MINISTÈRE DE L'INSTRUCTION PUBLIQUE.

ANNALES

DU

BUREAU CENTRAL MÉTÉOROLOGIQUE

DE FRANCE,

PUBLIÉES

PAR E. MASCART,

DIRECTEUR DU BUREAU CENTRAL MÉTÉOROLOGIQUE.

ANNÉE 1893.

III.

PLUIES EN FRANCE.

OBSERVATIONS PUBLIÉES

AVEC LA COOPÉRATION DU MINISTÈRE DES TRAVAUX PUBLICS.

QC
989
.F8
A56
année
1893
pt. 3

PARIS,

GAUTHIER-VILLARS ET FILS, IMPRIMEURS-LIBRAIRES,

Quai des Grands-Augustins, 55.

1895

LIBRARY
N.O.A.A.
U.S. Dept. of Commerce

National Oceanic and Atmospheric Administration

Environmental Data Rescue Program

ERRATA NOTICE

One or more conditions of the original document may affect the quality of the image, such as:

Discolored pages
Faded or light ink
Binding intrudes into the text

This document has been imaged through the NOAA Environmental Data Rescue Program. To view the original document, please contact the NOAA Central Library in Silver Spring, MD at (301) 713-2607 x124 or www.reference@nodc.noaa.gov.

Information Manufacturing Corporation
Imaging Subcontractor
Rocket Center, West Virginia
September 14, 1999

Weather

9

ANNALES

DU

BUREAU CENTRAL MÉTÉOROLOGIQUE

DE FRANCE.

PLUIES EN FRANCE.

ΑΜΙ Ο ΘΕΟΣ ΓΕΩΜΕΤΡΕΙ

SUR LE

RÉGIME DES PLUIES EN FRANCE

PENDANT L'ANNÉE 1893.

Introduction.

Le nombre des stations pluviométriques est de 1958 pour l'année 1893. Il dépasse de près de 100 (exactement 97) le nombre de 1892 et s'est accru de 150 depuis 1891.

Pour bien mettre en évidence les régions qui ont bénéficié d'une amélioration que sa continuité rend particulièrement intéressante, nous donnons dans le Tableau suivant, dressé d'après le Résumé qui termine le Volume, la répartition des stations dans les divers bassins pour les années 1891 et 1893.

NOMBRE DE STATIONS PAR BASSINS EN 1893.

	Stations.	
	1891.	1893.
Versant de la mer du Nord.		
Bassins du Rhin, de la Meurthe et de la Moselle	67	70
Bassins de la Meuse, de la Chiers et de la Sambre	50	53
Bassins de l'Escaut, de la Lys, de l'Yser et de l'Aâ	37	39
Versant de la Manche.		
Bassins de la Canche, de la Somme, de la Béthune, etc	53	55
Bassin de la Seine :		
Bassin de l'Yonne	58	70
» de la Seine supérieure	42	58
» de la Seine, entre Montereau et le confluent de l'Oise	34	43
» de la Marne	41	50
Bassin de l'Aisne	32	32
» de l'Oise	31	32
» du Loing	11	15
» de l'Eure	21	24
» de la Seine inférieure, au-dessous du confluent de l'Oise	32	36
A reporter	509	577

	Stations. 1891.	Stations. 1893.
Report	509	577
Bassins entre la Seine et la pointe de Bretagne :		
Bassins de la Touque, de la Dive, de l'Orne, de la Vire et de la Douve	34	36
Bassins entre le cap de la Hague et la pointe de Bretagne	36	37
Versant de l'Océan.		
Petits bassins du sud de la Bretagne	36	35
Bassin de la Vilaine	40	40
Bassin de la Loire :		
Bassin de la Loire supérieure	46	54
» de l'Allier	37	45
» du Cher	54	47
» de l'Indre	19	17
» de la Creuse	25	27
» de la Vienne	33	42
» de la Loire, du Bec-d'Allier à Angers	47	49
» du Loir	31	30
» de la Sarthe	41	40
» de la Mayenne	27	27
» de la Loire inférieure (rive droite)	9	13
» de la Loire inférieure (rive gauche); bassin de la Sèvre nantaise	46	46
Bassins entre la Loire et la Gironde :		
Bassins de la Vie, du Lay et de la Sèvre niortaise	46	47
Bassin de la Charente	28	29
Bassin de la Gironde :		
Bassin de la Dordogne	37	51
» du Lot	36	43
Bassins du Tarn et de l'Aveyron	37	35
Bassin de la Garonne, cours supérieur, et affluents des Pyrénées	18	15
» de la Garonne au-dessous de Toulouse, bassins du Gers et de la Baïse, bassin de la Gironde	46	43
Bassins entre la Gironde et les Pyrénées :		
Petits bassins entre la Gironde et l'Adour	18	16
Bassin de l'Adour	35	38
Versant de la Méditerranée.		
Bassins entre les Pyrénées et le Rhône :		
Bassins du Tech, de la Tet et de l'Agly	30	39
Bassin de la Sègre	3	3
» de l'Aude	30	29
Bassins de l'Orb, de l'Hérault, du Lez et du Vidourle	36	35
Bassin du Rhône :		
Bassin de la Saône supérieure	73	70
» de la Saône inférieure, au-dessous du confluent du Doubs	20	18
» du Doubs	16	23
» du Rhône proprement dit, cours moyen	44	49
» de l'Isère	33	43
» de la Durance	32	33
A reporter	1688	1821

	Stations. 1891.	Stations. 1893.
Report.....	1688	1821
Bassins de l'Ardèche, de la Cèze et du Gard; petits bassins de la rive droite du Rhône.....	33	32
Bassin du Rhône proprement dit, cours inférieur (rive gauche).....	42	52
Région de Nice :		
Petits bassins entre le Rhône et les Alpes.....	41	48
Corse.....	5	5
Total.....	1809	1958

Nous avons particulièrement signalé l'année dernière l'accroissement du nombre des pluviomètres : 1° dans les bassins de l'Yonne et de la Seine supérieure, par la Commission météorologique de l'Aube; 2° dans les bassins de la Seine moyenne, de la Marne et du Loing, par les Commissions de l'Oise et de Seine-et-Oise; 3° dans les bassins du Doubs et du Rhône moyen, par la Commission nouvelle du Jura.

Ces améliorations se sont maintenues en 1893, et, dans la région de l'Aube, nous devons encore 20 stations nouvelles au zèle infatigable de M. Laigneau, président de la Commission météorologique de ce département.

En outre, trois Commissions récemment organisées, dans la Nièvre, dans le Cantal et dans la Vienne nous ont donné près de 80 postes dans les bassins de la Loire supérieure et de l'Allier, de la Loire moyenne et de la Vienne, de la Dordogne et du Lot.

Les stations organisées par M. Favier dans la Drôme, par M. Vivier, ingénieur des Ponts et Chaussées, dans l'arrondissement de Villeneuve-sur-Lot continuent de fonctionner avec une parfaite régularité. Nous adressons encore nos remerciments à nos correspondants particuliers, au dévouement desquels nous devons, notamment dans les départements dépourvus de Commissions météorologiques, des renseignements qui nous sont particulièrement précieux. Leurs noms figurent dans les Tableaux et nous les rappelons ici : ce sont MM. Bergez à Beauvais, Biez à la Ferté-sous-Jouarre, A. Cheux à Angers, Lambert à Lisieux, Le Briéro à Port-Launay (Finistère), Courtois à Damazan (Lot-et-Garonne), U. Martin à Beaurières (Drôme), Maisonneuve à Vernoux (Ardèche), Marty à Roscoff, Rouget à La Garde (Var), Rouet à La Châtre, Roux à Grasse, Pugnet à Livron (Drôme).

Les observations faites dans les Écoles normales primaires sont, comme nous le répétons chaque année, des plus médiocres dans l'ensemble. Une vingtaine de ces établissements nous fournissent des relevés pluviométriques utilisables et figurent dans les Tableaux du détail. Parmi les autres, plusieurs ont été

Elle dépasse 100^{mm} sur une superficie totale au moins égale au tiers de la surface de la France, et qui comprend toute la région de l'Est et le versant de l'Océan. On a recueilli plus de 200^{mm}, souvent plus de 250^{mm}, en divers points des Vosges, du Jura, sur le Morvan et dans la partie élevée du bassin de l'Isère. Le nombre des jours de pluie dépasse généralement 20 et 25 dans les régions les plus mouillées.

La Carte (*Pl. II*) met en évidence le minimum très net du littoral méditerranéen, où, sur une bande étroite, des Pyrénées au Rhône, la hauteur d'eau n'atteint pas 25^{mm}.

Mars. — La sécheresse extraordinaire du mois de mars 1893 est, pour nos régions, un fait météorologique exceptionnel. La hauteur de pluie est partout inférieure à 25^{mm}, sauf en quelques régions peu étendues avoisinant le Plateau central et sur la frontière Est, des Vosges à la Durance. La superficie totale des points sur lesquels il est tombé plus de 25^{mm} est à peu près le sixième de la surface de la France.

Le nombre des jours de pluie varie de 10 à 3 environ. Il n'est nul sur aucun point. Le mois a été, en effet, coupé, du 14 au 16, par un groupe de pluies généralement faibles, mais qui se sont fait sentir partout.

Avril. — Le mois d'avril est plus sec encore. En moyenne, du 1er au 22, la pluie est nulle. Un faible groupe se constate le 22 et le 23 sur le littoral de la Manche et s'étend, encore affaibli, jusqu'au bassin de la Mayenne et de la Sarthe. Les derniers jours seuls, du 27 au 30, donnent des pluies notables dans la région des Pyrénées et dans les bassins du Rhône inférieur et du Rhône moyen, jusqu'aux Alpes. Là, et là seulement, la pluie dépasse 25^{mm}.

On peut estimer que, sur un cinquième de la surface de la France, il n'est pas tombé une goutte d'eau pendant le mois d'avril 1893, qui paraît être le mois le plus sec qui ait été observé depuis bien longtemps.

Mai. — Le mois de mai est encore généralement très peu humide, et le Midi, des Alpes aux Pyrénées, reçoit seul une quantité d'eau uniformément supérieure à 50^{mm}. Sur les versants de la Manche et de l'Océan, dans l'Est et le Centre, on ne trouve cette hauteur de pluie que par places, sur des régions peu étendues et assez irrégulièrement distribuées. Aussi la Carte relative à ce mois (*Pl. V*) est-elle d'un dessin assez compliqué.

On y trouvera, dans l'Est et le Centre, des minima importants délimités par la courbe de 25^{mm}.

Le groupe de pluie le plus important pendant ce mois s'étend du 15 au 23 et il est à peu près général. Il est particulièrement abondant dans les bassins du

Rhône moyen, de l'Ardèche et du Gard, dans le nord du bassin de la Durance. Le maximum dans la hauteur d'eau recueillie se constate sur la région des Cévennes (209^{mm} à Saint-Étienne-Vallée-Française avec onze jours de pluie).

Juin. — La répartition des pluies pendant le mois de juin présente le même caractère général que celle du mois précédent.

Ce mois est très sec pour toute la moitié nord-ouest de la France, au-dessus d'une ligne allant de l'embouchure de la Gironde au confluent de la Meurthe et de la Moselle. La pluie n'y est qu'exceptionnellement supérieure à 50^{mm} et généralement moindre que 25^{mm}.

Au contraire, sur tout le Midi, des Vosges aux Pyrénées, il est tombé plus de 50^{mm} d'eau. Dans les parties montagneuses de cette région, le total normal dépasse 100^{mm}, mais n'atteint que rarement 150^{mm}.

Juillet. — Le mois de juillet est, dans l'ensemble, moyennement pluvieux. Le versant de l'Océan, au sud de la Bretagne, celui de la Méditerranée et les bassins du Tarn et de l'Aveyron reçoivent une quantité d'eau inférieure à 50^{mm}, et qui parfois n'atteint pas 25^{mm}, notamment dans les vallées du Rhône et de la Durance.

Dans la région des Pyrénées, en Bretagne et sur tout le versant de la Manche, dans le Nord, l'Est et le Centre, la pluie est partout supérieure à 50^{mm} et dépasse 100^{mm}, souvent 150^{mm}, sur le Plateau central, le Morvan, le Jura, dans les bassins de la Meuse, de l'Escaut, de la Canche et de la Somme. Le nombre des journées pluvieuses surtout est considérable dans ces régions, et la pluie se répartit d'une façon à peu près continue des premiers jours du mois aux derniers.

Sur les versants de l'Océan et de la Méditerranée, au contraire, les dix premiers jours sont généralement secs et le groupe de pluie le plus important s'étend du 11 au 16.

Les faibles pluies, constatées dans le bassin du Rhône et la région de Nice, tombent principalement du 26 au 29.

Août. — La sécheresse revient avec le mois d'août. La pluie est inférieure à 25^{mm}, sur plus de la moitié de la surface de la France et, seul, le Midi méditerranéen reçoit plus de 50^{mm} d'eau. Cependant les vingt-cinq premiers jours du mois sont remarquablement secs dans cette région; les totaux assez élevés que l'on y constate proviennent de fortes pluies orageuses qui commencent le 29 et qui donnent le 30, à Mâlons 102^{mm}, au collet de Dèze 114^{mm}, le nombre des jours de pluie étant en moyenne 4.

Septembre. — Le mois de septembre est très pluvieux, tant au point de vue de la quantité d'eau tombée qu'au point de vue du nombre des jours de pluie.

La hauteur de pluie est à peu près partout supérieure à 50^{mm} et ce n'est que dans la région habituelle du minimum central, entre Paris et l'embouchure de la Loire, que l'on remarque deux régions un peu étendues où le total mensuel n'atteint pas 50^{mm}.

La région des Cévennes présente un maximum très net qui n'apparaît, d'ordinaire, que dans les mois suivants. De même que le régime d'été a été précoce, le régime d'hiver se manifeste de bonne heure et la Carte du mois de septembre 1893 (*Pl. IX*) présente tous les caractères de la Carte moyenne d'octobre.

Octobre. — La quantité d'eau tombée pendant le mois d'octobre est considérable et, cependant, le nombre moyen des jours de pluie est inférieur à celui que donne normalement ce premier mois d'automne si fréquemment humide dans nos régions.

Du 1er au 10, la pluie est générale, continue et très abondante partout. La région de Nice est seule épargnée.

La pluie se prolonge jusqu'au 15 sur les versants de l'Océan et de la Manche.

Le reste du mois est généralement peu pluvieux, sauf les derniers jours, du 29 au 31, où la pluie reparaît assez forte dans le Nord et sur le versant de la Manche.

Novembre. — La hauteur d'eau recueillie pendant le mois de novembre est voisine de la normale; il en est de même du nombre des jours de pluie.

La répartition est d'ailleurs assez uniforme et, sur les $\frac{8}{10}$ de la surface de la France, les totaux pluviométriques varient de 50^{mm} à 100^{mm}. La région des Pyrénées, le Minervois, les Alpes dauphinoises et le littoral de la Manche, de Dunkerque à l'embouchure de la Seine, reçoivent plus de 100^{mm}.

Le maximum le plus important est au fond du golfe de Gascogne, sur le versant nord des Pyrénées (304^{mm} à Saint-Jean-Pied-de-Port pour vingt journées pluvieuses).

Dans les vallées du Rhône, de l'Allier, de la Loire inférieure et moyenne, et sur une bande étroite du littoral océanien, de l'embouchure de la Charente au sud de la Bretagne, la pluie n'a pas atteint 50^{mm}. Nulle part elle n'est inférieure à 25^{mm}.

Décembre. — Ce mois est relativement peu pluvieux pour l'ensemble de la France. Il est exceptionnellement sec pour le Midi et le Centre, et la Carte (*Pl. XII*) montre, sur le littoral de la Méditerranée d'une part, dans les vallées du Rhône moyen, de la Loire supérieure, de l'Allier, du Cher d'autre part, deux régions étendues où la pluie est inférieure à 25^{mm}.

Ce sont les versants de la Manche et de l'Océan qui reçoivent le plus d'eau, le total mensuel n'atteignant que rarement 100^{mm}.

Le maximum est sur la pointe de Bretagne, sur la côte et dans les régions montagneuses de l'intérieur, où la pluie dépasse 150^{mm} dans quelques stations.

Résumé.

La Carte (*Pl. XIII*) résume les pluies de l'année 1893. Son dessin est assez compliqué, la répartition des maxima étant irrégulière.

Pour la première fois, depuis l'origine de cette publication, c'est-à-dire depuis vingt-quatre ans, il a été possible de tracer la courbe de 500^{mm}, qui enveloppe une région étendue comprenant le bassin moyen de la Loire et la région de la Beauce, et que l'on retrouve sur le littoral méditerranéen.

L'année 1893 est, dans son ensemble, exceptionnellement sèche; le caractère général de la répartition des pluies n'est pas changé, mais il est moins accusé, moins net que dans les années moyennes.

RÉPARTITION

DES PLUIES EN FRANCE

PENDANT L'ANNÉE 1893.

ABRÉVIATIONS.

P. C.	Ponts et Chaussées.
C. M.	Commission météorologique.
E. N.	École normale.
E. A.	École d'agriculture.
E. R.	École régimentaire.
St. Agr.	Station agronomique.
S. Hy.	Service hydraulique.
Sémaph.	Sémaphore
Ph.	Phare.
h. b.	Hors bois
s. b.	Sous bois

OBSERVATIONS DU MOIS DE JANVIER 1893.

STATIONS.	1	2	3	4	5	6	7	8	9	10	11	12	13	14	15	16	17	18	19	20	21	22	23	24	25	26	27	28	29	30	31	TOTAL.
VERSANT DE LA MER DU NORD.																																
BASSINS DU RHIN, DE LA MEURTHE ET DE LA MOSELLE.																																
Col de Bussang	.	.	.	.	0	.	.	.	.	5	6	1	.	7	19	1	.	.	.	.	2	10	11	20	5	.	.	.	.	6	5	98
Le Thillot	.	.	.	1	.	.	.	.	5	2	.	.	7	19	.	.	.	.	.	3	11	13	33	3	.	.	.	.	20	1	8	126
Cornimont	.	.	.	.	.	.	.	.	.	7	3	.	.	5	15	.	.	.	.	.	2	12	25	25	5	.	.	.	.	13	.	112
Basse-sur-le-Rupt	.	.	1	0	0	.	.	.	.	8	4	0	.	5	12	0	.	.	.	.	2	5	23	31	6	.	.	.	.	4	1	103
Retournemer	.	.	.	.	.	.	.	.	.	4	4	.	.	7	9	.	.	.	.	.	1	6	22	22	.	.	.	.	.	19	1	95
Granges	.	.	.	.	.	.	.	.	.	10	.	.	.	4	8	2	.	.	.	.	2	4	6	30	8	.	.	.	6	4	.	84
La Hardalle	.	.	1	0	.	.	.	.	.	4	5	0	.	.	8	3	.	.	.	.	.	12	9	30	7	8	.	.	.	8	8	103
Saulcy-s.-M.	.	.	.	.	.	.	.	.	3	3	.	.	4	4	.	.	.	.	.	1	5	6	22	3	.	.	.	.	6	1	2	61
Épinal	.	0	.	.	.	.	.	.	.	8	.	.	.	19	.	.	.	.	.	.	4	.	38	2	.	.	.	.	8	1	.	80
Lerrain	.	.	0	0	.	.	.	.	.	2	2	.	.	1	11	.	.	.	.	.	1	9	13	2	2	.	.	.	.	8	4	55
Charmes	.	0	.	.	.	.	.	.	.	4	.	.	.	7	2	.	.	.	.	0	4	.	12	5	1	.	.	.	2	4	.	43
Rambervillers	.	.	1	.	.	.	.	.	.	7	2	.	1	2	.	.	.	.	.	.	1	4	5	11	2	.	.	.	.	4	.	40
Saint-Dié	.	1	.	.	.	.	.	.	.	5	.	.	.	9	.	.	.	.	.	.	3	6	26	3	2	.	.	.	6	2	.	63
Provenchères	.	.	1	.	0	.	.	.	.	4	2	.	.	8	3	2	.	.	.	.	2	.	25	30	7	2	.	.	.	5	1	92
Senones	.	.	.	.	.	.	.	.	.	8	.	.	.	.	.	.	.	.	.	.	.	.	.	8	2	1	.	.	.	4	.	24
Vexaincourt	.	.	3	.	.	.	.	.	.	5	.	.	.	10	4	.	.	.	.	.	2	2	26	25	5	3	.	.	.	7	.	93
Baccarat	.	.	1	.	.	.	.	.	.	5	2	.	.	2	3	.	.	.	.	.	1	4	9	8	3	1	.	.	.	6	.	45
Moriviller	.	2	1	.	.	.	.	.	.	5	2	.	.	2	4	.	.	.	.	.	1	3	13	6	3	.	.	.	.	9	.	51
Vézelise	.	.	.	.	.	.	.	.	.	4	.	.	1	.	.	.	.	.	.	1	.	.	9	.	2	.	.	.	.	2	.	19
Allain	.	.	3	.	.	.	.	.	.	.	.	.	.	5	3	28	.	.	.	.	.	2	15	.	.	.	.	.	.	.	.	55
Neuves-Maisons	.	.	1	.	.	.	.	.	.	3	0	.	.	4	4	.	.	.	.	.	1	4	12	4	2	1	.	.	.	7	.	43
Lunéville	.	1	.	.	.	.	.	.	.	4	1	.	.	4	3	.	.	.	.	.	1	3	13	4	2	0	.	.	.	8	.	44
Blamont	.	1	.	.	.	.	.	.	.	1	.	.	.	3	22	.	.	.	.	.	2	10	14	1	4	4	.	12	.	5	.	79
Parroy	.	.	.	.	.	.	.	.	.	8	.	.	.	.	.	.	.	.	.	.	.	.	15	1	1	2	.	.	.	8	.	35
Tomblaine (E. ag.)	.	.	0	.	.	.	.	.	.	3	.	.	.	3	3	.	.	.	.	.	0	2	6	2	1	1	.	.	.	7	.	28
Nancy (Faculté)	.	.	1	.	.	.	.	.	.	3	.	.	.	0	0	.	.	.	.	.	1	2	7	.	.	.	.	.	.	7	.	22
Amance	.	.	1	.	.	.	.	.	.	.	.	.	.	8	3	.	.	.	.	.	1	2	10	.	3	1	.	.	.	3	.	32
Toul	.	.	.	.	.	.	.	.	.	2	.	.	2	1	.	.	.	.	.	.	2	.	.	.	.	.	.	.	.	2	.	9
Rogéville	.	0	0	.	.	.	.	.	.	4	.	.	.	2	3	.	.	.	.	.	1	7	9	2	1	1	.	.	.	6	.	36
Nomény	.	.	2	.	.	.	.	.	.	3	.	.	.	2	3	.	.	.	.	.	1	1	6	1	.	1	.	.	.	6	.	26
Euvezin	.	.	3	.	.	.	.	.	.	1	.	.	.	.	6	.	.	.	.	.	2	3	2	1	1	.	.	.	1	4	.	24
Lachaussée	.	.	0	.	.	.	.	.	.	6	0	.	.	1	1	.	.	.	.	.	1	4	7	3	1	1	.	.	.	3	.	28
Fleury	.	0	0	.	.	.	.	.	.	1	.	.	.	5	3	.	.	.	.	.	.	1	1	1	1	1	.	.	1	6	0	23
Mance	.	.	0	.	.	.	.	.	.	4	.	.	.	2	5	.	.	.	.	.	.	2	6	2	1	3	.	.	.	3	0	29

STATIONS.	1	2	3	4	5	6	7	8	9	10	11	12	13	14	15	16	17	18	19	20	21	22	23	24	25	26	27	28	29	30	31	TOTAL.
BASSINS DE LA MEUSE, DE LA CHIERS ET DE LA SAMBRE.																																
Clefmont	.	.	.	2	.	.	.	.	.	5	2	.	.	2	6	.	.	.	.	.	1	2	6	9	2	.	.	.	.	6	.	43
La Marche	.	.	.	.	.	.	.	.	.	8	.	.	.	3	7	.	.	.	.	.	.	1	9	.	.	.	.	.	.	4	.	32
Contrexéville	.	.	.	.	.	.	.	.	.	4	6	.	.	3	10	.	.	.	.	.	.	2	7	5	1	.	.	.	.	7	.	45
Beaufremont	.	.	.	.	.	.	.	.	.	2	.	.	.	1	2	.	.	.	.	.	.	1	4	5	.	.	.	.	.	2	1	18
Barville	.	0	.	.	.	.	.	.	8	2	.	.	3	5	.	.	.	.	.	2	5	.	6	2	.	.	.	.	10	.	6	50
Châtenois	.	.	.	.	.	.	.	.	.	13	.	.	.	.	8	.	.	.	.	.	.	4	6	.	.	.	.	.	.	8	.	39
Neufchâteau (C. M.)	.	.	1	.	.	.	.	.	7	1	.	.	2	.	9	.	.	.	.	1	.	8	4	2	0	.	.	.	8	0	6	50
Vouthon-Bas	.	.	0	.	.	.	.	.	.	8	.	.	.	8	4	.	.	.	.	0	0	.	8	5	1	0	.	.	0	13	.	48
Commercy (P. C.)	.	.	.	.	.	.	.	.	3	.	.	.	.	4	1	.	.	.	.	.	2	.	2	2	1	.	.	.	.	7	.	23
Les Kœurs	.	.	0	1	.	.	.	.	.	6	.	.	.	2	3	.	.	.	.	.	0	1	9	3	2	1	.	.	.	8	.	36
Consenvoye	.	.	.	.	.	.	.	.	.	.	.	.	.	.	.	.	.	.	.	.	.	.	7	2	1	3	.	0	0	7	.	21
Damvillers	.	.	.	.	.	.	.	.	.	1	.	.	.	1	1	.	.	.	.	1	2	2	3	.	1	2	.	.	2	6	.	23
Hussigny	1	.	.	.	.	.	.	.	2	.	.	.	.	7	3	.	.	.	.	3	.	13	.	.	3	4	.	.	13	.	.	49
Montmédy	.	.	.	.	.	.	.	.	.	2	.	.	.	1	1	.	.	.	1	.	1	.	6	.	.	.	1	.	.	.	2	15
Pouilly	.	.	.	.	.	.	.	.	.	5	.	.	.	3	1	.	.	.	.	.	.	2	10	0	5	3	.	.	0	5	.	35
Mouzon	.	.	.	.	.	.	.	.	.	8	.	.	.	1	0	.	.	.	.	.	.	.	.	9	2	3	.	.	.	9	.	32
Saint-Aignan	.	.	.	.	.	.	.	.	.	5	.	.	.	.	.	.	.	.	.	.	.	.	12	4	3	1	0	.	4	8	1	39
Poix	.	.	1	1	.	.	.	.	.	7	.	.	.	3	2	.	.	.	.	.	1	.	8	3	2	3	1	0	1	12	.	46
Saint-Marcel	.	.	.	.	.	.	.	.	.	3	.	.	.	2	3	.	.	.	.	.	.	.	8	3	2	1	.	.	.	11	.	33
Gespunsart	.	.	.	1	.	.	.	.	.	4	.	.	.	4	5	.	.	.	.	.	.	1	14	4	0	2	1	.	.	10	.	46
Maubert-Fontaine	.	.	.	.	.	.	.	.	.	6	.	.	.	5	.	.	.	.	1	.	.	4	20	7	5	4	.	.	.	8	.	60
Fumay	.	4	.	.	.	.	.	.	.	10	.	.	.	5	3	.	.	.	.	.	.	1	20	10	.	.	.	.	.	17	.	70
Landrecies	.	.	0	.	.	.	.	.	1	.	.	.	.	7	2	.	.	.	2	.	.	3	7	14	.	.	.	.	.	2	.	38
BASSINS DE L'ESCAUT, DE LA LYS, DE L'YSER ET DE L'AA.																																
Cambrai (C. M.)	.	.	.	.	.	.	.	.	3	.	.	0	0	2	.	.	3	.	.	.	.	7	3	3	0	.	.	.	.	2	.	25
Le Quesnoy (C. M.)	0	.	1	.	.	.	.	0	2	.	.	.	2	1	.	0	.	1	2	.	2	5	11	1	1	0	.	.	2	0	9	40
Valenciennes	.	.	.	.	.	.	.	1	.	3	.	.	.	.	.	.	.	.	.	5	2	7	4	1	0	.	.	.	2	.	21	45
Douai (C. M.)	.	.	.	.	.	.	.	.	1	1	.	.	1	1	.	0	4	.	.	.	1	8	7	1	.	.	.	.	3	0	6	34
Arras (St. agr.)	.	1	.	.	.	.	.	1	4	.	0	0	0	0	.	5	.	3	0	0	5	4	2	1	1	1	1	1	3	1	12	46
Lille (C. M.)	.	.	.	.	.	.	.	.	2	4	.	.	.	2	.	.	.	.	.	10	.	3	3	4	.	0	1	.	2	1	1	33
Gondecourt	.	0	.	.	.	.	.	.	.	5	.	1	0	.	.	.	.	4	1	0	1	0	9	4	0	1	1	.	.	4	.	31
Laventie	.	1	.	0	0	.	.	1	5	0	0	0	1	.	.	8	.	1	1	1	2	2	3	0	.	1	1	.	3	0	7	38
Allouagne	.	.	.	.	.	.	.	.	.	.	.	.	.	.	.	.	4	6	.	.	.	.	.	6	4	3	.	.	.	.	.	23
Godewaerswelde	.	.	.	.	.	.	.	.	.	.	.	12	.	.	.	.	6	.	.	.	.	10	.	.	.	.	.	.	.	7	.	35
Oye	5	4	.	.	.	.	.	2	5	.	.	.	1	.	.	7	.	2	.	1	3	3	1	.	0	3	.	.	1	1	8	47
Calais	.	7	.	.	.	.	.	3	.	4	.	.	.	0	.	5	.	3	3	.	2	.	1	.	.	.	.	2	.	.	9	39

VERSANT DE LA MANCHE.

BASSINS DE LA CANCHE, DE LA SOMME, DE LA BÉTHUNE, ETC.																																
Sainte-Emilie	.	.	.	.	.	.	.	.	.	.	.	1	1	.	.	.	3	.	.	.	.	8	2	15	3	.	.	1	2	.	.	35
Moreuil	.	.	.	.	.	.	.	.	.	4	.	.	.	3	0	.	4	.	.	0	4	0	3	0	0	1	.	0	2	1	1	23
Amiens (St. agr.)	.	.	.	.	.	.	.	0	5	.	0	.	3	.	.	7	.	1	0	0	.	2	1	0	0	0	.	.	1	0	14	36
Magnicourt-sur-C.	.	2	.	.	.	.	.	1	.	.	3	.	.	.	.	5	.	.	0	.	1	4	1	1	1	2	.	.	4	.	11	36
Valhuon	0	3	.	.	.	.	.	1	6	.	1	.	0	.	.	5	.	0	1	1	3	2	3	1	0	1	0	4	2	1	13	48
Guigny	1	1	.	.	.	.	.	2	4	.	1	.	.	.	1	7	.	1	1	.	.	2	2	1	1	1	.	.	1	2	10	39

STATIONS.	1	2	3	4	5	6	7	8	9	10	11	12	13	14	15	16	17	18	19	20	21	22	23	24	25	26	27	28	29	30	31	TOTAL.
BASSINS DE LA CANCHE, DE LA SOMME, DE LA BÉTHUNE, ETC. (suite).																																
Hucqueliers	.	8	.	.	.	.	.	1	7	.	1	0	.	.	.	12	.	2	1	0	1	3	2	1	.	4	.	4	3	3	12	65
Desvres	.	4	3	.	.	.	.	.	4	3	.	5	.	.	.	.	2	0	.	.	.	0	.	0	.	.	.	3	3	1	4	33
Cap Gris-Nez	.	.	.	.	.	.	.	.	.	14	.	.	.	4	.	.	.	.	6	1	2	1	4	.	.	.	3	.	2	1	.	38
Boulogne (C. M.)	.	11	2	.	.	.	.	.	1	8	.	2	0	0	.	.	21	.	3	1	2	4	1	1	.	1	2	.	2	0	0	62
Le Touquet	4	3	.	.	.	.	.	.	3	.	.	1	2	.	.	3	.	.	3	2	2	.	.	.	.	.	.	.	5	2	6	36
Forest-l'Abb. (h. b.)	.	1	2	.	.	.	.	.	4	.	.	1	.	.	.	.	7	.	.	.	.	.	9	2	.	.	.	.	2	2	3	33
Millencourt	.	.	.	.	.	.	.	.	1	.	.	0	.	.	.	.	7	.	.	4	.	1	2	1	1	.	2	.	1	1	0	21
Saint-Riquier	.	0	1	.	.	.	.	.	1	4	.	1	.	1	.	.	10	.	1	0	1	1	2	1	2	2	1	.	1	2	1	31
Abbeville	.	0	1	.	.	.	.	.	1	4	.	1	.	.	1	.	13	.	1	.	1	1	2	.	0	2	1	.	8	2	.	39
St-Valery-s-Somme	.	4	2	.	.	.	.	.	0	3	0	2	.	.	.	.	5	.	1	.	1	1	.	.	0	2	1	.	.	.	1	23
Eu	.	0	.	.	.	.	.	.	4	2	.	.	.	5	.	.	0	.	2	2	.	0	.	1	5	1	1	.	.	2	2	27
Aigneville	4	4	.	.	.	.	.	.	.	6	.	0	.	3	.	.	9	.	1	0	1	2	2	1	3	.	.	.	3	2	1	42
Cempuis	.	0	.	.	.	.	.	.	5	2	.	1	.	6	.	2	11	.	.	.	.	2	1	1	0	0	1	.	6	0	6	44
Aumale	.	.	.	.	.	.	.	.	5	.	.	.	.	.	.	.	16	3	3	.	.	2	3	.	.	.	.	.	2	.	7	41
Londinières	.	7	.	.	.	.	.	.	2	.	.	1	.	8	.	8	3	.	.	.	.	1	1	.	2	.	2	.	3	.	6	44
Dieppe	.	1	.	.	.	.	.	1	5	.	.	1	.	4	.	11	.	1	.	1	.	.	.	.	2	.	0	.	1	.	2	30
Bosc-le-Hard	8	.	.	.	.	.	.	1	14	.	.	1	.	5	1	5	1	.	2	.	.	2	2	1	1	.	0	2	2	1	9	58
St-Valery-en-Caux	.	2	.	0	.	.	.	2	2	1	.	1	.	5	.	3	0	1	1	1	.	.	.	.	1	.	2	.	1	.	1	24
Goderville	.	3	.	5	.	.	.	.	2	5	.	2	.	14	.	4	.	10	3	2	.	1	2	2	4	1	4	.	3	1	7	75
BASSIN DE LA SEINE.																																
Bassin de l'Yonne.																																
Bas-Folin	.	.	1	.	.	.	.	.	.	6	3	.	.	.	24	.	.	.	.	.	.	8	12	26	3	.	.	2	.	3	.	88
La Croisette	.	.	.	.	.	.	.	.	.	4	2	.	.	.	26	3	.	.	.	.	.	7	9	29	3	.	.	1	.	7	1	92
Pommoy	.	.	.	.	.	.	.	.	.	3	3	.	.	.	15	3	.	.	.	.	.	8	10	18	2	.	.	.	.	11	1	74
Château-Chinon	0	.	.	.	.	.	.	.	.	4	2	.	.	.	23	5	.	.	.	.	2	7	12	26	4	.	.	1	.	2	.	88
Clamecy (P. C.)	.	.	.	.	.	.	.	.	.	.	.	.	.	.	8	.	.	.	.	.	.	.	12	4	.	.	.	1	.	1	.	26
Vézelay (C. M.)	.	.	.	.	.	.	0	.	2	3	.	.	0	9	.	.	.	.	.	1	4	7	9	1	0	.	2	.	2	0	1	42
Avallon	.	.	0	.	.	.	.	.	.	1	4	.	.	1	11	.	.	.	.	.	.	6	7	11	1	.	.	.	.	1	.	43
Saulieu	.	1	.	.	.	.	.	.	1	3	.	.	.	.	19	.	.	.	.	.	.	18	15	10	.	.	.	.	3	1	.	70
Époisses	.	.	.	.	.	.	.	.	.	2	4	.	.	0	22	2	.	.	.	.	1	6	18	5	1	.	.	.	.	2	.	63
Semur	.	.	.	.	.	.	.	.	.	.	.	.	.	20	.	.	.	.	.	.	.	10	.	10	.	.	.	.	.	.	.	40
Marigny-le-C.	.	1	0	.	.	.	.	.	.	.	2	.	.	0	8	16	.	.	.	.	1	6	5	15	4	.	.	0	.	.	.	60
Montbard	.	.	.	.	.	.	.	.	.	5	.	.	.	19	.	.	.	.	.	.	1	13	13	2	.	.	.	.	2	.	.	56
Ravières	.	.	.	.	.	.	.	.	3	.	.	.	1	19	.	.	.	.	.	.	3	6	14	2	.	.	.	.	2	.	.	50
Châtel-Gérard	.	2	.	.	.	.	.	.	3	1	.	.	2	7	.	.	.	.	.	1	7	2	4	.	.	.	.	.	1	.	1	31
Massangis	.	2	.	.	.	.	.	.	2	1	.	.	2	16	.	.	.	.	.	0	5	6	1	.	.	.	1	.	1	0	1	37
Auxerre	.	.	.	.	.	.	.	.	3	2	.	.	1	13	.	.	.	.	.	1	4	5	3	1	.	.	1	.	3	.	.	37
Chablis (P. C.)	.	.	.	.	.	.	.	.	.	.	.	.	.	.	24	.	.	.	.	.	1	.	19	1	1	.	.	.	.	3	.	49
Tonnerre (C. M.)	.	0	.	.	.	.	.	.	5	3	.	.	1	29	.	.	.	.	.	.	3	4	10	2	.	.	1	.	3	.	2	63
Flogny	.	.	.	.	.	.	.	.	6	2	.	.	1	31	.	.	.	.	.	1	2	5	8	1	.	.	.	.	1	.	2	60
Aillant	.	.	.	.	.	.	.	.	4	1	.	.	1	20	.	.	.	.	.	.	1	10	2	2	.	.	.	.	.	0	3	44
Joigny (P. C.)	.	.	.	.	.	.	.	.	.	4	3	.	.	.	.	.	.	.	.	.	.	.	.	6	.	.	1	.	.	.	.	14
Laroche	.	.	.	.	.	.	.	.	.	5	.	.	3	15	.	.	.	.	.	.	.	9	3	1	.	.	.	.	1	.	1	38
Chailley	.	.	.	.	.	.	.	.	2	1	.	.	2	15	1	.	.	.	.	0	2	7	7	.	.	.	1	.	3	.	2	44
Chessy	.	.	.	.	.	.	.	.	.	6	.	.	.	4	19	.	.	.	.	.	.	2	3	4	.	.	.	.	.	2	.	40
Cerisiers	.	.	.	.	.	.	.	.	3	.	.	.	.	23	.	.	.	.	.	1	1	8	2	1	0	.	.	.	3	.	3	45
St-Julien-du-Sault	.	.	.	.	.	.	.	1	6	.	.	.	1	24	.	.	.	.	.	.	.	8	4	1	.	.	.	.	1	.	2	48
Villeneuve-l'Arch.	.	.	.	.	.	.	.	.	3	1	.	.	1	19	.	.	.	.	.	1	4	5	3	0	0	0	0	.	8	.	4	50

STATIONS.	1	2	3	4	5	6	7	8	9	10	11	12	13	14	15	16	17	18	19	20	21	22	23	24	25	26	27	28	29	30	31	TOTAL.
Bassin de la Seine supérieure.																																
Chanceaux	.	.	.	.	.	.	.	.	.	.	2	.	.	.	8	3	.	.	.	.	.	.	8	12	8	.	.	.	.	3	.	44
Laignes	.	.	.	.	.	.	.	.	.	5	2	.	.	3	24	1	.	.	.	.	.	2	8	9	2	.	.	.	.	6	.	62
Nicey	.	.	.	.	7	.	.	.	.	.	.	.	.	25	.	.	.	.	.	.	.	12	10	3	.	.	.	.	7	.	.	64
Vix	.	.	0	.	.	.	.	.	.	8	.	.	.	27	.	.	.	.	.	.	.	17	14	1	.	.	.	.	8	.	.	76
Brion-sur-Ource	.	.	.	1	.	.	.	.	.	6	4	.	.	8	19	.	.	.	.	.	.	2	10	21	8	.	.	.	.	6	.	80
Riceys	.	.	0	.	.	.	.	.	.	2	5	.	.	4	20	.	.	.	.	.	.	11	3	10	.	0	.	0	.	8	6	69
La Ferté-sur-Aube	.	.	.	.	.	.	.	.	.	.	.	.	.	1	8	.	.	.	.	.	.	1	4	6	.	.	.	.	3	7	.	31
Clairvaux	.	.	1	1	.	.	.	.	.	4	3	.	.	1	12	.	.	.	.	.	1	1	1	14	2	.	.	.	.	2	.	47
Bar-sur-Aube	.	.	2	.	.	.	.	.	.	2	2	.	.	1	15	.	.	.	.	.	.	.	11	15	3	.	.	.	.	4	.	55
Vendeuvre (P. C.)	.	.	.	.	.	.	.	.	.	3	4	.	.	1	11	.	.	.	.	.	.	1	6	5	4	.	.	.	.	3	.	39
Bar-s.-S. (P. C.)	.	.	0	.	.	.	.	.	.	8	3	.	.	1	15	.	.	.	.	.	.	2	4	9	2	.	.	.	.	2	.	46
Barberey	.	.	.	.	.	.	.	.	.	1	.	.	.	3	9	.	.	.	.	.	.	2	8	5	.	.	.	1	.	3	.	32
Chaumesnil	.	.	.	.	.	.	.	.	.	4	1	.	.	1	10	.	.	.	.	.	.	.	9	7	2	.	.	.	.	6	.	40
Valentigny	.	.	0	0	.	.	.	.	.	5	2	.	.	1	14	.	.	.	.	.	1	2	6	5	3	.	.	.	.	7	.	46
Ceffonds	.	.	1	1	.	.	.	.	.	.	.	.	.	1	8	.	.	.	.	.	.	.	3	3	.	.	.	.	.	6	.	23
Arcis-sur-Aube	.	.	.	.	.	.	.	.	.	1	.	.	.	12	.	.	.	.	.	.	.	5	.	4	.	.	.	.	3	.	1	32
Fay	.	.	1	.	.	.	.	.	.	4	.	.	.	2	12	.	.	.	.	.	.	1	6	1	1	.	.	.	.	4	.	33
Conflans-sur-Seine	.	.	.	.	.	.	.	.	.	5	.	.	.	.	2	6	.	.	.	.	.	.	.	.	.	.	.	.	.	4	.	17
Courbeton	.	.	.	.	.	.	.	.	.	.	.	.	.	1	8	.	.	.	2	.	.	1	8	9	.	.	.	.	.	7	.	36
Bassin de la Seine, entre Montereau et le confluent de l'Oise.																																
Étampes	.	.	.	.	.	.	.	.	.	.	.	.	.	.	15	.	10	.	.	.	2	.	8	.	.	.	3	.	.	.	.	38
Saint-Chéron	.	.	.	.	.	.	.	.	.	.	.	.	.	.	4	.	19	.	.	.	.	.	.	.	.	.	.	.	.	.	.	23
Melun (P. C.)	.	.	.	.	3	.	.	.	.	5	.	.	.	.	.	9	3	.	3	.	3	.	.	.	.	.	.	.	.	.	.	26
Fontainebleau (E. A.)	.	.	.	.	.	.	.	.	0	4	.	.	.	.	6	.	0	.	1	.	.	6	12	1	0	0	1	0	0	5	.	37
Touquin	.	.	.	.	.	.	.	.	.	5	.	.	.	1	2	.	.	.	.	.	.	1	14	.	.	.	.	.	5	.	.	28
Saclay	.	.	.	.	.	.	.	.	1	5	.	.	.	5	8	.	.	.	0	1	.	6	1	0	0	.	0	1	1	.	0	30
Rambouillet	.	.	.	.	.	.	.	.	.	2	.	.	.	.	10	.	15	.	.	.	.	.	2	.	.	.	3	3	.	3	.	38
Le Perray (St-Hub.)	.	.	.	.	.	.	.	.	2	4	.	.	.	4	3	.	2	.	.	.	.	11	1	1	.	.	2	.	3	.	0	33
Le Mesnil St Denis	.	.	0	0	.	.	.	.	1	3	.	.	.	7	3	.	0	.	1	1	0	6	1	1	.	0	3	0	1	.	1	29
Satory	.	.	.	.	.	.	.	.	3	6	.	.	.	7	8	.	2	.	.	.	.	4	3	.	.	0	3	.	3	.	0	39
Buc	.	.	.	.	.	.	.	.	.	1	.	.	.	4	5	.	3	.	.	1	0	6	1	1	.	.	3	1	3	.	1	30
Versailles (E. N.)	.	.	.	.	.	.	.	.	.	6	2	.	.	.	.	.	.	.	.	.	15	9	1	.	.	.	3	.	2	1	.	39
Meudon	.	.	.	.	.	.	.	.	.	11	.	.	.	9	7	.	5	.	.	.	.	9	1	.	.	.	3	.	2	.	1	48
Paris (Obsre, cour)	.	.	.	.	.	.	.	.	.	8	.	.	.	2	.	.	.	14	.	.	.	.	0	.	.	0	1	.	.	3	.	28
Paris (Montm.)	.	.	.	.	.	.	.	0	1	7	.	.	.	4	.	.	.	.	.	5	.	5	1	0	.	.	1	.	.	2	0	27
Paris (B. C. M.)	.	.	.	1	.	.	.	.	7	1	.	.	.	13	.	5	.	1	.	1	4	3	1	0	0	1	.	1	1	.	6	45
Achères	.	0	.	0	.	.	.	.	6	1	.	0	.	13	.	6	.	0	.	.	.	8	0	0	1	0	2	.	5	.	10	53
Bassin de la Marne.																																
Langres (M. Raclot)	.	.	1	1	.	.	.	.	.	3	3	.	.	3	20	1	.	.	.	.	1	4	11	9	2	.	.	.	.	4	.	63
Richebourg	.	.	0	0	.	.	.	.	.	5	4	.	.	2	20	.	.	.	.	.	0	4	15	11	3	.	.	.	.	8	.	73
Chaumont (E. N.)	.	1	0	0	.	.	.	.	.	6	.	.	.	2	2	.	.	.	.	.	.	1	16	3	1	.	.	.	4	0	.	36
Saint-Bon	.	.	.	.	.	.	.	.	.	6	.	.	.	4	7	.	.	.	.	.	1	.	27	13	3	.	.	.	1	3	.	65
Colombey	.	.	0	1	.	.	.	.	.	4	1	.	.	6	26	.	.	.	.	.	1	9	13	16	4	.	.	.	.	3	.	85
Andelot	.	.	0	1	.	.	.	.	.	5	3	.	.	3	19	.	.	.	.	.	.	3	15	8	3	.	.	.	.	4	.	65
Aillianville	.	0	1	0	.	.	.	.	.	9	0	.	.	3	14	.	.	.	.	.	3	7	12	10	3	.	.	.	.	12	.	74
Trampot	.	.	.	.	.	.	.	.	.	8	.	.	.	.	19	.	.	.	.	.	.	.	.	29	.	.	.	.	.	16	.	72

STATIONS.	1	2	3	4	5	6	7	8	9	10	11	12	13	14	15	16	17	18	19	20	21	22	23	24	25	26	27	28	29	30	31	TOTAL.
Bassin de la Marne (suite).																																
Joinville	.	.	.	3	.	.	.	.	.	1	4	.	.	1	5	.	.	.	.	0	0	1	11	15	3	.	.	.	.	10	.	53
Vassy	.	.	0	0	.	.	.	.	.	5	1	.	.	3	11	.	.	.	.	.	1	0	14	13	3	.	.	.	.	7	.	59
Demange-aux-Eaux	.	.	.	.	.	.	.	.	.	4	2	.	.	4	2	.	.	.	.	.	.	.	4	10	2	.	.	.	.	13	.	42
St-Dizier (la Neuv.)	.	.	.	.	.	.	.	.	.	5	.	.	.	9	.	.	.	.	.	.	.	6	16	4	2	1	.	.	2	.	.	45
Bar-le-Duc (P. C.)	.	.	.	.	.	.	.	.	.	.	.	.	.	4	5	.	.	.	.	.	.	.	11	9	2	2	.	.	.	9	.	42
Thiéblemont (C.M.)	.	.	1	.	.	.	.	.	.	.	.	.	.	12	.	.	.	.	.	.	1	4	4	.	2	.	.	.	.	4	.	28
Vitry-en-Perth	.	.	.	.	.	.	.	.	.	4	.	.	.	2	4	.	.	.	.	.	1	1	9	6	2	1	.	.	.	5	.	35
Vavray-le-Petit	.	.	.	.	.	.	.	.	.	3	.	.	.	3	6	.	.	.	.	.	.	.	13	5	2	1	.	.	.	3	.	36
Vanault-le-Châtel	.	.	0	.	.	.	.	.	.	2	.	.	.	5	3	.	.	.	.	.	.	.	3	3	.	.	.	.	.	1	.	18
St-Mard-s.-le-Mont	.	.	1	0	.	.	.	.	.	4	.	.	.	6	5	.	.	.	.	.	1	1	10	3	2	1	0	.	1	4	.	39
Sommesous	.	.	.	.	.	.	.	.	2	1	.	.	0	4	.	.	.	.	.	0	0	4	4	2	0	.	0	.	6	9	.	32
Montmirail	.	.	.	.	.	.	.	.	.	4	.	.	.	.	11	.	.	.	.	.	.	3	3	4	0	.	.	.	4	.	.	29
Montmort	.	.	.	.	.	.	.	.	.	2	.	.	.	1	5	.	.	.	.	.	1	2	6	9	1	0	.	.	.	6	.	33
Épernay	.	0	.	.	.	.	.	.	.	5	.	.	.	1	2	.	.	.	.	.	0	1	5	3	1	0	0	.	0	3	.	23
La Ferté s J. (M. Biez)	.	0	.	.	0	.	.	.	.	4	.	.	.	1	7	.	0	.	1	.	0	1	7	5	0	.	0	0	.	3	.	31
Coulommiers	.	.	.	.	.	.	.	.	.	2	.	.	.	.	9	.	.	.	.	.	.	.	11	3	.	2	.	.	.	4	.	31
Meaux (P. C.)	.	.	.	.	.	.	.	.	.	6	.	.	.	2	3	.	1	.	.	.	.	.	4	2	.	.	.	.	.	4	.	21
Parc St-Maur (Obsre)	.	.	.	1	.	.	.	.	4	4	.	.	.	17	.	4	2	1	.	.	1	5	1	1	0	.	1	.	2	.	5	49
Bassin de l'Aisne.																																
Merchines	.	.	0	.	.	.	.	.	.	6	.	.	.	6	9	.	.	.	.	.	.	1	18	3	2	3	0	.	.	1	0	50
Souilly	.	.	.	0	.	.	.	.	.	3	.	.	.	6	8	.	.	.	.	.	.	13	.	1	2	2	.	.	0	9	.	45
Ste-Menehould (P.C.)	.	1	0	.	.	.	.	.	4	.	.	.	3	5	.	.	.	.	.	1	2	11	2	2	1	.	.	.	5	.	19	56
Biesme (Côte de)	.	0	.	.	.	.	.	.	.	.	.	.	4	5	.	.	.	.	.	.	3	0	7	2	2	2	.	.	4	1	13	44
Suippes	.	.	.	.	.	.	.	.	.	.	.	.	.	1	2	.	.	.	.	.	.	.	12	.	.	.	.	.	5	3	.	23
Chéhéry-le-Chât	.	0	0	.	.	.	.	.	.	4	.	.	.	5	.	.	.	.	.	0	1	0	12	1	2	8	.	.	3	4	22	62
Vouziers	.	.	.	1	.	.	.	.	.	4	.	.	.	3	3	.	.	.	.	.	0	0	5	2	2	4	.	.	.	4	.	28
Faissault	.	.	.	1	.	.	.	.	.	6	.	.	.	2	3	.	.	.	.	.	.	2	10	2	2	3	0	.	0	6	.	37
Signy-l'Abbaye	.	.	.	.	.	.	.	.	.	5	.	.	.	2	2	.	.	.	.	.	.	2	8	5	2	.	2	.	.	9	.	37
Remaucourt	.	.	.	.	.	.	.	.	.	5	.	.	3	4	.	.	.	.	.	.	.	15	.	.	8	.	.	.	7	.	35	77
Tagnon	.	.	.	.	.	.	.	.	.	4	.	.	.	1	5	.	.	.	.	.	.	.	6	2	.	4	.	.	.	4	.	26
Bourgogne	.	.	.	.	.	.	.	.	.	.	.	.	.	.	.	.	.	.	.	.	.	2	6	.	.	5	0	.	3	.	.	17
Reims (C. M.)	.	.	.	.	.	.	.	.	.	.	1	.	.	1	2	.	.	.	.	1	.	.	1	4	4	.	.	.	3	4	.	21
Berry-au-Bac	.	.	.	.	.	.	.	.	.	4	.	.	.	0	3	.	.	.	0	.	0	0	6	0	.	2	.	.	.	2	.	17
Soissons (Vauxrot)	.	.	.	.	.	.	.	.	.	4	1	.	.	.	3	.	.	.	1	.	1	.	5	3	.	3	.	.	.	.	.	21
Bassin de l'Oise.																																
Signy-le-Petit	.	.	.	.	.	.	.	.	.	4	.	.	.	10	5	.	.	.	4	.	.	2	13	3	3	.	.	.	.	.	.	43
Hirson	.	.	.	0	.	.	.	.	.	3	.	.	.	3	1	.	.	.	0	.	.	.	10	7	1	1	.	.	.	5	.	32
Montcornet	.	.	.	.	.	.	.	.	.	5	.	.	.	3	5	.	.	.	1	.	.	1	7	4	2	1	.	.	.	7	.	37
Laon (P. C.)	.	.	.	.	.	.	.	.	.	9	.	.	.	2	1	.	.	.	1	.	1	2	4	1	1	2	.	.	.	4	.	28
Lassigny	.	.	.	.	.	.	1	.	.	4	.	.	.	.	2	.	3	.	.	1	1	2	5	2	1	.	1	1	1	3	.	28
Maignelay	.	.	.	.	.	.	.	.	.	5	.	.	.	.	.	.	8	.	.	.	.	.	4	2	.	.	.	.	.	3	.	22
Formerie	.	1	1	.	.	.	.	4	8	.	1	1	1	.	.	6	.	0	1	0	.	6	2	4	9	.	.	4	6	6	4	65
Beauvais (M. Bergez)	.	.	.	.	.	.	.	.	8	.	.	.	3	4	.	7	.	.	.	1	.	4	1	0	1	1	0	2	3	0	16	51
Venette	.	.	.	.	.	.	.	.	.	4	.	0	.	1	2	.	4	.	2	.	1	1	3	1	1	1	1	.	0	.	.	22
Versigny	.	.	.	.	.	.	.	.	.	4	.	.	.	.	.	.	.	.	.	.	.	.	.	20	.	3	.	.	.	3	3	34
Senlis	.	.	.	.	.	.	.	.	.	2	.	.	.	.	.	.	.	.	.	.	.	.	1	2	1	3	1	.	1	1	.	12
Neuilly-en-Th	.	.	.	.	.	.	.	.	.	5	.	.	.	.	.	.	.	.	.	.	.	.	20	1	1	1	0	1	1	3	17	50

STATIONS.	1	2	3	4	5	6	7	8	9	10	11	12	13	14	15	16	17	18	19	20	21	22	23	24	25	26	27	28	29	30	31	TOTAL.
Bassin du Loing.																																
Sainpuits	.	.	.	.	.	.	.	.	.	.	.	.	.	3	17	.	.	.	.	1	.	10	7	.	.	3	.	.	5	.	2	48
Moutiers	.	.	.	.	.	.	.	.	.	1	2	.	.	.	.	.	.	.	.	5	2	2	.	.	.	.	.	.	.	4	.	16
Moulins-s-Ouanne	.	.	.	.	.	.	.	.	2	3	.	.	0	12	.	.	.	.	.	1	2	6	3	.	.	.	1	2	5	.	2	39
Tannerre	.	.	.	.	.	.	.	.	3	1	.	.	1	14	.	.	.	.	.	1	6	5	1	1	.	.	2	.	4	.	2	41
St-Martin-s.-O.	.	0	.	.	.	.	.	.	1	3	.	.	.	14	12	.	.	.	.	0	.	10	1	1	.	0	1	.	0	.	.	44
Charny	.	.	.	.	.	.	.	.	4	2	.	.	1	19	.	.	.	.	.	1	7	3	1	1	0	.	1	0	0	.	1	41
Courpalet	.	.	.	.	.	.	.	.	.	.	5	.	.	1	21	.	3	.	.	.	1	5	2	.	.	.	2	0	2	.	.	42
Savigny	.	.	.	.	.	.	.	.	7	.	.	.	1	25	.	.	.	.	.	.	8	5	2	1	.	.	3	.	.	.	3	54
Nemours	.	.	.	.	.	.	.	.	.	6	0	.	.	1	18	.	2	.	0	.	.	.	10	1	.	.	1	.	.	8	.	48
Bassin de l'Eure.																																
Courville	.	.	3	.	1	.	.	.	.	.	3	.	.	.	20	.	20	.	.	.	.	.	3	.	.	.	.	.	5	1	.	55
La Loupe	.	.	3	.	.	.	.	.	.	2	1	.	.	.	29	.	25	.	3	2	1	1	1	0	0	.	1	0	.	4	0	74
Senonches	.	.	0	.	.	.	.	.	.	2	.	.	.	0	21	.	6	.	0	0	0	2	0	0	0	0	0	.	1	1	.	33
Nogent-le-Roi	.	.	.	.	.	.	.	.	.	6	.	.	.	.	9	.	8	.	.	.	.	5	2	1	.	.	2	.	1	1	.	35
Dreux (P. C.)	.	2	.	.	.	.	.	.	1	7	.	.	.	4	7	.	21	.	2	1	.	2	1	.	.	.	1	.	1	.	1	51
Brézolles	.	2	1	.	.	.	.	.	.	3	.	.	.	.	15	.	13	.	2	2	1	1	3	.	.	.	1	.	.	2	.	46
Forêt du Perche	.	.	.	.	.	.	.	2	3	.	.	.	.	20	.	8	.	3	2	1	1	1	1	.	.	3	.	.	3	1	23	72
Ft de Bonsmoulins	.	.	.	.	.	.	.	.	1	2	.	.	.	1	22	.	11	.	2	.	1	1	.	3	1	.	3	0	2	2	2	53
Damville	.	.	.	.	.	.	.	.	.	4	.	.	3	.	.	.	.	26	4	.	.	.	5	.	.	.	.	.	.	2	.	44
Saint-André	.	.	.	.	.	.	.	.	.	5	.	.	.	.	.	.	.	.	12	1	1	3	.	1	.	.	1	.	3	.	.	28
Pacy-sur-Eure	.	4	.	.	.	.	.	.	3	.	.	.	.	12	.	.	11	.	.	.	.	4	.	.	.	.	.	.	4	.	.	37
Conches	.	.	2	.	.	.	.	.	.	5	.	.	.	2	11	24	.	.	.	5	1	0	3	.	0	.	1	.	1	5	1	61
Évreux (P. C.)	.	.	.	.	.	.	.	.	.	.	.	.	.	.	4	.	.	.	4	.	.	.	.	.	.	.	1	.	2	.	1	12
Bassin de la Seine inférieure, au-dessous du confluent de l'Oise.																																
Trappes	.	.	.	.	.	.	.	.	2	4	.	.	.	3	6	.	4	0	.	.	1	6	1	0	1	.	1	0	4	.	1	34
Bonnières	.	.	.	.	.	.	.	.	3	4	.	.	.	9	.	.	.	.	.	10	.	13	1	.	1	.	.	.	5	.	2	48
Montjavoult	.	.	.	.	.	.	4	7	20	2	8	.	.	.	.	.	.	.	.	.	.	.	.	5	6	5	1	1	3	2	.	65
Le Coudray-St-G.	.	.	.	.	.	.	.	.	.	9	.	1	.	.	6	.	7	.	.	.	.	.	8	2	1	1	2	.	4	5	.	45
Gournay (Hosp.)	.	5	2	.	.	.	.	.	.	8	.	.	.	0	.	.	12	.	.	.	.	.	9	1	.	0	.	.	2	7	3	49
Forges	.	5	2	.	.	.	.	.	2	6	.	0	.	2	.	3	6	.	.	.	.	7	3	.	.	0	.	.	5	4	10	56
Buchy	.	11	.	.	.	.	.	.	.	.	.	3	.	2	.	9	11	3	.	.	.	.	.	.	.	.	.	.	3	.	7	49
Épreville-Martinv.	.	.	.	.	.	.	.	.	2	12	.	0	.	11	1	2	8	.	.	.	.	6	2	.	1	0	0	.	2	1	3	51
Elbeuf (St-Aubin)	.	5	.	.	.	.	.	.	2	4	.	.	.	4	4	.	3	.	.	.	.	1	.	.	.	.	.	.	1	.	6	30
Rouen (île Lacroix)	.	5	.	.	.	.	.	.	.	10	.	1	.	11	.	.	1	.	.	4	.	4	0	2	1	1	.	.	0	.	5	45
Barentin	1	2	.	.	.	.	.	1	2	6	.	.	.	10	.	.	10	2	.	1	.	3	0	1	1	.	2	.	.	1	5	48
Yvetot	.	1	.	.	.	.	1	2	4	.	.	2	.	10	.	5	6	.	4	.	.	4	1	2	1	.	2	.	1	.	3	49
Caudebec	.	3	.	2	.	.	.	5	1	4	.	1	.	14	.	5	3	0	4	1	.	1	0	1	.	.	1	.	.	2	6	54
Bolbec	.	1	0	2	.	.	.	3	2	6	.	1	.	14	1	4	5	3	1	1	.	2	2	1	2	.	5	.	2	1	8	67
Sanvic (Le Havre)	.	.	7	2	5	.	.	.	.	.	.	.	8	5	.	.	.	2	3	.	.	.	.	.	.	.	.	.	2	.	4	38
La Hève (sémaph.)	.	.	.	.	.	.	.	.	14	7	.	.	.	2	.	.	.	.	12	1	1	.	1	3	.	4	2	.	.	6	1	54
Honfleur	.	1	1	1	.	.	.	4	1	4	.	1	.	8	.	6	3	1	0	0	0	1	1	0	0	.	.	.	0	.	1	34
Brionne	.	.	1	1	.	.	.	.	2	3	.	0	.	0	11	.	12	.	3	1	1	.	3	2	1	.	1	.	.	2	1	45
Rugles	.	.	.	.	.	.	.	.	1	3	.	.	.	3	18	.	10	.	3	1	1	1	4	0	.	.	2	0	1	1	1	50
Laigle	.	.	.	.	2	.	.	.	0	4	.	.	.	1	23	3	14	.	2	1	.	2	2	2	.	0	2	1	.	3	1	63

STATIONS.	1	2	3	4	5	6	7	8	9	10	11	12	13	14	15	16	17	18	19	20	21	22	23	24	25	26	27	28	29	30	31	TOTAL.
BASSINS ENTRE LA SEINE ET LA POINTE DE BRETAGNE.																																
Bassins de la Touque, de la Dive, de l'Orne, de la Vire et de la Douve.																																
Sées	.	.	.	0	.	.	.	0	.	0	.	.	.	2	.	.	.	.	.	.	0	.	.	.	.	.	2	.	1	.	2	9
Gacé	.	5	4	5	.	.	.	.	2	.	.	.	.	.	12	.	.	.	.	.	.	.	.	.	.	.	.	0	2	2	3	35
St-Ouen-le-Pin	.	7	.	.	.	.	.	0	1	2	.	0	.	6	2	9	.	1	.	1	.	0	2	1	1	.	4	.	1	0	9	47
Lisieux	.	9	3	.	.	.	.	3	5	5	.	.	.	11	3	.	.	.	5	5	.	.	.	.	.	.	.	1	.	1	2	53
Pont-l'Évêque	.	3	2	.	.	.	.	2	6	5	.	1	.	12	3	2	.	1	1	0	.	.	3	.	.	.	.	.	3	3	7	54
Annebault	.	0	.	0	0	.	.	3	10	9	.	.	.	1	2	1	0	3	5	2	0	.	2	1	0	1	2	.	1	.	2	48
Trouville	.	10	.	0	.	.	.	3	3	4	.	1	.	6	7	5	1	4	0	2	.	0	0	0	0	.	.	.	2	.	3	51
Ouistreham	.	2	2	.	.	.	.	4	3	4	.	1	.	9	9	.	8	.	.	8	.	.	.	.	.	.	4	.	8	.	7	69
Ver	.	7	1	1	.	.	.	.	7	7	2	1	.	1	19	.	4	1	4	1	2	.	.	.	1	1	1	.	1	1	2	64
Caen (C. M.	.	7	.	.	.	.	.	2	3	.	.	.	.	17	.	5	3	4	.	.	.	.	1	.	.	.	.	2	.	1	11	56
Ste-Honorine-du-F.	.	2	.	.	.	.	.	3	6	4	.	8	0	14	20	1	1	6	1	1	.	.	.	0	.	1	3	.	3	.	5	78
Pierrefitte	.	5	4	.	.	.	.	3	3	1	.	1	.	11	10	10	3	9	.	2	.	.	.	0	2	.	3	.	2	.	13	83
Lénault	.	5	3	1	2	3	.	5	.	.	.	.	.	15	10	12	.	5	7	10	15	3	2	.	.	.	.	.	.	.	.	98
Roucamps	.	5	.	.	.	.	.	8	3	2	.	1	0	16	11	6	1	1	2	2	.	.	.	.	.	.	.	.	8	2	5	73
Bremoy	.	1	3	1	.	.	.	1	1	3	.	7	.	17	10	6	9	4	.	.	.	.	.	0	1	.	2	.	4	.	12	82
Bény-Bocage	.	9	4	.	.	.	.	.	.	.	1	3	.	.	14	8	4	.	.	.	.	.	.	.	2	.	.	.	.	.	6	51
Saint-Sever	.	2	.	.	.	.	.	7	5	.	.	4	.	10	27	9	2	1	2	.	.	2	.	.	.	2	4	.	7	2	18	104
Trévières	.	5	.	.	.	.	.	.	1	1	1	0	.	0	1	3	4	.	0	1	0	.	.	.	.	0	0	.	0	1	1	19
Isigny	.	.	1	.	.	.	.	1	2	3	.	1	.	3	8	.	3	.	1	.	1	.	.	.	3	.	.	.	0	.	1	28
Ste-Marie-du-Mont	.	3	0	.	.	.	.	6	8	0	1	.	3	14	0	3	1	1	1	0	.	.	0	2	2	1	.	1	1	1	9	58
Sauxemesnil	.	.	.	.	2	.	.	4	14	9	.	2	2	10	.	.	20	1	.	1	.	.	.	0	4	1	.	.	4	0	3	77
Cherbourg	.	.	.	2	.	.	.	1	11	9	1	.	.	3	15	.	8	.	6	.	.	.	.	.	1	.	.	.	.	3	1	61
La Hague	.	.	.	.	.	.	.	1	7	12	.	.	1	1	12	.	6	1	.	.	.	.	.	.	1	1	1	.	4	.	1	49
Bassins entre le cap de la Hague et la Pointe de Bretagne.																																
Coutances	.	1	0	.	.	.	.	4	5	4	.	2	0	9	12	0	5	0	1	2	1	.	.	0	1	12	4	.	1	0	1	65
Percy	.	.	.	.	.	.	.	2	5	3	.	1	.	7	5	16	7	.	2	1	1	.	.	0	1	.	3	.	6	3	3	66
Saint-Planchers	.	.	.	.	.	.	.	5	4	3	.	.	.	4	.	.	16	1	0	1	.	.	.	.	.	.	3	.	.	1	1	40
Avranches	.	.	.	.	.	.	3	7	2	.	.	.	.	.	33	.	.	.	.	.	0	0	1	0	.	.	.	4	.	4	16	70
Landivy	.	1	.	.	.	.	.	4	3	5	.	.	.	6	13	.	11	.	3	1	1	.	2	0	.	.	5	.	10	.	1	66
Louvigné-du-Désert	.	.	.	.	.	.	.	2	2	.	.	.	.	0	5	1	.	3	.	8	.	.	.	4	5	.	.	1	10	3	2	46
Fougères	.	1	.	.	.	.	.	6	5	1	.	.	.	12	13	6	4	1	2	3	.	.	1	.	.	.	5	.	10	1	17	88
St-Marc-s-Couesnon	.	.	.	.	.	.	.	3	5	1	.	.	0	6	4	3	3	2	.	.	.	.	.	.	.	.	7	.	7	.	17	58
Sens-de-Bretagne	.	1	1	.	.	.	.	5	9	1	.	.	.	2	3	3	3	2	.	1	.	1	.	0	.	0	10	1	15	0	15	73
Antrain	0	3	.	.	.	.	.	4	4	.	.	.	.	11	14	1	1	.	8	0	.	4	0	.	.	.	2	.	5	.	10	68
Bazouges	1	.	.	.	.	.	.	1	5	.	.	.	.	1	10	4	.	2	1	2	.	.	.	.	5	.	1	.	.	6	11	50
Trans	.	.	.	.	.	.	.	5	5	2	.	.	0	11	9	2	3	2	0	2	.	.	1	.	.	0	5	.	6	.	6	60
Saint-Domineuc	.	.	.	.	.	.	.	5	6	.	.	.	.	7	.	.	5	1	.	.	.	.	.	.	.	.	7	.	6	.	8	44
Bécherel	.	7	.	.	.	.	.	6	8	.	.	.	.	7	9	1	1	4	.	1	.	2	.	.	.	.	9	2	6	.	11	74
Évran (M. Couray)	.	1	6	.	.	.	.	5	6	4	.	.	0	1	10	1	7	.	2	1	1	.	0	0	.	0	6	.	3	0	2	56
Dol	.	4	3	.	.	.	.	4	4	2	.	.	0	7	7	0	1	0	.	2	.	2	.	2	.	4	0	7	11	0	4	64
Saint-Malo	.	.	.	.	.	.	.	5	10	6	.	.	.	5	5	.	3	.	.	.	.	.	.	.	.	7	.	1	.	.	4	46
Roscoff (M. Marty)	.	2	.	.	.	.	.	2	7	1	.	.	.	3	.	.	5	.	3	1	.	.	.	1	.	6	.	.	1	4	3	39
VERSANT DE L'OCÉAN.																																
PETITS BASSINS DU SUD DE LA BRETAGNE.																																
Pte Saint-Mathieu	.	.	.	.	.	.	2	2	8	1	.	.	.	4	7	.	3	4	.	1	.	1	3	.	.	1	7	1	6	.	4	55
Brest (Obsre)	.	.	.	.	.	.	.	1	9	1	.	.	.	3	3	5	1	.	0	.	.	2	.	1	.	6	0	1	.	3	4	40

STATIONS.	1	2	3	4	5	6	7	8	9	10	11	12	13	14	15	16	17	18	19	20	21	22	23	24	25	26	27	28	29	30	31	TOTAL
PETITS BASSINS DU SUD DE LA BRETAGNE (suite).																																
Renniou	.	.	.	.	.	.	.	1	7	.	.	.	.	6	5	.	6	5	2	.	3	.	.	2	.	.	9	.	15	.	13	74
Callac	.	.	.	.	.	.	.	2	17	1	.	1	.	6	1	6	4	2	1	1	.	.	2	2	1	9	1	.	.	1	10	68
Gouarec	.	.	.	.	.	.	.	4	15	1	.	.	.	.	2	.	3	2	.	.	.	.	.	1	.	.	9	.	15	2	9	63
Glomel	.	.	.	.	.	.	.	1	16	1	.	1	.	2	2	3	5	2	.	.	1	.	1	.	.	.	12	.	13	1	13	74
Le Faouët	.	.	.	.	.	.	.	14	2	.	.	.	.	.	.	4	.	.	.	.	.	.	.	.	.	3	4	11	1	12	7	58
Carhaix	.	.	.	.	.	.	.	.	.	.	.	.	.	.	1	1	.	.	.	.	.	.	.	.	.	3	1	.	1	.	1	8
Pénity	.	.	.	.	.	.	.	3	10	.	.	.	.	13	.	3	4	1	1	4	.	.	.	.	.	10	5	.	8	.	8	70
Goarem-Liziard	.	.	.	.	.	.	.	1	7	1	.	.	.	3	.	8	2	2	.	1	.	2	.	1	.	8	11	9	12	1	18	87
Châteaulin	.	.	.	.	.	.	.	.	11	.	.	.	.	1	5	5	1	1	.	2	.	1	1	.	.	9	.	6	18	2	9	72
Le Cosquer	.	.	.	.	.	.	.	5	10	.	.	.	.	.	.	1	1	.	.	1	.	.	.	.	.	.	8	.	8	.	20	54
Pontivy	.	.	.	.	.	.	.	1	9	.	.	.	.	.	.	.	1	.	.	.	.	.	.	.	.	1	6	.	7	.	12	37
Bel-Air	.	.	.	.	.	.	.	1	6	.	.	.	.	1	1	1	.	.	.	1	.	.	.	.	.	4	4	.	8	.	11	38
Locminé	.	.	.	.	.	.	4	9	3	.	.	.	.	1	.	1	.	.	.	.	.	.	.	.	.	2	.	8	2	6	4	40
Hennebont	.	.	.	.	.	.	.	3	12	1	.	.	.	.	.	.	3	.	.	.	.	.	.	.	.	1	8	.	6	.	11	45
Le Grognon (Groix)	.	.	.	.	.	.	.	3	12	.	.	.	.	.	.	.	.	.	.	.	.	.	.	.	1	.	2	4	6	.	7	35
Auray	.	.	.	.	.	.	.	17	3	.	.	.	.	3	.	5	.	.	.	.	.	.	.	2	.	3	.	10	.	6	16	65
Vannes	.	.	.	.	.	.	.	11	15	.	.	.	.	.	.	10	.	.	.	.	.	.	.	.	.	2	.	6	10	.	21	75
Palais (Belle-Ile)	.	.	.	.	.	.	.	4	15	2	1	.	.	3	.	3	.	.	2	.	.	.	.	2	2	1	3	5	.	5	.	48
Er-Hastellic (Id.)	.	.	.	.	.	.	.	5	17	.	.	.	.	.	.	.	2	.	.	.	.	.	.	.	.	.	2	2	.	.	2	30
BASSIN DE LA VILAINE.																																
Erbrée	.	0	.	.	.	.	.	3	1	.	.	.	.	.	7	3	5	3	0	1	.	.	1	0	.	.	5	.	13	0	10	53
Vitré	.	.	.	.	.	.	.	4	4	1	.	.	.	1	8	0	7	3	.	1	.	.	0	0	.	.	5	.	11	.	10	56
St-Christophe-d.-B.	.	.	.	.	.	.	.	3	6	.	.	.	.	7	3	.	6	6	1	1	.	.	.	1	.	.	5	.	9	.	16	64
Châteaubourg	.	.	.	.	.	.	.	3	6	2	.	.	.	.	13	.	5	5	1	0	.	.	.	.	.	.	4	.	8	.	11	56
Bruz	.	.	2	.	.	.	.	5	6	2	.	.	.	.	5	3	4	2	.	1	2	.	.	.	.	.	.	1	17	.	12	62
Rennes (M. Aubry)	.	1	.	.	.	.	.	4	5	1	.	.	.	3	6	3	4	2	0	0	.	0	0	0	.	.	5	.	10	0	18	62
Le Boulet (Étang)	.	.	.	.	.	.	.	7	4	1	.	.	.	6	5	.	.	1	.	.	1	.	1	.	.	1	4	.	7	.	8	46
Montauban	.	.	.	.	.	.	.	7	4	1	.	.	.	1	.	.	7	0	0	1	2	1	1	1	.	.	6	0	3	6	1	45
Montfort	.	3	.	.	.	.	.	7	2	1	.	.	.	.	3	.	5	1	.	0	2	.	1	2	1	.	18	1	8	9	16	80
Saint-Méen	.	.	.	.	.	.	.	2	0	.	.	.	1	.	.	0	3	0	.	0	.	.	1	.	.	0	18	1	12	0	14	52
Merdrignac	.	.	.	.	.	.	.	.	.	12	.	.	.	.	.	.	4	2	.	.	1	.	2	.	.	.	11	.	10	.	7	49
Plouguenast	.	.	.	.	.	.	.	.	4	1	.	.	.	.	.	.	7	1	.	1	.	.	.	.	.	1	11	.	5	.	8	39
Bosméléac	.	2	1	.	.	.	.	4	12	.	.	.	.	3	2	3	2	.	.	.	.	.	.	1	.	4	5	.	16	.	12	67
Plélan	.	1	1	.	.	.	.	5	9	1	.	.	.	2	3	3	3	2	.	1	.	1	.	0	.	0	10	1	15	0	15	73
Malestroit	.	.	.	.	.	.	.	1	4	.	.	.	.	.	.	1	.	.	.	.	.	.	.	.	.	3	.	5	2	2	16	34
Redon	.	.	1	.	.	.	.	4	4	3	.	.	.	.	2	4	2	.	.	.	.	.	.	.	.	.	7	.	16	.	21	64
Guipry	.	.	1	.	.	.	.	5	3	2	.	.	.	1	1	.	7	2	0	.	0	1	.	.	.	.	5	1	13	.	16	57
Bain	.	.	.	.	.	.	.	4	6	1	.	.	.	3	.	.	6	2	.	1	.	.	.	0	.	.	1	.	15	1	19	59
La Guerche	.	.	.	.	.	.	.	2	4	1	.	.	.	0	6	5	4	4	0	0	.	.	.	1	.	.	4	.	3	6	19	59
Martigné-Ferchaud	.	.	.	.	.	.	.	2	6	.	.	.	.	1	7	6	2	3	0	0	.	0	0	0	.	.	3	.	10	.	21	61
St-Julien-de-V.	.	.	.	.	.	.	1	3	0	.	.	.	.	2	.	.	.	8	1	1	.	.	.	.	.	1	.	5	.	3	22	47
Plessé	.	.	1	.	.	.	.	2	4	1	.	.	.	.	1	.	2	1	2	.	.	.	.	.	.	.	2	.	6	.	7	29
La Roche-Bernard	.	.	.	.	.	.	.	8	.	.	.	.	.	.	.	5	.	.	.	.	.	.	.	.	.	1	2	13	.	6	23	58
BASSIN DE LA LOIRE.																																
Bassin de la Loire supérieure.																																
Saint-Paulien	.	.	.	.	.	.	.	.	.	.	.	.	.	6	4	.	.	.	.	.	.	7	.	.	.	.	.	.	.	.	.	17
Les Creuses	.	1	1	.	.	.	.	.	.	1	1	.	.	.	6	20	.	.	.	2	22	14	11	.	.	.	.	.	.	.	.	79

STATIONS.	1	2	3	4	5	6	7	8	9	10	11	12	13	14	15	16	17	18	19	20	21	22	23	24	25	26	27	28	29	30	31	TOTAL.
Bassin de la Loire supérieure (suite).																																
Rochetaillée	.	.	5	.	2	.	.	.	.	.	8	2	.	.	8	11	.	.	.	.	.	12	8	6	2	.	.	.	.	.	.	63
St-Étienne (C.M.)	.	.	0	0	0	.	.	.	.	1	.	.	.	.	34	.	.	.	.	.	.	17	16	0	.	.	1	.	.	.	.	69
Fortunières	.	.	.	.	.	.	.	.	.	2	3	.	.	.	13	6	.	.	.	.	.	12	7	.	.	.	.	2	3	.	.	48
Montbrison (P. C.)	.	.	.	.	.	.	.	.	.	.	.	.	.	.	24	.	.	.	.	.	3	25	1	.	.	.	.	.	2	.	.	55
Feurs	.	.	.	.	.	.	.	.	.	.	.	.	.	.	23	.	.	.	.	.	2	29	1	.	.	.	.	1	1	.	.	57
Panissières	.	.	.	.	.	.	.	.	.	.	.	.	.	.	.	.	.	.	.	.	.	.	7	28	.	.	.	.	3	.	.	39
Noirétable	.	.	.	.	.	.	.	.	.	4	.	.	.	.	.	.	.	.	.	.	.	.	5	3	.	.	.	.	.	.	.	12
St-Romain-d'Urfé	.	1	1	.	.	.	.	.	.	2	1	.	.	1	15	.	.	.	.	.	1	9	17	12	2	.	4	.	1	.	.	68
Fourneaux	.	.	2	.	.	.	.	.	.	4	.	.	.	3	7	8	.	.	.	.	1	16	21	.	.	.	.	5	.	.	.	67
Montagny	.	.	2	.	.	.	.	.	.	3	.	.	.	13	4	.	.	.	.	.	3	16	10	11	.	.	.	.	.	.	.	62
Roanne	.	.	.	.	.	.	.	.	.	.	.	.	.	.	10	.	.	.	.	.	.	14	4	7	2	.	.	2	.	.	.	39
Saint-Rirand	1	1	0	.	.	.	.	.	1	2	2	.	.	11	5	.	.	.	.	.	4	10	17	.	.	.	1	.	4	.	.	58
Charolles	.	.	.	1	.	.	.	.	.	3	.	.	.	0	14	.	.	.	.	.	0	4	14	4	2	.	.	2	.	.	.	45
Digoin	.	.	.	.	.	.	.	.	.	1	.	.	.	.	.	.	.	.	.	.	.	.	2	9	1	.	1	1	1	2	.	18
Pierrefitte	.	.	.	.	.	.	.	.	.	.	2	.	.	.	2	.	.	.	.	.	.	1	15	12	.	.	.	.	1	.	.	33
Dompierre	.	.	.	.	.	.	.	.	.	1	1	.	.	.	19	.	.	.	.	0	.	6	10	12	0	1	2	.	.	1	.	53
Beaulon	.	.	.	.	.	.	.	.	.	.	.	.	.	.	26	.	.	.	.	.	.	.	.	24	0	.	.	.	.	.	.	51
Autun	.	.	1	.	.	.	.	.	.	.	.	.	.	.	13	.	.	.	.	.	.	1	0	2	1	.	.	.	.	3	.	21
Arnay-le-Duc	.	.	0	1	.	.	.	.	.	1	.	.	.	3	3	.	.	.	.	.	0	6	10	4	.	.	1	.	2	1	.	32
Luzy	.	.	.	.	.	.	.	.	.	.	.	.	.	.	15	2	.	.	.	.	1	14	1	.	1	.	.	5	4	1	.	44
Nevers	.	.	.	.	.	.	.	.	.	.	.	.	.	.	17	.	.	.	.	.	.	.	.	4	2	.	.	5	.	.	.	28
Châtillon-en-B.	.	.	0	.	.	.	.	.	.	2	.	.	.	3	14	.	.	.	.	.	3	9	7	6	.	.	.	3	1	3	.	52
La Colancelle	.	.	.	.	.	.	.	.	.	.	.	.	.	.	9	5	.	.	.	.	.	5	11	9	2	.	.	3	.	1	.	45
Prémery	.	.	.	.	.	.	.	.	.	0	1	.	.	1	8	.	.	.	.	.	1	9	5	3	2	.	1	2	1	1	.	34
Bassin de l'Allier.																																
Belvezet	1	2	1	.	.	.	.	.	.	.	.	.	.	5	2	.	.	.	.	.	1	0	.	.	.	.	.	2	.	.	.	14
Mercoire	.	.	.	2	.	.	.	3	.	.	.	.	.	.	2	.	.	.	.	.	.	5	1	.	.	.	.	.	0	.	.	14
Langogne	.	.	.	0	.	.	.	.	.	.	.	.	.	.	2	2	.	.	.	.	.	3	2	2	.	.	.	.	0	.	.	12
Grandrieu	.	0	1	0	.	.	.	.	.	.	0	.	.	.	1	1	.	.	.	.	1	2	3	1	.	.	.	.	.	.	.	11
Langeac	.	.	.	.	.	.	.	.	.	1	.	.	.	.	7	.	.	.	.	1	8	6	.	.	.	.	.	.	.	.	.	23
Murat	.	.	2	.	.	.	.	.	.	.	3	.	.	4	14	7	.	.	.	.	.	3	.	3	.	.	.	.	2	.	.	38
Massiac	.	.	.	3	.	.	.	.	.	.	.	.	.	.	6	.	.	.	.	.	.	.	.	8	.	.	.	.	.	.	.	17
Brioude	.	.	1	1	.	.	.	.	.	.	.	.	.	.	11	13	.	.	.	.	.	1	.	.	.	.	.	.	.	.	.	26
Ambert	.	.	.	1	.	.	.	.	.	.	.	.	.	.	10	8	.	.	.	.	2	7	16	.	.	.	.	1	.	.	.	45
Besse	.	.	.	.	.	.	.	.	.	.	.	.	.	.	1	.	.	.	.	.	.	1	.	.	.	.	.	.	.	.	.	2
St-Nectaire	.	.	1	0	.	1	.	.	1	.	.	1	.	0	7	.	.	.	.	.	.	3	5	6	1	0	0	0	.	.	.	26
Puy de Dôme (Obs.)	.	1	4	3	0	0	.	.	.	11	5	1	.	3	40	47	.	.	.	.	2	20	90	31	6	0	0	2	0	3	.	270
Clermont (Obsre)	0	1	2	0	.	.	.	.	0	3	1	0	.	0	1	4	.	.	.	.	0	0	1	2	0	.	0	0	0	.	.	16
Orcines	.	0	0	0	.	.	.	.	.	3	1	0	.	.	7	4	.	.	.	.	0	3	14	9	1	.	.	.	.	0	.	44
Thiers	.	.	2	1	.	.	.	.	.	1	2	.	.	.	5	7	.	.	.	.	2	9	12	27	3	.	.	2	1	.	.	75
Vichy	.	0	0	.	.	.	.	.	.	.	.	.	.	.	13	3	.	.	.	.	.	6	8	9	1	.	.	2	2	.	.	44
Ébreuil	.	.	.	.	.	.	.	.	.	5	.	.	.	.	4	6	.	.	.	.	.	4	4	6	.	.	.	.	2	.	.	31
Bessay	.	.	.	.	.	.	.	.	.	1	.	.	.	.	.	.	15	.	.	.	.	.	15	7	.	.	2	.	.	.	.	40
Moulins (P. C.)	.	.	.	.	.	.	.	.	.	2	1	.	.	.	13	.	.	.	.	.	.	9	4	5	.	.	3	.	1	.	.	38
Franchesse	.	.	.	.	.	.	.	.	.	2	3	.	.	.	15	3	.	.	.	.	.	.	7	6	1	.	2	1	1	1	.	42

STATIONS.	1	2	3	4	5	6	7	8	9	10	11	12	13	14	15	16	17	18	19	20	21	22	23	24	25	26	27	28	29	30	31	TOTAL.
Bassin du Cher.																																
Auzances	.	.	3	.	.	.	.	.	.	2	.	.	.	.	9	.	.	.	.	.	.	.	26	2	.	.	.	.	.	.	.	42
Chénérailles	.	.	.	.	.	.	.	.	.	2	.	.	.	.	.	.	.	.	.	.	.	.	.	13	1	.	.	.	.	0	.	17
Chambon	.	2	0	.	.	.	.	.	1	3	.	.	.	7	4	1	.	.	.	.	3	9	3	1	.	.	.	.	1	.	.	35
Montluçon	.	1	1	.	.	.	.	.	.	2	1	.	.	.	4	.	.	.	.	.	.	7	.	5	.	.	.	.	.	.	.	21
Préveranges	.	.	.	.	.	.	.	.	.	.	3	.	.	.	12	9	3	.	.	.	.	2	15	5	.	.	2	.	.	.	.	51
Laqueune (Epineuil)	.	.	.	.	.	.	.	.	.	2	.	.	.	.	.	.	.	.	.	.	.	8	.	3	.	2	.	.	1	.	.	16
Cérilly	.	.	.	.	.	.	.	.	.	0	.	.	.	.	.	10	.	.	.	.	.	0	5	11	1	.	2	0	1	0	.	31
Charenton	.	.	.	.	.	.	4	.	4	.	.	.	.	1	18	.	.	.	.	.	.	.	.	.	3	.	5	.	.	.	.	35
Bourges (E. N.)	.	.	.	.	.	.	.	.	.	0	.	.	.	10	9	.	1	.	.	.	1	1	1	1	1	.	1	.	0	.	.	26
St-Palais (La Rés.)	.	.	0	.	.	.	.	.	.	0	.	.	.	0	72	14	.	.	.	0	.	1	.	.	.	.	0	3	3	.	.	93
Mehun-s.-Yèvre	.	.	.	.	.	.	.	.	.	.	.	.	.	.	17	.	.	.	.	.	.	.	.	.	2	.	.	.	1	.	.	20
Graçay	.	.	.	.	.	.	.	.	.	5	.	.	.	6	4	13	.	.	.	.	.	1	.	.	.	.	.	.	1	1	.	31
La Chapelle d'Al.	.	.	.	.	.	.	.	.	.	2	1	.	.	.	20	3	1	.	.	.	.	2	2	.	.	.	2	.	.	2	4	39
Salbris	.	.	.	.	.	.	.	.	.	0	.	.	.	0	1	.	2	.	.	.	0	6	.	0	.	.	3	.	2	.	.	16
Romorantin	.	.	.	.	.	.	.	.	.	1	.	.	.	.	.	.	.	.	.	.	12	1	.	.	.	.	2	.	.	.	.	16
Mennetou-s.-Ch.	.	.	.	.	.	.	.	.	.	3	.	.	.	5	3	.	11	.	.	.	.	.	.	2	.	.	3	.	7	.	.	34
Selles-s.-Ch.	.	.	.	.	.	.	.	.	1	3	.	.	.	3	3	.	7	.	.	.	2	.	1	.	.	.	1	.	4	.	.	25
Montrichard	.	.	.	.	.	.	.	.	.	3	.	.	.	4	.	.	.	.	.	.	.	5	.	.	.	2	2	.	6	.	1	23
Epeigné-les-B.	.	.	.	.	.	.	.	.	.	5	.	.	.	.	5	.	12	.	1	.	.	.	.	.	1	.	1	.	2	7	.	34
Bassin de l'Indre.																																
Sainte-Sévère	.	.	.	.	.	.	.	.	.	3	7	.	.	.	3	16	.	6	.	.	.	.	.	.	.	.	.	.	3	.	.	38
La Châtre (M. Rouet)	.	.	.	.	.	.	.	.	.	.	4	.	.	.	26	.	4	.	.	.	.	4	2	.	1	.	.	.	.	0	.	41
Châteauroux (S.ag.)	.	.	.	.	.	.	.	.	.	0	.	.	.	.	9	.	.	5	.	.	.	.	.	1	.	.	.	.	1	.	.	16
Loches (P. C.)	.	.	.	.	.	.	.	.	.	.	0	.	.	.	0	.	5	.	.	.	.	.	.	.	.	.	.	.	.	4	.	10
Manthelan	.	.	.	.	.	.	.	.	.	.	.	.	.	.	.	5	13	.	.	.	.	.	.	.	.	.	.	14	.	.	.	32
Villaines	.	.	.	.	.	.	.	.	0	1	0	.	.	.	4	.	7	.	2	1	1	.	.	.	0	.	2	.	2	7	.	28
St-Benoît (.h. b.)	.	.	.	.	.	.	.	.	.	3	1	.	.	.	6	.	11	.	.	3	2	.	.	0	.	1	1	.	1	5	1	34
Azay-le-Rideau	.	.	.	.	.	.	.	.	0	3	.	.	.	0	4	11	.	.	.	3	.	.	.	.	.	.	.	.	.	.	.	21
Lignières	.	.	.	.	.	.	.	.	0	0	0	.	.	.	1	.	2	.	0	1	0	.	.	0	0	0	0	.	.	0	.	6
Rigny-Ussé	.	.	.	.	.	.	.	.	1	2	1	.	.	.	8	.	10	.	1	3	2	0	.	0	.	0	1	.	2	4	.	35
Bassin de la Creuse.																																
Felletin	.	.	.	.	.	.	.	.	.	.	.	.	.	.	.	.	.	.	.	.	.	2	14	7	1	.	.	.	.	.	.	25
Aubusson	.	.	.	.	.	.	.	.	.	.	.	.	.	.	5	2	2	.	.	.	2	4	5	2	1	.	.	.	1	2	.	26
Ahun	.	.	.	.	.	.	.	.	.	.	.	.	.	.	.	.	.	.	.	.	.	.	15	.	.	.	.	.	.	.	.	15
Boussac	.	0	.	.	.	.	.	.	1	2	.	.	.	10	0	2	.	0	.	.	8	9	5	.	.	2	.	0	0	.	2	43
Guéret	.	.	.	.	.	.	.	.	.	.	.	.	.	6	.	1	.	.	.	.	.	3	4	4	1	.	.	.	2	.	.	21
Bénévent	.	.	.	.	.	.	.	.	.	0	.	.	.	.	14	.	9	.	.	.	.	3	4	3	.	.	.	.	1	0	.	36
Bessines	.	.	.	.	.	.	.	.	.	.	.	.	.	.	10	16	.	.	.	.	.	.	.	.	.	.	.	.	.	11	.	37
Magnac-Laval	.	.	.	.	.	.	.	.	.	1	1	.	.	.	9	0	8	.	.	.	2	0	.	1	2	.	1	.	1	3	.	29
La Souterraine	.	.	1	.	.	.	.	.	.	.	2	.	.	.	.	20	23	3	.	.	.	1	.	3	2	.	.	.	1	2	.	58
Dun-le-Paleteau	.	.	.	.	.	.	.	.	.	3	.	.	.	.	.	20	6	.	.	.	.	.	.	2	3	.	1	.	.	.	.	36
St-Benoît-du-S.	.	.	.	.	.	.	.	.	.	1	.	.	.	.	8	15	.	.	.	.	.	.	.	.	.	.	.	.	.	4	.	28
Abilly	.	.	.	.	.	.	.	.	.	.	.	.	.	.	9	.	11	.	0	.	.	.	.	.	0	.	2	.	2	1	.	25
Buxeuil	.	.	.	.	.	.	.	.	.	.	.	.	.	.	.	.	.	.	.	.	.	.	.	.	.	.	5	.	8	.	.	13
Bassin de la Vienne.																																
Eymoutiers	.	.	.	.	.	.	.	.	.	5	2	.	.	.	15	13	.	.	.	.	.	.	5	8	.	.	.	.	.	8	.	56
Pontarion	.	.	.	.	.	.	.	.	.	.	.	.	.	.	10	3	.	.	.	.	.	9	.	6	.	.	.	.	7	.	.	35

STATIONS.	1	2	3	4	5	6	7	8	9	10	11	12	13	14	15	16	17	18	19	20	21	22	23	24	25	26	27	28	29	30	31	TOTAL.
Bassin de la Vienne (suite).																																
Saint-Léonard	.	.	.	.	.	.	.	.	.	3	.	.	.	.	8	5	7	.	.	.	.	.	.	.	.	.	2	.	5	3	.	33
Pierrebuffière	.	.	.	.	.	.	.	.	.	1	0	.	.	1	1	0	1	.	.	.	.	.	1	.	.	.	.	.	0	1	.	6
Oradour-s.-Vayre	.	.	.	.	.	.	.	.	.	1	.	.	.	.	4	8	6	.	.	.	.	.	2	2	0	.	0	.	6	3	.	32
Limoges (C. M.)	.	.	.	.	.	.	.	.	.	2	.	.	.	.	14	.	9	.	.	.	.	2	2	2	1	.	2	.	4	2	.	40
Oradour-s.-Glane	.	.	.	.	.	.	.	.	.	2	.	.	.	.	4	6	4	.	.	.	.	.	.	3	1	.	.	.	5	4	.	29
Rochechouart	.	.	.	.	.	.	.	.	.	.	.	.	.	.	7	.	7	.	.	.	.	.	2	1	0	.	.	.	2	6	.	26
Chabanais	.	.	.	.	.	.	.	.	.	.	.	.	.	.	.	.	.	.	.	.	.	9	1	.	.	.	1	.	3	3	.	17
Nouic	.	.	.	.	.	.	.	.	0	.	.	.	0	13	0	14	.	.	.	.	.	.	0	.	.	.	.	0	4	.	4	37
Lussac-les-Ch	.	.	.	.	.	.	.	.	.	.	.	.	.	.	8	.	7	.	1	.	.	.	.	.	.	.	.	.	5	3	.	24
Poitiers (P. C.)	.	.	.	.	.	.	.	.	.	.	.	.	.	.	7	.	6	.	.	.	3	.	.	.	2	.	.	.	4	.	.	22
Chatellerault	.	.	.	.	.	.	.	.	.	.	.	.	.	.	4	.	7	.	.	.	.	.	.	.	.	.	.	.	.	7	.	18
Parçay-s.-V	.	.	.	.	.	.	.	.	.	.	.	.	.	.	.	7	10	.	.	.	4	.	.	.	.	.	.	.	11	.	.	32
Saint-Épain	.	.	.	.	.	.	.	.	.	1	.	.	.	.	9	.	13	.	2	.	1	.	1	.	0	.	2	.	2	7	.	38
Bassin de la Loire, du Bec-d'Allier à Angers.																																
Givry	.	.	.	.	.	.	.	.	.	1	0	.	.	0	8	.	.	.	.	.	1	5	5	3	1	.	2	2	0	0	.	28
Sancerre	.	.	.	.	.	.	.	.	.	0	.	.	.	.	11	.	.	.	.	.	1	3	.	.	.	.	.	1	.	1	.	17
Saint-Satur	.	.	.	.	.	.	.	.	.	.	.	.	.	.	.	.	.	.	.	.	.	.	13	6	.	.	2	.	2	1	.	24
Léré	.	1	1	.	.	.	.	.	.	0	1	.	.	.	7	4	.	.	1	.	2	4	7	.	1	.	2	5	.	5	.	41
Gien	0	0	.	.	.	.	.	.	.	2	1	.	1	3	5	.	.	1	.	.	.	3	6	3	.	.	.	2	.	3	.	30
Grignon	.	.	.	.	.	.	.	.	.	4	3	.	.	.	22	.	2	.	0	.	.	5	1	.	.	.	2	.	2	.	.	41
Combreux	.	0	.	.	.	.	.	.	.	3	1	.	.	1	12	.	1	.	0	.	1	5	1	0	.	.	1	0	3	0	.	30
Orléans (P. C.)	.	.	.	.	.	.	.	.	.	3	.	.	.	.	6	.	.	.	.	.	.	8	10	1	.	.	2	.	5	.	.	36
La Motte-Beuvron	.	.	.	.	.	.	.	.	.	1	.	.	.	6	.	.	.	.	.	.	.	1	.	.	.	.	1	.	1	.	.	10
Vernou (L.-et-Ch.)	.	0	.	.	.	.	.	.	.	2	.	.	.	1	6	.	5	.	.	.	2	.	0	.	.	.	2	.	3	1	.	23
Contres	.	.	.	.	.	.	.	.	.	.	.	.	.	.	.	.	9	7	.	.	.	.	12	.	.	8	5	.	.	.	.	42
Ouzouer-le-Marché	.	.	.	.	.	.	.	.	.	4	.	4	.	.	.	.	.	.	.	.	.	.	.	.	.	.	3	.	3	2	.	16
Blois (P. C.)	.	.	.	.	.	.	.	.	.	5	.	.	.	.	.	.	.	.	.	.	.	14	2	.	.	.	3	.	4	3	.	30
Montreuil	.	.	.	.	.	.	.	.	.	3	.	.	.	3	4	.	14	.	.	.	1	.	.	.	.	.	3	.	7	.	.	36
Villedomer	.	.	.	.	.	.	.	0	2	9	2	.	.	4	6	.	9	.	.	1	1	1	.	.	1	.	0	.	6	2	.	44
Beaumont-la-R	.	.	.	.	.	.	.	.	0	.	.	.	.	.	6	.	8	.	1	2	.	.	.	.	2	.	4	.	2	6	.	31
N. D. d'OE	.	.	.	.	.	.	.	.	0	4	.	.	.	.	.	.	28	.	.	.	.	3	.	.	.	.	3	.	.	7	.	45
Tours (C. M.)	.	.	.	.	.	.	.	0	1	5	.	.	.	1	4	1	14	0	1	1	.	.	0	0	1	.	1	.	3	0	1	35
Channay	.	.	.	.	.	.	.	.	0	2	.	.	.	1	2	.	7	.	2	3	.	.	1	.	0	.	2	.	8	0	0	28
Auverse	.	.	.	.	.	.	.	.	.	2	.	.	.	.	6	.	19	.	.	.	.	.	.	.	.	.	2	.	3	9	.	41
Angers (J. des P.)	.	.	.	.	.	.	0	0	0	1	.	.	.	1	0	8	0	0	0	0	.	0	0	0	.	0	.	.	7	.	8	27
La Baumette (M. Cheux)	.	.	.	.	.	.	.	1	1	1	.	.	.	0	2	2	6	2	.	.	.	.	0	.	.	.	1	.	5	.	5	26
Bassin du Loir.																																
Janville	.	.	.	.	.	.	.	.	.	2	.	.	.	.	4	2	12	.	.	.	.	2	7	.	.	.	.	.	.	12	4	45
Voves	.	.	0	.	0	.	.	.	.	3	0	.	.	0	17	.	2	.	.	.	.	2	0	.	.	.	.	3	1	2	.	31
Orgères	.	.	0	.	.	.	.	.	.	3	1	.	.	.	17	.	7	.	1	.	.	1	.	.	.	.	2	1	3	12	.	48
Châteaudun	.	.	.	.	.	.	.	.	.	3	.	.	.	.	11	.	16	.	.	.	1	.	.	.	.	.	2	1	3	1	.	38
Brou	.	.	.	.	.	.	.	.	.	2	0	.	.	.	4	.	.	.	.	.	5	1	1	.	.	.	.	2	2	2	0	19
Authon-la-Pl.	.	.	.	.	.	.	.	.	1	3	.	.	.	.	10	.	13	.	2	3	.	.	1	1	.	0	3	2	2	6	1	48
Droué	.	.	.	0	.	.	.	1	1	4	1	.	.	1	6	14	2	0	.	1	0	0	.	.	.	.	.	.	.	.	.	32
Oucques	.	.	1	.	.	.	.	.	.	1	2	.	.	.	11	1	5	.	.	.	1	.	0	.	.	1	3	0	2	5	.	33
Vendôme (P. C.)	.	.	1	.	.	.	.	.	.	2	1	.	.	0	5	.	7	.	.	1	.	.	.	.	.	.	.	4	3	4	.	28
Montoire	.	.	.	.	.	.	.	.	.	4	1	.	.	3	7	.	8	.	.	4	1	.	.	.	.	.	1	0	2	5	0	36

STATIONS.	1	2	3	4	5	6	7	8	9	10	11	12	13	14	15	16	17	18	19	20	21	22	23	24	25	26	27	28	29	30	31	TOTAL
Bassin du Loir (suite).																																
Savigny	.	.	.	.	.	.	.	.	.	3	0	.	.	.	9	.	12	.	2	5	.	1	.	0	.	.	.	.	5	0	.	37
Jupilles	.	.	.	.	.	.	.	.	.	.	.	4	.	.	2	.	4	.	2	.	.	.	.	.	.	.	4	.	5	3	3	27
Dissais-s.-Courc	.	.	.	.	.	.	.	.	.	2	.	.	.	1	6	.	7	.	.	6	1	.	.	.	.	.	2	.	9	.	1	35
Pontvallain	.	.	.	.	.	.	.	.	.	1	.	.	.	.	.	.	.	.	28	.	.	.	.	.	.	.	.	.	2	.	.	31
Bassin de la Sarthe.																																
F^t d'Écouves (R.-V)	.	.	.	.	.	.	.	.	4	1	.	.	.	1	.	.	.	4	1	.	.	0	.	.	.	.	.	3	3	2	18	37
F^t de Bourse	.	.	.	.	.	.	.	.	1	1	1	.	.	.	1	1	17	15	22	12	2	.	.	.	.	.	.	.	.	9	1	83
Mortagne	.	.	.	.	1	.	.	.	.	1	.	.	.	17	.	15	.	.	2	1	.	2	1	2	.	0	4	0	1	1	19	67
Forêt de Réno	.	.	.	.	.	.	.	.	.	.	.	.	.	.	21	.	11	.	3	2	.	.	4	.	.	.	2	.	2	1	.	46
Nogent-le-Rotrou	.	.	.	.	.	.	.	.	.	5	5	.	.	.	12	.	12	.	2	5	.	.	2	.	.	.	.	.	1	2	.	46
Thiron-Gardais	.	.	3	.	.	.	.	.	0	0	.	.	.	.	21	.	10	.	.	5	.	1	.	2	.	.	4	.	3	.	1	51
Bellême	.	.	.	.	0	.	.	.	0	2	.	.	0	.	9	.	10	.	3	1	.	1	0	1	0	0	4	0	3	1	1	36
F^t de Perseigne	.	.	1	.	0	.	.	.	1	2	1	0	.	.	7	.	11	.	2	0	1	.	.	.	0	.	.	.	.	2	2	29
Alençon (C. M.)	.	.	.	.	.	.	.	3	.	3	.	.	.	6	.	.	.	.	14	.	.	.	.	.	.	.	.	.	2	.	8	36
St-Denis-s.-Sarthon	.	.	1	.	.	.	.	.	.	2	.	.	.	.	3	.	4	.	.	.	.	.	.	.	.	.	.	1	.	.	.	11
Vilaines-la-Juhel	.	.	.	.	.	.	.	2	1	2	.	1	.	2	10	.	8	0	3	0	2	.	.	.	.	.	1	.	5	.	1	39
Beaumont-s.-S.	.	.	.	.	.	.	.	.	2	1	2	.	.	1	1	.	1	.	13	4	.	.	.	.	.	.	3	.	1	1	1	31
Bonnétable	.	.	.	.	.	.	.	.	.	.	2	.	.	.	.	.	.	.	.	.	.	1	1	1	.	1	3	1	.	1	2	13
La Ferté-Bernard	.	.	.	.	.	.	.	.	.	.	.	.	.	.	.	.	.	.	.	.	.	1	.	1	.	.	.	.	.	2	.	4
Ste-Suzanne	.	.	.	.	.	.	.	.	1	2	.	.	2	7	.	6	.	2	.	1	.	.	.	.	.	3	.	.	5	1	15	45
Souligné-s.-Vallon	.	.	.	.	.	.	.	.	1	.	1	.	.	.	11	.	11	.	2	.	.	1	.	.	.	.	2	.	2	1	1	33
Le Mans (P. C.)	.	.	.	.	.	.	.	.	.	1	.	.	.	1	.	.	.	.	.	2	.	.	.	.	.	.	2	.	.	.	9	15
Connerré	.	.	.	.	.	.	.	.	.	.	2	.	.	.	.	.	.	.	.	4	.	6	5	.	.	.	.	11	.	16	.	44
Bouloire	.	.	.	.	.	.	.	.	.	.	2	.	.	.	6	.	.	.	.	3	4	.	.	.	.	.	3	.	.	3	2	23
Sablé	.	.	.	.	.	.	.	.	.	4	.	.	.	.	.	.	.	.	.	.	2	.	.	.	.	.	4	.	6	4	5	25
Bassin de la Mayenne.																																
Domfront	.	.	.	.	.	.	.	6	3	.	.	.	.	.	.	.	.	26	1	.	.	.	.	.	.	.	6	.	5	2	3	52
Forêt d'Andaines	.	.	.	.	.	.	9	4	.	.	.	.	.	.	.	.	4	11	5	.	.	2	.	.	.	.	.	.	2	3	12	52
Pré-en-Pail	.	.	.	.	.	.	3	1	1	.	.	.	3	19	1	6	.	3	.	.	1	2	.	.	.	.	4	.	3	3	0	50
Ambrières	.	0	.	.	.	.	2	3	3	.	.	.	.	6	7	5	1	3	2	2	0	.	.	.	0	4	.	10	2	1	51
Mayenne (P. C.)	.	.	.	.	.	.	.	4	4	.	.	.	5	.	.	.	.	13	4	.	4	.	1	.	.	4	.	5	3	2	49
Ernée	.	.	.	.	.	.	4	3	1	.	.	.	12	2	7	3	1	0	1	0	1	.	.	.	.	5	.	9	0	23	72
Chailland	.	.	.	.	.	.	.	.	.	.	.	.	.	.	.	.	.	4	5	.	.	.	.	.	.	.	0	9	.	9	26
Montsûrs	.	.	.	.	.	.	2	2	.	2	.	.	.	10	.	8	1	2	0	.	.	.	0	.	.	3	0	2	1	2	36
Laval (E. N.)	.	.	.	.	.	.	4	3	2	.	.	.	8	1	4	3	2	.	1	0	0	0	.	.	.	3	.	6	0	13	50
Cossé-le-Vivien	.	1	.	.	.	.	3	2	1	.	.	1	4	.	5	1	.	2	1	.	.	2	.	.	.	3	.	5	.	13	44
Grez-en-Bouëre	.	.	.	.	.	.	.	3	2	.	.	.	0	4	.	8	1	1	1	0	0	.	.	.	.	2	.	2	5	0	29
Château-Gontier	.	.	.	.	.	.	.	5	.	.	.	.	.	.	3	.	12	.	.	.	.	.	.	.	.	.	.	.	8	.	28
St-Aignan-s.-Roë	.	.	.	.	.	.	1	1	3	.	.	.	.	3	.	5	3	1	0	.	.	.	0	.	.	1	.	6	.	.	24
Bassin de la Loire inférieure, rive droite.																																
Bécon	.	.	.	.	.	.	.	3	1	2	.	.	.	.	.	5	.	.	.	.	.	.	.	.	.	.	.	7	11	.	29
Candé	.	.	.	.	.	.	.	1	2	.	.	.	.	5	.	8	2	1	0	.	.	.	.	.	.	.	.	9	0	5	33
Oudon	.	.	.	.	.	.	.	2	.	.	.	.	.	.	.	.	2	.	.	.	.	.	.	.	.	.	.	7	.	12	23
Joué-sur-Erdre	.	.	0	.	.	.	.	5	2	.	.	.	0	1	.	6	1	.	.	3	.	.	.	.	.	.	.	6	.	4	28
Nort	.	.	.	.	.	.	0	3	.	.	.	.	.	.	2	4	5	2	.	.	3	1	1	1	.	.	.	2	2	1	27

STATIONS.	1	2	3	4	5	6	7	8	9	10	11	12	13	14	15	16	17	18	19	20	21	22	23	24	25	26	27	28	29	30	31	TOTAL.
Bassin de la Loire inférieure, rive droite (suite).																																
Nantes (Obs^re^)	.	.	.	.	.	.	1	2	2	.	.	.	.	.	.	4	.	2	.	.	.	1	.	0	.	2	.	6	1	3	22	46
Cordemais	.	.	.	.	.	.	.	.	3	4	.	.	.	.	0	1	5	.	1	.	0	.	.	.	.	.	1	.	7	.	4	26
Savenay (E. N.)	.	.	.	.	.	.	.	1	3	1	.	.	.	.	.	.	.	2	.	.	.	.	.	.	2	.	1	.	2	.	15	27
Saint-Nazaire	.	.	.	.	.	.	.	.	7	.	.	.	.	.	.	.	9	.	0	.	.	.	0	.	.	.	1	0	.	0	3	21
Bassin de la Loire inférieure, rive gauche; bassin de la Sèvre nantaise.																																
Secondigny	.	.	.	.	.	.	.	.	1	.	.	.	.	.	3	.	14	.	3	.	.	.	.	.	2	.	.	.	0	2	1	26
Bressuire	.	.	.	.	.	.	.	.	.	.	.	.	.	.	0	.	4	.	.	.	.	.	1	.	.	.	.	.	3	1	4	14
Puy N.-D.	.	.	.	.	.	.	.	.	0	.	1	.	.	.	3	.	14	0	4	0	0	.	0	0	0	.	0	.	1	3	.	26
Gennes	.	.	.	.	.	.	.	.	0	0	1	.	.	.	2	.	11	.	4	0	1	.	1	0	0	0	.	.	2	6	.	30
Saint-Saturnin	.	.	.	.	.	.	.	.	.	.	.	.	.	.	1	1	3	0	0	4	.	.	.	.	.	.	.	.	.	11	.	20
Ponts-de-Cé	.	.	.	.	.	.	.	1	1	1	.	.	.	1	1	.	8	0	2	.	0	.	.	.	.	.	0	.	6	.	2	23
Thouarcé	.	.	.	.	.	.	.	.	1	.	.	.	.	3	.	9	.	1	.	1	.	0	.	1	0	0	0	1	8	.	5	30
Les Gardes	.	.	.	.	.	.	.	.	0	1	.	.	.	.	.	.	14	2	1	1	.	.	.	1	1	.	0	.	0	6	1	28
Chalonnes	.	.	.	.	.	.	.	.	.	2	.	.	.	.	.	.	7	.	.	.	.	.	.	.	.	.	.	.	3	5	2	21
La Pommeraye	.	.	.	.	.	.	.	1	1	1	.	.	.	.	0	.	5	1	2	0	.	.	.	.	1	.	0	.	5	0	2	19
Chapelle-St-Flor	.	.	.	.	.	.	.	.	2	2	.	.	.	.	.	.	8	2	2	.	.	.	.	.	2	.	.	.	6	2	5	31
Champtoceaux	.	.	.	.	.	.	.	0	3	3	0	.	.	.	1	.	3	1	1	.	2	.	1	1	.	.	1	.	7	1	3	28
Montfaucon	.	.	.	.	.	.	.	.	4	1	.	.	.	.	2	.	13	.	.	.	.	.	.	.	.	1	.	.	18	.	2	41
Tiffauges	.	.	.	.	.	.	.	.	.	1	.	.	.	.	.	.	.	.	.	.	.	2	.	.	1	.	.	.	7	.	6	17
Les Herbiers	.	.	.	.	.	.	.	.	0	.	.	.	.	.	0	.	5	1	2	0	0	1	1	0	1	.	1	0	9	6	0	28
Montaigu	.	.	.	.	.	.	.	.	1	.	1	.	.	.	.	.	.	.	7	1	.	0	.	1	1	.	1	.	8	0	1	22
Clisson	.	.	.	.	.	.	.	.	.	9	.	.	.	.	.	.	3	.	2	.	.	.	2	.	.	.	.	.	11	.	.	27
BASSINS ENTRE LA LOIRE ET LA GIRONDE.																																
Bassins de la Vie, du Lay et de la Sèvre niortaise.																																
Pointe Saint-Gildas	.	.	.	.	.	.	.	2	4	0	.	.	.	.	.	.	7	.	.	.	.	.	.	.	.	.	.	2	6	.	12	33
Pornic	.	.	.	.	.	.	.	.	2	.	.	.	.	.	.	.	.	.	4	.	.	.	.	.	.	.	1	.	4	3	10	24
Noirmoutiers	.	.	.	.	.	.	.	5	.	.	.	.	.	.	.	.	6	.	.	.	.	.	.	.	.	.	.	.	10	.	4	25
Ile d'Yeu	.	.	.	.	.	.	.	0	2	.	.	.	.	.	3	.	5	0	.	.	.	0	.	.	.	.	2	.	3	0	3	20
St-Gille-s.-Vie	.	.	.	.	.	.	.	.	3	.	.	.	.	.	.	.	4	.	.	.	.	.	.	.	.	.	1	.	34	.	1	42
Les Sables-d'Olonne	.	.	.	.	.	.	.	0	2	0	.	.	.	.	2	.	12	.	1	.	1	.	.	.	1	.	2	0	5	1	0	27
Roche-s-Yon (E.N.)	.	.	.	.	.	.	.	.	.	2	1	.	.	.	.	.	.	.	1	0	1	.	0	0	0	.	.	0	6	.	1	13
Chantonnay	.	.	.	.	.	.	.	.	.	.	.	.	.	.	.	.	.	.	8	.	.	.	.	.	.	.	6	.	6	.	.	21
La Châtaigneraie	.	.	.	.	.	.	.	.	.	.	.	.	.	.	.	.	3	.	.	.	.	.	.	1	.	.	.	.	7	3	.	14
Longèves	.	.	.	.	.	.	.	.	.	.	.	.	.	.	.	.	.	.	2	11	.	.	1	.	1	.	1	.	1	4	.	21
Luçon	.	.	.	.	.	.	.	.	.	.	.	.	.	.	3	.	.	.	.	5	.	.	.	.	.	.	6	.	5	.	.	19
Marans	.	.	.	.	.	.	.	.	.	.	.	.	.	.	.	.	8	0	0	.	1	.	.	0	.	0	1	.	3	1	.	14
Coulanges-s.-l'A.	.	.	.	.	.	.	.	.	0	1	0	.	.	3	3	.	15	.	2	0	1	.	1	.	.	.	2	.	3	2	.	33
Chantecorps	.	.	.	.	.	.	.	.	.	.	.	.	.	1	1	.	.	.	.	2	.	1	.	.	.	.	.	.	5	3	.	14
Viel-Pain	.	.	.	.	.	.	.	.	.	.	.	.	.	3	1	.	6	.	3	.	.	.	3	.	.	.	.	.	5	.	.	21
Sepvret	.	.	.	.	.	.	.	.	2	1	.	.	.	.	4	9	.	.	.	.	.	.	.	.	.	4	.	1	5	.	4	30
La Couarde	.	.	.	.	.	.	.	.	.	3	.	.	.	.	6	.	5	.	.	.	3	.	.	.	1	.	3	.	1	3	.	25
Niort	.	.	.	.	.	.	.	.	.	2	0	.	.	.	3	.	12	.	1	1	2	.	1	0	1	.	1	.	2	1	0	27
Fressines	.	.	.	.	.	.	.	.	.	.	.	.	.	.	3	.	19	.	.	.	.	.	.	.	.	.	.	3	5	4	.	34
Mauzé	.	.	.	.	.	.	.	.	.	.	3	.	.	.	4	.	3	.	.	.	3	.	.	.	.	.	3	.	3	.	.	19
Bazoin	.	.	.	.	.	.	.	.	.	.	.	.	.	.	2	.	8	1	1	1	1	.	1	0	.	.	1	.	2	0	.	18

STATIONS.	1	2	3	4	5	6	7	8	9	10	11	12	13	14	15	16	17	18	19	20	21	22	23	24	25	26	27	28	29	30	31	TOTAL.
Bassin de la Charente.																																
Saint-Mathieu	.	.	.	.	.	.	.	.	.	1	.	.	.	.	7	.	9	.	.	.	.	.	.	.	.	.	.	.	2	4	.	23
Le Lac Français	.	.	.	.	.	.	.	.	.	0	.	.	.	.	8	.	3	.	.	.	2	0	0	1	.	.	2	.	4	6	.	26
Angoulême (P. C.)	.	.	.	.	.	.	.	.	.	.	.	.	.	.	.	.	.	.	.	.	.	.	21	1	0	.	2	.	2	3	.	29
Barbézieux	.	.	.	.	.	.	.	.	.	.	1	.	.	.	8	.	7	.	2	.	.	.	.	2	.	.	2	.	4	1	.	27
Jonzac	.	.	.	.	.	.	.	.	.	.	.	.	.	.	.	.	11	.	.	.	.	4	.	.	.	.	4	.	3	.	.	22
Cognac	.	.	.	.	.	.	.	.	0	.	.	.	.	8	.	8	.	.	.	2	.	.	1	.	.	3	.	2	2	.	3	29
Aigre	.	.	.	.	.	.	.	.	.	1	.	.	.	.	1	.	4	.	.	.	.	0	1	0	.	.	1	.	4	2	.	14
Ruffec	.	.	.	.	.	.	.	.	.	1	0	.	.	.	5	.	4	.	.	.	1	.	0	0	.	.	1	.	1	1	.	15
Chef-Boutonne	.	.	.	.	.	.	.	.	.	2	0	.	.	.	5	.	3	.	0	.	0	.	.	.	.	.	.	.	3	3	.	16
Les Brousses	.	.	.	.	.	.	.	.	.	2	.	.	.	.	.	.	.	.	.	11	1	.	1	0	.	.	1	.	4	0	.	20
Chail	.	.	.	.	.	.	.	.	.	5	4	.	.	2	.	.	9	.	1	.	0	.	0	.	1	.	2	.	3	2	.	28
Vernoux-s.-Bout	.	.	.	.	.	.	.	.	.	.	.	.	.	.	6	.	9	.	.	.	5	.	.	.	.	.	.	.	4	.	4	29
Les Fosses	.	.	.	.	.	.	.	.	.	1	.	.	.	.	6	.	3	.	2	1	2	.	1	.	.	.	2	.	1	1	.	20
Villiers-au-B.	.	.	.	.	.	.	.	.	.	1	.	.	.	.	6	.	8	.	3	.	.	.	3	.	.	.	3	.	.	.	.	24
St-Jean-d'Angely	.	.	.	.	.	.	.	.	.	.	.	.	.	1	.	.	.	.	.	1	.	.	1	1	.	1	.	.	1	.	1	7
Saintes	.	.	.	.	.	.	.	.	.	2	.	.	.	.	.	8	.	.	.	.	.	.	.	.	.	.	.	.	4	.	.	14
Ile d'Aix	.	10	.	.	.	.	.	.	.	.	.	.	.	.	5	.	.	.	2	.	2	.	.	.	.	.	4	.	3	.	.	26
Chassiron	.	.	.	.	.	.	.	.	.	.	.	.	.	1	2	2	3	4	1	.	1	.	.	.	.	.	3	3	.	3	.	23
BASSIN DE LA GIRONDE.																																
Bassin de la Dordogne.																																
Laqueuille	.	4	.	.	.	.	.	.	.	3	.	.	.	8	4	.	.	.	.	2	4	11	4	4	.	.	.	.	4	.	.	48
La-Tr-d'Auvergne	.	.	1	.	.	.	.	.	.	.	.	.	.	0	65	19	1	.	.	.	.	5	3	9	.	.	.	.	.	7	0	110
Église-Nve-d'Entr.	1	1	3	.	.	.	.	.	.	10	2	.	.	1	15	.	.	.	.	.	1	3	5	.	.	.	.	.	3	.	.	45
Ussel	.	3	.	.	.	.	.	.	.	1	.	.	.	.	11	.	.	.	.	.	.	1	1	1	.	.	.	.	5	.	.	23
Aurillac (E. N.)	.	.	.	0	.	.	.	.	1	1	.	.	.	1	16	.	.	.	.	.	.	0	0	.	.	.	.	.	3	.	.	23
Argentat	.	.	.	.	.	.	.	.	.	.	.	.	.	.	.	.	.	.	.	.	.	3	6	3	.	.	.	.	.	2	.	14
Beaulieu	.	.	.	.	.	.	.	.	.	.	.	.	.	.	5	.	.	.	.	.	.	.	3	.	.	.	.	.	.	1	.	9
Saint-Céré	.	.	.	.	.	.	.	.	.	1	.	.	.	.	10	.	2	.	.	.	.	.	1	.	.	.	1	.	.	.	.	15
La Tronquière	.	1	.	.	.	.	.	.	.	4	.	.	.	.	16	1	14	.	.	.	.	.	6	2	.	.	.	.	1	.	.	45
Gramat	.	.	.	.	.	.	.	.	.	3	.	.	.	.	4	8	.	.	.	.	.	.	7	.	.	.	5	.	2	.	.	29
Frayssinet	.	.	.	.	.	.	.	.	.	.	.	.	.	.	12	.	50	.	.	.	.	.	3	.	.	.	.	.	.	.	.	65
Martel	.	.	.	.	.	.	.	.	.	.	.	.	.	4	.	.	11	.	.	.	.	.	.	.	.	.	.	.	4	.	.	19
Vayrac	.	.	.	.	.	.	.	.	.	3	.	.	.	.	10	.	5	.	.	.	.	.	.	.	.	.	.	.	.	.	.	18
Tulle (P. C.)	.	.	.	.	.	.	.	.	.	.	.	.	.	.	7	.	10	.	.	.	.	.	5	2	.	.	1	.	0	5	.	30
Brive	.	.	.	.	.	.	.	.	.	15	.	.	.	.	.	10	6	4	.	.	.	.	.	.	.	8	.	.	5	.	4	52
Blanzaguet	.	.	.	.	.	.	.	.	.	4	.	.	.	.	4	.	7	.	.	.	.	.	.	.	.	.	.	.	.	.	.	15
Chalais	.	.	.	.	.	.	.	0	.	0	1	.	.	.	8	.	7	.	.	.	0	1	.	.	1	.	.	.	6	5	.	30
Montguyon	.	.	.	.	.	.	.	.	.	.	.	.	.	10	.	.	.	.	7	.	.	.	4	.	1	.	.	4	.	7	4	37
Les Églisottes	.	.	.	.	.	.	.	.	.	.	.	.	.	.	13	.	7	.	.	.	.	.	.	3	.	.	1	.	2	3	.	28
Coutras	.	.	.	.	.	.	.	.	.	.	.	.	.	.	6	.	8	.	.	.	.	.	.	4	.	.	.	0	1	.	2	21
Lussac	.	.	.	.	.	.	.	.	0	.	.	.	.	.	10	.	5	.	.	.	.	.	.	2	.	.	.	.	2	.	.	19
Cavignac	.	.	.	.	.	.	.	.	0	0	0	.	.	0	11	.	8	.	.	.	2	.	.	1	.	.	2	.	3	1	.	28
Bassin du Lot.																																
Le Bleymard	.	.	.	.	.	.	.	2	.	.	.	.	.	.	4	.	.	.	.	.	.	.	.	2	.	.	.	.	3	.	.	11
Bagnols	.	.	.	.	.	.	.	.	.	.	.	.	.	.	7	.	.	.	.	.	.	.	.	.	.	.	.	.	.	.	.	7

STATIONS.	1	2	3	4	5	6	7	8	9	10	11	12	13	14	15	16	17	18	19	20	21	22	23	24	25	26	27	28	29	30	31	TOTAL.
Bassin du Lot (suite).																																
Montmirat	.	.	.	.	.	.	.	.	.	.	.	.	.	.	4	.	.	.	.	.	.	.	.	.	.	.	.	.	.	.	.	4
Mende (P. C.)	.	.	.	.	.	.	.	.	.	.	.	.	.	.	10	.	.	.	.	.	.	.	.	.	.	.	.	.	.	1	.	11
Marvejols	.	.	.	.	.	.	.	.	.	.	.	.	.	.	12	.	.	.	.	.	.	1	.	0	.	.	.	.	.	3	.	17
Cam-de-la-Roche	.	.	.	.	.	.	.	.	.	.	.	.	.	.	0	.	.	.	.	.	.	.	.	.	.	.	.	.	.	.	.	0
Saint-Denis	.	1	2	.	.	.	.	.	.	.	0	0	.	.	6	4	.	.	.	.	0	2	4	.	1	.	.	.	.	2	.	23
St-Chély-d'Apcher	.	.	4	2	.	.	.	.	.	.	.	.	.	.	8	5	.	.	.	.	.	.	.	.	.	.	.	.	.	.	.	19
Nasbinals	.	.	.	3	.	.	.	.	.	.	.	.	.	.	4	11	.	.	.	.	.	.	.	.	.	.	.	.	.	3	.	21
Espalion	.	.	.	.	.	.	.	.	.	.	.	.	.	.	22	.	.	.	.	.	.	.	.	.	.	.	.	.	.	.	.	22
Entraygues	.	.	.	.	.	.	.	.	.	.	.	.	.	.	.	.	.	.	.	.	.	.	.	.	.	.	.	.	.	.	1	1
Figeac (P. C.)	.	.	.	.	.	.	.	.	.	.	.	.	.	.	6	5	.	.	.	.	.	.	1	.	.	.	.	.	1	.	.	13
La Capelle-M	.	.	.	.	.	.	.	.	.	5	.	.	.	.	12	.	14	.	.	.	.	5	.	.	.	.	.	.	4	.	.	40
Livernon	.	.	.	.	.	.	.	.	.	.	.	.	.	.	10	2	8	.	.	.	.	.	.	3	.	.	.	.	.	.	.	23
Limogne	.	.	.	.	.	.	.	.	.	.	.	.	.	.	20	.	5	.	.	.	.	.	.	.	.	.	.	.	.	.	.	25
Saint-Géry	.	.	.	.	.	.	.	.	.	.	.	.	.	.	9	.	.	.	.	.	.	.	.	.	.	.	.	.	.	.	.	9
Lauzès	.	.	.	.	.	.	.	.	.	.	.	.	.	.	3	.	4	.	.	.	.	.	.	.	.	.	.	.	.	.	.	7
Cahors (P. C.)	.	.	.	.	.	.	.	.	.	.	.	.	.	.	12	2	6	.	.	.	.	.	1	2	.	.	.	.	.	.	.	23
Puy-l'Évêque	.	.	.	.	.	.	.	.	3	.	.	.	.	.	12	.	10	.	.	.	.	.	.	.	.	.	.	.	.	.	.	25
Fumel	.	.	.	.	.	.	.	.	.	3	0	.	.	0	11	.	4	.	.	.	1	.	1	1	0	.	0	.	1	.	.	22
Montflanquin	.	.	.	.	.	.	.	.	.	2	.	.	.	.	6	.	5	.	.	.	.	.	.	6	.	.	.	.	3	.	.	22
Villeneuve (P. C.)	.	.	.	.	.	.	.	.	0	2	.	.	.	.	12	.	3	.	.	.	3	.	1	2	0	.	0	.	1	.	.	23
Monclar d'A	.	.	.	.	.	.	.	.	.	.	.	.	.	.	8	.	4	.	.	.	.	.	0	2	0	.	0	.	1	.	.	16
Bassins du Tarn et de l'Aveyron.																																
Pt de Montvert	.	.	.	.	.	.	.	4	2	2	.	.	.	.	.	.	.	.	.	.	.	.	.	.	.	.	.	.	.	.	.	8
Florac	.	.	.	.	.	.	.	.	.	.	.	.	.	.	11	.	.	.	.	.	.	.	.	.	.	.	.	.	2	.	.	13
Cassagnas	.	.	.	.	.	.	.	14	10	6	.	.	.	.	10	.	.	.	.	.	.	.	.	.	.	.	.	.	9	4	.	53
Meyrueis	.	.	.	.	.	.	.	.	.	.	.	.	.	.	14	3	.	.	.	.	.	.	.	.	.	.	.	.	.	1	.	18
Col du Marquairès	.	.	.	.	.	.	.	4	4	1	.	.	.	.	4	.	.	.	.	.	.	.	.	.	.	.	.	.	3	1	.	17
Le Massegros	.	.	.	.	.	.	.	.	.	.	.	.	.	.	8	.	.	.	.	.	.	.	.	.	.	.	.	.	.	.	.	8
Millau	.	.	.	.	.	.	.	.	.	.	.	.	.	.	.	8	.	.	.	.	.	.	.	.	.	.	.	.	.	.	.	8
La Cavalerie	.	.	.	.	.	.	.	0	1	.	.	.	.	.	.	.	.	.	.	.	.	.	.	.	.	.	.	.	.	.	.	1
Saint-Affrique	.	.	.	.	.	.	.	.	.	.	.	.	.	.	9	.	.	.	.	.	.	.	10	5	.	.	.	.	.	.	.	24
Le Cabaretou	.	.	.	.	.	.	.	8	5	.	.	.	.	.	26	23	.	.	.	.	.	6	24	.	.	.	.	.	.	.	.	92
Fraïsse	.	.	.	.	.	.	.	13	8	2	2	.	.	.	25	8	.	.	.	.	.	.	7	.	.	.	.	.	.	.	.	65
La Salvetat d'A	.	.	.	.	.	.	.	.	1	1	5	.	.	.	17	21	.	.	.	.	.	5	20	1	.	.	.	.	.	.	.	71
Pradelle-Cabardès	.	.	.	.	.	.	.	2	2	8	15	.	.	0	9	13	8	.	.	.	1	1	1	.	.	.	.	.	.	.	.	60
Castres	.	.	.	.	.	.	.	.	.	0	4	.	.	.	.	7	.	.	.	.	.	.	.	4	.	.	.	.	.	.	.	15
Alban	.	.	.	.	.	.	.	.	.	3	7	.	.	.	.	.	.	.	.	.	.	.	.	18	9	.	.	.	.	.	26	63
Villefranche-d'Av.	.	.	.	.	.	.	.	.	.	2	.	.	.	.	.	10	.	5	.	.	.	2	.	2	.	.	.	.	.	1	.	22
Naucelle	.	.	.	.	.	.	.	.	.	1	1	.	.	.	23	.	0	.	.	.	.	.	2	3	.	.	.	.	.	.	.	30
Carmaux	.	.	.	.	.	.	.	.	.	.	6	.	.	.	7	.	.	.	.	.	.	.	0	2	.	.	.	.	.	1	.	16
Cordes	.	.	.	.	.	.	.	.	.	.	1	.	.	.	5	.	.	.	.	.	.	2	.	2	.	.	.	.	.	0	.	10
Albi (P. C.)	.	.	.	.	.	.	.	.	.	1	5	.	.	.	3	2	.	.	.	.	.	2	3	.	.	.	.	.	.	.	.	16
Lavaur	.	.	.	.	.	.	.	.	.	.	1	.	.	.	4	1	2	.	.	.	1	.	0	0	.	.	.	.	.	.	.	9
Montauban (E. N.)	.	.	.	.	.	.	.	.	4	.	.	.	.	2	9	.	4	.	.	.	.	.	7	.	.	.	.	.	.	.	.	26
Lalbenque	.	.	.	.	.	.	.	.	.	.	.	.	.	.	19	4	10	.	.	.	.	.	2	.	.	.	.	.	.	.	.	35

STATIONS.	1	2	3	4	5	6	7	8	9	10	11	12	13	14	15	16	17	18	19	20	21	22	23	24	25	26	27	28	29	30	31	TOTAL.
Bassin de la Garonne, cours supérieur, et affluents des Pyrénées.																																
Belesta	.	.	.	.	.	.	.	.	.	.	7	9	.	.	12	2	5	.	.	.	5	7	6	.	.	.	.	.	.	.	.	53
Mirepoix	.	.	.	.	.	.	.	.	.	.	2	4	.	.	1	1	1	1	.	.	.	.	.	2	.	.	.	.	.	.	.	12
Foix (E. N.)	.	.	.	.	.	.	.	.	.	0	2	.	.	.	.	.	.	.	.	.	.	0	5	1	.	.	.	.	.	.	.	8
Royat	.	.	.	.	.	.	.	.	.	2	.	2	.	.	.	10	12	.	.	.	.	.	.	.	.	.	.	.	.	.	.	26
Izaut-de-l'Hôtel	.	1	.	.	.	.	.	.	.	7	6	4	.	.	4	9	6	8	3	1	.	.	2	3	.	.	.	.	1	.	.	55
Rieumes	.	.	.	.	.	.	.	.	.	3	3	.	.	.	.	2	3	5	1	.	.	.	.	4	.	.	.	.	.	.	.	21
Toulouse (Obs^{re})	.	.	.	.	.	.	.	.	.	.	4	.	.	.	3	0	.	.	.	.	4	.	2	1	.	.	.	.	.	.	.	14
Bassin de la Garonne (R. G.) au-dessous de Toulouse; bassins du Gers et de la Baïse; bassin de la Gironde.																																
Lannemezan	.	.	.	.	.	.	.	.	.	1	2	1	.	.	.	.	.	.	.	.	1	2	2	3	.	.	.	.	.	.	.	12
Castelnau-Mag	.	.	.	.	.	.	.	.	.	2	4	.	.	.	.	.	3	4	.	.	.	.	3	8	.	.	.	.	.	.	.	24
Miélan	.	.	.	.	.	.	.	.	.	4	2	.	.	.	21	.	1	.	1	.	.	.	1	7	.	.	.	.	.	.	.	37
Masseube	.	.	.	.	.	.	.	.	.	3	3	.	.	.	.	.	3	.	.	.	.	.	1	6	.	.	.	.	.	.	.	16
Lombez	.	.	.	.	.	.	.	.	.	1	3	.	.	.	8	.	0	.	.	.	.	.	.	.	.	.	.	.	.	.	.	13
Auch (P. C.)	.	.	.	.	.	.	.	.	.	1	1	.	.	.	.	.	.	.	.	2	1	.	2	2	.	.	.	.	.	.	.	9
Vic-Fézensac	.	.	.	.	.	.	.	.	2	1	.	.	.	.	.	3	.	.	.	.	.	4	2	.	.	.	.	.	.	.	.	13
Eauze	.	.	.	.	.	.	.	.	.	.	.	.	.	10	.	2	.	.	.	.	.	.	.	.	.	.	.	.	.	.	.	12
Condom	.	.	.	.	.	.	.	.	.	.	.	.	.	.	13	.	1	.	.	.	2	.	.	.	.	.	.	.	.	1	.	17
Lectoure	.	.	.	.	.	.	.	.	.	2	.	.	.	.	10	.	1	.	.	.	1	.	.	.	.	.	.	.	2	.	.	16
Monteuq	.	.	.	.	.	.	.	.	.	1	1	.	.	1	13	.	5	.	.	.	.	.	3	.	.	.	.	.	.	.	.	24
Agen (P. C.)	.	.	.	.	.	.	.	.	1	3	.	.	.	7	.	.	.	.	1	0	2	0	1	0	.	.	.	.	1	.	.	16
Grignols	.	.	.	.	.	.	.	.	0	.	1	.	.	.	12	.	4	.	.	0	1	.	.	0	1	.	0	.	1	.	.	21
Col de Fer	0	.	.	.	.	.	.	.	.	.	.	.	.	.	10	.	.	.	4	2	3	.	1	0	.	.	.	.	1	.	.	21
Machorre	.	.	.	.	.	.	.	.	.	.	1	.	.	.	12	.	6	.	.	0	1	.	2	.	1	.	.	.	1	.	.	22
Budos	.	.	.	.	.	.	.	0	.	.	0	.	.	.	16	.	5	0	0	.	1	0	0	2	1	0	.	.	2	0	.	26
La Sauve	.	.	.	.	.	.	.	.	.	.	.	.	.	.	7	.	3	.	.	.	.	.	.	.	.	.	.	.	2	.	.	12
Bordeaux (Obs^{re})	.	.	.	.	.	.	.	5	.	0	1	.	.	.	6	.	1	.	0	.	1	.	0	0	1	.	0	.	1	0	.	15
Soulac	.	.	.	.	.	.	.	0	.	.	.	.	1	8	.	.	1	.	0	1	2	.	.	0	.	.	3	.	2	0	0	18
Royan	.	.	.	.	.	.	.	.	.	.	.	.	.	.	2	.	.	.	.	.	.	.	.	.	.	.	1	.	1	.	.	4
La Coubre	.	.	.	.	.	.	.	.	.	.	.	.	.	.	6	.	2	.	1	1	2	.	.	.	.	.	3	.	3	.	.	18
BASSINS ENTRE LA GIRONDE ET LES PYRÉNÉES.																																
Petits bassins entre la Gironde et l'Adour.																																
Saint-Nicolas	.	.	.	.	.	.	.	.	.	.	.	.	.	5	6	.	.	.	.	.	1	.	2	.	.	.	8	.	2	1	.	26
Hourtin	.	.	.	.	.	.	.	.	.	.	.	.	.	.	7	.	.	.	.	.	.	.	4	.	.	5	.	.	3	3	.	22
Moutchic	.	.	.	.	.	.	.	.	.	.	0	.	.	0	13	.	1	.	0	1	.	.	1	1	.	.	3	.	9	0	.	31
Le Porge	.	.	.	.	.	.	.	.	3	.	0	.	.	3	11	.	1	.	0	1	1	.	1	1	.	.	.	.	1	2	.	25
Arès	.	.	.	.	.	.	.	.	.	1	0	.	.	.	16	.	2	.	0	.	1	.	2	3	.	.	0	.	3	0	.	28
Piquey	.	.	1	.	.	.	.	.	0	.	.	.	.	0	14	.	1	.	0	1	3	.	3	.	1	.	1	.	4	0	.	28
Audenge	.	.	.	.	.	.	.	.	.	.	.	.	.	.	20	.	4	.	.	.	.	.	2	3	.	.	.	.	4	.	.	33
La Salie	.	1	.	.	.	.	.	0	1	.	.	.	.	.	9	.	1	.	1	1	2	1	3	2	.	0	.	.	1	.	.	21
Arcachon (C.M.)	.	.	1	.	.	.	.	.	0	.	0	.	.	0	17	.	1	.	1	1	3	0	6	6	0	.	1	1	2	0	.	40
Belin	.	.	.	.	.	.	.	.	.	0	.	.	.	.	16	.	3	.	0	0	2	.	2	4	.	.	.	.	1	0	.	28
Pissos	.	.	.	.	.	.	.	.	.	.	.	.	.	.	16	.	3	.	.	.	.	.	5	2	.	.	.	.	.	.	.	27
Bassin de l'Adour.																																
Pic du Midi (Obs.)	.	.	.	.	.	.	.	.	1	3	.	.	.	.	26	5	51	26	26	8	3	3	3	.	.	.	.	1	2	.	.	158
Bagnères-de-B.	.	.	.	.	.	.	.	.	.	12	1	.	.	.	5	.	7	5	5	2	.	.	2	2	.	.	.	.	.	.	.	41

STATIONS.	1	2	3	4	5	6	7	8	9	10	11	12	13	14	15	16	17	18	19	20	21	22	23	24	25	26	27	28	29	30	31	TOTAL.
Bassin de l'Adour (suite).																																
Lourdes	.	.	.	.	.	.	.	.	.	.	12	.	.	.	.	10	.	16	.	6	.	.	.	8	.	.	.	.	.	.	.	52
Peyranère	.	.	.	.	.	.	.	.	13	.	5	.	.	.	.	18	.	31	.	23	.	.	.	13	.	.	.	.	.	.	.	103
Gelan	.	.	.	.	.	.	.	.	.	10	8	.	.	8	10	8	18	10	13	.	.	.	.	.	.	.	.	.	.	.	.	85
Laruns	.	.	.	.	.	.	.	.	.	10	.	.	.	.	4	.	12	4	4	.	2	1	1	2	.	.	.	.	.	1	.	41
Bedous	.	.	.	.	.	.	.	.	.	11	1	.	.	.	6	.	12	15	24	4	.	.	.	6	.	.	.	.	.	.	.	79
Tarbes (P. C.)	.	.	.	.	.	.	.	.	4	7	3	.	.	.	1	.	.	10	8	.	.	3	.	2	.	.	.	.	.	.	.	38
Maubourguet	.	.	.	.	.	.	.	.	16	19	10	.	.	.	13	.	.	.	.	.	.	.	.	.	.	.	.	.	.	.	.	58
Lescar (E. N.)	1	.	.	.	.	.	.	.	10	4	3	.	.	.	.	.	1	.	4	0	0	2	4	3	.	.	.	.	.	.	.	22
Pau (château)	.	.	.	.	.	.	.	.	5	2	1	.	.	2	.	.	.	.	2	.	.	.	4	.	.	.	.	.	.	.	.	16
Oloron	2	.	.	.	.	.	.	.	3	11	4	2	.	.	4	.	.	.	6	.	2	.	6	6	.	.	.	.	.	.	.	46
Mauléon	.	.	.	.	.	.	.	5	3	.	.	.	.	3	.	2	1	.	.	.	.	6	9	.	.	.	.	.	.	.	.	29
St-J.-Pied-de-Port	.	.	.	.	.	.	.	4	2	4	3	.	.	12	6	3	13	16	2	1	8	12	11	.	.	.	.	.	.	.	.	97
Orthez	.	.	.	.	.	.	.	.	6	1	.	.	.	.	12	.	.	.	.	.	.	.	3	5	.	.	.	.	.	.	.	27
Riscle	.	.	.	.	.	.	.	.	0	1	2	.	.	.	13	.	2	0	1	.	.	.	1	3	.	.	.	.	.	.	.	23
Cazaubon	.	.	.	.	.	.	.	.	.	.	3	.	.	.	18	.	2	.	.	.	2	.	3	2	.	.	.	.	.	1	.	31
Mont-de-Marsan	.	.	.	.	.	.	.	.	0	.	1	.	.	.	15	.	.	.	.	.	2	.	3	1	.	.	.	.	.	.	.	22
Saint-Sever	.	.	.	.	.	.	.	.	6	0	3	.	.	.	12	.	.	.	.	.	1	.	2	3	.	.	.	.	.	.	.	29
Tartas	.	.	.	.	.	.	.	.	2	0	0	.	.	.	14	.	1	.	2	.	1	0	5	3	.	.	.	.	0	.	.	28
Dax (P. C.)	.	.	.	.	.	.	.	.	3	.	.	.	.	.	14	.	0	.	4	.	2	1	2	5	.	.	.	.	.	.	.	30
Bayonne	2	.	.	.	.	.	.	.	.	.	.	.	.	.	4	.	8	2	.	1	6	5	7	3	1	.	.	.	.	.	.	39
Biarritz (sémaph.)	.	.	.	.	.	.	.	.	.	4	5	.	.	.	.	.	.	21	2	1	2	3	5	3	1	.	.	.	.	.	.	47

VERSANT DE LA MÉDITERRANÉE.

BASSINS ENTRE LES PYRÉNÉES ET LE RHÔNE.

Bassins du Tech, de la Tet et de l'Agly.																																
Col de la Quillane	.	.	.	.	.	.	.	.	.	.	.	.	.	.	6	.	3	.	.	.	.	.	.	.	.	.	.	.	.	.	.	9
Montlouis (C. M.)	.	.	.	.	.	.	.	.	.	.	.	.	.	.	12	.	.	23	.	.	.	.	.	.	.	.	.	.	.	.	.	35
Prats-de-Mollo	.	.	.	.	.	.	.	.	.	.	.	.	.	.	.	3	.	.	.	.	.	.	.	.	.	.	.	.	.	.	.	3
Céret	.	.	.	.	.	.	.	.	.	.	.	.	.	.	.	.	.	.	.	.	.	.	.	.	.	.	.	.	.	.	.	0
Vernet-les-Bains	.	.	.	.	.	.	.	.	.	.	.	.	.	.	.	.	.	.	.	.	.	.	.	.	.	.	.	.	.	.	.	0
Prades	.	.	.	.	.	.	.	.	.	.	.	.	.	.	.	.	1	.	.	.	.	.	.	.	.	.	.	.	.	.	.	1
Vinça	.	.	.	.	.	.	.	.	.	.	.	.	.	.	.	.	.	.	.	.	.	.	.	.	.	.	.	.	.	.	.	0
Gincla	.	.	.	.	.	.	.	.	.	.	.	.	.	.	27	.	13	.	1	.	2	.	.	.	.	.	.	.	.	.	.	41
Caudiès-de-St-Paul	.	.	.	.	.	.	.	.	.	.	.	.	.	1	.	.	.	.	.	3	.	.	0	.	.	.	.	.	.	.	.	4
Perpignan (Obs^re)	.	.	.	.	.	.	.	.	.	.	.	.	.	.	1	0	.	.	.	.	.	.	.	.	.	.	.	.	.	.	.	1
Estagel (C. M.)	.	.	.	.	.	.	.	.	.	.	.	.	.	.	.	.	.	.	.	.	.	.	.	.	.	.	.	.	.	.	.	0
Palairac	.	.	.	.	.	.	.	.	1	.	.	.	.	.	7	.	.	.	.	.	.	.	.	.	.	.	.	.	.	.	.	7
St-Laurent-de-la-S.	.	.	.	.	.	.	.	.	.	.	.	.	.	.	.	.	.	.	.	.	.	.	.	.	.	.	.	.	.	.	.	0
Port-Vendres	.	.	.	.	.	.	.	.	.	.	.	.	.	.	.	.	.	.	.	.	.	.	.	.	.	.	.	.	.	.	.	0
Cap Béar (ph.)	.	.	.	.	.	.	.	.	.	.	.	.	.	.	.	.	.	.	.	.	.	.	.	.	.	.	.	.	.	.	.	0
Banyuls	.	.	.	.	.	.	.	.	3	.	.	.	.	.	1	.	.	.	.	.	.	.	.	.	.	.	.	.	.	.	.	4
Bassin de la Sègre.																																
Col de Puymorens	.	4	.	.	.	.	.	.	.	.	.	.	.	.	14	.	.	.	.	48	.	.	.	.	.	.	.	.	.	.	.	66
Angoustrine	.	.	.	.	.	.	.	.	.	.	.	.	.	.	2	.	4	2	.	.	.	.	.	.	.	.	.	.	.	.	.	8
Bourg-Madame	.	.	.	.	.	.	.	.	.	.	.	.	.	.	1	.	1	.	.	.	.	.	.	.	.	.	.	.	.	.	.	2

STATIONS.	1	2	3	4	5	6	7	8	9	10	11	12	13	14	15	16	17	18	19	20	21	22	23	24	25	26	27	28	29	30	31	TOTAL.
Bassin de l'Aude.																																
Le Bousquet	.	.	.	.	.	.	.	.	.	.	.	.	.	.	.	.	9	.	.	.	9	.	.	.	.	.	.	.	1	.	.	19
Mérial	.	.	.	.	.	.	.	.	.	.	.	.	.	5	7	.	10	.	1	2	1	1	2	.	.	.	.	.	.	.	.	29
Espezel	.	.	.	.	.	.	.	.	.	1	.	.	.	0	13	5	19	.	3	.	1	2	6	.	.	.	.	.	.	.	.	50
Les Fanges	.	.	.	.	.	.	.	.	.	6	.	.	.	.	6	.	4	.	.	.	.	.	.	.	.	.	.	.	.	.	.	16
Monthaut (h.b.)	.	.	.	.	.	.	.	.	.	2	.	.	.	.	.	.	9	.	.	.	.	.	.	.	.	.	.	.	.	.	.	11
Monthoumet	.	.	.	.	.	.	.	.	.	5	.	.	.	.	.	.	.	.	.	.	.	.	.	.	.	.	.	.	.	.	.	5
Castillon	.	.	.	.	.	.	.	0	1	3	.	.	.	.	.	.	.	.	.	.	.	.	1	3	.	.	.	.	.	.	.	8
Montlaur	.	.	.	.	.	.	.	.	.	.	.	.	.	.	.	.	.	.	.	.	3	.	2	.	.	.	.	.	.	.	.	5
Moux	.	.	.	.	.	.	.	.	.	.	.	.	.	.	.	.	.	.	.	.	2	.	2	.	.	.	.	.	.	.	.	4
Barbaira	.	.	.	.	.	.	.	.	1	4	2	.	.	.	7	.	2	.	.	.	.	.	1	1	.	.	.	.	.	.	.	18
Carcassonne (C. M.)	.	.	.	.	.	.	.	.	2	.	2	.	.	.	25	.	1	.	.	.	.	.	1	1	.	.	.	.	.	.	.	32
Lasbordes	.	.	.	.	.	.	.	.	.	.	.	.	.	.	10	.	1	.	.	.	.	.	.	.	.	.	.	.	.	.	.	11
La Loubatière	.	.	.	.	.	.	4	3	2	7	.	.	.	3	35	21	.	.	.	.	7	.	.	.	.	.	.	.	.	.	.	82
Lespinassière	.	.	.	.	.	.	.	15	18	8	.	.	.	12	17	8	.	.	.	.	4	5	8	3	.	.	.	.	.	.	.	98
Caunes (h. b.)	.	.	.	.	.	.	.	12	3	.	.	.	.	.	11	.	.	.	.	.	5	9	9	.	.	.	.	.	.	.	.	49
Estagnol	.	.	.	.	.	.	.	.	.	2	.	.	.	.	.	.	.	.	.	.	.	.	3	1	.	.	.	.	.	.	.	6
Bassins de l'Orb, de l'Hérault, du Lez et du Vidourle.																																
Saint-Pons	.	.	.	.	.	.	15	7	.	.	.	.	.	.	16	9	.	.	.	.	.	4	6	3	.	.	.	.	.	.	.	60
Le Poujol	.	.	.	.	.	10	30	11	.	.	.	.	.	.	4	.	.	.	.	.	.	.	.	.	.	.	.	.	.	.	.	55
Saint-Gervais	.	.	.	.	.	.	.	2	1	.	.	.	.	.	2	.	.	.	.	.	.	.	.	.	.	.	.	.	.	.	.	5
Bédarieux	.	.	.	.	.	.	12	7	4	.	.	.	.	.	.	.	.	.	.	.	.	.	.	.	.	.	.	.	.	.	.	23
L'Escandolgue	.	.	.	.	.	.	14	13	.	.	.	.	.	.	4	.	.	.	.	.	.	.	.	.	.	.	.	.	.	.	.	31
Lodève	.	.	.	.	.	.	12	13	1	.	.	.	.	.	8	.	.	.	.	.	.	.	.	.	.	.	.	.	.	.	.	34
Le Caylar	.	.	.	.	.	.	6	9	2	.	.	.	.	.	7	3	.	.	.	.	.	.	.	.	.	.	.	.	.	.	.	27
Blandas	.	.	.	.	.	.	18	17	3	.	.	.	.	.	.	15	.	.	.	.	.	.	.	.	.	.	.	.	.	.	.	53
Valleraugue	.	.	.	.	.	2	6	6	.	.	.	.	6	.	2	.	.	.	.	.	.	.	.	.	.	.	.	4	.	.	.	26
Saint-Bauzille	.	.	.	.	.	.	20	13	.	.	.	.	.	.	3	.	.	.	.	.	.	.	.	.	.	.	.	.	6	.	.	42
Nîmes (E. N.)	.	.	.	.	.	0	0	1	.	.	.	.	.	.	0	.	.	.	.	.	.	.	.	.	.	.	0	0	.	.	.	2
Lunel	.	.	.	.	.	.	3	.	.	.	.	.	.	.	.	.	.	.	.	.	.	.	.	.	.	.	.	.	.	.	.	3
Montpellier (E. N.)	.	.	.	.	.	.	17	10	2	.	.	.	.	.	1	.	.	.	.	.	.	.	.	.	.	.	.	3	.	.	.	33
St-Mathieu de Tr.	.	.	.	.	.	5	16	.	.	.	.	.	.	.	.	.	.	.	.	.	.	.	.	.	.	.	.	9	.	.	.	30
Plateau de Valène	.	.	.	.	.	6	20	11	.	.	.	.	2	.	.	.	.	.	.	.	.	.	.	.	.	.	.	6	.	.	.	45
Gignac	.	.	.	.	.	.	4	4	.	.	.	.	.	.	.	.	.	.	.	.	.	.	.	.	.	.	.	.	.	.	.	8
Cette (P. C.)	.	.	.	.	.	2	5	.	.	.	.	.	.	.	.	.	.	.	.	.	.	.	.	.	.	.	.	.	.	.	.	7
Agde	.	.	.	.	.	.	2	18	.	.	.	.	.	.	.	.	.	.	.	.	.	.	.	.	.	.	.	.	.	.	.	20
Béziers	.	.	.	.	.	.	4	3	.	.	.	.	.	.	.	.	.	.	.	.	.	.	.	.	.	.	.	.	.	.	.	7
Capestang	.	.	.	.	.	.	4	8	.	.	.	.	.	.	.	.	.	.	.	.	.	.	.	.	.	.	.	.	.	.	.	12
BASSIN DU RHÔNE.																																
Bassin de la Saône supérieure.																																
Miélin	.	.	.	.	.	.	.	.	.	6	7	.	.	5	7	7	.	.	.	.	.	2	12	23	8	.	.	.	0	8	.	85
Belfahy	0	.	.	0	.	.	.	.	.	12	.	.	.	14	0	.	.	.	.	.	8	6	15	5	1	.	.	.	5	1	.	67
Quers	.	.	.	.	.	.	.	.	.	3	3	.	.	3	12	.	.	.	.	.	3	6	.	2	1	.	.	.	2	4	.	39
Plancher-les-Mines	.	1	.	.	0	.	.	.	.	4	.	.	.	4	34	.	.	.	.	.	1	28	31	27	9	3	.	.	.	10	1	153
Villersexel	.	.	.	.	.	.	.	.	.	3	6	.	2	.	15	.	.	.	.	2	3	.	30	6	.	.	.	.	4	0	.	71
Montbozon	.	.	.	.	.	.	.	.	.	4	7	.	.	1	15	.	.	.	.	.	1	4	6	23	4	.	.	.	.	2	.	67
Marnay	.	.	0	0	.	.	.	.	.	2	3	.	.	0	8	.	.	.	.	.	3	4	18	13	4	.	.	.	.	3	.	59

STATIONS.	1	2	3	4	5	6	7	8	9	10	11	12	13	14	15	16	17	18	19	20	21	22	23	24	25	26	27	28	29	30	31	TOTAL.
Bassin de la Saône supérieure (suite).																																
Chaumercenne	.	.	.	.	.	.	.	.	.	11	1	.	.	.	.	.	.	.	.	.	2	.	13	23	.	.	.	.	2	.	.	52
Fouvent-le-Bas	.	.	.	.	.	.	.	.	.	9	.	.	.	7	24	.	.	.	.	.	3	4	4	.	.	.	.	.	.	2	2	.	55
Vesoul (C. M.)	.	.	.	.	.	.	.	.	.	4	10	.	1	1	19	.	.	.	.	.	1	2	.	15	3	.	.	.	.	4	.	.	60
Conflandey	.	.	0	.	.	.	.	.	11	.	.	.	.	6	9	.	.	.	.	1	1	0	19	2	.	.	.	.	.	4	.	.	53
Saint-Remy	1	.	1	.	.	.	.	.	.	2	.	.	.	7	15	.	.	.	.	.	0	4	0	.	.	.	.	.	.	4	8	.	42
Plombières	.	.	0	0	.	.	.	.	.	10	.	.	.	13	19	.	.	.	.	.	4	3	56	5	.	.	.	.	.	9	.	.	119
Vioménil	.	.	2	1	.	.	.	.	.	.	.	.	.	2	16	1	.	.	.	0	7	5	19	15	2	.	.	.	.	1	9	.	81
Fontenoy-le-Ch	.	.	.	.	.	.	.	.	.	11	1	.	.	3	8	.	.	.	.	.	2	2	17	11	3	1	.	.	.	.	7	0	66
Montdoré	.	.	.	.	.	.	.	.	.	8	.	.	.	.	.	.	.	.	.	.	.	.	.	.	16	.	.	.	.	.	5	.	29
Villars-le-Pautel	.	.	.	.	.	.	.	.	.	7	.	.	.	.	.	.	.	.	.	.	.	.	14	7	4	.	.	.	.	3	4	.	39
Bourbonne-les-B	.	.	.	.	.	.	.	.	.	2	2	.	.	1	9	.	.	.	.	.	2	6	4	3	.	.	.	.	.	.	6	.	35
La Ferté-s-Am	.	.	.	.	.	.	.	.	.	.	.	.	.	.	10	.	.	.	.	.	.	8	.	3	.	.	.	.	.	.	5	.	26
Jussey	.	.	0	.	.	.	.	.	.	6	.	.	.	0	19	.	.	.	.	.	.	3	7	7	1	.	.	.	.	.	4	.	47
Chalindrey	.	.	1	0	.	.	.	.	.	2	2	.	.	2	20	.	.	.	.	.	1	3	10	8	2	.	.	.	.	.	6	.	57
Villegusien	.	.	.	.	.	.	.	.	.	6	.	.	1	10	.	.	.	.	.	.	0	1	15	4	.	.	.	.	3	2	2	45
Vaux-s.-Aubigny	.	.	0	.	.	.	.	.	.	1	.	.	.	27	.	.	.	.	.	.	3	7	7	.	.	.	.	.	5	.	.	50
Is-sur-Tille	.	1	.	.	.	.	.	.	.	4	.	.	.	6	4	.	.	.	.	.	5	7	8	3	.	.	.	.	5	.	.	43
St-Seine-l'Abbaye	.	.	.	1	.	.	.	.	.	2	.	.	.	2	14	1	.	.	.	.	.	7	12	11	.	.	.	2	.	.	.	52
Dijon (P. C.)	.	.	1	.	.	.	.	.	.	2	.	.	.	11	5	.	.	.	.	.	.	6	6	.	.	.	.	.	2	.	.	33
Bassin de la Saône inférieure, au-dessous du confluent du Doubs.																																
Beaune	.	.	0	.	.	.	.	.	.	3	.	.	.	3	4	.	.	.	.	.	2	5	8	.	.	.	1	.	1	.	.	27
Lons-le-Saun. (E. N.)	.	.	0	.	.	.	.	.	.	4	2	.	.	1	6	.	.	.	.	.	0	3	25	49	2	.	.	1	.	1	.	94
Bourg	.	.	.	.	.	.	.	.	.	3	.	.	.	5	11	.	.	.	.	.	.	8	57	11	.	.	6	.	2	1	.	103
Les Écharmaux	.	1	5	2	.	.	.	.	.	1	5	.	.	1	40	7	.	.	.	.	.	20	8	9	.	3	.	.	.	.	.	102
Trévoux	.	.	.	.	.	.	.	.	.	.	1	.	.	4	18	.	.	.	.	.	.	7	12	.	.	.	.	3	.	.	.	45
Tarare	.	.	.	.	.	.	.	.	.	1	1	.	.	.	16	.	.	.	.	.	.	13	12	23	.	.	.	2	1	1	.	70
L'Arbresle	.	.	.	.	.	.	.	.	.	.	.	.	.	.	10	3	.	.	.	.	.	6	9	9	1	.	.	2	.	.	.	40
Ste-Foy-l'Argent	.	.	.	.	.	.	.	.	.	.	.	.	.	.	18	20	.	.	.	.	.	16	18	18	.	4	.	2	.	.	.	96
Bassin du Doubs.																																
Mouthe	.	.	.	.	.	.	.	.	4	2	.	.	1	4	1	.	.	.	.	0	4	4	10	1	.	.	.	.	6	.	1	38
Fort de Montfaucon	.	.	.	.	.	.	.	.	.	2	20	.	.	1	2	.	.	.	.	.	.	2	18	1	3	.	.	.	.	4	.	53
Besançon (Obs.)	.	.	.	.	.	.	.	.	.	8	0	.	.	3	6	.	.	.	.	0	1	8	21	21	2	.	.	.	2	1	.	74
Ornans	.	.	.	.	.	.	.	.	.	10	.	.	.	9	.	.	.	.	.	.	11	12	49	7	.	.	.	.	4	.	.	103
Arbois	.	.	.	.	.	.	.	.	.	3	4	.	.	1	2	4	.	.	.	.	1	2	5	57	12	.	.	.	.	4	.	96
Grand-Contour	.	.	0	.	.	.	.	.	.	5	4	.	.	0	5	.	.	.	.	.	0	4	13	22	2	.	.	.	.	4	.	60
Dôle (M. Dunoyer)	.	.	.	.	.	.	.	.	.	6	5	.	.	0	5	.	.	.	.	.	0	2	14	21	2	.	.	.	.	3	.	58
Bassin du Rhône proprement dit, cours moyen.																																
Col des Gets	.	.	.	.	.	.	.	.	.	2	5	.	0	0	4	.	.	.	.	.	.	6	8	40	1	.	.	.	.	8	.	74
Bonneville (E. N.)	.	.	.	.	.	.	.	.	.	1	2	.	.	3	0	0	0	.	.	.	3	3	30	2	.	.	.	.	.	.	.	44
Gex	.	.	.	.	.	.	.	.	.	7	.	.	.	4	12	.	.	.	.	.	.	14	20	5	.	.	.	.	3	.	.	65
Les Rousses	.	.	.	.	.	.	.	.	.	6	.	.	.	1	8	6	.	.	.	.	.	4	8	27	3	.	.	1	.	8	.	72
Champagnole	.	.	0	.	.	.	.	.	.	4	3	.	.	0	11	.	.	.	.	.	1	8	20	51	5	.	.	.	.	8	.	111
Saint-Claude	.	.	.	.	.	.	.	.	.	6	2	.	.	5	9	.	.	.	.	.	1	10	41	22	4	.	.	1	.	8	.	109
Cruseilles	.	.	.	.	.	.	.	.	.	2	2	.	.	.	9	.	2	.	5	.	.	6	9	18	.	.	.	2	.	.	.	55
Annecy	.	.	.	.	.	.	.	.	.	.	.	.	.	.	9	.	.	.	.	.	6	7	.	21	.	.	.	.	.	.	.	43
Le Châtelard	.	.	.	.	.	.	.	.	.	1	.	0	.	.	9	.	.	.	.	.	.	9	19	38	.	.	.	.	.	.	.	76

STATIONS.	1	2	3	4	5	6	7	8	9	10	11	12	13	14	15	16	17	18	19	20	21	22	23	24	25	26	27	28	29	30	31	TOTAL.
Bassin du Rhône proprement dit, cours moyen (suite).																																
Rumilly	.	.	.	.	.	.	.	.	.	.	.	.	.	.	4	.	.	.	.	.	.	.	9	.	.	.	.	.	.	.	.	13
Albens	.	.	.	.	.	.	.	.	.	1	.	.	.	.	10	.	.	.	.	.	.	6	8	10	.	.	.	.	.	.	.	35
Chambéry	.	.	1	.	.	.	.	.	.	.	2	.	.	.	8	2	0	.	.	.	.	6	4	34	.	.	.	.	.	2	.	59
St-Thibaud-de-C.	.	1	0	.	.	.	.	.	.	0	2	.	.	.	10	3	0	.	.	.	.	7	5	30	0	.	.	.	.	4	.	62
Lhuis	.	.	.	.	.	.	.	.	.	.	.	.	.	.	21	.	.	.	.	.	15	.	38	.	.	.	.	.	.	.	.	74
Belley	.	.	.	.	.	.	.	.	.	.	.	.	.	7	11	.	.	.	.	.	.	3	19	5	.	.	.	.	.	13	11	69
Hauteville	.	.	.	.	.	.	.	.	.	.	.	.	.	4	16	4	.	.	.	.	.	15	26	.	.	.	.	.	4	7	.	76
Nantua	.	.	.	.	.	.	.	.	.	3	1	.	.	5	8	.	.	.	.	.	2	10	27	.	.	.	.	2	2	.	.	60
Neuville-sur-Ain	.	.	.	.	.	.	.	.	.	2	.	.	.	6	11	.	.	.	.	.	.	5	30	16	.	.	.	4	.	.	.	74
Montluel	.	.	.	.	.	.	.	.	.	4	.	.	.	4	15	.	.	.	.	.	9	40	18	4	.	.	.	.	3	.	.	97
Lyon (Tête-d'Or)	.	.	.	.	.	.	.	.	.	2	.	.	.	.	19	.	.	.	.	.	.	6	6	40	1	.	.	.	.	1	.	75
St-Genis-Laval (Obs)	.	.	1	.	.	.	.	.	.	.	.	.	.	.	17	7	.	.	.	.	.	8	7	18	.	.	.	.	.	1	.	59
St-Romain-en-Gal	.	.	.	.	.	.	.	.	.	.	.	.	.	5	3	.	.	.	.	.	.	12	36	37	.	.	.	.	.	.	.	93
Mont Pilat	0	0	0	0	.	.	.	.	.	2	5	1	.	6	60	5	.	.	.	.	23	35	38	.	.	.	.	.	2	.	.	176
Bassin de l'Isère.																																
Flumet	.	.	.	.	.	.	.	.	.	.	4	.	.	.	10	.	.	.	.	.	.	10	12	29	.	.	.	.	.	9	.	75
Beaufort	.	.	.	.	.	.	.	.	.	.	3	1	.	.	3	.	.	.	.	.	.	4	14	39	.	.	.	.	.	3	.	68
Mont Gilbert (fort)	.	0	1	.	.	.	.	.	.	.	0	0	.	.	22	0	.	.	.	.	.	19	24	66	.	.	.	.	.	2	.	136
Bourg St-Maurice	.	.	.	.	.	.	.	.	.	.	1	2	1	.	1	.	.	.	.	.	.	10	58	44	.	.	.	.	.	.	.	117
Sainte-Foy	.	.	.	.	.	.	.	.	.	.	8	2	.	.	3	.	.	.	.	.	.	4	11	43	.	.	.	.	.	.	.	72
Val d'Isère	.	.	.	.	.	.	.	.	2	1	1	.	.	.	.	.	.	.	.	.	.	3	2	17	.	.	.	1	1	.	.	28
Modane	.	.	.	.	.	.	.	.	.	.	.	.	.	.	1	.	.	.	.	.	6	15	15	40	15	.	.	.	.	.	.	92
L'Esseillon (fort)	.	.	.	.	.	.	.	.	.	.	.	2	.	1	.	.	.	.	.	.	.	.	16	18	5	.	.	.	.	.	.	.	42
Bozel	.	.	.	.	.	.	.	.	.	.	1	1	.	.	2	.	.	.	.	.	.	5	12	13	.	.	.	.	.	1	.	35
Montaimont	.	.	.	.	.	.	.	.	.	.	.	.	.	.	2	.	.	.	.	.	.	1	30	15	.	.	.	.	.	.	.	48
Saint-Colomban	.	.	.	.	.	.	.	.	.	.	.	4	.	.	.	.	.	.	.	.	.	7	20	49	.	.	.	.	.	.	.	80
Saint-Jean de Maur	.	.	.	.	.	.	.	.	.	.	.	.	.	.	.	1	.	.	.	.	.	3	17	10	.	.	.	.	.	.	.	31
Saint-Jean d'Arves	.	.	.	.	.	.	.	.	.	.	.	.	1	.	4	.	.	.	.	.	.	14	16	67	.	.	.	.	.	.	.	102
Le Chazelat	.	.	.	.	.	.	.	.	.	.	.	.	.	.	5	.	.	.	.	.	.	7	12	.	.	.	.	.	.	2	.	26
Saint-Bonnet	.	.	.	.	.	.	.	.	.	.	.	1	.	.	28	.	.	.	.	.	.	5	.	10	.	.	.	.	.	.	.	44
La Mure	.	.	.	.	.	.	.	.	.	.	.	5	.	.	.	7	3	.	.	.	.	22	28	18	.	.	.	.	.	.	.	83
Grenoble (E. N.)	.	.	.	.	.	.	.	.	.	.	.	.	.	3	2	.	.	.	.	.	1	10	35	.	.	.	.	.	.	.	.	51
La Tronche	.	.	.	.	.	.	.	.	.	.	.	0	.	.	10	0	.	.	.	.	.	11	39	.	.	.	.	.	.	1	.	61
Bassin de la Durance.																																
Mont-Genèvre	3	.	.	.	.	.	.	.	.	.	.	3	.	.	.	.	.	.	.	.	6	.	.	.	.	.	.	.	.	.	.	12
Gap (P. C.)	.	.	.	.	.	.	.	.	.	.	.	.	.	.	11	3	.	.	.	.	.	.	.	.	.	.	.	.	.	.	.	15
Veynes	.	.	.	.	.	.	.	.	.	.	.	.	.	.	5	6	.	.	.	.	.	.	.	.	.	.	.	.	.	.	.	11
Faucon	.	.	.	.	.	.	.	.	.	.	.	.	.	.	.	.	.	.	.	.	.	.	.	.	.	.	.	.	.	.	.	0
Orpierre	.	.	.	.	.	.	.	.	.	.	.	.	.	.	.	.	.	.	.	.	.	.	.	.	.	.	.	.	.	.	.	0
Sisteron	.	.	.	.	.	.	.	.	.	.	.	.	.	.	.	.	.	.	.	.	3	.	.	.	.	.	.	.	.	1	.	4
Digne (M. Giraud)	.	.	.	.	.	.	.	.	.	.	.	12	.	.	16	.	.	.	.	.	.	.	.	.	.	.	.	.	1	.	.	29
St-Étienne-les-Org.	.	.	.	.	.	.	.	.	.	.	.	.	.	.	.	.	.	.	.	.	.	.	.	.	.	.	.	.	.	3	.	3
Forcalquier	.	.	.	.	.	.	.	.	.	.	.	.	.	.	.	.	.	.	.	.	.	.	.	.	.	.	.	.	.	.	.	0
Manosque	.	.	.	.	.	.	.	.	.	.	.	.	.	.	5	.	.	.	.	.	.	.	.	.	.	.	.	.	.	.	.	5
Lagarde	.	.	.	.	.	.	.	.	1	.	8	.	.	40	.	.	.	.	.	.	.	.	.	.	.	.	.	.	.	.	.	49
Apt	.	.	.	.	.	.	.	.	.	.	.	5	.	.	2	.	.	.	.	.	.	.	.	.	.	.	.	.	.	.	.	7

STATIONS.	1	2	3	4	5	6	7	8	9	10	11	12	13	14	15	16	17	18	19	20	21	22	23	24	25	26	27	28	29	30	31	TOTAL.
Bassin de la Durance (suite).																																
Mirabeau	.	.	.	.	.	.	.	.	.	.	.	.	.	.	14	.	.	.	.	.	.	.	.	.	.	.	.	.	.	1	.	15
Pertuis	.	.	.	.	.	.	.	.	.	.	.	.	.	13	.	.	.	.	.	.	.	.	.	.	.	.	.	.	1	.	.	14
Venelles	.	.	.	.	.	.	.	.	.	.	.	.	.	.	13	.	.	.	.	.	.	.	.	.	.	.	.	.	.	.	.	13
Cavaillon	.	.	.	.	.	.	.	.	.	.	.	.	11	2	.	.	.	.	.	.	.	.	.	.	.	.	.	.	.	.	.	13
Bassins de l'Ardèche, de la Cèze et du Gard; petits bassins de la rive droite du Rhône.																																
Vernoux (Maisonneuve)	.	.	.	.	.	.	.	1	0	.	.	.	.	7	7	.	.	.	.	.	3	4	4	1	.	.	.	.	.	2	.	29
Privas (E. N.)	.	.	.	.	.	.	0	.	.	.	.	.	.	.	.	.	.	.	.	.	.	.	.	.	.	.	.	.	1	.	.	1
Montpezat	.	.	.	.	.	.	.	8	3	.	.	.	.	10	.	.	.	.	.	.	3	3	4	.	.	.	.	.	4	.	.	36
Villefort	.	.	.	.	.	.	.	30	9	1	.	.	.	5	.	.	.	.	.	.	.	.	.	.	.	.	.	.	12	.	.	57
Mâlons	.	.	.	.	.	.	.	30	6	.	.	.	.	5	.	.	.	.	.	.	.	.	.	.	.	.	.	3	3	.	.	47
Vialas	.	.	.	.	.	.	.	20	14	0	.	.	.	7	.	.	.	.	.	.	.	.	.	.	.	.	.	.	6	.	.	47
Bessèges	.	.	.	.	.	.	.	13	2	.	.	.	.	5	.	.	.	.	.	.	.	.	.	.	.	.	.	.	4	.	.	24
La Grande-Combe	.	.	.	.	.	.	10	16	.	.	.	.	.	3	.	.	.	.	.	.	.	.	.	.	.	.	.	5	.	.	.	34
Barre	.	.	.	.	.	.	.	8	8	2	.	.	.	5	.	.	.	.	.	.	.	.	.	.	.	.	.	.	5	.	.	28
St-Étienne-V.-F.	.	.	.	.	.	.	.	19	12	2	.	.	.	4	.	.	.	.	.	.	.	.	.	.	.	.	.	.	8	.	.	45
Lasalle	.	.	.	.	.	.	.	16	6	.	.	.	.	.	.	.	.	.	.	.	.	.	.	.	.	.	.	.	10	.	.	32
Alais	.	.	.	.	.	.	9	2	.	.	.	.	.	2	.	.	.	.	.	.	.	.	.	.	.	.	.	5	.	.	.	18
Lédenon	.	.	.	.	.	.	.	.	.	.	.	.	.	.	3	.	.	.	.	.	.	.	.	.	.	.	.	2	.	.	.	5
Uzès	.	.	.	.	.	.	.	.	.	.	.	.	.	.	.	.	.	.	.	.	.	.	.	.	.	.	.	.	2	.	.	2
Barjac	.	.	.	.	.	.	.	.	2	2	.	.	.	.	.	.	.	.	.	.	.	.	.	.	.	.	.	.	.	.	.	4
Pont Saint-Esprit	.	.	.	.	.	.	.	.	.	.	.	.	.	.	3	.	.	.	.	.	.	.	.	.	.	.	.	.	.	.	.	3
Bassin du Rhône proprement dit, cours inférieur.																																
Valence (E. N.)	.	.	.	.	.	.	.	.	.	.	.	.	.	.	.	.	.	.	.	.	.	.	.	5	.	.	.	.	.	.	.	5
Crest	.	.	.	.	.	.	.	.	.	.	2	.	.	.	.	16	.	.	.	.	.	9	2	8	2	.	.	.	.	0	.	39
Beaufort	.	.	.	.	.	.	.	.	.	.	.	.	.	.	15	.	.	.	.	.	.	7	6	.	.	.	.	.	2	.	.	30
Die	.	.	.	.	.	.	.	.	.	.	.	.	.	.	8	4	.	.	.	.	5	.	8	1	.	.	.	.	2	.	.	28
Bénévise	.	.	.	.	.	.	.	.	.	.	.	.	.	.	6	5	.	.	.	.	.	18	6	14	.	.	.	.	.	2	.	51
Châtillon	.	.	.	.	.	.	.	.	.	.	.	.	.	.	8	.	.	.	.	.	.	4	2	3	.	.	.	.	.	.	.	16
Jansac	.	.	.	.	.	.	.	.	.	.	.	.	.	.	9	3	.	.	.	.	.	3	.	5	.	.	.	.	.	1	.	21
Beaurières	.	.	.	.	.	.	.	.	.	.	.	.	.	.	6	.	.	.	.	.	.	6	.	.	.	.	.	.	.	.	.	12
Rosans	.	.	.	.	.	.	.	.	.	.	.	.	.	.	6	.	.	.	.	.	3	.	.	.	.	.	.	.	.	.	.	10
Valréas	.	.	.	.	.	.	.	.	.	.	.	.	.	.	11	.	.	.	.	.	.	.	.	.	.	.	.	.	.	.	.	11
Lapalud	.	.	.	.	.	.	.	.	.	.	.	.	.	.	4	.	.	.	.	.	.	.	.	.	.	.	.	.	.	.	.	4
Orange	.	.	.	.	.	.	.	.	.	.	.	.	.	.	3	.	.	.	.	.	.	.	.	.	.	.	.	.	.	.	.	3
Malaucène	.	.	.	.	.	.	.	.	.	.	.	.	.	.	18	.	.	.	.	.	.	.	.	.	.	.	.	.	.	1	.	19
Savoillans	.	.	.	.	.	.	.	.	.	.	.	.	.	.	10	1	.	.	.	.	.	.	.	.	.	.	.	.	.	.	.	11
Mt Ventoux (Obste)	.	.	.	.	.	.	.	.	.	.	.	.	.	.	5	62	.	.	.	.	.	12	.	.	.	.	.	.	.	16	.	96
Sault	.	.	.	.	.	.	.	.	.	.	.	.	.	.	7	.	.	.	.	.	.	.	.	.	.	.	.	.	.	.	.	7
Saint-Christol	.	.	.	.	.	.	.	.	.	.	.	2	.	.	20	.	.	.	.	.	.	.	.	.	.	.	.	.	1	.	.	23
Murs	.	.	.	.	.	.	.	.	.	.	.	1	.	.	12	.	.	.	.	.	.	.	.	.	.	.	.	.	.	.	.	13
Carpentras	.	.	.	.	.	.	.	.	.	.	.	.	.	.	9	.	.	.	.	.	.	.	.	.	.	.	.	.	.	.	.	9
Beaucaire	.	.	.	.	.	.	.	.	.	.	.	.	.	3	.	.	.	.	.	.	.	.	.	.	.	.	.	.	.	.	.	3
Saint-Remy	.	.	.	.	.	.	.	.	.	.	.	.	.	.	2	.	.	.	.	.	.	.	.	.	.	.	.	.	4	.	.	6
Arles	.	.	.	.	.	.	.	.	.	.	.	.	.	.	1	1	.	.	.	.	.	.	.	.	.	.	.	.	1	.	.	3
Saintes-Maries	.	.	.	.	.	.	.	.	.	1	.	.	.	.	.	1	.	.	.	.	.	.	.	.	.	.	.	.	1	.	.	3

STATIONS.	1	2	3	4	5	6	7	8	9	10	11	12	13	14	15	16	17	18	19	20	21	22	23	24	25	26	27	28	29	30	31	TOTAL.
RÉGION DE NICE.																																
Petits bassins entre le Rhône et les Alpes.																																
Pélissanne	.	.	.	.	.	.	.	.	.	.	.	.	.	.	5	.	.	.	.	.	.	.	.	.	.	.	.	.	.	.	.	5
Cornillon	.	.	.	.	.	.	.	.	.	4	.	.	.	.	.	.	.	.	.	.	.	.	.	.	.	.	.	.	.	.	.	4
Saint-Chamas	.	.	.	.	.	.	.	.	.	.	.	.	.	.	3	.	.	.	.	.	.	.	.	.	.	.	.	.	1	.	.	4
Port-de-Bouc	.	.	.	.	.	.	.	.	.	.	.	.	.	.	1	.	.	.	.	.	.	.	.	.	.	.	.	4	.	.	.	5
Les Pennes	.	.	.	.	.	.	.	.	.	.	.	.	.	.	6	.	.	.	.	.	.	.	.	.	.	.	.	.	5	.	.	11
Valabre	.	.	.	.	.	.	.	.	.	2	.	.	.	.	.	9	.	.	.	.	.	.	.	.	.	.	.	.	.	9	.	20
Aix (E. N.)	.	.	.	.	.	.	.	.	.	2	.	2	.	.	10	.	.	.	.	.	.	.	.	.	.	.	.	.	6	.	.	20
Saint-Antonin	.	.	.	.	.	.	.	.	.	.	.	.	.	.	.	.	.	.	.	.	.	.	.	.	.	.	.	.	20	.	.	20
Le Grand-Sambuc	.	.	.	.	.	.	.	.	.	.	.	.	.	.	.	.	.	.	.	.	.	.	.	.	.	.	.	.	3	10	.	13
Palama	.	.	.	.	.	.	.	.	.	.	.	.	2	.	8	.	.	.	.	.	.	.	.	.	.	.	.	.	9	1	.	20
Gréasque	.	.	.	.	.	.	.	.	.	2	.	.	1	.	14	1	.	.	.	.	.	.	.	.	.	.	.	.	10	3	.	31
Marseille (Obs^re^)	.	.	.	.	.	.	.	.	.	1	.	.	.	.	4	.	.	.	.	.	.	.	.	.	.	.	.	2	9	.	.	16
Cap Sicié (sémaph.)	.	.	.	.	.	.	10	.	.	2	3	1	2	.	4	6	.	4	.	.	.	.	.	.	.	.	.	.	7	2	.	41
Toulon (Obs^re^)	.	.	.	.	.	.	.	.	.	3	.	3	0	.	13	2	2	.	.	.	.	.	.	.	.	.	.	3	11	.	.	37
La Garde	.	.	.	.	.	.	.	.	.	1	0	6	2	.	18	2	1	.	.	.	.	.	.	.	.	.	.	8	11	.	.	50
Hyères	1	.	.	.	.	.	.	.	.	1	.	4	.	.	5	26	.	.	.	.	.	.	.	.	.	.	.	0	19	0	.	56
Draguignan (E. N.)	.	.	.	.	.	.	.	.	.	.	.	8	.	.	.	.	.	.	.	.	.	.	.	.	.	.	.	.	2	.	.	10
Cannes (P. C.)	.	.	.	.	.	.	.	.	.	.	6	.	0	13	.	.	.	.	.	.	.	.	.	.	.	.	.	.	4	.	.	23
Nice (Obs.)	.	2	.	.	.	.	.	.	.	0	15	2	0	.	26	.	.	.	.	.	.	.	.	.	.	.	0	0	1	.	.	46
Villefranche (Ph.)	.	.	.	.	.	.	.	.	.	.	.	.	0	.	.	12	.	.	.	.	.	.	.	.	.	.	.	.	0	0	.	13
CORSE.																																
Ajaccio (E. N.)	.	.	.	.	.	.	.	.	.	14	8	.	.	.	28	19	.	.	.	.	.	.	.	.	.	.	.	.	32	.	.	101
Bastia	.	.	2	9	.	.	.	.	.	.	.	6	.	.	3	6	9	.	.	.	.	.	.	.	.	.	.	.	.	.	.	35
Ile Sanguinaire	.	.	.	.	.	.	.	.	.	.	4	4	4	1	5	28	.	.	.	.	.	1	.	.	.	.	.	.	.	20	.	67

OBSERVATIONS DU MOIS DE FÉVRIER 1893.

STATIONS.	1	2	3	4	5	6	7	8	9	10	11	12	13	14	15	16	17	18	19	20	21	22	23	24	25	26	27	28	TOTAL.
VERSANT DE LA MER DU NORD.																													
BASSINS DU RHIN, DE LA MEURTHE ET DE LA MOSELLE.																													
Col de Bussang	2	12	39	.	.	.	.	4	15	10	9	15	7	5	1	.	2	9	4	0	4	22	16	15	5	7	6	4	214
Le Thillot	6	55	.	.	.	.	.	19	26	23	39	.	5	4	.	.	11	.	.	8	37	18	10	7	9	9	.	13	299
Cornimont	9	13	37	.	.	.	.	3	15	25	17	24	10	5	1	.	0	8	5	.	8	36	15	11	6	6	7	8	269
Basse-sur-le-Rupt.	3	8	19	.	.	.	.	4	.	9	3	19	4	4	0	.	1	5	4	0	7	22	4	20	5	6	5	3	155
Retournemer	11	22	25	.	.	.	.	1	17	20	16	32	10	4	.	2	.	10	.	.	4	34	16	12	9	10	10	7	272
Granges	18	35	.	.	.	.	.	7	15	14	12	14	8	3	.	.	2	2	3	4	33	.	.	3	5	22	14	4	218
La Hardalle	4	12	29	.	.	.	.	1	19	9	7	9	7	0	.	.	.	4	5	1	3	28	5	15	.	9	22	.	189
Saulcy-sur-M.	10	16	.	.	.	.	1	7	5	4	12	6	.	.	.	.	2	2	.	.	9	9	6	4	4	4	1	1	104
Épinal	8	14	.	.	.	.	.	12	.	15	37	8	0	.	.	.	5	2	.	1	27	10	5	.	10	5	.	7	167
Lerrain	6	9	6	.	.	.	.	1	5	16	6	15	5	2	2	.	3	3	2	1	1	12	16	10	9	1	5	5	141
Charmes	4	5	3	.	.	.	0	1	2	11	7	2	.	2	0	.	0	2	.	.	11	7	10	1	13	4	3	4	92
Rambervillers	1	7	.	.	.	.	.	1	.	.	.	.	15	.	.	.	.	3	.	1	1	14	5	5	.	.	3	.	56
Saint-Dié	2	16	.	.	.	.	3	6	2	5	6	7	.	.	.	.	2	6	.	2	4	6	12	4	6	4	4	2	99
Provenchères	2	16	33	.	.	.	.	7	6	7	11	10	14	1	.	.	.	7	0	1	2	5	7	12	4	12	2	0	159
Senones	6	27	21	.	.	.	.	8	10	11	8	12	6	1	.	.	1	9	1	1	1	10	8	9	2	4	2	1	159
Vexaincourt	1	6	30	.	.	.	.	9	9	10	4	16	8	.	.	.	.	8	3	.	3	27	12	14	4	4	6	.	175
Baccarat	10	10	.	.	.	.	.	4	6	6	8	19	4	.	.	.	1	5	2	.	1	25	7	6	3	1	3	8	129
Moriviller	5	10	6	.	.	.	.	1	8	12	10	14	.	.	.	.	.	3	1	1	3	18	4	4	3	2	3	1	109
Vézelise	.	4	3	.	.	.	.	.	.	4	17	5	.	.	.	.	2	.	.	.	3	19	.	.	.	.	5	2	64
Allain	.	35	.	.	.	.	.	.	8	1	7	8	2	1	.	.	.	4	.	1	9	8	5	2	4	2	.	4	101
Neuves-Maisons	3	8	5	.	.	.	.	1	8	15	4	15	3	0	.	.	.	3	1	1	2	16	5	4	4	2	4	1	105
Lunéville	3	5	6	.	.	.	.	1	8	11	1	15	2	0	.	.	.	0	2	1	3	15	3	3	3	2	2	1	87
Blamont	12	21	.	.	.	.	4	8	18	4	.	20	6	.	.	.	.	1	1	.	.	28	4	13	9	5	2	7	163
Parroy	9	4	6	.	.	.	.	2	8	11	4	12	2	.	.	.	.	3	.	.	12	5	3	1	4	1	1	2	90
Tomblaine (E. ag.)	6	6	5	.	.	.	.	0	6	15	1	13	4	.	.	.	1	2	0	1	.	17	3	3	4	3	3	1	94
Nancy (Faculté)	6	8	7	.	.	.	.	1	8	13	1	15	4	1	.	.	.	5	.	2	.	24	3	5	4	4	4	1	117
Amance	3	.	12	.	.	.	.	.	8	7	4	8	2	.	.	.	2	1	0	1	1	11	1	6	2	0	2	0	71
Toul	.	3	3	.	.	.	.	.	3	9	4	5	.	2	.	.	.	.	.	.	2	2	3	.	2	5	2	.	45
Rogéville	9	5	5	.	.	.	.	2	6	12	1	12	3	1	0	0	.	2	.	0	0	12	4	5	4	1	2	1	88
Nomeny	.	.	.	.	.	.	.	1	5	14	6	13	6	0	.	.	1	1	1	0	2	17	5	2	4	1	2	2	83
Euvezin	11	2	5	.	.	.	.	.	7	8	3	10	3	1	0	.	.	0	1	1	.	8	6	7	5	6	2	3	91
Lachaussée	14	4	7	.	.	.	.	1	4	15	6	12	5	1	1	.	0	3	0	0	.	21	5	3	4	7	3	1	117
Fleury	10	6	6	.	.	.	.	.	3	15	8	6	5	8	2	.	4	4	5	7	6	4	2	3	10	5	4	2	125
Mance	19	3	9	.	.	.	.	3	2	12	5	10	.	1	2	.	.	4	1	.	.	16	3	4	2	8	2	.	106

STATIONS.	1	2	3	4	5	6	7	8	9	10	11	12	13	14	15	16	17	18	19	20	21	22	23	24	25	26	27	28	TOTAL.
BASSINS DE LA MEUSE, DE LA CHIERS ET DE LA SAMBRE.																													
Clefmont	7	9	7	.	.	.	.	.	9	23	6	13	2	2	1	.	.	5	.	2	4	21	6	2	6	4	8	2	139
La Marche	.	11	11	.	.	.	.	.	7	11	14	6	2	.	.	.	3	0	.	4	11	20	7	.	12	.	6	5	130
Contrexéville	13	8	2	.	.	.	.	.	3	26	7	12	2	.	.	.	2	.	1	2	20	11	9	.	6	4	3	3	134
Beaufremont	3	6	8	.	.	.	.	.	4	17	.	5	7	5	2	.	.	.	.	2	.	15	7	4	3	.	3	2	93
Barville	10	8	.	.	.	.	.	1	9	3	23	.	2	4	1	2	1	0	1	13	25	6	6	6	4	5	2	3	135
Châtenois	10	8	3	.	.	.	.	.	17	13	11	9	7	.	.	.	.	.	.	3	12	19	10	3	5	6	4	4	144
Neufchâteau (C.M.)	7	6	.	.	.	.	.	8	17	6	12	1	3	1	0	1	1	.	1	2	21	6	3	5	3	3	2	2	112
Vouthon-Bas	10	10	7	.	.	.	.	1	9	19	12	13	3	0	3	.	3	3	.	1	11	14	8	3	4	5	4	3	149
Les Kœurs	16	10	11	.	.	.	.	.	9	21	6	16	4	5	.	.	3	3	.	.	9	13	10	3	8	3	5	5	160
Consenvoye	18	8	5	.	.	.	.	0	4	17	13	10	5	3	1	.	3	1	.	.	7	7	7	1	1	2	6	2	123
Damvillers	6	10	.	.	.	.	1	4	4	12	13	8	4	3	.	.	7	4	.	.	.	5	5	2	7	1	2	3	101
Hussigny	12	60	.	.	.	.	2	6	27	18	4	20	3	0	.	.	11	5	.	.	6	9	9	2	5	12	4	1	216
Montmédy	.	11	22	.	.	.	.	19	2	7	2	8	6	.	.	4	.	.	.	.	9	.	19	2	.	6	2	.	120
Pouilly	31	7	13	.	.	.	.	2	6	13	11	14	5	3	0	6	3	.	.	9	6	11	0	6	.	3	3	.	153
Mouzon	24	2	8	.	.	.	.	2	3	16	9	7	3	4	4	.	5	5	.	.	4	13	7	.	5	1	4	.	126
Saint-Aignan	26	9	4	.	.	.	.	4	3	11	15	8	6	15	4	.	4	4	.	.	13	14	10	1	8	.	5	4	168
Poix	47	4	15	.	.	.	.	3	4	27	11	9	7	9	8	.	3	5	1	.	8	13	12	1	9	2	2	2	202
Saint-Marcel	50	5	16	.	.	.	.	3	2	37	20	8	5	17	10	.	7	9	.	.	18	22	25	0	6	1	7	5	273
Gespunsart	38	4	13	.	.	.	.	4	2	15	12	9	4	4	5	.	4	2	.	1	7	24	15	1	7	2	4	4	181
Maubert-Fontaine	22	6	22	.	.	.	.	8	4	26	16	12	2	9	7	.	4	4	.	.	11	29	29	.	9	3	7	7	237
Fumay	35	4	19	.	.	.	.	1	.	29	10	10	4	7	10	.	3	.	.	.	15	36	29	2	6	4	9	5	238
Landrecies	2	2	13	.	.	.	.	4	3	17	8	7	7	4	3	.	.	3	.	.	3	18	14	.	4	5	4	4	146
BASSINS DE L'ESCAUT, DE LA LYS, DE L'YSER ET DE L'AA.																													
Cambrai (C. M.)	20	0	5	.	.	.	.	1	1	9	5	4	3	2	0	.	1	2	.	.	4	4	4	.	2	1	6	7	81
Le Quesnoy (C. M.)	14	13	.	.	.	.	4	1	5	7	8	7	1	2	.	.	.	2	.	0	8	13	4	0	7	2	2	3	103
Valenciennes	2	9	.	.		.	3	2	9	4	2	2	1	0	.	.	2	.	.	0	6	10	.	5	6	3	8	.	74
Douai (C. M.)	11	14	0	.	.	.	1	2	6	9	5	5	1	1	0	.	.	2	.	.	12	4	2	.	13	2	2	6	99
Arras (St. agr.)	1	5	.	.	.	.	0	2	17	4	8	3	4	1	.	.	2	.	.	7	9	7	0	7	2	2	6	0	87
Lille (C. M.)	10	8	7	.	.	.	.	2	3	5	11	4	0	1	0	.	.	0	4	1	11	11	4	.	8	7	0	4	101
Gondecourt	12	3	10	.	.	.	.	2	3	8	8	.	5	1	.	.	.	3	.	1	8	10	6	.	6	5	1	10	102
Laventie	3	9	0	0	0	0	1	2	5	2	2	1	1	3	0	0	2	0	.	5	9	4	0	5	1	3	8	0	66
Allouagne	.	.	3	.	3	.	.	4	5	15	4	6	5	.	2	2	.	.	.	6	7	8	12	4	.	6	4	.	98
Dunkerque (P. C.)	6	8	.	.	.	.	0	4	4	.	6	1	2	4	3	.	.	1	2	1	6	13	.	.	.	2	12	4	79
Oye	1	8	.	.	.	.	1	2	11	4	5	.	3	5	.	1	4	2	.	3	19	12	0	1	1	4	17	.	104
Calais	.	8	.	.	.	.	.	6	9	.	7	2	3	4	.	.	2	.	3	2	16	12	.	.	4	5	13	.	96

VERSANT DE LA MANCHE.

BASSINS DE LA CANCHE, DE LA SOMME, DE LA BÉTHUNE, ETC.																													
Sainte-Émilie	26	5	.	.	.	.	.	.	.	8	8	.	.	3	.	.	.	.	.	.	2	22	20	.	.	3	3	8	108
Moreuil	12	2	4	.	.	.	0	0	2	10	2	2	1	1	.	.	0	1	.	.	7	6	10	1	4	1	2	5	73
Amiens (St. agr.)	2	3	.	.	.	.	0	8	10	3	2	3	0	.	.	.	1	.	6	.	9	11	0	4	1	4	0	2	69
Magnicourt-s-C.	3	5	.	.	.	.	2	2	18	8	5	3	3	1	.	1	2	.	.	.	17	11	.	7	4	1	4	.	97
Valhuon	2	7	.	.	.	.	2	2	17	4	6	3	6	3	.	0	3	.	.	6	14	9	.	5	2	3	10	.	103
Guigny	.	2	4	.	.	.	.	4	3	16	4	1	5	3	.	2	.	.	.	2	10	2	.	3	6	2	4	.	74
Hucqueliers	3	5	.	.	.	.	5	2	24	.	13	1	.	13	.	1	4	2	3	.	11	14	.	4	1	5	19	1	130
Desvres	6	6	7	.	.	.	1	1	.	17	6	3	5	2	16	.	0	.	2	2	19	12	14	.	3	2	9	6	140

STATIONS.	1	2	3	4	5	6	7	8	9	10	11	12	13	14	15	16	17	18	19	20	21	22	23	24	25	26	27	28	TOTAL.
BASSINS DE LA CANCHE, DE LA SOMME, DE LA BÉTHUNE, ETC. (suite).																													
Cap Gris-Nez.....	12	4	6	.	.	.	.	2	2	11	4	10	1	6	8	.	7	1	2	.	5	16	12	.	2	.	5	16	132
Boulogne (C. M.)..	9	3	6	.	.	.	1	4	0	9	3	4	1	4	4	1	2	1	1	.	6	5	14	1	6	0	4	17	106
Le Touquet.....	2	6	.	.	.	.	4	.	4	6	12	6	4	3	2	4	3	3	4	6	4	11	3	6	0	4	20	.	117
Forest-l'Abb. (h.b.)	8	2	5	.	.	1	2	1	.	3	3	12	6	.	2	.	5	.	.	.	3	18	12	.	1	6	3	6	98
Millencourt.....	15	.	2	.	.	.	.	2	1	16	5	4	3	1	.	.	.	3	.	.	6	9	11	.	7	1	1	6	93
Saint-Riquier.....	13	2	3	.	.	.	.	2	2	10	6	5	4	1	1	.	0	12	.	.	3	16	12	.	5	4	1	4	96
Abbeville.....	9	3	3	.	.	.	.	1	2	8	2	4	3	1	1	.	1	1	.	.	1	12	13	0	5	2	2	4	79
St-Valery-s.-S....	7	1	3	.	.	.	.	1	2	7	3	3	4	2	1	.	1	2	.	.	2	10	9	1	7	.	3	5	74
Eu.....	10	3	1	.	.	.	4	4	5	12	10	3	4	2	.	.	.	3		.	13	10	14	.	6	1	3	2	110
Aigneville.....	14	2	2	.	.	.	.	2	2	12	4	11	3	2	1	.	0	2		.	3	17	18	.	1	7	3	6	112
Cempuis.....	9	2	4	.	.	.	0	2	4	7	4	5	1	4	0	0	.	1	.	.	7	4	2	.	4	1	2	2	65
Aumale.....	11	4	2	.	.	.	.	3	8	8	6	6	5	7	2	.	.	2	.	.	18	15	2	.	5	.	6	3	113
Londinières.....	9	2	4	.	.	.	2	3	8	7	8	8	2	1	.	.	2	.	.	.	13	12	6	.	5	2	1	3	97
Dieppe.....	7	1	1	.	.	.	1	2	4	1	3	5	.	1	.	.	.	1	1	.	9	2	5	.	3	1	2	3	53
Bosc-le-Hard.....	7	3	1	.	.	.	1	2	7	9	1	15	0	3	1	.	.	4	.	0	18	8	6	.	4	2	6	3	101
St-Valery-en-Caux.	7	1	.	.	.	.	1	1	2	3	.	7	.	2	1	0	.	0	.	.	11	0	3	.	11	0	3	6	59
Goderville.....	12	3	.	.	.	.	2	3	2	8	0	9	2	4	3	1	.	2	2	2	18	4	6	.	8	1	8	9	109
BASSIN DE LA SEINE.																													
Bassin de l'Yonne.																													
Bas-Folin.....	4	5	7	1	.	.	.	5	16	37	5	8	1	6	0	.	7	7	.	11	8	29	9	3	9	7	10	8	203
La Croisette.....	6	7	7	1	.	.	.	3	15	32	16	16	4	4	1	.	4	5	1	10	4	37	12	3	11	7	12	8	226
Pommoy.....	6	9	5	.	.	.	.	3	11	18	13	11	.	4	.	.	5	4	.	13	9	31	8	6	13	5	13	8	195
Château-Chinon...	3	12	3	1	.	.	.	5	10	13	5	8	1	2	.	.	17	7	.	10	8	23	4	1	8	4	10	6	161
Clamecy (P. C.)..	.	.	.	.	.	.	.	5	6	4	10	6	4	.	1	.	5	2	.	.	5	11	.	5	4	.	8	4	80
Vézelay (C. M.)....	1	1	0	.	.	.	3	6	6	4	10	2	1	1	.	12	3	.	4	3	13	1	3	3	2	7	3	1	90
Avallon.....	.	2	1	1	.	.	.	3	5	3	3	8	1	.	.	.	12	1	.	3	1	10	1	.	3	1	4	.	63
Saulieu.....	7	4	3	.	.	.	.	11	.	23	4	12	0	1	.	.	4	.	.	5	32	3	6	6	4	9	1	2	137
Époisses.....	1	3	3	.	.	.	.	3	6	5	4	6	2	.	.	.	4	3	0	2	1	11	2	.	2	1	4	1	64
Semur.....	.	4	.	.	.	.	.	3	.	9	.	.	6	.	.	.	2	.	3	.	13	.	2	.	.	.	.	.	42
Marigny-le-C.....	.	4	3	0	.	.	.	1	7	6	2	4	3	.	.	.	3	2	.	4	.	17	2	1	3	3	5	2	72
Montbard.....	2	4	.	.	.	.	.	3	5	9	4	6	1	.	.	4	2	4	.	.	19	1	2	4	2	4	.	1	77
Ravières.....	2	2	.	.	.	.	1	6	5	4	5	1	0	.	.	4	2	.	2	4	13	2	2	2	1	3	1	1	63
Châtel-Gérard.....	.	4	2	.	.	.	2	4	5	2	6	2	2	.	.	9	3	.	2	5	15	1	4	3	3	3	.	.	77
Massangis.....	6	2	0	.	.	.	2	8	3	2	10	2	1	0	.	9	4	0	4	6	8	4	1	3	2	7	2	0	86
Courson.....	.	.	2	.	.	.	.	.	7	10	2	8	1	1	.	6	5	.	1	11	4	4	2	5	3	6	1	4	83
Auxerre.....	3	1	1	.	.	.	1	6	6	1	7	1	0	.	.	4	2	.	1	.	16	1	3	3	2	4	2	1	66
Chablis (P. C.).....	2	2	4	1	.	.	.	2	7	12	2	5	.	.	.	.	3	.	.	.	4	10	3	3	5	3	.	2	70
Tonnerre (C. M.)..	4	1	.	.	.	.	2	4	12	3	8	2	1	.	.	5	4	.	2	3	13	2	4	5	1	4	2	2	85
Flogny.....	6	2	.	.	.	.	3	6	12	.	10	1	.	.	.	7	3	.	0	3	12	3	1	2	4	2	.	3	80
Aillant.....	3	0	1	.	.	.	1	8	10	1	10	.	1	.	.	5	2	.	1	4	11	1	2	.	5	3	2	3	74
Joigny (P. C.).....	3	5	.	1	.	.	.	1	5	5	6	8	2	1	.	.	2	3	.	1	2	11	2	1	7	3	5	1	75
Laroche.....	5	.	2	.	.	.	2	3	6	.	6	1	.	1	.	6	4	.	.	8	3	2	.	8	3	3	2	1	66
Chailley.....	5	2	1	.	.	.	2	9	12	1	8	1	3	2	.	5	5	0	2	3	18	6	3	8	6	5	1	1	109
Chessy.....	2	4	2	.	.	.	.	.	4	7	.	8	.	3	.	.	6	4	.	.	6	14	5	2	3	3	4	1	78
Cerisiers.....	1	1	.	.	.	.	3	8	7	.	9	1	2	1	.	5	1	0	2	5	13	7	2	7	10	5	1	4	95
St-Julien-du-Sault.	5	0	1	.	.	.	1	6	9	.	9	.	1	2	.	3	3	.	1	6	10	2	2	6	7	6	1	1	82
Villeneuve-l'Arch.	2	1	.	.	.	.	3	6	9	0	6	0	1	1	.	5	3	0	.	4	8	6	2	7	5	4	1	2	76

STATIONS.	1	2	3	4	5	6	7	8	9	10	11	12	13	14	15	16	17	18	19	20	21	22	23	24	25	26	27	28	TOTAL.
Bassin de la Seine supérieure.																													
Chanceaux	.	2	7	.	.	.	.	.	.	10	13	4	5	.	.	.	.	.	.	.	7	22	.	6	.	3	14	.	92
Laignes	1	2	6	1	.	.	.	1	5	12	1	7	0	0	3	.	5	2	.	1	5	15	1	5	3	3	1	1	81
Nicey	.	9	4	.	.	.	5	.	.	18	.	11	2	4	.	3	2	3	.	3	12	5	6	2	5	6	.	2	102
Vix	9	7	.	.	.	.	.	11	17	6	6	4	1	.	.	1	.	0	5	4	14	4	7	4	.	4	.	2	106
Brion-sur-Ource	.	5	12	.	.	.	.	.	10	9	5	9	2	2	.	.	1	3	.	5	1	13	1	5	2	1	1	.	87
Riceys	.	3	5	.	.	.	.	.	2	22	2	10	3	1	1	.	5	3	.	1	12	9	8	3	4	2	3	4	103
La Ferté-s.-Aube	.	11	7	.	.	.	.	.	4	17	13	10	4	4	5	.	.	3	.	4	15	11	5	7	12	7	9	1	149
Clairvaux	2	6	6	.	.	.	.	2	14	16	2	11	1	1	1	.	2	3	0	4	3	17	8	9	2	4	4	2	120
Bar-sur-Aube	3	2	4	.	.	.	.	2	9	16	4	9	2	1	1	.	4	2	.	2	5	10	7	8	1	5	3	2	102
Vendeuvre (P. C.)	3	4	4	.	.	.	.	2	8	12	4	11	.	3	.	.	6	3	.	1	4	12	8	4	4	4	2	1	100
Bar-sur-S. (P. C.)	3	4	6	.	.	.	.	3	9	9	9	14	1	1	.	.	6	4	1	2	1	16	6	6	4	5	2	1	112
Barberey	2	1	2	.	.	.	.	0	6	8	2	6	2	1	.	.	3	2	.	.	3	9	5	3	5	7	2	.	69
Chaumesnil	4	4	3	.	.	.	.	2	7	10	4	8	3	.	1	.	3	1	.	1	3	13	7	4	3	4	.	1	86
Valentigny	6	3	3	.	.	.	.	2	6	8	.	13	2	0	2	.	4	1	.	2	2	19	4	4	3	7	3	1	95
Ceffonds	.	3	1	.	.	.	.	4	2	9	9	11	.	1	2	.	10	6	.	5	10	4	10	1	.	4	.	3	95
Arcis-sur-Aube	.	.	4	.	.	.	.	7	.	5	2	.	.	7	.	.	7	2	.	.	.	13	9	.	9	2	1	1	69
Fay	5	1	.	.	.	.	.	1	5	8	1	8	1	1	1	.	3	2	.	.	3	9	7	2	6	2	3	1	70
Soligny-les-Et	4	1	1	.	.	.	.	.	1	5	9	2	8	1	5	1	.	2	4	.	2	7	6	4	6	.	6	1	76
Conflans-sur-Seine	5	.	.	.	.	.	.	3	2	7	1	3	.	5	.	.	2	.	.	.	9	7	5	5	5	1	4	.	64
Courbeton	6	3	.	.	.	.	.	.	8	9	4	3	.	5	.	.	.	.	.	.	19	.	.	5	5	.	3	4	74
Bassin de la Seine, entre Montereau et le confluent de l'Oise.																													
Étampes	5	.	.	2	.	.	.	1	2	4	.	4	.	2	.	.	.	.	.	.	8	3	5	2	6	2	2	4	53
Melun (P. C.)	4	.	2	.	.	.	.	3	3	.	.	6	.	5	.	.	.	2	.	.	12	3	6	3	4	.	.	7	61
Fontainebleau (E. A.)	4	1	1	0	.	.	.	2	3	8	.	7	1	3	0	.	1	2	.	.	14	2	4	4	5	1	2	3	68
Touquin	.	.	.	.	3	5	.	7	.	4	.	4	.	.	.	.	1	.	.	7	13	16	8	4	.	.	5	5	82
Saclay	4	0	1	5	.	.	0	2	0	2	0	3	0	1	.	0	.	0	.	0	7	3	2	3	6	0	0	5	44
Rambouillet	3	3	.	.	.	.	.	.	.	5	.	4	1	.	.	.	.	.	.	.	9	2	3	2	6	.	.	6	44
Le Perray (St-Hub.)	3	.	.	.	.	.	1	2	.	1	1	3	.	2	.	.	.	0	.	.	11	2	2	3	9	.	1	9	50
Le Mesnil St-Denis	5	0	1	.	.	.	1	2	0	3	0	3	1	2	.	.	.	1	.	0	10	3	2	3	6	0	1	6	50
Satory	11	1	.	.	.	.	2	2	1	.	1	1	4	3	.	.	.	.	.	0	12	7	3	3	.	.	.	6	57
Buc	11	0	0	.	.	.	1	2	.	2	1	2	1	4	.	0	.	1	.	0	15	4	2	2	1	.	1	5	55
Versailles (E. N.)	.	3	.	.	.	.	.	.	2	3	.	3	1	3	.	.	.	0	.	.	13	6	4	3	6	.	.	5	54
Meudon	9	.	.	.	.	.	.	5	.	.	.	7	.	4	.	.	.	.	.	.	15	6	5	.	9	.	.	9	69
Paris (Obs., cour)	6	.	2	.	.	.	.	1	1	4	0	.	3	.	3	.	.	1	.	.	14	6	5	2	6	.	1	4	59
Paris (Montm.)	4	.	2	.	.	.	0	0	0	0	4	2	.	0	.	.	.	.	.	.	4	15	3	3	8	.	.	2	46
Paris (B.C.M.)	.	2	0	.	.	.	1	1	6	0	3	1	2	.	.	0	1	.	.	12	5	6	2	6	0	.	4	0	52
Achères	.	1	2	.	.	.	1	1	5	0	2	1	1	3	.	.	1	.	.	1	20	0	5	1	5	.	3	1	52
Bassin de la Marne.																													
Langres (M. Raclot)	4	7	7	.	.	.	.	1	13	17	7	13	3	1	1	.	3	2	0	2	5	30	5	2	4	4	5	3	137
Richebourg	3	4	9	.	.	.	.	4	13	17	2	15	2	1	1	.	2	4	1	2	1	12	9	7	3	4	7	1	124
Chaumont (E. N.)	7	7	3	.	.	.	.	7	2	16	8	10	.	.	.	.	2	2	.	2	10	8	8	2	5	6	0	2	107
Saint-Bon	13	4	4	.	.	.	.	2	9	15	6	10	4	1	.	.	1	3	.	3	13	3	9	1	10	0	2	2	115
Colombey	4	9	5	.	.	.	.	4	8	14	6	9	2	2	0	.	4	4	1	4	4	12	4	5	2	3	3	2	111
Andelot	8	10	8	.	.	.	.	2	10	18	7	13	8	2	.	.	2	2	.	1	5	14	10	2	4	4	6	2	139
Aillianville	10	12	9	.	.	.	.	2	10	24	9	19	2	6	2	1	3	4	.	2	6	25	9	6	5	4	5	3	178
Trampot	7	14	10	.	.	.	.	.	11	24	.	26	.	6	2	.	2	3	.	.	3	26	.	17	4	5	6	2	168
Joinville	6	9	12	.	.	.	.	4	7	9	10	15	2	2	2	.	5	4	.	6	7	7	8	3	4	9	2	1	134

STATIONS.	1	2	3	4	5	6	7	8	9	10	11	12	13	14	15	16	17	18	19	20	21	22	23	24	25	26	27	28	TOTAL.
Bassin de la Marne (suite).																													
Vassy	11	5	7	.	.	.	.	4	9	12	4	19	2	1	2	0	4	2	0	2	3	18	8	7	.	8	2	2	132
Demange-aux-Eaux	12	13	.	.	.	.	.	2	9	24	3	24	3	3	4	.	.	4	1	1	1	18	7	9	2	7	4	1	153
Bar-le-Duc (P. C.)	11	8	13	.	.	.	.	4	8	14	5	14	3	2	3	.	3	2	1	1	2	22	10	9	5	9	4	2	155
Thiéblemont (C.M.)	1	2	4	.	.	.	.	2	4	3	3	7	1	.	.	2	.	2	.	.	.	7	4	3	3	4	1	1	54
Vitry-en-Perth	9	3	4	.	.	.	.	6	4	8	5	8	2	2	.	.	4	2	4	.	7	11	7	2	7	3	2	2	102
Vavray-le-Petit	6	4	6	.	.	.	.	4	5	11	7	6	2	2	.	.	5	2	1	.	10	5	11	2	8	1	3	3	104
Vanault-le-Châtel	7	7	5	.	.	.	.	10	2	19	2	11	6	4	0	.	4	4	1	.	4	3	11	1	9	2	3	3	118
St-Mard-s-le-Mont	15	5	6	.	.	.	.	4	5	15	7	8	3	2	2	.	6	2	0	0	7	10	9	1	6	3	3	2	121
Sommesous	5	3	.	.	.	.	2	3	14	3	3	1	0	3	.	3	2	0	.	3	16	6	3	2	5	4	1	2	89
Montmirail	16	5	2	.	.	.	.	3	2	14	1	6	1	3	2	5	.	2	.	.	9	14	5	6	3	1	4	3	108
Montmort	17	6	1	.	.	.	.	2	2	17	4	6	2	3	2	.	3	2	.	.	9	12	12	1	4	1	3	5	114
La Ferté-s-J. (M. Biez)	15	3	3	.	.	.	.	1	3	7	0	4	3	5	1	.	2	2	.	.	18	7	6	2	2	0	2	4	90
Coulommiers	14	2	.	.	.	.	.	4	3	14	5	5	3	8	.	.	0	3	.	.	13	8	8	0	1	.	2	2	95
Meaux (P. C.)	10	2	1	.	.	.	.	1	3	1	.	.	.	5	.	.	.	.	.	.	11	9	2	2	2	.	2	4	55
Parc St-Maur (Obsre)	3	0	1	.	.	.	2	1	1	3	2	1	0	2	.	.	1	.	.	.	18	2	3	6	2	1	1	4	56
Bassin de l'Aisne.																													
Merchines	10	4	6	.	.	.	.	2	2	11	8	6	2	3	1	.	4	2	0	1	6	3	8	3	5	2	2	2	94
Souilly	21	9	9	.	.	.	.	3	8	10	19	11	2	6	2	.	4	2	0	1	10	11	8	2	10	2	4	3	160
Ste-Menehould (P.C.)	6	11	.	.	.	.	4	7	20	3	10	5	1	4	.	4	4	.	0	2	10	6	4	4	2	3	1	2	113
Biesmes (Côte de)	7	7	.	.	.	.	4	4	12	1	4	4	3	.	.	1	3	2	.	4	12	3	3	5	2	1	.	3	85
Suippes	8	3	3	.	.	.	.	3	3	9	6	3	4	3	.	.	3	3	.	.	6	5	3	.	2	.	2	.	69
Chéhéry-le-Chât.	3	8	3	.	.	.	2	9	.	17	8	15	1	5	.	.	6	3	.	3	10	14	11	3	4	2	1	4	130
Vouziers	14	4	7	.	.	.	.	1	1	13	6	3	4	0	2	.	1	4	.	.	.	11	6	.	5	.	5	.	87
Faissault	45	4	9	.	.	.	.	3	4	14	10	6	3	5	2	.	4	3	1	.	3	10	7	1	5	1	3	2	145
Signy-l'Abbaye	26	3	11	.	.	.	.	3	4	6	10	7	5	9	4	.	6	3	.	.	12	18	13	.	4	.	3	3	150
Remaucourt	2	18	.	.	.	.	8	4	15	10	5	.	7	7	.	3	7	.	.	.	20	8	7	8	11	5	.	7	156
Tagnon	28	4	7	.	.	.	.	3	4	9	6	5	4	2	3	.	3	4	.	.	5	8	5	1	3	.	2	1	106
Bourgogne	17	4	4	.	.	.	2	.	.	16	4	6	0	.	.	.	5	2	.	6	10	9	1	3	.	2	1	.	92
Reims (C. M.)	4	.	.	.	.	.	.	.	.	7	2	.	3	.	.	.	4	1	.	.	.	4	5	2	2	1	1	2	38
Berry-au-Bac	16	2	5	.	.	.	.	0	2	7	3	5	2	1	.	.	2	1	.	.	4	10	4	2	0	0	2	1	71
Soissons (Vauxrot)	17	1	4	.	.	.	.	1	1	5	6	8	1	.	1	.	.	2	.	.	7	10	8	.	4	2	2	3	83
Bassin de l'Oise.																													
Signy-le-Petit	12	1	29	.	.	.	.	9	.	26	14	11	.	13	3	.	3	3	.	.	21	25	34	.	3	2	3	11	223
Hirson	28	4	12	.	.	.	.	2	1	15	9	5	1	4	5	.	2	2	.	.	5	22	27	.	3	.	4	3	154
Montcornet	29	3	10	.	.	.	.	4	3	13	9	5	2	1	4	.	1	5	.	.	5	17	15	.	3	2	3	4	138
Laon (P. C.)	22	5	7	.	.	.	.	1	2	12	4	6	1	2	1	.	1	2	.	.	10	16	9	0	3	1	2	3	111
Lassigny	2	.	3	.	.	.	.	.	3	.	13	2	3	.	4	.	.	.	.	.	.	12	7	2	.	3	4	7	65
Maignelay	15	2	5	.	.	.	.	1	4	9	.	4	8	2	.	.	.	.	1	.	6	12	4	.	6	.	2	5	86
Formerie	1	2	5	.	.	.	5	5	5	10	4	5	3	3	.	2	1	1	.	9	10	3	3	4	3	3	6	2	95
Beauvais (M. Bergez)	2	2	0	.	.	.	0	.	7	0	7	3	3	1	.	.	1	.	.	.	19	3	.	7	0	1	4	.	60
Venette	19	.	5	.	.	.	.	0	4	6	2	4	2	4	2	.	.	.	1	.	14	6	4	0	4	0	1	4	82
Versigny	22	.	4	.	.	.	2	2	0	6	.	3	1	3	.	.	.	.	1	.	6	2	5	2	6	1	.	4	70
Senlis	14	2	.	.	.	.	.	.	.	9	.	1	.	7	0	.	.	1	.	.	7	12	5	1	4	1	1	5	70
Neuilly-en-Thelle	2	0	.	.	.	.	.	1	2	4	4	2	0	2	.	.	0	0	.	.	1	7	12	1	.	3	.	.	41

STATIONS.	1	2	3	4	5	6	7	8	9	10	11	12	13	14	15	16	17	18	19	20	21	22	23	24	25	26	27	28	TOTAL.
Bassin du Loing.																													
Sainpuits	.	3	.	.	.	.	.	9	.	13	9	.	2	.	.	8	.	.	2	.	19	.	2	7	4	8	5	.	91
Moutiers	1	2	1	.	.	.	.	2	3	4	.	7	.	2	.	.	3	.	.	3	10	3	.	5	3	.	5	3	57
Moulins-s-Ouanne	2	.	.	.	.	.	2	7	7	2	10	0	2	.	.	5	2	.	1	7	10	1	5	4	2	7	3	1	78
Tannerre	1	1	.	.	.	.	4	8	6	.	10	.	2	.	.	5	2	.	1	5	17	1	4	4	3	7	3	2	86
Rogny (P. C.)	0	.	1	.	.	.	.	.	2	3	.	4	.	1	.	.	2	1	.	.	9	3	1	4	6	.	3	1	41
St Martin-s-O	1	0	1	.	.	.	1	5	1	3	.	6	.	1	.	.	0	1	.	0	10	0	.	2	6	3	1	2	46
Charny	.	4	0	.	.	.	2	7	6	.	10	.	2	1	.	.	3	.	2	4	12	1	2	9	1	6	2	2	76
Courpalet	2	.	.	.	.	.	.	2	8	4	.	9	.	2	.	.	2	.	.	.	13	3	0	2	8	.	2	2	60
Savigny	3	1	.	.	.	.	2	7	10	.	10	0	2	2	.	5	3	.	.	6	10	5	2	7	7	5	2	2	91
Nemours	3	0	.	1	.	.	.	2	4	5	.	5	.	2	1	.	1	.	.	.	9	1	9	5	5	3	3	2	61
Bassin de l'Eure.																													
Courville	11	.	.	.	.	.	.	.	3	3	.	5	1	2	1	.	1	1	.	.	15	3	1	.	14	.	.	9	70
La Loupe	14	1	.	1	.	.	.	1	2	6	.	3	2	3	.	.	1	2	.	.	14	6	.	1	9	.	3	10	81
Senonches	13	4	0	1	.	.	.	2	0	9	1	1	2	0	.	.	.	0	.	0	9	7	0	.	0	3	5	4	70
Nogent-le-Roi	4	.	0	1	.	.	.	1	1	1	.	4	.	0	.	.	.	1	.	.	9	2	1	0	10	.	0	4	39
Dreux (P. C.)	5	.	.	.	.	.	1	1	.	2	3	.	.	.	.	.	0	.	.	.	9	2	.	.	8	0	1	8	40
Brézolles	11	.	.	1	.	.	.	1	1	4	.	4	.	1	.	.	.	.	.	.	7	.	2	5	2	.	0	5	44
Forêt du Perche	3	.	1	.	.	.	2	1	10	2	3	2	6	1	.	2	3	.	.	12	19	2	.	6	.	2	10	1	88
Ft de Bonsmoulins	25	3	0	.	.	.	.	3	2	10	.	3	3	4	3	2	3	.	.	1	12	7	3	.	6	1	1	7	100
Damville	17	.	.	.	1	.	.	.	.	.	4	.	6	.	1	.	.	.	.	.	.	.	9	.	6	.	.	3	47
Saint-André	19	1	.	1	.	.	.	1	1	2	.	.	4	1	.	.	.	1	.	.	7	4	2	6	0	.	.	10	60
Pacy-s.-Eure	16	.	.	.	.	.	.	3	4	.	3	.	.	.	.	.	.	.	.	.	12	2	.	.	5	.	4	.	49
Conches	18	1	.	0	.	.	.	2	1	4	.	5	1	.	.	.	.	2	.	.	6	5	4	.	6	1	.	2	58
Évreux (P. C.)	16	2	.	.	.	.	.	1	1	6	.	.	1	.	.	.	.	1	.	.	7	6	3	.	4	.	1	1	50
Bassin de la Seine inférieure, au-dessous du confluent de l'Oise.																													
Trappes	7	0	1	0	.	.	2	2	0	2	0	3	.	3	.	.	.	1	.	0	13	7	3	3	5	0	1	6	59
Bonnières	18	1	.	.	.	.	.	4	1	4	0	2	1	.	.	.	1	.	.	.	9	6	0	.	8	0	1	4	60
Le Coudray-St-G.	19	.	9	.	.	.	.	2	3	17	.	9	2	3	1	.	.	2	.	.	10	12	5	.	6	1	1	5	107
Gournay (hosp.)	14	2	4	1	.	.	1	4	2	10	6	2	9	6	3	.	.	1	.	.	17	12	11	.	5	.	3	3	115
Forges	9	3	6	.	.	.	.	.	4	6	3	6	3	6	1	0	.	2	.	.	12	5	2	.	3	4	5	1	81
Buchy	11	3	6	.	.	.	.	.	3	5	4	6	6	10	.	.	.	4	.	1	19	10	5	.	4	1	4	4	106
Épreville-Martinv.	7	17	7	.	.	.	1	4	6	16	5	7	2	5	0	0	.	.	.	0	21	7	5	5	4	.	3	3	125
Elbeuf (St-Aubin)	11	2	.	0	.	.	1	5	6	4	.	.	3	.	0	.	.	.	.	.	11	4	11	.	7	.	2	.	67
Rouen (île Lacroix)	11	2	0	.	.	.	2	.	5	7	2	7	1	3	.	.	.	3	.	.	15	4	3	0	1	1	2	3	72
Barentin	10	3	.	.	.	.	1	2	2	11	1	6	0	4	1	1	4	.	.	1	17	4	4	.	3	.	2	2	79
Yvetot	5	0	.	.	.	.	.	1	2	7	0	4	1	4	1	1	.	2	.	1	19	4	3	.	5	1	3	1	65
Caudebec	9	2	0	.	.	.	.	2	4	9	1	7	2	2	.	1	.	2	.	1	7	7	2	.	2	1	1	1	63
Bolbec	9	3	0	.	.	.	2	2	5	8	3	9	2	7	2	2	1	3	0	1	15	5	4	1	8	1	4	4	101
Sanvic (le Havre)	4	2	.	.	.	.	.	3	4	1	1	5	2	.	4	.	.	.	.	.	4	5	7	8	4	5	2	6	67
La Hève (sémaph.)	13	1	.	.	.	.	.	1	.	1	.	4	.	1	1	.	1	2	2	.	8	5	3	8	.	.	1	7	59
Honfleur	1	3	.	.	.	.	0	1	9	3	1	4	1	3	1	.	.	1	2	2	14	4	1	.	5	0	4	1	61
Brionne	15	4	.	1	.	.	.	.	3	8	1	7	1	2	1	.	.	3	.	.	7	7	2	.	4	2	0	4	72
Bernay	10	4	0	.	.	.	.	0	1	4	0	2	.	1	.	0	.	0	.	.	4	25	21	.	.	.	.	0	72
Rugles	23	1	.	1	.	.	.	0	1	5	.	6	1	3	.	.	2	2	.	0	6	4	1	.	5	1	1	3	66
Laigle	23	1	0	.	.	.	.	1	12	.	.	5	2	5	1	.	3	2	.	.	2	17	3	8	3	.	5	2	95

STATIONS.	1	2	3	4	5	6	7	8	9	10	11	12	13	14	15	16	17	18	19	20	21	22	23	24	25	26	27	28	TOTAL.
BASSINS ENTRE LA SEINE ET LA POINTE DE BRETAGNE.																													
Bassins de la Touque, de la Dive, de l'Orne, de la Vire et de la Douve.																													
Sées	4	.	.	.	.	.	3	0	.	.	5	2	0	1	.	1	.	.	.	0	7	2	.	.	.	6	2	3	36
Saint-Ouen-le-Pin	10	4	1	.	.	.	2	5	4	2	3	5	4	1	.	2	3	1	.	1	15	1	2	.	2	1	.	1	70
Lisieux	.	.	.	.	.	.	4	7	.	8	2	10	12	4	6	.	.	.	.	.	5	.	1	12	3	1	.	4	78
Pont-l'Évêque	16	7	.	.	.	.	.	8	4	6	4	3	1	8	4	1	1	1	.	.	16	2	3	1	9	1	2	3	99
Annebault	5	2	2	.	.	.	1	3	2	2	.	0	.	3	0	1	.	3	1	0	3	5	0	0	7	1	1	2	47
Trouville	10	2	0	.	.	.	0	3	2	3	0	3	.	3	1	0	1	.	1	1	8	1	2	.	14	1	5	4	65
Ouistreham	6	2	1	.	.	.	.	5	1	2	.	4	.	12	.	.	2	.	.	3	8	2	.	1	7	3	2	3	64
Ver	9	2	1	.	.	.	0	.	3	4	1	4	2	.	1	1	2	2	1	2	12	2	1	1	12	.	3	7	73
Caen (C. M.)	2	1	.	.	.	.	.	.	7	.	.	.	7	1	.	.	1	.	.	3	6	1	.	5	2	3	2	.	41
Ste-Honorine-du-F.	14	1	1	1	.	.	.	1	1	2	1	8	.	6	2	1	0	0	.	.	6	5	0	.	9	1	1	3	64
Pierrefitte	9	2	1	.	.	.	0	4	5	2	3	6	.	7	.	3	2	.	.	0	10	3	1	.	7	2	1	3	71
Flers	1	.	.	.	.	.	.	4	6	.	10	4	10	7	.	.	2	.	0	10	6	4	.	4	1	3	10	0	82
Lénault	.	.	.	.	.	.	.	.	2	7	3	.	.	8	7	.	4	.	.	.	15	.	.	.	.	7	4	2	59
Roucamps	12	7	4	.	.	.	1	3	5	0	4	6	1	13	6	3	3	2	1	1	11	3	1	.	13	2	3	5	110
Brémoy	5	4	0	.	.	.	1	3	5	4	4	6	2	10	.	6	2	3	.	2	9	5	0	.	5	1	6	3	86
Bény-Bocage	2	3	.	.	.	.	2	8	7	2	.	3	3	22	5	2	4	.	.	.	.	.	.	.	4	15	13	10	105
Saint-Sever	3	.	.	.	.	1	5	.	3	8	7	4	8	14	3	.	7	2	.	5	17	8	.	2	8	.	12	5	122
Trévières	5	3	3	1	.	.	.	0	3	6	0	2	2	2	2	.	3	2	0	2	15	3	0	0	15	0	2	14	85
Isigny	5	4	.	.	.	0	1	1	.	6	.	3	.	3	.	.	3	.	.	3	11	2	1	.	13	.	0	1	57
Ste-Marie-du-Mont	4	0	0	.	.	0	1	2	6	.	4	1	4	5	.	4	2	.	4	12	5	.	1	12	1	5	18	0	91
Sauxemesnil	11	6	.	.	.	0	2	6	2	7	1	2	1	13	9	4	8	2	.	7	34	0	2	0	11	4	16	2	150
Cherbourg	7	4	.	.	.	.	1	1	4	6	.	2	3	4	16	1	6	2	.	7	11	3	.	.	8	2	12	12	112
La Hague	5	2	.	.	.	.	1	.	3	3	1	3	4	4	9	.	6	4	1	8	15	3	.	2	4	3	5	13	99
Bassins entre le cap de la Hague et la Pointe de Bretagne.																													
Coutances	11	1	[illegible]	.	.	.	.	4	7	5	.	8	2	4	3	.	4	3	1	3	18	4	1	.	9	0	1	20	110
Percy	14	3	2	.	.	.	1	.	5	11	1	12	3	9	3	.	6	2	1	2	11	6	2	.	11	.	6	10	121
Saint-Planchers	11	.	2	0	.	.	2	2	5	10	.	8	1	8	0	3	0	3	2	2	7	3	2	.	9	0	15	5	100
Avranches	1	.	.	.	.	4	7	3	5	2	1	6	6	0	1	2	5	0	2	3	8	3	2	2	3	7	2	4	79
Landivy	22	.	.	.	.	.	.	4	6	10	4	8	3	8	6	1	5	5	.	.	15	6	4	.	4	2	2	10	126
Louvigné-du-Désert	.	.	.	.	.	.	2	4	5	7	5	7	3	7	0	1	2	4	1	4	11	4	.	2	7	1	4	0	81
Fougères	9	.	.	.	.	.	7	3	3	3	.	11	.	7	1	4	4	1	.	5	17	4	1	.	4	1	5	4	94
St-Marc-s-Couesnon	6	.	.	.	.	.	3	7	2	3	.	10	.	6	4	2	4	3	.	4	12	5	1	.	5	0	4	2	83
Sens-de-Bretagne	.	.	.	.	.	.	2	4	2	.	.	3	7	7	.	10	4	.	4	5	5	6	.	3	.	2	7	.	71
Antrain	6	.	.	.	.	.	4	4	2	.	0	10	.	4	.	7	5	1	3	3	11	5	1	.	8	4	8	.	86
Bazouges	3	.	.	.	.	.	2	5	1	2	0	11	1	6	.	3	4	0	.	4	11	2	0	2	5	2	5	1	70
Trans	7	.	.	.	.	.	2	4	3	0	1	10	0	7	0	6	5	1	1	3	7	3	1	2	9	2	7	1	82
Saint-Domineuc	5	.	.	.	.	.	.	4	1	.	.	6	.	5	.	5	2	.	.	3	8	2	.	0	6	3	7	1	60
Bécherel	5	.	.	.	.	.	1	4	2	.	.	6	1	6	.	5	4	.	1	4	7	1	.	.	8	3	8	.	68
Evran (M. Couray)	9	.	.	.	.	.	.	1	5	6	.	5	8	3	2	2	2	3	.	1	6	2	2	.	7	1	4	9	78
Dol	6	.	.	.	.	.	2	4	6	1	.	10	4	4	3	4	3	4	1	1	2	3	4	1	4	4	1	2	74
Saint-Malo	.	.	.	.	.	.	5	.	5	4	.	6	12	.	.	3	4	.	.	2	4	3	.	9	.	1	17	.	75
Roscoff (M. Marty)	.	.	.	.	.	.	2	11	1	.	4	.	7	4	5	5	2	2	3	10	2	2	.	11	.	21	7	4	103
VERSANT DE L'OCÉAN.																													
PETITS BASSINS DU SUD DE LA BRETAGNE.																													
Pointe St-Mathieu	6	.	.	.	.	.	2	.	3	1	.	6	.	6	7	11	.	5	5	7	20	4	40	.	98	26	50	6	303
Brest (Obs^re^)	.	.	.	.	.	2	.	8	2	.	4	1	4	9	8	1	6	13	7	29	7	1	.	12	22	6	2	5	148

STATIONS.	1	2	3	4	5	6	7	8	9	10	11	12	13	14	15	16	17	18	19	20	21	22	23	24	25	26	27	28	TOTAL.
PETITS BASSINS DU SUD DE LA BRETAGNE (suite).																													
Renniou	3	1	.	.	.	.	.	.	8	5	2	4	4	13	20	4	4	7	.	2	19	6	2	.	1	10	24	20	159
Callac	3	.	.	.	.	.	1	10	3	2	2	4	3	15	1	6	3	1	2	5	13	3	1	3	5	24	18	.	128
Gouarec	8	.	.	.	.	.	.	.	9	1	.	8	.	14	8	3	2	1	.	3	3	10	3	.	6	17	5	42	143
Glomel	5	.	.	.	.	.	1	7	2	4	.	8	2	23	3	7	6	1	4	6	14	4	1	2	5	23	37	2	167
Le Faouët	1	.	.	.	.	.	.	2	1	2	5	.	8	11	2	4	3	.	6	15	3	2	2	1	14	6	29	3	120
Carhaix	.	.	.	.	.	.	.	1	.	.	1	1	.	3	.	2	3	.	3	2	7	3	.	2	3	21	21	1	74
Pénity	4	.	.	.	.	.	1	6	2	2	.	6	4	17	.	6	5	1	4	6	15	3	16	3	4	28	22	1	156
Goarem-Liziard	4	1	.	.	.	.	3	11	2	2	2	7	4	24	1	10	10	3	6	9	13	4	1	8	3	28	25	2	183
Châteaulin	.	1	.	.	.	1	3	11	1	4	.	5	3	11	.	11	7	.	5	7	14	4	2	4	8	30	15	1	148
Le Cosquer	5	.	.	.	.	.	1	5	.	1	1	5	2	15	1	5	4	1	.	3	11	2	1	6	5	10	29	2	115
Pontivy	3	.	.	.	.	.	.	4	.	.	1	3	3	9	.	2	2	.	1	5	5	.	.	5	3	6	19	.	71
Bel-Air	8	2	.	.	.	.	.	5	1	.	.	5	7	13	.	4	3	1	1	1	11	2	.	4	4	6	21	.	99
Locminé	.	.	.	.	.	.	1	2	.	.	2	.	4	6	1	5	2	.	2	8	3	.	1	2	1	2	12	3	57
Hennebont	11	.	.	.	.	.	3	.	4	1	.	4	2	4	1	4	5	5	4	.	16	3	4	2	3	4	6	13	99
Le Grognon (Groix)	5	.	.	.	.	.	.	.	3	.	.	7	2	2	.	3	2	3	.	1	8	.	1	2	4	1	3	11	58
Vannes	.	.	.	.	.	.	2	4	.	.	.	4	8	6	3	7	10	.	2	4	18	2	4	7	.	5	17	.	103
Palais (Belle-Ile)	14	.	.	.	.	.	.	2	6	2	.	8	3	7	.	6	5	.	2	3	11	5	5	3	9	2	3	14	109
Er-Hastellic	12	.	.	.	.	.	.	.	5	.	.	3	1	2	.	3	3	.	.	.	10	4	2	.	7	.	2	11	65
BASSIN DE LA VILAINE.																													
Erbrée	13	.	0	0	.	.	3	8	3	3	3	8	1	8	1	6	5	0	.	2	16	1	.	0	2	2	4	11	100
Vitré	17	0	.	.	.	.	3	8	2	3	.	8	1	9	1	5	4	2	.	2	15	2	.	1	2	1	4	10	102
St-Christophe-des-B	7	.	0	.	.	.	2	6	0	4	2	7	.	10	0	8	4	.	.	2	11	1	.	2	2	.	2	6	76
Châteaubourg	10	.	.	.	.	.	3	8	1	3	.	7	.	7	.	6	5	.	.	1	15	2	2	3	.	.	6	3	82
Bruz	11	.	.	.	.	.	5	8	.	1	.	7	.	8	.	7	5	.	1	2	7	1	1	.	1	2	8	2	77
Rennes (M. Aubry)	5	.	.	1	.	.	1	6	0	1	0	7	.	6	0	4	4	.	1	2	10	2	1	[illegible]	3	2	5	1	63
Le Boulet (Étang)	7	.	.	.	.	.	2	4	3	1	.	8	1	6	2	4	4	.	.	5	9	2	1	1	5	1	5	0	71
Montauban	.	.	.	.	.	.	1	1	6	1	.	9	0	6	2	14	4	.	4	.	1	2	2	2	1	7	3	5	71
Montfort	5	.	.	.	.	.	2	5	4	.	.	7	1	7	1	7	5	.	1	6	8	2	.	2	10	5	6	3	87
Saint-Méen	.	2	0	.	.	0	.	5	0	5	2	.	2	21	7	6	0	1	6	.	3	1	0	6	1	.	4	1	73
Plouguenast	11	.	.	.	.	.	.	.	5	.	.	5	2	6	7	2	2	1	1	1	7	3	4	.	7	9	5	25	104
Bosméléac	3	.	.	.	.	.	.	2	3	1	.	4	2	17	.	9	2	.	1	3	9	1	.	4	4	13	36	.	114
Plélan	4	.	.	.	.	.	2	7	1	1	0	6	0	12	2	8	3	.	0	4	17	1	0	4	3	4	13	1	93
Malestroit	.	.	.	.	.	.	.	3	1	.	4	1	6	2	2	4	1	.	2	7	3	1	.	5	2	3	8	.	56
Redon	7	.	.	.	.	.	1	6	.	1	6	6	5	13	2	8	4	2	1	2	12	3	1	6	2	6	13	7	115
Guipry	6	.	.	.	.	.	1	6	0	1	1	5	1	10	0	3	1	0	.	2	14	1	0	3	5	2	9	6	77
Bain	6	.	.	.	.	.	2	7	.	4	.	7	.	9	.	4	3	.	1	4	15	0	3	3	3	2	8	7	87
La Guerche	5	.	0	.	.	.	6	5	2	4	3	5	5	5	.	5	5	0	.	4	11	2	1	.	3	5	12	2	90
Martigné-Ferchaud	12	.	.	.	.	.	2	7	1	3	.	10	0	7	.	6	5	1	1	3	10	1	1	4	.	1	7	11	93
St-Julien-de-Vouv.	.	.	.	.	.	.	3	6	2	.	5	0	11	1	4	4	2	.	2	13	2	1	4	3	.	7	10	3	83
Plessé	15	.	.	.	.	.	.	1	4	2	.	5	11	.	.	5	4	2	.	1	13	6	1	.	8	1	8	14	101
La Roche-Bernard	.	.	.	.	.	.	1	4	5	.	5	.	14	1	6	7	3	.	25	.	.	23	4	.	1	7	3	3	112
BASSIN DE LA LOIRE.																													
Bassin de la Loire supérieure.																													
Saint-Paulien	.	.	.	.	.	.	.	2	2	2	.	4	.	.	.	8	.	.	1	2	9	.	3	.	.	4	3	.	40
Les Creuses	.	.	.	.	.	.	.	1	.	1	3	1	.	.	.	.	4	.	.	4	2	5	2	2	.	.	3	4	33

STATIONS.	1	2	3	4	5	6	7	8	9	10	11	12	13	14	15	16	17	18	19	20	21	22	23	24	25	26	27	28	TOTAL.
Bassin de la Loire supérieure (suite).																													
Rochetaillée	.	.	.	.	.	.	.	.	3	.	.	.	2	.	.	.	.	.	.	5	6	9	.	5	.	.	6	7	43
St-Étienne (C. M.)	.	.	.	.	.	.	.	1	0	.	.	1	.	.	.	9	.	.	.	6	8	1	.	3	0	7	.	4	41
Fortunières	3	.	1	.	.	.	.	.	3	4	.	5	6	.	.	.	4	.	.	2	12	6	4	5	7	.	3	.	65
Montbrison (P. C.)	.	.	.	.	.	.	.	2	.	1	.	.	.	.	.	6	.	.	.	.	15	6	3	3	.	.	.	1	38
Feurs	.	.	.	.	.	.	.	1	3	1	.	1	.	.	.	.	7	.	.	7	5	5	.	4	5	.	2	.	41
Panissières	.	.	.	.	.	.	.	.	4	5	.	.	.	.	.	.	5	.	.	6	6	5	.	5	4	.	4	3	47
Noirétable	4	5	.	.	.	.	.	.	.	.	4	6	16	.	.	.	.	.	.	9	41	4	16	.	7	18	12	4	146
St-Romain d'Urfé	5	.	.	.	.	.	.	2	7	10	.	10	1	.	.	.	4	.	.	.	18	12	4	4	8	10	.	3	98
Fourneaux	1	.	.	.	.	.	.	2	8	3	.	4	3	.	.	.	10	1	.	9	12	3	1	3	6	1	4	2	74
Montagny	5	.	.	.	.	.	.	4	8	6	.	5	.	.	.	.	12	.	.	10	11	9	2	3	8	4	.	2	89
Roanne	1	.	.	.	.	.	.	.	8	1	.	2	1	.	.	.	10	.	.	4	7	4	1	1	7	1	1	.	49
St-Rirand	3	.	2	.	.	.	4	12	2	3	9	2	.	.	.	5	.	.	3	7	14	3	.	6	4	2	3	.	85
Charolles	3	2	2	.	.	.	.	.	14	7	.	7	.	.	.	.	9	.	.	16	8	8	2	5	11	4	2	4	104
Digoin (P. C.)	.	.	.	.	.	.	.	4	8	3	.	2	3	.	.	.	5	1	.	3	14	1	1	2	4	3	5	3	61
Pierrefitte	3	.	.	.	.	.	.	3	7	3	.	3	1	.	.	.	.	7	.	5	7	3	2	1	6	1	5	3	60
Dompierre	1	.	.	.	.	.	.	2	8	4	1	4	1	.	.	.	8	1	.	7	10	2	1	2	6	1	3	3	65
Beaulon	2	.	.	.	.	.	.	3	7	2	.	.	.	.	.	.	.	.	.	23	.	11	3	1	5	.	3	3	63
Saint-Eusèbe	3	1	.	.	.	.	.	2	7	9	.	5	.	.	.	.	2	1	.	1	13	2	5	.	18	.	5	8	83
Autun	2	1	1	.	.	.	.	.	4	12	1	5	3	.	.	.	3	1	.	6	16	11	6	.	11	5	12	8	108
Arnay-le-Duc	3	.	3	.	.	.	.	1	5	8	.	6	.	.	.	.	2	.	.	3	15	4	.	.	10	.	7	5	72
Decize	4	5	.	.	.	.	.	.	4	9	.	3	.	.	.	.	12	1	.	4	12	1	2	3	5	3	3	2	73
Nevers	3	.	.	.	.	.	.	3	7	6	5	5	.	1	.	.	4	2	.	3	11	15	2	1	3	2	4	4	81
Châtillon-en-B.	5	1	1	.	.	.	.	4	4	11	.	6	1	2	.	.	16	1	.	.	19	14	4	2	7	3	5	6	112
La Colancelle	.	2	.	.	.	.	.	.	8	5	3	7	.	1	.	.	12	3	.	3	5	25	1	.	.	.	10	4	89
Prémery	1	1	1	.	.	.	.	3	6	11	1	9	0	2	.	.	6	3	.	3	15	6	1	1	4	1	8	4	87
Bassin de l'Allier.																													
Belvezet	.	.	.	.	.	.	.	.	6	.	8	.	.	8	24	21	.	.	.	32	6	4	2	10	10	3	4	.	138
Mercoire	.	.	.	.	.	.	.	.	.	.	.	.	.	.	14	21	18	.	.	.	13	8	6	3	7	3	4	2	99
Langogne	.	.	.	0	.	.	.	.	0	.	.	1	.	.	8	16	25	.	.	1	12	10	.	1	7	.	5	5	93
Grandrieu	.	.	.	.	.	.	.	.	.	2	2	3	1	.	0	.	12	.	.	1	17	6	1	4	1	.	6	2	58
Langeac	.	.	2	.	.	.	.	1	.	.	.	1	.	.	.	10	.	.	.	2	21	.	.	1	1	2	.	3	44
Murat	4	.	.	.	.	.	.	.	2	5	3	.	.	3	.	.	.	.	.	.	33	38	7	10	10	5	.	.	120
Massiac	.	.	.	.	.	.	.	.	.	.	.	.	.	.	.	.	8	.	.	.	17	.	.	15	.	.	6	.	46
Brioude	.	.	.	.	.	.	.	.	.	.	.	.	.	.	.	.	2	.	.	1	14	.	.	2	2	5	2	.	28
Ambert	.	.	0	.	.	.	.	0	4	2	1	4	1	.	.	.	9	1	.	3	9	12	1	3	6	.	4	1	61
Saint-Nectaire	.	2	.	0	.	.	.	.	5	5	.	.	1	.	.	.	6	.	.	0	11	18	.	5	8	.	6	4	71
Puy-de-Dôme (Obs.)	0	6	2	1	.	0	.	3	31	36	1	3	12	0	0	.	38	1	.	7	4	62	33	5	10	17	51	21	344
Clermont (Obsre)	0	1	.	1	.	.	.	.	2	0	1	4	1	.	.	0	5	.	.	0	1	25	1	2	5	1	4	0	54
Orcines	0	4	2	.	.	.	.	1	8	2	4	12	3	.	.	.	9	.	.	4	4	23	4	.	12	6	10	3	111
Thiers	.	2	.	.	.	.	.	1	4	2	1	5	1	.	.	.	19	.	.	11	7	8	.	1	6	0	2	1	71
Saint-Clément	2	2	.	.	.	.	.	2	6	4	.	3	.	.	.	.	15	.	.	12	5	15	13	.	10	4	10	4	107
Vichy	.	.	.	.	.	.	.	.	.	5	.	4	.	.	.	.	15	.	.	15	8	10	2	.	9	.	4	.	72
Ébreuil	.	.	.	.	.	.	.	.	7	3	2	5	2	.	.	.	8	.	.	3	4	14	3	.	7	3	2	.	63
Bessay	.	.	.	.	.	.	.	.	1	2	.	4	.	.	.	.	18	.	.	5	9	.	.	.	6	1	2	.	48
Moulins (P. C.)	1	.	.	.	.	.	.	3	5	3	.	4	.	.	.	.	11	1	.	3	7	1	1	1	3	1	2	1	48
Franchesse	.	.	.	.	.	.	.	2	7	4	3	4	0	.	.	.	2	2	.	3	9	6	3	2	5	3	2	1	58

STATIONS.	1	2	3	4	5	6	7	8	9	10	11	12	13	14	15	16	17	18	19	20	21	22	23	24	25	26	27	28	TOTAL.
Bassin du Loir (suite).																													
Montoire	8	0	.	.	.	.	.	2	7	7	.	6	4	4	.	.	0	2	.	.	6	2	0	4	10	2	5	.	71
Savigny	11	0	.	.	2	.	.	4	2	8	2	10	0	4	.	10	1	.	.	1	11	1	5	12	.	0	2	7	94
Dissais-sur-C.	8	.	.	1	.	.	.	2	3	2	.	6	1	3	.	1	.	3	.	1	10	2	1	6	9	2	.	6	67
Pontvallain	2	.	.	.	.	.	2	3	.	5	1	13	7	5	.	.	8	6	.	.	5	5	4	2	.	.	1	.	69
La Flèche	2	.	.	.	.	.	.	.	2	5	3	2	3	4	3	.	3	4	2	2	3	1	.	3	2	.	4	2	50
Bassin de la Sarthe.																													
F^t d'Écouves (R.-V.)	2	.	1	.	.	.	.	1	0	4	2	1	15	3	.	2	1	.	.	.	16	4	.	7	1	5	2	0	69
Forêt de Bourse	22	.	0	1	.	.	.	1	3	0	2	2	2	6	4	1	1	3	.	.	21	5	0	1	4	1	1	15	96
Mortagne	.	0	.	.	.	.	3	2	9	2	3	3	1	2	.	1	1	2	.	3	16	2	.	7	3	4	4	6	74
Forêt de Réno	18	.	.	.	.	.	.	2	2	6	.	6	2	4	.	.	1	3	.	.	12	5	2	.	7	.	2	11	83
Nogent-le-Rotrou	17	.	.	.	.	.	.	.	5	4	.	5	1	2	.	.	2	2	.	.	12	3	2	.	9	.	3	9	76
Thiron-Gardais	16	.	.	.	.	.	.	.	.	8	2	6	2	4	.	.	2	.	.	.	17	.	6	2	12	3	.	11	91
Bellême	18	.	.	1	.	.	0	3	3	5	0	7	0	4	.	.	0	4	.	0	17	2	2	1	8	1	3	15	94
Forêt de Perseigne	16	0	.	.	.	.	.	2	3	3	0	4	1	4	.	.	3	1	.	1	16	2	2	.	7	1	1	13	80
Alençon (C. M.)	12	.	.	.	.	.	.	3	1	3	.	2	4	3	.	3	1	.	.	1	15	2	.	2	2	.	3	9	66
St-Denis-s.-Sarthon	4	0	0	.	.	.	.	1	1	5	2	1	0	3	1	.	2	3	.	.	8	2	1	.	1	4	1	6	45
Villaines-la-Juhel	25	1	.	.	.	.	.	1	10	4	2	2	.	.	10	2	1	8	.	1	18	3	.	.	4	1	3	3	100
Beaumont-s-S.	14	.	.	1	.	.	.	1	3	2	1	3	1	4	.	.	1	2	.	1	10	3	1	1	7	1	1	17	75
Bonnétable	4	.	.	.	.	.	.	4	1	.	4	1	.	3	.	.	1	.	.	.	7	.	.	2	5	.	2	8	42
La Ferté-Bernard	8	.	.	.	.	.	.	1	2	4	1	1	1	4	.	1	1	.	.	.	8	2	.	1	7	.	.	4	46
Sainte-Suzanne	0	.	.	.	.	.	3	4	3	.	6	2	6	0	.	1	3	.	.	12	1	.	.	4	.	0	20	1	66
Souligné-s.-Vallon	13	.	.	.	.	.	.	2	9	4	.	7	.	9	.	.	2	3	.	.	10	5	1	3	7	.	2	14	91
Le Mans (P. C.)	3	.	.	.	.	.	1	3	1	2	.	2	1	3	.	.	.	2	.	1	5	1	.	3	3	1	1	3	36
Connerré	14	.	.	.	.	.	.	6	4	.	.	.	8	.	.	.	.	.	6	.	.	12	.	4	9	2	7	.	72
Bouloire	6	.	.	.	.	.	.	.	3	10	.	4	.	4	.	.	2	2	.	.	4	4	.	4	9	.	1	5	58
Sablé	4	.	.	.	.	.	.	3	6	5	.	4	5	7	.	.	5	4	.	.	6	7	5	2	.	.	4	10	77
Bassin de la Mayenne.																													
Domfront	24	3	0	.	.	.	.	2	3	10	.	6	2	5	6	.	.	8	.	.	13	8	5	.	.	5	2	10	112
Forêt d'Andaines	4	8	.	2	.	.	4	11	.	8	2	12	.	16	.	10	8	.	2	.	8	12	4	.	2	4	8	.	125
Pré-en-Pail	19	1	0	.	.	.	1	3	1	3	.	5	1	8	3	.	4	2	.	1	13	6	4	.	4	1	1	15	96
Ambrières	34	.	0	.	.	.	.	3	5	6	3	4	6	13	4	.	3	4	.	.	12	5	5	.	2	4	2	14	130
Mayenne (P. C.)	24	1	.	1	.	.	.	1	4	4	.	6	2	10	3	.	2	5	.	0	21	6	3	.	3	2	.	1	99
Ernée	8	.	.	.	.	.	3	5	3	6	2	8	0	11	.	5	4	0	1	2	12	2	0	2	1	2	7	2	86
Chailland	8	.	0	.	.	.	3	5	3	6	2	8	0	11	.	6	4	0	1	2	12	1	0	2	1	2	7	2	86
Montsûrs	13	1	0	0	.	.	.	2	5	5	.	1	6	6	1	2	1	3	0	0	11	4	0	0	3	1	1	17	86
Laval (E. N.)	4	.	.	.	.	.	2	6	1	2	2	6	1	8	0	3	6	.	0	2	12	1	.	3	0	1	6	10	76
Grez-en-Bouëre	14	.	.	.	.	.	.	4	6	3	.	7	1	7	2	.	3	5	1	.	14	5	1	1	4	.	2	11	91
Château-Gontier	2	.	.	.	.	.	.	.	2	2	.	.	2	3	.	.	.	3	.	.	6	2	.	.	3	1	2	13	41
St-Aignan-s.-Roë	18	.	.	.	.	.	1	9	.	8	.	10	3	5	3	1	6	3	.	2	10	5	1	1	2	.	3	11	102
Pouancé	.	.	.	.	.	.	.	.	.	.	.	7	10	2	4	.	.	.	.	5	5	5	.	10	3	12	11	.	74
Bassin de la Loire inférieure, rive droite.																													
Bécon	5	.	.	.	.	.	.	.	.	.	.	8	4	.	.	.	.	.	.	4	11	15	8	6	4	4	6	.	75
Candé	14	0	.	.	.	.	.	2	4	2	.	.	1	13	2	3	2	2	.	1	15	3	2	6	4	1	2	7	86
Oudon	4	.	.	.	.	.	.	1	2	.	.	3	1	4	.	2	1	.	.	1	12	5	1	2	.	3	4	2	50
Joué-sur-Erdre	26	.	.	.	.	.	.	2	5	1	.	5	.	9	.	.	4	2	2	1	14	3	2	3	4	2	.	15	100

STATIONS.	1	2	3	4	5	6	7	8	9	10	11	12	13	14	15	16	17	18	19	20	21	22	23	24	25	26	27	28	TOTAL.
Bassin de la Loire inférieure, rive droite (suite).																													
Nort	3	0	.	.	.	.	.	2	5	1	0	1	.	1	0	0	0	0	.	0	2	5	1	2	6	4	1	9	44
Nantes (Obs^re)	1	.	.	.	.	.	3	4	1	.	6	1	7	.	2	4	3	.	2	19	2	1	.	8	0	3	9	1	77
Cordemais	24	.	.	.	.	.	.	5	6	1	.	8	.	11	.	3	3	2	.	2	19	7	1	.	7	.	5	9	113
Savenay (E. N.)	7	.	.	.	.	.	2	6	.	.	2	4	2	6	.	2	1	.	.	6	1	.	1	6	1	2	3	4	56
Saint-Nazaire	21	.	.	.	.	.	.	4	4	2	.	7	3	13	0	5	2	3	.	1	18	9	1	0	8	1	5	10	116
Bassin de la Loire inférieure, rive gauche; bassin de la Sèvre nantaise.																													
Secondigny	.	.	.	.	.	.	.	.	1	4	.	3	0	4	.	.	17	3	.	.	39	7	1	.	22	.	14	6	121
Parthenay (E. N.)	3	.	.	.	.	.	.	.	2	2	.	.	.	5	.	0	.	.	.	2	17	9	1	1	10	.	9	5	66
Bressuire	.	.	.	.	.	.	.	.	3	2	.	3	.	1	.	1	6	1	.	.	25	6	1	.	19	5	5	12	90
Puy-N.-D.	2	.	.	.	.	.	.	1	5	1	.	0	5	1	.	.	4	.	0	.	10	2	1	2	12	0	4	4	54
Gennes	5	.	.	.	.	.	.	2	4	2	1	10	2	2	0	.	3	2	.	7	10	7	1	5	10	.	4	9	86
Saint-Saturnin	8	.	.	.	.	.	.	.	5	1	.	.	.	7	2	.	.	1	11	.	3	.	10	7	.	9	3	3	70
Ponts-de-Cé	6	.	.	.	.	.	.	0	5	1	.	8	.	2	.	2	2	2	.	1	11	2	2	8	6	2	2	6	68
Thouarcé	.	.	.	.	.	.	1	5	2	.	8	1	2	.	.	3	1	.	.	9	5	6	6	8	.	5	8	.	70
Les Gardes	5	.	.	.	.	.	.	2	2	2	2	6	.	3	.	3	3	2	.	1	17	2	1	2	7	3	2	7	72
Chalonnes	11	.	.	.	.	.	.	1	5	.	.	2	3	4	.	.	.	3	2	2	13	2	2	7	7	.	.	8	75
La Pommeraye	12	1	.	.	.	.	.	1	4	1	.	.	5	.	4	2	3	1	.	3	13	2	2	7	6	.	1	7	75
Chapelle-St-Flor	13	.	.	.	.	.	.	2	4	3	.	7	0	3	3	4	4	1	.	1	17	2	.	3	6	2	1	5	82
Champtoceaux	20	.	.	.	.	.	.	2	5	2	.	9	.	6	.	.	4	1	.	1	15	7	3	3	6	.	4	1	89
Montfaucon	.	.	.	.	.	.	.	3	5	.	7	.	.	.	.	6	5	.	.	.	8	30	2	6	7	2	3	10	94
Tiffauges	.	.	.	.	.	.	.	2	.	5	.	5	.	4	.	4	2	.	.	.	23	2	.	3	.	.	10	9	69
Les Herbiers	8	0	.	.	.	.	0	2	3	2	.	7	0	5	.	4	3	4	.	1	22	6	1	2	10	1	7	10	98
Montaigu	11	.	.	.	.	.	.	4	4	2	.	5	.	5	.	5	2	3	.	5	24	3	1	2	8	2	4	8	98
Clisson	9	.	.	.	.	.	.	0	4	1	.	4	.	3	.	2	3	3	.	1	20	1	1	4	6	.	2	5	69
BASSINS ENTRE LA LOIRE ET LA GIRONDE.																													
Bassins de la Vie, du Lay et de la Sèvre niortaise.																													
Pointe St-Gildas	10	.	.	.	.	.	.	6	0	2	.	2	.	.	.	.	.	.	.	10	15	1	1	7	.	7	8	4	73
Pornic	3	.	.	.	.	.	.	4	.	5	.	.	8	.	.	1	8	6	.	1	23	1	1	6	12	4	8	2	95
Noirmoutiers	24	.	.	.	.	.	.	4	10	1	.	5	2	8	.	9	7	3	.	1	46	3	1	7	18	2	9	14	174
Ile d'Yeu	12	1	.	.	.	.	0	2	3	8	.	5	1	3	0	5	1	3	1	1	18	12	3	0	18	1	1	5	104
St-Gilles-s.-Vie	9	.	.	.	.	.	.	1	2	2	.	11	1	4	.	7	1	.	.	6	24	4	3	5	11	0	4	11	106
Les Sables-d'Olonne	3	.	.	.	.	.	.	3	4	2	.	3	1	3	.	4	6	1	.	2	31	16	3	5	12	1	2	8	110
Roche-s-Yon (E.N.)	9	.	.	.	.	.	.	4	6	5	.	5	1	8	.	4	6	4	.	2	34	12	5	1	12	6	5	17	146
Chantonnay	5	.	.	.	.	.	.	2	3	3	.	4	.	7	.	4	2	4	.	.	.	8	2	2	9	8	1	16	80
La Châtaigneraie	7	.	.	.	.	.	.	4	8	6	.	5	.	12	1	3	8	3	.	.	35	12	3	8	13	5	5	13	150
Longèves	2	0	.	.	.	.	.	4	3	1	.	4	1	3	.	3	7	1	.	0	33	11	1	.	16	.	6	11	107
Luçon	3	.	.	.	.	.	.	3	4	3	0	3	1	4	.	4	2	2	.	.	28	12	2	2	15	4	2	13	107
Marans	1	4	.	.	.	.	.	3	2	1	.	3	2	3	.	2	3	1	.	0	20	3	3	9	5	0	4	4	73
Coulonges-s.-l'A	3	0	.	.	.	.	0	2	5	4	.	7	1	3	0	.	19	4	.	1	36	9	4	2	16	1	8	11	137
Chantecorps	.	.	.	.	.	.	3	2	1	1	.	6	5	.	.	.	8	1	.	.	30	2	7	1	14	7	6	8	105
Viel-Pain	3	1	.	.	.	.	.	5	4	.	1	5	.	3	.	.	2	1	.	3	27	3	1	10	5	8	3	6	92
La Couarde	4	1	.	.	.	.	0	7	4	6	.	9	1	2	.	.	3	2	.	1	36	12	1	2	15	0	11	11	129
Niort	2	.	.	.	.	.	0	5	4	2	.	4	1	5	.	2	4	1	.	1	28	10	1	2	13	0	7	10	104
Fressines	4	.	.	.	.	.	.	6	.	7	.	.	2	7	.	1	5	1	.	.	35	10	2	4	15	4	5	8	116
Mauzé	2	.	.	.	.	.	1	6	3	3	.	6	.	.	.	.	5	1	.	1	23	11	4	1	15	2	6	9	100
Bazoin	1	0	.	.	.	.	.	4	3	3	1	4	1	2	.	3	1	1	.	1	28	4	1	3	15	4	3	5	90
La Rochelle (P.C.)	.	.	.	.	.	.	2	1	2	1	1	.	4	1	.	2	.	1	.	.	23	16	8	20	30	.	4	3	119

STATIONS.	1	2	3	4	5	6	7	8	9	10	11	12	13	14	15	16	17	18	19	20	21	22	23	24	25	26	27	28	TOTAL.
Bassin de la Charente.																													
Saint-Mathieu	1	.	.	.	.	.	.	2	4	.	9	17	0	.	.	11	1	.	.	7	39	21	13	9	21	4	9	4	172
Le Lac Français	2	.	.	.	.	.	.	3	3	6	1	16	1	1	.	1	10	.	.	6	39	17	11	7	14	1	5	3	147
Angoulême (P. C.)	2	.	.	.	.	.	.	2	2	3	1	.	.	.	.	14	11	.	.	4	35	15	5	5	7	.	9	3	118
Barbézieux	2	.	.	.	.	.	.	1	3	4	9	10	.	0	.	.	13	.	.	5	44	20	12	2	6	3	6	4	144
Jonzac	3	.	.	.	.	.	.	.	.	3	2	5	.	.	.	4	5	.	.	4	45	19	14	.	18	3	1	3	129
Cognac	.	.	.	.	.	.	1	4	2	1	12	.	.	.	.	5	.	.	2	26	13	6	2	17	2	4	3	3	103
Aigre	2	.	.	.	.	.	.	3	3	4	1	5	.	0	.	.	5	.	.	3	29	13	4	1	15	4	5	3	101
Ruffec	2	0	.	.	.	.	.	2	3	3	1	5	.	1	.	.	5	0	.	3	27	12	3	2	15	3	5	3	95
Chef-Boutonne	3	.	5	.	.	.	0	2	.	7	0	6	0	.	.	.	6	.	.	2	22	13	.	4	16	0	5	5	95
Les Brousses	2	.	.	.	.	.	.	2	3	4	.	6	0	0	.	.	7	5	.	2	38	16	5	4	13	6	1	8	122
Chail	3	1	.	.	.	.	0	5	4	2	0	6	0	0	.	.	8	1	.	2	29	5	2	12	0	7	3	6	97
Vernoux-s-Bout	.	.	.	.	.	.	.	5	5	1	3	2	3	.	.	.	.	.	5	14	37	39	4	13	5	13	3	2	155
Les Fosses	3	2	.	.	.	.	.	5	3	5	.	6	.	1	.	.	7	0	.	3	29	9	2	3	16	.	9	8	111
Villiers-au-B.	5	.	.	.	.	.	.	5	2	3	.	7	.	1	.	.	8	.	.	3	23	9	4	4	14	.	9	8	105
St-Jean-d'Angely	.	.	.	.	.	.	.	1	1	.	.	4	.	.	.	5	.	.	2	24	12	8	2	12	3	5	4	1	84
Saintes	2	.	.	.	.	.	.	2	4	1	.	.	10	.	.	7	.	.	.	6	27	17	10	9	7	6	2	9	119
Ile d'Aix	2	1	.	.	.	.	.	2	4	2	.	5	.	2	.	1	3	.	.	1	28	8	3	8	14	1	7	4	96
Chassiron	.	1	.	.	.	.	.	.	2	.	.	0	4	.	1	.	3	.	.	.	11	31	6	7	12	.	4	9	9[illegible]
BASSIN DE LA GIRONDE.																													
Bassin de la Dordogne.																													
Laqueuille	3	.	1	.	.	.	2	7	7	8	7	6	.	.	.	12	3	.	4	5	15	6	6	12	6	5	8	4	127
La Tour-d'Auvergne	1	2	.	.	.	.	.	5	6	14	1	18	0	.	.	.	26	2	8	.	67	12	.	2	20	5	19	15	223
Église-Nve-d'Entr.	2	4	.	.	.	.	.	.	.	18	6	.	.	.	.	.	4	.	3	.	5	2	2	2	7	3	2	3	63
Ussel	2	1	.	.	.	.	.	2	4	5	.	9	.	1	.	.	8	2	.	5	23	0	7	4	10	11	11	4	107
Aurillac (E. N.)	3	1	.	.	.	.	.	4	2	4	2	.	2	.	.	7	.	.	.	10	25	1	0	17	12	.	11	1	102
Argentat	1	2	.	.	.	.	.	2	3	5	5	8	.	.	1	2	7	2	1	6	22	14	9	5	12	6	6	3	122
Beaulieu	3	.	.	.	.	.	.	1	2	3	3	9	.	.	.	.	7	.	.	7	27	23	12	6	16	4	.	2	125
Saint-Céré	3	1	.	.	.	.	.	.	2	4	.	5	.	.	.	3	.	.	.	5	18	23	16	12	7	5	.	6	110
La Tronquière	2	.	.	.	.	.	.	3	9	18	2	16	.	.	.	13	.	.	.	10	35	10	38	14	10	7	.	17	204
Gramat	.	.	.	.	.	.	.	3	3	5	.	.	8	.	.	5	.	.	.	4	33	23	.	.	.	8	.	7	99
Frayssinet	.	.	.	.	.	.	.	4	2	3	.	9	.	.	.	2	.	.	.	6	22	20	7	12	3	2	.	6	98
Martel	2	.	.	.	.	.	.	6	2	7	.	12	.	.	.	5	.	.	.	7	32	20	7	17	9	5	.	5	154
Vayrac	.	.	.	.	.	.	.	3	.	5	.	10	.	.	.	2	.	.	.	4	30	19	8	12	10	5	.	4	112
Tulle (P. C.)	2	1	.	.	.	.	.	5	3	19	1	.	.	.	.	.	25	.	.	8	52	22	8	4	19	8	3	5	185
Brive	.	4	.	.	.	.	.	4	2	8	0	7	.	.	.	.	5	.	.	5	27	18	8	5	9	3	2	5	112
Blanzaguet	.	.	.	.	.	.	.	.	.	17	.	.	.	.	.	.	.	.	.	30	20	8	.	6	7	7	5	8	108
Montguyon	.	.	.	.	5	.	.	.	.	3	2	9	1	.	.	6	5	.	5	.	49	19	13	6	4	3	9	12	151
Les Églisottes	1	1	.	.	.	.	.	1	1	1	1	15	1	.	.	.	9	.	.	2	37	12	13	6	8	2	5	10	125
Coutras	.	.	.	.	.	.	.	0	.	0	1	7	2	2	.	.	8	0	.	2	18	15	6	6	6	4	6	6	90
Lussac	1	0	.	.	.	.	0	1	2	5	4	8	.	1	.	.	8	.	.	2	23	18	6	13	5	2	4	7	110
Cavignac	1	0	.	.	.	0	.	2	2	3	2	11	2	0	.	.	11	.	.	5	37	13	7	3	8	4	3	12	122
Bassin du Lot.																													
Le Bleymard	.	.	.	.	.	.	.	.	1	.	2	3	.	.	13	10	16	.	.	4	12	23	3	4	7	3	6	5	112
Bagnols	.	.	.	.	.	.	.	.	.	.	2	5	.	.	5	8	9	.	.	3	20	29	3	4	5	3	9	5	109
Montmirat	.	.	.	.	.	.	.	.	.	2	2	6	.	.	4	5	7	.	.	23	11	4	3	4	4	2	11	4	92
Mende (P. C.)	.	.	.	.	.	.	.	.	.	.	5	.	.	5	6	2	15	.	.	.	27	28	.	.	10	.	15	5	116

STATIONS.	1	2	3	4	5	6	7	8	9	10	11	12	13	14	15	16	17	18	19	20	21	22	23	24	25	26	27	28	TOTAL.
Bassin du Lot (suite).																													
Marvéjols	.	.	.	.	.	.	.	.	.	3	.	.	.	.	.	1	24	.	.	.	31	27	3	12	.	3	11	3	118
Cam de la Roche	.	.	.	.	.	.	.	.	.	.	.	1	.	.	2	13	13	.	.	0	12	6	6	.	15	6	4	.	80
St-Chély-d'Apcher	.	.	.	.	.	.	.	.	.	3	5	2	3	.	.	.	25	.	.	2	21	12	2	2	4	2	6	2	91
Nasbinals	.	.	.	.	.	.	.	.	1	.	8	.	14	.	.	.	11	.	.	.	12	13	10	7	.	4	.	.	83
Espalion	5	.	.	.	.	.	.	.	6	5	5	7	.	.	.	17	.	.	6	.	39	23	14	6	1	19	.	5	158
Entraygues	.	1	.	.	.	.	.	.	6	12	3	2	.	.	.	.	17	.	.	2	42	35	24	2	8	3	18	4	173
Laguiole	4	2	.	.	.	.	.	2	3	7	3	.	.	.	.	.	1	.	.	.	7	10	.	.	2	5	1	5	50
Figeac (P. C.)	.	.	.	.	.	.	.	2	5	1	.	4	.	.	.	.	11	.	.	4	19	12	16	2	6	1	5	1	89
La Capelle-M.	3	.	.	.	.	.	.	2	.	8	.	10	.	.	.	5	.	.	.	6	30	25	10	15	5	1	.	4	124
Livernon	.	.	.	.	.	.	.	5	.	3	3	4	.	.	.	3	.	.	.	7	25	17	10	12	4	2	1	7	103
Limogne	.	.	.	.	.	.	.	.	9	12	.	8	.	.	.	3	1	.	.	.	26	24	8	7	7	5	.	4	114
Saint-Géry	.	.	.	.	.	.	.	8	4	38	.	7	.	.	.	10	.	.	.	.	29	40	28	9	7	9	.	23	212
Lauzès	.	.	.	.	.	.	.	6	3	4	.	9	.	.	.	3	.	.	.	6	26	25	6	9	3	2	.	6	108
Cahors (P. C.)	.	.	.	.	.	.	.	2	4	9	.	5	.	.	.	4	.	.	.	6	21	27	7	8	6	2	.	5	106
Puy-l'Évêque	.	.	.	.	.	.	.	10	.	12	.	5	.	.	.	3	.	.	.	8	10	14	6	8	5	7	.	4	92
Fumel	0	.	.	.	0	.	.	2	5	2	2	5	1	.	.	.	2	.	.	7	26	14	13	6	8	3	.	3	99
Montflanquin	.	.	.	.	.	.	.	.	3	2	4	5	.	.	.	3	.	.	.	.	24	13	10	6	9	.	7	3	91
Villeneuve (P. C.)	0	.	.	.	0	.	.	1	6	4	1	2	0	.	.	.	2	.	.	7	19	18	13	6	6	4	3	3	96
Monclar d'A.	.	1	.	.	.	.	.	1	5	5	1	3	1	.	.	.	2	.	.	6	19	14	15	7	6	3	3	2	92
Bassins du Tarn et de l'Aveyron.																													
Pt-de-Montvert	.	.	.	.	.	.	.	.	.	.	.	4	.	.	56	45	32	.	.	.	21	24	10	.	8	3	7	9	199
Florac	.	.	.	.	.	.	.	.	.	2	.	5	.	.	15	35	25	.	.	.	27	9	25	3	2	3	9	6	167
Cassagnas	.	3	.	.	.	.	.	.	.	1	.	2	.	.	19	40	.	.	.	2	16	17	3	5	10	.	5	11	134
Meyrueis	.	.	.	.	.	.	.	.	.	1	4	4	.	.	1	4	15	.	.	4	13	29	7	2	.	3	7	9	116
Col-du-Marquairès	.	.	.	.	.	.	.	.	1	5	1	4	.	.	15	20	25	.	.	1	13	29	1	2	4	2	4	4	131
Le Massegros	.	.	.	.	.	.	.	.	.	15	14	.	.	.	.	.	17	.	.	3	15	16	12	.	9	.	.	7	108
Millau	.	.	.	.	.	.	.	.	2	.	1	.	2	.	.	.	12	.	.	2	20	.	26	.	.	.	8	2	75
La Cavalerie	.	.	.	.	.	.	.	.	.	4	.	7	.	.	2	4	.	.	.	.	8	1	.	.	2	.	1	.	29
Saint-Affrique	.	.	.	.	.	.	.	.	3	4	5	4	.	.	.	2	15	.	.	2	3	18	15	.	2	2	2	2	79
Le Cabaretou	.	.	.	.	.	.	.	.	.	18	.	6	.	.	.	26	.	.	.	7	5	3	8	.	7	1	.	5	86
Fraïsse	2	.	.	.	.	.	.	.	23	19	.	7	.	.	8	19	21	.	.	2	58	32	22	.	.	4	.	6	194
La Salvetat-d'A.	.	.	.	.	.	.	.	3	12	15	.	10	.	.	.	10	3	.	.	9	41	25	15	.	5	1	.	7	156
Pradelles-Cabardès	2	4	.	.	.	.	.	.	3	4	21	4	1	.	.	2	22	.	.	4	6	21	14	.	.	3	.	19	130
Castres	.	1	.	.	.	.	.	.	2	2	3	2	.	.	.	.	15	.	.	7	13	15	12	.	.	.	11	6	89
Alban	3	.	.	.	.	.	.	.	15	12	11	5	.	.	.	21	.	.	.	6	30	31	27	.	.	6	16	24	206
Villefranche-d'Av.	.	1	.	.	.	.	.	.	5	3	6	8	.	.	.	.	15	.	.	7	8	21	18	8	4	5	5	.	114
Naucelle	.	.	.	.	.	.	.	.	7	4	6	10	.	.	.	.	6	.	.	.	19	30	17	.	1	4	.	13	117
Carmaux	.	.	.	.	.	.	.	.	6	8	2	4	.	.	.	.	7	.	.	7	17	19	10	1	.	0	10	4	85
Cordes	.	0	.	.	.	.	.	.	6	2	4	2	.	.	.	.	9	.	.	4	21	10	5	1	1	1	.	5	71
Albi (P. C.)	3	.	.	.	.	.	.	5	3	2	1	5	.	.	.	2	.	.	.	5	20	10	10	.	3	7	5	3	99
Lavaur	.	.	.	.	.	.	.	.	0	.	0	2	.	.	.	.	9	.	.	1	13	6	1	.	.	.	3	1	35
Montauban (E. N.)	.	.	.	.	.	.	.	3	.	.	.	3	.	.	.	4	.	.	.	2	23	15	2	4	1	.	.	2	59
Lalbenque	.	.	.	.	.	.	.	2	6	8	.	5	.	.	.	3	.	.	.	6	23	18	6	7	5	.	.	1	90
Bassin de la Garonne, cours supérieur, et affluents des Pyrénées.																													
Bélesta	.	.	.	.	.	.	.	.	12	7	9	6	.	.	.	.	.	.	.	5	7	17	9	.	.	3	.	5	80
Mirepoix	2	.	.	.	.	.	.	.	2	.	.	1	.	.	.	.	3	.	.	2	7	8	2	.	.	.	4	2	33

STATIONS.	1	2	3	4	5	6	7	8	9	10	11	12	13	14	15	16	17	18	19	20	21	22	23	24	25	26	27	28	TOTAL.
Bassin de la Garonne, cours supérieur, et affluents des Pyrénées (suite).																													
Foix (E. N.)	.	.	.	.	.	.	.	.	3	1	4	.	.	.	.	.	8	.	.	3	.	3	1	.	.	.	.	2	25
Royat	1	.	.	.	.	.	.	.	.	2	3	.	.	.	.	.	3	.	.	2	3	5	2	.	.	.	2	1	24
Izaut-de-l'Hôtel	.	8	.	.	.	.	.	.	5	1	6	1	7	.	.	.	8	.	.	5	6	7	1	.	.	.	6	.	61
Rieumes	.	.	.	.	.	.	.	.	7	3	3	.	2	.	.	.	2	.	.	3	8	20	8	.	.	.	.	6	62
Toulouse (Obs^re^)	.	.	.	.	.	.	.	2	2	3	.	3	.	.	.	3	2	.	.	2	13	8	0	.	1	4	1	4	49
Bassin de la Garonne (R. G.) au-dessous de Toulouse; bassins du Gers et de la Baïse; bassin de la Gironde.																													
Lannemezan	.	3	.	.	.	0	.	.	5	7	5	.	.	.	.	.	.	.	.	3	2	10	1	.	0	.	1	5	42
Castelnau-Magnoac	2	.	.	.	.	.	.	3	5	.	1	6	.	.	.	0	.	.	.	5	12	19	.	1	.	4	.	5	64
Miélan	1	.	.	.	.	1	.	.	7	2	11	6	5	.	.	.	.	1	.	1	15	30	30	1	1	.	5	15	132
Masseube	.	0	.	.	.	1	.	.	2	.	2	2	3	.	.	.	1	.	.	1	10	10	20	.	1	.	4	3	61
Lombez	.	.	.	.	.	.	.	.	.	3	3	3	.	.	.	.	1	.	.	3	10	16	15	.	.	.	1	2	58
Auch (P. C.)	.	.	.	.	.	.	.	.	4	2	7	4	3	.	.	.	.	.	.	2	12	14	18	1	1	1	4	2	75
Vic-Fézensac	.	.	.	.	.	.	.	6	.	15	.	.	.	.	.	1	.	.	.	6	7	32	19	2	6	6	.	3	103
Condom	.	.	.	.	.	.	.	1	3	2	9	4	.	.	.	.	3	.	.	5	14	15	19	2	6	1	3	2	87
Lectoure	.	.	.	.	.	.	.	.	4	.	9	2	3	.	.	2	.	.	.	3	13	17	15	2	3	3	2	.	78
Montcuq	.	.	.	.	.	.	.	5	3	6	.	5	.	.	.	1	.	.	.	6	23	17	7	8	3	1	.	6	91
Agen (P. C.)	.	.	.	.	.	.	.	4	.	1	0	2	.	.	.	1	.	.	3	8	10	10	7	5	2	2	0	2	57
Grignols	0	.	0	.	.	1	.	0	7	4	4	5	2	.	.	.	3	0	.	6	10	23	10	12	3	1	6	3	99
Col-de-Fer	0	.	.	.	0	0	0	3	3	1	4	7	0	.	.	.	4	.	.	7	8	12	20	9	6	.	3	2	89
Machorre	.	.	.	.	1	1	.	1	6	1	1	3	2	.	.	.	6	1	1	6	8	22	11	14	6	3	3	5	100
Budos	0	0	.	.	0	0	0	1	4	4	5	4	1	.	.	0	9	0	.	9	11	31	7	21	7	3	4	6	128
La Sauve (E. N.)	0	0	.	.	.	.	1	0	2	4	0	.	.	.	.	.	10	.	.	3	13	24	8	12	15	4	3	1	102
Bordeaux (Obs^re^)	1	0	.	.	0	1	2	1	2	4	1	3	2	1	.	1	8	.	.	2	19	12	9	13	7	3	1	10	101
Soulac	0	0	.	.	0	.	0	1	1	2	0	10	3	1		2	5	.	.	2	27	16	8	11	.	.	6	6	101
Royan	.	.	.	.	.	.	.	.	5	2	1	.	.	3	.	2	4	.	.	2	15	12	10	3	15	1	4	4	83
La Coubre	1	1	.	.	.	.	.	1	.	1	4	12	2	.	.	.	4	.	.	2	24	8	10	4	17	.	7	7	105
BASSINS ENTRE LA GIRONDE ET LES PYRÉNÉES.																													
Petits bassins entre la Gironde et l'Adour.																													
Saint-Nicolas	1	.	.	.	.	.	.	.	3	3	1	8	3	1	.	2	6	.	.	6	36	25	8	1	11	.	9	9	131
Hourtin	1	.	.	.	.	2	.	1	4	3	2	3	.	.	.	3	8	.	.	1	28	9	3	3	8	.	5	9	92
Moutchic	1	.	.	.	.	.	.	2	3	5	2	7	4	1	.	1	8	.	.	8	43	12	8	4	10	3	3	14	137
Le Porge	1	0	.	.	.	1	1	2	5	2	0	5	4	.	.	.	13	.	.	5	35	24	8	5	4	.	4	16	135
Arès	0	0	0	.	.	1	0	2	6	1	3	5	3	1	.	1	12	.	.	3	30	20	6	4	13	5	3	14	131
Piquey	0	.	.	.	0	0	0	2	6	2	1	2	3	.	.	0	9	.	.	5	26	12	7	4	4	1	3	12	98
Audenge	1	.	.	.	.	1	.	2	.	1	0	3	3	.	2	.	8	.	.	1	38	25	40	6	4	2	3	12	151
La Salie	0	0	0	.	.	.	.	1	4	3	2	1	4	1	.	.	1	9	.	2	21	11	7	9	15	.	1	10	101
Arcachon (C. M.)	1	0	.	.	.	1	0	1	10	4	2	2	12	1	.	3	8	.	.	3	18	12	7	7	4	1	2	12	112
Belin	1	0	.	.	.	.	0	2	6	4	2	4	0	.	.	0	8	0	.	4	24	17	19	10	5	1	4	8	121
Pissos	.	.	.	.	.	.	.	2	4	6	4	11	1	.	.	1	10	.	.	2	19	9	12	.	2	12	4	9	108
Bassin de l'Adour.																													
Pic du Midi (Obs.)	1	.	.	.	.	.	.	1	12	3	.	7	.	.	.	4	.	.	.	3	10	7	4	6	1	4	.	9	70
Bagnères-de-B.	2	.	.	.	0	.	.	1	13	2	2	5	.	.	.	0	.	.	.	3	22	14	2	3	0	4	.	6	79
Lourdes	.	6	.	.	.	.	.	.	.	.	3	.	10	.	.	.	2	.	.	.	35	18	.	.	2	.	10	1	87
Peyranère	.	.	.	.	.		.	.	.	28	.	.	.	.	.	8	.	.	.	.	13	.	15	.	13	15	.	.	92

STATIONS.	1	2	3	4	5	6	7	8	9	10	11	12	13	14	15	16	17	18	19	20	21	22	23	24	25	26	27	28	TOTAL.
Bassin de l'Adour (suite).																													
Laruns	.	3	.	.	.	.	.	.	14	6	15	5	.	.	.	.	6	.	.	.	16	21	5	.	6	.	7	8	112
Bedous	.	.	.	.	.	1	.	.	27	4	3	.	20	4	.	2	3	.	.	4	14	8	2	2	8	.	8	8	118
Tarbes (P. C.)	2	.	.	.	.	.	.	.	9	2	6	13	.	.	.	4	.	.	.	.	18	21	7	3	.	4	.	16	105
Maubourguet	.	.	.	.	.	.	.	.	12	7	.	.	.	.	.	6	.	.	.	4	7	7	25	18	.	8	28	29	151
Lescar (E. N.)	1	.	.	.	.	.	.	.	9	4	6	8	.	.	.	2	.	.	2	4	12	15	10	2	.	7	2	14	98
Pau (château)	.	.	.	.	.	.	.	3	2	5	.	4	.	.	.	3	.	.	1	1	19	13	1	3	.	4	5	6	70
Oloron	2	.	.	.	.	.	.	.	12	2	7	4	4	.	.	5	.	.	.	5	14	20	10	.	2	.	9	7	103
Mauléon	.	.	.	.	1	.	.	15	7	12	.	.	.	.	2	.	.	.	1	9	52	15	.	2	.	5	6	.	127
St-Jean-Pied-de-P.	2	.	.	10	.	1	8	8	11	.	.	.	4	6	4	.	.	.	.	12	6	9	6	2	.	9	.	7	105
Orthez	.	.	.	.	.	.	.	.	6	1	6	2	3	.	.	.	.	.	.	3	5	9	3	2	5	.	9	15	69
Riscle	.	.	.	.	.	1	.	1	4	1	4	2	6	.	.	.	1	.	.	4	14	20	16	1	6	0	4	3	88
Cazaubon	.	.	.	.	.	.	.	1	5	9	2	2	.	.	.	.	3	.	.	8	14	21	31	3	11	1	6	2	119
Mont-de-Marsan	.	.	.	.	.	2	.	1	7	6	4	3	1	.	.	3	5	.	.	7	14	37	18	2	6	3	4	5	128
Saint-Sever	0	.	.	.	.	.	.	0	4	3	3	4	.	.	.	5	4	.	.	6	24	22	15	3	7	0	.	9	110
Tartas	0	0	.	.	.	.	0	1	6	3	5	4	3	.	.	.	11	.	.	11	9	36	23	3	5	1	7	8	136
Dax (P. C.)	.	2	.	.	.	.	.	.	8	7	4	0	7	.	.	.	15	.	.	10	14	37	39	3	6	.	6	18	176
Bayonne	2	.	.	.	3	.	.	8	2	1	2	5	.	.	.	4	.	.	.	7	14	30	3	4	3	8	2	6	104

VERSANT DE LA MÉDITERRANÉE.

BASSINS ENTRE LES PYRÉNÉES ET LE RHÔNE.

STATIONS.	1	2	3	4	5	6	7	8	9	10	11	12	13	14	15	16	17	18	19	20	21	22	23	24	25	26	27	28	TOTAL.
Bassins du Tech, de la Tet et de l'Agly.																													
Col de la Quillane	.	.	.	.	.	.	.	.	4	.	.	.	.	.	.	2	.	2	.	2	.	2	.	.	8	.	.	1	21
Montlouis (C. M.)	.	.	.	.	.	.	.	.	4	.	.	.	.	.	.	4	.	.	.	.	6	.	.	3	8	.	.	6	31
Prats-de-Mollo	.	.	.	.	.	.	.	.	.	.	.	.	.	.	.	8	.	.	.	.	.	.	.	.	.	.	.	3	11
Céret	.	.	.	.	.	.	.	.	.	.	.	.	.	.	.	.	2	.	.	.	.	.	.	.	3	.	.	.	5
Vernet-les-Bains	.	.	.	.	.	.	.	.	0	.	.	.	.	.	.	.	10	.	.	.	0	3	.	0	.	.	.	.	13
Prades	.	.	.	.	.	.	.	.	.	.	.	.	.	.	.	2	.	.	.	.	4	.	.	.	.	.	.	.	6
Vinça	.	.	.	.	.	.	.	.	1	.	.	.	.	.	.	2	.	.	.	2	2	.	.	.	.	1	.	.	9
Ginela	.	.	.	.	.	.	.	1	6	4	.	7	.	.	.	7	.	.	.	3	8	.	4	.	8	1	9	6	64
Caudiès-de-St-Paul	1	.	.	.	.	.	.	12	.	4	.	.	.	.	.	8	.	.	.	.	5	.	3	.	2	.	.	4	39
Perpignan (Obste)	.	.	.	.	.	.	.	.	0	.	.	0	.	.	.	3	.	.	.	0	1	.	.	.	0	.	.	0	5
Estagel (C. M.)	.	.	.	.	.	.	.	.	.	.	.	.	.	.	.	.	.	.	.	.	.	.	.	.	.	.	.	.	0
Palairac	.	.	.	.	.	.	.	.	2	.	.	3	.	.	.	5	.	.	.	.	5	.	2	.	.	.	.	1	17
St-Laurent de la S.	.	.	.	.	.	.	.	.	.	.	.	.	.	.	.	.	.	.	.	3	.	.	.	.	.	.	2	.	5
Le Barcarès	.	.	.	.	.	.	.	.	.	.	.	.	.	.	.	1	.	.	.	1	.	.	.	.	.	.	2	.	4
Port-Vendres	.	.	.	.	.	.	.	.	.	.	.	.	.	.	.	.	1	.	.	.	.	1	.	.	1	1	1	.	5
Banyuls	.	.	.	.	.	.	.	.	.	.	.	.	.	.	.	.	6	.	.	.	.	2	.	.	1	2	.	1	13
Bassin de la Sègre.																													
Col de Puymorens	.	.	.	.	.	.	.	.	9	.	.	.	.	.	.	13	.	.	.	.	11	.	.	26	.	.	.	5	64
Angoustrine	.	.	.	.	.	.	.	.	.	.	.	.	.	.	.	7	.	.	.	.	4	.	.	8	.	.	.	4	23
Bourg-Madame	.	.	.	.	.	.	.	.	.	.	.	.	.	.	.	7	.	.	.	.	4	.	.	4	.	.	.	7	22
Bassin de l'Aude.																													
Le Bousquet	.	.	.	.	.	.	.	.	4	.	.	2	.	.	.	7	.	.	.	.	6	.	2	.	3	5	3	6	38
Mérial	.	.	.	.	.	.	.	.	9	2	.	8	.	.	.	10	.	.	3	6	8	5	.	.	2	3	3	3	62

STATIONS.	1	2	3	4	5	6	7	8	9	10	11	12	13	14	15	16	17	18	19	20	21	22	23	24	25	26	27	28	TOTAL.
Bassin de l'Aude (suite).																													
Espezel	.	.	.	.	.	.	.	8	4	5	0	8	.	.	.	5	.	.	2	6	12	1	.	.	1	1	5	1	59
Les Fanges	.	.	.	.	.	.	.	6	2	9	2	1	.	.	.	21	.	3	.	9	14	.	1	.	.	8	6	6	90
Monthaut (h. b.)	.	.	.	.	.	.	.	.	18	.	.	9	.	.	.	11	.	.	.	8	3	7	1	.	.	4	.	7	68
Monthoumet	.	.	.	.	.	.	.	.	20	6	.	6	.	.	.	8	.	.	.	3	13	.	.	.	.	5	.	1	62
Castillon	1	.	.	.	.	.	.	2	3	.	.	4	.	.	0	9	.	.	.	.	11	4	1	.	6	4	.	4	51
Montlaur	.	.	.	.	.	.	.	.	.	.	.	.	.	.	.	9	.	.	.	2	9	5	3	.	1	1	.	.	30
Moux	.	.	.	.	.	.	.	.	.	.	.	.	.	.	.	6	.	.	.	5	10	.	.	.	.	.	.	.	21
Barbaira	.	.	.	.	.	.	.	.	.	.	.	.	.	.	.	16	.	.	.	2	5	3	1	.	3	1	.	.	31
Carcassonne (C. M.)	1	.	.	.	.	.	.	1	.	.	.	1	.	.	.	6	.	.	.	2	11	4	1	.	1	1	.	1	30
Lasbordes	.	.	.	.	.	.	.	.	.	.	.	.	.	.	.	20	.		.	5	17	2	.	.	.	5	.	.	49
La Loubatière	8	.	.	.	.	.	.	15	10	22	4	3	.	.	.	17	.	.	.	5	24	21	12	.	.	6	.	9	156
Lespinassière	7	.	.	.	.	.	.	7	9	14	2	7	.	.	.	34	.	.	.	19	23	21	18	.	5	3	.	19	188
Caunes (h. b.)	.	.	.	.	.	.	.	.	7	.	.	.	.	.	.	11	.	.	.	9	13	9	.	.	.	.	.	2	51
Estagnol	.	.	.	.	.	.	.	2	15	.	.	9	.	.	.	11	.	.	.	2	3	7	1	.	.	3	.	4	56
Bassins de l'Orb, de l'Hérault, du Lez et du Vidourle.																													
Saint-Pons	.	.	.	.	.	.	.	.	11	14	.	6	.	.	.	29	.	.	.	.	18	15	10	.	.	.	.	.	103
Le Poujol	.	.	.	.	.	.	.	.	.	.	1	.	.	.	.	18	.	.	.	1	10	22	.	1	.	.	.	.	53
Saint-Gervais	.	.	.	.	.	.	.	.	.	3	.	.	.	.	12	45	.	.	.	.	18	.	.	.	.	.	.	.	78
Bédarieux	.	.	.	.	.	.	.	.	.	.	.	.	.	.	8	18	10	.	.	.	17	4	.	.	.	.	.	.	57
L'Escandolgue	.	.	.	.	.	.	.	.	3	2	.	2	.	.	8	30	.	.	.	.	24	6	3	.	.	.	.	.	78
Lodève	.	.	.	.	.	.	.	.	.	.	.	.	.	.	.	34	7	.	.	.	21	7	.	.	3	.	.	2	74
Le Caylar	.	.	.	.	.	.	.	.	.	6	.	4	.	.	6	27	18	.	.	.	25	16	6	.	4	.	.	12	124
Blandas	.	.	.	.	.	.	.	.	.	.	.	.	.	.	8	42	39	.	.	.	20	16	8	.	4	2	4	6	149
Le Vigan	.	.	.	.	.	.	.	.	.	.	.	.	.	.	30	25	14	.	.	.	.	.	.	.	.	.	.	.	69
Valleraugue	.	.	.	.	.	.	.	.	.	.	.	.	.	.	10	16	40	.	.	.	6	42	.	.	24	.	6	5	149
Saint-Bauzille	.	.	.	.	.	.	.	.	.	.	.	.	.	.	12	7	.	9	.	3	20	4	.	.	3	.	.	4	62
Nîmes (E. N.)	.	.	.	.	.	.	.	.	.	.	.	.	.	0	.	.	21	.	.	1	22	.	.	2	.	.	4	3	53
Lunel	.	.	.	.	.	.	.	.	.	.	.	.	.	.	.	.	.	.	.	.	.	.	.	.	.	.	.	.	0
Montpellier (E. N.)	.	.	.	.	1	.	.	2	.	.	.	.	.	1	.	8	.	.	.	1	14	.	.	.	.	.	.	4	31
St-Mathieu-de-Tr.	.	.	.	.	.	.	.	.	.	.	.	.	.	3	.	9	.	.	.	.	11	.	.	.	.	.	.	.	23
Plateau de Valène	.	.	.	.	.	.	.	.	.	.	.	.	.	6	2	19	.	.	1	8	12	.	.	.	.	.	3	.	51
Gignac	.	.	.	.	.	.	.	.	.	.	.	.	.	.	.	11	.	.	.	.	13	.	.	.	.	.	.	.	24
Cette (P. C.)	.	.	.	.	.	2	.	.	.	.	.	.	.	.	.	5	.	.	.	1	8	.	.	.	.	.	.	.	16
Béziers	.	.	.	.	.	.	.	.	.	.	.	.	.	.	.	.	7	.	.	.	10	.	.	.	.	.	.	.	19
Capestang	.	.	.	.	.	.	.	.	.	.	.	.	.	.	.	.	.	.	.	.	9	.	.	.	.	.	.	.	9
BASSIN DU RHÔNE.																													
Bassin de la Saône supérieure.																													
Miclin	6	12	54	.	.	.	.	6	8	4	15	24	10	6	.	.	4	6	2	0	9	3	3	3	11	8	8	4	206
Belfahy	9	19	.	.	.	.	.	10	3	4	10	10	2	.	.	.	5	2	.	4	9	4	3	5	3	.	.	13	115
Quers	2	7	7	.	.	.	.	5	5	.	6	6	4	.	.	.	.	.	.	5	7	5	6	2	3	5	5	3	83
Plancher-les-M.	2	16	74	.	.	.	.	3	17	10	25	24	24	8	.	.	3	2	5	.	9	25	3	16	8	6	7	0	288
Villersexel	10	24	.	.	.	.	.	1	7	4	22	9	7	.	.	1	2	.	.	2	7	.	5	5	3	6	0	1	116
Montbozon	1	8	23	.	.	.	.	2	10	8	6	2	16	1	.	.	3	.	.	.	4	.	.	4	5	2	6	1	102
Marnay	0	5	11	.	.	.	.	2	9	7	7	7	2	.	.	.	4	0	.	1	5	9	2	3	11	3	4	2	93
Chaumercenne	5	7	8	.	.	.	.	3	5	11	.	6	1	.	.	.	6	1	.	4	8	3	3	.	11	1	5	4	92
Fouvent-le-Bas	7	12	.	.	.	.	.	5	5	16	8	5	1	0	.	.	4	2	.	5	11	2	3	4	5	5	.	5	105
Vesoul (C. M.)	3	11	18	.	.	.	.	2	9	6	6	12	3	.	.		2	2	0	0	1	18	2	4	10	2	4	1	116

STATIONS.	1	2	3	4	5	6	7	8	9	10	11	12	13	14	15	16	17	18	19	20	21	22	23	24	25	26	27	28	TOTAL.
Bassin de la Saône supérieure (suite).																													
Conflandey	6	17	.	.	.	.	2	1	7	18	13	2	1	.	2	1	2	1	.	1	15	2	3	1	14	4	.	2	114
Saint-Remy	.	.	.	.	.	.	.	.	3	.	5	.	.	.	.	.	2	5	.	4	7	5	9	3	.	7	2	14	66
Plombières	8	36	.	.	.	.	2	8	7	35	17	21	16	1	.	.	6	8	.	6	19	11	17	.	14	4	.	10	246
Vioménil	3	8	11	.	.	.	3	4	3	3	13	6	5	3	.	.	1	3	.	1	19	38	8	6	4	2	5	2	151
Fontenoy-le-Ch.	3	10	13	.	.	.	.	5	6	15	8	9	1	0	.	.	2	5	.	1	14	8	1	1	6	1	2	2	119
Montdoré	3	3	9	.	.	.	.	3	6	8	5	10	.	.	4	.	2	6	1	2	3	14	1	3	7	2	2	7	101
Villars-le-Pautel	13	10	.	.	.	.	.	3	7	9	4	14	1	.	.	.	5	4	.	7	17	3	4	.	3	4	.	3	111
Bourbonne-les-B.	6	2	2	.	.	.	.	2	6	16	9	4	2	.	.	.	2	.	.	2	1	21	11	2	.	.	9	2	99
La Ferté-s-Amance	4	5	4	.	.	.	.	.	4	6	10	5	.	.	.	.	.	5	3	.	4	30	5	4	.	3	.	.	92
Jussey	2	6	8	.	.	.	.	2	6	10	8	11	2	1	.	.	2	3	1	1	1	16	1	2	8	1	3	4	99
Chalindrey	3	10	6	.	.	.	.	1	11	16	6	14	2	2	1	.	2	3	0	2	3	25	4	1	7	2	4	3	128
Villegusien	2	4	5	.	.	.	.	.	7	20	6	10	.	2	4	.	2	4	.	2	9	30	2	1	2	3	3	1	119
Vaux-s.-Aubigny	4	8	.	.	.	.	.	5	17	9	4	0	1	.	.	.	.	1	1	1	29	6	.	5	1	1	4	.	97
Is-sur-Tille	7	6	1	.	.	.	.	.	4	11	.	8	.	.	.	1	4	.	.	1	13	6	.	1	6	5	1	1	76
St-Seine-l'Abbaye	7	12	3	.	.	.	.	3	8	18	6	.	8	4	.	.	.	3	.	4	2	13	3	.	3	.	3	.	102
Dijon (P. C.)	5	2	2	.	.	.	.	3	2	12	.	7	0	.	.	.	1	1	.	1	14	3	1	2	3	5	.	2	66
Bassin de la Saône inférieure, au-dessous du confluent du Doubs.																													
Beaune	3	.	3	.	.	.	.	4	1	9	.	4	.	.	.	.	0	0	.	1	19	.	5	1	12	5	.	5	72
Lons-le-S. (E. N.)	2	8	5	.	.	.	.	2	14	8	.	8	8	.	.	.	1	1	.	9	9	6	2	3	3	2	2	11	103
Bourg	3	2	2	.	.	.	.	4	7	7	.	3	.	.	.	.	15	0	.	11	20	10	2	6	1	6	4	9	112
Les Écharmaux	7	19	2	.	.	.	.	.	31	5	30	5	.	.	.	5	.	.	.	8	11	32	5	4	14	15	.	.	190
Trévoux	.	.	2	.	.	.	.	2	8	.	.	.	2	.	.	8	.	.	.	7	11	6	4	2	1	3	2	1	59
Tarare	.	3	.	.	.	.	.	1	9	1	7	4	.	4	.	.	3	.	.	8	24	14	2	4	4	1	4	5	98
L'Arbresle	.	3	.	.	.	.	.	.	4	1	1	2	.	.	.	.	2	.	.	4	10	8	1	5	.	.	3	3	47
Ste-Foy-l'Argent	.	.	.	.	.	.	.	.	.	.	5	.	.	.	.	.	10	.	.	5	12	30	13	3	12	5	9	12	116
Bassin du Doubs.																													
Mouthe	3	16	.	.	.	.	0	12	3	4	12	5	.	.	.	3	1	.	.	2	13	4	5	7	.	17	1	3	111
Fort de Montfaucon	.	11	20	.	.	.	.	20	9	12	10	11	10	2	1	.	2	1	.	.	5	1	1	4	4	2	2	1	129
Besançon (Obs.)	4	10	.	.	.	.	.	4	10	12	1	9	0	.	.	.	8	0	.	7	3	4	6	1	8	1	6	3	97
Chailluz	10	6	1	.	.	.	.	.	.	.	.	.	.	.	.	.	.	.	.	6	5	4	10	12	6	.	13	7	80
Ornans	12	33	.	.	.	.	.	13	8	13	6	11	.	.	.	.	.	3	.	7	10	3	3	8	8	11	5	.	154
Arbois	4	10	13	.	.	.	.	3	13	9	7	12	3	.	.	.	7	.	.	9	10	13	5	8	12	3	10	9	160
Dôle (M. Dunoyer)	2	7	5	.	.	.	.	3	8	6	7	6	2	0	.	.	7	4	.	5	4	5	5	3	11	5	6	5	106
Bassin du Rhône proprement dit, cours moyen.																													
Col des Gets	.	25	26	.	.	.	.	.	20	11	18	11	12	.	.	.	3	.	.	.	4	28	13	3	26	6	13	.	219
Bonneville (E. N.)	7	8	3	.	.	.	.	2	1	1	3	6	.	.	.	.	6	.	.	3	15	4	0	2	27	1	12	4	105
Gex	.	6	11	.	.	.	.	5	10	7	5	13	4	.	.	.	.	.	.	5	11	32	19	.	.	.	.	.	128
Les Rousses	1	20	33	.	.	.	.	1	19	18	22	9	13	.	.	.	5	1	.	4	5	26	13	4	7	6	13	3	223
Champagnole	3	19	23	.	.	.	.	1	20	14	13	16	10	.	.	.	7	1	1	4	6	8	5	8	6	8	14	7	194
Saint-Claude	10	14	21	.	.	.	.	3	34	14	3	19	1	.	.	.	7	.	.	11	20	16	7	.	8	9	16	5	218
Cruseilles	.	9	12	.	.	.	.	.	9	6	8	5	8	.	.	.	4	.	.	1	8	28	9	3	17	4	16	2	149
Annecy	.	.	11	10	.	.	.	.	14	3	5	.	.	12	.	.	.	.	.	.	9	30	8	.	.	7	23	3	135
Le Chatelard	.	20	12	.	.	.	.	.	24	.	13	3	8	.	.	.	4	.	.	.	6	66	12	2	12	15	15	.	212
Albens	8	10	.	.	.	.	.	.	15	.	14	4	6	.	.	.	5	.	.	.	3	.	10	2	19	24	8	12	140

STATIONS.	1	2	3	4	5	6	7	8	9	10	11	12	13	14	15	16	17	18	19	20	21	22	23	24	25	26	27	28	TOTAL.
Bassins du Rhône proprement dit, cours moyen (suite).																													
Chambéry	.	18	1	.	0	.	.	.	21	1	17	2	7	.	.	.	6	.	.	.	6	24	11	0	9	2	23	9	157
St-Thibaud-de-Couz	.	18	.	.	.	.	.	.	23	2	19	2	15	.	.	.	7	.	.	5	9	28	11	1	12	3	26	11	192
Lhuis	9	20	8	.	.	.	.	.	.	9	.	.	.	.	.	.	3	.	.	17	.	9	.	17	.	.	.	22	114
Belley	5	3	1	.	.	.	.	3	.	11	.	.	2	.	.	2	11	.	6	12	17	25	.	11	2	.	.	5	116
Hauteville	6	7	.	.	.	.	.	5	5	2	5	4	.	.	.	.	4	.	2	7	1	12	.	5	2	.	.	.	67
Nantua	5	8	5	.	.	.	.	16	25	15	1	5	.	.	.	.	1	.	.	28	24	19	5	10	1	22	.	10	200
Neuville-sur-Ain	.	7	6	.	.	.	.	4	12	11	.	5	.	.	.	.	12	.	.	13	22	13	2	9	9	.	9	11	145
Montluel	4	.	4	.	.	.	.	2	7	9	.	7	.	.	.	.	13	.	.	13	7	8	2	7	.	.	6	4	93
Lyon (Tête-d'Or)	.	1	2	.	.	.	.	.	6	3	.	.	2	.	.	.	13	.	.	4	3	8	5	6	1	1	6	8	69
St-Genis-Laval (Obre)	.	.	.	1	.	.	.	.	3	.	1	.	1	.	.	.	12	.	.	4	4	6	1	4	2	2	5	6	52
St Romain-en-Gal	.	.	.	.	.	.	.	2	.	4	.	.	.	.	.	16	.	.	3	5	7	1	.	6	4	8	7	.	63
Mont-Pilat	.	.	.	.	.	.	.	2	0	3	.	2	.	.	.	.	6	.	.	2	1	3	0	.	.	4	6	7	36
Bassin de l'Isère.																													
Flumet	.	22	19	.	.	.	.	.	28	8	27	6	16	.	.	.	1	.	.	.	.	66	14	.	17	25	16	.	266
Beaufort	.	26	14	.	.	.	.	.	23	5	26	15	4	.	.	.	2	.	.	6	.	47	.	20	6	.	35	.	229
Mt Gilbert (fort)	.	14	.	.	.	.	.	.	28	3	.	5	6	.	.	.	3	4	.	.	7	31	16	6	4	.	22	18	170
Bourg St Maurice	.	6	9	.	.	.	.	.	1	15	7	5	7	.	.	.	1	.	.	.	5	38	12	.	3	7	.	12	128
Sainte-Foy	.	8	24	.	.	.	.	.	15	2	8	.	8	.	.	.	.	1	.	.	9	50	.	.	.	7	.	.	133
Val d'Isère	8	3	.	2	.	.	.	4	3	5	15	4	.	.	2	.	.	.	.	.	2	2	4	2	.	.	3	2	61
Modane	.	.	.	.	.	.	.	.	.	.	15	6	4	.	.	.	1	.	.	.	.	15	7	.	.	.	5	.	53
L'Esseillon (fort)	.	5	.	.	.	.	.	.	7	2	.	.	.	.	.	.	.	.	.	.	.	12	.	7	.	.	7	.	40
Bozel	.	15	9	.	.	.	.	.	10	5	11	9	4	.	.	.	2	.	.	.	20	1	12	1	.	6	9	.	114
Montaimont	15	4	.	.	.	.	.	10	4	2	2	.	12	.	.	.	6	.	.	8	10	10	12	13	5	10	20	10	153
Saint-Colomban	.	8	8	.	.	.	.	.	10	2	26	10	12	.	.	.	4	1	.	3	28	11	4	3	6	5	14	.	115
Saint-Jean de Maur.	.	5	3	.	.	.	.	.	4	.	14	.	3	.	.	.	.	.	.	.	.	18	4	.	.	3	6	.	60
Saint-Jean d'Arves	.	3	.	.	.	.	.	.	.	.	13	.	9	.	.	.	.	2	.	.	4	34	5	7	5	6	22	8	118
Le Chazelet	3	.	2	.	.	.	.	.	8	.	20	12	.	.	.	.	2	.	.	1	.	80	1	1	10	20	.	2	161
Saint-Bonnet	.	.	.	.	.	.	.	.	.	5	.	.	.	.	.	.	3	12	.	.	3	27	.	4	20	.	38	.	113
La Mûre	.	.	14	.	.	.	.	.	.	.	.	.	5	.	.	.	.	.	7	.	8	13	2	16	3	.	13	12	93
Grenoble (E. N.)	1	0	.	.	.	.	.	1	1	6	.	0	.	.	.	.	1	.	.	1	1	1	.	.	1	.	5	.	19
La Tronche	7	4	.	.	.	.	.	0	10	9	2	10	.	.	.	.	11	.	.	6	7	11	2	2	4	16	.	15	116
Bassin de la Durance.																													
Mont-Genèvre	.	.	.	.	.	.	.	.	2	21	.	1	.	.	.	.	2	.	.	.	22	.	.	12	.	.	14	4	78
Gap (P. C.)	.	.	.	.	.	.	.	.	.	.	10	.	2	.	.	.	3	6	.	.	3	36	.	4	9	3	10	3	89
Veynes	.	3	.	.	.	.	.	.	.	.	18	.	2	.	.	.	11	.	.	.	2	31	.	2	16	.	21	15	121
Orpierre	.	.	.	.	.	.	.	1	.	2	.	.	.	.	.	.	.	.	.	2	20	.	2	9	12	2	10	44	104
Sisteron	.	.	.	.	.	.	.	.	.	.	2	.	.	.	.	.	5	32	.	.	1	35	.	9	38	.	21	20	163
Digne (M. Giraud)	.	.	.	.	.	.	.	.	2	.	.	0	.	.	.	.	16	.	.	0	29	.	.	4	24	.	15	14	104
St-Etienne-les-Orgues	.	.	.	.	.	.	.	.	.	.	.	.	.	.	.	.	6	.	.	3	.	35	.	6	13	.	.	33	96
Forcalquier	.	.	.	.	.	.	.	.	.	.	.	.	.	.	.	.	19	.	.	.	3	29	.	5	9	.	10	25	100
Manosque	.	.	.	.	.	.	.	.	.	.	.	.	.	.	.	.	10	.	.	.	25	.	.	5	.	.	.	20	60
Lagarde	.	.	.	.	.	.	.	.	.	.	.	.	.	.	.	10	.	.	.	6	16	.	3	7	.	14	26	.	82
Apt	.	.	.	.	.	.	.	1	.	.	.	.	.	.	.	18	.	.	.	2	8	.	2	2	.	2	.	28	63
Mirabeau	.	.	.	.	.	.	.	.	.	.	.	.	.	.	.	.	19	.	.	.	5	16	.	1	8	1	22		72

STATIONS.	1	2	3	4	5	6	7	8	9	10	11	12	13	14	15	16	17	18	19	20	21	22	23	24	25	26	27	28	TOTAL.
Bassin de la Durance (suite).																													
Pertuis	.	.	.	.	.	.	.	.	.	.	.	.	.	.	.	18	.	.	13	.	15	.	1	.	1	7	16	.	71
Venelles	.	.	.	.	.	.	.	.	.	.	.	.	.	.	.	.	20	.	.	.	1	21	.	.	2	.	.	20	64
Cavaillon	.	.	.	.	3	.	.	2	.	.	.	.	.	2	.	14	.	.	13	.	15	.	1	.	1	7	16	.	74
Bassins de l'Ardèche, de la Cèze et du Gard; petits bassins de la rive droite du Rhône.																													
Vernoux (Malsonneuve)	.	.	.	.	.	.	.	.	.	.	.	.	1	.	.	.	18	.	.	2	6	11	.	6	14	.	15	24	97
Privas (E. N.)	.	.	.	.	.	.	.	.	.	.	.	.	.	.	.	.	5	.	.	5	23	1	.	6	10	5	15	21	91
Montpezat	.	.	.	.	.	.	.	.	2	1	.	.	.	.	11	6	7	.	.	3	11	2	.	13	15	3	13	11	98
Villefort	.	.	.	.	.	.	.	.	.	.	.	.	.	.	43	24	36	.	.	.	21	7	.	8	23	.	8	15	185
Mâlons	.	.	.	.	.	.	.	.	.	.	.	.	.	6	18	25	.	.	.	4	20	.	.	27	.	19	12	.	131
Vialas	.	.	.	.	.	.	.	.	0	0	.	.	1	.	23	25	24	.	.	.	23	29	1	6	26	1	6	15	180
Bessèges	.	.	.	.	.	.	.	.	.	.	.	.	.	.	8	3	12	.	.	.	20	.	.	7	4	10	.	3	67
La Grande-Combe	.	.	.	.	.	.	.	.	.	.	.	.	.	7	10	27	.	.	.	.	19	.	.	10	.	10	5	.	88
Collet-de-Dèze	.	.	.	.	.	.	.	.	.	.	.	.	.	.	17	19	30	.	.	0	19	8	.	5	16	.	7	11	132
Barre	.	.	.	.	.	.	.	.	.	.	.	.	.	.	11	16	14	.	.	.	17	8	2	3	2	0	4	5	83
St-Étienne-V.-F	.	.	.	.	.	.	.	.	.	.	.	.	.	.	14	26	16	.	.	0	13	9	.	4	6	.	7	8	103
Lasalle	.	.	.	.	.	.	.	.	.	.	.	.	.	.	.	12	12	20	.	.	.	20	.	3	5	.	6	.	78
Alais	.	.	.	.	.	.	.	.	.	.	.	.	.	6	.	8	.	.	.	9	9	.	4	.	.	4	.	.	40
Lédenon	.	.	.	.	.	.	.	.	.	.	.	.	.	.	.	.	18	.	.	.	19	.	.	.	.	.	.	5	42
Uzès	.	.	.	.	.	.	.	.	.	.	.	.	.	.	.	20	.	.	.	.	16	.	.	.	.	.	5	2	43
Barjac	.	.	.	.	.	.	.	.	.	.	.	.	.	.	2	.	13	.	.	.	8	14	.	7	.	.	8	5	57
Pont-St-Esprit	.	.	.	.	.	.	.	.	.	.	.	.	.	.	.	.	.	25	.	.	.	18	.	.	6	.	.	4	53
Bassin du Rhône proprement dit, cours inférieur.																													
Valence (E. N.)	.	.	.	.	.	.	.	.	.	.	.	.	.	.	.	.	4	.	.	5	12	20	.	3	2	.	.	16	62
Livron	.	.	.	.	.	.	.	.	.	.	.	.	.	.	.	.	29		.	.	4	9	.	3	2	.	18	15	80
Crest	.	.	.	.	.	.	.	.	.	.	.	.	1	.	.	.	29	.	.	1	8	11	.	2	.	.	19	11	82
Beaufort	.	.	.	.	.	.	.	1	.	1	.	.	0	.	.	19	.	.	.	6	14	1	1	2	.	10	14	.	69
Die	0	.	.	.	.	.	.	4	.	2	.	2	.	.	.	19	.	.	.	8	20	4	2	6	.	14	22	.	103
Bénévise	.	5	.	.	.	.	.	.	5	3	11	.	5	.	.	.	6	6	.	.	6	26	7	4	11	.	16	25	136
Châtillon	.	0	.	.	.	.	.	.	5	.	3	7	2	.	.	.	.	15	.	12	.	15	3	4	7	4	12	24	114
Jansac	.	0	.	.	.	.	.	.	4	.	1	.	1	.	.	.	18	.	.	.	4	19	3	2	9	.	17	20	99
Beaurières	3	.	.	.	.	.	.	.	1	4	.	4	0	.	.	.	15	.	.	3	7	16	3	0	8	.	19	22	106
Rosans	.	.	.	.	.	.	.	.	.	3	.	2	.	.	.	12	.	.	.	.	18	.	.	5	.	10	19	4	75
Valréas	.	.	.	.	.	.	.	.	.	.	.	.	.	.	.	.	26	.	.	5	19	.	.	2	.	9	.	21	82
Lapalud	.	.	.	.	.	.	.	.	.	.	.	.	.	.	.	20	.	.	.	2	18	.	.	6	.	7	9	.	62
Orange	.	.	.	.	.	.	.	.	.	.	.	.	.	.	.	.	48	.	.	3	20	.	.	3	.	11	.	16	101
Malaucène	.	.	.	.	.	.	.	.	.	.	.	.	.	.	.	.	19	.	.	2	11	16	.	2	1	.	11	27	89
Savoillans	.	.	.	.	.	.	.	.	.	.	1	.	.	.	.	.	19	.	.	14	36	.	9	6	.	12	43	3	143
Mt Ventoux (Obsre)	.	.	.	.	.	.	.	.	10	.	7	1	4	.	.	.	17	9	.	1	14	22	9	5	12	.	.	16	129
Sault	.	.	.	.	.	.	.	.	.	.	.	.	.	.	.	.	12	.	.	5	20	.	2	7	.	8	26	3	83
Saint-Christol	.	.	.	.	.	.	.	.	2	.	1	.	.	.	.	.	20	.	.	1	32	5	.	5	10	1	25	44	146
Murs	.	.	.	.	.	.	.	2	.	.	.	.	.	.	.	14	.	.	2	1	21	.	2	5	.	13	30	.	90
Carpentras	.	.	.	.	.	.	.	.	.	.	.	.	.	.	.	.	9	.	.	3	3	11	.	1	.	.	8	19	54
Avignon (E. N.)	.	.	.	.	.	.	.	.	.	.	.	.	.	.	0	.	21	.	.	2	16	.	.	1	0	.	6	.	46
Beaucaire	.	.	.	.	.	.	.	.	.	.	.	.	.	.	3	.	.	.	.	.	.	.	.	.	.	.	3	5	11
Saint-Remy	.	.	.	.	2	.	.	.	.	.	.	.	.	.	.	.	.	2	.	2	3	10	.	.	.	.	5	6	30
Arles	.	.	.	.	1	.	.	.	.	.	.	.	.	.	.	.	.	.	.	.	13	.	.	.	.	.	.	.	14
Saintes-Maries	.	.	.	.	2	2	.	.	1	.	.	.	.	.	.	.	11	.	.	1	4	5	.	.	.	.	.	.	26

STATIONS.	1	2	3	4	5	6	7	8	9	10	11	12	13	14	15	16	17	18	19	20	21	22	23	24	25	26	27	28	TOTAL.
RÉGION DE NICE.																													
Petits bassins entre le Rhône et les Alpes.																													
Pélissanne	.	.	.	.	.	.	.	.	1	.	.	.	.	.	.	.	17	.	.	.	7	10	.	1	.	.	3	14	53
Cornillon	.	.	.	.	2	.	.	.	.	.	.	.	.	.	.	.	15	.	.	.	5	8	.	.	3	.	.	7	40
Saint-Chamas	.	.	.	.	.	.	.	1	.	.	.	.	.	.	.	.	16	.	.	.	2	12	.	1	2	.	.	5	39
Port-de-Bouc	.	.	.	.	.	.	.	2	.	.	.	.	.	.	.	.	14	.	.	.	8	.	.	2	.	.	.	.	25
Les Pennes	.	.	.	.	1	.	.	.	1	.	.	.	.	.	.	.	19	.	.	.	3	6		.	.	.	.	11	41
Valabre	.	.	.	.	.	.	.	.	1		.	.	.	.	.	.	.	17	.	.	.	14	.	.	4	1	1	14	52
Aix (E. N.)	.	.	.	3	.	.	.	.	2	.	.	.	.	.	.	.	15	.	.	.	24	1	.	3	2	.	1	13	64
Saint-Antonin	.	.	.	.	.	.	.	.	.	.	.	.	.	.	.	.	.	.	.	25	.	.	.	7	.	.	.	22	54
Le Grand-Sambuc	.	.	.	.	.	.	.	.	.	.	.	.	.	.	.	.	21	.	.	.	5	14	.	.	2	10	2	19	73
Palama	.	.	.	.	1	.	.	.	1	.	.	.	.	.	.	.	17	.	.	.	13	.	.	2	.	8	9	.	51
Gréasque	.	.	.	.	.	1	.	.	1	.	.	.	.	.	.	.	15	.	.	.	4	14	.	2	2	.	2	23	64
Marseille (Obs^re)	.	.	.	.	.	.	.	1	.	.	.	.	.	.	.	.	18	.	.	.	10	.	.	1	.	.	.	13	43
Cap Sicié (sémaph.)	.	.	.	.	.	.	.	.	.	.	.	.	.	.	1	.	.	4	.	.	.	5	.	5	1	1	.	6	23
Toulon (Obs^re)	.	.	.	1	.	.	.	.	0	.	.	.	.	.	.	.	2	.	.	.	9	.	.	13	1	.	1	11	38
La Garde	.	.	.	3	.	.	.	.	1	.	.	.	.	.	.	.	0	.	.	.	11	.	.	21	1	.	.	8	45
Hyères	.	.	.	.	3	.	.	.	.	.	.	.	.	.	0	.	0	.	.	.	6	1	.	17	4	.	.	10	42
Draguignan (E. N.)	.	.	.	.	.	.	.	.	.	.	.	.	.	.	.	.	26	.	.	0	29	1	.	3	22	.	2	14	97
Cannes (P. C.)	.	.	.	.	.	.	.	.	.	.	.	.	.	.	.	.	15	.	.	.	37	.	.	30	5	1	.	9	97
Nice (Obs.)	.	.	.	.	.	.	.	.	.	.	.	.	.	.	0	.	11	.	0	.	20	.	.	11	21	3	14	35	115
Villefranche (phare)	.	.	.	.	.	.	.	.	.	.	.	.	.	.	.	.	.	15	.	.	.	9	.	1	33	8	18	22	106
CORSE.																													
Ajaccio (E. N.)	.	.	.	.	.	.	.	.	.	.	.	.	.	.	.	.	.	.	.	.	7	11	.	18	13	.	.	6	55
Bastia	.	.	.	.	.	.	.	.	4	.	.	.	.	.	.	.	.	.	.	.	.	.	.	.	6	2	.	.	12
Ile Sanguinaire	.	.	.	.	.	.	.	.	.	.	.	.	.	4	.	.	.	.	.	.	2	.	.	3?	11	.	.	.	20

OBSERVATIONS DU MOIS DE MARS 1893.

VERSANT DE LA MER DU NORD.

BASSINS DU RHIN, DE LA MEURTHE ET DE LA MOSELLE.

STATIONS.	1	2	3	4	5	6	7	8	9	10	11	12	13	14	15	16	17	18	19	20	21	22	23	24	25	26	27	28	29	30	31	TOTAL.
Col de Bussang....	6	7	1	3	.	8	5	.	.	.	.	.	.	.	7	8	5	8	6	1	.	.	.	.	.	.	.	.	.	.	.	.	66
Le Thillot.....	11	.	.	.	13	.	.	.	.	.	.	.	.	1	14	4	4	4	.	.	.	.	.	.	.	.	.	.	.	.	.	.	51
Cornimont.....	5	9	7	.	.	6	3	.	.	.	.	.	.	0	6	14	4	4	5	.	.	.	.	.	.	.	.	.	.	.	.	.	63
Basse-sur-le-Rupt.	8	8	1	5	.	12	3	.	0	.	.	.	.	.	9	15	4	4	5	0	.	.	.	.	.	.	.	.	.	.	.	.	74
Retournemer	6	14	2	4	.	11	3	.	.	.	.	.	.	1	8	15	7	10	6	.	.	.	.	.	.	.	.	.	.	.	.	.	87
Granges.....	8	13	.	2	.	7	2	.	.	.	.	.	.	.	10	16	2	1	1	.	.	.	.	.	.	.	.	.	.	.	.	.	62
La Hardalle.....	3	3	.	13	.	5	4	.	0	.	.	.	.	.	5	11	3	11	6	2	.	.	.	.	.	.	.	.	.	.	.	.	66
Saulcy-s.-M.....	5	.	2	.	6	4	.	.	.	.	.	.	.	6	10	2	5	1	.	.	.	.	.	.	.	.	.	.	.	.	.	.	41
Épinal.....	10	.	1	.	.	3	.	.	.	.	.	.	.	3	9	3	1	1	.	.	.	.	.	.	.	.	.	.	.	.	.	.	31
Lerrain	.	11	.	1	.	1	.	.	.	.	.	.	.	1	2	7	4	.	1	.	.	.	.	.	.	.	.	.	.	.	.	.	27
Charmes.....	2	1	3	.	.	6	.	.	.	.	.	.	.	0	1	.	1	8	.	.	.	.	.	.	.	.	.	.	.	.	.	.	22
Rambervillers.....	3	3	.	1	.	5	0	.	.	.	.	.	.	.	1	2	0	1	3	.	.	.	.	.	.	.	.	.	.	.	.	.	19
Saint-Dié.....	6	.	.	.	.	8	.	.	.	.	.	.	0	0	3	3	4	4	.	.	.	.	.	.	.	.	.	.	.	.	.	.	28
Provenchères.....	1	5	8	1	.	9	2	0	.	.	.	.	.	1	9	8	2	8	2	0	.	.	.	.	.	.	.	.	.	.	.	.	56
Senones	3	3	.	9	.	1	.	0	.	.	.	.	.	.	8	8	5	2	5	.	.	.	.	.	.	.	.	.	.	.	.	.	44
Vexaincourt.....	6	3	6	.	.	5	.	.	.	.	.	.	.	2	2	1	5	2	.	.	.	.	.	.	.	.	.	.	.	.	.	.	32
Baccarat.....	5	1	2	.	3	2	.	1	.	0	.	.	.	1	0	1	2	3	.	.	.	.	.	.	.	.	.	.	.	.	.	.	21
Moriviller.....	2	4	2	.	.	4	.	1	.	.	.	.	.	0	3	0	1	.	.	.	.	.	.	.	.	.	.	.	.	.	.	.	17
Vézelise.....	.	2	.	.	.	.	.	.	.	.	.	.	.	.	.	.	.	4	.	1	.	.	.	.	.	.	.	.	.	.	.	.	7
Allain.....	.	.	2	.	.	1	.	.	.	.	.	.	.	.	.	.	.	2	2	.	.	.	.	.	.	.	.	.	.	.	.	.	6
Neuves-Maisons...	2	6	.	1	.	.	2	.	0	0	.	.	.	.	1	.	1	4	1	.	.	.	.	.	.	.	.	.	.	.	.	.	19
Lunéville.....	.	.	.	.	.	3	.	.	1	.	.	.	.	.	.	2	.	1	6	.	.	.	.	.	.	.	.	.	.	.	.	.	14
Blamont.....	1	4	1	.	.	3	0	.	1	.	.	.	.	.	1	2	4	1	.	.	.	.	.	.	.	.	.	.	.	.	.	.	18
Parroy.....	4	4	1	.	.	1	.	.	.	.	.	.	.	.	1	.	1	1	.	.	.	.	.	.	.	.	.	.	.	.	.	.	13
Tomblaine (E. ag.).	2	5	1	.	.	1	.	0	.	.	.	.	.	.	0	.	2	3	.	.	.	.	.	.	.	.	.	.	.	.	.	.	15
Nancy (Faculté)..	2	6	1	.	.	1	.	.	.	.	.	.	.	.	.	.	3	3	2	.	.	.	.	.	.	.	.	.	.	.	.	.	18
Amance.....	.	7	3	.	.	2	.	.	.	.	.	.	.	0	.	.	3	.	.	.	.	.	.	.	.	.	.	.	.	.	.	.	14
Toul.....	2	.	.	.	.	.	.	.	.	.	.	.	.	.	.	.	3	.	.	.	.	.	.	.	.	.	.	.	.	.	.	.	5
Rogéville.....	.	7	1	.	.	0	.	.	.	.	.	.	.	0	1	2	3	1	.	.	.	.	.	.	.	.	.	.	.	.	.	.	15
Nomény	2	1	6	1	.	1	.	.	.	.	.	.	.	2	.	2	1	0	.	.	.	.	.	.	.	.	.	.	.	.	.	.	19
Euvezin..... ...	1	1	2	.	.	1	.	.	.	.	.	.	.	.	4	.	1	1	1	.	.	.	.	.	.	.	.	.	.	.	.	.	12
Lachaussée.....	1	4	1	.	.	1	.	.	.	.	.	.	.	.	4	.	1	2	0	.	.	.	.	.	.	.	.	.	.	.	.	.	14
Fleury.....	1	.	1	.	.	3	.	1	1	1	1	1	.	.	.	.	.	.	.	.	.	.	.	.	.	.	.	.	.	.	.	.	10
Mance.....	3	10	1	.	.	.	1	.	.	.	.	.	.	1	6	.	1	2	.	.	.	.	.	.	.	.	.	.	.	.	.	.	25

STATIONS.	1	2	3	4	5	6	7	8	9	10	11	12	13	14	15	16	17	18	19	20	21	22	23	24	25	26	27	28	29	30	31	TOTAL.
BASSINS DE LA MEUSE, DE LA CHIERS ET DE LA SAMBRE.																																
Clefmont	2	7	.	.	.	.	.	.	.	.	.	.	.	.	2	4	.	.	.	.	.	.	.	.	.	.	.	.	.	.	.	15
La Marche	.	7	.	.	.	.	.	.	.	.	.	.	.	.	2	4	.	1	.	.	.	.	.	.	.	.	.	.	.	.	.	14
Contrexéville	.	7	1	.	.	.	.	.	.	.	.	.	.	.	2	4	.	.	.	.	.	.	.	.	.	.	.	.	.	.	.	14
Beaufremont	.	1	.	.	.	.	.	.	.	.	.	.	.	.	.	2	1	.	.	.	.	.	.	.	.	.	.	.	.	.	.	4
Barville	4	1	.	.	0	.	.	.	.	.	.	.	.	2	2	1	0	1	.	.	.	.	.	.	.	.	.	.	.	.	.	11
Châtenois	3	.	3	.	.	.	.	.	.	.	.	.	.	.	0	.	1	.	2	.	.	.	.	.	.	.	.	.	.	.	.	9
Neufchâteau (C. M.)	.	3	3	.	0	0	.	.	.	.	.	.	.	2	1	1	2	0	.	.	.	.	.	.	.	.	.	.	.	.	.	13
Vouthon-Bas	1	5	1	.	.	0	.	.	.	.	.	.	.	.	1	.	1	1	0	.	.	.	.	.	.	.	.	.	.	.	.	11
Commercy (P. C.)	.	13	0	.	.	.	.	.	.	.	.	.	.	.	2	1	0	0	.	.	.	.	.	.	.	.	.	.	.	.	.	17
Les Kœurs	2	7	1	.	.	2	.	.	.	.	.	.	.	.	6	.	2	1	1	.	.	.	.	.	.	.	.	.	.	.	.	22
Consenvoye	0	8	.	.	.	1	.	.	.	.	.	.	.	0	4	1	1	1	3	.	.	.	.	.	.	.	.	.	.	.	.	20
Damvillers	2	1	.	.	.	1	.	.	.	.	.	.	.	2	6	2	4	1	0	.	.	.	.	.	.	.	.	.	.	.	.	19
Hussigny	22	.	.	.	.	3	.	2	.	.	.	.	.	16	5	3	.	.	.	.	.	.	.	.	.	.	.	.	.	.	.	51
Montmédy	.	13	.	.	.	2	.	.	.	.	.	.	.	.	.	.	2	6	.	.	.	.	.	.	.	.	.	.	.	.	.	23
Pouilly	.	13	.	.	.	2	.	.	.	.	.	.	.	0	7	.	5	3	1	.	.	.	.	.	.	.	.	.	.	.	.	32
Mouzon	6	7	.	.	.	2	.	.	.	.	.	.	.	1	7	.	4	1	0	.	.	.	.	.	.	.	.	.	.	.	.	28
Saint-Aignan	.	11	.	.	.	1	.	.	.	.	.	.	.	1	6	5	3	2	.	.	.	.	.	.	.	.	.	.	.	.	.	29
Poix	2	13	1	.	.	2	.	.	.	.	.	.	.	1	8	5	3	3	2	.	.	.	.	.	.	.	.	.	.	.	.	40
Saint-Marcel	2	13	0	.	.	2	.	.	.	.	.	.	.	.	.	.	8	3	.	.	.	.	.	.	.	.	.	.	.	.	.	28
Gespunsart	3	7	.	.	.	1	1	.	.	.	.	.	.	4	1	3	3	3	1	.	.	.	.	.	.	.	.	.	.	.	.	27
Maubert-Fontaine	.	7	.	.	.	5	.	.	.	.	.	.	.	1	.	6	7	1	.	.	.	.	.	.	.	.	.	.	.	.	.	27
Fumay	2	9	.	.	.	2	.	.	.	.	.	.	.	.	.	.	5	2	2	.	.	.	.	.	.	.	.	.	.	.	.	22
Landrecies	.	7	.	.	.	2	.	.	.	.	.	.	.	.	.	2	4	2	2	.	.	.	.	.	.	.	.	.	.	.	.	19
BASSINS DE L'ESCAUT, DE LA LYS, DE L'YSER ET DE L'AA.																																
Cambrai (C. M.)	.	2	.	.	.	.	.	.	.	1	.	.	.	0	.	0	.	2	1	.	.	.	.	.	.	.	.	.	.	.	.	6
Le Quesnoy (C. M.)	3	.	.	.	0	1	.	0	.	.	.	.	.	.	0	3	2	3	.	.	.	.	.	.	.	.	.	.	.	.	.	13
Valenciennes	5	.	.	.	0	.	.	.	.	.	.	.	.	.	.	4	0	2	.	.	.	.	.	.	.	.	.	.	.	.	.	11
Douai (C. M.)	5	.	.	.	.	0	0	.	.	0	.	.	.	.	.	1	1	4	0	.	.	.	.	.	.	.	.	.	.	.	.	12
Arras (St. agr.)	3	0	.	.	0	0	.	.	.	.	.	.	.	0	.	3	1	1	0	.	.	.	.	.	.	.	.	.	.	.	.	9
Lille (C. M.)	3	1	.	.	.	0	.	.	.	.	.	.	.	0	.	.	.	3	1	0	.	.	.	.	.	.	.	.	.	.	.	9
Goudecourt	.	3	.	.	.	1	1	.	.	.	.	.	.	0	.	.	5	.	4	1	.	.	.	.	.	.	.	.	.	.	.	15
Laventie	2	.	.	.	.	1	0	.	.	.	0	.	.	0	.	2	1	3	0	0	0	0	.	.	.	.	.	.	.	.	.	9
Dunkerque (P. C.)	2	.	.	.	.	.	.	.	.	.	.	.	0	0	1	1	1	.	1	.	.	.	.	.	.	.	.	.	.	.	.	6
Oye	3	3	.	.	.	.	.	.	.	.	.	.	.	1	.	2	.	1	.	.	.	0	0	0	.	.	.	.	.	.	.	10
Calais	4	.	.	.	.	.	.	.	.	.	.	.	.	1	.	3	.	.	.	.	.	.	.	.	.	.	.	.	.	.	.	8

VERSANT DE LA MANCHE.

BASSINS DE LA CANCHE, DE LA SOMME, DE LA BÉTHUNE, ETC.																																
Nesles	1	2	0	.	.	.	.	.	.	.	.	.	.	0	.	1	0	.	.	.	.	.	.	.	.	.	.	.	.	.	.	4
Sainte-Émilie	.	1	.	.	.	.	.	.	.	.	.	.	.	.	.	.	1	.	.	.	.	.	.	.	.	.	.	.	.	.	.	2
Moreuil	1	2	.	.	.	.	.	.	.	.	.	.	.	0	.	0	1	2	.	.	.	.	.	.	.	.	.	.	.	.	.	6
Amiens (St. agr.)	1	.	.	.	.	.	.	.	.	.	.	.	.	.	0	0	2	.	.	.	.	.	.	.	.	.	.	.	.	.	.	4
Magnicourt-s.-C.	2	.	.	.	.	.	.	.	.	.	.	.	.	.	.	4	0	.	.	.	.	.	.	.	.	.	.	.	.	.	.	6
Valhuon	4	0	.	.	.	.	.	0	.	.	.	.	.	0	.	3	2	0	.	.	.	.	.	.	.	.	.	.	.	.	.	11
Guigny	7	2	.	.	1	.	.	.	.	.	.	.	.	.	.	1	1	.	.	.	.	.	.	.	.	.	.	.	.	.	.	12
Hucqueliers	4	.	.	.	.	.	.	.	.	.	.	.	.	.	.	7	2	.	.	.	.	.	.	.	.	.	.	.	.	.	.	13

STATIONS.	1	2	3	4	5	6	7	8	9	10	11	12	13	14	15	16	17	18	19	20	21	22	23	24	25	26	27	28	29	30	31	TOTAL.
BASSINS DE LA CANCHE, DE LA SOMME, DE LA BÉTHUNE, ETC. (suite).																																
Desvres	4	5	.	.	.	.	.	.	.	.	.	.	.	.	3	1	2	.	.	.	.	.	.	.	.	.	.	.	.	.	.	15
Cap Gris-Nez	.	3	.	.	.	.	.	.	.	.	.	.	.	.	1	.	.	.	.	.	.	.	.	.	.	.	.	.	.	.	.	4
Boulogne (C. M.)	0	3	0	.	0	.	0	.	.	.	.	.	.	.	1	0	0	2	.	.	.	.	.	.	.	.	.	.	.	.	.	7
Le Touquet	1	.	.	.	.	.	.	.	.	.	.	.	.	1	1	1	.	.	.	.	.	.	.	.	.	.	.	.	.	.	.	4
Forest-l'Abb. (h.b.)	.	2	.	.	.	.	.	.	.	.	.	.	.	.	.	.	1	.	.	.	.	.	.	.	.	.	.	.	.	.	.	3
Saint-Riquier	.	1	.	.	.	.	.	.	0	.	0	0	.	.	.	.	3	2	.	0	0	.	.	.	.	.	.	.	.	.	.	6
Abbeville	.	1	.	.	.	.	.	.	.	.	.	.	.	.	.	.	2	11	1	.	.	.	.	.	.	.	.	.	.	.	.	16
St-Valery-s.-Somme	.	2	.	.	.	.	.	.	.	.	.	.	.	.	.	.	.	2	.	.	.	.	.	.	.	.	.	.	.	.	.	4
Eu	1	.	.	.	.	.	.	.	.	.	.	.	.	.	.	0	0	.	.	.	.	.	.	.	.	.	.	.	.	.	.	2
Aigneville	1	0	.	.	.	.	.	.	.	.	.	.	.	.	0	.	4	.	.	.	.	.	.	.	.	.	.	.	.	.	.	5
Cempuis	1	.	0	.	.	.	.	.	.	.	.	.	.	.	0	1	1	.	.	.	.	.	.	.	.	.	.	.	.	.	.	3
Aumale	3	.	.	.	.	.	.	.	.	.	.	.	.	.	.	.	4	.	.	.	.	.	.	.	.	.	.	.	.	.	.	7
Londinières	4	.	.	.	.	.	.	.	.	.	.	.	.	.	.	.	1	.	.	.	.	.	.	.	.	.	.	.	.	.	.	5
Dieppe	.	.	.	.	.	.	.	.	.	.	.	.	.	.	.	0	1	.	.	.	.	.	.	.	.	.	.	.	.	.	.	1
Bosc-le-Hard	4	.	.	.	.	.	.	.	.	.	.	.	.	.	0	3	.	.	.	.	.	.	.	.	.	.	.	.	.	.	.	7
St-Valery-en-Caux	1	.	.	.	.	.	.	.	.	.	.	.	.	.	.	.	.	.	.	.	.	.	.	.	.	.	.	.	.	.	.	1
Goderville	3	.	1	.	.	.	.	.	.	.	.	.	.	.	.	.	1	.	.	.	.	.	.	.	.	.	.	.	.	.	.	5
BASSIN DE LA SEINE.																																
Bassin de l'Yonne.																																
Bas-Folin	5	7	4	0	.	.	.	.	.	.	.	.	.	2	17	13	1	2	.	.	.	.	.	.	.	.	.	.	.	.	.	51
La Croisette	4	9	2	.	.	.	.	.	.	.	.	.	.	3	12	9	.	4	.	.	.	.	.	.	.	.	.	.	.	.	.	43
Pommoy	3	5	1	.	.	.	.	.	.	.	.	.	.	1	13	7	1	1	.	.	.	.	.	.	.	.	.	.	.	.	.	32
Château-Chinon	3	5	.	.	.	.	.	.	.	.	.	.	.	2	14	15	2	1	0	.	.	.	.	.	.	.	.	.	.	.	.	42
Clamecy (P. C.)	.	2	2	1	.	.	.	.	.	.	.	.	.	.	4	4	1	.	.	.	.	.	.	.	.	.	.	.	.	.	.	14
Vézelay (C. M.)	2	3	1	.	.	0	.	0	.	.	.	.	0	5	4	1	2	.	.	.	.	.	.	.	.	.	.	.	.	.	.	18
Avallon	2	.	2	1	.	.	.	.	.	.	.	.	.	.	4	3	.	1	.	.	.	.	.	.	.	.	.	.	.	.	.	14
Saulieu	3	.	1	.	.	4	.	.	.	.	.	.	.	6	8	.	5	.	.	.	.	.	.	.	.	.	.	.	.	.	.	26
Époisses	1	.	3	.	.	.	1	.	.	.	.	.	.	.	2	2	0	.	.	.	.	.	.	.	.	.	.	.	.	.	.	10
Semur	.	.	3	.	.	.	.	.	.	.	.	.	.	.	.	.	.	.	.	.	.	.	.	.	.	.	.	.	.	.	.	3
Marigny-le-C	.	2	3	.	.	2	1	.	.	.	.	.	.	1	4	2	2	.	.	.	.	.	.	.	.	.	.	.	.	.	.	16
Montbard	1	.	5	.	.	.	.	.	.	.	.	.	.	1	3	.	3	.	.	.	.	.	.	.	.	.	.	.	.	.	.	13
Ravières	2	4	.	.	.	.	.	.	.	.	.	.	.	2	1	1	.	.	.	.	.	.	.	.	.	.	.	.	.	.	.	10
Châtel-Gérard	.	9	.	.	.	.	.	.	.	.	.	.	.	1	0	2	2	.	.	.	.	.	.	.	.	.	.	.	.	.	.	14
Courson	.	1	3	.	.	.	.	.	.	.	.	1	3	2	1	1	.	.	.	.	.	.	.	.	.	.	.	.	.	.	.	12
Auxerre	1	2	0	0	.	0	.	0	.	0	0	.	1	4	1	1	1	0	0	.	.	.	.	.	.	.	.	.	.	.	.	12
Chablis (P. C.)	1	3	3	.	.	0	.	.	.	.	.	.	.	.	4	4	.	.	.	.	.	.	.	.	.	.	.	.	.	.	.	15
Tonnerre (C. M.)	2	3	.	.	0	.	.	.	.	.	.	.	.	8	0	2	1	.	.	.	.	.	.	.	.	.	.	.	.	.	.	17
Flogny	2	3	.	.	.	.	.	.	.	.	.	.	1	8	.	1	1	.	.	.	.	.	.	.	.	.	.	.	.	.	.	16
Aillant	1	0	.	.	.	.	.	.	.	.	.	.	3	7	.	1	0	.	.	.	.	.	.	.	.	.	.	.	.	.	.	12
Joigny (C. M.)	2	1	0	.	.	.	1	.	.	.	.	.	.	.	5	.	1	1	.	.	.	.	.	.	.	.	.	.	.	.	.	11
Laroche	1	1	.	.	.	.	.	.	.	.	.	.	4	5	1	.	.	.	.	.	.	.	.	.	.	.	.	.	.	.	.	12
Chailley	6	1	.	.	.	.	.	.	.	.	.	.	3	5	.	1	1	.	.	.	.	.	.	.	.	.	.	.	.	.	.	17
Chessy	2	5	4	.	.	.	.	.	.	.	.	.	.	4	5	.	.	.	.	.	.	.	.	.	.	.	.	.	.	.	.	20
Cerisiers	3	1	.	.	.	.	.	.	.	.	.	.	2	7	.	1	1	.	.	.	.	.	.	.	.	.	.	.	.	.	.	15
St-Julien-du-Sault	3	1	.	.	.	.	.	.	.	.	.	.	4	6	.	1	.	.	.	.	.	.	.	.	.	.	.	.	.	.	.	15
Villeneuve-l'Arch.	2	1	.	.	.	.	.	.	.	.	.	.	4	5	.	1	.	.	.	.	.	.	.	.	.	.	.	.	.	.	.	13

STATIONS.	1	2	3	4	5	6	7	8	9	10	11	12	13	14	15	16	17	18	19	20	21	22	23	24	25	26	27	28	29	30	31	TOTAL.
Bassin de la Seine supérieure.																																
Chanceaux	.	8	.	3	.	.	.	.	.	.	.	.	.	.	2	.	.	3	.	.	.	.	.	.	.	.	.	.	.	.	.	16
Laignes	.	1	3	.	.	.	.	.	.	.	.	.	.	.	4	1	2	1	.	.	.	.	.	.	.	.	.	.	.	.	.	12
Nicey	2	.	3	.	.	.	.	.	.	.	.	.	.	4	2	.	4	.	.	.	.	.	.	.	.	.	.	.	.	.	.	16
Vix	9	4	2	.	.	0	.	.	.	.	.	.	.	.	.	1	4	3	.	.	.	.	.	.	.	.	.	.	.	.	.	23
Brion-s.-Ource	1	10	2	.	.	4	.	.	.	.	.	.	.	.	3	1	1	.	.	.	.	.	.	.	.	.	.	.	.	.	.	23
Ricey-sur-Ource	.	9	3	.	.	.	0	.	.	.	.	.	.	.	9	2	1	0	0	.	.	.	.	.	.	.	.	.	.	.	.	24
La Ferté-s.-Aube	.	10	4	.	.	2	.	.	.	.	.	.	.	.	2	.	4	.	.	.	.	.	.	.	.	.	.	.	.	.	.	22
Clairvaux	5	6	0	.	.	1	0	.	.	.	.	.	.	.	3	1	1	1	.	.	.	.	.	.	.	.	.	.	.	.	.	18
Bar-s.-Aube	2	5	1	.	.	2	.	.	.	.	.	.	.	.	3	.	.	1	.	.	.	.	.	.	.	.	.	.	.	.	.	14
Vendeuvre (P. C.)	1	6	1	.	.	.	.	.	.	.	.	.	.	.	6	.	1	.	.	.	.	.	.	.	.	.	.	.	.	.	.	14
Bar-s.-Seine (P. C.)	1	6	1	1	.	.	1	.	0	.	.	.	.	.	4	.	2	.	.	.	.	.	.	.	.	.	.	.	.	.	.	16
Barberey	4	2	1	.	.	.	.	.	.	.	.	.	.	.	5	.	1	1	.	.	.	.	.	.	.	.	.	.	.	.	.	14
Villacerf	.	3	.	.	.	.	.	.	.	.	.	.	.	.	3	.	.	.	.	.	.	.	.	.	.	.	.	.	.	.	.	6
Chaumesnil	2	3	.	.	.	3	.	.	.	.	.	.	.	1	2	.	.	.	.	.	.	.	.	.	.	.	.	.	.	.	.	11
Valentigny	.	6	1	0	.	1	.	.	.	.	.	.	.	2	1	.	0	1	0	.	.	.	.	.	.	.	.	.	.	.	.	12
Ceffonds	.	3	2	.	.	.	.	.	.	.	.	.	.	1	.	.	.	.	.	.	.	.	.	.	.	.	.	.	.	.	.	6
Arcis-sur-Aube	3	.	3	.	.	.	.	.	.	.	.	.	.	6	.	.	1	1	.	.	.	.	.	.	.	.	.	.	.	.	.	14
Fay	5	2	3	.	.	.	.	.	.	.	.	.	.	4	3	.	.	1	.	.	.	.	.	.	.	.	.	.	.	.	.	18
Soligny-les-Étangs	4	3	2	.	.	.	.	.	.	.	.	.	.	4	2	.	0	.	.	.	.	.	.	.	.	.	.	.	.	.	.	15
Conflans-s.-Seine	.	3	3	.	.	.	.	.	.	.	.	.	.	2	.	.	.	.	.	.	.	.	.	.	.	.	.	.	.	.	.	8
Courbeton	.	.	.	.	.	.	.	.	.	.	.	.	.	9	6	.	.	.	.	.	.	.	.	.	.	.	.	.	.	.	.	15
Bassin de la Seine, entre Montereau et le confluent de l'Oise.																																
Étampes	.	6	1	.	.	.	.	.	.	.	.	.	.	.	1	.	.	1	.	.	.	.	.	.	.	.	.	.	.	.	.	9
Melun (P. C.)	3	7	3	.	.	.	.	.	.	.	.	.	.	.	3	.	.	.	.	.	.	.	.	.	.	.	.	.	.	.	.	17
Fontainebleau (E. A.)	0	6	3	0	.	.	.	.	.	.	.	.	.	2	3	.	0	0	.	.	.	.	.	.	.	.	.	.	.	.	.	16
Touquin	.	3	.	.	.	.	.	.	.	.	.	.	.	1	4	.	.	.	.	.	.	.	.	.	.	.	.	.	.	.	.	8
Saclay	0	3	1	.	.	.	.	.	.	.	.	.	.	0	0	.	2	.	.	.	.	.	.	.	.	.	.	.	.	.	.	6
Rambouillet	2	.	3	.	.	.	.	.	.	.	.	.	.	.	1	2	.	.	.	.	.	.	.	.	.	.	.	.	.	.	.	8
Le Perray (St-Hub.)	0	2	2	.	.	.	.	.	.	.	.	.	.	0	0	.	3	.	.	.	.	.	.	.	.	.	.	.	.	.	.	7
Le Mesnil-St-Denis	1	3	1	.	.	.	.	.	0	.	.	.	.	0	0	.	2	0	.	.	.	.	.	.	.	.	.	.	.	.	.	8
Satory	5	1	0	.	.	.	.	.	.	.	.	.	.	0	0	.	.	.	.	.	.	.	.	.	.	.	.	.	.	.	.	7
Buc	1	3	2	.	.	.	.	.	.	.	.	.	.	1	0	.	.	.	.	.	.	.	.	.	.	.	.	.	.	.	.	7
Meudon	5	4	2	.	.	.	.	.	.	.	.	.	.	.	.	.	1	.	.	.	.	.	.	.	.	.	.	.	.	.	.	12
Paris (Obs., cour)	0	3	.	.	.	.	.	.	2	1	.	1	1	.	.	.	.	.	.	.	.	.	.	.	.	.	.	.	.	.	.	7
Paris (Montm.)	0	1	2	.	.	.	.	.	.	.	.	.	.	.	2	0	2	.	1	.	.	.	.	.	.	.	.	.	.	.	.	8
Paris (B. C. M.)	3	1	.	.	.	.	.	.	.	.	.	.	1	0	.	1	1	.	.	.	.	.	.	.	.	.	.	.	.	.	.	7
Achères	1	.	1	.	.	.	.	.	0	.	.	.	.	3	1	3	1	.	.	.	0	.	.	.	.	.	.	.	.	.	.	10
Bassin de la Marne.																																
Langres (M. Raclot)	2	6	0	.	.	1	1	.	.	.	.	.	.	0	2	2	1	2	1	.	.	.	.	.	.	.	.	.	.	.	.	18
Richebourg	6	7	1	.	.	0	1	.	.	.	.	.	.	3	1	7	2	1	1	.	.	.	.	.	.	.	.	.	.	.	.	29
Chaumont (E. N.)	3	4	0	.	.	.	.	.	.	.	.	.	.	.	1	3	.	.	.	.	.	.	.	.	.	.	.	.	.	.	.	11
Saint-Bon	.	4	1	.	.	.	.	.	.	.	.	.	.	.	1	.	1	.	.	.	.	.	.	.	.	.	.	.	.	.	.	7
Colombey	4	5	2	.	.	.	1	.	.	.	.	.	.	.	2	0	1	.	0	.	.	.	.	.	.	.	.	.	.	.	.	16
Andelot	4	6	0	1	.	1	2	.	.	.	.	.	.	.	1	4	.	1	2	.	.	.	.	.	.	.	.	.	.	.	.	23
Aillianville	3	10	1	.	.	1	1	.	.	.	.	.	.	1	1	1	1	1	1	.	.	.	.	.	.	.	.	.	.	.	.	22
Trampot	3	9	.	.	.	.	.	.	.	.	.	.	.	.	4	.	.	.	4	.	.	.	.	.	.	.	.	.	.	.	.	20
Joinville	4	2	3	.	.	3	.	.	.	.	.	.	.	.	3	.	1	0	0	.	.	.	.	.	.	.	.	.	.	.	.	16

STATIONS.	1	2	3	4	5	6	7	8	9	10	11	12	13	14	15	16	17	18	19	20	21	22	23	24	25	26	27	28	29	30	31	TOTAL.
Bassin de la Marne (suite).																																
Vassy	2	7	1	1	.	0	0	.	0	.	.	.	.	3	0	.	1	1	0	.	.	.	.	.	.	.	.	.	.	.	.	.	15
Demange-aux-Eaux	3	12	.	.	.	1	.	.	.	.	.	.	.	.	5		1	2	1	.	.	.	.	.	.	.	.	.	.	.	.	.	25
Bar-le-Duc (P. C.)	5	7	.	.	.	.	.	.	.	.	.	.	.	.	.	4	.	.	.	.	.	.	.	.	.	.	.	.	.	.	.	.	16
Thiéblemont (C. M.)	2	2	.	.	.	.	.	.	.	.	.	.	.	2	3	2	.	.	.	.	.	.	.	.	.	.	.	.	.	.	.	.	10
Vitry-en-Perth	1	4	1	.	.	1	.	.	.	.	.	.	.	2	4	.	2	2	2	.	.	.	.	.	.	.	.	.	.	.	.	.	19
Vavray-le-Petit	3	6	1	.	.	0	.	.	.	.	.	.	.	2	4	.	1	1	0	.	.	.	.	.	.	.	.	.	.	.	.	.	18
Vanault le Châtel	5	5	.	.	.	.	.	.	.	.	.	.	.	2	6	.	2	3	.	.	.	.	.	.	.	.	.	.	.	.	.	.	24
St-Mard-s.-le-M. (b.)	3	3	1	.	.	0	0	.	.	.	.	.	.	2	5	1	2	0	1	.	.	.	.	.	.	.	.	.	.	.	.	.	18
Sommesous	5	.	.	.	.	.	.	.	.	.	.	.	1	5	.	1	1	0	.	.	.	.	.	.	.	.	.	.	.	.	.	.	13
Montmirail	2	2	2	.	.	.	.	.	.	.	.	.	.	2	1	0	1	0	.	.	.	.	.	.	.	.	.	.	.	.	.	.	11
Montmort	2	4	.	.	.	.	.	.	.	.	.	.	.	1	.	1	.	2	0	.	.	.	.	.	.	.	.	.	.	.	.	.	10
La Ferté s. J. (M. Biez)	2	2	.	.	.	.	0	.	.	.	.	.	.	1	6	.	1	1	.	.	.	.	.	.	.	.	.	.	.	.	.	.	14
Coulommiers	3	7	1	.	.	.	.	.	.	.	.	.	.	1	6	2	.	1	.	.	.	.	.	.	.	.	.	.	.	.	.	.	22
Meaux (P. C.)	.	2	.	.	.	.	.	.	.	.	.	.	.	.	2	.	3	.	.	.	.	.	.	.	.	.	.	.	.	.	.	.	7
Parc St-Maur (Obsre)	2	.	3	.	.	.	.	.	.	.	.	.	.	3	.	0	1	.	.	.	.	.	.	.	.	.	.	.	.	.	.	.	10
Bassin de l'Aisne.																																
Merchines	1	3	1	.	.	1	.	.	.	.	.	.	.	2	3	.	2	0	.	.	.	.	.	.	.	.	.	.	.	.	.	.	14
Souilly	1	5	0	.	.	1	.	.	.	.	.	.	.	0	10	0	2	2	0	.	.	.	.	.	.	.	.	.	.	.	.	.	22
Ste-Menehould (P.C.)	5	1	.	.	1	.	.	.	.	.	.	.	1	3	.	.	2	.	.	.	.	.	.	.	.	.	.	.	.	.	.	.	13
Côte de Biesme	3	.	.	.	.	1	.	.	.	.	.	.	.	2	.	.	2	1	.	.	.	.	.	.	.	.	.	.	.	.	.	.	9
Suippes	2	3	.	.	.	.	.	.	.	.	.	.	.	.	2	.	.	.	.	.	.	.	.	.	.	.	.	.	.	.	.	.	7
Chéhéry-le-Châtel	2	4	0	.	.	1	.	.	0	.	.	.	.	6	4	0	2	1	.	.	.	.	.	.	.	.	.	.	.	.	.	.	20
Vouziers	2	4	.	.	.	.	.	.	.	.	.	.	.	1	8	0	4	1	1	.	.	.	.	.	.	.	.	.	.	.	.	.	21
Faissault	1	14	.	.	.	1	.	.	.	.	.	.	.	1	8	6	2	3	1	.	.	.	.	.	.	.	.	.	.	.	.	.	37
Signy-l'Abbaye	.	18	.	.	.	2	.	.	.	.	.	.	.	.	4	4	4	3	2	.	.	.	.	.	.	.	.	.	.	.	.	.	37
Remaucourt	23	.	.	.	7	.	.	.	.	.	.	.	.	15	10	6	2	3	.	.	.	.	.	.	.	.	.	.	.	.	.	.	67
Tagnon	.	15	0	.	.	0	.	.	.	.	.	.	.	2	8	3	4	2	1	.	.	.	.	.	.	.	.	.	.	.	.	.	35
Bourgogne	.	4	.	.	.	1	.	.	.	.	.	.	.	2	12	1	3	1	.	.	.	.	.	.	.	.	.	.	.	.	.	.	24
Reims (C. M.)	.	2	1	.	.	.	.	.	.	.	.	.	.	1	15	.	1	.	.	.	.	.	.	.	.	.	.	.	.	.	.	.	20
Berry-au-Bac	.	6	0	.	.	.	.	.	0	.	.	.	.	0	7	1	3	1	0	.	.	.	.	.	.	.	.	.	.	.	.	.	19
Soissons (Vauxrot)	1	2	.	.	.	.	1	.	.	.	.	.	.	.	2	5	2	.	.	.	.	.	.	.	.	.	.	.	.	.	.	.	13
Bassin de l'Oise.																																
Signy-le-Petit	.	4	.	.	.	3	.	.	.	.	.	.	.	.	.	3	4	.	.	.	.	.	.	.	.	.	.	.	.	.	.	.	13
Hirson	.	5	.	.	.	2	.	.	.	.	.	.	.	.	.	0	1	0	1	.	.	.	.	.	.	.	.	.	.	.	.	.	10
Montcornet	.	14	.	.	.	.	.	.	.	.	.	.	.	.	3	3	2	1	2	.	.	.	.	.	.	.	.	.	.	.	.	.	25
Laon (P. C.)	.	11	1		.	.	.	.	.	.	.	.	.	.	.	2	2	.	0	.	.	.	.	.	.	.	.	.	.	.	.	.	16
Lassigny	.	7	.	.	.	.	.	.	.	.	.	.	.	.	2	.	1	.	.	.	.	.	.	.	.	.	.	.	.	.	.	.	10
Maignelay	3	5	.	.	.	.	.	.	.	.	.	.	.	.	0	.	4	2	.	.	.	.	.	.	.	.	.	.	.	.	.	.	14
Formerie	4	3	0	.	.	.	.	.	.	.	.	.	.	.	1	7	1	.	.	.	.	.	.	.	.	.	.	.	.	.	.	.	17
Beauvais (M. Bergez)	6	.	.	.	.	.	.	.	.	.	.	.	.	1	2	2	2	.	.	.	.	.	.	.	.	.	.	.	.	.	.	.	12
Venette	2	1	.	.	.	.	.	.	.	.	.	.	.	.	3	5	2	2	1	.	.	.	.	.	.	.	.	.	.	.	.	.	16
Versigny	.	3	.	.	.	.	.	.	.	.	.	.	.	.	.	1	.	3	.	.	.	.	.	.	.	.	.	.	.	.	.	.	7
Senlis	.	.	.	.	5	.	.	.	.	12	.	.	.	.	10	4	2	1	.	.	.	.	.	.	.	.	.	.	.	.	.	.	34
Bassin du Loing.																																
Sainpuits	.	.	6	.	.	.	.	.	.	.	.	.	.	7	7	.	.	.	.	.	.	.	.	.	.	.	.	.	.	.	.	.	21
Moutiers	1	2	1	.	.	.	.	.	.	.	.	.	.	2	.	2	2	.	.	.	.	.	.	.	.	.	.	.	.	.	.	.	10

STATIONS.	1	2	3	4	5	6	7	8	9	10	11	12	13	14	15	16	17	18	19	20	21	22	23	24	25	26	27	28	29	30	31	TOTAL.
Bassin du Loing (suite).																																
Moulins-s.-Ouanne.	2	0	.	.	.	.	.	.	.	.	.	.	2	11	.	1	.	.	.	.	.	.	.	.	.	.	.	.	.	.	.	.	16
Tannerre.....	3	2	.	.	.	.	.	.	.	.	.	.	2	8	.	1	.	.	.	.	.	.	.	.	.	.	.	.	.	.	.	.	16
Rogny (P. C.)....	1	2	1	.	.	.	.	.	.	.	.	.	.	2	9	.	.	.	.	.	.	.	.	.	.	.	.	.	.	.	.	.	15
St-Martin-s.-O....	1	.	1	.	.	.	.	.	.	.	.	.	.	11	6	.	1	.	.	.	.	.	.	.	.	.	.	.	.	.	.	.	19
Charny.....	2	2	.	.	.	.	.	.	.	.	.	.	3	7	0	1	.	.	.	.	.	.	.	.	.	.	.	.	.	.	.	.	15
Courpalet.....	1	1	1	.	.	.	.	.	.	.	.	.	.	6	1	1	.	.	.	.	.	.	.	.	.	.	.	.	.	.	.	.	11
Savigny.....	1	4	.	.	.	.	.	.	.	.	.	.	6	6	.	1	.	.	.	.	.	.	.	.	.	.	.	.	.	.	.	.	18
Nemours.....	1	1	5	.	.	.	.	.	.	.	.	.	.	9	1	0	.	.	.	.	.	.	.	.	.	.	.	.	.	.	.	.	17
Bassin de l'Eure.																																
Courville.....	2	5	0	.	.	.	.	.	.	.	.	.	.	.	1	.	4	.	.	.	.	.	.	.	.	.	.	.	.	.	.	.	12
La Loupe.....	2	8	2	.	.	.	2	.	.	.	.	.	.	.	.	0	5	.	.	.	.	.	.	.	.	.	.	.	.	.	.	.	19
Senonches.....	1	14	0	0	.	.	.	.	.	.	.	.	.	.	.	.	4	1	.	.	.	.	.	.	.	.	.	.	.	.	.	.	20
Nogent-le-Roi	5	3	1	.	.	.	.	.	.	.	.	.	.	1	1	.	2	0	.	.	.	.	.	.	.	.	.	.	.	.	.	.	13
Dreux	1	3	.	.	.	.	.	.	.	.	.	.	.	1	.	.	1	.	.	.	.	.	.	.	.	.	.	.	.	.	.	.	5
Brézolles.....	1	3	1	.	.	.	3	.	.	.	.	.	.	0	2	.	2	1	.	.	.	.	.	.	.	.	.	.	.	.	.	.	13
Forêt du Perche ..	12	.	1	.	.	1	.	.	.	.	.	.	.	6	4	2	1	.	.	.	.	.	.	.	.	.	.	.	.	.	.	.	27
Ft de Bonsmoulins.	4	8	2	1	.	.	1	.	.	.	.	.	.	.	3	1	1	0	.	.	.	.	.	.	.	.	.	.	.	.	.	.	22
Damville.....	5	.	.	1	.	.	.	.	.	.	.	.	.	30	1	.	.	.	.	.	.	.	.	.	.	.	.	.	.	.	.	.	37
Saint-André.....	2	2	.	.	.	.	.	.	.	.	.	.	.	0	20	1	2	.	.	.	.	.	.	.	.	.	.	.	.	.	.	.	27
Pacy-s-Eure.....	7	.	.	.	.	.	.	.	.	.	.	.	.	16	.	2	.	.	.	.	.	.	.	.	.	.	.	.	.	.	.	.	25
Conches	1	3	1	.	.	.	.	.	.	.	.	.	.	1	3	0	2	0	.	.	.	.	.	.	.	.	.	.	.	.	.	.	11
Évreux (P. C.)....	1	8	.	.	.	.	0	.	.	.	.	.	.	1	6	.	1	1	.	.	.	.	.	.	.	.	.	.	.	.	.	.	18
Bassin de la Seine inférieure, au-dessous du confluent de l'Oise.																																
Trappes.....	1	3	1	.	.	.	.	.	.	.	.	.	.	.	1	.	2	1	.	.	.	.	.	.	.	.	.	.	.	.	.	.	8
Bonnières.....	7	.	.	.	.	.	.	.	.	.	.	.	.	12	1	0	.	.	.	.	.	.	.	.	.	.	.	.	.	.	.	.	19
Le Coudray St-G...	.	.	.	.	.	.	.	.	.	.	.	.	.	.	.	2	1	.	.	.	.	.	.	.	.	.	.	.	.	.	.	.	3
Gournay (hosp.)..	.	5	.	.	.	.	.	.	.	.	.	.	.	1	.	1	4	.	.	.	.	.	.	.	.	.	.	.	.	.	.	.	10
Forges.....	5	1	.	.	.	.	.	.	.	.	.	.	.	.	0	.	4	.	.	.	.	.	.	.	.	.	.	.	.	.	.	.	10
Buchy	5	.	.	.	.	.	.	.	.	.	.	.	.	.	1	2	.	.	.	.	.	.	.	.	.	.	.	.	.	.	.	.	8
Épreville-Martinv.	7	.	.	.	.	.	.	.	.	.	.	.	.	2	.	6	6	.	.	.	.	.	.	.	.	.	.	.	.	.	.	.	21
Elbeuf (St-Aubin).	3	.	.	.	.	.	.	.	.	.	.	.	.	.	3	3	.	.	.	.	.	.	.	.	.	.	.	.	.	.	.	.	9
Rouen (île Lacroix).	3	.	.	.	.	.	.	.	.	.	.	.	.	1	.	2	3	.	.	.	.	.	.	.	.	.	.	.	.	.	.	.	9
Barentin	5	.	.	1	.	.	.	.	.	.	.	.	.	.	.	1	1	.	.	.	.	.	.	.	.	.	.	.	.	.	.	.	8
Yvetot.....	2	.	.	.	.	.	.	.	.	.	.	.	.	.	.	0	2	.	.	.	.	.	.	.	.	.	.	.	.	.	.	.	4
Caudebec	6	.	1	.	.	.	.	.	.	.	.	.	.	.	0	.	1	.	.	.	.	.	.	.	.	.	.	.	.	.	.	.	8
Bolbec.....	3	.	1	.	.	.	.	.	.	.	.	.	.	.	.	.	3	.	.	.	.	.	.	.	.	.	.	.	.	.	.	.	7
Sanvic (le Havre)..	.	.	.	.	.	.	.	.	.	.	.	.	.	.	.	1	3	.	.	.	.	.	.	.	.	.	.	.	.	.	.	.	4
La Hève (sémaph.).	.	1	2	1	.	.	.	.	.	.	.	.	.	.	.	.	.	.	.	.	.	.	.	.	.	.	.	.	.	.	.	.	4
Honfleur.....	3	0	1	0	.	.	.	.	.	.	.	.	.	0	0	.	0	.	.	.	.	.	.	.	.	.	.	.	.	.	.	.	5
Brionne.....	1	3	0	.	.	.	.	.	.	.	.	.	.	0	1	1	1	1	.	.	.	.	.	.	.	.	.	.	.	.	.	.	9
Bernay.....	.	2	1	.	.	.	.	.	.	.	.	.	.	.	2	4	.	2	.	.	.	.	.	.	.	.	.	.	.	.	.	.	12
Rugles.....	2	7	0	.	.	.	0	.	.	.	.	.	.	1	8	1	1	0	.	.	.	.	.	.	.	.	.	.	.	.	.	.	21
Laigle	0	6	.	.	.	0	.	.	.	.	.	.	.	9	4	.	.	.	.	.	.	.	.	.	.	.	.	.	.	.	.	.	19

STATIONS.	1	2	3	4	5	6	7	8	9	10	11	12	13	14	15	16	17	18	19	20	21	22	23	24	25	26	27	28	29	30	31	TOTAL.
BASSINS ENTRE LA SEINE ET LA POINTE DE BRETAGNE.																																
Bassins de la Touque, de la Dive, de l'Orne, de la Vire et de la Douve.																																
Sées	6	.	.	.	.	.	.	.	.	.	.	.	.	2	.	.	.	.	.	.	.	.	.	.	.	.	.	.	.	.	.	9
Gacé	2	4	2	5	3	2	.	.	.	.	.	.	.	.	.	.	.	.	.	.	.	.	.	.	.	.	.	.	.	.	.	18
St-Ouen-le-Pin	4	.	4	.	.	.	1	.	.	.	.	.	.	1	0	2	1	.	.	.	.	.	.	.	.	.	.	.	.	.	.	14
Lisieux	.	.	.	.	1	.	.	.	1	.	.	.	.	.	.	.	.	.	.	.	.	.	.	.	.	.	.	.	.	.	.	2
Pont-l'Évêque	4	1	4	0	.	.	.	.	.	.	.	.	.	.	3	2	2	.	.	.	.	.	.	.	.	.	.	.	.	.	.	16
Annebault	4	.	3	0	.	.	0	.	.	.	.	.	.	0	0	0	.	1	.	.	.	.	.	.	.	.	.	.	.	.	.	9
Trouville	2	.	4	.	.	.	.	.	.	.	.	.	.	0	1	1	1	.	.	.	.	.	.	.	.	.	.	.	.	.	.	9
Ouistreham	2	.	1	.	.	.	1	.	.	.	.	.	.	0	1	.	.	.	.	.	.	.	.	.	.	.	.	.	.	.	.	5
Ver	1	3	1	.	.	.	1	.	.	.	.	.	.	.	.	1	0	1	1	.	.	.	.	.	.	.	.	.	.	.	.	8
Caen (C. M.)	4	.	.	.	.	.	.	.	.	.	.	.	.	.	.	.	.	.	.	.	.	.	.	.	.	.	.	.	.	.	.	4
Ste-Honorine-du-F.	3	1	.	0	.	.	0	.	.	.	.	.	.	.	1	1	0	1	.	.	.	.	.	.	.	.	.	.	.	.	.	7
Pierrefitte	8	1	.	.	.	.	0	.	.	.	.	.	.	1	1	3	2	0	.	.	.	.	.	.	.	.	.	.	.	.	.	17
Flers	6	1	.	.	.	1	.	.	.	.	.	.	.	0	0	2	1	.	.	.	.	.	.	.	.	.	.	.	.	.	.	10
Lénault	3	12	.	.	.	.	.	.	.	.	.	.	.	.	.	.	1	.	.	.	.	.	.	.	.	.	.	.	.	.	.	16
Roucamps	7	0	.	.	.	.	.	.	.	.	.	.	.	.	.	1	2	.	.	.	.	.	.	.	.	.	.	.	.	.	.	10
Brémoy	3	7	0	.	.	1	.	.	.	.	.	.	.	.	0	2	1	0	.	.	.	.	.	.	.	.	.	.	.	.	.	15
Bény-Bocage	13	3	4	.	.	.	.	.	.	.	.	.	.	.	5	4	.	.	.	.	.	.	.	.	.	.	.	.	.	.	.	29
Saint-Sever	3	12	4	.	.	.	.	.	.	.	.	.	.	.	.	1	1	.	.	.	.	.	.	.	.	.	.	.	.	.	.	21
Trévières	.	0	1	.	.	.	.	.	.	.	0	1	.	.	.	.	.	.	.	.	.	.	.	.	.	.	.	.	.	.	.	2
Isigny	1	.	1	.	.	.	.	.	.	.	.	.	.	.	.	.	.	1	.	.	.	.	.	.	.	.	.	.	.	.	.	3
Ste-Marie-du-Mont	3	1	.	.	0	2	0	0	0	0	.	.	.	.	0	0	1	0	.	.	.	0	.	.	.	0	.	.	.	.	.	9
Sauxemesnil	6	0	1	.	.	1	.	0	.	.	.	.	.	.	.	2	1	2	.	.	.	.	.	.	.	.	.	.	.	.	.	14
Cherbourg	.	3	1	.	.	.	1	.	.	.	.	.	.	.	.	.	2	.	.	.	.	.	.	.	.	.	.	.	.	.	.	7
La Hague	3	2	2	.	.	.	1	.	.	.	.	.	.	.	.	.	.	.	.	.	.	.	.	.	.	.	.	.	.	.	.	8
Bassins entre le cap de la Hague et la Pointe de Bretagne.																																
Coutances	3	4	9	.	.	.	1	.	0	.	.	.	.	.	.	0	2	.	1	.	.	.	.	.	.	.	.	.	.	.	.	20
Percy	3	10	1	.	.	.	.	.	.	.	.	.	.	.	1	1	1	2	.	.	.	.	.	.	.	.	.	.	.	.	.	19
St-Planchers	9	2	8	.	.	.	1	.	.	0	.	.	.	.	1	1	.	1	.	.	.	.	.	.	.	.	.	.	.	.	.	23
Avranches	14	15	.	.	.	1	.	.	.	.	.	.	.	1	1	3	.	2	.	.	.	.	.	.	.	.	.	.	.	.	.	37
Landivy	3	4	6	.	.	.	.	.	.	.	.	.	.	.	1	1	8	.	2	.	.	.	.	.	.	.	.	.	.	.	.	25
Louvigné-du-Désert	.	.	.	.	.	.	.	.	.	.	.	.	.	.	3	1	3	.	.	.	.	.	.	.	.	.	.	.	.	.	.	7
Fougères	5	1	4	.	.	.	.	.	.	.	.	.	.	4	2	4	1	3	.	.	.	.	.	.	.	.	.	.	.	.	.	24
St-Marc-s-Couesnon	2	1	.	.	.	.	.	.	.	.	.	.	.	5	5	2	3	.	.	.	.	.	.	.	.	.	.	.	.	.	.	18
Sens de Bretagne	2	.	.	.	.	.	.	.	.	.	.	.	.	5	2	.	.	.	.	.	.	.	.	.	.	.	.	.	.	.	.	9
Antrain	1	3	1	.	.	.	.	.	.	.	.	.	.	4	2	4	.	1	.	.	.	.	.	.	.	.	.	.	.	.	.	16
Bazouges	3	1	1	.	.	.	.	.	.	.	.	.	.	5	2	2	1	0	.	.	.	.	.	.	.	.	.	.	.	.	.	15
Trans	1	1	2	.	.	.	1	0	0	.	.	.	.	1	2	1	1	0	.	.	.	.	.	.	.	.	.	.	.	.	.	12
St-Domineuc	1	1	.	.	.	.	.	.	.	.	.	.	.	6	2	.	2	.	.	.	.	.	.	.	.	.	.	.	.	.	.	12
Bécherel	3	1	.	.	.	.	2	.	.	.	.	.	.	4	3	2	.	.	.	.	.	.	.	.	.	.	.	.	.	.	.	15
Evran (M. Couray)	1	1	1	.	.	.	2	0	0	.	.	.	.	.	23	0	2	0	.	.	.	.	.	.	.	.	.	.	.	.	.	30
Dol	2	2	0	.	0	0	0	0	0	.	.	.	.	0	2	3	.	.	.	.	.	.	.	.	.	.	.	.	.	.	.	10
Saint-Malo	7	.	2	.	.	.	4	.	.	.	.	.	.	.	.	4	.	.	.	.	.	.	.	.	.	.	.	.	.	.	.	17
Roscoff (M. Marty)	.	1	.	2	.	1	.	.	.	.	.	.	2	.	.	2	.	.	.	.	.	.	.	.	.	.	.	.	.	.	.	7

VERSANT DE L'OCÉAN.

PETITS BASSINS DU SUD DE LA BRETAGNE.

STATIONS.	1	2	3	4	5	6	7	8	9	10	11	12	13	14	15	16	17	18	19	20	21	22	23	24	25	26	27	28	29	30	31	TOTAL.
Pte Saint-Mathieu..	30	.	.	.	.	.	.	.	.	.	.	.	1	4	.	.	.	.	.	.	.	.	.	.	.	.	.	.	.	.	.	35
Brest (Obsre).....	1	1	0	.	.	1	.	.	.	.	.	.	3	.	.	1	.	.	.	.	.	.	.	.	.	.	.	.	.	.	.	7
Renniou	3	4	.	.	.	.	.	.	.	.	.	.	.	.	.	.	.	.	.	.	.	.	.	.	.	.	.	.	.	.	.	7
Callac.....	5	1	1	.	.	.	1	.	.	.	.	.	.	.	.	3	1	.	.	.	.	.	.	.	.	.	.	.	.	.	.	12
Gouarec	2	1	.	.	.	.	.	.	.	.	.	.	.	.	.	.	.	.	.	.	.	.	.	.	.	.	.	.	.	.	.	3
Glomel.....	6	1	1	.	.	.	1	.	.	.	.	.	.	.	.	.	1	.	.	.	.	.	.	.	.	.	.	.	.	.	.	10
Le Faouët.....	2	1	1	.	.	.	.	.	.	.	.	.	.	2	.	.	.	.	.	.	.	.	.	.	.	.	.	.	.	.	.	6
Carhaix.....	3	.	.	.	.	.	1	.	.	.	.	.	.	.	.	.	1	.	.	.	.	.	.	.	.	.	.	.	.	.	.	5
Pénity.....	5	1	1	.	.	.	1	.	.	.	.	.	.	.	1	.	.	.	.	.	.	.	.	.	.	.	.	.	.	.	.	9
Goarem-Liziard ...	1	1	2	2	.	.	1	.	.	.	.	.	.	.	1	2	.	.	.	.	.	.	.	.	.	.	.	.	.	.	.	10
Châteaulin.....	5	.	1	2	.	1	.	.	.	.	.	.	.	.	1	1	.	.	.	.	.	.	.	.	.	.	.	.	.	.	.	11
Le Cosquer.....	3	.	.	.	.	.	1	.	.	.	.	.	.	.	1	.	.	.	.	.	.	.	.	.	.	.	.	.	.	.	.	5
Pontivy.....	3	.	.	.	1	.	.	.	.	.	.	.	.	.	1	1	.	.	.	.	.	.	.	.	.	.	.	.	.	.	.	6
Bel-Air.....	4	.	.	.	.	.	1	.	.	.	.	.	.	1	5	.	.	.	.	.	.	.	.	.	.	.	.	.	.	.	.	11
Locminé	2	.	.	.	.	.	.	.	.	.	.	.	.	.	.	.	.	.	.	.	.	.	.	.	.	.	.	.	.	.	.	2
Hennebont.....	4	.	.	.	1	.	1	.	.	.	.	.	.	.	1	.	.	.	.	.	.	.	.	.	.	.	.	.	.	.	.	7
Le Grognon (Groix).	4	.	.	.	.	.	1	.	.	.	.	.	.	.	.	.	.	.	.	.	.	.	.	.	.	.	.	.	.	.	.	5
Auray.....	.	.	.	1	.	.	.	.	.	.	.	.	.	.	.	1	.	.	.	.	.	.	.	.	.	.	.	.	.	.	.	2
Vannes	.	.	.	.	.	.	2	.	.	.	.	.	.	.	.	.	.	.	.	.	.	.	.	.	.	.	.	.	.	.	.	2
Palais (Belle-Ile)...	4	.	2	.	.	.	2	.	.	.	.	.	.	1	.	.	.	.	.	.	.	.	.	.	.	.	.	.	.	.	.	9
Er Hastellic	2	.	1	.	.	.	.	.	.	.	.	.	.	.	.	.	.	.	.	.	.	.	.	.	.	.	.	.	.	.	.	3

BASSIN DE LA VILAINE.

STATIONS.	1	2	3	4	5	6	7	8	9	10	11	12	13	14	15	16	17	18	19	20	21	22	23	24	25	26	27	28	29	30	31	TOTAL.
Erbrée	3	0	1	.	.	0	.	.	.	.	.	.	.	6	1	0	1	.	.	.	.	.	.	.	.	.	.	.	.	.	.	.	13
Vitré.....	4	1	1	.	.	.	.	.	.	.	.	.	.	5	1	.	.	1	.	.	.	.	.	.	.	.	.	.	.	.	.	.	13
St-Christophe-d.-B.	4	1	1	.	.	.	.	.	.	.	.	.	.	7	5	1	0	0	.	.	.	.	.	.	.	.	.	.	.	.	.	.	20
Châteaubourg.....	2	1	0	.	.	.	.	.	.	.	.	.	.	7	2	2	1	.	.	.	.	.	.	.	.	.	.	.	.	.	.	.	17
Bruz.....	6	1	.	.	.	.	.	.	.	.	.	.	.	1	1	.	.	.	.	.	.	.	.	.	.	.	.	.	.	.	.	.	9
Rennes (M. Aubry).	2	1	0	.	.	.	0	.	.	.	.	.	.	1	1	1	0	.	.	.	.	.	.	.	.	.	.	.	.	.	.	.	7
Le Boulet (Étang)..	2	1	.	.	.	.	.	.	.	.	.	.	.	11	2	4	2	.	.	.	.	.	.	.	.	.	.	.	.	.	.	.	22
Montauban.....	.	.	0	.	.	.	1	.	.	.	.	.	.	1	.	1	.	.	.	.	.	.	.	.	.	.	.	.	.	.	.	.	3
Montfort.....	3	1	.	.	.	1	.	.	.	.	.	.	.	.	.	.	.	.	.	.	.	.	.	.	.	.	.	.	.	.	.	5
Saint-Méen.....	3	0	.	2	.	0	.	.	.	4	.	0	.	.	.	.	.	.	.	.	.	.	.	.	.	.	.	.	.	.	.	.	9
Merdrignac.....	3	.	2	.	.	.	1	.	.	.	.	.	.	.	.	.	.	.	.	.	.	.	.	.	.	.	.	.	.	.	.	.	6
Plouguenast.....	3	.	.	.	.	.	1	.	.	.	.	.	.	.	.	.	.	.	.	.	.	.	.	.	.	.	.	.	.	.	.	.	4
Bosméléac	3	.	.	.	.	.	.	.	.	.	.	.	.	4	.	.	.	.	.	.	.	.	.	.	.	.	.	.	.	.	.	.	7
Plélan	5	0	0	.	.	.	1	.	.	.	.	.	.	0	.	.	.	.	.	.	.	.	.	.	.	.	.	.	.	.	.	.	7
Malestroit.....	1	.	.	.	.	1	.	.	.	.	.	.	.	.	.	.	.	.	.	.	.	.	.	.	.	.	.	.	.	.	.	.	2
Redon	5	2	1	.	.	.	.	.	.	.	.	.	.	.	.	.	.	.	.	.	.	.	.	.	.	.	.	.	.	.	.	.	8
Guipry.....	3	1	0	.	.	.	1	.	.	.	.	.	.	0	.	.	0	.	.	.	.	.	.	.	.	.	.	.	.	.	.	.	5
Bain.....	4	1	.	.	.	.	.	.	.	.	.	.	.	.	.	.	1	.	.	.	.	.	.	.	.	.	.	.	.	.	.	.	6
La Guerche.....	1	.	.	.	.	.	.	.	.	.	.	.	0	0	.	.	1	.	.	.	.	.	.	.	.	.	.	.	.	.	.	.	2
Martigné Ferch....	11	.	0	.	.	0	.	.	.	.	.	.	.	0	.	.	.	.	.	.	.	.	.	.	.	.	.	.	.	.	.	.	12
St-Julien de V....	2	0	.	.	.	.	.	.	.	.	.	.	.	1	.	.	.	.	.	.	.	.	.	.	.	.	.	.	.	.	.	.	3
Plessé	3	1	1	.	.	.	.	.	.	.	.	.	.	0	.	.	.	.	.	.	.	.	.	.	.	.	.	.	.	.	.	.	6
La Roche-Bernard.	3	.	.	.	.	.	.	.	.	.	.	.	.	.	.	.	.	.	.	.	.	.	.	.	.	.	.	.	.	.	.	.	3

STATIONS.	1	2	3	4	5	6	7	8	9	10	11	12	13	14	15	16	17	18	19	20	21	22	23	24	25	26	27	28	29	30	31	TOTAL
BASSIN DE LA LOIRE.																																
Bassin de la Loire supérieure.																																
Saint-Paulien	.	.	.	.	.	.	.	.	.	.	.	.	.	2	12	.	.	.	.	.	.	.	.	.	.	.	.	.	.	.	.	14
Les Creuses	.	.	.	.	.	.	.	.	.	.	.	.	.	.	.	21	.	1	.	.	.	.	.	.	.	.	.	.	.	.	.	22
Rochetaillée	.	.	.	.	.	.	.	.	.	.	.	.	.	.	.	19	.	.	.	.	.	.	.	.	.	.	.	.	.	.	.	19
St-Étienne (C. M.)	.	.	.	.	.	.	.	.	.	.	.	.	1	.	.	12	.	.	.	.	.	.	.	.	.	.	1	.	.	.	.	14
Fortunières	.	.	.	.	.	.	.	.	.	.	.	.	.	3	4	8	.	.	.	.	.	.	.	.	.	.	.	.	.	.	.	15
Montbrison (P.C.)	.	.	3	.	.	.	.	.	.	.	.	.	.	3	9	7	.	.	.	.	.	.	.	.	.	.	.	.	.	.	.	22
Feurs	.	.	.	.	.	.	.	.	.	.	.	.	.	2	7	6	.	.	.	.	.	.	.	.	.	.	.	.	.	.	.	15
Panissières	.	.	.	.	.	.	.	.	.	.	.	.	.	1	4	5	.	.	.	.	.	.	.	.	.	.	.	.	.	.	.	11
Noirétable	2	.	.	.	.	.	.	.	.	.	.	.	.	4	7	.	.	.	.	.	.	.	.	.	.	.	.	.	.	.	.	13
St-Romain-d'Urfé	4	.	.	.	.	.	.	.	.	.	.	.	.	6	1	7	.	.	.	.	.	.	.	.	.	.	3	.	.	.	.	21
Fourneaux	.	1	3	0	.	1	.	.	.	.	.	.	.	3	7	.	.	.	.	.	.	.	.	.	.	.	.	.	.	.	.	15
Montagny	.	.	5	.	.	2	.	.	.	.	.	.	.	14	3	10	.	.	.	.	.	.	.	.	.	.	.	.	.	.	.	34
Roanne	.	.	3	0	.	1	.	.	.	.	.	.	.	.	21	12	.	.	.	.	.	.	.	.	.	.	.	.	.	.	.	37
Saint-Rirand	1	3	.	.	.	.	.	.	.	.	.	.	1	4	6	.	.	.	.	.	.	.	.	.	.	.	.	.	.	.	.	16
Charolles	.	4	3	.	.	.	.	.	.	.	.	.	.	4	4	10	.	.	.	.	.	.	.	.	.	.	.	.	.	.	.	25
Digoin	.	1	1	0	.	.	.	.	.	.	.	.	.	4	4	10	.	.	.	.	.	.	.	.	.	.	.	.	.	.	.	20
Pierrefitte	.	.	1	.	.	.	.	.	.	.	.	.	.	6	6	10	.	.	.	.	.	.	.	.	.	.	.	.	.	.	.	23
Dompierre	.	1	2	.	.	.	.	.	.	.	.	.	.	4	2	8	.	.	.	.	.	.	.	.	.	.	.	.	.	.	.	17
Beaulon	.	.	.	.	.	.	.	.	.	.	.	.	.	3	.	9	.	.	.	.	.	.	.	.	.	.	.	.	.	.	.	12
Saint-Eusèbe	1	.	.	.	.	.	.	.	.	.	.	.	.	4	.	5	1	.	.	.	.	.	.	.	.	.	.	.	.	.	.	11
Autun	.	2	1	.	.	.	.	.	.	.	.	.	.	1	2	7	1	.	.	.	.	.	.	.	.	.	.	.	.	.	.	14
Arnay-le-Duc	2	.	1	.	.	.	.	.	.	.	.	.	.	1	4	5	1	.	.	.	.	.	.	.	.	.	.	.	.	.	.	13
Luzy	.	.	.	.	.	.	.	.	.	.	.	.	.	2	8	4	3	.	.	.	.	.	.	.	.	.	.	.	.	.	.	17
Decize	1	1	3	.	.	.	.	.	.	.	.	.	.	.	20	13	1	.	.	.	.	.	.	.	.	.	.	.	.	.	.	39
Nevers	.	2	5	.	.	.	.	.	.	.	.	.	.	.	11	8	.	.	.	.	.	.	.	.	.	.	.	.	.	.	.	26
Châtillon-en-B.	.	7	1	.	.	.	.	.	.	.	.	.	.	.	12	.	1	.	.	.	.	.	.	.	.	.	.	.	.	.	.	21
La Colancelle	.	3	4	.	.	.	.	.	.	.	.	.	.	.	5	7	.	1	.	.	.	.	.	.	.	.	.	.	.	.	.	20
Prémery	1	3	3	.	.	.	.	.	.	.	.	.	.	.	5	10	1	.	.	.	.	.	.	.	.	.	.	.	.	.	.	24
Bassin de l'Allier.																																
Belvezet	.	3	.	.	.	.	.	.	.	.	.	.	2	4	8	.	.	.	.	.	.	.	.	.	.	.	2	.	.	.	.	19
Mercoire	.	.	.	.	.	.	.	.	.	.	.	.	.	2	2	7	.	.	.	.	.	.	.	.	.	.	.	.	.	.	.	11
Langogne	.	.	.	.	.	.	.	.	.	.	.	.	.	1	4	10	.	.	.	.	.	.	.	.	.	.	.	.	.	.	.	16
Grandrieu	.	.	1	.	.	.	.	.	.	.	.	.	.	5	0	8	.	.	.	.	.	.	.	.	.	.	.	.	.	.	2	16
Langeac	.	.	.	.	.	.	.	.	.	.	.	.	.	2	3	19	.	.	.	.	.	.	.	.	.	.	.	.	.	.	.	24
Murat	8	10	.	.	.	.	.	.	.	.	.	.	.	.	5	10	.	.	.	.	.	.	.	.	.	.	.	.	.	.	.	33
Massiac	.	.	.	.	.	.	.	.	.	.	.	.	.	7	14	.	.	.	.	.	.	.	.	.	.	.	.	.	.	.	.	21
Brioude	.	.	1	.	.	.	.	.	.	.	.	.	.	2	2	21	.	.	.	.	.	.	.	.	.	.	.	.	.	.	.	26
Ambert	1	.	2	.	.	.	.	.	.	.	.	.	.	2	1	16	.	.	.	.	.	.	.	.	.	.	.	.	.	.	.	22
Besse	.	.	6	.	.	.	.	.	.	.	.	.	.	.	20	12	.	.	.	.	.	.	.	.	.	.	.	.	.	.	.	38
Saint-Nectaire	0	.	3	.	.	.	.	.	.	.	.	.	.	.	8	.	6	.	.	.	.	.	.	.	.	.	.	.	.	.	.	17
Puy-de-Dôme (Obs.)	1	5	2	3	.	0	1	.	.	.	.	.	.	0	3	14	0	0	1	.	.	.	.	.	.	.	.	.	.	.	.	29
Clermont (Obs^re)	.	.	6	0	.	.	.	.	.	.	.	.	.	2	3	9	.	.	.	.	.	.	.	.	.	.	.	.	.	.	.	20
Orcines	2	.	6	.	.	.	.	.	.	.	.	.	.	5	2	12	.	.	.	.	.	.	.	.	.	.	.	.	.	.	.	27
Thiers	2	.	3	1	.	.	.	.	.	.	.	.	.	2	6	11	.	.	.	.	.	.	.	.	.	.	.	.	.	.	.	25
Saint-Clément	4	4	6	5	.	.	.	.	.	.	.	.	.	1	6	9	.	.	.	.	.	.	.	.	.	.	.	.	.	.	.	35

STATIONS.	1	2	3	4	5	6	7	8	9	10	11	12	13	14	15	16	17	18	19	20	21	22	23	24	25	26	27	28	29	30	31	TOTAL.
Bassin de l'Allier (suite).																																
Vichy	3	.	5	1	.	.	.	.	.	.	.	.	.	20	4	16	.	.	.	.	.	.	.	.	.	.	.	.	.	.	.	49
Ébreuil	1	2	.	.	.	.	.	.	.	.	.	.	.	1	8	10	.	.	.	.	.	.	.	.	.	.	.	.	.	.	.	22
Bessay	.	.	7	.	.	.	.	.	.	.	.	.	.	3	8	11	.	.	.	.	.	.	.	.	.	.	.	.	.	.	.	29
Moulins (P. C.)	.	1	2	.	.	.	.	.	.	.	.	.	.	.	1	7	.	.	.	.	.	.	.	.	.	.	.	.	.	.	.	11
Franchesse	1	0	4	1	.	.	.	.	.	.	.	.	.	.	3	11	.	.	.	.	.	.	.	.	.	.	.	.	.	.	.	20
Bassin du Cher.																																
Auzances	.	.	7	.	.	.	.	.	.	.	.	.	.	.	1	.	.	.	.	.	.	.	.	.	.	.	.	.	.	.	.	8
Chénérailles	.	.	2	.	.	.	.	.	.	.	.	.	.	.	.	11	.	.	.	.	.	.	.	.	.	.	.	.	.	.	.	13
Chambon	1	3	.	.	.	.	.	.	.	.	.	.	.	.	11	.	.	.	.	.	.	.	.	.	.	.	.	.	.	.	.	15
Montluçon	.	.	8	.	.	.	.	.	.	.	.	.	.	.	6	7	.	.	.	.	.	.	.	.	.	.	.	.	.	.	.	21
Préveranges	2	.	10	3	.	.	.	.	.	.	.	.	.	.	9	10	.	.	.	.	.	.	.	.	.	.	.	.	.	.	.	34
Laqueune	.	.	9	.	.	.	.	.	.	.	.	.	.	4	9	7	.	.	.	.	.	.	.	.	.	.	.	.	.	.	.	29
Cérilly	1	.	1	7	1	.	.	.	.	.	.	.	.	.	6	9	.	.	.	.	.	.	.	.	.	.	.	.	.	.	.	25
Charenton	1	.	6	1	.	.	.	.	.	.	.	.	.	1	7	16	.	.	.	.	.	.	.	.	.	.	.	.	.	.	.	32
Levet	.	4	2	.	.	.	.	.	.	.	.	.	2	6	5	.	.	.	.	.	.	.	.	.	.	.	.	.	.	.	.	20
Ourouer-les-B.	.	.	.	3	.	.	.	.	.	.	.	.	.	.	1	13	.	.	.	.	.	.	.	.	.	.	.	.	.	.	.	17
Bourges (E. N.)	1	.	5	.	.	.	.	.	0	.	.	.	.	2	6	1	1	.	.	.	.	.	.	.	.	.	.	.	.	.	.	16
St-Palais (La Rés.)	.	6	4	.	.	.	.	.	.	.	.	.	.	.	3	3	.	1	.	.	.	.	.	.	.	.	.	.	.	.	.	17
Mehun-s.-Yèvre	1	2	4	1	.	.	.	.	.	.	.	.	.	2	4	.	.	.	.	.	.	.	.	.	.	.	.	.	.	.	.	15
Graçay	2	1	5	0	.	.	.	.	.	.	.	.	.	.	.	.	.	.	.	.	.	.	.	.	.	.	.	.	.	.	.	8
La Chapelle d'Al.	6	4	3	1	.	.	.	.	.	.	.	.	.	3	1	.	.	.	.	.	.	.	.	.	.	.	.	.	.	.	.	18
Salbris	.	1	3	.	.	.	.	.	.	.	.	.	.	2	0	0	1	.	.	.	.	.	.	.	.	.	.	.	.	.	.	7
Romorantin	1	.	2	.	.	.	.	.	.	.	.	.	.	1	.	.	0	.	.	.	.	.	.	.	.	.	.	.	.	.	.	4
Mennetou-sur-Ch.	2	.	5	.	.	.	.	.	.	.	.	.	.	2	1	6	1	.	.	.	.	.	.	.	.	.	.	.	.	.	.	17
Selles-s.-Ch.	1	.	3	.	.	.	.	.	.	.	.	.	.	1	.	.	.	.	.	.	.	.	.	.	.	.	.	.	.	.	.	5
Montrichard	4	2	.	.	.	.	.	.	.	.	.	.	1	.	.	.	.	.	.	.	.	.	.	.	.	.	.	.	.	.	.	7
Épeigné-les-B.	1	0	3	0	.	.	.	.	.	.	.	.	.	3	.	.	0	.	0	.	.	.	.	.	.	.	.	.	.	.	.	8
Bassin de l'Indre.																																
Sainte-Sévère	4	.	5	.	.	.	.	.	.	.	.	.	.	3	19	.	.	.	.	.	.	.	.	.	.	.	.	.	.	.	.	31
La Châtre (M. Rouet)	1	0	.	7	.	.	.	.	.	.	.	.	.	5	12	.	.	.	.	.	.	.	.	.	.	.	.	.	.	.	.	25
Châteauroux (S. a.)	.	.	6	.	.	.	.	.	.	.	.	.	.	1	.	2	0	0	.	.	.	.	.	.	.	.	.	.	.	.	.	9
Loches (P. C.)	9	0	.	.	.	.	.	.	.	.	.	.	.	2	.	.	.	.	.	.	.	.	.	.	.	.	.	.	.	.	.	11
Manthelan	.	1	3	.	.	.	.	.	.	.	.	.	2	.	.	.	.	.	.	.	.	.	.	.	.	.	.	.	.	.	.	6
Villaines	1	0	1	0	.	.	0	.	.	.	.	.	.	0	0	0	0	.	0	.	.	.	.	.	.	.	.	.	.	.	.	4
St-Benoît (forêt)	0	.	.	.	.	.	.	.	.	.	.	.	.	.	1	.	.	.	.	.	.	.	.	.	.	.	.	.	.	.	.	1
Azay-le-Rideau	7	3	1	.	.	.	.	.	.	.	.	.	.	1	.	.	0	.	0	.	.	.	.	.	.	.	.	.	.	.	.	12
Lignières	0	.	1	0	.	.	0	.	.	.	.	.	.	0	0	0	0	.	.	.	.	.	.	.	.	.	.	.	.	.	.	3
Riguy-Ussé	0	1	1	.	.	.	.	.	.	.	.	.	.	0	1	2	0	.	0	.	.	.	.	.	.	.	.	.	.	.	.	5
Bassin de la Creuse.																																
Aubusson	2	.	3	.	.	.	.	.	.	.	.	.	.	.	11	.	.	.	.	.	.	.	.	.	.	.	.	.	.	.	.	16
Ahun	2	.	4	.	.	.	.	.	.	.	.	.	.	.	8	.	.	.	.	.	.	.	.	.	.	.	.	.	.	.	.	14
Boussac	0	5	5	.	.	.	.	.	.	.	.	.	1	1	9	.	.	.	.	.	.	.	.	.	.	.	.	.	.	.	.	22
Guéret	2	.	2	.	.	.	.	.	.	.	.	.	.	.	.	16	.	.	.	.	.	.	.	.	.	.	.	.	.	.	.	20
Bénévent	4	2	4	0	.	.	.	.	.	.	.	.	.	4	.	10	.	.	.	.	.	.	.	.	.	.	.	.	.	.	.	24
Bessines	2	.	.	5	.	.	.	.	.	.	.	.	.	2	.	14	.	.	.	.	.	.	.	.	.	.	.	.	.	.	.	24
Magnac-Laval	2	2	4	.	.	.	.	.	.	.	.	.	.	1	19	.	.	.	.	.	.	.	.	.	.	.	.	.	.	.	.	28
La Souterraine	3	.	2	6	.	.	.	.	.	.	.	.	.	.	.	22	.	.	.	.	.	.	.	.	.	.	.	.	.	.	.	34

STATIONS.	1	2	3	4	5	6	7	8	9	10	11	12	13	14	15	16	17	18	19	20	21	22	23	24	25	26	27	28	29	30	31	TOTAL.
Bassin de la Creuse (suite).																																
Dun-le-Palleteau..	3	2	8	.	.	.	.	.	.	.	.	.	.	2	2	21	.	.	.	.	.	.	.	.	.	.	.	.	.	.	.	39
St-Benoît-du-Sault.	1	6	.	.	.	.	.	.	.	.	.	.	.	3	.	7	.	.	.	.	.	.	.	.	.	.	.	.	.	.	.	17
Abilly.....	2	0	2	.	.	.	.	.	.	.	.	.	.	3	.	6	.	.	.	.	.	.	.	.	.	.	.	.	.	.	.	14
Buxeuil.....	.	2	.	.	.	.	.	.	.	.	.	.	.	.	.	8	.	.	.	.	.	.	.	.	.	.	.	.	.	.	.	10
Bassin de la Vienne.																																
Eymoutiers.....	7	5	.	.	.	.	.	.	.	.	.	.	.	.	.	18	.	.	.	.	.	.	.	.	.	.	.	.	.	.	.	30
Pontarion	3	3	.	.	.	.	.	.	.	.	.	.	.	.	.	14	.	.	.	.	.	.	.	.	.	.	.	.	.	.	.	20
Saint-Léonard.....	2	1	3	.	.	.	.	.	.	.	.	.	.	.	.	16	.	.	.	.	.	.	.	.	.	.	.	.	.	.	.	22
Pierrebuffière.....	2	2	1	.	.	.	.	.	.	.	.	.	.	.	6	6	5	.	.	.	.	.	.	.	.	.	.	.	.	.	.	22
Oradour-s.-Vayres	3	4	1	.	.	.	.	.	.	.	.	.	.	.	2	9	.	.	.	.	.	.	.	.	.	.	.	.	.	.	.	19
Limoges (C. M.)...	3	2	3	0	.	.	.	.	.	.	.	.	.	1	0	22	.	.	.	.	.	.	.	.	.	.	.	.	.	.	.	31
Oradour-s.-Glane .	6	7	1	.	.	.	.	.	.	.	.	.	.	4	.	19	.	.	.	.	.	.	.	.	.	.	.	.	.	.	.	37
Rochechouart.....	2	1	1	.	.	.	.	.	.	.	.	.	.	2	1	6	.	.	.	.	.	.	.	.	.	.	.	.	.	.	.	13
Chabanais.....	2	4	2	.	.	.	.	.	.	.	.	.	.	.	.	5	.	.	.	.	.	.	.	.	.	.	.	.	.	.	.	13
Nouic.....	5	0	.	.	.	.	.	.	.	.	.	.	.	.	17	.	.	.	.	.	.	.	.	.	.	.	.	.	.	.	.	22
Lussac-les-Chât...	4	1	1	.	.	.	.	.	.	.	.	.	.	1	.	2	.	.	.	.	.	.	.	.	.	.	.	.	.	.	.	9
Poitiers (P. C.)...	2	1	1	.	.	.	0	.	0	.	.	.	.	8	.	3	.	.	.	.	.	.	.	.	.	.	.	.	.	.	.	15
Châtellerault	3	.	1	.	.	.	.	.	.	.	.	.	.	5	.	3	.	.	.	.	.	.	.	.	.	.	.	.	.	.	.	12
Parçay-s.-Vienne .	1	.	.	.	.	.	.	.	.	.	.	.	.	.	.	.	.	.	.	.	.	.	.	.	.	.	.	.	.	.	.	1
St-Épain.....	2	0	2	.	.	.	.	.	.	.	.	.	.	0	.	0	.	.	.	.	.	.	.	.	.	.	.	.	.	.	.	4
Bassin de la Loire, du Bec-d'Allier à Angers.																																
Givry.....	1	1	4	.	.	.	.	.	.	.	.	.	.	1	4	5	1	.	.	.	.	.	.	.	.	.	.	.	.	.	.	17
Sancerre.....	.	.	4	4	3	.	.	.	.	.	.	.	.	2	9	5	0	.	.	.	.	.	.	.	.	.	.	.	.	.	.	27
Saint-Satur.....	1	1	1	.	.	.	.	.	.	.	.	.	.	5	11	3	0	.	.	.	.	.	.	.	.	.	.	.	.	.	.	22
Léré.....	0	1	2	1	.	.	.	.	.	.	.	.	.	.	1	.	.	.	.	.	.	.	.	.	.	.	.	.	.	.	.	5
Gien.....	1	2	3	.	.	.	.	.	.	.	.	.	.	5	12	.	.	.	.	.	.	.	.	.	.	.	.	.	.	.	.	23
Grignon.....	2	1	2	.	.	.	.	.	.	.	.	.	.	4	4	1	.	.	.	.	.	.	.	.	.	.	.	.	.	.	.	14
Combreux.....	0	.	2	.	.	.	.	.	.	.	.	.	.	1	0	.	.	.	.	.	.	.	.	.	.	.	.	.	.	.	.	3
Orléans (P. C.)....	1	.	3	.	.	.	.	.	.	.	.	.	.	3	0	.	0	.	.	.	.	.	.	.	.	.	.	.	.	.	.	7
La Motte-Beuvron.	.	.	1	.	.	.	.	.	.	.	.	.	.	1	.	.	.	.	.	.	.	.	.	.	.	.	.	.	.	.	.	2
Vernou (Loir-et-C.)	0	1	4	.	.	.	.	.	.	.	.	.	.	1	.	0	0	.	.	.	.	.	.	.	.	.	.	.	.	.	.	6
Contres.....	6	.	9	.	.	.	.	.	.	.	.	.	.	.	.	.	.	.	.	.	.	.	.	.	.	.	.	.	.	.	.	14
Ouzouer-le-Marché.	3	3	6	.	.	.	.	.	.	.	.	.	.	1	1	.	.	.	.	.	.	.	.	.	.	.	.	.	.	.	.	14
Blois (P. C.).....	.	1	3	.	.	.	.	.	.	.	.	.	.	2	.	2	1	.	.	.	.	.	.	.	.	.	.	.	.	.	.	9
Montreuil.....	2	.	3	.	.	.	.	.	.	.	.	.	.	2	1	.	.	.	.	.	.	.	.	.	.	.	.	.	.	.	.	8
Villedomer.....	1	2	2	.	.	.	.	.	.	0	.	.	.	.	.	.	.	.	.	.	.	.	.	.	.	.	.	.	.	.	.	5
Beaumont-la-R....	1	2	2	0	.	.	.	.	.	.	.	.	.	.	.	.	.	.	.	.	.	.	.	.	.	.	.	.	.	.	.	5
Notre-Dame-d'Œ.	1	1	2	.	.	.	.	.	.	.	.	.	.	1	.	.	.	.	.	.	.	.	.	.	.	.	.	.	.	.	.	5
Tours (C. M.)....	3	1	1	.	.	.	.	.	.	.	.	0	0	0	5	.	.	.	.	.	.	.	.	.	.	.	.	.	.	.	.	11
Channay.....	1	2	2	0	.	.	3	.	.	0	.	.	.	0	.	.	0	.	.	.	.	.	.	.	.	.	.	.	.	.	.	8
Auverse.....	1	2	1	.	.	.	4	.	.	.	.	.	.	.	2	.	.	.	.	.	.	.	.	.	.	.	.	.	.	.	.	10
Angers (J. d. Pl.).	1	0	.	.	.	3	3	.	.	.	.	.	0	1	.	.	.	0	.	.	.	.	.	.	.	.	.	.	.	.	.	8
La Baumette (M. Cheux)	2	.	.	.	.	.	5	.	.	.	.	.	0	1	.	.	.	.	.	.	.	.	.	.	.	.	.	.	.	.	.	9
Bassin du Loir.																																
Jauville.....	3	.	2	.	.	.	.	.	.	.	.	.	.	.	3	.	2	.	.	.	.	.	.	.	.	.	.	.	.	.	.	11
Voves	1	0	1	.	.	.	.	.	.	.	.	.	.	0	6	.	.	.	.	.	.	.	.	.	.	.	.	.	.	.	.	9

STATIONS.	1	2	3	4	5	6	7	8	9	10	11	12	13	14	15	16	17	18	19	20	21	22	23	24	25	26	27	28	29	30	31	TOTAL.
Bassin du Loir (suite).																																
Orgères	.	1	2	.	.	.	.	.	.	.	.	.	.	1	3	.	.	0	.	.	.	.	.	.	.	.	.	.	.	.	.	6
Châteaudun	.	1	.	.	.	.	.	.	.	.	.	.	.	5	.	.	.	.	.	.	.	.	.	.	.	.	.	.	.	.	.	6
Brou	0	1	0	.	.	.	.	.	.	.	.	.	.	0	6	.	.	.	0	.	.	.	.	.	.	.	.	.	.	.	.	8
Authon-du-Perche	1	3	4	.	.	.	1	.	.	.	.	.	.	0	3	.	1	.	.	.	.	.	.	.	.	.	.	.	.	.	.	13
Droué	3	1	1	.	.	.	.	.	.	.	.	.	.	6	1	.	2	.	.	.	.	.	.	.	.	.	.	.	.	.	.	15
Oucques	0	1	2	.	.	.	.	.	.	.	.	.	.	1	.	2	0	.	1	.	.	.	.	.	.	.	.	.	.	.	.	7
Vendôme (P. C.)	1	1	2	.	.	.	.	.	.	.	.	.	.	0	1	1	0	.	0	.	.	.	.	.	.	.	.	.	.	.	.	6
Montoire	1	1	2	.	.	.	.	.	.	.	.	.	.	1	1	.	0	.	.	.	.	.	.	.	.	.	.	.	.	.	.	5
Savigny	0	0	2	.	.	.	.	.	.	.	.	.	.	.	2	8	.	.	.	.	.	.	.	.	.	.	.	.	.	.	.	12
Jupilles	2	1	.	.	.	.	.	.	.	.	.	.	.	.	6	1	.	.	.	.	.	.	.	.	.	.	.	.	.	.	.	10
Dissais-s.-Coure	1	.	2	.	.	.	3	.	.	.	.	.	.	1	.	.	.	.	.	.	.	.	.	.	.	.	.	.	.	.	.	7
Pontvallain	2	4	2	.	.	.	2	.	.	.	.	.	.	.	6	.	.	.	.	.	.	.	.	.	.	.	.	.	.	.	.	16
Bassin de la Sarthe.																																
F^t d'Écouves (R.V.)	16	2	2	.	.	.	.	.	.	.	.	.	.	1	3	4	4	.	.	.	.	.	.	.	.	.	.	.	.	.	.	33
Forêt de Bourse	4	3	1	0	.	.	.	.	.	.	.	.	.	0	5	1	.	.	.	.	.	.	.	.	.	.	.	.	.	.	.	14
Mortagne	9	.	9	.	.	1	.	.	.	.	.	.	1	1	1	2	.	.	.	.	.	.	.	.	.	.	.	.	.	.	.	24
Forêt de Réno	1	9	3	.	.	.	1	.	.	.	.	.	.	.	2	1	2	2	.	.	.	.	.	.	.	.	.	.	.	.	.	21
Thiron-Gardais	4	2	3	.	.	.	.	.	.	.	.	.	.	.	.	3	.	0	.	.	.	.	.	.	.	.	.	.	.	.	.	12
Bellême	3	4	6	0	.	.	2	.	.	.	.	.	.	0	2	2	4	0	.	.	.	.	.	.	.	.	.	.	.	.	.	24
F^t de Perseigne	2	3	2	.	.	.	1	.	.	.	.	.	.	.	1	3	5	.	.	.	.	.	.	.	.	.	.	.	.	.	.	18
Alençon (C. M.)	3	1	.	.	.	.	.	.	.	.	.	.	.	.	.	4	.	.	.	.	.	.	.	.	.	.	.	.	.	.	.	8
Saint-Denis-s.-S.	.	.	.	.	.	.	.	.	.	.	.	.	.	.	.	.	4	.	.	.	.	.	.	.	.	.	.	.	.	.	.	4
Villaines-la-Juhel	9	4	.	.	.	.	.	.	.	.	.	.	.	.	2	0	6	0	.	.	.	.	.	.	.	.	.	.	.	.	.	22
Beaumont-s.-S	1	1	2	.	.	.	2	.	.	.	.	.	.	1	1	1	1	.	.	.	.	.	.	.	.	.	.	.	.	.	.	10
Bonnétable	2	.	1	.	.	.	1	.	.	.	.	.	.	.	.	.	.	.	.	.	.	.	.	.	.	.	.	.	.	.	.	4
La Ferté-Bernard	.	2	.	.	.	.	.	.	.	.	.	.	.	.	.	.	.	.	.	.	.	.	.	.	.	.	.	.	.	.	.	2
Sainte-Suzanne	2	1	0	.	.	.	.	.	.	.	.	.	.	1	.	.	.	.	.	.	.	.	.	.	.	.	.	.	.	.	.	4
Souligné-s-Vallon	1	1	1	.	.	.	2	.	.	.	.	.	.	1	1	.	.	.	.	.	.	.	.	.	.	.	.	.	.	.	.	7
Le Mans (P. C.)	1	.	1	.	.	.	2	.	.	.	.	.	.	.	.	.	.	.	.	.	.	.	.	.	.	.	.	.	.	.	.	4
Connerré	1	2	2	.	.	.	.	.	.	.	.	.	.	1	.	.	.	.	.	.	.	.	.	.	.	.	.	.	.	.	.	6
Bouloire	.	1	2	.	.	.	2	.	.	.	.	.	.	.	3	.	.	.	.	.	.	.	.	.	.	.	.	.	.	.	.	8
Sablé	.	6	.	.	.	.	.	.	.	.	.	.	.	.	.	.	.	.	.	.	.	.	.	.	.	.	.	.	.	.	.	6
Bassin de la Mayenne.																																
Domfront	.	14	.	.	.	.	.	.	.	.	.	.	.	.	2	.	.	5	.	.	.	.	.	.	.	.	.	.	.	.	.	21
Forêt d'Andaines	12	8	4	16	.	.	.	.	.	.	.	.	.	2	.	4	.	3	.	.	.	.	.	.	.	.	.	.	.	.	.	49
Pré-en-Pail	2	2	1	.	.	.	.	.	.	.	.	.	.	.	1	2	5	.	.	.	.	.	.	.	.	.	.	.	.	.	.	13
Gorron	1	.	.	.	.	.	.	.	.	.	.	.	.	.	0	.	1	.	.	.	.	.	.	.	.	.	.	.	.	.	.	2
Ambrières	0	2	2	.	.	.	.	.	.	0	.	.	.	0	1	1	7	0	0	.	.	.	.	.	.	.	.	.	.	.	.	13
Mayenne (P. C.)	2	3	1	.	.	.	.	.	.	.	.	.	.	.	3	4	6	.	1	.	.	.	.	.	.	.	.	.	.	.	.	20
Ernée	5	2	1	.	.	.	.	.	.	.	.	.	.	9	1	6	1	2	.	.	.	.	.	.	.	.	.	.	.	.	.	28
Chailland	5	2	1	.	.	.	.	.	.	.	.	.	.	10	1	5	1	3	.	.	.	.	.	.	.	.	.	.	.	.	.	28
Montsûrs	1	1	1	0	.	.	.	.	.	.	.	.	.	1	1	.	1	.	1	.	.	.	.	.	.	.	.	.	.	.	.	7
Laval (E. N.)	3	1	0	.	.	.	.	.	.	.	.	.	.	3	1	.	.	1	.	.	.	.	.	.	.	.	.	.	.	.	.	9
Cossé-le-Vivien	12	1	.	.	.	.	.	.	.	.	.	.	.	1	.	0	.	.	.	.	.	.	.	.	.	.	.	.	.	.	.	14
Grez-en-Bouëre	1	2	1	0	.	.	.	.	.	.	.	.	.	0	1	.	.	.	.	.	.	.	.	.	.	.	.	.	.	.	.	5
Château-Gontier	6	.	.	.	.	.	.	.	.	.	.	.	.	.	.	.	.	.	.	.	.	.	.	.	.	.	.	.	.	.	.	6
St-Aignan-s.-Roë	1	4	1	.	.	.	.	.	.	.	.	.	.	.	.	.	.	.	.	.	.	.	.	.	.	.	.	.	.	.	.	6

STATIONS.	1	2	3	4	5	6	7	8	9	10	11	12	13	14	15	16	17	18	19	20	21	22	23	24	25	26	27	28	29	30	31	TOTAL.
Bassin de la Loire inférieure, rive droite.																																
Candé	4	1	0	.	.	.	.	.	.	.	.	.	.	.	1	.	.	.	.	.	.	.	.	.	.	.	.	.	.	.	.	6
Oudon	2	.	.	.	.	.	.	.	.	.	.	.	.	.	.	.	.	.	.	.	.	.	.	.	.	.	.	.	.	.	.	2
Joué-s-Erdre	3	2	1	.	.	.	.	.	.	.	.	.	.	.	.	.	.	.	.	.	.	.	.	.	.	.	.	.	.	.	.	5
Nort	2	9	1	.	.	.	.	.	.	.	.	.	.	.	.	.	.	.	.	.	.	.	.	.	.	.	.	.	.	.	.	12
Nantes (Obs^re)	1	1	.	.	.	.	.	.	.	.	.	.	.	.	.	.	.	.	.	.	.	.	.	.	.	.	.	.	.	.	.	2
Cordemais	3	2	2	.	.	.	.	.	.	.	.	.	.	.	.	.	.	.	.	.	.	.	.	.	.	.	.	.	.	.	.	6
Savenay (E. N.)	1	.	.	.	.	.	.	.	.	.	.	.	.	.	.	.	.	.	.	.	.	.	.	.	.	.	.	.	.	.	.	1
Saint-Nazaire	3	1	0	.	.	.	0	.	.	.	.	.	.	.	.	.	.	.	.	.	.	.	.	.	.	.	.	.	.	.	.	5
Bassin de la Loire inférieure, rive gauche; bassin de la Sèvre nantaise.																																
Secondigny	.	2	1	.	.	1	.	.	.	.	.	.	.	.	0	.	.	.	.	.	.	.	.	.	.	.	.	.	.	.	.	4
Parthenay (E. N.)	3	0	0	.	.	.	.	.	.	.	.	.	.	.	.	.	.	.	.	.	.	.	.	.	.	.	.	.	.	.	.	3
Bressuire	.	2	0	.	.	.	.	.	.	.	.	.	.	.	.	.	.	.	.	.	.	.	.	.	.	.	.	.	.	.	.	2
Puy Notre-Dame	0	1	0	0	.	0	2	.	.	.	.	.	.	.	0	.	.	.	.	.	.	.	.	.	.	.	.	.	.	.	.	4
Gennes	.	2	0	.	.	.	3	.	.	.	.	.	.	.	0	.	.	.	.	.	.	.	.	.	.	.	.	.	.	.	.	5
Saint-Saturnin	2	.	.	.	.	.	.	.	.	.	.	.	.	.	.	.	.	.	.	.	.	.	.	.	.	.	.	.	.	.	.	2
Ponts-de-Cé	3	.	.	.	.	.	3	.	.	.	.	.	.	2	.	.	.	.	.	.	.	.	.	.	.	.	.	.	.	.	.	8
Thouarcé	1	0	.	.	.	1	.	.	.	.	.	.	.	1	.	.	.	.	.	.	.	.	.	.	.	.	.	.	.	.	.	4
Les Gardes	4	.	0	.	.	.	0	.	.	.	.	.	.	.	.	.	.	.	.	.	.	.	.	.	.	.	.	.	.	.	.	5
Chalonnes	2	4	.	.	.	.	3	.	.	.	.	.	.	.	3	.	.	.	.	.	.	.	.	.	.	.	.	.	.	.	.	12
La Pommeraye	3	3	0	.	.	.	2	.	.	.	.	.	.	1	.	.	.	.	.	.	.	.	.	.	.	.	.	.	.	.	.	9
Chapelle-St-Florent	5	1	.	.	.	.	.	.	.	.	.	.	.	.	1	.	.	.	.	.	.	.	.	.	.	.	.	.	.	.	.	7
Champtoceaux	4	2	1	.	.	.	.	.	.	.	.	.	.	0	1	.	.	.	.	.	.	.	.	.	.	.	.	.	.	.	.	8
Montfaucon	2	.	.	.	.	.	.	.	.	.	.	.	.	1	.	.	.	.	.	.	.	.	.	.	.	.	.	.	.	.	.	3
Tiffauges	2	1	.	.	.	.	.	.	.	.	.	.	.	1	.	.	.	.	.	.	.	.	.	.	.	.	.	.	.	.	.	4
Les Herbiers	3	2	0	.	.	.	1	.	.	.	.	.	.	.	.	.	.	.	.	.	.	.	.	.	.	.	.	.	.	.	.	6
Montaigu	4	2	1	.	.	.	.	.	.	.	.	.	.	.	.	.	.	.	.	.	.	.	.	.	.	.	.	.	.	.	.	7
Clisson	.	2	.	.	.	.	.	.	.	.	.	.	.	.	.	.	.	.	.	.	.	.	.	.	.	.	.	.	.	.	.	2
BASSINS ENTRE LA LOIRE ET LA GIRONDE.																																
Bassins de la Vie, du Lay et de la Sèvre niortaise.																																
Pte Saint-Gildas	2	1	.	.	.	.	.	.	.	.	.	.	.	.	.	.	.	.	.	.	.	.	.	.	.	.	.	.	.	.	.	3
Pornic	8	4	.	.	.	.	.	.	.	.	.	.	.	.	.	.	.	.	.	.	.	.	.	.	.	.	.	.	.	.	.	12
Noirmoutiers	5	1	2	.	.	.	.	.	.	.	.	.	.	.	.	.	.	.	.	.	.	.	.	.	.	.	.	.	.	.	.	7
Ile d'Yeu	4	0	2	.	.	.	.	.	.	.	.	.	.	0	.	.	.	.	.	.	.	.	.	.	.	.	.	.	.	.	.	6
St-Gilles-s.-Vie	1	0	2	.	.	.	.	.	.	.	.	.	.	.	.	.	.	.	.	.	.	.	.	.	.	.	.	.	.	.	.	4
Les Sables d'Olonne	5	.	2	.	.	.	.	.	.	.	.	.	.	0	0	.	.	.	.	.	.	.	.	.	.	.	.	.	.	.	.	8
Roche-s.-Yon (E.N.)	5	1	1	.	.	.	.	.	.	.	.	.	.	.	1	.	.	.	.	.	.	.	.	.	.	.	.	.	.	.	.	8
Chantonnay	6	1	.	.	.	.	1	.	.	.	.	.	.	.	.	.	.	.	.	.	.	.	.	.	.	.	.	.	.	.	.	8
La Châtaigneraie	2	8	1	.	.	.	.	.	.	.	.	.	.	.	2	.	.	.	.	.	.	.	.	.	.	.	.	.	.	.	.	14
Longèves	2	.	.	.	.	.	6	.	.	.	.	.	.	.	2	2	1	.	.	.	.	.	.	.	.	.	.	.	.	.	.	14
Luçon	5	0	3	.	.	.	1	.	.	.	.	.	.	.	5	.	.	.	.	.	.	.	.	.	.	.	.	.	.	.	.	14
Marans	8	.	4	.	.	.	3	.	.	.	.	.	.	.	0	2	.	.	.	.	.	.	.	.	.	.	.	.	.	.	.	16
Coulanges-s.-l'A.	5	2	1	.	.	.	.	.	.	.	.	.	.	.	2	1	.	.	.	.	.	.	.	.	.	.	.	.	.	.	.	11
Chantecorps	4	3	2	1	.	.	.	.	.	.	.	.	.	3	1	7	.	.	.	.	.	.	.	.	.	.	.	.	.	.	.	22
Viel-Pain	3	1	.	.	.	.	.	.	.	.	.	.	.	4	7	.	.	.	.	.	.	.	.	.	.	.	.	.	.	.	.	15
Sepvret	4	1	.	.	.	.	.	.	.	.	.	.	11	.	23	.	.	.	.	.	.	.	.	.	.	.	.	.	.	.	.	39
La Couarde	4	5	1	.	.	2	.	.	.	.	.	.	.	7	.	7	.	.	.	.	.	.	.	.	.	.	.	.	.	.	.	24

STATIONS.	1	2	3	4	5	6	7	8	9	10	11	12	13	14	15	16	17	18	19	20	21	22	23	24	25	26	27	28	29	30	31	TOTAL.
Bassins de la Vie, du Lay et de la Sèvre niortaise (suite).																																
Niort	3	1	1	.	.	.	.	.	.	.	.	.	.	3	.	5	0	.	.	.	.	.	.	.	.	.	.	.	.	.	.	13
Fressines	.	2	3	.	.	.	.	.	.	.	.	.	.	2	.	.	.	.	.	.	.	.	.	.	.	.	.	.	.	.	.	7
Mauzé	2	.	3	.	.	.	.	.	.	.	.	.	.	.	.	.	.	.	.	.	.	.	.	.	.	.	.	.	.	.	.	5
Bazoin	4	0	2	.	.	.	2	.	.	.	.	.	.	.	.	2	.	.	.	.	.	.	.	.	.	.	.	.	.	.	.	10
La Rochelle (P. C.)	2	3	.	.	.	.	3	.	.	.	.	.	.	.	1	1	6	.	.	.	.	.	.	.	.	.	.	.	.	.	.	16
Bassin de la Charente.																																
Saint-Mathieu	1	9	0	.	.	.	.	.	.	.	.	.	.	.	7	3	.	.	.	.	.	.	.	.	.	.	.	.	.	.	.	21
Le Lac Français	3	4	2	0	.	.	.	.	.	.	.	.	.	1	.	13	.	.	.	.	.	.	.	.	.	.	.	.	.	.	.	24
Angoulême (P. C.)	1	3	2	.	.	.	.	.	.	.	.	.	.	2	.	10	.	.	.	.	.	.	.	.	.	.	.	.	.	.	.	18
Barbezieux	3	3	.	.	.	.	.	.	.	.	.	.	.	4	.	6	.	.	.	.	.	.	.	.	.	.	.	.	.	.	.	16
Jonzac	1	1	1	.	.	.	2	.	.	.	.	.	.	.	.	4	.	.	.	.	.	.	.	.	.	.	.	.	.	.	.	9
Cognac	0	1	.	.	.	1	.	.	.	.	.	.	3	.	5	.	.	.	.	.	.	.	.	.	.	.	.	.	.	.	.	10
Aigre	3	2	2	.	.	.	0	.	.	.	.	.	.	2	.	3	.	.	.	.	.	.	.	.	.	.	.	.	.	.	.	13
Ruffec	2	3	2	.	.	.	0	.	.	.	.	.	.	2	.	3	.	.	.	.	.	.	.	.	.	.	.	.	.	.	.	12
Chef-Boutonne	2	.	4	.	.	.	.	.	.	.	.	.	.	6	.	1	.	.	.	.	.	.	.	.	.	.	.	.	.	.	.	12
La Brousse	2	3	1	.	.	.	.	.	.	.	.	.	.	5	4	.	.	.	.	.	.	.	.	.	.	.	.	.	.	.	.	15
Chail	3	3	1	0	.	.	.	.	.	.	.	.	.	8	0	.	.	.	.	.	.	.	.	.	.	.	.	.	.	.	.	15
Vernoux-s.-Bout	3	.	.	.	.	.	.	.	.	.	.	.	7	.	2	.	.	.	.	.	.	.	.	.	.	.	.	.	.	.	.	12
Les Fosses	4	1	2	.	.	.	.	.	.	.	.	.	.	4	.	10	.	.	.	.	.	.	.	.	.	.	.	.	.	.	.	21
Villiers-en-Bois	2	1	2	.	.	.	.	.	.	.	.	.	.	4	.	9	.	.	.	.	.	.	.	.	.	.	.	.	.	.	.	18
St-Jean-d'Angely	.	1	.	.	.	.	.	.	.	.	.	.	4	.	1	.	.	.	.	.	.	.	.	.	.	.	.	.	.	.	.	6
Saintes	3	.	.	.	.	.	.	.	.	.	.	.	.	.	.	.	.	.	.	.	.	.	.	.	.	.	.	.	.	.	.	3
Ile d'Aix	3	.	.	.	.	.	7	.	.	.	.	.	.	1	.	.	.	.	.	.	.	.	.	.	.	.	.	.	.	.	.	11
Chassiron	1	1	.	.	.	.	.	7	.	.	.	.	.	.	.	1	.	.	.	.	.	.	.	.	.	.	.	.	.	.	.	10
BASSIN DE LA GIRONDE.																																
Bassin de la Dordogne.																																
Laqueuille	.	7	1	.	.	.	.	.	.	.	.	.	3	8	12	.	.	.	.	.	.	.	.	.	.	.	.	.	.	.	.	31
La T.-d'Auvergne	2	2	1	.	.	.	.	.	.	.	.	.	.	.	15	9	.	.	.	.	.	.	.	.	.	.	.	.	.	.	.	29
Egl.-Nve d'Entrayg.	.	.	.	.	.	.	.	.	.	.	.	.	.	.	4	7	.	.	.	.	.	.	.	.	.	.	.	.	.	.	.	11
Ussel	1	4	2	1	.	.	.	.	.	.	.	.	.	1	8	9	.	.	.	.	.	.	.	.	.	.	.	.	.	.	.	26
Aurillac (E. N.)	.	.	.	.	.	.	.	.	.	.	.	.	.	3	11	10	.	.	.	.	.	.	.	.	.	.	.	.	.	.	0	25
Argentat	1	2	2	.	.	.	.	.	.	.	.	.	.	.	12	6	.	.	.	.	.	.	.	.	.	.	.	.	.	.	.	23
Beaulieu	.	2	.	.	.	.	.	.	.	.	.	.	.	0	3	2	.	.	.	.	.	.	.	.	.	.	.	.	.	.	.	7
Saint-Céré	1	.	2	.	.	.	.	.	.	.	.	.	.	8	.	4	.	.	.	.	.	.	.	.	.	.	.	.	.	.	.	15
La Tronquière	6	.	.	.	.	.	.	.	.	.	.	.	.	10	3	.	.	.	.	.	.	.	.	.	.	.	.	.	.	.	.	19
Gramat	.	.	.	.	.	.	.	.	.	.	.	.	.	5	3	.	.	.	.	.	.	.	.	.	.	.	.	.	.	.	.	8
Frayssinet	.	.	.	.	.	.	.	.	.	.	.	.	.	9	2	.	.	.	.	.	.	.	.	.	.	.	.	.	.	.	.	11
Martel	3	.	.	.	.	.	.	.	.	.	.	.	.	12	5	4	.	.	.	.	.	.	.	.	.	.	.	.	.	.	.	24
Vayrac	.	2	2	.	.	.	.	.	.	.	.	.	.	6	4	.	.	.	.	.	.	.	.	.	.	.	.	.	.	.	.	14
Tulle (P. C.)	1	2	4	.	.	.	.	.	.	.	.	.	.	4	23	6	.	.	.	.	.	.	.	.	.	.	.	.	.	.	.	41
Brive	2	2	2	.	.	.	.	.	.	.	.	.	.	2	18	8	.	.	.	.	.	.	.	.	.	.	.	.	.	.	.	34
Chalais	1	2	.	.	.	.	.	.	.	.	.	.	.	1	.	5	.	.	.	.	.	.	.	.	.	.	.	.	.	.	.	9
Montguyon	4	3	.	.	.	.	.	.	.	.	.	.	.	.	.	5	.	.	.	.	.	.	.	.	.	.	.	.	.	.	.	12
Les Églisottes	2	1	.	.	.	.	.	.	.	.	.	.	.	1	.	3	.	.	.	.	.	.	.	.	.	.	.	.	.	.	.	7
Coutras	1	1	.	.	.	.	.	.	.	.	.	.	.	1	0	1	.	.	.	.	.	.	.	.	.	.	.	.	.	.	.	4
Lussac	1	0	.	.	.	.	.	.	.	.	.	.	2	.	0	1	.	.	.	.	.	.	.	.	.	.	.	.	.	.	.	5
Cavignac	1	1	0	.	.	.	.	.	.	.	.	.	.	1	.	5	.	.	.	.	.	.	.	.	.	.	.	.	.	.	.	8

STATIONS.	1	2	3	4	5	6	7	8	9	10	11	12	13	14	15	16	17	18	19	20	21	22	23	24	25	26	27	28	29	30	31	TOTAL
Bassin du Lot.																																
Le Bleymard	.	.	.	.	.	.	.	.	.	.	.	.	2	.	5	8	.	.	.	.	.	.	.	.	.	.	.	.	.	.	.	15
Bagnols	.	.	.	.	.	.	.	.	.	.	.	.	.	.	6	13	.	.	.	.	.	.	.	.	.	.	.	.	.	.	.	19
Montmirat	.	.	.	.	.	.	.	.	.	.	.	.	.	.	8	13	.	.	.	.	.	.	.	.	.	.	.	.	.	.	.	20
Mende (P. C.)	.	.	0	.	.	.	.	.	.	.	.	.	.	.	7	16	.	.	.	.	.	.	.	.	.	.	.	.	.	.	.	23
Marvéjols	.	.	.	.	.	.	.	.	.	.	.	.	.	.	4	24	.	.	.	.	.	.	.	.	.	.	.	.	.	.	.	28
Cam de la Roche	.	.	.	.	.	.	.	.	.	.	.	.	.	8	6	.	.	.	.	.	.	.	.	.	.	.	.	.	.	.	.	14
St-Chély d'Apcher	.	.	.	.	.	.	.	.	.	.	.	.	.	.	.	9	.	.	.	.	.	.	.	.	.	.	.	.	.	.	.	9
Nasbinals	4	.	.	.	.	.	.	.	.	.	.	.	.	1	.	4	.	.	.	.	.	.	.	.	.	.	.	.	.	.	.	9
Espalion	.	.	.	.	.	.	.	.	.	.	.	.	.	17	22	.	.	.	.	.	.	.	.	.	.	.	.	.	.	.	.	39
Entraygues	1	.	.	.	.	.	.	.	.	.	.	.	.	.	6	21	.	.	.	.	.	.	.	.	.	.	.	.	.	.	.	28
Laguiole	1	6	.	.	.	.	.	.	.	.	.	.	.	.	15	.	.	.	.	.	.	.	.	.	.	.	.	.	.	.	.	22
Figeac (S. hy.)	.	2	.	.	.	.	.	.	.	.	.	.	.	.	8	14	.	.	.	.	.	.	.	.	.	.	.	.	.	.	.	24
La Capelle-M.	.	3	1	.	.	.	.	.	.	.	.	.	.	7	5	.	.	.	.	.	.	.	.	.	.	.	.	.	.	.	2	18
Livernon	1	1	.	.	.	.	.	.	.	.	.	.	.	5	4	4	.	.	.	.	.	.	.	.	.	.	.	.	.	.	.	15
Saint-Géry	5	.	.	.	.	.	.	.	.	.	.	.	.	7	6	17	.	.	.	.	.	.	.	.	.	.	.	.	.	.	.	35
Lauzès	.	1	.	.	.	.	.	.	.	.	.	.	.	10	2	.	.	.	.	.	.	.	.	.	.	.	.	.	.	.	.	13
Cahors (P. C.)	.	.	.	.	.	.	.	.	.	.	.	.	.	8	1	8	.	.	.	.	.	.	.	.	.	.	.	.	.	.	.	17
Puy-l'Évêque	.	.	.	.	.	.	.	.	.	.	.	.	.	8	.	7	.	.	.	.	.	.	.	.	.	.	.	.	.	.	.	15
Fumel	.	1	1	.	.	.	.	.	.	.	.	.	.	8	0	4	.	.	.	.	.	.	.	.	.	.	.	.	.	.	.	14
Montflanquin	.	.	.	.	.	.	.	.	.	.	.	.	.	5	5	.	.	.	.	.	.	.	.	.	.	.	.	.	.	.	.	10
Villeneuve (P. C.)	0	1	0	.	0	.	.	.	.	.	.	.	.	4	1	2	.	.	.	.	.	.	.	.	.	.	.	.	.	.	.	9
Monclar-d'A.	1	1	1	.	.	.	.	.	.	.	.	.	.	1	7	2	.	.	.	.	.	.	.	.	.	.	.	.	.	.	.	14
Bassins du Tarn et de l'Aveyron.																																
Pont de Montvert	.	.	.	.	.	.	.	.	.	.	.	.	.	1	13	4	.	.	.	.	.	.	.	.	.	.	.	7	.	1	.	26
Florac	.	.	.	.	.	.	.	.	.	.	.	.	.	.	11	5	.	.	.	.	.	.	.	.	.	.	.	.	.	.	.	16
Cassagnas	.	.	.	.	.	.	.	.	.	.	.	.	.	3	15	5	.	.	.	.	.	.	.	.	.	.	.	5	.	3	0	31
Meyrueis	.	.	.	.	.	.	.	.	.	.	.	.	.	.	4	9	.	.	.	.	.	.	.	.	.	.	.	.	.	.	.	13
Col du Marquairès	.	.	.	.	.	.	.	.	.	.	.	.	1	4	6	5	.	.	.	.	.	.	.	.	.	.	.	5	.	.	1	22
Massegros	.	.	.	.	.	.	.	.	.	.	.	.	.	5	4	11	.	.	.	.	.	.	.	.	.	.	.	.	.	.	.	20
Millau	.	.	.	.	.	.	.	.	.	.	.	.	.	.	.	11	.	.	.	.	.	.	.	.	.	.	.	.	.	.	.	11
La Cavalerie	.	.	.	.	.	.	.	.	.	.	.	.	.	.	0	4	.	.	.	.	.	.	.	.	.	.	.	.	.	.	.	4
Saint-Affrique	.	2	.	.	.	.	.	.	.	.	.	.	.	.	.	.	.	.	.	.	.	.	.	.	.	.	.	.	.	.	.	2
Le Cabarctou	.	.	.	.	.	.	.	.	.	.	.	.	3	7	.	.	.	.	.	.	.	.	.	.	.	.	.	11	8	5	.	34
Fraïsse	.	.	.	.	.	.	.	.	.	.	.	.	.	9	.	.	.	.	.	.	.	.	.	.	.	.	.	9	20	5	.	43
Pradelles-Cabardès	.	13	.	.	.	.	.	.	.	.	.	.	.	1	4	.	.	.	.	.	.	.	.	.	.	.	.	.	13	.	.	31
Castres	.	1	.	.	.	.	.	.	.	.	.	.	.	.	.	.	.	.	.	.	.	.	.	.	.	.	.	.	.	.	.	1
Alban	.	.	.	.	.	.	.	.	.	.	.	.	.	.	.	5	.	.	.	.	.	.	.	.	.	.	.	.	.	.	.	5
Villefranche-d'Av.	.	1	.	.	.	.	.	.	.	.	.	.	.	.	17	22	.	.	.	.	.	.	.	.	.	.	.	.	.	.	.	40
Naucelle	.	2	.	.	.	.	.	.	.	.	.	.	.	.	.	8	.	.	.	.	.	.	.	.	.	.	.	.	.	.	.	10
Carmaux	.	.	.	.	.	.	.	.	.	.	.	.	.	.	.	5	.	.	.	.	.	.	.	.	.	.	.	.	.	.	.	5
Bassin de la Garonne, cours supérieur, et affluents des Pyrénées.																																
Cordes	.	1	.	.	.	.	.	.	.	.	.	.	.	.	.	5	.	.	.	.	.	.	.	.	.	.	.	.	.	.	.	6
Albi (P. C.)	.	.	.	.	.	.	.	.	.	.	.	.	.	.	.	3	.	.	.	.	.	.	.	.	.	.	.	.	.	.	.	3
Lavaur	.	0	.	.	.	.	.	.	.	.	.	.	.	.	.	.	.	.	.	.	.	.	.	.	.	.	.	.	.	.	.	0
Montauban (E. N.)	.	4	.	.	.	.	.	.	.	.	.	.	.	.	.	6	.	.	.	.	.	.	.	.	.	.	.	.	.	.	.	10
Lalbenque	.	.	.	.	.	.	.	.	.	.	.	.	.	9	.	13	.	.	.	.	.	.	.	.	.	.	.	.	.	.	.	22

STATIONS.	1	2	3	4	5	6	7	8	9	10	11	12	13	14	15	16	17	18	19	20	21	22	23	24	25	26	27	28	29	30	31	TOTAL.
Bassin de la Garonne, cours supérieur, et affluents des Pyrénées (suite).																																
Belesta	.	13	.	.	.	.	.	.	.	.	.	.	.	.	.	.	.	.	.	.	.	.	.	.	.	.	.	.	3	.	.	16
Mirepoix	.	3	.	.	.	.	.	.	.	.	.	.	.	.	.	.	.	.	.	.	.	.	.	.	.	.	.	.	.	.	.	3
Foix (E. N.)	0	10	.	.	.	.	.	.	.	.	.	.	.	.	.	1	.	.	.	.	.	.	.	.	.	.	.	.	.	.	.	11
Royat	.	1	.	.	.	.	.	.	.	.	.	.	.	.	1	.	.	.	.	.	.	.	.	.	.	.	.	.	.	.	.	2
Izaut-de-l'Hôtel	3	4	.	.	.	.	1	.	.	.	.	.	.	.	2	.	.	2	.	.	.	.	.	.	.	.	.	.	.	.	.	12
Rieumes	1	6	.	.	.	.	.	.	.	.	.	.	.	.	.	.	.	.	.	.	.	.	.	.	.	.	.	.	.	.	.	7
Toulouse (Obs^re)	0	1	.	.	.	.	.	.	.	.	.	.	.	.	.	.	.	.	.	.	.	.	.	.	.	.	.	.	.	.	.	1
Bassin de la Garonne (R. G.) au-dessous de Toulouse; bassins du Gers et de la Baïse; bassin de la Gironde.																																
Lannemezan	2	7	.	.	.	.	.	.	.	.	.	.	.	3	.	.	.	1	.	.	.	.	.	.	.	.	.	.	.	.	.	13
Castelnau-Magnoac	.	2	.	.	.	.	.	.	.	.	.	.	.	.	.	.	.	.	.	.	.	.	.	.	.	.	.	.	.	.	.	2
Miélan	2	1	.	.	.	.	.	.	.	.	.	.	.	3	8	.	.	.	.	.	.	.	.	.	.	.	.	.	.	.	.	14
Masseube	3	2	.	.	.	.	.	.	.	.	.	.	.	.	7	.	.	.	.	.	.	.	.	.	.	.	.	.	.	.	.	12
Lombez	4	3	.	.	.	.	.	.	.	.	.	.	.	.	1	.	.	.	.	.	.	.	.	.	.	.	.	.	.	.	.	8
Auch (P. C.)	1	1	.	.	.	.	.	.	.	.	.	.	.	4	16	.	.	.	.	.	.	.	.	.	.	.	.	.	.	.	.	22
Vic-Fézensac	.	.	.	.	.	.	.	.	.	.	.	.	.	9	13	3	.	.	.	.	.	.	.	.	.	.	.	.	.	.	.	25
Eauze	.	.	.	.	.	.	.	.	.	.	.	.	.	.	12	.	.	.	.	.	.	.	.	.	.	.	.	.	.	.	.	12
Condom	1	1	.	.	.	.	.	.	.	.	.	.	.	7	5	11	.	.	.	.	.	.	.	.	.	.	.	.	.	.	.	26
Lectoure	.	.	.	.	.	.	.	.	.	.	.	.	.	10	3	7	.	.	.	.	.	.	.	.	.	.	.	.	.	.	.	19
Montcuq	.	1	.	.	.	.	.	.	.	.	.	.	.	9	.	6	.	.	.	.	.	.	.	.	.	.	.	.	.	.	.	16
Agen (P. C.)	2	.	.	.	.	.	.	.	.	.	.	.	.	9	.	3	.	.	.	.	.	.	.	.	.	.	.	.	.	.	.	14
Grignols	1	1	0	.	.	.	.	.	.	.	.	.	.	3	3	1	.	.	.	.	.	.	.	.	.	.	.	.	.	.	.	8
Col-de-Fer	1	.	.	.	.	.	.	.	.	.	.	.	.	1	5	2	.	.	.	.	.	.	.	.	.	.	.	.	.	.	.	8
Machorre	1	0	.	.	.	.	.	.	.	.	.	.	.	.	3	3	.	.	.	.	.	.	.	.	.	.	.	.	.	.	.	7
Budos	1	0	0	.	0	0	0	0	0	0	.	.	.	0	4	3	.	0	0	.	.	.	.	.	0	0	0	.	.	.	.	9
La Sauve (E. N.)	0	.	.	.	.	.	.	.	.	.	.	.	0	.	0	.	.	.	.	.	.	.	.	.	.	.	.	.	.	.	.	0
Bordeaux (Obs^re)	0	1	0	0	.	.	.	.	.	.	.	.	.	0	0	0	.	.	.	.	.	.	.	.	.	.	.	.	.	.	.	3
Soulac	2	1	0	.	.	.	2	.	.	.	.	.	.	2	.	3	.	.	.	.	.	.	.	.	.	.	.	.	.	.	.	10
Royan	1	.	.	.	.	.	1	.	.	.	.	.	.	2	.	3	.	.	.	.	.	.	.	.	.	.	.	.	.	.	.	7
La Coubre	2	.	.	.	.	.	5	.	.	.	.	.	.	.	.	2	.	.	.	.	.	.	.	.	.	.	.	.	.	.	.	9
BASSINS ENTRE LA GIRONDE ET LES PYRÉNÉES.																																
Petits bassins entre la Gironde et l'Adour.																																
Saint-Nicolas	1	1	.	.	.	.	2	.	.	.	.	.	.	.	.	8	.	.	.	.	.	.	.	.	.	.	.	.	.	.	.	13
Hourtin	.	.	0	.	.	.	.	.	.	.	.	.	.	.	0	0	.	.	.	.	.	.	.	.	.	.	.	.	.	.	.	1
Moutchic	1	1	0	.	.	.	.	.	.	.	.	.	.	.	.	.	.	.	.	.	.	.	.	.	.	.	.	.	.	.	.	2
Le Porge	0	1	0	.	.	.	1	.	.	.	.	.	.	0	0	.	.	.	.	.	.	.	.	.	.	.	.	.	.	.	.	3
Arès	0	1	0	.	0	.	1	0	.	.	.	.	.	.	1	0	.	.	.	.	.	.	.	.	.	.	.	.	.	.	.	3
Piquey	.	1	.	.	.	.	1	.	.	.	.	.	.	.	0	.	.	.	.	.	.	.	.	.	.	.	.	.	.	.	.	2
Audenge	.	1	.	.	.	.	2	.	.	.	.	.	.	.	.	.	.	.	.	.	.	.	.	.	.	.	.	.	.	.	.	3
La Salie	.	1	1	.	.	.	1	.	.	.	.	.	.	.	.	.	.	.	.	.	.	.	.	.	.	.	.	.	.	.	.	3
Arcachon (C. M.)	1	1	.	.	.	.	1	.	.	.	.	.	.	.	.	.	.	.	.	.	.	.	.	.	.	.	.	.	.	.	.	3
Belin	0	0	0	.	0	0	.	.	.	.	.	.	.	.	.	2	.	.	.	.	.	.	.	.	0	.	.	.	.	.	.	3
Pissos	.	2	.	.	.	.	.	.	.	.	.	.	.	.	3	.	.	.	.	.	.	.	.	.	.	.	.	.	.	.	.	4
Bassin de l'Adour.																																
Pic du Midi (Obs^re)	14	3	.	.	.	.	.	.	.	.	.	.	2	2	.	.	.	.	.	.	.	.	.	.	.	.	.	.	1	.	.	22
Bagnères-de-B.	2	3	.	.	0	.	.	.	.	.	.	.	.	13	2	.	1	0	.	.	.	.	.	.	.	.	.	.	.	.	.	21

STATIONS.	1	2	3	4	5	6	7	8	9	10	11	12	13	14	15	16	17	18	19	20	21	22	23	24	25	26	27	28	29	30	31	TOTAL.
Bassin de l'Adour (suite).																																
Lourdes	.	.	.	.	.	.	.	.	.	.	.	.	.	.	8	2	.	.	0	.	.	.	.	.	.	.	.	.	.	.	.	10
Peyranère	.	18	.	.	.	.	.	.	.	.	.	.	13	5	.	.	.	.	.	.	.	.	.	.	.	.	.	.	.	.	.	36
Gélan	5	3	.	1	.	.	.	.	.	.	.	.	.	.	.	.	.	.	.	.	.	.	.	.	.	.	.	.	.	.	.	9
Laruns	5	5	.	.	.	.	.	.	.	.	.	.	.	.	5	.	.	.	.	.	.	.	.	.	.	.	.	.	.	.	.	15
Bedous	10	.	.	.	.	.	.	.	.	.	.	.	.	.	.	.	.	.	.	.	.	.	.	.	.	.	.	.	.	.	.	10
Tarbes (P. C.)	2	.	.	.	.	.	.	.	.	.	.	.	.	16	.	.	.	.	.	.	.	.	.	.	.	.	.	.	.	.	.	18
Maubourguet	.	.	.	.	.	.	.	.	.	.	.	.	.	25	.	.	.	.	.	.	.	.	.	.	.	.	.	.	.	.	.	25
Lescar (E. N.)	2	0	.	.	.	.	.	.	.	.	.	.	1	4	0	.	.	.	.	.	.	.	.	.	.	.	.	.	.	.	.	7
Pau (Château)	2	.	.	.	.	.	.	.	.	.	.	.	2	2	.	.	.	.	.	.	.	.	.	.	.	.	.	.	.	.	.	6
Oloron	4	3	.	.	.	.	.	.	.	.	.	.	.	.	.	.	.	.	.	.	.	.	.	.	.	.	.	.	.	.	.	7
Mauléon	9	.	.	.	.	.	.	.	.	.	.	.	.	.	.	.	.	.	.	.	.	.	.	.	.	.	.	.	.	.	.	9
St-J.-Pied-de-Port	.	1	1	.	.	.	.	.	.	.	.	.	1	7	4	1	.	.	.	.	.	.	.	.	.	.	.	.	.	.	.	15
Orthez	3	.	.	.	.	.	.	.	.	.	.	.	.	.	2	.	.	.	.	.	.	.	.	.	.	.	.	.	.	.	.	5
Riscle	0	2	.	.	.	.	.	.	.	.	.	.	.	1	2	1	.	.	.	.	.	.	.	.	.	.	.	.	.	.	.	7
Cazaubon	1	2	.	.	.	.	.	.	.	.	.	.	.	1	.	10	.	.	.	.	.	.	.	.	.	.	.	.	.	.	.	15
Mont-de-Marsan	1	1	.	.	.	.	.	.	.	.	.	.	.	2	5	7	.	.	.	.	.	.	.	.	.	.	.	.	.	.	.	17
Saint-Sever	0	2	.	.	.	.	.	.	.	.	.	.	.	8	5	10	.	.	.	.	.	.	.	.	.	.	.	.	.	.	.	25
Tartas	0	3	.	.	.	.	.	.	.	.	.	.	.	.	.	9	.	.	.	.	.	.	.	.	.	.	.	.	.	.	.	12
Dax (P. C.)	5	1	.	.	.	.	.	.	.	.	.	.	.	.	.	8	.	.	.	.	.	.	.	.	.	.	.	.	.	.	.	14
Bayonne	.	2	.	.	.	.	.	.	.	.	.	.	.	.	.	.	.	.	.	.	.	.	.	.	.	.	.	.	.	.	.	2

VERSANT DE LA MÉDITERRANÉE.

BASSINS ENTRE LES PYRÉNÉES ET LE RHÔNE.

Bassins du Tech, de la Tet et de l'Agly.																																
Col de la Quilliane	.	.	.	.	.	.	.	.	.	.	.	.	2	.	.	.	.	.	.	.	.	.	.	.	.	.	.	.	3	.	.	5
Montlouis (C. M.)	.	.	.	.	.	.	.	.	.	.	.	.	28	.	.	.	.	.	.	.	.	.	.	.	.	.	.	.	3	.	.	31
Prats-de-Mollo	.	.	.	.	.	.	.	.	.	.	.	.	.	4	.	.	.	.	.	.	.	.	.	.	.	.	.	.	4	9	.	17
Céret	.	.	.	.	.	.	.	.	.	.	.	.	.	.	.	.	.	.	.	.	.	.	.	.	.	.	.	.	8	35	.	43
Vernet-les-Bains	.	.	.	.	.	.	.	.	.	.	.	.	0	.	0	.	.	.	.	.	.	.	.	.	.	.	.	.	7	0	2	9
Prades	.	.	.	.	.	.	.	.	.	.	.	.	.	.	.	.	.	.	.	.	.	.	.	.	.	.	.	.	.	2	1	3
Vinça	.	.	.	.	.	.	.	.	.	.	.	.	.	1	.	.	.	.	.	.	.	.	.	.	.	.	.	.	2	10	.	14
Gincla	5	.	.	.	.	.	.	.	.	.	.	.	.	3	.	.	0	.	.	.	.	.	.	.	.	.	.	.	11	.	.	20
Caudiès-de-St-Paul	5	1	.	.	.	.	.	.	.	.	.	.	.	.	.	.	.	.	.	.	.	.	.	.	.	.	.	.	10	5	.	21
Perpignan (Obsre)	.	.	.	.	.	.	.	.	.	.	.	.	0	0	.	.	.	.	.	.	.	.	.	.	.	.	.	.	33	15	1	49
Estagel (C. M.)	.	.	.	.	.	.	.	.	.	.	.	.	.	.	.	.	.	.	.	.	.	.	.	.	.	.	.	.	0	39	1	41
Palairac	2	.	.	.	.	.	.	.	.	.	.	.	1	2	.	.	.	.	.	.	.	.	.	.	.	.	.	.	30	5	.	40
St-Laurent de la S.	.	.	.	.	.	.	.	.	.	.	.	.	.	.	.	.	.	.	.	.	.	.	.	.	.	.	.	.	29	3	.	32
Le Barcarès	.	.	.	.	.	.	.	.	.	.	.	.	.	1	.	.	.	.	.	.	.	.	.	.	.	.	.	.	5	7	.	13
Port-Vendres	.	.	.	.	.	.	.	.	.	.	.	.	.	.	.	.	.	.	.	.	.	.	.	.	.	.	.	.	2	17	4	24
Cap Béar (phare)	.	.	.	.	.	.	.	.	.	.	.	.	.	7	.	.	.	.	.	.	.	.	.	.	.	.	.	.	.	15	26	48
Banyuls	.	.	.	.	.	.	.	.	.	.	.	.	.	1	.	.	.	.	.	.	.	.	.	.	.	.	.	1	2	24	9	37
Bassin de la Sègre.																																
Col de Puymorens	.	.	.	.	.	.	.	.	.	.	.	.	2	.	.	.	.	.	.	.	.	.	.	.	.	.	.	3	.	5	.	10
Angoustrine	.	.	.	.	.	.	.	.	.	.	.	.	.	.	.	.	.	.	.	.	.	.	.	.	.	2	.	.	.	1	.	3
Bourg-Madame	.	.	.	.	.	.	.	.	.	.	.	.	2	.	.	.	.	.	.	.	.	.	.	.	.	.	.	.	3	4	.	9

STATIONS.	1	2	3	4	5	6	7	8	9	10	11	12	13	14	15	16	17	18	19	20	21	22	23	24	25	26	27	28	29	30	31	TOTAL.
Bassin de l'Aude.																																
Le Bousquet	2	.	.	.	.	.	.	.	.	.	.	.	.	8	.	.	.	.	.	.	.	.	.	.	.	.	.	0	1	.	.	12
Mérial	6	.	.	.	.	.	.	.	.	.	.	.	.	3	.	.	.	.	.	.	.	.	.	.	.	.	.	.	2	.	.	11
Espezel	5	.	.	.	.	.	.	.	.	.	.	.	4	.	.	.	1	.	.	.	.	.	.	.	.	.	.	.	1	.	.	11
Les Fanges	6	1	.	.	.	.	.	.	.	.	.	.	.	3	2	.	1	.	1	.	.	.	.	.	.	.	.	.	3	.	.	18
Monthaut (h. b.)	5	.	.	.	.	.	.	.	.	.	.	.	.	.	1	.	.	.	.	.	.	.	.	.	.	.	.	.	14	2	.	22
Monthoumet	12	.	.	.	.	.	.	.	.	.	.	.	2	3	.	.	.	.	.	.	.	.	.	.	.	.	.	.	10	6	.	34
Castillon	3	.	.	.	.	.	.	.	.	.	.	.	.	0	0	.	.	.	.	.	.	.	.	.	.	.	.	.	5	3	.	11
Montlaur	0	.	.	.	.	.	.	.	.	.	.	.	.	2	.	.	.	.	.	.	.	.	.	.	.	.	.	.	16	.	.	18
Moux	.	.	.	.	.	.	.	.	.	.	.	.	.	.	4	.	.	.	.	.	.	.	.	.	.	.	.	.	11	5	.	20
Barbaira	.	.	.	.	.	.	.	.	.	.	.	.	.	1	7	.	.	.	.	.	.	.	.	.	.	.	.	.	11	.	.	20
Carcassonne (C.M.)	1	.	.	.	.	.	.	.	.	.	.	.	.	2	1	.	.	.	.	.	.	.	.	.	.	.	.	.	11	.	.	15
La Loubatière	4	.	.	.	.	.	.	.	.	.	.	.	.	.	.	.	.	.	.	.	.	.	.	.	.	.	.	.	5	.	.	9
Lespinassière	4	.	.	.	.	.	.	.	.	.	.	.	3	5	.	.	.	.	.	.	.	.	.	.	.	.	.	8	30	.	.	50
Caunes (h. b.)	.	.	.	.	.	.	.	.	.	.	.	.	4	4	.	.	.	.	.	.	.	.	.	.	.	.	.	.	13	.	.	21
Estagnol	4	.	.	.	.	.	.	.	.	.	.	.	.	.	.	.	.	.	.	.	.	.	.	.	.	.	.	.	15	2	.	21
Bassins de l'Orb, de l'Hérault, du Lez et du Vidourle.																																
Saint-Pons	.	.	.	.	.	.	.	.	.	.	.	.	5	8	2	.	.	.	.	.	.	.	.	.	.	.	.	4	16	.	.	35
Le Poujol	.	.	.	.	.	.	.	.	.	.	.	.	10	24	.	.	.	.	.	.	.	.	.	.	.	.	.	6	22	.	.	62
Saint-Gervais	.	.	.	.	.	.	.	.	.	.	.	.	.	.	.	.	.	.	.	.	.	.	.	.	.	.	.	12	15	.	.	27
Bédarieux	.	.	.	.	.	.	.	.	.	.	.	.	.	3	6	.	.	.	.	.	.	.	.	.	.	.	.	.	11	.	.	20
L'Escandolgue	.	.	.	.	.	.	.	.	.	.	.	.	.	11	6	.	.	.	.	.	.	.	.	.	.	.	.	.	4	.	.	21
Lodève	.	.	.	.	.	.	.	.	.	.	.	.	3	13	4	.	.	.	.	.	.	.	.	.	.	.	.	.	6	.	.	26
Le Caylar	.	.	.	.	.	.	.	.	.	.	.	.	.	.	11	2	.	.	.	.	.	.	.	.	.	.	.	.	.	.	.	13
Blandas	.	.	.	.	.	.	.	.	.	.	.	.	.	.	8	3	.	.	.	.	.	.	.	.	.	.	.	.	3	.	.	14
Le Vigan	.	.	.	.	.	.	.	.	.	.	.	.	.	.	.	8	.	.	.	.	.	.	.	.	.	.	.	.	.	.	.	8
Valleraugue	.	.	.	.	.	.	.	.	.	.	.	.	.	.	.	6	4	7	.	.	.	.	.	.	.	.	.	.	3	.	.	20
Saint-Bauzille	.	.	.	.	.	.	.	.	.	.	.	.	.	4	3	4	.	.	.	.	.	.	.	.	.	.	.	.	.	.	.	11
Nîmes (E. N.)	.	.	.	.	.	.	.	.	.	.	.	.	.	2	2	.	3	.	.	.	.	.	.	.	.	.	.	.	.	.	1	8
Montpellier (E. N.)	.	.	.	.	.	.	.	.	.	.	.	.	1	.	.	0	.	.	.	.	.	.	.	.	.	.	.	1	.	1	1	4
Plateau de Valène	.	.	.	.	.	.	.	.	.	.	.	.	4	.	2	3	.	.	.	.	.	.	.	.	.	.	.	.	.	.	.	9
Gignac	.	.	.	.	.	.	.	.	.	.	.	.	.	.	.	.	.	.	.	.	.	.	.	.	.	.	.	.	.	.	.	0
Cette (P. C.)	.	.	.	.	.	.	.	.	.	.	.	.	1	.	.	.	.	.	.	.	.	.	.	.	.	.	.	.	6	.	3	10
Béziers	.	.	.	.	.	.	.	.	.	.	.	.	.	1	3	.	.	.	.	.	.	.	.	.	.	.	.	.	5	1	.	10
Capestang	.	.	.	.	.	.	.	.	.	.	.	.	3	.	4	.	.	.	.	.	.	.	.	.	.	.	.	.	6	.	2	15
BASSIN DU RHÔNE.																																
Bassin de la Saône supérieure.																																
Miélin	6	14	.	3	.	8	5	.	.	.	.	.	.	1	5	9	5	3	.	.	.	.	.	.	.	.	.	.	.	.	.	59
Belfahy	13	.	4	.	.	13	.	.	.	.	.	.	.	12	.	12	6	2	.	.	.	.	.	.	.	.	.	.	.	.	.	62
Quers	2	5	.	.	.	5	.	.	.	.	.	.	.	2	.	3	1	3	1	.	.	.	.	.	.	.	.	.	.	.	.	22
Plancher-les-M.	8	12	0	3	.	3	13	.	.	.	.	.	.	0	12	4	4	8	2	.	.	.	.	.	.	.	.	.	.	.	.	69
Montbozon	3	5	.	.	.	2	3	.	.	.	.	.	.	1	1	4	2	2	.	1	.	.	.	.	.	.	.	.	.	.	.	24
Marnay	1	2	0	3	.	1	0	.	.	.	.	.	.	1	2	2	3	1	0	.	.	.	.	.	.	.	.	.	.	.	.	15
Chaumercenne	.	4	3	.	.	.	.	.	.	.	.	.	.	3	.	7	.	1	.	.	.	.	.	.	.	.	.	.	.	.	.	18
Vesoul (C. M.)	1	4	.	1	.	1	1	.	.	.	.	.	.	1	1	1	.	2	1	.	.	.	.	.	.	.	.	.	.	.	.	14
Conflandey	1	1	1	.	.	.	.	.	.	.	.	.	1	1	3	6	1	.	.	.	.	.	.	.	.	.	.	.	.	.	.	15
Saint-Remy	3	1	.	.	.	.	.	.	.	.	.	.	.	.	4	3	.	.	.	.	.	.	.	.	.	.	.	.	.	.	.	11

STATIONS.	1	2	3	4	5	6	7	8	9	10	11	12	13	14	15	16	17	18	19	20	21	22	23	24	25	26	27	28	29	30	31	TOTAL.
Bassin de la Saône supérieure (suite).																																
Plombières	11	.	2	.	.	10	.	.	.	.	.	.	0	14	15	4	1	4	1	.	.	.	.	.	.	.	.	.	.	.	.	62
Vioménil	2	.	.	.	.	.	.	.	.	.	.	.	.	1	4	3	1	2	1	.	.	.	.	.	.	.	.	.	.	.	.	14
Fontenoy-le-Ch.	1	0	1	.	.	1	.	.	.	.	.	.	.	4	6	23	1	1	1	.	.	.	.	.	.	.	.	.	.	.	.	39
Montdoré	.	4	.	.	.	1	1	.	.	.	.	.	.	.	7	9	.	.	.	1	.	.	.	.	.	.	.	.	.	.	.	24
Villars-le-Pautel	6	2	1	.	.	1	.	1	.	.	.	.	.	3	0	8	1	0	.	.	.	.	.	.	.	.	.	.	.	.	.	23
Bourbonne-les-B.	2	14	.	.	.	.	.	.	.	.	.	.	.	.	.	1	.	2	1	.	.	.	.	.	.	.	.	.	.	.	.	20
La Ferté-s-Am.	.	.	.	.	.	3	.	.	.	.	.	.	2	.	.	.	3	.	.	.	.	.	.	.	.	.	.	.	.	.	.	8
Jussey	2	5	.	.	.	1	.	.	.	.	.	.	.	1	8	17	.	.	.	.	.	.	.	.	.	.	.	.	.	.	.	34
Chalindrey	1	6	0	.	.	0	.	.	.	.	.	.	.	0	2	2	1	1	.	.	.	.	.	.	.	.	.	.	.	.	.	13
Villegusien	6	1	.	.	.	.	.	.	.	.	.	.	.	1	1	.	.	.	.	.	.	.	.	.	.	.	.	.	.	.	.	9
Vaux-s.-Aubigny	9	0	.	.	.	.	.	.	.	.	.	.	.	.	4	.	0	0	.	.	.	.	.	.	.	.	.	.	.	.	.	14
Is-sur-Tille	1	2	.	.	.	.	.	.	.	.	.	.	.	5	3	6	2	1	.	.	.	.	.	.	.	.	.	.	.	.	.	20
St-Seine-l'Abbaye	1	2	2	.	.	.	.	.	.	.	.	.	.	.	2	3	3	2	1	.	.	.	.	.	.	.	.	.	.	.	.	16
Dijon (P. C.)	1	.	2	.	.	.	.	.	.	.	.	.	.	1	.	1	2	.	.	.	.	.	.	.	.	.	.	.	.	.	.	7
Bassin de la Saône inférieure, au-dessous du confluent du Doubs.																																
Beaune	4	.	.	.	.	.	.	.	.	.	.	.	.	3	4	2	1	.	.	.	.	.	.	.	.	.	.	.	.	.	.	15
Lons-l-Saunier(E.N)	0	.	.	.	.	1	1	.	.	.	.	.	.	0	8	8	.	2	.	.	.	.	.	.	.	.	.	.	.	.	.	21
Bourg	.	.	.	.	.	2	.	.	.	.	.	.	.	1	1	5	.	.	.	.	.	.	.	.	.	.	.	.	.	.	.	9
Les Écharmeaux	.	.	.	.	.	.	6	.	.	.	.	.	.	3	28	22	.	.	.	.	.	.	.	.	.	.	.	2	.	.	.	61
Trévoux	.	6	.	.	.	2	.	.	.	.	.	.	.	1	1	3	.	.	.	.	.	.	.	.	.	.	.	.	.	.	.	13
Tarare	2	2	.	.	.	.	.	.	.	.	.	.	.	1	.	12	.	.	.	.	.	.	.	.	.	.	.	.	.	.	.	17
L'Arbresle	.	2	.	.	.	.	.	.	.	.	.	.	.	.	8	4	.	.	.	.	.	.	.	.	.	.	.	.	.	.	.	14
Ste-Foy-l'Argent	1	.	.	.	.	.	.	.	.	.	.	.	.	.	.	.	9	.	.	.	.	.	.	.	.	.	.	.	.	.	.	10
Bassin du Doubs.																																
Mouthe	5	2	.	.	.	5	.	.	.	.	.	.	.	2	4	4	2	4	3	.	.	.	.	.	.	.	1	.	.	.	.	32
Besançon (Obs.)	0	1	4	.	.	3	.	.	.	.	.	.	.	1	0	11	1	1	.	.	.	.	.	.	.	.	.	.	.	.	.	22
Chailluz	.	11	10	7	.	9	.	.	.	.	.	.	.	.	.	4	.	.	.	.	.	.	.	.	.	.	.	.	.	.	.	42
Orpans	3	.	1	.	.	5	.	.	.	.	.	.	.	.	3	3	7	2	.	.	.	.	.	.	.	.	.	.	.	.	.	24
Arbois	3	3	.	.	.	3	1	.	.	.	.	.	.	.	6	7	3	1	1	.	.	.	.	.	.	.	.	.	.	.	.	28
Dôle	.	1	1	1	.	1	.	.	.	.	.	.	.	3	0	5	5	1	.	.	.	.	.	.	.	.	.	.	.	.	.	18
Bassin du Rhône proprement dit, cours moyen.																																
Col des Gets	1	2	.	1	.	.	.	.	.	.	.	.	.	16	8	37	1	0	0	.	.	.	.	.	.	.	.	.	.	.	.	68
Bonneville	3	1	.	.	.	.	.	.	.	.	.	.	.	6	16	26	.	.	.	.	.	.	.	.	.	.	.	.	.	.	.	52
Gex	.	.	.	.	.	5	.	.	.	.	.	.	.	7	6	14	.	.	.	.	.	.	.	.	.	.	.	.	.	.	.	32
Les Rousses	5	4	1	.	.	.	6	.	.	.	.	.	.	42	9	12	2	3	4	.	.	.	.	.	.	.	.	.	.	.	.	88
Champagnole	2	6	.	.	.	1	2	.	.	.	.	.	.	2	3	17	3	4	1	.	.	.	.	.	.	.	.	1	.	.	.	42
Saint-Claude	4	3	.	.	.	3	.	.	.	.	.	.	.	6	12	15	.	3	1	.	.	.	.	.	.	.	3	2	.	.	.	52
Cruseilles	2	2	.	.	.	.	.	.	.	.	.	.	.	2	14	20	1	.	.	.	.	.	.	.	.	.	.	.	.	.	.	41
Annecy	5	3	.	.	.	.	.	.	.	.	.	.	.	4	7	35	1	.	.	.	.	.	.	.	.	.	.	.	.	.	.	55
Le Châtelard	9	3	.	.	.	.	.	.	.	.	.	.	.	17	10	13	6	.	1	.	.	.	.	.	.	.	.	.	.	.	.	58
Albens	.	2	.	.	.	.	.	.	.	.	.	.	.	5	8	38	.	.	.	.	.	.	.	.	.	.	.	.	.	.	.	53
Chambéry	1	2	.	.	.	.	.	.	.	.	.	.	.	1	10	21	1	.	.	.	.	.	.	.	.	.	.	.	.	.	.	36
St-Thibaud de C.	6	2	.	.	.	.	.	.	.	.	.	.	.	3	7	24	1	1	.	.	.	.	.	.	.	.	.	.	.	.	.	44
Lhuis	.	.	.	.	.	.	.	.	.	.	.	.	.	10	.	20	.	.	.	.	.	.	.	.	.	.	.	.	.	.	.	30
Belley	.	10	.	.	.	.	.	.	.	.	.	.	.	18	25	29	.	.	1	.	.	.	.	.	.	.	.	.	.	.	.	83

STATIONS.	1	2	3	4	5	6	7	8	9	10	11	12	13	14	15	16	17	18	19	20	21	22	23	24	25	26	27	28	29	30	31	TOTAL.
Bassin du Rhône proprement dit, cours moyen (suite).																																
Nantua	2	.	1	.	.	1	.	.	.	.	.	.	.	4	10	11	.	.	.	.	.	.	.	.	.	.	.	.	.	.	.	29
Neuville-s-Ain	.	.	.	.	.	1	.	.	.	.	.	.	.	5	6	5	.	.	.	.	.	.	.	.	.	.	.	.	.	.	.	17
Montluel	.	.	.	.	.	.	.	.	.	.	.	.	.	5	.	6	.	.	.	.	.	.	.	.	.	.	.	.	.	.	.	11
Lyon (Tête d'Or)	.	1	.	.	.	.	.	.	.	.	.	.	.	3	.	6	.	.	.	.	.	.	.	.	.	.	.	.	.	.	.	10
St-Genis-Laval(Obs)	.	.	.	.	.	.	.	.	.	.	.	.	.	3	.	7	.	.	.	.	.	.	.	.	.	.	.	.	.	.	.	10
St Romain en Gal.	.	.	.	.	.	.	.	.	.	.	.	.	1	.	16	.	.	.	.	.	.	.	.	.	.	.	.	.	.	.	.	17
Mont Pilat	.	3	8	.	.	.	.	.	.	.	.	.	2	4	1	10	.	.	.	.	.	.	.	.	.	.	.	.	.	.	.	28
Bassin de l'Isère.																																
Flumet	5	5	.	.	.	.	.	.	.	.	.	.	.	12	12	9	10	1	1	.	.	.	.	.	.	.	.	.	.	.	.	55
Beaufort	6	6	.	.	.	.	.	.	.	.	.	.	.	7	8	17	4	2	0	.	.	.	.	.	.	.	.	.	.	.	.	50
Mont-Gilbert(fort)	.	.	.	.	.	.	.	.	.	.	.	.	.	.	28	12	34	0	.	.	.	.	.	.	.	.	.	.	.	.	.	74
Bourg St-Maurice	4	2	.	.	.	.	.	.	.	.	.	.	.	3	9	17	.	.	.	.	.	.	.	.	.	.	.	.	.	.	.	35
Sainte-Foy	3	.	.	.	.	.	.	.	.	.	.	.	.	6	5	3	7	.	.	.	.	.	.	.	.	.	.	.	.	.	.	24
Val d'Isère	1	.	.	.	1	.	.	.	.	.	1	1	.	.	.	2	.	.	.	.	.	.	.	.	.	.	.	.	.	.	.	6
L'Esseillon (fort)	.	.	.	.	.	.	.	.	.	.	.	.	.	.	.	.	.	.	.	.	.	.	.	.	.	.	.	.	.	.	.	0
Bozel	6	1	.	.	.	.	.	.	.	.	.	.	.	2	4	6	3	1	.	.	.	.	.	.	.	.	.	.	.	.	.	24
Montaimont	.	.	.	.	.	.	.	.	.	.	.	.	.	2	12	10	6	2	.	.	.	.	.	.	.	.	.	.	.	.	.	32
Saint-Colomban	7	.	.	.	.	.	.	.	.	.	.	.	.	8	10	13	.	.	.	.	.	.	.	.	.	.	.	.	.	.	.	38
St-Jean-de-Maur	.	.	.	.	.	.	.	.	.	.	.	.	.	2	.	8	.	.	.	.	.	.	.	.	.	.	.	.	.	.	.	10
St-Jean-d'Arves	.	.	.	.	.	.	.	.	.	.	.	.	.	17	13	8	4	.	.	.	.	.	.	.	.	.	.	.	.	.	.	42
Le Chazelet	.	.	.	.	.	.	.	.	.	.	.	.	.	5	.	10	.	.	.	.	.	.	.	.	.	.	.	.	.	.	.	15
Saint-Bonnet	.	.	.	.	.	.	.	.	.	.	.	.	.	12	11	14	.	.	.	.	.	.	.	.	.	.	.	.	.	11	.	47
La Mûre	.	.	.	.	.	.	.	.	.	.	.	.	.	.	19	26	.	.	.	.	.	.	.	.	.	.	.	.	.	.	4	49
Grenoble (E. N.)	.	1	.	.	.	.	.	.	.	.	.	.	.	3	7	6	.	.	.	.	.	.	.	.	.	.	.	.	.	.	.	17
La Tronche	.	.	.	.	.	.	.	.	.	.	.	.	1	10	4	18	.	.	.	.	.	.	.	.	.	.	.	.	.	.	.	38
Bassin de la Durance.																																
Mont Genèvre	.	.	.	.	.	.	.	.	.	.	.	.	.	.	3	.	.	.	.	.	.	5	.	2	.	.	.	.	.	.	.	10
Gap (P.C.)	4	.	.	.	.	.	.	.	.	.	.	.	.	11	8	8	8	.	.	.	.	.	.	.	.	.	.	.	.	.	4	43
Veynes	.	.	.	.	.	.	.	.	.	.	.	.	.	11	4	12	4	.	.	.	.	.	.	.	.	.	6	.	.	.	7	44
Faucon	.	.	.	.	.	.	.	.	.	.	.	.	15	10	.	10	.	.	.	.	.	.	.	.	.	.	10	10	.	.	10	65
Orpierre	.	.	.	.	.	.	.	.	.	.	.	.	8	2	1	8	.	.	.	.	.	.	.	.	1	.	0	.	.	3	.	23
Sisteron	.	.	.	.	.	.	.	.	.	.	.	.	.	.	1	.	1	.	.	.	.	.	.	.	.	.	.	.	.	.	.	2
Digne (M. Giraud)	.	.	.	.	.	.	.	.	.	.	.	.	.	15	4	6	.	.	.	.	.	.	.	.	0	.	.	8	.	.	15	48
St-Étienne-les-Org.	.	.	.	.	.	.	.	.	.	.	.	.	.	.	9	1	.	.	.	.	.	.	.	.	.	.	.	6	.	.	11	27
Forcalquier	.	.	.	.	.	.	.	.	.	.	.	.	.	.	13	.	.	.	.	.	.	.	.	.	.	.	5	.	.	.	11	29
Manosque	.	.	.	.	.	.	.	.	.	.	.	.	.	10	.	.	.	.	.	.	.	.	.	.	.	.	.	.	.	15	.	25
La Garde	.	.	.	.	.	.	.	.	.	.	.	.	.	9	.	6	.	.	.	.	.	.	.	.	.	6	7	.	.	.	9	37
Mirabeau	1	.	.	.	.	.	.	.	.	.	.	.	.	6	11	.	.	.	.	.	.	.	.	.	.	.	4	1	.	.	14	37
Pertuis	.	.	.	.	.	.	.	.	.	.	.	.	3	3	.	1	.	.	.	.	.	.	.	.	.	7	6	.	.	.	9	29
Venelles	.	.	.	.	.	.	.	.	.	.	.	.	.	.	10	.	.	.	.	.	.	.	.	.	.	.	3	.	.	3	7	23
Cavaillon	.	.	.	.	.	.	.	.	.	.	.	.	.	2	1	2	6	.	.	.	.	.	.	.	.	.	.	.	.	6	.	17
Bassins de l'Ardèche, de la Cèze et du Gard; petits bassins de la rive droite du Rhône.																																
Vernoux (Maisonneuve)	.	.	.	.	.	.	.	.	.	.	.	.	.	.	3	14	.	.	.	.	.	.	.	.	.	.	.	.	.	.	.	17
Privas (E. N.)	.	.	.	.	.	.	.	.	.	.	.	.	.	0	5	15	.	.	.	.	.	.	.	.	.	.	.	.	.	.	.	20
Montpezat	.	.	.	.	.	.	.	.	.	.	.	.	0	2	11	8	.	.	.	.	.	.	.	.	.	.	.	.	.	.	0	23

STATIONS.	1	2	3	4	5	6	7	8	9	10	11	12	13	14	15	16	17	18	19	20	21	22	23	24	25	26	27	28	29	30	31	TOTAL.
Bassins de l'Ardèche, de la Cèze et du Gard; petits bassins de la rive droite du Rhône (suite).																																
Villefort	.	.	.	.	.	.	.	.	.	.	.	.	.	3	8	14	.	.	.	.	.	.	.	.	.	.	.	8	.	.	.	33
Mâlons	.	.	.	.	.	.	.	.	.	.	.	.	2	3	22	4	.	.	.	.	.	.	.	.	.	.	.	.	.	.	.	31
Vialas	.	.	.	.	.	.	.	.	.	.	.	.	.	3	11	3	.	.	.	.	.	.	.	.	.	.	.	2	.	.	1	20
Bessèges	.	.	.	.	.	.	.	.	.	.	.	.	.	.	8	2	.	.	.	.	.	.	.	.	.	.	.	.	.	.	.	10
Collet de Dèze	.	.	.	.	.	.	.	.	.	.	.	.	.	1	9	4	.	.	.	.	.	.	.	.	.	.	.	0	.	.	1	15
Barre	.	.	.	.	.	.	.	.	.	.	.	.	.	4	4	6	.	.	.	.	.	.	.	.	.	.	.	.	.	.	3	17
St-Étienne-V.-F.	.	.	.	.	.	.	.	.	.	.	.	.	.	2	8	3	.	.	.	.	.	.	.	.	.	.	.	.	.	.	2	15
Lasalle	.	.	.	.	.	.	.	.	.	.	.	.	.	4	3	5	.	.	.	.	.	.	.	.	.	.	.	.	.	.	.	12
Alais	.	.	.	.	.	.	.	.	.	.	.	.	2	.	.	2	.	.	.	.	.	.	.	.	.	.	.	.	.	.	.	4
Ledenon	.	.	.	.	.	.	.	.	.	.	.	.	.	2	.	6	.	.	.	.	.	.	.	.	.	.	.	.	.	.	.	8
Uzès	.	.	.	.	.	.	.	.	.	.	.	.	.	.	4	.	.	.	.	.	.	.	.	.	.	.	.	.	.	.	.	4
Barjac	.	.	.	.	.	.	.	.	.	.	.	.	.	2	3	6	.	.	.	.	.	.	.	.	.	.	.	.	.	.	.	11
Bassin du Rhône proprement dit, cours inférieur.																																
Valence (E. N.)	.	.	.	.	.	.	.	.	.	.	.	.	.	.	1	6	.	.	.	.	.	.	.	.	.	.	.	.	.	.	.	7
Livron	.	.	.	.	.	.	.	.	.	.	.	.	.	.	2	14	.	.	.	.	.	.	.	.	.	.	.	.	.	.	.	16
Crest	.	.	.	.	.	.	2	.	.	.	.	.	.	.	2	.	11	.	.	.	.	.	.	.	.	.	.	.	.	.	0	16
Beaufort	.	.	.	.	.	.	.	.	.	.	.	.	1	3	13	.	.	.	.	.	.	.	.	.	.	.	.	.	.	0	.	18
Die	.	.	.	.	.	.	.	.	.	.	.	.	8	6	10	.	.	.	.	.	.	.	.	.	.	.	.	4	.	.	.	29
Bénévise	.	.	.	.	.	.	.	.	.	.	.	.	.	8	11	22	10	.	.	.	.	.	.	.	.	.	.	.	2	.	8	61
Châtillon	.	.	.	.	.	.	.	.	.	.	.	.	.	3	.	20	22	.	.	.	.	.	.	.	.	.	.	.	.	5	.	49
Jansac	1	.	.	.	.	.	.	.	.	.	.	.	.	6	4	17	3	.	.	.	.	.	.	.	.	.	.	.	0	.	4	36
Beaurières	.	.	.	.	.	.	.	.	.	.	.	.	.	13	9	15	.	.	.	.	.	.	.	.	.	1	0	.	.	4	3	45
Rosans	.	.	.	.	.	.	.	.	.	.	.	.	.	8	6	2	.	.	.	.	.	.	.	.	.	.	.	.	.	4	1	22
Valréas	.	.	.	.	.	.	.	.	.	.	.	.	.	1	3	20	.	.	.	.	.	.	.	.	.	.	.	.	.	1	2	27
Lapalud	.	.	.	.	.	.	.	.	.	.	.	.	.	2	.	7	.	.	.	.	.	.	.	.	.	.	.	.	.	.	3	12
Orange	.	.	.	.	.	.	.	.	.	.	.	.	.	.	3	7	.	.	.	.	.	.	.	.	.	.	.	.	.	.	4	14
Malaucène	.	.	.	.	.	.	.	.	.	.	.	.	.	1	5	7	1	.	.	.	.	.	.	.	.	.	2	1	.	.	4	21
Savoillans	.	.	.	.	.	.	.	.	.	.	.	.	.	11	5	2	6	.	.	.	.	.	.	.	.	.	2	6	.	.	4	36
Mt-Ventoux (Obs.)	9	.	.	.	.	.	.	.	.	.	.	.	.	14	22	16	12	.	.	.	.	.	.	.	.	.	5	17	.	.	19	115
Sault	.	.	.	.	.	.	.	.	.	.	.	.	.	5	1	.	4	.	.	.	.	.	.	.	.	.	5	6	.	.	4	25
Saint-Christol	.	.	.	.	.	.	.	.	.	.	.	.	.	8	4	.	5	.	.	.	.	.	.	.	.	.	.	9	.	.	8	34
Murs	.	.	.	.	.	.	.	.	.	.	.	.	.	1	3	.	5	.	.	.	.	.	.	.	.	.	.	.	.	.	7	16
Carpentras	.	.	.	.	.	.	.	.	.	.	.	.	.	2	2	.	.	.	.	.	.	.	.	.	.	.	.	.	.	.	4	8
Avignon (E. N.)	.	.	.	.	.	.	.	.	.	.	.	.	.	3	.	5	.	.	.	.	.	.	.	.	.	.	.	.	.	.	2	10
Saint-Rémy	.	.	.	.	.	.	.	.	.	.	.	.	.	.	.	2	.	.	.	.	.	.	.	.	.	.	.	.	.	3	.	5
Arles	.	.	.	.	.	.	.	.	.	.	.	.	.	.	.	1	.	.	.	.	.	.	.	.	.	.	.	.	.	2	2	5
Saintes-Maries	.	.	.	.	.	.	.	.	.	.	.	.	.	.	.	.	.	.	.	.	.	.	.	.	.	.	.	.	.	4	6	10
RÉGION DE NICE.																																
Petits bassins entre le Rhône et les Alpes.																																
Pélissanne	.	.	.	.	.	.	.	.	.	.	.	.	.	3	2	1	1	.	.	.	.	.	.	.	.	.	.	.	.	2	3	12
Cornillon	.	.	.	.	.	.	.	.	.	.	.	.	.	.	.	.	.	.	.	.	.	.	.	.	.	.	.	.	.	.	5	5
Saint-Chamas	.	.	.	.	.	.	.	.	.	.	.	.	1	.	.	.	.	.	.	.	.	.	.	.	.	.	.	.	.	4	.	5
Port-de-Bouc	.	.	.	.	.	.	.	.	.	.	.	.	.	.	.	.	.	.	.	.	.	.	.	.	.	.	.	.	.	13	.	13
Les Pennes	.	.	.	.	.	.	.	.	.	.	.	.	.	.	3	.	.	.	.	.	.	.	.	.	.	.	.	.	.	6	8	17
Valabre	.	.	.	.	.	.	.	.	.	.	.	.	.	1	2	.	.	.	.	.	.	.	.	.	.	.	.	.	.	2	11	16

STATIONS.	1	2	3	4	5	6	7	8	9	10	11	12	13	14	15	16	17	18	19	20	21	22	23	24	25	26	27	28	29	30	31	TOTAL.
Petits bassins entre le Rhône et les Alpes (suite).																																
Aix (E. N.)	.	.	.	.	.	.	.	.	.	.	.	.	.	.	5	1	.	.	.	.	.	.	.	.	.	.	.	.	.	8	4	18
Saint-Antonin	.	.	.	.	.	.	.	.	.	.	.	.	.	.	.	.	5	.	.	.	.	.	.	.	.	.	5	.	.	14	.	24
Le Gd-Sambuc	5	.	.	.	.	.	.	.	.	.	.	.	.	3	2	.	.	.	.	.	.	.	.	.	.	.	.	10	.	2	14	36
Palama	.	.	.	.	.	.	.	.	.	.	.	.	.	.	.	.	.	.	.	.	.	.	.	.	.	.	7	.	.	4	9	20
Gréasque	.	.	.	.	.	.	.	.	.	.	.	.	.	3	1	.	.	.	.	.	.	.	.	.	.	.	3	.	.	6	16	29
Marseille (Obsre)	.	.	.	.	.	.	.	.	.	.	.	.	.	3	.	.	.	.	.	.	.	.	.	.	.	.	.	.	.	14	6	23
Cap Sicié (Sémaph.)	.	.	.	.	.	.	.	.	.	.	.	.	.	2	1	1	.	.	.	.	.	.	.	.	.	.	.	.	.	5	19	28
Toulon (Obsre)	.	.	.	.	.	.	.	.	.	.	.	.	.	4	0	0	.	.	.	.	.	.	.	.	.	.	.	.	.	36	9	49
La Garde	.	.	.	.	.	.	.	.	.	.	.	.	.	6	.	.	.	.	.	.	.	.	.	.	.	.	.	.	.	31	6	43
Hyères	.	.	.	.	.	.	.	.	.	.	.	.	.	3	.	1	.	.	.	.	.	.	.	.	.	.	.	.	.	31	11	46
Draguignan (E. N.)	.	.	.	.	.	.	.	.	.	.	.	.	.	5	2	.	.	.	.	.	.	.	.	.	.	.	.	2	.	7	.	16
Cannes (P. C.)	.	.	.	.	.	.	.	.	.	.	.	.	.	10	5	.	.	.	.	.	.	.	.	.	.	.	3	.	.	10	6	35
Nice (Obsre)	.	.	.	.	.	.	.	.	.	.	.	.	0	9	2	0	0	.	.	.	.	.	.	.	0	.	0	.	.	3	1	15
Villefranche (phare)	7	.	.	.	.	.	.	.	.	.	.	.	.	1	5	1	.	.	.	.	.	.	.	.	.	.	.	.	.	.	0	14
CORSE.																																
Ajaccio (E. N.)	.	.	.	6	.	.	.	.	.	.	.	.	.	.	.	.	7	.	.	1	.	.	.	.	.	.	1	.	4	.	.	19
Bastia	3	.	.	.	.	.	.	.	.	.	.	.	.	.	.	.	.	.	.	.	.	.	.	.	.	.	27	.	.	12	.	42
Ile Sanguinaire	.	.	.	.	.	.	.	.	.	.	.	.	.	.	10	2	.	.	.	.	.	.	.	.	.	.	.	.	.	.	.	12

OBSERVATIONS DU MOIS D'AVRIL 1893.

STATIONS.	1	2	3	4	5	6	7	8	9	10	11	12	13	14	15	16	17	18	19	20	21	22	23	24	25	26	27	28	29	30	TOTAL.
VERSANT DE LA MER DU NORD.																															
BASSINS DU RHIN, DE LA MEURTHE ET DE LA MOSELLE.																															
Col de Bussang	.	.	.	.	.	.	.	.	.	.	.	.	.	.	.	.	.	.	.	.	.	.	.	.	.	.	.	.	.	.	0
Le Thillot	.	.	.	.	.	.	.	.	.	.	.	.	.	.	.	.	.	.	.	.	.	.	.	.	.	.	.	.	.	1	1
Cornimont	.	.	.	.	.	.	.	.	.	.	.	.	.	.	.	.	.	.	.	.	.	.	.	.	.	.	.	3	.	1	4
Basse-sur-le-Rupt	.	.	.	.	.	.	.	.	.	.	.	.	.	.	.	.	.	.	.	.	.	.	.	.	.	.	.	31	.	1	32
Retournemer	.	.	.	.	.	.	.	.	.	.	.	.	.	.	.	.	.	.	.	.	.	.	.	.	.	.	.	5	.	.	5
Granges	.	.	.	.	.	.	.	.	.	.	.	.	.	.	.	.	.	.	.	.	.	.	.	.	.	.	.	.	.	.	0
La Hardalle	.	.	.	.	.	.	.	.	.	.	.	.	.	.	.	.	.	.	.	.	.	.	.	.	.	.	.	0	.	0	1
Saulcy-s.-M	.	.	.	.	.	.	.	.	.	.	.	.	.	.	.	.	.	.	.	.	.	.	.	.	.	.	.	.	.	.	0
Bruyères	1	.	.	.	.	.	.	.	.	.	.	.	.	.	.	.	.	.	.	.	.	.	.	.	.	.	.	.	.	.	1
Épinal	.	.	.	.	.	.	.	.	.	.	.	.	.	.	.	.	.	.	.	.	.	.	.	.	.	.	.	.	.	0	0
Lerrain	.	.	.	.	.	.	.	.	.	.	.	.	.	.	.	.	.	.	.	.	.	.	.	.	.	.	.	.	.	.	0
Charmes	.	.	.	.	.	.	.	.	.	.	.	.	.	.	.	.	.	.	.	.	.	.	.	.	.	.	.	.	.	.	0
Rambervillers	.	.	.	.	.	.	.	.	.	.	.	.	.	.	.	.	.	.	.	.	.	.	.	.	.	.	.	.	.	.	0
Saint-Dié	.	.	.	.	.	.	.	.	.	.	.	.	.	.	.	.	.	.	.	.	.	.	.	.	.	.	.	.	.	.	0
Provenchères	.	.	.	.	.	.	.	.	.	.	.	.	.	.	.	.	.	.	.	.	.	.	.	.	.	.	.	0	.	0	0
Senones	.	.	.	.	.	.	.	.	.	.	.	.	.	.	.	.	.	.	.	.	.	.	.	.	.	.	.	.	.	.	0
Vexaincourt	.	.	.	.	.	.	.	.	.	.	.	.	.	.	.	.	.	.	.	.	.	.	.	.	.	.	.	.	.	.	0
Baccarat	.	.	.	.	.	.	.	.	.	.	.	.	.	.	.	.	.	.	.	.	.	.	.	.	.	.	.	.	.	.	0
Moriviller	.	.	.	.	.	.	.	.	.	.	.	.	.	.	.	.	.	.	.	.	.	.	.	.	.	.	.	.	.	.	0
Allain	.	.	.	.	.	.	.	.	.	.	.	.	.	.	.	.	.	.	.	.	.	.	.	.	.	.	.	.	.	.	0
Neuves-Maisons	.	.	.	.	.	.	.	.	.	.	.	.	.	.	.	.	.	.	.	.	.	.	.	.	.	.	.	.	.	.	0
Lunéville	.	.	.	.	.	.	.	.	.	.	.	.	.	.	.	.	.	.	.	.	.	.	.	.	.	.	.	.	.	1	1
Blamont	.	.	.	.	.	.	.	.	.	.	.	.	.	.	.	.	.	.	.	.	.	.	.	.	.	.	.	.	.	0	0
Paroy	.	.	.	.	.	.	.	.	.	.	.	.	.	.	.	.	.	.	.	.	.	.	.	.	.	.	.	.	.	.	0
Tomblaine (E. Ag.)	.	.	.	.	.	.	.	.	.	.	.	.	.	.	.	.	.	.	.	.	.	.	.	.	.	.	.	.	.	.	0
Nancy (Faculté)	.	.	.	.	.	.	.	.	.	.	.	.	.	.	.	.	.	.	.	.	.	.	.	.	.	.	.	.	.	.	0
Amance	.	.	.	.	.	.	.	.	.	.	.	.	.	.	.	.	.	.	.	.	.	.	.	.	.	.	.	.	.	.	0
Toul	.	.	.	.	.	.	.	.	.	.	.	.	.	.	.	.	.	.	.	.	.	.	.	.	.	.	.	.	.	.	0
Rogéville	.	.	.	.	.	.	.	.	.	.	.	.	.	.	.	.	.	.	.	.	.	.	.	.	.	.	.	.	.	.	0
Nomény	.	.	.	.	.	.	.	.	.	.	.	.	.	.	.	.	.	.	.	.	.	.	.	.	.	.	.	.	.	.	0
Euvezin	.	.	.	.	.	.	.	.	.	.	.	.	.	.	.	.	.	.	.	.	.	.	.	.	.	.	.	.	.	.	0
Lachaussée	.	.	.	.	.	.	.	.	.	.	.	.	.	.	.	.	.	.	.	.	.	.	.	.	.	.	.	.	.	.	0
Fleury	.	.	.	.	.	.	.	.	.	.	.	.	.	.	.	.	.	.	.	.	.	.	.	.	.	.	.	.	.	1	1
Mance	.	.	.	.	.	.	.	.	.	.	.	.	.	.	.	.	.	.	.	.	.	.	.	.	.	.	0	.	.	.	0

STATIONS.	1	2	3	4	5	6	7	8	9	10	11	12	13	14	15	16	17	18	19	20	21	22	23	24	25	26	27	28	29	30	TOTAL.
BASSINS DE LA MEUSE, DE LA CHIERS ET DE LA SAMBRE.																															
Clefmont	.	.	.	.	.	.	.	.	.	.	.	.	.	.	.	.	.	.	.	.	.	.	.	.	.	.	.	.	.	.	0
La Marche	.	.	.	.	.	.	.	.	.	.	.	.	.	.	.	.	.	.	.	.	.	.	.	.	.	.	3	.	.	.	3
Contrexéville	.	.	.	.	.	.	.	.	.	.	.	.	.	.	.	.	.	.	.	.	.	.	.	.	.	.	.	.	.	.	0
Beaufremont	.	.	.	.	.	.	.	.	.	.	.	.	.	.	.	.	.	.	.	.	.	.	.	.	.	.	.	.	.	.	0
Barville	.	.	.	.	.	.	.	.	.	.	.	.	.	.	.	.	0	.	.	.	.	.	.	.	.	0	.	.	.	0	0
Châtenois	.	.	.	.	.	.	.	.	.	.	.	.	.	.	.	.	.	.	.	.	.	.	.	.	.	.	.	.	.	.	0
Neufchâteau (P. C.)	.	.	.	.	.	.	.	.	.	.	.	.	.	.	.	.	.	.	.	.	.	.	.	.	.	.	.	.	.	.	0
Commercy (P. C.)	.	.	.	.	.	.	.	.	.	.	.	.	.	.	.	.	.	.	.	.	.	.	.	.	.	.	.	.	.	.	0
Les Kœurs	.	.	.	.	.	.	.	.	.	.	.	.	.	.	.	.	.	.	.	.	.	.	.	.	.	.	.	.	.	.	0
Consenvoye	.	.	.	.	.	.	.	.	.	.	.	.	.	.	.	.	.	.	.	.	.	.	.	.	.	.	.	.	.	.	0
Damvillers	.	.	.	.	.	.	.	.	.	.	.	.	.	.	.	.	.	.	.	.	.	.	.	.	.	.	.	.	.	1	1
Hussigny	.	.	.	.	.	.	.	.	.	.	.	.	.	.	.	.	.	.	.	.	.	.	.	.	.	.	.	.	.	.	0
Montmédy	.	.	.	.	.	.	.	.	.	.	.	.	.	.	.	.	.	.	.	.	.	.	.	.	.	.	.	.	.	1	1
Pouilly	.	.	.	.	.	.	.	.	.	.	.	.	.	.	.	.	.	.	.	.	.	.	.	.	.	.	.	.	.	.	0
Mouzon	.	.	.	.	.	.	.	.	.	.	.	.	.	.	.	.	.	.	.	.	.	.	.	.	.	.	.	.	.	.	0
Saint-Aignan	.	.	.	.	.	.	.	.	.	.	.	.	.	.	.	.	.	.	.	.	.	.	.	.	.	.	.	.	.	.	0
Poix	.	.	.	.	.	.	.	.	.	.	.	.	.	.	.	.	.	.	.	.	.	.	.	.	.	.	.	.	.	.	0
Saint-Marcel	.	.	.	.	.	.	.	.	.	.	.	.	.	.	.	.	.	.	.	.	.	.	.	.	.	.	.	.	.	4	4
Gespunsart	.	.	.	.	.	.	.	.	.	.	.	.	.	.	.	.	.	.	.	.	.	.	.	.	.	.	.	.	.	.	0
Maubert-Fontaine	.	.	.	.	.	.	.	.	.	.	.	.	.	.	.	.	.	.	.	.	.	.	.	.	.	.	.	.	.	10	10
Fumay	.	.	.	.	.	.	.	.	.	.	.	.	.	.	.	.	.	.	.	.	.	.	.	.	.	.	.	.	.	.	0
Avesnes (C. M.)	.	.	.	.	.	.	.	.	.	.	.	.	.	.	.	.	0	.	.	.	.	.	.	.	.	.	.	.	.	1	1
Landrecies	.	.	.	.	.	.	.	.	.	.	.	.	.	.	.	.	.	.	.	.	.	.	.	.	.	.	.	.	.	.	0
BASSINS DE L'ESCAUT, DE LA LYS, DE L'YSER ET DE L'AA.																															
Cambrai (C. M.)	.	.	.	.	.	.	.	.	.	.	.	.	.	.	.	.	.	.	.	.	.	.	.	.	.	.	.	.	.	.	0
Le Quesnoy (C. M.)	.	.	.	.	.	.	.	.	.	.	.	.	.	.	.	.	0	.	.	.	.	.	.	.	.	.	.	.	.	.	0
Valenciennes	.	.	.	.	.	.	.	.	.	.	.	.	.	.	.	.	0	.	.	.	.	.	.	.	.	.	.	.	.	.	0
Douai (C. M.)	.	.	.	.	.	.	.	.	.	.	.	.	.	.	.	.	.	.	.	.	.	.	.	.	.	.	.	.	.	.	0
Arras (St. agr.)	.	.	.	.	.	.	.	.	.	.	.	.	.	.	.	.	.	.	.	.	.	.	.	.	.	.	.	.	.	.	0
Lille (C. M.)	.	.	.	.	.	.	.	.	.	.	.	.	0	.	.	.	0	.	.	.	.	.	.	.	.	.	.	.	.	.	0
Gondecourt	.	.	.	.	.	.	.	.	.	.	.	.	.	1	.	.	0	.	.	.	.	.	.	.	.	.	.	.	.	0	1
Laventie	.	.	.	.	.	.	.	.	.	.	.	.	0	.	.	0	.	.	.	.	.	.	.	.	.	.	.	.	.	.	0
Allouagne	.	.	.	.	.	.	.	.	.	.	.	.	.	.	.	.	.	.	.	.	.	.	.	.	.	.	.	.	.	.	0
Dunkerque (P. C.)	.	.	.	.	.	.	.	.	.	.	.	.	.	.	.	.	0	.	.	.	.	.	.	.	.	.	.	.	.	.	0
Oye	.	0	.	.	0	.	0	.	.	.	.	.	1	.	.	1	.	.	.	.	.	.	.	.	.	.	.	.	.	.	2
Calais (C. M.)	.	.	.	.	.	.	.	.	.	.	.	.	0	.	.	.	0	.	.	.	.	.	.	.	.	.	.	.	.	.	1
VERSANT DE LA MANCHE.																															
BASSINS DE LA CANCHE, DE LA SOMME, DE LA BÉTHUNE, ETC.																															
Nesles	.	1	.	.	.	.	.	.	.	.	.	.	.	.	.	.	2	.	.	.	.	.	.	.	.	.	.	.	.	.	3
Sainte-Émilie	.	.	.	.	.	.	.	.	.	.	.	.	.	.	.	.	.	.	.	.	.	.	.	.	.	.	.	.	.	4	4
Moreuil	.	.	.	.	.	.	.	.	.	.	.	.	.	.	.	.	1	.	.	.	.	.	.	.	.	.	.	.	.	0	2
Amiens (St. agr.)	.	.	.	.	.	.	.	.	.	.	.	.	.	.	.	2	.	.	.	.	.	.	.	.	.	.	.	.	0	.	2
Magnicourt-s.-C.	.	.	.	.	.	.	.	.	.	.	.	.	.	.	.	.	.	.	.	.	.	.	.	.	.	.	.	.	.	1	1
Guigny	.	.	.	.	.	.	.	.	.	.	.	.	.	.	.	.	.	.	.	.	.	.	.	.	.	.	.	.	.	0	0
Hucqueliers	.	.	.	.	.	.	.	.	.	.	.	.	0	.	.	.	.	.	.	.	.	.	.	.	.	.	.	.	.	.	0

STATIONS.	1	2	3	4	5	6	7	8	9	10	11	12	13	14	15	16	17	18	19	20	21	22	23	24	25	26	27	28	29	30	TOTAL.
BASSINS DE LA CANCHE, DE LA SOMME, DE LA BÉTHUNE, ETC. (suite).																															
Desvres	.	.	.	.	.	.	.	.	.	.	.	.	1	.	.	.	.	.	.	.	.	.	.	.	.	.	.	.	.	.	1
Cap Gris-Nez	.	.	.	.	.	.	.	.	.	.	.	.	.	.	.	.	.	.	.	.	.	.	.	.	.	.	.	.	.	.	0
Boulogne (C. M.)	.	.	.	.	.	.	.	.	.	.	.	.	.	0	.	.	0	.	.	.	.	.	.	.	.	.	.	.	.	.	0
Samer (C.M.)	.	.	.	.	.	.	.	.	.	.	.	.	.	.	.	.	.	.	.	.	.	.	.	.	.	.	.	.	.	.	0
Le Touquet	0	.	.	.	.	.	.	.	.	.	.	.	.	.	.	.	.	.	.	.	.	.	.	.	.	.	.	.	.	.	0
Forest-l'Ab. (h. b.)	.	.	.	.	.	.	.	.	.	.	.	.	.	.	.	.	2	.	.	.	.	.	.	.	.	.	.	.	.	1	4
Saint-Riquier	.	.	.	.	.	.	.	.	.	.	.	.	.	.	.	.	2	.	.	.	.	.	.	0	.	.	.	.	.	2	4
Abbeville	.	.	.	.	.	.	.	.	.	.	.	.	.	.	.	.	1	1	.	.	.	.	.	.	.	.	.	.	.	2	4
St-Valery-s.-Somme	.	.	.	.	.	.	.	.	.	.	.	.	.	.	.	.	1	.	.	.	.	.	.	.	.	.	.	.	.	0	1
Eu	.	.	.	.	.	.	.	.	.	.	.	.	.	.	.	.	2	.	.	.	.	.	.	.	.	.	.	.	.	2	4
Aigneville	.	.	.	.	.	.	.	.	.	.	.	.	.	.	.	.	2	.	.	.	.	.	.	.	.	.	.	.	.	1	3
Cempuis	.	.	.	.	.	.	.	.	.	.	.	.	.	.	.	.	0	.	.	.	.	.	.	.	.	.	.	.	.	0	0
Londinières	.	.	.	.	.	.	.	.	.	.	.	.	.	.	.	.	.	.	.	.	.	.	.	.	.	.	.	.	.	1	1
Dieppe	.	.	.	.	.	.	.	.	.	.	.	.	.	.	.	.	.	.	.	.	.	.	.	.	.	.	.	.	.	6	6
Bosc-le-Hard	.	.	.	.	.	.	.	.	.	.	.	.	.	.	.	.	.	.	.	.	.	.	.	.	.	.	.	.	.	1	1
St-Valery-en-Caux	.	.	.	.	.	.	.	.	.	.	.	.	.	.	.	.	.	.	.	.	.	.	.	.	.	.	.	.	.	0	0
Goderville	.	.	.	.	.	.	.	.	.	.	.	.	.	.	.	.	.	.	.	.	.	.	.	.	.	.	.	.	.	1	1
BASSIN DE LA SEINE.																															
Bassin de l'Yonne.																															
Bas-Folin (Courreaux)	.	.	.	.	.	.	.	.	.	.	.	.	.	.	.	.	.	.	.	.	.	.	.	6	.	.	.	.	.	.	6
La Croisette	.	.	.	.	.	.	.	.	.	.	.	.	.	.	.	.	.	.	.	.	.	.	.	16	.	.	.	.	.	.	16
Pommoy	.	.	.	.	.	.	.	.	.	.	.	.	.	.	.	.	.	.	.	.	.	.	.	3	.	.	.	.	.	.	3
Château-Chinon	.	.	.	.	.	.	.	.	.	.	.	.	.	.	.	.	.	.	.	.	.	.	.	.	6	.	.	2	.	.	8
Clamecy (P. C.)	.	.	.	.	.	.	.	.	.	.	.	.	.	.	.	.	.	.	.	.	.	.	.	.	.	.	11	.	.	.	11
Vézelay (C. M.)	.	.	.	.	.	.	.	.	.	.	.	.	.	.	.	.	.	.	.	.	.	.	1	.	.	.	.	0	.	.	1
Avallon	.	.	.	.	.	.	.	.	.	.	.	.	.	.	.	.	.	.	.	.	.	.	.	.	.	.	.	.	.	.	0
Saulieu	.	.	.	.	.	.	.	.	.	.	.	.	.	.	.	.	.	.	.	.	.	.	4	.	.	.	.	.	.	.	4
Epoisses	.	.	.	.	.	.	.	.	.	.	.	.	.	.	.	.	.	.	.	.	.	.	.	1	.	.	.	.	.	.	1
Semur	.	.	.	.	.	.	.	.	.	.	.	.	.	.	.	.	.	.	.	.	.	.	1	.	.	.	.	.	.	.	1
Marigny-le-C	.	.	.	.	.	.	.	.	.	.	.	.	.	.	.	.	.	.	.	.	.	.	.	1	.	.	.	0	.	.	1
Montbard	.	.	.	.	.	.	.	.	.	.	.	.	.	.	.	.	.	.	.	.	.	.	.	.	.	.	.	.	.	.	0
Ravières	.	.	.	.	.	.	.	.	.	.	.	.	.	.	.	.	.	.	.	.	.	.	.	.	.	.	.	.	.	.	0
Châtel-Gérard	.	.	.	.	.	.	.	.	.	.	.	.	.	.	.	.	.	.	.	.	.	.	.	.	.	.	.	.	.	.	0
Courson	.	.	.	.	.	.	.	.	.	.	.	.	.	.	.	.	.	.	.	.	.	.	.	.	.	.	.	1	.	.	1
Auxerre (bd Temple)	.	.	.	.	.	.	.	.	.	.	.	.	.	.	.	.	.	.	.	.	.	.	.	.	.	2	.	.	.	.	2
Chablis (P. M.)	.	.	.	.	.	.	.	.	.	.	.	.	.	.	.	.	.	.	.	.	.	.	.	.	.	.	.	5	.	.	5
Tonnerre (C. M.)	.	.	.	.	.	.	.	.	.	.	.	.	.	.	.	.	.	.	.	.	.	.	.	.	.	.	.	.	.	.	0
Flogny	.	.	.	.	.	.	.	.	.	.	.	.	.	.	.	.	.	.	.	.	.	.	.	.	.	.	1	.	.	.	1
Aillant	.	.	.	.	.	.	.	.	.	.	.	.	.	.	.	.	.	.	.	.	.	.	.	.	.	.	.	.	.	.	0
Joigny (P. C.)	.	.	.	.	.	.	.	.	.	.	.	.	.	.	.	.	.	.	.	.	.	.	.	.	.	.	.	.	.	.	0
La Roche	.	.	.	.	.	.	.	.	.	.	.	.	.	.	.	.	.	.	.	.	.	.	.	.	.	.	.	.	.	.	0
Chailley	.	.	.	.	.	.	.	.	.	.	.	.	.	.	.	.	.	.	.	.	.	.	.	.	.	.	.	.	.	.	0
Chessy	.	.	.	.	.	.	.	.	.	.	.	.	.	.	.	.	.	.	.	.	.	.	.	.	.	.	.	2	.	.	2
Cerisiers	.	.	.	.	.	.	.	.	.	.	.	.	.	.	.	.	.	.	.	.	.	.	.	.	.	.	.	.	.	.	0
St-Julien-du-Sault	.	.	.	.	.	.	.	.	.	.	.	.	.	.	.	.	.	.	.	.	.	.	.	.	.	.	.	.	.	.	0
Villeneuve-l'Arch.	.	.	.	.	.	.	.	.	.	.	.	.	.	.	.	.	.	.	.	.	.	.	.	.	.	.	.	.	.	0	0

STATIONS.	1	2	3	4	5	6	7	8	9	10	11	12	13	14	15	16	17	18	19	20	21	22	23	24	25	26	27	28	29	30	TOTAL.
Bassin de la Seine supérieure.																															
Chanceaux	.	.	.	.	.	.	.	.	.	.	.	.	.	.	.	.	.	.	.	.	.	.	.	.	.	.	.	.	.	.	0
Laignes	.	.	.	.	.	.	.	.	.	.	.	.	.	.	.	.	.	.	.	.	.	.	.	.	.	.	.	10	1	.	11
Nicey	.	.	.	.	.	.	.	.	.	.	.	.	.	.	.	.	.	.	.	.	.	.	.	.	.	.	5	.	.	.	5
Vix	.	.	.	.	.	.	.	.	.	.	.	.	.	.	.	.	.	.	.	.	.	.	.	.	.	.	3	.	.	.	3
Brion-s.-Ource	.	.	.	.	.	.	.	.	.	.	.	.	.	.	.	.	.	.	.	.	.	.	.	.	.	.	.	1	.	.	1
Riceys	.	.	.	.	.	.	.	.	.	.	.	.	.	.	.	.	.	.	.	.	.	.	.	.	.	.	.	1	.	.	1
La Ferté-s.-Aube	.	.	.	.	.	.	.	.	.	.	.	.	.	.	.	.	.	.	.	.	.	.	.	.	.	.	.	5	.	.	5
Clairvaux	.	.	.	.	.	.	.	.	.	.	.	.	.	.	.	.	.	.	.	.	.	.	.	.	.	.	.	1	.	.	1
Bar-sur-Aube	.	.	.	.	.	.	.	.	.	.	.	.	.	.	.	.	.	.	.	.	.	.	.	.	.	.	.	1	.	.	1
Vendeuvre (P. C.)	.	.	.	.	.	.	.	.	.	.	.	.	.	.	.	.	.	.	.	.	.	.	.	.	.	.	.	0	.	.	0
Bar-s.-S. (P. C. b.)	.	.	.	.	.	.	.	.	.	.	.	.	.	.	.	.	.	.	.	.	.	.	.	.	.	.	.	.	.	.	0
Barberey	.	.	.	.	.	.	.	.	.	.	.	.	.	.	.	.	.	.	.	.	.	.	.	.	.	.	.	1	.	.	1
Villacerf	.	.	.	.	.	.	.	.	.	.	.	.	.	.	.	.	.	.	.	.	.	.	.	.	.	.	.	.	.	.	0
Chaumesnil	.	.	.	.	.	.	.	.	.	.	.	.	.	.	.	.	.	.	.	.	.	.	.	.	.	.	.	.	.	.	0
Ceffonds	.	.	.	.	.	.	.	.	.	.	.	.	.	.	.	.	.	.	.	.	.	.	.	.	.	.	.	.	.	.	0
Arcis-sur-Aube	.	.	.	.	.	.	.	.	.	.	.	.	.	.	.	.	.	.	.	.	.	.	.	.	.	.	.	.	.	.	0
Conflans-s-Seine	.	.	.	.	.	.	.	.	.	.	.	.	.	.	.	.	.	.	.	.	.	.	.	.	.	.	.	.	.	.	0
Courbeton	.	.	.	.	.	.	.	.	.	.	.	.	.	.	.	.	.	.	.	.	.	.	.	.	.	.	.	.	.	.	0
Bassin de la Seine, entre Montereau et le confluent de l'Oise.																															
Étampes	.	.	.	.	.	.	.	.	.	.	.	.	.	.	.	.	.	.	.	.	.	.	.	.	.	.	.	.	.	.	0
Melun (P. C.)	.	.	.	.	.	.	.	.	.	.	.	.	.	.	.	.	.	.	.	.	.	.	.	.	.	.	.	.	.	.	0
Fontainebleau (E. A.)	.	.	.	.	.	.	.	.	.	.	.	.	.	.	.	.	.	.	.	.	.	.	.	.	.	.	0	.	.	0	0
Touquin	.	.	.	.	.	.	.	.	.	.	.	.	.	.	.	.	.	.	.	.	.	.	.	.	.	.	.	.	.	.	0
Saclay	.	.	.	.	.	.	.	.	.	.	.	.	.	.	.	.	.	.	.	.	.	.	.	.	.	.	.	.	.	.	0
Rambouillet	.	.	.	.	.	.	.	.	.	.	.	.	.	.	.	.	.	.	.	.	.	.	.	.	.	.	.	.	.	.	0
Le Perray (St Hub.)	.	.	.	.	.	.	.	.	.	.	.	.	.	.	.	.	.	.	.	.	.	.	.	.	.	.	.	.	.	.	0
Satory	.	.	0	.	.	.	.	.	.	.	.	.	.	.	.	.	.	.	.	.	.	.	.	.	.	.	.	.	.	.	0
Buc	.	.	.	.	.	.	.	.	.	.	.	.	.	.	.	.	.	.	.	.	.	.	.	.	.	.	.	.	.	.	0
Versailles (E. N.)	.	.	.	.	.	.	.	.	.	.	.	.	.	.	.	.	.	.	.	.	.	.	.	.	.	.	.	.	.	1	1
Meudon	.	.	.	.	.	.	.	.	.	.	.	.	.	.	.	.	.	.	.	.	.	.	.	.	.	.	.	.	.	.	0
Paris (Obs., cour)	.	.	.	.	.	.	.	.	.	.	.	.	.	.	.	.	.	.	.	.	.	.	.	.	.	.	.	.	.	.	0
Paris (Montm.)	0	.	.	.	.	.	.	.	.	.	.	.	.	.	.	.	.	.	.	.	.	.	.	.	.	.	.	.	.	0	0
Paris (B. C. M.)	.	.	.	.	.	.	.	.	.	.	.	.	.	.	.	.	.	.	.	.	.	.	.	.	.	.	.	.	.	.	0
Achères	1	.	.	.	.	.	.	.	.	.	.	.	.	.	.	.	.	.	.	.	.	.	.	.	.	.	.	.	.	0	2
Bassin de la Marne.																															
Langres (M. Raclot)	.	.	.	.	.	.	.	.	.	.	.	.	.	.	.	.	.	.	.	.	.	.	.	.	.	.	.	9	.	.	9
Richebourg	.	.	.	.	.	.	.	.	.	.	.	.	.	.	.	.	.	.	.	.	.	.	.	.	.	.	.	5	.	.	5
Chaumont (E. N.)	.	.	.	.	.	.	.	.	.	.	.	.	.	.	.	.	.	.	.	.	.	.	.	.	1	.	14	.	.	.	15
Saint-Bon	.	.	.	.	.	.	.	.	.	.	.	.	.	.	.	.	.	.	.	.	.	.	.	.	.	.	.	1	.	.	1
Colombey	.	.	.	.	.	.	.	.	.	.	.	.	.	.	.	.	.	.	.	.	.	.	.	.	.	.	.	2	.	.	2
Andelot	.	.	.	.	.	.	.	.	.	.	.	.	.	.	.	.	.	.	.	.	.	.	.	.	.	.	.	2	.	.	2
Aillianville	.	.	.	.	.	.	.	.	.	.	.	.	.	.	.	.	.	.	.	.	.	.	.	.	.	.	.	1	.	.	1
Trampot	.	.	.	.	.	.	.	.	.	.	.	.	.	.	.	.	.	.	.	.	.	.	.	.	.	.	.	2	.	.	2
Joinville	.	.	.	.	.	.	.	.	.	.	.	.	.	.	.	.	.	.	.	.	.	.	.	.	.	.	.	0	.	.	0
Vassy	.	.	.	.	.	.	.	.	.	.	.	.	.	.	.	.	.	.	.	.	.	.	.	.	.	.	.	.	.	.	0
Demange-aux-Eaux	.	.	.	.	.	.	.	.	.	.	.	.	.	.	.	.	.	.	.	.	.	.	.	.	.	.	.	.	.	.	0

STATIONS.	1	2	3	4	5	6	7	8	9	10	11	12	13	14	15	16	17	18	19	20	21	22	23	24	25	26	27	28	29	30	TOTAL.
Bassin de la Marne (suite).																															
Bar-le-Duc (P. C.)	.	.	.	.	.	.	.	.	.	.	.	.	.	.	.	.	.	.	.	.	.	.	.	.	.	.	.	.	.	.	0
Vitry-en-Perth	.	.	.	.	.	.	.	.	.	.	.	.	.	.	.	.	0	.	.	.	.	.	.	.	.	.	.	.	.	.	0
Vavray-le-Petit	.	.	.	.	.	.	.	.	.	.	.	.	.	.	.	.	1	.	.	.	.	.	.	.	.	.	.	.	.	.	1
Vanault-le-Châtel	.	.	.	.	.	.	.	.	.	.	.	.	.	.	.	.	0	.	.	.	.	.	.	.	.	.	.	.	.	.	0
St-Mard-s-le-M. (b.)	.	.	.	.	.	.	.	.	.	.	.	.	.	.	.	.	.	0	.	.	.	.	.	.	.	.	.	.	.	.	1
Sommesous	.	.	.	.	.	.	.	.	.	.	.	.	.	.	.	.	.	.	.	.	.	.	.	.	.	.	.	.	.	.	0
Montmirail	.	.	.	.	.	.	.	.	.	.	.	.	.	.	.	.	.	.	.	.	.	.	.	.	.	.	.	.	.	.	0
Montmort	.	.	.	.	.	.	.	.	.	.	.	.	.	.	.	.	.	.	.	.	.	.	.	.	.	.	.	.	.	.	0
La Ferté-s-J. (M. Biez)	.	.	.	.	.	.	.	.	.	.	.	.	.	.	.	.	.	.	.	.	.	.	.	.	.	.	.	.	.	.	0
Coulommiers	.	.	.	.	.	.	.	.	.	.	.	.	.	.	.	.	.	.	.	.	.	.	.	.	.	.	.	.	.	.	0
Meaux (P. C.)	.	.	.	.	.	.	.	.	.	.	.	.	.	.	.	.	.	.	.	.	.	.	.	.	.	.	.	.	.	.	0
Parc St-Maur (Obsr)	1	0	.	.	.	.	.	.	.	.	.	.	.	.	.	.	.	.	.	.	.	.	.	.	.	.	.	.	.	0	1
Bassin de l'Aisne.																															
Merchines	.	.	.	.	.	.	.	.	.	.	.	.	.	.	.	.	.	.	.	.	.	.	.	.	.	.	.	.	.	.	0
Ste-Menehould (P. C.)	.	.	.	.	.	.	.	.	.	.	.	.	.	.	.	.	.	.	.	.	.	.	.	.	.	.	.	.	.	3	3
Côte-de-Biesme	.	.	.	.	.	.	.	.	.	.	.	.	.	.	.	.	.	.	.	.	.	.	.	.	.	.	.	.	.	.	0
Suippes	.	.	.	.	.	.	.	.	.	.	.	.	.	.	.	.	.	.	.	.	.	.	.	.	.	.	.	.	.	.	0
Chéhéry-le-Chât.	.	.	.	.	.	.	.	.	.	.	.	.	.	.	.	.	.	.	.	.	.	.	.	.	.	.	.	.	.	1	1
Vouziers	.	.	.	.	.	.	.	.	.	.	.	.	.	.	.	.	.	.	.	.	.	.	.	.	.	.	.	.	.	.	0
Faissault	.	.	.	.	.	.	.	.	.	.	.	.	.	.	.	.	.	.	.	.	.	.	.	.	.	.	.	.	.	.	0
Signy-l'Abb.	.	.	.	.	.	.	.	.	.	.	.	.	.	.	.	.	.	.	.	.	.	.	.	.	.	.	.	.	.	.	0
Remaucourt	.	.	.	.	.	.	.	.	.	.	.	.	.	.	.	.	.	.	.	.	.	.	.	.	.	.	.	.	.	.	0
Tagnon	.	.	.	.	.	.	.	.	.	.	.	.	.	.	.	.	.	.	.	.	.	.	.	.	.	.	.	.	.	.	0
Bourgogne	.	.	.	.	.	.	.	.	.	.	.	.	.	.	.	.	.	.	.	.	.	.	.	.	.	.	.	.	.	.	0
Reims (C. M.)	.	.	.	.	.	.	.	.	.	.	.	.	.	.	.	.	1	.	.	.	.	.	.	.	.	.	.	.	.	2	3
Berry-au-Bac	.	.	.	.	.	.	.	.	.	.	.	.	.	.	.	.	.	0	.	.	.	.	.	.	.	.	.	.	.	.	0
Soissons (Vauxrot)	.	.	.	.	.	.	.	.	.	.	.	.	.	.	.	.	1	.	.	.	.	.	.	.	.	.	.	.	.	.	1
Bassin de l'Oise.																															
Signy-le-Petit	.	.	.	.	.	.	.	.	.	.	.	.	.	.	.	.	.	.	.	.	.	.	.	.	.	.	.	.	.	.	0
Hirson	.	.	.	.	.	.	.	.	.	.	.	.	.	.	.	.	.	.	.	.	.	.	.	.	.	.	.	.	.	.	0
Montcornet	.	.	.	.	.	.	.	.	.	.	.	.	.	.	.	.	.	.	.	.	.	.	.	.	.	.	.	.	.	.	0
Laon (P. C.)	.	.	.	.	.	.	.	.	.	.	.	.	.	.	.	.	1	.	.	.	.	.	.	.	.	.	.	.	.	.	1
Lassigny	.	.	.	.	.	.	.	.	.	.	.	.	.	.	.	.	.	.	.	.	.	.	.	.	.	.	.	.	.	.	0
Maignelay	.	.	.	.	.	.	.	.	.	.	.	.	.	.	.	.	.	.	.	.	.	.	.	.	.	.	.	.	.	1	1
Formerie	.	.	.	.	.	.	.	.	.	.	.	.	.	.	.	.	.	.	.	.	.	.	.	.	.	.	.	.	2	.	2
Beauvais (M. Bergez)	.	.	.	.	.	.	.	.	.	.	.	.	.	.	.	.	.	.	.	.	.	.	.	.	.	.	.	.	.	1	1
Venette	.	.	.	.	.	.	.	.	.	.	.	.	.	.	.	.	.	.	.	.	.	.	.	.	.	.	.	.	.	1	1
Versigny	.	.	.	.	.	.	.	.	.	.	.	.	.	.	.	.	.	.	.	.	.	.	.	.	.	.	.	.	.	.	0
Senlis	.	.	.	.	.	.	.	.	.	.	.	.	.	.	.	.	.	.	.	.	.	.	.	.	.	.	.	.	.	.	0
Bassin du Loing.																															
Sainpuits	.	.	.	.	.	.	.	.	.	.	.	.	.	.	.	.	.	.	.	.	.	.	.	.	.	.	.	4	.	.	4
Moutiers	.	.	.	.	.	.	.	.	.	.	.	.	.	.	.	.	.	.	.	.	.	.	.	.	.	.	.	.	.	.	0
Moulins-s. Ouanne	.	.	.	.	.	.	.	.	.	.	.	.	.	.	.	.	.	.	.	.	.	.	.	.	.	.	1	.	.	.	1
Tannerre	.	.	.	.	.	.	.	.	.	.	.	.	.	.	.	.	.	.	.	.	.	.	.	.	.	.	.	.	.	.	0
Rogny (P. C.)	.	.	.	.	.	.	.	.	.	.	.	.	.	.	.	.	.	.	.	.	.	.	.	.	.	.	.	.	.	.	0

STATIONS.	1	2	3	4	5	6	7	8	9	10	11	12	13	14	15	16	17	18	19	20	21	22	23	24	25	26	27	28	29	30	TOTAL.
Bassin du Loing (suite).																															
St-Martin-s.-O....	.	.	.	.	.	.	.	.	.	.	.	.	.	.	.	.	.	.	.	.	.	.	.	.	.	.	.	0	.	.	0
Charny.....	.	.	.	.	.	.	.	.	.	.	.	.	.	.	.	.	.	.	.	.	.	.	.	.	.	.	.	.	.	.	0
Courpalet.....	.	.	.	.	.	.	.	.	.	.	.	.	.	.	.	.	.	.	.	.	.	.	.	.	.	.	.	1	.	.	1
Savigny.....	.	.	.	.	.	.	.	.	.	.	.	.	.	.	.	.	.	.	.	.	.	.	.	.	.	.	.	.	.	.	0
Nemours.....	.	.	.	.	.	.	.	.	.	.	.	.	.	.	.	.	.	.	.	.	.	.	.	.	.	.	.	2	.	.	2
Bassin de l'Eure.																															
Courville.....	.	.	.	.	.	.	.	.	.	.	.	.	.	.	.	.	.	.	.	.	.	.	.	.	.	.	.	0	.	.	0
La Loupe.....	.	.	.	.	.	.	.	.	.	.	.	.	.	.	.	.	.	.	.	.	.	.	.	.	.	.	.	.	.	.	0
Senonches.....	.	.	.	.	.	.	.	.	.	.	.	.	.	.	.	.	.	.	.	.	.	.	.	.	.	.	.	0	.	.	0
Nogent-le-Roi.....	.	.	.	.	.	.	.	.	.	.	.	.	.	.	.	.	.	.	.	.	.	.	.	.	.	.	.	1	.	.	1
Dreux (P. C.)....	.	.	.	.	.	.	.	.	.	.	.	.	.	.	.	.	.	.	.	.	.	.	1	.	.	.	.	.	.	.	1
Brézolles.....	.	.	.	.	.	.	.	.	.	.	.	.	.	.	.	.	.	.	.	.	.	.	.	.	.	.	.	.	.	.	0
Forêt du Perche...	.	.	.	.	.	.	.	.	.	.	.	.	.	.	.	.	.	.	.	.	.	1	.	.	.	.	.	.	.	1	2
Fe de Bonsmoulins.	3	.	.	.	.	.	.	.	.	.	.	.	.	.	.	.	.	.	.	.	.	.	1	.	.	.	.	.	.	0	4
Damville.....	.	.	.	.	.	.	.	.	.	.	.	.	.	.	.	.	0	.	.	.	.	.	.	.	.	.	.	.	.	0	0
Saint-André.....	.	.	.	.	.	.	.	.	.	.	.	.	.	.	.	.	.	.	.	.	.	.	.	.	.	.	.	.	.	.	0
Pacy-sur-Eure....	.	.	.	.	.	.	.	.	.	.	.	.	.	.	.	.	.	.	.	.	.	.	.	.	.	.	.	.	.	.	0
Conches.....	.	0	.	.	.	.	.	.	.	.	.	.	.	.	.	.	.	.	.	.	.	.	.	.	.	.	.	.	.	.	0
Évreux (P. C.)...	3	.	.	.	.	.	.	.	.	.	.	.	.	.	.	.	.	.	.	.	.	.	.	.	.	.	.	.	.	.	3
Bassin de la Seine inférieure, au-dessous du confluent de l'Oise.																															
Trappes.....	.	1	.	.	.	.	.	.	.	.	.	.	.	.	.	.	.	.	.	.	.	.	.	.	.	.	.	.	.	.	1
Bonnières.....	.	.	.	.	.	.	.	.	.	.	.	.	.	.	.	.	.	.	.	.	.	.	.	.	.	.	.	.	.	.	0
Montjavoult.....	.	.	.	.	.	.	.	.	.	.	.	.	.	.	.	.	.	.	.	.	.	.	.	.	.	.	.	.	.	4	4
Le Coudray St-G..	.	.	.	.	.	.	.	.	.	.	.	.	.	.	.	.	.	.	.	.	.	.	.	.	.	.	.	.	.	1	1
Gournay (hosp.)..	.	.	.	.	.	.	.	.	.	.	.	.	.	.	.	.	.	.	.	.	.	.	.	.	.	.	.	.	.	1	1
Forges.....	.	.	.	.	.	.	.	.	.	.	.	.	.	.	.	.	.	.	.	.	.	.	.	.	.	.	.	.	.	2	2
Buchy.....	.	.	.	.	.	.	.	.	.	.	.	.	.	.	.	.	.	.	.	.	.	.	.	.	.	.	.	.	.	0	0
Épreville-Martinv..	.	.	.	.	.	.	.	.	.	.	.	.	.	.	.	.	.	.	.	.	.	.	.	.	.	.	.	.	.	0	0
Elbeuf (St-Aubin)..	.	.	.	.	.	.	.	.	.	.	.	.	.	.	.	.	.	.	.	.	.	.	.	.	.	.	.	.	.	1	1
Rouen (île Lacroix)	.	.	.	.	.	.	.	.	.	.	.	.	.	.	.	.	.	.	.	.	.	.	.	.	.	.	.	.	.	3	3
Barentin.....	.	.	.	.	.	.	.	.	.	.	.	.	.	.	.	.	.	.	.	.	.	.	.	.	.	.	.	.	.	.	0
Yvetot.....	.	.	.	.	.	.	.	.	.	.	.	.	.	.	.	.	.	.	.	.	.	.	.	.	.	.	.	.	.	1	1
Caudebec.....	.	.	.	.	.	.	.	.	.	.	.	.	.	.	.	.	.	.	.	.	.	.	.	.	.	.	.	.	.	0	1
Bolbec.....	.	.	.	.	.	.	.	.	.	.	.	.	.	.	.	.	.	.	.	.	.	.	.	.	.	.	.	.	.	2	2
Sanvic (le Havre).	.	.	.	.	.	.	.	.	.	.	.	.	.	.	.	.	.	.	.	.	.	.	2	.	.	.	.	.	.	.	2
La Hève (sémaph.).	.	.	.	.	.	.	.	.	.	.	.	.	.	.	.	.	.	.	.	.	.	.	.	.	.	.	.	.	.	.	0
Honfleur.....	.	.	.	.	.	.	.	.	.	.	.	.	.	.	.	.	.	.	.	.	.	.	0	.	.	.	.	.	.	0	0
Brionne.....	.	.	.	.	.	.	.	.	.	.	.	.	.	.	.	.	.	.	.	.	.	.	.	.	.	.	.	.	.	.	0
Bernay.....	.	1	.	.	.	.	.	.	.	.	.	.	.	.	.	.	.	.	.	.	.	.	.	.	.	.	.	.	.	.	1
Rugles.....	.	2	.	.	.	.	.	.	.	.	.	.	.	.	.	.	.	.	.	.	.	.	1	.	.	.	.	.	.	.	3
Laigle.....	.	0	.	.	.	.	.	.	.	.	.	.	.	.	.	.	.	.	.	.	.	.	1	.	.	.	.	.	.	.	2
BASSINS ENTRE LA SEINE ET LA POINTE DE BRETAGNE.																															
Bassins de la Touque, de la Dive, de l'Orne, de la Vire et de la Douve.																															
Sées.....	.	.	.	.	.	.	.	.	.	.	.	.	.	.	.	.	.	.	.	.	.	0	.	.	.	.	0	.	.	.	0
Gacé.....	.	.	.	.	.	.	.	.	.	.	.	.	.	.	.	.	.	.	.	.	.	.	.	.	.	.	.	.	.	.	0

STATIONS.	1	2	3	4	5	6	7	8	9	10	11	12	13	14	15	16	17	18	19	20	21	22	23	24	25	26	27	28	29	30	TOTAL.
Bassins de la Touque, de la Dive, de l'Orne, de la Vire et de la Douve (suite).																															
St-Ouen-le-Pin	.	.	.	.	.	.	.	.	.	.	.	.	.	.	.	.	.	.	.	.	.	.	1	.	.	.	.	.	.	0	1
Lisieux	.	.	.	.	.	.	.	.	.	.	.	.	.	.	.	.	.	.	.	.	.	.	2	.	.	.	.	.	.	.	2
Pont-l'Évêque	.	.	.	.	.	.	.	.	.	.	.	.	.	.	.	.	.	.	.	.	.	.	0	.	.	.	.	.	.	.	0
Annebault	.	.	.	.	.	.	.	.	.	.	.	.	.	.	.	.	.	.	.	.	.	.	.	.	.	.	.	.	.	.	0
Trouville	.	.	.	.	.	.	.	.	.	.	.	.	.	.	.	.	.	.	.	.	.	.	1	.	.	.	.	.	.	.	1
Ouistreham	.	.	.	.	.	.	.	.	.	.	.	.	.	.	.	.	.	.	.	.	.	.	2	.	.	.	.	.	.	.	2
Ver	.	.	.	.	.	.	.	.	.	.	.	.	.	.	.	.	.	.	.	.	.	.	1	.	.	.	.	.	.	.	1
Caen (C. M.)	.	.	.	.	.	.	.	.	.	.	.	.	.	.	.	.	.	.	.	.	.	.	4	.	.	.	.	.	.	1	5
Ste-Honorine-du-F.	.	.	.	.	.	.	.	.	.	.	.	.	.	.	.	.	.	.	.	.	.	1	1	.	.	.	.	.	.	.	2
Pierrefitte	.	.	.	.	.	.	.	.	.	.	.	.	.	.	.	.	.	.	.	.	.	2	1	.	.	.	.	.	.	.	3
Flers	.	.	.	.	.	.	.	.	.	.	.	.	.	.	.	.	.	.	.	.	.	18	.	.	.	.	.	.	.	.	18
Lénault	.	.	.	.	.	.	.	.	.	.	.	.	.	.	.	.	.	.	.	.	.	3	.	.	.	.	.	.	.	.	3
Roucamps	.	.	.	.	.	.	.	.	.	.	.	.	.	.	.	.	.	.	.	.	.	6	8	.	.	.	.	.	.	.	14
Brémoy	.	.	.	.	.	.	.	.	.	.	.	.	.	.	.	.	.	.	.	.	.	.	14	.	.	.	.	.	.	.	14
Bény-Bocage	.	.	.	.	.	.	.	.	.	.	.	.	.	.	.	.	.	.	.	1	.	6	.	.	.	.	.	.	.	.	7
Saint-Sever	.	.	.	.	.	.	.	.	.	.	.	.	.	.	.	.	.	.	.	.	.	.	2	.	.	.	.	.	.	.	2
Trévières	.	.	.	.	.	.	.	.	.	.	.	.	.	.	.	.	.	.	.	.	.	.	10	.	.	.	.	.	.	.	10
Isigny	.	.	.	.	.	.	.	.	.	.	.	.	.	.	.	.	.	.	.	.	.	.	4	.	.	.	.	.	.	1	4
Ste-Marie-du-Mont	.	0	0	0	0	.	.	.	.	.	.	.	.	.	.	0	0	.	.	.	.	4	.	.	.	.	.	.	.	.	5
Sauxemesnil	.	.	.	.	.	.	.	.	.	.	.	.	.	.	.	.	.	.	.	.	.	0	5	.	.	.	.	.	.	0	6
Cherbourg	.	.	.	.	.	.	.	.	.	.	.	.	.	.	.	.	.	.	.	.	.	.	2	.	.	.	.	.	.	.	2
La Hague	.	.	.	.	.	.	.	.	.	.	.	.	.	.	.	.	.	.	.	.	.	.	4	.	.	.	.	.	.	.	4
Bassins entre le cap de la Hague et la Pointe de Bretagne.																															
Coutances	.	.	.	.	.	.	.	.	.	.	.	.	.	.	.	.	.	.	.	.	.	.	14	.	.	.	.	.	.	.	14
Percy	.	.	.	.	.	.	.	.	.	.	.	.	.	.	.	.	.	.	.	.	.	.	28	.	.	.	.	.	.	.	28
Saint-Planchers	.	.	.	.	.	.	.	.	.	.	.	.	.	.	.	.	.	.	.	.	.	.	20	.	.	.	.	.	.	.	20
Avranches	.	.	.	.	.	.	.	.	.	.	1	.	.	.	.	.	.	.	.	1	.	.	13	.	.	.	.	.	.	.	15
Landivy	.	.	.	.	.	.	.	.	.	.	.	.	.	.	.	.	.	.	.	.	.	.	5	.	.	.	.	.	.	.	5
Louvigné-du-Désert	.	.	.	.	.	.	.	.	.	.	.	.	.	.	.	.	.	.	.	.	.	.	4	.	.	.	.	.	.	.	4
Fougères	.	.	.	.	.	.	.	.	.	.	.	.	.	.	.	.	.	.	.	.	.	5	4	.	.	.	.	.	.	.	10
St-Marc-s.-Couesnon	.	.	.	.	.	.	.	.	.	.	.	.	.	.	.	.	.	.	.	.	.	2	.	.	.	.	.	.	.	.	2
Sens-de-Bretagne	.	.	.	.	.	.	.	.	.	.	.	.	.	.	.	.	.	.	.	.	.	.	5	.	.	.	.	.	.	.	5
Antrain	.	.	.	.	.	.	.	.	.	.	.	.	.	.	.	.	.	.	.	.	.	5	6	.	.	.	.	.	.	.	11
Bazouges	.	.	.	.	.	.	.	.	.	.	.	0	.	.	.	.	.	.	.	.	.	0	11	.	.	.	.	.	.	.	12
Trans	.	.	.	.	.	.	.	.	.	.	.	.	.	.	.	.	.	.	.	.	.	.	5	.	.	.	.	.	.	.	5
Saint-Domineuc	.	.	.	.	.	.	.	.	.	.	.	.	.	.	.	.	.	.	.	.	.	.	10	.	.	.	.	.	.	.	10
Bécherel	.	.	.	.	.	.	.	.	.	.	.	.	.	.	.	.	.	.	.	.	.	2	14	.	.	.	.	.	.	.	17
Évran (M. Couray)	.	.	.	.	.	.	.	.	.	.	0	.	.	.	.	.	.	.	.	.	.	.	9	6	.	.	.	.	.	.	15
Dol	0	.	.	.	.	.	.	.	.	.	.	.	.	.	.	.	.	.	.	.	.	0	4	1	.	.	.	.	.	.	5
St-Malo	.	.	.	.	.	.	.	.	.	.	.	.	.	.	.	.	.	.	.	.	.	5	2	.	.	.	.	.	.	.	7
Roscoff (M. Marty)	.	.	.	.	.	.	.	.	.	.	2	.	.	.	.	.	.	.	2	.	.	.	1	.	.	.	.	.	.	.	5

VERSANT DE L'OCÉAN.

PETITS BASSINS DU SUD DE LA BRETAGNE.

Pte St-Mathieu	.	3	1	.	.	2	.	.	.	.	.	1	.	.	.	.	.	.	.	.	.	.	.	.	.	.	.	.	.	.	7
Brest (Obsre)	0	1	.	.	.	.	.	.	.	.	.	.	.	.	.	.	.	.	.	.	.	.	.	.	.	.	.	.	1	.	2

STATIONS.	1	2	3	4	5	6	7	8	9	10	11	12	13	14	15	16	17	18	19	20	21	22	23	24	25	26	27	28	29	30	TOTAL.
PETITS BASSINS DU SUD DE LA BRETAGNE (suite).																															
Renniou	.	.	.	.	.	.	.	.	.	.	.	.	.	.	.	.	.	.	.	.	.	.	.	.	.	.	.	.	.	.	0
Callac	.	.	.	.	.	.	.	.	.	.	1	1	.	.	.	.	.	.	.	.	.	.	.	.	.	.	.	.	.	1	3
Gouarec	.	.	.	.	.	.	.	.	.	.	.	3	.	.	.	.	.	.	.	.	.	.	.	.	.	.	.	.	.	.	3
Glomel	.	.	.	.	.	.	.	.	.	.	.	.	.	.	.	.	.	.	.	.	.	.	1	.	.	.	.	.	.	.	1
Le Faouët	.	.	.	.	.	.	.	.	.	.	.	.	.	.	.	.	.	.	.	.	.	.	.	.	.	.	.	.	.	.	0
Carhaix	.	.	.	.	.	.	.	.	.	.	1	.	.	.	.	.	.	.	.	.	.	.	4	.	.	.	.	.	.	.	5
Pénity	.	.	.	.	.	.	.	.	.	.	5	1	.	.	.	.	.	.	.	.	.	.	.	.	.	.	.	.	.	.	6
Goarem-Liziard	.	.	.	.	.	.	.	.	.	.	2	1	.	.	.	.	.	.	.	.	.	.	.	.	.	.	.	.	.	1	4
Châteaulin	.	.	.	.	.	.	.	.	.	.	9	1	.	.	.	.	.	.	.	.	.	.	.	.	.	.	.	.	.	.	10
Le Cosquer	.	.	.	.	.	.	.	.	.	.	.	.	.	.	.	.	.	.	.	.	.	.	.	.	.	.	.	.	.	.	0
Pontivy	.	.	.	.	.	.	.	.	.	.	.	.	.	.	.	.	.	.	.	.	.	.	.	.	.	.	.	.	.	.	0
Bel-Air	.	.	.	.	.	.	.	.	.	.	.	.	.	.	.	.	.	.	.	.	.	.	.	.	.	.	.	.	.	.	0
Locminé	.	.	.	.	.	.	.	.	.	.	.	.	.	.	.	.	.	.	.	.	.	.	.	.	.	.	.	.	.	.	0
Hennebont	.	.	.	.	.	.	.	.	.	.	.	.	.	.	.	.	.	.	.	.	.	.	.	.	.	.	.	.	.	.	0
Le Grognon (Groix)	.	.	.	.	.	.	.	.	.	.	.	1	.	.	.	.	.	.	.	.	.	.	.	.	.	.	.	.	.	.	1
Auray	.	.	.	.	.	.	.	.	.	.	.	.	.	.	.	.	.	.	.	.	.	.	.	.	.	.	.	.	.	.	0
Vannes	.	.	.	.	.	.	.	.	.	.	.	.	.	.	.	.	.	.	.	.	.	.	.	.	.	.	.	.	.	.	0
Palais (Belle-Ile)	.	.	.	.	.	.	.	.	.	.	.	.	.	.	.	.	.	.	.	.	.	.	.	.	.	.	.	.	.	.	0
Er-Hastellic	.	.	.	.	.	.	.	.	.	.	.	.	.	.	.	.	.	.	.	.	.	.	.	.	.	.	.	.	.	.	0
BASSIN DE LA VILAINE.																															
Erbrée	.	.	.	.	.	.	.	.	.	.	.	.	.	.	.	.	.	.	.	.	.	3	4	.	.	.	.	.	.	.	7
Vitré	.	.	.	.	.	.	.	.	.	.	.	.	.	.	.	.	.	.	.	.	.	1	4	.	.	.	.	.	.	.	6
St-Christophe-d.-B.	.	.	.	.	.	.	.	.	.	.	.	.	.	.	.	.	.	.	.	.	.	1	4	.	.	.	.	.	.	.	5
Châteaubourg	.	.	.	.	.	.	.	.	.	.	.	.	.	.	.	.	.	.	.	.	.	3	4	.	.	.	.	.	.	.	7
Bruz	.	.	.	.	.	.	.	.	.	.	.	.	.	.	.	.	.	.	.	.	.	1	.	.	.	.	.	.	.	.	1
Rennes (M. Aubry)	.	.	.	.	.	.	.	.	.	.	.	.	.	.	.	.	.	.	.	.	.	.	4	.	.	.	.	.	.	.	4
Le Boulet (Étang)	.	.	.	.	.	.	.	.	.	.	.	.	.	.	.	.	.	.	.	.	.	.	7	.	.	.	.	.	.	.	7
Montauban	.	.	.	.	.	.	.	.	.	.	.	.	.	.	.	.	.	.	.	.	.	.	2	.	.	.	.	.	.	.	2
Montfort	.	.	.	.	.	.	.	.	.	.	.	.	.	.	.	.	.	.	.	.	.	.	2	.	.	.	.	.	.	.	2
St-Méen	.	.	.	.	.	.	.	.	.	.	.	.	.	.	.	.	.	.	.	.	.	1	1	.	.	.	.	.	.	.	2
Merdrignac	.	.	.	.	.	.	.	.	.	.	.	.	.	.	.	.	.	.	.	.	.	.	.	.	.	.	.	.	.	.	0
Plouguenast	.	.	.	.	.	.	.	.	.	.	3	.	.	.	.	.	.	.	.	.	.	.	.	.	.	.	.	.	.	.	3
Bosméléac	.	.	.	.	.	.	.	.	.	.	.	.	.	.	.	.	.	.	.	.	.	.	.	.	.	.	.	.	.	.	0
Plélan	.	.	.	.	.	.	.	.	.	.	.	.	.	.	.	.	.	.	.	.	.	1	1	.	.	.	.	.	.	.	2
Malestroit	.	.	.	.	.	.	.	.	.	.	.	.	.	.	.	.	.	.	.	.	.	.	.	.	.	.	.	.	.	.	0
Redon	.	.	.	.	.	.	.	.	.	.	.	.	.	.	.	.	.	.	.	.	.	.	.	.	.	.	.	.	.	.	0
Guipry	.	.	.	.	.	.	.	.	.	.	.	.	.	.	.	.	.	.	.	.	.	.	2	.	.	.	.	.	.	.	2
Bain	.	.	.	.	.	.	.	.	.	.	.	.	.	.	.	.	.	.	.	.	.	.	2	.	.	.	.	.	.	.	2
La Guerche	.	.	.	.	.	.	.	.	.	.	.	.	.	.	.	.	.	.	.	.	.	4	6	.	.	.	.	.	.	.	10
Martigné-Ferchaud	.	.	.	.	.	.	.	.	.	.	.	.	.	.	.	.	.	.	.	.	.	1	5	.	.	.	.	.	.	.	5
St-Julien-de-V.	.	.	.	.	.	.	.	.	.	.	.	.	.	.	.	.	.	.	.	.	.	.	4	.	.	.	.	.	.	.	4
La Roche-Bernard	.	.	.	.	.	.	.	.	.	.	.	.	.	.	.	.	.	.	.	.	.	.	.	.	.	.	.	.	.	.	0
BASSIN DE LA LOIRE.																															
Bassin de la Loire supérieure.																															
Saint-Paulien	.	.	.	.	.	.	.	.	.	.	.	.	.	.	.	.	.	.	.	.	.	.	3	.	.	.	4	9	.	.	16
Les Creuses	.	.	.	.	.	.	.	.	.	.	.	.	.	.	.	.	.	.	.	.	.	.	.	12	.	.	.	2	7	.	22

STATIONS.	1	2	3	4	5	6	7	8	9	10	11	12	13	14	15	16	17	18	19	20	21	22	23	24	25	26	27	28	29	30	TOTAL.
Bassin de la Loire supérieure (suite).																															
Rochetaillée	.	.	.	.	.	.	.	.	.	.	.	.	.	.	.	.	.	.	.	.	.	.	.	14	.	.	.	4	20	.	38
St-Etienne (C. M.)	.	.	.	.	.	.	.	.	.	.	.	.	.	.	.	.	.	.	.	.	.	.	.	0	.	.	.	10	1	.	11
Fortunières	.	.	.	.	.	.	.	.	.	.	.	.	.	.	.	.	.	.	.	.	.	.	.	.	.	.	.	5	.	.	5
Montbrison (P. C.)	.	.	.	.	.	.	.	.	.	.	.	.	.	.	.	.	.	.	.	.	.	.	.	.	.	.	.	3	.	.	3
Feurs	.	.	.	.	.	.	.	.	.	.	.	.	.	.	.	.	.	.	.	.	.	.	.	1	.	.	.	4	.	.	5
Panissières	.	.	.	.	.	.	.	.	.	.	.	.	.	.	.	.	.	.	.	.	.	.	.	1	.	.	.	6	.	.	7
Noirétable	.	.	.	.	.	.	.	.	.	.	.	.	.	.	.	.	.	.	.	.	.	.	.	.	.	.	.	13	.	.	13
St-Romain-d'Urfé	.	.	.	.	.	.	.	.	.	.	.	.	.	.	.	.	.	.	.	.	.	.	.	.	.	.	.	3	.	.	3
Fourneaux	.	.	.	.	.	.	.	.	.	.	.	.	.	.	.	.	.	.	.	.	.	.	.	.	.	.	.	3	.	.	3
Montagny	.	.	.	.	.	.	.	.	.	.	.	.	.	.	.	.	.	.	.	.	.	.	.	.	.	.	.	3	.	.	3
Roanne	.	.	.	.	.	.	.	.	.	.	.	.	.	.	.	.	.	.	.	.	.	.	.	.	.	.	.	13	.	.	14
St-Rirand	.	.	.	.	.	.	.	.	.	.	.	.	.	.	.	.	.	.	.	.	.	.	.	.	.	.	.	6	.	.	6
Charolles	.	.	.	.	.	.	.	.	.	.	.	.	.	.	.	.	.	.	.	.	.	.	.	.	.	.	.	.	.	.	0
Digoin	.	.	.	.	.	.	.	.	.	.	.	.	.	.	.	.	.	.	.	.	.	.	.	2	.	.	.	1	.	.	3
Pierrefitte	.	.	.	.	.	.	.	.	.	.	.	.	.	.	.	.	.	.	.	.	.	.	.	2	.	.	.	7	.	.	9
Dompierre	.	.	.	.	.	.	.	.	.	.	.	.	.	.	.	.	.	.	.	.	.	.	.	.	.	.	.	2	.	.	2
Beaulon	.	.	.	.	.	.	.	.	.	.	.	.	.	.	.	.	.	.	.	.	.	.	.	0	.	.	.	5	.	.	5
Saint-Eusèbe	.	.	.	.	.	.	.	.	.	.	.	.	.	.	.	.	.	.	.	.	.	.	.	6	.	.	5	9	.	.	20
Autun	.	.	.	.	.	.	.	.	.	.	.	.	.	.	.	.	.	.	.	.	.	.	.	6	.	.	.	0	.	.	6
Arnay-le-Duc	.	.	.	.	.	.	.	.	.	.	.	.	.	.	.	.	.	.	.	.	.	.	.	.	.	.	.	1	.		1
Luzy	.	.	.	.	.	.	.	.	.	.	.	.	.	.	.	.	.	.	.	.	.	.	.	4	.	.	20	.	.	.	24
Decize	.	.	.	.	.	.	.	.	.	.	.	.	.	.	.	.	.	.	.	.	.	.	.	.	.	.	.	.	.	.	0
Nevers	.	.	.	.	.	.	.	.	.	.	.	.	.	.	.	.	.	.	.	.	.	.	.	1	.	.	.	.	.	.	1
Châtillon-en-B.	.	.	.	.	.	.	.	.	.	.	.	.	.	.	.	.	.	.	.	.	.	.	.	.	.	.	.	3	.	.	3
La Colancelle	.	.	.	.	.	.	.	.	.	.	.	.	.	.	.	.	.	.	.	.	.	.	.	.	.	.	.	0	.	.	0
Prémery	.	.	.	.	.	.	.	.	.	.	.	.	.	.	.	.	.	.	.	.	.	.	.	1	.	.	.	.	.	.	1
Bassin de l'Allier.																															
Belvezet	.	.	.	.	.	.	.	.	.	.	.	.	.	.	.	.	.	.	.	.	.	.	4	.	.	.	9	7	.	.	20
Mercoire	.	.	.	.	.	.	.	.	.	.	.	.	.	.	.	.	.	.	.	.	.	.	.	7	.	.	.	13	8	.	28
Langogne	.	.	.	.	.	.	.	.	.	.	.	.	.	.	.	.	.	.	.	.	.	.	.	.	.	.	.	8	.	.	8
Grandrieu	.	.	.	.	.	.	.	.	.	.	.	.	.	.	.	.	.	.	.	.	.	.	.	0	.	.	.	4	5	.	10
Langeac	.	.	.	.	.	.	.	.	.	.	.	.	.	.	.	.	.	.	.	.	.	.	2	.	.	.	.	40	.	.	42
Murat	.	.	.	.	.	.	.	.	.	.	.	.	.	.	.	.	.	.	.	.	.	5	8	.	.	.	.	7	2	.	22
Massiac	.	.	.	.	.	.	.	.	.	.	.	.	.	.	.	.	.	.	.	.	.	.	.	.	.	.	.	5	.	.	5
Brioude	.	.	.	.	.	.	.	.	.	.	.	.	.	.	.	.	.	.	.	.	.	.	.	.	.	.	.	.	3	.	3
Ambert	.	.	.	.	.	.	.	.	.	.	.	.	.	.	.	.	.	.	.	.	.	.	.	.	.	.	.	.	.	.	0
Besse	.	.	.	.	.	.	.	.	.	.	.	.	.	.	.	.	.	.	.	.	.	.	.	.	.	.	.	11	.	.	11
Saint-Nectaire	.	.	.	.	.	.	.	.	.	.	.	.	.	.	.	.	.	.	.	.	.	.	.	9	.	.	6	.	.	.	15
Puy de Dôme (Obsre)	.	.	.	.	.	.	.	.	.	.	.	.	.	0	.	.	.	.	.	.	.	.	5	1	.	.	.	1	2	.	9
Clermont (Obsre)	.	.	.	.	.	.	.	.	.	.	.	.	.	.	.	.	.	.	.	0	.	.	0	.	.	.	.	0	3	.	4
Orcines	.	.	.	.	.	.	.	.	.	.	.	.	.	.	.	.	.	.	.	.	.	.	1	0	.	.	.	1	4	.	6
Thiers	.	.	.	.	.	.	.	.	.	.	.	.	.	.	.	.	.	.	.	.	.	.	.	.	.	.	.	5	.	.	5
Saint-Clément	.	.	.	.	.	.	.	.	.	.	.	.	.	.	.	.	.	.	.	.	.	.	.	.	.	.	.	.	2	.	2
Vichy	.	.	.	.	.	.	.	.	.	.	.	.	.	.	.	.	.	.	.	.	.	.	.	.	.	.	.	3	.	.	3
Ébreuil	.	.	.	.	.	.	.	.	.	.	.	.	.	.	.	.	.	.	.	.	.	.	.	.	.	.	.	2	.	.	2
Bessay	.	.	.	.	.	.	.	.	.	.	.	.	.	.	.	.	.	.	.	.	.	.	.	.	.	.	.	3	.	.	3
Moulins (P. C.)	.	.	.	.	.	.	.	.	.	.	.	.	.	.	.	.	.	.	.	.	.	.	.	.	.	.	.	.	.	.	0
Franchesse	.	.	.	.	.	.	.	.	.	.	.	.	.	.	.	.	.	.	.	.	.	.	.	.	.	.	.	1	.	.	1

STATIONS.	1	2	3	4	5	6	7	8	9	10	11	12	13	14	15	16	17	18	19	20	21	22	23	24	25	26	27	28	29	30	TOTAL.
Bassin du Cher.																															
Auzances	.	.	.	.	.	.	.	.	.	.	.	.	.	.	.	.	.	.	.	.	.	.	7	.	.	.	.	6	.	.	13
Chénérailles	.	.	.	.	.	.	.	.	.	.	.	.	.	.	.	.	.	.	.	.	.	.	13	.	.	.	.	7	0	.	20
Chambon	.	.	.	.	.	.	.	.	.	.	.	.	.	.	.	.	.	.	.	.	.	3	.	.	.	.	3	1	.	.	7
Montluçon	.	.	.	.	.	.	.	.	.	.	.	.	.	.	.	.	.	.	.	.	.	.	2	.	.	.	.	5	.	.	7
Préveranges	.	.	.	.	.	.	.	.	.	.	.	.	.	.	.	.	.	.	.	.	.	.	5	.	.	.	.	4	.	.	9
Laqueune (Épineuil)	.	.	.	.	.	.	.	.	.	.	.	.	.	.	.	.	.	.	.	.	.	.	.	.	.	.	3	5	.	.	8
Cérilly	.	.	.	.	.	.	.	.	.	.	.	.	.	.	.	.	.	.	.	.	.	.	.	.	.	.	.	.	.	.	0
Charenton	.	.	.	.	.	.	.	.	.	.	.	.	.	.	.	.	.	.	.	.	.	.	.	.	.	.	.	4	.	.	4
Levet	.	.	.	.	.	.	.	.	.	.	.	.	.	.	.	.	.	.	.	.	.	.	.	.	.	.	5	.	.	.	5
Bourges (E. N.)	.	.	.	.	.	.	.	.	.	.	.	.	.	.	.	.	.	.	.	.	.	.	.	.	.	.	30	2	.	.	32
Mehun-s.-Yèvre	.	.	.	.	.	.	.	.	.	.	.	.	.	.	.	.	.	.	.	.	.	.	.	.	.	.	.	6	.	.	6
Graçay	.	.	.	.	.	.	.	.	.	.	.	.	.	.	.	.	.	.	.	.	.	.	.	.	.	.	.	.	.	.	0
La Chapelle-d'A.	.	.	.	.	.	.	.	.	.	.	.	.	.	.	.	.	.	.	.	.	.	.	.	.	.	.	.	4	.	.	4
Salbris	.	.	.	.	.	.	.	.	.	.	.	.	.	.	.	.	.	.	.	.	.	.	.	.	.	.	.	4	.	.	4
Romorantin	.	.	.	.	.	.	.	.	.	.	.	.	.	.	.	.	.	.	.	.	.	.	.	.	.	.	3	.	.	.	3
Mennetou-s.-Cher	.	.	.	.	.	.	.	.	.	.	.	.	.	.	.	.	.	.	.	.	.	.	.	.	.	.	10	4	.	.	14
Selles-sur-Cher	.	.	.	.	.	.	.	.	.	.	.	.	.	.	.	.	.	.	.	.	.	.	.	.	.	.	1	.	.	.	1
Montrichard	.	.	.	.	.	.	.	.	.	.	.	.	.	.	.	.	.	.	.	.	.	2	.	.	.	.	14	.	.	.	16
Épeigné-les-B.	.	.	.	.	.	.	.	.	.	.	.	.	.	.	.	.	.	.	.	.	.	.	3	.	.	.	.	7	.	.	10
Bassin de l'Indre.																															
Sainte-Sévère	.	.	.	.	.	.	.	.	.	.	.	.	.	.	.	.	.	.	.	.	.	6	.	.	.	.	4	.	.	.	10
La Châtre (M. Rouet)	.	.	.	.	.	.	.	.	.	.	.	.	.	.	.	.	.	.	.	.	.	.	.	7	.	.	1	.	.	.	8
Châteauroux (St. a.)	.	.	.	.	.	.	.	.	.	.	.	.	.	.	.	.	.	.	.	.	.	.	3	.	.	.	1	.	.	.	4
Loches (P. C.)	.	.	.	.	.	.	.	.	.	.	.	.	.	.	.	.	.	.	.	.	.	.	.	.	.	.	.	2	.	.	2
Manthelan	.	.	.	.	.	.	.	.	.	.	.	.	.	.	.	.	.	.	.	.	.	2	.	.	.	.	.	3	.	.	5
Villaines	.	.	.	.	.	.	.	.	.	.	.	.	.	.	.	.	.	.	.	.	0	.	4	.	.	.	.	5	.	.	9
St-Benoît (forêt h. b.)	.	.	.	.	.	.	.	.	.	.	.	.	.	.	.	.	.	.	.	.	.	.	7	.	.	.	.	18	.	.	24
Azay-le-Rideau	.	.	.	.	.	.	.	.	.	.	.	.	.	.	.	.	.	.	.	.	.	.	5	.	.	.	.	.	.	.	5
Lignières	.	.	.	.	.	.	.	.	.	.	.	.	.	.	.	.	.	.	.	.	0	.	2	.	.	.	.	5	.	.	7
Rigny-Ussé	.	.	.	.	.	.	.	.	.	.	.	.	.	.	.	.	.	.	.	.	.	.	9	.	.	.	.	10	.	.	19
Bassin de la Creuse.																															
Felletin	.	.	.	.	.	.	.	.	.	.	.	.	.	.	.	.	.	.	.	.	.	.	15	.	.	.	.	.	.	.	15
Aubusson	.	.	.	.	.	.	.	.	.	.	.	.	.	.	.	.	.	.	.	.	.	.	11	.	.	.	.	.	.	.	11
Ahun	.	.	.	.	.	.	.	.	.	.	.	.	.	.	.	.	.	.	.	.	.	.	4	.	.	.	.	1	.	.	5
Boussac	.	.	.	.	.	.	.	.	.	.	.	.	.	.	.	.	.	.	.	.	.	7	.	.	.	.	2	.	.	.	9
Guéret	.	.	.	.	.	.	.	.	.	.	.	.	.	.	.	.	.	.	.	.	.	.	1	.	.	.	2	.	.	.	3
Bénévent	.	.	.	.	.	.	.	.	.	.	.	.	.	.	.	.	.	.	.	.	.	2	.	.	.	.	.	4	.	.	6
Bessines	.	.	.	.	.	.	.	.	.	.	.	.	.	.	.	.	.	.	.	.	.	.	.	.	.	.	.	.	.	.	0
Magnac-Laval	.	.	.	.	.	.	.	.	.	.	.	.	.	.	.	.	.	.	.	.	.	.	2	.	.	.	.	1	.	.	4
La Souterraine	.	.	.	.	.	.	.	.	.	.	.	.	.	.	.	.	.	.	.	.	.	.	4	.	.	1	.	.	.	.	5
Dun-le-Paleteau	.	.	.	.	.	.	.	.	.	.	.	.	.	.	.	.	.	.	.	.	.	.	.	2	.	.	.	3	.	.	6
St-Benoît-du-S	.	.	.	.	.	.	.	.	.	.	.	.	.	.	.	.	.	.	.	.	.	1	.	.	.	.	2	.	.	.	3
Abilly	.	.	.	.	.	.	.	.	.	.	.	.	.	.	.	.	.	.	.	.	.	.	2	.	.	.	.	4	.	.	7
Buxeuil	.	.	.	.	.	.	.	.	.	.	.	.	.	.	.	.	.	.	.	.	.	.	.	.	.	.	4	.	.	.	

STATIONS.	1	2	3	4	5	6	7	8	9	10	11	12	13	14	15	16	17	18	19	20	21	22	23	24	25	26	27	28	29	30	TOTAL.
Bassin de la Vienne.																															
Eymoutiers	.	.	.	.	.	.	.	.	.	.	.	.	.	.	.	.	.	.	.	.	.	.	.	.	.	.	.	4	.	.	4
Pontarion	.	.	.	.	.	.	.	.	.	.	.	.	.	.	.	.	.	.	.	.	.	.	5	.	.	.	4	.	.	.	9
Saint-Léonard	0	.	.	.	.	.	.	.	.	.	.	.	.	.	.	.	.	.	.	.	.	.	.	.	.	.	.	6	.	.	6
Pierrebuffière	0	.	.	.	.	.	.	.	.	.	.	.	.	.	.	.	.	.	.	.	.	.	.	.	.	.	.	0	.	.	0
Oradour-s.-Vayres	.	.	.	.	.	.	.	.	.	.	.	.	.	.	.	.	.	.	.	.	.	.	.	.	.	.	.	6	.	.	6
Limoges (C. M.)	.	.	.	.	.	.	.	.	.	.	.	.	.	.	.	.	.	.	.	.	.	.	.	.	.	.	0	4	.	.	4
Oradour-s.-Glane	.	.	.	.	.	.	.	.	.	.	.	.	.	.	.	.	.	.	.	.	.	.	.	.	.	.	.	3	.	.	3
Rochechouart	.	.	.	.	.	.	.	.	.	.	.	.	.	.	.	.	.	.	.	.	.	.	.	.	.	.	1	8	.	.	9
Chabanais	.	.	.	.	.	.	.	.	.	.	.	.	.	.	.	.	.	.	.	.	.	.	3	.	.	.	4	3	.	.	10
Nouic	.	.	.	.	.	.	.	.	.	.	.	.	.	.	.	.	.	.	.	.	.	.	.	.	.	.	0	.	.	.	0
Lussac-les-Chât	.	.	.	.	.	.	.	.	.	.	.	.	.	.	.	.	.	.	.	.	.	.	.	.	.	.	.	3	.	.	3
Poitiers (P. C.)	.	.	.	.	.	.	.	.	.	.	.	.	.	.	.	.	.	.	.	.	.	.	4	.	.	.	.	.	.	.	4
Chatellerault	.	.	.	.	.	.	.	.	.	.	.	.	.	.	.	.	.	.	.	.	.	.	6	.	.	.	.	2	.	.	8
Parçay-s.-V.	.	.	.	.	.	.	.	.	.	.	.	.	.	.	.	.	.	.	.	.	.	.	6	.	.	.	5	.	.	.	11
Saint-Epain	.	.	.	.	.	.	.	.	.	.	.	.	.	.	.	.	.	.	.	.	.	.	4	.	.	.	4	.	.	.	8
Bassin de la Loire, du Bec-d'Allier à Angers.																															
Givry	.	.	.	.	.	.	.	.	.	.	.	.	.	.	.	.	.	.	.	.	.	.	.	.	.	.	8	0	.	.	9
Sancerre	.	.	.	.	.	.	.	.	.	.	.	.	.	.	.	.	.	.	.	.	.	.	.	.	.	.	.	6	0	.	6
Saint-Satur	.	.	.	.	.	.	.	.	.	.	.	.	.	.	.	.	.	.	.	.	.	.	.	.	.	.	2	.	.	.	2
Léré	.	.	.	.	.	.	.	.	.	.	.	.	.	.	.	.	.	.	.	.	.	.	.	.	.	.	.	8	7	.	15
Gien	.	.	.	.	.	.	.	.	.	.	.	.	.	.	.	.	.	.	.	.	.	.	.	.	.	.	.	0	.	.	0
Grignon	.	.	.	.	.	.	.	.	.	.	.	.	.	.	.	.	.	.	.	.	.	.	.	.	.	.	.	1	.	.	1
Combreux	.	.	.	.	.	.	.	.	.	.	.	.	.	.	.	.	.	.	.	.	.	.	.	.	.	.	.	.	.	.	0
Orléans (P. C.)	.	.	.	.	.	.	.	.	.	.	.	.	.	.	.	.	.	.	.	.	.	.	.	.	.	.	.	.	.	.	0
La Motte-Beuvron	.	.	.	.	.	.	.	.	.	.	.	.	.	.	.	.	.	.	.	.	.	.	.	.	.	.	.	.	.	.	0
Vernou (Loir et Ch.)	.	.	.	.	.	.	.	.	.	.	.	.	.	.	.	.	.	.	.	.	.	.	1	.	.	.	1	.	.	.	2
Contres	.	.	.	.	.	.	.	.	.	.	.	.	.	.	.	.	.	.	.	.	.	.	.	.	.	.	4	.	.	.	4
Ouzouer-le-Marché	.	.	.	.	.	.	.	.	.	.	.	.	.	.	.	.	.	.	.	.	.	.	.	.	.	.	.	.	.	.	0
Blois (P. C.)	.	.	.	.	.	.	.	.	.	.	.	.	.	.	.	.	.	.	.	.	.	0	.	.	.	.	1	.	.	.	2
Montreuil	.	.	.	.	.	.	.	.	.	.	.	.	.	.	.	.	.	.	.	.	.	.	3	.	.	.	4	.	.	.	7
Villedomer	.	.	.	.	.	.	.	.	.	.	.	.	.	.	.	.	.	.	.	.	.	.	7	.	.	.	.	2	.	.	9
Beaumont-la-Ronce	.	.	.	.	.	.	.	.	.	.	.	.	.	.	.	.	.	.	.	.	.	.	7	.	.	.	.	2	.	.	9
Notre-Dame d'OE	.	.	.	.	.	.	.	.	.	.	.	.	.	.	.	.	.	.	.	.	.	.	4	.	.	.	.	7	.	.	11
Tours (C. M.)	.	.	.	.	.	.	.	.	.	.	.	.	.	.	.	.	.	.	.	.	.	1	7	.	.	.	7	0	.	.	15
Channay	.	.	.	.	.	.	.	.	.	.	.	.	.	.	.	.	.	.	.	.	.	.	14	.	.	.	.	5	.	.	19
Auverse	.	.	.	.	.	.	.	.	.	.	.	.	.	.	.	.	.	.	.	.	.	.	8	.	.	.	.	2	.	.	10
Angers (J. d. Pl.)	.	.	.	.	.	.	.	.	.	.	0	.	.	.	.	.	.	.	.	.	.	4	.	.	.	.	0	.	.	.	4
La Baum. (M. Cheux)	.	.	.	.	.	.	.	.	.	.	.	.	.	.	.	.	.	.	.	.	.	4	1	.	.	.	.	1	.	.	6
Bassin du Loir.																															
Janville	.	.	.	.	.	.	.	.	.	.	.	.	.	.	.	.	.	.	.	.	.	.	.	.	.	.	.	.	.	.	0
Voves	.	.	.	.	.	.	.	.	.	.	.	.	.	.	.	.	.	.	.	.	.	.	.	.	.	.	.	.	.	.	0
Orgères	.	.	.	.	.	.	.	.	.	.	.	.	.	.	.	.	.	.	.	.	.	.	.	.	.	.	.	1	.	.	1
Châteaudun	.	.	.	.	.	.	.	.	.	.	.	.	.	.	.	.	.	.	.	.	.	.	.	.	.	.	.	.	.	.	0
Brou	.	.	.	.	.	.	.	.	.	.	.	.	.	.	.	.	.	.	.	.	.	.	.	.	.	.	.	.	.	.	0
Authon-la-Plaine	.	.	.	.	.	.	.	.	.	.	.	.	.	.	.	.	.	.	.	.	.	.	1	.	.	.	.	.	.	0	1
Droué	.	.	.	.	.	.	.	.	.	.	.	.	.	.	.	.	.	.	.	.	.	.	1	.	.	.	0	.	.	.	1

STATIONS.	1	2	3	4	5	6	7	8	9	10	11	12	13	14	15	16	17	18	19	20	21	22	23	24	25	26	27	28	29	30	TOTAL.
Bassin du Loir (suite).																															
Oucques	.	.	.	.	.	.	.	.	.	.	.	.	.	.	.	.	.	.	.	.	.	.	1	.	.	.	.	.	.	.	1
Vendôme (P. C.)	.	.	.	.	.	.	.	.	.	.	.	.	.	.	.	.	.	.	.	.	.	.	0	.	.	.	0	.	.	.	0
Montoire	.	.	.	.	.	.	.	.	.	.	.	.	.	.	.	.	.	.	.	.	.	.	.	.	.	.	.	.	.	.	0
Savigny	.	.	.	.	.	.	.	.	.	.	.	.	.	.	.	.	.	.	.	.	.	.	.	.	.	.	.	.	.	.	0
Jupilles	.	.	.	.	.	.	.	.	.	.	.	.	.	.	.	.	.	.	.	.	.	.	3	.	.	.	.	.	.	.	3
Dissais-s.-C.	.	.	.	.	.	.	.	.	.	.	.	.	.	.	.	.	.	.	.	.	.	.	10	.	.	.	.	.	.	.	10
Pontvallain	.	6	.	.	.	.	.	.	.	.	.	.	.	.	.	.	.	.	.	.	.	.	21	.	.	.	.	.	.	.	27
La Flèche	.	1	.	.	.	.	.	.	.	.	.	.	.	.	.	.	.	.	.	.	.	5	.	.	.	.	.	.	.	.	6
Bassin de la Sarthe.																															
F^t d'Écouves (R. V.)	.	.	.	.	.	.	.	.	.	.	.	.	.	.	.	.	.	.	.	.	.	3	.	.	.	.	.	.	.	.	3
Forêt de Bourse	.	.	.	.	.	.	.	.	.	.	.	.	.	.	.	.	.	.	.	.	.	.	.	.	.	.	.	.	.	.	0
Mortagne	0	.	.	.	.	.	.	.	.	.	.	.	.	.	.	.	.	.	.	.	.	.	.	.	.	.	0	.	.	.	0
Forêt de Réno	.	2	.	.	.	.	.	.	.	.	.	.	.	.	.	.	.	.	.	.	.	.	.	.	.	.	.	1	.	.	3
Nogent-le-Rotrou	.	.	.	.	.	.	.	.	.	.	.	.	.	.	.	.	.	.	.	.	.	.	1	.	.	.	.	.	.	.	1
Thiron-Gardais	.	.	.	.	.	.	.	.	.	.	.	.	.	.	.	.	.	.	.	.	.	.	0	.	.	.	.	.	.	.	0
Bellême	.	0	.	.	.	.	.	.	.	.	.	.	.	.	.	.	.	.	.	.	.	.	1	.	.	.	.	0	.	.	1
F^t de Perseigne	.	0	.	.	.	.	.	.	.	.	.	.	.	.	.	.	.	.	.	.	.	.	.	.	.	.	.	4	.	.	4
Alençon (C. M.)	.	.	.	.	.	.	.	.	.	.	.	.	.	.	.	.	.	.	.	.	.	.	0	.	.	1	1	.	.	.	2
St-Denis-s.-Sarthon	.	.	.	.	.	.	.	.	.	.	.	.	.	.	.	.	.	.	.	.	.	.	3	.	.	.	.	.	.	.	3
Villaines-la-Juhel	.	.	.	.	.	.	.	.	.	.	.	.	.	.	.	.	.	.	.	.	.	.	13	.	.	.	.	.	.	.	13
Beaumont-s.-S.	.	1	.	.	.	.	.	.	.	.	.	.	.	.	.	.	.	.	.	.	.	.	7	.	.	.	.	.	.	.	8
Bonnétable	.	1	.	.	.	.	.	.	.	.	.	.	.	.	.	.	.	.	.	.	.	.	1	.	.	.	.	.	.	.	2
La Ferté-Bernard	.	2	.	.	.	.	.	.	.	.	.	.	.	.	.	.	.	.	.	.	.	.	.	.	.	.	.	.	.	.	2
Sainte-Suzanne	.	.	.	.	.	.	.	.	.	.	.	.	.	.	.	.	.	.	.	.	.	2	.	.	.	.	.	.	.	.	2
Souligné-s-Vallon	.	1	.	.	.	.	.	.	.	.	.	.	.	.	.	.	.	.	.	.	.	.	16	.	.	.	.	.	.	.	17
Le Mans (P. C.)	.	1	.	.	.	.	.	.	.	.	.	.	.	.	.	.	.	.	.	.	.	.	12	.	.	.	.	.	.	.	13
Connerré	.	.	.	.	.	.	.	.	.	.	.	.	.	.	.	.	.	.	.	.	.	.	.	.	.	.	.	.	.	.	0
Bouloire	.	.	.	.	.	.	.	.	.	.	.	.	.	.	.	.	.	.	.	.	.	.	.	.	.	.	.	.	.	.	0
Sablé	.	.	.	.	.	.	.	.	.	.	.	.	.	.	.	.	.	.	.	.	.	.	8	.	.	.	.	.	.	.	8
Bassin de la Mayenne.																															
Domfront	.	.	.	.	.	.	.	.	.	.	.	.	.	.	.	.	.	.	.	.	.	.	17	.	.	.	.	.	.	.	17
Pré-en-Pail	.	.	.	.	.	.	.	.	.	.	.	.	.	.	.	.	.	.	.	2	.	.	18	.	.	.	.	.	.	.	20
Gorron	.	.	.	.	.	.	.	.	.	.	.	.	.	.	.	.	.	.	.	.	.	.	.	.	.	.	.	.	.	.	0
Ambrières	.	.	.	.	.	.	.	.	.	.	.	.	.	.	.	.	.	.	.	0	.	.	24	.	.	.	.	.	.	.	24
Mayenne (P. C.)	.	.	.	.	.	.	.	.	.	.	.	.	.	.	.	.	.	.	.	0	.	.	13	.	.	.	.	.	.	.	14
Ernée	.	.	.	.	.	.	.	.	.	.	.	.	.	.	.	.	.	.	.	2	.	3	0	.	.	.	.	.	.	.	5
Chailland	.	.	.	.	.	.	.	.	.	.	.	.	.	.	.	.	.	.	.	.	.	.	7	.	.	.	.	.	.	.	7
Montsûrs	.	.	.	.	.	.	.	.	.	.	.	.	.	.	.	.	.	.	.	0	.	.	6	.	.	.	.	.	.	.	7
Laval (E. N.)	.	.	.	.	.	.	.	.	.	.	.	.	.	.	.	.	.	.	.	1	.	1	3	.	.	.	.	.	.	.	5
Cossé-le-Vivien	.	.	.	.	.	.	.	.	.	.	.	.	.	.	.	.	.	.	.	.	.	5	.	.	.	.	.	.	.	.	5
Grez-en-Bouëre	.	.	.	.	.	.	.	.	.	.	.	.	.	.	.	.	.	.	.	.	.	.	6	.	.	.	.	.	.	.	6
Château-Gontier	.	.	.	.	.	.	.	.	.	.	.	.	.	.	.	.	.	.	.	.	.	.	5	.	.	.	.	.	.	.	5
St-Aignan-s.-Roë	.	.	.	.	.	.	.	.	.	.	.	.	.	.	.	.	.	.	.	.	.	.	7	.	.	.	.	.	.	.	7
Pouancé	.	.	.	.	.	.	.	.	.	.	.	.	.	.	.	.	.	.	.	.	.	7	.	.	.	.	.	.	.	.	7

STATIONS.	1	2	3	4	5	6	7	8	9	10	11	12	13	14	15	16	17	18	19	20	21	22	23	24	25	26	27	28	29	30	TOTAL.
Bassin de la Loire inférieure, rive droite.																															
Candé	.	.	.	.	.	.	.	.	.	.	.	.	.	.	.	.	.	.	.	.	.	.	6	.	.	.	.	.	.	.	6
Oudon	.	.	.	.	.	.	.	.	.	.	.	.	.	.	.	.	.	.	.	.	.	.	3	.	.	.	.	.	.	.	3
Joué-s.-Erdre	.	.	.	.	.	.	.	.	.	.	.	.	.	.	.	.	.	.	.	.	.	.	4	.	.	.	.	.	.	.	4
Nort	.	.	.	.	.	.	.	.	.	.	.	.	.	.	.	.	.	.	.	.	.	.	4	.	.	.	.	.	.	.	4
Nantes (Obs^re)	.	0	.	.	.	.	.	.	.	.	.	.	.	.	.	.	.	.	.	.	.	.	1	.	.	.	.	.	.	.	1
Cordemais	.	.	.	.	.	.	.	.	.	.	.	.	.	.	.	.	.	.	.	.	.	.	1	.	.	.	.	.	.	.	1
Savenay (E. N.)	.	1	.	.	.	.	.	.	.	.	.	.	.	.	.	.	.	.	.	.	.	.	.	.	.	.	.	.	.	.	1
Saint-Nazaire	.	.	.	.	.	.	.	.	.	.	.	.	.	.	.	.	.	.	.	.	.	.	.	.	.	.	.	.	.	1	1
Bassin de la Loire inférieure, rive gauche; bassin de la Sèvre nantaise.																															
Secondigny	.	.	.	.	.	.	.	.	.	.	.	.	.	.	.	.	.	.	.	.	.	10	.	.	.	.	1	6	.	0	16
Parthenay (E. N.)	.	.	.	.	.	.	.	.	.	.	.	.	.	.	.	.	.	.	.	.	.	.	10	.	.	.	.	6	.	.	16
Bressuire	.	.	.	.	.	.	.	.	.	.	.	.	.	.	.	.	.	.	.	.	.	7	.	.	.	.	8	.	.	.	15
Puy-Notre-Dame	.	.	.	.	.	.	.	.	.	.	.	.	.	.	.	.	.	.	.	.	.	.	8	.	.	.	.	15	.	.	23
Gennes	.	.	.	.	.	.	.	.	.	.	.	.	.	.	.	.	.	.	.	.	.	.	6	.	.	.	.	5	.	.	11
Saint-Saturnin	.	.	.	.	.	.	.	.	.	.	.	.	.	.	.	.	.	.	.	.	.	.	4	.	.	.	.	0	.	.	4
Ponts-de-Cé	.	.	.	.	.	.	.	.	.	.	.	.	.	.	.	.	.	.	.	.	.	.	5	.	.	.	.	0	.	.	5
Thouarcé	.	.	.	.	.	.	.	.	.	.	.	.	.	.	.	.	.	.	.	.	.	6	.	.	.	.	7	.	.	.	13
Les Gardes	.	.	.	.	.	.	.	.	.	.	.	.	.	.	.	.	.	.	.	.	.	7	.	.	.	.	.	6	.	.	13
Chalonnes	.	.	.	.	.	.	.	.	.	.	.	.	.	.	.	.	.	.	.	.	.	.	7	.	.	.	.	.	.	.	7
La Pommeraye	.	.	.	.	.	.	.	.	.	.	.	.	.	.	.	.	.	.	.	.	.	6	.	.	.	.	.	.	.	.	6
Chapelle-St-Flor	.	.	.	.	.	.	.	.	.	.	.	.	.	.	.	.	.	.	.	.	.	.	6	.	.	.	.	0	.	.	6
Champtoceaux	.	.	.	.	.	.	.	.	.	.	.	0	.	.	.	.	.	.	.	.	.	.	6	.	.	.	.	.	.	.	6
Montfaucon	.	.	.	.	.	.	.	.	.	.	.	.	.	.	.	.	.	.	.	.	.	.	9	.	.	.	.	.	.	.	9
Tiffauges	.	.	.	.	.	.	.	.	.	.	.	.	.	.	.	.	.	.	.	.	.	.	.	.	.	.	.	2	.	.	2
Les Herbiers	.	.	.	.	.	.	.	.	.	.	.	.	.	.	.	.	.	.	.	.	.	.	6	.	.	.	.	5	.	1	12
Montaigu	.	.	1	.	.	.	.	.	.	.	.	.	.	.	.	.	.	.	.	.	.	0	1	.	.	.	.	.	.	1	3
Clisson	.	.	.	.	.	.	.	.	.	.	.	1	.	.	.	.	.	.	.	.	.	.	4	.	.	.	.	.	.	.	5
BASSINS ENTRE LA LOIRE ET LA GIRONDE.																															
Bassins de la Vie, du Lay et de la Sèvre niortaise.																															
P^te St-Gildas	.	.	.	.	.	.	.	.	.	.	.	.	.	.	.	.	.	.	.	.	.	.	.	.	.	.	.	.	.	.	0
Noirmoutiers	.	.	.	.	.	.	.	.	.	.	.	.	.	.	.	.	.	.	.	.	.	.	.	.	.	.	.	.	.	.	0
Ile d'Yeu	.	.	.	.	.	.	.	.	.	.	.	.	.	.	.	.	.	.	.	.	.	.	.	.	.	.	.	.	.	0	0
Saint-Gilles-s-Vie	.	.	.	.	.	.	.	.	.	.	.	.	.	.	.	.	.	.	.	.	.	.	.	.	.	.	.	.	.	.	0
Sables-d'Olonne	.	.	.	.	.	.	.	.	.	.	.	.	.	.	.	.	.	.	.	.	.	.	0	.	.	.	.	1	.	.	1
Roche-s.-Yon (E.N.)	.	.	.	.	.	.	.	.	.	.	.	.	.	.	.	.	.	.	.	.	.	.	1	1	.	.	.	3	.	.	5
Chantonnay	.	.	.	.	.	.	.	.	.	.	.	.	.	.	.	.	.	.	.	.	.	.	1	.	.	.	.	5	.	.	6
La Chataigneraie	.	.	.	.	.	.	.	.	.	.	.	.	.	.	.	.	.	.	.	.	.	.	6	.	.	.	.	6	.	.	12
Longèves	.	.	.	.	.	.	.	.	.	.	.	.	.	.	.	.	.	.	.	.	.	.	4	.	.	.	.	12	.	.	16
Luçon	.	.	.	.	.	.	.	.	.	.	.	.	.	.	.	.	.	.	.	.	.	.	.	.	.	.	.	19	.	.	19
Marans	.	.	.	.	.	.	.	.	.	.	.	.	.	.	.	.	.	.	.	.	.	.	2	.	.	.	35	3	.	.	40
Coulonges-s.-l'A.	.	.	.	.	.	.	.	.	.	.	.	.	.	.	.	.	.	.	.	.	.	.	5	.	.	.	.	6	.	0	11
Chantecorps	.	.	.	.	.	.	.	.	.	.	.	.	.	.	.	.	.	.	.	.	.	.	.	9	.	.	3	.	.	.	12
Viel-Pain	.	.	.	.	.	.	.	.	.	.	.	.	.	.	.	.	.	.	.	.	.	7	.	.	.	.	10	.	.	.	17
Sepvret	.	.	.	.	.	.	.	.	.	.	.	.	.	.	.	.	.	.	.	.	.	9	.	.	.	.	2	.	.	2	13
La Couarde	.	.	.	.	.	.	.	.	.	.	.	.	.	.	.	.	.	.	.	.	.	8	.	.	.	.	.	1	.	.	9
Niort	.	.	.	.	.	.	.	.	.	.	.	.	.	.	.	.	.	.	.	.	.	.	4	.	.	.	1	2	.	.	6

STATIONS.	1	2	3	4	5	6	7	8	9	10	11	12	13	14	15	16	17	18	19	20	21	22	23	24	25	26	27	28	29	30	TOTAL.
Bassins de la Vie, du Lay et de la Sèvre niortaise (suite).																															
Fressines	.	.	.	.	.	.	.	.	.	.	.	.	.	.	.	.	.	.	.	.	.	8	.	.	.	.	.	3	.	.	11
Mauzé	.	.	.	.	.	.	.	.	.	.	.	.	.	.	.	.	.	.	.	.	.	.	6	.	.	.	.	.	.	.	6
Bazoin	.	.	1	.	.	.	.	.	.	.	.	.	.	.	.	.	.	.	.	.	.	.	4	.	.	.	.	4	.	.	9
La Rochelle (P.C.)	.	.	.	.	.	.	.	.	.	.	.	.	.	.	.	.	.	.	.	1	.	.	.	.	.	.	5	.	3	.	9
Bassin de la Charente.																															
Saint-Mathieu	.	.	.	.	.	.	.	.	.	.	.	.	.	.	.	.	.	.	.	.	.	.	.	.	.	.	0	1	.	.	2
Le Lac Français	.	.	.	.	.	.	.	.	.	.	.	.	.	.	.	.	.	.	.	.	.	.	12	.	.	.	.	2	.	.	14
Angoulême (P. C.)	.	.	.	.	.	.	.	.	.	.	.	.	.	.	.	.	.	.	.	.	.	.	.	.	.	.	.	.	.	.	0
Barbézieux	.	.	.	.	.	.	.	.	.	.	.	.	.	.	.	.	.	.	.	.	.	.	3	.	.	.	.	9	.	.	12
Jonzac	.	.	.	.	.	.	.	.	.	.	.	.	.	.	.	.	.	.	.	.	.	.	4	.	.	.	.	1	.	.	5
Cognac	.	.	.	.	.	.	.	.	.	.	.	.	.	.	.	.	.	.	.	.	.	6	.	.	.	1	1	.	.	.	8
Aigre	.	.	.	.	.	.	.	.	.	.	.	.	.	.	.	.	.	.	.	.	.	.	3	.	.	.	2	1	.	.	6
Ruffec	.	.	.	.	.	.	.	.	.	.	.	.	.	.	.	.	.	.	.	.	.	.	6	.	.	.	3	9	.	.	18
Chef-Boutonne	.	.	.	.	.	.	.	.	.	.	.	.	.	.	.	.	.	.	.	.	.	5	.	.	.	.	20	.	.	1	26
Les Brousses	.	.	.	.	.	.	.	.	.	.	.	.	.	.	.	.	.	.	.	.	.	5	2	.	.	.	6	2	.	.	15
Chail	.	.	.	.	.	.	.	.	.	.	.	.	.	.	.	.	.	.	.	.	.	.	8	.	.	.	.	26	.	.	34
Vernoux-s-Bout	.	.	.	.	.	.	.	.	.	.	.	.	.	.	.	.	.	.	.	.	.	.	2	.	.	.	.	.	.	.	2
Les Fosses	.	.	.	.	.	.	.	.	.	.	.	.	.	.	.	.	.	.	.	.	.	.	7	.	.	.	2	1	.	.	10
Villiers-au-B.	.	.	.	.	.	.	.	.	.	.	.	.	.	.	.	.	.	.	.	.	.	.	5	.	.	.	3	4	.	.	12
St-Jean-d'Angely	.	.	.	.	.	.	.	.	.	.	.	.	.	.	.	.	.	.	.	.	.	1	.	.	.	4	.	.	.	.	5
Saintes	.	.	.	.	.	.	.	.	.	.	.	.	.	.	.	.	.	.	.	.	.	.	2	.	.	.	.	4	.	.	6
Ile d'Aix	.	.	.	.	.	.	.	.	6	.	.	.	.	.	.	.	.	.	.	.	.	.	.	.	.	.	3	3	.	.	12
Chassiron	.	.	2	.	.	.	.	.	.	.	.	.	.	.	.	.	.	.	.	.	.	.	.	.	.	.	4	12	.	.	18
BASSIN DE LA GIRONDE.																															
Bassin de la Dordogne.																															
Laqueuille	.	.	.	.	.	.	.	.	.	.	.	.	.	.	.	.	.	.	.	.	.	7	6	.	.	.	3	2	.	.	18
La T.-d'Auvergne	.	.	.	.	.	.	.	.	.	.	.	.	.	.	.	.	.	.	.	.	.	.	9	1	.	.	.	.	0	.	10
Égl.-Nre-d'Entrayg	.	.	.	.	.	.	.	.	.	.	.	.	.	.	.	.	.	.	.	.	.	7	.	.	.	.	.	.	.	.	7
Ussel	5	.	.	.	.	.	.	.	.	.	.	.	.	.	.	.	.	.	.	.	.	.	10	3	.	.	1	6	.	0	25
Aurillac (E. N.)	.	.	.	.	.	.	.	.	.	.	.	.	.	.	.	.	.	.	.	.	.	1	.	.	.	.	2	1	.	.	5
Argentat	.	.	.	.	.	.	.	.	.	.	.	.	.	.	.	.	.	.	.	.	.	.	.	.	.	.	6	20	.	.	26
Beaulieu	.	.	.	.	.	.	.	.	.	.	.	.	.	.	.	.	.	.	.	.	.	.	.	.	.	.	.	8	5	.	13
Saint-Céré	.	.	.	.	.	.	.	.	.	.	.	.	.	.	.	.	.	.	.	.	.	.	.	.	.	.	10	14	.	.	24
La Tronquière	.	.	.	.	.	.	.	.	.	.	.	.	.	.	.	.	.	.	.	.	.	.	.	.	.	.	10	15	.	.	25
Gramat	.	.	.	.	.	.	.	.	.	.	.	.	.	.	.	.	.	.	.	.	.	.	.	.	.	.	6	8	.	.	14
Frayssinet	.	.	.	.	.	.	.	.	.	.	.	.	.	.	.	.	.	.	.	.	.	.	.	.	.	.	13	3	.	.	16
Martel	.	.	.	.	.	.	.	.	.	.	.	.	.	.	.	.	.	.	.	.	.	.	.	.	.	.	6	7	.	.	13
Vayrac	.	.	.	.	.	.	.	.	.	.	.	.	.	.	.	.	.	.	.	.	.	.	.	.	.	.	6	7	.	.	13
Tulle (P.C.)	.	.	.	.	.	.	.	.	.	.	.	.	.	.	.	.	.	.	.	.	.	.	.	.	.	.	6	.	.	.	6
Brive	.	.	.	.	.	.	.	.	.	.	.	.	.	.	.	.	.	.	.	.	.	.	.	.	.	.	7	3	2	.	12
Blanzaguet	.	.	.	.	.	.	.	.	.	.	.	.	.	.	.	.	.	.	.	.	.	.	.	.	.	.	.	.	.	.	0
Chalais	.	.	.	.	.	.	.	.	.	.	.	.	.	.	.	.	.	.	.	.	.	.	4	.	.	.	.	8	.	.	12
Montguyon	.	.	.	.	.	.	.	.	.	.	.	.	.	.	.	.	.	.	.	.	.	.	3	.	.	.	17	.	.	.	20
Les Églisottes	.	.	.	.	.	.	.	.	.	.	.	.	.	.	.	.	.	.	.	.	.	3	.	.	.	.	.	7	.	.	10
Coutras	.	.	.	.	.	.	.	.	.	.	.	.	.	.	.	.	.	.	.	.	.	.	0	.	.	.	.	13	.	.	13
Lussac	.	.	.	.	.	.	.	.	.	.	.	.	.	.	.	.	.	.	.	.	.	0	.	.	.	.	.	1	.	.	2
Cavignac	.	.	.	.	.	.	.	.	.	.	.	.	.	.	.	.	.	.	.	.	.	.	19	.	.	.	.	18	.	.	37

STATIONS.	1	2	3	4	5	6	7	8	9	10	11	12	13	14	15	16	17	18	19	20	21	22	23	24	25	26	27	28	29	30	TOTAL.
Bassin du Lot.																															
Le Bleymard	.	.	.	.	.	.	.	.	.	.	.	.	.	.	.	.	.	.	.	.	.	.	.	.	.	.	.	11	2	.	13
Bagnols	.	.	.	.	.	.	.	.	.	.	.	.	.	.	.	.	.	.	.	.	.	.	.	1	.	.	.	6	.	.	7
Montmirat	.	.	.	.	.	.	.	.	.	2	.	.	.	.	.	.	.	.	.	.	.	.	.	.	.	.	.	8	2	.	12
Mende (P. C.)	.	.	.	.	.	.	.	.	.	5	.	.	.	.	.	.	.	.	.	.	.	.	.	3	.	.	.	4	5	.	17
Marvéjols	.	.	.	.	.	.	.	1	.	3	.	.	.	.	.	.	.	.	.	.	.	.	.	.	.	.	.	4	4	.	12
Cam-de-la-Roche	.	.	.	.	.	.	.	.	.	.	.	.	.	.	.	.	.	.	.	.	.	.	.	.	.	.	.	3	1	.	4
St-Chély-d'Apcher	.	.	.	.	.	.	3	.	.	.	.	.	.	.	.	.	.	.	.	.	.	.	.	4	.	.	.	3	14	.	24
Nasbinals	.	.	.	.	.	.	.	.	.	.	.	.	.	.	.	.	.	.	.	.	.	.	5	.	.	.	.	.	8	.	13
Espalion	.	.	.	.	.	.	.	.	.	.	.	.	.	.	.	.	.	.	.	.	.	3	.	.	.	.	.	16	.	.	19
Entraygues	.	.	.	.	.	.	.	.	.	.	.	.	.	.	.	.	.	.	.	.	.	.	.	.	.	.	.	2	6	.	8
Laguiole	.	.	3	.	.	.	.	.	.	.	.	.	.	.	.	.	.	.	.	.	.	.	2	.	.	.	1	1	3	.	10
Figeac (S. hy.)	.	.	.	.	.	.	.	.	.	.	.	.	.	.	.	.	.	.	.	.	.	.	.	.	.	.	4	7	2	.	13
La Capelle M	.	.	.	.	.	.	.	.	.	.	.	.	.	.	.	.	.	.	.	.	.	.	.	.	.	.	20	10	.	.	30
Livernon	.	.	.	.	.	.	.	.	.	.	.	.	.	.	.	.	.	.	.	.	.	.	.	.	.	.	8	16	.	.	24
Limogne	.	.	.	.	.	.	.	.	.	.	.	.	.	.	.	.	.	.	.	.	.	.	.	.	.	.	.	17	2	.	19
Saint-Géry	.	.	.	.	.	.	.	.	.	.	.	.	.	.	.	.	.	.	.	.	.	.	.	.	.	.	8	9	.	.	17
Lauzès	.	.	.	.	.	.	.	.	.	.	.	.	.	.	.	.	.	.	.	.	.	.	.	.	.	.	7	9	.	.	16
Cahors (P. C.)	.	.	.	.	.	.	.	.	.	.	.	.	.	.	.	.	.	.	.	.	.	.	.	.	.	.	15	11	21	.	47
Puy-l'Évêque	.	.	.	.	.	.	.	.	.	.	.	.	.	.	.	.	.	.	.	.	.	.	.	.	.	.	1	3	.	.	4
Fumel	.	.	.	.	.	.	.	.	.	.	.	.	.	.	.	.	.	.	.	.	.	.	.	.	.	.	1	11	.	.	12
Montflanquin	.	.	.	.	.	.	.	.	.	.	.	.	.	.	.	.	.	.	.	.	.	.	.	.	.	.	3	5	2	.	11
Villeneuve (P. C.)	.	.	.	.	.	.	.	.	.	.	.	.	.	.	.	.	.	.	.	.	.	0	0	.	.	.	3	4	3	.	10
Monclar d'A	.	.	.	.	.	.	.	.	.	1	.	.	.	.	.	.	.	.	.	.	.	.	.	.	.	.	4	1	4	.	11
Bassins du Tarn et de l'Aveyron.																															
Pont-de-Montvert	.	.	.	.	.	.	0	.	.	.	.	.	.	.	.	.	.	.	.	.	.	.	.	.	.	.	.	10	.	.	10
Florac	.	.	.	.	.	.	.	.	.	.	.	.	.	.	.	.	.	.	.	.	.	.	.	.	.	.	.	14	4	.	18
Cassagnas	.	.	.	.	.	.	0	.	.	1	.	.	.	.	.	.	.	.	.	.	.	.	.	.	.	.	.	26	9	.	36
Meyrueis	.	.	.	.	.	.	.	.	.	.	.	.	.	.	.	.	.	.	.	.	.	.	.	.	.	.	.	10	5	.	15
Col du Marquairès	.	.	.	.	.	.	.	.	.	.	.	.	.	.	.	.	.	.	.	.	.	.	.	.	.	.	.	32	3	.	35
Le Massegros	.	.	.	.	.	.	.	.	.	.	.	.	.	.	.	.	.	.	.	.	.	.	.	.	.	.	.	5	12	.	18
Millau	.	.	.	.	.	.	.	.	.	.	.	.	.	.	.	.	.	.	.	.	.	.	.	.	.	.	.	.	10	.	10
La Cavalerie	.	.	.	.	.	1	.	.	.	.	.	.	.	.	.	.	.	.	.	.	.	.	.	.	.	.	0	2	.	.	3
Saint-Affrique	.	.	.	.	.	.	.	.	.	.	.	.	.	.	.	.	.	.	.	.	.	.	1	.	.	.	.	1	2	.	4
Fraïsse	.	.	.	.	.	9	.	.	.	.	.	.	.	.	.	.	.	.	.	.	.	.	.	.	.	.	3	13	.	.	24
La Salvetat d'A	.	.	.	.	.	4	1	.	.	.	.	.	.	.	.	.	.	.	.	.	.	.	.	.	.	.	.	8	2	.	15
Pradelles-Cabardès	.	.	.	.	.	.	5	.	.	.	.	.	1	.	.	.	.	.	.	.	.	.	.	.	.	.	.	14	.	1	22
Castres	.	.	.	.	.	.	10	.	.	.	.	.	.	.	.	.	.	.	.	.	.	.	7	.	.	.	.	12	7	.	36
Alban	.	.	.	.	.	.	.	.	.	.	.	.	.	.	.	.	.	.	.	.	13	.	.	.	.	.	.	7	6	.	26
Villefranche-d'Av	.	.	.	.	.	.	.	.	.	.	.	.	.	.	.	.	.	.	.	.	.	.	1	.	.	.	.	4	7	.	12
Naucelle	.	.	.	.	.	.	.	.	.	.	.	.	.	.	.	.	.	.	.	.	.	.	2	.	.	.	.	9	6	.	17
Carmaux	.	.	.	.	.	.	.	.	.	.	.	.	.	.	.	.	.	.	.	.	.	.	.	.	.	.	.	5	16	.	21
Cordes	.	.	.	.	.	.	.	.	.	.	.	.	.	.	.	.	.	.	.	.	.	.	.	.	.	.	1	2	6	.	9
Albi (P. C.)	.	.	.	.	.	.	.	.	.	.	.	.	.	.	.	.	.	.	.	.	1	.	.	.	.	.	6	21	.	.	28
Lavaur	.	.	.	.	.	.	.	.	.	.	.	.	.	.	.	.	.	.	.	.	.	.	.	.	.	.	0	37	11	.	48
Montauban (E. N.)	.	.	.	.	.	.	.	.	.	.	.	.	.	.	.	.	.	.	.	.	.	.	.	.	.	.	2	10	2	.	14
Lalbenque	.	.	.	.	.	.	.	.	.	.	.	.	.	.	.	.	.	.	.	.	.	.	.	.	.	.	17	10	7	.	34

STATIONS.	1	2	3	4	5	6	7	8	9	10	11	12	13	14	15	16	17	18	19	20	21	22	23	24	25	26	27	28	29	30	TOTAL.
Bassin de la Garonne, cours supérieur, et affluents des Pyrénées.																															
Belesta	.	.	.	.	.	12	.	.	.	.	.	.	.	.	.	.	.	.	.	.	.	11	.	.	.	.	.	.	19	.	42
Mirepoix	.	.	.	.	.	.	5	.	.	.	.	.	.	.	.	.	.	.	.	.	.	.	2	.	.	.	.	26	11	.	44
Royat	.	.	.	.	.	.	.	.	.	.	.	.	.	.	.	.	.	.	.	.	.	.	.	.	.	.	.	15	12	.	27
Izaut-de-l'Hôtel	.	.	.	.	.	.	.	.	.	.	.	.	.	.	.	.	.	.	.	.	.	.	.	.	.	.	5	7	62	.	74
Rieumes	.	.	.	.	.	.	.	.	.	.	.	.	.	.	.	.	.	.	.	.	.	.	.	.	.	.	2	9	35	.	46
Toulouse (Obs^re)	.	.	.	.	.	.	.	.	.	.	.	.	.	.	.	.	.	.	.	.	.	0	.	.	.	.	1	10	2	.	13
Bassin de la Garonne (R. G.) au-dessous de Toulouse; bassins du Gers et de la Baïse; bassin de la Gironde.																															
Lannemezan	.	.	.	.	.	6	.	.	.	.	.	.	.	.	.	.	.	.	.	.	.	.	1	.	.	.	6	2	7	.	22
Castelnau-Mag.	.	.	.	.	.	.	.	.	.	.	.	.	.	.	.	.	.	.	.	.	.	.	.	.	.	.	.	66	.	.	66
Miélan	.	.	.	.	.	.	.	.	.	.	.	.	.	.	.	.	.	.	.	.	.	0	.	.	.	.	5	2	32	.	39
Masseube	.	.	.	.	.	.	.	.	.	.	.	.	.	.	.	.	.	.	.	.	.	.	.	.	.	.	5	13	12	.	30
Lombez	.	.	.	.	.	.	.	.	.	.	.	.	.	.	.	.	.	.	.	.	.	.	.	.	.	.	3	6	14	.	23
Auch (P.C.)	.	.	.	.	.	.	.	.	.	.	.	.	.	.	.	.	.	.	.	.	.	.	.	.	.	.	1	1	3	.	5
Vic-Fézensac	.	.	.	.	.	.	.	.	.	.	.	.	.	.	.	.	.	.	.	.	.	.	.	.	.	.	4	3	5	.	12
Eauze	.	.	.	.	.	.	.	.	.	.	.	.	.	.	.	.	.	.	.	.	.	.	.	.	.	14	.	7	.	.	21
Condom	.	.	.	.	.	.	.	.	.	.	.	.	.	.	.	.	.	.	.	.	.	.	.	.	.	.	2	.	2	.	4
Lectoure	.	.	.	.	.	.	.	.	.	.	.	.	.	.	.	.	.	.	.	.	.	.	.	.	.	.	3	2	3	.	8
Montcuq	.	.	.	.	.	.	.	.	.	.	.	.	.	.	.	.	.	.	.	.	.	.	.	.	.	.	.	26	1	.	27
Agen (P.C.)	.	.	.	.	.	.	.	.	.	.	.	.	.	.	.	.	.	.	.	.	.	2	.	.	.	.	8	4	.	.	14
Grignols	.	.	.	.	.	.	.	.	.	.	.	.	.	.	.	.	.	.	.	.	.	.	0	.	.	.	4	8	.	.	12
Col de Fer	.	.	.	.	.	.	.	.	.	.	.	.	.	.	.	.	.	.	.	.	.	.	.	.	.	.	2	3	.	.	5
Budos	.	0	.	.	.	3	0	.	.	.	.	.	.	.	.	.	.	.	.	.	.	.	5	.	.	.	.	.	.	0	9
Bordeaux (Obs^re)	.	.	.	.	.	.	0	.	.	.	.	.	.	.	.	.	.	.	.	.	.	.	6	.	.	.	.	2	.	0	8
Soulac	.	.	0	.	.	.	.	.	.	.	.	.	.	.	.	.	.	.	.	.	.	.	.	.	.	.	.	6	.	.	7
Royan	.	.	.	.	.	.	.	.	.	.	.	.	.	.	.	.	.	.	.	.	.	.	.	.	.	.	.	2	.	.	2
La Coubre (M. Rayet)	.	.	.	.	.	.	.	.	.	.	.	.	.	.	.	.	.	.	.	.	.	.	.	.	.	.	3	11	.	.	14
BASSINS ENTRE LA GIRONDE ET LES PYRÉNÉES.																															
Petits bassins entre la Gironde et l'Adour.																															
Saint-Nicolas	.	1	2	.	.	.	.	.	.	.	.	.	.	.	.	.	.	.	.	.	.	.	.	.	.	.	7	19	.	.	29
Hourtin	.	1	0	.	.	.	.	.	.	.	.	.	.	.	.	.	.	.	.	.	.	.	.	.	.	0	.	9	.	.	11
Moutchic	.	0	.	.	.	.	.	.	.	.	.	.	.	.	.	.	.	.	.	.	.	0	.	.	.	.	0	5	.	.	5
Le Porge	1	.	.	.	.	.	.	.	.	.	.	.	.	.	.	.	.	.	.	.	.	1	.	.	.	.	.	5	.	.	6
Arès	.	1	.	.	.	.	.	.	.	.	.	.	.	.	.	.	.	.	.	.	.	.	.	.	.	.	4	1	.	.	5
Piquey	.	0	.	.	.	.	.	.	.	.	.	.	.	.	.	.	.	.	.	.	.	0	.	.	.	.	6	.	.	.	6
Audenge	.	0	.	.	.	.	.	.	.	.	.	.	.	.	.	.	.	.	.	.	.	.	.	.	.	.	.	0	.	.	1
La Salie	.	0	.	.	.	.	.	.	.	.	.	.	.	.	.	.	.	.	.	.	.	2	.	.	.	.	13	.	.	.	16
Arcachon (C. M.)	.	.	.	.	.	.	.	.	.	.	.	.	.	.	.	.	.	.	.	.	.	0	.	.	.	.	2	6	.	.	8
Belin	.	.	.	.	.	.	.	.	.	.	.	.	1	.	.	.	.	.	.	.	.	1	0	.	.	.	1	1	.	.	4
Pissos	.	.	.	.	.	.	.	.	.	.	0	.	.	.	.	.	.	.	.	.	.	1	.	.	.	.	1	1	.	.	3
Bassin de l'Adour.																															
Pic-du-Midi (Obs^re)	.	2	.	.	8	2	.	1	.	.	.	2	10	.	.	.	.	.	.	.	.	4	.	.	.	3	8	20	36	.	96
Bagnères-de-Big.	.	.	.	.	11	0	.	.	.	.	.	.	0	.	.	.	.	.	.	.	.	2	.	.	.	2	.	42	10	29	96
Lourdes	.	.	.	.	.	0	.	.	.	.	.	.	1	.	.	.	.	.	.	.	.	.	.	.	.	.	20	48	27	.	96
Peyranères	.	.	.	.	.	.	.	.	.	.	.	.	.	.	.	.	.	.	.	.	.	.	.	.	.	.	.	13	.	15	28
Gélan	.	.	.	.	.	.	.	.	.	.	.	.	.	.	.	.	.	.	.	.	.	.	1	.	.	.	3	5	13	10	32

STATIONS.	1	2	3	4	5	6	7	8	9	10	11	12	13	14	15	16	17	18	19	20	21	22	23	24	25	26	27	28	29	30	TOTAL.
Bassin de l'Adour (suite).																															
Laruns	.	.	.	.	.	.	.	.	.	.	.	.	.	.	.	.	.	.	.	.	.	5	.	.	.	.	5	3	54	.	67
Bedous	.	.	.	.	.	.	.	.	.	.	.	.	1	.	.	.	.	.	.	.	.	.	.	.	.	4	14	4	95	.	118
Tarbes (P. C.)	.	.	1	.	1	.	.	.	.	.	.	.	3	.	.	.	.	.	.	.	.	1	.	.	.	.	32	4	28	.	70
Maubourguet	.	.	.	.	.	.	.	.	.	.	.	.	.	.	.	.	.	.	.	.	.	.	.	.	.	.	50	75	.	.	125
Lescar (E. N.)	.	.	.	.	.	.	.	.	.	.	.	1	.	.	.	.	.	.	.	.	.	.	.	.	.	.	.	5	6	.	12
Pau (Château)	.	.	.	1	5	.	.	.	.	.	.	.	.	.	.	.	.	.	.	.	.	1	.	.	.	12	1	26	.	.	46
Oloron	.	.	.	.	.	15	.	.	.	.	.	.	4	.	.	.	.	.	.	.	.	.	.	.	.	.	14	3	32	.	69
Mauléon	.	.	.	.	.	.	.	.	.	.	.	.	.	.	.	.	.	.	.	.	3	.	.	.	.	.	3	24	.	.	30
St-Jean-P.-de-Port	.	.	.	.	1	.	.	.	.	.	.	3	.	.	.	.	.	.	.	.	.	.	.	.	.	3	8	6	7	.	28
Orthez	.	.	.	.	.	.	.	.	.	.	.	.	.	.	.	.	.	.	.	.	.	.	.	.	.	.	4	7	13	.	24
Riscle	.	.	.	.	.	.	.	.	.	.	.	.	.	.	.	.	.	.	.	.	.	.	0	.	.	.	42	.	36	.	78
Cazaubon	.	.	.	.	.	.	.	.	.	.	.	.	.	.	.	.	.	.	.	.	.	.	.	.	.	.	26	.	10	.	35
Mont-de-Marsan	.	.	.	.	.	.	.	.	.	.	.	.	.	.	.	.	.	.	.	.	.	1	.	.	.	.	1	.	1	.	3
Saint-Sever	.	.	.	.	.	.	.	.	.	.	.	.	2	.	.	.	.	.	.	.	.	1	.	.	.	.	10	1	5	.	19
Tartas	.	.	.	.	.	.	.	.	.	.	.	.	6	.	.	.	.	.	.	.	.	0	1	.	.	.	1	14	1	.	23
Dax (P. C.)	.	.	.	.	0	.	.	.	.	.	.	.	.	.	.	.	.	.	.	.	.	.	.	.	.	.	3	44	4	.	51
Bayonne	.	.	.	.	.	.	.	.	.	.	.	.	.	.	.	.	.	.	.	.	4	.	.	.	.	6	34	12	.	.	56
Biarritz (Sémaph.)	.	.	.	.	.	.	.	.	.	.	.	.	.	.	.	.	.	.	.	.	.	15	.	.	.	.	17	22	1	1	56

VERSANT DE LA MÉDITERRANÉE.

BASSINS ENTRE LES PYRÉNÉES ET LE RHÔNE.

Bassins du Tech, de la Tet et de l'Agly.																															
Col de la Quillane	.	.	.	.	.	3	.	.	.	.	.	.	.	.	.	.	.	.	.	.	.	.	.	.	.	.	4	.	3	.	10
Montlouis (C. M.)	.	.	.	.	.	16	.	.	.	.	.	.	.	.	.	.	.	.	.	.	.	.	.	.	.	.	11	.	.	.	27
Prats-de-Mollo	14	.	.	.	.	9	.	.	.	.	.	.	.	.	.	.	.	.	.	.	.	.	.	.	.	.	13	.	.	.	36
Vernet-les-Bains	.	.	.	.	.	13	.	.	.	.	.	.	.	.	.	.	.	.	.	.	.	.	.	.	.	.	18	7	.	.	38
Prades	.	.	.	.	.	18	.	.	.	.	.	.	.	.	.	.	.	.	.	.	.	.	.	.	.	.	.	18	3	.	39
Vinça	.	.	.	.	.	9	.	.	.	.	.	.	.	.	.	.	.	.	.	.	.	.	.	.	.	.	21	.	.	.	30
Gincla	.	.	.	.	.	26	.	.	.	.	.	.	.	.	.	.	.	.	.	.	.	.	.	.	.	.	4	8	5	.	43
Caudiès de St-Paul	.	.	.	.	.	10	.	.	.	.	.	.	.	.	.	.	.	.	.	.	.	.	.	.	.	1	9	5	.	.	25
Perpignan (Obsre)	.	.	.	.	.	2	.	.	.	.	.	.	.	.	.	.	.	.	.	.	.	.	.	.	.	0	10	26	.	.	38
Estagel (C. M.)	.	.	.	.	.	2	.	.	.	.	.	.	.	.	.	.	.	.	.	.	.	.	.	.	.	.	63	.	.	.	65
Palairac	.	.	.	.	.	7	.	.	.	.	.	.	.	.	.	.	.	.	.	.	.	.	.	.	.	.	19	20	.	.	47
St-Laurent-de-la-S.	.	.	.	.	.	.	.	.	.	.	.	.	.	.	.	.	.	.	.	.	.	.	.	.	.	.	8	4	.	.	12
Le Barcarès	.	.	.	.	.	2	.	.	.	.	.	.	.	.	.	.	.	.	.	.	.	.	.	.	.	.	.	5	.	.	7
Port-Vendres	.	.	.	.	.	1	.	.	.	.	.	.	.	.	.	.	.	.	.	.	.	.	.	.	.	.	0	10	2	.	13
Cap Béar (phare)	.	.	.	.	.	.	3	.	.	.	.	.	.	.	.	.	.	.	.	.	.	.	.	.	.	.	.	13	19	.	35
Banyuls	.	.	.	.	.	1	.	.	.	.	.	.	.	.	.	.	.	.	.	.	.	.	.	.	.	.	1	10	4	.	16
Bassin de la Sègre.																															
Col de Puymorens	.	.	.	.	.	4	.	.	.	.	.	.	.	.	.	.	.	.	.	.	.	.	.	.	.	.	9	.	3	.	16
Angoustrine	.	.	.	.	.	.	.	.	.	.	.	.	.	.	.	.	.	.	.	.	.	.	.	.	.	.	8	.	4	.	12
Bourg-Madame	.	.	.	.	.	.	.	.	.	.	.	.	.	.	.	.	.	.	.	.	.	.	.	.	.	.	8	.	3	.	11

STATIONS.	1	2	3	4	5	6	7	8	9	10	11	12	13	14	15	16	17	18	19	20	21	22	23	24	25	26	27	28	29	30	TOTAL.
Bassin de l'Aude.																															
Le Bousquet	.	.	.	.	.	20	.	.	.	.	.	.	.	.	.	.	.	.	.	.	.	.	.	.	.	.	9	3	6	.	39
Mérial	.	.	.	.	2	14	.	.	.	.	.	.	.	.	.	.	.	.	.	.	.	.	.	.	.	.	12	7	3	.	39
Espezel	.	.	.	.	.	11	.	.	.	.	.	.	.	.	.	.	.	.	.	.	.	.	.	.	.	.	12	10	.	.	32
Les Fanges	.	.	.	.	.	18	.	.	.	.	1	1	.	.	.	.	.	.	.	.	.	.	.	.	.	.	12	20	.	.	53
Monthaut (h. b.)	.	.	.	.	.	12	.	.	.	.	.	.	.	.	.	.	.	.	.	.	.	.	.	.	.	.	36	15	.	.	63
Monthoumet	.	.	.	.	.	13	.	.	.	.	.	.	.	.	.	.	.	.	.	.	.	.	.	.	.	.	18	4	.	.	35
Castillon	.	.	.	.	.	5	.	.	.	.	.	.	.	.	.	.	.	.	.	.	.	.	.	.	.	.	26	3	.	.	35
Montlaur	.	.	.	.	.	5	.	.	.	.	.	.	.	.	.	.	.	.	.	.	.	.	.	.	.	.	22	.	.	.	27
Moux	.	.	.	.	.	.	.	.	.	.	.	.	.	.	.	.	.	.	.	.	.	.	.	.	.	.	20	17	10	.	47
Barbaira	.	.	.	.	.	6	.	.	.	.	.	.	.	.	.	.	.	.	.	.	.	.	.	.	.	.	9	9	3	.	27
Carcassonne (C.M.)	.	.	.	.	.	8	.	.	.	.	.	.	.	.	.	.	.	.	.	.	.	1	.	.	.	.	9	6	1	.	25
Lasbordes	.	.	.	.	.	5	.	.	.	.	.	.	.	.	.	.	.	.	.	.	.	.	.	.	.	.	8	13	.	.	26
La Loubatière	.	.	.	.	.	13	.	.	.	.	.	.	.	.	.	.	.	.	.	.	.	1	.	.	.	.	.	23	.	.	37
Lespinassière (Sal.)	.	.	.	.	.	8	.	.	.	.	.	.	.	.	.	.	.	.	.	.	.	.	.	.	.	.	4	20	.	2	34
Caunes (h. b.)	.	.	.	.	.	4	.	.	.	.	.	.	.	.	.	.	.	.	.	.	.	.	.	.	.	.	26	0	.	.	30
Estagnol	.	.	.	.	.	9	.	.	.	.	.	.	.	.	.	.	.	.	.	.	.	.	.	.	.	.	23	6	5	.	43
Bassins de l'Orb, de l'Hérault, du Lez et du Vidourle.																															
Saint-Pons	.	.	.	.	.	8	.	.	.	.	.	.	.	.	.	.	.	.	.	.	.	.	.	.	.	.	.	8	.	.	16
Le Poujol	.	.	.	.	.	5	.	.	.	.	.	.	.	.	.	.	.	.	.	.	.	.	.	.	.	.	5	4	.	.	14
Saint-Gervais	.	.	.	.	.	.	.	.	.	.	.	.	.	.	.	.	.	.	.	.	.	.	.	.	.	.	4	3	.	.	7
Bédarieux	.	.	.	.	.	.	.	.	.	.	.	.	.	.	.	.	.	.	.	.	.	.	.	.	.	.	.	.	.	.	0
L'Escandolgue	.	.	.	.	.	3	.	.	.	.	.	.	.	.	.	.	.	.	.	.	.	.	.	.	.	.	.	7	.	.	10
Lodève	.	.	.	.	.	.	.	.	.	.	.	.	.	.	.	.	.	.	.	.	.	.	.	.	.	.	.	.	.	.	0
Le Caylar	.	.	.	.	.	.	.	.	.	.	.	.	.	.	.	.	.	.	.	.	.	.	.	.	.	.	4	11	.	.	15
Blandas	.	.	.	.	.	.	.	.	.	.	.	.	.	.	.	.	.	.	.	.	.	.	.	.	.	.	.	22	.	.	22
Le Vigan	.	.	.	.	.	.	.	.	.	.	.	.	.	.	.	.	.	.	.	.	.	.	.	.	.	.	.	.	13	.	13
Valleraugue	.	.	.	.	.	.	.	.	.	.	.	.	.	.	.	.	.	.	.	.	.	.	.	.	.	.	.	6	.	.	6
Saint-Bauzille	.	.	.	.	.	.	.	.	.	.	.	.	.	.	.	.	.	.	.	.	.	.	.	.	.	.	.	24	.	.	24
Nîmes (E. N.)	.	.	.	.	.	.	.	.	.	.	.	.	.	.	.	.	.	.	.	.	.	.	.	.	.	11	.	43	.	.	54
Lunel	.	.	.	.	.	.	.	.	.	.	.	.	.	.	.	.	.	.	.	.	.	.	.	.	.	.	30	.	1	.	31
Montpellier (E.N.)	.	.	.	.	.	0	.	.	.	.	.	.	.	.	.	.	.	.	.	.	.	.	.	.	.	.	4	9	1	.	14
St-Mathieu-de-Tr.	.	.	.	.	.	.	.	.	.	.	.	.	.	.	.	.	.	.	.	.	.	.	.	.	.	.	8	20	.	.	28
Plateau de Valène	.	.	.	.	.	.	.	.	.	.	.	.	.	.	.	.	.	.	.	.	.	.	.	.	.	.	10	21	.	.	31
Gignac	.	.	.	.	.	.	.	.	.	.	.	.	.	.	.	.	.	.	.	.	.	.	.	.	.	.	.	5	.	.	5
Cette (P. C.)	.	.	.	.	.	.	.	.	.	.	.	.	.	.	.	.	.	.	.	.	.	.	.	.	.	.	.	.	.	.	0
Agde	.	.	.	.	.	.	.	.	.	.	.	.	.	.	.	.	.	.	.	.	.	.	.	.	.	.	.	.	.	.	0
Béziers	.	.	.	.	.	.	.	.	.	.	.	.	.	.	.	.	.	.	.	.	.	.	.	.	.	.	.	4	.	.	4
Capestang	.	.	.	.	.	.	.	.	.	.	.	.	.	.	.	.	.	.	.	.	.	.	.	.	.	.	.	4	.	.	4
BASSIN DU RHÔNE.																															
Bassin de la Saône supérieure.																															
Miélin	.	.	.	.	.	.	.	.	.	.	.	.	.	.	.	.	.	.	.	.	.	.	.	.	.	.	.	.	.	.	0
Belfahy	.	.	.	.	.	.	.	.	.	.	.	.	.	.	.	.	.	.	.	.	.	.	.	.	.	.	.	.	.	.	0
Quers	.	.	.	.	.	.	.	.	.	.	.	.	.	.	.	.	.	.	.	.	.	.	.	.	.	.	.	.	.	.	0
Plancher-les-Mines	.	.	.	.	.	.	.	.	.	.	.	.	.	.	.	.	.	.	.	.	.	.	.	.	.	.	.	.	.	.	0
Villersexel	.	.	.	.	.	.	.	.	.	.	.	.	.	.	.	.	.	.	.	.	.	.	.	.	.	.	.	.	.	.	0
Montbozon	.	.	.	.	.	.	.	.	.	.	.	.	.	.	.	.	.	.	.	.	.	.	.	.	.	.	.	.	.	.	0

STATIONS.	1	2	3	4	5	6	7	8	9	10	11	12	13	14	15	16	17	18	19	20	21	22	23	24	25	26	27	28	29	30	TOTAL.
Bassin de la Saône supérieure (suite).																															
Marnay	.	.	.	.	.	.	.	.	.	.	.	.	.	.	.	.	.	.	.	.	.	.	.	.	.	.	.	1	.	.	1
Chaumercenne	.	.	.	.	.	.	.	.	.	.	.	.	.	.	.	.	.	.	.	.	.	.	.	.	.	.	.	1	.	.	1
Fouvent-le-Bas	.	.	.	.	.	.	.	.	.	.	.	.	.	.	.	.	.	.	.	.	.	.	.	.	.	.	.	.	.	.	0
Conflandey	.	.	.	.	.	.	.	.	.	.	.	.	.	.	.	.	.	.	.	.	.	.	.	.	.	.	.	.	.	0	0
Saint-Remy	.	.	.	.	.	.	.	.	.	.	.	.	.	.	.	.	.	.	.	.	.	.	.	.	.	.	.	.	.	.	0
Plombières	.	.	.	.	.	.	.	.	.	.	.	.	.	.	.	.	.	.	.	.	.	.	.	.	.	.	5	.	.	0	5
Vioménil	.	.	.	.	.	.	.	.	.	.	.	.	.	.	.	.	.	.	.	.	.	.	.	.	.	.	.	.	.	.	0
Fontenoy-le-Chât	.	.	.	.	.	.	.	.	.	.	.	.	.	.	.	.	0	.	.	.	.	.	.	.	.	.	.	0	.	.	0
Montdoré	.	.	.	.	.	.	.	.	.	.	.	.	.	.	.	.	.	.	.	.	.	.	.	.	.	.	.	.	.	.	0
Villars-le-Pautel	.	.	.	.	.	.	.	.	.	.	.	.	.	.	.	.	.	.	.	.	.	.	.	.	.	.	.	.	.	.	0
Bourbonne-les-B.	.	.	.	.	.	.	.	.	.	.	.	.	.	.	.	.	.	.	.	.	.	.	.	.	.	.	.	1	.	.	1
La Ferté-s.-Am	.	.	.	.	.	.	.	.	.	.	.	.	.	.	.	.	.	.	.	.	.	.	.	.	.	.	.	.	.	.	0
Jussey	.	.	.	.	.	.	.	.	.	.	.	.	.	.	.	.	.	.	.	.	.	.	.	.	.	.	.	.	.	.	0
Chalindrey	.	.	.	.	.	.	.	.	.	.	.	.	.	.	.	.	.	.	.	.	.	.	.	.	.	.	.	6	.	.	6
Villegusien	.	.	.	.	.	.	.	.	.	.	.	.	.	.	.	.	.	.	.	.	.	.	.	.	.	.	.	.	.	.	0
Vaux-s-Aubigny	.	.	.	.	.	.	.	.	.	.	.	.	.	.	.	.	.	.	.	.	.	.	.	.	.	.	.	0	.	.	0
Is-sur-Tille	.	.	.	.	.	.	.	.	.	.	.	.	.	.	.	.	.	.	.	.	.	.	.	.	.	.	1	.	.	.	1
St-Seine-l'Abbaye	.	.	.	.	.	.	.	.	.	.	.	.	.	.	.	.	.	.	.	.	.	.	.	.	.	.	.	2	.	.	2
Dijon (P. C.)	.	.	.	.	.	.	.	.	.	.	.	.	.	.	.	.	.	.	.	.	.	.	1	.	.	.	4	.	.	.	5
Bassin de la Saône inférieure, au-dessous du confluent du Doubs.																															
Beaune	.	.	.	.	.	.	.	.	.	.	.	.	.	.	.	.	.	.	.	.	.	.	.	.	.	.	7	.	.	.	7
Lons-le-Saun.(E.N.)	.	.	.	.	.	.	.	.	.	.	.	.	.	.	.	.	.	.	.	.	.	.	.	.	.	.	.	35	.	.	35
Bourg (E.-N.)	.	.	.	.	.	.	.	.	.	.	.	.	.	.	.	.	.	.	.	.	.	.	12	8	.	.	.	6	.	.	25
Les Écharmeaux	.	.	.	.	.	.	.	.	.	.	.	.	.	.	.	.	.	.	.	.	.	.	.	3	.	.	.	2	.	.	5
Trévoux	.	.	.	.	.	.	.	.	.	.	.	.	.	.	.	.	.	.	.	.	.	.	9	.	.	.	.	1	.	.	10
Tarare	.	.	.	.	.	.	.	.	.	.	.	.	.	.	.	.	.	.	.	.	.	.	.	.	.	.	.	1	.	.	1
L'Arbresle	.	.	.	.	.	.	.	.	.	.	.	.	.	.	.	.	.	.	.	.	.	.	.	6	.	.	.	8	.	.	14
Ste-Foy-l'Argent	.	.	.	.	.	.	.	.	.	.	.	.	.	.	.	.	.	.	.	.	.	.	.	6	.	.	.	.	.	.	6
Bassin du Doubs.																															
Mouthe	.	.	.	.	.	.	.	.	.	.	.	.	.	.	.	.	.	.	.	.	.	.	1	2	.	.	5	.	.	1	9
Fort de Montfaucon	.	.	.	.	.	.	.	.	.	.	.	.	.	.	.	.	.	.	.	.	.	.	.	.	.	.	.	.	.	.	0
Besançon (Obs.)	.	.	.	.	.	.	.	.	.	.	.	.	.	.	.	.	.	.	.	.	.	.	.	.	.	.	0	.	.	0	0
Chailluz	.	.	.	.	.	.	.	.	.	.	.	.	.	.	.	.	.	.	.	.	.	.	.	.	.	.	.	.	.	.	0
Ornans	.	.	.	.	.	.	.	.	.	.	.	.	.	.	.	.	.	.	.	.	.	.	.	.	.	.	.	.	.	.	0
Arbois	.	.	.	.	.	.	.	.	.	.	.	.	.	.	.	.	.	.	.	.	.	.	.	.	.	.	.	8	.	.	8
Dôle	.	.	.	.	.	.	.	.	.	.	.	.	.	.	.	.	.	.	.	.	.	.	.	.	.	.	0	4	.	.	4
Bassin du Rhône proprement dit, cours moyen.																															
Col des Gets	.	.	.	.	.	.	.	.	.	.	.	.	.	.	.	.	.	.	.	.	.	.	.	1	.	.	.	1	.	.	2
Bonneville (E. N.)	.	.	.	.	.	.	.	.	.	.	.	.	.	.	.	.	.	.	.	.	.	.	9	8	.	.	.	1	0	.	18
Gex	.	.	.	.	.	.	.	.	.	.	.	.	.	.	.	.	.	.	.	.	.	.	1	.	.	.	.	2	.	.	3
Les Rousses	.	.	.	.	.	.	.	.	.	.	.	.	.	.	.	.	.	.	.	.	.	.	.	.	.	.	.	.	11	.	11
Champagnole	.	.	.	.	.	.	.	.	.	.	.	.	.	.	.	.	.	.	.	.	.	.	.	0	0	.	.	7	0	.	7
Saint-Claude	.	.	.	.	.	.	.	.	.	.	.	.	.	.	.	.	.	.	.	.	.	.	1	.	.	.	3	3	.	0	6
Cruseilles	.	.	.	.	.	.	.	.	.	.	.	.	.	.	.	.	.	.	.	.	.	.	.	25	.	.	.	.	11	.	36
Annecy	.	.	.	.	.	.	.	.	.	.	.	.	.	.	.	.	.	.	.	.	.	.	.	12	.	.	.	.	.	.	12

STATIONS.	1	2	3	4	5	6	7	8	9	10	11	12	13	14	15	16	17	18	19	20	21	22	23	24	25	26	27	28	29	30	TOTAL.
Bassin du Rhône proprement dit, cours moyen (suite).																															
Le Chatelard	.	.	.	.	.	.	.	.	.	.	.	.	.	.	.	.	.	.	.	.	.	.	.	19	.	.	.	1	3	0	24
Albens	.	.	.	.	.	.	.	.	.	.	.	.	.	.	.	.	.	.	.	.	.	.	.	63	.	.	.	.	9	.	72
Chambéry	.	.	.	.	.	.	.	.	.	.	.	.	.	.	.	.	.	.	.	.	.	.	.	25	.	.	.	.	14	.	39
St-Thibaud-de-C.	.	.	.	.	.	.	.	.	.	.	.	.	.	.	.	.	.	.	.	.	.	.	.	32	.	.	.	11	5	.	48
Lhuis	.	.	.	.	.	.	.	.	.	.	.	.	.	.	.	.	.	.	.	.	.	.	.	6	.	.	.	.	.	.	6
Belley	.	.	.	.	.	.	.	.	.	.	.	.	.	.	.	.	.	.	.	.	.	.	6	9	.	.	.	3	7	.	25
Hauteville	.	.	.	.	.	.	.	.	.	.	.	.	.	.	.	.	.	.	.	.	.	9	5	.	.	.	.	.	.	.	14
Nantua	.	.	.	.	.	.	.	.	.	.	.	.	.	.	.	.	.	.	.	.	.	.	25	.	.	.	.	2	.	.	27
Neuville-s-Ain	.	.	.	.	.	.	.	.	.	.	.	.	.	.	.	.	.	.	.	.	.	.	.	35	.	.	.	.	.	.	35
Montluel	.	.	.	.	.	.	.	.	.	.	.	.	.	.	.	.	.	.	.	.	.	.	.	3	.	.	.	.	.	.	3
Lyon (Tête-d'Or)	.	.	.	.	.	.	.	.	.	.	.	.	.	.	.	.	.	.	.	.	.	.	.	4	.	.	.	1	1	.	6
St-Genis-Laval (Obs.)	.	.	.	.	.	.	.	.	.	.	.	.	.	.	.	.	.	.	.	.	.	.	.	2	.	.	.	1	.	.	3
St-Romain-en-Gal.	.	.	.	.	.	.	.	.	.	.	.	.	.	.	.	.	.	.	.	.	.	.	2	.	.	.	.	.	.	.	2
Mont-Pilat	.	.	.	.	.	.	.	.	.	.	.	.	.	.	.	.	.	.	.	.	.	.	11	.	.	.	1	3	1	.	16
Bassin de l'Isère.																															
Flumet	.	.	.	.	.	.	.	.	.	.	.	.	.	.	.	.	.	.	.	.	.	.	.	7	.	.	4	1	.	.	12
Beaufort	.	.	.	.	.	.	.	.	.	1	.	.	.	.	.	.	.	.	.	.	0	.	.	14	.	.	.	2	2	3	22
Mont Gilbert (fort).	.	.	.	.	.	.	.	.	.	.	.	.	.	.	.	.	.	.	.	.	.	.	.	13	.	.	.	8	3	.	24
Bg-St-Maurice	.	.	.	.	.	.	.	.	.	.	.	.	.	.	.	.	.	.	.	.	.	.	.	.	.	.	.	.	.	.	0
Sainte-Foy	.	.	.	.	.	.	.	.	.	.	.	.	.	.	.	.	.	.	.	.	.	.	.	.	.	.	.	.	.	3	3
Val d'Isère	.	.	.	.	.	.	.	.	.	.	.	.	.	.	.	.	.	.	.	.	.	.	.	.	.	.	1	1	.	.	2
Modane	.	.	.	.	.	.	.	.	.	.	.	.	.	.	.	.	.	.	.	.	.	.	.	.	.	.	.	1	.	3	4
L'Esseillon (fort).	.	.	.	.	.	.	.	.	.	.	.	.	.	.	.	.	.	.	.	.	.	.	.	.	.	.	.	2	.	.	2
Bozel	.	.	.	.	.	.	.	.	.	.	.	.	.	.	.	.	.	.	.	.	.	.	.	2	.	.	.	.	3	1	6
Montaimont	.	.	.	.	.	.	.	.	.	.	.	.	.	.	.	.	.	.	.	.	.	.	.	.	.	.	.	.	2	.	2
St-Colomban	.	.	.	.	.	.	.	.	.	.	.	.	.	.	.	.	.	.	.	.	.	.	.	.	.	.	.	6	5	.	11
Saint-Jean-de-Maur	.	.	.	.	.	.	.	.	.	.	.	.	.	.	.	.	.	.	.	.	.	.	.	.	.	.	.	.	1	.	1
St-Jean-d'Arves	.	.	.	.	.	.	.	.	.	2	.	.	.	.	.	.	.	.	.	.	.	.	.	.	.	.	.	.	8	.	9
Le Chazelat	.	.	.	.	.	.	.	.	.	.	.	.	.	.	.	.	.	.	.	.	.	.	.	.	.	.	.	35	.	.	35
Saint-Bonnet	.	.	.	.	.	.	.	.	.	2	.	.	.	.	.	.	.	.	.	.	.	.	.	6	.	.	.	23	3	.	34
La Mûre	.	.	.	.	.	.	.	.	.	.	.	.	.	.	.	.	.	.	.	.	.	.	.	.	.	.	.	10	.	.	10
Grenoble (E. N.)	.	.	.	.	.	.	.	.	.	.	.	.	.	.	.	.	.	.	.	.	.	.	1	.	.	.	2	2	1	.	6
La Tronche	.	.	.	.	.	.	.	.	1	.	.	1	.	.	.	.	.	.	.	.	.	.	19	.	.	.	6	14	.	.	40
Bassin de la Durance.																															
Mont Genèvre	.	.	.	.	.	.	.	.	.	.	.	.	.	.	.	.	.	.	.	.	.	.	.	.	.	.	5	3	1	.	9
Chorges	.	.	.	.	.	.	.	.	.	.	.	.	.	.	.	.	.	.	.	.	.	.	.	12	.	.	9	42	3	.	66
Gap (P. C.)	.	.	.	.	.	.	.	.	.	3	.	.	.	.	.	.	.	.	.	.	.	.	.	.	.	.	.	14	3	.	20
Veynes	.	2	.	.	.	.	.	.	.	6	.	.	.	.	.	.	.	.	.	.	.	.	.	2	.	.	.	13	.	.	23
Faucon	.	.	.	.	.	.	.	.	35	.	.	.	.	.	.	.	.	.	.	.	.	.	10	.	.	.	20	10	.	.	75
Orpierre	.	.	.	.	.	.	.	.	33	.	.	.	.	.	.	.	.	.	.	.	.	.	.	.	.	.	35	.	.	.	68
Sisteron	.	.	.	.	.	.	.	.	.	32	.	.	.	.	.	.	.	.	.	.	.	.	.	.	.	.	.	40	10	.	82
Digne (M. Giraud).	.	.	.	.	.	0	.	.	12	1	.	.	1	1	.	.	.	.	.	.	.	.	.	14	.	.	0	17	4	19	69
St-Etienne-les-Org.	.	.	.	.	.	6	.	.	.	.	.	.	.	.	.	.	.	.	.	.	.	.	.	.	.	.	.	20	3	.	29
Forcalquier	.	.	.	.	.	15	.	.	.	.	.	.	.	.	.	.	.	.	.	.	.	.	.	.	.	.	.	16	3	.	34
Manosque	.	.	.	.	.	.	.	.	5	.	.	.	.	.	.	.	.	.	.	.	.	.	.	.	.	.	10	10	.	.	25
La Garde	.	.	.	.	.	5	.	.	11	.	.	.	.	.	.	.	.	.	.	.	.	.	.	.	.	.	19	10	.	.	45

STATIONS.	1	2	3	4	5	6	7	8	9	10	11	12	13	14	15	16	17	18	19	20	21	22	23	24	25	26	27	28	29	30	TOTAL.
Bassin de la Durance (suite).																															
Apt	.	.	.	.	.	.	.	.	.	.	.	.	.	.	.	.	.	.	.	.	.	.	.	.	.	.	16	.	.	.	16
Mirabeau	.	.	.	.	.	.	.	.	.	.	.	.	.	.	.	.	.	.	.	.	.	.	.	.	.	.	.	9	7	.	16
Pertuis	.	.	.	.	.	.	.	.	.	.	.	.	.	.	.	.	.	.	.	.	.	.	.	.	.	.	14	16	.	.	30
Venelles	.	.	.	.	.	.	.	.	.	.	.	.	.	.	.	.	.	.	.	.	.	.	.	.	.	.	.	12	5	.	17
Cavaillon	.	.	.	.	.	.	.	.	.	.	.	.	.	.	.	.	.	.	.	.	.	.	.	.	.	.	25	6	.	.	31
Bassins de l'Ardèche, de la Cèze et du Gard; petits bassins de la rive droite du Rhône.																															
Vernoux (Maisonneuve)	0	.	.	.	.	.	.	.	.	.	.	.	.	.	.	.	.	.	.	.	.	.	.	.	.	.	.	12	0	.	13
Privas (E. N.)	.	.	.	.	.	.	.	.	.	.	.	.	.	.	.	.	.	.	.	.	.	.	.	.	.	.	15	29	.	.	44
Montpezat	.	.	.	.	.	.	.	.	.	.	.	.	.	.	.	.	.	.	.	.	.	.	2	.	.	.	.	13	.	.	15
Villefort	.	.	.	.	.	.	1	.	.	.	.	.	.	.	.	.	.	.	.	.	.	.	.	3	.	.	.	18	7	.	29
Mâlons	.	.	.	.	.	.	.	.	7	.	.	.	.	.	.	.	.	.	.	.	.	.	.	.	.	.	13	14	.	.	34
Vialas	.	.	.	.	.	.	1	.	.	2	.	.	.	.	.	.	.	.	.	.	.	.	.	0	.	.	.	26	3	.	33
Bessèges	.	.	.	.	.	.	.	.	.	.	.	.	.	.	.	.	.	.	.	.	.	.	3	.	.	.	.	23	2	.	28
La Grand'Combe	.	.	.	.	.	.	.	3	.	.	.	.	.	.	.	.	.	.	.	.	.	.	39	.	.	.	23	10	.	.	75
Collet de Dèze	.	.	.	.	.	.	.	.	.	.	.	.	.	.	.	.	.	.	.	.	.	.	.	.	.	.	.	26	9	.	35
Barre	.	.	.	.	.	.	.	.	.	.	.	.	.	.	.	.	.	.	.	.	.	.	.	.	.	.	.	20	.	.	20
St-Étienne-V.-F	.	.	.	.	.	.	.	.	.	.	.	.	.	.	.	.	.	.	.	.	.	.	.	.	.	.	.	16	4	.	20
Lasalle	.	.	.	.	.	.	.	.	.	.	.	.	.	.	.	.	.	.	.	.	.	.	.	.	.	.	.	14	10	.	24
Alais	.	.	.	.	.	.	.	.	.	.	.	.	.	.	.	.	.	.	.	.	.	.	.	.	.	.	25	13	.	.	38
Lédenon	.	.	.	.	.	.	.	.	.	.	.	.	.	.	.	.	.	.	.	.	.	.	11	.	.	.	35	22	.	.	68
Uzès	.	.	.	.	.	.	.	.	.	.	.	.	.	.	.	.	.	.	.	.	.	.	7	.	.	.	.	30	4	.	41
Barjac	.	.	.	.	.	.	.	.	.	3	.	.	.	.	.	.	.	.	.	.	.	.	.	.	.	.	.	15	12	.	30
Pont-Saint-Esprit	.	.	.	.	.	.	.	.	.	.	.	.	.	.	.	.	.	.	.	.	.	.	.	.	.	.	.	10	16	.	26
Bassin du Rhône proprement dit, cours inférieur.																															
Valence (E. N.)	.	.	.	.	.	.	.	.	.	.	.	.	.	.	.	.	.	.	.	.	.	.	.	.	.	.	.	8	.	.	8
Livron	.	.	.	.	.	.	.	.	.	.	.	.	.	.	.	.	.	.	.	.	.	.	.	.	.	.	.	10	2	.	12
Saoû	.	.	8	.	.	1	.	.	.	.	.	.	.	.	.	.	.	.	.	.	.	.	.	5	.	.	.	27	.	.	41
Crest	.	.	4	.	.	.	0	.	.	.	.	.	.	.	.	.	.	.	.	.	.	.	.	.	3	.	.	9	8	.	25
Beaufort	.	1	.	.	.	3	.	.	.	.	.	.	.	.	.	.	.	.	.	.	.	.	3	.	.	.	31	9	.	.	47
Die	.	.	6	.	.	.	.	.	3	.	.	.	.	.	.	.	.	.	.	.	.	.	.	0	.	.	28	5	.	.	43
Bénévise	.	.	7	1	.	.	1	.	.	4	.	.	.	.	.	.	.	.	.	.	.	.	.	.	.	.	.	8	3	.	24
Châtillon	.	0	.	.	.	.	.	.	9	.	.	.	.	.	.	.	.	.	.	.	.	.	.	.	.	.	.	11	23	.	43
Jansac	.	.	12	.	.	.	1	.	.	0	.	.	.	.	.	.	.	.	.	.	.	.	.	.	.	.	.	25	6	.	44
Beaurières	.	12	.	.	.	3	.	.	9	.	.	.	.	.	.	.	.	.	.	.	.	.	.	3	.	.	0	28	.	.	56
Rosans	.	.	.	.	.	2	.	.	9	.	.	.	.	.	.	.	.	.	.	.	.	.	.	6	.	.	25	33	.	.	75
Valréas	.	.	.	.	.	1	.	.	.	.	.	.	.	.	.	.	.	.	.	.	.	.	.	8	.	.	12	39	.	.	60
Lapalud	.	.	.	.	.	1	.	.	.	.	.	.	.	.	.	.	.	.	.	.	.	.	.	.	.	.	10	25	.	.	36
Orange	.	.	.	.	.	1	.	.	.	.	.	.	.	.	.	.	.	.	.	.	.	.	.	.	.	.	.	41	.	.	42
Malaucène	.	.	.	.	.	.	1	.	.	5	.	.	.	.	.	.	.	.	.	.	.	.	.	.	10	.	.	21	12	.	49
Savoillans	.	.	.	.	.	.	.	.	.	3	.	.	.	.	.	.	.	.	.	.	.	.	.	.	.	.	.	27	12	.	42
Mt-Ventoux (Obsre)	.	.	.	.	.	.	4	.	.	1	.	.	.	.	.	.	.	.	.	.	.	.	.	.	2	.	.	19	21	.	48
Sault	.	.	.	.	.	.	.	.	.	3	.	.	.	.	.	.	.	.	.	.	.	.	.	.	.	.	.	18	9	.	30
Saint-Christol	.	.	.	.	.	.	4	.	.	13	.	.	.	.	.	.	.	.	.	.	.	.	.	.	.	.	.	26	10	.	53
Murs	.	.	.	.	.	.	.	.	.	.	.	.	.	.	.	.	.	.	.	.	.	.	.	.	.	.	.	18	17	.	35
Carpentras	.	.	.	.	.	.	.	.	.	.	.	.	.	.	.	.	.	.	.	.	.	.	.	.	6	.	.	15	14	.	35

STATIONS.	1	2	3	4	5	6	7	8	9	10	11	12	13	14	15	16	17	18	19	20	21	22	23	24	25	26	27	28	29	30	TOTAL.
Bassin du Rhône proprement dit, cours inférieur (suite).																															
Avignon (E. N.)	.	.	.	.	.	.	.	.	.	.	.	.	.	.	.	.	.	.	.	.	.	.	.	.	.	.	8	28	.	.	37
Beaucaire	.	.	.	.	.	.	.	.	.	.	.	.	.	.	.	.	.	.	.	.	.	.	.	.	.	.	39	37	.	.	76
Saint-Remy	.	.	.	.	.	.	.	.	.	.	.	.	.	.	.	.	.	.	.	.	.	.	.	.	.	.	.	30	25	.	55
Arles	.	.	.	.	.	.	.	.	.	.	.	.	.	.	.	.	.	.	.	.	.	.	.	.	.	.	.	68	13	.	81
Saintes-Maries	.	.	.	.	.	.	.	.	.	.	.	.	.	.	.	.	.	.	.	.	.	.	.	.	.	.	.	48	7	.	55
RÉGION DE NICE.																															
Petits bassins entre le Rhône et les Alpes.																															
Pélissanne	.	.	.	.	.	.	3	.	.	.	.	.	.	.	.	.	.	.	.	.	.	.	.	.	.	.	.	17	75	.	95
Cornillon	.	.	.	.	.	.	2	.	.	.	.	.	.	.	.	.	.	.	.	.	.	.	.	.	.	.	.	19	11	.	32
Saint-Chamas	.	.	.	.	.	1	.	.	.	.	.	.	.	.	.	.	.	.	.	.	.	.	.	.	.	.	2	18	9	.	30
Port-de-Bouc	.	.	.	.	.	.	.	.	.	.	.	.	.	.	.	.	.	.	.	.	.	.	.	.	.	.	20	5	.	.	25
Les Pennes	.	.	.	.	.	.	.	.	.	.	.	.	.	.	.	.	.	.	.	.	.	.	.	.	.	.	.	13	20	.	33
Valabre	.	.	.	.	.	.	.	.	.	.	.	.	.	.	.	.	.	.	.	.	.	.	.	.	.	.	.	11	7	.	18
Aix (E. N.)	.	.	.	.	.	.	.	.	.	.	.	.	.	.	.	.	.	.	.	.	.	.	.	8	.	.	6	9	2	.	25
Saint-Antonin	.	.	.	.	.	.	.	.	.	.	.	.	.	.	.	.	.	.	.	.	.	.	.	.	.	.	.	41	.	.	41
Le Grand-Sambuc	.	.	.	.	.	.	.	.	.	.	.	.	.	.	.	.	.	.	.	.	.	.	.	.	.	.	.	12	14	.	26
Palama	.	.	.	.	.	.	.	.	.	.	.	.	.	.	.	.	.	.	.	.	.	.	.	.	.	.	.	11	28	.	39
Gréasque	.	.	.	.	.	.	.	.	.	.	.	.	.	.	.	.	.	.	.	.	.	.	.	.	.	.	.	13	15	.	28
Marseille (Obs^re)	.	.	.	.	.	.	.	.	.	.	.	.	.	.	.	.	.	.	.	.	.	.	.	.	.	.	7	28	6	.	41
Cap Sicié (sémaph.)	.	.	.	.	.	.	.	.	.	.	.	.	.	.	.	.	.	.	.	.	.	.	.	.	.	.	.	12	7	.	19
Toulon (Obs^re)	.	.	.	.	.	.	.	.	.	.	.	.	.	.	.	.	.	.	.	.	.	.	.	.	.	.	21	5	2	.	28
La Garde	.	.	.	.	.	.	.	.	.	.	.	.	.	.	.	.	.	.	.	.	.	.	.	.	.	.	15	10	0	.	26
Hyères	.	.	.	.	.	.	.	.	.	.	.	.	.	.	.	.	.	.	.	.	.	.	.	.	.	.	29	9	1	.	38
Draguignan (E. N.)	.	.	.	.	.	.	.	.	.	.	.	.	.	.	.	.	.	.	.	.	.	.	.	8	.	.	12	25	27	.	72
Cannes (P. C.)	.	.	.	.	.	.	.	.	.	.	.	.	.	.	.	.	.	.	.	.	.	.	.	.	.	.	3	34	.	.	37
Nice (Obs^re)	.	.	.	.	.	.	.	.	.	.	.	0	.	0	.	.	.	.	.	.	.	.	.	0	.	.	6	31	0	0	37
Villefranche (phare)	.	.	.	.	.	.	.	.	.	.	.	.	.	.	.	.	.	.	.	.	.	.	.	.	.	.	.	17	11	0	28
CORSE.																															
Ajaccio (E. N.)	.	.	.	.	.	.	.	.	.	.	.	.	.	.	.	.	.	.	.	.	.	.	.	.	.	.	11	9	8	.	28
Bastia	.	.	.	.	.	.	.	.	.	.	.	.	.	.	.	.	.	.	.	.	.	.	.	.	1	.	2	6	4	2	15
Ile Sanguinaire	.	.	.	.	.	.	5	.	.	.	.	.	.	.	.	.	.	.	.	.	.	.	.	.	.	.	.	5	12	.	22

OBSERVATIONS DU MOIS DE MAI 1893.

STATIONS.	1	2	3	4	5	6	7	8	9	10	11	12	13	14	15	16	17	18	19	20	21	22	23	24	25	26	27	28	29	30	31	TOTAL.
VERSANT DE LA MER DU NORD.																																
BASSINS DU RHIN, DE LA MEURTHE ET DE LA MOSELLE.																																
Col de Bussang	.	.	.	2	.	.	.	.	.	0	3	2	.	.	.	4	.	.	1	.	.	18	.	12	1	.	1	0	.	.	0	44
Le Thillot	.	.	1	.	.	.	.	.	1	3	3	2	.	.	5	.	.	.	1	.	12	.	39	.	.	.	.	.	.	.	.	67
Cornimont	.	.	0	.	.	.	.	.	.	1	6	.	1	.	.	2	.	.	.	14	.	14	.	11	.	.	1	.	.	.	.	50
Basse-sur-le-Rupt	.	.	.	1	.	.	.	.	.	8	.	1	0	.	.	2	0	1	.	5	.	14	.	24	1	.	2	0	.	.	1	60
Retournemer	.	.	.	3	.	.	.	.	.	4	5	2	.	.	.	0	1	1	6	6	.	10	.	28	2	.	0	.	.	.	4	72
La Hardalle	.	.	.	3	.	.	.	0	.	2	21	2	.	.	.	0	.	1	.	12	.	10	.	25	1	.	0	0	.	.	5	82
Saulcy-s.-M.	.	.	1	.	.	.	.	.	2	14	.	.	.	.	1	2	1	.	2	.	17	.	35	.	.	2	.	.	.	7	.	84
Bruyères	.	.	4	.	.	.	.	.	1	15	.	.	.	.	.	.	.	.	4	.	15	.	44	.	.	.	.	.	.	6	.	89
Épinal	.	.	1	.	.	.	.	.	2	24	1	.	.	.	1	3	3	0	2	.	3	7	4	.	.	.	.	.	.	.	.	51
Lerrain	.	.	.	.	.	.	.	.	.	6	17	.	.	.	.	.	9	2	6	21	.	7	.	.	.	.	.	.	.	.	6	74
Charmes	.	.	0	.	.	.	.	.	0	9	13	.	.	.	.	1	.	1	2	.	7	.	.	.	.	.	.	.	.	4	.	39
Rambervillers	.	.	1	.	.	.	.	.	3	15	.	.	.	.	.	10	2	0	9	.	17	.	10	.	.	.	.	.	.	9	.	76
Saint-Dié	.	.	1	.	.	.	.	.	3	10	.	.	.	.	.	9	3	1	0	.	9	.	58	0	.	1	1	.	.	.	.	96
Provenchères	.	.	.	3	.	.	.	.	.	4	27	0	.	.	.	.	0	1	1	1	.	7	.	35	.	.	2	.	.	.	10	92
Senones	.	.	.	3	.	.	.	.	.	3	27	.	.	.	.	.	3	1	2	.	.	8	.	23	.	.	1	.	.	.	6	77
Vexaincourt	.	.	.	2	.	.	.	.	.	1	14	.	.	.	.	.	.	7	3	2	7	.	21	.	.	.	.	.	.	.	6	64
Baccarat	.	.	.	1	.	.	.	.	.	6	15	.	.	.	.	2	2	.	2	11	.	22	.	.	.	.	.	.	.	.	9	70
Moriviller	.	.	.	.	.	.	.	.	.	1	18	.	.	.	.	1	.	2	2	2	.	15	.	.	.	.	.	.	.	.	24	65
Vézelise	.	.	1	.	.	.	.	.	1	3	.	.	.	.	.	2	.	.	.	.	.	5	.	.	.	.	.	.	.	.	9	21
Allain	.	.	0	.	.	.	.	.	0	7	15	8	.	.	.	2	.	.	.	.	.	7	.	.	.	.	.	.	.	.	3	42
Neuves-Maisons	0	.	.	1	.	.	.	3	.	3	9	1	.	.	.	2	1	1	0	2	.	4	.	.	.	.	.	.	.	.	1	28
Lunéville	.	.	.	2	.	.	.	.	.	8	18	0	.	.	.	3	0	.	3	.	.	9	.	.	.	.	.	.	.	.	8	51
Blamont	.	.	1	4	.	.	.	.	.	4	18	.	.	.	.	3	.	1	.	6	.	13	.	.	.	.	.	.	.	.	8	58
Parroy	.	.	2	.	.	.	.	.	.	1	12	.	.	.	.	1	1	.	.	1	.	3	.	.	.	.	.	.	.	.	19	40
Tomblaine (E. ag.)	.	.	.	3	.	.	.	2	.	3	5	.	.	.	.	4	2	1	.	1	.	23	.	.	.	.	.	.	.	.	2	46
Nancy (Faculté)	.	.	.	3	.	.	.	1	.	4	4	.	.	.	.	.	7	1	0	1	.	17	.	.	.	.	.	.	.	.	1	39
Amance	.	.	.	.	.	.	.	2	.	12	3	.	.	.	.	3	.	1	.	2	.	7	.	.	.	.	0	.	.	.	4	33
Toul	.	.	.	.	.	.	.	3	.	6	8	.	.	.	.	4	.	.	.	1	.	7	.	.	.	.	.	.	.	.	.	29
Rogéville	.	.	.	.	.	.	.	2	.	5	1	.	.	.	.	12	.	.	1	0	.	4	.	.	.	.	.	.	.	.	3	28
Nomény	.	.	.	.	.	.	.	.	.	17	.	.	.	.	.	6	.	.	1	1	.	7	.	.	.	.	.	.	.	.	5	38
Euvezin	.	.	.	2	.	.	.	1	.	7	0	.	.	.	.	11	.	.	.	3	.	4	.	.	.	.	.	.	.	.	1	28
Lachaussée	.	.	.	1	.	.	.	1	.	10	0	0	.	.	14	.	0	.	.	0	.	3	.	.	.	.	.	.	.	.	.	30
Fleury	.	.	0	.	.	.	.	2	.	5	.	.	.	.	.	.	.	1	.	.	.	1	.	.	.	.	.	.	.	.	.	9
Mance	.	.	.	1	.	.	.	2	.	9	.	.	.	.	.	4	8	.	4	2	.	.	.	.	.	.	.	.	.	.	2	32

STATIONS.	1	2	3	4	5	6	7	8	9	10	11	12	13	14	15	16	17	18	19	20	21	22	23	24	25	26	27	28	29	30	31	TOTAL.
BASSINS DE LA MEUSE, DE LA CHIERS ET DE LA SAMBRE.																																
Clefmont	.	.	.	.	.	.	.	.	.	6	7	.	.	.	.	.	.	4	.	3	.	.	.	.	.	.	8	.	.	.	.	27
La Marche	.	.	.	.	.	.	.	.	2	.	5	.	.	.	.	.	2	2	1	.	3	.	.	.	.	.	.	.	.	2	.	17
Contrexéville	.	.	.	.	.	.	.	.	.	7	14	.	.	.	.	4	.	2	.	1	.	3	.	.	.	.	.	.	.	.	8	39
Beaufremont	.	.	.	.	.	.	.	.	.	2	7	2	.	.	.	.	.	1	.	3	.	3	.	.	.	.	.	.	.	.	3	21
Châtenois	.	.	.	.	.	.	.	6	.	3	17	.	.	.	.	.	.	.	.	4	.	2	.	.	.	.	.	.	.	4	.	36
Neufchâteau (C. M.)	.	.	.	.	.	.	1	.	7	20	0	.	.	.	1	.	1	2	1	.	3	.	.	.	.	.	.	.	.	1	.	38
Vouthon-Bas	.	.	0	.	.	.	.	1	1	5	11	.	.	.	.	0	.	1	0	4	.	4	.	.	.	.	.	.	.	.	6	35
Commercy (P. C.)	.	.	.	.	.	.	.	4	.	7	6	.	.	.	.	3	.	2	.	.	.	2	.	.	.	.	.	.	.	.	1	26
Les Kœurs	.	.	2	.	.	.	.	1	.	13	2	1	.	.	.	3	.	1	2	1	.	3	.	.	.	.	.	.	.	.	.	29
Consenvoye	.	.	.	.	.	.	.	0	.	5	.	.	.	.	.	.	.	2	3	.	.	0	.	.	.	.	.	.	.	5	.	16
Damvillers	.	0	.	.	.	0	.	.	.	4	.	.	.	.	.	.	.	1	.	1	.	.	.	.	.	.	.	.	.	.	1	7
Hussigny	2	.	4	.	.	.	0	.	.	4	.	.	.	.	.	3	.	22	.	6	.	3	.	.	.	.	.	.	.	5	.	49
Montmédy	.	.	1	.	.	.	.	.	.	8	.	.	.	.	.	.	.	9	.	2	.	.	.	.	.	.	.	.	.	3	.	23
Pouilly	.	.	2	.	.	.	.	.	.	3	.	.	.	.	.	.	.	3	3	4	5	0	.	.	.	.	.	.	.	3	.	24
Mouzon	1	.	1	.	.	.	.	1	.	1	.	.	.	.	.	.	.	2	2	3	4	.	.	.	.	.	.	.	.	4	.	19
Saint-Aignan	.	.	.	.	.	.	.	.	.	1	.	.	.	.	.	.	.	2	2	3	2	6	.	.	.	.	.	.	.	5	.	21
Poix	1	.	1	.	.	.	.	0	.	1	.	.	.	.	.	.	1	6	15	5	.	4	.	.	.	.	.	.	.	3	1	37
Saint-Marcel	.	.	1	.	.	.	.	.	.	2	.	.	.	.	.	.	2	6	5	8	.	3	.	.	.	.	.	.	.	4	.	31
Gespunsart	1	.	1	.	.	.	.	1	.	.	.	.	.	.	.	4	.	3	4	4	.	7	.	.	0	.	.	.	.	4	.	29
Maubert-Fontaine	.	.	.	.	.	.	.	.	.	.	3	.	.	.	.	.	.	14	2	8	2	.	.	.	.	.	.	.	.	4	.	33
Fumay	1	.	.	1	.	.	.	1	.	.	.	.	.	.	.	.	.	7	3	13	.	1	.	.	.	.	.	.	.	.	8	35
Avesnes (C. M.)	.	.	3	2	.	.	.	2	0	1	.	.	.	.	.	.	7	1	1	1	2	1	.	.	.	.	.	.	.	4	.	24
Landrecies	.	.	2	1	.	.	.	2	.	.	.	.	.	.	.	.	1	1	8	.	4	5	.	.	.	.	.	.	.	6	.	30
BASSINS DE L'ESCAUT, DE LA LYS, DE L'YSER ET DE L'AA.																																
Cambrai (C. M.)	.	.	1	.	.	.	.	2	.	.	0	.	.	.	.	.	0	3	2	2	7	11	.	.	.	.	.	.	.	3	.	31
Le Quesnoy (C. M.)	.	.	.	.	.	.	.	2	.	.	.	3	.	.	.	.	4	9	.	4	6	3	.	.	.	.	.	.	.	5	.	36
Valenciennes	.	.	3	.	.	.	1	.	0	0	.	.	.	.	.	1	3	4	.	5	3	.	.	.	.	.	.	.	.	10	.	31
Arras (St. agr.)	.	.	.	.	.	.	1	.	0	0	.	.	.	.	1	.	5	0	2	1	25	.	.	.	.	.	.	.	18	0	.	54
Lille (C. M.)	0	.	0	.	.	.	0	.	.	.	.	.	.	.	.	0	3	37	.	1	5	19	.	.	.	.	.	.	.	1	.	67
Gondecourt	.	.	.	.	.	.	.	.	.	.	0	.	.	.	.	0	.	7	4	8	1	21	.	.	.	.	.	.	.	2	.	43
Laventie	.	.	.	.	.	.	.	.	.	.	.	.	.	.	1	.	2	0	0	2	12	.	.	.	.	.	.	.	4	0	.	22
Allouagne	.	.	.	.	.	.	.	.	.	.	.	.	.	.	.	.	2	0	1	1	16	2	.	.	2	.	.	.	2	.	.	27
Godewaerswelde	.	.	.	.	.	.	.	.	.	.	.	.	.	.	.	.	2	4	3	.	.	12	.	.	.	.	.	.	.	5	.	25
Dunkerque (P. C.)	.	.	.	.	.	.	.	.	.	.	.	.	.	.	1	0	3	1	0	10	8	8	.	.	.	.	.	.	1	1	.	33
Oye	.	.	.	.	.	.	.	.	.	.	.	.	.	.	.	1	12	2	.	3	14	.	.	.	.	.	.	2	2	.	.	35
Calais	.	.	.	.	.	.	.	.	.	.	.	.	.	.	.	.	3	2	0	2	17	.	.	.	.	.	.	.	.	1	.	25

VERSANT DE LA MANCHE.

BASSINS DE LA CANCHE, DE LA SOMME, DE LA BÉTHUNE, ETC.																																
Nesles	.	.	.	.	.	.	.	0	.	0	5	.	.	.	.	.	6	2	.	2	24	2	.	.	.	.	.	.	.	.	.	43
Sainte-Emilie	.	.	.	.	.	.	.	2	.	1	.	.	.	.	.	.	3	5	1	1	6	17	.	.	.	.	.	.	.	.	.	36
Moreuil	.	.	.	.	.	.	.	0	.	0	0	.	.	.	.	.	.	7	1	.	7	16	.	.	.	.	.	.	.	.	.	32
Amiens (St. agr.)	.	.	.	.	.	.	0	.	0	0	.	.	.	.	.	0	.	8	3	.	8	17	.	.	.	.	.	.	0	0	.	38
Magnicourt-sur-C.	.	.	.	.	.	.	.	.	.	1	.	.	.	.	.	.	.	7	.	4	13	.	.	.	.	.	.	.	2	.	.	26
Valhuon	.	.	.	.	.	.	.	.	.	.	.	.	.	.	.	0	5	1	.	2	15	1	.	.	.	.	.	.	3	.	.	27
Guigny	.	.	.	.	.	.	1	.	.	.	.	.	.	.	.	.	11	1	1	4	17	.	.	.	.	.	.	.	1	.	.	36

STATIONS.	1	2	3	4	5	6	7	8	9	10	11	12	13	14	15	16	17	18	19	20	21	22	23	24	25	26	27	28	29	30	31	TOTAL.
BASSINS DE LA CANCHE, DE LA SOMME, DE LA BÉTHUNE, ETC. (suite).																																
Desvres	.	.	.	.	.	.	.	.	.	.	.	.	.	.	.	.	.	7	4	.	3	21	.	.	.	.	.	.	.	.	.	35
Cap Gris-Nez	.	.	.	.	.	.	.	.	.	.	.	.	.	.	.	2	.	18	.	.	3	21	.	.	.	.	.	.	.	1	.	45
Boulogne (C. M.)	.	.	.	.	.	.	.	.	.	.	.	.	.	.	.	3	0	9	5	.	2	21	.	0	.	.	.	.	.	0	0	41
Samer (C. M.)	.	.	.	.	.	.	.	.	.	.	.	.	.	.	.	.	5	9	.	4	24	.	.	.	.	.	.	.	.	.	.	42
Le Touquet	.	.	.	.	.	.	.	.	.	.	.	.	.	.	.	.	7	3	.	7	14	.	.	.	.	.	.	.	.	.	.	31
Forest-l'Abb. (h. b.)	.	.	.	.	.	.	.	.	.	.	.	.	.	.	.	.	0	6	.	1	3	1	23	.	.	.	.	.	.	.	.	34
Saint-Riquier	.	.	.	.	.	.	.	.	.	0	.	.	.	.	.	.	.	7	1	.	2	17	.	.	.	.	.	.	.	0	.	28
Abbeville	.	.	.	.	.	.	.	.	.	.	.	.	.	.	.	.	.	8	0	0	6	21	.	.	.	.	.	.	.	.	2	37
St-Valery-s-Somme	.	.	.	.	.	.	.	.	.	.	.	.	.	.	.	.	.	6	1	.	8	10	.	.	.	.	.	.	.	.	1	26
Eu	.	.	.	.	.	.	.	.	.	.	.	.	.	.	.	4	9	2	.	5	2	2	.	.	.	.	.	.	.	0	.	25
Aigneville	.	.	.	.	.	.	.	.	.	0	.	.	.	.	.	2	0	8	1	.	2	10	.	.	.	.	.	.	.	1	0	24
Cempuis	.	.	.	.	.	.	.	.	.	2	.	.	.	.	1	2	14	1	.	3	12	3	.	.	.	.	.	.	.	2	.	41
Aumale	.	.	.	.	.	.	.	.	.	.	.	.	.	.	.	8	10	3	.	.	13	3	.	.	.	.	.	.	.	.	.	37
Londinières	.	.	.	.	.	.	.	.	.	4	.	.	.	.	1	10	5	3	2	6	3	5	.	.	.	.	.	.	.	1	.	40
Dieppe	.	.	.	.	.	.	.	.	.	.	.	.	.	.	8	6	9	1	.	9	1	2	.	.	.	.	.	.	.	1	.	37
St-Valery-en-Caux	.	.	.	.	.	.	.	.	.	.	.	.	.	.	2	1	2	0	.	1	7	.	.	.	.	.	.	.	.	.	.	13
Goderville	.	.	.	.	.	.	.	.	.	.	.	.	.	.	4	.	5	5	.	1	2	.	.	.	.	.	.	.	.	1	.	18
BASSIN DE LA SEINE.																																
Bassin de l'Yonne.																																
Bas-Folin	.	.	.	.	.	.	.	.	.	7	4	2	.	.	.	.	.	9	.	3	1	23	5	.	5	.	.	.	.	.	.	59
La Croisette	.	.	.	.	.	.	.	.	.	9	8	1	.	.	.	.	.	6	.	2	1	23	3	.	1	.	.	.	.	.	.	54
Pommoy	.	.	.	.	.	.	.	.	.	5	5	1	.	.	.	.	.	5	.	1	0	18	5	.	1	.	.	.	.	.	1	42
Château-Chinon	.	.	.	.	.	.	.	.	.	9	.	1	.	.	.	.	.	8	.	1	0	10	2	.	5	.	.	.	.	.	1	37
Clamecy (P. C.)	.	.	.	.	.	.	.	.	.	14	5	4	.	.	.	.	3	2	.	.	7	15	.	.	.	.	.	.	.	.	.	51
Vézelay (C. M.)	.	.	.	.	.	.	1	0	9	2	1	.	.	.	.	.	6	.	0	1	8	0	.	2	.	.	.	.	.	.	.	30
Avallon	.	.	.	.	.	.	.	2	.	9	9	.	.	.	.	.	.	5	0	1	0	9	.	.	0	.	.	.	.	.	.	35
Saulieu	.	.	.	.	.	.	.	.	2	7	3	.	.	.	.	.	3	.	0	.	3	1	.	1	.	1	.	.	.	9	.	30
Époisses	.	.	.	.	.	.	.	1	.	7	4	.	.	.	.	.	.	2	0	.	0	4	0	.	.	.	.	.	.	.	1	19
Semur	.	.	.	.	.	.	.	.	.	5	.	.	.	.	.	.	3	.	3	.	2	.	.	3	.	.	.	.	.	.	.	16
Marigny-le-C.	.	.	.	.	.	.	.	.	.	6	4	6	.	.	.	.	.	4	.	.	0	.	.	.	2	.	.	.	.	.	.	22
Montbard	.	.	.	.	.	.	.	.	.	10	.	.	.	.	.	.	2	.	.	.	3	.	.	1	.	.	.	.	.	.	.	16
Ravières	.	.	.	.	.	.	.	1	7	7	1	.	.	.	.	.	1	.	.	.	1	.	.	.	.	.	.	.	.	.	.	18
Châtel-Gérard	.	.	.	.	.	.	.	.	8	2	3	.	.	.	.	.	2	.	.	.	6	.	.	3	.	.	.	.	.	.	.	24
Massangis	.	.	.	.	.	.	.	1	9	8	4	.	.	.	.	.	0	.	0	.	7	.	0	.	.	.	.	.	.	.	.	29
Courson	.	.	.	.	.	.	1	2	20	4	5	.	.	.	.	.	.	.	.	.	16	4	.	.	.	.	.	.	.	.	.	52
Auxerre	.	.	.	.	.	.	1	3	4	19	1	.	.	.	.	.	3	0	0	0	14	.	.	1	.	.	.	.	.	.	.	46
Chablis (P. C.)	.	.	.	.	.	.	.	.	3	9	36	.	.	.	.	.	2	.	.	.	.	.	9	.	.	.	.	.	.	.	.	59
Tonnerre (C. M.)	.	.	.	.	.	.	.	2	9	20	.	.	.	.	.	.	1	.	.	.	6	.	.	1	.	.	.	.	.	.	.	39
Flogny	.	.	.	.	.	.	0	3	8	11	.	.	.	.	.	.	2	0	0	.	8	.	.	0	.	.	.	.	.	.	.	32
Aillant	.	.	.	.	.	.	.	4	4	17	.	.	.	.	.	.	8	.	.	.	11	.	1	.	.	.	.	.	.	.	.	45
Joigny (P. C.)	.	.	.	.	.	.	.	.	3	5	13	.	.	.	.	.	.	7	.	.	.	13	.	.	2	.	.	.	.	.	4	47
Laroche	.	.	.	.	.	.	.	3	6	7	.	.	.	.	.	.	4	.	.	.	12	.	.	.	.	.	.	.	.	1	.	33
Chailley	.	.	.	.	.	.	.	9	7	3	.	.	.	.	.	.	1	.	0	.	35	.	.	.	.	.	.	.	.	2	.	57
Chessy	.	.	.	.	.	.	.	.	1	11	6	.	.	.	.	.	.	.	.	.	.	6	.	.	.	.	.	.	.	.	2	26
St-Julien-du-Sault	.	.	.	.	.	.	.	4	5	16	.	.	.	.	.	.	7	.	.	.	10	.	.	.	.	.	.	.	.	17	.	59
Villeneuve-l'Arch.	.	.	.	.	.	.	.	1	20	3	5	.	.	.	.	.	6	.	.	.	13	3	.	.	.	.	.	.	.	18	.	69

STATIONS.	1	2	3	4	5	6	7	8	9	10	11	12	13	14	15	16	17	18	19	20	21	22	23	24	25	26	27	28	29	30	31	TOTAL.
Bassin de la Seine supérieure.																																
Chanceaux	.	.	.	.	.	.	.	.	.	6	11	.	.	.	.	.	.	4	3	.	.	.	.	.	.	.	.	.	.	.	.	24
Laignes	.	.	.	.	.	.	.	1	2	6	14	.	.	.	.	.	.	2	.	.	2	1	.	.	.	.	.	.	.	.	.	.	28
Nicey	.	.	.	.	.	.	1	1	1	13	2	.	.	.	.	.	1	.	.	.	3	1	.	.	.	.	.	.	.	.	.	23
Vix	.	.	.	.	.	.	.	.	8	5	1	.	.	.	.	2	.	.	1	.	3	.	.	.	.	.	.	.	.	.	.	20
Brion-sur-Ource	.	.	.	.	.	.	.	.	10	.	4	.	.	.	.	.	.	2	.	.	.	.	.	.	.	.	.	.	.	7	.	23
Riceys	.	.	.	.	.	.	.	.	1	12	3	.	.	.	.	.	.	2	.	.	.	.	1	.	.	.	.	.	.	.	1	19
La Ferté-sur-Aube	.	.	.	.	.	.	.	4	.	6	.	7	.	.	.	.	.	4	.	.	.	.	.	.	.	.	.	.	.	.	.	21
Clairvaux	.	.	.	.	.	.	.	5	2	8	15	1	.	.	.	.	.	2	.	.	.	2	.	.	.	.	.	.	.	.	4	38
Bar-sur-Aube	.	.	.	.	.	.	.	2	1	10	8	.	.	.	.	.	.	2	.	.	.	2	.	.	.	.	.	.	.	.	7	32
Vendeuvre (P.C.)	.	.	.	.	.	.	.	.	5	11	4	.	.	.	.	.	.	5	.	.	.	.	.	.	.	.	.	.	.	.	9	34
Bar-s.-S. (P. C.)	.	.	.	.	.	.	.	1	3	10	5	.	.	.	.	.	.	2	.	.	.	1	0	.	.	.	.	.	.	.	4	26
Barberey	.	.	.	.	.	.	.	.	.	18	3	.	.	.	.	.	.	.	.	.	.	5	.	.	.	.	.	.	.	.	13	39
Villacerf	.	.	.	.	.	.	.	.	.	14	.	.	.	.	.	.	.	.	2	.	.	7	.	.	.	.	.	.	.	.	.	23
Chaumesnil	.	.	.	.	.	.	.	.	.	9	3	.	.	.	.	.	.	1	.	.	1	2	.	.	.	.	.	.	.	.	22	38
Valentigny	.	.	.	.	.	.	.	0	.	14	3	.	.	.	.	.	.	3	.	.	1	2	.	.	.	.	.	.	.	.	.	23
Ceffonds	.	.	1	.	.	.	.	1	1	12	17	.	.	.	.	.	.	1	.	.	2	1	.	.	.	.	.	.	.	.	1	37
Arcis-sur-Aube	.	.	.	.	.	.	.	.	19	3	.	.	.	.	.	.	0	8	.	.	2	.	.	.	.	.	.	.	.	.	.	32
Fay	.	.	.	.	.	.	.	.	.	5	2	.	.	.	.	.	.	4	0	.	.	17	.	.	.	.	.	.	.	.	.	28
Soligny-l.-Étangs	.	.	.	.	.	.	.	.	0	10	5	.	.	.	.	.	5	.	.	.	.	15	.	.	.	.	.	.	.	.	.	35
Conflans-sur-Seine	.	.	.	.	.	.	.	.	2	8	1	.	.	.	.	.	.	2	.	.	.	8	.	.	.	.	.	.	.	.	.	21
Courbeton	.	.	.	.	.	.	.	.	.	.	4	.	.	.	.	4	.	5	.	.	.	8	.	.	.	.	.	.	.	.	.	21
Bassin de la Seine, entre Montereau et le confluent de l'Oise.																																
Étampes	.	.	.	.	.	.	.	.	.	3	.	.	.	.	.	8	.	5	.	.	.	20	.	.	.	.	.	.	.	.	.	36
Saint-Chéron	.	.	.	.	.	.	.	.	.	6	.	.	.	.	.	18	.	6	.	.	6	18	.	.	.	.	.	.	.	.	.	54
Melun (P. C.)	.	.	.	.	.	.	.	.	.	.	.	.	.	.	.	3	.	11	.	.	.	33	.	.	.	.	.	.	.	.	7	54
Fontainebleau (E. A.)	.	.	.	.	.	.	.	.	0	4	2	0	.	.	.	3	.	9	.	.	1	20	.	.	.	.	.	.	.	.	3	43
Touquin	.	.	.	.	.	.	.	.	.	3	6	.	.	.	.	.	3	.	.	.	.	19	.	.	.	.	.	.	.	.	.	31
Saclay	.	.	.	.	.	.	.	.	3	5	.	.	.	.	.	7	4	2	0	2	10	5	.	.	.	.	.	.	.	.	.	38
Rambouillet	.	.	.	.	.	.	.	2	.	3	1	.	.	.	.	7	.	11	.	.	4	11	.	.	.	.	.	.	.	.	5	44
Le Perray (St-Hub.)	.	.	.	.	.	.	.	.	2	1	.	.	.	.	.	1	4	1	.	5	11	5	.	.	.	.	.	.	.	.	.	30
Le Mesnil St Denis	.	.	.	.	.	.	.	.	1	2	.	.	.	.	.	3	4	0	.	5	8	6	.	.	.	.	.	.	.	1	.	30
Satory	.	.	.	.	.	.	.	.	2	3	.	.	.	.	.	6	7	0	.	5	10	5	.	.	.	.	.	.	.	.	.	38
Buc	.	.	.	.	.	.	.	.	1	5	.	.	.	.	.	8	4	1	1	5	11	5	.	.	.	.	.	.	.	.	.	42
Versailles (E. N.)	.	.	.	.	.	.	.	.	.	6	2	.	.	.	.	8	0	6	0	0	11	19	.	.	.	.	.	.	.	0	.	52
Meudon	.	.	.	.	.	.	.	.	2	6	.	.	.	.	.	7	3	1	.	4	10	7	.	.	.	.	.	.	.	.	.	40
Paris (Obsre, cour)	.	.	.	.	.	.	.	0	.	7	.	.	.	.	.	5	.	6	.	0	.	.	25	.	.	.	.	.	.	.	6	49
Paris (Montm.)	.	.	.	.	.	0	0	0	0	.	.	.	2	1	.	1	.	.	.	.	.	.	.	.	.	.	.	.	.	.	.	5
Paris (B. C. M.)	.	.	.	.	.	.	.	0	.	4	1	.	.	.	.	6	.	4	.	0	3	23	.	.	.	.	.	.	.	.	8	49
Achères	.	.	.	.	.	.	0	.	1	13	.	.	.	.	10	.	10	1	.	8	14	.	.	.	.	.	.	.	.	1	.	58
Bassin de la Marne.																																
Langres (M. Raclot)	.	.	1	.	.	.	.	.	1	3	2	1	0	.	.	1	.	1	1	.	.	3	.	.	0	.	.	.	.	.	1	14
Richebourg	.	.	.	.	.	.	.	3	2	8	50	.	.	.	.	.	.	2	.	.	.	3	.	.	.	.	.	.	.	.	1	69
Chaumont (E. N.)	.	.	.	.	.	.	.	.	9	11	8	.	.	.	.	.	1	0	.	.	3	.	.	.	.	.	.	.	.	0	.	32
Saint-Bon	.	.	.	.	.	.	.	2	2	10	11	.	.	.	.	.	.	1	0	.	.	2	.	.	.	.	.	.	.	.	4	32
Colombey	.	.	.	.	.	.	.	3	1	7	22	1	.	.	.	.	.	1	4	1	.	4	.	.	.	.	.	.	.	.	8	52
Andelot	.	.	.	.	.	.	.	.	1	8	12	.	.	.	.	.	.	1	.	.	.	5	.	.	.	.	.	.	.	.	1	28
Aillianville	.	.	0	.	.	.	.	.	1	7	16	.	.	.	.	1	.	0	.	6	.	4	.	.	.	.	.	.	.	.	1	36

STATIONS.	1	2	3	4	5	6	7	8	9	10	11	12	13	14	15	16	17	18	19	20	21	22	23	24	25	26	27	28	29	30	31	TOTAL.
Bassin de la Marne (suite).																																
Trampot	1	.	.	.	.	.	.	.	.	7	11	.	.	.	.	1	.	0	.	3	.	4	.	.	.	.	.	.	.	.	2	29
Joinville	.	.	.	.	.	.	.	1	1	4	12	.	.	.	.	.	.	1	2	2	2	4	.	.	.	.	.	.	.	.	.	29
Vassy	.	.	0	1	.	.	.	3	.	9	5	.	.	.	.	.	.	1	.	31	1	2	.	.	.	.	.	.	.	.	1	53
Demange-aux-Eaux	.	.	.	0	.	.	.	0	.	5	6	.	.	.	.	0	.	.	5	5	.	3	.	.	.	.	.	.	.	.	.	26
Bar-le-Duc (P. C.)	.	.	.	.	.	.	.	5	.	7	2	.	.	.	.	.	.	2	.	2	.	2	.	.	.	.	.	.	.	.	.	20
Thiéblemont (C.M.)	.	.	0	.	.	.	.	1	.	6	2	2	.	.	.	.	.	.	.	.	3	.	.	.	.	.	.	.	.	.	.	14
Vitry-en-Perth	1	.	0	.	.	.	.	0	.	6	5	0	.	.	.	.	.	.	.	11	1	2	.	.	.	.	.	.	.	.	.	27
Vavray-le-Petit	0	.	.	1	.	.	.	1	.	6	3	.	.	.	.	.	.	2	1	4	3	2	.	.	.	.	.	.	.	.	.	22
Vanault-le-Châtel	.	.	0	.	.	.	.	.	.	18	1	.	.	.	.	.	.	4	3	8	3	2	.	.	.	.	.	.	.	.	.	39
St-Mards.-le-Montb.	0	.	1	.	.	.	.	2	.	13	1	.	.	.	.	3	.	2	4	3	2	2	.	.	.	.	.	.	.	.	.	33
Sommesous	.	.	.	.	.	.	.	.	10	2	1	.	.	.	.	.	2	2	.	.	2	.	.	.	.	.	.	.	.	.	.	19
Montmirail	.	.	.	.	.	.	.	.	.	17	.	.	.	.	.	.	1	.	7	.	.	.	9	.	.	.	.	.	.	.	.	34
Montmort	.	.	.	.	.	.	.	.	.	12	.	.	.	.	.	28	.	3	8	1	0	5	.	.	.	.	.	.	.	.	.	57
La Ferté s J. (M. Biez)	0	.	.	.	.	.	.	.	.	13	1	.	.	.	.	.	.	5	0	.	1	10	.	.	.	.	.	.	.	.	.	30
Coulommiers	.	.	.	.	.	.	.	.	.	20	0	.	.	.	.	.	.	6	0	.	1	14	.	.	.	.	.	.	.	.	.	42
Meaux (P. C. A.)	.	.	.	.	.	.	.	.	.	10	.	.	.	.	.	.	.	10	.	.	3	13	.	.	.	.	.	.	.	.	.	36
Parc St-Maur (Obsre)	.	.	.	.	.	.	0	.	7	1	.	.	.	.	3	.	9	0	.	1	23	.	.	.	.	.	.	.	.	.	2	46
Bassin de l'Aisne.																																
Merchines	.	.	1	.	.	.	.	0	.	7	2	.	.	.	.	1	.	1	2	1	1	1	.	.	.	.	.	.	.	.	.	17
Souilly	.	.	1	.	.	.	.	0	.	6	1	.	.	.	.	2	.	6	1	2	1	1	.	.	.	.	.	.	.	.	.	22
Ste-Menehould (P.C.)	.	.	0	.	.	.	1	.	11	3	.	.	.	.	.	2	2	5	5	3	2	3	.	.	.	.	.	.	.	.	.	37
Biesme (Côte de)	.	.	.	.	.	.	.	.	9	2	.	.	.	.	.	1	2	2	3	7	3	.	.	.	.	.	.	.	.	.	.	29
Suippes	.	.	.	.	.	.	.	.	.	6	.	.	.	.	.	.	.	3	.	5	.	2	.	.	.	.	.	.	.	.	.	16
Chéhéry-le-Chât	.	.	0	.	.	.	1	.	1	3	.	.	.	.	.	1	2	6	2	0	4	1	.	.	.	.	.	.	.	1	.	23
Vouziers	.	.	.	0	.	.	.	.	.	.	.	.	.	.	.	.	0	2	3	9	1	1	.	.	.	.	.	.	.	.	5	21
Faissault	1	.	0	.	.	.	.	.	.	.	.	.	.	.	.	0	.	5	4	17	.	2	.	.	.	.	.	.	.	3	.	32
Remaucourt	.	.	.	.	.	.	5	.	.	.	2	.	.	.	.	.	3	5	3	.	2	.	.	.	.	.	.	.	.	4	.	25
Tagnon	.	.	.	.	.	.	.	.	.	.	.	.	.	.	.	.	1	4	6	.	1	3	.	.	.	.	.	.	.	.	8	23
Bourgogne	.	.	.	.	.	.	.	.	.	.	.	.	.	.	.	2	.	8	.	.	9	.	.	.	.	.	.	.	.	2	.	21
Reims (C. M.)	.	.	.	.	.	.	.	.	.	4	.	2	.	.	.	3	.	.	7	.	.	3	.	.	3	.	.	.	.	.	.	22
Berry-au-Bac	.	.	.	.	.	.	.	.	.	.	0	.	.	.	.	.	2	1	1	.	.	5	.	.	.	.	.	.	.	.	.	9
Soissons (Vauxrot)	2	.	.	.	.	.	.	0	.	.	.	.	.	.	.	.	.	3	.	.	2	14	.	.	.	.	.	.	.	.	.	21
Bassin de l'Oise.																																
Signy-le-Petit	.	.	.	.	.	.	.	.	.	.	.	.	.	.	.	.	.	8	12	.	.	.	.	.	.	.	.	.	.	2	.	21
Hirson	.	.	.	.	.	.	.	.	.	1	.	.	.	.	.	1	2	.	11	6	.	.	.	.	.	.	.	.	.	.	6	27
Montcornet	1	.	.	.	.	.	.	1	.	.	4	.	.	.	.	.	.	1	.	2	.	2	.	.	.	.	.	.	.	.	.	11
Laon (P. C.)	.	.	.	.	.	.	.	1	.	.	.	.	.	.	.	.	.	5	.	2	.	6	.	.	.	.	.	.	.	1	.	15
Lassigny	1	.	.	.	.	.	.	1	.	.	2	.	.	.	.	0	.	1	.	.	.	2	.	.	.	.	.	.	.	.	.	7
Maignelay	.	.	.	.	.	.	.	.	.	0	3	.	.	.	.	.	.	5	.	.	.	23	.	.	.	.	.	.	.	.	.	31
Formerie	.	.	.	.	.	.	.	.	2	3	.	.	.	.	10	.	4	3	4	11	.	.	.	.	.	.	.	.	.	3	1	41
Beauvais (M. Bergez)	.	.	.	.	.	.	.	.	0	2	.	.	.	.	5	.	6	1	.	2	14	.	.	.	.	.	.	.	.	4	.	34
Venette	.	.	.	.	.	.	.	0	.	.	0	.	.	.	.	.	.	9	.	.	8	16	.	.	.	.	.	.	.	.	.	33
Versigny	.	.	.	.	.	.	.	1	.	1	.	.	.	.	.	.	.	12	.	1	13	.	.	.	.	.	.	.	2	.	.	30
Senlis	.	.	.	.	.	.	.	.	.	.	4	.	.	.	.	.	.	11	1	.	14	17	.	.	.	.	.	.	.	.	4	51

STATIONS.	1	2	3	4	5	6	7	8	9	10	11	12	13	14	15	16	17	18	19	20	21	22	23	24	25	26	27	28	29	30	31	TOTAL.
Bassin du Loing.																																
Sainpuits	.	.	.	.	.	.	.	.	13	3	2	.	.	.	.	.	8	2	.	.	15	.	.	2	.	.	.	.	.	1	.	47
Moutiers	.	.	.	.	.	.	.	.	.	6	3	.	.	.	.	.	.	7	.	.	2	14	.	3	.	.	.	.	.	.	.	35
Moulins-s-Ouanne	.	.	.	.	.	.	0	3	11	6	4	.	.	.	.	.	9	0	.	.	11	1	.	3	.	.	.	.	.	.	.	48
Tannerre	.	.	.	.	.	.	.	4	5	6	.	.	.	.	.	.	6	1	2	.	13	0	1	.	.	.	.	.	.	2	.	40
Rogny (P. C.)	.	.	.	.	.	.	.	.	2	7	6	.	.	.	.	.	.	4	1	1	1	11	1	.	.	.	.	.	.	.	2	36
St-Martin-s.-O.	.	.	.	.	.	.	.	.	6	16	2	.	.	.	.	.	9	0	2	3	14	3	.	1	.	.	.	.	.	0	.	56
Charny	.	.	.	.	.	.	.	5	1	11	0	.	.	.	.	.	11	0	5	1	16	.	2	.	.	.	.	.	.	5	.	58
Savigny	.	.	.	.	.	.	0	.	9	8	.	.	.	.	.	.	9	0	1	0	14	.	1	.	.	.	.	.	.	4	.	46
Nemours	.	.	.	.	.	.	.	.	2	3	.	.	.	.	.	5	.	8	.	.	2	11	.	.	.	.	.	.	.	.	.	31
Bassin de l'Eure.																																
Courville	.	.	.	.	.	.	.	.	.	.	1	.	.	.	.	3	.	14	1	.	1	8	.	.	.	.	.	.	.	.	.	28
La Loupe	.	.	.	.	.	.	.	.	.	.	3	.	.	.	1	13	7	5	.	5	8	4	.	.	.	.	.	.	.	.	1	47
Senonches	.	.	.	.	.	.	.	.	.	0	2	.	.	.	.	2	.	3	0	0	0	5	.	.	.	.	.	.	.	.	.	13
Nogent-le-Roi	.	.	.	.	.	.	.	.	.	.	2	.	.	.	.	9	.	5	.	0	6	5	.	.	.	.	.	.	.	.	.	27
Dreux (P. C.)	.	.	.	.	.	.	.	.	.	8	.	.	.	.	8	.	6	.	0	2	8	1	.	.	.	.	.	.	.	.	.	33
Brézolles	.	.	.	.	.	.	.	.	.	3	7	.	.	.	1	7	.	9	.	.	12	3	.	.	.	.	.	.	.	.	.	42
Forêt du Perche	.	.	.	.	.	.	.	.	1	10	.	.	.	.	10	.	3	6	4	8	5	.	.	.	.	.	.	.	.	.	.	47
F^t de Bonsmoulins	.	.	.	.	.	.	.	.	.	.	11	.	.	.	0	1	0	10	2	1	8	1	.	.	.	.	.	.	.	.	.	35
Damville	.	.	.	.	.	.	.	.	0	7	.	.	.	.	6	.	6	7	.	.	10	9	.	.	.	.	.	.	.	1	.	47
Saint-André	.	.	.	.	.	.	.	.	.	1	20	.	.	.	.	13	.	21	.	1	20	3	.	.	.	.	.	.	.	.	.	79
Pacy-sur-Eure	.	.	.	.	.	.	.	.	.	5	.	.	.	.	13	.	9	8	.	3	12	.	.	.	.	.	.	.	.	3	.	53
Conches	.	.	.	.	.	.	.	.	.	.	10	.	.	.	.	9	.	15	1	.	13	3	.	.	.	.	.	.	.	.	.	51
Évreux (P. C.)	.	.	.	.	.	.	.	.	.	.	7	.	.	.	.	.	.	8	6	.	10	1	.	.	.	.	.	.	.	.	.	32
Bassin de la Seine inférieure, au-dessous du confluent de l'Oise.																																
Trappes	.	.	.	.	.	.	.	.	1	2	.	.	.	.	.	6	3	.	.	4	9	2	.	.	.	.	.	.	.	1	.	28
Bonnières	.	.	.	.	.	.	.	.	1	4	.	.	.	.	3	.	7	2	1	1	12	.	.	.	.	.	.	.	.	2	.	33
Montjavoult	.	.	.	.	.	.	.	.	.	.	4	.	.	.	0	8	.	7	.	.	3	10	.	.	.	.	.	.	.	1	1	33
Le Coudray-St-G.	.	.	.	.	.	.	.	.	.	0	0	.	.	.	.	11	.	.	0	.	7	11	.	.	.	.	.	.	.	.	5	35
Gournay (Hosp.)	.	.	.	.	.	.	.	.	.	1	1	.	.	.	.	10	.	6	.	.	9	5	.	.	.	.	.	.	.	.	.	32
Forges	.	.	.	.	.	.	.	.	.	.	.	.	.	.	.	11	4	10	.	4	5	3	.	.	.	.	.	.	.	2	.	39
Buchy	.	.	.	.	.	.	.	.	.	.	.	.	.	.	8	4	12	13	.	3	7	.	.	.	.	.	.	.	.	2	.	49
Épreville-Martinv.	.	.	.	.	.	.	.	.	.	.	.	.	.	.	12	8	6	5	.	3	5	.	.	.	.	.	.	.	.	3	.	42
Elbeuf (St-Aubin)	.	.	.	.	.	.	.	.	.	.	.	.	.	.	17	1	15	7	1	3	1	.	.	.	.	.	.	.	4	2	.	51
Rouen (île Lacroix)	.	.	.	.	.	.	.	.	.	2	.	.	.	.	13	11	7	8	.	4	2	1	.	.	.	.	.	.	.	1	.	49
Barentin	.	.	.	.	.	.	.	.	.	2	.	.	.	.	12	7	10	11	1	7	1	2	.	.	.	.	.	.	.	3	.	56
Yvetot	.	.	.	.	.	.	.	.	.	.	.	.	.	.	10	3	8	3	.	11	4	1	.	.	.	.	.	.	.	2	0	42
Caudebec	.	.	.	.	.	.	.	.	.	.	.	.	.	.	12	5	7	3	2	13	3	.	.	.	.	.	.	.	.	.	.	45
Bolbec	.	.	.	.	.	.	.	.	.	.	.	.	.	.	10	3	6	7	2	11	1	.	.	.	.	.	.	.	.	1	.	41
Sanvic (Le Havre)	.	.	.	.	.	.	.	.	.	.	.	.	.	.	2	3	2	4	3	2	4	.	.	.	.	.	.	.	.	.	.	20
La Hève (sémaph.)	.	.	.	6	.	.	.	.	.	.	.	.	.	.	.	3	4	3	1	4	.	.	.	.	.	.	.	.	.	1	.	22
Honfleur	0	.	.	.	.	.	.	.	.	.	.	.	.	.	5	0	7	9	3	3	4	.	.	.	.	.	.	.	.	.	.	31
Brionne	.	.	.	.	.	.	.	.	.	.	4	.	.	.	.	17	.	7	2	1	2	2	.	.	.	.	.	.	.	0	1	36
Bernay	.	.	.	.	.	.	.	.	.	.	2	.	.	.	.	9	6	.	6	.	.	2	.	5	.	.	.	.	.	3	.	34
Rugles	.	.	.	.	.	.	.	.	.	.	9	.	.	.	0	11	.	8	2	1	10	2	.	.	0	.	.	.	.	.	.	43
Laigle	.	.	.	.	.	.	.	.	.	.	8	.	.	.	0	7	1	10	1	1	11	2	.	.	.	.	.	.	.	.	0	41

STATIONS.	1	2	3	4	5	6	7	8	9	10	11	12	13	14	15	16	17	18	19	20	21	22	23	24	25	26	27	28	29	30	31	TOTAL.
BASSINS ENTRE LA SEINE ET LA POINTE DE BRETAGNE.																																
Bassins de la Touque, de la Dive, de l'Orne, de la Vire et de la Douve.																																
Sées									0	2					2		5	3	2	14	1									0		29
Gacé																3	2	5	2	4	5											20
St-Ouen-le-Pin									3						5		9	9	5	2	9		0	0						1		44
Lisieux									1						3	4	4	8	3	13	15	5	2									58
Pont-l'Évêque															13		8	11	3	4	1									3		43
Annebault															5	2	2	0												2		12
Trouville															5	0	3	11	2	2	4									2		29
Ouistreham															3		14	4	3	2	3											29
Ver															0	3	7	22	1	5	2	1	0		1							42
Caen (C. M.)															3	2	6	8	4	1	2											26
Ste-Honorine-du-F.															5		6	8	3	3	0	0										25
Pierrefitte									1						30		6	5	2	4	4											52
Flers									1						4	1	8	4	5	3										4		30
Lénault																7	10	16	12	4												50
Roucamps															2		12	8	3	5	1			1								32
Brémoy															2		13	13	5	1	3											37
Bény-Bocage															15	7	6	9	3													40
Saint-Sever															1	1	10	9	4	4	19											48
Trévières							1								4	2	11	4	3	4												29
Isigny																		2	2		5											9
Ste-Marie-du-Mont														0	6		18	0	3	4			0						0			31
Sauxemesnil															12		10	2	4	7	3		1									39
Cherbourg																	2	11	2	8	10											33
La Hague															2	1	2	16	3	3	5											32
Bassins entre le cap de la Hague et la Pointe de Bretagne.																																
Coutances																3	0	8	3	5	9	1		0								30
Percy															2	3		9	14	12	6											46
Avranches														2	1		13	2	1	5	3		0									27
Landivy										1					1	2		7		6	17											34
Louvigné-du-Désert															1	1	9	6	1	7	0	1	1									26
Fougères									1						2	2	10	6	4	16	6											47
St-Marc-s-Couesnon																5	4	6	4	10	12		2									44
Sens-de-Bretagne															1	5	2	5	7	3												24
Antrain															7	4		9	7	4	2		1									34
Bazouges															7	1	2	14	8	3	1		0									36
Trans															12	3	5	7	4	5	1			1								38
Saint-Domineuc															10		2	13	6	3	1			2								37
Bécherel															5		6	9	8	3	1			2								34
Évran (M. Couray)															1	5	4	8	2	2	5			1	0							29
Dol															3	4	3	5	2	3	1			1								22
Saint-Malo															4		9	3	10	2												28
Roscoff (M. Marty)														2	2	7	5	19	5	5												43
VERSANT DE L'OCÉAN.																																
PETITS BASSINS DU SUD DE LA BRETAGNE.																																
Pte Saint-Mathieu																1	10	27	7	30	2											77
Brest (Obsre)															1	6	3	5	1	1		1										18

STATIONS.	1	2	3	4	5	6	7	8	9	10	11	12	13	14	15	16	17	18	19	20	21	22	23	24	25	26	27	28	29	30	31	TOTAL.
PETITS BASSINS DU SUD DE LA BRETAGNE (suite).																																
Renniou	.	.	.	.	.	.	.	.	.	.	.	.	.	.	.	.	8	12	11	7	2	.	.	.	.	.	.	.	.	.	.	40
Gouarec	.	.	.	.	.	.	.	.	.	.	.	.	.	.	.	7	5	14	10	14	1	.	.	.	.	.	.	.	.	.	.	51
Glomel	.	.	.	.	.	.	.	.	.	.	.	.	.	.	3	1	20	25	30	4	1	.	.	.	.	.	.	.	.	.	.	84
Le Faouët	.	.	.	.	.	.	.	.	.	.	.	.	.	1	2	7	17	9	7	7	.	.	.	.	.	.	.	.	.	6	.	56
Carhaix	.	.	.	.	.	.	.	.	.	.	.	.	.	.	6	.	7	10	9	9	.	.	.	.	.	.	.	.	.	.	.	41
Pénity	.	.	.	.	.	.	.	.	.	.	.	.	.	.	12	2	1	7	12	8	.	.	.	.	.	.	.	.	.	.	.	42
Goarem-Liziard	.	.	.	.	.	.	.	.	.	.	.	.	.	.	2	.	5	9	14	16	2	.	1	.	.	.	.	.	.	.	.	49
Châteaulin	.	.	.	.	.	.	.	.	.	.	.	.	.	.	.	.	3	6	20	6	4	.	1	.	.	.	.	.	.	.	.	40
Le Cosquer	.	.	.	.	.	.	.	.	.	.	.	.	.	.	4	.	1	15	8	5	.	.	.	.	.	.	.	.	.	.	.	33
Pontivy	.	.	.	.	.	.	.	.	.	.	.	.	.	.	8	.	2	5	5	3	3	.	.	.	.	.	.	.	.	.	.	26
Bel-Air	.	.	.	.	.	.	.	.	.	.	.	.	.	.	31	.	2	12	7	4	6	.	.	.	.	.	.	.	.	.	.	62
Locminé	.	.	.	.	.	.	.	.	.	.	.	.	.	.	3	.	2	5	3	3	1	.	.	.	.	.	.	.	.	.	4	21
Le Grognon (Groix)	.	.	.	.	.	.	.	.	.	.	.	.	.	.	.	.	3	8	1	1	9	19	.	.	.	.	.	.	.	.	.	41
Auray	.	.	.	.	.	.	.	.	.	.	.	.	.	.	.	.	11	1	5	7	8	.	.	.	.	.	.	.	.	.	.	30
Vannes	.	.	.	.	.	.	.	.	3	.	.	.	.	.	.	.	6	12	4	18	2	.	.	.	.	.	.	.	.	4	.	49
Palais (Belle-Ile)	.	.	.	.	.	.	.	.	.	.	.	.	.	.	1	.	2	25	9	4	7	3	.	.	.	.	.	.	.	.	.	51
Er-Hastellic (Id.)	.	.	.	.	.	.	.	.	.	.	.	.	.	.	.	.	.	11	.	5	4	.	.	.	.	.	.	.	.	.	.	20
BASSIN DE LA VILAINE.																																
Erbrée	.	.	.	.	.	.	.	.	0	1	.	.	.	.	4	4	2	8	1	14	3	0	.	0	.	.	.	.	2	.	.	39
Vitré	.	.	.	.	.	.	.	.	.	2	.	.	.	.	18	4	2	14	1	9	3	.	.	.	.	.	.	.	.	.	.	52
St-Christophe-d.-B.	.	.	.	.	.	.	.	.	.	8	.	6	9	2	7	2	.	1	1	.	.	.	.	.	.	.	.	.	.	.	.	36
Châteaubourg	.	.	.	.	.	.	.	.	.	.	.	.	.	.	.	5	4	7	2	6	4	.	0	.	.	.	.	.	.	.	.	28
Bruz	.	.	.	.	.	.	.	.	.	.	.	.	.	.	5	1	2	7	3	5	10	.	.	1	.	.	.	.	.	.	.	34
Rennes (M. Aubry)	.	.	.	.	.	.	.	.	.	.	.	.	.	.	7	1	15	5	6	11	20	.	0	.	.	.	.	.	.	.	.	55
Le Boulet (Étang)	.	.	.	.	.	.	.	.	.	.	.	.	.	.	4	4	6	7	6	4	.	.	.	0	.	.	.	.	.	.	.	31
Montauban	.	.	.	.	.	.	.	.	.	.	.	.	.	.	9	.	8	7	6	3	2	.	.	1	.	.	.	.	.	.	.	36
Montfort	.	.	.	.	.	.	.	.	.	.	.	.	.	.	.	3	3	8	12	5	2	.	.	.	.	.	.	.	.	.	.	33
Saint-Méen	.	.	.	.	.	.	.	.	.	.	.	.	.	.	14	5	6	1	.	1	0	.	.	.	.	.	.	.	.	.	.	27
Merdrignac	.	.	.	.	.	.	.	.	.	.	.	.	.	.	.	9	3	3	10	6	4	3	.	.	.	.	.	.	.	.	.	38
Plouguenast	.	.	.	.	.	.	.	.	.	.	.	.	.	.	9	.	1	12	9	3	1	.	.	.	.	.	.	.	.	.	.	35
Bosméléac	.	.	.	.	.	.	.	.	.	.	.	.	.	.	13	1	12	7	12	5	2	.	1	.	.	.	.	.	.	.	.	53
Plélan	.	.	.	.	.	.	.	.	.	.	.	.	.	0	3	0	5	6	8	6	6	.	.	.	.	.	.	.	.	.	.	34
Malestroit	.	.	.	.	.	.	.	.	3	.	.	.	.	.	3	.	4	3	6	6	1	.	.	.	.	.	.	.	.	.	1	27
Redon	.	.	.	.	.	.	.	.	0	4	.	.	.	.	5	.	4	9	.	3	10	.	.	.	.	.	.	.	.	.	.	35
Bain	.	.	.	.	.	.	.	.	.	1	.	.	.	.	13	4	12	4	4	1	2	.	.	.	.	.	.	.	.	.	.	41
La Guerche	.	.	.	.	.	.	.	.	1	1	.	.	.	.	5	1	2	7	4	7	1	.	.	.	.	.	.	.	.	.	.	29
Martigné-Ferchaud	.	.	.	.	.	.	.	.	0	0	.	.	.	.	24	.	1	8	4	5	2	1	.	.	.	.	.	.	.	.	.	46
St-Julien-de-V.	.	.	.	.	.	.	.	.	4	1	.	.	.	2	7	.	10	.	4	9	12	.	.	.	.	.	.	.	.	.	.	50
Plessé	.	.	.	.	.	.	.	.	.	0	0	.	.	.	1	5	5	4	2	5	3	5	.	.	.	.	.	.	.	.	.	31
La Roche-Bernard	.	.	.	.	.	.	.	.	.	2	.	.	.	2	4	.	7	4	1	5	7	.	.	.	.	.	.	.	.	1	.	33
BASSIN DE LA LOIRE.																																
Bassin de la Loire supérieure.																																
Saint-Paulien	.	.	.	.	.	.	.	10	.	3	.	.	.	2	4	.	10	9	.	.	28	7	12	.	.	.	.	.	.	2	3	90
Les Creuses	.	.	.	.	.	.	.	1	19	6	5	.	.	.	.	2	.	.	15	13	4	28	44	34	6	.	.	.	.	.	.	177

STATIONS.	1	2	3	4	5	6	7	8	9	10	11	12	13	14	15	16	17	18	19	20	21	22	23	24	25	26	27	28	29	30	31	TOTAL.
Bassin de la Loire supérieure (suite).																																
Rochetaillée	.	.	.	.	.	.	.	.	19	6	6	.	.	.	.	2	.	2	4	16	1	32	48	35	8	.	.	.	.	.	.	180
St-Étienne (C.M.)	.	.	.	.	.	.	.	.	10	1	3	.	.	.	1	.	.	4	8	.	21	34	32	6	.	.	.	.	.	0	.	121
Fortunières	.	.	.	.	.	.	.	.	2	.	.	.	.	.	1	.	.	8	.	6	12	24	.	.	.	.	.	.	.	.	.	53
Montbrison (P. C.)	.	.	.	.	.	.	.	.	2	3	4	.	.	.	.	.	.	.	.	.	10	15	4	.	.	.	.	.	.	.	.	38
Panissières	.	.	.	.	.	.	.	.	.	8	.	.	.	.	.	.	.	7	5	.	1	14	4	3	.	.	.	.	.	.	7	50
Noirétable	.	.	.	.	.	.	.	.	5	19	.	.	.	.	.	.	12	4	.	2	9	11	.	.	.	.	.	.	.	.	.	62
St-Romain-d'Urfé	.	.	.	.	.	.	.	.	.	0	4	.	.	.	1	.	3	4	1	3	11	3	1	1	.	.	.	.	.	.	.	33
Fourneaux	.	.	.	.	.	.	.	.	.	0	13	.	.	.	.	.	.	3	5	2	20	8	.	10	.	.	.	.	.	.	.	62
Montagny	.	.	.	.	.	.	.	.	3	28	.	.	.	.	2	.	4	5	4	3	10	18	.	6	.	.	.	.	.	.	.	83
Roanne	.	.	.	.	.	.	.	.	.	15	.	.	.	.	.	.	.	11	2	6	.	16	2	1	.	.	.	.	.	.	.	55
Saint-Rirand	.	.	.	.	.	.	.	.	2	3	.	.	.	.	.	.	10	6	7	6	13	3	.	1	.	.	.	.	.	.	.	53
Charolles	.	.	.	.	.	.	.	.	.	.	8	.	.	.	.	.	.	12	.	.	11	11	6	.	.	.	.	.	.	.	.	48
Digoin	.	.	.	.	.	.	.	.	.	4	9	2	.	.	.	.	.	20	3	2	8	15	0	.	0	.	.	.	.	.	.	64
Pierrefitte	.	.	.	.	.	.	.	.	.	5	3	5	.	.	.	.	.	.	8	7	6	14	2	.	.	.	.	.	.	.	.	50
Dompierre	.	.	.	.	.	.	.	.	.	2	2	2	.	.	.	.	.	10	.	1	4	17	1	1	1	.	.	.	.	.	.	41
Beaulon	.	.	.	.	.	.	.	.	.	6	5	1	.	.	.	.	.	7	.	.	.	17	1	.	0	.	.	.	.	.	.	37
Saint-Eusèbe	.	.	.	.	.	.	.	.	.	1	5	.	.	.	.	.	.	11	3	.	2	12	.	1	.	.	.	.	.	.	.	35
Autun	.	.	.	.	.	.	.	.	.	8	.	5	.	.	.	.	.	9	3	4	2	2	1	.	2	.	.	.	.	.	1	37
Arnay-le-Duc	.	.	.	.	.	.	.	.	.	4	4	.	.	.	.	.	.	4	.	.	2	.	.	.	.	.	.	.	.	.	2	16
Luzy	.	.	.	.	.	.	.	.	7	3	.	.	.	.	.	.	.	5	4	.	.	.	14	.	.	.	.	.	.	.	.	33
Decize	.	.	.	.	.	.	.	.	.	.	.	.	.	.	.	.	1	2	.	1	1	20	6	.	.	.	.	.	.	.	.	32
Nevers	.	.	.	.	.	.	.	.	.	4	.	.	.	.	.	.	.	6	.	.	6	23	.	.	3	.	.	.	.	.	.	42
Châtillon-en-B.	.	.	.	.	.	.	.	.	.	6	6	4	.	.	.	.	.	9	.	2	3	24	.	2	.	.	.	.	.	.	1	57
La Colancelle	.	.	.	.	.	.	.	.	.	23	6	13	.	.	.	.	.	5	.	0	2	10	1	.	2	.	.	.	.	.	1	63
Prémery	.	.	.	.	.	.	.	1	.	11	4	1	.	.	.	1	.	7	1	2	10	15	.	2	.	.	.	.	.	.	.	55
Bassin de l'Allier.																																
Belvezet	.	.	.	.	.	.	.	14	9	.	.	.	.	.	.	.	.	7	.	.	29	20	19	4	.	.	.	.	.	.	17	119
Mercoire	.	.	.	.	.	.	.	.	15	11	.	.	.	.	.	.	.	6	3	.	7	48	10	13	.	.	.	.	.	.	2	115
Langogne	.	.	.	.	.	.	.	.	13	8	0	1	.	.	.	.	.	23	1	.	1	46	6	11	3	.	.	.	.	.	.	113
Grandrieu	.	.	.	.	.	.	.	.	8	6	.	2	.	.	.	.	.	12	1	.	.	15	6	3	12	.	.	.	.	.	.	64
Langeac	.	.	.	.	.	.	.	.	3	1	1	.	.	.	.	.	2	3	1	.	5	7	.	7	.	.	.	.	.	.	.	30
Murat	.	.	.	.	.	.	.	.	.	1	2	.	.	.	.	6	.	10	25	.	3	5	2	3	2	.	.	.	.	.	.	59
Massiac	.	.	.	.	.	.	.	.	.	.	.	.	.	.	1	.	4	9	5	.	5	3	.	6	.	.	.	.	.	.	.	33
Brioude	.	.	.	.	.	.	.	.	.	.	4	.	.	.	.	.	.	5	14	.	.	5	2	.	5	.	.	.	.	.	.	35
Ambert	.	.	.	.	.	.	.	.	1	2	1	.	.	.	.	6	.	4	1	.	.	6	2	1	3	.	.	.	.	.	.	27
Besse	.	.	.	.	.	.	.	.	.	8	3	.	.	.	.	.	.	23	33	.	10	18	10	6	.	.	.	.	.	.	6	117
Puy de Dôme (Obs.)	.	.	.	.	.	.	.	0	0	0	2	1	.	.	1	1	.	9	5	4	5	18	6	2	7	0	.	.	.	.	.	61
Clermont (Obsre)	.	.	.	.	.	.	.	.	.	0	8	4	.	.	1	10	.	5	1	.	10	13	1	.	0	.	.	.	.	.	.	53
Orcines	.	.	.	.	.	.	.	.	.	.	1	0	.	.	0	7	.	5	3	3	5	13	4	.	1	.	.	.	.	.	.	43
Thiers	.	.	.	.	.	.	.	.	.	.	.	1	.	.	.	1	.	13	3	2	8	15	4	5	3	.	.	.	.	.	.	55
St-Clément	.	.	.	.	.	.	.	.	.	.	2	.	.	.	.	.	.	32	14	18	19	23	9	2	3	.	.	.	.	.	.	122
Vichy	.	.	.	.	.	.	.	.	.	4	6	.	.	.	.	3	.	7	2	6	9	25	.	3	3	.	.	.	.	.	.	68
Ébreuil	.	.	.	.	.	.	.	.	.	10	.	6	.	.	.	4	.	10	5	.	16	12	.	1	1	.	.	.	.	.	.	65
Bessay	.	.	.	.	.	.	.	.	.	5	.	2	.	.	.	.	.	5	.	2	10	16	4	2	.	.	.	.	.	.	.	46
Moulins (P. C.)	.	.	.	.	.	.	.	.	.	1	.	.	.	.	.	.	.	3	.	1	3	9	.	.	.	.	.	.	.	.	.	17
Franchesse	.	.	.	.	.	.	.	.	.	0	.	.	.	.	.	5	.	18	.	2	9	8	2	2	0	.	.	.	.	.	.	46

STATIONS.	1	2	3	4	5	6	7	8	9	10	11	12	13	14	15	16	17	18	19	20	21	22	23	24	25	26	27	28	29	30	31	TOTAL.
Bassin du Cher.																																
Auzances	.	.	.	.	.	.	.	.	.	1	.	.	.	.	1	.	1	6	6	1	6	.	.	1	0	.	.	.	.	.	.	23
Chénérailles	.	.	.	.	.	.	.	.	.	.	.	.	.	.	.	.	.	9	11	0	0	4	.	1	.	.	.	.	.	.	.	27
Chambon	.	.	.	.	.	.	.	.	.	.	.	.	.	.	0	.	1	6	2	1	5	1	.	.	.	.	.	.	.	.	.	16
Montluçon	.	.	.	.	.	.	.	.	.	.	.	.	.	.	7	.	.	4	2	.	6	3	.	2	.	.	.	.	.	.	.	24
Préveranges	.	.	.	.	.	.	.	.	.	.	.	.	.	.	.	7	.	5	7	2	7	4	.	.	.	.	.	.	.	.	.	32
Laqueune (Epineuil)	.	.	.	.	.	.	.	1	.	.	.	.	.	.	5	.	.	.	.	1	8	8	.	.	.	.	.	.	.	.	.	23
Cérilly	.	.	.	.	.	.	.	.	.	.	.	.	.	.	.	3	.	10	1	.	11	6	1	1	.	.	.	.	.	.	.	32
Charenton	.	.	.	.	.	.	.	.	.	0	.	0	.	.	.	5	.	9	.	2	4	6	.	5	.	.	.	.	.	.	.	31
Ourouer-les-B	.	.	.	.	.	.	.	.	4	.	.	0	.	.	.	4	.	9	0	.	.	0	.	0	.	.	.	.	.	.	.	18
Bourges (E. N.)	.	.	.	.	.	.	.	.	0	2	3	.	.	.	8	.	4	6	5	1	16	.	.	1	.	.	.	.	.	.	.	46
St-Palais (La Rés.)	.	.	.	.	.	.	.	.	.	3	6	.	.	.	.	8	.	7	3	2	.	2	4	2	8	.	.	.	.	.	.	45
Mehun-s.-Yèvre	.	.	.	.	.	.	.	.	.	3	.	.	.	.	.	.	.	15	.	2	.	10	.	1	.	.	.	.	.	.	.	31
La Chapelle d'Al	.	.	.	.	.	.	0	.	.	1	1	1	.	.	.	1	.	14	0	4	9	4	3	4	.	.	.	.	.	.	.	42
Salbris	.	.	.	.	.	.	.	.	.	5	.	.	.	.	.	5	.	4	2	2	.	13	.	2	.	.	.	.	.	.	.	32
Romorantin	.	.	.	.	.	.	.	.	6	.	.	.	.	.	.	.	1	1	2	6	10	16	.	2	.	.	.	.	.	.	.	44
Mennetou-s.-Ch	.	.	.	.	.	.	.	.	15	.	.	.	.	.	8	.	5	4	8	.	27	.	.	.	.	.	.	.	.	.	.	67
Selles-s.-Ch	.	.	.	.	.	.	.	.	2	.	.	.	.	.	.	.	.	3	5	2	9	.	.	.	.	.	.	.	.	.	.	21
Montrichard	.	.	.	.	.	.	.	.	.	.	.	.	.	.	.	.	.	12	.	2	6	3	.	.	.	.	.	.	.	.	.	23
Epeigné-les-B	.	.	.	.	.	.	.	.	.	0	.	.	.	.	1	.	.	.	.	12	5	5	21	.	.	.	.	.	.	.	.	45
Bassin de l'Indre.																																
Sainte-Sévère	.	.	.	.	.	.	.	.	.	.	2	.	.	.	13	.	.	7	8	.	19	.	2	.	.	.	.	.	.	.	.	51
La Châtre (M. Rouet)	.	.	.	.	.	.	.	.	.	1	1	.	.	.	3	.	.	7	8	3	18	1	.	1	.	.	.	.	.	.	.	43
Châteauroux (S.ag.)	.	.	.	.	.	.	.	.	.	.	0	.	.	.	5	.	0	5	8	.	16	.	.	1	.	.	.	.	.	.	.	35
Loches (P. C.)	.	.	.	.	.	.	.	.	.	.	.	.	.	1	.	.	1	.	.	.	15	.	.	.	.	.	.	.	2	.	.	19
Manthelan	.	.	.	.	.	.	.	.	0	.	.	.	.	.	2	.	.	.	.	.	2	9	6	.	.	.	.	.	.	.	.	19
Villaines	.	.	.	.	.	.	.	.	.	.	0	0	.	.	0	4	.	3	.	3	7	3	.	.	.	.	.	.	.	.	.	21
St-Benoît (forêt)	.	.	.	.	.	.	.	.	.	1	.	.	.	.	2	7	.	3	.	7	12	8	.	.	.	.	.	.	.	.	1	41
Azay-le-Rideau	.	.	.	.	.	.	.	.	.	.	2	.	.	.	.	.	2	.	7	.	2	18	14	.	.	.	.	.	.	.	.	45
Lignières	.	.	.	.	.	.	.	.	0	1	.	.	.	.	0	10	.	5	.	5	11	6	.	.	.	.	.	.	.	.	.	38
Rigny-Ussé	.	.	.	.	.	.	.	.	.	1	.	.	.	.	1	10	.	2	.	8	13	9	.	.	.	.	.	.	.	.	.	44
Bassin de la Creuse.																																
Felletin	.	.	.	.	.	.	.	.	.	.	.	.	.	.	.	.	.	2	5	1	4	3	.	.	.	.	.	.	.	.	.	15
Aubusson	.	.	.	.	.	.	.	.	.	.	.	.	.	.	2	0	.	9	11	0	7	1	1	.	.	.	.	.	.	.	.	33
Ahun	.	.	.	.	.	.	.	.	.	.	.	.	.	.	.	.	.	2	8	.	4	1	.	1	.	.	.	.	.	.	.	16
Boussac	.	.	.	.	.	.	0	.	.	.	0	.	.	.	16	.	9	11	2	2	4	0	0	.	.	.	.	.	.	.	.	45
Guéret	.	.	.	.	.	.	.	.	.	.	.	.	.	.	0	.	.	8	15	.	9	1	1	1	.	.	.	.	.	.	.	35
Bénévent	.	.	.	.	.	.	.	.	.	.	.	.	.	.	6	.	.	11	9	7	9	5	0	.	.	.	.	.	.	.	.	47
Bessines	.	.	.	.	.	.	.	.	.	.	.	.	.	.	5	.	.	40	10	6	11	15	2	1	.	.	.	.	.	.	.	90
Magnac-Laval	.	.	.	.	.	.	.	.	.	.	.	.	.	.	.	4	.	12	10	4	16	13	1	.	1	.	.	.	.	.	.	61
La Souterraine	.	.	.	.	.	.	.	.	.	.	.	1	.	.	.	.	4	6	6	3	6	21	1	.	1	.	.	.	.	.	.	49
Dun-le-Paleteau	.	.	.	.	.	.	.	.	.	.	.	.	.	.	.	.	.	6	4	5	12	.	3	.	.	.	.	.	.	.	.	31
St-Benoît-du-S	.	.	.	.	.	.	.	.	.	.	.	.	.	.	3	.	1	8	11	10	27	3	.	2	.	.	.	.	.	.	.	65
Abilly	.	.	.	.	.	.	.	.	.	2	.	.	.	.	1	1	.	5	0	2	5	2	6	.	.	.	.	.	.	.	.	24
Buxeuil	.	.	.	.	.	.	.	.	.	.	.	.	.	.	.	.	.	.	.	.	4	11	.	.	.	.	.	.	.	.	.	15
Bassin de la Vienne.																																
Eymoutiers	.	.	.	.	.	.	.	.	.	.	.	.	.	.	.	.	.	11	5	7	5	9	.	.	.	.	.	.	.	.	.	37
Pontarion	.	.	.	.	.	.	.	.	.	.	.	.	.	.	.	.	.	10	21	.	6	.	.	.	.	.	.	.	.	.	.	37

STATIONS.	1	2	3	4	5	6	7	8	9	10	11	12	13	14	15	16	17	18	19	20	21	22	23	24	25	26	27	28	29	30	31	TOTAL.
Bassin de la Vienne (suite).																																
Saint-Léonard	.	.	.	.	.	.	.	.	.	.	.	.	.	.	.	.	.	.	14	4	2	10	.	2	.	.	.	.	.	.	.	32
Pierrebuffière	.	.	.	.	.	.	.	.	.	.	.	.	.	.	.	.	0	14	8	5	8	.	6	.	.	.	.	.	.	.	.	42
Oradour-s.-Vayre	.	.	.	.	.	.	.	.	.	.	.	.	.	.	.	9	.	6	10	13	15	4	9	.	.	.	.	.	.	.	.	67
Limoges (C. M.)	.	.	.	.	.	.	.	.	.	.	.	.	.	.	.	5	.	10	13	4	32	9	9	1	.	.	.	.	.	.	.	83
Oradour-s.-Glane	.	.	.	.	.	.	.	.	.	.	.	.	.	.	.	10	.	4	10	3	6	6	3	.	.	.	.	.	.	.	.	42
Rochechouart	.	.	.	.	.	.	.	.	.	.	.	.	.	.	.	3	.	6	8	4	9	9	2	.	.	.	.	.	.	.	.	40
Chabanais	.	.	.	.	.	.	.	.	.	.	.	.	.	.	6	.	.	5	12	.	14	6	1	.	.	.	.	.	.	.	.	43
Nouic	.	.	.	.	.	.	.	.	.	.	.	.	.	1	1	.	8	21	10	7	12	1	.	0	.	.	.	.	.	.	.	61
Lussac-les-Ch	.	.	.	.	.	.	.	.	.	.	.	.	.	3	.	.	5	6	.	5	.	7	.	.	.	.	.	.	.	.	.	26
Poitiers (P. C.)	.	.	.	.	.	.	.	.	.	.	.	.	.	.	1	7	.	.	1	1	4	6	2	.	.	.	.	.	.	.	.	22
Chatellerault	.	.	.	.	.	.	.	.	.	.	.	.	.	.	.	.	.	.	4	.	6	12	.	.	.	.	.	.	.	.	.	23
Parçay-s.-V	.	.	.	.	.	.	.	.	.	.	.	.	.	.	.	2	.	2	.	6	6	4	.	.	.	.	.	.	.	2	.	22
Saint-Épain	.	.	.	.	.	.	.	.	.	.	.	.	.	.	.	6	.	9	.	4	7	7	.	.	.	.	.	.	.	.	.	33
Bassin de la Loire, du Bec-d'Allier à Angers.																																
Givry	.	.	.	.	.	.	.	.	.	5	0	0	.	.	.	0	.	7	.	6	21	14	4	.	.	.	.	.	.	.	.	57
Sancerre	.	.	.	.	.	.	.	.	6	11	6	4	.	.	.	5	.	5	2	.	3	16	.	2	.	.	.	.	.	.	.	60
Saint-Satur	.	.	.	.	.	.	.	.	1	21	3	.	.	.	.	6	.	4	.	.	.	7	1	2	.	.	.	.	.	.	.	45
Léré	.	.	.	.	.	.	.	.	1	9	0	0	.	.	.	2	0	3	4	0	.	9	0	0	.	.	.	.	.	.	4	32
Gien	.	.	.	.	.	.	.	.	2	5	7	.	.	.	.	2	.	9	2	3	4	8	.	2	.	.	.	.	.	.	1	45
Grignon	.	.	.	.	.	.	.	.	5	2	1	.	.	.	.	9	.	8	.	.	4	7	.	1	.	.	.	.	.	.	2	39
Combreux	.	.	.	.	.	.	.	.	5	2	0	.	.	.	.	5	.	7	.	.	10	6	.	.	.	.	.	.	.	.	.	35
Orléans (P. C.)	.	.	.	.	.	.	.	.	3	1	.	0	.	.	0	1	3	4	0	.	1	8	.	1	.	.	.	.	.	.	1	22
La Motte-Beuvron	.	.	.	.	.	.	.	.	1	.	.	.	.	.	2	.	2	.	1	.	10	5	.	.	.	.	.	.	.	.	.	21
Vernou (L.-et-Ch.)	.	.	.	.	.	.	.	.	6	.	1	.	.	1	5	.	.	.	.	0	.	11	2	0	2	3	.	.	.	.	.	31
Contres	.	.	.	.	.	.	.	.	3	.	.	.	.	.	.	.	.	.	9	.	.	14	2	.	.	.	.	.	.	.	.	28
Ouzouer-le-Marché	.	.	.	.	.	.	.	.	3	.	.	.	.	.	5	3	3	.	3	3	4	.	.	.	.	.	.	.	.	.	.	24
Blois (P. C.)	.	.	.	.	.	.	.	.	.	6	.	.	.	.	1	7	.	4	.	3	5	9	1	1	.	.	.	.	.	.	3	40
Montreuil	.	.	.	.	.	.	.	.	1	.	.	.	.	.	.	.	2	5	2	4	11	11	.	.	.	.	.	.	.	.	.	36
Villedomer	.	.	.	.	.	.	.	.	.	0	2	.	.	.	.	3	3	3	.	4	.	6	3	.	.	.	.	.	.	.	.	24
Beaumont-la-R.	.	.	.	.	.	.	.	.	.	2	1	.	.	.	.	13	2	2	2	6	7	13	0	.	.	.	.	.	.	.	.	48
Notre-Dame d'Œ.	.	.	.	.	.	.	.	.	.	0	0	.	.	.	.	6	.	3	.	3	6	7	.	.	.	.	.	.	.	.	.	25
Tours (C. M.)	.	.	.	.	.	.	.	.	1	0	.	.	.	.	3	.	2	1	6	1	12	4	.	.	.	.	.	.	.	.	.	30
Channay	.	.	.	.	.	.	.	.	.	2	.	.	.	.	1	1	.	6	.	7	23	8	2	.	.	.	.	.	.	.	.	50
Auverse	.	.	.	.	.	.	.	.	.	.	.	.	.	.	1	22	.	5	1	8	13	30	.	.	.	.	.	.	.	.	1	81
Angers (J. des P.)	.	.	.	.	.	.	.	.	2	.	.	.	.	.	6	4	0	1	2	35	4	0	.	.	.	.	.	.	.	.	0	54
La Baumette (M. Cheux)	.	.	.	.	.	.	.	.	1	.	.	.	.	.	7	.	4	1	1	2	19	19	.	.	.	.	.	.	.	0	.	55
Bassin du Loir.																																
Janville	.	.	.	.	.	.	.	.	.	1	2	.	.	.	.	.	3	.	6	5	.	22	.	.	.	.	.	.	.	1	.	41
Voves	.	.	.	.	.	.	.	.	0	.	.	.	.	.	.	0	.	5	0	.	5	3	.	.	.	.	.	.	.	.	1	15
Orgères	.	.	.	.	.	.	.	.	.	3	.	.	.	.	.	.	.	2	.	1	2	8	.	.	.	.	.	.	.	.	3	19
Châteaudun	.	.	.	.	.	.	.	.	.	2	.	.	.	.	5	7	4	4	.	.	10	9	.	1	.	.	.	.	.	.	.	42
Brou	.	.	.	.	.	.	.	.	.	2	.	.	.	.	2	7	.	5	.	.	10	16	.	.	.	.	.	.	.	.	1	43
Authon-la-Pl.	.	.	.	.	.	.	.	.	.	1	2	.	.	.	.	3	.	15	.	2	10	16	.	1	.	.	.	.	.	.	1	50
Droué	.	.	.	.	.	.	.	.	6	.	.	.	.	.	.	.	12	0	1	2	28	1	.	0	.	.	.	.	.	1	.	51
Oucques	.	.	.	.	.	.	.	.	1	0	.	.	.	.	5	5	.	4	.	3	6	9	.	1	.	.	.	.	.	.	0	35
Vendôme (P. C.)	.	.	.	.	.	.	.	.	0	3	.	.	.	.	2	18	.	9	3	3	9	8	0	3	.	.	.	.	.	.	.	58
Montoire	.	.	.	.	.	.	.	.	.	4	.	.	.	.	.	.	.	4	.	2	4	15	.	4	.	.	.	.	.	.	.	34

STATIONS.	1	2	3	4	5	6	7	8	9	10	11	12	13	14	15	16	17	18	19	20	21	22	23	24	25	26	27	28	29	30	31	TOTAL.
Bassin du Loir (suite).																																
Savigny	.	.	.	.	.	.	.	.	.	4	.	.	.	.	.	.	.	6	.	3	9	12	.	.	.	.	.	.	.	.	6	41
Jupilles	.	.	.	.	.	.	.	.	.	.	.	.	.	.	.	14	4	6	21	10	2	.	.	.	.	.	.	.	.	1	.	58
Dissais-s.-Courc.	.	.	.	.	.	.	.	.	.	2	.	.	.	.	.	18	.	15	.	12	17	6	.	1	.	.	.	.	.	.	.	71
Pontvallain	.	.	.	.	.	.	.	.	.	.	.	.	.	.	1	1	.	6	.	7	9	21	.	.	.	.	.	.	.	.	.	45
La Flèche	.	.	.	.	.	.	.	.	.	.	.	.	.	.	.	7	.	6	2	.	.	4	.	.	.	.	.	.	.	.	.	19
Bassin de la Sarthe.																																
F^t d'Écouves (R.-V)	.	.	.	.	.	.	.	.	.	7	.	.	.	0	8	9	9	7	4	5	2	.	.	.	.	.	.	.	.	.	1	53
F^t de Bourse	.	.	.	.	.	.	.	.	.	.	5	.	.	.	.	3	4	2	4	2	3	2	.	.	.	.	.	.	.	.	1	26
Mortagne	.	.	.	.	.	.	.	.	0	8	.	.	.	.	5	.	7	9	4	4	11	.	.	.	.	.	.	.	.	.	.	48
Forêt de Réno	.	.	.	.	.	.	.	.	.	2	9	.	.	.	.	12	.	8	4	7	12	4	.	.	.	.	.	.	.	.	.	59
Nogent-le-Rotrou	.	.	.	.	.	.	.	.	.	.	2	.	.	.	1	3	.	7	.	2	12	3	.	.	.	.	.	.	.	.	.	30
Thiron-Gardais	.	.	.	.	.	.	.	.	.	6	.	.	.	.	6	17	.	.	1	4	10	12	.	.	.	.	.	.	.	.	5	61
Bellême	.	.	.	.	.	.	.	.	.	2	2	.	.	.	1	0	.	12	1	5	12	6	.	0	.	.	.	.	.	.	5	46
F^t de Perseigne	.	.	.	.	.	.	.	.	.	.	8	.	.	.	0	2	2	7	4	4	18	4	.	.	.	.	.	.	.	.	1	50
Alençon (C. M.)	.	.	.	.	.	.	.	1	4	.	.	.	.	.	1	.	4	3	2	15	7	2	.	.	.	.	.	.	.	1	.	40
St-Denis-s.-Sarthon	.	.	.	.	.	.	.	.	.	.	1	.	.	.	.	1	.	3	4	.	3	2	.	.	.	.	.	.	.	.	.	13
Vilaines-la-Juhel	.	.	.	.	.	.	.	.	.	.	2	.	1	1	.	14	.	2	2	8	10	.	.	.	.	.	.	.	.	.	.	40
Beaumont-s.-S.	.	.	.	.	.	.	.	.	.	.	11	.	.	.	1	1	1	7	3	4	17	5	.	.	.	.	.	.	.	.	.	50
Bonnétable	.	.	.	.	.	.	.	.	.	1	1	.	.	.	4	.	.	11	2	1	16	9	.	.	.	.	.	.	.	.	.	45
La Ferté-Bernard	.	.	.	.	.	.	.	.	.	.	.	.	.	.	.	1	3	2	2	4	7	8	.	.	.	.	.	.	.	.	.	27
Ste-Suzanne	.	.	.	.	.	.	.	.	1	.	.	.	.	.	4	1	11	3	5	14	2	.	.	.	.	.	.	.	.	.	.	41
Souligné-s.-Vallon	.	.	.	.	.	.	.	.	.	.	2	.	.	.	.	6	2	6	1	2	12	10	.	3	.	.	.	.	.	.	.	44
Le Mans (P. C.)	.	.	.	.	.	.	.	.	.	.	.	.	.	.	4	.	5	16	.	8	11	3	.	2	.	.	.	.	.	2	.	51
Connerré	.	.	.	.	.	.	.	.	.	.	.	.	.	.	.	2	3	.	.	15	6	10	.	.	.	.	.	.	.	.	.	36
Bouloire	.	.	.	.	.	.	.	.	.	.	.	.	.	.	.	.	2	.	2	4	4	10	.	3	.	.	.	.	.	.	.	25
Sablé	.	.	.	.	.	.	.	.	.	.	5	.	.	.	.	3	4	5	4	6	12	5	.	.	.	.	.	.	.	.	5	49
Bassin de la Mayenne.																																
Domfront	.	.	.	.	.	.	.	.	.	2	2	.	.	.	1	3	3	9	0	3	6	.	.	.	.	.	.	.	.	.	.	29
Forêt d'Andaines	.	.	.	.	.	.	.	.	4	.	.	2	.	.	12	1	4	5	.	8	6	.	2	.	.	.	.	.	.	4	.	48
Pré-en-Pail	.	.	.	.	.	.	.	.	.	2	1	.	.	.	2	2	0	3	3	3	7	1	.	.	.	.	.	.	.	.	.	24
Ambrières	.	.	.	.	.	.	.	.	.	4	6	.	.	.	3	.	18	3	6	4	8	3	.	.	.	.	.	.	.	.	.	55
Mayenne (P. C.)	.	.	.	.	.	.	.	.	.	2	1	.	.	.	2	29	2	6	2	7	8	3	.	.	.	.	.	.	.	.	1	63
Ernée	.	.	.	.	.	.	.	.	1	3	.	.	.	.	5	1	.	11	.	14	3	.	.	0	.	.	.	.	.	2	.	41
Chailland	.	.	.	.	.	.	.	.	.	.	.	.	.	.	0	4	9	.	5	6	2	.	.	.	.	.	.	.	.	.	.	26
Montsûrs	.	.	.	.	.	.	.	.	.	1	1	.	.	.	2	11	.	6	4	9	10	3	.	.	.	.	.	.	.	.	.	46
Laval (E. N.)	.	.	.	.	.	.	.	.	6	4	.	.	.	.	14	1	3	9	3	9	10	1	0	.	.	.	.	.	.	.	.	60
Cossé-le-Vivien	.	.	.	.	.	.	.	.	6	3	4	.	.	.	7	.	2	13	1	1	7	.	.	.	.	.	.	.	.	.	.	44
Grez-en-Bouëre	.	.	.	.	.	.	.	.	.	6	2	.	.	.	2	12	1	7	7	1	9	3	0	.	.	.	.	.	.	.	1	51
Château-Gontier	.	.	.	.	.	.	.	.	.	2	3	.	.	.	.	14	.	3	8	1	9	4	.	.	.	.	.	.	.	.	.	44
St-Aignan-s.-Roë	.	.	.	.	.	.	.	.	.	3	0	.	.	.	1	3	.	10	5	4	9	2	.	.	.	.	.	.	.	.	.	39
Pouancé	.	.	.	.	.	.	.	.	.	.	6	2	.	.	10	.	.	14	.	4	.	9	.	.	.	.	.	.	.	.	.	45
Bassin de la Loire inférieure, rive droite.																																
Bécon	.	.	.	.	.	.	.	.	.	1	.	.	.	.	2	21	.	.	5	5	41	.	.	.	.	.	.	.	.	.	.	74
Candé	.	.	.	.	.	.	.	.	.	2	2	.	.	.	21	.	2	5	3	5	9	26	.	.	.	.	.	.	.	.	0	75
Oudon	.	.	.	.	.	.	.	.	.	.	.	.	.	12	.	6	2	.	9	11	14	.	.	.	.	.	.	.	.	.	.	55

STATIONS.	1	2	3	4	5	6	7	8	9	10	11	12	13	14	15	16	17	18	19	20	21	22	23	24	25	26	27	28	29	30	31	TOTAL.
Bassin de la Loire inférieure, rive droite (suite).																																
Joué-sur-Erdre	.	.	.	.	.	.	.	.	.	2	1	.	.	.	1	6	.	6	.	4	12	12	.	.	.	.	.	.	.	.	2	46
Nort	.	.	.	.	.	.	.	.	.	1	1	.	.	.	1	3	2	8	.	3	10	21	.	.	.	.	.	.	.	.	1	51
Nantes (Obs^re)	.	.	.	.	.	.	.	.	1	0	.	.	.	1	0	.	6	0	6	11	16	.	.	.	.	.	.	.	.	9	.	50
Cordemais	.	.	.	.	.	.	.	.	.	.	.	.	.	.	1	.	.	9	.	3	11	16	.	.	.	.	.	.	.	.	2	42
Savenay (E. N.)	.	.	.	.	.	.	.	.	.	.	.	.	.	.	4	.	.	5	.	3	18	.	.	.	.	.	.	.	.	2	1	33
Saint-Nazaire	.	.	.	.	.	.	.	.	.	.	1	.	.	.	3	.	2	7	0	3	2	18	.	.	.	.	.	.	.	.	3	39
Bassin de la Loire inférieure, rive gauche; bassin de la Sèvre nantaise.																																
Secondigny	.	.	.	.	.	.	.	.	.	.	.	.	.	.	4	3	.	3	.	8	16	13	0	.	.	.	.	.	.	.	.	47
Parthenay (E. N.)	.	.	.	.	.	.	.	.	.	.	.	.	.	.	.	.	.	3	0	1	13	19	0	.	.	.	.	.	.	.	.	36
Bressuire	.	.	.	.	.	.	.	.	.	.	.	.	.	.	10	.	4	.	.	.	.	7	.	.	.	.	8	.	.	.	.	30
Puy N.-D.	.	.	.	.	.	.	.	.	.	.	.	.	.	.	2	1	.	2	2	2	8	9	.	.	.	.	.	.	.	.	.	26
Gennes	.	.	.	.	.	.	.	.	.	.	.	.	.	.	1	1	0	6	0	6	10	2	.	.	.	.	.	.	.	.	.	26
Saint-Saturnin	.	.	.	.	.	.	.	.	.	.	.	.	.	.	11	.	5	7	10	.	14	10	.	.	.	.	.	.	.	.	.	57
Ponts-de-Cé	.	.	.	.	.	.	.	.	0	.	.	.	.	.	4	1	4	3	1	5	9	29	.	.	.	.	.	.	.	.	.	56
Thouarcé	.	.	.	.	.	.	.	.	1	.	.	.	.	3	1	2	9	2	3	12	7	.	.	.	.	.	.	.	.	.	.	38
Les Gardes	.	.	.	.	.	.	.	.	.	.	.	.	.	.	4	.	2	4	3	4	13	9	.	.	.	.	.	.	.	.	.	39
Chalonnes	.	.	.	.	.	.	.	.	.	.	3	.	.	.	.	3	.	.	2	.	13	15	8	.	.	.	.	.	.	.	.	45
La Pommeraye	.	.	.	.	.	.	.	.	.	1	0	.	.	.	2	12	.	2	3	6	11	25	.	0	.	.	.	.	.	.	.	63
Chapelle-St-Flor	.	.	.	.	.	.	.	.	.	.	.	.	.	.	2	16	.	2	2	6	15	18	.	.	.	.	.	.	.	.	.	61
Champtoceaux	.	.	.	.	.	.	.	.	.	.	1	.	.	.	2	3	.	8	0	6	.	35	.	.	.	.	.	.	.	.	0	55
Tiffauges	.	.	.	.	.	.	.	.	.	.	.	.	.	.	0	2	2	.	1	1	10	26	.	.	.	.	.	.	.	.	9	51
Les Herbiers	.	.	.	.	.	.	.	.	.	.	.	.	.	.	3	.	.	7	0	7	12	16	.	.	.	.	.	.	.	.	1	46
Montaigu	.	.	.	.	.	.	.	.	.	1	6	.	.	.	1	.	1	9	0	6	12	23	.	.	.	.	.	.	.	.	.	59
Clisson	.	.	.	.	.	.	.	.	.	1	.	.	.	.	1	.	.	6	.	3	5	19	.	.	.	.	.	.	.	.	5	40
BASSINS ENTRE LA LOIRE ET LA GIRONDE.																																
Bassins de la Vie, du Lay et de la Sèvre niortaise.																																
Pointe Saint-Gildas	.	.	.	.	.	.	.	.	.	.	.	.	.	.	6	.	3	4	1	.	3	13	0	.	.	.	.	.	.	.	.	31
Pornic	.	.	.	.	.	.	.	.	.	.	.	.	.	.	2	.	5	3	3	1	10	.	.	.	.	.	.	.	.	.	.	25
Noirmoutiers	.	.	.	.	.	.	.	.	.	.	.	.	.	.	3	2	5	15	1	13	10	15	.	.	.	.	.	.	.	.	.	64
Ile d'Yeu	.	.	.	.	.	.	.	.	.	.	.	.	.	.	1	0	2	7	0	0	10	6	.	.	.	.	.	.	.	.	.	27
St-Gille-s.-Vie	.	.	.	.	.	.	.	.	.	3	.	.	.	.	.	.	.	10	.	1	5	6	.	.	.	.	.	.	.	.	.	27
Les Sables-d'Olonne	.	.	.	.	.	.	.	.	.	.	.	.	.	.	2	.	1	8	.	1	12	10	.	1	.	.	.	.	.	.	.	35
Roche-s-Yon (E.N.)	.	.	.	.	.	.	.	.	.	.	.	.	.	.	1	.	2	8	1	2	20	3	.	2	.	.	.	.	.	.	.	39
Chantonnay	.	.	.	.	.	.	.	.	.	.	.	.	.	.	.	4	.	5	.	7	23	9	.	.	.	.	.	.	.	.	.	48
La Châtaigneraie	.	.	.	.	.	.	.	.	.	.	.	.	.	.	3	.	1	9	.	12	28	12	.	.	.	.	.	.	.	.	.	64
Longèves	.	.	.	.	.	.	.	.	.	.	.	.	.	.	3	.	.	8	8	3	19	17	.	.	.	.	.	.	.	.	.	58
Luçon	.	.	.	.	.	.	.	.	.	.	.	.	.	.	4	.	.	5	.	12	22	15	.	.	.	.	.	.	.	.	.	59
Marans	.	.	.	.	.	.	.	.	.	.	.	.	.	.	5	.	.	9	.	3	19	9	.	.	.	.	.	.	.	.	.	45
Coulanges-s.-l'A.	.	.	.	.	.	.	.	.	.	.	.	.	.	.	3	3	.	4	.	2	13	18	0	1	.	.	.	.	.	.	.	44
Chantecorps	.	.	.	.	.	.	.	.	.	.	.	.	.	.	3	.	.	2	.	3	7	19	8	.	.	.	.	.	.	.	.	43
Viel-Pain	.	.	.	.	.	.	.	.	.	.	.	.	.	.	6	.	1	.	0	.	5	14	.	.	.	.	.	.	.	.	.	26
Sepvret	.	.	.	.	.	.	.	.	.	.	.	.	.	.	.	.	2	2	2	6	15	.	4	.	.	.	.	.	.	.	.	31
La Couarde	0	.	.	.	.	.	.	.	.	.	.	.	.	.	3	.	.	4	1	3	8	13	3	1	.	.	.	.	.	.	.	36
Niort	0	.	.	.	.	.	.	.	.	.	.	.	.	.	2	.	.	2	1	4	8	16	1	1	.	.	.	.	.	.	.	36
Fressines	2	.	.	.	.	.	.	.	.	.	.	.	.	.	2	.	.	3	3	.	7	21	0	.	.	.	.	.	.	.	.	38

STATIONS.	1	2	3	4	5	6	7	8	9	10	11	12	13	14	15	16	17	18	19	20	21	22	23	24	25	26	27	28	29	30	31	TOTAL.
Bassins de la Vie, du Lay et de la Sèvre niortaise (suite).																																
Mauzé	.	.	.	.	.	.	.	.	.	.	.	.	.	.	.	.	.	2	.	.	3	19	4	.	.	.	.	.	.	.	.	29
Bazoin	.	.	.	.	.	.	.	.	.	.	.	.	.	.	3	.	.	12	.	1	13	15	.	.	.	.	.	.	.	.	1	45
La Rochelle (P. C.)	.	.	.	.	.	.	.	.	.	.	.	.	.	.	4	1	.	12	2	3	21	.	5	.	.	.	.	.	.	.	.	48
Bassin de la Charente.																																
Saint-Mathieu	.	.	.	.	.	.	.	.	.	.	.	.	.	.	.	16	.	10	18	16	4	.	6	3	.	.	.	.	.	.	.	73
Le Lac Français	.	.	.	.	.	.	.	.	.	.	.	.	.	.	1	1	.	5	4	1	5	7	8	1	.	.	.	.	.	.	.	31
Angoulême (P. C.)	.	.	.	.	.	.	.	.	.	.	.	.	.	.	.	5	.	1	1	2	.	5	9	.	0	.	.	.	.	.	.	23
Barbézieux	.	.	.	.	.	.	.	.	.	.	.	.	.	.	5	1	.	1	5	6	11	4	3	.	.	.	.	.	.	.	2	38
Jonzac	.	.	.	.	.	.	.	.	.	.	.	.	.	.	4	.	1	.	1	.	7	11	4	1	2	.	.	.	.	.	2	33
Cognac	.	.	.	.	.	.	.	.	.	.	.	.	.	3	.	.	1	.	1	6	5	9	2	.	.	.	.	.	.	.	.	27
Aigre	.	.	.	.	.	.	.	.	.	.	.	.	.	.	3	4	.	4	.	1	2	.	.	.	.	.	.	.	.	.	.	14
Ruffec	.	.	.	.	.	.	.	.	.	.	.	.	.	.	1	7	.	6	1	12	5	1	11	.	.	.	.	.	.	.	.	44
Chef-Boutonne	.	.	.	.	.	.	.	.	.	.	.	.	.	.	3	.	2	.	3	.	3	5	14	1	.	.	.	.	.	.	.	31
Les Brousses	.	.	.	.	.	.	.	.	.	.	.	.	.	.	2	.	1	1	3	2	7	10	.	0	.	.	.	.	.	.	.	27
Chail	1	.	.	.	.	.	.	.	.	.	.	.	.	.	3	.	.	3	.	3	4	4	7	0	.	.	.	.	.	.	.	24
Vernoux-s.-Bout	.	.	.	.	.	.	.	.	.	.	.	.	.	.	.	0	.	1	0	12	12	.	.	.	.	.	.	.	.	.	.	25
Les Fosses	.	.	.	.	.	.	.	.	.	.	.	.	.	.	2	.	.	5	.	4	4	19	3	.	.	.	.	.	.	.	.	38
Villiers-au-B	.	.	.	.	.	.	.	.	.	.	.	.	.	.	2	.	.	2	2	1	5	17	2	2	.	.	.	.	.	.	.	33
St-Jean-d'Angely	.	.	.	.	.	.	.	.	.	.	.	.	.	.	.	.	2	.	10	4	12	4	.	.	.	.	.	.	.	.	.	32
Saintes	.	.	.	.	.	.	.	.	.	.	.	.	.	.	4	.	.	.	7	5	5	.	7	.	.	.	.	.	.	.	5	33
Ile d'Aix	.	.	.	.	.	.	.	.	.	.	.	.	.	.	.	1	.	4	.	2	11	23	.	2	.	.	.	.	.	.	1	44
Chassiron	.	.	.	.	.	.	.	.	.	.	.	.	.	.	.	.	.	9	.	6	2	28	11	.	3	6	.	.	.	.	.	65
BASSIN DE LA GIRONDE.																																
Bassin de la Dordogne.																																
Laqueuille	.	.	.	.	.	.	.	.	.	1	.	.	.	2	.	.	8	6	6	3	12	2	1	.	.	.	.	.	.	.	.	41
La-Tr-d'Auvergne	.	.	.	.	.	.	.	.	.	.	.	.	.	.	0	.	.	12	16	7	22	8	2	3	3	.	.	.	.	.	.	73
Église-Nve-d'Entr.	.	.	.	.	.	.	.	4	.	4	.	.	.	.	.	.	4	13	8	7	6	8	2	3	.	.	.	.	.	4	.	61
Ussel	.	.	.	.	.	.	.	.	.	.	.	.	.	.	.	.	.	4	9	8	13	3	1	2	0	.	.	.	.	.	.	40
Aurillac (E. N.)	.	.	.	.	.	.	.	.	0	.	.	.	.	.	.	.	9	21	16	.	22	8	.	1	.	.	.	.	.	.	0	78
Argentat	.	.	.	.	.	.	.	.	.	.	.	.	.	.	1	4	.	8	7	2	15	5	3	.	.	.	.	.	.	.	.	45
Beaulieu	.	.	.	.	.	.	.	.	.	.	.	.	.	.	.	9	.	5	8	6	18	5	.	.	.	.	.	.	.	.	.	51
Saint-Céré	.	.	.	.	.	.	.	.	.	.	.	.	.	.	11	.	.	3	11	6	22	10	.	.	.	.	.	.	.	.	.	63
La Tronquière	.	.	.	.	.	.	.	.	.	.	.	.	.	.	.	.	15	16	2	2	28	4	.	.	.	.	.	.	.	.	1	68
Gramat	.	.	.	.	.	.	.	.	.	.	.	.	.	.	10	.	2	.	12	6	25	.	.	.	.	.	.	.	.	.	6	61
Frayssinet	.	.	.	.	.	.	.	.	.	.	.	.	.	.	6	.	.	5	3	4	24	13	.	.	.	.	.	.	.	.	.	55
Martel	.	.	.	.	.	.	.	.	.	.	.	.	.	.	9	.	1	3	13	2	20	.	.	.	.	.	.	.	.	.	.	48
Vayrac	.	.	.	.	.	.	.	.	.	.	.	.	.	.	11	.	.	4	18	11	17	1	.	.	.	.	.	.	.	.	.	62
Tulle (P. C.)	.	.	.	.	.	.	.	.	.	.	.	.	.	.	0	3	3	8	6	6	15	3	0	.	1	.	.	.	.	.	.	46
Brive	.	.	.	.	.	.	.	.	.	.	.	.	.	.	.	7	.	9	13	3	6	6	.	2	.	.	.	.	.	.	.	46
Blanzaguet	.	.	.	.	.	.	.	.	.	.	.	.	.	.	.	.	.	2	3	3	6	8	20	.	.	.	.	.	.	.	.	42
Chalais	.	.	.	.	.	.	.	.	.	.	.	.	.	.	2	.	1	5	6	4	8	5	4	1	5	.	.	.	.	.	.	41
Montguyon	.	.	.	.	.	.	.	.	.	.	.	.	.	.	6	.	.	3	4	3	4	3	1	1	.	.	.	.	.	.	.	25
Les Églisottes	.	.	.	.	.	.	.	.	.	.	.	.	.	.	1	2	.	5	7	6	9	5	9	.	.	.	.	.	.	.	.	45
Coutras	.	.	.	.	.	.	.	.	.	.	.	.	.	.	3	0	.	3	.	.	13	.	8	7	3	.	.	.	.	.	.	38
Lussac	.	.	.	.	.	.	.	.	.	.	.	.	.	.	2	1	.	5	2	3	3	7	9	.	1	.	.	.	.	.	.	31
Cavignac	.	.	.	.	.	.	.	.	.	.	.	.	.	.	5	0	.	1	4	4	3	7	5	0	1	.	.	.	.	.	.	31

STATIONS.	1	2	3	4	5	6	7	8	9	10	11	12	13	14	15	16	17	18	19	20	21	22	23	24	25	26	27	28	29	30	31	TOTAL.
Bassin du Lot.																																
Le Bleymard	.	.	.	.	.	.	.	.	12	8	2	.	.	.	.	.	.	5	3	.	5	45	2	9	.	.	.	.	.	.	3	94
Bagnols	.	.	.	.	.	.	.	.	12	7	.	.	.	.	.	.	.	8	3	1	.	34	.	5	2	.	.	.	.	.	.	72
Montmirat	.	.	.	.	.	.	.	.	8	18	1	.	.	.	.	.	.	6	1	.	.	25	4	9	.	.	.	.	.	.	.	72
Mende (P. C.)	.	.	.	.	.	.	.	.	9	15	.	.	.	.	.	.	.	22	5	1	21	.	.	3	1	.	.	.	.	.	.	77
Marvéjols	.	.	.	.	.	.	.	.	14	7	.	.	.	.	.	.	.	26	4	.	.	16	.	1	1	.	.	.	.	.	.	69
Cam-de-la-Roche	.	.	.	.	.	.	.	.	15	12	6	.	.	.	.	.	.	13	3	.	.	25	.	2	.	.	.	.	.	.	.	76
St-Chély-d'Apcher	.	.	.	.	.	.	.	.	14	9	.	.	.	.	.	.	.	15	5	.	.	14	3	2	1	.	.	.	.	.	.	63
Nasbinals	.	.	.	.	.	.	.	.	.	15	.	.	.	.	.	2	.	15	5	4	.	11	.	.	.	.	.	.	.	.	.	52
Espalion	.	.	.	.	.	.	.	.	5	.	.	.	.	.	.	.	10	16	12	.	24	3	.	.	.	.	.	.	.	.	.	71
Entraygues	.	.	.	.	.	.	.	.	1	.	.	.	.	.	.	18	.	18	15	.	24	3	.	.	.	.	.	.	.	.	.	79
Laguiole	.	.	.	.	.	.	.	.	.	.	.	.	.	.	.	.	.	21	14	7	14	7	3	.	.	.	.	.	.	.	.	66
Figeac (S. H.)	.	.	.	.	.	.	.	.	.	.	.	.	.	.	4	.	.	7	5	2	25	1	1	.	.	.	.	.	.	.	4	49
La Capelle-M	.	.	.	.	.	.	.	.	.	.	.	.	.	.	20	.	10	10	.	.	28	2	.	.	.	.	.	.	.	.	3	73
Livernon	.	.	.	.	.	.	.	.	.	.	.	.	.	.	13	.	.	6	4	2	21	2	.	.	.	.	.	.	.	.	10	58
Limogne	.	.	.	.	.	.	.	.	.	.	.	.	.	.	16	2	.	5	3	.	13	21	.	2	.	.	.	.	.	.	4	66
Saint-Géry	.	.	.	.	.	.	.	.	.	.	.	.	.	.	17	.	.	11	7	6	19	15	.	.	.	.	.	.	.	17	.	92
Lauzès	.	.	.	.	.	.	.	.	.	.	.	.	.	.	14	.	.	7	7	2	16	22	.	.	.	.	.	.	.	.	1	69
Cahors (P. C.)	.	.	.	.	.	.	.	.	.	.	.	.	.	.	.	21	.	10	0	3	27	6	15	.	.	.	.	.	.	.	.	83
Puy-l'Évêque	.	.	.	.	.	.	.	.	.	.	.	.	.	.	4	.	5	3	.	3	9	4	.	.	.	.	.	.	.	.	7	35
Fumel	.	.	.	.	.	.	.	.	.	.	.	.	.	.	0	20	0	8	2	2	7	4	3	.	.	.	.	.	.	.	.	47
Montflanquin	.	.	.	.	.	.	.	.	.	.	.	.	.	.	.	24	0	6	1	4	6	8	27	0	0	.	.	.	.	.	0	76
Villeneuve (P. C.)	.	.	.	.	.	.	.	.	.	.	.	.	.	.	0	4	0	1	1	8	8	8	34	0	1	.	.	.	.	.	.	65
Monclar d'A	.	.	.	.	.	.	.	.	.	.	.	.	.	.	.	3	.	12	1	2	1	13	2	1	.	.	.	.	.	.	.	35
Bassins du Tarn et de l'Aveyron.																																
Pt de Montvert	.	.	.	.	.	.	.	.	6	13	.	.	.	.	.	.	.	4	3	.	14	48	.	16	.	.	.	.	.	.	2	106
Florac	.	.	.	.	.	.	.	.	7	7	1	.	.	.	.	.	.	3	3	.	3	58	.	10	.	.	.	.	.	.	.	92
Cassagnas	.	.	.	.	.	.	.	.	12	11	5	.	.	.	.	.	2	6	6	.	.	32	1	8	.	.	.	.	.	.	4	88
Meyrueis	.	.	.	.	.	.	.	.	5	4	4	.	.	.	.	.	.	3	5	.	.	28	8	7	.	.	.	.	.	.	.	64
Col du Marquairès	.	.	.	.	.	.	.	.	10	10	6	.	.	.	.	.	0	6	3	.	3	34	7	11	.	.	.	.	.	.	1	91
Le Massegros	.	.	.	.	.	.	.	.	10	25	.	.	.	.	.	.	.	14	5	.	.	28	.	.	.	.	.	.	.	.	.	82
La Cavalerie	.	.	.	.	.	.	.	.	9	8	.	.	.	.	.	.	.	.	6	.	12	2	1	2	.	.	.	.	.	.	.	40
Saint-Affrique	.	.	.	.	.	.	.	.	2	3	.	.	.	.	.	.	.	1	2	.	.	14	10	5	.	.	.	.	.	.	2	39
Le Cabaretou	.	.	.	.	.	.	.	.	16	10	.	.	.	.	.	.	.	.	6	.	19	6	.	.	.	.	.	.	.	.	.	57
Fraïsse	.	.	.	.	.	.	.	.	3	8	.	.	.	.	2	.	.	.	8	.	29	8	4	.	.	.	.	.	.	.	.	62
La Salvetat d'A	.	.	.	.	.	.	.	.	.	2	.	.	.	.	.	.	.	.	.	.	15	23	14	.	2	.	.	.	.	.	.	56
Pradelle-Cabardès	.	.	.	.	.	.	.	.	.	12	6	.	.	.	.	1	.	.	4	.	2	8	24	.	.	.	.	.	.	.	1	58
Castres	.	.	.	.	.	.	.	.	.	0	.	.	.	.	.	14	.	10	0	.	10	48	10	.	1	.	.	.	.	.	.	94
Alban	.	.	.	.	.	.	.	.	9	.	.	.	.	.	6	.	.	.	8	.	13	24	31	.	.	.	.	.	.	.	.	91
Villefranche-d'Av.	.	.	.	.	.	.	.	.	.	6	.	.	.	.	.	11	.	2	17	3	3	16	12	1	.	.	.	.	.	.	.	71
Naucelle	.	.	.	.	.	.	.	.	.	3	.	.	.	.	.	3	.	14	8	1	.	21	4	.	1	.	.	.	.	.	.	55
Carmaux	.	.	.	.	.	.	.	.	.	6	.	.	.	.	.	15	.	20	3	.	12	2	1	.	.	.	.	.	.	.	7	66
Cordes	.	.	.	.	.	.	.	.	.	8	.	.	.	.	.	24	.	13	.	.	14	7	2	.	1	.	.	.	.	.	3	72
Albi (P. C.)	.	.	.	.	.	.	.	.	2	2	.	.	.	.	2	3	2	.	8	.	16	7	.	.	.	.	.	.	.	.	.	42
Lavaur	.	.	.	.	.	.	.	.	.	0	.	.	.	.	.	3	.	.	.	.	18	3	2	1	.	.	.	.	.	.	.	27
Lalbenque	.	.	.	.	.	.	.	.	6	.	.	.	.	.	10	2	.	1	3	3	23	8	4	.	.	.	.	.	.	.	16	76

STATIONS.	1	2	3	4	5	6	7	8	9	10	11	12	13	14	15	16	17	18	19	20	21	22	23	24	25	26	27	28	29	30	31	TOTAL.
Bassin de la Garonne, cours supérieur, et affluents des Pyrénées.																																
Belesta	.	.	.	.	.	.	.	.	.	14	.	.	.	.	.	12	.	.	15	9	11	8	7	6	.	.	.	.	.	.	.	82
Mirepoix	.	.	.	.	.	.	.	.	.	.	.	.	.	.	.	8	.	.	5	28	7	11	11	.	.	.	.	.	.	.	.	70
Royat	.	.	.	.	.	.	.	.	.	.	.	.	.	.	.	10	.	.	9	7	9	12	10	3	.	.	.	.	.	.	.	60
Izaut-de-l'Hôtel	.	.	.	.	.	.	.	.	.	.	1	.	.	.	.	19	.	.	3	7	12	8	28	.	4	.	.	.	.	.	.	82
Rieumes	.	.	1	.	.	.	.	.	.	.	.	.	.	.	.	7	.	.	8	.	4	7	10	.	.	.	.	.	.	.	4	41
Toulouse (Obs^re^)	.	.	.	.	.	.	.	.	.	.	.	.	.	.	38	0	7	.	3	1	33	8	5	.	3	.	.	.	.	.	.	99
Bassin de la Garonne (R. G.) au-dessous de Toulouse; bassins du Gers et de la Baïse; bassin de la Gironde.																																
Lannemezan	.	.	.	.	.	.	.	.	0	1	.	.	.	.	.	6	.	1	4	2	10	10	9	.	.	.	.	.	.	.	7	50
Castelnau-Mag.	.	.	.	.	.	.	.	.	.	.	.	.	.	.	3	.	3	2	1	.	12	20	9	.	.	.	.	.	.	.	.	50
Miélan	.	.	.	.	.	.	.	.	.	.	.	.	.	.	.	.	.	.	.	8	15	26	10	3	.	.	.	.	.	.	1	63
Masseube	.	.	.	.	.	.	.	.	.	.	.	.	.	.	.	4	.	.	.	.	15	15	6	1	.	.	.	.	.	.	.	41
Lombez	.	.	.	.	.	.	.	.	.	.	.	.	.	.	.	22	.	.	.	.	15	10	12	.	.	.	.	.	.	.	.	59
Auch (P. C.)	.	.	.	.	.	.	.	.	.	.	.	.	.	.	.	1	.	.	.	1	16	6	3	1	.	.	.	.	.	.	.	28
Vic-Fézensac	.	.	.	.	.	.	.	.	.	.	.	.	.	.	.	.	.	.	.	.	6	9	.	2	.	.	.	.	.	.	.	18
Eauze	.	.	.	.	.	.	.	.	.	.	.	.	.	.	.	.	.	.	4	5	14	0	.	.	.	.	.	.	.	.	.	24
Condom	.	.	.	.	.	.	.	.	.	.	.	.	.	.	.	.	.	.	1	2	8	7	1	3	4	.	.	.	.	.	3	29
Lectoure	.	.	.	.	.	.	.	.	.	.	.	.	.	.	.	.	.	.	.	8	7	12	2	7	.	.	.	.	.	.	.	36
Monteuq	.	.	.	.	.	.	.	.	.	.	.	.	.	.	10	.	.	6	3	4	18	10	1	.	.	.	.	.	.	.	27	79
Agen (P. C.)	.	.	.	.	.	.	.	.	.	.	.	.	.	.	15	.	.	.	8	4	2	10	.	1	.	.	.	.	.	.	0	40
Grignols	.	.	.	.	.	.	.	.	.	.	.	.	.	.	0	0	.	13	2	2	0	9	4	.	3	.	.	.	.	.	.	33
Col de Fer	.	.	.	.	.	.	.	.	.	.	.	.	.	.	4	.	1	6	8	2	4	5	4	.	4	.	.	.	.	.	5	43
Machorre	.	.	.	.	.	.	.	.	.	.	.	.	.	.	1	.	.	1	1	10	.	14	5	.	1	.	.	.	.	.	.	31
Budos	.	.	.	.	.	.	.	.	.	.	.	.	.	.	6	.	.	2	.	8	.	22	9	0	3	.	.	.	.	.	.	50
La Sauve	.	.	.	.	.	.	.	.	.	.	.	.	.	.	8	.	.	2	0	4	1	11	15	.	2	.	.	.	.	.	0	43
Bordeaux (Obs^re^)	.	.	.	.	.	.	.	.	.	.	.	.	.	.	3	.	0	1	1	6	7	20	8	0	0	.	.	.	.	.	.	46
Soulac	.	.	.	.	.	.	.	.	.	.	.	.	.	.	6	1	.	1	2	5	6	21	.	1	.	.	.	.	.	.	.	43
Royan	.	.	.	.	.	.	.	.	.	.	.	.	.	.	6	1	1	.	.	8	4	20	.	1	.	.	.	.	.	.	.	41
La Coubre (M. Rayet)	.	.	.	.	.	.	.	.	.	.	.	.	.	.	3	.	.	1	.	4	9	21	2	1	1	.	.	.	.	.	.	42
BASSINS ENTRE LA GIRONDE ET LES PYRÉNÉES.																																
Petits bassins entre la Gironde et l'Adour.																																
Saint-Nicolas	.	.	.	.	.	.	.	.	.	.	.	.	.	.	5	.	.	2	3	1	7	30	.	.	.	.	.	.	.	.	.	48
Hourtin	.	.	.	.	.	.	.	.	.	.	.	.	.	.	4	0	0	.	2	2	9	22	.	2	.	.	.	.	.	.	.	40
Moutchic	.	.	.	.	.	.	.	.	.	.	.	.	.	.	2	.	.	1	3	.	7	29	.	0	6	.	.	.	.	.	.	49
Le Porge	.	.	.	.	.	.	.	.	.	.	.	.	.	.	5	.	.	.	.	1	4	24	.	1	6	.	.	.	.	.	.	40
Arès	.	.	.	.	.	.	.	.	.	.	.	.	.	.	4	.	1	1	1	0	6	24	.	2	.	.	.	.	.	.	.	38
Piquey	.	.	.	.	.	.	.	.	.	.	.	.	.	.	6	.	.	2	0	0	5	18	.	1	.	.	.	.	.	.	.	33
Audenge	.	.	.	.	.	.	.	.	.	.	.	.	.	.	3	.	.	1	.	3	1	23	.	0	2	.	.	.	.	.	.	32
La Salie	.	.	.	.	.	.	.	.	.	.	.	.	.	.	.	.	7	2	0	2	4	30	.	1	2	.	.	.	.	.	.	47
Arcachon (C. M.)	.	.	.	.	.	.	.	.	.	.	.	.	.	.	6	.	3	1	1	1	6	23	0	1	1	.	.	.	.	.	.	43
Belin	.	.	.	.	.	.	.	.	.	.	.	.	.	.	7	.	.	1	1	4	2	20	3	1	4	.	.	.	.	.	.	43
Pissos	.	.	.	.	.	.	.	.	.	.	.	.	.	.	4	.	.	3	.	1	.	33	4	1	1	.	.	.	.	.	.	47
Bassin de l'Adour.																																
Pic du Midi (Obs.)	1	1	1	.	.	.	.	.	15	4	.	.	.	.	5	.	.	2	6	.	9	12	46	.	.	.	.	.	.	.	14	115
Bagnères-de-B.	.	.	0	.	.	.	.	.	2	1	0	.	.	.	34	0	.	9	.	3	14	13	11	0	5	.	.	.	.	0	.	92

STATIONS.	1	2	3	4	5	6	7	8	9	10	11	12	13	14	15	16	17	18	19	20	21	22	23	24	25	26	27	28	29	30	31	TOTAL.
Bassin de l'Adour (suite).																																
Lourdes	.	.	8	.	.	.	.	.	.	.	.	.	.	.	5	4	.	.	8	7	15	.	8	.	.	.	.	.	.	.	.	55
Peyranère	.	.	.	.	.	.	.	.	.	.	.	.	.	.	13	.	23	.	10	5	.	18	13	5	.	.	.	.	.	.	.	87
Gélan	.	.	.	.	.	.	.	.	.	1	.	.	.	.	.	.	.	.	.	.	10	26	13	.	.	.	.	.	.	.	.	50
Laruns	.	.	.	.	.	.	.	.	.	.	.	.	.	.	.	.	.	.	.	5	8	14	86	5	.	.	.	.	.	.	.	118
Bedous	.	.	.	.	.	.	.	.	4	.	.	.	.	.	.	.	.	.	.	.	15	5	60	5	.	.	.	.	.	.	.	89
Tarbes (P. C.)	.	.	.	.	.	.	.	.	.	.	.	.	.	.	3	2	.	1	.	0	20	17	.	.	.	.	.	.	.	.	.	43
Maubourguet	.	.	.	.	.	.	.	.	.	.	.	.	.	.	.	.	.	.	.	.	38	25	.	.	.	.	.	.	.	.	.	63
Lescar (E. N.)	.	.	.	.	.	.	.	.	.	.	.	.	.	.	1	4	.	.	4	.	12	6	4	.	.	.	.	.	.	.	5	36
Pau (château)	.	.	.	.	.	.	.	.	.	.	.	.	.	.	3	.	.	.	1	7	4	5	3	.	.	.	.	.	.	.	3	26
Oloron	.	.	1	.	.	.	.	.	.	.	.	.	.	.	.	10	.	.	.	3	4	8	15	4	.	.	.	.	.	.	.	45
Mauléon	.	.	.	.	.	.	.	.	.	.	.	.	.	4	19	.	.	.	9	1	6	.	.	.	.	.	.	.	.	.	8	47
Orthez	.	.	.	.	.	.	.	.	.	.	.	.	.	.	.	1	.	.	.	.	11	15	6	.	.	.	.	.	.	.	.	33
Riscle	.	.	.	.	.	.	.	.	.	.	.	.	.	.	.	.	.	.	.	.	8	20	9	2	1	.	.	.	.	.	.	40
Cazaubon	.	.	.	.	.	.	.	.	.	.	.	.	.	.	.	.	.	.	2	0	23	12	2	3	.	.	.	.	.	.	4	46
Mont-de-Marsan	.	.	.	.	.	.	.	.	.	.	.	.	.	.	2	.	3	4	.	.	.	19	12	0	.	.	.	.	.	.	2	42
Saint-Sever	.	.	.	.	.	.	.	.	.	.	.	.	.	.	3	.	1	1	.	.	2	13	8	1	.	.	.	.	.	.	.	29
Tartas	.	.	.	.	.	.	.	.	.	.	.	.	.	.	0	.	.	5	.	.	.	17	3	0	0	.	.	.	.	.	4	30
Dax (P. C.)	.	.	.	.	.	.	.	.	.	.	.	.	.	.	9	.	1	16	.	1	.	10	0	2	.	.	.	.	.	.	1	40
Bayonne	.	.	.	.	.	.	.	.	.	.	.	.	.	3	.	.	2	1	.	.	11	1	.	3	.	.	.	.	.	.	.	21
Biarritz (sémaph.)	.	.	.	.	.	.	.	.	.	1	.	.	.	.	7	.	.	2	.	1	.	10	.	5	.	.	.	.	.	.	.	26

VERSANT DE LA MÉDITERRANÉE.

BASSINS ENTRE LES PYRÉNÉES ET LE RHÔNE.

	1	2	3	4	5	6	7	8	9	10	11	12	13	14	15	16	17	18	19	20	21	22	23	24	25	26	27	28	29	30	31	TOTAL.
Bassins du Tech, de la Tet et de l'Agly.																																
Col de la Quillane	.	.	.	.	.	1	.	.	9	11	.	.	.	.	12	.	.	.	.	.	5	4	2	.	.	.	.	.	.	3	.	47
Montlouis (C. M.)	.	2	1	.	.	.	.	.	.	32	.	.	.	2	3	.	.	.	3	.	9	.	13	.	.	.	.	.	.	14	13	91
Prats-de-Mollo	.	.	3	.	.	.	.	.	12	4	7	.	.	.	18	.	.	.	27	3	3	7	.	.	.	.	.	.	.	9	9	102
Céret	.	.	.	.	.	.	.	.	15	8	.	.	.	.	7	.	.	14	10	5	.	.	.	.	.	.	.	.	.	.	.	59
Vernet-les-Bains	.	.	.	.	.	.	.	.	0	13	3	.	.	.	.	11	0	.	.	4	.	3	0	15	.	.	.	.	.	.	7	54
Prades	.	.	.	.	.	.	.	.	.	11	2	.	.	.	5	.	.	1	3	.	5	.	.	.	.	.	.	.	.	.	3	30
Vinça	.	.	.	.	.	.	.	.	2	16	1	.	.	.	9	.	.	.	13	.	2	.	1	.	.	.	.	.	.	14	21	79
Gincla	.	.	.	.	.	.	.	2	6	4	.	.	.	.	3	.	.	1	.	.	9	18	5	.	.	.	.	.	.	5	.	54
Caudiès-de-St-Paul	.	.	.	.	.	.	.	.	6	35	.	.	.	.	.	.	.	21	3	.	3	.	.	.	.	.	.	.	.	.	1	69
Perpignan (Obs^re)	.	.	.	.	.	.	.	.	21	18	0	.	.	3	3	.	.	0	7	.	8	.	1	1	.	.	.	.	.	.	0	62
Estagel (C. M.)	.	.	.	.	.	.	.	.	1	36	.	.	.	.	13	.	.	.	7	.	.	.	.	.	.	.	.	.	.	.	.	56
Palairac	.	.	.	.	.	.	.	.	21	6	.	.	.	.	2	.	.	10	13	.	3	2	6	.	.	.	.	.	.	.	.	63
St-Laurent-de-la-S.	.	.	.	.	.	.	.	.	8	17	.	.	.	.	3	.	.	.	4	.	6	.	.	.	.	.	.	.	.	.	.	39
Le Barcarès	.	.	.	.	.	.	.	.	5	10	1	.	.	.	1	.	.	.	4	.	2	.	1	.	.	.	.	.	.	.	.	24
Port-Vendres	.	.	.	.	.	.	.	.	2	10	.	.	.	.	13	.	.	.	.	1	.	6	1	5	.	.	.	.	.	.	.	39
Cap Béar (ph.)	.	.	.	.	.	.	.	.	7	7	.	.	.	.	.	37	.	.	.	.	.	10	.	4	.	.	.	.	.	.	.	65
Banyuls	.	.	.	.	.	.	.	.	9	7	3	.	.	.	.	24	.	.	.	3	.	4	5	8	.	.	.	.	.	.	.	64
Bassin de la Sègre.																																
Col de Puymorens	.	12	.	.	.	.	.	5	2	17	.	.	.	.	.	.	.	.	3	.	.	.	28	.	.	.	.	.	.	3	.	70
Angoustrine	.	.	.	.	.	.	.	.	9	11	.	.	.	.	10	.	.	.	.	.	5	4	2	.	.	.	.	.	.	6	.	47
Bourg-Madame	1	1	.	.	.	.	.	.	9	10	.	.	.	.	2	.	.	.	.	.	.	10	.	.	.	.	.	.	.	9	2	44

STATIONS.	1	2	3	4	5	6	7	8	9	10	11	12	13	14	15	16	17	18	19	20	21	22	23	24	25	26	27	28	29	30	31	TOTAL.
Bassin de l'Aude.																																
Le Bousquet	.	.	.	.	.	.	.	.	6	1	.	.	.	.	4	.	.	5	1	13	23	9	9	.	.	.	.	.	.	6	8	85
Mérial	.	.	.	.	.	.	.	2	12	1	.	.	.	.	7	.	.	1	12	.	16	32	8	3	.	.	.	.	.	2	1	98
Espezel	.	.	.	.	.	.	.	.	1	10	2	.	.	.	3	.	.	.	7	1	7	20	5	11	.	.	.	.	.	.	1	68
Les Fanges	.	.	.	.	.	.	.	.	11	.	.	.	.	1	1	.	.	18	12	.	25	14	9	3	.	.	.	.	.	6	1	104
Monthaut (h.b.)	.	.	.	.	.	.	.	.	11	.	.	.	.	.	8	.	.	4	7	.	16	14	7	.	.	.	.	.	.	.	.	67
Monthoumet	.	.	.	.	.	.	.	.	24	9	.	.	.	.	7	.	.	12	11	.	0	16	.	6	.	.	.	.	.	.	.	85
Castillon	.	.	.	.	.	.	.	.	12	.	.	.	.	2	9	.	.	36	21	.	19	17	13	6	.	.	.	.	.	.	.	135
Montlaur	.	.	.	.	.	.	.	.	18	.	.	.	.	.	.	.	.	17	10	.	4	4	11	.	.	.	.	.	.	.	.	64
Moux	.	.	.	.	.	.	.	.	27	.	.	.	.	.	.	.	.	9	.	.	8	10	.	.	.	.	.	.	.	.	.	55
Barbaira	.	.	.	.	.	.	.	.	16	.	.	.	.	1	4	.	.	7	1	.	3	3	.	.	.	.	.	.	.	.	.	35
Carcassonne (C. M.)	.	.	.	.	.	.	.	.	2	.	.	.	.	0	3	.	.	3	1	.	3	9	4	.	.	.	.	.	.	.	.	25
Lasbordes	.	.	.	.	.	.	.	.	.	.	.	.	.	.	9	.	.	12	.	.	17	12	4	.	.	.	.	.	.	.	.	54
La Loubatière	.	.	.	.	.	.	.	.	.	3	.	.	.	.	3	.	.	.	.	.	15	18	26	13	.	.	.	.	.	.	.	78
Lespinassière	.	.	.	.	.	.	.	.	21	7	.	.	.	.	.	.	.	5	.	.	15	20	8	1	.	.	.	.	.	.	1	78
Caunes (h. b.)	.	.	.	.	.	.	.	.	28	4	.	.	.	.	.	.	.	8	.	.	17	2	.	.	.	.	.	.	.	.	.	59
Estagnol	.	.	.	.	.	.	.	.	9	.	.	.	.	.	8	.	.	6	7	0	16	21	2	.	.	.	.	.	.	.	.	69
Bassins de l'Orb, de l'Hérault, du Lez et du Vidourle.																																
Saint-Pons	.	.	.	.	.	.	.	.	21	10	.	.	.	.	.	.	.	.	.	.	.	.	.	.	.	.	.	.	.	.	.	31
Le Poujol	.	.	.	.	.	.	.	.	40	12	.	.	.	.	.	.	.	56	.	.	9	1	.	.	.	.	.	.	.	.	.	118
Saint-Gervais	.	.	.	.	.	.	.	.	18	22	.	.	.	15	.	.	.	.	.	.	.	.	.	25	20	.	.	.	.	.	.	100
L'Escandolgue	.	.	.	.	.	.	.	.	27	1	.	.	.	.	.	.	.	6	2	.	23	.	6	.	.	.	.	.	.	.	.	65
Lodève	.	.	.	.	.	.	.	.	28	3	.	.	.	.	.	.	.	4	3	.	18	.	2	7	.	.	.	.	.	.	.	65
Le Caylar	.	.	.	.	.	.	.	.	15	7	.	.	.	.	.	.	.	3	7	.	30	7	8	2	.	.	.	.	.	.	.	79
Blandas	.	.	.	.	.	.	.	.	11	8	.	.	.	.	.	.	.	12	3	.	40	.	6	11	.	.	.	.	.	.	6	97
Valleraugue	.	.	.	.	.	.	.	.	4	20	2	.	.	.	1	.	.	12	20	.	.	43	2	10	.	.	.	.	.	.	.	114
Saint-Bauzille	.	.	.	.	.	.	.	.	19	3	.	.	.	3	.	.	.	21	6	.	37	4	3	16	.	.	.	.	.	.	.	112
Nîmes (E. N.)	.	.	.	.	.	.	.	.	.	2	.	.	.	.	.	.	.	32	31	.	0	12	22	.	.	.	.	.	.	.	18	117
Lunel	.	.	.	.	.	.	.	14	2	.	.	.	.	.	.	.	.	18	16	.	14	7	.	3	.	.	.	.	.	.	.	74
Montpellier (E. N.)	.	.	.	.	.	.	.	.	11	1	.	.	.	.	1	.	.	1	6	.	17	3	4	5	.	.	.	.	.	.	2	50
St-Mathieu de Tr.	.	.	.	.	.	.	.	.	10	.	.	.	.	.	.	.	.	14	5	.	24	6	9	.	.	.	.	.	.	.	11	79
Plateau de Valène	.	.	.	.	.	.	.	.	21	3	.	.	.	5	.	.	.	12	7	.	32	5	8	11	.	.	.	.	.	.	.	104
Gignac	.	.	.	.	.	.	.	.	25	1	.	.	.	.	.	.	.	.	10	.	20	.	4	14	.	.	.	.	.	.	.	74
Cette (P. C.)	.	.	.	.	.	.	.	14	10	4	.	.	.	1	.	.	.	.	29	.	11	15	8	.	.	.	.	.	.	.	14	106
Agde	.	.	.	.	.	.	.	.	.	7	6	4	.	.	.	.	.	.	.	.	17	6	23	.	.	.	.	.	.	.	.	63
Béziers	.	.	.	.	.	.	.	.	14	7	2	.	.	1	.	.	.	2	.	.	14	4	8	.	.	.	.	.	.	.	15	67
Capestang	.	.	.	.	.	.	.	.	8	10	.	.	.	.	.	.	.	.	.	.	9	.	5	.	.	.	.	.	.	.	.	32
BASSIN DU RHÔNE.																																
Bassin de la Saône supérieure.																																
Miélin	.	.	.	.	.	.	.	.	.	0	3	2	4	.	.	.	.	.	4	0	14	.	.	7	.	.	.	.	.	.	1	34
Belfahy	.	.	.	.	.	.	.	.	.	2	2	3	.	.	1	4	.	2	.	.	8	.	86	2	.	.	.	.	.	1	.	111
Quers	.	.	.	.	.	.	.	.	.	3	3	2	.	.	.	.	.	.	.	.	.	.	.	.	6	.	.	.	.	.	.	14
Plancher-les-Mines	.	.	.	.	.	.	.	.	.	0	1	1	5	.	.	9	.	.	.	0	.	6	.	34	1	.	.	0	.	.	1	58
Villersexel	.	.	.	.	.	.	.	.	2	4	1	1	.	.	.	.	0	.	.	.	.	2	.	24	2	.	.	.	.	4	.	41
Montbozon	.	.	.	.	.	.	.	.	.	7	1	6	.	.	.	.	.	.	.	.	.	4	.	7	7	.	.	.	.	.	3	35
Marnay	.	.	.	.	.	.	.	.	.	3	2	2	.	.	.	0	.	0	.	.	.	3	.	3	.	.	.	.	.	.	1	14

STATIONS.	1	2	3	4	5	6	7	8	9	10	11	12	13	14	15	16	17	18	19	20	21	22	23	24	25	26	27	28	29	30	31	TOTAL.
Bassin de la Saône supérieure (suite).																																
Chaumercenne	.	.	.	.	.	.	.	.	4	5	.	.	.	.	.	.	.	1	.	.	1	3	.	.	.	.	.	.	.	.	1	16
Fouvent-le-Bas	.	.	.	.	.	.	.	.	3	2	4	.	.	.	0	.	1	3	9	.	6	.	.	.	.	.	.	.	.	0	.	28
Vesoul (C. M.)	.	.	.	.	.	.	.	.	.	6	1	1	.	.	.	1	.	1	.	.	.	5	.	17	.	.	.	.	.	.	.	32
Conflandey	.	.	.	.	.	.	.	.	1	4	.	.	.	.	.	.	0	.	.	1	6	.	1	.	.	.	.	.	.	1	.	14
Saint-Remy	.	.	.	.	.	.	.	.	3	2	2	.	.	.	.	2	.	3	1	.	.	7	.	1	.	.	.	.	.	1	.	23
Plombières	.	.	0	.	.	.	.	.	1	6	.	.	.	.	1	1	3	.	4	.	10	.	18	1	.	.	.	.	.	.	1	48
Vioménil	.	.	0	.	.	.	.	.	.	14	7	.	.	.	.	.	8	5	4	3	.	6	.	.	.	1	.	.	.	.	6	54
Fontenoy-le-Ch	.	.	0	.	.	.	.	.	.	8	2	.	.	.	.	1	.	2	0	2	.	7	.	.	.	.	.	.	.	.	0	22
Montdoré	.	.	.	.	.	.	.	.	.	4	2	.	.	.	.	.	.	3	1	2	.	4	.	.	.	.	.	.	.	.	4	20
Villars-le-Pautel	.	.	.	.	.	.	.	.	4	2	2	.	.	.	.	.	2	1	4	.	.	5	.	.	.	.	.	.	.	2	.	22
Bourbonne-les-B	.	.	.	.	.	.	.	.	.	1	1	1	.	.	.	.	.	2	2	1	.	2	.	.	.	.	.	.	.	.	2	12
La Ferté-s-Am	.	.	.	.	.	.	.	.	.	.	.	.	.	.	.	.	.	.	6	4	.	10	.	.	.	.	.	.	.	.	4	24
Jussey	.	.	.	.	.	.	.	.	.	3	.	.	.	.	.	.	.	2	1	2	.	6	.	.	.	.	.	.	.	.	0	14
Chalindrey	.	.	.	.	.	.	.	.	0	5	1	1	.	.	.	.	.	3	9	.	.	2	.	.	.	.	.	.	.	.	2	22
Villegusien	.	.	.	.	.	.	.	.	.	.	.	2	3	.	.	.	.	.	.	.	3	.	.	.	.	.	.	.	.	1	.	9
Vaux-s.-Aubigny	.	.	.	.	.	.	.	.	0	.	.	.	.	.	.	.	0	.	.	.	1	.	.	.	.	.	.	.	.	.	.	1
Is-sur-Tille	.	.	.	.	.	.	.	.	5	5	2	.	.	.	.	.	3	.	.	.	.	.	.	.	.	.	.	.	.	5	.	21
St-Seine-l'Abbaye	.	.	.	.	.	.	.	.	2	2	2	.	.	.	.	.	.	1	.	.	.	1	.	.	.	.	.	.	.	.	.	8
Dijon (P. C.)	.	.	.	.	.	.	.	.	1	.	.	.	.	.	.	.	3	3	1	.	1	1	.	.	.	.	.	.	.	.	.	10
Bassin de la Saône inférieure, au-dessous du confluent du Doubs.																																
Beaune	.	.	.	.	.	.	.	.	.	2	.	.	.	.	.	.	9	.	5	.	2	2	.	1	.	.	.	.	.	.	3	23
Lons-le-Saun. (E. N.)	0	.	.	.	.	.	.	.	.	6	.	1	.	.	0	.	.	0	.	0	.	8	0	1	9	.	2	.	.	.	4	30
Bourg (E. N.)	.	.	.	.	.	.	.	.	7	9	2	.	.	.	.	4	.	4	3	.	1	11	13	21	.	.	.	.	.	.	.	75
Les Écharmeaux	.	.	.	.	.	.	.	.	.	1	16	7	.	.	.	.	.	.	.	8	14	8	11	9	.	.	.	.	.	.	.	74
Trévoux	.	.	.	.	.	.	.	.	4	4	4	.	.	.	.	.	.	3	1	2	2	2	22	17	2	.	.	.	.	.	.	63
Tarare	.	.	.	.	.	.	.	.	.	.	12	6	.	.	.	.	.	2	4	3	9	6	4	1	2	.	.	.	.	.	.	49
L'Arbresle	.	.	.	.	.	.	.	.	.	4	4	3	.	.	.	1	.	.	7	6	2	16	9	18	1	.	.	.	.	.	.	71
Ste-Foy-l'Argent	.	.	.	.	.	.	.	.	.	5	11	8	.	.	.	.	.	6	4	11	.	15	21	28	3	.	.	.	.	.	5	117
Bassin du Doubs.																																
Mouthe	.	.	.	.	.	.	.	.	4	2	1	.	.	.	.	.	1	1	14	5	1	4	.	5	.	3	.	.	.	6	.	47
Fort de Montfaucon	.	.	.	.	.	.	.	.	.	5	2	.	.	.	4	.	.	.	.	.	.	2	.	10	.	.	.	.	.	.	.	10	33
Besançon (Obs.)	.	.	.	.	.	.	.	.	2	3	1	.	.	.	0	.	.	.	.	.	6	2	0	1	.	0	.	.	.	4	0	21
Chailluz	.	.	.	.	.	.	.	.	.	4	.	3	.	.	.	.	.	.	.	.	.	9	.	4	.	.	.	.	.	.	2	24
Ornans	.	.	.	.	.	.	.	.	.	5	1	.	.	.	.	.	.	.	.	.	.	7	.	.	10	.	.	.	.	.	4	27
Arbois	.	.	.	.	.	.	.	7	.	.	.	.	.	.	.	.	.	.	.	.	.	5	.	8	3	.	.	.	.	.	5	28
Grand-Contour	.	.	.	.	.	.	.	.	.	10	.	.	.	.	.	0	.	0	0	0	.	4	.	1	1	.	.	.	.	.	4	20
Dôle	.	.	.	.	.	.	.	.	.	6	.	.	.	.	.	1	.	.	.	.	.	3	.	.	3	.	.	.	.	.	2	15
Bassin du Rhône proprement dit, cours moyen.																																
Col des Gets	.	.	.	.	.	.	.	.	.	7	0	1	.	.	.	.	.	.	.	10	.	.	.	49	9	.	.	.	.	.	6	83
Gex	.	.	.	.	.	.	.	.	3	6	.	.	.	.	.	.	.	.	2	.	3	.	.	.	.	.	.	.	.	.	.	14
Les Rousses	.	.	.	.	.	.	.	.	.	7	3	12	.	.	0	1	.	.	1	1	.	12	.	35	4	.	.	.	.	.	2	78
Champagnole	0	.	.	.	.	.	.	.	.	9	5	3	.	.	.	0	.	.	0	0	.	8	.	8	5	.	1	.	.	.	1	41
Saint-Claude	.	.	.	.	.	.	.	.	3	6	0	.	.	.	.	1	.	1	3	.	2	2	77	4	.	0	.	.	.	.	2	101
Cruseilles	.	.	.	.	.	.	.	.	.	9	7	6	.	.	.	.	.	.	1	5	.	2	3	22	3	.	.	.	.	.	.	57
Le Châtelard	.	.	.	.	.	.	.	.	.	11	13	1	.	.	.	.	.	8	.	2	.	.	8	26	15	.	3	.	.	.	27	114

STATIONS.	1	2	3	4	5	6	7	8	9	10	11	12	13	14	15	16	17	18	19	20	21	22	23	24	25	26	27	28	29	30	31	TOTAL.
Bassin du Rhône proprement dit, cours moyen (suite).																																
Albens	.	.	.	.	.	.	.	.	.	9	8	1	.	.	.	.	.	.	1	4	.	2	4	19	2	.	.	.	.	.	3	53
Chambéry	.	.	.	.	.	.	.	.	.	10	19	2	.	.	.	.	.	3	4	10	.	5	6	18	4	.	.	.	.	.	12	93
St Thibaud-de-C.	.	.	.	.	.	.	.	.	1	11	17	3	.	.	.	.	.	.	9	8	.	5	11	29	18	.	0	6	.	.	9	129
Belley	.	.	.	.	.	.	.	7	.	.	.	.	.	.	4	.	3	5	.	2	4	3	15	.	.	.	.	.	.	.	19	62
Hauteville	.	.	.	.	.	.	.	.	5	2	2	.	.	.	4	.	2	6	2	4	3	6	10	5	.	.	.	.	.	.	.	51
Nantua	.	.	.	.	.	.	.	.	3	18	1	.	.	.	3	.	.	4	.	.	1	12	3	48	.	.	.	.	.	.	.	93
Neuville-sur-Ain	.	.	.	.	.	.	.	.	9	14	7	.	.	.	.	2	.	1	1	.	4	13	51	28	.	.	.	.	.	.	.	130
Montluel	.	.	.	.	.	.	.	.	6	9	7	.	.	.	.	2	.	.	2	2	3	10	34	1	.	.	.	.	.	.	4	80
Lyon (Tête-d'Or)	.	.	.	.	.	.	.	.	.	11	12	1	.	.	.	5	.	1	1	6	7	15	12	19	1	.	.	.	.	.	.	91
St Genis-Laval (Obs)	.	.	.	.	.	.	.	.	.	11	6	1	.	.	.	2	.	1	2	4	5	16	10	20	2	.	.	.	.	.	.	80
St Romain-en-Gal	.	.	.	.	.	.	.	.	11	2	.	.	.	.	.	.	.	.	6	5	16	13	18	2	.	.	.	.	.	.	.	73
Mont Pilat	.	.	.	.	.	.	.	16	14	8	.	.	.	.	5	.	.	3	9	3	13	47	20	8	.	.	.	.	.	.	7	153
Bassin de l'Isère.																																
Flumet	.	.	.	.	.	.	.	.	.	1	5	3	.	.	.	.	.	.	3	4	.	.	2	17	7	.	1	0	.	.	4	47
Beaufort	.	.	.	.	.	.	.	.	.	.	3	2	.	.	.	0	.	.	1	8	.	.	2	19	8	1	6	5	.	.	16	71
Mont Gilbert (fort)	.	.	.	.	.	.	.	.	.	.	.	.	.	.	.	.	.	.	.	.	.	.	.	13	.	.	.	8	3	.	.	24
Bourg St-Maurice	.	.	.	.	.	.	.	.	.	.	.	1	.	.	1	2	.	.	1	1	.	.	1	7	3	.	.	.	.	.	.	17
Sainte-Foy	.	.	.	.	.	.	.	.	.	.	1	5	.	.	.	4	.	4	2	.	.	.	6	6	4	.	.	.	.	.	9	41
Val d'Isère	.	.	.	.	.	.	.	.	1	1	.	9	.	.	.	4	8	.	.	.	2	3	.	.	4	6	.	.	.	.	.	38
L'Esseillon (fort)	.	.	.	.	.	.	.	.	.	.	.	12	.	.	2	.	2	4	17	.	.	.	25	18	.	.	.	.	.	.	.	80
Bozel	.	.	.	.	.	.	.	.	.	.	1	3	.	.	2	.	.	.	2	4	.	1	6	18	3	.	.	2	.	.	11	54
Montaimont	.	.	.	.	.	.	.	.	.	.	2	1	.	.	.	.	.	1	3	2	.	2	9	15	10	.	.	.	.	.	9	54
Saint-Colomban	.	.	.	.	.	.	.	.	.	1	5	4	.	.	.	.	.	.	3	10	.	6	6	4	8	.	.	2	.	.	9	58
Saint-Jean de Maur	.	.	.	.	.	.	.	.	.	2	3	.	.	.	.	.	.	.	.	.	.	11	.	5	4	.	.	.	.	.	.	25
Saint-Jean d'Arves	.	.	.	.	.	.	.	.	1	1	3	7	.	.	.	2	.	.	7	2	.	5	9	9	5	.	.	.	.	.	5	57
Le Chazelet	.	.	.	.	.	.	.	.	.	.	.	3	.	.	2	.	.	18	5	.	.	8	2	4	.	.	.	.	.	.	.	42
Saint-Bonnet	.	.	.	.	.	.	.	.	8	5	.	2	.	.	.	2	.	.	21	12	1	30	.	.	.	.	.	.	.	.	.	81
La Mure	.	.	.	.	.	.	.	.	.	4	.	.	.	.	.	.	.	10	11	5	.	21	5	10	.	.	.	.	.	.	.	66
Grenoble (E. N.)	.	.	.	.	.	.	.	.	2	2	6	.	.	.	.	.	.	7	4	.	.	18	.	26	11	0	3	.	.	.	.	79
La Tronche	.	.	.	.	.	.	.	.	1	5	5	6	.	.	.	.	.	6	7	.	.	17	1	17	8	1	2	.	.	.	0	76
Bassin de la Durance.																																
Mont-Genèvre	.	.	.	.	.	.	.	1	4	1	.	.	.	.	6	.	.	10	3	.	12	30	27	.	.	.	.	.	.	.	3	97
Chorges	.	.	.	.	.	.	.	10	7	.	.	.	.	.	.	.	.	12	14	.	.	42	12	2	.	.	.	.	.	.	6	105
Gap (P. C.)	.	.	.	.	.	.	.	.	7	5	1	.	.	.	.	.	.	.	18	7	.	25	5	6	3	.	.	.	.	.	.	77
Veynes	.	.	.	.	.	.	.	.	3	4	2	.	.	.	.	.	.	.	6	10	.	21	22	7	.	.	.	.	.	.	.	75
Faucon	.	.	.	.	.	.	.	15	10	.	.	.	.	.	.	.	.	10	.	.	40	45	.	.	.	.	.	.	.	.	.	120
Orpierre	.	.	.	.	.	.	.	.	4	.	2	.	.	.	.	.	.	18	.	.	.	74	10	.	.	.	.	.	.	.	.	108
Sisteron	.	.	.	.	.	.	.	.	9	10	.	.	.	.	.	.	.	.	5	6	.	40	20	.	.	.	.	.	.	.	.	91
Digne (M. Giraud)	.	.	.	.	.	.	.	5	.	5	16	.	.	.	3	.	.	12	10	.	3	45	3	0	.	.	.	.	.	.	.	102
St-Étienne-les-Org.	.	.	.	.	.	.	.	.	1	3	.	.	.	.	.	.	.	.	3	12	.	30	21	4	.	.	.	.	.	.	.	74
Forcalquier	.	.	.	.	.	.	.	.	.	2	.	.	.	.	.	.	.	.	10	5	.	47	23	.	.	.	.	.	.	.	.	87
Manosque	.	.	.	.	.	.	.	.	.	.	.	.	.	.	.	.	.	10	15	.	35	10	.	.	.	.	.	.	.	.	5	75
Lagarde	.	.	.	.	.	.	.	.	5	.	.	.	.	.	.	.	.	16	6	.	21	18	5	.	.	.	.	.	.	.	.	71
Apt	.	.	.	.	.	.	.	.	1	.	.	.	.	.	.	.	.	8	4	.	10	18	1	.	.	.	.	.	.	.	1	43

STATIONS.	1	2	3	4	5	6	7	8	9	10	11	12	13	14	15	16	17	18	19	20	21	22	23	24	25	26	27	28	29	30	31	TOTAL.
Bassin de la Durance (suite).																																
Mirabeau	.	.	.	.	.	.	.	.	2	4	.	.	.	.	.	.	.	.	1	5	.	28	12	1	.	.	.	.	.	.	.	53
Pertuis	.	.	.	.	.	.	.	4	5	.	.	.	.	.	.	.	.	.	2	.	22	11	.	.	.	.	.	.	.	.	7	51
Venelles	.	.	.	.	.	.	.	.	.	.	.	.	.	.	.	.	.	.	.	4	.	20	8	.	.	.	.	.	.	.	.	32
Cavaillon	.	.	.	.	.	.	.	.	6	.	.	.	.	.	.	.	.	10	10	.	26	9	4	.	.	.	.	.	.	.	.	65
Bassins de l'Ardèche, de la Cèze et du Gard; petits bassins de la rive droite du Rhône.																																
Vernoux (Maisonneuve)	.	.	.	.	.	.	.	.	4	26	2	3	.	.	.	2	.	20	24	3	.	43	7	27	2	.	.	.	.	.	2	165
Privas (E. N.)	.	.	.	.	.	.	.	.	24	4	15	.	.	.	1	.	.	42	11	.	27	24	4	18	.	.	.	.	.	.	2	172
Montpezat	.	.	.	.	.	.	.	19	9	5	.	.	.	.	.	.	.	18	3	6	74	9	.	12	.	.	.	.	.	15	9	179
Villefort	.	.	.	.	.	.	.	.	15	18	7	.	.	.	.	.	.	30	.	.	27	38	2	11	.	.	.	.	.	.	10	158
Mâlons	.	.	.	.	.	.	.	.	8	18	7	1	.	.	.	.	.	61	5	7	59	4	13	.	.	.	.	.	.	1	4	188
Vialas	.	.	.	.	.	.	.	.	9	20	2	.	.	.	0	.	2	52	6	1	3	41	3	6	.	.	.	.	.	.	6	151
Bessèges	.	.	.	.	.	.	.	.	3	16	1	.	.	.	.	.	.	15	16	12	.	35	3	22	.	.	.	.	.	.	5	128
La Grande-Combe	.	.	.	.	.	.	.	.	17	4	.	.	.	1	.	.	52	2	.	54	4	18	.	.	.	.	.	.	.	.	.	152
Collet de Dèze	.	.	.	.	.	.	.	.	4	22	1	.	.	.	0	.	.	48	1	.	15	38	.	12	.	.	.	.	.	.	1	142
Barre	.	.	.	.	.	.	.	.	8	8	.	.	.	.	.	.	.	6	3	.	15	41	3	9	.	.	.	.	.	.	.	94
St-Étienne-V.-F.	.	.	.	.	.	.	.	.	9	12	0	5	.	.	1	.	1	91	14	.	.	57	4	15	.	.	.	.	.	.	.	209
Lasalle	.	.	.	.	.	.	.	.	6	11	.	.	.	.	3	.	.	22	15	.	.	42	6	24	.	.	.	.	.	.	.	129
Alais	.	.	.	.	.	.	.	.	9	.	.	.	.	.	.	.	33	6	2	.	25	4	17	2	.	.	.	.	.	.	8	106
Lédenon	.	.	.	.	.	.	.	.	4	.	.	.	.	.	.	.	.	24	15	4	18	5	.	.	2	.	.	.	.	.	1	73
Uzès	.	.	.	.	.	.	.	.	3	2	.	.	.	.	.	.	.	31	7	.	35	.	.	11	.	.	.	.	.	.	.	89
Bassin du Rhône proprement dit, cours inférieur.																																
Valence (E. N.)	.	.	.	.	.	.	.	.	11	7	7	.	.	.	.	.	.	23	13	.	13	23	3	27	.	.	.	.	.	.	1	128
Livron	.	.	.	.	.	.	.	.	.	17	.	.	.	.	.	.	.	19	20	.	.	34	8	41	.	.	.	.	.	.	.	139
Saoû	.	.	.	.	.	.	.	.	.	10	.	.	.	.	.	.	.	.	31	.	.	21	11	17	.	.	.	.	.	.	.	90
Crest	.	.	.	.	.	.	.	.	3	7	.	3	.	.	.	.	.	.	27	3	.	25	13	21	.	.	.	.	.	.	.	102
Beaufort	.	.	.	.	.	.	.	.	10	7	0	.	.	.	.	.	.	.	30	2	21	9	25	.	.	.	.	.	.	.	.	104
Die	.	.	.	.	.	.	.	1	3	4	1	.	.	.	.	.	3	29	3	.	26	9	3	0	.	.	.	.	.	0	55	137
Bénévise	.	.	.	.	.	.	.	.	1	2	2	3	.	.	.	.	.	0	23	12	.	38	19	7	.	.	0	.	.	0	3	110
Châtillon	.	.	.	.	.	.	.	.	.	3	.	0	.	.	.	.	.	.	26	4	.	29	15	11	.	.	.	.	.	.	0	88
Jansac	.	.	.	.	.	.	.	.	0	2	1	.	.	.	.	.	.	0	31	7	.	29	13	9	0	.	.	.	.	.	.	92
Beaurières	.	.	.	.	.	.	.	0	2	2	1	.	.	.	.	.	.	17	7	.	21	24	4	6	.	.	.	.	.	.	.	84
Rosans	.	.	.	.	.	.	.	.	.	.	.	.	.	.	.	.	.	2	33	4	30	16	10	.	.	.	.	.	.	.	.	96
Valréas	.	.	.	.	.	.	.	.	2	.	.	.	.	.	.	.	.	26	3	23	5	.	.	.	.	.	.	.	.	4	.	63
Lapalud	.	.	.	.	.	.	.	.	1	1	.	.	.	.	.	.	.	16	9	.	20	16	8	.	.	.	.	.	.	3	.	74
Orange	.	.	.	.	.	.	.	.	4	1	.	.	.	.	.	.	.	25	28	.	35	18	.	2	.	.	.	.	.	.	.	113
Savoillans	.	.	.	.	.	.	.	.	.	.	.	.	.	.	.	.	.	.	30	.	.	31	18	6	.	.	.	.	.	.	.	85
Mt Ventoux (Obsre)	.	.	.	.	.	.	.	.	0	3	2	.	.	.	.	.	.	.	23	8	.	41	21	16	5	.	.	.	.	.	.	120
Sault	.	.	.	.	.	.	.	.	.	2	.	.	.	.	.	.	.	.	9	3	.	24	12	1	.	.	.	.	.	.	.	51
Saint-Christol	.	.	.	.	.	.	.	.	.	5	2	.	.	.	.	.	.	2	25	4	.	43	20	2	.	.	.	.	.	.	.	103
Murs	.	.	.	.	.	.	.	.	.	3	.	.	.	.	.	.	.	.	2	5	.	22	6	2	.	.	.	.	.	.	.	40
Carpentras	.	.	.	.	.	.	.	.	.	3	1	.	.	.	.	.	.	18	6	.	.	28	9	2	.	.	.	.	.	.	.	67
Avignon (E. N.)	.	.	.	.	.	.	.	.	.	.	.	.	.	.	.	.	.	11	45	.	12	6	4	.	.	.	.	.	.	.	2	80
Beaucaire	.	.	.	.	.	.	.	.	7	.	.	.	.	.	.	.	.	21	5	.	12	9	.	.	.	.	.	.	.	.	6	60
Saint-Remy	.	.	.	.	.	.	.	.	5	2	.	.	.	.	.	.	.	16	4	.	22	5	2	.	.	.	.	.	.	.	1	57
Arles	.	.	.	.	.	.	.	.	1	2	2	.	.	.	.	.	.	6	.	3	11	.	6	9	.	.	.	.	.	.	10	50
Saintes-Maries	.	.	.	.	.	.	.	.	1	.	.	.	.	.	.	.	.	.	8	14	7	.	6	1	.	.	.	.	.	.	.	37

STATIONS.	1	2	3	4	5	6	7	8	9	10	11	12	13	14	15	16	17	18	19	20	21	22	23	24	25	26	27	28	29	30	31	TOTAL.
RÉGION DE NICE.																																
Petits bassins entre le Rhône et les Alpes.																																
Pélissanne	.	.	.	.	.	.	.	.	.	4	.	.	.	.	.	.	.	.	.	7	.	21	9	1	.	.	.	.	.	.	.	42
Cornillon	.	.	.	.	.	.	.	.	.	5	.	2	.	.	.	.	.	.	1	5	.	30	4	1	.	.	.	.	.	.	.	48
Saint-Chamas	.	.	.	.	.	.	.	2	2	.	.	.	.	.	.	.	.	.	.	.	18	4	1	.	.	.	.	.	.	.	2	29
Port-de-Bouc	.	.	.	.	.	.	.	.	4	.	.	.	.	.	.	.	.	.	.	.	15	3	.	.	.	.	.	.	.	.	.	22
Les Pennes	.	.	.	6	.	.	.	.	.	.	8	.	.	.	.	.	.	.	.	2	.	23	4	1	.	.	.	.	.	.	.	44
Valabre	.	.	.	.	.	.	.	.	.	8	.	.	.	.	.	.	.	.	.	14	.	21	5	3	.	.	.	.	.	.	15	66
Aix (E. N.)	.	.	.	.	.	.	.	.	2	.	.	.	.	.	.	.	.	.	2	.	1	1	4	1	.	.	.	.	.	.	6	17
Saint-Antonin	.	.	.	.	.	.	.	.	.	8	.	.	.	.	.	.	.	.	.	.	.	40	5	.	.	.	.	.	.	.	.	53
Le Grand-Sambuc	.	.	.	.	.	.	.	.	2	6	.	.	.	.	.	.	.	.	.	2	.	21	13	2	.	.	.	.	.	.	.	46
Palama	.	.	.	.	.	.	.	.	.	11	.	.	.	.	.	.	.	.	.	4	.	28	2	1	.	.	.	.	.	.	.	46
Gréasque	.	.	.	.	.	.	.	.	.	15	.	.	.	.	.	.	.	.	.	6	.	31	6	1	.	.	.	.	.	.	.	59
Marseille (Obs^re)	.	.	.	.	.	.	.	.	5	13	.	.	.	.	.	.	.	.	.	.	24	2	3	.	.	.	.	.	.	.	.	47
Cap Sicié (sémaph.)	.	.	.	.	.	.	.	.	.	15	.	.	.	.	.	.	.	.	.	.	.	33	5	2	.	.	.	.	.	.	.	55
Toulon (Obs^re)	.	.	.	.	.	.	.	.	8	28	.	.	.	.	.	.	.	.	.	.	29	17	6	0	.	.	.	.	.	.	.	89
La Garde	.	.	.	.	.	.	.	.	10	30	.	.	.	.	.	.	.	.	.	.	31	11	3	.	.	.	.	.	.	.	.	86
Hyères	.	.	.	.	.	.	.	.	4	21	.	.	.	.	.	.	.	.	.	.	10	25	10	.	.	.	.	.	.	.	.	70
Draguignan (E. N.)	.	.	.	.	.	.	.	.	9	11	7	.	.	.	.	.	.	18	15	.	8	43	16	.	1	.	.	.	.	1	12	141
Cannes (P. C.)	.	.	.	.	.	.	.	.	15	.	.	4	.	.	.	.	.	.	9	.	4	61	14	0	.	.	14	.	.	.	7	129
Nice (Obs.)	.	.	.	.	.	.	.	.	1	13	.	2	.	.	0	.	.	0	15	.	0	57	22	1	0	13	3	.	.	0	5	132
Villefranche (Ph.)	.	.	.	.	.	.	.	.	.	5	1	.	.	.	.	.	.	.	.	10	.	33	35	6	.	.	6	3	.	.	.	100
CORSE.																																
Ajaccio (E. N.)	.	.	.	.	.	.	.	.	.	.	.	.	.	.	.	.	.	.	.	.	.	14	11	1	.	.	.	.	.	.	.	26
Bastia	.	.	.	.	.	.	.	.	4	.	.	.	.	.	.	.	.	.	.	.	.	.	39	.	.	.	.	6	.	.	.	49
Ile Sanguinaire	.	.	.	.	.	.	.	.	.	.	.	.	.	.	.	.	.	.	.	.	.	2	40	3	2	.	.	1	.	.	.	48

OBSERVATIONS DU MOIS DE JUIN 1893.

STATIONS.	1	2	3	4	5	6	7	8	9	10	11	12	13	14	15	16	17	18	19	20	21	22	23	24	25	26	27	28	29	30	TOTAL.
VERSANT DE LA MER DU NORD.																															
BASSINS DU RHIN, DE LA MEURTHE ET DE LA MOSELLE.																															
Col de Bussang	.	.	.	1	.	6	1	.	.	.	.	.	.	.	2	10	.	.	.	0	4	3	5	17	13	2	10	.	1	.	75
Le Thillot	.	.	1	.	4	.	.	.	.	.	.	.	.	3	10	.	.	.	1	.	9	.	16	14	2	14	.	.	.	.	74
Cornimont	.	.	.	2	2	9	0	.	.	1	.	.	.	.	1	7	.	.	.	3	3	6	8	21	5	13	10	.	1	.	92
Basse-sur-le-Rupt	.	.	.	0	.	6	2	.	.	1	.	.	.	.	.	8	.	.	.	4	6	2	6	17	1	1	11	.	.	.	66
Retournemer	.	.	2	2	14	3	.	.	.	.	.	.	.	.	.	6	.	.	.	4	10	0	7	17	7	3	23	.	.	.	98
La Hardalle	.	.	.	.	.	13	1	.	.	.	.	.	.	.	.	13	.	.	.	0	9	3	2	33	6	8	3	.	.	.	93
Saulcy-sur-M.	.	.	.	10	.	3	.	.	.	.	.	.	.	0	25	3	.	.	1	9	2	4	15	.	2	11	.	2	.	.	88
Bruyères	.	.	.	.	11	1	.	.	.	.	.	.	.	.	22	4	.	.	3	2	.	6	18	.	2	9	.	5	.	.	83
Épinal	.	.	.	.	8	2	.	.	.	.	.	.	.	.	26	6	.	.	.	3	.	.	24	1	1	7	.	1	.	.	80
Lerrain	.	.	.	.	.	1	4	.	.	.	.	.	.	.	.	27	1	.	.	1	3	.	6	21	1	0	7	.	2	.	74
Charmes	.	.	.	0	1	2	.	.	.	.	.	.	.	.	9	4	.	.	.	4	.	.	5	6	1	8	.	4	.	.	45
Rambervillers	.	.	.	.	9	3	.	.	.	.	.	.	.	.	7	.	.	.	.	22	.	.	7	9	.	2	10	.	.	.	70
Saint-Dié	.	.	.	.	6	1	.	.	.	.	.	.	.	.	1	27	.	.	2	8	.	.	12	13	1	13	.	5	.	.	89
Provenchères	.	.	.	.	1	7	0	.	.	.	.	.	.	.	1	46	10	.	.	1	15	16	4	19	1	1	21	.	.	0	143
Senones	.	.	.	.	1	8	.	.	.	.	.	.	.	.	.	11	.	.	.	3	9	.	10	9	3	19	.	11	.	.	84
Vexaincourt	.	.	.	.	.	8	7	.	.	.	.	.	.	.	.	13	.	.	.	.	13	.	8	.	.	4	17	.	5	.	77
Baccarat	.	.	.	1	.	7	2	.	.	.	.	.	.	.	.	10	.	.	.	1	5	0	6	8	0	3	12	.	.	.	55
Moriviller	.	.	.	.	.	4	6	.	.	.	.	.	.	.	.	20	7	.	.	.	10	.	9	3	.	.	13	.	16	.	88
Vézelise	.	.	.	.	.	5	.	.	.	.	.	.	.	.	.	10	.	.	.	.	.	.	16	7	.	5	.	.	.	.	43
Allain	.	.	.	.	.	4	.	.	.	.	.	.	.	.	.	.	.	.	.	.	1	.	20	1	.	1	12	.	7	.	46
Neuves-Maisons	.	.	.	0	.	1	1	.	.	.	.	.	.	.	.	.	.	.	.	.	10	.	23	2	.	1	13	.	6	.	57
Lunéville	.	.	.	.	2	13	1	.	.	.	.	.	.	.	.	.	1	.	.	.	21	.	16	5	.	2	9	.	7	2	79
Blamont	.	.	.	.	.	6	.	.	.	.	.	.	.	.	.	2	3	.	.	.	4	.	1	14	.	.	6	.	20	.	56
Parroy	.	.	.	.	.	1	1	.	.	.	.	.	.	.	.	.	.	.	.	.	4	.	5	.	.	1	5	.	3	.	20
Tomblaine (E. ag.)	.	.	.	.	.	8	.	.	.	.	.	.	.	.	.	.	3	.	.	.	5	.	18	1	.	.	14	.	8	.	58
Nancy (Faculté)	.	.	.	.	.	6	0	.	.	.	.	.	.	.	.	.	1	.	.	.	11	.	17	0	.	1	14	.	7	.	59
Amance	.	.	.	0	.	5	.	.	.	.	.	.	.	.	.	.	0	.	.	.	6	.	.	15	1	2	14	.	11	2	56
Toul	.	.	.	.	.	13	6	.	.	.	.	.	.	.	.	4	.	.	.	.	.	.	12	.	4	11	16	.	.	.	66
Rogéville	.	.	.	.	.	6	2	.	.	.	.	.	.	.	.	.	.	.	.	.	2	.	7	2	2	1	15	.	2	.	39
Nomény	.	.	.	.	1	8	1	.	.	.	.	.	.	.	.	.	.	.	.	.	5	.	8	2	0	.	11	.	27	.	63
Euvezin	.	.	.	.	0	7	.	.	.	.	.	.	.	.	.	.	0	.	.	.	0	.	4	7	.	.	11	.	8	.	37
Lachaussée	.	.	.	.	.	3	.	.	.	.	.	.	.	.	.	.	1	.	.	.	3	.	2	7	.	2	5	3	10	.	36
Fleury	.	.	.	.	.	5	.	.	.	.	.	.	.	.	.	.	.	.	.	.	.	.	.	1	1	7	2	.	1	.	17
Mance	.	.	.	.	.	5	.	.	.	.	.	.	.	.	.	0	.	.	.	.	11	.	2	.	5	1	14	2	1	.	41

STATIONS.	1	2	3	4	5	6	7	8	9	10	11	12	13	14	15	16	17	18	19	20	21	22	23	24	25	26	27	28	29	30	TOTAL.
BASSINS DE LA MEUSE, DE LA CHIERS ET DE LA SAMBRE.																															
Clefmont	.	.	.	.	.	1	.	.	.	.	.	.	.	.	2	9	3	.	.	.	21	.	10	1	.	.	7	.	16	.	70
La Marche	.	.	.	.	.	6	.	.	.	.	.	.	.	.	.	28	.	.	.	.	4	.	10	.	.	.	6	1	.	.	55
Contrexéville	.	.	.	.	.	2	1	.	.	.	.	.	.	.	.	20	.	.	.	.	15	.	4	7	.	7	.	.	7	.	63
Beaufremont	.	.	.	.	.	2	2	.	.	.	.	.	.	.	.	3	.	.	.	.	10	.	11	3	.	.	5	.	8	.	44
Barville	.	.	.	.	2	3	.	.	.	.	.	.	.	0	9	.	.	.	.	1	.	19	2	0	0	9	.	4	.	.	50
Châtenois	.	.	.	.	.	.	.	.	.	.	.	.	.	.	.	9	.	.	.	.	20	.	14	4	.	1	11	.	3	.	62
Neufchâteau (C.M.)	.	.	.	.	1	2	.	.	.	.	.	.	.	.	8	1	.	.	.	8	.	17	2	0	1	8	.	5	.	.	53
Vouthon-Bas	.	.	.	.	.	1	.	.	.	.	.	.	.	.	.	.	.	.	.	.	5	.	18	2	.	1	11	.	3	.	41
Commercy (P.C.)	.	.	.	.	.	4	.	.	.	.	.	.	.	.	.	.	.	.	.	.	.	1	.	1	0	1	2	8	14	.	32
Consenvoye	.	.	.	.	.	4	.	.	.	.	.	.	.	.	.	.	.	.	.	.	2	.	.	4	.	2	16	.	1	.	29
Damvillers	.	.	.	.	4	.	.	.	.	.	.	.	.	.	.	.	.	.	.	.	.	.	5	.	2	1	7	0	.	.	20
Hussigny	.	.	.	7	.	.	.	.	.	.	.	.	.	.	.	.	.	.	.	10	.	.	13	2	6	25	.	5	.	.	68
Montmédy	.	.	.	.	.	9	.	.	.	.	.	.	.	.	.	.	.	.	.	.	.	.	2	3	.	2	.	8	.	.	25
Pouilly	.	.	.	.	.	3	.	.	.	.	.	.	.	.	.	.	.	.	.	.	.	.	5	6	4	4	8	.	0	.	30
Mouzon	.	.	.	.	.	5	.	.	.	.	.	.	.	.	.	.	.	.	.	.	.	.	3	8	4	3	15	.	4	.	42
Saint-Aignan	.	.	.	.	.	5	.	1	.	.	.	.	.	.	.	.	.	.	.	.	.	.	.	8	4	4	20	2	1	.	45
Poix	.	.	.	.	.	.	.	10	.	.	.	.	.	.	.	.	.	.	.	.	1	.	2	3	3	4	15	1	3	.	41
Saint-Marcel	0	.	.	.	3	2	2	1	.	.	.	.	.	.	.	.	0	.	.	.	1	.	.	.	6	.	13	3	.	.	31
Gespunsart	0	.	.	.	.	2	.	.	.	.	.	.	.	.	.	7	.	.	.	.	3	.	3	5	3	3	11	1	1	.	38
Maubert-Fontaine	.	.	.	.	.	2	.	.	.	.	.	.	.	.	.	.	.	.	.	.	.	.	1	9	5	2	7	.	1	.	27
Fumay	.	.	.	.	.	3	.	.	.	.	.	.	.	.	.	2	.	.	.	.	.	.	.	9	3	6	8	.	.	.	31
Avesnes (C.M.)	.	.	.	.	0	0	.	.	.	.	.	.	.	.	.	2	.	.	.	.	.	.	.	0	2	5	8	0	.	.	18
Landrecies	1	.	.	.	2	1	.	.	.	.	.	.	.	.	.	.	.	.	.	.	.	.	1	1	3	10	5	1	.	.	25
BASSINS DE L'ESCAUT, DE LA LYS, DE L'YSER ET DE L'AA.																															
Cambrai (C. M.)	1	.	.	.	1	6	.	.	.	.	.	.	.	.	5	17	.	.	.	.	.	1	1	4	2	4	.	.	3	.	45
Le Quesnoy (C. M.)	.	.	.	1	1	.	.	.	.	.	.	.	.	.	4	.	.	.	.	.	.	2	0	5	3	2	1	4	.	.	23
Valenciennes	.	.	.	1	2	.	.	.	.	.	.	.	.	.	6	.	.	.	.	.	.	3	.	1	6	3	0	7	.	.	29
Douai (C. M.)	0	.	.	5	.	.	.	.	.	.	.	.	.	.	6	.	.	.	.	.	.	.	1	3	10	2	3	4	.	.	34
Arras (St. agr.)	.	.	.	.	8	.	.	.	.	.	.	.	.	.	5	1	.	.	.	.	.	0	1	3	1	4	4	0	.	.	26
Lille (C. M.)	.	.	.	.	2	.	.	.	.	.	.	.	.	.	2	.	.	.	.	.	.	.	0	3	3	1	5	6	.	.	22
Gondecourt	.	.	.	.	.	.	.	.	.	.	.	.	.	.	.	.	.	.	.	.	.	.	.	2	2	1	2	4	0	.	11
Laventie	.	.	.	.	.	.	.	.	.	.	.	.	0	.	.	.	.	.	.	.	0	0	5	1	3	3	.	.	.	.	12
Godewaerswelde	.	.	.	.	.	.	.	.	.	.	.	.	.	.	1	.	.	.	.	.	.	.	.	4	4	.	2	.	4	.	15
Dunkerque (P. C.)	.	.	.	.	.	.	.	.	.	.	.	.	1	.	.	.	.	.	.	.	.	2	0	3	0	1	4	.	.	.	11
Oye	.	.	.	0	1	.	.	.	.	.	.	.	.	4	.	.	.	.	.	.	.	2	2	1	.	2	4	.	.	.	17
Calais	.	.	.	.	2	.	.	.	.	.	.	.	.	8	.	.	.	.	.	.	.	.	4	2	.	.	4	.	.	.	20

VERSANT DE LA MANCHE.

BASSINS DE LA CANCHE, DE LA SOMME, DE LA BÉTHUNE, ETC.																															
Nesles	.	.	.	.	.	3	.	.	.	.	.	.	.	.	3	2	.	.	.	4	3	.	.	4	1	7	.	3	.	.	31
Sainte-Émilie	.	.	.	.	3	5	.	.	.	.	.	.	.	.	.	.	.	.	.	.	.	.	.	2	1	8	.	7	.	.	26
Moreuil	.	.	.	.	.	.	.	.	.	.	.	.	.	.	0	.	.	.	.	.	.	.	.	.	0	2	3	1	.	.	7
Amiens (St. agr.)	.	.	.	.	.	.	.	.	.	.	.	.	.	.	1	5	.	.	.	.	.	.	0	3	2	8	2	1	.	.	22
Magnicourt-s-C	.	.	.	.	9	.	.	.	.	.	.	.	.	12	.	.	.	.	.	.	.	.	.	4	3	5	0	.	.	.	33
Valhuon	.	.	.	.	4	.	.	.	.	.	.	.	.	0	.	.	.	.	.	.	.	.	.	8	5	3	2	1	.	.	23
Guigny	.	.	.	.	2	.	.	.	.	.	.	.	.	3	.	.	.	.	.	.	.	.	3	6	3	4	2	.	.	.	23

STATIONS.	1	2	3	4	5	6	7	8	9	10	11	12	13	14	15	16	17	18	19	20	21	22	23	24	25	26	27	28	29	39	TOTAL.
BASSINS DE LA CANCHE, DE LA SOMME, DE LA BÉTHUNE, ETC. (suite).																															
Hucqueliers	.	.	.	.	2	.	.	.	.	.	.	.	16	.	.	.	.	.	.	.	.	.	1	4	0	4	8	.	.	.	35
Desvres	.	.	.	.	.	.	.	.	.	.	.	.	.	5	.	.	.	.	.	.	.	.	1	4	2	.	11	1	1	.	25
Cap Gris-Nez	.	.	.	1	.	.	.	.	.	.	.	.	.	8	.	.	.	.	.	.	.	.	1	3	3	.	3	4	.	.	23
Boulogne (C. M.)	.	.	.	.	.	2	.	.	.	.	.	.	.	35	.	.	.	.	.	.	.	.	0	3	1	.	6	1	.	.	48
Samer (C. M.)	.	.	.	.	.	.	.	.	.	.	.	7	.	.	.	.	.	.	.	.	.	.	.	8	2	3	8	.	.	.	28
Forest-l'Abb. (h.b.)	.	.	.	.	.	.	.	.	.	.	.	.	.	6	.	.	.	.	.	.	.	.	.	.	5	.	7	.	.	.	18
Saint-Riquier	.	.	.	.	.	0	.	.	.	.	.	.	.	0	.	.	.	.	.	.	.	.	.	6	2	1	6	.	0	.	15
Abbeville	.	.	.	.	.	.	.	.	.	.	.	.	.	1	.	.	.	.	.	.	.	.	.	1	10	8	6	.	1	.	27
St-Valery-s.-S	.	.	.	.	.	.	.	.	.	.	.	.	.	.	.	.	.	.	.	.	.	.	.	3	2	1	6	0	.	.	13
Eu	.	.	.	.	.	.	.	.	.	.	.	.	.	1	.	.	.	.	.	.	.	.	.	4	.	1	4	.	.	.	9
Aigneville	.	.	.	.	.	.	.	.	.	.	.	.	.	.	.	.	.	.	.	.	.	.	.	6	.	1	8	.	.	.	15
Aumale	.	.	.	.	.	.	.	.	.	.	.	.	.	14	.	.	.	.	.	.	.	.	.	2	2	3	2	.	.	.	23
Londinières	.	.	.	.	.	.	.	.	.	.	.	.	.	.	.	.	.	.	.	.	.	.	.	3	1	4	4	1	.	.	13
Dieppe	.	.	.	.	.	.	.	.	.	.	.	.	.	.	.	.	.	.	.	.	.	.	1	6	.	2	2	1	.	.	12
Bosc-le-Hard	.	.	.	.	.	.	.	.	.	.	.	.	5	7	.	.	.	.	.	.	.	.	0	3	2	3	.	.	.	.	20
St-Valery-en-Caux	.	.	.	.	.	.	.	.	.	.	.	.	.	.	.	.	.	.	.	.	.	.	1	1	.	3	4	0	.	.	9
Goderville	.	.	.	.	.	.	.	.	.	.	.	.	1	.	.	.	.	.	1	.	.	.	1	4	.	4	4	.	.	.	15
BASSIN DE LA SEINE.																															
Bassin de l'Yonne.																															
Bas-Folin	.	.	.	.	2	.	.	.	.	4	.	.	.	17	2	3	.	.	4	5	5	5	12	8	0	8	2	1	.	79
La Croisette	.	.	.	.	.	.	.	.	.	5	.	.	.	3	3	3	.	.	.	8	4	5	14	8	.	6	3	1	.	64
Pommoy	.	.	.	.	.	.	.	.	.	5	.	.	1	21	4	3	.	.	.	8	1	3	14	3	.	3	.	1	.	67
Château-Chinon	.	.	.	.	0	.	.	.	.	4	.	.	.	28	1	5	.	.	3	13	.	7	12	6	.	6	2	15	.	102
Clamecy (P. C.)	.	.	.	.	.	.	.	.	.	20	.	.	5	8	5	.	.	.	3	.	.	10	3	.	5	.	.	.	.	59
Vézelay (C. M.)	.	.	.	.	.	.	.	.	13	.	.	12	15	2	.	.	.	16	1	.	6	4	4	6	.	1	.	.	.	80
Avallon	.	.	.	.	.	.	.	.	.	9	.	.	.	14	0	.	.	.	.	6	.	6	8	4	.	4	.	.	.	51
Saulieu	.	.	.	.	.	.	.	.	8	.	.	1	10	15	15	.	.	.	10	.	3	4	4	.	3	.	22	.	.	94
Époisses	.	.	.	.	.	.	.	.	.	1	.	.	.	2	4	7	.	.	.	3	.	4	6	8	.	4	2	1	.	42
Marigny-le-C.	.	.	.	.	.	.	.	.	.	3	.	.	.	10	22	16	.	.	.	11	.	6	.	.	1	4	3	15	.	90
Montbard	.	.	.	.	.	.	.	.	.	.	.	.	3	3	16	.	.	2	2	.	3	1	3	.	4	.	.	.	.	38
Ravières	.	.	.	.	.	.	.	.	8	.	.	.	21	4	.	.	.	.	5	.	13	2	.	.	4	.	.	.	.	57
Châtel-Gérard	.	.	.	.	.	.	.	.	8	.	.	.	2	.	4	.	.	.	9	.	7	1	2	1	6	.	.	.	.	40
Massangis	.	.	.	.	.	.	.	.	6	.	.	.	7	2	0	.	.	.	3	.	7	2	1	.	6	.	.	.	.	34
Courson	.	.	.	2	.	.	.	.	16	.	.	.	1	0	1	.	.	1	8	.	11	8	.	3	4	.	.	.	.	55
Auxerre b. du T.	.	.	.	.	.	.	.	.	5	.	.	.	6	3	.	.	.	0	15	.	3	6	0	2	3	.	4	.	.	47
Chablis (P. C.)	.	.	.	.	.	.	.	.	.	1	.	.	.	5	12	.	.	.	.	4	.	8	11	2	3	2	.	.	.	48
Tonnerre (C. M.)	.	.	.	.	.	.	.	.	3	.	.	.	.	11	1	.	.	.	10	.	15	9	1	.	7	.	1	.	.	58
Flogny	.	.	.	.	.	.	.	.	.	.	.	.	.	7	.	.	.	.	2	.	5	15	4	.	7	.	3	.	.	43
Aillant	.	.	.	.	.	.	.	.	.	.	.	.	2	1	2	.	.	.	6	.	1	3	1	3	3	1	1	.	.	26
Joigny (P. C.)	.	.	.	.	.	.	.	.	.	0	.	.	.	2	1	1	.	.	.	5	.	2	8	.	0	6	.	.	.	25
Laroche	.	.	.	.	.	.	.	.	.	.	.	.	21	.	.	.	.	.	2	.	2	4	2	4	4	.	.	.	.	39
Chailley	.	.	.	.	.	.	.	.	2	.	.	.	2	2	1	.	.	.	8	.	2	5	.	.	6	.	0	.	.	29
Chessy	.	.	.	.	.	.	.	.	.	.	.	.	.	1	.	.	.	.	48	.	.	3	2	3	.	8	1	.	.	66
Cerisiers	.	.	.	.	.	.	.	.	.	.	.	.	.	2	2	.	.	.	4	.	2	8	.	2	.	.	12	.	.	32
St-Julien-du-Sault	.	.	.	.	.	.	.	.	.	.	.	.	1	1	.	.	.	.	13	.	2	9	.	.	8	.	9	.	.	43
Villeneuve-l'Arch	.	.	.	.	.	.	.	.	.	.	.	.	1	0	0	.	.	.	3	.	2	4	.	1	6	.	5	.	.	22

STATIONS.	1	2	3	4	5	6	7	8	9	10	11	12	13	14	15	16	17	18	19	20	21	22	23	24	25	26	27	28	29	30	TOTAL.
Bassin de la Seine supérieure.																															
Chanceaux	.	.	.	.	.	.	.	.	.	6	.	.	.	.	9	.	.	.	.	3	.	.	6	.	6	.	7	.	3	.	40
Laignes	.	.	.	.	.	.	.	.	.	4	.	.	.	.	3	1	4	.	.	3	1	.	10	1	.	1	5	2	.	.	35
Nicey	.	.	.	.	.	.	.	.	1	.	.	.	.	2	9	.	.	.	2	.	.	.	17	.	.	9	.	2	.	.	42
Vix	.	.	.	.	.	0	.	.	1	.	.	.	.	8	3	3	.	.	3	.	.	12	.	2	.	9	1	1	.	.	42
Brion-sur-Ource	.	.	.	.	.	.	.	.	.	.	.	.	.	.	14	3	13	.	.	12	.	.	1	.	.	.	7	0	.	.	50
Riceys	.	.	.	.	0	.	.	.	.	.	.	.	.	.	6	5	3	.	.	2	50	.	21	5	2	2	2	1	.	.	99
La Ferté-s.-Aube	.	.	.	.	.	.	.	.	.	.	.	.	.	.	.	6	.	.	.	.	10	.	16	4	.	2	5	5	.	.	48
Clairvaux	.	.	.	.	.	4	.	.	2	.	.	.	.	.	4	10	.	.	.	.	27	.	24	4	.	1	3	1	1	.	82
Bar-sur-Aube	.	.	.	.	.	7	.	.	1	.	.	.	.	.	13	10	.	.	.	.	7	.	12	6	.	1	2	4	3	.	66
Vendeuvre (P. C. j.)	.	.	.	.	.	3	.	.	.	.	.	.	.	.	.	7	.	.	.	.	2	.	8	5	.	.	2	.	7	.	34
Bar-sur-S. (P. C. b.)	.	.	.	.	.	2	.	.	.	.	.	.	.	.	15	11	4	.	.	.	25	.	13	5	.	.	6	.	1	.	82
Barberey	.	.	.	.	1	2	.	.	.	.	.	.	.	.	8	.	.	.	.	.	.	.	4	2	.	.	2	2	6	.	27
Villacerf	.	.	.	.	3	3	.	.	.	.	.	.	.	.	.	3	4	.	.	.	1	.	.	6	.	.	5	.	3	.	28
Chaumesnil	.	.	.	.	.	5	.	.	.	.	.	.	.	.	.	.	.	.	.	.	1	.	7	4	.	.	3	.	3	.	23
Valentigny	.	.	.	.	.	4	.	.	.	.	.	.	.	.	10	.	1	.	.	.	.	.	6	3	.	.	2	2	1	.	30
Ceffonds	.	.	.	.	.	1	.	.	.	.	.	.	.	.	.	.	.	.	.	.	.	.	6	4	.	.	1	3	1	.	15
Arcis-sur-Aube	.	.	.	1	2	.	.	.	.	.	.	.	.	.	.	.	.	.	.	2	.	.	4	5	.	9	.	7	0	.	30
Fay	.	.	.	.	.	.	.	.	.	.	.	.	.	.	13	.	3	.	.	.	2	.	1	5	.	0	6	.	.	.	29
Soligny-les-Etangs	.	.	.	.	.	.	.	.	.	.	.	.	.	.	5	.	8	.	.	.	.	.	.	7	.	0	5	.	.	.	25
Conflans-sur-Seine	.	.	.	.	.	1	.	.	.	.	.	.	.	.	4	.	.	.	.	.	4	.	.	3	.	.	5	1	3	.	21
Courbeton	.	.	.	.	.	.	.	.	.	.	.	.	.	.	.	.	.	.	.	.	.	.	.	5	.	.	7	1	.	.	13
Bassin de la Seine, entre Montereau et le confluent de l'Oise.																															
Étampes	.	.	.	.	.	.	.	.	6	.	.	.	.	.	3	.	.	.	.	.	.	.	1	3	.	2	3	.	.	.	18
Saint-Chéron	.	.	.	.	.	.	.	.	.	.	.	.	.	.	2	.	.	.	.	.	2	.	.	.	.	.	.	2	.	.	6
Melun (P. C.)	.	.	.	.	.	.	.	.	.	.	.	.	.	.	.	.	.	.	.	.	.	.	.	6	.	2	2	.	.	.	10
Fontainebleau (E. A.)	.	.	.	.	.	.	.	.	.	3	.	.	.	.	4	1	.	.	.	.	5	.	0	9	1	3	0	0	0	.	26
Touquin	.	.	.	.	.	.	.	.	.	.	.	.	.	.	.	.	.	.	.	.	21	.	.	8	6	10	6	.	.	.	52
Saclay	.	.	.	.	.	.	.	2	0	.	.	.	.	1	3	.	.	.	.	3	2	.	1	1	2	3	1	2	.	.	21
Rambouillet	.	.	.	.	.	.	.	.	.	.	.	.	.	.	2	9	1	.	.	.	.	.	2	1	.	3	2	.	.	.	20
Le Mesnil St-Denis	.	.	.	.	.	.	.	11	0	.	.	.	.	21	2	.	.	.	.	1	10	.	1	2	3	4	2	2	.	.	59
Satory	.	.	.	.	.	.	.	11	.	.	.	.	.	.	3	.	.	14	2	.	.	.	.	.	4	4	.	0	.	.	38
Buc	.	.	.	.	.	.	.	6	.	.	.	.	.	.	4	.	.	.	.	10	1	.	1	2	1	8	1	2	.	.	36
Versailles (E. N.)	.	.	.	.	.	.	.	.	2	.	.	.	.	.	3	.	.	.	.	.	32	.	.	1	1	6	5	1	.	.	51
Meudon	.	.	.	.	.	.	.	.	.	.	.	.	.	.	3	.	.	.	.	18	1	.	.	.	3	7	1	4	.	.	37
Paris (Obs., cour)	.	.	.	.	.	.	.	0	.	.	.	.	.	.	4	.	.	.	.	.	20	.	1	0	.	5	5	0	.	.	36
Paris (Montm.)	.	.	.	.	0	.	.	.	.	.	.	.	.	.	3	.	.	.	.	4	1	.	2	1	1	4	2	0	.	.	18
Paris (B.C.M. cour)	.	.	.	.	.	.	.	0	0	.	.	.	.	.	5	0	.	.	.	.	23	.	1	0	1	4	5	1	.	.	40
Achères	.	.	.	.	.	.	.	0	.	.	.	.	.	1	3	.	.	.	.	3	.	.	5	3	2	12	1	.	.	.	31
Bassin de la Marne.																															
Langres (M. Raclot)	.	.	.	.	.	2	.	.	.	.	.	.	.	.	4	11	0	.	.	4	2	.	5	3	2	0	6	.	4	.	43
Richebourg	.	.	.	.	.	4	.	.	13	.	.	.	.	.	2	23	.	.	.	.	4	.	22	2	.	.	8	.	9	.	87
Chaumont (E. N.)	.	.	.	.	3	0	.	.	.	.	.	.	.	.	5	6	.	.	.	6	.	.	17	.	.	4	.	4	.	.	44
Saint-Bon	.	.	.	.	.	3	.	.	.	.	.	.	.	.	1	2	0	.	.	9	3	.	19	1	.	3	2	3	.	.	46
Colombey	.	.	.	.	.	4	.	.	.	1	.	.	.	.	3	8	.	.	.	.	28	.	28	3	.	2	3	4	.	.	84
Andelot	.	.	.	.	.	1	.	.	.	.	.	.	.	.	.	10	3	.	.	.	26	.	19	2	.	1	5	1	7	.	77
Aillianville	.	.	.	.	.	2	.	.	.	.	.	.	.	.	1	15	0	.	.	.	18	.	23	2	.	2	9	.	8	.	80
Trampot	.	.	.	.	.	2	.	.	.	.	.	.	.	.	.	17	5	.	.	.	29	.	28	.	.	.	9	.	2	.	92
Joinville	.	.	.	.	.	5	.	.	.	.	.	.	.	.	.	1	.	.	.	.	23	.	12	2	.	.	.	7	.	.	50

STATIONS.	1	2	3	4	5	6	7	8	9	10	11	12	13	14	15	16	17	18	19	20	21	22	23	24	25	26	27	28	29	30	TOTAL.
Bassin de la Marne (suite).																															
Vassy	.	.	.	.	.	2	.	.	.	.	.	.	.	.	1	.	2	.	.	.	5	.	6	9	.	.	11	.	4	.	40
Demange-aux-Eaux	.	.	.	.	.	1	.	.	.	.	.	.	.	.	.	.	.	.	.	.	5	.	8	3	.	3	14	.	6	.	40
Bar-le-Duc (P. C.)	.	.	.	.	.	2	.	.	.	.	.	.	.	.	.	.	1	.	.	.	23	.	3	6	.	2	28	.	8	.	73
Thiéblemont (C.M.)	.	.	.	.	.	3	.	.	.	.	.	.	.	.	.	.	1	.	.	.	.	.	.	.	.	.	20	2	1	.	27
Vitry-en-Perth	.	.	.	.	.	2	.	.	.	.	.	.	.	.	.	.	2	.	.	.	5	.	4	2	.	0	22	.	2	.	40
Vavray-le-Petit	.	.	.	.	.	2	.	.	.	.	.	.	.	.	.	.	10	.	.	.	3	.	2	3	2	1	18	4	4	0	48
Vanault-le-Châtel	.	.	.	.	.	2	.	.	0	.	.	.	.	.	.	.	3	.	.	.	7	.	.	1	2	1	21	4	3	.	44
St-Mard-s-le-Mont	.	.	.	.	.	1	.	.	.	.	.	.	.	.	1	1	1	.	.	0	3	.	1	3	0	4	13	1	3	.	32
Sommesous	.	.	.	.	4	.	.	.	.	.	.	.	.	1	.	1	.	.	.	13	.	0	7	2	.	11	.	3	.	.	41
Montmirail	.	.	.	6	3	.	.	.	.	.	.	.	.	.	10	1	.	.	.	.	11	.	1	6	3	.	10	.	.	.	51
Montmort	.	.	.	.	.	2	.	.	.	.	.	.	.	.	2	.	.	.	.	.	12	.	.	8	2	4	13	.	3	.	46
Épernay	.	.	.	.	.	1	.	.	.	.	.	.	.	.	0	.	.	.	.	.	.	.	0	2	1	4	8	.	1	.	17
La Ferté-s-J. (M. Biez)	.	.	.	.	.	1	.	.	.	.	.	.	.	.	6	1	0	.	.	.	3	.	1	6	.	3	12	1	3	.	37
Coulommiers	.	.	.	.	0	.	.	0	.	.	.	.	.	.	0	2	.	.	.	0	24	2	.	9	1	2	9	3	2	.	54
Meaux (P. C.)	.	.	.	.	.	.	.	.	.	.	.	.	.	.	.	5	.	.	.	.	4	.	.	.	.	.	3	.	3	13	27
Parc St-Maur (Obsre)	.	.	.	.	.	.	.	.	.	.	.	.	.	2	5	.	.	.	.	38	.	0	3	1	1	6	1	0	0	.	58
Bassin de l'Aisne.																															
Merchines	.	.	.	.	.	2	.	.	.	.	.	.	.	.	.	0	.	0	.	.	3	.	2	2	0	2	8	1	6	.	26
Souilly	.	.	.	.	.	13	.	.	.	.	.	.	.	.	0	.	.	.	.	0	1	.	2	3	1	0	11	4	1	.	36
Ste-Menehould (P.C.)	.	.	.	.	7	.	.	.	.	.	.	.	.	1	0	.	.	.	.	9	.	1	4	0	2	8	.	6	.	.	38
Biesmes (Côte de)	.	4	.	.	.	.	.	.	.	.	.	.	.	.	.	.	.	.	.	1	.	.	5	.	.	.	4	2	.	.	16
Suippes	.	.	.	.	.	.	.	.	.	.	.	.	.	.	.	.	.	.	.	.	4	.	.	.	.	4	8	.	4	.	20
Chéhéry-le-Chât	.	.	.	.	6	0	.	.	.	.	.	.	.	.	.	0	.	.	.	3	.	.	4	7	2	3	9	2	10	.	46
Vouziers	.	.	.	.	.	8	.	.	.	.	.	.	.	.	.	.	4	.	.	.	.	.	.	12	1	6	5	0	0	.	36
Faissault	.	.	.	.	.	3	.	.	1	.	.	.	.	.	.	.	.	.	.	.	1	.	2	4	2	1	16	1	1	.	32
Signy-l'Abbaye	.	.	.	.	.	2	.	4	.	.	.	.	.	.	.	.	.	.	.	.	.	.	2	5	2	1	26	.	.	.	42
Remaucourt	.	.	.	2	3	.	5	.	.	.	.	.	.	.	.	.	.	.	.	.	.	.	4	6	.	.	19	.	.	.	39
Tagnon	.	.	.	.	14	2	.	.	.	.	.	.	.	.	3	.	.	.	.	.	.	.	2	8	2	7	5	2	6	.	51
Bourgogne	.	.	.	.	3	.	.	.	.	.	.	.	.	5	.	.	.	.	.	.	.	2	8	7	.	2	.	.	.	.	27
Reims (C. M.)	.	.	.	.	.	4	.	.	.	.	.	.	.	.	8	.	.	.	.	.	.	.	3	3	4	4	1	1	5	.	33
Berry-au-Bac	.	.	.	.	0	2	.	.	.	.	.	.	.	.	4	.	.	.	.	.	.	.	1	6	1	6	3	.	.	.	23
Soissons (Vauxrot)	.	.	.	.	.	2	.	.	.	.	.	.	.	.	.	.	.	.	.	.	.	.	.	3	4	6	3	.	.	.	18
Bassin de l'Oise.																															
Signy-le-Petit	4	.	.	.	.	.	.	.	.	.	.	.	.	.	.	.	.	.	.	.	.	.	.	12	6	3	9	.	.	.	34
Hirson	.	.	.	.	.	4	.	.	.	.	.	.	.	.	.	11	.	.	.	.	.	.	.	10	2	0	7	.	.	.	34
Montcornet	.	.	.	.	2	4	.	.	.	1	.	.	.	.	.	.	.	.	.	.	.	.	.	6	1	2	10	.	.	.	26
Laon (P. C.)	.	.	.	.	0	4	.	.	.	.	.	.	.	.	3	.	.	.	.	.	.	.	2	8	2	2	14	.	.	.	34
Lassigny	.	.	.	.	.	.	.	.	.	.	.	.	.	.	2	2	.	.	.	.	.	.	1	1	0	1	1	.	0	.	8
Maignelay	.	.	.	.	.	.	.	.	.	.	.	.	.	0	.	.	.	.	.	.	.	.	.	0	0	7	5	.	.	.	13
Formerie	.	.	.	.	.	.	.	1	.	.	.	.	.	4	.	.	.	.	.	.	.	.	0	6	5	5	5	.	.	.	25
Beauvais (M. Bergez)	.	.	.	.	.	.	0	.	.	.	.	.	.	5	.	.	.	.	.	.	.	1	.	1	.	10	.	.	.	.	18
Estrées-St-Denis	.	.	.	.	.	.	.	.	.	.	.	.	.	7	.	.	.	.	.	.	0	.	0	.	2	.	.	.	.	.	10
Venette	.	.	.	.	.	.	.	.	.	.	.	.	.	.	0	.	.	.	.	0	.	.	0	3	1	3	7	.	.	.	14
Versigny	.	.	.	.	.	.	.	.	.	.	.	.	.	2	.	.	.	.	.	.	.	.	1	7	.	0	6	1	.	.	17
Senlis	.	.	.	.	.	.	.	.	.	.	.	.	.	.	5	.	.	.	.	.	.	.	2	6	.	1	3	1	.	.	18

STATIONS.	1	2	3	4	5	6	7	8	9	10	11	12	13	14	15	16	17	18	19	20	21	22	23	24	25	26	27	28	29	30	TOTAL.
Bassin du Loing.																															
Sainpuits	.	.	.	.	.	.	.	.	4	.	.	.	.	8	.	.	.	.	.	.	.	7	6	.	.	9	.	2	.	.	36
Moutiers	.	.	.	.	.	.	.	.	.	5	.	.	.	.	.	.	.	.	.	.	2	.	2	1	.	3	.	.	.	.	13
Moulins-s-Ouanne	.	.	.	.	.	.	.	.	3	.	.	.	.	.	.	.	.	.	1	2	.	3	1	.	.	3	.	.	.	.	13
Tannerre	.	.	.	.	.	.	.	.	3	.	.	.	.	.	1	0	.	.	1	6	.	3	11	.	.	5	.	2	.	.	32
Rogny (P. C.)	.	.	.	.	.	.	.	.	.	.	.	.	.	13	2	.	4	.	.	.	12	.	3	4	1	3	.	4	.	.	46
St Martin-s.-O	.	.	.	.	.	.	.	.	.	.	.	.	0	.	.	0	.	.	.	21	0	.	12	.	.	5	.	3	.	.	41
Charny	.	.	.	.	.	.	.	.	.	.	.	.	.	.	.	.	0	.	.	11	.	3	8	.	3	4	3	0	.	.	32
Courpalet	.	.	.	.	.	.	.	.	.	.	.	.	.	8	6	.	6	.	.	5	.	.	.	14	.	4	.	.	0	.	43
Savigny	.	.	.	.	.	.	.	.	.	.	.	.	.	4	5	6	.	.	2	1	.	1	5	.	2	3	.	.	.	.	29
Nemours	.	.	.	.	.	.	.	.	.	.	.	.	.	.	4	.	.	.	.	.	.	.	.	8	.	2	5	1	6	.	26
Bassin de l'Eure.																															
Courville	.	.	.	.	.	.	.	.	.	.	.	.	.	.	4	1	1	.	.	.	.	.	1	1	3	3	1	.	.	.	15
La Loupe	.	.	.	.	.	.	.	.	.	.	.	.	.	.	24	10	.	.	.	.	.	.	0	4	.	8	1	.	.	.	47
Senonches	.	.	.	.	0	.	.	.	.	.	.	.	.	.	59	3	1	.	.	.	.	.	0	0	0	1	0	.	0	.	65
Nogent-le-Roi	.	.	.	.	.	.	.	.	3	.	.	.	.	.	3	.	.	.	.	.	2	.	1	1	.	4	0	.	1	.	14
Dreux (P. C.)	.	.	.	.	.	.	.	.	2	.	.	.	.	.	4	1	.	.	.	1	.	.	11	1	.	3	1	.	.	.	24
Brézolles	.	.	.	.	.	.	.	.	.	.	.	.	.	.	32	.	1	.	.	.	5	.	5	1	.	4	1	.	.	.	49
Forêt du Perche	.	.	.	.	.	.	.	.	.	.	.	.	1	1	7	.	.	.	.	1	1	1	1	8	.	.	.	1	.	.	22
Ft de Bonsmoulins	.	.	.	.	.	.	.	.	.	.	.	.	.	2	0	.	.	.	.	1	.	.	.	0	0	6	1	.	.	.	10
Damville	.	.	.	.	.	.	.	.	.	.	.	.	.	7	.	.	.	.	.	.	.	.	.	2	0	3	3	.	.	.	15
Saint-André	.	.	.	.	.	.	.	.	2	.	.	.	.	.	14	.	.	.	.	.	.	.	.	1	.	3	4	.	2	.	25
Pacy-s.-Eure	.	.	.	.	.	.	.	.	.	.	.	.	.	11	.	.	.	.	.	.	.	.	2	.	.	12	.	.	.	.	25
Conches	.	.	.	.	.	.	.	.	.	.	.	.	.	.	12	.	.	.	.	.	.	.	1	2	.	5	3	.	.	.	23
Évreux (P. C.)	.	.	.	.	.	.	.	.	.	.	.	.	.	.	8	1	.	.	.	1	.	.	2	2	0	0	8	.	.	.	22
Bassin de la Seine inférieure, au-dessous du confluent de l'Oise.																															
Trappes	.	.	.	.	.	.	.	15	1	.	.	.	.	3	2	.	.	.	.	13	2	.	2	1	2	5	1	2	.	.	49
Bonnières	.	.	.	.	1	.	.	1	.	.	.	.	.	3	1	.	.	.	.	1	.	.	1	1	.	10	.	.	.	.	18
Montjavoult	.	.	.	.	.	.	.	.	.	.	.	.	.	.	1	.	.	.	.	.	.	2	0	3	3	3	.	.	.	.	12
Le Coudray-St-G.	.	.	.	.	.	.	.	.	.	.	.	.	.	.	7	.	.	.	.	.	.	.	.	.	2	.	13	.	.	.	23
Gournay (hosp.)	.	.	.	.	.	.	.	.	.	.	.	.	.	.	2	.	.	.	.	.	.	.	.	1	.	2	6	.	.	.	11
Forges	.	.	.	.	.	.	.	.	.	.	.	.	.	4	.	.	.	.	.	.	.	.	.	1	2	3	3	1	.	.	14
Buchy	.	.	.	.	.	.	.	.	4	.	.	.	.	2	10	.	.	.	.	.	.	.	.	1	5	4	.	.	.	.	26
Épreville-Martinv.	.	.	.	.	.	.	.	.	.	.	.	.	1	.	1	.	.	.	.	.	.	.	.	2	8	2	.	.	.	.	14
Elbeuf (St-Aubin)	.	.	.	.	.	.	.	.	.	.	.	.	.	.	3	.	.	.	.	2	.	.	.	.	.	8	.	.	.	.	13
Rouen (île Lacroix)	.	.	.	.	.	.	.	.	.	.	.	.	.	.	6	.	.	.	.	.	.	.	.	4	1	6	2	.	.	.	19
Barentin	.	.	.	.	.	.	.	1	.	.	.	.	0	8	.	.	.	.	.	.	.	.	.	3	2	4	3	.	.	.	21
Yvetot	.	.	.	.	0	0	.	.	.	.	.	.	1	.	.	.	.	.	.	.	.	.	.	4	1	2	4	1	.	.	13
Caudebec	.	.	.	.	.	.	.	.	.	.	.	.	.	.	1	.	.	.	.	.	.	.	.	3	0	5	2	1	.	.	12
Bolbec	.	.	.	.	0	.	.	.	.	.	.	.	.	1	.	.	.	.	.	.	.	.	0	2	.	5	3	2	.	.	13
Sanvic (le Havre)	.	.	.	.	.	.	.	.	.	.	.	.	.	.	.	.	.	.	.	.	.	.	4	.	.	26	4	.	.	.	34
La Hève (sémaph.)	.	.	.	.	.	.	.	.	.	.	.	.	.	1	.	.	.	.	.	.	.	.	.	2	.	2	6	.	.	.	11
Honfleur	.	.	.	.	.	.	.	.	.	.	.	.	.	2	2	.	.	.	.	.	.	.	.	.	.	3	2	1	.	.	10
Brionne	.	.	.	.	.	.	.	.	2	.	.	.	.	0	1	1	.	.	.	0	.	.	.	.	3	4	5	.	.	.	16
Rugles	.	.	.	.	.	.	.	.	.	.	.	.	.	.	14	.	.	.	.	.	1	.	.	.	2	3	2	.	.	.	22
Laigle	.	.	.	.	.	.	.	.	0	.	.	.	.	2	2	.	.	.	.	.	0	.	.	2	0	5	1	.	.	.	12

STATIONS.	1	2	3	4	5	6	7	8	9	10	11	12	13	14	15	16	17	18	19	20	21	22	23	24	25	26	27	28	29	30	TOTAL.
BASSINS ENTRE LA SEINE ET LA POINTE DE BRETAGNE.																															
Bassins de la Touque, de la Dive, de l'Orne, de la Vire et de la Douve.																															
Sées	.	.	.	.	.	.	.	.	.	.	.	.	.	14	2	1	.	.	.	.	.	.	0	1	8	1	.	.	.	.	27
Gacé	.	.	.	.	.	.	.	.	.	.	.	.	.	3	.	.	.	.	.	.	.	.	.	4	.	5	1	.	.	.	13
Saint-Ouen-le-Pin	.	.	.	.	.	.	.	.	.	.	.	.	1	8	.	.	.	.	.	0	.	.	3	2	4	7	1	3	.	.	29
Lisieux	.	.	.	.	.	.	.	2	.	.	.	.	.	7	2	.	.	.	.	.	.	.	.	2	4	8	2	.	.	.	27
Pont-l'Évêque	.	.	.	.	.	.	.	.	.	.	.	.	.	4	.	.	.	.	.	.	.	.	.	.	.	5	2	10	.	.	21
Annebault	.	.	.	.	0	.	.	0	.	.	.	.	1	0	.	.	.	.	.	.	.	.	0	.	.	3	1	1	.	.	6
Trouville	.	.	.	.	.	.	.	.	.	.	.	.	.	1	1	.	.	.	.	.	.	.	0	.	.	4	.	2	.	.	8
Ouistreham	.	.	.	.	.	.	.	.	.	.	.	.	.	.	.	.	.	.	.	.	.	.	.	.	.	3	3	.	.	.	6
Ver	.	.	.	.	.	.	.	.	.	.	.	.	.	.	.	.	.	.	.	.	.	.	.	2	1	4	2	1	1	0	11
Caen (C. M.)	.	.	◣	.	.	.	.	.	.	.	.	.	.	0	.	.	.	.	.	.	.	.	.	.	6	2	.	.	.	.	8
Ste-Honorine-du-F.	.	.	.	2	.	.	.	.	.	.	.	.	.	12	1	.	.	.	.	.	.	.	.	4	.	5	0	.	.	.	24
Pierrefitte	.	.	.	.	.	.	.	.	.	.	.	.	.	2	0	.	.	.	.	2	.	.	0	1	.	6	1	1	.	.	13
Flers	.	.	.	.	.	.	.	.	.	.	.	.	4	1	.	.	.	.	.	2	.	.	.	2	5	2	.	1	.	.	17
Lénault	.	.	.	.	.	.	.	.	.	.	.	.	.	3	.	.	.	.	.	.	.	.	.	7	11	4	5	.	.	.	30
Roucamps	.	.	.	.	.	.	.	.	.	.	.	.	.	2	1	.	.	.	.	.	.	.	.	4	2	7	2	.	.	.	18
Brémoy	.	.	.	.	.	.	.	.	.	.	.	.	0	4	1	.	.	.	.	0	.	.	.	4	1	5	1	1	.	.	17
Bény-Bocage	.	.	.	.	.	.	.	.	.	.	.	.	4	10	.	.	.	.	.	.	.	1	.	.	3	.	.	5	7	.	30
Saint-Sever	.	.	.	.	.	.	.	.	.	.	.	.	1	1	1	.	.	.	.	1	.	.	4	1	7	6	2	7	.	.	31
Trévières	.	.	.	.	1	.	.	.	.	.	.	.	.	.	1	.	.	.	.	.	.	.	.	2	.	3	.	2	.	.	9
Isigny	.	.	.	.	1	.	.	.	.	.	.	.	.	1	.	.	.	.	.	.	.	.	.	3	.	3	2	.	.	.	10
Ste-Marie-du-Mont	.	.	.	.	.	.	.	.	.	.	.	.	3	.	.	.	.	.	1	.	.	.	2	.	3	4	.	3	.	.	16
Sauxemesnil	.	.	.	.	.	.	.	.	.	.	.	.	3	.	.	.	.	.	.	.	.	.	1	0	.	5	18	1	.	.	28
Cherbourg	.	.	.	.	.	.	.	.	.	.	.	.	.	4	.	.	.	.	.	.	.	.	.	1	.	1	13	4	2	.	25
La Hague	.	.	.	.	.	.	.	.	.	.	.	.	.	3	.	.	.	.	.	.	.	.	20	.	.	2	8	4	2	.	39
Bassins entre le cap de la Hague et la Pointe de Bretagne.																															
Coutances	.	.	.	.	.	.	.	.	.	.	.	.	.	4	1	.	.	.	.	.	.	.	.	2	.	6	7	.	0	.	20
Percy	.	.	.	.	.	.	.	.	.	.	.	.	.	17	.	.	.	.	.	5	.	.	.	3	1	5	3	1	.	.	35
Saint-Planchers	.	.	.	.	.	.	.	.	.	.	.	.	1	5	.	.	.	.	.	.	.	.	.	.	3	8	3	.	.	.	20
Avranches	.	.	.	.	.	.	.	.	.	.	.	.	8	10	.	.	.	.	23	.	.	.	.	1	15	10	.	0	.	.	67
Landivy	.	.	.	.	.	.	.	.	.	.	.	.	.	.	16	.	.	.	.	.	.	.	.	4	.	13	4	.	.	.	37
Louvigné-du-Désert	.	.	.	.	.	.	.	.	.	.	.	.	.	7	6	.	.	.	.	.	.	.	.	.	1	3	0	6	.	.	24
Fougères	.	.	.	.	.	.	.	.	.	.	.	.	.	4	5	.	.	.	2	.	.	.	1	.	2	14	.	.	.	.	28
St-Marc-s-Couesnon	.	.	.	.	.	.	.	.	.	.	.	.	.	12	3	.	.	.	.	.	.	.	.	4	2	9	.	.	.	.	30
Sens-de-Bretagne	.	.	.	.	.	.	.	.	.	.	.	.	1	14	.	.	.	.	.	.	.	.	.	.	.	15	.	.	.	.	30
Antrain	.	.	.	.	.	.	.	.	.	.	.	.	5	5	.	.	.	.	3	.	.	.	3	.	.	1	1	1	.	.	19
Bazouges	.	.	.	.	.	.	.	.	.	.	.	.	10	29	.	.	.	.	3	0	.	.	0	0	.	11	1	.	.	.	55
Trans	.	.	.	.	.	.	.	.	.	.	.	.	8	10	.	.	.	.	1	.	.	.	1	.	.	10	1	.	.	.	31
Saint-Domineuc	.	.	.	1	.	.	.	.	.	.	.	.	13	8	.	.	.	.	19	.	.	.	2	2	1	11	2	.	.	.	59
Evran (M. Couray)	.	.	.	.	0	.	.	.	.	.	.	.	.	2	16	.	.	.	.	17	.	.	0	3	0	19	1	0	.	.	58
Dol	.	.	.	.	.	.	.	.	.	.	.	.	4	8	.	.	.	.	1	0	.	.	1	1	1	6	2	1	.	.	25
Saint-Malo	.	.	.	.	.	.	.	.	.	.	.	.	2	3	.	.	.	.	1	.	.	.	.	.	9	2	.	.	.	.	17
Roscoff (M. Marty)	.	.	.	.	.	.	.	.	.	.	.	.	6	2	.	.	.	.	0	.	.	.	2	0	11	16	9	.	.	.	46
VERSANT DE L'OCÉAN.																															
PETITS BASSINS DU SUD DE LA BRETAGNE.																															
Pointe St-Mathieu	.	.	.	.	.	.	.	.	.	.	.	.	.	18	7	.	.	.	.	.	.	.	.	.	1	22	11	8	.	.	67
Brest (Obs^re^)	.	.	.	.	.	.	.	.	.	.	0	.	22	1	.	.	.	2	.	.	.	.	1	0	16	52	21	.	.	.	115

STATIONS.	1	2	3	4	5	6	7	8	9	10	11	12	13	14	15	16	17	18	19	20	21	22	23	24	25	26	27	28	29	30	TOTAL.
PETITS BASSINS DU SUD DE LA BRETAGNE (suite).																															
Renniou	.	.	.	.	.	.	.	.	.	.	.	.	.	22	12	.	.	.	.	24	.	.	.	.	.	20	10	8	.	.	96
Gouarec	.	.	.	.	.	.	.	.	.	.	.	.	3	4	.	.	.	.	2	.	.	.	.	.	.	5	.	1	.	.	15
Glomel	.	.	.	.	.	.	.	.	.	.	.	.	.	8	.	.	.	.	.	.	.	.	.	.	.	11	2	1	.	.	22
Le Faouët	.	.	.	.	.	.	.	.	.	.	.	.	6	4	.	.	.	.	.	.	.	.	.	.	13	.	.	.	.	.	23
Carhaix	.	.	.	.	.	.	.	.	.	.	.	.	18	3	1	.	.	.	.	.	.	.	.	1	.	11	2	.	.	.	36
Pénity	.	.	.	.	.	.	.	.	.	.	.	.	.	3	11	.	.	.	.	.	.	.	.	1	.	11	5	.	.	.	31
Goarem-Liziard	.	.	.	.	.	.	.	.	.	.	.	.	3	20	.	.	.	.	.	.	.	.	2	.	5	18	8	.	.	.	56
Châteaulin	.	.	.	.	.	.	.	.	.	.	.	.	.	30	.	.	.	.	.	.	.	.	1	.	1	16	12	2	.	.	62
Le Cosquer	.	.	.	.	.	.	.	.	.	.	.	.	.	1	.	.	.	.	.	.	.	.	.	.	.	10	.	.	.	.	11
Pontivy	.	.	1	.	.	.	.	.	.	.	.	.	2	.	.	.	.	.	.	.	.	.	.	1	.	.	.	.	.	.	4
Bel-Air	.	.	.	.	.	.	.	.	.	.	.	.	.	1	.	.	.	.	.	.	.	.	1	1	1	8	.	3	.	.	15
Locminé	.	.	1	.	.	.	.	.	.	.	.	.	.	3	.	.	.	.	.	.	.	1	2	1	1	1	.	.	.	.	10
Hennebont	.	.	.	.	1	.	.	.	.	.	.	.	.	7	3	.	.	.	.	.	.	.	.	1	.	19	.	.	1	.	32
Le Grognon (Groix)	.	.	.	.	.	.	.	.	.	.	.	.	.	27	14	.	.	.	.	.	.	.	1	1	.	12	.	.	.	.	55
Auray	.	.	.	.	.	.	.	.	.	.	.	.	.	9	.	.	.	.	.	.	.	.	10	1	16	.	1	.	.	.	37
Vannes	.	.	.	.	.	.	.	.	.	.	.	.	.	7	.	.	.	.	.	.	.	.	4	.	.	17	.	3	.	.	31
Palais (Belle-Ile)	.	.	.	.	.	.	.	.	.	.	.	.	.	21	.	.	.	1	.	.	.	.	5	2	2	11	.	.	.	.	42
Er-Hastellic	.	.	.	.	.	.	.	.	.	.	.	.	.	3	2	.	.	.	.	.	.	.	7	.	1	10	.	.	.	.	23
BASSIN DE LA VILAINE.																															
Erbrée	.	.	.	.	.	.	.	.	.	.	.	.	.	2	7	.	.	.	2	.	.	.	.	2	.	12	.	.	.	.	25
Vitré	.	.	.	.	.	.	.	.	.	.	.	.	.	2	7	.	.	.	9	.	.	.	.	3	.	10	.	.	.	.	31
St-Christophe-des-B	.	.	.	.	.	.	.	.	.	.	.	.	.	5	5	.	.	.	2	.	.	.	.	9	.	14	.	0	.	.	35
Châteaubourg	.	.	.	.	.	.	.	.	.	.	.	.	1	38	2	.	.	.	20	.	.	.	1	3	.	11	.	.	.	.	77
Bruz	.	.	.	1	.	.	.	.	.	.	.	.	.	.	2	.	.	.	2	.	.	.	1	1	.	6	.	.	.	.	13
Rennes (M. Aubry)	.	.	.	4	.	.	.	.	.	.	.	.	.	1	.	.	.	.	11	.	.	.	1	2	0	8	.	.	.	.	27
Le Bo[illegible]t (Étang)	.	.	.	.	.	.	.	.	.	.	.	.	1	9	.	.	.	.	6	.	.	.	.	3	.	10	.	1	.	.	30
Montfort	.	.	.	.	.	.	.	.	.	.	.	.	.	2	1	.	.	.	.	.	.	.	.	7	1	3	.	.	.	.	13
Saint-Méen	.	.	.	.	.	.	.	.	.	.	.	.	.	.	.	.	.	.	5	0	.	.	.	4	0	10	.	.	0	5	25
Merdrignac	.	.	.	.	4	.	.	.	.	.	.	.	.	.	.	.	.	.	.	2	.	.	.	.	2	10	.	1	.	.	19
Plouguenast	.	.	.	.	.	.	.	.	.	.	.	.	1	21	12	.	.	.	6	.	.	.	.	3	1	9	.	1	.	.	54
Bosméléac	.	.	1	.	.	.	.	.	.	.	.	.	10	2	.	.	.	.	23	.	.	.	.	.	.	11	1	.	1	.	49
Plélan	.	.	.	.	.	.	.	.	.	.	.	.	.	1	.	.	.	.	6	.	.	.	1	2	.	10	.	5	.	.	25
Malestroit	.	.	.	.	.	.	.	.	.	.	.	.	.	1	.	.	.	.	.	.	.	1	3	1	5	.	1	.	.	.	12
Redon	.	.	.	.	.	.	.	.	.	.	.	.	.	.	.	.	.	.	.	.	.	.	4	4	.	5	.	.	.	.	13
Guipry	.	.	0	1	.	.	.	.	.	.	.	.	.	.	.	.	1	.	9	.	.	.	3	2	.	8	.	3	.	.	27
Bain	.	.	.	3	.	.	.	.	.	.	.	.	1	.	.	.	.	.	2	.	.	.	1	1	.	9	.	.	.	.	16
La Guerche	.	.	.	3	.	.	.	.	.	.	.	.	1	2	2	.	.	.	6	.	.	.	1	3	0	8	.	.	.	.	26
Martigné-Ferchaud	.	.	.	0	.	.	.	.	.	.	.	.	.	.	4	.	.	.	4	.	.	.	1	10	.	4	.	.	.	.	22
St-Julien-de-Vouv.	.	.	.	.	.	.	.	.	.	.	.	.	.	6	.	.	1	.	.	5	.	.	9	4	7	0	.	.	.	.	32
Plessé	.	.	.	.	3	.	.	.	.	.	.	.	.	.	.	0	.	.	.	.	2	.	4	.	1	9	.	.	.	.	19
La Roche-Bernard	.	.	.	1	.	.	.	.	.	.	.	.	.	4	.	.	.	.	.	17	.	.	6	.	15	.	.	.	.	.	43
BASSIN DE LA LOIRE.																															
Bassin de la Loire supérieure.																															
Saint-Paulien	.	.	.	.	.	.	.	.	6	.	.	.	.	12	.	4	.	.	.	6	3	1	37	2	.	.	.	.	5	.	76
Les Creuses	.	.	.	.	.	.	.	.	.	12	.	.	.	.	13	8	.	.	.	4	20	7	.	51	5	.	.	.	.	.	120

STATIONS.	1	2	3	4	5	6	7	8	9	10	11	12	13	14	15	16	17	18	19	20	21	22	23	24	25	26	27	28	29	30	TOTAL.
Bassin de la Loire supérieure (suite).																															
Rochetaillée	.	.	.	.	.	.	.	.	.	16	21	.	.	2	12	13	.	.	.	11	36	5	.	45	5	.	.	.	.	.	165
St-Étienne (C. M.)	.	.	.	.	.	.	.	.	23	0	.	.	1	3	7	0	.	.	0	21	11	.	43	2	.	.	.	.	4	.	116
Fortunières	.	.	.	.	.	.	.	.	7	.	.	.	.	.	.	.	.	.	.	32	.	.	35	5	.	.	.	.	33	.	112
Montbrison (P. C.)	.	.	.	.	.	.	.	.	6	.	.	.	.	.	1	.	.	.	.	3	8	.	43	3	.	.	.	.	23	.	87
Feurs	.	.	.	.	.	.	.	.	4	.	.	.	.	1	2	.	.	.	.	3	10	.	41	2	.	.	.	.	31	.	94
Panissières	.	.	.	.	.	.	.	.	9	.	.	.	.	.	15	3	.	.	.	.	5	.	37	.	.	.	.	.	7	6	83
Noirétable	.	.	.	.	.	.	.	.	.	.	.	.	7	28	.	.	.	.	4	.	9	.	14	.	.	.	.	12	.	.	74
St-Romain d'Urfé	.	.	.	.	.	.	.	.	1	.	.	.	25	14	4	.	1	.	.	14	7	.	15	1	.	.	.	.	7	.	89
Fourneaux	.	.	.	.	.	.	.	.	1	.	.	.	.	15	6	6	.	.	7	16	.	.	3	1	.	.	.	.	6	.	61
Montagny	.	.	.	.	.	.	.	.	5	.	.	.	.	20	.	3	.	.	.	21	3	.	29	4	.	.	.	.	10	.	95
Roanne	.	.	.	.	.	.	.	.	.	3	.	.	.	17	15	5	.	.	.	.	.	.	11	11	1	.	.	.	5	.	68
Charolles	.	.	.	.	.	.	.	.	.	6	.	.	.	.	7	2	1	.	.	1	.	.	6	13	6	.	.	.	26	.	68
Digoin (P. C.)	.	.	.	.	.	.	.	.	.	13	.	.	.	0	7	2	18	.	.	2	1	.	6	11	1	1	.	0	1	.	64
Pierrefitte	.	.	.	.	.	.	.	.	.	25	.	.	.	1	5	10	12	.	.	.	9	.	.	.	15	10	.	.	11	.	98
Dompierre	.	.	.	.	.	.	.	.	.	9	.	.	.	5	3	3	14	.	.	1	4	.	5	4	1	1	.	.	1	.	51
Beaulon	.	.	.	.	.	.	.	.	.	12	.	.	.	.	2	9	16	.	.	4	11	.	6	6	1	.	.	.	3	.	70
Saint-Eusèbe	.	.	.	.	.	.	.	.	2	.	.	.	.	14	.	.	8	.	.	.	17	6	.	17	6	.	.	.	.	.	70
Autun	.	.	.	.	.	.	.	.	.	3	.	.	.	2	9	4	9	.	.	5	2	41	3	5	.	1	.	0	0	.	84
Arnay-le-Duc	.	.	.	.	.	.	.	.	.	.	.	.	.	21	9	10	.	.	.	18	3	.	8	4	3	.	.	.	.	.	76
Luzy	.	.	.	.	.	.	.	.	9	.	.	.	.	11	10	6	.	.	.	.	.	.	11	17	.	7	.	.	.	.	71
Decize	.	.	.	.	.	.	.	.	.	11	.	.	.	.	.	6	.	.	.	3	5	3	9	2	1	2	1	1	.	.	44
Nevers	.	.	.	.	.	.	.	.	.	.	.	.	.	.	20	1	.	.	.	.	.	.	2	14	2	3	.	.	.	.	42
Châtillon-en-B.	.	.	.	.	.	.	.	.	.	11	.	.	.	.	10	3	8	.	.	3	11	9	2	8	3	3	.	3	.	.	74
La Colancelle	.	.	.	.	.	.	.	.	.	5	.	.	.	.	9	.	0	.	.	3	1	.	3	6	.	.	3	.	1	.	31
Prémery	.	.	.	.	.	.	.	.	.	7	.	.	.	.	9	2	1	.	.	2	1	.	3	9	.	4	.	0	.	.	39
Bassin de l'Allier.																															
Belvezet	.	.	.	.	.	.	.	.	4	.	.	.	10	7	8	5	8	.	.	3	4	5	4	.	.	.	.	.	.	2	60
Mercoire	.	.	.	4	.	.	.	.	.	5	.	.	.	15	13	5	2	.	.	.	11	.	7	1	.	.	.	3	.	4	70
Langogne	.	.	.	1	.	.	.	.	.	14	.	.	.	1	15	5	3	1	.	.	10	.	6	.	.	.	.	1	.	28	86
Langeac	.	.	.	.	.	.	.	.	15	.	.	6	.	4	8	2	.	.	.	.	5	8	19	.	.	.	.	.	17	.	84
Murat	4	.	.	.	.	.	.	.	.	.	.	.	.	4	12	3	.	.	.	3	2	.	18	14	.	.	.	4	.	.	64
Massiac	6	.	.	.	.	.	.	.	.	.	.	.	.	.	9	12	.	.	.	2	12	.	23	4	.	.	.	2	16	1	87
Brioude	.	.	.	.	.	.	.	.	.	1	.	.	.	.	2	10	.	.	.	12	28	.	12	8	.	.	.	2	.	2	77
Ambert	.	.	.	.	.	.	.	.	.	1	.	.	.	.	2	1	0	.	.	5	21	2	13	14	0	.	.	2	8	1	70
Besse	.	.	.	.	.	.	.	.	.	.	.	.	.	3	6	4	14	.	.	6	10	15	25	10	.	.	.	.	29	.	122
Saint-Nectaire	0	.	.	.	.	.	.	.	.	.	.	.	.	1	.	2	.	.	.	.	8	.	13	7	.	1	.	1	15	.	48
Puy-de-Dôme (Obs.)	.	.	.	.	.	1	0	.	.	0	.	.	.	0	11	6	17	.	.	1	26	0	6	33	1	1	.	0	15	.	118
Clermont (Obsre)	.	.	.	.	.	.	.	.	.	.	.	.	.	3	0	2	5	.	1	7	15	.	3	18	0	.	.	0	10	0	65
Orcines	.	.	.	.	.	.	.	.	.	.	.	.	.	1	8	3	21	.	.	5	13	.	4	22	1	0	.	0	9	.	87
Thiers	.	.	.	.	.	.	.	.	.	1	.	.	.	5	2	5	0	.	.	31	.	.	19	7	.	.	.	.	15	.	84
Saint-Clément	.	.	.	.	.	.	.	.	.	3	.	.	.	51	8	8	2	.	.	11	26	.	18	.	4	.	.	.	24	.	155
Vichy	.	.	.	.	.	.	.	11	.	.	.	.	.	5	6	6	1	.	.	12	9	.	9	4	.	.	.	32	.	.	95
Ébreuil	.	.	.	.	.	.	.	.	.	6	.	.	.	.	10	9	4	.	.	4	2	.	3	3	.	.	.	1	8	.	50
Bessay	.	.	.	.	.	.	.	.	.	2	.	.	.	.	.	4	.	.	2	.	42	.	8	6	2	.	.	.	.	.	66
Moulins (P. C.)	.	.	.	.	.	.	.	2	.	.	.	.	.	2	.	2	.	.	.	1	14	.	6	2	2	1	.	1	26	.	59
Franchesse	.	.	.	.	.	.	.	.	.	3	.	.	.	.	13	1	1	.	.	1	1	2	6	4	1	2	.	1	.	.	36

STATIONS.	1	2	3	4	5	6	7	8	9	10	11	12	13	14	15	16	17	18	19	20	21	22	23	24	25	26	27	28	25	30	TOTAL.
Bassin du Cher.																															
Auzances	.	.	.	.	.	.	.	.	.	6	.	.	.	.	4	2	.	.	5	7	11	9	3	2	.	0	.	1	.	.	50
Chénérailles	.	.	.	.	.	.	.	.	.	.	.	.	.	.	1	0	.	.	.	12	7	.	0	1	1	0	.	.	.	.	22
Chambon	.	.	.	.	.	.	.	.	.	.	.	.	.	2	7	1	1	.	.	23	.	1	1	.	.	.	1	.	.	.	37
Montluçon	.	.	.	.	.	.	.	.	.	2	.	.	.	.	3	2	8	.	.	.	2	.	.	2	2	.	.	.	.	.	21
Préveranges	.	.	.	.	.	.	.	.	1	2	.	.	.	.	20	.	8	.	.	.	29	.	3	5	.	2	.	1	.	.	71
Laqueune (Epineuil)	.	.	.	.	.	.	.	.	24	2	.	.	.	16	.	.	.	.	.	6	.	6	3	3	.	3	.	.	.	.	63
Cérilly	.	.	.	.	.	.	.	.	.	1	.	.	.	.	5	9	3	.	.	0	5	0	7	6	2	2	.	.	.	.	40
Charenton	.	.	.	.	.	.	.	.	.	10	.	.	.	.	.	1	.	2	.	1	2	.	5	8	.	.	3	.	.	.	32
Ourouer-les-B.	.	.	.	.	.	.	.	.	.	.	.	.	.	.	2	.	5	.	.	.	3	0	.	6	.	.	1	.	.	.	17
Bourges (E. N.)	.	.	.	.	.	.	.	.	5	.	,	.	.	14	1	1	.	.	.	1	.	2	15	2	.	3	.	1	.	.	45
St-Palais (La Rés.)	.	.	.	.	.	.	.	.	.	6	.	.	.	.	20	22	5	.	.	3	3	.	3	.	.	15	.	3	.	.	80
Mehun-s.-Yèvre	.	.	.	.	.	.	.	.	.	.	.	.	.	.	5	.	.	.	.	.	.	.	3	14	.	2	1	2	0	.	27
La Chapelle d'A.	.	.	.	.	.	.	.	.	.	1	.	.	.	.	.	.	17	.	.	.	.	.	.	.	3	8	.	.	3	.	32
Salbris	.	.	.	.	0	.	.	.	.	2	.	.	.	.	2	2	4	.	.	.	0	.	4	10	4	4	.	.	.	.	32
Romorantin	.	.	.	.	.	.	.	.	4	.	.	.	.	.	7	.	4	.	.	.	6	5	5	5	.	5	.	.	.	.	41
Mennetou-s.-Cher	.	.	.	.	.	.	.	.	3	.	.	.	2	18	1	4	.	.	.	1	.	.	12	.	.	5	.	.	.	.	46
Selles-s-Cher	.	.	.	.	.	.	.	.	.	.	.	.	.	2	4	5	.	.	.	2	.	1	21	.	.	3	.	.	.	.	38
Montrichard	.	.	.	.	.	.	.	.	.	.	.	.	.	.	5	.	.	.	.	.	8	3	4	.	.	2	.	.	.	.	22
Épeigné-les-B.	.	.	.	.	.	.	.	.	.	.	.	.	.	.	.	8	1	.	.	.	15	.	1	12	2	5	.	.	.	.	43
Bassin de l'Indre.																															
Sainte-Sévère	.	.	.	.	.	.	.	.	4	.	.	.	.	14	22	.	.	.	.	5	.	4	6	.	5	.	.	.	.	.	60
La Châtre (M. Rouet)	.	.	.	.	.	.	.	.	8	.	.	.	.	2	4	2	.	.	.	6	.	2	10	2	.	2	.	2	.	.	41
Loches (P. C.)	.	.	.	.	.	.	.	.	.	.	.	.	.	.	.	5	.	.	.	.	.	1	3	.	.	2	.	.	.	.	11
Manthelan	.	.	.	.	.	.	.	.	.	.	.	.	.	.	.	7	.	.	.	.	.	.	.	4	0	4	.	.	.	.	15
Villaines	.	.	.	.	.	.	.	.	.	.	.	.	.	.	13	4	3	.	.	.	.	.	0	0	.	5	0	.	1	.	28
St-Benoît (forêt)	.	.	.	.	.	.	.	.	.	.	.	.	.	.	22	14	.	.	12	.	.	.	.	1	1	5	.	.	.	.	55
Azay-le-Rideau	.	.	.	.	.	.	.	.	.	.	.	.	.	.	9	5	.	.	.	.	.	.	.	7	.	5	.	.	.	.	26
Lignières	.	.	.	.	.	.	.	.	.	.	.	.	.	.	13	11	.	.	2	.	.	.	1	6	2	5	.	.	.	.	41
Rigny-Ussé	.	.	.	.	.	.	.	.	.	.	.	.	.	.	30	3	.	.	7	.	.	.	1	1	1	7	1	.	.	.	51
Bassin de la Creuse.																															
Felletin	.	.	.	.	.	.	.	.	.	.	.	.	.	0	2	.	.	.	.	12	.	.	0	2	0	0	.	.	.	.	16
Aubusson	.	.	.	.	.	.	.	.	.	.	.	.	.	6	5	.	5	.	.	19	.	.	4	6	.	.	.	.	.	.	45
Ahun	.	.	.	.	.	.	.	.	.	.	.	.	.	.	4	.	.	.	.	26	.	.	1	3	2	2	.	.	.	.	38
Boussac	.	.	.	.	.	.	.	.	.	.	.	.	43	.	.	6	0	.	4	31	.	5	4	.	1	.	1	.	.	.	95
Guéret (E. N.)	.	.	.	.	.	.	.	.	.	.	.	.	.	3	4	10	.	.	.	13	.	13	.	2	.	.	.	.	.	.	45
Bénévent	.	.	.	.	.	.	.	.	.	.	.	.	.	13	8	9	2	.	11	6	33	.	5	8	.	1	.	.	.	.	96
Bessines	.	.	.	.	.	.	.	.	.	.	.	.	.	.	19	.	6	.	.	11	.	.	.	9	.	.	.	2	.	.	48
Magnac-Laval	.	.	.	.	.	.	.	.	.	.	.	.	.	2	3	0	14	.	.	.	28	.	5	5	2	1	.	3	.	.	63
La Souterraine	.	.	.	.	.	.	.	.	.	.	.	.	.	1	.	.	14	.	.	3	.	.	5	6	1	1	.	2	.	.	33
Dun-le-Paleteau	.	.	.	.	.	.	.	.	.	.	.	.	.	.	2	3	6	.	.	.	31	.	4	3	.	2	.	2	.	.	55
Saint-Benoît-du-S.	.	.	.	.	.	.	.	.	.	.	.	.	.	10	.	11	.	.	.	1	.	.	12	1	.	3	.	2	.	.	40
Abilly	.	.	.	.	.	.	.	.	.	.	.	.	.	.	1	2	9	.	1	.	0	.	1	3	.	3	.	.	.	.	20
Buxeuil	.	.	.	.	.	.	.	.	.	.	.	.	.	.	.	3	.	.	.	.	.	.	.	.	.	.	.	.	.	.	3
Bassin de la Vienne.																															
Eymoutiers	.	.	.	.	.	.	.	.	.	.	.	.	.	.	12	4	14	.	.	7	2	.	.	27	3	.	2	.	.	.	70
Pontarion	.	.	.	.	.	.	.	.	.	.	.	.	.	4	7	3	.	.	.	27	3	1	8	2	.	.	.	1	.	.	56

STATIONS.	1	2	3	4	5	6	7	8	9	10	11	12	13	14	15	16	17	18	19	20	21	22	23	24	25	26	27	28	29	30	TOTAL.
Bassin de la Vienne (suite).																															
Saint-Léonard	.	.	.	.	.	.	.	.	.	.	.	.	.	.	8	.	8	.	.	24	9	.	.	4	.	.	.	.	.	.	53
Pierrebuffière	.	.	.	.	.	.	.	.	.	.	.	.	.	.	4	3	6	.	.	0	4	.	1	4	3	.	.	1	.	.	28
Oradour-s^r-Vayre	.	.	.	.	.	.	.	.	.	.	.	.	.	.	24	3	7	2	.	2	5	.	5	6	.	.	.	.	.	.	54
Limoges (C. M.)	.	.	.	.	.	.	.	.	.	.	.	.	.	.	22	2	3	.	.	26	0	.	1	5	.	0	.	0	.	.	59
Oradour-s^r-Glane	.	.	.	.	.	.	.	.	.	.	.	.	.	.	24	7	.	.	.	21	3	.	9	6	.	.	.	4	.	.	74
Rochechouart	.	.	.	.	.	.	.	.	.	.	.	.	.	1	26	5	20	.	.	19	1	.	9	8	.	0	.	1	.	.	89
Chabanais	.	.	.	.	.	.	.	.	.	.	.	.	.	.	9	.	7	.	.	17	5	.	16	5	.	.	.	1	.	.	61
Nouic	.	.	.	.	.	.	.	.	.	.	.	.	2	22	.	6	.	.	.	12	.	6	6	.	.	1	5	.	.	.	60
Lussac-l.-Châteaux	.	.	.	.	.	.	.	.	.	3	.	.	.	4	.	.	.	.	.	.	6	.	1	2	.	1	.	.	.	.	17
Poitiers (P. C.)	0	.	.	.	.	.	.	.	.	.	.	.	.	.	1	1	.	.	9	.	2	.	0	11	0	2	.	.	.	.	26
Chatellerault	.	.	.	.	.	.	.	.	.	3	.	.	.	1	.	4	2	.	.	.	13	.	1	11	.	3	.	.	.	.	38
Parçay-sur-V.	.	.	.	.	.	.	.	.	.	.	.	.	.	.	10	.	.	.	1	.	.	.	.	5	.	2	.	.	.	.	18
Saint-Epain	.	.	.	.	.	.	.	.	.	.	.	.	.	.	5	6	.	.	.	.	.	.	0	4	.	5	.	.	.	.	20
Bassin de la Loire, du Bec-d'Allier à Angers.																															
Givry	.	.	.	.	.	.	.	.	.	2	.	.	.	.	2	1	3	.	.	1	1	.	1	12	5	1	.	0	.	.	29
Sancerre	.	.	.	.	.	.	.	.	1	.	.	.	.	.	15	11	8	.	0	3	5	.	6	7	4	3	5	2	.	.	70
Saint-Satur	.	.	.	.	.	.	.	.	.	.	.	.	.	.	15	18	3	.	.	.	3	.	4	5	5	4	.	1	.	.	58
Léré	.	.	.	.	.	.	.	.	.	.	.	.	.	.	19	3	5	.	.	2	20	.	4	1	1	5	1	1	.	.	62
Gien	.	.	.	.	.	.	.	.	.	2	.	.	.	0	1	2	.	.	.	.	.	.	2	.	.	5	.	4	.	.	16
Grignon	.	.	.	.	.	.	.	.	.	.	.	.	.	18	9	.	2	.	.	.	1	.	1	8	.	4	1	.	.	.	43
Combreux	.	.	.	.	.	.	.	.	.	.	.	.	.	11	7	.	.	.	.	.	3	.	1	9	.	6	.	2	.	.	39
Orléans (P. C.)	.	.	.	.	.	.	.	.	.	.	.	.	.	.	9	.	.	.	9	.	1	.	0	4	1	4	1	1	1	.	31
La Motte-Beuvron	.	.	.	.	.	.	.	.	.	.	.	.	.	3	10	.	.	.	.	.	.	.	14	.	.	7	.	1	.	.	35
Vernou (Loir-et-Cher)	.	.	.	.	.	.	.	.	0	.	.	.	.	4	12	2	.	.	.	.	1	.	1	8	0	4	.	.	.	.	32
Contres	.	.	.	.	.	.	.	.	.	.	.	.	.	18	.	.	6	.	.	14	.	.	5	.	.	3	.	.	.	.	46
Ouzouer-le-Marché	.	.	2	.	.	.	.	.	.	.	.	4	10	.	.	.	.	.	.	.	.	1	12	.	.	2	3	.	.	.	34
Blois (P. C.)	.	.	.	.	.	.	.	.	1	.	.	.	.	.	13	7	.	.	.	.	3	.	0	5	0	5	1	0	1	.	35
Montreuil	.	.	.	.	.	.	.	.	.	.	.	.	3	.	5	.	.	.	.	4	0	1	5	1	.	7	1	.	.	.	27
Villedomer	.	.	.	.	.	.	.	.	.	.	.	.	.	.	7	4	3	.	0	.	0	.	1	1	0	9	.	1	0	.	26
Beaumont-la-R	.	.	.	.	.	.	.	.	.	.	.	.	.	13	.	.	0	.	2	.	.	.	1	2	0	6	.	.	.	.	24
Notre-Dame-d'OE	.	.	.	.	.	.	.	.	.	.	.	.	.	1	2	.	.	.	.	.	.	.	1	5	2	7	.	.	.	.	18
Tours (C. M.)	.	.	.	.	.	.	.	.	0	.	.	0	.	0	2	0	.	.	.	.	.	1	1	1	.	6	.	0	.	.	12
Channay	.	.	.	.	.	.	.	.	.	.	.	.	.	.	12	.	.	.	.	1	.	.	.	4	.	6	.	.	.	.	23
Auverse	.	.	.	.	.	.	.	.	.	.	.	.	.	.	7	.	.	.	.	.	1	.	.	4	2	7	.	.	.	.	21
Angers (J. des Pl.)	.	.	.	.	.	.	.	.	0	.	.	.	0	1	0	0	0	.	.	1	.	0	1	0	7	1	.	.	.	.	11
La Baumette (M. Cheux)	.	.	.	.	.	.	.	.	.	.	.	.	.	0	7	4	.	.	.	0	2	.	1	1	2	4	.	.	.	.	20
Bassin du Loir.																															
Janville	.	.	.	.	.	.	.	.	7	.	.	.	.	.	3	4	1	1	.	.	.	.	.	4	2	8	2	.	.	.	33
Voves	.	.	.	.	.	.	.	.	1	.	.	.	.	.	10	.	.	.	.	.	.	.	1	1	.	5	2	.	.	.	20
Orgères	.	.	.	.	.	.	.	.	2	.	.	.	.	.	11	3	.	.	.	.	.	.	.	4	1	5	.	.	.	.	26
Châteaudun	.	.	.	.	.	.	.	.	1	.	.	.	.	1	2	1	.	.	.	.	.	.	3	.	.	5	.	1	.	.	14
Brou	.	.	.	.	.	.	.	.	0	.	.	.	.	0	32	1	.	.	.	1	1	.	.	1	1	5	1	.	.	.	43
Authon	.	.	.	.	.	.	.	.	1	.	.	.	.	9	11	1	.	.	.	.	.	.	.	5	1	9	3	.	.	.	40
Droué	.	.	.	.	.	.	.	.	.	.	.	.	.	.	.	.	.	.	.	.	3	.	5	.	.	.	.	.	.	.	8
Oucques	.	.	.	.	.	.	.	.	5	.	.	.	.	.	7	.	.	.	.	.	.	.	.	5	.	6	0	.	.	.	24
Vendôme (P. C.)	.	.	.	.	.	.	.	.	.	.	.	.	.	.	26	.	.	.	.	.	.	.	.	1	.	6	1	0	.	.	33

STATIONS.	1	2	3	4	5	6	7	8	9	10	11	12	13	14	15	16	17	18	19	20	21	22	23	24	25	26	27	28	29	30	TOTAL.
Bassin du Loir (suite).																															
Montoire	.	.	.	.	.	.	.	.	.	.	.	.	.	5	3	.	.	.	.	.	.	.	.	1	.	5	.	.	.	.	15
Savigny	.	.	.	.	.	.	.	.	.	.	.	.	.	.	1	.	.	.	.	.	.	.	.	.	5	8	1	.	.	.	15
Jupilles	.	.	.	.	.	.	.	.	.	.	.	.	.	.	14	.	.	.	.	.	1	.	.	3	.	.	.	.	.	.	18
Pontvallain	.	.	.	.	.	.	.	.	.	.	.	.	.	1	13	.	7	.	.	.	3	.	.	12	.	4	.	.	.	.	40
La Flèche	.	.	.	.	.	.	.	.	.	.	.	.	.	.	.	.	.	.	.	.	2	.	.	.	.	6	3	.	.	.	11
Bassin de la Sarthe.																															
Ft d'Écouves (R.-V.)	.	.	.	.	.	.	.	.	.	.	.	.	1	0	5	.	.	.	.	.	.	.	.	.	12	.	.	1	.	.	19
Forêt de Bourse	.	.	.	.	.	.	.	.	.	.	.	.	.	11	.	1	35	.	.	.	.	0	0	0	0	1	5	0	.	.	55
Mortagne	.	.	.	.	.	.	.	.	.	.	.	.	1	1	3	.	.	.	.	.	.	.	2	2	5	2	.	.	.	.	16
Forêt de Réno	.	.	.	.	.	.	.	.	.	.	.	.	.	1	3	11	.	.	.	.	.	.	2	.	1	6	3	.	.	.	27
Nogent-le-Rotrou	.	.	.	.	.	.	.	.	.	.	.	.	.	5	28	1	.	.	.	.	16	.	.	4	6	.	.	.	.	.	61
Thiron-Gardais	.	.	.	.	.	.	.	.	.	.	.	.	.	0	16	.	.	.	.	.	6	.	3	.	9	.	.	.	.	.	35
Bellême	.	.	.	.	.	.	.	.	.	.	.	.	.	1	11	9	.	.	.	.	.	.	0	1	0	14	2	.	.	.	38
Forêt de Perseigne	.	.	.	.	1	.	.	.	.	.	.	.	.	.	2	4	1	.	.	.	.	.	.	1	1	8	1	.	.	.	20
Alençon (C. M.)	.	.	.	.	.	.	.	.	.	.	.	.	.	.	11	.	1	.	.	1	.	0	3	1	0	4	0	.	.	.	21
St-Denis-s.-Sarthon	.	.	.	.	.	.	.	.	.	.	.	.	.	.	1	0	.	.	.	.	.	.	.	.	.	3	.	.	.	.	4
Villaines-la-Juhel	.	.	.	.	.	.	.	.	.	.	.	.	.	.	3	15	.	.	.	.	.	.	.	.	0	9	1	.	.	.	28
Beaumont-s-S	.	.	.	.	.	.	.	.	.	.	.	.	.	.	13	1	.	.	.	.	.	.	.	4	.	9	1	.	.	.	28
Bonnétable	.	.	.	.	.	.	.	.	.	.	.	.	.	1	25	3	.	.	.	.	.	.	.	3	.	3	3	.	.	.	38
La Ferté-Bernard	.	.	.	.	.	.	.	.	.	.	.	.	22	.	.	.	.	.	.	.	.	.	.	1	2	5	.	.	.	.	30
Sainte-Suzanne	.	.	.	.	.	.	.	.	.	.	.	.	0	34	3	.	.	.	.	.	.	.	4	2	9	2	.	.	.	.	54
Souligné-s.-Vallon	.	.	.	.	.	.	.	.	.	.	.	.	.	.	18	.	1	.	.	1	1	.	.	5	1	7	1	.	.	.	35
Le Mans (P. C.)	.	.	.	.	.	.	.	.	.	.	.	.	.	.	3	.	.	.	.	.	.	.	5	1	.	6	.	.	.	.	15
Connerré	.	.	.	.	.	.	.	.	.	.	.	.	.	.	.	10	4	.	.	.	.	.	.	5	.	8	.	.	.	.	27
Bouloire	.	.	.	.	.	.	.	.	.	.	.	.	.	.	.	5	.	.	.	.	.	.	5	.	.	5	.	.	.	.	15
Sablé	.	.	.	.	.	.	.	.	.	.	.	.	.	.	6	.	.	.	.	10	14	.	.	.	8	6	.	.	.	.	44
Bassin de la Mayenne.																															
Domfront	.	.	.	.	.	.	.	.	.	.	.	.	.	8	2	.	.	.	.	1	.	.	.	3	.	12	1	0	.	.	27
Forêt d'Andaines	.	.	.	.	.	.	.	.	.	.	.	.	1	.	12	.	.	.	.	.	.	.	2	6	4	12	3	1	.	.	41
Pré-en-Pail	2	.	.	.	1	.	.	.	.	.	.	.	.	.	4	.	.	.	.	.	10	.	.	2	.	.	.	.	.	.	19
Gorron	.	.	.	.	.	.	.	.	.	.	.	.	.	.	5	.	.	.	.	.	.	.	.	0	.	1	.	.	.	.	6
Ambrières	.	.	.	.	.	.	.	.	.	.	.	.	.	2	9	7	.	.	.	.	.	.	0	.	0	11	.	.	.	.	29
Mayenne (P. C.)	.	.	.	.	.	.	.	.	.	.	.	.	13	15	.	.	.	.	.	.	.	.	.	.	1	17	0	.	.	.	46
Ernée	.	.	.	.	.	.	.	.	.	.	.	.	0	11	9	.	.	.	.	.	.	1	.	3	3	12	.	1	.	.	40
Chailland	.	.	.	.	.	.	.	.	.	.	.	.	0	12	8	.	.	.	.	.	.	1	.	3	2	13	.	0	.	.	39
Montsûrs	.	.	.	.	.	.	.	.	.	.	.	.	.	.	19	4	.	.	.	.	4	.	.	10	4	12	0	.	.	.	53
Laval (E. N.)	.	.	.	.	1	.	.	.	.	.	.	.	1	3	19	.	.	.	.	0	.	.	3	4	.	12	.	.	.	.	43
Cossé-le-Vivien	.	.	.	.	.	.	.	.	.	.	.	.	.	.	11	0	.	.	.	.	.	.	1	1	1	13	.	.	.	.	27
Grez-en-Bouëre	.	.	.	.	.	.	.	.	.	.	.	.	.	.	5	1	.	.	.	3	2	.	.	11	2	10	.	.	.	.	34
Château-Gontier	.	.	.	.	.	.	.	.	.	.	.	.	.	.	8	.	.	.	.	13	8	.	.	6	5	11	.	.	.	.	52
St-Aignan-s.-Roë	.	.	.	.	.	.	.	.	.	.	.	.	.	.	6	0	.	.	.	0	.	.	.	2	6	7	.	.	.	.	22
Pouancé	.	.	.	.	.	.	.	.	.	.	.	.	.	.	.	.	.	.	5	2	.	.	16	.	2	.	.	.	.	.	25
Bassin de la Loire inférieure, rive droite.																															
Bécon	.	.	.	.	.	.	.	.	.	.	.	.	.	.	26	.	.	.	.	1	1	.	.	.	.	1	.	.	.	.	29
Candé	.	.	.	.	.	.	.	.	.	.	.	.	.	4	1		1	.	.	3	.	.	9	.	5	.	.	.	.	.	23

STATIONS.	1	2	3	4	5	6	7	8	9	10	11	12	13	14	15	16	17	18	19	20	21	22	23	24	25	26	27	28	29	30	TOTAL.
Bassin de la Loire inférieure, rive droite (suite).																															
Oudon	.	.	.	2	.	.	.	.	.	.	.	.	.	.	2	2	.	.	.	6	.	.	2	.	.	5	.	.	.	.	20
Joué-sur-Erdre	.	.	.	.	.	.	.	.	.	.	.	.	.	.	.	.	.	.	.	0	8	.	.	8	5	5	.	.	.	.	26
Nort	.	.	.	.	.	.	.	.	.	.	.	.	.	.	4	1	.	.	.	.	3	.	.	.	2	6	.	.	.	.	16
Nantes (Obs^re)	.	.	.	0	.	.	.	.	.	.	.	.	.	0	.	0	2	1	2	2	.	.	2	.	9	.	.	.	.	.	18
Cordemais	.	.	.	.	2	.	.	.	.	.	.	.	.	.	1	9	.	.	.	3	7	.	.	1	.	7	1	.	.	.	30
Savenay (E. N.)	.	.	.	.	.	.	.	.	.	.	.	.	.	5	.	.	.	.	1	.	.	.	2	.	.	10	.	.	.	.	18
Saint-Nazaire	.	.	.	.	.	.	.	.	.	.	.	.	.	2	0	2	.	.	.	.	3	.	.	3	1	10	.	.	.	.	22
Bassin de la Loire inférieure, rive gauche; bassin de la Sèvre nantaise.																															
Secondigny	.	.	.	.	.	.	.	.	.	.	.	.	.	.	2	1	.	.	3	.	1	.	.	4	.	2	.	.	.	.	13
Parthenay (E. N.)	.	.	.	.	.	.	.	.	.	.	.	.	.	.	6	2	.	.	.	.	2	2	.	9	1	1	.	.	.	.	23
Puy-N.-D	.	.	.	.	.	.	.	.	.	.	.	.	0	.	6	8	.	.	.	.	.	.	.	2	.	2	.	.	.	.	18
Gennes	.	.	.	.	.	.	.	.	.	.	.	.	.	.	4	.	2	.	.	.	.	.	.	4	2	6	0	.	.	.	18
Saint-Saturnin	.	.	.	.	.	.	.	.	.	.	.	.	.	.	.	.	.	.	.	2	.	.	3	.	3	4	.	.	.	.	12
Ponts-de-Cé	.	.	.	.	.	.	.	.	.	.	.	.	.	1	10	.	.	.	.	.	.	.	.	2	3	5	.	.	.	.	21
Thouarcé	.	.	.	.	.	.	.	.	.	.	.	.	.	4	.	1	.	.	.	1	.	.	6	4	4	2	.	.	.	.	22
Les Gardes	.	.	.	0	.	.	.	.	.	.	.	.	.	1	3	.	.	.	.	3	.	.	3	0	0	3	.	.	.	.	13
Chalonnes	.	.	.	.	.	.	.	.	.	.	.	.	.	.	5	.	4	.	.	3	3	.	.	.	3	.	5	.	.	.	23
La Pommeraye	.	.	.	.	.	.	.	.	.	.	.	.	.	.	4	.	.	.	.	12	1	.	.	1	1	4	.	.	.	.	23
Chapelle-St-Flor	.	.	.	.	.	.	.	.	.	.	.	.	.	.	8	6	.	.	.	.	.	.	.	.	.	5	.	.	.	.	19
Champtoceaux	.	.	.	.	1	.	.	.	.	.	.	.	.	.	5	5	.	.	.	.	7	.	.	.	.	5	.	.	.	.	23
Montfaucon	.	.	.	.	.	.	.	.	.	.	.	.	.	.	15	5	.	.	.	.	.	7	.	.	.	6	.	.	.	.	33
Tiffauges	.	.	.	.	.	.	.	.	.	.	.	.	.	.	0	11	.	.	.	.	6	.	.	.	.	6	.	.	.	.	23
Les Herbiers	.	.	.	.	.	.	.	.	.	.	.	.	.	.	2	8	.	.	.	.	18	.	.	11	0	5	.	.	.	.	45
Montaigu	2	.	.	1	1	.	.	.	.	.	.	.	.	.	.	2	.	.	.	.	24	.	.	4	1	6	.	.	.	.	41
Clisson	.	.	.	.	3	.	.	.	.	.	.	.	.	.	1	4	.	.	.	.	32	.	.	3	.	3	.	.	.	.	45
BASSINS ENTRE LA LOIRE ET LA GIRONDE.																															
Bassins de la Vie, du Lay et de la Sèvre niortaise.																															
Pointe St-Gildas	.	.	.	.	.	.	.	.	.	.	.	.	.	3	1	4	.	.	.	.	.	.	1	2	2	7	.	.	.	.	20
Pornic	.	.	.	.	.	.	.	.	.	.	.	.	.	2	2	.	.	.	.	.	.	.	1	3	3	6	.	.	.	.	19
Noirmoutiers	.	.	.	.	.	.	.	.	.	.	.	.	.	6	6	.	.	4	.	.	.	.	.	1	.	8	.	.	.	.	25
Ile d'Yeu	.	.	.	.	.	.	.	.	.	.	.	.	.	6	6	.	.	0	.	.	.	.	5	6	1	1	.	.	.	.	25
St-Gilles-s.-Vie	.	.	.	.	.	.	.	.	.	.	.	.	.	.	2	1	.	.	.	.	.	.	.	.	3	.	.	.	.	.	7
Les Sables-d'Olonne	.	.	.	.	.	.	.	.	.	.	.	.	.	.	1	0	.	3	.	.	0	.	1	2	0	1	.	.	0	.	9
Roche-s-Yon (E.N.)	.	.	.	.	.	.	.	.	.	.	.	.	.	.	2	.	.	1	.	.	.	.	1	2	1	.	.	.	.	.	7
Chantonnay	.	.	.	.	.	.	.	.	.	.	.	.	.	.	.	.	.	.	.	.	14	.	.	.	.	3	.	.	.	.	17
La Châtaigneraie	.	.	.	.	.	.	.	.	.	.	.	.	.	.	.	9	.	.	.	.	20	.	.	4	.	1	.	.	.	.	34
Longèves	.	.	.	.	.	.	.	.	.	.	.	.	.	.	4	5	.	.	.	.	10	.	.	2	0	1	.	.	.	.	22
Luçon	.	.	.	.	.	.	.	.	.	.	.	.	.	.	4	4	.	1	.	.	12	.	0	3	.	2	1	.	.	.	27
Marans	.	.	.	.	.	.	.	.	.	.	.	.	.	.	.	13	.	.	.	.	28	.	.	3	.	1	.	.	.	.	45
Coulonges-s.-l'A	.	.	.	.	.	.	.	.	.	.	.	.	.	3	.	.	.	.	.	.	36	.	.	1	.	2	.	.	.	.	42
Chantecorps	.	.	.	.	.	.	.	.	.	.	.	.	.	.	3	16	.	.	.	.	3	.	.	.	4	.	.	.	.	.	26
Viel-Pain	.	.	.	.	.	.	.	.	.	.	.	.	.	0	6	.	.	.	.	0	.	.	.	2	0	.	.	.	.	.	8
Sepvret	.	.	.	.	.	.	.	.	.	.	.	.	.	3	9	2	.	.	.	.	.	.	8	7	.	.	.	.	.	.	29
La Couarde	.	.	.	.	.	.	.	.	.	.	.	.	.	.	2	.	.	.	.	.	1	.	.	1	2	1	0	.	.	.	7
Niort	.	.	.	.	.	.	.	.	.	.	.	.	.	.	3	0	.	.	.	.	28	.	0	1	2	1	.	.	.	.	35
Fressines	.	.	.	.	.	.	.	.	.	.	.	.	.	.	4	0	.	.	.	.	40	.	.	.	.	.	.	.	.	.	44
Mauzé	.	.	.	.	.	.	.	.	.	.	.	.	.	.	1	.	.	.	.	.	23	.	.	2	3	1	.	.	.	.	31

STATIONS.	1	2	3	4	5	6	7	8	9	10	11	12	13	14	15	16	17	18	19	20	21	22	23	24	25	26	27	28	23	30	TOTAL.
Bassins de la Vie, du Lay et de la Sèvre niortaise (suite).																															
Bazoin	.	.	.	.	.	.	.	.	.	.	.	.	.	.	5	.	.	.	.	.	21	.	.	1	.	2	.	.	.	.	29
La Rochelle (P.C.)	.	.	.	.	.	.	.	.	.	.	.	.	.	.	3	2	.	.	.	.	13	.	.	3	.	3	.	.	.	.	24
Bassin de la Charente.																															
Saint-Mathieu	.	.	.	.	.	.	.	.	.	.	.	.	.	.	27	14	5	3	.	15	.	.	25	4	.	.	.	.	.	.	93
Le Lac Français	.	.	.	.	.	.	.	.	.	.	.	.	.	.	13	1	1	.	.	25	11	.	9	6	.	.	.	5	.	.	71
Angoulême (P. C.)	.	.	.	.	.	.	.	.	.	.	.	.	.	6	8	3	4	.	.	.	18	.	7	4	.	.	.	3	.	.	53
Barbézieux	.	.	.	.	.	.	.	.	.	.	.	.	.	2	6	.	2	.	.	8	.	.	7	6	.	.	.	2	.	.	33
Jonzac	.	.	.	.	.	.	.	.	.	.	.	.	.	2	5	2	.	.	.	.	3	.	4	8	.	.	.	.	.	.	24
Cognac	.	.	.	.	.	.	.	.	.	.	.	.	1	2	28	.	7	.	6	3	.	.	1	.	.	.	.	.	.	.	48
Aigre	.	.	.	.	.	.	.	.	.	.	.	.	.	.	3	.	.	.	.	.	7	.	.	.	.	.	.	.	.	.	10
Ruffec	.	.	.	.	.	.	.	.	.	.	.	.	.	0	5	.	2	.	.	1	1	.	1	14	3	.	.	1	.	.	29
Chef-Boutonne	.	.	.	.	.	.	.	.	.	.	.	.	.	.	1	.	3	.	.	.	1	.	.	3	.	.	.	.	.	.	8
Les Brousses	.	.	.	.	.	.	.	.	.	.	.	.	.	4	3	1	.	.	1	2	.	.	6	2	.	.	.	.	.	.	19
Chail	.	.	.	.	.	.	.	.	.	.	.	.	.	.	2	8	.	.	.	.	1	.	.	2	1	1	.	.	.	.	15
Vernoux-s-Bout	.	.	.	.	.	.	.	.	.	.	.	.	.	.	.	.	.	.	.	8	.	.	0	.	.	.	.	.	.	.	8
Les Fosses	.	.	.	.	.	.	.	.	.	.	.	.	5	.	.	.	.	.	.	.	11	.	.	2	.	1	.	.	.	.	19
Villiers-au-Bois	.	.	.	.	.	.	.	.	.	.	.	.	.	5	.	.	.	.	.	.	13	.	.	1	.	2	.	.	.	.	21
St-Jean-d'Angely	.	.	.	.	.	.	.	.	.	.	.	.	.	3	3	.	.	.	.	11	.	.	3	1	.	.	.	.	.	.	21
Saintes	.	.	.	.	.	.	.	.	.	.	.	.	.	2	3	5	.	10	.	.	.	.	1	3	.	.	.	.	.	.	24
Ile d'Aix	.	.	.	.	.	.	.	.	.	.	.	.	.	.	6	.	.	14	.	1	11	.	.	.	1	.	.	.	.	.	33
Chassiron	.	.	.	.	.	.	.	.	.	.	.	.	.	.	1	.	.	1	.	.	29	.	.	1	.	.	.	.	.	.	32
BASSIN DE LA GIRONDE.																															
Bassin de la Dordogne.																															
Laqueuille	.	.	.	.	.	.	.	0	.	.	0	.	.	.	21	9	.	.	8	12	.	6	28	2	.	.	.	9	.	.	95
La Tour-d'Auvergne	.	.	.	.	.	.	.	.	.	.	.	.	.	1	7	7	.	.	.	4	24	.	12	31	5	.	.	.	18	.	109
Église-Nve-d'Entr.	.	.	.	.	.	.	.	4	.	.	.	.	.	9	12	13	.	.	.	.	7	10	25	23	.	.	.	.	17	12	132
Ussel	.	.	.	.	.	.	.	.	.	.	.	.	.	0	8	1	3	.	.	4	13	.	5	8	5	.	.	3	1	.	51
Aurillac (E. N.)	.	.	.	.	.	.	.	.	.	.	.	.	.	4	6	0	0	.	.	5	11	4	30	9	.	.	.	4	.	.	74
Argentat	.	.	.	.	.	.	.	.	.	.	.	.	.	.	1	.	11	4	.	8	19	.	2	5	11	.	.	.	.	.	61
Beaulieu	.	.	.	.	.	.	.	.	.	.	.	.	.	4	4	10	11	.	.	16	16	.	9	1	.	.	.	3	3	.	77
Saint-Céré	.	.	.	.	.	.	.	.	.	.	.	.	.	.	2	.	6	.	.	6	7	6	5	8	1	.	.	.	.	.	41
La Tronquière	.	.	.	.	.	.	.	.	.	.	.	.	.	3	16	.	6	.	.	38	4	.	24	26	.	.	.	.	.	.	117
Gramat	.	.	.	.	.	.	.	.	.	.	.	.	.	.	.	2	6	.	.	8	.	5	8	.	.	.	.	1	.	.	30
Frayssinet	.	.	.	.	.	.	.	.	.	.	.	.	.	.	2	7	5	.	.	6	9	3	19	.	.	.	.	.	.	.	51
Martel	.	.	.	.	.	.	.	.	.	.	.	.	.	4	3	.	4	.	4	11	10	13	4	.	.	.	.	.	.	.	53
Vayrac	.	.	.	.	.	.	.	.	.	.	.	.	.	7	12	.	24	.	.	3	11	.	8	3	.	.	.	3	.	.	71
Tulle (P. C.)	.	.	.	.	.	.	.	.	.	.	.	.	.	1	10	3	19	3	.	13	1	.	9	16	0	.	.	.	.	.	75
Brive	.	.	.	.	.	2	.	.	.	.	.	.	.	.	5	2	1	2	.	7	25	.	7	6	.	.	.	.	.	.	57
Blanzaguet	.	.	.	.	.	.	.	.	.	.	.	.	.	.	.	.	.	.	.	.	.	6	10	20	.	.	.	.	.	.	36
Chalais	.	.	.	.	.	.	.	.	.	.	.	.	.	.	3	5	1	.	.	7	15	.	4	2	0	.	.	.	.	.	36
Montguyon	.	.	.	.	.	.	.	.	.	.	.	.	.	.	3	14	.	.	.	.	25	.	5	.	.	.	.	.	.	.	47
Les Églisottes	1	.	.	.	.	.	.	.	.	.	.	.	.	.	7	9	2	.	.	.	20	.	27	8	1	.	.	2	.	.	77
Coutras	.	0	.	.	.	.	.	.	.	.	.	.	.	.	8	8	2	.	.	2	17	.	30	10	1	.	.	4	.	.	81
Lussac	2	.	.	.	.	.	.	.	.	.	.	.	.	1	5	12	.	.	.	.	17	.	.	9	1	.	.	0	.	.	45
Cavignac	10	.	.	.	.	.	.	.	.	.	.	.	.	.	4	11	0	.	.	.	22	.	0	17	0	.	.	1	.	.	66

STATIONS.	1	2	3	4	5	6	7	8	9	10	11	12	13	14	15	16	17	18	19	20	21	22	23	24	25	26	27	28	29	30	TOTAL.
Bassin du Lot.																															
Le Bleymard	2	.	.	.	.	.	.	.	.	7	.	.	.	.	18	2	.	.	.	2	8	.	8	5	2	.	.	0	.	12	66
Bagnols	0	.	.	.	.	.	.	.	1	15	.	.	.	.	14	6	.	.	.	3	3	.	11	7	.	.	.	.	.	.	60
Montmirat	.	.	.	.	.	.	.	.	.	.	.	.	.	2	15	.	2	2	.	8	10	.	17	9	.	.	.	.	.	.	65
Mende (P. C.)	.	.	.	.	.	.	.	.	.	8	.	.	.	.	18	.	.	.	.	6	.	.	15	6	.	.	.	3	.	.	56
Marvéjols	.	.	.	.	.	.	.	.	.	.	.	.	.	.	18	1	.	.	.	7	.	.	26	8	0	.	.	.	.	.	61
Cam de la Roche	7	.	.	.	.	.	.	.	.	16	.	.	.	.	26	2	.	.	.	1	7	.	16	4	.	.	.	1	.	.	80
St-Chély-d'Apcher	2	.	.	1	4	.	.	.	.	4	.	.	.	.	17	6	.	.	.	5	2	.	18	4	0	.	.	.	.	21	84
Nasbinals	.	.	.	.	3	.	.	.	.	2	.	.	.	.	31	.	.	.	.	.	14	.	23	.	8	.	.	.	.	.	81
Espalion	.	.	.	.	.	.	.	.	.	.	.	.	.	12	2	.	.	.	.	6	14	8	21	17	.	.	.	1	.	.	82
Entraygues	.	.	.	.	.	.	.	.	.	.	.	.	.	.	6	6	12	.	.	12	12	.	2	6	6	2	.	.	.	.	64
Laguiole	.	.	.	.	.	.	.	.	.	.	.	.	.	.	3	.	.	2	.	42	17	.	12	21	7	.	.	.	.	.	104
Figeac (S. H.)	.	.	.	.	.	.	.	.	.	.	.	.	.	.	12	.	1	.	.	26	8	.	17	3	.	.	.	.	.	.	67
La Capelle-M	.	.	.	.	.	.	.	.	.	.	.	.	.	.	10	2	.	.	.	11	.	7	15	.	.	.	.	.	.	.	45
Livernon	.	.	.	.	.	.	.	.	.	.	.	.	.	.	8	.	5	.	20	32	6	4	16	5	.	.	.	.	.	.	96
Limogne	.	.	.	.	.	.	.	.	.	.	.	.	.	.	8	4	.	15	.	18	5	.	9	4	.	.	.	.	.	.	63
Lauzès	.	.	.	.	.	.	.	.	.	.	.	.	.	.	.	15	.	.	.	29	9	.	11	12	.	.	.	.	.	.	76
Cahors (P. C.)	4	.	.	.	.	.	.	.	.	.	.	.	.	.	2	2	2	.	.	11	9	.	12	5	3	.	.	2	.	.	52
Puy-l'Évêque	.	.	.	.	.	.	.	.	.	.	.	.	.	4	9	5	7	.	3	12	.	4	2	4	.	.	3	.	.	.	53
Fumel	3	.	.	.	.	.	.	.	.	.	.	.	.	5	10	3	16	.	.	53	5	.	6	3	2	.	.	1	.	.	107
Montflanquin	10	.	.	.	.	.	.	.	.	.	.	.	.	1	2	1	16	.	.	16	18	.	16	4	2	.	.	1	1	.	88
Villeneuve (P. C.)	7	.	.	.	.	.	.	.	.	.	.	.	.	2	4	10	27	0	.	7	20	.	10	5	2	.	.	1	0	.	95
Monclar d'A	2	.	.	.	.	.	.	.	.	.	.	.	.	.	0	5	5	.	.	10	16	.	9	7	1	.	.	1	4	.	60
Bassins du Tarn et de l'Aveyron.																															
Pt-de-Montvert	14	.	.	.	.	.	.	.	.	6	.	.	.	18	20	6	.	.	.	2	6	3	16	8	.	.	.	.	1	.	100
Florac	5	.	.	.	.	.	.	.	.	28	.	.	.	11	18	.	2	.	.	3	7	.	11	.	.	.	.	.	.	.	85
Cassagnas	0	.	.	.	.	.	.	.	.	18	.	.	.	.	20	0	.	.	.	1	2	9	12	4	0	.	.	0	.	22	88
Meyrueis	.	.	.	.	.	.	.	.	.	6	.	.	.	.	28	.	8	2	.	11	3	.	13	3	.	.	.	.	.	.	75
Col-du-Marquairès	1	.	.	.	.	.	.	.	.	27	.	.	.	.	28	.	.	.	.	4	1	.	13	4	2	.	.	1	.	.	81
La Cavalerie	.	.	.	.	.	.	.	.	7	.	.	.	.	36	2	3	.	.	.	14	.	.	29	9	.	.	.	.	.	.	100
Saint-Affrique	.	.	.	.	.	.	.	.	.	3	.	.	.	.	24	3	1	13	.	2	6	.	10	6	.	.	.	.	.	.	68
Le Cabaretou	8	.	.	.	.	.	.	.	4	.	.	.	.	.	6	.	.	.	.	.	4	.	19	12	.	.	.	.	.	.	53
Fraïsse	19	.	.	.	.	.	.	.	8	.	.	.	5	13	7	.	.	.	.	2	7	9	6	7	.	.	.	.	.	.	83
La Salvetat-d'A	30	.	.	.	.	.	.	.	6	.	.	.	.	20	7	10	.	.	.	4	13	5	19	14	.	.	.	.	.	.	128
Pradelles-Cabardès	6	8	.	.	.	.	.	.	.	8	.	.	.	.	10	56	49	.	.	1	15	.	12	7	6	.	.	2	.	0	180
Castres	.	5	.	.	.	.	.	.	.	.	.	.	.	0	15	51	2	.	.	.	27	.	27	7	0	.	.	0	.	.	135
Alban	.	.	.	.	.	.	.	.	.	.	.	.	.	31	6	13	.	.	.	23	24	.	19	12	.	.	.	.	.	.	128
Villefranche-d'Av.	12	.	.	.	.	.	.	.	.	.	.	.	.	.	2	8	2	10	.	9	14	.	21	6	2	.	.	2	.	.	87
Naucelle	.	.	.	.	.	.	.	.	.	.	.	.	.	.	4	4	14	.	.	.	15	1	19	13	.	.	.	.	2	.	72
Carmaux	.	1	.	.	.	.	.	.	.	.	.	.	.	.	.	11	.	.	.	.	13	.	12	7	.	.	.	1	.	.	45
Cordes	.	.	.	.	.	.	.	.	.	.	.	.	.	0	1	5	3	.	.	3	0	.	12	2	.	.	.	0	1	.	27
Albi (P. C.)	.	.	.	.	.	.	.	.	.	.	.	.	.	6	10	29	.	.	.	1	10	5	15	1	.	.	.	.	.	.	77
Lavaur	0	.	.	0	.	.	.	.	.	.	.	.	.	0	.	20	7	.	.	.	14	2	8	14	1	.	.	.	.	.	66
Montauban (E. N.)	.	.	.	.	.	.	.	.	.	.	.	.	.	7	10	8	21	.	.	10	9	12	17	1	.	.	.	5	.	.	100
Lalbenque	.	.	.	.	.	.	.	.	.	.	.	.	.	.	7	.	.	9	.	13	9	.	.	3	.	.	.	2	.	.	43
Bassin de la Garonne, cours supérieur, et affluents des Pyrénées.																															
Bélesta	12	8	5	.	.	.	.	.	.	.	.	.	.	.	14	7	.	.	.	17	12	9	10	12	8	.	.	.	.	.	114
Mirepoix	.	14	.	.	.	.	.	.	.	.	.	.	.	.	7	9	20	.	.	.	23	23	23	8	.	.	.	.	.	.	127

STATIONS.	1	2	3	4	5	6	7	8	9	10	11	12	13	14	15	16	17	18	19	20	21	22	23	24	25	26	27	28	29	30	TOTAL.
Bassin de la Garonne, cours supérieur, et affluents des Pyrénées (suite).																															
Foix (E. N.)	23	3	.	.	.	.	.	.	.	.	.	.	.	.	13	13	.	.	.	26	8	.	7	2	.	.	.	.	.	.	95
Royat	.	5	.	.	.	.	.	.	.	.	.	.	.	2	2	28	5	.	.	8	12	.	25	4	.	.	.	.	.	.	91
Izaut-de-l'Hôtel	6	3	.	.	.	.	.	.	.	.	.	.	.	.	3	16	.	.	1	13	12	.	12	6	3	.	.	.	.	.	75
Rieumes	.	18	.	.	.	.	.	.	.	.	.	.	.	.	6	6	24	15	.	5	14	.	7	.	.	.	.	.	.	.	95
Toulouse (Obs^re)	.	.	.	.	.	.	.	.	.	.	.	.	.	38	2	23	10	.	2	5	10	.	16	1	.	.	.	0	.	.	109
Bassin de la Garonne (R. G.) au-dessous de Toulouse; bassins du Gers et de la Baïse; bassin de la Gironde.																															
Lannemezan	9	12	.	0	.	.	.	.	.	.	.	.	.	8	3	9	.	.	1	10	9	.	2	1	.	.	.	.	.	.	64
Castelnau-Magn.	14	.	.	.	.	.	.	.	.	.	.	.	1	.	24	6	.	.	.	12	.	.	16	.	.	.	.	.	1	.	74
Miélan	1	3	.	.	.	.	.	.	.	.	.	.	.	0	1	17	9	.	.	28	18	.	21	1	.	.	.	1	8	.	108
Masseube	.	.	.	.	.	.	.	.	.	.	.	.	.	5	2	16	4	.	.	10	9	.	18	.	.	.	.	.	.	.	64
Lombez	.	10	.	.	.	.	.	.	.	.	.	.	.	4	5	25	8	.	.	16	5	.	15	.	.	.	.	.	.	.	88
Auch (P. C.)	0	.	.	.	.	.	.	.	.	.	.	.	.	.	1	27	6	.	.	2	21	.	20	2	1	.	.	3	1	.	84
Vic-Fézensac	.	.	.	.	.	.	.	.	.	.	.	.	.	.	9	41	.	.	.	13	11	.	5	21	.	.	.	3	.	.	103
Eauze	.	.	.	.	.	.	.	.	.	.	.	.	.	5	20	7	.	.	24	10	.	9	9	7	.	.	.	.	.	.	91
Condom	1	.	.	.	.	.	.	.	.	.	.	.	.	.	2	27	13	.	.	9	8	5	4	4	1	.	.	.	.	.	75
Lectoure	.	.	.	2	.	.	.	.	.	.	.	.	.	1	3	14	3	.	.	7	5	.	23	.	.	.	.	7	2	.	67
Montcuq	.	.	.	.	.	.	.	.	.	.	.	.	.	.	10	5	.	.	1	20	7	8	6	7	.	.	.	1	.	.	65
Agen (P. C.)	.	.	.	.	.	.	.	.	.	.	.	.	.	1	9	7	.	.	5	16	2	1	4	2	.	.	1	0	.	.	48
Grignols	.	.	.	2	.	.	.	.	.	.	.	.	.	.	1	16	.	.	.	3	31	.	0	26	3	.	.	3	13	.	97
Col-de-Fer	8	.	.	.	.	.	.	.	.	.	.	.	.	.	5	10	.	.	.	9	15	.	10	5	.	.	.	6	1	.	70
Machorre	7	.	.	.	.	.	.	.	.	.	.	.	.	0	8	18	.	.	.	1	23	.	2	15	.	.	.	1	0	.	75
Budos	7	.	.	1	0	.	.	.	.	.	.	.	0	0	2	7	0	.	.	.	13	0	4	18	.	.	.	2	.	.	55
La Sauve (E. N.)	8	.	.	.	.	.	.	.	.	.	.	.	.	.	6	17	17	.	.	2	.	.	5	11	.	.	.	.	.	.	66
Bordeaux (Obs^re)	14	.	.	.	0	.	.	.	.	.	.	.	0	.	3	5	1	.	.	0	6	0	.	12	1	.	.	2	.	.	44
Soulac	.	.	.	.	.	.	.	.	.	.	.	.	.	.	4	.	.	.	.	.	2	.	.	1	.	.	.	.	.	.	7
Royan	.	.	.	.	.	.	.	.	.	.	.	.	.	.	3	2	.	.	.	.	1	.	.	3	.	.	.	.	.	.	9
La Coubre	.	.	.	.	.	.	.	.	.	.	.	.	.	1	6	.	.	.	.	.	1	.	.	2	.	.	.	.	.	.	10
BASSINS ENTRE LA GIRONDE ET LES PYRÉNÉES.																															
Petits bassins entre la Gironde et l'Adour.																															
Saint-Nicolas	13	.	.	.	.	.	.	.	.	.	.	.	.	.	9	4	.	.	.	.	11	.	.	2	.	.	.	.	.	.	38
Hourtin	0	.	.	.	.	.	.	.	.	.	.	.	.	.	2	.	.	.	.	5	6	.	.	8	.	.	.	.	.	.	21
Moutchic	.	.	.	.	.	.	.	.	.	.	.	.	.	.	8	2	2	.	.	2	7	.	3	7	0	.	.	2	.	.	34
Le Porge	.	.	.	.	.	.	.	.	.	.	.	.	.	.	3	3	2	.	.	2	5	.	3	5	1	.	.	6	.	.	27
Arès	.	.	.	.	.	.	.	.	.	.	.	.	.	0	4	2	1	.	.	2	9	.	1	8	.	.	.	4	.	.	29
Piquey	.	.	.	.	.	.	.	.	.	.	.	.	.	0	1	2	0	.	.	1	4	.	3	10	.	.	.	2	.	.	24
Audenge	.	.	.	.	.	.	.	.	.	.	.	.	.	.	4	2	.	.	.	1	7	.	.	24	.	.	.	4	.	.	43
La Salie	.	.	.	.	.	.	.	.	.	.	.	.	.	0	3	7	.	.	3	2	3	.	.	22	.	.	3	.	.	.	43
Arcachon (C. M.)	.	.	.	.	.	.	.	.	.	.	.	.	.	1	3	7	.	.	.	2	4	.	6	11	0	.	.	.	.	.	33
Belin	.	.	.	.	.	.	.	.	.	.	.	.	.	.	34	7	3	.	.	0	27	.	3	17	.	.	.	2	.	.	93
Pissos	.	.	.	.	.	.	.	.	.	.	.	.	.	2	9	22	1	.	0	5	32	.	10	17	4	.	.	7	.	.	109
Bassin de l'Adour.																															
Pic du Midi (Obs.)	24	1	5	2	.	.	.	3	.	.	.	.	.	1	14	24	3	0	5	8	10	1	8	1	.	.	.	.	.	.	107
Bagnères-de-B. (G.)	14	4	.	4	.	.	.	.	.	.	.	.	.	10	5	14	.	3	19	24	8	6	14	.	.	.	.	0	2	.	127
Lourdes	60	.	.	15	.	.	.	.	.	.	.	.	.	15	6	32	.	.	.	12	18	.	16	.	.	.	.	.	.	.	174
Peyranère	.	23	.	18	.	.	.	.	.	.	.	.	.	.	.	13	.	.	.	.	18	.	26	.	.	.	.	.	.	.	98

STATIONS.	1	2	3	4	5	6	7	8	9	10	11	12	13	14	15	16	17	18	19	20	21	22	23	24	25	26	27	28	29	30	TOTAL.
Bassin de l'Adour (suite).																															
Gélan	.	8	.	11	.	.	.	.	.	.	.	.	.	.	1	16	1	1	.	1	13	.	1	.	.	.	.	5	.	.	58
Laruns	6	12	.	21	.	.	.	.	.	.	.	.	.	6	.	33	.	.	.	11	20	.	8	2	.	.	.	.	.	.	119
Bedous	.	4	14	.	.	.	.	.	.	.	.	.	.	.	3	60	4	.	.	30	10	.	.	.	.	.	.	.	.	.	125
Tarbes (P. C.)	10	.	.	.	.	.	.	.	.	.	.	.	2	7	7	6	.	8	1	36	4	6	8	.	.	.	.	2	.	.	97
Maubourguet	.	.	.	.	.	.	.	.	.	.	.	.	.	.	7	5	.	.	58	36	25	21	.	45	.	.	40	.	.	.	236
Pau (château)	.	.	.	.	.	.	.	.	.	.	.	.	12	.	3	6	.	10	15	16	.	3	7	.	.	.	2	7	.	.	81
Oloron	8	.	2	4	.	.	.	.	.	.	.	.	.	.	7	19	.	.	.	25	11	.	16	4	.	.	.	3	4	.	103
Mauléon	.	.	6	.	.	.	.	.	.	.	.	2	.	3	20	.	.	.	29	17	.	24	.	.	.	.	10	.	.	.	111
St-Jean-Pied-de-P.	5	6	.	.	.	.	.	.	.	.	.	.	.	2	33	.	.	.	7	7	.	14	3	.	.	.	19	.	.	.	96
Orthez	3	.	.	.	.	.	.	.	.	.	.	.	.	.	11	6	3	.	.	7	10	.	18	10	.	.	.	10	.	.	78
Riscle	.	.	.	.	.	.	.	.	.	.	.	.	.	.	4	15	3	.	.	30	9	.	9	1	1	.	.	4	3	.	79
Cazaubon	.	.	.	1	.	.	.	.	.	.	.	.	.	6	13	13	6	.	.	8	6	.	16	9	.	.	.	4	.	.	82
Mont-de-Marsan	.	.	.	.	.	.	.	.	.	.	.	.	.	6	4	20	7	.	1	5	30	.	18	7	.	.	.	.	.	.	98
Saint-Sever	.	.	.	.	.	.	.	.	.	.	.	.	.	.	12	18	1	.	0	11	5	.	16	6	1	.	.	2	.	.	72
Tartas	.	.	.	.	.	.	.	.	.	.	.	.	.	5	4	9	4	.	.	5	15	.	32	1	1	.	.	2	0	.	77
Dax (P. C.)	.	.	.	.	.	.	.	.	.	.	.	.	.	2	6	12	2	.	0	3	17	.	14	14	0	.	.	3	.	.	74
Bayonne	17	.	.	.	.	.	.	.	.	.	.	.	.	7	13	16	.	.	1	41	.	2	12	17	.	.	.	.	.	.	126
Biarritz (sém.)	19	2	.	.	.	.	.	.	.	.	.	.	.	3	5	17	9	.	.	9	8	.	5	15	2	.	.	.	1	.	95

VERSANT DE LA MÉDITERRANÉE.

BASSINS ENTRE LES PYRÉNÉES ET LE RHÔNE.

Bassins du Tech, de la Tet et de l'Agly.																															
Col de la Quillane	16	4	.	.	.	.	.	4	3	.	.	.	.	.	7	.	.	.	3	9	.	1	4	.	.	.	.	.	.	.	51
Montlouis (C. M.)	14	.	2	.	.	.	.	10	1	.	.	.	.	.	6	.	.	.	.	5	.	1	.	.	.	.	.	.	.	.	39
prats-de-Mollo	4	.	6	.	.	.	.	5	.	.	.	.	.	.	18	.	10	.	.	17	.	.	.	11	.	.	.	.	.	.	71
Céret	.	.	11	.	.	.	.	.	.	.	.	.	.	.	6	.	.	.	.	34	.	.	.	.	.	.	.	.	.	.	51
Vernet-les-Bains	12	5	.	0	.	.	.	.	.	.	.	.	.	.	.	9	.	.	.	12	12	.	0	.	.	.	.	.	0	.	49
Prades	34	3	.	.	.	.	.	.	.	2	.	.	.	.	.	3	.	.	.	2	7	.	.	.	.	.	.	.	.	.	51
Vinça	17	.	.	.	.	.	.	.	2	.	.	.	4	.	.	2	.	.	.	9	.	.	.	.	.	.	.	.	.	.	34
Gincla	5	.	.	.	.	.	.	.	.	.	.	.	.	.	13	10	.	.	2	12	5	.	1	2	.	.	.	.	.	.	50
Caudiès-de-St-Paul	4	.	.	.	.	.	.	.	.	.	.	.	.	.	1	17	.	.	3	8	.	.	2	6	.	.	.	.	.	.	40
Perpignan (Obsre)	1	.	.	.	.	.	.	.	0	.	.	.	0	7	.	0	.	.	.	7	.	0	1	.	.	.	.	.	.	.	16
Estagel (C. M.)	1	.	.	.	.	.	.	.	.	.	.	.	.	3	.	.	.	.	.	.	.	.	.	.	.	.	.	.	.	.	4
Palairac	10	.	.	.	.	.	.	.	.	.	.	.	.	41	.	3	.	.	.	5	0	5	.	.	.	.	.	.	.	.	64
St-Laurent de la S.	3	.	.	.	.	.	.	.	.	.	.	.	.	6	.	.	.	.	.	3	.	.	.	.	.	.	.	.	.	.	12
Le Barcarès	.	.	.	.	.	.	.	.	.	.	.	.	.	7	.	.	.	.	.	3	1	.	.	.	.	.	.	.	.	.	12
Port-Vendres	.	2	.	.	.	.	.	.	.	.	.	.	.	.	2	3	.	.	.	.	13	.	.	7	.	.	.	.	.	.	27
Cap Béar (phare)	.	.	.	.	.	.	.	.	.	.	.	.	.	.	3	7	.	.	.	.	15	.	.	2	.	.	.	.	.	.	27
Banyuls	2	.	.	.	.	.	.	.	.	1	.	.	.	.	7	2	.	.	.	.	10	.	.	10	.	.	.	.	.	.	32
Bassin de la Sègre.																															
Col de Puymorens	12	.	.	.	.	.	.	14	8	.	.	.	.	.	.	.	.	.	.	.	30	.	.	.	.	.	.	.	.	.	64
Angoustrine	17	4	.	.	.	.	.	3	.	.	.	.	.	.	8	.	.	.	.	6	.	.	.	.	.	.	.	.	.	.	38
Bourg-Madame	20	.	5	.	.	.	.	2	.	.	.	.	.	.	9	.	.	.	.	2	.	.	.	.	.	.	.	.	.	.	38

STATIONS.	1	2	3	4	5	6	7	8	9	10	11	12	13	14	15	16	17	18	19	20	21	22	23	24	25	26	27	28	29	30	TOTAL
Bassin de l'Aude.																															
Mérial	16	.	.	.	.	.	.	.	1	.	.	.	1	2	9	3	.	.	34	22	.	.	8	4	.	.	.	.	.	.	100
Espezel	13	.	.	.	.	.	.	.	2	.	.	.	.	3	15	4	.	.	10	20	21	.	3	1	.	.	.	.	.	.	92
Les Fanges	6	.	.	.	.	.	.	.	.	.	.	.	.	.	22	4	.	.	10	18	4	.	2	12	.	.	.	.	.	.	80
Monthaut (h. b.)	17	.	.	.	.	.	.	.	.	.	.	.	.	.	20	9	.	.	1	19	.	.	6	.	.	.	.	.	.	.	72
Monthoumet	23	.	.	.	.	.	.	.	.	.	.	.	.	16	.	15	.	.	.	5	.	.	.	.	.	.	.	.	.	.	59
Castillon	22	.	.	.	.	.	.	.	.	.	.	.	.	38	26	4	.	.	3	6	2	9	4	.	.	.	.	.	.	.	114
Montlaur	.	.	.	.	.	.	.	.	.	.	.	.	.	21	9	3	.	.	.	5	.	5	5	.	.	.	.	.	.	.	48
Moux	24	.	.	.	.	.	.	.	.	.	.	.	.	11	6	5	.	.	.	4	.	.	.	.	.	.	.	.	.	.	50
Barbaira	3	.	.	.	.	.	.	.	.	.	.	.	.	.	.	.	.	.	.	5	4	.	.	.	.	.	.	.	.	.	12
Carcassonne (C. M.)	17	.	.	.	.	.	.	.	.	.	.	.	.	11	2	13	.	.	3	9	3	8	13	.	.	.	.	.	.	.	79
Lasbordes	16	.	.	.	.	.	.	.	.	.	.	.	.	66	5	33	13	.	.	23	.	5	16	.	.	.	.	.	.	.	177
La Loubatière	6	.	.	.	.	.	.	.	2	.	.	.	.	5	35	39	.	.	.	19	23	3	.	.	.	.	.	.	.	.	131
Lespinassière	7	.	.	.	.	.	.	.	14	.	.	.	.	19	22	7	.	.	.	.	12	8	4	2	0	.	.	.	.	.	95
Caunes (h. b.)	5	.	.	.	.	.	.	.	5	.	.	.	.	14	9	.	.	.	1	.	.	8	1	.	.	.	.	.	.	.	43
Estagnol	14	.	.	.	.	.	.	.	.	.	.	.	.	6	5	19	.	.	4	24	4	2	5	1	.	.	.	.	.	.	84
Bassins de l'Orb, de l'Hérault, du Lez et du Vidourle.																															
Saint-Pons	9	.	.	.	.	.	.	.	10	.	.	.	.	.	8	.	2	.	.	.	4	6	5	.	.	.	.	.	.	.	44
Le Poujol	1	.	.	.	.	.	.	.	26	.	.	11	.	.	2	.	.	.	.	.	.	9	.	.	.	.	.	.	.	.	49
Saint-Gervais	.	.	.	.	.	.	.	.	22	.	.	.	.	18	.	.	.	.	.	.	.	.	17	.	.	.	.	.	.	.	57
L'Escandolgue	.	.	.	.	.	.	.	.	3	.	.	.	.	5	.	1	.	.	.	3	.	11	5	.	.	.	.	.	.	.	28
Lodève	.	.	.	.	.	.	.	.	4	.	.	.	.	7	12	.	.	.	.	4	.	.	29	.	.	.	.	.	.	.	56
Le Caylar	.	.	.	.	.	.	.	.	.	.	.	.	.	28	15	6	.	.	.	15	.	.	24	4	.	.	.	.	.	.	92
Blandas	3	.	.	.	.	.	.	.	.	.	.	.	.	2	10	2	.	.	.	3	.	10	7	.	.	.	.	.	.	.	37
Valleraugue	.	.	.	.	.	.	.	.	.	3	.	.	.	3	34	.	.	.	.	.	.	.	3	.	8	.	.	.	.	8	59
Saint-Bauzille	.	.	.	.	.	.	.	.	.	.	.	.	.	44	2	3	.	.	.	.	.	.	.	15	.	.	.	.	.	.	64
Lunel	2	.	.	.	.	.	.	.	.	.	.	.	.	3	53	.	.	.	.	.	.	3	20	.	.	.	.	.	.	.	81
Montpellier (E. N.)	.	.	.	.	.	.	.	.	0	.	.	.	.	2	23	.	.	.	.	4	.	5	8	.	.	.	.	1	.	.	43
St-Mathieu-de-Tr.	.	.	.	.	.	.	.	.	.	.	.	.	.	20	.	.	.	.	.	.	.	.	.	.	.	.	.	.	.	.	20
Plateau de Valène	.	.	.	.	.	.	.	.	.	.	.	.	3	25	.	4	.	.	.	5	6	.	4	.	.	.	.	.	.	.	47
Gignac	.	.	.	.	.	.	.	.	3	.	.	.	.	4	22	.	.	.	.	.	.	.	20	.	.	.	.	.	.	.	49
Cette (P. C.)	.	.	.	.	.	.	.	.	5	.	.	.	2	29	.	.	.	.	.	5	.	1	14	.	.	.	.	4	.	.	60
Agde	12	.	.	.	.	.	.	.	.	.	.	.	.	22	.	.	.	.	.	.	.	.	4	.	.	.	.	.	.	.	38
Béziers	.	.	.	.	.	.	.	.	.	.	.	.	.	1	54	.	.	.	.	1	.	.	.	.	.	.	.	.	.	.	56
Capestang	6	.	.	.	.	.	.	.	.	.	.	.	.	.	.	22	.	.	.	.	3	24	10	.	.	.	.	.	.	.	65
BASSIN DU RHÔNE.																															
Bassin de la Saône supérieure.																															
Miélin	.	.	.	2	.	3	0	.	.	.	1	.	.	.	1	4	1	.	.	.	4	10	6	25	9	.	10	.	.	.	76
Belfahy	.	.	6	.	7	.	.	.	.	.	.	.	.	.	5	14	.	.	.	5	9	.	28	15	.	2	11	.	.	.	102
Quers	.	.	.	.	.	4	4	.	.	.	.	.	.	.	.	3	4	.	.	.	2	.	.	.	.	.	.	.	.	.	17
Plancher-les-M.	.	.	.	2	.	5	0	.	.	.	1	.	.	.	0	3	1	.	.	.	4	3	5	24	11	0	10	.	0	.	71
Villersexel	.	.	.	.	1	.	.	.	.	.	.	.	.	.	2	2	.	.	3	5	.	3	15	1	1	2	.	.	.	.	35
Montbozon	.	.	.	.	.	1	.	.	.	.	.	.	.	.	1	7	.	.	.	1	1	.	5	15	5	.	2	.	1	.	39
Marnay	.	.	.	.	.	2	0	.	.	2	.	.	.	.	1	15	.	.	.	.	8	1	3	17	1	.	1	.	0	.	51
Chaumercenne	.	.	.	.	.	1	.	.	6	2	.	.	.	2	3	9	.	.	.	6	2	.	19	5	1	2	.	.	.	.	58
Fouvent-le-Bas	.	.	.	.	.	.	.	.	0	0	.	.	.	.	12	.	.	.	.	5	.	.	10	4	0	7	.	4	.	.	42
Vesoul (C. M.)	.	.	.	.	.	2	.	.	3	.	.	.	.	.	0	9	.	.	.	0	4	.	6	17	3	.	3	.	.	.	47

STATIONS.	1	2	3	4	5	6	7	8	9	10	11	12	13	14	15	16	17	18	19	20	21	22	23	24	25	26	27	28	29	30	TOTAL.
Bassin de la Saône supérieure (suite).																															
Conflandey	.	.	.	.	1	.	.	.	1	.	.	.	.	0	9	0	.	.	.	4	4	.	14	2	3	3	.	2	.	.	43
Saint-Remy	.	.	.	.	1	0	.	.	.	.	.	.	.	.	13	9	.	.	.	64	9	.	20	6	7	2	.	0	.	.	132
Plombières	.	.	.	.	1	0	.	.	18	4	.	.	.	.	22	.	.	.	.	9	.	.	24	3	5	13	.	.	4	.	103
Monthureux-s.-S.	.	.	.	.	.	.	.	.	.	.	.	.	.	.	.	.	.	.	.	.	.	.	.	.	.	.	.	.	.	.	.
Fontenoy-le-Ch.	.	.	.	.	.	2	0	.	.	1	.	.	.	.	0	11	.	.	.	.	23	.	4	17	1	2	5	.	11	.	75
Montdoré	.	.	.	.	.	.	4	.	.	0	.	.	.	.	.	25	.	.	.	.	23	.	4	13	3	.	5	.	6	.	83
Villars-le-Pautel	.	.	.	.	0	0	.	.	.	.	.	.	.	4	2	17	.	.	.	17	4	.	9	3	4	4	.	.	3	.	67
Bourbonne-les-B.	.	.	.	.	.	.	1	.	.	.	.	.	.	.	.	14	1	.	.	.	.	2	6	12	.	.	10	.	.	.	46
La Ferté-s-Amance	.	.	.	.	.	.	.	.	.	.	.	.	.	.	20	.	.	.	.	.	6	.	.	10	5	6	.	.	.	.	47
Jussey	.	.	.	.	.	.	.	.	.	.	.	.	.	.	.	18	.	.	.	.	19	.	4	12	9	.	3	.	4	.	69
Chalindrey	.	.	.	.	.	1	.	.	0	.	.	.	.	.	8	17	1	.	.	9	16	.	7	4	7	0	8	.	2	.	82
Villegusien	.	.	.	.	3	.	.	9	.	.	.	.	.	1	18	.	.	.	5	4	.	5	5	3	.	7	.	2	.	.	62
Vaux-s.-Aubigny	.	.	.	.	.	.	.	.	.	.	.	.	.	.	17	.	.	.	.	3	.	8	13	4	.	9	.	4	.	.	58
Is-sur-Tille	.	.	.	.	.	.	.	.	.	.	.	.	.	4	9	3	.	.	1	5	.	3	6	.	.	4	.	9	.	.	44
St-Seine-l'Abbaye	.	.	.	.	.	.	.	.	.	.	.	.	.	.	15	9	4	.	.	.	10	.	5	18	.	.	6	.	.	.	67
Dijon (P. C.)	.	.	.	.	.	.	.	.	1	.	.	.	.	3	33	.	.	.	.	20	.	3	4	1	.	3	.	9	.	.	78
Bassin de la Saône inférieure, au-dessous du confluent du Doubs.																															
Beaune	.	.	.	.	.	.	.	.	0	.	.	.	.	7	13	0	.	.	.	10	.	1	12	2	.	1	.	.	.	.	47
Lons-le-S. (E. N.)	.	.	.	.	0	.	.	.	.	.	.	.	.	.	16	9	.	.	.	.	3	1	19	18	5	1	.	.	11	.	83
Bourg (E. N.)	.	.	.	.	.	.	.	.	.	0	.	.	.	0	6	9	.	.	.	10	7	.	46	2	0	.	.	.	5	.	85
Les Écharmeaux	.	.	.	.	.	.	.	.	.	4	.	.	.	1	6	3	.	.	.	.	38	.	5	29	6	.	.	.	15	.	107
Trévoux	.	.	.	.	.	.	.	.	.	3	.	.	.	.	2	20	.	.	.	.	6	.	49	.	.	.	.	1	14	.	95
Tarare	.	.	.	.	.	.	.	.	.	9	.	.	.	.	4	5	.	.	.	.	2	.	27	11	.	.	.	.	11	.	69
L'Arbresle	.	.	.	.	.	.	.	.	.	8	.	.	.	.	5	11	.	9	.	.	2	.	6	26	1	.	.	.	4	16	88
Ste-Foy-l'Argent	.	.	.	.	.	.	.	.	.	7	.	.	.	.	4	8	.	.	.	3	11	.	1	31	6	.	.	.	6	23	100
Bassin du Doubs.																															
Mouthe	.	.	.	1	4	1	1	.	.	.	.	.	.	4	21	1	.	.	.	.	6	3	38	9	1	.	.	9	.	.	99
Fort de Montfaucon	.	.	.	.	.	.	.	.	.	.	.	.	.	.	.	20	.	.	.	.	2	.	2	35	.	.	.	.	1	.	60
Besançon (Obs.)	.	.	.	0	.	2	.	.	2	.	.	.	.	0	6	6	.	.	.	.	5	.	20	3	1	1	.	.	1	.	47
Chailluz	.	.	.	.	.	1	.	.	.	.	.	.	.	.	.	17	.	.	.	.	.	4	6	10	.	.	4	.	.	.	42
Ornans	.	.	.	3	2	.	.	.	.	.	.	.	.	3	24	.	.	.	.	.	2	.	1	38	1	.	.	.	22	.	96
Arbois	.	.	.	.	.	.	.	.	.	3	.	.	.	.	12	11	.	.	.	.	3	5	5	40	.	.	.	4	.	.	83
Grand-Contour	.	.	.	.	.	.	.	.	.	0	.	.	.	0	6	20	.	.	.	0	3	.	4	16	.	.	2	.	2	.	53
Dôle	.	.	.	.	.	.	.	.	.	0	.	.	.	.	2	10	.	.	.	1	4	.	5	16	0	.	2	.	1	.	41
Bassin du Rhône proprement dit, cours moyen.																															
Col des Gets	.	.	.	.	.	.	.	.	.	.	.	.	.	.	.	.	.	.	.	.	.	.	.	.	.	.	.	.	.	.	.
Bonneville (E. N.)	3	.	.	1	.	1	.	.	0	.	.	.	.	21	17	0	.	.	.	0	7	.	13	8	3	0	.	.	8	.	84
Gex	.	.	.	.	.	.	.	.	6	1	.	.	.	5	18	8	.	.	.	5	.	.	22	9	.	.	.	3	8	.	85
Les Rousses	.	.	.	.	.	3	1	.	.	.	.	.	.	0	18	16	.	.	.	0	29	12	5	35	20	.	.	.	13	.	152
Champagnole	.	.	.	.	0	1	2	.	.	0	.	.	.	.	12	12	.	.	.	.	1	0	4	40	3	.	1	.	11	.	87
Saint-Claude	.	.	.	0	1	1	.	.	4	2	.	.	.	14	17	4	.	.	.	43	0	0	28	12	5	1	.	.	18	.	150
Cruseilles	1	.	.	.	.	.	.	.	.	2	.	.	.	.	17	9	.	.	.	.	5	1	1	13	8	.	.	.	19	.	77
Le Chatelard	1	.	.	.	1	.	.	.	.	.	18	.	.	.	11	10	.	.	.	0	14	6	3	25	12	.	.	.	.	.	101
Albens	2	.	.	.	.	.	.	.	.	9	.	.	.	.	25	6	.	.	.	.	20	.	3	16	4	.	.	.	.	.	85

STATIONS.	1	2	3	4	5	6	7	8	9	10	11	12	13	14	15	16	17	18	19	20	21	22	23	24	25	26	27	28	29	30	TOTAL.
Bassins du Rhône proprement dit, cours moyen (suite).																															
Chambéry	.	.	.	.	2	.	.	.	.	13	2	.	.	.	6	3	.	.	.	.	28	.	.	15	3	.	.	.	1	.	73
St-Thibaud-de-Couz	.	.	.	.	.	.	.	.	.	9	3	.	.	.	11	3	1	.	.	.	38	9	1	18	14	.	.	.	1	.	107
Lhuis	.	.	.	.	.	.	.	.	.	.	.	.	.	.	16	.	.	.	.	.	15	.	21	12	.	.	.	.	.	.	64
Belley	.	.	.	.	.	.	.	.	.	4	.	.	.	.	13	.	.	.	.	4	12	.	10	13	2	.	.	.	.	.	58
Hauteville	.	.	.	.	.	.	.	.	.	.	.	.	.	.	10	5	.	.	.	6	3	.	11	2	4	.	.	5	.	.	46
Nantua	.	.	.	.	.	.	.	.	3	1	.	.	.	13	29	2	.	.	.	28	.	.	34	17	.	.	.	7	.	.	134
Neuville-sur-Ain	.	.	.	.	.	.	.	.	4	5	.	.	.	1	51	7	.	.	.	6	46	.	56	8	3	.	.	.	12	.	199
Montluel	.	.	.	.	.	.	.	.	.	1	.	.	.	.	1	2	.	.	.	.	2	.	48	2	.	.	.	.	14	.	70
Lyon (Tête-d'Or)	.	.	.	.	.	.	.	.	.	2	.	.	.	.	.	7	2	.	.	.	4	2	1	68	.	.	.	.	9	.	95
St-Genis-Laval (Obre)	.	.	.	.	.	.	.	.	.	1	.	.	.	.	1	4	.	.	.	.	.	.	.	72	1	.	.	.	6	.	85
St Romain-en-Gal	.	.	.	.	.	.	.	.	1	.	.	.	.	1	3	.	.	.	.	2	.	.	54	1	.	.	.	.	.	.	62
Mont-Pilat	.	.	.	.	.	.	.	.	12	5	.	.	14	5	5	7	.	.	0	.	17	8	135	7	.	.	.	.	8	.	223
Bassin de l'Isère.																															
Flumet	4	.	.	.	13	2	0	.	.	12	.	.	.	.	17	10	.	1	.	.	49	3	2	21	9	.	.	.	1	.	144
Beaufort	1	1	27	1	1	2	1	.	.	9	.	.	.	.	10	16	22	11	.	4	36	5	.	27	8	.	.	.	.	.	182
Mt Gilbert (fort)	2	.	.	.	9	.	.	.	.	16	.	.	.	.	15	11	.	8	.	14	8	10	13	17	10	.	.	.	.	.	134
Bourg St Maurice	13	.	3	.	1	.	.	.	.	10	.	.	.	.	13	10	6	.	.	5	3	2	.	12	7	.	.	.	.	.	85
Sainte-Foy	.	.	10	.	.	.	.	.	.	.	9	.	.	.	12	15	.	5	.	4	5	.	2	29	2	.	.	.	1	.	95
Val d'Isère	.	8	2	.	.	5	3	.	8	25	.	.	.	.	.	20	.	.	.	2	11	.	.	31	5	.	1	.	2	3	126
Modane	.	.	3	.	.	.	.	.	.	12	.	.	.	.	18	5	.	.	.	.	4	.	.	25	.	.	.	.	.	.	67
L'Esseillon (fort)	4	.	.	.	.	2	.	.	.	3	.	.	3	.	4	6	.	.	.	9	.	.	.	46	.	.	.	.	.	.	77
Bozel	1	.	3	.	5	1	.	.	.	11	.	.	.	.	3	15	15	6	.	3	7	3	.	24	3	.	.	.	.	10	110
Montaimont	4	.	12	.	14	.	.	.	.	24	2	.	.	.	14	6	6	6	.	.	21	6	8	2	3	.	.	.	.	2	130
Saint-Colomban	2	.	9	.	.	.	.	.	.	10	.	.	.	.	11	6	.	.	.	11	15	3	2	24	.	.	.	.	.	.	93
Saint-Jean de Maur.	.	.	3	.	6	.	.	.	.	7	.	.	.	.	10	4	19	.	.	2	22	5	.	21	.	.	.	.	.	18	117
Saint-Jean d'Arves	4	.	10	.	4	.	.	.	.	.	.	.	.	.	13	5	7	13	.	2	3	5	.	31	1	.	.	.	.	1	99
Le Chazelet	.	.	27	.	2	.	.	.	.	35	.	.	.	.	35	3	2	.	.	2	2	.	40	1	.	.	.	.	2	.	151
Saint-Bonnet	.	.	16	.	.	.	.	.	.	.	.	.	.	.	.	16	14	6	.	.	2	.	3	38	.	.	.	.	.	6	101
La Mûre	.	.	3	.	.	.	.	.	.	10	.	.	.	.	17	.	.	.	.	.	17	.	.	37	.	.	.	.	.	.	84
La Tronche	.	.	.	1	.	.	.	.	10	2	.	.	.	5	7	0	.	.	.	7	10	.	12	9	1	.	.	.	0	.	63
Bassin de la Durance.																															
Chorges	.	9	.	.	.	.	.	.	.	.	.	8	72	.	.	.	40	.	.	14	.	.	57	.	.	.	.	.	.	.	200
Gap (P. C.)	5	.	12	.	.	.	.	.	.	1	.	.	.	.	14	.	.	.	.	.	2	.	1	30	.	.	.	.	.	1	66
Veynes	3	.	8	.	.	.	.	.	.	.	15	.	.	4	37	.	.	.	.	.	.	.	.	16	.	.	.	.	.	.	83
Orpierre	.	16	.	.	.	.	.	.	.	.	.	.	.	36	.	.	.	.	.	.	.	.	21	.	.	.	.	.	.	.	73
Sisteron	.	.	.	.	.	.	.	.	.	.	.	.	.	12	15	.	.	15	.	.	.	.	.	28	.	.	.	.	.	.	70
Digne (M. Giraud)	.	27	.	.	.	.	.	.	.	2	.	2	.	3	17	8	4	.	.	31	.	.	12	.	.	.	.	.	.	.	106
St-Etienne-les-Orgues	.	3	17	.	.	.	.	.	.	.	3	.	.	.	24	.	.	6	9	.	6	.	.	9	.	.	.	.	.	.	77
Forcalquier	.	.	3	.	.	.	.	.	.	.	.	.	.	2	45	.	8	.	.	.	.	.	.	13	.	.	.	.	.	.	71
Manosque	.	15	.	.	.	.	.	.	.	.	.	.	.	45	.	.	.	.	.	.	.	.	10	.	.	.	.	.	.	.	70
Lagarde	.	.	.	.	.	.	.	.	.	.	.	.	4	18	.	.	7	.	.	28	.	.	.	.	.	.	.	.	.	.	57
Apt	.	4	.	.	.	.	.	.	.	.	.	.	.	10	.	18	.	.	.	.	.	.	10	.	.	.	.	.	.	.	42
Mirabeau	6	6	5	.	.	.	.	.	.	.	.	.	.	2	43	.	.	.	.	.	.	.	.	16	.	.	.	.	.	.	78
Pertuis	.	8	.	.	.	.	.	.	.	.	.	.	3	20	.	18	.	.	.	.	.	.	17	.	.	.	.	.	.	.	66

STATIONS.	1	2	3	4	5	6	7	8	9	10	11	12	13	14	15	16	17	18	19	20	21	22	23	24	25	26	27	28	29	30	TOTAL.
Bassin de la Durance (suite).																															
Venelles	7	.	6	.	.	.	.	.	.	.	.	.	.	.	3	.	29	.	.	.	.	.	.	8	.	.	.	.	.	.	53
Cavaillon	.	.	.	.	.	.	.	.	.	.	.	.	4	24	.	.	.	.	.	1	.	.	9	.	.	.	.	.	.	.	38
Bassins de l'Ardèche, de la Cèze et du Gard; petits bassins de la rive droite du Rhône.																															
Privas (E. N.)	.	.	.	.	.	.	.	.	1	3	.	.	.	7	26	.	.	.	.	.	2	.	9	8	.	.	.	.	8	.	64
Montpezat	.	.	.	.	.	.	.	.	9	5	.	.	.	3	9	.	.	.	.	.	6	.	54	.	.	.	.	1	5	0	93
Villefort	.	.	.	.	.	.	.	.	.	3	.	.	.	52	19	.	.	.	.	.	2	.	38	.	2	.	.	.	2	28	146
Mâlons	.	.	.	.	.	.	.	.	4	.	.	.	.	53	3	.	.	.	.	5	2	.	29	2	.	.	.	.	34	.	132
Vialas	4	.	.	.	.	.	.	.	.	9	.	.	.	.	54	.	.	.	.	.	1	.	30	4	1	.	.	0	1	45	149
Bessèges	.	.	.	.	.	.	.	.	.	7	.	.	.	.	8	13	.	.	.	.	.	.	.	6	.	.	.	.	.	25	59
La Grande-Combe	.	.	.	.	.	.	.	.	5	.	.	.	.	22	.	.	.	.	.	.	.	.	25	.	.	.	.	.	19	.	71
Collet-de-Dèze	.	.	.	.	.	.	.	.	.	4	.	.	.	.	5	1	.	.	.	.	6	.	.	18	1	.	.	.	.	4	39
Barre	.	.	.	.	.	.	.	.	.	32	.	.	.	11	6	.	.	.	.	4	8	.	12	.	.	.	.	.	.	.	73
St-Étienne-V.-F.	7	.	.	.	.	.	.	.	.	7	.	.	.	.	12	0	1	.	.	.	3	6	23	2	.	.	.	.	.	.	61
Lasalle	3	.	.	.	.	.	.	.	.	6	.	.	.	2	70	.	2	.	.	.	3	.	7	6	.	.	.	.	.	10	109
Uzès	.	.	.	.	.	.	.	.	.	.	.	.	.	5	25	.	.	.	.	.	.	.	22	.	.	.	.	.	.	.	52
Barjac	.	.	.	.	.	.	.	.	.	4	.	.	.	5	23	.	.	.	.	.	.	.	6	10	.	.	.	.	.	11	59
Bassin du Rhône proprement dit, cours inférieur.																															
Valence (E. N.)	.	.	.	.	.	.	.	.	.	16	.	.	.	2	2	.	.	.	.	.	2	.	74	2	.	.	.	.	3	.	101
Livron	.	.	.	.	.	.	.	.	.	6	.	.	.	6	3	.	.	.	2	4	.	3	.	33	3	.	.	.	.	.	60
Saoù	.	.	.	.	.	.	.	.	.	.	.	.	.	.	.	.	2	.	.	4	.	.	75	.	.	.	.	.	.	.	81
Crest	.	.	.	.	.	.	.	.	.	0	.	.	.	.	8	.	.	.	.	.	3	.	.	58	5	.	.	.	.	.	74
Beaufort	.	.	.	.	.	.	.	.	.	.	.	.	.	9	.	.	14	.	.	14	.	2	47	.	.	.	.	.	1	.	86
Die	.	.	.	.	.	.	.	.	1	.	.	.	11	8	.	.	3	.	.	43	.	0	46	0	.	.	.	0	2	.	114
Bénévise	.	.	2	.	.	.	.	.	.	0	.	.	.	.	38	1	.	7	.	.	34	1	.	44	1	.	.	.	.	0	128
Châtillon	.	.	.	.	.	.	.	.	.	.	0	.	.	.	17	.	.	.	.	.	16	1	.	52	.	.	.	.	.	.	86
Jansac	2	.	.	.	.	.	.	.	.	0	.	.	.	.	17	.	.	11	.	.	23	0	1	45	.	.	.	.	.	0	99
Beaurières	.	2	.	.	.	.	.	.	.	.	.	.	.	40	7	.	12	.	.	2	9	.	27	.	.	.	.	.	2	.	101
Rosans	.	.	.	.	.	.	.	.	.	.	.	.	18	51	.	.	.	.	.	7	.	.	6	.	.	.	.	.	.	.	82
Valréas	.	.	.	.	.	.	.	.	.	.	.	.	27	.	.	.	.	.	.	2	.	2	.	.	.	.	.	.	1	.	32
Lapalud	.	.	.	.	.	.	.	.	1	.	.	.	11	27	2	.	.	.	.	.	.	3	40	.	.	.	.	.	.	.	83
Orange	.	.	.	.	.	.	.	.	.	.	.	.	5	40	.	.	.	.	.	.	.	.	13	.	.	.	.	.	.	.	58
Malaucène	.	.	.	.	.	.	.	.	.	.	.	.	.	3	21	.	.	.	.	.	.	.	.	13	.	.	.	.	.	.	37
Savoillans	.	.	2	.	.	.	.	.	.	.	.	.	.	2	28	.	.	.	.	.	34	.	.	34	.	.	.	.	.	.	100
Mt Ventoux (Obsro)	.	.	3	.	.	.	.	.	.	.	.	.	.	9	19	.	.	3	.	.	21	.	.	19	.	.	.	.	.	.	75
Sault	.	.	2	.	.	.	.	.	.	1	.	.	.	2	19	.	.	12	.	.	5	.	.	10	.	.	.	.	.	.	51
Saint-Christol	.	.	9	.	.	.	.	.	.	2	.	.	.	4	68	.	.	17	.	.	15	.	.	8	.	.	.	.	.	.	122
Murs	.	.	10	.	.	.	.	.	.	.	.	.	.	1	13	.	.	.	.	.	.	.	.	8	.	.	.	.	.	.	32
Carpentras	.	.	.	.	.	.	.	.	.	.	.	.	.	2	30	.	.	.	.	.	.	.	.	14	.	.	.	.	.	.	46
Avignon (E. N.)	.	.	.	.	.	.	.	.	.	.	.	.	.	3	24	.	.	.	.	.	.	.	6	.	.	.	.	.	.	.	33
Beaucaire	.	.	.	.	.	.	.	.	.	.	.	.	.	32	.	.	.	.	.	.	.	.	14	.	.	.	.	.	.	.	46
Saint-Remy	.	.	.	.	.	.	.	.	.	.	.	.	.	8	25	.	.	.	.	.	.	.	10	.	.	.	.	.	.	.	43
Arles	1	.	.	.	.	.	.	.	.	.	.	.	.	9	43	.	.	.	.	.	3	.	3	.	.	.	.	.	.	.	59
Saintes-Maries	.	.	.	.	.	.	.	.	.	.	.	.	.	.	26	.	.	.	.	.	.	.	.	12	.	.	.	.	.	.	38

STATIONS.	1	2	3	4	5	6	7	8	9	10	11	12	13	14	15	16	17	18	19	20	21	22	23	24	25	26	27	28	29	30	TOTAL.
RÉGION DE NICE.																															
Petits bassins entre le Rhône et les Alpes.																															
Pélissanne	20	.	8	.	.	.	.	.	.	.	.	.	.	2	25	2	.	.	.	.	.	.	.	19	.	.	.	.	.	.	.	76
Cornillon	4	.	17	.	.	.	.	.	.	.	.	.	.	.	15	.	.	.	.	.	.	.	.	11	.	.	.	.	.	.	.	47
Saint-Chamas	.	7	.	.	.	.	.	.	.	.	.	.	.	17	.	.	.	.	.	.	.	.	10	.	.	.	.	.	.	.	.	34
Port-de-Bouc	.	7	.	.	.	.	.	.	.	.	.	.	.	5	.	.	.	.	.	.	.	.	2	.	.	.	.	.	.	.	.	14
Les Pennes	.	.	2	.	.	.	.	.	.	.	.	.	.	.	16	.	1	.	.	.	.	.	.	2	.	.	.	.	.	.	.	21
Valabre	.	.	.	2	.	.	.	.	.	.	.	.	.	15	6	.	.	.	.	.	.	.	.	6	.	.	.	.	.	.	.	29
Aix (E. N.)	.	.	.	.	.	.	.	.	.	.	.	.	4	.	16	2	.	.	.	.	.	.	7	.	.	.	.	.	.	.	.	29
Saint-Antonin	11	.	6	.	.	.	.	.	.	.	.	.	.	.	.	.	.	.	.	.	.	.	16	.	.	.	.	.	.	.	.	33
Le Grand-Sambuc	2	.	3	.	.	.	.	.	.	.	.	.	.	2	19	.	1	.	.	.	.	.	.	8	.	.	.	.	.	.	.	35
Palama	.	2	.	.	.	.	.	.	.	.	.	.	.	.	24	.	.	.	.	.	.	.	.	4	.	.	.	.	.	.	.	30
Gréasque	2	.	2	.	.	.	.	.	.	.	.	.	.	2	18	.	.	.	.	.	.	.	.	4	.	.	.	.	.	.	.	28
Marseille (Obs^re)	.	2	.	.	.	.	.	.	.	.	.	.	.	.	17	8	.	.	.	.	.	.	2	.	.	.	.	.	.	.	.	29
Cap Sicié (sémaph.)	.	7	5	.	.	.	.	.	.	.	.	.	.	.	7	.	3	.	.	.	.	.	.	1	.	.	.	.	.	.	.	23
La Garde	.	2	.	.	.	.	.	0	.	.	.	.	.	21	.	.	.	.	.	.	.	.	1	.	.	.	.	.	.	.	.	25
Hyères	14	.	.	.	.	.	.	.	.	.	.	.	.	.	7	.	.	.	.	.	.	.	1	.	.	.	.	.	.	.	.	22
Cannes (P. C.)	.	8	.	.	.	5	.	.	.	.	.	.	.	.	14	.	.	.	.	.	.	.	.	.	.	.	.	.	.	.	.	27
Nice (Obs.)	25	5	0	2	.	3	.	.	.	.	.	3	0	.	6	4	.	.	.	.	.	.	4	.	.	.	.	.	.	.	.	52
Villefranche (phare)	3	2	4	3	2	.	2	.	.	.	.	.	1	.	14	.	0	.	.	.	.	.	.	5	.	.	.	.	.	.	.	37
CORSE.																															
Ajaccio (E. N.)	.	12	.	.	.	.	.	.	.	.	.	.	.	.	.	.	.	.	.	.	10	.	.	.	.	.	.	.	.	.	.	22
Bastia	.	3	10	.	.	.	1	.	.	.	.	.	.	.	.	.	7	.	.	.	.	5	.	.	.	.	.	.	.	.	.	26
Ile Sanguinaire	3	4	.	.	.	.	.	.	.	.	.	.	.	.	.	.	.	.	.	.	.	.	.	.	.	.	.	.	.	.	.	7

OBSERVATIONS DU MOIS DE JUILLET 1893.

STATIONS.	1	2	3	4	5	6	7	8	9	10	11	12	13	14	15	16	17	18	19	20	21	22	23	24	25	26	27	28	29	30	31	TOTAL.
VERSANT DE LA MER DU NORD.																																
BASSINS DU RHIN, DE LA MEURTHE ET DE LA MOSELLE.																																
Col de Bussang	.	.	.	.	.	.	.	.	1	1	23	2	1	5	3	1	18	10	.	.	.	15	5	.	1	1	1	2		5	13	108
Le Thillot	.	.	.	.	.	.	.	.	1	26	5	1	8	3	.	26	.	18	.	.	24	6	.	.	.	1	2	.	.	10	10	141
Cornimont	.	.	.	.	.	.	1	.	3	.	30	6	5	1	2	1	31	18	.	.	.	34	4	.	.	.	.	1	.	8	15	160
Basse-sur-le-Rupt	.	.	.	.	0	.	.	.	1	4	27	3	6	11	10	1	17	17	.	.	.	15	6	.	.	3	0	.	.	5	21	146
Retournemer	.	.	.	.	.	.	.	.	.	.	21	8	13	8	4	.	21	28	.	.	.	27	5	.	.	.	.	.	.	5	18	158
La Hardalle	.	.	.	.	4	.	.	.	.	4	.	.	2	24	7	.	14	1	.	.	.	8	2	.	.	4	.	.	0	0	18	89
Saulcy-s.-M.	.	.	.	.	.	.	.	2	3	1	1	3	4	6	1	13	6	.	.	.	12	3	.	.	2	.	.	0	5	10	8	80
Bruyères	.	.	.	.	.	10	.	8	6	9	.	2	.	8	8	6	8	.	.	.	18	4	.	.	2	.	.	.	5	12	14	120
Épinal	.	.	.	.	.	.	.	.	18	7	5	1	2	6	.	.	.	4	.	.	9	0	.	.	2	.	.	.	.	9	6	69
Lerrain	.	.	.	.	.	.	.	.	15	.	13	11	3	18	10	.	8	4	.	.	2	13	.	.	.	1	.	.	.	5	14	117
Charmes	.	.	.	.	.	.	.	.	5	.	11	.	18	1	.	9	4	0	.	.	1	1	.	.	.	.	.	2	.	19	2	75
Saint-Dié	.	.	.	2	.	.	.	.	.	14	.	.	5	7	.	15	7	.	.	.	17	3	.	.	3	.	1	.	.	15	5	94
Provenchères	.	.	.	.	5	.	.	.	4	.	10	.	1	.	.	10	.	9	.	.	.	20	.	.	.	2	.	.	6	.	13	80
Senones	.	.	.	.	.	.	1	.	.	5	8	4	4	1	2	.	11	16	.	.	.	14	7	.	.	1	.	.	.	7	16	97
Vexaincourt	.	.	.	.	.	.	.	.	8	6	6	2	2	5	10	.	14	15	.	.	.	14	2	.	.	5	.	.	.	11	13	113
Baccarat	.	.	.	.	.	.	.	.	10	6	5	3	14	6	.	.	7	4	.	.	.	5	1	.	.	.	.	.	.	5	12	78
Moriviller	.	.	.	.	.	.	.	.	5	1	20	6	4	8	2	2	10	4	.	.	12	12	1	.	.	.	2	.	.	8	10	107
Vézelise	.	.	.	.	.	.	.	.	.	4	10	9	7	2	1	.	10	4	.	.	7	7	.	4	.	.	.	.	.	6	6	77
Allain	.	.	.	.	.	.	.	.	9	.	7	4	11	9	3	.	8	4	.	.	3	1	.	.	1	.	.	.	.	7	7	74
Neuves-Maisons	.	.	.	.	.	.	.	.	3	.	14	1	9	2	1	.	6	3	.	.	1	11	0	.	.	0	0	.	.	2	24	77
Lunéville	.	.	.	.	.	.	.	.	.	1	2	11	6	3	8	2	.	21	5	.	.	22	0	.	.	.	0	1	.	7	14	104
Blamont	.	.	.	.	.	.	.	.	9	6	10	8	5	.	.	1	20	.	.	.	.	11	.	.	.	.	.	.	.	6	15	91
Parroy	.	.	.	.	.	.	.	.	2	.	10	12	4	10	.	.	4	8	.	.	.	20	.	.	.	.	.	.	.	8	12	90
Tomblaine (E. ag.)	.	.	.	.	.	.	.	.	2	0	12	1	11	15	21	.	5	5	.	.	.	7	.	.	.	.	0	.	.	6	13	98
Nancy (Faculté)	.	.	.	.	.	1	.	.	1	.	12	3	16	14	12	0	6	6	.	.	.	7	.	.	.	0	.	.	.	0	13	92
Amance	.	.	.	.	.	.	.	.	2	.	12	2	12	5	8	.	3	7	.	0	8	.	.	.	.	.	.	.	.	10	.	69
Toul	.	.	.	.	.	.	.	.	.	1	8	10	.	.	3	.	2	4	.	.	.	3	.	.	.	.	.	.	.	5	9	45
Rogéville	.	.	.	.	.	.	.	.	1	2	8	.	15	2	8	.	6	9	.	.	0	5	.	.	1	.	.	.	.	10	10	77
Nomény	.	.	.	.	.	0	.	.	2	.	12	0	13	14	1	.	5	5	.	18	.	2	0	.	2	.	.	.	.	11	5	90
Euvezin	.	.	.	.	.	.	.	3	.	.	7	.	.	2	20	3	9	6	.	.	.	4	3	.	.	.	.	.	.	9	8	74
Lachaussée	.	.	.	.	.	.	.	.	.	.	10	.	7	6	7	.	7	6	.	.	.	10	.	.	1	.	.	.	.	6	10	70
Fleury	.	.	3	.	.	.	.	.	2	.	.	2	.	.	.	.	8	1	1	.	.	3	3	.	.	.	.	5	1	4	1	35
Mance	.	.	.	.	.	.	.	.	1	.	6	1	10	3	.	16	24	.	.	2	3	.	.	.	.	.	.	.	.	2	11	79

STATIONS.	1	2	3	4	5	6	7	8	9	10	11	12	13	14	15	16	17	18	19	20	21	22	23	24	25	26	27	28	29	30	31	TOTAL.
BASSINS DE LA MEUSE, DE LA CHIERS ET DE LA SAMBRE.																																
Clefmont	.	.	.	1	.	3	.	.	2	.	7	.	18	2	3	.	11	7	.	.	6	6	.	.	.	.	.	.	.	12	4	80
La Marche	.	.	.	.	.	.	.	.	5	.	10	.	4	11	.	.	10	6	.	.	3	15	.	.	.	.	.	.	.	9	1	74
Contrexéville	.	.	.	.	.	.	.	.	7	.	11	.	30	.	.	7	2	.	.	.	.	7	.	.	.	.	.	.	.	6	4	74
Beaufremont	.	.	.	.	.	.	.	.	4	.	5	.	6	3	7	.	3	4	.	.	5	18	4	.	.	.	.	.	.	5	5	69
Barville	.	5	.	.	.	.	.	1	1	5	1	5	14	5	0	9	4	.	.	0	34	2	.	.	.	1	.	.	4	16	3	111
Châtenois	.	.	10	.	.	.	.	.	5	.	5	14	4	.	12	.	2	8	.	.	4	13	3	.	1	.	.	.	.	12	7	100
Neufchâteau (C. M.)	.	.	7	.	.	.	.	.	.	6	3	5	6	2	0	6	3	.	.	6	27	2	.	.	1	0	.	.	.	9	11	93
Vouthon-Bas	.	.	2	.	.	.	.	.	1	.	34	1	11	3	8	0	5	5	.	.	5	8	.	.	.	.	.	.	.	15	10	108
Commercy (P. C.)	.	.	.	.	.	.	.	.	.	.	2	3	.	.	2	5	10	.	.	.	2	.	.	.	2	.	.	.	.	3	3	32
Les Kœurs	.	.	.	.	.	.	.	.	5	.	17	8	11	.	4	.	10	17	.	.	4	3	8	.	.	0	.	.	.	11	4	102
Consenvoye	.	.	1	.	.	.	.	.	.	.	3	3	4	12	.	.	12	30	.	.	2	1	.	.	.	.	.	.	.	6	.	74
Damvillers	.	.	1	.	.	.	1	.	.	6	1	6	5	1	4	.	9	6	1	3	1	.	.	.	.	.	.	.	.	8	4	57
Hussigny	.	.	.	.	.	.	.	.	.	.	6	9	9	.	.	4	37	.	.	.	3	.	4	3	1	.	.	.	.	13	15	104
Montmédy	.	.	.	.	.	.	.	.	1	.	8	7	7	3	.	.	13	9	.	.	.	9	.	.	.	.	.	.	.	7	6	70
Pouilly	.	.	.	.	.	.	.	.	1	.	2	9	7	3	.	.	9	18	.	.	22	4	.	.	7	.	.	.	.	7	2	91
Mouzon	.	.	.	.	.	.	4	.	1	.	2	7	11	4	.	9	.	15	.	.	9	.	7	.	4	.	.	.	.	8	3	84
Saint-Aignan	.	.	.	.	.	.	.	.	2	.	4	5	23	20	.	.	11	20	3	.	23	7	.	.	9	.	0	.	.	4	5	136
Poix	.	.	1	1	.	.	1	.	2	.	5	.	37	9	0	1	11	24	.	.	9	4	.	.	8	.	2	.	.	9	2	125
Saint-Marcel	.	.	1	.	3	.	.	.	3	.	4	4	9	28	.	.	8	18	.	.	12	.	.	4	14	.	.	.	.	9	.	117
Gespunsart	.	.	.	.	.	.	3	.	1	.	4	.	30	13	.	.	11	19	.	.	.	9	.	.	16	.	.	.	.	8	14	128
Maubert-Fontaine	.	.	.	.	.	.	.	.	8	.	2	10	21	5	.	.	13	21	.	.	31	33	.	.	8	.	.	.	.	14	2	168
Fumay	.	.	.	.	.	.	9	.	8	.	.	3	9	11	.	.	6	18	.	.	16	12	.	.	5	.	1	.	.	.	14	113
Avesnes (C. M.)	.	.	.	.	1	.	.	4	.	.	4	6	5	1	.	.	3	11	.	.	8	7	1	2	.	.	.	.	0	7	7	67
Landrecies	.	.	.	.	1	.	.	.	.	7	4	5	25	11	.	.	5	13	.	.	14	21	.	5	.	.	.	.	.	17	6	135
BASSINS DE L'ESCAUT, DE LA LYS, DE L'YSER ET DE L'AA.																																
Cambrai (C. M.)	.	.	2	1	.	.	.	.	.	3	5	9	3	12	1	.	4	19	0	.	12	9	.	7	3	.	0	3	.	15	4	112
Le Quesnoy (C. M.)	.	.	.	0	0	.	.	1	5	.	4	5	9	0	0	4	11	0	0	0	19	0	.	12	.	1	1	.	0	11	2	86
Valenciennes	.	.	1	.	2	.	.	.	11	.	0	13	4	12	.	.	10	7	0	.	2	16	.	11	1	1	7	.	6	5	3	112
Douai (C. M.)	.	.	.	.	12	2	.	.	.	.	14	11	20	0	.	.	13	19	.	1	2	.	.	8	.	1	1	.	0	17	1	124
Arras (St. agr.)	.	3	0	4	1	.	.	6	0	7	5	7	3	1	.	10	6	.	.	3	1	.	4	4	0	5	0	.	10	2	0	82
Lille (C. M.)	.	.	.	.	3	2	.	.	13	.	8	7	8	.	.	.	19	.	.	.	4	.	.	4	1	.	2	.	.	11	.	82
Gondecourt	.	.	1	.	6	22	1	.	1	.	8	1	6	.	.	.	21	5	0	.	1	.	.	.	6	1	5	2	.	10	2	99
Laventie	.	.	.	10	0	.	.	6	0	5	0	37	8	0	.	8	2	0	0	3	0	.	5	1	.	1	1	.	8	1	1	98
Godewaerswelde	.	.	.	.	3	.	.	.	16	2	8	.	.	22	3	.	16	0	.	1	5	4	.	5	.	1	4	3	.	12	4	109
Dunkerque (P. C.)	.	.	0	3	1	.	.	6	.	.	6	2	4	.	.	19	1	1	.	2	1	.	2	3	.	3	2	.	4	3	4	67
Oye	.	.	.	6	0	.	.	6	.	4	4	8	3	.	.	32	1	0	0	3	.	.	6	.	4	3	1	0	9	2	2	94
Calais	.	.	.	8	.	.	.	3	.	1	10	.	2	.	.	28	.	.	.	2	.	.	4	.	.	4	.	.	.	.	27	89

VERSANT DE LA MANCHE.

BASSINS DE LA CANCHE, DE LA SOMME, DE LA BÉTHUNE, ETC.																																
Nesles	.	.	.	.	.	.	.	.	2	.	.	4	5	2	1	.	2	13	.	.	14	7	.	6	1	.	2	1	.	11	2	73
Sainte-Émilie	.	.	.	.	1	.	.	.	5	.	4	7	17	7	1	.	4	10	.	.	12	10	7	2	.	.	.	.	.	13	5	105
Moreuil	.	.	.	.	11	.	.	.	3	.	.	4	3	2	.	0	2	10	.	0	4	5	.	3	1	.	3	10	.	12	0	74
Amiens (St. agr.)	.	1	.	30	2	.	.	9	0	15	3	17	5	2	.	3	11	.	.	4	2	.	4	0	.	9	2	.	9	1	3	132
Magnicourt-s.-C.	.	1	.	14	2	1	.	8	.	13	1	2	10	1	.	8	9	.	.	4	.	.	.	5		1	1	.	15	19	.	115

STATIONS.	1	2	3	4	5	6	7	8	9	10	11	12	13	14	15	16	17	18	19	20	21	22	23	24	25	26	27	28	29	30	31	TOTAL
BASSINS DE LA CANCHE, DE LA SOMME, DE LA BÉTHUNE, ETC. (suite).																																
Valhuon	.	.	.	19	.	.	.	6	0	10	2	21	4	1	0	8	10	.	.	8	.	.	4	2	.	3	3	.	13	3	0	117
Guigny	1	2	.	14	.	.	.	7	2	6	2	12	3	4	2	12	8	.	.	4	2	.	4	8	.	1	2	.	12	4	2	114
Hucqueliers	.	.	.	13	.	.	.	.	.	.	.	27	.	.	1	12	7	0	.	15	.	2	18	3	4	1	.	.	10	8	1	123
Desvres	.	.	1	.	11	.	.	.	9	.	1	17	.	1	.	14	6	4	.	16	.	.	.	12	1	.	4	.	.	6	15	118
Cap Gris-Nez	.	.	1	.	15	.	.	.	2	.	.	14	.	.	.	.	36	1	.	.	2	.	.	6	.	.	4	.	.	1	11	93
Boulogne (C. M.)	.	.	0	.	9	.	.	.	4	.	.	6	0	4	0	.	23	1	0	.	5	.	.	6	0	.	2	.	.	3	13	76
Forest-l'Abb. (h.b.)	5	.	7	18	3	.	.	.	7	2	3	3	.	.	.	2	6	9	.	.	9	.	2	5	3	.	.	.	.	9	4	97
Saint-Riquier	.	1	5	.	11	7	.	.	8	.	7	3	5	1	1	0	7	6	.	.	10	1	.	5	4	.	4	1	.	8	1	96
Abbeville	.	1	3	.	7	1	.	.	2	.	5	3	24	2	1	0	5	9	.	.	9	1	.	4	4	.	4	2	.	8	9	104
St-Valery-s.-Somme	.	.	3	.	9	.	.	.	8	.	1	1	8	3	.	5	6	4	.	.	8	.	.	4	1	.	.	1	.	4	5	71
Eu	2	.	.	.	7	.	.	2	1	.	2	3	.	4	.	4	7	.	.	4	3	.	.	5	0	1	.	.	.	6	9	60
Aigneville	.	2	.	.	11	1	.	.	6	.	1	3	5	6	1	.	5	12	.	.	9	.	.	6	8	1	10	4	.	8	12	111
Aumale	.	.	.	8	9	.	.	4	2	.	10	3	8	.	3	4	12	.	.	2	7	.	.	4	.	3	10	3	.	8	3	103
Londinières	.	3	.	7	1	2	.	4	.	.	1	2	3	2	2	3	9	2	.	4	2	.	.	3	.	4	.	.	.	12	.	66
Dieppe	1	.	.	4		.	.	1	1	.	8	2	.	.	5	3	9	.	.	4	4	.	.	3	.	5	.	.	0	2	.	52
Bosc-le-Hard	4	.	.	13	.	.	.	4	.	.	.	13	3	.	2	20	0	.	.	9	1	.	.	5	.	.	.	.	.	6	2	83
St-Valery-en-Caux	2	.	.	7	.	.	.	6	1	.	2	14	.	.	.	4	8	.	.	4	3	.	.	1	1	1	.	.	0	2	.	56
Goderville	.	.	.	9	0	.	.	.	1	.	7	12	0	1	.	7	7	.	.	9	5	.	.	7	1	1	.	.	1	3	1	72
BASSIN DE LA SEINE.																																
Bassin de l'Yonne.																																
Bas-Folin	.	.	.	.	23	28	.	.	19	.	21	7	11	1	8	5	20	2	.	.	6	7	2	.	.	.	0	.	.	8	12	181
Pommoy	.	.	.	.	25	16	.	.	12	.	18	6	5	6	3	3	15	5	.	.	5	8	.	.	.	.	.	.	.	3	18	148
Château-Chinon	.	.	.	.	23	22	0	.	6	.	22	3	12	10	5	2	12	1	.	.	9	20	3	.	.	.	.	.	.	14	7	171
Clamecy (P. C.)	.	.	.	.	.	6	.	.	6	.	6	.	36	4	1	4	.	2	.	.	11	.	0	.	.	.	.	.	.	.	10	86
Vézelay (C. M.)	.	.	.	.	6	.	.	5	.	5	3	22	4	9	1	4	1	.	.	4	0	.	.	.	.	.	.	.	7	2	1	75
Avallon	.	.	.	.	.	8	.	.	10	.	7	1	15	5	6	.	2	5	.	.	.	11	.	.	.	.	.	.	.	4	10	84
Saulieu	.	.	.	1	11	.	.	.	8	13	8	9	15	5	1	3	6	4	.	13	14	1	.	.	.	.	.	.	.	8	9	130
Époisses	.	.	.	.	.	7	0	.	4	.	12	1	22	6	17	0	2	1	.	.	2	3	3	.	.	.	.	.	.	4	4	88
Marigny-le-C	.	.	.	.	.	5	0	.	4	.	17	4	10	4	5	.	3	1	.	.	13	4	3	.	.	.	.	.	.	6	16	94
Montbard	.	.	.	2	5	1	.	5	.	14	3	18	2	.	.	2	3	.	.	.	20	.	.	.	.	.	.	.	.	11	2	88
Ravières	.	.	.	.	.	3	.	.	.	15	11	16	15	4	4	.	1	.	.	.	2	.	.	.	.	.	.	.	.	13	2	86
Châtel-Gérard	.	.	.	.	3	.	.	4	.	6	2	24	4	21	4	2	1	.	.	1	2	.	.	.	.	.	.	.	.	6	6	86
Massangis	.	.	.	.	6	3	.	1	.	9	3	12	12	8	.	3	1	.	.	7	0	.	1	.	.	.	.	.	.	10	6	82
Courson	.	.	.	4	3	.	.	5	4	1	.	15	6	4	1	3	2	.	.	.	10	5	.	.	1	.	.	.	.	5	1	70
Auxerre b. du T.	.	.	.	5	13	0	.	2	.	5	1	18	1	1	0	2	1	.	0	1	15	3	.	4	.	.	.	.	7	2	1	82
Chablis (P. C.)	.	.	.	.	3	8	.	.	.	.	5	.	7	2	2	2	.	.	.	.	.	6	.	.	.	1	0	.	.	8	1	46
Tonnerre (C. M.)	.	.	.	1	11	3	.	3	.	5	1	10	9	9	.	6	3	.	.	.	6	.	.	.	2	.	.	.	.	.	15	84
Flogny	.	.	.	3	13	.	.	2	.	4	.	8	15	1	.	5	3	.	.	2	8	2	.	.	1	.	.	.	.	15	6	88
Aillant	.	.	.	8	23	.	.	6	.	2	4	7	9	1	2	2	2	.	.	7	3	5	.	2	.	.	.	.	4	0	.	87
Joigny (P. C.)	.	.	.	.	6	17	.	.	8	.	2	1	15	14	4	1	5	1	.	.	5	3	.	.	.	.	.	.	.	2	2	86
Laroche	.	.	.	3	16	.	.	1	.	2	7	4	6	.	.	7	1	.	.	2	1	.	.	.	1	.	.	.	6	.	.	57
Chailley	.	.	.	5	10	.	.	.	.	2	5	12	12	.	.	5	3	.	.	.	9	.	.	.	.	.	.	.	.	11	.	74
Chessy	.	.	.	.	2	9	.	.	2	.	4	3	8	8	3	.	5	.	.	.	.	39	5	.	.	.	.	.	.	3	9	100
Cerisiers	.	.	.	0	13	.	.	20	.	1	2	3	19	9	.	10	2	.	4	1	2	2	.	.	.	.	.	.	8	6	.	102
St-Julien-du-Sault	.	.	.	3	8		.	4	.	.	3	7	5	2	.	6	.	.	.	2	5	.	.	.	.	.	.	.	.	.	.	45
Villeneuve-l'Arch.	.	.	.	.	9	.	.	15	.	1	2	1	21	13	.	1	7	.	.	5	3	.	.	.	.	.	.	.	7	.	.	85

STATIONS.	1	2	3	4	5	6	7	8	9	10	11	12	13	14	15	16	17	18	19	20	21	22	23	24	25	26	27	28	29	30	31	TOTAL.
Bassin de la Seine supérieure.																																
Chanceaux	.	.	.	.	.	.	.	.	.	3	14	.	13	6	6	4	7	.	.	.	6	2	4	.	.	.	.	.	.	.	16	81
Laignes	.	.	.	.	1	3	.	.	2	1	8	1	6	2	.	.	4	3	.	.	1	12	2	.	.	2	.	.	.	6	7	61
Nicey	.	.	.	6	5	.	.	.	.	8	.	1	16	2	.	6	.	.	.	.	7	.	3	.	.	.	.	.	.	9	.	63
Vix	.	.	.	.	3	.	.	.	4	7	2	5	19	.	.	4	4	.	.	2	10	.	.	.	4	2	.	.	.	15	6	87
Brion-s.-Ource	.	.	.	.	.	.	.	.	.	2	11	.	12	3	.	.	7	1	.	.	.	.	.	.	.	.	.	.	.	.	15	51
Ricey-sur-Ource	.	.	.	.	1	7	.	.	1	.	7	.	21	20	2	.	7	2	.	.	0	3	7	.	1	.	.	.	.	9	3	91
La Ferté-s.-Aube	.	.	.	.	.	.	.	.	.	.	.	.	12	.	8	.	12		.	.	5	.	14	.	.	5	.	.	.	7	14	77
Clairvaux	.	.	12	.	.	2	.	.	3	.	6	.	10	1	.	.	6	4	.	.	2	1	0	.	.	1	1	.	.	6	9	64
Bar-s.-Aube	.	.	.	4	.	3	.	.	3	.	5	.	7	.	1	5	4	3	.	.	2	11	.	.	.	1	.	.	.	12	12	73
Vendeuvre (P.C.j.)	.	.	.	.	.	1	.	.	2	.	3	.	11	.	3	5	11	.	.	2	.	17	.	.	.	.	.	.	.	11	4	70
Bar-s-Seine (P.C.b.)	.	.	.	.	1	4	.	.	3	.	4	0	8	2	2	0	4	3	.	.	.	14	2	.	.	1	.	.	.	6	6	60
Barberey	.	.	.	.	.	6	.	.	1	.	2	2	8	2	12	5	5	.	.	.	3	7	.	.	.	.	.	.	.	5	6	64
Villacerf	.	.	.	.	1	.	.	1	.	.	.	6	.	3	.	.	5	2	.	.	4	.	.	.	.	.	.	.	.	.	8	30
Chaumesnil	.	.	.	.	0	1	.	.	2	.	6	.	10	.	.	6	5	4	.	.	.	9	.	.	.	.	.	.	.	6	6	55
Valentigny	.	.	.	.	1	1	.	.	2	.	2	1	15	3	3	1	9	3	.	.	1	16	.	.	.	.	.	.	.	9	3	70
Ceffonds	.	.	.	1	1	.	.	.	1	.	7	.	4	17	7	.	2	15	.	.	1	2	1	.	.	1	.	.	.	14	8	82
Arcis-sur-Aube	.	.	.	2	.	.	.	1	.	.	2	1	.	16	.	6	.	4	.	1	12	1	.	.	.	.	.	.	.	9	3	58
Fay	.	.	.	.	.	11	.	.	3	.	1	4	3	5	2	2	7	2	.	.	2	11	.	.	.	.	.	.	.	4	4	61
Soligny-les-Étangs	.	.	.	.	.	11	.	.	12	.	.	4	12	.	4	2	7	3	.	.	2	20	.	.	.	.	.	.	.	4	.	82
Conflans-s.-Seine	.	.	.	.	.	8	.	.	2	.	.	1	2	3	5	3	2	2	.	.	.	6	1	.	.	.	.	.	.	6	4	45
Courbeton	.	.	.	.	4	6	.	.	.	.	.	6	5	5	.	6	6	.	.	.	4	6	.	.	.	.	.	.	.	5	.	53
Bassin de la Seine, entre Montereau et le confluent de l'Oise.																																
Étampes	.	.	9	.	2	10	.	.	.	.	6	2	5	9	.	.	6	1	.	.	7	7	.	.	.	.	.	.	.	4	.	68
Saint-Chéron	.	.	.	.	.	.	.	.	.	.	.	3	10	.	.	7	1	.	.	12	1	.	.	.	.	.	.	.	.	.	.	34
Melun (P. C.)	.	.	.	.	19	13	.	.	.	.	4	3	14	.	.	.	5	.	.	.	3	.	.	.	.	.	.	.	.	7	.	68
Fontainebleau (E.A.)	.	.	.	.	14	9	.	.	0	.	1	1	7	1	0	4	7	2	.	.	3	35	3	.	.	.	.	.	.	5	.	92
Saclay	.	5	.	6	2	0	.	.	.	.	3	10	1	3	0	4	2	1	.	.	9	16	.	.	.	.	.	.	0	5	6	73
Rambouillet	.	.	.	.	2	12	.	.	.	.	6	3	5	5	2	.	7	.	.	.	9	12	.	.	.	.	.	.	.	.	.	63
Le Perray (St-Hub.)	.	3	.	1	18	2	.	.	.	.	6	3	0	3	.	2	1	3	.	.	20	4	.	1	2	.	.	.	.	5	.	74
Le Mesnil-St-Denis	.	.	.	1	21	5	.	3	0	.	9	6	8	4	.	2	4	1	.	.	21	1	.	.	1	.	0	.	0	5	2	96
Satory	.	.	.	.	16	0	0	.	.	.	6	4	5	3	2	1	0	0	.	2	9	4	.	0	1	.	.	.	1	6	5	65
Buc	.	2	.	.	14	.	.	.	.	.	3	8	8	2	.	3	1	0	1	.	11	8	.	.	.	.	.	.	.	6	5	72
Versailles (E. N.)	.	3	.	.	5	6	.	.	.	.	1	7	7	4	2	0	13	1	.	.	8	7	0	.	.	.	7	.	.	.	6	76
Meudon	.	3	.	3	5	.	.	.	.	.	3	18	1	5	.	3	.	3	.	.	13	.	.	.	2	.	.	.	.	8	4	71
Paris (Obs., cour)	.	.	.	.	6	3	.	.	.	.	4	15	10	.	6	.	3	3	.	.	6	3	.	0	2	.	.	.	.	.	7	69
Paris (Montm.)	.	1	1	6	3	.	.	.	.	5	11	25	1	.	3	1	1	.	.	11	1	.	0	1	0	.	.	.	6	.	.	77
Paris (B.C.M. cour)	.	6	.	.	2	8	.	.	0	0	5	7	5	3	.	0	4	2	.	.	7	4	.	0	2	.	1	1	.	5	1	63
Achères	0	.	.	6	3	.	.	5	1	11	2	15	3	9	.	3	2	.	.	4	3	1	.	7	.	.	.	.	2	6	0	83
Bassin de la Marne.																																
Langres (M. Raclot)	.	.	.	1	.	4	.	.	3	.	9	1	5	3	2	.	8	4	.	.	6	17	1	.	.	0	.	.	.	12	7	82
Richebourg	.	.	.	6	.	.	4	.	1	2	23	2	16	1	18	.	14	3	.	.	2	6	3	.	.	.	.	.	.	0	19	120
Chaumont (E. N.)	.	2	.	.	.	2	.	.	3	4	19	7	3	16	.	7	.	5	.	.	2	5	.	.	2	.	2	.	.	12	0	91
Saint-Bon	.	.	9	.	.	3	.	.	2	.	3	.	9	9	3	.	4	7	.	.	.	12	.	.	1	.	.	.	.	10	4	76
Colombey	.	.	.	9	.	2	.	.	3	.	6	.	15	3	0	2	5	4	.	.	3	5	.	.	1	1	.	.	.	13	14	86
Andelot	.	.	.	2	1	.	.	.	2	.	15	.	9	3	10	1	7	.	6	.	3	10	.	.	.	2	.	.	.	1	7	80
Aillianville	.	.	3	.	0	0	.	.	2	.	16	1	14	2	7	.	9	7	.	.	4	10	.	.	.	.	2	.	.	12	7	96
Trampot	.	.	.	5	.	.	.	.	3	.	19	1	14	2	7	.	9	7	.	.	3	8	.	.	.	.	.	.	.	.	19	97

STATIONS.	1	2	3	4	5	6	7	8	9	10	11	12	13	14	15	16	17	18	19	20	21	22	23	24	25	26	27	28	29	30	31	TOTAL.
Bassin de la Marne (suite).																																
Joinville	.	.	.	2	.	8	.	.	.	.	5	.	.	4	.	.	5	5	.	.	4	7	.	.	1	.	.	.	.	12	4	57
Vassy	.	.	.	1	.	1	.	.	1	.	4	.	6	1	3	.	4	5	.	.	.	7	.	.	.	0	.	.	.	11	9	55
Demange-aux-Eaux	.	.	.	1	.	0	.	.	1	.	10	.	11	.	6	.	5	8	.	.	.	26	.	.	.	.	.	.	.	4	10	83
Bar-le-Duc (P. C.)	.	.	.	.	.	.	.	.	1	.	5	.	23	7	8	.	6	13	.	.	1	6	6	.	.	.	.	.	.	9	9	94
Thiéblemont (C. M.)	.	.	2	12	.	.	.	.	1	.	.	4	.	5	1	.	5	2	.	.	0	1	1	.	.	.	.	.	.	17	5	56
Vitry-en-Perth	.	.	2	0	.	.	.	.	2	.	.	.	5	6	6	0	9	3	.	.	1	.	.	0	.	.	.	.	.	17	1	52
Vavray-le-Petit	.	.	.	1	.	.	.	.	2	.	1	1	3	2	4	.	10	9	.	.	0	1	.	.	.	0	.	.	.	13	1	47
Vanault le Chât.	.	.	.	.	.	.	.	.	0	2	23	.	24	2	2	0	11	14	.	.	0	2	0	.	.	0	.	.	.	12	1	94
St-Mard-s.-le-M. (b.)	.	.	.	.	.	.	.	.	1	.	0	0	21	19	.	.	9	13	.	.	1	4	1	.	.	.	.	.	.	12	0	80
Sommesous	.	.	.	3	.	.	.	2	.	1	2	13	10	1	.	9	5	.	.	3	6	1	.	.	.	.	.	.	13	1	5	75
Montmirail	.	.	.	.	0	.	.	.	9	.	.	2	24	14	.	.	10	5	.	.	2	7	.	.	.	.	.	.	.	18	.	91
Montmort	.	.	.	4	.	3	.	.	2	.	1	.	12	1	.	1	8	7	.	.	2	6	.	.	.	.	.	.	.	14	7	68
Epernay	.	.	.	.	.	.	.	.	5	.	1	0	4	8	.	.	6	4	.	.	2	3	2	0	0	.	1	0	.	11	4	51
La Ferté s. J. (M. Biez)	.	.	.	1	0	22	.	.	.	.	2	10	5	6	2	1	13	5	.	.	8	1	.	.	.	.	.	.	.	12	0	88
Coulommiers	.	.	.	.	1	13	.	.	1	.	5	5	14	31	3	.	11	2	.	.	4	4	.	.	.	.	.	.	.	6	2	103
Meaux (P. C.)	.	.	.	.	8	10	.	.	5	.	2	4	5	26	.	.	19	3	.	.	10	.	.	.	3	.	1	.	.	7	.	101
Parc St-Maur (Obsre)	.	.	.	1	8	.	.	.	.	.	5	16	3	0	1	3	2	.	.	0	12	.	.	0	.	.	.	.	1	6	0	58
Bassin de l'Aisne.																																
Merchines	.	.	.	.	.	.	.	.	3	.	3	1	4	6	0	.	13	21	.	.	1	2	1	.	.	.	.	.	.	13	1	69
Souilly	.	.	.	.	.	0	.	.	2	.	6	2	3	5	0	0	15	17	.	.	1	3	0	.	.	.	.	.	.	10	6	71
Ste-Menehould (P.C.)	.	.	2	.	.	.	.	1	.	3	1	10	26	.	1	12	10	.	.	1	1	.	.	.	.	.	.	.	7	3	2	80
Côte de Biesme (h.)	.	.	3	.	.	.	.	.	.	.	.	12	31	.	.	.	6	.	.	.	.	.	.	.	.	.	.	.	11	17	2	82
Suippes	.	.	.	4	.	.	.	.	3	.	.	2	4	4	.	.	7	9	.	.	3	.	3	.	.	.	.	.	.	8	.	47
Chéhéry-le-Châtel	.	.	3	.	.	.	.	.	1	.	1	8	18	3	.	9	9	21	.	.	2	5	.	0	.	.	.	.	.	14	8	103
Vouziers	.	.	.	.	.	.	.	.	4	.	3	1	13	9	0	.	11	23	.	.	1	2	3	.	4	.	2	.	.	2	8	86
Faissault	.	.	5	.	.	.	1	.	3	.	4	.	15	12	1	.	7	16	.	.	13	2	1	1	7	.	1	.	.	8	7	104
Signy-l'Abbaye	.	.	2	8	.	.	.	.	8	.	2	.	11	18	.	.	8	17	.	.	9	8	.	.	14	.	.	.	.	11	5	121
Tagnon	.	.	.	.	.	.	.	.	4	.	4	.	23	20	.	.	7	23	.	.	9	2	2	.	4	.	4	.	.	12	3	117
Bourgogne	.	.	.	.	.	.	.	5	.	3	.	51	.	7	.	9	13	.	.	.	6	.	3	1	.	5	.	.	13	.	5	121
Reims (C. M.)	.	.	.	.	.	.	.	.	.	.	.	.	2	4	2	3	10	15	.	.	3	2	4	.	7	.	.	.	.	.	15	67
Berry-au-Bac	.	.	.	.	.	.	.	.	2	.	4	0	22	8	.	.	6	13	.	.	5	.	4	1	2	.	.	.	.	12	6	85
Soissons (Vauxrot)	.	.	.	.	.	.	.	4	.	.	4	3	20	5	.	.	8	11	.	.	.	13	.	.	10	.	.	4	.	13	.	94
Bassin de l'Oise.																																
Signy-le-Petit	.	.	.	.	.	.	1	.	2	.	2	.	15	.	.	.	9	23	.	19	11	2	.	3	6	1	.	.	.	20	2	116
Hirson	.	.	.	.	.	.	.	.	.	.	.	6	13	8	.	.	7	19	.	.	.	13	.	.	5	.	6	.	.	.	9	86
Montcornet	.	.	.	.	.	3	.	.	1	.	.	8	5	14	.	.	11	14	.	.	3	11	.	.	2	.	.	.	.	9	8	89
Laon (P. C.)	.	.	.	.	.	.	.	.	4	0	6	17	5	27	.	0	6	22	.	.	8	.	.	3	3	.	0	.	.	19	9	129
Lassigny	.	1	.	.	2	.	.	.	3	.	.	1	1	1	.	.	17	5	.	.	.	2	.	1	2	.	3	2	.	1	1	43
Maignelay	.	.	.	.	9	.	.	.	0	.	4	.	7	4	.	.	8	13	.	.	14	.	.	.	2	.	4	0	.	9	.	74
Formerie	.	.	.	11	0	.	.	9	.	.	7	6	5	.	0	11	8	.	.	4	4	5	3	2	6	11	9	.	4	2	10	117
Beauvais (M. Bergez)	.	.	.	6	0	.	.	6	0	8	6	7	11	0	.	9	3	.	.	9	.	.	0	3	.	1	1	.	10	2	0	82
Estrées-St-Denis	.	.	.	6	0	.	.	3	.	.	12	20	.	.	.	13	6	.	.	.	9	.	.	.	.	.	3	.	.	10	.	82
Venette	.	.	.	.	2	.	.	.	4	.	2	14	11	1	1	.	10	9	.	.	13	9	.	1	5	.	2	.	.	11	.	95
Versigny	.	.	.	.	4	.	.	.	3	.	.	17	1	22	.	2	10	4	.	.	10	1	.	7	.	.	.	.	.	10	.	90
Senlis	.	.	.	.	.	11	.	.	.	.	3	9	10	8	3	1	9	10	.	.	15	4	.	1	8	.	2	.	.	8	1	103
Neuilly-en-Thelle	.	.	.	11	.	.	.	.	.	.	12	10	4	2	0	16	14	.	.	.	14	7	.	.	.	.	.	5	7	1	.	103

STATIONS.	1	2	3	4	5	6	7	8	9	10	11	12	13	14	15	16	17	18	19	20	21	22	23	24	25	26	27	28	29	30	31	TOTAL.
Bassin du Loing.																																
Sainpuits	.	.	.	3	5	.	.	4	.	4	3	13	3	1	.	6	5	.	.	.	2	7	.	.	.	2	.	.	.	12	.	71
Moutiers	.	.	.	.	3	6	.	.	.	.	1	1	6	5	5	.	3	1	.	.	2	.	.	.	.	.	.	.	.	3	2	38
Moulins-s.-Ouanne	.	.	.	13	14	.	.	3	.	3	2	9	4	10	1	4	3	.	.	.	1	0	.	.	.	.	.	.	.	8	4	79
Tannerre	.	.	.	8	8	.	.	3	.	3	3	12	7	10	1	2	2	.	.	3	0	.	.	.	1	.	0	.	8	0	3	74
Rogny (P. C.)	.	.	.	.	14	9	.	.	.	.	.	1	6	3	3		1	2	.	.	2	6	.	.	.	.	.	.	.	7	3	57
St-Martin-s.-O	.	.	.	10	15	6	.	.	.	0	1	3	0	4	3	2	.	.	.	.	8	3	.	.	1	.	.	.	.	6	0	63
Charny	.	.	.	3	8	.	.	.	.	3	13	14	10	2	3	2	.	.	.	3	6	.	.	1	.	.	.	.	4	1	3	76
Savigny	.	.	.	.	10	.	.	2	8	7	8	2	5	1	.	.	.	.	.	2	1	0	.	1	.	.	.	.	5	2	0	54
Nemours	.	.	5	.	3	1	.	.	.	.	2	2	5	18	.	2	9	.	.	.	2	28	2	.	.	.	.	.	.	8	1	87
Bassin de l'Eure.																																
Courville	.	.	.	.	.	8	.	.	.	.	0	4	15	5	5	.	6	1	.	.	6	11	.	.	.	.	.	.	.	2	.	63
La Loupe	.	.	.	.	.	7	.	.	.	2	.	7	7	6	3	4	3	2	.	.	2	5	.	.	.	.	2	.	.	2	.	52
Senonches	.	.	.	.	1	3	.	.	1	.	.	18	8	13	2	0	1	.	.	1	1	.	.	.	.	3	1	.	.	4	.	57
Nogent-le-Roi	.	.	.	.	12	8	.	.	0	.	1	11	5	7	1	0	2	0	.	.	4	2	.	.	.	.	1	.	.	6	.	60
Dreux	.	.	.	5	8	.	.	.	.	.	2	7	0	2	.	4	.	.	.	.	3	.	.	.	.	.	.	.	.	4	0	35
Brézolles	.	.	.	.	6	9	.	.	.	.	.	10	7	9	6	.	3	.	.	.	.	.	.	.	.	.	2	.	.	.	4	55
Forêt du Perche	.	.	.	.	9	.	.	4	3	1	5	11	6	2	.	7	2	.	.	6	1	.	.	.	.	7	1	.	8	1	6	80
Ft de Bonsmoulins	.	.	.	.	18	4	.	.	.	2	.	10	15	2	2	1	2	3	.	.	6	17	.	.	.	.	6	.	.	3	4	96
Damville	.	.	.	27	.	16	.	4	.	.	.	.	24	1	.	.	2	1	.	.	6	10	.	.	6	.	0	0	.	.	3	100
Saint-André	.	.	.	.	20	.	.	.	5	.	.	10	8	3	.	.	2	2	.	.	3	2	.	.	3	.	.	.	.	6	3	67
Pacy-s-Eure	.	.	.	.	9	4	.	.	.	.	8	7	4	3	.	.	.	.	.	.	5	.	.	4	.	.	.	.	.	6	.	50
Conches	.	3	.	.	6	4	.	.	1	.	.	16	6	9	0	0	2	4	.	.	6	0	.	.	6	.	1	.	.	5	.	69
Évreux (P. C.)	.	1	.	.	15	2	.	.	2	2	.	5	10	5	.	.	4	1	.	.	6	.	.	.	2	.	1	.	.	6	.	62
Bassin de la Seine inférieure, au-dessous du confluent de l'Oise.																																
Trappes	.	.	.	0	11	9	.	5	.	.	10	13	4	3	2	2	0	2	.	.	18	1	.	.	2	.	.	.	1	6	3	92
Bonnières	.	.	.	5	12	.	.	.	.	.	1	14	6	.	1	9	.	.	.	1	2	.	.	2	.	.	.	.	0	1	.	54
Montjavoult	.	.	.	.	16	6	.	.	1	.	.	7	39	1	.	.	13	4	.	.	12	.	.	1	5	.	2	0	.	6	.	113
Le Coudray St-G	.	.	.	.	9	2	.	.	8	.	2	6	5	5	.	.	8	5	.	.	10	.	1	.	.	.	.	2	.	7	3	73
Gournay (hosp.)	.	.	.	.	5	0	.	.	4	.	1	5	8	4	.	5	5	1	.	.	3	2	.	2	1	.	0	.	.	.	.	47
Forges	.	.	.	9	.	.	.	4	.	.	4	3	7	3	.	8	11	.	.	8	13	11	.	4	8	5	.	.	.	8	.	106
Buchy	4	.	.	16	4	.	.	5	.	.	2	8	4	2	.	6	8	.	.	7	1	.	.	8	.	8	.	.	.	9	.	92
Épreville-Martinv.	.	.	.	12	7	.	.	3	.	.	4	6	1	.	.	9	5	0	.	4	4	.	.	3	.	7	0	.	.	2	3	70
Elbeuf (St-Aubin)	.	.	.	3	3	.	.	.	.	6	.	2	21	8	2	6	5	.	.	3	1	.	.	2	.	.	.	.	1	4	2	69
Rouen (île Lacroix)	.	.	.	8	12	.	.	3	.	.	5	3	3	2	.	10	3	.	.	1	3	.	.	1	.	3	.	.	0	6	3	66
Barentin	2	.	.	8	.	.	.	5	.	.	7	12	.	.	.	7	5	.	.	9	3	.	.	5	.	5	.	.	1	6	.	75
Yvetot	8	1	.	6	0	.	.	7	.	.	1	2	6	6	.	4	3	.	.	3	5	.	.	5	1	.	.	.	2	4	.	65
Caudebec	.	.	.	6	.	.	.	8	.	.	5	2	1	1	.	10	3	.	.	7	.	.	.	3	.	3	.	.	4	3	.	55
Bolbec	1	.	.	6	0	.	.	.		.	4	4	.	0	.	5	6	.	.	10	15	.	.	6	0	1	.	.	1	5	1	65
Sanvic (le Havre)	.	.	.	4	3	.	.	.	.	.	.	.	2	.	.	6	.	.	.	7	5	.	3	2	.	.	.	.	3	7	2	44
La Hève (sémaph.)	.	.	.	.	8	1	.	.	.	.	.	.	.	2	.	.	.	2	.	.	14	.	.	1	.	.	.	.	.	5	1	34
Honfleur	.	.	.	5	.	.	.	.	1	2	5	4	1	.	.	5	6	0	.	6	7	.	.	0	3	.	.	.	1	13	1	60
Brionne	.	1	.	.	7	12	.	.	4	.	.	11	10	4	.	2	4	7	.	.	4	1	.	1	1	.	4	.	.	8	1	81
Bernay	.	.	.	.	1	1	.	.	.	.	1	0	1	.	0	1	1	2	.	.	.	.	2	.	.	6	.	.	.	.	.	17
Rugles	.	1	.	.	27	4	.	.	1	0	.	18	14	1	1	1	2	1	.	.	5	2	.	1	4	.	1	.	.	4	1	89
Laigle	.	0	.	.	6	4	.	.	0	2	.	9	19	2	3	1	2	2	.	.	7	5	.	.	3	.	.	.	.	.	6	71

STATIONS.	1	2	3	4	5	6	7	8	9	10	11	12	13	14	15	16	17	18	19	20	21	22	23	24	25	26	27	28	29	30	31	TOTAL.
BASSINS ENTRE LA SEINE ET LA POINTE DE BRETAGNE.																																
Bassins de la Touque, de la Dive, de l'Orne, de la Vire et de la Douve.																																
Sées	.	.	.	18	9	.	.	.	.	.	9	11	7	1	.	1	.	.	.	.	12	.	1	.	.	2	.	.	1	1	0	73
Gacé	.	.	.	.	14	8	.	.	.	.	.	14	.	6	.	.	.	7	.	.	.	.	.	.	.	.	.	.	.	26	.	75
St-Ouen-le-Pin	.	.	.	17	0	.	.	.	0	0	7	7	9	5	.	5	5	.	.	9	2	.	.	4	0	5	.	.	2	7	11	97
Lisieux	.	.	.	13	.	.	.	.	.	.	5	10	9	7	1	11	9	1	.	.	8	3	.	2	1	3	.	.	4	5	16	108
Pont-l'Évêque	.	.	.	14	3	.	.	.	1	3	4	19	2	5	.	12	4	.	.	5	3	.	.	.	.	9	.	.	4	8	11	108
Annebault	.	.	.	3	1	.	.	.	3	2	2	5	3	0	.	.	0	.	.	.	.	.	1	0	.	.	.	.	.	1	6	30
Trouville	.	.	.	20	.	.	.	.	0	2	3	5	.	29	.	6	2	.	.	8	4	.	.	1	.	5	.	.	4	4	6	99
Ouistreham	.	.	.	14	.	.	.	2	0	.	1	1	11	4	.	5	.	.	6	6	8	.	.	.	.	5	.	.	5	13	.	81
Ver	.	.	.	11	.	.	.	4	1	2	7	4	8	.	1	4	2	2	.	10	.	.	1	1	.	2	.	.	.	13	1	74
Caen (C. M.)	.	.	.	22	.	.	.	1	.	.	3	3	18	1	.	4	1	.	.	15	.	.	3	.	.	6	.	.	2	3	1	83
Ste-Honorine-du-F.	.	.	.	22	.	1	.	2	1	0	5	10	12	24	.	5	2	.	.	9	2	0	.	2	0	7	.	.	2	0	0	105
Pierrefitte	.	.	.	9	1	0	.	2	3	.	7	19	21	8	.	3	3	.	.	9	4	.	.	6	.	4	.	.	2	6	.	107
Flers	.	.	.	7	1	.	.	.	.	4	12	5	14	3	1	4	3	.	.	14	2	.	.	3	.	2	.	.	3	2	6	86
Lénault	.	.	.	.	.	.	.	.	.	15	27	31	32	14	2	7	6	2	4	6	.	.	3	.	3	7	2	.	.	.	.	162
Roucamps	.	.	.	16	1	.	.	5	2	0	9	17	19	23	.	5	3	.	.	14	3	.	0	5	0	6	.	.	1	4	0	133
Brémoy	.	.	.	22	2	.	.	3	.	0	6	12	21	14	.	5	2	.	.	12	7	.	1	3	.	3	.	.	1	6	1	118
Bény-Bocage	.	.	.	16	1	.	.	5	5	.	5	9	6	9	2	5	1	.	.	5	5	.	.	2	3	4	.	.	3	5	14	105
Saint-Sever	.	.	.	24	.	.	.	3	.	.	10	15	13	5	.	5	3	.	.	15	.	.	4	.	0	.	.	.	.	12	.	109
Isigny	.	.	.	.	.	.	.	.	1	.	4	1	15	.	1	.	.	.	.	.	.	.	.	4	.	.	.	.	.	1	.	27
Ste-Marie-du-Mont	.	.	.	13	0	.	.	7	1	1	40	9	2	6	0	7	2	.	.	3	.	.	3	2	.	2	.	.	2	1	.	102
Sauxemesnil	.	.	.	2	1	.	.	6	3	0	3	14	1	.	.	17	2	.	.	8	.	.	2	9	0	0	.	.	1	7	.	76
Cherbourg	.	.	.	.	30	1	.	.	4	.	.	5	1	.	.	2	12	1	.	1	14	.	.	8	2	.	.	.	.	2	2	85
La Hague	.	.	.	.	18	7	.	.	4	.	.	12	.	2	.	3	14	1	.	2	22	.	.	7	1	.	.	.	.	2	.	95
Bassins entre le cap de la Hague et la Pointe de Bretagne.																																
Coutances	.	.	.	.	16	.	.	.	4	.	3	15	2	6	27	0	4	2	.	.	14	.	.	7	3	.	5	.	.	8	0	116
Percy	.	.	.	.	32	.	.	.	5	5	7	8	4	16	3	.	5	5	.	.	17	.	.	3	.	1	.	.	.	6	.	117
St-Planchers	.	.	.	.	20	.	.	.	.	5	4	20	2	7	1	4	.	.	.	3	20	.	2	2	2	3	1	9	6	5	4	120
Avranches	.	.	.	24	.	.	.	2	.	3	15	4	21	6	.	3	5	.	.	24	7	.	2	2	0	.	.	.	2	7	0	127
Landivy	.	.	.	.	6	2	.	.	3	1	.	21	25	12	1	.	6	2	.	.	13	13	.	1	.	.	.	.	.	8	4	118
Louvigné-du-Désert	.	.	3	7	.	.	4	3	2	6	8	9	12	9	4	.	4	.	4	6	1	0	0	3	.	.	.	.	2	8	4	99
Fougères	.	.	.	.	4	.	.	5	.	.	16	11	5	33	1	7	4	.	.	11	8	5	0	0	.	.	.	.	2	7	.	119
St-Marc-s-Couesnon	.	.	.	.	.	.	.	2	.	.	23	7	6	34	.	6	1	2	.	6	9	.	.	.	.	.	.	.	3	3	.	103
Sens de Bretagne	.	.	.	8	.	.	5	.	2	.	13	16	9	6	2	.	6	.	.	9	17	.	.	.	.	.	.	.	2	4	.	99
Antrain	.	.	.	11	3	.	.	8	.	.	17	7	4	6	2	.	0	1	4	15	.	12	.	.	4	.	.	.	3	6	1	104
Bazouges	.	.	.	12	1	.	.	2	.	5	15	14	5	12	.	2	1	.	.	12	5	12	0	.	.	.	.	.	2	6	0	106
Trans	.	.	.	8	4	.	.	2	.	3	14	4	4	7	1	2	1	.	.	17	15	1	0	0	.	.	.	.	1	9	0	93
St-Domineuc	.	.	.	4	.	.	.	.	.	6	2	14	9	6	.	8	.	.	.	13	8	11	.	.	.	.	.	.	1	4	.	86
Bécherel	.	.	.	8	.	.	.	1	3	.	16	8	1	.	.	5	2	.	.	21	13	4	1	.	.	.	.	.	1	4	.	88
Evran (M. Couray)	.	.	.	.	14	0	.	.	2	.	1	17	11	8	.	0	3	1	.	.	27	3	.	.	0	.	0	.	.	6	1	94
Dol	.	.	.	13	9	.	.	.	.	.	12	5	14	0	.	.	.	.	.	7	10	.	.	.	.	.	.	.	.	3	1	75
Saint-Malo	.	.	.	29	2	.	.	2	4	2	22	3	7	.	.	.	.	.	.	8	23	.	.	.	.	.	.	.	.	5	2	109
Roscoff (M. Marty)	.	.	.	23	.	.	.	3	1	5	15	1	.	0	1	0	2	.	0	13	5	.	1	1	.	1	.	.	0	1	.	73

STATIONS.	1	2	3	4	5	6	7	8	9	10	11	12	13	14	15	16	17	18	19	20	21	22	23	24	25	26	27	28	29	30	31	TOTAL.
VERSANT DE L'OCÉAN.																																
PETITS BASSINS DU SUD DE LA BRETAGNE.																																
Pte Saint-Mathieu	.	.	.	.	16	.	.	.	2	1	12	.	1	.	.	.	.	.	.	11	4	.	.	1	.	.	.	.	.	1	.	49
Brest (Obsre)	.	.	.	13	.	.	.	1	1	21	26	2	.	.	2	.	1	1	26	11	9	.	1	.	.	.	.	.	1	.	.	116
Renniou	.	.	.	.	22	.	.	.	13	.	8	14	.	.	.	.	.	3	.	17	2	4	.	.	2	.	.	.	.	.	.	85
Gouarec	.	.	.	13	.	.	.	6	.	8	27	13	.	.	.	.	1	.	.	4	21	.	.	.	.	.	.	.	.	.	.	93
Glomel	.	.	.	10	3	.	5	6	.	.	17	7	.	.	.	1	.	.	.	8	8	.	.	.	.	.	.	.	.	.	5	70
Le Faouët	.	.	.	14	.	.	.	6	1	6	11	6	.	.	1	1	.	.	1	9	11	.	.	1	.	.	.	.	.	.	.	68
Carhaix	.	.	.	14	1	.	.	4	.	2	18	6	.	.	.	2	2	.	.	13	16	.	.	1	.	.	.	.	.	2	.	81
Pénity	.	.	.	9	1	.	.	3	.	5	22	10	1	.	.	2	.	.	.	14	17	.	.	.	2	.	.	.	1	1	.	88
Goarem-Liziard	.	.	.	17	3	.	.	6	1	9	17	3	1	.	1	4	3	.	1	19	6	.	.	2	.	.	.	.	.	2	.	95
Châteaulin	.	.	.	14	3	.	.	13	.	1	14	7	1	.	.	3	2	.	1	21	14	.	1	3	1	.	.	.	1	1	.	101
Le Cosquer	.	.	.	11	.	.	.	6	.	.	15	11	.	.	.	.	.	.	.	19	10	.	.	.	.	.	.	.	.	.	1	73
Pontivy	.	.	.	7	.	.	.	.	6	.	11	11	.	.	1	.	.	.	.	4	5	.	1	1	.	.	.	.	.	.	.	47
Bel-Air	.	.	.	33	.	.	.	7	.	.	11	5	.	.	.	1	.	.	.	14	21	5	.	.	.	.	.	.	.	.	.	97
Locminé	.	.	.	.	.	.	.	2	.	1	10	7	.	1	.	.	.	.	.	11	.	.	.	.	.	.	.	.	.	.	.	32
Hennebont	.	.	.	.	.	.	.	.	9	1	6	19	3	.	1	.	1	.	.	.	14	1	.	.	.	.	.	.	.	.	.	55
Le Grognon (Groix)	.	.	.	.	3	.	.	.	10	2	5	13	.	.	.	2	.	.	.	.	20	.	.	.	.	.	.	.	.	.	.	55
Auray	.	.	.	2	.	.	.	4	1	3	19	6	.	4	3	2	.	.	.	20	.	.	.	1	.	.	.	.	.	.	.	65
Vannes	.	.	.	.	.	.	.	2	3	7	32	20	.	.	.	2	.	.	.	18	.	.	.	.	.	.	.	.	2	.	.	86
Palais (Belle-Ile)	.	.	.	.	.	.	.	.	4	.	1	24	.	.	.	3	.	.	.	2	6	.	.	.	.	.	.	.	.	.	2	42
ErHastel lic	.	.	.	.	.	.	.	.	2	.	1	4	4	.	.	.	.	.	.	.	.	.	.	.	.	.	.	.	.	.	.	11
BASSIN DE LA VILAINE.																																
Erbrée	.	.	.	.	.	.	.	3	1	0	16	6	2	16	.	12	1	1	.	13	3	1	.	.	1	0	.	.	3	2	.	81
Vitré	.	.	.	.	.	.	.	3	.	.	11	6	6	20	.	14	.	2	.	8	15	3	.	.	1	.	.	.	4	3	1	97
St-Christophe-d.-B.	.	.	.	1	1	.	.	4	.	0	23	6	7	26	.	12	2	.	.	12	13	0	.	.	.	.	.	.	2	3	.	112
Châteaubourg	.	.	.	.	5	.	.	3	.	3	18	6	8	39	.	3	.	1	.	11	2	.	.	.	.	.	.	.	4	3	.	107
Bruz	.	.	.	.	.	.	.	1	.	.	12	8	17	.	.	5	2	2	.	.	5	1	.	.	.	.	.	.	1	1	1	56
Rennes (M. Aubry)	.	.	.	1	0	.	.	3	1	.	20	4	1	7	.	1	.	.	.	6	14	.	.	.	.	.	.	.	1	.	.	59
Le Boulet (Étang)	.	.	.	.	1	.	.	1	1	.	11	6	9	12	4	5	1	.	.	10	11	3	.	.	.	.	.	.	2	5	.	82
Montauban	.	.	.	2	.	.	.	1	.	3	17	8	3	.	.	2	.	.	.	21	18	.	.	.	.	.	.	.	2	1	.	78
Montfort	.	.	.	5	.	.	.	2	.	5	15	10	14	6	5	1	.	.	.	10	15	3	.	1	.	.	.	.	1	3	.	98
Saint-Méen	.	.	.	1	.	.	.	2	.	3	13	8	3	.	.	.	2	.	.	13	18	.	.	.	.	.	.	.	3	.	2	67
Merdrignac	.	.	.	13	.	.	.	.	3	.	8	23	2	.	3	4	.	.	.	19	18	.	.	.	.	.	.	.	.	4	3	100
Plouguenast	.	.	.	21	1	.	.	6	2	.	9	1	.	3	.	1	.	.	.	17	9	.	.	.	.	.	.	.	.	.	2	72
Bosméléac	.	.	.	28	1	.	.	5	1	.	20	4	.	.	.	.	1	.	.	6	10	.	.	.	.	.	.	.	.	.	.	76
Plélan	.	.	.	1	.	.	.	0	.	1	20	6	4	2	.	.	1	.	.	19	.	.	.	.	.	.	.	.	.	.	2	56
Malestroit	.	.	.	3	.	.	.	2	.	3	25	7	9	1	.	1	.	.	.	9	.	.	.	.	.	.	.	.	.	.	.	60
Redon	.	.	.	1	.	.	.	1	.	2	19	23	5	11	.	1	.	.	.	14	.	.	.	.	.	.	.	.	.	.	0	79
Guipry	.	.	.	.	.	.	.	2	1	2	15	5	1	1	.	2	.	.	.	11	1	.	.	.	0	.	.	.	.	.	0	41
Bain	.	.	.	.	.	.	.	3	.	.	16	8	8	3	.	8	.	.	.	19	4	.	.	.	.	.	.	.	1	.	.	70
La Guerche	.	.	.	.	0	.	.	2	2	.	20	16	18	1	.	3	0	.	.	6	8	.	.	.	.	2	.	.	0	2	0	80
Martigné Ferch	.	.	.	0	.	.	.	2	2	.	5	33	1	13	2	6	1	.	.	6	.	0	.	1	0	.	.	.	5	1	.	78
St-Julien de V	.	.	.	7	.	.	.	2	.	7	10	2	8	4	0	4	5	.	.	11	1	.	.	.	.	.	0	.	1	.	.	62
Plessé	.	.	.	.	.	.	.	.	2	.	6	19	16	6	3	.	2	.	.	.	1	2	.	.	.	.	.	.	.	.	.	57
La Roche-Bernard	.	.	.	8	.	.	.	3	.	2	19	10	2	.	.	2	.	.	.	19	2	.	.	.	.	.	.	.	.	.	4	71

STATIONS.	1	2	3	4	5	6	7	8	9	10	11	12	13	14	15	16	17	18	19	20	21	22	23	24	25	26	27	28	29	30	31	TOTAL.
BASSIN DE LA LOIRE.																																
Bassin de la Loire supérieure.																																
Saint-Paulien	.	.	.	.	.	.	.	.	2	4	.	.	4	2	3	.	.	.	.	.	1	.	.	.	.	.	.	.	.	8	1	25
Les Creuses	.	.	.	.	.	.	.	.	.	.	41	4	.	8	4	.	2	2	.	.	.	4	32	.	.	.	.	12	4	.	36	149
Rochetaillée	.	.	.	.	.	.	.	.	.	.	17	.	.	.	2	.	2	2	4	.	.	4	23	.	.	.	.	11	.	.	24	89
St-Étienne (C. M.)	.	.	.	.	.	1	.	.	.	10	1	0	1	.	.	.	0	2	.	.	2	11	.	.	.	.	7	.	.	17	1	53
Montbrison (P.C.)	.	.	.	2	.	6	.	.	.	.	10	.	.	3	.	.	.	.	.	.	5	8	.	.	.	.	.	.	.	4	8	46
Feurs	.	.	.	3	.	4	.	.	1	.	8	.	.	2	.	1	.	.	.	.	5	7	.	.	.	.	.	.	.	5	15	51
Panissières	.	.	.	.	.	5	.	.	.	.	8	.	.	5	.	2	5	.	.	.	3	4	.	.	.	.	.	.	.	1	19	52
Noirétable	.	.	.	.	.	10	.	.	.	39	18	.	8	.	.	.	6	15	.	9	12	3	.	.	.	.	.	.	.	17	11	148
St-Romain-d'Urfé	1	.	.	.	.	6	.	.	3	21	29	3	2	2	0	.	4	7	.	2	5	1	.	.	.	.	.	.	.	5	10	101
Montagny	.	.	.	.	.	8	9	.	4	5	24	.	.	6	3	.	6	.	.	.	4	11	.	.	.	.	3	.	.	5	17	105
Roanne	.	.	.	.	.	12	.	.	6	.	54	1	.	.	.	.	2	1	.	.	.	9	13	.	.	.	.	.	.	.	13	111
Saint-Rirand	.	.	.	.	3	9	.	13	1	29	2	3	16	1	1	11	10	.	.	.	13	4	.	.	.	.	1	.	.	5	4	129
Charolles	.	.	.	.	.	7	.	.	14	.	25	.	.	7	6	.	.	10	.	.	10	21	.	.	.	.	.	.	.	7	7	114
Digoin	.	.	.	.	.	11	.	.	19	.	32	.	.	18	9	.	6	.	.	.	8	.	.	.	.	.	.	.	.	10	5	119
Pierrefitte	.	.	.	.	.	17	.	.	22	.	33	.	4	6	23	6	5	5	.	.	5	5	.	.	.	.	.	.	.	9	5	145
Dompierre	.	.	.	.	.	14	.	.	25	.	49	2	3	2	1	.	4	5	.	.	2	4	1	.	.	.	.	.	.	6	2	120
Beaulon	.	.	.	.	.	16	.	.	16	.	21	1	0	3	2	.	5	5	.	.	5	3	.	.	.	.	.	.	.	12	.	89
Saint-Eusèbe	.	.	.	32	.	5	.	.	8	2	23	.	.	12	.	.	8	2	.	4	.	7	.	.	.	.	.	.	.	13	1	117
Autun	.	.	.	.	13	11	.	.	4	.	19	2	8	.	11	2	11	2	.	42	6	.	.	.	.	.	.	.	.	5	3	139
Arnay-le-Duc	.	.	1	3	2	9	.	.	3	.	17	2	2	2	.	1	.	1	.	6	6	7	.	.	.	.	.	.	.	6	3	70
Luzy	.	.	.	.	.	16	.	.	11	.	22	2	.	.	.	13	8	3	.	.	19	11	.	.	1	.	.	.	.	.	12	118
Decize	.	.	.	.	.	19	.	.	10	.	15	2	.	14	14	.	7	5	.	.	.	.	.	.	.	.	.	.	.	10	8	104
Nevers	.	.	.	.	8	24	.	.	6	.	6	4	1	8	.	.	3	5	.	.	5	.	.	.	.	.	.	.	.	11	13	94
Châtillon-en-B.	.	.	.	.	30	23	.	.	16	.	4	23	5	1	2	2	5	.	.	.	9	.	2	.	.	.	1	.	.	6	2	132
La Colancelle	.	.	.	.	2	14	.	.	11	.	9	.	7	4	6	.	10	0	.	.	.	5	2	.	.	.	.	.	.	.	15	85
Prémery	.	.	.	.	5	18	.	.	5	.	7	13	11	3	1	.	8	1	.	.	9	7	2	.	0	.	.	.	.	9	8	107
Bassin de l'Allier.																																
Belvezet	.	.	.	.	.	.	.	.	.	.	.	.	.	.	.	.	.	.	.	3	12	.	.	.	.	.	.	.	3	2	.	20
Mercoire	8	.	.	.	.	.	.	.	.	.	.	.	.	2	1	4	.	.	.	3	.	9	.	.	.	.	.	.	.	5	2	34
Langogne	1	1	.	.	.	.	.	.	.	.	.	.	.	.	2	.	.	.	.	2	.	8	3	.	.	.	.	.	.	.	.	17
Grandrieu	.	0	.	.	.	.	.	.	.	8	.	.	1	2	5	2	.	.	.	.	.	1	2	.	.	.	.	6	.	.	4	30
Langeac	10	.	.	.	.	.	.	.	.	.	31	2	4	.	20	.	.	.	.	.	.	4	.	.	.	.	.	.	.	6	.	77
Murat	.	.	.	.	.	.	.	.	8	6	33	4	2	3	6	.	.	.	.	.	7	.	.	.	.	.	.	.	.	5	3	77
Massiac	20	4	.	.	.	.	.	.	.	31	.	.	.	9	11	9	.	.	.	.	13	.	.	.	.	.	.	.	.	.	.	97
Brioude	.	57	.	.	.	1	.	.	3	.	34	.	2	.	13	2	1	.	.	.	1	2	.	.	.	.	1	.	.	2	1	120
Ambert	.	3	.	.	.	3	.	.	2	.	16	.	4	8	1	1	1	4	.	0	.	11	12	.	.	.	.	.	.	4	7	77
Besse	.	25	.	.	.	.	.	.	10	.	50	3	17	14	4	3	6	.	3	.	.	.	.	10	.	2	.	.	.	.	.	147
Saint-Nectaire	0	.	.	.	.	.	.	.	.	.	77	.	.	5	5	6	.	0	.	.	.	6	.	.	.	.	4	.	.	4	0	107
Puy-de-Dôme (Obs.)	.	5	.	.	1	7	1	.	37	.	37	3	5	18	17	3	11	12	2	0	2	11	5	0	0	0	3	0	0	7	8	195
Clermont (Obsre)	.	4	.	.	.	1	0	.	20	.	30	3	1	5	5	2	.	0	1	.	1	7	4	.	.	.	0	.	.	0	1	86
Orcines	.	4	.	.	.	2	0	.	22	.	28	3	3	6	5	4	4	4	2	.	1	9	3	0	.	.	1	.	.	3	2	108
Thiers	.	3	.	.	.	18	.	.	15	.	33	.	6	12	5	.	1	4	.	0	8	19	7	.	.	.	.	.	.	1	17	149
Vichy	.	2	.	.	.	12	.	.	35	20	8	1	7	17	6	.	3	3	.	.	2	16	.	.	.	.	.	.	.	2	9	143
Ébreuil	.	.	.	.	.	10	.	.	.	.	52	.	4	19	10	.	2	2	.	.	6	2	.	.	.	.	.	.	.	.	9	116
Bessay	.	.	.	.	.	6	.	.	24	.	27	.	3	6	3	5	3	2	.	.	4	3	.	.	.	.	.	.	.	.	2	88

STATIONS.	1	2	3	4	5	6	7	8	9	10	11	12	13	14	15	16	17	18	19	20	21	22	23	24	25	26	27	28	29	30	31	TOTAL.
Bassin de l'Allier (suite).																																
Moulins (P. C.)...	.	.	.	.	.	4	.	.	8	.	11	5	1	13	2	.	3	2	.	2	7	5	.	.	.	.	.	.	.	2	.	65
Franchesse.....	.	.	.	.	.	3	.	.	2	.	11	2	1	8	4	.	4	2	.	.	11	0	2	.	.	.	.	.	.	1	2	53
Bassin du Cher.																																
Auzances.....	20	.	.	.	.	8	.	5	.	12	.	.	8	7	35	.	2	2	.	.	37	.	.	.	.	.	.	.	.	10	2	148
Chénérailles.....	.	17	.	.	.	5	.	.	.	.	7	2	17	11	8	.	4	2	0	.	10	7	.	.	.	.	0	.	.	2	.	92
Chambon.....	1	.	.	.	4	1	.	4	.	19	2	7	2	26	2	1	1	.	.	8	4	.	.	.	1	.	.	.	2	5	1	91
Montluçon.....	3	.	.	.	.	11	.	.	4	8	.	.	.	13	7	.	.	2	2	.	11	.	.	.	.	.	.	.	.	.	3	64
Préveranges.....	.	7	.	.	.	20	.	.	5	.	28	7	2	8	7	17	.	10	.	.	5	1	6	.	.	.	.	.	.	.	12	135
Laqueune.....	.	.	.	.	.	6	.	.	3	12	3	.	.	15	4	3	.	2	.	.	13	11	.	.	.	.	.	.	.	12	.	84
Cérilly.....	.	.	.	.	.	4	.	.	3	.	10	2	0	7	18	0	5	4	.	.	2	3	1	.	.	.	.	.	.	3	4	66
Charenton.....	.	.	.	.	.	6	.	.	2	.	13	3	.	4	6	.	6	3	.	.	7	3	.	.	.	.	.	.	.	.	3	56
Levet.....	.	1	.	.	10	1	.	.	.	8	4	4	9	2	6	1	.	.	.	4	.	.	.	.	.	.	.	.	3	1	.	52
Ourouer-les-B.....	.	.	.	.	3	3	.	.	.	.	3	5	8	7	3	.	4	.	.	.	5	1	.	.	.	.	.	.	.	0	3	44
Bourges (E. N.)..	3	.	.	.	13	9	.	.	.	5	3	2	20	20	3	6	0	1	.	.	3	1	.	.	.	.	.	.	.	9	0	99
St-Palais (La Rés.).	.	3	.	.	.	2	7	.	.	.	.	4	18	10	12	.	8	.	.	.	7	6	4	.	.	.	.	.	.	8	8	97
Mehun-s.-Yèvre...	.	.	.	.	.	12	.	.	.	.	1	5	11	8	4	9	5	1	.	.	4	.	3	.	.	.	.	.	.	8	3	74
Salbris.....	.	1	.	.	12	5	.	.	.	.	.	2	5	4	2	2	5	.	.	.	4	7	2	.	.	.	.	.	.	6	.	57
Romorantin.....	.	.	.	.	2	1	.	.	.	.	.	4	16	8	30	4	.	.	.	.	6	2	.	.	.	.	.	.	.	14	.	87
Mennetou-sur-Ch.	2	.	.	.	7	.	.	.	.	.	1	17	21	19	23	8	.	.	.	.	2	1	.	.	.	.	.	.	.	21	.	122
Selles-s.-Ch.....	21	.	.	.	2	.	.	.	.	.	.	11	4	3	12	4	1	5	.	.	6	3	.	.	.	.	.	.	.	4	.	74
Montrichard.....	13	.	.	.	1	.	.	.	.	2	3	5	20	.	.	8	.	.	.	3	13	.	.	.	.	.	.	.	.	9	.	77
Épeigné-les-B....	4	.	.	.	.	.	.	.	.	.	3	5	10	17	13	.	4	3	.	.	3	10	.	.	.	.	.	.	.	9	3	84
Bassin de l'Indre.																																
Sainte-Sévère.....	30	.	.	.	13	.	.	.	.	10	.	.	.	6	.	3	.	.	.	.	4	.	.	.	.	.	.	.	.	11	.	77
La Châtre (M. Rouet)	.	.	.	.	1	8	.	.	0	11	1	7	20	10	2	3	1	3	.	.	3	.	.	.	.	1	.	.	1	7	.	79
Loches (P. C.)....	.	.	.	.	.	2	.	.	.	.	.	.	40	.	5	5	.	1	.	.	.	3	.	.	.	.	.	.	.	2	.	58
Manthelan.....	.	.	.	.	.	2	.	.	.	.	1	6	17	.	6	.	12	.	.	.	3	6	.	.	.	.	.	.	.	.	.	53
Villaines.....	.	.	.	.	.	4	.	.	.	.	1	1	5	0	0	.	5	0	.	.	2	2	0	.	.	.	.	0	.	2	5	29
St-Benoît (forêt)...	.	.	.	.	.	4	.	.	.	.	.	8	7	1	2	.	6	.	.	.	3	6	1	.	.	.	.	.	.	5	2	45
Azay-le-Rideau...	.	.	.	.	.	.	.	.	.	.	.	.	10	13	16	.	.	.	.	1	4	.	.	.	.	.	.	.	.	.	9	53
Lignières.....	.	.	.	.	.	.	.	.	.	.	1	5	3	10	3	.	5	2	.	.	2	3	.	.	.	.	.	.	.	3	3	42
Rigny-Ussé.....	.	.	.	.	.	5	.	.	.	.	.	8	11	.	4	.	2	.	.	.	2	2	1	.	.	.	.	.	.	6	0	41
Bassin de la Creuse.																																
Felletin.....	.	4	.	.	.	5	.	.	.	.	20	2	1	3	5	.	.	0	3	15	2	.	.	.	1	2	0	.	.	.	14	79
Aubusson.....	.	19	.	.	.	.	.	.	16	.	15	9	17	.	7	.	.	1	0	.	18	7	.	.	.	1	.	.	.	6	5	121
Ahun.....	.	12	.	.	.	4	.	.	4	.	12	10	10	5	6	.	2	2	.	4	.	7	.	.	.	1	.	.	.	4	6	89
Boussac.....	2	.	.	.	7	.	.	3	.	31	4	5	5	13	3	1	3	.	.	8	7	1	.	.	.	.	.	.	2	3	.	98
Guéret.....	5	.	.	.	7	.	.	.	14	24	.	17	3	1	.	.	1	0	.	.	11	.	.	.	.	0	.	.	.	10	.	94
Bénévent.....	.	.	.	.	.	2	.	.	0	.	13	11	10	5	13	4	0	8	.	.	.	3	.	.	.	.	0	.	.	9	1	79
Bessines.....	.	.	.	.	.	.	.	.	.	9	.	11	13	5	10	.	4	.	.	.	.	12	5	.	.	.	.	.	.	.	6	77
Magnac-Laval.....	.	.	.	.	.	1	.	.	.	.	3	2	3	14	12	.	2	0	.	.	2	.	.	.	.	.	1	.	.	2	5	48
La Souterraine....	.	.	.	.	.	3	.	.	.	.	9	4	3	6	16	.	.	4	1	.	.	1	3	.	.	0	1	.	.	7	3	62
Dun-le-Palleteau..	.	.	.	.	.	.	4	.	.	.	12	.	13	.	4	3	.	4	.	.	.	.	.	3	.	.	.	.	.	2	6	53
St-Benoît-du-Sault.	.	.	.	.	.	4	.	.	.	.	2	9	10	8	11	1	1	1	.	.	1	5	7	.	0	.	.	.	.	12	.	72
Abilly.....	.	.	.	.	.	2	.	.	.	.	1	3	9.	3	1	.	7	1	.	.	3	3	.	0	.	.	.	.	.	.	4	37
Buxeuil.....	.	.	.	.	.	.	.	.	.	6	.	.	.	.	.	.	.	.	.	.	.	9	.	.	.	.	.	.	.	3	.	18

STATIONS.	1	2	3	4	5	6	7	8	9	10	11	12	13	14	15	16	17	18	19	20	21	22	23	24	25	26	27	28	29	30	31	TOTAL
Bassin de la Vienne.																																
Eymoutiers	.	.	.	.	.	2	2	.	5	.	17	13	7	3	10	2	.	3	.	.	12	27	5	.	.	.	.	.	3	.	8	119
Pontarion	.	.	.	.	.	3	.	.	.	.	19	13	8	.	5	.	.	.	.	.	8	5	.	.	.	.	.	.	.	8	5	74
Saint-Léonard	.	.	.	.	.	.	.	.	8	.	14	11	7	6	10	.	3	2	.	.	2	21	.	.	.	.	.	.	.	4	4	92
Pierrebuffière	.	.	.	.	0	0	1	.	8	5	4	9	8	10	2	1	.	3	.	.	1	2	.	.	.	.	.	.	.	.	4	58
Oradour-s.-Vayres	.	.	.	.	.	.	.	.	.	.	4	11	22	17	6	1	2	.	.	.	.	7	.	.	.	.	.	.	.	.	3	73
Limoges (C. M.)	.	.	.	.	1	.	.	.	2	.	13	8	7	16	2	.	2	6	.	.	2	13	.	.	.	.	.	.	.	2	3	77
Oradour-s.-Glane	.	.	.	.	.	.	.	.	.	.	5	9	16	10	10	.	2	3	.	.	.	.	.	.	1	.	2	.	.	.	5	63
Rochechouart	.	.	.	.	.	.	.	.	.	.	2	10	11	12	4	.	1	1	.	.	1	.	.	.	.	.	0	.	.	.	1	44
Chabanais	.	.	.	.	.	.	.	.	.	.	3	6	23	11	5	.	0	4	.	.	2	.	.	.	.	.	1	.	.	1	.	56
Nouic	.	.	.	.	1	.	.	.	.	1	14	14	15	4	.	1	1	.	.	6	2	.	.	2	.	1	0	.	.	0	0	62
Lussac-les-Chât	.	.	.	.	.	.	.	.	.	.	.	4	1	1	.	.	4	.	.	.	3	1	.	.	.	.	.	.	.	.	.	15
Poitiers (P. C.)	.	.	.	.	.	.	.	.	.	.	4	14	.	2	.	.	.	.	.	.	11	.	.	.	.	.	.	1	.	4	.	35
Châtellerault	.	.	.	.	.	2	.	.	.	.	2	8	1	1	.	.	4	.	.	.	6	7	.	.	.	.	.	1	.	1	4	37
St-Épain	.	.	.	.	.	4	.	.	.	.	1	2	10	.	5	.	12	.	.	.	2	1	2	.	.	.	.	.	.	3	3	45
Bassin de la Loire, du Bec-d'Allier à Angers.																																
Givry	.	.	.	.	2	25	.	.	4	.	9	5	4	9	0	.	3	.	.	.	8	18	1	.	0	.	.	.	.	8	2	98
Sancerre	.	2	.	.	2	7	0	.	.	.	3	3	5	4	5	5	6	0	.	3	.	4	.	1	.	.	.	.	9	.	.	57
Saint-Satur	.	.	.	.	5	4	.	.	.	.	3	8	15	0	.	3	2	.	.	.	8	1	2	.	.	.	.	.	.	8	.	59
Léré	.	.	.	.	4	4	1	.	.	.	2	3	17	.	6	.	2	.	.	.	1	.	0	.	0	.	.	0	.	6	3	50
Gien	.	.	.	.	1	2	.	.	.	.	.	3	6	.	6	.	2	.	.	.	1	2	.	.	3	.	.	.	.	5	.	31
Grignon	.	.	.	.	1	4	.	.	.	.	.	8	7	2	2	.	3	3	.	.	2	1	.	.	1	.	.	.	.	5	.	39
Combreux	.	.	.	.	.	.	.	.	.	.	2	3	4	3	2	.	2	2	.	.	2	1	.	.	.	.	.	.	.	3	.	24
Orléans (P. C.)	.	.	.	.	8	1	.	.	.	.	1	9	14	1	1	.	2	.	.	.	3	13	.	.	.	.	.	.	.	2	.	54
La Motte-Beuvron	.	.	.	1	4	.	.	.	.	.	.	10	.	1	.	.	.	.	.	.	2	10	.	.	.	.	.	.	.	2	.	30
Vernou (Loir-et-C.)	.	.	.	.	.	1	.	.	.	.	0	8	1	25	.	.	3	.	.	0	26	.	.	.	0	.	.	.	.	4	1	69
Ouzouer-le-Marché	5	.	.	.	2	.	.	.	.	.	6	3	12	7	2	3	14	.	.	.	.	4	.	.	.	.	.	.	.	.	.	58
Blois (P. C.)	.	.	.	.	2	1	.	.	.	.	2	5	11	1	5	.	3	1	.	.	2	2	0	.	1	.	.	.	.	2	9	47
Montreuil	.	.	.	.	4	.	.	.	.	4	.	6	12	2	.	1	0	3	.	.	8	1	.	.	.	.	.	.	.	5	.	46
Villedomer	.	0	.	.	.	2	.	.	.	.	3	8	9	9	1	1	2	1	.	2	2	1	0	.	1	.	.	.	.	0	5	47
Beaumont-la-R.	.	.	.	.	.	.	.	1	.	.	.	.	9	2	8	6	8	1	.	.	1	2	1	.	.	.	.	.	.	1	8	48
Notre-Dame-d'OE.	.	.	.	.	.	2	.	.	.	.	1	7	6	1	5	.	3	3	.	.	2	5	1	.	1	.	.	.	.	6	4	47
Tours (C. M.)	.	.	.	.	1	.	.	.	.	1	2	9	4	2	4	2	1	1	.	0	5	1	.	.	0	.	.	.	0	6	0	40
Channay	.	.	.	.	.	.	.	0	.	1	0	4	8	0	6	.	5	.	.	.	1	7	.	.	1	.	.	1	.	4	10	49
Auverse	.	.	.	.	.	.	.	.	.	.	.	16	10	2	.	.	.	.	.	6	5	.	.	.	.	.	.	.	.	4	.	43
Angers (J. d. Pl.)	0	.	.	.	0	.	.	0	0	.	6	16	.	4	.	2	0	1	.	4	1	0	.	0	.	.	.	.	3	1	.	38
Bassin du Loir.																																
Janville	.	.	.	.	6	3	.	.	.	.	3	11	11	9	.	2	2	.	.	.	.	32	6	.	.	.	.	.	2	6	.	93
Voves	.	.	.	.	2	6	.	.	1	.	5	1	5	8	12	0	1	0	.	.	6	4	.	.	.	.	.	.	.	3	.	54
Orgères	.	.	.	.	1	7	.	.	.	.	14	4	10	4	8	0	1	.	.	.	1	25	.	0	.	.	.	.	.	1	.	77
Châteaudun	.	.	.	.	4	.	.	.	.	.	8	3	2	11	8	.	.	1	.	.	6	7	.	.	.	.	.	.	.	1	.	51
Brou	.	.	.	.	2	2	.	.	1	.	1	2	8	4	4	1	1	.	.	.	8	11	.	.	.	.	.	.	.	1	1	47
Authon-du-Perche	.	.	.	.	4	7	.	.	3	3	0	15	10	5	6	0	6	1	.	.	8	14	.	.	.	.	.	.	.	2	0	84
Droué	.	.	.	2	1	.	.	.	0	.	2	5	4	13	2	3	1	.	.	.	24	3	.	.	.	.	.	.	.	1	2	63
Oucques	.	.	.	.	.	.	.	.	.	.	10	4	5	22	15	.	0	.	.	.	0	2	.	.	.	.	.	.	.	.	2	60
Vendôme (P. C.)	.	.	.	.	0	0	.	.	.	.	4	1	3	4	6	1	4	.	.	.	5	8	.	.	.	.	.	.	.	2	8	47
Montoire	.	.	.	.	.	1	.	.	.	.	1	2	8	8	1	.	2	.	.	.	1	1	.	.	.	.	.	.	.	3	0	28

STATIONS.	1	2	3	4	5	6	7	8	9	10	11	12	13	14	15	16	17	18	19	20	21	22	23	24	25	26	27	28	29	30	31	TOTAL.
Bassin du Loir (suite).																																
Savigny	.	1	.	.	2	1	.	.	.	.	1	5	10	5	4	0	0	.	.	.	3	10	.	.	.	.	.	.	.	.	.	41
Jupilles	.	.	.	.	5	.	.	.	.	.	.	6	7	8	10	7	6	3	.	2	.	8	.	.	.	.	.	.	.	3	7	72
Dissais-s.-Courc.	.	.	.	.	.	.	.	.	3	.	.	15	15	11	12	2	4	1	.	.	3	.	.	.	.	.	2	.	.	4	2	74
Pontvallain	.	.	.	.	1	.	.	.	.	1	.	11	20	9	12	.	8	.	.	.	4	.	.	.	.	.	.	.	.	6	12	84
Bassin de la Sarthe.																																
F^t d'Écouves (R.V.)	.	.	.	13	2	.	.	.	.	1	15	20	4	0	.	3	.	.	.	18	.	.	.	.	.	1	.	.	0	.	3	81
Forêt de Bourse	.	.	.	.	34	30	.	.	.	1	.	1	30	5	0	.	4	2	.	0	1	0	.	0	.	.	0	.	.	0	0	111
Mortagne	.	.	.	1	7	.	.	.	.	1	11	9	3	4	1	3	2	.	4	2	.	.	.	4	.	6	.	.	.	.	.	56
Forêt de Réno	.	.	.	.	.	6	.	.	1	.	.	12	9	5	14	.	4	2	.	.	6	.	.	.	.	.	5	.	.	2	1	67
Nogent-le-Rotrou	.	.	.	.	3	22	.	.	1	.	.	8	5	14	8	.	4	1	.	.	5	1	.	.	.	.	5	.	.	.	.	77
Thiron-Gardais	.	.	.	.	0	9	.	.	3	.	.	8	11	12	.	1	2	2	.	.	6	.	.	.	.	.	3	.	.	3	.	60
Bellême	.	.	.	.	.	13	.	.	2	.	.	11	5	11	10	0	3	1	.	.	4	.	17	.	.	.	5	0	.	2	0	84
F^t de Perseigne	.	.	.	.	10	2	.	.	.	3	.	14	7	2	.	1	3	2	.	.	5	16	.	.	0	.	3	.	.	2	2	72
Alençon (C. M.)	.	.	.	6	3	.	.	.	1	.	11	20	5	1	.	3	1	.	.	3	6	.	.	1	.	4	.	.	4	2	0	73
Saint-Denis-s.-S.	.	.	.	.	2	.	.	.	.	.	.	4	0	3	.	.	5	.	.	.	6	.	.	.	.	.	2	1	.	.	.	23
Villaines-la-Juhel	.	.	.	.	5	1	.	.	1	.	2	10	13	1	0	1	2	1	.	.	16	7	.	.	0	.	.	.	.	8	4	73
Beaumont-s.-S	.	.	.	.	.	1	.	.	.	.	1	5	6	1	.	.	1	.	.	.	5	3	.	.	.	.	.	.	.	2	16	41
Bonnétable	.	.	.	.	1	2	.	.	.	1	1	7	2	5	2	.	1	1	.	.	5	2	.	.	.	1	.	.	.	1	1	33
La Ferté-Bernard	.	.	.	.	1	1	.	.	1	.	.	.	5	7	7	.	1	.	.	.	2	4	.	.	.	.	1	.	1	1	7	39
Sainte-Suzanne	.	.	.	.	4	.	.	.	.	.	4	7	3	2	.	6	.	.	.	5	10	.	.	.	.	.	.	.	1	12	.	54
Souligné-s-Vallon	.	.	.	.	3	1	.	.	.	.	.	15	15	2	.	1	4	.	.	.	9	2	.	.	.	.	.	.	.	4	3	59
Le Mans (P. C.)	.	.	.	.	3	.	.	.	.	.	8	7	3	.	.	2	.	.	.	1	12	1	.	.	.	.	.	.	.	5	1	43
Bouloire	.	.	3	.	.	.	.	.	4	.	.	8	3	3	6	.	3	.	.	10	2	23	.	.	.	.	.	.	.	.	.	65
Sablé	.	.	.	.	8	.	.	.	.	.	.	5	24	3	.	.	4	.	.	.	6	.	.	.	.	.	.	.	.	5	.	55
Bassin de la Mayenne.																																
Domfront	.	.	.	16	3	.	.	3	.	.	1	11	17	10	6	6	0	4	.	.	12	5	.	.	.	.	.	.	.	4	0	99
Forêt d'Andaines	8	.	.	6	5	.	4	2	1	3	12	9	8	4	1	.	6	4	8	.	24	4	2	4	2	.	4	.	6	12	4	143
Pré-en-Pail	.	.	.	.	3	5	.	.	2	2	5	4	4	1	.	1	3	3	.	.	4	2	.	0	.	.	1	.	.	4	4	48
Ambrières	.	.	.	.	24	.	.	.	5	.	.	21	17	13	1	9	3	1	.	.	22	13	.	.	0	.	0	.	.	2	5	137
Mayenne (P. C.)	.	.	.	.	8	3	.	.	3	3	4	27	28	2	1	.	5	3	.	.	11	2	.	.	.	.	.	.	.	2	3	105
Ernée	.	.	.	2	5	.	.	2	1	2	19	6	3	3	.	8	2	.	.	12	22	.	.	1	.	.	.	.	2	6	0	96
Chailland	.	.	.	.	18	.	.	.	3	.	7	15	10	2	3	1	6	1	.	.	13	4	.	.	.	0	.	.	.	3	4	90
Montsûrs	.	.	.	.	.	2	.	.	2	.	5	10	4	2	0	0	15	1	.	.	9	6	.	.	.	.	.	.	.	4	5	65
Laval (E. N.)	.	.	.	1	0	.	.	2	.	.	16	4	4	9	.	2	2	0	.	12	17	0	0	.	.	.	.	.	1	3	.	75
Cossé-le-Vivien	.	.	.	.	.	.	.	1	.	.	11	10	9	4	.	2	2	.	.	9	3	.	.	.	.	0	.	.	1	.	.	52
Grez-en-Bouère	.	.	.	.	1	.	.	.	.	.	.	12	13	2	3	.	2	1	.	.	6	4	.	.	.	.	.	.	.	1	1	46
Château-Gontier	.	.	.	.	2	.	.	.	.	1	.	14	30	7	4	.	2	.	.	.	5	5	.	.	.	.	.	.	.	6	.	76
St-Aignan-s.-Roë.	.	.	.	.	.	.	.	3	.	.	.	13	16	14	2	.	6	1	.	.	9	4	.	.	.	.	.	.	.	4	.	72
Pouancé	.	.	.	.	.	.	.	2	.	.	5	10	14	19	.	.	.	.	.	.	10	1	.	.	.	.	.	.	.	.	5	66
Bassin de la Loire inférieure, rive droite.																																
Bécon	.	.	.	.	1	.	.	.	.	2	.	12	.	.	3	.	5	.	.	.	10	.	.	.	1	.	.	.	.	.	.	34
Candé	.	.	.	.	.	.	.	1	3	.	7	3	3	7	.	6	.	.	.	.	5	.	.	0	.	.	.	.	.	1	.	36
Oudon	.	.	.	.	.	.	.	1	3	.	9	2	1	5	.	1	.	.	.	3	2	.	.	.	.	.	.	.	.	.	.	29
Joué-s-Erdre	.	.	.	.	3	.	.	.	6	.	6	13	3	6	7	.	7	.	.	.	8	.	.	.	.	.	.	.	.	.	.	60
Nort	.	.	.	.	1	.	.	.	2	3	6	1	1	1	2	1	8	1	.	.	9	2	.	.	1	.	.	.	.	.	.	39

STATIONS.	1	2	3	4	5	6	7	8	9	10	11	12	13	14	15	16	17	18	19	20	21	22	23	24	25	26	27	28	29	30	31	TOTAL.
Bassin de la Loire inférieure, rive droite (suite).																																
Nantes (Obs^re^)	.	.	.	.	.	.	.	6	3	1	14	9	4	16	.	1	.	.	.	8	7	.	.	1	.	0	.	.	.	.	6	75
Cordemais	.	.	.	.	.	.	.	4	.	3	20	5	6	3	.	2	.	.	.	7	.	.	.	.	.	.	.	.	.	.	.	50
Savenay (E. N.)	.	.	.	1	.	.	.	.	3	.	27	11	4	3	.	.	.	.	.	1	.	.	.	.	.	.	.	.	.	.	1	51
Saint-Nazaire	.	.	.	1	.	.	.	.	3	.	5	16	.	.	5	1	.	.	.	.	10	1	.	.	.	.	.	.	.	.	.	42
Bassin de la Loire inférieure, rive gauche; bassin de la Sèvre nantaise.																																
Secondigny	.	.	.	.	.	.	.	.	.	.	8	13	.	3	5	.	2	.	.	.	.	16	.	.	.	.	.	.	.	.	.	47
Parthenay (E. N.)	.	.	.	.	.	.	.	.	.	.	.	9	3	1	3	.	.	.	.	.	2	1	.	.	.	.	.	.	.	.	0	19
Bressuire	.	.	.	.	.	.	.	.	.	.	.	8	13	3	2	.	.	.	.	.	9	4	.	.	.	.	.	.	.	.	.	39
Puy Notre-Dame	.	.	.	.	.	.	.	.	.	.	0	4	1	.	4	.	6	1	.	.	0	1	0	.	0	.	.	.	.	2	.	19
Gennes	.	.	.	.	.	2	.	.	2	.	1	11	3	1	1	.	3	2	.	.	2	1	.	.	0	.	.	.	.	4	.	33
Saint-Saturnin	.	.	.	.	.	.	.	.	.	.	.	12	4	6	5	.	3	.	.	.	8	2	.	.	.	.	.	.	.	.	.	40
Ponts-de-Cé	1	.	.	.	.	1	.	.	.	0	0	12	5	3	0	.	3	1	.	.	4	0	.	.	1	.	.	.	.	2	.	33
Thouarcé	.	.	.	.	0	.	.	.	.	.	11	19	5	5	.	9	.	.	.	1	0	1	.	.	.	1	1	.	2	0	.	55
Les Gardes	.	.	.	.	.	.	.	.	.	1	15	2	2	7	1	3	1	.	.	.	3	1	.	.	.	.	1	.	.	.	.	37
Chalonnes	2	.	.	.	.	.	.	.	.	.	.	13	.	1	2	.	2	.	.	4	.	2	.	.	.	.	1	.	.	1	.	28
La Pommeraye	.	.	.	.	.	.	.	.	.	.	.	22	8	4	3	.	2	.	.	.	.	5	.	.	1	.	.	.	.	.	.	45
Chapelle-St-Florent	.	.	.	.	.	.	.	.	.	1	.	29	8	9	6	.	.	.	.	.	7	5	.	.	1	.	.	.	.	.	.	66
Champtoceaux	.	.	.	.	.	.	.	.	3	1	.	16	5	4	1	.	4	.	.	.	10	3	.	.	0	.	.	1	.	.	.	48
Montfaucon	.	.	.	.	.	.	.	.	.	.	.	16	8	13	.	.	7	.	.	.	.	.	2	.	.	.	.	.	.	.	2	48
Tiffauges	.	.	.	.	.	.	.	.	.	.	.	44	.	.	.	.	4	.	.	.	10	3	.	.	.	.	.	.	.	.	.	61
Les Herbiers	.	.	.	.	.	.	.	.	.	.	.	16	4	2	5	.	2	.	.	.	8	4	.	.	.	1	.	.	.	1	.	43
Montaigu	.	.	.	.	0	.	.	.	1	.	.	19	2	1	11	.	4	.	.	.	19	.	.	.	1	2	.	0	.	0	.	60
Clisson	.	.	.	.	.	.	.	.	.	4	.	19	28	.	1	.	.	.	.	.	3	2	.	.	.	.	.	.	.	.	.	57
BASSINS ENTRE LA LOIRE ET LA GIRONDE.																																
Bassins de la Vie, du Lay et de la Sèvre niortaise.																																
P^te^ Saint-Gildas	.	.	.	.	.	.	.	.	.	2	19	.	2	10	.	1	.	.	.	6	1	.	.	.	.	1	.	.	.	1	.	43
Pornic	.	.	.	.	.	.	.	.	.	6	5	8	2	6	9	4	.	.	.	5	1	.	.	.	.	0	.	.	.	.	.	48
Noirmoutiers	.	.	.	.	.	.	.	.	7	1	13	35	2	.	0	.	3	1	.	.	8	1	.	.	1	1	.	.	.	.	.	73
Ile d'Yeu	.	.	.	.	.	.	.	.	.	1	1	13	1	.	.	3	0	.	.	.	3	4	.	.	.	.	.	.	.	0	.	26
St-Gilles-s.-Vie	.	.	.	.	.	.	.	.	3	.	2	8	5	.	.	.	.	.	.	.	12	4	.	.	.	.	.	.	.	.	.	34
Les Sables d'Olonne	.	.	.	.	.	.	.	.	1	.	.	12	4	.	.	.	1	1	.	.	16	1	.	.	0	.	.	.	.	.	.	36
Roche-s.-Yon (E.N.)	.	.	.	.	.	.	.	.	.	.	1	24	6	.	10	.	3	.	.	.	9	2	.	.	.	2	.	.	.	1	.	58
Chantonnay	.	.	.	.	.	.	.	.	.	.	.	20	3	.	11	.	1	.	.	.	6	1	.	.	.	.	.	.	.	.	.	42
La Châtaigneraie	.	.	.	.	.	.	.	.	.	.	.	4	3	1	4	.	.	.	.	.	5	2	.	.	.	.	.	.	.	.	.	19
Longèves	.	.	.	.	.	.	.	.	.	.	.	15	2	0	1	.	.	.	.	.	5	4	.	.	.	.	.	.	.	.	.	28
Luçon	.	.	.	.	.	.	.	.	.	.	2	4	2	.	.	.	1	.	.	.	17	4	.	.	.	.	.	.	.	.	.	30
Marans	.	.	.	.	.	.	.	.	.	.	3	17	1	7	.	.	.	3	.	.	4	2	.	.	.	.	.	1	.	.	.	38
Coulanges-s.-l'A.	.	.	.	.	.	.	.	.	.	.	1	23	6	.	18	7	2	.	.	.	3	12	.	.	.	.	.	.	.	.	1	73
Chantecorps	.	.	.	.	.	.	.	.	.	.	.	15	13	1	3	3	2	.	.	1	8	18	3	.	.	.	.	1	.	.	1	69
Sepvret	.	.	2	.	.	.	.	.	.	.	6	.	1	5	2	3	.	.	.	3	10	.	.	.	4	.	.	.	.	1	.	37
La Couarde	.	.	.	.	0	.	.	.	.	.	0	15	3	2	1	3	0	.	.	8	8	.	.	.	.	.	0	.	.	.	.	41
Niort	.	.	.	.	2	.	.	.	.	.	4	11	0	4	7	.	2	1	.	.	22	3	.	.	0	.	.	0	.	1	.	57
Fressines	.	.	.	.	.	.	.	.	.	.	5	20	.	14	5	.	2	1	.	.	20	7	.	.	.	.	.	.	.	.	.	74
Mauzé	.	.	.	.	.	.	.	.	.	.	14	2	1	.	.	2	1	.	.	2	16	9	2	.	.	.	.	.	.	.	1	50
Bazoin	.	.	.	.	.	.	.	.	1	.	.	17	1	.	1	.	4	2	.	.	8	1	.	.	0	.	.	1	.	.	.	36
La Rochelle (P. C.)	.	.	.	.	.	.	.	.	.	.	.	1	13	.	.	.	4	.	.	.	26	1	.	.	.	.	1	.	.	.	.	46

STATIONS.	1	2	3	4	5	6	7	8	9	10	11	12	13	14	15	16	17	18	19	20	21	22	23	24	25	26	27	28	29	30	31	TOTAL.
Bassin de la Charente.																																
Saint-Mathieu	.	.	.	.	.	.	.	.	.	.	4	11	14	5	12	4	6	1	.	.	4	8	.	.	1	.	.	.	.	.	5	75
Le Lac Français	.	.	.	.	.	.	.	.	.	.	.	3	16	3	1	.	.	3	.	.	2	.	.	.	.	.	.	.	.	.	.	28
Angoulême (P. C.)	.	.	.	.	.	1	.	.	.	.	.	11	4	.	6	.	.	4	.	.	3	.	.	.	.	1	2	.	.	.	.	32
Barbezieux	.	.	.	.	.	1	.	.	.	.	1	7	13	6	7	.	2	.	.	.	1	.	.	.	.	.	.	.	.	.	3	41
Jonzac	.	.	.	.	.	.	.	.	.	.	.	8	11	.	19	.	3	.	.	.	2	.	.	.	.	.	.	.	.	4	.	47
Cognac	.	.	.	1	.	.	.	.	.	.	16	11	.	5	.	.	1	.	.	3	.	.	.	1	2	1	.	.	.	3	.	42
Aigre	.	.	.	.	.	.	.	.	.	.	.	13	10	7	14	.	2	2	.	.	.	.	.	.	.	.	.	.	.	.	.	48
Ruffec	.	.	.	.	.	.	.	.	.	.	0	12	5	8	0	1	1	3	.	.	2	.	2	.	1	.	1	.	.	.	0	35
Chef-Boutonne	.	.	.	.	.	1	.	.	.	.	.	14	3	2	.	.	.	3	.	.	5	2	.	.	.	.	.	.	.	2	.	32
La Brousse	.	.	.	.	.	.	.	.	.	1	7	16	3	10	0	.	3	.	.	5	8	1	.	.	3	.	.	.	.	1	1	59
Chail	.	.	.	.	0	0	.	.	.	.	.	6	11	3	2	1	2	.	.	.	4	15	.	.	0	.	1	1	.	.	1	47
Vernoux-s.-Bout	.	.	.	.	.	.	.	.	.	.	8	5	10	8	.	0	0	.	.	1	15	.	.	.	.	.	.	.	.	0	9	57
Les Fosses	.	.	.	.	.	.	.	.	.	.	.	10	6	14	3	.	3	1	.	.	14	.	.	.	.	.	.	.	.	2	5	59
Villiers-en-Bois	.	.	.	.	1	.	.	.	.	.	.	11	6	3	.	.	3	.	.	2	8	3	.	.	1	.	.	.	.	1	.	39
St-Jean-d'Angely	.	.	.	.	.	.	.	.	.	.	12	9	1	2	.	2	1	.	.	7	1	.	.	.	.	.	.	.	.	1	.	36
Saintes	.	.	.	.	.	.	.	.	.	.	2	5	15	4	6	4	.	.	.	.	5	1	.	.	.	.	1	3	.	2	.	48
Ile d'Aix	.	.	.	.	.	.	.	.	.	.	5	6	3	3	1	.	.	2	.	.	16	19	.	.	.	.	.	.	.	.	.	55
Chassiron	.	2	.	.	.	.	.	.	.	.	.	6	8	11	.	7	.	4	.	.	2	21	.	.	.	.	.	.	.	.	1	62
BASSIN DE LA GIRONDE.																																
Bassin de la Dordogne.																																
Laqueuille	34	.	.	.	7	5	.	29	.	22	.	18	6	16	7	4	4	.	.	5	17	6	.	.	.	3	.	.	.	9	.	192
La T.-d'Auvergne	.	23	.	.	1	13	.	.	46	.	39	3	14	5	7	10	9	8	.	.	8	7	1	.	.	.	1	.	.	7	6	208
Egl.-N^ve d'Entrayg.	5	.	.	.	.	12	.	15	.	24	.	15	.	.	.	.	14	23	26	18	.	.	.	.	.	17	.	.	13	21	12	215
Ussel	6	12	.	.	.	.	.	.	12	1	5	7	9	7	2	2	3	1	.	.	4	6	1	.	.	.	.	.	.	4	2	84
Aurillac (E. N.)	.	.	.	.	3	1	.	6	.	.	12	13	14	11	1	.	.	1	.	.	6	9	.	.	.	.	.	.	.	13	6	96
Argentat	.	.	.	.	.	.	.	.	.	.	12	.	7	9	2	.	.	.	.	.	6	6	.	.	.	.	.	.	.	.	4	46
Beaulieu	.	.	.	.	.	.	.	.	.	.	7	.	5	5	15	.	.	.	.	.	13	12	3	.	.	.	.	.	.	.	4	64
Saint-Céré	.	.	.	.	.	.	.	.	.	.	1	1	3	1	1	.	.	.	.	.	2	2	.	.	.	.	.	.	.	2	.	13
La Tronquière	1	.	.	.	.	.	.	.	10	.	12	7	14	13	1	.	2	2	.	.	3	.	.	.	.	.	.	.	.	11	.	76
Gramat	.	.	.	.	.	.	.	.	1	4	.	.	2	10	.	.	.	3	.	.	.	.	.	.	.	.	.	.	.	12	.	32
Frayssinet	.	.	.	.	.	.	.	.	.	.	2	.	5	.	6	.	.	2	.	.	10	2	.	.	.	.	.	.	.	5	.	32
Martel	.	.	.	.	.	.	.	.	.	3	2	10	8	2	.	.	.	.	.	.	25	.	.	.	.	.	.	.	.	5	.	55
Vayrac	.	.	.	.	.	.	.	.	.	.	3	8	14	2	.	.	.	.	.	.	26	.	.	.	.	.	.	.	.	.	.	53
Tulle (P. C.)	.	11	.	.	.	1	.	.	8	.	11	6	11	5	6	.	1	.	.	.	11	5	.	.	.	.	.	.	.	3	20	99
Brive	1	.	.	.	.	.	.	.	9	3	.	2	2	3	10	.	.	.	.	.	18	4	3	.	0	.	.	.	.	2	.	57
Blanzaguet	.	.	.	.	.	.	.	.	.	2	1	5	8	10	11	.	.	.	.	.	.	.	.	.	.	.	.	.	.	.	1	38
Chalais	.	.	.	.	.	.	.	.	.	.	1	7	9	11	3	.	.	3	.	1	.	8	.	.	1	1	0	.	.	.	6	50
Montguyon	.	.	.	.	.	.	.	.	.	.	.	8	5	3	16	.	4	.	.	.	.	2	.	.	.	.	.	.	4	.	.	42
Les Églisottes	.	.	.	.	.	.	.	.	.	.	.	3	.	27	13	.	2	1	.	.	.	15	.	.	.	.	.	.	.	.	3	63
Coutras	1	.	.	.	.	.	.	.	.	.	1	6	9	15	10	.	0	.	1	.	1	0	.	.	.	.	1	.	.	.	5	49
Lussac	.	.	.	.	.	.	.	.	.	.	3	0	2	7	10	.	.	.	.	.	7	.	.	.	.	.	.	.	.	.	2	32
Cavignac	.	.	.	.	.	.	.	.	.	.	.	5	1	4	1	.	2	0	.	.	1	.	.	.	0	0	.	.	.	.	6	20
Bassin du Lot.																																
Le Bleymard	.	2	.	.	.	.	.	.	.	.	2	.	.	.	2	.	.	.	.	3	5	9	2	.	.	.	.	.	.	.	6	32
Bagnols	3	2	.	.	.	.	.	.	.	.	1	.	.	2	.	.	.	.	.	2	.	6	.	.	.	.	.	.	.	1	0	17

STATIONS.	1	2	3	4	5	6	7	8	9	10	11	12	13	14	15	16	17	18	19	20	21	22	23	24	25	26	27	28	29	30	31	TOTAL.
Bassin du Lot (suite).																																
Montmirat	28	.	.	.	.	.	.	.	.	.	.	.	.	.	2	.	.	.	.	2	.	24	2	.	.	.	.	.	.	.	4	63
Mende (P. C.)	4	18	.	.	.	.	.	.	.	.	2	.	.	.	4	.	.	.	1	.	.	11	.	.	.	.	.	.	.	.	5	45
Marvéjols	.	2	.	.	.	.	.	.	.	.	.	.	.	.	.	.	.	.	.	.	14	.	.	.	.	.	.	.	.	.	.	16
Cam de la Roche	.	.	.	.	.	.	.	.	.	.	.	.	5	7	2	1	.	.	.	2	1	.	.	.	.	.	.	.	.	.	8	26
St-Chély d'Apcher	.	9	.	.	.	1	.	.	2	.	3	3	1	8	4	.	.	.	.	1	.	3	.	.	.	.	.	.	.	10	8	53
Nasbinals	.	.	.	.	.	.	.	.	.	.	5	.	.	3	8	15	.	.	.	.	.	7	.	.	.	.	.	.	.	.	11	49
Espalion	.	1	.	.	.	0	.	.	.	0	.	.	6	8	10	.	.	.	.	4	4	.	.	.	.	.	.	.	.	.	19	52
Entraygues	.	24	.	.	.	.	.	.	.	.	6	1	2	5	10	4	2	.	.	.	15	18	.	.	.	.	.	3	.	2	10	102
Laguiole	.	.	.	.	.	1	.	.	.	.	5	10	3	5	12	4	1	4	.	.	5	6	.	.	.	.	.	.	2	5	2	65
Figeac (S. hy.)	.	.	.	.	.	.	.	.	.	.	3	.	2	11	4	.	.	.	.	.	3	.	.	.	.	.	.	.	.	3	.	26
La Capelle-M.	.	.	.	.	.	.	.	4	.	25	3	4	5	2	.	.	.	.	.	.	7	.	.	.	.	.	.	.	.	8	.	58
Livernon	.	.	.	.	.	.	.	.	3	.	5	4	9	8	3	.	.	.	.	.	6	.	.	.	.	.	.	.	.	5	.	43
Limogne	.	.	.	.	.	.	.	.	4	.	.	.	.	10	1	.	1	.	.	.	9	.	.	.	.	.	.	.	.	8	.	33
Saint-Géry	.	.	.	.	.	.	.	.	.	.	.	.	.	4	.	.	7	.	.	4	10	.	.	.	.	.	.	.	6	4	.	35
Lauzès	.	.	.	.	.	.	.	.	.	.	14	6	7	.	6	.	.	.	.	.	13	.	.	.	.	.	.	.	.	6	.	52
Cahors (P. C.)	3	.	.	.	.	.	.	.	1	.	5	0	0	11	8	.	.	.	.	.	10	5	.	.	.	.	1	.	.	0	4	49
Puy-l'Évêque	.	.	.	.	.	.	.	.	.	3	2	3	5	4	.	.	.	.	.	.	6	8	.	.	.	.	.	.	.	1	.	32
Fumel	.	.	.	.	.	.	.	.	.	.	3	.	0	5	1	.	.	.	.	.	34	28	.	.	.	.	.	.	.	.	2	74
Montflanquin	.	.	.	.	.	.	.	.	.	.	2	.	2	10	5	.	.	.	.	.	24	3	.	.	.	.	1	.	.	0	1	48
Villeneuve (P. C.)	.	.	.	.	0	.	.	.	0	.	2	2	0	7	23	.	.	.	.	0	8	1	0	.	.	.	1	.	.	2	2	48
Monclar-d'A.	.	.	.	.	.	.	.	.	4	.	3	.	.	15	4	.	.	.	.	.	8	5	.	.	.	.	.	.	.	0	3	43
Bassins du Tarn et de l'Aveyron.																																
Pont de Montvert	.	7	.	.	.	.	.	.	.	.	.	.	.	.	.	.	.	.	.	3	.	6	.	.	.	.	.	.	.	.	.	16
Florac	.	6	.	.	.	.	.	.	.	.	.	.	.	.	.	.	.	.	.	.	1	1	5	.	.	.	.	.	.	.	6	19
Cassagnas	.	8	.	.	.	.	.	.	.	.	.	.	.	.	0	0	.	.	.	4	3	.	.	.	.	.	.	.	.	.	0	16
Meyrueis	.	4	.	.	.	.	.	.	.	.	.	.	3	.	14	1	.	.	.	3	.	.	.	.	.	.	.	.	.	.	.	25
Col du Marquairès	.	0	.	.	.	.	.	0	.	.	.	.	.	2	1	.	.	.	.	3	1	.	.	.	.	.	.	.	.	.	2	10
Massegros	.	.	.	.	.	.	.	.	.	.	.	.	.	.	12	.	.	.	.	.	.	.	.	.	.	.	.	.	.	.	16	28
La Cavalerie	12	.	.	.	.	.	.	.	.	.	.	.	.	6	2	.	.	.	.	3	.	.	.	.	.	.	5	.	.	9	.	37
Saint-Affrique	.	3	.	.	.	.	.	.	.	.	.	.	.	.	4	.	1	.	.	2	1	1	.	.	.	.	.	.	.	1	8	21
Le Cabaretou	.	.	.	.	.	.	.	.	.	.	.	.	.	15	.	.	.	.	.	24	.	7	.	.	.	.	3	.	.	3	.	52
Fraïsse	.	.	.	.	.	.	.	.	.	.	.	.	.	5	3	.	.	.	.	7	.	3	.	.	.	.	3	.	.	6	6	33
La Salvetat d'A.	.	.	.	.	.	.	.	.	.	.	.	.	.	8	6	.	.	.	.	3	.	9	.	.	.	.	2	.	.	5	1	34
Pradelles-Cabardès	.	.	.	.	.	.	.	.	.	.	.	.	.	17	7	.	3	2	.	9	2	1	2	.	.	.	6	.	.	8	11	68
Castres	.	.	.	.	.	.	.	.	.	.	.	.	.	4	8	0	.	.	.	1	.	0	1	.	.	.	0	.	.	6	11	32
Alban	15	.	.	.	.	.	.	.	.	.	.	.	5	5	18	4	.	.	.	4	.	.	.	.	.	.	.	.	.	14	.	65
Villefranche-d'Av.	.	.	.	.	.	.	.	.	.	.	.	.	.	3	2	.	.	.	.	.	.	7	.	.	.	.	.	.	.	2	8	22
Carmaux	.	.	.	.	.	.	.	.	.	.	.	.	.	.	3	.	.	.	.	.	1	.	.	.	.	.	.	.	.	.	.	4
Cordes	.	.	.	.	.	.	.	.	.	.	.	.	1	2	4	.	.	.	.	.	.	8	.	.	.	.	.	.	.	2	3	19
Albi (P. C.)	.	.	.	.	.	.	.	.	.	.	.	.	1	3	1	.	.	.	.	.	.	1	.	.	.	.	.	.	.	6	.	12
Lavaur	.	.	.	.	.	.	.	.	.	.	.	.	.	0	21	.	.	.	.	0	0	.	.	.	.	.	.	.	.	0	2	23
Montauban (E. N.)	.	.	.	.	.	.	.	.	.	1	.	.	.	2	10	7	.	.	.	.	.	.	.	.	.	.	.	.	.	.	.	20
Lalbenque	.	.	.	.	.	.	.	.	.	.	.	.	1	7	.	.	.	.	.	.	7	.	.	.	.	.	.	.	.	2	.	17
Bassin de la Garonne, cours supérieur, et affluents des Pyrénées.																																
Belesta	.	.	.	.	.	.	.	.	.	.	.	.	.	13	14	.	.	.	.	12	19	12	9	.	.	10	.	.	.	.	13	102
Mirepoix	.	.	.	.	.	.	.	.	.	.	.	.	.	5	33	.	.	.	.	9	.	3	.	.	.	.	2	.	.	.	8	60

STATIONS.	1	2	3	4	5	6	7	8	9	10	11	12	13	14	15	16	17	18	19	20	21	22	23	24	25	26	27	28	29	30	31	TOTAL.
Bassin de la Garonne, cours supérieur, et affluents des Pyrénées (suite).																																
Foix (E. N.)	.	.	.	.	.	.	.	.	.	.	.	.	.	9	18	.	.	.	.	13	3	11	7	.	.	5	16	1	.	.	2	85
Royat	.	.	.	.	.	.	.	.	.	.	.	.	.	20	41	.	.	.	.	9	.	3	.	.	.	.	1	.	.	.	2	76
Izaut-de-l'Hôtel	.	.	.	.	.	.	.	.	.	.	.	.	.	.	4	.	.	.	.	5	.	52	22	.	.	8	33	2	.	.	1	127
Toulouse (Obs^re)	.	.	.	.	.	.	.	.	.	.	.	.	.	11	10	.	1	.	.	1	.	17	.	.	.	.	.	.	.	2	.	43
Bassin de la Garonne (R. G.) au-dessous de Toulouse; bassins du Gers et de la Baïse; bassin de la Gironde.																																
Lannemezan	.	.	.	.	.	.	.	.	.	.	.	.	.	1	2	.	.	.	.	4	.	9	1	.	.	.	8	.	.	0	.	25
Castelnau-Magnoac	.	.	.	.	.	.	.	.	.	.	.	.	.	.	9	.	.	.	7	.	5	19	.	.	.	.	.	.	.	5	.	45
Miélan	.	.	.	.	.	.	.	.	.	.	.	.	.	1	3	.	.	.	.	3	3	17	.	.	.	.	.	.	.	1	1	29
Masseube	.	.	.	.	.	.	.	.	.	.	.	.	.	3	4	.	.	.	.	5	15	47	.	.	.	.	.	.	.	.	3	77
Lombez	.	.	.	.	.	.	.	.	.	.	.	.	.	12	4	.	.	.	.	3	3	45	.	.	.	.	.	.	.	4	7	78
Auch (P. C.)	.	.	.	.	.	.	.	.	.	.	.	.	.	5	12	.	1	.	.	.	2	8	2	.	.	.	.	.	.	.	4	34
Vic-Fézensac	.	.	.	.	.	.	.	.	.	.	.	.	9	.	.	.	.	.	.	.	16	.	.	.	.	.	.	.	.	7	.	32
Eauze	.	.	.	.	.	.	.	.	.	4	.	.	19	.	.	.	.	.	.	19	.	.	.	.	.	.	.	6	.	.	.	48
Condom	.	.	.	.	.	.	.	.	.	.	.	.	.	8	10	4	.	.	.	.	11	.	.	.	.	.	.	.	.	2	1	36
Lectoure	.	.	.	.	.	.	.	.	.	.	.	.	.	21	9	.	.	.	.	.	3	3	.	.	.	.	.	.	.	3	.	39
Monteuq	2	.	.	.	.	.	.	.	.	1	.	1	1	2	.	.	.	.	.	.	35	2	.	.	.	.	.	.	.	4	.	48
Agen (P. C.)	.	.	.	.	.	.	.	.	.	0	0	.	5	11	.	.	.	.	.	.	.	.	.	.	12	1	.	.	1	.	.	30
Grignols	.	.	.	.	.	.	.	.	.	.	.	.	4	4	1	2	.	.	.	.	4	0	3	.	.	.	.	.	.	1	3	23
Col-de-Fer	.	.	.	.	.	.	.	.	.	1	0	.	.	16	.	.	.	.	.	.	.	5	.	.	.	.	.	.	.	5	1	27
Machorre	.	.	.	.	.	.	.	.	.	.	3	.	1	18	.	.	.	.	.	.	.	.	.	.	.	.	.	.	.	2	0	24
Budos	.	.	.	.	.	.	.	.	.	.	2	0	3	3	.	0	.	.	1	0	3	.	.	.	.	.	0	0	.	1	3	17
La Sauve (E. N.)	8	.	.	.	.	.	.	.	.	.	4	7	10	8	3	.	.	.	.	.	.	10	1	.	.	.	.	.	4	6	0	62
Bordeaux (Obs^re)	.	.	.	.	.	0	.	.	.	.	0	1	4	4	3	.	0	1	0	.	2	16	.	.	1	1	0	.	.	2	2	37
Soulac	.	.	.	.	.	.	.	.	0	.	.	8	4	1	4	.	2	1	.	.	2	.	.	.	0	.	0	.	.	2	0	24
Royan	.	.	.	1	1	.	.	.	.	.	.	5	1	2	4	.	2	1	.	2	.	.	.	.	.	2	1	.	.	5	2	28
La Coubre	.	.	.	.	1	1	.	.	1	.	4	3	3	1	5	.	4	1	.	.	1	.	3	.	.	1	2	.	.	.	.	31
BASSINS ENTRE LA GIRONDE ET LES PYRÉNÉES.																																
Petits bassins entre la Gironde et l'Adour.																																
Saint-Nicolas	.	.	.	.	.	.	.	.	.	.	.	6	6	1	8	.	1	2	.	.	2	.	.	.	.	.	.	.	.	4	1	30
Hourtin	.	.	.	.	.	.	.	.	.	.	1	3	3	11	0	1	1	4	.	.	3	.	.	.	.	0	.	.	.	1	0	29
Moutchic	.	.	.	.	.	.	.	.	.	.	0	2	2	25	2	.	1	0	.	.	2	.	.	.	0	.	.	.	.	0	.	34
Le Porge	.	.	.	.	.	.	.	.	0	.	5	1	6	20	2	.	.	2	.	.	1	.	.	.	3	0	.	.	.	1	1	42
Arès	.	.	.	.	.	.	.	.	.	.	2	1	2	16	4	.	0	1	.	0	3	.	.	.	1	0	.	.	.	4	1	36
Piquey	.	.	.	.	.	.	.	.	.	.	2	1	3	2	7	.	.	0	.	0	3	.	.	.	1	1	.	.	.	2	0	22
Audenge	.	.	.	.	.	.	.	.	.	.	.	5	25	10	3	.	.	1	.	.	2	.	.	.	.	3	.	.	.	2	2	53
La Salie	.	.	.	.	.	.	.	.	.	.	.	.	14	6	8	.	0	.	.	.	2	.	.	.	.	3	.	.	.	.	.	33
Arcachon (C. M.)	.	.	.	.	.	.	.	.	.	.	.	5	7	7	10	.	1	1	0	.	2	0	.	.	3	.	.	.	.	2	3	40
Belin	.	.	.	.	.	.	.	.	.	.	.	.	11	12	6	.	0	.	0	0	2	.	2	.	.	.	.	.	.	3	2	38
Pissos	.	.	.	.	.	.	.	.	.	.	.	8	4	15	3	.	.	.	.	.	4	.	.	.	.	.	.	.	.	.	4	38
Bassin de l'Adour.																																
Pic du Midi (Obs^re)	.	.	.	.	.	.	.	.	.	.	.	.	2	17	10	.	.	.	7	6	1	9	1	.	.	.	13	12	.	2	.	81
Bagnères-de-B. (G.)	.	.	.	0	.	.	.	1	.	.	6	.	.	14	9	.	.	.	7	7	5	8	15	.	.	7	18	.	.	5	7	110
Lourdes	.	.	.	.	.	.	.	.	.	.	.	.	.	20	15	.	.	.	.	8	.	.	1	.	.	.	2	24	.	3	12	98
Gélan	.	.	.	.	.	.	.	.	.	.	.	.	3	17	1	.	.	.	.	22	.	.	.	.	.	.	.	.	17	10	9	79

STATIONS.	1	2	3	4	5	6	7	8	9	10	11	12	13	14	15	16	17	18	19	20	21	22	23	24	25	26	27	28	29	30	31	TOTAL.
Bassin de l'Adour (suite).																																
Laruns	.	.	.	.	.	.	.	.	.	.	.	.	15	24	3	.	.	.	7	.	1	.	.	.	.	4	7	.	.	.	7	68
Bedous	.	.	.	.	.	.	.	.	.	.	.	.	.	.	32	41	.	.	.	.	.	.	15	.	.	.	.	.	12	6	12	118
Tarbes (P. C.)	.	.	.	.	.	.	.	.	.	.	.	.	2	23	2	.	.	.	.	5	.	17	.	.	.	.	2	5	.	4	.	60
Maubourguet	.	.	.	.	4	.	.	.	.	.	.	.	3	3	.	.	.	.	2	5	3	2	.	.	.	.	.	.	.	2	.	24
Lescar (E. N.)	.	.	.	.	.	.	.	.	.	.	.	.	.	.	2	18	5	.	2	.	.	.	.	7	.	.	.	.	.	7	.	41
Pau (Château)	.	.	.	.	1	.	.	.	.	.	.	.	12	13	2	.	.	.	6	3	6	1	.	.	.	.	.	.	.	2	.	46
Oloron	.	.	.	.	.	.	.	.	3	.	3	.	2	22	22	.	.	.	.	6	8	21	5	.	.	.	.	.	.	2	8	102
Mauléon	.	.	.	.	.	.	.	.	.	.	.	.	26	18	.	.	.	.	29	.	36	.	.	.	.	1	.	.	4	9	.	123
St-J.-Pied-de-Port	.	.	.	1	.	.	.	.	.	.	.	.	30	24	2	.	.	.	3	9	23	.	.	.	.	2	.	.	4	8	1	107
Orthez	.	.	.	.	.	.	.	.	.	.	.	.	.	28	3	.	.	.	.	6	8	2	.	.	.	.	.	.	.	2	6	55
Riscle	.	.	.	.	1	.	.	.	.	.	.	.	6	5	2	.	0	.	.	1	3	8	.	.	.	.	.	.	.	4	2	33
Cazaubon	.	.	.	.	.	.	.	.	.	.	.	.	5	10	7	.	.	.	.	1	7	6	.	.	.	.	.	.	.	.	2	38
Mont-de-Marsan	.	.	.	.	.	.	.	.	0	.	.	1	6	16	6	.	.	.	.	.	6	7	6	.	.	.	.	.	.	5	1	54
Saint-Sever	.	.	.	.	1	.	.	.	0	.	.	4	6	12	12	.	.	.	0	.	10	1	.	.	.	.	.	.	.	0	2	48
Tartas	.	.	.	.	.	.	.	.	2	1	1	1	8	10	11	.	.	.	.	0	7	0	0	.	.	.	.	.	.	2	3	46
Dax (P. C.)	.	.	.	.	.	0	.	.	.	.	.	.	6	17	7	.	.	.	.	.	3	.	.	.	.	.	.	.	.	.	6	39
Bayonne	.	.	.	.	1	.	.	.	2	1	.	4	12	40	14	1	.	.	1	.	.	13	.	.	.	.	.	.	.	2	.	91
Biarritz (Sém.)	.	.	.	.	.	.	.	.	1	.	.	3	3	30	6	11	1	.	.	1	.	15	.	.	.	.	6	.	.	2	1	80

VERSANT DE LA MÉDITERRANÉE.

BASSINS ENTRE LES PYRÉNÉES ET LE RHÔNE.

Bassins du Tech, de la Tet et de l'Agly.

Col de la Quillane	.	.	.	.	.	.	.	.	.	18	11	.	11	.	.	.	.	.	7	7	3	.	.	.	.	23	.	.	.	.	.	80
Montlouis (C. M.)	38	.	.	.	.	.	.	.	.	.	1	.	23	.	.	.	.	.	.	15	.	2	.	.	.	17	.	.	.	.	.	95
Prats-de-Mollo	5	.	.	.	.	.	.	.	.	.	.	8	6	.	.	.	.	.	.	32	6	11	.	.	.	12	.	.	.	.	.	80
Céret	.	.	.	.	.	.	.	.	.	.	.	9	6	.	.	.	.	.	.	.	2	4	.	.	3	.	.	.	.	.	.	24
Vernet-les-Bains	6	.	.	.	.	.	.	.	.	.	3	.	4	9	.	.	.	.	.	3	6	1	3	.	.	.	7	.	.	.	.	41
Prades	.	.	.	.	.	.	.	.	.	.	.	.	3	.	.	.	.	.	.	5	.	.	3	.	.	9	.	.	.	.	.	20
Vinça	.	.	.	.	.	.	.	.	.	.	.	.	2	.	.	.	.	.	.	15	.	1	.	.	.	2	.	.	.	.	.	20
Gincla	.	.	.	.	.	.	.	.	.	.	7	.	3	6	.	.	.	.	.	9	.	.	.	.	.	15	.	.	.	.	.	41
Caudiès-de-St-Paul	.	.	.	.	.	.	.	.	.	.	4	.	.	4	.	.	.	.	.	6	.	.	.	.	.	.	6	.	.	.	.	20
Perpignan (Obsre)	.	.	.	.	.	.	.	.	.	.	0	0	0	0	.	.	.	.	.	3	0	7	.	.	.	0	.	.	.	.	.	11
Estagel (C. M.)	.	.	.	.	.	.	.	.	.	.	.	.	.	.	.	.	.	.	.	8	3	.	.	.	.	.	.	.	.	.	.	11
Palairac	.	.	.	.	.	.	.	.	.	.	.	.	.	4	.	.	.	.	.	18	2	.	.	.	.	.	.	.	.	2	.	26
St-Laurent de la S.	.	.	.	.	.	.	.	.	.	.	.	.	.	.	.	.	.	.	.	.	.	.	.	.	.	.	.	.	.	.	.	0
Le Barcarès	.	.	.	.	.	.	.	.	.	.	.	.	.	.	.	.	.	.	.	2	.	.	.	.	.	.	.	.	.	.	.	2
Port-Vendres	.	.	.	.	.	.	.	.	.	.	.	8	.	.	.	.	.	.	.	.	.	0	0	.	.	.	1	.	.	.	.	9
Cap Béar (phare)	.	.	.	.	.	.	.	.	.	.	.	14	.	.	.	.	.	.	.	.	.	.	.	.	.	.	.	.	.	.	.	14
Banyuls	.	.	.	.	.	.	.	.	.	.	.	3	1	.	.	.	.	.	.	.	1	.	.	.	.	.	2	.	.	.	.	6
Bassin de la Sègre.																																
Col de Puymorens	24	.	.	.	.	.	.	.	.	.	.	.	26	.	.	.	.	.	5	3	.	18	.	.	.	.	45	.	.	.	.	121
Angoustrine	18	.	.	.	.	.	.	.	.	.	2	.	21	.	.	.	.	.	.	8	.	6	.	.	.	15	.	.	.	.	.	71
Bourg-Madame	7	.	.	.	.	.	.	.	.	.	.	.	15	.	.	.	.	.	.	20	6	4	.	.	5	5	.	.	.	.	.	62

STATIONS.	1	2	3	4	5	6	7	8	9	10	11	12	13	14	15	16	17	18	19	20	21	22	23	24	25	26	27	28	29	30	31	TOTAL.
Bassin de l'Aude.																																
Le Bousquet	.	.	.	.	.	.	.	.	.	2	8	.	4	3	.	.	.	.	17	0	1	15	.	.	.	14	3	.	.	.	.	68
Mérial	3	.	.	1	.	.	.	.	.	1	1	1	5	3	1	.	.	.	6	8	.	7	.	.	.	24	3	.	.	2	.	65
Espezel	.	.	.	.	.	.	.	.	.	.	3	.	4	12	2	.	.	.	4	14	.	4	.	.	.	15	3	.	.	.	.	61
Les Fanges	.	.	.	.	.	.	.	.	.	.	2	.	4	10	.	.	.	.	.	9	.	3	.	.	.	15	.	.	.	.	.	44
Monthaut (h. b.)	.	.	.	.	.	.	.	.	.	.	3	.	6	15	2	.	.	.	.	8	.	2	.	.	.	.	2	.	.	2	.	40
Monthoumet	.	.	.	.	.	.	.	.	.	.	.	.	4	8	.	.	.	.	.	8	1	.	.	.	.	.	.	.	.	6	.	27
Castillon	.	.	.	.	.	.	.	.	.	.	.	.	.	16	2	.	.	.	10	8	2	.	.	.	.	0	.	.	.	.	.	39
Montlaur	.	.	.	.	.	.	.	.	.	.	.	.	.	10	2	.	.	.	.	18	.	.	.	.	.	.	.	.	.	14	.	43
Moux	.	.	.	.	.	.	.	.	.	.	.	.	.	5	.	.	.	.	.	14	.	.	.	.	.	.	.	.	.	.	.	19
Barbaira	.	.	.	.	.	.	.	.	.	.	.	.	.	6	.	.	.	.	.	12	.	.	.	.	.	.	.	.	.	.	.	18
Carcassonne (C. M.)	.	.	.	.	.	.	.	.	.	.	.	.	2	15	3	.	.	.	7	8	.	0	.	.	.	.	.	.	.	6	.	41
Lasbordes	.	.	.	.	.	.	.	.	.	.	.	.	.	60	.	.	.	.	.	8	.	.	.	.	.	.	.	.	.	4	.	72
La Loubatière	.	.	.	.	.	.	.	.	.	.	.	.	11	35	9	.	4	3	.	12	.	1	.	.	.	.	2	.	.	30	.	108
Lespinassière	.	.	.	.	.	.	.	.	.	.	.	.	.	17	20	.	.	.	5	8	.	1	.	.	.	.	1	.	.	32	0	84
Caunes (h. b.)	0	.	.	.	.	.	.	.	.	.	.	.	1	2	.	.	.	.	.	6	7	.	.	.	.	.	.	.	.	6	.	23
Estagnol	.	.	.	.	.	.	.	.	.	.	0	.	3	9	12	.	.	.	.	11	.	.	.	.	.	.	4	.	.	3	.	43
Bassins de l'Orb, de l'Hérault, du Lez et du Vidourle.																																
Saint-Pons	18	.	.	.	.	.	.	.	.	.	.	.	.	.	2	.	.	.	2	13	.	.	.	.	.	.	.	.	.	2	2	39
Le Poujol	.	.	.	.	.	.	.	.	.	2	.	.	.	.	.	.	.	.	.	25	.	1	.	.	.	.	.	.	.	.	.	28
Saint-Gervais	.	.	.	.	.	.	.	.	.	.	.	.	.	.	.	.	.	.	.	.	.	.	.	.	.	.	.	.	.	.	.	0
Bédarieux	.	.	.	.	.	.	.	.	.	.	.	.	.	.	.	.	.	.	.	21	.	.	.	.	.	.	.	.	.	.	.	21
L'Escandolgue	12	.	.	.	.	.	.	.	.	.	.	.	.	.	.	.	.	.	.	18	.	.	.	.	.	.	.	.	.	1	.	31
Lodève	.	11	.	.	.	.	.	.	.	.	.	.	.	.	.	.	.	.	.	10	.	.	.	.	.	.	.	.	.	1	.	22
Le Caylar	.	48	.	.	.	.	.	.	.	.	.	.	.	.	.	.	.	.	.	10	.	.	.	.	.	.	.	.	.	2	3	63
Blandas	21	.	.	.	.	.	.	.	.	.	.	.	.	.	.	.	.	.	.	9	.	.	.	.	.	.	.	.	.	.	5	35
Le Vigan	.	.	.	.	.	.	.	.	.	.	.	.	.	.	.	.	.	.	.	2	.	.	.	.	.	.	.	.	.	.	.	2
Valleraugue	43	3	.	.	.	.	.	.	.	.	.	4	.	.	.	.	.	.	.	14	.	.	.	.	.	.	.	.	.	.	.	64
Saint-Bauzille	.	.	.	.	.	.	.	.	.	.	.	.	.	.	.	.	.	.	.	.	.	.	.	.	.	.	.	.	.	.	.	0
Nimes (E. N.)	2	.	.	.	.	.	.	.	.	.	2	.	.	5	.	.	.	.	.	9	.	.	.	.	.	.	.	.	.	.	.	18
Lunel	10	.	.	.	.	.	.	.	.	.	.	.	.	.	.	.	.	.	.	22	2	.	.	.	.	.	.	.	.	.	.	34
Montpellier (E. N.)	110	.	.	.	.	.	.	.	.	.	.	.	.	.	.	.	.	.	.	32	1	.	.	.	.	.	.	.	.	.	.	143
S-Mathieu-de-Trév.	9	.	.	.	.	.	.	.	21	.	.	.	.	.	.	.	.	.	.	44	.	.	.	.	.	.	.	.	.	.	.	74
Plateau de Valène	30	.	.	.	.	.	.	9	12	.	.	.	.	.	.	.	.	.	.	31	.	.	.	.	.	.	.	.	.	.	.	82
Gignac	.	12	.	.	.	.	.	.	.	.	.	.	.	.	.	.	.	.	.	65	.	.	.	.	.	.	.	.	.	.	.	77
Cette (P. C.)	18	.	.	.	.	.	.	7	.	.	.	.	2	.	.	.	.	.	.	1	.	.	9	.	.	.	6	.	.	.	.	43
Agde	.	.	.	.	.	.	.	.	.	.	.	.	.	.	.	.	.	.	.	19	.	.	.	.	.	.	.	.	.	.	.	19
Béziers	4	.	.	.	.	.	.	.	.	.	.	.	.	.	.	.	.	.	.	31	.	4	.	.	.	.	.	.	.	.	.	39
Capestang	22	.	.	.	.	.	.	.	.	.	.	.	.	.	.	.	.	.	.	26	.	.	.	.	.	.	.	.	.	2	.	50
BASSIN DU RHÔNE.																																
Bassin de la Saône supérieure.																																
Miélin	.	.	.	.	.	.	1	.	.	2	24	3	1	9	0	.	28	21	.	.	.	19	2	.	2	.	0	15	.	2	15	144
Belfahy	.	.	.	1	.	2	.	.	2	25	1	4	4	.	.	28	19	.	.	.	.	13	1	.	.	1	.	10	.	3	23	137
Quers	.	.	.	.	.	.	.	.	2	.	6	.	.	.	.	.	9	5	3	.	.	.	.	.	5	4	.	3	3	2	3	46
Plancher-les-M.	.	.	.	.	1	.	1	.	.	1	26	.	1	8	1	.	24	22	.	.	.	11	3	.	.	0	0	6	.	2	19	126
Villersexel	.	.	.	1	.	9	.	2	2	15	4	0	1	4	.	18	3	.	.	.	4	1	.	.	.	.	5	.	4	13	2	88
Montbozon	.	.	.	2	1	0	10	.	5	3	11	.	1	1	5	1	5	4	.	.	.	2	12	.	.	.	.	2	.	6	12	83

STATIONS.	1	2	3	4	5	6	7	8	9	10	11	12	13	14	15	16	17	18	19	20	21	22	23	24	25	26	27	28	29	30	31	TOTAL.
Bassin de la Saône supérieure (suite).																																
Marnay	.	.	.	3	4	1	.	.	35	5	7	4	0	5	0	1	5	1	.	.	3	2	2	.	.	.	.	.	.	8	7	93
Chaumercenne	.	.	.	7	.	2	.	.	33	.	15	1	9	9	.	3	3	1	.	1	.	9	.	.	.	.	.	.	.	11	9	113
Fouvent-le-Bas	.	.	.	0	2	0	.	.	14	9	6	3	13	0	.	4	3	.	.	.	4	0	.	.	.	.	.	.	.	17	2	77
Vesoul (C. M.)	.	.	.	.	.	2	.	.	14	1	22	3	1	11	6	.	5	1	.	.	.	13	2	.	0	.	.	.	.	6	5	92
Conflandey	.	.	0	.	0	.	.	.	35	.	15	.	.	.	.	8	.	2	.	.	14	3	.	.	.	.	.	.	.	12	2	92
Plombières	.	.	.	.	.	2	.	.	9	23	.	1	18	5	.	12	7	4	.	3	8	7	.	.	1	0	.	.	.	18	8	127
Vioménil	.	.	.	.	.	.	5	.	18	.	8	7	14	6	2	2	9	6	.	.	.	4	1	.	.	.	.	.	.	7	8	97
Fontenoy-le-Ch.	.	.	.	.	.	.	3	.	18	.	22	10	4	8	7	2	9	5	.	.	.	7	.	.	0	.	0	.	.	12	1	108
Montdoré	.	.	.	.	.	.	.	.	15	3	25	10	3	15	.	.	13	2	.	.	.	.	0	.	.	.	.	.	.	3	8	97
Villars-le-Pautel	.	.	1	.	1	0	.	.	17	.	46	8	22	4	.	1	11	2	.	.	1	2	.	.	.	.	.	.	.	13	1	130
Bourbonne-les-B.	.	.	.	.	.	.	.	.	2	1	4	4	2	14	.	.	16	6	.	.	.	18	.	.	.	.	.	.	.	1	2	70
La Ferté-s-Am.	.	.	.	8	.	.	2	.	.	6	.	4	4	.	2	.	.	.	.	.	.	.	.	.	.	.	.	.	.	.	4	30
Jussey	.	.	.	.	.	1	.	.	13	0	41	9	3	9	.	.	8	.	.	.	.	3	.	.	.	.	.	.	.	5	5	97
Chalindrey	.	.	.	1	.	1	.	.	5	1	9	1	7	7	2	1	8	2	.	.	7	8	.	.	.	.	.	.	.	14	7	80
Villegusien	.	.	3	.	3	.	.	.	4	10	.	2	10	2	.	4	2	.	.	8	10	.	.	.	.	.	.	.	12	5	5	80
Vaux-s.-Aubigny	.	.	21	.	.	0	.	.	1	11	.	1	1	15	.	6	1	.	.	8	.	.	.	.	.	.	.	.	10	1	4	80
Is-sur-Tille	.	.	.	2	4	.	.	.	3	13	4	1	.	2	.	.	4	.	.	.	19	.	.	.	.	.	.	.	.	12	4	68
St-Seine-l'Abbaye	.	.	.	.	.	1	.	.	2	.	14	.	7	3	5	.	2	4	.	.	10	1	.	.	.	.	.	.	.	5	5	60
Dijon (P. C.)	.	.	5	10	2	.	.	3	6	16	.	2	4	1	.	2	.	.	.	1	10	.	.	.	.	.	.	.	.	11	1	74
Bassin de la Saône inférieure, au-dessous du confluent du Doubs.																																
Beaune	.	.	.	0	.	1	.	4	14	20	7	.	0	4	.	3	.	3	.	4	7	.	.	.	.	.	.	.	.	7	5	79
Lons-l-Saunier(E.N)	.	5	.	12	.	2	.	.	1	.	6	3	15	1	2	.	15	6	.	.	2	0	0	.	.	.	0	0	.	12	13	96
Bourg (E. N.)	.	.	.	.	.	1	.	.	1	.	9	.	2	3	4	.	3	2	.	3	.	3	.	.	.	.	.	.	.	21	4	56
Les Écharmeaux	.	.	.	.	9	5	.	.	6	.	23	.	2	4	9	.	6	10	.	.	12	.	21	.	.	.	.	.	.	12	29	148
Trévoux	.	.	.	.	.	5	.	.	.	.	10	.	.	36	.	1	.	1	.	.	.	18	.	.	.	.	.	.	.	3	.	74
Tarare	.	.	.	.	.	.	.	.	1	.	1	9	1	16	1	3	3	2	.	.	7	4	1	.	.	.	.	.	.	1	17	67
L'Arbresle	.	.	.	.	2	2	.	.	.	1	10	4	.	18	9	1	.	.	.	.	.	.	5	.	.	.	.	.	.	1	11	64
Ste-Foy-l'Argent	.	.	.	.	.	.	.	.	.	.	8	5	2	5	6	.	.	.	.	.	.	.	.	.	.	.	.	.	.	.	8	34
Bassin du Doubs.																																
Mouthe	.	.	1	1	.	3	.	1	1	19	2	5	3	5	.	22	13	.	.	4	1	3	.	.	.	.	4	.	4	17	2	111
Belfort	.	.	.	.	1	.	.	.	.	.	4	2	.	.	1	9	8	5	.	.	.	2	17	.	.	.	6	.	.	.	13	68
Fort de Monfaucon	.	.	.	10	6	8	.	.	6	.	.	30	.	10	30	1	11	.	.	.	.	.	.	.	.	1	.	.	.	10	12	135
Besançon (Obs.)	.	.	3	.	8	1	.	.	9	20	9	1	3	9	2	5	4	2	.	0	4	3	.	.	.	0	0	.	.	13	6	102
Chailluz	.	.	.	.	2	2	.	.	.	8	18	.	.	.	7	.	14	.	.	.	.	3	4	.	.	.	.	1	.	8	15	83
Ornans	.	.	.	8	.	2	3	.	4	25	.	6	6	.	30	.	6	4	.	.	.	5	.	.	.	.	1	.	9	16	9	133
Grand Contour	.	.	.	0	.	0	3	.	29	5	22	.	2	19	0	.	4	7	.	.	3	3	.	.	.	.	.	.	.	11	5	113
Dôle	.	.	.	1	0	1	.	.	33	4	13	.	1	26	2	1	4	6	.	.	7	2	.	.	.	.	.	.	.	9	3	113
Bassin du Rhône proprement dit, cours moyen.																																
Bonneville(E. N.)	.	.	.	13	5	16	.	.	.	1	6	7	2	7	1	.	5	4	.	.	3	52	.	.	.	.	15	3	.	13	9	162
Gex	.	.	.	18	.	14	.	.	.	13	15	3	2	6	.	.	6	14	.	.	.	.	.	.	.	.	22	.	.	30	15	158
Les Rousses	.	.	.	.	12	4	.	.	.	.	24	5	5	.	16	.	24	17	.	.	.	.	5	.	.	.	3	7	.	11	22	155
Champagnole	.	.	.	.	2	2	.	1	.	1	29	9	3	6	29	0	30	13	.	.	11	0	4	.	.	.	.	.	.	7	13	160
Saint-Claude	.	.	.	0	18	5	.	.	0	12	11	2	1	9	3	7	5	16	.	0	1	1	.	.	.	.	2	.	.	50	3	146
Cruseilles	.	.	.	.	6	1	3	.	.	.	7	3	5	1	18	3	7	8	.	.	7	16	.	.	.	.	3	9	.	3	10	110
Annecy	.	.	.	.	15	.	4	.	.	.	1	9	4	.	1	.	14	12	.	.	.	10	5	.	.	.	4	14	.	2	17	111
Le Châtelard	.	.	.	.	11	3	.	.	.	.	2	33	3	1	2	.	4	8	7	.	0	28	1	.	.	.	4	24	.	.	16	147

STATIONS.	1	2	3	4	5	6	7	8	9	10	11	12	13	14	15	16	17	18	19	20	21	22	23	24	25	26	27	28	29	30	31	TOTAL.
Bassin du Rhône proprement dit, cours moyen (suite).																																
Albens	.	.	.	.	6	3	24	.	.	.	.	.	.	4	.	6	9	2	.	.	.	8	.	.	.	.	7	11	.	3	3	86
Chambéry	.	.	.	.	3	.	.	.	.	.	1	18	1	5	1	1	3	1	1	.	.	29	2	.	.	.	6	19	.	2	12	105
St-Thibaud de C.	.	.	2	.	10	1	.	.	.	.	2	33	3	8	6	8	8	3	2	.	.	33	0	.	.	.	13	30	.	1	33	196
Lhuis	.	.	.	.	.	.	.	.	.	.	.	.	.	7	.	.	8	7	.	.	.	.	.	.	7	.	.	.	.	20	8	57
Belley	.	.	.	.	.	.	.	6	10	.	.	.	.	3	6	.	.	.	.	.	.	.	7	.	.	.	4	1	1	.	.	38
Hauteville	6	3	.	.	.	.	.	9	6	.	.	.	8	14	15	14	1	10	.	.	2	.	4	2	.	.	4	9	12	6	3	128
Nantua	.	.	.	12	.	6	.	.	.	.	7	2	3	7	.	7	2	10	.	.	.	.	7	.	.	.	1	.	.	19	17	100
Neuville-s-Ain	.	.	.	.	4	7	.	1	.	.	6	5	.	.	1	2	10	6	.	.	.	.	4	.	.	.	.	.	.	12	8	66
Montluel	.	.	.	.	.	6	.	.	.	.	6	.	.	.	.	.	.	.	.	.	1	1	.	.	.	.	1	.	.	7	13	35
Lyon (Tête d'Or)	.	.	.	.	6	1	.	.	.	.	8	5	.	2	3	.	.	.	.	.	.	1	1	.	.	.	.	.	.	2	7	36
St-Genis-Laval (Obs)	.	.	.	.	.	.	.	.	.	1	11	15	.	2	9	.	1	.	.	.	.	1	.	.	.	.	.	.	.	1	5	46
St Romain en Gal.	.	.	.	.	.	.	.	.	.	4	17	.	7	3	1	.	.	.	.	.	.	.	.	.	.	.	2	.	.	4	.	38
Mont Pilat	.	.	.	.	.	.	.	.	.	.	12	2	.	.	0	.	0	0	.	.	.	.	18	.	.	.	.	0	1	0	.	33
Bassin de l'Isère.																																
Flumet	.	.	.	.	27	.	5	.	.	.	8	16	3	3	7	5	12	10	4	.	.	21	1	.	.	.	5	26	0	0	13	166
Beaufort	.	.	.	.	.	14	6	.	.	.	5	14	5	1	7	8	8	6	2	.	3	11	4	.	.	.	7	23	3	2	8	137
Mont-Gilbert (fort)	.	.	.	.	9	.	.	.	.	.	0	21	2	8	5	4	10	12	6	.	.	14	.	.	.	.	.	28	4	1	24	149
Bourg St-Maurice	.	.	.	.	14	2	.	.	.	.	3	5	7	2	2	.	.	.	3	.	.	.	.	.	.	2	4	.	4	3	4	55
Sainte-Foy	.	.	.	.	10	.	.	.	.	.	61	30	1	.	6	.	.	.	.	.	.	9	9	.	.	.	8	18	.	.	6	158
Val d'Isère	.	.	.	.	9	.	4	.	.	.	.	17	.	11	5	4	3	2	.	.	.	.	12	.	.	.	19	20	.	3	4	113
Modane	3	.	.	.	.	.	.	.	.	.	.	6	.	4	.	.	.	.	.	.	.	.	.	.	.	.	5	15	.	.	.	33
L'Esseillon (fort)	.	.	.	16	.	.	.	.	.	.	.	.	.	15	.	.	.	.	.	.	.	.	4	.	.	.	7	8	.	.	.	50
Bozel	.	.	.	.	21	.	15	.	.	.	.	8	1	2	2	2	2	1	.	.	1	1	2	.	.	.	11	18	1	.	5	95
Montaimont	.	.	.	.	6	2	.	.	.	4	8	10	.	12	10	6	.	.	.	.	.	12	.	.	.	.	10	20	.	2	6	108
Saint-Colomban	.	.	11	.	.	.	.	.	.	.	1	11	1	2	2	2	5	1	.	.	5	9	.	.	.	.	3	31	.	1	10	95
St-Jean-de-Maur	.	.	.	.	8	.	2	.	.	.	.	7	.	.	2	.	3	4	.	.	.	4	6	.	.	.	2	23	1	.	2	64
St-Jean-d'Arves	.	.	.	.	3	.	.	.	.	.	1	4	.	3	3	2	4	.	.	.	5	2	6	.	.	.	4	35	2	.	6	80
Le Chazelet	.	.	.	.	.	1	.	.	.	.	5	.	.	4	2	.	.	.	.	3	.	2	3	.	.	.	32	3	.	.	.	55
Saint-Bonnet	.	.	.	.	.	.	6	3	.	.	.	7	.	.	.	4	.	.	.	.	3	.	6	.	.	.	.	31	.	.	.	60
La Mûre	.	.	.	.	.	.	.	.	.	.	.	19	.	.	.	.	.	.	.	2	2	.	.	.	.	.	15	12	.	2	.	52
Grenoble (E. N.)	.	.	.	.	.	.	.	.	1	1	9	2	.	9	1	.	.	.	.	.	5	3	.	.	.	.	11	14	.	4	8	68
La Tronche	.	.	.	.	.	.	.	.	.	.	3	1	7	4	2	2	0	1	.	6	0	2	.	.	.	.	29	.	.	11	5	73
Bassin de la Durance.																																
Mont Genèvre	.	.	.	.	.	3	.	.	.	.	2	.	.	.	.	.	.	.	.	1	.	1	.	.	.	.	30	23	.	.	.	60
Embrun	.	.	.	.	.	.	.	.	.	0	11	.	.	0	.	.	.	.	.	3	.	0	.	.	.	.	20	.	.	.	.	34
Chorges	.	.	.	.	.	.	.	.	.	.	22	.	.	.	.	.	.	.	.	.	.	4	.	.	.	.	.	5	.	.	.	31
Gap	.	.	.	.	.	.	.	.	.	.	.	.	.	.	.	.	.	.	.	.	1	1	1	.	.	.	.	27	.	.	.	30
Veynes	.	.	.	.	.	.	.	.	.	.	.	.	.	.	.	.	.	.	.	.	9	.	.	.	.	.	.	25	.	.	.	34
Faucon	.	.	.	.	.	.	.	.	.	.	.	.	.	.	.	.	.	.	.	.	.	40	.	.	.	.	34	.	.	.	.	74
Orpierre	.	.	.	.	.	.	.	.	.	1	1	.	.	.	.	.	.	.	.	1	.	.	.	.	.	.	60	.	.	.	.	63
Sisteron	.	.	.	.	.	.	.	.	.	.	.	.	.	.	.	.	.	.	.	.	.	.	.	.	.	.	60	70	.	.	.	130
Digne (M. Giraud)	.	.	.	.	.	6	.	.	.	.	12	.	.	.	.	.	.	.	.	1	.	2	.	1	.	.	36	.	.	.	.	59
St-Étienne-les-Org.	.	.	.	.	.	.	.	.	.	.	.	.	.	.	.	.	.	.	.	.	3	.	4	.	.	.	.	13	.	.	.	20
Forcalquier	.	.	.	.	.	.	.	.	.	.	.	.	.	.	.	.	.	.	.	.	.	.	.	.	.	.	.	20	.	.	.	20
Manosque	.	.	.	.	.	15	.	.	.	.	.	.	.	.	.	.	.	.	.	.	.	.	.	.	.	.	15	.	.	.	.	30

STATIONS.	1	2	3	4	5	6	7	8	9	10	11	12	13	14	15	16	17	18	19	20	21	22	23	24	25	26	27	28	29	30	31	TOTAL.
Bassin de la Durance (suite).																																
La Garde	.	.	.	.	.	.	.	.	.	.	.	.	.	.	.	.	.	.	.	2	.	.	.	.	.	.	11	.	.	.	.	13
Apt	.	.	.	.	.	.	.	.	.	.	.	.	.	.	.	.	.	.	.	0	.	.	.	.	.	.	0	.	.	.	.	0
Mirabeau	.	.	.	.	.	.	.	.	.	.	.	.	.	.	.	.	.	.	.	1	.	.	.	.	.	.	.	11	11	.	.	23
Pertuis	.	.	.	.	.	.	.	.	.	.	.	.	.	.	.	.	.	.	.	1	.	.	.	.	.	.	9	.	.	.	.	10
Venelles	.	.	.	.	.	.	.	.	.	.	.	.	.	.	.	.	.	.	.	.	.	.	.	.	.	.	.	6	.	.	.	6
Cavaillon	.	.	.	.	.	.	.	.	.	.	.	.	.	.	.	.	.	.	.	5	.	.	.	.	.	.	3	.	.	.	.	8
Bassins de l'Ardèche, de la Cèze et du Gard; petits bassins de la rive droite du Rhône.																																
Montpezat	0	.	.	.	.	.	.	.	1	2	18	.	.	0	.	2	.	.	.	14	0	2	.	.	.	.	.	.	.	0	1	41
Villefort	.	.	.	.	.	.	.	.	.	.	.	.	.	.	.	.	.	.	.	2	1	.	2	.	.	.	.	.	.	.	.	5
Mâlons	13	.	.	.	.	.	.	.	.	.	.	.	.	.	.	.	.	.	.	5	.	.	.	.	.	.	.	.	.	.	.	18
Vialas	.	1	.	.	.	.	.	.	.	0	1	.	.	.	.	.	.	.	.	4	4	.	3	.	.	.	.	.	.	.	0	14
Bessèges	8	.	.	.	.	.	.	.	.	.	.	10	.	.	.	.	.	.	.	.	6	.	.	.	.	.	.	.	.	.	.	.	24
La Grande Combe	6	.	.	.	.	.	.	.	.	.	.	.	.	.	.	.	.	.	.	7	.	8	.	.	.	.	.	.	.	.	.	21
Collet de Dèze	.	1	.	.	.	.	.	.	.	.	.	.	.	.	.	.	.	.	.	6	4	.	10	.	.	.	.	.	.	.	2	23
Barre	.	11	.	.	.	.	.	.	.	.	.	.	.	.	1	.	.	.	.	4	.	4	.	.	.	.	.	.	.	.	.	21
St-Étienne-V.-F.	.	2	.	.	.	.	.	.	.	.	.	.	.	.	.	.	.	.	.	.	15	1	1	.	.	.	.	.	.	.	.	19
Lasalle	22	.	.	.	.	.	.	.	.	.	.	2	.	.	.	.	.	.	.	.	17	.	17	.	.	.	.	.	.	.	.	58
Alais	.	.	.	.	.	.	.	.	5	5	2	.	.	.	.	.	.	.	.	27	.	.	.	.	.	.	.	.	.	.	.	39
Uzès	.	.	.	.	.	.	.	.	.	.	.	.	.	.	.	.	.	.	.	4	4	.	.	.	.	.	.	.	.	.	.	8
Barjac	.	.	.	.	.	.	.	.	.	.	.	6	.	.	.	.	.	.	.	.	11	.	.	.	.	.	.	.	.	.	.	17
Bassin du Rhône proprement dit, cours inférieur.																																
Valence (E. N.)	.	.	.	.	.	.	.	.	.	5	7	3	.	.	.	.	.	.	10	.	.	5	5	.	.	.	4	.	.	7	.	46
Livron	.	.	.	.	.	.	.	.	.	.	.	23	.	1	2	.	.	.	.	.	5	3	.	.	.	.	.	.	.	.	1	35
Saoù	.	.	.	.	.	.	.	.	.	.	3	.	.	.	11	.	.	.	.	3	.	1	.	.	.	.	.	.	.	.	.	18
Crest	.	.	.	.	.	.	.	.	.	.	2	21	.	.	.	.	.	.	.	.	7	.	.	.	.	.	0	.	.	0	1	30
Beaufort	.	.	.	.	.	.	.	.	.	2	9	.	.	1	7	.	.	.	.	5	.	.	.	.	.	.	.	.	.	1	.	25
Die	.	.	.	.	.	.	.	.	.	0	5	2	9	.	0	.	.	.	.	3	.	5	.	.	.	.	3	.	.	0	.	27
Bénévise	.	.	.	.	.	.	.	.	.	.	.	26	2	.	.	.	.	.	.	.	14	.	2	.	.	.	.	27	2	1	1	75
Châtillon	.	.	.	.	.	.	.	.	.	.	.	10	.	.	.	.	.	.	.	.	14	.	.	.	.	.	.	14	2	0	.	40
Jansac	.	.	.	.	.	.	.	.	.	.	.	7	.	.	.	.	.	.	.	.	13	0	.	.	.	.	.	15	0	.	1	36
Beaurières	.	.	.	.	.	.	.	.	.	1	.	.	.	.	.	.	.	.	.	7	.	0	.	.	.	.	13	6	.	.	1	28
Rosans	.	.	.	.	.	.	.	.	.	.	.	.	.	.	.	.	.	.	.	2	.	.	.	.	.	.	13	.	.	.	.	15
Valréas	.	.	.	.	.	.	.	.	.	.	.	.	.	.	.	.	.	.	.	11	.	.	.	.	.	.	0	.	.	.	.	11
Lapalud	.	.	.	.	.	.	.	.	.	.	3	.	.	.	.	.	.	.	.	10	.	.	.	.	.	.	.	.	.	.	.	13
Orange	.	.	.	.	.	.	.	.	.	.	7	.	.	.	.	.	.	.	.	4	.	.	.	.	.	.	.	.	.	.	.	11
Malaucène	.	.	.	.	.	.	.	.	.	.	.	.	.	.	.	.	.	.	.	4	.	.	.	.	.	.	1	4	0	.	.	9
Savoillans	.	.	.	.	.	.	.	.	.	.	.	.	.	.	.	.	.	.	.	6	.	.	.	.	.	.	5	1	.	.	.	12
Mt-Ventoux (Obs.)	.	.	.	.	.	.	.	.	.	.	.	.	.	.	.	.	.	.	.	.	3	.	.	.	.	.	.	9	2	.	3	18
Sault	.	.	.	.	.	.	.	.	.	.	.	.	.	.	.	.	.	.	.	.	1	.	.	.	.	.	.	2	.	.	.	3
Saint-Christol	.	.	.	.	.	.	.	.	.	.	.	0	.	.	.	.	.	.	.	.	3	.	.	.	.	.	2	14	.	.	.	19
Murs	.	.	.	.	.	.	.	.	.	.	.	.	.	.	.	.	.	.	.	.	2	.	.	.	.	.	.	3	.	.	.	5
Carpentras	.	.	.	.	.	.	.	.	.	.	.	.	.	.	.	.	.	.	.	3	.	.	.	.	.	.	1	1	.	.	.	5
Avignon (E. N.)	.	.	.	.	.	.	.	.	.	.	4	.	.	.	.	.	.	.	.	12	.	.	.	.	.	.	.	.	.	.	.	16
Beaucaire	.	.	.	.	.	.	.	.	.	.	.	.	.	.	.	.	.	.	.	17	.	.	.	.	.	.	.	.	.	.	.	17
Saint-Rémy	.	.	.	.	.	.	.	.	.	.	.	.	.	8	.	.	.	.	.	10	.	.	.	.	.	.	.	.	.	.	.	18
Arles	.	1	.	.	.	.	.	.	.	.	.	.	.	.	.	.	.	.	.	19	.	.	.	.	.	.	.	.	.	.	1	21
Saintes-Maries	.	5	.	.	.	.	.	.	.	.	.	.	.	.	.	.	.	.	.	.	10	.	.	.	.	.	.	.	.	.	.	15

STATIONS.	1	2	3	4	5	6	7	8	9	10	11	12	13	14	15	16	17	18	19	20	21	22	23	24	25	26	27	28	29	30	31	TOTAL.
RÉGION DE NICE.																																
Petits bassins entre le Rhône et les Alpes.																																
Cornillon	.	.	.	.	.	.	.	.	.	.	.	.	.	.	.	.	.	.	.	.	.	.	.	.	.	.	.	.	1	.	.	1
Saint-Chamas	.	.	.	.	.	.	.	.	.	.	.	.	.	.	.	.	.	.	.	1	.	.	.	.	.	.	1	1	.	.	.	3
Les Pennes	.	.	.	.	.	.	.	.	.	.	.	.	.	.	.	.	.	.	.	.	.	.	.	.	.	.	.	10	.	.	.	10
Valabre	.	.	.	.	.	.	.	.	.	.	.	.	.	.	.	.	.	.	.	.	.	.	.	.	.	.	1	13	2	.	.	16
Aix	.	.	.	.	.	.	.	.	.	.	.	.	.	.	.	.	.	.	.	.	.	.	.	.	.	.	6	.	6	.	.	12
Saint-Antonin	.	.	.	.	.	.	.	.	.	.	.	.	.	.	.	.	.	.	.	.	.	.	.	.	.	.	.	10	.	.	.	10
Le Gd-Sambuc	.	.	.	.	.	.	.	.	.	.	.	.	.	.	.	.	.	.	.	.	.	.	.	.	.	.	.	11	2	.	.	13
Palama	.	.	.	.	.	.	.	.	.	.	.	.	.	.	.	.	.	.	.	.	.	.	.	.	.	.	1	13	.	.	.	14
Gréasque	.	.	.	.	.	.	.	.	.	.	.	.	.	.	.	.	.	.	.	.	.	.	.	.	.	.	1	16	.	.	.	17
Marseille (Obsre)	.	.	.	.	.	.	.	.	.	.	.	.	.	.	.	.	.	.	.	1	.	.	.	.	.	.	1	6	.	.	.	8
Cap Sicié (Sémaph.)	.	.	5	.	.	.	.	.	.	.	.	.	.	.	.	.	.	.	.	.	.	.	.	.	.	.	.	8	15	.	.	28
Toulon (Obsre)	.	.	.	.	.	1	.	.	.	.	.	.	.	.	.	.	.	.	.	.	.	.	.	.	.	.	2	33	.	.	.	35
La Garde	.	.	.	.	.	2	.	.	.	.	.	.	.	.	.	.	.	.	.	.	.	.	.	.	.	.	0	42	.	.	.	44
Hyères	.	.	.	.	.	.	.	.	.	.	.	.	.	.	.	.	.	.	.	.	.	.	.	.	.	.	2	24	.	.	.	26
Draguignan (E. N.)	.	.	.	.	.	9	.	.	.	.	1	.	.	.	.	.	.	.	.	.	.	10	.	.	.	.	32	8	.	.	.	60
Cannes (P. C.)	.	.	.	.	.	12	.	.	.	.	.	.	.	7	2	.	.	.	.	.	.	3	.	.	.	.	.	8	.	.	.	31
Nice (Obsre)	.	2	.	.	.	8	1	.	.	.	.	.	.	8	6	.	.	.	.	1	.	1	0	.	.	.	16	14	6	.	.	63
Villefranche (phare)	.	.	.	.	.	.	7	5	.	.	.	.	.	.	5	7	.	.	.	.	.	.	.	.	.	.	.	10	5	.	.	39
CORSE.																																
Ajaccio (E. N.)	.	.	.	.	.	.	.	.	.	.	.	.	.	.	.	.	1	.	.	.	.	.	.	.	.	.	.	.	.	.	.	1
Bastia	.	.	.	.	.	.	16	.	.	.	.	.	.	.	.	5	.	.	.	.	.	.	.	.	.	.	.	23	17	.	.	61
Ile Sanguinaire	.	.	.	.	.	.	.	.	.	.	.	.	.	.	.	.	.	.	.	.	.	.	.	.	.	.	.	21	2	.	.	23

OBSERVATIONS DU MOIS D'AOUT 1893.

STATIONS.	1	2	3	4	5	6	7	8	9	10	11	12	13	14	15	16	17	18	19	20	21	22	23	24	25	26	27	28	29	30	31	TOTAL.
VERSANT DE LA MER DU NORD.																																
BASSINS DU RHIN, DE LA MEURTHE ET DE LA MOSELLE.																																
Col de Bussang	10	.	1	.	21	3	.	.	.	.	3	.	.	.	.	.	.	.	.	.	.	.	.	.	.	.	.	.	.	.	.	38
Le Thillot	.	.	.	.	14	4	.	.	.	.	.	.	.	.	.	.	.	.	.	.	.	.	.	.	.	.	.	.	.	.	.	18
Cornimont	2	2	.	.	17	.	.	.	.	.	4	.	.	.	.	.	.	.	.	.	.	0	.	.	.	.	.	.	.	.	.	25
Basse-sur-le-Rupt	7	0	1	.	20	1	.	.	.	.	6	.	.	.	.	.	.	.	.	.	.	0	.	.	.	.	.	.	.	.	.	35
Retournemer	9	.	2	.	.	.	.	.	.	.	7	.	.	.	.	.	.	.	.	.	.	.	.	.	.	.	.	.	.	.	.	18
La Hardalle	4	.	0	.	19	2	.	.	.	.	.	4	.	.	.	.	.	.	.	.	.	2	.	.	.	.	.	3	.	.	.	34
Saulcy-s.-M.	5	.	.	23	3	.	.	.	.	4	.	.	.	.	.	.	.	.	.	.	6	.	.	.	.	.	.	.	.	.	2	43
Épinal	3	.	.	22	0	.	.	.	.	.	7	.	.	.	.	.	.	.	.	.	.	.	4	0	.	.	.	.	.	.	1	37
Lerrain	1	.	.	.	28	.	.	.	.	.	5	.	.	.	.	.	.	.	.	.	2	3	.	.	.	.	.	.	.	.	.	39
Charmes	6	1	.	7	0	.	.	.	.	.	2	.	.	.	.	.	.	.	.	.	.	1	.	.	.	.	.	.	.	.	1	18
Rambervillers	2	.	.	13	6	.	.	.	.	.	3	.	.	.	.	.	.	.	.	.	1	5	.	.	.	.	.	.	.	.	1	31
Saint-Dié	3	.	.	21	.	.	.	.	.	.	6	.	.	.	.	.	.	.	.	.	2	.	.	.	.	.	.	.	.	.	.	32
Provenchères	4	0	.	.	23	.	.	.	.	.	1	1	.	.	.	.	.	.	.	.	.	.	.	.	.	.	.	.	.	.	.	29
Vexaincourt	3	.	.	.	15	5	.	.	.	.	2	.	.	.	.	.	.	.	.	.	.	2	.	.	2	.	.	.	.	.	.	29
Baccarat	10	.	15	4	.	.	.	.	.	.	4	.	.	.	.	.	.	.	.	.	9	1	.	.	.	.	.	.	.	.	2	45
Moriviller	2	4	4	.	14	0	.	.	.	.	5	.	.	.	.	.	.	.	.	.	.	.	.	.	.	.	.	0	.	.	.	29
Vézelise	1	.	.	.	.	.	7	2	.	.	.	.	.	.	.	.	.	.	.	.	.	.	.	.	.	.	.	.	.	.	.	10
Allain	1	.	.	.	20	0	.	.	.	.	6	.	.	.	.	.	.	.	.	.	.	.	.	.	.	.	.	.	.	.	4	31
Neuves-Maisons	7	.	0	.	19	0	.	.	.	.	4	.	.	.	.	.	.	.	.	.	1	15	.	.	.	.	.	.	.	.	.	47
Lunéville	3	1	1	.	13	1	.	.	.	.	2	.	.	.	.	.	.	.	.	.	.	.	.	.	.	.	.	.	.	.	.	21
Blamont	.	3	.	.	8	5	.	.	.	.	1	.	.	.	.	.	.	.	.	.	.	.	.	.	.	.	.	.	.	.	8	25
Parroy	.	1	1	.	20	.	.	.	.	.	1	.	.	.	.	.	.	.	.	.	.	6	.	.	.	.	.	.	.	.	.	29
Tomblaine (E. ag.)	1	.	0	.	19	.	0	.	.	.	3	.	.	.	.	.	.	.	.	.	1	5	.	4	.	.	.	.	.	.	.	33
Nancy (Faculté)	3	.	1	.	20	.	.	.	.	.	4	.	.	.	.	.	.	.	.	.	0	6	.	3	.	.	.	.	.	.	.	37
Amance	5	1	.	.	14	3	.	.	.	.	4	.	.	.	.	.	.	.	.	.	0	12	.	.	.	.	.	0	.	.	.	39
Toul	4	.	.	3	18	.	.	.	.	.	6	.	.	.	.	.	.	.	.	.	.	.	.	.	.	.	.	.	.	.	.	31
Rogéville	0	.	2	.	20	2	.	.	.	.	6	.	.	.	.	.	.	.	.	.	2	2	.	.	.	.	.	.	.	.	.	33
Nomény	4	0	2	9	.	.	.	.	.	.	3	.	.	.	.	.	.	.	.	.	4	.	.	.	.	.	.	.	.	.	7	29
Euvezin	.	.	.	.	9	.	.	.	.	.	5	.	.	.	.	.	.	.	.	.	3	2	.	.	.	.	.	.	.	.	.	19
Lachaussée	4	0	2	.	12	2	.	.	.	.	7	.	.	.	.	.	.	.	.	.	.	0	.	.	.	.	.	1	.	.	.	28
Fleury	1	.	.	2	3	1	.	.	.	.	4	.	.	.	.	.	.	.	0	.	1	4	.	.	.	.	.	.	.	.	.	17
Mance	2	0	3	.	5	3	.	.	.	.	6	0	.	.	.	.	.	.	.	.	.	5	.	.	.	.	.	1	.	.	.	26

STATIONS.	1	2	3	4	5	6	7	8	9	10	11	12	13	14	15	16	17	18	19	20	21	22	23	24	25	26	27	28	29	30	31	TOTAL
BASSINS DE LA MEUSE, DE LA CHIERS ET DE LA SAMBRE.																																
Clefmont	.	.	.	.	22	.	.	.	.	.	14	.	.	.	.	.	.	.	.	.	.	.	.	.	.	.	.	.	.	.	.	36
La Marche	.	.	.	.	33	.	.	.	.	.	11	.	.	.	.	.	.	.	.	.	.	.	.	.	.	.	.	.	.	.	.	44
Contrexéville	3	.	.	.	26	.	.	.	.	.	.	.	.	.	.	.	.	.	.	.	.	.	.	.	.	.	.	.	.	.	.	29
Beaufremont	3	.	.	.	4	.	.	.	.	.	4	.	.	.	.	.	.	.	.	.	.	.	.	.	.	.	.	.	.	.	.	11
Barville	3	.	.	19	1	.	.	.	.	8	.	.	.	.	.	.	.	.	.	0	.	.	.	.	.	.	.	.	.	.	1	32
Châtenois	6	.	.	7	10	.	.	.	.	.	6	.	.	.	.	.	.	.	.	.	.	.	.	.	.	.	.	.	.	.	.	29
Neufchâteau (C. M.)	1	1	0	17	1	.	.	.	.	.	5	.	.	.	.	.	.	.	.	.	.	.	.	.	.	.	.	.	.	.	.	25
Vouthon-Bas	3	.	.	.	17	1	.	.	.	.	4	.	.	.	.	.	.	.	.	.	1	.	.	.	.	.	.	.	.	.	.	26
Commercy (P. C.)	.	1	2	.	10	.	.	.	.	.	6	.	2	.	.	.	.	.	.	.	5	0	.	.	.	.	.	.	.	.	.	26
Les Kœurs	1	0	0	.	12	.	.	.	.	.	5	7	.	.	.	.	.	.	.	.	6	1	.	.	.	.	.	.	.	.	.	32
Consenvoye	6	.	4	0	.	.	.	.	.	.	11	.	.	.	.	.	.	.	.	.	12	.	.	.	.	.	.	.	.	.	.	33
Damvillers	.	4	.	.	3	.	.	.	.	.	4	.	.	.	.	.	.	.	.	.	8	.	.	.	.	.	.	.	.	.	2	21
Hussigny	.	4	.	.	.	.	.	.	.	8	1	.	.	.	.	.	.	.	.	.	12	.	.	.	.	.	.	.	.	.	5	32
Montmédy	1	.	.	.	1	.	.	.	.	.	3	.	.	.	.	.	.	.	.	.	.	.	.	5	.	.	.	.	.	.	4	14
Pouilly	5	1	1	.	1	0	.	.	.	.	2	.	.	.	.	.	.	.	0	4	.	.	.	4	.	.	.	.	.	.	.	18
Mouzon	6	.	3	.	12	.	.	.	.	.	4	.	.	.	.	.	.	.	.	.	.	.	.	3	.	.	.	.	.	.	.	28
Saint-Aignan	.	9	1	.	2	.	.	.	.	.	9	.	.	.	.	.	.	.	4	6	.	1	.	3	.	.	.	.	.	.	.	35
Poix	1	.	4	.	2	.	.	.	.	.	5	.	.	.	.	.	.	.	.	4	6	1	.	3	.	.	.	3	.	.	.	29
Saint-Marcel	2	2	.	1	1	.	.	.	.	.	7	.	.	.	.	.	.	.	.	.	3	5	.	1	.	.	.	3	.	.	.	25
Gespunsart	0	1	3	.	1	1	.	.	.	.	8	.	.	.	.	.	.	.	.	4	9	3	.	4	.	.	.	.	.	.	.	35
Maubert-Fontaine	.	2	3	.	.	3	.	.	.	.	13	.	.	.	.	.	.	.	.	2	4	7	.	1	.	.	.	2	.	.	.	37
Fumay	.	.	12	.	.	2	.	.	.	.	7	.	.	.	.	.	.	.	.	2	7	6	.	1	.	.	.	1	.	.	.	38
Landrecies	2	.	4	.	7	.	.	.	.	.	4	.	.	.	.	.	.	.	.	2	9	1	1	2	.	1	1	.	.	.	.	34
BASSINS DE L'ESCAUT, DE LA LYS, DE L'YSER ET DE L'AA.																																
Cambrai (C. M.)	0	3	4	.	5	.	.	.	.	.	8	.	.	.	.	.	.	.	.	1	.	14	9	1	.	.	1	4	.	.	.	50
Le Quesnoy (C. M.)	.	6	.	9	.	.	.	.	2	8	.	.	.	.	.	.	.	.	1	1	.	0	9	.	.	.	5	0	.	.	.	41
Valenciennes	1	4	.	3	3	.	.	.	.	12	.	.	.	.	.	.	.	.	1	.	7	1	9	0	.	2	1	.	.	.	1	46
Douai (C. M.)	.	12	.	0	0	.	.	.	.	.	.	.	2	.	.	.	.	.	0	.	5	.	19	.	.	.	.	1	.	0	0	41
Arras (St. agr.)	3	2	.	.	.	.	.	.	.	20	.	0	.	.	.	.	.	.	0	.	1	5	3	.	.	0	3	.	.	1	0	38
Lille (C. M.)	.	8	.	.	.	.	.	.	.	3	.	.	.	.	.	.	.	.	.	1	.	5	13	.	.	.	6	1	.	.	0	38
Gondecourt	2	8	2	.	.	.	.	.	.	.	4	.	.	.	.	.	.	.	.	.	.	15	5	.	.	.	.	9	.	.	0	45
Laventie	3	9	.	1	.	.	.	.	.	9	.	.	.	.	.	.	.	.	.	.	4	8	2	1	.	1	5	0	0	1	0	44
Godewaerswelde	1	7	3	.	.	.	.	.	.	.	3	.	.	.	.	.	.	.	.	1	.	3	0	.	.	.	8	.	1	1	.	28
Dunkerque (P. C.)	.	9	.	.	2	.	.	.	.	5	.	.	.	.	.	.	.	.	.	.	.	.	.	.	.	1	3	1	.	2	0	23
Oye	7	3	.	0	1	.	.	.	.	3	.	1	.	.	.	.	.	.	1	.	2	.	.	.	.	.	7	1	.	1	1	28
Calais	.	10	.	.	.	1	.	.	.	0	.	.	1	.	.	.	.	.	.	.	2	.	.	0	.	.	.	9	.	.	1	24

VERSANT DE LA MANCHE.

STATIONS.	1	2	3	4	5	6	7	8	9	10	11	12	13	14	15	16	17	18	19	20	21	22	23	24	25	26	27	28	29	30	31	TOTAL
BASSINS DE LA CANCHE, DE LA SOMME, DE LA BÉTHUNE, ETC.																																
Sainte-Emilie	.	5	3	.	10	.	.	.	.	.	6	.	.	.	.	.	.	.	.	.	.	2	6	.	.	.	.	2	.	.	.	35
Moreuil	.	5	1	0	.	4	.	.	.	.	.	1	.	.	.	.	.	.	.	.	0	.	1	5	2	.	.	1	.	.	.	20
Amiens (St. agr.)	3	0	.	2	.	.	.	.	1	.	.	.	.	.	.	.	.	.	1	5	19	0	.	.	.	0	.	.	.	.	0	32
Magnicourt-sur-C.	.	8	.	0	.	.	.	.	.	5	.	.	.	.	.	.	.	.	.	.	13	.	4	.	.	1	.	.	.	.	1	33
Valhuon	2	5	.	0	1	.	.	.	.	1	.	.	.	.	.	.	.	.	.	.	11	6	1	1	.	.	1	.	.	2	2	33
Guigny	6	12	.	1	1	.	.	.	.	12	.	.	.	.	.	.	.	.	.	.	4	5	.	1	.	.	.	.	.	.	1	43

STATIONS.	1	2	3	4	5	6	7	8	9	10	11	12	13	14	15	16	17	18	19	20	21	22	23	24	25	26	27	28	29	30	31	TOTAL.
BASSINS DE LA CANCHE, DE LA SOMME, DE LA BÉTHUNE, ETC. (suite).																																
Hucqueliers	18	17	.	.	1	.	.	.	.	6	.	.	.	.	.	.	.	.	1	0	.	9	0	0	.	.	.	0	1	1	0	54
Desvres	3	24	.	1	.	0	.	.	.	10	.	.	.	.	.	.	.	.	.	1	5	.	3	.	.	.	.	.	0	.	.	47
Cap Gris-Nez	4	9	14	.	1	.	.	.	.	.	.	.	2	.	.	.	.	.	.	7	.	9	1	.	.	.	.	4	4	.	.	55
Boulogne (C. M.)	0	20	.	.	0	1	.	.	.	.	.	0	.	.	.	.	.	.	.	2	.	1	2	1	.	.	.	4	1	.	0	32
Forest-l'Abb. (h. b.)	2	4	1	.	.	.	.	.	.	.	4	.	.	.	.	.	.	.	.	1	.	13	2	.	.	.	.	.	.	.	.	27
Saint-Riquier	0	5	1	0	1	.	.	.	.	.	7	.	.	.	.	.	.	.	.	1	.	16	5	.	.	.	.	1	.	.	1	38
Abbeville	6	2	3	.	2	.	.	.	.	.	.	.	.	.	.	.	.	.	.	.	.	.	.	.	.	.	.	.	.	.	.	14
St-Valery-s-Somme	9	7	1	.	1	.	.	.	.	.	.	.	.	.	.	.	.	.	3	.	5	3	1	.	.	.	1	.	.	.	1	32
Eu	3	6	.	3	4	.	.	.	.	.	.	.	.	.	.	.	.	.	6	.	7	.	2	.	.	.	.	.	.	.	.	31
Aigneville	8	6	2	.	3	.	.	.	.	.	2	.	.	.	.	.	.	.	.	2	.	12	4	1	.	.	.	.	1	.	.	41
Aumale	8	2	.	3	.	.	.	.	.	.	.	.	.	.	.	.	.	.	4	.	3	.	8	.	.	.	.	.	.	.	.	28
Londinières	2	3	.	.	1	.	.	.	.	.	.	.	.	.	.	.	.	.	4	.	17	.	6	.	.	.	1	.	.	.	.	33
Dieppe	.	2	.	.	2	.	.	.	.	.	.	.	.	.	.	.	.	.	7	.	5	.	5	2	.	.	.	.	.	0	.	23
Bosc-le-Hard	.	8	.	.	.	.	.	.	.	.	.	.	.	.	.	.	.	.	6	.	7	4	3	.	.	.	.	.	.	.	.	28
St-Valery-en-Caux	.	1	.	0	.	.	.	.	.	.	.	.	.	.	.	.	.	.	17	.	5	.	6	.	.	.	.	5	.	.	.	34
Goderville	.	8	.	2	1	.	.	.	.	.	.	.	.	.	.	.	.	.	3	1	12	.	7	1	.	.	.	2	.	.	.	37
BASSIN DE LA SEINE.																																
Bassin de l'Yonne.																																
Bas-Folin	5	0	.	.	14	1	.	.	.	.	.	.	.	.	.	.	.	.	.	8	.	.	.	1	.	.	.	.	.	.	.	29
La Croisette	9	.	.	.	17	.	.	.	.	.	.	.	.	.	.	.	.	.	.	1	.	.	.	.	.	.	.	.	.	.	.	26
Pommoy	5	.	.	.	15	.	.	.	.	.	.	.	.	.	.	.	.	.	.	.	.	.	.	1	.	.	.	.	.	.	.	21
Château-Chinon	12	.	.	.	12	.	.	.	.	.	.	.	.	.	.	.	.	.	.	18	.	1	.	1	.	.	.	.	.	.	.	44
Clamecy (P. C.)	.	.	.	.	2	.	.	.	.	.	.	.	.	.	.	.	.	.	.	4	.	.	.	.	.	.	.	.	.	.	.	6
Vézelay (C. M.)	.	.	.	21	.	.	.	.	.	8	.	.	.	.	.	.	.	.	2	.	.	.	.	.	.	.	.	.	.	.	2	32
Avallon	6	4	.	.	10	.	.	.	.	.	15	.	.	.	.	.	.	.	.	4	.	.	.	.	.	.	.	.	.	.	.	39
Saulieu	.	.	.	14	.	.	.	.	.	.	0	.	.	.	.	.	.	.	15	9	.	.	.	0	.	.	.	.	.	.	1	40
Époisses	6	2	1	.	8	.	.	.	.	.	2	.	.	.	.	.	.	.	5	2	.	.	.	.	.	.	.	.	.	.	.	26
Marigny-le-C.	5	.	.	.	11	.	.	.	.	.	.	.	.	.	.	.	.	.	6	.	.	.	.	.	.	.	.	.	.	.	.	23
Montbard	.	.	.	27	.	.	.	.	.	.	.	.	.	.	.	.	.	.	4	.	.	.	.	.	.	.	.	.	.	.	.	31
Ravières	2	.	.	9	6	.	.	.	.	.	.	.	.	.	.	.	.	.	.	.	.	.	.	.	.	.	.	.	.	.	.	17
Châtel-Gérard	2	.	.	39	.	.	.	.	.	.	.	.	.	.	.	.	.	.	11	.	.	.	.	.	.	.	.	.	.	.	3	55
Massangis	1	1	.	27	.	.	.	.	.	.	1	.	.	.	.	.	.	.	19	.	1	.	.	.	.	.	.	.	.	.	15	65
Courson	1	.	.	5	.	.	.	.	.	2	.	.	.	.	.	.	.	.	.	1	.	.	.	.	.	.	.	.	.	.	.	9
Auxerre (b. du T.)	0	.	.	7	.	.	.	.	.	2	.	.	.	.	.	.	.	3	1	.	.	.	.	.	.	.	.	.	.	.	2	15
Chablis (P. C.)	0	.	.	.	9	.	.	.	.	.	.	.	.	.	.	.	.	.	16	3	.	.	.	.	.	.	.	.	.	.	.	28
Tonnerre (C. M.)	2	1	.	7	.	.	.	.	.	.	.	.	.	.	.	.	.	.	17	.	.	.	.	.	.	.	.	.	.	.	1	27
Flogny	.	.	.	6	.	.	.	.	.	.	3	.	.	.	.	.	.	.	21	.	.	.	.	.	.	.	.	.	.	.	1	31
Aillant	.	.	.	.	.	.	.	.	.	1	.	.	.	.	.	.	.	7	3	.	.	.	.	.	.	.	.	.	.	.	.	11
Joigny (P. C.)	.	.	.	.	3	.	.	.	.	.	.	.	.	.	.	.	.	.	3	3	.	.	.	1	.	.	.	.	.	.	.	10
Laroche	.	.	.	7	.	.	.	.	.	3	.	.	.	.	.	.	.	9	2	.	.	.	.	.	.	.	.	.	.	.	.	21
Chailley	.	.	.	6	.	.	.	.	.	.	2	.	.	.	.	.	.	.	9	.	.	.	.	.	.	.	.	.	.	.	.	17
Chessy	.	.	.	.	4	.	.	.	.	.	4	.	.	.	.	.	.	.	.	16	.	.	.	.	.	.	.	.	.	.	.	25
Cerisiers	.	.	.	8	.	.	.	.	.	.	.	.	.	.	.	.	.	.	7	.	.	.	.	.	.	.	.	.	.	.	.	14
St-Julien-du-Sault	.	.	.	.	.	.	.	.	.	.	.	.	.	.	.	.	.	.	9	3	.	.	.	.	.	.	.	.	.	.	.	12
Villeneuve-l'Arch.	.	.	.	5	.	.	.	.	.	.	.	.	.	.	.	.	.	.	6	.	.	.	.	.	.	.	.	.	.	.	.	11

STATIONS.	1	2	3	4	5	6	7	8	9	10	11	12	13	14	15	16	17	18	19	20	21	22	23	24	25	26	27	28	29	30	31	TOTAL.
Bassin de la Seine supérieure.																																
Chanceaux	.	.	.	.	18	.	.	.	.	.	.	.	.	.	.	.	.	.	.	.	.	.	.	.	.	.	.	.	.	.	.	18
Laignes	.	2	.	.	16	.	.	.	.	.	17	.	.	.	.	.	.	.	.	4	.	.	.	.	.	.	.	.	.	.	3	42
Nicey	.	.	2	12	2	.	.	.	.	11	20	.	.	.	.	.	.	.	.	.	3	.	.	.	.	.	.	.	.	.	.	50
Vix	1	1	.	18	.	.	.	.	.	.	12	.	.	.	.	.	.	.	.	.	.	.	.	.	.	.	.	.	.	.	.	32
Brion-sur-Ource	3	2	.	.	7	.	.	.	.	.	2	.	.	.	.	.	.	.	.	.	.	.	.	.	.	.	.	.	.	.	.	14
Riceys	7	3	1	.	8	.	.	.	.	.	23	1	1	.	.	.	.	.	.	.	.	.	.	.	.	.	.	.	.	.	.	43
La Ferté-sur-Aube	.	.	.	.	10	.	.	.	.	.	5	.	.	.	.	.	.	.	.	.	.	.	.	.	.	.	.	.	.	.	.	16
Clairvaux	1	.	1	.	5	.	.	.	.	.	8	.	.	.	.	.	.	.	0	0	.	.	.	.	.	.	.	.	.	.	.	15
Bar-sur-Aube	.	.	.	.	9	.	.	.	.	.	3	.	.	.	.	.	.	.	1	.	.	.	.	.	.	.	.	.	.	.	.	13
Vendeuvre (P.C.)	1	.	.	.	11	.	.	.	.	.	.	.	.	.	.	.	.	.	0	1	.	.	.	.	.	.	.	.	.	.	.	13
Bar-s.-S. (P. C.)	5	.	1	.	8	.	.	.	.	.	0	.	.	.	.	.	.	.	.	3	.	.	.	.	.	.	.	.	.	.	.	17
Barberey	.	.	.	.	5	.	.	.	.	.	.	.	.	.	.	.	.	.	24	.	.	.	.	.	.	.	.	.	.	.	.	29
Villacerf	.	.	.	.	5	.	.	.	.	0	.	.	.	.	.	.	.	.	.	6	.	.	.	.	.	.	.	.	.	.	3	14
Chaumesnil	.	.	.	.	14	.	.	.	.	.	.	7	.	.	.	.	.	.	8	.	.	.	.	.	.	.	.	.	.	.	.	29
Valentigny	2	.	.	6	.	.	.	.	.	.	17	.	.	.	.	.	.	.	.	14	.	.	.	0	.	.	.	.	.	.	.	39
Ceffonds	.	.	.	.	9	.	.	.	.	.	12	.	.	.	.	.	.	.	2	1	.	.	.	.	.	.	.	.	.	.	.	24
Arcis-sur-Aube	.	.	.	.	5	.	.	.	.	.	.	.	.	.	.	.	.	.	5	.	.	.	.	.	.	.	.	.	.	.	.	10
Fay	1	.	.	.	3	.	.	.	.	.	.	.	.	.	.	.	.	.	8	2	.	.	.	.	.	.	.	.	.	.	.	13
Soligny-l.-Étangs	3	.	1	.	3	.	.	.	.	.	.	.	.	.	.	.	.	.	4	11	.	.	.	.	.	.	.	.	.	.	.	22
Conflans-sur-Seine	.	2	.	.	2	.	.	.	.	.	.	.	.	.	.	.	.	.	4	.	.	.	.	.	.	.	.	.	.	.	.	8
Courbeton	.	.	.	.	3	.	.	.	.	.	5	.	.	.	.	.	.	.	.	7	6	.	.	.	.	.	.	.	.	.	.	21
Bassin de la Seine, entre Montereau et le confluent de l'Oise.																																
Étampes	.	.	.	.	1	.	.	.	.	.	16	.	.	.	.	.	.	.	.	10	2	1	.	.	.	.	.	.	.	.	.	30
Saint-Chéron	.	.	.	.	.	.	.	.	.	2	.	.	.	.	.	.	4	.	.	.	.	.	.	.	.	.	.	.	.	.	.	6
Melun (P. C.)	.	.	.	.	.	.	.	.	.	.	9	.	.	.	.	.	.	.	.	6	12	.	.	.	.	.	.	.	.	.	.	27
Fontainebleau (E. A.)	.	.	2	.	1	.	.	.	.	.	10	.	.	.	.	.	.	.	.	4	3	.	.	.	.	.	.	.	.	.	.	20
Touquin	10	.	.	.	.	.	.	.	.	.	.	.	.	.	.	.	.	.	.	3	17	.	.	.	.	.	.	.	.	.	.	30
Saclay	.	4	.	.	2	.	.	.	.	2	1	.	.	.	.	.	.	1	4	.	.	0	0	.	.	.	.	.	.	.	.	15
Rambouillet	.	.	.	.	.	.	.	.	.	.	9	.	.	.	.	.	.	.	.	8	.	7	.	.	.	.	.	.	.	.	.	24
Le Perray (St-Hub.)	.	.	.	.	2	.	.	.	.	6	0	.	.	.	.	.	.	.	9	.	3	2	.	.	.	.	.	.	.	.	.	22
Le Mesnil St Denis	.	.	.	.	3	.	.	.	.	3	1	.	.	.	.	.	.	.	7	.	2	1	0	.	.	.	.	.	.	.	.	17
Satory	.	2	.	.	4	.	.	.	.	2	.	.	.	.	.	.	.	4	1	.	.	.	.	.	.	.	.	.	.	.	.	13
Buc	.	3	.	.	5	.	.	.	.	2	.	0	.	.	.	.	.	.	.	.	.	1	0	.	.	.	.	.	.	.	.	11
Versailles (E. N.)	6	.	3	.	4	.	.	.	.	.	2	5	.	.	.	.	.	.	.	4	.	2	.	.	.	.	.	.	.	.	.	26
Meudon	.	3	.	.	4	.	.	.	.	3	1	.	.	.	.	.	.	.	4	.	.	1	.	.	.	.	.	.	.	.	.	17
Paris (Obsre, cour).	3	.	.	.	3	.	.	.	.	.	3	.	.	.	.	.	.	.	.	.	5	0	.	.	.	.	.	.	.	.	.	15
Paris (Montm.)	.	6	.	0	4	0	.	.	.	5	6	.	.	.	.	.	.	.	4	0	.	1	1	.	.	.	0	.	.	.	0	27
Paris (B. C. M.)	2	.	2	.	3	.	.	.	.	.	4	.	.	.	.	.	.	.	.	5	.	1	.	0	.	.	.	.	.	.	.	16
Achères	0	1	.	3	.	.	.	.	.	11	.	.	.	.	.	.	.	.	4	0	7	.	0	.	.	.	.	.	.	.	.	26
Bassin de la Marne.																																
Langres (M. Raclot)	3	.	.	.	35	.	.	.	.	.	2	.	.	.	.	.	.	.	2	.	7	0	.	.	.	.	.	.	.	.	.	49
Richebourg	4	1	.	.	18	.	.	.	.	.	3	.	.	.	.	.	.	.	.	.	15	.	.	.	.	.	.	.	.	.	.	41
Chaumont (E. N.)	1	.	.	7	8	.	.	.	.	.	5	.	.	.	.	.	.	.	0	20	.	.	.	.	.	.	.	.	.	.	.	40
Saint-Bon	1	.	.	.	9	.	.	.	.	.	3	.	.	.	.	.	.	.	1	.	.	.	.	.	.	.	.	.	.	.	.	14
Colombey	1	.	.	.	8	.	.	.	.	.	7	.	.	.	.	.	.	.	1	.	.	.	.	.	.	.	.	.	.	.	.	17
Andelot	.	3	1	.	9	.	.	.	.	.	9	.	.	.	.	.	.	.	.	.	5	.	.	.	.	.	.	.	.	.	.	27
Aillianville	5	3	0	.	10	.	.	.	.	.	11	.	.	.	.	.	.	.	.	.	1	.	.	0	.	.	.	.	.	.	.	31

STATIONS.	1	2	3	4	5	6	7	8	9	10	11	12	13	14	15	16	17	18	19	20	21	22	23	24	25	26	27	28	29	30	31	TOTAL.
Bassin de la Marne (suite).																																
Trampot	3	3	.	.	10	.	.	.	.	.	16	.	.	.	.	.	.	.	.	.	6	.	.	.	.	.	.	.	.	.	.	38
Joinville	3	.	.	.	19	.	.	.	.	.	21	4	.	.	.	.	.	.	.	.	2	.	.	.	.	.	.	.	.	.	.	49
Vassy	2	.	.	.	13	1	.	.	.	.	18	.	.	.	.	.	.	.	3	0	1	1	.	1	.	.	.	.	.	.	.	40
Demange-aux-Eaux	6	1	.	.	12	.	.	.	.	.	10	1	.	.	.	.	.	.	.	.	2	.	.	.	.	.	.	.	.	.	.	32
Bar-le-Duc (P. C.)	5	1	2	.	6	.	.	.	.	.	10	.	.	.	.	.	.	.	9	.	.	.	.	.	.	.	.	.	.	.	.	33
Thiéblemont (C.M.)	9	1	.	.	4	.	.	.	.	.	4	.	.	.	.	.	.	.	.	17	.	.	.	.	.	.	.	.	.	.	.	35
Vitry-en-Perth	9	5	1	.	5	1	.	.	.	.	3	.	.	.	.	.	.	.	6	5	.	.	.	0	.	.	.	.	.	.	.	35
Vavray-le-Petit	4	2	1	.	9	.	.	.	.	.	16	.	.	.	.	.	.	.	5	4	2	.	.	.	.	.	.	0	.	.	.	43
Vanault-le-Châtel	1	0	0	.	4	0	.	.	.	.	23	.	.	.	.	.	.	.	2	4	.	9	.	.	.	.	.	.	.	.	.	44
St-Mard-s.-le-Mont	3	.	1	.	3	.	.	.	.	.	26	.	.	.	.	.	.	.	2	2	.	6	.	.	.	.	.	.	.	.	.	43
Sommesous	.	.	.	0	.	.	.	.	.	10	.	.	.	.	.	.	.	.	8	.	.	.	.	.	.	.	.	.	.	.	.	19
Montmort	9	0	1	.	2	.	.	.	.	.	1	.	.	.	.	.	.	.	.	9	.	.	.	.	.	.	.	.	.	.	.	22
La Ferté s J. (M. Biez)	1	.	1	.	3	.	.	.	.	.	1	.	.	.	.	.	.	.	.	6	1	1	.	.	.	.	.	.	.	.	.	14
Coulommiers	3	0	4	.	7	.	.	.	.	.	0	.	.	.	.	.	.	.	.	6	5	.	.	.	.	.	.	.	.	.	.	26
Meaux (P. C.)	.	.	1	.	5	.	.	.	.	.	1	.	.	.	.	.	.	.	.	7	.	.	.	.	.	.	.	.	.	.	.	14
Parc St-Maur (Obsre)	0	0	.	4	0	.	.	.	.	9	.	.	.	.	.	.	.	.	6	.	0	.	.	0	.	.	.	.	.	.	.	19
Bassin de l'Aisne.																																
Merchines	2	0	1	.	9	0	.	.	.	.	20	.	.	.	.	.	.	.	4	.	.	2	.	.	.	.	.	.	.	.	.	39
Souilly	2	1	2	.	5	.	.	.	.	.	6	.	.	.	.	.	.	.	2	.	.	0	.	.	.	.	.	0	.	.	.	18
Ste-Menehould (P.C.)	2	7	3	1	.	.	.	.	.	13	.	.	.	.	.	.	.	.	5	.	.	.	.	.	.	.	2	.	.	.	2	35
Biesme (Côte de)	.	1	.	.	.	.	.	.	.	.	15	.	.	.	.	.	.	2	.	.	.	5	.	.	.	.	.	.	.	.	2	25
Suippes	3	6	6	.	.	.	.	.	.	.	23	.	.	.	.	.	.	.	.	3	.	.	.	.	.	.	.	.	.	.	.	41
Chéhéry-le-Chât	1	2	1	2	2	.	.	.	.	0	6	.	.	.	.	.	.	.	2	3	.	.	.	0	.	.	1	0	.	.	0	19
Vouziers	4	1	3	.	2	1	.	.	.	.	2	.	.	.	.	.	.	.	.	5	1	.	1	4	.	.	.	0	.	.	.	24
Faissault	7	2	4	.	1	.	.	.	.	.	10	.	.	.	.	.	.	.	.	3	6	.	.	3	.	.	.	1	.	.	.	37
Signy-l'Abb.	1	2	3	.	2	.	.	.	.	.	9	.	.	.	.	.	.	.	.	2	4	3	.	4	.	.	.	4	.	.	.	34
Remaucourt	.	16	.	.	4	.	.	.	.	6	.	.	.	.	.	.	.	.	11	4	.	.	.	.	.	.	7	.	.	.	.	48
Tagnon	7	0	4	.	1	2	.	.	.	.	14	.	.	.	.	.	.	.	.	4	5	.	.	5	.	.	.	1	.	.	.	43
Bourgogne	8	8	7	6	4	.	.	.	.	24	.	.	.	.	.	.	.	.	6	.	8	.	1	.	.	.	.	.	.	.	.	73
Reims (C. M.)	.	.	.	.	.	.	.	.	.	.	.	.	.	.	.	.	.	.	.	5	8	.	2	.	.	.	1	.	.	.	.	16
Berry-au-Bac	6	2	5	.	1	2	.	.	.	.	13	.	.	.	.	.	.	.	.	3	3	.	.	1	.	.	.	2	.	.	.	38
Soissons (Vauxrot)	1	.	5	6	.	.	.	.	.	.	6	.	.	.	.	.	.	.	.	5	.	1	.	.	.	.	.	1	.	.	.	26
Bassin de l'Oise.																																
Signy-le-Petit	.	4	5	.	2	2	.	.	.	.	15	.	.	.	.	.	.	.	.	3	.	10	.	2	.	.	.	1	.	.	.	44
Hirson	.	.	8	.	4	.	.	.	.	.	12	.	.	.	.	.	.	.	.	2	.	10	.	.	.	.	.	.	.	.	.	37
Montcornet	.	6	5	.	4	.	.	.	.	.	2	.	.	.	.	.	.	.	.	.	.	5	.	3	.	.	.	1	.	.	.	26
Laon (P. C.)	0	3	2	.	3	1	.	.	.	.	14	.	.	.	.	.	.	.	.	5	.	2	.	1	.	.	.	5	.	.	.	38
Lassigny	.	3	4	.	2	2	.	.	.	.	6	.	.	.	.	.	.	.	.	.	.	5	.	.	.	.	.	1	.	.	.	23
Maignelay	.	0	2	.	2	0	.	.	.	.	6	.	.	.	.	.	.	.	.	1	.	2	.	.	.	.	.	.	.	.	.	13
Formerie	3	2	.	.	2	.	.	.	2	.	.	.	.	.	.	.	.	.	10	.	2	1	10	.	.	.	8	.	.	6	.	46
Beauvais (M. Bergez)	.	3	.	1	.	.	.	.	.	2	.	.	.	.	.	.	.	.	1	.	3	.	1	.	.	.	.	.	.	.	.	11
Estrées-St-Denis	2	.	6	.	.	.	.	.	.	31	.	.	.	.	.	.	.	.	4	.	1	.	.	.	.	.	.	.	.	.	.	44
Venette	4	0	5	.	3	.	.	.	.	.	9	.	.	.	.	.	.	.	.	4	.	2	.	.	.	.	.	.	.	.	.	27
Versigny	9	0	.	.	.	.	.	.	.	.	10	.	.	.	.	.	.	.	.	6	2	2	.	.	.	.	.	.	.	.	.	29
Senlis	5	1	1	.	3	.	.	.	.	.	4	.	.	.	.	.	.	.	.	5	.	3	.	.	.	.	.	.	.	.	.	22

STATIONS.	1	2	3	4	5	6	7	8	9	10	11	12	13	14	15	16	17	18	19	20	21	22	23	24	25	26	27	28	29	30	31	TOTAL.
Bassin du Loing.																																
Sainpuits	.	0	.	13	.	.	.	.	.	4	.	.	.	.	.	.	.	0	1	.	2	.	.	.	.	.	.	.	.	.	3	24
Moutiers	3	.	.	.	.	.	.	.	.	.	.	.	.	.	.	.	.	.	7	2	.	.	.	.	.	.	.	.	.	.	.	12
Moulins-s-Ouanne	1	.	.	8	.	.	.	.	.	4	.	.	.	.	.	.	.	.	17	1	.	.	.	.	.	.	.	.	.	.	.	31
Tannerre	.	.	.	3	.	.	.	.	.	.	6	.	.	.	.	.	.	.	8	.	.	.	.	.	.	.	.	.	.	.	.	17
Rogny (P. C.)	2	.	.	.	3	.	.	.	.	.	.	.	.	.	.	.	.	.	14	9	.	.	.	.	.	.	.	.	.	.	.	28
St-Martin-s.-O.	0	0	.	5	6	.	.	.	.	.	.	.	.	.	.	.	.	.	10	0	.	.	.	.	.	.	.	.	.	.	.	22
Charny	.	1	.	17	.	.	.	.	.	.	.	.	.	.	.	.	.	.	6	2	.	.	.	.	.	.	.	.	.	.	.	25
Courpalet	1	.	.	.	3	.	.	.	.	.	.	.	.	.	.	.	.	.	29	7	.	.	.	.	.	.	.	.	.	.	.	40
Savigny	.	1	.	3	.	.	.	.	.	.	.	.	.	.	.	.	.	12	16	4	.	.	.	.	.	.	.	.	.	.	.	36
Nemours	.	.	.	.	4	.	.	.	.	.	7	.	.	.	.	.	.	.	.	11	3	.	.	.	.	.	.	.	.	.	.	25
Bassin de l'Eure.																																
Courville	4	.	1	.	0	.	.	.	.	.	0	.	.	.	.	.	.	.	.	6	.	7	.	.	.	.	.	.	.	.	.	19
La Loupe	4	.	8	.	.	.	.	.	.	4	2	.	.	.	.	.	.	.	.	5	.	23	.	6	.	.	.	.	.	.	.	52
Senonches	2	.	.	.	1	.	.	.	.	.	1	.	.	.	.	.	.	.	.	3	.	7	.	4	.	.	.	.	.	.	.	18
Nogent-le-Roi	2	.	.	.	0	.	.	.	.	7	0	.	.	.	.	.	.	.	.	5	.	11	.	1	.	.	.	.	.	.	.	26
Dreux (P. C.)	.	.	.	.	3	.	.	.	.	2	.	.	.	.	.	.	.	.	4	.	7	3	1	.	.	.	.	.	.	.	.	20
Brézolles	5	1	.	.	6	.	.	.	.	1	.	.	.	.	.	.	.	.	.	5	.	12	.	1	.	.	.	.	.	.	.	31
Forêt du Perche	1	2	.	4	.	.	.	.	.	3	.	.	.	.	.	.	.	.	5	.	14	1	4	.	.	.	.	.	.	.	.	34
F^t de Bonsmoulins	2	1	1	.	9	.	.	.	.	1	1	.	.	.	.	.	.	.	.	6	.	11	.	9	.	.	.	.	.	.	.	41
Damville	.	.	.	.	2	.	.	.	.	1	.	.	.	.	.	.	.	.	6	.	.	5	.	6	.	.	.	.	.	.	.	20
Saint-André	.	.	.	6	.	.	.	.	.	.	1	.	.	.	.	.	.	.	4	.	.	4	.	5	.	.	.	.	.	.	.	20
Pacy-sur-Eure	.	.	.	6	.	.	.	.	.	.	.	.	.	.	.	.	.	.	4	.	.	3	.	.	.	.	.	.	.	.	.	13
Conches	.	1	.	.	6	.	.	.	.	.	.	.	.	.	.	.	.	.	.	3	.	7	.	3	.	.	.	.	.	.	.	20
Évreux (P. C.)	1	.	.	.	2	.	.	.	.	.	.	.	.	.	.	.	.	.	.	5	.	5	.	10	.	.	.	.	.	.	.	23
Bassin de la Seine inférieure, au-dessous du confluent de l'Oise.																																
Trappes	.	3	.	.	2	.	.	.	.	3	.	.	.	.	.	.	.	.	6	1	3	2	1	.	.	.	.	.	.	.	.	20
Bonnières	.	0	.	6	.	.	.	.	.	.	.	.	.	.	.	.	.	.	3	.	4	.	3	.	.	.	.	.	.	.	.	16
Montjavoult	2	.	2	.	4	.	.	.	.	4	1	.	.	.	.	.	.	.	.	2	.	5	0	3	.	.	.	.	.	.	.	24
Le Coudray-St-G.	2	.	5	.	3	.	.	.	.	.	1	.	.	.	.	.	.	.	.	2	.	13	.	7	.	.	.	.	.	.	.	33
Gournay (Hosp.)	1	0	2	.	.	.	.	.	.	2	.	.	.	.	.	.	.	.	.	1	.	8	7	2	.	.	.	.	.	.	.	24
Forges	4	4	5	5	4	.	.	.	.	.	.	.	.	.	.	.	.	.	4	.	2	.	6	.	.	.	.	.	.	.	.	34
Buchy	.	2	.	6	2	.	.	.	.	.	.	.	.	.	.	.	.	.	2	1	2	1	5	.	.	.	.	.	.	.	.	21
Épreville-Martinv.	3	2	.	8	.	.	.	.	.	.	.	.	.	.	.	.	.	.	3	.	5	.	6	.	.	.	.	.	.	.	.	27
Elbeuf (St-Aubin)	.	.	1	6	.	.	.	.	.	.	.	.	.	.	.	.	.	.	3	.	5	2	5	.	.	.	.	.	.	.	.	22
Rouen (île Lacroix)	2	2	.	14	.	.	.	.	.	.	.	0	.	.	.	.	.	.	3	.	5	.	5	.	.	.	.	.	.	.	.	31
Barentin	2	5	.	4	.	.	.	.	.	.	.	.	.	.	.	.	.	.	5	.	6	.	7	.	.	.	.	.	.	.	.	29
Yvetot	.	4	.	2	.	.	.	.	.	.	.	.	.	.	.	.	.	.	25	.	16	.	4	.	.	.	.	.	.	.	.	51
Caudebec	.	4	.	4	.	.	.	.	.	.	.	.	.	.	.	.	.	.	24	.	16	.	5	.	.	.	.	.	.	.	.	53
Bolbec	.	6	.	3	1	.	.	.	.	.	.	.	.	.	.	.	.	.	15	.	12	0	5	.	.	.	.	.	.	.	.	42
Sanvic (Le Havre)	.	9	.	4	.	1	.	.	.	.	.	.	.	.	.	.	.	.	.	.	6	4	1	.	.	.	1	.	.	.	.	26
La Hève (sémaph.)	.	1	2	.	7	.	.	.	.	.	.	.	.	.	.	.	.	.	.	.	.	9	6	.	.	.	.	1	.	.	.	26
Honfleur	0	4	.	3	0	0	.	.	.	0	.	.	.	.	.	.	.	.	1	.	14	5	.	0	.	.	.	0	.	.	.	27
Brionne	5	.	.	.	5	.	.	.	.	.	.	.	.	.	.	.	.	.	.	15	.	12	5	2	.	.	.	.	.	.	.	42
Bernay	0	.	0	.	.	.	.	.	.	.	.	.	.	.	.	.	.	.	0	.	.	2	2	.	.	.	.	.	.	.	.	5
Rugles	5	1	0	.	3	.	.	.	.	.	2	.	.	.	.	.	.	.	.	4	.	10	.	8	.	.	.	.	.	.	.	32
Laigle	2	.	.	7	.	.	.	.	.	.	.	.	2	.	.	.	.	.	.	.	.	.	.	.	14	.	1	.	.	.	.	26

STATIONS.	1	2	3	4	5	6	7	8	9	10	11	12	13	14	15	16	17	18	19	20	21	22	23	24	25	26	27	28	29	30	31	TOTAL.
BASSINS ENTRE LA SEINE ET LA POINTE DE BRETAGNE.																																
Bassins de la Touque, de la Dive, de l'Orne, de la Vire et de la Douve.																																
Sées	.	1	.	.	1	.	.	.	.	.	.	.	.	.	.	.	.	.	4	.	4	.	4	.	.	.	.	.	.	.	.	14
Gacé	.	.	.	.	.	.	.	.	.	2	.	.	.	.	.	.	.	.	.	12	10	.	.	.	.	.	.	.	.	.	.	24
St-Ouen-le-Pin	.	1	.	7	.	.	1	.	.	.	.	.	.	.	.	.	.	.	7	.	8	0	6	.	.	.	.	0	.	.	.	30
Lisieux	2	5	.	6	1	.	.	.	.	.	.	.	.	.	.	.	.	.	14	.	2	.	6	.	.	.	.	.	.	.	.	36
Pont-l'Évêque	.	2	.	4	2	.	.	.	.	.	.	.	.	.	.	.	.	.	19	.	4	.	9	.	.	.	.	.	.	.	.	41
Annebault	0	3	.	.	.	.	.	.	.	.	.	.	.	.	.	.	.	.	1	.	1	0	1	.	.	.	.	2	.	.	.	9
Trouville	.	5	.	3	.	.	.	.	.	.	.	.	.	.	.	.	.	.	2	.	14	.	5	.	.	.	.	.	.	.	.	29
Ouistreham	.	3	.	.	.	.	.	.	.	.	.	.	.	.	.	.	.	2	2	.	3	.	5	.	.	.	.	1	.	.	.	16
Ver	.	2	.	.	6	.	0	.	.	1	.	.	.	.	.	.	.	.	1	3	.	5	5	.	.	.	.	7	.	.	.	30
Caen (C. M.)	.	.	.	4	.	.	.	.	.	.	.	.	.	.	.	.	.	1	2	2	5	1	.	.	.	.	1	.	.	.	.	16
Ste-Honorine-du-F.	.	0	.	8	1	0	.	.	.	0	.	.	.	.	.	.	.	1	2	.	.	6	0	7	.	.	.	0	.	.	.	25
Pierrefitte	.	4	.	7	1	.	.	.	.	.	.	.	.	.	.	.	.	0	2	.	7	.	11	.	.	.	.	0	.	.	.	32
Flers	.	.	.	3	.	.	.	.	1	.	.	.	.	.	.	.	.	.	2	.	12	.	15	.	.	.	.	.	.	.	.	33
Lénault	.	.	.	.	.	.	.	.	.	.	.	.	.	.	.	.	.	.	10	6	.	.	.	7	.	.	.	13	.	.	.	36
Roncamps	.	0	.	3	2	.	.	.	.	.	.	.	.	.	.	.	.	.	2	6	12	.	.	.	.	.	2	.	.	.	.	27
Brémoy	.	1	.	9	2	.	.	.	.	.	.	.	.	.	.	.	.	.	3	.	8	.	9	.	.	.	.	.	.	.	.	32
Bény-Bocage	6	.	.	10	5	.	.	.	.	.	.	.	.	.	.	.	.	.	.	.	.	5	9	.	.	3	.	.	.	.	.	38
Saint-Sever	.	.	.	.	.	.	.	.	.	.	.	.	.	.	.	.	.	14	9	3	17	.	.	.	.	.	.	.	.	.	.	43
Trévières	.	.	.	5	.	.	.	.	.	.	.	.	.	.	.	.	.	.	.	.	.	8	4	.	.	.	.	8	16	.	.	41
Isigny	.	5	.	5	.	.	.	.	.	1	.	.	.	.	.	.	.	.	1	.	4	.	.	.	.	.	.	14	.	.	.	30
Ste-Marie-du-Mont	6	.	1	12	.	0	.	.	.	.	.	.	.	.	.	.	.	.	0	.	9	5	.	.	.	.	1	0	.	.	0	35
Sauxemesnil	.	8	.	6	.	1	.	.	.	.	.	.	.	.	.	.	.	.	1	2	6	.	9	1	.	.	.	1	.	.	.	35
Cherbourg	.	6	.	6	3	.	.	.	.	.	.	.	.	.	.	.	.	.	.	.	3	.	6	1	.	.	.	1	.	.	.	26
La Hague	.	1	.	.	4	.	1	.	.	.	.	.	.	.	.	.	.	.	.	.	.	9	7	5	.	.	.	.	.	.	.	27
Bassins entre le cap de la Hague et la Pointe de Bretagne.																																
Coutances	0	5	.	.	6	.	.	.	.	.	.	.	.	.	.	.	.	.	.	.	.	15	7	.	.	.	.	.	.	.	.	35
Percy	3	.	.	.	13	.	.	.	.	.	.	.	.	.	.	.	.	.	2	8	.	15	.	.	.	.	.	.	.	.	.	41
Saint-Planchers	1	1	.	6	.	.	.	.	.	.	1	.	.	.	.	.	.	.	1	.	18	6	.	.	.	.	.	.	.	.	.	34
Avranches	4	.	.	.	1	1	.	.	.	.	.	.	.	.	.	.	.	.	0	.	12	18	.	2	.	.	.	0	.	.	.	38
Landivy	.	4	.	.	0	.	.	.	.	.	.	.	.	.	.	.	.	.	.	4	.	13	6	1	.	.	.	.	.	.	.	28
Louvigné-du-Désert	.	.	.	.	.	.	.	.	.	.	.	.	.	.	.	.	.	4	5	.	.	.	7	.	.	.	.	.	4	2	.	22
Fougères	.	9	.	.	.	.	.	.	.	1	.	.	.	.	.	.	.	.	2	.	24	.	2	.	.	.	.	.	.	.	.	38
St-Marc-s-Couesnon	.	2	.	.	.	.	.	.	.	.	.	.	.	.	.	.	.	.	0	17	.	.	.	.	.	.	.	.	.	.	.	19
Sens-de-Bretagne	.	1	.	.	.	.	.	.	.	.	.	.	.	.	.	.	.	.	.	.	3	.	6	.	.	.	.	.	.	.	.	10
Antrain	.	0	.	1	3	.	.	.	.	.	.	.	.	.	.	.	.	.	2	.	.	.	12	.	.	.	.	.	.	.	.	18
Bazouges	.	2	.	1	.	.	.	.	.	.	.	.	.	.	.	.	.	.	1	.	6	.	11	.	.	.	.	.	.	.	.	20
Trans	.	2	.	0	.	.	.	.	.	.	.	.	.	.	.	.	.	.	0	.	6	.	27	.	.	.	.	.	.	.	.	35
Saint-Domineuc	.	.	.	.	.	.	.	.	.	.	.	.	.	.	.	.	.	.	.	.	4	.	18	.	.	.	.	.	.	.	.	22
Bécherel	.	2	.	.	.	.	.	.	.	.	.	.	.	.	.	.	.	.	2	.	27	.	.	.	.	.	.	.	.	.	.	31
Évran (M. Couray)	0	3	1	.	0	.	.	.	.	3	.	.	.	.	.	.	.	.	1	.	2	4	28	1	.	.	.	0	.	.	.	43
Dol	.	1	.	0	.	.	.	.	.	3	.	.	.	.	.	0	.	.	1	.	3	.	10	.	.	.	.	.	.	.	.	19
Saint-Malo	.	2	.	0	.	.	.	.	.	1	.	.	.	.	.	.	.	.	5	.	11	.	4	.	.	.	.	.	.	.	.	23
Roscoff (M. Marty)	2	.	.	9	.	.	.	.	.	.	.	.	.	.	.	.	.	.	.	.	8	5	8	.	.	.	.	3	.	.	.	35

STATIONS.	1	2	3	4	5	6	7	8	9	10	11	12	13	14	15	16	17	18	19	20	21	22	23	24	25	26	27	28	29	30	31	TOTAL.
VERSANT DE L'OCÉAN.																																
PETITS BASSINS DU SUD DE LA BRETAGNE.																																
Pte Saint-Mathieu..	.	.	.	4	.	.	.	.	.	.	.	.	.	.	.	.	.	.	.	.	6	7	18	.	.	.	.	.	.	.	.	35
Brest (Obsre)	1	1	2	1	.	.	.	.	.	.	.	.	.	.	.	.	.	.	.	6	4	30	.	.	.	.	.	.	.	.	.	45
Renniou.....	.	.	.	.	.	.	.	.	.	.	.	.	.	.	.	.	.	.	.	.	11	.	4	.	.	.	.	.	9	.	.	24
Gouarec.....	.	1	.	.	.	.	.	.	.	.	.	.	.	.	.	.	.	.	.	.	11	3	10	.	.	.	.	4	.	.	.	29
Glomel.....	.	.	.	.	.	.	.	.	.	.	.	.	.	.	.	.	.	.	.	.	24	1	8	.	.	.	.	1	3	.	.	37
Le Faouët.....	.	.	1	.	.	.	.	.	.	.	.	.	.	.	.	.	.	.	.	4	4	14	.	.	.	.	.	1	.	.	.	24
Carhaix.....	.	1	.	2	.	.	.	.	.	.	.	.	.	.	.	.	.	.	.	.	15	1	5	.	.	.	.	1	.	1	.	26
Pénity.....	.	1	.	.	.	.	.	.	.	.	.	.	.	.	.	.	.	.	.	.	15	1	4	.	.	.	.	.	5	.	.	26
Goarem-Liziard....	.	1	.	2	.	.	.	.	.	.	.	.	.	.	.	.	.	.	.	5	20	1	3	.	.	.	.	3	6	.	.	41
Châteaulin.....	2	.	.	2	.	.	.	.	.	.	.	.	.	.	.	.	.	.	.	2	7	2	5	.	.	.	.	.	4	.	.	24
Le Cosquer.....	.	1	.	.	.	.	.	.	.	.	.	.	.	.	.	.	.	.	.	.	11	.	16	.	.	.	.	.	.	.	.	28
Pontivy.....	.	.	.	.	.	.	.	.	.	.	.	.	.	.	.	.	.	.	.	.	2	1	7	.	.	.	.	1	.	.	.	11
Bel-Air..... ..	.	2	.	.	.	.	.	.	.	.	.	.	.	.	.	.	.	.	.	1	8	4	22	.	.	.	.	3	.	.	.	40
Locminé.....	.	.	.	.	.	.	.	.	.	.	.	.	.	.	.	.	.	.	.	.	2	5	1	.	.	.	.	1	.	.	.	9
Hennebont.....	.	.	1	.	.	.	.	.	.	.	.	.	.	.	.	.	.	.	.	1	4	16	1	.	.	.	.	.	.	.	.	23
Le Grognon (Groix).	.	.	.	.	2	.	.	.	.	.	.	.	.	.	.	.	.	.	.	.	.	2	11	.	.	.	.	.	1	.	.	16
Auray.....	1	.	.	1	.	.	.	.	.	.	.	.	.	.	.	.	.	.	.	.	2	11	.	.	.	.	.	.	.	.	.	15
Vannes.....	.	.	.	.	.	.	.	.	.	.	.	.	.	.	.	.	.	.	.	4	6	.	11	.	.	.	.	.	.	.	.	21
Palais (Belle-Ile)..	.	2	.	.	.	.	.	.	.	.	.	.	.	.	.	.	.	.	1	.	.	5	.	.	.	.	.	.	4	.	.	12
Er-Hastellic (Id.).	.	1	.	.	.	.	.	.	.	.	.	.	.	.	.	.	.	.	.	.	.	2	.	.	.	.	.	.	3	.	.	6
BASSIN DE LA VILAINE.																																
Erbrée.....	.	0	.	.	.	.	.	.	.	1	.	.	.	.	.	.	.	.	4	.	10	.	4	.	.	.	.	.	.	.	.	19
Vitré.....	.	.	.	.	.	.	.	.	.	.	.	.	.	.	.	.	.	.	4	.	17	.	7	.	.	.	.	.	.	.	.	29
St-Christophe-d.-B.	.	4	.	5	.	.	.	.	.	.	.	.	.	.	.	.	.	.	.	.	12	15	.	.	.	.	.	.	.	.	.	36
Châteaubourg.....	.	.	.	.	.	.	.	.	.	1	.	.	.	.	.	.	.	.	4	.	12	1	3	.	.	.	.	.	.	.	.	21
Bruz.....	.	.	.	.	.	.	.	.	.	.	.	.	.	.	.	.	.	.	2	.	.	3	1	.	.	.	.	.	.	.	.	6
Rennes (M. Aubry)	.	.	.	.	.	.	.	.	.	.	.	.	.	.	.	.	.	.	.	.	15	.	6	.	.	.	.	.	.	.	.	20
Le Boulet (Étang).	1	2	.	.	.	.	.	.	.	.	.	.	.	.	.	.	.	.	1	.	4	.	10	.	.	.	.	.	.	.	.	18
Montauban.....	.	.	.	.	.	.	.	.	.	1	.	.	.	.	.	.	.	.	1	.	5	.	14	.	.	.	.	.	.	.	.	21
Montfort.....	.	.	.	.	.	.	.	.	.	1	.	.	.	.	.	.	.	.	1	.	5	.	18	.	.	.	.	.	.	.	.	24
Saint-Méen.....	.	0	.	.	0	.	0	.	.	0	0	.	.	.	.	.	.	.	.	0	.	4	18	0	.	.	.	.	.	.	.	23
Merdrignac.....	.	.	.	.	.	.	.	.	.	.	.	.	.	.	.	.	.	.	.	.	2	2	26	.	.	.	.	.	.	.	.	30
Plouguenast.....	.	2	.	.	.	.	.	.	.	.	.	.	.	.	.	.	.	.	.	.	8	1	24	.	.	.	.	.	.	.	.	35
Bosméléac.....	.	2	.	.	.	.	.	.	.	.	.	.	.	.	.	.	.	.	1	.	8	1	12	.	.	.	.	5	.	.	.	29
Plélan.....	.	0	.	.	.	.	.	.	.	.	.	.	.	.	.	.	.	.	1	.	17	.	10	.	.	.	.	.	.	.	.	28
Malestroit.....	.	.	.	.	.	.	.	.	.	.	.	.	.	.	.	.	.	2	1	.	10	3	.	.	.	.	.	.	.	.	.	16
Redon.....	.	.	.	.	.	.	.	.	.	.	.	.	.	.	.	.	.	.	4	.	11	1	.	.	.	.	.	.	1	.	.	17
Guipry.....	.	.	.	.	.	.	.	.	.	.	.	.	.	.	.	.	.	.	0	.	7	.	.	.	.	.	.	.	.	.	.	8
Bain.....	.	2	.	.	.	.	.	.	.	2	.	.	.	.	.	.	.	.	.	.	14	.	.	.	.	.	.	.	.	.	.	17
La Guerche.....	.	1	.	.	.	.	.	.	.	1	.	.	.	.	.	.	.	0	1	.	18	.	.	.	.	.	.	.	.	.	.	21
Martigné-Ferchaud	.	0	.	.	.	.	.	.	.	1	.	.	.	.	.	.	.	.	4	.	16	0	.	.	.	.	.	.	.	.	.	22
St-Julien-de-V.....	.	.	.	.	.	.	.	.	9	.	.	.	.	.	.	.	.	.	5	.	9	.	.	.	.	.	.	.	.	.	.	24
Plessé.....	5	1	.	.	.	.	.	.	.	.	.	.	.	.	.	.	.	.	.	3	.	1	1	.	.	.	.	.	.	.	.	11
La Roche-Bernard.	.	2	.	.	.	.	.	.	.	.	.	.	.	.	.	.	.	.	4	.	6	.	1	.	.	.	.	1	.	.	.	14

STATIONS.	1	2	3	4	5	6	7	8	9	10	11	12	13	14	15	16	17	18	19	20	21	22	23	24	25	26	27	28	29	30	31	TOTAL.
BASSIN DE LA LOIRE.																																
Bassin de la Loire supérieure.																																
Saint-Paulien	.	.	.	12	.	.	.	.	.	.	.	.	.	.	.	.	.	.	.	.	.	.	.	.	.	.	.	.	18	.	.	30
Les Creuses	4	.	.	.	5	8	.	.	.	.	.	.	.	.	.	.	.	.	.	.	.	.	.	6	.	.	.	.	.	8	3	34
Rochetaillée	9	.	.	.	25	6	.	.	.	.	.	.	.	.	.	.	.	.	.	.	.	.	7	1	.	.	.	.	.	7	4	59
St-Étienne (C.M.)	.	.	.	31	.	.	.	.	.	.	.	.	.	.	.	.	.	.	.	.	.	3	2	.	.	.	.	.	3	10	.	50
Fortunières	.	.	.	.	.	.	.	.	.	.	.	.	.	.	.	.	.	.	.	.	.	.	.	.	.	.	.	.	.	12	4	16
Montbrison (P. C.)	.	.	.	.	.	.	.	.	.	.	.	.	.	.	.	.	.	.	.	.	.	.	.	.	.	.	.	.	6	12	.	18
Feurs	.	.	.	.	2	16	.	.	.	.	.	.	.	.	.	.	.	.	.	.	.	.	1	.	.	.	.	.	.	3	.	22
Panissières	.	.	.	2	4	.	.	.	.	.	.	.	.	.	.	.	.	.	.	.	.	.	2	.	.	.	.	.	.	4	.	12
Noirétable	.	.	.	20	3	.	.	.	.	.	.	.	.	.	.	.	.	.	.	.	.	.	.	.	.	4	.	.	8	14	.	49
St-Romain-d'Urfé	1	.	.	27	1	.	.	.	.	.	.	.	.	.	.	.	.	.	.	.	.	.	.	25	.	.	.	.	.	8	.	61
Fourneaux	.	.	.	18	3	.	.	.	.	1	.	.	.	14	.	.	.	.	.	.	.	.	.	.	.	.	.	.	.	.	.	10	46
Montagny	.	.	72	20	.	.	.	.	.	.	.	.	.	.	.	.	.	.	.	.	.	.	.	12	.	.	.	.	.	13	3	120
Roanne	.	.	.	.	65	5	.	.	.	.	.	.	.	.	.	.	.	.	2	.	1	.	.	4	.	.	.	.	.	6	5	88
Saint-Rirand	.	.	19	17	.	.	.	.	.	.	.	.	.	.	.	.	.	.	.	.	.	.	.	12	.	.	.	.	3	13	.	64
Charolles	.	.	.	.	18	.	.	.	.	.	.	.	.	.	.	.	.	.	.	.	.	.	.	.	.	.	.	.	.	.	.	18
Digoin	.	.	.	.	20	3	.	.	.	.	.	.	.	.	.	.	.	.	.	.	.	.	.	4	.	.	.	.	.	.	1	29
Pierrefitte	.	.	.	.	15	.	.	.	.	.	.	.	.	.	.	.	.	.	.	.	.	.	.	5	.	.	.	.	.	2	2	24
Dompierre	.	.	.	.	8	.	.	.	.	.	.	.	.	.	.	.	.	.	.	.	0	.	.	1	.	.	.	.	.	.	1	10
Beaulon	1	.	.	.	16	.	.	.	.	.	.	.	.	.	.	.	.	.	.	.	.	.	.	6	.	.	.	.	.	.	2	24
Saint-Eusèbe	3	.	.	17	12	.	.	.	.	.	.	.	.	.	.	.	.	.	.	.	.	.	.	3	.	.	.	.	.	.	.	35
Autun	3	.	.	.	.	.	.	.	.	.	.	.	.	.	.	.	.	.	.	.	.	.	.	1	.	.	.	.	.	.	.	4
Arnay-le-Duc	.	.	.	4	10	.	.	.	.	.	.	.	.	.	.	.	.	.	.	.	.	.	.	.	.	.	.	.	.	.	.	14
Luzy	.	.	6	3	1	.	.	.	.	.	.	.	.	.	.	.	.	.	.	.	.	.	.	.	.	.	.	.	.	.	.	10
Decize	.	6	4	.	.	.	.	.	.	.	.	.	.	.	.	.	.	.	.	5	.	.	.	.	.	.	.	.	.	.	.	15
Nevers	.	.	.	.	7	.	.	.	.	.	.	.	.	.	.	.	.	.	.	1	1	.	.	.	.	.	.	.	.	.	.	9
Châtillon-en-B.	6	.	.	.	9	.	.	.	.	.	.	.	.	.	.	.	.	.	.	4	.	.	.	.	.	.	.	.	.	.	.	19
La Colancelle	9	.	.	.	8	.	.	.	.	.	.	.	.	.	.	.	.	.	.	3	.	.	.	1	.	.	.	.	.	.	.	21
Prémery	1	.	.	0	3	.	.	.	.	.	.	.	.	.	.	.	.	.	.	2	.	.	.	.	.	.	.	.	.	.	.	7
Bassin de l'Allier.																																
Belvezet	.	.	.	2	.	.	.	.	.	.	.	.	.	.	.	.	.	.	.	.	.	.	.	.	.	.	.	8	36	2	.	48
Mercoire	.	.	.	.	2	.	.	.	.	.	.	.	.	.	.	.	.	.	.	.	.	.	.	.	.	.	.	.	8	43	13	65
Langogne	1	.	.	.	2	.	.	.	.	.	6	.	.	.	.	.	.	.	.	.	.	.	.	.	.	.	.	.	2	47	13	71
Grandrieu	.	.	.	.	.	.	.	.	.	.	3	.	.	.	.	.	.	.	.	.	.	.	.	.	.	.	.	.	.	25	3	31
Langeac	3	.	.	.	.	.	.	.	.	.	.	.	.	.	.	.	.	.	.	.	.	.	.	.	.	.	.	.	8	9	.	20
Murat	.	.	.	29	.	.	.	.	.	.	.	.	.	.	.	.	.	.	.	.	.	.	.	.	.	.	.	.	.	7	.	36
Massiac	.	.	.	.	.	.	.	.	.	.	.	.	.	.	.	.	.	.	.	.	.	.	.	.	.	.	.	.	.	17	11	28
Brioude	4	.	.	.	.	.	.	.	.	.	.	.	.	.	.	.	.	.	.	.	.	.	.	.	.	.	.	.	.	15	2	21
Ambert	1	.	.	.	3	1	.	.	.	1	.	.	.	.	.	.	.	.	.	.	.	.	.	.	.	.	.	.	.	10	2	18
Besse	4	.	.	.	.	20	.	.	.	.	6	.	.	.	.	.	.	.	.	.	.	.	.	.	.	.	.	.	.	20	8	58
Puy de Dôme (Obs.)	3	.	0	.	9	9	.	.	.	.	0	0	.	.	.	.	.	.	.	4	.	.	.	4	.	.	.	.	.	9	12	51
Clermont (Obsre)	0	.	.	.	0	.	.	.	.	.	.	.	.	.	.	.	.	.	.	1	.	.	.	9	.	.	.	.	.	5	6	21
Orcines	1	.	0	.	5	2	0	.	.	.	.	.	.	.	.	.	.	.	.	2	.	.	.	7	.	.	.	.	.	9	9	35
Thiers	1	.	.	17	7	2	.	.	.	.	.	.	.	.	.	.	.	.	.	.	.	.	.	8	.	.	.	.	.	6	13	55
St-Clément	.	.	.	.	30	8	.	.	.	.	.	.	.	.	.	.	.	.	.	.	.	.	.	22	.	.	.	.	.	4	10	74
Vichy	.	.	.	.	14	5	.	.	.	.	4	.	.	.	.	.	.	.	.	.	.	.	.	8	.	.	.	.	.	2	8	41

STATIONS.	1	2	3	4	5	6	7	8	9	10	11	12	13	14	15	16	17	18	19	20	21	22	23	24	25	26	27	28	29	30	31	TOTAL.
Bassin de l'Allier (suite).																																
Ébreuil	.	.	.	.	5	.	.	.	.	.	.	.	.	.	.	.	.	.	.	2	.	.	.	3	.	.	.	.	.	.	8	18
Bessay	.	.	.	.	5	.	.	.	.	.	.	.	.	.	.	.	.	.	1	10	.	1	.	3	.	.	.	.	.	.	.	20
Moulins (P. C.)	.	.	.	.	14	2	.	.	.	.	.	.	.	.	.	.	.	.	.	.	.	.	.	1	.	.	.	.	.	.	.	17
Franchesse	.	.	.	.	9	8	.	.	.	.	.	.	.	.	.	.	.	.	.	2	.	1	.	0	.	.	.	.	.	.	.	20
Bassin du Cher.																																
Auzances	.	.	.	2	3	.	.	.	.	.	.	.	.	.	.	.	.	.	7	.	.	.	.	2	.	.	.	.	.	6	3	23
Chénérailles	.	.	.	.	5	.	.	.	.	.	.	.	.	.	.	.	.	.	.	.	.	.	.	3	.	.	.	.	.	.	.	8
Chambon	.	.	.	4	1	.	.	.	.	.	.	.	.	.	.	.	.	.	4	.	.	.	.	1	.	.	.	.	.	5	.	18
Montluçon	.	.	.	.	7	.	.	.	.	.	.	.	.	.	.	.	.	.	1	.	.	.	.	7	.	.	.	.	.	.	4	22
Préveranges	1	.	.	.	2	5	.	.	.	.	.	.	.	.	.	.	.	.	.	1	.	.	.	2	.	.	.	.	.	.	7	18
Laqueune (Epineuil)	.	.	.	.	6	.	.	.	.	.	.	.	.	.	.	.	.	.	6	3	.	.	.	.	.	.	.	.	.	2	.	17
Cérilly	.	.	.	.	7	6	.	.	.	.	.	.	.	.	.	.	.	.	.	7	.	.	.	.	.	.	.	.	.	.	0	20
Charenton	.	.	.	.	2	.	.	.	.	.	.	.	.	.	.	.	.	.	.	.	3	4	.	.	.	.	.	.	.	.	.	9
Levet	.	.	.	2	.	.	.	.	.	.	.	.	.	.	.	.	.	.	.	3	.	.	.	.	.	.	.	.	.	.	.	5
Ourouer-les-B.	.	.	.	.	5	.	.	.	.	.	.	.	.	.	.	.	.	.	.	.	0	.	.	2	.	.	.	.	.	.	.	7
Bourges (E. N.)	.	.	.	2	.	.	.	.	.	.	.	.	.	.	.	.	.	.	.	1	.	.	.	.	.	.	.	.	.	.	.	3
St-Palais (La Rés.)	.	1	0	.	0	.	.	.	.	.	0	.	.	.	.	.	.	.	2	.	1	.	.	.	.	.	.	.	.	.	.	4
Mehun-s.-Yèvre	.	.	.	.	4	.	.	.	.	.	.	.	.	.	.	.	.	.	.	1	6	.	.	.	.	.	.	.	.	.	.	11
Salbris	.	.	.	.	0	.	.	.	.	.	.	.	.	.	.	.	.	.	8	19	.	.	.	.	.	.	.	.	.	.	.	27
Romorantin	.	.	.	.	.	.	.	.	.	.	.	.	.	.	.	.	.	.	8	18	.	.	.	.	.	.	.	.	.	.	.	26
Mennetou-s.-Ch.	.	.	.	.	.	.	.	.	.	.	.	.	.	.	.	.	.	.	27	15	.	.	.	.	.	.	.	.	.	.	1	43
Selles-s.-Ch.	.	.	.	.	.	.	.	.	.	.	.	.	.	.	.	.	.	.	6	31	.	.	.	.	.	.	.	.	.	.	.	38
Montrichard	.	.	.	.	.	.	.	.	.	.	.	.	.	.	.	.	.	.	17	5	.	.	.	.	.	.	.	.	.	.	.	22
Epeigné-les-B.	.	.	.	.	1	.	.	.	2	.	.	.	.	.	.	.	.	.	11	8	.	.	.	.	.	.	.	.	.	.	.	22
Bassin de l'Indre.																																
Sainte-Sévère	.	.	.	.	6	.	.	.	.	.	.	.	.	.	.	.	.	.	.	4	.	.	.	.	.	.	.	.	.	9	.	19
La Châtre (M. Rouet)	.	.	.	.	8	.	.	.	.	.	.	.	.	.	.	.	.	.	1	4	.	.	.	1	.	.	.	.	.	.	.	18
Loches (P. C.)	.	.	.	.	.	.	.	.	.	.	.	.	.	.	.	.	.	.	.	23	.	.	.	.	.	.	.	.	.	.	1	24
Manthelan	.	.	.	.	.	.	.	.	.	.	.	.	.	.	.	.	.	.	.	11	.	.	.	.	.	.	.	.	.	.	.	11
Villaines	.	.	0	.	4	.	.	.	.	1	.	.	.	.	.	.	.	.	9	1	.	.	.	.	.	.	.	.	.	.	.	17
St-Benoît (forêt)	.	.	.	.	6	.	.	.	.	2	.	.	.	.	.	.	.	.	1	2	.	.	.	.	.	.	.	.	.	.	.	11
Azay-le-Rideau	.	.	.	5	.	.	.	.	.	.	.	.	.	.	.	.	.	.	.	13	.	.	.	.	.	.	.	.	.	.	.	18
Lignières	.	.	.	.	.	.	.	.	.	.	.	.	.	.	.	.	.	.	3	.	.	.	.	.	.	.	.	.	.	.	.	3
Rigny-Ussé	.	.	.	.	5	.	.	.	.	2	.	.	.	.	.	.	.	.	3	.	.	.	.	.	.	.	.	.	.	.	.	10
Bassin de la Creuse.																																
Felletin	4	.	.	.	2	.	.	.	.	.	.	.	.	.	.	.	.	.	.	.	.	.	.	5	.	.	.	.	.	11	5	28
Aubusson	0	.	.	.	5	1	.	.	.	.	.	.	.	.	.	.	.	.	.	3	.	.	.	1	.	.	.	.	.	6	4	20
Ahun	2	.	.	.	3	5	.	.	.	.	.	.	.	.	.	.	.	.	.	.	.	.	.	.	.	.	.	.	.	3	3	16
Boussac	.	.	7	.	.	.	.	.	.	.	.	.	.	.	.	.	.	.	3	.	1	.	6	.	.	.	.	.	1	6	.	24
Guéret	.	.	.	.	7	.	.	.	.	.	.	.	.	.	.	.	.	.	.	4	.	.	.	.	.	.	.	.	.	6	.	17
Bénévent	.	.	.	.	6	.	.	.	.	.	.	.	.	.	.	.	.	.	.	.	.	.	.	0	.	.	.	.	.	7	.	13
Bessines	.	.	.	5	8	.	.	.	.	.	.	.	.	.	.	.	.	.	.	.	.	.	.	19	.	.	.	.	.	2	8	43
Magnac-Laval	1	.	.	.	2	2	.	.	.	.	4	.	.	.	.	.	.	.	3	3	.	.	.	1	.	.	.	.	.	1	5	22
La Souterraine	1	.	.	.	3	1	.	.	.	.	.	.	.	.	.	.	.	.	.	2	8	.	.	5	.	.	.	.	.	1	3	24
Dun-le-Paleteau	3	.	.	.	1	.	.	.	.	.	.	.	.	.	.	.	.	.	.	3	.	.	.	4	.	.	.	.	.	3	4	19
St-Benoît-du-S.	.	.	.	.	1	.	.	.	.	.	.	.	.	.	.	.	.	.	5	1	.	.	.	.	.	.	.	.	.	6	1	14

STATIONS.	1	2	3	4	5	6	7	8	9	10	11	12	13	14	15	16	17	18	19	20	21	22	23	24	25	26	27	28	29	30	31	TOTAL.
Bassin de la Creuse (suite).																																
Abilly	.	.	.	.	1	.	.	.	.	.	.	.	.	.	.	.	.	.	7	11	.	.	.	.	.	.	.	.	.	.	.	20
Buxeuil	.	.	.	.	.	.	.	.	.	.	.	.	.	.	.	.	.	.	3	9	.	.	.	.	.	.	.	.	.	.	.	12
Bassin de la Vienne.																																
Eymoutiers	8	.	.	.	5	2	.	.	.	.	.	.	.	.	.	.	.	.	.	.	.	.	.	.	.	.	.	.	.	7	6	26
Pontarion	.	.	.	.	11	.	.	.	.	.	.	.	.	.	.	.	.	.	4	.	.	.	.	.	.	.	.	.	.	13	.	28
Saint-Léonard	8	.	.	.	3	.	.	.	.	.	.	.	.	.	.	.	.	.	3	.	.	.	.	.	.	.	.	.	.	13	2	28
Pierrebuffière	2	.	.	.	1	2	.	.	.	.	4	.	.	.	.	.	.	.	.	1	4	.	.	.	.	.	.	.	.	2	.	17
Oradour-s.-Vayre	.	.	.	.	3	2	.	.	.	.	1	.	.	.	.	.	.	.	5	7	.	.	.	.	.	.	.	.	.	19	2	39
Limoges (C. M.)	10	.	.	.	2	2	.	.	.	2	.	.	.	.	.	.	.	.	2	1	.	.	.	.	.	.	.	.	.	14	2	35
Oradour-s.-Glane	6	.	.	.	2	1	.	.	.	.	1	.	.	.	.	.	.	.	.	12	.	.	.	.	.	.	.	.	.	9	4	35
Rochechouart	2	.	.	.	2	1	.	.	.	1	.	.	.	.	.	.	.	.	49	11	2	.	.	1	.	.	.	.	.	8	1	78
Chabanais	2	.	.	1	.	5	.	.	.	.	.	.	.	.	.	.	.	.	10	4	.	.	.	5	.	.	.	.	.	12	2	41
Nouic	3	.	.	1	1	.	.	.	.	1	.	.	.	.	.	.	.	.	27	2	0	.	4	.	.	.	.	.	2	6	.	44
Lussac-les-Ch	.	.	.	.	.	.	.	.	.	.	.	.	.	.	.	.	.	.	5	16	.	.	.	.	.	.	.	.	.	4	.	25
Poitiers (P. C.)	.	.	.	.	.	.	.	.	.	.	.	.	.	.	.	.	.	.	5	8	.	.	.	.	.	.	.	.	.	0	.	13
Parçay-s.-V	.	.	.	.	.	.	.	.	.	.	.	.	.	.	.	1	.	.	9	3	.	.	.	.	.	.	.	.	.	.	.	13
Saint-Épain	.	.	.	.	2	.	.	.	.	1	.	.	.	.	.	.	.	.	9	2	.	.	.	.	.	.	.	.	.	.	.	15
Bassin de la Loire, du Bec-d'Allier à Angers.																																
Givry	0	.	.	0	8	.	.	.	.	.	.	.	.	.	.	.	.	.	.	3	.	.	0	0	.	.	.	.	.	.	.	11
Saint-Satur	.	.	.	.	.	.	.	.	.	.	.	.	.	.	.	.	.	.	.	6	1	.	.	.	.	.	.	.	.	.	.	7
Léré	0	.	1	.	2	.	.	.	.	.	0	.	.	.	.	.	.	.	12	.	0	.	.	.	.	.	.	.	.	.	.	16
Gien	1	.	.	.	4	.	.	.	.	.	.	.	.	.	.	.	.	.	7	4	.	.	.	.	.	.	.	.	.	.	.	17
Grignon	6	.	.	.	3	.	.	.	.	.	.	.	.	.	.	.	.	.	19	9	.	.	.	.	.	.	.	.	.	.	.	37
Combreux	.	.	.	.	.	.	.	.	.	.	.	.	.	.	.	.	.	.	20	4	.	.	.	.	.	.	.	.	.	.	.	24
Orléans (P. C.)	3	.	.	.	2	.	.	.	.	1	.	.	.	.	.	.	.	.	7	9	.	.	.	.	.	.	.	.	.	.	.	22
La Motte-Beuvron	.	.	.	4	.	.	.	.	.	.	.	.	.	.	.	.	.	.	5	14	.	.	.	.	.	.	.	.	.	.	.	23
Vernou (L.-et-Ch.)	.	.	.	.	3	.	.	.	.	0	.	.	.	.	.	.	.	.	6	18	.	.	.	.	.	.	.	.	.	.	.	27
Contres	.	.	.	4	.	.	.	.	.	.	.	.	.	.	.	.	.	.	.	33	.	.	.	.	.	.	.	.	.	.	.	37
Ouzouer-le-Marché	.	.	.	4	.	.	.	.	.	4	4	.	.	.	.	.	.	.	13	.	.	.	.	.	.	.	.	.	.	.	.	25
Blois (P. C.)	.	.	.	.	2	.	.	.	.	.	.	.	.	.	.	.	.	.	8	5	.	.	.	.	.	.	.	.	.	.	.	15
Montreuil	.	0	.	5	.	.	.	.	.	0	.	.	.	.	.	.	.	.	10	0	.	.	.	.	.	.	.	.	.	.	1	16
Villedomer	.	.	.	.	10	.	.	.	.	0	.	.	.	.	.	.	.	.	1	6	.	.	.	.	.	.	.	.	.	.	.	18
Beaumont-la-R.	.	.	.	2	.	.	.	.	.	.	.	.	.	.	.	.	.	.	13	.	.	.	.	.	.	.	.	.	.	.	.	15
Notre-Dame d'OE.	.	.	.	.	.	.	.	.	.	.	.	.	.	.	.	.	.	.	3	4	.	.	.	.	.	.	.	.	.	.	.	7
Tours (C. M.)	.	0	.	5	.	.	.	.	.	1	.	.	.	.	.	.	.	.	8	0	.	.	.	.	.	.	.	.	.	.	.	14
Channay	.	.	.	.	1	.	.	.	.	1	.	.	.	.	.	.	.	.	4	.	.	.	.	.	.	.	.	.	.	.	.	6
Auverse	.	.	.	.	.	.	.	.	.	.	1	.	.	.	.	.	.	.	.	2	.	1	.	.	.	.	.	.	.	.	.	4
Angers (J. des P.)	.	2	.	.	.	.	.	.	.	4	.	.	.	.	.	.	.	0	3	.	7	.	.	.	.	.	.	.	.	.	.	16
La Baumette (M.Cheux)	.	.	.	4	.	.	.	.	.	4	.	.	.	.	.	.	.	.	4	.	8	.	.	.	.	.	.	.	.	.	.	20
Bassin du Loir.																																
Janville	.	.	.	.	.	.	.	.	22	.	.	.	.	.	.	.	.	.	.	8	4	.	.	.	.	.	.	.	.	.	.	34
Voves	4	.	0	.	4	.	.	.	12	0	.	.	.	.	.	.	.	.	.	10	.	1	.	.	.	.	.	.	.	.	.	31
Orgères	4	.	.	.	1	.	.	.	10	12	.	.	.	.	.	.	.	.	4	7	.	2	.	.	.	.	.	.	.	.	.	39
Châteaudun	.	.	.	.	2	.	.	.	2	1	.	.	.	.	.	.	.	.	6	.	.	3	.	.	.	.	.	.	.	.	.	14
Brou	1	.	.	.	1	.	.	.	.	.	.	.	.	.	.	.	.	.	.	6	.	.	.	.	.	.	.	.	.	.	.	8

STATIONS.	1	2	3	4	5	6	7	8	9	10	11	12	13	14	15	16	17	18	19	20	21	22	23	24	25	26	27	28	29	30	31	TOTAL.
Bassin du Loir (suite).																																
Authon-la-Pl.	2	.	.	.	2	.	.	.	.	4	.	.	.	.	.	.	.	.	5	5	.	2	.	.	.	.	.	.	.	.	.	20
Droué	.	.	.	.	1	.	.	.	.	.	.	.	.	.	.	.	.	.	1	.	2	.	.	.	.	.	.	.	.	.	.	4
Oucques	.	.	.	.	5	.	.	.	.	2	.	.	.	.	.	.	.	.	3	7	.	.	.	.	.	.	.	.	.	.	.	17
Vendôme (P. C.)	0	.	.	.	6	.	.	.	.	2	0	.	.	.	.	.	.	.	2	6	.	1	.	.	.	.	.	.	.	.	.	17
Montoire	1	.	.	.	7	.	.	.	.	.	.	.	.	.	.	.	.	.	3	3	.	.	.	.	.	.	.	.	.	.	.	14
Savigny	2	.	.	.	.	3	.	.	.	1	.	.	.	.	.	.	.	.	3	1	.	4	.	.	.	.	.	.	.	.	.	14
Jupilles	.	.	.	.	5	.	.	.	.	2	.	.	.	.	.	.	.	.	2	.	.	.	.	.	4	.	.	3	.	.	.	16
Dissais-s.-Courc.	.	.	.	.	9	.	.	.	.	.	1	.	.	.	.	.	.	.	3	1	.	1	.	.	.	.	.	.	.	.	.	15
Pontvallain	.	.	.	.	1	.	.	.	.	.	1	.	.	.	.	.	.	.	1	.	.	.	.	.	.	.	.	.	.	.	.	3
Bassin de la Sarthe.																																
F^t d'Écouves (R.-V)	.	0	.	3	.	.	.	.	3	.	.	.	.	.	.	.	.	.	6	.	11	.	4	.	.	.	.	.	.	.	.	27
F^t de Bourse	0	.	1	.	1	2	.	.	.	.	4	.	.	.	.	.	.	.	.	4	.	3	.	2	0	.	.	.	.	.	.	17
Mortagne	.	1	6	2	.	.	.	.	.	2	.	.	.	.	.	.	.	.	4	.	10	.	8	.	.	.	.	.	.	.	.	33
Forêt de Réno	3	.	2	.	3	.	.	.	.	.	2	.	.	.	.	.	.	.	.	3	.	15	.	12	.	.	.	.	.	.	.	40
Nogent-le-Rotrou	8	.	1	.	.	.	.	.	.	.	.	.	.	.	.	.	.	.	3	2	.	12	.	1	.	.	.	.	.	.	.	27
Thiron-Gardais	.	.	8	.	.	.	.	.	.	.	.	.	.	.	.	.	.	.	9	.	8	.	.	.	.	.	.	.	.	.	.	25
Bellême	2	.	1	.	1	.	.	.	.	2	.	.	.	.	.	.	.	.	.	4	.	25	.	7	.	.	.	.	.	.	.	42
F^t de Perseigne	6	.	3	.	0	.	.	.	.	3	.	.	.	.	.	.	.	.	.	4	.	16	.	3	.	.	.	.	.	.	.	35
Alençon (C. M.)	.	1	.	.	.	.	.	.	4	.	.	.	.	.	.	.	.	.	17	.	27	4	11	.	.	.	.	.	.	.	.	65
St-Denis-s.-Sarthon	.	1	3	0	.	.	.	.	.	.	.	.	.	.	.	.	.	6	.	.	.	4	3	5	.	.	.	.	.	.	.	22
Vilaines-la-Juhel	4	1	.	.	1	.	.	.	.	5	.	.	.	.	.	.	.	.	1	25	.	9	.	6	.	.	.	.	.	.	.	53
Beaumont-s.-S.	2	.	1	.	.	.	.	.	.	1	.	.	.	.	.	.	.	.	.	5	.	22	.	1	.	.	.	.	.	.	.	32
Bonnétable	2	.	.	.	.	.	.	.	.	2	.	.	.	.	.	.	.	.	.	2	.	5	.	.	.	.	.	.	.	.	.	11
La Ferté-Bernard	.	.	.	.	.	.	.	.	.	.	3	.	.	.	.	.	.	.	1	.	.	6	.	.	.	.	.	.	.	.	.	10
Ste-Suzanne	.	1	.	.	.	.	.	.	.	5	.	.	.	.	.	.	.	.	14	.	13	.	.	.	.	.	.	.	.	.	.	33
Souligné-s.-Vallon	.	.	2	.	.	.	.	.	.	1	.	.	.	.	.	.	.	.	.	3	.	9	.	.	.	.	.	.	.	.	.	15
Le Mans (P. C.)	.	.	.	1	.	.	.	.	.	4	.	.	.	.	.	.	.	.	1	.	10	.	.	.	.	.	.	.	.	.	.	16
Bouloire	12	.	.	.	.	.	.	.	.	.	10	.	.	.	.	.	.	.	.	4	.	.	.	.	.	.	.	.	.	.	.	26
Sablé	.	.	.	.	.	.	.	.	.	6	.	.	.	.	.	.	.	.	.	4	.	8	.	.	.	.	.	.	.	.	.	18
Bassin de la Mayenne.																																
Domfront	7	2	.	.	.	.	.	.	.	0	.	.	.	.	.	.	.	.	0	.	.	12	4	0	.	.	.	.	.	.	.	26
Forêt d'Andaines	2	1	4	12	.	.	.	.	.	.	.	.	.	.	.	.	2	3	.	.	14	.	4	.	.	.	.	.	.	.	.	42
Pré-en-Pail	4	0	.	.	.	.	.	.	.	4	.	.	.	.	.	.	.	.	.	27	.	13	0	7	.	.	.	.	.	.	.	55
Gorron	.	5	.	3	.	.	.	.	.	4	.	.	.	.	.	.	.	.	5	.	9	.	29	.	.	.	.	.	.	.	.	55
Ambrières	.	2	2	0	.	.	.	.	.	.	1	.	.	.	.	.	.	.	.	1	0	0	23	.	7	.	.	.	.	.	.	36
Mayenne (P. C.)	.	.	1	.	1	.	.	.	.	2	.	.	.	.	.	.	.	.	.	1	.	28	1	10	.	.	.	.	.	.	.	44
Ernée	.	1	.	3	.	.	.	.	.	3	.	.	.	.	.	.	.	.	2	.	14	1	3	.	.	.	.	.	.	.	.	27
Chailland	.	1	.	3	.	.	.	.	.	3	.	.	.	.	.	.	.	.	2	.	14	0	3	.	.	.	.	.	.	.	.	27
Montsûrs	.	1	.	.	.	.	.	.	.	2	.	.	.	.	.	.	.	.	8	1	.	14	.	2	.	.	.	.	.	.	.	27
Laval (E. N.)	.	.	1	.	.	.	.	.	.	9	.	.	.	.	.	.	.	.	2	.	10	0	0	.	.	.	.	.	.	.	.	22
Cossé-le-Vivien	.	.	3	.	1	.	.	.	.	2	.	.	.	.	.	.	.	.	3	.	11	.	.	.	.	.	.	.	.	.	.	19
Grez-en-Bouëre	.	.	0	.	.	.	.	.	.	11	1	.	.	.	.	.	.	.	1	22	.	9	.	.	.	.	.	.	.	.	.	44
Château-Gontier	.	.	.	.	.	.	.	.	.	.	10	.	.	.	.	.	.	.	.	35	.	.	.	.	.	.	.	.	.	.	.	45
St-Aignan-s.-Roë	1	.	1	.	0	.	.	.	.	.	0	.	.	.	.	.	.	.	.	4	.	9	.	.	.	.	.	.	0	.	.	15
Pouancé	.	.	.	.	.	.	.	.	.	12	.	.	.	.	.	.	.	.	4	.	.	.	.	.	.	.	.	.	.	.	.	16

STATIONS.	1	2	3	4	5	6	7	8	9	10	11	12	13	14	15	16	17	18	19	20	21	22	23	24	25	26	27	28	29	30	31	TOTAL.
Bassin de la Loire inférieure, rive droite.																																
Candé	.	.	.	.	.	.	.	.	.	5	.	.	.	.	.	.	.	.	14	.	7	1	.	.	.	.	.	.	.	.	.	27
Oudon	.	.	.	.	2	.	.	.	.	.	4	.	.	.	.	.	.	.	9	1	.	.	.	.	.	.	.	.	.	.	.	17
Joué-sur-Erdre	.	.	1	.	.	.	.	.	.	3	.	.	.	.	.	.	.	.	.	5	.	3	.	.	.	.	.	.	.	.	.	13
Nort	2	1	1	.	.	.	2	.	.	4	.	.	.	.	.	.	.	.	.	5	.	1	1	.	.	.	.	.	.	.	.	17
Nantes (Obs^re)	.	2	.	1	.	.	.	.	.	15	.	.	.	.	.	.	.	.	15	.	4	.	0	.	.	.	.	.	.	.	.	37
Cordemais	8	.	2	.	.	.	.	.	.	2	.	.	.	.	.	.	.	.	.	1	.	4	1	.	.	.	.	.	.	.	.	18
Savenay (E. N.)	.	2	.	0	.	.	.	.	.	3	.	.	.	.	.	.	.	.	5	.	.	.	.	.	.	.	.	.	.	.	.	11
Saint-Nazaire	1	2	.	.	.	.	.	.	.	.	.	.	.	.	.	.	.	.	1	5	0	4	1	.	.	.	.	.	.	.	.	14
Bassin de la Loire inférieure, rive gauche; bassin de la Sèvre nantaise.																																
Secondigny	.	.	.	.	6	.	.	.	.	2	.	.	.	.	.	.	.	.	3	.	.	.	.	.	.	.	.	.	.	.	3	14
Parthenay (E. N.)	.	.	.	.	8	.	.	.	.	1	.	.	.	.	.	.	.	.	2	4	.	.	.	.	.	.	.	.	.	.	2	17
Bressuire	.	.	.	.	3	.	.	.	.	1	.	.	.	.	.	.	.	.	1	.	.	.	.	.	.	.	.	.	.	.	.	6
Puy N.-D.	.	.	.	.	10	.	.	.	.	0	.	.	.	.	.	.	.	.	2	.	.	1	.	.	.	.	.	.	.	.	.	13
Gennes	.	.	.	.	2	.	.	.	.	1	.	.	.	.	.	.	.	.	3	2	.	0	.	.	.	.	.	.	.	.	.	8
Saint-Saturnin	.	.	.	.	4	.	.	.	.	2	.	.	.	.	.	.	.	.	.	1	.	3	.	.	.	.	.	.	.	.	.	11
Ponts-de-Cé	.	.	.	2	3	.	.	.	.	2	.	.	.	.	.	.	.	.	2	0	.	3	.	.	.	.	.	.	.	.	.	12
Thouarcé	.	.	.	2	.	.	.	.	1	.	.	.	.	.	.	.	.	1	1	.	.	.	.	.	.	.	.	.	.	.	.	6
Les Gardes	.	.	.	3	.	.	.	.	.	3	.	.	.	.	.	.	.	.	3	.	1	.	.	.	.	.	.	.	.	.	.	10
Chalonnes	.	.	.	.	5	.	.	.	.	11	.	.	.	.	.	.	.	.	5	4	.	8	.	.	.	.	.	.	.	.	.	33
La Pommeraye	.	.	.	.	.	.	.	.	.	5	.	.	.	.	.	.	.	.	6	3	.	1	.	.	.	.	.	.	.	.	.	15
Chapelle-St-Flor	.	.	.	.	.	5	.	.	.	4	.	.	.	.	.	.	.	.	.	4	.	15	.	.	.	.	.	.	.	.	.	28
Champtoceaux	1	.	0	.	4	.	.	.	.	5	.	.	.	.	.	.	.	.	1	3	.	3	.	.	.	.	.	.	.	.	.	17
Montfaucon	.	.	.	.	4	.	.	.	.	4	.	.	.	.	.	.	.	.	16	.	.	.	.	.	.	.	.	.	.	.	.	25
Tiffauges	.	.	.	.	.	.	.	.	.	.	.	.	.	.	.	.	.	.	.	6	.	.	.	.	.	.	.	.	.	.	.	6
Les Herbiers	.	.	.	.	1	.	.	.	.	4	.	.	.	.	.	.	.	.	7	.	.	1	.	.	.	.	.	.	.	.	.	13
Montaigu	4	.	.	.	2	.	.	.	.	9	.	.	.	.	.	.	.	.	1	12	.	0	.	.	.	.	.	.	.	.	.	29
Clisson	.	.	.	.	.	.	.	.	.	.	.	.	.	.	.	.	.	.	.	39	.	.	.	.	.	.	.	.	.	.	.	39
BASSINS ENTRE LA LOIRE ET LA GIRONDE.																																
Bassins de la Vie, du Lay et de la Sèvre niortaise.																																
Pointe Saint-Gildas	.	.	.	2	.	.	.	.	.	.	.	.	.	.	.	.	.	.	2	.	.	.	.	.	.	.	.	.	.	.	.	4
Pornic	.	0	.	.	.	.	.	.	.	1	.	.	.	.	.	.	.	.	.	.	.	5	.	.	.	.	.	.	.	.	.	7
Noirmoutiers	.	.	.	.	.	.	.	.	.	4	.	.	.	.	.	.	.	.	.	.	.	5	0	.	.	.	.	.	.	.	.	9
Ile d'Yeu	.	0	.	.	.	.	.	.	.	.	.	.	.	.	.	.	.	.	.	6	.	.	.	.	.	.	.	.	2	.	.	8
St-Gille-s.-Vie	.	.	.	.	1	.	.	.	.	4	.	.	.	.	.	.	.	.	2	1	.	.	.	.	.	.	.	.	.	.	.	9
Les Sables-d'Olonne	.	.	.	.	5	.	.	.	.	1	.	.	.	.	.	.	.	.	1	.	.	.	.	.	.	.	.	.	1	0	.	8
Roche-s-Yon (E.N.)	.	.	.	.	3	.	.	.	.	13	.	.	.	.	.	.	.	.	.	1	.	.	.	.	.	.	.	.	.	.	.	17
Chantonnay	12	.	.	.	7	.	.	.	.	.	.	.	.	.	.	.	.	.	6	.	.	.	.	.	.	.	.	.	.	.	.	25
La Châtaigneraie	.	.	.	.	4	.	.	.	.	.	.	.	.	.	.	.	.	.	2	.	.	.	.	.	.	.	.	.	.	.	.	5
Longèves	4	.	.	.	3	.	.	.	.	.	.	.	.	.	.	.	.	.	3	.	.	.	.	.	.	.	.	.	.	.	5	15
Luçon	.	.	.	.	.	.	.	.	.	2	.	.	.	.	.	.	.	.	5	.	.	.	.	.	.	.	.	.	.	4	.	12
Marans	0	.	.	.	4	.	.	.	.	5	.	.	.	.	.	.	.	.	3	.	.	.	.	.	.	.	.	.	3	4	.	19
Coulanges-s.-l'A.	.	.	.	3	.	.	.	.	2	.	.	.	.	.	.	.	.	1	0	.	.	.	.	.	.	.	.	.	5	.	.	11
Chantecorps	.	.	.	.	.	.	.	.	.	1	.	.	.	.	.	.	.	.	.	18	9	.	.	.	.	.	.	.	.	.	5	33
Viel-Pain	.	.	.	.	1	.	.	.	.	1	.	.	.	.	.	.	.	.	.	.	.	.	.	.	.	.	.	.	3	.	.	4
Sepvret	.	.	.	1	.	.	.	.	.	.	.	.	.	.	.	.	.	.	.	.	.	.	.	.	.	.	.	1	2	.	.	4

STATIONS.	1	2	3	4	5	6	7	8	9	10	11	12	13	14	15	16	17	18	19	20	21	22	23	24	25	26	27	28	29	30	31	TOTAL.
Bassins de la Vie, du Lay et de la Sèvre niortaise (suite).																																
La Couarde	1	.	.	.	1	.	.	.	.	2	.	.	.	.	.	.	.	.	4	3	.	.	.	.	.	.	.	.	.	.	3	14
Niort	4	.	.	.	1	.	.	.	.	1	.	.	.	.	.	.	.	.	1	4	.	.	.	.	.	.	.	.	.	0	5	16
Mauzé	2	.	.	.	.	.	.	.	.	.	1	.	.	.	.	.	.	.	6	6	.	.	.	.	.	.	.	.	.	.	7	21
Bazoin	2	.	.	.	3	.	.	.	.	8	.	.	.	.	.	.	.	.	1	.	.	.	.	.	.	.	.	.	.	.	7	21
La Rochelle (P. C.)	.	.	.	.	.	.	.	.	.	9	.	.	.	.	.	.	.	.	9	2	.	.	.	.	.	.	.	.	.	.	.	20
Bassin de la Charente.																																
Saint-Mathieu	3	1	.	.	.	.	.	.	.	.	1	.	.	.	.	.	.	.	12	.	4	.	.	.	.	.	.	.	15	4	41
Le Lac Français	4	.	.	.	1	.	.	.	.	.	.	.	.	.	.	.	.	.	1	9	.	.	.	5	.	.	.	.	13	2	35
Angoulême (P. C.)	.	.	.	.	.	.	.	.	.	.	.	.	.	.	.	.	.	.	1	6	.	.	.	2	.	.	.	.	17	3	28
Barbézieux	.	.	.	.	.	2	.	.	.	.	.	.	.	.	.	.	.	.	1	2	.	.	.	.	.	.	.	.	9	1	15
Jonzac	.	.	.	4	4	.	.	.	.	3	.	.	.	.	.	.	.	.	.	6	.	.	.	.	.	.	.	1	.	.	.	18
Cognac	.	.	.	3	1	.	.	.	1	.	.	.	.	.	.	.	.	1	9	.	.	.	1	.	.	.	.	.	38	1	.	55
Aigre	4	.	.	.	.	.	.	.	.	.	.	.	.	.	.	.	.	.	.	11	1	.	.	.	.	.	.	2	5	.	.	22
Ruffec	4	.	.	.	2	.	.	.	.	.	.	.	.	.	.	.	.	.	0	11	.	.	.	.	.	.	.	.	.	14	.	31
Chef-Boutonne	4	.	.	.	1	1	.	.	.	3	.	.	.	.	.	.	.	.	.	12	.	.	.	.	.	.	.	.	.	3	2	25
Les Brousses	.	.	.	.	3	.	.	.	.	.	.	.	.	.	.	.	.	.	1	2	.	.	0	.	.	.	.	.	.	5	.	12
Chail	2	.	.	.	3	.	.	.	.	.	0	.	.	.	.	.	.	.	.	2	.	.	.	.	.	.	.	.	.	2	2	11
Vernoux-s.-Bout	.	.	.	3	.	.	.	.	.	.	.	.	.	.	.	.	.	.	.	.	.	.	.	.	.	.	.	.	.	0	.	3
Les Fosses	.	.	.	.	3	.	.	.	2	.	.	.	.	.	.	.	.	.	5	4	.	.	.	.	.	.	.	.	.	.	5	19
Villiers-au-B.	.	.	.	.	.	3	.	.	.	1	.	.	.	.	.	.	.	.	5	3	.	.	.	.	.	.	.	.	.	3	1	16
St-Jean-d'Angely	.	.	.	.	1	.	.	.	.	.	.	.	.	.	.	.	.	.	2	.	.	.	.	.	.	.	.	.	8	1	.	12
Saintes	.	.	.	.	3	1	.	.	.	.	.	.	.	.	.	.	.	.	1	.	.	.	.	.	.	.	.	.	.	15	3	23
Ile d'Aix	.	.	.	.	4	.	.	.	3	2	.	.	.	.	.	.	.	.	6	.	.	.	.	.	.	.	.	.	.	4	1	20
Chassiron	.	.	.	.	2	.	.	.	.	.	10	.	.	.	.	.	.	.	.	5	1	.	.	.	.	.	.	.	.	3	1	23
BASSIN DE LA GIRONDE.																																
Bassin de la Dordogne.																																
Laqueuille	.	.	.	2	5	.	.	.	.	.	.	.	.	.	.	.	.	.	.	.	.	.	.	7	.	.	.	.	5	23	.	42
La-Tr-d'Auvergne	10	.	.	.	4	2	.	.	.	.	.	.	.	.	.	.	.	.	.	.	.	.	.	1	.	.	.	.	.	13	5	35
Église-Nve-d'Entr.	.	.	.	6	4	.	.	.	.	.	.	.	.	.	.	.	.	.	.	.	.	.	.	.	.	.	5	.	.	.	.	15
Aurillac (E. N.)	.	.	.	2	6	2	.	.	.	.	.	.	.	.	.	.	.	.	.	.	.	.	.	.	.	.	.	.	12	7	.	29
Argentat	4	.	.	.	.	.	.	.	.	.	.	.	.	.	.	.	.	.	.	.	.	.	.	.	.	.	.	.	.	14	.	18
Beaulieu	4	.	.	.	4	1	.	.	.	.	.	.	.	.	.	.	.	.	.	.	.	.	.	.	.	.	.	.	.	31	.	40
Saint-Céré	.	.	.	1	.	.	.	.	.	.	.	.	.	.	.	.	.	13	.	.	.	.	.	.	.	.	.	.	11	5	.	65
La Tronquière	.	.	.	3	15	3	.	.	.	.	.	.	.	.	.	.	.	.	.	.	.	.	.	.	.	.	.	.	19	16	5	61
Gramat	.	.	.	2	4	3	.	.	.	.	.	.	.	.	.	.	.	.	.	.	.	.	.	.	.	.	.	.	8	9	.	26
Frayssinet	2	.	.	.	5	1	.	.	.	.	.	.	.	.	.	.	.	.	.	.	.	.	.	.	.	.	.	.	7	6	.	21
Martel	.	.	.	.	3	.	.	.	.	.	.	.	.	.	.	.	.	.	.	.	.	.	.	.	.	.	.	.	10	11	.	24
Vayrac	.	.	.	.	.	.	.	.	.	.	.	.	.	.	.	.	.	.	.	.	.	.	.	.	.	.	.	.	7	8	.	15
Tulle (P. C.)	.	.	.	.	.	4	.	.	.	.	.	.	.	.	.	.	.	.	.	.	.	.	.	.	.	.	.	.	.	13	0	17
Brive	.	.	.	.	.	2	.	.	.	.	.	.	.	.	.	.	.	.	7	.	.	.	.	.	.	.	.	.	.	21	.	30
Blanzaguet	.	.	.	.	.	.	.	.	.	3	.	.	.	.	.	.	.	.	2	9	.	.	.	.	.	.	.	.	.	.	.	14
Chalais	1	.	.	.	2	2	.	.	.	.	.	.	.	.	.	.	.	.	1	1	.	.	.	.	.	.	.	.	.	6	.	12
Montguyon	.	.	.	.	.	7	.	.	.	8	.	.	.	.	.	.	.	.	.	2	.	.	.	.	.	.	.	.	4	.	.	21
Les Églisottes	1	.	.	.	.	10	.	.	.	.	.	.	.	.	.	.	.	.	.	2	.	.	1	.	.	.	.	.	.	7	.	21
Coutras	.	.	.	.	2	19	.	.	.	0	.	.	.	.	.	.	.	.	.	.	.	.	0	.	.	.	.	.	6	.	0	27
Lussac	1	.	.	.	3	21	.	.	.	1	.	.	.	.	.	.	.	.	1	1	.	.	.	.	.	.	.	.	.	7	1	34
Cavignac	4	.	.	.	8	11	.	.	.	4	.	.	.	.	.	.	.	.	.	.	.	.	2	.	.	.	.	.	0	2	.	31

STATIONS.	1	2	3	4	5	6	7	8	9	10	11	12	13	14	15	16	17	18	19	20	21	22	23	24	25	26	27	28	29	30	31	TOTAL.
Bassin du Lot.																																
Le Bleymard	0	.	.	.	5	.	.	.	.	.	.	.	.	.	.	.	.	.	.	.	.	.	.	.	.	.	.	.	.	62	.	67
Bagnols	.	.	.	.	7	.	.	.	.	.	.	.	.	.	.	.	.	.	.	.	.	.	.	.	.	.	.	.	5	36	1	48
Montmirat	.	.	.	.	5	.	.	.	.	.	.	.	.	.	.	.	.	.	.	.	.	.	.	.	.	.	.	.	5	49	.	59
Mende (P. C.)	.	.	.	.	3	.	.	.	.	.	.	.	.	.	.	.	.	.	.	.	.	.	.	.	.	.	.	.	12	20	.	35
Marvéjols	.	.	.	.	7	.	.	.	.	.	.	.	.	.	.	.	.	.	.	.	.	.	.	.	.	.	.	2	28	.	.	37
Cam-de-la-Roche	.	.	.	.	5	.	.	.	.	.	.	.	.	.	.	.	.	.	.	.	.	.	.	.	.	.	.	.	1	22	.	28
St-Chély-d'Apcher	.	.	.	.	4	.	.	.	.	.	1	.	.	.	.	.	.	.	.	.	.	.	.	.	.	.	.	.	.	21	.	26
Nasbinals	.	.	.	.	29	4	.	.	.	.	.	.	.	.	.	.	.	.	.	.	.	.	.	.	.	.	.	.	.	13	.	46
Espalion	.	.	.	11	.	.	.	.	.	.	.	.	.	.	.	.	.	.	.	.	2	.	.	.	.	.	.	.	16	.	.	30
Entraygues	.	.	.	.	42	6	.	.	.	.	.	.	.	.	.	.	.	.	.	.	.	.	.	.	.	.	.	.	.	11	.	59
Laguiole	.	.	.	.	60	15	.	.	.	.	.	.	.	.	.	.	.	.	.	.	.	.	.	.	.	.	.	.	.	4	.	79
Figeac (S. H.)	5	.	.	.	.	8	.	.	.	.	.	.	.	.	.	.	.	.	.	.	.	.	.	.	.	.	.	.	20	8	.	41
La Capelle-M.	.	.	.	.	.	7	.	.	.	.	.	.	.	.	.	.	.	13	.	.	.	.	.	.	.	.	.	.	18	.	.	38
Livernon	.	.	.	.	10	11	.	.	.	.	.	.	.	.	.	.	.	1	.	.	.	.	.	.	.	.	.	.	26	.	.	48
Limogne	2	.	.	.	15	11	.	.	.	.	.	.	.	.	.	.	.	.	.	.	.	.	.	.	.	.	.	.	11	7	.	46
Saint-Géry	.	.	.	.	5	.	.	.	.	.	.	.	.	.	.	.	.	.	.	.	.	.	.	.	.	.	.	.	12	.	.	17
Lauzès	.	.	.	.	2	4	.	.	.	.	.	.	.	.	.	.	.	.	.	.	.	.	.	.	.	.	.	.	10	5	.	21
Cahors (P. C.)	2	.	.	.	2	26	.	.	.	.	.	.	.	.	.	.	.	.	.	.	.	.	.	0	.	.	.	.	5	3	.	33
Puy-l'Évêque	.	.	.	.	.	11	.	.	.	.	.	.	.	.	.	.	.	.	5	.	.	.	.	.	.	.	.	.	12	.	.	28
Fumel	0	.	.	.	2	15	.	.	.	0	.	.	.	.	.	.	.	.	.	.	.	.	.	.	.	.	.	.	13	9	.	39
Montflanquin	.	.	.	.	2	17	.	.	.	.	.	.	.	.	.	.	.	.	.	.	.	.	.	.	.	.	.	.	.	24	1	44
Villeneuve (P. C.)	.	.	.	.	2	13	.	.	.	0	.	.	.	.	.	.	.	.	0	.	.	.	0	.	.	.	.	.	6	23	41	85
Monclar d'A	.	.	.	.	2	10	.	.	.	.	.	.	.	.	.	.	.	.	.	.	.	.	.	0	.	.	.	.	.	16	11	39
Bassins du Tarn et de l'Aveyron.																																
Pt de Montvert	.	.	.	.	2	.	.	.	.	.	.	.	.	.	.	.	.	.	.	.	.	.	.	.	.	.	.	.	8	56	.	66
Florac	.	.	.	.	4	.	.	.	.	.	.	.	.	.	.	.	.	.	.	.	.	.	.	.	.	.	.	.	3	51	.	58
Cassagnas	.	.	.	.	0	.	.	.	.	.	.	.	.	.	.	.	.	.	.	.	.	.	.	.	.	.	.	.	.	88	.	88
Meyrueis	.	.	.	.	6	.	.	.	.	.	.	.	.	.	.	.	.	.	.	.	.	.	.	.	.	.	.	.	8	53	.	67
Col du Marquairès	.	.	.	.	3	.	.	.	.	.	.	.	.	.	.	.	.	.	.	.	.	.	.	.	.	.	.	.	12	67	.	82
Le Massegros	.	1	.	.	.	.	.	.	.	.	.	.	.	.	.	.	.	.	.	.	.	.	.	.	.	.	.	.	4	.	.	6
La Cavalerie	.	.	.	20	2	6	.	.	.	.	.	.	.	.	.	.	.	.	.	.	.	.	.	.	.	.	.	.	4	.	.	32
Saint-Affrique	2	.	.	.	2	5	.	.	.	.	.	.	.	.	.	.	.	.	.	.	.	.	.	.	.	.	.	.	2	9	.	20
Le Cabaretou	.	.	.	.	13	.	.	.	.	.	.	.	.	.	.	.	.	.	.	.	.	.	.	.	.	.	.	.	9	11	18	51
Fraïsse	2	.	.	.	5	18	.	.	.	.	.	.	.	.	.	.	.	.	.	.	.	.	.	.	.	.	.	.	16	.	8	50
La Salvetat d'A	2	.	.	.	3	22	.	.	.	.	.	.	.	.	.	.	.	.	.	.	.	.	.	.	.	.	.	.	6	9	17	59
Pradelle-Cabardès	3	.	.	0	1	12	3	.	.	.	.	.	.	.	.	.	.	.	.	.	.	.	.	.	.	.	.	.	5	26	36	86
Castres	.	.	.	.	0	19	.	.	.	.	.	.	.	.	.	.	.	.	.	.	.	.	.	.	.	.	.	.	.	38	49	106
Alban	4	.	.	5	.	41	.	.	.	.	.	.	.	.	.	.	.	.	.	.	.	.	.	.	.	.	.	.	12	.	20	82
Villefranche-d'Av.	3	.	.	.	.	.	.	.	.	.	.	.	.	.	.	.	.	.	.	.	.	.	.	.	.	.	.	.	.	24	2	29
Naucelle	1	.	.	.	11	39	.	.	.	.	.	.	.	.	.	.	.	.	.	.	.	.	.	.	.	.	.	.	.	13	0	64
Carmaux	.	.	.	.	6	16	.	.	.	.	.	.	.	.	.	.	.	.	.	.	.	.	.	.	.	.	.	.	.	4	7	33
Cordes	.	.	.	.	4	25	.	.	.	.	.	.	.	.	.	.	.	.	.	.	.	.	.	.	.	.	.	.	3	9	1	42
Albi (P. C.)	.	.	.	7	7	16	.	.	.	.	.	.	.	.	.	.	.	.	.	.	.	.	.	.	.	.	.	.	19	.	.	49
Lavaur	.	.	.	.	9	1	.	.	.	.	.	.	.	.	.	.	.	.	.	.	.	.	.	.	.	.	.	.	.	0	.	10
Montauban (E. N.)	.	.	.	.	7	8	.	.	.	.	.	.	.	.	.	.	.	.	.	.	.	.	.	.	.	.	.	.	9	10	.	34
Lalbenque	.	.	.	2	18	21	.	.	.	.	.	.	.	.	.	.	.	.	.	.	.	.	.	.	.	.	.	.	9	1	.	51

STATIONS.	1	2	3	4	5	6	7	8	9	10	11	12	13	14	15	16	17	18	19	20	21	22	23	24	25	26	27	28	29	30	31	TOTAL.
Bassin de la Garonne, cours supérieur, et affluents des Pyrénées.																																
Belesta	.	.	.	.	.	.	.	.	.	.	.	.	.	.	.	.	.	.	.	.	.	.	.	.	.	.	.	.	.	3	12	15
Mirepoix	.	.	.	.	10	.	.	.	.	.	.	.	.	.	.	.	.	.	.	.	.	.	.	.	.	.	.	.	.	.	18	28
Foix (E. N.)	.	.	.	5	2	.	.	.	.	.	.	.	.	.	.	.	.	.	.	24	.	.	.	.	.	.	.	.	.	.	29	60
Royat	.	.	.	.	.	.	.	.	.	.	.	.	.	.	.	.	.	.	.	.	.	.	.	.	.	.	.	.	.	2	35	37
Izaut-de-l'Hôtel	.	.	.	.	.	.	.	.	.	.	.	.	.	.	.	.	.	.	.	.	.	.	.	.	.	.	.	.	.	.	11	11
Rieumes	.	.	.	.	.	1	.	.	.	.	.	.	.	.	.	.	.	.	.	.	11	.	.	.	.	.	.	.	.	.	2	3	18
Toulouse (Obs^re)	.	.	.	.	4	3	.	.	.	.	.	.	.	.	.	.	.	.	.	.	.	.	.	.	.	.	.	.	4	.	8	19
Bassin de la Garonne (R. G.) au-dessous de Toulouse; bassins du Gers et de la Baïse; bassin de la Gironde.																																
Lannemezan	.	.	.	.	.	.	.	.	.	.	.	.	.	.	.	.	.	.	.	.	.	.	.	.	.	.	.	.	0	1	1	2
Castelnau-Mag.	.	.	.	.	.	0	.	.	.	.	.	.	.	.	.	.	.	.	.	.	.	.	.	.	.	.	.	.	2	.	.	2
Miélan	.	.	.	.	.	1	.	.	.	.	.	.	.	.	.	.	.	.	.	.	.	.	.	.	.	.	.	.	2	.	0	3
Masseube	.	.	.	.	.	5	.	.	.	.	.	.	.	.	.	.	.	.	.	.	.	.	.	.	.	.	.	.	.	1	0	6
Lombez	.	.	.	.	.	4	.	.	.	.	.	.	.	.	.	.	.	.	.	.	.	.	.	.	.	.	.	.	.	.	.	4
Auch (P. C.)	.	.	.	0	.	1	.	.	.	.	.	.	.	.	.	.	.	.	.	.	.	.	.	.	.	.	.	.	.	1	.	2
Vic-Fézensac	.	.	.	.	3	.	.	.	.	.	.	.	.	.	.	.	.	.	.	.	.	.	.	.	.	.	.	.	.	.	.	3
Eauze	.	.	.	.	19	.	.	.	.	.	.	.	.	.	.	.	.	.	.	.	.	.	.	.	.	.	.	.	.	.	.	19
Condom	.	.	.	.	4	2	.	.	.	.	.	.	.	.	.	.	.	.	19	.	.	.	.	.	.	.	.	.	.	1	.	26
Lectoure	.	.	.	.	.	8	.	.	.	.	.	.	.	.	.	.	.	.	.	.	.	.	.	.	.	.	.	.	.	6	.	14
Monteuq	.	.	.	.	4	8	.	.	.	.	.	.	.	.	.	.	.	.	1	.	.	.	.	.	.	.	.	.	24	.	4	41
Agen (P. C.)	.	.	.	.	8	1	.	.	.	.	.	.	.	.	.	.	.	1	.	.	.	.	.	.	.	.	.	.	10	2	.	22
Grignols	3	.	.	.	.	3	.	.	.	.	.	.	.	.	.	.	.	.	1	.	.	.	.	.	.	.	.	.	.	6	.	13
Col de Fer	.	.	.	.	1	2	.	.	.	.	.	.	.	.	.	.	.	.	.	.	.	.	.	.	.	.	.	.	.	10	.	13
Machorre	.	1	.	1	.	6	.	.	.	.	.	.	.	.	.	.	.	.	0	1	.	.	.	.	.	.	.	.	.	9	.	18
Budos	2	.	.	.	1	5	.	.	.	.	.	.	.	.	.	.	.	.	0	26	.	.	.	0	.	.	.	.	.	5	.	39
La Sauve (E. N.)	.	.	.	.	.	10	.	.	.	2	.	.	.	.	.	.	.	.	.	0	.	.	.	.	.	.	.	.	.	5	.	18
Bordeaux (Obs^re)	0	.	0	.	4	5	.	.	.	1	.	.	.	.	.	.	.	.	0	0	.	.	2	0	.	.	.	.	1	3	.	17
Soulac	2	.	.	.	3	1	.	.	.	0	.	.	.	.	.	.	.	.	2	2	.	.	.	.	.	.	.	.	3	10	4	26
Royan	.	.	.	.	2	.	.	.	.	1	.	.	.	.	.	.	.	.	2	1	.	.	.	.	.	.	.	.	.	17	2	25
La Coubre (M. Rayet)	1	.	.	.	.	1	.	.	.	1	1	.	.	.	.	.	.	.	3	3	.	.	.	.	.	.	.	.	.	10	1	21
BASSINS ENTRE LA GIRONDE ET LES PYRÉNÉES.																																
Petits bassins entre la Gironde et l'Adour.																																
Saint-Nicolas	.	.	.	.	9	7	.	.	.	.	.	.	.	.	.	.	.	.	3	.	.	.	.	.	.	.	.	.	4	7	6	36
Hourtin	.	.	.	.	8	7	.	.	.	2	.	.	.	.	.	.	.	.	2	1	.	.	.	.	.	.	.	.	3	9	3	35
Moutchic	3	.	.	.	4	4	.	.	.	1	.	.	.	.	.	.	.	.	1	.	.	.	.	.	.	.	.	.	1	8	1	24
Le Porge	3	.	.	.	16	5	.	.	.	9	.	.	.	.	.	.	.	.	0	.	.	.	.	.	.	.	.	.	.	7	1	41
Arès	1	.	.	.	5	12	.	.	4	.	.	.	.	.	.	.	.	.	1	.	.	.	.	.	.	.	.	.	.	4	1	28
Piquey	9	.	.	.	3	5	.	.	.	6	.	.	.	.	.	.	.	.	1	.	.	.	.	.	.	.	.	.	2	2	.	28
Audenge	1	.	.	.	2	11	.	.	.	1	.	.	.	.	.	.	.	.	1	.	.	.	.	.	.	.	.	.	1	6	1	24
La Salie	.	.	.	.	0	5	.	.	.	.	.	.	.	.	.	.	.	.	2	.	.	.	.	.	.	.	.	.	1	1	.	9
Arcachon (C. M.)	1	.	.	.	4	2	.	.	.	4	.	.	.	.	.	.	.	.	2	.	.	.	.	.	.	.	.	.	1	4	1	18
Belin	5	.	.	.	0	12	.	.	.	4	.	.	.	.	.	.	.	.	0	.	.	.	.	.	.	.	.	.	1	3	1	26
Pissos	.	.	.	.	.	6	.	.	.	.	.	.	.	.	.	.	.	.	.	.	.	.	.	.	.	.	.	.	1	1	.	8
Bassin de l'Adour.																																
Pic du Midi (Obs.)	.	.	4	.	.	1	.	.	.	.	.	.	.	.	.	.	14	3	1	.	.	.	.	.	.	.	.	.	7	8	2	40
Bagnères-de-B. (G)	.	.	1	0	.	.	.	.	.	.	.	.	.	.	.	.	.	0	0	.	.	.	0	.	.	.	.	.	8	7	1	17

STATIONS.	1	2	3	4	5	6	7	8	9	10	11	12	13	14	15	16	17	18	19	20	21	22	23	24	25	26	27	28	29	30	31	TOTAL.
Bassin de l'Adour (suite).																																
Lourdes	.	.	.	11	.	.	.	.	.	.	.	.	.	.	.	.	.	.	.	.	.	.	.	.	.	.	.	.	8	.	12	31
Peyranère	.	.	.	5	.	.	.	.	15	.	.	.	.	.	.	.	.	.	.	.	.	.	.	.	.	.	.	.	38	21	.	79
Gélan	.	.	.	.	.	.	.	.	.	.	.	.	.	.	.	.	.	.	27	.	.	.	.	.	.	.	.	.	18	8	28	81
Laruns	.	.	.	.	.	.	.	.	.	.	.	.	.	.	.	.	.	.	23	.	.	.	.	.	.	.	.	.	12	1	15	51
Bedous	.	.	.	.	.	.	.	.	.	.	.	.	.	.	.	.	.	.	24	.	.	.	.	.	.	.	.	.	15	.	11	50
Tarbes (P. C.)	.	.	.	.	.	.	.	.	.	.	.	.	.	.	.	.	.	1	2	.	.	.	.	.	.	.	.	.	6	12	.	21
Maubourguet	2	.	.	.	1	.	.	.	.	.	.	.	.	.	.	.	.	.	6	.	.	.	.	.	.	.	.	.	2	.	.	11
Pau (château)	.	.	1	.	.	.	.	.	.	.	.	.	.	.	.	.	.	.	3	.	.	.	.	.	.	.	.	.	2	7	2	15
Oloron	.	.	.	.	2	.	.	.	.	.	.	.	.	.	.	.	.	.	3	.	.	.	.	.	.	.	.	.	8	.	12	25
Mauléon	.	.	.	.	.	.	.	.	.	.	.	.	.	.	.	.	.	.	.	.	.	.	.	.	.	.	.	3	.	2	.	5
St-Jean-Pied-de-Pt.	.	.	4	.	.	.	.	.	.	.	.	.	.	.	.	.	.	.	.	.	.	.	1	.	.	.	.	23	.	8	.	36
Orthez	.	.	.	.	.	2	.	.	.	.	.	.	.	.	.	.	.	.	2	.	.	.	.	.	.	.	.	.	.	.	.	4
Riscle	2	.	.	.	.	5	.	.	.	.	.	.	.	.	.	.	.	.	2	.	.	.	.	.	.	.	.	.	.	.	.	8
Cazaubon	2	.	.	.	3	4	.	.	.	.	.	.	.	.	.	.	.	.	0	.	.	.	.	.	.	.	.	.	0	.	.	9
Mont-de-Marsan	1	.	.	.	2	12	.	.	.	.	.	.	.	.	.	.	.	.	0	.	.	.	.	.	.	.	.	.	.	.	.	16
Saint-Sever	.	.	.	.	3	5	.	.	.	.	.	.	.	.	.	.	.	.	1	.	.	.	.	.	.	.	.	.	1	.	.	10
Tartas	1	.	.	.	.	6	.	.	.	.	.	.	.	.	.	.	.	.	.	.	.	.	.	1	.	.	.	.	4	.	.	12
Dax (P. C.)	.	.	.	.	.	1	.	.	.	.	.	.	.	.	.	.	.	.	.	0	.	.	.	.	.	.	.	.	6	.	.	8
Bayonne	.	.	1	.	.	2	.	.	.	.	.	.	.	.	.	.	.	.	1	.	.	.	.	.	.	.	.	.	10	6	4	24
Biarritz (sémaph.)	.	.	.	.	.	1	.	.	.	.	.	.	.	.	.	.	.	.	.	.	.	.	.	.	.	.	.	.	2	6	13	22

VERSANT DE LA MÉDITERRANÉE.

BASSINS ENTRE LES PYRÉNÉES ET LE RHÔNE.

Bassins du Tech, de la Tet et de l'Agly.

Col de la Quillane	.	.	.	13	.	.	.	.	.	45	.	.	.	.	.	.	.	.	.	.	.	.	.	6	.	.	.	1	6	.	.	71
Montlouis (C. M.)	.	4	.	14	.	.	.	4	.	.	.	.	.	.	.	.	.	.	.	2	2	.	.	12	.	.	.	5	.	14	.	57
Prats-de-Mollo	.	.	.	34	.	.	.	.	.	.	.	.	.	.	.	.	.	.	.	.	.	.	.	.	.	.	.	5	11	.	.	50
Céret	.	.	.	9	.	.	.	.	.	.	.	.	.	.	.	.	.	.	.	.	.	.	.	.	.	.	.	.	.	7	10	26
Vernet-les-Bains	.	.	.	0	6	.	.	.	.	.	.	.	.	.	.	.	.	.	.	.	.	.	.	.	.	.	.	.	4	6	20	36
Prades	.	.	.	8	.	.	.	.	.	.	.	.	.	.	.	.	.	.	.	.	.	.	.	.	.	.	.	3	1	12	.	24
Vinça	.	.	.	5	.	.	.	.	.	.	.	.	.	.	.	.	.	.	.	.	.	.	.	.	.	.	.	.	2	28	.	35
Gincla	.	.	.	5	.	.	.	.	.	.	.	.	.	.	.	.	.	.	.	.	.	.	.	.	.	.	.	.	6	39	.	50
Caudiès-de-St-Paul	.	.	.	1	.	.	.	.	.	.	.	.	.	.	.	.	.	.	.	.	.	.	.	.	.	.	.	39	47	.	.	87
Perpignan (Obs^re)	.	.	.	1	0	.	.	.	.	0	.	.	.	.	.	.	.	.	.	.	.	.	.	.	.	.	.	.	6	10	.	17
Estagel (C. M.)	.	.	.	.	.	.	.	.	.	.	.	.	.	.	.	.	.	.	.	.	.	.	.	.	.	.	.	.	1	1	19	22
Palairac	.	.	.	1	.	.	.	.	.	.	.	.	.	.	.	.	.	.	.	.	.	.	.	.	.	.	.	.	7	10	.	18
St-Laurent-de-la-S.	.	.	.	.	.	.	.	.	.	.	.	.	.	.	.	.	.	.	.	.	.	.	.	.	.	.	.	.	10	7	.	17
Le Barcarès	.	.	.	.	.	.	.	.	.	.	.	.	.	.	.	.	.	.	.	.	.	.	.	.	.	.	.	.	4	1	.	5
Port-Vendres	.	.	.	.	2	.	.	.	.	.	.	.	.	.	.	.	.	.	.	.	.	.	.	.	.	.	.	15	6	.	2	25
Cap Béar (ph.)	.	.	.	.	.	.	.	.	.	.	.	.	.	.	.	.	.	.	.	.	.	.	.	.	.	.	.	.	12	8	8	28
Banyuls	.	.	.	.	3	.	.	.	.	.	.	.	.	.	.	.	.	.	.	.	.	.	.	.	.	.	.	.	15	7	3	28
Bassin de la Sègre.																																
Col de Puymorens	.	.	.	.	.	.	.	.	.	.	.	.	.	.	.	.	.	.	.	.	15	.	.	.	.	.	.	.	9	4	.	28
Angoustrine	.	.	.	20	.	.	7	9	.	.	.	12	.	.	.	.	.	.	.	.	.	.	3	.	.	.	8	7	7	.	73
Bourg-Madame	.	.	.	8	.	.	.	15	.	.	.	.	.	.	10	.	.	.	.	.	.	.	.	.	.	.	3	11	5	.	52

STATIONS.	1	2	3	4	5	6	7	8	9	10	11	12	13	14	15	16	17	18	19	20	21	22	23	24	25	26	27	28	29	30	31	TOTAL.
Bassin de l'Aude.																																
Le Bousquet	0	.	.	19	.	.	.	.	.	.	.	.	.	.	.	.	.	.	.	.	1	.	.	.	.	.	.	.	4	21	.	47
Mérial	.	.	.	10	.	.	.	.	.	1	.	.	.	.	.	.	.	.	.	.	4	.	.	.	.	.	.	.	4	23	.	43
Espezel	.	.	.	6	.	.	.	.	.	.	.	.	.	.	.	.	.	.	.	.	.	.	.	.	.	.	.	.	4	37	.	47
Les Fanges	.	.	.	1	.	.	.	.	.	.	.	.	.	.	.	.	.	.	.	.	.	.	.	.	.	.	.	.	9	66	.	77
Monthaut (h.b.)	.	.	.	.	.	.	.	.	.	.	.	.	.	.	.	.	.	.	.	.	.	.	.	.	.	.	.	.	9	52	.	61
Monthoumet	.	.	.	0	.	.	.	.	.	.	.	.	.	.	.	.	.	.	.	.	.	.	.	.	.	.	.	.	18	28	.	46
Castillon	.	.	.	2	.	.	.	1	1	.	.	.	.	.	.	.	.	.	.	.	.	.	.	.	.	.	.	.	10	24	.	37
Montlaur	.	.	.	.	.	.	.	.	.	.	.	.	.	.	.	.	.	.	.	.	.	.	.	.	.	.	.	.	19	19	.	38
Moux	.	.	.	.	.	.	.	.	.	.	.	.	.	.	.	.	.	.	.	.	.	.	.	.	.	.	.	.	30	18		48
Barbaira	.	.	.	.	.	.	.	.	.	.	.	.	.	.	.	.	.	.	.	.	.	.	.	.	.	.	.	.	18	15	.	33
Carcassonne (C.M.)	.	.	.	1	0	.	.	.	.	.	.	.	.	.	.	.	.	.	.	.	.	.	.	.	.	.	.	.	33	13	3	49
Lasbordes	.	.	.	.	.	.	.	.	.	.	.	.	.	.	.	.	.	.	.	.	.	.	.	.	.	.	.	.	3	13	.	16
La Loubatière	.	.	.	1	16	11	.	.	.	.	.	.	.	.	.	.	.	.	.	.	.	.	.	.	.	.	.	.	29	58	7	122
Lespinassière	1	.	.	2	14	8	.	.	.	.	.	.	.	.	.	.	.	.	.	.	.	.	.	.	.	.	.	.	41	24	.	90
Caunes (h. b.)	.	.	.	.	2	.	.	.	.	.	.	.	.	.	.	.	.	.	.	.	.	.	.	.	.	.	.	.	21	16	.	39
Estagnol	.	.	.	1	.	1	.	.	.	.	.	.	.	.	.	.	.	.	.	.	.	.	.	.	.	.	.	.	26	46	1	75
Bassins de l'Orb, de l'Hérault, du Lez et du Vidourle.																																
Saint-Pons	.	.	.	.	2	2	.	.	.	.	.	.	.	.	.	.	.	.	.	.	.	.	.	.	.	.	.	.	19	.	6	29
Le Poujol	.	.	.	.	1	.	.	.	.	.	.	.	.	.	.	.	.	.	.	.	.	.	.	.	.	.	.	.	34	1	.	36
Saint-Gervais	.	.	.	.	4	.	.	.	.	.	.	.	.	.	.	.	.	.	.	.	.	.	.	.	.	.	.	.	27	6	.	37
Bédarieux	.	.	.	.	.	.	.	.	.	.	.	.	.	.	.	.	.	.	.	.	.	.	.	.	.	.	.	.	21	.	.	21
L'Escandolgue	.	.	.	.	.	.	.	.	.	1	.	.	.	.	.	.	.	.	.	.	.	.	.	.	.	.	.	.	18	15	.	34
Lodève	.	.	.	.	.	.	.	.	.	.	.	.	.	.	.	.	.	.	.	.	.	.	.	.	.	.	.	.	18	15	.	33
Le Caylar	.	.	.	.	.	.	.	.	.	.	.	.	.	.	.	.	.	.	.	.	.	.	.	.	.	.	.	.	20	18	.	38
Blandas	.	.	.	.	.	.	.	.	.	.	.	.	.	.	.	.	.	.	.	.	.	.	.	.	.	.	.	.	87	.	.	87
Le Vigan	.	.	.	.	.	.	.	.	.	.	.	.	.	.	.	.	.	.	.	.	.	.	.	.	.	.	.	.	90	42	.	132
Valleraugue	.	.	2	.	.	.	.	.	.	.	.	.	.	.	.	.	.	.	.	.	.	.	.	.	.	.	.	.	.	105	.	107
Saint-Bauzille	.	.	.	.	.	.	.	.	.	.	.	.	.	.	.	.	.	.	.	.	.	.	.	.	.	.	.	.	96	44	.	140
Nimes (E. N.)	.	.	.	.	.	.	.	.	.	.	.	.	.	.	.	.	.	.	.	.	.	.	.	.	.	.	.	.	7	18	15	40
Montpellier (E. N.)	.	.	.	.	.	.	.	.	.	.	.	.	.	.	.	.	.	.	.	.	.	.	.	.	.	.	.	.	60	122	1	183
St-Mathieu de Tr.	.	.	.	.	.	.	.	.	.	.	.	.	.	.	.	.	.	.	.	.	.	.	.	.	.	.	.	.	171	.	.	171
Plateau de Valène	.	.	.	1	.	.	.	.	.	.	.	.	.	.	.	.	.	.	.	.	.	.	.	.	.	.	.	.	133	.	.	134
Gignac	.	.	.	.	.	.	.	.	.	.	.	.	.	.	.	.	.	.	.	.	.	.	.	.	.	.	.	.	30	28	.	58
Cette (P. C.)	.	.	3	.	.	.	.	.	.	.	.	.	.	.	.	.	.	.	.	.	.	.	.	.	.	.	.	.	50	.	.	53
Agde	.	.	.	.	.	.	.	.	.	.	.	.	.	.	.	.	.	.	.	.	.	.	.	.	.	.	.	.	37	.	.	37
Béziers	.	.	.	.	.	.	.	.	.	.	.	.	.	.	.	.	.	.	.	.	.	.	.	.	.	.	.	.	53	3	3	59
Capestang	.	.	.	.	.	.	.	.	.	.	.	.	.	.	.	.	.	.	.	.	.	.	.	.	.	.	.	.	17	.	.	17
BASSIN DU RHÔNE.																																
Bassin de la Saône supérieure.																																
Miélin	13	.	.	.	17	.	.	.	.	.	5	.	.	.	.	.	.	.	.	.	.	.	.	.	.	.	.	.	.	.	.	35
Belfahy	23	.	.	.	16	2	.	.	.	.	5	.	.	.	.	.	.	.	.	.	.	.	.	.	1	.	.	.	.	.	.	47
Quers	6	2	.	.	5	.	.	.	.	.	2	.	.	.	.	.	.	.	.	.	.	.	.	.	.	.	.	.	.	.	.	15
Plancher-les-Mines	27	.	0	.	16	3	.	.	.	.	.	4	.	.	.	.	.	.	.	.	.	.	.	.	.	.	.	.	.	.	.	51
Villersexel	.	.	.	18	.	.	.	.	.	.	2	.	.	.	.	.	.	.	.	.	.	.	.	.	.	.	.	.	.	.	.	19
Montbozon	4	1	.	.	18	.	.	.	.	.	2	.	.	.	.	.	.	.	.	.	.	.	1	.	.	.	.	.	.	.	.	26
Marnay	5	.	.	.	19	.	.	.	.	.	6	.	.	.	.	.	.	.	.	.	.	.	.	.	.	.	.	.	.	.	.	30

STATIONS.	1	2	3	4	5	6	7	8	9	10	11	12	13	14	15	16	17	18	19	20	21	22	23	24	25	26	27	28	29	30	31	TOTAL.
Bassin de la Saône supérieure (suite).																																
Chaumercenne	1	.	.	3	22	.	.	.	.	.	7	.	.	.	.	.	.	.	.	.	.	.	.	0	.	.	.	.	.	.	.	33
Vesoul (C. M.)	4	.	.	.	14	.	.	.	.	.	1	.	.	.	.	.	.	.	.	.	.	.	.	.	.	.	.	.	.	.	.	19
Conflandey	1	.	.	13	.	.	.	.	.	.	14	.	.	.	.	.	.	.	.	.	.	.	1	.	.	.	.	.	.	.	.	29
Saint-Remy	14	.	.	.	16	.	.	.	.	.	7	.	.	.	.	.	.	.	.	.	.	.	.	.	.	.	.	.	.	.	.	37
Plombières	.	0	.	14	5	.	.	.	.	.	7	.	.	.	.	.	.	.	.	.	2	.	.	.	.	.	.	.	.	.	.	29
Vioménil	5	.	.	.	44	.	.	.	.	.	6	.	.	.	.	.	.	.	.	.	1	4	.	.	.	.	.	.	.	.	.	60
Fontenoy-le-Ch	1	.	.	.	23	.	.	.	.	.	5	.	.	.	.	.	.	.	.	.	.	1	.	.	.	.	.	.	.	.	.	30
Montdoré	.	2	.	.	24	0	.	.	.	.	7	.	.	.	.	.	.	.	.	.	.	2	.	.	.	.	.	.	.	.	.	35
Villars-le-Pautel	1	0	.	34	1	.	.	.	.	.	6	.	.	.	.	.	.	.	.	.	.	.	.	.	.	.	.	.	.	.	.	42
Jussey	2	2	.	.	32	2	.	.	.	.	10	.	.	.	.	.	.	.	.	.	.	.	.	.	.	.	.	.	.	.	.	48
Is-sur-Tille	.	.	.	21	3	.	.	.	.	.	.	.	.	.	.	.	.	.	.	.	.	.	.	.	.	.	.	.	.	.	.	24
St-Seine-l'Abbaye	3	.	.	.	7	.	.	.	.	.	.	.	.	.	.	.	.	.	.	.	.	.	.	.	.	.	.	.	.	.	.	11
Dijon (P. C.)	.	.	.	23	.	.	.	.	.	.	.	.	.	.	.	.	.	.	.	.	.	.	.	0	.	.	.	.	.	.	.	23
Bassin de la Saône inférieure, au-dessous du confluent du Doubs.																																
Beaune	.	.	.	14	.	.	.	.	.	.	.	.	.	.	.	.	.	.	.	.	.	.	.	0	.	.	.	.	.	.	.	14
Lons-le-Saun. (E. N.)	.	.	.	.	17	0	.	.	.	.	10	.	.	.	.	.	.	.	.	.	.	.	.	10	.	.	.	.	.	.	.	37
Bourg (E. N.)	.	.	.	11	5	.	.	.	.	.	.	.	.	.	.	.	.	.	.	.	.	.	.	10	.	.	.	.	.	.	.	27
Les Écharmeaux	8	.	.	.	49	16	.	.	.	.	.	.	.	.	.	.	.	.	.	.	.	.	.	7	1	.	.	.	.	.	.	81
Trévoux	.	.	.	12	2	.	.	.	.	.	.	.	.	.	.	.	.	.	.	.	.	.	8	.	.	.	.	.	.	1	2	25
Tarare	.	.	.	.	16	.	.	.	.	.	.	.	.	.	.	.	.	.	.	.	.	.	.	18	.	.	.	.	.	.	11	45
L'Arbresle	1	.	.	9	4	.	.	.	.	.	.	.	.	.	.	.	.	.	.	.	.	.	.	5	5	.	.	.	.	5	5	34
Ste-Foy-l'Argent	13	.	.	.	6	.	.	.	.	.	.	.	.	.	.	.	.	.	.	.	.	.	5	.	.	.	.	.	.	.	.	24
Bassin du Doubs.																																
Mouthe	1	.	.	17	1	.	.	.	.	2	.	.	.	.	.	.	.	.	.	.	.	.	.	15	.	.	.	.	.	.	.	36
Pontarlier (P. C.)	.	.	.	.	.	.	.	.	.	.	.	.	.	.	.	.	.	.	.	.	.	.	.	.	.	.	.	.	.	.	.	.
Pont-de-Roide	.	.	.	.	.	.	.	.	.	.	.	.	.	.	.	.	.	.	.	.	.	.	.	.	.	.	.	.	.	.	.	.
Belfort	9	.	.	.	10	.	.	.	.	.	6	.	.	.	.	.	.	.	.	.	.	.	.	.	.	.	.	.	.	.	.	25
Montbéliard	.	.	.	.	.	.	.	.	.	.	.	.	.	.	.	.	.	.	.	.	.	.	.	.	.	.	.	.	.	.	.	.
Fort de Montfaucon	.	.	.	.	35	.	.	.	.	.	.	.	.	.	.	.	.	.	.	.	.	.	.	.	.	.	.	.	.	.	.	35
Besançon (Obs.)	2	0	.	10	14	.	.	.	.	.	6	.	.	.	.	.	.	.	.	.	1	.	.	0	.	.	.	.	.	.	.	33
Chailluz	9	.	.	.	19	.	.	.	.	.	.	4	.	.	.	.	.	.	.	.	.	.	.	.	.	.	.	.	.	.	.	32
Ornans	.	.	17	.	.	.	.	.	.	.	4	.	.	.	.	.	.	.	.	.	.	.	.	2	.	.	.	.	.	.	.	23
Arbois	.	.	.	.	.	.	.	.	.	.	.	.	.	.	.	.	.	.	.	.	.	.	.	.	.	.	.	.	.	.	.	.
Grand-Contour	1	.	.	.	20	.	.	.	.	.	5	.	.	.	.	.	.	.	.	.	.	.	.	1	.	.	.	.	.	.	.	28
Dôle	1	.	.	.	40	.	.	.	.	.	12	.	.	.	.	.	.	.	.	.	.	.	.	1	.	.	.	.	.	.	.	54
Bassin du Rhône proprement dit, cours moyen.																																
Col des Gets	.	.	.	.	.	.	.	.	.	.	.	.	.	.	.	.	.	.	.	.	.	.	.	.	.	.	.	.	.	.	.	.
Bonneville (E. N.)	0	.	.	.	4	.	.	.	.	.	2	.	.	.	.	.	.	.	1	.	.	.	.	17	.	.	.	.	.	2	.	27
Gex	.	.	.	.	12	.	.	.	.	5	.	.	.	.	.	.	.	.	.	.	.	.	.	7	.	.	.	.	.	.	.	24
Les Rousses	1	0	.	.	17	.	.	.	.	.	15	.	.	.	.	.	.	.	.	.	.	.	.	15	7	.	.	.	.	.	.	55
Champagnole	3	.	.	.	11	.	.	.	.	.	3	.	.	.	.	.	.	.	.	.	.	.	.	9	.	.	.	.	.	.	.	26
Saint-Claude	.	4	.	.	18	2	.	.	.	.	11	.	.	.	.	.	.	.	.	.	.	0	.	14	4	.	.	.	.	.	2	55
Cruseilles	2	.	.	.	6	.	.	.	.	.	.	.	.	.	.	.	.	.	.	.	.	.	.	6	5	.	.	.	.	.	2	21
Annecy	13	.	.	2	.	.	.	.	.	.	.	.	.	.	.	.	.	.	.	.	.	.	.	.	8	.	.	.	.	.	2	25
Le Châtelard	7	.	.	.	6	.	.	.	.	.	.	.	.	.	.	.	.	.	.	.	.	.	.	4	1	.	.	.	.	.	5	24

STATIONS.	1	2	3	4	5	6	7	8	9	10	11	12	13	14	15	16	17	18	19	20	21	22	23	24	25	26	27	28	29	30	31	TOTAL.
Bassin du Rhône proprement dit, cours moyen (suite).																																
Albens	8	.	.	.	3	.	.	.	.	.	.	.	.	.	.	.	.	.	.	.	.	.	.	.	.	0	.	.	.	.	4	15
Chambéry	1	.	.	.	5	.	.	.	.	.	.	2	.	.	.	.	.	.	.	.	.	.	.	.	.	.	.	.	.	.	4	12
St Thibaud-de-C.	.	.	.	.	8	.	.	.	.	.	.	6	.	.	.	.	.	.	.	.	.	.	.	1	.	.	.	.	.	1	3	18
Lhuis	.	.	.	.	.	.	.	.	.	.	.	.	.	.	.	.	.	.	.	.	.	.	.	.	.	.	.	.	.	3	.	3
Belley	.	1	.	.	.	.	.	.	.	.	.	.	.	.	.	.	.	.	.	.	.	.	.	.	.	.	.	.	.	6	.	7
Hauteville	.	2	.	.	.	7	.	.	.	.	.	.	.	.	.	.	.	.	.	.	.	.	7	9	.	5	2	.	.	.	.	32
Nantua	.	.	.	16	.	.	.	.	.	.	.	.	.	.	.	.	.	.	.	.	.	.	1	7	.	.	.	.	.	2	.	26
Neuville-sur-Ain	.	.	.	3	18	.	.	.	.	.	.	.	.	.	.	.	.	.	.	.	.	.	.	11	.	.	.	.	.	4	.	36
Montluel	.	.	.	.	5	.	.	.	.	.	.	.	.	.	.	.	.	.	.	.	.	.	.	2	.	.	.	.	.	1	.	8
Lyon (Tête-d'Or)	.	.	.	.	6	.	.	.	.	.	.	.	.	.	.	.	.	.	.	.	.	.	.	.	.	.	.	.	.	1	1	8
St Genis-Laval (Obs)	1	.	.	.	7	.	.	.	.	.	.	.	.	.	.	.	.	.	.	.	.	.	.	.	.	.	.	.	.	1	.	9
St Romain-en-Gal	.	.	.	3	.	.	.	.	.	.	.	.	.	.	.	.	.	.	.	.	.	.	.	.	.	.	.	.	1	.	.	4
Mont Pilat	6	.	.	17	7	.	.	.	.	2	.	.	.	.	.	.	.	.	.	.	.	.	4	1	.	.	.	.	3	1	.	42
Bassin de l'Isère.																																
Flumet	4	.	.	.	3	.	.	.	.	.	.	.	.	.	.	.	.	.	3	.	.	.	.	9	6	.	.	.	.	.	8	33
Beaufort	7	.	.	.	18	.	.	.	.	.	.	.	.	.	.	.	.	.	.	.	.	.	.	1	4	.	.	.	.	.	3	33
Mont Gilbert (fort)	5	.	.	.	22	.	.	.	.	.	.	.	.	.	.	.	.	.	.	.	.	.	.	.	.	.	.	.	.	.	1	27
Bourg St-Maurice	1	.	.	.	.	.	.	.	.	.	.	.	.	.	.	.	.	.	.	.	.	.	.	.	.	.	.	.	.	3	2	6
Sainte-Foy	.	.	.	.	16	.	.	.	.	.	.	.	.	.	.	.	.	.	.	1	.	.	.	.	7	.	.	.	.	.	5	29
Val d'Isère	3	.	.	13	.	.	.	.	.	.	.	.	.	.	.	.	.	.	.	.	.	.	.	.	2	.	.	.	.	.	6	24
Modane	.	.	.	.	.	.	.	.	.	.	.	.	.	.	.	.	.	.	.	.	.	.	.	.	.	.	.	.	.	2	8	10
L'Esseillon (fort)	.	.	.	.	.	.	.	.	.	.	.	.	.	.	.	.	.	.	.	.	.	.	.	.	.	.	.	.	9	4	.	13
Bozel	.	.	.	.	7	.	.	.	.	.	.	.	.	.	.	.	.	.	.	.	.	.	.	.	1	.	.	.	.	.	5	13
Montaimont	.	.	.	.	2	.	.	.	.	.	.	.	.	.	.	.	.	.	.	.	.	.	.	.	.	.	.	.	.	1	8	11
Saint-Colomban	4	.	.	.	10	.	.	.	.	.	.	.	.	.	.	.	.	.	.	.	.	.	.	.	2	.	.	.	.	.	4	20
Saint-Jean de Maur.	1	.	.	.	2	.	.	.	.	.	.	.	.	.	.	.	.	.	.	.	.	.	.	.	.	.	.	.	.	5	2	10
Saint-Jean d'Arves.	4	.	.	.	4	.	.	.	.	.	.	.	.	.	.	.	.	.	.	.	.	.	.	.	1	.	.	.	.	2	7	19
Le Chazelet	.	.	.	.	2	.	.	.	.	.	.	.	.	.	.	.	.	.	.	.	.	.	.	.	.	.	.	.	.	3	.	5
Saint-Bonnet	.	.	.	.	.	.	.	.	.	.	.	.	.	.	.	.	.	.	.	.	.	.	.	.	.	.	.	.	.	9	.	9
La Mûre	.	.	.	.	.	.	.	.	.	.	.	.	.	.	.	.	.	.	.	.	.	.	.	.	.	.	.	.	.	10	.	10
La Tronche	.	.	.	.	1	.	.	.	.	.	.	.	.	.	.	.	.	.	.	.	.	.	.	.	.	.	.	.	.	8	2	11
Bassin de la Durance.																																
Mont-Genèvre	.	.	.	.	.	.	.	.	.	.	.	.	.	.	.	.	.	.	.	.	.	.	.	.	.	.	.	.	.	6	6	12
Embrun	.	.	.	.	.	.	.	.	.	.	.	.	.	.	.	.	.	.	.	.	.	.	.	.	.	.	.	.	4	.	5	9
Chorges	.	.	.	.	.	.	.	.	.	.	.	.	.	.	.	.	.	.	.	.	.	.	.	.	.	.	.	.	5	.	5	10
Gap (P. C.)	.	.	.	.	1	.	.	.	.	.	.	.	.	.	.	.	.	.	.	.	.	.	.	.	.	.	.	.	.	5	3	9
Veynes	.	.	.	.	2	.	.	.	.	.	.	.	.	.	.	.	.	.	.	.	.	.	.	.	.	.	.	.	.	13	.	15
Faucon	.	.	.	.	.	.	.	.	.	.	.	.	.	.	.	.	.	.	.	.	.	.	.	.	.	.	.	.	15	.	.	15
Orpierre	.	.	.	.	.	.	.	.	.	.	.	.	.	.	.	.	.	.	.	.	.	.	.	.	.	.	.	.	.	24	.	24
Sisteron	.	.	.	.	.	.	.	.	.	.	.	.	.	.	.	.	.	.	.	.	.	.	.	.	.	.	.	.	.	11	.	11
Digne (M. Giraud)	.	.	.	.	.	.	.	.	.	.	.	.	.	.	.	.	.	.	.	.	.	.	.	.	.	.	.	.	.	11	6	18
St-Étienne-les-Org.	.	.	.	.	.	.	.	.	.	.	.	.	.	.	.	.	.	.	.	.	.	.	.	.	.	.	.	.	.	6	7	13
Forcalquier	.	.	.	.	.	.	.	.	.	.	.	.	.	.	.	.	.	.	.	.	.	.	.	.	.	.	.	.	.	.	24	24
Manosque	.	.	.	.	.	.	.	.	.	.	.	.	.	.	.	.	.	.	.	.	.	.	.	.	.	.	.	.	10	20	20	50
Lagarde	.	.	.	.	.	.	.	.	.	.	.	.	.	.	.	.	.	.	.	.	.	.	.	.	.	.	.	.	.	22	21	43
Apt	.	.	.	.	.	.	.	.	.	.	.	.	.	.	.	.	.	.	.	.	.	.	.	.	.	.	.	.	6	8	53	67

STATIONS.	1	2	3	4	5	6	7	8	9	10	11	12	13	14	15	16	17	18	19	20	21	22	23	24	25	26	27	28	29	30	31	TOTAL.
Bassin de la Durance (suite).																																
Mirabeau	.	.	.	.	.	.	.	.	.	.	.	.	.	.	.	.	.	.	.	.	.	.	.	.	.	.	.	.	.	17	11	28
Pertuis	.	.	.	.	.	.	.	.	.	.	.	.	.	.	.	.	.	.	.	.	.	.	.	.	.	.	.	.	26	75	3	104
Venelles	.	.	.	.	.	.	.	.	.	.	.	.	.	.	.	.	.	.	.	.	.	.	.	.	.	.	.	.	.	17	29	46
Cavaillon	.	.	.	.	.	.	.	.	.	.	.	.	.	.	.	.	.	.	.	.	.	.	.	.	.	.	.	.	25	13	.	38
Bassins de l'Ardèche, de la Cèze et du Gard; petits bassins de la rive droite du Rhône.																																
Vernoux (Maisonneuve)	.	.	.	.	.	.	.	.	.	.	.	.	.	.	.	.	.	.	.	.	.	.	.	.	.	.	.	.	.	23	9	32
Privas (E. N.)	.	.	.	.	.	.	.	.	.	.	.	.	.	.	.	.	.	.	.	.	.	.	.	.	.	.	.	.	9	16	3	28
Montpezat	.	.	.	.	1	0	.	.	.	3	.	.	.	.	.	.	.	.	.	.	.	.	.	20	.	.	.	.	7	27	6	64
Villefort	.	.	.	4	.	.	.	.	.	.	.	.	.	.	.	.	.	.	.	.	.	.	.	.	3	.	.	.	16	66	54	143
Mâlons	.	.	.	3	.	.	.	.	.	2	.	.	.	.	.	.	.	.	.	.	.	.	.	6	.	.	.	.	.	102	2	115
Vialas	.	.	.	.	1	.	.	.	.	.	.	.	.	.	.	.	.	.	.	.	.	.	.	.	2	.	.	.	19	87	18	127
Bessèges	.	.	.	.	.	.	.	.	.	.	.	.	.	.	.	.	.	.	.	.	.	.	.	.	.	.	.	.	85	6	.	91
La Grande-Combe	.	.	.	.	.	.	.	.	.	.	.	.	.	.	.	.	.	.	.	.	.	.	.	.	.	.	.	.	50	63	.	113
Collet de Dèze	.	.	.	.	2	.	.	.	.	.	.	.	.	.	.	.	.	.	.	.	.	.	.	.	0	.	.	.	3	114	.	119
Barre	.	.	.	.	1	.	.	.	.	.	2	.	.	.	.	.	.	.	.	.	.	.	.	.	.	.	.	.	36	38	.	77
St-Étienne-V.-F.	.	.	.	.	.	.	.	.	.	.	2	.	.	.	.	.	.	.	.	.	.	.	.	.	.	.	.	.	10	85	.	96
Lasalle	.	.	.	.	3	.	.	.	.	.	.	2	.	.	.	.	.	.	.	.	.	.	.	.	.	.	.	.	.	95	.	100
Alais	.	.	.	.	.	.	.	.	.	.	.	.	.	.	.	.	.	.	.	.	.	.	.	.	.	.	.	.	80	.	.	80
Uzès	.	.	.	.	.	.	.	.	.	.	.	.	.	.	.	.	.	.	.	.	.	.	.	.	.	.	.	.	.	56	7	63
Barjac	.	.	.	.	.	.	.	.	.	.	.	.	.	.	.	.	.	.	.	.	.	.	.	.	.	.	.	.	34	.	.	34
Bassin du Rhône proprement dit, cours inférieur.																																
Valence (E. N.)	.	.	.	.	.	.	.	.	.	.	.	.	.	.	.	.	.	.	.	.	.	.	.	.	.	.	.	.	.	11	.	11
Livron	.	.	.	.	.	.	.	.	.	.	.	.	.	.	.	.	.	.	.	.	.	.	.	.	.	.	.	.	.	16	.	16
Saoù	.	.	.	.	.	.	.	.	.	.	.	.	.	.	.	.	.	.	.	.	.	.	.	.	.	.	.	.	14	0	.	14
Crest	.	.	.	.	.	.	.	.	.	.	.	.	.	.	.	.	.	.	.	.	.	.	.	.	.	.	.	.	.	1	.	1
Beaufort	.	.	.	.	.	.	.	.	.	.	.	.	.	.	.	.	.	.	.	.	.	.	.	.	.	.	.	.	12	.	.	12
Die	.	.	.	.	.	.	.	.	.	.	.	.	.	.	.	.	.	.	.	.	.	.	.	.	.	.	.	.	9	2	.	10
Bénévise	.	.	.	.	.	.	.	.	.	.	.	.	.	.	.	.	.	.	.	.	.	.	.	.	.	.	.	.	.	11	4	15
Châtillon	.	.	.	.	.	.	.	.	.	.	.	.	.	.	.	.	.	.	.	9	.	.	.	.	.	.	.	.	.	10	2	20
Jansac	.	.	.	.	.	.	.	.	.	.	0	.	.	.	.	.	.	.	.	.	.	.	.	.	.	.	.	.	.	12	3	15
Beaurières	.	.	.	.	.	.	.	.	.	.	.	.	.	.	.	.	.	.	.	.	.	.	.	.	.	.	.	.	2	24	.	26
Rosans	.	.	.	.	.	.	.	.	.	.	.	.	.	.	.	.	.	.	.	.	.	.	.	.	.	.	.	.	18	1	.	19
Valréas	.	.	.	.	.	.	.	.	.	.	.	.	.	.	.	.	.	.	.	.	.	.	.	.	.	.	.	.	6	9	.	15
Lapalud	.	.	.	.	.	.	.	.	.	.	.	.	.	.	.	.	.	.	.	.	.	.	.	.	.	.	.	.	29	.	.	29
Orange	.	.	.	.	.	.	.	.	.	.	.	.	.	.	.	.	.	.	.	.	.	.	.	.	.	.	.	.	36	8	.	44
Malaucène	.	.	.	.	.	.	.	.	.	.	.	.	.	.	.	.	.	.	.	.	.	.	.	.	.	.	.	.	.	19	2	21
Savoillans	.	.	.	.	.	.	.	.	.	.	.	.	.	.	.	.	.	.	.	.	.	.	.	.	.	.	.	.	.	13	3	16
Mt Ventoux (Obsre)	.	.	.	.	.	.	.	.	.	.	.	.	.	.	.	.	.	.	.	.	.	.	.	.	.	.	.	.	.	17	32	49
Sault	.	.	.	.	.	.	.	.	.	.	.	.	.	.	.	.	.	.	.	.	.	.	.	.	.	.	.	.	.	7	1	8
Saint-Christol	.	.	.	.	.	.	.	.	.	.	.	.	.	.	.	.	.	0	.	.	.	.	.	.	.	.	.	.	.	21	13	35
Murs	.	.	.	.	.	.	.	.	.	.	.	.	.	.	.	.	.	.	.	.	.	.	.	.	.	.	.	.	.	20	1	21
Carpentras	.	.	.	.	.	.	.	.	.	.	.	.	.	.	.	.	.	.	.	.	.	.	.	.	.	.	.	.	.	67	2	69
Avignon (E. N.)	.	.	.	.	.	.	.	.	.	.	.	.	.	.	.	.	.	.	.	.	.	.	.	.	.	.	.	.	.	49	23	72
Beaucaire	.	.	.	.	.	.	.	.	.	.	.	.	.	.	.	.	.	.	.	.	.	.	.	.	.	.	.	.	29	25	.	54
Saint-Remy	.	.	.	.	.	.	.	.	.	.	.	.	.	.	.	.	.	.	.	.	.	.	.	.	.	.	.	.	60	.	36	96
Arles	.	.	.	.	.	.	.	.	.	.	.	.	.	.	.	.	.	.	.	.	.	.	.	.	.	.	.	.	7	21	34	62
Saintes-Maries	.	.	.	.	.	.	.	.	.	.	.	.	.	.	.	.	.	.	.	.	.	.	.	.	.	.	.	.	.	25	30	55

STATIONS.	1	2	3	4	5	6	7	8	9	10	11	12	13	14	15	16	17	18	19	20	21	22	23	24	25	26	27	28	29	30	31	TOTAL.
RÉGION DE NICE.																																
Petits bassins entre le Rhône et les Alpes.																																
Pélissanne																														13	6	19
Cornillon																														45	36	81
Saint-Chamas																													51	50		101
Port-de-Bouc																													57			57
Les Pennes																														29		29
Valabre																														14		14
Aix (E. N.)																													5	29		34
Saint-Antonin																													18	15		33
Le Grand-Sambuc																														21	18	39
Palama																														15	4	19
Gréasque														3																28	5	36
Marseille (Obs^re^)																													6	21		27
Cap Sicié (sémaph.)																													1	4	11	16
La Garde																													22	4	7	33
Hyères																													1	3	5	9
Cannes (P. C.)																															7	7
Nice (Obs.)											0	2																	3	0	8	14
Villefranche (Ph.)													0	4																	20	24
CORSE.																																
Ajaccio (E. N.)																														3	67	70
Bastia																															14	14
Ile Sanguinaire																															20	20

OBSERVATIONS DU MOIS DE SEPTEMBRE 1893.

STATIONS.	1	2	3	4	5	6	7	8	9	10	11	12	13	14	15	16	17	18	19	20	21	22	23	24	25	26	27	28	29	30	TOTAL.
VERSANT DE LA MER DU NORD.																															
BASSINS DU RHIN, DE LA MEURTHE ET DE LA MOSELLE.																															
Col de Bussang	.	.	10	.	.	.	3	1	4	1	.	.	.	.	.	.	10	17	.	4	13	8	15	22	.	.	2	6	4	.	121
Le Thillot	.	10	.	.	.	3	.	1	.	.	.	.	.	.	.	.	25	.	8	10	9	14	17	.	.	.	22	3	8	.	130
Cornimont	.	7	7	.	.	.	2	3	0	.	.	.	.	.	.	.	11	23	.	5	7	12	6	21	.	.	.	8	3	.	115
Basse-sur-le-Rupt	1	2	14	.	.	.	2	0	1	.	.	.	.	.	.	.	9	24	.	1	11	8	10	20	.	.	2	5	1	.	111
Retournemer	2	.	16	.	.	1	1	.	5	.	.	.	.	.	.	.	9	19	.	4	19	13	21	12	.	.	3	11	13	.	149
La Hardalle	3	0	10	0	.	.	2	1	.	4	.	.	1	.	.	.	13	27	.	.	7	6	9	25	.	.	3	4	3	1	120
Saulcy-s.-M	4	2	.	.	.	1	.	1	3	.	.	.	.	.	.	6	13	.	3	6	6	8	28	.	.	2	5	1	.	10	99
Épinal	.	10	.	.	.	1	.	.	.	.	.	.	.	.	.	3	13	.	.	5	1	6	24	.	.	0	3	.	2	14	83
Lerrain	.	6	2	.	.	.	2	.	2	1	.	.	0	.	.	.	4	9	.	4	.	17	2	14	.	.	5	2	.	4	76
Charmes	.	1	.	.	.	2	.	.	1	.	.	2	.	.	.	3	.	.	.	3	5	2	12	.	.	1	.	3	1	2	38
Rambervillers	.	2	0	0	.	2	.	.	.	1	.	.	.	.	.	.	4	11	.	3	0	1	16	.	.	.	1	2	1	6	50
Saint-Dié	1	4	1	.	.	1	.	3	3	3	.	.	.	.	.	3	11	.	1	1	0	.	.	30	0	.	.	3	.	.	65
Vexaincourt	9	.	15	.	.	.	.	.	.	3	.	.	.	.	.	.	.	25	.	3	5	10	11	13	2	.	.	5	5	7	113
Baccarat	3	.	0	.	.	.	.	.	.	.	.	.	.	.	.	.	6	9	.	.	9	6	1	24	.	.	1	1	.	6	66
Moriviller	1	1	.	.	.	.	0	.	.	.	.	.	.	.	.	.	1	7	.	.	7	7	4	8	.	.	1	2	1	1	41
Vézelise	.	3	.	.	.	.	.	.	.	.	.	.	.	.	.	.	.	5	.	.	.	4	14	2	.	.	2	2	.	3	35
Allain	.	.	.	.	.	.	.	.	.	.	.	.	.	.	.	.	1	11	.	.	1	4	4	.	.	.	4	.	.	12	37
Neuves-Maisons	4	.	1	.	.	.	3	.	0	1	.	.	.	.	.	.	1	13	.	0	8	1	2	1	.	.	1	3	.	6	45
Lunéville	2	.	1	.	.	.	.	.	.	.	.	.	1	.	.	.	0	7	.	1	4	7	1	8	.	.	1	1	.	2	36
Blamont	8	.	3	.	.	.	4	.	.	.	.	.	.	.	.	.	.	5	.	.	12	8	3	10	.	.	4	2	.	5	64
Parroy	8	3	.	.	.	1	.	.	.	.	.	.	.	.	.	.	1	10	.	.	3	6	7	.	.	.	.	1	.	1	41
Tomblaine (E. Ag.)	2	.	0	.	.	.	2	.	.	.	.	.	.	.	.	.	.	14	.	.	3	3	.	1	1	.	0	3	.	7	36
Nancy (Faculté)	2	.	1	.	.	.	1	.	.	.	.	.	.	.	.	.	1	8	.	.	7	1	1	1	.	.	0	3	.	8	36
Amance	3	0	1	.	.	.	2	1	.	.	.	.	.	.	.	.	.	22	.	.	4	1	3	0	.	.	.	2	.	.	39
Toul	4	.	1	.	.	.	2	1	.	.	.	.	.	.	.	.	6	2	.	.	4	4	.	1	.	.	3	1	.	9	38
Rogéville	1	2	1	.	.	.	3	1	.	2	.	.	.	.	.	.	2	12	.	.	4	3	1	0	.	.	0	3	.	10	45
Nomény	.	.	.	.	.	.	.	.	.	.	.	.	.	.	.	4	14	18	.	2	4	.	.	.	.	.	5	.	10	.	57
Euvezin	2	2	.	.	.	.	.	.	.	1	.	.	.	.	.	.	1	10	.	.	4	.	.	.	.	.	0	7	16	3	46
Lachaussée	2	1	.	.	.	.	1	1	1	.	.	.	.	.	.	.	.	14	.	.	2	5	1	.	.	.	.	6	.	14	48
Fleury	5	.	.	.	.	1	2	9	.	.	.	.	.	.	.	.	5	5	.	.	2	5	2	.	.	.	6	5	2	7	55
Mance	.	1	1	.	.	.	1	5	0	.	.	.	.	.	.	.	.	20	.	.	1	15	0	.	.	.	.	5	.	16	65

STATIONS.	1	2	3	4	5	6	7	8	9	10	11	12	13	14	15	16	17	18	19	20	21	22	23	24	25	26	27	28	29	30	TOTAL.
BASSINS DE LA MEUSE, DE LA CHIERS ET DE LA SAMBRE.																															
Clefmont	.	1	.	.	.	.	6	.	2	2	.	.	.	.	.	.	2	5	.	3	5	5	2	5	.	.	.	8	.	12	58
La Marche	2	.	.	.	.	4	.	.	.	.	.	.	.	.	.	.	8	.	.	6	2	6	.	.	.	.	.	.	.	8	36
Contrexéville	4	.	.	.	.	3	.	.	2	1	.	.	.	.	.	.	.	7	.	2	.	7	7	3	.	.	2	2	4	21	65
Beaufremont	.	2	3	.	.	3	.	.	.	3	.	.	.	.	.	.	2	4	.	1	4	4	4	6	.	.	.	6	2	5	49
Barville	0	5	.	1	.	.	.	.	5	.	.	.	.	.	.	1	1	.	3	.	4	3	5	.	.	5	.	1	11	6	49
Châtenois	.	5	.	.	.	4	2	.	.	.	.	.	.	.	.	.	.	8	5	3	2	6	.	.	.	.	.	5	.	6	46
Neufchâteau (C. M.)	1	6	0	.	.	3	.	.	3	.	.	.	.	.	.	4	5	.	.	.	2	4	4	1	.	0	.	7	1	10	49
Vouthon-Bas	1	1	.	.	.	4	0	.	.	0	.	.	.	.	.	.	6	6	.	.	6	12	2	.	.	.	.	.	7	12	58
Commercy (P. C.)	.	.	0	.	.	0	5	1	.	.	.	.	.	.	.	.	5	.	.	4	2	2	.	.	.	.	.	.	10	17	46
Les Kœurs	1	0	.	.	.	1	.	2	.	0	.	.	.	.	.	.	1	8	.	.	5	12	.	.	.	.	0	9	.	15	54
Consenvoye	2	2	.	.	.	1	4	.	5	.	.	.	.	.	.	.	16	10	.	.	21	.	.	.	.	.	5	.	4	10	80
Damvillers	.	1	.	.	.	.	.	2	3	.	.	.	.	.	.	1	19	.	.	.	16	16	.	.	.	4	7	2	3	6	79
Hussigny	.	3	.	.	.	1	2	.	6	.	.	.	.	.	.	.	.	4	.	.	.	.	.	.	.	7	12	5	8	5	53
Montmédy	.	4	.	.	.	.	4	0	1	.	.	.	.	.	.	.	10	10	.	.	9	7	.	.	.	.	.	7	.	15	68
Mouzon	1	3	.	.	.	.	1	6	.	2	.	.	.	.	.	.	2	6	.	.	2	12	.	.	.	.	6	.	.	21	62
Saint-Aignan	6	5	.	.	.	.	1	8	2	.	.	.	.	.	.	.	8	5	.	1	13	14	3	.	.	.	2	12	2	34	116
Poix	.	2	.	.	.	.	1	7	1	1	.	.	.	.	.	.	5	9	.	.	5	16	1	.	.	.	4	14	.	26	91
Saint-Marcel	4	.	1	.	.	.	7	.	3	1	.	.	.	.	.	.	1	15	.	.	9	12	.	.	.	.	2	15	.	27	97
Gespunsart	7	8	6	.	.	.	31	7	2	2	.	.	.	.	.	.	2	4	0	.	4	15	.	.	.	1	.	12	.	15	116
Maubert-Fontaine	.	.	15	.	.	.	25	2	4	.	.	.	.	.	.	.	5	8	.	.	3	15	.	.	.	2	.	14	1	30	124
Fumay	13	.	2	.	.	.	6	.	4	.	.	.	.	.	.	.	10	28	.	.	.	10	.	.	.	5	.	5	.	17	100
Avesnes (C. M.)	5	.	0	.	.	0	2	.	6	.	.	.	.	.	.	10	4	.	.	.	7	3	.	.	.	1	1	4	4	5	52
Landrecies	1	1	1	.	.	.	.	3	6	.	.	.	.	.	.	.	3	2	.	.	8	6	.	1	.	2	.	8	.	6	48
BASSINS DE L'ESCAUT, DE LA LYS, DE L'YSER ET DE L'AA.																															
Cambrai (C. M.)	1	0	.	1	.	.	.	5	.	.	.	.	.	.	.	.	13	8	.	.	8	5	.	3	.	2	1	1	1	3	54
Le Quesnoy (C. M.)	1	0	0	.	.	2	1	2	8	.	.	.	.	.	.	.	13	.	.	9	6	4	4	.	.	3	5	0	2	8	68
Valenciennes	1	1	.	.	.	1	2	8	1	.	.	.	.	.	.	.	24	.	.	8	4	2	3	.	.	3	3	1	2	4	67
Douai (C. M.)	1	.	2	.	.	11	2	.	4	.	.	.	.	.	.	0	29	0	.	2	14	2	6	.	.	3	3	.	7	1	87
Arras (St. agr.)	1	0	.	.	.	0	0	5	1	.	.	.	.	.	.	29	5	.	.	1	9	.	5	.	2	0	2	3	4	0	68
Lille (C. M.)	.	.	.	.	.	.	2	13	14	.	.	.	.	.	.	.	23	.	.	1	2	.	6	11	12	5	9	1	9	9	117
Gondecourt	.	0	0	.	.	1	2	5	4	5	.	1	1	.	2	.	11	9	3	5	2	4	6	4	.	2	1	11	1	9	89
Laventie	0	1	.	0	.	1	.	8	2	.	.	.	.	.	.	34	4	1	2	3	15	4	22	0	4	1	4	0	6	4	116
Godewaerswelde	0	.	1	1	.	.	1	.	.	9	.	.	.	.	.	.	40	7	6	4	7	13	7	16	.	2	4	4	4	3	129
Dunkerque (P. C.)	1	1	.	.	.	.	0	4	1	.	.	.	.	.	.	10	24	4	1	6	20	3	8	.	.	.	6	0	11	4	104
Oye	.	1	.	.	.	1	.	9	.	.	.	.	.	.	.	37	2	5	4	8	28	2	9	.	2	1	5	10	7	4	135
Calais (C. M.)	0	.	.	.	.	.	.	13	.	.	.	.	.	.	.	42	2	.	.	19	24	.	.	.	.	23	7	18	.	10	158

VERSANT DE LA MANCHE.

BASSINS DE LA CANCHE, DE LA SOMME, DE LA BÉTHUNE, ETC.																															
Nesles	.	.	.	5	.	.	.	8	.	.	.	.	.	.	.	.	.	6	6	.	7	7	.	.	.	.	0	9	1	6	55
Sainte-Émilie	.	.	1	.	.	.	.	.	13	2	.	.	.	.	.	.	12	2	.	.	11	.	6	7	.	.	.	9	5	4	72
Moreuil	2	2	.	.	.	.	.	.	3	.	.	.	.	.	.	.	17	3	.	.	2	4	.	4	.	.	5	4	1	.	46
Amiens (St. agr.)	1	0	.	.	.	1	.	12	.	.	.	.	.	.	.	40	17	.	.	2	12	1	4	.	1	3	2	0	1	.	97
Magnicourt-s.-C.	3	.	.	.	.	2	3	1	.	.	.	.	.	.	.	19	7	.	2	3	9	1	7	.	2	.	6	.	6	5	76
Valhuon	1	3	.	.	.	1	2	11	7	.	.	.	.	.	.	31	5	3	2	4	7	5	24	.	4	1	7	1	9	5	133

STATIONS.	1	2	3	4	5	6	7	8	9	10	11	12	13	14	15	16	17	18	19	20	21	22	23	24	25	26	27	28	29	30	TOTAL.
BASSINS DE LA CANCHE, DE LA SOMME, DE LA BÉTHUNE, ETC. (suite).																															
Guigny	7	1	.	.	.	6	6	6	2	.	.	.	.	.	.	46	6	4	2	3	4	8	27	.	4	3	5	12	4	3	159
Hucqueliers	2	1	0	.	.	4	1	5	.	3	.	.	.	.	.	.	42	37	11	20	16	25	10	.	2	.	.	.	38	6	223
Desvres	.	.	1	.	2	.	.	3	8	1	.	.	.	.	.	.	26	6	15	8	13	15	5	3	.	2	6	1	24	3	142
Cap Gris-Nez	3	.	.	1	.	.	.	.	10	.	.	.	.	.	.	.	44	.	4	8	11	24	1	7	.	.	5	.	19	8	145
Boulogne (C. M.)	5	.	.	.	.	.	1	1	1	0	.	.	.	.	.	.	47	3	8	13	11	25	2	4	.	1	15	1	16	9	163
Samer (P. C.)	.	.	.	.	.	.	.	3	6	.	.	.	.	.	.	.	20	20	22	19	12	25	26	.	.	.	5	.	37	3	198
Le Touquet	.	.	.	.	.	1	.	2	.	.	.	.	.	.	.	41	2	6	14	7	55	25	11	.	8	6	5	10	9	3	205
Forest-l'Ab. (h. b.)	.	2	.	.	.	.	2	1	19	.	.	.	.	.	.	.	42	3	1	.	1	4	2	19	1	6	4	1	10	4	123
Saint-Riquier	0	1	.	.	.	.	2	3	7	.	.	.	.	.	.	.	43	2	1	2	5	8	.	10	.	2	6	2	8	1	103
Abbeville	.	1	.	.	.	.	0	3	11	.	.	.	1	.	.	.	51	3	.	.	8	6	0	11	0	3	0	5	6	1	110
St-Valery-s.-Somme	2	3	.	.	.	.	2	2	3	.	.	.	.	.	.	.	53	3	1	3	3	11	4	18	.	2	2	5	6	1	124
Eu	20	.	.	.	.	.	4	5	7	.	.	.	.	0	.	5	55	.	.	10	7	5	23	1	3	5	9	2	12	2	175
Aigneville	7	2	.	.	.	.	2	3	19	.	.	.	.	.	.	.	56	3	1	2	4	8	1	16	.	2	3	6	7	2	144
Aumale	14	.	.	.	.	.	.	7	4	.	.	.	.	.	.	6	21	.	.	3	10	3	5	.	.	.	9	2	5	3	92
Londinières	4	.	.	.	.	.	1	3	9	.	.	.	.	.	.	6	31	0	.	4	5	4	6	4	.	8	6	1	8	3	103
Dieppe	.	.	.	.	.	.	2	1	3	1	.	.	.	.	.	4	38	.	2	7	10	5	13	.	.	1	2	.	7	2	98
Bosc-le-Hard	5	1	.	.	.	.	.	4	10	.	.	.	.	.	.	5	25	.	1	2	8	7	7	2	.	4	7	.	16	7	111
St-Valery-en-Caux	1	.	.	.	.	.	4	5	4	.	.	.	.	.	.	10	30	1	4	10	7	7	11	2	2	6	2	.	9	2	117
Goderville	.	.	.	.	.	2	3	4	8	.	.	.	.	.	.	8	50	2	2	13	13	25	9	.	1	4	5	0	9	10	168
BASSIN DE LA SEINE.																															
Bassin de l'Yonne.																															
Bas-Folin (Courreaux)	.	1	.	.	.	.	1	1	19	.	.	0	3	.	.	.	1	7	.	11	10	7	8	15	.	.	.	13	3	2	101
La Croisette	.	2	.	.	.	.	1	.	15	.	.	.	5	.	.	.	3	9	.	8	2	9	6	14	.	.	.	9	2	2	86
Pommoy	.	.	.	.	.	.	.	.	9	.	.	.	3	.	.	.	1	6	.	4	5	6	6	15	.	.	.	5	1	3	64
Château-Chinon	1	1	.	.	.	.	2	0	12	.	.	2	2	.	.	.	5	10	.	4	6	8	11	.	.	.	.	5	1	6	76
Clamecy (P. C.)	.	.	.	.	.	17	.	.	.	.	.	.	.	.	.	.	3	.	.	.	6	2	.	.	.	.	.	.	.	9	37
Vézelay (C. M.)	.	.	.	.	25	.	.	0	.	.	.	0	.	.	.	0	2	.	0	5	2	1	0	.	.	.	3	1	8	1	48
Avallon	3	3	.	.	.	9	12	0	1	.	.	.	0	.	.	.	.	1	.	.	5	5	.	.	.	.	.	1	0	7	47
Saulieu	.	3	.	.	3	14	.	6	.	.	.	1	.	.	.	5	3	.	.	7	4	3	6	.	.	.	2	2	.	2	61
Epoisses	2	6	0	.	.	6	15	.	.	2	.	.	1	.	.	.	13	3	.	2	2	.	14	2	.	.	.	.	.	7	75
Marigny-le-C	.	2	0	.	.	14	2	.	13	.	.	.	.	.	.	.	2	2	.	5	15	2	4	7	.	.	.	0	.	0	68
Montbard	.	.	.	.	.	13	.	.	.	.	.	.	.	.	.	12	3	.	.	7	11	.	3	.	.	.	2	.	10	.	61
Ravières	.	.	.	.	.	9	.	.	.	2	.	.	.	.	.	.	9	.	.	.	.	.	.	.	.	.	3	.	9	.	32
Châtel-Gérard	2	.	.	.	8	4	.	.	.	.	.	.	.	.	.	5	4	.	.	3	2	2	1	.	.	.	5	4	7	.	47
Auxerre (bd Temple)	12	.	.	.	.	19	.	0	.	.	.	0	.	.	.	1	3	.	0	1	6	.	.	.	.	.	2	.	15	2	61
Chablis (P. C.)	0	3	.	.	.	12	5	.	1	.	.	.	0	.	.	.	.	.	.	.	.	7	1	.	.	.	.	.	.	17	46
Tonnerre (C. M.)	8	.	.	.	.	12	.	0	.	.	.	.	.	.	4	1	.	.	.	1	5	0	.	.	.	.	5	.	9	.	45
Flogny	7	.	.	.	.	11	.	2	1	1	.	.	.	.	.	0	2	.	.	1	4	.	.	.	.	.	4	.	12	1	46
Joigny (P. C.)	0	7	.	.	.	5	5	.	.	.	.	.	.	.	.	.	1	12	.	.	3	8	.	.	.	.	.	1	.	11	53
La Roche	4	.	.	.	9	4	.	.	.	.	.	.	.	.	.	.	1	.	.	4	5	.	.	.	.	.	.	1	17	.	45
Chailley	30	.	.	.	13	.	.	1	.	.	.	13	.	.	.	1	0	.	.	6	8	.	.	.	.	.	1	.	17	3	93
Chessy	.	19	.	.	.	6	1	.	.	2	.	.	.	.	.	.	2	1	.	.	1	5	.	.	.	.	.	5	.	16	59
Cerisiers	12	.	.	.	6	5	.	.	4	.	.	.	.	.	.	13	8	0	.	3	5	.	.	.	.	.	3	.	17	3	79
St-Julien-du-Sault	2	.	10	.	.	.	.	.	.	.	.	.	.	.	.	.	20	.	.	4	3	.	.	.	.	.	2	.	3	10	54
Villeneuve-l'Arch.	5	.	.	.	5	.	.	.	4	.	.	.	.	.	.	11	9	.	.	5	7	.	.	.	.	.	3	.	12	5	65

STATIONS.	1	2	3	4	5	6	7	8	9	10	11	12	13	14	15	16	17	18	19	20	21	22	23	24	25	26	27	28	29	30	TOTAL.
Bassin de la Seine supérieure.																															
Chanceaux	.	.	.	.	.	14	.	9	.	.	.	.	3	.	.	.	6	6	.	8	3	.	.	12	.	.	.	3	.	5	68
Laignes	.	2	.	.	.	.	10	.	.	.	.	.	1	.	.	.	5	2	.	.	.	3	.	.	.	.	.	6	.	12	41
Nicey	.	2	.	.	.	10	.	.	.	.	.	.	.	.	.	10	.	.	.	.	5	.	.	.	.	.	9	.	8	6	50
Vix	.	.	.	.	.	8	.	1	.	.	.	.	.	.	.	8	10	.	.	3	.	.	4	.	.	.	1	.	10	0	45
Brion-s.-Ource	.	.	.	.	.	.	9	.	.	.	.	.	.	.	.	.	2	7	.	.	.	3	.	.	.	.	.	.	.	13	34
Riceys	1	.	0	.	.	10	4	.	3	.	.	.	.	.	.	.	13	4	.	.	5	3	.	.	.	.	.	.	.	8	51
La Ferté-s.-Aube	.	.	.	.	.	4	2	.	.	3	.	.	.	.	.	.	2	4	.	.	.	3	.	.	.	.	.	4	.	7	28
Clairvaux	.	.	1	.	.	9	1	.	.	.	.	.	2	.	.	.	3	3	.	.	0	4	.	.	.	.	1	6	0	16	46
Bar-sur-Aube	.	.	.	.	.	4	3	.	.	.	.	.	1	.	.	.	10	11	.	.	2	4	2	.	.	.	1	4	.	12	54
Vendeuvre (P. C.)	.	2	2	.	.	4	.	.	.	.	.	.	.	.	.	.	11	.	.	4	13	6	.	.	.	.	.	6	.	14	62
Bar-s.-S. (P. C. b.)	.	1	0	.	.	1	7	.	.	7	1	.	.	.	.	.	7	7	.	.	4	5	1	.	.	.	1	4	1	12	59
Barberey	3	2	.	.	.	2	.	.	.	.	.	.	.	.	.	.	3	3	.	.	.	.	.	.	.	.	4	2	.	15	34
Villacerf	2	.	.	.	.	.	1	.	.	.	.	.	.	.	.	.	.	13	.	.	.	3	.	.	.	.	2	.	.	18	39
Chaumesnil	.	.	.	.	.	2	1	.	.	.	.	.	.	.	.	.	13	8	.	.	8	7	.	.	.	.	.	4	.	12	55
Valentigny	.	0	.	.	.	.	2	.	.	1	.	.	0	.	.	.	12	28	.	.	3	4	1	.	.	.	2	4	.	14	72
Ceffonds	.	2	8	.	.	2	.	.	.	.	.	.	.	.	.	.	14	4	.	.	14	7	.	.	.	2	3	5	.	22	83
Arcis-sur-Aube	.	.	.	.	.	6	.	.	.	.	2	.	.	.	.	.	13	.	.	.	5	.	3	.	.	1	.	.	.	19	49
Fay	.	.	.	.	.	4	1	0	.	.	.	.	.	.	.	.	2	7	.	.	2	3	.	.	.	.	.	2	.	10	32
Soligny-les-Étangs	2	1	.	.	.	4	.	.	.	.	.	.	.	.	.	.	6	10	.	6	.	4	.	.	.	.	.	.	.	18	51
Conflans-s-Seine	.	.	.	.	.	2	.	1	.	.	.	.	.	.	.	.	1	10	.	.	9	6	.	.	.	.	.	4	.	15	48
Courbeton	.	.	.	.	.	.	.	.	.	.	.	.	.	.	.	.	.	2	.	.	.	7	.	.	.	.	.	4	.	2	15
Bassin de la Seine, entre Montereau et le confluent de l'Oise.																															
Étampes	.	.	.	.	.	9	.	2	.	.	.	.	.	.	.	.	2	3	.	.	2	2	.	.	.	.	.	.	4	17	41
Saint-Chéron	.	.	.	.	.	.	.	.	8	.	.	.	.	.	.	.	.	.	2	.	.	.	.	.	.	.	.	.	2	.	12
Melun (P. C.)	.	8	.	.	.	3	.	.	.	.	.	.	.	.	.	.	.	.	.	.	6	.	.	.	.	.	.	6	.	19	42
Fontainebleau (E. A.)	.	3	10	.	.	2	1	6	0	.	.	.	.	.	.	.	.	.	.	.	10	1	4	7	0	4	0	.	1	.	49
Touquin	.	10	.	.	.	.	.	.	.	.	.	.	.	4	.	.	.	.	8	3	.	.	.	.	.	1	6	5	4	36	77
Saclay	1	.	.	.	.	2	.	.	.	.	0	.	.	.	.	1	2	.	0	2	5	4	.	.	.	.	3	1	4	3	29
Rambouillet	.	.	.	.	.	5	4	.	.	.	.	.	.	.	.	3	3	6	.	.	5	4	.	.	.	.	.	2	9	5	46
Le Perray (St Hub.)	4	.	.	.	.	3	.	.	2	.	1	.	.	.	.	.	14	.	.	.	6	3	.	.	.	.	3	1	4	5	46
Le Mesnil-St-Denis	2	.	.	.	.	3	.	.	0	0	1	.	.	.	.	2	2	.	.	0	4	3	.	0	.	.	5	0	5	6	33
Satory	.	.	.	2	.	2	.	.	.	0	.	.	.	.	.	0	4	.	1	0	8	6	.	0	0	.	4	.	4	5	37
Buc	2	.	.	.	.	2	.	.	.	0	1	.	.	.	.	0	3	.	.	1	9	5	.	1	.	.	3	1	8	7	43
Versailles (E. N.)	.	.	.	.	.	.	7	.	.	4	2	.	.	.	.	.	3	1	.	.	.	8	.	.	.	0	8	7	.	.	40
Meudon	6	.	.	.	.	.	1	.	.	.	1	.	.	.	.	.	2	.	.	.	8	7	.	.	.	.	3	.	7	6	41
Paris (Obs., cour)	.	4	.	.	.	.	.	.	.	.	.	.	.	.	.	.	.	.	4	.	8	5	.	.	.	0	.	3	.	12	37
Paris (Montm.)	1	.	.	.	.	1	0	.	0	.	.	.	.	.	.	0	2	.	.	0	8	4	.	.	.	2	1	.	6	3	28
Paris (B. C. M. c.)	0	4	.	.	.	1	.	0	.	0	0	.	.	.	.	0	2	1	.	0	2	12	.	1	.	0	4	2	8	6	43
Achères	3	.	.	.	.	2	2	0	.	.	.	.	.	.	.	3	8	.	.	4	14	.	.	.	.	6	6	.	13	6	66
Bassin de la Marne.																															
Langres (M. Raclot)	.	.	1	.	.	1	7	0	5	.	0	.	1	.	.	.	3	3	.	4	3	2	2	10	.	.	.	5	.	8	55
Richebourg	.	.	1	.	.	.	10	.	5	3	1	.	1	.	.	.	3	4	.	.	5	7	.	3	.	.	8	1	.	14	66
Chaumont (E. N.)	.	.	.	.	.	1	.	1	0	.	.	1	1	.	.	.	4	1	.	5	1	1	1	.	.	0	2	4	5	8	36
Saint-Bon	.	1	.	.	.	5	.	.	.	.	.	.	.	.	.	.	3	7	.	.	6	1	0	.	.	1	.	5	.	16	45
Colombey	.	0	2	.	.	4	3	.	.	.	.	.	2	.	.	.	4	9	.	.	4	4	.	.	.	.	1	4	.	19	56
Andelot	.	2	.	.	.	4	2	.	.	2	.	.	.	.	.	.	3	3	.	.	5	.	1	.	.	.	1	5	1	12	41
Aillianville	.	5	1	.	.	1	4	.	.	2	.	.	.	.	.	.	2	11	.	.	2	4	3	0	.	.	1	11	0	14	61

STATIONS.	1	2	3	4	5	6	7	8	9	10	11	12	13	14	15	16	17	18	19	20	21	22	23	24	25	26	27	28	29	30	TOTAL.
Bassin de la Marne (suite).																															
Trampot	.	4	.	.	.	.	6	.	.	.	.	.	1	.	.	.	.	12	.	.	9	.	.	2	.	.	.	10	.	14	58
Joinville	.	8	.	.	.	2	2	.	.	.	.	.	.	.	.	.	4	10	.	.	13	4	.	.	.	.	2	5	.	11	62
Vassy	0	1	1	.	.	.	2	0	.	1	.	.	.	.	.	.	7	9	.	.	9	5	.	.	.	0	1	4	.	17	59
Demange-aux-Eaux	1	.	0	.	.	.	4	1	.	1	.	.	.	.	.	.	0	5	.	.	5	7	1	.	.	.	1	7	.	15	49
Bar-le-Duc (P.C.)	1	.	.	.	.	.	2	2	.	4	.	.	.	.	.	.	4	20	.	.	3	9	1	.	.	.	1	6	.	14	67
Thiéblemont (C.M.)	.	1	.	.	.	.	5	.	.	.	.	.	.	.	.	.	.	.	.	18	.	4	.	.	.	.	.	1	6	2	37
Vitry-en-Perth	2	0	1	.	.	2	.	.	.	.	.	.	.	.	.	.	4	13	.	.	3	11	.	.	.	.	2	5	.	14	58
Vavray-le-Petit	1	.	.	.	.	.	1	0	.	2	.	.	.	.	.	.	12	5	.	10	3	.	2	.	.	1	1	5	.	15	58
Vanault-le-Châtel	1	.	.	.	.	.	.	0	.	3	.	.	.	.	.	.	5	11	.	.	2	9	.	.	.	.	.	6	.	9	47
St-Mard-s-le-M. (b.)	1	.	.	.	.	.	.	4	.	1	.	.	.	.	.	.	3	14	.	.	4	6	.	.	.	.	.	8	.	15	56
Sommesous	1	.	.	.	0	0	1	.	.	.	.	.	.	.	.	3	14	.	.	5	12	.	.	.	.	2	3	.	16	9	66
Montmort	.	0	.	.	.	1	7	1	2	.	.	.	.	.	.	.	.	18	.	.	8	18	.	.	.	1	.	9	0	18	83
Épernay	.	.	.	.	.	0	2	.	1	1	.	.	.	.	.	.	1	9	0	.	4	9	.	.	.	1	0	5	1	16	50
La Ferté-s-J. (M. Biez)	0	2	0	.	.	3	.	0	.	.	.	.	.	.	.	.	2	9	0	.	4	7	0	.	.	0	5	4	0	17	54
Coulommiers	.	5	1	.	.	4	.	1	.	.	1	.	.	.	.	.	4	9	9	7	4	8	.	.	.	.	.	5	0	18	76
Meaux (P. C.)	.	6	.	.	.	2	.	3	.	.	.	.	.	.	.	.	2	4	.	.	.	11	.	.	.	.	3	5	.	14	49
Parc St-Maur (Obsre)	1	.	.	.	.	2	.	.	0	0	.	.	.	.	.	1	1	.	.	5	7	5	0	.	.	2	3	0	6	7	40
Bassin de l'Aisne.																															
Merchines	1	0	.	.	.	0	.	5	2	.	.	.	.	.	.	.	7	28	.	.	5	10	1	.	.	.	.	9	.	19	88
Souilly	1	0	1	.	.	0	1	9	.	.	.	.	.	.	.	.	18	9	.	.	2	17	.	.	.	.	.	12	.	18	85
Ste-Menehould (P.C.)	.	.	.	.	.	3	3	.	.	.	.	.	.	.	.	6	11	.	.	3	14	3	.	.	.	1	9	.	13	10	76
Côte-de-Biesme II.	.	.	.	.	.	.	.	4	.	.	.	.	.	.	.	10	8	.	.	6	3	12	.	.	.	.	12	.	10	4	70
Suippes	.	.	.	.	.	.	1	8	.	.	.	.	.	.	.	.	4	10	.	.	.	14	.	.	.	.	.	8	.	19	64
Chéhéry-le-Chât.	.	1	.	.	.	1	5	5	.	.	.	.	.	.	.	.	27	1	.	9	5	17	.	.	.	4	5	0	8	13	101
Vouziers	5	.	1	.	.	.	5	2	0	1	.	.	.	.	.	.	4	9	.	.	6	13	1	.	.	.	7	3	.	22	79
Faissault	1	1	.	.	.	.	2	6	1	.	.	.	.	.	.	.	2	4	.	.	5	11	1	.	.	.	1	14	.	23	71
Signy-l'Abb	3	.	.	.	.	.	6	4	.	.	.	.	.	.	.	.	9	6	.	.	7	8	.	.	.	.	4	14	2	21	84
Remaucourt	.	.	.	.	.	5	15	.	6	.	.	.	.	.	.	.	12	.	.	6	8	.	.	.	.	4	18	.	15	.	91
Tagnon	.	.	.	.	.	.	.	3	.	.	.	.	.	.	.	.	4	15	.	.	4	11	.	.	.	.	2	2	.	15	56
Reims (C.M.)	.	.	.	.	.	1	.	.	2	.	.	.	.	.	.	.	.	9	.	.	4	5	.	.	.	.	.	.	8	9	38
Berry-au-Bac	.	.	0	.	.	.	.	.	1	.	.	.	.	.	.	.	.	7	.	.	6	11	.	.	.	.	0	3	.	15	44
Soissons (Vauxrot)	.	.	.	.	.	.	.	1	.	.	.	.	.	.	.	.	2	6	.	.	1	8	.	.	.	.	7	4	.	12	41
Bassin de l'Oise.																															
Signy-le-Petit	1	.	.	.	.	.	20	.	5	.	.	.	.	.	.	.	4	3	.	.	5	5	3	.	.	2	.	6	8	35	97
Hirson	.	.	2	.	.	.	11	4	6	.	.	.	.	.	.	.	.	7	.	.	4	3	1	.	.	.	.	8	.	16	62
Montcornet	.	.	5	.	.	.	5	1	.	.	.	.	.	.	.	.	.	8	.	.	.	3	.	.	.	.	3	11	.	18	54
Laon (P. C.)	.	1	.	.	.	.	2	.	.	.	.	.	.	.	.	.	7	19	.	.	1	6	.	.	.	2	2	8	.	17	65
Lassigny	.	3	.	.	.	.	.	.	.	.	.	.	.	.	.	1	.	7	.	.	12	3	.	2	.	.	2	2	.	.	32
Maignelay	.	3	.	.	.	.	.	.	.	.	.	.	.	.	.	.	22	5	.	.	4	4	.	.	.	1	.	6	.	4	49
Formerie	3	.	.	.	1	1	1	8	.	.	.	.	.	.	5	10	2	1	1	3	3	0	3	.	5	4	1	3	6	4	65
Beauvais (M. Bergez)	5	.	.	.	1	.	.	5	.	.	.	.	.	.	.	15	2	0	.	2	2	.	.	.	0	.	5	.	7	2	47
Estrées-St-Denis	3	1	.	.	.	.	.	.	.	.	.	.	.	.	.	.	4	.	.	.	.	.	.	.	.	.	.	.	.	21	29
Venette	.	.	1	.	.	.	.	.	.	.	.	.	.	.	.	.	3	16	.	.	4	13	2	.	.	3	0	5	5	9	61
Versigny	.	6	.	.	.	.	.	2	7	.	.	.	.	.	.	.	13	2	.	.	5	15	.	.	.	1	5	4	3	13	77
Senlis	.	15	.	.	.	.	1	.	5	.	.	.	.	.	.	.	5	.	.	.	5	14	.	.	.	.	.	5	.	15	65

STATIONS.	1	2	3	4	5	6	7	8	9	10	11	12	13	14	15	16	17	18	19	20	21	22	23	24	25	26	27	28	29	30	TOTAL.
Bassin du Loing.																															
Moutiers	.	.	.	.	.	9	.	.	.	.	.	.	.	.	.	.	2	1	.	.	1	2	.	.	.	.	.	.	.	14	29
Moulins-s.Ouanne	2	.	.	.	13	.	.	.	.	.	.	.	.	.	.	4	6	.	.	2	6	.	.	.	.	.	6	.	17	3	59
Tannerre	2	.	.	.	.	10	.	.	.	.	0	.	.	.	.	.	9	.	.	.	9	.	.	.	.	.	6	.	22	1	59
Rogny (P. C.)	1	1	.	.	.	10	.	.	.	.	.	.	.	.	.	.	23	1	.	.	2	1	.	.	.	.	.	1	.	21	61
St-Martin-s.-O	.	.	2	.	.	8	1	.	.	.	1	.	.	.	.	1	12	.	1	7	8	.	.	.	.	.	2	0	3	18	64
Courpalet	.	.	.	.	.	3	.	.	.	.	.	.	.	.	.	.	8	.	.	.	8	2	.	.	.	.	3	.	.	16	40
Savigny	3	.	.	.	6	11	.	.	.	.	.	0	.	.	.	21	3	.	.	4	5	.	.	.	.	.	4	.	19	3	78
Nemours	.	4	.	.	.	4	1	.	1	.	.	.	.	.	.	.	1	.	1	.	9	9	.	.	.	.	.	3	.	15	48
Bassin de l'Eure.																															
Courville	.	.	.	.	.	3	.	.	.	.	.	.	.	.	.	.	9	.	.	.	2	14	.	.	.	.	.	1	.	10	39
La Loupe	.	.	.	.	.	4	.	.	.	.	.	.	.	.	.	9	10	.	.	.	4	8	.	.	.	.	.	3	8	5	51
Senonches	.	.	.	.	.	5	1	2	.	.	0	.	.	.	.	5	6	.	1	.	2	12	.	.	.	.	.	3	11	4	52
Nogent-le-Roi	.	2	.	.	.	3	.	.	.	.	0	.	.	.	.	4	4	1	.	.	7	5	.	.	.	.	.	1	4	4	35
Dreux (P. C.)	5	.	.	.	.	5	0	0	.	.	.	.	.	.	.	4	8	.	.	3	3	6	.	.	.	.	.	.	6	2	42
Brézolles	.	.	.	.	.	10	1	.	.	.	1	.	.	.	.	4	.	.	.	.	10	4	.	.	.	.	.	.	5	4	39
Forêt du Perche	.	.	.	.	.	24	2	.	.	1	.	.	.	.	.	6	1	.	.	1	5	.	.	.	.	.	8	.	20	6	74
Ft de Bonsmoulins	.	0	.	.	.	3	2	1	1	.	.	.	.	.	.	2	17	.	1	.	4	3	1	0	.	.	0	3	4	13	55
Damville	.	.	.	.	.	3	0	.	.	.	1	.	.	.	.	5	3	.	.	.	9	.	.	.	.	.	4	.	.	17	42
Saint-André	.	1	.	.	.	14	.	.	.	.	.	.	.	.	.	.	12	6	.	.	4	.	.	.	.	.	.	5	7	4	53
Pacy-sur-Eure	.	.	.	.	.	10	.	.	.	.	.	.	.	.	.	13	5	.	.	2	6	.	.	.	.	.	5	.	16	.	58
Conches	.	.	.	.	.	4	.	.	.	.	.	.	.	.	.	3	12	0	.	5	4	5	2	1	.	.	1	5	11	3	56
Évreux (P. C.)	.	.	.	.	.	8	1	.	1	.	1	.	.	.	.	.	10	4	.	.	2	4	1	1	.	.	3	6	4	.	46
Bassin de la Seine inférieure, au-dessous du confluent de l'Oise.																															
Trappes	.	.	.	.	.	3	.	.	1	.	0	.	.	.	.	1	3	.	.	2	4	4	.	0	.	.	5	.	5	5	33
Bonnières	5	.	.	.	.	.	.	.	.	.	.	.	.	.	.	4	14	.	.	4	2	.	.	.	.	.	7	.	11	6	53
Montjavoult	.	9	.	.	.	2	.	0	0	.	0	.	.	.	.	.	7	9	1	.	7	4	.	.	.	.	7	.	3	7	58
Le Coudray St-G.	5	6	4	.	.	.	.	.	.	.	.	.	.	.	.	.	20	15	.	.	.	3	.	.	.	.	.	.	11	7	71
Gournay (hosp.)	.	3	.	.	.	.	.	.	.	.	.	7	.	.	.	.	.	.	.	.	3	4	.	.	.	.	1	3	1	7	30
Forges	4	4	5	4	4	.	.	.	.	.	.	.	.	.	.	.	.	.	4	.	2	.	6	.	.	.	.	.	4	.	37
Buchy	6	.	.	.	.	.	.	.	11	.	.	.	.	.	.	3	21	.	.	5	6	2	.	6	.	3	6	1	4	11	85
Épreville-Martinv.	4	.	.	.	.	.	.	1	3	.	.	.	.	.	.	1	15	1	1	3	4	.	1	1	.	2	15	.	3	5	60
Elbeuf (St-Aubin)	1	.	.	.	.	1	.	.	1	.	.	.	.	.	.	2	15	.	3	1	8	2	.	.	.	1	6	.	1	2	44
Rouen (île Lacroix)	.	.	.	.	.	.	.	.	.	.	.	.	.	.	.	2	16	0	2	.	.	8	1	1	.	.	8	.	3	1	42
Barentin	.	.	.	.	.	.	.	1	3	.	.	.	.	.	.	6	13	1	5	4	12	1	4	1	.	2	3	.	7	2	65
Yvetot	2	.	.	.	.	.	2	1	4	.	.	.	.	.	.	4	31	.	.	3	7	7	6	1	.	1	3	.	8	6	86
Caudebec	.	.	.	.	.	.	1	1	1	.	.	.	.	.	.	5	24	.	0	2	8	4	6	.	0	3	5	.	4	5	69
Bolbec	2	.	.	.	.	.	3	1	2	.	.	.	.	.	.	5	49	1	1	6	7	22	7	0	0	4	6	.	5	13	134
Sanvic (le Havre)	.	.	.	.	.	1	.	.	.	.	.	.	.	.	.	6	41	2	6	8	5	4	7	2	3	13	2	4	13	6	123
La Hève (sémaph.)	.	.	.	.	.	.	.	.	3	.	.	.	.	.	.	.	.	2	.	5	5	17	1	8	.	20	22	1	8	3	95
Honfleur	.	.	.	.	.	.	.	.	.	.	.	.	.	.	.	12	15	.	.	8	5	2	5	3	.	10	4	1	7	8	80
Brionne	.	2	.	.	.	0	1	.	3	.	0	.	.	.	.	.	12	5	1	.	3	11	3	2	.	.	.	5	1	5	53
Bernay	.	.	.	.	2	.	.	.	.	.	.	.	.	.	.	1	12	.	.	1	0	.	.	.	.	2	.	7	.	1	26
Rugles	.	1	.	.	.	4	.	.	.	.	.	.	.	.	.	2	20	.	.	.	6	4	0	1	.	.	.	4	9	4	55
Laigle	.	1	.	.	.	6	2	6	0	.	1	.	.	.	.	.	11	.	.	.	1	6	.	.	1	.	0	4	15	3	57

STATIONS.	1	2	3	4	5	6	7	8	9	10	11	12	13	14	15	16	17	18	19	20	21	22	23	24	25	26	27	28	29	30	TOTAL.
BASSINS ENTRE LA SEINE ET LA POINTE DE BRETAGNE.																															
Bassins de la Touque, de la Dive, de l'Orne, de la Vire et de la Douve.																															
Sées	2	.	.	.	.	1	2	.	.	1	.	.	.	.	.	13	4	.	0	2	2	.	0	.	.	.	3	6	4	.	40
Gacé	.	.	.	.	.	.	6	.	.	.	.	.	.	.	.	.	16	.	.	.	.	.	.		.	.	.	.	.	.	22
St-Ouen-le-Pin	0	.	.	.	.	3	.	0	2	0	.	.	.	.	.	6	10	.	2	5	4	3	1	0	.	.	3	1	0	3	43
Lisieux	.	.	.	.	.	4	2	.	2	.	.	.	.	.	.	4	.	.	3	5	4	3	2	2	.	2	1	.	8	.	42
Pont-l'Évêque	.	.	.	.	.	3	.	.	1	.	.	.	.	.	.	6	21	0	.	2	3	9	4	3	.	2	9	.	11	11	85
Annebault	0	.	.	.	.	.	1	.	0	.	1	.	.	0	.	1	2	.	.	.	2	.	.	.	.	.	4	0	5	3	22
Trouville	.	.	.	.	.	1	.	1	.	.	.	.	.	.	.	1	20	.	.	5	2	8	.	3	1	5	5	.	7	8	67
Ouistreham	.	.	.	.	.	2	.	2	8	.	.	.	.	.	.	9	29	.	8	4	.	4	.	.	.	0	4	.	6	3	79
Ver	1	.	.	.	.	1	1	.	9	0	0	.	.	.	.	1	48	1	1	4	4	14	0	4	.	.	2	1	7	5	104
Caen (C. M.)	.	.	.	.	3	.	.	3	.	.	.	.	.	.	.	3	40	1	1	2	8	.	5	.	.	1	2	5	3	1	78
Ste-Honorine-du-F.	4	.	.	.	.	1	.	1	1	.	.	.	.	.	.	4	11	1	1	2	2	3	1	.	.	1	3	.	5	1	42
Pierrefitte	1	.	.	.	.	3	.	.	.	.	.	.	.	.	.	11	33	.	2	7	2	4	5	0	.	2	5	.	6	3	83
Flers	.	.	.	.	8	.	.	.	.	.	.	.	.	.	.	35	1	.	5	2	7	1	2	.	.	.	4	6	3	4	78
Lénault	.	.	.	.	.	.	.	.	.	.	.	.	.	.	.	.	7	.	12	16	18	20	6	.	.	.	.	15	11	7	112
Roucamps	2	.	.	.	.	2	0	0	7	.	.	.	.	.	.	6	23	0	0	5	5	4	2	0	.	1	6	.	7	4	75
Brémoy	6	.	.	.	.	3	2	.	.	.	.	.	.	.	.	11	41	1	1	6	6	5	5	.	.	1	6	2	10	.	106
Bény-Bocage	3	5	.	.	.	.	.	.	.	.	.	.	.	.	.	10	9	4	6	3	10	4	.	.	2	5	2	4	2	1	70
Saint-Sever	9	.	.	.	.	8	.	0	1	.	.	.	.	.	.	17	44	3	.	.	1	7	.	.	.	5	3	2	12	8	120
Trévières	.	.	.	.	.	1	2	.	2	.	.	.	.	.	.	1	30	0	2	5	4	16	0	4	.	.	3	0	10	4	85
Isigny	.	.	.	.	.	2	3	.	1	.	.	.	.	.	.	6	36	2	5	7	3	6	8	2	.	.	3	1	10	7	102
Ste-Marie-du-Mont	0	.	.	.	2	4	.	7	.	.	.	.	.	.	.	48	1	5	6	1	9	2	5	2	1	5	3	11	11	11	134
Sauxemesnil	.	.	.	.	.	.	7	2	3	2	.	.	.	.	.	12	31	3	3	8	18	3	5	2	0	0	11	3	33	7	154
Cherbourg	.	.	.	.	.	.	4	.	6	.	.	.	.	.	.	.	17	1	1	8	3	23	2	6	.	2	10	2	21	9	115
La Hague	.	.	.	.	.	.	1	1		.	1	.	.	.	.	.	7	.	.	8	1	21	2	1	.	.	7	.	23	3	79
Bassins entre le cap de la Hague et la Pointe de Bretagne.																															
Coutances	.	.	.	.	.	5	0	1	1	.	.	.	.	.	.	0	33	.	12	2	6	31	14	5	.	3	6	1	20	12	153
Percy	7	.	.	.	.	6	5	.	2	.	.	.	.	.	.	.	48	1	.	3	9	6	1	.	2	.	16	9	9	13	137
Avranches	2	.	.	.	.	10	4	4	.	0	.	.	.	.	2	47	0	1	2	1	7	1	2	.	0	5	3	12	6	1	110
Landivy	.	19	.	.	.	2	.	.	.	.	.	.	.	.	.	2	21	.	2	1	2	7	1	4	.	0	4	4	11	6	86
Louvigné-du-Désert	.	.	.	.	.	.	.	.	.	.	.	.	.	.	.	6	8	1	.	1	2	0	0	.	.	0	3	3	5	.	29
Fougères	.	.	.	.	.	2	1	.	.	1	0	.	.	.	.	16	6	.	1	0	8	1	0	.	.	2	12	.	11	7	68
St-Marc-s.-Couesnon	.	.	.	.	.	.	3	.	.	.	.	.	.	.	.	5	4	.	.	3	5	2	1	.	.	.	6	.	12	4	46
Sens-de-Bretagne	.	.	.	.	.	1	.	.	.	.	.	.	.	.	.	12	9	.	.	.	2	.	.	.	.	.	8	10	7	3	52
Antrain	.	.	.	.	.	5	2	.	4	.	.	.	.	.	.	28	34	.	0	2	3	.	.	3	1	1	4	0	10	8	107
Bazouges	.	.	.	.	.	2	.	.	0	1	.	.	.	.	.	12	16	0	0	3	2	.	1	.	.	1	6	0	8	0	52
Trans	.	.	.	.	.	5	.	.	2	1	.	.	.	.	.	12	42	1	1	3	1	2	2	1	.	.	5	1	10	5	94
Saint-Domineuc	.	.	.	.	.	.	.	.	.	2	.	.	.	.	.	54	8	1	.	.	2	.	.	.	.	.	5	.	6	5	84
Bécherel	.	.	.	.	.	3	.	.	.	1	.	.	.	.	.	51	5	.	.	3	.	.	.	.	.	3	4	.	7	3	81
Évran (M. Couray)	.	.	.	.	.	6	.	.	.	.	3	.	.	.	.	1	34	.	3	0	7	.	1	1	.	.	3	.	13	4	76
Dol	.	.	.	.	.	9	1	1	3	1	.	.	.	.	3	26	20	0	4	4	2	1	1	.	.	.	6	.	3	10	95
St-Malo	.	.	.	.	.	8	3	.	.	.	.	.	.	.	.	41	.	.	.	2	3	10	.	.	.	.	3	20	.	.	90
Roscoff (M. Marty)	.	.	.	.	1	.	1	2	1	16	.	.	.	.	.	19		.	7	3	9	0	0	.	.	0	13	15	3	3	94

STATIONS.	1	2	3	4	5	6	7	8	9	10	11	12	13	14	15	16	17	18	19	20	21	22	23	24	25	26	27	28	29	30	TOTAL.
VERSANT DE L'OCÉAN.																															
PETITS BASSINS DU SUD DE LA BRETAGNE.																															
Pte St-Mathieu	.	.	.	.	.	1	1	.	.	3	23	5	.	.	.	8	3	1	.	3	5	2	.	2	.	1	16	.	21	9	104
Brest (Obsre)	.	.	.	.	.	1	.	.	.	15	5	.	.	.	2	2	.	2	3	3	5	2	3	.	1	11	1	45	7	21	129
Renniou	.	.	.	.	.	.	.	2	.	.	13	3	.	.	.	.	31	.	.	4	7	6	5	2	.	.	12	2	18	7	112
Gouarec	.	.	.	.	.	13	1	.	.	5	8	.	.	.	.	9	35	.	.	5	6	1	.	.	.	.	5	2	19	6	115
Glomel	.	.	.	.	.	.	1	.	.	5	10	.	.	.	.	11	35	.	2	9	6	2	1	.	.	.	5	2	16	11	116
Le Faouët	.	.	.	.	1	.	1	1	.	11	1	.	.	.	2	34	1	5	.	.	.	.	.	.	2	5	2	26	11	5	108
Carhaix	.	.	.	.	.	5	.	.	.	2	3	.	.	.	.	12	13	.	2	3	16	2	.	.	.	.	5	.	8	12	83
Pénity	.	.	.	.	.	.	1	1	.	4	11	.	.	.	.	47	4	1	2	5	12	4	4	.	.	.	10	1	16	6	129
Goarem-Liziard	.	.	.	.	.	1	1	.	.	8	17	.	.	.	.	29	14	1	2	6	11	4	1	.	.	1	16	5	14	6	137
Châteaulin	.	.	.	.	.	1	2	2	.	11	18	.	.	.	.	27	3	2	2	13	5	14	4	3	.	.	15	2	20	7	151
Le Cosquer	.	.	.	.	.	.	.	.	.	5	8	.	.	.	.	15	19	.	.	2	.	.	.	.	.	.	5	2	22	14	92
Pontivy	.	.	.	.	.	.	.	.	.	1	1	.	.	.	.	1	13	.	.	1	1	.	.	.	.	1	3	1	5	.	28
Bel-Air	.	.	.	.	.	.	.	.	.	4	6	.	.	.	.	8	44	.	.	.	1	1	.	.	.	1	3	2	17	7	94
Locminé	.	.	.	.	.	.	1	.	.	6	.	.	.	.	2	4	.	.	1	1	1	.	.	.	.	.	1	3	2	1	23
Hennebont	.	.	.	.	.	.	.	.	.	.	10	.	.	.	.	10	7	.	.	1	.	4	1	1	.	.	1	1	8	9	53
Le Grognon (Groix)	.	.	.	.	.	.	.	.	.	1	25	.	.	.	.	2	10	.	2	.	1	5	.	.	.	.	.	3	4	7	60
Auray	.	.	.	.	.	.	.	.	.	11	.	.	.	.	.	15	.	2	2	10	6	.	1	.	.	.	3	12	8	9	79
Vannes	.	.	.	.	.	.	.	.	.	10	5	.	.	.	.	3	36	.	.	3	6	5	.	.	.	.	3	3	8	10	92
Palais (Belle-Ile)	.	.	.	.	.	.	.	.	.	5	13	.	.	.	.	.	9	.	1	2	9	4	2	.	.	2	8	1	8	5	69
Er-Hastellic	.	.	.	.	.	.	.	.	.	.	18	.	.	.	.	.	.	.	.	.	8	3	1	.	.	.	.	8	6	4	48
BASSIN DE LA VILAINE.																															
Erbrée	.	.	.	.	.	10	7	.	.	2	1	.	.	.	.	3	10	1	3	2	6	5	.	.	.	1	10	.	12	7	80
Vitré	.	.	.	.	.	11	4	.	.	3	.	.	.	.	.	5	10	.	6	6	5	6	.	.	.	0	9	.	12	2	79
St-Christophe-d.-B.	.	.	.	.	.	4	1	.	.	1	1	.	.	.	.	4	3	.	1	3	7	2	2	.	.	.	8	.	14	4	55
Châteaubourg	.	.	.	.	.	6	7	.	.	.	.	.	.	.	3	3	3	.	4	1	12	3	.	.	.	.	5		15	3	65
Bruz	.	.	.	.	.	1	.	.	.	1	.	.	.	.	.	18	48	.	.	2	8	1	.	.	1	2	.	.	15	4	101
Rennes (M. Aubry)	.	.	.	.	.	1	2	.	.	1	0	.	.	.	.	14	2	4	1	3	9	2	0	0	.	1	8	2	11	3	63
Le Boulet (Étang)	.	.	.	.	.	.	3	.	.	1	.	.	.	.	.	13	7	.	1	2	1	2	.	2	.	1	8	2	7	8	58
Montauban	.	.	.	.	.	2	.	.	.	3	1	.	.	.	.	21	11	1	.	1	3	1	1	.	.	.	5	4	4	2	60
Montfort	.	.	.	.	.	.	.	.	.	2	.	.	.	.	.	18	15	2	.	1	3	.	.	.	.	.	2	2	20	1	66
St-Méen	.	.	.	.	.	.	.	.	0	4	0	.	.	.	.	25	11	1	.	0	0	.	.	.	5	1	.	1	5	2	55
Merdrignac	.	.	.	.	.	5	.	.	.	.	3	.	.	.	.	4	38	.	.	2	1	.	.	.	.	.	4	.	15	11	83
Plouguenast	.	.	.	.	.	4	.	.	.	1	5	.	.	.	.	6	16	.	.	2	.	.	.	.	.	.	4	4	19	6	67
Bosméléac	.	.	.	.	.	6	.	.	.	2	7	.	.	.	.	5	6	.	.	2	2	3	1	.	.	2	3	1	15	8	63
Plélan	.	.	.	.	.	0	2	.	.	8	1	.	.	.	.	1	26	0	.	3	4	3	.	.	.	.	6	1	10	4	69
Malestroit	.	.	.	.	.	.	1	.	.	2	.	.	.	.	.	12	.	.	1	3	2	.	.	.	.	1	1	5	6	1	35
Redon	.	.	.	.	.	.	.	.	.	5	.	.	.	.	.	.	14	4	.	.	7	3	.	.	.	.	3	2	16	5	59
Guipry	.	.	.	.	.	.	.	.	.	2	0	.	.	.	.	16	10	.	.	2	10	6	1	.	.	2	3	2	17	3	74
Bain	.	.	.	.	1	1	.	.	.	4	.	.	.	.	.	11	5	.	.	.	5	5	.	.	.	2	3	.	12	5	54
La Guerche	.	.	.	.	.	.	1	.	.	3	0	.	.	.	.	5	14	.	.	2	5	2	.	.	.	.	3	0	14	12	62
Martigné-Ferchaud	.	.	.	.	.	.	.	.	.	3	.	.	.	.	.	.	4	.	.	1	1	3	.	.	.	.	4	.	16	11	43
St-Julien-de-V	.	.	.	.	.	.	.	.	0	1	.	.	.	.	1	3	.	2	0	5	5	.	.	.	.	.	.	.	.	.	17
Plessé	.	.	.	.	.	.	.	.	.	1	1	.	.	.	.	.	7	.	1	.	1	3	.	.	.	.	0	1	8	7	30
La Roche-Bernard	.	.	.	.	.	.	.	.	.	8	.	.	.	.	.	5	.	3	.	6	4	2	.	.	.	.	4	14	11	5	62

STATIONS.	1	2	3	4	5	6	7	8	9	10	11	12	13	14	15	16	17	18	19	20	21	22	23	24	25	26	27	28	29	30	TOTAL.
BASSIN DE LA LOIRE.																															
Bassin de la Loire supérieure.																															
Saint-Paulien	.	.	.	.	.	15	.	2	.	.	4	8	.	.	.	9	3	.	11	.	.	.	7	.	.	.	.	.	.	.	59
Les Creuses	.	.	.	.	.	.	13	.	.	.	.	2	2	.	.	.	8	4	.	18	8	4	.	8	7	.	.	.	.	.	75
Rochetaillée	.	.	.	.	.	.	12	.	2	.	.	1	3	2	.	.	3	3	.	14	5	6	.	14	7	.	.	.	.	.	72
St-Etienne (C. M.)	.	.	.	.	.	12	.	2	1	.	2	1	3	.	.	4	16	.	.	2	1	2	4	16	1	.	.	.	.	.	67
Fortunières	.	.	.	.	.	13	.	.	.	.	.	6	1	.	.	.	23	.	.	.	3	.	.	19	.	.	.	.	.	.	66
Montbrison (P. C.)	.	.	.	.	.	.	9	.	3	.	.	4	3	.	.	.	23	.	.	4	4	.	.	15	.	.	.	.	.	.	65
Feurs	.	.	.	.	.	.	11	.	5	.	.	4	3	.	.	.	25	1	.	3	4	.	2	12	.	.	.	.	.	.	70
Panissières	.	.	.	.	.	.	10	.	3	.	.	2	.	.	.	.	26	.	.	7	4	.	3	13	.	.	.	.	.	.	68
Noirétable	.	.	.	.	.	15	.	.	.	.	.	15	.	.	.	.	17	.	.	13	.	.	.	27	.	.	.	.	.	.	87
St-Romain-d'Urfé	.	.	.	.	.	6	.	.	5	.	.	6	1	.	.	.	13	.	.	12	1	2	2	11	.	.	.	.	.	0	59
Fourneaux	.	.	.	.	.	10	.	.	.	.	.	1	6	.	.	.	12	.	.	4	2	2	1	10	.	.	.	.	.	.	48
Montagny	.	.	.	.	.	.	11	.	.	.	.	6	.	.	.	.	12	.	.	10	3	2	2	12	.	.	.	2	.	.	60
Roanne	.	.	.	.	.	.	8	.	.	.	.	.	8	.	.	.	4	1	.	2	2	5	5	5	4	2	.	1	.	.	47
St-Rirand	.	.	.	.	.	13	.	9	.	.	1	12	.	.	.	7	16	.	3	9	7	3	8	2	.	.	.	.	.	.	91
Charolles	.	.	.	.	.	.	9	.	14	.	.	.	3	5	.	.	14	9	.	5	4	3	5	6	.	.	.	2	.	.	79
Digoin	.	.	.	.	.	1	5	.	3	.	.	2	4	.	.	.	25	4	.	5	5	5	5	5	.	.	.	2	.	.	71
Pierrefitte	.	.	.	.	.	.	8	.	14	.	.	5	7	.	.	.	8	14	.	10	4	6	7	5	.	.	.	.	.	2	90
Dompierre	.	.	.	.	.	.	3	.	3	.	.	1	5	.	.	.	2	3	.	7	3	3	7	5	.	.	.	.	1	.	43
Beaulon	.	.	.	.	.	.	.	.	9	.	.	2	8	.	.	.	.	10	.	9	1	5	10	.	1	.	1	.	.	.	56
Saint-Eusèbe	.	1	.	.	.	1	.	8	1	.	.	1	2	.	.	.	5	.	.	9	2	6	7	4	.	.	.	1	.	2	50
Autun	.	0	.	.	.	.	3	.	7	.	.	.	5	.	.	4	10	9	.	6	4	6	7	6	.	.	.	1	.	1	69
Arnay-le-Duc	.	.	.	.	.	1	1	2	10	.	.	.	4	.	.	9	1	.	.	7	.	5	10	2	.	.	.	2	1	.	55
Luzy	.	.	.	.	.	.	.	2	2	.	.	6	.	.	.	.	4	.	2	.	10	3	9	.	.	.	.	.	.	3	41
Decize	.	.	.	.	.	7	.	6	.	.	.	.	9	.	.	.	.	.	.	7	.	3	11	.	.	.	.	.	5	.	48
Nevers	.	.	.	.	.	10	2	4	3	.	.	.	8	.	.	.	5	.	.	2	2	6	.	.	.	.	.	2	.	6	50
Châtillon-en-B.	.	.	.	.	.	1	12	.	11	.	.	.	4	.	.	.	5	.	.	.	2	5	3	5	.	.	.	2	.	9	59
La Colancelle	.	.	1	.	.	.	13	.	10	.	.	.	7	.	.	.	1	6	.	1	1	1	1	5	.	.	.	2	.	5	54
Prémery	0	1	.	.	.	12	3	2	8	.	.	4	3	.	.	.	4	1	.	.	0	8	1	.	.	.	.	3	1	12	61
Bassin de l'Allier.																															
Belvezet	.	.	.	.	.	.	18	.	.	.	16	8	.	.	.	15	.	.	15	9	6	.	4	2	1	.	.	.	.	3	98
Mercoire	.	.	.	.	.	24	.	.	.	.	.	14	15	.	.	.	4	.	.	18	3	.	.	7	2	.	.	.	.	.	87
Langogne	.	.	.	.	.	.	10	.	1	.	.	8	12	.	.	.	8	.	.	16	1	1	.	2	3	.	.	.	.	.	61
Grandrieu	.	.	.	.	.	.	6	.	2	.	.	3	15	.	.	.	4	.	.	14	5	3	.	4	1	.	.	.	.	.	57
Langeac	.	.	.	.	.	8	.	.	.	.	1	14	.	.	.	19	.	2	.	6	.	1	6	9	.	.	.	.	.	.	66
Murat	.	.	.	.	.	.	4	.	.	.	.	4	44	.	.	.	3	3	.	9	8	6	.	.	5	1	.	.	.	.	87
Massiac	.	.	.	.	.	.	2	.	.	.	.	6	16	.	.	.	2	.	9	.	1	.	2	3	6	.	.	.	.	.	47
Brioude	.	.	.	.	.	.	7	.	.	.	.	7	2	.	.	.	3	1	.	3	1	1	2	4	7	.	.	.	.	.	38
Ambert	.	.	.	.	.	0	4	.	2	.	.	4	3	1	.	.	10	2	.	8	1	.	1	4	4	.	1	.	.	.	45
Besse	.	.	.	.	.	12	.	.	.	.	4	24	3	.	.	.	28	.	.	.	10	15	7	10	7	.	.	.	2	.	122
Puy de Dôme (Obs^re)	0	0	0	.	.	2	39	1	8	.	.	48	15	0	0	.	7	8	0	10	6	11	4	6	1	2	2	3	0	1	176
Clermont (Obs^re)	.	.	.	.	.	1	6	.	4	.	.	15	28	.	.	.	4	1	.	9	0	2	3	6	0	1	0	.	.	.	80
Orcines	.	0	.	.	.	1	27	.	4	0	.	26	16	0	.	.	5	5	0	7	2	10	3	5	1	2	1	1	.	.	116
Thiers	.	.	.	.	.	0	6	.	2	.	.	6	7	.	.	.	5	11	.	10	2	1	5	8	.	.	0	.	.	.	63
Saint-Clément	.	.	.	.	.	3	15	.	16	.	.	3	13	.	.	.	11	.	.	12	9	11	.	16	.	.	.	.	.	.	109
Vichy	.	.	.	.	.	1	18	.	3	.	.	3	11	.	.	.	3	3	.	8	4	8	3	4	.	2	.	2	.	.	73
Ébreuil	.	.	.	.	.	0	3	.	.	.	.	.	19	.	.	.	3	.	.	6	2	4	6	5	.	.	.	.	.	.	48

STATIONS.	1	2	3	4	5	6	7	8	9	10	11	12	13	14	15	16	17	18	19	20	21	22	23	24	25	26	27	28	29	30	TOTAL.
Bassin de l'Allier (suite).																															
Bessay	.	.	.	.	.	.	.	.	8	.	.	2	17	.	.	.	.	5	.	8	3	2	2	12	.	.	.	.	.	.	59
Moulins (P. C.)	.	.	.	.	.	.	.	.	.	.	.	.	14	.	.	.	2	4	.	12	1	3	7	5	.	.	.	1	.	.	49
Franchesse	.	.	.	.	.	0	6	0	.	.	.	.	14	.	.	.	.	3	.	4	0	1	6	8	.	.	.	1	.	1	45
Bassin du Cher.																															
Auzances	.	.	.	.	.	3	.	9	.	.	.	28	1	.	.	.	17	.	.	22	16	6	17	.	.	.	2	.	.	1	122
Chénérailles	.	.	.	.	.	2	5	.	2	.	.	10	13	.	.	.	13	7	.	16	6	5	6	11	.	.	.	.	.	.	97
Chambon	.	.	.	.	.	1	.	4	.	.	2	8	5	.	.	.	3	.	7	.	6	9	9	.	.	.	.	.	.	2	56
Montluçon	.	.	.	.	.	.	.	3	4	.	.	8	.	.	.	.	.	.	.	11	.	4	10	4	.	.	.	.	.	3	47
Préveranges	.	.	.	.	.	1	17	.	9	.	.	9	12	.	.	.	13	2	.	13	.	13	3	3	.	.	.	.	.	12	107
Laqueune (Épineuil)	.	.	.	.	.	5	.	4	.	.	.	9	.	.	.	12	10	.	.	5	1	.	5	.	.	.	2	.	.	6	59
Cérilly	.	.	.	.	.	0	1	1	2	.	.	.	2	.	.	.	2	2	.	4	.	3	3	5	.	.	.	1	.	3	29
Charenton	.	.	.	.	.	.	2	.	3	.	.	.	8	.	.	.	11	2	.	.	.	.	.	2	.	.	.	.	.	2	30
Levet	.	.	.	.	2	4	.	7	.	1	.	14	.	.	.	6	.	.	6	5	.	0	.	.	.	.	1	.	11	2	60
Ourouer-les-B.	.	.	.	.	.	3	1	.	5	.	.	.	3	1	.	.	.	.	.	6	2	9	.	.	1	.	4	.	.	15	49
Bourges (E. N.)	.	.	.	.	.	3	.	8	.	.	0	6	.	.	.	4	1	.	.	2	1	.	.	.	.	.	1	.	4	17	44
St-Palais (La Rés.)	.	.	.	.	.	.	.	.	.	.	3	1	.	.	.	.	3	11	.	5	3	2	.	.	.	.	.	3	1	18	50
Mehun-s.-Yèvre	.	.	.	.	.	12	3	.	2	.	.	3	.	.	.	.	7	.	.	.	1	3	.	.	.	.	.	2	.	14	17
Salbris	1	.	.	.	.	15	.	.	.	.	.	.	2	.	.	.	12	.	.	.	2	13	.	.	.	.	.	2	.	17	65
Romorantin	.	.	.	.	.	7	.	.	.	.	.	1	2	.	.	.	6	.	.	5	13	.	.	.	.	.	1	.	.	18	53
Mennetou-s.-Cher	.	.	.	.	.	12	.	.	.	.	.	3	.	.	.	12	16	.	.	11	12	.	.	.	.	.	2	.	6	29	103
Selles-sur-Cher	.	.	.	6	.	.	.	.	.	.	.	4	.	.	.	2	8	.	.	8	14	1	.	.	.	.	1	.	6	10	60
Montrichard	.	.	.	.	12	.	.	.	.	.	3	.	.	.	.	4	5	.	.	2	5	.	.	.	.	.	2	.	20	6	59
Épeigné-les-B.	.	.	.	.	.	.	6	.	0	.	.	.	8	.	.	.	2	.	.	.	7	4	.	.	.	.	1	1	.	21	50
Bassin de l'Indre.																															
Sainte-Sévère	.	.	.	.	.	9	.	.	.	.	.	13	.	.	.	17	4	.	.	16	9	.	.	.	.	.	.	.	7	5	81
La Châtre (M. Rouet)	.	.	.	.	.	29	.	2	.	.	2	10	.	.	.	12	6	.	.	10	3	2	2	.	.	.	.	1	6	4	89
Loches (P. C.)	.	.	.	.	.	4	.	.	.	.	.	1	7	.	.	.	5	.	.	.	10	.	.	.	.	.	.	.	.	24	50
Manthelan	.	.	.	.	.	.	.	.	.	.	.	.	.	.	.	.	.	8	.	16	.	.	.	.	.	.	.	.	.	21	45
Villaines	.	.	.	.	.	.	19	.	0	.	1	.	4	.	.	.	6	.	.	0	2	2	.	.	.	.	3	1	.	26	66
St-Benoît (for^t h. b.)	.	.	.	.	.	2	.	.	.	.	2	0	2	.	.	0	.	1	.	.	5	6	.	.	.	.	.	2	.	39	59
Azay-le-Rideau	.	.	.	.	.	3	.	.	.	.	2	2	1	.	.	.	4	.	.	.	4	4	.	.	.	.	4	2	.	33	60
Lignières	.	.	.	.	.	.	.	.	.	.	1	1	4	.	4	1	2	.	.	1	5	4	.	.	.	.	2	3	13	15	55
Rigny-Ussé	.	.	.	.	.	2	.	.	.	.	1	2	2	.	.	0	1	.	.	.	9	3	.	.	.	.	6	2	0	41	69
Bassin de la Creuse.																															
Felletin	.	.	.	.	.	.	1	.	.	24	.	16	14	.	.	.	2	10	3	5	1	2	.	.	.	.	.	.	.	4	82
Aubusson	.	.	.	.	.	1	1	.	9	.	.	13	14	.	.	.	13	.	.	18	9	11	11	5	.	.	.	.	1	5	111
Ahun	.	.	.	.	.	1	1	.	6	.	.	6	10	.	.	.	15	4	.	12	11	.	.	8	.	.	.	.	.	5	79
Boussac	.	.	.	.	2	6	.	8	.	5	1	6	2	.	.	14	2	.	13	6	6	7	6	.	.	.	.	1	4	2	91
Guéret	.	.	.	.	.	3	.	12	.	.	.	18	13	.	.	.	17	.	.	8	7	3	.	.	.	.	.	.	3	4	88
Bénévent	.	.	.	.	.	2	6	.	20	.	0	12	9	.	.	.	28	4	.	25	9	7	6	4	.	.	0	4	.	.	136
Bessines	.	.	.	.	20	.	.	22	.	.	.	5	19	.	.	.	6	19	.	14	4	11	5	.	.	.	.	.	.	19	145
Magnac-Laval	.	.	.	.	.	1	14	0	33	.	4	1	16	.	.	.	9	8	.	10	8	14	10	.	.	.	.	4	2	20	154
La Souterraine	.	.	.	.	.	2	14	.	14	.	2	3	16	.	.	.	5	13	.	9	.	9	21	1	.	.	1	5	9	10	134
Dun-le-Paleteau	.	.	.	.	.	.	6	6	14	.	1	.	6	16	.	.	10	6	.	12	5	16	5	.	.	.	.	.	.	16	121
St-Benoît-du-S	.	.	.	.	.	13	.	3	.	2	.	2	19	.	.	.	15	4	.	9	4	6	.	.	.	.	.	2	.	27	106
Abilly	.	.	.	.	.	1	.	.	0	.	0	.	8	.	.	.	3	.	.	3	3	2	.	.	.	.	.	2	0	23	45
Buxeuil	.	.	.	.	.	.	.	.	.	.	.	.	8	.	.	.	5	.	.	.	.	.	.	.	.	.	.	.	11	9	33

STATIONS.	1	2	3	4	5	6	7	8	9	10	11	12	13	14	15	16	17	18	19	20	21	22	23	24	25	26	27	28	29	30	TOTAL.
Bassin de la Vienne.																															
Eymoutiers	.	.	.	.	.	4	8	.	5	.	.	31	20	.	.	.	15	10	.	26	3	10	5	10	.	.	.	.	.	16	163
Pontarion	.	.	.	.	.	6	.	26	.	.	.	30	.	.	.	.	25	4	10	9	3	6	.	.	.	.	.	.	6	2	127
Saint-Léonard	.	.	.	.	.	4	.	1	.	.	.	12	21	.	.	.	18	3	.	24	3	7	12	4	.	.	1	6	.	10	126
Pierrebuffière	.	.	.	.	.	7	9	9	6	.	14	11	.	.	.	9	9	8	.	8	13	10	9	10	.	.	.	.	.	6	138
Oradour-s.-Vayres	.	.	.	.	.	5	5	.	1	.	5	10	6	.	.	.	14	4	.	32	1	14	5	.	.	.	2	8	.	16	130
Limoges (C. M.)	.	.	.	.	.	6	3	3	.	.	.	19	11	.	.	1	17	1	.	22	4	8	8	3	.	.	1	4	1	10	122
Oradour-s.-Glane	.	.	.	.	.	2	7	.	1	.	5	3	20	.	.	.	14	12	.	20	4	9	4	.	.	.	.	7	.	21	129
Rochechouart	.	.	.	.	.	3	10	.	1	.	5	7	9	.	.	.	5	3	.	21	1	.	4	1	.	.	0	1	0	22	93
Chabanais	.	.	.	.	.	3	8	1	.	.	6	3	.	.	.	.	22	8	.	14	7	10	4	.	.	.	0	1	1	15	103
Nouic	.	.	.	.	2	14	2	12	.	4	8	23	.	.	.	15	14	.	10	12	8	12	0	.	.	.	1	1	31	6	176
Lussac-les-Chât.	.	.	.	.	.	.	3	3	2	.	1	.	.	20	.	.	6	.	.	2	13	9	.	.	.	.	.	1	2	3	65
Poitiers (P. C.)	.	.	.	.	.	.	.	0	1	.	1	.	29	.	.	.	.	.	.	1	12	3	.	.	.	.	3	.	4	4	58
Chatellerault	.	.	.	.	.	.	.	.	6	.	.	.	29	.	.	.	5	.	.	2	9	2	.	.	.	.	.	1	.	21	76
Parçay-s.-V.	.	.	.	.	.	12	.	.	.	.	3	.	7	.	.	.	.	.	.	.	11	10	.	.	.	.	.	.	.	22	65
Saint-Epain	.	.	.	.	.	7	.	.	0	.	.	.	7	.	.	.	3	.	.	.	7	6	.	.	.	.	.	2	.	20	52
Bassin de la Loire, du Bec-d'Allier à Angers.																															
Givry	.	.	.	.	.	6	4	1	12	.	.	1	7	.	.	.	3	.	.	0	6	2	1	0	.	.	.	1	.	11	55
Saint-Satur	.	.	.	.	.	5	.	.	.	.	.	9	2	.	.	.	8	.	.	.	1	.	.	.	.	.	.	3	1	16	45
Léré	.	.	.	.	.	14	.	.	.	.	1	0	1	.	.	.	10	1	0	0	1	.	0	.	.	.	.	1	.	18	47
Gien	3	.	.	.	.	10	.	1	.	.	.	.	.	.	.	.	13	.	.	5	5	.	.	.	.	.	.	0	.	8	45
Grignon	.	.	.	.	.	3	1	.	.	.	.	.	.	.	.	.	4	0	.	0	6	4	.	.	.	.	.	2	1	15	37
Combreux	.	.	.	.	.	7	6	.	0	.	.	.	.	.	.	.	6	.	.	2	6	2	.	.	.	.	.	2	.	16	47
Orléans (P. C.)	4	.	.	.	.	5	.	.	6	.	.	.	.	.	.	.	5	.	.	5	5	3	.	.	.	.	.	3	6	15	57
La Motte-Beuvron	.	.	.	.	.	1	.	.	.	.	.	2	.	.	.	5	.	.	.	.	3	2	.	.	.	.	1	.	2	10	26
Vernou (Loir et Ch.)	.	.	.	.	.	6	.	.	.	.	.	.	.	.	.	.	6	.	.	1	2	2	.	.	.	.	.	0	.	17	34
Contres	.	.	.	.	.	8	.	.	.	.	.	.	.	.	.	.	3	.	.	.	.	7	.	.	.	.	.	.	.	16	34
Ouzouer-le-Marché	.	.	.	.	.	5	.	.	.	.	.	.	.	.	.	2	.	.	.	.	14	4	.	.	.	.	.	.	1	21	48
Blois (P. C.)	.	.	.	.	.	2	.	.	.	.	.	.	1	.	.	.	4	.	.	0	3	10	.	.	.	.	.	2	.	22	44
Montreuil	.	.	.	.	.	11	0	0	.	.	.	0	.	.	.	0	2	.	.	1	8	10	.	.	.	.	1	.	10	21	65
Villedomer	6	.	.	.	.	2	.	.	0	.	0	.	.	.	.	.	4	1	.	.	10	3	.	.	.	.	.	3	.	33	63
Beaumont-la-R.	.	.	.	.	.	6	.	.	.	.	.	.	.	.	.	.	.	7	.	.	16	8	.	.	.	.	.	.	.	47	84
Notre-Dame d'Œ.	.	.	.	.	.	3	.	.	1	.	.	.	.	.	.	0	.	.	.	.	11	7	.	.	.	.	1	1	.	34	58
Tours (C. M.)	.	.	.	.	.	3	.	0	.	.	0	1	.	.	.	2	2	.	.	0	8	3	.	.	.	0	1	0	11	22	55
Channay	.	.	.	.	.	23	.	.	.	.	.	.	.	.	.	.	1	3	.	0	.	8	4	.	.	.	2	1	5	27	75
Auverse	.	.	.	.	.	14	.	.	.	.	.	.	.	.	.	1	3	0	.	.	.	4	.	.	.	.	4	2	.	18	46
Angers (J. d. Pl.)	.	.	.	.	0	0	0	.	.	0	.	0	.	.	.	4	2	0	.	1	7	0	.	.	.	0	1	3	19	11	49
La Baumette (M. Cheux)	.	.	.	.	.	1	.	.	.	.	.	.	.	.	.	4	4	.	.	1	8	2	.	.	.	1	1	.	13	9	43
Bassin du Loir.																															
Janville	.	.	.	.	.	.	.	.	.	.	.	.	.	.	.	.	1	.	.	.	1	9	.	.	.	.	.	3	26	4	44
Voves	.	0	.	.	.	9	.	0	.	.	.	.	.	.	.	.	2	0	0	.	4	1	.	.	.	.	.	2	.	16	36
Orgères	.	.	.	.	.	9	.	1	.	.	.	.	.	.	.	.	5	.	.	.	3	3	.	.	.	.	.	3	.	26	50
Châteaudun	.	.	.	.	.	15	.	.	.	.	.	.	.	.	.	.	3	.	.	.	6	.	.	.	.	.	.	.	7	17	48
Brou	.	.	.	.	.	9	0	1	.	.	.	.	.	.	.	1	2	.	.	.	1	.	6	.	.	.	.	2	2	8	32
Authon-la-Plaine	0	10	.	.	.	8	3	3	.	.	.	.	.	.	.	4	3	.	1	.	8	0	.	.	.	.	.	10	8	15	73
Droué	.	1	.	.	1	23	1	.	.	.	.	.	.	.	.	3	5	.	.	1	12	.	.	.	.	.	2	1	8	11	69
Oucques	.	.	.	.	.	2	.	.	.	.	.	.	.	.	.	.	2	.	.	.	18	2	.	.	.	.	.	.	.	19	44
Vendôme (P. C.)	0	.	.	.	.	10	.	.	0	.	0	.	.	.	.	1	1	1	.	.	10	3	.	.	.	.	.	1	.	28	55

STATIONS.	1	2	3	4	5	6	7	8	9	10	11	12	13	14	15	16	17	18	19	20	21	22	23	24	25	26	27	28	29	30	TOTAL.
Bassin du Loir (suite).																															
Montoire	.	.	.	.	.	12	.	.	5	.	.	.	.	.	.	.	6	.	.	.	10	3	.	.	.	.	.	1	.	18	55
Savigny	.	.	.	.	.	20	.	.	.	.	.	.	.	.	.	.	5	.	.	.	4	4	.	.	.	.	.	2	.	27	63
Jupilles	.	.	.	.	.	.	.	3	.	.	.	.	.	.	.	.	.	.	.	.	.	.	.	.	.	.	.	5	6	8	22
Dissais-s.-C.	.	.	.	.	.	34	.	.	.	.	.	.	.	.	.	5	8	.	.	.	8	.	.	.	.	.	.	1	.	31	87
Pontvallain	.	.	.	.	.	13	.	.	.	.	.	.	.	.	.	.	6	11	.	.	2	9	.	.	.	.	.	5	6	.	52
Bassin de la Sarthe.																															
F^t d'Écouves (R. V.)	.	.	.	.	4	.	2	.	.	0	.	.	.	.	1	8	.	0	3	4	5	.	3	.	.	1	2	11	10	1	56
Forêt de Bourse	.	.	.	.	.	11	3	5	.	.	1	.	.	.	.	.	1	5	.	1	6	3	.	.	.	.	.	2	.	6	44
Mortagne	.	.	.	.	.	15	6	.	.	1	.	.	.	.	.	6	.	1	.	.	3	.	.	.	.	.	3	6	12	3	56
Forêt de Réno	.	.	.	.	.	10	.	6	.	.	.	.	.	.	.	.	13	.	.	.	9	6	.	.	.	.	.	3	.	15	61
Nogent-le-Rotrou	.	.	.	.	.	3	5	.	.	.	.	.	.	.	.	.	9	12	.	.	5	8	.	.	.	.	.	5	10	2	61
Thiron-Gardais	.	.	.	.	.	5	7	.	.	.	.	.	.	.	.	12	17	.	.	.	.	8	.	.	.	.	.	4	9	6	68
Bellême	0	.	.	.	.	7	1	0	.	.	0	.	.	.	.	8	10	.	1	.	3	15	.	.	.	.	.	3	11	10	69
F^t de Perseigne	.	.	.	.	.	10	.	0	.	.	0	.	.	.	.	2	7	.	.	.	3	5	.	.	.	.	.	2	3	17	49
Alençon (C. M.)	2	.	.	.	.	5	1	.	.	.	.	.	.	.	.	9	2	.	1	5	4	5	.	.	.	.	4	1	25	14	79
St-Denis-s.-Sarthon	.	.	.	.	.	.	.	.	.	.	3	.	.	.	.	.	3	2	1	.	1	4	.	.	.	.	.	9	6	5	33
Villaines-la-Juhel	.	.	.	.	.	8	.	.	.	.	.	.	.	.	.	3	10	.	.	3	.	5	.	.	.	.	.	4	14	9	56
Beaumont-s.-S.	.	.	.	.	.	11	7	1	.	.	1	.	.	.	.	1	11	.	2	.	1	9	.	.	.	.	1	5	1	19	70
Bonnétable	.	.	.	.	.	3	9	3	.	.	1	.	.	.	.	1	10	.	1	.	4	6	.	.	.	.	.	2	1	5	46
La Ferté-Bernard	.	.	.	.	.	.	10	10	.	.	.	.	.	.	.	17	5	.	.	.	1	2	.	.	.	.	.	5	8	6	64
Sainte-Suzanne	.	.	.	.	1	5	4	.	.	1	.	.	.	.	.	8	.	0	.	.	5	.	.	.	.	1	5	3	18	3	54
Souligné-s-Vallon	.	.	.	.	.	5	.	.	.	.	1	.	.	.	.	1	5	.	.	.	2	9	.	.	.	.	.	3	5	20	51
Le Mans (P. C.)	.	.	.	.	.	4	1	.	.	1	.	.	.	.	.	1	4	.	.	1	3	3	.	.	.	.	1	1	5	4	29
Bouloire	.	.	.	.	.	20	6	.	.	.	.	.	.	.	.	7	2	3	.	.	3	4	.	.	.	.	.	.	.	8	53
Sablé	.	.	.	.	.	.	.	.	.	.	4	.	.	.	.	.	10	.	.	.	6	8	.	.	.	.	.	.	6	12	46
Bassin de la Mayenne.																															
Domfront	.	0	.	.	.	7	1	.	.	.	.	.	.	.	.	4	21	0	0	.	5	6	0	3	.	.	4	4	14	5	76
Forêt d'Andaines	.	.	.	.	2	.	.	.	.	.	.	.	.	.	.	4	.	.	8	4	12	.	4	.	.	.	18	2	18	2	74
Pré-en-Pail	.	2	.	.	.	6	3	4	.	.	.	.	.	.	.	.	18	5	3	.	3	5	.	.	.	.	.	9	.	15	73
Gorron	.	.	.	.	.	.	3	.	.	.	.	.	.	.	.	3	5	.	.	15	4	.	.	.	.	.	16	.	13	9	68
Ambrières	.	.	.	.	.	5	1	3	.	.	0	.	.	.	.	4	29	.	.	.	3	10	0	0	0	2	8	17	6	3	91
Mayenne (P. C.)	.	1	.	.	.	1	.	0	.	.	1	.	.	.	.	4	18	.	1	.	6	4	.	1	.	.	1	5	11	7	61
Ernée	1	.	.	.	2	2	.	.	.	1	0	.	.	.	.	12	1	1	0	2	10	3	1	.	.	2	6	0	16	4	64
Chailland	1	.	.	.	2	2	.	.	.	1	1	.	.	.	.	12	1	1	1	2	11	2	1	.	.	2	6	0	17	3	66
Montsûrs	.	.	.	.	.	2	1	6	.	.	1	.	.	.	.	4	14	.	2	1	1	8	.	0	.	.	0	7	17	13	78
Laval (E. N.)	1	.	.	.	.	11	1	.	.	0	1	.	.	.	.	21	6	.	.	1	3	4	1	.	.	0	7	0	19	9	85
Cossé-le-Vivien	.	.	.	.	.	.	2	.	.	1	.	.	.	.	.	12	2	1	.	1	8	.	.	.	.	1	5	4	11	8	56
Grez-en-Bouëre	.	.	.	.	.	2	.	.	.	.	1	.	.	.	.	5	14	1	.	.	1	11	.	.	.	.	1	10	1	18	65
Château-Gontier	.	.	.	.	.	.	.	.	.	.	.	.	.	.	.	2	36	.	.	.	1	8	.	.	.	.	2	.	.	18	67
St-Aignan-s.-Roë	.	.	.	.	.	0	.	.	.	.	2	.	.	.	.	1	16	.	.	.	0	5	.	.	.	.	1	3	12	12	52
Pouancé	.	.	.	.	.	.	.	.	.	.	.	.	.	.	.	.	9	.	.	.	7	.	.	.	.	.	.	3	15	7	41
Bassin de la Loire inférieure, rive droite.																															
Candé	.	.	.	.	.	.	.	.	.	.	2	.	.	.	.	2	.	.	.	.	32	.	.	.	.	.	7	.	13	9	65
Oudon	.	.	.	.	.	.	.	.	.	.	.	.	.	.	.	.	.	.	.	.	9	.	.	.	.	.	5	.	12	11	38
Joué-s.-Erdre	.	.	.	.	.	1	.	.	.	.	.	.	.	.	.	1	3	.	3	2	8	7	.	.	.	.	.	3	10	6	44

STATIONS.	1	2	3	4	5	6	7	8	9	10	11	12	13	14	15	16	17	18	19	20	21	22	23	24	25	26	27	28	29	30	TOTAL.
Bassin de la Loire inférieure, rive droite (suite).																															
Nort	.	.	.	.	.	2	3	.	.	.	3	1	.	.	2	1	1	.	.	.	.	.	.	.	.	.	.	.	2	1	16
Nantes (Obs^re)	.	.	.	.	.	.	1	0	.	5	1	.	.	.	.	3	4	1	0	5	7	.	.	.	.	.	4	13	12	1	57
Cordemais	.	.	.	.	.	.	.	.	.	.	1	.	.	.	.	3	5	.	1	.	0	.	.	.	.	.	.	5	14	10	40
Savenay (E. N.)	.	.	.	.	.	.	.	.	.	2	.	0	.	.	.	1	9	.	3	2	11	.	.	.	.	.	4	0	9	.	41
Saint-Nazaire	.	.	.	.	.	.	.	.	.	.	4	.	.	.	.	.	12	.	.	1	16	3	.	.	.	.	0	7	13	15	72
Bassin de la Loire inférieure, rive gauche; bassin de la Sèvre nantaise.																															
Secondigny	.	.	.	.	.	1	.	2	.	.	7	1	10	.	.	25	3	.	2	1	15	15	.	.	.	.	.	.	10	35	127
Parthenay (E.N.)	.	.	.	.	.	3	.	.	.	.	7	1	12	.	.	.	27	.	2	.	22	8	.	.	.	.	.	3	3	15	103
Bressuire	.	.	.	.	.	1	.	.	.	.	4	1	3	.	.	.	.	.	.	.	9	8	.	.	.	.	.	4	32	4	66
Puy-Notre-Dame	.	.	.	.	.	2	.	.	.	.	1	.	4	.	.	.	14	.	.	.	4	3	.	.	.	.	.	1	0	24	53
Gennes	.	.	.	.	.	.	.	.	.	.	0	.	.	.	.	.	4	0	.	.	4	3	.	.	.	.	.	3	.	15	28
Saint-Saturnin	.	.	.	.	.	.	.	.	.	.	0	.	1	.	.	2	0	.	.	.	3	.	.	.	.	.	.	.	17	.	23
Ponts-de-Cé	.	.	.	.	.	.	.	.	.	.	.	.	.	.	.	1	5	.	0	.	3	2	.	.	.	.	2	0	10	7	30
Thouarcé	.	.	.	.	0	.	.	.	.	1	0	.	.	.	.	5	2	.	.	4	6	.	.	.	.	.	1	.	13	2	34
Les Gardes	.	.	.	.	.	0	.	2	.	.	.	3	.	.	.	1	4	.	1	1	9	1	.	.	.	.	2	1	7	12	44
Chalonnes	.	.	.	.	.	.	.	.	.	.	.	.	.	.	.	.	3	.	.	.	6	4	.	.	.	.	.	.	9	14	36
La Pommeraye	.	.	.	.	.	.	.	.	.	.	.	.	.	.	.	5	5	.	.	1	8	2	.	.	.	.	.	2	14	10	47
Chapelle-St-Flor	.	.	.	.	.	0	.	.	.	.	3	0	.	.	.	1	9	.	.	.	4	7	.	.	.	.	.	2	13	11	50
Champtoceaux	.	.	.	.	.	.	.	0	.	.	3	.	.	.	.	.	2	.	.	0	5	4	.	.	.	.	.	4	15	12	46
Tiffauges	.	.	.	.	.	.	.	.	.	.	.	.	.	.	.	1	8	.	.	.	6	.	.	.	.	.	.	4	8	17	44
Les Herbiers	.	.	.	.	.	.	.	.	.	.	3	4	3	.	.	.	5	.	.	2	8	5	.	.	.	.	0	7	4	18	60
Montaigu	.	.	.	.	.	.	.	.	1	.	2	3	1	.	.	1	5	.	1	1	7	3	.	.	.	.	.	6	8	14	54
Clisson	.	.	.	.	.	.	.	.	1	.	2	7	.	.	.	.	4	.	.	5	7	4	.	.	.	.	.	2	.	20	54
BASSINS ENTRE LA LOIRE ET LA GIRONDE.																															
Bassins de la Vie, du Lay et de la Sèvre niortaise.																															
P^te St-Gildas	.	.	.	.	.	.	.	0	.	2	0	.	.	.	.	.	10	1	1	1	22	2	.	.	.	.	6	2	8	7	63
Pornic	.	.	.	.	.	.	.	.	.	.	3	.	.	.	.	.	6	.	.	1	5	6	1	.	.	.	5	6	5	2	41
Noirmoutiers	.	.	.	.	.	.	.	.	.	.	3	.	.	.	.	.	6	.	.	2	19	5	.	.	.	1	1	4	16	34	90
Ile d'Yeu	.	.	.	.	.	.	.	.	1	.	4	11	6	.	.	.	8	.	.	2	6	9	.	.	.	2	.	0	11	15	77
Saint-Gilles-s-Vie	.	.	.	.	.	.	.	.	.	.	.	.	2	.	.	.	.	.	.	1	13	3	.	.	.	.	1	8	5	14	47
Sables-d'Olonne	.	.	.	.	.	.	.	.	2	.	4	4	15	.	.	0	2	.	2	3	6	5	0	.	.	0	7	4	6	14	74
Roche-s.-Yon (E.N.)	.	.	.	.	.	.	.	.	4	.	5	2	5	.	.	.	2	.	4	3	10	7	.	.	.	.	1	.	15	.	59
Chantonnay	.	.	.	.	.	.	.	.	.	.	3	3	6	.	.	.	5	4	.	1	9	8	.	.	.	.	6	2	.	26	72
La Chataigneraie	.	.	.	.	.	.	.	.	1	.	4	6	.	.	.	.	8	.	.	5	3	3	.	.	.	.	.	14	10	17	72
Longèves	.	.	.	.	.	2	3	.	.	.	7	6	7	.	.	.	9	.	5	6	5	2	.	.	.	.	1	5	.	35	93
Luçon	.	.	.	.	.	.	.	.	3	.	3	.	9	.	.	1	.	.	5	6	7	10	.	.	.	.	6	5	4	24	83
Marans	.	.	.	.	.	.	1	1	8	.	8	14	3	.	.	.	4	.	0	2	8	7	.	.	.	.	3	7	.	23	88
Coulonges-s.-l'A.	.	.	.	.	2	.	.	3	.	5	3	5	.	.	.	6	2	2	5	13	9	.	.	.	.	1	10	2	31	2	101
Chantecorps	.	.	.	.	.	.	.	1	1	.	2	2	22	.	.	4	3	5	1	22	7	.	.	.	.	.	.	1	7	27	105
Viel-Pain	.	.	.	.	.	4	.	3	.	.	.	20	3	.	.	3	6	.	1	10	8	7	.	.	.	.	.	.	4	18	87
Sepvret	.	.	.	.	.	3	.	15	.	4	4	9	1	1	2	2	8	3	3	6	17	.	.	.	.	3	4	7	20	10	122
La Couarde	.	.	.	.	.	2	.	.	14	.	4	2	6	.	.	.	14	3	2	1	11	12	.	.	.	.	1	8	2	32	113
Niort	.	.	.	.	.	2	.	1	9	.	5	4	3	.	.	.	9	.	3	1	4	12	.	.	.	.	2	5	.	29	90
Fressines	.	.	.	.	.	.	.	.	9	.	7	.	5	.	.	.	12	.	4	.	11	14	.	.	.	.	.	.	8	35	105
Mauzé	.	.	.	.	.	.	.	.	26	.	3	6	4	.	.	.	.	2	3	18	14	.	.	.	.	2	2	7	2	25	114

STATIONS.	1	2	3	4	5	6	7	8	9	10	11	12	13	14	15	16	17	18	19	20	21	22	23	24	25	26	27	28	29	30	TOTAL.
Bassins de la Vie, du Lay et de la Sèvre niortaise (suite).																															
Bazoin	.	.	.	.	.	2	.	2	7	.	9	10	2	.	.	.	11	.	4	1	9	8	.	.	.	.	4	7	.	26	102
La Rochelle (P.C.)	.	.	.	.	.	.	.	.	4	.	14	38	.	.	.	.	.	5	.	18	2	8	.	.	.	.	4	3	4	19	119
Bassin de la Charente.																															
Saint-Mathieu	.	.	.	.	.	9	5	11	6	.	1	16	15	.	.	.	17	3	.	31	4	2	.	7	.	.	.	15	.	18	160
Le Lac Français	.	.	.	.	.	7	18	.	.	13	7	13	.	.	.	.	7	.	.	13	9	16	2	.	.	.	2	2	5	30	145
Angoulême (P. C.)	.	.	.	.	.	8	2	1	3	.	13	6	.	.	.	.	.	.	5	11	9	16	2	.	.	.	.	3	1	30	110
Barbézieux	.	.	.	.	.	10	.	6	.	.	10	28	.	.	.	.	6	.	.	8	5	8	3	.	.	.	.	8	.	26	118
Jonzac	.	.	.	.	.	6	.	2	2	.	.	37	.	.	.	.	.	.	.	4	.	6	3	.	.	.	.	4	.	33	97
Cognac	.	.	.	.	6	1	.	2	.	12	28	.	.	.	.	5	.	.	2	3	11	2	.	.	.	.	2	.	30	1	105
Aigre	.	.	.	.	.	.	.	.	.	7	.	5	.	.	.	4	3	2	.	3	.	9	.	.	.	.	.	4	6	46	89
Ruffec	.	.	.	.	.	.	.	.	.	.	7	2	3	.	.	.	10	4	.	4	2	9	1	.	.	.	3	6	2	40	93
Chef-Boutonne	.	.	.	.	.	.	8	6	.	6	2	3	.	.	.	.	20	.	.	4	3	7	.	.	.	.	3	3	2	33	100
Les Brousses	.	.	.	.	.	27	.	7	.	4	.	6	.	.	.	2	15	.	0	2	8	.	1	.	.	.	7	5	5	31	120
Chail	.	.	.	.	.	.	40	.	34	.	3	4	4	.	.	.	14	2	1	3	7	11	.	.	.	.	3	7	13	30	176
Vernoux-s-Bout	.	.	.	.	.	3	.	.	.	.	7	.	.	.	.	14	17	.	9	3	16	2	.	.	.	.	3	7	13	10	105
Les Fosses	.	.	.	.	.	0	.	1	24	.	7	5	1	.	.	.	23	.	.	5	11	.	.	.	.	.	3	12	2	29	123
Villiers-au-B.	.	.	.	.	.	3	.	2	14	.	7	12	.	.	.	.	18	.	.	1	4	10	.	.	.	.	4	8	2	27	113
St-Jean-d'Angely	.	.	.	.	3	11	1	1	.	6	24	1	.	.	.	15	.	.	1	8	11	.	.	.	.	3	2	3	26	7	123
Saintes	.	.	.	2	.	.	.	.	1	.	8	24	.	.	.	.	11	.	.	4	8	6	2	.	.	.	1	.	5	20	92
Ile d'Aix	.	.	.	.	.	4	3	.	3	1	14	24	.	.	.	.	5	.	10	.	8	10	2	.	.	.	.	3	.	44	131
Chassiron	.	.	.	.	.	.	.	.	1	.	.	5	.	.	.	.	2	12	.	.	2	10	4	.	.	.	4	6	1	7	54
BASSIN DE LA GIRONDE.																															
Bassin de la Dordogne.																															
Laqueuille	.	.	.	.	.	22	6	.	.	.	6	24	.	.	.	4	12	.	.	12	15	12	6	.	.	.	2	2	.	8	131
La T.-d'Auvergne	.	.	.	.	.	1	9	.	5	.	.	8	15	.	.	0	14	.	.	26	13	25	4	9	.	.	.	5	.	5	139
Égl.-Nve-d'Entrayg	.	.	.	.	.	4	.	.	.	.	.	.	4	.	.	.	.	.	.	.	.	6	7	5	.	.	.	3	.	5	34
Ussel	.	.	.	.	.	.	.	8	.	.	13	32	.	.	.	.	19	2	.	12	11	15	5	3	.	.	1	1	.	3	125
Aurillac (E. N.)	.	.	.	.	.	8	.	1	.	.	4	51	.	.	.	.	11	.	.	30	4	1	11	12	0	.	.	.	.	1	135
Argentat	.	.	.	.	.	.	8	.	.	.	.	12	13	.	.	1	.	.	.	20	12	10	1	8	.	.	.	.	.	.	85
Beaulieu	.	.	.	.	.	.	.	.	.	.	.	.	56	.	.	.	.	.	.	19	19	9	4	5	.	.	.	.	.	5	117
Saint-Céré	2	.	.	.	.	7	.	.	3	.	5	30	10	.	.	.	11	.	.	29	15	11	.	11	.	.	.	.	.	.	134
La Tronquière	.	.	.	.	.	.	.	.	.	.	7	24	3	.	.	.	1	18	50	20	10	.	2	.	.	.	.	.	.	2	137
Gramat	1	.	.	.	.	8	.	.	.	.	12	13	.	.	.	.	6	.	.	42	4	8	.	.	7	.	.	.	.	3	104
Frayssinet	.	.	.	.	.	3	.	.	3	.	6	8	2	.	.	.	10	.	.	70	7	9	1	10	1	.	.	.	.	3	133
Martel	.	.	.	.	.	6	.	.	.	.	8	8	8	.	.	.	3	.	.	35	6	10	2	6	.	.	.	.	.	6	98
Vayrac	.	.	.	.	.	1	.	.	.	.	5	16	.	.	.	.	.	.	.	27	10	.	.	10	.	.	.	.	.	6	75
Tulle (P.C.)	.	.	.	.	.	1	9	.	2	.	.	46	1	.	.	.	4	1	.	15	28	6	3	1	.	.	.	3	.	7	127
Brive	.	.	.	.	.	.	3	.	.	.	.	28	1	.	.	.	4	.	.	27	12	3	4	1	.	1	.	.	.	10	94
Blanzaguet	.	.	.	.	.	8	.	.	9	.	.	12	.	.	.	.	.	.	.	.	.	.	4	.	.	.	.	18	17	10	78
Chalais	.	.	.	.	.	6	3	2	1	.	5	8	1	.	.	.	4	4	17	5	9	2	.	.	.	.	.	1	3	19	90
Montguyon	.	.	.	.	.	14	6	.	.	.	7	30	.	.	.	7	3	.	.	15	7	6	9	.	.	.	.	.	7	24	135
Les Églisottes	.	.	.	.	.	6	.	.	2	.	24	8	.	.	.	.	5	.	.	18	9	10	15	2	.	.	.	.	.	14	114
Coutras	.	.	.	.	.	6	.	.	.	.	16	19	.	.	.	6	.	.	.	15	18	6	2	.	.	.	.	.	.	26	112
Lussac	.	.	.	.	.	10	.	.	0	.	4	14	.	.	.	.	7	.	.	20	24	10	11	2	.	.	.	.	.	13	113
Cavignac	.	.	.	.	.	8	.	.	3	.	8	56	27	.	.	0	4	.	.	8	12	14	15	3	.	0	.	.	10	19	187

STATIONS.	1	2	3	4	5	6	7	8	9	10	11	12	13	14	15	16	17	18	19	20	21	22	23	24	25	26	27	28	29	30	TOTAL.
Bassin du Lot.																															
Le Bleymard	.	.	.	.	.	.	15	.	.	.	.	16	18	.	.	.	4	.	.	16	4	6	.	4	5	.	.	.	.	.	88
Bagnols	.	.	.	.	.	.	20	.	.	.	.	13	16	.	.	.	.	.	.	21	7	6	.	4	4	1	.	.	.	.	92
Montmirat	.	.	.	.	.	.	9	.	.	.	.	13	37	.	.	.	3	.	.	12	6	3	.	5	3	.	.	.	.	.	91
Mende (P. C.)	.	.	.	.	.	.	32	.	.	.	.	20	25	.	.	.	.	2	.	23	8	5	.	.	6	2	.	.	.	.	123
Marvéjols	.	.	.	.	.	.	36	.	.	.	.	12	24	.	.	.	.	0	.	19	9	5	.	4	2	.	.	.	.	.	112
Cam-de-la-Roche	.	.	.	.	.	19	.	.	.	.	.	26	.	.	.	.	.	.	.	27	11	.	5	.	.	.	.	.	.	.	88
St-Chély-d'Apcher	.	.	.	.	.	8	16	.	10	.	.	5	22	.	.	.	7	2	.	3	19	4	0	6	6	2	.	.	.	.	110
Nasbinals	.	.	.	.	.	13	.	.	.	.	.	10	15	.	.	.	23	.	.	28	23	5	7	8	11	9	.	.	.	.	152
Espalion	.	.	.	.	.	44	.	.	.	.	12	28	.	.	.	6	.	.	.	19	11	6	.	3	.	.	.	.	.	.	129
Entraygues	.	.	.	.	.	.	6	.	.	.	.	6	48	.	.	.	3	2	.	18	10	11	.	.	3	.	.	.	.	.	107
Laguiole	.	.	.	.	.	.	1	1	.	.	.	.	15	.	.	.	5	.	.	4	10	.	.	.	.	.	.	.	.	.	36
Figeac (S. hy.)	.	.	.	.	.	5	.	.	1	.	8	10	1	.	.	.	1	.	.	28	12	3	3	2	.	.	.	.	.	1	75
La Capelle M	.	.	.	.	.	10	.	5	.	.	19	22	.	.	.	10	.	.	.	20	10	9	.	2	.	.	.	.	.	.	107
Livernon	5	.	.	.	.	5	.	.	.	.	38	28	3	.	.	.	30	.	.	32	8	7	.	.	.	.	.	.	.	11	167
Limogne	.	.	.	.	.	6	2	.	.	.	.	25	1	.	.	.	1	.	.	21	9	7	.	3	.	.	.	.	.	.	75
Saint-Géry	.	.	.	.	.	15	.	.	.	.	.	7	.	.	.	.	.	.	13	10	7	14	.	.	.	.	.	.	.	.	66
Lauzès	.	.	.	.	.	3	.	.	.	.	.	7	.	.	.	.	9	.	.	30	8	6	.	7	.	.	.	.	.	2	72
Cahors (P. C.)	.	.	.	.	.	4	0	.	.	.	.	1	4	.	0	.	13	.	.	16	8	6	.	4	.	1	.	.	.	3	61
Puy-l'Évêque	.	.	.	.	.	3	.	.	.	.	.	11	.	.	.	.	2	.	.	35	9	4	.	.	.	.	.	.	.	6	70
Fumel	.	.	.	.	.	.	.	.	1	.	1	.	21	.	.	.	0	.	.	24	12	5	1	2	.	0	.	.	.	5	72
Montflanquin	.	.	.	0	0	0	6	.	.	1	.	.	31	.	.	1	6	0	.	19	15	10	5	2	.	1	.	.	0	5	102
Villeneuve (P. C.)	.	.	.	.	.	1	.	.	.	.	3	5	26	.	.	1	16	.	.	26	16	7	1	2	0	2	.	.	.	5	111
Monclar d'A	.	.	.	.	.	3	.	.	.	.	.	0	45	.	.	5	2	.	.	17	11	10	3	3	.	.	.	.	.	6	105
Bassins du Tarn et de l'Aveyron.																															
Pont-de-Montvert	.	.	.	.	.	.	13	.	.	.	.	17	23	.	.	.	2	.	.	13	7	11	.	.	8	.	.	.	.	.	94
Florac	.	.	.	.	.	.	7	.	.	.	.	14	30	.	.	.	3	.	.	10	6	5	.	4	6	.	.	.	.	.	85
Cassagnas	.	.	.	.	.	.	13	.	.	.	.	34	29	.	.	.	4	.	.	14	6	5	.	7	5	1	.	.	.	.	118
Meyrueis	.	.	.	.	.	.	7	.	.	.	.	17	33	.	.	.	4	.	.	13	8	8	.	5	4	.	.	.	.	.	99
Col du Marquairès	.	.	.	.	.	2	6	.	.	.	1	36	31	.	.	.	2	.	.	13	3	5	.	4	3	0	.	.	.	.	106
La Cavalerie	.	.	.	.	.	2	.	.	.	.	32	30	.	.	.	.	2	.	.	9	5	3	.	2	.	4	.	.	.	.	89
Saint-Affrique	.	.	.	.	.	.	12	.	.	.	.	15	22	.	.	.	3	.	.	11	5	6	.	.	5	1	.	.	.	.	80
Le Cabaretou	.	.	.	.	24	.	.	.	.	.	54	120	.	.	.	9	.	.	.	18	.	.	.	.	.	.	.	.	.	.	225
Fraïsse	.	.	.	.	.	.	.	.	2	.	49	56	47	.	.	.	7	.	.	23	.	.	.	.	4	.	.	.	.	2	190
La Salvetat d'A	.	.	.	.	.	.	.	.	7	.	38	26	.	.	.	1	14	.	.	22	.	.	.	3	.	.	.	.	.	2	113
Pradelles-Cabardès	.	.	.	.	.	.	.	.	7	.	.	22	6	.	.	1	0	.	.	21	3	.	.	2	2	.	.	.	.	1	65
Castres	.	.	.	.	.	.	.	.	6	.	.	.	11	.	.	.	1	.	.	23	1	0	.	.	1	.	.	.	.	.	44
Alban	.	.	.	.	.	.	.	.	.	.	.	.	24	.	.	.	8	.	.	28	11	9	.	.	3	.	.	.	.	.	83
Villefranche-d'Av	.	.	.	.	.	.	27	.	.	.	.	4	16	.	.	.	.	1	2	.	30	7	.	2	3	.	.	.	.	.	92
Naucelle	.	.	.	.	.	.	.	.	.	.	2	13	.	.	.	.	15	.	.	18	12	4	0	0	3	.	.	.	.	.	67
Carmaux	.	.	.	.	.	.	.	.	.	.	.	.	5	.	.	2	5	.	.	10	5	1	.	.	10	6	.	.	.	.	44
Cordes	.	.	.	.	.	.	.	.	.	.	.	26	.	0	.	.	4	.	.	14	8	.	.	0	1	1	.	.	.	.	54
Albi (P. C.)	.	.	.	.	.	.	.	.	.	.	.	23	.	.	.	.	1	.	.	18	6	4	.	.	2	.	.	.	.	.	54
Lavaur	.	.	.	.	.	.	.	.	0	.	.	3	.	.	.	.	.	.	.	9	0	.	.	.	2	.	.	.	.	.	14
Montauban (E. N.)	.	.	.	.	.	.	.	.	.	.	.	17	.	.	.	.	2	.	1	15	11	6	1	.	.	.	.	.	.	.	53
Lalbenque	.	.	.	.	.	20	.	.	.	.	.	7	.	.	.	.	8	.	.	24	8	6	.	.	.	.	.	.	.	6	79

STATIONS.	1	2	3	4	5	6	7	8	9	10	11	12	13	14	15	16	17	18	19	20	21	22	23	24	25	26	27	28	29	30	TOTAL.
Bassin de la Garonne, cours supérieur, et affluents des Pyrénées.																															
Belesta	.	.	.	.	.	.	7	.	16	.	.	9	10	.	.	6	.	.	9	.	12	7	5	.	.	.	.	.	.	.	81
Mirepoix	.	.	.	.	.	.	.	.	.	.	.	.	10	.	.	.	.	.	.	12	.	.	.	.	.	.	.	.	.	2	24
Foix (E. N.)	.	.	.	.	.	.	.	.	.	.	.	6	6	.	.	.	2	.	.	19	.	3	2	1	.	.	.	.	.	10	49
Royat	.	.	.	.	.	.	.	.	2	.	.	.	9	.	.	.	.	.	30	.	.	4	.	.	3	.	.	.	.	.	48
Izaut-de-l'Hôtel	.	.	.	.	.	.	.	.	1	20	1	10	2	.	.	2	1	.	1	11	2	3	2	1	6	2	.	.	.	.	65
Rieumes	.	.	.	.	.	.	.	2	.	.	.	.	10	.	.	.	1	1	.	12	.	.	5	.	3	.	.	.	.	.	34
Toulouse (Obs^re)	.	.	.	.	.	.	.	.	2	.	3	2	.	.	.	.	1	.	.	16	4	1	.	2	1	1	.	.	.	0	33
Bassin de la Garonne (R. G.) au-dessous de Toulouse; bassins du Gers et de la Baïse; bassin de la Gironde.																															
Lannemezan	4	.	.	.	.	.	,	.	.	1	4	.	2	.	.	0	3	.	.	10	0	1	4	1	4	.	.	.	.	1	35
Castelnau-Mag	.	.	.	.	.	1	.	.	4	.	1	2	.	.	.	1	0	15	32	.	.	6	.	2	.	.	.	.	.	4	68
Miélan	.	.	.	.	.	2	.	.	4	.	1	2	6	.	.	2	1	4	.	15	4	4	.	2	2	.	.	.	.	4	53
Masseube	.	.	.	.	.	3	.	.	11	.	1	1	.	.	.	.	6	1	1	19	3	3	0	2	1	.	.	.	.	2	54
Lombez	.	.	.	.	.	.	.	.	11	.	0	.	7	.	.	.	.	3	.	42	1	0	.	.	0	.	.	.	.	1	65
Auch (P.C.)	.	.	.	.	.	1	.	.	.	.	2	.	.	.	.	7	.	8	.	12	6	4	2	5	4	1	.	.	.	2	55
Vic-Fézensac	.	.	.	.	.	6	.	.	.	.	.	.	.	.	.	.	14	.	2	16	6	3	4	1	.	.	.	.	.	2	55
Eauze	.	.	.	.	9	.	.	.	.	.	7	.	.	.	7	6	6	2	17	4	13	2	5	.	.	.	.	.	5	.	83
Condom	.	.	.	.	.	3	.	.	.	.	.	.	.	.	.	.	9	8	10	13	16	11	2	5	.	.	.	.	.	3	80
Lectoure	.	.	.	.	.	9	.	.	.	.	.	.	.	.	.	4	.	.	.	15	11	7	.	5	3	2	.	.	.	3	59
Montcuq	.	.	.	.	.	3	.	.	.	.	.	24	.	.	.	.	7	.	.	20	11	5	.	6	.	1	.	.	.	2	79
Agen (P.C.)	.	.	.	.	0	2	.	1	.	.	0	1	.	.	.	.	2	.	8	19	4	4	0	1	3	.	.	.	.	2	47
Grignols	0	.	.	.	.	2	.	0	1	.	1	8	31	.	.	1	12	.	.	9	12	9	4	3	2	2	.	.	0	6	102
Col de Fer	.	.	.	.	.	.	.	.	.	.	.	6	2	.	.	3	2	.	.	11	14	4	5	3	1	.	.	.	.	5	55
Machorre	.	.	.	.	.	6	.	.	.	.	0	4	24	.	.	.	9	.	.	10	8	10	14	4	.	1	.	.	.	7	95
Budos	0	0	0	.	.	3	0	.	.	.	4	10	9	0	.	1	6	0	.	11	17	4	16	5	.	.	.	.	.	9	95
La Sauve (E. N.)	.	.	.	.	.	7	.	.	2	.	3	9	10	.	.	.	8	.	.	11	26	6	.	3	.	.	.	.	.	11	96
Bordeaux (Obs^re)	0	.	0	.	4	21	0	0	0	0	9	32	4	0	.	1	4	.	.	12	29	6	13	3	.	0	.	0	0	18	157
Soulac	.	.	.	.	.	7	.	2	5	.	6	16	.	.	.	.	6	.	0	7	3	10	3	.	.	.	2	3	.	31	102
Royan	.	.	.	.	.	3	.	1	1	.	9	36	.	.	.	.	10	.	.	3	7	12	2	.	.	.	4	.	.	18	106
La Coubre (M. Rayet)	.	.	.	.	.	5	.	3	4	1	10	24	1	.	.	.	8	.	1	1	1	10	2	.	.	.	.	5	2	17	95
BASSINS ENTRE LA GIRONDE ET LES PYRÉNÉES.																															
Petits bassins entre la Gironde et l'Adour.																															
Saint-Nicolas	.	.	.	.	.	23	.	2	3	.	13	7	2	.	.	.	4	.	6	5	7	8	.	.	.	.	.	5	.	31	116
Hourtin	.	.	.	.	.	19	.	0	3	.	12	2	15	.	.	.	5	.	.	11	6	11	10	.	.	.	1	5	.	36	137
Moutchic	.	.	.	.	1	9	.	1	2	.	12	4	2	.	.	.	6	.	.	20	11	15	16	.	.	.	4	1	0	36	139
Le Porge	.	.	.	.	.	13	.	.	2	.	13	3	1	.	.	.	5	.	.	31	15	11	14	1	.	0	1	5	.	35	150
Arès	.	.	.	.	.	11	.	.	1	.	20	4	1	.	.	0	2	.	.	3	34	10	11	3	.	0	1	9	0	27	139
Piquey	.	.	.	.	.	13	.	.	0	.	21	3	0	.	.	.	6	.	.	22	16	8	15	2	.	.	1	0	.	26	132
Audenge	.	.	.	.	.	26	.	.	1	.	2	2	9	.	.	.	12	.	.	20	22	17	17	5	.	.	.	1	1	24	158
La Salie	.	.	.	.	19	.	.	1	4	.	2	3	1	.	.	.	3	.	.	30	20	3	23	4	.	.	.	.	.	25	139
Arcachon (C. M.)	.	.	.	.	.	22	.	.	1	.	4	4	1	.	1	0	16	.	.	26	20	2	18	4	.	.	1	1	.	28	150
Belin	.	.	.	.	.	21	.	.	1	.	3	6	2	.	.	2	10	2	.	14	33	6	18	3	.	0	.	.	.	15	135
Pissos	.	.	.	.	.	1	.	.	1	.	1	12	16	.	.	2	11	1	.	24	28	12	11	5	0	.	.	.	.	11	136
Bassin de l'Adour.																															
Pic-du-Midi (Obs^re)	.	.	.	.	.	.	.	4	15	0	5	12	1	.	.	9	8	2	6	2	1	.	.	8	5	2	.	.	.	3	83
Bagnères-de-Big.	.	.	.	.	.	.	.	4	23	.	1	11	.	.	.	4	4	2	9	5	2	11	.	8	3	0	.	.	.	12	101

STATIONS.	1	2	3	4	5	6	7	8	9	10	11	12	13	14	15	16	17	18	19	20	21	22	23	24	25	26	27	28	29	30	TOTAL.
Bassin de l'Adour (suite).																															
Lourdes	.	.	.	.	.	12	.	.	20	.	.	9	.	.	3	4	.	.	8	7	1	.	.	14	1	1	.	.	.	10	90
Peyranères	.	.	.	.	.	.	8	.	.	.	.	.	15	.	.	28	13	.	.	19	.	.	.	.	23	.	.		.	.	106
Gélan	.	.	.	.	.	.	.	.	10	.	18	6	.	.	.	6	12	5	.	8	1	.	.	1	1	12	.	.	10	.	90
Laruns	.	.	.	.	.	.	.	.	8	.	5	10	3	.	.	5	17	.	4	18	.	.	.	11	7	1	.	.	.	6	95
Bedous	.	.	.	.	.	.	.	.	11	.	.	7	4	16	.	.	11	.	.	12	.	.	.	12	11	.	.	.	.	.	84
Tarbes (P. C.)	.	.	.	.	.	3	.	.	9	.	.	7	.	.	.	2	3	2	.	16	.	3	.	6	3	.	.	.	.	7	61
Maubourguet	.	.	.	.	.	16	.	.	.	.	.	.	.	.	.	3	1	1	8	6	.	.	.	3	.	.	.	.	.	14	52
Lescar (E. N.)	.	.	.	.	.	.	.	.	.	.	8	.	.	13	.	10	5	.	.	3	8	3	8	14	3	.	.	7	.	4	86
Pau (Château)	.	.	.	.	.	3	.	5	.	.	14	3	.	.	.	10	3	2	12	10	2	2	3	7	2	.	.	.	.	8	86
Oloron	.	.	.	.	.	7	.	.	6	.	.	13	3	.	.	.	7	.	15	17	15	4	.	15	10	3	.	.	.	13	128
Mauléon	.	.	.	.	.	.	.	3	.	2	23	1	.	.	1	.	1	11	23	.	24	.	13	7	.	.	.	.	.	.	109
St-Jean-P.-de-Port	.	.	.	.	10	.	.	9	.	2	55	1	.	.	9	4	2	14	15	16	6	1	12	7	.	.	.	.	.	8	171
Orthez	.	.	.	.	.	3	.	.	1	.	.	16	8	.	.	15	3	.	.	21	9	.	.	12	6	.	.	.	.	15	109
Riscle	.	.	.	.	.	7	.	.	2	.	6	8	2	.	.	3	19	.	.	9	7	2	1	7	3	.	.	.	.	6	82
Cazaubon	.	.	.	.	.	.	.	.	.	.	7	8	.	.	.	2	15	2	3	17	7	10	3	2	11	0	.	.	.	7	95
Mont-de-Marsan	.	.	.	.	.	4	.	.	1	.	.	14	.	.	.	1	6	1	.	16	7	8	6	6	2	.	.	.	.	14	85
Saint-Sever	.	.	.	.	.	2	.	.	5	.	2	20	.	.	.	1	6	4	.	25	8	12	0	8	2	.	.	.	.	15	111
Tartas	.	.	.	.	3	0	.	.	3	.	.	11	.	.	.	3	4	5	.	21	9	11	1	8	1	.	.	.	.	14	94
Dax (P. C.)	.	.	.	.	.	3	.	.	2	.	.	7	4	.	.	4	6	3	3	32	17	17	4	6	0	.	.	.	.	17	125
Bayonne	.	.	.	.	6	.	.	.	1	.	12	11	.	.	2	2	72	1	24	17	17	30	2	7	3	.	.	.	.	32	239
Biarritz (Sémaph.)	.	.	.	.	2	7	.	.	3	.	.	19	2	.	.	2	15	7	.	14	14	7	1	12	4	.	.	.	.	16	125

VERSANT DE LA MÉDITERRANÉE.

BASSINS ENTRE LES PYRÉNÉES ET LE RHÔNE.

Bassins du Tech, de la Tet et de l'Agly.																															
Col de la Quillane	.	.	.	.	.	.	3	9	3	.	47	4	.	.	.	.	.	25	25	.	.	.	2	1	1	.	.	.	.	5	125
Montlouis (C. M.)	.	.	.	.	.	.	.	3	6	.	42	4	.	.	8	5	.	.	23	.	.	.	5	14	1	.	.	.	.	8	120
Prats-de-Mollo	.	.	.	.	.	.	4	16	6	.	47	31	.	.	.	.	.	12	10	.	.	.	.	31	3	8	.	.	.	7	175
Céret	.	.	.	.	.	.	.	.	8	.	27	31	.	.	3	.	7	6	6	.	.	.	.	14	.	2	.	.	.	3	107
Vernet-les-Bains	.	.	.	.	.	.	.	4	1	.	.	27	.	.	.	.	0	2	13	.	.	.	.	0	9	.	.	.	.	0	57
Prades	.	.	.	.	.	.	.	6	8	1	.	33	.	.	.	.	.	.	10	.	.	.	.	5	.	.	.	.	.	.	63
Vinça	.	.	.	.	.	.	.	3	.	.	30	6	.	.	.	.	.	.	9	.	.	.	.	5	.	.	.	.	.	4	57
Gincla	.	.	.	.	.	.	2	.	4	.	10	25	.	.	.	.	2	.	11	.	.	.	.	.	.	.	.	.	.	.	55
Caudiès de St-Paul	.	.	.	.	.	.	.	5	[illegible]	.	15	13	.	.	.	.	.	1	6	.	.	.	.	2	.	.	.	.	.	.	42
Perpignan (Obs^re)	.	.	.	.	.	.	.	3	0	.	33	8	.	.	.	.	.	1	15	.	.	0	.	5	.	.	.	.	.	6	71
Estagel (C. M.)	.	.	.	.	.	.	.	2	2	.	20	32	.	.	.	.	.	5	11	.	.	.	.	.	.	.	.	.	.	13	85
Palairac	.	.	.	.	.	.	.	1	.	.	37	31	.	.	.	2	.	.	1	.	.	.	.	.	.	.	.	.	.	.	72
St-Laurent-de-la-S.	.	.	.	.	.	.	.	2	1	.	28	76	.	.	.	.	.	.	14	.	.	.	.	3	.	.	.	.	.	4	128
Le Barcarès	.	.	.	.	.	.	.	2	1	.	22	57	.	.	.	.	.	.	19	.	.	.	.	3	.	.	.	.	.	4	108
Port-Vendres	.	.	.	.	.	.	.	1	1	.	.	43	2	.	.	.	.	2	.	7	.	.	.	4	.	.	.	.	.	2	62
Cap Béar (phare)	.	.	.	.	.	.	.	.	3	.	.	62	2	.	.	.	.	6	.	8	.	.	.	.	.	.	.	.	.	.	81
Banyuls	.	.	.	.	.	.	.	2	1	.	.	48	.	3	.	.	.	5	.	12	.	.	.	.	4	.	.	.	.	4	79
Bassin de la Sègre.																															
Col de Puymorens	.	.	.	.	.	.	.	4	.	.	23	.	.	.	.	.	.	2	25	.	.	.	.	6	2	.	.	.	.	3	65
Angoustrine	.	.	.	.	.	.	.	3	5		37	3	.	.	.	3	3	.	28	.	.	.	.	12	4	.	.	.	.	2	101
Bourg-Madame	.	.	.	.	.	.	.	4	4	.	11	17		.	.	3	.	.	28	.	.	.	.	3	5	.	.	.	.	10	85

STATIONS.	1	2	3	4	5	6	7	8	9	10	11	12	13	14	15	16	17	18	19	20	21	22	23	24	25	26	27	28	29	30	TOTAL.
Bassin de l'Aude.																															
Le Bousquet	.	.	.	.	.	.	4	10	.	.	1	20	.	.	.	2	5	.	17	.	.	.	.	7	.	.	.	.	.	4	70
Mérial	.	.	.	.	.	.	4	14	.	.	9	9	.	.	.	3	2	.	24	.	2	.	.	2	1	.	.	.	.	10	81
Espezel	.	.	.	.	.	.	4	7	.	.	8	10	.	.	.	2	1	.	16	.	.	.	.	.	.	.	.	.	.	8	56
Les Fanges	.	.	.	.	.	.	.	10	3	.	6	54	.	.	.	.	4	.	14	.	.	.	.	.	.	.	.	.	.	6	99
Monthaut (h. b.)	.	.	.	.	.	.	.	.	4	.	21	34	.	.	1	.	.	.	10	.	.	.	.	3	.	.	.	.	.	.	73
Monthoumet	.	.	.	.	.	.	.	.	.	.	33	30	.	.	1	2	.	.	6	2	.	.	.	3	.	.	.	.	.	2	79
Castillon	.	.	.	.	.	.	.	3	.	.	8	96	.	.	.	3	.	.	5	.	15	.	.	2	.	.	.	.	.	4	136
Montlaur	.	.	.	.	.	.	.	.	.	.	19	137	.	.	.	.	.	.	7	.	9	.	.	.	.	.	.	.	.	.	172
Moux	.	.	.	.	.	.	.	.	.	.	20	105	.	.	.	.	.	.	.	.	17	.	.	.	.	.	.	.	.	.	142
Barbaira	.	.	.	.	2	.	.	.	.	.	16	36	.	.	.	.	2	.	7	.	6	.	.	.	.	.	.	.	.	.	69
Carcassonne (C.M.)	.	.	.	.	1	.	.	.	3	.	15	1	.	.	1	1	1	.	6	1	3	.	1	1	.	.	.	.	.	3	38
La Loubatière	.	.	.	.	.	.	1	8	.	.	4	6	.	.	.	.	2	.	9	15	.	.	.	1	.	.	.	.	.	4	51
Lespinassière (Sal.)	.	.	.	.	2	1	.	8	.	.	23	25	.	.	.	3	.	.	8	18	.	.	.	.	.	.	.	.	.	.	88
Caunes (h. b.)	.	.	.	.	.	.	1	5	.	.	18	23	.	.	.	.	.	4	8	3	1	.	.	.	.	.	.	.	.	1	64
Estagnol	.	.	.	.	.	.	.	.	3	.	19	31	.	.	1	.	.	.	10	.	.	.	.	3	.	.	.	.	.	3	70
Bassins de l'Orb, de l'Hérault, du Lez et du Vidourle.																															
Saint-Pons	.	.	.	.	2	.	.	.	.	.	21	59	.	.	.	.	.	.	.	5	.	.	.	.	.	.	.	.	.	.	87
Le Poujol	.	.	.	.	3	.	.	.	.	.	.	10	.	.	.	.	.	.	19	.	.	.	.	.	.	.	.	.	.	2	34
Saint-Gervais	.	.	.	.	.	.	.	.	.	58	47	.	.	.	.	.	.	.	37	.	.	.	.	.	.	.	.	.	.	.	142
Bédarieux	.	.	.	.	3	4	.	.	.	.	64	32	22	.	.	.	.	.	18	.	.	7	.	.	.	.	.	.	.	.	150
L'Escandolgue	.	.	.	.	.	7	.	.	.	.	51	69	.	.	.	.	.	.	.	16	.	10	.	.	.	.	.	.	.	.	153
Lodève	.	.	.	.	.	7	3	.	.	.	49	21	54	.	.	.	.	.	.	16	.	.	.	10	.	.	.	.	.	.	160
Le Caylar	.	.	.	.	.	.	.	.	.	.	47	11	105	.	.	.	.	.	.	14	.	3	4	11	.	.	.	.	.	.	195
Blandas	.	.	.	.	.	.	.	.	.	.	54	64	.	.	.	.	.	.	.	5	5	4	.	12	4	.	.	.	.	.	148
Valleraugue	.	.	.	.	.	.	14	.	.	.	.	25	32	.	.	.	12	.	.	11	3	7	12	.	.	.	.	.	.	.	116
Saint-Bauzille	.	.	.	.	.	.	.	.	.	.	55	18	30	.	.	.	.	.	.	93	.	6	.	13	.	.	.	.	.	.	215
Nîmes (E. N.)	.	.	.	.	.	.	.	.	.	.	6	16	45	.	.	.	.	.	.	16	2	.	.	21	.	.	.	.	.	27	134
Lunel	.	.	.	.	.	.	.	.	.	.	83	23	14	.	.	.	.	.	.	.	.	.	.	.	.	.	.	.	.	.	120
Montpellier (E.N.)	.	.	.	.	.	.	.	.	.	.	29	16	105	.	.	.	.	.	.	20	.	2	.	2	.	.	.	.	.	15	189
St-Mathieu-de-Tr.	.	.	.	.	.	.	.	.	.	.	43	44	.	.	.	.	.	.	16	.	.	.	.	5	.	.	.	.	.	.	108
Plateau de Valène	.	.	.	.	.	.	.	.	.	.	50	32	.	.	.	.	.	.	51	.	2	.	.	3	.	.	.	.	.	4	142
Gignac	.	.	.	.	.	.	.	.	.	.	12	14	34	.	.	.	.	.	.	19	.	.	.	.	.	.	.	.	.	.	79
Cette (P. C.)	.	.	.	.	.	.	.	.	.	1	37	45	19	.	.	.	.	.	.	.	3	.	.	1	.	.	.	.	.	9	115
Agde	.	.	.	.	.	.	.	.	.	.	25	35	58	.	.	.	.	.	.	19	.	2	.	.	2	.	.	.	.	.	141
Béziers	.	.	.	.	.	.	.	.	.	.	33	50	22	.	.	.	.	.	22	.	.	.	.	.	.	.	.	.	.	.	127
Capestang	.	.	.	.	.	.	.	.	.	.	40	84	.	.	.	.	.	.	56	.	15	.	.	.	.	.	.	.	.	.	195
BASSIN DU RHÔNE.																															
Bassin de la Saône supérieure.																															
Miélin	.	12	.	.	.	.	3	1	1	3	.	.	.	.	.	2	25	.	4	13	6	15	2	.	.	.	1	3	.	.	90
Belfahy	.	.	7	.	.	.	3	.	3	2	.	.	.	.	.	6	26	.	3	11	12	7	23	.	.	.	14	2	.	.	119
Quers	.	3	2	.	.	1	2	1	2	1	.	.	.	.	.	8	3	2	2	1	.	5	3	.	.	6	5	2	5	.	55
Plancher-les-Mines	.	.	8	.	.	.	2	0	5	1	.	.	.	.	.	6	36	.	3	17	4	12	28	.	.	1	17	1	1	.	142
Villersexel	.	.	.	.	.	.	1	12	.	.	.	.	.	.	.	9	4	.	3	3	8	5	28	.	.	.	4	.	16	.	93
Montbozon	.	.	1	.	4	.	.	.	8	.	.	.	.	.	.	5	3	.	4	1	5	10	25	1	.	.	3	.	1	.	71
Marnay	.	.	1	.	.	.	.	11	.	.	.	.	.	.	.	4	4	.	4	.	4	6	33	.	.	.	1	.	.	.	68
Chaumercenne	.	.	0	.	.	.	.	1	4	1	.	.	.	.	.	3	.	.	3	.	3	28	8	.	.	.	2	.	15	.	68

STATIONS.	1	2	3	4	5	6	7	8	9	10	11	12	13	14	15	16	17	18	19	20	21	22	23	24	25	26	27	28	29	30	TOTAL.
Bassin de la Saône supérieure (suite).																															
Fouvent-le-Bas...	.	.	.	.	.	2	.	2	.	.	.	.	.	.	.	1	2	.	.	4	1	3	14	.	.	.	2	2	.	7	39
Vesoul (C.M.)....	.	.	3	.	.	.	3	.	5	.	.	.	.	.	.	.	6	7	.	5	.	2	9	23	.	.	.	2	.	.	65
Conflandey.....	.	.	.	.	.	3	.	.	1	.	.	.	.	.	.	1	9	.	.	9	2	1	21	.	.	.	.	2	.	4	52
Saint-Remy.....	.	2	.	.	.	1	.	.	2	.	.	.	.	.	.	.	3	4	.	5	3	.	20	.	.	.	4	.	1	7	52
Plombières.....	.	8	1	.	.	.	1	3	.	.	.	.	.	.	.	5	28	12	.	10	5	20	28	.	.	.	2	4	.	15	142
Vioménil.....	0	7	0	.	.	4	.	0	0	.	.	.	0	.	.	.	2	12	.	4	.	3	18	11	0	.	.	.	.	6	68
Fontenoy-le-Chât.	.	5	1	.	.	1	.	.	0	.	.	.	.	.	.	.	5	5	.	7	6	6	15	7	.	.	1	3	1	.	63
Montdoré.....	.	.	4	.	.	1	0	.	.	0	.	.	.	.	.	.	4	4	.	1	12	3	7	18	0	.	.	2	1	.	57
Villars-le-Pautel...	.	.	.	.	.	.	4	.	.	.	.	.	.	.	.	1	2	.	.	10	1	3	6	17	.	.	.	3	1	6	54
Jussey.....	.	.	2	.	.	.	2	.	.	.	.	.	.	.	.	.	0	2	.	3	3	2	1	18	.	.	.	4	0	0	37
Is-sur-Tille.....	.	.	.	.	.	6	.	2	.	.	.	1	.	.	.	7	3	.	.	7	.	.	17	.	.	.	.	.	1	11	55
St-Seine-l'Abbaye.	.	.	.	.	.	7	5	.	6	.	.	.	6	.	.	.	6	5	.	5	.	6	7	9	.	.	.	.	2	2	66
Dijon (P. C.).....	.	.	.	.	.	2	.	4	0	.	.	.	.	.	.	1	4	.	.	4	.	2	14	1	.	.	.	.	.	7	39
Bassin de la Saône inférieure, au-dessous du confluent du Doubs.																															
Beaune.....	.	.	.	.	.	.	.	4	.	.	.	0	.	.	.	.	10	.	.	6	0	3	16	0	.	.	1	0	.	8	49
Lons-le-Saun.(E.N.)	.	0	.	.	.	1	.	.	5	.	.	0	0	.	.	.	15	5	.	2	1	8	3	20	0	.	.	1	.	.	61
Bourg (E. N.)....	.	.	.	.	.	8	.	.	.	.	.	.	.	.	.	.	8	.	.	5	3	.	13	34	.	.	.	.	.	25	96
Les Écharmeaux..	.	.	.	.	.	.	7	.	.	13	.	.	.	6	.	.	11	14	.	.	12	5	17	7	.	.	.	.	.	.	92
Trévoux.....	.	.	.	.	.	.	4	.	.	.	.	.	10	.	.	.	.	5	.	4	5	.	7	37	.	.	.	.	.	.	72
Tarare.....	.	.	.	.	.	.	6	.	4	.	3	.	5	.	.	.	16	5	.	4	4	4	12	3	2	.	.	.	.	.	68
L'Arbresle.....	.	.	.	.	.	.	3	.	2	.	.	1	1	.	.	.	2	1	.	3	2	3	.	27	5	.	.	.	.	.	50
Ste-Foy-l'Argent..	.	.	.	.	.	.	.	.	6	.	.	.	4	3	.	.	8	6	.	6	9	2	.	22	5	.	.	.	.	.	71
Bassin du Doubs.																															
Mouthe.....	.	7	.	.	.	.	.	20	.	.	1	1	1	.	10	14	.	2	5	17	6	50	8	1	.	4	.	.	.	26	173
Belfort.....	.	.	2	.	.	.	.	.	4	.	.	.	.	.	.	.	4	6	.	5	2	2	35	.	.	.	.	5	.	15	80
Fort de Montfaucon	.	.	.	.	.	.	.	.	35	.	.	.	.	.	.	.	30	.	2	1	2	10	10	50	.	.	.	1	.	.	141
Besançon (Obs.)..	.	2	1	.	.	0	.	4	14	1	.	.	0	.	.	16	1	.	.	5	5	7	25	14	.	0	.	1	.	15	111
Chailluz.....	.	.	2	.	.	.	.	.	13	4	.	.	.	.	.	.	19	3	.	4	9	6	9	20	.	.	.	2	.	.	92
Ornans.....	.	.	5	.	.	.	.	30	.	.	.	.	.	.	.	.	9	5	.	4	6	8	11	27	1	.	.	.	.	19	125
Grand-Contour...	.	0	.	.	.	.	.	0	20	.	.	.	0	.	.	.	4	2	.	4	1	10	10	18	.	.	.	1	.	.	71
Dôle.....	.	0	.	.	.	.	.	0	11	.	.	.	.	.	.	.	5	1	.	3	2	12	7	17	.	.	.	2	.	.	60
Bassin du Rhône proprement dit, cours moyen.																															
Bonneville (E. N.)	2	1	.	.	.	5	.	3	.	.	.	2	1	.	.	.	7	2	.	3	7	7	2	29	1	3	.	.	.	16	91
Gex.....	.	.	.	.	.	.	.	.	.	.	.	6	7	.	.	4	30	.	.	2	6	.	11	28	.	.	.	.	.	23	117
Les Rousses.....	.	.	4	.	.	0	2	.	6	.	.	3	0	.	.	.	9	19	.	2	6	19	3	65	6	.	.	3	.	.	147
Champagnole.....	.	.	3	.	.	0	.	.	8	.	.	0	.	.	.	.	10	10	.	4	7	20	13	33	1	0	.	2	.	.	113
Saint-Claude.....	.	.	2	.	.	0	5	.	4	.	.	3	0	1	.	.	0	16	.	2	7	12	3	68	8	1	.	0	.	.	133
Cruseilles.....	.	.	.	.	.	.	12	.	10	.	.	2	1	.	.	3	8	10	.	5	4	16	0	23	10	4	.	.	.	.	108
Annecy.....	.	.	.	.	.	9	.	10	.	.	2	1	.	.	.	3	10	.	5	7	25	0	11	19	4	.	.	.	.	.	106
Le Chatelard.....	.	.	.	.	.	.	14	.	13	.	.	1	1	.	.	.	3	16	.	5	6	7	1	5	6	.	.	.	.	.	78
Albens.....	.	.	.	.	.	.	10	.	8	.	.	3	2	.	.	.	10	9	.	8	.	29	.	10	19	.	.	.	.	.	109
Chambéry.....	.	.	.	.	.	.	15	.	7	.	.	.	3	.	.	.	8	12	.	4	3	5	.	7	13	6	.	.	.	.	83
St-Thibaud-de-C...	.	.	0	.	.	.	17	.	3	.	.	2	1	.	.	.	15	30	.	8	6	10	18	11	17	2	.	.	.	.	140
Lhuis.....	.	.	.	.	.	.	.	.	.	.	.	.	.	.	.	.	20	.	.	7	.	16	13	19	.	.	.	.	.	33	108

STATIONS.	1	2	3	4	5	6	7	8	9	10	11	12	13	14	15	16	17	18	19	20	21	22	23	24	25	26	27	28	29	30	TOTAL.
Bassin du Rhône proprement dit, cours moyen (suite).																															
Belley	.	.	.	.	.	5	6	.	.	3	.	.	.	.	.	4	16	12	.	7	17	17	24	28	7	.	14	12	.	15	187
Hauteville	.	.	.	.	.	.	.	.	.	.	.	.	.	.	.	.	10	5	8	7	14	24	30	26	11	10	19	10	1	13	188
Nantua	.	.	.	.	.	5	.	.	.	.	.	5	6	.	.	.	12	.	.	11	5	10	8	50	1	.	.	1	2	32	148
Neuville-s-Ain	.	.	.	.	.	.	3	1	3	.	.	4	.	.	.	.	7	5	.	7	6	5	10	57	.	.	.	1	.	30	139
Montluel	.	.	.	.	.	.	4	.	5	.	.	4	1	.	.	.	9	4	.	11	4	6	.	45	.	.	.	.	.	2	95
Lyon (Tête-d'Or)	.	.	.	.	.	.	4	.	5	.	.	4	.	.	.	.	5	5	.	8	4	2	.	33	6	.	.	1	.	.	77
St-Genis-Laval (Obs.)	.	.	.	.	.	.	3	.	3	.	.	3	.	2	.	.	5	3	.	6	2	4	.	28	8	.	.	1	.	.	68
St-Romain-en-Gal	.	.	.	.	.	18	.	.	.	.	1	3	5	.	.	2	5	.	11	4	9	.	27	.	7	.	.	2	.	5	99
Mont-Pilat	.	.	.	.	.	15	.	2	.	.	4	8	.	.	.	9	3	.	11	.	.	.	7	.	.	.	.	.	.	.	59
Bassin de l'Isère.																															
Flumet	3	4	2	.	.	.	11	.	10	.	.	1	0	.	.	.	1	15	.	2	11	7	3	3	14	2	.	.	.	.	89
Beaufort	.	1	1	.	.	.	8	.	15	.	.	0	0	.	.	.	3	14	.	1	11	10	3	3	15	6	.	.	.	.	92
Mont Gilbert (fort)	.	.	.	.	.	.	2	.	8	.	.	.	.	.	.	.	2	21	.	.	4	6	.	5	13	8	.	.	.	.	70
Bs-St-Maurice	4	.	.	.	.	.	5	.	4	.	.	.	.	.	.	.	2	4	.	4	4	2	1	8	10	15	.	.	.	.	63
Sainte-Foy	15	.	.	.	.	6	.	.	8	.	.	.	.	.	.	.	2	.	.	.	5	6	.	3	13	15	.	.	.	.	73
Val d'Isère	11	.	.	.	.	4	.	.	10	.	.	.	1	2	.	.	.	9	.	.	6	3	.	.	6	6	.	.	.	.	59
Modane	4	.	.	.	.	.	.	.	.	.	.	6	24	.	.	.	10	4	.	6	3	4	.	8	5	8	.	.	.	.	82
Bozel	.	.	1	.	.	.	7	.	11	.	.	.	.	.	.	.	.	5	.	.	5	4	.	0	11	10	.	.	.	.	55
Montaimont	1	.	.	.	.	.	9	.	9	.	.	.	10	6	.	.	2	1	.	2	1	1	.	1	25	.	.	.	.	.	68
St-Colomban	.	.	.	.	.	.	4	.	8	.	.	0	6	.	.	.	.	9	.	7	8	2	1	2	13	16	.	.	.	.	76
Saint-Jean-de-Maur	.	.	.	.	.	.	5	.	5	.	.	.	2	2	.	.	.	3	.	4	2	1	.	.	13	10	.	.	.	.	47
St-Jean-d'Arves	.	.	.	.	.	.	2	.	2	.	.	1	5	.	.	.	.	3	.	11	3	.	3	18	14	.	.	.	.	.	62
Le Chazelat	.	.	.	.	.	.	2	.	.	.	.	.	3	.	.	1	3	.	.	.	6	.	.	8	4	10	.	.	.	48	85
Saint-Bonnet	.	.	.	.	.	.	3	.	.	.	.	18	25	10	.	.	7	.	.	.	.	18	6	8	14	.	.	.	.	88	198
La Mûre	.	.	4	.	.	.	.	.	.	.	.	8	4	.	.	.	11	1	.	7	1	6	.	6	14	6	.	.	.	7	75
Grenoble (E. N.)	.	.	.	.	.	1	9	.	4	.	.	2	3	.	.	.	9	0	.	8	0	2	.	21	4	0	.	.	32	41	136
La Tronche	.	.	.	.	.	11	.	.	6	.	.	2	3	.	.	.	11	.	.	9	1	1	.	24	4	.	.	.	.	42	114
Bassin de la Durance.																															
Mont Genèvre	.	.	.	.	.	.	1	.	.	.	5	12	10	.	.	4	8	.	.	.	.	.	.	6	.	.	.	.	.	25	71
Embrun	.	.	.	.	.	.	.	.	.	.	.	11	.	.	.	18	.	.	.	8	.	.	.	4	.	4	.	.	.	25	70
Chorges	.	.	.	.	.	.	.	.	.	.	24	32	13	.	.	85	9	.	.	38	.	25	15	31	.	.	.	.	.	16	288
Gap (P. C.)	.	.	.	.	.	.	1	.	.	.	15	5	3	.	.	2	13	.	.	3	8	4	1	2	10	.	.	.	.	1	68
Veynes	.	.	.	.	.	.	.	.	.	.	.	25	20	12	.	.	.	12	.	4	.	4	.	4	4	.	.	.	.	.	85
Faucon	.	.	.	.	.	.	.	.	.	.	20	10	.	.	.	30	.	.	.	.	.	.	.	30	15	.	.	.	.	50	155
Orpierre	.	.	.	.	.	1	.	.	.	.	4	10	17	.	.	.	4	.	.	3	.	.	.	.	.	.	.	.	.	56	95
Sisteron	.	.	.	.	.	.	.	.	.	.	.	.	21	.	.	.	4	8	8	7	.	2	1	3	1	.	.	.	.	15	70
Digne (M. Giraud)	.	.	.	.	.	.	.	.	.	.	0	5	4	.	.	.	28	.	.	9	.	.	.	5	23	.	.	.	.	.	74
St-Etienne-les-Org.	17	.	.	.	.	.	.	.	.	.	3	6	.	3	.	.	9	.	.	14	.	.	.	3	13	.	.	.	.	.	68
Forcalquier	7	.	.	.	.	.	.	.	.	.	.	5	.	.	.	.	6	.	.	9	.	.	.	4	25	5	.	.	.	.	61
Manosque	.	.	.	.	.	.	.	.	.	.	10	.	.	.	.	10	5	.	.	10	.	.	.	5	.	.	.	.	.	15	55
La Garde	.	.	.	.	.	.	.	.	.	.	6	3	.	.	.	3	.	.	14	.	.	.	.	13	.	.	.	.	7	.	46
Apt	.	.	.	.	.	.	.	.	.	.	4	6	1	.	.	.	9	.	.	4	.	.	.	14	1	.	.	.	1	14	54
Mirabeau	3	.	.	.	.	.	.	.	.	.	.	5	1	3	.	.	8	3	.	6	.	.	.	.	2	.	.	.	.	.	31
Pertuis	.	.	.	.	.	.	.	.	.	.	3	2	.	.	.	3	.	.	6	.	.	.	.	7	.	.	.	.	16	.	38
Venelles	.	.	.	.	.	.	.	.	.	.	.	4	.	.	.	.	7	.	.	4	.	.	.	.	.	.	.	.	.	8	23
Cavaillon	.	.	.	.	.	.	.	.	.	.	5	8	.	.	.	.	1	.	10	.	5	2	.	15	.	.	.	.	16	6	68

STATIONS.	1	2	3	4	5	6	7	8	9	10	11	12	13	14	15	16	17	18	19	20	21	22	23	24	25	26	27	28	29	30	TOTAL.
Bassins de l'Ardèche, de la Cèze et du Gard; petits bassins de la rive droite du Rhône.																															
Vernoux (Maisonneuve)	.	.	.	.	.	.	10	.	.	.	.	4	7	7	.	.	7	.	.	17	.	5	.	62	5	2	.	.	.	56	182
Privas (E. N.)	.	.	.	.	.	7	5	.	.	.	5	.	8	.	.	.	5	.	.	3	9	2	9	35	.	.	.	.	.	25	113
Montpezat	.	.	.	.	.	13	3	.	.	.	10	3	22	.	.	.	5	.	.	42	2	0	0	7	3	.	.	.	.	7	118
Villefort	.	.	.	.	.	4	10	.	.	.	6	30	28	2	.	.	.	.	.	38	3	4	.	1	3	1	.	.	.	4	134
Mâlons	.	.	.	.	.	14	.	.	.	.	30	27	2	.	.	.	.	.	.	43	11	.	6	.	.	.	.	.	.	3	136
Vialas	.	.	.	.	.	10	19	.	.	.	2	45	23	.	.	.	.	.	.	39	5	4	.	3	3	1	.	.	.	1	155
Bessèges	.	.	.	.	.	.	18	.	.	.	70	19	.	.	.	.	.	.	.	60	.	6	51	6	.	.	.	.	.	.	230
La Grand'Combe	.	.	.	.	.	4	18	.	.	.	87	17	.	.	.	.	.	.	.	65	.	8	29	3	.	.	.	.	.	2	233
Collet de Dèze	.	.	.	.	.	5	15	.	.	.	8	54	31	.	.	.	.	.	.	40	3	3	.	2	2	.	.	.	.	.	163
Barre	.	.	.	.	.	.	12	.	.	.	2	12	35	.	.	.	3	.	.	12	5	4	.	7	1	3	.	.	.	.	96
St-Étienne-V.-F	.	.	.	.	.	5	2	.	.	.	3	47	43	.	.	.	.	.	.	29	2	6	.	5	3	.	.	.	.	.	145
Lasalle	.	.	.	.	.	2	4	.	.	.	.	80	22	.	.	.	.	.	.	96	.	3	.	13	.	.	.	.	.	.	220
Uzès	.	.	.	.	.	.	.	.	.	.	96	25	.	.	.	6	.	26	.	5	.	14	.	.	.	.	.	.	.	44	216
Barjac	.	.	.	.	.	.	6	.	.	.	17	28	22	2	.	.	.	.	.	41	.	8	3	90	3	.	.	.	.	27	247
Bassin du Rhône proprement dit, cours inférieur.																															
Valence (E. N.)	.	.	.	.	.	.	.	.	.	.	5	.	9	.	.	.	.	.	.	14	.	8	10	35	.	.	.	.	.	43	123
Livron	.	.	.	.	.	.	2	.	.	.	.	4	15	.	.	.	17	.	.	14	.	.	.	74	10	.	.	.	.	19	155
Saoû	.	.	.	.	.	5	.	.	.	.	11	3	3	.	.	.	18	.	.	34	.	.	.	55	.	.	.	.	.	86	215
Crest	.	.	.	.	.	.	7	.	.	.	.	6	4	.	.	.	10	.	.	21	1	4	.	25	16	2	.	.	.	.	96
Beaufort	.	.	.	.	.	3	.	.	.	.	2	3	1	.	.	.	9	.	.	18	2	3	23	11	2	.	.	.	.	73	149
Die	.	.	.	.	.	5	.	.	.	.	10	9	.	.	.	3	10	.	14	2	5	.	7	27	0	.	.	.	.	61	153
Châtillon	.	.	.	.	.	.	.	.	.	.	.	17	9	.	.	.	.	.	.	.	9	16	21	.	10	2	.	.	.	.	84
Jansac	.	.	.	.	.	.	4	.	.	.	.	21	9	.	.	.	12	1	.	10	3	7	.	.	.	37	.	.	.	1	105
Beaurières	.	.	.	.	.	.	0	.	.	.	24	4	15	.	.	.	16	.	.	16	1	2	1	20	.	1	.	.	.	27	127
Rosans	.	.	.	.	.	2	.	.	.	.	.	21	7	.	.	.	.	.	.	21	.	6	.	10	5	.	.	.	.	70	142
Valréas	.	.	.	.	.	5	.	.	.	.	37	16	4	.	.	.	6	.	.	0	.	10	.	20	.	.	.	.	.	58	156
Lapalud	.	.	.	.	.	3	.	.	.	.	32	.	14	.	.	.	18	.	.	21	.	7	.	33	.	.	.	.	.	96	224
Orange	.	.	.	.	.	3	.	.	.	.	139	.	17	.	.	.	7	.	.	11	1	11	.	38	.	.	.	.	.	60	287
Malaucène	.	.	.	.	.	.	3	.	.	.	.	47	16	7	.	.	16	.	.	4	.	8	.	24	7	.	.	.	.	8	140
Savoillans	.	.	.	.	.	.	.	2	.	.	.	37	15	.	.	.	9	.	.	13	.	5	.	.	10	.	.	.	.	53	144
Mt-Ventoux (Obsre)	.	.	.	.	.	.	2	.	.	.	.	31	2	12	.	.	.	12	.	8	.	1	3	2	.	.	.	.	.	2	76
Sault	.	.	.	.	.	.	.	.	.	.	.	10	3	.	.	.	5	.	.	7	.	.	2	1	8	0	.	.	.	19	55
Saint-Christol	.	.	.	.	.	.	.	.	.	.	.	22	3	0	.	.	5	.	.	13	0	0	0	2	16	.	.	.	.	10	71
Murs	.	.	.	.	.	.	.	.	.	.	8	6	10	.	.	.	8	.	.	15	.	.	1	.	11	.	.	.	.	15	74
Carpentras	.	.	.	.	.	.	.	.	.	.	.	27	15	.	.	.	13	18	.	5	.	3	.	6	4	.	.	.	.	8	99
Avignon (E. N.)	.	.	.	.	.	.	.	.	.	.	19	8	8	.	.	.	10	.	.	4	.	.	.	16	.	.	.	.	.	6	70
Beaucaire	.	.	.	.	.	.	.	.	.	.	23	6	5	.	.	.	2	.	13	.	.	.	6	12	.	.	.	.	.	5	72
Saint-Remy	.	.	.	.	.	.	.	.	.	.	7	11	6	.	.	.	17	.	6	.	.	.	.	4	.	.	.	.	.	7	58
Arles	.	.	.	.	.	.	.	.	.	.	6	6	34	.	.	.	.	.	.	14	3	.	.	8	.	.	.	.	.	.	71
Saintes-Maries	.	.	.	.	.	.	.	.	.	.	.	7	72	7	.	.	.	.	.	13	.	.	.	1	.	.	.	.	.	.	100
RÉGION DE NICE.																															
Petits bassins entre le Rhône et les Alpes.																															
Pélissanne	.	.	.	.	.	.	.	.	.	.	3	4	2	.	.	.	.	.	.	3	.	.	.	.	5	3	.	.	.	.	20
Cornillon	.	.	.	.	.	.	.	.	.	.	.	4	.	.	.	.	.	.	.	2	.	.	.	.	5	.	.	.	.	3	14

STATIONS.	1	2	3	4	5	6	7	8	9	10	11	12	13	14	15	16	17	18	19	20	21	22	23	24	25	26	27	28	29	30	TOTAL.
Petits bassins entre le Rhône et les Alpes (suite).																															
Saint-Chamas.....	.	.	.	.	.	.	.	.	.	.	5	3	.	.	.	.	.	.	.	.	.	.	.	.	9	.	.	.	3	7	27
Port-de-Bouc.....	.	.	.	.	.	.	.	.	.	.	.	9	.	.	.	.	.	.	.	.	.	.	.	.	3	.	.	.	.	30	42
Les Pennes.....	.	.	.	.	.	.	.	.	.	.	.	6	.	.	.	.	1	.	.	4	.	.	.	.	1	.	.	.	.	.	12
Valabre.....	.	.	.	.	.	.	.	.	.	.	2	2	.	.	.	.	2	.	.	5	.	.	.	.	1	.	.	.	.	24	36
Aix (E. N.).....	.	.	.	.	.	.	.	.	.	.	2	4	.	.	.	.	5	.	.	3	.	.	.	1	.	.	.	.	.	19	34
Saint-Antonin.....	.	.	.	.	.	.	.	.	.	.	.	.	.	.	.	.	.	.	.	.	.	.	.	.	.	3	.	.	.	46	49
Le Grand-Sambuc..	2	.	.	.	.	.	.	.	.	.	.	3	2	2	.	.	8	.	.	3	.	.	.	.	2	.	.	.	.	3	25
Palama.....	.	.	.	.	.	.	.	.	.	.	.	8	.	.	.	.	8	.	.	7	.	.	.	2	.	.	.	.	.	1	26
Gréasque.....	.	.	.	.	.	.	.	.	.	.	.	2	6	.	.	.	8	.	.	17	.	.	.	1	.	.	.	.	.	.	34
Marseille (Obs^{re})...	.	.	.	.	.	.	.	.	.	.	4	7	.	.	.	.	6	.	.	19	.	.	.	3	.	.	.	.	.	12	51
Cap Sicié (sémaph.)	3	.	.	.	.	.	.	.	.	.	.	.	9	5	.	.	12	.	.	5	.	.	.	3	.	1	.	.	.	4	42
Toulon (Obs^{re})....	.	.	.	.	.	.	.	.	.	.	2	13	9	.	.	.	10	.	.	4	.	.	.	4	3	.	.	.	1	6	52
La Garde.....	.	.	.	.	.	.	.	.	.	.	0	15	12	.	.	.	16	.	.	1	.	.	.	1	9	1	.	.	.	11	66
Hyères.....	.	.	.	.	.	.	.	.	.	.	1	22	.	.	.	.	8	.	.	11	.	.	.	4	.	2	.	.	.	4	52
Draguignan (E. N.).	.	.	.	.	.	.	.	.	.	.	.	.	13	.	.	.	13	.	.	14	.	.	.	4	.	.	.	.	.	44	88
Cannes (P. C.)....	.	.	.	.	.	.	.	.	.	.	.	.	24	.	.	.	13	.	.	15	.	.	1	.	.	.	.	.	15	111	179
Nice (Obs^{re}).....	.	.	.	.	.	.	.	.	.	.	0	9	.	.	.	1	30	.	.	6	.	.	0	0	0	.	1	.	0	88	137
Villefranche (phare)	11	.	.	.	.	.	.	.	.	.	.	1	6	.	.	.	.	16	.	6	1	.	.	1	1	.	.	.	.	7	50
CORSE.																															
Ajaccio (E. N.)...	.	.	.	.	.	.	.	.	.	.	.	0	.	.	.	.	2	.	.	.	.	0	.	0	0	2	.	.	1	.	5
Bastia.....	21	.	.	.	.	.	.	.	.	.	.	1	2	.	.	.	.	7	.	.	.	.	.	.	.	2	.	.	.	.	33
Ile Sanguinaire....	48	.	.	.	.	.	.	.	.	.	.	.	.	.	.	.	.	.	2	.	.	2	.	.	.	1	.	.	.	1	54

OBSERVATIONS DU MOIS D'OCTOBRE 1893.

STATIONS.	1	2	3	4	5	6	7	8	9	10	11	12	13	14	15	16	17	18	19	20	21	22	23	24	25	26	27	28	29	30	31	TOTAL.
VERSANT DE LA MER DU NORD.																																
BASSINS DU RHIN, DE LA MEURTHE ET DE LA MOSELLE.																																
Col de Bussang....	22	21	19	19	24	30	52	1	.	10	2	.	3	.	16	1	.	4	3	.	.	.	.	.	.	.	4	5	.	.	0	236
Le Thillot.....	15	19	21	38	35	46	7	.	12	2	.	2	.	.	16	.	3	1	.	.	.	.	.	.	.	9	3	.	.	.	4	233
Cornimont.....	16	23	16	16	37	32	44	4	.	9	.	.	2	.	40	.	.	8	.	.	.	.	.	.	.	.	7	5	.	.	3	262
Basse-sur-le-Rupt.	14	16	19	24	33	11	62	6	0	12	3	.	4	.	38	2	.	8	4	.	.	.	.	.	.	.	4	5	.	.	3	268
Retournemer.....	17	21	27	26	42	17	49	3	.	14	6	.	5	.	15	3	.	7	4	.	.	.	.	.	.	.	11	8	.	.	.	275
Granges.....	12	25	16	25	39	14	34	15	10	11	12	.	.	.	7	.	.	.	7	.	.	.	.	.	.	.	.	.	10	.	.	237
La Hardalle.....	8	35	16	21	25	10	50	4	1	9	6	.	9	.	.	.	.	.	.	.	.	.	.	.	.	.	10	15	.	0	2	221
Saulcy-s.-M.....	9	5	28	22	13	36	5	2	12	.	.	6	.	8	.	.	6	3	.	.	.	.	.	.	.	3	4	.	.	2	8	173
Épinal.....	7	8	18	18	21	60	15	1	10	1	.	4	.	.	.	.	.	4	.	.	.	.	.	.	.	.	3	.	.	.	12	182
Lerrain.....	.	11	18	21	18	27	47	18	3	20	1	.	3	.	2	.	.	2	1	.	.	.	.	.	.	.	.	3	.	.	8	203
Charmes.....	0	3	9	13	5	17	48	5	.	.	.	.	.	3	.	.	.	.	.	.	.	.	.	.	.	.	5	.	.	.	4	114
Rambervillers....	6	13	14	17	14	18	46	10	0	7	.	2	.	3	.	.	6	1	1	.	.	.	.	.	.	.	5	.	.	.	17	180
Saint-Dié.....	10	.	17	12	26	37	16	4	7	.	.	4	.	5	.	.	.	9	.	.	.	.	.	.	.	.	8	.	.	.	.	155
Provenchères.....	.	30	4	23	7	24	36	3	.	7	.	.	5	.	13	4	.	12	.	.	.	.	.	.	.	.	4	8	.	.	0	180
Vexaincourt.....	10	7	13	10	6	20	40	4	.	9	.	.	5	35	.	2	8	12	2	.	.	.	.	.	.	.	.	2	.	.	2	187
Baccarat.....	4	9	16	9	19	39	9	.	7	.	.	.	3	.	6	1	.	8	1	.	.	.	1	.	.	.	2	7	.	2	12	155
Moriviller.....	4	4	21	13	7	17	30	18	1	7	4	.	2	.	4	.	.	7	2	.	.	.	1	2	.	.	2	4	.	.	6	156
Vézelise.....	11	6	12	10	3	15	22	18	8	16	.	4	.	.	.	.	.	4	.	.	.	.	2	.	.	4	.	2	.	7	.	144
Allain.....	3	16	15	4	4	11	21	17	7	17	.	.	.	.	.	.	.	4	0	.	.	.	5	.	.	0	8	.	.	.	15	147
Neuves-Maisons...	27	2	7	6	4	12	21	21	9	17	1	.	2	.	3	.	.	6	.	.	.	.	2	3	.	.	3	6	.	.	5	157
Lunéville.....	7	8	8	6	12	23	19	1	6	3	.	1	.	3	.	.	7	0	.	.	.	.	4	5	.	.	3	13	.	.	7	136
Blamont.....	2	18	6	6	28	30	9	.	.	.	6	.	3	.	18	2	2	3	2	.	.	.	1	.	.	.	16	.	.	.	11	161
Parroy.....	6	1	14	7	6	14	11	18	1	4	1	.	1	.	11	.	.	6	.	.	.	.	7	.	.	.	5	.	.	.	3	116
Tomblaine (E. ag.).	27	2	10	5	5	11	18	20	6	11	0	.	1	.	2	.	.	5	0	.	.	.	7	1	.	.	4	2	.	.	5	142
Nancy (Faculté)..	24	2	10	5	6	12	19	18	8	13	.	.	1	.	4	.	.	5	0	.	.	.	4	2	.	.	4	4	.	.	5	144
Amance.....	23	1	9	4	6	11	11	14	.	5	.	.	2	.	5	.	.	5	1	.	.	.	5	.	.	.	7	2	.	.	4	114
Toul.....	1	10	1	5	4	10	12	9	5	.	.	.	.	3	.	.	4	.	.	.	.	.	2	.	.	.	1	.	.	.	.	67
Rogéville.....	5	4	10	3	11	7	12	16	13	8	0	.	2	.	3	0	0	4	.	.	.	.	5	1	.	.	2	6	.	0	3	115
Nomény.....	.	.	.	1	10	9	16	12	2	9	.	.	2	.	6	.	.	3	1	.	.	.	4	.	.	.	6	.	.	.	4	85
Lachaussée.....	6	19	12	5	3	12	6	14	6	13	0	.	2	.	4	.	.	4	.	.	.	.	7	1	.	.	4	.	2	.	7	127
Fleury.....	1	4	5	7	7	14	10	6	11	.	.	.	6	.	3	5	1	2	.	.	.	.	4	.	.	.	4	1	.	6	1	99
Mance.....	.	1	12	17	16	8	7	13	.	10	1	.	4	.	21	0	0	4	4	.	.	.	5	.	.	.	5	.	.	7	8	143

STATIONS.	1	2	3	4	5	6	7	8	9	10	11	12	13	14	15	16	17	18	19	20	21	22	23	24	25	26	27	28	29	30	31	TOTAL.
BASSINS DE LA MEUSE, DE LA CHIERS ET DE LA SAMBRE.																																
Clefmont	5	8	20	16	8	16	38	40	11	16	5	.	1	.	.	.	.	2	.	.	.	.	.	.	.	.	4	2	.	.	6	199
La Marche	.	4	11	.	8	48	35	27	6	20	.	.	5	.	.	.	.	4	.	.	.	.	.	.	.	.	3	.	.	.	7	178
Contrexéville	.	5	29	19	10	33	41	31	7	22	5	.	1	.	.	.	.	.	.	.	.	.	.	3	.	.	6	.	.	.	6	218
Beaufremont	7	4	13	8	3	10	17	20	22	.	.	.	4	.	2	.	.	2	.	.	.	.	.	3	.	.	3	.	.	.	4	122
Barville	15	15	12	5	15	26	28	9	16	2	.	4	.	3	.	.	2	2	.	.	.	0	2	.	.	2	8	.	.	2	6	175
Châtenois	0	0	16	.	6	20	28	31	5	.	.	.	.	.	2	10	6	.	.	.	.	.	6	1	.	.	3	.	.	.	2	138
Neufchâteau (C. M.)	3	8	12	11	5	11	26	24	8	15	2	.	3	1	.	.	.	1	1	.	.	.	.	3	.	.	6	1	.	.	5	146
Vouthon-Bas	.	2	27	9	15	3	20	23	5	14	.	.	3	.	4	.	.	2	3	.	.	.	3	.	.	.	11	.	.	.	4	150
Commercy (P. C.)	.	8	8	16	8	8	.	22	.	4	.	2	2	7	4	.	.	.	.	.	.	.	3	.	.	.	2	.	.	.	.	95
Les Kœurs	4	8	14	4	7	11	6	22	11	17	1	.	4	.	7	.	1	6	.	.	.	.	7	.	.	.	10	.	.	3	6	149
Consenvoye	9	8	.	16	7	26	2	11	13	0	0	1	.	6	5	1	3	0	.	.	.	0	0	2	.	1	5	.	.	9	8	134
Damvillers	4	8	13	11	18	11	4	4	11	13	2	1	.	12	1	2	2	7	1	.	.	.	2	1	.	4	2	.	3	12	.	149
Hussigny	.	5	8	5	2	13	11	20	28	10	.	.	.	12	7	.	8	7	.	.	.	.	4	.	.	.	.	.	6	15	17	178
Montmédy	.	4	.	.	13	16	9	.	11	11	10	.	.	.	20	.	.	8	.	.	.	.	4	.	.	2	.	.	.	12	9	128
Pouilly	.	5	13	12	4	29	10	5	8	12	.	1	0	.	14	.	1	8	2	.	.	.	5	.	.	1	3	.	.	13	5	151
Mouzon	4	2	16	6	3	21	11	.	3	12	2	.	1	.	13	.	.	6	.	.	.	.	4	.	.	.	2	.	.	13	9	128
Saint-Aignan	35	8	23	10	4	29	9	1	14	12	.	3	.	.	15	.	9	8	8	.	.	.	2	.	.	1	3	.	4	25	7	230
Poix	6	2	21	7	2	27	7	1	5	19	1	1	2	.	16	.	1	8	1	.	.	.	3	.	.	1	5	.	1	28	13	179
Saint-Marcel	4	3	15	22	4	23	9	11	1	18	.	4	4	.	25	9	.	.	.	.	.	.	2	.	.	2	.	.	.	31	12	198
Gespunsart	7	1	22	16	5	18	6	5	6	15	.	3	1	.	6	.	15	7	1	.	.	.	2	.	.	.	5	.	.	31	11	183
Maubert-Fontaine	2	7	21	5	3	21	8	1	14	23	.	8	9	.	31	1	5	8	.	.	.	.	.	.	.	3	4	.	1	22	15	212
Fumay	12	1	16	8	.	18	8	.	.	28	.	5	.	.	26	.	.	5	.	.	.	.	.	.	.	.	8	.	.	14	13	162
Landrecies	12	.	11	.	3	14	7	.	2	11	1	8	2	.	16	.	1	5	7	.	.	.	1	.	.	.	4	.	.	12	9	126
BASSINS DE L'ESCAUT, DE LA LYS, DE L'YSER ET DE L'AA.																																
Cambrai (C. M.)	2	.	8	1	2	8	15	.	1	4	2	9	.	.	5	0	.	12	2	.	.	.	1	.	.	.	3	.	.	6	3	84
Le Quesnoy (C. M.)	.	.	7	1	12	0	5	.	7	3	4	6	.	7	3	.	2	19	.	.	.	.	1	.	.	3	0	.	7	8	.	95
Valenciennes	.	.	9	3	.	14	4	5	1	6	.	3	.	11	.	1	9	5	.	.	.	1	.	.	.	2	.	.	7	5	.	86
Douai (C. M.)	8	.	9	1	6	2	19	0	1	2	10	6	.	5	4	.	2	28	.	.	.	0	0	.	.	1	.	.	1	8	.	113
Arras (St. agr.)	.	9	1	0	6	13	.	.	0	3	8	0	.	5	.	0	12	2	.	.	.	0	.	.	1	2	.	1	5	3	.	72
Lille (C. M.)	.	1	3	6	3	7	14	.	.	0	2	5	.	6	4	.	6	4	.	.	.	.	.	.	.	0	.	.	17	4	1	83
Gondecourt	6	2	7	2	3	11	12	.	0	0	2	4	.	.	8	1	5	7	4	.	0	.	0	0	.	1	0	.	5	10	.	90
Laventie	1	5	3	9	5	11	0	0	0	1	4	0	.	3	0	4	5	1	0	0	0	0	.	.	0	0	.	5	20	1	1	81
Godewaerswelde	1	.	.	2	4	.	17	2	.	7	1	7	.	.	4	.	5	8	.	.	.	.	.	.	.	1	.	.	5	5	2	71
Dunkerque (P. C.)	2	5	4	8	11	1	3	.	.	0	4	5	.	2	1	.	10	5	.	.	.	1	.	.	1	3	.	.	1	.	4	71
Oye	5	7	7	26	5	2	2	0	1	0	12	.	.	6	.	5	13	.	.	.	.	3	.	.	3	.	.	0	.	2	2	101
Calais	.	.	21	.	27	6	1	1	0	.	20	0	.	.	7	.	.	.	.	.	.	.	7	.	.	.	.	.	.	.	15	105

VERSANT DE LA MANCHE.

BASSINS DE LA CANCHE, DE LA SOMME, DE LA BÉTHUNE, ETC.																																
Nesles	2	13	.	2	3	15	10	.	2	4	.	4	.	1	.	3	.	.	.	.	.	.	.	.	.	.	4	.	.	11	9	83
Sainte-Émilie	2	.	13	.	2	12	13	2	2	3	.	17	.	.	5	.	.	10	.	.	.	.	1	.	.	.	3	.	.	11	6	102
Moreuil	1	.	8	5	1	8	9	.	2	0	0	4	.	.	1	.	.	6	.	.	.	.	1	.	.	4	.	.	11	.	5	67
Amiens (St. agr.)	.	2	16	4	1	5	18	0	2	1	3	.	1	1	.	.	9	.	.	.	.	1	.	.	.	5	.	.	6	5	.	80
Magnicourt-s.-C.	6	7	3	2	12	10	7	.	.	4	6	4	.	10	2	2	9	1	.	.	.	1	.	.	.	4	.	2	6	2	.	100

STATIONS.	1	2	3	4	5	6	7	8	9	10	11	12	13	14	15	16	17	18	19	20	21	22	23	24	25	26	27	28	29	30	31	TOTAL.
BASSINS DE LA CANCHE, DE LA SOMME, DE LA BÉTHUNE, ETC. (suite).																																
Valhuon	2	2	4	5	8	10	.	.	0	5	7	1	.	12	1	5	18	4	.	.	.	.	.	.	2	2	.	9	7	0	.	104
Guigny	5	9	13	4	10	5	1	.	1	5	5	1	.	28	2	6	12	2	.	.	.	2	.	.	2	2	.	6	.	2	8	131
Hucqueliers	6	6	35	32	23	4	0	.	2	1	.	.	.	24	5	4	13	.	.	.	.	.	.	.	3	.	.	17	9	1	0	186
Desvres	2	3	6	23	32	4	3	.	.	4	2	.	.	14	21	.	7	19	.	.	.	.	.	.	.	4	.	.	8	.	.	151
Cap Gris-Nez	15	2	29	14	24	11	4	.	.	.	3	31	.	.	4	.	3	10	.	.	.	.	1	.	.	2	.	.	1	.	9	163
Boulogne (C. M.)	4	14	13	14	27	8	4	.	.	0	3	16	.	3	2	0	1	12	.	.	.	.	0	.	.	7	.	.	8	.	3	139
Samer (P. C.)	.	6	12	21	26	12	.	.	.	.	.	23	.	3	.	5	.	24	.	.	.	.	.	.	.	.	.	.	29	.	15	176
La Touque	10	8	31	45	2	.	.	.	5	.	3	.	.	16	1	2	10	10	.	.	.	.	.	.	.	.	.	11	3	2	1	160
Forest-l'Abb. (h.b.)	10	.	13	4	1	4	6	.	.	3	3	.	.	.	3	4	15	6	.	.	.	.	.	.	.	2	3	.	6	13	3	99
Saint-Riquier	.	0	11	0	.	9	8	.	.	2	6	6	.	.	5	.	1	11	1	.	.	.	.	.	.	3	11	.	.	6	1	81
Abbeville	2	1	7	14	0	8	6	0	.	2	4	4	1	1	3	0	9	2	.	.	.	1	.	.	.	1	12	.	0	4	2	84
St-Valery-s.-Somme	3	.	8	19	3	6	5	.	.	3	4	6	.	.	4	.	1	14	4	.	.	.	.	.	.	8	4	.	3	11	1	108
Eu	.	4	21	13	4	1	3	.	.	10	1	7	.	1	0	.	0	7	.	.	.	.	.	.	.	6	17	.	1	11	2	109
Aigneville	3	1	12	19	.	6	4	.	.	7	.	15	.	.	2	.	.	9	3	.	.	.	.	.	.	2	17	.	.	8	1	108
Aumale	.	.	16	5	3	3	6	.	.	2	.	7	.	1	.	.	.	6	.	.	.	.	.	.	.	.	14	.	3	9	.	75
Londinières	.	9	16	6	5	1	7	.	.	2	2	5	.	2	.	.	.	10	.	.	.	.	.	.	.	3	11	.	2	11	.	92
Dieppe	.	4	12	5	3	.	3		.	3	1	4	.	0	.	.	.	5	.	.	.	.	2	.	.	4	10	.	1	5	2	64
Bosc-le-Hard	.	7	17	8	11	3	11	.	.	.	12	13	9	.	.	.	.	.	.	.	.	.	.	.	.	4	20	.	8	11	1	135
St-Valery-en-Caux	.	8	11	12	2	.	3	.	.	4	1	5	.	1	.	.	.	5	.	.	.	.	.	.	.	3	5	6	14	15	5	100
Goderville	.	3	29	7	4	1	10	.	1	3	5	.	.	2	0	.	2	5	.	.	.	.	.	.	.	6	18	1	8	10	4	119
BASSIN DE LA SEINE.																																
Bassin de l'Yonne.																																
Bas-Folin	1	9	24	10	22	46	37	57	17	7	0	.	1	.	1	.	.	.	5	.	.	.	.	.	.	.	3	6	3	1	4	252
La Croisette	.	15	22	12	27	37	49	66	33	6	.	.	1	.	.	.	.	.	4	.	.	.	.	.	.	.	2	5	.	1	3	283
Pommoy	.	5	23	8	20	36	41	61	31	7	.	.	1	.	.	.	.	3	.	.	.	.	.	.	.	.	1	3	.	.	3	243
Château-Chinon	1	4	20	10	20	50	23	47	20	5	.	.	1	.	.	.	.	.	3	.	.	.	.	.	.	.	3	4	.	1	5	217
Clamecy (P. C.)	.	7	8	5	.	15	12	15	13	20	2	2	4	.	.	.	.	2	.	.	.	.	1	.	.	.	.	.	.	.	5	111
Vézelay (C. M.)	1	9	5	14	16	5	16	20	10	1	.	6	.	.	.	.	0	1	.	.	.	0	.	.	.	1	1	.	0	5	0	111
Avallon	9	4	9	5	14	9	3	15	12	9	.	.	4	.	.	.	.	.	1	.	.	.	.	.	.	.	1	1	.	.	7	94
Saulieu	4	14	13	9	7	13	42	41	14	.	.	2	.	.	.	.	.	2	.	.	.	.	.	.	.	.	3	.	1	.	10	175
Époisses	.	4	9	3	20	10	2	33	17	9	.	.	3	.	.	.	.	0	.	.	.	.	.	.	.	.	1	2	.	.	5	118
Marigny-le-C	.	12	11	4	8	19	16	45	20	13	.	.	3	.	.	.	.	1	.	.	.	.	.	.	.	.	2	2	.	0	6	162
Montbard	.	12	11	9	5	3	37	19	8	5	.	5	.	.	.	.	.	2	.	.	.	.	.	.	.	.	2	.	.	.	5	123
Ravières	.	.	7	7	8	7	23	27	12	2	.	4	.	.	.	.	3	2	.	.	.	.	.	.	.	.	.	2	.	4	.	108
Châtel-Gérard	5	4	.	5	.	2	6	19	48	14	.	5	.	.	.	.	.	1	2	.	.	1	1	.	.	2	.	1	.	6	.	122
Auxerre (b. du T.)	4	8	9	2	7	3	5	9	13	2	0	4	.	.	.	.	1	2	.	.	.	1	.	.	0	4	3	.	.	4	.	81
Chablis (P. C.)	.	.	10	10	4	9	7	11	21	11	.	.	6	.	.	.	.	.	.	.	.	.	2	2	.	.	5	1	.	.	4	102
Tonnerre (C. M.)	3	13	9	3	9	9	11	7	10	0	.	3	.	.	.	.	.	4	.	.	.	.	.	.	.	4	3	.	.	.	3	91
Flogny	3	8	6	4	.	8	19	23	10	1	.	2	.	.	.	.	.	3	.	.	.	.	1	.	.	8	2	.	.	.	.	98
Aillant	1	8	5	8	9	3	3	13	9	1	.	6	.	.	.	.	3	3	.	.	.	1	.	.	.	4	6	.	.	3	.	86
Joigny (P. C.)	3	2	11	4	5	8	3	3	17	9	.	.	3	.	.	.	.	1	16	.	.	.	2	.	.	.	3	3	2	.	2	97
La Roche	1	7	5	7	7	3	5	8	13	.	.	3	.	.	.	.	4	4	.	.	.	3	.	.	.	5	1	.	.	2	.	77
Chailley	1	2	.	14	3	8	13	6	22	.	.	5	.	.	.	.	.	3	.	.	.	.	3	.	.	3	3	.	.	4	.	90
Chessy	2	.	12	4	7	8	5	13	19	15	.	.	4	.	.	.	.	3	.	.	.	.	2	.	.	.	4	5	.	.	3	106
Cerisiers	.	12	.	8	6	4	2	6	7	.	.	0	.	.	.	.	.	3	.	.	.	1	.	.	.	2	5	.	.	4	.	60
St-Julien-du-Sault	2	9	4	4	4	5	2	5	9	.	.	2	.	.	.	.	.	3	.	.	.	.	4	.	.	.	.	.	.	.	.	53
Villeneuve-l'Arch.	1	12	2	5	7	5	3	5	14	.	2	.	.	.	.	.	3	.	.	.	.	1	.	.	.	6	.	.	.	.	.	64

STATIONS.	1	2	3	4	5	6	7	8	9	10	11	12	13	14	15	16	17	18	19	20	21	22	23	24	25	26	27	28	29	30	31	TOTAL.
Bassin de la Seine supérieure.																																
Chanceaux	.	3	14	15	21	23	39	59	28	9	.	.	6	5	.	.	.	.	.	.	.	.	.	.	.	.	.	.	.	.	7	229
Laignes	.	.	10	12	5	10	5	24	12	5	.	.	3	.	.	.	.	1	4	.	.	1	1	.	.	.	3	2	.	.	5	103
Nicey	.	1	12	8	10	7	13	34	21	.	.	.	.	.	.	.	.	.	.	.	.	.	.	.	.	.	6	.	.	.	.	112
Vix	5	6	10	7	10	7	34	21	11	4	.	.	1	.	.	.	.	5	.	.	.	.	.	.	.	.	4	.	1	.	1	127
Brion-s.-Ource	.	.	7	12	7	8	10	25	17	10	2	.	.	.	.	.	.	.	.	.	.	.	.	.	.	.	.	6	.	.	.	104
Ricey-sur-Ource	4	1	13	6	2	12	14	17	19	15	2	.	.	.	.	.	.	2	1	.	.	.	.	.	.	.	3	.	0	.	4	114
La Ferté-s.-Aube	.	.	16	4	.	21	14	52	60	16	.	.	6	.	.	.	.	.	.	.	.	.	.	.	.	.	5	.	.	.	.	194
Clairvaux	.	2	12	5	3	.	16	26	16	8	0	.	2	.	.	.	.	1	0	.	.	.	1	0	.	.	.	.	.	.	3	95
Bar-s.-Aube	.	2	10	5	3	10	8	33	26	10	.	.	3	.	.	.	.	3	.	.	.	.	1	.	.	.	5	.	.	.	4	123
Vendeuvre (P. C.)	.	.	8	6	6	7	5	17	11	.	.	.	4	.	.	.	.	1	.	.	.	.	1	.	.	.	1	.	.	.	3	70
Bar-s-Seine (P. C.)	1	4	18	4	4	10	6	24	19	15	1	.	2	.	0	.	.	1	2	.	.	.	2	1	.	.	3	2	0	.	4	123
Barberey	1	.	7	2	3	6	4	5	12	12	.	.	2	.	.	.	.	2	.	.	.	.	.	.	.	.	6	.	.	.	3	65
Villacerf	.	.	.	8	.	8	.	6	9	11	.	.	2	.	.	.	.	.	.	.	.	.	.	.	.	.	.	6	.	.	4	54
Chaumesnil	.	4	18	12	12	9	6	15	8	6	.	.	2	.	.	.	.	2	.	.	.	.	4	.	.	.	3	2	.	.	3	106
Valentigny	0	3	12	0	6	4	5	29	11	10	4	.	2	.	1	.	.	2	0	.	.	.	2	.	.	.	5	3	.	.	3	102
Ceffonds	1	7	7	5	7	9	11	15	13	7	.	.	1	.	1	.	.	2	.	.	.	.	9	1	.	.	5	1	.	.	.	103
Arcis-sur-Aube	.	4	2	.	4	10	7	5	24	.	.	.	.	.	.	.	.	2	.	.	.	.	2	.	.	.	4	.	.	5	.	69
Fay	10	1	9	2	4	26	5	2	15	14	.	.	3	.	.	.	.	3	.	.	.	.	.	.	.	.	4	0	.	.	7	105
Soligny-les-Étangs	2	1	10	.	4	23	5	.	12	11	.	.	3	.	.	.	.	3	.	.	.	.	.	.	.	.	4	.	.	.	.	78
Conflans-s.-Seine	.	2	8	.	3	16	8	2	14	5	.	.	2	.	.	.	.	2	.	.	.	.	.	.	.	.	2	.	.	1	4	69
Courbeton	24	.	3	5	7	.	30	24	4	8	.	.	.	.	.	.	.	8	.	.	.	.	.	.	.	.	4	.	.	.	14	131
Bassin de la Seine, entre Montereau et le confluent de l'Oise.																																
Étampes	.	3	31	.	3	16	6	2	7	2	.	.	2	.	.	.	.	5	1	.	.	.	1	.	.	.	3	.	.	.	20	102
Melun (P. C.)	.	.	17	2	.	19	17	.	7	.	.	.	.	.	.	.	.	7	.	.	.	.	.	.	.	.	4	.	.	10	14	97
Fontainebleau (E.A.)	1	4	13	.	2	25	6	1	12	2	0	0	.	.	1	0	.	5	.	.	.	.	0	.	.	.	3	0	.	1	16	92
Saclay	.	1	9	1	1	6	4	.	4	0	.	1	.	.	.	.	.	7	.	.	.	.	1	.	.	.	5	.	.	21	.	60
Rambouillet	.	8	5	1	.	10	2	.	4	.	.	.	.	.	.	.	.	12	.	.	.	.	.	.	.	.	.	.	.	21	9	72
Le Perray (St-Hub.)	.	6	9	.	4	4	6	.	1	2	.	.	.	.	.	.	.	8	.	.	.	.	2	.	.	.	2	.	0	19	0	63
Le Mesnil-St-Denis	0	3	10	2	4	4	5	0	4	3	0	0	0	0	.	.	.	10	.	.	.	.	1	.	.	.	2	.	0	23	1	72
Satory	2	2	15	2	3	.	18	.	3	2	.	0	.	.	.	.	.	9	1	.	.	.	1	.	.	.	.	.	5	25	.	88
Buc	.	0	12	2	7	6	7	.	5	1	.	1	.	.	.	.	.	9	.	.	.	.	1	.	.	.	4	.	.	25	1	81
Versailles (E. N.)	.	4	2	.	.	.	2	.	1	0	.	0	.	.	.	.	.	.	.	.	.	.	.	.	.	.	.	.	.	12	11	33
Meudon	.	1	19	5	7	5	5	.	5	5	.	.	.	.	.	.	.	10	.	.	.	.	.	.	.	.	3	.	.	31	1	97
Paris (Obs., cour)	.	1	14	4	1	8	5	.	4	3	.	.	.	.	.	.	.	9	.	.	.	.	.	.	.	.	.	.	2	11	8	70
Paris (Montm.)	.	2	23	5	1	6	6	.	4	1	0	0	.	0	.	.	0	7	.	.	.	.	0	.	.	.	1	.	0	26	1	83
Paris (B.C.M. cour)	.	1	20	11	1	8	6	0	.	7	0	0	0	.	.	.	.	10	.	.	.	.	0	.	0	.	1	.	.	12	15	92
Achères	.	9	2	.	10	.	12	.	3	2	1	2	0	0	.	.	3	10	.	0	.	0	1	.	0	.	1	.	4	21	.	81
Bassin de la Marne.																																
Langres (M. Raclot)	8	2	11	5	27	30	36	35	10	22	1	.	1	.	.	.	.	1	0	.	.	.	.	0	.	.	1	2	.	0	3	195
Richebourg	.	2	14	24	9	7	27	35	22	20	4	.	2	.	.	.	.	1	.	.	.	.	.	1	.	.	2	2	.	.	4	176
Chaumont (E. N.)	.	1	24	12	4	10	39	16	23	2	0	4	.	.	.	.	.	0	.	.	.	.	1	.	.	0	3	.	.	.	1	140
Saint-Bon	.	2	11	5	4	10	36	12	17	7	0	1	2	.	1	.	.	2	.	.	.	.	0	.	.	.	7	.	.	.	.	118
Colombey	1	2	9	7	3	10	24	28	21	11	0	.	3	.	1	.	.	3	1	.	.	.	1	0	.	.	11	0	.	.	3	140
Andelot	2	3	18	8	8	8	17	26	15	15	2	.	4	.	2	.	.	3	3	.	.	.	.	1	.	.	7	3	.	.	3	148
Aillianville	0	8	19	10	8	12	25	27	11	15	1	.	3	.	4	.	0	2	.	.	.	.	1	2	.	.	11	2	0	.	4	165
Trampot	.	0	21	5	6	9	16	26	9	17	.	.	5	.	6	.	.	3	.	.	.	.	.	2	.	.	10	1	.	.	3	139

STATIONS.	1	2	3	4	5	6	7	8	9	10	11	12	13	14	15	16	17	18	19	20	21	22	23	24	25	26	27	28	29	30	31	TOTAL.
Bassin de la Marne (suite).																																
Joinville	.	4	13	5	12	5	8	30	12	14	.	.	.	.	5	.	.	5	.	.	.	.	5	.	.	.	12	.	.	1	.	132
Vassy	.	3	14	3	18	8	10	17	21	10	.	.	2	.	2	.	.	4	1	.	.	.	2	1	.	.	4	5	0	0	4	129
Demange-aux-Eaux	.	2	12	7	15	13	17	30	8	16	.	.	2	.	6	.	.	4	2	.	.	.	.	4	.	.	4	6	.	.	4	152
Bar-le-Duc (P. C.)	2	2	14	3	5	9	7	12	18	12	4	.	4	.	6	.	.	7	.	.	.	.	4	.	.	.	6	3	.	3	6	127
Thiéblemont (C. M.)	2	.	5	7	11	2	8	16	.	1	.	3	.	1	.	.	2	1	.	2	.	.	1	.	.	4	.	.	.	5	.	71
Vitry-en-Perth	2	1	12	2	4	10	8	12	15	10	.	.	2	.	3	1	.	3	1	.	.	.	3	.	.	.	7	.	.	.	8	104
Vavray-le-Petit	2	0	12	1	10	3	6	11	14	9	.	1	6	.	6	.	1	6	.	.	.	.	2	.	.	.	9	.	.	2	8	109
Vanault le Chât	8	.	17	2	6	12	12	10	12	16	.	.	3	.	7	.	1	3	1	.	.	.	1	.	.	.	9	.	.	10	9	142
St-Mard-s.-le-M. (b.)	2	1	15	2	6	14	11	12	14	10	.	.	2	.	3	0	1	6	0	.	.	.	2	.	.	.	7	.	.	7	15	130
Sommesous	.	9	2	5	21	9	1	10	16	.	.	1	.	2	0	.	2	.	.	.	.	2	.	.	.	6	.	.	5	13	.	104
Montmirail	.	24	22	3	2	22	12	.	5	20	.	2	.	3	1	.	0	5	1	.	.	.	.	.	.	.	9	.	11	.	15	157
Montmort	.	0	10	2	2	33	13	.	9	13	.	.	1	.	3	1	.	3	.	.	.	.	0	.	.	.	7	.	.	8	12	117
Epernay	0	0	9	5	4	27	11	1	12	11	.	.	1	.	1	.	.	5	.	.	.	.	0	.	.	.	8	.	.	7	10	112
La Ferté s. J. (M. Biez)	1	4	22	15	3	24	8	0	4	10	.	1	1	.	1	0	.	4	.	.	.	.	1	.	.	.	5	.	.	12	12	128
Coulommiers	12	2	10	.	10	10	5	.	5	8	.	2	3	1	.	.	0	4	.	.	.	.	.	.	.	.	0	4	.	15	5	97
Meaux (P. C.)	.	1	29	11	.	15	7	.	6	5	.	.	1	.	.	.	.	6	.	.	.	.	.	.	.	.	4	.	.	15	16	114
Parc St-Maur (Obsre)	.	14	20	.	16	4	5	0	2	2	0	0	.	1	.	.	1	7	.	.	.	.	1	.	.	.	2	.	7	21	.	103
Bassin de l'Aisne.																																
Merchines	2	1	17	5	8	7	3	23	15	11	1	.	4	.	8	1	1	9	.	.	.	.	4	.	.	.	10	.	.	9	13	152
Souilly	.	1	18	2	8	8	3	27	15	15	.	.	4	.	8	0	1	8	.	.	.	.	4	.	.	0	7	.	.	11	12	153
Ste-Menehould (P.C.)	1	17	7	6	30	19	7	18	11	7	.	2	.	3	1	.	1	1	.	.		0	1	.	.	5	1	.	7	14	.	159
Côte de Biesme (h.)	.	8	10	.	24	20	.	.	.	4	15	3	.	.	7	.	.	.	.	.	.	.	.	.	.	8	.	4	10	3	.	116
Suippes	3	.	9	4	.	23	8	3	9	11	.	.	3	.	.	.	.	5	.	.	.	.	.	.	.	.	5	.	.	9	7	99
Chéhéry-le-Châtel	0	2	27	9	4	32	10	5	14	3	0	6	0	7	3	0	2	7	.	.	0	.	2	0	.	3	.	.	5	21	7	169
Vouziers	3	.	10	8	3	23	8	3	12	9	.	.	.	.	5	.	.	7	.	.	.	.	2	.	.	.	7	.	.	9	7	116
Faissault	2	4	24	4	3	23	9	1	11	14	.	1	1	.	15	.	1	8	.	.	.	.	1	.	.	1	5	.	1	19	12	160
Signy-l'Abbaye	5	2	14	10	3	18	7	3	11	16	.	3	2	.	13	.	3	8	.	.	.	.	.	.	.	.	5	.	.	19	12	156
Remaucourt	.	8	9	.	17	.	13	.	7	.	.	5	.	18	.	.	.	8	.	.	.	.	.	.	.	12	.	.	30	.	.	127
Tagnon	3	2	17	6	1	17	7	3	13	17	.	1	1	.	5	.	.	9	2	.	.	.	.	.	.	.	6	.	.	15	14	139
Bourgogne	10	12	.	5	17	9	.	10	16	.	.	2	.	3	.	.	7	.	.	.	.	.	1	.	.	13	.	.	15	12	.	132
Reims (C. M.)	.	.	4	.	.	27	5	4	6	8	.	.	.	.	2	.	.	.	.	.	.	.	.	.	.	4	.	.	.	7	.	68
Berry-au-Bac	2	1	13	5	1	22	5	.	10	8	.	2	.	.	3	.	.	6	1	.	.	.	1	.	.	.	6	.	.	13	18	118
Soissons (Vauxrot)	4	.	21	8	.	14	6	.	4	8	.	2	.	.	.	.	.	6	3	.	.	.	.	.	.	.	4	.	.	8	17	104
Bassin de l'Oise.																																
Signy-le-Petit	.	6	10	4	2	32	10	.	22	20	.	2	.	.	33	4	12	.	.	.	.	.	1	.	.	3	5	.	.	25	14	205
Hirson	5	.	20	2	1	29	11	.	8	10	1	6	.	.	20	.	1	8	.	.	.	.	2	.	.	.	6	.	.	14	.	144
Montcornet	3	.	13	10	6	7	5	3	5	15	.	5	4	.	9	.	.	9	.	.	.	.	.	.	.	.	3	.	.	13	14	124
Laon (P. C.)	.	.	27	7	2	15	7	.	4	11	.	3	.	.	7	.	.	7	.	.	.	.	.	.	.	.	6	.	.	14	13	122
Lassigny	.	.	.	3	2	8	2	1	.	2	.	3	2	3	.	.	.	.	2	.	1	.	.	.	.	.	1	.	.	2	7	39
Maignelay	10	.	10	5	6	10	19	.	2	1	.	5	.	3	.	.	4	.	0	.	.	.	.	.	.	.	7	.	.	10	11	103
Formerie	5	4	8	4	6	6	4	8	1	5	7	6	0	2	2	2	1	2	.	.	.	1	.	.	1	2	.	.	4	6	.	87
Beauvais (M. Bergez)	.	8	8	0	12	11	.	0	3	.	5	1	.	1	.	.	11	1	.	.	.	.	.	.	.	10	.	.	.	22	.	93
Estrées-St-Denis	.	.	27	.	.	28	.	1	.	.	.	9	.	.	.	.	.	.	.	6	.	.	.	.	.	.	.	.	15	.	.	86
Venette	.	.	17	10	.	25	3	.	5	2	.	4	.	.	.	.	.	7	.	.	.	.	.	.	.	.	9	.	.	13	10	105
Versigny	.	2	21	1	13	.	9	.	.	8	.	.	3	.	0	.	.	.	3	.	.	.	.	.	.	.	8	.	1	29	3	101
Senlis	.	4	17	.	5	20	6	1	2	.	.	2	2	.	.	.	.	5	3	.	.	.	.	.	.	.	10	.	.	15	11	103

STATIONS.	1	2	3	4	5	6	7	8	9	10	11	12	13	14	15	16	17	18	19	20	21	22	23	24	25	26	27	28	29	30	31	TOTAL.
Bassin du Loing.																																
Sainpuits	21	13	5	4	14	7	9	4	11	2	.	1	2	.	.	.	.	2	.	.	.	.	.	.	.	.	1	.	3	.	.	99
Moutiers	2	3	5	9	3	4	2	2	10	.	.	.	4	.	.	.	.	1	.	.	.	.	1	.	.	.	5	.	.	.	3	54
Moulins-s.-Ouanne	8	11	12	3	7	3	6	4	11	.	.	.	3	.	.	.	.	1	.	.	.	.	2	.	.	6	3	.	.	.	3	83
Tannerre	4	9	10	9	3	1	2	6	5	1	.	1	.	.	.	.	.	1	.	.	.	.	2	.	.	5	1	.	0	3	.	66
Rogny (P. C.)	.	2	8	7	7	4	8	1	14	.	.	.	4	.	.	.	.	2	.	.	.	.	1	.	.	.	3	.	.	.	2	63
St-Martin-s.-O	1	3	11	11	5	6	6	.	20	0	.	9	.	.	.	.	.	6	.	.	.	.	2	.	.	3	.	.	.	2	1	85
Courpalet	1	6	13	6	2	13	8	0	17	0	.	.	5	.	.	.	.	5	7	.	.	.	0	.	.	.	4	.	.	.	7	94
Savigny	.	13	3	6	14	8	1	29	5	.	.	2	.	.	.	.	1	.	.	.	.	2	.	.	.	8	.	0	.	7	.	103
Nemours	7	1	9	1	6	35	14	1	6	5	.	.	3	.	.	.	.	3	.	.	.	.	.	.	.	.	3	.	.	.	12	106
Bassin de l'Eure.																																
Courville	.	3	8	.	2	8	4	.	.	3	.	.	1	.	.	.	.	4	17	.	.	.	.	.	.	.	1	.	.	18	14	82
La Loupe	1	.	9	.	.	10	2	.	.	4	.	.	2	.	.	.	.	4	13	.	.	.	.	.	.	1	2	.	.	23	13	84
Senonches	0	.	9	1	1	14	5	1	.	4	.	.	0	.	.	.	.	17	.	.	.	.	0	.	.	.	0	.	.	22	19	94
Nogent-le-Roi	0	1	7	1	.	9	4	.	.	5	.	1	.	.	.	.	.	8	1	.	.	.	1	.	.	.	1	.	.	12	11	62
Dreux (P. C.)	.	3	7	.	6	2	5	.	3	2	.	2	.	.	.	.	.	17	.	.	.	.	2	.	.	.	.	.	.	24	.	73
Brézolles	4	1	3	2	.	18	4	1	.	2	.	1	.	.	.	.	.	12	0	.	.	.	.	.	.	.	4	.	.	15	13	80
Forêt du Perche	13	5	1	21	3	2	.	.	6	.	2	3	.	.	.	.	.	21	.	.	.	.	.	.	.	3	.	.	16	24	.	120
Ft de Bonsmoulins	3	1	8	2	4	11	1	0	.	5	0	5	0	.	.	.	.	15	0	.	.	.	1	.	.	1	2	.	.	20	12	91
Damville	.	.	.	8	.	13	.	5	.	1	.	6	.	.	.	.	.	23	.	.	.	.	.	3	.	.	.	.	.	.	10	69
Saint-André	.	.	6	4	6	4	6	5	4	4	.	6	.	.	.	.	.	12	6	.	.	.	1	.	.	.	.	.	.	8	.	72
Pacy-s-Eure	.	.	8	.	14	.	8	.	2	.	.	5	.	.	.	.	.	12	.	.	.	.	.	.	.	.	3	.	.	27	.	79
Conches	2	3	6	1	2	7	5	.	1	1	.	5	.	.	.	.	.	11	1	.	.	.	2	.	.	0	.	.	.	16	11	74
Évreux (P. C.)	1	1	4	1	2	9	5	1	.	3	.	7	.	.	.	.	.	6	.	.	.	.	4	.	.	.	3	.	12	11	.	70
Bassin de la Seine inférieure, au-dessous du confluent de l'Oise.																																
Trappes	.	1	7	3	6	4	8	.	2	3	0	0	.	0	.	.	.	10	.	.	.	.	1	.	.	.	6	.	0	23	.	72
Bonnières	.	.	8	.	.	17	5	.	2	.	.	8	.	.	.	.	.	18	.	.	.	.	.	.	.	.	1	.	.	25	.	84
Montjavoult	2	.	8	3	4	15	9	0	.	3	1	10	.	.	0	.	.	12	.	.	.	.	.	.	.	.	3	.	.	22	9	101
Le Coudray St-G	.	.	5	.	5	8	11	3	.	1	1	13	.	.	.	.	.	14	.	.	.	.	.	.	.	.	12	.	.	15	10	98
Gournay (hosp.)	.	.	7	7	2	7	6	2	.	1	1	12	.	.	1	.	.	10	.	.	.	.	.	.	.	.	10	.	.	13	12	92
Forges	.	3	6	7	4	3	8	.	2	4	1	6	.	.	.	.	.	7	.	.	.	.	.	.	.	3	10	2	8	10	.	85
Buchy	.	.	16	3	4	.	11	.	.	2	2	8	.	.	1	.	1	8	.	.	.	.	.	.	.	5	14	.	6	13	.	94
Épreville-Martinv.	5	8	12	8	4	5	6	.	.	11	5	8	.	2	.	.	10	.	.	.	.	.	.	.	.	.	4	13	10	18	.	129
Elbeuf (St-Aubin)	.	.	7	4	3	1	3	.	.	.	2	4	.	.	.	.	.	14	.	.	.	.	.	.	.	1	1	.	2	15	.	57
Rouen (île Lacroix)	.	1	9	1	3	4	7	.	.	1	2	5	.	1	0	.	.	8	.	.	.	.	.	.	.	1	8	.	2	12	2	67
Barentin	1	.	16	8	5	4	11	.	.	2	11	8	.	.	.	.	.	7	.	.	.	.	.	.	.	3	14	.	7	18	2	117
Yvetot	5	.	21	4	10	5	7	.	.	3	7	4	.	1	.	.	.	6	.	.	.	.	0	.	.	4	14	.	6	15	3	115
Caudebec	.	2	6	4	6	3	8	.	.	2	11	4	.	1	.	.	.	6	.	.	.	.	.	.	.	5	13	.	11	14	.	97
Bolbec	.	1	14	6	12	2	10	1	2	8	7	6	.	1	0	.	0	7	.	.	.	.	.	.	.	5	17	0	12	15	4	130
Sanvic (le Havre)	3	7	5	13	8	20	30	0	3	3	1	.	.	1	.	1	2	2	.	.	.	.	.	.	.	11	30	.	20	8	3	171
La Hève (sémaph.)	4	2	4	1	1	6	3	1	.	6	1	6	.	.	1	.	.	8	.	.	.	.	.	.	.	1	8	.	.	20	5	78
Honfleur	0	3	4	2	10	2	3	9	4	1	5	8	.	.	1	.	.	6	.	.	.	0	.	.	.	.	.	.	7	13	3	81
Brionne	1	0	6	2	2	6	6	.	.	0	0	5	.	.	0	.	.	15	.	.	.	.	1	.	.	.	3	.	.	17	8	72
Bernay	.	2	1	1	3	.	15	7	.	1	.	.	.	.	1	1	.	.	.	.	.	.	.	.	.	.	.	.	.	.	.	32
Rugles	2	.	5	1	4	8	4	0	.	1	.	4	.	.	.	.	.	11	.	.	.	.	1	.	.	0	0	.	.	18	.	60
Laigle	1	1	6	4	7	10	1	3	.	3	.	4	.	.	.	.	.	10	.	.	.	.	2	.	.	.	.	.	1	16	16	85

STATIONS.	1	2	3	4	5	6	7	8	9	10	11	12	13	14	15	16	17	18	19	20	21	22	23	24	25	26	27	28	29	30	31	TOTAL.
BASSINS ENTRE LA SEINE ET LA POINTE DE BRETAGNE.																																
Bassins de la Touque, de la Dive, de l'Orne, de la Vire et de la Douve.																																
Sées	18	5	5	1	5	.	.	.	20	.	5	7	.	.	.	.	13	4	3	.	.	.	.	.	.	.	.	.	.	12	.	98
Gacé	.	.	.	.	.	.	.	.	.	20	16	7	.	.	.	.	.	.	10	.	.	.	.	.	.	.	.	.	.	.	23	78
St-Ouen-le-Pin	4	8	8	3	8	21	.	.	.	4	1	5	.	.	.	.	.	8	.	.	.	.	1	.	.	.	.	.	4	20	.	95
Lisieux	.	4	5	3	10	5	7	.	.	5	4	6	.	1	.	.	.	11	.	.	.	.	1	.	.	.	.	.	5	15	.	82
Pont-l'Évêque	1	5	11	14	8	4	13	.	2	5	6	7	.	0	.	.	.	12	.	.	.	.	.	.	.	0	5	.	6	22	.	121
Annebault	3	2	6	6	9	4	3	0	2	1	.	.	.	0	.	.	.	4	.	.	.	.	.	.	.	.	0	.	5	9	2	59
Trouville	1	4	5	4	11	2	9	0	1	1	3	6	.	1	.	.	.	6	.	.	.	.	0	.	.	0	7	.	3	22	1	87
Ouistreham	4	2	9	6	9	1	3	.	12	3	2	3	.	.	.	.	.	6	.	.	.	.	2	.	.	.	1	.	14	17	2	96
Ver	2	11	8	8	4	8	1	1	.	10	.	3	.	.	.	.	.	7	.	.	.	.	2	.	.	1	3	.	.	30	2	101
Caen (C. M.)	3	4	5	2	9	1	2	.	6	1	1	5	.	0	1	.	.	4	.	.	.	1	.	.	.	1	3	.	1	18	9	77
Ste-Honorine-du-F.	2	0	14	6	5	1	3	0	4	3	6	2	.	.	0	.	.	4	.	.	.	.	1	.	.	2	2	0	1	20	1	79
Pierrefitte	3	1	14	3	8	12	0	12	4	1	0	.	.	.	.	.	.	4	.	.	.	.	2	.	.	1	3	.	7	20	.	95
Flers	17	17	10	.	10	10	9	.	26	.	6	.	.	.	.	.	.	4	.	.	.	.	.	.	.	6	.	.	18	5	.	139
Lénault	6	.	.	14	.	.	.	.	7	8	5	.	.	.	3	.	.	5	.	.	.	.	.	.	.	.	.	7	7	22	.	85
Roucamps	10	0	22	5	12	2	6	.	19	1	9	4	.	.	.	.	.	10	.	.	.	.	2	.	.	3	4	.	.	27	.	136
Brémoy	2	5	18	5	11	2	0	.	7	5	5	5	.	1	0	.	.	1	.	.	.	.	1	.	.	3	6	0	8	22	0	107
Bény-Bocage	2	5	5	7	3	4	8	.	8	8	6	3	3	2	1	.	.	1	.	.	.	.	.	.	3	2	1	2	2	3	.	78
Saint-Sever	3	8	19	1	6	1	.	.	2	7	12	5	.	.	.	.	.	4	.	.	.	.	.	.	.	0	13	.	1	21	4	107
Trévières	1	17	10	11	7	2	2	0	.	17	.	4	0	.	0	.	.	6	.	.	.	.	1	.	.	4	5	0	.	30	10	128
Isigny	.	.	17	9	2	12	2	.	.	26	.	8	.	.	1	.	.	5	.	.	.	.	1	.	.	3	4	.	.	30	2	122
Ste-Marie-du-Mont	1	14	6	2	6	0	1	.	41	0	10	.	0	1	0	0	8	.	.	.	.	0	.	.	2	3	.	1	1	21	14	132
Sauxemesnil	3	2	22	10	3	5	0	4	28	10	13	14	.	3	2	1	2	13	.	.	.	1	0	.	.	5	8	1	18	5	2	175
Cherbourg	11	7	14	.	18	6	4	9	.	36	2	44	1	.	2	.	3	10	.	.	.	.	1	.	.	5	4	.	3	16	7	203
La Hague	2	6	12	1	5	9	3	1	.	2	1	29	.	2	1	.	5	3	.	.	.	.	.	.	.	4	6	.	1	8	.	101
Bassins entre le cap de la Hague et la Pointe de Bretagne.																																
Coutances	0	8	19	15	7	10	2	1	.	46	1	6	.	1	1	0	0	4	1	.	.	.	.	.	.	2	13	.	2	21	4	159
Percy	3	5	22	9	.	10	2	2	.	43	.	8	.	.	.	.	.	3	.	.	.	.	.	.	.	2	17	.	.	26	1	153
St-Planchers	10	18	21	11	18	2	1	2	.	33	6	8	1	.	.	.	.	2	.	.	.	.	.	.	.	1	6	.	2	19	.	166
Avranches	4	19	0	4	7	1	6	.	32	3	7	.	1	.	.	3	.	.	.	.	.	.	.	.	3	6	.	.	10	4	.	110
Landivy	4	1	12	4	0	8	6	4	.	19	1	5	.	.	0	.	.	4	.	.	.	.	.	.	.	2	4	.	.	21	4	99
Louvigné-du-Désert	1	5	3	5	3	4	5	.	24	0	0	.	.	.	.	.	.	.	2	.	1	1	.	.	.	.	4	.	.	.	.	64
Fougères	.	4	5	4	4	4	9	.	4	6	4	1	.	0	.	.	.	3	.	.	.	.	.	.	.	1	2	.	5	21	.	77
St-Marc-s-Couesnon	.	4	4	3	5	5	2	.	6	3	.	.	.	.	.	.	.	2	.	.	.	.	1	.	.	.	2	.	3	19	.	78
Sens de Bretagne	.	5	2	3	7	11	5	9	2	5	3	3	.	.	.	.	.	1	.	.	.	.	.	.	2	1	.	.	.	19	4	83
Antrain	4	.	.	.	12	11	.	.	22	8	2	3	3	1	5	.	.	3	.	.	.	.	.	.	1	0	4	.	.	25	.	105
Bazouges	.	1	4	1	11	4	2	.	18	.	1	3	.	.	.	.	.	2	.	.	.	.	.	.	.	1	4	.	.	22	.	76
Trans	.	2	12	1	8	3	10	.	24	4	1	6	.	.	.	.	.	3	.	.	.	.	.	.	.	2	3	.	3	22	.	104
St-Domineuc	.	.	5	.	8	5	1	.	17	4	.	8	.	.	.	.	.	.	.	.	.	.	.	.	.	1	2	.	4	21	.	76
Bécherel	.	3	4	2	6	5	2	.	18	4	1	6	.	.	.	.	.	.	.	.	.	.	.	.	.	.	.	.	1	22	.	75
Evran (M. Couray)	0	9	7	1	3	7	1	1	.	29	.	4	.	.	.	.	.	1	.	.	.	.	.	.	.	1	1	.	.	24	1	90
Dol	6	5	2	6	8	1	1	.	38	8	.	7	.	.	.	.	.	1	.	0	.	.	.	.	0	17	4	1	10	0	.	115
Roscoff (M. Marty)	5	5	3	2	4	0	7	.	3	6	18	.	.	.	.	.	1	.	.	.	.	.	.	.	2	1	0	1	22	5	0	86

STATIONS.	1	2	3	4	5	6	7	8	9	10	11	12	13	14	15	16	17	18	19	20	21	22	23	24	25	26	27	28	29	30	31	TOTAL.
VERSANT DE L'OCÉAN.																																
PETITS BASSINS DU SUD DE LA BRETAGNE.																																
Pte Saint-Mathieu..	3	.	8	.	2	.	1	.	12	.	13	23	.	1	.	.	.	1	.	.	.	.	.	.	.	2	1	.	.	17	2	86
Brest (Obsre).....	10	14	11	5	13	3	24	1	3	30	70	.	1	0	.	.	.	.	.	.	.	.	.	.	3	.	.	.	38	0	.	226
Renniou	4	6	13	5	6	9	4	5	.	.	24	58	.	.	.	.	.	.	.	.	.	.	.	.	.	3	2	2	.	10	3	154
Gouarec	7	8	2	1	8	2	6	.	5	.	11	10	.	1	.	.	.	1	.	.	.	.	.	.	.	1	.	.	6	18	3	90
Glomel.....	3	4	5	1	5	5	5	7	2	12	12	.	.	.	.	.	.	.	.	.	.	.	.	.	.	2	2	.	8	18	5	96
Le Faouët.....	3	5	2	9	12	3	7	7	7	14	12	.	1	.	.	.	.	.	.	.	.	.	.	.	.	.	.	18	1	.	.	101
Carhaix.....	2	2	1	2	8	.	3	.	5	.	17	7	.	.	.	.	.	1	.	.	.	.	.	.	.	3	1	.	6	14	2	74
Pénity.....	3	5	3	3	12	7	13	1	6	3	13	21	.	.	.	.	.	2	.	.	.	.	.	.	.	4	1	.	7	15	2	121
Goarem-Liziard ...	6	4	5	4	9	8	8	3	6	5	26	26	1	1	.	.	.	4	.	.	.	.	.	.	.	2	2	.	10	15	.	145
Châteaulin.....	3	8	3	2	6	12	4	1	3	2	48	19	.	1	.	.	.	1	.	.	.	.	.	.	.	4	1	.	5	22	.	145
Le Cosquer.....	3	.	9	1	19	6	5	.	7	.	7	10	.	.	.	.	.	.	.	.	.	.	.	.	.	.	.	.	.	.	13	80
Pontivy.....	4	3	4	1	3	2	3	.	3	.	4	3	.	.	.	.	.	.	.	.	.	.	.	.	.	.	.	.	.	4	.	34
Bel-Air.....	5	8	1	1	19	8	4	.	11	.	9	7	.	1	.	.	.	1	.	.	.	.	.	.	.	.	.	.	2	15	.	92
Locminé	.	1	.	1	6	.	2	.	1	2	5	.	.	.	.	.	1	.	.	.	.	.	.	.	1	.	.	.	3	2	.	25
Hennebont.....	9	5	8	3	8	9	6	8	8	6	6	21	.	.	.	.	.	1	.	.	.	.	.	.	.	1	.	.	.	12	2	113
Le Grognon (Groix).	11	.	5	.	3	8	1	.	8	4	2	10	.	.	.	.	.	.	.	.	.	.	.	.	.	.	1	.	.	5	1	59
Auray.....	6	11	1	8	5	1	.	14	7	4	7	.	.	.	1	.	.	.	.	.	.	1	.	.	.	.	.	1	15	2	.	84
Vannes	4	14	10	4	6	8	4	.	17	.	10	5	.	.	.	.	.	.	.	.	.	.	.	.	.	4	.	.	.	17	.	103
Palais (Belle-Ile)...	12	3	16	2	16	4	8	2	9	12	2	7	.	.	2	.	.	.	.	.	.	.	1	.	.	.	4	.	1	3	.	104
Er-Hastellic.....	12	2	12	.	4	4	2	3	8	13	2	9	.	.	.	.	.	.	.	.	.	.	.	.	.	.	3	.	.	.	4	78
BASSIN DE LA VILAINE.																																
Erbrée	1	1	3	2	6	2	21	0	7	10	7	8	.	.	.	.	.	1	.	.	.	.	.	.	.	1	1	.	.	12	.	83
Vitré	4	1	3	7	7	5	4	1	4	10	5	7	.	.	.	.	.	1	.	.	.	.	.	.	.	1	1	.	.	12	.	74
St-Christophe-d.-B.	.	0	6	6	5	7	14	.	6	6	1	7	.	.	.	.	.	2	.	.	.	.	.	.	.	0	2	.	0	18	.	81
Châteaubourg.....	.	.	4	3	6	4	14	4	.	3	1	6	.	.	.	.	.	1	.	.	.	.	.	.	.	.	.	.	.	14	.	60
Bruz.....	13	.	2	1	4	6	14	.	4	3	1	6	.	.	.	.	.	1	.	.	.	.	.	.	.	.	.	.	.	8	.	63
Rennes (M. Aubry).	4	1	2	4	5	7	9	.	3	3	0	9	.	.	.	.	.	1	.	.	.	.	.	.	.	1	.	.	3	16	.	68
Le Boulet (Étang)..	6	5	1	3	5	5	4	.	14	11	.	8	.	.	.	.	.	2	.	.	.	.	.	.	.	2	1	.	2	17	.	87
Montauban	7	5	2	2	7	1	3	.	5	1	3	3	.	.	.	.	.	.	.	.	.	.	.	.	.	.	.	.	2	24	.	67
Montfort.....	3	4	3	6	5	2	2	.	26	.	4	5	1	.	.	.	.	.	.	.	.	.	.	.	.	.	.	.	.	23	.	84
Saint-Méen.....	5	0	.	10	1	2	2	.	18	0	.	.	.	.	0	.	.	.	0	.	.	.	.	.	.	.	.	.	5	27	.	70
Merdrignac.....	.	.	5	8	6	5	3	6	.	16	4	.	.	1	.	.	.	1	.	.	.	.	.	.	.	1	.	.	.	21	3	80
Plouguenast.....	6	8	11	1	9	4	2	.	6	.	3	9	.	.	.	.	.	1	.	.	.	.	.	.	.	1	1	.	1	18	2	83
Bosméléac	6	5	8	.	12	4	6	.	2	.	11	8	.	.	.	.	.	.	.	.	.	.	.	.	.	.	.	.	1	20	.	83
Plélan	4	4	8	4	7	7	5	2	7	.	.	1	19	.	1	.	.	0	.	.	.	.	.	.	.	1	.	.	.	24	.	94
Malestroit.....	3	6	4	2	10	1	2	2	3	2	11	.	1	.	.	.	1	.	.	.	.	.	.	.	.	.	.	.	11	6	.	65
Redon	3	10	9	2	14	7	9	.	9	2	6	10	.	.	.	.	.	.	.	.	.	.	.	.	.	2	.	.	1	17	.	102
Guipry.....	5	3	8	2	11	5	18	.	9	.	3	15	.	.	.	.	.	.	1	.	.	.	0	.	.	.	.	.	.	14	.	94
Bain.....	4	2	18	2	9	5	4	.	10	.	9	9	.	.	.	.	.	0	.	.	.	.	.	.	.	1	.	.	.	12	.	85
La Guerche.....	0	6	6	4	9	1	26	.	2	3	6	4	.	.	.	.	.	1	.	.	.	.	.	.	.	1	1	.	.	8	.	78
Martigné Ferch....	5	1	15	2	10	6	8	1	7	1	6	11	.	.	1	.	.	1	.	.	.	.	.	.	.	.	.	.	.	9	.	84
St-Julien de V....	.	.	27	4	4	33	11	.	4	4	2	10	5	.	.	.	.	.	.	.	.	.	.	.	.	.	.	.	.	2	3	110
Plessé	5	2	25	3	5	17	8	3	5	4	4	8	.	.	1	.	.	.	.	.	.	.	2	.	.	1	.	.	.	3	3	99
La Roche-Bernard.	1	10	5	2	16	7	2	4	9	4	13	.	.	.	.	.	1	.	.	.	.	1	.	.	.	3	.	1	5	5	.	89

STATIONS.	1	2	3	4	5	6	7	8	9	10	11	12	13	14	15	16	17	18	19	20	21	22	23	24	25	26	27	28	29	30	31	TOTAL.
BASSIN DE LA LOIRE.																																
Bassin de la Loire supérieure.																																
Saint-Paulien	10	13	4	4	.	65	34	7	.	.	.	.	.	.	.	.	.	6	.	.	.	.	.	.	.	9	.	.	.	.	.	152
Les Creuses	.	1	2	5	3	.	1	24	5	12	.	.	.	.	.	.	.	1	.	.	.	.	.	.	.	.	12	5	.	.	.	72
Rochetaillée	.	3	2	5	3	1	.	11	4	20	.	.	.	.	.	.	.	.	.	.	.	.	.	.	.	.	20	4	.	.	.	73
St-Étienne (C. M.)	5	.	5	.	2	.	44	31	9	.	.	.	.	.	.	.	.	1	.	.	.	.	.	.	.	2	2	.	.	.	1	102
Fortunières	3	7	9	5	.	.	38	42	21	.	.	.	.	.	.	.	.	2	.	.	.	.	.	.	.	.	.	.	.	.	1	129
Montbrison (P.C.)	.	.	5	.	.	.	35	50	8	.	.	.	.	.	.	.	.	.	.	.	.	.	.	.	.	.	5	.	.	.	3	106
Feurs	1	1	3	3	.	2	37	67	.	.	.	.	.	.	.	.	.	.	.	.	.	.	.	.	.	.	2	.	.	.	1	117
Panissières	3	3	6	1	.	1	25	70	.	.	.	.	.	.	.	.	.	.	.	.	.	.	.	.	.	.	1	.	.	.	3	114
Noirétable	4	11	8	2	5	41	47	41	32	.	.	.	.	.	.	.	.	10	.	.	.	.	.	.	.	.	9	.	.	3	5	218
St-Romain-d'Urfé	1	3	7	.	9	19	58	97	2	1	.	.	.	.	.	.	.	3	1	.	.	.	.	.	.	.	2	.	.	.	2	205
Fourneaux	13	3	1	.	.	62	34	104	2	.	.	.	.	.	.	.	.	.	2	.	.	.	.	.	.	.	.	.	.	.	.	221
Montagny	.	4	5	.	2	64	129	92	14	.	.	.	.	.	.	.	.	2	.	.	.	.	.	.	.	.	.	.	.	.	4	316
Roanne	.	.	1	0	0	7	89	94	13	4	.	.	.	.	.	.	.	.	2	.	.	.	.	.	.	.	.	.	.	.	.	210
Saint-Rirand	1	4	9	2	3	32	33	17	1	.	.	.	.	.	.	.	.	5	.	.	.	.	.	.	.	2	3	.	.	.	1	112
Charolles	.	7	.	12	14	18	68	77	29	4	.	.	.	.	.	.	.	.	3	.	.	.	.	.	.	.	.	.	.	.	.	232
Digoin	.	14	14	4	7	17	47	71	21	1	.	.	.	.	.	.	.	2	.	.	.	.	.	.	.	.	.	3	.	.	1	202
Pierrefitte	5	4	9	7	8	17	32	49	19	2	.	.	.	.	.	.	.	2	.	.	.	.	.	.	.	.	2	2	.	.	2	160
Dompierre	3	13	12	4	5	13	27	50	12	3	.	.	.	.	.	.	.	1	1	.	.	.	.	.	.	.	1	1	.	.	2	148
Beaulon	3	9	9	7	11	31	48	11	3	.	.	1	.	.	.	.	.	2	.	.	.	.	.	.	.	.	.	.	.	.	.	134
Saint-Eusèbe	2	1	8	5	7	27	53	52	12	.	.	.	.	1	.	.	2	.	.	.	.	.	.	.	.	.	1	.	.	.	1	172
Autun	.	6	18	6	16	31	39	51	33	4	.	.	.	2	.	.	.	4	.	.	.	.	.	.	.	.	.	.	.	.	6	216
Arnay-le-Duc	2	4	20	7	11	44	51	63	20	.	.	.	.	.	.	.	.	2	.	.	.	.	.	.	.	.	.	.	.	.	7	230
Luzy	2	2	18	5	15	26	39	52	19	6	.	.	.	.	.	.	.	.	.	.	.	.	.	.	.	1	.	.	.	.	3	188
Decize	.	.	.	31	10	33	5	33	17	.	.	.	.	5	.	.	.	.	4	.	.	.	.	.	.	.	.	2	.	.	2	143
Nevers	1	5	10	5	5	14	2	21	23	6	.	.	.	.	1	.	.	3	.	.	.	.	.	.	.	.	.	2	.	.	3	101
Châtillon-en-B.	2	6	11	6	7	26	3	26	24	1	.	.	1	.	.	.	.	5	.	.	.	.	.	.	.	1	.	.	.	.	5	124
La Colancelle	.	8	12	4	11	15	2	26	11	9	.	.	1	.	.	.	.	.	4	.	.	.	.	.	.	.	.	1	.	.	4	107
Prémery	1	9	12	4	12	13	2	19	35	1	.	.	1	.	.	.	.	5	.	.	.	.	.	.	.	.	3	.	1	0	3	121
Bassin de l'Allier.																																
Belvezet	5	5	20	25	1	1	29	25	7	.	.	.	.	.	.	.	.	.	.	.	.	.	.	.	.	.	.	.	.	.	.	118
Mercoire	2	1	2	24	18	1	2	60	64	3	.	.	.	.	.	.	.	.	.	.	.	.	.	.	.	.	.	.	.	.	.	177
Langogne	1	.	5	10	6	0	2	65	53	1	.	.	.	.	.	.	.	.	.	.	.	.	.	.	.	.	.	.	.	.	.	143
Grandrieu	.	.	8	9	6	.	.	99	12	.	.	.	.	.	.	.	.	.	.	.	.	.	.	.	.	.	0	3	.	.	.	137
Langeac	.	.	10	.	2	.	110	28	3	.	.	.	.	.	.	.	.	.	.	.	.	.	.	.	.	.	2	.	.	.	2	157
Murat	2	4	22	15	25	3	53	41	15	5	.	.	.	.	.	.	.	.	.	.	.	.	.	.	.	.	.	.	.	.	4	189
Massiac	.	.	4	10	.	16	17	47	24	.	.	.	.	.	.	.	.	.	4	.	.	.	.	.	.	.	.	4	.	.	.	126
Brioude	.	.	4	8	2	.	16	83	10	.	.	.	.	.	.	.	.	.	.	.	.	.	.	.	.	.	.	4	.	.	.	127
Ambert	2	.	4	6	4	.	26	81	5	.	.	.	.	.	.	.	.	.	3	.	.	.	.	.	.	.	0	1	.	.	1	133
Besse	3	20	24	26	26	22	80	82	12	11	3	.	.	.	.	.	.	.	.	.	.	.	.	.	.	.	.	.	.	.	6	315
Puy-de-Dôme (Obs.)	5	6	2	10	5	10	21	38	9	4	0	.	.	1	0	.	.	.	7	0	.	.	.	2	.	0	7	10	.	.	2	140
Clermont (Obsre)	0	1	2	3	.	2	26	33	13	2	.	.	.	.	.	.	.	.	1	.	.	.	.	.	.	.	.	1	.	.	2	86
Orcines	1	3	5	9	0	9	20	39	8	5	.	.	.	.	0	.	.	.	1	0	.	.	.	.	.	.	1	2	0	0	1	105
Thiers	1	6	5	5	.	20	60	63	10	.	.	.	.	.	.	.	.	.	5	.	.	.	.	.	.	.	4	4	.	.	2	185
Saint-Clément	.	5	2	3	10	21	28	94	16	2	.	.	.	.	.	.	.	.	7	.	.	.	.	.	.	.	7	7	.	.	.	202
Vichy	.	3	7	7	.	20	42	35	9	.	.	.	.	.	.	.	.	3	9	.	.	.	.	.	.	.	3	3	.	.	5	146
Ébreuil	.	2	.	3	.	8	23	43	4	4	.	.	.	.	.	.	.	1	14	.	.	.	.	.	.	.	.	3	.	.	2	107

STATIONS.	1	2	3	4	5	6	7	8	9	10	11	12	13	14	15	16	17	18	19	20	21	22	23	24	25	26	27	28	29	30	31	TOTAL.
Bassin de l'Allier (suite).																																
Bessay	.	.	10	7	4	14	21	41	14	1	.	.	.	.	.	.	.	.	19	.	.	.	.	.	.	.	.	1	.	.	11	143
Moulins (P. C.)	.	4	10	6	5	13	11	40	17	.	.	.	.	.	.	.	.	3	3	.	.	.	.	.	.	.	.	.	.	.	6	118
Franchesse	3	.	22	4	4	21	6	24	14	3	.	.	.	.	.	.	.	1	9	.	.	.	.	.	.	.	.	1	.	.	3	115
Bassin du Cher.																																
Auzances	0	4	5	7	1	13	40	1	18	4	.	.	.	.	.	.	.	.	3	.	.	.	.	.	.	.	4	.	.	.	11	111
Chénérailles	1	3	7	4	2	25	4	17	1	5	.	.	1	.	.	.	.	.	2	.	.	.	.	.	.	.	.	3	.	.	2	77
Chambon	3	11	6	1	16	6	16	5	7	.	.	.	.	.	.	.	.	8	.	.	.	.	.	.	.	.	7	.	.	.	10	96
Montluçon	.	.	15	.	3	25	2	17	14	.	.	.	.	.	.	.	.	10	.	.	.	.	.	.	.	.	2	.	.	.	4	92
Préveranges	.	3	23	6	9	21	8	14	12	.	.	.	.	.	.	.	.	1	2	.	.	.	.	.	.	.	.	3	.	.	.	102
Laqueune	2	.	22	4	2	18	2	12	8	.	.	.	.	.	.	.	.	.	12	.	.	.	.	.	.	.	.	1	.	.	4	87
Cérilly	3	3	19	5	13	19	4	18	13	1	.	.	.	.	.	.	.	.	8	.	.	.	.	1	.	.	.	2	.	.	4	113
Charenton	3	7	18	5	4	12	2	3	20	2	1	.	.	.	.	.	.	.	7	.	.	.	.	.	.	.	.	2	.	.	3	89
Levet	6	12	8	13	7	.	5	13	6	.	.	.	.	.	.	.	.	4	.	.	.	.	1	.	.	.	3	.	.	5	.	80
Ourouer-les-B.	.	7	.	.	8	.	.	.	18	.	4	.	.	.	12	.	.	.	6	.	.	.	.	.	.	.	.	.	.	.	0	.	55
Bourges (E. N.)	0	6	13	2	3	9	5	1	19	0	.	1	.	.	1	.	.	9	.	.	.	.	.	.	.	2	1	.	0	1	2	75
St-Palais (La Rés.)	2	8	7	10	10	5	2	8	15	6	8	.	9	.	1	.	.	1	5	.	.	.	3	.	.	.	4	2	.	.	6	112
Mehun-s.-Yèvre	4	3	9	6	5	5	2	1	11	11	1	.	2	.	.	.	.	.	4	.	.	.	.	.	.	.	3	.	.	.	4	71
Salbris	1	9	7	9	3	8	12	.	13	1	.	.	4	.	.	.	.	3	.	.	.	.	0	1	.	.	4	.	0	.	5	80
Romorantin	3	.	7	8	2	4	20	.	13	1	.	.	7	.	.	.	.	3	.	.	.	.	2	.	.	.	.	4	.	.	7	81
Mennetou-sur-Ch.	8	4	14	7	5	12	24	.	19	2	.	10	4	.	.	.	.	5	.	.	5	3	.	.	.	5	.	.	1	1	6	135
Selles-s.-Ch.	5	2	6	.	1	6	22	.	11	.	.	4	.	.	.	.	.	4	.	.	.	.	1	.	.	2	.	.	1	2	2	69
Montrichard	6	.	10	.	44	13	.	.	.	.	.	12	.	.	.	.	.	2	.	.	.	.	.	.	.	1	5	.	.	9	.	102
Épeigné-les-B.	1	6	5	6	6	49	11	2	.	.	.	.	6	.	1	.	.	1	.	.	.	.	5	2	.	.	1	.	1	.	8	111
Bassin de l'Indre.																																
Sainte-Sévère	5	.	18	5	8	7	13	6	.	.	.	.	.	.	.	.	.	.	.	.	.	.	.	.	.	.	5	.	.	.	6	74
La Châtre (M. Rouet)	5	26	4	9	7	4	4	5	6	0	.	.	.	.	.	.	.	2	.	.	.	.	.	.	.	1	2	.	.	.	5	80
Loches (P. C.)	.	9	.	2	.	37	3	.	.	0	.	.	.	.	.	.	.	.	1	.	.	.	5	.	.	.	2	.	0	.	6	64
Manthelan	.	2	.	4	4	36	7	.	.	.	.	.	.	.	.	.	.	.	.	.	.	.	.	7	.	.	3	.	.	.	9	72
Villaines	1	2	5	1	6	18	14	0	1	0	.	.	9	0	0	.	.	0	.	.	.	.	5	0	.	.	0	.	0	.	9	74
St-Benoît (forêt)	5	8	8	1	4	23	6	.	1	4	.	.	8	1	.	.	.	.	.	.	.	.	2	.	.	.	0	.	.	.	8	79
Azay-le-Rideau	0	.	7	1	5	20	6	0	0	2	.	0	10	.	0	.	.	0	.	.	.	.	5	.	.	.	1	.	.	.	7	66
Lignières	1	3	12	2	3	25	9	1	1	3	.	.	10	0	0	.	.	0	.	.	.	.	4	0	0	.	0	.	.	.	8	81
Rigny-Ussé	1	1	10	1	6	17	6	0	0	5	.	.	12	.	0	.	.	0	.	.	.	.	3	.	.	.	1	.	0	.	9	72
Bassin de la Creuse.																																
Felletin	1	2	0	4	16	6	4	2	.	.	.	.	.	.	.	.	.	.	.	.	.	.	.	.	.	.	0	1	.	.	.	37
Aubusson	2	7	9	7	1	23	14	9	8	2	.	.	.	0	.	.	.	0	1	.	.	.	.	.	.	.	4	.	.	7	.	94
Ahun	.	3	13	8	5	29	12	3	9	4	.	.	.	.	.	.	.	.	1	.	.	.	.	.	.	.	2	.	.	.	.	89
Boussac	6	17	2	.	26	12	6	7	.	.	.	1	.	.	.	.	0	1	.	.	.	.	.	.	.	3	2	.	.	6	4	93
Guéret (E. N.)	2	4	7	7	1	18	14	.	6	.	.	.	.	.	.	.	.	.	.	.	.	.	.	.	.	.	5	.	.	.	7	71
Bénévent	7	1	28	13	12	30	13	9	5	8	.	.	.	.	.	.	.	0	.	.	.	.	.	.	.	.	1	.	.	.	5	132
Bessines	9	20	9	10	14	8	5	7	.	.	.	.	.	.	.	.	.	.	.	.	.	.	.	.	.	.	.	9	.	.	4	95
Magnac-Laval	4	11	23	9	10	11	5	2	5	1	.	.	1	.	.	.	.	.	1	.	.	.	.	.	.	.	2	3	.	.	5	93
La Souterraine	2	9	33	9	11	13	5	8	11	1	.	.	.	.	.	.	.	.	1	.	.	.	.	.	.	.	2	1	.	.	6	111
Dun-le-Palleteau	7	.	22	6	11	5	6	8	7	3	.	.	.	.	.	.	.	.	.	.	.	.	.	.	.	.	.	.	.	.	6	84
St-Benoît-du-Sault	4	.	31	13	11	14	4	1	11	.	.	.	2	.	.	.	.	0	.	.	.	.	.	.	.	.	.	.	.	6	.	97
Abilly	1	0	6	4	4	16	10	2	0	2	.	.	.	.	.	.	.	0	.	.	.	.	1	1	.	.	1	0	0	.	7	55
Buxeuil	3	.	6	.	24	8	.	2	.	.	.	.	.	.	.	.	.	.	.	.	.	.	.	.	.	.	.	.	.	3	.	45

STATIONS.	1	2	3	4	5	6	7	8	9	10	11	12	13	14	15	16	17	18	19	20	21	22	23	24	25	26	27	28	29	30	31	TOTAL
Bassin de la Vienne.																																
Eymoutiers	4	9	13	10	7	30	9	23	3	3	.	.	.	.	.	.	.	.	.	.	.	.	.	.	.	.	.	3	.	.	11	125
Pontarion	3	6	8	15	20	15	8	.	2	.	.	.	.	.	.	.	.	.	.	.	.	.	.	.	.	.	4	.	.	.	.	81
Saint-Léonard	3	7	15	12	12	32	17	3	8	.	.	.	.	.	.	.	.	.	.	.	.	.	.	.	.	.	3	.	.	.	.	112
Pierrebuffière	8	7	9	5	8	9	17	10	8	5	.	.	.	.	.	.	.	.	5	.	.	.	.	.	.	.	.	5	.	.	.	96
Oradour-s.-Vayres	4	6	24	17	11	34	3	2	10	9	.	.	.	2	.	.	.	.	.	.	.	.	.	.	.	.	6	5	.	.	3	136
Limoges (C. M.)	3	5	16	14	6	36	9	4	9	3	.	.	.	.	.	.	.	1	.	.	.	.	.	.	.	.	2	2	.	.	2	112
Oradour-s.-Glane	3	4	19	15	6	20	2	3	3	5	.	.	.	.	.	.	.	.	.	.	.	.	.	.	.	.	2	1	.	.	4	87
Rochechouart	2	4	18	11	7	20	3	1	10	4	.	.	0	.	.	.	.	.	.	.	.	.	.	.	.	.	4	3	.	.	4	91
Chabanais	3	2	21	13	8	6	.	.	4	6	.	.	.	.	.	.	.	1	.	.	.	.	.	.	.	.	4	.	.	.	3	71
Nouic	9	24	18	5	19	4	4	11	5	.	.	.	0	.	.	.	0	.	.	.	.	.	.	.	0	1	2	.	.	1	.	115
Lussac-les-Chât.	.	5	6	6	7	5	20	2	1	1	.	.	3	.	.	.	.	.	.	.	.	.	.	.	.	.	3	.	.	2	5	66
Poitiers (P. C.)	5	8	14	6	2	11	8	3	6	7	.	.	1	.	.	.	.	.	.	.	.	.	.	.	.	.	.	.	9	7	.	86
Châtellerault	1	.	21	6	6	21	11	.	.	2	.	.	1	.	.	.	.	.	.	.	.	.	.	.	.	.	2	.	.	.	9	80
Parçay-s.-V.	3	4	5	1	4	28	8	.	3	1	.	.	.	.	.	.	.	2	.	.	.	.	.	.	.	.	.	.	.	.	8	67
St-Épain	3	6	6	2	5	23	5	1	1	2	.	.	3	.	.	0	.	0	.	.	.	.	1	.	.	.	2	.	1	.	6	67
Bassin de la Loire, du Bec-d'Allier à Angers.																																
Givry	1	4	9	5	5	9	2	12	15	0	.	.	0	.	0	.	.	6	0	.	.	.	0	.	.	.	2	.	1	0	2	75
Sancerre	3	19	20	10	8	6	4	9	3	.	2	.	3	.	.	.	.	1	2	.	.	.	.	.	.	.	1	1	.	3	1	96
Saint-Satur	.	3	13	7	2	9	7	4	14	2	.	.	4	.	.	.	.	3	.	.	.	.	.	.	.	.	2	.	.	.	4	74
Léré	2	1	5	0	12	6	4	4	10	2	1	.	2	.	.	0	.	0	2	.	.	.	.	0	.	.	3	.	.	0	5	59
Gien	.	.	7	6	8	6	3	.	17	7	2	.	.	.	.	.	.	5	.	.	.	.	.	.	.	.	6	.	.	.	2	69
Grignon	.	2	16	7	6	20	20	.	9	.	.	.	5	.	.	.	.	7	.	.	.	.	3	.	.	.	3	.	.	.	9	107
Combreux	.	3	10	4	6	29	21	.	11	.	.	3	.	.	.	.	.	6	.	.	.	.	2	.	.	.	2	.	.	.	7	104
Orléans (P. C.)	1	2	10	3	4	26	10	.	8	.	.	5	3	.	.	.	.	4	.	.	.	.	1	.	.	.	2	.	.	.	7	86
La Motte-Beuvron	3	3	6	12	2	12	15	12	.	.	.	5	.	.	.	.	.	3	.	.	.	.	.	.	.	3	.	.	.	3	.	79
Vernou (Loir-et-C.)	2	16	13	9	7	18	17	2	9	1	.	.	8	.	.	.	.	1	.	.	.	.	1	.	.	.	4	.	0	.	8	116
Contres	3	3	6	5	5	30	17	3	.	4	.	.	8	.	.	.	.	4	.	.	.	.	4	.	.	.	.	.	.	.	10	102
Ouzouer-le-Marché	11	.	.	.	5	16	5	1	2	1	.	.	7	.	.	.	.	3	1	.	.	.	.	.	.	.	.	.	.	.	.	52
Blois (P. C.)	.	6	32	6	3	24	8	2	1	1	.	.	.	.	4	.	.	2	.	.	.	.	1	1	.	.	1	0	.	8	.	100
Montreuil	1	16	10	5	7	23	6	.	2	0	.	6	3	.	.	.	.	3	.	.	.	.	3	.	.	1	1	.	.	9	2	98
Villedomer	.	9	32	10	.	24	13	1	1	2	.	.	8	.	0	.	.	1	.	.	.	.	1	1	.	.	0	.	0	.	9	112
Beaumont-la-R.	3	11	20	8	1	20	8	1	.	3	.	.	6	.	.	.	.	0	.	.	.	.	1	.	.	.	2	.	.	.	9	88
Notre-Dame-d'OE.	1	22	16	3	2	21	7	.	.	1	.	.	12	.	1	.	.	2	.	.	.	.	.	.	.	.	.	.	.	.	13	101
Tours (C. M.)	3	14	8	3	20	6	5	0	1	1	.	9	1	.	1	.	.	1	.	.	.	.	2	.	.	0	0	.	0	6	0	82
Channay	5	1	27	2	3	14	4	0	0	6	.	0	14	.	1	.	.	1	.	.	.	.	2	.	.	.	1	.	.	.	8	89
Auverse	.	.	16	2	4	14	3	.	.	6	.	.	11	.	.	.	.	1	.	.	.	.	2	.	.	.	1	.	.	.	9	69
Angers (J. d. Pl.)	0	3	13	3	2	9	3	.	2	.	0	9	0	0	0	.	.	0	.	.	.	.	2	.	0	0	0	.	1	5	.	52
La Baumette (M. heux)	.	4	12	5	4	1	7	.	2	.	0	12	.	.	1	.	.	0	.	.	.	.	2	.	.	1	.	.	.	5	.	56
Bassin du Loir.																																
Janville	.	5	6	3	2	15	.	3	2	3	.	.	3	.	.	.	.	9	3	.	.	.	.	.	.	.	2	.	.	.	6	64
Voves	.	1	30	1	.	21	9	0	1	1	.	0	1	.	.	.	.	1	13	.	.	.	0	.	.	.	.	.	.	.	10	90
Orgères	0	3	21	1	1	14	7	0	2	1	.	1	2	.	.	.	.	3	3	.	.	.	.	.	.	.	0	.	.	.	8	69
Châteaudun	.	7	40	1	4	11	7	.	.	2	.	4	.	.	.	.	.	9	.	.	.	.	2	.	.	.	2	.	.	4	7	100
Brou	.	3	12	2	.	13	4	.	.	2	.	0	2	.	.	.	.	14	.	.	.	.	.	.	.	.	1	.	.	2	11	66
Authon-du-Perche	2	2	8	7	6	6	2	1	4	.	.	1	4	.	.	.	.	6	.	.	.	.	.	.	.	.	5	.	.	4	15	73
Droué	3	5	7	6	8	8	2	2	4	4	6	.	.	.	1	.	.	5	.	.	.	.	.	.	.	.	.	0	5	8	1	75

STATIONS.	1	2	3	4	5	6	7	8	9	10	11	12	13	14	15	16	17	18	19	20	21	22	23	24	25	26	27	28	29	30	31	TOTAL.
Bassin du Loir (suite).																																
Oucques	.	5	13	3	7	15	13	.	.	4	.	2	.	.	.	.	.	2	2	.	.	.	3	.	.	.	4	.	.	.	9	82
Vendôme (P. C.)	1	5	11	3	6	19	6	1	.	3	.	0	8	.	0	.	.	3	.	.	.	.	5	.	.	.	1	.	.	.	9	81
Montoire	2	11	16	4	3	13	4	.	.	4	.	1	3	.	.	.	.	2	0	.	.	.	1	.	.	.	0	.	.	.	10	76
Savigny	.	7	21	3	2	10	4	.	.	2	.	1	8	.	.	.	.	4	1	.	.	.	1	.	.	.	1	.	.	.	7	72
Jupilles	8	2	14	3	4	3	2	.	.	.	.	.	.	.	.	.	.	.	.	.	.	.	.	.	.	4	5	.	.	.	.	45
Dissais-s.-Courc	.	15	12	6	7	14	3	.	.	4	.	.	4	.	1	.	.	.	1	.	.	.	1	.	.	.	1	.	.	.	9	78
Pontvallain	.	19	15	10	13	16	3	.	2	.	.	.	2	.	.	.	.	.	.	.	.	.	.	.	.	.	1	.	.	.	2	83
Bassin de la Sarthe.																																
F^t d'Écouves (R.V.)	3	3	12	6	14	8	.	.	12	4	14	.	.	.	.	.	4	.	.	.	.	1	.	.	.	2	.	.	18	8	.	110
Forêt de Bourse	18	3	4	3	4	2	3	8	.	1	2	4	2	.	.	.	.	.	.	.	.	.	1	.	.	.	3	.	.	2	33	92
Mortagne	1	16	.	8	13	6	3	2	4	1	4	.	.	.	.	.	9	1	.	.	.	.	.	.	.	0	1	.	19	8	7	104
Forêt de Réno	3	.	17	2	.	27	4	2	.	4	.	1	2	.	.	.	.	4	7	.	.	.	.	.	.	.	2	.	.	25	14	113
Nogent-le-Rotrou	.	4	4	.	2	10	.	.	.	6	.	3	.	.	.	.	.	9	.	.	.	.	.	.	.	.	.	.	.	2	21	61
Thiron-Gardais	.	3	10	.	3	7	3	.	.	5	.	.	2	.	.	.	.	10	.	.	.	.	.	.	.	.	.	.	.	8	16	68
Bellême	3	0	12	1	1	13	1	6	0	3	1	4	.	.	.	.	.	5	.	.	.	.	.	.	.	.	3	.	0	15	19	87
F^t de Perseigne	7	2	13	1	0	23	.	.	.	8	1	6	.	.	.	.	.	4	.	.	.	.	2	.	.	.	1	.	.	21	10	99
Alençon (C. M.)	5	.	5	0	9	.	.	.	3	.	2	1	.	.	.	.	.	7	.	.	.	.	2	.	.	.	.	.	1	28	.	63
Saint-Denis-s.-S.	3	7	4	1	3	7	1	.	.	.	4	6	.	.	.	.	.	2	.	.	.	.	.	.	.	0	.	.	.	7	.	45
Villaines-la-Juhel	2	5	14	1	1	13	8	.	.	4	1	.	.	.	.	.	.	.	.	.	.	.	.	.	.	2	.	.	10	13	.	74
Beaumont-s.-S.	1	5	8	1	1	21	4	4	1	.	1	1	1	.	.	.	.	1	1	.	.	.	2	.	.	.	.	.	.	5	13	71
Bonnétable	2	5	3	4	7	7	4	2	.	2	.	.	3	.	.	.	.	2	.	3	.	.	.	2	.	.	1	.	.	4	7	58
La Ferté-Bernard	.	1	4	2	3	2	3	.	.	1	.	.	1	.	.	.	.	.	1	.	.	.	.	.	.	.	.	.	.	.	10	31
Sainte-Suzanne	6	1	1	2	1	0	.	.	0	7	.	.	.	.	.	2	.	.	.	.	2	.	.	.	.	.	.	.	.	7	.	29
Souligné-s-Vallon	4	9	11	2	.	13	3	4	.	2	.	.	7	.	1	.	.	2	.	.	.	.	1	.	.	.	1	.	.	.	8	68
Le Mans (P. C.)	4	10	8	2	1	2	4	2	.	1	.	7	.	.	.	.	.	2	.	.	.	.	1	.	.	1	.	.	.	5	.	50
Bouloire	5	8	14	2	.	10	4	.	.	1	.	8	.	.	.	.	.	2	.	.	.	.	.	.	.	.	.	.	.	.	8	62
Sablé	.	.	12	4	.	14	8	7	.	5	.	4	8	.	.	.	.	.	.	.	.	.	.	.	.	.	3	.	.	.	6	71
Bassin de la Mayenne.																																
Domfront	2	1	19	0	1	5	9	6	.	12	5	5	.	.	.	.	.	6	.	.	.	.	.	.	.	.	3	.	.	18	0	92
Forêt d'Andaines	8	14	6	2	.	24	12	.	14	2	2	.	4	11	1	.	.	.	.	2	.	.	.	.	.	.	.	.	9	24	.	135
Pré-en-Pail	.	1	12	0	6	9	7	.	.	7	.	9	.	.	.	.	.	3	.	.	.	.	1	.	.	1	.	.	12	13	.	81
Gorron	.	.	3	.	8	.	.	.	.	.	12	4	.	.	3	.	.	.	.	.	.	.	.	.	.	8	.	.	.	23	.	61
Ambrières	6	2	14	1	6	10	12	7	0	9	3	4	.	.	0	.	0	0	1	.	.	.	0	.	.	.	4	.	.	19	3	101
Mayenne (P. C.)	2	.	8	1	1	11	10	1	.	7	2	5	.	.	.	.	.	2	.	.	.	.	10	.	.	3	6	.	.	19	4	92
Ernée	0	6	3	9	7	5	18	.	6	1	3	5	.	.	0	.	.	2	.	.	.	.	0	.	.	1	1	.	3	19	.	90
Chailland	1	6	4	8	6	5	10	.	6	1	3	5	.	.	0	.	.	3	.	.	.	.	1	.	.	2	0	.	3	12	.	76
Montsûrs	2	0	10	4	6	7	6	1	.	5	.	9	.	.	0	.	.	2	.	.	.	.	2	.	.	.	0	.	.	4	3	63
Laval (E. N.)	.	3	9	4	12	2	7	8	.	1	8	1	0	.	.	.	.	0	.	.	.	.	1	.	.	1	0	.	.	7	0	64
Cossé-le-Vivien	5	14	2	6	12	7	1	.	5	5	3	4	.	.	.	.	.	1	.	.	.	.	.	.	.	0	1	.	.	5	.	70
Grez-en-Bouëre	1	1	11	1	1	11	9	2	.	3	1	2	15	.	1	.	.	1	.	.	.	.	2	.	.	.	0	.	.	.	6	68
Château-Gontier	.	.	15	3	.	16	8	.	.	3	.	13	.	.	.	.	.	.	.	.	.	.	.	.	.	.	.	.	.	.	3	61
St-Aignan-s.-Roë.	5	4	10	5	1	11	5	2	.	1	1	13	1	.	.	.	0	1	.	.	.	.	.	.	.	.	.	.	.	.	7	67
Pouancé	6	8	.	2	10	17	7	16	.	5	1	8	.	1	.	.	.	.	.	.	.	2	.	.	.	.	.	.	.	.	.	83
Bassin de la Loire inférieure, rive droite.																																
Bécon	3	2	19	2	4	3	1	1	1	1	.	0	12	.	.	.	.	.	.	.	.	.	1	.	.	.	.	.	.	.	4	54
Candé	13	2	25	2	0	13	9	2	.	9	1	1	10	.	.	.	.	.	.	.	.	.	1	.	.	.	.	.	.	.	4	92

STATIONS.	1	2	3	4	5	6	7	8	9	10	11	12	13	14	15	16	17	18	19	20	21	22	23	24	25	26	27	28	29	30	31	TOTAL.
Bassin de la Loire inférieure, rive droite (suite).																																
Oudon	2	18	.	3	3	2	9	.	1	.	.	18	.	.	.	.	.	.	.	.	.	.	.	.	.	.	.	.	2	.	.	59
Joué-s-Erdre	3	.	20	2	3	10	9	9	.	5	1	5	2	.	.	.	.	.	.	.	.	.	1	.	.	.	1	.	2	3	.	77
Nort	2	1	19	1	5	5	12	7	3	4	1	9	4	.	1	.	1	.	.	.	.	.	1	.	.	.	5	.	.	.	5	87
Nantes (Obs^re)	3	22	3	4	7	12	3	2	8	1	1	23	.	1	.	.	.	.	.	.	.	.	0	.	.	1	.	0	1	5	.	97
Cordemais	9	.	21	6	4	10	8	0	4	16	2	1	18	.	2	.	.	.	.	.	.	.	.	.	.	.	1	.	.	.	6	108
Savenay (E. N.)	.	12	.	2	18	3	4	17	.	1	.	14	.	.	0	.	.	.	.	.	.	.	.	.	.	.	.	.	.	5	.	76
Saint-Nazaire	11	5	16	6	10	9	7	4	7	5	4	22	1	.	2	.	.	.	.	.	.	.	1	.	.	1	.	1	0	6	2	120
Bassin de la Loire inférieure, rive gauche; bassin de la Sèvre nantaise.																																
Secondigny	.	21	9	.	5	23	6	1	4	8	.	.	2	.	.	.	.	.	.	.	.	.	.	1	.	.	.	.	1	.	10	91
Parthenay (E. N.)	.	22	11	4	4	26	4	.	3	4	0	.	1	1	5	6	.	.	.	.	.	.	.	.	.	.	.	.	1	0	8	100
Bressuire	10	7	12	16	9	19	5	2	.	12	9	12	9	.	.	.	.	.	.	.	.	1	.	.	.	.	.	.	.	5	.	128
Puy Notre-Dame	0	2	7	1	5	11	4	1	1	2	.	.	13	0	.	.	.	.	.	.	.	.	1	.	0	.	1	.	0	.	7	56
Gennes	2	1	17	2	3	14	4	1	.	5	.	.	23	.	2	.	.	1	.	.	.	.	3	.	.	.	1	.	.	.	6	85
Saint-Saturnin	3	1	20	2	10	2	6	2	0	2	.	20	.	2	1	.	.	.	.	.	.	3	.	1	.	1	.	.	5	.	1	82
Ponts-de-Cé	1	4	15	5	0	5	6	1	1	2	.	5	8	.	1	.	.	0	.	.	.	.	3	0	0	0	0	1	0	1	4	65
Thouarcé	2	23	0	2	9	3	5	.	2	.	.	20	.	0	1	.	.	.	.	.	.	2	.	.	.	1	.	.	.	6	.	76
Les Gardes	4	3	9	1	6	6	8	1	1	1	.	15	7	.	1	.	.	.	.	.	.	.	2	.	.	1	.	1	5	.	2	74
Chalonnes	9	9	3	5	5	6	3	2	2	.	.	.	21	.	2	.	.	1	.	.	.	.	3	.	.	.	.	.	.	.	5	76
La Pommeraye	0	0	23	2	2	5	7	0	0	4	.	5	15	.	2	.	.	.	.	.	.	.	3	0	.	.	1	.	.	.	6	74
Chapelle-St-Florent	1	1	18	2	3	4	10	10	.	1	.	.	24	.	2	.	.	.	.	.	.	.	.	.	.	.	2	.	.	.	10	88
Champtoceaux	1	1	21	0	3	5	11	3	3	13	3	2	21	.	2	.	0	.	.	.	.	.	0	.	0	.	1	.	.	.	6	97
Montfaucon	3	2	16	.	.	6	8	4	6	10	.	27	.	.	.	.	.	2	.	.	.	.	.	.	.	.	.	.	.	.	.	84
Tiffauges	.	7	6	1	4	7	13	13	10	12	.	6	16	.	.	.	.	.	.	.	.	.	1	.	.	.	.	1	1	.	7	105
Les Herbiers	1	4	11	1	5	23	10	2	14	14	.	.	2	.	.	.	.	0	.	.	.	.	0	.	.	.	.	.	1	.	8	96
Montaigu	2	3	6	2	4	5	8	2	8	7	.	1	12	.	.	.	.	.	.	.	.	.	1	.	.	.	2	.	1	.	6	70
Clisson	1	11	9	1	1	6	7	4	1	12	.	.	25	.	.	.	.	.	.	.	.	.	.	.	.	.	2	.	.	.	4	84
BASSINS ENTRE LA LOIRE ET LA GIRONDE.																																
Bassins de la Vie, du Lay et de la Sèvre niortaise.																																
P^te Saint-Gildas	6	4	8	2	10	6	2	12	3	8	14	.	.	.	.	.	.	.	.	.	.	.	.	.	.	.	6	.	.	5	.	86
Pornic	3	1	12	4	4	.	4	2	10	.	3	10	.	.	.	.	.	.	.	.	.	.	.	.	.	3	.	.	.	3	1	62
Noirmoutiers	22	3	16	7	10	11	18	1	11	19	6	8	10	.	1	.	.	0	.	.	.	.	.	.	.	.	1	.	.	1	1	146
Ile d'Yeu	12	5	5	3	6	7	7	11	10	11	4	.	9	.	.	.	.	4	.	.	.	.	.	.	.	0	5	4	1	.	0	104
St-Gilles-s.-Vie	18	1	1	15	7	8	10	1	9	9	3	.	.	.	.	.	.	.	.	.	.	.	.	.	.	.	5	5	.	.	.	92
Les Sables d'Olonne	5	3	9	19	5	11	17	5	7	11	.	.	2	.	.	.	.	.	.	.	.	.	0	.	.	.	2	3	1	.	.	100
Roche-s.-Yon (E.N.)	.	20	11	11	21	23	18	.	28	21	.	1	5	.	.	.	.	.	.	.	.	.	.	.	.	.	.	.	4	.	6	169
Chantonnay	1	2	7	8	6	24	10	8	2	18	.	.	10	.	.	.	.	.	.	.	.	.	10	.	.	.	.	.	2	.	6	114
La Châtaigneraie	5	2	10	11	14	10	1	14	8	9	.	.	16	1	.	.	.	.	.	.	.	.	1	.	.	.	.	.	4	.	8	114
Longèves	2	3	6	9	5	23	6	3	8	13	1	.	1	.	.	.	.	.	.	.	.	.	.	.	.	.	.	.	3	.	.	82
Luçon	10	2	15	14	8	16	16	11	9	4	.	.	8	1	.	.	.	.	.	.	.	.	.	.	.	.	1	.	.	2	7	125
Marans	5	1	10	15	6	23	5	2	19	16	.	.	0	.	.	.	.	.	.	.	.	.	.	.	.	.	1	3	2	2	4	114
Coulonges-s.-l'A.	0	9	8	8	22	7	1	5	11	0	2	0	.	.	.	.	.	.	.	.	.	.	.	.	.	.	.	6	1	4	3	87
Chantecorps	17	6	9	4	3	17	1	5	.	11	1	.	.	2	.	.	.	.	1	2	.	.	.	.	.	.	.	.	.	4	11	94
Viel-Pain	5	2	10	2	16	0	9	.	6	1	.	.	3	.	.	.	.	.	.	.	.	.	.	.	.	.	2	1	10	.	.	64
Sepvret	8	10	14	5	10	4	4	10	3	2	3	.	2	.	.	.	.	.	.	.	.	.	.	.	2	1	2	2	3	7	.	92
La Couarde	5	5	7	12	3	15	9	1	3	8	.	.	2	.	.	.	.	.	.	.	.	.	.	.	.	.	1	4	1	2	9	87
Niort	5	4	16	12	6	19	5	0	4	7	1	.	.	.	.	.	.	.	.	.	.	.	.	.	.	.	1	2	1	1	7	91
Fressines	4	6	12	12	4	18	6	3	2	2	5	.	2	.	.	.	.	.	.	.	.	.	.	.	.	.	0	1	4	7	.	90

STATIONS.	1	2	3	4	5	6	7	8	9	10	11	12	13	14	15	16	17	18	19	20	21	22	23	24	25	26	27	28	29	30	31	TOTAL.
Bassins de la Vie, du Lay et de la Sèvre niortaise (suite).																																
Mauzé	10	18	8	9	3	11	4	1	6	10	.	.	.	.	.	.	.	.	.	.	.	.	.	.	.	.	1	.	.	4	9	94
Bazoin	2	14	8	13	7	15	5	0	10	7	.	.	.	.	.	.	.	.	.	.	.	.	.	.	.	.	1	.	2	1	5	90
La Rochelle (P. C.)	10	16	10	9	11	18	6	4	20	5	1	.	.	.	.	.	.	.	.	.	.	.	.	.	.	.	3	.	.	2	.	115
Bassin de la Charente.																																
Saint-Mathieu	19	3	29	34	8	40	7	4	14	5	.	.	.	.	.	.	.	.	.	.	.	.	.	.	.	6	4	.	.	.	9	182
Le Lac Français	2	4	26	20	6	17	3	7	0	5	.	.	.	2	0	.	0	.	.	.	.	.	.	.	.	.	6	2	.	0	.	100
Angoulême (P. C.)	.	17	22	21	6	17	8	1	5	4	.	.	.	2	.	.	.	.	.	.	.	.	.	.	.	.	3	2	.	.	1	109
Barbezieux	9	11	15	25	5	19	11	3	.	12	.	.	.	0	.	.	.	.	.	.	.	.	.	.	.	.	1	1	.	.	3	115
Jonzac	5	12	20	24	5	17	13	4	8	22	.	.	.	.	.	.	.	.	.	.	.	.	.	.	.	.	2	3	.	.	.	135
Cognac	4	18	25	10	11	27	4	3	12	.	.	1	.	.	.	.	.	.	.	.	.	.	.	.	.	1	5	.	1	.	.	122
Aigre	.	17	26	13	22	10	25	4	14	16	.	.	.	.	.	.	.	.	.	.	.	.	.	.	.	.	3	3	.	.	.	153
Ruffec	.	18	25	14	22	9	24	3	14	15	.	.	1	.	.	.	.	0	.	.	.	.	.	.	.	.	2	3	.	0	3	152
Chef-Boutonne	3	16	12	12	4	8	41	8	5	9	.	.	0	0	0	0	0	0	0	.	.	.	.	.	.	.	1	2	0	.	5	126
La Brousse	16	15	14	5	13	1	19	12	.	.	.	.	.	.	.	.	.	.	.	1	.	.	.	.	.	.	.	.	2	.	6	104
Chail	.	11	20	7	5	8	17	4	16	9	.	.	1	1	.	.	.	.	1	.	.	.	.	.	.	.	1	3	1	2	7	114
Vernoux-s.-Bout	13	7	23	2	14	13	15	12	16	.	.	.	1	.	.	.	.	.	.	.	.	.	.	.	.	0	0	.	.	2	2	120
Les Fosses	5	10	22	9	7	9	7	5	2	14	.	.	1	.	.	.	.	.	.	.	.	.	.	.	.	.	1	1	.	2	6	101
Villiers-au-Bois	4	8	17	10	7	10	6	1	3	11	.	.	.	.	.	.	.	.	.	.	.	.	.	.	.	.	.	.	.	2	6	85
St-Jean-d'Angely	3	22	13	5	7	7	5	8	24	2	.	.	.	.	.	.	.	.	.	.	.	.	.	.	.	.	.	.	.	2	.	98
Saintes	18	17	10	6	2	12	13	10	12	18	.	.	.	.	.	.	.	.	.	.	.	.	.	.	.	.	2	.	1	.	.	121
Ile d'Aix	10	19	14	14	5	10	2	1	14	31	.	.	.	.	.	.	.	.	.	.	.	.	.	.	.	.	1	.	2	2	5	130
Chassiron	22	26	18	14	3	22	2	30	.	37	3	.	.	.	.	.	.	.	.	.	.	.	.	.	.	.	3	1	.	1	2	184
BASSIN DE LA GIRONDE.																																
Bassin de la Dordogne.																																
Laqueuille	15	9	10	4	11	25	43	2	14	2	.	.	.	.	.	.	.	4	.	.	.	.	.	.	.	2	3	.	.	1	12	157
La T.-d'Auvergne	10	15	15	17	13	27	32	8	12	9	.	.	.	.	.	.	.	.	.	.	.	.	.	.	.	.	4	3	.	.	2	167
Egl.-Nve d'Entrayg.	8	6	4	10	9	6	10	8	5	.	.	.	.	.	.	.	.	.	.	.	.	7	6	8	6	7	3	4	.	.	107
Ussel	3	3	13	19	11	20	32	17	34	5	.	.	.	.	.	.	.	.	.	.	.	.	.	.	.	1	2	.	.	2	162
Aurillac (E. N.)	.	21	18	35	16	24	47	46	9	4	.	.	.	.	.	.	.	.	.	.	.	.	.	.	.	4	1	.	.	3	229
Argentat	9	5	10	20	8	16	22	9	4	.	.	.	.	.	.	.	.	.	.	.	.	.	.	.	.	2	1	.	.	.	106
Beaulieu	2	3	19	19	7	16	20	7	4	1	.	.	.	.	.	.	.	.	.	.	.	.	.	.	.	.	.	1	.	1	100
Saint-Céré	.	1	12	16	10	4	18	4	15	1	.	.	.	.	.	.	.	.	.	.	.	.	.	.	.	1	.	.	.	4	86
La Tronquière	3	3	18	32	20	10	15	25	10	2	.	.	.	.	.	.	.	.	.	.	.	.	.	.	.	10	.	.	.	3	151
Gramat	2	3	30	20	20	16	14	.	.	.	.	.	.	.	.	.	.	.	.	.	.	.	.	.	.	2	3	.	.	5	115
Frayssinet	3	9	5	19	25	10	18	4	.	1	.	.	.	.	.	.	.	.	.	.	.	.	.	.	.	1	.	.	.	1	96
Martel	9	4	28	17	7	18	14	4	1	2	.	.	.	.	.	.	.	.	.	.	.	.	.	.	.	1	.	.	.	4	109
Vayrac	4	4	22	20	6	19	15	5	5	.	.	.	.	.	.	.	.	.	.	.	.	.	.	.	.	.	.	.	.	6	106
Tulle (P. C.)	3	15	13	18	16	13	17	10	5	6	.	.	1	.	.	.	.	.	.	.	.	.	.	.	.	.	5	.	.	2	124
Brive	2	2	15	12	2	8	17	2	3	3	.	.	.	.	.	.	.	.	.	.	.	.	.	.	.	4	4	.	.	4	78
Blanzaguet	16	18	16	22	10	25	5	7	6	4	.	.	.	.	.	.	.	.	6	.	.	.	.	.	.	.	.	.	.	.	135
Chalais	6	5	15	31	7	28	9	4	.	9	.	.	1	.	.	.	.	.	.	.	.	.	.	.	.	2	0	.	.	1	118
Montguyon	8	4	11	36	3	33	13	4	.	10	.	.	.	.	.	.	.	.	.	.	.	.	.	.	.	2	3	.	.	.	127
Les Églisottes	4	2	11	31	5	21	14	7	8	.	.	.	.	.	.	.	.	.	.	.	.	.	.	.	.	3	4	.	1	.	110
Coutras	5	5	7	45	7	5	12	14	3	7	.	.	.	.	.	.	.	.	.	.	.	.	.	.	.	2	.	.	2	2	115
Lussac	4	4	19	40	7	12	11	11	.	4	.	.	.	.	.	.	.	.	.	.	.	.	.	.	.	2	1	.	.	0	115
Cavignac	4	3	15	41	6	35	8	12	6	13	.	.	.	.	.	.	.	.	.	.	.	.	.	.	.	4	4	.	.	2	153

STATIONS.	1	2	3	4	5	6	7	8	9	10	11	12	13	14	15	16	17	18	19	20	21	22	23	24	25	26	27	28	29	30	31	TOTAL.
Bassin du Lot.																																
Le Bleymard	3	.	9	18	12	.	.	38	38	4	.	.	.	.	.	.	.	.	.	.	.	.	.	.	.	.	.	.	.	.	.	122
Bagnols	1	10	5	20	16	.	.	41	63	4	.	.	.	.	.	.	.	.	.	.	.	.	.	.	.	.	.	.	.	.	.	160
Montmirat	.	7	6	26	19	.	.	37	16	.	.	.	.	.	.	.	.	.	.	.	.	.	.	.	.	.	.	.	.	.	.	111
Mende (P. C.)	.	6	12	26	16	.	.	76	14	.	.	.	.	.	.	.	.	.	.	.	.	.	.	.	.	.	.	.	.	.	.	150
Marvéjols	2	4	10	36	17	3	.	57	.	.	.	.	.	.	.	.	.	.	.	.	.	.	.	.	.	.	.	.	.	.	.	129
Cam de la Roche	.	5	7	10	4	.	.	85	5	.	.	.	.	.	.	.	.	.	.	.	.	.	.	.	.	.	.	.	.	.	.	116
St-Chély-d'Apcher	0	2	6	14	18	.	.	141	1	.	.	.	.	.	.	.	.	.	.	.	.	.	.	.	.	.	1	1	.	.	.	184
Nasbinals	.	8	15	26	31	.	.	75	14	.	9	.	.	.	.	.	.	.	.	.	.	.	.	.	.	.	.	.	.	.	.	178
Espalion	14	8	37	22	.	.	44	.	7	.	.	.	.	.	.	.	.	.	.	.	.	.	.	.	.	.	.	.	.	.	4	136
Entraygues	5	5	18	30	24	.	3	40	4	2	.	.	.	.	.	.	.	.	.	.	.	.	.	.	.	.	.	.	.	.	1	132
Laguiole	.	5	10	4	.	.	.	10	5	4	.	.	4	.	.	.	.	.	.	.	.	.	.	.	.	.	.	.	.	.	.	42
Figeac (P. C.)	.	1	11	25	18	.	38	10	10	1	.	.	.	.	.	.	.	.	.	.	.	.	.	.	.	.	1	.	.	.	4	119
La Capelle-M	2	4	24	15	18	12	20	10	5	7	.	.	2	.	.	.	.	.	.	.	.	.	.	.	.	.	2	.	.	.	.	121
Livernon	2	6	25	26	30	6	15	.	5	.	.	.	.	.	.	.	.	.	.	.	.	.	.	.	.	.	.	.	.	.	2	117
Limogne	5	4	23	28	20	.	15	8	1	.	.	.	.	.	.	.	.	.	.	.	.	.	.	.	.	.	.	.	.	.	7	111
Saint-Géry	.	24	39	27	.	19	.	.	.	5	.	.	.	.	.	.	.	.	.	.	.	.	.	.	.	.	.	.	.	.	.	114
Lauzès	.	6	21	27	25	10	7	5	.	.	.	.	.	.	.	.	.	.	.	.	.	.	.	.	.	.	2	.	.	.	4	107
Cahors (P. C.)	3	1	6	49	21	5	4	5	0	0	.	.	.	.	.	.	.	.	.	.	.	.	.	.	.	.	3	.	.	.	4	102
Puy-l'Évêque	2	5	35	42	15	22	25	6	.	.	.	.	.	.	.	.	.	.	.	.	.	.	.	.	.	.	.	.	.	.	1	153
Fumel	0	0	0	55	25	10	14	1	.	0	.	.	.	.	.	.	.	.	.	0	.	.	.	.	.	.	0	.	.	.	.	105
Montflanquin	.	3	7	30	20	6	10	.	0	2	.	.	.	.	.	.	.	.	.	.	.	.	.	.	.	0	2	.	.	.	.	80
Villeneuve (P. C.)	2	5	3	41	22	7	8	1	1	.	.	.	.	.	.	.	.	.	.	.	.	.	.	.	.	0	1	.	.	.	0	91
Monclar-d'A.	1	6	2	35	17	6	13	2	.	.	.	.	.	.	.	.	.	.	.	.	.	.	.	.	.	.	1	.	.	.	.	82
Bassins du Tarn et de l'Aveyron.																																
Pont de Montvert	.	6	2	48	11	2	8	56	53	.	.	.	.	.	.	.	.	.	.	.	.	.	.	.	.	.	.	.	.	.	.	187
Florac	2	2	3	34	15	.	.	52	26	5	.	.	.	.	.	.	.	.	.	.	.	.	.	.	.	.	.	.	.	.	.	140
Cassagnas	1	0	1	21	9	8	12	48	69	.	.	.	.	.	.	.	.	.	.	.	.	.	.	.	.	.	.	.	.	.	.	169
Meyrueis	.	7	6	30	12	.	.	37	10	1	.	.	.	.	.	.	.	.	.	.	.	.	.	.	.	.	.	.	.	.	.	103
Col du Marquairès	1	1	6	24	6	1	5	102	49	0	.	.	.	.	.	.	.	.	.	.	.	.	.	.	.	.	.	.	.	.	.	198
Massegros	.	.	.	.	7	.	.	10	.	.	.	.	.	.	.	.	.	.	.	.	.	.	.	.	.	.	.	.	.	.	.	17
La Cavalerie	.	0	20	24	0	.	40	48	2	.	.	.	.	.	.	.	.	.	.	.	.	.	.	.	.	.	.	.	.	.	.	135
Saint-Affrique	1	.	8	11	12	.	.	31	4	.	.	.	.	.	.	.	.	.	.	.	.	.	.	.	.	.	.	.	.	.	.	67
Le Cabaretou	.	.	26	.	.	.	.	.	.	.	.	.	.	.	.	.	.	.	.	.	.	.	.	.	.	.	.	.	.	.	.	26
Fraïsse	2	3	48	.	.	.	3	14	.	2	.	.	.	.	.	.	.	.	.	.	.	.	.	.	.	.	.	.	.	.	.	72
La Salvetat d'A.	6	4	12	30	5	.	7	14	.	.	.	.	.	.	.	.	.	.	.	.	.	.	.	.	.	.	.	.	.	.	.	78
Pradelles-Cabardès	.	0	5	30	.	.	.	.	.	1	.	.	1	.	.	.	.	.	.	.	.	.	.	.	.	.	9	5	.	.	.	51
Castres	1	.	2	23	3	.	.	11	.	0	.	.	.	.	.	.	.	.	.	.	.	.	.	.	.	.	0	1	.	.	.	41
Alban	6	2	29	34	11	.	.	21	.	.	.	.	.	.	.	.	.	.	.	.	.	.	.	.	.	.	.	.	.	.	5	108
Villefranche-d'Av.	4	1	5	33	16	.	0	35	3	1	.	.	.	.	.	.	.	0	.	.	.	.	.	.	.	.	2	.	.	.	.	100
Naucelle	.	3	11	48	.	.	.	36	1	.	.	.	.	1	.	.	.	0	.	.	.	.	.	.	.	.	1	.	.	.	.	101
Carmaux	6	2	29	34	11	.	.	21	.	.	.	.	.	.	.	.	.	.	.	.	.	.	.	.	.	.	.	.	.	.	5	108
Cordes	.	.	11	17	30	.	.	20	1	.	.	.	.	.	.	.	.	.	.	.	.	.	.	.	.	.	0	1	.	.	.	80
Albi (P. C.)	.	.	14	18	15	.	10	15	.	.	.	.	.	.	.	.	.	.	.	.	.	.	.	.	.	.	.	.	.	.	1	73
Lavaur	.	.	0	24	5	.	.	3	.	.	.	.	.	.	.	.	.	.	.	.	.	.	.	.	.	.	.	.	.	.	.	32
Lalbenque	.	3	23	28	20	2	.	4	.	.	.	.	.	.	.	.	.	.	.	.	.	.	.	.	.	.	.	.	.	.	8	88
Bassin de la Garonne, cours supérieur, et affluents des Pyrénées.																																
Belesta	9	.	7	5	.	.	.	10	7	.	.	.	.	.	.	.	.	.	.	.	.	.	.	.	.	.	12	.	.	.	.	50
Mirepoix	3	.	6	.	.	.	.	5	4	.	.	.	.	.	.	.	.	.	.	.	.	.	.	.	.	.	7	.	.	.	.	25

STATIONS.	1	2	3	4	5	6	7	8	9	10	11	12	13	14	15	16	17	18	19	20	21	22	23	24	25	26	27	28	29	30	31	TOTAL.
Bassin de la Garonne, cours supérieur, et affluents des Pyrénées (suite).																																
Foix (E. N.)	.	0	4	0	.	.	.	8	.	.	.	.	.	.	.	.	.	.	.	.	.	.	.	.	.	0	13	.	.	.	1	26
Royat	8	.	5	9	3	.	.	33	2	.	.	.	.	.	.	.	.	.	.	.	.	.	.	.	.	.	2	.	.	.	.	62
Izaut-de-l'Hôtel	16	.	7	5	.	.	.	4	1	1	.	.	.	.	.	.	.	.	.	.	.	.	.	.	.	.	15	.	.	.	.	49
Rieumes	4	.	3	.	12	3	.	5	.	2	.	.	.	.	.	.	.	.	.	.	.	.	.	.	.	.	4	1	.	.	.	34
Toulouse (Obs^re^)	0	.	8	8	4	.	6	10	.	.	.	.	.	.	.	.	.	.	.	.	.	.	.	.	.	2	.	.	.	.	.	38
Bassin de la Garonne (R. G.) au-dessous de Toulouse; bassins du Gers et de la Baïse; bassin de la Gironde.																																
Lannemezan	5	.	2	2	.	.	.	1	.	.	.	.	.	.	.	.	.	.	.	.	.	.	.	.	.	.	4	.	.	.	.	14
Castelnau-Magnoac	.	11	6	7	.	.	.	4	.	.	.	.	.	.	.	.	.	.	.	.	.	.	.	.	.	10	.	.	.	.	4	41
Miélan	.	3	4	14	5	.	3	3	.	1	.	.	.	.	.	.	.	.	.	.	.	.	.	.	.	.	1	.	.	.	2	36
Masseube	.	2	4	12	5	0	.	5	.	.	.	.	.	.	.	.	.	.	.	.	.	.	.	.	.	.	2	.	.	.	.	30
Lombez	.	2	4	14	5	.	.	2	.	.	.	.	.	.	.	.	.	.	.	.	.	.	.	.	.	.	.	.	.	.	.	28
Auch (P. C.)	.	4	6	6	4	2	1	3	.	1	.	.	.	.	.	.	.	.	.	.	.	.	.	.	.	.	1	1	.	.	3	33
Vic-Fézensac	4	12	15	18	6	.	.	.	.	.	.	.	.	.	.	.	.	.	.	.	.	.	.	.	.	.	.	.	.	.	15	70
Eauze	11	7	20	6	5	4	4	.	2	.	.	.	.	.	.	.	.	.	.	.	.	.	.	.	.	.	.	.	.	.	.	57
Condom	1	3	3	16	7	3	4	.	.	1	.	.	.	.	.	.	.	.	.	.	.	.	.	.	.	.	.	.	.	.	1	39
Lectoure	.	.	6	20	9	2	3	2	.	.	.	.	.	.	.	.	.	.	.	.	.	.	.	.	.	.	.	.	.	.	5	49
Montcuq	.	4	26	29	15	10	8	3	.	.	.	.	.	.	.	.	.	.	.	.	.	.	.	.	.	.	2	.	.	.	7	104
Agen (P. C.)	5	2	18	18	5	6	3	1	.	1	.	.	.	.	.	.	.	.	.	.	.	.	.	.	.	.	.	.	.	.	.	59
Grignols	8	19	4	24	12	2	13	10	.	3	1	.	.	.	.	.	.	.	.	.	.	.	.	.	.	.	0	2	.	.	.	97
Col-de-Fer	6	7	5	21	9	0	11	3	.	.	.	.	.	.	.	.	.	.	.	.	.	.	.	.	.	.	3	0	.	.	.	63
Machorre	.	8	16	15	3	6	14	6	1	2	.	.	.	.	.	.	.	.	.	.	.	.	.	.	.	.	1	.	.	.	.	71
Budos	5	12	10	26	6	6	2	20	0	4	.	0	.	.	.	.	.	.	0	0	0	.	0	0	0	.	1	2	.	.	0	95
La Sauve (E. N.)	5	10	18	36	3	14	8	16	6	1	.	.	.	.	.	.	.	.	.	.	.	.	.	.	.	.	0	6	.	.	.	125
Bordeaux (Obs^re^)	5	8	26	36	4	20	14	12	4	7	.	0	.	.	.	.	.	.	0	0	.	0	0	0	0	.	2	2	.	.	0	141
Soulac	12	8	20	29	13	8	7	11	10	21	.	.	0	.	.	.	.	.	.	.	.	.	.	.	.	.	5	1	.	2	5	152
Royan	6	10	14	26	19	7	6	11	21	7	.	.	1	.	.	.	.	.	.	.	.	.	.	.	.	.	2	1	3	1	.	135
La Coubre (M. Rayet)	6	4	18	27	5	4	5	13	5	18	.	.	.	.	.	.	.	.	.	.	.	.	.	.	.	.	3	1	.	1	3	113
BASSINS ENTRE LA GIRONDE ET LES PYRÉNÉES.																																
Petits bassins entre la Gironde et l'Adour.																																
Saint-Nicolas	24	7	14	25	7	18	25	.	15	21	.	.	.	.	.	.	.	.	.	.	.	.	.	.	.	.	4	.	.	2	4	166
Hourtin	24	11	18	41	6	16	15	8	12	5	.	.	1	.	.	.	.	.	.	.	.	.	.	.	.	.	7	3	.	1	1	168
Moutchic	14	14	20	63	5	18	22	9	13	8	.	.	.	.	.	.	.	.	.	.	.	.	.	.	.	.	4	4	.	.	1	223
Le Porge	14	14	28	42	12	39	13	12	14	7	.	.	.	.	.	.	.	.	.	.	.	.	.	.	.	.	4	9	.	.	5	214
Arès	16	21	12	45	9	32	11	14	7	11	.	.	.	.	.	.	.	.	.	.	.	0	0	.	.	.	6	2	.	.	0	185
Piquey	10	21	7	45	6	29	10	14	7	5	.	.	.	.	.	.	.	.	.	.	.	.	.	.	.	.	4	.	.	.	3	161
Audenge	23	28	18	42	9	32	12	17	19	10	.	.	1	.	.	.	.	.	.	.	.	.	.	.	.	.	4	1	.	.	1	216
La Salie	21	24	29	28	10	25	7	19	8	5	.	.	.	.	.	.	.	.	.	.	.	.	.	.	.	.	3	3	.	.	.	180
Arcachon (C. M.)	10	17	16	40	8	32	10	17	8	5	.	.	.	.	.	.	.	.	.	.	.	.	.	.	.	.	3	1	.	.	3	169
Belin	6	26	18	36	11	12	13	27	3	5	.	.	.	.	.	.	.	.	.	.	.	.	.	.	.	.	2	2	.	.	0	160
Pissos	20	22	18	30	16	7	12	12	3	9	.	.	.	.	.	.	.	.	.	.	.	.	.	.	.	.	4	0	.	.	2	155
Bassin de l'Adour.																																
Pic du Midi (Obs^re^)	3	2	9	7	2	2	7	5	8	1	.	.	.	.	.	.	.	.	.	.	.	.	.	.	.	1	6	.	.	.	2	55
Bagnères-de-B.	0	0	13	2	2	0	3	2	.	.	.	.	.	.	.	.	.	.	.	.	.	.	.	.	.	6	4	.	.	.	5	38
Lourdes	.	.	.	14	.	1	2	1	.	.	.	.	.	.	.	.	.	.	.	.	.	.	.	.	.	.	.	5	.	.	0	24

STATIONS.	1	2	3	4	5	6	7	8	9	10	11	12	13	14	15	16	17	18	19	20	21	22	23	24	25	26	27	28	29	30	31	TOTAL.
Bassin de l'Adour (suite).																																
Peyranère	13	.	28	.	.	.	57	8	.	5	.	.	.	.	.	.	.	.	.	.	.	.	.	.	.	.	.	.	.	.	.	111
Gélan	3	4	18	13	3	.	18	13	15	8	.	.	.	.	.	.	.	.	.	.	.	.	.	.	.	6	8	.	.	.	1	110
Laruns	2	2	30	18	6	.	4	6	2	.	.	.	.	.	.	.	.	.	.	.	.	.	.	.	.	.	11	.	.	.	2	83
Bedous	6	5	8	.	.	.	.	7	.	.	.	.	.	.	.	.	.	.	.	.	.	.	.	.	.	.	6	4	.	.	.	36
Tarbes (P. C.)	1	.	7	7	6	.	4	4	.	.	.	.	.	.	.	.	.	.	.	.	.	.	.	.	.	.	3	.	.	.	5	37
Maubourguet	.	2	4	2	1	2	4	.	.	.	.	.	.	.	.	.	.	.	.	.	.	.	.	.	.	.	4	.	.	3	3	25
Lescar (E. N.)	4	3	1	5	15	8	.	2	10	.	.	.	.	.	0	0	0	0	0	0	0	.	.	.	.	3	4	.	.	0	9	64
Pau (Château)	1	5	14	4	4	3	5	.	1	.	.	.	.	.	.	.	.	.	.	.	.	.	.	.	.	9	4	.	.	.	9	59
Oloron	.	4	10	5	5	5	4	4	.	.	.	.	.	.	.	.	.	.	.	.	.	.	.	.	.	3	6	4	.	.	7	57
Mauléon	13	7	5	6	5	.	12	.	.	.	.	.	.	.	.	.	.	.	.	.	.	.	.	.	.	10	4	.	.	9	6	77
St-J.-Pied-de-Port	5	9	12	5	3	2	3	6	.	.	.	.	.	.	.	.	.	.	.	.	.	.	.	.	.	6	9	.	.	13	5	78
Orthez	3	9	12	13	7	4	3	6	.	13	.	.	.	.	.	.	.	.	.	.	.	.	.	.	.	.	.	8	.	.	11	89
Riscle	.	34	8	17	5	3	8	2	.	2	.	.	.	.	.	.	.	.	.	.	.	.	.	.	.	.	1	1	.	.	4	85
Cazaubon	4	15	10	16	11	3	6	.	1	4	.	.	.	.	.	.	.	.	.	.	.	.	.	.	.	.	.	3	.	.	2	75
Mont-de-Marsan	14	24	14	20	10	3	4	5	2	5	.	.	.	.	.	.	.	.	.	.	.	.	.	.	.	.	1	2	.	.	3	107
Saint-Sever	6	43	17	24	5	6	1	5	.	9	.	.	.	.	.	.	.	.	.	.	.	.	.	.	.	.	.	6	.	.	4	126
Tartas	15	49	18	32	14	7	2	10	1	10	.	.	.	.	.	.	.	.	.	.	.	.	.	.	.	.	3	8	.	.	3	172
Dax (P. C.)	20	35	38	25	11	3	1	19	3	19	.	.	.	.	.	.	.	.	.	.	.	.	.	.	.	.	9	7	.	.	1	191
Bayonne	10	6	38	30	7	6	5	1	1	.	.	.	.	.	.	.	.	.	.	.	.	.	.	.	.	4	30	2	.	.	4	145
Biarritz (Sém.)	7	12	12	29	8	2	6	11	1	6	.	.	1	.	.	.	.	.	.	.	.	.	.	.	.	6	4	29	1	.	1	136

VERSANT DE LA MÉDITERRANÉE.

BASSINS ENTRE LES PYRÉNÉES ET LE RHÔNE.

Bassins du Tech, de la Tet et de l'Agly.																																
Col de la Quillane	7	2	.	.	.	.	.	.	11	.	.	.	.	.	.	.	.	.	24	.	.	.	2	1	1	.	.	.	.	.	.	48
Montlouis (C. M.)	1	.	.	.	.	.	.	4	.	.	.	.	.	.	.	.	.	.	.	.	.	.	.	.	.	.	.	.	.	.	4	8
Prats-de-Mollo	18	.	.	.	.	.	.	.	.	.	.	.	.	.	.	.	.	.	.	.	.	.	.	.	.	.	.	.	.	.	3	21
Céret	16	.	.	.	.	.	.	.	.	.	.	.	.	.	.	.	.	.	.	.	.	.	.	.	.	.	.	.	.	.	3	19
Vernet-les-Bains	6	4	.	.	.	.	.	.	3	.	.	.	.	.	.	.	.	.	.	.	.	.	.	.	.	.	.	.	.	.	1	14
Prades	4	15	1	.	.	.	.	.	1	.	.	.	.	.	.	.	.	.	.	.	.	.	.	.	.	.	.	.	.	.	.	21
Vinça	14	.	.	.	.	.	.	.	.	.	.	.	.	.	.	.	.	.	.	.	.	.	.	.	.	.	.	.	.	.	1	15
Gincla	.	.	.	.	.	.	.	.	.	.	.	.	.	.	.	.	.	.	.	.	.	.	.	.	.	6	.	.	.	.	.	6
Caudiès-de-St-Paul	8	.	.	.	.	.	.	.	1	.	.	.	.	.	.	.	.	.	.	.	.	.	.	.	.	.	4	.	.	.	1	14
Perpignan (Obsre)	3	.	1	.	0	.	.	.	.	.	.	.	.	.	.	.	.	.	.	.	.	.	.	.	.	.	.	.	.	.	1	4
Estagel (C. M.)	8	.	.	.	.	.	.	.	.	.	.	.	.	.	.	.	.	.	.	.	.	.	.	.	.	.	.	.	.	.	.	8
Palairac	1	.	.	.	.	.	.	.	.	.	.	.	.	.	.	.	.	.	.	.	.	.	.	.	.	.	.	.	.	.	.	1
St-Laurent de la S.	8	.	.	.	.	.	.	.	.	.	.	.	.	.	.	.	.	.	.	.	.	.	.	.	.	.	.	.	.	.	.	8
Le Barcarès	1	.	.	.	.	.	.	.	.	.	.	.	.	.	.	.	.	.	.	.	.	.	.	.	.	.	.	.	.	.	.	8
Port-Vendres	.	1	.	.	.	.	.	.	.	.	.	.	.	.	.	.	.	.	.	.	.	.	.	.	.	.	.	.	.	.	1	2
Cap Béar (phare)	4	10	.	.	.	.	.	.	.	.	.	.	.	.	.	.	.	.	.	.	.	.	.	.	.	.	.	.	.	.	.	14
Banyuls	1	8	.	.	.	.	.	.	.	.	.	.	.	.	.	.	.	.	.	.	.	.	.	.	.	.	.	.	.	.	5	14
Bassin de la Sègre.																																
Col de Puymorens	.	3	.	.	.	.	.	21	.	.	.	.	.	.	.	.	.	.	.	.	.	.	.	.	.	.	.	.	.	.	2	26
Angoustrine	2	.	.	.	.	.	5	.	11	.	.	.	.	.	.	.	.	.	.	.	.	.	.	.	.	.	.	.	.	.	.	19
Bourg-Madame	2	.	.	.	.	.	.	11	7	.	.	.	.	.	.	.	.	.	.	.	.	.	.	.	.	.	.	.	.	.	1	21

STATIONS.	1	2	3	4	5	6	7	8	9	10	11	12	13	14	15	16	17	18	19	20	21	22	23	24	25	26	27	28	29	30	31	TOTAL.
Bassin de l'Aude.																																
Le Bousquet	7	2	2	.	.	.	1	4	.	.	.	.	.	.	.	.	.	.	.	.	.	.	.	.	.	11	.	.	.	.	.	27
Mérial	7	1	4	.	.	.	2	3	.	.	.	.	.	.	.	.	.	.	.	.	.	.	.	.	.	12	2	.	.	.	2	34
Espezel	4	3	.	.	.	.	4	.	.	.	.	.	.	.	.	.	.	.	.	.	.	.	.	.	.	.	2	16	.	.	2	31
Les Fanges	.	.	.	6	.	.	.	.	.	.	.	.	.	.	.	.	.	.	.	.	.	.	.	.	.	3	3	.	.	.	1	14
Monthaut (h. b.)	.	6	.	.	.	.	1	.	.	.	.	.	.	.	.	.	.	.	.	.	.	.	.	.	.	6	.	.	.	.	1	14
Monthoumet	.	.	.	.	.	.	1	.	.	.	.	.	.	.	.	.	.	.	.	.	.	.	.	.	.	.	3	.	.	.	.	4
Castillon	.	.	.	.	.	.	.	.	.	.	.	.	.	.	.	.	.	.	.	.	.	.	.	.	.	4	.	1	.	.	3	8
Montlaur	.	4	.	.	.	.	.	.	.	.	.	.	.	.	.	.	.	.	.	.	.	.	.	.	.	1	.	.	.	.	.	5
Moux	.	.	.	.	.	.	.	.	.	.	.	.	.	.	.	.	.	.	.	.	.	.	.	.	.	.	.	.	.	.	.	0
Barbaira	.	4	8	.	.	.	.	.	.	.	.	.	.	.	.	.	.	.	.	.	.	.	.	.	.	2	.	.	.	.	.	14
Carcassonne (C.M.)	.	0	5	3	.	.	1	.	.	.	.	.	.	.	.	.	.	.	.	.	.	.	.	.	.	4	1	.	.	.	3	17
Lasbordes	.	.	.	7	4	.	.	.	.	.	.	.	.	.	.	.	.	.	.	.	.	.	.	.	.	2	.	.	.	.	3	16
La Loubatière	.	.	12	18	.	.	3	.	.	.	.	.	.	.	.	.	.	.	.	.	.	.	.	.	.	4	8	.	.	.	6	51
Lespinassière	7	.	21	10	.	.	11	.	.	.	.	.	.	.	.	.	.	.	.	.	.	.	.	.	.	.	7	2	.	.	.	58
Caunes (h. b.)	.	.	15	.	.	.	7	.	.	.	.	.	.	.	.	.	.	.	.	.	.	.	.	.	.	.	.	.	.	.	2	25
Estagnol	.	2	2	.	.	.	.	.	.	.	.	.	.	.	.	.	.	.	.	.	.	.	.	.	.	5	2	.	.	.	.	11
Bassins de l'Orb, de l'Hérault, du Lez et du Vidourle.																																
Saint-Pons	.	.	24	3	.	.	.	.	.	.	.	.	.	.	.	.	.	.	.	.	.	.	.	.	.	.	.	.	.	.	.	27
Le Poujol	.	.	.	.	.	29	8	.	4	.	.	.	.	.	.	.	.	.	.	.	.	.	.	.	.	.	.	.	.	.	.	41
Saint-Gervais	.	.	.	.	4	.	.	.	.	.	.	.	.	.	.	.	.	.	.	.	.	.	.	.	.	.	.	.	.	.	.	4
Bédarieux	.	.	11	15	.	.	.	7	10	.	.	.	.	.	.	.	.	.	.	.	.	.	.	.	.	.	.	.	.	.	.	43
L'Escandolgue	.	.	9	32	.	.	3	6	1	.	.	.	.	.	.	.	.	.	.	.	.	.	.	.	.	.	.	.	.	.	.	51
Lodève	.	.	12	32	.	.	3	9	3	.	.	.	.	.	.	.	.	.	.	.	.	.	.	.	.	.	.	.	.	.	.	59
Le Caylar	.	.	16	26	.	.	7	25	10	.	.	.	.	.	.	.	.	.	.	.	.	.	.	.	.	4	.	.	.	.	.	88
Blandas	.	.	2	32	.	2	.	18	18	.	.	.	.	.	.	.	.	.	.	.	.	.	.	.	.	.	5	.	.	.	.	77
Le Vigan	.	.	.	.	.	.	25	.	30	.	.	.	.	.	.	.	.	.	.	.	.	.	.	.	.	.	.	.	.	.	.	55
Valleraugue	.	.	2	33	.	8	.	36	30	.	.	.	.	.	.	.	.	.	.	.	.	.	.	.	.	.	.	.	.	.	.	109
Saint-Bauzille	.	.	43	.	1	2	3	22	7	.	.	.	.	.	.	.	.	.	.	.	.	.	.	.	.	18	.	.	.	.	.	96
Nîmes (E. N.)	4	.	.	.	.	.	.	.	.	.	.	.	.	.	.	.	.	.	.	.	.	12	.	.	.	.	.	9	.	.	.	25
Lunel	22	.	11	.	.	.	.	6	.	.	.	.	.	.	.	.	.	.	.	.	.	.	.	.	.	18	.	.	.	.	.	57
Montpellier (E. N.)	2	.	.	.	.	.	.	.	.	.	.	.	.	.	.	.	.	.	.	.	.	.	.	.	.	27	.	.	.	.	.	29
S-Mathieu-de-Trév.	.	.	19	.	.	.	.	.	.	.	.	.	.	.	.	.	.	.	.	.	.	.	.	.	84	.	.	.	.	.	.	103
Plateau de Valène	.	.	21	.	.	1	.	6	.	.	.	.	.	.	.	.	.	.	.	.	.	.	.	8	61	.	.	.	.	.	.	97
Gignac	.	.	.	24	.	.	.	.	2	.	.	.	.	.	.	.	.	.	.	.	.	.	.	.	.	40	.	.	.	.	.	66
Cette (P. C.)	.	.	5	.	.	.	.	.	2	.	.	.	.	.	.	16	.	.	.	.	.	.	.	.	.	.	.	.	.	.	.	23
Agde	2	7	.	.	.	.	.	.	.	.	.	.	.	.	.	.	.	.	.	.	.	.	.	.	.	.	.	.	.	.	.	9
Béziers	.	.	.	9	.	.	.	.	.	.	.	.	.	.	.	.	.	.	.	.	.	.	.	.	.	.	.	.	.	.	.	9
Capestang	.	.	.	.	.	.	.	.	.	.	.	.	.	.	.	.	.	.	.	.	.	.	.	.	.	.	.	.	.	.	.	0
BASSIN DU RHÔNE.																																
Bassin de la Saône supérieure.																																
Mielin	15	19	18	22	26	5	78	3	0	6	11	.	2	.	16	0	.	.	6	.	.	.	.	.	.	.	3	8	.	.	1	239
Belfahy	14	19	10	17	27	8	66	4	0	10	4	.	4	.	13	1	.	3	3	.	.	.	.	.	.	.	4	.	.	.	1	208
Quers	3	8	7	5	12	23	13	6	3	2	.	.	.	.	.	.	.	1	.	.	.	.	.	.	.	.	3	2	.	.	.	89
Plancher-les-M.	14	18	13	17	30	4	69	3	0	10	4	.	3	1	16	2	.	2	3	.	.	.	.	.	.	.	3	7	.	.	.	218
Villersexel	11	5	10	13	3	66	6	.	18	1	.	2	.	.	.	.	.	2	.	.	.	.	.	.	.	2	4	.	.	.	2	145
Montbozon	12	12	7	10	12	5	72	7	.	27	2	.	1	1	.	.	.	1	1	1	.	.	.	.	.	.	.	2	.	.	1	174

STATIONS.	1	2	3	4	5	6	7	8	9	10	11	12	13	14	15	16	17	18	19	20	21	22	23	24	25	26	27	28	29	30	31	TOTAL.
Bassin de la Saône supérieure (suite).																																
Marnay	4	11	12	4	8	8	110	22	1	30	.	.	.	.	.	.	.	1	1	.	.	.	.	.	.	0	.	2	.	.	1	214
Chaumercenne	5	3	10	6	8	68	53	9	16	4	.	.	.	.	.	.	.	1	.	.	.	.	.	.	.	.	1	.	.	.	1	185
Fouvent-le-Bas	2	13	6	19	3	74	24	15	12	1	.	.	.	.	.	.	.	1	.	.	.	.	.	.	.	.	0	.	.	.	6	176
Vesoul (C. M.)	10	12	11	4	11	3	70	10	1	33	1	.	3	.	.	.	.	1	1	.	.	.	.	.	.	.	.	3	.	.	0	174
Conflandey	3	8	8	3	17	85	29	1	22	2	.	.	.	.	.	.	.	2	.	.	.	.	.	.	.	.	1	.	.	.	6	187
Saint-Remy	2	6	7	16	21	61	11	1	35	.	.	.	.	1	.	.	.	1	.	.	.	.	.	.	.	.	1	.	.	1	5	169
Plombières	14	19	22	40	20	69	38	.	13	10	.	1	.	.	6	.	.	8	.	.	.	.	.	.	.	.	8		.	.	7	275
Vioménil	7	7	13	40	23	38	29	27	4	19	.	.	.	.	.	.	.	.	.	.	.	.	2	.	.	2	3	.	.	.	3	217
Fontenoy-le-Ch.	14	7	15	7	21	34	54	11	1	25	.	.	.	.	2	.	.	2	0	.	.	.	0	.	.	.	2	.	.	.	4	199
Montdoré	13	.	13	10	21	24	72	17	2	26	1	.	.	.	1	.	.	1	2	.	.	.	.	.	.	.	.	1	.	.	6	210
Villars-le-Pautel	5	3	9	10	14	45	42	10	12	13	.	1	.	.	0	.	.	3	.	.	.	.	.	.	.	.	1	.	.	.	7	175
Bourbonne-les-B.	13	10	11	5	11	10	19	11	4	.	.	.	.	.	.	.	.	.	2	.	.	.	.	.	.	.	.	.	.	.	2	98
La Ferté-s-Am.	7	2	12	6	12	15	5	7	8	5	.	.	.	.	.	.	.	.	.	.	.	.	.	.	.	.	.	3	.	.	.	82
Jussey	7	0	3	1	4	39	67	19	11	17	.	.	0	.	.	.	.	.	1	.	.	.	.	.	.	.	.	.	.	.	3	173
Chalindrey	11	4	15	8	12	29	59	43	15	20	2	.	1	.	.	.	.	1	1	.	.	.	.	.	.	.	1	1	0	.	5	228
Villegusien	3	16	5	12	21	53	39	17	19	2	.	2	.	.	.	.	.	1	.	.	.	.	.	.	.	.	1	.	.	1	6	198
Vaux-s.-Aubigny	1	13	.	18	35	67	34	14	22	7	.	.	.	.	.	.	.	.	.	.	.	.	.	.	.	.	1	.	.	3	3	218
Is-sur-Tille	4	18	3	6	.	65	45	28	26	.	.	.	.	.	.	.	.	1	.	.	.	.	.	.	.	.	1	.	.	.	9	206
St-Seine-l'Abbaye	2	2	17	3	6	22	52	50	23	7	.	.	.	.	.	.	.	.	.	.	.	.	.	.	.	.	.	2	.	.	2	189
Dijon (P. C.)	2	.	17	4	4	50	58	27	19	.	.	.	0	.	.	.	.	2	.	.	.	.	.	.	.	.	1	.	.	.	9	193
Bassin de la Saône inférieure, au-dessous du confluent du Doubs.																																
Beaune	1	14	4	8	1	56	52	36	10	2	.	.	.	.	.	.	.	1	.	.	.	.	.	.	.	.	0	.	.	.	4	190
Lons-l-Saunier(E.N)	18	10	14	6	14	.	39	17	1	21	.	.	.	.	.	.	.	.	1	.	.	.	.	.	.	.	4	0	.	.	.	145
Bourg (E. N.)	7	5	10	1	7	3	12	0	18	.	.	.	.	.	.	.	.	2	.	.	.	.	.	.	.	2	2	.	.	.	.	69
Les Écharmeaux	.	6	12	15	4	19	77	66	23	13	.	.	.	2	.	.	.	.	5	.	.	.	.	.	.	.	1	.	.	.	.	246
Trévoux	1	14	1	.	.	.	44	4	.	3	.	.	.	.	.	.	.	1	.	.	.	.	.	.	.	.	.	.	.	.	.	68
Tarare	2	7	7	2	2	1	11	67	8	.	.	.	.	.	.	.	.	.	2	.	.	.	.	.	.	.	2	1	.	.	.	112
L'Arbresle	9	8	4	3	4	.	4	56	3	7	.	.	.	.	.	.	.	.	1	.	.	.	.	.	.	.	.	.	.	.	.	99
Ste-Foy-l'Argent	.	5	4	6	19	.	6	65	4	.	.	.	.	.	.	.	.	.	.	.	.	.	.	.	.	.	.	.	.	.	.	109
Bassin du Doubs.																																
Mouthe	20	18	15	8	5	1	.	.	40	2	.	.	.	.	.	.	.	3	.	.	.	.	.	.	.	10	11	.	.	.	2	135
Belfort	6	10	.	.	39	5	35	.	.	9	.	.	5	.	.	.	.	.	.	.	.	.	.	.	.	.	1	2	.	.	.	112
Fort de Monfaucon	31	18	6	2	20	6	100	1	1	.	.	.	.	.	.	.	.	.	.	.	.	.	.	.	.	.	.	2	.	.	.	187
Besançon (Obs.)	18	2	5	4	19	45	35	5	25	9	.	0	1	0	.	.	.	1	0	.	.	.	.	.	.	.	3	.	.	.	0	173
Chailluz	.	11	14	18	11	10	27	8	.	12	4	.	5	1	.	.	.	1	0	.	.	.	.	.	.	.	.	.	2	.	.	124
Ornans	15	4	4	26	8	26	5	.	33	.	.	.	.	.	.	.	.	.	.	.	.	.	.	.	.	.	3	4	.	.	.	128
Arbois	.	.	.	10	29	2	40	15	1	30	.	.	.	.	1	.	.	.	4	.	.	.	.	.	.	.	4	3	.	.	.	139
Grand-Contour	26	7	13	2	18	8	123	22	3	17	0	.	.	.	.	.	.	1	1	.	.	.	.	.	.	.	.	2	.	.	0	243
Dôle	20	12	7	1	8	40	78	22	4	21	.	.	.	.	.	.	.	1	1	.	.	.	.	.	.	.	.	1	.	.	.	216
Bassin du Rhône proprement dit, cours moyen.																																
Bonneville (E. N.)	27	6	4	4	15	.	.	.	12	1	.	.	.	.	.	.	.	1	.	.	.	.	.	.	.	.	1	.	.	.	0	71
Gex	22	24	23	42	26	.	.	.	14	.	.	.	.	.	.	.	.	.	.	.	.	.	.	.	.	.	5	.	.	.	.	156
Les Rousses	44	21	12	17	8	2	.	.	.	33	.	.	.	.	0	.	.	.	4	.	.	.	.	.	.	.	7	.	.	.	.	148
Champagnole	29	18	14	13	13	1	14	2	0	27	.	.	.	.	1	.	.	.	4	.	.	.	.	.	.	.	7	3	.	.	.	146
Saint-Claude	34	23	13	12	3	0	0	.	.	19	.	.	.	.	0	.	.	.	6	.	.	.	.	.	.	.	2	4	.	.	.	117
Cruseilles	74	18	13	14	16	9	.	.	5	20	.	.	.	.	.	.	.	.	1	.	.	.	.	.	.	.	2	.	.	.	1	172

STATIONS.	1	2	3	4	5	6	7	8	9	10	11	12	13	14	15	16	17	18	19	20	21	22	23	24	25	26	27	28	29	30	31	TOTAL.
Bassin du Rhône proprement dit, cours moyen (suite).																																
Annecy	0	.	1	.	.	19	10	.	0	.	.	.	.	.	4	33	10	39	7	1	1	.	.	.	.	.	25	.	.	.	.	151
Le Châtelard	68	17	15	16	31	17	.	.	24	.	.	.	.	.	.	.	.	.	.	.	.	.	.	.	.	.	9	.	.	.	.	197
Albens	73	23	9	15	17	5	.	.	22	.	.	.	.	.	.	.	.	.	1	.	.	.	.	.	.	.	2	.	.	.	.	167
Chambéry	73	16	6	9	33	8	.	.	.	27	.	.	.	.	.	.	.	.	2	.	.	.	.	.	.	.	5	.	.	.	.	179
St-Thibaud de C.	54	21	7	9	31	7	.	.	1	18	.	.	.	.	.	.	.	.	2	.	.	.	.	.	.	.	4	.	.	.	.	154
Lhuis	16	9	.	11	15	.	.	.	.	.	.	.	.	.	.	.	.	.	.	.	.	.	.	.	.	.	.	.	.	.	.	51
Belley	31	.	11	.	8	.	.	.	3	14	.	.	.	.	.	8	1	12	.	.	.	6	.	.	.	.	.	.	.	.	.	94
Hauteville	.	.	10	2	10	2	.	.	3	15	.	.	.	.	.	4	7	3	2	.	.	7	6	.	.	.	.	.	.	.	.	71
Nantua	12	10	4	7	13	.	.	.	25	.	.	.	.	.	.	.	.	1	.	.	.	.	.	.	.	1	1	.	.	.	.	74
Neuville-s-Ain	11	12	4	11	9	4	1	1	31	1	.	.	.	.	.	.	.	2	.	.	.	.	.	.	.	.	5	.	.	.	.	92
Montluel	14	3	1	4	13	.	7	3	5	.	.	.	.	.	.	.	.	1	.	.	.	.	.	.	.	.	1	.	.	.	.	52
Lyon (Tête d'Or)	7	4	5	3	5	3	.	7	2	3	.	.	.	.	.	.	.	.	.	.	.	.	.	.	.	.	.	1	.	.	.	40
St-Genis-Laval (Obs)	9	5	2	3	5	3	.	9	2	3	.	.	.	.	.	.	.	.	.	.	.	.	.	.	.	.	.	1	.	.	.	42
St Romain en Gal.	4	2	8	7	4	.	.	3	7	.	.	.	.	.	.	.	.	.	.	.	.	.	.	.	.	3	.	.	.	.	.	38
Mont Pilat	8	6	7	2	12	1	3	4	8	.	.	.	.	.	5	.	.	4	.	.	.	.	.	.	.	12	19	2	.	.	.	92
Bassin de l'Isère.																																
Flumet	50	17	22	27	53	27	.	.	.	22	.	.	.	.	.	.	.	.	1	.	.	.	.	.	.	.	5	.	.	.	.	225
Beaufort	24	17	13	13	32	18	.	.	.	10	.	.	.	.	.	.	.	.	1	.	.	.	.	.	.	.	7	.	.	.	.	135
Mont-Gilbert (fort)	72	33	18	8	52	8	.	.	.	.	.	.	.	.	.	.	.	.	.	.	.	.	.	.	.	.	.	.	.	.	.	192
Bourg St-Maurice	20	.	16	22	27	.	.	.	.	7	.	.	.	.	.	.	.	.	1	.	.	.	.	.	.	.	3	.	.	.	.	96
Sainte-Foy	12	6	12	19	19	6	.	.	.	.	5	.	.	.	.	.	.	.	.	.	.	.	.	.	.	.	7	.	.	.	.	86
Val d'Isère	16	.	10	.	16	4	.	.	.	14	.	.	.	.	.	.	.	.	2	.	.	.	.	.	.	.	.	1	.	.	.	65
Modane	20	10	12	8	6	.	.	.	2	10	.	.	.	.	.	.	.	.	2	.	.	.	.	.	.	.	.	.	.	.	.	70
L'Esseillon (fort)	25	.	5	4	.	.	.	.	.	.	.	.	.	.	.	.	.	.	.	.	.	.	.	.	.	.	.	.	.	.	.	34
Bozel	16	10	13	11	13	1	.	.	.	4	.	.	.	.	.	.	.	.	.	.	.	.	.	.	.	.	3	.	.	.	.	72
Montaimont	30	19	8	12	20	10	.	.	.	18	.	.	.	.	.	.	.	.	1	.	.	.	.	.	.	.	1	.	.	.	1	120
Saint-Colomban	49	5	17	12	19	14	.	.	.	4	.	.	.	.	.	.	.	.	5	.	.	.	.	.	.	.	.	.	.	.	.	125
St-Jean-de-Maur	21	14	7	11	7	6	.	.	.	6	.	.	.	.	.	.	.	.	2	.	.	.	.	.	.	.	1	.	.	.	.	75
St-Jean-d'Arves	47	7	8	13	7	4	.	.	.	6	.	.	.	.	.	.	.	.	2	.	.	.	.	.	.	.	2	.	.	.	.	97
Le Chazelet	14	12	9	10	5	.	.	.	25	.	.	.	.	.	.	.	.	3	.	.	.	.	.	.	.	.	4	.	.	.	8	90
Saint-Bonnet	26	.	6	6	30	19	.	.	.	.	.	.	.	.	.	.	.	.	.	.	.	.	.	.	.	.	6	.	.	.	.	93
La Mûre	51	3	13	11	11	.	.	.	17	.	.	.	.	.	.	.	.	2	.	.	.	.	.	.	.	.	3	.	.	.	.	111
Grenoble (E. N.)	40	2	5	6	25	.	.	.	19	.	.	.	.	.	.	.	.	0	0	.	.	.	.	.	.	0	1	.	.	.	.	98
La Tronche	34	4	6	2	25	.	.	.	9	.	.	0	0	.	0	0	.	0	.	.	0	0	0	.	0	0	1	.	0	0	2	85
Bassin de la Durance.																																
Mont Genèvre	30	.	24	.	9	.	.	.	9	.	.	.	.	.	.	.	.	1	.	.	.	.	.	.	.	1	.	.	.	.	.	74
Embrun	13	4	5	1	7	.	.	.	6	.	.	.	.	.	.	.	.	.	.	.	.	.	.	.	.	.	35	.	.	.	2	73
Chorges	15	63	.	10	12	.	.	.	25	.	.	.	.	.	.	.	.	.	.	.	.	.	.	.	.	10	.	.	.	.	50	185
Gap (P. C.)	50	4	7	20	4	3	.	.	.	20	.	.	.	.	.	.	.	.	.	.	.	.	.	.	.	.	9	.	.	.	.	117
Veynes	54	.	16	16	4	.	.	.	.	28	.	.	.	.	.	.	.	.	.	.	.	.	.	.	.	.	6	.	.	.	.	124
Faucon	10	15	25	.	10	.	.	.	40	.	.	.	.	.	.	.	.	.	.	.	.	.	.	.	.	10	.	.	.	15	.	125
Orpierre	.	.	.	4	2	.	.	.	20	.	.	.	.	.	.	.	.	.	.	.	.	.	.	.	.	6	.	.	.	30	.	62
Sisteron	30	.	3	10	5	8	.	.	2	20	.	.	.	.	.	.	.	.	.	.	.	.	.	.	.	.	6	.	.	.	.	84
Digne (M. Giraud)	21	.	3	17	.	.	.	.	9	.	.	.	.	.	.	.	.	.	.	.	.	.	.	.	.	.	12	.	.	.	.	62
St-Étienne-les-Org.	18	.	7	.	9	.	.	.	.	9	.	.	.	.	.	.	.	.	.	.	.	.	.	.	.	.	7	.	.	.	.	50
Forcalquier	21	.	.	17	.	.	.	.	.	15	.	.	.	.	.	.	.	.	.	.	.	.	.	.	.	.	14	.	.	.	.	67
Manosque	.	.	10	.	.	.	.	.	5	.	.	.	.	.	.	.	.	.	.	.	.	.	.	.	.	15	.	.	.	20	.	50

STATIONS.	1	2	3	4	5	6	7	8	9	10	11	12	13	14	15	16	17	18	19	20	21	22	23	24	25	26	27	28	29	30	31	TOTAL.
Bassin de la Durance (suite).																																
La Garde	.	16	13	.	.	.	.	.	12	.	.	.	.	.	.	.	.	4	.	.	.	.	.	.	.	12	.	.	.	.	23	80
Apt	2	.	7	.	.	.	.	.	7	.	.	.	.	.	.	.	.	1	.	.	.	.	.	.	.	16	.	.	.	.	14	47
Mirabeau	21	.	8	.	.	.	.	.	.	3	.	.	.	.	.	.	.	.	.	.	.	.	.	.	.	.	31	.	.	.	.	63
Pertuis	.	.	5	.	.	.	.	.	3	.	.	.	.	.	.	.	.	.	.	.	.	.	.	.	.	34	.	.	.	.	35	77
Venelles	19	.	.	5	.	.	.	.	.	11	.	.	.	.	.	.	.	.	.	.	.	.	.	.	.	.	47	.	.	.	.	82
Cavaillon	6	.	6	.	.	.	.	.	6	.	.	.	.	.	.	.	.	1	.	.	.	.	.	.	.	14	.	.	.	.	27	60
Bassins de l'Ardèche, de la Cèze et du Gard; petits bassins de la rive droite du Rhône.																																
Vernoux (Maisonneuve)	9	2	3	19	9	12	1	.	1	19	.	.	.	.	.	.	.	.	.	.	.	.	.	.	.	.	1	0	.	.	.	76
Privas (E. N.)	3	.	17	8	8	6	.	.	.	.	.	.	.	.	.	.	.	.	.	.	.	.	.	.	.	6	.	.	.	.	.	48
Montpezat	0	.	7	14	12	88	53	107	21	.	.	.	.	.	.	.	.	.	1	.	.	.	.	.	.	0	.	.	.	.	0	305
Villefort	.	.	6	22	13	30	57	34	178	.	.	.	.	.	.	.	.	.	.	.	.	.	.	.	.	.	.	.	.	.	.	340
Mâlons	.	.	5	21	22	63	63	49	.	.	.	.	.	.	.	.	.	.	.	.	.	.	.	.	.	.	5	.	.	.	.	228
Vialas	.	.	3	41	13	17	23	122	30	.	.	.	.	.	.	.	.	.	.	.	.	.	.	.	.	.	1	.	.	.	.	250
Bessèges	.	.	.	32	.	6	18	8	18	8	.	.	.	.	.	.	.	.	.	.	.	.	.	.	.	.	16	.	.	.	2	108
La Grande-Combe	.	.	.	32	.	2	34	28	13	.	.	.	.	.	.	.	.	.	.	.	.	.	.	.	.	.	12	.	.	.	.	121
Collet-de-Dèze	.	.	.	34	4	12	31	155	12	.	.	.	.	.	.	.	.	.	.	.	.	.	.	.	.	0	4	.	.	.	.	252
Barre	.	.	.	23	10	1	1	59	28	.	.	.	.	.	.	.	.	.	.	.	.	.	.	.	.	.	.	.	.	.	.	122
St-Étienne-V.-F.	.	.	.	7	3	28	16	69	37	.	.	.	.	.	.	.	.	.	.	.	.	.	.	.	.	.	.	.	.	.	.	161
Lasalle	.	.	.	4	33	3	6	10	31	36	.	.	.	.	.	.	.	.	.	.	.	.	.	.	.	2	12	.	.	.	.	137
Lédenon	.	.	.	.	.	.	.	.	4	.	.	.	.	.	.	.	.	.	.	.	.	.	.	.	.	.	22	.	.	.	.	26
Uzès	.	.	2	13	.	.	.	.	2	.	.	.	.	.	.	.	.	.	.	.	.	.	.	.	.	.	14	.	.	.	.	31
Barjac	.	.	.	32	.	21	.	.	6	2	.	.	.	.	.	.	.	.	.	.	.	.	.	.	3	5	16	.	.	.	.	85
Bassin du Rhône proprement dit, cours inférieur.																																
Valence (E. N.)	4	7	24	10	11	.	.	.	25	.	.	.	.	.	.	.	.	1	.	.	.	.	.	.	.	1	1	.	.	.	.	84
Livron	18	2	.	19	3	.	.	.	.	16	.	.	.	.	.	.	.	.	.	.	.	.	.	.	.	.	3	.	.	.	.	61
Saoù	.	.	4	2	.	.	.	.	22	.	.	.	.	.	.	.	.	.	.	.	.	.	.	.	.	3	.	.	.	.	3	34
Beaufort	7	6	16	3	5	.	.	.	16	.	.	.	.	.	.	.	.	.	.	.	.	.	.	.	.	4	.	.	.	.	.	56
Die	8	6	15	2	0	.	.	.	.	.	.	.	.	.	.	.	.	.	.	.	.	.	.	.	.	3	.	.	.	.	3	37
Châtillon	36	3	2	5	2	.	.	.	7	.	.	.	.	.	.	.	.	.	.	.	.	.	.	.	.	.	.	.	.	.	2	58
Jansac	47	3	6	14	4	0	.	.	1	17	.	.	.	.	.	.	.	.	1	.	.	.	.	.	.	.	3	.	.	.	.	97
Beaurières	27	.	6	12	3	.	.	.	24	.	.	.	.	.	.	.	.	1	.	.	.	.	.	.	.	3	.	.	.	.	.	76
Rosans	3	.	6	21	.	.	.	.	8	.	.	.	.	.	.	.	.	.	.	.	.	.	.	.	.	.	.	.	.	.	6	44
Valréas	2	.	20	1	.	.	.	.	11	.	.	.	.	.	.	.	.	.	.	.	.	.	.	.	.	4	.	.	.	.	3	41
Lapalud	.	.	19	.	.	.	.	.	5	.	.	.	.	.	.	.	.	0	.	.	.	.	.	.	.	19	.	.	.	.	1	44
Orange	10	.	12	1	.	.	.	0	13	.	.	.	.	.	.	.	.	1	.	.	.	.	.	.	.	15	.	.	.	.	2	54
Malaucène	29	1	3	10	.	.	.	.	.	12	.	.	.	.	.	.	.	.	2	.	.	.	.	.	.	.	4	.	.	.	.	61
Savoillans	2	.	3	20	1	.	.	.	.	12	.	.	.	.	.	.	.	.	.	.	.	.	.	.	.	.	6	.	.	.	16	60
Mt-Ventoux (Obs.)	21	.	3	36	9	6	.	0	.	17	.	.	.	.	.	.	.	.	2	.	.	.	.	.	.	.	9	.	.	.	.	105
Sault	9	4	16	.	.	.	.	.	.	9	.	.	.	.	.	.	.	.	1	.	.	.	.	.	.	.	7	.	.	.	5	51
Saint-Christol	28	.	5	17	.	.	.	.	.	22	.	.	.	.	.	.	.	.	3	.	.	.	.	.	.	.	16	.	.	.	.	91
Murs	3	.	1	5	.	.	.	.	.	20	.	.	.	.	.	.	.	.	1	.	.	.	.	.	.	.	13	.	.	.	.	44
Carpentras	14	.	8	.	.	.	.	.	.	10	.	.	.	.	.	.	.	.	3	.	.	.	.	.	.	8	.	.	.	.	.	43
Avignon (E. N.)	1	.	8	.	0	.	.	0	7	.	.	.	.	.	.	.	.	.	.	.	.	.	.	.	.	12	.	.	.	.	.	29
Beaucaire	.	.	.	7	.	.	.	.	4	.	.	.	.	.	.	.	.	.	.	.	.	.	.	.	.	.	20	.	.	.	.	31
Saint-Rémy	2	.	3	.	.	.	.	.	4	.	.	.	.	.	.	.	.	.	.	.	.	.	.	.	.	8	.	.	.	.	17	34

STATIONS.	1	2	3	4	5	6	7	8	9	10	11	12	13	14	15	16	17	18	19	20	21	22	23	24	25	26	27	28	29	30	31	TOTAL.
Bassin du Rhône proprement dit, cours inférieur (suite).																																
Arles	.	.	.	6	.	.	.	.	2	.	.	.	.	.	.	.	.	.	.	.	.	.	.	.	.	26	.	.	.	.	2	36
Saintes-Maries	1	.	.	4	.	.	.	.	3	.	.	.	.	.	.	.	.	.	.	.	.	.	.	.	.	.	18	.	.	.	.	26
RÉGION DE NICE.																																
Petits bassins entre le Rhône et les Alpes.																																
Pélissanne	6	.	.	4	.	.	.	.	.	3	.	.	.	.	.	.	.	.	.	.	.	.	.	.	.	.	6	.	.	.	.	19
Cornillon	13	.	.	4	.	.	.	.	.	.	.	.	.	.	.	.	.	.	.	.	.	.	.	.	.	.	21	.	.	.	.	38
Saint-Chamas	.	.	4	.	.	.	.	.	3	.	.	.	.	.	.	.	.	.	.	.	.	.	.	.	.	23	.	.	.	.	.	30
Port de Bouc	2	.	.	3	.	.	.	.	3	.	.	.	.	.	.	.	.	.	.	.	.	.	.	.	.	.	22	.	.	.	28	58
Les Pennes	.	.	.	.	.	.	.	.	.	.	.	.	.	.	.	.	.	.	.	.	.	.	.	.	.	.	40	.	.	.	.	40
Valabre	4	.	.	3	.	.	.	.	.	11	.	.	.	.	.	.	.	.	.	.	.	.	.	.	.	.	28	14	.	.	19	79
Aix (E. N.)	4	.	.	3	.	.	.	.	7	.	.	.	.	.	.	.	.	.	.	.	.	.	.	.	.	30	14	.	.	.	16	74
Saint-Antonin	.	.	.	.	.	.	.	.	.	.	.	.	.	.	.	.	.	.	.	.	.	.	.	.	.	32	.	.	.	.	.	32
Le Gd-Sambuc	41	.	.	4	.	.	.	.	.	2	.	.	.	.	.	.	.	.	.	.	.	.	.	.	.	.	30	.	.	.	.	77
Palama	.	.	.	.	.	.	.	.	.	.	.	8	.	.	.	.	8	.	.	7	.	.	.	2	.	.	.	.	.	1	.	26
Gréasque	29	.	.	5	.	.	.	.	.	2	.	.	.	.	.	.	.	.	.	.	.	.	.	.	.	.	59	.	.	.	3	98
Marseille (Obsre)	6	.	.	3	.	.	.	.	1	.	.	.	.	.	.	.	.	.	.	.	.	.	.	.	.	25	15	.	.	18	23	91
Cap Sicié (Sémaph.)	13	.	.	4	.	.	.	.	.	3	.	.	.	.	.	.	.	.	.	.	.	.	.	.	.	.	4	.	.	.	4	28
La Garde	3	.	.	9	.	.	.	.	7	.	.	.	.	.	.	.	.	.	.	.	.	.	.	.	.	4	5	.	.	.	30	56
Hyères	11	.	.	7	.	.	.	.	0	.	.	.	.	.	.	.	.	.	.	.	.	.	.	.	.	15	9	.	.	7	31	80
Draguignan (E. N.)	6	.	.	4	.	.	.	5	.	.	.	.	.	.	.	.	.	.	.	.	.	.	.	.	.	.	9	.	.	2	16	42
Cannes (P. C.)	.	.	4	.	4	.	.	.	2	.	.	.	.	.	.	.	.	.	.	.	.	.	.	.	.	5	.	.	.	.	12	28
Nice (Obsre)	70	.	8	.	7	.	.	.	2	.	.	.	.	0	.	0	.	.	1	.	.	.	.	.	.	0	1	.	.	1	3	93
Villefranche (phare)	84	.	.	1	.	33	0	.	.	1	.	.	.	.	.	.	.	.	.	.	.	.	.	.	.	.	.	.	.	.	.	119
CORSE.																																
Ajaccio (E. N.)	33	.	.	.	.	.	.	.	.	.	.	.	.	.	.	.	.	10	.	.	.	.	.	.	.	.	20	.	.	.	23	86
Bastia	5	.	.	2	.	.	.	.	.	.	.	.	.	.	.	.	.	.	.	5	.	.	.	.	.	.	.	11	.	.	.	23
Ile Sanguinaire	.	4	.	2	.	.	.	.	.	.	.	.	.	.	.	.	.	.	.	.	.	.	.	.	.	.	.	1	.	.	5	12

OBSERVATIONS DU MOIS DE NOVEMBRE 1893.

STATIONS.	1	2	3	4	5	6	7	8	9	10	11	12	13	14	15	16	17	18	19	20	21	22	23	24	25	26	27	28	29	30	TOTAL.
VERSANT DE LA MER DU NORD.																															
BASSINS DU RHIN, DE LA MEURTHE ET DE LA MOSELLE.																															
Col de Bussang...	4	1	35	5	.	3	.	.	.	.	.	.	.	.	6	9	7	16	5	5	0	0	1	.	.	3	20	.	.	.	121
Le Thillot.....	.	2	53	2	.	.	.	.	.	.	.	.	.	.	17	17	.	28	5	4	.	3	.	.	8	41	.	.	.	.	180
Cornimont.....	6	4	32	4	.	.	.	.	.	.	.	.	.	.	16	13	6	21	3	7	1	.	1	7	.	2	19	.	.	.	142
Retournemer.....	7	1	42	4	.	.	.	.	.	.	.	.	.	.	.	19	.	34	3	9	.	.	2	.	.	.	20	.	.	.	141
La Hardalle.....	8	.	19	8	.	.	3	.	.	.	.	.	.	.	2	9	.	12	1	13	0	0	2	.	0	1	12	.	1	1	92
Saulcy-sur-M.....	1	20	5	.	.	1	.	.	.	.	.	.	.	2	6	2	6	4	8	1	.	2	.	.	.	9	.	.	.	.	67
Épinal.....	.	18	5	.	.	.	.	.	.	.	.	.	.	.	11	.	9	.	8	2	.	.	4	.	3	13	.	.	.	1	74
Lerrain.....	.	7	30	.	.	.	.	.	.	.	.	.	.	.	4	12	3	14	6	1	.	.	4	.	1	5	9	.	.	.	96
Charmes.....	.	4	1	.	.	.	.	.	.	.	.	.	.	.	3	1	3	2	.	3	.	.	1	.	.	1	.	.	.	.	21
Rambervillers....	1	.	21	1	.	.	.	.	.	.	.	.	.	.	5	.	2	8	1	11	1	.	3	.	.	0	9	.	.	.	62
Saint-Dié.....	8	16	1	.	.	.	.	.	.	.	.	.	.	.	4	2	12	2	8	1	.	.	3	.	6	10	.	.	.	1	74
Provenchères.....	14	22	4	.	.	.	.	.	.	.	.	.	.	.	2	4	8	5	1	12	1	.	3	.	.	.	8	.	.	.	84
Vexaincourt.....	3	6	43	7	.	.	2	.	.	.	.	.	.	.	9	4	2	.	3	29	2	.	3	.	.	.	15	.	.	.	129
Baccarat.....	1	27	1	.	.	1	.	.	.	.	.	.	.	.	5	2	6	3	10	1	.	.	4	.	.	1	9	.	.	1	72
Moriviller.....	5	1	30	1	.	.	.	.	.	.	.	.	.	.	7	2	1	7	1	.	1	.	5	.	1	.	7	.	.	1	70
Vézelise.....	.	5	15	.	.	.	.	.	.	.	.	.	.	.	6	2	4	.	.	.	.	.	1	.	1	.	1	4	.	.	39
Allain.....	4	0	18	1	.	.	.	.	.	.	.	16	.	.	9	3	4	8	1	11	1	2	.	.	1	1	4	.	0	0	84
Neuves-Maisons...	2	0	19	.	.	.	.	.	.	.	.	.	.	.	8	3	1	8	1	10	1	.	1	.	0	2	6	.	.	1	64
Lunéville.....	4	1	22	2	.	.	.	.	.	.	.	.	.	.	7	2	1	5	1	8	1	.	5	0	1	1	7	.	.	1	67
Blamont.....	1	28	8	.	.	.	.	.	.	.	.	.	.	.	1	10	.	5	1	7	6	.	3	1	.	3	.	.	1	0	75
Parroy.....	2	7	21	2	.	.	.	.	.	.	.	.	.	.	8	2	4	5	2	10	.	.	4	.	.	1	10	.	.	.	78
Tomblaine (E. ag.)	1	1	17	1	.	.	.	.	.	.	.	.	.	.	11	2	1	11	1	9	1	.	1	.	.	.	8	.	.	1	66
Nancy (Faculté)..	1	1	18	2	.	.	.	.	.	.	.	.	.	.	11	3	1	14	1	10	2	.	2	.	2	3	9	.	.	1	81
Amance.....	0	2	18	4	.	.	.	.	.	.	.	.	.	.	2	1	0	4	1	8	1	.	2	.	1	6	.	.	.	.	50
Toul.....	.	.	12	.	.	.	.	.	.	.	.	.	.	.	6	1	.	14	.	3	3	.	2	1	.	.	3	.	.	.	47
Rogéville.....	.	4	19	3	.	1	0	.	.	.	.	.	.	.	10	4	2	7	2	9	1	.	.	0	1	1	6	.	.	1	71
Nomény.....	.	1	13	1	.	.	.	.	.	.	.	.	.	.	8	1	6	7	.	9	.	2	0	.	0	0	4	.	.	1	53
Euvezin.....	.	.	.	.	.	.	.	.	.	.	.	.	.	.	9	2	2	9	2	9	1	.	1	.	1	1	8	.	.	.	45
Lachaussée.....	.	2	17	0	0	.	.	.	.	.	.	.	.	.	9	3	2	7	4	9	.	.	2	.	0	1	6	.	0	.	62
Fleury.....	.	9	2	1	.	.	.	.	.	.	.	.	.	.	7	2	1	1	1	1	1	.	2	.	.	.	.	.	.	.	27
Mance.....	.	5	17	1	0	.	.	.	.	.	.	.	.	.	11	.	7	4	2	4	5	.	3	.	1	.	4	.	1	1	67

STATIONS.	1	2	3	4	5	6	7	8	9	10	11	12	13	14	15	16	17	18	19	20	21	22	23	24	25	26	27	28	29	30	TOTAL.
BASSINS DE LA MEUSE, DE LA CHIERS ET DE LA SAMBRE.																															
Clefmont	1	4	28	1	.	.	.	.	.	.	.	.	.	.	21	9	5	12	3	2	1	.	1	.	.	6	8	.	.	.	102
La Marche	.	14	5	.	.	.	.	.	.	.	.	.	.	.	14	2	10	3	0	.	.	3	.	.	.	7	.	.	.	.	58
Contrexéville	.	6	20	.	.	.	.	.	.	.	.	.	.	.	3	6	3	11	.	5	.	.	7	.	.	5	4	.	.	.	70
Beaufremont	.	3	15	.	.	.	.	.	.	.	.	.	.	.	8	12	4	3	.	3	3	.	5	.	.	3	8	.	.	.	67
Barville	1	2	2	.	.	.	.	.	.	.	.	.	.	9	16	3	23	1	9	1	9	3	.	.	2	8	.	.	.	.	89
Châtenois	2	12	20	6	.	.	.	.	.	.	.	.	.	.	5	9	16	10	.	.	.	8	1	.	.	2	2	.	.	.	94
Neufchâteau (C.M.)	.	2	21	0	.	.	.	.	.	.	.	.	.	.	12	8	3	12	2	8	1	.	1	.	2	.	5	.	.	.	77
Vouthon-Bas	.	5	20	0	.	.	.	.	.	.	.	.	.	.	17	3	2	12	3	9	.	.	2	.	0	4	8	.	.	1	87
Commercy (P.C.)	.	15	12	.	.	.	.	.	.	.	.	.	.	.	4	3	3	1	.	.	.	.	1	.	.	2	8	.	.	.	50
Les Kœurs	.	8	30	2	.	2	.	.	.	.	.	.	.	.	15	8	5	8	2	9	1	.	4	.	1	9	14	.	0	1	118
Consenvoye	.	9	19	.	.	.	.	.	.	.	.	.	.	.	6	0	2	1	14	0	.	.	6	.	.	6	.	.	.	.	62
Damvillers	.	19	2	.	.	.	.	.	.	.	.	.	.	.	11	3	4	.	.	.	.	.	.	1	2	7	2	.	.	1	53
Hussigny	.	5	5	.	.	.	.	.	.	.	.	.	.	.	.	7	6	9	.	5	8	5	.	.	.	5	.	1	1	.	57
Montmédy	.	5	16	.	.	.	.	.	.	.	.	.	.	.	18	.	.	7	.	7	.	.	2	.	.	3	.	.	.	4	62
Pouilly	.	6	16	0	0	2	.	.	.	.	.	.	.	.	13	0	3	4	.	7	.	.	2	.	1	6	2	.	0	0	64
Mouzon	.	4	12	.	.	.	.	.	.	.	.	.	.	.	16	3	3	8	.	3	.	.	3	.	.	4	3	.	.	.	59
Saint-Aignan	.	13	12	4	4	3	.	.	.	.	.	.	.	.	25	4	9	5	1	.	.	.	.	.	5	12	2	2	4	1	106
Poix	.	5	23	2	2	1	.	.	.	.	.	.	.	.	31	2	1	4	3	5	1	.	2	.	1	9	8	.	1	1	101
Saint-Marcel	.	3	23	1	1	.	.	.	.	.	.	.	.	.	22	3	4	5	5	5	.	.	2	.	.	1	.	.	1	3	79
Gespunsart	.	7	19	1	2	.	.	.	.	.	.	.	.	.	22	3	.	6	3	10	1	.	4	.	3	4	2	.	4	1	92
Maubert-Fontaine	.	7	22	1	2	3	.	.	.	.	.	.	.	.	25	6	2	9	7	21	1	.	7	.	4	9	2	.	4	2	134
Fumay	.	6	12	.	.	2	.	.	.	.	.	.	.	.	24	2	1	6	5	26	1	.	1	.	4	6	.	.	.	.	96
Avesnes (C.M.)	.	.	1	1	1	.	.	.	.	.	.	.	.	.	17	2	2	2	11	10	5	4	2	.	.	.	.	7	.	1	66
Landrecies	.	6	17	.	2	2	.	.	.	.	.	.	.	.	17	6	1	4	3	18	3	.	6	.	7	1	.	3	1	.	98
BASSINS DE L'ESCAUT, DE LA LYS, DE L'YSER ET DE L'AA.																															
Cambrai (C. M.)	.	4	12	.	3	5	0	.	.	.	.	.	.	.	16	1	0	1	.	13	1	.	2	1	0	3	.	.	0	0	62
Le Quesnoy (C. M.)	.	15	.	2	1	.	.	.	.	.	.	.	.	5	21	.	2	1	0	14	.	0	3	.	0	1	.	.	0	0	65
Valenciennes	2	14	.	1	.	.	.	.	.	.	.	.	.	18	4	1	2	2	1	11	2	.	2	0	1	3	0	.	0	0	63
Douai (C. M.)	.	23	.	1	2	1	.	.	.	.	.	.	.	1	19	.	10	.	.	16	.	0	6	.	.	4	3	.	1	0	88
Arras (St. agr.)	3	18	1	0	5	.	.	.	.	.	.	.	.	16	1	1	2	0	22	1	.	2	8	0	3	3	.	.	0	.	86
Lille (C. M.)	.	16	1	0	1	1	0	.	.	.	.	.	.	.	14	.	1	5	16	.	.	.	.	9	11	1	5	4	1	.	86
Gondecourt	.	.	17	0	.	3	1	.	.	.	.	.	.	.	14	1	1	3	1	17	3	.	6	11	1	1	3	.	.	.	83
Laventie	4	15	0	1	2	3	0	.	.	.	0	0	0	11	1	1	1	0	13	2	0	2	9	1	1	4	.	.	0	.	72
Godewaerswelde	19	.	1	3	.	.	2	.	.	.	.	.	.	1	14	.	.	.	4	27	0	.	.	1	5	1	17	.	1	0	96
Dunkerque (P. C.)	12	6	.	1	.	4	1	.	.	.	.	.	.	5	8	.	1	2	7	1	.	.	1	0	1	8	4	.	.	.	61
Oye	8	10	.	4	1	9	.	.	.	.	.	.	.	11	6	0	5	12	9	1	.	.	1	1	7	7	.	.	.	.	92

VERSANT DE LA MANCHE.

BASSINS DE LA CANCHE, DE LA SOMME, DE LA BÉTHUNE, ETC.																															
Nesles	0	3	24	.	.	2	.	.	.	.	.	.	.	.	17	.	3	3	1	7	.	2	.	.	3	3	1	.	.	.	69
Sainte-Émilie	.	5	.	.	.	.	.	.	.	.	.	.	.	.	.	25	4	3	2	15	2	.	1	1	.	10	.	.	1	2	71
Moreuil	.	3	24	3	0	.	.	.	.	.	.	.	.	.	15	1	0	0	2	12	0	.	1	2	1	2	1	.	0	0	66
Amiens (St. agr.)	3	30	.	1	1	.	.	.	.	.	.	.	.	15	1	2	0	3	12	1	.	3	1	1	1	1	.	.	.	.	76
Magnicourt-s-C.	8	19	1	2	3	.	.	.	.	.	.	.	.	14	1	.	7	.	30	2	.	.	5	.	5	5	.	0	0	.	102
Valhuon	9	24	1	1	2	2	.	.	.	.	.	.	.	7	2	2	6	16	23	2	1	3	3	0	4	5	.	0	1	.	114

STATIONS.	1	2	3	4	5	6	7	8	9	10	11	12	13	14	15	16	17	18	19	20	21	22	23	24	25	26	27	28	29	30	TOTAL.
BASSINS DE LA CANCHE, DE LA SOMME, DE LA BÉTHUNE, ETC. (suite).																															
Hucqueliers	25	.	3	15	3	3	.	.	.	.	.	.	.	18	1	3	5	33	24	2	.	2	1	1	7	20	1	.	1	.	168
Desvres	6	38	5	.	2	4	.	.	.	.	.	.	.	.	.	15	7	3	6	28	59	2	.	2	.	1	12	16	1	2	189
Cap Gris-Nez	8	10	8	.	3	.	15	.	.	.	.	.	.	.	12	11	20	1	7	17	2	.	.	.	.	8	.	.	.	.	122
Boulogne (C. M.)	4	10	8	0	1	2	18	.	.	.	.	.	.	.	17	3	1	2	3	28	1	.	1	.	1	2	11	.	0	0	113
Samer (P. C.)	15	20	.	2	3	5	.	.	.	.	.	.	.	.	5	6	.	.	12	14	.	.	.	.	.	16	6	.	.	.	104
Le Touquet	12	30	.	0	1	5	.	.	.	.	.	.	.	7	1	3	2	16	19	.	.	.	.	.	1	4	.	1	.	.	102
Forest-l'Abb. (h.b.)	3	3	13	10	17	.	12	.	8	.	.	.	.	.	.	.	.	4	8	23	2	4	6	1	.	.	.	2	.	0	116
Saint-Riquier	.	5	37	1	2	3	1	.	.	.	.	.	.	13	1	3	2	3	8	31	1	0	5	2	1	3	7	.	.	.	129
Abbeville	.	5	36	1	2	4	0	.	.	.	.	.	.	.	12	2	2	4	2	3	1	.	4	.	1	2	6	0	.	.	88
St-Valery-s.-S	.	7	29	2	2	2	.	.	.	.	.	.	.	.	11	3	3	3	5	15	.	.	3	.	.	2	4	.	0	.	91
Eu	3	52	12	2	.	1	.	.	.	.	.	.	.	.	16	1	5	4	13	8	.	1	1	.	1	6	6	.	.	.	132
Aigneville	.	6	50	1	2	2	.	.	.	.	.	.	.	.	13	2	.	8	8	21	3	.	7	.	0	5	6	.	0	.	134
Cempuis	.	23	5	.	.	1	.	.	.	.	.	.	.	6	19	1	2	.	16	.	.	1	2	0	0	7	0	.	.	.	83
Aumale	.	22	17	.	.	.	.	.	.	.	.	.	.	.	16	.	4	.	20	12	.	.	6	.	.	9	.	.	.	.	106
Londinières	1	23	18	.	.	1	.	.	.	.	.	.	.	.	14	2	2	2	27	17	.	1	3	.	1	7	9	.	.	.	128
Dieppe	4	19	7	1	.	1	.	.	.	.	.	.	.	1	10	.	7	.	3	7	.	1	6	.	1	10	.	.	.	.	78
Bosc-le-Hard	.	18	6	1	1	10	.	.	.	.	.	.	.	12	4	1	12	10	35	5	.	.	7	1	3	12	20	.	.	.	158
St-Valery-en-Caux	.	21	5	1	.	2	.	.	.	.	.	.	.	.	7	1	3	5	3	6	.	0	.	.	0	7	.	0	.	.	61
Goderville	.	33	17	1	.	3	3	.	.	.	.	.	.	0	4	.	7	9	15	28	.	.	1	.	2	11	1	.	.	.	135
BASSIN DE LA SEINE.																															
Bassin de l'Yonne.																															
Bas-Folin (Les C.)	7	.	12	3	.	.	.	.	.	.	.	.	.	.	27	14	13	11	15	7	2	.	4	.	.	8	39	.	.	.	163
La Croisette	8	1	10	1	.	.	.	.	.	.	.	.	.	.	28	16	16	6	12	4	3	.	3	.	.	8	33	.	.	.	149
Pommoy	9	0	5	1	.	.	.	.	.	.	.	.	.	.	15	8	5	10	6	6	1	.	3	.	.	8	17	.	.	.	94
Château-Chinon	4	.	5	4	.	.	.	.	.	.	.	.	.	.	17	6	5	12	8	6	3	.	6	.	.	.	8	11	.	.	94
Clamecy (P. C.)	.	.	.	.	.	.	.	.	.	.	.	.	.	.	10	.	6	4	6	4	2	.	2	.	.	4	7	.	.	.	45
Vézelay (C.M.)	0	2	0	.	.	.	.	.	.	.	.	.	.	16	2	4	2	8	3	1	.	3	0	.	7	8	.	.	0	0	57
Avallon	.	.	2	0	.	.	.	.	.	.	.	.	.	.	7	2	3	2	5	8	2	.	5	.	.	2	5	.	.	.	43
Saulieu	.	6	.	.	.	.	.	.	.	.	.	.	.	.	17	.	12	11	9	2	0	.	2	.	.	14	.	.	.	.	73
Époisses	2	.	3	1	.	.	.	.	.	.	.	.	.	.	8	2	3	2	8	10	5	.	3	0	.	2	8	.	.	.	57
Marigny-le-C.	.	.	.	5	.	.	.	.	.	.	.	.	.	15	1	4	.	5	14	9	.	.	3	.	3	2	3	.	.	.	64
Montbard	.	4	2	.	.	.	.	.	.	.	.	.	.	2	10	.	18	.	13	8	.	.	4	.	3	9	.	.	.	.	73
Ravières	.	3	.	.	.	.	.	.	.	.	.	.	.	10	.	4	3	8	10	.	.	3	.	2	.	9	.	.	.	.	52
Châtel-Gérard	2	7	2	.	.	.	.	.	.	.	.	.	.	10	2	0	12	9	6	5	.	3	3	1	2	4	.	.	.	.	68
Auxerre (b. du T.)	0	1	.	.	.	.	0	.	.	.	.	.	.	8	2	4	3	6	7	2	0	2	.	.	.	8	.	.	.	.	43
Chablis (P. C.)	.	2	1	.	.	.	.	.	.	.	.	.	.	.	13	.	5	3	9	10	.	.	.	1	1	3	9	.	.	.	55
Tonnerre (C. M.)	.	4	3	.	.	.	.	.	.	.	.	.	.	7	6	.	7	7	18	.	.	.	4	.	4	7	0	.	.	.	67
Flogny	.	8	0	.	.	.	.	.	.	.	.	.	.	15	1	.	9	6	8	3	.	3	.	.	.	13	.	.	.	.	66
Aillant	.	4	.	.	.	.	.	.	.	.	.	.	.	12	1	4	4	7	8	2	.	2	.	.	6	9	.	.	.	.	59
Joigny (P. C.)	.	.	3	.	.	.	.	.	.	.	.	.	.	.	12	2	2	1	4	10	4	.	2	.	1	2	10	.	.	.	53
La Roche	3	1	.	.	.	.	.	.	.	.	.	.	.	12	.	4	1	4	6	.	.	1	.	.	2	12	.	.	.	.	45
Chailley	.	9	1	.	.	.	.	.	.	.	.	.	.	20	7	.	6	5	8	4	.	.	2	.	5	7	.	.	.	.	74
Chessy	.	4	5	.	.	.	.	.	.	.	.	.	.	.	19	2	5	9	10	7	.	.	3	.	.	4	8	.	.	.	76
Cerisiers	8	.	.	.	.	.	.	.	.	.	.	.	.	21	5	3	4	3	8	5	.	3	.	.	3	10	.	.	.	.	73
St-Julien-du-Sault	.	13	.	.	.	.	.	.	.	.	.	.	.	14	2	4	1	7	3	10	2	2	.	.	2	7	.	.	.	.	67
Villeneuve-l'Arch	.	10	.	.	.	.	.	.	.	.	.	.	.	15	.	4	2	1	10	3	.	.	.	1	2	10	.	.	.	.	58

STATIONS.	1	2	3	4	5	6	7	8	9	10	11	12	13	14	15	16	17	18	19	20	21	22	23	24	25	26	27	28	29	30	TOTAL.
Bassin de la Seine supérieure.																															
Chanceaux	.	.	12	.	.	.	.	.	.	.	.	.	.	.	.	23	.	5	6	7	14	3	5	.	.	.	13	.	.	.	88
Laignes	.	1	7	3	.	.	.	.	.	.	.	.	.	.	14	3	4	5	9	13	1	.	2	1	.	5	6	.	.	.	74
Nicey	.	9	7	.	.	.	.	.	.	.	.	.	.	10	11	.	12	2	29	11	.	.	7	.	.	11	2	.	.	.	111
Vix	.	14	.	0	.	.	.	.	.	.	.	.	.	.	16	.	10	.	20	7	.	.	5	.	5	7	.	.	.	.	84
Brion-sur-Ource	6	.	12	.	.	.	.	.	.	.	.	.	.	.	11	.	5	6	12	11	2	.	4	.	.	3	9	.	.	.	81
Ricey-sur-Ource	.	2	6	.	.	.	.	.	.	.	.	.	.	.	14	7	2	14	15	15	2	.	2	1	1	3	7	1	.	.	92
La Ferté-s.-Aube	.	.	7	.	.	.	.	.	.	.	.	.	.	.	16	4	9	11	6	4	.	.	3	.	.	6	10	.	.	.	76
Clairvaux	.	2	15	1	.	.	.	.	.	.	.	.	.	.	.	.	6	7	10	7	1	.	2	.	1	4	10	.	.	.	66
Bar-sur-Aube	.	1	14	1	.	.	.	.	.	.	.	.	.	.	11	4	5	10	11	15	.	.	4	.	1	6	11	.	.	.	94
Vendeuvre (P. C. j.)	.	2	18	.	.	.	.	.	.	.	.	.	.	.	12	2	2	6	22	14	.	.	2	.	.	2	8	.	.	.	91
Bar-sur-S. (P. C.)	.	.	9	1	.	.	1	.	.	.	.	.	.	.	12	3	5	8	23	19	4	1	2	1	1	2	8	.	.	1	101
Barberey	.	.	6	.	.	.	.	.	.	.	.	.	.	.	4	.	3	1	14	11	.	.	2	.	.	2	7	.	.	1	51
Villacerf	.	.	5	.	.	.	.	.	.	.	.	.	.	.	10	.	.	5	.	13	10	3	.	1	.	.	6	.	.	.	54
Chaumesnil	1	.	10	.	.	.	1	.	.	.	.	.	.	.	.	4	7	3	6	9	2	.	5	.	4	3	12	.	.	.	69
Valentigny	.	.	13	1	.	.	.	.	.	.	.	.	.	.	12	1	3	2	11	8	1	.	3	.	1	2	13	.	0	1	73
Ceffonds	.	.	16	.	.	.	.	.	.	.	.	.	.	.	14	2	6	6	4	3	.	.	1	.	.	7	4	.	.	.	64
Arcis-sur-Aube	.	5	.	.	.	.	.	.	.	.	.	.	.	.	18	.	3	.	.	20	.	.	5	.	.	3	.	.	.	.	54
Fay	.	0	6	0	.	.	.	.	.	.	.	.	.	.	20	3	3	4	4	10	2	.	1	.	1	4	5	.	1	.	64
Soligny-les-Etangs	.	.	13	.	.	.	.	.	.	.	.	.	.	.	19	2	3	5	.	12	3	.	.	.	.	6	6	6	.	.	75
Conflans-sur-Seine	.	.	6	.	.	.	.	.	.	.	.	.	.	.	17	.	3	1	.	11	1	.	.	.	.	3	4	.	.	.	46
Courbeton	.	.	.	.	.	.	.	.	.	.	.	.	.	.	15	.	.	.	10	18	5	.	.	.	.	8	4	.	.	.	60
Bassin de la Seine, entre Montereau et le confluent de l'Oise.																															
Étampes	.	.	1	.	.	1	.	.	.	.	.	.	.	.	14	.	.	1	6	13	5	.	.	.	2	2	2	.	.	.	47
Melun (P. C.)	.	.	3	.	.	.	.	.	.	.	.	.	.	.	14	.	3	.	4	12	.	.	2	.	.	4	.	.	.	.	42
Fontainebleau (E. A.)	.	1	0	.	.	.	.	.	.	.	.	.	.	.	17	0	3	1	3	12	3	0	.	.	1	4	1	.	1	.	47
Touquin	.	1	5	.	.	.	.	.	.	.	.	.	.	6	5	.	.	8	6	5	4	.	.	.	.	3	4	.	.	.	49
Saclay	.	1	.	.	1	.	1	.	.	.	.	.	.	0	11	.	1	5	3	12	1	.	.	.	1	3	2	.	1	.	43
Rambouillet	.	1	1	.	.	.	.	.	.	.	.	.	.	.	19	.	2	1	3	17	.	.	1	.	3	4	2	.	.	.	54
Le Perray (S-Hub.)	.	0	.	.	2	.	.	.	.	.	.	.	.	2	13	.	3	.	6	20	.	.	2	.	2	3	2	.	1	0	55
Le Mesnil St-Denis	.	1	0	.	1	2	.	.	.	.	.	.	.	2	13	1	2	2	4	13	0	.	2	.	2	3	2	0	0	.	50
Satory	.	2	2	.	1	.	.	.	.	.	.	.	.	.	2	15	1	4	3	12	0	0	1	1	0	.	1	0	.	.	45
Buc	.	2	0	.	1	1	.	.	.	.	.	.	.	3	14	0	1	2	3	12	0	.	1	.	1	4	1	.	1	0	47
Versailles (E. N.)	.	0	.	.	0	2	.	.	.	.	.	.	.	.	15	.	2	.	.	15	7	.	.	0	0	.	5	.	2	.	48
Meudon	.	2	0	.	.	.	.	.	.	.	.	.	.	3	17	.	4	2	6	13	1	.	.	.	.	4	.	.	.	.	52
Paris (Obs., cour)	.	.	2	.	.	1	1	.	.	.	.	.	.	.	15	1	1	1	.	9	1	.	.	.	1	.	3	.	1	.	37
Paris (Montm.)	.	1	.	.	0	2	1	.	.	.	.	.	.	2	9	.	1	1	1	9	.	0	.	.	0	2	.	0	.	.	29
Paris (B.C.M. cour)	.	2	.	.	1	0	.	.	.	.	.	.	.	.	14	0	1	1	3	9	1	.	0	.	0	3	0	.	0	.	37
Achères	0	5	.	.	1	.	0	.	.	.	.	.	.	12	1	.	2	2	4	15	.	.	1	.	1	3	.	0	.	.	47
Bassin de la Marne.																															
Langres (M. Raclot)	2	3	19	.	.	.	.	.	.	.	.	.	.	.	11	8	4	7	5	4	1	.	3	.	0	3	5	.	.	.	76
Richebourg	2	1	22	2	.	.	.	.	.	.	.	.	.	.	16	6	4	19	10	6	.	.	4	.	.	4	11	.	.	.	99
Chaumont (E. N.)	.	26	9	.	.	.	.	.	.	.	.	.	.	.	16	1	11	2	4	4	.	.	2	.	0	8	4	.	.	.	87
Saint-Bon	.	10	6	.	.	.	.	.	.	.	.	.	.	.	19	.	8	5	10	6	.	.	2	.	1	8	6	.	.	.	81
Colombey	.	3	19	1	.	.	.	.	.	.	.	.	.	.	17	3	4	6	10	5	.	.	6	.	1	5	10	.	.	.	90
Andelot	.	2	25	1	.	1	.	.	.	.	.	.	.	.	13	6	7	9	4	5	1	.	2	.	1	4	8	.	0	.	90
Aillianville	0	5	31	1	.	0	.	.	.	.	.	.	.	.	19	10	6	15	3	6	4	.	3	.	2	6	7	.	1	1	118
Trampot	.	.	35	1	.	.	.	.	.	.	.	.	.	.	.	26	.	17	3	.	7	.	3	.	.	14	.	.	.	.	106

STATIONS.	1	2	3	4	5	6	7	8	9	10	11	12	13	14	15	16	17	18	19	20	21	22	23	24	25	26	27	28	29	30	TOTAL.
Bassin de la Marne (suite).																															
Joinville	.	2	20	.	.	.	.	.	.	.	.	.	.	.	15	4	15	.	10	9	.	.	1	.	1	12	8	.	.	.	97
Vassy	.	1	12	1	.	1	.	.	.	.	.	.	.	.	13	2	3	4	13	8	0	.	4	1	1	3	14	.	0	0	81
Demange-aux-Eaux	.	1	29	1	.	.	1	.	.	.	.	.	.	.	13	5	4	15	1	7	1	.	2	.	.	3	17	.	.	1	101
Bar-le-Duc (P. C.)	.	3	23	2	.	.	.	.	.	.	.	.	.	.	14	4	3	10	2	7	.	.	5	.	.	5	14	.	2	.	94
Thiéblemont (C.M.)	.	6	.	.	.	.	.	.	.	.	.	.	.	4	1	3	1	3	7	4	.	.	1	1	1	4	.	.	0	0	36
Vitry-en-Perth	.	1	11	.	.	1	.	.	.	.	.	.	.	.	16	.	4	3	13	9	.	.	2	.	2	3	7	.	1	1	74
Vavray-le-Petit	.	4	14	0	.	.	.	.	.	.	.	.	.	.	15	1	4	4	8	9	1	.	3	.	2	3	8	.	1	1	78
Vanault-le-Châtel	.	3	12	1	.	.	.	.	.	.	.	.	.	.	18	2	8	.	14	9	.	.	3	.	.	7	8	.	1	.	85
St-Mard-s-le-M. b.)	.	2	27	0	.	1	.	.	.	.	.	.	.	.	19	0	5	6	8	8	0	.	5	.	2	5	7	.	2	1	99
Sommesous	.	9	1	.	.	.	.	.	.	.	.	.	.	19	1	3	4	5	7	3	.	.	1	.	4	4	.	1	1	0	63
Montmirail	.	1	14	1	1	.	.	.	.	.	.	.	.	.	20	0	4	3	9	12	3	.	1	.	1	6	1	.	1	.	78
Montmort	1	14	.	.	.	.	.	.	.	.	.	.	.	.	17	1	4	0	5	12	11	.	8	.	1	3	.	.	1	.	78
Épernay	.	1	12	.	.	.	.	.	.	.	.	.	.	.	12	0	3	3	2	15	0	.	.	2	.	1	.	3	3	.	57
La Ferté-s-J. (M. Biez)	.	.	5	0	.	1	.	.	.	.	.	.	.	.	18	.	1	1	8	16	1	.	1	.	1	4	.	0	0	.	58
Coulommiers	.	.	6	1	.	.	.	.	.	.	.	.	.	.	15	1	.	0	.	15	5	.	.	.	.	3	4	.	.	.	50
Meaux (P. C.)	.	.	4	.	.	.	.	.	.	.	.	.	15	.	2	.	2	2	3	10	5	.	.	.	.	3	.	.	.	.	45
Parc St-Maur (Obsrr)	.	.	.	.	.	1	.	.	.	.	.	.	.	9	4	.	2	3	1	12	0	0	0	.	1	3	.	0	0	.	35
Bassin de l'Aisne.																															
Merchines	.	3	35	2	.	.	.	.	.	.	.	.	.	.	20	3	5	8	2	8	.	.	4	.	3	4	12	.	1	1	111
Souilly	.	9	32	11	.	0	.	.	.	.	.	.	.	.	18	3	2	5	0	8	0	.	4	.	0	9	7	.	1	1	110
Ste-Menehould (P.C.)	2	33	.	.	0	.	.	.	.	.	.	.	.	10	4	2	4	2	12	.	.	4	.	2	4	6	.	2	1	0	88
Côte de Biesme (h.)	9	20	.	.	.	.	.	.	.	.	.	.	.	11	.	.	.	12	.	.	.	3	.	10	.	.	.	.	.	.	3	68
Suippes	.	3	18	.	.	.	.	.	.	.	.	.	.	.	4	.	4	.	.	8	.	.	4	.	.	2	.	.	5	5	53
Chéhéry-le-Chât.	.	17	14	0	.	1	.	.	.	.	.	.	.	.	17	0	7	0	0	12	.	.	5	.	3	5	.	1	1	1	85
Vouziers	.	2	19	.	.	2	.	.	.	.	.	.	.	.	11	2	2	3	1	8	1	.	2	.	1	3	2	.	.	1	60
Faissault	.	7	24	1	1	2	.	.	.	.	.	.	.	.	24	2	2	4	3	6	.	.	5	.	2	5	.	.	4	1	93
Signy-l'Abbaye	.	3	24	2	1	3	.	.	.	.	.	.	.	.	9	11	3	5	4	5	.	.	4	.	.	10	.	.	4	.	88
Remaucourt	.	33	2	.	.	.	.	.	.	.	.	.	.	22	5	.	.	14	.	8	.	11	5	.	.	10	.	.	8	.	119
Tagnon	.	9	16	.	1	2	.	.	.	.	.	.	.	.	14	.	2	2	6	8	3	.	2	.	1	2	1	.	1	.	70
Bourgogne	.	.	.	.	.	1	.	.	.	.	.	.	.	15	.	1	2	4	12	.	.	1	.	.	3	.	.	1	.	.	40
Reims (C. M.)	.	.	31	.	.	.	.	.	.	.	.	.	.	.	7	2	1	3	.	14	.	.	.	.	.	.	3	.	.	.	61
Berry-au-Bac	.	1	26	.	.	0	.	.	.	.	.	.	.	.	9	1	3	2	5	3	.	.	.	.	1	3	1	.	.	.	55
Soissons (Vauxrot)	.	1	22	.	.	2	.	.	.	.	.	.	.	.	8	.	4	1	4	11	4	.	2	.	1	2	.	.	2	.	64
Bassin de l'Oise.																															
Signy-le-Petit	.	3	25	.	2	2	.	.	.	.	.	.	.	.	35	4	5	12	3	24	.	.	15	.	.	13	1	.	4	.	148
Hirson	.	4	18	0	.	2	.	.	.	.	.	.	.	.	22	3	2	2	9	11	2	.	5	.	2	2	1	.	2	1	88
Montcornet	.	8	18	.	.	2	.	.	.	.	.	.	.	.	24	3	3	3	7	6	.	.	3	.	1	3	.	0	2	1	84
Laon (P. C.)	.	3	23	.	.	.	.	.	.	.	.	.	.	.	19	.	4	1	10	5	.	.	2	.	0	3	.	.	2	.	73
Lassigny	.	2	4	.	.	.	.	.	.	.	.	.	.	.	1	3	.	2	3	17	2	.	1	5	.	.	5	.	.	2	47
Maignelay	.	3	11	.	4	2	.	.	.	.	.	.	.	.	15	3	.	2	3	3	4	.	1	0	1	4	.	.	1	1	58
Formerie	4	9	6	8	8	.	.	.	.	.	.	.	.	8	9	.	6	5	5	8	1	4	5	9	2	5	3	2	5	1	113
Beauvais (M. Bergez)	1	26	.	.	0	.	.	.	.	.	.	.	.	11	0	2	1	7	13	4	.	1	1	0	5	1	.	.	.	1	74
Venette	.	1	15	1	.	3	1	.	.	.	.	.	.	.	15	.	2	1	5	9	2	.	0	.	2	4	.	.	1	.	62
Versigny	.	5	0	.	.	2	.	.	.	.	.	.	.	.	13	7	3	6	.	.	13	.	1	.	1	4	1	.	1	.	57
Senlis	1	.	13	2	.	2	.	2	.	.	.	.	.	.	14	.	2	1	5	16	5	.	.	.	.	5	1	.	.	0	69

STATIONS.	1	2	3	4	5	6	7	8	9	10	11	12	13	14	15	16	17	18	19	20	21	22	23	24	25	26	27	28	29	30	TOTAL.
Bassin du Loing.																															
Sainpuits	.	.	3	.	.	.	.	.	.	.	.	.	.	11	3	.	11	6	.	3	.	.	1	.	5	12	.	.	.	.	55
Moutiers	.	2	.	.	.	.	.	.	.	.	.	.	.	.	14	.	4	1	5	9	.	.	2	.	.	2	9	.	.	.	48
Moulins-s-Ouanne	.	1	1	.	.	.	.	.	.	.	.	.	.	12	1	4	6	5	10	7	.	3	.	0	3	11	.	.	.	.	63
Tannerre	.	4	.	.	.	.	.	.	.	.	.	.	.	15	1	4	3	7	8	3	.	3	.	0	4	11	.	.	.	.	62
Rogny (P. C.)	.	.	.	.	.	.	.	.	.	.	.	.	.	1	15	.	2	4	5	8	1	.	1	.	1	3	8	.	.	.	49
St Martin-s.-O.	.	.	.	.	.	0	.	.	.	.	.	.	.	4	11	.	7	6	0	9	0	.	2	0	1	14	1	.	.	.	57
Charny	2	0	.	.	.	.	.	.	.	.	.	.	.	15	2	3	2	8	7	3	.	2	.	1	.	14	.	.	.	.	59
Courpalet	.	1	.	.	.	.	.	.	.	.	.	.	.	.	18	.	3	.	8	10	1	.	2	.	.	5	6	.	.	.	55
Savigny	.	4	0	.	.	.	.	.	.	.	.	.	.	19	.	3	2	5	10	3	1	3	.	1	6	10	.	1	.	.	69
Nemours	.	.	2	.	.	.	.	.	.	.	.	.	.	.	21	1	2	1	.	12	3	.	1	.	.	4	.	.	3	.	49
Bassin de l'Eure.																															
Courville	.	.	.	.	.	1	.	.	.	.	.	.	.	.	15	1	3	2	12	16	7	.	.	3	1	3	2	.	.	.	65
La Loupe	.	0	0	.	.	1	.	.	.	.	.	.	.	.	19	.	4	3	7	23	5	.	0	.	.	7	3	.	.	.	73
Senonches	.	.	0	0	1	.	.	.	.	.	.	.	.	.	14	0	3	3	2	21	3	.	.	0	.	.	5	.	.	.	53
Nogent-le-Roi	.	.	0	.	.	3	.	.	.	.	.	.	.	.	11	.	2	1	5	14	3	.	1	.	2	1	2	.	.	.	45
Dreux (P. C.)	.	.	.	.	2	1	.	.	.	.	.	.	.	2	11	1	2	1	7	17	.	.	2	.	.	3	.	.	.	.	48
Brézolles	.	.	1	.	.	.	.	.	.	.	.	.	.	.	15	1	2	4	9	14	4	.	1	.	.	.	4	.	.	.	56
Forêt du Perche	.	4	.	.	2	.	.	.	.	.	.	.	29	.	4	3	4	16	20	6	.	.	2	.	4	4	.	1	.	.	99
Ft de Bonsmoulins	.	2	2	0	.	1	.	.	.	.	.	.	.	.	29	0	5	3	18	23	3	.	2	0	1	4	4	.	.	1	98
Saint-André	.	.	2	.	.	1	.	.	.	.	.	.	.	.	17	.	2	.	4	14	12	.	1	3	.	3	.	.	.	.	59
Pacy-s.-Eure	.	3	.	.	.	.	.	.	.	.	.	.	18	.	.	.	4	.	17	5	.	.	2	.	.	5	.	.	.	.	54
Conches	.	0	2	.	.	.	.	.	.	.	.	.	.	.	21	1	2	0	6	14	3	.	.	3	1	3	3	.	0	.	60
Évreux (P. C.)	.	.	2	.	.	1	.	.	.	.	.	.	.	.	6	.	.	.	3	8	3	.	1	1	.	2	3	.	.	.	30
Bassin de la Seine inférieure, au-dessous du confluent de l'Oise.																															
Trappes	.	1	1	.	1	.	.	.	.	.	.	.	.	2	15	0	2	4	5	21	1	0	2	.	2	3	2	.	1	.	63
Bonnières	.	.	2	.	.	.	.	.	.	.	.	.	.	.	20	.	3	.	.	20	.	.	3	2	.	.	7	.	.	.	57
Montjavoult	.	3	6	.	.	1	.	.	.	.	.	.	.	.	15	3	2	1	7	11	4	.	.	.	.	2	0	.	.	.	55
Le Coudray-St-G.	.	.	24	3	.	.	.	.	.	.	.	.	.	.	19	.	3	4	5	14	3	.	.	2	.	8	2	.	.	.	87
Gournay (hosp.)	.	2	22	.	.	.	.	.	.	.	.	.	.	.	15	.	2	3	12	21	2	.	1	.	1	8	.	.	.	.	91
Forges	6	6	4	.	2	.	.	.	.	.	.	.	.	.	4	6	2	2	2	8	2	.	4	2	.	8	3	.	3	.	64
Buchy	.	25	9	8	.	.	.	.	.	.	.	.	.	.	8	.	4	5	28	14	.	.	3	.	.	8	6	.	.	3	121
Épreville-Martiny	.	21	12	2	1	.	.	.	.	.	.	.	.	.	20	.	7	9	20	10	.	.	1	1	4	11	3	.	.	.	122
Elbeuf (St-Aubin)	.	8	.	.	.	.	.	.	.	.	.	.	.	2	6	.	3	10	26	8	.	.	1	.	.	6	.	.	.	.	70
Rouen (île Lacroix)	.	10	21	.	.	0	.	.	.	.	.	.	.	5	15	.	4	5	35	7	.	.	6	.	2	5	4	.	.	.	119
Barentin	20	.	11	3	.	1	.	.	.	.	.	.	.	10	7	.	5	6	39	17	.	1	4	.	3	10	2	.	.	.	139
Yvetot	.	24	13	2	.	2	0	.	.	.	.	.	.	6	7	1	6	6	26	30	.	.	.	.	4	12	1	.	.	.	140
Caudebec	.	16	12	.	1	1	.	.	.	.	.	.	.	3	13	.	7	6	34	22	.	2	1	2	4	7	.	.	.	.	131
Bolbec	.	25	6	1	.	1	.	.	.	.	.	.	.	4	14	.	11	10	31	25	.	2	1	.	8	15	0	.	.	.	154
Sanvic (le Havre)	.	10	1	3	1	2	.	.	.	.	.	.	.	30	30	4	.	24	30	50	23	16	4	4	2	6	.	.	3	.	243
La Hève (sémaph.)	.	3	3	.	.	.	3	.	.	.	.	.	.	.	18	.	5	1	19	19	8	.	2	.	3	4	5	.	.	.	93
Honfleur	.	5	0	.	0	.	0	.	.	.	.	.	.	3	17	1	5	8	11	15	.	5	2	0	3	6	0	.	.	.	81
Brionne	.	.	6	.	.	1	.	.	.	.	.	.	.	.	13	1	2	1	15	22	2	.	2	.	1	3	7	.	.	0	76
Bernay	.	.	.	2	.	.	5	.	.	.	.	.	.	.	2	12	2	.	13	11	.	.	0	.	.	.	.	.	1	0	49
Rugles	.	0	2	.	.	1	.	.	.	.	.	.	.	.	18	1	3	2	9	20	4	.	1	.	0	4	5	.	0	.	70
Laigle	.	1	3	.	.	.	.	.	.	.	.	.	.	.	22	1	4	3	17	4	17	1	3	0	.	9	4	.	.	1	90

STATIONS.	1	2	3	4	5	6	7	8	9	10	11	12	13	14	15	16	17	18	19	20	21	22	23	24	25	26	27	28	29	30	TOTAL.
BASSINS ENTRE LA SEINE ET LA POINTE DE BRETAGNE.																															
Bassins de la Touque, de la Dive, de l'Orne, de la Vire et de la Douve.																															
Sées	.	.	.	.	.	.	.	.	.	.	.	.	.	15	7	5	21	4	20	.	.	5	.	.	.	3	.	.	.	.	81
Gacé	.	.	.	.	.	.	.	.	.	.	.	.	3	.	.	.	.	2	.	47	.	.	.	.	.	.	.	.	.	.	52
Saint-Ouen-le-Pin	.	3	.	1	.	.	.	.	.	.	.	.	.	9	11	2	2	9	22	15	.	.	3	.	3	10	1	.	.	.	92
Lisieux	.	3	4	.	3	.	.	.	.	.	.	.	.	3	13	1	4	11	28	13	.	.	7	.	2	10	2	.	.	.	104
Pont-l'Évêque	.	3	.	.	.	.	.	.	.	.	.	.	.	2	9	1	6	6	51	18	3	0	1	1	2	18	4	.	.	.	125
Annebault	.	3	2	.	2	.	.	.	.	.	.	.	.	3	5	2	5	11	12	10	0	.	1	.	1	6	3	0	.	.	69
Trouville	.	2	1	.	3	1	.	.	.	.	.	.	.	4	9	2	5	4	36	8	.	2	2	.	2	12	7	.	.	.	100
Ouistreham	.	.	.	.	.	7	.	.	.	.	.	.	.	3	7	.	7	4	5	6	2	.	5	2	.	.	4	.	.	.	52
Ver	.	1	1	1	0	3	8	1	.	.	.	.	.	0	10	1	4	3	13	3	6	1	1	1	2	4	1	.	.	.	68
Caen (C. M.)	.	1	1	0	1	0	0	1	.	.	.	.	.	0	8	1	15	6	20	8	.	.	0	.	1	2	5	.	1	.	71
Ste-Honorine-du-F.	.	1	1	0	1	1	1	.	.	.	.	.	.	1	7	0	5	9	39	16	0	2	2	.	1	8	6	.	.	.	100
Pierrefitte	.	1	3	.	2	.	.	.	.	.	.	.	.	5	10	.	6	10	28	9	0	.	5	.	4	9	3	.	1	.	96
Flers	.	1	.	0	.	.	.	.	.	.	.	.	.	18	.	10	6	18	14	3	.	3	3	4	5	6	.	.	.	0	91
Roucamps	.	5	4	.	1	.	.	.	.	.	.	.	2	1	14	2	6	14	24	20	.	.	4	.	0	16	.	.	.	.	113
Brémoy	.	2	4	.	1	1	1	.	.	.	.	.	.	3	13	1	7	23	18	8	.	.	3	0	6	15	.	.	0	.	107
Bény-Bocage	.	.	.	.	.	.	.	.	.	.	.	.	.	3	2	2	3	1	17	3	.	.	4	1	.	.	.	2	2	5	45
Saint-Sever	.	3	4	.	.	.	.	.	.	.	.	.	.	1	9	8	6	21	11	5	.	.	.	.	.	.	.	3	1	.	74
Trévières	.	.	3	1	3	0	12	3	.	.	.	.	.	.	12	1	2	7	12	4	4	.	2	1	2	.	.	2	1	0	72
Isigny	.	.	11	2	.	2	9	2	.	.	.	.	.	.	9	1	2	5	16	4	2	.	.	.	2	5	2	.	.	.	74
Ste-Marie-du-Mont	.	5	0	1	0	17	4	.	.	.	.	.	.	5	4	3	6	.	2	6	.	1	1	1	5	2	.	.	.	.	63
Sauxemesnil	1	7	3	0	3	.	7	9	.	.	.	.	.	5	7	6	9	17	4	3	7	.	1	1	3	16	.	.	.	.	108
Cherbourg	.	3	.	1	1	3	9	4	3	.	.	.	.	.	4	.	5	4	2	.	2	.	.	.	1	9	2	.	.	.	53
La Hague	.	2	.	1	.	.	1	4	7	.	.	.	.	.	3	2	11	5	.	.	.	.	.	4	.	2	.	.	.	.	42
Bassins entre le cap de la Hague et la Pointe de Bretagne.																															
Coutances	.	1	4	1	0	1	4	2	.	.	.	.	.	.	14	0	6	11	7	7	2	.	2	0	2	12	4	.	.	.	80
Percy	.	.	9	1	.	.	.	.	.	.	.	.	.	0	14	.	6	18	8	12	8	.	1	3	.	12	4	.	.	.	97
Saint-Planchers	.	1	5	1	.	.	.	.	.	.	.	.	.	2	18	.	6	15	5	8	3	.	.	.	3	9	3	.	.	1	80
Avranches	1	3	.	.	1	.	.	.	.	.	.	.	3	23	.	5	13	19	6	1	.	4	0	4	5	5	.	.	.	1	95
Landivy	.	4	1	1	.	.	.	.	.	.	.	.	.	25	.	7	7	18	6	3	.	2	0	4	8	6	.	.	.	.	92
Louvigné-du-Désert	.	.	.	.	.	.	.	.	.	.	.	.	6	4	1	.	1	8	9	9	2	2	3	2	.	.	2	5	2	.	56
Fougères	.	.	2	.	.	.	.	.	.	.	.	.	.	11	16	2	6	22	3	3	.	.	2	.	2	9	1	.	.	.	80
St-Marc-s-Couesnon	.	.	.	.	.	.	.	.	.	.	.	.	.	8	9	3	3	11	1	1	.	.	.	.	3	10	1	.	.	.	50
Sens-de-Bretagne	10	8	.	.	.	.	.	.	.	.	.	.	.	.	.	.	9	9	6	5	.	.	.	.	.	5	.	.	.	.	52
Antrain	.	.	0	.	.	.	.	.	.	.	.	.	.	4	15	5	2	11	10	.	1	2	3	2	5	5	.	.	.	.	65
Bazouges	.	0	.	.	.	.	.	.	.	.	.	.	.	4	11	4	3	19	7	1	1	.	1	0	2	9	.	.	.	.	62
Trans		0	.	.	.	.	.	.	.	.	.	.	.	7	13	4	2	20	6	0	.	2	1	.	4	7	2	.	.	.	68
Saint-Domineuc			.	.	.	.	.	.	.	.	.	.	.	8	9	5	2	14	7	.	.	.	.	3	5	9	.	.		.	62
Bécherel	.	.	1	.	.	.	.	.	.	.	.	.	.	12	5	6	6	8	5	.	.	.	2	.	.	8	4	.	.	.	59
Evran (M. Couray)	.	0	.	.	.	1	.	.	.	.	.	.	.	.	15	0	4	5	18	4	.	.	0	.	1	3	12	.	.	.	68
Dol	.	.	.	.	.	.	.	.	.	.	.	.	.	6	8	4	6	22	9	2	.	.	2	2	7	10	4	.	.	.	82
Saint-Malo	.	.	.	.	.	.	.	.	.	.	.	.	.	18	.	4	13	4	.	.	.	10	.	.	6	12	.	.		.	67
Roscoff (M. Marty)	2	1	0	.	0	.	8	3	.	.	.	.	.	6	.	6	2	1	1	0	0	3	2	1	6	0	.	.	.	.	42

STATIONS.	1	2	3	4	5	6	7	8	9	10	11	12	13	14	15	16	17	18	19	20	21	22	23	24	25	26	27	28	29	30	TOTAL.
VERSANT DE L'OCÉAN.																															
PETITS BASSINS DU SUD DE LA BRETAGNE.																															
Pointe St-Mathieu..	3	.	1	2	.	.	.	.	.	.	.	.	.	.	14	.	23	5	12	1	.	.	12	40	2	6	.	.	.	.	121
Brest (Obsre)	1	2	1	0	.	.	.	.	.	.	.	.	.	9	.	47	4	17	.	.	.	2	5	10	18	6	.	.	1	2	125
Renniou.....	.	1	1	.	.	.	.	.	.	.	.	.	.	.	16	2	13	13	9	2	.	.	3	1	.	3	11	.	.	.	75
Gouarec.....	.	1	.	.	.	1	.	.	.	.	.	.	.	11	4	8	9	9	2	1	2	.	4	1	.	10	.	.	.	.	63
Glomel.....	.	1	1	.	.	.	1	.	.	.	.	.	.	5	13	6	10	9	1	2	1	.	5	2	.	6	1	.	.	.	64
Le Faouët.....	.	.	.	.	.	.	.	.	.	.	.	.	.	20	.	17	3	5	1	.	.	2	.	1	5	.	.	.	.	.	54
Carhaix.....	.	1	1	.	.	.	.	.	.	.	.	.	.	5	10	4	4	7	.	.	.	.	4	5	2	9	.	.	.	.	52
Pénity.....	.	1	.	.	.	.	.	.	.	.	.	.	.	11	3	4	8	8	.	1	.	.	6	6	3	7	.	.	.	.	58
Goarem-Liziard ...	.	4	5	1	.	1	.	.	.	.	.	.	.	11	9	10	8	10	.	.	1	.	4	4	2	14	.	.	.	.	84
Châteaulin.....	.	2	2	1	.	.	.	.	.	.	.	.	.	19	.	13	12	11	.	.	1	1	5	4	1	17	.	.	.	.	89
Le Cosquer.....	.	1	.	.	.	.	.	.	.	.	.	.	.	5	11	2	8	5	1	.	.	.	.	2	.	2	.	.	.	.	37
Pontivy.....	.	.	1	.	.	1	.	.	.	.	.	.	.	5	3	1	3	3	.	.	.	.	2	2	.	2	.	.	.	.	23
Bel-Air.....	.	.	.	.	.	.	.	.	.	.	.	.	.	7	11	9	4	8	2	2	.	4	2	.	6	1	.	.	.	.	56
Locminé.....	.	.	.	.	.	.	.	.	.	.	.	.	.	6	.	5	.	.	2	1	.	.	1	2	.	.	.	.	.	2	19
Hennebont	.	.	.	.	.	.	.	.	.	.	.	.	.	1	14	.	14	.	.	.	.	.	1	1	.	4	.	.	.	.	35
Le Grognon (Groix).	.	.	.	1	.	.	.	.	.	.	.	.	.	1	12	.	13	2	.	.	.	.	.	.	1	6	.	.	.	.	36
Auray.....	.	.	1	.	.	.	.	.	.	.	.	.	.	22	.	12	2	.	.	.	.	.	1	.	7	1	.	.	.	4	50
Vannes	.	.	.	.	.	.	.	.	.	.	.	.	.	15	4	4	5	.	6	.	.	.	10	.	.	17	.	.	.	.	61
Palais (Belle-Ile) ..	.	.	2	2	.	.	.	.	.	.	.	.	.	2	16	.	9	3	.	.	.	.	.	.	1	1	7	.	.	.	43
Er-Hastellic.....	.	.	.	.	.	.	.	.	.	.	.	.	.	.	15	.	9	.	.	.	.	.	.	.	2	7	.	.	.	.	33
BASSIN DE LA VILAINE.																															
Erbrée	.	.	0	.	.	.	.	.	.	.	.	.	.	11	16	1	6	6	1	3	0	.	2	.	2	6	1	.	0	.	55
Vitré	.	.	1	.	.	.	.	.	.	.	.	.	.	10	16	2	7	7	3	2	.	.	2	.	2	6	1	.	0	.	59
St-Christophe-des-B	.	1	.	.	.	.	.	.	.	.	.	.	.	15	11	5	4	11	.	0	.	.	2	.	2	9	1	.	.	.	62
Châteaubourg.....	.	.	.	.	.	.	.	.	.	.	.	.	.	12	11	4	4	9	9	2	.	.	2	.	1	5	2	.	.	.	61
Bruz.....	.	.	.	.	.	.	.	.	.	.	.	.	.	4	5	3	4	6	4	1	.	.	.	.	2	9	.	.	.	.	38
Rennes (M. Aubry).	.	.	.	.	.	.	.	.	.	.	.	.	.	12	5	5	1	10	6	0	.	0	1	2	.	10	.	.	.	.	52
Le Boulet (Étang).	.	.	.	.	.	.	.	.	.	.	.	.	.	11	6	5	5	14	9	.	.	.	2	1	1	8	1	.	.	.	63
Montauban.....	.	.	.	.	.	.	.	.	.	.	.	.	.	6	14	3	7	0	4	2	.	.	.	1	1	4	.	.	.	.	42
Montfort.....	.	.	.	.	.	.	.	.	.	.	.	.	.	5	10	7	17	15	4	1	.	.	4	1	2	4	1	.	.	.	71
Saint-Méen	.	.	.	.	.	.	.	.	.	.	.	.	.	6	13	4	11	7	9	2	2	5	4	4	4	5	10	0	2	.	88
Merdrignac	.	.	.	.	.	.	.	.	.	.	.	.	.	.	19	12	.	4	10	3	.	.	.	7	.	1	18	.	.	.	74
Plouguenast	.	.	.	.	.	.	.	.	.	.	.	.	.	4	6	7	3	10	5	2	1	.	6	1	6	7	4	.	.	.	62
Bosméléac.....	.	.	.	.	.	.	.	.	.	.	.	.	.	10	5	8	5	4	.	1	.	.	2	5	1	7	2	.	.	.	50
Plélan.....	.	.	.	.	.	.	.	.	.	.	.	.	.	13	11	8	4	4	4	2	.	.	2	.	0	8	1	.	0	.	57
Malestroit.....	.	.	.	.	.	.	.	.	.	.	.	.	.	11	.	6	1	5	1	.	.	2	4	1	2	1	.	.	.	1	35
Redon	.	.	.	.	.	.	.	.	.	.	.	.	.	14	.	12	7	.	4	.	.	.	3	.	.	3	.	.	1	.	44
Guipry.....	.	.	.	.	.	.	.	.	.	.	.	.	.	12	7	6	6	1	8	0	.	.	3	.	1	3	4	.	0	.	51
Bain.....	.	.	.	.	.	.	.	.	.	.	.	.	.	12	6	5	5	3	5	.	.	.	3	.	14	.	.	.	.	.	53
La Guerche.....	.	.	0	.	.	.	.	.	.	.	.	.	.	16	10	5	3	3	4	4	0	.	0	.	4	.	.	.	0	.	49
Martigné-Ferchaud	.	.	0	.	.	.	.	.	.	.	.	.	.	15	10	8	16	6	11	3	.	.	.	.	4	6	6	.	.	.	85
Plessé.....	.	.	1	1	.	.	.	.	.	.	.	.	.	.	21	.	11	2	2	1	1	.	0	.	1	6	4	.	.	.	51
La Roche-Bernard.	.	1	.	.	.	.	.	.	.	.	.	.	.	27	.	11	6	1	.	.	.	1	.	.	9	2	.	.	2	1	61

STATIONS.	1	2	3	4	5	6	7	8	9	10	11	12	13	14	15	16	17	18	19	20	21	22	23	24	25	26	27	28	29	30	TOTAL.
BASSIN DE LA LOIRE.																															
Bassin de la Loire supérieure.																															
Saint-Paulien	.	.	.	.	.	.	8	1	1	5	.	.	.	4	3	14	29	9	6	.	.	.	2	3	.	3	.	.	.	7	95
Les Creuses	.	.	.	.	.	1	1	1	.	2	.	.	.	.	6	7	4	9	9	3	.	.	.	2	.	.	16	1	.	.	63
Rochetaillée	2	.	.	.	.	2	2	3	1	.	.	.	.	1	3	6	.	10	5	8	.	.	.	4	.	.	5	6	.	.	57
St-Étienne (C. M.)	1	.	.	.	1	2	2	.	0	1	0	.	1	.	15	9	9	4	3	4	.	.	.	.	.	5	1	.	.	1	59
Fortunières	.	.	.	.	.	.	3	2	.	.	.	.	.	.	0	7	12	2	4	3	.	.	.	.	.	13	2	.	.	.	54
Montbrison (P. C.)	.	.	.	.	.	2	2	.	.	.	.	.	.	.	7	4	6	5	.	4	.	.	.	.	.	2	3	.	.	.	35
Feurs	.	.	.	.	.	1	3	.	.	2	.	.	.	.	5	5	5	3	1	4	.	.	.	1	.	1	1	.	.	.	32
Panissières	.	.	.	.	.	2	3	.	.	.	.	.	.	.	11	6	4	3	.	.	.	.	.	.	.	12	1	.	.	.	42
Noirétable	2	.	9	.	.	4	3	.	.	4	.	.	.	.	10	7	.	.	6	17	2	.	.	.	.	27	5	.	.	.	96
St-Romain d'Urfé	.	2	.	.	.	.	7	.	.	5	.	.	.	14	.	.	15	0	6	7	.	.	1	.	.	13	.	.	.	.	70
Fourneaux	5	.	1	.	.	.	8	.	.	2	1	.	.	.	.	11	3	5	4	9	.	.	1	.	.	8	.	.	.	.	58
Montagny	.	.	.	.	.	4	6	.	.	.	.	.	1	.	14	.	8	5	6	12	.	.	2	.	.	10	2	.	.	.	70
Roanne	5	.	.	.	.	4	5	.	.	2	.	.	.	.	7	3	6	5	.	5	.	.	1	.	.	2	3	.	.	.	49
Saint-Rirand	.	5	2	.	6	6	.	.	.	4	.	.	.	4	11	3	6	9	11	7	.	1	1	1	10	16	1	.	.	.	103
Charolles	8	.	.	.	.	7	3	.	.	.	.	.	.	.	8	.	15	5	8	9	.	.	3	.	1	4	4	.	.	.	76
Digoin (P. C.)	8	.	.	.	.	7	3	.	.	.	.	.	.	.	8	.	15	5	8	9	.	.	3	.	1	.	8	.	.	.	76
Pierrefitte	5	.	3	.	.	2	2	.	.	.	.	.	.	3	6	.	7	7	8	5	.	.	3	.	1	5	5	.	.	.	58
Dompierre	7	.	4	.	.	7	8	.	.	7	.	.	.	.	.	.	17	3	10	.	.	.	.	.	.	4	.	.	.	12	79
Beaulon	11	.	0	.	.	.	3	.	.	.	.	.	.	.	9	1	6	3	6	6	1	.	.	.	1	4	5	.	.	.	56
Saint-Eusebe	3	.	1	.	.	4	1	.	.	.	.	.	.	.	12	.	11	2	6	4	.	.	3	.	1	8	3	.	.	.	59
Autun	4	2	.	.	.	.	.	.	.	.	.	.	.	.	12	3	4	5	8	2	.	.	3	.	.	5	7	.	.	.	55
Arnay-le-Duc	2	1	.	.	.	.	.	.	.	.	.	.	.	.	7	.	7	12	4	.	.	.	2	.	.	3	6	.	.	.	44
Luzy	.	4	5	1	.	.	.	.	.	.	.	.	.	.	13	5	7	7	2	10	2	.	.	.	.	3	9	.	.	.	68
Decize	3	.	2	.	.	.	.	.	.	.	.	.	.	.	20	.	6	4	8	5	.	2	.	.	3	3	3	.	.	.	59
Nevers	.	.	.	.	.	.	.	.	.	.	.	.	.	2	10	1	6	5	12	7	.	.	4	.	2	4	7	.	.	.	60
Châtillon-en-B.	.	.	2	.	.	.	.	.	.	.	.	.	.	.	13	.	7	.	10	4	.	2	.	.	3	4	.	.	.	.	45
La Colancelle	1	.	1	1	.	.	.	.	.	.	.	.	.	.	13	.	.	8	3	6	2	.	2	.	0	5	5	.	.	.	47
Prémery	.	.	1	0	.	.	.	.	.	.	.	.	.	0	11	1	7	1	8	8	.	.	4	.	1	4	7	.	.	.	53
Bassin de l'Allier.																															
Belvezet	.	.	.	.	.	.	.	.	30	8	.	.	.	.	.	.	13	11	.	.	.	1	2	.	2	.	.	.	.	.	67
Mercoire	.	.	.	.	.	.	.	.	.	33	2	.	3	.	2	3	9	10	1	.	.	.	.	2	1	2	0	.	.	.	68
Langogne	.	.	.	.	.	.	.	.	.	13	.	.	.	.	3	2	5	7	0	1	.	.	.	.	.	1	.	.	.	.	33
Grandrieu	1	.	.	.	.	1	5	0	.	3	1	.	.	1	0	3	4	3	2	1	.	.	.	1	.	.	1	.	.	.	27
Langeac	.	.	.	.	.	2	5	.	.	3	.	.	.	.	4	8	10	1	6	1	.	.	.	.	.	.	2	.	.	6	48
Murat	6	.	.	.	.	.	8	.	.	5	.	.	.	.	5	22	15	35	16	8	3	.	.	3	.	.	4	.	.	.	130
Massiac	4	.	.	.	.	4	6	.	.	3	2	.	.	.	.	5	4	16	.	4	.	.	.	2	.	.	2	.	.	.	52
Brioude	8	.	.	.	.	4	8	2	.	3	.	.	.	.	1	3	4	10	.	5	1	.	1	4	1	1	2	.	.	.	58
Ambert	3	.	1	.	.	2	3	1	.	2	1	.	.	.	2	12	8	5	16	25	3	2	.	2	.	1	3	.	.	.	92
Besse	7	.	.	.	.	.	.	.	.	12	.	10	.	.	3	12	28	32	1	1	.	.	.	.	.	20	12	.	.	.	138
Puy-de-Dôme (Obs.)	18	0	4	1	.	8	8	2	1	1	4	0	0	1	4	11	8	14	31	61	22	1	5	17	5	14	14	1	.	.	256
Clermont (Obsre)	12	0	.	.	.	3	13	0	.	1	4	0	.	1	0	2	2	7	3	2	2	0	1	1	0	0	2	.	.	.	56
Orcines	14	1	1	.	0	3	13	2	0	0	4	1	0	1	2	4	5	12	12	18	2	1	1	2	0	1	6	1	.	.	107
Thiers	2	2	.	.	.	3	7	.	.	4	1	.	.	.	4	4	4	4	3	26	5	.	2	2	1	4	5	.	.	.	83
Saint-Clément	7	.	4	.	.	7	8	.	.	7	.	.	.	.	.	.	17	3	10	.	.	.	.	.	.	41	.	.	.	12	116
Vichy	9	.	.	.	.	5	8	.	.	3	.	.	.	4	6	2	6	4	4	8	1	.	3	1	2	6	4	.	.	.	76
Ébreuil	14	.	.	.	.	2	6	.	.	.	6	.	.	2	2	2	3	2	5	7	2	.	2	.	.	1	5	.	.	.	61

STATIONS.	1	2	3	4	5	6	7	8	9	10	11	12	13	14	15	16	17	18	19	20	21	22	23	24	25	26	27	28	29	30	TOTAL
Bassin de l'Allier (suite).																															
Bessay	.	.	1	.	.	.	.	.	.	.	.	.	.	2	3	2	6	5	4	5	3	.	2	.	.	.	8	.	.	.	41
Moulins (P. C.)	.	.	1	.	.	.	2	.	.	.	.	.	.	3	3	.	5	2	6	4	.	.	1	.	1	2	2	.	.	.	32
Franchesse	5	.	0	0	.	.	.	.	.	.	.	.	.	1	4	2	6	2	6	9	4	.	2	.	3	2	5	.	.	.	51
Bassin du Cher.																															
Auzances	.	.	2	.	.	7	.	.	.	.	6	.	.	1	2	4	1	7	17	10	.	.	6	6	2	4	.	.	.	.	75
Chénérailles	10	.	.	0	.	1	4	.	.	.	4	.	.	.	0	..	5	6	6	.	.	.	.	.	.	12	7	.	.	.	56
Chambon	.	.	.	.	3	3	.	.	.	7	.	.	.	2	.	4	6	3	13	6	.	3	.	2	2	6	.	.	.	.	61
Montluçon	.	.	.	.	.	3	.	.	.	.	.	.	.	.	1	3	4	.	10	9	.	.	3	.	2	2	.	.	.	.	37
Préveranges	11	.	.	.	.	2	.	.	.	.	.	.	.	.	4	3	.	17	15	20	3	.	3	.	.	6	11	.	.	.	95
Laqueune (Epineuil)	.	.	2	.	.	1	.	.	.	.	.	.	.	1	5	2	5	3	9	10	.	.	3	.	2	2	.	.	.	.	45
Cérilly	3	.	1	0	.	.	.	0	.	.	.	.	.	1	6	4	4	4	8	6	11	0	4	.	.	3	6	.	.	.	61
Ourouer-les-B.	.	.	7	4	.	.	.	.	.	.	.	.	.	.	8	7	2	3	4	3	.	.	.	.	.	.	12	.	.	.	50
Bourges (E. N.)	.	.	1	.	.	.	.	.	.	.	.	.	.	4	8	.	5	5	9	5	0	.	3	.	0	9	1	.	.	.	50
St-Palais (La Rés.)	.	.	.	.	.	.	.	.	.	.	.	.	.	5	8	9	12	8	10	3	8	.	11	.	5	4	5	.	.	.	88
Mehun-s.-Yèvre	.	.	.	.	.	.	.	.	.	.	.	.	.	.	11	1	6	1	7	12	2	.	2	.	.	5	11	.	.	.	58
La Chapelle d'A	.	.	.	.	.	.	.	.	.	.	.	.	.	.	10	2	4	5	5	8	5	2	.	.	.	.	7	.	.	.	48
Salbris		.	.	.	.	.	.	.	.	.	.	.	.	.	16	2	2	2	9	8	9	.	2	1	.	.	11	.	.	.	62
Romorantin	.	.	.	.	.	.	.	.	.	.	.	.	.	.	14	2	3	2	2	16	6	.	.	2	.	.	8	.	.	.	55
Mennetou-s.-Cher	.	.	.	.	.	.	.	.	.	.	.	.	.	7	17	.	15	2	14	20	1	.	4	.		11	5	.	.	.	96
Selles-s-Cher	.	.	.	.	.	.	.	.	.	.	.	.	.	3	2	.	5	1	3	5	.	.	1	.	.	7	.	.	.	.	27
Montrichard	.	.	.	.	.	.	.	.	.	.	.	.	.	4	10	5	5	4	9	9	.	3	.	.	.	3	.	.	.	.	52
Épeigné-les-B.	.	.	9	.	.	.	.	.	.	.	.	.	.	.	17	0	7	0	.	14	4	.	3	0	2	7	5	.	.	.	59
Bassin de l'Indre.																															
Sainte-Sévère	.	.	.	.	.	.	.	.	.	.	.	.	.	.	5	.	6	5	31	7	4	.	.	6	.	5	.	.	.	.	71
La Châtre (M. Rouet)	.	.	2	0	.	.	.	.	.	.	.	.	.	2	2	3	6	4	17	6	.	.	3	.	.	2	2	.	.		49
Loches (P. C.)	.	1	.	.	.	.	.	.	.	.	.	.	.	.	.	17	.	3	.	10	.	.	2	.	.	11	.	.			45
Manthelan	.	.	.	.	.	.	.	.	.	.	.	.	.	.	14	.	9	.	12	13	2	.	.	3	.	.	12	.		.	65
Villaines	.	.	1	0	.	.	.	.	.	.	.	.	.	.	13	0	6	2	4	10	2	0	2	0	0	3	3	.	0	.	48
St-Benoît (forêt)	.	.	1	.	.	.	.	.	.	.	.	.	.	.	11	0	6	1	2	7	3	.	1	.	.	6	4	.	.		42
Azay-le-Rideau	.	.	2	.	.	.	.	.	.	.	.	.	.	.	14	.	6	2	4	10	2	.	2	1	.	13	2		.	.	58
Lignières	.	.	1	.	.	.	.	.	.	.	.	.	.	.	13	0	7	2	4	15	1		0	0	3	6	4	0	0	0	57
Rigny-Ussé	.	.	1	.	.	.	.	.	.	.	.	.	.	.	12	1	10	2	3	9	5	.	.	3	.	5	.		5	.	56
Bassin de la Creuse.																															
Aubusson	8	.	.	.	.	.	6	.	.	7	.	.	.	0	0	2	5	7	11	13	1	.	2	.	1	2	12	.	.	.	80
Ahun	11	.	.	.	.	3	.	.	.	.	.	.	.	.	.	1	8	4	.	8	.	.	.	.	.	.	.	.	.	.	35
Boussac	.	.	2	.	1	1	.	.	.	.	.	.	.	.	6	8	8	8	18	0	.	4	1	.	6	3	.	.	.	.	67
Guéret (E. N.)	6	.	.	.	.	.	5	.	.	.	.	.	.	.	2	.	11	1	7	4	.	1	1	.	0	10	.	.	.	.	48
Bénévent	.	.	3	.	.	4	.	.	.	.	.	.	.	.	5	.	16	3	1	10	.	.	2	.	.	1	1	.	.	.	47
Bessines	.	.	4	.	.	.	.	.	.	3	.	.	.	.	5	4	14	7	.	22	14	.	.	3	6	8	6	.	.	.	98
Magnac-Laval	.	.	1	0	.	1	.	.	.	.	.	.	.	1	4	1	4	4	4	18	9	0	2	3	1	9	5	.	.	.	67
La Souterraine	.	.	2	.	.	1	.	.	.	.	.	.	.	.	4	1	6	10	3	17	4	4	8	5	6	5	12	.	.	.	88
Dun-le-Palleteau	.	.	.	.	.	.	.	.	.	.	.	.	.	.	3	,	5	8	11	33	.	.	6	.	5	10	13	.	.	.	94
Saint-Benoît-du-S.	.	.	2	.	.	.	.	.	.	.	.	.	.	.	7	.	6	3	15	10	4	.	4	4	2	12	4	.	.	.	73
Abilly	.	.	2	.	.	.	.	.	.	.	.	.	.	0	7	1	4	2	3	16	6	.	2	.	1	5	3	.	.	.	52
Buxeuil	.	.	.	.	.	.	.	.	.	.	.	.	.	10	.	3	.	.	4	10	.	.	.	.	.	6	.	.	.	.	32

STATIONS.	1	2	3	4	5	6	7	8	9	10	11	12	13	14	15	16	17	18	19	20	21	22	23	24	25	26	27	28	29	30	TOTAL.
Bassin de la Vienne.																															
Eymoutiers	3	.	2	.	.	.	10	.	.	2	.	.	.	.	.	10	6	18	10	20	10	3	.	.	.	5	12	.	.	.	111
Pontarion	8	.	.	.	.	4	5	.	.	.	.	.	.	.	3	12	10	2	5	12	.	.	.	.	.	15	.	.	.	.	76
Saint-Léonard	.	.	4	.	.	3	7	.	.	7	.	.	.	.	6	.	12	6	9	8	.	.	3	1	.	12	.	.	.	.	78
Pierrebuffière	2	.	.	.	.	.	12	.	.	10	7	.	.	.	4	4	7	4	2	1	2	.	.	1	0	7	7	.	.	.	70
Oradour-s^t-Vayre	.	.	.	.	.	.	6	.	.	6	2	.	.	.	6	4	25	12	7	11	7	.	3	3	.	15	.	.	.	.	107
Limoges (C. M.)	.	.	2	0	.	6	5	.	.	6	1	.	.	1	6	1	12	6	13	17	2	.	3	1	2	18	.	.	.	.	102
Oradour-s^t-Glane	.	.	1	.	1	.	5	.	.	6	.	.	.	1	5	3	5	10	10	15	2	.	3	2	2	12	4	.	.	.	87
Rochechouart	.	.	.	0	.	.	7	.	.	4	2	.	.	.	2	1	8	.	3	7	5	.	2	.	.	5	3	.	.	.	50
Chabanais	.	.	.	.	.	.	.	.	.	.	.	.	.	.	.	.	12	5	3	17	11	.	.	2	1	9	3	.	.	.	63
Nouic	.	1	.	.	.	1	.	.	2	.	.	.	2	.	3	28	15	2	27	6	1	2	9	11	6	.	.	.	.	.	116
Lussac-l.-Châteaux	.	.	1	.	.	.	.	.	.	.	.	.	.	1	4	1	8	1	2	15	.	.	5	.	1	8	.	.	.	.	47
Poitiers (P. C.)	.	.	.	.	.	.	.	.	.	.	.	.	.	1	.	.	5	4	4	8	3	2	.	.	7	4	.	.	.	.	38
Chatellerault	.	.	3	.	.	.	.	.	.	.	.	.	.	.	7	.	6	1	2	14	3	.	.	.	3	8	.	.	.	.	47
Parçay-sur-V.	.	.	.	.	.	.	.	.	.	.	.	.	.	.	6	.	10	4	.	12	.	.	6	.	.	6	4	.	.	.	49
Saint-Epain	.	.	.	.	.	.	.	.	.	.	.	.	.	.	9	.	5	1	3	15	5	0	2	0	.	5	4	.	.	.	49
Bassin de la Loire, du Bec-d'Allier à Angers.																															
Givry	.	.	0	.	.	.	.	.	.	.	.	.	.	0	7	0	6	1	9	9	0	.	1	0	3	3	4	.	.	.	44
Sancerre	.	6	.	.	.	.	.	.	.	.	.	.	.	9	1	.	4	4	9	4	.	2	.	2	.	.	5	.	.	.	46
Saint-Satur	.	.	.	.	.	.	.	.	.	.	.	.	.	1	9	.	7	1	9	7	.	.	2	.	.	5	3	.	.	.	44
Léré	0	0	0	.	.	.	0	.	.	.	.	.	.	1	10	1	1	3	5	9	1	.	1	0	1	4	8	1	.	0	47
Gien	.	.	.	.	.	.	.	.	.	.	.	.	.	.	8	.	5	1	5	8	2	.	2	.	.	2	4	.	.	.	39
Grignon	.	1	.	.	.	.	.	.	.	.	.	.	.	.	18	.	3	.	8	10	1	.	2	.	.	5	6	.	.	.	55
Combreux	.	3	.	.	.	.	.	.	.	.	.	.	.	.	21	.	2	.	6	12	1	.	2	.	1	2	5	.	.	.	54
Orléans (P. C.)	.	1	0	.	.	.	.	.	.	.	.	.	.	.	17	.	3	1	5	13	1	.	1	.	0	3	1	.	.	.	46
La Motte-Beuvron	.	.	.	.	.	.	.	.	.	.	.	.	.	.	8	.	1	.	7	6	.	.	.	.	.	9	.	.	.	.	31
Vernou (Loir-et-Cher)	.	.	.	.	.	.	.	.	.	.	.	.	.	.	14	.	3	1	9	14	2	.	.	1	1	3	7	.	0	.	55
Contres	.	.	.	.	.	.	.	.	.	.	.	.	.	.	10	.	3	3	2	9	3	.	.	.	.	4	7	.	.	.	41
Ouzouer-le-Marché	.	.	2	.	.	.	.	.	.	.	.	.	.	.	21	.	3	1	6	8	.	.	.	.	.	.	.	.	.	.	41
Blois (P. C.)	.	.	.	.	.	.	.	.	.	.	.	.	.	.	16	.	5	4	5	11	2	0	1	.	.	5	6	.	1	.	56
Montreuil	.	.	.	.	.	.	.	.	.	.	.	.	.	5	12	.	11	3	3	12	.	.	1	.	1	9	3	.	0	.	60
Villedomer	.	0	.	.	.	.	.	.	.	.	.	.	.	.	17	.	9	1	.	10	3	.	2	1	1	8	5	.	.	.	57
Beaumont-la-R	.	.	.	.	.	.	.	.	.	.	.	.	.	.	20	.	.	9	5	7	9	2	.	2	.	7	6	.	.	.	67
Notre-Dame-d'OE.	.	.	0	.	.	.	.	.	.	.	.	.	.	.	16	.	6	.	8	11	.	.	7	1	0	7	6	.	1	.	62
Tours (C. M.)	.	0	0	.	.	.	.	.	.	.	.	.	.	3	7	2	5	1	8	11	0	0	2	.	0	12	1	0	0	.	54
Channay	.	.	0	.	.	.	.	.	.	.	.	.	.	0	22	.	9	1	3	10	2	0	2	0	0	10	3	.	1	.	63
Auverse	.	.	.	.	.	.	.	.	.	.	.	.	.	.	23	.	9	.	3	13	1	.	2	1	.	6	0	.	.	.	58
Angers (J. des Pl.)	0	.	.	.	.	.	.	.	.	.	.	.	0	6	10	6	6	0	1	5	0	0	1	0	1	1	.	0	0	0	38
La Baumette (M. Cheux)	.	1	0	.	.	.	.	.	.	.	.	.	.	9	7	4	6	1	0	5	.	.	1	.	1	2	.	.	.	.	37
Bassin du Loir.																															
Janville	.	3	.	.	.	.	.	.	.	.	.	.	.	.	18	.	.	5	4	6	17	.	.	.	.	.	.	.	.	.	53
Voves	.	.	0	.	.	.	.	.	.	.	.	.	.	.	13	.	3	1	7	9	2	.	.	.	.	.	4	.	.	.	39
Orgères	.	1	.	.	.	.	.	.	.	.	.	.	.	.	14	.	3	2	4	8	4	.	.	.	0	2	4	.	.	.	41
Châteaudun	.	1	1	.	.	.	.	.	.	.	.	.	.	.	16	.	5	2	.	9	.	.	1	.	.	3	9	6	1	.	54
Brou	.	0	1	.	.	1	.	.	.	.	.	.	.	.	10	1	3	3	6	8	3	.	.	1	.	2	1	.	.	.	40
Authon	.	2	2	.	.	.	.	.	.	.	.	.	.	4	25	.	8	6	5	16	.	.	0	1	5	3	5	.	1	.	83
Droué	.	.	7	5	.	.	.	.	.	.	.	.	.	2	4	.	4	7	0	2	.	.	19	7	2	2	.	.	1	1	64

STATIONS.	1	2	3	4	5	6	7	8	9	10	11	12	13	14	15	16	17	18	19	20	21	22	23	24	25	26	27	28	29	30	TOTAL.
Bassin du Loir (suite).																															
Oucques	.	.		.	.	.	.	.	.	.	.	.	.	.	20	.	3	4	5	7	5	.	.	.	.	4	6	.	.	.	54
Vendôme (P. C.)	.	.	.	.	.	.	.	.	.	.	.	.	.	.	14	4	5	.	7	6	3	.	2	2	.	4	2	.	1	.	50
Montoire	.	.	.	.	.	.	.	.	.	.	.	.	.	.	18	.	6	2	2	7	2	.	.	2	1	5	3	.	1	.	50
Savigny	.	.	.	.	.	.	.	.	.	.	.	.	.	.	20	4	4	.	4	5	3	.	1	0	.	3	2	.	.	.	46
Jupilles	.	.	2	.	.	.	.	.	.	.	.	.	.	.	8	.	7	.	5	8	5	.	2	1	.	.	4	.	1	.	43
Dissais-s-C.	.	.	.	.	.	.	.	.	.	.	.	.	.	.	18	.	7	.	8	10	1	.	.	1	1	5	1	.	1	.	53
Pontvallain	.	.	.	.	.	.	.	.	.	.	.	.	.	.	28	.	3	6	2	7	4	.	.	1	.	4	4	.	5	.	64
La Flèche	.	.	.	.	.	.	.	.	.	.	.	.	.	1	19	6	4	7	.	.	1	.	.	.	4	2	2	1	.	.	47
Bassin de la Sarthe.																															
Fᵗ d'Écouves (R.-V.)	.	.	.	.	.	.	.	.	.	.	.	.	0	18	2	6	2	5	13	3	.	.	.	5	1	7	.	.	.	.	64
Forêt de Bourse	.	2	1	.	.	2	.	.	.	.	.	.	.	.	3	1	.	3	18	32	18	.	1	4	.	2	4	.	.	.	91
Mortagne	.	1	.	.	1	.	.	.	.	.	.	.	.	1	25	1	5	4	17	13	6	0	0	0	1	1	.	6	.	1	83
Forêt de Réno	.	.	2	.	.	.	.	.	.	.	.	.	.	.	24	.	7	3	8	18	6	.	.	2	.	6	3	.	.	.	79
Nogent-le-Rotrou	.	.	.	.	.	.	.	.	.	.	.	.	.	.	20	1	7	2	12	8	3	.	1	.	.	5	3	.	.	.	62
Thiron-Gardais	.	.	.	.	.	.	.	.	.	.	.	.	.	.	26	.	8	8	11	10	.	.	.	.	.	3	7	.	.	.	73
Bellême	.	.	1	0	.	.	.	.	.	.	.	.	.	0	25	1	5	4	12	18	1	.	2	1	2	4	3	1	0	1	81
Forêt de Perseigne	.	0	.	.	.	1	.	.	.	.	.	.	.	0	24	1	6	1	9	8	5	.	.	.	.	4	2	.	0	0	62
Alençon (C. M.)	.	0	.	.	.	.	.	.	.	.	.	.	0	14	.	.	2	9	11	9	.	.	.	.	.	7	0	0	0	.	53
Sᵗ-Denis-s.-Sarthon	.	.	0	.	.	.	.	.	.	.	.	.	.	.	5	4	2	6	9	7	3	.	4	.	.	0	2	.	.	.	43
Villaines-la-Juhel	.	.	2	.	.	.	.	.	.	.	.	.	.	.	24	1	6	4	7	15	.	6	6	.	7	.	.	.	.	.	77
Beaumont-s-S.	.	.	.	.	.	.	.	.	.	.	.	.	.	.	21	1	3	2	3	8	3	.	1	.	1	4	1	.	.	.	48
Bonnétable	.	.	1	.	.	.	.	.	.	.	.	.	.	.	15	3	3	4	3	7	2	.	.	1	.	3	1	.	.	.	43
La Ferté-Bernard	.	1	.	.	.	.	.	.	.	.	.	.	.	.	17	.	2	5	4	6	.	.	1	.	.	3	.	.	.	.	39
Sainte-Suzanne	.	.	.	.	.	.	.	.	.	.	.	.	25	.	5	4	3	3	1	.	.	.	.	.	3	2	.	.	.	.	46
Souligné-s.-Vallon	.	.	.	.	.	.	.	.	.	.	.	.	.	.	22	.	5	4	.	7	.	.	2	.	1	6	1	.	.	.	49
Le Mans (P. C.)	.	.	.	.	.	.	.	.	.	.	.	.	.	1	17	.	4	2	1	5	1	.	.	.	.	2	2	.	.	.	35
Bouloire	.	.	1	.	.	.	.	.	.	.	.	.	.	.	.	16	5	4	2	10	1	.	1	.	.	2	1	.	.	.	43
Sablé	.	.	.	.	.	.	.	.	.	.	.	.	.	.	12	.	7	.	5	.	.	.	.	4	.	6	.	.	.	.	34
Bassin de la Mayenne.																															
Domfront	.	.	4	.	.	.	.	.	.	.	.	.	.	0	19	.	7	12	25	4	.	.	.	1	6	6	4	.	.	.	88
Forêt d'Andaines	.	.	.	.	.	.	.	.	.	.	.	.	4	18	2	.	.	6	.	2	.	2	.	.	6	12	.	.	.	.	52
Pré-en-Pail	.	.	.	.	.	.	.	.	.	.	.	.	.	2	22	.	7	7	12	13	10	.	3	.	1	8	.	.	0	.	85
Gorron	.	1	0	.	.	.	.	.	.	.	.	.	.	1	0	.	2	5	.	1	.	.	.	.	1	0	.	.	0	.	11
Ambrières	.	3	1	.	.	.	.	.	.	.	.	.	.	.	23	0	6	5	11	5	3	.	.	1	3	2	7	.	.	.	69
Mayenne (P. C.)	.	.	.	.	.	.	.	.	.	.	.	.	.	.	27	.	7	5	7	5	3	.	.	.	1	5	4	.	.	.	64
Ernée	.	1	1	.	.	.	.	.	.	.	.	.	.	18	6	4	4	16	1	5	.	1	0	.	1	8	0	.	0	.	66
Chailland	.	.	.	.	.	.	.	.	.	.	.	.	.	22	6	.	.	6	18	5	.	.	.	8	6	9	.	.	.	.	80
Montsûrs	.	0	1	.	.	.	.	.	.	.	.	.	.	.	23	.	5	7	7	2	.	.	2	0	1	4	3	.	0	0	55
Laval (E. N.)	.	.	.	.	.	.	.	.	.	.	.	.	.	17	5	5	4	8	.	3	.	1	.	.	0	7	.	.	0	.	51
Cossé-le-Vivien	.	.	.	.	.	.	.	.	.	.	.	.	.	.	24	1	9	.	7	1	3	.	1	.	.	5	2	.	.	.	54
Grez-en-Bouëre	.	.	.	.	.	.	.	.	.	.	.	.	.	.	16	1	6	5	6	1	2	.	2	0	1	4	3	.	.	.	47
Château-Gontier	.	.	.	.	.	.	.	.	.	.	.	.	.	19	.	.	8	3	6	1	1	.	.	.	.	3	.	.	.	.	41
Sᵗ-Aignan-s.-Roë	.	.	.	.	.	.	.	.	.	.	.	.	.	.	19	.	8	.	3	1	1	0	8	1	4	2	.	.	.	.	47
Pouancé	.	.	.	.	.	.	.	.	.	.	10	15	6	.	.	.	.	.	5	5	.	.	.	.	.	.	9	.	.	.	50
Bassin de la Loire inférieure, rive droite.																															
Bécon	.	.	.	.	.	.	.	.	.	.	.	.	.	.	22	.	18	.	.	5	.	.	.	.	.	.	5	.	.	.	50
Candé	.	.	.	.	.	.	.	.	.	.	.	.	.	.	20	.	13	1	1	2	.	.	.	.	3	3	2	.	.	.	46

STATIONS.	1	2	3	4	5	6	7	8	9	10	11	12	13	14	15	16	17	18	19	20	21	22	23	24	25	26	27	28	29	30	TOTAL.
Bassin de la Loire inférieure, rive droite (suite).																															
Oudon	.	.	.	.	.	.	.	.	.	.	.	.	.	.	5	4	.	12	.	2	.	.	.	.	.	.	.	4	.	.	29
Joué-sur-Erdre	.	.	1	.	.	.	.	.	.	.	.	.	.	.	22	.	12	1	5	.	2	.	.	.	.	4	6	.	.	.	53
Nort	.	.	5	.	.	.	.	.	.	.	.	.	.	.	14	5	4	2	1	2	1	.	.	.	.	.	1	1	.	.	35
Nantes (Obs^re)	.	1	1	.	.	.	.	.	.	.	.	.	.	18	.	13	2	2	1	3	.	.	.	1	5	2	.	.	.	.	49
Cordemais	.	.	0	2	.	.	.	.	.	.	.	.	.	.	20	.	16	2	5	1	3	.	.	.	.	7	3	.	.	.	59
Savenay (E. N.)	.	.	.	2	.	.	.	.	.	.	.	.	.	10	6	9	5	.	.	4	.	.	1	.	5	.	.	.	.	.	42
Saint-Nazaire	.	.	3	4	.	.	.	.	.	.	.	.	.	3	17	3	17	3	1	0	.	.	0	.	1	1	0	.	.	0	54
Bassin de la Loire inférieure, rive gauche; bassin de la Sèvre nantaise.																															
Secondigny	.	.	1	.	.	.	.	.	.	.	.	.	.	.	20	.	14	3	2	.	12	.	.	.	.	16	1	.	.	.	69
Parthenay (E. N.)	.	.	.	.	.	.	.	.	.	.	.	.	.	.	6	.	8	2	1	7	5	0	.	.	.	7	4	0	.	.	40
Bressuire	.	4	.	.	.	.	.	.	.	.	.	.	.	.	.	.	.	13	5	3	5	.	1	.	.	4	.	.	.	.	35
Puy-N.-D.	.	.	0	.	.	.	.	.	.	.	.	.	.	.	6	0	7	1	1	10	4	.	2	0	0	6	2	.	0	.	40
Gennes	.	.	2	.	.	.	.	.	.	.	.	.	.	.	14	1	13	3	3	9	3	0	2	0	0	2	4	.	1	.	57
Saint-Saturnin	.	2	.	.	.	.	.	.	.	.	.	.	.	.	14	7	9	.	2	5	.	.	.	0	6	.	3	.	.	.	48
Ponts-de-Cé	.	.	1	.	.	.	.	.	.	.	.	.	.	.	15	.	10	1	2	6	0	.	1	.	1	2	0	.	.	0	39
Thouarcé	.	0	.	.	.	.	.	.	.	.	.	.	0	9	1	9	4	.	6	6	.	1	.	1	2	0	.	1	.	.	40
Les Gardes	.	.	2	.	.	.	.	.	.	.	.	.	.	4	10	.	11	6	0	6	1	.	0	1	0	6	3	.	1	.	51
Chalonnes	.	.	.	.	.	.	.	.	.	.	.	.	.	.	14	.	12	.	.	.	5	.	.	.	.	4	2	.	.	.	37
La Pommeraye	.	.	.	.	.	.	.	.	.	.	.	.	.	.	15	.	12	1	2	2	2	.	.	.	.	4	1	.	0	.	39
Chapelle-St-Flor	.	.	.	.	.	.	.	.	.	.	.	.	.	.	17	.	13	1	2	1	4	.	.	1	.	6	3	.	.	.	48
Champtoceaux	0	.	.	.	.	.	.	.	.	.	.	.	.	0	11	.	10	2	3	1	3	.	.	.	.	4	5	.	0	.	39
Montfaucon	.	.	3	.	.	.	.	.	.	.	.	.	.	3	18	.	6	13	6	.	9	.	.	.	.	11	.	.	.	.	70
Tiffauges	.	.	.	.	.	.	.	.	.	.	.	.	.	1	4	11	2	.	1	8	0	.	.	.	.	.	20	.	.	.	47
Les Herbiers	.	.	2	.	.	.	.	.	.	.	.	.	.	1	22	1	16	1	1	5	7	.	1	.	.	6	4	.	.	.	67
Montaigu	.	.	4	1	.	.	.	.	.	.	.	.	1	1	16	1	10	3	1	3	7	.	1	.	.	8	1	.	0	.	58
Clisson	.	.	.	2	.	.	.	.	.	.	.	.	.	.	11	.	9	.	4	2	7	.	.	.	7	3	.	.	.	.	45
BASSINS ENTRE LA LOIRE ET LA GIRONDE.																															
Bassins de la Vie, du Lay et de la Sèvre niortaise.																															
Pointe St-Gildas	.	.	.	.	.	.	.	.	.	.	.	.	.	.	14	.	12	1	0	1	.	.	.	.	.	6	.	.	.	.	35
Noirmoutiers	.	.	1	.	.	.	.	.	.	.	.	.	.	.	14	16	2	3	1	1	1	.	.	.	.	11	.	.	.	.	50
Ile d'Yeu	.	.	0	0	.	.	.	.	.	.	.	.	0	3	4	0	10	7	.	.	0	.	2	.	0	9	.	.	.	.	36
St-Gilles-s.-Vie	.	.	3	.	.	.	.	.	.	.	.	.	.	.	1	18	2	0	3	.	.	.	1	.	.	5	1	.	.	.	34
Les Sables-d'Olonne	.	.	2	.	.	.	.	.	.	.	.	.	.	4	12	0	7	4	1	0	1	.	1	.	.	7	1	.	.	.	40
Roche-s-Yon (E.N.)	.	.	6	.	.	.	.	.	.	.	.	.	0	4	21	0	10	4	2	5	7	.	.	.	.	14	.	.	.	.	73
Chantonnay	.	.	.	.	.	.	.	.	.	.	.	.	.	6	18	.	12	1	4	6	6	.	.	.	.	12	.	.	.	.	65
La Châtaigneraie	.	.	.	.	.	.	.	.	.	.	.	.	.	.	7	1	19	3	4	6	10	.	1	.	.	11	.	.	.	.	62
Longèves	.	.	1	.	.	.	.	.	.	.	.	.	.	.	13	0	9	1	3	2	4	.	.	.	.	11	3	.	.	.	47
Luçon	.	.	2	.	.	.	.	.	.	.	.	.	.	1	19	.	15	1	2	.	5	.	1	.	.	12	.	.	.	.	58
Marans	.	.	.	1	.	.	.	.	.	.	.	.	.	2	7	3	7	3	1	1	.	.	.	.	.	10	1	.	.	.	36
Coulonges-s.-l'A	.	2	.	.	.	.	.	.	.	.	.	.	0	14	.	10	1	5	4	5	.	.	.	.	12	5	.	.	.	.	58
Chantecorps	.	1	.	.	.	.	.	.	.	.	.	.	.	.	13	13	.	2	1	4	14	2	.	.	.	12	3	1	.	.	68
Viel-Pain	.	.	.	.	.	.	.	.	.	.	.	.	.	3	4	.	8	.	8	12	.	.	0	.	.	8	.	.	.	.	43
La Couarde	.	.	3	1	.	.	.	.	.	.	.	.	.	2	16	1	17	4	4	6	5	.	0	.	.	14	4	.	.	.	77
Niort	.	.	2	.	.	.	.	.	.	.	.	.	.	1	9	0	6	3	3	3	5	.	1	0	.	14	6	.	.	.	53
Fressines	.	.	3	.	.	.	.	.	.	.	.	.	.	1	7	16	1	5	4	.	.	.	1	2	.	10	6	.	.	.	56
Mauzé	.	.	3	.	.	.	.	.	.	.	.	.	.	7	2	8	6	4	4	1	.	.	5	.	.	.	12	.	.	.	53

STATIONS.	1	2	3	4	5	6	7	8	9	10	11	12	13	14	15	16	17	18	19	20	21	22	23	24	25	26	27	28	23	30	TOTAL.
Bassins de la Vie, du Lay et de la Sèvre niortaise (suite).																															
Bazoin	.	.	.	.	.	.	.	.	.	.	.	.	.	.	7	7	2	1	2	2	.	.	.	.	.	15	.	.	.	.	36
La Rochelle (P. C.)	.	.	8	.	.	.	.	.	.	.	.	.	4	.	4	.	9	3	.	4	3	.	2	.	.	.	10	.	.	.	47
Bassin de la Charente.																															
Saint-Mathieu	.	.	.	.	.	.	6	.	5	6	.	.	.	.	9	.	26	.	10	.	.	8	3	5	.	12	.	.	.	.	90
Le Lac Français	.	.	.	.	.	.	.	.	.	.	.	.	.	.	.	2	13	1	8	9	3	0	2	.	1	14	5	0	.	.	58
Angoulême (P. C.)	.	.	.	.	.	.	9	.	.	8	.	.	3	1	6	5	17	6	4	5	6	.	2	.	.	.	16	.	.	.	88
Jonzac	.	.	.	.	2	.	.	.	.	2	2	.	.	2	3	3	16	6	.	4	5	.	.	.	.	18	.	.	.	.	63
Cognac	.	.	.	.	.	.	.	.	.	.	.	.	.	.	.	8	1	5	1	8	.	1	.	.	12	3	.	.	.	.	40
Aigre	.	.	.	.	.	.	.	.	.	.	.	.	.	.	.	.	17	7	3	9	5	.	2	0	.	8	5	.	.	.	57
Ruffec	.	.	.	.	.	.	.	.	.	.	.	.	.	.	.	.	20	7	3	8	5	.	2	0	.	7	4	.	.	.	56
La Brousse	.	.	3	.	.	.	.	.	.	.	.	.	.	.	8	.	12	7	5	13	.	.	1	.	.	10	5	.	.	.	63
Chail	.	.	2	1	.	.	.	.	.	.	.	.	.	0	13	.	12	1	6	3	8	.	1	1	.	12	6	.	.	.	66
Vernoux-s-Bout	.	.	.	.	.	.	.	.	.	.	.	.	0	5	.	7	9	.	0	29	6	.	4	2	1	3	.	.	.	.	67
Les Fosses	.	.	3	.	.	.	.	.	.	.	.	.	.	.	8	.	10	3	3	3	5	.	.	1	.	17	8	.	.		62
Villiers-au-Bois	.	.	4	.	.	.	.	.	.	.	.	.	.	.	6	.	9	3	3	4	7	.	.	1	.	16	6	.	.	.	59
St-Jean-d'Angely	.	1	.	.	.	.	.	1	.	.	.	.	3	.	9	5	3	1	5	.	1	.	.	8	.	.	.	.	.	.	37
Saintes	.	.	.	.	.	.	.	.	.	.	.	.	.	1	2	3	6	8	12	8	2	.	.	.	.	4	.	.	.	.	46
Ile d'Aix	.	.	3	.	.	.	.	6	.	.	.	.	.	2	9	.	7	6	2	.	4	.	2	.	.	14	.	.	.	.	55
Chassiron	.	.	.	3	.	.	.	.	.	10	.	.	.	1	.	.	5	4	8	.	2	.	.	2	.	2	11	.	.	.	48
BASSIN DE LA GIRONDE.																															
Bassin de la Dordogne.																															
Laqueuille	.	9	.	.	.	13	5	.	.	6	.	.	.	1	13	5	14	6	10	4	.	.	13	3	4	13	.	.	.	.	119
La Tour-d'Auvergne	11	.	3	.	.	11	4	.	.	8	1	.	.	.	7	12	27	21	19	4	.	.	.	7	0	0	.	.	.	.	135
Église-Nve-d'Entr.	4	3	3	2	2	3	3	.	.	.	.	.	.	3	5	4	2	3	7	7	.	.	47	.	.	.	.	.	.	.	98
Ussel	7	1	1	.	.	8	4	.	1	.	.	.	.	0	8	6	13	11	5	8	.	.	6	.	2	8	.	.	.	.	89
Aurillac (E. N.)	2	.	1	.	.	.	.	.	.	0	.	.	.	1	11	20	19	0	18	11	.	0	1	.	0	22	4	.	.	.	112
Argentat	4	.	.	1	8	1	1	.	.	.	.	.	1	1	3	22	10	15	5	6	.	.	2	.	1	12	6	.	.	.	99
Beaulieu	.	.	.	.	.	9	15	.	.	6	9	.	.	.	9	10	8	15	14	9	2	.	4	.	3	12	4	.	.	.	129
Saint-Céré	1	.	.	.	.	2	13	.	.	5	.	.	.	.	2	4	19	7	5	12	.	.	4	.	1	15	.	.	.	.	90
La Tronquière	3	.	.	.	.	4	20	.	.	14	.	.	.	.	14	6	30	18	30	14	.	.	.	6	.	14	16	.	.	.	189
Gramat	.	.	.	.	3	.	.	.	.	5	.	.	.	.	5	5	40	20	22	25	.	.	.	.	20	.	.	.	.	.	145
Frayssinet	.	.	.	.	.	4	.	.	.	6	.	.	.	.	6	14	10	13	8	13	.	.	4	.	.	12	4	.	.	.	94
Martel	.	.	.	.	8	9	.	.	.	10	.	.	.	.	9	.	25	10	5	10	.	.	6	.	.	18	6	.	.	.	116
Vayrac	.	.	.	.	.	.	22	.	.	10	.	.	.	.	2	4	27	2	6	6	.	.	5	.	1	.	.	.	.	.	85
Tulle (P. C.)	4	.	3	.	.	4	7	.	.	7	1	.	.	.	11	17	27	26	9	11	2	.	1	.	1	8	16	.	.	.	155
Brive	.	.	.	.	.	7	5	2	3	4	.	.	.	.	17	23	11	9	8	8	.	3	2	7	5	15	1	.	.	.	130
Chalais	.	.	.	.	.	.	.	.	.	.	.	.	.	.	.	2	4	12	6	5	4	.	2	.	.	18	9	.	.	.	63
Montguyon	.	.	.	.	.	2	3	.	.	12	.	1	1	1	6	4	8	10	3	10	12	.	.	3	.	18	1	.	.	.	95
Les Églisottes	.	.	.	.	.	.	.	.	.	12	.	.	.	1	5	3	4	12	8	4	4	.	3	.	.	15	8	.	.	.	78
Coutras	.	.	.	.	.	.	.	.	.	.	12	.	1	1	6	5	7	5	9	4	7	.	3	.	.	13	10	.	.	.	83
Lussac	.	.	.	.	.	1	1	.	.	11	.	0	0	1	4	7	4	11	6	1	6	2	.	.	.	11	11	.	.	.	78
Cavignac	.	.	.	.	.	.	0	.	.	12	.	.	0	2	7	4	5	10	8	2	8	0	2	.	.	13	13	.	.	.	88
Bassin du Lot.																															
Le Bleymard	.	.	.	.	.	.	.	.	.	11	6	.	2	3	2	.	10	28	6	.	.	.	.	.	.	.	4	.	.	.	102
Bagnols	.	.	.	.	.	.	.	.	.	24	3	.	.	5	1	1	9	10	3	2	.	.	.	.	.	2	3	.	.	.	63

STATIONS.	1	2	3	4	5	6	7	8	9	10	11	12	13	14	15	16	17	18	19	20	21	22	23	24	25	26	27	28	29	30	TOTAL.
Bassin du Lot (suite).																															
Montmirat	.	.	.	.	.	.	4	.	.	5	.	.	.	5	4	2	9	23	.	1	.	.	.	.	.	3	4	.	.	.	60
Mende (P. C.)	.	.	.	.	.	.	.	.	.	6	.	.	.	4	4	.	10	31	.	.	.	.	.	.	.	.	8	.	.	.	63
Marvéjols	.	.	.	.	.	.	.	.	.	.	.	.	.	.	.	.	17	26	2	.	1	.	.	.	.	1	4	.	.	.	50
Cam de la Roche	.	.	.	.	.	.	3	.	.	.	.	.	2	.	4	.	12	.	3	1	.	.	.	.	.	1	.	.	.	.	26
St-Chély-d'Apcher	.	.	.	.	.	.	.	.	.	.	.	.	1	.	.	5	10	19	6	4	2	.	.	1	1	.	.	.	.	.	49
Nasbinals	.	.	.	.	.	.	4	.	.	.	3	.	.	.	2	.	23	23	10	5	4	.	.	.	.	.	7	.	.	.	81
Espalion	.	.	.	.	.	2	6	.	.	.	.	.	2	.	11	.	31	7	10	13	.	.	.	.	.	19	.	.	.	.	101
Entraygues	.	.	.	.	.	3	3	.	.	.	.	.	.	.	6	6	24	33	.	18	3	.	1	.	.	2	24	.	.	.	123
Laguiole	.	.	.	.	.	.	.	.	.	.	.	.	.	.	.	15	20	10	4	.	.	.	.	.	.	3	2	.	.	.	54
Figeac (S. H.)	.	.	.	.	.	1	.	1	.	2	1	.	.	.	5	15	18	.	4	6	.	.	3	.	1	16	.	.	.	.	73
La Capelle-M	.	.	.	.	.	2	.	.	.	5	.	.	.	.	12	.	20	12	6	4	3	.	.	.	.	25	.	.	.	.	89
Livernon	.	.	.	.	.	.	.	.	.	2	.	.	.	.	4	.	26	10	12	13	2	.	3	.	2	10	.	.	.	.	84
Limogne	2	.	.	.	.	3	.	.	.	9	.	.	.	.	5	3	9	6	8	7	.	.	4	.	.	12	2	.	.	.	70
Saint-Géry	.	.	.	.	.	.	.	.	.	12	.	.	.	.	10	.	12	17	.	18	.	.	12	.	.	18	.	.	.	.	99
Lauzès	2	.	.	.	.	3	.	.	.	4	1	.	.	.	5	10	11	8	4	9	.	.	.	.	.	15	3	.	.	.	75
Cahors (P. C.)	3	.	.	.	.	2	1	.	.	6	1	.	.	.	5	2	3	4	5	9	3	.	1	.	.	8	5	.	.	.	58
Puy-l'Évêque	2	.	.	.	1	.	.	.	7	.	.	.	.	14	5	12	.	13	7	18	.	.	.	5	.	14	6	.	.	.	107
Fumel	2	.	.	.	.	1	1	.	.	12	2	.	.	.	8	2	3	8	4	9	4	.	1	.	.	6	4	.	.	.	67
Montflanquin	.	1	.	.	0	.	0	.	.	15	2	.	.	.	7	2	3	11	6	9	3	.	1	.	0	6	4	.	.	.	70
Villeneuve (P. C.)	3	.	.	.	0	1	0	.	.	18	2	.	.	.	6	6	2	13	3	10	4	.	1	.	.	5	6	.	.	.	80
Monclar d'A	3	.	.	.	0	1	1	.	.	17	1	.	0	.	6	5	3	13	2	7	4	.	2	.	0	3	5	.	.	.	72
Bassins du Tarn et de l'Aveyron.																															
Pt-de-Montvert	.	.	.	.	.	.	3	.	.	20	2	.	7	2	2	.	22	21	.	0	0	.	.	.	.	0	3	.	.	.	84
Florac	.	.	.	.	.	.	4	.	.	15	.	.	4	6	3	5	13	11	.	.	.	.	.	.	.	3	1	.	.	.	66
Cassagnas	.	.	.	.	.	.	.	1	.	18	8	.	9	12	2	1	7	16	6	.	.	.	.	.	.	2	.	.	.	.	83
Meyrueis	.	.	.	.	.	.	.	.	.	25	4	.	.	12	1	.	9	13	4	2	.	.	.	.	.	.	12	.	.	.	83
Col-du-Marquairès	.	.	.	.	.	.	.	.	1	29	12	.	28	11	1	1	7	10	0	.	.	.	.	.	.	0	3	.	.	.	105
Le Massegros	.	.	.	.	.	.	.	.	.	.	3	.	4	2	.	.	2	2	.	1	.	.	1	.	.	.	.	.	.	.	15
La Cavalerie	0	.	.	.	.	.	.	1	0	18	.	.	12	.	6	.	6	1	.	.	.	.	.	.	.	3	.	.	.	.	48
Saint-Affrique	2	.	.	.	.	.	.	2	5	11	5	.	1	6	1	2	14	17	19	18	2	.	.	.	.	5	3	.	.	.	113
Le Cabaretou	.	.	.	.	.	.	.	.	15	27	.	.	.	36	15	.	7	11	24	24	.	.	.	10	.	7	.	.	.	4	180
Fraïsse	.	.	.	.	.	.	.	.	8	69	8	.	54	2	6	.	12	18	8	13	.	.	.	.	.	7	.	.	.	2	207
La Salvetat-d'A	.	.	.	.	.	.	.	.	3	73	.	.	29	1	2	2	7	9	21	19	.	.	.	8	.	6	.	.	.	3	183
Pradelles-Cabardès	.	.	.	.	.	5	.	5	.	17	9	.	18	5	4	.	.	17	4	15	.	.	1	3	.	19	12	.	.	10	146
Castres	.	.	.	.	.	.	8	9	23	22	18	.	8	.	4	8	10	6	18	16	.	.	.	6	.	10	18	.	.	4	188
Alban	4	.	.	.	.	.	.	.	20	13	11	.	4	.	8	23	28	33	16	.	.	.	12	.	.	12	23	.	.	21	228
Villefranche-d'Av.	1	.	.	.	.	.	4	1	.	.	7	.	.	.	.	14	6	8	8	5	9	.	.	.	.	.	16	.	.	.	79
Naucelle	4	.	.	.	.	.	1	1	.	11	1	.	.	3	3	12	10	.	11	2	5	.	.	1	.	4	15	.	.	.	86
Carmaux	.	.	.	.	.	.	.	.	2	12	2	.	.	2	5	6	6	7	1	3	1	.	.	.	.	6	3	.	.	.	55
Cordes	3	.	.	.	.	.	0	2	0	8	2	.	.	.	9	7	4	7	2	2	2	.	.	.	.	5	5	.	.	0	58
Albi (P. C.)	.	.	.	.	.	.	1	6	2	16	1	.	1	.	13	4	5	15	4	9	.	.	1	.	.	13	2	.	.	.	93
Lavaur	1	.	.	.	.	.	3	9	.	31	9	.	.	.	7	0	.	6	1	5	1	.	0	.	.	6	8	.	.	.	87
Montauban (E. N.)	.	.	.	.	.	.	1	3	4	22	.	.	.	.	12	5	4	13	.	9	.	.	.	.	.	10	7	.	.	.	89
Lalbenque	.	.	.	.	.	4	.	.	.	10	.	.	.	.	6	.	10	.	6	4	11	.	2	.	.	12	2	.	.	.	67
Bassin de la Garonne, cours supérieur, et affluents des Pyrénées.																															
Bélesta	10	.	.	.	.	.	.	12	7	3	.	.	7	.	.	6	9	14	.	10	15	7	4	.	.	.	.	9	.	4	117
Mirepoix	.	.	.	.	.	.	.	8	12	16	2	.	.	4	.	1	8	20	3	3	22	.	.	5	6	.	3	.	.	.	113

STATIONS.	1	2	3	4	5	6	7	8	9	10	11	12	13	14	15	16	17	18	19	20	21	22	23	24	25	26	27	28	29	30	TOTAL.
Bassin de la Garonne, cours supérieur, et affluents des Pyrénées (suite).																															
Foix (E. N.)	.	.	.	.	.	.	0	6	1	12	1	.	2	.	1	.	7	18	13	25	4	.	2	5	.	.	2	10	.	4	113
Royat	.	.	.	.	.	.	.	3	2	5	.	.	.	.	3	.	2	23	13	6	24	.	2	1	.	2	5	2	.	3	96
Izaut-de-l'Hôtel	7	.	.	.	.	.	12	6	6	.	.	.	.	.	.	8	7	18	25	18	41	.	.	7	2	.	4	7	.	.	168
Rieumes	2	.	.	.	.	.	10	1	12	6	10	2	.	.	.	9	2	2	24	26	2	21	.	3	.	.	.	8	1	3	144
Toulouse (Obs^re)	2	.	.	.	.	6	0	12	.	25	2	.	.	.	10	8	1	13	1	9	4	.	1	.	.	6	2	.	.	.	102
Bassin de la Garonne (R. G.) au-dessous de Toulouse; bassins du Gers et de la Baise; bassin de la Gironde.																															
Lannemezan	1	.	.	.	.	.	1	.	2	2	6	.	.	.	1	4	3	6	16	8	4	1	1	2	1	6	9	12	.	.	86
Castelnau-Magn.	.	.	.	.	.	1	.	22	11	.	.	.	.	.	6	.	3	24	18	22	.	.	.	.	.	11	5	.	.	.	123
Miélan	2	.	.	.	.	11	.	21	2	7	2	.	1	1	4	.	2	46	25	8	16	.	2	1	.	6	7	.	.	.	164
Masseube	2	.	.	.	.	9	.	18	3	6	5	.	0	.	8	.	1	26	9	6	8	.	3	0	.	5	3	0	.	.	112
Lombez	.	.	.	.	.	16	.	18	3	8	1	.	.	.	8	.	.	30	16	7	12	.	0	1	.	4	7	.	.	.	132
Auch (P. C.)	2	.	.	.	.	14	.	11	1	4	2	.	.	.	4	.	1	9	6	7	3	.	1	.	.	4	3	.	.	.	72
Vic-Fézensac	.	.	.	.	.	17	.	10	.	10	.	.	.	.	4	.	.	25	.	12	2	3	2	3	.	2	.	.	.	.	90
Eauze	.	.	.	.	18	.	10	.	.	.	.	.	.	6	.	.	20	10	5	.	.	.	5	.	5	4	.	.	.	.	83
Condom	3	.	.	.	.	12	.	3	.	11	.	.	.	.	6	1	4	8	6	8	4	.	4	.	.	4	14	.	.	.	88
Lectoure	4	.	.	.	.	9	.	7	.	11	.	.	.	.	6	.	2	9	6	8	4	.	1	.	.	5	7	.	.	.	79
Montcuq	.	.	.	.	.	3	2	.	.	13	.	.	.	.	7	3	18	7	1	13	.	.	1	.	.	12	.	.	.	.	80
Agen (P. C.)	.	.	.	.	5	5	.	.	6	6	.	.	.	.	7	4	5	7	2	4	.	.	0	.	1	10	3	.	.	.	66
Grignols	1	.	.	.	.	4	1	.	.	10	0	.	.	.	2	5	1	11	11	2	9	.	3	.	0	1	10	.	.	.	69
Col-de-Fer	.	.	.	.	.	2	.	.	.	11	.	0	.	.	5	3	2	16	5	4	4	.	3	.	.	3	10	.	.	.	68
Machorre	.	.	.	.	.	.	.	.	.	.	.	.	.	1	3	5	2	13	11	.	7	.	2	.	.	8	4	.	.	.	57
Budos	0	.	.	0	0	1	0	.	.	10	.	.	1	0	4	4	2	11	13	2	10	.	2	.	0	4	12	.	.	.	74
La Sauve (E. N.)	.	.	.	.	.	.	.	.	.	0	.	.	0	.	4	6	31	16	5	0	12	.	6	.	.	6	7	.	.	.	93
Bordeaux (Obs^re)	.	.	0	.	0	1	0	.	.	8	.	.	0	0	5	3	4	7	9	2	6	0	3	.	.	16	10	.	.	.	75
Soulac	.	.	.	.	1	.	.	.	.	7	1	.	.	1	4	7	5	5	6	1	5	.	2	.	.	9	3	.	.	.	56
Royan	.	.	.	.	.	1	.	.	.	4	1	.	.	.	2	13	6	5	4	3	6	.	2	.	.	10	4	.	.	.	61
La Coubre (Ravet)	.	.	.	.	.	1	.	.	.	3	.	.	.	.	2	4	7	6	6	1	4	.	2	.	.	7	5	.	.	.	48
BASSINS ENTRE LA GIRONDE ET LES PYRÉNÉES.																															
Petits bassins entre la Gironde et l'Adour.																															
Saint-Nicolas	.	.	.	.	.	.	.	.	.	13	2	.	.	.	1	.	6	21	27	.	8	.	.	.	.	9	.	.	.	.	86
Hourtin	.	.	.	.	.	.	.	.	.	9	.	.	1	.	6	4	4	8	19	6	9	.	3	.	.	13	5	.	.	.	87
Moutchic	.	.	.	.	.	.	.	.	.	9	.	.	2	2	8	3	7	11	16	14	9	0	3	.	.	18	16	.	.	.	117
Le Porge	.	.	.	.	.	.	1	.	.	9	.	.	2	1	13	4	4	6	24	8	11	.	3	.	.	22	6	.	.	.	115
Arès	.	.	.	.	.	0	0	.	.	.	.	.	2	1	6	2	7	12	12	18	19	.	4	.	.	22	9	.	.	0	114
Piquey	.	.	.	.	.	1	2	.	.	8	.	.	2	0	7	2	5	4	9	12	20	.	4	0	.	16	14	.	.	.	105
Audenge	.	.	.	.	.	6	.	.	.	9	.	.	1	0	12	2	5	13	18	14	13	0	3	.	.	25	15	.	.	.	137
La Salie	.	.	.	.	.	.	.	.	.	10	.	.	.	.	2	3	5	5	8	10	15	6	.	.	.	20	12	.	.	.	96
Arcachon (C. M.)	.	.	.	.	.	0	.	.	.	7	.	0	2	0	8	1	6	8	10	14	17	0	4	0	.	18	10	0	.	.	106
Belin	.	.	.	.	.	2	.	.	.	9	.	.	0	.	2	5	3	14	19	8	.	0	4	.	.	11	13	0	.	.	90
Pissos	.	.	.	.	.	2	.	.	.	10	.	.	1	.	5	2	2	12	20	12	8	.	3	.	.	10	29	.	.	.	116
Bassin de l'Adour.																															
Pic du Midi (Obs.)	1	.	.	.	.	6	3	7	2	14	.	.	2	2	4	2	14	24	42	47	21	.	14	34	5	3	11	.	.	.	258
Bagnères-de-B. (G.)	0	.	.	.	.	2	4	14	1	8	.	.	1	.	5	5	12	67	20	30	26	.	.	12	.	6	14	1	.	0	228
Lourdes	4	.	.	.	.	0	25	.	.	.	.	.	3	.	7	.	.	18	40	10	54	.	.	1	3	.	12	20	.	.	197
Peyranère	13	.	.	.	.	.	15	.	13	.	8	.	5	.	5	.	.	13	.	.	48	.	.	13	.	.	5	.	.	.	138

STATIONS.	1	2	3	4	5	6	7	8	9	10	11	12	13	14	15	16	17	18	19	20	21	22	23	24	25	26	27	28	29	30	TOTAL.
Bassin de l'Adour (suite).																															
Gélan	18	.	.	.	.	.	6	3	20	8	.	.	4	5	11	14	15	34	8	40	41	.	.	.	18	.	8	.	.	.	253
Laruns	10	.	.	.	.	.	6	18	5	5	.	.	2	3	3	10	10	50	4	62	59	.	.	15	.	.	25	.	.	.	287
Bedous	11	.	.	.	.	.	11	12	.	7	6	.	.	.	6	.	18	40	60	40	30	.	.	2	10	2	.	.	.	.	255
Tarbes (P. C.)	8	.	.	.	2	1	.	22	2	8	.	.	4	3	4	4	10	48	12	24	16	.	1	4	.	9	10	.	.	.	192
Maubourguet	.	.	.	.	.	3	2	5	.	.	.	4	6	.	.	.	7	72	25	5	.	.	4	.	5	3	6	.	.	3	150
Pau (château)	.	.	.	.	1	3	13	5	4	3	.	2	.	.	9	6	34	44	4	23	.	.	4	.	.	14	4	.	.	1	174
Oloron	8	.	.	.	.	5	2	25	.	8	3	.	2	.	7	14	12	42	41	12	28	.	3	1	.	7	25	5	.	.	250
Mauléon	.	.	.	.	8	4	15	.	6	5	.	5	.	13	5	9	60	52	29	26	.	5	.	.	11	32	.	.	.	.	285
St-Jean-Pied-de-P.	.	.	.	1	5	2	22	11	4	6	.	.	.	8	5	4	36	43	32	69	.	9	2	.	13	8	22	.	.	2	304
Orthez	.	.	.	.	.	12	11	6	.	8	.	.	2	.	.	2	3	29	20	22	11	.	3	.	.	7	14	.		.	150
Riscle	1	.	.	.	0	14	.	15	.	9	.	.	2	.	2	1	1	32	14	2	12	.	2	.	.	5	3	.	.	.	115
Cazaubon	.	.	.	.	.	22	1	10	.	10	.	.	1	.	5	.	6	13	11	7	8	.	2	1	.	5	2	.	.	.	104
Mont-de-Marsan	.	.	.	.	.	15	.	6	.	12	.	.	3	.	6	.	3	14	13	5	4	.	2	.	.	5	7	.	.	.	95
Saint-Sever	.	.	.	.	.	12	.	15	.	10	1	.	9	.	4	1	8	14	13	7	1	.	3	0	.	5	9	.	.	.	112
Tartas	0	.	.	.	.	12	.	8	.	8	.	.	1	.	4	0	2	16	15	7	10	.	4	0	.	6	11	.	.	.	104
Dax (P. C.)	.	.	.	.	.	7	.	10	.	8	.	.	1	.	6	4	3	21	16	5	17	.	4	.	.	7	22	.	.	.	132
Bayonne	.	.	.	.	.	.	2	.	.	12	1	.	.	.	13	1	3	30	20	18	.	.	5	.	18	20	4	.	.	.	147
Biarritz (sém.)	1	.	.	.	.	3	.	14	.	4	10	.	1	.	6	3	6	16	17	21	22	.	7	1	.	6	15	.	.	.	153

VERSANT DE LA MÉDITERRANÉE.

BASSINS ENTRE LES PYRÉNÉES ET LE RHÔNE.

Bassins du Tech, de la Tet et de l'Agly.																															
Col de la Quillane	.	.	.	.	.	.	.	4	7	18	.	.	8	10	.	.	.	4	2	4	.	.	.	.	.	.	.	.	.	.	57
Montlouis (C. M.)	.	.	.	.	.	.	3	7	6	13	.	.	12	.	.	.	.	10	.	49	.	4	.	.	.	.	.	.	.	16	119
Prats-de-Mollo	.	.	.	.	.	.	18	15	26	.	.	.	4	.	.	.	.	.	.	12	.	.	.	.	.	.	.	.	.	11	86
Céret	.	.	.	.	.	.	.	.	24	.	.	.	6	.	.	.	.	.	6	11	.	.	.	.	.	.	.	.	.	.	47
Vernet-les-Bains	.	.	.	.	.	.	3	17	2	28	.	.	3	0	0	0	1	3	3	.	5	.	.	.	.	.	.	.	.	20	85
Prades	.	.	.	.	.	.	2	12	1	36	.	.	4	2	.	.	.	.	.	.	.	.	.	.	.	.	.	.	.	39	96
Vinça	.	.	.	.	.	.	1	.	13	32	.	.	6	6	1	.	.	3	5	11	.	.	.	.	.	.	.	.	.	19	97
Gincla	.	.	.	.	.	.	4	6	20	12	.	.	3	.	.	.	.	12	14	9	8	.	.	.	.	.	.	.	.	10	98
Caudiès-de-St-Paul	.	.	.	.	.	.	3	7	11	17	.	.	4	6	.	1	4	7	.	18	.	.	2	2	.	.	3	.	.	10	95
Perpignan (Obsre)	.	.	.	0	.	.	4	3	22	10	0	.	34	10	0	0	.	6	1	1	.	.	.	0	.	0	.	.	.	21	113
Estagel (C. M.)	.	.	.	.	.	.	.	.	42	.	.	.	.	18	1	.	.	.	.	.	.	3	.	.	.	.	.	.	.	17	81
Palairac	.	.	.	.	.	.	.	6	31	20	.	.	7	5	.	.	.	5	5	6	6	.	.	.	.	.	.	.	.	18	109
St-Laurent de la S.	.	.	.	.	.	.	.	10	36	.	.	.	11	45	.	.	.	7	.	.	.	.	.	.	.	.	.	.	.	19	129
Le Barcarès	.	.	.	.	.	.	.	4	7	34	.	.	23	3	.	.	.	8	.	.	1	.	.	.	.	.	.	.	.	14	94
Port-Vendres	.	.	.	.	.	.	.	7	1	12	.	.	14	45	.	.	.	7	.	.	1	.	.	.	.	.	.	.	.	10	97
Cap Béar (phare)	3	.	.	.	.	.	.	.	5	15	.	.	11	42	.	.	.	10	.	.	3	.	.	.	.	.	.	.	.	2	91
Banyuls	.	.	.	.	.	.	.	9	1	18	1	.	17	41	.	.	.	9	.	.	2	.	.	.	.	.	.	.	.	19	117
Bassin de la Sègre.																															
Col de Puymorens	.	.	.	.	.	3	.	5	9	.	.	.	.	.	.	.	.	.	.	47	.	.	.	16	.	.	.	.	.	9	89
Angoustrine	.	.	.	.	.	.	.	12	4	.	.	.	5	.	.	.	.	9	9	12	.	.	.	.	.	.	.	.	.	.	51
Bourg-Madame	.	.	.	.	.	.	.	5	13	.	.	.	2	10	.	.	.	11	1	2	.	.	.	.	.	.	.	.	.	.	44

STATIONS.	1	2	3	4	5	6	7	8	9	10	11	12	13	14	15	16	17	18	19	20	21	22	23	24	25	26	27	28	29	30	TOTAL.
Bassin de l'Aude.																															
Le Bousquet	.	.	.	.	.	.	7	3	26	.	.	.	3	.	.	1	15	5	2	5	4	.	1	.	.	.	2	.	.	.	75
Mérial	.	.	.	.	.	.	6	.	12	.	.	.	.	0	.	6	16	18	20	20	.	.	11	11	6	.	.	.	.	7	136
Espezel	.	.	.	.	.	.	.	.	7	21	.	.	.	.	.	.	7	18	6	8	12	.	0	1	.	.	.	.	.	9	89
Les Fanges	1	.	.	.	.	.	5	10	9	20	.	.	1	2	.	.	5	16	12	13	.	.	2	6	.	.	2	.	.	19	126
Monthaut (h. b.)	1	.	.	.	.	.	.	6	12	34	.	.	.	.	.	.	20	4	.	18	.	.	.	.	.	3	.	.	.	19	117
Monthoumet	.	.	.	.	.	.	8	.	30	9	.	.	3	3	.	.	.	25	12	.	.	.	.	.	.	.	.	.	.	27	117
Castillon	.	.	.	.	.	4	.	7	22	38	.	.	3	0	3	.	16	11	7	16	6	3	.	.	.	3	.	.	.	15	155
Montlaur	.	.	.	.	.	.	3	14	43	20	.	.	7	.	.	.	10	.	.	18	.	.	.	.	.	.	.	.	.	10	125
Moux	.	.	.	.	.	.	2	6	50	22	.	.	17	10	.	1	5	.	.	11	.	.	.	.	.	.	.	.	.	.	124
Barbaira	3	.	.	.	.	.	2	4	14	19	.	.	15	1	.	1	4	.	.	17	4	.	.	.	.	4	.	.	.	10	88
Carcassonne (C. M.)	.	.	.	.	.	1	3	5	35	18	.	.	5	1	1	1	10	7	2	14	1	.	1	1	.	2	1	.	.	8	117
Lasbordes	.	.	.	.	.	.	.	5	26	30	.	.	4	.	.	.	21	.	8	16	.	.	.	.	.	10	.	.	.	6	126
La Loubatière	3	.	.	.	.	.	4	6	26	37	.	.	9	.	6	.	28	32	10	26	.	.	2	6	.	.	.	.	.	5	201
Lespinassière	7	.	.	.	.	0	13	19	54	18	.	.	8	31	4	6	12	25	16	19	15	.	4	2	1	3	4	.	.	6	267
Caunes (h. b.)	.	.	.	.	.	.	5	4	56	17	.	.	26	.	2	.	10	.	.	.	.	.	.	.	.	.	4	.	.	3	127
Estagnol	.	.	.	.	.	.	2	9	6	17	.	.	.	.	.	.	4	6	6	19	.	.	.	.	.	2	3	.	.	20	94
Bassins de l'Orb, de l'Hérault, du Lez et du Vidourle.																															
Saint-Pons	.	.	.	.	.	.	.	5	5	94	.	.	32	8	5	.	17	14	7	3	.	.	.	.	.	3	.	.	.	.	194
Le Poujol	4	.	.	.	.	.	.	1	53	.	.	.	10	60	10	.	.	.	.	.	.	.	.	.	.	.	.	.	.	.	138
Saint-Gervais	.	.	.	.	.	.	.	.	.	40	.	.	35	.	.	.	.	.	.	.	.	.	.	.	.	4	.	.	.	.	79
Bedarieux	.	.	.	.	.	.	.	.	7	55	.	.	46	28	.	.	.	.	.	.	.	.	.	.	.	.	.	.	.	.	136
L'Escandolgue	.	.	.	.	.	.	.	.	3	24	.	.	38	3	2	1	1	6	.	.	.	.	.	.	.	.	.	.	.	2	80
Lodève	.	.	.	.	.	.	.	.	6	22	.	.	40	3	.	2	3	3	3	.	.	.	.	.	.	.	.	.	.	6	86
Le Caylar	.	.	.	.	.	.	.	.	4	31	.	.	23	6	4	.	12	7	5	4	.	.	.	.	.	4	1	.	.	.	101
Blandas	.	.	.	.	.	.	.	.	5	35	19	.	18	23	3	3	5	7	3	2	.	.	.	.	.	.	.	.	.	.	123
Le Vigan	.	.	.	.	.	.	.	.	6	.	.	8	.	32	.	.	.	.	.	.	.	.	.	.	.	.	.	.	.	.	46
Valleraugue	.	.	.	.	.	.	.	.	4	6	10	5	12	20	2	3	.	10	.	.	.	.	.	.	.	4	.	.	.	.	76
Saint-Bauzille	.	.	.	.	.	.	.	.	6	26	.	.	20	10	4	.	4	2	.	.	.	.	.	.	.	.	.	.	.	7	79
Nîmes (E. N.)	.	.	.	.	.	.	.	.	.	19	.	.	8	6	3	.	.	.	.	.	.	.	.	.	2	.	.	.	.	17	56
Montpellier (E. N.)	.	.	.	.	.	.	.	.	2	13	.	.	27	15	.	.	3	5	.	.	.	.	.	.	.	.	.	.	.	3	68
St-Mathieu-de-Tr.	.	.	.	.	.	.	.	.	.	11	.	.	19	.	.	.	9	.	.	.	.	.	.	.	.	.	.	.	.	8	47
Plateau de Valène	.	.	.	.	.	.	.	.	18	11	.	20	29	.	3	.	.	.	.	.	.	.	.	.	.	.	.	.	.	21	102
Cette (P. C.)	.	.	.	.	.	.	.	4	.	44	.	.	40	.	1	3	6	.	.	.	.	.	.	.	.	.	.	.	.	13	111
Agde	.	.	.	.	.	.	.	5	16	39	.	.	70	.	.	2	.	6	.	.	.	.	.	.	.	.	.	.	.	12	150
Béziers	.	.	.	.	.	.	.	6	4	90	2	.	73	.	.	.	2	2	.	.	.	.	.	.	.	.	.	.	.	2	183
Capestang	.	.	.	.	.	.	.	32	60	84	.	.	75	.	.	.	2	.	.	.	.	.	.	.	.	.	.	.	.	3	256
BASSIN DU RHÔNE.																															
Bassin de la Saône supérieure.																															
Miélin	.	.	74	6	.	2	.	.	.	.	.	.	.	.	6	12	6	15	2	12	.	.	3	.	.	2	43	.	.	.	183
Belfahy	4	.	53	10	.	3	.	.	.	.	.	.	.	.	8	14	3	18	8	9	0	.	2	1	.	3	38	.	.	.	175
Plancher-les-M.	3	.	65	16	0	2	0	.	.	.	.	.	.	.	5	17	2	20	11	8	1	.	2	1	.	1	38	.	.	.	192
Villersexel	.	11	1	.	3	.	.	.	.	.	.	.	.	5	3	4	6	7	2	2	1	1	.	.	0	9	.	.	.	.	56
Montbozon	2	1	7	.	.	2	.	.	.	.	.	.	.	.	5	4	7	2	5	2	2	1	1	.	.	1	8	1	.	.	51
Marnay	6	0	2	.	.	1	.	.	.	.	.	.	.	.	6	2	6	1	6	8	1	.	0	2	.	0	11	0	.	.	55
Chaumercenne	3	3	0	.	.	2	.	.	.	.	.	.	.	.	10	.	7	.	10	6	.	.	4	.	1	3	7	.	.	.	56

STATIONS.	1	2	3	4	5	6	7	8	9	10	11	12	13	14	15	16	17	18	19	20	21	22	23	24	25	26	27	28	29	30	TOTAL.
Bassin de la Saône supérieure (suite).																															
Fouvent-le-Bas ...	.	16	0	.	.	.	.	.	.	.	.	.	.	10	8	.	11	4	1	3	1	.	4	.	.	11	.	.	.	.	70
Vesoul (C. M.)....	4	1	9	0	.	1	.	.	.	.	.	.	.	.	6	2	4	3	3	3	5	.	3	.	.	3	15	.	.	.	62
Conflandey.....	.	11	0	.	1	.	.	.	.	.	.	.	.	1	12	.	8	.	6	2	0	.	3	.	.	14	.	.	.	.	58
Saint-Remy	5	16	1	1	.	.	.	.	.	.	.	.	.	6	1	4	5	2	3	2	.	.	.	.	5	0	.	.	.	0	52
Plombières.....	.	41	29	.	.	.	.	.	.	.	.	.	.	.	22	7	17	9	10	5	5	.	8	.	8	29	.	.	.	.	190
Vioménil.....	6	6	18	8	.	.	.	.	.	.	.	.	.	.	6	4	12	2	3	2	1	.	2	.	1	5	7	.	.	.	83
Fontenoy-le-Ch...	2	3	29	1	.	.	.	.	.	.	.	.	.	0	11	1	5	0	2	3	0	.	3	.	1	5	6	.	.	.	72
Montdoré	2	.	21	2	.	.	.	.	.	.	.	.	.	.	13	1	4	7	2	3	3	.	.	.	.	5	14	.	.	.	77
Villars-le-Pautel...	4	17	7	.	.	.	.	.	.	.	.	.	.	.	11	.	8	2	.	4	2	.	4	.	2	6	2	.	.	.	69
Bourbonne-les-B..	4	3	14	.	.	.	.	.	.	.	.	.	.	.	12	3	4	7	.	1	2	.	2	.	.	1	4	.	.	.	57
La Ferté-s-Amance	5	25	.	.	.	.	.	.	.	.	.	.	.	.	.	.	10	7	.	.	2	.	.	2	.	.	7	.	.	.	58
Jussey.....	0	4	25	.	.	.	.	.	.	.	.	.	.	.	7	1	4	2	7	4	1	4	2	.	.	2	6	.	.	.	69
Chalindrey	2	2	17	.	.	.	.	.	.	.	.	.	.	.	13	5	8	3	3	3	1	.	4	.	1	4	6	.	.	0	72
Villegusien.....	.	13	.	.	.	.	.	.	.	.	.	.	.	12	4	7	3	7	3	2	.	2	.	1	3	6	.	.	.	.	63
Vaux-s.-Aubigny .	.	13	.	.	.	.	.	.	.	.	.	.	.	17	3	7	.	8	3	0	4	.	0	.	13	.	.	.	.	.	68
Is-sur-Tille.....	.	3	2	.	.	.	.	.	.	.	.	.	.	.	.	.	12	6	7	2	.	.	2	2	3	3	.	.	.	.	42
St-Seine-l'Abbaye..	2	1	4	.	.	.	.	.	.	.	.	.	.	.	11	4	.	7	8	10	.	.	4	.	.	4	7	.	.	.	63
Dijon (P. C.).....	.	1	0	.	.	.	.	.	.	.	.	.	.	.	10	1	9	2	3	1	1	.	1	.	.	6	.	.	.	.	35
Bassin de la Saône inférieure, au-dessous du confluent du Doubs.																															
Beaune.....	.	0	.	.	0	.	.	.	.	.	.	.	.	1	10	.	4	0	4	3	.	.	2	.	.	11	.	.	.	.	36
Lons-le-S. (E. N.).	.	0	0	.	.	6	.	.	.	0	.	.	.	.	11	2	9	8	8	13	.	.	.	0	.	1	19	.	.	.	77
Bourg (E. N.)....	.	.	.	.	.	6	.	.	.	.	.	.	.	.	20	3	8	7	13	9	.	.	.	.	.	13	2	.	.	.	81
Les Écharmeaux...	.	.	.	.	.	7	10	.	.	.	.	.	.	6	13	6	11	10	5	4	.	.	1	3	.	4	26	6	.	.	112
Trévoux.....	.	.	.	.	.	.	1	.	.	.	.	.	5	.	10	16	.	.	.	2	2	.	.	.	.	4	.	.	.	.	40
Tarare.....	2	.	.	.	.	1	2	.	.	.	.	.	.	2	5	16	5	4	4	4	.	.	1	1	.	5	7	.	.	.	59
L'Arbresle	5	.	.	.	.	2	1	.	.	.	.	.	.	8	8	14	4	4	1	2	.	.	.	3	.	2	1	.	.	.	55
Ste-Foy-l'Argent...	.	.	.	.	.	4	.	.	.	.	.	.	.	2	9	15	9	11	8	6	.	.	.	2	.	.	.	.	.	.	66
Bassin du Doubs.																															
Mouthe.....	1	15	.	16	.	.	.	.	.	.	.	.	1	6	22	10	27	5	3	.	.	1	.	.	1	17	.	.	.	.	125
Belfort.....	.	3	5	.	.	35	1	.	.	.	.	.	.	.	9	4	3	10	6	.	.	.	.	.	.	5	5	.	.	.	86
Fort de Montfaucon	.	4	3	.	.	.	.	.	.	.	.	.	.	.	3	2	2	2	1	2	.	.	.	.	.	.	15	.	.	.	34
Besançon (Obs.) ..	2	3	1	.	.	3	.	.	.	.	.	.	.	0	11	1	8	3	5	6	0	.	1	.	0	7	5	.	.	.	56
Chailluz.....	.	.	6	.	.	.	.	.	.	.	.	.	.	.	.	8	.	6	.	.	.	.	.	.	.	.	6	.	.	.	25
Ornans	.	.	12	.	.	8	1	.	.	.	.	.	.	.	6	5	5	9	7	6	.	.	.	.	.	20	.	.	.	.	79
Arbois.....	.	.	5	.	.	7	.	.	.	.	.	.	.	.	8	7	16	.	10	8	.	.	.	.	.	.	26	.	.	.	87
Dôle.....	6	2	1	0	.	2	.	.	.	.	.	.	.	.	6	2	5	6	8	12	.	.	4	.	.	3	10	.	.	.	67
Bassin du Rhône proprement dit, cours moyen.																															
Bonneville (E. N.).	0	1	0	.	0	16	7	.	1	.	0	.	.	.	9	9	13	33	3	.	.	.	.	.	.	4	8	.	.	.	104
Gex.....	.	.	1	.	12	14	.	.	.	.	.	.	.	.	14	.	23	7	7	.	.	.	.	.	.	4	9	.	.	.	91
Les Rousses.....	.	.	19	.	.	21	8	.	.	.	.	.	.	.	10	12	11	19	7	8	.	.	.	0	0	.	1	17	.	.	133
Champagnole.....	.	.	10	.	.	12	2	.	.	.	0	.	.	.	11	11	6	17	4	9	0	.	0	.	1	1	31	.	.	.	115
Saint-Claude.....	0	.	12	0	.	17	7	.	2	.	0	.	1	.	9	10	18	9	10	7	0	.	0	2	.	0	18	.	.	.	122
Cruseilles	.	.	1	.	.	24	11	.	.	.	2	.	.	.	8	21	10	27	5	2	11	.	.	.	.	.	.	.	.	.	122
Le Chatelard.....	2	.	0	.	.	3	17	1	2	.	1	0	.	.	1	42	9	24	26	8	.	.	.	.	.	.	16	.	.	.	154
Albens.....	.	.	.	.	.	30	12	.	.	.	.	.	.	1	7	14	11	24	6	8	.	.	.	.	.	.	21	.	.	.	134

STATIONS.	1	2	3	4	5	6	7	8	9	10	11	12	13	14	15	16	17	18	19	20	21	22	23	24	25	26	27	28	29	30	TOTAL.
Bassin du Rhône proprement dit, cours moyen (suite).																															
Chambéry	0	.	.	.	.	8	14	1	.	.	0	.	.	.	7	28	12	30	14	3	.	.	.	.	.	.	20	.	.	.	137
St-Thibaud-de-Couz	.	.	1	.	.	10	17	0	1	.	0	.	.	.	9	31	11	39	21	11	.	.	.	0	.	.	25	0	.	.	176
Lhuis	.	.	.	.	28	.	.	.	.	.	.	.	.	.	23	17	14	26	11	.	.	.	.	.	.	34	.	.	.	.	153
Belley	.	.	.	.	.	20	.	.	.	.	.	.	.	.	23	14	8	36	25	5	.	.	.	.	.	14	6	.	.	.	151
Hauteville	.	.	.	7	6	.	4	.	5	2	.	.	.	.	29	10	10	13	12	3	.	.	.	.	.	.	24	.	.	.	125
Nantua	.	1	.	.	.	14	1	.	.	2	.	.	.	.	23	5	12	8	5	.	.	.	.	.	.	19	9	.	.	.	99
Neuville-sur-Ain	.	.	.	.	.	10	.	.	3	.	.	.	.	.	17	4	8	13	13	.	.	.	.	.	.	9	5	.	.	.	82
Montluel	.	.	.	.	.	4	.	.	.	.	.	.	.	.	10	13	4	4	5	4	.	.	.	.	.	16	.	.	.	.	60
Lyon (Tête-d'Or)	.	.	.	.	.	3	1	.	.	.	.	.	.	.	6	20	3	3	2	3	.	.	.	.	.	.	8	.	.	.	49
St-Genis-Laval (Obre)	.	.	.	.	.	5	3	.	.	1	.	.	.	.	5	9	3	3	1	3	.	.	.	.	.	.	4	1	.	.	38
St Romain-en-Gal	.	.	.	.	.	.	.	.	.	.	.	.	2	.	8	7	4	9	1	.	.	.	.	.	.	5	10	.	.	.	48
Mont-Pilat	.	.	.	.	.	.	8	1	1	5	.	.	.	4	3	14	29	9	6	.	.	.	2	3	.	3	.	.	.	7	95
Bassin de l'Isère.																															
Flumet	2	.	3	.	.	4	6	1	1	.	2	.	.	.	4	29	10	43	15	3	.	.	.	.	.	.	19	1	.	.	142
Beaufort	.	.	.	.	.	.	.	.	.	.	3	.	.	.	3	25	12	31	14	.	.	.	.	.	2	.	18	0	.	0	108
Mt Gilbert (fort)	.	.	.	.	.	1	3	.	0	.	.	.	.	.	6	39	50	56	44	8	.	.	.	.	.	.	40	.	.	.	247
Bourg St Maurice	3	.	.	3	.	1	2	1	1	.	2	.	.	.	6	13	14	28	3	1	.	.	.	.	.	.	9	.	.	.	87
Sainte-Foy	5	.	12	.	.	.	.	.	6	.	4	.	.	.	.	15	13	16	4	9	.	.	.	.	.	.	3	12	.	.	99
Val d'Isère	.	.	.	.	.	1	1	.	.	.	.	.	.	1	.	15	11	2	6	.	.	1	.	.	.	1	.	.	.	.	39
Modane	6	.	.	.	.	.	.	.	.	.	.	.	.	.	.	10	8	3	2	.	.	.	.	.	.	2	.	.	.	.	31
L'Esseillon (fort)	.	.	.	.	.	.	.	.	.	.	.	.	.	.	.	.	.	3	3	.	.	.	.	.	.	.	.	.	.	.	6
Bozel	3	.	2	.	.	.	2	1	0	.	2	.	.	.	1	8	10	9	13	.	.	.	.	.	.	.	3	.	.	.	53
Montaimont	1	.	.	2	.	2	4	.	2	2	.	.	.	.	.	12	24	.	28	.	.	.	.	4	2	.	.	.	.	.	83
Saint-Jean de Maur.	.	.	.	.	.	.	2	.	.	.	4	.	.	.	.	17	8	23	7	.	.	.	.	.	.	.	.	.	.	.	61
Saint-Jean d'Arves	7	.	.	.	.	.	3	.	.	.	.	.	.	.	.	14	9	11	13	.	.	.	.	.	.	.	3	.	.	.	61
Le Chazelet	.	.	.	.	5	5	.	.	.	.	.	.	.	.	10	2	2	.	.	.	.	.	.	.	.	5	.	.	.	.	29
Saint-Bonnet	4	1	.	.	.	1	17	.	.	.	.	.	.	.	.	10	7	.	5	.	.	.	.	.	.	.	.	.	.	.	45
La Mûre	5	0	.	.	.	1	3	1	2	.	.	.	.	.	13	.	15	27	10	.	.	.	.	.	.	.	4	.	.	.	82
Grenoble (E. N.)	3	.	.	.	.	6	.	.	1	.	.	.	.	.	10	4	13	19	18	.	.	.	.	.	.	2	6	.	.	.	82
La Tronche	1	.	.	.	.	7	.	.	1	.	0	.	.	.	17	5	11	22	16	.	.	.	.	0	.	5	4	.	0	.	90
Bassin de la Durance.																															
Embrun	13	.	.	.	.	0	.	.	.	.	.	.	.	.	5	0	8	17	1	.	.	.	.	.	.	.	7	.	.	.	51
Chorges	.	.	.	.	.	2	.	.	.	.	.	.	.	.	20	.	18	9	.	.	.	.	.	.	.	8	.	.	.	.	57
Gap (P. C.)	28	.	.	.	.	.	2	.	4	.	.	.	.	0	1	5	4	24	3	.	.	.	.	.	.	.	5	.	.	.	76
Faucon	.	.	.	.	.	.	.	.	.	.	.	.	15	.	10	.	60	15	.	.	.	.	.	.	.	.	.	.	.	15	115
Sisteron	60	.	.	.	.	.	.	.	.	50	.	.	.	.	14	.	6	35	5	.	.	.	.	.	.	.	.	.	.	.	170
Digne (M. Giraud)	13	.	.	.	.	.	.	.	.	5	.	.	.	7	3	.	2	17	.	.	.	.	.	.	.	.	2	.	.	.	49
St-Etienne-les-Orgues	27	.	.	.	.	.	.	.	.	24	.	.	.	26	.	13	.	30	7	.	.	.	.	.	.	.	7	.	.	.	134
Forcalquier	33	.	.	.	.	.	.	.	.	12	.	.	8	.	.	2	.	15	.	.	.	.	.	.	.	.	.	.	.	.	70
Manosque	.	.	.	.	.	.	.	.	15	10	.	.	20	.	.	.	10	.	.	.	.	.	.	.	.	.	.	.	.	15	70
Lagarde	.	.	.	.	.	.	.	.	15	.	.	.	.	16	6	3	20	3	.	.	.	.	.	.	.	9	.	.	.	17	89
Apt	3	.	0	.	0	.	.	0	1	7	.	0	9	1	2	0	9	8	.	.	.	.	.	.	.	3	0	.	.	4	49
Mirabeau	21	.	.	.	.	.	.	.	7	5	.	.	.	13	.	3	3	8	.	.	.	.	.	.	.	.	.	.	.	.	60
Pertuis	1	.	.	.	.	.	.	.	9	.	.	.	10	.	4	4	9	.	.	.	.	.	.	.	.	4	.	.	.	17	58

STATIONS.	1	2	3	4	5	6	7	8	9	10	11	12	13	14	15	16	17	18	19	20	21	22	23	24	25	26	27	28	29	30	TOTAL.
Bassin de la Durance (suite).																															
Venelles	71	.	.	.	.	.	.	.	.	4	3	.	.	6	.	8	.	10	.	.	.	.	.	.	.	.	.	.	.	.	102
Cavaillon	.	.	.	.	0	.	.	.	8	5	.	.	11	.	9	.	11	2	.	.	.	.	.	.	.	3	.	.	.	11	60
Bassins de l'Ardèche, de la Cèze et du Gard; petits bassins de la rive droite du Rhône.																															
Vernoux (Maisonneuve)	.	.	.	.	.	3	1	.	0	3	1	.	.	1	5	3	6	6	.	1	.	.	.	.	.	.	6	1	.	.	37
Privas (E. N.)	.	.	.	.	.	.	.	1	.	.	.	.	2	1	6	1	6	.	0	1	.	.	.	.	.	.	.	.	.	2	20
Montpezat	4	.	.	.	.	0	.	.	4	15	.	.	5	0	5	0	13	0	1	0	.	.	.	.	0	2	.	.	.	0	54
Villefort	.	.	.	.	.	.	.	.	.	10	10	.	11	11	2	1	.	8	.	.	.	.	.	.	.	.	.	.	.	.	53
Mâlons	.	.	.	.	.	.	.	.	10	9	.	.	5	15	2	4	12	.	.	.	.	.	.	.	2	.	.	.	.	7	66
Vialas	1	.	.	.	.	.	1	.	1	31	2	.	9	13	3	3	3	15	.	.	.	.	.	.	.	.	3	.	.	.	85
Bessèges	.	.	.	.	.	.	.	.	16	3	.	.	.	12	6	4	7	.	.	.	.	.	.	.	.	.	.	.	.	.	48
La Grande-Combe	.	.	.	.	.	.	.	.	2	19	5	.	6	8	.	.	18	9	.	.	.	.	.	.	.	.	.	.	.	8	75
Collet-de-Dèze	.	.	.	.	0	.	.	.	.	30	7	.	7	13	3	7	5	11	.	.	.	.	.	.	0	0	.	.	.	.	83
Barre	.	.	.	.	.	.	.	.	.	29	.	.	11	12	2	.	5	10	1	.	.	.	.	.	.	.	2	.	.	.	72
St-Étienne-V.-F.	.	.	.	.	.	.	.	.	3	28	3	.	9	10	2	.	7	6	.	.	.	.	.	.	.	.	.	.	.	.	68
Lasalle	2	.	.	.	.	.	.	.	4	22	6	.	12	24	2	4	7	.	.	.	.	.	.	.	.	.	.	.	.	.	83
Alais	.	.	.	.	.	.	.	.	12	8	.	15	.	.	.	.	.	.	.	.	.	.	.	.	.	.	.	.	.	.	35
Lédenon	.	.	.	.	.	5	.	.	.	8	6	.	15	.	4	.	2	.	.	.	.	.	.	.	.	.	.	.	.	14	54
Uzès	.	.	.	.	.	.	.	.	.	.	14	.	.	11	.	.	9	.	.	.	.	.	.	.	.	.	2	.	.	.	36
Barjac	.	.	.	.	.	.	.	.	.	12		.	.	10	2	3	4	8	.	.	.	.	.	.	.	.	2	.	.	.	41
Bassin du Rhône proprement dit, cours inférieur.																															
Valence (E. N.)	1	.	.	.	.	2	.	.	1	1	.	.	.	7	1	11	.	2	4	.	.	.	.	.	.	8	0	.	.	1	39
Livron	.	.	.	.	.	.	1	.	.	5	.	.	.	.	.	1	.	8	.	1	.	.	.	.	.	.	7	.	.	.	23
Saoù	.	.	.	.	.	.	.	.	.	.	.	.	.	14	10	4	12	.	.	.	.	.	.	.	.	7	.	.	.	2	49
Crest	0	.	.	.	.	0	1	.	.	4	.	.	.	.	.	8	3	15	0	5	.	.	.	.	.	.	8	1	.	.	45
Beaufort	3	.	.	.	.	2	.	2	2	.	.	.	0	2	15	5	17	3	1	.	.	.	.	.	.	14	.	.	.	0	66
Die	.	.	.	.	.	5	.	4	3	.	.	.	0	4	17	6	27	0	1	.	.	.	.	.	.	10	.	.	.	.	77
Châtillon	.	.	.	.	.	.	15	1	0	.	.	.	.	.	.	18	12	29	10	2	.	.	.	.	.	.	.	.	.	.	87
Jansac	3	.	.	.	.	.	3	0	4	4	.	.	.	1	4	15	5	29	3	1	.	.	.	.	.	.	8	.	.	.	80
Beaurières	4	.	.	.	.	3	.	.	.	7	.	.	4	.	9	2	4	30	5	.	.	.	.	0	.	1	0	.	.	.	68
Valréas	.	.	.	.	.	.	0	1	0	6	.	.	4	.	4	6	19	.	.	.	.	.	.	.	.	5	.	.	.	3	48
Lapalud	.	.	.	.	.	0	.	.	2	9	.	.	8	.	.	6	11	.	.	.	.	.	.	.	.	.	.	.	.	4	40
Orange	.	.	.	.	.	0	.	.	3	19	.	.	4	7	2	.	9	9	.	.	.	.	.	.	.	2	.	.	.	9	64
Malaucène	4	.	.	.	.	.	.	.	.	3	.	.	1	4	.	6	3	18	.	.	.	.	.	.	.	4	.	.	.	.	43
Savoillans	.	.	.	.	.	.	.	.	.	4	4	.	.	6	.	8	2	23	2	.	.	.	.	.	.	5	.	.	.	8	61
Mt Ventoux (Obsre)	10	.	.	.	.	12	4	.	.	10	.	.	.	3	.	18	.	12	14	.	.	.	.	.	.	.	19	.	.	.	103
Sault	10	.	.	.	.	.	.	.	.	7	3	.	.	6	.	5	2	19	1	.	.	.	.	.	.	6	.	.	.	4	62
Saint-Christol	35	.	.	.	.	.	.	0	0	20	9	.	0	16	0	5	2	25	5	.	.	.	.	.	.	.	8	.	.	1	127
Murs	20	.	.	.	.	.	.	.	.	5	.	.	2	13	.	5	3	16	.	.	.	.	.	.	.	.	4	.	.	.	69
Carpentras	4	.	.	.	.	.	1	.	.	5	1	.	.	14	.	4	3	12	.	.	.	.	.	.	.	.	1	.	.	.	45
Avignon (E. N.)	4	.	.	.	.	.	.	.	2	16	.	.	6	7	3	.	1	2	1	.	.	.	.	.	.	.	.	.	.	6	49
Beaucaire	.	.	.	.	.	.	.	.	19	7	.	.	18	.	.	.	4	6	.	.	.	.	.	.	.	3	.	.	.	4	61
Saint-Remy	.	.	.	.	.	.	.	11	.	2	.	.	9	.	3	.	9	5	.	.	.	.	.	.	.	.	.	.	.	12	51
Arles	3	.	.	.	.	.	.	.	2	17	.	.	7	5	2	1	4	7	.	.	.	.	.	.	.	.	2	.	.	3	53
Saintes-Maries	3	.	.	.	.	.	.	.	.	18	5	.	2	16	.	.	5	6	.	.	.	.	.	.	.	.	1	.	.	.	56

STATIONS.	1	2	3	4	5	6	7	8	9	10	11	12	13	14	15	16	17	18	19	20	21	22	23	24	25	26	27	28	29	30	TOTAL.
RÉGION DE NICE.																															
Petits bassins entre le Rhône et les Alpes.																															
Pélissanne	38	.	.	.	.	.	.	.	.	4	3	.	.	7	.	3	4	9	.	.	.	.	.	.	.	.	1	.	.	.	69
Cornillon	57	.	.	.	.	.	.	.	.	6	6	.	10	.	.	6	.	7	.	.	.	.	.	.	.	.	.	.	.	.	92
Saint-Chamas	.	.	.	.	2	.	.	.	2	5	4	.	14	.	2	.	4	10	.	.	.	.	.	.	.	1	.	.	.	11	55
Port-de-Bouc	.	.	.	.	8	5	.	.	6	6	.	.	5	.	.	.	.	7	.	.	.	.	.	.	.	.	1	.	.	13	51
Les Pennes	42	.	.	.	.	.	1	.	1	2	.	.	.	3	.	.	5	10	.	.	.	.	.	.	.	.	.	.	.	.	64
Valabre	14	.	.	.	.	.	.	.	.	.	11	.	.	7	.	3	3	.	7	.	.	.	.	.	.	.	.	.	.	4	49
Aix (E. N.)	17	.	.	.	.	.	.	.	2	15	.	.	4	1	3	.	4	8	.	.	.	.	.	.	.	.	1	.	.	3	56
Saint-Antonin	.	.	.	.	.	.	.	.	.	.	.	.	23	.	3	.	3	.	8	.	.	.	.	.	.	.	.	.	.	.	37
Le Grand-Sambuc	26	2	.	.	.	.	.	.	1	8	8	.	.	10	.	3	3	9	1	.	.	.	.	.	.	.	2	.	.	.	73
Palama	23	.	.	.	.	.	.	.	.	.	.	3	.	.	2	.	6	13	.	.	.	.	.	.	.	.	.	.	5	10	62
Gréasque	35	.	.	.	.	.	.	.	1	6	17	.	.	9	.	3	2	8	.	.	.	.	.	.	.	.	1	.	.	.	82
Marseille (Obs^re)	6	.	.	.	.	1	.	.	2	28	.	.	2	.	2	.	2	10	.	.	.	.	.	.	.	.	1	.	.	3	57
Cap Sicié (sémaph.)	15	.	.	.	.	2	4	2	1	65	26	.	.	6	.	2	1	11	.	.	.	3	.	.	.	.	.	.	.	.	138
Toulon (Obs.)	2	.	.	.	.	0	.	4	1	59	.	.	8	0	1	0	0	8	.	.	.	0	.	.	.	.	.	.	.	3	88
La Garde	25	.	.	.	.	0	0	2	1	65	0	.	2	.	1	.	2	5	.	.	.	1	.	.	.	.	.	.	.	3	108
Hyères	11	.	.	.	.	2	.	4	2	80	.	.	14	.	1	.	1	6	.	.	.	1	.	.	.	.	.	.	.	3	125
Draguignan (E. N.)	3	.	.	.	.	.	.	1	24	.	.	.	13	1	.	.	.	2	.	.	.	.	.	.	.	.	.	.	.	.	44
Cannes (P. C.)	.	.	.	.	.	.	.	.	9	.	23	.	.	8	.	.	.	.	.	7	2	.	1	.	.	.	.	.	9	8	68
Nice (Obs.)	9	.	.	.	.	0	.	10	36	18	.	0	1	6	.	.	.	2	.	2	0	.	0	.	.	0	.	.	.	1	85
Villefranche (phare)	6	3	.	.	.	.	.	2	11	10	0	.	.	5	.	.	.	1	1	9	.	.	.	.	.	.	.	.	.	.	48
CORSE.																															
Ajaccio (E. N.)	.	.	.	.	.	.	.	.	.	.	.	.	20	.	10	.	20	20	50	23	19	11	8	.	3	5	.	10	14	2	215
Bastia	2	9	.	.	4	.	5	2	3	13	3	5	10	6	.	1	10	9	2	4	2	.	4	4	74	5	.	3	2	2	184
Ile Sanguinaire	1	2	.	.	.	.	.	17	1	31	.	.	7	10	.	9	17	11	4	.	9	.	3	2	4	.	9	.	.	6	143

OBSERVATIONS DU MOIS DE DÉCEMBRE 1893.

STATIONS.	1	2	3	4	5	6	7	8	9	10	11	12	13	14	15	16	17	18	19	20	21	22	23	24	25	26	27	28	29	30	31	TOTAL.
VERSANT DE LA MER DU NORD.																																
BASSINS DU RHIN, DE LA MEURTHE ET DE LA MOSELLE.																																
Col de Bussang	.	1	.	.	5	.	.	.	.	3	.	21	1	6	6	.	.	.	.	8	12	7	0	1	.	2	2	0	.	.	.	78
Le Thillot	.	.	.	5	.	.	.	.	3	.	.	16	.	5	9	8	.	.	.	19	16	.	.	.	.	5	.	.	.	.	.	86
Cornimont	.	.	.	.	5	.	.	.	1	.	.	23	5	13	6	.	.	.	.	17	19	7	.	2	.	3	1	.	.	.	.	102
Retournemer	.	.	.	.	9	.	.	.	.	2	.	21	1	13	7	.	.	.	.	22	28	5	.	0	2	2	.	.	.	.	.	112
La Hardalle	.	4	.	.	9	.	.	.	.	2	.	10	2	4	4	2	.	.	.	17	23	7	.	3	.	5	.	0	1	.	.	93
Saulcy-s.-M.	2	.	.	7	.	.	.	.	3	.	7	1	5	5	.	.	.	.	9	10	2	1	1	.	2	1	.	0	.	.	.	57
Bruyères	.	.	.	8	.	.	.	.	.	.	4	.	6	4	.	.	.	.	6	9	8	.	.	.	.	.	.	.	.	.	.	45
Épinal	.	.	.	.	8	.	.	.	1	.	11	.	14	2	.	.	.	.	2	13	2	.	.	.	1	.	.	.	.	.	.	54
Lerrain	.	.	.	.	9	.	.	.	.	.	.	12	4	10	9	.	.	.	.	12	4	2	.	.	.	2	1	.	.	.	.	65
Charmes	.	.	.	.	4	.	.	.	0	.	.	5	4	7	.	.	.	.	.	.	.	.	1		.	.	.	.	.	.	.	22
Rambervillers	.	.	.	.	10	.	.	.	.	.	.	9	11	2	.	.	.	.	.	4	9	1	1	1	1	.	.	.	.	.	.	49
Saint-Dié	.	4	.	10	.	.	.	.	.	.	.	6	7	8	.	.	.	.	10	9	4	.	.	.	6	.	.	.	.	.	.	64
Provenchères	.	1	.	.	6	.	.	.	.	.	.	11	1	4	4	.	.	.	.	7	8	2	0	1	.	4	2	1	.	.	.	52
Vexaincourt	.	.	.	.	8	.	.	.	.	.	.	14	.	19	6	.	.	.	.	6	.	10	.	.	.	9	.	.	.	.	.	72
Baccarat	.	.	.	.	9	.	.	.	.	1	.	8	.	13	4	0	.	.	.	5	6	3	.	2	.	3	1	.	.	.	.	55
Moriviller	1	.	.	.	7	.	.	.	.	1	.	4	1	12	3	.	.	.	.	2	8	1	3	.	1	2	.	.	.	.	.	46
Vézelise	.	.	.	.	.	.	.	.	2	.	.	.	6	2	6	.	.	.	.	3	.	.	4	.	1	1	.	1	.	.	.	26
Neuves-Maisons	0	.	.	.	6	.	.	.	.	1	.	3	3	12	3	.	.	.	.	3	6	5	3	.	.	3	.	.	.	.	.	48
Lunéville	5	.	.	.	8	.	.	0	.	1	.	5	2	8	3	.	.	.	.	2	8	2	4	0	0	3	0	.	.	.	.	52
Blamont	.	.	.	.	8	.	.	.	.	1	.	3	2	28	10	.	.	.	.	.	18	1		1	.	1	.	.	1	.	.	73
Parroy	.	1	.	.	.	.	.	.	.	7	.	5	7	10	2	.	.	.	.	1	8	1	2	.	3	.	.	.	.	.	.	47
Tomblaine (E. ag.)	.	.	.	.	5	.	.	.	.	2	.	4	10	12	4	.	.	.	.	3	4	2	2	.	.	7	.	.	.	.	.	55
Nancy (Faculté)	1	.	.	.	6	.	.	.	1	3	.	4	6	14	5	.	.	.	.	2	26	3	3	.	.	3	.	.	.	.	.	77
Amance	.	.	.	.	7	.	.	1	.	.	.	.	2	8	.	.	1	2	.	.	2	3	1	.	2	1	.	.	.	.	.	30
Toul	.	.	.	.	3	.	.	.	.	.	.	.	7	6	0	.	.	.	.	.	4	.	.	.	.	.	.	.	.	.	.	22
Rogéville	1	1	.	.	5	.	.	0	.	1	.	3	9	6	2	0	.	.	.	4	3	5	2	.	0	3	.	.	.	.	.	46
Nomény	0	.	.	.	7	.	.	.	.	.	.	6	8	8	1	.	.	.	.	2	6	2	2	.	.	.	.	.	.	.	.	42
Euvezin	1	1	.	.	4	.	.	.	.	2	.	3	8	6	2	.	.	.	.	3	6	3	1	.	.	.	.	.	.	.	.	40
Lachaussée	.	1	.	.	5	.	.	.	.	2	.	3	7	11	3	.	.	.	.	4	7	6	2	.	.	1	.	.	.	.	.	52
Fleury	.	.	.	.	.	.	.	.	.	28	10	8	3	1	.	.	.	.	6	6	2	.	.	2	2	.	.	.	.	.	.	69
Mance	1	1	.	4	.	.	.	.	.	1	6	6	21	8	.	.	.	.	3	7	6	.	.	.	2	.	.	.	.	.	.	66

STATIONS.	1	2	3	4	5	6	7	8	9	10	11	12	13	14	15	16	17	18	19	20	21	22	23	24	25	26	27	28	29	30	31	TOTAL.
BASSINS DE LA MEUSE, DE LA CHIERS ET DE LA SAMBRE.																																
Clefmont	.	.	.	.	2	.	.	.	.	.	6	3	5	12	3	.	.	.	.	3	8	2	1	3	.	3	.	.	.	.	.	51
La Marche	.	.	.	.	4	.	.	.	.	.	6	7	.	.	.	.	.	.	.	.	11	.	.	.	.	5	.	.	.	.	.	34
Contrexéville	.	.	.	.	5	.	.	.	.	.	.	8	5	7	.	.	.	.	6	.	3	7	2	.	.	.	.	.	.	.	.	42
Beaufremont	.	.	.	.	4	.	.	.	.	.	.	4	5	12	.	.	.	.	.	.	5	.	3	.	.	5	.	.	.	.	.	38
Barville	.	.	.	7	.	.	.	.	2	.	3	3	14	6	.	.	.	.	3	9	4	2	1	1	1	1	.	.	.	.	.	57
Châtenois	.	.	.	.	2	.	.	.	.	.	.	.	.	.	.	.	2	1	.	1	10	4	3	2	.	2	.	.	.	.	.	28
Neufchâteau (C. M.)	.	.	.	.	5	.	.	.	1	.	.	3	4	10	1	.	.	.	.	1	7	3	2	0	.	3	.	.	.	.	.	41
Vouthon-Bas	.	.	.	.	8	.	.	.	0	0	.	4	6	16	1	.	.	.		9	12	5	2	.	1	4	.	.	.	.	.	67
Commercy (P. C.)	.	.	.	.	.	3	.	.	0	.	.	.	.	14	12	.	.	.	.	.	6	.	.	.	.	.	.	.	.	.	.	36
Les Kœurs	0	1	.	.	6	.	.	.	2	.	.	5	12	17	.	.	.	.	.	5	14	1	3	.	1	1	.	.	.	.	.	68
Consenvoye	.	2	.	.	0	.	.	.	1	.	.	2	10	9	.	.	.	.	.	.	6	1	.	.	.	4	.	.	.	.	.	36
Damvillers	2	1	.	.	.	.	.	.	3	.	.	8	16	2	.	.	.	.	2	1	3	5	.	.	.	.	.	.	.	.	.	44
Hussigny	.	.	.	4	.	.	.	.	4	.	.	11	21	.	.	.	.	.	12	5	14	.	.	.	2	.	.	.	.	.	.	74
Montmédy	.	.	.	.	3	.	.	.	1	.	1	.	16	10	.	.	.	.	.	3	10	.	4	.	2	.	.	.	.	.	.	50
Pouilly	0	3	.	.	2	.	.	1	1	.	0	7	15	18	2	.	.	.	.	4	10	.	5	.	2	.	.	.	.	.	.	71
Mouzon	1	3	.	.	.	.	.	2	2	3	4	6	15	22	11	.	.	.	.	3	8	.	2	.	.	4	.	.	.	.	.	86
Saint-Aignan	2	7	.	.	.	.	.	1	4	2	2	3	15	19	3	.	.	.	2	2	9	.	.	.	1	.	.	.	.	.	.	73
Poix	1	7	.	.	6	.	.	4	5	11	2	11	22	18	10	.	.	.	.	9	7	1	3	.	1	1	.	.	.	.	.	119
Saint-Marcel	.	6	.	.	2	.	.	6	.	3	5	11	25	17	10	.	.	.	.	4	30	.	6	.	2	.	.	.	.	.	.	127
Gespunsart	.	5	.	.	3	.	.	1	3	2	1	2	17	23	7	.	.	.	.	5	11	4	4	.	.	4	.	.	.	.	.	92
Maubert-Fontaine	.	6	.	.	10	.	.	.	6	3	1	13	17	12	5	.	.	.	.	6	31	2	7	.	2	.	.	.	.	.	.	121
Fumay	.	2	.	.	8	.	.	.	1	2	1	9	19	15	.	.	.	.	.	11	30	2	2	.	1	.	.	.	.	.	.	103
Avesnes (C. M.)	4	.	.	.	4	.	.	.	3	3	0	8	18	1	0	.	.	.	.	4	20	4	0	.	.	.	.	.	2	.	.	72
Landrecies	.	5	.	.	7	.	.	.	.	4	.	10	9	3	5	.	.	.	.	.	.	1	22	1	.	.	.	.	.	.	.	67
BASSINS DE L'ESCAUT, DE LA LYS, DE L'YSER ET DE L'AA.																																
Cambrai (C. M.)	0	3	.	.	1	.	.	.	1	.	.	15	.	3	8	0	.	.	.	2	15	.	.	2	0	0	0	.	.	.	.	51
Le Quesnoy (C. M.)	3	.	.	.	3	0	.	.	2	.	10	1	9	7	.	.	.	.	1	10	5	.	.	2	0	1	1	.	.	.	.	55
Valenciennes	2	.	.	2	.	.	0	.	1	0	11	4	3	2	.	.	.	.	2	11	.	2	0	1	0	.	0	.	.	.	.	41
Douai (C. M.)	2	.	.	1	.	.	.	.	1	.	20	8	3	.	.	.	.	.	.	9	4	.	3	.	1	1	.	0	.	.	.	53
Lille (C. M.)	2	.	.	.	1	1	0	2	.	.	3	12	9	4	1	.	.	.	.	8	2	0	.	.	4	0	.	.	.	.	.	49
Gondecourt	.	3	.	.	.	1	.	.	2	.	.	14	3	4	2	.	.	.	.	1	8	.	.	.	.	2	.	.	.	.	.	40
Laventie	2	0	.	1	0	0	1	2	3	1	15	2	4	3	0	.	.	0	2	9	2	1	0	1	1	0	0	0	0	0	1	52
Godewaerswelde	0	2	.	0	1	.	1	1	3	7	2	14	6	7	2	.	.	.	.	9	3	.	1	1	.	.	.	.	.	.	.	60
Dunkerque (P. C.)	3	0	.	0	1	.	.	0	6	0	6	2	3	1	.	.	.	.	1	7	.	2	.	.	0	.	.	1	.	.	.	34
Oye	5	0	0	1	.	0	4	4	5	0	4	3	6	0	.	.	.	.	3	7	.	2	0	0	0	.	0	.	.	.	1	46
Calais	.	.	.	5	0	.	.	13	2	.	1	.	.	7	0	0	0	.	.	13	0	0	.	.	1	0	0	.	.	.	.	42

VERSANT DE LA MANCHE.

BASSINS DE LA CANCHE, DE LA SOMME, DE LA BÉTHUNE, ETC.																																
Nesles	.	.	.	.	4	.	.	.	2	1	2	15	9	.	3	0	.	.	.	.	2	10	.	3	.	.	.	.	.	.	.	50
Sainte-Emilie	.	.	.	.	2	.	.	.	10	.	5	11	.	2	.	.	.	.	.	4	7	.	.	2	.	.	.	.	.	.	.	43
Moreuil	.	.	.	.	2	.	.	.	2	.	.	14	8	2	1	.	.	.	.	0	15	.	2	.	.	1	1	.	.	.	.	48
Amiens (St. agr.)	1	.	.	1	.	.	0	1	1	16	6	3	1	.	.	.	.	3	7	.	3	.	0	1	0	.	.	.	.	2	.	46
Magnicourt-sur-C.	2	.	.	2	.	.	1	3	4	2	14	8	2	8	.	.	.	.	3	14	2	3	.	.	.	.	.	.	.	.	.	68
Valhuon	3	.	.	2	0	.	0	3	1	2	14	7	4	5	.	.	.	.	4	12	1	2	1	1	1	.	.	.	.	.	.	63
Guigny	1	.	.	.	.	.	2	2	1	3	15	4	8	6	.	.	.	.	3	13	6	4	6	3	1	.	.	.	.	.	.	81

STATIONS.	1	2	3	4	5	6	7	8	9	10	11	12	13	14	15	16	17	18	19	20	21	22	23	24	25	26	27	28	29	30	31	TOTAL.
BASSINS DE LA CANCHE, DE LA SOMME, DE LA BÉTHUNE, ETC. (suite).																																
Hucqueliers	1	.	.	5	.	3	2	7	7	4	11	12	4	.	.	.	.	.	11	15	.	6	0	2	.	.	.	.	.	.	.	90
Desvres	10	.	.	1	.	2	.	17	8	2	4	18	15	.	.	.	.	.	31	12	.	11	.	.	.	.	.	.	.	.	.	131
Cap Gris-Nez	.	13	14	2	3	.	1	1	9	8	1	2	3	6	.	.	.	.	.	5	6	.	1	.	1	.	.	.	.	.	.	76
Boulogne (C. M.)	.	14	.	1	2	.	1	1	13	2	1	3	6	10	1	.	.	.	.	7	9	.	2	.	1	.	0	0	.	.	.	74
Samer (P. C.)	.	.	.	.	.	.	.	.	34	.	.	1	14	12	.	.	.	.	.	7	17	.	.	.	.	.	.	.	.	.	.	85
Le Touquet	6	1	2	5	.	.	4	.	3	1	2	7	5	4	.	.	.	.	5	5	1	2	.	1	.	.	.	.	.	.	.	54
Forest-l'Abb. (h. b.)	2	.	.	.	6	.	.	4	.	.	2	7	16	.	4	.	.	1	.	9	12	4	7	.	.	.	.	.	.	.	.	74
Saint-Riquier	.	2	.	.	1	.	.	.	1	1	0	14	4	1	2	.	.	.	.	1	15	1	1	.	0	1	.	.	.	.	.	46
Abbeville	.	2	.	.	1	0	.	.	1	3	1	12	4	3	3	.	.	.	.	2	14	2	1	0	0	1	.	.	.	.	.	51
St-Valery-s-Somme	.	2	.	.	.	.	.	.	3	2	1	10	5	2	6	.	.	.	.	2	9	1	1	.	.	1	.	.	.	.	1	46
Eu	5	.	.	1	0	.	1	.	7	1	6	0	9	7	.	.	.	.	.	6	8	7	3	.	.	.	.	.	.	.	.	61
Aigneville	.	4	.	.	.	1	.	.	4	3	1	10	5	3	10	.	.	.	.	.	18	4	.	.	.	.	.	.	.	.	.	63
Cempuis	1	.	.	1	4	.	0	0	3	.	23	.	14	.	.	.	.	.	.	9	19	.	.	.	.	.	.	.	.	.	.	74
Aumale	4	.	.	.	.	.	2	.	2	.	15	.	19	2	.	.	.	.	.	22	3	.	4	.	.	.	.	.	.	.	.	73
Londinières	2	.	.	1	2	.	.	.	5	.	12	.	5	3	.	.	.	.	.	11	10	.	4	.	.	.	0	.	.	.	.	55
Dieppe	4	.	.	0	.	.	1	.	6	1	5	1	4	1	.	.	.	.	1	8	5	1	2	.	0	.	.	.	.	.	.	40
Bosc-le-Hard	.	.	.	.	.	.	1	4	5	2	13	1	18	1	.	.	.	1	6	19	2	1	.	3	.	.	1	.	.	.	.	78
St-Valery-en-Caux	3	.	.	.	2	.	1	.	6	1	3	1	5	4	.	.	.	.	2	7	3	1	.	.	.	.	5	.	.	.	.	44
Goderville	5	.	.	1	.	.	0	.	11	1	6	.	16	3	.	.	.	.	4	21	7	4	4	.	4	1	.	.	.	.	.	88
BASSIN DE LA SEINE.																																
Bassin de l'Yonne.																																
Bas-Folin	.	.	.	.	2	.	.	.	.	5	1	5	5	22	1	.	.	.	.	5	27	7	2	1	.	2	2	.	.	.	.	87
La Croisette	.	2	.	.	1	.	.	.	.	7	1	12	7	25	3	.	.	.	.	9	25	4	2	1	.	1	.	.	.	.	.	99
Pommoy	.	.	.	.	1	.	.	.	.	.	.	18	5	21	3	.	.	.	.	10	21	.	5	.	.	2	.	.	.	.	.	86
Château-Chinon	.	1	.	.	4	.	.	.	.	4	.	12	5	19	.	.	.	.	.	6	24	4	3	2	.	1	4	.	.	.	.	87
Clamecy (P. C.)	.	.	.	.	2	.	.	.	.	1	.	6	.	8	2	.	.	.	.	6	14	.	6	.	.	2	1	.	.	.	.	48
Vézelay (C. M.)	0	.	.	4	.	.	.	.	3	.	7	2	6	0	0	.	.	.	6	13	1	2	1	1	0	2	.	.	.	.	.	48
Avallon	.	1	.	.	5	.	.	.	.	4	.	2	1	4	0	.	.	.	.	2	5	0	3	0	.	1	1	.	.	.	.	29
Saulieu	.	.	.	.	5	.	.	.	4	.	6	.	15	6	.	.	.	.	4	15	7	.	2	.	2	1	.	.	.	.	.	67
Époisses	.	1	.	.	6	.	.	.	.	3	.	1	1	4	1	.	.	.	.	3	7	1	4	1	1	2	1	.	.	.	.	37
Marigny-le-C.	.	.	.	.	3	.	.	.	.	.	.	3	.	8	2	.	.	.	3	.	5	.	2	.	.	1	.	.	.	.	.	27
Montbard	.	.	.	.	1	.	.	.	2	.	3	.	7	.	.	.	.	.	.	9	2	.	.	.	3	5	.	.	.	.	.	32
Ravières	.	.	.	4	.	.	.	.	.	.	6	4	8	2	.	.	.	.	3	.	6	2	.	.	5	1	.	.	.	.	.	41
Châtel-Gérard	.	.	.	5	.	.	.	.	4	1	2	3	1	4	.	.	.	.	4	4	2	2	3	3	2	.	.	.	.	.	.	40
Courson	.	.	.	.	.	.	.	.	3	.	6	2	8	.	.	.	.	.	3	11	2	5	1	.	2	1	.	.	.	.	.	44
Auxerre (b. du T.)	.	.	.	1	.	.	1	.	1	.	2	2	4	2	.	.	.	.	3	9	2	3	0	1	.	2	.	.	.	.	.	34
Chablis (P. C.)	.	.	.	2	.	.	.	.	2	0	0	4	3	5	1	.	.	.	.	3	12	.	.	4	2	1	.	.	.	.	.	39
Tonnerre (C. M.)	.	.	.	.	.	.	3	.	4	.	7	.	7	5	.	.	.	.	.	.	10	.	3	.	4	.	.	.	.	.	.	43
Flogny	2	.	.	.	0	.	.	.	2	.	2	.	19	2	.	.	.	.	.	7	4	6	.	.	.	.	.	.	.	.	.	44
Aillant	.	.	.	.	.	.	2	.	3	.	2	5	7	2	.	0	.	.	6	15	4	2	.	1	0	0	.	.	.	.	.	49
Joigny (P. C.)	.	.	.	.	2	.	.	3	.	2	.	7	6	5	2	.	.	.	.	5	11	10	4	.	1	1	.	.	.	.	.	59
Laroche	.	.	.	.	1	.	2	.	2	.	7	5	3	2	.	.	.	.	2	7	3	9	.	2	.	.	.	.	.	.	.	45
Chailley	.	.	.	2	.	.	1	.	3	1	7	.	18	1	.	.	.	.	.	8	4	.	6	.	3	1	.	.	.	.	.	55
Chessy	.	.	.	.	5	.	.	.	1	3	.	5	8	6	1	.	.	.	.	1	0	2	3	.	1	.	.	.	.	.	.	40
Cerisiers	.	.	.	3	.	.	3	.	3	.	8	8	7	1	.	.	.	.	7	15	2	7	.	2	.	.	.	.	.	.	.	66
St-Julien-du-Sault	.	.	.	.	.	.	2	1	1	.	8	7	5	2	1	.	.	.	8	8	5	4	.	3	.	.	.	.	.	.	.	54
Villeneuve-l'Arch.	.	.	.	.	.	.	3	.	.	2	6	6	4	3	.	.	.	.	6	9	4	5	.	1	1	0	.	.	.	.	.	50

STATIONS.	1	2	3	4	5	6	7	8	9	10	11	12	13	14	15	16	17	18	19	20	21	22	23	24	25	26	27	28	29	30	31	TOTAL.
Bassin de la Seine supérieure.																																
Chanceaux	.	.	.	.	8	.	.	.	.	2	.	.	8	14	.	.	.	.	.	5	.	6	5	.	.	8	3	.	.	.	.	59
Laignes	.	.	.	.	4	.	.	1	.	2	.	2	4	4	.	.	.	.	.	3	7	2	.	.	1	1	1	.	.	.	.	32
Nicey	.	.	.	5	.	.	.	.	6	.	1	.	4	10	.	.	.	.	3	7	.	.	11	.	3	.	.	.	.	.	.	50
Vix	.	.	.	.	2	.	.	.	5	.	4	.	9	.	.	.	.	.	.	11	5	.	.	.	.	5	.	.	.	.	.	41
Brion-sur-Ource	.	.	.	.	5	.	.	.	.	1	.	3	2	8	.	.	.	.	.	2	7	4	3	1	.	4	1	.	.	.	.	41
Riceys	.	.	.	.	4	.	.	.	.	3	0	.	5	10	0	.	.	.	.	5	8	4	4	1	2	1	.	.	.	.	.	47
La Ferté-sur-Aube	.	.	.	.	2	.	.	.	.	3	.	5	4	12	.	.	.	.	.	3	8	3	6	.	6	3	.	.	.	.	.	55
Clairvaux	.	1	.	.	1	.	.	.	.	2	.	2	4	9	.	.	.	.	.	4	9	6	3	1	1	3	0	.	.	.	.	45
Bar-sur-Aube	.	.	.	.	6	.	.	.	.	2	.	4	4	7	1	.	.	.	.	3	9	6	4	1	1	2	.	.	.	.	.	50
Vendeuvre (P. C.)	.	.	.	.	3	.	.	.	.	1	.	4	4	3	.	.	.	.	.	3	8	7	5	.	1	.	.	.	.	.	.	39
Bar-s.-S. (P. C.)	.	1	.	.	5	0	.	.	.	4	.	3	5	5	4	.	.	.	.	3	9	4	5	.	2	2	2	.	.	.	.	54
Barberey	.	.	.	.	.	.	.	2	.	2	.	4	2	5	.	.	.	.	.	1	5	.	2	.	1	.	.	.	.	.	.	24
Villacerf	.	.	.	.	.	.	.	5	.	.	.	.	.	14	.	.	.	.	.	.	10	2	.	.	.	.	.	.	.	.	.	31
Chaumesnil	.	.	.	.	.	2	.	1	.	2	.	6	2	3	1	.	.	.	.	2	8	6	2	2	.	.	2	.	.	.	.	40
Valentigny	.	1	.	.	3	.	.	1	.	2	.	5	3	5	2	.	.	.	.	1	3	7	4	.	1	2	.	.	.	.	.	40
Ceffonds	.	.	.	.	.	.	.	.	.	1	.	2	4	5	1	.	.	.	.	2	3	6	.	.	5	2	.	.	.	.	.	32
Arcis-sur-Aube	1	.	.	.	.	.	2	.	3	.	.	12	3	2	.	.	.	.	.	1	6	1	3	.	3	.	.	.	.	.	.	37
Fay	.	1	.	.	1	.	.	1	.	2	0	7	6	5	1	.	.	.	.	4	10	3	4	.	1	0	.	.	.	.	.	48
Soligny-l.-Étangs	.	1	.	.	.	.	.	.	.	.	1	11	6	.	7	.	.	.	.	4	6	4	2	.	.	.	.	.	.	.	.	42
Conflans-sur-Seine	.	.	.	.	.	.	.	.	.	2	.	6	5	3	.	.	.	.	.	.	9	5	2	.	1	.	.	.	.	.	.	33
Courbeton	.	.	.	.	.	.	.	.	.	.	.	26	5	12	.	.	.	.	.	16	13	.	.	.	.	.	.	.	.	.	.	72
Bassin de la Seine, entre Montereau et le confluent de l'Oise.																																
Étampes	.	1	.	.	.	.	.	.	.	.	.	18	.	10	2	.	.	.	.	2	10	.	4	.	1	.	1	.	.	.	.	50
Saint-Chéron	.	.	.	.	.	.	.	.	6	.	.	.	.	9	7	3	.	.	.	.	3	6	3	.	.	1	.	2	.	.	.	40
Melun (P. C.)	.	.	.	.	.	.	.	.	.	.	.	18	7	5	12	.	.	.	.	3	.	5	4	.	2	.	.	.	.	.	.	57
Fontainebleau (E. A.)	.	0	.	.	.	.	.	1	1	0	.	13	10	5	5	.	.	.	.	2	11	2	3	.	2	.	0	.	.	.	.	55
Touquin	.	10	.	.	4	6	3	.	5	.	.	9	18	3	4	.	.	.	.	6	4	.	.	.	.	2	.	.	.	.	.	75
Saclay	2	0	.	.	1	.	.	1	2	.	14	2	10	7	.	.	1	.	.	10	1	.	1	1	1	.	0	.	.	.	.	54
Rambouillet	.	3	.	.	.	.	.	.	4	.	.	15	5	11	4	.	.	.	.	9	6	.	.	2	3	.	.	.	.	.	.	62
Le Perray (St-Hub.)	1	2	.	.	1	.	.	1	1	1	14	1	9	9	.	.	0	.	.	7	.	1	2	.	1	0	1	.	.	.	.	52
Le Mesnil St Denis	2	0	.	0	1	.	1	0	1	0	13	2	9	8	.	0	0	0	0	10	1	0	2	0	0	.	0	0	.	.	.	51
Satory	1	.	.	0	2	.	1	.	0	4	12	0	11	9	.	.	1	.	.	13	1	.	2	1	.	.	.	.	.	.	.	59
Buc	2	2	.	.	.	.	1	1	2	.	15	1	12	10	.	.	1	1	0	13	.	.	1	0	1	.	0	.	.	.	.	63
Versailles (E. N.)	.	.	.	.	.	.	1	.	1	1	0	9	5	9	1	1	1	.	.	9	9	.	.	.	.	1	0	.	.	.	.	48
Meudon	2	.	.	.	.	.	.	.	3	.	18	.	12	6	.	.	.	.	.	7	.	4	.	.	.	.	.	.	.	.	.	53
Paris (Obsre, cour)	.	2	.	.	0	.	.	0	3	.	.	14	7	10	1	.	.	.	.	7	9	.	2	.	.	1	.	.	.	.	.	56
Paris (Montm.)	1	.	.	0	0	.	0	0	1	0	13	2	9	2	.	.	.	.	.	8	2	0	1	.	1	0	.	.	.	.	.	40
Paris (B. C. M.)	.	2	.	.	0	.	.	0	2	.	0	14	6	8	0	.	.	.	.	4	10	2	2	.	1	0	0	.	.	.	.	51
Achères	2	.	.	.	1	.	0	0	1	.	17	2	7	8	.	.	.	.	2	8	4	2	.	1	.	.	0	.	.	.	.	55
Bassin de la Marne.																																
Langres (M. Raclot)	0	.	.	.	5	.	.	.	.	1	1	2	4	8	2	.	.	.	.	2	10	2	3	1	1	3	.	.	.	.	.	45
Richebourg	.	.	.	.	9	.	.	.	.	2	.	2	3	12	1	.	.	.	.	7	2	4	4	.	1	3	2	.	.	.	.	52
Chaumont (E. N.)	.	.	.	.	6	.	.	.	1	.	2	.	7	6	.	.	.	.	1	12	4	.	4	.	1	1	.	.	.	.	.	45
Saint-Bon	.	.	.	.	5	.	.	.	1	.	.	1	3	5	.	.	.	.	.	6	9	2	4	.	.	1	.	.	.	.	.	37
Colombey	.	1	.	.	5	.	.	.	.	2	.	2	5	10	2	.	.	.	.	4	7	5	.	.	2	3	.	.	.	.	.	48
Andelot	.	.	.	.	5	.	.	.	.	1	.	2	2	13	2	.	.	.	.	7	7	5	3	.	0	3	.	.	.	.	.	50
Aillianville	1	1	.	.	7	.	.	.	.	2	.	4	6	19	2	.	.	.	.	9	9	4	3	0	1	5	.	.	.	.	.	73

STATIONS.	1	2	3	4	5	6	7	8	9	10	11	12	13	14	15	16	17	18	19	20	21	22	23	24	25	26	27	28	29	30	31	TOTAL.
Bassin de la Marne (suite).																																
Trampot	.	.	.	.	8	.	.	.	.	2	.	4	.	7	18	.	.	.	.	8	3	5	.	3	.	.	5	.	.	.	.	63
Joinville	.	.	.	.	1	.	.	.	.	.	.	.	4	11	.	.	.	.	.	3	8	4	2	.	3	3	.	.	.	.	.	39
Vassy	.	1	.	.	4	.	.	.	.	1	0	3	4	6	4	.	0	.	.	2	3	5	5	1	0	3	.	0	0	.	.	42
Demange-aux-Eaux	.	1	.	.	7	.	.	.	.	2	.	4	4	22	3	.	.	.	.	4	9	5	2	.	.	3	.	.	.	.	.	66
Bar-le-Duc (P. C.)	.	2	.	.	4	.	.	.	.	3	1	5	9	12	5	.	.	.	.	4	11	8	3	.	.	4	.	.	.	.	.	71
Thiéblemont (C.M.)	.	.	.	1	.	0	.	1	0	.	.	.	5	2	.	.	.	.	5	3	1	.	.	.	.	.	.	.	.	.	.	18
Vitry-en-Perth	1	1	.	.	3	.	.	2	.	2	1	6	6	6	3	.	.	.	.	2	12	5	7	.	3	1	.	.	.	.	.	61
Vavray-le-Petit	0	.	.	.	2	.	.	1	.	2	.	6	7	6	7	.	.	.	.	1	11	6	7	.	4	0	.	.	.	.	.	60
Vanault-le-Châtel	.	0	.	.	.	.	.	1	.	7	.	6	12	7	7	.	.	.	.	.	17	1	8	.	4	.	.	.	.	.	.	71
St-Mard-s.-le-Mont	0	1	.	.	3	.	.	1	.	4	0	6	14	9	5	.	.	.	.	2	10	5	8	.	3	1	.	.	.	.	.	72
Sommesous	0	.	.	2	.	.	.	1	5	0	9	9	9	5	.	.	.	.	4	13	3	.	0	.	1	.	.	.	.	.	.	61
Montmirail	.	1	.	.	2	.	.	.	1	.	3	12	11	15	7	.	.	.	.	4	10	.	5	.	.	1	.	.	.	.	.	72
Montmort	.	2	.	.	2	.	.	.	.	1	1	8	11	14	4	.	.	.	.	4	11	1	2	.	1	.	.	.	.	.	.	62
Épernay	.	1	.	.	.	1	.	.	.	1	1	0	0	8	11	12	5	.	.	4	15	1	2	.	1	.	.	.	.	.	.	62
La Ferté s J. (M. Biez)	.	2	.	.	1	.	.	0	1	0	1	10	9	13	5	.	.	.	.	2	11	1	3	.	.	.	0	.	.	.	.	59
Coulommiers	.	3	.	.	.	.	.	.	3	1	2	10	9	14	5	.	.	.	.	2	8	3	.	.	0	0	.	.	.	.	.	60
Meaux (P. C.)	.	3	.	.	1	.	.	.	.	.	2	11	6	6	3	.	.	.	.	2	8	4	.	.	.	.	.	.	.	.	.	44
Parc St-Maur (Obsre)	1	.	.	1	.	.	0	0	1	0	16	.	13	3	.	.	.	.	1	9	1	1	2	0	1	0	.	.	.	.	.	52
Bassin de l'Aisne.																																
Merchines	0	.	.	.	3	.	.	.	1	7	.	6	10	8	6	.	.	.	.	2	9	7	7	.	1	1	.	.	.	.	.	69
Souilly	0	1	.	.	4	.	.	.	2	1	.	7	10	15	4	.	.	.	.	2	15	4	6	.	2	0	.	.	.	.	.	74
Ste-Menehould (P.C.)	2	.	.	3	.	.	3	.	2	.	6	11	20	7	.	.	.	.	2	13	4	6	1	2	2	.	.	.	.	.	.	84
Biesme (Côte de)	.	.	.	.	.	1	.	.	5	.	8	10	30	.	.	.	.	.	.	.	.	8	.	.	.	.	.	.	.	.	.	62
Suippes	.	.	.	.	.	.	.	.	4	.	.	6	6	14	3	.	.	.	.	3	13	.	.	.	3	.	.	.	.	.	.	52
Chéhéry-le-Chât	0	2	.	.	2	.	0	1	2	.	5	2	19	8	1	.	.	.	.	12	2	.	7	.	4	1	.	.	.	.	.	68
Vouziers	1	2	.	.	1	.	.	1	.	2	2	5	12	13	.	.	.	.	.	3	9	.	3	.	3	1	.	.	.	.	.	58
Faissault	1	7	.	.	2	.	.	2	2	2	1	11	17	19	.	.	.	.	.	2	11	1	6	.	3	0	.	.	.	.	.	87
Signy-l'Abb.	.	7	.	.	3	.	.	.	4	4	.	10	24	8	11	.	.	.	.	3	14	3	3	.	3	.	.	.	.	.	.	97
Remaucourt	7	.	.	9	.	.	8	.	5	.	16	.	25	8	.	.	.	.	.	20	9	.	.	.	9	.	.	.	.	.	.	115
Tagnon	.	2	.	.	2	.	.	.	.	2	.	8	12	10	9	.	.	.	.	2	4	1	3	.	2	.	.	.	.	.	.	57
Bourgogne	.	.	.	4	.	.	.	2	.	0	11	14	12	7	.	.	.	.	2	6	.	2	.	.	.	.	.	.	.	.	.	60
Reims (C M.)	.	.	.	.	.	.	.	.	.	2	.	.	3	1	.	.	.	.	.	17	18	.	.	.	.	.	.	.	.	.	.	41
Berry-au-Bac	.	.	.	.	0	.	.	0	2	1	0	9	6	8	16	.	.	.	.	2	6	1	1	.	.	0	.	.	.	.	.	53
Soissons (Vauxrot)	.	1	.	.	.	.	.	.	.	.	1	9	9	3	9	.	.	.	.	2	9	1	2	.	.	.	.	.	.	.	.	47
Bassin de l'Oise.																																
Signy-le-Petit	.	4	.	.	3	.	.	.	2	1	.	5	13	1	5	.	.	.	.	3	4	.	.	.	2	.	.	.	.	.	.	43
Hirson	.	.	.	.	3	.	.	.	1	4	2	10	10	7	6	.	.	.	.	9	14	.	.	.	6	.	.	.	.	.	.	71
Montcornet	.	5	.	.	1	.	.	3	2	1	2	11	16	2	9	.	.	.	.	2	12	4	7	.	.	.	.	.	.	.	.	77
Laon (P. C.)	.	4	.	.	1	.	.	.	2	1	1	12	12	6	10	.	.	.	.	2	11	1	4	.	.	.	.	.	.	.	.	66
Lassigny	3	.	.	.	.	.	0	.	.	2	.	7	3	9	1	.	.	.	.	.	6	1	.	.	.	.	.	0	.	.	.	32
Maignelay	.	4	.	.	1	.	.	.	3	1	1	10	3	7	.	.	.	.	.	2	17	.	2	4	.	.	.	.	.	.	.	55
Formerie	2	.	.	.	1	1	10	.	1	2	11	1	10	2	.	0	0	0	7	8	2	8	5	4	4	0	.	.	.	.	.	79
Beauvais (M. Bergez)	3	.	.	1	.	.	.	3	0	0	15	7	3	1	.	.	.	0	4	15	.	3	.	0	1	.	.	.	.	.	.	56
Estrées-St-Denis	11	.	.	.	.	.	.	.	.	.	.	21	10	.	.	.	.	.	.	.	20	.	.	.	.	.	.	.	.	.	.	63
Venette	.	0	.	.	1	.	.	.	7	.	.	11	4	5	.	.	.	.	.	8	9	6	3	.	.	.	.	.	.	.	.	55
Versigny	2	3	.	.	1	.	1	0	3	10	.	16	13	9	2	.	.	.	.	13	3	.	.	.	.	.	.	.	.	.	.	76
Senlis	.	4	.	.	3	.	1	.	3	.	1	22	10	6	5	.	.	.	.	7	9	2	4	.	1	.	.	.	.	.	.	78
Neuilly-en-Thelle	.	.	.	.	.	.	.	6	.	.	.	19	8	4	1	.	.	.	.	6	7	.	4	.	2	.	0	.	.	.	.	57

STATIONS.	1	2	3	4	5	6	7	8	9	10	11	12	13	14	15	16	17	18	19	20	21	22	23	24	25	26	27	28	29	30	31	TOTAL.
Bassin du Loing.																																
Sainpuits	.	.	.	3	.	.	3	.	.	.	7	.	12	.	.	.	.	.	10	12	.	7	.	5	.	.	.	.	.	.	.	59
Moutiers	.	.	.	.	.	.	.	.	2	.	1	4	3	5	.	.	.	.	.	5	10	.	2	.	1	.	.	.	.	.	.	33
Moulins-s-Ouanne	.	.	.	.	.	.	1	1	4	1	4	3	6	3	0	0	.	.	7	15	3	3	.	1	1	3	.	.	.	.	.	56
Tannerre	1	.	.	2	.	.	1	.	2	.	5	3	7	3	0	.	.	.	8	14	3	3	.	.	1	1	.	.	.	.	.	54
Rogny (P. C.)	.	.	.	.	1	.	.	.	1	.	3	6	4	3	3	.	.	.	.	8	13	2	3	.	1	.	.	.	.	.	.	48
St-Martin-s.-O.	0	.	.	.	1	.	1	1	1	0	6	0	9	4	0	0	0	0	6	13	7	0	3	.	2	1	.	.	.	.	.	57
Charny	.	.	.	1	.	.	1	.	1	0	7	5	4	3	.	.	.	.	8	16	4	3	.	2	.	1	.	.	.	.	.	56
Courpalet	.	.	.	.	.	.	.	.	6	.	6	18	5	4	3	.	.	.	.	5	10	.	5	.	7	.	.	.	.	.	.	70
Savigny	.	.	.	1	.	.	2	.	2	.	.	10	9	9	4	.	.	.	3	12	2	7	1	.	1	0	.	.	.	.	.	62
Nemours	.	1	.	.	1	.	.	2	.	1	1	14	13	3	13	.	.	.	.	2	16	5	4	.	1	.	.	.	.	.	.	75
Bassin de l'Eure.																																
Courville	.	.	.	.	2	.	.	.	2	.	.	16	6	26	3	.	.	.	.	6	13	.	2	.	.	.	.	.	.	.	.	76
La Loupe	.	3	.	.	1	.	.	1	2	.	2	14	4	24	3	.	.	.	.	7	10	.	.	2	1	.	1	.	.	.	.	75
Senonches	.	2	.	.	0	.	.	0	4	0	0	15	4	30	7	.	.	.	.	8	6	.	1	.	.	.	.	.	.	.	.	79
Nogent-le-Roi	.	2	.	.	.	.	.	1	2	.	.	10	11	13	5	.	.	.	.	5	5	.	1	.	1	.	.	.	.	.	.	56
Dreux (P. C.)	.	.	.	.	.	.	.	.	.	.	17	.	7	6	.	.	.	.	.	7	1	.	.	.	.	.	3	.	.	.	.	41
Brézolles	0	.	.	.	1	.	.	1	1	.	1	14	3	12	.	.	.	.	.	7	6	.	1	.	.	.	3	.	.	.	.	50
Forêt du Perche	1	.	.	1	.	.	.	.	4	2	17	3	23	2	.	.	.	.	11	10	1	7	.	.	.	.	.	1	.	.	.	83
F^t de Bonsmoulins	0	1	.	.	2	.	1	1	5	0	6	8	6	13	1	.	.	.	.	9	9	.	7	.	2	.	.	0	.	.	.	71
Damville	1	.	.	.	.	.	.	2	.	2	15	.	.	7	.	.	.	.	.	.	8	.	1	.	0	.	.	.	5	.	.	40
Saint-André	.	.	.	.	.	.	3	.	1	.	.	13	3	3	.	.	.	.	.	3	3	3	.	.	.	.	2	.	.	.	.	34
Pacy-sur-Eure	.	.	.	.	.	.	.	.	3	.	13	.	6	.	.	.	.	.	.	13	.	.	.	.	.	.	.	.	.	.	.	35
Conches	.	3	.	.	2	.	.	0	2	1	2	12	4	5	2	.	.	.	.	4	12	.	2	.	1	.	4	.	.	.	.	57
Évreux (P. C.)	.	2	.	.	0	.	.	1	1	.	.	9	4	7	.	.	.	.	.	2	11	.	1	.	1	.	3	.	.	.	.	42
Bassin de la Seine inférieure, au-dessous du confluent de l'Oise.																																
Trappes	1	.	.	0	2	.	1	1	2	0	15	2	12	13	.	.	0	.	.	14	2	.	2	0	1	.	.	.	.	.	.	68
Bonnières	.	.	.	.	3	.	.	.	1	.	15	.	5	4	.	.	.	.	.	6	10	.	1	.	.	0	.	.	.	.	.	45
Montjavoult	0	.	.	.	.	.	.	0	.	0	3	1	2	1	.	.	.	.	.	15	19	.	.	0	.	.	.	.	.	.	.	41
Le Coudray-St-G.	.	.	.	.	.	.	2	.	3	.	.	16	10	6	.	.	.	.	.	.	15	.	.	.	1	1	.	.	.	.	.	54
Gournay (Hosp.)	1	.	.	.	1	.	.	.	4	.	1	18	13	5	.	.	.	.	.	6	10	.	.	.	.	2	.	.	.	.	.	60
Forges	.	.	.	.	3	1	.	.	.	3	9	3	34	5	.	.	.	.	.	20	5	1	11	.	.	5	.	.	.	.	.	100
Buchy	7	1	.	.	.	.	.	.	7	.	14	12	22	3	.	.	.	.	.	28	.	5	.	.	4	2	.	.	.	.	.	105
Épreville-Martinv.	6	.	.	.	0	.	1	1	.	.	14	1	13	3	.	.	.	.	18	10	.	2	2	0	2	3	3	.	.	.	.	79
Elbeuf (St-Aubin)	3	.	.	.	.	.	.	.	2	.	11	.	8	2	.	.	.	.	.	7	1	1	.	.	.	.	.	.	.	.	.	35
Rouen (île Lacroix)	6	0	.	.	.	.	2	.	3	.	14	1	8	2	.	.	.	.	.	10	1	.	2	.	2	0	.	.	.	.	.	52
Barentin	3	.	.	.	1	.	1	.	3	.	14	.	14	1	.	.	.	.	.	6	6	5	1	.	1	1	2	.	.	.	.	59
Yvetot	4	.	.	.	1	.	1	.	6	1	6	.	15	3	.	.	.	.	1	22	6	3	3	.	1	1	.	.	.	.	.	74
Caudebec	4	1	.	.	.	.	0	.	6	.	9	.	12	2	.	.	.	.	1	5	7	7	4	.	1	1	.	.	.	.	.	60
Bolbec	5	.	.	.	0	.	1	.	9	1	7	.	15	2	.	.	.	.	0	13	5	8	4	1	2	2	0	.	.	.	.	75
Sanvic (Le Havre)	2	4	.	5	1	.	.	.	10	3	19	1	2	3	.	.	.	.	4	5	20	.	2	.	.	4	.	.	.	.	.	85
La Hève (sémaph.)	1	9	.	.	.	.	.	.	5	3	1	2	6	2	.	.	.	.	.	4	10	2	3	.	.	.	2	.	.	.	.	50
Honfleur	9	.	.	.	.	.	1	5	.	.	2	0	3	1	.	.	.	.	1	7	9	1	0	.	0	0	0	.	.	.	.	39
Brionne	.	0	.	.	1	.	.	1	2	.	1	12	4	4	.	.	.	.	.	4	10	0	3	.	1	.	7	.	.	.	.	51
Bernay	0	.	.	.	.	0	.	.	0	.	12	.	0	.	.	1	6	21	2	.	.	.	1	.	.	.	.	.	.	.	.	46
Rugles	0	2	.	.	.	.	.	0	2	.	3	10	3	7	.	.	.	.	.	9	12	.	1	.	1	0	1	.	.	.	.	51
Laigle	.	2	.	.	0	.	.	.	4	0	5	9	6	14	.	.	.	1	.	7	20	.	4	.	.	.	.	.	0	.	.	72

STATIONS.	1	2	3	4	5	6	7	8	9	10	11	12	13	14	15	16	17	18	19	20	21	22	23	24	25	26	27	28	29	30	31	TOTAL.
BASSINS ENTRE LA SEINE ET LA POINTE DE BRETAGNE.																																
Bassins de la Touque, de la Dive, de l'Orne, de la Vire et de la Douve.																																
Sées	.	.	.	.	.	.	.	16	.	25	12	9	.	5	.	.	.	.	15	7	.	.	.	2	1	.	.	.	.	.	.	.	93
St-Ouen-le-Pin	8	1	.	.	1	.	.	0	3	.	10	.	6	2	.	.	.	.	2	7	1	.	1	.	3	.	.	.	.	.	.	45
Lisieux	4	.	.	.	.	1	.	.	7	.	9	.	10	3	.	.	.	.	.	11	4	2	6	.	1	.	.	.	.	.	.	58
Pont-l'Évêque	5	2	.	.	.	.	1	.	.	.	13	.	11	6	.	.	.	.	4	12	9	.	.	.	5	.	1	.	.	.	.	70
Annebault	4	.	.	.	.	.	6	2	3	3	7	3	6	4	.	.	.	.	.	7	2	2	1	1	.	0	.	.	.	.	.	52
Trouville	6	.	.	.	.	.	1	.	7	.	4	.	9	0	.	.	.	.	3	14	2	0	1	.	.	.	.	.	.	.	.	47
Ouistreham	5	.	.	1	0	.	1	0	11	2	0	.	5	1	.	.	.	.	1	8	.	7	.	.	.	.	.	.	.	.	.	42
Ver	2	7	1	.	1	.	1	2	9	3	1	.	9	3	1	.	.	.	.	6	8	1	2	.	1	0	.	.	.	.	.	58
Caen (C. M.)	0	3	.	.	1	.	1	1	2	1	1	1	6	2	1	.	.	.	.	2	7	1	.	1	0	1	.	.	.	.	.	32
Ste-Honorine-du-F.	4	1	.	.	3	0	0	.	12	0	0	1	6	5	.	.	.	.	3	3	0	0	4	0	.	0	.	.	.	.	.	42
Pierrefitte	1	.	.	1	3	0	2	.	8	0	2	7	10	5	.	.	.	.	5	11	5	1	4	1	0	0	0	.	.	.	.	66
Flers	3	.	.	3	.	.	1	12	.	4	.	20	7	4	.	.	.	.	12	4	18	6	.	1	.	.	.	.	.	.	.	95
Lénault	.	.	1	.	2	1	11	.	.	.	.	11	13	11	.	.	.	.	3	5	21	.	9	.	.	.	.	.	.	.	.	88
Roucamps	8	.	.	.	5	.	8	.	9	1	1	0	13	9	.	.	.	.	4	14	8	4	5	3	.	.	.	.	.	.	.	92
Brémoy	6	.	.	.	0	4	1	5	8	3	3	1	10	5	.	.	.	.	3	8	9	7	5	2	1	0	0	1	.	.	.	82
Saint-Sever	.	.	.	.	6	3	4	4	7	2	6	4	20	7	4	1	.	.	12	8	4	5	3	.	.	.	4	.	.	.	.	105
Trévières	0	2	.	.	1	.	.	1	11	4	1	.	9	5	3	.	.	.	.	7	6	9	3	1	0	.	.	.	.	.	.	63
Isigny	1	.	.	.	.	.	1	1	10	2	1	.	9	8	4	.	.	.	.	10	7	3	3	.	1	1	.	.	.	.	.	62
Ste-Marie-du-Mont	9	0	.	1	.	1	2	10	4	0	.	12	3	4	.	.	.	0	15	7	1	4	0	.	1	.	.	.	.	.	.	74
Sauxemesnil	4	0	.	.	.	1	5	1	18	6	1	10	22	10	0	0	0	0	7	24	1	3	6	0	2	0	0	0	0	.	.	122
Cherbourg	.	5	1	.	.	.	2	2	14	9	2	2	22	11	1	.	.	.	.	17	9	1	6	.	2	.	1	.	.	.	.	107
La Hague	1	6	2	.	.	.	1	.	10	11	1	4	12	9	.	.	.	.	.	11	1	3	5	.	.	.	.	.	.	.	.	77
Bassins entre le cap de la Hague et la Pointe de Bretagne.																																
Coutances	1	7	0	.	1	.	1	4	19	2	2	0	10	4	4	.	.	.	.	14	9	7	6	0	1	.	2	.	.	.	.	94
Percy	.	6	.	.	1	.	.	2	12	1	3	.	17	5	.	.	.	.	.	18	8	1	6	.	2	2	2	.	.	.	.	86
Saint-Planchers	5	1	.	2	.	1	2	.	17	7	.	1	7	1	3	.	.	.	0	14	8	4	5	1	0	0	0	.	.	.	.	79
Avranches	3	.	.	1	.	0	1	9	.	1	.	7	4	.	.	0	.	.	11	7	3	3	1	.	0	0	0	.	.	.	.	51
Landivy	1	4	.	.	1	.	.	2	13	.	6	2	13	9	1	.	.	.	.	11	24	.	10	.	2	.	.	.	.	.	.	100
Louvigné-du-Désert	5	1	.	.	.	.	.	2	4	1	1	8	4	5	.	3	2	3	7	6	3	.	2	2	.	.	.	.	.	.	.	59
Fougères	6	.	.	.	1	.	3	1	14	.	4	3	12	5	.	.	.	.	7	12	5	3	5	1	2	.	.	.	.	.	.	84
St-Marc-s-Couesnon	7	.	.	.	.	.	2	1	12	4	1	5	10	1	.	.	.	.	5	10	6	1	4	1	2	.	.	.	.	.	.	72
Sens-de-Bretagne	6	.	.	.	3	.	3	.	9	1	0	9	12	3	.	.	.	.	8	15	7	4	.	.	.	.	.	.	.	.	.	80
Antrain	7	2	.	.	.	.	2	0	.	13	.	7	8	5	.	.	.	.	6	13	7	9	.	.	.	.	.	.	.	.	.	79
Bazouges	5	.	.	.	1	.	1	0	12	0	1	4	9	1	.	.	.	.	7	15	6	2	3	0	1	.	.	.	.	.	.	68
Trans	5	.	.	.	1	.	1	1	11	0	1	3	9	2	.	.	.	.	6	11	6	3	4	.	1	.	.	.	.	.	.	65
Saint-Domineuc	5	.	.	.	.	.	.	.	11	.	.	7	8	2	.	.	.	.	7	10	6	1	.	.	.	.	.	.	.	.	.	57
Bécherel	6	.	.	.	3	.	1	.	8	.	.	10	8	3	.	.	.	.	6	12	6	3	2	.	2	.	.	.	.	.	.	70
Évran (M. Couray)	.	4	.	.	1	.	.	1	10	.	2	.	10	4	.	.	.	.	.	8	9	.	4	0	0	.	.	.	.	.	.	53
Dol	4	4	.	0	1	1	1	5	5	2	4	9	10	.	.	.	0	0	7	18	4	1	0	2	4	.	1	.	.	.	.	85
Saint-Malo	.	.	.	.	.	.	.	9	.	2	.	6	2	.	.	.	.	.	7	11	7	.	2	.	.	.	.	.	.	.	.	46
Roscoff (M. Marty)	4	.	.	.	.	2	.	8	2	7	1	24	2	.	.	.	.	.	17	8	0	3	.	2	.	.	.	.	.	.	.	80

STATIONS.	1	2	3	4	5	6	7	8	9	10	11	12	13	14	15	16	17	18	19	20	21	22	23	24	25	26	27	28	29	30	31	TOTAL.
VERSANT DE L'OCÉAN.																																
PETITS BASSINS DU SUD DE LA BRETAGNE.																																
Pte Saint-Mathieu..	5	15	.	.	1	.	1	.	6	6	4	1	37	5	.	.	.	.	.	29	18	.	4	.	1	.	.	.	.	.	.	133
Brest (Obsre)	17	.	.	.	.	2	.	3	2	13	1	45	4	.	.	.	.	.	39	20	1	11	0	4	.	.	.	.	.	.	.	162
Renniou.....	1	7	.	.	.	.	1	1	6	11	2	1	33	12	.	.	.	.	.	43	17	.	5	.	.	.	.	.	.	.	.	140
Gouarec.....	11	.	.	.	.	.	.	2	4	6	1	24	10	5	.	.	.	.	18	14	3	3	.	1	2	.	.	.	.	.	.	104
Glomel.....	10	.	.	.	1	.	1	.	5	7	1	24	14	4	.	.	.	.	18	16	7	4	3	1	4	.	.	.	.	.	.	120
Le Faouët.....	9	.	.	.	.	.	.	13	3	2	1	25	15	.	.	.	.	4	24	7	.	3	.	1	.	.	.	.	.	.	.	107
Carhaix.....	12	.	.	.	.	.	3	.	10	.	.	11	8	2	.	.	.	.	13	11	6	3	.	.	2	.	.	.	.	.	.	81
Pénity.....	12	.	.	.	1	.	2	2	12	8	3	24	11	3	.	.	.	.	20	21	6	2	3	1	3	.	.	.	.	.	.	134
Goarem-Liziard....	20	2	.	.	1	1	2	3	11	8	5	16	14	4	.	.	.	.	24	20	11	6	3	4	2	.	.	.	.	.	.	157
Châteaulin.....	23	.	.	.	.	.	3	6	8	13	1	20	8	3	.	.	.	.	19	22	10	4	1	2	1	.	.	.	.	.	.	144
Le Cosquer.....	22	.	.	.	1	.	1	2	14	4	1	17	13	11	.	.	.	.	8	21	2	2	2	1	2	.	.	.	.	.	.	124
Pontivy.....	12	.	.	.	.	.	.	1	8	.	.	11	10	3	.	.	.	.	7	8	2	1	.	.	1	.	.	.	.	.	.	64
Bel-Air.....	21	.	.	.	1	.	.	.	11	8	2	14	13	7	.	.	.	.	12	14	3	.	1	2	.	.	.	.	.	.	.	109
Locminé.....	3	.	.	.	.	.	.	7	3	5	.	12	17	.	.	.	.	.	9	2	.	2	.	2	.	.	.	.	.	.	.	62
Hennebont.....	1	11	.	.	.	.	1	1	14	1	10	3	14	11	.	.	.	.	.	16	8	1	3	.	2	.	.	.	.	.	.	97
Le Grognon (Groix).	2	21	.	.	.	.	.	.	15	1	.	1	17	8	.	.	.	.	.	12	14	.	4	.	2	.	.	.	.	.	.	97
Auray.....	8	.	.	.	.	.	3	12	9	2	14	.	.	1	.	.	16	13	.	6	.	7	.	3	.	.	.	.	.	.	.	94
Vannes.....	4	.	.	.	.	.	7	.	7	.	7	6	10	.	.	.	.	.	12	3	3	6	.	6	.	.	.	.	.	.	.	71
Palais (Belle-Ile)..	1	3	.	.	.	.	2	5	2	3	2	11	9	.	.	.	.	.	12	10	2	4	2	.	.	.	.	.	.	.	.	68
Er-Hastellic (Id.).	1	9	.	.	.	.	.	.	3	.	2	3	17	17	.	.	.	.	.	10	10	.	1	.	1	.	.	.	.	.	.	74
BASSIN DE LA VILAINE.																																
Erbrée.....	5	.	.	.	.	.	2	0	6	0	10	3	7	1	.	.	.	.	8	10	2	3	5	1	2	.	.	.	.	.	.	65
Vitré.....	5	1	.	.	.	.	2	.	7	.	8	6	10	5	.	.	.	.	8	10	5	2	4	.	2	.	.	.	.	.	.	75
St-Christophe-d.-B.	4	.	.	.	.	.	1	1	10	2	6	5	13	2	.	.	.	.	9	11	1	5	.	.	4	.	.	.	.	.	.	74
Châteaubourg.....	3	.	.	.	.	.	1	0	7	3	6	4	12	1	.	.	.	.	7	9	6	3	3	1	.	.	.	.	.	.	.	66
Bruz.....	10	.	.	.	.	.	.	.	6	5	1	4	9	1	.	.	.	.	8	12	3	1	.	2	1	.	.	.	.	.	.	63
Rennes (M. Aubry)	12	.	.	.	0	.	0	0	6	9	1	5	7	3	.	.	.	.	6	6	5	2	2	1	.	0	0	.	.	.	.	65
Le Boulet (Étang).	6	.	.	.	1	.	1	.	10	.	.	5	7	4	.	.	.	.	7	9	2	5	.	.	2	.	.	.	.	.	.	59
Montauban.....	2	.	.	.	3	.	.	.	14	.	.	2	5	2	.	.	.	.	2	5	2	4	.	.	.	.	.	.	.	.	.	41
Montfort.....	.	.	.	.	2	.	1	.	10	.	.	13	9	4	.	.	.	.	7	14	8	5	1	2	.	.	.	.	.	.	.	76
Saint-Méen.....	7	0	.	0	0	.	.	0	16	0	4	7	12	5	0	1	0	0	8	8	2	2	0	0	.	.	0	.	.	.	.	73
Merdrignac.....	.	12	.	.	1	.	.	.	19	.	8	14	13	.	.	.	.	.	.	16	7	.	4	.	.	.	.	.	.	.	.	94
Plouguenast.....	8	.	.	.	2	.	1	14	2	13	10	5	.	.	.	.	9	12	3	1	.	.	.	.	.	.	.	.	.	.	.	80
Bosméléac.....	7	.	.	.	.	.	.	.	13	5	.	20	9	8	.	.	.	.	17	11	5	2	1	1	3	.	.	.	.	.	.	102
Plélan.....	14	1	.	.	1	.	1	0	13	2	0	11	18	8	.	.	.	.	10	12	8	3	4	.	3	.	.	.	.	.	.	109
Malestroit.....	7	.	.	1	.	1	.	9	.	9	1	11	14	.	.	.	.	.	7	14	.	1	.	2	.	.	.	.	.	.	.	77
Redon.....	4	5	.	.	.	.	.	3	6	1	7	5	14	16	.	.	.	.	10	16	5	4	.	.	.	.	.	.	.	.	.	96
Guipry.....	2	3	.	.	0	.	1	0	12	0	8	4	19	8	.	.	.	.	7	13	5	1	2	.	2	.	.	.	.	.	.	88
Bain.....	8	0	.	.	.	.	2	.	10	.	11	8	21	13	.	.	.	.	5	20	9	2	3	.	2	.	.	.	.	.	.	116
La Guerche.....	13	2	.	.	.	.	1	.	7	1	3	4	25	8	.	.	1	.	12	12	4	2	1	0	1	.	.	.	.	.	.	98
Martigné-Ferchaud	1	5	.	.	.	.	.	.	8	1	15	11	29	7	.	.	0	0	10	10	8	3	4	0	2	.	.	0	.	.	.	117
St-Julien-de-V.....	3	.	.	0	.	.	2	7	.	17	5	8	24	2	.	.	.	0	23	13	2	3	0	2	.	.	.	.	.	.	.	112
Plessé.....	1	4	.	.	.	.	.	2	5	.	16	5	10	18	1	.	.	.	.	16	11	.	4	.	2	.	.	.	.	.	.	95
La Roche-Bernard.	7	.	.	.	.	.	1	8	.	3	3	12	34	1	.	.	.	.	18	13	.	12	.	4	.	.	.	.	.	.	.	116

STATIONS.	1	2	3	4	5	6	7	8	9	10	11	12	13	14	15	16	17	18	19	20	21	22	23	24	25	26	27	28	29	30	31	TOTAL.
BASSIN DE LA LOIRE.																																
Bassin de la Loire supérieure.																																
Saint-Paulien	.	.	16	2	.	.	.	.	.	.	.	.	.	.	.	.	.	.	5	4	.	.	3	.	.	.	.	.	.	.	.	30
Les Creuses	3	.	.	2	6	.	.	.	.	.	.	4	.	.	2	.	.	.	.	.	3	5	.	.	.	3	.	.	.	.	.	29
Rochetaillée	2	.	2	3	3	1	.	.	.	.	.	3	1	.	3	.	.	.	.	.	2	2	.	1	.	1	.	.	.	.	.	27
St-Étienne (C.M.)	.	.	.	.	.	.	.	.	0	.	0	1	.	4	.	.	.	.	.	1	0	.	1	.	0	.	.	.	.	.	.	7
Fortunières	.	.	3	4	2	.	.	.	.	.	.	.	.	.	.	.	.	.	.	1	.	.	.	.	.	.	.	.	.	.	.	11
Montbrison (P. C.)	.	.	6	.	.	.	.	.	.	.	.	.	.	.	.	.	.	.	.	.	2	.	.	3	.	1	.	.	.	.	.	14
Feurs	.	.	1	1	4	.	.	.	.	.	.	.	.	.	.	.	.	.	.	.	1	.	.	1	1	1	.	.	.	.	.	10
Panissières	1	.	.	.	.	.	.	.	3	.	.	.	.	1	.	.	.	.	.	.	1	.	.	.	.	.	.	.	.	.	.	6
Noirétable	.	.	.	.	.	.	.	.	.	.	.	21	6	.	.	.	.	9	4	.	3	.	.	.	.	.	.	.	.	.	.	43
Fourneaux	.	.	6	.	3	.	.	.	.	.	.	.	.	.	1	.	.	.	.	9	1	.	2	1	.	2	.	.	.	.	.	25
Montagny	3	.	.	.	5	.	.	.	.	.	3	.	.	.	.	.	.	.	.	4	6	2	2	.	2	.	2	.	.	.	.	29
Roanne	3	.	.	2	3	.	.	.	.	.	1	.	.	1	.	.	.	.	.	.	4	.	2	.	1	.	.	.	.	.	.	16
Saint-Rirand	8	.	2	1	1	.	.	.	2	.	1	1	5	.	.	.	.	.	2	9	3	2	3	.	1	1	.	.	.	.	.	43
Charolles	6	0	.	.	3	.	.	.	.	1	2	3	3	3	.	.	.	.	.	.	10	3	2	2	.	2	.	.	.	.	.	40
Digoin	2	.	.	.	2	.	.	.	2	.	2	.	2	4	.	.	.	.	.	2	7	.	2	2	.	.	.	.	.	.	.	27
Pierrefitte	.	.	.	.	.	.	.	.	.	.	2	2	2	3	.	.	.	.	.	2	5	.	2	.	2	.	.	.	.	.	.	20
Dompierre	.	.	.	.	1	.	.	.	1	.	.	2	1	2	1	.	.	.	.	2	6	.	4	1	2	1	.	.	.	.	.	24
Beaulon	.	.	.	.	.	.	.	.	2	.	.	3	2	4	1	.	.	.	.	2	6	.	3	.	2	.	.	.	.	.	.	25
Saint-Eusèbe	1	.	.	.	3	.	.	.	1	.	.	3	4	5	.	.	.	.	.	9	10	.	2	.	.	1	.	.	.	.	.	39
Autun	.	.	.	.	4	.	.	.	3	.	.	9	4	8	.	.	.	.	.	4	15	4	.	.	.	.	.	.	.	.	.	50
Arnay-le-Duc	.	.	.	.	4	.	.	.	1	.	3	.	1	3	.	.	.	.	.	14	14	.	1	.	3	.	.	.	.	.	.	44
Luzy	.	.	.	.	3	.	6	.	8	.	.	.	.	.	4	.	.	1	.	.	.	.	.	.	.	.	.	.	.	.	.	22
Decize	.	.	.	.	4	.	3	.	2	.	2	5	12	8	.	.	.	.	2	.	13	.	4	.	.	.	.	.	.	.	.	55
Nevers	.	.	.	.	.	.	.	1	.	.	.	5	.	3	.	.	.	.	.	4	.	.	5	1	.	4	.	.	.	.	.	23
Châtillon-en-B.	.	.	.	.	2	.	9	.	3	.	.	6	5	10	.	.	.	.	.	4	17	.	4	.	2	1	.	.	.	.	.	63
La Colancelle	.	1	.	.	3	.	.	.	.	3	.	6	2	.	10	.	.	.	.	2	17	.	.	2	.	6	1	.	.	.	.	54
Prémery	1	.	.	.	2	.	.	0	3	.	2	5	3	6	1	.	.	.	.	7	13	.	5	0	2	.	.	.	.	.	.	50
Bassin de l'Allier.																																
Belvezet	.	4	12	.	1	.	.	.	.	2	5	.	2	2	.	.	.	.	13	10	.	.	.	.	.	.	.	.	2	1	.	54
Mercoire	8	1	1	10	2	.	.	.	.	.	5	2	.	.	5	.	.	.	1	23	4	5	.	.	.	.	.	.	.	.	2	69
Langogne	5	.	3	7	1	.	.	.	.	.	6	2	.	3	.	.	.	.	.	.	.	.	.	.	.	.	.	.	.	.	0	0	26
Grandrieu	1	.	.	2	0	.	.	.	.	.	.	1	.	.	.	.	.	.	.	2	.	1	.	.	.	0	.	.	.	.	.	0	8
Langeac	5	.	4	.	.	.	.	.	.	1	2	.	.	.	.	.	.	.	2	2	.	3	.	1	.	.	.	.	.	.	.	20
Murat	4	.	.	.	.	.	.	.	.	.	.	2	2	.	.	.	.	.	.	4	20	2	.	.	.	.	.	.	.	.	.	34
Massiac	6	.	.	1	.	3	.	.	.	.	3	.	.	.	.	.	.	.	.	.	4	.	4	.	.	.	.	.	.	.	.	21
Brioude	5	.	.	2	5	.	.	.	.	.	.	.	2	5	.	.	.	.	.	2	2	.	.	1	.	.	.	.	.	.	.	24
Ambert	3	.	.	3	2	.	.	.	.	.	1	.	1	1	1	.	.	.	.	3	2	0	0	4	2	2	.	.	.	.	.	25
Puy-de-Dôme (Obs.)	2	0	2	6	6	5	0	0	.	1	1	2	0	0	3	1	.	.	.	1	22	6	1	4	1	2	1	1	1	0	.	68
Clermont (Obs.)	1	0	0	5	0	0	.	.	.	.	1	0	.	0	1	.	.	.	.	3	12	0	0	1	.	.	1	.	.	.	.	25
Orcines	2	0	0	5	1	0	0	0	.	1	1	4	1	2	0	0	.	.	.	3	18	1	.	2	1	1	0	0	.	0	0	43
Thiers	.	.	.	3	5	.	.	.	.	.	.	.	2	0	3	1	.	.	.	2	7	0	.	3	2	4	.	.	.	.	.	31
Saint-Clément	21	.	.	.	.	.	2	.	.	10	.	.	7	2	5	.	.	.	.	2	.	.	7	.	8	2	2	.	.	.	.	68
Vichy	.	.	.	.	3	.	.	.	.	.	.	2	1	3	.	.	.	.	.	3	5	.	4	1	3	1	.	.	.	.	.	26
Ébreuil	.	.	.	.	4	.	.	.	.	.	.	2	4	.	.	.	.	.	.	.	3	.	3	2	1	.	.	.	.	.	.	19

STATIONS.	1	2	3	4	5	6	7	8	9	10	11	12	13	14	15	16	17	18	19	20	21	22	23	24	25	26	27	28	29	30	31	TOTAL.
Bassin de l'Allier (suite).																																
Bessay	.	.	.	.	.	.	.	.	.	.	.	3	1	3	.	.	.	.	.	1	7	.	5	3	1	4	.	.	.	.	.	28
Moulins (P. C.)	.	1	.	.	.	.	.	.	.	.	0	0	0	1	.	.	.	.	.	.	9	1	.	1	1	.	1	.	.	.	.	15
Franchesse	.	.	.	.	2	.	.	1	.	.	.	3	1	3	.	.	.	.	.	1	7	4	1	1	1	1	1	.	.	.	.	27
Bassin du Cher.																																
Auzances	.	.	.	.	.	.	.	.	0	.	.	.	3	3	1	.	.	.	.	2	8	1	1	1	1	1	.	.	.	.	.	21
Chénérailles	.	.	.	.	.	.	.	.	.	0	.	1	0	2	0	.	.	.	.	0	8	1	0	.	.	1	.	.	.	.	.	13
Chambon	.	.	.	1	.	.	.	.	.	.	1	.	3	.	.	.	.	.	.	10	1	.	1	.	.	.	.	.	.	.	.	18
Montluçon	.	.	.	3	.	.	.	.	.	.	3	.	.	3	.	.	.	.	.	4	6	.	2	.	.	.	.	.	.	.	.	21
Laqueune (Epineuil)	.	.	.	.	.	.	.	.	.	.	6	.	.	3	.	.	.	.	.	5	3	.	6	.	3	.	.	.	.	.	.	26
Cérilly	.	1	.	.	.	.	.	.	.	.	.	4	.	4	.	.	.	.	.	.	7	0	1	1	0	2	.	.	.	.	.	20
Levet	.	.	.	1	.	.	.	.	.	.	8	1	5	.	.	.	.	.	2	6	2	4	.	.	.	.	.	.	.	.	.	29
Ourouer-les-B	.	.	.	.	0	.	.	.	.	.	.	5	5	.	.	.	.	.	.	3	7	4	.	.	1	3	.	.	.	.	.	29
Bourges (E. N.)	.	1	.	.	1	.	1	0	1	.	8	.	5	5	.	.	.	.	1	11	5	0	6	.	1	.	.	.	.	.	.	46
St-Palais (La Rés.)	.	3	.	.	6	.	3	1	2	4	.	5	3	7	5	.	.	12	12	8	11	2	7	3	.	.	5	.	.	.	.	99
Mehun-s.-Yèvre	.	.	.	.	2	.	.	2	.	1	.	10	2	2	.	.	.	.	.	7	6	2	8	.	.	1	.	.	.	.	.	43
Graçay	.	.	.	.	5	.	.	3	.	.	.	11	1	2	1	.	.	.	.	2	9	.	4	.	1	.	.	.	.	.	.	40
Salbris	.	2	.	.	1	.	.	2	2	1	.	17	4	6	7	.	.	.	.	5	16	1	8	.	2	.	.	.	.	.	.	75
Romorantin	.	.	.	.	.	.	5	2	1	.	10	5	.	11	3	.	.	.	.	16	7	.	2	.	.	.	.	.	.	.	.	62
Mennetou-s.-Ch.	.	2	.	.	1	.	.	2	1	.	17	2	8	13	4	.	.	.	.	16	12	1	8	.	1	.	.	.	.	.	.	88
Selles-s.-Ch.	.	.	.	.	.	.	.	1	.	.	9	.	4	4	1	.	.	.	.	11	4	.	.	.	.	.	.	.	.	.	.	33
Montrichard	.	.	.	.	.	.	.	.	1	.	16	.	13	3	.	.	.	.	.	20	.	5	.	.	.	.	.	.	.	.	.	58
Epeigné-les-B.	.	.	.	.	.	.	12	2	1	.	1	15	3	10	2	.	.	.	.	4	16	.	5	.	2	.	.	.	.	.	.	73
Bassin de l'Indre.																																
Sainte-Sévère	.	.	.	.	3	.	.	.	2	3	4	.	8	.	.	.	.	.	.	15	.	.	.	.	.	.	.	.	.	.	.	36
La Châtre (M. Rouet)	0	.	.	.	.	.	.	.	.	.	3	.	0	6	2	.	.	.	2	10	1	.	1	.	1	.	.	.	.	.	.	26
Loches (P. C.)	.	.	.	.	.	.	.	.	.	2	.	6	.	10	.	8	.	.	.	.	.	15	.	6	.	.	.	.	.	.	.	47
Manthelan	.	.	.	.	.	.	.	.	12	.	7	4	3	.	.	.	7	3	12	15	.	.	.	.	.	.	5	.	.	.	.	68
Villaines	.	.	.	.	0	.	0	2	3	0	0	16	1	17	1	.	0	0	0	6	12	.	3	0	1	.	0	.	.	.	.	64
Azay-le-Rideau	.	1	.	.	.	.	0	1	5	.	.	.	7	17	2	.	.	.	.	6	14	.	5	.	.	.	.	.	.	.	.	58
Lignières	0	0	.	.	0	.	.	3	4	0	2	12	2	20	1	.	0	0	0	7	3	.	3	0	1	0	0	.	.	.	.	61
Rigny-Ussé	.	1	.	.	1	.	1	3	3	2	2	17	2	18	1	.	.	.	.	8	13	.	7	.	2	.	.	.	.	.	.	81
Bassin de la Creuse.																																
Felletin	.	.	.	1	0	.	.	.	.	0	3	1	5	0	2	.	.	.	.	6	25	9	1	.	.	.	.	.	.	.	.	53
Aubusson	.	.	.	3	1	.	.	.	1	.	.	1	1	5	.	.	.	.	.	3	15	.	2	.	.	.	.	.	.	.	.	32
Ahun	.	.	.	.	.	.	.	.	.	.	.	.	.	.	.	.	.	.	.	2	6	.	.	.	1	.	.	.	.	.	.	9
Boussac	1	.	.	3	.	.	.	1	.	.	.	3	.	5	2	.	.	.	6	9	3	1	1	.	.	.	.	.	.	.	.	35
Guéret	.	.	.	.	.	.	.	0	.	.	1	1	6	.	.	.	.	.	2	6	10	.	.	.	.	.	.	.	.	.	.	26
Bénévent	.	.	.	.	.	.	.	.	.	.	0	.	1	6	1	.	.	.	.	16	21	.	3	.	.	.	.	.	.	.	.	49
Bessines	.	.	.	.	.	.	.	.	.	2	.	3	6	11	.	.	.	.	.	11	16	5	.	.	2	.	.	.	.	.	.	56
Magnac-Laval	.	.	.	.	1	.	.	.	1	1	.	3	4	9	2	.	.	.	.	5	15	1	2	.	1	1	.	.	.	.	.	46
La Souterraine	.	.	.	.	1	.	.	.	1	1	2	2	6	11	4	.	.	.	.	5	22	.	2	1	2	.	2	.	.	.	.	62
Dun-le-Paleteau	.	.	.	.	.	.	.	.	2	.	3	3	4	5	.	.	.	.	11	11	.	2	.	.	3	.	.	.	.	.	.	46
St-Benoît-du-S.	.	.	.	.	.	.	.	.	.	.	11	.	4	13	.	.	.	.	.	10	4	.	3	.	.	.	.	.	.	.	.	45
Buxeuil	.	.	.	.	.	.	.	.	3	.	.	14	3	6	4	.	.	9	5	.	.	.	.	.	.	.	.	.	.	.	.	44

STATIONS.	1	2	3	4	5	6	7	8	9	10	11	12	13	14	15	16	17	18	19	20	21	22	23	24	25	26	27	28	29	30	31	TOTAL.
Bassin de la Vienne.																																
Eymoutiers	.	.	.	.	.	.	.	.	.	.	.	10	3	9	2	.	.	.	.	12	24	2	4	.	.	.	.	.	.	.	.	66
Pontarion	.	.	.	.	.	.	.	.	2	2	2	.	8	9	.	.	.	.	8	7	13	.	.	.	.	.	.	.	.	.	.	51
Saint-Léonard	.	.	.	.	.	.	.	.	4	.	3	3	7	6	.	.	.	.	.	9	15	.	4	.	2	.	.	.	.	.	.	53
Pierrebuffière	.	.	.	.	.	.	.	2	1	.	4	3	6	1	.	.	.	.	.	1	5	1	2	3	1	1	.	.	.	.	.	31
Oradour-s.-Vayre	.	.	.	.	.	.	.	.	8	0	2	6	9	9	2	.	.	.	.	1	37	.	2	1	2	.	.	.	.	.	.	79
Limoges (C. M.)	.	.	.	.	1	.	.	.	2	1	3	1	6	6	2	.	.	.	.	4	17	.	5	0	3	1	.	.	.	.	.	52
Oradour-s.-Glane	.	.	.	.	.	.	.	1	.	2	.	4	10	8	4	.	.	.	.	8	6	1	5	.	3	1	.	.	.	.	.	53
Rochechouart	.	.	.	.	.	.	.	.	.	1	1	2	3	5	2	.	.	.	.	6	16	.	1	.	1	1	.	.	.	.	.	40
Chabanais	.	.	.	.	.	.	.	.	1	1	2	1	7	11	.	.	.	.	.	9	22	.	2	.	2	.	.	.	.	.	.	58
Nouic	.	.	.	.	.	.	.	.	2	3	3	5	12	15	.	.	.	.	7	19	2	.	3	0	2	.	.	.	.	.	.	74
Lussac-les-Ch	.	.	.	.	1	.	.	.	1	.	1	4	.	12	0	.	.	.	.	19	6	.	2	.	3	.	.	.	.	.	.	49
Poitiers (P. C.)	.	.	.	.	1	.	2	2	.	.	3	8	3	1	.	.	.	.	.	10	16	.	2	.	.	.	.	.	.	.	.	48
Châtellerault	.	.	.	.	1	.	0	1	2	1	1	11	1	5	1	.	.	.	.	3	9	.	2	0	2	.	.	.	.	.	.	39
Parçay-s.-V	.	.	.	.	.	.	.	5	3	.	.	13	2	13	.	.	.	.	.	6	13	.	3	.	2	.	.	.	.	.	.	60
Saint-Épain	.	.	.	.	1	.	.	5	1	0	0	12	1	14	1	.	.	.	.	5	12	.	4	0	2	.	.	.	.	.	.	58
Bassin de la Loire, du Bec-d'Allier à Angers.																																
Givry	0	.	.	.	2	.	.	1	1	.	5	3	2	2	0	.	.	.	.	4	7	1	4	.	2	0	1	.	.	.	.	35
Sancerre	.	.	.	.	.	.	.	.	1	2	.	7	.	.	.	.	.	.	.	4	.	.	2	4	.	.	1	.	.	.	.	21
Saint-Satur	.	.	.	.	2	.	.	1	3	2	3	5	3	7	2	.	.	.	.	10	13	.	4	.	2	1	1	.	.	.	.	58
Léré	0	.	.	.	1	.	0	1	0	0	.	7	.	18	.	1	.	.	.	2	25	9	4	.	2	.	1	.	.	.	.	71
Gien	.	0	.	.	.	.	.	1	3	2	1	5	2	5	5	.	.	.	.	3	7	2	2	1	2	.	0	.	.	.	.	41
Grignon	.	.	.	.	1	.	.	1	1	2	5	8	6	3	1	.	.	.	.	9	12	.	5	.	.	.	.	.	.	.	.	56
Combreux	.	.	.	.	.	.	2	2	1	2	3	14	6	2	5	.	.	.	1	5	10	.	.	.	.	5	.	.	.	.	.	58
Orléans (P. C.)	.	.	.	.	.	.	1	2	0	.	9	9	6	2	1	.	.	.	.	6	12	4	.	.	1	.	.	.	.	.	.	53
La Motte-Beuvron	.	.	.	.	.	.	1	.	.	.	5	6	.	2	2	.	.	2	.	8	.	.	2	.	1	.	.	.	.	.	.	29
Vernou (L.-et-Ch.)	.	1	.	.	.	1	.	2	1	.	9	6	4	4	3	.	.	.	.	7	13	.	3	.	1	.	1	.	.	.	.	56
Contres	.	.	.	3	.	.	13	5	4	.	.	.	.	.	3	10	.	2	.	.	.	.	.	.	.	.	.	.	.	.	.	40
Ouzouer-le-Marché	.	.	.	.	.	.	.	3	.	.	.	.	8	16	10	.	.	.	.	.	.	.	.	.	.	.	.	.	.	.	.	37
Blois (P. C.)	.	2	.	.	.	.	.	3	2	.	5	15	3	13	5	.	.	.	.	3	13	.	3	.	1	.	.	.	.	.	.	68
Montreuil	.	.	.	.	.	.	.	3	2	.	18	.	16	12	1	.	.	.	.	15	3	.	3	.	1	.	.	.	.	.	.	74
Villedomer	.	.	.	.	.	0	3	2	1	.	.	.	2	12	1	.	.	.	.	9	13	.	4	.	.	.	.	.	.	.	.	47
Notre-Dame d'Œ.	.	.	.	.	0	.	.	3	3	0	1	16	11	24	.	0	0	0	.	5	16	.	5	.	1	.	.	0	.	.	.	86
Tours (C. M.)	0	.	.	.	0	.	1	2	3	0	17	0	19	3	.	.	.	.	3	18	3	1	4	.	0	.	0	.	.	.	.	75
Channay	.	1	.	.	1	.	0	1	2	0	3	11	3	26	1	.	0	0	1	12	15	.	5	.	1	.	.	.	.	.	.	85
Auverse	.	.	.	.	.	.	.	.	7	.	6	11	4	28	3	.	.	.	.	8	15	.	5	.	.	.	.	.	.	.	.	87
Angers (J. des P.)	2	0	.	2	.	.	0	.	2	1	12	5	11	18	.	.	0	.	9	9	4	4	.	0	1	.	.	.	.	.	.	80
La Baumette (M.Cheux)	1	1	.	.	2	.	0	.	1	1	12	.	17	5	.	.	.	.	4	11	5	0	2	.	1	.	.	.	.	.	.	63
Bassin du Loir.																																
Janville	.	.	.	.	.	.	.	4	2	.	.	25	.	14	7	.	.	.	.	27	9	.	6	.	.	.	.	.	.	.	.	94
Voves	.	0	.	.	.	.	.	1	0	.	2	12	4	11	5	.	.	.	.	5	12	.	.	.	1	.	1	.	.	.	.	54
Orgères	.	1	.	.	.	.	.	1	1	.	1	16	2	12	7	.	.	.	.	5	14	.	2	.	1	.	1	.	.	.	.	64
Châteaudun	0	1	.	.	0	.	.	1	1	0	1	11	4	17	9	.	.	1	1	4	18	1	1	0	1	.	0	.	.	.	.	71
Brou	.	1	.	.	.	.	.	1	1	.	.	9	4	10	2	.	.	.	.	5	7	1	2	1	1	.	1	0	.	.	.	46
Authon-la-Pl.	1	2	.	.	.	.	1	3	4	.	4	12	6	22	5	.	.	.	.	10	15	1	8	1	2	0	1	.	.	.	.	98
Droué	.	.	0	0	.	.	1	2	5	1	11	7	6	.	.	.	.	.	.	8	10	.	.	.	.	.	.	.	1	.	.	53
Oucques	.	.	.	.	.	.	.	.	1	0	8	11	3	16	0	.	.	.	.	7	12	.	2	.	.	.	0	.	.	.	.	60

STATIONS.	1	2	3	4	5	6	7	8	9	10	11	12	13	14	15	16	17	18	19	20	21	22	23	24	25	26	27	28	29	30	31	TOTAL.
Bassin du Loir (suite).																																
Vendôme (P. C.)	.	2	.	.		.	1	1	1	.		13	0	13	3	.	.	.	.	9	12	.	2	.	1	.	2	.	.	.	.	60
Montoire	.	2	.	.	.	.	.	1	1	0	1	9	3	22	0	.	.	.	.	12	12	.	1	.	.	.	1	.	.	.	.	66
Savigny	.	2	.	.	.	.	.	2	3	1	3	8	4	30	2	.	.	.	.	6	23	.	2	.	.	0	.	.	.	.	.	87
Jupilles	1	2	.	.		.	.	1	3	.	.	3	7	12	.	.	.	.	.	6	8	.	.	.	.	.	.	.	.	.	.	43
Dissais-s.-Courc	.	1	.	.	.	.	.	1	1	.	.	12	5	18	.	.	.	.	.	20	4	.	3	.	1	.	.	.	.	1	.	67
Pontvallain	2	2	.	.	.	.	.	.	9	.	6	5	4	6	2	.	.	.	.	4	21	.	.	.	.	.	.	.	.	.	.	61
La Flèche	1	1	.	1	2	.	1	1	2	.	2	12	3	15	10	.	.	.	.	12	12	.	2	.	.	.	.	.	.	.	.	78
Bassin de la Sarthe.																																
F^t d'Écouves (R.-V)	6	.	.	1	.	.	2	8	.	.	20	8	12	11	.	.	.	.	15	16	1	18	.	.	.	.	.	.	.	.	.	119
F^t de Bourse	0	3	.	.	0	.	.	.	.	1	3	14	18	40	.	1	.	.	.	6	20	1	5	.	.	.	.	.	.	.	.	113
Mortagne	1	.	.	0	.	1	1	.	2	3	7	17	28	1	.	.	0	11	2	2	3	5	.	.	1	0	0	.	.	.	.	85
Forêt de Réno	.	.	.	.	.	.	.	3	3	.	5	16	5	23	.	.	.	.	.	10	7	.	5	.	.	.	.	.	.	.	.	77
Nogent-le-Rotrou	.	.	.	.	.	.	.	2	2	.	3	19	1	31	2	.	.	.	.	9	19	.	4	.	.	.	.	.	.	.	.	93
Thiron-Gardais	.	.	.	.	.	.	.	.	4	.	.	17	36	9	.	.	.	.	.	4	18	6	.	.	.	.	.	.	.	.	.	94
Bellême	2	1	.	.	0	.	1	2	3	0	8	13	5	28	.	.	.	3	0	12	10	.	9	1	2	.	0	0	0	.	.	101
F^t de Perseigne	2	.	.	.	1	.	.	.	4	.	3	16	11	18	.	.	.	.	.	11	10	.	.	.	1	0	.	.	.	.	.	78
Alençon (C. M.)	2	.	.	.	.	.	2	1	4	1	14	2	19	4	.	.	.	.	21	23	11	3	8	.	.	.	.	.	.	.	.	115
St-Denis-s.-Sarthon	2	2	.	.	.	.	.	.	6	2	.	8	6	5	1	.	.	.	.	9	5	4	1	.	.	.	.	.	.	.	.	50
Vilaines-la-Juhel	3	.	3	.	.	.	.	2	6	.	11	6	8	15	.	.	.	.	.	14	13	.	6	.	.	.	.	.	.	.	.	87
Beaumont-s.-S.	1	1	.	.	1	.	1	1	1	.	6	14	6	28	1	.	1	.	.	10	10	.	4	1	1	.	1	.	.	.	.	89
Bonnétable	1	.	.	.	1	.	.	1	1	.	4	13	1	20	2	.	.	.	.	5	8	2	2	.	1	.	.	.	.	.	.	62
La Ferté-Bernard	.	.	.	.	.	.	.	2	1	.	.	16	3	28	3	.	.	.	3	8	5	.	.	.	.	.	.	.	.	.	.	69
Ste-Suzanne	0	.	.	2	.	.	1	4	.	10	8	.	18	3	.	.	.	.	.	4	18	.	4	.	1	.	.	.	.	.	.	76
Souligné-s.-Vallon	.	.	.	.	5	.	.	.	5	.	7	15	3	45	1	.	.	.	.	6	16	.	5	.	2	.	.	.	.	.	.	110
Le Mans (P. C.)	.	2	.	.	.	.	.	.	2	1	13	.	5	21	.	.	.	.	1	7	4	1	3	.	1	.	.	.	.	.	.	61
Bouloire	.	.	.	.	.	.	.	.	.	.	.	14	3	12	7	.	.	.	.	3	12	.	1	.	1	.	.	.	.	.	.	53
Sablé	.	.	.	.	.	.	4	.	.	.	2	8	.	44	8	.	.	.	.	6	12	4	.	3	5	.	.	.	.	.	.	96
Bassin de la Mayenne.																																
Domfront	3	.	.	.	4	.	.	3	15	.	10	2	4	19	.	.	.	.	2	11	19	.	.	.	.	.	.	12	.	.	.	104
Forêt d'Andaines	.	.	.	.	2	.	2	1	8	4	.	2	.	.	.	2	.	.	6	12	4	.	.	.	.	4	.	.	.	.	.	47
Pré-en-Pail	1	4	.	.	.	.	.	1	5	1	13	10	12	8	.	.	.	.	1	16	15	.	6	.	1	.	.	.	.	.	.	94
Gorron	.	.	.	.	.	.	4	9	.	.	59	.	45	.	.	.	.	.	4	29	.	.	.	.	.	.	.	.	.	.	.	150
Ambrières	3	2	.	1	.	.	.	2	2	11	17	9	18	12	.	.	.	.	.	19	11	.	12	1	1	.	.	.	.	.	.	120
Mayenne (P. C.)	2	3	.	.	0	.	.	1	4	.	27	1	11	12	.	.	.	.	.	18	14	1	7	.	3	.	.	.	.	.	.	105
Ernée	6	.	.	.	1	.	2	0	6	2	12	3	16	1	.	.	0	.	7	10	4	4	2	1	2	.	0	.	.	.	.	78
Chailland	7	.	.	.	.	.	.	.	6	12	5	.	13	8	.	.	.	.	.	19	11	.	13	.	3	.	.	.	.	.	.	97
Montsûrs	.	4	.	.	1	.	.	3	4	.	10	7	7	12	0	.	.	.	0	18	10	.	5	1	2	.	.	.	.	.	.	84
Laval (E. N.)	6	.	.	.	.	.	7	.	6	.	24	3	17	4	.	.	0	0	8	11	5	3	4	1	1	0	0	0	.	.	.	100
Cossé-le-Vivien	6	.	.	.	.	.	1	.	7	13	9	4	20	.	.	.	.	.	11	9	3	7	.	.	2	.	.	.	.	.	.	93
Grez-en-Bouëre	1	4	.	.	1	.	.	1	4	1	3	19	2	21	1	.	1	.	.	3	12	1	5	.	2	1	1	0	.	.	.	84
Château-Gontier	.	3	.	.	.	.	.	.	2	4	7	12	5	24	.	.	.	.	.	10	12	.	4	.	.	.	.	.	.	.	.	83
St-Aignan-s.-Roë	1	5	.	.	.	.	.	1	.	.	11	1	5	18	1	.	.	.	0	9	12	3	5	1	1	.	1	.	.	.	.	75
Pouancé	.	.	.	.	.	.	.	.	6	.	11	.	.	22	.	.	.	.	.	11	13	.	5	.	.	.	4	.	.	.	.	72

STATIONS.	1	2	3	4	5	6	7	8	9	10	11	12	13	14	15	16	17	18	19	20	21	22	23	24	25	26	27	28	29	30	31	TOTAL.
Bassin de la Loire inférieure, rive droite.																																
Bécon	.	4	.	.	.	.	.	5	.	12	8	13	34	2	.	.	.	.	17	6	.	5	.	.	.	.	.	.	.	.	.	106
Candé	1	.	.	.	.	.	1	5	.	17	12	8	33	.	.	.	.	.	19	9	1	5	.	2	.	.	.	.	.	.	.	113
Oudon	.	.	.	.	.	.	.	4	2	23	.	20	6	.	.	.	.	6	11	6	.	4	2	.	.	.	.	.	.	.	.	85
Joué-sur-Erdre	.	3	.	.	.	.	2	7	.	18	6	8	17	3	.	.	.	.	14	13	.	4	.	2	.	.	.	.	.	.	.	97
Nort	.	4	.	.	.	.	2	5	4	17	6	12	2	3	.	.	.	.	13	14	.	7	.	.	.	.	.	.	.	.	.	89
Nantes (Obs^re)	3	.	.	.	0	.	.	7	17	6	5	19	0	.	.	.	.	18	17	.	4	.	.	3	.	.	.	.	.	.	.	100
Cordemais	.	5	.	.	.	.	2	6	0	16	6	7	27	.	.	.	.	.	11	17	.	5	.	3	.	.	.	.	.	.	.	106
Savenay (E. N.)	0	.	.	.	.	6	.	.	2	.	3	15	3	.	.	.	.	.	10	4	.	5	2	.	.	.	.	.	.	.	.	50
Saint-Nazaire	2	5	.	.	0	.	1	1	6	.	17	4	10	19	.	.	.	0	.	16	15	.	5	0	3	.	0	.	.	.	.	106
Bassin de la Loire inférieure, rive gauche; bassin de la Sèvre nantaise.																																
Secondigny	.	.	.	.	1	.	.	.	13	.	21	.	16	20	1	.	.	.	.	36	.	.	9	.	3	.	.	.	.	.	.	120
Parthenay (E. N.)	4	5	6	.	.	.	.	.	8	.	2	12	3	14	0	.	.	.	.	12	14	.	0	.	1	.	.	.	.	.	.	81
Bressuire	.	.	.	.	.	.	5	.	6	1	10	16	45	12	.	.	.	.	28	.	9	.	3	.	.	.	.	.	.	.	.	135
Puy N.-D.	.	0	.	.	2	.	.	5	5	0	2	14	2	18	0	.	0	0	1	9	10	0	2	1	0	.	0	.	.	.	.	73
Gennes	.	1	.	.	1	.	.	2	2	.	5	11	2	18	3	0	0	1	1	7	16	.	4	1	4	0	.	.	.	.	.	79
Saint-Saturnin	.	3	.	.	.	.	.	2	4	.	5	.	3	26	5	.	.	.	.	4	21	.	3	.	.	.	.	.	.	.	.	76
Ponts-de-Cé	.	2	.	.	2	.	.	1	2	.	7	5	6	15	1	0	0	0	0	12	7	1	3	0	1	0	.	.	.	.	.	65
Thouarcé	.	.	.	2	.	1	1	2	.	1	16	2	18	2	.	.	.	.	5	17	1	2	1	1	.	0	.	.	.	.	.	72
Les Gardes	.	.	.	.	4	.	.	1	2	0	4	10	5	23	1	.	2	0	1	11	10	0	0	0	3	.	1	0	.	.	.	78
Chalonnes	.	2	.	.	2	.	.	.	3	.	1	13	6	30	5	.	.	.	.	10	15	.	.	4	3	.	.	.	.	.	.	95
La Pommeraye	.	2	.	.	2	.	2	0	2	.	3	12	5	36	3	.	.	.	.	11	14	1	2	.	1	.	0	.	.	.	.	96
Chapelle-St-Flor	.	3	.	.	.	.	.	.	5	.	6	16	8	33	4	.	.	.	.	4	25	.	4	2	.	.	.	.	.	.	.	110
Champtoceaux	.	2	.	.	.	.	.	1	5	.	21	5	7	19	3	.	.	.	0	11	10	.	3	.	3	.	.	.	.	.	.	91
Montfaucon	.	.	.	.	9	.	.	.	5	2	4	22	13	30	.	.	.	.	.	.	18	37	.	.	.	.	.	.	.	.	.	140
Tiffauges	.	.	.	.	.	.	.	.	7	.	9	9	8	28	.	.	.	.	.	9	2	.	4	.	4	.	.	.	.	.	.	80
Les Herbiers	.	.	.	.	2	.	0	0	6	1	8	12	8	32	1	.	.	.	.	15	18	.	4	.	4	.	0	.	.	.	.	111
Montaigu	.	1	.	.	2	.	.	.	6	1	8	25	7	25	0	.	.	.	.	14	17	.	3	.	2	.	.	.	.	.	.	113
Clisson	.	.	.	.	.	.	.	.	4	2	6	15	3	17	1	.	.	.	.	11	17	.	2	.	1	.	.	.	.	.	.	79
BASSINS ENTRE LA LOIRE ET LA GIRONDE.																																
Bassins de la Vie, du Lay et de la Sèvre niortaise.																																
Pornic	.	.	.	.	.	.	1	.	3	5	.	5	10	3	.	.	.	.	4	11	6	5	.	.	.	.	.	.	.	.	.	54
Noirmoutiers	.	.	.	.	1	.	.	.	9	2	29	22	9	29	.	.	.	1	.	30	26	1	1	1	5	.	.	1	.	.	.	167
Ile d'Yeu	.	.	.	.	1	.	.	4	5	1	13	13	2	19	.	.	.	.	0	9	8	0	2	.	2	.	.	0	.	.	.	80
St-Gille-s.-Vie	.	.	.	.	.	.	.	.	12	.	20	.	14	13	.	.	.	.	.	8	10	8	2	0	3	.	.	.	.	.	.	90
Les Sables-d'Olonne	.	.	.	.	1	.	2	5	5	.	12	11	2	12	.	.	.	0	0	12	14	1	4	.	3	.	.	.	.	.	.	84
Roche-s-Yon (E.N.)	.	.	.	.	.	.	.	.	7	1	20	3	9	35	.	.	.	.	.	17	12	.	10	0	3	.	.	.	.	.	.	117
Chantonnay	.	.	.	.	.	.	.	8	7	6	6	13	11	25	1	.	.	.	.	22	13	.	.	.	8	.	.	.	.	.	.	120
La Châtaigneraie	.	.	.	.	.	.	.	4	4	16	9	24	8	24	7	.	.	.	.	11	37	3	7	.	4	.	.	.	.	.	.	159
Longèves	.	.	.	.	.	.	.	5	6	.	8	16	11	8	.	.	.	.	.	19	12	1	8	.	1	.	.	.	.	.	.	95
Luçon	.	.	.	.	.	.	.	9	11	.	10	17	7	9	.	.	.	.	.	16	17	.	6	.	4	.	.	.	.	.	.	106
Coulanges-s.-l'A.	.	.	.	1	.	.	6	10	1	5	13	12	11	1	.	.	.	.	17	17	.	10	.	4	.	.	.	.	.	.	.	108
Chantecorps	.	.	.	.	4	.	.	.	1	2	11	18	1	14	.	34	.	.	4	.	5	3	.	.	.	.	.	.	.	.	.	98
Viel-Pain	.	.	.	.	.	.	.	1	1	.	9	1	6	3	.	.	.	.	.	16	5	.	4	.	3	.	.	.	.	.	.	49

STATIONS.	1	2	3	4	5	6	7	8	9	10	11	12	13	14	15	16	17	18	19	20	21	22	23	24	25	26	27	28	29	30	31	TOTAL.
Bassins de la Vie, du Lay et de la Sèvre niortaise (suite).																																
La Couarde	.	.	.	.	0	.	.	1	7	.	2	11	12	6	1	.	.	.	.	6	20	1	9	0	3	.	.	.	.	.	.	79
Niort	.	.	.	.	2	.	0	1	8	1	.	10	6	7	.	.	.	.	.	8	15	0	7	.	3	.	0	.	.	.	.	68
Mauzé	.	.	.	.	2	.	.	.	8	6	4	11	6	5	.	.	.	.	.	8	10	4	.	.	2	.	.	.	.	.	.	66
Bazoin	.	.	.	.	1	.	1	2	6	2	3	10	10	5	.	.	.	.	.	13	12	.	3	.	.	.	.	.	.	.	.	68
La Rochelle (P. C.)	.	.	.	.	2	.	.	.	4	.	4	15	4	2	.	.	.	.	.	7	9	.	4	.	.	4	.	.	.	.	.	55
Bassin de la Charente.																																
Saint-Mathieu	.	.	.	.	.	.	.	1	4	6	4	4	8	13	.	.	.	.	.	5	30	.	4	.	3	1	.	.	.	.	.	83
Le Lac Français	.	.	.	.	1	.	.	.	3	.	1	8	6	10	1	.	.	.	.	8	23	1	6	0	2	.	1	.	.	.	.	71
Angoulême (P. C.)	.	.	.	.	.	.	.	.	1	.	1	1	.	3	9	1	.	.	.	4	27	0	4	3	.	.	.	.	.	.	.	54
Barbézieux	.	.	.	.	1	.	.	2	1	.	1	8	4	7	2	.	.	.	.	5	22	.	4	0	2	.	.	.	.	.	.	59
Jonzac	.	.	.	.	.	.	2	.	2	1	.	5	6	8	.	.	.	.	.	9	16	.	7	.	3	.	.	.	.	.	.	59
Cognac	.	.	.	0	.	.	1	2	1	.	4	4	12	2	.	.	.	.	5	18	.	5	.	2	.	1	.	.	.	.	.	56
Aigre	.	.	.	.	0	.	.	.	2	1	2	6	8	14	1	.	.	.	.	6	19	0	7	.	3	.	.	.	.	.	.	69
Ruffec	.	.	.	.	1	.	.	.	1	1	1	5	8	14	1	.	.	.	.	5	20	0	6	0	3	.	0	.	.	.	.	66
Chef-Boutonne	.	.	.	.	1	.	0	.	3	.	2	6	5	9	2	.	0	.	.	7	12	1	3	.	3	.	.	.	.	.	.	54
Les Brousses	.	.	.	.	.	.	2	.	3	0	6	3	7	3	.	.	.	.	.	19	3	.	2	2	.	.	.	.	.	.	.	50
Chail	.	.	.	.	.	.	.	.	5	.	1	11	10	8	.	.	.	.	.	10	12	0	8	1	3	.	.	.	.	.	.	69
Vernoux-s.-Bout	.	.	.	.	.	.	.	2	2	.	9	6	4	3	.	.	.	.	7	28	4	.	.	8	.	.	.	.	.	.	.	73
Les Fosses	.	.	.	.	2	.	.	1	7	.	2	7	10	5	1	.	.	.	.	7	22	.	4	.	3	.	.	.	.	.	.	71
Villiers-au-B.	.	.	.	.	3	.	1	.	7	.	1	.	15	4	.	.	.	.	.	5	17	.	5	.	3	.	.	.	.	.	.	61
St-Jean-d'Angely	.	.	.	2	.	.	.	1	1	1	2	5	6	.	.	.	.	.	4	15	.	2	.	2	.	.	.	.	.	.	.	41
Saintes	.	.	.	.	1	4	.	.	1	.	8	4	.	12	.	.	.	.	.	18	11	.	6	3	.	.	.	.	.	.	.	68
Ile d'Aix	.	.	.	.	2	.	.	.	6	.	3	9	5	3	2	.	.	.	.	11	19	5	6	.	4	.	.	.	.	.	.	75
Chassiron	.	.	.	.	.	.	.	10	1	6	.	9	1	3	3	.	.	.	.	3	12	3	3	2	.	.	.	.	.	.	.	56
BASSIN DE LA GIRONDE.																																
Bassin de la Dordogne.																																
Laqueuille	.	.	.	.	8	.	.	.	5	6	5	4	4	.	.	.	.	.	9	8	6	5	3	.	3	.	.	.	.	.	.	66
La-Tr-d'Auvergne	.	.	.	.	.	2	.	.	.	.	1	9	5	4	1	.	.	.	.	18	22	.	14	.	4	.	.	.	0	0	2	83
Église-Nve-d'Entr.	.	.	2	.	.	.	.	.	1	.	13	.	.	.	.	.	.	.	.	.	7	13	4	12	4	.	.	.	.	.	.	56
Ussel	.	.	.	0	1	.	.	1	.	0	1	6	5	2	3	.	.	.	.	7	26	2	1	.	1	.	1	.	.	.	.	57
Aurillac (E. N.)	.	.	.	.	.	.	.	.	.	.	8	5	4	5	1	.	.	.	.	8	17	1	1	.	.	.	.	.	.	0	.	50
Argentat	.	.	.	.	.	.	.	.	1	.	1	6	3	3	.	.	.	.	.	5	20	2	2	1	0	1	.	.	.	.	.	45
Beaulieu	.	.	.	.	.	.	.	.	.	.	.	4	5	.	4	.	.	.	.	8	10	3	.	.	.	.	.	.	.	.	.	34
Saint-Céré	.	.	1	.	.	.	.	.	.	3	.	.	.	1	.	.	.	.	.	8	10	.	.	.	2	.	.	.	.	.	.	25
La Tronquière	.	.	4	.	.	.	.	.	.	.	8	2	12	3	.	.	.	.	.	15	21	.	3	.	2	.	.	.	.	.	.	70
Gramat	.	.	.	.	.	.	.	.	.	.	5	.	5	.	.	.	.	.	.	7	8	3	4	.	.	.	.	.	.	.	.	32
Frayssinet	.	.	1	.	.	.	.	.	.	.	4	.	7	2	.	.	.	.	.	14	15	.	2	.	2	.	.	.	.	.	.	47
Martel	.	.	.	.	.	.	.	.	.	.	5	1	7	4	.	.	.	.	.	11	16	.	3	.	2	.	.	.	.	.	.	49
Vayrac	.	.	.	.	.	.	.	.	.	.	19	.	5	3	2	.	.	.	.	11	6	.	.	.	2	.	.	.	.	.	.	48
Tulle (P. C.)	.	.	.	.	.	.	.	.	3	.	1	9	5	4	6	.	.	.	.	10	29	.	2	.	.	.	.	.	.	.	.	69
Brive	.	.	.	2	.	.	.	.	1	.	2	4	5	2	.	.	.	.	.	7	2	5	6	.	2	.	.	.	.	.	.	38
Blanzaguet	.	.	.	.	.	.	.	.	.	10	10	.	.	.	.	.	.	.	.	8	10	.	.	.	.	.	.	.	.	.	.	38
Chalais	.	.	.	0	.	.	.	2	1	0	1	6	7	8	.	.	.	.	.	1	13	1	.	.	6	1	.	.	.	.	.	48
Montguyon	.	.	.	.	1	.	.	1	2	.	.	12	7	.	6	.	3	.	.	13	8	.	5	.	2	.	.	.	.	.	.	60
Les Églisottes	.	.	.	0	.	.	.	2	.	3	1	4	5	5	4	.	.	.	.	4	12	1	6	.	2	.	.	.	.	.	.	49
Coutras	.	.	.	.	0	.	.	0	.	3	1	2	3	2	3	.	.	.	.	3	8	.	6	2	.	.	.	.	.	.	.	34

STATIONS.	1	2	3	4	5	6	7	8	9	10	11	12	13	14	15	16	17	18	19	20	21	22	23	24	25	26	27	28	29	30	31	TOTAL.
Bassin de la Dordogne (suite).																																
Lussac	.	.	.	.	1	.	.	1	0	1	1	3	4	3	3	.	0	0	0	3	10	.	5	0	0	2	.	.	.	0	.	39
Cavignac	.	.	.	0	.	1	.	1	1	1	0	15	3	5	3	.	0	0	0	3	17	1	5	.	1	2	0	.	.	.	.	60
Bassin du Lot.																																
Le Bleymard	11	2	4	.	.	.	.	.	.	.	.	3	.	2	.	.	.	.	4	12	9	.	.	.	.	.	.	.	.	.	.	.	47
Bagnols	10	2	2	0	.	.	.	.	.	.	.	3	.	.	3	.	.	.	.	8	15	0	.	.	.	.	.	.	.	.	0	.	44
Montmirat	7	.	.	.	.	.	.	.	.	.	.	2	.	.	3	.	.	.	.	.	.	.	.	.	.	.	.	.	.	.	.	.	27?
Mende (P. C.)	8	.	.	.	.	.	.	.	.	.	.	.	.	8	.	.	.	.	.	9	11	.	.	.	.	.	.	.	.	.	.	.	36
Marvejols	4	.	.	1	3	.	.	.	.	.	.	.	1	1	0	.	.	.	.	8	17	.	.	.	.	.	.	.	.	.	.	.	35
Cam-de-la-Roche	2	.	.	.	.	.	.	.	.	.	.	16	.	1	.	.	.	.	.	15	12	.	.	.	.	.	.	.	.	.	.	0	46
St-Chély-d'Apcher	10	.	.	.	1	2	.	.	.	.	.	.	.	4	1	.	.	.	.	6	3	1	.	.	.	.	.	.	.	.	.	.	28
Nasbinals	.	.	.	.	.	.	.	.	.	.	.	.	.	.	4	.	.	.	.	5	19	.	.	.	.	.	.	.	.	.	.	.	28
Espalion	.	.	6	.	.	.	.	.	2	.	4	.	.	.	.	.	.	.	.	.	17	.	.	.	4	.	.	.	.	.	.	.	33
Entraygues	.	.	.	.	.	.	.	.	.	2	.	.	.	1	1	2	.	.	.	1	6	6	.	.	.	1	.	.	.	.	.	.	20
Laguiole	.	.	.	.	.	.	.	.	.	3	.	5	.	3	.	.	.	.	.	.	6	.	.	.	.	.	.	.	.	.	.	.	17
Figeac (S. H.)	.	.	1	.	.	.	.	.	.	.	3	.	1	.	.	.	.	.	.	12	6	.	.	.	.	.	.	.	.	.	.	.	23
La Capelle-M	.	.	3	.	.	.	.	.	5	.	.	.	.	7	.	.	.	.	.	15	12	.	3	2	.	.	.	.	.	.	.	.	47
Livernon	.	.	3	.	.	.	.	.	.	.	3	.	4	.	3	.	.	.	.	10	14	.	.	7	3	.	.	.	.	.	.	.	47
Limogne	.	.	4	.	.	.	.	.	.	.	3	.	.	8	.	.	.	.	.	4	8	.	5	.	1	.	.	.	.	.	.	.	33
Saint-Géry	.	.	4	.	.	.	.	.	.	.	3	.	4	5	.	.	.	.	.	8	7	.	5	4	.	.	.	.	.	.	.	.	40
Lauzès	.	.	.	2	.	.	.	.	1	.	2	.	5	3	.	.	.	.	.	10	10	.	3	.	3	.	.	.	.	.	.	.	39
Cahors (P. C.)	.	.	.	4	.	.	.	.	1	.	.	2	9	3	0	.	.	.	.	3	12	.	2	1	1	1	.	.	.	.	.	.	39
Puy-l'Évêque	.	.	.	.	6	.	.	7	.	.	8	.	14	16	.	.	.	.	4	11	14	.	.	2	3	.	.	.	.	.	.	.	85
Fumel	.	.	.	1	1	.	.	0	1	1	0	1	12	5	1	1	0	.	.	7	15	0	5	1	3	0	0	0	.	.	.	.	56
Montflanquin	.	.	.	1	.	.	.	.	3	0	1	.	13	4	2	0	.	.	.	9	15	.	7	1	2	2	.	.	.	.	.	.	60
Villeneuve (P. C.)	.	.	.	2	1	.	.	.	2	0	0	1	10	4	3	.	.	.	.	6	7	.	5	4	1	1	.	.	.	.	.	.	47
Moncla d'A	.	.	.	1	2	.	.	.	2	0	2	1	7	3	4	0	0	.	.	5	9	0	6	0	2	.	1	.	.	.	.	.	45
Bassins du Tarn et de l'Aveyron.																																
Pt de Montvert	2	.	2	1	.	.	.	.	.	.	6	3	.	1	.	.	.	.	12	39	7	3	.	.	.	.	.	.	.	.	.	.	76
Florac	3	.	.	.	.	.	.	.	.	.	.	.	.	.	.	.	.	.	8	8	5	.	.	.	.	.	.	.	.	.	.	.	24
Cassagnas	18	.	3	.	.	.	.	.	.	.	3	7	.	2	1	.	.	.	3	33	7	.	.	.	.	.	.	.	.	.	.	.	77
Meyrueis	5	.	.	.	.	.	.	.	.	.	.	.	.	.	.	.	.	.	.	16	12	.	.	.	.	.	.	.	.	.	.	.	33
Col du Marquairès	19	.	.	1	.	.	.	.	.	.	5	2	.	2	.	.	.	.	6	41	7	.	.	.	.	.	.	.	.	.	.	0	83
Le Massegros	.	.	.	.	.	.	.	.	.	.	.	.	0	.	.	.	.	.	.	.	0	.	.	.	.	.	.	.	.	.	.	.	1
La Cavalerie	.	.	.	.	.	.	.	.	.	.	.	.	1	2	.	.	.	.	6	.	10	.	.	.	.	.	.	.	.	.	.	.	19
Saint-Affrique	2	.	.	.	.	.	.	.	.	.	.	.	.	.	3	.	.	.	.	1	3	.	.	.	.	.	.	.	.	.	.	.	9
Le Cabaretou	.	.	12	.	.	.	.	.	.	.	4	.	.	.	.	.	.	.	15	.	.	.	.	.	.	.	.	.	.	20	.	.	51
Fraïsse	.	.	5	.	.	.	.	.	.	.	.	.	.	9	2	.	.	.	32	5	10	3	.	.	.	.	.	.	.	8	.	.	74
La Salvetat d'A	.	.	5	.	.	.	.	.	.	.	.	.	.	3	1	.	.	.	18	3	24	8	4	.	.	.	.	.	1	4	3	73
Pradelle-Cabardès	.	.	3	8	6	.	.	.	.	.	.	.	.	7	14	.	.	.	8	.	14	2	7	.	.	3	.	.	.	1	.	74
Castres	.	.	.	1	2	1	.	.	.	.	.	.	.	.	3	3	3	.	.	7	6	.	3	4	3	.	.	.	.	.	.	36
Alban	.	.	.	.	.	.	.	.	.	4	.	7	4	6	6	.	.	.	.	.	11	.	6	.	.	9	.	.	.	.	.	51
Villefranche-d'Av.	.	.	.	5	.	.	.	.	.	.	2	1	3	.	4	.	.	.	.	2	8	0	.	1	.	2	.	.	.	.	.	28
Naucelle	.	.	.	4	.	.	.	.	.	2	.	5	1	0	11	.	.	.	.	2	15	0	.	1	0	0	.	.	.	.	.	41
Carmaux	.	.	.	.	.	.	.	.	1	.	.	14	2	6	2	.	.	.	.	.	3	.	.	1	0	.	.	.	.	.	.	29
Cordes	.	.	.	3	0	.	.	.	1	1	.	.	2	7	1	.	.	.	.	.	7	.	1	2	1	1	.	.	.	.	.	27

STATIONS.	1	2	3	4	5	6	7	8	9	10	11	12	13	14	15	16	17	18	19	20	21	22	23	24	25	26	27	28	29	30	31	TOTAL.
Bassins du Tarn et de l'Aveyron (suite).																																
Albi (P. C.)	.	.	.	.	0	.	.	.	1	.	1	1	0	7	.	.	.	.	.	4	2	.	2	.	3	.	.	.	.	.	.	21
Lavaur	0	.	.	1	0	.	.	.	.	0	.	1	0	1	1	1	.	.	.	.	4	.	.	0	.	.	.	.	.	.	.	10
Montauban (E. N.)	.	.	.	.	.	.	.	.	3	.	.	.	5	12	1	.	.	.	.	8	4	.	1	.	.	1	.	.	.	.	.	35
Lalbenque	.	.	.	.	.	.	.	.	4	.	1	.	6	2	.	.	.	.	.	10	8	.	2	.	3	.	.	.	.	.	.	36
Bassin de la Garonne, cours supérieur, et affluents des Pyrénées.																																
Belesta	7	.	.	.	10	6	.	.	8	.	6	.	.	5	.	.	.	.	3	.	9	.	.	7	.	.	.	.	.	.	.	61
Mirepoix	.	.	.	6	2	.	.	.	.	4	.	.	3	.	.	.	.	.	.	.	6	.	.	3	.	2	.	.	.	.	.	26
Foix (E. N.)	.	.	.	5	2	2	.	.	1	.	.	3	5	.	1	.	.	.	.	.	8	.	.	.	.	10	.	.	.	.	.	37
Royat	.	.	.	8	2	.	.	.	.	1	.	2	1	.	.	.	.	.	.	.	2	.	.	.	2	.	.	.	.	.	.	18
Izaut-de-l'Hôtel	2	.	.	3	.	3	.	.	.	1	.	3	4	.	5	.	.	.	.	.	8	4	1	2	1	5	.	.	.	.	.	41
Rieumes	.	.	.	.	1	.	.	.	.	2	.	2	3	.	.	.	.	.	.	.	5	1	.	.	.	5	1	.	.	.	.	20
Toulouse (Obs^re^)	3	.	.	.	.	2	.	.	.	.	.	2	.	7	4	.	.	.	.	2	2	.	2	0	1	.	.	.	.	.	.	25
Bassin de la Garonne (R. G.) au-dessous de Toulouse; bassins du Gers et de la Baïse; bassin de la Gironde.																																
Lannemezan	1	.	.	1	2	.	.	.	.	1	.	6	3	3	5	.	.	.	.	0	5	4	.	6	1	2	.	.	.	.	.	40
Castelnau-Mag	2	.	.	0	.	.	.	.	5	.	.	5	.	6	.	.	.	.	.	2	6	.	3	.	.	.	.	.	.	.	.	29
Miélan	2	.	.	0	1	1	.	.	2	.	.	6	.	16	3	.	.	.	.	1	16	4	1	1	.	1	.	.	.	.	.	55
Masseube	4	.	3	0	1	1	.	.	1	2	.	3	6	5	4	.	.	.	.	.	8	4	.	2	.	.	.	.	.	.	.	44
Lombez	.	.	.	.	2	.	.	1	.	.	1	.	1	4	4	.	.	.	.	.	7	1	.	1	.	.	.	.	.	.	.	22
Auch (P. C.)	2	.	1	.	2	.	.	.	2	.	.	1	3	5	2	.	.	.	.	.	8	5	1	.	2	1	.	.	.	.	.	35
Vic-Fézensac	.	.	1	.	2	.	.	.	4	.	6	5	.	3	4	.	.	.	.	8	12	.	.	.	.	.	.	.	.	.	.	46
Eauze	.	.	.	.	.	4	.	.	.	.	5	3	5	.	.	.	.	.	4	18	.	7	.	.	.	.	.	.	.	.	.	46
Condom	.	.	.	.	4	.	.	.	2	.	.	1	11	3	10	.	.	.	.	.	5	1	2	1	3	2	.	.	.	.	.	46
Lectoure	.	.	.	1	2	.	.	.	3	.	.	2	11	3	8	.	.	.	.	4	5	.	.	.	.	.	.	.	.	.	.	39
Montcuq	.	.	1	2	.	.	.	.	2	.	2	.	8	5	1	.	.	.	.	9	10	.	3	.	3	.	.	.	.	.	.	46
Agen (P. C.)	.	.	2	.	2	.	.	.	2	0	1	4	5	5	2	.	.	.	3	2	3	.	3	.	2	0	.	.	.	.	.	35
Grignols	.	.	.	1	2	2	.	0	.	2	2	2	4	3	3	.	.	.	.	2	11	1	2	2	1	2	.	.	.	.	.	42
Col de Fer	.	.	.	.	3	.	.	1	1	.	2	1	5	3	3	0	0	.	.	2	8	.	4	0	1	0	0	0	.	.	.	34
Machorre	.	.	.	.	.	.	3	.	0	.	3	2	2	3	4	.	.	.	.	2	11	1	4	.	2	.	.	.	.	.	.	37
Budos	2	.	.	0	2	2	.	2	0	1	1	2	2	3	3	0	0	0	0	1	12	2	3	1	1	0	0	.	0	.	.	37
La Sauve (E. N.)	.	.	.	.	.	.	.	4	0	.	.	3	4	2	1	.	.	.	.	3	10	.	.	2	.	.	.	.	.	.	.	29
Bordeaux (Obs^re^)	0	.	.	.	2	.	.	1	0	0	.	7	1	5	4	0	0	0	0	3	13	5	4	0	1	.	1	.	.	.	0	47
Soulac	.	.	.	.	.	.	.	.	5	0	.	9	9	8	1	.	0	0	0	6	11	.	9	0	3	0	0	0	.	.	.	61
Royan	.	.	.	.	.	.	.	.	3	.	.	3	4	5	.	.	.	1	.	6	14	1	3	.	.	.	.	.	.	.	.	40
La Coubre (M. Rayet)	.	.	.	.	.	.	.	1	2	1	.	6	3	5	.	.	.	.	.	9	12	2	5	.	2	.	.	.	.	.	.	48
BASSINS ENTRE LA GIRONDE ET LES PYRÉNÉES.																																
Petits bassins entre la Gironde et l'Adour.																																
Saint-Nicolas	.	.	.	.	.	.	.	.	5	.	.	9	.	14	1	.	.	.	.	10	7	5	4	.	.	.	.	.	.	.	.	56
Hourtin	.	.	.	.	1	.	.	1	1	1	.	14	5	8	2	.	.	.	.	5	12	4	5	.	3	.	.	.	.	.	.	61
Moutchic	.	.	.	1	1	.	.	1	0	1	.	16	9	5	4	.	.	.	.	6	6	4	8	.	4	0	.	.	.	.	.	66
Le Porge	.	.	.	.	1	.	.	2	1	1	.	10	13	4	6	.	.	.	.	4	16	9	8	.	4	.	.	.	.	.	.	79
Arès	.	.	.	.	2	.	.	0	3	0	.	7	10	3	2	.	.	.	0	3	10	10	12	.	5	1	0	0	.	0	.	69
Piquey	.	.	.	.	2	.	.	.	2	1	.	6	5	3	2	.	.	.	.	3	7	5	8	.	4	1	.	.	.	.	.	49
Audenge	.	.	.	.	2	.	.	.	2	.	.	12	8	6	5	.	.	.	.	2	9	5	11	.	3	.	.	.	.	.	.	66
La Salie	.	.	.	0	5	.	.	.	3	3	.	11	8	5	.	.	.	.	.	5	10	9	15	1	3	.	.	.	.	.	.	78
Arcachon (C. M.)	.	.	.	.	2	.	.	.	3	0	0	6	8	3	3	0	0	0	.	3	3	3	12	0	5	1	0	.	.	.	.	51

STATIONS.	1	2	3	4	5	6	7	8	9	10	11	12	13	14	15	16	17	18	19	20	21	22	23	24	25	26	27	28	29	30	31	TOTAL.
Petits bassins entre la Gironde et l'Adour (suite).																																
Belin	.	.	.	1	5	.	.	1	2	5	0	3	3	3	3	.	.	.	.	2	13	4	10	0	1	1	.	.	.	.	.	57
Pissos	.	.	.	.	6	.	.	3	.	6	.	4	3	2	3	.	.	.	.	6	28	5	15	2	.	2	.	.	.	.	.	85
Bassin de l'Adour.																																
Pic du Midi (Obs.)	.	.	2	3	14	1	.	.	3	.	3	2	19	3	3	.	.	.	.	3	23	40	16	1	1	.	.	.	.	.	.	134
Bagnères-de-B. (G)	0	.	0	2	6	0	.	.	0	.	.	1	7	11	2	.	.	.	.	3	22	6	5	3	1	2	.	.	.	.	.	71
Lourdes	.	.	.	2	.	2	.	.	.	.	.	13	5	.	7	.	.	.	.	.	1	34	2	7	.	.	.	.	.	.	.	73
Peyranère	.	.	.	.	18	.	.	.	.	.	.	20	.	13	5	.	.	.	.	.	.	28	.	.	.	.	.	.	.	.	.	84
Gélan	.	.	.	.	.	.	.	.	.	.	.	8	.	.	12	.	6	.	.	.	.	.	27	.	.	1	.	.	.	.	.	54
Laruns	.	.	.	8	4	6	.	.	.	2	2	10	13	3	2	.	.	.	.	4	27	30	5	3	.	.	.	.	.	.	.	119
Bedous	.	.	.	6	.	.	.	.	.	4	6	.	18	15	2	.	.	.	.	.	25	24	.	.	10	8	.	.	.	.	.	118
Tarbes (P. C.)	.	.	.	5	2	.	.	.	1	3	7	.	5	5	.	.	.	.	.	2	15	7	9	.	4	.	.	.	.	.	.	65
Maubourguet	.	.	.	.	2	.	.	.	2	.	3	.	3	5	.	.	.	.	.	2	5	.	2	.	0	.	.	.	.	.	.	24
Lescar (E. N.)	.	.	1	1	9	.	.	.	8	1	2	.	.	2	1	1	1	.	.	8	6	4	1	1	.	.	.	.	.	.	.	47
Pau (château)	.	.	2	2	6	.	.	.	3	2	6	4	2	12	.	.	.	.	2	14	14	1	3	.	1	.	.	.	.	.	.	74
Oloron	.	.	4	3	3	2	.	.	2	.	1	15	5	8	8	.	.	.	.	2	19	16	3	2	.	.	.	.	.	.	.	93
Mauléon	.	13	2	.	.	.	.	.	.	.	15	2	3	21	.	.	.	.	.	24	21	.	.	.	.	.	.	.	.	.	.	101
St-Jean-Pied-de-Pt.	.	8	14	4	2	.	.	1	2	1	2	3	2	21	.	.	.	.	1	20	31	4	3	.	4	.	.	.	.	.	.	123
Orthez	1	.	1	.	3	.	.	.	.	2	6	3	1	2	1	.	.	.	.	1	37	7	4	.	.	2	.	.	.	.	.	71
Riscle	2	.	.	.	4	.	.	.	2	0	1	5	5	5	4	.	.	.	.	2	13	2	2	.	.	.	.	.	.	.	.	47
Cazaubon	.	.	.	.	5	.	.	2	.	.	2	4	5	3	.	.	.	.	.	3	17	.	10	.	2	.	.	.	.	.	.	54
Mont-de-Marsan	.	.	.	.	7	.	.	.	2	2	4	4	.	9	.	.	.	.	.	0	16	6	4	.	.	4	.	.	.	.	.	59
Saint-Sever	0	.	.	.	7	.	.	.	2	.	7	1	4	4	2	.	.	.	.	0	12	8	3	1	.	1	.	.	.	.	.	51
Tartas	.	.	.	.	1	2	.	.	.	2	4	6	9	3	8	.	.	.	.	0	19	8	3	1	.	0	.	.	.	.	.	66
Dax (P. C.)	.	.	.	0	2	.	.	.	2	4	3	7	5	8	2	.	.	.	.	1	16	11	5	.	.	5	.	.	.	.	.	71
Bayonne	.	.	6	1	.	.	.	.	4	.	20	5	.	2	.	.	.	.	4	36	6	2	1	.	5	.	.	.	.	.	.	92
Biarritz (sémaph.)	.	.	12	3	.	.	.	.	2	1	.	25	1	3	10	1	.	.	.	.	16	.	4	1	.	2	.	1	.	.	.	82

VERSANT DE LA MÉDITERRANÉE.

BASSINS ENTRE LES PYRÉNÉES ET LE RHÔNE.

Bassins du Tech, de la Tet et de l'Agly.

Col de la Quillane	.	.	2	2	1	.	.	.	.	.	1	2	.	.	.	.	.	.	2	3	1	1	.	.	.	.	.	.	.	.	.	15
Montlouis (C. M.)	.	.	5	10	12	.	.	.	.	.	5	.	.	.	.	.	.	.	9	.	8	1	.	.	.	.	.	.	.	4	.	54
Prats-de-Mollo	.	.	3	.	.	.	.	.	.	.	.	.	.	6	.	.	.	.	10	.	.	.	.	.	.	.	.	.	.	.	9	28
Céret	.	.	.	.	.	.	.	.	.	.	2	.	.	.	.	.	.	.	.	.	.	.	.	.	.	.	.	.	.	.	.	2?
Vernet-les-Bains	.	.	.	11	6	.	.	.	.	.	.	.	0	.	.	.	.	.	4	.	0	.	.	.	.	.	.	.	.	.	.	22
Prades	.	.	.	13	2	.	.	.	.	.	.	.	.	.	.	.	.	.	6	.	.	2	.	.	.	.	.	.	.	.	.	23
Vinça	.	.	.	25	.	.	.	.	.	.	.	.	.	.	.	.	.	.	5	.	1	3	.	.	.	.	.	.	.	.	.	34
Gincla	.	.	9	12	5	.	.	.	.	.	.	.	2	.	.	.	.	.	.	.	.	3	.	.	.	.	.	.	.	.	.	31
Caudiès-de-St-Paul	.	.	8	13	18	.	.	.	.	.	.	.	2	.	.	.	.	.	1	2	5	6	.	.	1	.	.	.	.	.	.	56
Perpignan (Obs^re)	.	.	5	14	.	.	.	.	0	.	0	.	.	.	.	.	.	.	10	.	0	.	.	.	0	.	.	.	0	0	13	42
Estagel (C. M.)	.	.	.	12	.	.	.	.	.	.	4	.	.	.	.	.	.	.	3	.	.	.	.	.	.	.	.	.	.	.	5	24
Palairac	.	.	17	.	.	.	.	.	.	.	.	.	.	.	.	.	.	.	.	7	3	.	.	.	.	.	.	.	.	.	2	30
St-Laurent-de-la-S.	.	.	.	9	.	.	.	.	.	.	.	.	.	.	.	.	.	.	13	.	.	.	.	.	.	.	.	.	.	.	20	42
Le Barcarès	.	.	2	3	.	.	.	.	.	.	.	.	.	.	.	.	.	.	13	.	.	1	.	.	.	.	.	.	.	2	13	34
Port-Vendres	.	.	.	17	6	.	.	.	.	.	.	.	.	.	.	.	.	.	14	.	3	.	.	.	.	.	.	.	.	.	3	43

STATIONS.	1	2	3	4	5	6	7	8	9	10	11	12	13	14	15	16	17	18	19	20	21	22	23	24	25	26	27	28	29	30	31	TOTAL.
Bassins du Tech, de la Tet et de l'Agly (suite).																																
Cap Béar (ph.)	8	.	.	10	22	.	.	.	.	.	.	.	.	.	.	.	.	.	6	5	8	.	.	.	.	.	.	.	.	.	5	64
Banyuls	.	.	.	49	4	.	.	.	.	.	.	1	.	.	.	.	.	.	22	.	4	.	.	.	.	.	.	.	.	1	4	84
Bassin de la Sègre.																																
Col de Puymorens	.	.	.	21	.	.	.	.	.	.	.	.	11	.	.	.	.	.	2	.	.	12	.	.	.	.	.	.	.	.	.	47
Angoustrine	.	.	.	.	2	.	.	.	.	.	2	.	2	.	.	.	.	.	.	.	2	4	.	.	.	.	.	.	.	0	.	12
Bourg-Madame	.	.	.	11	.	.	.	.	.	.	2	.	.	.	.	.	.	.	.	.	4	.	.	.	.	.	.	.	.	.	.	17
Bassin de l'Aude.																																
Le Bousquet	.	.	44	4	4	.	.	.	1	0	2	.	.	.	.	.	.	.	.	3	4	.	.	.	.	.	.	.	.	.	.	63
Mérial	.	.	7	10	.	.	.	.	.	.	.	.	5	.	.	.	.	.	.	.	8	.	.	.	.	.	.	.	.	.	.	30
Espezel	.	.	.	9	.	.	.	.	2	.	4	.	1	.	.	.	.	.	.	.	.	1	.	.	1	.	.	.	.	.	.	17
Les Fanges	.	.	4	8	3	.	.	.	.	.	.	.	10	5	.	.	.	.	.	4	.	3	.	.	3	.	.	.	.	.	.	42
Monthaut (h.b.)	.	.	.	18	4	.	.	.	.	.	6	.	2	.	1	.	.	.	.	.	7	.	.	.	2	.	.	.	.	.	.	40
Monthoumet	.	.	17	.	2	.	.	.	.	.	.	.	4	.	.	.	.	.	.	5	7	.	1	2	1	.	.	.	.	.	.	39
Castillon	.	.	7	.	.	.	.	.	1	.	3	.	1	2	1	.	.	1	1	.	8	1	1	0	1	.	.	.	.	.	.	28
Montlaur	.	.	9	4	.	.	.	.	.	.	.	.	.	.	.	.	.	.	1	2	.	.	.	.	.	.	.	.	.	0	.	16
Moux	.	.	8	.	.	.	.	.	.	.	.	.	.	.	.	.	.	.	.	1	.	.	.	.	.	.	.	.	.	.	.	10
Barbaira	.	.	10	4	.	.	.	.	.	.	.	.	.	.	.	.	.	.	1	3	2	.	.	.	.	.	.	.	.	.	.	20
Carcassonne (C. M.)	.	.	10	4	1	.	.	.	.	.	1	.	2	1	1	.	.	.	0	3	1	1	.	.	.	.	.	.	.	.	.	25
Lasbordes	.	.	.	.	12	.	.	.	.	.	.	.	.	6	.	.	.	.	.	.	.	.	.	.	.	.	.	.	.	.	.	18
La Loubatière	.	.	7	.	2	.	.	.	5	.	7	.	.	5	11	.	.	.	.	.	8	.	.	.	24	.	.	.	.	.	.	69
Lespinassière	.	.	.	6	2	.	.	.	1	.	0	.	2	1	2	.	.	.	9	.	6	7	3	.	5	.	.	.	.	2	.	46
Caunes (h. b.)	.	.	19	.	.	.	.	.	.	.	.	.	2	.	.	.	.	.	4	.	4	.	.	.	.	.	.	.	.	1	.	30
Estagnol	.	.	14	3	3	.	.	.	1	.	1	.	3	1	1	.	.	1	.	6	9	3	.	3	.	.	.	.	.	.	.	49
Bassins de l'Orb, de l'Hérault, du Lez et du Vidourle.																																
Saint-Pons	.	.	7	.	.	.	.	.	.	.	6	.	.	.	.	.	.	.	23	.	.	.	.	.	.	.	.	.	.	.	.	36
Le Poujol	.	.	.	.	.	.	.	.	.	.	.	.	.	.	.	.	.	.	.	8	20	.	.	.	.	.	.	.	.	.	.	28
Saint-Gervais	.	.	.	.	.	.	.	.	.	.	.	.	.	.	.	.	.	.	37	.	.	.	.	.	.	.	.	.	.	5	.	42
Bédarieux	11	.	3	5	.	.	.	.	.	.	.	.	.	4	.	.	.	.	21	12	.	.	.	.	.	.	.	.	.	3	.	59
L'Escandolgue	13	.	.	.	.	.	.	.	.	.	.	.	.	.	.	.	.	.	12	2	4	.	.	.	.	.	.	.	.	.	.	31
Lodève	.	.	.	.	.	.	.	.	.	.	.	.	.	.	.	.	.	.	17	4	3	.	.	.	.	.	.	.	.	.	.	24
Le Caylar	12	.	.	.	.	.	.	.	.	.	.	.	.	.	.	.	.	.	9	5	7	.	.	.	.	.	.	.	.	2	.	35
Blandas	15	.	.	.	.	.	.	.	.	.	.	2	.	.	.	.	.	.	10	26	6	.	.	.	.	.	.	.	.	.	.	59
Valleraugue	8	.	.	.	.	.	.	.	.	.	.	24	.	3	.	.	.	.	5	42	6	.	.	.	.	.	.	.	.	.	.	88
Saint-Bauzille	.	.	.	.	.	.	.	.	.	.	3	.	.	.	3	.	.	.	.	23	5	.	.	.	.	.	.	.	.	.	.	34
Nîmes (E. N.)	.	.	.	12	.	.	.	.	.	.	2	.	2	.	.	.	.	.	18	6	.	.	.	.	.	.	.	.	.	.	.	40
Lunel	18	.	.	.	.	.	.	.	.	.	.	.	.	.	.	.	.	.	.	3	.	.	.	.	.	.	.	.	.	.	.	21
St-Mathieu de Tr.	.	.	.	.	.	.	.	.	.	.	.	.	.	.	.	.	.	.	9	.	.	.	.	.	.	.	.	.	.	.	.	9
Plateau de Valène	.	.	.	.	.	.	.	.	.	.	1	.	.	.	.	.	.	.	21	4	.	.	.	.	.	.	.	.	.	.	.	26
Gignac	20	.	.	.	.	.	.	.	.	.	.	.	.	.	.	.	.	.	8	.	.	.	.	.	.	.	.	.	.	.	.	28
Cette (P. C.)	.	.	2	.	.	.	.	.	.	.	.	.	.	.	.	.	.	.	.	.	.	.	.	.	.	.	.	.	.	.	.	2
Agde	.	.	3	5	.	.	.	.	.	.	.	.	.	.	.	.	.	4	3	1	.	.	.	.	.	.	.	.	.	.	.	16
Béziers	.	.	.	3	.	.	.	.	.	3	.	.	3	.	.	.	.	8	2	.	.	.	.	.	.	.	.	.	.	2	.	21
Capestang	.	.	.	.	.	.	.	.	.	.	.	.	.	.	.	.	.	.	6	.	.	.	.	.	.	.	.	.	.	5	.	11

STATIONS.	1	2	3	4	5	6	7	8	9	10	11	12	13	14	15	16	17	18	19	20	21	22	23	24	25	26	27	28	29	30	31	TOTAL.
BASSIN DU RHÔNE.																																
Bassin de la Saône supérieure.																																
Miélin	.	.	.	.	6	.	.	.	.	3	.	28	3	10	7	.	.	.	.	10	14	9	.	.	.	6	.	0	.	.	.	96
Belfahy	2	.	.	.	8	.	.	.	.	2	.	20	2	9	11	.	.	.	.	2	11	12	.	1	.	2	.	.	.	.	.	82
Plancher-les-Mines	.	.	.	.	5	.	.	.	.	3	.	32	2	3	12	.	.	.	.	9	9	12	.	0	.	2	3	.	.	.	.	92
Villersexel	4	.	.	.	13	.	.	.	.	.	14	.	.	4	.	.	.	.	.	14	6	.	2	0	2	1	.	.	.	.	.	60
Montbozon	1	.	.	.	2	.	.	.	.	2	.	20	.	2	3	1	.	.	.	8	11	1	.	.	1	1	1	.	.	.	.	54
Marnay	.	5	.	.	4	.	.	.	0	.	.	6	3	.	6	0	.	.	.	8	10	4	0	1	0	1	1	.	.	.	.	48
Chaumercenne	2	1	.	.	.	3	.	.	1	.	1	5	2	2	2	.	.	.	.	10	13	.	1	.	1	1	.	.	.	.	.	45
Fouvent-le-Bas	.	.	.	.	7	0	.	.	.	.	7	0	3	5	.	.	.	.	6	13	.	.	.	.	2	1	.	.	.	.	.	45
Vesoul (C. M.)	.	2	.	.	4	.	.	.	.	.	.	10	2	1	4	.	.	.	.	10	8	4	.	1	.	1	.	.	.	.	.	47
Conflandey	1	.	.	.	5	.	.	.	.	.	1	4	6	5	.	.	.	.	.	11	.	.	6	.	1	.	.	.	.	.	.	40
Saint-Remy	.	.	.	.	.	.	.	.	.	.	13	1	2	2	.	.	.	.	.	5	13	.	.	.	1	.	.	.	.	.	.	37
Plombières	0	.	.	.	3	.	.	.	.	.	8	6	9	15	.	.	.	.	2	13	6	.	.	.	2	1	.	.	.	.	.	66
Vioménil	.	.	.	.	7	.	.	.	.	1	2	14	7	15	.	.	.	.	.	.	14	1	1	.	.	.	.	.	.	.	.	62
Fontenoy-le-Ch.	.	.	.	.	5	.	.	.	.	.	.	14	2	10	4	.	.	.	.	3	14	1	1	1	1	2	.	.	.	.	.	58
Montdoré	.	.	.	.	.	.	.	.	.	.	6	11	3	12	3	.	.	.	.	3	10	1	3	.	.	1	0	.	.	.	.	53
Villars-le-Pautel	.	.	.	.	.	.	.	.	.	.	3	6	3	8	.	.	.	.	.	5	11	.	5	.	2	1	.	.	.	.	.	44
Bourbonne-les-B.	.	.	.	.	4	.	.	.	.	.	.	6	.	.	.	.	.	.	.	.	11	4	3	4	.	.	.	.	.	.	.	32
La-Ferté-sur-Am.	.	.	.	.	2	.	.	.	.	.	.	13	15	12	10	.	.	.	.	18	.	.	.	.	.	.	.	.	.	.	.	70
Jussey	.	.	.	.	5	.	.	.	.	.	.	14	2	6	2	.	.	.	.	4	17	.	2	.	1	1	.	.	.	.	.	54
Chalindrey	.	.	.	.	7	.	.	0	0	1	.	6	4	6	1	.	.	1	.	2	8	3	2	2	1	3	0	.	.	.	.	47
Villegusien	.	.	.	5	.	.	.	.	.	.	6	5	6	2	.	.	.	.	3	8	2	1	4	3	2	.	.	.	.	.	.	46
Vaux-s.-Aubigny	.	.	.	1	.	.	.	.	.	.	7	3	9	2	.	.	.	.	12	7	1	1	1	.	2	.	.	.	.	.	.	46
Is-sur-Tille	.	.	.	.	1	.	.	.	.	.	1	.	8	4	1	.	.	.	0	12	1	2	.	1	2	2	.	.	.	.	.	35
St-Seine-l'Abbaye	.	.	.	.	5	.	.	.	.	3	.	.	2	5	.	.	.	.	.	3	9	3	.	2	.	0	3	.	.	.	.	35
Dijon (P. C.)	.	.	.	3	7	.	.	.	.	.	3	.	2	3	.	.	.	.	.	13	.	.	4	.	.	.	.	.	.	.	.	35
Bassin de la Saône inférieure, au-dessous du confluent du Doubs.																																
Beaune	0	.	.	1	5	.	.	.	.	.	2	.	1	6	.	.	.	.	.	16	2	.	2	.	0	.	.	.	.	.	.	36
Lons-le-Saun. (E. N.)	.	.	.	.	1	.	.	.	.	2	.	10	6	2	.	.	.	.	.	1	10	.	.	1	1	2	0	.	.	.	.	36
Bourg (E. N.)	.	.	.	.	2	.	.	.	2	.	7	4	.	3	.	.	.	.	.	2	5	.	.	.	.	.	.	.	.	.	.	25
Les Écharmeaux	.	.	.	.	3	4	.	.	.	.	.	8	.	6	.	.	.	.	.	.	18	.	.	4	.	.	.	.	.	.	.	43
Trévoux	.	.	.	.	.	.	.	.	.	.	.	.	.	3	.	.	.	.	.	1	.	1	.	.	.	.	.	.	.	.	.	5
Tarare	1	.	.	1	1	.	.	.	.	.	.	1	4	1	.	.	.	.	.	2	2	2	.	3	.	.	.	.	.	.	.	18
L'Arbresle	.	.	.	1	1	.	.	.	.	1	.	3	1	.	.	.	.	.	.	.	7	2	.	2	.	.	1	.	.	.	.	19
Ste-Foy-l'Argent	.	.	.	2	.	1	.	.	.	.	.	.	4	3	.	.	.	.	.	.	.	2	.	4	.	.	.	.	.	.	.	16
Bassin du Doubs.																																
Mouthe	.	.	.	4	.	.	.	.	3	.	38	3	1	6	.	.	.	.	3	16	.	7	.	.	3	1	.	.	.	.	.	85
Belfort	.	.	.	.	1	.	.	.	.	.	.	3	2	.	.	.	.	.	.	1	8	2	.	.	.	.	.	.	.	.	.	17
Fort de Montfaucon	.	.	.	.	8	.	.	.	.	.	.	.	.	1	1	.	.	.	.	55	10	.	.	1	1	.	.	.	.	.	.	77
Besançon (Obs.)	.	1	.	.	2	.	.	.	2	.	11	8	2	3	3	.	.	.	.	13	13	.	1	1	1	1	.	.	.	.	.	61
Chailluz	.	.	.	.	.	.	.	.	.	4	.	11	.	.	.	3	.	.	.	7	15	.	.	3	.	.	.	.	.	.	.	43
Ornans	.	.	.	.	4	.	.	.	.	.	.	34	2	.	.	.	.	.	.	13	16	.	.	.	10	2	.	.	.	.	.	81
Arbois	.	.	.	.	2	.	.	.	.	2	.	2	.	.	3	.	.	.	.	1	2	.	.	.	0	.	3	.	.	.	.	15
Grand-Contour	.	1	.	.	4	.	.	.	.	.	0	13	1	2	1	.	.	.	.	10	12	5	0	1	0	.	2	.	.	.	.	52
Dôle	1	.	.	.	4	.	.	.	.	.	.	15	2	3	1	.	.	.	.	8	17	.	.	.	.	3	2	.	.	.	.	56

STATIONS.	1	2	3	4	5	6	7	8	9	10	11	12	13	14	15	16	17	18	19	20	21	22	23	24	25	26	27	28	29	30	31	TOTAL.
Bassin du Rhône proprement dit, cours moyen.																																
Bonneville (E. N.)	.	.	.	.	.	.	.	.	.	.	1	2	0	1	1	.	.	.	.	1	0	.	.	.	.	.	.	.	.	.	.	6
Gex	.	.	.	.	1	.	.	.	.	.	3	8	7	.	.	.	.	.	.	9	7	.	.	.	.	.	.	.	.	.	.	35
Les Rousses	.	.	.	.	3	.	.	.	.	0	.	29	2	0	.	.	.	.	.	0	15	12	.	.	.	.	.	.	.	.	.	61
Champagnole	.	.	.	.	3	.	.	.	.	5	.	30	3	2	7	2	.	.	.	4	5	5	.	.	.	2	2	.	.	.	.	70
Saint-Claude	.	.	.	.	1	.	.	.	.	2	.	29	12	3	4	.	.	.	.	1	9	5	.	.	2	4	0	.	.	.	.	72
Cruseilles	.	.	.	.	1	.	.	.	.	2	.	26	.	1	15	.	.	.	.	1	7	.	.	.	.	.	.	.	.	.	.	53
Annecy	.	.	.	.	.	.	.	.	.	.	.	27	.	.	17	.	.	.	.	1	4	2	.	.	.	.	.	.	.	.	.	51
Le Châtelard	.	.	.	.	.	.	.	.	.	.	.	19	.	.	12	.	.	.	.	.	13	5	.	.	.	.	.	.	.	.	.	49
Albens	.	.	.	.	1	.	.	.	.	.	.	33	.	.	18	.	.	.	.	.	.	.	.	.	.	.	.	.	.	.	.	52
Chambéry	.	.	.	.	.	.	.	.	.	.	.	23	.	.	9	.	.	.	.	.	1	2	.	.	.	.	.	.	.	.	.	35
St Thibaud-de-C.	.	.	.	0	0	.	.	.	.	.	.	36	.	0	10	.	.	.	.	.	17	16	.	.	0	1	.	.	.	.	.	81
Lhuis	.	.	.	10	.	.	.	.	.	12	.	22	.	16	.	.	.	.	.	.	.	.	.	.	.	.	.	.	.	.	.	60
Belley	.	.	.	.	.	.	.	.	.	7	.	21	.	10	12	.	4	.	.	.	.	.	.	.	3	.	.	.	.	.	.	57
Hauteville	.	.	.	.	3	.	.	.	.	.	1	43	3	11	2	.	10	.	.	.	.	.	.	.	6	.	.	.	.	.	.	79
Nantua	.	.	.	1	.	.	.	.	1	.	.	32	.	3	.	.	.	.	4	9	.	.	.	.	.	.	.	.	.	.	.	50
Neuville-sur-Ain	.	.	.	.	1	.	.	.	3	.	.	27	1	3	.	.	.	.	.	6	4	.	.	.	1	.	.	.	.	.	.	46
Montluel	.	.	.	.	3	.	.	.	.	.	7	.	.	2	.	.	.	.	.	.	4	.	.	.	1	.	.	.	.	.	.	17
Lyon (Tête-d'Or)	.	.	.	.	.	.	.	.	.	.	.	4	1	1	2	.	.	.	.	.	.	1	.	.	.	.	.	.	.	.	.	9
St Genis-Laval (Obs)	.	.	.	.	1	.	.	.	.	1	.	4	.	.	1	.	.	.	.	.	1	.	.	1	.	.	.	.	.	.	.	9
St Romain-en-Gal	.	.	.	.	.	.	.	.	.	.	14	1	8	.	.	.	.	.	.	.	.	.	.	.	.	.	.	.	.	.	.	23
Mont Pilat	.	.	.	.	5	.	.	.	.	.	3	.	.	.	.	.	.	.	.	.	2	.	.	.	.	.	.	.	.	.	.	10
Bassin de l'Isère.																																
Flumet	.	.	.	.	.	.	.	.	.	.	.	11	.	2	8	.	.	.	.	.	9	10	.	.	.	.	.	.	.	.	.	40
Beaufort	0	.	4	.	.	.	.	.	.	.	.	17	.	2	7	.	.	.	.	.	10	0	.	.	.	.	.	.	.	.	.	40
Mont Gilbert (fort)	.	.	.	.	.	.	.	.	.	.	.	18	.	.	22	.	.	.	.	.	.	6	.	.	.	.	.	.	.	.	.	46
Bourg St-Maurice	.	.	.	.	.	.	.	.	.	.	.	7	.	.	5	.	.	.	.	.	.	3	.	.	.	.	.	.	.	.	.	15
Sainte-Foy	.	.	.	.	.	.	.	.	.	.	.	11	.	10	.	.	.	.	.	.	4	5	.	.	.	.	.	.	.	.	.	30
Val d'Isère	.	.	.	3	1	.	.	.	.	.	.	3	1	.	1	.	.	.	.	.	.	.	.	.	.	.	.	.	.	.	.	8
Modane	.	.	.	.	.	.	.	.	.	.	.	2	.	.	.	.	.	.	.	.	.	3	.	.	.	.	.	.	.	.	.	5
L'Esseillon (fort)	.	.	.	.	.	.	.	.	.	.	.	.	.	.	.	.	.	.	.	.	.	.	.	.	.	.	.	.	.	.	.	0
Bozel	.	.	.	.	.	.	.	.	.	.	.	15	.	.	5	.	.	.	.	.	2	2	.	.	.	.	.	.	.	.	.	23
Montaimont	.	.	.	.	.	.	.	.	.	.	.	12	12	.	.	.	.	.	.	.	6	6	.	.	.	.	.	.	.	.	.	36
Saint-Jean de Maur	.	.	.	.	.	.	.	.	.	.	.	17	.	.	6	.	.	.	.	.	2	1	.	.	.	.	.	.	.	.	.	26
Saint-Jean d'Arves	.	.	.	.	.	.	.	.	.	.	.	18	.	.	12	.	.	.	.	.	2	.	.	.	.	.	.	.	.	.	.	32
Le Chazelet	.	.	.	.	.	.	.	.	.	.	.	20	.	.	12	.	.	.	.	.	5	2	.	.	.	.	.	.	.	.	.	39
Saint-Bonnet	.	.	.	.	.	.	.	.	.	.	.	.	10	.	.	.	.	.	.	.	14	.	.	.	.	.	.	.	.	.	.	24
La Mûre	.	.	.	.	.	.	.	.	.	.	.	13	.	.	9	.	.	.	.	.	4	.	.	.	.	.	.	.	.	.	.	26
Grenoble (E. N.)	0	.	0	.	.	.	.	.	.	.	24	.	11	1	.	.	.	.	.	.	2	0	.	.	.	.	.	.	.	.	.	39
La Tronche	0	.	.	.	.	.	.	.	0	.	.	26	1	10	.	.	0	0	0	1	1	.	.	0	0	.	.	.	.	.	0	40
Bassin de la Durance.																																
Mont-Genèvre	30	.	.	.	.	.	.	.	.	.	.	20	.	.	.	.	.	.	.	.	6	.	.	.	.	.	.	.	.	.	.	56
Embrun	1	.	.	.	.	.	.	.	.	.	.	31	.	3	.	.	.	.	.	4	3	.	.	.	.	.	.	.	.	.	.	42
Chorges	15	.	.	.	.	.	.	.	.	.	114	.	.	24	.	.	.	.	.	.	45	.	.	.	.	.	.	.	.	.	.	198
Gap (P. C.)	3	9	.	.	.	.	.	.	.	.	.	38	.	.	4	.	.	.	.	.	15	.	.	.	.	.	.	.	.	.	.	69
Faucon	.	.	.	.	.	.	.	.	.	.	35	.	.	15	.	.	.	.	.	15	.	.	.	.	.	.	.	.	.	.	.	65
Sisteron	15	.	.	.	.	.	.	.	.	4	8	.	.	5	50	.	.	.	.	.	40	.	.	.	.	.	.	.	.	.	.	122
Digne (M. Giraud)	9	.	2	.	.	.	.	.	.	.	.	36	.	8	.	.	.	.	.	.	11	.	.	.	.	.	.	.	.	.	.	66

STATIONS.	1	2	3	4	5	6	7	8	9	10	11	12	13	14	15	16	17	18	19	20	21	22	23	24	25	26	27	28	29	30	31	TOTAL.
Bassin de la Durance (suite).																																
St-Étienne-les-Org.	30	.	.	7	.	.	.	.	.	.	.	42	.	9	6	.	.	.	.	.	36	.	.	.	.	.	.	.	.	.	.	130
Forcalquier	22	.	.	5	.	.	.	.	.	.	.	17	.	2	7	.	.	.	.	.	17	.	.	.	.	.	.	.	.	.	.	70
Manosque	5	.	.	.	.	.	.	.	.	.	5	.	.	5	.	.	.	.	.	5	.	.	.	.	.	.	.	.	.	.	.	20
Lagarde	8	.	10	.	.	.	.	.	.	.	15	.	2	15	.	.	.	.	8	20	.	.	.	.	.	.	.	.	.	.	.	78
Apt	9	.	3	0	.	.	.	.	.	.	7	2	.	2	.	.	.	.	0	4	5	.	.	.	.	.	.	.	.	.	.	32
Mirabeau	22	16	.	7	.	.	.	.	.	.	.	8	.	1	2	.	.	.	.	4	2	.	.	.	.	.	.	.	.	.	.	62
Pertuis	4	.	7	.	.	.	.	.	.	.	6	.	.	.	.	.	.	.	2	3	.	.	.	.	.	.	.	.	.	.	.	22
Venelles	13	6	.	7	4	.	.	.	.	.	9	.	.	.	.	.	.	.	.	.	3	1	.	.	.	.	.	.	.	.	.	43
Cavaillon	.	.	14	.	.	.	.	.	.	.	17	.	3	13	.	.	.	.	7	7	.	.	.	.	.	.	.	.	.	.	.	60
Bassins de l'Ardèche, de la Cèze et du Gard; petits bassins de la rive droite du Rhône.																																
Vernoux (Maisonneuve).	2	.	1	9	.	.	.	.	.	.	4	26	0	2	14	.	.	.	.	8	15	.	.	.	.	.	.	.	.	.	.	81
Privas (E. N.)	.	.	.	13	.	.	.	.	.	.	26	23	1	7	.	.	.	.	.	34	.	.	.	.	.	.	.	.	.	.	.	104
Montpezat	.	.	12	2	.	.	.	.	.	.	62	1	1	6	.	.	.	.	3	37	4	.	.	.	.	.	.	.	.	.	.	129
Villefort	10	.	2	7	.	.	.	.	.	.	8	34	.	7	2	.	.	.	3	41	8	.	.	.	.	.	.	.	.	.	.	122
Mâlons	.	.	5	.	.	.	.	.	.	2	47	.	.	11	.	.	.	.	41	6	.	.	.	.	.	.	.	.	.	2	.	114
Vialas	9	.	1	3	.	.	.	.	.	.	18	20	.	10	2	.	.	.	3	34	9	.	.	.	.	.	.	.	.	.	.	109
Bessèges	.	.	.	.	.	.	.	.	.	.	.	54	.	.	6	.	.	.	.	16	4	.	.	.	.	.	.	.	.	.	.	80
La Grande-Combe.	.	.	5	.	.	.	.	.	25	.	.	.	.	7	.	.	26	.	.	5	.	.	.	.	.	.	.	.	.	.	.	68
Collet de Dèze	5	.	0	5	.	.	.	.	.	.	19	5	.	3	1	.	.	.	3	37	4	.	.	.	.	.	.	.	.	.	.	82
Barre	8	.	.	.	.	.	.	.	.	.	4	4	.	2	.	.	.	.	6	23	7	.	.	.	.	.	.	.	.	.	.	54
St-Étienne-V.-F.	15	.	.	3	.	.	.	.	.	.	11	3	.	4	1	.	.	.	3	24	4	.	.	.	.	.	.	.	.	.	.	68
Lasalle	18	.	.	3	.	.	.	.	.	.	.	17	.	5	.	.	.	.	.	31	9	.	.	.	.	.	.	.	.	.	.	83
Alais	.	.	.	.	.	.	.	.	.	.	.	.	.	.	.	.	.	.	.	63	2	.	.	.	.	.	.	.	.	.	.	65
Uzès	11	.	5	.	.	.	.	.	.	.	.	.	.	.	.	.	.	.	.	8	3	.	.	.	.	.	.	.	.	.	.	27
Barjac	6	.	2	9	.	.	.	.	.	.	3	17	2	2	.	.	.	.	10	4	.	.	.	.	.	.	.	.	.	.	.	55
Bassin du Rhône proprement dit, cours inférieur.																																
Valence (E. N.)	.	.	6	.	.	.	.	.	.	.	6	.	.	5	.	.	.	.	.	.	.	.	.	.	.	.	.	.	.	.	.	17
Livron	2	.	.	10	.	.	.	.	.	.	.	8	.	.	6	.	.	.	.	5	5	.	.	.	.	.	.	.	.	.	.	36?
Saoù	.	.	27	.	.	.	.	.	.	.	7	.	.	.	.	.	.	.	.	.	12	.	.	.	.	.	.	.	.	.	.	46
Crest	1	.	10	.	.	.	.	.	.	.	.	7	.	0	12	.	.	.	.	3	13	.	.	.	.	.	.	.	.	.	.	46
Beaufort	.	.	3	.	.	.	.	.	.	.	5	.	.	8	.	.	.	.	3	9	.	.	.	.	.	.	.	.	.	.	.	28
Die	.	.	0	.	.	.	.	.	.	.	25	.	.	9	.	.	.	.	0	4	6	.	.	.	.	.	.	.	.	0	.	44
Châtillon	.	.	.	.	.	.	.	.	.	.	42	14	.	.	.	.	.	.	.	.	.	.	.	.	.	.	.	.	.	8	.	64
Jansac	0	.	.	2	.	.	.	.	.	.	.	25	.	2	13	.	.	.	.	3	16	.	.	.	.	.	.	.	.	0	0	61
Beaurières	3	.	.	.	.	.	.	.	.	.	10	9	.	12	.	.	.	.	.	0	11	.	.	.	.	.	.	.	.	1	.	46
Valréas	.	.	7	.	.	.	.	.	0	.	4	.	.	11	.	.	.	.	8	10	.	.	.	.	.	.	.	.	.	.	.	40
Lapalud	.	.	10	.	.	.	.	.	.	.	6	.	.	16	.	.	.	.	8	10	.	.	.	.	.	.	.	.	.	.	.	51
Orange	1	.	15	.	.	.	.	.	.	.	2	.	.	16	.	.	.	.	.	7	3	.	.	.	.	.	.	.	.	.	.	44
Malaucène	5	1	.	8	.	.	.	.	.	.	.	4	.	2	33	.	.	.	.	7	16	.	.	.	.	.	.	.	.	.	.	76
Savoillans	.	4	4	6	.	.	.	.	.	.	.	25	.	10	9	.	.	.	.	6	24	.	.	.	.	.	.	.	.	.	.	88
Mt Ventoux (Obsre).	9	13	.	12	.	.	.	.	.	2	.	24	.	0	35	.	.	.	.	8	22	4	.	.	.	.	.	.	.	.	9	139
Sault	5	.	2	.	.	.	.	.	.	.	12	.	.	2	6	.	.	.	.	3	8	.	.	.	.	.	.	.	.	.	.	38
Saint-Christol	8	12	0	0	.	.	.	.	.	.	1	26	.	5	23	.	.	.	.	7	16	0	.	.	.	.	.	.	.	.	0	98
Murs	4	2	4	.	.	.	.	.	.	.	.	12	0	1	.	.	.	.	.	3	10	.	.	.	.	.	.	.	.	.	.	36
Carpentras	4	.	.	8	.	.	.	.	.	.	.	2	.	.	9	.	.	.	.	3	4	.	.	.	.	.	.	.	.	.	.	30
Avignon (E. N.)	3	.	11	.	.	.	.	.	.	.	1	.	.	6	2	.	.	.	.	10	5	.	.	.	.	.	.	.	.	.	.	38
Beaucaire	.	.	9	.	.	.	.	.	.	.	.	.	.	.	7	.	.	.	13	4	.	.	.	.	.	.	.	.	.	.	.	33

STATIONS.	1	2	3	4	5	6	7	8	9	10	11	12	13	14	15	16	17	18	19	20	21	22	23	24	25	26	27	28	29	30	31	TOTAL.
Bassin du Rhône proprement dit, cours inférieur (suite).																																
Saint-Remy	.	.	8	5	.	.	.	.	.	.	.	.	.	4	7	.	.	.	.	5	4	.	.	.	.	.	.	.	.	.	.	33
Arles	12	.	5	.	.	.	.	.	.	.	.	.	.	2	27	.	.	.	.	.	14	2	.	.	.	.	.	.	.	.	.	62
Saintes-Maries	14	.	.	.	.	.	.	.	.	.	.	.	.	.	1	.	.	.	.	1	1	.	.	.	.	.	.	.	.	.	.	17
RÉGION DE NICE.																																
Petits bassins entre le Rhône et les Alpes.																																
Pélissanne	7	4	5	7	.	.	.	.	.	.	.	6	.	.	.	.	.	.	.	7	4	.	.	.	.	.	.	.	.	.	.	40
Cornillon	9	.	3	7	.	.	.	.	.	.	4	.	.	.	6	.	.	.	.	12	.	.	.	.	.	.	.	.	.	.	.	41
Saint-Chamas	1	.	9	.	.	.	.	.	.	.	.	4	2	1	.	.	.	.	15	2	.	.	.	.	.	.	.	.	.	.	.	34
Port-de-Bouc	1	.	11	.	.	.	.	.	.	.	.	1	.	.	.	.	.	.	.	19	5	.	.	.	.	.	.	.	.	.	.	37
Les Pennes	20	.	10	6	.	.	.	.	.	.	.	7	.	.	.	.	.	.	.	3	7	.	.	.	.	.	.	.	.	.	.	53
Aix (E. N.)	25	11	8	.	.	.	.	.	.	.	6	2	.	.	7	.	.	.	1	3	4	.	.	.	.	.	.	.	.	.	.	67
Saint-Antonin	16	17	.	.	.	.	.	.	.	.	.	21	.	.	.	.	.	.	.	.	.	.	.	.	.	.	.	.	.	.	.	54
Le Grand-Sambuc	24	7	.	6	.	.	.	.	.	.	.	22	.	.	.	.	.	.	.	7	3	.	.	.	.	.	.	.	.	.	.	69
Palama	.	.	5	4	.	.	.	.	.	.	.	9	.	.	.	.	.	.	2	10	.	.	.	2	.	.	.	.	.	.	.	32
Gréasque	17	15	.	8	.	.	.	.	.	.	.	17	.	1	1	.	.	.	.	5	4	.	.	.	.	.	.	.	.	.	.	68
Marseille (Obs^re)	19	.	11	2	.	.	.	.	.	.	6	2	.	1	.	.	.	.	5	2	4	.	.	.	.	.	.	.	.	.	.	52
Cap Sicié (sémaph.)	27	11	.	8	.	.	.	.	.	.	.	13	.	.	.	.	.	.	.	8	1	.	.	.	.	.	.	5	.	.	.	73
La Garde	58	0	6	.	.	.	.	.	.	.	3	.	.	2	.	.	.	.	2	6	0	.	.	.	.	.	.	.	.	.	.	79
Hyères	40	.	5	.	.	.	.	.	.	.	5	9	.	10	4	.	.	.	.	.	.	.	.	.	.	.	.	.	9	1	.	83
Draguignan (E. N.)	18	.	11	2	.	.	.	.	.	.	28	.	.	.	.	.	.	.	.	32	13	.	.	.	.	.	.	.	.	.	.	104
Cannes (P. C.)	4	.	0	.	.	.	.	.	.	.	23	.	.	2	.	.	.	.	.	4	5	13	.	.	.	.	.	.	.	.	.	51
Nice (Obs.)	13	.	2	.	.	.	.	.	.	.	15	18	.	6	0	.	.	.	0	22	4	.	.	.	.	.	.	.	.	.	.	80
Villefranche (Ph.)	6	0	.	.	.	.	.	.	.	.	0	24	1	.	8	.	.	.	.	.	.	10	4	.	.	.	.	.	.	.	.	53
CORSE.																																
Ajaccio (E. N.)	7	12	.	1	2	2	1	.	6	.	.	.	.	4	.	.	.	.	.	5	23	.	.	.	.	.	.	.	.	.	.	63
Bastia	31	.	1	.	16	8	.	.	5	2	.	.	.	.	.	.	.	.	.	6	.	4	9	.	.	.	.	.	.	.	.	82
Ile Sanguinaire	.	13	.	6	.	2	3	.	1	.	8	.	3	2	4	.	.	.	.	5	8	18	.	.	.	.	.	.	.	.	.	73

RÉSUMÉ DES OBSERVATIONS DE L'ANNÉE 1893.

TOTAL DE CHAQUE MOIS, DE CHAQUE TRIMESTRE ET DE L'ANNÉE.

TOTAL ANNUEL DU NOMBRE DES JOURS DE PLUIE.

(Les nombres suivis d'un astérisque * dans la *première* colonne indiquent l'*altitude du lieu*, d'après la carte de l'État-Major.)

Stations.	Altitude.	Janv.	Fév.	Mars.	Avril.	Mai.	Juin.	Juill.	Août.	Sept.	Oct.	Nov.	Déc.	1er trim.	2e trim.	3e trim.	4e trim.	Total de l'année.	Nombre de jours pluv.
VERSANT DE LA MER DU NORD.																			
BASSINS DU RHIN, DE LA MEURTHE ET DE LA MOSELLE.																			
Château-Lambert.	760	116	236	84	0	47	75	148	30	147	238	191	82	436	122	325	511	1394	142
Col de Bussang....	740	98	214	66	0	44	75	108	»	121	236	121	78	378	119	»	435	»	»
Wesserling.....	427	87	187	23	0	28	80	92	10	69	173	84	71	297	108	171	328	904	93
Le Thillot.....	494	126	299	51	1	67	74	141	18	130	233	180	86	476	142	289	499	1406	125
Ramonchamp.....	470	71	320	47	0	56	65	144	6	107	245	140	90	438	121	257	475	1291	106
Remanvillers.....	460	»	»	»	»	»	»	»	»	97	236	145	84	»	»	»	465	»	»
Saulxures-s.-M....	466	26	58	19	2	28	54	117	8	»	»	70	»	103	84	»	»	»	»
Cornimont.....	518	112	269	63	4	50	92	160	25	115	262	142	102	144	146	300	506	1396	146
Basse-s.-Rupt....	900	103	155	74	32	60	66	146	35	111	268	»	»	332	158	292	»	»	»
Trougemont.....	586	133	243	58	16	59	71	134	34	122	209	94	89	434	146	290	392	1262	149
Dommartin-les-R..	400	138	155	46	15	48	61	94	27	148	155	90	71	339	124	269	316	1048	122
Pouxeux.....	380	44	»	47	0	72	58	89	46	69	199	103	70	»	130	204	372	»	»
Retournemer.....	780	95	272	87	5	72	98	158	18	149	275	141	112	454	175	325	528	1482	138
La Schlucht.....	1150	»	»	»	»	»	»	»	2	»	»	»	»	»	»	»	»	»	»
Gérardmer.....	683	93	»	»	»	»	»	113	»	»	»	»	»	»	»	»	»	»	»
Martinpré.....	765	96	180	35	0	87	63	122	23	76	236	119	81	311	150	221	436	1118	81
Granges.....	500	84	218	62	0	79	»	»	»	»	237	»	»	»	»	»	»	»	»
La Hardalle.....	800	103	189	66	1	82	93	89	34	120	221	92	93	358	176	243	406	1183	158
Saulcy-sur-M.....	385	61	104	41	0	84	88	80	43	99	173	67	57	206	172	222	297	897	147
Bruyères.....	480	20	168	58	1	89	83	120	»	»	»	»	45	246	173	»	»	»	»
Bouzey.....	363	22	118	34	0	47	45	75	27	51	151	67	43	174	92	153	261	680	117
Épinal.....	330	80	167	31	0	51	80	69	37	83	182	74	54	278	131	189	310	908	119
Dompaire.....	303	41	63	4	0	65	80	94	40	54	182	59	45	108	145	188	286	727	112
Lerrain.....	318	55	141	27	0	74	74	117	39	76	203	96	65	223	148	232	264	967	138
Mirecourt (E. N.).	297	33	72	4	0	32	58	94	29	43	162	63	38	109	90	166	263	628	107
Thaon.....	320	49	100	23	0	62	100	91	31	55	165	58	39	172	162	177	262	773	95
Chatel-s.-M.....	287	43	88	18	0	49	92	95	34	63	185	60	45	149	141	192	290	772	104
Charmes.....	269	43	92	22	0	39	45	75	18	38	114	21	22	157	84	131	157	529	118
Rambervillers.....	290	40	56	19	0	76	70	»	31	50	»	62	49	115	146	»	»	»	»
Saint-Dié.....	340	63	99	28	0	96	89	94	32	65	155	74	64	190	185	191	293	859	125
Gemaingoutte.....	448	64	54	44	1	87	74	66	38	69	173	60	51	162	162	173	284	781	158

Stations.	Altitude.	Janv.	Fév.	Mars.	Avril.	Mai.	Juin.	Juill.	Août.	Sept.	Oct.	Nov.	Déc.	1er trim.	2e trim.	3e trim.	4e trim.	Total de l'année.	Nombre de jours pluv.
BASSINS DU RHIN, DE LA MEURTHE ET DE LA MOSELLE (suite).																			
Provenchères	407	92	159	56	0	92	143	80	29	»	180	84	52	307	235	»	316	»	»
Senones	344	24	159	44	0	77	84	97	»	»	»	»	»	227	161	»	»	»	»
Col du Prayé	835	146	265	51	0	51	79	96	23	133	291	172	95	462	130	252	558	1402	153
Vexaincourt	376	93	175	32	0	64	77	113	29	113	187	129	72	300	141	255	388	1084	125
Pexonne	310	47	99	17	0	60	54	67	47	65	142	83	40	163	114	179	265	721	117
Baccarat	267	45	129	21	0	70	55	78	45	66	155	72	55	195	125	189	282	791	138
Raon l'Etape	286	»	»	»	0	50	»	»	»	»	149	71	65	»	»	»	285	»	»
Moriviller	322	51	109	17	0	65	88	107	29	41	156	70	46	177	153	177	272	779	140
Moyen	295	120	82	16	0	»	62	82	28	45	144	74	41	218	»	155	259	»	»
Bayon	»	35	110	13	0	73	78	93	26	46	140	61	38	158	151	165	239	713	138
Vézelise	393	19	64	7	0	21	43	77	10	35	144	39	26	90	64	122	209	485	88
Allain	307	55	101	6	0	42	46	74	31	37	147	84	19?	162	88	142	250	642	107
Neuves-Maisons	218	43	105	19	0	28	57	77	47	45	157	64	48	167	85	169	269	690	148
Lunéville	225	44	87	14	1	51	79	104	21	36	136	67	52	145	131	161	255	692	145
Thiébauménil	244	71	95	23	0	58	57	81	26	48	138	78	40	189	115	155	256	715	145
Blamont	363	79	163	18	0	58	56	91	25	64	161	75	73	260	114	180	309	863	125
Einville	225	37	93	17	0	42	40	79	32	44	102	79	52	147	82	155	233	617	97
Serres	295	32	85	20	0	47	66	79	30	51	120	71	41	137	113	160	232	642	140
Parroy	233	35	90	13	0	40	20	90	29	41	116	78	47	138	60	160	241	599	112
Moncel-s.-Seille	205	23	60	10	0	13	14	54	41	30	87	23	45	93	27	125	155	400	»
Cinq-Tranchées	340	59	94	17	0	31	49	94	38	56	121	82	54	170	80	188	257	695	137
Bellefontaine	240	45	99	13	0	33	63	91	40	54	123	77	54	157	96	185	254	692	130
Tomblaine (E. Ag.)	200	28	94	15	0	46	58	98	33	36	142	66	55	137	104	167	263	671	133
La Malgrange	234	32	109	19	0	44	66	80	43	41	144	71	48	160	110	164	263	697	125
Maxéville	225	54	89	18	0	29	62	87	36	37	144	42	20	161	91	160	206	618	107
Nancy (Faculté)	221	22	117	18	0	39	59	92	37	36	144	81	77	157	98	165	302	722	134
Nancy (E. N.)	219	5	27	13	0	6	21	18	»	22	35	33	28	45	27	»	96	»	»
Amance	400	32	71	14	0	33	56	69	39	39	114	50	30	117	89	147	194	547	124
Frouard	191	18	36	1	0	8	40	82	26	26	140	45	44	55	48	134	229	466	108
Villey-St-Etienne	246	»	»	»	»	»	»	»	»	»	»	»	37	»	»	»	»	»	»
Toul	211	9	45	5	0	29	66	45	31	38	67	47	22	59	95	114	136	404	85
Foug	260	43	98	16	0	34	37	65	35	42	104	73	66	157	71	142	243	613	121
Rogéville	300	36	88	15	0	28	39	77	33	45	115	71	46	139	67	155	232	593	149
Nomény	186	26	83	19	0	38	69	90	29	57	85	53	42	128	107	176	180	591	120
Euvezin	213	24	91	12	0	28	37	74	19	46	108	45	40	127	65	139	193	524	?
Bouconville	245	34	120	16	0	28	52	67	30	47	104	72	56	170	80	144	232	626	115
Lachaussée	218	28	117	14	0	30	36	70	28	48	127	62	52	159	66	146	241	612	135
Fleury	344	23	125	10	1	9	17	35	17	55	99	27	69	158	27	107	195	487	128
Mance	220	29	106	25	0	32	41	79	26	65	143	67	66	160	73	170	276	679	132
BASSINS DE LA MEUSE, DE LA CHIERS ET DE LA SAMBRE.																			
Bassoncourt	346	75	120	16	0	26	43	71	32	63	185	73	38	211	69	166	296	742	119
Clefmont	460	43	139	15	0	27	70	80	36	58	199	102	51	197	97	174	352	820	119
La Marche	360	32	130	14	3	17	55	74	44	36	178	58	34	176	75	154	270	675	85
Contrexéville	350	45	134	14	0	39	63	74	29	65	218	70	42	193	102	168	330	793	102
Bulgnéville	345	43	97	9	0	25	»	»	»	»	»	»	»	149	»	»	»	»	»
Beaufremont	415	18	93	4	0	21	44	69	11	49	122	67	38	115	65	129	227	536	104
Barville	320	50	135	11	0	72	50	111	32	49	175	89	»	196	122	192	»	»	»
Chatenois	322	39	144	9	0	36	62	100	29	46	138	94	28	192	98	175	260	725	104

Stations.	Altitude.	Janv.	Fév.	Mars.	Avril.	Mai.	Juin.	Juill.	Août.	Sept.	Oct.	Nov.	Déc.	1er trim	2e trim.	3e trim.	4e trim.	Total de l'année.	Nombre de jours pluv.
BASSINS DE LA MEUSE, DE LA CHIERS ET DE LA SAMBRE (suite).																			
Aboncourt	219	9	111	10	0	49	60	89	22	59	149	70	51	130	109	170	270	679	121
Neufchâteau (C. M.)	384	50	112	13	0	38	53	93	25	49	146	77	41	175	91	167	264	697	150
Neufchâteau (P. C.)	300	45	121	14	0	38	60	91	25	53	158	83	41	180	98	169	282	729	124
Domrémy-la-P.	272	51	130	7	0	57	53	63	29	51	133	85	52	188	110	143	270	711	125
Vouthon-Bas	379	48	149	11	0	35	41	108	26	58	150	87	67	208	76	192	304	780	134
Maxey-sur-V.	256	42	148	12	0	34	47	86	35	52	145	80	71	202	81	173	296	752	99
Chalaines	250	25	104	11	0	31	42	66	46	44	122	81	53	140	73	156	256	625	74
Commercy (P. C.)	231	23	147	17	0	26	32	32	26	46	95	50	36	187	58	104	181	530	?
Commercy (E. N.)	363	»	61	4	0	10	»	50	5	35	61	60	89	»	»	90	210	»	»
Les Kœurs (P. C.)	334	36	160	22	0	29	42	102	32	54	149	118	68	218	71	188	335	812	139
Verdun	210	29	132	20	0	19	36	78	30	61	153	76	77	181	55	169	306	711	122
Charny	192	25	133	21	0	12	33	66	18	48	128	78	69	179	45	132	275	631	100
Montfaucon	350	43	102	20	0	21	34	88	30	75	168	76	90	165	55	193	334	747	127
Consenvoye	183	21	123	20	0	16	29	74	33	80	134	62	36	164	45	187	232	628	117
Damvillers	218	23	101	19	1	7	20	57	21	79	149	53	44	143	28	157	246	574	128
Spincourt	231	39	115	20	0	25	44	86	25	62	136	58	?	174	69	173	?	?	?
Hussigny	423	49	216	51	0	49	68	104	32	53	178	57	74	316	117	189	309	931	115
Montmédy	193	15	120	23	1	23	25	70	14	68	128	62	50	158	49	152	240	599	92
Dun	174	31	»	21	0	22	11	72	»	100	»	»	73	»	33	»	»	»	»
Stenay	340	23	»	26	0	23	25	80	24	68	146	61	?	»	48	172	?	»	»
Pouilly	162	35	153	32	0	24	30	91	18	114	151	64	71	220	54	223	286	783	137
Bairon	181	34	168	32	0	18	32	127	29	101	165	95	93	234	50	257	353	894	140
Stonne	340	47	214	44	0	26	40	109	37	108	194	117	115	305	56	254	426	1051	167
Mouzon	160	32	126	28	0	19	42	84	28	62	128	59	86	186	61	174	273	694	120
Carignan	165	58	94	23	1	17	54	124	13	51	138	82	87	175	72	188	307	742	88
Saint-Aignan	160	39	168	29	0	21	45	136	35	116	230	106	73	236	66	287	409	998	140
Sedan	153	39	129	25	0	16	27	113	23	61	148	61	83	193	43	197	292	725	146
Fort des Ayvelles	212	39	172	31	0	27	27	113	41	73	153	67	81	242	54	227	301	824	135
Poix	187	46	202	40	0	37	41	125	29	91	179	101	119	288	78	245	399	1010	163
Saint-Marcel	181	33	273	28	4	31	31	117	25	97	198	79	127	334	66	239	404	1043	133
Charleville (E. N)	144	42	148	18	0	15	23	98	32	65	141	58	80	208	38	195	279	720	142
Gespunsart	200	46	181	27	0	29	38	128	35	116	183	92	92	254	67	279	367	967	151
Monthermé	138	52	233	34	1	22	29	105	26	85	189	105	106	319	52	216	400	987	128
Renwez	267	47	179	25	0	37	37	92	32	103	158	94	88	251	74	227	340	892	148
Maubert-Fontaine	294	60	237	27	10	33	27	168	37	124	212	134	121	324	70	329	467	1190	135
Rocroi	294	25	217	27	0	28	32	120	38	85	177	106	83	269	60	243	366	938	137
Fumay	120	70	238	22	0	35	31	113	38	100	162	96	103	330	66	251	361	1008	116
Les Mouches	410	41	236	43	0	20	46	150	15	94	227	120	127	320	66	259	474	1119	139
Vireux	114	23	80	29	1	22	24	68	29	69	152	46	61	132	47	166	259	604	123
Fourmies	178	20	158	10	0	16	6	80	28	78	117	65	68	188	22	186	250	646	110
Avesnes (C. M.)	173	»	»	»	1	24	18	67	»	52	»	66	72	»	43	»	»	»	»
Avesnes (P. C.)	183	20	128	9	0	21	18	69	37	46	105	68	82	157	39	152	255	603	144
Catillon	146	31	106	7	0	20	19	88	43	52	97	42	37	144	39	183	176	542	148
Landrecies	135	38	146	19	0	30	25	135	34	48	126	98	69	203	55	217	293	768	133
Maroilles	132	46	152	23	1	26	17	111	38	55	124	84	72	221	44	204	280	749	139
BASSINS DE L'ESCAUT, DE LA LYS, DE L'YSER ET DE L'AA.																			
Honnecourt	80	33	82	10	0	28	20	109	28	59	92	71	58	125	48	196	221	590	79
Le Cateau	102	24	114	11	0	26	22	104	34	73	95	56	60	149	48	211	211	619	129

Stations.	Altitude	Janv.	Fév.	Mars.	Avril.	Mai.	Juin.	Juill.	Août.	Sept.	Oct.	Nov.	Déc.	1er trim.	2e trim.	3e trim.	4e trim.	Total de l'année.	Nombre de jours pluv.
BASSINS DE L'ESCAUT, DE LA LYS, DE L'YSER ET DE L'AA (suite).																			
Cambrai (P. C.)...	52	24	82	5	0	27	43	135	61	85	100	65	48	111	70	281	213	675	150
Cambrai (C.M.)...	51	25	81	6	0	31	45	112	50	54	84	62	51	112	76	216	197	601	150
Locquignol.....	»	»	»	»	»	»	»	»	»	»	114	94	66	»	»	»	274	»	»
Le Quesnoy (C. M.).	131	40	103	13	0	36	23	86	41	68	95	65	55	156	59	195	215	625	162
Le Quesnoy (P. C.).	128	24	112	14	0	21	26	91	40	79	111	77	61	150	47	210	249	656	143
Gommegnies.....	124	67	124	18	0	38	21	151	49	81	115	85	80	209	59	281	280	829	148
Bavai.....	152	28	108	14	0	12	35	85	82	92	104	75	63	150	47	259	242	698	149
Valenciennes.....	56	45	74	11	0	31	29	112	46	67	86	63	41	130	60	225	190	605	151
Condé.....	25	41	82	6	0	14	15	143	48	63	83	54	21	129	29	254	158	570	110
Saint-Amand.....	»	39	100	4	0	54	20	125	43	70	73	58	48	147	74	238	179	634	142
Masny.....	33	24	90	7	0	40	13	108	»	»	99	63	42	121	53	»	204	»	»
Douai (C. M.).....	28	34	99	12	0	»	34	124	41	87	113	88	53	145	»	252	254	»	»
Douai (E. N.).....	33	19	53	2	0	23	21	73	»	»	73	69	32	74	4	»	174	»	»
Arras (St.agr.)....	66	46	87	9	0	54	26	82	38	68	72	86	»	142	80	188	»	»	»
Arras (E. N.).....	68	30	90	8	0	55	27	86	62	53	61	92	50	128	82	201	203	614	169
Bouvignies.....	23	45	70	13	1	52	23	101	29	69	86	49	42	128	76	199	177	580	145
Orchies.....	35	35	87	5	0	42	21	55	34	»	53	»	50	127	63	»	»	»	»
Péronne (Nord)...	36	35	89	10	0	45	10	101	23	49	79	69	44	134	55	173	192	554	129
Lille (C. M.).....	25	33	101	9	0	67	22	82	38	117	83	86	49	143	89	237	218	687	142
Lille (P. C.).....	20	36	92	7	1	36	24	72	28	88	71	82	42	135	61	188	195	579	150
Gondecourt.....	30	31	102	15	1	43	11	99	45	89	90	83	40	148	55	233	213	649	155
Sailly-s.-la-Lys....	18	34	59	6	0	12	10	82	»	»	56	62	40	99	22	»	158	»	»
Laventie.....	20	38	66	9	0	22	12	98	44	116	81	72	52	113	34	258	205	610	214
Merville.....	17	30	77	6	0	28	12	95	25	108	81	68	36	113	40	228	185	566	115
Allouagne.....	»	23	98	»	0	27	»	»	»	»	»	»	»	»	»	»	»	»	»
Fruges.....	122	51	132	10	1	37	25	115	44	165	140	138	88	193	63	324	366	946	144
Cassel.....	106	48	107	10	1	50	25	96	30	136	96	112	75	165	76	262	283	786	139
Godewaerswelde ..	158	35	»	0	0	25	15	109	28	129	71	96	60	»	40	266	227	»	»
Wormhout.....	17	38	97	22	0	33	9	100	42	117	80	100	50	157	42	259	230	688	130
Steene.....	8	43	118	3	0	32	8	77	53	121	70	88	70	164	40	251	228	683	101
Bergues.....	7	39	103	8	0	37	9	88	40	132	90	104	54	150	46	260	248	704	135
Les Moëres.....	1	24	98	8	2	32	10	112	29	119	116	78	57	130	44	260	251	685	»
Dunkerque (P. C.).	7	8	79	6	0	33	11	67	23	104	71	61	34	93	44	194	166	497	143
Dunkerque (phare).	118?	9	80	6	0	33	11	67	22	103	70	61	33	95	44	192	164	495	147
Saint-Pol-sur-M...	2	23	125	5	1	52	12	73	28	129	92	59	31	153	65	230	182	630	148
Oye.....	5	47	104	10	2	35	17	94	28	135	101	92	46	161	54	257	239	711	169
Calais.....	7	39	96	8	1	25	20	89	24	158	105	90	42	143	46	271	237	697	101

VERSANT DE LA MANCHE.

BASSINS DE LA CANCHE, DE LA SOMME, DE LA BÉTHUNE, ETC.																			
Ham.....	140	»	8	0	0	»	»	»	»	»	»	»	»	»	»	»	»	»	»
Nesles.....	77	»	60	4	3	43	31	73	»	55	83	69	50	»	77	»	202	»	»
Sainte-Émilie.....	142	35	108	2	4	36	26	105	35	72	102	71	43	145	66	212	216	639	104
Rosières.....	182	24	92	7	1	»	»	»	»	»	»	»	»	123	»	»	»	»	»
Moreuil.....	40	23	73	6	2	32	7	74	20	46	67	66	48	102	41	140	181	464	139
Le Paraclet.....	50	17	49	4	2	23	29	72	35	54	42	69	44	70	54	161	155	440	122
Amiens (E. N.)...	53	20	73	5	2	31	22	117	37	80	109	75	73	98	55	234	257	644	113

Stations.	Altitude.	Janv.	Fév.	Mars.	Avril.	Mai.	Juin.	Juill.	Août.	Sept.	Oct.	Nov.	Déc.	1er trim.	2e trim.	3e trim.	4e trim.	Total de l'année.	Nombre de jours pluv.
BASSINS DE LA CANCHE, DE LA SOMME, DE LA BÉTHUNE, ETC. (suite).																			
Amiens (St. agr.) .	34	36	69	4	2	38	22	132	32	97	80	76	46	109	62	261	202	634	154
Villers-Bocage....	122	31	71	20	7	36	15	129	17	157	150	74	72	122	58	303	296	779	98
Doullens.....	57	39	84	9	6	33	19	94	17	108	93	101	63	132	58	219	257	666	128
Magnicourt-sur-C..	132	36	97	6	1	26	33	115	33	76	100	102	68	139	60	224	270	693	135
Valhuon.....	150	48	103	11	0	27	23	117	33	133	104	114	63	162	50	283	281	776	171
Frévent.....	»	37	100	»	2	34	21	98	25	95	96	121	65	»	57	218	282	»	»
Erquières.....	120	50	106	8	3	34	34	96	34	116	108	86	58	164	71	246	252	733	103
Guigny.....	100	39	74	12	0	36	23	114	43	159	131	151	81	125	59	316	363	863	151
Hucqueliers.....	150	65	130	13	0	33	35	123	54	223	186	168	90	208	68	400	444	1120	150
Desvres.....	110	33	140	15	1	35	25	118	47	142	151	189	131	188	61	307	471	1027	138
Cap Gris-Nez.....	49	38	132	4	0	45	23	93	55	145	163	122	76	174	68	293	361	896	123
Boulogne (C. M.)..	8	62	106	7	0	41	48	76	32	163	139	113	74	175	89	271	326	861	173
Boulogne (P. C.)...	7	48	101	2	0	41	46	65	31	154	140	117	71	151	87	250	328	816	153
Alpreck.....	45	32	97	7	0	36	21	73	18	149	92	75	55	136	57	240	222	655	113
Samer (C. M.)....	70	48	163	5	0	42	28	»	»	»	139	»	50	216	70	»	»	»	»
Samer (P. C.).....	67	14	78	0	5	43	25	85	36	198	176	104	85	92	73	319	365	849	97
Le Touquet.....	8	36	117	4	0	31	80	67	20	205	160	102	54	157	111	292	316	876	121
Sorrus.....	»	59	100	4	0	42	16	97	52	185	208	135	84	163	58	334	427	982	123
Quend.....	10	45	90	3	4	44	13	59	35	163	115	100	62	138	61	257	277	733	109
Rue.....	9	32	88	2	3	49	11	66	45	139	99	117	44	122	63	250	260	695	124
Forest-l'A. (h.bois).	35	33	98	3	4	34	18	97	27	123	99	116	74	134	56	247	289	726	128
Forest-l'A. (s. bois).	35	22	50	2	2	27	10	66	18	84	61	91	53	74	39	168	205	486	129
Millencourt.....	90	21	93	»	»	»	»	»	»	»	»	»	»	»	»	»	»	»	»
Yvrench.....	125	52	57	17	9	16	9	128	43	118	108	97	49	126	34	289	254	703	126
Saint-Riquier.....	35	31	96	6	4	28	15	96	38	103	81	129	46	133	47	237	256	673	163
Abbeville.....	25	39	79	16	4	37	27	104	14	110	84	88	51	134	68	228	223	653	156
Saint-Valery-s.-S..	8	23	74	4	1	26	13	71	32	124	108	91	46	101	40	227	245	613	139
Ault.....	33	49	92	5	2	39	15	80	17	177	129	108	38	146	56	274	275	751	124
Eu	25	27	110	2	4	25	9	60	31	175	109	132	61	139	38	266	302	745	138
Aigneville.....	113	42	112	5	3	24	15	111	41	144	108	134	63	159	42	296	305	802	143
Blangy-sur-B	56	64	112	6	3	27	23	96	38	117	89	120	43	182	53	251	252	738	142
Roucamps.....	206	60	85	8	2	34	34	119	11	77	72	125	59	153	70	207	256	686	94
Conty.....	58	35	24	»	»	16	2	»	»	»	24	49	47	»	»	»	120	»	»
Breteuil.....	85	28	118	14	0	75	18	96	33	69	91	66	43	160	93	198	200	651	96
Cempuis	166	44	65	3	0	41	30	102	52	75	80	82	74	112	71	229	236	648	140
Aumale.....	126	41	113	7	0	37	23	103	28	92	75	106	73	161	60	223	254	698	104
Neufchâtel-en-Br..	102	42	85	5	0	28	11	56	16	76	77	83	52	132	39	148	212	531	124
Londinières.....	83	44	97	5	1	40	13	66	33	103	92	128	55	146	54	202	275	677	132
Saint-Aubin	27	34	103	3	2	75	13	66	15	101	88	119	46	140	90	182	253	665	104
Dieppe.....	14	30	53	1	6	37	12	52	23	98	64	78	40	84	55	173	182	494	129
Longueville.....	63	48	78	3	1	56	13	62	45	101	94	112	62	129	70	208	268	675	124
Bosc-le-Hard.....	161	58	101	7	1	138	20	83	28	111	135	158	78	166	159	222	371	918	137
Tôtes	166	95	105	4	3	46	28	63	26	56	121	92	87	204	77	145	300	726	119
Reuville.....	145	49	87	0	2	15	16	79	31	110	109	130	68	136	33	220	307	696	100
Cany	27	26	87	5	1	27	22	78	40	103	125	157	66	118	50	221	348	737	110
St-Valery-en-Caux..	62	24	59	1	0	13	9	56	34	117	100	61	44	84	22	207	205	518	130
Fécamp (phare)...	110	81	105	3	0	13	18	62	49	197	166	102	44	189	31	308	312	840	146
Goderville.....	135	75	109	5	1	18	15	72	37	168	119	135	88	189	34	277	342	842	150

Stations.	Altitude.	Janv.	Fév.	Mars.	Avril.	Mai	Juin.	Juill.	Août.	Sept.	Oct.	Nov.	Déc.	1er trim.	2e trim.	3e trim.	4e trim.	Total de l'année.	Nom de pluv.
BASSIN DE LA SEINE.																			
Bassin de l'Yonne.																			
Haut-Folin	903	89	120	23	4	18	65	155	35	115	283	186	142	232	87	305	611	1235	»
Les Coureaux	800	88	203	51	6	59	79	181	29	101	252	163	87	342	144	311	502	1299	152
La Croisette	651	92	226	43	16	54	64	»	26	86	283	149	99	361	134	»	531	»	»
Pommoy	580	74	195	32	3	42	67	148	21	64	243	94	86	301	112	233	423	1069	128
Château-Chinon	540	88	161	42	8	37	102	171	44	76	217	94	87	291	147	291	398	1127	146
Corancy	360	93	131	34	4	»	98	140	»	»	188	83	»	258	»	»	»	»	»
Gien-sur-Cure	678	71	171	22	0	42	66	178	28	»	175	108	96	264	108	»	379	»	»
Ouroux	572	61	148	33	2	77	63	143	30	92	153	97	71	242	142	265	321	970	135
Pannetière	»	49	112	37	5	56	46	119	15	61	122	60	67	198	107	195	249	749	123
Lormes	424	73	112	24	2	51	85	123	12	74	122	78	52	209	138	209	252	808	126
Tannay	233	59	109	33	8	35	74	140	19	58	132	52	56	201	117	217	240	775	125
Corbigny	204	35	64	20	1	57	60	80	11	42	104	67	44	119	118	133	215	585	100
Montenoison	364	40	70	21	1	59	53	115	10	0	»	»	59	131	113	125	»	»	»
Menou	300	60	99	»	»	»	10	58	»	»	»	»	»	»	»	»	»	»	»
Varzy (E. N.)	245	28	81	14	2	53	59	89	20	74	113	57	51	123	114	183	221	641	117
Varzy	240	22	81	»	2	53	59	98	2	74	113	54	51	»	114	174	218	»	»
Clamecy (P. C.)	147	26	80	14	11	51	59	86	6	37	111	45	48	120	121	129	204	574	93
Clamecy (C. M.)	149	30	76	12	14	50	67	90	6	»	111	44	44	118	131	»	199	»	»
Coulanges-s.-Yonne	155	35	86	12	3	55	46	120	24	»	»	»	»	133	104	»	»	»	»
Vézelay (P. C.)	269	43	96	19	1	30	82	76	29	53	109	57	57	158	113	158	223	652	121
Vézelay (C. M.)	309	42	90	18	1	30	80	75	32	48	111	57	48	150	111	155	216	632	156
Avallon	249	43	63	14	0	35	51	84	39	47	94	43	29	120	86	170	166	542	122
Rouvray	380*	53	74	7	0	25	38	74	28	59	87	57	47	134	63	161	191	549	111
Quarré-les-Tombes	450	57	123	14	3	37	47	96	17	93	138	68	66	194	87	206	272	759	147
Saint-Martin de P.	»	56	57	15	0	55	23	62	18	50	70	43	37	128	78	130	150	486	72
Saint-Martin du Puy	450	56	132	13	0	31	55	78	12	66	»	»	»	201	86	156	»	»	»
Saulieu	539	70	137	26	4	30	94	130	40	61	175	73	67	233	128	231	315	907	127
Pouilly	384	56	74	16	0	24	71	107	10	47	232	51	43	146	95	164	326	731	105
Grosbois	411	63	93	22	1	18	66	96	9	62	220	61	43	178	85	167	324	754	125
Thorey-s.-Ch.	420	48	86	20	0	32	87	81	17	65	210	50	41	154	119	163	301	737	133
Vitteaux	337	57	83	7	0	18	97	62	20	55	201	45	27	147	115	137	273	672	121
Epoisses	270	63	64	10	1	19	42	88	26	75	118	57	37	137	62	189	212	600	138
Semur	295	48	70	14	1	18	41	105	19	68	126	66	34	132	60	192	226	610	155
Marigny-le-C	316	60	72	16	1	22	90	94	23	68	162	64	27	148	113	185	253	699	123
Thénissey	304	63	103	9	0	33	57	88	15	63	218	55	29	175	90	166	302	733	70
Grignon	327	50	88	11	0	24	34	103	20	38	138	79	25	149	58	161	242	610	102
Montbard	218	56	77	13	0	16	38	88	31	61	123	73	32	146	54	180	228	608	97
Ravières	190	50	63	10	0	18	57	86	17	32	108	52	41	123	75	135	201	534	98
Châtel-Gérard	»	31	77	14	0	24	40	86	55	47	122	68	40	122	64	188	230	604	125
Vassy-s.-Pisy	340	37	»	»	»	»	»	»	»	»	»	42	»	»	»	»	»	»	»
Massangis	190	37	86	»	0	29	34	82	65	»	»	»	»	»	63	»	»	»	»
Courson	245	16	83	12	1	52	55	70	9	»	»	»	44	111	108	»	»	»	»
Cravant	125	44	57	14	25	47	37	70	15	48	119	46	37	115	109	133	202	559	138
Auxerre (P. C.)	99	19	66	17	0	53	38	69	19	53	95	49	49	102	91	141	193	527	113
Auxerre (E. N.)	122	31	60	9	2	46	»	»	»	»	»	»	»	100	»	»	»	»	»
Auxerre	130	37	66	12	2	46	47	82	15	61	81	43	34	115	95	158	158	526	154
Chablis (P. C.)	157	49	70	15	5	59	48	46	28	46	102	55	39	134	112	120	196	562	107

Stations.	Altitude.	Janv.	Fév.	Mars.	Avril.	Mai.	Juin.	Juill.	Août.	Sept.	Oct.	Nov.	Déc.	1er trim.	2e trim.	3e trim.	4e trim.	Total de l'année.	Nombre de jours pluv.
Bassin de l'Yonne (suite).																			
Chablis (C. M.)...	135	51	87	15	2	62	49	55	30	55	102	65	38	153	113	140	205	611	138
Tonnerre (P. C.)..	140	55	85	17	0	34	52	84	20	47	89	73	36	157	86	151	198	592	110
Tonnerre (C. M.)..	160	63	85	17	0	39	58	84	27	45	91	67	43	165	97	156	201	619	118
Cruzy.....	230	50	76	19	3	31	44	66	51	46	109	69	40	145	78	163	218	604	?
Flogny.....	140	60	80	16	1	32	43	88	31	46	98	66	44	156	76	165	208	605	116
Mont-Saint-Sulpice.	190	40	68	11	0	66	28	73	16	44	74	59	46	119	94	133	179	525	119
Chemilly.....	»	41	50	10	1	»	»	»	»	»	»	»	»	101	»	»	»	»	»
Aillant.....	115	44	74	12	0	45	26	87	11	60	86	59	49	135	71	158	194	553	?
Joigny (P. C.).....	82	14	75	11	0	47	25	86	10	53	97	53	59	100	72	149	209	530	120
Joigny (C. M.).....	100	42	86	9	0	44	17	66	10	47	92	56	40	137	61	123	188	509	?
Laroche.....	85	38	66	12	0	33	39	57	21	45	77	45	45	116	72	123	167	478	107
Chailley.....	185	44	109	17	0	57	29	74	17	93	90	74	55	170	86	184	219	659	119
Chessy.....	120	40	78	20	2	26	66	100	25	59	106	76	40	138	94	184	222	638	106
Avreuil.....	128	42	83	12	4	30	67	89	12	39	98	65	»	137	101	140	»	»	»
Bernon.....	176	53	94	20	2	29	51	51	14	64	108	69	45	167	82	129	222	600	112
Vosnon.....	190	50	109	13	0	44	29	87	17	64	90	79	61	172	73	168	230	643	80
Cerisiers.....	130	45	95	15	0	55	32	102	14	79	60	73	66	155	87	195	199	636	?
Saint-Julien-du-S..	120	48	82	15	0	59	43	45	12	54	53	67	54	145	102	111	174	532	105
Villeneuve-l'Arch..	110	50	76	13	0	69	22	85	11	65	64	58	50	139	91	161	172	563	119
St-Mards-en-Othe.	176	37	79	20	0	66	70	99	21	47	78	78	60	136	136	167	216	655	93
Messon.....	180	36	87	12	0	32	22	50	26	39	75	70	41	135	54	115	186	490	?
St-Maurice-aux-R.H	105	11	48	10	0	33	17	55	8	40	78	28	23	69	50	103	129	351	87
Villeneuve-la-Guy.	80	40	68	13	0	40	20	73	27	43	114	45	60	121	60	143	219	543	116
Bassin de la Seine supérieure.																			
Chanceaux.....	471	44	92	16	0	24	40	81	18	68	229	88	59	152	64	167	376	759	85
Villiers-le-Duc....	257	77	109	18	0	23	50	98	»	42	»	82	36	204	73	»	»	»	»
Laignes.....	233	62	81	12	11	28	35	61	42	41	103	74	32	155	74	144	209	582	130
Nicey.....	204	64	102	16	5	23	42	63	50	50	112	111	50	182	70	163	273	688	97
Vix.....	200	76	106	23	3	20	42	87	32	45	127	84	41	205	65	164	252	686	108
Brion-sur-Ource...	218	80	87	23	1	23	50	51	14	34	104	81	41	190	74	99	226	589	96
Channes.....	304	57	106	18	2	25	56	78	22	35	115	101	40	181	83	135	256	655	120
Fontette.....	305	72	108	17	2	29	86	65	20	58	115	91	51	197	117	143	257	714	99
Riceys.....	182	69	103	24	1	19	99	91	43	51	114	92	47	196	119	185	253	753	135
Beurey.....	234	59	109	12	0	28	65	59	5	»	»	»	»	180	93	»	»	»	»
La Ferté-sur-Aube.	245	31	149	22	5	21	48	77	16	28	194	76	55	202	74	121	325	722	91
Clairvaux.....	192	47	120	18	1	38	82	64	15	46	95	66	45	185	121	125	206	637	138
Urville.....	223	»	»	»	»	»	»	»	»	»	»	»	45	»	»	»	»	»	»
Bar-sur-Aube.....	173	55	102	14	1	32	66	73	13	54	123	94	50	171	99	140	267	677	124
Spoy.....	186	45	112	16	3	32	95	66	8	50	101	91	43	173	130	124	235	662	137
Magny-Fouchard..	219	»	»	11	3	49	43	79	17	63	85	86	28	»	95	159	199	»	»
Vendeuvre (P.C.) b.	160	39	100	14	0	34	34	70	13	62	70	91	39	153	68	145	200	566	104
Vendeuvre (P.C.) h.	172	40	100	14	0	34	33	69	13	60	69	91	39	154	67	142	199	562	104
Montmartin.....	250	15	83	14	1	30	35	50	20	45	76	57	45	112	66	115	178	471	76
Bar-s.-S. (P. C.) h.	157	44	137	16	0	28	84	63	19	54	130	114	53	197	112	136	297	742	133
Bar-s.-S. (P. C.) b.	153	46	112	16	0	26	82	60	17	59	123	101	54	174	108	136	278	696	146
Rumilly.....	182	24	94	15	2	43	29	88	17	53	107	89	50	133	74	158	246	611	108
Chappes.....	147	»	»	»	»	»	»	»	»	»	»	76	59	»	»	»	»	»	»
Montreuil.....	130	36	80	12	0	36	24	58	22	103	106	66	33	128	60	183	205	576	109

Stations.	Altitude.	Janv.	Fév.	Mars.	Avril.	Mai.	Juin.	Juill.	Août.	Sept.	Oct.	Nov.	Déc.	1er trim.	2e trim.	3e trim.	4e trim.	Total de l'année.	Nombre de jours pluv.
Bassin de la Seine supérieure (suite).																			
Thennelières	120	33	76	12	0	28	62	70	43	36	79	61	40	121	90	149	180	540	?
Laines-aux-Bois	140	39	80	15	0	42	36	73	39	50	72	77	46	134	78	162	195	569	104
Troyes (E. N.)	110	38	75	15	1	42	39	76	35	46	70	62	34	128	82	157	166	533	139
Barberey	104	32	69	14	1	39	27	64	29	34	65	51	24	115	67	127	140	449	101
Villacerf	105	31	74	6	0	23	28	30	14	39	54	54	31	111	51	83	139	384	64
Onjon	164	»	»	»	»	»	»	»	»	»	»	74	37	»	»	»	»	»	»
Piney	170	29	83	9	0	22	17	58	40	44	98	74	33	121	39	142	205	507	84
Amance	160	23	110	11	0	51	36	91	30	78	113	82	40	144	87	199	235	665	126
Brienne-la-Vieille	130	35	85	10	0	26	33	55	37	51	122	67	42	130	59	143	231	563	139
Chaumesnil	150	40	86	11	0	38	23	55	29	55	106	69	40	137	61	139	215	552	108
Épothémont	145	36	75	2	0	33	28	44	28	33	88	36	39	113	61	105	163	442	95
Valentigny	120	46	95	12	0	23	30	70	39	72	102	73	40	153	53	181	215	602	136
Ceffonds	128	23	95	6	0	37	15	82	24	83	103	64	32	124	52	189	199	564	109
Précy-St-Martin	137	»	»	»	»	»	»	»	»	»	»	»	37	»	»	»	»	»	»
Pougy-sur-Aube	136	30	76	9	0	16	19	75	35	46	84	74	33	115	35	156	191	497	126
Braux	?	»	»	»	»	»	»	»	»	»	»	76	46	»	»	»	»	»	»
Arembécourt	135	»	»	»	»	»	»	»	»	»	»	75	46	»	»	»	»	»	»
Arcis-sur-Aube	97	32	69	14	0	32	30	58	10	49	69	54	37	115	62	117	160	454	85
Plancy	84	38	62	11	0	27	31	84	12	56	82	57	36	111	58	152	175	496	102
Saint-Oulph	82	38	68	19	0	29	39	71	14	54	70	43	36	125	68	139	149	481	112
Origny-le-Sec	103	31	68	15	0	28	27	84	12	53	94	64	36	114	55	149	194	512	129
Marcilly	123	33	79	11	1	36	20	52	27	50	64	57	51	123	57	129	172	481	120
Fay	171	33	70	18	0	28	29	61	13	32	105	64	48	121	57	106	217	501	119
Soligny-les-Et.	92	34	76	15	0	35	25	82	22	51	78	75	42	125	60	155	195	535	»
St-Loup-de-Buffigny	91	34	70	20	0	33	33	82	14	51	89	62	36	124	66	147	187	524	?
Romilly-s.-Seine	80	25	68	14	0	28	48	69	13	63	68	46	32	107	76	145	146	474	80
Conflans-sur-Seine	70	17	64	8	0	21	21	45	8	48	69	46	33	89	42	101	148	380	87
Montpothier	»	»	»	»	»	»	30	70	16	53	113	82	70	»	»	139	265	»	»
Nogent-sur-Seine	65	23	»	»	»	»	»	»	»	»	»	»	»	»	»	»	»	»	»
Courbeton	»	36	74	15	0	21	13	53	21	15	131	60	72	125	34	89	263	511	68
Bassin de la Seine, entre Montereau et le confluent de l'Oise.																			
Neuville-aux-B.	»	12	23	3	0	70	16	35	28	70	71	62	57	38	86	133	190	447	61
Pithiviers	»	48	44	3	0	43	42	52	30	59	83	43	73	95	85	141	199	520	91
Malesherbes	»	54	55	15	0	52	18	52	27	»	95	47	66	124	70	»	208	»	»
Méréville	132	31	56	7	0	70	6	69	27	34	87	50	82	94	76	130	219	519	»
Étampes	71	38	53	9	0	36	18	68	30	41	102	47	50	100	54	139	199	492	92
Authon-la-Pl.	152	45	54	13	0	33	44	55	»	»	80	32	39	112	77	»	151	»	»
Saint-Chéron	100	23	49	»	0	54	6	34	6	12	31	»	40	»	60	52	»	»	»
Corbeil	32	36	62	17	0	59	20	53	11	»	55	24	46	115	79	»	125	»	»
Melun (Écluse)	?	27	68	17	0	55	11	69	28	43	98	42	57	112	66	140	197	515	71
Melun (E. N.)	67	32	66	5	0	70	21	65	26	46	93	31	59	103	91	137	183	514	121
Melun (P. C.)	42	26	61	17	0	54	10	68	27	42	97	42	57	104	64	137	196	501	70
Fontainebleau (E.Ap.)	71	37	68	16	0	43	26	92	20	»	92	47	55	121	69	»	194	»	»
Touquin	113	28	82	8	0	31	52	89	30	77	101	49	75	118	83	196	225	622	84
Wissous	83	62?	98	15	0	59	32	97	20	52	136	57	84	175?	91	169	277	712	»
Saclay	151	30	44	6	0	38	21	73	15	29	60	43	54	80	59	117	157	413	145
Rambouillet	162	38	44	8	0	44	20	63	24	46	72	54	62	90	64	133	188	475	90
Le Perray (St-Hub).	177	33	50	7	0	30	4	74	22	46	63	55	52	90	34	142	170	436	117

Stations.	Altitude.	Janv.	Fév.	Mars.	Avril.	Mai.	Juin.	Juill.	Août.	Sept	Oct.	Nov.	Déc.	1er trim.	2e trim.	3e trim.	4e trim.	Total de l'année.	Nombre de jours pluv.
Bassin de la Seine, entre Montereau et le confluent de l'Oise (suite).																			
Le Mesnil St-Denis..	171	29	50	8	0	30	59	96	17	33	72	50	51	87	89	146	173	495	171
Satory.....	160	39	57	7	0	38	38	65	13	37	88	45	59	103	76	115	192	486	130
Buc.....	145	30	55	7	0	42	36	72	11	43	81	47	63	92	78	126	191	487	139
Versailles (E. N.)..	132	39	54	7	1	52	51	76	26	40	33	48	48	100	104	142	129	475	112
Versailles (Bd R.)..	126	»	»	»	»	»	44	70	26	27	69	56	69	»	»	123	194	»	»
Versailles (Montbon)	139	33	60	9	1	39	40	67	17	39	89	60	70	102	80	123	219	524	131
Meudon.....	142	48	69	12	0	40	37	71	17	41	97	52	53	129	77	129	202	537	94
Paris (Obsre, Cour).	56	28	59	7	0	49	36	69	15	37	70	37	56	94	85	121	163	463	105
Paris (Obsre, Terr.).	91	26	55	7	0	48	35	66	15	37	67	35	48	88	83	118	150	439	105
Paris (Passy).....	79	32	49	5	0	49	33	49	17	37	71	32	44	86	82	103	147	418	101
Paris (Montm.)....	115	27	46	8	0	5	18	77	27	28	83	29	40	81	23	132	152	388	143
Paris (Ménilmt.)...	109	47	59	7	0	40	42	82	22	47	86	29	48	113	82	151	163	509	109
Paris (Monceaux).	52	10	34	2	0	43	50	66	29	27	88	31	54	46	93	122	173	434	101
Paris (Vaugirard).	50	38	54	8	0	51	20	51	16	45	84	32	54	100	71	112	170	453	99
Paris (Btes Chaum.).	97	41	53	11	2	45	62	103	23	44	97	26	56	105	109	170	179	563	139
Paris (St-Victor)...	50	39	64	8	0	26	76	69	15	44	84	40	52	111	102	128	176	517	136
Paris (Panthéon)...	68	34	55	7	0	29	42	67	15	41	75	38	52	96	71	123	165	455	137
Paris (Monnaie)...	33	26	64	3	0	39	39	39	18	34	81	42	48	93	78	91	171	433	118
Paris (B. C. M. Cour).	34	39	58	7	0	49	40	63	16	43	92	37	51	104	89	122	180	495	160
Paris (B. C. M. Ter.).	52	32	42	6	0	47	36	62	14	39	84	31	43	80	83	115	158	436	160
Asnières.....	48	»	»	»	»	45	17	104	29	72	96	82	85	»	»	205	263	»	»
Rocquencourt.....	155	45	58	7	0	37	98	79	15	39	90	39	63	110	135	133	192	570	84
Saint-Cyr.....	»	»	47	»	1	37	46	75	16	38	69	49	37	»	»	129	155	»	»
Louvres.....	80	44	69	18	0	63	17	102	»	»	103	56	47	131	80	»	206	»	»
Maisons-Laffitte..	»	118	61	11	0	63	37	71	14	53	84	49	59	190	100	138	192	620	»
Achères.....	»	53	52	10	2	58	31	83	26	66	81	47	55	115	91	175	183	564	150
Bassin de la Marne.																			
Langres (M. Raclot)	466	63	137	18	9	14	43	82	49	55	195	76	45	218	66	186	316	786	157
Langres (vallée)...	344	47	121	13	6	18	40	67	36	48	203	61	44	181	64	151	308	704	137
Richebourg.....	350	73	124	29	5	69	87	120	41	66	176	99	52	226	161	227	327	941	141
Chaumont (E. N.).	332	36	107	11	15	32	44	91	40	36	140	87	45	154	91	167	272	684	129
Chaumont (plat.)..	332	36	96	11	15	32	44	91	40	36	140	89	45	143	91	167	274	675	129
Reclancourt.....	255	44	93	16	17	32	45	95	33	46	145	90	47	153	94	174	282	703	139
Saint-Bon.....	180	65	115	7	1	32	46	76	14	45	118	81	37	187	79	135	236	637	118
Colombey.....	360	85	111	16	2	52	84	86	17	56	140	90	48	212	138	159	278	787	141
Andelot.....	270	65	139	23	2	28	77	80	27	41	148	90	50	227	107	148	288	770	138
Aillianville.....	429	74	178	22	1	36	80	96	31	61	165	118	73	274	117	188	356	935	158
Trampot.....	390	72	168	20	2	29	92	97	38	58	139	106	63	260	123	193	308	884	100
Joinville.....	195	53	134	16	0	29	50	57	49	62	132	97	39	203	79	168	268	718	117
Vassy.....	183	59	132	15	0	53	40	55	40	59	129	81	42	206	93	154	252	705	157
Trois-Fontnes-la-V.	232	63	133	14	1	31	36	59	47	44	146	89	62	210	68	150	297	725	»
Demange-aux-Eaux	283	42	153	25	0	26	40	83	32	49	152	101	66	220	66	164	319	769	125
St-Dizier (la Neuv.).	131	45	117	14	0	22	35	75	33	92	103	70	48	176	57	200	221	654	114
Bar-le-Duc (P. C.).	186	42	155	16	0	20	73	94	33	67	127	94	71	213	93	194	292	792	122
Bar-le-Duc.....	»	58	»	23	0	25	75	94	31	71	134	100	?	»	100	196	?	»	»
Revigny.....	147	35	133	19	0	36	37	83	29	91	114	92	72	187	73	203	278	741	139
Sermaize.....	133	40	137	18	0	39	»	74	27	85	»	89	63	195	»	186	»	»	»
Ft des Trois-F. (h.)	205?	32	100	17	1	21	51	51	33	81	128	78	48	149	73	165	254	641	137

Stations.	Altitude.	Janv.	Fév.	Mars.	Avril.	Mai.	Juin.	Juill.	Août.	Sept.	Oct.	Nov.	Déc.	1er trim.	2e trim.	3e trim.	4e trim.	Total de l'année.	Nombre de jours pluv.
Bassin de la Marne (suite).																			
Ft des Trois-F. (h.)	213	42	103	24	1	26	57	64	37	95	152	114	70	169	84	196	336	785	140
Thiéblemont (C.M.).	117	28	54	10	0	14	27	56	35	37	71	36	18	92	41	128	125	386	105
Vitry-en-Perth....	100	35	102	19	0	27	40	52	35	58	74	»	61	155	67	145	»	»	»
Vitry-le-François..	105	35	76	7	0	19	32	54	17	57	85	58	35	118	51	128	178	475	83
Vavray-le-Petit...	163	36	104	18	1	22	48	47	43	58	109	78	60	158	71	148	247	624	145
Vanault-les-D.....	160	»	92	»	»	»	»	»	»	»	»	»	»	»	»	»	»	»	»
Vanault-le-Ch.....	170	18	118	24	0	39	44	94	44	47	142	85	71	16	83	185	298	726	127
Vernancourt.....	130	48	107	15	0	39	44	47	54	61	116	81	71	170	83	162	268	683	118
St-Mard-s.-le-M. (ht).	185	37	119	18	0	34	34	77	44	52	124	92	64	174	68	173	280	695	155
St-Mard-s.-le-M. (b.).	166	39	121	18	0	33	32	80	43	56	130	99	72	178	65	179	301	723	154
Moivre.....	188	30	98	13	1	27	37	70	»	»	119	66	61	141	65	»	246	»	»
Châlons-s-M. (E.N.).	90	14	100	9	0	11	46	57	14	30	102	38	54	123	57	101	194	475	101
Sommesous.....	176	32	89	13	0	19	41	75	19	66	104	63	61	134	60	160	228	582	130
Sézanne.....	146	14	26	7	»	»	6	16	»	»	»	»	48	47	»	»	»	»	»
Montmirail.....	205	29	108	11	0	34	51	91	»	»	157	78	72	148	85	»	307	»	»
Montmort.....	200	33	114	10	0	57	46	68	22	83	117	78	62	157	103	173	257	690	120
Pierry.....	80*	40	93	1	0	27	19	50	15	56	122	70	57	134	46	121	249	550	69
Épernay.....	110	23	»	»	»	»	17	51	»	50	112	57	62	»	»	»	231	»	»
Passy-Grigny.....	110	58	93	16	1	22	31	139	»	»	133	»	»	167	54	»	»	»	»
La Ferté-s-J. (P.C.).	56	39	40	13	0	31	30	122	13	37	119	49	64	92	61	172	232	557	94
La Ferté-s.-J. (M. Blez).	59	31	90	14	0	30	37	88	14	54	128	58	59	135	67	156	245	603	147
Rebais.....	150	31	90	22	0	50	46	82	41	63	120	68	68	143	96	186	256	681	135
Coulommiers.....	88	31	95	22	0	42	54	103	26	76	97	50	60	148	96	205	207	656	124
Betz.....	108	16	36	7	0	13	12	79	32	93	116	68	72	59	25	204	256	544	74
Meaux (P. C.) A...	46	21	55	7	0	36	27	101	14	49	114	45	44	83	63	164	203	513	90
Meaux (P. C.) B...	46	22	56	7	0	36	28	103	14	50	116	46	46	85	64	167	208	524	90
Parc St-Maur (Obsre)	50	49	56	10	1	46	58	58	19	40	103	35	52	115	105	117	190	527	149
Saint-Maur (usine).	37	37	65	9	0	48	79	57	19	47	102	38	56	111	127	123	196	557	137
Boissy-St-Léger...	92	»	»	»	»	»	»	»	»	»	»	»	57	»	»	»	»	»	»
Bassin de l'Aisne.																			
Chaumont-s.-Aire..	260	36	188	23	0	24	31	82	25	52	156	107	100	247	55	159	363	824	124
Merchines.....	241	50	94	14	0	17	26	69	39	88	152	111	69	158	43	196	332	729	136
Givry-en-Arg.....	175	33	116	18	0	32	34	93	44	66	120	78	60	167	66	203	258	694	131
Charmontois.....	155	48	165	22	0	39	32	61	43	68	138	85	82	235	71	172	305	783	»
Souilly.....	300	45	160	22	0	22	36	71	18	85	153	110	74	227	58	174	337	796	150
Ste-Meneh. (P. C.).	137	56	113	13	3	37	38	80	35	76	159	88	84	182	78	191	331	782	148
Ste-Meneh. (C. M.).	137	18	105	13	0	37	38	72	30	76	130	66	67	136	75	178	263	652	126
Côte de Biesmes.....	243	44	85	9	0	29	16	82	25	70	116	68	62	138	45	177	246	606	96
Jardin de Biesmes....	251	44	85	9	0	29	17	86	26	73	121	69	63	138	46	185	253	622	98
Courtisols.....	157	23	66	15	1	29	29	50	»	»	74	48	65	104	59	»	187	»	»
La Croix-en-Ch...	208	21	55	4	0	19	41	38	51	39	99	5	20	80	60	128	124	392	»
Suippes.....	138	23	69	7	0	16	20	47	41	64	99	53	52	99	36	152	204	491	76
Chéhéry-le-Chât...	143	62	130	20	1	23	46	103	19	101	169	85	68	212	70	223	322	827	148
Grandpré.....	125	56	107	19	0	21	42	115	17	109	172	60	81	182	63	241	313	799	131
Buzancy.....	174	36	168	24	0	21	36	121	23	85	174	102	75	228	57	229	351	865	124
Vouziers.....	97	28	87	21	0	21	36	86	24	79	116	60	58	136	57	189	234	616	136
Machault.....	142	31	105	15	0	3	39	67	23	64	141	66	60	151	42	154	267	614	?
Attigny.....	84	23	118	38	0	27	37	141	27	80	143	101	49	179	64	242	293	784	123
Faissault.....	193	37	145	37	0	32	32	104	37	71	160	93	87	219	64	212	340	835	153

Stations.	Altitude.	Janv.	Fév.	Mars.	Avril.	Mai.	Juin.	Juill.	Août.	Sept.	Oct.	Nov.	Déc.	1er trim.	2e trim.	3e trim.	4e trim.	Total de l'année.	Nombre de jours pluv.
Bassin de l'Aisne (suite).																			
Signy-l'Abbaye....	155	37	150	37	0	4	42	121	34	84	156	88	97	224	46	239	341	850	122
Remaucourt.....	119	77	156	67	0	25	39	157	48	91	127	119	115	300	64	296	361	1021	102
Tagnon.....	96	26	106	35	0	23	51	117	43	56	139	70	57	167	74	216	266	723	128
Asfeld.....	66	25	53	31	1	»	24	116	34	57	127	64	70	109	»	207	261	»	»
Bourgogne.....	90	17	92	24	0	21	27	121	73	»	132	40	60	133	48	»	232	»	»
Reims (P. C.) (sol)..	79	26	67	32	2	16	30	71	65	43	100	59	50	125	48	179	209	561	133
Reims (P. C.) (toit).	87	17	50	25	1	12	25	64	56	36	88	52	36	92	38	156	176	462	108
Reims (C. M.)....	88	21	38	20	3	22	33	67	16	38	68	61	41	79	58	121	170	428	88
Verzy.....	162	32	105	21	3	22	29	»	»	»	»	»	57	158	54	»	»	»	»
Jonchery-s.-V....	80	20	71	20	2	13	29	101	43	39	107	60	51	111	44	183	218	556	141
Fismes.....	80	36	79	24	2	7	28	102	20	51	122	69	73	139	37	173	264	613	84
Berry-au-Bac.....	58	17	71	19	0	9	23	85	38	44	118	55	53	107	32	167	226	532	127
Soissons (Vauxrot).	43	21	83	13	1	21	18	94	26	41	104	64	47	117	40	161	215	533	105
Bassin de l'Oise.																			
Signy-le-Petit.....	252	43	223	13	0	21	34	116	44	97	205	148	43	279	55	257	396	987	115
Aouste.....	204	48	87	9	2	12	11	46	37	»	»	»	»	144	25	»	»	»	»
Hirson.....	196	32	154	10	0	27	34	86	37	62	144	88	71	196	61	185	303	745	115
Etreux.....	128	32	136	8	0	27	25	94	26	58	105	72	63	176	52	178	240	646	118
Montcornet.....	163	37	138	25	0	11	26	89	26	54	124	84	77	200	37	169	285	691	121
Dizy-le-Gros.....	140	47	113	18	1	19	20	96	31	56	121	73	76	178	40	183	270	671	130
Laon (P. C.).....	185	28	111	16	1	15	34	129	38	65	122	73	66	155	50	232	261	698	123
Laon (E. N.).....	176	34	94	16	2	9	33	126	38	58	147	77	60	144	44	222	284	694	114
La Liez (réservoir).	345	56	124	11	4	15	47	63	51	52	196	61	45	191	66	166	302	725	133
Guiscard.....	63	18	91	9	0	47	27	72	24	»	108	61	52	118	74	»	221	»	»
Lassigny.....	73	28	65	10	0	7	8	43	23	32	39	47	32	103	15	98	118	334	110
Maignelay.....	125	22	86	14	1	31	13	74	13	49	103	58	55	122	45	136	216	519	106
Lihus.....	183	26	80	5	1	32	21	86	24	55	94	80	72	111	54	165	246	576	150
Formerie.....	225	65	94	17	2	41	25	117	46	65	87	113	79	176	68	228	279	751	180
Beauvais (vallée)..	68	32	74	10	0	22	22	86	11	47	95	71	60	116	44	144	226	530	133
Beauvais (É. d. Fr.)	66	31	69	10	1	33	14	75	14	34	97	63	54	110	48	123	214	495	119
Beauvais (E. N.)..	81	30	62	9	0	48	23	98	13	51	85	42	46	101	71	162	173	507	120
Beauvais (M. Bergez)	75	51	58	12	1	34	18	82	11	47	93	74	56	121	53	140	223	537	133
Noailles.....	77	33	90	12	0	46	17	104	15	70	115	63	75	135	63	189	253	640	103
Noailles.....	74	27	»	12	0	»	18	90	»	68	117	71	53	»	»	»	241	»	»
Estrées-St-Denis..	75	»	»	»	»	12	10	82	44	29	86	53	63	»	»	155	202	»	»
Venette.....	35	22	82	16	1	33	14	95	27	61	105	62	55	120	48	183	222	573	122
St-Jean-aux-Bois..	56	31	105	20	2	38	16	131	16	124	106	80	71	156	56	271	257	740	115
Crépy-en-Valois...	102	15	35	6	0	14	12	17	23	52	50	75	80	56	26	92	205	379	66
Versigny.....	69	34	70	7	0	30	17	90	29	77	101	57	76	111	47	196	234	588	106
Borest.....	78	»	»	»	»	»	»	»	37	47	85	71	79	»	»	»	235	»	»
Senlis.....	63	12	70	34	0	51	18	103	22	65	103	69	78	116	69	190	250	625	114
Creil.....	31	23	4	19	0	31	34	91	18	56	74	57	54	46	65	165	185	461	82
Neuilly-en-Thelle..	131	50	41	20	1	31	12	103	23	60	89	57	57	111	44	186	203	544	111
L'Isle-Adam.....	28	43?	10	16	0	57	8	48	62	»	123	109	?	69	65	?	?	?	»
Pontoise.....	»	44	60	18	1	51	28	119	15	60	84	48	57	122	80	194	189	585	118
Bassin du Loing.																			
Sainpuits.....	245*	48	91	21	4	47	36	71	24	42	99	55	59	160	87	137	213	597	95
Moutiers.....	235	16	57	10	0	35	13	38	12	29	54	48	33	83	48	79	135	345	92

Stations.	Altitude.	Janv.	Fév.	Mars.	Avril.	Mai.	Juin.	Juill.	Août.	Sept.	Oct.	Nov	Déc.	1er trim.	2e trim.	3e trim.	4e trim.	Total de l'année.	Nombre de jours pluv.
Bassin du Loing (suite).																			
Saint-Fargeau	»	40	85	19	0	39	32	73	20	25	34	63	25	144	71	118	122	455	121
Moulins-s.-Ouanne.	»	39	78	16	1	48	13	79	31	59	83	63	56	133	62	169	202	566	128
Toucy	196	31	91	11	0	47	24	65	38	53	85	39	43	133	71	156	167	527	99
Tannerre.....	192	41	86	16	0	40	32	74	17	59	66	62	54	143	72	150	182	547	128
Rogny (P. C.)	173	2	41	15	0	36	46	57	28	61	63	49	48	58	82	146	160	446	102
St-Martin-sur-O...	158	44	46	19	0	56	41	63	22	64	85	57	57	109	97	149	199	554	138
Charny.....	140	41	76	15	0	58	32	76	25	63	84	59	56	132	90	164	199	585	?
Château-Renard...	»	»	»	20	0	56	46	64	52	80	80	60	50	»	102	196	190	»	»
Courpalet.....	132	42	60	11	1	»	43	46	40	40	94	55	70	113	»	126	219	»	»
Chesnoy.....	»	»	38	6	0	38	»	52	23	40	83	50	36	»	»	115	169	»	»
Savigny.....	160	54	91	18	0	46	29	54	36	78	103	69	62	163	75	168	234	640	126
Beaune-la-Rolande.	»	42	61	6	0	24	12	28	17	52	128	49	52	109	36	97	229	471	77
Nemours.....	»	48	61	17	2	31	26	87	25	48	106	49	75	126	59	160	230	575	113
Bassin de l'Eure.																			
Ablis.....	160	44	53	9	0	31	52	76	9	31	93	42	60	106	83	116	195	500	94
Chartres (E. N.)...	159	36	48	11	6	27	15	65	5	40	97	25	69	95	48	110	191	444	100
Courville.....	177	55	70	12	0	28	15	63	19	39	82	65	76	137	43	121	223	524	97
La Loupe.....	214	74	81	19	0	47	47	52	52	51	84	73	75	174	94	155	232	655	120
Senonches.....	220	33	70	20	0	13	65	57	18	52	94	53	79	123	78	127	226	554	131
Nogent-le-Roi.....	96	35	39	13	1	27	14	60	26	35	62	45	56	87	42	121	163	413	116
Nogent-l-R. (Chaudres)	»	34	41	11	1	26	16	60	27	36	61	44	58	86	43	123	163	415	116
Poigny.....	150	»	»	»	»	27	6	80	19	»	48	33	61	»	»	»	142	»	»
Houdan.....	115	32	36	2	0	25	22	73	21	23	80	58	43	70	47	117	181	415	68
Dreux (P. C.).....	135	51	40	5	1	33	24	35	20	42	73	48	41	96	58	97	162	413	100
Dreux	106	54	40	7	2	38	24	52	17	45	68	49	44	101	64	114	161	440	105
Brézolles.....	162	46	44	13	0	42	49	55	31	39	80	56	50	103	91	125	186	505	107
Forêt du Perche...	283	72	88	27	2	47	22	80	34	74	120	99	83	187	71	188	302	748	133
Ft de Bonsmoulins.	297	53	100	22	4	35	10	96	41	55	91	98	71	175	49	192	260	676	156
Mandres.....	189	47	45	10	0	43	8	84	29	57	75	68	56	102	51	170	199	522	85
Verneuil	178	39	52	20	0	53	24	41	22	24	79	42	28	111	77	87	149	424	127
Damville.....	135	44	47	37	0	47	15	100	20	42	69	74	40	128	62	162	183	535	82
Saint-André.....	145	28	60	27	0	79	25	67	20	53	72	59	34	115	104	140	165	524	99
Bréval.....	125	?	79	18	0	35	»	64	12	65	89	58	42	»	»	141	189	»	»
Pacy-s.-Eure.....	46	37	49	25	0	53	»	50	13	58	79	54	35	111	»	121	168	»	»
Conches.....	155	61	58	11	0	51	23	69	20	56	74	60	57	130	74	145	191	540	128
Evreux (E. N.)...	68	10	»	14	0	33	»	»	»	»	»	»	»	»	»	»	»	»	»
Évreux (P. C.)....	67	12	50	18	3	32	22	62	23	46	70	30	42	80	57	131	142	410	108
Vaudreuil	12	43	93	15	0	50	41	79	30	41	99	77	61	151	91	150	237	629	92
Bassin de la Seine inférieure, au-dessous du confluent de l'Oise.																			
Trappes.....	169	34	59	8	1	28	49	92	20	33	72	63	68	101	78	145	203	527	151
Neauphle-le-Chât..	165	47	38	5	0	33	76	94	24	44	79	42	42	90	109	162	163	524	118
Grignon.....	84	20	46	15	2	30	24	54	25	38	49	42	46	81	56	117	137	391	92
Bonnières.... ...	29	48	60	19	0	33	18	54	16	53	84	57	45	127	51	123	186	487	95
Cléry.....	165	51	47	25	1	34	17	98	14	43	65	40	60	123	52	155	165	495	107
Montjavoult.....	207	65	83	7	4	33	12	113	24	58	101	55	41	155	49	195	197	596	109
Gisors.....	54	68	63	13	2	38	13	85	16	56	95	78	56	144	53	157	229	583	123
La Coudray St-G..	237	45	107	3	1	35	23	73	33	71	98	87	54	155	59	177	239	630	101

Stations.	Altitude.	Janv.	Fév.	Mars.	Avril.	Mai.	Juin.	Juill.	Août.	Sept.	Oct.	Nov.	Déc.	1er trim.	2e trim.	3e trim.	4e trim.	Total de l'année.	Nombre de jours pluv.
Bassin de la Seine inférieure, au-dessous du confluent de l'Oise (suite).																			
Gournay (Hospice).	101	49	115	10	1	32	11	47	24	30	92	91	60	174	44	101	243	562	112
Gournay (Ville)...	102	49	112	10	1	32	11	46	22	31	89	90	59	171	44	99	238	552	115
Forges.....	168	56	81	10	2	39	14	106	34	37	85	64	100	147	55	177	249	628	127
Buchy.....	198	49	106	8	0	49	26	92	21	85	94	121	105	163	75	198	320	756	116
Epréville-Martinv..	159	51	125	21	0	42	14	70	27	60	129	122	79	197	56	157	330	740	136
Poses..... ...	?	28	44	7	0	64	25	62	31	34	77	52	40	79	89	127	169	464	»
Elbeuf (St-Aubin)..	27	30	67	9	1	51	13	69	22	44	57	70	35	106	65	135	162	468	102
Rouen (E. N.).....	12	41	68	8	4	55	28	74	31	50	72	37	56	117	87	155	165?	524	112
Rouen (île Lacroix, P. C.).	11	45	72	9	3	49	19	66	31	42	67	119	52	126	71	139	238	574	127
Rouen (Idem)....	7	58	72	9	3	50	20	66	31	43	69	123	54	139	73	140	246	598	127
Rouen (Mt-aux-M.).	140	44	125	26	4	64	27	68	24	41	76	102	52	195	95	133	230	653	137
Barentin.....	68	48	79	8	0	56	21	75	29	65	117	139	59	135	77	169	315	696	135
Yvetot.....	151	49	65	4	1	42	13	65	51	86	115	140	74	118	56	202	329	705	141
Caudebec.....	9	54	63	8	0	45	12	55	53	69	97	131	60	125	57	177	288	647	133
Villequier.....	95	25	31	5	60?	23	7	28	16	39	32	50	28	61	90?	83	110	344?	143
Bolbec.....	62	67	101	7	2	41	13	65	42	134	130	154	75	175	56	241	359	831	160
Sanvic (le Havre)..	89	38	67	4	2	20	34	44	26	123	171	243	85	109	56	193	499	857	126
La Hève (sémaph.).	100	54	59	4	0	22	11	34	26	95	78	93	50	117	33	155	221	526	111
La Hève (phare)...	118	62	56	6	0	20	11	40	33	119	79	81	51	124	31	192	211	558	136
Honfleur.....	»	34	61	5	0	31	10	60	27	80	81	81	39	100	41	167	201	509	152
Fatouville (phare).	96	54	73	12	0	28	13	57	39	85	69	86	63	139	41	181	218	579	149
Pont-Audemer....	8	57	75	37	0	53	13	30	28	75	100	105	65	169	66	133	270	638	118
Brionne.....	63	45	72	9	0	36	16	81	42	53	72	76	51	126	52	176	199	553	142
Neubourg.....	136	45	58	10	0	43	25	64	31	41	77	60	57	113	68	136	194	511	138
Bernay.....	»	41	72	12	1	34	126	17	5	26	32	49	46	125	161	48	127	461	97
Bugles.....	215	50	66	21	3	43	22	89	32	55	60	70	51	137	68	176	181	562	141
Laigle.....	206	63	95	19	2	41	12	71	26	57	85	90	72	177	55	154	247	633	138
Echauffour.....	»	45	103	19	0	62	10	85	25	56	108	100	69	167	72	166	277	682	112
BASSINS ENTRE LA SEINE ET LA POINTE DE BRETAGNE.																			
Bassins de la Touque, de la Dive, de l'Orne, de la Vire et de la Douve.																			
Sées.....	192	9	36	9	0	29	27	73	14	40	98	81	93	54	56	127	272	509	102
Champ-Haut.....	300	40	104	25	»	»	»	»	»	»	»	»	»	169	»	»	»	»	»
Gacé.....	200	35	74	18	0	20	13	75	24	22	78	52	52	127	33	121	182	463	53
Montpinçon.....	200	»	61	»	1	40	10	65	47	46	83	66	98	»	51	158	247	»	»
Saint-Ouen-le-Pin .	160	47	70	14	1	44	29	97	30	43	95	92	45	131	74	170	232	607	149
Lisieux.....	44	53	78	2	2	58	27	108	36	42	82	104	58	133	87	186	244	650	121
Lisieux (M. Lambert).	49	56	64	12	2	50	20	76	53	42	87	61	37	132	72	171	185	560	124
Pont-l'Évêque.....	13	54	99	16	0	43	21	108	41	85	121	125	70	169	64	234	316	783	135
Annebault.....	143	48	47	9	0	12	6	30	9	22	59	69	52	104	18	61	180	363	143
Trouville.....	4	51	65	9	1	29	8	99	29	67	87	100	47	125	38	195	234	592	141
Ouistreham.....	4	69	64	5	2	29	6	81	16	79	96	52	42	138	37	176	190	541	117
Ver (ph.).....	29	64	73	8	1	42	11	74	30	104	101	68	59	145	54	208	228	635	168
Tilly.....	133	38	41	22	0	37	53	67	»	»	72	49	29	101	90	»	150	»	»
Caen (E. N.).....	21	53	48	4	2	25	11	81	15	43	72	61	26	105	38	139	159	441	133
Caen (C. M.).....	12	56	41	4	5	26	8	83	16	78	77	71	32	101	39	177	180	497	129
Ste-Honorine-du-F.	118	78	64	7	2	25	24	105	25	42	79	100	42	149	51	172	221	593	166
Pierrefitte.....	235	83	71	17	3	52	13	107	32	83	95	96	66	171	68	222	257	718	151
Flers.....	214	76	82	10	18	30	17	86	33	78	139	91	95	168	65	197	325	755	119

Stations.	Altitude.	Janv.	Fév.	Mars.	Avril.	Mai.	Juin.	Juill.	Août.	Sept.	Oct.	Nov.	Déc.	1er trim.	2e trim.	3e trim.	4e trim.	Total de l'année.	Nombre de jours pluv.
Bassins de la Touque, de la Dive, de l'Orne, de la Vire et de la Douve (suite).																			
Lénault	242	98	59	16	3	50	30	162	36	112	85	»	88	173	83	310	»	»	»
Roucamps	275	73	110	10	14	32	18	133	27	75	136	113	92	193	64	235	341	833	149
Caumont	244	72	84	13	6	38	25	130	27	78	135	98	107	169	69	235	340	813	125
Brémoy	240	82	86	15	14	37	17	118	32	106	107	107	82	183	68	256	296	803	161
Bény-Bocage	204	51	105	29	7	40	40	105	38	70	78	45	»	185	77	213	»	»	»
Saint-Sever	210	104	122	21	2	48	31	109	43	120	107	74	105	247	81	272	286	886	133
Saint-Lô (E. N.)	41	22	100	11	10	42	40	81	21	151	103	79	51	133	92	253	233	711	155
Saint-Lô	40	68	100	11	1	41	31	70	23	162	123	78	68	179	73	255	269	776	157
Bérigny	130	72	?	8	6	35	27	98	13	»	135	87	65	?	68	»	287	»	»
Trévières	7	19	85	2	10	29	9	74?	41	85	128	72	63	106	48	200	263	617	147
Isigny	4	28	57	3	4	9	10	27	30	102	122	74	62	88	23	159	258	528	115
Brévands	8	39	8	8	36	33	13	89	18	121	142	49	65	55	82	228	256	621	140
Ste-Marie-du-Mont	32	58	91	9	5	31	16	102	35	134	132	63	74	158	52	271	269	750	183
St-Vaast-de-la-H.	1	35	116	7	21	17	94	36	»	105	106	39	71	158	132	»	216	»	»
Sauxemesnil	125	77	150	14	6	39	28	76	35	154	175	108	122	241	73	265	405	984	179
Barfleur (phare)	73	50	58	8	8	17	7	16	7	103	110	56	69	116	32	126	235	509	94
Cherbourg	20	61	112	7	2	33	25	85	26	115	203	53	107	180	60	226	363	829	136
La Hague	8	49	99	8	4	32	39	95	27	79	101	42	77	156	75	201	220	652	128
Bassins entre le cap de La Hague et la pointe de Bretagne.																			
Auderville	58	56	107	4	28	32	19	94	27	79	»	49	64	167	79	200	»	»	»
La Haye-du-Puits	50	17	?	10	11	31	19	85	»	113	126	102	58	?	61	»	286	»	»
Coutances	70	65	110	20	14	30	20	116	35	153	159	80	94	195	64	304	333	896	165
Percy	105	66	121	19	28	46	35	117	41	137	153	97	86	206	109	295	336	946	135
Granville (phare)	45	14	48	3	0	39	15	»	10	72	94	36	30	65	54	»	160	»	»
St-Planchers	52	40	100	23	20	65	20	120	34	»	166	80	79	163	105	»	325	»	»
Sourdeval	234	59	136	27	20	40	40	119	55	154	119	113	89	222	100	328	321	971	126
Avranches	107	70	79	37	15	27	67	127	38	110	110	95	51	186	109	275	256	826	154
Milly	69	35	»	6	0	56	16	67	26	41	84	45	60	»	72	134	189	»	»
Le Teilleul	273	62	110	34	26	37	12	90	1	93	108	85	69	206	75	184	262	727	87
Landivy	198	66	126	25	5	34	37	118	28	86	99	92	100	217	76	232	291	816	133
Louvigné-du-Désert	159	46	81	7	4	26	24	99	22	29	64	56	59	134	54	150	179	517	135
Fougères	127	88	94	24	10	47	28	119	38	68	77	80	84	206	85	225	241	757	140
St-Marc-s.-Couesnon	120	58	83	18	2	44	30	103	19	46	78	50	72	159	76	168	200	603	113
Sens-de-Bretagne	90	73	71	9	5	24	30	99	10	52	83	52	80	153	59	161	215	588	107
Antrain	38	68	86	16	11	34	19	104	18	107	105	65	79	170	64	229	249	712	132
Bazouges	100	50	70	15	12	36	55	106	20	52	76	62	68	135	103	178	206	622	141
Pontorson	19	31	66	14	25	32	19	116	32	81	89	50	58	111	76	229	197	613	137
Trans	100	60	82	12	5	38	31	93	35	94	104	68	65	154	74	222	237	687	149
Combourg	50	59	73	15	15	43	32	92	32	73	113	70	56	147	90	197	239	673	137
Saint-Domineuc	53	44	60	12	10	37	59	86	22	84	76	62	57	116	106	192	195	609	96
Hédé	59	53	64	12	8	31	33	78	15	53	66	70	53	129	72	146	189	536	110
Bécherel	145	74	68	15	17	34	22	88	31	81	75	59	70	157	73	200	204	634	110
Évran (M. Couray)	11	56	78	30	15	29	58	94	43	76	90	68	53	164	102	213	211	690	149
Hinglé	»	»	»	»	»	»	»	»	»	»	»	64	»	»	»	»	»	»	»
Miniac-Morvan	47	61	77	11	6	33	53	87	43	88	113	64	60	149	92	218	237	696	125
Dol	12	64	74	10	5	22	25	75	19	95	115	82	85	148	52	189	282	671	161
St-Jouan des Guérets	43	66	104	31	17	30	29	84	25	66	98	73	73	201	76	175	244	696	160
St-Méloir des Ondes	30	54	72	22	4	30	42	80	37	88	115	71	71	148	76	205	257	686	154

Stations.	Altitude.	Janv.	Fév.	Mars.	Avril.	Mai.	Juin.	Juill.	Août.	Sept.	Oct.	Nov.	Déc.	1er trim.	2e trim.	3e trim.	4e trim.	Total de l'année.	Nombre de jours pluv.
Bassins entre le cap de la Hague et la Pointe de Bretagne (suite).																			
Saint-Malo.....	33	46	75	17	7	28	17	109	23	90	107	67	46	138	52	222	220	632	88
Saint-Servan	25	53	79	21	7	28	23	95	41	110	130	71	58	153	58	246	259	716	165
C. Frehel (sém.)...	61	43	61	»	»	»	»	»	»	»	»	»	»	»	»	»	»	»	»
Saint-Brieuc (E.N.)	106	52	86	15	1	41	29	60	24	80	72	70	50	153	71	164	192	580	129
Roscoff (M. Marty).	8	39	103	7	5	43	46	73	35	94	86	42	80	149	94	202	208	653	143
Roches-Douvres (ph).	55	7	39	2	0	41	9	73	19	22	41	24	19	48	50	114	84	296?	106
Ouessant	7	89	146	4	11	16	57	75	37	99	116	116	79	239	84	211	311	845	130
Créac'h-d'Ouessant.	61	66	134	8	7	17	50	48	19	40	50	39	54	208	74	107	143	532	114

VERSANT DE L'OCÉAN.

PETITS BASSINS DU SUD DE LA BRETAGNE.

Pte-St-Mathieu.....	34	55	303	35	7	77	67	49	35	104	86	121	133	393	151	188	340	1072	121
Brest (Obsre).....	66	40	148	7	2	18	115	116	45	129	226	125	162	195	135	290	513	1133	144
Bec du Raz.....	70	74	131	9	4	41	65	40	17	92	111	94	124	214	110	149	329	802	120
La Feuillée	281	85	184	18	3	44	90	102	26	133	168	96	143	287	137	261	407	1092	111
Renniou.....	232	74	159	7	0	40	96	85	24	112	154	75	140	240	136	221	369	966	110
Callac.....	130	68	128	12	3	»	»	»	»	»	»	»	»	208	»	»	»	»	»
Gouarec.....	136	63	143	3	3	51	15	93	29	115	90	63	104	209	69	237	257	772	111
Glomel.....	241	74	167	10	1	84	22	70	37	116	96	64	120	251	107	223	280	861	130
Faouet.....	158	58	120	6	0	56	23	68	24	108	101	54	107	184	79	200	262	725	110
Carhaix	147	8	74	5	5	41	36	81	26	83	74	52	81	87	82	190	207	566?	105
Pénity	58	70	156	9	6	42	31	88	26	129	121	58	134	235	79	243	313	870	131
Goarem-Liziard....	207	87	183	10	4	49	56	95	41	137	145	84	157	280	109	273	386	1048	156
Port Launay (Le Briéro).	24	»	133	12	7	36	65	89	»	»	»	77	140	»	108	»	»	»	»
Châteaulin.....	8	72	148	11	10	40	62	101	24	151	145	89	144	231	112	276	378	997	144
Quimper (E. N.)...	40	49	160	11	1	46	63	95	32	129	105	84	143	220	110	256	332	918	138
Penmarc'h (phare).	34	44	88	6	2	19	36	40	18	105	73	61	52	138	57	163	186	544	122
Penfret.....	27	21	50	2	»	»	13	23	24	95	65	33	43	73	»	142	141	»	»
Le Cosquer.....	167	54	115	5	0	33	11	73	28	92	80	37	124	174	44	193	241	652	94
Pontivy	57	37	71	6	0	26	4	47	11	28	34	23	64	114	30	86	121	351	90
Bel-Air.....	132	38	99	11	0	62	15	97	40	94	92	56	109	148	77	231	257	713	107
Locminé.....	93	40	57	2	0	21	10	32	9	23	25	19	62	99	31	64	106	300?	91
Baud.....	65	62	67	4	0	69	30	56	22	68	81	39	89	133	99	146	209	587	102
Hennebont	5	45	99	7	0	61	32	55	23	53	113	35	97	151	93	131	245	620	108
Lorient (P. C.)....	5	59	117	6	3	40	41	66	26	96	105	37	96	182	84	188	238	692	121
Le Grognon (Groix).	45	35	58	5	1	41	55	55	16	60	59	36	97	98	97	131	192	518	88
Bec-Melen.....	50	41	62	7	2	46	56	46	18	61	60	40	106	110	104	125	206	545	94
Auray	36	65	81	2	0	30	37	65	15	79	84	50	94	148	67	159	228	602	99
Vannes (E. N.)....	35	41	68	1	0	15	22	83	6	63	80	57	125	110	37	152	262	561	128
Vannes.....	8	75	103	2	0	49	31	86	21	92	103	61	71	180	80	199	235	694	87
Port-Navalo.....	36	30	85	2	2	36	22	34	6	40	56	45	55	117	60	80	156	413	88
Palais (Belle-Ile) ..	48	48	109	9	0	51	42	42	12	69	104	43	68	166	93	123	215	597	113
Er-Hastellic.....	40	30	65	3	0	20	23	11	6	48	78	33	74	98	43	65	185	391	71
Er-Hastellic	38	40	55	3	0	25	16	33	6	68	73	34	65	98	41	107	172	418	74
Belle-Ile (ph.).....	77	48	109	9	0	51	42	35	12	69	104	43	68	166	93	116	215	590	112

Stations.	Altitude.	Janv.	Fév.	Mars.	Avril.	Mai.	Juin.	Juill.	Août.	Sept.	Oct.	Nov.	Déc.	1er trim.	2e trim.	3e trim.	4e trim.	Total de l'année.	Nombre de jours pluv.
BASSIN DE LA VILAINE.																			
Erbrée	110	53	100	13	7	39	25	81	19	80	83	55	65	166	71	180	203	620	148
Vitré	91	56	102	13	6	52	31	97	29	79	74	59	75	171	89	205	208	673	129
St-Christophe-des-B	127	64	76	20	5	36	35	112	36	55	81	62	74	160	76	203	217	656	128
Châteaubourg	65	56	82	17	7	28	77	107	21	65	60	61	66	155	112	193	187	647	117
Bruz	39	62	77	9	1	34	13	56	6	101	63	38	63	148	48	163	164	523	109
Mordelles	34	51	65	7	4	30	9	63	21	73	69	58	77	123	43	157	204	527	86
Rennes (E. N.)	32	45	65	16	0	55	30	64	29	49	56	45	57	126	85	142	158	511	109
Rennes (M. Aubry.)	59	62	63	7	4	55	27	59	20	63	68	52	65	132	86	142	185	545	140
Le Gallet (réserv.)	67	61	60	13	5	62	29	72	19	57	64	55	66	134	96	148	185	563	124
Onée (étang)	92	34	54	5	2	47	43	106	24	41	71	57	51	93	92	171	179	535	123
Le Boulet (étang)	72	46	71	22	7	31	30	82	18	58	87	63	59	139	68	158	209	574	124
Montauban	80	45	71	3	2	36	3	78	21	60	67	42	41	119	41	159	150	469	112
Montfort	48	80	87	5	2	33	13	98	24	66	84	71	76	172	48	188	231	639	116
Saint-Méen	100	52	73	9	2	27	25	67	23	55	70	88	73	134	54	145	231	564	139
Merdrignac	152	49	306?	6	0	38	19	100	30	83	80	74	94	361?	57	213	248	879?	97
Plouguenast	172	39	104	4	3	35	54	72	35	67	83	62	80	147	92	174	225	638	110
Rohan	63	27	63	2	0	31	9	70	23	63	61	51	87	92	40	156	199	487	73
Bosméléac	170	67	114	7	0	53	49	76	29	63	83	50	102	188	102	168	235	693	111
Josselin	34	53	81	7	0	28	5	27	17	36	60	31	61	141	33	80	152	406	72
Néant	93	63	82	8	0	37	18	36	18	78	57	31	56	153	55	132	144	484	80
Campénéac	71	27	78	5	0	36	36	67	15	46	64	33	63	110	72	128	160	470	86
Plélan	134	73	93	7	2	34	25	56	28	69	94	57	109	173	61	153	260	647	134
Ploërmel	74	25	69	2	3	37	10	42	21	57	70	34	68	96	50	120	172	438	93
Sérent	92	40	84	6	0	45	25	58	17	52	77	57	89	130	70	127	223	550	75
Malestroit	17	34	56	2	0	27	12	60	16	35	65	35	77	92	39	111	177	419	103
La Maclais	6	67	114	8	0	36	17	59	13	57	86	39	81	189	53	129	206	577	65
Redon	28	64	115	8	0	35	13	79	17	59	102	44	96	187	48	155	242	632	102
Pipriac	59	58	79	7	2	30	28	57	8	54	94	39	75	144	60	119	208	531	109
Guipry	11	57	77	5	2	25	27	41	8	74	94	51	88	139	54	123	233	549	127
Bain	108	59	87	6	2	41	16	70	17	54	85	53	116	152	59	141	254	606	106
La Couyère	90	68	85	4	3	29	13	79	14	70	84	57	98	157	45	163	239	604	99
La Guerche	75	59	90	2	10	29	26	80	21	62	78	49	98	151	65	163	225	604	136
Martigné-Ferchaud	87	61	93	12	5	46	22	78	22	43	84	85	117	166	73	143	286	668	129
Châteaubriant	57*	55	146	8	5	52	29	?	20	38	100	68	117	209	86	»	285	»	?
Saint-Julien-de-V.	65*	47	83	3	4	50	32	61	24	17	110	»	112	133	86	102	»	»	»
Blain	57*	45	86	3	0	43	14	100	6	46	»	39	94	134	57	152	»	»	»
Plessé	»	29	101	6	0	31	19	47	11	30	99	51	95	136	50	88	245	519	114
Melneuf (Guenr.)	30*	31	77	5	1	29	25	73	»	52	96	52	97	113	55	»	245	»	»
La Roche-Bernard	33	58	112	3	0	33	43	71	14	62	89	61	116	173	76	147	266	662	102
Phare du Four	»	25	59	»	0	43	30	24	7	40	60	23	43	»	73	71	126	»	»
BASSIN DE LA LOIRE.																			
Bassin de la Loire supérieure.																			
Les Estables	1344	34	58	23	16	179	93	31	»	80	197	62	26	115	288	»	285	»	»
Tence	838	»	53	12	19	63	32	55	38	56	39	50	25	»	114	149	114	»	»
Fix-Saint-Geneys	1114	»	»	»	9	41	70	43	21	92	53	34	9	»	»	156	96	»	»
Saint-Paulien	802	17	40	14	16	90	76	25	30	59	152	95	30	182	39	114	277	644	85
Bas-en-Basset	457	12	25	9	8	70	61	24	38	27	67	22	9	46	139	89	98	372	54
Le Bessat	1170	»	»	»	»	»	»	»	»	»	»	50	28	»	»	»	»	»	»

Stations.	Altitude.	Janv.	Fév.	Mars.	Avril.	Mai.	Juin.	Juill.	Août.	Sept.	Oct.	Nov.	Déc.	1er trim.	2e trim.	3e trim.	4e trim.	Total de l'année.	Nombre de jours pluv.
Bassin de la Loire supérieure (suite).																			
Les Creuses	1200	79	33	22	22	177	120	149	34	75	72	63	29	134	319	258	164	875	106
La République	1050	»	275	31	9	119	126	32	27	63	60	9	13	»	254	122	82	»	»
Rochetaillée	800	63	43	19	38	180	165	89	59	72	73	57	27	125	383	220	157	885	108
St-Étienne (P.C.)	545	»	114	19	2	96	83	57	32	104	74	77	2	»	181	193	153	»	»
St-Étienne (C. M.)	520	69	41	14	11	121	116	53	50	67	102	59	7	124	248	170	168	710	»
Fortunières	939	48	65	15	5	53	112	44	16	66	129	54	11	128	170	126	194	618	76
Montbrison (E.N.)	398	19	37	17	0	40	96	37	17	37	148	31	11	73	136	91	190	490	75
Montbrison (P.C.)	409	55	38	22	3	38	87	46	18	65	106	35	14	115	128	129	155	527	68
Feurs	338	57	41	15	5	53	94	51	22	70	117	32	10	113	152	143	159	567	92
Panissières	630	39	47	11	7	50	83	52	12	68	114	42	6	97	140	132	162	531	75
Noirétable	716	12	146	13	13	62	74	148	49	87	218	96	43	171	149	284	357	961	84
St-Romain-d'Urfé	690	68	98	21	3	33	89	101	61	59	205	70	»	87	125	221	»	»	»
Fourneaux	530	67	74	15	3	62	61	106	46	48	221	58	25	156	126	200	304	786	104
Cublize	452	11	52	21	3	66	60	85	78	35	160	74	22	84	129	198	256	667	92
Montagny	505	62	89	34	3	83	95	105	120	60	316	70	29	185	181	285	415	1066	102
Roanne	210	39	49	37	14	55	68	111	88	47	210	49	16	125	137	246	275	783	98
Saint-Rirand	602	58	85	16	6	53	58	129	64	91	112	103	43	159	117	284	258	818	133
Changy	360	77	77	18	20	49	96	115	16	59	173	42	20	172	165	190	235	762	56
Charlieu	»	»	»	32	0	»	»	»	»	»	»	»	»	»	»	»	»	»	»
Lapacaudière	336	25	98	7	»	63	119	»	»	»	182	32	21	130	»	»	235	»	»
Charolles	302	45	104	25	0	48	»	114	18	79	232	76	40	174	»	211	348	»	»
Digoin (P. C.)	220	18	61	20	3	64	64	119	29	71	202	76	27	99	131	219	305	754	114
Pierrefitte	210	33	60	23	9	50	98	145	24	90	160	58	20	116	157	259	238	770	110
Chavroche	255	50	68	27	0	35	49	81	32	42	140	47	21	145	84	155	208	592	81
Dompierre	240	53	65	17	2	41	51	120	10	43	148	79	24	135	94	173	251	653	124
Gennetines	260	39	54	16	0	25	42	96	26	52	132	36	22	109	67	174	190	540	123
Beaulon	216	51	63	12	5	37	70	89	24	56	134	56	25	126	112	169	215	622	94
Saint-Eusèbe	296	»	83	11	20	35	70	117	35	50	172	59	39	»	125	202	270	»	»
Autun	287	21	108	14	6	37	84	139	4	69	216	55	50	143	127	212	321	803	117
Arnay-le-Duc	370	32	72	13	1	16	76	70	14	55	230	44	44	117	93	139	318	667	103
Huilly	»	36	59	18	2	26	56	91	57	43	213	36	45	113	84	191	294	682	98
Les Settons	596	96	24	34	3	64	104	182?	36?	99?	208	139?	107?	154	171	317?	454?	1096?	187
Larochemillay	450	72	87	29	9	16	39	131	15	68	198	66	38	188	64	214	302	768	81
Glux	720	76	216	41	»	44	53	193	13	215	202	142	77	133	»	421	421	»	»
Luzy (P. C.)	275	44	71	17	24	33	71	118	10	41	188	68	22	132	128	169	278	707	89
Luzy	275	41	67	16	22	32	64	108	»	»	190	68	28	124	118	»	286	»	»
Fours	228	57	105	25	7	26	72	123	20	46	168	66	28	187	105	189	262	743	121
St-Léger des Vig.	207	51	57	43	0	25	41	75	»	»	»	22	30	151	66	»	»	»	»
Decize	230	2	73	39	0	32	44	104	15	48	143	59	55	114	76	167	257	614	92
Nevers	186	28	81	26	1	42	42	94	9	50	101	60	23	135	85	153	184	557	96
Nevers	200	47	71	29	1	42	33	103	9	48	113	61	41	147	76	160	215	598	115
Châtillon-en-B.	233	52	112	21	3	57	74	132	19	59	124	45	63	185	134	210	232	761	118
Billy	300	61	91	23	»	38	61	116	»	29	99	69	44	175	»	»	212	»	»
Moulins Engilbert	212	57	100	44	2	42	93	142	14	32	159	62	53	201	137	188	274	800	111
La Colancelle	279	45	89	20	0	63	31	85	21	54	107	47	54	154	94	160	208	616	111
Saint-Saulge	320	111	108	21	0	49	80	114	8	43	138	77	59	240	129	165	274	808	»
Prémery	239	34	87	24	1	55	39	107	7	61	121	53	50	145	95	175	224	639	141
Prémery	238	35	81	22	1	48	37	98	6	59	125	54	53	138	86	163	232	619	107

Stations.	Altitude.	Janv.	Fév.	Mars.	Avril.	Mai.	Juin.	Juill.	Août.	Sept.	Oct.	Nov.	Déc.	1er trim.	2e trim.	3e trim.	4e trim.	Total de l'année.	Nombre de jours pluv.
Bassin de l'Allier.																			
La Bastide.....	1017	20	165	24	25	101	89	20	106	101	259	58	126	209	215	227	443	1094	70
Belvezet.....	1194	14	138	19	20	»	60	20	48	98	118	67	54	171	»	166	239	»	94
Mercoire.....	1222	14	99	11	28	115	70	34	65	87	177	68	69	124	213	186	314	837	98
Châteauneuf.....	1294	9	82	5	0	118	76	80	64	89	120	103	87	96	194	233	310	833	79
Langogne.....	916	12	93	16	8	113	86	17	71	61	143	33	26	121	207	149	202	679	94
St-Paul de Tartas..	1205	»	»	»	»	»	96	23	37	53	142	38	20	»	»	113	200	»	»
Grandrieu.....	1166	11	58	16	10	64	»	30	31	57	137	27	8	85	»	118	172	»	»
Saugues.....	980	59	16	1	20	110	87	59	18	56	113	41	14	76	217	133	168	594	61
Langeac.....	492	23	44	24	42	30	84	77	20	66	157	48	20	91	156	163	225	635	83
Murat.....	924	38	120	33	22	59	64	77	36	87	189	130	34	191	145	200	353	889	97
Allanche.....	970	»	»	»	»	»	»	»	25	91	198	122	30	»	»	»	340	»	»
Massiac.....	540	17	46	21	5	33	87	97	28	47	126	52	21	84	125	172	199	580	68
Brioude.....	415	26	28	26	3	35	77	120	21	38	127	58	24	80	115	179	209	583	90
La Chaise-Dieu....	1075	28	33	21	4	64	98	37	32	90	166	16	8	82	166	159	190	597	63
Ambert	530	45	61	22	0	27	70	77	18	45	133	92	25	128	97	140	250	615	130
Besse.....	359?	2	333?	38	11	117	122	147	58	122	315	138	158	373	250	327	611	1561?	105
Saint-Nectaire.....	760	26	71	17	15	38	48	107	»	»	»	»	»	114	101	»	»	»	»
Vernet-la-Varenne.	812	31	29	25	3	56	80	125	45	57	202	78	9	85	139	227	289	»	?
La Molière.....	368	»	»	29	9	55	69	132	36	45	139	67	56	»	133	213	302	»	»
Puy-de-Dôme (Obs.)	1467	270	344	29	9	61	118	195	51	176	140	256	68	643	188	422	464	1717	228
Clermont (Obsre)..	388	16	54	20	4	53	65	86	21	80	86	56	25	90	122	187	167	566	160
Clermont (E. N.)..	400	1	70	8	»	37	62	79	24	63	90	50	27	79	»	166	167	»	»
Clermont (P. C.)..	378	10	52	20	4	43	61	79	19	72	79	46	25	82	108	170	150	510	116
Orcines.....	890	44	111	27	6	43	87	108	35	116	105	107	43	182	136	259	255	832	183
Pontgibaud	673	28	102	13	4	43	42	88	21	64	76	79	38	143	89	173	193	598	135
Pont-du-Château...	350	23	40	19	2	59	76	119	29	68	129	38	18	82	137	216	185	620	97
Billom.....	359	42	50	2	3	42	70	81	21	49	40	59	41	94	115	151	140	500	52
Glaine-Montaigut..	368	47	78	»	»	»	»	»	»	»	»	»	»	»	»	»	»	»	»
Thiers.....	414	75	71	25	5	55	84	149	55	63	185	83	31	171	144	267	299	881	132
Saint-Clément.....	485	4	107	35	2	122	155	309	74	109	202	116	68	146	279	492	386	1303	105
Vichy.....	258	44	72	49	3	68	95	143	41	73	146	76	26	165	166	257	248	836	120
Ebreuil.....	310	31	63	22	2	65	50	116	18	48	107	61	19	116	117	182	187	602	100
Taxat-Sénat.....	272	25	33	23	0	46	60	76	20	55	106	55	15	81	106	151	176	514	111
Chantelle.....	297	40	46	36	1	35	44	72	14	56	101	55	19	122	80	142	175	519	114
Cressanges.....	420	34	49	21	0	35	38	87	25	44	70	18	23	104	73	156	111	444	87
Chatel-de-Neuvre..	262	27	47	21	2	26	49	76	22	47	142	48	16	95	77	145	206	523	70
Bessay.....	226	40	48	29	3	46	66	88	20	59	143	41	28	117	115	167	212	611	91
Moulins (E. N.)...	223	38	48	11	0	17	59	69	»	53	»	26	»	97	76	»	»	»	»
Moulins (P. C.)...	215	38	48	11	0	17	59	65	17	49	118	32	15	97	76	131	165	469	102
Izeure.....	225	38	66	20	0	29	43	76	25	34	135	59	31	124	72	135	225	556	116
Baleine.....	228	44	63	15	0	31	31	59	15	48	124	65	30	122	62	122	219	525	142
Villeneuve.....	215	40	84	12	3	25	40	49	15	50	106	64	35	136	68	114	205	523	103
Franchesse.....	250	42	58	20	1	46	36	53	20	45	115	51	27	120	83	118	193	514	128
Couleuvre.....	267	27	81	24	0	»	»	»	»	»	»	»	»	132	»	»	»	»	»
St-Pierre-le-M....	214	36	55	51	23	41	45	60	11	»	99	47	33	142	79	»	179	»	»
Bassin du Cher.																			
Auzances.....	557	42	66	8	13	23	50	149	23	122	111	75	21	116	86	294	207	703	108
Chénérailles.....	528	17	56	13	20	27	22	92	8	97	77	56	13	86	69	197	146	498	99

Stations.	Altitude.	Janv.	Fév.	Mars.	Avril.	Mai.	Juin.	Juill.	Août.	Sept.	Oct.	Nov.	Déc.	1er trim.	2e trim.	3e trim.	4e trim.	Total de l'année.	Nombre de jours pluv.
Bassin du Cher (suite).																			
Chambon	330	35	61	15	7	16	37	91	18	56	96	61	18	111	60	165	175	511	115
Montaigut	625	38	79	30	4	21	49	160	30	111	111	82	21	147	74	301	214	736	124
Marcillat	495	46	66	19	6	14	43	74	28	42	107	90	21	131	63	144	218	556	81
Commentry	391	31	64	19	11	33	37	115	81	82	114	74	26	114	81	278	214	687	121
Montluçon	220	21	38	21	7	24	21	64	22	47	92	37	21	80	52	130	150	415	82
Préveranges	450	51	81	34	9	32	71	135	18	107	102	95	»	166	112	260	»	»	»
Laqueune (Épin.)	183	16	62	29	8	23	63	84	17	59	87	45	26	107	94	160	158	519	92
Hérisson	238	34	50	17	0	29	53	76	19	65	106	64	24	101	82	160	194	537	67
Culan	274	24	45	32	2	25	37	91	22	55	72	49	20	101	64	168	141	474	114
Saulzais-le-P	227	»	»	»	»	»	»	»	»	»	»	38	14	»	»	»	»	»	»
Cérilly	294	31	63	25	0	32	40	66	20	29	113	61	20	119	72	115	194	500	123
Richebout	246	27	57	17	0	46	68	50	12	39	88	63	26	101	114	101	177	493	108
Isle-et-Bardais	240	30	41	22	0	34	20	40	15	30	72	40	20	93	54	85	132	364	73
Bougimont (h. b.)	300	37	64	31	5	34	31	59	16	42	142	58	37	132	70	117	237	556	101
Charenton	181	35	54	32	4	31	32	56	9	30	89	»	»	121	67	95	»	»	»
Arpheuilles	205	38	52	41	0	24	38	65	13	52	93	58	40	131	62	130	191	514	90
St-Amand (C. M.)	170	20	47	29	3	25	23	71	10	51	»	51	»	96	51	132	»	»	»
St-Amand (P. C.)	164	28	52	31	»	»	20	»	4	43	84	49	23	111	»	»	156	»	»
Morlac	200	22	49	33	3	22	78	66	13	52	67	51	24	104	103	131	142	480	70
Issoudun	149	21	59	26	4	44	88	46	18	56	80	52	37	106	136	120	169	531	81
Charost	127	»	80	11	0	32	30	»	»	»	»	31	40	»	62	»	»	»	»
Châteauneuf-s.-Ch.	150	»	»	»	»	»	»	»	»	»	»	44	»	»	»	»	»	»	»
Levet	170	»	54	20	5	»	»	52	5	60	80	»	29	»	»	117	»	»	»
Dun-sur-Auron	179	27	133 ?	43	0	27	44	50	5	64	63	45	33	203	71	119	141	534	72
Ourouer-les-B.	200	»	»	17	»	18	17	44	7	49	55	50	29	»	»	100	134	»	»
Bengy	198	75	117	56	2	88	132	156	21	129	206	87	82	248	222	306	375	1151 ?	112
Bourges (E. N.)	155	26	67	16	32	46	45	99	3	44	75	50	46	109	123	146	171	549	134
Bourges (M. Jacques).	137	10	48	16	29	40	60	65	5	36	76	47	33	74	129	106	156	465	119
Humbligny	324	26	111	13	2	52	39	56	6	42	63	69	49	150	93	104	181	528	88
St-Palais (La Rés.)	304	93	108	17	0	45	80	97	4	50	112	88	99	218	125	151	299	793	132
Mehun-sur-Yèvre	120	20	58	15	6	31	27	74	11	47	71	58	43	93	64	132	172	461	101
Graçay	110	31	58	8	0	»	»	»	»	»	»	52	40	97	»	»	»	»	»
Les Chaffauds	160	»	93	18	10	29	31	65	»	»	»	»	»	»	70	»	»	»	»
Nançay	148	»	»	»	»	»	»	»	»	»	»	»	51	»	»	»	»	»	»
La Chapelle-d'A	200	39	135	18	4	42	32	»	»	»	»	48	»	192	78	»	»	»	»
Vailly-s.-S.	200	35	76	3	3	39	34	59	34	62	65	47	47	114	76	155	159	504	90
Aubigny	190	50	86	9	5	46	71	73	17	83	84	44	70	145	122	173	198	638	80
Brinon	138	28	57	11	3	43	40	53	29	62	95	60	55	96	86	144	210	536	101
Salbris	110	16	56	7	4	32	32	57	27	65	80	62	75	79	68	149	217	513	112
Romorantin	104	16	45	4	3	44	41	87	26	53	81	55	62	65	88	166	198	517	92
Mennetou-s.-Cher	88	34	96	17	14	67	46	122	43	103	135	96	88	147	127	268	319	861	111
Selles-s.-Ch.	92	25	45	5	1	21	38	74	38	60	69	27	33	75	60	172	129	436	95
Saint-Aignan	71	36	67	2	3	17	27	79	32	36	87	49	53	105	47	147	189	488	81
Montrichard	68	23	70	7	16	23	22	77	22	59	102	52	58	100	61	158	212	531	84
Epeigné-les-B.	110	34	77	8	10	45	43	84	22	50	111	59	73	119	98	156	243	616	114
Bassin de l'Indre.																			
Sainte-Sévère	302	38	56	31	10	51	60	77	19	81	74	71	36	125	121	177	181	604	76
La Châtre	230	41	48	25	8	43	41	79	18	89	80	49	26	114	92	186	155	547	118

Stations.	Altitude.	Janv.	Fév.	Mars.	Avril.	Mai.	Juin.	Juill.	Août.	Sept.	Oct.	Nov.	Déc.	1er trim.	2e trim.	3e trim.	4e trim.	Total de l'année.	Nombre de jours pluv.
Bassin de l'Indre (suite).																			
Châteauroux (E. N.)	158	5	87	10	4	40	42	55	23	66	69	»	38	102	86	144	»	»	»
Châteauroux (P. C.)	151	27	74	9	5	46	32	63	20	74	80	48	45	110	83	157	173	523	123
Châteauroux (S. A.)	155	16	55	9	4	35	»	60	22	55	40	30	37	80	»	137	97	»	»
Luzillé	123	37	73	9	14	0	58	»	»	»	101	»	»	119	72	»	»	»	»
Loches (E. N.)	74	43	115	9	4	23	23	56	23	48	48	52	54	167	50	127	154	498	?
Loches (P. C.)	73	10	82	11	2	19	11	58	24	50	64	45	47	103	32	132	156	423	69
Manthelan	100	32	85	6	5	19	15	53	11	45	72	65	68	123	39	109	205	476	64
Veigné	35	46	73	4	18	28	33	43	4	51	71	52	70	123	79	98	193	493	93
Villaines	105	28	68	4	9	21	28	29	17	66	74	48	64	100	58	112	186	456	142
St-Benoît (h. bois)	»	34	74	1	24	41	55	45	11	59	79	42	»	109	120	115	»	»	»
St-Benoît (s. bois)	»	1	56	1	16	19	33	20	5	36	44	28	»	58	68	61	»	»	»
Azay-le-Rideau	42	21	102	12	5	45	26	53	18	60	66	58	58	135	76	131	182	524	88
Lignières	83	6	66	3	7	38	41	42	3	55	81	57	61	75	86	100	199	460	138
Rigny-Ussé	37	35	76	5	19	44	51	»	10	69	72	56	81	116	114	»	209	»	»
Huismes	81	26	76	2	21	34	36	39	0	54	61	39	68	104	91	93	168	456	91
Bassin de la Creuse.																			
Felletin	643	25	37	7	15	15	16	79	28	82	37	44	53	69	46	189	134	438	93
Aubusson	441	26	91	16	11	33	45	121	20	111	94	80	32	133	89	252	206	680	115
Ahun	453	15	73	14	5	16	38	89	16	79	89	35	9	102	59	184	133	478	83
Boussac	380	43	62	22	9	45	95	98	24	91	93	67	35	127	149	213	195	684	135
Guéret (E. N.)	453	3	60	8	7	60	31	91	23	161	115	65	51	71	98	275	231	675	?
Guéret	465	21	67	20	3	35	45	94	17	88	71	48	26	108	83	199	145	535	94
Bénévent	535	36	112	24	6	47	96	79	13	136	132	47	49	172	149	228	228	777	111
Bessines	342*	37	117	24	0	90	48	77	43	145	95	98	56	178	138	265	249	830	88
Bellac	216	21	96	16	2	48	51	45	27	123	99	77	60	133	101	195	236	665	76
Magnac-Laval	226	29	84	28	4	61	63	48	22	154	93	67	46	141	128	224	206	699	138
La Souterraine	378	58	110	34	5	49	33	62	24	134	111	88	62	202	87	220	261	770	125
Arnac-la-Poste	320	33	111	28	1	51	34	43	4	130	90	90	64	172	86	177	244	679	?
Dun-le-Paleteau	355	36	101	39	6	31	55	53	19	121	84	94	46	176	92	193	224	685	99
Les Chézeaux	300	39	95	31	4	67	47	47	15	114	102	93	57	165	118	176	252	711	135
St-Benoît-du-S	223	28	46	17	3	65	40	72	14	106	97	73	45	91	108	192	215	606	97
Thollet	»	»	»	»	»	»	30	39	16	76	45	60	32	»	»	131	137	»	»
Montmorillon	»	20	78	7	2	36	32	18	29	92	62	39	34	105	70	139	135	449	96
Montmorillon	84	»	»	»	»	»	27	36	»	80	62	55	47	»	»	»	164	»	»
Saint-Savin	97	»	»	»	»	»	20	50	27	58	68	46	46	»	»	»	»	»	»
Le Blanc	125	31	70	9	8	30	50	31	43	118	59	56	41	110	88	192	156	546	109
La Roche-Posay	89	»	»	»	»	»	»	»	»	»	»	50	37	»	»	»	»	»	»
Preuilly	70	22	77	13	3	21	34	30	»	»	127	58	39	112	58	»	224	»	»
Barrou	50	24	79	13	5	18	17	22	23	61	83	53	38	116	40	106	174	436	109
Abilly	80*	25	74	14	7	24	20	37	20	45	55	52	»	113	51	102	»	»	»
Buxeuil	50	13	58	10	4	15	3	18	12	33	45	32	44	81	22	63	121	287	44
Ligueil	104	34	72	14	10	20	15	26	»	»	56	44	25	120	45	»	125	»	»
Saint-Senoch	143	19	»	7	0	22	27	36	31	20	76	65	50	»	49	87	191	»	»
Bassin de la Vienne.																			
Gentioux	750	44	188	32	9	50	57	210	37	148	143	174	85	264	116	395	402	1177	122
Eymoutiers	420	56	164	30	4	37	70	119	26	163	125	111	66	250	111	308	302	971	104
Pontarion	440	35	115	20	9	37	56	74	28	»	81	76	51	170	102	»	208	»	»

Stations.	Altitude.	Janv.	Fév.	Mars	Avril.	Mai.	Juin.	Juill.	Août.	Sept.	Oct.	Nov.	Déc.	1er trim.	2e trim.	3e trim.	4e trim.	Total de l'année.	Nombre de jours pluv.
Bassin de la Vienne (suite).																			
Saint-Léonard.....	356	33	139	22	6	32	53	92	28	126	112	78	53	194	91	246	243	774	101
Vicq.....	386	27	110	22	4	39	65	56	29	161	111	88	41	159	108	246	240	753	85
Pierrebuffière.....	338	6	121	22	0	42	28	58	17	138	96	70	31	149	70	213	197	629	127
Nexon.....	331	45	82	21	6	57	43	49	23	118	85	87	65	148	106	190	237	681	103
Oradour-s.-Vayre.	350	32	156	19	6	67	54	73	39	130	136	107	79	207	127	242	322	898	117
Saint-Laurent-s.-G.	240	20	134	19	6	25	59	69	23	121	70	88	52	173	90	213	210	686	78
Limoges (E. N.)..	257	34	119	48	3	43	25	45	14	105	125	70	46	201	71	164	241	677	»
Limoges (C. M.)...	249	40	137	31	4	83	59	77	35	122	112	102	52	208	146	234	266	854	135
Oradour-s.-Gl....	270	29	130	37	3	42	74	63	35	129	87	87	53	196	119	227	227	769	116
Rochechouart.....	247*	26	76	13	9	40	89	44	78	93	91	50	40	115	138	215	181	649	123
Chabanais.....	160	17	134	13	10	43	61	56	41	103	71	63	58	164	114	200	192	670	106
Confolens.....	138	19	96	4	25	»	»	»	»	112	110	75	68	119	»	»	253	»	»
Nouic.....	240	37	120	22	0	61	60	62	44	176	115	116	74	179	121	282	305	887	131
Blond.....	452	26	105	43	»	»	»	»	»	»	»	»	»	174	»	»	»	»	»
Sauzé-Vaussais ...	»	23	256	7	20	20	6	25	31	140	»	138	120	286	46	196	»	»	»
Rom.....	»	8	106	24	»	19	21	31	10	107	92	»	56	138	»	148	»	»	»
St-Vincent-la-Ch...	170	20	111	21	21	»	»	»	»	»	»	»	»	152	»	»	»	»	»
Lezay.....	125	20	121	29	10	26	13	42	11	148	102	72	67	170	49	201	241	661	136
Forêt-St-Sauvant..	148	»	»	»	»	»	8	72	10	»	»	»	»	»	»	»	»	»	»
Couhé.....	141	»	»	»	»	»	14	33	19	118	99	47	55	»	»	170	201	»	»
Gençay.....	»	»	»	»	»	»	20	6	25	78	78	28	14	»	»	109	120	»	»
Lussac-les-Ch.....	84	24	72	9	3	26	17	15	25	65	66	47	49	105	46	105	162	418	92
Chauvigny.....	67	»	»	»	»	»	36	26	20	64	56	»	28	»	»	110	»	»	»
Montamisé.....	110	»	»	»	»	15	15	30	31	61	65	40	33	»	»	122	138	»	»
Poitiers (P. C.)....	115	22	76	15	4	22	26	35	13	58	86	38	48	113	52	106	172	443	106
Poitiers (E. N.)...	117	20	72	13	15	4	27	38	5	30	24	37	43	105	46	73	104	328	108
Poitiers.....	114	24	70	0	6	22	31	38	18	64	75	37	33	94	59	120	155	428	131
Menigoute.....	167	10	115	1	11	29	24	53	11	82	82	57	64	142	64	146	203	555	84
Poteau (pr. Vouillé).	140	»	»	»	»	»	43	44	13	55	68	43	49	»	»	112	160	»	»
Bonneuil-Matours.	70	»	»	»	»	»	32	33	24	56	60	43	40	»	»	113	143	»	»
Châtellerault.....	58	18	72	12	8	23	38	37	25	76	80	47	39	102	69	138	166	475	89
Saint-Genest.....	»	»	»	»	»	»	»	»	»	»	»	»	60	»	»	»	»	»	»
St-Gerv.-l-3-Cloch.	85	»	»	»	»	»	»	24	4	50	61	38	»	»	»	78	»	»	»
Rilly.....	»	»	75	3	9	21	12	33	5	51	57	45	58	»	42	89	160	»	»
Parçay-s.-V.....	45	32	56	1	11	22	18	51	13	65	67	49	60	89	51	129	176	445	70
Saint-Épain.....	»	38	58	4	8	33	20	45	15	52	67	49	58	100	61	112	174	447	105
Rivière.....	»	»	»	0	11	32	19	41	8	59	77	42	65	»	62	108	184	»	»
Marçay.....	»	30	56	1	16	51	42	43	4	52	81	44	57	87	109	99	182	477	110
Vezières.....	»	»	»	»	»	»	21	47	»	»	55	42	61	»	»	»	158	»	»
Bassin de la Loire, du Bec-d'Allier à Angers.																			
Givry.....	170	28	69	17	9	57	29	98	11	»	75	44	35	114	95	»	154	»	»
Pougues.....	209	37	63	35	13	47	16	88	2	46	103	39	35	135	76	136	177	524	90
Pouilly.....	181	27	82	20	18	29	43	68	»	»	37	54	50	129	90	»	141	»	»
Sancerre.....	292	17	73	27	6	60	70	57	»	»	96	46	21	117	136	»	163	»	»
Saint-Satur.....	150	24	79	22	2	45	58	59	7	45	74	44	58	125	105	111	176	517	97
Cosne.....	145	32	56	10	28	42	40	60	»	»	61	37	33	98	110	»	131	»	»
Léré.....	150	41	56	5	15	33	62	50	16	47	59	47	71	102	110	113	177	502	148
Neuvy-s-Loire...	»	»	»	»	»	»	»	42	»	»	»	»	»	»	»	»	»	»	»

Stations.	Altitude.	Janv.	Fév.	Mars.	Avril.	Mai.	Juin.	Juill.	Août.	Sept.	Oct.	Nov.	Déc.	1er trim.	2e trim.	3e trim.	4e trim.	Total de l'année.	Nombre de jours pluv.
Bassin de la Loire, du Bec-d'Allier à Angers (suite).																			
Champoulet	193	26	36	3	0	30	34	64	11	20	41	38	37	65	64	95	116	340	84
L'Étang-du-Puits	»	28	68	8	5	86	33	56	21	50	83	52	62	104	124	127	197	552	116
Gien	130	30	45	23	0	45	16	31	17	45	69	39	41	98	61	93	149	401	111
Coullons	170	11	80	9	1	71	35	48	33	67	91	79	69	100	107	148	239	594	99
Point-de-Partage	»	33	52	10	1	35	38	41	30	34	103	52	46	95	74	105	201	475	112
Grignon	119	41	60	14	1	39	43	39	37	37	107	55	56	115	83	113	218	529	106
Combreux	130	30	65	3	0	35	39	24	24	47	104	54	58	98	74	95	216	483	105
Orléans (E. N.)	109	21	51	19	0	17	67	24	25	50	81	»	74	91	84	99	»	»	»
Orléans (P. C.)	100	36	56	7	0	22	31	54	22	57	86	46	53	99	53	133	185	470	114
Le Coudray	»	21	67	10	0	36	31	50	23	57	90	49	66	98	67	130	205	500	96
La Ferté-St-Aubin	132*	65	55	17	5	34	43	32	5	13	44	41	40	137	82	50	125	394	76
La Motte-Beuvron	108	10	32	2	0	21	35	30	23	26	79	31	29	44	56	79	139	318	73
La Ferté-St-Cyr	92	23	50	12	0	30	23	42	16	24	99	43	39	85	53	82	181	401	46
Vernou (Loir-et-Cher)	100	23	55	6	2	31	32	69	27	34	116	55	56	84	65	130	227	506	114
Contres	100	42	33	14	4	28	46	64	37	34	102	41	40	89	78	135	183	485	63
Ouzouer-le-Marché	133	16	55	14	0	24	34	58	25	48	52	41	37	85	58	131	130	404	75
Herbault	132	23	62	4	1	44	16	33	15	46	99	47	59	89	61	94	205	449	63
Blois (E. N.)	104	20	65	6	2	39	33	50	12	38	140	52	76	91	74	100	268	533	100
Blois (P. C.)	73	30	69	9	2	40	35	47	15	44	100	56	68	108	77	106	224	515	113
Amboise	74	25	70	11	15	15	32	»	»	»	»	»	»	116	62	»	»	»	»
Montreuil	»	36	67	8	7	36	27	46	16	65	98	60	74	111	70	127	232	540	111
Vernou (Indre-et-Loire)	52	34	71	5	16	20	8	40	14	44	67	42	70	110	44	98	179	431	78
Villedomer	81*	44	98	5	9	24	26	47	18	63	112	57	47	147	59	128	216	550	126
Beaumont-la-R.	145	31	79	5	9	48	24	48	15	84	88	67	»	115	81	147	»	»	»
Crotelles	130	40	91	7	8	40	17	45	»	56	»	»	»	138	65	»	»	»	»
Mettray	94	16	77	7	12	30	13	40	13	58	77	54	67	100	55	111	198	464	104
N.-Dame d'OE	»	45	83	5	11	25	18	47	7	58	101	62	86	133	54	112	249	548	104
Tours (C. M.)	60	35	80	11	15	30	12	40	14	55	82	54	75	126	57	109	211	503	160
Tours (P. C.)	57	32	77	7	12	29	9	30	12	50	70	52	64	116	50	92	186	444	128
Tours (ville)	53	38	91	11	17	31	13	40	18	52	86	59	76	140	61	110	221	532	161
Pernay	»	25	88	4	12	37	15	21	»	67	75	»	76	117	64	»	»	»	»
Gizeux	74	30	87	4	14	35	30	47	3	62	78	52	73	121	79	112	203	515	86
Channay	84	28	84	8	19	50	23	49	6	75	89	63	85	120	92	130	237	579	130
Brain	45	»	55	3	14	34	32	26	6	51	82	53	68	»	80	83	203	»	»
Blou	68	34	75	8	16	40	34	30	7	54	82	54	76	117	90	91	212	510	132
Auverse	87	41	89	10	10	81	21	43	4	46	69	58	87	140	112	93	214	559	89
Baugé	68	»	»	»	»	»	»	»	»	»	81	»	»	»	»	»	»	»	»
Chaumont	59	23	96	»	»	»	»	»	»	»	54	34	91	»	»	»	179	»	»
Angers (E. N.)	45	27	74	11	4	58	13	35	16	50	59	39	81	112	75	101	179	467	132
Angers (J. des Pl.)	39	27	73	8	4	54	11	38	16	49	52	38	80	108	69	103	170	450	161
La Baumette (M. Cheux)	»	26	63	9	6	55	20	30	20	43	56	37	63	98	81	93	156	428	124
Bassin du Loir.																			
Janville	142*	45	69	11	0	41	33	93	34	44	64	53	94	125	74	171	211	581	92
Voves	147*	31	50	9	0	15	20	54	31	36	90	39	54	90	35	121	183	429	111
Orgères	133	48	51	6	1	19	26	77	39	50	69	41	64	105	46	166	174	491	109
Châteaudun	144	38	59	6	0	42	14	51	14	48	100	54	71	103	56	113	225	497	101
Châteaudun (M. R.)	»	28	51	6	0	36	14	57	20	55	96	46	»	85	50	132	»	»	»
Bonneval	126	50	64	15	0	45	47	65	22	49	83	44	60	129	92	136	187	544	80
Illiers	160	16	40	8	0	41	5	46	8	36	76	44	42	64	46	90	162	362	90

Stations.	Altitude.	Janv.	Fév.	Mars.	Avril.	Mai.	Juin.	Juill.	Août.	Sept.	Oct.	Nov.	Déc.	1er trim.	2e trim.	3e trim.	4e trim.	Total de l'année.	Nombre de jours pluv.
Bassin du Loir (suite).																			
Brou	165	19	44	8	0	43	43	47	8	32	66	40	46	71	86	87	152	396	116
Authon la Pl	250	48	101	13	1	50	40	84	20	73	73	83	98	162	91	177	254	684	143
Droué	156	32	53	15	1	51	8	63	4	69	75	64	53	100	60	136	192	488	118
Cloyes	95*	35	71	6	0	33	14	63	9	56	55	49	73	112	47	128	177	464	98
Morée	143	36	48	4	1	53	21	39	23	65	82	49	66	88	75	127	197	487	105
Oucques	125	33	65	7	1	35	24	60	17	44	82	54	60	105	60	121	196	482	105
Vendôme (P. C)	81	28	63	6	0	58	33	47	17	55	81	50	60	97	91	119	191	498	127
Vendôme (M. Nouel)	82	45	61	4	0	65	38	40	15	52	76	46	55	110	103	107	177	497	119
Saint-Amand	123	20	61	6	0	33	8	41	8	51	102	34	80	87	41	100	216	444	89
Montoire	69	36	71	5	0	34	15	28	14	55	76	50	66	112	49	97	192	450	106
Savigny	88	37	94	12	0	41	15	41	14	63	72	46	87	143	56	118	205	522	106
Mondoubleau	153	46	64	17	0	37	34	37	19	71	90	56	74	127	71	127	220	545	61
Saint-Calais	121	14	88	15	0	37	39	80	19	69	78	59	78	117	76	168	215	576	95
Jupilles	150	27	66	10	3	58	18	72	16	22	45	43	43	103	79	110	131	423	86
Château-du-Loir	70	41	59	8	18	77	34	»	»	»	»	»	»	108	129	»	»	»	»
Dissais-s.-C	70	35	67	7	10	71	»	74	15	87	78	53	67	109	»	176	198	»	»
Villebourg	70	29	73	5	8	56	24	71	11	71	67	49	»	107	88	153	»	»	»
Vaas	58	11	69	11	7	48	28	33	15	41	44	49	62	91	83	89	155	418	78
Villiers-au-Bouin	60	27	76	9	6	46	21	36	10	62	71	49	79	112	73	108	199	492	79
Le Lude	45	35	83	15	7	48	30	51	12	51	50	72	81	133	85	114	203	535	58
Pontvallain	52	31	69	16	27	45	40	84	3	52	83	64	61	116	112	139	208	575	87
La Flèche	45	»	50	14	6	19	11	?	»	»	41	47	78	»	36	»	166	»	»
Durtal	45	26	88	13	7	39	24	»	»	»	»	»	»	127	70	»	»	»	»
Bassin de la Sarthe.																			
Ft d'Écouves (R.-V.)	309	37	69	33	3	53	19	81	27	56	110	64	119	139	75	164	293	671	121
Ft d'Écouves (Gât.)	203	46	103	18	2	43	16	61	37	50	88	97	95	167	61	148	280	656	120
Ft d'Écouves (T.)	331	64	85	12	2	33	11	104	36	49	104	105	104	161	46	189	313	709	138
Ft de Bourse	148	83	96	14	0	26	55	111	17	44	92	91	113	193	81	172	296	742	138
Mortagne	241	67	74	24	0	48	16	56	33	56	104	83	85	165	64	145	272	646	143
Feings	200	34	79	27	2	40	25	65	22	»	113	78	71	140	67	»	262	»	»
Ft de Reno	236	46	83	21	3	59	27	67	40	61	113	79	77	150	89	168	269	676	107
Remalard	127	41	84	12	1	41	24	65	29	66	102	66	79	137	66	160	247	610	114
Nogent-le-Rotrou	110	46	76	5	1	30	61	77	27	61	61	62	93	127	92	165	216	600	95
Thiron-Gardais	240	51	91	12	0	61	35	60	25	68	68	73	94	154	96	153	235	638	90
Mâles	175	46	76	8	0	37	60	44	18	69	66	59	99	130	97	131	224	582	119
Bellême	222	36	94	24	1	46	38	84	42	69	87	81	101	154	85	195	269	703	142
Ft de Perseigne	188	29	80	18	4	50	20	72	35	49	99	62	78	127	74	156	239	596	131
La Fresnaye	156	»	80	10	0	35	17	»	»	»	»	»	»	»	52	»	»	»	»
Alençon (E. N.)	148	40	74	12	2	40	21	67	65	79	63	53	115	126	63	211	231	631	129
Alençon (C. M.)	148	36	66	8	2	40	21	73	65	79	63	53	115	110	63	217	231	621	118
St-Denis-s.-S	202	11	45	4	3	13	4	23	22	33	45	43	50	60	20	78	138	296	95
Villaines-la-Juhel	200	39	100	22	13	40	28	73	53	56	74	77	87	161	81	182	238	662	117
Sougé-le-Ganelon	144	36	68	11	12	49	31	61	31	47	74	47	80	115	92	139	201	547	108
Monhoudou	130	»	»	»	»	»	»	»	»	51	45	53	81	»	»	»	179	»	»
Juillé	67	29	70	6	4	51	36	28	11	57	66	41	75	105	91	96	182	474	78
Beaumont-s.-S	83	31	75	10	8	50	28	41	32	70	71	48	89	116	86	143	208	553	131
Ballon	98	2	33	0	0	65	10	15	0	62	37	30	63	35	75	77	130	317	41
Bonnétable	118	13	42	4	2	45	38	33	11	46	58	43	62	59	85	90	163	397	112

Stations.	Altitude.	Janv.	Fév.	Mars.	Avril.	Mai.	Juin	Juill.	Août.	Sept.	Oct.	Nov.	Déc.	1er trim.	2e trim.	3e trim.	4e trim.	Total de l'année.	Nombre de jours plur.
Bassin de la Sarthe (suite).																			
La Ferté-Bernard..	99	4	46	2	2	27	30	39	10	64	31	39	69	52	59	113	139	363	83
Conlie.....	127	8	»	8	8	60	67	12	22	43	121	14	68	»	135	77	203	»	»
Sainte-Suzanne....	146	45	66	4	2	41	54	54	33	54	29	46	76	115	97	141	151	504	104
Souligné-s.-Vallon.	72	33	91	7	17	44	35	59	15	51	68	49	110	131	96	125	227	579	107
Le Mans (E. N.)..	101	15	61	1	2	30	8	40	7	30	76	47	51	77	40	77	174	368	74
Le Mans (P. N.)...	79	15	61	1	1	30	8	40	7	30	76	47	51	77	39	77	174	367	74
Le Mans (P. C.)..	66	15	36	4	13	51	15	43	16	29	50	35	61	55	79	88	146	368	100
Le Mans (gaz).....	51	6	38	3	13	51	16	42	17	35	51	34	62	47	80	94	147	368	90
Sargé.....	107	12	63	4	14	45	11	53	19	38	43	46	91	79	70	110	180	439	61
Connerré.....	82	44	72	6	0	36	27	»	»	»	»	»	»	122	63	»	»	»	»
Bouloire.....	135	23	58	8	0	25	15	65	26	53	62	43	53	89	40	144	158	431	82
Parigné-l'Évêque..	124	36	92	4	8	69	21	63	22	69	58	78	107	132	98	154	243	627	57
Malicorne.....	40	»	35	5	3	31	27	19	»	»	63	»	»	»	61	»	»	»	»
Sablé.....	37	25	77	6	8	49	44	55	18	46	71	34	96	108	101	119	201	529	78
Morannes.....	26	»	»	»	4	46	24	80	9	40	69	53	78	»	74	129	200	»	»
Tiercé.....	31	22	85	6	5	57	18	»	»	»	61	»	»	113	80	»	»	»	»
Bassin de la Mayenne.																			
Domfront.....	199	52	112	21	17	29	27	99	26	76	92	88	104	185	73	201	284	743	120
Forêt d'Andaines...	266	52	125	49	23	48	41	143	42	74	135	52	47	226	112	259	234	831	130
Couptrain.....	187	29	56	28	17	30	34	49	57	52	94	82	78	113	81	158	254	606	96
Pré-en-Pail.....	232	50	96	13	20	24	19	48	55	73	81	85	94	159	63	176	260	658	131
Le Horps.....	284	43	99	11	15	66	48	103	60	79	50	14	116	153	129	242	180	704	92
Lassay.....	197	37	93	9	13	66	45	84	46	83	40	15	66	139	124	213	121	597	102
Gorron.....	170	12	10	2	0	51	6	16	55	68	61	11	150	24	57	139	222	442	74
Ambrières.....	123	51	130	13	24	55	29	137	36	91	101	69	120	194	108	264	290	856	151
Mayenne (P. C.)..	131	49	99	20	14	63	46	105	44	61	92	64	105	168	123	210	261	762	130
Ernée.....	126	72	86	28	5	41	40	96	27	64	90	66	78	186	86	187	234	693	160
Chailland.....	110	26	86	28	7	26	39	90	27	66	76	80	97	140	72	183	253	648	127
Bais.....	212	27	74	11	17	47	43	85	44	57	83	66	96	112	107	186	245	650	85
Évron.....	121	25	73	29	40	136	28	48	35	56	112	22	121	127	204	139	255	725	97
Montsûrs.....	80	36	86	7	7	46	53	65	27	78	63	55	84	129	106	170	202	607	144
Laval (E. N.).....	97	50	76	9	5	60	43	75	22	85	64	51	100	135	108	182	215	640	149
Loiron.....	126	36	89	13	7	35	33	84	31	84	71	59	84	138	75	199	214	626	129
Cossé-le-Vivien...	195	44	?	14	5	44	27	52	19	56	70	54	93	?	76	127	217	?	»
Meslay.....	200	34	94	22	15	47	70	57	54	66	85	34	109	150	132	177	228	687	112
Grez-en-Bouëre...	87	29	91	5	6	51	34	46	44	65	68	47	84	125	91	155	199	570	135
Bierné.....	88	24	97	9	8	36	38	65	45	57	66	56	128	130	82	167	250	629	83
Château-Gontier...	84	28	41	6	5	44	52	76	45	67	61	41	83	75	101	188	185	549	74
Craon.....	79	22	86	6	10	40	27	60	24	»	17	32	91	114	77	»	140	»	»
St-Aignan-sur-Roë.	107	24	102	6	7	39	22	72	15	52	67	47	75	132	68	139	189	528	117
Pouancé.....	85	36	74	40	7	45	25	66	16	41	83	50	72	150	77	123	205	555	72
Champigné.....	46	20	87	4	8	63	21	53	26	37	63	42	88	111	92	116	193	512	111
Grez-en-Neuville..	28	17	95	4	14	47	15	38	26	52	66	40	114	116	76	116	220	528	70
La Meignanne.....	35	»	»	»	6	70	37	33	17	37	56	39	82	»	113	82	177	»	»
Bassin de la Loire inférieure, rive droite.																			
La Possonnière....	39	»	»	38	8	41	24	»	»	»	70	33	63	»	73	»	166	»	»
Bécon.....	61	29	75	»	»	74	29	34	»	»	54	50	106	»	»	»	200	»	»

Stations.	Altitude.	Janv.	Fév.	Mars.	Avril.	Mai.	Juin.	Juill.	Août.	Sept.	Oct.	Nov.	Déc.	1er trim.	2e trim.	3e trim.	4e trim.	Total de l'année.	Nombre de jours pluv.
Bassin de la Loire inférieure, rive droite (suite).																			
Candé	45	33	86	6	6	75	23	36	27	65	92	46	113	125	104	128	251	608	105
Oudon	»	24	50	2	3	55	20	29	17	38	59	29	85	76	78	84	173	411	75
Joué-s-Erdre	45	28	100	5	4	46	26	60	13	44	77	53	97	133	76	117	227	553	103
Nort	19	27	44	12	4	51	16	39	17	16	87	35	89	83	71	72	211	437	124
Nantes (Obsre)	41	46	77	2	1	50	18	75	37	57	97	49	100	125	69	169	246	609	128
Nantes (Écluse)	»	25	65	2	0	55	12	63	34	51	90	34	93	92	67	148	217	524	122
Nantes (P. C.)	4	25	85	2	0	54	12	63	41	52	90	46	93	112	66	156	229	563	127
Nantes (E. prof.)	12	26	92	3	2	55	16	65	43	48	108	42	109	121	73	156	259	609	131
Cordemais	20	26	113	6	1	42	30	50	18	40	108	59	106	145	73	108	273	599	103
Savenay (E. N.)	44	27	56	1	1	33	18	51	11	41	76	42	50	84	52	103	168	407	87
Saint-Nazaire	8*	21	116	5	1	39	22	42	14	72	120	54	106	142	62	128	280	612	124
Bassin de la Loire inférieure, rive gauche; bassin de la Sèvre nantaise.																			
Secondigny	162	26	121	4	16	47	13	47	14	127	91	69	120	151	76	188	280	695	97
Parthenay (E. N.)	181	?	66	3	16	36	23	19	17	103	100	40	81	?	75	139	221	»	»
L'Absie	234	38	115	12	17	47	66	41	14	120	»	79	150	165	130	175	»	»	»
Moncoutant	205	25	110	11	17	42	31	41	9	89	93	72	126	146	90	139	291	666	93
Gourgé	120	»	100	»	8	32	12	»	»	»	»	»	»	»	52	»	»	»	»
Thénezay	148	28	»	»	18	22	»	»	»	61	»	32	55	»	»	»	»	»	»
Séran	»	»	»	»	»	»	»	27	20	63	74	29	44	»	»	110	147	»	»
Saint-Loup	100	»	»	»	11	29	»	21	»	62	»	»	»	»	»	»	»	»	»
Airvault	133	17	62	2	12	30	12	26	5	52	69	33	67	81	54	83	169	387	93
Montcontour	75	»	»	»	»	»	19	14	10	50	45	30	60	»	»	74	135	»	»
Monts-en-Guesnes	146	»	»	»	»	»	20	29	8	57	76	37	47	»	»	94	160	»	»
Chiché	160	15	67	»	5	30	0	39	5	37	85	46	85	»	35	71	216	»	»
Bressuire	180	14	90	2	23	30	1	39	6	66	128	35	135	106	54	111	298	569	78
Les Aubiers	130	25	103	0	12	45	13	49	3	56	71	42	111	128	70	108	224	530	59
Châtillon-s.-S.	170	»	»	»	6	»	»	35	4	60	»	46	86	»	»	99	»	»	»
Les Moulins	145	28	83	»	13	39	35	89	7	46	79	»	98	»	87	142	»	»	»
Maulevrier	140	47	84	8	15	74	33	»	7	47	76	60	105	139	122	»	241	»	»
St-Maurice-la-F.	145	19	72	5	15	41	12	27	»	»	68	48	85	96	68	»	201	»	»
Argenton-Château	120	20	64	3	15	51	21	31	4	35	62	30	74	87	87	70	66	410	114
Belleville	79	»	42	»	16	»	»	»	3	45	»	»	49	»	»	»	»	»	»
Thouars	»	»	»	»	46	22	41	8	3	55	50	43	»	»	109	66	»	»	»
Puy-Notre-Dame	96	26	54	4	23	26	18	19	13	53	56	40	73	84	67	85	169	405	127
Fontevrault	78	15	60	5	28	48	53	63	9	57	60	42	53	80	129	129	155	493	58
Saumur	41	»	»	»	»	25	»	62	4	»	»	»	»	»	»	»	»	»	»
Gennes	73	30	86	5	11	26	18	33	8	28	85	57	79	121	55	69	221	466	126
Saint-Saturnin	86	20	70	2	4	57	12	40	11	23	82	48	76	92	73	74	206	445	87
Ponts-de-Cé	22	23	68	8	5	56	21	33	12	30	65	39	65	99	82	75	169	425	134
Thouarcé	38	30	70	4	13	38	22	55	6	34	76	40	72	104	73	95	188	460	119
Vihiers	90	»	»	»	21	»	»	3	7	29	113	48	96	»	»	39	257	»	»
Les Gardes	210	28	72	5	13	39	13	37	10	44	74	51	78	105	65	91	203	464	131
Cholet	118	28	85	35	10	61	»	23	20	19	66	»	86	148	»	62	»	»	»
Puy-St-Bonnet	»	»	»	»	»	»	»	47	5	50	73	»	96	»	»	102	»	»	»
Beaupréau	82	16	?	»	0	»	»	»	»	46	98	47	77	»	»	»	222	»	»
Chalonnes	21	21	75	12	7	45	23	28	33	36	76	37	95	108	75	97	208	488	87
La Pommeraye	86	19	75	9	6	63	23	45	15	47	74	39	96	103	92	107	209	511	114
Chapelle St-Flor.	88	31	82	7	6	61	19	66	28	50	88	48	110	120	86	144	246	596	98
Champtoceaux	74	28	89	8	6	55	23	48	17	46	97	39	91	125	84	111	227	547	121

Stations.	Altitude.	Janv.	Fév.	Mars.	Avril.	Mai.	Juin.	Juill.	Août.	Sept.	Oct.	Nov.	Déc.	1er trim.	2e trim.	3e trim.	4e trim.	Total de l'année.	Nombre de jours pluv.
Bassin de la Loire inférieure, rive gauche; bassin de la Sèvre nantaise (suite).																			
Montfaucon.....	64	41	94	3	9	»	33	48	25	»	84	70	140	138	»	»	294	»	»
Tiffauges.....	85	17	69	4	2	51	23	61	6	44	105	47	80	90	76	111	232	509	123
Les Herbiers.....	98	28	98	6	12	46	45	43	13	60	96	67	111	132	103	116	274	625	123
Montaigu.....	52	22	98	7	3	59	41	60	29	54	70	58	113	127	103	143	241	614	128
Vieillevigne.....	42*	29	100	8	4	51	12	29	4	57	100	69	83	137	67	90	252	546	95
Saint-Philbert.....	4*	49	110	7	1	61	24	28	21	62	109	61	105	166	86	111	275	638	77
Clisson	55	27	69	2	5	40	45	57	39	54	84	45	79	98	90	150	208	546	86
Fort de Mindin....	»	»	»	»	»	»	»	»	»	»	117	57	85	»	»	»	259	»	»
BASSINS ENTRE LA LOIRE ET LA GIRONDE.																			
Bassins de la Vie, du Lay et de la Sèvre niortaise.																			
Pointe Saint-Gildas.	»	33	73	3	0	31	20	43	4	63	86	35	»	109	51	110	»	»	»
Pornic.....	»	24	95	12	»	25	19	48	7	41	62	?	54	131	»	96	?	»	»
Noirmoutiers	22	25	174	7	0	64	25	73	9	90	146	50	167	206	89	172	363	830	106
Machecoul.....	5*.	25	63	5	0	21	15	21	9	28	54	29	52	93	36	58	135	322	109
Ile d'Yeu.....	24	20	104	6	0	27	25	26	8	77	104	36	80	130	52	111	220	513	122
Saint-Gilles-s.-Vie.	11	42	106	4	0	27	7	34	9	47	92	34	90	152	34	90	216	492	84
Les Sables-d'Ol....	6	27	110	8	1	35	9	36	8	74	100	40	84	145	45	118	224	532	125
Roche-s.-Yon (E.N.)	79	13	146	8	5	39	7	58	17	59	169	73	117	167	51	134	359	711	107
Chantonnay.....	60	21	80	8	6	48	17	42	25	72	114	65	120	109	71	139	299	618	84
La Châtaigneraie..	150	14	150	14	12	64	34	19	5	72	114	62	159	178	110	96	335	719	93
Puy-de-Serre.....	100	22	101	11	14	42	60	35	7	91	88	71	124	134	116	133	283	666	101
Le Beugnon	112	38	112	8	12	48	28	44	2	104	99	63	»	158	88	150	»	»	»
Fontenay-le-C.....	20	12	109	12	11	49	27	27	8	104	87	49	99	133	87	139	235	594	102
Longèves.....	6	21	107	14	16	58	22	28	15	93	82	47	95	142	96	136	224	598	101
Luçon	15	19	107	14	19	59	27	30	12	83	125	58	106	140	105	125	289	659	97
L'Aiguillon-s.-Mer.	4	4	80	7	7	51	33	31	23	111	133	49	66	91	91	165	248	595	96
Marans.....	3	14	73	16	40	45	45	38	19	88	114	36	45	103	130	145	195	573	113
Le Goufre.....	4	3	79	11	15	49	18	15	7	93	110	37	69	93	82	115	216	506	72
Coulonges-s.-l'A..	80	33	137	11	11	44	42	73	11	101	87	58	108	181	97	185	253	716	123
Mazières-en-G.....	209	15	138	14	17	53	21	55	?	»	»	»	136	167	91	»	»	»	»
Chantecorps	188	14	105	22	12	43	26	69	33	105	94	68	98	141	81	207	260	689	108
Champdeniers.....	120	31	106	17	12	40	»	»	13	82	88	47	86	154	»	»	221	»	»
Saint-Maixent.....	80	8	104	»	13	32	47	69	15	85	73	45	66	»	92	169	184	»	»
Viel-Pain.....	76	21	92	15	17	26	8	»	4	87	64	43	49	128	51	»	156	»	»
Pamproux.....	80	15	118	14	28	16	7	64	5	91	77	58	69	147	51	160	204	562	119
Avon.....	140	27	116	22	12	24	2	42	5	70	79	54	49	165	38	117	182	502	96
Chey	135	28	131	28	11	27	8	28	»	»	»	»	»	187	46	»	»	»	»
Sepvret	171	30	146	39	13	31	29	37	4	122	92	»	»	215	73	163	»	»	»
La Couarde.....	182	25	129	24	9	36	7	41	14	113	87	77	79	178	52	168	242	641	125
Sotterie.....	»	26	101	11	10	33	47	58	25	105	108	39	»	138	90	188	»	»	»
Ste-Néomaye	95	18	89	14	10	22	11	30	»	90	75	»	55	121	43	»	»	»	»
Chaban	15	15	83	6	5	21	24	32	21	92	89	38	58	104	50	145	185	484	93
Sainte-Mazire.....	»	»	»	»	»	»	13	29	31	95	81	58	78	»	»	155	217	»	»
Chauray.....	90	28	89	»	»	40	»	69	»	69	85	»	»	»	»	»	»	»	»
Niort.....	35	27	104	13	6	36	35	57	16	90	91	53	68	144	77	163	212	596	136
Fressines	102	34	116	7	11	38	44	74	29	105	90	56	»	157	93	208	»	»	»
Beauvoir-s.-Niort.	»	»	»	»	5	38	32	54	»	102	74	»	39	»	75	»	»	»	»

Stations.	Altitude.	Janv.	Fév.	Mars.	Avril.	Mai.	Juin.	Juill.	Août.	Sept.	Oct.	Nov.	Déc.	1er trim.	2e trim.	3e trim.	4e trim.	Total de l'année.	Nombre de jours pluv.
Bassins de la Vie, du Lay et de la Sèvre niortaise (suite).																			
Foye-Monjault....	65	20	96	29	5	39	51	66	12	172	68	13	115	145	95	250	196	686	104
Mauzé.....	21	19	100	5	6	29	31	50	21	114	94	53	66	124	66	185	213	588	97
Frontenay.....	30	24	95	8	7	31	12	56	23	110	78	45	66	127	50	189	189	555	104
Saint-Sigismond...	5	24	104	8	12	40	23	48	21	101	97	54	80	136	75	170	231	612	126
Arçais.....	13	18	113	9	11	42	27	40	15	115	108	39	86	140	80	170	227	617	107
Bazoin.....	5	18	90	10	9	45	29	36	21	102	90	36	68	118	83	159	194	554	112
Lagord (E. N.)....	20	10	23	13	15	44	30	29	11	83	137	36	41	46	89	123	214	472	94
La Rochelle (P. C.).	6	»	119	16	9	48	24	46	20	119	115	47	55	»	81	185	217	»	»
Les Baleines (ph.).	47	21	79	7	13	71	9	53	13	95	89	30	58	107	93	161	177	538	120
Rochebonne (ph.)..	»	12	45	9	6	22	2	19	7	50	42	29	48	66	30	76	119	291	115
Bassin de la Charente.																			
Saint-Mathieu.....	322	23	172	21	2	73	93	75	41	160	182	90	83	216	168	276	355	1015	112
Montbron.....	152	21	129	22	13	36	42	32	29	93	117	81	60	172	91	154	258	675	119
Lac-Français.....	135	26	147	24	14	31	71	28	35	145	100	58	71	197	116	208	229	750	124
Angoulême (P.C.).	100	29	118	18	0	23	53	32	28	110	109	88	55	165	76	170	252	663	105
Angoulême (E. N.).	48	7	115	17	9	23	46	26	28	84	148	81	62	139	78	138	291	646	113
Angoulême (Poudr.)	29	»	»	8	0	30	59	19	35	94	102	60	56	»	89	148	218	»	»
Barbézieux.....	103	27	144	16	12	38	33	41	15	118	115	»	59	187	83	174	»	»	»
Jonzac.....	44	22	129	9	5	33	24	47	18	97	135	63	59	160	62	142	277	641	93
Cognac.....	9	29	103	10	8	27	48	42	55	105	122	40	56	142	83	202	218	645	112
Aigre.....	68	14	101	13	6	14	10	48	22	89	153	57	69	128	30	159	279	596	96
Champagne M.....	120*	15	130	9	8	39	52	47	13	101	135	63	74	154	99	161	272	686	86
Ruffec.....	111	15	95	12	18	44	29	35	31	93	152	56	66	122	91	159	274	646	125
Hanc.....	103	31	121	16	»	»	35	»	»	»	»	»	»	168	»	»	»	»	»
Bouin.....	»	»	»	»	»	»	»	53	34	111	140	57	69	»	»	198	266	»	»
Melleran.....	160	»	115	»	»	»	»	»	»	»	»	»	72	»	»	»	»	»	»
Chef-Boutonne....	104	16	95	12	26	31	8	32	25	100	126	»	54	123	65	157	»	»	»
Luché.....	»	»	»	»	»	»	»	»	»	»	»	62	55	»	»	»	»	»	»
Les Brousses.....	»	20	122	15	15	27	19	59	12	120	104	63	50	157	61	191	217	626	113
Chail.....	»	28	97	15	34	24	15	47	11	176	114	66	69	140	73	234	249	696	130
Celles-s-Belle.....	»	20	117	27	»	28	12	29	3	75	84	»	»	164	»	107	»	»	»
Vernoux-s.-B.....	63	29	155	12	2	25	8	57	3	105	120	67	73	196	35	165	260	656	91
Les Fosses.....	»	20	111	21	10	38	19	59	19	123	101	62	71	152	67	201	234	654	109
Villiers-en-Bois....	70	24	105	18	12	33	21	39	16	113	85	59	61	147	66	168	205	586	102
St-Jean-d'Angely ..	11	7	84	6	5	32	21	36	12	123	98	37	41	97	58	171	176	502	98
Saintes.....	8	14	119	3	6	33	24	48	23	92	121	46	68	136	63	163	235	597	92
Bel-Ébat.....	6	10	92	9	11	40	31	57	12	136	125	40	41	111	82	205	206	604	93
Ile d'Aix.....	29	26	96	11	12	44	33	55	20	131	130	55	75	133	89	206	260	688	105
Chassiron.....	10	23	91	10	18	65	32	62	23	54	184	48	56	124	115	139	288	666	103
BASSIN DE LA GIRONDE.																			
Bassin de la Dordogne.																			
Laqueuille.....	1000	48	127	31	18	41	95	192	42	131	157	119	66	206	154	365	342	1067	134
La Tr-d'Auvergne .	959	110	223	29	10	73	109	208	35	139	167	135	83	362	192	382	385	1321	133
Église-Nve-d'Entr..	825	45	63	11	7	61	132	215	15	34	107	98	56	119	200	264	261	844	111
Ussel.....	635	23	107	26	25	40	51	84	»	125	162	89	57	156	116	»	308	»	»
Champs.....	500	»	»	»	»	»	»	»	19	118	182	114	55	»	»	»	351	»	»
Condat.....	770	»	»	»	»	»	»	»	30	127	175	90	74	»	»	»	339	»	»

Stations.	Altitude.	Janv.	Fév.	Mars.	Avril.	Mai.	Juin.	Juill.	Août	Sept.	Oct.	Nov.	Déc.	1er trim.	2e trim.	3e trim.	4e trim.	Total de l'année.	Nombre de jours pluv.
Bassin de la Dordogne (suite).																			
Marcenat	1080	»	»	»	»	»	»	»	»	»	»	139	43	»	»	»	»	»	»
Riome-ès-Montagne	839	»	»	»	»	»	»	»	»	»	168	115	58	»	»	»	341	»	»
Saignes	500	»	»	»	»	»	»	»	27	136	198	121	68	»	»	»	387	»	»
Mauriac	725	»	»	»	»	»	»	»	»	118	179	121	54	»	»	»	354	»	»
Pleaux	630	»	»	»	»	»	»	»	36	131	162	202	59	»	»	»	423	»	»
Saint-Cernain	800	»	»	»	»	»	»	»	40	179	»	164	90	»	»	»	»	»	»
Mandailles	920	»	»	»	»	»	»	»	»	167	381	222	109	»	»	»	712	»	»
Marmanhac	»	»	»	»	»	»	»	»	26	127	222	129	64	»	»	»	415	»	»
Aurillac (E. N.)	682	23	102	25	5	78	74	96	29	135	229	112	50	150	157	260	391	958	117
Aurillac (P. C.)	620	42	187	32	7	91	68	86	34	132	212	157	53	261	166	252	422	1101	146
Caillac	625	»	»	»	»	»	»	86	31	105	251	184	46	»	»	222	481	»	»
Saint-Mamet	771	»	»	»	»	»	»	»	»	»	179	151	160	»	»	»	390	»	»
Laroquebrou	445	»	»	»	»	»	»	»	»	90	174	148	67	»	»	»	389	»	»
Argentat	196	14	122	23	26	45	61	46	18	85	106	99	45	159	132	149	250	690	106
Beaulieu	157	9	125	7	13	51	77	64	40	117	100	129	34	141	141	221	263	766	92
Bretenoux	138	21	113	8	23	38	53	50	23	90	112	123	33	142	114	163	268	687	64
Saint-Céré	152	15	110	15	24	63	41	13	65	134	86	90	25	140	128	212	201	681	92
La Tronquière	707	45	204	19	25	68	117	76	61	137	151	189	70	268	210	274	410	1162	103
Gramat	290	29	99	8	14	61	30	32	26	104	115	145	32	136	105	162	292	695	78
La Bastide-Murat	447	12	135	10	19	56	73	45	37	124	114	92	44	157	148	206	250	761	79
Frayssinet	200	65	98	11	16	55	51	32	21	133	96	94	47	174	122	186	237	719	88
Cazals	195	23	133	13	11	32	104	43	31	80	122	136	47	169	147	154	305	775	»
Salviac	160	15	121	20	11	46	90	27	14	59	91	74	64	156	147	100	229	632	69
Gourdon	250	14	144	25	19	59	51	54	11	98	80	63	62	183	129	163	205	680	78
Loupiac	286	13	107	23	23	40	70	45	53	113	91	76	45	143	133	211	212	699	72
Souillac	100	10	96	25	9	25	100	55	37	108	86	96	39	131	134	200	221	686	58
Martel	200	19	134	24	13	48	53	55	24	98	109	116	49	177	114	177	274	742	89
Vayrac	130	18	112	14	13	62	71	53	15	75	106	85	48	144	146	143	239	672	76
Tulle (E. N.)	246	7	119	36	10	56	68	94	»	119	»	134	»	162	134	»	»	»	»
Tulle (P. C.)	236	30	185	41	6	46	75	99	17	127	124	155	69	256	127	243	348	974	119
Brive	132	52	112	34	12	46	57	57	30	94	78	130	38	198	115	181	246	740	115
Brive (E.-N.)	112	31	112	36	8	42	45	49	32	107	78	115	40	179	95	188	233	695	104
Périgueux (E. N.)	89	20	105	83	16	44	»	64	»	81	»	74	»	208	»	»	»	»	»
La Côte	160	28	91	19	18	53	72	33	21	91	85	101	»	138	143	145	»	»	»
St-Jean d'Ataux	102	52	197	34	17	76	141	98	33	140	146	149	100	283	234	271	395	1183	94
St-Avit du Moiron	20*	17	91	19	3	33	95	54	60	86	56	54	48	127	131	200	158	616	101
Blanzaguet	73	15	108	»	0	42	36	38	14	78	135	»	38	»	78	130	»	»	»
Chalais	35*	30	?	9	12	41	36	50	12	90	118	63	48	?	89	152	229	?	?
Montguyon	70	37	151	12	20	25	47	42	21	135	127	95	60	200	92	198	282	772	101
Les Églisottes	»	28	126	7	10	45	77	63	21	114	110	78	49	161	132	198	237	728	107
Coutras	»	21	90	4	13	38	81	49	27	112	115	83	34	115	132	188	232	667	112
Saint-Antoine	»	20	94	9	35	25	72	69	25	92	94	85	40	123	132	186	219	660	140
Lussac	71	19	110	5	2	31	45	32	34	113	115	78	39	134	78	179	232	623	121
St-André-de-Cubzac	25*	17	76	0	25	34	49	57	14	162	150	89	44	93	108	233	283	717	87
Cavignac	76*	28	122	8	37	31	66	20	31	187	153	88	60	158	134	238	301	831	137
Bassin du Lot.																			
Cubières	996	15	126	20	15	97	69	30	63	93	141	101	58	161	181	186	300	828	90
Le Bleymard	1088	11	112	15	13	94	66	32	67	88	122	102	47	138	173	187	271	769	89

Stations.	Altitude.	Janv.	Fév.	Mars.	Avril.	Mai.	Juin.	Juill.	Août.	Sept.	Oct.	Nov.	Déc.	1er trim.	2e trim.	3e trim.	4e trim.	Total de l'année.	Nombre de jours pluv.
Bassin du Lot (suite).																			
Bagnols	916	7	109	19	7	72	60	17	48	92	160	63	44	135	139	157	267	698	86
Montmirat	1041	4	92	20	12	72	65	63	59	91	111	60	27	116	149	213	198	676	?
Mende (E. N.)	731	15	92	7	13	90	57	28	24	114	131	50	24	114	160	166	205	645	69
Mende (P. C.)	722	11	116	23	17	77	56	45	35	123	150	63	36	150	150	203	249	752	68
Marvejols	650	17	118	28	12	69	61	16	37	112	129	50	35	163	142	165	214	684	68
Cam de la Roche	1207	0	80	14	4	76	80	26	28	88	116	26	46	94	160	142	188	584	66
St-Chély-d'Apcher	987	19	91	9	24	63	84	53	26	110	184	49	28	119	171	189	261	740	98
Le Malzieu	846	69	101	8	32	94	89	49	11	»	»	9	3	178	215	»	»	»	»
Saint-Flour	214	»	»	»	»	»	»	103	28	97	160	32	33	»	»	228	225	»	»
Paulhac	1096	»	»	»	»	»	»	»	»	113	243	116	50	»	»	»	409	»	»
Pierrefort	950	»	»	»	»	»	»	»	»	»	229	76	»	»	»	»	»	»	»
Chaudesaigues	781	»	»	»	»	»	»	»	38	114	169	76	25	»	»	»	270	»	»
Nasbinals	1187	21	83	9	13	52	81	49	46	152	178	81	28	113	146	247	287	793	69
Espalion	347	22	158	39	19	71	82	52	30	129	136	101	33	219	172	211	270	872	74
Entraygues	237	1	173	28	8	79	64	102	59	107	132	123	20	202	151	268	275	896	88
Laguiole	1056	»	50	22	10	66	104	65	79	36	42	54	17	»	180	180	113	»	»
Mur-de-Barrez	791	28	184	38	9	126	81	78	45	107	129	115	49	250	216	230	293	989	95
Raulhac	820	»	»	»	»	»	»	»	29	»	112	150	94	»	»	»	356	»	»
Montsalvy	800	»	»	»	»	»	»	»	31	121	144	134	53	»	»	»	331	»	»
Maurs	290	»	»	»	»	»	»	»	»	102	34	49	16	»	»	»	99	»	»
Decazeville	249	»	»	»	»	»	»	»	»	72	106	80	25	»	»	»	211	»	»
Figeac (P. C.)	218	13	89	24	13	45	67	26	41	74	119	73	23	126	125	141	215	607	89
Figeac (S. hy.)	219	13	89	24	13	49	67	26	41	75	119	73	23	126	129	142	215	612	87
La Capelle M.	387	40	124	18	30	73	45	58	38	107	121	89	47	182	148	203	257	790	84
Livernon	325	23	103	15	24	58	96	43	48	167	117	84	47	141	178	258	248	825	89
Cajarc	151	19	125	27	22	62	76	18	37	95	138	90	42	171	160	150	270	751	76
Limogne	310	25	114	18	19	66	63	33	46	75	111	70	33	157	148	154	214	673	80
Saint-Géry	130	9	212	35	17	92	235	35	17	66	114	99	40	256	344	118	253	971	68
Lauzès	315	7	108	13	16	69	76	52	21	72	107	75	39	128	161	145	221	655	80
Cahors (P. C.)	124	23	106	17	47	83	52	49	33	61	102	58	39	146	182	143	199	670	109
Cahors (S. hy.)	120	28	106	16	45	83	51	53	36	62	114	65	36	150	179	151	215	695	90
Cahors (E. N.)	122	16	99	16	47	73	58	61	37	74	152	56	34	131	178	172	242	723	99
Catus	190	15	127	16	8	55	75	57	43	116	109	69	55	158	138	216	233	745	83
Luzech	105	12	110	5	16	68	64	24	92	143	117	103	76	127	148	259	296	830	85
Puy-l'Évêque	120	25	92	15	4	35	53	32	28	70	153	107	85	132	92	130	345	699	85
Tournon	210	29	66	15	22	36	163	32	58	70	69	67	37	110	221	160	173	664	98
Fumel	124	22	99	14	12	47	107	74	39	72	105	67	56	135	166	185	228	714	126
Monflanquin	151	22	91	10	11	76	88	48	44	102	80	70	60	123	175	194	210	702	115
Villeneuve	64	14	78	13	8	52	91	41	74	104	98	29?	43	105	151	219	170	645	73?
Villeneuve (P. C.)	60	23	96	9	10	65	95	48	85	111	91	80	47	128	170	244	218	760	143
Monclar d'A.	184	16	92	14	11	35	60	43	39	105	82	72	45	122	106	187	199	614	122
Bassins du Tarn et de l'Aveyron.																			
Pont de Montvert	900	8	199	26	10	106	100	16	66	94	187	84	76	233	216	176	347	972	83
Florac	551	13	167	16	18	92	85	19	58	85	140	66	24	196	195	162	230	783	74
Cassagnas	835	53	134	31	36	88	88	16	88	118	169	83	77	218	212	222	329	981	98
Meyrueis	710	18	106	13	15	64	75	25	67	99	103	83	33	137	154	191	219	701	73
Col-du-Marquairès	970	17	131	22	35	91	81	10	82	106	198	105	83	170	207	198	386	961	103
Trèves	525	27	125	6	8	79	73	15	52	88	102	66	46	158	160	155	214	687	51
Le Massegros	850	8	108	20	18	82	14	28	6	22	17	15	»	136	114	56	»	»	»

Stations.	Altitude.	Janv.	Fev.	Mars.	Avril.	Mai.	Juin.	Juill.	Août.	Sept.	Oct.	Nov.	Déc.	1er trim.	2e trim.	3e trim.	4e trim.	Total de l'année.	Nombre de jours pluv.
Bassins du Tarn et de l'Aveyron (suite).																			
Sévérac-le-Ch.....	752	8	76	29	26	89	71	35	45	129	110	65	14	113	186	209	189	697	60
Millau.....	380	8	75	11	10	»	»	»	»	»	»	»	»	94	»	»	»	»	»
La Cavalerie.....	821	1	29	4	3	40	100	37	32	89	135	48	19	34	143	158	202	537	68
Saint-Affrique.....	328	24	79	2	4	39	68	21	20	80	67	113	9	105	111	121	189	526	86
Cornus.....	637	61	96	10	7	54	105	88	»	»	»	»	»	167	166	»	»	»	»
Le Cabaretou.....	1018	92	86	34	33	57	53	52	51	225	26	180	51	212	143	328	257	940	66
Fraïsse.....	930	65	194	43	24	62	83	33	50	190	72	207	74	302	169	273	353	1097	90
Le Soulié.....	900	83	124	19	22	46	63	62	67	123	55	190	64	226	131	252	309	918	97
La Salvetat d'A....	702	71	156	26	15	56	128	34	59	113	78	183	73	253	199	206	334	992	99
La Bastide-Rou....	393	42	33	7	9	25	26	64	12	37	24	56	39	82	60	113	119	374	90
Pradelles-Cabardès.	745	60	130	31	22	58	180	68	86	65	51	146	74	221	260	219	271	971	117
Labrespi.....	590	43	127	4	32	44	116	86	101	60	50	196	51	174	192	247	297	910	101
Castres.....	189	15	89	1	36	94	135	32	106	44	41	188	36	105	265	182	265	817	94
Alban.....	623	63	206	5	26	91	128	65	82	83	108	228	51	274	245	230	387	1136	82
Rodez (E. N.)	609	20	98	21	15	81	61	39	44	87	126	57	29	139	157	170	212	678	121
Villefranche-d'Av .	260	22	114	40	12	71	87	22	29	92	100	79	28	176	170	143	207	696	95
Naucelle.....	500	»	»	»	»	»	»	»	64	67	101	86	41	»	»	»	228	»	»
Carmaux.....	250	16	85	5	21	66	45	4	33	44	108	55	29	106	132	81	192	511	77
Cordes.....	135	10	71	6	9	72	27	19	42	54	80	58	27	87	108	115	165	475	96
Albi (E. N.).....	175	19	80	7	27	76	70	11	52	55	72	91	25	106	173	118	188	585	99
Albi (P. C.)	188	16	90	3	28	42	77	12	49	54	73	93	21	109	147	115	187	558	87
Gaillac.....	175	»	»	»	24	56	43	26	23	54	73	116	28	»	123	103	217	»	»
Lavaur.....	139	9	35	0	48	27	66	23	10	14	32	87	10	44	141	47	129	361	80
Montauban (E. N.).	97	26	59	10	14	89	100	20	34	53	»	89	35	95	203	107	»	»	»
Caylus.....	280	20	106	25	25	84	94	26	36	161	84	95	36	151	203	223	215	792	106
Lalbenque.....	280	35	90	22	34	76	43	17	51	79	88	67	36	147	153	147	191	638	78
Castelnau.	245	0	87	20	15	70	61	18	21	50	91	44	29	107	146	89	164	506	63
La Française.....	184	23	84	20	»	88	»	39	49	70	86	72	38	127	»	158	196	»	»
Bassin de la Garonne, cours supérieur, et affluents des Pyrénées.																			
Ax	710	40	92	33	42	81	106	75	41	87	68	93	88	165	229	203	249	846	78
Vicdessos.....	709	33	41	12	31	84	87	65	36	87	30	86	38	86	202	188	154	630	91
Belesta.....	487	53	80	16	42	82	114	102	15	81	50	117	61	149	238	198	228	813	89
Rivel.....	100	90	46	»	»	»	»	92	34	49	27	113	45	»	»	175	185	»	»
Mirepoix	301	12	33	3	44	70	127	60	28	24	25	113	26	48	241	112	164	565	73
Foix (E. N).....	433	8	25	11	32	78	95	85	60	49	26	113	37	44	205	194	176	619	92
Le Fossat.....	241	17	32	4	48	57	116	65	51	30	31	102	22	53	221	146	155	575	81
Royat.....	259	26	24	2	27	60	91	76	37	48	62	96	18	52	178	161	176	567	76
Arreau.....	698	13	51	17	70	96	96	129	41	99	43	38	62	81	262	269	143	755	60
Izaut-de-l'Hôtel...	422	55	61	12	74	82	75	127	11	65	49	168	41	128	231	203	258	820	109
Le Fousseret.....	319	21	55	7	50	46	103	60	16	29	24	125	32	83	199	105	181	568	91
Rieumes.....	280	21	62	7	46	41	95	57	18	34	34	144	20	90	182	109	198	579	?
Léguevin.....	191	19	63	2	35	56	86	42	14	63	46	138	31	84	177	119	215	595	91
Toulouse (Obs^{re})...	194	14	49	1	13	98	109	43	19	33	38	102	25	64	220	95	165	544	99
Toulouse (E. N.)..	148	5	26	»	27	48	79	56	15	20	41	143	»	»	154	91	»	»	»
Bassin de la Garonne (R. G.) au-dessous de Toulouse; bassins du Gers et de la Baïse; bassin de la Gironde.																			
Lannemezan.....	589	12	42	13	22	50	64	25	2	35	14	86	40	67	136	62	140	405	110
Castelnau-Magn...	313	24	64	2	66	50	74	45	2	68	41	123	29	90	190	115	193	588	76

Stations.	Altitude.	Janv.	Fév.	Mars.	Avril.	Mai.	Juin.	Juill.	Août.	Sept.	Oct.	Nov.	Déc.	1er trim.	2e trim.	3e trim.	4e trim.	Total de l'année.	Nombre de jours pluv.
Bassin de la Garonne (R. G.) au-dessous de Toulouse; bassins du Gers et de la Baïse; bassin de la Gironde (suite).																			
Trie	247	31	95	8	42	43	100	61	7	43	34	151	44	134	185	111	229	659	65
Miélan	222	37	132	14	39	63	108	29	3	53	36	164	55	183	210	85	255	733	124
Masseube	205	16	61	12	30	41	64	77	6	54	30	112	44	89	135	137	186	547	99
Lombez	166	13	58	8	23	59	88	78	4	65	28	132	22	79	170	147	182	578	77
Mirande	165	27	60	8	34	42	98	62	2	70	49	125	70	95	174	134	244	647	72
Auch (E. N.)	187	10	49	14	7	32	107	16	4	130	38	108	38	73	146	150	184	553	84
Auch (P.C.)	138	9	75	22	5	28	84	34	2	55	33	72	35	106	117	91	140	454	105
Gimont	173	21	61	6	24	43	89	57	6	42	50	111	31	88	156	105	192	541	88
Cadours	250	»	25	0	29	33	81	37	0	24	20	52	29	»	143	61	101	»	»
Villeneuve-les-B	152	16	54	3	37	51	83	23	12	38	50	113	33	73	171	73	196	513	82
Canals	135	11	31	3	27	56	65	23	32	39	50	85	27	45	148	94	162	449	54
Beaumont	126	22	67	6	24	53	69	67	31	38	57	85	41	95	146	136	183	570	123
La Sauvetat	218	15	59	21	7	27	73	29	13	74	46	70	42	95	107	116	158	476	82
Vic-Fézensac	134	13	103	25	12	18	103	32	3	55	70	90	46	141	133	90	206	570	71
Eauze	155	12	118	12	21	24	91	48	19	83	57	83	46	142	136	150	186	614	72
Condom	73	17	87	26	4	29	75	36	26	80	39	88	46	130	108	142	173	553	99
Lectoure	87	16	78	19	8	36	67	39	14	59	49	79	39	113	111	112	167	503	84
Montcuq	250	24	91	16	27	79	65	48	41	79	104	80	46	131	171	168	230	700	94
Agen (E. N.)	184	18	97	12	11	38	90	34	20	73	65	83	33	127	139	127	181	574	109
Agen (P. C.)	52	16	57	14	14	40	48	30	22	47	59	66	35	87	102	99	160	448	113
Damazan	32	22	99	8	7	87	98	59	29	116	66	51	28	129	192	204	145	670	75
Captieux	95*	20	120	3	19	50	82	22	8	87	119	90	48	143	151	117	257	668	80
Grignols	147*	21	99	8	12	33	97	23	13	102	97	69	42	128	142	138	208	616	134
Castillones	131	24	112	16	22	35	83	57	49	81	91	84	48	152	140	187	223	702	88
Villeréal	99	19	99	5	13	75	100	42	47	89	90	52	63	123	188	178	205	694	77
Col-de-Fer	25	21	89	8	5	43	70	27	13	55	63	68	34	118	118	95	165	496	109
Sauveterre	»	19	98	4	0	36	99	41	21	83	78	83	35	121	135	145	196	597	92
Machorre	»	22	100	7	0	31	75	24	18	95	71	57	37	129	106	137	165	537	104
Budos	»	26	128	9	9	50	55	17	39	95	95	74	37	163	114	151	206	634	179
La Sauve (E. N.)	101	12	102	0	0	43	66	62	18	96	125	93	29	114	109	176	247	646	98
La Sauve (C. M.)	»	14	102	11	0	43	66	53	18	96	125	92	29	127	109	167	246	649	98
Pierroton	»	23	163	7	5	41	50	29	25	156	184	124	68	193	96	210	376	875	98
Talence (J. bot.)	»	19	116	1	2	46	42	52	15	135	149	98	47	136	90	202	294	722	118
Bordeaux (Obs^re)	74	15	101	3	8	46	44	37	17	157	141	75	47	119	98	211	263	691	178
Saint-Julien	»	30	131	3	8	54	33	19	35	129	142	100	54	164	95	183	296	738	147
Soulac	»	18	101	10	7	43	7	24	26	102	152	56	61	129	57	152	269	607	132
P^te de Grave	12*	20	122	10	16	42	8	30	23	119	169	71	67	152	66	172	307	697	136
Royan	10	4	83	7	2	41	9	28	25	106	135	61	40	94	52	159	236	541	101
Cordouan (phare)	58	13	44	5	0	26	5	22	8	54	115	32	41	62	31	84	188	365	83
La Coubre	10	18	104	8	14	42	13	30	21	94	109	50	52	130	69	145	211	555	176
La Coubre (Rayet)	»	18	105	9	14	42	10	31	21	95	113	48	48	132	66	147	209	554	115
BASSINS ENTRE LA GIRONDE ET LES PYRÉNÉES.																			
Petits bassins entre la Gironde et l'Adour.																			
Saint-Nicolas	»	26	131	13	29	48	38	30	36	116	166	86	56	170	115	182	308	775	99
Hourtin	17*	22	92	1	11	40	21	29	35	137	168	87	61	115	72	201	316	704	116
Grand-Mont	»	41	131	6	7	70	31	46	54	124	144	81	60	178	108	224	285	795	111
Moutchic	»	31	137	2	5	49	34	34	24	139	223	117	66	170	88	197	406	861	129

Stations.	Altitude.	Janv.	Fév.	Mars.	Avril.	Mai.	Juin.	Juill.	Août.	Sept.	Oct.	Nov.	Déc.	1er trim.	2e trim.	3e trim.	4e trim.	Total de l'année.	Nombre de jours pluv.
Petits bassins entre la Gironde et l'Adour (suite).																			
Sainte-Hélène.....	40*	18	137	5	9	43	52	30	30	116	221	119	70	160	104	176	410	850	120
Gressier.....	»	29	128	1	9	35	18	40	26	125	189	106	82	158	62	191	377	788	134
Le Porge.....	32*	25	135	3	6	40	27	42	41	150	214	115	79	163	73	233	408	877	129
Arès.....	»	28	131	3	5	38	29	36	28	139	185	114	69	162	72	203	368	805	146
Piquey.....	»	28	98	2	6	33	24	22	28	132	161	105	49	128	63	182	315	688	130
Audenge.....	»	33	151	3	1	32	43	53	24	158	216	137	66	187	76	235	419	917	111
La Salie.....	»	21	101	3	16	47	43	33	9	139	180	96	78	125	106	181	354	766	115
Arcachon (phare).	10	36	97	1	4	52	36	30	13	146	173	117	61	134	92	189	351	766	111
Arcachon (C. M.).	4*	40	112	3	8	43	33	40	18	150	169	106	51	155	84	208	326	773	150
Cazaux.....	5*	25	132	3	4	52	57	35	30	166	218	123	89	160	113	231	430	934	128
Belin.....	20*	28	121	3	4	43	93	38	26	135	160	90	57	152	140	199	307	798	137
Pissos.....	57	27	108	4	3	47	109	38	8	136	155	116	85	139	159	182	356	836	107
Bassin de l'Adour.																			
Gavarnie.....	1357	88	59	26	19	56	82	75	39	91	71	54	45	173	157	205	170	705	»
Luz Saint-Sauveur.	685	42	51	10	38	30	54	63	49	61	45	57	37	103	122	173	139	537	72
Pic du Midi (Obs^{re}).	2859	158	70	22	96	115	107	81	40	83	55	258	134	250	318	204	447	1219	154
Bagnères-de-Big...	553	51	76	23	107	95	139	83	17	105	38	250	72	150	341	205	360	1056	112
Bagnères-de-B. (G.)	547	41	79	21	96	92	127	110	17	101	38	228	71	141	315	228	337	1021	152
Lourdes.....	400	52	87	10	96	55	174	98	31	90	24	197	73	149	325	219	294	987	88
Argelès.....	434	2	34	5	20	20	140	27	15	16	21	55	23	41	180	58	99	378	58
Peyranère.....	1437	103	92	36	28	87	98	46	79	106	111	138	84	231	213	231	333	1008	66
Urdos.....	783	»	»	»	»	»	»	51	»	119	236	»	»	»	»	»	»	»	»
Gélan.....	849	85	40	9	32	50	58	79	81	90	110	253	54	134	140	250	417	941	93
Laruns.....	519	41	112	15	67	118	119	68	51	95	83	287	119	168	304	214	489	1175	107
Bedous.....	415	79	118	10	118	89	125	118	50	84	36	255	118	207	332	252	409	1200	89
Nay.....	264	35	86	7	117	80	73	154	32	74	47	246	81	128	270	260	374	1032	111
Tarbes (P. C.)....	311	38	105	18	70	43	97	60	21	61	37	192	65	161	210	142	294	807	109
Villecomtal.....	180	6	136	18	36	42	94	28	0	56	73	184	77	160	172	84	334	750	63
Maubourguet.....	180	58	151	25	125	63	236	24	11	52	25	150	24	234	424	87	199	944	80
Lescar (E. N.).....	160	32	98	7	12	36	77	41	2	86	64	18	47	137	125	129	129	520	»
Pau (Château).....	236	16	70	6	46	26	81	46	15	86	59	174	74	92	153	147	307	699	118
Pau (Gare).....	177	23	101	9	66	36	114	63	19	112	71	198	76	133	216	194	345	888	118
Oloron.....	203	46	103	7	69	45	103	102	25	128	57	250	93	156	217	255	400	1028	122
Mauléon.....	140	29	127	9	30	47	111	123	5	109	77	285	101	165	188	237	463	1053	91
St-Jean-Pied-de-P..	160	97	105	15	28	64	96	107	36	171	78	304	123	217	188	314	505	1224	142
Orthez.....	81	27	69	5	24	33	78	55	4	109	89	150	71	101	135	168	310	714	95
Riscle.....	113	23	88	7	78	40	79	33	8	82	85	115	47	118	197	123	247	685	116
Aignan.....	126	33	95	7	36	44	75	46	8	75	67	111	67	135	155	129	245	664	69
Cazaubon.....	130	31	119	15	35	46	82	38	9	95	75	104	54	165	163	142	233	703	107
Mont-de-Marsan..	43	22	128	17	3	42	98	54	16	85	107	95	59	167	143	155	261	726	112
Mont-de-Marsan..	»	»	105	15	4	40	87	»	»	»	»	»	»	»	131	»	»	»	»
Saint-Sever.....	103	29	110	25	19	29	72	48	10	111	126	112	51	164	120	169	289	742	120
Tartas.....	37	28	136	12	23	30	77	46	12	94	172	104	66	176	130	152	342	800	131
Morcenx.....	65	36	108	7	12	38	79	31	»	»	»	93	122	151	129	»	»	»	»
Dax (E. N.).....	11	26	132	8	38	27	41	34	1	106	116	88	58	166	106	141	262	675	131
Dax (P. C.).....	8	30	176	14	51	40	74	39	8	125	191	132	71	220	165	172	394	951	114
Peyrehorade.....	6	17	80	0	26	20	147	69	15	168	126	125	52	97	193	252	303	845	81
Bayonne.....	35	39	104	2	56	21	126	91	24	239	145	147	92	145	203	354	384	1086	118

Stations.	Altitude.	Janv.	Fév.	Mars.	Avril.	Mai.	Juin.	Juill.	Août.	Sept.	Oct.	Nov.	Déc.	1er trim.	2e trim.	3e trim.	4e trim.	Total de l'année.	Nombre de jours pluv.
Bassin de l'Adour (suite).																			
Biarritz (sémaph.).	22	47	35	26	56	26	95	80	22	125	136	153	82	108	177	227	371	883	124
Biarritz (phare)...	70	60	109	3	61	25	107	88	29	148	142	150	138	172	193	265	430	1060	134

VERSANT DE LA MÉDITERRANÉE.

BASSINS ENTRE LES PYRÉNÉES ET LE RHÔNE.

Bassins du Tech, de la Tet et de l'Agly.																			
Col de la Quillane..	1573	9	21	5	10	47	51	80	71	125	48	57	15	35	108	276	120	539	78
Montlouis (C. M.)..	1588	35	31	31	27	91	39	95	57	120	8	119	54	97	157	272	181	707	74
La Preste.....	1123	83	43	88	38	344	73	99	142	166	29	51	25	214	455	407	105	1181	89
Prats-de-Mollo	757	3	11	17	36	102	71	80	50	175	21	86	28	31	209	305	135	680	60
Bellegarde.....	433	0	8	49	22	89	40	22	40	192	29	34	29	57	151	254	92	554	47
Céret.....	183	0	5	43	53	59	51	24	26	107	19	47	2?	48	163	157	68	436	39
Laroque-des-Alb...	506	0	9	52	60	96	55	25	46	145	31	124	82	61	211	216	237	725	50
Saint-Marçal.....	738	0	5	35	88	145	103	26	34	113	9	126	38	40	336	173	173	722	69
Vernet-les-Bains...	658	0	13	9	38	54	49	41	36	57	14	85	22	22	141	134	121	418	76
Tuès.....	1137	3	3	»	23	70	28	41	23	82	12	81	24	»	121	146	127	»	»
Serdinya (r. g.)....	1464	1	12	5	57	68	47	33	33	75	15	79	36	18	172	141	130	461	45
Serdinya (r. dr.)...	717	10	21	4	46	57	60	29	28	66	12	88	29	35	163	123	129	450	46
Prades	362	1	6	3	39	30	51	20	24	63	21	96	23	10	129	107	140	377	51
Molitg.....	497	5	9	8	40	51	69	34	23	55	23	100	26	22	160	112	149	443	67
Bouleternère.....	181	0	7	40	52	58	13	53	35	56	11	104	33	47	123	144	148	462	35
Vinça	260	0	9	14	30	79	34	20	35	57	15	97	34	23	143	112	146	424	53
Cômes.....	790	0	2	5	34	16	20	7	11	37	24	80	19	7	70	55	123	255	48
Sournia	515	8	6	14	46	35	36	13	20	42	8	86	19	28	117	75	113	333	39
Sournia (forêt)....	881	5	14	16	43	32	44	12	68	45	7	105	40	35	119	125	152	431	37
Vira	1060	24	15	20	62	66	68	39	55	77	21	104	49	59	196	171	174	600	64
Ginela	590	41	64	20	43	54	50	41	50	55	6	98	31	125	147	146	135	553	70
Caudiès-de-St-Paul.	332	4	39	21	25	69	40	20	87	42	14	95	56	64	134	149	165	512	72
St-Paul-de-Fenouill.	269	0	20	13	45	39	18	18	133	55	9	73	20	33	102	206	102	443	53
La Tour-de-France.	297	4	0	42	81	50	25	13	23	77	9	83	7	46	156	113	99	414	49
Ille.....	143	0	8	36	79	54	21	21	23	46	13	95	37	44	154	90	145	433	40
Millas	105	0	8	28	20	54	18	16	19	55	10	53	19	36	92	90	82	300	29
Le Soler.....	74	0	5	24	59	59	10	9	18	75	6	73	20	29	128	102	99	358	30
Thuir	97	0	7	24	46	59	13	12	18	96	6	96	27	31	118	126	129	404	39
Perpignan (Obsre)..	32	1	5	49	38	62	16	11	17	71	4	113	42	55	116	99	159	429	89
Perpignan (E. N.).	64	0	4	50	39	58	15	8	18	69	13	101	46	54	112	95	160	421	56
Estagel (C. M.)...	79	0	0	41	65	56	4	11	22	85	8	81	24	41	125	118	113	397	33
Salces.....	14	0	»	51	»	48	»	»	»	122	8	62	33	»	»	»	103	»	»
Palairac	380	7	17	40	47	63	64	26	18	72	1	109	30	64	174	116	140	494	56
St-Laurent-de-la-S.	4*	0	5	32	12	39	12	0	17	128	8	129	42	37	63	145	179	424	33
Le Barcarès.....	5	0	4	13	7	24	12	2	5	108	8	94	34	17	43	115	136	311	43
Port-Vendres	23	0	5	24	13	39	27	9	25	62	2	97	43	29	79	96	142	346	55
Cap Béar (phare)..	209	0	3	48	35	65	27	14	28	81	14	91	64	51	127	123	169	470	42
Cap Béar (sémaph.)	102	0	4	40	19	63	27	8	30	88	12	104	46	44	109	126	162	441	40
Banyuls.....	7	4	13	37	16	64	32	6	28	79	14	117	84	54	112	113	215	494	65

Stations.	Altitude.	Janv.	Fév.	Mars.	Avril.	Mai.	Juin.	Juill.	Août.	Sept.	Oct.	Nov.	Déc.	1er trim.	2e trim.	3e trim.	4e trim.	Total de l'année.	Nombre de jours pluv.
Bassin de la Sègre.																			
Col de Puymorens..	1928	66	64	10	16	70	64	121	28	65	26	89	47	140	150	214	162	666	54
Angoustrine.....	1353	8	23	3	12	47	38	71	73	101	19	51	12	34	97	245	82	458	62
Bourg-Madame....	1144	2	22	9	11	44	38	62	52	85	21	44	17	33	93	199	82	407	60
Bassin de l'Aude.																			
Le Bousquet.....	450	19	38	12	39	85	45	68	47	70	27	75	63	69	169	185	165	588	89
Gesse.....	551	0	61	8	33	42	46	46	38	41	22	93	62	69	121	125	177	492	58
Les Ombres.....	790	17	96	18	49	116	120	107	59	77	33	154	77	131	285	243	264	923	121
Mérial.....	944	29	62	11	39	98	100	65	43	81	34	136	30	102	237	189	200	728	104
Belcaire.....	380	156	67	17	58	97	101	75	46	82	24	104	46	240	256	203	174	873	94
Espezel.....	919	50	59	11	32	68	92	61	47	56	31	89	17	120	192	164	137	613	93
Rodome.....	946	79	68	8	33	72	77	54	51	38	38	114	34	155	182	143	186	666	89
Les Fanges.....	970	16	90	18	53	104	80	44	77	99	14	126	42	124	237	220	182	763	90
Monthaut (h. bois).	730	11	68	22	63	67	72	40	61	73	14	117	40	101	202	174	171	648	67
Monthaut (s. bois).	730	4	20	6	21	22	20	9	18	19	2	32	10	30	63	46	44	183	54
Arques	351	7	55	16	47	62	84	42	57	77	12	104	43	78	193	176	159	606	88
Monthoumet.....	558	5	62	34	35	85	59	27	46	79	4	117	39	101	179	152	160	592	63
Castillon.....	400	8	51	11	35	135	114	39	37	136	8	155	28	70	284	212	191	757	93
Terres-Rouges....	110	5	21	28	43	52	71	21	29	63	7	122	33	54	166	113	162	495	72
Montlaur.....	150	5	30	18	27	64	48	43	38	172	5	125	16	53	139	253	146	591	51
Moux.....	80	4	21	20	47	55	50	19	48	142	0	124	10	45	152	209	134	540	38
Barbaira.....	289	18	31	20	27	35	12	18	33	69	14	88	20	69	74	120	122	385	62
Carcassonne (E.N.)	117	15	20	11	14	27	74	56	36	42	11	116	23	46	115	134	150	445	85
Carcassonne (C. M.)	101	32	30	15	25	25	79	41	49	38	17	117	25	77	129	128	159	493	105
Lasbordes.....	115	11	49	0	26	54	177	72	16	»	16	126	18	60	257	»	160	»	»
La Loubatière.....	761	82	156	9	37	78	131	108	122	51	51	201	69	247	246	281	321	1095	92
Les Martyrs.....	780	46	64	2	25	50	113	80	123	49	49	197	35	112	188	252	281	833	67
Lespinassière (Sal.).	915	98	188	50	34	78	95	84	90	88	58	267	46	336	207	262	371	1176	113
Lespinassière (vill.)	600	72	155	39	25	56	85	66	67	63	42	209	31	266	166	196	282	910	113
Caunes (hors bois).	300	49	51	21	30	59	43	23	39	64	25	127	30	121	132	126	182	561	65
Caunes (sous bois).	300	8	9	3	11	11	9	3	7	16	5	24	4	20	31	26	33	110	53
St-Marcel.....	20	10	13	6	25	35	44	52	43	163	0	162	47	29	104	258	209	600	44
Narbonne.....	13	12	14	17	22	41	14	46	»	219	»	152	»	43	77	»	»	»	»
Estagnol.....	600	6	56	21	43	69	84	43	75	70	11	94	49	83	196	188	154	621	85
Bassins de l'Orb, de l'Hérault, du Lez et du Vidourle.																			
Saint-Pons.....	328	60	103	35	16	31	44	39	29	87	27	194	36	198	91	155	257	701	60
Le Poujol.....	185	55	53	62	14	118	49	28	36	34	41	138	28	170	181	98	207	656	48
Saint-Gervais.....	334	5	78	27	7	100	57	0	37	142	4	79	42	110	164	179	125	578	31
Bédarieux.....	195	23	57	20	0	»	»	21	21	150	43	136	59	100	»	192	238	»	»
L'Escandolgue.....	535	31	78	21	10	65	28	31	34	153	51	80	31	130	103	218	162	613	57
Lodève.....	174	34	74	26	0	65	56	22	33	160	59	86	24	134	121	215	169	639	55
Soubès.....	266	17	62	12	8	62	58	21	31	161	63	92	»	91	128	213	»	»	»
Le Caylar.....	747	27	124	13	15	79	92	63	38	195	88	101	35	164	186	296	224	870	68
Blandas.....	655	53	149	14	22	97	37	35	87	48	77	123	59	216	156	170	259	801	67
Campestre.....	»	34	73	20	10	63	70	45	69	105	100	59	9	127	143	219	168	657	38
Le Vigan.....	230	0	69	8	13	»	»	2	132	»	55	46	»	77	»	»	»	»	»
Valleraugue.....	378	26	149	20	6	114	59	64	107	116	109	76	88	195	179	287	273	934	69
Saint-Hippolyte...	174	32	64	13	29	78	42	44	46	214	116	47	38	109	149	304	201	763	63

Stations.	Altitude.	Janv.	Fév.	Mars.	Avril.	Mai.	Juin.	Juill.	Août.	Sept.	Oct.	Nov.	Déc.	1er trim.	2e trim.	3e trim.	4e trim.	Total de l'année.	Nombre de jours pluv.
Bassins de l'Orb, de l'Hérault, du Lez et du Vidourle (suite).																			
Saint-Bauzille.....	138	42	62	11	24	112	64	0	140	215	96	79	34	115	200	355	209	879	56
Cauviac.....	153	26	48	10	32	96	62	68	118	207	114	66	34	84	190	393	214	881	70
Nîmes (E. N.).....	57	2	53	8	54	117	25	18	40	134	25	56	40	63	196	192	121	572	56
Nîmes (C. M.)....	73	»	55	»	55	52	»	10	?	»	19	62	20	»	»	?	101	»	»
Vauvert.....	18	5	29	5	39	65	49	21	60	115	45	36	23	39	153	196	104	492	40
Sommières.....	29*	5	25	4	40	65	54	52	100	151	61	42	21	34	159	303	124	620	47
Lunel.....	15	3	0	0	31	74	81	34	»	120	57	0	21	3	186	»	78	»	»
Aigues-Mortes....	2	7	17	9	26	46	33	24	40	83	42	43	17	33	105	147	102	387	38
Grau-du-Roi.....	2	»	»	8	20	37	55	39	51	89	37	63	0	»	112	179	100	»	»
Montpellier (E. N.).	36	33	31	4	14	50	43	143	183	189	29	68	15	68	107	515	112	802	63
Montpellier (E.Ag.).	37	25	26	4	14	47	37	108	187	157	57	72	24	55	98	452	153	758	73
St-Mathieu-de-Tr...	141	30	23	0	28	79	20	74	171	108	103	47	9	53	127	353	159	692	31
Plateau de Valène.	233	45	51	9	31	104	47	82	134	142	97	102	26	105	182	358	225	870	58
Gignac.....	59	8	24	0	5	74	49	77	58	79	66	»	28	32	128	214	»	»	»
Col de la Cardonille.	317	43	66	10	22	87	42	0	158	232	90	79	39	119	151	390	208	868	60
Cette (P. C.).....	3?	7	16	10	0	106	60	43	53	115	23	111	2	33	166	211	136	546	51
Cette (phare).....	27	7	18	10	10	106	45	27	46	98	24	108	13	35	161	171	145	512	63
Agde.....	9	20	0	0	0	62	38	19	37	141	9	150	16	20	100	197	175	492	33
Adge (phare).....	27	7	16	9	8	73	21	22	34	89	7	108	8	32	102	145	123	402	23
Béziers.....	69	7	19	10	4	67	56	39	59	127	9	183	21	36	127	225	213	601	47
Capestang.....	7	12	9	15	4	32	65	50	17	195	0	256	11	36	101	262	267	666	33
Bize.....	60	1	8	6	7	47	86	7	34	188	3	162	24	15	140	229	189	573	47
BASSIN DU RHÔNE.																			
Bassin de la Saône supérieure.																			
Ballon de Servance.	1216	18	»	49	0	35	89	134	26	162	253	120	96	»	124	322	469	»	»
Miélin.....	567	85	206	59	0	34	76	144	35	90	239	183	96	350	110	269	518	1247	140
Belfahy.....	838	67	115	62	0	111	102	137	47	119	208	175	82	244	213	303	465	1225	134
Faucogney.....	367	88	242	41	0	34	80	135	34	89	230	138	63	371	114	258	431	1174	130
Melissey.....	330	58	114	28	0	99	46	116	18	105	164	70	52	200	145	239	286	870	104
Luxeuil.....	297	»	»	27	»	43	66	125	31	71	161	58	37	»	»	227	256	»	»
Quers.....	305	39	83	22	0	14	17	46	15	55	89	»	»	144	31	116	»	»	»
Plancher-les-M....	500	153	288	69	0	58	71	126	51	142	218	192	92	510	129	319	502	1460	157
Etobon.....	465	79	146	35	0	27	39	99	19	99	129	79	47	260	66	217	255	798	110
Lure.....	295	82	119	23	0	62	45	74	24	71	161	73	58	224	107	169	292	792	151
Gondenans.....	305	77	112	27	0	42	52	86	21	86	145	64	62	216	94	193	271	774	139
Villersexel.....	280	71	116	»	0	41	35	88	19	93	145	56	60	»	76	200	261	»	»
Rougemont.....	269	66	»	11	0	27	41	102	24	»	139	48	69	»	68	»	256	»	»
Montbozon.....	273	67	102	24	0	35	39	83	26	71	174	51	54	193	74	180	279	726	136
Fretigney.....	282	52	100	24	0	30	44	108	21	64	184	66	48	176	74	193	298	741	121
Cirey-les-Bellev...	226	98	102	23	0	23	50	89	28	88	178	53	72	223	73	205	303	804	135
Gy.....	237	62	84	7	0	7	42	86	13	69	211	49	47	153	49	168	307	677	76
Marnay.....	215	59	93	15	1	14	51	93	30	68	214	55	48	167	66	191	317	741	141
Ougney.....	217	59	100	16	0	18	44	119	42	68	226	62	39	175	62	229	327	793	109
Chamercenne.....	260	52	92	18	1	15	58	113	33	68	185	56	45	162	74	214	286	736	117
Montmirey-la-V...	220	53	93	13	1	8	60	130	46	48	216	61	43	159	69	224	320	772	124
Pouilly-s-V.....	409	51	115	13	1	19	45	73	31	50	191	69	41	179	65	154	301	699	112
Champlitte.....	246	39	113	18	0	20	50	79	38	45	214	78	59	170	70	162	351	753	122

Stations.	Altitude.	Janv.	Fév.	Mars.	Avril.	Mai.	Juin.	Juill.	Août.	Sept.	Oct.	Nov.	Déc.	1er trim.	2e trim.	3e trim.	4e trim.	Total de l'année.	Nombre de jours pluv.
Bassin de la Saône supérieure (suite).																			
Fouvent-le-Bas ...	221	55	105	27	0	28	42	77	»	39	176	70	45	187	70	»	291	»	»
Lavoncourt.....	210	40	102	12	0	22	48	117	27	40	194	63	39	154	70	184	296	704	111
Combeaufontaine .	264	»	»	25	0	20	54	90	37	37	199	83	39	»	74	164	321	»	»
Saint-Albin.....	209	56	104	11	0	28	54	109	24	41	196	60	32	171	82	174	288	715	84
Vesoul (C. M.)...	372	60	116	14	0	32	47	92	19	65	174	62	47	190	79	176	283	728	128
Vesoul (E. N.)....	250?	114	89	18	0	34	46	»	32	80	86	44	48	221	80	»	178	»	»
Conflandey.....	228	53	114	15	0	14	43	92	29	52	187	58	40	182	57	173	285	697	116
Saint-Remy	328	42	66	11	0	23	132?	»	37	52	169	52	37	119	155?	»	258	»	»
Aillevillers.....	285	108	137	38	0	52	64	100	18	73	202	101	52	283	116	191	355	945	138
Val-d'Ajol.....	360	121	239	61	0	44	92	124	25	93	214	175	56	421	136	242	445	1244	124
Plombières	460	119	246	62	9	48	103	127	29	142	275	190	66	427	160	298	531	1416	140
Mélomenil.....	316	55	54	12	0	20	47	116	29	62	178	69	21	121	67	207	268	663	120
Vioménil.....	472	81	151	14	0	54	47	97	60	68	217	83	62	246	101	225	362	934	133
Frain.....	367	80	122	27	1	36	77	72	»	52	203	75	49	229	114	»	327	»	»
Grignoncourt.....	331	41	145	10	1	31	57	67	24	42	136	107	60	196	89	133	303	721	101
Fontenoy-le-Ch...	257	66	119	39	0	22	75	108	30	63	199	72	58	224	97	201	329	851	143
Mailleroncourt....	274	55	90	27	0	24	77	85	28	57	201	77	52	172	101	170	330	773	107
Montdoré.....	384	29	101	24	0	20	83	97	35	57	210	77	53	154	103	189	340	786	114
Villars-le-Pautel..	243	39	111	23	0	22	67	130	42	54	175	69	44	173	89	226	288	776	119
Chatillon-s.-S.....	320?	68	92	16	2	32	60	72	20	39	136	77	39	176	94	131	252	653	120
Bourbonne-les-B. .	275	35	99	20	1	12	46	70	»	»	98	57	32	154	59	»	187	»	»
La Ferté-s.-Amance.	236	26	92	8	0	24	47	30	»	»	82	58	70	126	71	»	210	»	»
Jussey	228	47	99	34	0	14	69	97	48	37	173	69	54	180	83	182	296	741	115
Ouge.....	344	56	131	19	0	34	100	75	62	46	197	82	58	206	134	183	337	860	114
Cintrey.....	324	86	80	35	0	32	61	112	63	32	184	79	46	201	93	207	309	810	96
Chalindrey	350	57	128	13	6	22	82	80	»	»	228	72	47	198	110	»	347	»	»
Bourg	440	44	120	17	0	7	69	58	»	»	221	79	37	181	76	»	337	»	»
Villegusien	292	45	119	9	0	9	62	80	»	»	198	63	46	173	71	»	307	»	»
Vaux-s.-Aubigny..	275	50	97	14	0	1	58	80	»	»	218	68	46	161	59	»	332	»	»
Courlon.....	364	66	123	13	6	21	40	70	37	39	209	70	39	202	67	146	318	733	157
Is-sur-Tille.....	312*	43	76	20	1	21	44	68	24	55	206	42	35	139	66	147	283	635	102
Beire-le-Châtel....	266	34	65	12	6	22	55	75	34	45	193	35	36	111	83	154	264	612	89
Saussy.....	577	52	69	17	1	19	77	72	18	58	228	57	34	138	97	148	319	702	120
Saint-Seine-l'Abb..	550	52	102	16	2	8	67	60	11	66	189	63	35	170	77	137	287	671	105
Dijon (P. C.).....	240	33	66	7	5	10	78	74	23	39	193	35	35	106	93	136	263	598	103
Dijon (E. N.).....	238	33	56	6	5	8	56	75	23	46	138	32	32	95	69	144	202	510	91
Vonges (Poud^rie)..	198	42	95	18	3	15	48	140	13	49	196	55	43	155	66	202	294	717	90
Bassin de la Saône inférieure, au-dessous du confluent du Doubs.																			
Beaune.....	220	27	72	15	7	23	47	79	14	49	190	36	36	114	77	142	262	595	106
Voiteur.....	264	109	128	32	14	33	76	95	39	65	175	101	53	269	123	199	329	920	123
Lons-le-Saun.(E. N.)	260	94	103	21	35	30	83	96	37	61	145	77	36	218	148	194	258	818	134
Beaufort.....	291	105	120	24	19	24	99	82	35	64	128	87	39	249	142	181	254	826	151
Mâcon (E. N.)....	204	»	»	»	»	»	»	87	»	»	141	87	32	»	»	»	260	»	»
Jayat.....	214	55	108	10	7	61	83	72	21	88	112	72	36	173	151	181	220	725	110
Saint-Amour	254	113	118	19	4	67	107	81	31	67	131	109	45	250	178	179	285	892	141
Bourg (E.N.)....	250	103	112	9	25	75	85	56	27	96	69	81	25	224	185	179	175	763	104
Bourg	240	104	113	9	26	75	86	57	26	96	70	80	26	226	187	179	176	768	100
Les Écharmeaux ..	714	102	190	61	5	74	107	148	81	92	246	112	43	353	186	321	401	1261	110

Stations.	Altitude.	Janv.	Fév.	Mars.	Avril.	Mai.	Juin.	Juill.	Août.	Sept.	Oct.	Nov.	Déc.	1er trim.	2e trim.	3e trim.	4e trim.	Total de l'année.	Nombre de jours pluv.
Bassin de la Saône inférieure, au-dessous du confluent du Doubs (suite).																			
Belleville.....	191	42	49	18	2	76	140	57	64	43	81	28	10	109	218	164	119	610	80
Trévoux.....	188	45	59	13	10	63	95	74	25	72	68	40	5	117	168	171	113	569	81
Tarare.....	415	70	98	17	1	49	69	67	45	68	112	59	18	185	119	180	189	673	113
St-Jean-des-V....	350	194	85	14	8	80	76	41	25	50	87	39	23	293	164	116	149	722	99
L'Arbresle.....	341	40	47	14	14	71	88	64	34	50	99	55	19	101	173	148	173	595	107
Sainte-Foy-l'Arg ..	438	96	116	10	6	117	100	34	24	71	109	66	16	222	223	129	191	765	83
Bassin du Doubs.																			
Mouthe.....	930	38	111	32	9	47	99	111	36	173	125	125	85	181	155	320	335	991	146
Arc-sous-Cicon ...	797	68	192	57	4	33	104	124	»	»	132	»	»	317	141	»	»	»	»
Belfort.....	368	27	61	21	0	11	44	68	25	80	112	86	17	109	55	173	215	552	93
Héricourt.....	336	76	127	24	0	12	50	75	17	96	121	68	51	227	62	188	240	717	83
Vercel.....	690	82	82	27	6	13	87	109	25	108	155	83	119	191	106	242	357	896	104
Fort de Montfaucon.	611	53	129	42	0	33	60	135	35	141	187	34	77	224	93	311	298	926	97
Fort de Planoise...	455	»	72	16	0	21	49	80	50	106	180	48	248	»	70	236	476	»	»
Besançon (E. N.)..	253	103	152	18	1	15	68	117	40	130	178	70	87	273	84	287	335	979	139
Besançon (Obs.) ..	310	74	97	22	0	21	47	102	33	111	173	56	61	193	68	246	290	797	156
Chailluz.....	614	12	80	42	0	24	42	83	32	92	124	25	43	134	66	207	192	599	76
Mamirolle.....	516	62	153	28	7	32	66	128	42	99	120	43	64	243	105	269	227	844	139
Ornans.....	335	103	154	24	0	27	96	133	23	125	128	79	81	281	123	281	288	973	100
Epeugney.....	458	92	117	28	0	24	87	114	»	»	159	»	»	237	111	»	»	»	»
Quingey.....	267	73	155	30	2	34	59	104	30	134	149	51	18	258	95	268	218	839	77
Levier..	725	?	?	31	2	36	97	155	30	»	165	39	62	?	135	»	266	»	»
Salins.....	352	119	185	35	4	38	99	109	50	74	188	121	84	339	141	233	393	1106	123
Arbois.....	292	96	160	28	8	28	83	90?	»	»	139	87	15	284	119	»	241	»	»
Villers-Farlay	255	84	92	25	5	11	71	70	23	101	174	72	75	201	87	194	321	803	»
Dampierre.....	242	59	116	19	1	53	43	80	40	78	203	58	52	194	97	198	313	802	134
Grand-Contour....	241	60	»	»	4	20	53	113	28	71	243	64	52	»	77	212	359	»	»
Dôle (P. C.).....	220	58	106	18	4	15	41	113	54	60	216	67	56	193	62	227	339	808	»
Dôle (M. Dunoyer)..	220	68	102	23	5	14	43	120	39	»	193	59	46	193	62	»	298	»	125
Chaussin.....	192	46	81	21	10	26	57	130	36	58	223	53	37	148	93	224	313	778	126
Bassin du Rhône proprement dit, cours moyen.																			
Thonon.....	431	40	111	40	11	42	65	79	40	111	132	94	39	191	118	230	265	804	124
Col des Gets.....	1162	74	219	68	2	83	»	»	»	»	»	»	»	361	»	»	»	»	»
Sallanches.....	555	119	185	38	15	37	115	86	39	76	124	93	27	342	167	201	244	954	110
Bonneville (E. N.).	449	44	105	52	18	268	84	162	27	91	71	104	6	201	370	280	181	1032	133
Annemasse.....	435	35	91	25	15	48	74	42	39	81	132	70	46	151	137	162	248	698	77
Gex.....	605	65	128	32	3	14	85	158	24	117	156	91	35	225	102	299	282	908	85
Les Rousses.....	1135	72	223	88	11	78	152	155	55	147	148	133	61	383	241	357	342	1323	129
Morez.....	702	»	259	56	2	58	110	93	»	»	77	147	77	»	170	»	301	»	»
Saint-Laurent.....	910	74	216	58	31	78	121	131	44	141	167	132	96	348	230	316	395	1289	168
Les Planches.....	725	95	201	50	10	39	100	124	27	?	126	120	87	346	149	?	333	?	»
Champagnole.....	541	111	194	42	7	41	87	160	26	113	146	115	70	347	135	299	331	1112	148
Nozeroy.....	780	126	234	69	0	34	152	158	25	107	148	143	78	429	186	290	369	1274	133
Doucier.....	529	67	167	46	11	69	100	138	55	115	150	108	60	280	180	308	318	1086	»
Clairvaux.	540	115	176	35	21	77	118	125	40	118	131	131	64	326	216	283	326	1151	130
Orgelet.....	500	42	156	32	16	124	134	126	63	»	»	147	67	230	274	»	»	»	
Saint-Claude.....,	436	109	218	52	6	101	150	146	55	133	117	122	72	379	257	334	311	1281	157

Stations.	Altitude.	Janv.	Fév.	Mars.	Avril.	Mai.	Juin.	Juill.	Août.	Sept.	Oct.	Nov.	Déc.	1er trim.	2e trim.	3e trim.	4e trim.	Total de l'année.	Nombre de jours pluv.
Bassin du Rhône proprement dit, cours moyen (suite).																			
Vaux les St Cl.....	328	111	218	46	6	81	174	100	43	124	114	140	56	375	261	267	310	1213	123
Les Moussières....	1100	60	141	57	12	61	139	152	61	150	137	135	65	258	212	363	337	1170	»
Cruseilles.....	773	55	149	41	36	57	77	110	21	108	172	122	53	245	170	239	347	1001	118
Annecy.....	448	43	135	55	12	»	»	111	25	106	151	158	51	233	»	242	360	»	»
Leschaux.....	929	9	104	61	13	57	37	»	»	»	»	»	»	174	107	»	»	»	»
Le Châtelard.....	735	76	212	58	24	114	101	147	24	78	197	154	49	346	239	249	400	1234	112
Ruffieux.....	295	38	189	46	29	56	39	68	11	108	»	149	53	273	124	187	»	»	»
Albens.....	361	35	140	53	72	53	85	86	15	109	167	134	52	228	210	210	353	1001	91
Aix.....	266	»	»	62	37	60	86	70	12	121	74	175	40	»	183	203	289	»	»
Chambéry.....	283	59	157	36	39	93	73	105	12	83	179	137	35	252	205	200	351	1008	110
St-Laurent-du-Pont.	410	76	176	40	35	142	114	200	14	150	152	165	56	292	291	364	373	1320	122
St-Pierre-d'Entrem.	640	67	243	44	85	118	137	172	10	211	182	175	82	354	340	393	439	1526	99
St-Thibaud-de-Couz.	526	62	192	44	48	129	107	196	18	140	154	176	81	298	284	354	411	1347	134
Pt-de-Beauvoisin...	250	53	124	41	25	91	53	58	»	»	»	102	44	218	169	»	»	»	»
Verthemex.....	»	54	79	25	23	98	69	69	12	99	153	201	44	158	190	180	398	926	103
Lhuis.....	228	74	114	30	6	90	64	57	3	108	51	153	60	218	160	168	264	810	51
Belley.....	282	69	116	83	25	62	58	38	7	187	94	151	57	268	145	232	302	947	96
Hauteville.....	801	76	67	61	14	51	46	128	32	188	71	125	79	204	111	348	275	938	122
Nantua.....	484	60	200	29	27	93	134	100	26	148	74	99	50	289	254	274	223	1040	108
Thoirette.....	296	80	177	30	18	47	114	76	41	101	101	117	58	287	179	218	276	960	127
Neuville-s.-Ain....	251	74	145	17	35	130	199	66	36	139	92	82	46	236	364	241	220	1061	106
Montluel.....	200	97	93	11	3	80	70	35	8	95	52	60	17	201	153	138	129	621	87
Lyon (Tête-d'Or)..	172	75	69	10	6	91	95	36	8	77	40	49	9	154	192	121	98	565	96
Lyon (E. N.).....	242	46	21	10	4	87	»	49	7	90	40	53	7	77	»	146	100	»	»
St-Genis-Laval (Obs.)	300	59	52	10	3	80	85	46	9	68	42	38	9	121	168	123	89	501	89
Yzeron.....	642	42	62	8	4	81	75	56	18	62	93	55	12	112	160	136	160	568	114
Saint-Romain-en-G.	167	93	63	17	2	73	62	38	4	99	38	48	23	173	137	141	109	560	74
Vienne.....	152	15	»	»	»	»	»	»	»	»	»	»	»	»	»	»	»	»	»
Mont Pilat.....	1400	176	36	28	16	153	223	33	42	59	92	95	10	240	392	134	197	963	116
La Côte St-André..	390	49	78	37	2	95	26	40	5	113	64	66	32	164	123	158	162	607	86
Sillans.....	407	61	76	39	6	140	20	48	5	85	120	112	18	176	166	138	250	730	107
Beaurepaire.....	238	16	85	30	1	92	4	16	7	94	54	55	26	131	97	117	135	480	73
St-Germain-d'H...	330	48	98	23	»	»	38	22	9	77	78	70	30	169	»	108	178	»	»
Bassin de l'Isère.																			
Mégève.....	1013	56	198	53	5	41	124	171	39	»	163	»	»	207	170	»	»	»	»
Tamié (fort).....	978	81	127	41	26	80	108	129	»	»	124	115	32	249	214	»	271	»	»
Flumet.....	961	75	266	55	12	47	144	166	33	89	225	142	40	396	203	288	407	1294	124
Beaufort.....	745	68	229	50	22	71	182	137	33	92	135	108	40	347	275	262	283	1167	128
Albertville.....	»	57	208	44	21	65	90	126	15	77	174	151	32	209	176	218	357	960	108
Mont-Gilbert (fort)	1400	136	170	74	24	24	134	149	27	70	192	247	46	380	182	246	485	1293	92
Doucy-Tarent.....	982	31	139	30	9	46	86	85	23	»	»	86	18	200	141	»	»	»	»
Moutiers.....	487	76	151	29	10	33	78	»	»	»	»	74	18	256	121	»	»	»	»
Bs-St-Maurice.....	851	117	128	35	0	17	85	55	6	63	96	87	15	280	102	124	198	704	98
Sainte-Foy.....	1057	72	133	24	3	41	95	158	29	73	86	99	30	229	139	260	215	843	88
Bonneval-Tarent..	1835	44	195	42	11	66	120	126	71	107	126	113	25	281	197	301	264	1043	92
Bessans.....	1742	46	40	12	12	129	86	106	14	70	67	33	13	98	227	190	113	628	64
Mt-Cenis (Ref. 18).	2082	35	87	16	56	90	97	132	48	37	96	93	43	138	243	217	232	830	89
Val d'Isère.....	1849	28	61	6	2	38	126	113	24	59	65	39	8	95	166	196	112	569	101

Stations.	Altitude.	Janv.	Fév.	Mars.	Avril.	Mai.	Juin.	Juill.	Août.	Sept.	Oct.	Nov.	Déc.	1er trim.	2e trim.	3e trim.	4e trim.	Total de l'année.	Nombre de jours pluv.
Bassin de l'Isère (suite).																			
Fort du Télégraphe	1580	98	225	5	5	31	53	20	20	12	3	44	41	328	89	52	88	557	?
Modane	1060	92	53	0	4	29	67	33	10	82	70	31	5	145	100	125	106	476	57
L'Esseillon (fort)	1334	42	40	0	2	80	77	50	13	0?	34	6	0	82	159	63	40	344	»
Pralognan	1421	30	49	24	15	84	88	139	35	39	»	47	29	103	187	213	»	»	»
Bozel	872	35	114	24	6	54	110	95	13	55	72	53	23	173	170	163	148	654	109
Saint-Martin de B.	1394	30	159	»	»	»	»	»	»	»	»	»	47	»	»	»	»	»	»
Montgellafrey	1081	45	115	38	6	63	74	90	27	101	90	92	29	198	143	218	211	770	72
Allevard	265	»	»	»	»	»	»	78	11	47				»	»	136	»	»	»
Chapareillan	275	»	»	10	44	113	139	64	9	67	140	97	24	»	296	140	261	»	»
Montaimont	1128	48	153	32	2	54	130	108	11	68	120	83	36	233	186	187	239	845	105
Saint-Colomban	1148	80	155	38	11	58	93	95	20	76	125	»	»	273	162	191	»	»	»
St-Jean-de-Maur	557	31	60	10	1	25	117	64	10	47	75	61	»	101	143	121	»	»	»
Saint-Jean-d'Arves	1548	102	118	42	9	57	99	80	19	62	97	61	32	262	165	161	190	778	96
Le Lautaret	2058	52	103	18	31	62	112	52	8	233	86	39	53	173	205	293	178	849	58
Le Chazelet	1870	26	161	15	35	42	151	55	5	85	90	29	39	202	228	145	158	733	77
St-Christophe	1470	»	»	»	10	73	115	76	»	»	»	»	»	»	198	»	»	»	»
Saint-Bonnet	1041	44	113	47	34	81	101	60	9	198	93	45	24	204	216	267	162	849	69
Corps	937	26	136	38	12	98	123	60	8	126	162	99	67	200	233	194	328	955	57
Mons	780	45	80	32	»	»	»	»	»	»	»	»	35	157	»	»	»	»	»
La Mure	860	83	93	49	10	66	84	52	10	75	111	82	26	225	160	137	219	741	73
Allemond	810	53	173	45	2	51	90	61	3	88	165	140	34	271	143	152	339	905	104
Vizille	309	57	84	»	29	76	72	66	0	56	112	68	39	»	177	122	219	»	»
Grenoble (E. N.)	218	51	19	17	6	79	68	68	7	136	98	82	39	87	153	211	219	670	98
La Tronche	270	61	116	33	40	76	63	73	11	114	85	90	40	210	179	198	215	802	130
Moirans	195	65	87	40	14	119	85	73	8	85	92	96	34	192	218	166	222	798	88
Vourey	212	62	90	48	15	159	41	58	5	62	113	107	36	200	215	125	256	796	92
Villard-de-Lans	1040	83	119	27	48	124	114	44	24	83	128	82	30	229	286	151	240	906	106
Pont-en-Royans	196	67	68	20	30	158	56	21	9	53	95	79	28	155	244	83	202	684	62
Saint-Martin-en-V.	830	»	54	36	30	77	79	66	7	108	77	»	»	»	186	181	»	»	»
Bassin de la Durance.																			
Mont-Genèvre	1856	12	78	10	9	97	67	60	12	71	74	»	56	100	173	143	»	»	»
Briançon	»	»	27	21	100	70	58	35	8	65	103	32	»	»	228	108	»	»	»
Villevieille	»	»	»	»	»	»	»	46	15	103	70	30	15	»	»	164	115	»	»
Embrun	860	»	»	»	»	»	»	34	9	70	73	51	42	»	»	113	166	»	»
Chorges	871	»	»	»	66	105	200	31	10	288	185	57	198	»	371	329	440	»	»
Gap (E. N.)	732	19	150	34	25	93	52	38	11	101	79	74	35	203	170	150	188	711	»
Gap (C. M.)	735	15	89	43	20	77	66	30	9	68	117	76	69	147	163	107	262	679	81
Veynes	837	11	121	44	23	75	83	34	15	58	124	»	»	176	181	107	»	»	»
Faucon	850	0	100	65	75	120	95	74	15	155	125	115	65	165	290	244	305	1004	48
Orpierre	687	0	104	23	68	108	73	63	24	95	62	»	»	127	249	182	»	»	»
Ribiers	523	16	122	16	34	81	59	44	7	67	»	»	»	154	174	118	»	»	»
Noyers	550	16	145	20	77	149	72	32	15	112	113	115	155	181	298	159	383	1021	57
Sisteron	490	4	163	2	82	91	70	130	11	70	84	170	122	169	243	211	376	999	59
Volonne	445	25	136	33	58	116	63	39	36	85	95	78	58	194	237	160	231	822	58
Digne (M. Giraud)	580	29	104	48	69	102	106	59	18	74	62	49	66	181	277	151	177	786	79
St-Étienne-les-Or	687	3	96	27	29	74	77	20	13	68	50	134	130	126	180	101	314	721	60
Banon	810	0	65	26	48	107	145	5	20	34	59	93	46	91	300	59	198	648	57
Peyruis	397	0	73	31	30	63	62	10	4	14	33	17	30	104	155	28	80	367	58
Les Granons	490	0	259	20	40	14	16	0	80	30	115	165	155	279	70	110	435	894	31

Stations.	Altitude.	Janv.	Fév.	Mars.	Avril.	Mai.	Juin.	Juill.	Août.	Sept.	Oct.	Nov.	Déc.	1er trim.	2e trim.	3e trim.	4e trim.	Total de l'année.	Nombre de jours pluv.
Bassin de la Durance (suite).																			
Mane	442	2	111	44	38	104	133	48	42	81	55	103	79	157	275	171	237	840	73
Forcalquier	550	0	100	29	34	87	71	20	24	61	67	70	70	129	192	105	207	633	47
Manosque	377	5	60	25	25	75	70	30	50	55	50	70	20	90	170	135	140	535	42
Lagarde	1087	49	82	37	45	71	57	13	43	46	80	89	78	168	173	102	247	690	60
Apt	226	7	63	41	16	43	42	0	67	54	47	49	32	111	101	121	128	461	71
Mirabeau	234	15	72	37	16	53	78	23	28	31	63	60	62	124	147	82	185	538	62
Jouques	264	»	»	23	14	39	49	21	39	38	71	40	45	»	102	98	156	»	»
Pertuis	209	14	71	29	30	51	66	10	104	38	77	58	22	114	147	152	157	570	57
Meyrargues	247	17	65	35	23	65	46	12	13	34	23	48	16	117	134	59	87	397	50
Venelles	409	13	64	23	17	32	53	6	46	23	82	102	43	100	102	75	227	504	44
La Roque d'A.	134	»	»	14	26	45	54	6	46	31	41	76	33	»	125	83	150	»	»
Rognes	323	2	72	19	19	58	44	9	41	33	68	45	21	93	121	83	134	431	58
Cavaillon	76	13	74	17	31	65	38	8	38	68	60	60	60	104	134	114	180	532	63
Castellan	47	5	45	8	34	46	39	6	77	71	37	50	44	58	119	154	131	462	46
Bassins de l'Ardèche, de la Cèze et du Gard; petits bassins de la rive droite du Rhône.																			
Vernoux (M. Maisonneuve)	580	29	97	17	13	165	86	»	32	182	76	37	81	143	264	»	194	»	»
Privas (E. N.)	300	1	91	20	44	172	64	50	28	113	48	20	104	112	280	191	172	755	76
Montpezat	1000	36	98	23	15	179	93	41	64	118	305	54	129	157	287	223	488	1155	113
Vals	248	16	117	21	16	118	75	18	31	117	133	54	98	154	209	166	285	814	71
Villefort	597	57	185	33	29	158	146	5	143	134	340	53	122	275	333	282	515	1405	84
Mâlons	840	47	131	31	34	188	132	18	115	136	228	66	114	209	354	269	408	1240	78
Genolhac	500	»	139	3	25	185	115	»	120	»	»	»	60	»	325	»	»	»	»
Vialas	522	47	180	20	33	151	149	14	127	155	250	85	109	247	333	296	444	1320	106
Bessèges	180	24	67	10	28	128	59	24	91	230	108	48	80	101	215	345	236	897	62
St-Ambroix	151	9	»	4	18	»	58	53	70	245	88	43	57	»	»	368	188	»	»
La Grande-Combe	494	34	88	»	75	152	71	21	113	233	121	75	68	»	298	367	264	»	»
Collet-de-Dèze	285	»	132	15	35	142	39	23	119	163	252	83	82	»	216	305	417	»	»
Barre	900	28	83	17	20	94	73	21	77	96	122	72	54	128	187	194	248	757	75
St-Étienne-V.-F.	265	45	103	15	20	209	61	19	96	145	161	68	68	163	290	260	297	1010	81
St-André-de-Valb.	414	40	103	15	21	127	74	21	98	120	98	90	63	158	222	239	251	870	60
Lasalle	250	32	78	12	24	129	109	58	100	220	137	83	83	122	262	378	303	1065	70
Anduze	»	»	»	»	»	57	23	»	»	»	»	»	»	»	»	»	»	»	»
St Jean-du-Gard	189	8	113	48	24	162	39	»	116	196	100	40	»	169	225	»	»	»	»
Alais	140	18	40	4	38	106	44	39	80	»	»	35	65	62	188	»	»	»	»
Vézenobres	»	7	46	4	58	78	81	43	»	213	120	68	25	57	217	»	213	»	»
Lédignan	150	13	41	6	60	93	68	38	125	165	183	52	30	60	221	328	265	874	55
Saint-Chaptes	72	»	46	»	»	»	»	»	»	»	»	»	»	»	»	»	»	»	»
Lédenon	95	5	42	8	68	73	»	»	»	93	26	54	»	55	»	»	»	»	»
Uzès	126	2	43	4	41	89	52	8	63	216	31	36	27	49	182	287	94	612	41
Lussan	305	2	31	0	35	83	53	34	55	275	99	57	35	33	171	364	191	759	46
Fons	100	»	36	»	42	65	18	0	54	171	»	33	15	»	125	225	»	»	»
Barjac	180	4	57	11	30	»	59	17	34	247	85	41	55	72	»	298	181	»	»
Pont-St-Esprit	59	3	53	4	26	»	»	»	»	»	»	»	»	60	»	»	»	»	»
Roquemaure	25	2	69	11	»	79	26	0	41	111	70	41	?	82	»	152	»	»	?
Rochefort	56	0	67	4	32	90	25	5	»	156	28	39	38	71	147	»	105	»	»
Remoulins	27	»	12	5	29	76	31	12	52	61	48	9	31	»	136	125	88	»	»
Aramon	201	0	63	4	45	»	»	»	0	62	39	31	57	67	»	»	»	»	»

Stations	Altitude.	Janv.	Fév.	Mars.	Avril.	Mai.	Juin.	Juill.	Août.	Sept.	Oct.	Nov.	Déc.	1er trim.	2e trim.	3e trim.	4e trim.	Total de l'année.	Nombre de jours pluv.
Bassin du Rhône proprement dit, cours inférieur.																			
Valence (E. N.)...	125	5	62	7	8	128	101	46	»	124	84	39	17	74	237	»	140	»	»
Étoile.....	130	61	92	14	20	114	41	»	»	»	»	»	»	167	175	»	»	»	»
Livron (M. Pugnet).	93	72	80	16	12	139	60	35	16	155	61	23	36	168	211	206	120	705	61
Montoison.....	144	25	26	25	16	141	71	18	13	251	51	42	35	76	228	282	128	714	53
Puy-St-Martin . ..	202	53	103	9	55	93	66	16	18	126	177	45	43	165	214	160	265	804	57
Allex.....	250	»	65	16	17	109	41	18	»	»	121	17	40	»	167	»	178	»	»
Grâne.....	201	26	100	12	21	83	45	»	»	»	»	27	35	138	149	»	»	»	»
Mirmande.....	115	43	96	17	16	147	36	36	12	96	»	32	56	156	199	144	»	»	»
Saoû.....	319	36	97	29	41	90	81	18	14	215	34	49	46	162	212	247	129	750	»
Crest.....	186	39	82	16	25	102	74	30	1	96	163	45	46	137	201	127	254	719	80
Beaufort.....	417	30	69	18	47	104	86	25	12	149	56	66	28	117	237	186	150	690	82
Ponet-St-Auban...	»	»	»	»	»	»	»	»	»	»	35	78	35	»	»	»	148	»	»
Die (M. Favier)...	410	28	103	29	43	137	114	27	10	153	37	77	44	160	294	190	158	802	98
Bénévise.....	970	51	136	61	24	110	128	75	15	»	»	»	»	248	262	»	»	»	»
Châtillon.....	566	16	114	49	43	88	86	40	20	84	58	87	64	179	217	144	209	749	72
Menglon..... ...	630	10	85	49	39	111	120	32	»	»	»	»	»	144	270	»	»	»	»
Jansac..... ...	700	21	99	36	44	92	99	36	15	105	97	80	61	156	235	156	238	785	99
Beaurières (M. Martin) ..	745	12	106	45	56	84	101	28	26	127	76	68	46	163	241	181	190	775	96
Bezaudun.....	846	20	300?	89?	14	86	73	15	9?	»	»	»	»	409?	173?	»	»	»	»
Cornillon..... .	661	76	312	87	16	35	82	»	»	»	»	»	»	475	133	»	»	»	»
Rosans.....	683	10	75	22	75	96	82	15	19	142	44	»	»	107	253	176	»	»	»
Saint-Sauveur.. ..	620	39	74	31	57	97	80	6	25	164	15	98	69	144	234	195	182	755	»
Pierrelongue.....	325	0	53	18	14	91	62	7	»	»	72	50	42	71	167	»	164	»	»
Nyons.....	»	9	79	19	63	»	74	»	»	»	»	»	»	107	»	»	»	»	»
Valréas.....	202	11	82	27	60	63	32	11	15	156	41	48	40	120	155	182	129	586	61
Clansayes.....	280	8	86	14	66	94	64	9	30	153	63	38	45	108	224	192	146	670	69
Lapalud.....	47	4	62	12	36	74	83	13	29	224	44	40	51	78	193	266	135	672	55
Bollène.....	55	3	93	12	44	69	71	5	25	103	44	39	53	108	184	133	136	561	59
Suze-la-Rousse...	100	5	90	15	50	84	132	11	17	133	51	46	33	110	266	161	130	667	73
Orange.....	39	3	101	14	42	113	58	11	44	287	54	64	44	118	213	342	162	835	59
Malaucène.....	342	19	89	21	49	118	37	9	21	140	61	43	76	129	204	170	180	683	73
Savoillans.....	533	11	143	36	42	85	100	12	16	144	60	61	88	190	227	172	209	798	71
Mt Ventoux (Obre).	1900	96	129	115	48	120	75	18	49	76	105	103	139	340	243	143	347	1073	90
Montbrun-les-B...	600	16	95	71	37	83	146	3	31	84	83	72	58	182	266	118	213	779	69
Bedouin.....	309	14	77	16	30	69	43	4	20	115	54	63	43	107	142	139	160	548	56
Sault.....	788	7	83	25	30	51	51	3	8	55	51	62	38	115	132	66	151	464	68
Saint-Christol.....	858	23	146	34	53	103	122	19	35	71	91	127	98	203	278	125	316	922	88
Murs.....	537	13	90	16	35	40	32	5	21	74	44	69	36	115	107	100	149	475	61
Carpentras.....	96	9	54	8	35	67	46	5	69	99	43	45	30	71	148	173	118	510	58
Avignon (E. N.)...	20	»	46	8	29	61	30	16	48	65	24	52	30	»	120	129	106	»	»
Avignon (C. M.)..	24	1	46	10	37	80	33	16	72	70	29	49	38	57	150	158	116	481	57
Frigolet.....	102	5	64	10	44	55	36	27	103	53	62	61	78	79	135	183	201	598	64
Beaucaire.....	10	3	11	5	76	60	46	17	54	72	31	61	33	19	182	143	125	469	41
Saint-Remy.....	60	6	30	5	55	57	43	18	96	58	34	51	33	41	155	172	118	486	53
Les Baux.....	202	8	25	1	40	30	59	10	99	49	30	38	65	34	129	158	133	454	40
Mouriès.....	17	3	35	2	32	17	55	»	»	»	»	»	»	40	104	»	»	»	»
Farinon.....	41	8	36	6	33	43	45	15	56	34	52	66	34	50	121	105	152	428	55
Viguier.....	10	7	45	5	69	44	108	16	71	62	29	48	50	57	221	149	127	554	53
Arles.....	15	3	14	5	81	50	59	21	62	71	36	53	62	22	190	154	151	517	57
Saint-Martin-de-C .	20	6	36	5	46	66	61	20	67	84	42	53	21	47	173	171	116	507	45

Stations.	Altitude.	Janv.	Fév.	Mars.	Avril.	Mai.	Juin.	Juill.	Août.	Sept.	Oct.	Nov.	Déc.	1er trim.	2e trim.	3e trim.	4e trim.	Total de l'année.	Nombre de jours pluv.
Bassins du Rhône proprement dit, cours inférieur (suite).																			
Létourneau	4	0	24	11	97	29	23	»	54	38	40	34	17	35	149	»	91	»	»
Saintes-Maries	3	3	26	10	55	37	38	15	55	100	26	56	17	39	130	170	99	438	47
RÉGION DE NICE.																			
Petits bassins entre le Rhône et les Alpes.																			
Les Taillades	264	14	69	18	18	43	76	3	65	32	39	99	40	101	137	100	178	516	52
Bonneval	141	10	73	19	29	50	71	6	53	43	46	105	28	102	150	102	179	533	57
Pélissanne	84	5	53	12	95	42	76	»	19	20	19	69	40	70	213	»	128	»	»
Salon	74	10	»	»	»	»	»	»	»	»	»	»	»	»	»	»	»	»	»
Cornillon	110	4	40	5	32	48	47	1	81	14	38	92	41	49	127	96	171	443	44
Saint-Chamas	4	4	39	5	30	29	34	3	101	27	30	55	34	48	93	131	119	391	54
La Fare	53	»	»	14	38	48	17	»	42	20	32	102	56	»	103	»	190	»	»
Berre	1	5	46	27	27	34	25	10	68	26	49	72	44	78	86	104	165	433	46
Port-de-Bouc	2	5	25	13	25	22	14	»	57	42	58	51	37	43	61	»	146	»	»
Giraud	0	6	33	9	54	37	26	6	27	32	40	48	25	48	117	65	113	343	47
Faraman	6	0	36	9	4	18	15	8	31	14	29	39	22	45	37	53	90	225	35
Les Pennes	200	11	41	17	33	44	21	10	29	12	40	64	53	69	98	51	157	375	43
La Bedoule	276	39	64	33	18	74	12	17	11	41	106	115	65	136	104	69	286	595	60
Bouc	259	»	55	20	18	50	33	6	»	»	68	75	29	»	101	»	172	»	»
Gardanne	205	20	52	16	16	53	26	16	32	14	89	73	50	88	95	62	212	457	55
Valabre	170	20	52	16	18	66	29	16	14	36	79	49	»	88	113	66	»	»	»
Aix (E. N.)	217	20	64	18	25	17	29	7	34	34	74	56	67	102	71	75	197	445	67
Aix (Hôpital)	205	16	71	19	17	34	34	12	46	19	87	74	49	106	85	77	210	478	54
Meyrueil	262	»	»	»	17	48	33	12	24	13	82	65	49	»	98	49	196	»	»
Aiguilles	260	»	51	21	23	24	49	»	»	»	»	»	»	»	96	»	»	»	»
Réaltort	164	8	57	20	39	44	35	17	27	66	80	62	44	85	118	110	186	499	54
Saint-Antonin	422	20	54	24	41	53	33	10	33	49	32	37	54	98	127	92	123	440	34
Le Grand-Sambuc	615	13	73	36	26	46	35	13	39	25	77	73	69	122	107	77	219	525	62
Pourcieux	351	0	»	50	39	60	43	7	70	40	59	74	157	»	143	117	290	»	»
Palama	»	20	51	20	39	46	30	14	19	26	26	62	32	91	115	59	120	385	51
Trets	243	3	56	32	15	64	42	17	30	55	81	59	55	91	121	102	195	509	46
Gréasque	322	31	64	29	28	59	28	17	36	34	98	82	68	124	115	87	248	574	64
La Ste-Baume	650	»	103	69	19	79	57	38	38	92	111	85	95	»	155	168	291	»	»
Cuges	200	15	57	12	30	28	»	6	7	10	14	27	41	84	»	23	82	»	»
Aubagne	127	25	64	15	23	77	1	8	11	20	83	80	50	104	101	39	213	457	33
Marseille (Obs.)	75	16	43	23	41	47	29	8	27	51	91	57	52	82	117	86	200	485	61
Cap Croisette	»	4	29	21	20	24	19	11	93	23	44	68	40	54	63	127	152	396	40
Planier (Phare)	60	2	17	16	27	20	5	4	50	42	54	49	37	35	52	96	140	323	42
Planier	7	2	17	16	27	20	5	4	50	29	48	48	58	35	52	83	154	324	40
La Ciotat	2	35	27	35	20	51	19	12	5	17	85	33	49	97	90	34	167	388	37
Cap Sicié (sémaph.)	320	41	23	28	19	55	23	28	16	42	28	138	73	92	97	86	239	514	71
Toulon (Obsre)	23	37	38	49	28	89	»	35	»	52	»	88	»	124	»	»	»	»	»
La Garde	36	50	46	43	26	86	25	44	33	66	56	108	79	139	137	143	243	662	73
Hyères	40	56	42	46	38	70	22	26	9	52	80	125	83	144	130	87	288	649	69
Porquerolles (ph.)	64	38	16	41	24	33	15	11	35	54	35	91	62	95	72	100	188	455	59
Draguignan (E. N.)	178	10	97	16	72	141	23	60	19	88	42	44	104	123	236	167	190	716	64
Grasse (M. Roux)	333	34	96	20	24	152	66	129	10	92	86	70	101	150	242	231	257	880	57

Stations.	Altitude.	Janv.	Févr.	Mars.	Avril.	Mai.	Juin.	Juill.	Août.	Sept.	Oct.	Nov.	Déc.	1er trim.	2e trim.	3e trim.	4e trim.	Total de l'année.	Nombre de jours pluv.
Petits bassins entre le Rhône et les Alpes (suite).																			
Cannes (P. C.)....	5	23	97	35	37	129	27	31	7	179	28	68	51	155	193	217	147	712	61
La Garoupe (ph.)..	81	13	96	15	24	109	29	33	0	54	57	44	66	124	162	87	167	540	63
Nice (E. N.).....	18	49	98	13	34	120	22	56	17	202	20	74	87	160	176	275	181	792	80
Nice (Obsre).....	340	46	115	15	37	132	52	63	14	137	93	85	80	176	221	214	258	869	115
Nice (Stat. agron).	10?	28	113	34	39	119	33	71	9	67	197	81	89	175	191	147	367	880	100
Villefranche (ph.).	63	13	106	14	28	100	37	39	24	50	119	48	53	133	165	113	220	631	78
CORSE.																			
Ajaccio (E. N.)....	16	101	55	19	28	26	22	1	70	5	86	215	63	175	76	76	364	691	61
La Giraglia (phare).	79	14	9	0	10	22	39	44	28	27	26	150	59	23	71	99	235	428	30
Bastia.....	14	35	12	42	15	49	26	61	14	33	23	184	82	89	90	108	289	576	72
Ile Sanguinaire....	»	67	20	12	22	48	7	23	20	54	12	143	73	99	77	97	228	501	65
Pertusato (phare)..	85	54	15	4	17	32	25	19	17	0	22	150	37	73	74	36	209	392	64

COMPLÉMENTS.

Stations.	Janv.	Févr.	Mars.	Avril.	Mai.	Juin.	Juill.	Août.	Sept.	Oct.	Nov.	Déc.	1er trim.	2e trim.	3e trim.	4e trim.	Total de l'année.	Nombre de jours pluv.
Lorient (observ. mar.)..	66	79	9	2	35	31	61	28	82	98	46	107	154	68	171	251	644	»
Rochefort (obs. mar.)...	15	86	8	7	46	25	79	14	158	129	43	53	109	78	251	225	663	127
Stations du département de la Côte-d'Or.																		
Bassin de la Seine supérieure.																		
Recey-s-Ource	70	109	10	1	15	7	69	20	46	161	31	63	189	23	135	255	602	123
Baigneux-les-J.....	56	96	17	0	22	75	91	22	52	174	76	45	169	97	165	295	726	139
Châtillon	68	92	16	2	32	60	72	20	39	136	77	39	176	94	131	252	653	120
Coulmiers	75	94	15	0	52	58	85	32	52	127	90	44	184	110	169	261	724	149
Bassin de la Saône supérieure.																		
Auxonne	50	78	12	3	9	45	125	45	53	204	50	32	140	57	223	286	706	102
Seurre.....	36	75	15	10	15	47	94	55	56	214	57	39	126	72	205	310	713	112
Lux.....	49	62	15	1	22	50	66	38	55	240	60	51	126	73	159	351	709	100
Pontaillier.....	26	79	17	5	19	48	138	17	54	194	59	37	122	72	209	290	693	122
Fontaine-Française.....	49	78	16	1	15	42	69	33	50	208	57	51	143	58	152	316	669	90
Pont-d'Ouche.....	32	71	12	4	16	62	73	17	50	183	47	35	115	82	140	265	602	86
Pouilly-sur-Vingeanne ..	48	83	13	0	18	62	73	44	44	154	51	48	144	80	161	253	638	108
St-Jean-de-Losne	17	69	10	5	6	35	81	35	42	176	41	37	96	46	158	254	554	95
Sombernon.....	4	83	16	3	13	78	95	19	67	233	54	34	103	94	181	321	699	87
Genlis.....	35	70	10	5	9	52	118	16	61	201	49	47	115	66	195	297	673	92

Stations.	Janv.	Fév.	Mars.	Avril.	Mai.	Juin.	Juill.	Août.	Sept.	Oct.	Nov.	Déc.	1er trim.	2e trim.	3e trim.	4e trim.	Total de l'année.	Nombre de jours pluv.
Bassin de la Saône inférieure.																		
Nuits	28	87	12	9	15	71	109	17	51	211	48	34	127	95	177	293	692	120
Nolay	35	76	10	13	17	76	107	17	45	203	45	42	121	106	169	290	686	125
Pluie tombée à Arragori pendant les années 1891, 1892 *et* 1893 (Communiqué par M. D'ABBADIE).																		
1891	78	13	179	147	141	133	75	161	113	213	111	48	270	421	349	372	1412	78
1892	154	132	203	222	45	32	97	218	84	279	241	177	489	299	399	697	1884	64
1893	78	188	5	58	45	52	167	35	203	207	335	141	271	155	405	683	1514	101

FIN.

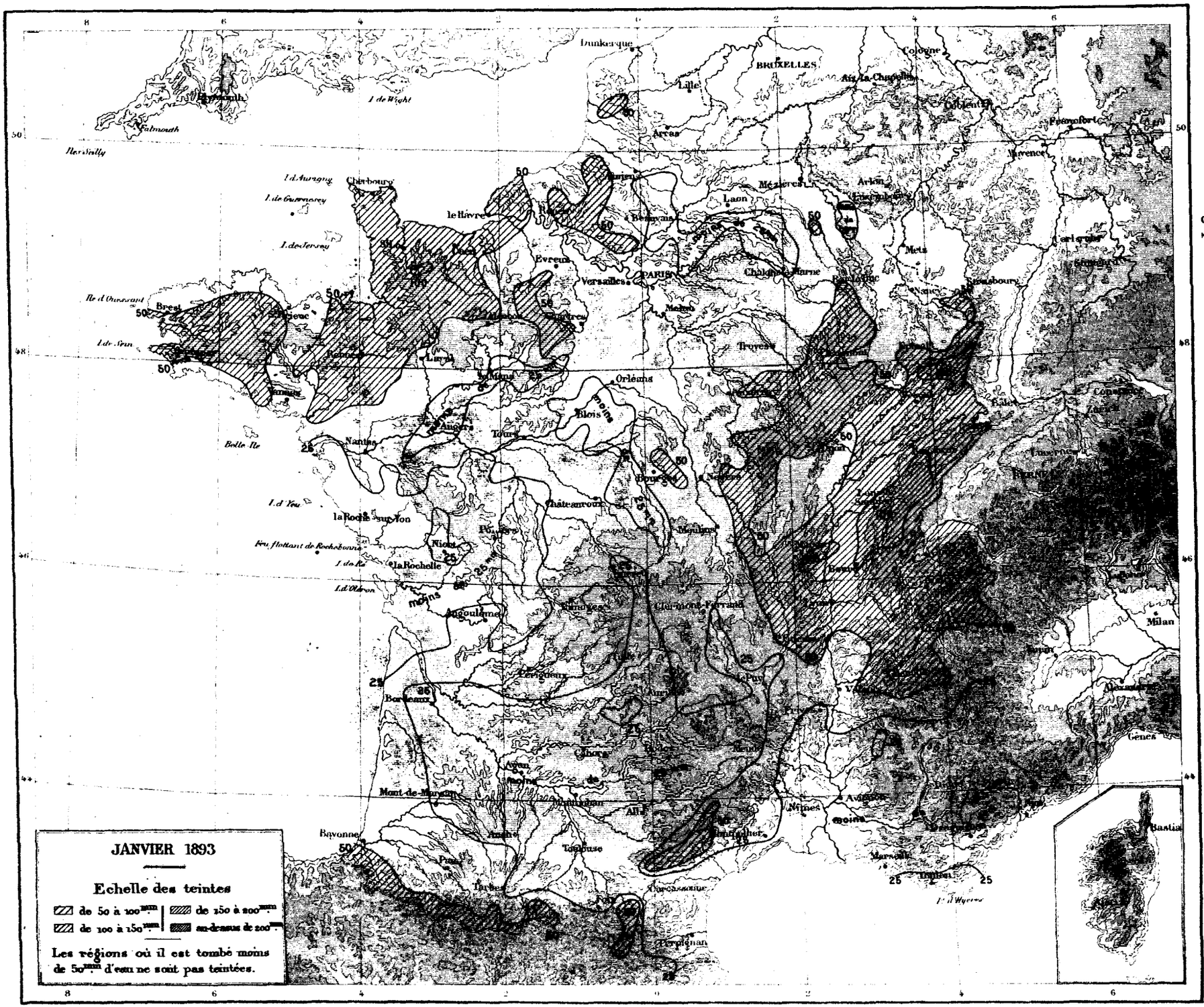
JANVIER 1893
Echelle des teintes
de 50 à 100mm
de 100 à 150mm
de 150 à 200mm
au-dessus de 200mm
Les régions où il est tombé moins de 50mm d'eau ne sont pas teintées.
Dunkerque
BRUXELLES
Lille
Arras
Cologne
Aix-la-Chapelle
Coblentz
Francfort
Mayence
Mézières
Arlon
Laon
Beauvais
Rouen
Evreux
Versailles
PARIS
Melun
Chalons-à-Marne
Metz
Nancy
Strasbourg
Troyes
Orléans
Blois
Tours
Angers
Nantes
Laval
Rennes
Brest
Cherbourg
le Havre
Bourges
Nevers
Châteauroux
Moulins
Poitiers
Niort
la Rochelle
Angoulême
Périgueux
Bordeaux
Mont-de-Marsan
Bayonne
Pau
Tarbes
Toulouse
Alb
Cahors
Mende
Nîmes
Avignon
Marseille
Toulon
Perpignan
Carcassonne
Clermont-Ferrand
Lyon
Bâle
Zurich
Milan
Gênes
Bastia
Belle Ile
Ile d'Ouessant
Ile de Sein
Ile d'Aurigny
Ile de Guernesey
Ile de Jersey
Ile de Wight
Falmouth
Iles Scilly
I. d'Yeu
I. de Ré
I. d'Oléron
Feu flottant de Rochebonne
moins de 25mm
50
25

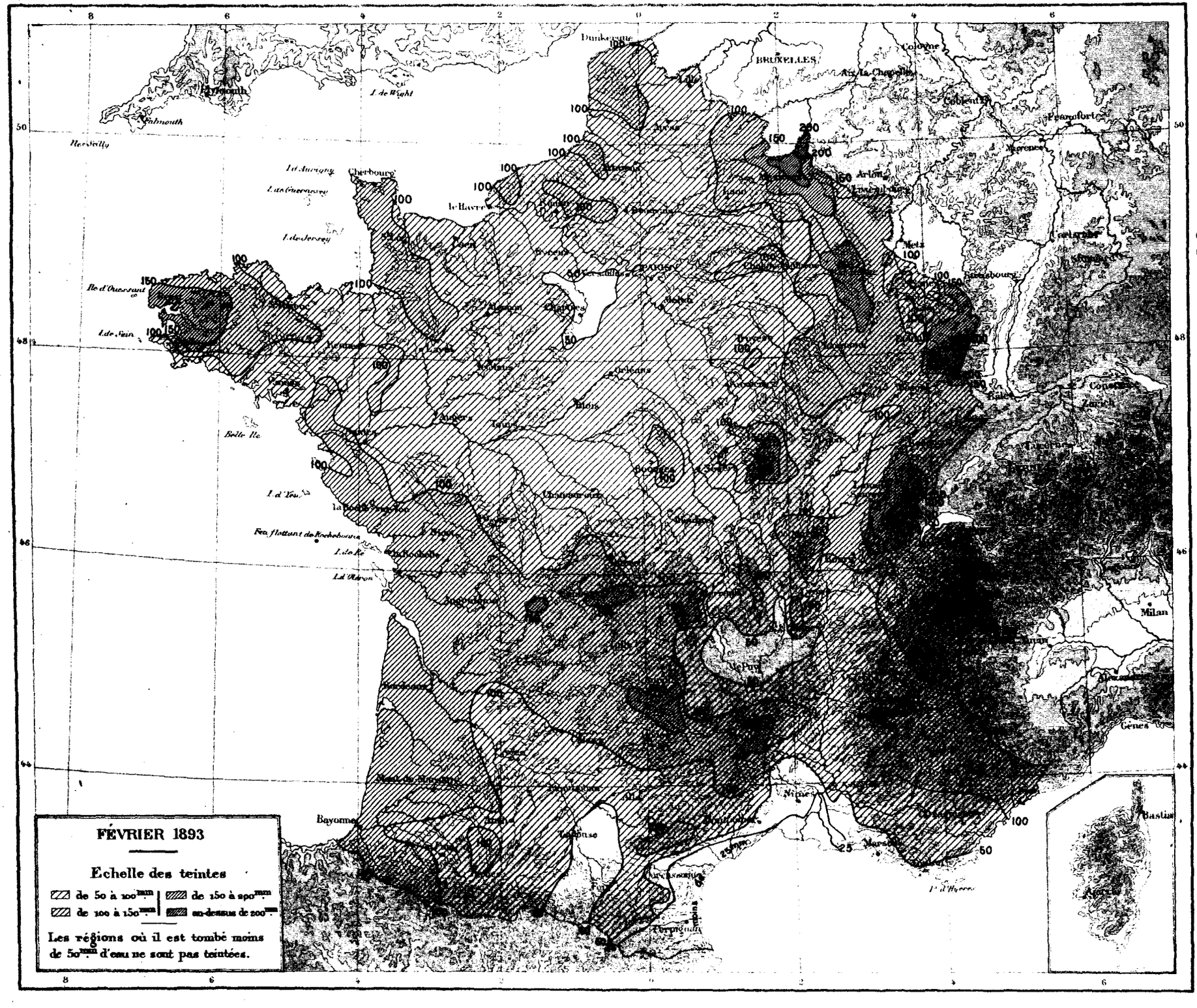
FÉVRIER 1893
Echelle des teintes
de 50 à 100mm
de 100 à 150mm
de 150 à 200mm
au-dessus de 200mm
Les régions où il est tombé moins de 50mm d'eau ne sont pas teintées.
BRUXELLES
Dunkerque
Cherbourg
le Havre
Bayonne
Milan
Gênes
Bastia

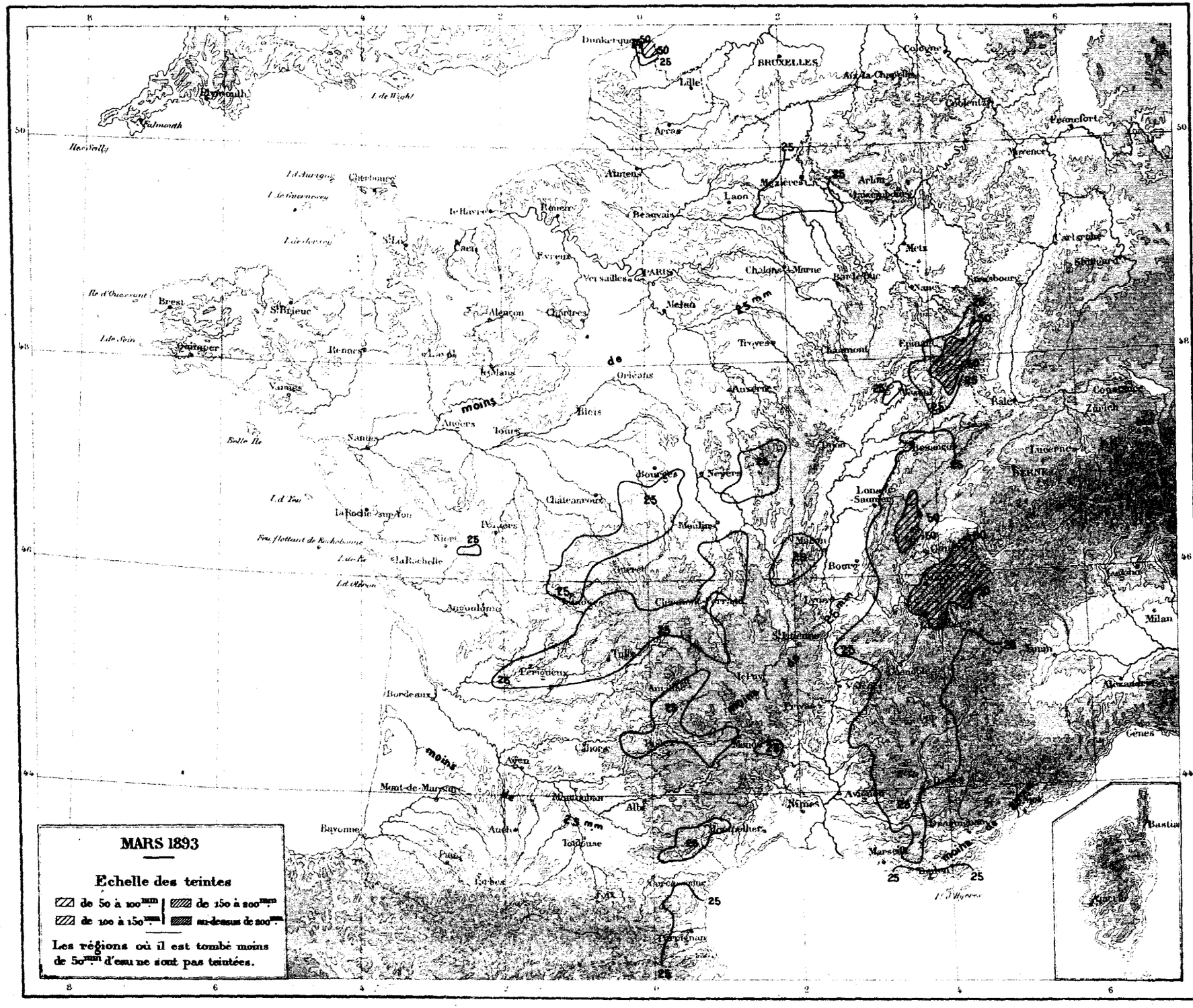
MARS 1893
Echelle des teintes
de 50 à 100mm
de 100 à 150mm
de 150 à 200mm
au-dessus de 200mm
Les régions où il est tombé moins de 50mm d'eau ne sont pas teintées.
moins de 25 mm
moins de 25 mm
moins de 25 mm
Dunkerque
Lille
BRUXELLES
Cologne
Aix-la-Chapelle
Coblentz
Francfort
Mayence
Arras
Amiens
Mézières
Arlon
Laon
Beauvais
Rouen
le Havre
Cherbourg
Falmouth
Plymouth
Brest
St Brieuc
Quimper
Rennes
Vannes
Nantes
Angers
Tours
Blois
Orléans
Chartres
Alençon
Evreux
Versailles
PARIS
Melun
Chalons-Marne
Bar-le-Duc
Metz
Nancy
Strasbourg
Carlsruhe
Stuttgard
Troyes
Chaumont
Epinal
Auxerre
Dijon
Besançon
Bâle
Zurich
Lucerne
Bourges
Nevers
Châteauroux
Moulins
Poitiers
Niort
la Rochelle
Angoulême
Périgueux
Bordeaux
Tulle
Cahors
Agen
Mont-de-Marsan
Bayonne
Auch
Toulouse
Albi
Montpellier
Nîmes
Avignon
Marseille
Toulon
Bourg
Lyon
Lons-le-Saunier
Milan
Gênes
Bastia
Ajaccio
Perpignan
Carcassonne
Foix
Pau
Tarbes
Belle Ile
Ile d'Ouessant
Ile de Sein
Ile de Wight
Ile de Jersey
Ile de Guernesey
Ile d'Aurigny
Ile d'Yeu
Ile de Ré
Ile d'Oléron
Feu flottant de Kochebonne
Ile d'Hyères
25
50

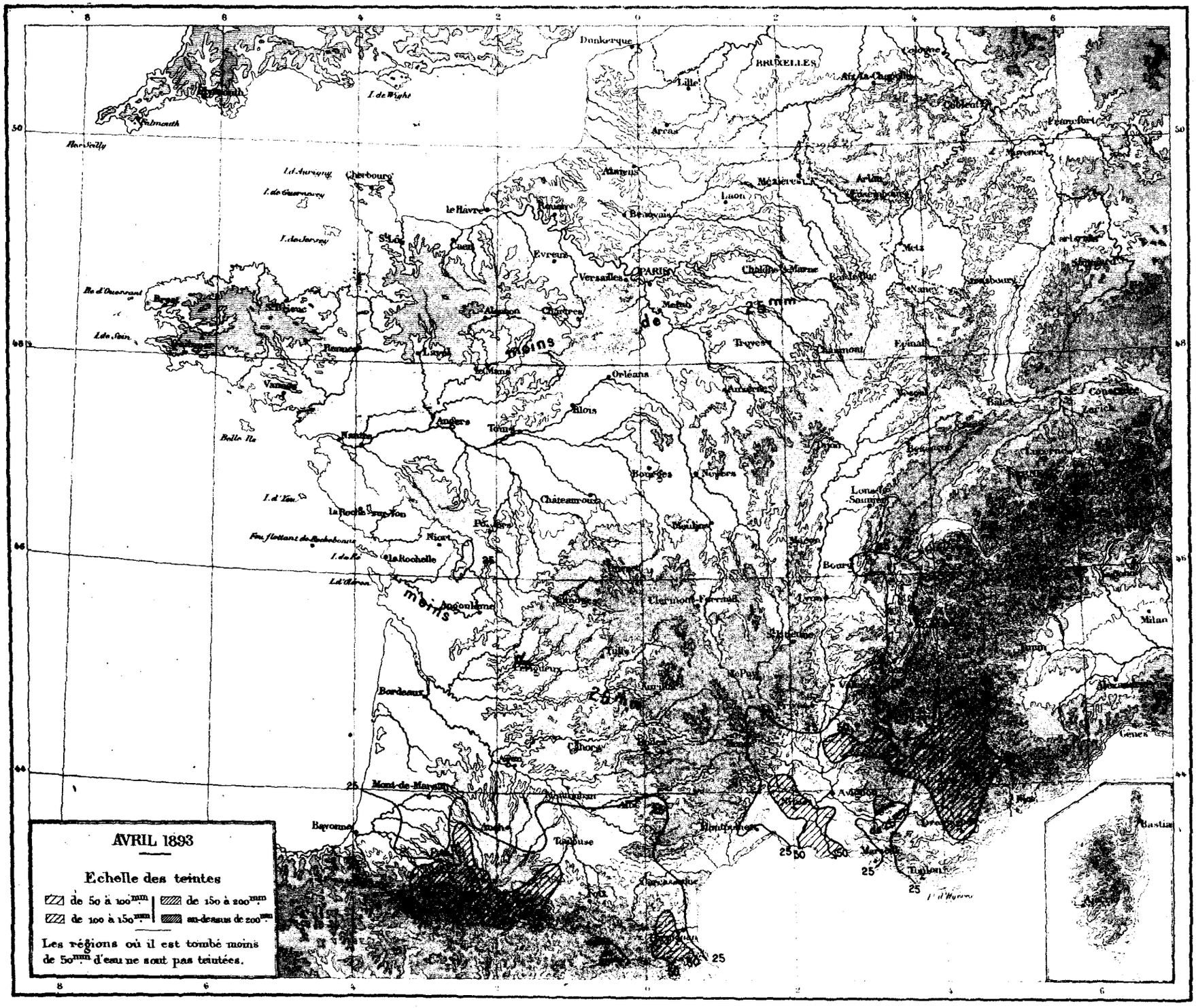
AVRIL 1893
Echelle des teintes
de 50 à 100mm
de 100 à 150mm
de 150 à 200mm
au-dessus de 200mm
Les régions où il est tombé moins de 50mm d'eau ne sont pas teintées.
moins de 25 mm
moins de 25 mm
Dunkerque
BRUXELLES
Lille
Arras
Cherbourg
le Havre
Caen
Evreux
Versailles
PARIS
Laon
Mézières
Arlon
Metz
Nancy
Strasbourg
Epinal
Troyes
Chartres
Orléans
Blois
Angers
Tours
Nantes
Bourges
Noyers
Châteauroux
Niort
la Rochelle
Angoulême
Bordeaux
Mont-de-Marsan
Bayonne
Toulouse
Foix
Montpellier
Avignon
Marseille
Toulon
Nice
Bastia
Milan
Genes
Zurich
Bâle
Lyon
Bourg
Clermont-Ferrand
Tulle
Périgueux
Cahors
Agen
Auch
Montauban
Alais
Lons-le-Saunier
Besançon
Mâcon
Moulins
Poitiers
Châteauroux
Bourges
Nantes
Vannes
Rennes
Brest
Falmouth
Cologne
Coblentz
Francfort
Mayence
Aix-la-Chapelle
Arcas
Amiens
Beauvais
Rouen
Caen
Alençon
Laval
Le Mans
Chartres
Melun
Chaldre-s-Marne
Bar-le-Duc
Troyes
Chaumont
Auxerre
Vesoul
Besançon
Lucerne
Bâle
Constance
Zurich
Milan
Turin
Genes
Bastia
Nice
Toulon
Marseille
Avignon
Montpellier
Toulouse
Bordeaux
Bayonne
Mont-de-Marsan
Angoulême
Niort
la Rochelle
Fou flottant de Rochebonne
Belle Ile
I. de Sein
Re d'Ouessant
I. de Jersey
I. de Guernesey
I. d'Aurigny
I. de Wight
Iles Scilly
I. d'Yeu
I. de Ré
I. d'Oléron
25
50

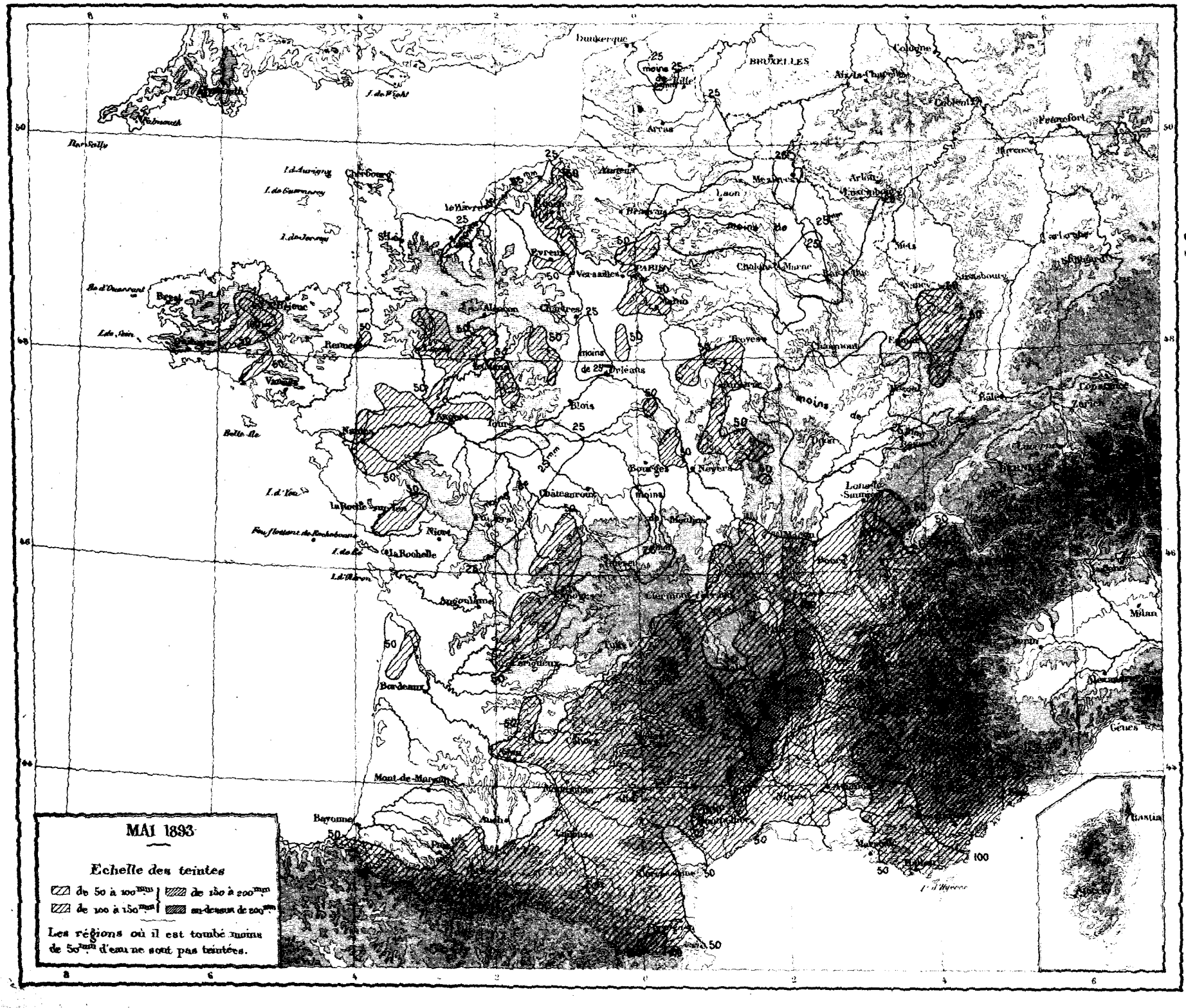
MAI 1893
Echelle des teintes
de 50 à 100mm
de 100 à 150mm
de 150 à 200mm
au-dessus de 200mm
Les régions où il est tombé moins de 50mm d'eau ne sont pas teintées.
BRUXELLES
PARIS
Dunkerque
Arras
Cherbourg
Rennes
Nantes
Tours
Orléans
Blois
Bourges
Châteauroux
Niort
La Rochelle
Angoulême
Bordeaux
Mont-de-Marsan
Bayonne
Toulouse
Nancy
Strasbourg
Bâle
Milan
Gênes
Bastia
Cologne
Francfort
Arlon
Laon
Mézières
Troyes
Chaumont
Châlons-s-Marne
Bar-le-Duc
Mets
Evreux
Versailles
Chartres
Alençon
Le Havre
Brest
Vannes
Belle-Ile
Feu flottant de Rochebonne
Lons-le-Saunier
Clermont-Ferrand
Montpellier
Marseille
Toulon
Nice
Ajaccio
Bastia
moins de 25mm
25mm
50
100

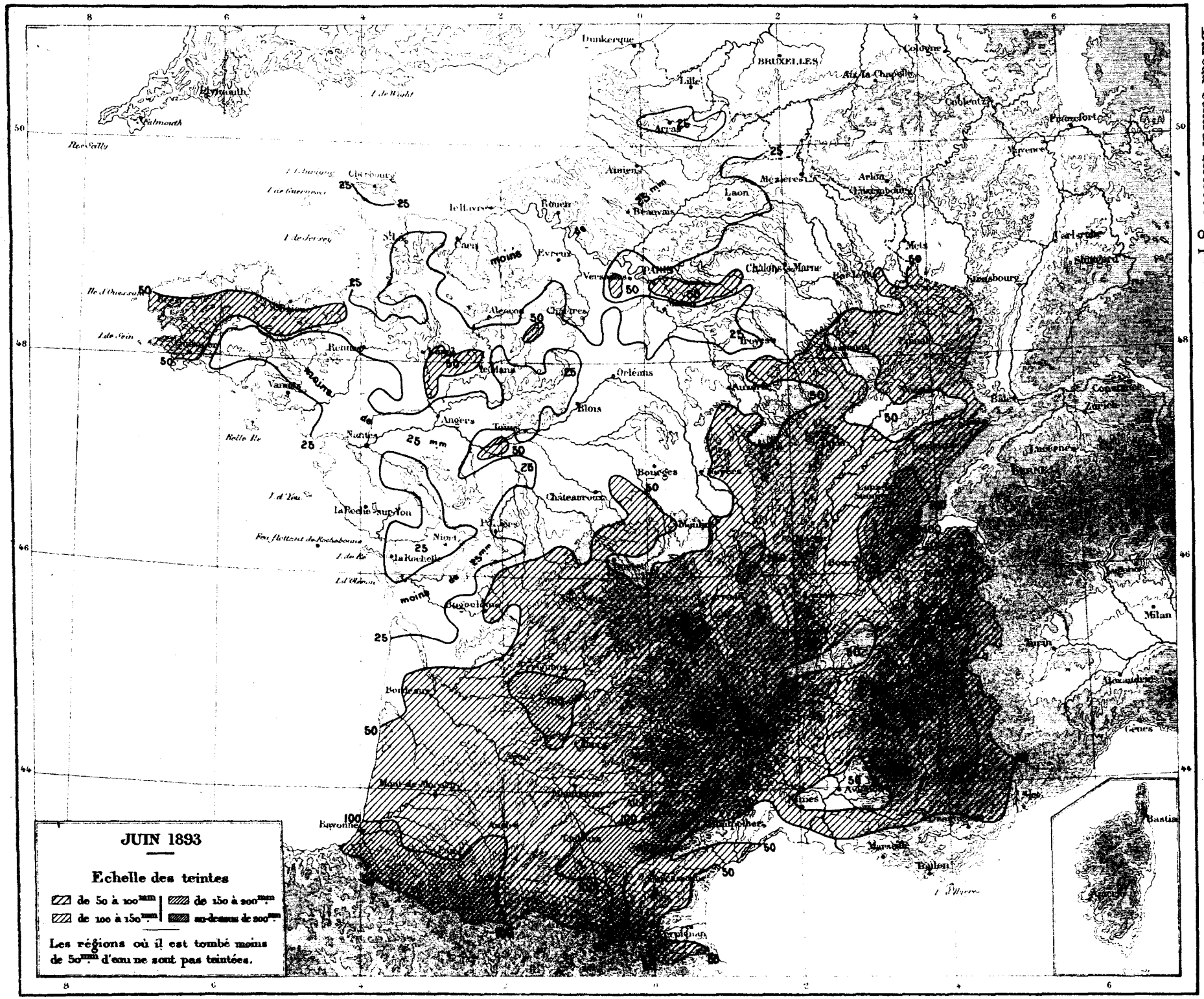
JUIN 1893
Echelle des teintes
de 50 à 100mm
de 100 à 150mm
de 150 à 200mm
au-dessus de 200mm
Les régions où il est tombé moins de 50mm d'eau ne sont pas teintées.
Dunkerque
BRUXELLES
Lille
Cologne
Aix-la-Chapelle
Coblentz
Francfort
Mayence
Arras
Amiens
Mézières
Arlon
Laon
Beauvais
Rouen
Le Havre
Cherbourg
Caen
Evreux
Versailles
PARIS
Châlons-s-Marne
Mets
Strasbourg
Carlsruhe
Stuttgard
Alençon
Chartres
Troyes
Rennes
Le Mans
Orléans
Blois
Angers
Nantes
Vannes
Belle Ile
Bourges
Châteauroux
Moulins
La Roche-sur-Yon
Niort
La Rochelle
Bugoulème
Bordeaux
Bayonne
Toulouse
Montpellier
Marseille
Toulon
Nîmes
Avignon
Lucerne
Zurich
Bâle
Milan
Turin
Alexandrie
Gênes
Bastia
Plymouth
Falmouth
Iles Scilly
I. de Wight
I. de Guernesey
I. de Jersey
Ile d'Ouessant
I. de Sein
I. d'Yeu
I. de Ré
I. d'Oléron
Feu flottant de Rochebonne
Mont de Marsan
moins de 25 mm
25
50
100

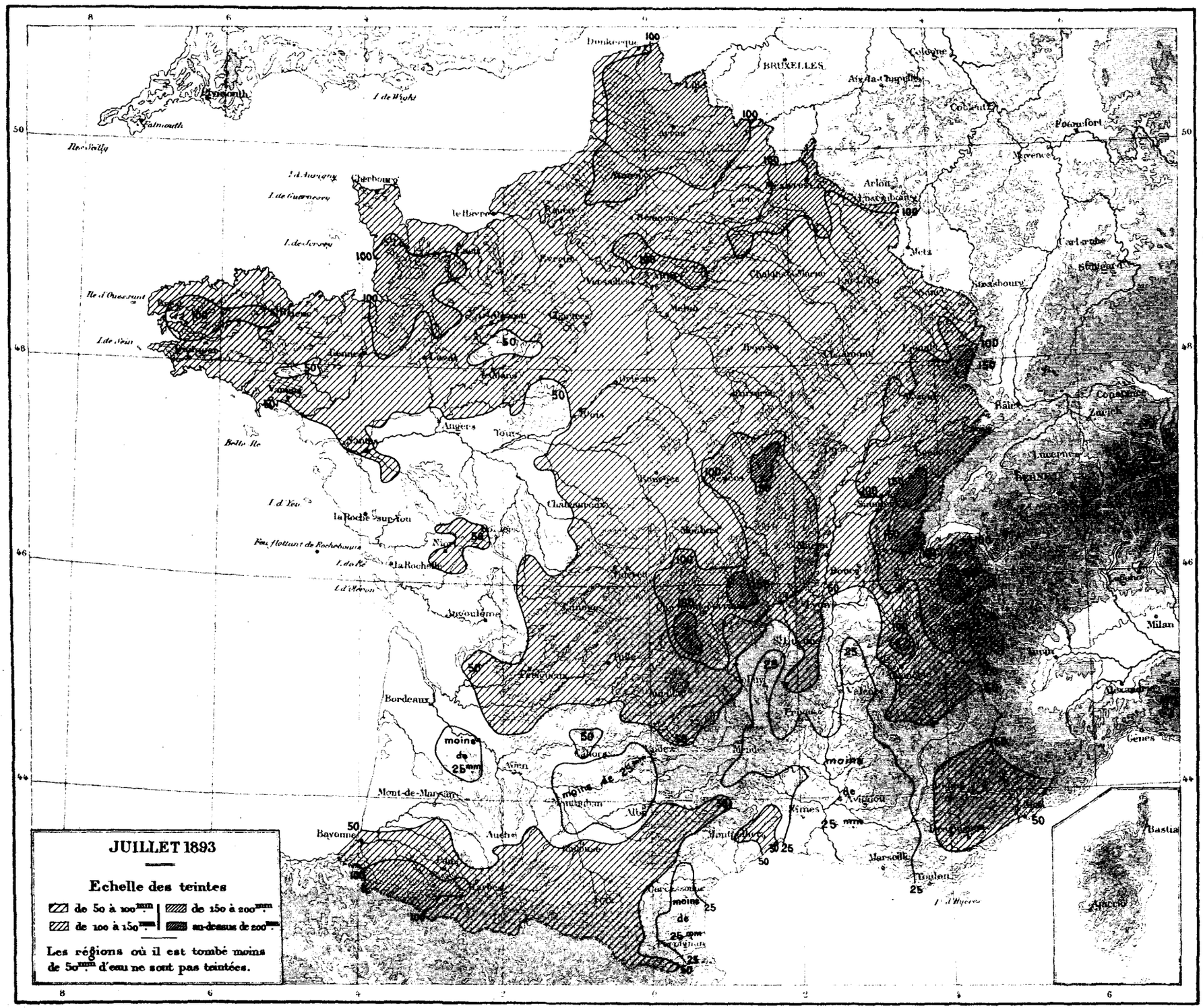
JUILLET 1893
Echelle des teintes
de 50 à 100mm
de 100 à 150mm
de 150 à 200mm
au-dessus de 200mm
Les régions où il est tombé moins de 50mm d'eau ne sont pas teintées.
moins de 25mm
Dunkerque
BRUXELLES
Cherbourg
le Havre
Angers
Tours
Orléans
Chateauroux
Angoulême
Bordeaux
Mont-de-Marsan
Bayonne
Auche
Nîmes
Marseille
Toulon
Bastia
Milan
Genes
Zurich
Bâle
Metz
Arlon
Cologne
Coblentz
Francfort
Strasbourg
Carlsruhe
Stuttgart
Lucerne
Bernet
Rennes
Nantes
Lyon
Bourg
Valence
Mende
Montpellier
Carcassonne
Perpignan
Pau
Tarbes
Auch
Montauban
Albi
Agen
Cahors
Tulle
Périgueux
Nevers
Moulins
Chalons-s-Marne
Troyes
Melun
Versailles
Evreux
Rouen
Amiens
Lille
Arras
Nancy
Mézières
Lyon
Brest
Lorient
Vannes
Cannes
Laval
Dieppe
Cherbourg
Falmouth
Plymouth
Ile d'Ouessant
Belle Ile
Ile d'Aurigny
Ile de Guernesey
Ile de Jersey
Ile de Sein
Ile de Wight
Ile de Scilly
Feu flottant de Rochebonne
Ile d'Yeu
Ile de Ré
Ile d'Oléron
Ajaccio
Bastia

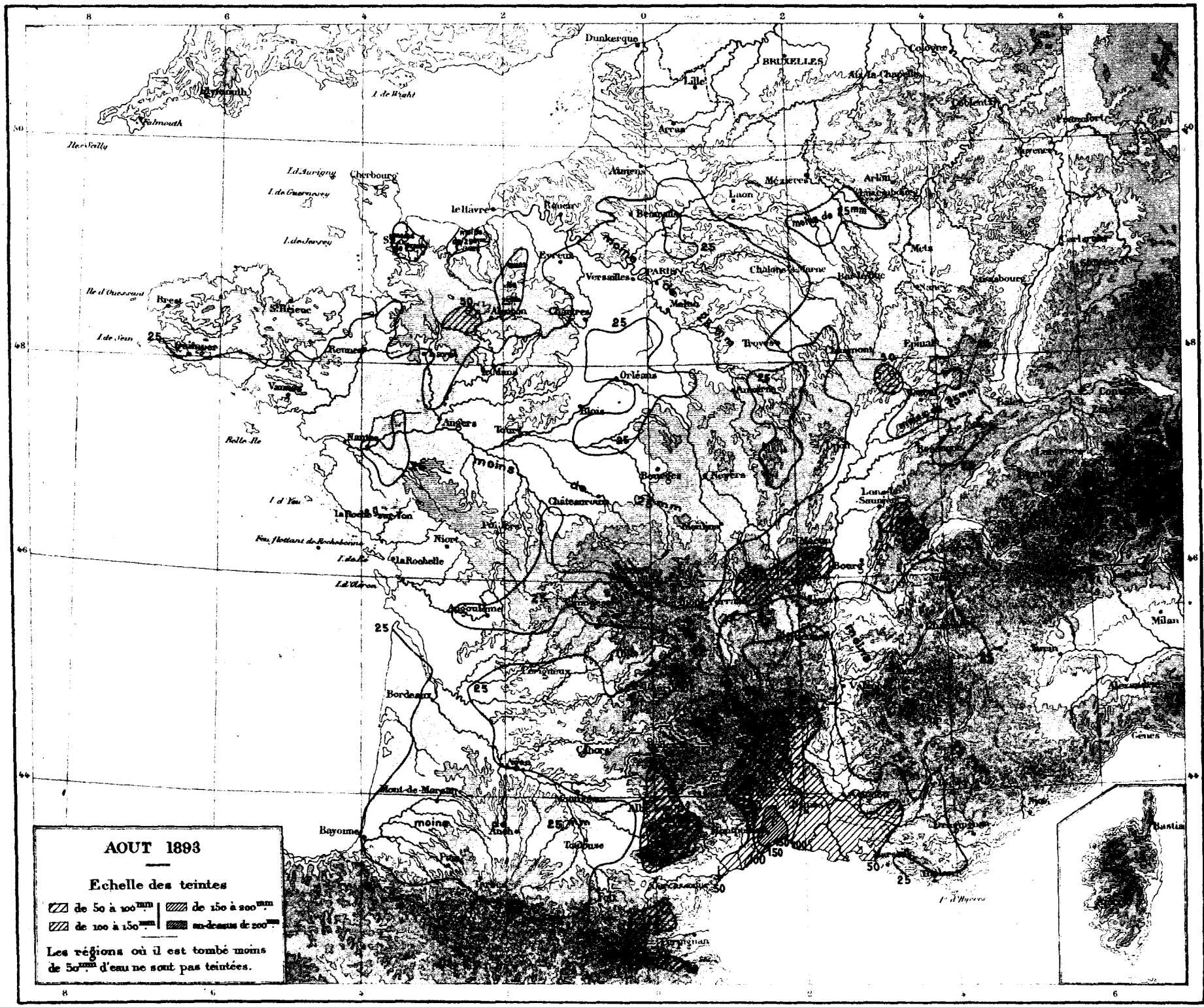
AOUT 1893
Echelle des teintes
de 50 à 100mm
de 100 à 150mm
de 150 à 200mm
au-dessus de 200mm
Les régions où il est tombé moins de 50mm d'eau ne sont pas teintées.
moins de 25mm
moins de 25mm
moins de 25mm
moins de 25mm
Dunkerque
BRUXELLES
Lille
Arras
Cologne
Aix-la-Chapelle
Coblentz
Francfort
Mayence
Arlon
Mézières
Laon
Amiens
Rouen
le Havre
Cherbourg
Falmouth
Ile Scilly
I. de Wight
I. d'Aurigny
I. de Guernesey
I. de Jersey
Ile d'Ouessant
Brest
Quimper
Rennes
Vannes
Belle-Ile
Nantes
Angers
Tours
Orléans
Blois
Chartres
Versailles
PARIS
Melun
Chalons-s-Marne
Troyes
Mets
Nancy
Epinal
Strasbourg
Bâle
Lons-le-Saunier
Bourges
Nevers
Châteauroux
Poitiers
Niort
la Rochelle
I. d'Yeu
Feu flottant de Rochebonne
I. de Ré
I. d'Oléron
Angoulême
Périgueux
Bordeaux
Cahors
Agen
Mont-de-Marsan
Bayonne
Anche
Toulouse
Perpignan
Milan
Gênes
Bastia
I. d'Hyères
25
50
100
150
200

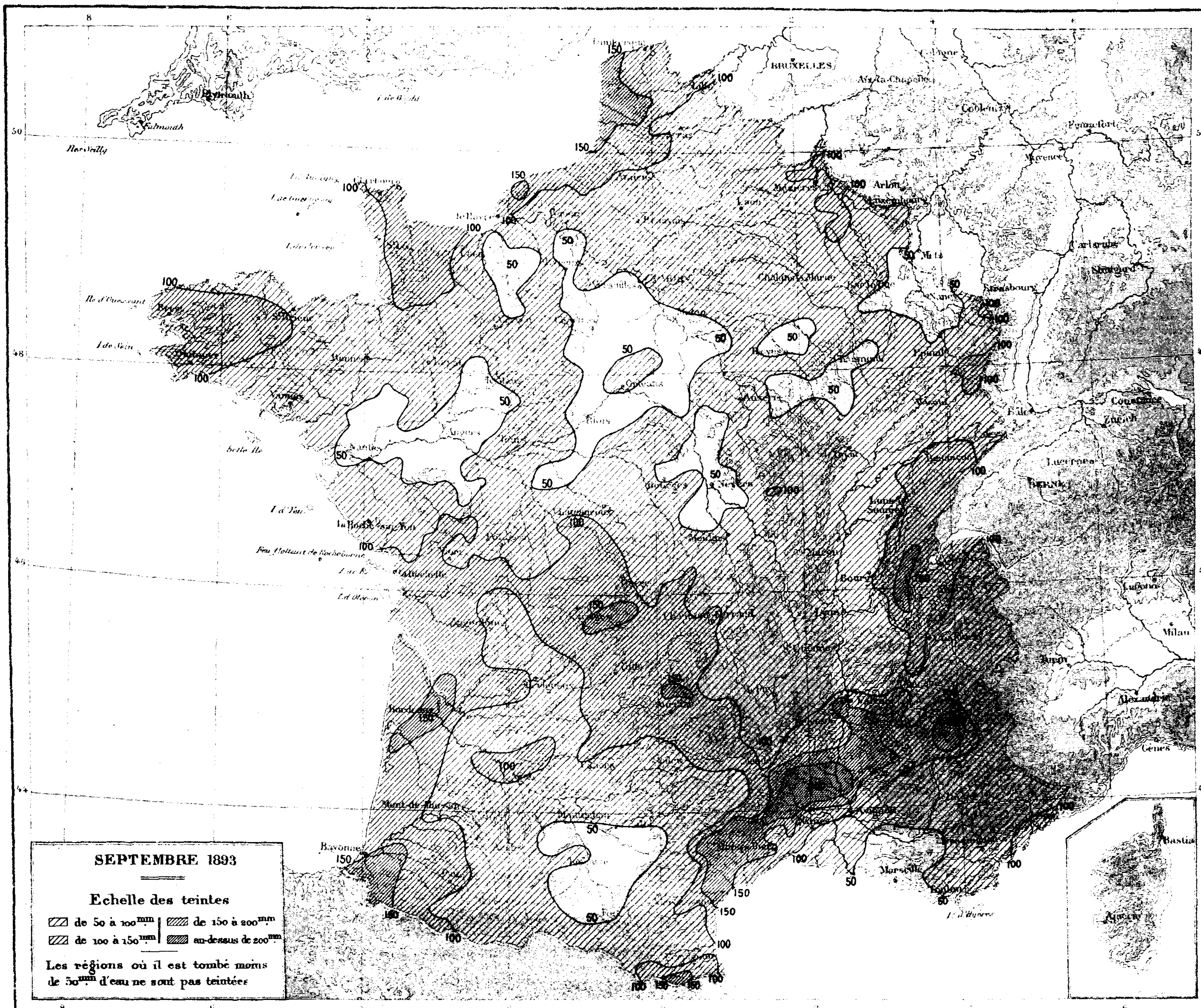
SEPTEMBRE 1893
Echelle des teintes
de 50 à 100mm
de 150 à 200mm
de 100 à 150mm
au-dessus de 200mm
Les régions où il est tombé moins de 50mm d'eau ne sont pas teintées
BRUXELLES

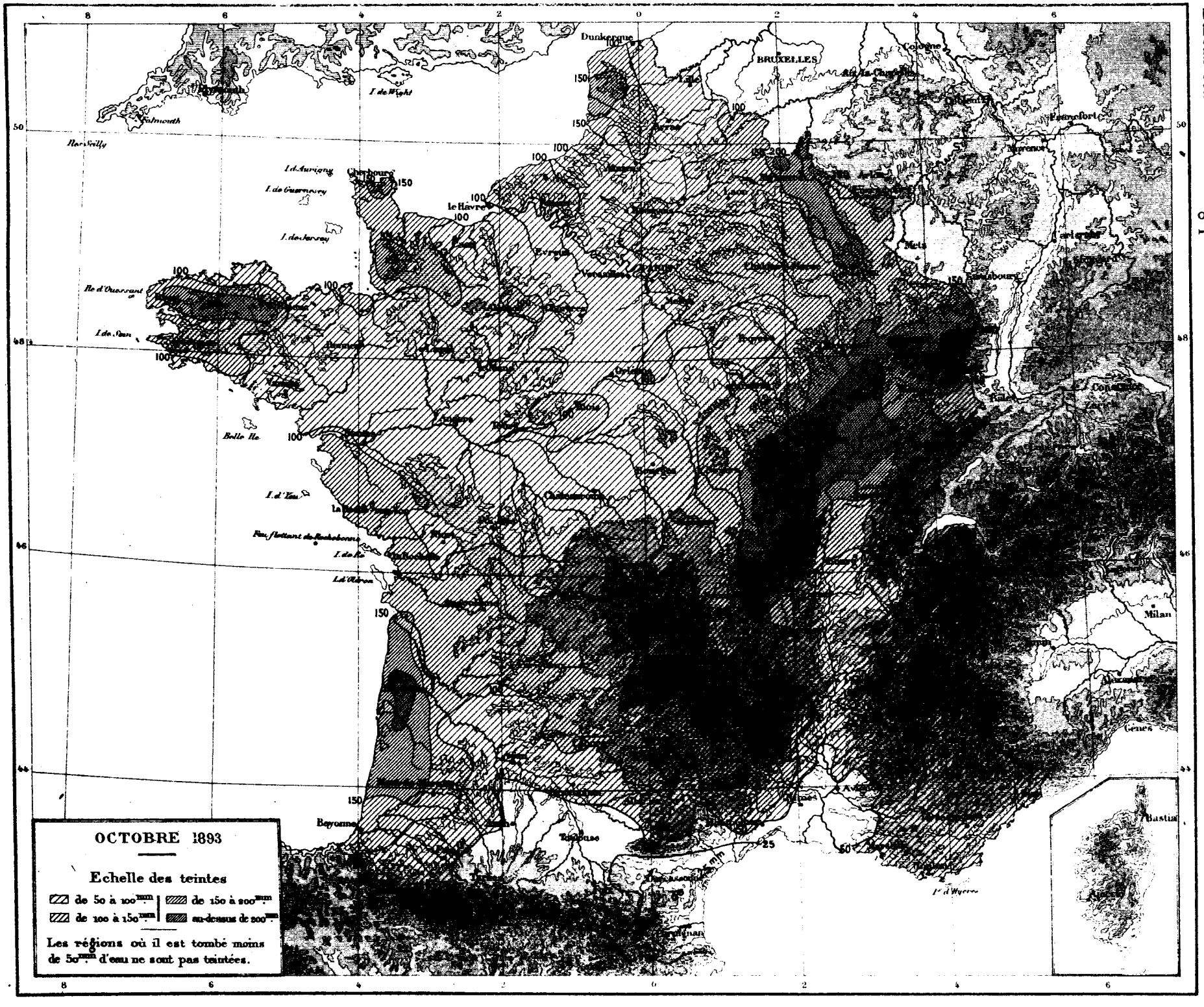
OCTOBRE 1893
Echelle des teintes
de 50 à 100mm
de 100 à 150mm
de 150 à 200mm
au-dessus de 200mm
Les régions où il est tombé moins de 50mm d'eau ne sont pas teintées.
Dunkerque
BRUXELLES
Cologne
Francfort
Mets
Milan
Gênes
Bastia
Bayonne
Toulouse
Cherbourg
le Havre
Falmouth
Iles Scilly
I. de Wight
I. d'Aurigny
I. de Guernesey
I. de Jersey
Ile d'Ouessant
I. de Sein
Belle Ile
I. d'Yeu
Feu flottant de Rochebonne
I. de Ré
I. d'Oléron
I. d'Hyères

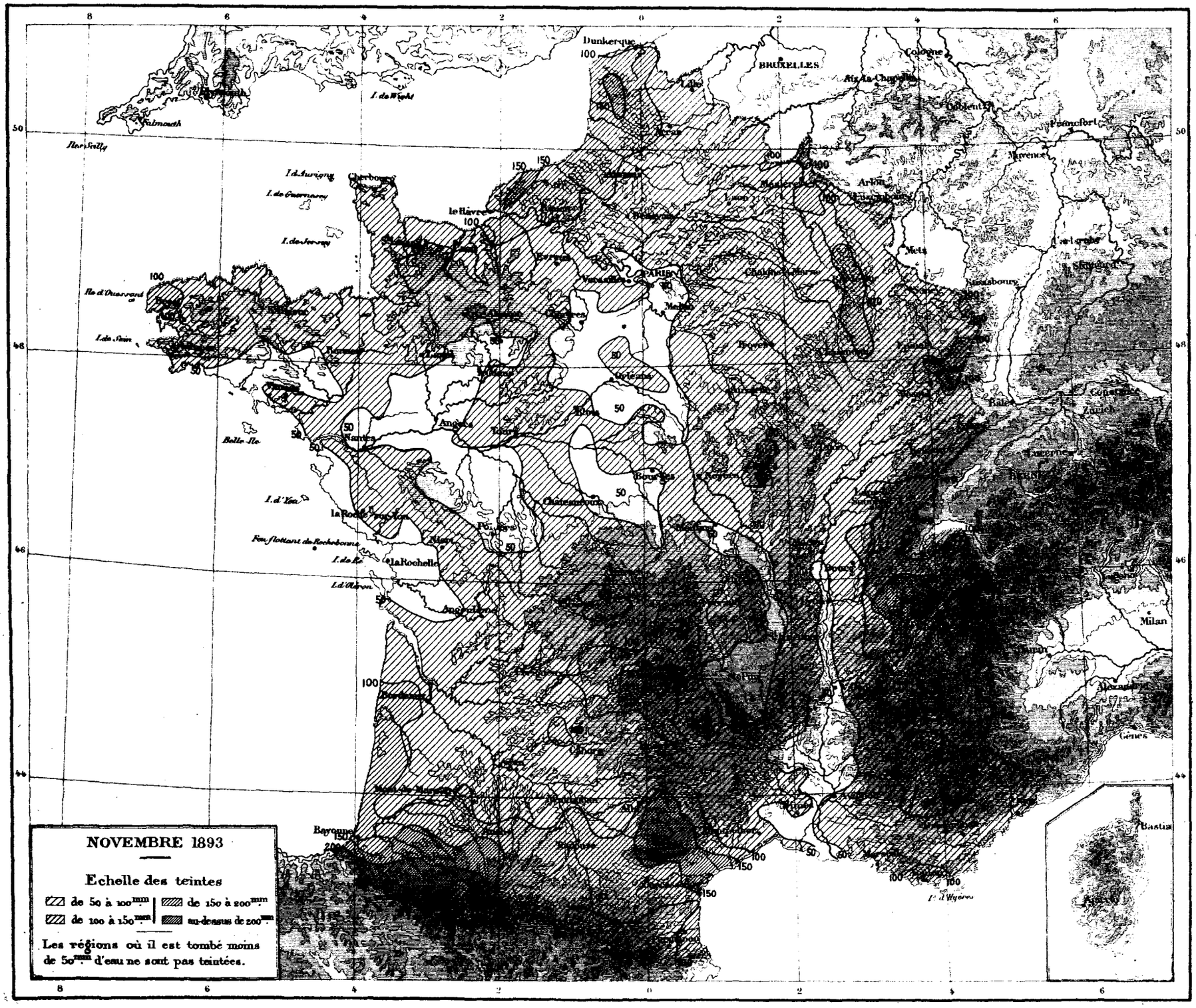
NOVEMBRE 1893
Echelle des teintes
de 50 à 100mm
de 100 à 150mm
de 150 à 200mm
au-dessus de 200mm
Les régions où il est tombé moins de 50mm d'eau ne sont pas teintées.
Dunkerque
BRUXELLES
Cologne
Coblentz
Francfort
Mayence
Metz
Strasbourg
Stuttgart
Bâle
Zurich
Constance
Milan
Gênes
Marseille
Nice
Bastia
Ajaccio
PARIS
Versailles
Le Havre
Cherbourg
Caen
Rouen
Amiens
Lille
Reims
Nancy
Orléans
Tours
Angers
Nantes
Le Mans
Chartres
Blois
Bourges
Nevers
Poitiers
Angoulême
La Rochelle
Rochefort
Bordeaux
Bayonne
Pau
Toulouse
Montpellier
Nîmes
Avignon
Lyon
Clermont-Ferrand
Limoges
Brest
Cherbourg
Falmouth
Scilly
I. de Wight
I. d'Ouessant
I. de Groix
I. de Yeu
Belle-Ile
Feu flottant de Rochebonne
I. d'Oléron
I. d'Hyères
Mont de Marsan
Bordeaux
Bayonne
Toulouse
Montpellier
Nîmes
Avignon
Marseille
Nice
Lyon
Clermont-Ferrand
Limoges
Bordeaux
Nantes
Le Mans
Tours
Orléans
Blois
Angers
Poitiers
Angoulême
La Rochelle
Rouen
Amiens
Lille
Reims
Nancy
Metz
Strasbourg
Mayence
Francfort
Coblentz
Cologne
Bâle
Zurich
Milan
Gênes
Bastia
Ajaccio

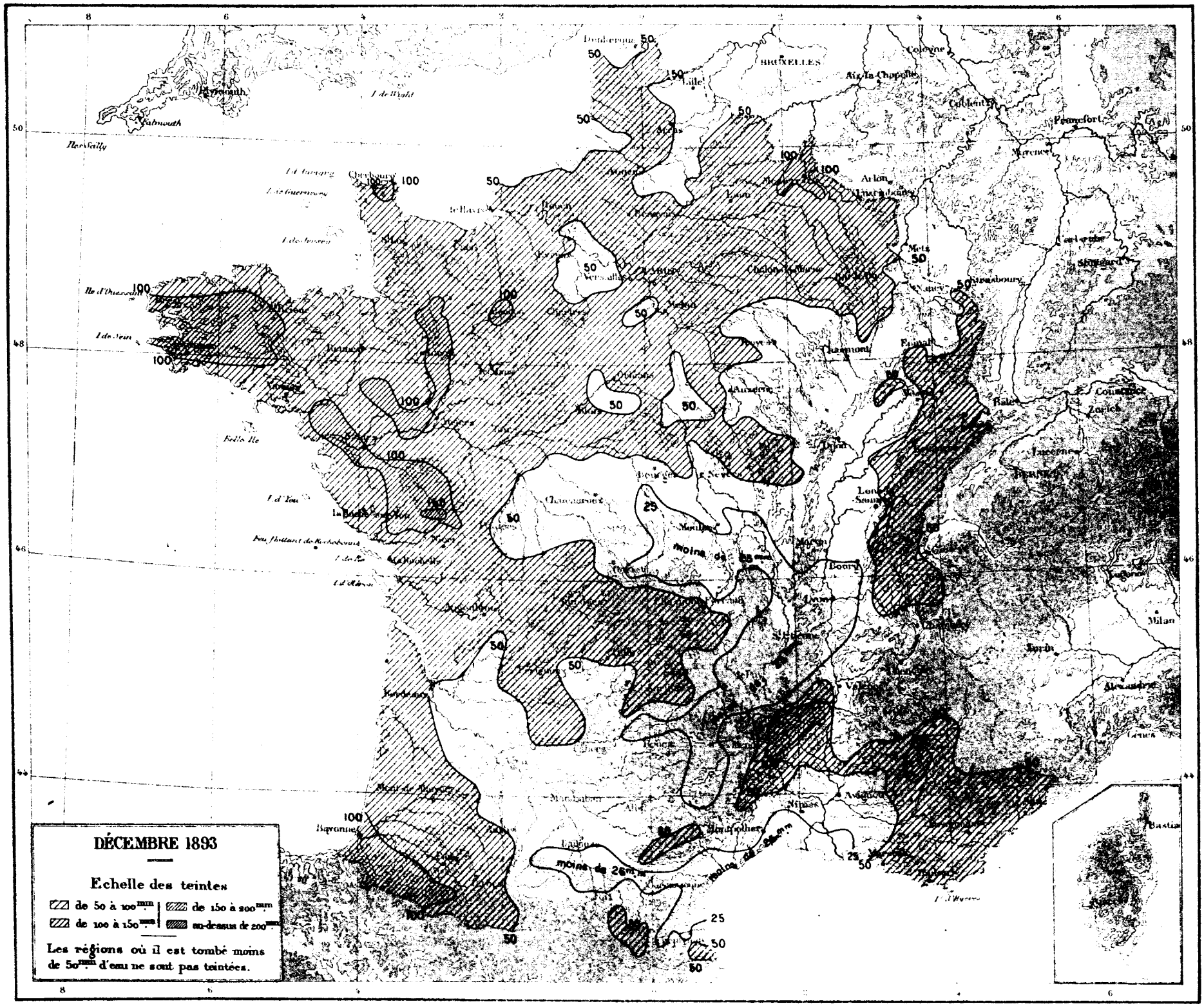
DÉCEMBRE 1893
Echelle des teintes
de 50 à 100mm
de 100 à 150mm
de 150 à 200mm
au-dessus de 200mm
Les régions où il est tombé moins de 50mm d'eau ne sont pas teintées.
moins de 25mm
moins de 26mm
moins de 28mm
Dunkerque
Lille
BRUXELLES
Cologne
Aix-la-Chapelle
Coblentz
Francfort
Mayence
Arlon
Luxembourg
Metz
Nancy
Strasbourg
Carlsruhe
Stuttgard
Epinal
Chaumont
Bâle
Constance
Zurich
Lucerne
BERNE
Lons-le-Saunier
Dijon
Bourg
Lyon
Milan
Turin
Alexandrie
Gênes
Nîmes
Avignon
Montpellier
Bastia
Cherbourg
Le Havre
Rouen
Caen
Versailles
Melun
Orléans
Auxerre
Nevers
Bourges
Moulins
Clermont
Limoges
Poitiers
Angoulême
Bordeaux
Bayonne
Mont de Marsan
Toulouse
Agen
Montauban
Alby
Rodez
Mende
Le Puy
Aurillac
Tulle
Brest
Quimper
Lorient
Vannes
Nantes
Rennes
Saint-Brieuc
Saint-Malo
Falmouth
Plymouth
Iles Scilly
I. de Wight
I. de Guernesey
I. de Jersey
Ile d'Ouessant
I. de Sein
Belle Ile
I. d'Yeu
Feu flottant de Rochebonne
I. de Ré
I. d'Oléron
I. d'Hyères

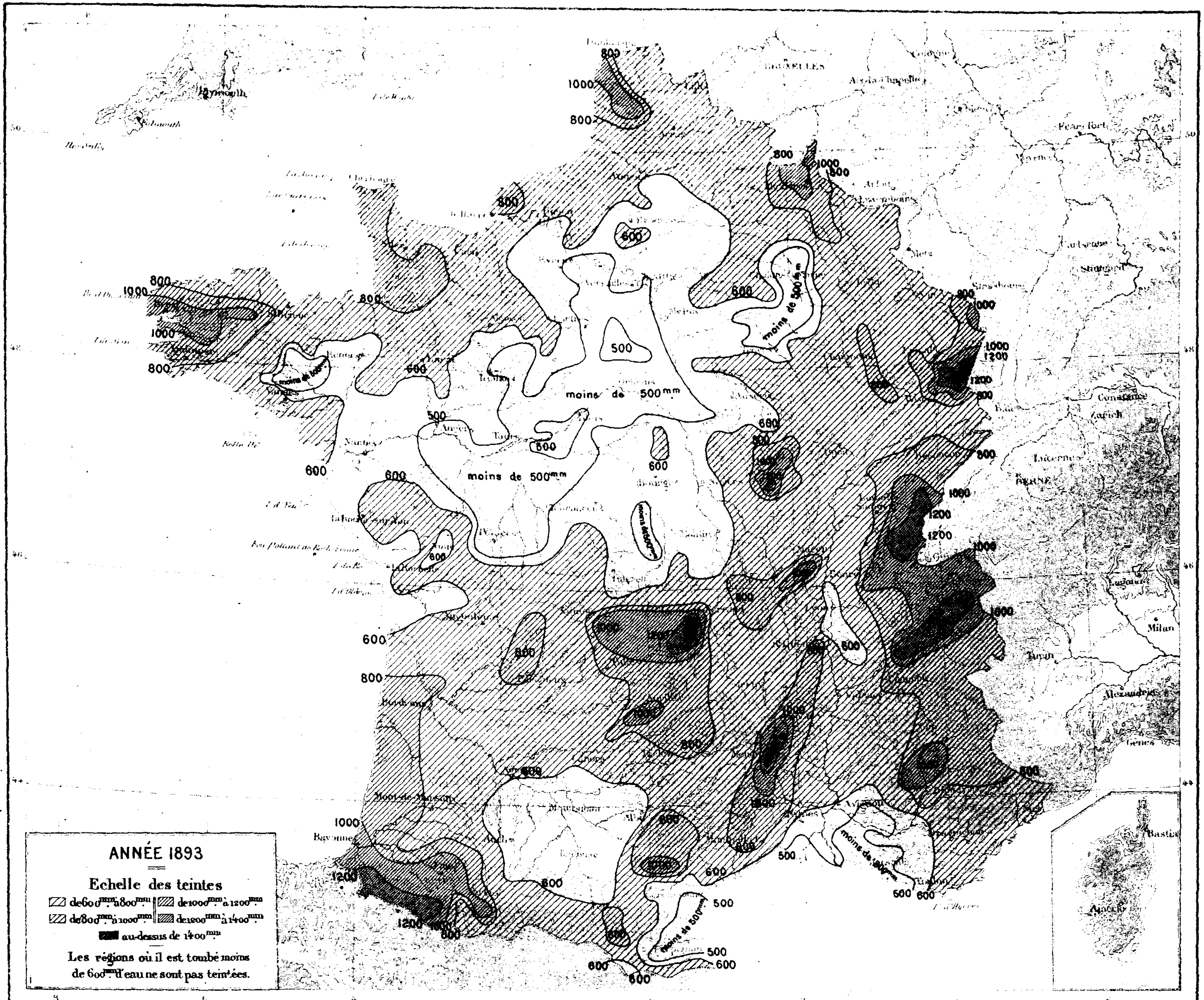
ANNÉE 1893
Echelle des teintes
de 600mm à 800mm
de 800mm à 1000mm
de 1000mm à 1200mm
de 1200mm à 1400mm
au-dessus de 1400mm
Les régions où il est tombé moins de 600mm d'eau ne sont pas teintées.
moins de 500mm
moins de 500mm
BRUXELLES
Strasbourg
Nantes
Bordeaux
Bayonne
Montauban
Avignon
Constance
Zurich
Lucerne
BERNE
Milan
Turin
Alexandrie
Gênes
Bastia
Ajaccio

TABLE DES MATIÈRES.

	Pages.
SUR LE RÉGIME DES PLUIES EN FRANCE PENDANT L'ANNÉE 1893	(1)
TABLEAUX D'OBSERVATIONS :	
Janvier	1
Février	23
Mars	45
Avril	67
Mai	89
Juin	111
Juillet	133
Août	155
Septembre	177
Octobre	199
Novembre	221
Décembre	243
RÉSUMÉ. — Totaux mensuels et trimestriels; total de l'année; nombre des jours de pluie	265
COMPLÉMENTS	307

	Planches
PLANCHES. — Cartes de la pluie tombée pendant chaque mois	I à XII
» l'année 1893	XIII

ERRATA.

Page 5.	— Neuilly-en-Thelle, le 27 janvier	.	*au lieu de*	0
» 13.	— Ponts-de-Cé, le 24 janvier	0	»	1
» 31.	— Fourneaux, le 22 février	4	»	3
» 107.	— Villegusien, les 12 et 13 mai	., .	»	2 et 3
» 107.	— Villegusien, les 17 et 18 mai	2, 3	»	. et .
» 114.	— Laignes, les 16, 17 et 18 juin	1, 4 et .	»	., 1 et 4
» 285.	— Poitiers, total de décembre	43	»	33

21399 Paris. — Imprimerie GAUTHIER-VILLARS ET FILS, quai des Grands-Augustins, 55.