MINISTÈRE DE L'INSTRUCTION PUBLIQUE.

ANNALES

DU

BUREAU CENTRAL MÉTÉOROLOGIQUE

DE FRANCE,

PUBLIÉES

PAR E. MASCART,

DIRECTEUR DU BUREAU CENTRAL MÉTÉOROLOGIQUE.

LIBRARY
OCT 12 1887
SIGNAL OFFICE

ANNÉE 1885.

III.

PLUIES EN FRANCE.

OBSERVATIONS PUBLIÉES

AVEC LA COOPÉRATION DU MINISTÈRE DES TRAVAUX PUBLICS ET LE CONCOURS DE L'ASSOCIATION SCIENTIFIQUE.

QC
989
.F8
A56
année
1885
pt. 3

PARIS,

GAUTHIER-VILLARS, IMPRIMEUR-LIBRAIRE,

Quai des Augustins, 55.

1887

LIBRARY
N.O.A.A.
Dept. of Commerce

National Oceanic and Atmospheric Administration

Environmental Data Rescue Program

ERRATA NOTICE

One or more conditions of the original document may affect the quality of the image, such as:

Discolored pages
Faded or light ink
Binding intrudes into the text

This document has been imaged through the NOAA Environmental Data Rescue Program. To view the original document, please contact the NOAA Central Library in Silver Spring, MD at (301) 713-2607 x124 or www.reference@nodc.noaa.gov.

Information Manufacturing Corporation
Imaging Subcontractor
Rocket Center, West Virginia
September 14, 1999

1149
3465

ANNALES

DU

BUREAU CENTRAL MÉTÉOROLOGIQUE

DE FRANCE.

PLUIES EN FRANCE.

ΑΜΗ Ο ΘΕΟΣ ΓΕΩΜΕΤΡΕΙ

SUR LE

RÉGIME DES PLUIES EN FRANCE

PENDANT L'ANNÉE 1885;

PAR M. TH. MOUREAUX.

Introduction.

Publication des observations. — Les observations de pluies recueillies en France pendant l'année 1885 sont publiées d'après la méthode adoptée pour les années précédentes. La France a été divisée en quatre grandes régions naturelles, correspondant aux quatre versants de la mer du Nord, de la Manche, de l'Océan et de la Méditerranée; les versants ont été subdivisés en bassins principaux, et chaque bassin principal en bassins secondaires. Le nombre des pluviomètres, qui était de 981 en 1877, de 1069 en 1878, de 1111 en 1879, de 1290 en 1880, de 1497 en 1881, de 1582 en 1882, de 1716 en 1883, de 1773 en 1884, s'élève à 1800 en 1885.

La répartition des stations sur les divers bassins est indiquée par le Tableau suivant, dressé d'après le résumé qui termine le Volume :

TABLEAU I. — NOMBRE DE STATIONS PAR BASSINS EN 1885.

	Stations.
Versant de la mer du Nord.	
Bassins du Rhin, de la Meurthe et de la Moselle	61
Bassins de la Meuse, de la Chiers et de la Sambre	40
Bassins de l'Escaut, de la Lys, de l'Yser et de l'Aâ	38
Versant de la Manche.	
Bassins de la Canche, de la Somme, de la Béthune, etc	57
Bassin de la Seine :	
Bassin de l'Yonne	67
» de la Seine supérieure	48
» de la Seine, entre Montereau et le confluent de l'Oise	33
» de la Marne	51
» de l'Aisne	25
» de l'Oise	22
» du Loing	14
A reporter	456

	Stations.
Report	456
Région de la Beauce et bassin de l'Eure	25
Bassin de la Seine inférieure, au-dessous du confluent de l'Oise	31
Bassins entre la Seine et la pointe de Bretagne :	
Bassins de la Touque, de la Dive, de l'Orne, de la Vire et de la Douve	33
Bassins entre le Cap de la Hague et la Pointe de Bretagne	27
Versant de l'Océan.	
Petits bassins du sud de la Bretagne	36
Bassin de la Vilaine	42
Bassin de la Loire :	
Bassin de la Loire supérieure	62
» de l'Allier	44
» du Cher	61
» de l'Indre	15
» de la Creuse	23
» de la Vienne	36
» de la Loire, du Bec-d'Allier à Angers	41
» du Loir	32
» de la Sarthe	42
» de la Mayenne	22
» de la Loire inférieure (R. D.)	11
» de la Loire inférieure (R. G.)	29
Bassins entre la Loire et la Gironde :	
Bassins de la Sèvre niortaise et de la Vie	37
Bassin de la Charente	31
Bassin de la Gironde :	
Bassin de la Dordogne	39
» du Lot	34
» du Tarn et de l'Aveyron	36
» de la Garonne, cours supérieur, et affluents des Pyrénées	20
» de la Garonne au-dessous de Toulouse, bassins du Gers et de la Baïse, bassin de la Gironde	46
Bassins entre la Gironde et les Pyrénées :	
Petits bassins entre la Gironde et l'Adour	18
Bassin de l'Adour	37
Versant de la Méditerranée.	
Bassins entre les Pyrénées et le Rhône :	
Bassins du Tech, de la Tet et de l'Aglv	37
Bassin de la Sègre	3
» de l'Aude	32
Bassins de l'Orb, de l'Hérault, du Lez et du Vidourle	29
Bassin du Rhône :	
Bassin de la Saône supérieure	58
» de la Saône inférieure, au-dessous du confluent du Doubs	32
» du Doubs	25
» du Rhône proprement dit, cours moyen	45
» de l'Isère	31
» de la Durance	42
» de l'Ardèche, de la Cèze et du Gard; petits bassins de la rive droite du Rhône	23
» du Rhône proprement dit, cours inférieur (rive gauche)	26
Région de Nice :	
Petits bassins entre le Rhône et les Alpes	45
Corse	6
Total	1800

Dans le Tableau ci-dessous, les stations ont été classées par départements; afin qu'on puisse comparer la situation actuelle avec celle de l'année précédente, nous rappelons les nombres de 1884 à côté de ceux de 1885.

TABLEAU II. — NOMBRE DE STATIONS PAR DÉPARTEMENTS.

Départements.	1884.	1885.	Départements.	1884.	1885.	Départements.	1884.	1885.
			Reports	521	485	*Reports*	1113	1081
Ain	16	15	Finistère	11	11	Nord	30	32
Aisne	9	8	Gard	1	14	Oise	14	15
Allier	36	33	Garonne (Haute-)	14	10	Orne	22	22
Alpes (Basses-)	21	22	Gers	16	16	Pas-de-Calais	26	23
Alpes (Hautes-)	16	15	Gironde	39	39	Puy-de-Dôme	19	20
Alpes-Maritimes	6	6	Hérault	27	27	Pyrénées (Basses-)	17	17
Ardèche	3	3	Ille-et-Vilaine	38	39	Pyrénées (Hautes-)	12	12
Ardennes	19	19	Indre	8	6	Pyrénées-Orientales	39	38
Ariège	14	11	Indre-et-Loire	29	34	Rhône	17	17
Aube	41	40	Isère	7	7	Saône (Haute-)	22	24
Aude	43	34	Jura	2	2	Saône-et-Loire	35	36
Aveyron	6	6	Landes	9	9	Sarthe	41	41
Belfort	4	3	Loir-et-Cher	23	23	Savoie	19	29
Bouches-du-Rhône	38	40	Loire	20	19	Savoie (Haute-)	22	22
Calvados	23	20	Loire (Haute-)	11	8	Seine	13	14
Cantal	3	3	Loire-Inférieure	31	31	Seine-Inférieure	31	36
Charente	15	15	Loiret	16	16	Seine-et-Marne	21	18
Charente-Inférieure	15	15	Lot	29	29	Seine-et-Oise	16	21
Cher	40	40	Lot-et-Garonne	4	4	Sèvres (Deux-)	31	55
Corrèze	7	7	Lozère	45	41	Somme	25	25
Corse	5	6	Maine-et-Loire	4	5	Tarn	8	8
Côte-d'Or	42	42	Manche	12	12	Tarn-et-Garonne	17	18
Côtes-du-Nord	14	9	Marne	37	37	Var	15	16
Creuse	23	12	Marne (Haute-)	28	27	Vaucluse	18	18
Dordogne	2	2	Mayenne	26	25	Vendée	18	18
Doubs	20	20	Meurthe-et-Moselle	30	30	Vienne	10	10
Drôme	2	2	Meuse	19	19	Vienne (Haute-)	27	30
Eure	19	18	Morbihan	29	29	Vosges	40	47
Eure-et-Loir	19	19	Nièvre	27	27	Yonne	35	37
A reporter	521	485	*A reporter*	1113	1081	Totaux	1773	1800

Le Tableau II montre que le nombre des stations pluviométriques s'est encore accru pendant l'année 1885; l'augmentation porte principalement sur les départements du Gard, de la Savoie, de Seine-et-Oise, des Deux-Sèvres et des Vosges. Nous continuons à publier les observations faites dans les phares et communiquées par l'Administration des Phares et Balises, ainsi que les résultats obtenus dans les stations établies par le service des Ponts et Chaussées en différents points de Paris. Le Tableau fait voir également quels sont les départements où l'organisation est encore incomplète.

Le Tableau résumé qui termine le présent Volume contient, comme l'année dernière, les relevés mensuels pour toutes les stations dont les observations sont

parvenues au Bureau central météorologique, directement ou par l'intermédiaire du Service hydrométrique du bassin de la Seine; on a maintenu, comme dans les Volumes précédents, les totaux trimestriels et le total de l'année. Enfin la dernière colonne du Tableau se rapporte au nombre annuel de jours de pluie constaté dans chacune des stations qui ont fourni des observations régulières; cette dernière indication est donnée à titre de renseignement; elle paraît, malheureusement, insuffisante pour un grand nombre de stations.

Signalons encore les nombreuses lacunes qui se montrent dans la colonne de la hauteur totale annuelle de la pluie : sur les 1800 stations dont se compose le réseau actuel, près de 400 ont fourni des relevés incomplets. La plupart des lacunes signalées étant causées par l'absence de l'observateur pendant les congés scolaires, on pourrait confier, dans ce cas, l'observation du pluviomètre à un ou plusieurs élèves de l'école communale, préalablement exercés à ce travail. Cette mesure, appliquée par plusieurs Commissions, donne les meilleurs résultats.

Lorsque l'observateur s'absente sans qu'il lui soit possible de se faire suppléer, on peut lui recommander de mesurer, à son retour, la pluie trouvée dans le pluviomètre, en ayant soin d'indiquer sur le Tableau la période à laquelle cette quantité d'eau correspond. Ce procédé ne remplace pas complètement l'observation journalière, à laquelle on ne doit renoncer que dans le cas de nécessité absolue, mais il a l'avantage de diminuer l'inconvénient des lacunes, qui enlèvent une grande partie de leur valeur aux nombres fournis pour le reste de l'année.

Dans l'impossibilité matérielle de publier le détail de toutes les observations, on s'est borné à publier *in extenso* les relevés journaliers d'environ 920 stations convenablement choisies, d'après leur situation topographique, et en tenant compte de la qualité et de la régularité des observations. Dans les pays montagneux, le nombre des stations maintenues pour le détail est comparativement plus grand que dans les plaines, et la réduction n'a pas porté sur les régions où les pluviomètres sont encore clairsemés.

Comme dans les Volumes précédents, les hauteurs de pluies sont exprimées en nombres ronds de millimètres, et le total mensuel est, en chaque cas, non pas celui des nombres inscrits aux différentes dates dans les Tableaux, mais la somme exacte des pluies partielles consignées par les observateurs. On a indiqué par un zéro les hauteurs inférieures à $0^{mm},5$; un point indique qu'il n'est pas tombé d'eau. Ajoutons que les observations sont faites à 8^h ou à 9^h du matin, quelquefois à midi, et que le nombre inscrit à une date donnée représente généralement la pluie tombée depuis la veille.

Dans le Tableau résumé, l'altitude des stations est inscrite à la première colonne; lorsque cette indication n'a pas été fournie par l'observateur, nous don-

nons, à titre de renseignement, les cotes de la Carte de l'État-Major. Ces cotes, qui représentent l'altitude du lieu, et non celle du pluviomètre, comportent nécessairement quelque incertitude; pour les distinguer, on les a fait suivre d'un astérisque.

Construction des Cartes. — Le présent Volume est accompagné de cinq Planches comprenant 17 Cartes, savoir : la Carte de la pluie totale tombée pendant l'année, 12 Cartes mensuelles et 4 Cartes trimestrielles.

Nous étudierons plus loin chacune de ces Cartes; disons seulement que les courbes qui limitent les hachures passent approximativement par les points où la quantité d'eau tombée est la même; elles sont tracées de 50^{mm} en 50^{mm} sur les Cartes mensuelles, de 100^{mm} en 100^{mm} sur les Cartes trimestrielles, et de 200^{mm} en 200^{mm} sur la Carte annuelle.

Premier trimestre de 1885.

Le premier trimestre de 1885 est la période la plus sèche de l'année sur le versant de la Méditerranée, dans le bassin de la Gironde, sur les affluents de la Loire qui prennent leur source au massif central, et dans les bassins secondaires de l'Oise et de l'Aisne.

Sur le versant de la mer du Nord et en Bretagne, cette saison, au contraire, correspond à des pluies relativement abondantes.

Janvier. — La pression barométrique est élevée en France pendant les premiers jours du mois. Le 6, des mouvements secondaires se forment en divers points, et des pluies, faibles d'ailleurs, tombent en France dans les différentes régions, sauf sur le littoral de la Méditerranée.

Le groupe de pluies le plus important dans les régions du Nord s'étend du 10 au 15. Une forte dépression barométrique, qui paraît s'être formée sur l'océan Atlantique au large de l'Irlande le 1er, se dirige d'abord du Sud au Nord jusqu'à l'Islande; après être restée stationnaire jusqu'au 8, elle marche rapidement vers la mer du Nord. Le 11 au matin, elle étend son action sur l'Europe entière : une violente tempête règne sur nos côtes de la Manche et de l'Océan. Les pluies, bientôt suivies de neige, tombent d'abord en Bretagne, puis s'étendent peu à peu dans l'intérieur, le long de la côte de l'Océan et jusque dans le midi. Pendant le régime des vents du Nord-Ouest, de fortes pluies tombent dans le bassin de l'Adour (151^{mm} à Mont-de-Marsan).

Le 16, les pressions sont disposées autour d'un minimum situé en Provence, et cette situation persiste pendant plusieurs jours; les pluies ou neiges sont si-

gnalées principalement le long de la côte de la Méditerranée et sur le massif central. A Perpignan, le 17, la terre était recouverte d'une couche de neige de 75^{mm}, tombée depuis le 13. Le 12, un violent orage a éclaté au pic du Midi.

Une période de beau temps, par vent d'est et froid vif, survient ensuite et persiste jusque vers le 27. Le 28, une dépression profonde, venue d'Amérique, a son centre au nord-ouest de l'Irlande; les basses pressions couvrent bientôt toute l'Europe occidentale et la côte de l'Algérie; le vent du Sud est général. Les pluies du 30 et du 31 tombent sur toute la France, mais c'est seulement sur le versant sud des Cévennes et en Provence qu'elles atteignent une certaine importance : on recueille, dans ces deux jours, 136^{mm} d'eau vers la source de l'Ardèche.

Les totaux mensuels les plus élevés ont été recueillis sur les Cévennes, où il est tombé 215^{mm} d'eau; dans les Alpes de Provence, les totaux sont presque aussi élevés (Collobrières, 206^{mm}). Sur les basses Pyrénées, dans la région montagneuse, il est tombé plus de 100^{mm} de pluie. Des maxima inférieurs à 100^{mm} se montrent dans le bassin de l'Adour, en Bretagne, sur les collines de la Normandie, de l'Artois et dans les Ardennes. Si l'on excepte ces régions, d'ailleurs très limitées, la pluie de janvier reste au-dessous de 40^{mm} sur tout le pays au nord du Plateau central, dans le bassin de la Garonne et dans la région de l'est (voir *Pl. II, fig.* 1).

Le nombre des jours de pluie est de 12 à 14 en Bretagne; de 6 à 8 sur les versants de la mer du Nord, de la Manche, et sur les affluents de la rive droite de la Loire; de 4 à 6 le long de la côte de l'Océan et dans les petits bassins entre les Pyrénées et le Rhône; de 3 à 5 seulement en Provence et dans le bassin du Rhône.

Février. — Le mois de février a été chaud et humide, avec une persistance très marquée des vents d'entre Sud et Ouest; au Parc Saint-Maur, la température a excédé la normale de 3°, 5.

Le régime des basses pressions sur les îles Britanniques s'est prolongé presque sans interruption du 1er au 17; les pluies, sans être abondantes, sont fréquentes pendant toute cette période, principalement sur les versants de la mer du Nord et de la Manche.

Du 16 au 18, un centre de dépression traverse le nord de la France de l'Ouest à l'Est; au sud de ce centre, c'est-à-dire dans la partie dangereuse de la bourrasque, une trombe s'est formée le 16 au soir, et a causé des dégâts dans plusieurs communes du département de l'Orne. Le 19, une seconde dépression, venue du golfe du Mexique, aborde l'Europe par l'Espagne; le 20, elle a son centre vers Nantes et commande les vents sur la France entière : les pluies sont générales. Seuls les bassins du Tech et de la Tet, abrités des vents du Sud par

les Pyrénées, ne reçoivent pas d'eau; les pluies sont faibles également sur le versant nord du Plateau central, mais les bassins de l'Ardèche et du Gard, directement exposés au vent de la Méditerranée, en reçoivent plus de 100^{mm}.

Le 22 au matin, une nouvelle dépression a son centre à l'ouest de l'Écosse, et cause des pluies en Bretagne et sur la côte de la Manche.

Le régime des vents du Sud-Ouest persiste, mais le baromètre est au-dessus de sa valeur moyenne en France, et les pluies sont rares. Un mouvement secondaire, qui apparaît le 28 sur la Manche, ramène de nouvelles pluies dans le centre et le Midi, sauf sur le littoral de la Méditerranée.

C'est encore, comme en janvier, sur le versant méridional des Cévennes que le total des quantités d'eau tombées est maximum : on en compte jusqu'à 287^{mm} vers la source de l'Ardèche. Sur les collines de la Bretagne, il est tombé également plus de 200^{mm} de pluie. Des maxima correspondant à des totaux supérieurs à 100^{mm} se montrent encore sur les Vosges, le Jura, la Savoie, les Alpes-Maritimes, les Pyrénées occidentales, et vers le bassin d'Arcachon. Il est tombé moins de 50^{mm} d'eau dans la partie moyenne des bassins de la Marne et de l'Aisne, dans les vallées supérieures de la Loire et de l'Allier, dans la Saône inférieure. La pluie n'atteint pas 25^{mm} le long de la côte de la Méditerranée, à l'ouest de Toulon; le minimum absolu, moins de 10^{mm}, se trouve sur les Pyrénées orientales. (Voir *Pl. II, fig.* 2.)

On compte de 16 à 20 jours de pluie en Bretagne et dans les bassins de la Sèvre niortaise et de la Charente; de 10 à 12 sur les versants de la Manche et de la mer du Nord, dans les bassins de la Loire, de la Saône supérieure, du Doubs; de 8 à 10 dans les bassins de la Gironde, de l'Isère, de la Durance, de l'Ardèche; de 5 à 8 sur la Méditerranée; de 1 à 3 seulement dans les Pyrénées orientales.

Mars. — Le régime atmosphérique est tout différent de celui des deux mois précédents; les zones de hautes pressions, qui, en janvier et février, couvraient l'Europe occidentale, se montrent en mars vers les Açores : la distribution des pluies est également différente. Tandis que ce mois est sec dans la région du Sud-Est, il est extrêmement pluvieux sur les Pyrénées orientales.

Pendant les premiers jours du mois, le minimum barométrique se trouve vers la Manche; le 6, une dépression a son centre vers Paris. Les pluies, abondantes et continues, tombent sur tout le pays au nord du Plateau central; on en recueille près de 200^{mm} au sommet du Morvan. Un ouragan d'une violence extraordinaire cause, le 5, de grands dégâts à l'observatoire du pic du Midi. Le 9, une autre dépression, venue du Portugal, a son centre sur le golfe de Gascogne et gagne la Méditerranée.

Du 10 au 13, le régime des pressions décroissantes du Nord au Sud est nettement établi : les vents d'entre Est et Nord-Est soufflent avec force sur l'Europe

occidentale. Les pluies atteignent les régions méridionales, surtout les Pyrénées orientales, où il tombe jusqu'à 150^{mm} d'eau en deux jours.

Les hautes pressions qui couvraient les îles Britanniques gagnent peu à peu vers l'Est, et persistent en France jusqu'au 17 : aucune pluie n'est signalée.

Du 18 au 20, une dépression venue par le sud-ouest de l'Espagne parcourt la Méditerranée de l'Ouest à l'Est, et ramène en France le régime des vents d'entre Nord et Est : les pluies tombent encore sur le versant de la Méditerranée. Le 22, un mouvement secondaire amène des pluies sur le versant de l'Océan.

Le 24 et le 25, un centre de dépression persiste sur le golfe de Gênes; le mistral souffle avec violence dans la vallée du Rhône et sur la Méditerranée, mais la pluie n'est signalée nulle part.

Enfin, le 27, deux dépressions se montrent simultanément, l'une sur la mer du Nord, l'autre sur l'Italie. La France se trouvant alors sur la limite commune de leur cercle d'action, la lutte des vents contraires amène des pluies à peu près générales, mais qui n'atteignent pas toutefois le versant sud des Cévennes, ni les affluents de la Garonne qui prennent leur source au Plateau central.

Le maximum absolu des pluies de mars se trouve sur les montagnes des Vosges (322^{mm}); des maxima supérieurs à 200^{mm} se montrent encore sur les Pyrénées orientales (La Preste, 213^{mm}) et au sommet du Morvan (206^{mm}). On a recueilli plus de 100^{mm} d'eau en Savoie, sur les monts du Limousin, dans la région montagneuse des Pyrénées occidentales, sur le plateau de Gâtine, dans les plaines de la Touraine et de la Sologne. Sur la côte de la Manche, dans le bassin de Paris, dans le bassin de la Garonne, et dans celui du Rhône au-dessous de Lyon, il est tombé moins de 50^{mm} d'eau. Le minimum absolu, moins de 20^{mm}, s'étend à toute la région du Sud-Est, sur la rive gauche du Rhône. (Voir *Pl. II, fig.* 3.)

Le nombre des jours de pluie est de 9 à 12 dans les bassins de la Loire et de la Saône; de 7 à 9 sur les versants de la mer du Nord et de la Manche, dans les bassins de l'Adour et de l'Ardèche; de 5 à 7 dans les bassins de la Garonne, du Rhône moyen, et sur les Pyrénées orientales ; de 3 à 5 dans la région du Sud-Est.

Les pluies du premier trimestre de 1885 sont figurées *Pl. V, fig.* 1.

Sur le versant sud des Cévennes, au sommet des Vosges, du Morvan, et vers la source du gave d'Oloron, les hauteurs d'eau tombées sont supérieures à 400^{mm} ; le maximum absolu se trouve dans les Cévennes (554^{mm}). Des zones de faible étendue, où la pluie est supérieure à 300^{mm}, se montrent sur les Pyrénées occidentales, en Savoie, en Bretagne et sur les montagnes du Jura. Toute la partie élevée des bassins de la Meuse, de la Seine, de la Saône, du Doubs forme une région où les pluies du premier trimestre surpassent 200^{mm} ; il en est de même sur le plateau de Gâtine, dans le Bocage normand, sur les Pyrénées orientales et sur le versant ouest du massif central.

Dans les plaines de la Seine, de la Loire et de la Garonne, il est tombé moins de 200^{mm} d'eau. La pluie est inférieure à 100^{mm} dans la vallée supérieure de l'Allier, aux environs de Lyon et dans les vallées inférieures du Rhône et de l'Aude.

Deuxième trimestre de 1885.

D'une manière générale, les pluies sont beaucoup plus abondantes pendant le deuxième trimestre que dans le premier. Cette période est même la plus humide de l'année sur le versant nord des Pyrénées, et dans les bassins de l'Isère et de la Durance ; c'est au contraire pendant cette saison qu'il est tombé le moins d'eau sur le versant de la mer du Nord.

Avril. — Le mois d'avril est le plus pluvieux de l'année dans les bassins de l'Adour et de la Garonne supérieure. Au point de vue de la température, la première quinzaine a été beaucoup plus froide que la seconde. Le maximum barométrique des Açores persiste, tandis qu'un minimum s'étend sur la Méditerranée : le passage des centres de dépression est plus fréquent dans le Midi que dans le Nord, principalement pendant la première quinzaine.

Du 1er au 5, une dépression traverse l'Espagne et gagne le sud de l'Italie. Le 2, un mouvement secondaire, mis en évidence par la Carte des vents, se produit vers l'embouchure de la Loire ; des pluies, faibles d'ailleurs, tombent principalement le long de la côte de l'Océan.

Du 6 au 7, une dépression venue de l'Irlande se dirige vers le golfe de Gascogne, puis un mouvement secondaire se forme sur le golfe de Gênes, et le régime des basses pressions dans le Midi persiste jusqu'au 19. Pendant toute cette période, le temps est pluvieux dans les différentes régions de la France, mais les pluies n'atteignent quelque importance que dans les bassins des rivières qui coulent sur le versant Sud des Cévennes.

Du 20 au 22, le baromètre est très élevé, et le beau temps règne partout.

La situation se modifie le 23. Le baromètre baisse dans l'Ouest, et le 24, une dépression qui apparaît à l'ouest de l'Irlande ramène en France le régime des vents chauds et humides ; ce régime persiste jusqu'au 26. Les pluies tombent sur tout le pays au nord du Plateau central.

Du 25 au 30, des mouvements secondaires se forment dans le centre ou dans le midi de la France, et les vents soufflent du Sud sur la Méditerranée, du Nord-Ouest vers le golfe de Gascogne ; des pluies très abondantes tombent dans la région centrale, dans le bassin de l'Adour, sur le versant Sud des Cévennes et sur les montagnes de l'Est ; il pleut à peine dans les petits bassins compris entre les Pyrénées et le Rhône.

Les totaux de pluie les plus élevés correspondent aux régions du Midi. Une zone supérieure à 200^{mm} couvre la partie montagneuse des bassins de l'Adour, de la Garonne, et des rivières qui descendent des Pyrénées. Le versant méditerranéen des Cévennes, la région du mont Ventoux, les monts d'Auvergne, reçoivent également plus de 200^{mm} d'eau.

Dans le Nord, au contraire, tout le versant de la mer du Nord, les plaines des bassins de la Seine et de la Loire, correspondent à des totaux mensuels inférieurs à 50^{mm}. Le minimum absolu, moins de 25^{mm}, se trouve dans les bassins de la Sarthe et du Loir. (Voir *Pl. II, fig.* 4.)

On compte en avril de 18 à 20 jours de pluie dans le bassin de l'Adour; de 14 à 16 dans le bassin de la Garonne; de 11 à 13 dans les bassins de la Loire, de la Dordogne, du Lot, du Tarn et dans la plus grande partie du bassin de la Seine; de 9 à 11 en Bretagne et dans les petits bassins situés entre les Pyrénées et le Rhône, dans le bassin de la Saône et dans la région de Nice; de 7 à 8 sur le versant de la mer du Nord et dans la région moyenne du bassin du Rhône; 6 ou 7 seulement dans les bassins du Loing et de l'Eure.

Mai. — Le mois de mai est le plus sec de l'année seulement sur le versant méditerranéen des Cévennes. Dans l'ensemble, il est remarquable bien plus par le nombre élevé des jours de pluie que par les hauteurs d'eau tombée. En 1885, octobre seul présente une pluviosité plus grande.

Les isobares moyennes en France se dirigent de l'Ouest à l'Est, et un minimum de pression couvre les îles Britanniques et la mer du Nord, ce qui implique une prédominance des vents d'entre Sud et Ouest.

Pendant les premiers jours du mois, les basses pressions s'étendent sur les îles Britanniques. Le 4, une dépression a son centre sur la Manche; elle s'éloigne le 5, et le 6, deux mouvements secondaires existent, l'un au sud-ouest de l'Angleterre, l'autre vers l'embouchure de la Loire, où le baromètre est descendu à 742^{mm}.

Les pluies correspondant à ces diverses perturbations appartiennent au même régime; elles sont particulièrement abondantes le long de la côte de l'Océan, sur le versant océanien du Plateau central et dans la région du Nord-Est. Au sud des montagnes du Centre, elles sont insignifiantes ou nulles.

Du 13 au 15, une nouvelle dépression traverse la France de l'Ouest à l'Est; les pluies tombent d'abord le long de la côte de l'Océan, puis envahissent successivement les bassins de la Gironde et de l'Adour, la région moyenne du Rhône, et les Alpes-Maritimes.

Du 20 au 23, les faibles pressions s'étendent sur les îles Britanniques et la mer du Nord; le 22, elles ont leur centre sur la Manche, près de Cherbourg. Les pluies sont générales sur tout le pays au nord du Plateau central, et s'étendent

même, le 21, jusqu'aux Alpes ; elles sont abondantes principalement le long de la côte de l'Océan et sur le versant océanien du massif central.

Les hautes pressions s'établissent ensuite et persistent pendant quelques jours. Une dépression venue d'Amérique, et dont le centre passe au nord-ouest des îles Britanniques, le 29, amène encore quelques pluies sur les versants de la Manche et de l'Océan.

Les totaux de pluies les plus élevés ont été recueillis dans les Alpes de Savoie (284^{mm}), sur le versant occidental des monts d'Auvergne (250^{mm}), dans les Vosges (244^{mm}), au sommet du Morvan (237^{mm}), et sur les hauts plateaux du Jura (243^{mm}).

Sur le plateau de la Gâtine, les pluies sont encore supérieures à 150^{mm}. Une vaste zone, où la pluie est comprise entre 100^{mm} et 150^{mm}, s'étend dans les régions occidentales depuis les collines du Maine jusqu'aux montagnes d'Aubrac. De même, sur la ligne de faîte qui sépare le versant de la Méditerranée des versants de la mer du Nord, de la Manche et de l'Océan, la pluie est supérieure à 100^{mm}. Il tombe peu d'eau sur les Cévennes. Les régions où les pluies n'atteignent pas 50^{mm} sont rares ; la plus importante longe la Méditerranée, en s'étendant d'une part à la vallée du Rhône jusqu'à Lyon, et vers l'Ouest jusqu'au confluent du Tarn et de la Garonne. Dans le bassin de l'Hérault, les pluies sont inférieures à 25^{mm}. (Voir *Pl. III, fig.* 1.)

On compte de 16 à 18 jours de pluie sur le versant de la mer du Nord et dans les bassins de la Saône et du Doubs ; de 14 à 16 sur les versants de la Manche et de la mer du Nord ; de 9 à 12 dans les Alpes ; de 4 à 6 sur le littoral de la Méditerranée.

Juin. — Dans le nord de la France, le mois de juin est un des plus chauds que l'on connaisse.

Le régime des hautes pressions persiste pendant les premiers jours. Du 8 au 10, une dépression traverse l'Espagne de l'Ouest à l'Est et gagne la Méditerranée ; elle a son centre vers les Baléares le 10 au matin. C'est surtout dans cette situation spéciale que, les vents soufflant du Sud-Est sur la Méditerranée et du Nord-Ouest au golfe de Gascogne, les pluies peuvent être simultanées vers les versants opposés de la chaîne des Pyrénées. Du 8 au 11, on a relevé 160^{mm} dans le bassin de l'Adour, et plus de 180^{mm} dans les Pyrénées-Orientales. La Garonne et ceux de ses affluents qui descendent des Pyrénées ont reçu également d'énormes quantités d'eau, ainsi que la région du Sud-Est : les pluies n'ont pas envahi les régions situées au nord du Plateau central.

Du 16 au 17, une nouvelle dépression se trouve encore sur les Pyrénées, et les pluies tombent encore, et simultanément, dans le bassin de l'Adour et sur les Pyrénées-Orientales.

L'opposition habituelle du régime des pluies dans ces deux régions est nette-

ment marquée pendant la dernière partie du mois. Les centres des basses pressions se trouvant plus à l'Est, vers le golfe de Gênes, les vents en France soufflent partout des régions Nord : les pluies tombent presque chaque jour sur le bassin de l'Adour ; elles sont insignifiantes ou nulles dans les Pyrénées-Orientales et sur le versant méditerranéen des Cévennes.

Du 29 au 30, des mouvements orageux se développent et les pluies tombent presque partout en France ; des orages accompagnés de fortes pluies éclatent principalement le long de la côte de l'Océan, sur le versant oc[illegible]canien du Plateau central, et dans la région moyenne du bassin du Rhône.

Les totaux mensuels les plus élevés correspondent au bassin de l'Adour et à la région montagneuse de la Garonne (300^{mm}). Une zone de p[illegible] pluies supérieures à 150^{mm} comprend toute la région du Sud-Ouest et s'étale sur le versant Nord des Pyrénées jusqu'à la Méditerranée. Les Alpes de Provence reçoivent également plus de 150^{mm} d'eau. Le régime orageux se fait remarquer surtout dans les régions du Nord par une grande irrégularité dans la distribution des pluies. Une vaste région, où les totaux n'atteignent pas 50^{mm}, s'étend depuis le bassin de Paris jusqu'aux Alpes ; en Bretagne, il est également tombé moins de 50^{mm} d'eau. (Voir *Pl. III, fig.* 2.)

Le nombre des jours de pluie est maximum dans le bassin de l'Adour (de 10 à 12) ; on en compte de 6 à 8 dans les autres régions de la France, sauf toutefois dans le Sud-Est, où les pluies se répartissent seulement sur 4 ou 5 jours.

Les pluies du deuxième trimestre de 1885 sont figurées *Pl. V, fig.* 2. Les totaux les plus élevés correspondent à la région du Sud-Ouest et dépassent 800^{mm}. Toute la partie montagneuse du versant Nord des Pyrénées a d'ailleurs reçu plus de 300^{mm} de pluie. Les maxima sont supérieurs à 400^{mm} sur les Cévennes, les Vosges, les monts d'Auvergne, et en quelques points des Alpes de Savoie. Dans la plus grande partie du bassin de la Seine, le long de la côte de la Manche, dans les environs de Lyon, dans les vallées supérieures de la Loire et de l'Allier, il est tombé moins de 200^{mm} d'eau.

Troisième trimestre de 1885.

Dans la presque totalité des versants de la mer du Nord et de la Manche, et dans le bassin de la Saône, le troisième trimestre de 1885 est la période la plus sèche de l'année. Les pluies sont abondantes sur le massif central, et, dans le bassin de l'Hérault, cette saison est même la plus humide.

Juillet. — Le baromètre est très élevé et les vents du Nord dominent en

juillet ; aussi les pluies sont très rares et peu abondantes ; ce mois est de beaucoup le plus sec de l'année en France ; il contribue, pour une grande partie, à donner à la saison d'été le caractère particulier de sécheresse signalé plus haut.

Du 3 au 6, une dépression secondaire traverse lentement la France du Sud-Ouest au Nord-Est ; des orages éclatent d'abord dans la région du Sud-Ouest, puis se propagent bientôt dans toutes les directions.

Du 7 au 17, le baromètre est élevé, et le beau temps est interrompu seulement par des mouvements orageux, dont les plus importants se produisent principalement le 12 et le 13 dans les régions du Nord et du Centre, et le 15 dans le Midi.

Le 18, un centre de dépression secondaire se forme vers le golfe de Gênes ; des pluies avec orages sont signalées seulement dans les provinces méridionales. Le régime des hautes pressions s'établit ensuite, et persiste sur l'Europe occidentale jusqu'à la fin du mois. Le beau temps, pendant cette période, n'est troublé que par un mouvement secondaire survenu de nouveau vers le golfe de Gênes ; le 29 et le 30, des pluies tombent et de nouveaux orages éclatent dans la région du Sud-Ouest.

Les pluies atteignent 224^{mm} dans la région montagneuse du bassin de l'Adour ; elles dépassent d'ailleurs 100^{mm} tout le long de la chaîne des Pyrénées. En quelques points des Cévennes et des Vosges, on trouve également des totaux supérieurs à 100^{mm}, mais on a recueilli moins de 50^{mm} dans la presque totalité du versant de la Manche et du bassin de la Loire, et dans une grande partie du bassin du Rhône. Sur une zone assez étendue, spécialement le long de la côte, depuis Dunkerque jusqu'à la Rochelle, les totaux ne dépassent guère 5^{mm}, et même il n'est pas tombé d'eau dans un assez grand nombre de stations de la Bretagne et de la Normandie. (Voir *Pl. III, fig.* 3.)

Si l'on en excepte le bassin de l'Adour, où le nombre des jours de pluie s'élève jusqu'à 12 ou 13, la pluviosité est généralement faible. Dans les divers bassins, la pluie se répartit sur 4 ou 5 jours seulement ; en Bretagne, en Normandie et dans le bassin de la Somme, on ne compte même que 1 ou 2 jours de pluie.

Août. — Du 1er au 7, la pression est très uniforme vers 760^{mm} sur l'Europe occidentale. Sous l'influence de mouvements secondaires, des orages se forment d'abord dans la région du Sud-Ouest et s'étendent bientôt sur toute la France méridionale. Des pluies orageuses sont générales le 5 et le 6.

Une forte bourrasque, dont le centre passe le 10 à l'ouest de l'Écosse, gagne le 12 la côte de Norvège. Son action se fait à peine sentir en France, où la baisse du baromètre est très faible.

Du 13 au 19, la zone des basses pressions couvre la Scandinavie, les vents

soufflent du Nord-Ouest en France : le temps est sec. Le 20, une faible dépression a son centre sur le Danemark, et amène des pluies sur le versant de la mer du Nord, dans les bassins de la Somme, de la haute Seine et dans la partie supérieure du bassin de la Saône.

Le régime des faibles pressions dans l'est de l'Europe, avec vent du Nord dans nos régions, persiste ensuite jusqu'au 24. Le 25, une dépression apparaît dans le nord-ouest de l'Espagne ; elle s'approche lentement des côtes de France ; son centre, où le baromètre est descendu au-dessous de 750^{mm}, se trouve sur les Pyrénées le 29 ; elle s'éloigne ensuite par l'Autriche. Le passage de cette dépression à travers la France correspond à une période de pluies générales et d'orages, qui commencent d'abord sur le versant océanien et se propagent ensuite vers l'Est. La situation du 29 est particulièrement intéressante : le centre passant sur le versant Nord des Pyrénées, non loin du pic du Midi, les vents soufflent du Nord-Est sur la Manche et l'Océan, de l'Est dans les régions continentales, du Sud-Est sur la Méditerranée. Les pluies, peu importantes sur la France septentrionale, sont très abondantes dans la région centrale, et plus spécialement dans la partie montagneuse des bassins des rivières qui descendent du massif central. Les bassins de l'Hérault, du Gard et de l'Ardèche, c'est-à-dire le versant Sud des Cévennes, reçoivent des pluies torrentielles, qui, dans la seule journée du 29, dépassent 200^{mm} ; il pleut à peine dans les petits bassins des Pyrénées-Orientales.

Les totaux du mois sont compris entre 200^{mm} et 300^{mm} dans une zone qui s'étend depuis le mont Pilat jusqu'à la montagne Noire ; toute la région montagneuse centrale constitue d'ailleurs un maximum de pluie très accentué. Au fond du golfe de Gascogne, mais en quelques points seulement, les totaux de pluie sont également supérieurs à 200^{mm}. Les hauteurs d'eau décroissent assez régulièrement vers le Nord. Dans le bassin de l'Escaut, dans les plaines du versant de la Manche, et dans toute la région du Nord-Ouest, sauf à la pointe de Bretagne, la pluie est inférieure à 40^{mm}. Le littoral de la Méditerranée à l'Est de Marseille, et les stations de la plaine dans les Pyrénées-Orientales, ont également reçu très peu de pluie. (Voir *Pl. III, fig.* 4.)

On compte de 8 à 10 jours de pluie dans les bassins de l'Adour [illegible] supérieure ; de 6 à 8 dans les bassins de la Seine, de la Loire, du Rhône moyen ; de 4 à 6 en Bretagne, dans le bassin de la Gironde et dans la région méditerranéenne.

Septembre. — Comme en mai, la pression moyenne sur l'Europe occidentale diminue du Sud au Nord : le centre des basses pressions se trouve près de l'Islande, situation qui correspond au régime des vents d'entre Sud et Ouest.

Du 3 au 4, en même temps qu'une dépression principale a son centre au nord-ouest des îles Britanniques, un mouvement secondaire traverse les Pyrénées et

amène le régime pluvieux particulier à cette situation : fortes pluies dans les bassins de l'Adour et de la Garonne supérieure par vents du Nord-Ouest, dans les bassins de l'Hérault, du Gard et de l'Ardèche par vents du Sud-Est. Tandis qu'il ne tombe pas d'eau dans les Pyrénées orientales, on recueille 143^{mm} à Vallerangue, vers la source de l'Hérault, 166^{mm} dans les montagnes de l'Ardèche. Des pluies, dues à la dépression principale, tombent d'ailleurs dans les diverses régions de la France.

Du 7 au 9, une nouvelle dépression traverse les îles Britanniques de l'Ouest à l'Est, les vents soufflent de l'Ouest en France, et les pluies tombent surtout au nord du Plateau central. Dans la nuit du 10 au 11, une forte bourrasque, venue de l'Océan, traverse rapidement la Manche; le 11, son centre se trouve près du pas de Calais : les pluies tombent encore dans les régions du Nord en s'étendant jusqu'aux Alpes, mais sans atteindre le littoral de la Méditerranée ni le versant sud des Cévennes.

Du 12 au 16, les bourrasques passent à des latitudes plus élevées, la pression est au-dessus de sa valeur moyenne en France, et les pluies ne sont signalées nulle part.

Le 17, une dépression secondaire a son centre sur la Manche et amène des pluies en Bretagne et dans la région du Nord; des orages éclatent principalement dans le Centre, l'Est et le Sud-Est.

Du 20 au 24, le régime des hautes pressions persiste en France; le 25, un minimum barométrique se trouve vers le golfe de Gênes, et, jusqu'au 28, la pression décroît de l'Ouest à l'Est sur l'Europe occidentale : les pluies s'étendent aux différentes régions, mais c'est seulement sur le versant de la Méditerranée, notamment dans les Alpes, qu'elles acquièrent quelque importance.

Dans les derniers jours du mois, le régime des vents de Sud-Ouest se rétablit, et les pluies tombent encore dans les régions de l'Ouest et du Nord.

Les totaux de pluie les plus élevés ont été recueillis sur les montagnes de l'Est : 211^{mm} dans les Vosges, 269^{mm} dans le Jura, 279^{mm} en Savoie. Sur le versant océanien du Plateau central et en quelques points de la région montagneuse des Cévennes méridionales, les pluies dépassent encore 200^{mm}. La vallée de la Loire au-dessous d'Orléans et les régions basses des bassins situés entre les Pyrénées et le Rhône recoivent seules moins de 50^{mm} d'eau. (Voir *Pl. IV, fig.* 1.)

Le nombre des jours de pluie est de 14 à 16 sur le versant de la mer du Nord, dans les bassins de la Somme, de la Saône et du Doubs; de 12 à 14 en Bretagne et dans le bassin de la Seine; de 9 à 11 dans les bassins de la Loire, de l'Adour, du Rhône moyen; de 4 à 6 le long de la Méditerranée.

Les régions du Midi reçoivent beaucoup plus d'eau pendant le troisième trimestre de 1885 que celles du Nord. Le maximum absolu se trouve au fond du

golfe de Gascogne (Aragorri, 575^{mm}); des quantités sensiblement égales sont relevées dans les Cévennes méridionales (Valleraugue, 541^{mm}); dans toute la partie montagneuse du versant, les totaux dépassent 400^{mm}. Des zones de moindre étendue, où les pluies sont de même supérieures à 400^{mm}, se montrent encore sur les monts d'Auvergne, dans le Jura, en Savoie.

Vers l'embouchure de la Loire, dans le bassin de la Sarthe, dans la partie inférieure du bassin de l'Eure, les pluies n'atteignent pas 100^{mm}. Une zone de pluie minimum se montre aussi sur le littoral de la Méditerranée : elle est limitée aux environs de Marseille. (Voir *Pl. V, fig.* 3.)

Quatrième trimestre de 1885.

La sécheresse de l'été de 1885 a été suivie par une période excessivement humide, et, bien que le mois de décembre ait été très sec, cette saison est de beaucoup la plus pluvieuse en France, excepté seulement sur le versant Nord des Pyrénées. Les pluies, au moins celles des deux premiers mois, sont remarquables autant par leur fréquence que par leur intensité; c'est cette période qui fournit le plus grand nombre de jours de pluie.

Octobre. — Le caractère pluvieux du quatrième trimestre doit surtout être attribué aux pluies d'octobre, qui sont généralement en excès très marqué : ce mois est, de toute l'année et presque pour toutes les régions, celui qui correspond à la fois aux totaux de pluie les plus élevés et au nombre de jours de pluie le plus grand. D'après les cartes rétrospectives publiées par le *Signal service des États-Unis*, aucune des nombreuses dépressions survenues en octobre sur l'Europe occidentale n'est venue d'Amérique; toutes ont été constatées, au début, sur l'Atlantique, à des latitudes diverses.

Du 1er au 8, la ligne des centres de dépression s'étend du nord des îles Britanniques à la Norvège; les vents, en France, soufflent d'entre Ouest et Sud-Ouest, et les pluies, qui sont générales dans les régions du Nord, ne s'étendent pas au delà du Plateau central.

Du 8 au 10, le baromètre baisse de 25^{mm} sur la Manche, et, le 10 au matin, une forte bourrasque a son centre près du Havre, où le baromètre est descendu à 735^{mm}; une tempête du Nord règne pendant plusieurs jours sur nos côtes. Le 11 et le 12, un centre secondaire persiste sur le golfe de Gênes; la situation est profondément troublée, et les pluies, générales en France, tombent surtout dans la partie élevée des versants exposés aux vents du Nord : le versant de la mer du Nord, le Morvan, le versant océanien du Plateau central, les bassins de l'Adour, de la Saône supérieure, le cours moyen du Rhône reçoivent des pluies plus ou moins abondantes.

Le 15, le minimum barométrique d'Europe se trouve vers le golfe de Gênes; les vents d'Est qui soufflent sur le bassin de la Méditerranée amènent des pluies abondantes dans les régions du Midi, principalement sur les Cévennes et les Alpes maritimes : il ne pleut pas dans le bassin de l'Adour.

Le 18 est un jour de calme relatif, mais du 19 au 21 un centre de dépression traverse le midi de la France de l'Ouest à l'Est; les pluies tombent principalement dans la partie montagneuse du bassin de la Garonne et dans toute la région du Sud-Est.

La dernière période d'octobre est encore marquée par plusieurs perturbations importantes, qui maintiennent le temps à la pluie jusqu'à la fin du mois, sauf sur le littoral de la Méditerranée.

Il est tombé jusqu'à 411^{mm} d'eau pendant ce mois dans la partie supérieure du bassin de l'Adour; on en a recueilli plus de 300^{mm} sur le versant océanien du Plateau central, dans les montagnes du Vivarais et au sommet du Morvan; toute la région montagneuse de l'Est, depuis les Vosges jusqu'aux Alpes maritimes, en a reçu plus de 200^{mm}, ainsi que les collines de l'Artois, de la Normandie, le Plateau de Gâtine, les monts du Beaujolais. Le bassin de Paris et les plaines de la Loire forment une zone d'une grande étendue où les totaux sont encore supérieurs à 100^{mm}; seule la région de Perpignan a reçu moins de 50^{mm} d'eau (voir *Pl. IV, fig.* 2).

La pluie se répartit sur 25 à 27 jours dans le bassin de la Somme, 21 à 23 en Bretagne, 18 à 20 dans le bassin de la Loire et sur le Massif central, 16 à 18 dans le bassin du Rhône, 7 ou 8 dans les bassins de l'Aude, de l'Hérault et dans la région de Nice, 3 ou 4 seulement dans les Pyrénées orientales.

Novembre. — Le caractère pluvieux du mois d'octobre continue, en s'affaiblissant, pendant les premiers jours de novembre. A partir du 8, une zone de hautes pressions s'établit sur l'Europe occidentale, et les pluies cessent partout.

Du 12 au 14, un mouvement secondaire amène des pluies assez fortes dans les bassins de l'Hérault, de l'Ardèche et du Gard.

Du 17 au 23, les basses pressions persistent sur l'Espagne, et les vents soufflent de l'Est ou du Sud-Est sur la France entière. La répartition des pluies pendant cette période confirme les remarques présentées précédemment : les pluies sont torrentielles sur le versant méridional des Cévennes et, en général, sur les pentes des montagnes exposées aux vents du Sud-Est venant de la Méditerranée. En quatre jours, il tombe jusqu'à 502^{mm} dans le bassin de l'Orb, 346 dans les monts de l'Espinouss, 196 dans la montagne Noire et vers la haute Ardèche, 182 dans les Pyrénées orientales. Les pluies sont presque nulles dans tout le reste de la France.

A partir du 24 et jusqu'au 30, la situation est complètement modifiée; les

golfe de Gascogne (Aragorri, 575^{mm}); des quantités sensiblement égales sont relevées dans les Cévennes méridionales (Valleraugue, 541^{mm}); dans toute la partie montagneuse du versant, les totaux dépassent 700^{mm}. Des zones de moindre étendue, où les pluies sont de même supérieures à 400^{mm}, se montrent encore sur les monts d'Auvergne, dans le Jura, en Savoie.

Vers l'embouchure de la Loire, dans le bassin de la Sarthe, dans la partie inférieure du bassin de l'Eure, les pluies n'atteignent pas 100^{mm}. Une zone de pluie minimum se montre aussi sur le littoral de la Méditerranée : elle est limitée aux environs de Marseille. (Voir *Pl. V, fig.* 3.)

Quatrième trimestre de 1885.

La sécheresse de l'été de 1885 a été suivie par une période excessivement humide, et, bien que le mois de décembre ait été très sec, cette saison est de beaucoup la plus pluvieuse en France, excepté seulement sur le versant Nord des Pyrénées. Les pluies, au moins celles des deux premiers mois, sont remarquables autant par leur fréquence que par leur intensité; c'est cette période qui fournit le plus grand nombre de jours de pluie.

Octobre. — Le caractère pluvieux du quatrième trimestre doit surtout être attribué aux pluies d'octobre, qui sont généralement en excès très marqué; ce mois est, de toute l'année et presque pour toutes les régions, celui qui correspond à la fois aux totaux de pluie les plus élevés et au nombre de jours de pluie le plus grand. D'après les cartes rétrospectives publiées par le *Signal service des États-Unis*, aucune des nombreuses dépressions survenues en octobre sur l'Europe occidentale n'est venue d'Amérique; toutes ont été constatées, au début, sur l'Atlantique, à des latitudes diverses.

Du 1er au 8, la ligne des centres de dépression s'étend du nord des îles Britanniques à la Norvège; les vents, en France, soufflent d'entre Ouest et Sud-Ouest, et les pluies, qui sont générales dans les régions du Nord, ne s'étendent pas au delà du Plateau central.

Du 8 au 10, le baromètre baisse de 25^{mm} sur la Manche, et, le 10 au matin, une forte bourrasque a son centre près du Havre, où le baromètre est descendu à 735^{mm}; une tempête du Nord règne pendant plusieurs jours sur nos côtes. Le 11 et le 12, un centre secondaire persiste sur le golfe de Gênes; la situation est profondément troublée, et les pluies, générales en France, tombent surtout dans la partie élevée des versants exposés aux vents du Nord : le versant de la mer du Nord, le Morvan, le versant océanien du Plateau central, les bassins de l'Adour, de la Saône supérieure, le cours moyen du Rhône reçoivent des pluies plus ou moins abondantes.

Le 15, le minimum barométrique d'Europe se trouve vers le golfe de Gênes; les vents d'Est qui soufflent sur le bassin de la Méditerranée amènent des pluies abondantes dans les régions du Midi, principalement sur les Cévennes et les Alpes maritimes : il ne pleut pas dans le bassin de l'Adour.

Le 18 est un jour de calme relatif, mais du 19 au 21 un centre de dépression traverse le midi de la France de l'Ouest à l'Est; les pluies tombent principalement dans la partie montagneuse du bassin de la Garonne et dans toute la région du Sud-Est.

La dernière période d'octobre est encore marquée par plusieurs perturbations importantes, qui maintiennent le temps à la pluie jusqu'à la fin du mois, sauf sur le littoral de la Méditerranée.

Il est tombé jusqu'à 411^{mm} d'eau pendant ce mois dans la partie supérieure du bassin de l'Adour; on en a recueilli plus de 300^{mm} sur le versant océanien du Plateau central, dans les montagnes du Vivarais et au sommet du Morvan; toute la région montagneuse de l'Est, depuis les Vosges jusqu'aux Alpes maritimes, en a reçu plus de 200^{mm}, ainsi que les collines de l'Artois, de la Normandie, le Plateau de Gâtine, les monts du Beaujolais. Le bassin de Paris et les plaines de la Loire forment une zone d'une grande étendue où les totaux sont encore supérieurs à 100^{mm}; seule la région de Perpignan a reçu moins de 50^{mm} d'eau (voir *Pl. IV, fig.* 2).

La pluie se répartit sur 25 à 27 jours dans le bassin de la Somme, 21 à 23 en Bretagne, 18 à 20 dans le bassin de la Loire et sur le Massif central, 16 à 18 dans le bassin du Rhône, 7 ou 8 dans les bassins de l'Aude, de l'Hérault et dans la région de Nice, 3 ou 4 seulement dans les Pyrénées orientales.

Novembre. — Le caractère pluvieux du mois d'octobre continue, en s'affaiblissant, pendant les premiers jours de novembre. A partir du 8, une zone de hautes pressions s'établit sur l'Europe occidentale, et les pluies cessent partout.

Du 12 au 14, un mouvement secondaire amène des pluies assez fortes dans les bassins de l'Hérault, de l'Ardèche et du Gard.

Du 17 au 23, les basses pressions persistent sur l'Espagne, et les vents soufflent de l'Est ou du Sud-Est sur la France entière. La répartition des pluies pendant cette période confirme les remarques présentées précédemment : les pluies sont torrentielles sur le versant méridional des Cévennes et, en général, sur les pentes des montagnes exposées aux vents du Sud-Est venant de la Méditerranée. En quatre jours, il tombe jusqu'à 502^{mm} dans le bassin de l'Orb, 346 dans les monts de l'Espinouss, 196 dans la montagne Noire et vers la haute Ardèche, 182 dans les Pyrénées orientales. Les pluies sont presque nulles dans tout le reste de la France.

A partir du 24 et jusqu'au 30, la situation est complètement modifiée; les

basses pressions sont rejetées au nord de la France, et les vents soufflent du Sud-Ouest : la distribution des pluies est de même tout opposée à celle correspondant au groupe précédent. La pluie tombe sur tout le pays au nord du Plateau central, principalement en Bretagne; il ne pleut pas dans le Midi.

Les pluies du mois de novembre sont résumées sur la Carte (*Pl. IV, fig.* 3). Tout le versant sud des Cévennes, jusqu'à la côte, a reçu des pluies considérables, dont l'intensité croît avec l'altitude; Saint-Gervais (bassin de l'Orb) en a recueilli 666^{mm}. Le maximum des Pyrénées orientales correspond surtout à la période du 17 au 23, tandis que celui du bassin de l'Adour doit être attribué plus particulièrement aux pluies de la fin du mois. Les régions montagneuses des bassins de la Dordogne et du Lot ont reçu plus de 200^{mm} d'eau. Une région minimum s'étend depuis le bassin de Paris jusqu'aux vallées supérieures de la Loire et de l'Allier; on voit également, dans la région moyenne du bassin de la Garonne, une zone où la pluie totale de ce mois est restée inférieure à 50^{mm}.

Le nombre des jours de pluie est de 11 à 13 dans la région moyenne du bassin du Rhône, dans le bassin de la Saône et en Bretagne; 9 à 11 sur les versants de la mer du Nord et de la Manche, dans les bassins de l'Hérault, de la Loire, de la Gironde, dans la région des Alpes; 5 à 7 dans les Pyrénées orientales et dans le bassin de la Garonne proprement dite.

Décembre. — Il est tombé peu d'eau en décembre; ce mois est même le plus sec de l'année dans presque tout le pays au sud du Plateau central.

Les pluies sont rares pendant les premiers jours du mois. Un mouvement secondaire, dont le centre se trouve sur la Belgique le 6, amène d'abord des pluies dans le Nord et l'Ouest, et du 6 au 8 la pression en France est au-dessous de 760^{mm}; une zone de basses pressions traverse le midi de la France. Pendant cette période, les pluies sont générales, sauf dans la région du Sud-Est et dans les petits bassins situés entre les Pyrénées et le Rhône.

A partir du 10 et jusqu'au 27, une zone de hautes pressions couvre la France. Le beau temps n'est troublé que par des pluies peu importantes, survenues sur le littoral de la Méditerranée, sous l'influence d'un mouvement secondaire, qui a son centre sur l'Espagne, du 22 au 24.

Du 28 au 31, une bourrasque d'une grande étendue traverse le nord de l'Europe en étendant son action jusqu'à la France; quelques pluies, légères d'ailleurs, sont encore signalées au nord du Plateau central.

C'est dans les Vosges que les pluies de décembre sont le plus considérables (225^{mm}). Dans le Nord, les totaux de ce mois sont pour la plupart inférieurs à 80^{mm}; toute la région du Midi, sauf le versant nord des Pyrénées, a reçu moins de 50^{mm} d'eau. La pluie n'atteint pas 10^{mm} dans la région du Sud-Est (voir *Pl. IV, fig.* 4).

La pluie se répartit sur 10 à 12 jours sur le versant de la mer du Nord, 8 à 10 jours en Bretagne, dans les bassins de la Seine, de la Loire, de l'Adour, de la Saône; 4 à 6 jours dans le bassin de la Garonne et dans les petits bassins de la Méditerranée, 1 ou 2 jours seulement dans la région de Nice.

La *fig.* 4, *Pl. V*, représente les pluies tombées en France pendant le quatrième trimestre de l'année 1885. La plupart des régions montagneuses ont reçu des quantités d'eau excessives; on en a recueilli 568^{mm} sur les monts du Forez, 620^{mm} dans la haute Dordogne, 659^{mm} vers la source du Gard, 681^{mm} dans les Vosges, 726^{mm} sur les hauts plateaux du Jura, 731^{mm} dans le bassin du gave d'Oloron, 777^{mm} dans les monts de l'Espinouss, 816^{mm} au sommet du Morvan.

Des zones supérieures à 400^{mm} couvrent d'ailleurs le versant océanien du Plateau central, le versant Sud des Cévennes, les montagnes de l'Est; on en voit encore, mais de moindre étendue, sur les collines qui s'élèvent le long des côtes de la Manche et de l'Océan. Les plaines des bassins de la Seine et de la Loire forment une immense zone à minimum relatif où les pluies sont comprises entre 200^{mm} et 300^{mm}; un minimum de même ordre se montre dans les vallées de la Saône et du Rhône.

Un minimum inférieur à 200^{mm} longe la Méditerranée occidentale, et s'étend par le col de Naurouze à travers la région moyenne du bassin de la Garonne. Dans les vallées supérieures de la Loire et de l'Allier, on voit encore des minima où la pluie n'atteint pas 200^{mm}. Le minimum absolu, 100^{mm}, est confiné au voisinage de Narbonne.

Résumé.

Les pluies totales de l'année 1885 sont représentées sur la *Pl. I*, construite à l'aide des nombres de l'avant-dernière colonne du Tableau résumé.

On a recueilli 1587^{mm} d'eau au mont Ventoux, 1620^{mm} en Savoie, 1917^{mm} sur le versant océanien du Plateau central, 1800^{mm} dans les monts de l'Espinouss, 1935^{mm} dans le Jura, 2142^{mm} à la source de l'Ardèche, 2121^{mm} sur les Vosges, 2532^{mm} dans le bassin du Gave d'Oloron. Des maxima supérieurs à 1000^{mm} se montrent sur le plateau de Langres, sur les collines de la Manche, en Bretagne, sur le plateau de Gâtine, sur les collines de Sancerre, sur les Alpes maritimes. Le long des côtes de la Manche et de l'Océan, les pluies dépassent 800^{mm}.

Une zone de pluies inférieures à 800^{mm} comprend les plaines de la Seine et de la Loire, et remonte la vallée de l'Allier jusque vers sa source. La vallée supérieure de la Loire, la vallée de la Saône, la région moyenne du bassin de la Garonne, la côte méditerranéenne, sauf dans le voisinage de Montpellier et à l'est de Toulon, ont reçu également moins de 800^{mm}. Quelques zones de faible étendue

correspondent à des pluies n'ayant pas atteint 600^{mm}; on en remarque dans le bassin de Paris, sur le littoral de la Méditerranée entre Agde et Port-Vendres, et entre Toulon et l'embouchure du Rhône.

Malgré la sécheresse de l'été, les pluies, en 1885, sont en excès sur la moyenne annuelle dans presque toutes les régions.

Il est nécessaire, ainsi que nous l'avons dit plus haut, de faire des réserves sur la valeur absolue du nombre de jours de pluie; un grand nombre d'observateurs, en effet, ne tiennent pas compte des pluies jugées inappréciables au pluviomètre, et fournissent un nombre trop faible. Néanmoins, comme l'erreur est constamment de même sens, et qu'elle s'applique à l'ensemble du réseau, les nombres publiés dans la dernière colonne du Tableau résumé, tout incomplets qu'ils sont, peuvent donner une indication utile sur la pluviosité relative dans les différentes régions.

La pluviosité est maximum en Bretagne et le long des côtes de la Manche : le Lézardeau, 203 jours; Sainte-Marie-du-Mont, 208; Brest, 214; Saint-Servan, 221. On en compte 216 à Saint-Martin de Hinx, 205 à Bordeaux, 182 à Douai, 166 au Parc Saint-Maur, 162 à Nantes, 160 à Tours, à Clermont, 152 à Lyon, 147 à Nancy, 139 à Épinal, 126 à Annecy, 112 à Besançon, 97 à Montpellier, 88 à Perpignan, 77 à Marseille, 75 à Avignon, 62 à Nice.

En suivant la ligne de faîte qui sépare les versants de l'Océan et de la Méditerranée, depuis les Pyrénées orientales jusqu'au mont Pilat, on trouve que la pluviosité est beaucoup plus grande à l'ouest qu'à l'est de cette ligne : c'est le contraire pour les hauteurs de pluie tombée.

On compte seulement 60 à 80 jours de pluie dans la région du Sud-Est y compris le bassin de la Durance, et d'une manière générale, sur le littoral méditerranéen.

En comparant la Carte annuelle des pluies de 1885 avec les Cartes correspondantes des années antérieures, on remarque entre elles une grande analogie d'allure. Les points élevés reçoivent plus d'eau que les lieux voisins situés à une altitude moindre sur le même versant, tandis que les plaines et les vallées correspondent aux minima de pluie.

Pour chaque groupe de pluies considéré isolément, l'influence de la situation topographique par rapport aux vents pluvieux est bien nette dans les pays montagneux, où les pluies sont beaucoup plus abondantes sur le versant exposé à l'action des vents humides que sur le versant opposé. Mais cette influence n'est plus aussi manifeste lorsque, comme nous l'avons fait *Pl. I*, on totalise les pluies d'une année, qui se rattachent nécessairement aux divers régimes pluvieux. Sur les Cartes d'ensemble, l'altitude et le voisinage de la mer se montrent les facteurs principaux de la répartition des pluies.

L'étude des périodes pluvieuses de 1885 confirme les remarques présentées

précédemment sur la relation qui lie la distribution des pluies au transport des bourrasques à la surface de l'Europe. Les périodes pluvieuses se rattachent toujours, d'une manière plus ou moins directe, à l'influence des bourrasques, et cette influence se manifeste différemment selon la position, l'importance, la direction des centres de basses pressions.

Pour le développement des conclusions auxquelles conduit l'étude de cette relation des pluies avec les dépressions barométriques, nous renverrons aux Volumes déjà parus, notamment à celui de 1880.

RÉPARTITION

DES PLUIES EN FRANCE

PENDANT L'ANNÉE 1885.

ABRÉVIATIONS.

P. C.	Ponts et Chaussées.
C. M.	Commission météorologique.
E. N.	École normale.
E. A.	École d'agriculture.
E. R.	École régimentaire.
St. Agr.	Station agronomique.
S. H.	Service hydraulique.
Sém.	Sémaphore.
Ph.	Phare.

OBSERVATIONS DU MOIS DE JANVIER 1885.

STATIONS.	1	2	3	5	6	7	8	9	10	11	12	13	14	15	16	17	18	19	20	21	22	23	24	25	26	27	28	29	30	31	TOTAL.
VERSANT DE LA MER DU NORD.																															
BASSINS DU RHIN, DE LA MEURTHE ET DE LA MOSELLE.																															
Château-Lambert	.	.	.	.	0	6	.	.	.	7	7	6	4	5	.	.	.	.	.	.	.	.	.	.	.	.	.	.	.	1	36
Col de Bussang	.	.	.	.	2	3	.	.	.	7	7	5	2	2	.	.	.	.	.	.	.	.	.	.	.	.	1	.	.	.	29
Col de La Schlucht	.	.	.	.	0	0	.	.	.	1	5	5	1	.	.	.	.	.	.	.	.	.	.	.	.	.	.	.	.	.	12
Rothau	.	.	.	0	5	.	.	.	.	10	2	2	1	.	.	.	.	.	.	.	.	.	.	.	.	0	.	.	0	.	18
Cornimont	.	.	.	.	2	.	.	.	.	26	13	4	2	0	.	.	.	.	.	.	.	.	.	.	.	.	.	.	.	.	47
Gérardmer	.	.	.	.	.	.	.	.	.	12	20	.	.	.	.	.	.	.	.	.	.	.	.	.	.	.	.	.	.	.	32
Dommartin-les-R	.	.	.	.	6	.	.	.	15	6	.	.	.	.	.	.	.	.	.	.	.	.	.	.	.	.	.	.	.	.	27
La Hardalle	.	.	.	.	2	2	.	.	.	14	6	5	1	2	.	.	.	.	.	.	.	.	.	.	.	.	.	.	.	.	32
Saulcy-s.-Meurthe	.	.	.	.	1	1	.	.	.	6	5	4	4	3	.	.	.	.	.	.	.	.	.	.	.	.	.	.	.	.	24
Saint-Dié	.	.	.	.	.	.	.	.	.	.	.	25	13	.	.	.	.	.	.	.	.	.	.	.	.	.	.	.	.	.	38
Rambervilliers	.	.	.	.	1	.	.	.	.	12	8	.	.	.	.	.	.	.	.	.	.	.	.	.	.	.	3	.	.	.	24
Raon-l'Étape	.	.	.	.	.	.	.	.	.	11	8	5	3	.	.	.	.	.	.	.	.	.	.	.	.	.	.	.	.	.	27
Moriviller	.	.	.	4	4	.	.	.	2	7	5	.	.	.	.	.	.	.	.	.	3	.	.	.	.	.	1	1	.	.	26
Baccarat	.	.	.	2	13	.	.	.	.	9	5	2	2	2	.	.	.	.	.	.	.	.	.	.	.	.	0	.	.	.	35
Blamont	.	.	.	.	8	.	.	.	.	4	5	2	4	.	.	.	.	.	.	.	.	.	.	.	.	.	.	.	.	.	24
Lunéville	.	.	.	2	15	.	.	.	.	8	4	0	4	.	.	.	.	.	.	.	.	.	.	.	.	.	.	.	.	2	35
Einville	.	.	.	.	1	3	.	.	.	6	.	.	.	.	.	.	.	.	.	.	.	.	.	.	.	.	.	.	2	6	18
Nancy (Faculté)	.	.	.	.	1	5	.	.	.	6	3	4	.	2	.	.	.	.	.	.	.	.	.	.	.	.	.	.	.	2	23
Amance	.	.	.	.	3	7	.	.	.	5	7	1	2	.	.	.	.	.	.	.	.	.	.	.	.	.	.	.	.	4	29
Bellefontaine	.	.	.	.	10	.	.	.	.	9	.	.	.	9	.	.	.	.	.	.	.	.	.	.	.	.	.	.	.	.	28
Bouzey	.	.	.	2	1	.	.	.	.	4	2	1	.	.	.	.	.	.	.	.	.	.	.	.	.	.	1	.	.	.	11
Épinal	.	.	.	2	5	.	.	.	10	3	2	.	.	.	.	.	.	.	.	.	.	.	.	.	.	.	.	.	.	.	22
Thaon	.	.	.	.	3	3	.	.	.	11	.	.	.	5	.	.	.	.	.	.	.	.	.	.	.	.	.	.	.	.	23
Charmes	.	.	.	.	3	.	.	.	.	16	.	6	2	.	.	.	.	.	.	.	.	.	.	.	.	.	.	.	.	1	28
Lerrain	.	.	.	.	.	7	.	.	.	5	7	1	.	1	.	.	.	.	.	.	.	.	.	.	.	.	.	.	.	.	21
Vézelise	.	.	.	.	4	.	.	.	.	14	.	7	2	.	.	.	.	.	.	.	.	.	.	.	.	.	.	.	.	1	28
Allain	.	.	.	.	.	14	.	.	.	10	.	9	1	3	.	.	.	.	.	.	.	.	.	.	.	.	.	.	0	1	38
Neuves-Maisons	.	.	.	.	1	13	.	.	.	8	1	8	1	2	.	.	.	.	.	.	.	.	.	.	.	.	.	.	.	2	36
Toul	.	.	.	.	.	7	.	.	.	8	.	5	.	2	.	.	.	.	.	.	.	.	.	.	.	.	.	.	.	2	24
Foug	.	.	.	.	2	6	.	.	.	10	3	6	1	3	2	.	.	.	.	.	.	.	.	.	.	.	.	.	.	3	36
Frouard	.	.	.	0	4	.	.	.	.	5	3	5	1	3	.	.	.	.	.	.	.	.	.	.	.	.	.	.	1	2	24
Rogéville	0	.	0	0	0	1	4	.	.	1	2	1	0	3	.	.	.	.	.	.	.	.	.	.	.	.	1	.	.	1	14
Haudiomont	.	.	.	.	5	1	.	.	.	10	4	.	4	6	.	.	.	.	.	.	.	.	.	.	.	.	.	.	.	3	33
Fleury	.	.	.	.	1	1	.	.	3	3	5	3	2	2	.	.	.	.	.	.	.	.	.	.	.	.	1	1	.	0	22
Mance	.	.	.	.	.	10	.	.	.	11	.	.	1	7	.	.	.	.	.	.	.	.	.	.	.	.	.	0	.	2	32
BASSINS DE LA MEUSE, DE LA CHIERS ET DE LA SAMBRE.																															
Lamarche	.	.	.	.	6	.	.	.	.	3	2	.	.	.	.	.	.	.	.	.	.	.	.	.	.	.	.	.	.	.	11
Pouilly	.	.	.	.	.	6	.	.	.	4	1	2	1	1	.	.	.	.	.	.	.	.	.	.	.	.	.	.	.	2	18

STATIONS.	1	2	3	4	5	6	7	8	9	10	11	12	13	14	15	16	17	18	19	20	21	22	23	24	25	26	27	28	29	30	31	TOTAL.
BASSINS DE LA MEUSE, DE LA CHIERS ET DE LA SAMBRE (suite).																																
Bassoncourt	.	.	.	.	.	.	7	.	.	.	10	7	0	2	.	.	.	.	.	.	.	.	.	.	.	.	.	0	.	3	2	31
Clefmont	.	.	.	.	.	.	1	.	.	13	.	11	1	.	.	.	.	.	.	.	.	.	.	.	.	.	.	.	.	.	7	41
Contrexéville	.	.	.	.	.	2	7	.	.	.	6	5	3	.	0	.	.	.	.	.	.	.	.	.	.	.	.	.	.	.	3	26
Aillianville	.	.	.	.	.	3	9	.	.	.	12	13	7	2	2	1	.	.	.	.	.	.	.	.	.	.	.	.	.	.	2	51
Neufchâteau (C. M.)	.	.	.	.	.	.	9	.	.	13	6	2	1	2	.	.	.	.	.	.	.	.	.	.	.	.	.	.	.	.	3	36
Youthon-Bas	.	.	.	.	.	.	.	.	.	.	13	.	.	14	.	.	.	.	.	.	.	.	.	.	.	.	.	.	.	.	.	27
Souilly	.	.	.	.	.	6	3	.	.	0	10	5	.	9	.	.	.	.	.	.	.	.	.	.	.	.	.	2	.	.	6	39
Charny	.	.	.	.	.	7	2	.	.	7	11	3	0	3	1	.	.	.	.	.	.	.	.	.	.	.	.	.	.	.	6	40
Consenvoye	.	.	.	.	.	5	.	.	.	.	13	7	1	3	2	.	.	.	.	.	.	.	.	.	.	.	.	.	.	.	5	41
Dun	.	.	.	.	0	6	1	.	.	7	22	.	4	11	.	.	.	.	.	.	.	.	.	.	.	.	.	1	.	1	6	66
Hussigny	.	.	.	.	.	2	.	.	.	.	6	15	.	.	4	.	.	.	.	.	.	.	.	.	.	.	.	.	.	.	4	31
Damvillers	.	.	.	.	.	4	3	.	.	3	24	8	3	2	2	.	.	.	.	.	.	.	.	.	.	.	.	.	.	.	4	53
Montmédy	.	.	.	.	.	.	8	1	.	14	18	6	0	0	.	.	.	.	.	.	.	.	.	.	.	.	.	.	4	3	2	59
Mouzon	.	.	.	.	.	1	4	.	.	4	24	0	0	1	0	.	.	.	.	.	.	.	.	.	.	.	.	1	0	.	0	35
Saint-Aignan	.	.	.	.	.	5	1	.	.	9	30	5	1	.	1	.	.	.	.	.	.	.	.	.	.	.	.	0	0	.	6	58
Sedan	.	.	.	.	.	5	.	.	.	.	17	1	1	4	.	.	.	.	.	.	.	.	.	.	.	.	.	.	.	.	6	44
Saint-Marcel	.	.	.	.	.	4	.	.	.	.	25	5	1	.	.	.	.	.	.	.	.	.	.	.	.	.	.	1	.	.	9	44
Gespunsart	.	.	.	.	.	5	.	.	.	7	16	6	1	1	.	.	.	.	.	.	.	.	.	.	.	.	.	1	.	.	1	38
Avesnes (C. M.)	.	.	.	.	4	2	.	.	.	1	19	6	2	.	3	.	.	.	.	.	.	.	.	.	.	.	.	.	.	.	12	53
BASSINS DE L'ESCAUT, DE LA LYS, DE L'YSER ET DE L'AA.																																
Gommegnies	.	.	.	.	5	1	.	.	4	16	15	6	.	6	.	.	.	.	.	.	.	.	.	.	.	.	.	.	.	.	9	62
Havrincourt	.	.	.	.	.	.	.	.	1	17	9	1	3	2	.	.	.	.	.	.	.	.	.	.	.	.	.	.	.	3	3	39
Cambrai (C. M.)	.	.	.	.	4	.	.	.	.	1	13	4	3	.	3	.	.	.	.	.	.	.	.	.	.	.	.	.	.	.	2	29
Arras (C. M.)	.	.	.	.	3	.	.	.	0	12	6	9	.	3	1	.	.	.	.	.	.	.	.	.	.	.	.	.	.	1	6	41
Masny	.	.	.	.	.	6	.	.	.	1	11	7	10	3	0	.	.	.	.	.	.	.	.	.	.	.	.	.	.	.	1	37
Douai (Observ.)	.	.	.	.	.	4	1	0	0	.	10	5	12	.	4	1	.	.	.	.	.	.	.	.	.	.	.	.	.	.	1	38
Lille	0	.	0	0	1	4	.	.	0	10	3	6	3	5	3	.	.	.	.	.	.	.	.	.	.	.	.	.	.	0	0	35
Allouagne	.	.	.	.	4	.	.	0	1	25	.	5	1	1	5	.	.	.	.	.	.	.	.	.	.	.	.	.	.	.	1	43
Laventie	.	.	.	.	4	1	0	1	1	11	3	8	.	4	3	.	0	0	.	0	.	0	0	0	0	.	.	.	.	1	6	43
Nordpeene	.	.	.	.	.	.	.	.	.	6	17	1	5	.	5	2	.	.	.	.	.	.	.	.	.	.	.	.	.	.	3	43
Godewaerswelde	.	.	.	.	.	6	.	6	5	.	14	2	14	.	8	.	.	.	.	.	.	.	.	.	.	.	.	.	.	.	.	65
Les Moëres	.	.	.	.	.	3	.	.	2	23	0	5	1	3	.	.	.	.	.	.	.	.	.	.	.	1	.	.	.	1	7	48
Dunkerque (P. C.)	.	.	.	.	1	0	.	.	.	15	0	1	.	2	0	.	.	.	.	.	.	.	.	.	.	.	.	.	.	1	2	22
Oye	.	.	.	.	3	.	.	4	2	22	2	1	10	4	3	.	.	.	.	.	.	.	.	.	.	.	.	.	.	1	7	61
Calais (C. M.)	.	.	.	2	.	.	.	1	3	11	.	0	7	11	.	.	.	.	.	.	.	.	.	.	.	.	.	2	.	.	6	46

VERSANT DE LA MANCHE.

BASSINS DE LA CANCHE, DE LA SOMME, DE LA BÉTHUNE, ETC.																																
Cap Gris-Nez	.	.	.	.	.	5	.	.	.	5	16	.	.	7	15	.	.	.	.	.	.	.	.	.	.	.	.	3	.	.	1	52
Samer (C. M.)	.	.	.	.	.	.	.	1	4	22	1	1	8	7	2	.	.	.	.	.	.	.	.	.	.	0	1	.	.	5	2	54
Boulogne (P. C.)	.	.	.	.	.	2	2	.	.	7	12	.	.	1	10	4	.	.	1	.	.	.	.	.	.	.	.	1	.	.	5	1	46
Hucqueliers	.	.	.	.	6	.	.	.	7	38	1	1	4	6	2	.	.	.	.	.	.	.	.	.	.	1	2	.	.	5	11	84
Desvres	.	.	.	.	.	5	.	.	.	23	8	.	.	17	7	.	.	.	.	.	.	.	.	.	.	.	.	.	1	.	1	62
Magnicourt-s.-C.	.	.	.	.	4	.	.	.	.	21	5	.	.	3	4	2	.	.	.	.	.	.	.	.	.	.	.	.	.	2	7	48
Valhuon	.	.	.	.	4	.	.	2	2	25	4	4	1	4	2	.	.	.	.	.	.	.	.	.	.	0	.	0	3	10		61
Guigny	.	.	.	.	3	.	.	.	3	18	4	0	8	2	.	.	.	.	.	.	.	.	.	.	.	.	.	2	.	.	6	46
Le Touquet	.	.	.	.	.	4	.	.	1	3	15	.	0	2	2	2	.	.	.	.	.	.	.	.	.	.	.	.	.	1	6	36

STATIONS.	1	2	3	4	5	6	7	8	9	10	11	12	13	14	15	16	17	18	19	20	21	22	23	24	25	26	27	28	29	30	31	TOTAL.
BASSINS DE LA CANCHE, DE LA SOMME, DE LA BÉTHUNE, ETC. (suite).																																
Nesle	.	.	.	.	4	0	.	.	3	15	1	3	.	.	.	.	.	.	.	.	.	.	.	.	.	.	.	.	.	.	8	34
Péronne	.	.	.	.	.	5	.	.	.	11	9	.	7	.	3	.	.	.	.	.	.	.	.	.	.	.	.	.	.	.	2	37
Rosières	.	.	.	.	1	5	.	.	3	14	1	1	.	3	.	.	.	.	.	.	.	.	.	.	.	.	.	.	.	.	2	30
Villers-Roye	.	.	.	.	.	6	.	.	3	.	10	4	.	.	3	.	.	.	.	.	.	.	.	.	.	.	.	.	.	.	.	26
Moreuil	.	.	.	.	4	1	.	.	1	12	4	1	1	.	.	.	.	.	.	.	.	.	.	.	.	.	.	.	.	1	.	25
Amiens (St. Agr.)	.	.	.	.	.	5	1	.	.	0	2	11	.	0	6	3	4	.	.	.	.	.	.	.	.	.	.	.	.	.	.	32
Villers-Bocage	.	.	.	.	.	.	.	.	.	5	3	14	16	6	.	.	.	.	.	.	.	.	.	.	.	.	.	.	.	0	2	46
Doullens	.	.	.	.	.	0	.	.	.	.	18	1	.	5	4	.	.	.	.	.	.	.	.	.	.	.	.	.	.	.	2	30
Yvrench	.	.	.	.	.	4	.	.	.	.	3	.	2	8	7	3	.	.	.	.	.	.	.	.	.	.	.	0	.	.	.	27
Abbeville	.	.	.	.	.	5	.	.	.	1	11	6	2	1	4	2	.	.	.	.	.	.	.	.	.	.	.	.	.	.	1	33
Forest-l'Abb. (h. b.)	.	.	.	.	.	4	0	0	1	2	22	.	0	3	4	2	.	.	.	.	.	.	.	.	.	.	.	.	.	.	1	40
St-Valery-s.-Somme	.	.	.	.	.	0	.	.	.	3	16	2	1	1	2	4	.	.	.	.	.	.	.	.	.	.	.	.	.	.	1	30
Aumale	.	.	.	.	.	6	.	.	.	13	10	.	3	3	.	.	.	.	.	.	.	.	.	.	.	.	.	.	.	.	15	50
Blangy	.	.	.	.	.	2	.	.	.	9	13	3	5	.	4	.	.	.	.	.	.	.	.	.	.	.	.	.	.	.	.	36
Aigneville	.	.	.	.	.	6	.	.	.	2	19	2	0	2	5	1	.	.	.	.	.	.	.	.	.	.	.	.	.	.	1	38
Eu	.	.	.	.	.	6	.	.	.	15	2	1	.	.	6	.	.	.	.	.	.	.	.	.	.	.	.	.	.	.	0	28
Londinieres	.	.	.	.	1	3	.	.	.	13	6	3	.	3	.	.	.	.	.	.	.	.	.	.	.	.	.	.	.	.	2	31
Dieppe	.	.	.	1	2	.	.	.	3	3	2	1	3	2	.	.	.	.	.	.	.	.	.	.	.	.	.	.	.	.	0	17
Bosc-le-Hard	.	.	.	.	.	3	0	.	.	3	10	5	2	0	4	.	.	.	.	.	.	.	.	.	.	.	.	.	.	.	2	29
Longueville	.	.	.	.	.	.	.	.	4	.	7	7	4	5	2	.	.	.	.	.	.	.	.	.	.	.	.	.	.	.	.	29
Saint-Valery-en-C.	.	.	0	.	.	3	.	1	1	1	7	1	1	4	4	.	.	.	.	.	.	.	.	.	.	.	.	.	.	.	1	24
Goderville	.	.	.	.	1	5	2	.	6	8	16	2	1	7	1	.	.	.	.	.	.	.	.	.	.	.	0	.	.	.	1	50
BASSIN DE LA SEINE.																																
Bassin de l'Yonne.																																
Bas-Follin	.	.	.	.	.	.	3	.	.	.	5	3	4	3	.	.	.	.	.	.	.	.	.	.	.	.	.	.	.	.	32	50
Pommoy	.	.	.	.	.	.	.	.	.	23	.	.	.	.	.	.	.	.	.	.	.	.	.	.	.	.	.	.	.	11	11	45
Les Settons	.	.	.	.	.	7	.	.	.	.	16	13	4	1	.	.	.	.	.	.	.	.	.	.	.	.	.	1	.	.	7	49
Château-Chinon	.	.	.	.	.	5	.	.	.	.	9	5	4	5	.	.	.	.	.	.	.	.	.	.	.	.	.	.	.	.	5	33
La Colancelle	.	.	.	.	.	.	3	.	.	.	7	2	5	4	.	.	.	.	.	.	.	.	.	.	.	.	.	.	0	.	7	28
Saulieu	.	.	.	.	.	6	.	.	.	.	11	11	1	.	.	.	.	.	.	.	.	.	.	.	.	.	.	.	.	1	1	31
Vitteaux	.	.	.	.	.	6	1	.	.	.	3	1	.	2	.	.	.	.	.	.	.	.	.	.	.	.	.	.	.	.	4	17
Époisses	.	.	.	.	.	1	5	.	.	.	5	2	2	4	.	.	.	.	.	.	.	.	.	.	.	.	.	.	.	.	1	20
Montbard	.	.	.	.	.	10	.	.	.	.	.	9	.	3	.	.	.	.	.	.	.	.	.	.	.	.	.	.	.	.	.	22
Bierre-l'Egaré	.	.	.	.	.	9	.	.	.	.	2	3	4	.	.	.	.	.	.	.	.	.	.	.	.	.	.	.	.	.	3	20
Clamecy (P. C.)	.	.	.	.	.	5	.	.	.	.	1	.	.	.	.	.	.	.	.	.	.	.	.	.	.	.	.	.	.	.	6	12
Vézelay (P. C.)	.	.	.	.	.	3	.	.	.	.	.	2	2	.	.	.	.	.	.	.	.	.	.	.	.	.	.	.	.	.	8	15
Avallon	.	.	.	.	.	2	3	.	.	.	3	1	7	2	.	.	.	.	.	.	.	.	.	.	.	.	.	0	.	.	2	20
Courson	.	.	.	.	2	4	.	.	.	6	3	4	.	.	.	.	.	.	.	.	.	.	.	.	.	.	.	2	.	4	3	27
Massangis	.	.	.	.	1	0	0	1	.	1	6	5	3	.	.	.	.	.	.	.	.	.	.	.	.	.	.	.	.	.	19	36
Ravières	.	.	.	.	2	.	.	.	.	4	3	7	.	.	.	.	.	.	.	.	.	.	.	.	.	.	.	.	.	.	3	19
Tonnerre (P. C.)	.	.	.	.	.	5	.	.	.	9	7	.	.	.	.	.	.	.	.	.	.	.	.	.	.	.	.	.	.	.	2	23
Chaserey	.	.	.	.	0	1	5	0	.	0	6	7	.	6	4	1	.	.	.	0	.	.	.	.	.	.	.	0	.	.	2	33
Chailley	.	.	.	.	.	2	5	.	1	11	4	1	1	.	.	.	.	.	.	.	.	.	.	.	.	.	.	.	.	.	3	28
Chessy	.	.	.	.	.	.	7	.	.	.	9	7	1	2	1	.	.	.	.	.	.	.	.	.	.	.	.	.	.	.	2	29
Chablis (P. C.)	.	.	.	.	.	7	3	.	.	.	3	.	.	5	6	.	.	.	.	.	.	.	.	.	.	.	.	1	.	.	.	25
Auxerre (P. C.)	.	.	.	.	3	6	.	.	.	5	10	1	2	0	.	.	.	.	.	.	.	.	.	.	.	.	1	.	.	4	2	34

STATIONS.	1	2	3	4	5	6	7	8	9	10	11	12	13	14	15	16	17	18	19	20	21	22	23	24	25	26	27	28	29	30	31	TOTAL.
Bassin de l'Yonne (suite).																																
Aillant	.	.	.	.	0	1	.	.	.	6	6	2	.	2	.	.	.	.	.	.	.	.	.	.	.	.	.	.	1	.	4	25
Laroche	.	.	.	.	.	3	5	.	.	.	8	6	2	2	0	.	.	.	.	.	.	.	.	.	.	.	.	.	.	.	0	26
Joigny (P. C.)	.	.	.	.	.	2	5	.	.	.	10	8	1	1	1	.	.	.	.	.	.	.	.	.	.	.	.	.	.	.	.	31
Saint-Julien-du-S.	.	.	.	.	1	5	.	.	0	10	3	1	1	1	.	.	.	0	.	.	.	.	.	.	.	.	.	.	.	1	2	28
Villeneuve-l'Arc^me	.	.	.	.	.	6	.	.	.	8	1	.	5	1	.	.	.	.	.	.	.	.	.	.	.	.	0	.	.	.	5	26
Cerisiers	.	.	.	.	.	6	.	.	.	9	6	1	2	3	.	.	.	.	.	.	.	.	.	.	.	.	1	.	.	3	2	33
St-Martin (Sens)	.	.	.	.	.	1	2	.	.	.	6	2	.	2	3	.	.	.	.	.	.	.	.	.	.	.	.	.	1	3	.	23
Bassin de la Seine supérieure.																																
Chanceaux	.	.	.	.	.	6	.	.	.	7	5	3	1	.	.	.	.	.	.	.	.	.	.	.	.	.	.	.	.	5	7	35
Beneuvre	.	.	.	.	.	1	6	.	.	.	6	1	1	1	.	.	.	.	.	.	.	.	.	.	.	.	.	.	.	.	6	31
Vivey	.	.	.	1	.	.	1	.	.	.	7	1	1	2	.	.	.	.	.	.	.	.	.	.	.	.	.	.	.	.	7	29
Châtillon-s.-Seine	.	.	.	.	1	3	6	.	.	.	6	7	1	3	1	.	.	.	.	.	.	.	.	.	.	.	.	.	.	.	2	33
Vix	.	.	.	.	.	9	.	.	1	2	10	9	1	3	.	.	.	.	.	.	.	.	.	.	.	.	.	.	.	.	.	35
Laignes	.	.	.	.	1	6	.	.	.	2	5	1	1	1	1	.	.	.	.	.	.	.	.	.	.	.	.	.	.	.	3	27
Fontettes	.	.	.	.	2	0	1	.	.	.	7	5	1	5	2	.	.	.	.	.	.	.	.	.	.	.	.	1	0	.	5	35
Bar-s.-S. (M. Saill^d)	.	.	.	.	0	0	1	.	.	.	5	1	2	1	2	.	.	.	.	.	.	.	.	.	.	.	.	.	.	.	4	26
La Ferté-s.-Aube	.	.	.	.	.	1	1	.	.	.	6	1	2	2	.	.	.	.	.	.	.	.	.	.	.	.	.	.	.	.	3	23
Clairvaux	.	.	.	.	.	1	1	.	.	3	7	1	.	.	.	.	.	.	.	.	.	.	.	.	.	.	.	7	.	.	6	32
Bar-s.-Aube	.	.	.	.	1	1	3	.	.	.	7	5	8	2	2	.	.	.	.	.	.	.	.	.	.	.	.	.	.	.	1	33
Ceffonds	.	.	.	.	.	1	2	.	.	.	1	2	7	8	.	.	.	.	.	.	.	.	.	.	.	.	.	.	.	.	1	25
Épothémont	.	.	.	.	2	2	.	.	.	.	7	3	1	1	.	.	.	.	.	.	.	.	.	.	.	.	.	.	.	.	5	27
Verricourt	.	.	.	.	.	.	1	.	.	.	1	6	2	3	2	.	.	.	.	.	.	.	.	.	.	.	.	.	.	.	5	26
Sézanne	.	.	.	.	.	.	1	.	.	.	11	3	.	.	1	.	.	.	.	.	.	.	.	.	.	.	.	0	0	.	8	27
Vendeuvre	.	.	.	.	.	1	.	1	.	.	5	5	5	3	3	.	.	.	.	.	.	.	.	.	.	.	.	.	.	.	4	33
Montiéramey	.	.	.	.	.	2	3	.	.	.	6	1	3	1	.	.	.	.	.	.	.	.	.	.	.	.	.	.	.	.	10	26
Barberey	.	.	.	.	.	.	5	.	.	.	2	1	.	2	2	.	.	.	.	.	.	.	.	.	.	.	.	.	.	.	.	12
Villacerf	.	.	.	.	.	8	.	.	.	6	.	3	1	2	.	.	.	.	.	.	.	.	.	.	.	.	.	.	.	.	1	24
Pavillon	.	.	.	.	.	.	7	.	.	.	15	1	3	5	2	.	.	.	.	.	.	.	.	.	.	.	.	0	.	.	2	35
Fay	.	.	.	.	.	1	6	.	.	.	8	2	0	2	3	.	.	.	.	.	.	.	.	.	.	.	.	0	.	.	2	24
Conflans-s.-Seine	.	.	.	.	.	.	6	.	.	.	12	1	1	.	1	.	.	.	.	.	.	.	.	.	.	.	.	1	.	.	3	28
Soligny	.	.	.	.	.	.	9	.	.	.	11	.	.	.	.	.	.	.	.	.	.	.	.	.	.	.	.	.	.	.	8	28
St-Maurice-aux-R.[1]	.	.	.	.	.	6	.	.	.	8	2	.	1	1	.	.	.	.	.	.	.	.	.	.	.	.	.	.	.	5	1	25
Bassin de la Seine, entre Montereau et le confluent de l'Oise.																																
Courbeton	.	.	.	.	.	1	1	.	.	.	5	1	2	1	5	.	.	.	.	.	.	.	.	.	.	.	.	1	.	.	.	29
Fontainebleau	.	.	.	.	.	1	.	1	.	.	11	1	.	.	.	.	.	.	.	.	.	.	.	.	.	.	.	.	.	.	4	21
Samois	.	.	.	.	.	3	1	.	.	.	13	2	9	2	.	.	.	.	.	.	.	.	.	.	.	.	.	.	.	.	.	33
Melun (P. C.)	.	.	.	.	.	.	3	.	.	.	.	3	.	5	3	.	.	.	.	.	.	.	.	.	.	.	.	.	.	.	2	17
Paris (Passy)	.	.	.	.	.	3	1	.	.	.	8	2	2	1	2	.	.	.	.	.	.	.	.	.	.	.	.	.	.	1	2	22
Paris (Ménilm.)	.	.	.	.	1	.	.	.	.	12	4	7	.	1	1	.	.	.	.	.	.	.	.	.	.	.	.	.	.	7	.	40
Trappes	.	.	.	.	1	2	1	.	.	2	11	3	5	2	1	.	.	.	.	.	.	.	.	.	.	.	1	.	.	1	3	36
Saclay	.	.	.	.	0	2	0	.	.	2	9	3	1	2	2	.	.	.	.	.	.	.	.	.	.	.	0	.	.	1	3	28
Satory	.	.	.	0	0	3	0	.	0	3	6	1	6	2	1	.	.	.	.	.	.	.	.	.	.	.	0	0	.	1	3	33
Versailles (eaux)	.	.	.	.	.	1	.	.	0	2	10	1	5	3	5	.	.	.	.	.	.	.	.	.	.	.	.	.	.	0	4	37
Marly-le-Roi	.	.	.	.	1	3	.	.	0	1	5	7	3	5	.	.	.	.	.	.	.	.	.	.	.	.	.	.	.	1	1	33
Meudon	.	.	.	.	.	1	.	.	.	3	7	5	2	2	5	.	.	.	.	.	.	.	.	.	.	.	.	.	.	.	5	33

STATIONS.	1	2	3	4	5	6	7	8	9	10	11	12	13	14	15	16	17	18	19	20	21	22	23	24	25	26	27	28	29	30	31	TOTAL.
Bassin de la Marne.																																
Langres (plateau)	.	.	.	.	.	3	3	.	.	.	17	2	2	2	.	.	.	.	.	.	.	.	.	.	.	.	.	.	.	.	8	37
Marac	.	.	.	.	.	1	1	.	.	.	8	5	3	1	1	.	.	.	.	.	.	.	.	.	.	.	.	.	.	.	5	28
Richebourg	.	.	.	.	.	2	5	.	.	0	7	8	6	2	2	.	.	.	.	.	.	.	.	.	.	.	.	.	.	.	5	37
Chaumont (E. N.)	.	.	.	.	3	5	.	.	.	0	15	8	3	2	1	.	.	.	.	.	.	.	.	.	.	.	.	2	.	.	4	43
Colombey	.	.	.	.	.	2	4	.	.	0	7	3	9	3	3	.	.	.	.	.	.	.	.	.	.	.	.	1	.	.	6	38
Andelot	.	.	.	.	.	3	4	.	.	0	8	4	4	0	1	.	.	.	.	.	.	.	.	.	.	.	.	.	.	.	3	27
Joinville	.	.	.	.	.	2	2	.	.	.	6	2	3	2	2	.	.	.	.	.	.	.	.	.	.	.	.	.	.	.	2	21
Saint-Bon	.	.	.	.	1	3	.	.	.	.	12	7	7	3	2	.	.	.	.	.	.	.	.	.	.	.	.	.	.	.	7	43
Vassy	.	.	.	.	1	1	0	.	.	0	7	6	3	5	2	.	.	.	.	.	.	.	.	.	.	.	0	1	.	.	4	30
St-Dizier (la Neuv.)	.	.	.	.	.	3	.	.	.	7	6	3	4	.	.	.	.	.	.	.	.	.	.	.	.	.	1	.	.	2	3	29
Trampot	.	.	.	.	.	.	9	.	.	.	14	8	4	.	6	.	.	.	.	.	.	.	.	.	.	.	.	.	.	.	3	44
Demange-aux-Eaux	.	.	.	.	.	4	.	.	.	.	7	1	4	1	2	.	.	.	.	.	.	.	.	.	.	.	.	.	.	.	.	19
Bar-le-Duc	.	.	.	.	.	7	.	.	.	2	17	2	.	10	.	.	.	.	.	.	.	.	.	.	.	.	.	1	.	.	6	45
Sermaize	.	.	.	.	.	4	5	.	.	0	7	5	2	5	4	.	.	.	.	.	.	.	.	.	.	.	.	.	1	0	7	39
Thiéblemont	.	.	.	.	.	6	.	.	.	.	11	2	3	.	.	.	.	.	.	.	.	.	.	.	.	.	.	.	.	.	.	22
Vitry-le-François	.	.	.	.	.	6	.	.	.	13	.	6	5	3	.	.	.	.	.	.	.	.	.	.	.	.	1	.	.	.	5	39
Châlons (E. N.)	.	.	.	.	.	15	.	.	.	.	10	2	.	.	.	.	.	.	.	.	.	.	.	.	.	.	.	.	.	.	8	35
Sommesous	.	.	.	.	1	3	0	.	.	8	1	4	2	4	.	.	.	.	.	.	.	.	.	.	.	.	1	1	.	2	2	29
Villeseneux	.	.	.	.	.	4	5	.	.	19	1	4	5	12	.	.	.	.	.	.	.	.	.	.	.	.	1	2	.	.	3	56
Montmort	.	.	.	.	.	1	.	.	.	.	20	3	1	4	2	.	.	.	.	.	.	.	.	.	.	.	.	1	.	.	3	35
Montmirail	.	.	.	.	.	2	.	.	.	1	21	2	0	.	3	.	.	.	.	.	.	.	.	.	.	.	.	1	.	.	5	35
La Ferté-s.-Jouarre	.	.	.	.	.	3	4	.	.	.	15	2	1	1	4	.	.	.	.	.	.	.	.	.	.	.	.	.	0	.	5	34
Meaux (P.C.)	.	.	.	.	.	5	3	.	.	3	6	3	1	2	4	.	.	.	.	.	.	.	.	.	.	.	.	.	.	.	.	27
Touquin	.	.	.	.	.	.	.	2	.	5	15	7	.	11	.	.	.	.	.	.	.	.	.	.	.	.	.	5	.	.	2	47
Coulommiers	.	.	.	.	.	5	.	.	.	.	7	1	13	3	2	.	.	.	.	.	.	.	.	.	.	.	.	.	.	.	3	34
Parc St-Maur (Obs^{re})	.	.	.	.	.	4	.	1	.	7	0	3	2	.	3	.	.	.	.	.	.	.	.	.	.	.	.	.	.	2	1	23
Bassin de l'Aisne.																																
St-Mard-s.-le-Mont	.	.	.	1	3	.	.	.	5	11	4	1	3	6	.	.	.	.	.	.	.	.	.	.	.	.	2	.	.	6	2	45
Auzéville	.	.	.	.	.	5	.	.	.	.	22	6	.	.	.	.	.	.	.	.	.	.	.	.	.	.	.	9	.	.	5	48
Ste-Ménehould (P.C.)	.	.	.	.	1	2	.	.	1	12	3	1	1	4	.	.	.	.	.	.	.	.	.	.	.	.	1	.	.	1	1	27
Côte de Biesme	.	.	.	.	3	7	.	.	.	4	4	2	2	.	.	.	.	.	.	.	.	.	.	.	.	.	.	.	5	1	.	28
Grandpré	.	.	.	.	1	9	.	.	0	18	6	2	9	3	.	.	.	.	.	.	.	.	.	.	.	.	0	.	.	.	2	50
Vouziers	.	.	.	.	.	2	.	.	.	10	1	.	2	3	.	.	.	.	.	.	.	.	.	.	.	.	.	.	.	3	.	21
Remaucourt	.	.	.	.	.	6	.	.	.	6	18	4	2	.	2	.	.	.	.	.	.	.	.	.	.	.	.	1	.	.	6	45
Nanteuil	.	.	.	.	.	3	4	.	.	5	15	1	1	.	4	.	.	.	.	.	.	.	.	.	.	.	.	.	.	.	5	38
Berry-au-Bac	.	.	.	.	.	3	2	.	.	.	15	3	2	.	4	.	.	.	.	.	.	.	.	.	.	.	.	.	.	.	4	32
Courtisols	.	.	.	.	2	1	6	.	.	11	3	3	2	.	8	.	.	.	.	.	.	.	.	.	.	.	.	3	.	.	7	46
La Croix-en-Ch	.	.	.	.	.	2	5	.	.	1	7	3	1	4	2	.	.	.	.	.	.	.	.	.	.	.	.	0	0	.	13	38
Suippes	.	.	.	.	.	2	2	.	.	1	10	4	.	5	2	.	.	.	.	.	.	.	.	.	.	.	.	4	2	.	5	37
Reims (C. M.)	.	.	.	.	.	0	1	.	.	0	9	5	3	2	13	.	.	.	.	.	.	.	.	.	.	.	.	.	.	.	2	35
Fismes	.	.	.	.	.	3	1	.	.	1	5	2	2	2	4	.	.	.	.	.	.	.	.	.	.	.	.	.	.	.	2	22
Vauxrot (Soissons)	.	.	.	.	.	.	5	.	.	1	3	1	.	1	2	.	.	.	.	.	.	.	.	.	.	.	.	.	.	.	3	16
Bassin de l'Oise.																																
Aouste	.	.	.	.	.	7	.	.	.	6	7	.	4	5	7	.	.	.	.	.	.	.	.	.	.	.	.	.	.	.	4	40
Hirson	.	.	.	.	.	8	.	.	.	5	22	4	2	.	2	.	.	.	.	.	.	.	.	.	.	.	.	.	.	.	7	50
Dizy-le-Gros	.	.	.	.	5	.	.	.	4	13	3	2	.	2	.	.	.	.	.	.	.	.	.	.	.	.	.	2	.	.	11	42

STATIONS.	1	2	3	4	5	6	7	8	9	10	11	12	13	14	15	16	17	18	19	20	21	22	23	24	25	26	27	28	29	30	31	TOTAL.
Bassin de l'Oise (suite).																																
Montcornet	.	.	.	.	.	10	.	.	.	.	10	3	.	.	.	.	.	.	.	.	.	.	.	.	.	.	.	.	.	7	3	43
Laon (P. C.)	.	.	.	.	2	.	.	1	.	11	7	2	.	8	.	.	.	.	.	.	.	.	.	.	.	.	.	.	.	1	6	39
Fourdrain	.	.	.	.	.	3	3	.	.	3	20	2	2	.	3	.	.	.	.	.	.	.	.	.	.	.	.	.	.	.	6	42
Lassigny	.	.	.	.	.	.	4	.	.	.	14	.	.	.	.	.	.	.	.	.	.	.	.	.	.	.	.	2	.	.	10	30
Compiègne	.	.	.	.	.	3	.	.	.	1	7	.	3	.	2	.	.	.	.	.	.	.	.	.	.	.	.	.	.	.	3	18
Maignelay	.	.	.	0	3	.	.	.	4	7	2	2	2	2	.	.	.	.	.	.	.	.	.	.	.	.	.	.	.	4	7	36
Grandvilliers	.	.	.	.	.	8	.	.	.	.	14	7	.	.	.	.	.	.	.	.	.	.	.	.	.	.	.	.	.	10	.	38
Beauvais (E. N.)	.	.	.	.	.	5	0	.	.	1	8	5	1	.	3	.	.	.	.	.	.	0	.	.	.	.	.	.	.	.	4	28
Noailles	.	.	.	.	.	6	.	.	.	.	11	5	2	.	3	.	.	.	.	.	.	.	.	.	.	.	.	.	.	.	.	27
Bresles	.	.	.	.	.	6	.	.	.	2	7	.	4	.	3	.	.	.	.	.	.	.	.	.	.	.	.	.	.	.	.	22
Senlis	.	.	.	.	.	5	.	.	.	.	.	9	1	1	.	.	.	.	.	.	.	.	.	.	.	.	.	0	.	0	1	17
Pontoise	.	.	.	.	.	2	.	.	.	4	6	3	1	0	2	.	.	.	.	.	.	.	.	.	.	.	.	.	.	1	2	22
Bassin du Loing.																																
Moutiers	.	.	.	.	.	3	1	.	.	.	4	2	.	.	.	.	.	.	.	.	.	.	.	.	.	.	.	2	.	.	3	15
Champoulet	.	.	.	.	.	5	1	.	.	.	3	1	.	.	.	.	.	.	.	.	.	.	.	.	.	.	.	.	.	.	2	12
Rogny (P. C.)	.	.	.	.	.	5	1	.	.	.	4	5	.	.	.	.	.	.	.	.	.	.	.	.	.	.	.	.	.	.	.	15
Tannerre	.	.	.	.	2	4	.	.	.	6	7	3	1	0	.	.	.	.	.	.	.	.	.	.	.	.	1	.	.	3	2	29
Combreux	.	.	.	.	.	4	.	.	.	2	6	1	.	.	.	.	.	.	.	.	.	.	.	.	.	.	.	.	.	.	2	15
Courpalet	.	.	.	.	3	.	.	.	.	2	5	5	.	1	0	.	.	.	.	.	.	.	.	.	.	.	.	.	.	.	2	20
Charny	.	.	.	.	.	4	.	.	.	6	2	3	3	1	.	.	.	.	.	.	.	.	.	.	.	.	1	.	.	1	2	24
Château-Renard	.	.	.	.	2	5	1	.	.	.	6	6	1	.	.	.	.	.	.	.	.	.	.	.	.	.	.	.	.	.	2	23
Savigny	.	.	.	.	1	4	.	.	0	12	2	2	7	1	.	.	.	.	.	.	.	.	.	.	.	.	1	.	.	3	1	35
Nemours	.	.	.	.	.	.	4	.	.	.	10	.	5	3	2	.	.	.	.	.	.	.	.	.	.	.	.	0	.	.	.	25
Région de la Beauce et bassin de l'Eure.																																
Neuville-aux-Bois	.	.	.	.	.	4	.	.	.	8	1	2	1	0	.	.	.	.	.	.	.	.	.	.	.	.	.	.	.	.	.	16
Étampes	.	.	.	.	.	4	.	.	.	2	5	1	1	1	3	.	.	.	.	.	.	.	.	.	.	.	.	.	.	.	2	21
Dourdan	.	.	.	.	.	.	.	.	.	2	9	4	.	5	7	.	.	.	.	.	.	.	.	.	.	.	.	.	.	.	.	27
La Loupe	.	.	.	.	.	4	.	.	.	2	16	1	2	2	3	.	.	.	.	.	.	.	.	.	.	.	.	1	.	.	6	39
Courville	.	.	.	.	2	2	.	.	.	.	12	2	2	1	7	.	.	.	.	.	.	.	.	.	.	.	.	.	.	.	8	35
Nogent-le-Roi	.	.	.	.	.	3	1	.	.	0	8	0	2	1	4	.	.	.	.	.	.	.	.	.	.	.	.	0	.	0	.	20
Rambouillet	.	.	.	.	.	3	.	.	.	1	15	2	.	5	4	.	.	.	.	.	.	.	.	.	.	.	.	.	.	.	8	38
Ft de Bonsmoulins	.	.	.	.	1	2	.	.	.	2	10	4	4	4	3	.	.	.	.	.	.	.	.	.	.	.	.	1	.	.	5	36
Forêt du Perche	.	.	.	.	.	1	.	.	.	2	12	1	7	.	.	.	.	.	.	.	.	.	.	.	.	.	.	.	1	.	11	35
La Ferté-Vidame	.	.	.	.	4	.	.	.	3	12	1	3	2	4	.	.	.	.	.	.	.	.	.	.	.	.	1	.	4	3	14	53
Senonches	.	.	.	.	.	5	.	.	.	2	10	1	2	6	1	.	.	.	.	.	.	.	.	.	.	.	.	1	.	5	7	34
Brézolles	.	.	.	.	1	3	.	.	.	1	11	.	1	1	.	.	.	.	.	.	.	.	.	.	.	.	.	1	.	.	4	23
Dreux	.	.	.	.	.	5	.	.	.	1	5	.	1	.	5	.	.	.	.	.	.	.	.	.	.	.	.	.	.	.	.	17
Damville	.	.	.	.	.	.	.	.	.	.	.	13	.	7	4	.	.	.	.	.	.	.	.	.	.	.	.	.	.	.	.	24
Pacy-sur-Eure	.	.	.	.	.	.	.	.	.	.	2	.	.	.	41	.	.	.	.	.	.	.	.	.	.	.	.	.	.	.	.	43
Bassin de la Seine inférieure, au-dessous du confluent de l'Oise.																																
Laigle	.	.	.	.	.	4	.	.	.	2	9	2	3	3	3	.	.	.	.	.	.	.	.	.	.	.	.	.	.	.	3	29
Rugles	.	.	.	.	0	2	.	.	.	1	10	4	4	4	6	.	.	.	.	.	.	.	.	.	.	.	.	0	.	.	3	34
Montreuil	.	.	.	.	.	3	.	.	.	1	.	21	3	4	11	.	.	.	.	.	.	.	.	.	.	.	.	.	.	.	1	44
Bernay	.	.	.	.	.	2	.	.	.	1	15	6	0	3	3	.	.	.	.	.	.	.	.	.	.	.	.	1	.	.	0	29
Neubourg	.	.	.	.	.	6	.	.	.	.	3	15	.	2	3	.	.	.	.	.	.	.	.	.	.	.	.	.	.	.	.	29

STATIONS.	1	2	3	4	5	6	7	8	9	10	11	12	13	14	15	16	17	18	19	20	21	22	23	24	25	26	27	28	29	30	31	TOTAL.
Bassin de la Seine supérieure, au-dessous du confluent de l'Oise (suite).																																
Brionne	.	.	.	.	.	2	.	.	.	1	19	5	1	3	3	.	.	.	.	.	.	.	.	.	.	.	.	.	.	.	.	34
Bourgtheroulde	.	.	.	.	.	2	.	1	.	1	12	2	1	3	2	.	.	.	.	.	.	.	.	.	.	.	.	.	.	.	1	25
Gournay	.	.	.	.	.	6	.	.	.	4	6	5	6	.	.	.	.	.	.	.	.	.	.	.	.	.	.	.	.	5	2	35
Forges	.	.	.	.	.	6	.	.	.	4	7	5	7	2	4	.	.	.	.	.	.	.	.	.	.	.	1	.	.	5	5	47
Buchy	.	.	.	.	.	5	0	.	.	3	11	3	4	.	6	.	.	.	.	.	.	.	.	.	.	.	.	1	.	0	.	33
Poses	.	.	.	.	.	4	.	.	.	.	7	5	2	.	3	.	.	.	.	.	.	.	.	.	.	.	.	.	.	.	1	22
Elbeuf	.	.	.	.	1	2	1	.	.	2	6	5	1	1	2	.	.	.	.	.	.	.	.	.	.	.	.	1	.	.	0	22
Rouen (île Lacroix)	.	.	.	.	.	1	.	.	.	2	12	4	1	.	2	.	.	.	.	.	.	.	.	.	.	.	.	.	.	.	1	23
Yvetot	.	.	.	0	1	4	1	.	3	5	16	0	4	7	4	.	.	.	.	.	.	.	.	.	.	.	0	.	0	.	6	51
La Heve (sémaph.)	.	.	.	.	.	1	5	.	.	2	10	.	.	.	.	.	.	.	.	.	.	.	.	.	.	.	.	.	.	.	.	18
Sanvic (le Havre)	6	4	.	9	6	16	1	.	1	4	.	.	.	.	.	.	.	.	.	.	.	.	.	.	.	.	.	.	.	.	6	53
Honfleur	.	.	.	.	.	2	1	.	4	5	1	1	1	.	.	.	.	.	.	.	.	.	.	.	.	.	0	.	.	0	0	15
BASSINS ENTRE LA SEINE ET LA POINTE DE BRETAGNE.																																
Bassins de la Touque, de la Dive, de l'Orne, de la Vire et de la Douve.																																
Gacé	.	.	.	.	0	3	.	0	0	1	10	8	2	6	4	.	.	.	.	.	.	.	.	.	.	.	0	0	.	.	2	37
Saint-Germain	.	.	.	.	.	3	.	.	.	1	13	4	3	6	4	.	.	.	.	.	.	.	.	.	.	.	.	.	.	.	.	34
Thiberville	.	.	0	.	0	3	0	.	0	1	20	8	1	9	4	.	.	.	.	.	.	.	.	.	.	.	.	0	.	0	0	48
Lisieux	.	.	.	.	.	3	.	.	6	7	23	5	2	11	2	.	.	.	.	.	.	.	.	.	.	.	.	.	.	.	.	58
Pont-l'Évêque	.	.	.	.	.	3	3	.	2	4	11	6	1	3	.	.	.	.	.	.	.	.	.	.	.	.	.	.	.	.	.	33
Trouville	.	.	.	.	.	3	.	1	9	4	6	2	1	2	3	.	.	.	.	.	.	.	.	.	.	.	.	.	.	.	1	32
St-Ouen-le-Pin	.	.	.	.	.	3	1	.	3	4	13	4	3	3	4	.	.	.	.	.	.	.	.	.	.	.	.	.	.	.	0	38
Champ-Haut	.	.	.	.	3	.	.	.	.	2	.	.	.	.	25	.	.	.	.	.	.	.	.	.	.	.	.	.	.	1	.	31
Sées	.	.	.	3	.	.	.	.	.	1	12	3	2	4	2	.	.	.	.	.	.	.	.	.	.	.	.	.	.	.	7	34
Argentan	.	.	.	.	.	0	.	.	1	1	15	2	1	2	3	.	.	.	.	.	.	.	.	.	.	.	.	.	.	.	0	26
Flers	.	.	.	.	.	.	.	3	.	24	9	.	7	4	.	.	.	.	.	.	.	.	.	.	.	3	1	.	.	12	13	76
Roucamps	.	.	.	.	.	.	.	.	10	0	18	3	1	14	3	.	.	.	.	.	.	.	.	.	.	.	0	.	.	.	.	49
Ste-Honorine-du-F.	.	.	.	.	0	.	1	.	8	0	15	2	2	11	.	.	.	.	.	.	.	.	.	.	.	.	0	.	.	.	.	40
Ouistreham	.	.	.	.	.	.	.	1	16	.	7	5	0	2	.	.	.	.	.	.	.	.	.	.	.	.	.	.	.	.	7	38
Ver	.	.	.	.	.	1	1	.	3	.	15	1	.	11	5	2	.	.	.	.	.	.	.	.	.	.	1	.	.	.	2	42
Beny-Bocage	.	.	.	.	.	.	.	.	.	.	.	.	.	.	7	15	.	.	.	15	7	4	1	.	.	.	.	.	.	.	16	65
Bérigny	.	.	.	.	.	.	.	.	9	3	14	.	.	.	.	.	.	.	.	.	.	.	.	.	.	.	.	.	.	.	3	29
Isigny	.	.	.	.	.	2	.	.	7	3	.	.	.	5	1	11	2	.	.	.	.	.	.	.	.	.	1	.	.	.	5	37
Ste-Marie-du-Mont	.	.	.	.	.	2	0	0	7	1	10	2	.	1	7	2	.	.	.	.	.	.	.	.	.	.	2	1	.	.	5	40
Cherbourg	.	.	.	.	.	3	.	.	4	11	7	.	.	.	5	2	.	.	.	.	.	.	.	.	.	.	5	.	2	1	4	44
La Hague	.	.	.	.	.	3	.	.	.	12	7	.	.	.	5	3	.	.	.	.	.	.	.	.	.	.	6	1	.	4	4	45
Bassins entre le cap de la Hague et la Pointe de Bretagne.																																
Landivy	.	.	.	.	.	3	.	.	2	5	16	6	.	2	2	.	.	.	.	.	.	.	.	.	.	.	.	.	.	2	15	51
Louvigné-du-Désert	.	.	.	.	1	0	.	.	5	10	9	.	6	3	.	1	.	.	.	.	.	.	.	.	.	.	1	.	.	1	6	43
Fougères	.	.	.	.	.	2	4	.	7	6	6	.	0	1	0	.	.	.	.	.	.	.	.	.	.	.	1	1	.	6	7	41
St-Marc-s-Couesnon	.	.	.	.	.	3	1	.	8	2	6	1	0	1	0	.	.	.	.	.	.	.	.	.	.	.	1	1	.	2	7	33
Sens-de-Bretagne	.	.	.	.	.	.	1	.	12	1	6	1	.	2	.	.	.	.	.	.	.	.	.	.	.	2	.	1	.	4	11	41
Trans	.	.	.	.	.	2	4	5	9	4	7	2	2	1	.	.	.	.	.	.	.	.	.	.	.	.	3	.	.	2	5	46
Becherel	.	.	.	.	.	3	2	4	7	1	6	2	.	.	.	.	.	.	.	.	.	.	.	.	.	8	.	2	.	4	9	48
Hédé	.	.	.	.	.	3	2	3	8	2	4	.	.	5	3	.	.	.	.	.	.	.	.	.	.	.	.	1	1	1	4	37
Saint-Domineuc	.	.	.	.	.	1	3	1	7	0	8	2	2	2	2	.	.	.	.	.	.	.	.	.	.	.	1	1	.	4	8	42
Combourg	.	.	.	.	3	.	.	.	6	.	9	.	2	14	.	.	.	.	.	.	.	.	.	.	.	2	4	8	.	.	5	53

STATIONS.	1	2	3	4	5	6	7	8	9	10	11	12	13	14	15	16	17	18	19	20	21	22	23	24	25	26	27	28	29	30	31	TOTAL.
Bassins entre le cap de la Hague et la Pointe de Bretagne (suite).																																
Dol	.	.	.	.	.	2	2	0	8	2	12	1	1	2	1	.	.	.	.	.	.	.	.	.	.	.	2	.	.	.	7	40
St-Jouan des Guér.	.	.	.	0	.	.	3	8	5	2	10	3	.	6	4	3	7	.	.	.	.	.	.	1	.	1	.	3	.	.	6	62
St-Méloir des Ondes	.	.	.	.	0	2	7	3	2	4	14	0	1	2	1	.	.	.	.	.	.	.	.	.	.	1	2	.	.	0	5	44
Saint-Servan	2	0	.	.	2	.	2	4	0	1	17	.	0	4	.	0	.	.	.	.	.	.	.	.	4	.	.	.	.	0	4	41
Saint-Malo	.	.	.	.	.	1	2	.	3	.	6	4	.	.	1	.	2	.	.	.	.	.	.	.	.	.	4	.	.	.	3	24

VERSANT DE L'OCÉAN.

PETITS BASSINS DU SUD DE LA BRETAGNE.

Pte Saint-Mathieu	.	.	.	.	.	4	2	.	10	.	5	8	2	3	4	.	1	.	.	.	.	.	.	.	.	4	8	.	1	.	5	57
Brest (Obsre)	.	1	1	.	2	3	3	8	4	4	5	2	0	1	1	0	.	.	.	.	.	.	.	.	2	5	1	0	1	5	4	53
Goarem-Liziard	.	.	.	2	4	1	.	0	16	.	3	11	.	2	1	.	.	.	1	.	.	.	.	.	.	1	3	.	5	17	4	71
Carhaix	.	.	1	.	3	1	0	7	0	7	3	1	7	.	.	.	.	.	.	.	.	.	.	.	1	3	.	.	10	6	12	60
La Feuillée	.	2	.	4	.	4	.	.	15	4	8	6	.	.	.	.	.	.	.	.	.	.	.	.	5	3	10	.	7	14	6	89
Reuniou	.	.	.	3	.	.	3	.	18	5	15	4	.	.	.	.	.	.	.	.	.	.	.	.	.	2	4	2	6	7	15	83
Pénity	.	.	2	.	.	3	.	9	1	4	16	4	3	3	3	.	.	.	.	.	.	.	.	.	.	.	3	.	10	13	7	79
Châteaulin	.	.	5	1	.	3	.	.	13	6	12	4	1	.	6	.	.	.	.	.	.	.	.	.	.	2	5	.	3	12	11	83
Gourin	.	.	.	.	.	2	1	.	6	1	9	4	4	3	3	.	.	.	.	.	.	.	.	.	.	1	2	1	2	7	10	56
Glomel	.	.	.	1	.	1	0	.	3	1	7	3	0	3	.	1	.	.	.	.	.	.	.	.	.	.	3	2	4	19	20	68
Gouarec	.	.	.	2	.	2	.	7	0	8	4	1	3	1	.	.	.	.	.	.	.	.	12	.	.	6	2	.	3	15	13	79
Pontivy	.	.	.	.	.	3	1	3	4	1	4	2	1	1	4	1	0	2	.	.	.	.	.	.	.	1	2	2	6	7	8	53
Locminé	.	.	.	.	.	2	.	4	7	2	3	2	2	3	.	.	1	.	.	.	.	.	.	.	.	2	.	2	3	5	7	45
Hennebont	.	.	.	1	.	1	.	0	3	1	2	2	0	2	2	2	.	.	1	.	.	.	.	.	.	.	6	.	1	8	6	38
Le Lézardeau	.	.	.	.	3	2	.	7	2	10	6	.	.	2	.	.	.	.	.	.	.	.	.	.	2	8	1	1	8	14	18	85
Lorient (P. C.)	1	.	.	.	1	.	.	2	.	7	8	.	1	2	.	1	1	.	.	.	3	.	.	1	1	.	.	.	4	3	8	44
Le Grognon (Groix)	.	.	.	.	.	2	3	.	2	2	4	4	.	.	.	.	.	.	.	.	.	.	.	.	.	2	4	.	.	4	9	36
Auray	1	.	14	1	.	2	.	.	1	.	2	.	.	.	.	.	.	.	.	.	.	2	.	.	.	.	2	3	3	4	20	57
Vannes	.	.	.	1	.	3	.	2	10	1	7	2	.	.	.	.	.	.	.	.	.	.	.	.	.	1	3	1	.	3	6	40
Palais (Belle-Ile)	.	.	.	.	.	2	4	.	.	4	1	7	1	.	1	.	.	.	.	.	.	.	.	.	.	1	2	.	.	2	5	30
Er-Hastellic (id.)	.	.	.	.	.	1	4	.	4	9	5	2	.	.	.	.	.	.	.	.	.	.	.	.	.	1	4	.	.	2	4	36

BASSIN DE LA VILAINE.

Erbrée	.	.	.	0	0	0	.	0	10	6	14	.	.	1	1	.	.	.	.	.	.	.	.	.	.	.	0	0	0	2	11	47
Vitré (P. C.)	.	.	.	0	1	1	0	0	7	4	17	1	0	1	2	.	.	.	.	.	.	.	.	.	.	0	0	0	.	4	11	49
St-Cristophe-les-B.	.	.	.	.	.	2	.	.	6	11	1	.	1	6	.	.	.	.	.	.	.	.	.	.	.	.	.	1	.	5	6	39
Châteaubourg	.	.	.	.	1	2	2	.	12	3	8	1	1	1	1	.	.	.	.	.	.	.	.	.	.	.	.	1	.	6	2	41
Le Boulet	.	.	.	.	.	2	3	.	12	3	6	1	0	.	5	.	.	.	.	.	.	.	.	.	.	.	.	3	.	6	3	43
Rennes (P. C.)	.	.	.	0	0	0	0	9	0	1	.	2	0	0	.	.	.	.	.	.	.	.	.	.	.	.	.	.	0	0	0	14
Montauban	.	.	.	.	.	2	.	.	6	0	4	.	5	1	1	.	.	.	.	.	.	.	.	.	.	0	.	.	4	3	7	33
Montfort	.	.	.	.	.	1	0	2	5	0	3	8	2	1	0	.	.	.	.	.	.	.	.	.	.	.	.	0	0	0	10	32
La Guerche	.	.	.	.	.	2	2	.	3	6	4	.	0	1	2	.	.	.	.	.	.	.	.	.	.	.	1	1	.	5	8	35
St-Jacques de la L.	.	.	.	.	.	0	1	3	3	1	1	.	3	1	.	.	.	.	.	.	.	.	.	.	.	.	1	1	0	2	5	22
Martigné-Ferch	.	.	.	.	.	3	0	.	0	8	2	.	1	1	.	.	.	.	.	.	.	.	.	.	.	.	.	.	.	6	8	30
Bain	.	.	.	.	.	3	0	2	6	4	1	.	.	.	.	.	.	.	.	.	.	.	.	.	.	.	2	5	.	3	2	28
St-Julien-de-Vouv.	.	.	.	.	.	4	1	0	3	1	6	.	.	.	.	.	.	.	.	.	.	.	.	.	.	.	.	0	.	.	9	25
Guipry	.	.	.	.	.	2	.	.	5	2	.	0	1	.	1	.	.	.	.	.	.	.	.	.	.	.	.	.	1	3	9	25
Plélan	.	.	.	.	.	2	.	2	6	2	2	1	2	1	2	.	.	.	.	.	.	.	.	.	.	0	1	2	2	6	10	41
Plouguenast	.	.	.	.	.	.	.	.	9	.	2	1	6	.	.	8	.	.	.	.	.	.	.	.	.	.	.	.	3	5	7	41
Merdrignac	.	.	.	.	.	.	.	.	6	1	5	3	.	1	.	.	.	.	.	.	.	.	.	.	.	.	.	.	.	1	7	24

STATIONS.	1	2	3	4	5	6	7	8	9	10	11	12	13	14	15	16	17	18	19	20	21	22	23	24	25	26	27	28	29	30	31	TOTAL
BASSIN DE LA VILAINE (suite).																																
Rohan	.	.	.	.	.	.	.	.	3	2	.	.	.	1	1	.	.	.	.	.	.	.	.	.	.	.	.	1	1	1	6	16
Josselin	.	.	.	.	.	.	.	5	11	1	3	1	3	3	.	.	.	.	.	.	.	.	.	.	.	9	.	.	3	8	9	61
Bosméléac	.	.	.	3	.	3	.	1	13	.	4	3	4	7	11	.	.	.	.	.	.	.	.	.	.	.	3	1	3	11	8	75
Redon	.	.	.	.	.	4	.	.	2	4	2	.	3	.	3	.	.	.	.	.	.	.	.	.	.	.	.	4	1	4	8	35
La Roche-Bernard	2	.	.	.	.	5	.	.	.	6	2	2	2	.	2	.	.	.	.	.	.	.	.	.	.	.	.	3	.	4	30	58
Phare du Four	.	.	.	.	.	2	.	.	5	2	5	.	.	.	1	.	2	.	.	.	.	.	.	.	.	.	.	2	.	2	7	28
BASSIN DE LA LOIRE.																																
Bassin de la Loire supérieure.																																
Tence	.	.	.	.	.	1	1	.	.	.	1	1	1	1	1	4	1	.	.	.	.	.	.	.	.	.	.	.	.	37	.	49
Yssingeaux	.	.	.	.	4	6	.	.	.	.	.	7	.	.	.	5	6	.	.	.	.	.	.	.	.	.	.	.	.	15	.	43
Bas-en-Basset	.	.	.	.	.	2	0	.	.	.	1	2	0	.	.	2	2	.	.	.	.	.	.	.	.	.	.	.	.	3	.	13
Fortunières	.	.	.	.	.	8	5	.	.	.	7	9	4	3	.	.	2	.	.	.	.	.	.	.	.	.	.	.	.	.	7	45
Montbrison (P. C.)	.	.	.	.	.	.	.	2	.	.	.	3	.	.	.	.	.	.	3	.	.	.	.	.	.	.	.	.	.	3	.	11
St-Martin-en-Haut	.	.	.	.	.	3	2	.	.	0	2	1	3	.	.	.	.	.	.	.	.	.	.	.	.	.	.	.	.	.	5	16
Noirétable	.	.	2	3	.	8	.	.	.	6	5	5	.	3	.	.	.	.	.	.	.	.	.	2	1	2	4	1	2	6	6	56
St-Romain d'Urfé	.	.	.	.	.	0	4	.	.	.	5	1	6	2	1	0	0	.	.	.	.	.	.	.	.	.	.	.	.	.	2	21
Feurs	.	.	.	.	.	3	.	.	.	.	2	1	2	1	.	.	.	.	.	.	.	.	.	.	.	.	.	.	.	.	1	10
Panissière	.	.	.	.	.	5	.	.	.	.	3	1	5	.	.	.	.	.	.	.	.	.	.	.	.	.	.	.	.	.	.	14
Fourneaux	.	.	.	.	.	6	.	.	.	.	.	1	6	.	.	.	.	.	.	.	.	.	.	.	.	.	.	.	.	.	2	15
Montagny	.	.	.	.	.	5	2	.	.	.	.	3	7	.	.	.	.	.	.	.	.	.	.	.	.	.	.	.	.	3	.	20
Cublize	.	.	.	.	.	.	.	.	0	3	1	0	0	1	.	.	.	.	.	.	.	.	.	.	.	.	.	.	.	.	.	6
Roanne	.	.	.	.	.	.	4	.	.	.	.	.	5	5	.	.	.	.	.	.	.	.	.	.	.	.	.	.	.	.	1	15
Lapacaudière	.	2	.	.	.	5	.	.	.	.	.	2	1	3	.	.	.	.	.	.	.	.	.	.	.	.	.	.	.	.	.	14
Charolles	.	.	.	.	.	.	12	.	.	.	.	7	.	.	.	.	.	.	.	.	.	.	.	.	.	.	.	.	.	.	.	19
Saint-Eusèbe	.	.	.	.	.	5	1	.	.	.	7	9	.	.	.	.	.	.	.	.	.	.	.	.	.	.	.	.	.	.	3	25
Le Creusot	.	.	.	.	.	5	.	.	.	.	9	7	.	.	.	.	.	.	.	.	.	.	.	.	.	.	.	.	.	.	6	27
Arnay-le-Duc	.	.	.	.	.	6	.	.	.	.	10	3	1	1	.	.	.	.	.	.	.	.	.	.	.	.	.	.	.	.	5	26
Saint-Prix	.	.	.	.	.	1	3	.	.	.	21	10	2	2	.	.	.	.	.	.	.	.	.	.	.	.	.	.	.	.	8	47
Autun (P. C.)	.	.	.	.	.	6	.	.	.	2	.	4	1	1	.	.	.	.	.	.	.	.	.	.	.	.	.	.	.	.	6	20
Digoin	.	.	.	.	.	3	1	.	.	.	.	6	2	2	2	.	.	.	.	.	.	.	.	.	.	.	.	.	1	.	1	18
L'Assise	.	.	.	.	.	.	.	.	.	.	6	8	8	.	.	.	.	.	.	.	.	.	.	.	.	.	.	.	.	.	.	22
Saint-Clément	.	.	.	.	.	12	5	5	.	.	24	5	1	1	.	.	.	.	.	.	.	.	.	.	.	.	.	.	.	.	13	61
Pierrefitte	.	.	.	.	.	2	2	.	.	.	6	.	1	0	1	.	.	.	.	.	.	.	.	.	.	.	.	.	.	.	1	13
Dompierre	.	.	.	.	.	3	3	.	.	.	.	4	3	2	3	.	.	.	.	.	.	.	.	.	.	.	.	.	.	.	4	22
Beaulon	.	.	.	.	.	.	5	.	.	.	.	8	3	.	.	.	.	.	.	.	.	.	.	.	.	.	.	.	.	.	.	16
Luzy (P. C.)	.	.	.	.	.	.	.	.	.	.	11	5	5	2	.	.	.	.	.	.	.	.	.	.	.	.	.	.	.	.	18	41
Châtillon-en-B	.	.	.	.	.	4	.	.	.	.	10	.	10	3	.	.	.	.	.	.	.	.	.	.	.	.	.	2	.	.	5	34
Decize	.	.	.	.	.	5	.	.	.	.	5	3	.	.	.	.	.	.	.	.	.	.	.	.	.	.	2	.	.	.	5	20
Prémery	.	.	.	.	.	5	1	.	.	.	8	7	2	6	.	.	.	.	.	.	.	.	.	.	.	.	.	1	.	.	8	38
Nevers	.	.	.	.	.	7	1	.	.	.	3	.	2	1	.	.	.	.	.	.	.	.	.	.	.	.	.	0	.	.	4	18
Bassin de l'Allier.																																
Châteauneuf	.	.	.	.	.	4	.	.	.	.	7	6	9	4	3	5	8	2	.	.	.	.	.	.	.	.	.	.	3	10	8	69
Langogne	.	.	0	.	.	1	1	.	.	.	0	0	2	1	0	10	12	7	.	.	.	.	.	.	.	.	.	.	.	2	31	68
Chapeauroux	.	.	.	.	.	2	1	.	.	.	1	1	1	1	0	7	10	6	.	.	.	.	.	.	.	.	.	.	.	.	20	50
Grandrieu	.	.	.	.	.	.	2	.	.	.	6	2	2	.	.	6	12	4	.	.	.	.	.	.	.	.	.	.	.	.	11	45

STATIONS.	1	2	3	4	5	6	7	8	9	10	11	12	13	14	15	16	17	18	19	20	21	22	23	24	25	26	27	28	29	30	31	TOTAL.
Bassin de l'Allier (suite).																																
Saugues	.	.	.	.	.	.	.	.	.	.	.	.	2	.	.	1	3	.	.	.	.	.	.	.	.	.	.	.	.	.	4	10
Langeac	.	.	.	.	.	.	2	.	.	.	.	.	3	5	.	.	5	1	.	.	.	.	.	.	.	.	.	.	.	.	4	20
Murat	.	.	.	.	1	1	.	3	3	.	.	.	.	.	.	2	.	.	.	.	.	.	.	.	.	.	.	.	.	1	.	11
Massiac	.	.	.	.	.	1	.	.	.	.	.	.	.	.	.	.	4	.	.	.	.	.	.	.	.	.	.	.	.	.	.	5
Brioude	.	.	.	.	.	4	4	.	.	.	2	2	1	2	1	1	2	1	.	.	.	.	.	.	.	.	.	.	.	.	3	23
Besse	.	.	.	.	.	.	.	.	.	.	15	5	.	4	.	.	5	.	.	.	.	.	.	.	.	.	.	.	.	.	2	31
Ambert	.	.	.	.	.	1	1	.	.	.	1	1	2	1	.	.	.	.	.	.	.	.	.	.	.	.	.	.	.	.	3	10
Thiers (P. C.)	.	.	.	.	.	.	8	.	.	.	0	.	12	3	1	.	.	.	.	.	.	.	.	.	.	.	.	.	.	.	1	26
Puy-de-Dôme (Obs^{re})	.	.	.	0	.	2	19	2	.	1	13	15	15	10	1	8	1	1	.	.	.	.	.	.	.	.	.	1	.	.	4	93
Clermont (Obs^{re})	.	.	.	.	.	1	2	.	.	.	2	5	2	2	0	.	1	.	.	.	.	.	.	.	.	.	.	.	.	.	4	19
Pontgibaud	.	.	.	.	.	.	0	.	.	.	12	1	3	1	0	.	.	.	.	.	.	.	.	.	.	.	.	.	.	.	.	18
Vichy	.	.	.	.	.	2	6	.	.	.	.	.	3	2	1	.	.	.	.	.	.	.	.	.	.	.	.	.	.	.	5	19
Ébreuil	.	.	.	.	.	3	3	.	.	.	.	.	6	2	.	.	.	.	.	.	.	.	.	.	.	.	.	.	.	.	2	16
Bessay	.	.	.	.	.	.	8	.	.	.	3	1	.	.	.	.	.	3	.	.	.	.	.	.	.	.	.	.	.	.	3	18
Moulins (P. C.)	.	.	.	.	.	2	4	.	.	.	1	5	1	2	.	.	.	.	.	.	.	.	.	.	.	.	.	.	.	.	3	18
Baleine	.	.	.	.	.	14	.	.	.	.	2	14	12	.	.	.	.	.	.	.	.	.	.	.	.	.	.	.	.	.	5	47
Franchesse	.	.	.	.	.	4	5	1	.	.	.	9	2	2	.	.	.	.	.	.	.	.	.	.	.	.	.	.	.	.	3	26
Bassin du Cher.																																
Auzances	.	.	.	.	.	.	6	.	.	.	7	.	2	2	.	.	5	.	.	.	.	.	.	.	.	.	.	.	.	.	5	27
Chambon	.	.	.	.	2	3	.	.	.	1	1	3	2	.	.	3	.	.	.	.	.	.	.	.	.	.	.	.	.	3	6	24
Chénérailles	.	.	.	.	.	2	3	.	.	.	3	1	.	.	.	.	.	.	.	.	.	.	.	4	.	.	.	.	.	.	1	13
Montmarault	.	.	.	.	.	.	13	.	6	.	.	3	16	.	.	.	.	.	.	.	.	.	.	.	.	.	.	.	.	.	.	39
Montluçon	.	.	.	.	.	4	1	.	.	.	5	4	4	4	.	.	.	.	.	.	.	.	.	.	.	.	.	.	.	.	1	23
Préveranges	.	.	.	.	.	4	5	.	.	.	7	5	2	3	.	.	.	.	.	.	.	.	.	.	.	.	.	.	.	.	1	27
Saulzais	.	.	.	.	.	3	4	.	.	.	5	6	3	6	.	.	.	.	.	.	.	.	.	.	.	.	.	.	.	.	.	28
Hérisson	.	.	.	.	.	3	4	1	.	.	7	13	7	6	.	.	.	.	.	.	.	.	.	.	.	.	.	.	.	.	.	41
Charenton	.	.	.	.	.	.	7	0	.	.	3	.	6	.	0	.	.	.	.	.	.	.	.	.	.	.	.	.	.	.	3	19
Ourouer-les-B.	.	.	.	.	.	.	0	.	.	.	.	.	2	5	.	.	.	.	.	.	.	.	.	.	.	.	.	.	.	.	2	10
Châteauneuf-s.-Ch.	.	.	.	.	.	7	4	.	.	.	.	8	3	0	.	.	.	.	.	.	.	.	.	.	.	.	.	1	.	.	0	24
Morlac	.	.	.	.	.	.	11	.	.	.	.	.	5	.	.	.	.	.	.	.	.	.	.	.	.	.	.	.	.	.	.	16
Les Aix	.	.	.	.	.	1	.	.	.	.	.	.	.	.	.	.	.	.	.	.	.	.	.	.	.	.	.	.	.	4	6	11
La Réserve (St-Pal.)	.	.	.	.	.	6	1	.	.	3	8	6	2	2	.	.	.	.	.	.	.	.	.	.	.	.	.	1	.	.	11	40
Bourges (E. N.)	.	.	.	.	.	7	.	.	.	1	3	3	.	.	.	.	.	.	.	.	.	.	.	.	.	.	1	.	.	.	3	18
Mehun-sur-Yèvre	.	.	.	.	.	7	3	0	.	0	4	1	1	1	.	.	.	.	.	.	.	.	.	.	.	.	.	2	.	.	4	23
Le Briou (Vierzon)	.	.	.	.	.	5	5	1	.	.	6	3	1	.	.	.	.	.	.	.	.	.	.	.	.	.	.	1	.	.	5	27
Mennetou-s-Cher	.	.	.	.	.	12	.	.	.	.	5	3	3	.	.	.	.	.	.	.	.	.	.	.	.	.	.	.	.	.	7	30
Vailly-s-S.	.	.	.	.	.	5	2	.	.	3	8	3	1	1	.	.	.	0	.	.	.	0	.	.	.	.	0	.	.	.	9	32
Argent	.	.	.	.	.	5	3	.	.	.	10	.	.	.	.	.	.	.	.	.	.	.	.	.	.	.	.	.	.	.	4	22
Salbris	.	.	.	.	4	.	.	.	.	1	7	3	1	1	.	.	0	.	.	.	.	.	.	.	.	.	.	.	.	.	7	23
Romorantin	.	.	.	.	.	2	.	.	1	3	.	.	.	2	.	.	.	.	.	.	.	.	.	.	.	.	.	.	.	.	2	10
Saint-Aignan	.	.	.	.	.	.	2	.	1	1	7	.	.	2	.	.	.	.	.	.	.	.	.	.	.	.	.	.	.	.	.	13
Bassin de l'Indre.																																
Sainte-Sévère	.	.	.	.	2	.	.	.	.	.	.	6	6	.	.	.	.	.	.	.	.	.	.	.	.	.	.	.	.	2	.	16
Châteauroux (P. C.)	.	.	.	.	.	3	1	.	.	.	4	4	.	.	.	.	.	.	.	.	.	.	1	.	.	.	.	.	.	.	0	13
Loches (E. N.)	.	.	.	.	.	4	.	.	.	.	5	1	.	.	0	.	.	.	.	.	.	.	.	.	.	.	.	.	.	.	6	16
Le Louroux	.	.	.	.	.	5	.	0	.	1	2	.	0	1	0	.	0	.	.	.	.	.	.	.	.	.	.	.	.	.	9	18
Cheillé	.	.	.	.	.	3	.	.	.	6	1	.	.	.	2	.	.	.	.	.	.	.	.	.	.	.	.	.	.	.	8	20

STATIONS.	1	2	3	4	5	6	7	8	9	10	11	12	13	14	15	16	17	18	19	20	21	22	23	24	25	26	27	28	29	30	31	TOTAL.
Bassin de la Creuse.																																
Féniers	.	.	.	.	.	1	.	.	.	.	6	8	.	6	1	.	.	.	.	.	.	.	.	.	.	.	.	.	.	5	3	32
Ahun	.	.	.	.	.	.	.	.	.	.	5	.	.	.	.	.	.	.	.	.	.	.	.	.	.	.	.	.	.	.	.	5
Guéret (E. N.)	.	.	.	.	.	3	.	.	.	.	5	2	2	3	.	.	3	.	.	.	.	.	.	.	.	.	.	.	.	.	5	23
La Souterraine	.	.	.	.	9	.	.	.	.	.	9	1	.	3	.	.	3	.	.	.	.	.	.	.	.	.	.	.	.	.	4	32
Boussac	.	.	.	.	.	5	1	.	.	.	5	2	2	2	.	.	.	.	.	.	.	.	.	.	.	.	.	.	.	.	1	19
Dun	.	.	.	.	.	3	5	.	.	.	9	5	2	.	.	.	2	.	.	.	.	.	.	.	.	.	.	.	.	.	3	29
St-Pierre-d.-Fursac	.	.	.	.	.	.	1	.	.	.	.	2	1	0	1	.	0	0	.	.	.	.	.	.	.	.	.	.	.	.	3	9
St-Benoît-du-Sault	.	1	.	.	3	1	1	1	.	.	2	1	.	.	.	2	1	.	.	.	.	.	.	.	.	.	.	.	.	.	2	18
Le Blanc	.	.	.	.	.	10	1	.	.	2	7	.	.	.	.	.	.	.	.	.	.	.	.	.	.	.	.	.	.	.	10	33
Barrou	.	.	.	.	.	.	.	.	.	.	.	7	.	.	.	2	.	.	.	.	.	.	.	.	.	.	.	.	.	.	5	14
Abilly	.	.	.	.	.	2	.	.	.	.	.	2	2	.	.	.	.	.	.	.	.	.	.	.	.	.	.	.	.	.	8	14
Buxeuil	.	.	.	.	.	6	2	.	.	.	2	1	.	.	.	.	.	.	.	.	.	.	.	.	.	.	.	.	.	.	.	11
Bassin de la Vienne.																																
Pontarion	.	.	.	.	.	2	1	.	.	.	10	5	2	2	.	5	.	.	.	.	.	.	.	.	.	.	.	.	.	.	6	37
Bourganeuf	.	.	.	.	2	3	.	.	.	18	1	.	2	.	.	.	3	.	.	.	.	.	.	.	.	.	.	.	.	11	7	50
Chabanais	.	.	.	.	.	1	1	.	.	.	9	5	.	.	.	.	.	.	.	.	.	.	.	.	.	.	.	.	.	.	8	24
Confolens	.	.	.	.	.	.	1	.	1	.	8	2	.	.	2	.	1	.	.	.	.	.	.	.	.	.	.	.	.	.	5	23
Lussac-les-Ch	.	.	.	.	.	8	.	.	.	.	7	1	0	0	.	.	.	.	.	.	.	.	.	.	.	.	.	.	.	.	3	23
Jardres	.	.	.	.	.	9	.	.	.	.	.	6	.	.	.	.	.	.	.	.	.	.	.	.	.	.	.	.	.	.	8	23
Vouillé	.	.	.	.	1	10	.	.	.	.	6	.	.	.	.	.	.	.	.	.	.	.	.	.	.	.	.	.	.	.	11	28
Poitiers (P. C.)	.	.	.	.	.	5	1	.	1	.	7	1	.	.	.	.	.	.	.	.	.	2	.	.	.	.	.	.	.	.	6	23
Saint-Gervais	.	.	.	.	.	6	1	0	0	2	1	.	.	.	.	.	.	.	.	.	.	.	.	.	.	.	.	.	.	.	3	14
Saint-Épain	.	.	.	.	.	9	.	.	.	.	1	.	.	.	2	.	.	.	.	.	.	.	.	.	.	.	.	.	.	.	5	20
Parçay-s-V	.	.	.	.	.	8	.	.	.	.	.	.	.	.	2	.	.	.	.	.	.	.	.	.	.	.	.	.	.	.	5	16
Saint-Benoît	.	.	.	.	.	6	.	.	1	.	3	.	.	.	.	.	.	.	.	.	.	.	.	.	.	.	.	.	.	.	7	16
Bassin de la Loire, du Bec-d'Allier à Angers.																																
Sancoins	.	.	.	.	.	6	3	.	.	.	2	5	1	1	.	.	.	.	.	.	.	.	.	.	.	.	.	.	.	.	3	25
Givry	.	.	.	.	.	5	0	.	.	.	3	2	1	1	.	.	.	.	.	.	.	.	.	.	.	.	.	.	.	.	3	15
Sancergues	.	.	.	.	.	10	2	.	.	.	.	.	.	.	.	.	.	.	.	.	.	.	.	.	.	.	10	.	.	.	5	27
Sancerre	.	.	.	0	.	2	3	0	.	0	7	1	3	1	.	.	.	.	.	.	.	.	.	.	.	.	0	.	.	.	7	27
Saint-Satur	.	.	.	.	1	6	0	.	.	0	8	1	0	1	.	.	.	.	.	.	.	.	.	.	.	.	0	.	.	.	7	28
Sainpuits	.	.	.	.	2	2	.	.	.	1	.	7	6	.	.	.	.	.	.	.	.	.	.	.	.	2	3	3	.	.	.	29
Gien	.	.	.	.	.	5	0	0	.	0	2	2	.	1	.	.	.	.	.	.	.	.	.	.	.	.	.	.	.	.	2	12
Ouzouer-le-Marché	.	.	.	.	.	5	.	.	.	.	7	0	0	.	1	.	.	.	.	.	.	.	.	.	.	.	.	.	.	.	9	25
Orléans (P. C.)	.	.	1	.	0	4	0	1	.	2	6	4	2	.	.	.	.	.	.	.	.	.	1	.	.	.	1	2	.	0	4	28
La Ferté-St-Cyr	.	.	.	.	8	.	.	.	.	9	.	.	3	.	.	.	.	.	.	.	.	.	.	.	.	.	.	.	.	.	.	20
Contres	.	.	.	.	.	2	1	.	0	1	.	3	.	0	1	.	.	.	.	.	.	.	.	.	.	.	.	.	.	.	4	12
Blois (P. C.)	.	.	.	.	.	1	.	.	.	.	8	.	.	.	.	.	.	.	.	.	.	.	.	.	.	.	4	.	.	.	9	25
Herbault	.	.	.	.	.	.	.	.	3	5	.	.	1	2	.	.	.	.	.	.	.	.	.	.	.	.	.	.	.	11	6	28
Villedomer	.	.	.	.	.	3	.	.	1	.	6	2	0	0	2	.	.	.	.	.	.	.	.	.	.	.	.	.	.	0	9	23
Beaumont-la-R	.	.	.	.	.	3	.	.	1	.	5	1	1	1	3	.	.	.	.	.	.	.	.	.	.	.	1	0	.	.	8	23
Fondettes	.	.	.	.	.	3	.	.	.	1	10	1	2	1	1	.	.	.	.	.	.	.	.	.	.	.	.	.	.	.	2	24
Tours (obsre)	.	.	.	.	.	4	.	0	0	.	4	1	0	0	2	.	.	.	.	.	.	.	.	.	.	.	.	.	.	.	5	18
Channay	.	.	.	.	.	1	.	0	1	0	3	1	.	.	2	.	.	.	.	.	.	.	.	.	.	.	.	.	.	.	8	16
Ponts-de-Cé	.	.	.	.	2	4	.	0	2	0	8	3	0	0	2	.	.	.	.	.	.	2	.	.	.	1	0	0	.	.	4	30

STATIONS.	1	2	3	4	5	6	7	8	9	10	11	12	13	14	15	16	17	18	19	20	21	22	23	24	25	26	27	28	29	30	31	TOTAL.
Bassin du Loir.																																
Janville	.	.	.	.	.	3	.	.	.	3	9	1	5	5	6	.	.	.	.	.	.	.	.	.	.	.	.	.	.	.	8	42
Orgères	.	.	.	.	0	4	0	.	.	.	7	1	2	.	5	.	.	.	.	.	.	.	.	.	.	.	.	0	.	.	5	24
Authon	.	.	.	.	1	.	.	.	.	1	14	.	3	3	4	.	.	.	.	.	.	.	.	.	.	.	1	.	.	.	1	30
Thiron-Gardais	.	.	.	.	1	.	3	.	.	2	13	0	1	3	5	.	.	.	.	.	.	.	.	.	.	.	.	1	.	.	7	38
Voves	.	.	.	.	.	4	1	.	.	1	9	1	2	0	4	.	.	.	.	.	.	.	.	.	.	.	.	.	1	.	8	31
Bonneval	.	.	.	.	1	2	.	.	.	1	5	2	3	.	3	.	.	.	.	.	.	.	.	.	.	.	.	.	.	.	8	25
Châteaudun	.	.	.	.	.	.	.	.	.	6	6	1	1	1	3	.	.	.	.	.	.	.	.	.	.	.	.	.	.	.	7	25
Vendôme	.	.	.	.	.	.	0	.	.	3	10	1	2	0	1	.	.	.	.	.	.	.	.	.	.	.	.	.	.	.	8	25
Montoire	.	.	.	.	.	2	.	0	1	1	13	1	1	1	3	.	.	.	.	.	.	.	.	.	.	.	.	.	.	.	7	30
Mondoubleau	.	.	.	.	.	6	.	.	.	.	9	.	.	.	.	.	.	.	.	.	.	.	.	.	.	.	.	8	.	.	6	29
Saint-Calais	.	.	.	.	.	.	.	.	.	.	4	.	12	.	.	.	.	.	.	.	.	.	.	.	.	.	.	.	.	8	4	28
Le Grand-Lucé	.	.	.	.	.	8	.	.	.	.	6	2	.	.	.	.	.	.	.	.	.	.	.	.	.	.	4	.	.	.	7	27
Le Lude	.	.	.	.	.	4	.	.	1	.	3	.	.	.	5	.	.	.	.	.	.	.	.	.	.	.	.	.	.	.	5	18
La Flèche	.	.	.	.	1	4	.	.	1	1	4	1	.	.	5	.	.	.	.	.	.	.	.	.	.	.	.	.	.	.	7	25
La Ch^re-d'Aligné	.	.	.	.	.	7	.	.	.	.	.	.	.	.	.	.	.	.	.	.	.	.	.	.	.	.	.	.	.	.	17	24
Le Plessis-Gramm.	.	.	.	.	.	.	.	.	.	3	.	.	.	20	.	.	.	.	.	.	.	.	.	.	.	.	.	.	.	.	5	28
Bassin de la Sarthe.																																
F^t d'Écouves (R.V.)	.	.	.	.	.	.	.	.	1	14	6	3	7	3	.	.	.	.	.	.	.	.	.	.	.	.	.	.	.	7	16	57
F^t de Perseignes	.	.	.	.	.	1	.	.	.	0	11	4	4	2	4	.	.	.	.	.	.	.	.	.	.	.	.	1	.	.	5	32
F^t de Bourse	.	.	.	.	.	.	.	.	.	3	5	6	3	2	.	.	.	.	.	.	.	.	.	.	.	.	.	.	3	.	1	24
St-Denis-sur-S.	.	.	.	.	.	.	.	.	2	.	18	14	3	1	1	.	.	.	.	.	.	.	.	.	.	.	.	5	0	.	7	51
Villaines-la-Juhel	.	.	.	.	.	3	.	.	2	2	10	.	6	2	3	.	.	.	.	.	.	.	.	.	.	.	.	.	1	1	10	40
Neufchâtel	.	.	.	.	3	.	.	.	.	3	11	4	1	.	.	.	.	.	.	.	.	.	.	1	.	.	2	.	.	7	2	34
Beaumont-s.-S.	.	.	.	.	1	2	.	.	.	2	5	2	.	.	.	.	.	.	.	.	.	.	.	.	.	.	.	.	.	.	5	17
Bonnétable	.	.	.	.	.	3	.	.	.	1	4	1	.	.	.	.	.	.	.	.	.	.	.	.	.	.	.	.	.	.	5	14
Le Mans (P. C.)	.	.	.	.	.	2	.	.	.	2	4	.	.	.	.	.	.	.	.	.	.	2	.	.	.	.	.	.	.	.	4	14
Mortagne	.	.	.	2	.	.	.	.	0	11	.	2	1	5	.	.	.	.	.	.	.	.	.	.	.	.	1	1	.	1	7	29
Forêt de Réno	.	.	.	.	3	.	.	.	.	15	3	3	2	3	.	.	.	.	.	.	.	.	.	.	.	.	.	.	.	6	13	48
Bellême	.	.	0	0	1	3	1	0	0	2	14	3	4	1	1	.	.	.	0	0	0	0	.	.	.	.	0	0	1	0	5	39
Nogent-le-Rotrou	.	.	.	.	.	.	.	.	.	.	.	12	6	1	4	.	.	.	.	.	.	.	.	.	.	.	.	.	.	.	6	30
La Ferté-Bernard	.	.	.	.	.	2	.	.	.	.	5	3	.	1	.	.	.	.	.	.	.	.	.	.	.	.	.	.	.	.	3	14
Connerré	.	.	.	.	.	4	.	.	.	.	9	.	.	.	.	.	.	.	.	.	.	.	.	.	.	.	.	.	.	.	.	13
Parigné-l'Evêque	.	.	.	.	.	2	.	.	.	.	5	.	.	.	.	.	.	.	.	.	.	.	.	.	.	.	.	.	.	.	.	7
Sillé-le-Guillaume	.	.	.	.	.	.	.	.	.	4	.	8	.	.	.	.	.	.	.	.	.	.	.	.	.	.	.	.	.	.	7	19
Neuvillette	.	.	.	.	2	1	.	.	.	.	9	12	1	.	1	.	.	.	.	.	.	.	.	.	.	.	.	.	.	.	2	28
Grez-en-Bouëre	.	.	.	.	1	3	.	.	2	0	8	.	.	.	4	.	.	.	.	.	.	.	.	.	.	.	.	2	.	.	6	26
Sablé	.	.	.	.	.	.	.	.	.	1	7	1	.	3	.	.	.	2	.	.	.	.	.	1	.	.	.	.	1	2	5	23
Angers (E. N.)	.	.	.	.	.	1	.	.	4	.	4	2	2	.	5	5	1	.	.	.	.	.	.	.	.	.	.	.	.	2	5	31
Bassin de la Mayenne.																																
Le Horps	1	.	.	.	.	3	.	.	10	6	10	3	.	.	.	.	.	.	.	.	.	.	.	.	.	4	4	.	.	.	10	51
Pré-en-Pail	.	.	.	.	.	4	.	.	.	6	11	7	1	5	.	.	.	.	.	.	.	.	.	.	.	.	0	.	2	7	.	43
Forêt d'Andaines	.	.	.	.	.	.	.	.	3	7	15	8	1	4	4	2	.	.	.	.	.	.	.	.	.	.	.	.	.	.	11	57
La Ferté-Macé	.	.	.	.	1	2	.	.	.	8	15	4	2	4	7	.	.	.	.	.	.	.	.	.	.	.	.	1	.	.	5	49
Domfront	.	.	.	.	.	1	.	.	7	1	16	5	1	4	4	.	.	.	.	.	.	.	.	.	.	.	1	.	.	.	9	49
Gorron	.	.	.	.	2	.	.	.	3	17	6	1	.	.	.	.	.	.	.	.	.	.	.	.	.	.	.	.	1	10	6	46
Ambrières	.	.	.	.	.	2	.	.	6	1	8	12	1	2	3	.	.	.	.	.	.	.	.	.	.	.	0	0	.	1	11	48
Bais	.	.	.	.	.	.	.	.	4	12	3	.	.	.	.	.	.	.	.	.	.	.	.	.	.	.	.	.	.	12	20	50

STATIONS.	1	2	3	4	5	6	7	8	9	10	11	12	13	14	15	16	17	18	19	20	21	22	23	24	25	26	27	28	29	30	31	TOTAL.
Bassin de la Mayenne (suite).																																
Mayenne (P. C.)	.	.	.	.	1	2	.	.	3	2	13	4	.	.	.	.	.	.	.	.	.	.	.	.	.	.	.	4	.	.	8	38
Ernée	.	.	.	0	1	1	1	8	10	4	1	.	1	1	.	.	.	.	.	.	.	.	.	.	.	1	0	.	8	1	3	41
Chailland	.	.	.	.	.	.	.	.	.	13	14	.	.	.	.	.	.	.	.	.	.	.	.	.	.	.	.	.	.	.	22	49
Laval (E. N.)	.	.	.	.	.	.	.	0	1	13	10	.	.	1	3	.	.	.	.	.	.	.	.	.	.	.	.	0	.	10	7	45
Cossé le Vivien	.	.	.	.	1	2	.	.	6	3	5	.	0	.	.	.	.	.	.	.	.	.	.	2	.	.	.	1	.	.	11	31
St-Aignan-s.-Roë	.	.	.	.	.	2	.	.	3	1	2	.	3	.	2	.	.	.	.	.	.	.	.	.	.	.	.	1	.	.	4	18
Château-Gontier	.	.	.	.	.	4	.	.	.	2	8	2	.	.	.	.	.	.	.	.	.	.	.	.	.	.	.	.	.	5	10	31
Bassin de la Loire inférieure, rive droite.																																
Varades	.	.	.	.	.	5	.	.	3	1	3	2	0	0	1	.	.	.	.	.	.	.	.	.	.	.	.	.	.	.	7	22
Oudon	.	.	.	.	.	5	1	.	2	.	7	3	.	.	.	.	.	.	.	.	.	.	.	.	.	.	.	.	.	.	11	30
Joué-sur-Erdre	.	.	.	.	.	5	.	.	3	3	3	.	2	1	3	.	.	.	.	.	.	.	.	.	.	.	.	.	.	.	9	29
Nantes (Obs^{re})	.	.	.	.	.	4	1	.	3	1	8	1	.	1	4	.	.	.	.	.	.	.	.	.	.	.	.	0	0	.	7	31
Cordemais	.	.	.	.	.	9	0	.	3	3	5	1	.	2	5	.	.	.	.	.	.	.	.	.	.	.	.	1	.	.	3	31
Savenay (E. N.)	.	.	.	.	.	7	.	.	0	3	3	2	.	.	.	.	.	.	.	.	.	.	3	.	.	.	.	0	.	1	3	22
Saint-Nazaire	.	.	.	.	0	9	.	.	5	1	5	1	0	.	3	.	.	.	.	.	.	0	.	.	.	.	1	.	.	0	3	29
Bassin de la Loire inférieure, rive gauche; bassin de la Sèvre niortaise.																																
Parthenay (E. N.)	.	.	.	.	.	.	.	.	.	13	6	.	.	.	1	.	.	.	.	.	.	.	.	.	.	.	.	.	.	3	5	28
Gourgé	.	.	.	.	.	2	2	.	.	.	8	.	.	0	1	.	.	.	.	.	.	.	.	.	.	.	.	.	.	.	14	28
Saint-Loup	.	.	.	.	.	7	.	.	.	4	.	.	.	.	.	.	.	.	.	.	.	.	.	.	.	.	.	.	.	12	.	23
Belleville	.	.	.	.	.	.	3	.	.	.	5	.	.	.	.	2	.	.	.	.	.	.	.	.	.	.	.	0	.	.	9	19
Bressuire (P. C.)	.	.	.	.	.	4	.	.	.	.	7	2	.	.	.	.	.	.	.	.	.	.	3	.	.	.	.	.	.	.	12	28
Absie	.	.	.	.	.	3	.	.	.	.	15	.	.	.	.	.	.	.	.	.	.	.	.	.	.	.	.	.	.	.	22	40
Les Gardes	.	.	0	0	.	5	.	1	1	0	7	.	1	.	.	.	.	.	2	.	2	1	.	.	.	.	1	0	.	.	6	28
Montaigu	.	.	.	.	.	.	2	1	6	.	5	2	.	.	.	.	.	.	.	.	.	1	3	.	.	.	.	.	.	.	10	30
Vieillevigne	.	.	.	.	.	2	.	.	2	.	4	.	4	2	4	.	1	.	.	.	.	.	.	.	.	.	.	.	.	.	7	27
Les Herbiers	.	.	.	.	.	4	.	.	2	.	8	1	.	.	5	.	.	.	.	.	.	.	.	.	.	.	.	2	.	.	11	33
Clisson	.	.	.	.	.	3	.	.	6	1	4	.	.	1	2	.	.	.	.	.	.	.	.	.	.	.	.	.	.	.	10	27
Vertou	.	.	.	.	.	4	.	1	4	1	5	1	.	.	2	3	.	.	.	.	.	.	.	.	.	.	.	.	.	.	9	31
Saint-Philbert	.	.	.	.	.	3	1	5	.	1	4	.	.	.	6	.	1	.	.	.	.	.	.	.	.	.	.	.	.	.	8	29
Fort de Mindin	.	.	.	.	.	7	.	.	3	2	7	1	.	.	4	.	.	.	.	.	.	.	.	.	.	.	0	0	.	.	5	30
BASSINS ENTRE LA LOIRE ET LA GIRONDE.																																
Bassins de la Sèvre niortaise et de la Vie.																																
Pamproux	.	.	.	.	.	4	.	2	.	.	11	3	.	.	.	.	1	.	.	.	.	.	.	.	.	.	.	.	.	.	15	36
Chantecorps	.	.	.	.	.	3	.	.	1	.	10	3	1	.	.	.	.	.	.	.	.	.	.	.	.	.	.	.	.	20	2	40
Champdeniers	.	.	.	.	.	3	2	.	0	.	7	6	.	.	.	.	1	.	.	.	.	.	.	.	.	.	.	.	.	.	20	38
Le Beugnon	.	.	.	.	.	.	.	.	.	.	23	.	.	2	.	.	.	.	.	.	.	.	.	.	.	.	.	.	.	.	7	32
Niort (C. M.)	.	.	.	.	.	1	2	.	1	.	5	4	.	1	.	.	3	.	.	.	.	.	.	.	.	.	.	.	.	.	13	31
Xanton-Chassenon	.	.	.	.	.	3	.	.	3	.	8	4	.	0	0	.	0	.	.	.	.	.	.	.	.	.	.	.	.	.	17	36
Longèves	.	.	.	.	.	3	0	2	3	.	7	5	.	.	1	.	.	.	.	.	.	.	.	.	.	.	.	.	.	.	13	35
Luçon	.	.	.	.	.	4	0	.	2	.	9	.	.	.	.	.	.	.	.	.	.	.	.	.	.	.	.	.	.	.	11	26
Puy de Serre	.	.	.	.	.	6	.	.	2	.	8	6	.	.	.	.	.	.	.	.	.	.	.	.	.	.	.	.	.	2	4	28
La Châtaigneraie	.	.	.	.	.	1	.	.	.	.	17	4	.	.	2	.	1	.	.	.	.	.	.	.	.	.	.	.	.	.	19	42
Roche-s-Yon	.	.	.	.	.	.	6	.	3	3	6	6	.	.	.	.	.	.	.	.	.	.	.	.	.	.	.	.	.	.	13	37
Sables-d'Olonne	.	.	.	.	.	4	.	.	1	.	5	3	.	.	.	.	.	.	.	.	.	.	.	.	.	.	.	.	.	.	3	16

STATIONS.	1	2	3	4	5	6	7	8	9	10	11	12	13	14	15	16	17	18	19	20	21	22	23	24	25	26	27	28	29	30	31	TOTAL.
Bassins de la Sèvre niortaise et de la Vie (suite).																																
Pornic	.	.	.	.	.	.	.	.	12	.	5	.	2	.	.	.	.	.	.	.	.	.	.	.	.	.	.	.	.	.	8	27
Ile d'Yeu	.	.	.	.	.	2	5	4	10	.	3	7	2	.	3	6	.	.	.	.	.	.	.	.	.	.	0	.	.	.	4	48
Noirmoutiers	.	.	.	.	.	5	.	1	6	2	6	5	1	.	.	.	.	.	.	.	.	.	.	3	.	.	.	0	0	.	3	33
Bassin de la Charente.																																
Ruffec	.	.	.	.	.	.	.	.	5	.	9	1	.	.	.	.	.	.	.	.	.	.	.	.	.	.	.	.	.	.	1	16
Montbron	.	.	.	.	.	.	4	.	1	.	10	8	.	.	.	.	.	.	.	.	.	.	.	.	.	.	.	.	.	.	.	23
Aigre	.	.	.	.	.	.	.	.	5	.	7	2	.	1	.	.	.	.	.	.	.	.	.	.	.	.	.	.	.	.	9	24
Bouex	.	.	.	.	1	.	4	.	3	.	8	8	.	1	.	.	.	.	.	.	.	.	.	.	.	.	.	.	.	.	5	30
Angoulême	.	.	.	.	.	.	3	.	3	.	5	5	.	1	.	.	0	.	.	.	.	.	.	.	.	.	.	.	.	.	10	27
Cognac	.	.	.	.	.	0	2	.	3	.	6	5	.	3	.	.	1	.	.	.	.	.	.	.	.	.	.	.	.	.	10	31
Jonzac	.	.	.	.	.	.	.	12	4	.	.	3	.	.	.	.	2	.	.	.	.	.	.	.	.	.	.	.	.	.	12	33
Saintes	.	.	.	.	.	3	.	.	4	.	7	.	.	.	.	.	5	.	.	.	.	.	.	.	.	.	.	.	.	.	12	31
Chef-Boutonne	.	.	.	.	.	4	.	.	2	.	6	2	.	1	.	.	.	.	.	.	.	.	.	.	.	.	.	.	.	.	17	32
Villiers-en-Bois	.	.	.	.	.	.	2	.	.	.	8	.	.	.	.	.	.	1	.	.	.	.	.	.	.	.	.	.	.	.	16	27
St-Jean-d'Angély	.	.	.	.	.	0	3	2	.	5	4	.	.	.	.	.	.	.	.	.	.	.	.	.	.	.	.	.	.	.	14	28
La Rochelle	.	.	.	.	.	5	.	.	.	.	5	.	2	.	.	.	.	.	.	6	.	.	.	.	.	.	.	.	.	.	5	23
Ile d'Aix	.	.	.	.	.	.	.	.	2	.	6	5	.	.	.	.	.	.	.	.	.	.	.	.	.	.	.	.	.	.	13	26
Chassiron	.	.	.	.	.	.	.	.	1	.	7	3	.	.	3	.	.	.	.	.	.	.	.	.	.	.	.	.	.	.	4	18
BASSIN DE LA GIRONDE.																																
Bassin de la Dordogne.																																
La Tr-d'Auvergne	.	.	.	.	.	5	5	.	.	.	10	1	2	9	8	.	.	.	.	.	.	.	.	.	.	.	.	.	.	.	11	51
Laqueuille	.	.	.	.	1	5	3	.	.	4	4	4	2	2	.	1	1	.	.	.	.	.	.	.	.	.	.	.	.	5	2	34
Ussel	4	.	.	.	.	9	.	.	.	3	14	9	6	13	2	.	.	.	.	.	.	.	.	.	.	.	.	.	.	.	9	71
Bort	.	.	.	.	.	8	.	.	.	.	13	13	8	11	.	.	.	.	.	.	.	.	.	.	.	.	.	.	.	.	9	62
Aurillac (E. N.)	.	.	.	.	.	0	.	.	.	.	11	6	1	0	.	4	2	1	.	.	.	.	.	.	.	.	.	.	.	.	2	28
Argentat	.	.	.	.	.	.	2	.	.	1	11	3	3	2	.	.	.	.	.	.	.	5	.	1	.	.	.	.	.	.	.	28
Beaulieu	.	.	.	.	.	1	2	.	.	1	15	3	1	.	.	2	3	2	1	0	.	.	.	.	.	.	.	.	.	.	23	54
La Tronquière	.	.	.	.	.	2	2	.	1	.	26	4	1	.	.	1	18	1	.	.	.	.	.	.	.	.	.	.	.	.	25	81
Bretenoux	.	.	.	.	.	3	2	.	1	.	14	1	.	4	6	.	.	.	.	.	.	.	.	.	.	.	.	.	.	.	23	54
La Capelle	.	.	.	.	.	4	.	.	.	.	18	2	2	.	.	2	5	.	.	.	.	.	.	.	.	.	.	.	.	.	20	53
Martel	.	.	.	.	.	2	2	.	.	.	20	.	.	.	.	.	.	.	.	.	.	.	.	.	.	.	.	.	.	.	27	51
Gourdon	.	.	.	.	.	4	.	.	.	14	.	.	.	.	.	.	.	.	.	.	.	.	.	.	.	.	.	.	.	.	26	44
Tulle (P. C.)	.	.	.	.	.	2	.	.	.	3	10	17	2	1	2	3	2	.	.	.	.	.	.	.	.	.	.	.	.	.	27	69
Brives	.	.	.	.	.	1	2	.	.	5	6	1	2	.	.	.	1	8	2	1	.	.	.	.	.	.	.	.	.	.	9	40
Blanzaguet	.	.	.	.	.	.	.	.	5	.	9	.	.	1	.	.	1	.	.	.	.	.	.	.	.	.	.	.	.	.	6	22
Chalais	.	.	.	.	.	.	1	.	2	.	11	8	.	.	.	.	1	.	.	.	.	.	.	.	.	.	.	.	.	.	10	35
Montguyon	.	.	.	.	.	3	.	.	4	.	11	4	.	.	.	.	.	.	.	.	.	.	.	.	.	.	.	.	8	.	.	30
Les Eglisottes	.	.	.	.	.	.	2	.	2	.	10	4	.	.	.	.	.	.	.	.	.	.	.	.	.	.	.	.	.	.	8	25
Lussac	0	.	.	.	.	.	4	.	2	.	7	6	.	.	0	.	.	.	.	.	.	.	.	.	.	.	.	.	.	.	7	27
Saint-Savin	.	.	.	.	.	0	1	.	3	.	8	6	0	.	.	.	1	.	.	.	.	.	.	.	.	.	.	.	.	.	10	29
St-André-de-Cubzac	.	.	.	.	.	.	1	.	3	.	6	6	1	.	.	.	1	.	.	.	.	.	.	.	.	.	.	.	.	.	8	26
Bassin du Lot.																																
Mont Lozère	.	.	.	.	.	.	.	.	.	.	1	.	.	.	.	3	6	2	.	.	.	.	.	.	.	.	.	.	.	16	24	52
Le Bleymard	.	.	.	.	.	3	.	.	.	.	.	.	1	.	.	8	7	8	.	.	.	.	.	.	.	.	.	5	.	.	.	32

STATIONS.	1	2	3	4	5	6	7	8	9	10	11	12	13	14	15	16	17	18	19	20	21	22	23	24	25	26	27	28	29	30	31	TOTAL.
Bassin du Lot (suite).																																
Bagnols	.	.	.	.	.	0	.	.	.	.	7	1	.	.	.	7	15	10	.	.	.	.	.	.	.	.	.	.	.	2	25	67
Mende (P. C.)	.	.	.	.	.	0	1	.	.	.	.	2	3	.	.	2	5	3	.	.	.	.	.	0	.	.	.	.	.	.	24	40
Camp de La Roche	.	.	.	.	.	2	.	.	.	.	2	2	3	.	.	1	2	.	.	.	.	.	.	.	.	.	.	.	.	.	25	37
Marvejols	.	.	.	.	.	1	3	.	.	.	2	3	0	1	0	3	1	3	.	.	.	.	.	.	.	.	.	.	.	.	21	38
Le Malzieu	.	.	.	.	.	0	2	0	0	.	.	.	.	0	0	.	0	1	1	.	.	.	.	.	.	.	.	.	.	.	.	5
Saint-Chély-d'Apr.	.	.	.	.	.	.	4	.	.	.	1	8	2	1	.	0	4	0	.	.	.	.	.	.	.	.	.	.	.	.	11	31
Nasbinals	.	.	.	.	.	.	6	.	.	.	10	4	3	2	.	2	11	4	.	.	.	.	.	.	.	.	.	.	.	.	5	47
Mur-de-Barrez	.	.	.	.	.	.	6	.	.	.	.	.	.	.	.	.	.	.	.	.	.	.	.	.	.	.	.	.	.	.	8	14
Espalion	.	.	.	.	.	.	.	.	.	.	7	4	3	.	.	.	.	.	.	.	.	.	.	.	.	.	.	.	.	.	6	20
Entraygues	.	.	.	.	.	.	.	.	.	.	16	.	.	.	.	.	.	.	.	.	.	.	.	.	.	.	.	.	.	.	24	40
Figeac (P. C.)	.	.	.	.	.	2	.	.	.	.	12	3	.	.	.	.	.	8	.	.	.	.	.	.	.	.	.	.	.	.	3	28
Livernon	.	.	.	.	.	4	.	.	2	1	11	3	1	1	2	7	4	.	.	.	.	.	.	.	.	.	.	.	.	12	5	53
Lauzès	.	.	.	.	.	3	6	.	2	.	9	4	.	2	5	.	2	.	.	.	.	.	.	.	.	.	.	.	.	.	11	44
Limogne	.	.	.	.	.	.	.	.	5	.	11	.	.	1	.	.	10	.	.	.	.	.	.	.	.	.	.	.	.	.	19	46
Saint-Géry	.	.	.	.	.	4	.	.	2	.	10	.	.	.	.	.	.	.	.	.	.	.	.	.	.	.	.	.	.	.	17	33
Cahors (P. C.)	.	.	.	.	.	.	2	.	.	.	6	.	.	.	.	.	.	.	.	6	.	.	.	.	.	.	.	.	.	.	14	28
Puy-L'Évêque	.	.	.	.	.	.	.	.	.	5	.	.	.	.	.	2	.	.	.	.	.	.	.	.	.	.	.	.	.	.	12	19
Villeneuve	.	.	.	.	.	.	2	.	.	.	5	4	.	.	.	.	.	.	.	.	.	.	.	.	.	.	.	.	.	.	9	20
Bassins du Tarn et de l'Aveyron.																																
Massevaques	.	.	.	.	.	.	.	.	.	.	2	2	1	.	.	23	19	8	.	.	.	5	6	.	.	.	.	.	.	29	65	160
Montmirat	.	.	6	.	.	.	.	.	.	.	9	3	.	.	.	.	.	.	.	.	8	.	.	.	.	.	.	.	.	6	17	49
P^t de Montvert	.	.	.	.	.	.	.	.	.	.	14	1	.	.	.	15	23	7	.	.	.	3	.	13	.	.	.	.	1	28	100	205
Cassagnas	.	.	4	.	.	.	.	.	.	.	4	1	.	.	.	14	16	14	.	.	.	6	2	3	.	.	.	.	.	27	74	165
Florac	.	.	4	.	.	.	.	.	.	.	4	2	.	.	.	10	25	6	0	.	1	1	.	4	.	.	.	.	.	8	83	148
Meyrueis	.	.	.	.	.	.	2	.	.	.	6	3	.	.	.	12	10	7	.	.	.	.	.	.	.	.	.	.	.	2	39	81
Le Massegros	.	.	.	.	.	.	.	1	4	.	.	.	6	.	.	5	7	4	3	.	.	.	.	.	.	.	.	.	.	.	2	32
La Landette-M.	2	2	22	14	1	1	.	.	.	.	6	3	.	1	.	.	.	.	0	.	.	.	4	35	5	1	1	4	.	6	37	145
Le Cabaretou	.	.	12	.	.	.	.	.	.	.	.	.	.	.	.	15	25	.	.	.	.	.	7	.	.	.	.	.	.	15	.	74
Fraïsse	.	.	6	.	.	.	.	.	.	.	.	.	3	.	.	15	37	8	.	.	.	.	2	3	.	.	.	.	.	16	48	139
La Salvetat	.	.	17	3	.	.	.	.	.	.	15	3	.	.	.	7	34	.	.	.	.	.	4	1	.	.	.	.	.	28	45	157
La Cavalerie	.	.	1	.	.	.	.	.	.	.	.	.	.	.	.	3	.	.	.	.	.	.	1	.	.	.	.	.	.	2	43	50
Castres	.	.	.	.	.	2	.	.	.	.	6	9	.	.	.	.	.	.	.	.	18	.	.	.	.	.	.	.	.	.	7	42
Lavaur	.	.	.	.	.	.	1	.	.	.	21	2	.	.	.	.	.	.	.	.	.	.	.	.	.	.	.	.	.	.	7	31
Rodez (E. N.)	.	.	.	.	.	.	3	.	.	.	41	.	.	.	.	4	20	3	.	.	.	.	.	.	.	.	.	.	.	.	3	74
Alban	.	.	.	.	29	8	.	.	.	.	56	16	.	.	.	.	.	.	.	.	.	.	.	32	.	.	.	.	.	17	.	158
Albi (P. C.)	.	.	.	.	.	3	.	.	.	3	5	4	.	.	.	.	.	.	.	.	.	.	.	.	.	.	.	.	.	5	.	20
Carmaux	.	.	.	.	.	1	.	.	.	.	9	2	.	.	.	.	1	.	6	1	0	.	.	.	.	.	.	.	.	.	3	22
Lalbenque	.	.	.	.	.	.	3	.	.	.	10	2	.	.	.	.	10	.	.	.	.	.	.	.	.	.	.	.	.	.	16	41
Caussade	.	.	.	.	.	.	3	.	.	0	3	4	.	0	.	.	0	11	.	.	.	.	.	.	.	.	.	.	.	.	16	37
Canals	.	.	.	.	.	4	.	.	0	.	2	9	.	.	.	.	.	10	.	.	.	.	.	.	.	.	.	.	.	.	14	39
La Française	.	.	.	.	.	4	.	.	.	4	4	1	.	.	.	.	10	.	.	.	.	.	.	.	.	.	.	.	.	16	1	40
Bassin de la Garonne, cours supérieur, et affluents des Pyrénées.																																
Mérens	.	.	.	.	.	2	.	.	.	.	8	2	5	.	.	.	.	.	.	.	.	.	.	.	.	.	2	.	.	18	.	37
Ax	.	.	3	4	.	.	.	.	.	6	7	.	.	.	.	.	.	.	.	.	.	.	.	5	7	8	9	.	4	39	.	92
Belesta	.	.	.	2	.	.	.	.	.	.	.	.	.	.	.	3	.	.	.	.	.	.	.	.	.	.	2	5	8	4	.	24
Foix (E. N.)	.	.	.	.	.	2	4	.	.	.	1	5	2	0	1	.	2	.	.	.	.	.	.	.	.	.	1	.	.	4	.	22

STATIONS.	1	2	3	4	5	6	7	8	9	10	11	12	13	14	15	16	17	18	19	20	21	22	23	24	25	26	27	28	29	30	31	TOTAL.
Bassin de la Garonne, cours supérieur, et affluents des Pyrénées (suite).																																
Loubens	.	.	.	.	.	4	.	.	.	.	1	6	2	2	.	1	2	.	.	.	.	.	.	.	.	.	1	.	.	5	.	25
Mirepoix	.	.	.	.	.	.	6	.	.	.	6	1	9	5	.	.	15	.	.	.	.	.	.	.	.	1	.	.	.	4	.	48
Royat	.	.	.	.	.	.	2	.	.	.	7	2	4	.	.	.	9	.	.	.	.	.	.	.	.	.	.	.	.	4	.	28
Villeneuve-Durf	.	.	.	.	.	.	5	.	.	.	1	3	.	.	.	.	15	.	.	.	.	.	.	.	.	.	0	.	.	6	.	30
Arreau	.	.	.	.	.	.	.	.	.	.	8	4	.	.	.	.	.	.	.	.	.	.	.	.	.	.	.	.	.	9	.	21
Fos	.	.	.	.	.	.	.	.	.	.	.	35	.	.	.	.	.	.	.	.	.	.	.	.	.	.	.	.	.	8	.	43
La Bastide-de-S.	.	.	.	.	.	.	3	.	.	.	.	10	.	.	.	.	9	.	.	.	.	.	.	.	.	.	2	.	.	11	.	35
Rieumes	.	.	.	.	.	.	5	.	.	.	.	5	2	2	.	.	25	4	.	.	.	.	.	.	.	.	.	.	.	.	.	43
Toulouse (Obs^{re})	.	.	.	.	.	.	7	.	.	.	9	1	.	.	.	.	.	.	.	2	4	2	.	.	.	.	.	.	.	.	12	37
Bassin de la Garonne (R. G.) au-dessous de Toulouse; bassins du Gers et de la Baïse; bassin de la Gironde.																																
Lannemezan	.	.	.	.	.	.	.	.	.	.	.	.	.	.	.	.	.	.	.	.	.	.	.	.	.	.	.	.	.	63	1	64
Castelnau-Magn.	.	.	.	.	.	.	8	.	2	.	3	4	.	.	.	.	21	.	.	.	.	.	.	.	.	.	.	.	.	.	6	44
Lombez	.	.	.	.	.	.	4	.	.	.	2	6	0	.	.	.	0	8	.	.	.	.	.	.	.	.	.	.	.	8	.	28
Masseube	.	.	.	.	.	.	4	.	1	.	2	9	1	2	.	0	.	0	.	.	.	.	.	.	.	.	.	.	.	.	8	27
Trie	.	.	.	.	.	.	.	.	5	.	5	17	.	.	.	.	.	.	.	.	.	.	.	.	.	.	.	.	.	.	9	27
Miélan	.	.	.	.	.	.	4	.	1	.	4	15	2	.	.	0	.	.	.	.	.	.	.	.	.	.	.	.	.	.	.	35
Mirande	.	.	.	.	.	.	5	.	1	.	5	9	1	.	.	.	1	.	.	.	.	.	.	.	.	.	.	.	.	.	7	29
Auch (P. C.)	.	.	.	.	.	.	2	.	1	.	4	11	.	1	.	.	7	.	.	.	.	.	.	.	.	.	.	.	.	.	9	35
Vic-Fézensac	.	.	.	.	.	.	3	.	1	.	7	9	.	0	.	.	.	.	.	.	.	.	.	.	.	.	.	.	.	.	7	27
Lectoure	.	.	.	.	.	.	.	.	.	.	6	9	.	.	.	.	5	.	.	.	.	.	.	.	.	.	.	.	.	.	8	28
Condom	.	.	.	.	.	.	.	.	2	.	8	8	1	.	.	.	.	1	.	.	.	.	.	.	.	.	.	.	.	.	5	24
Grisolles	.	.	.	.	.	.	4	.	1	.	6	.	.	.	.	.	.	17	.	.	.	.	.	.	.	.	.	.	.	.	16	47
Beaumont	.	.	.	.	.	.	1	.	.	.	.	18	.	.	.	.	.	8	.	.	.	.	.	.	.	.	.	.	.	.	8	35
Agen (P. C.)	.	.	.	.	.	3	.	.	.	1	2	.	.	.	.	.	.	.	.	.	.	.	.	.	.	.	.	.	.	8	1	15
Grignols	0	0	.	.	0	0	.	.	2	.	9	10	.	.	.	.	.	.	.	.	.	.	.	.	.	.	.	.	.	.	6	27
La Réole	.	.	.	.	1	.	1	.	1	.	11	6	0	0	.	.	.	.	.	.	.	.	.	.	.	.	.	.	.	.	4	24
Sauveterre	.	.	1	.	0	1	.	2	.	.	11	7	1	0	.	.	.	.	.	.	0	.	.	.	.	0	.	.	.	0	8	32
Bordeaux (Obs^{re})	0	0	.	0	0	0	1	.	4	.	5	7	0	0	.	.	0	.	.	0	0	.	.	.	0	0	0	.	.	.	9	28
Saint-Julien	.	.	.	.	.	.	.	1	.	.	4	15	.	.	.	.	0	.	.	.	.	.	.	.	.	.	.	.	.	.	19	39
Royan	.	.	.	.	.	.	1	.	1	.	2	5	.	1	.	.	.	0	.	.	.	.	.	.	.	.	.	.	.	.	9	19
La Coubre	.	.	.	.	.	1	.	.	7	.	2	7	.	.	.	.	2	.	.	.	.	.	.	.	.	.	.	.	.	.	10	29
BASSINS ENTRE LA GIRONDE ET LES PYRÉNÉES.																																
Petits bassins entre la Gironde et l'Adour.																																
Saint-Nicolas	.	.	.	.	.	.	3	.	2	.	6	9	.	2	.	.	2	.	.	.	.	.	.	.	.	.	.	.	.	.	14	36
Hourtin (phare)	.	.	.	.	.	.	3	2	.	.	7	6	3	.	.	.	1	.	.	.	.	.	.	.	.	.	.	.	.	.	13	34
Moutchic	.	.	.	.	.	.	6	.	3	.	6	5	.	4	.	.	2	.	.	.	.	.	.	.	.	.	.	.	.	.	16	43
Le Porge	.	.	.	.	.	.	4	.	5	0	6	10	0	4	.	.	0	.	.	.	0	.	.	.	.	.	.	0	.	.	17	47
Arès	0	.	0	0	0	0	2	0	3	0	7	6	0	1	0	0	0	.	.	.	0	.	.	0	.	.	0	0	.	.	14	35
Audenge	.	.	.	.	.	.	2	.	2	1	14	9	.	.	.	.	.	.	.	.	.	.	.	.	.	.	.	.	.	.	19	47
Pissos	.	.	.	.	.	.	3	.	2	.	20	7	.	.	2	.	.	.	.	.	.	.	.	.	.	.	.	.	.	.	12	45
Belin	.	.	0	0	.	.	3	.	4	4	3	17	.	1	.	.	.	.	.	0	0	.	.	.	0	0	.	.	.	.	15	44
Piquey	.	.	0	.	.	.	3	0	1	.	7	8	0	1	.	.	.	.	.	.	.	.	.	.	.	.	.	.	.	.	15	35
La Salie	.	1	.	.	.	.	10	.	.	.	8	12	4	3	1	1	.	.	.	.	0	1	.	.	.	.	.	.	.	.	15	55
Bassin de l'Adour.																																
Pic du Midi (Obs^{re})	.	.	.	.	.	10	6	.	8	.	15	25	43	15	.	8	7	6	.	.	.	.	.	.	.	.	3	.	.	13	9	169
Peyranere	.	.	.	.	.	.	10	.	.	.	.	.	.	64	.	.	.	.	.	.	.	.	.	.	.	.	5	.	.	15	13	107

STATIONS.	1	2	3	4	5	6	7	8	9	10	11	12	13	14	15	16	17	18	19	20	21	22	23	24	25	26	27	28	29	30	31	TOTAL.
Bassin de l'Adour (suite).																																
Gélan	.	.	.	.	.	12	.	.	14	.	18	28	51	11	3	.	.	.	.	.	.	.	.	.	.	8	.	.	.	13	14	172
Bedous	.	.	.	.	.	.	19	.	9	.	15	9	13	19	.	.	.	.	.	.	.	.	.	.	.	.	.	.	.	10	20	114
Lourdes	.	.	.	.	.	14	.	.	14	.	21	8	8	5	.	.	.	.	.	.	.	.	.	.	.	.	.	.	.	7	.	76
Bagnères-de-Big.	.	.	.	.	.	.	7	.	.	.	10	.	.	.	.	.	.	.	.	.	.	.	.	22	.	5	.	.	.	.	9	53
Tarbes (P. C.)	.	.	.	.	.	.	1	.	2	1	9	15	3	.	.	.	.	.	.	.	.	.	.	.	.	.	2	.	.	.	5	31
Villecomtal	.	.	.	.	.	.	3	.	1	.	5	16	0	0	.	1	.	.	.	.	.	.	.	.	.	.	0	.	.	.	8	37
Maubourguet	.	.	.	.	.	.	8	.	6	.	9	24	4	.	.	.	.	.	.	.	.	.	.	.	.	.	.	.	.	.	5	56
Riscle	.	.	.	.	.	.	3	.	2	.	8	17	.	1	.	.	.	.	.	.	.	.	.	.	.	.	.	.	.	.	5	36
Cazaubon	.	.	.	.	.	.	3	.	2	.	14	10	1	1	.	.	.	.	.	.	.	.	.	.	.	.	.	.	.	.	6	37
Mont-de-Marsan	.	.	.	.	.	.	23	.	26	.	84	17	.	20	.	.	.	.	.	.	.	.	.	.	.	.	.	.	.	.	30	231
Morcenx	.	.	.	.	.	2	.	.	2	.	20	9	.	7	.	.	.	.	.	.	.	.	.	.	.	.	.	.	.	.	9	49
Saint-Sever	.	.	.	.	.	.	0	.	3	.	11	18	2	3	.	.	.	0	.	.	.	.	.	.	.	.	.	.	.	.	1	38
Tartas	.	.	.	.	.	.	2	.	3	1	11	19	.	3	.	.	.	.	.	.	.	.	.	.	.	.	.	.	.	.	3	42
Lescar (E. N.)	.	.	.	.	.	.	2	.	1	.	3	12	2	3	.	.	.	1	.	.	.	.	.	.	.	.	0	.	.	.	.	57
Orthez (P. C.)	.	.	.	.	.	.	.	.	3	20	30	.	5	.	.	.	1	.	.	.	.	.	.	.	.	.	.	.	.	.	2	61
Oloron (P. C.)	.	.	.	.	.	.	3	.	5	.	5	24	1	11	.	.	.	.	.	.	.	.	.	.	.	.	.	.	.	.	.	49
Mauléon (P. C.)	.	.	.	.	.	9	.	5	.	.	17	20	19	.	.	.	.	.	.	.	.	.	.	.	.	.	.	.	.	.	.	70
St-Jean-P.-de-Port	.	.	.	.	.	.	16	.	.	.	14	22	12	23	.	.	.	.	.	.	.	.	.	.	.	.	.	.	.	11	.	98
Dax (P. C.)	.	.	.	.	.	.	1	.	7	3	14	38	1	6	.	.	.	7	.	.	.	.	.	.	.	.	.	.	.	.	5	82
Saint-Martin-de-H.	.	.	.	.	0	3	1	.	8	1	30	23	12	1	.	0	.	.	.	.	.	.	8	.	.	.	.	.	0	5	1	93
Peyrehorade	.	.	.	.	.	.	1	.	5	.	13	21	20	9	.	.	.	2	1	.	.	.	.	.	.	.	.	.	.	2	2	77
Biarritz (sém.)	.	.	.	.	.	.	6	.	.	.	2	22	3	14	.	.	.	2	.	.	.	.	.	.	.	.	.	.	.	.	2	51

VERSANT DE LA MÉDITERRANÉE.

BASSINS ENTRE LES PYRÉNÉES ET LE RHÔNE.

Bassins du Tech, de la Tet et de l'Agly.

Prats-de-Mollo	.	.	.	.	.	.	.	.	.	.	.	.	.	.	.	.	.	1	.	.	.	.	.	.	.	.	.	.	.	13	11
Amélie-les-Bains	.	.	.	.	.	.	.	.	.	.	1	.	.	.	1	2	.	.	.	.	.	.	.	.	.	.	.	.	.	25	32
Céret	.	.	.	.	.	.	.	.	.	.	.	.	.	.	.	.	.	15	.	.	.	.	.	.	.	.	.	.	.	20	35
Bellegarde	.	.	.	.	.	.	.	.	.	.	.	.	.	.	.	.	.	.	.	.	.	.	.	.	.	.	.	.	.	14	14
Col de la Quillane	.	.	.	.	.	.	.	.	.	.	.	1	7	.	.	11	14	.	.	.	.	.	.	.	.	.	.	.	16	11	63
Montlouis (C. M.)	.	.	.	.	.	1	.	.	.	.	5	8	1	14	.	10	18	.	.	.	.	.	.	.	.	.	.	.	5	.	69
Prades	.	.	.	.	.	.	.	.	.	.	.	.	.	.	.	.	.	.	16	.	.	.	.	.	.	.	.	.	.	10	26
Bouleternère	.	.	.	.	.	.	.	.	.	.	.	.	.	.	.	.	14	.	.	.	.	.	.	.	.	.	.	.	13	.	28
Millas	.	.	.	.	.	.	.	.	.	.	.	.	.	.	.	.	16	.	.	.	.	.	.	.	.	.	.	.	8	.	24
Perpignan (Obs^{re})	.	.	.	1	.	1	.	.	.	.	1	.	2	0	0	.	25	.	.	.	.	.	.	.	0	.	.	.	3	.	33
Caudiès-de-St-Paul	.	.	.	.	.	.	2	.	.	.	7	8	.	.	.	.	.	.	.	.	.	.	.	.	.	.	1	.	2	.	20
La Tour-de-France	.	.	.	.	.	.	.	.	.	.	.	1	.	.	.	.	18	.	.	.	.	.	.	.	.	.	.	.	6	.	29
Estagel (C. M.)	.	.	.	.	.	.	.	.	.	15	4	.	3	.	.	.	.	.	.	.	.	.	.	.	.	.	.	.	.	8	30
Rivesaltes	.	.	.	.	.	.	.	.	.	.	2	1	.	.	.	.	.	19	.	.	.	.	.	.	.	.	.	.	1	.	26
Salces	.	.	.	.	.	.	.	.	.	.	.	.	.	.	.	5	.	11	.	.	.	.	.	.	.	.	.	.	.	.	16
Paulilles	.	.	2	.	.	.	.	.	.	.	1	.	.	.	.	32	.	.	.	1	.	.	.	.	.	.	.	.	14	.	56
Cap Béar (ph.)	.	.	2	.	0	.	.	.	.	.	.	2	.	.	.	.	1	5	.	.	.	5	.	.	.	.	.	.	.	16	35
Port-Vendres	.	.	.	.	.	.	.	.	.	.	.	2	.	.	.	.	.	6	.	.	.	1	.	.	.	.	.	.	.	10	19

STATIONS.	1	2	3	4	5	6	7	8	9	10	11	12	13	14	15	16	17	18	19	20	21	22	23	24	25	26	27	28	29	30	31	TOTAL.
Bassin de la Ségre.																																
Col de Puymorens	.	.	.	.	.	.	9	.	.	.	.	.	40	.	.	.	.	2	.	.	.	.	.	.	.	.	.	.	.	45	.	96
Angoustrine	.	.	.	.	.	.	.	.	.	.	.	.	1	.	0	0	.	.	.	.	.	.	.	.	.	.	.	.	.	5	3	9
Bourg-Madame	.	.	.	.	.	.	.	.	.	.	.	.	.	.	.	.	.	.	.	.	.	.	.	.	.	.	.	.	.	14	.	14
Bassin de l'Aude.																																
Besplas	.	.	.	.	.	5	.	.	.	.	2	2	0	.	.	2	9	.	.	.	.	.	.	.	.	.	.	.	.	.	1	20
Carcassonne (E. N.)	.	.	.	12	.	.	1	.	.	.	3	2	1	0	.	.	.	.	.	.	.	.	.	.	.	.	.	.	.	.	.	22
Capestang	.	.	16	.	.	.	.	.	.	.	.	.	.	.	14	.	9	.	.	.	3	.	2	2	.	.	.	.	.	1	.	50
Bassins de l'Orb, de l'Hérault, du Lez et du Vidourle.																																
Saint-Pons	.	.	7	2	.	.	.	.	.	.	10	2	.	.	9	18	5	.	.	.	1	.	5	2	1	.	.	.	.	12	16	93
Saint-Gervais	.	.	.	.	.	.	.	.	.	.	.	.	.	1	.	20	3	.	.	.	2	.	3	.	.	.	.	.	.	44	.	76
Le Poujol	.	.	22	.	.	.	.	.	.	.	2	1	.	.	.	.	35	.	.	5	15	.	8	10	.	.	.	.	5	18	10	161
Bédarieux	.	.	15	.	.	.	.	.	.	.	.	.	.	22	.	10	.	.	.	.	.	.	.	20	.	.	.	.	.	32	.	97
L'Escandolgue	.	.	12	7	.	.	.	.	.	.	3	.	.	.	.	.	18	3	.	1	7	1	6	6	.	.	.	.	1	13	38	116
Béziers	.	.	11	6	.	.	.	.	.	.	.	.	.	.	.	13	14	.	.	3	6	.	.	.	.	.	.	.	.	.	5	58
Le Caylar	.	.	11	8	.	.	.	.	.	.	9	1	.	.	.	16	35	8	.	1	8	1	6	3	.	.	.	.	2	21	81	214
Lodève	.	.	16	6	.	.	.	.	.	.	.	.	.	.	.	9	11	.	.	.	16	.	7	.	.	.	.	.	.	16	44	125
Saint-Bauzille	.	.	3	.	.	.	.	.	.	.	2	.	.	.	24	.	27	.	.	2	1	.	.	.	.	.	.	.	3	6	38	109
Gignac	.	.	.	1	.	.	.	.	.	.	.	.	.	.	.	52	10	.	.	.	.	.	.	.	.	.	.	.	.	6	18	87
Clermont	.	.	.	8	.	.	.	.	.	.	.	.	.	.	.	.	12	20	.	.	6	.	.	.	.	3	.	.	2	1	1	59
Plateau de Valene	.	1	1	.	.	.	.	.	.	.	1	.	.	.	.	34	12	1	.	1	6	1	1	1	.	.	.	.	2	9	12	146
St-Mathieu-de-Tr.	.	.	.	.	.	.	.	.	.	.	.	.	.	.	.	22	11	.	.	.	16	.	.	.	.	.	.	.	6	28	.	83
Nîmes (E. N.)	.	.	.	.	.	.	.	.	.	.	.	.	.	.	.	15	12	.	.	.	.	.	.	.	.	.	.	.	.	1	15	47
Montpellier (E. A	.	.	.	.	.	.	.	.	.	.	.	.	.	.	.	15	10	21	.	.	.	5	.	.	.	.	.	.	.	3	13	67
Palavas	.	.	.	.	.	.	.	.	.	.	.	.	.	.	.	.	33	.	.	.	25	.	.	.	.	.	.	.	.	.	.	58
Cette (P. C.)	.	.	1	.	.	.	.	.	.	.	.	.	.	.	.	3	5	34	12	2	1	.	.	.	.	.	.	.	.	1	.	71
Agde	.	.	.	3	.	.	.	.	.	.	.	.	.	.	.	17	8	.	.	8	.	.	.	.	.	.	.	.	.	.	2	38
BASSIN DU RHÔNE.																																
Bassin de la Saône supérieure.																																
Belfahy	.	.	.	.	0	.	4	.	.	.	19	11	13	1	.	.	.	.	.	.	.	.	.	.	.	.	.	.	.	.	.	81
Mielin	.	.	.	.	.	.	.	.	.	.	1	2	1	0	.	.	.	.	.	.	.	.	.	.	.	.	.	.	.	.	3	7
Le Val-d'Ajol	.	.	.	.	.	1	5	.	.	.	7	3	5	2	2	.	.	.	.	.	.	.	.	.	.	.	.	.	.	.	1	26
Xertigny	.	.	.	.	.	.	9	0	.	.	.	6	1	.	.	.	.	.	.	.	.	.	.	.	.	.	.	.	.	.	.	16
Fontenay-le-Ch.	.	.	.	.	.	.	5	.	.	.	1	5	3	.	.	.	.	.	.	.	.	.	.	.	.	.	.	.	.	.	3	21
Monthureux-s.-S.	.	.	.	.	.	.	7	.	.	.	7	1	1	.	3	.	.	.	.	.	.	.	.	.	.	.	.	.	.	.	3	22
Montdoré	.	.	.	.	.	.	.	.	.	.	12	9	.	.	.	.	.	.	.	.	.	.	.	.	.	.	.	.	1	.	1	26
Bourbonne-les-B.	.	.	.	.	.	.	2	.	.	.	4	2	2	.	2	.	.	.	.	.	.	.	.	.	.	.	.	.	.	.	1	13
Villars-le-Pautel	.	.	.	.	.	6	.	.	.	1	6	2	0	1	.	.	.	.	.	.	.	.	.	.	.	.	.	.	4	.	12	35
La Ferté-s.-Amance	.	.	.	.	.	.	.	.	.	.	.	8	.	3	.	.	.	.	.	.	.	.	.	.	.	.	.	.	.	.	.	11
Jussey	.	.	.	.	.	1	5	.	.	.	9	2	2	1	.	.	.	.	.	.	.	.	.	.	.	.	.	.	.	.	4	25
Conflandey	.	.	.	.	.	1	.	.	.	.	9	2	2	.	.	.	.	.	.	.	.	.	.	.	.	.	.	.	.	.	2	19
Saint-Remy	.	.	.	.	.	9	.	.	.	.	14	.	.	.	.	.	.	.	.	.	.	.	.	.	.	.	.	.	.	.	9	32
Montbozon	.	.	.	.	.	.	3	.	.	.	1	6	6	4	.	.	.	.	.	.	.	.	.	.	.	.	.	.	.	.	2	25
Marnay	.	.	.	.	.	.	1	.	.	.	8	0	7	2	.	.	.	.	.	.	.	.	.	.	.	.	.	.	.	.	5	23
Chaumercenne	.	.	.	.	.	.	.	.	.	6	1	3	.	.	.	.	.	3	.	.	.	.	.	.	.	.	.	.	.	.	7	23
Chalindrey	.	.	1	0	.	1	1	.	.	.	.	5	2	1	0	.	.	.	.	.	.	.	.	.	.	.	.	.	.	1	6	21

STATIONS.	1	2	3	4	5	6	7	8	9	10	11	12	13	14	15	16	17	18	19	20	21	22	23	24	25	26	27	28	29	30	31	TOTAL.
Bassin de la Saône supérieure (suite).																																
Villegusien	.	.	.	.	.	.	6	.	.	.	10	3	0	1	.	.	.	.	.	.	.	.	.	.	.	.	.	.	.	.	7	28
Vaux-s.-Aubigny	.	.	.	.	.	3	.	.	.	.	.	.	3	.	.	.	.	.	.	.	.	.	.	.	.	.	.	.	.	1	.	10
Is-sur-Tille	.	.	.	.	.	5	.	.	.	1	7	1	1	.	.	.	.	.	.	.	.	.	.	.	.	.	.	.	.	2	6	23
St-Seine-l'Abb	.	.	.	.	.	.	8	.	.	.	.	4	9	2	.	.	.	.	.	.	.	.	.	.	.	.	.	.	.	.	3	26
Saussy	.	.	.	.	.	5	2	.	.	.	5	3	2	5	.	.	.	.	.	.	.	.	.	.	.	.	.	.	.	.	8	30
Dijon (P. C.)	.	.	.	.	.	5	.	.	.	.	6	.	.	.	.	.	.	.	.	.	.	.	.	.	.	.	.	.	.	3	6	19
Vonges (poudrerie)	.	.	.	.	.	.	.	.	.	.	.	6	.	.	.	.	.	.	.	.	.	.	.	.	.	.	.	.	.	.	8	14
Auxonne	.	.	.	.	.	.	8	.	.	.	1	5	1	.	.	.	.	.	.	.	.	.	.	.	.	.	.	.	.	.	8	26
St-Jean-de-Losne	.	.	.	.	.	2	.	.	.	2	3	5	.	2	.	.	.	.	.	.	.	.	.	.	.	.	.	.	.	1	10	25
Bassin de la Saône inférieure, au-dessous du confluent du Doubs.																																
Beaune	.	.	.	.	.	13	.	.	.	.	7	3	.	.	.	.	.	.	.	.	.	.	.	.	.	.	.	.	.	.	7	30
Lons-le-S. (E. N.)	.	.	.	.	.	.	6	.	.	.	1	2	.	.	.	.	.	.	.	.	.	.	.	.	.	.	.	.	.	.	6	17
Chalon-sur-Saône	.	.	.	.	.	6	.	.	.	5	3	.	5	.	.	.	.	.	.	.	.	.	.	.	.	.	.	.	1	1	.	21
Monsols	.	.	.	.	.	.	.	.	.	.	.	0	0	11	0	.	.	.	.	.	.	.	.	.	.	.	.	.	.	.	.	11
Tramayes	.	.	.	.	.	7	.	.	.	.	7	5	1	.	.	.	.	.	.	.	.	.	.	.	.	.	.	.	.	.	.	20
Cluny (E. N.)	.	.	.	.	.	5	3	.	.	.	3	2	.	.	.	.	.	.	.	.	.	.	.	.	.	.	.	.	.	.	.	13
Cuisery	.	.	.	.	.	.	.	.	.	.	6	3	2	.	.	.	.	.	.	.	.	.	.	.	.	.	.	.	.	5	.	16
Montrevel	.	.	.	.	.	5	6	.	.	.	3	5	.	.	.	.	.	.	.	.	.	.	.	.	.	.	.	.	.	.	1	20
Pont-de-Vaux	.	.	.	.	.	1	6	.	.	.	1	.	.	1	.	.	.	.	.	.	.	.	.	.	.	.	.	.	.	.	.	15
Mâcon (E. N.)	.	.	.	.	.	6	2	.	.	.	3	3	.	.	.	.	.	.	.	.	.	.	.	.	.	.	.	.	.	.	.	13
Châtillon-s.-Ch	.	.	.	.	.	.	12	.	.	.	7	.	1	.	2	.	.	.	.	.	.	.	.	.	.	.	.	.	.	.	5	30
Saint-Nizier-d'Az	.	.	.	.	.	3	.	.	.	.	3	2	4	.	.	.	.	.	.	.	.	.	.	.	.	.	.	.	.	.	1	14
La Mure-s.-Az	.	.	.	.	.	.	3	.	.	.	4	.	5	2	.	.	.	.	.	.	.	.	.	.	.	.	.	.	.	.	6	20
Trévoux	.	.	.	.	.	5	.	.	.	.	.	3	1	.	.	.	.	.	.	.	.	.	.	.	.	.	.	.	.	.	.	9
Sainte-Foy-l'Arg.	.	.	.	.	.	1	1	.	.	.	3	1	3	1	.	.	.	.	.	.	.	.	.	.	.	.	.	.	.	.	2	15
Tarare	.	.	.	.	.	5	.	.	.	.	1	3	3	.	.	.	.	.	.	.	.	.	.	.	.	.	.	.	.	.	.	12
L'Arbresle	1	.	.	.	.	5	.	.	.	.	1	.	.	.	.	.	.	.	.	.	.	.	.	.	.	.	.	.	.	.	2	8
Bassin du Doubs.																																
Mouthe	.	.	.	.	.	3	.	.	.	3	3	7	2	.	.	.	.	.	.	.	.	.	.	.	.	.	.	.	.	.	6	24
Pontarlier (P. C.)	.	.	.	.	.	.	7	.	.	.	8	18	12	0	.	.	.	.	.	.	.	.	.	.	.	.	.	.	.	.	.	45
Pont-de-Roide	.	.	.	.	1	.	2	.	.	.	3	5	.	.	.	.	.	.	.	.	.	.	.	.	.	.	.	.	.	.	.	11
Chapelle-s.-Rougemt.	.	.	.	.	.	.	5	.	.	.	.	1	.	1	.	.	.	.	.	.	.	.	.	.	.	.	.	.	.	.	.	13
Belfort	.	.	.	.	.	2	.	.	.	.	1	2	7	.	.	.	.	.	.	.	.	.	.	.	.	.	.	.	.	.	.	15
Levier	.	.	.	.	.	.	3	.	.	.	7	5	6	.	.	.	.	.	.	.	.	.	.	.	.	.	.	.	.	.	1	25
Nans-s.-Ste-Anne	.	.	.	.	.	.	7	.	.	.	6	7	20	.	.	.	.	.	.	.	.	.	.	.	.	.	.	.	.	.	4	45
Ornans	.	.	.	.	.	.	1	.	.	.	7	10	.	.	.	.	.	.	.	.	.	.	.	.	.	.	.	.	.	.	.	21
Quingey	.	.	.	.	.	2	.	.	.	.	.	12	9	.	.	.	.	.	.	.	.	.	.	.	.	.	.	.	.	.	2	25
Arbois	.	.	.	.	.	.	.	.	.	.	1	5	3	.	.	.	.	.	.	.	.	.	.	.	.	.	.	.	.	.	0	9
Bouclans	.	.	.	.	.	0	.	.	.	3	3	3	.	.	.	.	.	.	.	.	.	.	.	.	.	.	.	.	.	.	1	13
Ft de Montfaucon	.	.	.	.	.	4	.	.	.	.	5	10	.	.	.	.	.	.	.	.	.	.	.	.	.	.	.	.	.	.	5	24
Fort de Planoise	.	.	.	.	.	.	7	.	.	.	.	.	10	2	.	.	.	.	.	.	.	.	.	.	.	.	.	.	.	.	5	24
Besançon (Obs.)	.	.	.	.	.	.	.	5	.	.	2	2	6	.	.	.	.	.	.	.	.	.	.	.	.	.	.	.	.	.	4	18
Bassin du Rhône proprement dit, cours moyen.																																
Chamonix	.	.	.	.	.	.	1	.	.	.	8	4	7	.	.	.	.	.	.	.	.	.	.	.	.	.	.	.	.	.	.	20
Sallanches	.	.	.	.	.	.	.	.	.	.	14	.	.	.	.	.	.	.	.	.	.	.	.	.	.	.	.	.	.	.	.	14

STATIONS.	1	2	3	4	5	6	7	8	9	10	11	12	13	14	15	16	17	18	19	20	21	22	23	24	25	26	27	28	29	30	31	TOTAL.
Bassin du Rhône proprement dit, cours moyen (suite).																																
Col-des-Gets										8	11	12	8																			39
Le Biot										12	6	3																				22
Mélan												11	6																			17
Bonneville										1	9	7																				17
Cruseilles							3				3	3	4																		1	14
Annemasse							2				3	1	0	2																		11
Évian							1				4	6	3																			14
Gex																															11	11
Thônes											3	4	2																			9
Seythenex												16	4	8																	1	29
Lescheaux												8	9																			17
Annecy											17		10																			22
Rumilly							3			5	7	6																			1	23
Les Échelles							2				3	6	7																			18
Novalaise							4				3	4	7																			18
Chambéry							1				6		8																			15
Albens							2				6																					8
Chindrieux						2					10		1																		4	20
Lhuis							3																								2	5
Pont-d'Ain						10					10	5																			3	28
Chalamont							6				1	2	1																			10
Ambérieux					5	1					5	2	3																		2	18
Mont-Verdun							0						0	0																		1
St-Genis-Laval (Oe).							3				2	1	1																		2	9
Lyon (Tête-d'Or).							4	1			2		1	0																	1	9
Vienne						4					8	2	9								1										9	33
Bassin de l'Isère.																																
Mégève									30		23	31																				84
Tamié (fort)											14	10	12																			37
Bessans											4	1		1		2	10	22	27												1	66
L'Esseillon (fort)									5		4						9	11	6													35
Modane											3		3				9	22	15												0	53
Saint-Jean d'Arves									2		5	5						2													5	19
La Grave									20																							20
Sainte-Foy											10	11							11													32
Beaufort											12	10	3																			25
Aiguebelle											2		10	4																		16
Saint-Bonnet												14				4	10													20		48
La Mure											2		6			2		1														11
Grenoble (E. N.)											2		4																			6
Moirans																																0
Saint-Marcellin																																0
Bassin de la Durance.																																
Mont Genèvre											5			5	10	70	4													20		150
Briançon														5		43														5		53
Aiguilles												10		5		35	43	50												5		148
Embrun										10																				2		12

STATIONS.	1	2	3	4	5	6	7	8	9	10	11	12	13	14	15	16	17	18	19	20	21	22	23	24	25	26	27	28	29	30	31	TOTAL.
Bassin de la Durance (suite).																																
Chorges	.	.	.	.	.	.	.	.	.	.	12	.	.	.	.	.	.	.	.	.	.	.	.	.	.	.	.	.	.	.	.	12
Barcelonnette (E. N.)	.	.	.	.	.	.	.	.	.	.	9	.	.	.	.	4	.	2	.	.	.	.	.	.	.	.	.	.	.	.	1	15
Gap (P. C.)	.	.	.	.	.	.	.	.	.	.	.	6	.	.	.	.	.	.	.	.	.	.	.	.	.	.	.	.	.	.	.	6
Veynes	.	.	.	.	.	.	.	.	.	.	1	3	.	.	.	.	2	.	.	.	.	.	.	.	.	.	.	.	.	.	14	20
Serres	.	.	.	.	.	.	.	.	.	.	8	.	.	.	.	5	.	.	.	.	.	.	.	.	.	.	.	.	.	2	15	30
Faucon	.	.	.	.	.	.	.	.	.	.	.	5	.	.	.	5	.	.	.	.	.	.	.	.	.	.	.	.	.	.	16	16
Orpierre	.	.	.	.	.	.	.	.	.	.	6	.	.	.	6	12	.	.	.	.	.	.	.	.	.	.	.	.	.	.	.	24
Laragne	.	.	.	.	.	.	.	.	.	.	2	.	.	.	.	4	.	.	.	.	.	.	.	.	.	.	.	.	.	.	19	25
Sisteron	.	.	.	.	.	.	.	.	.	.	.	.	.	.	.	.	.	.	20	.	.	.	.	.	.	.	.	.	.	.	10	30
Saint-Christol	.	.	.	.	.	.	.	.	.	2	4	.	.	.	1	3	4	.	.	.	0	.	.	.	.	.	.	.	.	.	10	24
Lagarde	.	.	.	.	.	.	.	.	.	.	1	.	.	.	6	.	9	.	.	.	.	.	.	.	.	.	.	.	.	.	9	25
Apt	.	.	.	.	.	.	.	.	.	.	6	.	.	.	.	13	10	.	.	.	.	.	.	.	.	.	.	.	.	.	18	47
Murs	.	.	.	.	.	.	.	.	.	7	2	.	.	.	1	.	5	7	.	.	.	.	.	.	.	.	.	.	.	.	5	27
Forcalquier	.	.	.	.	.	.	.	.	.	.	.	15	.	.	20	50	.	1	.	.	.	.	.	.	.	.	.	.	.	.	4	90
Manosque	.	.	.	.	.	.	.	.	.	.	9	.	.	.	.	22	2	15	.	.	.	.	.	.	.	.	.	.	.	.	11	59
Barrême	.	.	.	.	.	.	.	.	.	.	.	5	.	.	.	.	.	18	3	.	.	.	.	.	.	.	.	.	.	.	8	34
Mirabeau	.	.	.	.	.	.	.	.	.	.	5	2	.	.	3	9	1	18	.	.	.	.	.	.	.	.	.	.	.	.	14	52
Meyrargues	.	.	.	.	.	.	.	.	.	.	12	.	.	.	.	29	18	.	.	.	.	.	.	.	.	.	.	.	.	.	25	84
Pertuis	.	.	.	.	.	.	.	.	.	.	9	.	.	.	3	7	1	17	.	.	.	.	.	.	.	.	.	.	.	.	9	46
Rognes	.	.	.	.	.	.	.	.	.	.	8	.	.	.	.	16	12	.	.	.	.	.	.	.	.	.	.	.	.	.	19	55
Les Taillades	.	.	.	.	.	.	.	.	.	.	12	.	.	.	.	.	30	.	.	.	.	.	.	.	.	.	.	.	1	.	17	60
Cavaillon	.	.	.	.	.	.	.	.	.	.	3	.	.	.	7	0	12	.	.	.	.	.	.	.	.	.	.	.	0	20	0	42
Bassins de l'Ardèche, de la Cèze et du Gard; petits bassins de la rive droite du Rhône.																																
N.-D.-des-Neiges	.	.	4	.	.	.	2	.	.	.	3	.	.	.	.	.	10	8	.	.	.	4	.	6	.	.	.	.	.	21	24	102
Le Thort	.	.	5	.	.	.	2	.	.	.	.	4	1	.	.	3	9	8	.	.	.	4	.	4	.	.	.	.	.	33	57	130
Barre	.	.	12	.	.	.	.	.	.	.	.	.	.	.	.	11	15	8	.	.	1	1	2	.	.	.	.	.	2	17	55	124
Vialas	.	.	.	.	.	.	.	.	.	.	11	.	.	.	.	12	28	.	.	.	8	.	2	4	.	.	.	.	.	35	73	173
Prévenchères	.	.	2	2	.	.	.	.	.	.	4	0	2	2	.	9	26	10	.	.	1	4	0	1	.	.	.	.	2	35	68	168
Villefort	.	.	.	.	.	.	.	.	.	.	1	.	.	.	.	14	44	16	.	.	2	.	2	.	.	.	.	.	.	48	88	215
Collet de Dèze	.	.	.	.	.	.	.	.	.	.	.	.	.	.	.	12	.	.	.	0	12	.	10	.	12	3	.	.	2	39	71	163
Montpezat	.	.	.	.	.	.	.	.	.	.	.	.	.	.	.	.	25	.	.	.	.	.	.	.	.	.	.	.	13	14	84	136
Vals	.	.	.	.	.	.	.	.	.	.	.	.	.	.	.	.	14	.	.	.	.	.	.	.	.	.	.	.	19	18	22	73
Bassin du Rhône proprement dit, cours inférieur, rive gauche.																																
Valence (E. N.)	.	.	.	.	.	.	1	.	.	.	2	.	3	.	.	15	.	.	.	.	.	.	.	.	.	.	.	.	.	.	18	39
Valréas	.	.	.	.	.	.	.	.	.	1	2	.	0	.	.	4	.	.	.	.	.	.	.	.	.	.	.	.	.	.	0	7
Lapalud	.	.	.	.	.	.	.	.	0	.	1	.	.	.	1	.	1	1	.	.	.	.	.	.	.	.	.	.	.	.	13	17
Bollène	.	.	.	.	.	.	.	.	.	.	3	.	.	.	.	6	1	10	.	.	.	.	.	.	.	.	.	.	.	.	23	43
Orange	.	.	.	.	.	.	.	.	.	.	2	.	.	.	4	2	7	.	.	.	.	.	.	.	.	.	.	.	.	.	14	29
Savoillans	.	.	.	.	.	.	.	.	.	7	2	.	.	.	2	9	6	.	.	.	.	.	.	.	.	.	.	.	.	.	27	53
Sault	.	.	.	.	.	.	.	.	.	12	4	.	.	.	4	5	12	.	.	0	.	.	.	.	.	.	.	.	.	.	31	68
Bedoin	.	.	.	.	.	.	.	.	.	.	9	.	.	.	.	2	.	8	.	.	1	.	.	.	.	.	.	.	.	.	8	28
Carpentras	.	.	.	.	.	.	.	.	.	.	3	.	.	.	3	2	.	.	.	.	3	.	.	.	.	.	.	.	.	.	13	24
Malaucène	.	.	.	.	.	.	.	.	.	.	6	.	.	.	.	1	0	7	.	.	.	.	.	.	.	.	.	.	.	.	0	14
Pernes	.	.	.	.	.	.	.	.	.	.	2	.	.	.	.	16	.	.	.	.	.	.	.	.	.	.	.	.	.	.	12	30
Avignon (E. N.)	.	.	.	.	.	.	.	.	.	.	2	.	.	.	.	6	.	11	.	.	.	.	.	.	.	.	.	.	.	.	16	35
Saint-Remy	.	.	.	.	.	.	.	.	.	.	.	.	.	.	.	.	14	.	.	.	.	.	.	.	.	.	.	.	.	.	21	35

STATIONS.	1	2	3	4	5	6	7	8	9	10	11	12	13	14	15	16	17	18	19	20	21	22	23	24	25	26	27	28	29	30	31	TOTAL.
Bassin du Rhône proprement dit, cours inférieur, rive gauche (suite).																																
Les Baux	.	.	.	.	.	.	.	.	.	.	2	.	.	.	.	.	.	14	.	.	.	.	.	.	.	.	.	.	.	.	6	22
Farimon	.	.	.	.	.	.	.	.	.	.	.	.	.	.	.	.	17	.	.	.	.	.	.	.	.	.	.	.	.	.	15	32
Arles	.	.	.	.	.	.	.	.	.	.	1	.	.	.	.	24	9	4	.	.	.	.	.	.	.	.	.	.	.	2	20	60
Saintes-Maries	.	.	.	.	.	.	.	.	.	2	.	.	.	.	.	22	41	8	.	.	2	.	.	.	.	.	.	.	.	.	15	90
RÉGION DE NICE.																																
Petits bassins entre le Rhône et les Alpes.																																
Le Gd-Sambuc	.	.	.	.	.	.	.	.	.	.	8	2	.	.	.	.	.	30	.	.	.	.	.	.	.	.	.	.	.	.	18	58
Trets	.	.	.	.	.	.	.	.	.	.	4	.	.	.	40	.	.	37	.	.	.	.	.	.	.	.	.	.	.	.	32	113
Gréasque	.	.	.	.	.	.	.	.	.	.	5	1	.	.	3	19	3	15	.	.	.	.	.	.	.	.	.	.	.	.	15	61
Aix (C. M.)	.	.	.	.	.	.	.	.	.	.	4	3	.	.	8	18	3	12	.	.	.	.	.	.	.	.	.	.	.	.	20	68
Venelles	.	.	.	.	.	.	.	.	.	.	8	.	.	.	12	7	4	10	.	.	.	.	.	.	.	.	.	.	.	.	27	68
Pélissanne	.	.	.	.	.	.	.	.	.	.	.	.	.	.	5	4	4	.	.	.	.	.	.	.	.	.	.	.	.	12	1	26
Les Pennes	.	.	.	.	.	.	.	.	.	.	6	.	.	.	.	21	10	.	.	.	.	.	.	.	.	.	.	.	.	.	.	37
Saint-Chamas	.	.	.	.	.	.	.	.	.	.	3	.	.	.	.	.	8	11	.	.	.	.	.	.	.	.	.	.	.	.	15	37
Septèmes	.	.	.	.	.	.	.	.	.	.	6	.	.	.	.	20	8	.	.	.	.	.	.	.	.	.	.	.	.	.	24	58
Marseille (Obsre)	.	.	.	.	.	.	.	.	1	.	5	.	.	.	5	8	13	4	.	.	.	.	.	.	.	.	.	.	.	.	25	61
La Ciotat	.	.	.	.	.	.	.	.	.	.	6	.	.	.	2	14	17	.	.	.	.	.	.	.	.	.	.	.	.	.	16	55
Brignoles	.	.	.	.	.	.	.	.	.	.	4	.	.	.	.	33	11	33	.	.	.	.	.	.	.	.	.	.	.	.	42	123
Aups	.	.	.	.	.	.	.	.	.	.	.	4	.	.	20	21	24	.	.	.	.	.	.	.	.	.	.	.	.	20	.	89
Comps	.	.	.	.	.	.	.	.	.	.	6	.	.	.	1	3	15	12	.	.	.	.	.	.	.	.	.	.	.	.	.	37
Fayence	.	.	.	.	.	.	.	.	.	.	.	3	.	3	11	30	14	5	1	.	.	.	.	.	.	.	.	.	.	.	16	84
Draguignan (E.N.)	.	.	.	.	.	.	.	.	.	.	3	.	.	.	.	32	8	8	.	.	.	.	.	.	.	.	.	.	.	.	24	75
Le Luc	.	.	.	.	.	.	.	.	.	.	.	.	.	.	.	39	12	49	.	.	.	.	.	.	.	.	.	.	.	.	31	131
Collobrières	.	.	.	.	.	.	.	.	.	.	.	.	.	4	72	39	.	49	.	.	.	.	.	.	.	.	.	.	.	.	42	206
Fréjus	.	.	.	.	.	.	.	.	.	.	.	1	.	0	1	30	6	20	1	.	.	.	.	.	.	.	.	.	.	.	30	89
Grimaud	.	.	.	.	.	.	.	.	.	2	2	.	2	.	5	21	7	40	2	.	.	.	.	.	.	.	.	.	.	.	38	119
Hyères	.	.	.	.	.	.	.	.	0	7	6	.	.	.	38	16	31	5	.	.	.	.	.	.	.	.	.	.	.	.	32	135
Cap Sicié (Sém.)	.	.	.	.	.	.	.	.	.	6	3	3	.	.	.	.	11	36	.	.	.	.	.	.	.	.	.	.	.	.	26	85
La Seyne	.	.	.	.	.	.	.	.	.	6	10	.	.	.	.	40	70	.	.	.	.	.	.	.	.	.	.	.	.	.	37	163
Cannes (P.C.)	.	.	.	.	.	.	.	.	.	.	1	.	0	2	26	3	8	2	.	.	.	.	.	.	.	.	.	.	.	.	25	67
Nice (Obsre)	.	.	.	.	.	.	.	.	.	.	0	.	.	.	.	33	2	4	.	.	.	.	.	.	.	.	.	.	.	.	15	55
Villefranche (phare)	.	.	.	.	.	.	.	.	.	.	.	.	.	4	2	21	6	5	.	.	.	.	.	.	.	.	.	.	.	.	15	55
La Garoupe (ph.)	.	.	.	.	.	.	.	.	.	.	.	.	.	.	3	34	11	9	2	.	.	.	.	.	.	.	.	.	.	.	20	79
CORSE.																																
Bastia	.	.	.	.	.	.	.	4	.	.	3	.	1	.	7	4	32	2	.	.	.	1	.	.	.	.	.	.	.	.	.	54
Ile Sanguinaire	.	6	.	.	.	.	.	.	.	.	7	27	2	1	9	.	5	1	.	.	.	.	.	.	.	.	.	.	.	.	2	60

OBSERVATIONS DU MOIS DE FÉVRIER 1885.

STATIONS.	1	2	3	4	5	6	7	8	9	10	11	12	13	14	15	16	17	18	19	20	21	22	23	24	25	26	27	28	TOTAL
VERSANT DE LA MER DU NORD.																													
BASSINS DU RHIN, DE LA MEURTHE ET DE LA MOSELLE.																													
Château-Lambert	0	8	.	6	6	4	.	1	2	7	3	12	.	.	.	3	.	18	10	15	48	.	3	.	.	.	.	5	152
Col de Bussang	1	10	0	7	1	4	.	1	5	8	1	15	1	.	.	2	0	14	10	18	30	0	2	.	.	.	.	1	133
Col de la Schlucht	10	2	1	1	4	4	.	.	3	2	2	5	.	.	.	1	1	24	1	24	35	0	0	.	.	.	.	6	126
Rothau	9	1	3	.	12	.	0	.	12	1	3	0	.	.	2	1	1	12	30	38	.	.	1	0	.	.	.	7	133
Cornimont	4	12	1	5	3	.	.	0	11	6	1	11	1	.	.	4	1	23	7	27	38	.	1	.	.	.	.	2	159
Gérardmer	.	4	2	.	.	.	4	.	11	.	4	6	.	.	.	.	3	12	18	24	10	30	.	.	.	.	.	.	128
Dommartin-les-R.	3	7	6	.	.	.	.	.	15	.	18	.	.	.	.	.	9	.	.	30	41	.	.	.	.	.	.	.	129
La Hardalle	2	10	5	8	.	9	.	0	3	15	.	5	.	.	.	1	1	10	8	27	36	.	.	1	.	.	.	1	138
Sauley-sur-Meurthe	1	6	1	5	.	7	.	.	5	6	1	4	.	.	.	.	.	1	5	26	34	.	.	.	.	.	.	1	104
Saint-Dié	25	7	2	4	2	3	.	.	.	10	.	3	.	1	0	.	.	.	11	34	.	.	0	.	.	.	.	4	116
Rambervilliers	0	12	7	3	1	2	.	0	7	1	.	3	0	0	.	1	1	6	1	22	18	.	1	.	.	.	.	2	88
Raon-l'Etape	.	10	2	3	.	3	.	.	8	3	.	.	2	.	.	0	.	6	.	33	16	.	.	.	.	.	.	2	88
Moriviller	7	3	7	4	1	2	.	1	7	1	.	2	0	.	1	.	.	4	3	20	17	.	1	.	.	.	.	1	82
Baccarat	.	8	3	3	.	2	.	.	.	7	.	1	.	.	.	.	1	.	9	17	19	.	.	.	.	.	6	.	76
Blamont	.	8	.	5	.	1	.	.	.	2	.	4	.	.	.	.	.	2	7	18	17	.	.	.	.	.	.	.	64
Lunéville	.	7	6	3	.	2	.	3	.	9	0	0	.	.	.	1	.	.	3	21	17	.	.	.	.	.	.	10	82
Einville	8	.	8	.	.	.	.	.	6	.	.	.	.	.	.	.	.	.	3	10	21	5	.	.	.	.	.	5	66
Nancy (Faculté)	1	2	9	1	1	1	.	0	5	2	.	1	.	.	.	2	.	2	.	15	13	.	1	.	.	.	0	1	57
Amance	6	.	7	4	.	4	.	2	4	5	.	3	.	.	.	1	0	.	.	14	20	.	.	.	.	.	3	.	73
Bellefontaine	5	1	.	17	.	5	.	.	.	8	.	1	.	.	.	1	.	4	.	34	.	.	0	.	.	.	.	.	76
Bouzey	6	4	9	6	5	.	1	.	7	1	.	5	.	.	.	1	.	8	.	28	15	.	3	.	.	.	.	.	99
Epinal	9	.	14	7	6	.	.	1	8	.	3	.	.	.	2	.	.	10	12	31	.	.	.	.	.	.	.	10	113
Thaon	.	12	7	5	.	3	.	0	5	3	.	1	.	.	.	.	.	3	4	18	19	.	1	.	.	.	.	.	82
Charmes	13	.	11	.	11	.	3	.	11	1	.	.	.	.	2	.	.	7	4	20	.	.	.	.	.	.	.	6	89
Lerrain	.	14	12	5	6	7	.	0	7	2	.	2	.	.	.	1	1	8	.	20	21	3	.	.	.	.	.	2	111
Vézelise	4	.	17	.	.	.	1	.	.	2	8	.	.	.	.	2	.	3	.	23	14	.	.	.	.	.	.	1	76
Allain	6	.	29	1	4	.	.	1	6	3	.	2	0	.	.	3	.	4	.	26	13	.	2	.	.	.	.	.	100
Neuves-Maisons	1	6	13	4	1	1	.	.	5	4	.	2	.	.	.	2	.	2	.	24	15	.	1	.	.	.	.	1	82
Toul	.	.	37	3	.	2	.	.	7	7	.	1	.	.	.	2	.	.	3	24	18	.	2	.	.	.	.	.	106
Foug	.	3	21	2	2	3	.	1	8	6	0	3	.	.	.	3	.	4	.	23	15	.	2	.	.	.	.	0	97
Frouard	3	18	0	3	1	.	.	.	4	2	.	1	.	.	.	1	.	1	.	22	22	.	.	.	.	.	0	.	79
Rogéville	1	2	11	0	1	1	.	1	6	1	.	1	0	0	0	1	.	3	.	12	9	.	0	.	.	.	.	.	50
Haudiomont	2	7	9	1	1	1	.	.	6	3	.	3	.	.	.	4	.	8	.	9	10	.	.	.	.	.	.	.	64
Fleury	.	1	2	1	0	1	1	0	2	2	2	1	.	5	2	2	2	.	.	.	.	.	.	.	.	.	.		24
Mance	2	7	9	.	1	2	.	.	2	5	.	2	.	.	0	3	.	9	.	11	11	.	.	.	.	.	.	0	65
BASSINS DE LA MEUSE, DE LA CHIERS ET DE LA SAMBRE.																													
Lamarche	4	.	22	.	5	.	.	.	6	.	.	.	.	.	2	.	.	7	.	16	13	.	.	.	.	.	.	2	77
Pouilly	.	8	26	2	5	1	.	1	6	1	.	1	.	.	.	2	.	7	.	20	24	.	2	.	.	.	.	2	108

STATIONS.	1	2	3	4	5	6	7	8	9	10	11	12	13	14	15	16	17	18	19	20	21	22	23	24	25	26	27	28	TOTAL.
BASSINS DE LA MEUSE, DE LA CHIERS ET DE LA SAMBRE (suite).																													
Bassoncourt	5	4	24	.	6	.	.	4	3	1	.	3	.	.	.	.	3	.	5	22	20	1	.	.	.	.	.	.	101
Clefmont	.	12	50	.	8	.	.	4	11	2	.	4	.	.	.	.	.	10	.	25	23	.	.	.	.	.	.	.	129
Contrexéville	7	2	22	.	7	.	.	.	8	.	.	.	.	.	.	2	.	13	.	32	21	.	2	.	.	.	.	2	118
Aillianville	6	1	50	1	3	1	.	1	6	2	.	0	.	0	.	4	0	4	0	25	15	.	1	.	.	.	.	.	93
Neufchâteau (C. M.)	8	36	1	.	6	.	.	7	.	.	3	.	.	.	3	.	2	.	25	18	.	1	.	.	.	.	.	1	111
Vouthon Bas	2	14	21	.	5	0	5	.	5	2	.	.	.	.	.	7	2	6	.	28	11	.	.	.	.	.	.	.	108
Souilly	2	6	6	2	4	0	1	1	5	1	.	3	.	.	1	3	1	9	.	11	16	.	1	.	.	.	.	0	73
Charny	2	4	5	0	2	0	0	0	4	2	0	0	.	.	.	2	1	5	.	12	11	.	.	.	.	.	2	.	59
Consenvoye	1	.	5	.	5	.	1	.	5	1	.	2	.	.	0	2	3	8	5	10	8	.	.	.	.	.	.	.	56
Dun	.	.	4	.	2	.	0	.	0	0	.	.	.	.	9	3	8	.	11	12	.	.	.	.	.	.	1	.	50
Hussigny	7	4	7	8	.	.	.	.	.	.	.	.	.	.	6	4	.	8	8	.	.	.	.	.	.	.	.	.	52
Damvillers	1	3	4	1	4	.	2	.	6	2	.	0	.	.	.	6	4	10	.	24	20	.	.	.	.	.	.	.	87
Montmédy			3	0	14	.	5	2	2	0	.	3	.	.	.	8	1	10	.	11	13	.	.	.	.	.	0	.	72
Mouzon	1	0	0	.	8	0	1	0	9	.	0	1	.	.	.	11	2	17	.	29	9	.	.	.	.	.	.	1	92
Saint-Aignan	4	0	1	.	13	.	3	2	6	0	1	1	.	.	2	9	3	19	.	4	.	.	3	.	.	.	.	1	72
Sedan	4	.	1	.	9	.	1	2	9	.	2	2	.	.	6	3	17	1	.	11	2	.	.	.	.	.	.	2	72
Saint-Marcel	6	.	2	.	9	.	4	2	9	.	1	1	.	.	1	8	6	14	.	6	1	.	1	.	.	.	.	1	73
Gespunsart	6	2	.	1	11	.	4	2	8	2	2	2	.	.	3	6	5	23	.	8	.	.	.	.	.	.	.	3	88
Avesnes (C. M.)	4	2	.	7	1	.	1	11	1	1	2	.	.	2	6	6	18	.	.	3	.	.	.	.	.	.	.	.	65
BASSINS DE L'ESCAUT, DE LA LYS, DE L'YSER ET DE L'AA.																													
Gommegnies	4	3	.	7	2	3	4	10	.	2	.	.	.	5	10	4	26	.	1	5	.	.	1	.	.	.	.	.	87
Avrincourt	5	4	6	8	4	9	1	3	.	.	.	.	.	3	3	10	2	0	.	2	.	.	.	1	.	.	.	.	61
Cambrai (C. M.)	6	2	2	.	.	.	5	1	8	0	1	.	.	.	2	5	7	8	.	0	2	.	0	.	.	.	.	1	50
Arras (C. M.	4	4	.	5	0	2	2	7	2	1	1	0	.	1	5	7	12	.	.	1	.	1	.	.	.	.	0	0	55
Masny	3	3	3	.	5	0	2	1	8	1	1	1	.	.	1	4	4	10	.	.	.	.	.	.	.	.	.	.	48
Douai (Obs^{te})	7	3	4	.	6	1	12	4	10	1	1	0	0	.	5	5	9	14	.	.	1	.	1	.	.	.	.	.	84
Lille	7	7	.	1	3	.	6	3	6	.	1	0	.	.	6	9	16	.	.	1	.	1	0	.	0	.	0	1	69
Allouagne	10	6	4	3	1	1	0	9	.	.	.	0	.	0	8	16	10	.	.	0	.	2	.	.	.	.	.	.	71
Laventie	2	6	3	3	0	1	0	7	0	1	1	.	.	1	5	10	13	0	.	0	.	3	.	.	0	.	0	2	59
Nordpeene	8	5	4	1	4	.	1	.	9	1	.	.	.	.	1	4	17	13	.	.	.	.	5	.	.	.	.	1	74
Godewaerswelde	12	2	.	.	10	0	.	2	10	.	1	.	0	2	.	6	18	6	.	.	.	.	9	.	0	.	.	1	78
Les Moëres	8	4	.	3	0	.	.	9	.	7	.	.	.	3	8	20	10	.	.	.	.	7	.	.	0	.	3	.	82
Dunkerque (P. C.)	4	7	.	4	1	.	0	6	1	.	1	.	.	.	4	18	8	.	.	.	.	5	.	.	0	.	.	.	59
Oye	4	3	2	5	.	0	0	8	.	.	.	.	.	1	9	16	8	1	.	.	.	3	.	.	0	.	1	0	61
Calais (C. M.)	2	9	1	4	.	1	.	7	.	.	.	.	.	2	9	16	6	.	.	.	.	4	.	.	.	.	0	5	69

VERSANT DE LA MANCHE.

BASSINS DE LA CANCHE, DE LA SOMME, DE LA BETHUNE, ETC.																													
Cap Gris-Nez	7	7	6	4	6	.	.	.	7	.	1	.	.	.	1	10	19	6	1	.	.	.	4	.	.	.	.	2	81
Samer (C. M.)	18	6	2	14	.	4	1	14	.	0	6	.	.	4	12	26	12	.	.	.	.	8	.	.	.	.	3	1	132
Boulogne (P. C.)	4	4	7	3	7	.	3	.	.	5	4	1	.	.	2	10	7	15	1	.	.	.	4	.	.	.	.	5	79
Hucqueliers	10	12	3	.	.	.	.	12	.	2	.	1	.	6	4	24	11	.	.	.	.	9	.	.	.	.	3	1	95
Desvres	13	5	3	1	10	.	.	1	7	.	1	1	.	.	1	12	21	8	.	.	.	.	3	.	.	.	1	2	90
Magnicourt-—C	5	8	.	6	1	2	5	7	.	.	2	.	.	3	10	12	15	.	.	1	.	5	.	.	.	.	.	1	83
Valhuon	5	6	0	4	1	3	0	14	3	1	0	0	.	2	10	16	16	.	.	0	.	6	.	.	0	.	1	1	92
Guigny	2	6	1	4	1	1	.	7	.	.	.	1	.	2	10	16	9	.	.	.	.	8	.	.	.	.	3	1	72
Le Touquet	3	9	1	11	1	.	.	10	3	2	.	.	3	5	20	9	.	.	.	.	5	.	.	.	.	.	2	.	84

STATIONS.	1	2	3	4	5	6	7	8	9	10	11	12	13	14	15	16	17	18	19	20	21	22	23	24	25	26	27	28	TOTAL.
BASSINS DE LA CANCHE, DE LA SOMME, DE LA BÉTHUNE, ETC. (suite).																													
Nesle	5	3	.	4	.	1	.	7	.	1	1	1	0	2	3	1	8	.	1	1	0	2	.	.	.	.	0	0	44
Péronne	.	6	.	5	.	.	1	.	.	.	2	.	.	.	.	6	5	10	2	1	.	.	.	.	.	.	2	.	40
Rosières	6	1	8	.	1	.	2	.	11	.	1	1	.	.	2	3	2	10	.	1	5	.	2	.	.	.	.	1	66
Villers-Roye	11	5	5	.	5	.	2	.	9	2	3	2	.	.	2	1	1	14	0	.	1	.	2	.	.	.	.	3	74
Moreuil	6	3	5	1	5	.	1	.	9	.	1	.	.	.	1	16	2	8	.	.	5	.	1	.	.	.	.	1	66
Amiens (St. Agr.)	5	3	5	.	.	.	5	5	3	.	.	1	.	0	.	1	6	9	.	1	3	.	3	0	.	.	.	1	54
Villers-Bocage	9	6	.	2	6	.	2	9	.	.	2	2	0	3	3	8	5	.	.	2	.	5	.	.	.	.	1	.	65
Doullens	6	5	9	.	8	.	.	2	9	.	.	3	.	.	.	10	10	12	.	.	2	.	.	.	.	.	.	.	74
Yvrench	.	10	6	.	.	3	.	1	9	.	6	3	1	.	1	8	11	20	.	.	.	.	12	.	.	.	.	1	95
Abbeville	1	2	5	.	3	0	.	0	6	1	2	1	1	.	2	5	11	18	.	.	2	.	7	.	.	.	.	1	73
Forest-l'Ab. (h. b.)	6	1	7	0	1	.	.	.	7	0	3	1	1	.	3	7	11	15	.	.	1	.	9	.	.	.	.	2	78
St-Valery-s.-Somme	4	3	5	.	1	.	.	.	5	2	2	0	1	.	1	8	13	10	0	.	0	.	7	.	.	.	.	1	66
Aumale	9	7	.	.	9	.	4	.	10	.	2	.	3	.	.	14	9	6	.	6	.	.	3	.	.	.	.	.	82
Blanzy	1	2	5	.	6	.	.	.	10	1	3	.	.	.	.	5	20	.	.	9	.	.	3	.	.	.	.	2	70
Aigneville	3	2	5	.	5	2	.	.	5	1	3	2	.	2	1	8	12	15	.	.	.	.	6	.	.	.	.	.	73
Eu	7	2	5	.	1	.	.	.	7	0	3	1	.	.	2	5	7	2	.	7	.	2	6	.	.	.	1	.	61
Londinières	6	10	.	2	5	.	1	2	10	.	3	1	.	.	4	8	15	3	.	5	.	1	.	.	.	.	2	.	81
Dieppe	7	2	4	2	3	.	0	.	5	1	1	1	.	.	1	5	14	1	.	4	.	2	.	.	.	.	1	1	64
Bosc-le-Hard	8	2	1	.	7	.	1	0	9	.	3	.	.	.	5	6	18	.	.	1	.	2	1	.	.	.	1	0	71
Longueville	2	2	5	.	1	3	1	.	6	.	0	.	1	.	1	3	27	1	.	.	1	1	4	.	.	.	3	.	65
St-Valery-en-Caux	1	2	2	.	5	1	.	.	5	0	0	1	0	.	4	7	12	2	.	4	.	2	1	.	.	.	1	1	57
Goderville	9	1	2	3	9	.	1	1	7	.	1	2	.	.	11	6	12	.	.	5	.	7	2	.	.	.	3	1	83
BASSIN DE LA SEINE.																													
Bassin de l'Yonne.																													
Bas-Folin	.	.	9	6	6	.	.	11	.	6	.	.	.	.	.	.	5	9	3	.	13	.	8	.	.	.	.	9	85
Pommoy	.	10	11	13	7	.	11	23	4	3	.	.	.	.	6	.	.	13	28	33	6	.	.	.	.	.	.	6	174
Les Settons	12	.	12	7	10	.	7	5	14	1	.	2	.	.	.	2	.	13	.	16	31	.	11	.	.	.	.	5	151
Château-Chinon	6	.	12	1	2	6	3	5	2	6	2	.	.	.	.	2	.	6	6	8	20	.	1	.	0	.	.	3	94
La Colancelle	8	.	5	5	7	1	.	6	.	8	.	.	.	.	1	.	.	9	.	15	15	.	2	.	.	.	.	1	83
Saulieu	11	3	11	.	8	.	.	.	12	.	.	2	.	.	2	.	.	8	.	23	.	.	1	.	.	.	.	1	85
Vitteaux	5	2	9	1	3	.	1	.	5	.	1	.	.	.	.	1	.	5	.	9	8	.	3	.	.	.	.	1	57
Epoisses	4	1	5	1	4	2	.	2	1	.	.	2	1	.	.	.	0	5	1	9	19	.	3	.	.	.	.	1	67
Montbard	9	7	1	10	.	.	2	6	.	.	.	.	.	.	.	.	9	.	.	33	.	.	5	.	.	.	.	1	83
Bierre-l'Égaré	6	.	6	7	3	.	1	.	9	.	.	.	.	.	.	.	.	9	.	1	26	.	.	.	.	.	.	.	72
Clamecy (P. C.)	1	1	1	.	.	.	1	2	4	.	.	.	.	.	.	.	8	.	.	18	.	1	.	.	.	.	.	1	50
Vézelay (P. C.)	8	.	5	.	5	1	.	.	3	.	.	7	1	.	.	.	.	8	10	15	.	.	1	.	.	.	.	3	68
Avallon	5	2	1	1	5	.	2	2	1	1	.	1	.	.	.	.	.	7	.	11	14	.	1	.	.	.	.	1	61
Courson	.	.	.	8	.	.	8	1	.	.	2	.	.	.	.	.	8	.	13	17	.	1	.	.	.	.	1	2	69
Massangis	6	1	3	6	0	2	0	6	.	.	1	.	.	.	0	.	0	3	16	19	.	5	.	.	.	.	8	2	80
Cruzy	.	1	0	6	.	1	3	6	2	.	1	1	.	.	3	1	6	.	17	21	.	2	.	.	.	.	1	0	75
Tonnerre (P. C.)	.	1	.	.	.	10	.	2	.	8	.	.	.	.	.	.	4	25	9	7	.	.	.	.	.	.	.	.	69
Chaserey	2	0	1	0	5	1	.	1	.	8	0	1	.	.	.	1	.	5	0	20	20	.	2	.	.	.	.	2	75
Chailley	1	1	3	4	1	.	2	7	3	1	.	.	1	.	7	2	12	1	25	11	.	.	.	.	.	.	2	.	88
Chessy	3	.	4	.	5	.	3	1	7	.	.	.	.	.	.	2	.	5	.	24	23	.	.	.	.	.	.	1	81
Chablis (P. C.)	1	5	7	.	7	6	.	1	3	1	1	1	.	.	.	3	.	.	.	.	13	.	.	.	.	.	.	2	60
Auxerre (P. C.)	1	2	.	3	.	4	.	6	.	.	0	.	.	.	1	.	6	.	22	22	.	.	0	.	.	.	.	.	67

STATIONS.	1	2	3	4	5	6	7	8	9	10	11	12	13	14	15	16	17	18	19	20	21	22	23	24	25	26	27	28	TOTA
Bassin de l'Yonne (suite).																													
Aillant	.	.	.	.	.	3	.	.	.	.	6	.	.	.	.	.	3	.	20	16	.	2	.	.	.	.	2	.	52
Laroche	0	.	3	1	5	.	5	1	6	.	.	.	.	.	.	1	.	8	.	24	15	.	2	.	.	.	.	2	71
Joigny (P. C.)	.	.	4	.	3	.	2	2	7	.	.	.	.	.	.	.	.	7	.	26	10	.	1	.	.	.	.	.	62
St-Julien-du-Sault	3	3	1	4	0	2	1	4	.	0	0	.	.	.	1	.	8	.	28	17	.	2	.	.	.	.	2	2	78
Villeneuve-l'Arch.	4	.	.	4	.	1	0	6	.	1	0	.	.	.	.	.	7	.	30	8	.	2	.	.	.	.	1	.	63
Cerisiers	3	3	2	5	.	2	2	11	1	0	1	.	.	.	1	.	10	.	25	14	.	2	.	.	.	.	1	.	83
Sens (St-Martin)	.	.	6	.	4	.	.	.	5	3	.	.	.	.	.		.	6	.	25	8	.	1	.	.	.	.	.	58
Bassin de la Seine supérieure.																													
Chanceaux	3	13	2	2	.	.	1	2	2	.	.	.	.	.	1	.	7	.	9	13	.	3	.	.	.	.	.	1	66
Beneuvre	4	3	16	2	1	2	.	1	6	4	.	2	0	.	.	3	0	6	1	15	16	3	.	.	.	.	.	.	88
Vivey	6	1	19	1	6	1	.	2	6	4	.	3	.	.	.	2	.	6	.	9	15	.	.	.	.	.	.	.	81
Châtillon-s.-Seine	4	1	5	.	3	3	1	1	5	2	.	1	.	.	.	.	.	7	2	13	34	.	1	.	.	.	.	2	86
Vix	10	.	3	1	4	.	.	5	7	1	1	0	.	.	2	2	3	.	1	30	10	.	.	.	.	.	.	2	82
Laignes	3	.	6	.	6	.	3	.	8	0	.	1	.	.	.	.	.	6	.	24	24	.	1	.	.	.	.	1	83
Fontette	.	4	4	1	1	3	.	4	6	2	0	3	0	.	.	1	.	5	.	18	20	.	1	.	.	.	.	2	75
Bar-s.-S. (Saillard)	1	.	3	1	3	.	1	2	8	2	.	1	1	.	.	2	.	6	1	22	16	.	2	.	.	.	.	2	74
La Ferté-s.-Aube	5	.	.	.	1	.	.	2	7	3	.	1	.	.	.	3	.	9	.	17	15	.	2	.	.	.	.	1	69
Clairvaux	.	1	6	.	4	.	3	1	8	1	.	1	.	.	1	2	.	8	1	23	12	.	1	.	.	.	.	1	74
Bar-sur-Aube	1	2	3	.	5	2	2	.	11	2	.	.	.	.	.	1	.	7	2	30	21	.	2	.	.	.	.	0	91
Celfonds	4	2	7	.	10	1	1	1	4	1	.	1	.	.	4	4	.	4	2	17	15	.	2	.	.	.	.	.	81
Verricourt	.	5	2	.	4	.	3	.	6	.	1	1	.	.	.	2	.	10	.	19	9	.	2	.	.	.		2	66
Sézanne	3	1	1	0	4	.	1	0	5	1	0	0	0	0	.	1	.	5	.	11	7	.	2	.	.	.	0	.	42
Vendeuvre	.	1	4	.	4	.	.	5	5	.	.	2	.	.	.	2	.	7	.	24	16	.	2	.	.	.	.	1	73
Montiéramey	.	.	.	.	3	.	.	9	.		2	.	.	0	0	.	.	.	.	20	29	.	1	.	.	.	2	.	66
Barberey	.	2	2	2	4	.	1	.	4	.	.	.	.	.	.	.	.	3	.	8	7	.	2	.	.	.	.	2	38
Villacerf	2	.	.	.	2	.	3	.	6	.	0	.	.	.	.	1	.	4	.	29	.	.	2	.	.	.	.	.	49
Pavillon	2	2	1	0	4	1	2	.	8	.	1	0	.	.	.	.	.	7	.	24	9	.	2	.	.	.	.	.	61
Fay	1	1	2	.	2	.	0	1	6	.	0	.	.	.	.	0	.	7	.	19	12	.	1	.	.	.	.	1	53
Conflans-s-Seine	2	1	1	1	2	.	.	.	5	.	.	.	.	.	.	.	.	2	.	26	15	.	2	.	.	.	.	1	58
Soligny	4	4	3	.	.	.	.	.	7	.	.	.	.	.	.	.	.	6	.	17	18	.	1	.	.	.	.	1	60
St-Maurice-aux-R-H	2	2	.	2	.	0	.	6	.	.	.	.	.	.	.	.	6	.	19	.	.	13	.	.	.	.	1	.	52
Bassin de la Seine, entre Montereau et le confluent de l'Orse.																													
Courbeton	.	.	.	5	4	.	.	.	5	.	.	.	.	.	.	.	.	11	.	25	10	.	.	.	.	.	.	.	60
Fontainebleau	2	0	2	0	5	.	2	1	5	1	0	.	.	.	.	1	.	20	.	21	10	.	2	.	.	.	.	0	72
Samois	8	.	.	7	.	.	2	.	6	.	2	.	.	.	.	.	.	15	.	20	12	.	3	.	.	.	.	.	75
Melun (P. C.)	3	.	1	.	3	.	2	.	7	.	1	.	.	.	.	.	10	.	.	14	8	.	3	.	.	.	.	0	52
Paris (Passy)	8	4	5	.	2	.	2	1	4	1	1	.	2	.	1	1	.	6	.	5	7	.	3	.	.	.	.	1	54
Paris (Ménilmont.)	7	2	4	3	.	3	.	3	.	.	2	.	.	.	.	1	.	4	.	.	2	.	.	3	.	.	2	.	37
Trappes	6	3	3	.	4	.	1	0	6	.	2	0	0	.	0	1	.	.	.	11	2	.	.	.	.	.	3	0	42
Saclay	3	4	.	1	2	.	2	.	3	.	0	0	.	.	1	0	0	3	.	6	1	.	1	.		.	3	0	36
Satory	7	3	5	.	3	.	3	.	4	0	1	0	.	.	1	0	1	5	.	10	1	.	3	.	.	.	1	.	48
Versailles (eaux)	8	3	6	.	3	.	1	0	4	.	1	1	.	.	1	0	0	6	.	11	1	.	3	.	.	.	2	.	51
Marly-le-Roi	7	3	1	0	2	.	3	1	5	.	2	1	.	.	2	0	1	5	.	13	.	3	.	.	.	.	0	.	49
Meudon	6	2	6	.	3	.	3	.	4		1	0	.	.	.	1	.	7	.	14	2	.	1	.	.	.	.	.	53

STATIONS.	1	2	3	4	5	6	7	8	9	10	11	12	13	14	15	16	17	18	19	20	21	22	23	24	25	26	27	28	TOTAL.
Bassin de la Marne.																													
Langres (plateau)..	3	4	27	2	5	0	0	1	7	3	.	3	.	.	.	4	.	5	2	13	21	.	2	.	.	.	.	.	102
Marac.....	5	3	24	1	3	1	.	1	7	3	.	2	.	.	.	1	.	6	1	14	18	.	1	.	.	.	.	.	92
Richebourg.....	.	7	16	1	4	2	.	3	7	2	1	2	.	.	.	2	.	3	5	17	20	1	.	.	.	.	.	.	93
Chaumont (E. N.).	7	.	8	.	5	.	2	.	8	1	.	2	.	.	2	.	0	5	1	25	11	.	1	.	.	.	.	3	82
Colombey	2	1	7	.	4	1	.	3	10	2	1	5	.	.	.	2	.	9	1	26	14	.	2	.	.	.	.	1	91
Andelot.....	6	1	16	1	3	2	.	1	9	1	.	2	.	.	.	2	.	4	0	22	17	.	1	.	.	.	.	1	89
Joinville	1	.	14	.	4	1	.	1	8	4	.	3	.	.	.	2	.	10	.	19	14	.	2	.	.	.	.	1	84
Saint-Bon.....	3	1	10	.	5	.	1	.	11	3	.	2	.	.	.	1	.	12	.	34	7	.	2	.	.	.	.	1	93
Vassy.....	0	3	6	.	6	.	1	3	9	2	2	.	.	.	3	.	.	8	.	20	20	.	3	.	.	.	.	.	86
St-Dizier (La Neuv.).	3	4	.	.	5	.	3	.	5	3	3	.	.	.	.	4	4	5	4	22	.	.	.	.	.	.	.	.	65
Trampot.....	.	9	.	25	.	5	.	.	11	.	.	4	.	.	.	.	.	.	9	23	18	.	.	.	.	.	.	.	104
Demange-aux-Eaux	1	.	12	.	2	.	1	.	8	1	.	2	.	.	0	2	.	7	1	29	5	.	2	.	.	.	.	1	72
Bar-le-Duc (P. C.).	4	.	7	.	5	.	.	3	12	2	1	2	.	.	4	1	1	10	.	25	4	.	2	.	.	.	.	.	83
Sermaize.....	1	7	3	.	3	2	1	2	5	2	.	5	.	.	.	4	0	9	0	14	13	.	2	.	.	.	.	2	76
Thiéblemont.....	.	5	2	.	3	2	.	3	4	2	.	3	.	.	.	4	.	6	3	16	12	.	2	.	.	.	.	1	67
Vitry-le-François .	7	.	3	.	6	.	2	.	5	2	1	.	.	.	3	.	.	7	.	29	.	.	1	.	.	.	2	.	68
Châlons (E. N.)....	2	1	1	.	1	.	1	9	3	1	1	2	0	0	.	1	.	7	.	19	15	.	6	.	.	.	.	2	72
Sommesous.....	0	.	.	.	2	.	2	3	5	0	1	.	.	.	2	1	1	4	1	17	.	0	0	.	.	.	1	.	40
Villeseneux.....	2	.	.	.	3	.	4	.	.	.	2	.	.	.	.	5	2	6	.	10	16	.	.	.	.	.	4	1	55
Montmort.....	4	.	0	.	4	.	.	1	3	.	2	1	.	.	.	.	3	10	.	20	11	.	1	.	.	.	.	.	60
Montmirail.....	5	.	.	8	.	.	.	3	.	.	2	.	.	.	1	2	4	8	.	16	.	.	8	.	.	.	.	.	57
La Ferté-s.-Jouar..	6	0	2	.	5	.	3	0	5	0	0	0	.	.	.	1	.	10	.	10	8	.	2	.	.	.	.	1	55
Meaux (P. C.).....	5	.	1	.	4	.	3	.	4	.	1	.	.	.	.	2	.	12	.	8	5	.	3	.	.	.	.	1	49
Touquin	.	5	.	6	4	3	.	7	.	2	.	.	.	.	.	.	.	11	.	14	12	.	.	.	.	.	.	.	64
Coulommiers.....	0	.	.	.	7	.	3	1	4	1	.	.	.	.	3	.	.	12	.	11	12	.	2	.	.	.	.	1	57
Parc St-Maur (Obs^re)	4	3	1	0	3	.	2	2	3	.	1	.	.	.	1	1	6	5	1	9	.	2	.	.	.	.	0	0	42
Bassin de l'Aisne.																													
St-Mard-s.-le-Mont.	7	3	0	5	1	.	3	6	3	.	4	.	.	.	3	.	8	.	17	16	.	2	.	.	.	.	2	.	81
Auzéville.....	1	3	3	.	5	.	.	.	9	2	0	3	.	.	.	4	1	8	.	17	16	.	.	.	.	.	.	1	73
Ste-Menehould.....	.	.	.	.	3	.	2	3	.	.	2	.	.	1	.	7	.	.	3	10	.	.	.	.	.	.	.	.	31
Grandpré	.	.	0	0	1	.	5	4	0	.	4	.	.	.	4	0	.	.	8	14	.	.	.	.	.	.	2	1	44
Vouziers	3	.	.	.	5	3	.	.	3	.	5	.	.	.	1	2	.	.	.	21	.	.	4	.	.	.	.	1	48
Remaucourt	7	1	2	.	8	.	2	4	7	.	3	3	.	.	2	3	.	18	.	9	4	.	0	.	.	.	.	1	74
Nanteuil.....	3	.	.	.	9	1	2	.	4	1	.	.	.	.	.	3	4	12	.	10	3	.	.	.	.	.	.	2	54
Berry-au-Bac.....	5	.	2	.	4	.	1	2	3	1	1	.	.	.	1	1	.	13	.	5	6	.	2	.	.	.	.	0	47
Courtisols.....	.	4	3	.	.	3	1	.	8	3	.	4	.	.	.	3	.	8	2	13	13	.	2	.	.	.	.	3	70
La Croix-en-Ch....	2	2	1	.	4	.	0	2	5	2	0	3	.	0	.	3	.	11	4	10	20	.	4	.	.	.	.	5	78
Suippes.....	2	.	.	.	2	.	.	.	4	.	1	2	.	.	.	2	.	8	.	12	8	.	.	.	.	.	.	.	41
Reims (P. C.).....	5	.	.	2	4	.	3	1	3	2	1	1	.	.	.	1	1	11	.	8	13	2	2	.	.	.	.	1	61
Jonchery-s.-V....	4	0	1	1	4	0	2	1	3	2	1	1	.	.	0	1	1	14	.	5	6	.	2	.	.	.	.	1	50
Fismes.....	.	.	1	.	5	.	2	0	3	.	.	0	.	.	.	1	.	13	.	5	4	.	1	.	.	.	.	2	38
Vauxrot (Soissons).	4	9	1	1	4	.	2	.	4	.	1	0	1	.	.	3	.	4	.	2	4	.	2	.	.	.	.	1	42
Bassin de l'Oise.																													
Aouste.....	15	5	.	2	4	.	5	7	6	.	3	.	.	.	5	7	12	6	.	4	5	.	.	.	.	.	.	.	86
Hirson.....	7	9	3	.	7	.	2	5	7	.	1	3	.	.	2	9	4	12	.	1	5	.	.	.	.	.	.	1	76
Dizy-le-Gros.....	4	3	.	6	.	3	1	4	.	.	4	.	.	1	4	.	9	.	3	7	.	.	.	.	.	.	0	.	49

STATIONS.	1	2	3	4	5	6	7	8	9	10	11	12	13	14	15	16	17	18	19	20	21	22	23	24	25	26	27	28	TOTAL.
Bassin de l'Oise (suite).																													
Montcornet	.	.	7	.	7	.	3	.	1	.	7	.	.	.	.	.	.	.	.	21	3	.	.	.	.	.	.	.	49
Laon (P. C.)	11	.	.	1	8	3	4	4	.	2	.	.	.	.	5	1	8	.	9	6	1	1	.	.	.	.	.	.	57
Fourdrain	9	8	2	.	8	.	4	2	6	1	1	.	9	.	3	5	9	7	.	3	6	.	1	.	.	.	.	2	72
Lassigny	.	2	.	5	.	5	.	3	.	2	4	5	.	.	.	.	4	6	.	.	6	.	4	.	.	.	.	1	47
Compiègne	12	9	3	.	2	.	2	3	8	.	1	.	.	.	1	4	.	5	.	1	3	.	3	.	.	.	.	.	51
Maignelay	9	10	0	5	0	9	1	8	0	0	1	.	.	1	3	9	9	.	3	6	.	0	.	.	.	.	1	0	57
Grandvilliers	10	5	6	7	.	.	.	3	6	.	1	.	.	.	.	.	.	24	.	.	.	.	9	.	.	.	1	9	76
Beauvais (E. N.)	.	.	2	.	7	.	.	1	10	1	0	.	.	.	3	3	1	6	.	.	5	1	2	.	.	.	.	1	43
Noailles	12	6	3	.	4	.	3	.	6	.	.	.	.	.	.	9	.	7	.	.	7	.	3	.	.	.	.	.	61
Bresles	.	9	6	.	6	.	1	.	9	.	1	0	0	.	1	3	2	6	.	.	5	.	9	.	.	.	.	1	45
Senlis	.	19	3	.	5	1	9	4	4	1	1	0	0	.	.	5	3	.	.	3	4	.	5	.	.	.	.	1	61
Pontoise	9	3	9	.	3	.	5	.	5	.	.	0	.	.	1	1	.	3	.	5	0	.	1	.	.	.	1	.	42
Bassin du Loing.																													
Moutiers	3	.	6	.	4	.	3	.	3	.	.	.	.	.	.	.	.	7	.	18	7	.	3	.	.	.	.	7	59
Champoulet	.	.	5	.	4	.	.	.	6	.	.	.	.	.	.	.	.	15	.	16	15	.	2	.	.	.	.	1	64
Rogny (P. C.)	9	.	6	.	4	.	9	.	4	.	.	.	.	.	.	.	.	9	.	21	8	.	1	.	.	.	.	1	58
Tannerre	0	7	1	5	1	3	1	7	.	.	0	.	.	.	0	.	19	.	17	19	.	3	.	.	0	.	3	5	84
Combreux	1	1	.	.	.	4	2	.	6	.	.	.	.	.	.	.	.	6	.	29	5	.	4	.	.	.	.	.	58
Courpalet	.	1	5	.	6	.	2	.	7	.	.	.	.	.	.	.	.	.	14	24	4	6	3	.	.	.	.	.	72
Charny	.	6	1	5	.	3	.	8	.	0	.	.	.	.	.	.	11	.	25	16	.	1	.	.	.	.	1	.	78
Château-Renard	1	.	10	.	4	.	9	.	8	.	.	.	.	.	.	.	.	7	.	38	8	.	2	.	.	.	.	.	81
Savigny	2	6	.	5	1	1	.	6	.	0	.	.	.	.	1	.	10	.	26	12	.	2	.	.	.	.	0	0	73
Nemours	4	.	9	.	4	.	2	.	4	1	.	0	.	.	.	.	.	10	.	26	11	.	4	.	.	.	.	.	66
Région de la Beauce et bassin de l'Eure.																													
Neuville-aux-Bois	.	.	.	.	.	.	.	29	.	.	.	.	.	.	.	.	.	.	33	21	.	3	.	.	.	.	.	.	79
Étampes	3	.	3	.	1	.	1	.	7	.	.	.	.	.	.	.	.	9	.	12	7	.	1	.	.	.	.	.	44
Dourdan	4	1	5	3	1	1	3	.	.	5	.	.	2	.	.	1	.	7	.	6	10	.	4	.	.	.	.	.	53
La Loupe	15	19	6	2	9	.	2	.	6	.	1	9	1	0	.	9	4	4	.	5	10	.	5	.	.	.	.	.	80
Courville	10	9	3	0	3	.	.	.	7	.	0	9	1	.	.	0	2	4	.	7	8	.	3	.	.	.	.	.	62
Nogent-le-Roi	10	7	4	.	2	.	1	1	7	0	1	.	.	.	1	1	0	3	.	6	7	.	1	.	.	.	.	.	52
Rambouillet	8	4	9	.	3	.	2	.	6	.	2	.	.	.	1	1	2	4	.	5	7	9	.	.	.	.	.	3	52
F^e de Bonsmoulins	19	7	3	1	14	.	3	1	17	.	9	2	1	.	1	4	7	9	.	8	7	.	3	.	.	.	.	5	107
Forêt du Perche	2	8	10	5	7	4	5	5	3	2	.	9	9	.	1	2	6	.	.	10	10	1	1	.	.	.	.	1	87
La Ferté-Vidame	10	5	.	19	.	9	.	7	.	9	1	.	.	1	5	9	3	.	6	10	.	4	.	.	.	.	.	1	72
Senonches	6	3	1	0	7	.	1	.	5	.	1	1	.	.	.	3	1	2	.	9	15	.	3	.	.	.	.	0	58
Brézolles	5	15	4	0	9	.	.	0	6	0	1	3	.	.	1	1	2	5	.	7	8	.	9	.	.	.	0	0	69
Dreux	6	5	9	.	3	.	.	.	7	.	.	.	.	.	.	4	.	3	.	10	3	.	1	.	.	.	.	.	45
Damville	.	.	.	.	.	24	.	.	14	.	.	.	.	.	.	.	3	.	.	.	16	.	1	.	.	.	.	4	63
Pacy-sur-Eure	12	.	6	.	6	.	.	.	.	5	.	.	.	.	.	6	.	.	.	.	7	.	1	.	.	.	.	.	46
Bassin de la Seine inférieure, au-dessous du confluent de l'Oise.																													
Laigle	15	5	2	1	19	.	2	.	11	1	1	9	1	.	0	4	6	2	.	5	7	.	9	.	.	.	.	2	81
Rugles	13	4	2	9	11	.	1	0	8	2	1	2	2	.	1	3	5	3	.	5	6	.	9	.	.	.	.	2	75
Montreuil	.	12	9	2	.	9	1	.	19	.	1	.	.	1	.	6	10	4	3	.	.	.	.	.	.	.	.	12	75
Bernay	7	5	2	1	9	0	.	0	10	.	.	3	1	.	1	9	5	5	.	2	8	0	9	.	0	0	.	6	69
Neubourg	19	.	5	.	.	.	.	7	.	.	.	3	.	.	5	.	6	.	.	5	.	4	6	.	.	.	4	9	66
Brionne	6	4	2	0	9	.	.	.	6	.	1	1	1	.	1	9	3	5	.	.	9	.	9	.	.	.	.	5	57

STATIONS.	1	2	3	4	5	6	7	8	9	10	11	12	13	14	15	16	17	18	19	20	21	22	23	24	25	26	27	28	TOTAL.
Bassin de la Seine inférieure, au-dessous du confluent de l'Oise (suite).																													
Bourgtheroulde....	6	3	2	.	10	.	.	.	6	1	2	3	0	.	0	5	1	6	.	1	8	.	1	.	.	.	.	3	63
Gournay	6	12	.	.	.	.	10	7	25	.	.	.	.	.	39	.	23	.	.	.	.	16	.	.	.	.	.	.	139
Forges.....	.	.	.	3	.	1	2	3	.	.	.	.	.	5	0	.	.	6	.	.	.	.	.	.	3	3	.	1	31
Buchy	7	3	2	.	8	.	2	1	10	1	2	.	.	.	5	5	12	2	.	4	.	.	4	.	.	.	0	1	69
Poses.....	7	4	2	.	7	.	.	.	5	1	1	1	.	.	1	4	1	5	.	1	6	.	5	.	.	.		5	62
Elbeuf.....	5	2	1	.	6	.	2	1	1	0	2	0	1	0	1	3	5	1	.	5	0	2	1	.	1	.	1	2	49
Rouen (île Lacroix).	6	2	3	.	7	.	8	.	1	1	5	2	3	1	6	2	7	6	.	1	1	0	3	.	.	.	2	1	77
Yvetot	10	.	4	2	11	0	.	3	7	.	3	1	1	0	8	8	15	2	.	5	0	5	.	.	.	.	1	3	92
La Hève (sémaph.).	15	.	2	.	6	.	.	.	5	.	2	1	2	.	1	8	1	14	.	.	3	.	8	.	.	.	.	5	76
Sanvic (le havre)..	6	.	.	.	.	.	.	0	9	.	11	1	.	.	7	5	15	6	.	5	.	6	1	.	.	.	6	1	79
Honfleur	9	1	1	0	10	.	.	3	1	0	1	1	1	1	9	5	11	2	.	6	.	1	1		.	.	3	2	73
BASSINS ENTRE LA SEINE ET LA POINTE DE BRETAGNE.																													
Bassins de la Touque, de la Dive, de l'Orne, de la Vire et de la Douve.																													
Gacé.....	13	6	3	1	15	.	1	1	11	1	2	1	1	0	1	1	11	3	.	1	5	.	3	.		0	.	3	93
St-Germain-la-C...	7	5	2	.	10	.	.	.	13	.	1	2	1	.	1	3	8	5	.	2	6	.	3	.	.	.	.	6	75
Thiberville	6	4	2	1	9	0	0	0	5	1	2	.	5	.	2	3	6	8	.	2	7	.	3	.	0	0	.	.	66
Lisieux	5	6	3	6	9	.	.	1	12	3	3	0	3	4	.	.	.	.	.	.	3	.	.	.	.	5	4	.	66
Pont-l'Évêque.....	3	3	3	5	7	.	.	.	9	.	2	1	.	.	2	1	6	11	.	8	.	3	.	.	.	1	7	1	76
Trouville.....	3	2	1	1	9	.	1	3	6	.	.	3	.	.	5	2	18	1	.	10	.	3	2	.	.	.	2	.	71
Saint-Ouen-le-Pin.	6	3	.	5	11	.	1	.	11	.	2	1	.	.	3	3	10	3	.	9	.	.	3	.	.	.	1	2	75
Champ-Haut.....	.	27	3	.	13	.	.	.	12	.	3	.	1	.	.	.	14	3	.	.	10	.	.	.	.	.	.	3	93
Sées.....	16	9	3	0	13	.	2	1	19	0	0	1	1	.	.	5	12	2	.	6	8	.	3	.	.	0	.	1	105
Argentan.....	0	1	3	9	7	.	0	1	1	1	0	.	0	.	0	2	13	6	.	5	1	0	.	.	.	.	1	15	72
Flers.....	11	2	3	15	.	.	3	17	.	.	.	.	.	.	8	18	6	.	.	12	.	8	.	.	.	.	9	1	116
Roncamps.....	.	1	3	1	1	.	.	2	9	.	1	.	.	3	2	5	5	.	.	15	3	2	.	.	.	.	2	2	60
Ste-Honorine-du-F.	8	0	1	3	7	0	2	1	6	0	0	.	.	.	2	7	7	5	.	13	.	3	0	2	.	.	3	2	72
Ouistreham.....	2	1	.	3	.	2	.	.	7	.	.	1	.	.	4	1	6	6	3	8	2	3	.	.	.	.	2	2	52
Ver.....	5	3	0	.	7	.	1	.	6	2	.	.	.	.	2	4	1	17	.	2	10	2	1	.	.	.	.	2	71
Bény-Bocage.....	.	.	5	13	5	1	1	8	2	.	.	.	.	.	8	11	15	.	2	3	6	5	1	.	2	.	5	5	101
Saint-Lô (E. N.)..	13	3	.	6	.	5	.	.	.	.	.	.	.	.	.	.	.	.	.	.	.	.	.	.	1	.	1	3	32?
Bérigny.....	7	2	.	5	6	.	1	0	5	.	2	1	.	.	2	8	16	6	.	17	.	4	.	1	0	.	2	1	89
Isigny.....	15	5	3	2	6	.	2	.	8	1	2	.	.	.	8	11	11	3	.	13	2	7	.	.	.	.	1	3	106
Ste-Marie-du-Mont.	9	8	1	1	2	0	2	0	12	2	1	0	.	.	3	9	12	8	.	0	8	1	8	.	.	1	1	2	90
Cherbourg.....	6	8	2	3	3	1	5	7	6	1	2	1	1	.	1	12	15	2	.	6	3	1	12	.	.	1	5	1	111
La Hague.....	7	8	8	5	3	1	7	2	7	1	1	1	1	.	1	11	11	2	.	.	2	4	11	.	.	5	5	.	110
Bassins entre le cap de la Hague et la Pointe de Bretagne.																													
Landivy.....	17	8	2	1	8	18	4	1	16	3	2	.	.	.	.	2	20	5	.	7	6	2	.	.	.	.	.	5	131
Louvigné-d-Désert.	16	4	2	7	10	6	4	8	13	1	2	.	.	.	3	10	18	5	.	17	.	6	.	.	.	.	6	14	152
Fougères.....	25	1	9	13	7	.	1	7	11	3	2	.	.	.	3	10	11	1	.	15	.	3	2	.	0	0	4	9	140
Saint-Marc-sur-C..	27	1	3	10	5	.	2	6	8	1	0	.	.	.	3	9	7	.	.	22	.	3	.	.	.	.	5	5	117
Sens-de-Bretagne..	11	3	3	11	3	1	.	7	3	3	2	.	.	.	3	10	5	.	.	17	.	1	.	.	3	3	7	3	99
Trans.....	14	1	3	7	3	.	3	6	5	3	2	0	.	.	3	6	8	1	.	19	.	5	1	1	.	.	3	9	103
Bécherel.....	17	1	2	4	2	1	2	6	8	1	2	.	.	.	1	8	9	2	.	22	.	8	.	.	1	.	5	2	107
Hédé.....	17	.	1	1	.	2	.	7	4	1	1	.	.	.	.	7	5	.	.	14	7	2	2	.	1	.	1	3	85
Saint-Domineue...	15	7	2	3	3	1	2	6	5	2	2	0	.	.	3	9	6	1	.	19	.	8	0	.	1	0	2	2	93
Combourg.....	5	.	3	.	8	8	8	2	6	9	2	.	.	.	5	1	10	5	.	15	.	1	.	.	0	.	3	6	106

STATIONS.	1	2	3	4	5	6	7	8	9	10	11	12	13	14	15	16	17	18	19	20	21	22	23	24	25	26	27	28	TOTAL.
Bassins entre le cap de la Hague et la pointe de Bretagne (suite).																													
Dol	13	0	3	5	.	.	6	6	5	3	.	.	.	.	1	7	8	1	.	14	.	5	0	.	1	.	8	8	97
St-Jouan-des-Guér.	6	3	5	3	.	1	.	1	1	1	1	.	.	7	1	5	6	.	.	8	5	5	.	1	5	1	.	6	88
St-Méloir-des-Ondes	17	.	3	3	1	0	1	6	6	1	2	2	.	.	1	8	20	2	.	14	0	7	0	.	3	0	3	7	110
Saint-Servan	23	0	3	1	5	.	1	1	13	2	0	2	.	0	1	8	15	.	16	1	8	.	.	.	3	0	7	2	112
Saint-Malo	14	2	.	3	1	.	.	.	7	.	2	1	.	.	.	.	3	10	.	.	6	.	6	.	.	.	.	.	58
VERSANT DE L'OCÉAN.																													
PETITS BASSINS DU SUD DE LA BRETAGNE.																													
Pte St-Mathieu	5	1	5	6	3	1	3	1	9	2	.	2	.	.	4	21	7	3	.	14	.	5	3	.	8	.	22	.	131
Brest (Obsre)	2	4	7	2	1	3	2	5	3	1	1	0	.	4	16	5	2	.	5	0	1	3	.	5	0	17	1	.	93
Goarem-Liziard	10	5	9	2	6	1	14	8	15	1	1	1	.	.	10	16	26	15	.	12	3	6	9	.	6	.	21	17	214
Carhaix	3	6	3	1	1	10	2	11	2	1	.	.	.	5	9	10	12	.	9	1	1	8	.	9	.	6	3	.	118
La Feuillée	14	2	19	2	2	3	14	1	18	2	2	.	.	.	7	17	12	6	.	8	1	7	16	.	6	.	20	2	188
Reuniou	7	7	14	6	8	2	15	8	25	1	1	.	.	4	14	12	12	.	.	1	2	21	2	.	2	.	8	1	176
Pénity	12	1	2	5	5	6	12	13	7	2	0	.	.	.	10	12	21	.	.	16	.	17	2	.	7	.	25	12	186
Châteaulin	10	6	13	2	1	1	10	3	11	1	1	.		.	9	5	15	5	.	10	1	6	5	.	7	.	18	2	147
Gourin	11	9	10	3	3	1	15	3	16	1	1	.	.	.	7	12	21	3	.	11	1	6	13	.	6	.	9	6	168
Glomel	21	1	7	5	6	1	19	6	24	2	1	.	1	.	9	15	26	7	.	15	5	2	17	.	8	1	7	3	212
Gouarec	16	4	6	1	6	.	15	1	20	1	.	.	.	.	5	15	22	5	.	13	3	2	16	.	6	.	7	3	173
Pontivy	26	5	2	5	1	2	9	12	2	.	.	.	.	.	9	20	8	1	.	18	.	13	1	.	7	.	5	2	148
Locminé	23	3	3	.	1	3	5	8	1	1	.	.	.	.	5	17	4	1	.	14	.	9	.	.	1	.	1	3	109
Hennebont	18	6	3	1	5	1	6	2	8	1	.	.	.	.	1	7	11	5	.	9	2	.	8	.	6	.	8	3	114
Le Lézardeau	7	3	1	7	1	11	3	16	2	0	1	1	1	9	13	18	10	.	11	6	.	15	.	10	1	9	6	1	162
Lorient (P. C.)	24	1	6	1	8	2	3	10	3	1	1	7	3	8	5	10	4	.	3	1	.	.	5	3	2	2	.	.	119
Le Grognon (Groix)	4	5	1	.	5	.	8	1	6	1	1	.	.	.	1	1	11	1	.	6	3	.	5	.	3	.	4	1	83
Auray	7	.	2	.	3	.	1	.	3	.	.	.	.	1	.	26	9	.	6	.	13	.	.	8	3	.	1	.	83
Vannes	16	7	5	9	6	.	10	3	7	3	1	1	.	.	5	12	11	3	15	.	6	.	.	.	2	.	3	5	150
Palais (Belle-Ile)	21	2	3	2	9	1	6	2	5	3	.	.	.	.	2	5	14	2	.	7	2	.	3	.	3	.	3	3	97
Er-Hastellic (id.)	22	3	1	2	11	.	7	1	7	2	.	.	.	.	2	3	12	2	.	8	8	.	3	.	2	.	1	.	103
BASSIN DE LA VILAINE.																													
Erbrée	14	2	4	1	7	1	3	7	9	3	1	.	.	.	2	9	8	3	.	15	0	1	0	.	.	.	2	13	111
Vitré	10	3	2	4	5	0	2	3	12	3	1	.	.	.	1	6	12	1	.	16	.	5	0	.	.	0	1	7	97
St-Christophe-des-B	21	2	1	7	6	.	2	6	7	2	1	.	.	.	2	11	15	1	.	15	.	3	0	.	.	.	2	9	113
Châteaubourg	20	1	1	3	7	0	0	1	10	2	1	.	.	.	0	10	23	1	18	.	1	.	1	.	.	.	.	8	115
Le Boulet	15	1	2	10	1	.	0	6	5	3	2	.	.	.	3	8	5	.	.	20	.	5	0	.	.	.	2	9	97
Rennes (P. C.)	3	0	3	11	1	.	2	6	.	.	.	.	.	.	.	5	6	.	.	22	.	.	.	2	.	.	5	4	74
Montauban	2	.	0	5	0	.	3	7	7	3	.	1	.	.	2	8	5	.	.	19	.	1	.	.	1	0	2	3	72
Montfort	5	1	2	1	3	.	1	2	0	0	2	.	.	.	3	9	6	3	.	23	.	2	1	.	.	1	13	1	82
La Guerche	18	2	1	1	10	.	6	6	8	3	1	.	.	.	1	6	12	1	.	18	.	3	.	.	.	.	3	1	111
St-Jacques de la L.	9	1	2	8	1	.	2	5	1	2	.	.	.	.	1	8	9	1	.	9	.	2	0	.	.	.	2	3	69
Martigné-Ferchaud	17	2	1	9	8	.	5	14	6	5	3	.	.	.	2	9	7	.	3	12	1	5	1	.	.	.	1	1	115
Bain	33	2	2	7	6	1	3	8	8	1	.	.	.	.	1	9	10	.	1	23	.	1	0	.	.	.	0	3	122
St-Julien-de-Vouv.	17	3	6	2	12	.	5	2	15	1	1	.	.	.	.	11	10	2	.	10	7	.	1	.	.	.	2	5	115
Guipry	31	5	1	6	10	.	10	6	9	1	0	.	.	.	1	8	11	2	.	17	.	5	0	.	.	0	1	1	131
Plélan	30	5	1	13	3	2	1	6	8	2	1	.	.	.	3	11	10	1	.	21	.	1	0	.	1	.	2	5	133
Plouguenast	25	6	3	2	6	.	7	5	13	2	.	.	.	.	2	6	12	11	.	9	7	2	9	.	6	.	2	7	142

STATIONS.	1	2	3	4	5	6	7	8	9	10	11	12	13	14	15	16	17	18	19	20	21	22	23	24	25	26	27	28	TOTAL.
BASSIN DE LA VILAINE (suite).																													
Merdrignac	22	14	1	.	9	.	7	14	10	.	2	.	.	.	2	2	5	14	2	.	12	5	.	8	.	1	.	2	112
Rohan	25	14	2	1	5	.	7	3	10	.	.	.	.	.	.	7	16	6	.	10	3	9	.	5	.	.	.	8	121
Josselin	22	4	1	9	.	2	5	14	3	.	.	.	.	.	5	17	6	1	.	21	.	6	.	.	.	.	5	.	121
Bosméléac	20	7	3	6	3	1	8	2	11	.	.	.	.	.	3	5	10	15	.	10	7	3	10	.	8	.	3	4	139
Redon	32	5	14	5	.	.	7	9	6	1	.	.	.	.	4	7	15	.	2	14	.	10	.	.	.	.	2	3	136
La Roche-Bernard	4	5	.	16	.	3	1	18	3	.	.	.	.	5	8	8	2	.	9	10	.	4	.	.	.	1	2	1	105
Phare du Four	5	.	.	.	18	.	5	2	5	2	.	.	.	.	1	3	3	.	7	4	.	2	.	.	.	.	1	2	60
BASSIN DE LA LOIRE.																													
Bassin de la Loire supérieure.																													
Tence	38	28	36	.	4	5	.	.	3	.	.	.	.	.	.	1	3	.	.	3	.	.	.	.	.	.	.	6	127
Yssingeaux	.	.	.	8	16	12	.	4	.	.	.	.	.	.	.	.	5	1	.	6	5	.	.	.	.	.	5	5	67
Le Pilat	.	4	2	.	55	.	50	.	20	.	17	.	.	.	.	.	12	2	.	8	2	.	.	.	.	.	.	3	155
La République	.	.	5	.	.	4	.	1	1	1	.	.	.	.	.	.	.	7	1	7	9	.	1	.	.	.	.	13	50
Les Creuses	.	.	28	3	.	8	.	2	1	3	.	.	.	.	.	.	2	6	1	.	9	1	1	.	.	.	.	17	82
Rochetaillée	.	.	19	5	.	6	.	1	.	2	.	.	.	.	.	.	.	7	1	.	6	.	.	2	.	.	.	16	65
Fortunières	7	.	9	.	8	.	.	.	7	3	.	.	.	.	.	.	.	8	11	7	13	.	.	.	.	.	.	8	81
Montbrison (P. C.)	1	.	.	4	.	.	.	.	4	2	.	.	.	.	.	2	.	4	.	10	4	.	.	.	.	.	.	4	35
St-Martin-en-Haut	.	.	18	.	6	.	2	.	2	.	.	.	.	.	.	.	5	3	.	8	5	.	.	.	.	.	.	4	53
Noirétable	7	2	10	.	4	.	3	3	.	3	.	.	.	.	.	.	10	8	.	13	.	10	.	.	.	.	6	15	94
St-Romain d'Urfé	.	2	7	1	.	4	.	1	3	3	.	0	.	.	.	.	2	12	4	.	9	1	.	.	.	.	.	1	50
Feurs	.	.	11	.	3	.	1	.	2	2	.	.	.	.	.	.	2	2	.	8	2	.	.	.	.	.	.	3	36
Panissières	.	.	24	.	4	.	1	0	2	.	.	0	.	.	.	.	2	1	.	10	4	.	0	.	.	.	.	3	52
Fourneaux	.	.	2	.	3	.	2	.	2	2	.	.	.	.	.	.	.	2	.	1	8	.	.	.	.	.	.	3	25
Montagny	.	.	17	.	6	.	4	.	.	.	.	.	.	.	.	.	.	3	.	.	14	.	3	.	.	.	.	4	52
Cublize	.	2	2	.	.	2	17	.	6	1	6	0	3	.	6	9	1	1	.	0	.	.	1	7	3	.	0	1	69
Bassin de la Loire supérieure (suite).																													
Roanne	1	.	11	.	.	3	3	.	1	2	.	.	.	.	.	.	.	2	.	.	10	.	.	.	.	.	.	1	34
Lapacaudière	1	.	7	0	0	.	0	.	.	1	.	.	.	.	.	.	.	.	.	.	9	10	.	.	.	.	.	14	44
Charolles	.	.	23	.	.	.	.	.	.	.	.	.	.	.	.	.	.	10	.	.	27	6	.	.	.	.	.	.	66
Saint-Eusèbe	4	.	11	.	.	.	1	.	4	.	.	.	.	.	1	.	.	4	.	5	9	.	1	.	.	.	.	1	41
Le Creusot	8	1	20	.	.	.	2	.	12	.	.	.	.	.	0	.	.	2	.	13	14	.	.	.	.	.	1	.	73
Arnay-le-Duc	4	1	12	1	1	.	.	.	6	.	.	.	1	.	1	.	.	4	.	12	7	.	1	.	.	.	.	1	52
Autun (P. C.)	.	16	7	1	.	.	5	.	9	.	.	.	.	.	.	.	.	7	.	6	16	.	1	.	.	.	.	0	68
Digoin	5	.	6	1	.	0	3	.	2	4	.	0	0	0	.	.	1	8	.	2	20	.	1	.	.	.	.	1	55
L'Assise	.	.	10	.	13	.	.	.	.	.	.	.	.	.	.	.	.	6	.	4	18	.	.	.	.	.	.	.	51
Saint-Clément	.	14	8	.	.	5	6	.	2	.	6	2	.	.	.	.	11	8	.	.	10	.	.	.	.	.	.	2	74
Dompierre	4	1	7	1	.	.	4	.	4	1	1	.	.	.	1	.	1	6	.	4	21	1	1	.	.	.	.	1	59
Beaulon	.	7	9	1	.	.	4	.	3	3	0	.	.	.	.	.	.	9	.	5	13	5	1	.	.	.	.	.	60
Luzy (P. C.)	5	.	12	1	15	.	6	8	9	.	.	.	.	.	.	.	.	10	.	11	11	1	2	.	.	.	.	3	94
Châtillon-en-B.	3	7	8	4	4	.	7	.	7	.	.	.	.	.	4	.	.	8	.	22	6	.	1	.	.	.	.	3	84
Decize	.	.	13	3	1	4	.	6	2	1	.	.	.	.	2	.	.	8	.	11	7	.	1	.	.	.	.	2	61
Prémery	9	.	6	5	6	.	7	.	8	2	.	1	.	.	2	.	.	12	.	24	16	.	4	.	.	.	.	3	105
Nevers	8	8	3	2	1	0	6	1	6	1	1	0	0	.	1	0	0	10	.	14	3	.	.	.	.	.	.	5	72
Bassin de l'Allier.																													
Châteauneuf	14	16	.	.	12	4	3	.	4	1	1	.	.	.	.	16	10	8	3	1	6	1	.	.	.	.	.	2	102
Langogne	3	1	21	0	.	5	3	.	0	1	1	.	.	.	.	.	6	2	.	0	5	.	.	.	.	.	.	7	55

STATIONS.	1	2	3	4	5	6	7	8	9	10	11	12	13	14	15	16	17	18	19	20	21	22	23	24	25	26	27	28	TOTAL.
Bassin de l'Allier (suite).																													
Chapeauroux	2	.	6	.	1	5	2	.	.	2	.	.	.	.	.	.	3	1	.	.	6	.	.	.	.	.	.	2	30
Grandrieu	2	.	6	1	.	6	2	.	2	2	.	1	.	.	.	.	4	2	.	.	10	.	.	.	.	.	.	2	40
Saugues	.	2	2	.	3	1	.	.	.	.	.	.	.	.	.	4	5	.	.	4	3	.	.	.	.	.	.	.	24
Langeac	.	.	7	.	.	.	.	.	.	.	.	5	.	.	.	.	.	.	.	.	.	5	.	.	.	.	.	8	25
Murat	.	.	3	2	.	.	.	.	1	.	.	.	.	.	.	.	.	5	.	6	.	.	.	.	.	.	.	.	17
Massiac	2	.	.	.	1	4	.	.	4	1	.	.	.	.	.	.	.	4	.	13	.	.	.	.	.	.	.	.	29
Brioude	2	.	10	.	.	4	3	.	1	2	.	2	.	.	.	.	.	2	.	.	10	.	.	.	.	.	.	6	44
Besse	.	5	.	4	5	.	3	1	.	.	.	.	.	.	.	.	2	2	2	1	3	3	.	.	.	.	.	1	32
Ambert	.	.	2	.	.	3	2	.	1	3	.	3	.	.	.	.	.	1	.	.	12	.	.	.	.	.	.	10	37
Thiers (P. C.)	1	14	.	2	3	.	2	1	1	1	.	3	.	.	0	.	1	7	2	.	7	2	.	.	.	.	.	7	54
Puy de Dôme (Obs^re)	1	0	14	3	1	8	1	3	3	7	3	5	1	.	.	.	3	6	4	.	6	3	1	.	.	0	.	4	77
Clermont (Obs^re)	0	1	7	0	.	2	.	0	2	1	.	.	0	.	.	.	4	4	1	.	7	2	.	.	.	.	.	1	32
Pontgibaud	.	.	5	7	3	.	3	.	.	0	2	1	.	.	.	5	3	8	1	1	7	.	.	.	.	.	.	6	52
Vichy	8	.	12	.	.	5	8	.	2	.	2	.	.	.	.	.	.	8	.	2	20	3	.	.	.	.	.	6	76
Ébreuil	4	.	10	.	1	.	.	.	2	.	.	.	.	.	.	.	2	6	1	8	3	.	.	.	.	.	.	.	37
Bessay	5	.	12	.	1	.	5	.	4	.	.	.	.	.	.	1	.	8	.	3	18	7	.	.	.	.	.	.	64
Moulins (P. C.)	3	.	8	1	.	.	3	.	2	2	.	.	.	.	.	.	.	7	.	3	9	1	.	.	.	.	.	.	39
Baleine	7	.	8	4	.	.	5	.	4	3	.	.	.	.	.	.	.	8	.	9	10	.	.	.	.	.	.	.	58
Franchesse	8	.	7	.	1	.	3	.	2	2	.	.	.	.	1	.	.	7	.	7	12	3	0	.	.	.	.	0	53
Bassin du Cher.																													
Auzances	7	.	11	1	.	3	1	2	4	2	.	.	.	.	.	.	.	17	1	1	11	2	.	.	.	.	.	.	63
Chambon	.	9	1	.	1	.	2	2	1	.	.	.	.	.	.	.	5	3	1	13	1	.	.	.	.	.	0	7	46
Chénérailles	4	.	11	1	2	1	3	2	2	.	2	.	.	.	.	.	.	22	3	1	22	2	0	.	.	.	.	2	78
Montmarault	3	.	3	2	.	.	3	.	.	2	.	4	.	.	.	.	.	6	.	2	11	5	.	3	.	.	.	2	46
Montluçon	4	.	10	.	.	.	.	1	5	.	.	2	.	.	.	.	.	7	.	2	16	.	.	.	.	.	.	.	47
Préveranges	8	.	6	1	.	0	3	3	10	1	1	2	.	.	.	.	.	19	1	8	11	3	1	.	.	.	.	2	80
Saulzais	7	.	5	1	1	0	2	2	3	2	0	1	.	.	.	.	.	13	.	7	13	3	.	.	.	.	.	1	61
Hérisson	4	.	.	9	.	.	3	1	5	7	3	3	1	.	.	.	.	9	1	4	16	.	2	.	.	.	.	1	72
Charenton	9	5	7	.	1	.	3	2	3	.	1	.	.	.	0	.	.	18	.	9	7	.	0	.	.	.	.	2	67
Ouroner-les-B	7	18	24	2	0	.	5	.	5	.	.	.	.	.	.	.	.	17	.	12	6	.	0	.	.	.	.	0	96
Châteauneuf-s.-Ch.	.	5	6	1	2	.	3	6	3	0	1	1	1	.	0	.	.	20	0	7	3	.	1	.	.	.	.	3	63
Morlac	.	8	.	.	.	.	.	6	.	.	.	.	.	.	.	.	.	22	.	7	4	.	.	.	.	.	.	.	45
Les Aix	2	2	1	10	.	.	6	.	.	8	.	.	.	.	.	.	.	26	.	14	.	2	.	.	.	.	.	3	75
La Réserve (St-Pal.)	2	3	7	3		.	5	3	3	.	1	.	2	.	1	.	.	19	.	9	13	.	2	.	.	.	.	2	84
Bourges (E. N.)	.	.	9	1	3	.	4	.	6	.	1	.	.	.	.	.	2	17	2	11	1	0	0	.	.	0	1	2	62
Mehun-s-Yèvre	2	1	4	1	9	.	4	1	5	.	1	.	0	.	0	.	.	16	.	4	15	.	1	.	.	.	0	2	65
Le Briou (Vierzon)	.	3	.	4	5	.	5	1	5	.	.	.	.	.	1	.	.	11	.	10	12	.	1	.	.	.	.	1	58
Mennetou-s-Cher	.	.	.	.	10	.	2	2	5	.	.	.	.	.	.	.	.	8	.	25	4	.	.	.	.	.	.	.	56
Vailly-s.-S.	2	6	8	1	5	0	3	0	5	2	1	1	1	.	0	0	.	11	0	15	12	.	2	.	0	1	.	1	77
Argent	1	8	.	6	.	2	.	.	.	.	5	2	.	.	.	.	.	7	.	14	24	3	.	.	.	.	.	.	72
Salbris	.	1	1	1	8	.	2	2	2	.	0	0	.	.	0	.	.	5	.	12	19	.	3	.	.	.	.	0	57
Romorantin	.	4	.	2	.	.	.	3	2	.	.	.	.	.	.	.	.	3	.	10	8	.	5	.	.	.	.	0	37
Saint-Aignan	1	2	7	3	6	.	0	2	2	.	1	.	.	.	.	.	.	5	.	18	11	.	5	.	.	.	.	1	64
Bassin de l'Indre.																													
Sainte-Sévère	18	.	7	.	3	9	2	5	2	.	.	1	.	.	.	.	31	.	1	13	30	.	2	.		.	1	2	127
Châteauroux (P. C.)	1	0	4	2	2	.	3	7	2	0	1	.	.	.	.	1	.	14	.	7	4	.	.	.		.	.	2	51

STATIONS.	1	2	3	4	5	6	7	8	9	10	11	12	13	14	15	16	17	18	19	20	21	22	23	24	25	26	27	28	TOTAL
Bassin de l'Indre (suite).																													
Loches (E. N.)	3	4	2	1	6	.	2	.	3	2	1	.	.	.	.	.	.	7	7	23	.	2	.	.	.	.	.	10	73
Le Louroux	1	4	5	2	7	.	0	1	4	1	1	.	.	.	.	.	.	7	.	18	20	.	2	.	.	.	.	2	75
Cheillé	4	6	6	4	2	.	.	6	1	.	.	.	.	.	.	.	.	5	.	23	14	.	2	.	.	.	.	2	75
Bassin de la Creuse.																													
Féniers	.	.	.	.	.	1	2	1	.	0	.	.	.	.	.	.	5	22	.	3	2	.	.	.	.	.	.	2	40
Ahun	5	.	6	0	.	1	2	5	3	2	1	2	.	.	.	.	.	18	.	3	17	2	1	.	.	.	.	4	72
Guéret (E. N.)	7	.	6	2	0	1	5	.	.	2	4	.	.	.	.	.	4	7	2	.	.	2	1	.	.	.	.	3	46
La Souterraine	9	.	9	2	.	.	4	3	8	2	2	1	.	.	.	.	.	17	.	4	16	1	1	.	.	.	.	.	80
Boussac	6	.	5	.	.	.	3	1	4	1	1	1	.	.	.	.	.	16	1	4	24	2	1	.	.	.	.	2	70
Dun	10	.	9	1	.	.	4	2	5	2	1	4	.	.	.	.	.	16	1	5	15	3	2	.	.	.	.	1	79
St-Pierre de F.	14	.	3	2	.	.	1	1	1	.	1	1	1	.	.	.	.	.	19	7	1	19	.	.	.	.	3	3	75
St-Benoit-du-Sault	2	1	1	.	.	.	8	5	5	3	.	.	.	.	.	.	.	31	4	3	12	1	1	.	.	.	1	7	84
Le Blanc	6	1	5	7	4	.	.	11	14	5	4	.	.	.	.	.	.	22	.	28	3	.	.	.	.	.	.	5	115
Barrou	2	4	6	.	6	.	.	4	7	.	.	.	.	.	.	.	.	10	.	12	4	.	1	.	.	.	.	3	59
Abilly	1	2	4	4	5	.	.	2	4	1	.	.	.	.	.	.	.	7	.	17	5	.	1	.	.	.	.	2	56
Buxeuil		3	5	2	3	.	.	.	5	1	1	.	.	.	.	.	.	7	.	16	10	.	1		.	.	.	1	55
Bassin de la Vienne.																													
Pontarion	8	.	2	.	1	1	7	3	5	2	1	1	.	.	.	.	.	16	.	3	9	1	.	.	.	.	.	4	62
Bourganeuf	2	10	5	2	3	3	1	4	4	2	2	.	.	.	.	1	24	.	4	9	1	1	.	.	.	.	5	9	90
Chabanais	9	.	7	3	1	.	4	5	5	4	1	.	.	.	.	.	.	7	.	3	11	.	.	.	.	.	.	3	63
Confolens	7	1	8	8	1	.	2	5	4	4	1	.	.	.	.	.	.	30	.	6	13	.	.	.	.	.	.	6	96
Lussac-les-Ch.	5	.	9	.	.	.	4	1	8	3	2	.	.	.	.	.	.	6	2	13	6	.	0	.	.	.	1	3	63
Jardres	5	1	7	2	2	.	6	1	7	3	2	.	.	.	.	.	.	5	.	19	2	.	.	.	.	.	.	4	59
Vouillé	.	3	4	7	5	.	.	7	6	2	.	.	.	.	.	.	.	.	.	12	11	.	1	.	.	.	.	5	63
Poitiers (P. C.)	2	1	7	4	5	.	5	8	5	2	1	.	.	.	.	.	.	7	.	15	3	.	2	.	.	.	.	5	72
Saint-Gervais	1	4	4	4	3	0	4	3	2	1	1	0	0	.	.	.	.	4	20	5	.	11	.	.	.	1	.	.	68
Saint-Épain	.	7	6	6	3	.	.	3	3	2	.	2	.	.	.	.	.	5	.	22	15	.	3	.	.	.	.	2	79
Parçay-s.-V.	.	8	10	7	3	.	.	5	2	.	.	.	.	.	.	.	.	6	.	22	.	.	2	.	.	.	.	8	75
Saint-Benoit	5	4	3	2	1	.	.	2	5	3	2	.	.	.	.	.	.	6	.	21	10	.	2	.	.	.	.	2	68
Bassin de la Loire, du Bec-d'Allier à Angers.																													
Sancoins	7	6	2	1	0	.	2	2	.	5	.	1	.	.	1	.	.	10	.	10	12	.	.	.	.	.	.	2	61
Givry	6	1	3	2	2	.	5	1	7	0	0	0	.	.	1	.	.	10	.	.	.	15	4	.	1	.	.	3	61
Sancergues	.	5	7	3	7	.	6	1	7	.	.	2	.	.	1	.	.	16	.	11	12	.	2	.	.	.	.	2	82
Sancerre	2	3	5	3	9	0	4	1	4	0	1	1	.	.	0	1	.	14	0	11	14	.	1	.	.	.	.	4	78
Saint-Satur	3	2	4	3	9	0	4	1	5	1	1	1	0	0	1	0	.	13	.	17	7	.	1	.	.	.	0	3	76
Sainpuits	.	.	4	7	.	5	.	5	.	.	.	.	.	.	.	.	10	.	19	7	.	3	.	.	.	1	2	3	66
Gien	1	0	5	0	4	.	1	.	5	.	1	.	.	.	0	.	.	5	.	17	9	.	1	.	.	.	.	2	51
Ouzouer-le-Marché	4	2	2	.	3	.	1	1	8	.	0	.	.	.	.	.	.	9	.	23	9	.	1	.	.	.	.	.	63
Orléans (P. C.)	3	2	2	.	6	.	3	.	.	.	5	2	1	.	1	1	.	5	.	34	5	.	2	.	.	.	.	0	72
La Ferté-St-Cyr	7	9	7	.	.	.	6	9	.	.	.	.	.	.	.	.	.	.	22	11	.	.	.	.	.	.	.	.	71
Contres	.	2	6	1	3	.	5	3	.	.	1	.	.	.	.	.	.	5	.	21	13	.	1	.	.	.	.	1	61
Blois (P. C.)	9	4	3	2	9	.	.	.	10	.	0	.	.	.	.	.	1	5	.	28	15	.	2	.	.	.	.	.	88
Herbault	3	4	6	.	.	.	2	6	.	.	.	.	.	.	.	.	7	.	31	11	.	2	.	.	.	.	.	4	76
Villedomer	8	3	7	2	3	.	1	2	6	.	.	0	.	.	2	0	4	.	.	25	10	.	2	.	.	.	.	1	76
Beaumont-la-R.	6	4	5	1	3	1	.	2	1	.	7	0	.	.	0	0	0	8	.	25	8	.	8	.	.	0	.	1	75

STATIONS.	1	2	3	4	5	6	7	8	9	10	11	12	13	14	15	16	17	18	19	20	21	22	23	24	25	26	27	28	TOTAL.
Bassin de la Loire, du Bec-d'Allier à Angers (suite).																													
Fondette	5	4	5	5	3	.	0	.	10	.	1	.	.	.	.	.	.	5	.	23	15	.	3	.	.	.	.	0	79
Tours (Obs.)	4	4	5	3	3	0	.	1	11	1	0	.	.	.	0	.	.	5	.	26	14	.	2	.	.	.	.	.	79
Channay	6	4	4	1	4	.	3	3	8	3	0	.	.	.	0	0	0	6	.	12	7	.	5	.	.	.	0	4	71
Ponts-de-Cé	6	3	5	4	2	0	5	0	8	1	1	.	0	.	.	1	.	5	.	8	.	.	3	.	.	.	3	2	59
Bassin du Loir.																													
Janville	8	5	.	.	.	3	2	.	9	.	1	1	.	.	.	.	.	8	.	17	7	.	2	.	.	.	.	0	65
Orgères	1	.	4	.	2	0	1	1	4	.	1	1	.	.	1	0	2	8	.	16	10	.	2	.	.	0	.	.	57
Authon	20	7	5	.	4	.	2	2	7	.	1	1	.	.	.	1	3	6	.	10	8	.	5	.	.	.	.	2	84
Thiron-Gardais	10	9	6	2	4	0	1	1	10	.	1	2	.	.	2	.	4	1	.	8	8	.	3	.	.	0	.	2	79
Voves	5	3	3	1	2	.	1	.	8	.	2	1	2	.	.	.	1	12	.	10	10	.	.	.	.	.	.	0	61
Bonneval	5	1	2	.	1	.	.	0	5	.	1	0	2	.	.	.	1	11	.	11	9	.	2	.	.	.	.	.	51
Châteaudun	.	7	3	2	.	.	1	0	5	.	1	1	0	0	.	.	1	10	.	17	7	.	2	.	.	.	.	1	58
Vendôme	5	2	5	1	2	.	1	0	9	.	1	.	.	.	.	0	1	9	.	20	8	.	2	.	.	.	.	.	67
Montoire	6	2	4	1	2	.	2	1	0	.	.	.	.	.	.	.	1	11	.	19	10	.	2	.	.	.	.	.	70
Mondoubleau	6	.	7	.	.	.	7	.	0	.	.	.	.	.	.	.	5	12	.	17	8	.	3	.	.	.	.	.	74
Saint-Calais	4	2	.	3	3	.	.	.	8	.	.	.	.	.	9	.	.	8	.	7	9	.	3	.	.	.	.	.	56
Le Grand-Lucé	6	1	7	2	3	.	1	1	10	.	.	.	.	.	.	1	1	9	.	14	8	.	3	.	.	.	.	3	73
Le Lude	4	1	2	1	2	.	1	1	7	1	.	.	.	.	.	.	2	6	.	16	3	.	3	.	.	.	.	.	50
La Flèche	14	6	3	1	4	.	2	1	8	2	.	.	.	.	.	1	1	4	.	10	6	.	4	.	.	.	.	5	72
La Ch^{te}-d'Aligné	.	15	6	.	.	.	8	.	.	.	.	.	.	.	.	4	.	.	.	12	.	.	.	.	.	.	.	14	59
Le Plessis-Gramm.	9	4	4	3	.	1	2	12	3	.	.	.	.	.	1	2	1	.	10	4	.	4	.	.	.	.	6	.	63
Bassin de la Sarthe.																													
F^{t} d'Écouve (R.V.)	2	1	.	14	.	.	.	22	.	1	.	.	.	.	8	10	.	.	8	9	.	5	.	.	.	.	8	1	98
F^{t} de Perseigne	19	8	1	1	12	.	2	0	12	1	1	1	.	.	1	6	7	2	.	9	8	.	3	.	.	.	.	5	99
F^{t} de Bourse	4	3	3	1	1	.	.	.	18	.	.	.	.	.	1	0	3	0	.	.	10	11	.	.	.	.	.	5	61
Saint-Denis-s.-S.	9	2	1	.	11	.	3	5	13	0	1	0	.	.	2	5	5	9	.	6	5	7	1	.	.	.	3	5	106
Villaines-la-J.	1	7	3	5	4	1	4	1	15	.	1	.	1	.	1	5	16	3	2	9	.	.	11	.	.	.	4	3	119
Neufchâtel	12	.	2	.	12	.	12	.	.	.	2	.	1	.	2	.	7	2	7	5	5	3	.	.	.	3	3	.	86
Beaumont-s.-S.	13	2	3	1	9	.	1	1	11	.	.	.	.	.	.	4	4	3	.	12	9	1	3	.	.	.	.	6	83
Bonnétable	11	5	3	.	.	.	1	1	6	.	.	.	.	.	.	4	.	3	.	7	8	.	3	.	.	.	.	1	53
Le Mans (Gaz)	9	6	2	1	5	.	2	1	11	.	.	.	.	.	.	4	1	2	.	9	10	.	5	.	.	.	.	4	73
Mortagne	8	6	5	11	3	.	.	7	.	.	4	4	.	.	3	2	1	.	2	6	.	2	.	.	.	.	1	1	66
Forêt de Réno	7	3	.	11	2	1	.	10	.	2	.	4	.	.	3	4	5	.	8	7	.	5	.	.	.	.	.	3	74
Bellême	11	3	5	1	7	0	1	0	6	.	1	0	1	.	0	3	3	4	.	10	9	2	3	.	.	1	.	1	73
Nogent-le-Rotrou	.	11	13	.	3	.	.	.	10	.	.	.	3	.	.	2	1	4	.	7	10	.	.	.	.	.	.	1	65
La Ferté-Bernard	2	3	2	.	2	.	.	.	4	.	.	.	.	.	.	2	.	.	.	3	5	.	4	.	.	.	2	1	30
Connerré	7	5	.	1	7	5	.	.	5	.	.	.	.	.	.	.	.	.	.	.	.	.	.	.	.	.	6	.	39
Parigné-l'Évêque	4	6	.	.	4	.	1	.	14	.	.	.	.	.	.	2	1	3	.	9	8	.	4	.	.	.	.	4	60
Sillé-le-Guillaume	9	7	4	7	.	.	.	.	11	.	.	.	.	.	.	6	.	.	5	14	4	.	4	.	.	.	4	3	78
Neuvillette	1	4	.	.	7	.	.	.	5	2	1	1	.	.	2	2	21	4	25	.	.	.	8	.	.	.	3	6	93
Grez-en-Bouère	12	2	1	2	11	0	1	2	10	1	1	.	.	.	0	4	5	1	.	10	10	.	4	.	.	.	3	9	90
Sablé	4	13	4	3	6	.	2	.	5	2	.	.	.	.	.	.	6	.	.	6	.	.	5	.	.	.	.	6	62
Angers (E. N.)	3	.	2	2	1	.	4	1	10	.	5	1	.	.	1	1	4	8	.	13	2	.	2	.	.	.	2	4	66
Bassin de la Mayenne.																													
La Lacelle	9	25	8	4	6	.	1	3	14	1	1	.	1	0	0	6	1	1	1	10	.	4	3	.	2	0	3	1	105
Pré-en-Pail	17	6	4	4	14	.	3	1	13	.	1	2	.	.	0	5	16	2	.	9	4	.	3	.	.	.	4	1	108

STATIONS.	1	2	3	4	5	6	7	8	9	10	11	12	13	14	15	16	17	18	19	20	21	22	23	24	25	26	27	28	TOTAL.
Bassin de la Mayenne (suite).																													
Ft d'Andaines	6	15	6	.	.	1	5	9	10	8	5	9	5	.	1	9	10	8	.	.	12	.	3	.	.	9	.	12	178
La Ferté-Macé	6	5	2	9	6	.	9	9	7	3	1	.	.	.	1	1	23	3	.	5	1	.	3	.	.	.	.	13	92
Domfront	13	7	2	1	14	0	2	3	11	1	9	1	.	.	2	3	14	7	.	7	7	0	3	.	.	.	1	8	109
Gorron	10	1	2	15	0	1	1	16	.	.	2	1	.	.	15	13	3	.	12	10	0	3	.	.	.	.	14	5	150
Ambrières	9	10	1	6	12	0	1	3	17	1	1	1	.	.	1	2	29	3	.	11	8	1	1	.	.	.	0	7	132
Bais	2	3	3	10	4	1	3	1	6	.	9	.	.	.	.	12	7	.	.	16	.	.	.	.	.	.	7	7	93
Mayenne (College)	15	9	1	3	11	1	2	1	15	9	1	0	.	.	1	3	15	3	.	9	7	.	1	.	.	.	.	5	110
Ernée	13	3	1	9	3	1	1	11	3	9	1	0	.	.	9	9	16	0	9	16	.	3	.	.	.	.	6	6	107
Chailland	.	21	6	7	.	.	8	5	14	.	.	.	.	.	.	6	1	.	.	19	3	.	.	.	.	.	9	.	102
Laval (E. N.)	39	.	1	8	9	.	.	9	.	.	.	.	.	.	1	16	17	.	3	24	.	5	.	.	.	.	9	7	141
Cossé-le-Vivien	7	9	2	5	7	.	3	.	11	3	.	0	.	.	.	5	11	1	.	22	.	.	3	.	.	1	9	3	93
St-Aignan-s.-R	13	2	0	13	1	1	4	9	11	3	1	.	.	.	.	5	11	9	.	11	9	.	8	.		.	1	7	108
Château-Gontier	13	9	5	7	9	2	.	.	19	1	1	.	.	5	8	3	3	.	.	.	20	9	3	.	.	.	1	3	117
Bassin de la Loire inférieure, rive droite.																													
Varades	12	5	5	2	5	.	3	.	6	9	.	.	.	.	.	1	8	9	.	10	7	.	3		.	.	9	1	80
Oudon	14	6	9	1	15	.	5	2	8	1	.	1	.	.	.	9	20	2	.	11	6	.	1	.	.	.	1	15	134
Joué-sur-Erdre	19	3	2	1	11	.	3	2	8	9	1	.	.	.	.	13	7	3	.	11	10	.	.	.	.	1	4	.	104
Nantes (Obs^{re})	17	7	6	3	12	.	1	1	10	9	1	0	.	.	0	10	19	2	.	9	6	.	1	.	.	.	9	7	125
Savenay (E. N.)	.	13	1	1	9	.	7	.	6	3	.	1	.	.	.	16	0	6		7	7	.	1	.	0	.	2	0	83
Saint-Nazaire	18	3	1	1	11	.	9	2	6	2	.	1	.	.	2	11	.	5		8	8	.	5	.	.	0	1	9	94
Herbignac	27	1	9	2	14	.	7	2	5	1	1	.	.	.	1	8	5	3	.	14	5	.	3	.	1	.	2	1	106
Bassin de la Loire inférieure, rive gauche, bassin de la Sèvre nantaise.																													
Parthenay (E. N.)	9	7	1	1	8	.	7	11	.	.	.	2	.	.	.	.	6	10	13	.	.	1	.	.	.	.	5	6	98
Gourgé	1	5	5	5	8	.	.	1	8	1	1	.	.	.	.	.	.	5	.	19	12	2	.	.	.	.	.	3	82
Saint-Loup	10	6	3	5	.	.	3	.	8	1	.	.	.	.	.	.	.	.	20	8	.	1	.	.	.	.	3	.	68
Belleville	4	6	3	2	.	.	1	1	3	1	1	0	.	.	.	.	.	3	.	15	6	.	1	.	.	.	0	5	52
Bressuire (P. C.)	10	8	9	9	9	.	5	.	16	2	.	.	.	.	.	.	3	5	.	22	3	.	1	.	.	.	.	1	95
Absie	7	9	12	.	.	2	5	12	20	.	5	.	.	.	.	.	.	6	.	27	11	.	.	.	.	.	3	12	131
Les Gardes	9	1	8	0	3	0	1	0	7	1	1	0	0	.	0	1	2	1	0	3	5	.	4	.	.	0	2	6	66
Montaigu	14	9	7	3	1	3	1	5	6	2	.	1	.	.	1	3	1	2	.	9	5	.	1	.	.	.	1	9	83
Vieillevigne	9	2	5	1	.	.	7	.	9	.	.	2	.	.	.	1	.	.	3	1	.	.	2	.	.	.	2	5	60
Les Herbiers	13	2	9	6	7	.	5	1	9	3	2	.	.	1	1	1	3	5	.	12	3	.	1	.	.	.	4	7	100
Clisson	11	2	7	2	.	.	6	3	1	.	.	.	.	.	.	.	.	.	.	12	11	.	1	.	.	.	5	3	71
Vertou	17	10	7	4	11	.	6	.	10	2	1	.	.	.	.	8	7	1	.	13	6	.	1	.	.	.	.	6	116
Saint-Philibert	13	6	6	1	12	.	8	3	10	.	.	.	.	.	1	7	1	.	.	13	4	.	7	.	.	.	5	0	103
Fort de Mindin	17	9	1	0	8	.	9	1	5	1	0	0	.	.	1	13	2	3	.	10	8	.	5	.	0	0	1	2	89
BASSINS ENTRE LA LOIRE ET LA GIRONDE.																													
Bassins de la Sèvre niortaise et de la Vie.																													
Champcorps	9	7	7	8	.	.	.	6	12	.	.	1	.	.	.	13	14	.	.	1	15	18	.	3	.	.	.	6	124
Champdeniers	9	3	9	5	7	.	1	6	9	3	1	2	.	.	.	0	.	7	.	25	9	.	6	.	.	.	.	9	105
Le Beugnon	11	16	12	.	.	2	.	9	18	3	1	2	.	.	.	.	.	.	.	21	11	.	.	.	.	.	.	14	120
Niort (P. C.)	2	1	7	6	3	.	1	8	12	1	1	1	.	.	0	0	.	6	.	20	6	.	1	.	.	.	.	5	84
Xanton-Chassenon	3	3	10	1	6	.	.	6	11	3	1	.	.	.	1	1	0	8	.	16	6	.	1	.	.	0	2	8	92
Longèves	3	5	6	2	8	.	2	3	8	3	1	1	.	.	.	.	.	8	.	20	4	.	3	.	.	.	2	8	87

STATIONS.	1	2	3	4	5	6	7	8	9	10	11	12	13	14	15	16	17	18	19	20	21	22	23	24	25	26	27	28	TOTAL.
Bassins de la Sèvre niortaise et de la Vie (suite).																													
Luçon	6	9	7	13	.	1	2	2	6	2	.	2	.	.	0	.	.	7	.	15	2	.	2	.	.	1	1	5	89
Puy-de-Serre	14	7	10	1	11	.	3	9	14	1	1	1	.	.	.	.	1	6	.	23	9	.	5	.	.	.	.	8	129
La Chataigneraie	11	9	10	8	5	3	.	10	11	7	.	.	.	.	.	1	3	5	.	18	10	.	.	.	.	.	1	16	131
Roche-s-Y. (E. N.)	8	11	5	11	7	11	.	1	13	2	2	1	.	.	1	1	1	4	.	9	12	.	.	.	.	.	3	2	138
Les Sables-d'Ol.	23	5	6	2	12	1	3	3	11	1	1	0	.	.	0	3	3	6	0	14	1	.	2	.	.	0	1	2	106
Pornic	7	10	2	3	11	1	9	8	.	.	2	.	.	.	8	16	9	1	.	7	5	.	3	.	0	0	1	2	111
Ile d'Yeu	20	7	5	0	5	.	1	3	6	1	.	1	.	.	1	5	1	9	0	7	0	.	6	.	.	.	0	1	88
Noirmoutiers	13	10	1	2	17	1	16	8	11	3	1	2	.	.	1	30	9	10	.	10	1	.	5	.	.	0	1	2	160
Bassin de la Charente.																													
Champagne-M.	8	2	10	11	1	.	.	7	0	3	1	1	.	.	.	.	.	8	1	7	11	.	0	.	.	.	.	6	83
Ruffec	6	.	17	8	2	.	1	6	7	1	0	.	.	.	.	.	.	5	.	11	7	.	1	.	.	.	.	6	78
Montbron	9	2	1	10	18	5	6	10	1	1	3	.	.	.	.	.	.	2	5	2	2	.	.	.	.	.	.	3	85
Aigre	.	.	13	7	.	.	.	.	.	.	.	.	.	.	.	.	.	.	.	9	7	.	1	.	.	.	.	1	41
Bouex	12	7	9	0	2	2	7	6	1	2	0	.	.	.	.	.	.	10	.	1	1	0	.	.	.	.	.	9	75
Angoulême (Poudr.)	5	.	21	21	0	1	2	9	3	2	1	.	.	.	.	.	.	3	1	3	3	.	.	.	.	.	.	6	84
Cognac	7	0	11	5	0	0	1	3	7	2	1	.	.	.	0	.	.	6	2	5	3	.	.	.	.	.	.	5	61
Jonzac	6	.	8	7	2	2	3	1	1	9	.	.	.	.	.	.	.	1	1	.	.	.	.	.	.	.	.	7	54
Saintes	10	1	12	8	.	.	8	1	5	1	.	.	.	.	.	1	.	8	.	9	.	.	.	.	.	.	.	7	80
Chef-Boutonne	3	.	8	10	0	0	1	5	6	1	0	1	.	.	0	0	0	.	2	6	3	1	1	.	.	.	.	1	53
Périgueux	.	.	13	1	.	1	1	1	6	8	.	.	.	.	.	2	.	.	.	22	3	2	.	.	.	.	1	3	69
Villiers-en-Bois	1	.	9	1	3	.	2	7	7	1	.	2	.	.	.	.	.	9	.	13	1	.	2	.	.	.	.	5	69
St-Jean-d'Angely	2	.	9	6	2	.	1	2	5	2	2	.	.	.	.	1	.	7	.	12	2	.	.	.	.	1	.	5	59
Bel-Ebat	1	.	12	5	2	.	1	.	6	3	.	.	.	.	.	.	.	8	.	11	1	.	1	.	.	.	.	3	51
La Rochelle	3	.	.	.	.	.	.	1	.	.	.	.	.	.	5	.	.	.	.	.	.	.	7	.	.	.	.	6	25
Ile d'Aix	4	.	9	3	1	.	2	1	1	1	.	.	.	.	.	.	.	6	.	22	3	.	3	.	.	.	.	8	73
Chassiron	2	1	1	2	3	.	2	1	1	2	.	.	.	.	.	1	.	1	.	19	1	.	3	.	.	.	2	6	60
BASSIN DE LA GIRONDE.																													
Bassin de la Dordogne.																													
La Tour-d'Auvergne	11	2	9	6	10	5	1	3	6	7	1	1	.	.	.	.	6	15	.	3	11	3	.	.	.	.	.	12	113
Laqueuille	1	10	3	1	12	3	2	4	3	.	.	.	.	.	.	1	7	.	.	7	.	.	.	.	.	.	6	.	66
Ussel	7	3	5	.	8	.	1	3	.	.	.	.	.	.	.	.	13	.	5	17	9	.	3	.	.	.	.	.	77
Bort	12	.	8	.	12	.	.	2	1	2	.	.	.	.	.	.	15	.	5	10	7	11	5	.	.	.	.	5	104
Aurillac (E. N.)	0	.	12	1	10	1	5	.	3	1	0	.	.	.	.	.	.	.	.	.	.	.	.	.	.	.	.	7	43
Argentat	14	6	.	.	23	7	8	.	6	5	1	.	.	.	.	.	.	.	.	.	3	1	1	.	.	.	.	1	76
Beaulieu	3	0	10	3	10	1	6	1	3	1	.	.	.	.	.	.	.	11	1	1	3	1	.	.	.	.	.	2	73
La Tronquiere	.	.	21	.	12	0	11	.	9	6	.	.	.	.	.	.	.	8	.	13	.	.	.	.	.	.	.	15	109
Bretenoux	5	.	21	7	0	12	.	9	5	1	.	.	.	.	.	.	.	8	.	1	2	.	.	.	.	.	.	11	89
La Capelle	.	.	18	.	11	.	13	.	9	1	.	.	.	.	.	.	.	3	.	13	1	.	.	.	.	.	.	18	93
Martel	.	.	21	3	9	2	14	.	8	1	.	.	.	.	.	.	7	.	.	1	.	.	.	.	.	.	.	7	82
Gourdon	.	.	26	.	23	.	1	10	15	.	.	.	.	.	.	.	8	.	.	5	.	.	.	.	.	.	3	1	98
Tulle (P. C.)	.	5	12	3	11	5	5	1	1	2	4	.	.	.	.	.	6	7	.	1	6	0	0	.	.	.	.	13	92
Brives	2	1	15	6	9	1	5	5	2	1	.	.	.	.	.	.	.	9	3	1	2	2	.	.	.	.	1	1	72
Blanzaguet	7	7	7	9	.	8	1	.	9	1	0	.	.	.	.	.	.	.	.	5	.	.	.	.	.	.	.	6	66
Perigueux (E. N.)	2	2	7	2	.	14	7	.	3	3	1	.	.	.	.	.	1	28	2	5	.	.	.	.	0	.	2	5	88
Chalais	9	.	5	13	1	5	3	1	1	6	1	.	.	.	.	.	.	1	1	1	1	.	.	.	.	.	.	5	66
Montguyon	9	.	10	7	1	.	3	.	8	.	.	.	.	.	.	.	.	3	2	.	.	.	.	.	.	.	.	9	54
Les Églizottes	3	.	6	15	2	5	1	4	3	6	0	.	.	.	.	.	.	3	1	1	.	.	.	.	.	.	.	8	59

STATIONS	1	2	3	4	5	6	7	8	9	10	11	12	13	14	15	16	17	18	19	20	21	22	23	24	25	26	27	28	TOTAL.
Bassin de la Dordogne (suite).																													
Lussac	3	.	8	8	.	11	2	8	6	7	.	.	.	.	.	.	.	4	0	3	.	.	.	.	.	.	.	9	70
St-André-de-Cubz	5	4	10	.	1	6	2	2	.	13	.	.	.	.	.	.	.	1	2	3	.	.	.	.	.	0	.	5	54
Bassin du Lot.																													
Mont-Lozère	6	13	50	.	5	9	.	.	4	2	.	.	.	.	.	1	17	4	.	6	5	.	.	.	.	.	.	5	126
Le Bleymard	.	.	.	4	2	5	2	.	4	1	.	.	.	.	.	2	8	3	.	3	5	.	.	.	.	.	.	5	44
Bagnols	4	.	14	2	3	4	.	.	3	3	.	.	.	.	.	.	4	.	2	.	5	.	.	.	.	.	.	4	48
Mende (P. C.)	1	.	4	3	2	15	3	.	3	1	.	.	.	.	.	.	1	3	.	.	7	.	.	.	.	.	.	6	49
Camp de La Roche	2	.	6	3	2	.	11	.	3	2	.	.	.	.	.	.	1	5	.	.	14	.	.	.	.	.	.	8	58
Marvejols	3	.	.	.	6	13	.	.	14	.	.	.	.	.	.	1	2	1	.	.	11	7	.	.	.	.	.	4	62
Le Malzieu	1	.	18	1	2	7	4	.	5	4	.	.	.	.	.	.	5	.	2	.	5	.	.	.	.	.	.	7	60
Saint-Chély-d'Ap	2	.	10	3	3	5	3	1	4	2	.	.	.	.	.	.	7	10	2	.	14	.	.	.	.	.	.	5	71
Nasbinals	3	.	5	4	3	16	.	2	8	2	.	.	.	.	.	.	13	6	.	.	18	7	.	.	.	.	.	5	92
Laguiole	1	.	.	.	5	1	.	.	1	.	.	.	.	.	.	.	1	1	.	1	50	.	.	.	.	.	.	1	42
Mur-de-Barrez	10	.	.	8	12	10	.	.	.	.	.	.	.	.	.	.	.	.	.	8	12	8	.	.	.	.	.	10	78
Espalion	.	.	.	4	5	13	3	7	4	.	.	.	.	.	.	.	5	4	.	.	11	.	.	.	.	.	.	14	70
Entraygues	.	.	10	6	4	.	.	3	4	2	.	.	.	.	.	.	4	2	.	3	9	.	.	.	.	.	.	4	57
Figeac (P. C.)	9	.	13	2	5	8	4	.	6	5	.	.	.	.	.	.	.	.	.	9	5	.	.	.	.	.	.	11	77
Livernon	1	.	17	2	14	2	9	2	7	8	1	.	.	.	.	.	.	3	8	2	2	.	.	.	.	.	.	9	87
Lauzès	4	.	5	.	7	6	3	2	3	8	9	.	.	.	.	2	.	8	2	6	2	.	.	.	.	.	.	9	76
Limogne	.	.	16	2	3	11	5	.	10	5	1	.	.	.	.	.	6	.	.	5	3	.	.	.	.	.	.	17	84
Saint-Géry	.	.	15	.	20	.	17	.	8	16	.	.	.	.	.	.	.	2	.	11	.	.	.	.	.	.	.	12	95
Cahors (P. C.)	.	.	13	.	7	10	3	7	1	9	.	.	.	.	.	.	.	5	.	3	1	.	.	.	.	.	.	7	66
Villeneuve	.	.	10	2	4	9	2	4	3	7	1	.	.	.	.	.	.	3	.	.	4	.	.	.	.	.	.	13	62
Bassins du Tarn et de l'Aveyron.																													
Massevaques	5	14	13	6	.	8	5	.	8	2	.	.	.	.	.	5	11	5	.	10	7	.	.	.	.	.	.	10	144
Montmirat	1	0	5	2	1	11	.	2	5	.	0	.	.	.	.	.	.	1	.	.	6	.	.	.	.	.	.	7	41
Pt de Montvert	8	8	67	2	2	9	1	.	4	1	.	.	.	.	2	5	14	5	.	9	9	.	.	.	.	.	.	1	147
Cassagnas	8	5	53	1	.	7	0	.	5	.	.	.	.	.	3	10	20	3	.	13	9	.	.	.	.	.	.	4	146
Florac	2	3	13	3	2	9	2	.	5	2	.	.	.	.	.	1	3	1	.	1	8	.	.	.	.	.	.	4	59
Meyrueis	.	.	7	1	.	10	2	.	3	2	.	.	.	.	.	.	.	1	.	.	5	.	.	.	.	.	.	5	36
Le Massegros	2	.	6	12	.	18	.	3	4	3	.	.	.	.	.	.	.	4	2	.	7	2	.	.	.	.	.	11	73
La Landette-M.	.	.	6	0	.	9	0	2	4	3	4	6	.	.	.	.	.	5	.	1	1	.	.	.	.	.	.	1	42
Le Cabaretou	.	5	.	.	.	.	.	.	6	.	.	.	.	.	.	.	.	.	.	.	.	.	.	.	.	.	.	6	17
Fraïsse	.	.	12	.	.	8	.	.	5	2	1	.	.	.	.	.	.	14	.	.	.	.	.	.	.	.	.	.	41
La Salvetat	4	2	.	.	.	10	.	.	13	3	8	.	.	.	.	.	.	13	.	.	.	.	.	.	.	.	.	10	63
La Cavalerie	.	9	3	.	3	.	2	.	5	2	.	.	.	.	.	.	.	2	.	.	2	.	.	.	.	.	.	5	33
Castres	.	.	12	.	.	16	1	2	3	11	2	.	.	.	.	.	.	3	.	.	.	.	.	.	.	.	.	10	61
Lavaur	.	.	13	.	.	14	3	.	2	13	0	.	.	.	.	.	.	.	.	.	.	.	.	.	.	.	.	8	53
Rodez (E. N.)	2	.	5	.	5	9	4	.	11	.	.	.	.	.	.	.	2	3	1	2	3	.	.	.	.	.	.	13	65
Alban	.	.	16	.	28	.	21	.	14	3	5	.	.	.	.	.	4	13	3	.	6	.	.	.	.	.	.	20	130
Albi (P. C.)	.	.	7	.	9	.	7	.	4	5	.	.	.	.	.	.	.	.	.	.	4	1	.	.	.	6	4	.	42
Carmaux	.	.	9	.	.	9	2	4	2	3	1	.	.	.	.	.	0	3	0	.	3	0	.	.	.	.	.	8	45
Lalbenque	.	.	15	.	4	11	6	3	4	9	1	.	.	.	.	.	.	14	.	5	3	.	.	.	.	.	.	14	89
Caussade	4	.	9	3	.	17	6	5	3	9	1	.	.	.	.	.	0	5	.	1	5	.	.	.	.	.	.	10	78
Canals	1	.	7	2	.	15	1	2	.	10	2	.	.	.	.	.	.	.	.	.	.	.	.	.	.	.	.	8	48
La Française	.	.	9	3	18	.	11	3	11	2	.	.	.	.	.	.	6	.	.	.	.	.	.	.	.	.	12	5	80

STATIONS.	1	2	3	4	5	6	7	8	9	10	11	12	13	14	15	16	17	18	19	20	21	22	23	24	25	26	27	28	TOTAL.
Bassin de la Garonne, cours supérieur, et affluents des Pyrénées.																													
Mérens	.	.	.	5	.	3	3	.	22	7	.	.	.	.	.	.	.	.	.	.	.	.	.	2	5	.	.	3	50
Ax	.	3	2	.	4	3	3	.	4	29	33	.	.	.	.	.	3	12	.	.	.	.	3	.	.	.	.	5	104
Belesta	.	.	.	13	.	15	.	.	.	6	24	.	.	.	.	.	.	.	.	5	.	.	.	.	.	.	.	7	70
Foix (P. C.)	.	.	7	7	.	.	5	.	.	2	14	23	.	.	.	.	.	5	.	.	1	.	.	.	.	.	.	5	68
Loubens	.	.	9	6	.	10	.	.	1	6	.	10	.	.	.	.	.	9	.	.	3	.	.	.	.	.	.	5	60
Mirepoix	.	.	11	9	.	17	2	2	.	15	22	.	.	.	.	.	.	6	.	.	3	.	.	.	.	.	.	1	88
Royat	.	.	6	7	.	.	.	.	1	4	10	.	.	.	.	.	.	4	7	2	.	.	.	.	.	.	.	7	48
Villeneuve-Durfort	.	.	16	.	.	12	1	1	5	14	.	.	.	.	.	.	.	3	.	.	10	.	.	.	.	.	.	4	66
Arreau	.	.	.	.	.	8	.	.	9	15	.	.	.	.	.	10	.	.	.	5	.	.	.	.	.	.	.	4	51
Fos	.	.	6	.	.	.	.	.	15	73	14	15	.	.	.	.	.	3	2	.	.	.	.	.	.	.	.	8	166
La Bastide-de-S.	.	.	14	6	.	13	2	.	.	.	44	.	.	.	.	.	.	8	.	3	5	.	.	.	.	.	.	7	102
Rieumes	.	10	.	.	.	18	2	.	2	8	5	.	.	.	.	.	.	.	.	.	.	.	.	.	.	.	.	12	58
Toulouse (Obs^{re})	.	.	13	.	.	16	3	.	1	8	1	.	.	.	.	.	.	1	.	.	.	.	.	.	.	.	.	14	57
Bassin de la Garonne (R. G.) au-dessous de Toulouse; bassins du Gers et de la Baïse; bassin de la Gironde.																													
Lannemezan	0	.	11	.	.	12	.	1	14	30	71	.	.	.	.	.	.	8	1	.	1	.	.	.	.	1	.	18	168
Castelnau-Magn.	.	.	13	.	16	.	2	.	1	14	0	.	.	.	.	.	.	2	.	.	.	.	.	.	.	.	.	.	48
Lombez	.	9	.	.	6	.	.	.	.	4	2	.	.	.	.	.	.	4	.	.	.	.	.	.	.	.	.	6	32
Masseube	1	.	12	.	.	11	0	0	2	7	9	.	.	.	.	.	.	3	.	.	0	.	.	.	.	.	.	7	53
Trie	.	.	.	.	.	18	.	.	.	12	29	.	.	.	.	.	.	18	.	.	.	.	.	.	.	.	.	8	85
Miélan	1	.	12	1	.	15	0	1	4	8	7	.	.	.	.	.	4	.	.	.	.	.	.	.	.	.	.	6	60
Mirande	2	.	15	2	0	10	.	1	1	5	.	.	.	.	.	.	.	4	.	.	.	.	.	.	.	.	.	7	47
Auch (P.C.)	1	.	15	.	1	14	1	.	3	7	3	.	.	.	.	.	.	1	.	1	.	.	.	.	.	.	.	14	61
Vic-Fézensac	.	.	13	4	2	14	1	0	4	6	3	.	.	.	.	.	.	3	.	3	.	.	.	.	.	.	.	9	62
Lectoure	1	.	10	1	1	14	3	1	1	7	.	.	.	.	.	.	1	2	.	1	.	.	.	.	.	.	.	9	52
Condom	.	.	13	3	1	11	2	.	3	7	2	.	.	.	.	.	.	2	.	2	.	.	.	.	.	.	.	7	53
Grisolles	.	3	.	.	.	25	.	.	3	.	7	.	.	.	.	.	.	.	.	.	.	.	.	.	.	.	.	15	54
Beaumont	2	.	9	1	2	19	3	1	1	7	2	.	.	.	.	.	.	2	.	1	2	.	.	.	.	.	.	1	53
Agen (P.C.)	8	1	1	16	3	4	2	9	1	.	.	.	.	.	.	.	2	.	1	1	.	.	.	.	.	.	4	.	53
Grignols	4	.	11	1	.	10	0	8	5	7	1	.	.	.	.	.	.	4	1	3	0	.	0	.	.	1	.	12	69
La Réole	3	.	10	1	2	5	0	3	5	8	0	.	.	.	.	.	.	7	0	4	.	0	.	.	.	1	.	10	56
Sauveterre	4	.	7	2	1	7	2	6	4	10	1	.	.	.	.	.	.	4	0	5	.	.	0	.	.	0	.	8	59
Bordeaux (Obs^{re})	3	.	3	12	3	6	3	8	4	8	0	0	.	.	.	0	.	1	2	4	1	0	0	.	.	0	.	9	66
Saint-Julien	13	.	1	.	.	22	11	.	.	5	.	2	.	.	.	.	.	.	.	4	.	1	.	.	.	.	.	5	63
Royan	3	1	8	3	0	1	2	7	3	4	.	.	.	.	.	.	0	5	1	5	1	.	.	.	.	0	.	5	49
La Coubre	2	.	8	6	1	1	4	12	4	7	.	.	.	.	.	.	.	10	1	18	1	.	1	.	.	.	.	5	81
BASSINS ENTRE LA GIRONDE ET LES PYRÉNÉES.																													
Petits bassins entre la Gironde et l'Adour.																													
Saint-Nicolas	7	.	4	6	1	6	2	1	3	9	1	.	.	.	.	.	.	3	4	3	.	.	.	.	.	.	.	4	52
Hourtin (phare)	5	.	5	7	1	6	1	1	2	14	0	.	.	.	.	.	.	5	.	.	.	.	.	0	.	.	.	4	54
Moutchic	5	4	6	1	1	7	1	3	7	18	1	.	.	.	.	.	.	0	4	0	1	.	0	0	.	.	.	3	63
Le Porge	6	0	7	7	3	9	3	2	4	19	2	.	0	.	.	.	.	2	4	1	1	0	.	.	.	0	.	7	76
Arès	9	4	7	10	12	10	4	2	5	15	4	0	0	.	.	.	.	2	4	2	0	.	0	.	0	.	.	12	103
Audenge	3	.	6	10	4	10	3	3	6	16	2	.	.	.	.	.	.	3	4	4	1	.	.	.	.	.	.	16	90
Pissos	.	.	7	.	3	7	.	5	6	13	4	.	.	.	.	.	.	2	.	7	.	.	.	.	.	.	.	14	68
Belin	3	.	5	5	1	8	2	7	4	12	2	.	.	.	.	.	.	2	5	3	0	.	.	.	.	.	.	19	77
Piquey	5	.	7	11	3	11	1	2	5	15	2	.	.	.	.	.	.	2	4	1	0	.	.	.	.	0	.	9	80
La Salie	8	.	12	19	3	10	4	2	.	13	13	.	.	.	.	.	.	2	4	5	.	.	.	.	.	.	.	9	106

STATIONS.	1	2	3	4	5	6	7	8	9	10	11	12	13	14	15	16	17	18	19	20	21	22	23	24	25	26	27	28	TOTAL.
Bassin de l'Adour.																													
Pic-du-Midi (Obs^re)	.	.	3	.	1	8	8	2	.	33	1	.	.	.	.	6	3	10	.	3	2	.	.	.	.	.	.	4	84
Peyranère	.	.	15	.	.	8	.	5	.	.	31	.	.	5	15	.	.	8	.	.	33	.	.	.	.	.	.	5	125
Gélan	.	15	.	.	.	5	.	.	20	25	15	.	.	.	.	.	.	10	.	5	15	.	.	.	.	.	.	8	118
Bedous	.	.	18	.	.	22	7	12	10	88	26	.	.	.	.	.	6	14	.	4	4	.	.	.	.		.	.	211
Lourdes	.	.	14	.	.	.	24	.	8	36	.	.	.	.	.	.	23	.	.	.	4	.	.	.	.	.	7	2	118
Bagnères-de-Big	.	.	9	.	.	21	.	3	4	16	4	.	.	.	.	.	.	.	.	.	3	.	.	.	.	.	.	14	74
Tarbes (P. C.)	.	.	13	.	12	.	.	.	3	16	2	.	.	.	0	.	8	.	.	1	.	.	.	.	.	.	.	10	65
Villecomtal	1	.	11	0	.	18	.	2	1	6	5	.	.	.	.	.	.	3	.	.	.	.	.	.	.	.	.	7	55
Maubourguet	.	.	15	3	.	12	.	8	9	14	18	3	.	.	.	.	.	5	.	.	.	.	.	.	.	.	.	5	92
Riscle	1	.	13	3	5	7	.	2	3	.	3	.	.	.	.	.	.	6	.	4	.	.	.	.	.	.	.	6	54
Cazaubon	2	.	9	3	1	10	1	1	1	10	3	.	.	.	.	.	.	6	0	2	0	.	.	.	.	.	.	9	58
Mont-de-Marsan	1	.	12	2	0	12	.	7	3	12	1	.	.	.	.	.	.	7	1	2	.	.	.	.	.	0	.	7	68
Morcenx	.	.	12	3	5	.	6	.	.	20	7	.	.	.	.	.	0	4	2	4	.	.	.	.	.	.	.	12	75
Saint-Sever	1	.	10	.	0	12	3	1	4	8	2	.	.	.	.	.	.	6	0	2	.	.	.	.	.	.	.	5	53
Tartas	1	.	14	1	.	11	.	4	2	12	3	.	.	.	.	.	.	6	1	2	.	.	.	.	.	.	.	9	65
Lescar (E. N.)	1	.	14	0	.	9	.	2	.	23	18	1	.	.	0	.	.	8	.	1	1	0	.	.	0	2	.	11	92
Orthez (P. C.)	.	.	13	2	.	.	2	.	3	12	6	.	.	.	.	.	.	2	2	.	1	.	.	.	1	1	.	10	55
Oloron (P.C.)	.	.	12	.	.	14	.	3	5	34	18	.	.	.	.	.	.	12	.	.	2	.	.	.	1	1	.	6	108
Mauléon (P. C.)	.	12	.	.	.	17	12	.	50	16	.	.	.	.	.	.	14	.	.	.	2	.	.	.	2	3	.	4	132
St-Jean-P.-de-Port	.	.	11	.	.	15	5	.	8	30	8	.	.	.	.	.	.	9	.	3	2	.	.	.	2	.	.	9	102
Dax (P. C.)	1	.	14	1	1	3	.	4	4	23	6	.	.	.	.	.	.	3	2	1	.	.	.	.		1	.	8	72
Saint-Martin-de-H.	0	14	1	0	6	5	3	.	9	31	2	.	.	.	1	.	.	3	3	0	0	.	.	.	1	.	7	11	97
Peyrehorade	1	.	18	.	.	15	.	6	6	21	5	.	.	.	0	.	.	1	0	0	.	.	.	.	.	.	.	5	78
Biarritz (sém.)	2	.	7	.	.	4	.	3	2	8	2	.	.	.	.	.	.	.	.	.	.	.	.	.	1	.	.	8	37

VERSANT DE LA MÉDITERRANÉE.

BASSINS ENTRE LES PYRÉNÉES ET LE RHÔNE.

Bassins du Tech, de la Tet et de l'Agly.

La Preste	.	9	4	.	.	.	.	.	.	10	.	.	.	.	.	.	.	.	.	.	.	.	.	.	.	.	.	.	23
Prats-de-Mollo	.	.	.	.	.	.	.	.	.	14	.	.	.	.	.	.	.	.	.	.	.	.	.	.	.	.	.	.	14
Céret	.	.	4	.	.	.	.	.	.	.	.	.	.	.	.	.	.	.	.	.	.	.	.	.	.	.	.	.	4
Bellegarde	.	.	4	.	.	.	.	.	.	.	.	.	.	.	.	.	.	.	.	.	.	.	.	.	.	.	.	.	4
Col de la Quillane	.	2	5	.	.	.	.	.	.	10	.	.	.	.	.	8	7	.	.	.	.	.	.	.	.	.	.	.	32
Montlouis (C. M.)	.	8	.	.	.	.	.	.	.	10	.	.	.	.	.	9	.	2	.	.	.	.	.	1	.	.	.	.	30
Prades	.	.	1	.	1	.	.	.	.	1	.	.	.	.	.	.	.	.	.	.	.	.	.	.	.	.	.	.	3
Bouleternère	.	.	6	.	.	.	.	.	.	2	.	.	.	.	.	.	.	.	.	.	.	.	.	.	.	.	.	.	8
Millas	.	.	9	.	.	.	.	.	.	4	.	.	.	.	.	.	.	.	.	.	.	.	.	.	.	.	.	.	13
Perpignan (Obs^re)	.	.	10	.	.	.	0	.	0	7	.	.	.	.	.	.	.	0	.	.	.	.	.	.	.	.	.	.	17
Caudiès de St-Paul	.	.	9	.	5	.	.	.	3	12	2	.	.	.	.	.	.	2	.	.	.	.	.	.	.	.	.	4	37
La Tour-de-France	.	.	.	.	.	.	.	.	.	.	.	.	.	.	.	.	.	.	.	.	.	.	.	.	.	.	.	.	0
Estagel (C. M.)	.	.	2	4	.	.	.	.	.	.	.	.	.	.	.	.	.	.	.	.	.	.	.	.	.	.	.	.	6
Rivesaltes	.	.	3	6	.	.	.	.	.	.	.	.	.	.	.	.	.	.	.	.	.	.	.	.	.	.	.	.	10
Salces	.	.	.	.	.	.	.	.	.	.	.	.	.	.	.	.	.	.	.	.	.	.	.	.	.	.	.	.	0
Paulilles	.	.	2	5	.	.	.	.	.	19	.	.	.	.	.	.	.	.	.	.	.	.	.	.	.	.	.	.	26
Cap Béar (sém.)	.	.	3	4	.	.	.	.	.	4	17	.	.	.	.	.	.	.	.	.	.	.	.	.	.	.	.	.	28
Port-Vendres	.	.	2	2	.	.	.	.	.	.	7	.	.	.	.	.	.	.	.	.	.	.	.	.	.	.	.	.	11

STATIONS.	1	2	3	4	5	6	7	8	9	10	11	12	13	14	15	16	17	18	19	20	21	22	23	24	25	26	27	28	TOTAL.
Bassin de la Sègre.																													
Col de Puymorens.	.	.	.	.	.	2	.	.	.	55	.	.	.	.	.	16	.	.	.	.	.	.	.	.	.	.	.	.	71
Angoustrine.....	.	8	.	.	.	.	.	.	.	15	.	.	.	.	.	12	.	.	1	.	.	.	.	.	.	.	.	.	34
Bourg-Madame....	.	.	.	.	.	.	.	.	.	3	.	.	.	.	.	13	.	.	.	.	.	.	.	.	.	.	.	.	16
Bassin de l'Aude.																													
Besplas.....	.	.	9	.	11	.	2	.	7	2	1	.	.	.	.	.	.	3	.	6	.	.	.	.	.	.	1	.	41
Carcassonne (E.N.).	.	.	4	.	.	.	.	1	1	5	.	.	.	.	.	.	.	.	.	.	0	.	.	.	.	.	.	1	21
Capestang.....	.	.	3	.	4	.	.	.	2	.	.	.	.	.	.	.	.	.	.	16	.	.	.	.	.	.	.	.	25
Bassins de l'Orb, de l'Hérault, du Lez et du Vidourle.																													
Saint-Pons.....	.	2	1	.	.	8	2	.	3	1	.	.	.	.	.	.	.	6	.	.	3	.	.	.	.	.	.	7	33
Saint-Gervais.....	.	3	.	.	.	6	.	.	4	.	.	.	.	.	8	.	.	.	.	.	.	.	.	.	.	.	.	.	21
Le Poujol.....	.	3	.	.	6	.	.	.	2	.	.	.	.	1	4	3	7	.	3	11	.	.	.	.	.	.	.	2	48
Bédarieux.....	.	2	.	.	.	6	.	.	.	.	.	.	.	.	2	3	3	.	2	3	.	.	.	.	.	.	.	.	23
L'Escandolgue.....	.	10	4	.	.	9	.	.	3	.	.	.	.	.	4	2	6	.	.	11	.	.	.	.	.	.	.	1	34
Béziers.....	.	.	6	.	.	3	.	.	.	.	.	.	.	.	.	.	.	.	.	1	.	.	.	.	.	.	.	.	15
Le Caylar.....	.	21	13	.	1	9	1	.	2	2	.	.	.	.	2	6	7	8	1	9	2	.	.	.	.	.	.	.	84
Lodève.....	.	9	4	.	.	6	.	.	2	.	.	.	.	.	4	3	7	.	.	14	.	.	.	.	.	.	.	.	49
Saint-Bauzille.....	2	16	.	.	7	.	9	.	.	.	.	.	.	.	3	3	21	.	4	15	.	.	.	.	.	.	.	.	87
Gignac.....	.	4	4	.	.	3	.	.	.	.	.	.	.	.	.	.	8	.	.	7	.	.	.	.	.	.	.	.	28
Clermont.....	.	.	.	.	.	.	.	.	.	1	.	.	.	.	.	.	12	.	.	.	4	.	.	.	.	.	.	.	17
Plateau de Valène.	.	14	5	.	.	10	2	.	1	.	.	.	.	.	4	6	14	1	4	27	.	.	.	.	.	.	.	1	89
St-Mathieu-de-Tr..	.	10	.	.	8	.	2	.	.	.	.	.	.	.	2	4	10	.	1	14	.	.	.	.	.	.	.	2	56
Nîmes (E. N.).....	1	3	9	.	2	6	.	.	.	.	.	.	.	.	.	2	6	1	2	2	.	.	.	.	.	.	.	.	34
Montpellier (E.N.).	.	.	7	.	1	8	.	2	1	.	.	.	.	.	.	0	3	1	.	9	1	.	.	.	.	.	.	.	33
Palavas.....	.	.	.	.	2	2	3	.	.	.	.	.	.	.	.	.	2	.	1	2	.	.	.	.	.	.	.	.	16
Cette (P. C.).....	.	4	.	.	7	.	.	.	1	.	.	.	.	.	.	.	.	.	2	2	3	.	.	.	.	.	.	.	19
Agde.....	.	.	4	.	.	3	.	.	.	.	.	.	.	.	.	.	.	.	.	20	.	.	.	.	.	.	.	.	27
BASSIN DU RHÔNE.																													
Bassin de la Saône supérieure.																													
Belfahy.....	19	.	5	9	3	.	3	.	21	4	0	11	.	.	3	.	1	24	.	23	21	.	5	.	.	.	.	9	160
Mielin.....	17	15	13	5	.	.	.	.	3	.	.	.	.	.	.	.	.	10	78	5	33	35	.	.	.	.	16	34	284
Le Val-d'Ajol.....	1	4	5	8	.	2	3	4	5	3	3	.	.	.	.	2	0	8	8	14	33	.	.	.	.	.	.	2	106
Xertigny.....	.	9	9	5	.	7	.	1	11	0	.	.	.	.	.	6	.	9	3	18	2	.	.	.	.	.	.	9	89
Fontenoy-le-Ch...	3	3	6	2	5	.	.	.	4	.	.	2	.	.	.	.	.	9	.	24	14	.	.	.	.	.	.	5	79
Monthureux-s.-S..	0	11	14	8	4	5	1	1	5	3	.	.	.	.	.	2	.	3	.	16	13	.	3	.	.	.	.	0	94
Montdoré.....	0	4	8	7	.	6	.	1	4	2	.	3	.	.	.	5	.	6	3	20	22	.	2	.	.	.	.	2	92
Bourbonne-les-B...	.	16	16	6	1	3	.	.	3	2	.	.	.	.	.	2	2	.	3	16	12	.	3	.	.	.	.	2	88
Villars-le-Pautel...	8	4	2	1	2	.	.	1	0	0	.	.	.	.	0	.	6	2	29	14	.	2	.	.	.	.	.	5	77
La Ferté-s.-Amance	7	9	.	17	7	.	.	.	6	.	.	6	.	.	2	.	.	6	21	21	.	.	.	.	.	.	.	.	102
Jussey.....	1	.	16	.	8	1	.	.	5	2	0	1	.	.	.	1	.	5	.	15	21	.	.	.	.	.	.	1	80
Conflandey.....	4	.	14	.	3	.	1	.	7	2	.	.	.	.	2	.	.	8	1	33	.	1	.	.	.	.	.	9	85
Saint-Remy.....	1	.	15	.	5	.	1	.	5	.	1	.	.	.	1	.	.	6	.	22	.	.	6	.	.	.	.	10	76
Montbozon.....	1	.	8	8	.	.	.	.	5	.	.	10	.	.	.	.	.	7	.	9	11	.	2	.	.	.	.	4	65
Marnay.....	1	3	15	7	0	0	.	.	4	1	.	2	.	.	.	.	0	6	3	6	9	0	4	.	.	.	.	3	66
Chaumercenne....	6	1	23	.	.	.	0	.	6	.	.	1	.	.	1	.	.	7	.	13	3	.	4	.	.	.	.	7	71
Chalindrey.....	6	5	30	3	7	1	.	1	6	2	.	2	.	.	.	2	.	7	1	22	20	.	2	.	.	.	.	.	117

STATIONS.	1	2	3	4	5	6	7	8	9	10	11	12	13	14	15	16	17	18	19	20	21	22	23	24	25	26	27	28	TOTAL.
Bassin de la Saône supérieure (suite).																													
Villeguzien	9	5	27	.	1	3	.	.	8	.	.	.	.	.	5	.	.	3	1	15	15	.	.	.	.	.	.	.	94
Vaux-s.-Aubigny	5	38	1	5	2	.	.	2	.	.	.	.	.	.	11	.	.	.	22	11	.	.	.	.	.	.	.	.	100
Is-sur-Tille	3	1	26	.	3	.	1	.	1	.	1	.	.	.	3	.	.	3	4	10	1	.	2	.	.	.	.	.	65
Saint-Seine-l'Abb.	6	2	18	.	2	5	.	.	1	2	.	.	.	.	.	3	2	5	.	7	17	.	.	.	.	.	.	.	74
Saussy	1	.	23	.	2	.	.	2	1	5	.	.	.	.	.	.	.	2	6	9	10	.	.	.	.	.	.	.	67
Dijon (P. C.)	3	2	22	0	1	.	1	.	1	.	.	1	.	.	1	.	.	1	2	13	.	.	1	.	.	.	.	1	53
Vonges (poudrerie)	1	.	19	.	1	.	.	.	3	.	.	.	.	.	.	1	.	1	.	6	7	.	1	.	.	.	.	2	45
Auxonne	6	1	22	0	0	.	.	.	5	1	.	.	1	.	.	1	.	3	.	8	6	.	1	.	.	.	.	1	59
St-Jean-de-Losne	7	6	14	.	1	.	1	.	1	.	.	.	.	.	.	.	.	3	4	5	3	.	.	.	.	.	.	9	57
Bassin de la Saône inférieure, au-dessous du confluent du Doubs.																													
Beaune	7	1	7	0	.	.	0	.	6	.	.	.	.	.	.	0	.	3	6	10	2	.	0	.	.	.	.	0	46
Lons-le-S. (E. N.)	2	8	3	2	0	1	.	1	1	4	.	1	.	.	.	3	.	5	9	1	21	12	1	.	.	.	.	8	86
Châlons-sur-Saône	.	5	18	2	1	.	1	5	4	.	0	.	.	.	.	2	4	0	4	.	12	6	.	.	.	.	2	1	67
Monsols	.	5	11	.	7	.	4	.	5	.	.	1	.	.	.	3	.	.	.	.	4	.	.	.	.	.	.	10	53
Tramayes	.	.	30	.	1	.	.	.	6	.	.	.	.	.	1	1	.	1	.	2	17	.	3	.	.	.	.	3	71
Cluny (E. N.)	1	.	27	1	2	.	1	.	3	0	.	.	.	.	0	0	.	3	0	3	15	.	.	.	.	.	.	3	59
Cuisery	4	.	23	.	.	5	1	1	1	.	.	.	.	.	.	1	.	3	.	3	27	.	1	.	.	.	.	1	77
Montrevel	7	.	30	.	13	6	1	.	6	.	.	.	.	.	.	.	.	7	.	3	18	.	.	.	.	.	.	13	104
Pont-de-Vaux	.	.	.	.	4	2	.	.	.	.	.	.	.	.	.	.	.	.	.	.	16	1	.	.	.	.	.	7	30
Mâcon (E. N.)	0	.	3	.	6	.	2	.	1	.	.	.	.	.	0	1	.	2	.	3	10	.	.	.	.	.	.	3	34
Châtillon-s.-Chal	5	.	19	.	8	12	.	2	5	.	.	.	.	.	.	6	.	6	.	3	1	5	.	.	.	.	.	11	86
Saint-Nizier-d'Az.	1	22	7	.	5	.	1	.	1	.	.	.	.	.	1	.	2	7	.	1	9	.	.	.	.	.	.	7	66
La Mure-sur-Az.	.	0	23	.	.	.	.	.	3	2	.	.	.	.	.	0	.	5	2	.	6	5	1	.	.	.	.	1	50
Trévoux	.	.	12	.	2	.	.	.	.	.	.	.	.	.	.	.	.	3	.	1	1	.	.	.	.	.	.	7	29
Sainte-Foy-l'Arg.	.	0	18	.	1	.	1	.	3	.	.	.	.	.	.	.	2	2	.	6	3	1	.	.	.	.	.	3	43
Tarare	.	.	25	.	2	.	1	.	1	.	.	.	.	.	.	.	.	7	.	5	6	.	2	.	.	.	.	2	53
L'Arbresle	.	.	23	.	3	.	.	.	3	.	.	.	.	.	.	.	3	.	.	7	.	.	.	.	.	.	.	3	41
Bassin du Doubs.																													
Mouthe	13	1	12	1	12	.	1	3	5	16	1	.	.	.	.	1	6	25	1	10	20	1	3	.	.	.	2	12	189
Pontarlier (P. C.)	3	10	1	2	5	13	.	.	5	.	.	0	.	.	.	.	.	30	2	2	39	5	8	.	.	.	.	12	141
Pont-de-Roide	7	.	3	.	.	.	.	.	12	.	.	.	.	.	.	2	.	21	.	13	19	.	2	.	.	.	.	9	88
La Chap.-s.-Roug'	20	.	7	.	1	.	1	.	8	1	.	.	.	.	0	1	.	14	5	20	1	.	2	.	.	.	.	7	91
Belfort	7	.	.	2	1	1	6	2	1	.	.	.	.	2	.	.	17	2	14	9	.	3	.	.	.	.	.	5	72
Levier	1	11	6	14	.	15	.	1	7	14	.	3	.	.	.	.	1	10	21	2	28	14	12	.	.	.	.	6	169
Nans-s.-Ste-Anne	.	13	13	5	.	8	.	2	7	10	.	1	.	.	.	.	1	18	16	.	32	6	7	.	.	.	.	4	147
Ornans	10	.	15	.	3	2	.	.	14	.	.	.	.	.	.	.	3	22	.	10	15	.	.	.	.	.	.	15	109
Quingey	5	.	15	6	2	.	.	.	.	9	.	.	.	.	.	2	.	7	.	9	.	24	1	.	.	.	.	7	87
Arbois	37	11	5	3	.	.	.	.	.	.	.	1	.	.	.	.	.	.	.	.	.	.	.	.	.	5	.	.	63
Bouclans	6	.	8	2	3	.	2	2	2	.	5	.	.	.	2	3	1	12	7	21	2	2	.	.	.	.	.	10	93
Fort de Montfaucon	7	.	11	.	.	.	.	.	7	.	.	.	.	.	.	.	.	15	8	22	17	.	8	.	.	.	.	8	103
Fort de Planoise	1	6	11	8	.	.	.	2	4	.	.	.	.	.	.	1	1	15	1	1	27	.	.	.	.	.	.	10	95
Besançon (Obs^{re})	1	5	16	.	.	.	.	.	6	.	.	2	.	.	.	.	1	16	.	7	16	.	4	.	.	.	.	13	86
Bassin du Rhône proprement dit, cours moyen.																													
Chamonix	.	3	.	7	.	14	.	.	.	1	.	.	.	.	.	0	3	21	9	.	19	8	2	.	.	.	.	.	91
Sallanches	1	.	12	.	10	.	.	.	.	9	.	.	.	.	.	0	9	31	10	1	.	4	6	.	.	.	.	.	93
Col des Gets	.	.	.	12	10	4	.	.	.	.	.	.	.	.	.	.	11	34	15	.	.	.	10	.	.	.	.	.	96

STATIONS.	1	2	3	4	5	6	7	8	9	10	11	12	13	14	15	16	17	18	19	20	21	22	23	24	25	26	27	28	TOTAL.
Bassin du Rhône proprement dit, cours moyen (suite).																													
Le Biot	.	11	.	6	4	10	.	.	.	.	.	.	.	.	.	6	22	17	23	.	.	3	.	17	.	.	.	7	155
Mélan	.	1	.	13	.	13	.	.	5	.	.	.	.	.	.	.	3	28	21	1	21	13	5	.	.	.	.	.	129
Bonneville	1	2	.	11	.	10	.	.	.	3	.	.	.	.	.	.	8	31	10	1	18	8	3	.	.	.	.	.	109
Cruseilles	1	2	3	17	.	7	.	.	2	1	.	.	.	.	.	0	7	14	6	2	15	8	3	.	.	.	.	2	93
Annemasse	2	2	0	10	.	8	.	.	1	2	.	.	.	.	.	.	9	15	4	2	8	6	2	.	.	.	.	2	83
Évian	4	.	10	.	6	15	.	.	.	7	.	.	.	.	.	2	23	9	12	.	13	19	12	.	.	.	.	.	144
Gex	.	4	.	8	3	8	.	.	.	6	.	.	.	.	.	.	3	15	22	13	3	4	.	.	.	.	.	.	89
Thônes	1	2	.	.	.	18	.	.	.	9	.	.	.	.	.	2	.	43	20	3	27	22	0	.	.	.	.	.	176
Seythenex	1	3	.	13	3	19	.	.	2	11	.	.	.	.	.	1	10	31	13	.	15	5	4	.	.	.	.	1	159
Leschaux	.	.	3	10	1	17	.	.	2	1	.	.	.	.	.	.	.	14	37	1	10	1	3	.	.	.	.	2	122
Annecy	.	2	1	13	.	15	.	.	2	6	.	.	.	.	.	.	.	35	10	2	20	6	4	.	.	.	.	.	100
Rumilly	.	2	13	6	1	15	.	.	4	2	.	.	.	.	.	1	8	45	13	1	23	5	1	.	.	.	.	5	147
Les Échelles	.	.	11	12	.	20	.	.	4	.	.	.	.	.	.	.	.	14	22	.	5	11	1	.	.	.	.	18	103
Novalaise	.	.	15	7	.	.	.	.	1	1	.	.	.	.	.	1	.	22	25	.	12	6	.	.	.	.	.	18	114
Chambéry (P. C.)	.	.	14	9	0	19	.	.	2	8	.	.	.	.	.	.	.	12	34	0	1	7	0	.	.	.	.	8	117
Albens	.	2	14	.	8	13	.	.	1	2	.	.	.	.	.	.	7	31	14	1	20	9	1	.	.	.	.	7	134
Chindrieux	.	.	22	12	4	19	.	.	1	2	.	.	.	.	.	1	9	22	13	1	17	4	2	.	.	.	.	5	155
Lhuis	.	.	16	.	14	.	.	.	3	.	.	.	.	.	.	.	10	8	.	4	10	.	.	.	.	.	.	17	88
Pont-d'Ain	.	.	20	.	18	.	3	.	.	.	.	.	.	.	.	3	21	.	15	19	.	.	.	.	.	.	.	22	123
Chalamont	.	.	31	.	7	4	.	1	3	.	.	.	.	.	.	.	7	6	.	11	2	.	.	.	.	.	.	10	82
Ambérieu	.	.	22	.	6	8	.	.	5	.	.	.	.	.	.	.	12	15	1	21	5	.	.	.	.	.	.	16	121
Mont Verdun	0	.	7	2	.	3	.	2	1	0	.	.	.	.	.	0	.	2	0	.	3	.	.	.	.	.	.	1	24
St-Genis-Laval (Obs.)	2	.	18	0	.	4	.	0	.	1	.	.	.	.	.	.	.	8	1	.	7	1	.	.	.	.	.	3	53
Lyon (Tête-d'Or)	3	.	16	6	.	4	.	.	0	1	.	.	.	.	.	0	.	7	2	.	9	3	0	.	.	.	.	3	54
Vienne	.	.	22	.	7	.	.	.	4	.	.	.	.	.	.	.	13	7	.	8	5	.	.	.	.	.	.	7	73
Bassin de l'Isère.																													
Mégève	.	.	.	12	.	11	.	.	.	12	.	.	.	.	.	10	21	15	7	.	14	10	7	.	.	.	.	.	136
Tamié (fort)	.	.	.	19	.	24	.	.	8	4	.	.	.	.	.	.	11	22	13	.	27	0	2	1	.	.	.	.	155
Bessans	.	7	1	1	.	3	.	.	.	3	.	.	.	.	.	.	4	7	1	.	3	1	4	.	.	.	.	.	35
L'Esseillon (fort)	.	.	.	.	.	3	.	.	.	.	.	.	.	.	.	.	.	.	.	.	2	.	.	.	.	.	.	.	11
Modane	1	.	12	.	.	.	.	.	2	.	.	.	.	.	.	.	3	.	.	8	3	.	.	.	.	.	.	3	32
Saint-Jean-d'Arves	3	.	7	.	2	.	.	.	9	.	.	.	.	.	.	7	12	9	.	10	9	.	4	.	.	.	.	11	83
La Grave	.	.	23	.	.	.	.	.	8	.	.	.	.	.	.	.	.	19	.	6	.	.	.	.	.	.	.	.	58
Sainte-Foy	.	.	.	2	5	.	10	.	.	7	.	.	.	.	.	.	9	10	8	.	12	5	.	.	.	.	.	.	68
Beaufort	.	.	.	13	.	17	.	.	1	.	.	.	.	.	.	1	7	29	13	.	20	10	6	.	.	.	.	.	119
Aiguebelle	.	.	.	33	.	19	.	.	11	.	.	.	.	.	.	.	2	16	19	.	10	9	2	.	.	.	.	6	150
Saint-Bonnet	13	9	27	2	10	1	9	.	.	.	.	.	.	.	23	0	6	21	26	2	.	.	.	.	.	.	.	.	209
La Mure	.	.	23	6	.	7	.	.	4	.	.	.	.	.	.	.	12	6	.	.	18	4	.	.	.	.	.	8	89
Grenoble (E. N.)	.	.	15	9	.	.	.	.	3	7	.	.	.	.	.	.	.	9	10	.	4	5	2	.	.	.	.	4	68
Moirans	.	.	20	.	.	19	.	.	5	4	.	.	.	.	.	.	7	9	.	.	9	.	.	.	.	.	.	21	114
St-Marcellin	.	.	15	.	.	7	.	.	3	.	.	.	.	.	.	.	.	.	.	.	.	.	.	.	.	.	.	24	49
Bassin de la Durance.																													
Mont Genèvre	22	15	15	.	1	.	.	.	.	.	.	.	.	.	.	4	30	5	.	10	5	.	.	.	.	.	.	.	105
Briançon	15	.	30	.	.	4	.	.	.	.	.	.	.	.	.	.	.	45	.	.	.	.	.	.	.	.	.	.	89
Aiguilles	25	.	10	.	.	.	.	.	.	.	.	.	.	.	.	.	.	35	.	10	.	.	.	.	.	.	.	.	80
Embrun	6	1	25	.	.	3	.	.	1	.	.	.	.	.	.	.	14	11	2	4	6	.	.	.	.	.	.	5	113

STATIONS.	1	2	3	4	5	6	7	8	9	10	11	12	13	14	15	16	17	18	19	20	21	22	23	24	25	26	27	28	TOTAL.
Bassin de la Durance (suite).																													
Chorges	.	10	20	.	.	.	.	.	.	.	.	.	.	.	.	10	6	20	8	10	.	.	.	.	.	.	.	.	84
Barcelonnette (E.N.)	16	3	25	.	.	.	.	.	.	.	.	.	.	.	.	.	48	12	1	20	4	.	.	.	.	.	.	1	130
Veynes	7	5	40	12	.	10	.	.	.	1	.	.	.	.	.	.	29	28	.	7	3	.	.	.	.	.	.	4	146
Serres	12	5	36	.	10	.	.	.	3	.	.	.	.	.	.	5	28	3	.	.	4	.	.	.	.	.	.	5	111
Faucon	10	4	32	13	.	5	.	.	.	.	.	.	.	.	.	.	30	22	2	10	3	2	.	.	.	.	.	.	134
Orpierre	10	15	42	.	7	.	.	.	.	.	.	.	.	.	.	6	5	4	15	3	1	.	.	.	.	.	.	4	112
Laragne	10	.	42	.	8	.	.	.	.	.	.	.	.	.	.	3	24	2	5	12	2	.	.	.	.	.	.	.	108
Sisteron	.	.	100	.	.	.	.	.	.	.	.	.	.	.	.	.	12	60	.	30	.	.	.	.	.	.	.	.	202
Saint-Christol	.	2	38	.	2	.	.	.	.	.	.	.	.	.	.	16	7	.	7	.	3	.	.	.	.	.	.	6	75
Lagarde	.	.	.	.	3	.	.	.	.	.	.	.	.	.	.	5	.	2	2	.	2	.	.	.	.	.	.	1	15
Apt	.	.	37	.	3	.	.	.	.	.	.	.	.	.	.	.	4	.	0	.	3	.	.	.	.	.	.	2	49
Murs	.	.	21	.	.	4	.	.	.	.	.	.	.	.	.	.	15	.	2	.	4	.	.	.	.	.	.	2	48
Forcalquier	20	4	25	.	.	.	.	.	.	.	.	.	.	.	.	4	8	.	5	.	.	.	.	.	.	.	.	.	66
Manosque	7	.	12	.	.	1	.	.	.	.	.	.	.	.	.	.	22	3	4	.	.	.	.	.	.	.	.	.	49
Barrême	6	8	36	.	.	.	.	.	.	.	.	.	.	.	.	1	5	.	3	4	.	.	.	.	.	.	.	.	64
Mirabeau	1	.	13	.	.	2	.	.	.	.	.	.	.	.	.	.	8	.	.	4	3	.	.	.	.	.	.	1	32
Meyrargues	2	.	20	.	.	1	.	.	.	.	.	.	.	.	.	.	.	7	.	4	5	.	.	.	.	.	.	.	39
Pertuis	1	10	1	.	.	.	.	2	.	.	.	.	.	.	.	.	9	.	1	.	.	.	.	.	.	.	.	1	25
Rognes	2	17	.	.	2	.	.	.	.	.	.	.	.	.	.	6	.	.	.	.	4	.	.	.	.	.	.	.	31
Les Taillades	4	19	.	.	.	1	.	.	.	.	.	.	.	.	.	7	.	.	.	2	.	.	.	.	.	.	.	.	33
Cavaillon	.	16	1	0	2	.	.	.	.	.	.	.	.	.	.	.	2	.	0	.	4	.	.	.	.	.	.	1	26
Bassins de l'Ardèche, de la Cèze et du Gard; petits bassins de la rive droite du Rhône.																													
N.-D.-des-Neiges	10	6	71	1	1	6	1	.	.	.	.	.	.	.	.	9	27	16	.	22	6	.	.	.	.	.	.	7	184
Le Thort	5	18	53	.	2	2	1	.	1	0	.	.	.	.	1	10	21	24	.	20	6	.	.	.	.	.	.	1	165
Vialas	25	15	84	.	3	.	.	.	10	.	.	.	.	2	2	18	42	18	.	28	8	.	.	.	.	.	.	.	254
Prévenchères	10	11	78	1	1	4	1	.	.	.	.	.	.	.	.	10	17	14	.	18	8	.	.	.	.	.	.	2	175
Villefort	12	46	91	.	3	5	.	.	.	.	.	.	.	1	3	17	38	29	.	34	4	.	.	.	.	.	.	4	287
Collet-de-Deze	13	.	92	.	14	.	1	.	2	.	.	.	.	2	.	19	24	.	.	50	.	.	.	.	.	.	.	.	247
St-Étienne-V.-F.	12	.	72	.	.	9	0	.	1	1	.	.	.	.	2	13	22	27	.	39	4	.	.	.	.	.	.	1	202
Montpezat	41	39	61	.	5	.	0	.	.	.	.	.	.	.	4	15	27	14	7	23	3	.	.	.	.	.	.	0	242
Vals	9	56	.	3	8	.	.	.	.	.	.	.	.	.	5	14	30	.	30	13	.	.	.	.	.	.	.	1	169
Bassin du Rhône proprement dit, cours inférieur.																													
Valence (E. N.)	.	9	52	.	6	1	.	.	1	.	.	.	.	.	.	.	15	0	.	.	6	.	.	.	.	.	.	21	111
Die	.	.	33	11	.	18	.	.	.	7	.	.	.	.	.	.	6	19	5	.	7	4	.	.	.	.	.	13	123
Valréas	.	2	26	.	2	.	.	.	.	.	.	.	.	.	.	7	5	.	2	.	.	.	.	.	.	.	.	10	54
Lapalud	.	.	25	.	6	6	.	.	.	.	.	.	.	.	.	.	1	6	.	1	.	.	.	.	.	.	.	3	48
Bollène	.	2	22	8	2	7	.	.	.	.	.	.	.	.	.	3	5	.	1	.	.	.	.	.	.	.	.	3	53
Orange	.	5	25	.	12	.	.	.	.	.	.	.	.	.	.	2	7	.	2	.	.	.	.	.	.	.	.	5	59
Savoillans	16	.	55	.	7	.	.	.	.	.	.	.	.	.	.	.	87	.	12	.	.	.	.	.	.	.	.	2	179
Sault	3	1	42	.	2	8	.	.	1	.	.	.	.	.	.	.	11	6	.	4	2	.	.	.	.	.	.	2	82
Bedouin	.	.	16	5	.	14	.	.	.	.	.	.	.	.	.	.	6	5	.	3	2	.	.	.	.	.	.	4	55
Carpentras	.	.	11	.	1	5	.	.	.	.	.	.	.	.	.	3	2	.	1	.	1	.	.	.	.	.	.	2	26
Malaucène	.	.	18	1	0	20	.	.	.	.	.	.	.	.	.	.	12	4	.	.	.	1	.	.	.	.	.	12	68
Pernes	.	.	12	.	.	6	.	.	.	.	.	.	.	.	.	.	3	.	3	.	3	.	.	.	.	.	.	3	30
Avignon (E. N.)	0	.	14	.	2	5	.	.	.	.	.	.	.	.	.	.	6	.	2	.	2	.	.	.	.	.	.	1	32
Saint-Remy	.	16	.	.	.	8	.	.	.	.	.	.	.	.	.	.	.	5	.	.	.	.	.	.	.	.	.	.	29
Les Baux	.	.	10	.	.	6	.	.	.	.	.	.	.	.	.	.	6	.	.	.	.	.	.	.	.	.	.	.	22

STATIONS.	1	2	3	4	5	6	7	8	9	10	11	12	13	14	15	16	17	18	19	20	21	22	23	24	25	26	27	28	TOTAL.
Bassin du Rhône proprement dit, cours inférieur (suite).																													
Farimon	.	7	4	.	1	2	.	.	.	.	.	.	.	.	.	.	3	.	.	.	.	.	.	.	.	.	.	.	17
Arles	.	2	12	.	1	13	.	.	.	.	.	.	.	.	.	.	5	.	2	.	.	.	.	.	.	.	.	2	37
Saintes-Maries	.	.	6	.	.	16	.	.	.	.	.	.	.	.	.	.	4	.	.	.	5	.	.	.	.	.	.	.	31
RÉGION DE NICE.																													
Petits bassins entre le Rhône et les Alpes.																													
Le Grand-Sambuc	11	11	35	.	.	.	.	.	.	.	.	.	.	.	.	.	.	7	.	5	.	.	.	.	.	.	.	2	66
Trets	6	.	16	.	.	.	.	.	.	.	.	.	.	.	.	.	4	.	3	.	2	.	.	.	.	.	.	.	31
Gréasque	7	.	29	.	.	1	.	.	.	.	.	.	.	.	.	.	5	1	2	4	.	.	.	.	.	.	.	1	50
Aix (P. C.)	2	.	13	.	.	1	.	.	.	.	.	.	.	.	.	.	2	.	.	2	.	.	.	.	.	.	.	.	20
Venelles	1	.	21	.	.	.	.	.	.	.	.	.	.	.	.	.	6	.	.	3	.	.	.	.	.	.	.	.	31
Pélissanne	.	15	.	.	2	.	.	.	.	.	.	.	.	.	.	.	.	.	7	1	2	.	.	.	.	.	.	.	27
Les Pennes	.	2	11	.	.	2	.	.	.	.	.	.	.	.	.	.	.	.	.	.	.	.	.	.	.	.	.		15
Saint-Chamas	.	.	13	.	.	4	.	.	.	.	.	.	.	.	.	.	7	.	.	1	2	.	.	.	.	.	.	1	28
Septèmes	6	12	6	.	.	.	.	.	.	.	.	.	.	.	.	.	.	.	.	.	.	.	.	.	.	.	.	.	24
Marseille (Obs^re)	3	9	12	.	.	.	.	.	1	.	.	.	.	.	.	.	2	1	2	.	.	.	.	.	.	.	.	.	30
La Ciotat	5	8	.	2	.	.	.	.	.	.	.	.	.	.	.	2	1	.	2	.	.	.	.	.	.	.	.	.	20
Brignoles	15	5	44	.	.	1	.	.	.	.	.	.	.	.	.	.	3	18	.	4	.	.	.	.	.	.	.	.	90
Aups	.	44	.	.	.	.	.	.	.	.	.	.	.	.	.	.	.	11	.	4	.	.	.	.	.	.	.	.	59
Comps	33	2	42	.	.	.	.	.	.	.	.	.	.	.	.	.	14	15	.	8	.	.	.	.	.	.	.	.	114
Fayence	12	12	67	3	.	.	.	.	.	.	.	.	.	.	.	.	7	18	.	8	.	.	.	.	.	.	.	.	127
Draguignan (E. N.)	11	20	34	.	.	.	.	.	.	.	.	.	.	.	.	.	8	4	3	3	.	.	.	.	.	.	.	.	83
Le Luc	13	4	51	.	.	.	.	.	.	.	.	.	.	.	.	.	.	16	.	5	.	.	.	.	.	.	.	.	89
Collobrières	18	1	58	.	.	.	.	.	.	.	.	.	.	.	.	.	.	10	.	.	4	.	.	.	.	.	.	.	91
Fréjus	6	6	46	.	.	.	.	.	.	.	.	.	.	.	.	.	1	27	.	3	.	.	.	.	.	.	.	.	89
Hyères	18	14	10	.	0	.	.	.	.	.	.	.	.	.	.	.	16	1	3	.	.	.	.	.	.	.	.	1	62
Cap Sicié (sém.)	.	2	16	.	2	.	.	.	.	.	.	.	.	.	.	.	3	4	.	4	.	.	.	.	.	.	.	.	31
La Seyne	10	.	25	.	.	.	.	.	.	.	.	.	.	.	.	.	8	.	.	4	.	.	.	.	.	.	.	.	45
Cannes (P. C.)	5	68	2	.	.	.	.	.	.	.	.	.	.	.	.	1	24	.	5	.	.	.	.	.	.	.	.	.	105
Nice (Obs^re)	23	4	73	.	.	0	.	.	.	.	.	.	.	.	.	.	14	17	2	12	1	0	.	.	.	.	.	2	148
Villefranche (phare)	3	29	51	3	.	.	.	.	.	.	.	.	.	.	.	.	.	16	.	8	4	.	.	.	.	.	.	.	115
La Garoupe (phare)	8	14	48	.	.	.	.	.	.	.	.	.	.	.	.	.	18	.	.	5	.	.	.	.	.	.	.	.	93
CORSE.																													
Bastia	1	.	6	.	.	.	.	.	.	.	.	.	.	.	.	.	.	.	.	.	.	.	.	.	.	.	.	.	7
Ile Sanguinaire	.	.	4	8	6	.	.	.	.	.	.	.	.	.	2	.	.	.	.	.	.	.	.	.	.	.	.	.	20

OBSERVATIONS DU MOIS DE MARS 1885.

STATIONS.	1	2	3	4	5	6	7	8	9	10	11	12	13	14	15	16	17	18	19	20	21	22	23	24	25	26	27	28	29	30	31	TOTAL.
VERSANT DE LA MER DU NORD.																																
BASSINS DU RHIN, DE LA MEURTHE ET DE LA MOSELLE.																																
Ch^au Lambert (forts.	3	.	.	36	53	36	97	2	15	19	2	.	.	.	.	.	.	.	15	.	2	3	.	.	.	.	1	7	4	.	.	224
Col de Bussang	7	.	.	18	40	34	22	3	13	21	0	.	.	.	.	.	.	.	15	0	0	4	.	.	0	.	.	7	1	.	.	185
Col de la Schlucht	2	.	.	30	44	37	21	1	19	22	0	.	.	.	.	.	.	.	7	0	0	2	3	0	.	.	0	2	.	0	.	187
Rothau	0	0	20	48	52	19	2	8	24	.	.	.	.	.	0	0	.	3	1	0	1	.	0	1	.	.	3	3	0	.	.	187
Cornimont	5	1	.	47	50	31	34	1	16	25	.	.	.	.	.	.	.	.	13	.	.	3	.	.	.	.	0	6	.	.	.	231
Gérardmer	3	3	.	.	53	20	20	6	3	15	.	.	.	.	.	.	.	.	.	.	.	.	.	.	.	.	3	.	.	.	.	126
Dommartin-les-R.	2	.	.	.	62	26	11	.	42	.	.	.	.	.	.	.	.	.	10	.	.	.	.	.	.	.	.	.	.	.	.	153
La Hardalle	15	.	.	17	20	32	23	3	13	25	.	.	.	.	.	0	.	.	9	.	1	2	.	.	.	.	1	5	1	.	.	167
Sauley-s.-Meurthe	3	1	.	10	23	.	15	2	13	26	.	.	.	.	.	.	.	10	.	.	0	1	.	.	0	.	1	4	3	.	.	142
Saint-Dié	3	.	25	19	20	10	.	18	15	.	.	.	.	.	.	.	.	.	5	.	.	6	.	.	.	.	9	6	.	.	.	136
Rambervillers	6	.	.	10	20	20	5	1	11	15	0	.	.	.	.	.	.	.	6	0	2	2	.	.	.	.	1	6	5	.	.	110
Raon l'Etape	5	.	.	9	22	26	9	.	13	16	.	.	.	.	.	.	.	.	6	.	.	1	.	.	3	.	.	10	.	.	.	119
Moriviller	7	.	.	8	23	27	4	2	5	22	.	.	.	.	2	.	.	.	6	.	1	1	.	.	.	.	0	10	3	.	.	120
Baccarat	.	.	.	7	16	28	5	.	10	21	.	.	.	.	.	.	.	.	8	.	2	1	.	.	.	.	.	7	6	.	.	110
Blamont	6	.	.	5	18	27	2	.	10	21	.	.	.	.	.	.	.	.	3	.	1	.	0	.	.	.	.	1	7	.	.	102
Lunéville	0	.	.	7	10	25	3	0	5	23	.	.	.	.	.	.	.	.	5	.	.	.	0	.	.	.	.	11	1	.	.	90
Einville	3	.	.	13	20	32	1	.	30	.	.	.	.	.	.	.	.	.	1	.	.	.	.	.	.	.	.	3	.	.	.	103
Nancy (Faculté)	1	.	.	10	4	26	4	.	4	31	.	.	.	.	.	.	.	.	2	.	1	.	.	.	.	.	.	4	1	.	.	76
Amance	1	.	.	16	13	30	5	.	8	35	.	.	.	.	.	.	.	.	4	.	.	.	.	.	.	.	.	4	8	.	.	122
Bellefontaine	.	.	.	8	20	28	5	.	25	1	.	.	.	.	.	.	.	.	.	.	1	.	.	.	.	.	.	9	.	.	.	98
Bouzey	.	.	.	22	6	18	5	.	18	7	.	.	.	.	.	.	.	.	9	.	.	1	.	.	.	.	.	11	.	.	.	97
Épinal		.	.	30	18	3	.	.	15	.	.	.	.	.	.	.	.	2	5	.	2	.	.	.	2	.	.	11	.	.	.	94
Thaon	6	.	.	12	13	17	5	1	8	17	.	.	.	.	.	.	.	.	9	.	.	.	.	.	.	.	.	6	1	.	.	96
Charmes	.	.	.	11	15	14	1	1	20	2	.	.	.	.	.	.	.	7	.	.	2	.	.	.	.	.	3	12	.	.	.	89
Lerrain	6	.	.	24	12	11	8	1	12	24	.	.	.	.	.	.	.	.	7	1	.	.	.	.	0	.	.	7	4	.	.	117
Vézelise	.	.	.	15	15	19	6	.	28	.	.	.	.	.	.	.	.	4	.	.	1	.	0	1	.	.	.	7	1	1	.	98
Allain	.	.	.	14	14	18	6	.	9	.	.	.	.	.	.	.	.	.	.	.	.	.	.	.	.	.	.	6	5	.	.	73
Neuves-Maisons	1	.	.	10	13	22	4	.	3	27	.	.	.	.	.	.	.	.	3	.	.	0	.	.	.	.	.	7	3	.	.	93
Toul	.	.	.	16	6	32	4	.	5	29	.	.	.	.	.	.	.	.	1	.	.	1	.	.	0	.	.	5	2	.	.	100
Foug	.	.	.	16	15	21	5	0	9	22	.	.	.	.	.	.	.	.	1	.	.	0	.	.	.	.	.	6	4	.	.	99
Frouard	.	.	.	16	22	21	4	.	10	16	.	.	.	.	.	.	.	.	1	.	0	.	.	.	.	.	.	6	1	.	.	99
Rogéville	1	0	.	12	10	23	3	.	3	25	.	.	.	.	.	.	.	.	.	.	0	.	.	.	0	0	.	3	1	.	.	81
Haudiomont	.	.	.	8	7	10	4	.	7	9	.	.	.	.	.	.	.	1	.	.	.	.	.	.	.	.	4	.	.	.	.	50
Fleury	.	.	.	5	2	10	.	2	5	3	.	.	.	.	.	.	.	.	.	.	.	.	.	.	.	.	.	5	.	.	.	32
Mance	.	.	.	9	6	18	1	.	3	8	.	.	.	.	.	.	.	.	.	.	0	.	.	.	0	.	.	3	.	.	.	51
BASSINS DE LA MEUSE, DE LA CHIERS ET DE LA SAMBRE.																																
Lamarche	2	.	.	16	4	10	7	.	17	12	.	.	.	.	.	.	.	.	5	.	.	.	.	.	.	.	.	2	.	.	.	75
Pouilly	.	.	.	16	10	13	6	1	15	18	.	.	.	.	.	.	.	.	9	.	6	.	.	.	.	.	.	5	.	.	.	94

STATIONS.	1	2	3	4	5	6	7	8	9	10	11	12	13	14	15	16	17	18	19	20	21	22	23	24	25	26	27	28	29	30	31	TOTAL.
BASSINS DE LA MEUSE, DE LA CHIERS ET DE LA SAMBRE (suite).																																
Bassoncourt	2	.	.	21	9	12	10	.	13	23	.	.	.	.	.	.	.	.	.	.	6	.	.	.	.	.	.	5	.	.	.	101
Clefmont	4	.	.	39	13	15	20	2	13	18	.	.	.	.	.	.	.	.	3	.	.	.	.	.	.	.	.	7	.	.	.	130
Contrexéville	.	.	.	20	15	18	8	.	18	19	.	.	.	.	.	.	.	.	8	.	.	.	.	.	.	.	.	7	2	.	.	115
Aillianville	.	0	.	24	26	15	11	1	6	22	.	.	.	.	.	.	.	.	2	.	0	.	.	.	.	.	.	5	3	.	.	115
Neufchâteau	.	.	15	22	16	9	0	10	15	.	.	.	.	.	.	.	.	6	.	.	.	.	.	.	.	.	5	.	.	.	.	99
Youthon-Bas	.	.	.	19	10	15	20	.	24	3	.	.	.	.	.	.	.	.	.	.	1	.	.	.	.	.	.	.	.	.	.	92
Souilly	0	.	.	4	8	18	5	.	10	9	.	.	.	.	.	.	.	.	0	.	0	0	.	.	.	.	.	2	0	.	.	56
Charny	.	.	.	8	5	17	1	.	3	7	.	.	.	.	.	.	.	.	.	.	.	.	.	.	.	.	.	5	2	.	.	48
Consenvoye	.	.	.	4	7	18	1	.	3	7	.	.	.	.	.	.	.	.	2	2	.	.	.	.	.	.	.	1	0	.	.	48
Dun	.	.	.	5	14	13	4	.	2	5	.	.	.	.	.	.	.	.	.	2	0	.	.	.	.	1	.	3	3	.	.	52
Hussigny	.	.	.	8	18	13	.	.	4	4	0	.	.	.	.	.	.	.	.	.	.	.	.	1	7	.	.	.	.	.	.	56
Damvillers	.	.	.	10	10	33	5	.	1	15	.	.	.	.	.	.	.	5	.	.	.	.	.	.	.	.	2	.	.	.	.	81
Montmédy	.	.	.	9	10	12	5	.	2	5	.	.	.	.	.	.	.	.	.	.	.	.	.	.	.	.	.	6	1	.	.	50
Mouzon	.	.	.	10	14	10	1	0	.	.	.	.	.	.	.	.	.	.	.	.	0	.	.	.	.	.	.	1	0	.	.	37
Saint-Aignan	.	.	.	16	11	9	2	.	2	4	.	.	.	.	.	.	.	.	.	.	.	1	.	.	.	.	1	6	0	.	.	52
Sedan	.	.	.	16	10	11	2	.	4	1	.	.	.	.	.	.	.	.	.	.	.	.	.	.	.	.	.	1	1	.	.	47
Saint-Marcel	.	.	.	26	12	9	1	.	3	.	.	.	.	.	.	.	.	.	.	.	.	0	.	.	.	.	2	1	2	.	.	57
Gespunsart	.	.	.	27	12	11	3	.	4	.	.	.	.	.	.	.	.	.	.	.	.	2	.	0	2	.	2	3	2	.	.	70
Avesnes (C. M.)	.	.	6	8	26	1	.	.	.	6	.	.	.	.	.	.	.	1	.	1	1	.	.	.	.	1	2	0	.	1	1	55
BASSINS DE L'ESCAUT, DE LA LYS, DE L'YSER ET DE L'AA.																																
Gommegnies	.	.	7	7	18	5	.	6	.	.	.	.	.	.	.	.	.	2	.	1	.	.	.	.	.	4	2	.	.	1	.	53
Havrincourt	.	.	8	14	12	21	.	7	.	.	0	.	.	0	2	.	.	.	.	.	.	.	.	1	.	.	.	.	.	4	.	68
Cambrai (C. M.)	.	.	.	6	5	20	4	.	7	.	.	.	.	.	.	.	.	.	1	.	.	0	.	.	.	.	2	.	.	.	2	47
Arras (C. M.)	.	.	7	1	18	4	.	3	.	.	0	.	.	.	.	.	.	1	.	0	1	2	1	.	.	1	2	0	.	.	0	41
Hamblain-les-Prés	.	.	.	3	.	7	.	.	.	.	.	.	.	.	.	.	.	.	.	.	.	.	.	.	.	3	2	.	.	.	.	15
Douai (Obs^re)	3	.	.	10	1	18	6	.	3	.	.	.	.	.	.	.	.	.	0	.	0	2	1	0	.	.	2	0	0	.	2	48
Lille	0	.	5	.	1	12	.	1	.	.	.	.	.	.	.	.	.	1	.	0	0	.	.	.	.	.	3	0	.	1	.	24
Allouagne	.	.	4	0	10	2	.	3	.	.	.	.	.	.	.	.	.	1	.	.	0	3	.	.	.	1	2	.	.	1	.	29
Laventie	0	.	4	1	7	4	0	2	.	.	.	.	.	0	.	0	.	1	0	.	.	0	0	.	.	5	1	0	0	1	.	26
Nordpeene	1	.	.	9	3	5	1	.	0	.	.	.	.	.	.	.	.	.	2	.	.	2	.	.	.	6	3	.	.	.	.	32
Godewaerswelde	.	.	.	9	3	8	.	.	.	.	.	.	.	.	.	.	.	.	1	.	.	.	.	.	.	.	3	2	.	.	.	25
Les Moëres	.	.	6	.	3	2	.	.	0	.	.	.	.	.	.	.	1	.	2	.	.	.	.	.	.	6	.	.	.	2	.	22
Dunkerque (C. M.)	.	.	1	2	.	2	1	.	.	.	.	.	.	.	.	.	.	5	.	.	.	.	.	.	.	.	8	1	.	0	1	21
Oye	.	.	5	1	2	1	.	0	.	0	.	.	.	.	.	.	2	3	0	.	.	1	0	0	.	6	1	.	.	.	.	23
Calais (C. M.)	.	.	7	3	2	3	.	.	.	.	.	.	.	.	.	.	3	2	.	.	3	3	1	0	.	3	0	.	.	.	.	30

VERSANT DE LA MANCHE.

BASSINS DE LA CANCHE, DE LA SOMME, DE LA BÉTHUNE, ETC.																																
Cap Gris-Nez	5	.	.	8	2	1	3	.	.	.	.	.	.	.	.	.	.	2	.	.	.	.	6	.	.	.	6	1	.	.	.	34
Samer	.	.	6	3	6	2	0	1	.	.	.	.	.	.	.	.	1	2	.	.	5	4	.	.	.	8	3	.	.	.	.	40
Boulogne	.	.	.	5	.	1	.	.	.	1	.	.	.	.	.	.	.	1	.	.	.	8	.	.	.	.	7	.	.	.	.	23
Hucqueliers	.	.	10	4	3	2	.	2	.	.	.	.	.	.	.	.	.	3	.	.	1	7	.	.	.	6	2	.	.	.	.	40
Desvres	.	.	.	3	3	7	.	.	.	.	1	.	.	.	.	.	.	4	1	.	1	10	1	.	.	.	3	3	.	.	.	43
Magnicourt-sur-C.	.	.	6	.	13	6	.	2	.	.	.	.	.	.	.	.	.	1	0	0	.	6	.	.	.	.	3	1	.	.	.	38
Valhuon	.	.	5	.	10	3	.	2	.	.	.	.	.	.	.	.	.	1	.	.	1	5	.	.	.	2	3	.	.	.	1	33
Sorrus	.	.	5	4	5	1	.	1	.	.	.	.	.	.	.	.	.	2	.	.	2	2	.	.	.	5	.	.	.	.	.	27

STATIONS.	1	2	3	4	5	6	7	8	9	10	11	12	13	14	15	16	17	18	19	20	21	22	23	24	25	26	27	28	29	30	31	TOTAL.
BASSINS DE LA CANCHE, DE LA SOMME, DE LA BÉTHUNE, ETC. (suite).																																
Le Touquet	.	.	4	5	3	.	.	2	.	.	.	.	.	.	.	.	.	.	.	.	.	.	7	.	.	.	.	.	.	.	.	21
Nesle	.	0	8	4	23	2	.	8	.	.	.	.	.	.	.	.	.	2	.	.	.	1	.	.	.	2	2	.	.	.	.	52
Péronne	.	.	.	12	.	23	1	8	.	.	.	.	.	.	.	.	.	2	.	.	.	2	.	.	.	.	2	.	.	4	.	54
Rosières	.	.	.	7	6	21	2	8	.	.	.	.	.	.	.	.	.	4	.	.	.	1	2	.	.	.	2	.	3	.	3	59
Villers-Roye	1	.	.	6	7	18	4	10	.	.	.	.	.	.	.	.	.	.	2	.	.	.	.	.	.	.	.	5	.	.	.	53
Moreuil	.	.	.	7	3	18	1	.	10	.	.	.	.	.	.	.	.	.	3	.	.	1	2	.	.	.	2	.	1	.	2	50
Amiens (Stat. agr.)	.	.	.	6	7	20	1	.	8	.	.	.	.	.	.	.	.	.	.	.	.	3	5	.	.	.	3	2	.	.	6	61
Villers-Bocage	.	.	.	.	5	.	.	6	.	.	.	.	.	.	.	.	.	4	2	.	8	.	5	.	.	.	4	3	.	.	6	43
Doullens	.	.	.	6	2	15	4	.	3	.	.	.	.	.	.	.	.	.	3	.	.	.	10	.	.	.	.	4	.	.	.	47
Yvrench	.	.	.	6	.	12	6	.	3	.	.	.	.	.	.	.	.	.	1	.	.	5	5	.	.	.	4	.	.	.	.	42
Abbeville	.	.	.	4	1	13	4	.	2	.	.	.	.	.	.	.	.	.	2	.	.	2	5	.	.	.	3	2	.	.	.	37
Forest-l'Abb.	.	.	.	4	.	14	7	.	4	.	.	.	.	.	.	.	.	.	2	.	.	.	11	.	.	.	4	1	.	.	.	47
Saint-Valery-s-S.	.	.	.	3	.	11	4	.	5	0	.	.	.	.	.	.	.	0	1	.	0	1	3	.	.	.	3	2	.	.	.	34
Aumale	.	.	3	15	5	17	.	5	.	.	.	.	.	.	.	.	.	2	.	.	.	12	.	.	.	.	.	.	.	.	.	59
Blangy	4	.	.	6	4	21	.	3	.	.	.	.	.	.	.	.	.	3	.	.	.	8	.	.	.	.	.	2	.	.	2	54
Aigneville	.	.	.	3	4	14	5	.	1	.	.	.	.	.	.	.	.	.	3	.	.	2	7	.	.	.	3	2	.	.	.	44
Eu	.	.	.	.	2	10	.	2	0	.	.	.	.	.	.	.	.	.	3	.	.	15	.	.	.	.	.	4	1	.	.	37
Londinières	1	.	5	2	6	17	.	6	.	.	.	.	.	.	.	.	.	5	.	.	.	9	.	.	.	.	5	1	.	.	.	57
Dieppe	.	.	.	1	3	12	.	3	.	.	.	.	.	.	.	.	.	2	.	.	.	9	4	.	.	.	4	.	.	.	.	38
Bosc-le-Hard	.	.	1	9	7	16	.	8	2	.	.	.	.	.	.	.	.	3	.	.	.	10	.	.	.	.	3	2	.	.	.	61
Longueville	.	.	2	17	.	18	.	8	.	5	.	.	.	.	.	.	.	1	1	.	2	15	.	.	.	4	.	2	.	.	.	75
St-Valery-en-Caux	.	.	1	2	1	11	.	1	.	.	.	.	.	.	.	.	.	2	.	.	.	11	1	.	.	.	4	.	.	.	.	34
Goderville	2	.	4	10	4	11	.	2	.	.	.	.	.	.	.	.	.	4	.	.	.	14	1	.	.	.	6	.	.	.	.	58
BASSIN DE LA SEINE.																																
Bassin de l'Yonne.																																
Bas-Folin	.	.	.	19	18	7	16	3	5	20	3	.	.	.	.	.	.	.	9	.	.	.	.	.	.	.	.	3	3	.	.	106
Pommoy	.	.	56	23	13	58	6	.	37	.	.	.	13	.	.	.	.	.	.	.	.	.	.	.	.	.	.	.	.	.	.	206
Les Settons	4	.	.	24	28	16	32	1	6	30	0	.	.	.	.	.	.	.	8	.	.	1	.	.	.	0	.	6	5	.	.	163
Château-Chinon	5	.	.	19	7	9	11	1	6	21	.	.	.	.	.	.	.	.	10	2	1	.	.	.	.	.	.	7	2	.	.	101
La Colancelle	5	.	.	12	7	10	13	.	.	23	.	.	.	.	.	.	.	.	8	.	.	1	.	.	.	.	.	3	3	.	.	84
Saulieu	.	.	.	20	13	15	11	.	16	12	.	.	.	.	.	.	.	6	.	.	0	.	.	.	.	.	1	10	.	.	.	104
Vitteaux	0	.	.	4	4	9	7	.	18	22	.	.	.	.	.	.	.	2	5	.	1	.	.	.	.	.	2	4	1	.	.	79
Époisses	0	.	.	4	4	10	7	2	10	14	0	.	.	.	.	.	.	.	5	.	1	1	.	.	.	.	.	3	3	.	.	64
Montbard	.	.	12	5	12	11	1	.	29	.	.	.	.	.	.	.	.	6	.	.	.	.	.	.	.	.	5	5	.	.	.	86
Bierre-l'Egaré	.	.	.	6	10	17	8	.	17	6	.	.	.	.	.	.	.	.	4	.	.	.	.	.	.	.	.	7	.	.	.	73
Clamecy (P. C.)	.	.	3	6	5	17	3	.	20	.	.	.	.	.	.	.	.	5	.	.	.	.	.	.	.	3	1	.	.	.	.	62
Vézelay (P. C.)	.	.	.	4	7	13	13	.	15	8	.	.	.	.	.	.	.	8	2	.	.	.	.	.	1	.	.	3	.	.	.	74
Avallon	2	.	.	5	4	11	5	.	8	12	.	.	.	.	.	.	.	.	6	.	0	.	.	.	.	0	.	3	.	.	.	56
Courson	.	.	8	7	10	14	1	9	16	.	.	.	.	.	.	.	.	3	.	.	.	.	.	.	2	.	5	.	.	.	.	76
Massangis	.	.	0	6	14	8	1	14	8	.	.	.	.	.	.	.	.	7	.	1	.	.	.	.	1	.	3	.	.	.	.	73
Ravières	.	.	8	5	14	7	3	7	13	.	.	.	.	.	.	.	2	7	.	.	.	.	.	.	.	.	.	.	.	.	.	66
Tonnerre (P. C.)	.	.	.	18	8	15	6	9	30	.	.	.	.	.	.	.	.	.	.	.	.	.	.	.	.	6	.	.	.	.	.	92
Chaserey	1	.	.	19	16	11	9	2	3	33	.	.	.	.	.	.	.	.	2	.	0	.	.	.	.	1	.	5	0	.	.	102
Chailley	0	.	17	8	12	18	12	16	13	.	.	.	.	.	.	.	.	.	.	.	.	.	.	.	2	.	4	.	.	.	.	103
Chessy	.	.	.	13	11	12	8	1	9	17	.	.	.	.	.	.	.	.	.	.	.	.	.	.	.	.	2	.	.	.	.	73
Chablis (P. C.)	.	.	.	8	7	6	4	.	11	16	.	.	.	.	.	.	.	.	.	.	.	.	.	.	.	0	.	0	1	.	.	53
Auxerre (P. C.)	.	.	11	7	11	14	2	10	29	.	.	.	.	.	.	.	.	.	.	.	.	.	.	.	0	.	4	.	.	.	.	88

STATIONS.	1	2	3	4	5	6	7	8	9	10	11	12	13	14	15	16	17	18	19	20	21	22	23	24	25	26	27	28	29	30	31	TOTAL.
Bassin de l'Yonne (suite).																																
Aillant	.	.	11	15	15	6	5	8	21	.	.	.	.	.	.	.	.	.	.	.	.	.	.	.	.	.	1	.	.	.	.	82
Laroche	1	.	.	9	10	9	9	1	9	13	.	.	.	.	.	.	.	.	.	.	.	.	.	.	.	.	.	.	.	.	.	63
Joigny (P. C.)	.	.	.	11	7	11	10	3	10	18	.	.	.	.	.	.	.	.	.	.	.	.	.	.	.	.	.	1	.	.	.	74
St Julien du Sault	.	.	8	1	14	8	.	13	11	.	.	.	.	.	.	.	.	.	.	.	.	.	.	.	.	.	1	.	.	.	.	63
Villeneuve-l'Arch.	.	.	7	6	14	1	9	12	25	.	.	.	.	.	.	.	.	.	.	.	.	.	.	.	0	.	1	.	.	.	.	78
Cerisiers	.	.	11	3	14	10	.	18	15	.	.	.	.	.	.	.	.	.	.	.	.	.	.	.	0	.	2	.	.	.	.	73
St-Martin (Sens)		.	.	9	6	16	1	3	9	23	.	.	.	.	.	.	.	.	.	.	.	1	.	.	.	.	.	3	.	.	.	74
Bassin de la Seine supérieure.																																
Chanceaux	.	.	11	5	9	13	1	12	31	.	.	.	.	.	.	.	9	.	.	.	1	.	.	.	.	.	1	3	.	.	.	101
Beneuvre	1	.	.	15	8	12	14	2	13	26	.	.	.	.	.	.	.	.	7	.	1	.	.	.	.	.	.	7	3	.	.	108
Vivey	1	.	.	9	6	11	11	3	15	23	.	.	.	.	.	.	.	.	6	.	1	.	.	.	.	.	.	8	2	.	.	100
Châtillon-s.-Seine	.	.	.	10	9	14	8	3	10	21	.	.	.	.	.	.	.	.	5	.	.	.	.	.	.	.	.	1	2	.	.	86
Vix	.	.	6	10	16	7	5	2	20	2	.	.	.	.	.	.	.	1	.	.	1	.	.	.	.	.	1	1	.	.	.	78
Laignes	.	.	7	20	7	12	5	.	23	1	.	.	.	.	.	.	.	6	.	.	.	.	.	.	.	.	5	1	.	.		87
Fontette	0	.	.	8	16	10	9	3	2	27	.	.	.	.	.	.	.	.	6	.	1	1	.	.	.	.	.	3	1	.	.	90
Bar-s.-S. (Saillard)	1	.	.	12	11	12	6	1	1	21	.	.	.	.	.	.	.	.	1	.	.	1	.	.	.	.	.	3	.	.	.	73
La Ferté-sur-Aube	.	.	.	13	8	7	12	2	6	23	.	.	.	.	.	.	.	.	2	.	.	.	.	.	.	.	.	2	1	.	.	79
Clairvaux	.	.	.	.	.	.	.	.	.	33	.	.	.	.	6	.	.	.	.	.	.	.	.	.	.	.	.	1	2	.	.	45
Bar-sur-Aube	0	.	.	12	23	25	6	1	6	51	.	.	.	.	.	.	.	.	1	.	.	.	.	.	.	.	.	3	1	.	.	132
Celfonds	1	.	.	19	15	11	1	.	11	17	.	.	.	.	.	.	.	.	.	.	.	.	.	.	.	.	.	1	1	.	.	80
Épothémont	.	.	.	14	8	19	11	.	20	1	.	.	.	.	.	.	.	.	.	.	.	.	.	.	.	.	2	3	.	.	.	81
Verricourt	2	.	.	11	6	18	3	.	20	12	.	.	.	.	.	.	.	.	.	.	.	.	.	.	.	.	.	3	.	.	.	73
Sézanne	0	.	.	6	4	7	1	.	3	6	.	.	.	.	.	.	.	.	.	.	.	.	.	.	.	.	.	3	.	.	.	33
Vendeuvre	.	.	.	9	12	13	6	2	8	19	.	.	.	.	.	.	.	.	.	.	.	.	.	.	.	.	.	1	.	.	.	73
Montiéramey	2	.	.	1	12	13	6	2	12	23	.	.	.	.	.	.	.	.	.	.	.	.	.	.	.	.	.	3	.	.	.	77
Barberey	.	.	.	6	4	13	3	.	16	17	.	.	.	.	.	.	.	.	.	.	.	.	.	.	.	.	.	2	.	.	.	61
Villacerf	.	.	6	6	21	2	0	5	33	.	.	.	.	.	.	.	.	.	.	.	.	.	.	.	.	.	3	.	.	.	.	74
Pavillon	.	.	.	12	8	18	4	.	20	17	.	.	.	.	.	.	.	.	.	.	.	.	.	.	.	.	.	3	.	.	.	82
Fay	.	.	.	6	1	23	1	.	11	21	.	.	.	.	.	.	.	.	.	.	.	.	.	.	.	0	3	.	.	.	.	82
Conflans-s.-Seine	.	.	.	6	5	14	.	.	5	18	.	.	.	.	.	.	.	.	.	.	.	.	.	.	.	.	.	2	.	.	.	60
Soligny	.	.	.	5	11	21	.	.	13	21	.	.	.	.	.	.	.	.	.	.	.	.	.	.	.	.	.	2	.	.	.	81
St-Maurice-aux-R.H	.	.	8	7	25	1	1	16	24	.	.	.	.	.	.	.	.	.	.	.	.	.	.	.	.	.	.	1	.	.	.	88
Bassin de la Seine, entre Montereau et le confluent de l'Oise.																																
Courbeton	.	.	.	5	3	18	3	.	6	17	.	.	.	.	.	.	.	.	.	.	.	.	.	.	.	.	.	3	.	.	.	55
Fontainebleau	.	0	.	5	1	15	3	0	1	13	.	.	.	.	.	.	.	.	6	.	.	.	2	.	.	.	2	2	0	.	.	53
Samois	.	.	6	1	.	12	5	.	2	10	.	.	.	.	.	.	.	.	.	.	.	.	.	.	.	.	.	.	.	.	.	39
Melun (P. C.)	.	.	.	3	1	10	1	0	6	.	.	.	.	.	.	.	.	.	3	.	.	.	2	.	.	.	1	3	.	.	.	35
Paris (Passy)	.	.	.	5	2	17	.	.	3	5	.	.	.	.	.	.	.	.	.	.	.	.	8	.	.	.	2	.	.	.	.	42
Paris (Ménilmont.)	.	.	8	2	17	.	.	.	1	1	.	.	.	.	.	.	.	.	.	.	.	5	.	.	.	1	.	2		.	.	46
Trappes	.	.	3	1	1	20	.	3	12	0	.	.	.	.	.	.	.	.	.	.	.	12	.	.	.	.	.	.	.	.	.	55
Saclay	.	.	2	1	0	10	0	3	5	.	.	.	.	.	.	.	.	.	1	.	.	10	.	.	.	.	2	.	.	.	.	35
Sotory	.	.	2	3	1	17	.	4	9	2	.	.	.	.	.	.	.	.	.	.	.	8	.	.	.	.	3	.	.	.	.	49
Versailles (Bérigny)	.	.	3	3	1	19	.	3	8	.	.	.	.	.	.	.	.	.	0	.	0	9	.	.	.	.	1	0	.	.	0	50
Marly-le-Roi	.	.	1	5	5	18	.	3	5	.	.	.	.	.	.	.	.	0	0	.	.	10	.	.	.	.	3	.	.	.	7	61
Meudon	.	.	3	1	1	17	.	1	6	.	.	.	.	.	.	.	.	.	1	.	.	8	.	.	.	.	6	.	.	.	0	50

STATIONS.	1	2	3	4	5	6	7	8	9	10	11	12	13	14	15	16	17	18	19	20	21	22	23	24	25	26	27	28	29	30	31	TOTAL.
Bassin de la Marne.																																
Langres (plateau ..	2	.	.	17	13	10	11	2	17	16	.	.	.	.	.	.	.	.	.	7	.	1	.	.	.	.	.	5	2	.	.	103
Marac.....	3	.	.	12	8	12	13	1	14	17	.	.	.	.	.	.	.	.	6	.	1	1	.	.	.	.	.	7	3	.	.	98
Richebourg.....	.	.	.	24	9	13	7	3	6	28	.	.	.	.	.	.	.	.	8	.	1	1	.	.	.	.	.	5	7	.	0	113
Chaumont (E. N.) .	.	.	2	27	3	15	2	.	33	.	.	.	.	.	.	.	.	7	1	.	.	.	.	.	.	.	3	12	.	.	.	105
Colombey	1	.	.	15	8	12	7	2	9	20	.	.	.	.	.	.	.	.	3	.	1	.	.	.	.	0	.	4	1	.	.	83
Andelot.....	0	.	.	20	11	14	9	1	9	20	.	.	.	.	.	.	.	.	8	.	1	.	.	.	.	.	.	6	3	.	.	103
Joinville.....	.	.	.	13	14	14	13	.	4	17	.	.	.	.	.	.	.	.	.	.	.	.	.	.	.	.	.	5	.	.	.	80
Saint-Bon	.	.	.	18	16	20	.	5	22	1	.	.	.	.	.	.	.	.	2	.	1	.	.	.	.	.	.	1	.	.	.	90
Vassy.....	.	.	.	14	7	20	6	.	13	16	.	.	.	.	.	.	.	.	.	.	.	.	.	.	.	.	.	3	2	.	.	86
St-Dizier (la Neuv).	.	.	6	15	28	15	.	10	23	.	.	.	.	.	.	.	.	.	.	.	.	.	.	.	.	.	.	.	.	.	.	97
Trampot	.	.	.	29	30	16	15	.	.	.	.	.	.	.	22	.	.	.	7	.	.	.	.	.	.	.	.	7	.	.	.	136
Demange-aux-Eaux	.	.	.	19	9	19	5	.	23	1	.	.	.	.	.	.	.	.	1	.	.	.	.	.	.	.	1	1	2	.	.	83
Bar-le-Duc (P. C.).	3	.	.	19	14	22	1	1	24	.	2	.	.	.	.	.	.	0	1	.	0	.	.	.	.	.	4	2	.	.	.	91
Sermaize.....	0	.	.	9	11	24	4	.	8	18	.	.	.	.	.	.	.	.	.	.	.	.	.	.	.	.	.	4	.	.	.	78
Thiéblemont.....	.	.	.	6	6	14	.	8	.	1	.	.	.	.	.	.	.	.	.	.	.	.	.	1	.	.	.	.	.	.	.	56
Vitry-le-François. .	.	.	6	4	14	16	.	3	18	.	.	.	.	.	.	.	.	.	.	.	.	.	.	.	.	5	.	.	.	.	.	67
Châlons (E. N.)....	.	.	.	3	5	4	.	.	3	10	.	.	.	.	.	.	.	.	.	.	.	.	.	.	.	.	.	4	.	.	.	27
Sommesous.....	.	.	2	1	5	7	0	3	9	0	.	.	.	.	.	.	.	0	0	.	.	.	.	.	.	.	4	0	.	.	.	32
Villeseneux	.	.	.	3	5	6	5	.	3	14	.	.	.	.	.	.	.	.	.	.	.	.	.	.	.	.	.	6	1	.	.	43
Montmort.....	.	.	.	4	5	13	3	.	1	11	.	.	.	.	.	.	.	.	.	.	.	.	.	.	.	.	.	5	1	.	.	43
Montmirail.....	.	.	.	7	.	10	.	1	4	.	.	.	.	.	.	.	.	.	.	.	.	1	.	.	.	0	.	0	.	.	.	23
La Ferté-s.-Jouarre	.	.	.	6	7	14	1	.	1	5	.	.	.	.	.	.	.	.	.	.	.	.	0	.	.	.	1	2	1	.	.	38
Meaux (P. C.)....	1	.	.	5	8	14	.	.	2	5	.	.	.	.	.	.	.	.	.	.	.	.	.	.	.	.	3	1	.	.	.	39
Touquin	.	.	.	8	8	5	.	.	.	.	.	.	.	.	.	.	.	.	.	.	.	.	.	.	.	.	.	2	.	.	.	23
Coulommiers	.	.	.	6	2	13	1	.	1	5	.	.	.	.	.	.	.	.	.	.	.	.	.	.	.	.	2	1	.	.	.	31
Parc St-Maur (Obs^{re})	.	.	5	2	5	9	.	1	5	.	.	.	.	.	.	.	.	.	1	.	.	3	.	.	.	.	6	0	.	.	0	36
Bassin de l'Aisne.																																
St-Mard-s.-le-Mont.	.	.	8	9	18	3	.	5	11	.	.	.	.	.	.	.	.	.	.	.	.	.	.	.	.	.	5	.	.	.	.	59
Auzéville.....	.	.	.	8	6	15	2	.	3	10	.	.	.	.	.	.	.	.	.	.	.	.	.	.	.	.	.	3	.	.	.	49
Ste-Menehould (P.C.)	.	.	1	3	9	.	.	.	.	.	.	.	.	.	.	.	.	.	.	.	.	.	.	.	.	.	1	.	.	.	.	14
Côte de Biesmes...	.	.	.	4	17	.	.	4	7	.	.	.	.	.	.	.	.	7	.	.	.	.	.	.	.	.	5	.	.	.	.	44
Grandpré.....	.	.	2	10	9	4	.	1	1	.	.	.	.	.	.	.	.	.	.	0	.	0	.	.	.	.	4	1	.	.	.	32
Vouziers	.	.	.	3	5	10	.	1	6	.	.	.	.	.	.	.	.	.	.	.	.	2	.	.	.	.	3	.	.	.	.	30
Remaucourt	.	.	.	18	18	12	.	.	5	.	.	.	.	.	.	.	.	.	.	.	.	.	.	.	.	.	.	3	.	.	.	57
Nanteuil.....	.	.	.	8	10	14	.	.	.	8	.	.	.	.	.	.	.	.	.	.	.	.	.	.	.	.	1	.	.	.	.	41
Berry-au-Bac.....	.	.	.	6	5	12	1	.	2	4	.	.	.	.	.	.	.	.	.	.	.	.	.	.	.	.	.	2	.	.	.	32
Courtisols.....	.	.	.	3	4	15	4	.	1	7	.	.	.	.	.	.	.	.	.	.	.	.	.	.	.	.	.	4	.	.	.	38
Suippes.....	.	.	.	2	1	10	.	.	.	7	.	.	.	.	.	.	.	.	.	.	.	.	.	.	.	.	.	2	.	.	.	22
Reims (C.M.).....	.	.	.	3	7	11	1	.	1	8	.	.	.	.	.	.	.	.	.	.	.	.	.	.	.	.	.	2	1	.	.	34
Jonchery-s-Vesle..	.	.	.	2	5	12	1	.	2	10	.	.	.	.	.	.	.	.	.	.	.	.	.	.	.	.	.	4	.	.	.	37
Fismes.....	.	.	.	5	7	11	.	.	1	4	.	.	.	.	.	.	.	.	.	.	.	.	.	.	.	.	.	4	.	.	.	33
Vauxrot (Soissons).	.	.	.	3	6	10	1	.	2	1	.	.	.	.	.	.	.	.	.	.	.	.	.	.	.	.	.	3	.	.	1	27
Bassin de l'Oise.																																
Aouste	.	.	.	10	14	13	5	.	2	.	.	.	.	.	.	.	.	.	.	.	.	.	.	.	.	.	3	5	.	.	.	52
Hirson	.	.	.	7	8	19	5	.	5	.	.	.	.	.	.	.	.	.	2	.	.	.	.	.	.	.	.	4	.	.	.	50
Dizy-le-Gros.....	.	.	8	14	12	.	.	4	.	.	.	.	.	.	.	.	.	.	.	.	.	.	.	.	.	.	4	.	.	.	.	42
Montcornet.....	.	.	.	13	14	12	.	.	4	.	.	.	.	.	.	.	.	.	.	.	.	.	.	.	.	.	.	4	.	.	.	47

STATIONS.	1	2	3	4	5	6	7	8	9	10	11	12	13	14	15	16	17	18	19	20	21	22	23	24	25	26	27	28	29	30	31	TOTAL.
Bassin de l'Oise (suite).																																
Laon (P. C.)	.	.	8	16	19	8	0	4	.	.	.	.	.	.	.	.	.	.	.	.	.	.	.	.	.	1	3	.	.	.	.	53
Fourdrain	.	.	.	20	23	25	9	.	8	.	.	.	.	.	.	.	.	.	1	.	.	.	.	.	.	.	1	2	.	.	.	.	90
Lassigny	.	.	.	9	5	28	9	.	6	.	.	.	.	.	.	.	.	.	.	.	.	.	.	.	.	.	.	4	.	.	.	.	61
Compiègne	.	.	.	1	9	20	2	.	4	.	.	.	.	.	.	.	.	.	.	.	.	1	.	.	.	.	1	3	.	.	1	.	42
Maignelay	.	.	11	12	20	10	.	4	1	0	.	.	.	.	.	.	.	.	1	.	0	1	.	.	.	.	0	1	.	5	.	.	66
Grandvilliers	.	.	.	11	8	18	3	.	12	.	.	.	.	.	.	.	.	.	.	.	.	5	9	.	.	.	.	.	.	.	.	2	68
Beauvais (E. N.)	.	.	8	15	4	32	.	5	0	.	.	.	.	.	.	.	.	2	.	.	.	7	.	.	.	.	3	.	.	.	3	.	79
Noailles	.	.	.	9	9	37	3	.	8	.	.	.	.	.	.	.	.	.	2	.	.	.	4	.	.	.	.	.	.	.	.	.	72
Bresles	.	.	.	12	8	36	1	.	7	.	.	.	.	.	.	.	.	.	2	.	.	.	5	.	.	.	2	3	.	1	1	.	72
Senlis	.	.	.	9	7	19	.	1	2	1	.	.	.	.	.	.	.	.	0	.	.	.	1	.	.	.	3	3	.	.	.	.	46
Pontoise	.	.	1	10	7	25	.	4	3	.	.	.	.	.	.	.	.	0	.	.	.	10	.	.	.	.	1	.	.	.	.	.	64
Bassin du Loing.																																
Moutiers	.	.	.	7	3	20	8	1	16	8	.	.	.	.	.	.	.	.	2	.	.	.	.	.	.	.	1	3	.	.	.	.	69
Champoulet	.	.	.	4	.	17	4	.	22	5	.	.	.	.	.	.	.	.	.	.	.	.	.	.	.	.	.	3	.	.	.	.	55
Rogny (P. C.)	1	.	.	9	1	11	5	1	20	14	.	.	.	.	.	.	.	.	.	.	.	.	.	.	.	.	1	2	.	.	.	.	65
Tannerre	.	.	9	1	10	16	1	7	21	.	.	.	.	.	.	.	.	.	.	.	.	.	.	.	.	.	5	.	.	.	.	.	70
Combreux	.	.	7	.	5	20	4	1	44	4	.	.	.	.	.	.	.	.	3	.	.	.	6	.	.	.	4	.	.	.	.	.	98
Courpalet	.	.	.	10	16	11	10	8	12	13	.	.	.	.	.	.	.	.	.	.	.	.	.	.	.	.	3	3	.	.	.	.	86
Charny	.	.	13	18	12	12	3	5	20	.	.	.	.	.	.	.	.	.	.	.	.	.	.	.	.	.	4	.	.	.	.	.	87
Château-Renard	2	.	.	11	.	29	6	.	19	9	.	.	.	.	.	.	.	.	.	.	.	.	.	.	.	.	.	8	.	.	.	.	84
Savigny	.	.	10	3	15	9	4	9	23	.	.	.	.	.	.	.	.	.	.	.	.	.	.	.	.	.	7	.	.	.	.	.	80
Nemours	0	.	.	7	7	26	4	0	12	20	.	.	.	.	.	.	.	.	.	.	.	0	1	.	.	.	1	6	.	.	.	.	85
Région de la Beauce et bassin de l'Eure.																																
Neuville-aux-Bois	.	.	.	6	3	3	3	2	10	15	.	.	.	.	.	.	.	.	3	.	.	1	7	.	.	.	2	.	.	.	.	.	85
Étampes	.	.	.	7	.	18	1	1	3	7	.	.	.	.	.	.	.	.	4	.	.	1	8	.	.	.	1	.	.	.	.	.	51
Dourdan	.	.	.	8	2	16	2	.	7	15	.	.	.	.	.	.	.	.	7	.	.	.	9	.	.	3	.	2	.	.	.	.	71
La Loupe	3	.	2	8	3	28	1	.	4	8	.	.	.	.	.	.	.	.	4	.	.	.	13	.	.	.	.	4	.	.	.	.	78
Courville	.	.	6	4	.	24	1	3	.	14	.	.	.	.	.	.	.	.	3	.	.	.	11	.	.	.	2	1	.	.	.	.	71
Nogent-le-Roi	0	.	.	3	1	19	.	1	3	5	.	.	.	.	.	.	.	.	2	.	.	.	13	.	.	.	2	1	.	.	.	.	50
Rambouillet	.	.	.	6	2	19	.	.	2	12	.	.	.	.	.	.	.	.	.	.	.	.	14	.	.	.	2	.	6	.	.	.	63
Ft de Bonsmoulins	3	0	.	14	21	23	4	6	2	2	.	.	.	.	.	.	.	.	4	.	.	.	10	.	.	.	4	1	.	.	.	.	104
Forêt du Perche	.	.	.	.	10	12	3	.	2	8	.	.	.	.	.	.	.	.	.	5	.	.	14	.	.	.	2	.	.	.	.	.	86
La Ferté-Vidame	.	.	4	5	31	.	4	2	.	.	.	.	.	.	.	.	.	2	.	.	.	11	.	.	.	5	3	.	.	.	.	.	68
Senonches	3	.	.	4	5	33	.	.	.	12	.	.	.	.	.	.	.	.	3	.	.	.	12	.	.	.	4	2	.	.	.	.	78
Brézolles	.	.	.	4	2	28	.	4	2	4	.	.	.	.	.	.	.	.	3	.	.	.	11	.	.	.	2	4	.	.	.	.	64
Dreux	.	.	.	5	.	.	29	4	4	.	.	.	.	.	.	.	.	3	.	.	.	12	.	.	.	4	.	.	.	.	.	61
Damville	.	.	.	.	22	.	26	.	.	5	.	.	.	.	.	.	.	.	.	.	.	.	13	.	.	.	4	.	.	.	1	71
Pacy-sur-Eure	.	.	.	10	3	20	.	.	3	.	.	.	.	.	.	.	.	.	.	.	.	.	17	.	.	.	.	4	.	.	.	.	57
Bassin de la Seine inférieure, au-dessous du confluent de l'Oise.																																
Laigle	2	.	.	2	9	28	.	7	.	1	.	.	.	.	.	.	.	.	3	.	.	.	6	.	.	.	4	1	.	.	.	.	73
Rugles	3	2	.	13	12	25	3	4	4	1	.	.	.	.	.	.	.	.	3	.	.	.	9	.	.	.	3	1	.	.	.	.	83
Montreuil	.	1	.	13	.	25	.	.	5	.	.	.	.	.	.	.	.	.	.	1	.	.	.	.	.	.	9	.	.	.	.	.	54
Bernay	2	.	.	14	13	15	0	2	1	.	.	.	.	.	.	.	.	.	2	.	0	1	7	.	.	.	1	.	.	.	.	.	61
Neubourg	.	.	.	15	19	7	.	4	1	.	.	.	.	.	.	.	.	.	.	.	.	.	.	.	.	.	4	1	.	.	.	.	51
Brionne	1	1	.	9	10	19	2	.	2	.	.	.	.	.	.	.	.	.	1	.	.	.	10	.	.	.	5	0	.	.	.	.	60
Bourgtheroulde	3	.	.	19	15	18	1	1	3	.	.	.	.	.	.	.	.	.	4	.	.	.	16	.	.	.	.	.	.	.	.	.	79

STATIONS.	1	2	3	4	5	6	7	8	9	10	11	12	13	14	15	16	17	18	19	20	21	22	23	24	25	26	27	28	29	30	31	TOTAL.
Bassin de la Seine inférieure, au-dessous du confluent de l'Oise (suite).																																
Gournay	.	.	29	14	16	3	12	8	.	.	.	.	.	.	.	.	.	.	.	.	.	5	.	.	.	.	4	3	.	.	4	98
Forges	7	7	5	.	.	.	9	2	3	.	.	.	.	.	.	.	.	3	.	.	.	4	2	.	.	.	5	.	.	.	.	47
Buchy	0	.	3	10	6	19	.	4	5	.	.	.	.	.	.	.	.	3	1	.	.	9	.	.	.	.	3	1	.	.	.	64
Poses	4	.	.	17	8	14	1	3	3	.	.	.	.	.	.	.	.	.	2	.	.	.	12	.	.	.	4	3	.	.	.	71
Elbeuf	1	.	5	12	6	16	.	5	0	1	0	.	.	.	.	.	.	5	.	.	.	8	1	.	.	1	3	.	.	.	1	65
Rouen (île Lacroix)	1	.	3	13	13	19	.	15	.	.	.	.	.	.	.	.	.	3	.	.	.	17	.	.	.	.	4	.	.	.	.	88
Yvetot	0	.	5	8	5	20	.	3	1	.	.	.	.	.	.	.	.	3	1	.	.	17	1	.	.	.	5	.	.	.	.	69
La Hève (sémaph.)	.	.	.	5	8	12	.	.	3	.	.	.	.	.	.	.	.	.	2	.	.	.	4	.	.	.	8	.	.	.	.	42
Sanvic (Le Havre)	.	.	3	4	.	22	.	3	1	.	.	.	.	.	.	.	.	4	.	.	.	8	.	.	.	5	.	.	.	.	.	50
Honfleur	1	.	3	5	8	3	2	5	1	.	.	.	.	.	.	.	.	3	0	.	.	3	4	0	.	.	5	.	.	.	.	43
BASSINS ENTRE LA SEINE ET LA POINTE DE BRETAGNE.																																
Bassins de la Touque, de la Dive, de l'Orne, de la Vire et de la Douve.																																
Gacé	5	0	.	14	8	23	0	3	1	.	.	.	.	.	.	.	.	.	2	.	0	0	4	.	.	.	6	1	.	.	.	67
St-Germain-la-C...	2	.	.	13	14	37	.	2	1	.	.	.	.	.	.	.	.	.	3	.	.	.	5	.	.	.	4	1	.	.	.	83
Thiberville	.	5	.	14	10	19	1	2	1	.	.	.	.	.	0	0	0	.	4	.	.	.	6	.	.	.	5	.	.	.	.	67
Lisieux	1	.	7	20	9	20	1	3	.	.	.	.	.	.	.	.	.	4	.	.	.	6	.	.	.	.	3	.	.	.	.	74
Pont-l'Évêque	.	.	3	14	3	21	.	9	.	.	.	.	.	.	.	.	.	.	1	.	.	7	.	.	.	.	3	.	.	.	.	61
Trouville	.	1	1	6	.	24	7	.	.	.	.	.	.	.	.	.	.	4	.	.	.	1	.	.	.	5	.	.	.	.	.	49
Saint-Ouen-le-Pin	.	.	4	18	7	20	.	3	.	.	.	.	.	.	.	.	.	5	.	.	.	7	.	.	.	.	8	.	.	.	.	72
Champ-Haut	.	6	.	13	6	27	.	.	5	.	.	.	.	.	.	.	.	.	.	.	.	.	.	4	.	.	.	7	.	.	.	73
Sées	1	.	.	13	8	32	.	5	1	.	.	.	.	.	.	.	.	.	2	.	0	.	4	.	.	.	4	1	.	.	.	70
Argentan	1	1	0	14	7	22	1	0	0	.	.	.	.	.	.	.	.	.	1	.	.	.	2	.	.	.	9	.	.	.	.	59
Flers	.	.	22	12	22	1	2	2	.	.	.	.	.	.	.	.	.	8	.	.	.	6	.	.	.	5	2	.	.	.	.	82
Roucamps	.	.	5	8	15	17	2	9	1	.	.	.	.	.	.	.	.	5	.	.	.	3	3	.	.	.	3	5	.	.	.	76
Ste-Honorine-du-P.	0	.	3	14	4	16	.	8	2	.	.	.	.	.	.	.	.	3	.	.	1	1	1	.	.	.	5	.	.	.	.	58
Ouistreham	.	.	.	7	0	1	.	17	.	.	.	.	.	.	.	.	.	.	.	.	.	6	.	.	.	.	6	.	.	.	.	37
Ver	.	.	.	9	6	10	.	2	4	.	.	.	.	.	.	.	.	.	4	.	.	.	4	.	.	.	4	.	.	.	.	43
Bény-Bocage	4	3	7	17	16	7	.	.	.	.	.	.	.	4	6	.	.	.	.	.	4	3	1	.	.	.	3	.	.	.	.	74
Saint-Lô (E. N.)	.	.	10	5	5	13	.	0	1	.	.	.	.	.	.	.	.	1	0	.	.	5	3	.	.	.	3	.	.	.	.	46
Bérigny	.	.	10	6	5	15	.	2	2	.	.	.	.	.	.	.	.	3	1	.	.	6	.	.	.	.	.	4	.	.	.	54
Isigny	.	.	8	2	8	10	.	.	5	.	.	.	.	.	.	.	.	4	.	.	.	6	.	.	.	.	4	.	.	.	.	47
Ste-Marie-du-Mont	1	.	0	15	4	10	1	0	6	0	.	.	.	.	.	.	.	0	3	.	.	2	1	0	.	.	4	.	.	.	.	47
Cherbourg	1	.	1	5	2	1	1	.	2	.	.	.	.	.	.	.	.	2	4	.	.	2	6	.	.	.	3	.	.	.	.	30
La Hague	1	.	1	6	2	.	1	.	1	.	.	.	.	.	.	.	.	2	4	.	.	3	6	.	.	.	3	.	.	.	.	30
Bassins entre le cap de la Hague et la Pointe de Bretagne.																																
Landivy	10	.	.	17	8	22	.	6	.	.	.	.	.	.	.	.	.	.	3	.	.	4	4	.	.	6	.	1	.	.	.	82
Louvigné-du-Désert	.	.	8	9	.	10	.	6	3	.	.	.	.	.	.	.	.	2	.	.	0	3	2	.	.	.	4	.	.	.	.	47
Fougères	.	.	9	3	2	26	.	6	3	.	.	.	.	.	.	.	.	5	.	.	.	12	1	.	.	.	8	.	.	.	.	76
St-Marc-s-Couesnon	.	.	8	2	2	23	.	6	5	.	.	.	.	.	.	.	.	7	.	.	.	8	.	.	.	.	6	.	.	.	.	67
Sens-de-Bretagne	.	.	11	1	2	13	7	8	.	.	.	.	.	.	.	.	.	8	3	.	.	5	.	.	.	.	3	.	.	.	.	62
Trans	0	.	5	9	6	16	0	4	1	.	.	.	.	.	.	.	.	2	1	0	.	8	.	.	.	.	4	.	.	.	.	56
Bécherel	.	.	5	13	3	18	.	2	.	.	.	.	.	.	.	.	.	5	.	.	.	7	.	.	.	.	6	.	.	.	.	59
Hédé	.	.	4	8	11	14	.	3	2	.	.	.	.	.	.	.	.	4	.	.	.	7	.	.	.	.	6	.	.	.	.	60
Saint-Domineuc	1	1	5	7	3	16	2	1	1	.	.	.	.	.	.	.	.	3	0	.	.	7	.	.	.	.	4	.	.	.	.	51
Combourg	.	3	5	6	6	2	5	.	.	.	.	.	.	.	.	.	.	5	.	.	.	9	.	.	3	.	10	.	.	.	.	54

STATIONS.	1	2	3	4	5	6	7	8	9	10	11	12	13	14	15	16	17	18	19	20	21	22	23	24	25	26	27	28	29	30	31	TOTAL.
Bassins entre le cap de la Hague et la pointe de Bretagne (suite).																																
Dol	.	.	6	5	12	14	.	2	1	.	.	.	.	.	.	.	.	1	1	.	.	8	.	.	.	.	5	.	.	.	.	55
St-Jouan des Guer.	.	.	5	5	4	5	5	5	.	.	.	.	.	.	.	.	.	2	.	.	.	4	.	.	.	.	6	.	.	.	.	44
St-Méloir-des-Ond	1	.	12	8	7	16	.	2	1	.	.	.	.	.	.	.	.	1	.	.	6	8	.	.	.	.	6	.	.	.	.	62
Saint-Servan	6	8	.	8	7	18	.	2	2	.	.	.	.	.	.	.	.	3	.	6	.	7	.	.	.	1	4	.	.	.	.	62
Saint-Malo	.	.	.	10	13	14	.	.	3	.	.	.	.	.	.	.	.	.	.	.	1	2	2	.	.	.	3	.	.	.	.	19

VERSANT DE L'OCÉAN.

PETITS BASSINS DU SUD DE LA BRETAGNE.

Pte Saint-Mathieu	.	1	9	11	5	3	.	3	.	.	.	.	.	.	.	.	.	1	3	.	.	2	.	.	2	.	2	.	.	14	.	59
Brest (Obs.)	.	4	8	1	1	.	1	3	.	.	.	.	.	.	.	.	9	1	.	1	3	.	.	1	.	3	.	.	9	.	.	44
Goarem-Liziard	1	.	1	22	13	1	.	1	5	.	.	.	.	.	.	.	.	.	3	.	.	3	1	.	.	.	3	.	1	.	.	62
Carhaix	.	2	13	8	6	.	7	.	.	.	.	.	.	.	.	.	.	6	.	.	2	.	.	.	.	3	.	.	.	.	.	56
Le Feuillée	.	.	6	20	6	4	3	2	6	.	.	.	.	.	.	.	.	.	12	.	.	6	.	.	.	.	2	.	.	.	.	65
Reunion	.	.	6	21	6	3	.	4	6	.	.	.	.	.	.	.	.	1	2	.	6	.	.	.	.	.	2	.	.	.	.	58
Pénity	.	.	9	17	5	6	.	7	3	.	.	.	.	.	.	.	.	4	.	.	.	3	.	.	.	2	.	.	.	.	.	58
Châteaulin	.	.	7	8	5	3	.	2	6	.	.	.	.	.	.	.	.	1	5	.	.	6	.	.	.	.	1	.	1	1	.	59
Gourin	.	.	3	24	9	9	1	.	6	.	.	.	.	.	.	.	.	1	8	.	.	3	1	.	.	.	2	.	.	.	.	69
Glomel	1	.	.	3	27	14	10	1	12	.	.	.	.	.	.	.	.	.	8	.	.	1	.	2	.	.	2	.	.	.	.	84
Gouarec	.	.	3	24	8	8	.	.	9	.	.	.	.	.	.	.	.	.	10	.	.	1	1	.	.	.	2	.	.	.	.	69
Pontivy	2	.	16	20	5	10	1	7	.	.	.	.	.	.	.	.	.	.	2	.	.	2	.	.	.	.	.	.	.	.	.	65
Locminé	.	.	12	2	4	10	1	1	.	.	.	.	.	.	.	.	.	.	2	.	.	3	.	.	.	.	2	.	.	.	.	37
Hennebont	.	.	6	14	.	11	1	1	1	.	.	.	.	.	.	.	.	.	1	.	.	3	.	.	.	.	1	.	.	.	.	39
Le Lézardeau	.	3	14	3	11	3	.	7	.	.	.	.	.	.	.	.	.	11	.	.	2	1	.	.	.	1	.	.	.	.	.	91
Lorient (P. C.)	11	.	3	6	2	1	5	3	.	.	.	.	.	.	.	.	.	.	2	.	.	.	.	.	.	6	.	.	.	.	.	39
Le Grognon (Groix)	.	.	2	10	7	14	.	.	.	.	.	.	.	.	.	.	.	.	3	.	.	2	.	.	.	.	1	.	.	.	.	39
Auray	1	6	3	.	.	12	.	.	.	.	.	.	.	.	.	.	.	1	3	.	2	.	.	.	.	.	1	.	.	.	.	29
Vannes	.	.	12	8	1	14	1	2	.	.	.	.	.	.	.	.	.	1	2	.	.	3	.	.	.	.	1	.	.	.	.	52
Palais (Belle-Ile)	.	.	2	2	3	22	.	.	.	.	.	.	.	.	.	.	.	.	4	.	.	1	.	.	.	.	2	.	.	.	.	39
Er-Hastellic (id.)	.	.	2	3	.	25	1	1	.	.	.	.	.	.	.	.	.	.	5	.	.	1	.	.	.	.	1	.	.	.	.	40

BASSIN DE LA VILAINE.

Erbrée	0	.	8	3	2	29	2	7	2	.	.	.	.	.	.	.	.	7	.	.	0	6	2	.	.	.	7	.	.	.	.	75
Vitré	0	.	8	2	1	31	1	.	1	.	.	.	.	.	.	.	.	9	.	.	0	7	.	.	.	.	7	.	.	.	.	64
St-Christophe-d.-B.	.	.	9	1	6	29	.	8	1	.	.	.	.	.	.	.	.	7	.	.	.	9	0	.	.	.	7	.	.	.	.	77
Chateaubourg	1	.	7	6	1	24	1	8	3	.	.	.	.	.	.	.	.	6	.	.	.	6	0	.	.	.	8	.	.	.	.	76
Le Boulet	.	.	8	2	9	18	.	6	.	.	.	.	.	.	.	.	.	7	.	.	.	9	.	.	.	.	5	.	.	.	.	64
Rennes (P. C.)	1	.	8	1	3	18	.	5	2	.	.	.	.	.	.	.	.	1	.	.	.	.	.	.	.	.	.	.	.	.	.	65
Montauban	.	.	8	2	.	23	.	3	1	.	.	.	.	.	.	.	.	6	.	.	.	6	.	.	.	.	5	.	.	.	.	54
Montfort	.	.	7	1	2	19	1	3	1	.	.	.	.	.	.	.	.	4	0	0	.	5	.	.	.	.	7	.	.	.	.	54
La Guerche	1	.	6	9	7	25	2	7	2	.	.	.	.	.	.	.	.	1	.	.	.	2	.	.	.	.	6	.	.	.	.	73
St-Jacques-de-la-L.	3	1	8	1	1	22	.	5	.	.	.	.	.	.	.	.	.	2	.	.	.	5	.	.	.	.	6	.	.	.	.	53
Martigné-Ferch.	.	1	10	2	3	24	2	8	2	.	.	.	.	.	.	.	.	6	.	.	.	1	.	.	.	.	9	.	.	.	.	71
Bain	.	3	9	9	7	37	4	2	3	.	.	.	.	.	.	.	.	7	.	.	.	6	.	.	.	.	9	.	.	.	.	96
St-Julien-de-Vouv.	1	2	.	12	13	24	2	2	3	2	.	.	.	.	.	.	.	.	5	.	.	4	.	.	.	.	7	.	.	.	.	76
Guipry	.	2	7	8	3	37	.	7	1	.	.	.	.	.	.	.	.	5	.	.	.	4	2	.	.	.	6	.	.	.	.	79
Pléhan	.	2	13	3	5	22	.	4	.	.	.	.	.	.	.	.	.	3	2	.	.	6	.	.	.	.	5	.	.	.	.	65
Plouguenast	3	8	.	.	.	.	.	.	.	.	.	.	15	.	.	18	.	.	.	.	1	.	.	.	.	2	.	.	.	.	.	47
Merdrignac	1	.	.	.	8	.	.	.	.	3	1	2	.	.	.	.	5	6	.	.	.	.	.	7	.	.	.	.	.	2	1	39

STATIONS.	1	2	3	4	5	6	7	8	9	10	11	12	13	14	15	16	17	18	19	20	21	22	23	24	25	26	27	28	29	30	31	TOTAL.
BASSIN DE LA VILAINE (suite).																																
Rohan	.	.	.	22	3	12	.	.	.	.	.	.	.	.	.	.	.	.	.	.	.	.	.	.	.	.	.	.	.	.	.	37
Josselin	.	.	10	4	10	7	.	.	.	.	.	.	.	.	.	.	.	2	.	.	.	2	2	.	.	.	3	.	.	.	.	40
Bosméléac	.	.	5	20	10	9	1	1	6	.	.	.	.	.	.	.	.	.	8	.	.	.	4	.	.	.	3	.	.	.	.	73
Redon	.	.	8	4	7	31	0	7	2	1	.	.	.	.	.	.	.	4	1	.	.	4	.	.	.	.	6	.	.	.	.	75
La Roche-Bernard	.	.	3	2	28	.	4	.	2	.	12	.	.	.	.	.	.	.	.	.	.	.	.	.	.	5	.	.	.	.	.	56
Phare-du-Four	.	.	2	4	.	10	.	1	.	.	.	.	.	.	.	.	.	.	2	.	.	4	.	.	.	.	3	.	.	.	.	26
BASSIN DE LA LOIRE.																																
Bassin de la Loire supérieure.																																
Tence	3	.	.	1	1	.	.	.	.	.	.	.	.	.	.	.	.	.	2	.	.	.	.	.	4	.	5	5	.	.	.	21
Yssingeaux	.	.	2	1	.	.	.	.	.	1	1	.	.	.	.	.	.	1	1	.	.	3	.	.	3	.	0	11	.	.	.	24
Le Pilat	.	.	.	.	5	.	.	.	.	.	.	.	.	.	.	.	.	.	3	.	.	7	.	.	15	.	20	.	.	.	.	50
Rochetaillée	6	.	.	.	3	.	1	.	.	1	1	1	.	.	.	.	.	.	3	.	.	.	7	.	.	2	.	7	5	.	.	37
Fortunières	9	.	12	38	.	12	8	.	15	.	.	.	.	.	.	.	.	.	8	.	.	.	8	.	3	.	4	7	.	.	.	124
Montbrison (P. C.)	.	.	.	3	.	.	.	.	.	2	.	.	.	.	.	.	.	.	4	.	.	.	.	3	.	.	2	4	.	.	.	15
St-Martin-en-Haut	.	.	0	11	.	1	.	.	3	.	.	.	.	.	.	.	.	.	.	.	.	.	0	3	1	.	1	16	.	.	.	36
Noirétable	.	.	5	12	6	3		.	0	.	.	.	.	.	.	.	.	2	0	.	.	0	.	.	1	.	0	0	.	.	.	32
St-Romain d'Urfé	9	0	.	19	7	5	4	0	.	3		.	.	.	.	.	.	.	27	0	.	.	10	.	.	1	0	6	2	.	.	94
Feurs	4	.	.	4	.	.	.	.	1	.	.	.	.	.	.	.	.	.	3	.	.	.	8	.	.	.	1	2	.	.	.	23
Nervieux	.	.	3	4	.	.	.	.	4	.	.	.	.	.	.	.	.	4	.	.	.	7	.	.	.	.	.	6	.	.	.	28
Panissières	3	.	0	7	.	7	.	.	2	.	.	.	.	.	.	.	.	.	4	.	.	.	3	.	.	.	1	3	.	.	.	32
Fourneaux	10	.	.	7	4	3	.	.	6	.	.	.	.	.	.	.	.	.	12	.	.	.	2	.	.	1	2	5	4	.	.	56
Montagny	3	.	.	9	5	3	.	.	6	3	.	.	.	.	.	.	.	5	14	.	.	.	.	.	3	.	3	7	.	.	.	61
Cublize	.	2	3	6	6	10	.	16	24	.	1	.	.	.	0	10	0	.	3	2	.	0	5	0	.	2	1	0	.	.	.	87
Roanne	6	.	.	6	3	2	2	.	.	1	.	.	.	.	.	.	.	.	24	.	.	.	2	.	.	.	1	4	1	.	.	53
Lapacaudière	.	.	6	.	2	5	3	.	1	2	.	.	.	.	.	.	.	.	20	.	.	.	.	.	.	.	.	15	.	.	.	55
Charolles	.	.	.	22	7	.	.	.	8	7	.	.	.	.	.	.	.	.	29	.	.	.	.	.	.	.	.	.	.	.	.	73
St-Eusèbe	.	.	.	8	5	5	3	.	9	1	.	.	.	.	.	.	.	5	10	.	.	.	.	.	.	.	1	.	.	.	.	47
Le Creusot	.	.	.	24	7	14	6	.	9	6	.	.	.	.	.	.	.	4	20	.	.	.	.	.	.	.	1	1	.	.	.	93
Arnay-le-Duc	.	.	.	11	3	10	7	.	12	10	.	.	.	.	.	.	.	3	8	.	.	.	.	2	.	.	1	2	.	.	.	68
Autun (P. C.)	1	.	.	.	14	8	8	.	10	14	.	.	.	.	.	.	.	.	15	.	.	.	.	.	.	.	.	3	1	.	.	75
Digoin	4	.	14	7	1	4	4	3	9	.	.	.	.	.	.	.	.	.	23	.	.	.	1	.	.	.	.	.	2	2	.	74
L'Assise	.	.	.	4	2	.	.	.	.	.	.	.	.	.	.	.	.	.	12	8	.	.	2	4	.	.	.	.	12	.	.	44
Saint-Clément	10	.	.	13	9	.	6	.	.	6	3	.	.	.	.	.	.	.	35	.	.	.	.	.	.	.	.	24	8	.	.	114
Pierrefitte	7	.	.	6	8	.	7	.	4	5	.	.	.	.	.	.	.	.	8	.	.	.	.	.	.	.	.	.	.	.	.	45
Dompierre	8	.	.	13	8	2	2	.	3	18	.	.	.	.	.	.	.	.	17	.	1	.	.	.	.	.	.	2	3	.	.	77
Beaulon	6	.	.	12	9	2	2	.	2	16	0	.	.	.	.	.	.	.	17	.	0	.	.	.	.	.	.	.	.	.	.	73
Luzy (P. C.)	3	.	.	23	13	4	7	2	7	16	.	.	.	.	.	.	.	.	15	.	2	.	.	.	.	.	.	2	.	.	.	97
Châtillon-en-B.	.	.	.	16	5	9	5	2	14	7	.	.	.	.	.	.	.	7	4	.	.	.	.	.	.	1	.	1	.	.	.	71
Decize	4	.	.	11	5	3	5	1	9	9	.	.	.	.	.	.	.	.	14	.	.	.	.	.	.	1	.	2	1	.	.	65
Prémery	7	.	.	17	8	14	9	.	13	7	.	.	.	.	.	.	.	2	9	.	2	.	.	.	.	1	.	4	1	.	.	94
Nevers	5	1	.	9	2	7	6	1	14	10	.	.	.	.	.	.	.	0	11	.	1	0	1	.	.	0	.	3	0	.	.	73
Bassin de l'Allier.																																
Châteauneuf	2	.	.	9	.	2	.	.	.	.	3	4	.	.	.	.	.	11	2	.	0	1	.	.	0	.	0	0	.	.	.	35
Langogne	2	.	.	1	.	1	1	.	0	0	.	7	5	.	.	.	.	0	2	.	.	.	1	.	0	1	1	6	1	.	.	29
Chapeauroux	1	.	.	1	.	.	.	.	.	1	.	2	4	.	.	.	.	.	2	.	.	.	.	.	.	1	.	1	.	.	.	13
Grandrieu	2	.	.	2	.	1	2	.	0	.	.	3	4	.	.	.	.	0	4	.	1	.	1	.	.	1	.	4	0	.	.	25

STATIONS.	1	2	3	4	5	6	7	8	9	10	11	12	13	14	15	16	17	18	19	20	21	22	23	24	25	26	27	28	29	30	31	TOTAL
Bassin de l'Allier (suite).																																
Saugues	1	.	.	2	.	2	.	.	.	.	.	.	.	.	.	.	.	.	1	.	.	.	.	.	.	.	.	5	.	.	.	17
Langeac	.	.	.	.	.	.	.	.	.	.	.	.	.	.	.	.	.	.	12	.	.	.	.	.	.	.	7	.	.	.	.	19
Murat	.	.	.	.	5	8	.	.	.	.	.	.	.	.	.	7	6	.	2	5	.	.	1	2	1	.	5	.	2	.	.	15
Massiac	.	.	.	.	.	6	.	.	2	.	.	.	.	.	.	.	.	.	20	.	.	.	2	.	.	.	.	2	.	.	.	32
Brioude	2	.	.	1	.	.	.	.	.	3	1	.	.	.	.	.	.	.	21	1	.	1	5	.	.	1	.	6	.	.	.	15
Besse	.	.	.	6	2	5	7	.	.	.	.	.	.	.	.	.	.	.	7	.	.	.	.	.	.	.	.	5	.	.	.	32
Ambert	8	.	.	5	.	2	3	.	.	3	.	.	.	.	.	.	.	.	16	.	.	.	8	.	.	10	.	14	6	.	.	75
Thiers (P. C.)	10	0	.	9	3	2	.	.	.	1		.	.	.	.	.	.	.	33	.	.	0	20	.	.	1	.	14	7	.	.	100
Puy-de-Dôme (Ob.)	19	2	.	6	2	1	2	.	1	2	1	0	1	.	.	0	.	.	12	1	0	3	11	5	10	33	1	25	21	1	0	196
Clermont (Obs^{re})	0	.	.	3	1	1	1	.	0	1	.	.	.	.	.	.	.	.	19	0	.	1	21	.	.	1	.	2	1	.	.	52
Pontgibaud	6	.	2	6	2	8	.	.	2	.	.	.	.	.	.	.	.	.	21	.	2	1	13	.	7	0	2	6	.	.	.	90
Vichy	4	.	.	11	3	3	.	.	.	12	.	.	.	.	.	.	.	.	27	.	.	.	.	14	.	.	.	6	3	.	.	86
Ébreuil	3	.	.	6	2	1	.	.	2	2	.	.	.	.	.		.	.	19	.	.	.	15	.	.	.	.	2	1	.	.	53
Bessay	.	.	.	16	7	.	3	.	.	9		.	.	.	.	.	.	.	.	.	.	.	.	6	.	.	2	.	.	.	.	43
Moulins (P. C.)	.	.	.	11	9	1	1	.	1	6	.	.	.	.	.	.	.	.	12	.	.	.	2	.	.	.	.	3	.	.	.	40
Baleine	7	.	.	13	7	9	5	.	13	10	.	.	.	.	.	.	.	9	10	.	.	2	1	.	.	.	6	.	.	.	.	95
Franchesse	3	0	.	8	8	3	3	3	3	17	0	.	.	.	.	.	.	.	18	.	.	0	8	.	.	.	1	5	.	.	.	80
Bassin du Cher.																																
Auzances	5	1	.	12	4	3	3	.	.	1	.	.	.	.	.	.	.	.	19	.	.	1	18	.	.	.	.	8	2	.	.	80
Chambon	1	.	9	.	2	2	.	.	8	.	.	.	.	.	.	.	.	10	.	.	.	9	.	.	.	.	8	.	.	.	.	49
Chénérailles	1	3	.	12	2	1	1	.	2	2	0	.	.	.	.	.	.	.	11	.	.	1	18	.	.	.	.	5	1	.	.	87
Montmarault	7	.	.	7	8	7	0	1	1	6	.	.	.	.	.	.	.	.	15	3	.	1	5	.	.	.	.	3	.	.	.	64
Montluçon	3	.	.	7	5	1	3	.	10	7	.	.	.	.	.	.	.	5	15	.	.	1	6	.	.	.	2	1	.	.	.	72
Préveranges	8	1	.	17	6	11	8	2	3	32	1	.	.	.	.	.	.	.	10	1	.	2	.	12	.	.	.	8	2	.	.	127
Saulzais	4	3	.	7	6	8	4	.	4	15	1	.	.	.	.	.	.	.	12	0	.	2	19	.	.	.	.	1	.	.	.	87
Hérisson	.	.	11	5	3	.	.	5	16	.	.	.	.	.	.	.	.	.	25	.	3	23	.	.	.	.	.	.	.	.	.	91
Charenton	1	.	.	7	3	6	1	.	5	13	1	.	.	.	.	.	.	.	12	.	0	.	16	.	.	0	8	0	.	.	.	79
Ourouer-les-B.	6	.	.	8	4	5	2	7	13	31	.	.	.	.	.	.	.	.	.	.	.	.	11	.	.	.	.	7	.	.	.	94
Chateauneuf-s.-Ch.	3	1	.	6	3	7	8	2	4	18	1	.	.	.	.	.	.	.	1	.	0	1	11	.	.	.	.	5	2	.	.	77
Morlac	.	.	.	6	7	5	.	3	.	28	.	.	.	.	.	.	.	.	.	.	4	.	.	15	.	.	.	5	.	.	.	73
Les Aix	.	.	.	.	22	14	3	.	14	1	.	.	.	.	.	.	.	.	3	.	.	6	.	.	.	.	.	.	.	.	.	66
La Réserve (St-Pal.)	2	.	.	17	1	8	14	.	11	14	.	.	.	.	.	.	.	.	2	.	1	1	6	.	.	.	.	5	.	.	.	82
Bourges (E. N.)	1	.	1	1	3	11	2	12	14	0	.	.	.	.	.	.	.	2	0	.	0	11	1	.	.	.	7	.	.	.	.	69
Mehun-s.-Yevre	5	3	8	5	6	9	8	9	.	.	.	.	.	.	.	.	.	.	2	.	0	1	12	.	.	.	.	5	1	.	.	74
Le Briou (Vierzon)	4	1	.	12	.	8	10	.	9	13	.	.	.	.	.	.	.	.	.	1	.	2	17	.	.	.	2	.	.	.	.	79
Mennetou-s.-Cher	14	.	2	11	5	15	6	4	36	.	.	.	.	.	.	.	.	.	.	.	.	10	8	.	.	.	1	.	.	.	.	115
Vailly-s.-S.	3	.	.	8	9	13	10	.	13	18	.	.	.	.	.	.	0	0	1	.	0	1	8	.	.	.	0	1	.	.	.	88
Argent	6	.	.	10	6	15	10	.	18	.	.	.	.	.	.	.	.	.	.	.	.	1	6	.	.	.	.	1	.	.	2	75
Salbris	2	.	.	8	12	18	1	2	17	9	.	.	.	.	.	.	.	.	.	.	.	.	11	.	.	.	.	5	.	.	.	88
Romorantin	1	.	.	5	3	15	1	.	28	3	.	.	.	.	.	.	.	.	1	.	1	.	11	.	.	.	3	1	.	.	.	88
Saint-Aignan	2	.	.	12	1	16	8	.	8	13	.	.	.	.	.	.	.	.	.	.	.	.	12	.	.	.	.	2	.	.	.	78
Bassin de l'Indre.																																
Sainte-Sévère	12	1	2	19	3	22	5	.	33	15	.	.	.	.	.	.	.	2	5	.	1	5	12	.	.	.	3	10	.	.	.	150
Châteauroux (P. C.)	2	.	.	9	2	9	8	1	6	14	0	.	.	.	.	.	.	.	2	.	.	0	10	.	.	.	.	1	0	.	.	70
Loches (P. C.)	5	.	5	3	6	13	3	3	21	.	.	.	.	.	.	.	.	.	.	.	.	7	2	.	.	.	.	.	.	.	.	69
Le Louroux	1	1	.	13	2	20	1	1	15	12	.	.	.	.	.	.	.	.	.	.	.	2	9	.	.	.	2	3	.	.	.	88
Cheillé	4	0	.	10	14	17	7	3	15	10	.	.	.	.	.	.	.	.	.	.	.	5	.	.	.	.	2	.	.	.	.	87

STATIONS.	1	2	3	4	5	6	7	8	9	10	11	12	13	14	15	16	17	18	19	20	21	22	23	24	25	26	27	28	29	30	31	TOTAL
Bassin de la Creuse.																																
Féniers	.	.	.	3	.	3	6	.	1	2	.	.	.	.	.	.	.	.	5	.	.	.	7	.	.	.	.	.	9	.	.	34
Ahun	1	1	.	16	1	7	6	.	4	18	0	.	.	.	.	.	.	.	10	.	.	1	13	.	.	.	.	3	1	.	.	82
La Souterraine	10	4	.	18	10	12	10	3	9	27	.	.	.	.	.	.	.	4	.	.	.	.	11	.	.	.	6	.	.	.	.	125
Boussac	9	3	.	8	4	7	6	1	3	20	.	.	.	.	.	.	.	.	14	.	.	1	10	.	.	.	.	6	2	.	.	94
Dun	4	3	.	13	6	6	14	1	6	25	1	.	.	.	.	.	.	.	5	.	.	1	11	.	.	.	.	8	1	.	.	105
Saint-Pierre de F.	3	.	1	3	2	7	18	1	.	3	3	.	.	.	.	.	.	1	1	1	.	.	3	1	.	.	.	1	1	.	.	50
St-Benoit-du-Sault	2	.	6	13	4	16	2	1	12	7	.	.	.	.	.	.	.	.	.	.	6	6	2	.	.	.	3	2	.	.	.	81
Le Blanc	7	5	.	11	10	19	4	4	28	11	.	.	.	.	.	.	.	5	5	.	.	3	16	.	.	.	6	3	.	.	.	137
Barrou	6	.	.	.	.	34	4	2	14	.	.	.	.	.	.	.	.	.	.	.	.	6	.	.	.	.	2	2	.	.	.	70
Abilly	8	1	.	11	4	16	2	3	13	15	.	.	.	.	.	.	.	.	.	.	.	3	8	.	.	.	2	1	.	.	.	87
Buxeuil	3	1	.	6	1	17	3	.	16	13	.	.	.	.	.	.	.	.	.	.	.	2	7	.	.	.	.	3	.	.	.	73
Bassin de la Vienne.																																
Pontarion	5	2	.	16	2	5	6	1	15	7	.	.	.	.	.	.	.	.	5	.	.	1	11	.	.	.	.	7	1	.	.	83
Bourganeuf	2	.	3	7	6	19	.	4	29	2	.	.	.	.	.	.	.	15	.	.	.	7	.	.	.	.	8	.	.	.	.	124
Chabanais	3	.	.	26	10	11	14	1	9	17	.	.	.	.	.	.	.	.	2	.	1	2	8	.	.	.	2	1	.	.	.	107
Confolens	1	2	.	22	12	16	9	1	7	8	.	.	.	.	.	.	.	.	2	.	.	2	.	.	.	.	1	1	.	.	.	84
Lussac-les-Ch	2	.	4	9	2	18	2	.	21	2	.	.	.	.	.	.	.	.	.	.	2	2	.	.	.	.	.	.	.	.	.	64
Jardres	4	.	1	11	1	18	1	3	15	7	.	.	.	.	.	.	.	1	.	.	.	.	12	.	.	.	3	1	.	.	.	79
Vouillé	.	1	1	7	2	19	3	5	11	8	.	.	.	.	.	.	.	.	.	.	.	2	6	.	.	.	1	3	.	.	.	68
Poitiers (P. C.)	2	2	1	12	0	22	2	2	14	15	.	.	.	.	.	.	.	0	.	.	.	3	7	.	.	.	3	.	.	.	.	83
Saint-Gervais	4	0	2	5	3	16	4	3	27	4	1	.	.	.	.	.	.	.	.	.	0	2	5	.	.	.	3	3	.	.	.	84
Saint-Épain	2	.	.	14	10	13	4	7	14	12	.	.	.	.	.	.	.	.	.	.	.	5	6	.	.	.	3	3	.	.	.	93
Parçay-s.-V	.	.	.	11	.	22	8	5	13	.	.	.	.	.	.	.	.	.	.	.	.	.	11	.	.	.	.	5	.	.	.	76
Saint-Benoit	2	.	.	9	9	16	5	3	16	11	.	.	.	.	.	.	.	.	.	.	0	3	9	.	.	.	3	.	.	.	.	86
Bassin de la Loire, du Bec-d'Allier à Angers.																																
Sancoins	1	3	.	8	3	7	4	5	5	14	2	.	.	.	.	.	.	.	13	.	1	1	9	.	.	.	5	.	.	.	.	82
Givry	3	2	.	7	2	7	6	.	13	9	.	.	.	.	.	.	.	1	8	.	1	.	2	.	.	.	.	5	.	.	.	66
Sancergues	1	2	.	10	10	8	11	.	7	14	.	.	.	.	.	.	.	.	10	.	.	.	4	.	.	2	.	4	.	.	.	83
Sancerre	2	0	.	15	2	9	11	.	6	15	.	.	.	.	.	.	.	.	6	.	0	0	3	.	.	.	.	5	.	.	.	74
Saint-Satur	3	.	.	16	1	21	2	.	14	7	.	.	.	.	.	.	.	1	5	.	0	.	3	.	.	.	1	4	.	.	.	78
Sainpuits	.	4	4	1	11	13	4	5	13	.	.	.	.	.	.	.	1	1	.	.	.	.	.	.	.	.	.	5	.	.	.	62
Gien	.	.	.	6	2	15	6	.	15	.	.	.	.	.	.	.	.	.	.	.	.	.	5	.	.	.	0	5	.	.	.	55
Ouzouer-le-Marché	2	.	.	4	5	15	9	1	18	18	.	.	.	.	.	.	.	.	3	.	.	.	9	.	.	.	1	0	.	.	.	85
Orléans (P.C.)	3	.	.	5	5	14	4	6	28	2	.	.	.	.	.	.	.	.	1	.	0	2	11	.	.	.	3	.	.	.	.	84
La Ferté Saint-Cyr	.	.	6	10	9	22	8	7	33	.	.	.	.	8	.	.	.	.	.	.	.	14	.	.	.	.	.	.	.	.	.	117
Contres	3	.	.	8	10	18	5	7	11	9	.	.	.	.	.	.	.	.	.	.	.	.	17	.	.	.	2	.	.	.	.	90
Blois (P. C.)	5	.	.	11	7	19	7	1	22	7	.	.	.	.	.	.	.	.	2	.	.	.	17	.	.	.	2	1	.	.	.	101
Herbault	.	.	6	7	15	10	1	14	23	.	.	.	.	.	.	.	.	.	.	.	.	15	.	.	.	.	3	.	.	.	.	94
Villedomer	3	0	.	8	7	21	8	2	18	10	.	.	.	.	.	.	.	.	.	.	.	7	6	.	.	.	.	4	.	.	.	95
Beaumont-la-R.	2	1	.	12	9	18	12	4	13	19	.	.	.	.	.	.	.	.	1	.	.	1	11	.	.	.	2	1	.	.	.	106
Tours (Observat.)	4	2	.	11	16	19	7	3	17	7	.	.	.	.	.	.	.	.	.	.	.	2	7	.	.	.	3	4	.	.	.	102
Chaunay	3	4	.	7	9	17	10	5	12	10	.	.	.	.	.	.	.	.	1	.	.	0	7	.	.	.	3	0	.	.	.	88
Ponts-de-Cé	1	0	1	8	7	16	7	1	20	5	.	.	.	.	.	.	.	.	.	0	0	0	0	7	.	.	6	1	.	.	.	80
Bassin du Loir.																																
Janville	2	.	.	2	4	17	6	5	4	8	.	.	.	.	.	.	.	.	3	.	.	4	8	.	.	.	1	2	.	.	.	66
Orgères	1	.	.	2	2	20	12	4	9	10	.	.	.	.	.	.	.	.	5	.	.	14	.	.	.	.	1	1	.	.	.	81

STATIONS	1	2	3	4	5	6	7	8	9	10	11	12	13	14	15	16	17	18	19	20	21	22	23	24	25	26	27	28	29	30	31	TOTAL.
Bassin du Loir (suite).																																
Authon	3	.	.	8	5	24	5	2	3	3	.	.	.	.	.	.	.	.	2	.	.	.	13	.	.	.	1	.	.	.	.	73
Thiron-Gardais	3	0	.	8	7	25	3	3	1	8	.	.	.	.	.	.	.	.	3	.	3	.	20	.	1	.	.	2	.	.	.	89
Voves	2	.	.	5	1	17	1	2	1	12	.	.	.	.	.	.	.	.	3	.	.	1	16	.	.	.	1	1	.	.	.	69
Bonneval	.	.	.	1	3	12	6	1	5	10	.	.	.	.	.	.	.	.	.	.	.	2	7	.	.	.	3	.	.	.	.	53
Châteaudun	1	.	.	2	1	14	8	5	9	8	.	.	.	.	.	.	.	.	1	.	.	.	12	.	.	5	.	.	.	.	.	67
Vendôme	3	.	.	1	1	15	12	2	17	21	.	.	.	.	.	.	.	.	2	.	.	1	12	.	.	.	3	1	.	.	.	98
Montoire	3	.	.	5	5	14	12	1	13	16	.	.	.	.	.	.	.	.	1	.	.	1	12	.	.	.	2	2	.	.	.	91
Mondoubleau	2	.	.	6	3	12	8	5	5	13	.	.	.	.	.	.	.	.	.	.	.	.	11	.	.	.	1	.	.	.	.	69
Saint-Calais	4	.	.	6	2	18	6	1	12	7	.	.	.	.	.	.	.	.	.	.	.	.	11	.	.	.	1	.	.	.	.	71
Le Grand-Lucé	3	.	.	6	.	19	7	1	8	8	.	.	.	.	.	.	.	.	.	.	.	.	7	.	.	.	3	.	.	.	.	62
Le Lude	1	.	.	1	7	17	9	3	8	11	.	.	.	.	.	.	.	.	1	.	.	.	5	.	.	.	3	.	.	.	.	69
La Flèche	1	.	.	3	2	15	7	1	6	13	.	.	.	.	.	.	.	.	1	.	.	.	1	.	.	.	1	1	.	.	.	58
La Ch^{lle}-d'Aligné	.	.	.	.	2	37	1	.	.	.	.	.	.	.	.	3	.	.	.	.	.	.	12	.	.	5	.	.	.	.	.	61
Le Plessis-Grammont	2	.	11	1	19	7	.	2	22	.	.	.	.	.	.	.	.	.	.	.	.	8	.	.	.	.	6	.	.	.	.	79
Bassin de la Sarthe.																																
F^{t} d'Écouves (R. V.)	.	.	17	11	30	.	.	9	.	.	.	.	.	.	.	.	.	3	.	.	.	5	.	.	.	5	1	.	.	.	.	78
F^{t} de Perseigne	3	.	.	10	3	29	1	6	1	6	.	.	.	.	.	.	.	.	1	.	1	.	2	.	.	.	6	.	.	.	.	81
F^{t} de Bourse	2	0	.	1	1	19	1	1	6	2	.	.	.	.	.	.	.	.	2	.	.	.	2	.	.	.	.	2	.	.	.	39
St-Denis-sur-S.	.	1	.	15	11	19	.	3	5	.	.	.	.	.	.	.	.	.	2	.	.	.	5	.	.	3	1	.	.	.	.	70
Villaines-la-Juhel	4	3	.	12	3	28	2	1	2	3	.	.	.	.	.	.	.	.	.	6	.	.	1	3	6	.	.	.	.	.	.	78
Neufchâtel	1	.	10	1	25	2	10	3	5	.	.	.	.	.	.	.	.	3	.	.	.	5	.	.	.	6	.	.	.	.	.	77
Beaumont-s.-S.	1	.	.	13	1	25	1	3	.	2	.	.	.	.	.	.	.	.	3	.	.	.	3	.	.	.	3	1	.	.	.	62
Bonnétable	2	1	.	7	5	19	2	1	1	1	.	.	.	.	.	.	.	.	2	.	.	.	3	.	.	.	3	.	.	.	.	50
Le Mans (P. C.)	.	.	1	1	2	19	5	1	6	.	.	.	.	.	.	.	.	1	1	.	.	3	.	.	.	.	3	1	.	.	.	50
Mortagne	1	.	10	5	26	1	2	0	3	.	.	.	.	.	.	.	.	3	.	.	.	6	.	.	.	1	.	.	.	.	1	64
Forêt de Réno	.	.	7	8	27	1	.	1	3	.	.	.	.	.	.	.	.	1	.	.	.	10	.	.	.	.	3	.	.	.	.	68
Bellême	3	.	.	10	3	35	3	2	1	6	.	.	.	.	.	.	.	.	3	.	0	.	6	.	.	.	1	.	.	.	.	76
Nogent-le-Rotrou	.	1	.	10	1	24	.	.	3	5	.	.	.	.	.	.	.	.	.	.	.	.	17	.	.	.	3	.	.	.	.	66
La Ferté-Bernard	.	.	.	2	2	11	2	3	1	2	.	.	.	.	.	.	.	.	2	.	.	.	1	.	.	.	2	.	.	.	.	34
Connerré	.	.	.	.	7	.	2	1	.	.	.	.	.	.	.	.	.	.	.	.	.	.	.	.	5	.	.	.	.	.	.	18
Parigné-l'Évêque	3	.	.	1	2	23	5	2	1	6	.	.	.	.	.	.	.	.	1	.	.	.	1	.	.	.	3	.	.	.	.	54
Sillé-le-Guillaume	.	3	.	.	17	20	2	.	7	3	.	.	.	.	.	.	.	.	1	.	.	1	.	.	.	.	3	2	.	.	.	67
Neuvillette	.	1	.	35	3	9	7	1	2	.	.	.	.	.	.	.	.	.	2	.	.	.	3	.	.	.	.	2	.	.	.	68
Grez-en-Bouere	3	2	.	7	2	25	5	1	0	1	.	.	.	.	.	.	.	.	3	.	.	2	3	.	.	.	1	1	.	.	.	68
Sablé	.	.	4	3	.	18	7	7	.	1	.	.	.	.	.	.	.	.	3	.	.	.	5	.	.	.	5	.	.	.	.	56
Angers (E. N.)	1	.	.	8	1	16	9	2	13	8	.	.	.	.	.	.	.	.	1	.	.	1	3	.	.	.	5	.	.	.	.	71
Bassin de la Mayenne.																																
La Lacelle	3	0	.	0	1	31	1	5	.	.	.	.	.	.	.	.	.	.	1	.	.	1	3	.	.	.	6	2	.	.	.	68
Pré-en-Pail	5	.	.	11	6	23	0	2	1	.	.	.	.	.	.	.	.	.	5	.	0	2	1	.	.	.	6	1	.	.	.	69
Forêt d'Andaines	11	.	.	19	1	25	0	5	3	1	.	.	.	.	.	.	.	.	3	.	2	.	9	.	.	.	1	3	.	.	.	90
La Ferté Macé	5	.	.	15	7	26	1	7	.	2	.	.	.	.	.	.	.	.	2	.	1	6	1	.	.	.	6	1	.	.	.	80
Domfront	1	.	.	21	5	22	.	5	0	.	.	.	.	.	.	.	.	.	1	.	0	1	1	.	.	.	9	1	.	.	.	76
Gorron	.	.	14	7	33	.	.	6	1	.	.	.	.	.	.	.	.	2	.	.	.	7	.	.	.	6	3	.	.	.	.	79
Ambrières	0	6	0	15	12	35	0	6	1	1	.	.	.	.	.	.	.	3	.	.	0	1	7	.	.	.	6	3	.	.	.	100
Bais	2	.	15	5	24	3	3	5	6	.	.	.	.	.	.	.	.	7	.	.	.	9	.	.	.	.	1	.	.	.	.	83
Mayenne (P. C.)	1	.	.	11	2	25	0	5	2	1	.	.	.	.	.	.	.	.	1	.	0	2	6	.	.	.	6	6	.	.	.	78
Ernée	1	.	9	3	9	33	0	5	2	.	.	.	.	.	.	.	.	1	.	.	1	9	.	.	.	0	9	.	.	.	.	85

STATIONS.	1	2	3	4	5	6	7	8	9	10	11	12	13	14	15	16	17	18	19	20	21	22	23	24	25	26	27	28	29	30	31	TOTAL.
Bassin de la Mayenne (suite).																																
Chailland	.	.	16	11	8	35	.	.	13	.	.	.	.	.	.	.	.	.	3	.	.	6	.	.	.	.	.	7	.	.	.	99
Laval (E. N.)	.	1	9	18	6	24	2	1	5	.	.	.	.	.	.	.	.	7	.	.	.	12	0	.	.	.	8	5	1	.	.	102
Cossé-le-Vivien	1	1	.	10	3	22	1	3	.	2	.	.	.	.	.	.	.	6	.	.	1	2	.	.	.	7	0	.	.	.	.	62
St-Aignan-s.-R	.	1	.	7	2	26	3	3	0	1	.	.	.	.	.	.	.	.	.	6	.	3	2	.	.	.	5	.	.	.	.	59
Chateau-Gontier	.	.	.	3	9	15	1	6	1	2	.	.	.	.	.	.	.	2	5	.	.	.	5	.	.	.	2	.	.	.	.	51
Bassin de la Loire inférieure, rive droite.																																
Varades	1	.	.	8	3	13	7	3	8	10	.	.	.	.	.	.	.	.	1	.	.	2	1	.	.	.	6	.	.	.	.	68
Oudon	.	.	.	8	3	19	7	2	8	5	.	.	.	.	.	.	.	.	1	.	.	2	1	.	.	.	1	.	.	.	.	62
Joué-sur-Erdre	.	.	.	7	6	26	2	3	1	2	.	.	.	.	.	.	.	.	4	.	.	6	2	.	.	.	5	1	.	.	.	68
Nantes (Obs^re)	1	1	.	10	3	23	7	2	8	11	.	.	.	.	.	.	.	.	2	.	.	3	1	.	.	.	6	.	.	.	.	78
Cordenais	.	2	.	21	2	26	1	2	1	3	.	.	.	.	.	.	.	.	3	0	.	8	.	.	.	.	9	.	.	.	.	87
Savenay (E. N.	.	1	.	7	3	25	1	3	0	2	.	.	.	.	.	.	.	.	3	.	.	6	0	.	.	.	7	.	.	.	.	61
Saint-Nazaire	.	.	1	11	2	28	3	1	0	.	.	.	.	.	.	.	.	.	2	.	.	1	.	.	.	.	6	.	.	.	.	65
Bassin de la Loire inférieure, rive gauche; bassin de la Sèvre nantaise.																																
Parthenay (E. N.)	6	2	10	12	7	15	15	9	.	.	.	.	.	.	.	.	.	.	.	.	.	.	.	.	.	.	.	.	.	.	.	76
Gourgé	.	1	.	8	2	23	3	3	12	15	.	.	.	.	.	.	.	.	.	.	.	3	1	.	.	.	3	1	.	.	.	79
St-Loup	.	.	9	.	23	3	1	19	16	.	.	.	.	.	.	.	.	.	.	.	.	8	.	.	.	3	.	.	.	.	.	85
Belleville	5	1	.	1	1	13	3	3	25	.	.	.	.	.	.	.	.	0	0	.	.	8	.	.	.	.	.	3	.	.	.	66
Bressuire (P. C.)	.	2	.	21	5	25	6	2	31	3	.	.	.	.	.	.	.	.	.	.	.	1	5	.	.	.	5	.	.	.	.	112
Absie	5	.	1	21	1	30	6	11	8	23	.	.	.	.	.	.	.	.	.	.	.	8	6	.	.	.	5	.	.	.	.	131
Les Gardes	2	8	5	15	19	17	18	1	21	3	.	.	.	.	0	0	.	.	2	.	0	1	4	.	.	.	7	0	.	.	.	196
Montaigu	.	.	2	12	11	16	6	.	13	13	.	.	.	.	.	.	.	.	1	.	.	.	1	.	.	.	9	.	.	.	.	81
Vieillevigne	.	.	2	15	8	11	.	.	13	9	.	.	.	.	.	.	.	.	.	.	.	3	.	.	.	.	1	.	.	.	.	65
Les Herbiers	3	.	2	11	11	20	11	1	12	9	.	.	.	.	.	.	.	.	2	.	.	5	5	.	.	.	7	.	.	.	.	99
Clisson	.	.	.	7	10	16	9	1	5	18	.	.	.	.	.	.	.	.	2	.	.	3	2	.	.	.	5	.	.	.	.	78
Indret	.	.	2	7	3	26	7	3	6	15	.	.	.	.	.	.	.	.	2	.	.	3	.	.	.	.	8	.	.	.	.	82
St-Philbert	.	.	1	8	19	21	12	1	11	13	.	.	.	.	.	.	.	1	.	.	.	5	.	.	.	6	1	.	.	.	.	102
Fort-de-Mindin	.	.	1	11	2	28	6	5	1	.	.	.	.	.	.	.	.	.	2	.	.	5	.	.	.	.	6	.	.	.	.	70
BASSINS ENTRE LA LOIRE ET LA GIRONDE.																																
Bassins de la Sèvre niortaise et de la Vie.																																
Pamproux	1	5	28	7	30	8	1	10	12	.	.	.	.	.	.	.	.	.	1	.	.	3	5	.	.	.	3	2	.	.	.	119
Chantecorps	2	.	3	6	13	12	13	1	6	12	.	.	.	.	.	.	.	.	.	.	.	8	1	.	.	.	2	.	.	.	.	82
Champdeniers	1	0	.	21	6	21	7	1	11	19	.	.	.	.	.	.	.	.	.	.	.	1	5	.	.	.	1	.	.	.	.	111
Le Beugnon	.	1	2	20	7	29	8	16	8	.	.	.	.	.	.	.	.	.	.	.	.	3	8	.	.	.	5	.	.	.	.	107
Niort (P. C.	1	.	0	21	1	26	7	3	10	1	.	.	.	.	.	.	.	.	.	.	0	5	6	.	.	.	5	0	.	.	.	92
Xanton-Chassenon	1	.	.	18	2	28	7	.	13	6	.	.	.	.	.	.	.	1	.	.	.	5	3	.	.	.	5	.	.	.	.	89
Longèves	1	.	.	15	3	30	7	.	16	1	.	.	.	.	.	.	.	.	.	.	.	5	3	.	.	.	1	.	.	.	.	88
Luçon	.	.	.	12	3	20	3	1	31	2	.	.	.	.	.	.	.	.	0	.	.	5	.	.	.	.	6	.	.	.	.	87
Puy-de-Serre	.	1	.	19	15	16	9	3	15	.	.	.	.	.	.	.	.	1	1	.	.	8	4	.	.	.	4	.	.	.	.	99
La Châtaigneraie	.	.	.	25	1	27	5	2	16	13	.	.	.	.	.	.	.	.	2	.	.	1	10	.	.	.	7	.	.	.	.	111
Roche-s-Yon (E.-N)	.	.	1	12	8	9	2	3	13	6	.	.	.	.	.	.	.	.	1	.	.	6	3	.	.	.	6	1	.	.	.	71
Les Sables-d'Olonne	.	.	1	4	2	13	12	0	12	5	.	.	.	.	.	.	.	.	1	.	2	3	0	.	.	1	2	.	.	.	.	61
Pornic	.	.	2	4	1	25	4	1	11	2	.	.	.	.	.	.	.	.	3	.	.	5	.	.	.	.	6	.	.	.	.	70
Ile d'Yeu	.	.	1	8	3	30	4	.	16	4	.	.	.	.	.	.	.	.	0	.	.	1	3	.	.	.	5	.	.	.	.	79
Noirmoutiers	.	.	3	8	7	32	6	8	13	6	.	.	.	.	.	.	.	.	1	.	.	1	.	.	.	.	7	.	.	.	.	116

STATIONS	1	2	3	4	5	6	7	8	9	10	11	12	13	14	15	16	17	18	19	20	21	22	23	24	25	26	27	28	29	30	31	TOTAL.
Bassin de la Charente.																																
Ruffec	1	.	.	19	5	12	6	2	6	3	.	.	.	.	.	.	.	.	4	.	1	2	.	.	.	.	4	.	.	.	.	65
Montbron	3	1	.	29	4	10	10	1	5	9	.	.	.	.	.	.	.	.	3	.	1	2	5	.	.	.	0	1	.	.	.	84
Aigre	1	.	.	16	5	18	5	5	7	4	.	.	.	.	.	.	.	2	5	11	6	2	.	.	.	.	.	.	.	.	.	85
Bouex	1	.	.	27	7	6	8	1	.	2	.	.	.	.	.	.	.	.	4	.	.	4	11	.	.	.	.	5	0	.	.	75
Angoulême (Pou fr.)	1	.	.	20	8	4	7	1	2	8	.	.	.	.	.	.	.	0	3	.	1	3	5	.	.	.	1	3	.	.	.	68
Cognac	1	.	.	22	8	6	9	0	2	8	.	.	.	.	.	.	.	1	5	.	1	4	6	.	.	.	2	2	.	.	.	77
Jonzac	.	.	.	19	10	10	.	.	.	4	.	.	.	.	.	.	.	.	3	.	.	4	3	.	.	.	2	.	.	.	.	55
Saintes	1	.	12	10	4	16	.	3	1	2	.	.	.	.	.	.	.	4	.	.	5	.	.	.	.	.	.	6	.	.	.	64
Chef-Boutonne	.	.	.	14	2	15	5	2	4	.	.	.	.	.	.	.	.	.	4	.	2	2	3	.	.	.	.	2	4	.	.	59
Villiers-en-Bois	.	.	.	12	2	17	8	2	5	.	.	.	.	.	.	.	.	.	3	.	.	4	4	.	.	.	6	0	.	.	.	69
St-Jean-d'Angely	1	.	.	18	2	10	6	1	3	.	.	.	.	.	.	.	.	.	3	.	1	4	2	.	.	.	3	.	.	.	.	54
La Rochelle	3	.	.	.	.	27	.	.	.	1	.	.	.	.	.	.	.	.	.	5	.	.	.	.	.	.	.	.	.	.	1	43
Ile d'Aix	2	.	.	22	3	.	13	.	6	3	.	.	.	.	.	.	.	.	.	.	.	6	6	.	.	.	3	.	.	.	.	64
Chassiron	2	.	.	12	3	.	12	.	6	.	.	.	.	.	.	.	.	.	.	.	.	.	3	.	.	.	4	1	.	.	.	47
BASSIN DE LA GIRONDE.																																
Bassin de la Dordogne.																																
La Tour-d'Auvergne	6	1	.	17	1	12	2	.	3	1	.	.	.	.	.	.	.	.	33	.	.	4	5	.	.	1	1	2	1	0	.	90
Laqueuille	2	.	.	10	.	2	2	4	4	.	.	.	.	.	.	.	.	18	2	.	2	5	.	.	3	.	2	.	.	.	.	56
Ussel	7	.	.	14	5	8	12	3	.	.	.	8	.	.	.	.	.	.	.	14	1	12	3	.	.	.	.	.	.	.	.	95
Bort	8	5	.	18	6	10	10	.	.	.	9	.	.	.	.	.	.	.	.	14	.	11	.	.	.	.	.	.	.	.	.	91
Aurillac (E. N.)	1	.	1	6	.	2	.	.	.	.	.	4	.	.	.	.	.	15	10	.	.	1	.	.	1	.	2	.	.	.	.	43
Argentat	.	.	12	.	.	2	.	.	.	.	.	3	.	.	.	.	.	.	13	.	.	.	5	.	.	.	.	2	.	.	.	42
Beaulieu	2	.	.	6	1	1	.	.	.	.	.	4	.	.	.	.	.	1	23	.	.	1	7	1	.	.	.	1	1	.	.	52
La Tronquière	10	.	2	10	.	3	.	.	.	.	.	8	.	.	.	.	.	12	11	.	.	.	.	.	.	.	.	4	.	.	.	62
Bretenoux	.	.	.	8	.	3	.	.	.	.	.	8	.	.	.	.	.	9	14	.	.	4	.	.	.	.	1	1	.	.	.	48
La Capelle	.	.	.	5	.	.	4	.	.	.	.	7	.	.	.	.	.	10	13	.	.	9	.	.	.	.	2	.	.	.	.	50
Martel	.	.	2	7	.	7	.	.	.	.	.	7	.	.	.	.	.	7	6	.	.	6	.	.	.	.	2	.	.	.	.	44
Gourdon	.	.	.	.	1	2	.	.	.	.	.	6	.	.	.	.	.	15	.	.	.	7	.	.	.	.	3	.	.	.	.	38
Tulle (P. C.)	1	.	.	17	.	14	.	2	2	1	.	2	.	.	.	.	.	8	10	.	.	7	.	.	.	.	.	2	2	.	.	68
Brives	1	.	.	8	3	1	0	.	.	.	.	2	.	.	.	.	.	1	12	4	.	.	7	1	1	0	.	.	5	.	.	47
Blanzaguet	.	.	.	25	8	7	5	.	.	6	.	.	.	.	.	.	.	.	9	.	.	.	7	.	.	.	.	6	.	.	.	73
Périgueux (E. N.)	.	.	2	13	2	4	.	2	6	.	.	1	.	.	.	.	.	13	.	.	1	2	.	.	.	.	4	1	.	.	.	51
Chalais	.	.	.	21	.	8	6	.	1	1	.	.	.	.	.	.	.	2	4	.	.	3	6	.	.	.	.	6	.	.	.	58
Montguyon	.	.	4	15	4	7	.	.	.	.	.	.	.	.	.	.	.	3	6	.	4	7	4	.	.	.	3	.	.	.	.	57
Les Églisottes	1	.	.	18	5	2	2	1	.	.	.	0	.	.	.	.	.	4	2	.	.	3	9	1	.	.	.	2	.	.	.	49
Lussac	.	.	.	16	.	1	2	.	1	.	.	0	.	.	.	.	.	3	6	.	1	4	6	2	.	.	.	2	.	.	.	43
St-André-de-Cubz	1	.	.	14	4	.	1	1	.	.	.	.	.	.	.	.	.	3	4	.	.	2	7	2	.	.	.	2	.	.	.	41
Bassin du Lot.																																
Mont-Lozere	.	.	.	3	.	.	1	.	.	.	.	7	9	.	.	.	.	1	9	.	.	1	.	.	.	.	.	.	.	.	.	33
Le Bleymard	.	.	.	2	.	4	.	.	.	.	.	5	2	.	.	.	.	4	4	.	.	.	.	.	.	.	.	1	.	.	.	21
Bagnols	.	.	.	2	.	.	3	.	.	.	.	2	2	.	.	.	.	.	2	.	.	.	.	.	.	2	.	.	.	.	.	13
Mende (C. M.)	0	.	.	2	.	1	2	.	.	.	.	1	.	.	.	.	.	1	7	.	.	0	3	.	.	.	.	1	.	.	.	18
Camp de la Roche	1	.	.	3	.	.	3	.	.	.	.	.	4	.	.	.	.	3	10	.	1	.	2	.	.	1	1	3	.	.	.	32
Marvejols	.	.	.	4	1	2	.	.	.	.	.	.	.	.	.	.	.	7	11	.	.	.	7	.	.	.	.	.	.	.	.	32
Le Malzieu	1	.	.	1	.	.	1	.	.	2	.	.	2	.	.	.	.	.	17	.	.	0	.	.	.	.	.	1	0	.	.	25
Saint-Chély-d'Ap.	.	.	.	2	.	2	.	.	.	0	.	2	2	.	.	.	.	8	18	.	.	.	4	.	0	1	0	0	9	1	.	49

STATIONS.	1	2	3	4	5	6	7	8	9	10	11	12	13	14	15	16	17	18	19	20	21	22	23	24	25	26	27	28	29	30	31	TOTAL.
Bassin du Lot (suite).																																
Nasbinals	5	.	.	6	2	.	5	.	.	1	.	2	2	.	.	.	.	2	3	9	.	12	9	.	.	7	10	.	.	.	.	78
Laguiole	.	.	12	.	.	.	8	.	.	.	.	.	.	.	.	.	.	6	19	.	1	7	.	.	.	.	.	.	.	.	.	56
Mur-de-Barrez	8	.	.	6	8	.	8	.	.	.	.	6	.	.	.	.	.	.	12	.	.	.	10	.	.	.	.	.	.	.	.	58
Espalion	2	.	.	.	.	.	.	.	.	.	.	.	.	.	.	.	.	1	31	.	.	3	5	1	.	.	.	.	.	.	.	49
Entraygues	.	.	.	3	.	.	.	.	.	.	.	.	.	.	.	.	.	.	25	.	.	6	.	.	.	.	.	.	.	.	.	34
Figeac (P. C.)	1	.	.	5	.	.	.	.	.	.	.	5	.	.	.	.	.	.	23	.	.	.	.	5	.	.	.	1	.	.	.	43
Livernon	.	.	.	2	.	2	.	.	.	.	.	8	.	.	.	.	.	10	14	.	.	4	.	.	.	.	2	.	.	.	.	42
Lauzès	2	.	3	.	.	.	.	.	.	.	.	2	.	.	.	.	.	.	10	12	.	6	.	.	2	.	1	.	.	.	.	38
Limogne	2	.	.	.	.	.	.	.	.	.	.	1	.	.	.	.	.	1	11	.	5	7	.	.	.	.	.	1	.	.	.	37
Saint-Géry	3	.	.	2	.	.	.	.	.	.	1	.	.	.	.	.	.	33	.	.	.	8	.	.	.	.	2	1	.	.	.	53
Cahors (P. C.)	.	.	.	.	.	3	.	.	.	.	.	4	.	.	.	.	.	.	22	.	.	.	1	5	.	.	.	2	.	.	.	37
Villeneuve	2	.	.	1	.	.	.	.	.	.	.	3	.	.	.	.	.	.	9	.	.	.	.	9	.	.	.	2	.	.	.	26
Bassins du Tarn et de l'Aveyron.																																
Massevaques	.	.	.	.	.	.	.	.	3	.	.	10	5	.	.	.	.	5	18	.	.	2	7	.	.	.	.	.	.	.	.	50
Montmirat	0	.	.	1	.	5	.	.	.	.	.	3	.	.	.	.	.	0	11	.	.	.	0	.	.	.	.	.	.	.	.	20
Pt de Montvert	3	.	.	2	.	.	.	.	5	.	.	1	.	.	.	1	.	8	16	.	.	.	.	.	.	.	.	.	.	.	.	38
Cassagnas	2	.	.	2	.	0	.	1	3	.	.	1	.	.	.	3	.	11	17	.	.	.	.	.	.	.	.	.	.	.	.	44
Florac	1	.	.	1	.	.	0	.	.	.	.	2	.	1	.	.	.	2	6	.	.	0	3	.	.	.	.	.	.	.	.	17
Meyrueis	2	.	.	.	.	.	.	.	.	.	.	3	3	.	.	.	.	2	8	.	.	.	4	.	.	.	.	.	1	.	.	22
Massegros	7	.	.	.	.	.	.	.	.	.	.	.	.	.	.	2	.	1	11	1	.	1	7	.	.	.	.	.	.	1	.	31
La Laudette-M.	.	.	.	.	.	.	.	10	.	.	.	9	1	6	.	3	.	0	36	.	.	14	1	.	.	.	.	.	.	0	0	80
Le Cabaretou	.	.	.	.	.	.	.	.	.	.	.	6	.	.	.	.	.	.	10	.	.	.	.	.	.	.	.	.	.	.	.	16
Fraïsse	3	.	.	.	.	.	.	.	8	.	.	9	2	.	.	7	.	9	60	.	2	1	9	.	.	.	.	6	.	.	.	119
La Salvetat	3	.	.	.	.	.	.	.	3	.	.	20	.	.	.	5	.	.	33	.	1	8	7	.	.	.	.	5	.	.	.	85
La Cavalerie	.	.	.	.	.	.	.	.	.	.	.	1	1	.	.	.	.	1	3	.	1	.	.	.	.	.	.	1	.	.	.	8
Castres	17	.	.	.	.	.	.	.	.	.	.	16	2	.	.	.	.	.	10	.	.	5	2	.	.	.	.	1	.	.	.	56
Lavaur	.	.	.	.	2	5	.	2	.	.	.	0	.	0	2	.	.	11	1	.	.	.	12	.	7	0	13	16	6	1	.	77
Rodez (E. N.)	6	.	.	.	.	.	.	.	.	.	.	1	.	.	.	.	.	0	29	.	.	2	3	0	.	.	1	5	.	.	.	50
Alban	.	.	.	.	.	.	.	.	.	.	11	.	5	.	.	.	.	.	27	.	6	19	.	.	.	.	.	.	.	.	.	68
Albi (P. C.)	.	.	.	.	.	.	.	.	.	.	1	18	.	.	.	.	.	1	5	.	3	5	.	.	.	.	.	.	.	.	.	39
Carmaux	2	.	.	.	.	.	.	.	.	.	.	6	2	0	.	.	.	.	7	.	.	3	5	.	.	.	.	.	.	.	.	26
Lalbenque	.	.	.	.	.	.	.	.	.	.	.	5	.	.	.	.	.	6	12	.	.	10	.	.	.	.	3	.	.	.	.	36
Caussade	3	.	.	1	.	2	.	.	.	.	.	5	2	0	.	.	.	.	10	.	.	3	7	.	.	.	.	2	0	.	.	35
Canals	5	.	.	.	.	.	.	.	.	.	.	7	1	6	.	.	.	.	10	.	.	3	5	.	.	.	.	3	.	.	.	43
La Française	.	.	0	.	.	.	.	.	.	.	.	4	.	.	.	.	.	12	.	.	2	11	.	.	.	.	3	.	.	.	.	33
Bassin de la Garonne, cours supérieur, et affluents des Pyrénées.																																
Mérens	.	.	.	.	5	.	.	.	3	.	19	7	.	.	.	.	.	.	3	.	1	2	.	2	.	2	5	1	.	.	.	53
Ax	.	.	.	2	.	.	.	.	7	.	.	21	2	.	.	.	.	.	2	.	.	2	.	.	.	.	.	23	15	5		79
Belesta	.	.	.	.	.	.	.	.	.	.	.	35	8	.	.	.	.	.	12	.	.	.	.	.	.	.	.	9	.	.	.	64
Foix (P. C.)	.	2	1	.	.	.	.	.	.	.	.	14	1	2	.	.	.	.	1	1	.	2	5	1	.	.	.	16	1	.	.	48
Loubens	1	.	.	.	.	.	.	.	.	.	.	14	.	2	.	.	.	.	3	1	.	2	1	1	.	.	.	7	0	.	.	35
Mirepoix	10	.	.	.	.	.	.	.	.	.	.	23	2	1	.	.	.	.	9	2	.	.	3	5	.	.	.	7	.	.	.	65
Royat	.	.	.	.	.	.	.	.	.	.	.	17	.	.	.	.	.	.	12	1	.	.	.	1	.	.	.	2	.	.	.	33
Villeneuve-Durfort	5	.	.	.	.	.	.	.	.	.	.	21	1	.	.	.	.	.	8	.	.	.	1	2	.	.	.	6	.	.	.	47
Arreau	.	.	.	.	.	.	.	.	7	.	5	9	.	.	.	.	.	1	6	.	.	3	.	.	.	.	9	12	.	.	.	55
Fos	.	.	.	.	.	.	.	.	6	.	.	22	.	.	.	.	.	.	.	13	.	.	6	.	.	.	.	.	46	.	.	91

STATIONS.	1	2	3	4	5	6	7	8	9	10	11	12	13	14	15	16	17	18	19	20	21	22	23	24	25	26	27	28	29	30	31	TOTAL.
Bassin de la Garonne, cours supérieur, et affluents des Pyrénées (suite).																																
La Bastide-de-S.	.	.	.	.	.	.	2	.	.	.	.	17	.	.	.	.	.	.	10	1	.	.	7	.	.	.	.	14	.	.	.	52
Rieumes	.	.	.	.	.	.	.	.	.	.	.	23	.	.	.	.	.	.	4	.	.	2	4	.	.	.	3	1	.	.	.	35
Toulouse (Obs^re)	.	.	.	.	.	.	.	.	.	.	6	15	1	.	.	.	.	.	6	.	2	3	4	.	.	.	3	4	0	.	.	44
Bassin de la Garonne (R. G.) au-dessous de Toulouse; bassins du Gers et de la Baïse; bassin de la Gironde.																																
Lannemezan	21	.	.	.	.	1	.	.	.	.	.	50	32	.	.	.	.	.	14	1	.	1	5	3	.	.	.	15	5	.	.	148
Castelnau-Magn.	.	.	.	.	.	.	.	.	.	.	4	22	.	.	.	.	.	3	4	.	.	.	8	.	.	.	.	4	8	.	.	53
Lombez	6	.	.	.	.	.	.	.	.	.	11	1	.	.	.	.	.	9	.	.	1	5	.	.	.	.	3	.	.	.	.	38
Masseube	5	.	.	.	.	.	.	.	.	.	.	9	1	.	.	.	.	.	7	.	.	2	13	0	.	.	.	4	2	.	.	43
Trie	.	.	.	.	.	.	.	.	.	.	.	12	.	.	.	.	.	.	.	.	.	.	25	.	.	.	.	19	.	.	.	56
Miélan	11	.	.	.	.	1	.	.	.	.	.	7	2	.	.	.	.	.	12	.	.	2	15	1	.	.	.	5	0	.	.	56
Mirande	7	.	.	.	.	1	.	.	.	.	.	5	.	.	.	.	.	.	12	.	.	1	14	1	.	.	.	3	.	0	.	.	44
Auch (P. C.)	6	.	.	.	.	.	.	.	.	.	.	3	5	.	.	.	.	.	9	.	.	2	15	.	.	.	.	1	.	.	.	41
Vic-Fézensac	3	.	.	.	.	.	.	.	.	.	.	3	3	.	.	.	.	.	9	.	.	.	7	.	.	.	.	1	.	.	.	26
Lectoure	2	.	.	3	.	1	.	.	.	.	.	2	2	1	.	.	.	.	11	.	.	3	10	.	.	.	.	3	.	.	.	39
Condom	0	.	.	3	.	.	.	.	.	.	.	3	1	.	.	.	.	1	8	.	.	3	7	.	.	.	2	0	.	.	.	28
Grisolles	.	.	.	.	.	.	.	.	.	.	.	.	.	17	.	.	.	.	18	.	.	.	.	.	.	.	.	5	.	.	.	40
Beaumont	3	.	.	2	.	.	.	.	.	.	.	5	5	3	.	.	.	.	7	.	.	2	8	.	.	.	.	3	.	.	.	37
Agen (P. C.)	.	.	1	.	1	.	.	.	.	.	.	3	.	.	.	.	.	6	.	.	1	7	2	.	.	.	4	.	.	.	.	25
Grignols	1	.	.	3	.	0	0	1	1	0	0	1	.	.	.	.	.	4	8	.	.	5	10	.	.	.	.	2	.	.	.	34
La Réole	2	.	.	4	.	1	.	.	1	.	.	0	.	.	.	.	.	5	9	.	.	2	9	.	.	.	.	.	.	.	.	32
Sauveterre	3	.	.	7	.	1	1	0	1	.	.	1	1	.	.	.	.	1	7	.	0	2	9	.	.	.	.	2	.	.	.	35
Bordeaux (Obs^re)	1	0	.	7	.	1	1	.	0	.	.	.	.	.	.	.	.	2	5	.	0	3	10	1	.	.	1	1	.	.	.	31
Saint-Julien	.	.	.	10	5	14	6	.	2	.	.	.	.	.	.	.	.	.	1	.	3	.	11	.	.	.	.	2	.	.	.	63
Royan	1	.	.	12	4	5	5	.	2	2	.	.	.	.	.	.	.	1	1	.	1	4	2	.	.	.	1	0	.	.	.	42
La Coubre	1	.	.	19	4	.	11	.	1	.	.	.	.	.	.	.	.	.	5	.	1	4	1	.	.	.	3	.	.	.	.	56
BASSINS ENTRE LA GIRONDE ET LES PYRÉNÉES.																																
Petits bassins entre la Gironde et l'Adour.																																
Saint-Nicolas	.	.	23	10	.	5	5	.	2	.	.	.	.	.	.	.	.	1	8	.	1	6	4	.	.	.	2	1	.	.		69
Hourtin (phare)	3	.	.	25	5	2	6	.	1	.	.	.	.	.	.	.	.	2	5	.	.	8	4	.	.	.	3	1	.	.	.	63
Moutehe	3	0	.	21	2	4	3	.	1	.	.	.	.	.	.	.	.	.	2	.	2	2	5	.	.	.	3	3	.	.	.	52
Le Porge	5	.	.	17	2	1	1	0	1	.	.	0	.	.	.	.	.	5	1	.	0	5	7	.	.	.	2	2	.	.	.	49
Arès	1	.	.	8	4	1	1	.	.	1	.	.	.	.	.	.	.	3	1	.	1	4	7	.	.	.	2	.	.	.	.	33
Audenge	1	.	.	9	.	.	.	.	.	.	.	.	.	.	.	.	.	2	3	.	.	3	6	3	.	.	1	1	.	.	.	30
Pissos	1	.	.	3	.	1	.	.	.	.	.	.	.	.	.	.	.	8	3	.	.	2	9	.	.	.	.	2	.	.	.	29
Belin	2	.	.	4	.	1	.	.	0	0	.	.	.	.	.	.	.	0	3	.	0	3	7	1	.	.	.	1	.	.	.	23
Piquey	1	.	.	10	.	0	1	.	0	.	.	.	.	.	.	.	.	3	2	.	0	3	5	.	.	.	2	.	.	.	.	28
La Salie	.	.	.	8	1	1	.	.	3	.	.	.	.	.	.	.	.	.	.	.	.	5	10	2	.	.	.	2	.	.	.	36
Bassin de l'Adour.																																
Pic du Midi (Obs^re)	.	.	1	.	1	.	.	1	6	.	1	24	1	.	.	1	.	.	14	.	1	1	16	.	.	3	10	57	12	.	.	149
Peyranère	.	13	.	.	.	15	10	.	20	.	.	.	13	.	.	.	.	10	.	20	.	13	.	23	.	.	.	.	18	.	.	155
Gélan	.	.	.	.	.	20	.	.	10	.	4	5	.	.	.	.	.	.	33	.	.	.	19	.	.	.	.	12	.	.	.	103
Bedous	15	.	.	.	.	4	.	.	9	.	.	8	.	.	.	.	.	.	22	.	.	10	23	.	.	.	.	16	.	.	.	107
Lourdes	.	3	.	.	.	.	.	.	.	.	8	17	.	.	.	.	22	.	.	.	4	3	12	.	.	.	3	1	.	.	.	73
Bagneres-de-Big.	.	.	.	.	.	.	.	.	.	.	.	34	3	.	.	.	.	.	24	.	.	.	24	.	.	.	2	3	.	.	.	90
Tarbes (P. C.)	.	.	1	1	.	.	.	.	.	.	.	22	2	.	.	.	.	.	20	2	.	2	11	.	.	.	.	3	.	.	.	68

STATIONS.	1	2	3	4	5	6	7	8	9	10	11	12	13	14	15	16	17	18	19	20	21	22	23	24	25	26	27	28	29	30	31	TOTAL.
Bassin de l'Adour (suite).																																
Villecomtal	2	.	.	.	.	0	.	.	.	.	.	10	3	.	.	.	.	.	12	1	.	1	13	1	.	.	.	4	0	.	.	47
Maubourguet	15	.	.	.	.	.	.	.	.	.	.	6	18	.	.	.	.	.	17	4	.	.	14	5	10	6	.	.	.	.	.	95
Riscle	5	.	.	.	.	.	.	.	.	.	.	.	4	.	.	.	.	.	9	.	.	6	7	3	.	.	.	4	.	.	.	40
Cazaubon	.	.	.	3	.	.	.	.	2	.	.	2	0	.	.	.	.	2	9	.	.	3	5	.	.	.	1	2	.	.	.	29
Mont-de-Marsan	3	.	.	3	.	.	.	.	1	.	.	3	.	.	.	.	.	5	9	.	.	3	8	.	.	.	.	.	.	.	.	35
Morcenx	.	.	3	5	.	.	.	.	.	.	.	2	.	.	.	.	.	9	.	3	.	5	9	.	.	.	3	.	.	.	.	39
Saint-Sever	2	.	.	.	.	.	.	2	0	.	.	3	.	.	.	.	.	4	9	.	0	3	6	.	.	.	0	0	.	.	.	29
Tartas	1	.	.	1	.	.	.	.	.	.	.	4	.	.	.	.	.	4	8	.	.	3	10	.	.	.	.	2	.	.	.	34
Lescar (E. N.)	10	.	.	.	.	.	.	.	1	.	.	8	4	.	.	.	.	.	16	0	.	1	16	3	.	.	.	.	3	1	.	63
Orthez (P. C.)	.	2	.	.	.	.	.	2	.	.	.	5	2	.	.	.	.	3	14	.	.	8	6	2	.	.	.	.	.	1	.	45
Oloron (P. C.)	8	.	.	.	.	.	.	.	.	.	.	16	6	.	.	.	.	.	25	.	.	8	19	.	.	.	.	2	.	.	.	84
Mauléon (P. C.)	9	.	2	.	.	2	.	.	.	.	.	8	6	.	.	.	.	15	12	.	.	8	10	.	.	.	4	4	.	.	.	80
St-J.-Pied-de-Port	8	.	.	.	.	.	.	.	.	.	9	18	6	.	.	.	.	.	33	.	.	7	25	2	.	.	.	10	.	.	.	118
Dax (P. C.)	3	.	.	.	.	1	.	.	1	.	.	6	1	.	.	.	.	7	6	1	.	7	12	.	.	.	.	4	.	.	.	49
St-Martin-de-Hinx	1	.	0	.	1	.	.	0	.	.	.	6	0	.	.	1	1	13	7	.	4	7	3	.	.	.	9	0	.	.	.	56
Peyrehorade	.	.	.	.	.	.	.	.	.	.	.	8	.	.	.	.	.	2	8	.	.	5	7	.	.	.	4	.	.	.	.	35
Biarritz	4	.	.	.	.	.	.	.	.	.	.	3	3	.	.	.	1	4	16	2	.	3	4	6	.	.	.	10	.	.	.	56

VERSANT DE LA MÉDITERRANÉE.

BASSINS ENTRE LES PYRÉNÉES ET LE RHÔNE.

Bassins du Tech, de la Tet et de l'Agly.

La Preste	.	.	.	.	.	.	.	3	.	.	19	.	.	.	.	.	.	72	6	.	.	4	61	.	.	.	32	14	.	2	.	213
Prats-de-Mollo	.	.	.	.	.	.	.	.	.	.	52	48	18	.	.	.	.	.	.	.	.	.	10	3	.	.	.	.	.	.	.	131
Céret	.	.	.	.	.	.	.	.	.	.	68	68	.	2	.	.	.	39	.	.	.	.	2	.	.	.	.	3	.	.	.	182
Bellegarde	.	.	.	.	.	.	.	.	.	.	52	25	4	.	5	.	.	48	.	.	.	.	16	.	.	.	.	.	.	.	.	150
Col de la Quillane	.	.	.	.	5	.	.	.	.	.	5	9	.	.	.	.	.	1	.	.	.	.	10	.	4	.	2	10	.	.	.	46
Montlouis (C. M.)	.	.	.	.	7	.	.	7	4	.	16	34	.	.	.	.	.	.	.	.	.	.	17	.	5	.	4	22	.	.	.	116
Prades	.	.	.	.	.	.	.	.	.	.	.	96	17	.	2	.	.	.	2	.	.	.	.	2	.	.	.	2	.	.	.	121
Bouleternère	.	.	.	.	.	.	.	.	.	.	60	91	.	.	.	.	.	.	7	.	.	.	.	.	.	.	.	.	.	.	.	158
Le Soler	.	.	.	.	.	.	.	.	.	15	24	31	.	.	.	3	.	.	.	.	.	.	.	.	.	.	.	.	.	.	.	73
Perpignan (Obs^{re})	.	.	.	.	.	.	.	.	.	.	45	42	1	.	.	1	.	.	34	.	.	.	0	.	.	.	1	.	.	.	.	124
Caudiès de St-Paul	1	.	.	.	.	.	.	.	.	.	47	24	3	.	.	.	.	2	.	.	1	.	.	.	.	.	12	7	.	.	.	97
La Tour-de-France	.	.	.	.	.	.	.	.	.	.	94	19	2	.	3	.	.	.	10	.	.	.	.	.	.	.	.	.	.	.	.	128
Estagel (C. M.)	.	.	.	.	.	.	.	.	.	.	.	102	20	.	.	.	1	.	20	1	.	.	.	.	.	.	.	1	.	.	.	145
Risevaltes	.	.	.	.	.	.	.	.	.	.	48	35	10	.	.	.	.	.	26	.	.	.	.	.	.	.	.	.	.	.	.	120
Salces	.	.	.	.	.	.	.	.	.	.	59	29	.	.	.	11	.	.	20	.	.	.	.	.	.	.	.	.	.	.	.	99
Paulilles	.	.	.	.	.	.	.	.	.	.	47	16	.	.	4	.	.	23	3	.	.	.	16	.	.	.	.	1	.	.	.	110
Bap Béar (sém.)	.	.	.	.	.	.	.	.	.	.	.	63	4	.	2	.	1	.	26	1	.	.	1	.	.	.	.	1	.	.	.	99
Port-Vendres	.	.	.	.	.	.	.	.	.	.	.	37	3	.	3	1	.	.	22	.	.	.	9	.	.	.	.	.	.	.	.	75

Bassin de la Sègre.

Col de Puymorens	.	.	.	.	5	.	.	10	.	.	.	.	9	.	.	.	.	.	.	.	.	18	.	.	.	.	.	25	.	.	.	67
Angoustrine	.	.	.	.	7	.	.	.	.	.	16	10	.	.	.	.	.	.	.	2	.	.	15	.	.	.	.	10	.	.	.	60
Bourg-Madame	.	.	.	.	.	2	.	.	2	.	1	15	.	.	.	.	.	.	.	.	.	.	4	.	.	.	.	2	.	.	.	26

STATIONS.	1	2	3	4	5	6	7	8	9	10	11	12	13	14	15	16	17	18	19	20	21	22	23	24	25	26	27	28	29	30	31	TOTAL.
Bassin de l'Aude.																																
Besplas	.	.	.	.	.	.	.	.	.	.	28	5	.	.	.	.	.	11	3	.	.	2	3	.	.	.	7	.	.	.	.	60
Carcassonne (E. N.)	5	.	.	.	.	.	.	.	.	.	.	30	9	1	.	.	.	.	3	1	.	5	2	1	.	.	.	3	.	.	.	59
Capestang	.	.	.	.	.	.	.	.	.	.	6	14	4	.	.	.	.	5	10	.	.	.	.	.	.	.	.	.	.	.	.	39
Bassins de l'Orb, de l'Hérault, du Lez et du Vidourle.																																
Saint-Pons	3	.	.	.	.	.	.	.	2	.	4	21	.	.	.	.	.	.	46	.	.	.	4	.	.	.	.	.	.	.	.	80
Saint-Gervais	.	.	.	.	.	.	.	.	41	.	.	.	.	.	.	.	.	24	33	.	.	.	.	.	.	.	.	.	.	.	.	98
Le Poujol	.	.	.	.	.	.	.	.	12	.	18	.	2	.	.	1	.	10	12	.	1	.	2	.	.	.	.	4	.	.	.	92
Bédarieux (P. C.)	.	.	.	.	.	.	.	.	3	.	10	.	1	.	1	.	.	6	16	.	.	.	.	.	.	.	.	.	.	.	.	37
L'Escandolgue	.	.	.	.	.	.	.	.	6	.	3	6	2	.	.	.	.	11	22	.	.	.	.	.	.	.	.	.	.	.	.	50
Béziers	.	.	.	.	.	.	.	.	.	.	5	9	.	.	.	.	.	.	14	.	.	.	.	.	.	.	.	.	.	.	.	28
Le Caylar	.	.	.	.	.	.	.	.	4	.	.	12	3	.	.	.	.	17	20	.	.	.	.	.	.	.	.	.	.	.	.	56
Lodève	.	.	.	.	.	.	.	.	.	4	.	10	2	.	.	.	.	17	21	.	.	.	.	.	.	.	.	.	.	.	.	54
Saint-Bauzille	.	.	.	.	.	.	.	.	.	.	.	10	.	.	.	.	.	20	6	.	.	.	.	.	.	.	.	.	.	.	.	36
Gignac	.	.	.	.	.	.	.	.	.	.	.	6	4	.	.	.	.	14	10	.	.	.	.	.	.	.	.	.	.	.	.	34
Clermont	.	.	.	.	.	.	.	.	.	.	.	10	9	.	.	3	.	10	4	.	.	.	.	.	.	.	.	.	.	.	.	36
Plateau de Valene	.	.	.	.	.	1	.	.	.	.	1	.	6	.	.	.	.	14	6	.	.	.	.	.	.	.	.	.	.	.	.	28
St.-Mathieu-de-Tr.	.	.	.	.	.	.	.	.	.	.	10	.	.	.	.	.	.	11	5	.	.	.	.	.	.	.	.	.	.	.	.	26
Nîmes (E. N.)	.	.	.	.	.	.	.	.	.	.	3	2	2	.	.	.	.	2	3	.	.	.	.	.	.	.	.	.	.	.	.	12
Montpellier (E. A.)	.	.	.	.	.	.	.	.	0	.	.	10	3	1	.	.	.	2	10	.	.	.	.	.	.	.	.	.	.	.	.	26
Cette (P. C.)	.	.	.	.	.	.	.	.	.	.	14	2	3	.	.	.	.	2	12	.	.	.	.	.	.	.	.	.	.	.	.	33
Agde	.	.	.	.	.	.	.	.	.	.	12	3	.	.	.	.	.	5	9	.	.	.	.	.	.	.	.	.	.	.	.	29
BASSIN DU RHÔNE.																																
Bassin de la Saône supérieure.																																
Felfahy	.	.	.	70	49	27	29	.	36	29	.	.	.	.	.	.	.	24	.	.	.	.	.	.	.	.	0	3	8	.	.	275
Miclin	.	.	.	76	54	31	34	5	40	31	.	.	.	.	.	.	.	35	.	.	.	.	.	.	.	.	2	5	9	.	.	322
Le Val d'Ajol	8	18	24	26	9	2	19	26	.	.	.	.	.	.	.	.	.	.	13	.	.	.	.	.	.	.	.	5	2	.	.	152
Xertigny	.	.	.	.	19	16	10	5	12	19	.	.	.	.	.	.	.	.	9	.	1	.	.	.	.	.	.	.	15	.	.	105
Fontenay-le-Ch.	4	.	.	4	5	15	5	.	16	13	.	.	.	.	.	.	.	.	5	.	2	.	.	.	.	.	.	4	.	.	.	73
Monthureux-s.-S.	3	.	.	10	6	13	4	2	14	19	.	.	.	.	.	.	.	.	.	.	4	.	.	.	.	.	5	3	.	.	.	84
Montdoré	6	.	.	10	11	17	5	3	15	15	.	.	.	.	.	.	.	.	12	.	2	1	.	.	.	.	.	5	2	.	.	103
Bourbonne-les-B.	.	.	.	11	9	13	11	2	10	14	.	.	.	.	.	.	.	.	6	.	.	2	.	.	.	.	.	2	.	.	.	80
Villars-le-Pautel	.	.	.	7	12	18	6	3	12	6	.	.	.	.	.	.	6	.	.	.	1	.	.	.	.	.	.	3	.	.	.	74
La-Ferté-s-Amance	.	.	.	15	10	13	11	5	9	.	.	.	.	.	.	.	.	.	9	.	.	3	.	.	.	.	.	4	2	.	.	81
Jussey	5	.	.	12	8	14	6	3	13	17	.	.	.	.	.	.	.	.	10	.	1	.	.	.	.	.	.	5	2	.	.	96
Conflandey	2	.	.	20	10	1	10	26	7	.	.	.	.	.	.	16	.	.	.	.	2	.	.	.	.	.	0	9	.	.	.	103
Saint-Remy	.	.	.	12	9	11	4	.	.	9	.	.	.	.	.	.	.	.	13	.	3	.	.	.	.	.	.	7	.	.	.	68
Montbozon	12	.	.	11	12	12	11	8	7	17	1	.	.	.	.	.	.	.	31	.	.	.	.	.	.	.	1	8	2	.	.	133
Marnay	6	0	.	9	7	9	6	6	4	12	.	.	.	.	.	.	.	.	28	0	.	0	.	.	.	.	.	6	1	.	.	96
Chaumercenne	2	.	.	11	6	7	8	.	17	4	.	.	.	.	.	.	.	.	25	.	1	.	.	.	.	.	.	7	.	.	.	89
Chalindrey	2	.	.	17	9	15	7	3	16	21	.	.	.	.	.	.	.	.	10	.	0	.	.	.	.	.	.	5	1	.	.	107
Villegusien	.	.	.	18	9	12	3	2	21	12	.	.	.	.	.	.	.	.	8	.	.	.	.	.	.	.	.	4	.	.	.	89
Vaux-s.-Aubigny	3	.	13	5	11	11	.	14	24	.	.	.	.	.	.	.	.	10	.	.	.	.	.	.	.	.	4	.	.	.	.	95
Is-sur-Tille	.	.	6	1	5	9	6	.	28	.	.	.	.	.	.	.	.	9	1	.	.	.	.	.	.	.	5	1	.	.	.	74
St-Seine-l'Abbaye	.	.	.	7	9	12	20	9	9	23	.	.	.	.	.	.	.	.	5	.	2	.	.	.	.	1	.	3	1	.	.	102
Saussy	.	.	.	11	10	3	3	10	16	8	14	.	.	.	.	.	.	.	11	.	.	.	.	.	.	.	.	4	.	.	.	90

STATIONS.	1	2	3	4	5	6	7	8	9	10	11	12	13	14	15	16	17	18	19	20	21	22	23	24	25	26	27	28	29	30	31	TOTAL.
Bassin de la Saône supérieure (suite).																																
Dijon (P. C.)	.	.	1	1	8	6	1	.	21	1	.	.	.	.	.	.	.	8	1	.	.	.	.	.	.	.	1	5	.	.	.	69
Vonges (poudrerie)	.	.	.	9	3	9	6	.	6	9	.	.	.	.	.	.	.	.	16	.	.	.	.	.	.	.	.	5	1	.	.	61
Auxonne	.	.	.	7	6	6	7	2	5	11	.	.	.	.	.	.	.	.	23	.	.	.	.	.	.	.	.	7	2	.	.	79
St-Jean-de-Losne	.	.	4	10	8	6	1	.	13	1	.	.	.	.	.	.	.	15	5	.	.	.	.	.	.	.	3	2	.	.	.	71
Bassin de la Saône inférieure, au-dessous du confluent du Doubs.																																
Beaune	.	.	2	6	12	10	3	.	10	3	.	.	.	.	.	.	.	9	15	.	.	.	.	.	.	.	2	2	.	.	.	74
Lons-le-S. (E. N.)	7	.	.	15	6	1	10	1	1	10	.	.	.	.	.	.	.	.	13	.	.	.	.	.	.	.	3	9	.	.	.	80
Chalon-s.-Saône	.	.	13	5	.	1	5	1	3	8	.	.	.	.	.	.	.	.	28	0	.	.	.	.	.	.	6	1	.	.	.	75
Monsols	.	.	.	6	3	1	1	.	5	.	.	.	.	.	.	.	.	7	8	.	.	.	.	.	.	.	6	6	.	.	.	49
Tramayes	.	.	.	13	6	9	3	.	1	1	.	.	.	.	.	.	.	1	15	.	.	.	.	.	.	.	5	11	8	.	.	82
Cluny (E. N.)	.	.	.	9	5	5	.	.	5	2	.	.	.	.	.	.	.	.	.	21	.	.	.	.	.	.	3	6	1	.	.	60
Cuisery	1	.	.	22	7	3	5	3	2	16	.	.	.	.	.	.	.	.	16	.	.	.	.	.	.	.	.	8	.	.	.	82
Montrevel	2	.	.	35	15	16	1	.	11	8	.	.	.	.	.	.	.	1	6	.	.	.	.	.	.	.	.	11	.	.	.	109
Pont-de-Vaux	.	.	.	23	.	14	11	.	5	.	.	.	.	.	.	.	.	.	4	.	.	.	.	.	.	.	1	2	.	.	.	66
Mâcon (E. N.)	.	.	2	12	5	3	2	0	10	.	.	.	.	.	.	.	.	1	9	.	.	.	.	.	.	.	.	6	.	.	.	50
Châtillon-s.-Ch.	.	.	.	13	6	3	2	.	.	1	.	.	.	.	.	.	.	.	6	.	.	.	.	.	.	2	.	10	3	.	.	49
Saint-Nizier-d'Az.	.	.	.	31	5	10	1	.	4	.	.	.	.	.	.	.	.	5	9	.	.	.	.	.	.	.	7	6	.	.	.	81
La Mure-s.-Az	1	.	.	21	2	2	7	.	.	5	.	.	.	.	.	.	.	.	8	.	.	.	.	.	.	.	.	6	1	.	.	57
Trévoux	.	.	6	10	1	.	.	.	2	.	.	.	.	.	.	.	.	.	.	.	.	.	.	.	.	.	.	8	.	.	.	27
Sainte-Foy-l'Arg.	2	.	.	9	2	1	.	.	5	.	.	.	.	.	.	.	.	.	1	.	.	.	2	.	1	.	2	8	.	.	.	33
Tarare	.	.	.	7	1	3	.	.	6	.	.	.	.	.	.	.	.	3	3	.	.	.	2	.	1	.	.	1	.	.	.	30
L'Arbresle	.	.	.	10	.	1	.	.	6	.	.	.	.	.	.	.	.	.	.	.	.	.	.	.	.	.	4	1	.	.	.	25
Bassin du Doubs.																																
Mouthe	1	.	15	11	18	23	12	2	11	.	.	.	.	.	.	.	.	5	.	.	1	.	.	.	1	.	5	1	.	.	.	106
Pontarlier (P. C.)	.	.	.	7	11	15	19	1	.	18	.	.	.	.	.	.	.	.	10	.	.	.	.	.	0	1	1	2	.	.	.	90
Pont-de-Roide	.	.	.	17	21	11	17	.	19	9	.	.	.	.	.	.	.	.	15	.	.	.	.	.	.	.	4	7	.	.	.	123
La Ch^elle-s.-Roug.	1	.	.	32	28	15	0	.	19	6	.	.	.	.	.	.	.	5	11	.	1	.	.	.	.	.	1	4	.	.	.	126
Belfort	.	.	.	50	16	10	.	11	26	5	.	.	.	.	.	.	.	15	7	.	1	.	.	.	.	.	4	2	.	.	.	138
Levier	16	.	.	19	16	19	26	6	2	11	.	.	.	.	.	.	.	.	15	.	.	1	.	.	.	1	.	8	.	.	.	113
Nans-s-Ste Anne	17	.	.	16	19	19	32	7	2	13	.	.	.	.	.	.	.	.	16	.	.	.	.	.	.	.	.	6	2	.	.	151
Ornans	.	.	.	16	19	12	13	.	10	7	.	.	.	.	.	.	.	1	13	.	1	.	.	.	1	.	.	11	.	.	.	104
Quingey	2	.	.	9	20	11	9	.	.	21	.	.	.	.	.	.	.	.	22	.	.	.	.	.	.	2	.	11	.	.	.	110
Arbois	.	.	.	6	7	10	21	.	.	10	.	.	.	.	.	.	.	17	.	.	.	.	.	.	1	.	.	8	.	.	.	81
Bouclans	.	.	10	16	15	10	7	3	11	1	.	.	.	.	.	.	.	22	1	.	1	.	.	.	0	1	5	9	.	.	.	115
F. de Montfaucon	.	3	.	.	10	18	20	18	.	15	2	.	.	.	.	.	.	.	6	.	.	.	.	.	.	2	.	3	5	.	.	102
Fort de Planoise	24	.	.	13	15	19	17	2	3	18	.	.	.	.	.	.	.	.	24	.	.	1	.	.	.	.	.	8	2	.	.	146
Besançon (Obs.)	1	.	.	11	12	9	10	.	10	4	1	.	.	.	.	.	.	.	26	.	.	.	.	.	.	.	.	5	.	.	.	92
Bassin du Rhône proprement dit, cours moyen.																																
Chamonix	5	.	.	12	9	5	21	.	.	.	.	.	.	.	.	.	.	.	.	.	.	.	2	0	.	.	.	1	.	.	.	62
Sallanches	11	.	.	15	12	9	10	5	0	.	.	.	.	.	.	.	.	.	3	.	.	.	1	.	.	.	.	.	.	.	.	73
Col des Gets	9	.	.	8	10	8	19	.	.	.	.	.	.	.	.	.	.	.	.	.	.	.	5	.	.	.	.	.	10	.	.	69
Le Biot	.	.	.	.	28	30	18	.	3	.	.	.	.	.	.	.	.	.	.	.	.	.	.	.	.	.	.	1	.	.	.	83
Mélan	10	.	.	6	15	7	9	3	.	1	.	.	.	.	.	.	.	.	0	.	.	.	3	.	.	.	.	.	.	.	.	51
Bonneville	.	.	.	6	11	11	9	2	.	.	1	.	.	.	.	.	.	.	2	.	.	.	1	.	.	.	.	5	.	.	.	54
Cruseilles	12	.	.	6	10	8	10	1	0	2	.	.	.	.	.	.	.	.	.	.	.	.	.	.	.	.	.	6	.	.	.	57

STATIONS.	1	2	3	4	5	6	7	8	9	10	11	12	13	14	15	16	17	18	19	20	21	22	23	24	25	26	27	28	29	30	31	TOTAL.
Bassin du Rhône proprement dit, cours moyen (suite).																																
Annemasse	11	.	.	9	8	8	9	0	.	5	.	.	.	.	.	.	.	.	0	.	.	.	1	.	.	.	.	3	.	.	.	47
Évian	10	.	.	15	3	15	8	4	1	.	.	.	.	.	.	.	.	.	3	.	.	.	3	.	.	.	.	8	.	.	.	73
Gex	6	.	.	.	20	10	.	23	.	2	.	.	.	.	.	.	.	.	1	.	.	.	1	.	.	.	.	.	.	.	.	63
Thônes	9	.	.	13	17	38	22	8	.	.	.	.	.	.	.	.	.	8	.	.	.	.	1	.	.	.	.	1	.	.	.	113
Seythenex	17	.	.	20	21	15	23	.	.	.	.	.	.	.	.	.	.	.	12	.	.	.	6	.	.	1	.	5	.	.	.	120
Lescheaux	14	.	.	10	13	8	20	.	.	.	.	.	.	.	.	.	.	.	1	.	.	.	.	3	.	.	.	4	.	.	.	73
Annecy	17	.	.	10	11	18	16	.	.	.	.	.	.	.	.	.	.	.	1	.	.	.	.	.	.	.	.	4	.	.	.	77
Rumilly	10	.	.	5	20	7	17	1	.	1	.	.	.	.	.	.	.	.	1	.	.	.	2	.	.	.	.	3	.	.	.	65
Les Échelles	13	.	.	4	3	12	8	.	.	.	.	.	.	.	.	.	.	.	.	.	.	.	.	.	.	.	.	4	3	.	.	48
Novalaise	13	.	.	30	6	6	8	.	.	.	.	2	.	.	.	.	.	.	2	.	.	.	.	.	.	.	.	7	1	.	.	74
Chambéry	22	.	.	11	22	10	23	.	.	.	.	.	.	.	.	.	.	.	0	2	.	.	1	.	.	0	.	2	0	.	.	88
Albens	17	.	.	14	14	7	20	1	.	.	.	.	.	.	.	.	.	.	1	.	.	.	2	.	.	.	.	.	.	.	.	69
Chindrieux	12	.	.	23	3	4	10	.	.	2	.	.	.	.	.	.	.	.	2	.	.	.	1	.	.	.	.	1	.	.	.	61
Lhuis	.	.	.	29	.	5	.	.	.	.	.	.	.	.	.	.	.	3	.	.	.	.	.	.	.	.	.	.	.	.	.	37
Pont-d'Ain	22	.	15	.	.	13	.	.	3	.	.	.	.	.	.	.	.	5	.	.	.	.	.	.	.	.	4	.	.	.	.	62
Chalamont	2	.	.	23	4	3	1	.	.	.	.	.	.	.	.	.	.	.	.	.	.	.	.	.	.	.	.	10	.	.	.	43
Ambérieu	.	.	9	20	5	6	.	10	.	.	.	.	.	.	.	.	.	4	.	.	.	.	.	.	.	.	6	.	.	.	.	60
Mont Verdun	2	.	.	7	2	.	0	.	.	3	.	.	.	.	.	.	.	.	2	.	.	.	.	.	.	1	.	2	.	.	.	19
St-Genis-Laval (Obr)	5	.	.	6	4	.	0	.	.	1	.	.	.	.	.	.	.	.	1	0	.	.	1	.	.	0	.	5	0	.	.	23
Lyon (Tête-d'Or)	5	.	.	5	6	0	0	.	0	2	.	.	.	.	.	.	.	.	1	0	.	.	.	.	0	.	.	7	0	.	.	27
Vienne	.	.	4	10	.	.	.	.	.	.	.	3	.	.	.	.	.	.	.	.	.	.	.	.	.	.	.	7	.	.	.	26
Bassin de l'Isère.																																
Megève	.	.	.	7	31	14	.	23	.	.	.	.	.	.	.	.	.	.	3	.	.	.	5	.	.	.	.	1	.	.	.	87
Tamié (fort)	12	.	.	18	15	5	20	.	.	5	.	.	.	.	.	.	.	.	8	.	.	.	3	.	.	.	.	4	.	.	.	90
Bessans	6	.	.	8	4	2	6	.	0	.	.	.	.	.	.	.	.	.	.	.	.	.	.	.	.	3	.	4	2	3	.	42
L'Esseillon (fort)	2	.	.	3	.	6	4	.	.	.	.	.	.	.	.	.	.	.	.	.	.	.	.	.	.	.	.	2	3	.	.	20
Modane	5	.	.	2	.	1	.	.	3	.	.	.	.	.	.	.	.	.	.	.	.	.	.	.	.	1	.	1	1	.	.	15
Saint-Jean d'Arves	.	.	.	9	10	6	.	.	2	.	.	.	.	.	.	.	.	.	.	.	.	2	.	.	1	.	1	1	.	.	.	36
La Grave	.	.	.	10	.	8	.	.	.	.	.	.	.	.	.	.	.	.	.	.	5	3	.	.	.	.	.	.	.	.	.	26
Sainte-Foy	11	.	.	16	9	.	20	6	2	.	.	.	.	.	.	.	.	.	.	.	.	.	3	.	.	.	.	4	.	.	.	71
Beaufort	10	.	.	15	17	19	23	1	1	.	.	.	.	.	.	.	.	.	1	.	.	.	.	.	.	3	.	1	.	.	.	96
Aiguebelle	11	.	.	14	16	14	15	.	2	.	.	.	.	.	.	.	.	.	3	.	.	.	4	.	.	.	.	2	.	.	1	82
Saint-Bonnet	.	.	.	2	4	2	.	.	.	.	.	.	.	.	.	.	3	.	.	.	.	.	16	.	.	.	.	.	.	.	.	28
La Mure	3	.	.	1	.	3	3	.	2	.	.	.	.	.	.	.	.	.	6	.	.	.	.	.	.	.	.	.	.	.	.	18
Grenoble (E. N.)	3	.	.	.	.	7	8	.	.	.	.	.	.	.	.	.	.	.	.	2	.	.	1	.	.	.	.	.	.	.	.	26
Moirans	.	.	.	7	.	8	6	.	.	.	.	.	.	.	.	.	.	.	.	.	.	.	.	.	.	.	.	.	.	.	.	21
Saint-Marcellin	.	.	.	.	.	.	.	.	.	.	.	.	.	.	.	.	.	6	.	.	.	.	.	.	.	.	.	.	.	.	.	6
Bassin de la Durance.																																
Montgenevre	.	.	.	15	.	14	.	.	6	.	.	2	.	.	.	.	.	7	.	.	.	.	7	.	.	10	.	4	5	5	2	73
Briançon	.	.	.	5	.	.	.	.	.	1	.	.	.	.	.	.	.	3	.	.	.	.	.	.	.	.	3	4	.	.	.	16
Aiguilles	.	.	.	.	32	.	.	.	13	.	.	.	.	.	.	.	.	.	5	.	.	.	2	.	.	30	.	15	.	.	.	97
Embrun	.	.	.	13	.	7	.	1	.	.	.	.	.	.	2	2	.	10	.	.	.	.	4	.	.	2	.	.	.	.	.	41
Chorges	.	.	.	8	.	.	.	.	.	.	.	.	.	.	.	.	.	2	.	.	.	.	.	.	.	.	.	.	.	.	.	10
Barcelonn. (E. N.)	.	.	.	4	1	10	.	.	.	.	.	.	.	.	1	.	.	5	.	.	.	.	5	.	.	2	.	4	.	1	.	33
Gap (P. C.)	5	.	.	5	6	1	2	.	.	.	.	.	.	.	.	.	.	.	13	.	.	.	.	.	.	.	.	.	.	.	.	37
Veynes	.	.	.	3	2	.	.	.	.	.	.	.	.	.	.	.	.	.	13	.	.	.	.	.	.	.	.	.	.	.	.	18
Serres	.	.	.	3	.	.	.	.	.	.	.	2	.	.	.	.	.	8	.	.	.	.	.	.	.	.	.	.	.	2	.	15

STATIONS.	1	2	3	4	5	6	7	8	9	10	11	12	13	14	15	16	17	18	19	20	21	22	23	24	25	26	27	28	29	30	31	TOTAL
Bassin de la Durance (suite).																																
Faucon	4	.	.	5	2	1	.	.	.	.	.	.	.	.	.	.	.	.	7	.	.	.	.	.	.	.	.	.	.	.	.	22
Orpierre	.	.	.	2	.	.	.	.	.	.	2	.	.	.	.	.	.	2	.	.	.	.	.	.	.	.	.	.	.	.	.	6
Laragne	.	.	.	.	.	.	.	.	.	.	.	.	.	.	.	.	.	.	.	.	.	.	.	.	.	.	.	.	.	.	.	0
Sisteron	.	.	.	.	.	.	.	.	.	.	.	.	.	.	.	.	.	.	.	.	.	.	.	.	.	.	.	.	.	.	.	0
Saint-Christol	.	.	.	.	.	.	.	.	.	.	0	4	.	.	.	.	.	2	.	.	.	.	.	.	.	.	.	.	.	.	.	6
La Garde	.	.	.	.	.	.	.	.	.	.	1	5	.	1	.	.	.	2	.	.	.	.	.	.	.	.	.	.	.	.	.	9
Apt	.	.	.	.	.	.	.	.	.	.	2	13	.	1	.	.	.	1	.	.	.	.	.	.	.	.	.	.	.	.	.	17
Murs	.	.	.	.	.	.	.	.	.	.	4	8	.	.	1	.	.	1	.	.	.	1	.	.	.	.	.	.	.	.	.	15
Forcalquier	.	.	.	.	.	.	.	.	.	.	.	.	10	.	.	.	.	.	.	.	.	.	.	.	.	.	.	.	.	.	.	10
Manosque	.	.	.	.	.	.	.	.	.	.	.	2	14	.	.	.	.	.	.	.	.	.	.	2	.	.	.	.	.	.	.	18
Barrême	.	.	.	.	.	.	.	.	.	.	.	.	.	.	.	.	.	.	.	.	.	.	.	3	.	.	.	.	.	.	3	6
Mirabeau	.	.	.	.	.	.	.	.	.	.	.	3	14	.	.	.	.	.	.	.	.	.	.	.	.	.	.	.	.	.	.	17
Meyrargues	.	.	.	.	.	.	.	.	.	.	2	.	16	.	.	.	.	.	.	.	.	.	.	.	.	.	.	.	.	.	.	18
Pertuis	.	.	.	.	.	.	.	.	.	.	.	9	.	.	.	.	.	.	.	.	.	.	.	.	.	.	.	.	.	.	.	9
Les Taillades	.	.	.	.	.	.	.	.	.	.	.	5	3	.	.	.	.	1	.	.	.	.	.	.	.	.	.	.	.	.	.	9
Cavaillon	.	.	.	.	.	.	.	.	.	.	7	2	.	.	.	.	.	.	.	.	.	.	.	.	.	.	.	.	.	.	.	9
Bassins de l'Ardèche, de la Cèze et du Gard; petits bassins de la rive droite du Rhône.																																
N.-D.-des-Neiges	2	.	.	4	.	.	.	4	2	.	.	4	6	.	.	.	.	8	14	.	.	.	1	.	.	.	.	1	.	.	.	46
Le Thort	1	.	.	9	.	1	1	.	2	0	.	7	4	.	.	.	.	6	18	.	.	.	2	.	.	0	.	2	1	.	.	54
Vialas	.	.	.	4	.	.	2	.	4	.	.	6	3	.	.	1	.	20	25	.	.	.	2	.	.	.	.	.	.	.	.	67
Prévencheres	.	.	.	3	.	1	2	1	2	0	.	4	3	.	.	.	.	6	14	.	.	.	0	.	.	.	.	.	.	.	.	36
Villefort	.	.	.	2	.	1	.	3	5	.	.	7	.	.	.	.	.	12	22	.	.	.	.	.	.	.	.	.	.	.	.	52
Collet de Dèze	.	.	2	.	.	3	.	0	.	0	.	0	5	.	.	1	.	13	26	.	.	.	1	.	.	.	.	.	.	.	.	53
St-Étienne V.-J.	.	.	.	.	.	3	.	.	.	2	.	.	5	.	.	.	1	18	.	.	.	.	.	.	.	.	.	.	.	.	.	29
Montpezat	8	.	.	.	6	.	.	.	8	.	.	5	.	.	.	.	.	10	4	.	.	.	.	.	0	.	.	1	.	.	.	42
Vals	.	.	.	12	2	1	.	.	2	.	.	3	.	.	.	.	.	15	.	.	.	2	.	.	.	.	.	.	.	.	.	37
Bassin du Rhône proprement dit, cours inférieur (rive gauche).																																
Valence (P. C.)	.	.	.	.	.	.	.	.	.	.	.	2	.	.	.	.	.	.	.	.	.	.	.	.	.	.	.	3	.	.	.	5
Die	8	.	.	.	3	.	2	.	.	2	.	.	.	.	.	.	.	.	2	.	.	.	.	.	.	.	.	.	.	.	.	17
Valréas	.	.	.	.	.	.	.	.	.	.	.	4	.	.	.	.	.	2	.	.	.	.	.	.	.	.	.	.	.	.	.	6
Lapalud	.	.	.	.	.	.	.	.	1	.	.	2	2	.	.	.	.	3	.	.	.	.	.	.	.	.	.	.	.	.	.	8
Bollène	.	.	.	.	.	.	.	.	.	.	2	.	1	.	.	.	.	.	.	.	.	0	.	.	.	.	.	.	.	.	.	3
Orange	.	.	.	.	.	.	.	.	.	.	7	3	.	.	.	.	.	4	.	.	.	.	.	.	.	.	.	.	.	.	.	14
Savoillans	.	.	.	.	.	.	.	.	.	.	1	10	.	.	.	.	.	8	.	.	.	.	.	.	.	.	.	.	.	.	.	19
Sault	.	.	.	.	.	3	.	.	.	.	2	13	.	.	.	.	.	2	.	.	.	1	.	.	.	.	.	.	.	.	.	21
Bedouin	.	.	.	.	.	.	.	.	.	.	.	4	9	.	.	.	.	.	2	.	.	.	2	.	.	.	.	.	.	.	.	17
Carpentras	.	.	.	.	.	2	.	.	.	.	6	.	6	.	.	.	.	2	.	.	.	1	.	.	.	.	.	.	.	.	.	17
Malaucène	.	.	.	.	.	.	.	.	.	.	.	4	8	.	.	.	.	.	4	.	.	.	1	.	.	.	.	.	.	.	.	17
Pernes	.	.	.	.	.	.	.	.	.	.	.	10	4	.	.	.	.	.	5	1	.	.	.	.	.	.	.	.	.	.	.	20
Avignon (E. N.)	.	.	.	.	.	.	.	.	.	.	8	.	.	.	.	.	.	.	3	.	.	.	.	.	.	.	.	.	.	.	.	11
Les Baux	.	.	.	.	.	.	.	.	.	.	.	8	1	.	.	.	.	.	2	.	.	.	.	.	.	.	.	.	.	.	.	11
Farimon	.	.	.	.	.	.	.	.	.	.	6	1	2	.	.	.	.	1	.	.	.	.	2	.	.	.	.	.	.	.	.	12
Arles	.	.	.	.	.	.	.	.	.	.	3	10	3	.	.	.	.	1	.	.	.	.	.	.	.	.	.	.	.	.	.	17
Saintes-Maries	.	.	.	.	.	.	.	.	.	.	.	13	4	.	.	.	.	.	1	.	.	.	.	.	.	.	.	.	.	.	.	18

STATIONS.	1	2	3	4	5	6	7	8	9	10	11	12	13	14	15	16	17	18	19	20	21	22	23	24	25	26	27	28	29	30	31	TOTAL.
RÉGION DE NICE.																																
Petits bassins entre le Rhône et les Alpes.																																
Le Grand-Sambuc	.	.	.	.	.	.	.	.	.	.	.	.	11	.	.	.	.	.	.	.	.	.	.	.	.	.	.	9	.	.	.	13
Trets	.	.	.	.	.	.	.	.	.	.	.	.	9	.	.	.	.	.	.	.	.	.	.	.	.	.	.	.	8	.	.	17
Gréasque	.	.	.	1	.	.	.	.	.	.	.	.	5	.	.	.	.	.	.	.	.	.	.	.	.	.	.	.	6	.	.	12
Aix (P. C.)	.	.	.	1	.	.	.	.	.	.	.	1	5	.	.	.	.	.	.	.	.	.	.	.	.	.	.	.	.	.	.	7
Venelles	.	.	.	.	.	.	.	.	.	.	.	.	6	.	.	.	.	.	1	.	.	.	.	.	.	.	.	.	.	.	.	7
Pélissanne	.	.	.	.	.	.	.	.	.	.	7	2	.	.	.	.	.	3	.	.	.	.	.	.	.	.	.	.	.	.	.	12
Les Pennes	.	.	.	.	.	.	.	.	.	.	.	.	.	.	.	.	.	.	.	.	.	.	.	.	.	.	.	.	.	.	.	0
Saint-Chamas	.	.	.	.	.	.	.	.	.	.	.	14	8	.	.	.	.	.	2	.	.	.	.	.	.	.	.	.	.	.	.	24
Septèmes	.	.	.	.	.	.	.	.	.	.	.	.	.	.	.	.	.	.	.	.	.	.	.	.	.	.	.	.	.	.	.	0
Marseille (Obs^te)	.	.	.	1	.	.	.	.	.	.	2	.	5	.	.	.	.	.	.	.	.	.	1	.	.	.	.	2	1	.	.	12
La Ciotat	.	.	.	.	.	.	.	.	.	.	.	.	2	.	.	.	.	.	.	.	.	.	.	.	.	.	.	.	.	.	.	2
Brignoles	.	.	.	6	.	.	.	.	.	.	1	1	7	.	.	.	.	.	.	.	.	.	.	.	.	.	9	.	15	.	.	32
Aups	.	.	.	.	.	.	.	.	.	.	.	5	.	.	.	.	.	.	.	.	.	.	.	.	.	.	.	4	12	.	.	20
Comps	.	.	.	5	.	.	.	.	.	.	.	.	1	.	.	.	.	.	.	.	.	.	4	.	.	.	.	2	7	.	.	19
Fayence	.	.	.	.	4	.	.	.	.	.	.	.	1	.	.	.	.	.	.	2	.	.	4	6	.	.	7	.	15	5	.	44
Draguignan (E. N.)	.	.	.	3	.	.	.	.	.	.	.	.	4	.	.	.	.	.	1	.	.	1	1	.	.	.	.	11	1	.	.	23
Le Luc	.	.	.	.	3	.	.	.	.	.	.	3	.	.	.	.	.	.	.	3	.	.	.	.	.	.	.	.	14	.	.	23
Collobières	.	.	.	.	.	.	.	.	.	.	.	.	.	.	.	.	.	.	1	1	.	.	.	.	.	.	.	.	3	.	.	5
Fréjus	.	.	.	.	4	.	.	.	.	.	.	.	.	.	.	.	.	.	1	3	.	.	1	.	.	.	3	1	9	.	.	22
Hyeres	.	.	.	0	.	.	.	.	.	.	.	.	1	.	.	.	.	.	2	1	.	.	.	.	.	.	.	5	0	.	.	9
Cap Sicié (sém.)	.	.	8	.	.	.	.	.	.	.	.	3	2	.	.	.	.	.	.	2	.	.	.	.	.	.	.	.	7	.	.	22
La Seyne	.	.	.	1	.	.	.	.	.	.	.	.	2	.	.	.	.	.	.	2	.	.	.	.	.	.	.	2	.	.	.	7
Cannes (P. C.)	.	.	5	5	.	1	.	.	.	.	.	.	2	.	.	.	.	.	4	.	.	.	2	.	.	3	2	5	.	.	.	29
Nice (Obs^re)	.	.	.	2	.	0	.	.	.	.	.	.	.	.	.	.	.	.	4	.	.	.	5	6	.	0	1	9	.	.	.	27
Villefranche (phare)	.	.	.	3	1	.	.	.	.	.	.	.	.	.	.	.	.	.	2	3	.	.	2	.	.	.	.	7	2	.	.	22
La Garouppe (phare)	.	.	.	7	.	.	3	.	.	.	0	.	.	.	.	.	.	.	.	1	.	.	5	1	.	.	.	.	1	.	.	18
CORSE.																																
Bastia	8	.	.	.	.	.	.	.	.	.	1	.	.	.	.	.	.	.	15	.	.	.	.	2	.	4	1	.	4	.	.	35
Ile Sanguinaire	8	.	.	.	.	.	.	.	.	.	1	.	1	15	.	.	.	.	.	13	.	.	1	.	.	.	10	9	.	.	.	58

OBSERVATIONS DU MOIS D'AVRIL 1885.

STATIONS.	1	2	3	4	5	6	7	8	9	10	11	12	13	14	15	16	17	18	19	20	21	22	23	24	25	26	27	28	29	30	TOTAL
VERSANT DE LA MER DU NORD.																															
BASSINS DU RHIN, DE LA MEURTHE ET DE LA MOSELLE.																															
Chât.-Lambert (F[t]).	.	.	1	.	.	.	2	.	1	3	.	2	.	.	.	.	.	.	.	.	.	.	.	1	.	11	13	1	2	14	51
Col de Bussang...	.	.	2	.	.	1	1	0	2	7	2	0	.	.	.	0	.	.	.	.	.	.	.	.	.	6	6	2	1	11	41
Col de la Schlucht.	.	.	.	.	.	.	1	0	1	1	1	0	.	.	.	.	.	.	.	.	.	.	.	.	.	12	4	.	14	0	34
Rothau	.	0	.	.	.	4	1	2	1	3	.	.	.	.	2	0	.	.	.	.	.	.	.	.	4	5	0	0	9	23	54
Cornimont	.	.	0	.	.	.	0	.	1	5	2	.	.	.	.	.	.	.	.	.	.	.	.	1	1	10	10	1	0	11	42
Gérardmer.....	.	.	.	.	.	.	.	.	4	2	1	1	.	.	.	.	.	.	.	.	.	.	.	.	2	2	2	3	4	21	42
Dammartin-les-R..	.	.	.	.	.	.	.	.	.	.	.	.	.	.	.	.	.	.	.	.	.	.	3	.	.	7	5	2	9	13	39
La Hardalle	.	.	.	.	.	.	.	.	3	3	1	.	.	.	.	0	.	.	.	.	.	.	.	0	.	5	7	0	0	13	33
Sauley-s.-Meurthe.	.	.	.	.	.	.	2	.	4	4	6	.	.	.	.	.	.	.	.	.	.	.	.	.	.	7	6	.	.	3	32
Saint-Dié	.	5	.	.	.	.	2	4	2	9	.	.	.	.	.	.	.	.	.	.	.	.	.	.	.	.	.	.	9	10	41
Rambervillers	.	.	4	.	.	.	1	1	5	1	3	.	.	.	.	.	.	.	.	.	.	.	.	4	.	4	4	2	.	8	37
Raon-l'Étape	.	.	.	.	.	.	3	.	5	2	5	.	.	.	.	.	.	.	.	.	.	.	.	.	.	.	8	.	.	24	47
Moriviller.....	.	.	0	.	.	.	.	8	1	.	3	2	.	.	.	.	.	.	.	.	.	.	0	2	0	1	4	2	.	8	32
Baccarat	.	.	.	.	.	.	2	0	5	4	4	.	.	.	.	.	.	.	.	.	.	.	3	.	5	2	1	.	14	13	53
Blamont	.	.	.	.	.	.	.	4	2	7	0	.	.	.	.	.	.	.	.	.	.	.	1	.	2	.	1	.	.	6	23
Lunéville.....	.	.	0	.	.	.	.	5	4	1	0	.	.	.	.	.	.	.	.	.	.	.	0	.	0	3	2	.	9	9	33
Einville.....	.	.	.	.	.	.	.	2	4	.	.	.	.	.	.	.	.	.	.	.	.	.	1	.	1	.	2	.	1	8	19
Nancy (Faculté)..	.	.	.	.	.	.	1	5	1	0	3	.	.	.	.	.	.	.	.	.	.	.	.	3	1	1	2	1	.	7	25
Amance	.	.	.	.	.	.	.	7	3	2	2	.	.	.	.	.	.	.	.	.	.	.	.	5	.	3	1	7	5	7	43
Bellefontaine.....	.	.	.	.	.	.	1	8	1	.	.	.	.	.	.	.	.	.	.	.	.	.	2	.	.	.	3	.	.	13	27
Bouzey.	.	.	.	.	.	.	.	6	2	5	.	.	.	.	.	.	.	.	.	.	.	.	3	.	.	4	4	.	7	21	53
Épinal.....	.	.	.	.	.	.	.	8	2	6	.	.	.	.	.	.	.	.	.	.	.	.	4	.	2	5	4	.	6	21	58
Thaon.....	.	.	3	.	.	.	.	.	7	.	8	.	.	.	.	.	.	.	.	.	.	.	.	1	.	1	2	3	.	6	32
Charmes.....	.	2	.	.	.	.	.	11	.	.	.	.	.	.	.	.	.	.	.	.	.	.	4	.	.	.	2	.	2	5	26
Lerrain.....	.	.	.	.	.	.	.	.	6	1	.	4	1	.	.	.	.	.	.	.	.	.	.	5	1	3	.	.	.	15	36
Vézelise.....	.	.	.	.	.	.	.	7	.	.	.	.	.	.	.	.	.	.	.	.	.	.	5	.	0	.	3	.	.	15	30
Allain	.	.	2	.	.	.	.	8	.	5	0	.	.	.	.	1	.	.	.	.	.	.	.	.	1	2	3	0	.	.	22
Neuves-Maisons...	.	.	.	.	.	.	.	3	3	2	1	0	.	.	.	.	.	.	.	.	.	.	.	5	0	0	2	3	.	8	26
Toul.....	.	.	5	.	.	.	.	6	2	2	3	.	.	.	.	.	.	.	.	.	.	.	6	.	3	.	2	.	.	7	36
Foug.....	.	.	6	.	.	.	.	5	5	2	4	.	.	.	.	0	.	.	.	.	.	.	0	6	1	3	.	2	.	9	43
Frouard	.	.	.	.	.	.	0	5	3	1	2	0	.	.	.	.	.	.	.	.	.	.	1	.	0	0	3	.	11	2	30
Rogéville.....	.	.	.	.	.	.	.	3	3	3	4	.	.	.	.	.	.	.	.	.	.	.	1	4	1	1	1	1	.	6	28
Haudiomont.....	.	.	.	.	.	.	.	16	3	4	.	.	.	.	.	.	.	.	.	.	.	.	1	.	.	3	.	.	.	9	36
Fleury.....	.	1	4	.	.	.	.	23	3	3	.	.	.	.	0	.	.	.	.	.	.	.	2	3	3	0	1	3	2	5	53
Mance	.	.	.	.	.	.	.	22	.	6	.	.	.	.	.	.	.	.	.	.	.	.	1	3	0	2	1	.	.	4	38
BASSINS DE LA MEUSE, DE LA CHIERS ET DE LA SAMBRE.																															
Lamarche.....	.	2	.	.	.	.	.	3	.	.	3	.	.	.	.	.	.	.	.	.	.	2	.	2	.	5	.	.	.	12	29
Pouilly	.	.	.	.	.	.	.	6	1	2	3	.	.	.	.	.	.	2	4	1	.	.	.	.	.	3	7	1	.	24	54

STATIONS.	1	2	3	4	5	6	7	8	9	10	11	12	13	14	15	16	17	18	19	20	21	22	23	24	25	26	27	28	29	30	TOTAL.
BASSINS DE LA MEUSE, DE LA CHIERS ET DE LA SAMBRE (suite).																															
Bassoncourt	.	.	.	.	.	.	1	4	1	3	.	.	.	.	.	.	.	.	.	.	.	0	6	1	3	1	8	0	16	.	44
Clefmont	.	.	.	.	.	.	.	5	6	5	3	.	.	.	1	.	.	.	.	.	.	.	.	9	.	4	6	.	.	19	55
Contrexéville	.	.	.	.	.	.	.	5	.	.	3	2	.	.	.	.	.	.	.	.	.	.	3	2	1	.	5	.	.	18	39
Aillianville	.	.	7	.	.	0	.	5	7	4	1	.	.	.	.	.	.	.	.	.	.	.	1	6	4	6	3	0	.	10	54
Neufchâteau	.	7	.	.	.	.	.	8	.	.	1	.	.	.	.	.	.	.	.	.	.	.	8	.	4	2	3	.	9	.	42
Vouthon-Bas	.	15	.	.	.	.	.	.	6	.	.	.	.	.	.	.	.	.	.	.	.	.	.	.	.	.	10	.	4	.	35
Soully	.	2	.	.	.	.	.	30	2	2	1	1	.	.	.	1	.	.	.	.	.	.	2	4	1	6	1	.	.	15	69
Charny	.	1	4	.	.	.	.	26	2	4	.	.	.	.	.	.	.	.	.	.	.	.	2	1	.	4	.	.	.	14	58
Consenvoye	.	2	.	2	.	2	.	14	1	2	.	.	.	.	.	.	.	.	.	.	.	.	1	2	3	.	.	.	.	13	42
Dun	.	1	2	.	.	.	.	10	2	.	2	2	.	.	.	.	.	.	.	.	.	.	3	2	0	.	.	0	.	13	37
Hussigny	.	.	.	.	.	4	11	3	.	.	.	.	.	.	.	.	.	.	.	.	.	.	3	.	4	.	.	.	.	2	27
Damvillers	.	.	2	.	.	.	.	14	1	.	.	.	.	.	.	.	.	.	.	.	.	.	3	1	1	3	.	.	.	13	38
Montmédy	.	1	.	.	.	.	0	12	2	.	.	.	.	.	.	.	.	.	.	.	.	2	1	1	1	1	.	.	5	10	36
Mouzon	.	.	0	.	.	0	.	17	1	0	0	.	.	.	.	.	0	.	.	.	.	.	4	1	0	0	.	.	0	13	36
Saint-Aignan	.	0	1	.	.	.	.	17	1	0	1	.	.	.	.	.	.	.	.	.	.	.	4	4	1	0	.	.	.	21	50
Sedan	.	.	2	.	.	.	.	11	2	0	1	.	.	.	.	.	.	.	.	.	.	.	1	3	.	.	.	.	.	15	35
St-Marcel	.	.	3	.	.	1	.	8	.	3	.	.	.	.	.	.	.	.	.	.	.	.	5	2	.	.	.	.	.	17	38
Gespunsart	.	.	4	.	.	.	.	11	4	1	.	.	.	.	.	.	.	.	.	.	.	.	2	2	2	1	.	.	.	19	46
BASSINS DE L'ESCAUT, DE LA LYS, DE L'YSER ET DE L'AA.																															
Avesnes (C. M.)	.	6	.	.	0	.	1	.	3	1	.	1	.	.	1	1	.	.	.	.	.	13	1	3	.	1	.	.	15	5	51
Gommegnies	.	6	.	.	1	1	3	5	2	.	.	.	.	.	.	.	.	.	.	.	.	8	2	.	.	8	.	.	15	4	55
Havrincourt	.	9	.	.	0	1	1	10	1	3	.	.	.	.	0	3	.	.	.	.	.	2	1	2	0	13	.	.	6	2	54
Cambrai (C. M.)	.	.	9	.	1	0	1	2	5	1	0	.	.	.	.	.	6	.	.	.	.	.	4	1	1	.	4	.	.	8	43
Arras (C. M.)	.	2	.	.	1	2	1	4	1	1	1	.	.	.	0	3	.	.	.	.	.	3	0	1	4	6	.	0	5	1	36
Hamblain-les-Prés	.	4	1	0	.	2	0	7	1	1	0	.	.	.	.	2	.	.	.	.	.	.	.	1	1	17	0	0	6	8	51
Douai (Obs^re)	.	.	5	.	.	.	2	0	4	1	0	.	.	.	.	.	1	.	.	.	.	.	2	2	1	1	15	.	.	10	44
Lille	.	.	.	.	0	2	.	3	5	0	1	0	.	.	.	0	.	.	.	.	.	1	3	0	2	8	8	0	1	15	49
Allouagne	.	.	.	.	.	.	.	.	5	8	6	.	.	.	.	.	.	.	.	.	.	12	0	1	16	7	.	0	5	2	62
Laventie	.	.	.	.	.	1	1	6	2	0	0	.	.	.	0	.	.	.	.	.	.	1	.	1	8	6	1	.	7	9	46
Nordpeene	.	.	.	.	.	.	15	1	10	4	1	.	.	.	.	.	1	.	.	.	.	.	.	0	2	16	4	.	.	7	61
Godewaerswelde	.	.	.	.	.	.	3	8	9	.	1	.	1	.	.	0	.	.	.	.	.	.	1	.	1	16	6	0	.	9	55
Les Moëres	.	.	.	.	.	1	1	6	3	0	.	.	.	.	1	.	.	.	.	.	.	1	.	0	11	1	.	0	7	9	41
Dunkerque (P. C.)	.	.	.	.	.	7	.	3	3	1	.	.	.	.	.	1	.	.	.	.	.	.	.	.	8	1	1	.	.	14	39
Oye	.	.	.	.	.	7	.	3	3	.	.	.	.	.	.	.	.	.	.	.	.	.	.	2	13	5	4	3	1	8	50
Calais (C. M.)	.	.	.	.	2	2	1	6	4	.	.	.	.	.	1	1	.	.	.	.	.	0	.	2	7	13	7	4	1	3	54

VERSANT DE LA MANCHE.

BASSINS DE LA CANCHE, DE LA SOMME, DE LA BÉTHUNE, ETC.																															
Cap Gris-Nez	.	.	.	.	.	2	.	2	4	8	1	2	3	.	.	.	.	.	.	.	.	.	3	.	3	3	4	.	9	.	44
Samer	.	.	.	.	3	1	2	10	.	.	1	3	.	.	2	.	.	.	.	.	.	.	.	3	14	4	.	1	.	.	44
Boulogne	.	.	.	.	.	3	.	3	10	.	8	.	.	1	.	2	.	.	.	.	.	.	1	.	2	6	3	.	11	.	50
Hucqueliers	.	.	.	.	.	2	1	12	8	5	2	.	.	.	1	0	.	.	.	.	.	.	.	4	15	7	.	2	.	0	59
Desvres	.	.	.	.	.	2	1	4	7	4	0	4	2	.	.	2	.	.	.	.	.	.	.	.	1	7	5	.	3	.	41
Magnicourt-s-C.	.	.	.	.	.	.	2	2	10	4	2	.	.	.	.	2	.	.	.	.	.	2	0	.	18	9	.	2	.	2	55
Valhuon	.	.	.	.	.	2	1	5	7	0	3	.	.	.	1	.	.	.	.	.	.	4	0	1	20	9	.	1	2	1	57
Guigny	.	.	.	.	.	.	3	6	3	3	.	.	.	.	1	1	.	.	.	.	.	2	.	1	14	4	.	2	.	.	40

STATIONS.	1	2	3	4	5	6	7	8	9	10	11	12	13	14	15	16	17	18	19	20	21	22	23	24	25	26	27	28	29	30	TOTAL.
BASSINS DE LA CANCHE, DE LA SOMME, DE LA BÉTHUNE, ETC. (suite).																															
Le Touquet	.	.	.	.	.	.	.	1	.	5	.	.	.	.	.	.	.	.	.	.	.	.	.	4	8	6	13	19	.	.	59
Nesles	.	8	.	.	0	3	1	9	6	.	5	.	.	.	.	1	.	.	.	.	.	9	1	1	.	9	.	0	1	0	54
Péronne	.	14	1	.	7	5	4	1	1	2	.	.	.	.	.	0	1	.	.	.	.	1	.	1	11	.	.	1	.	.	51
Rosières	.	.	22	.	.	2	8	2	6	5	2	1	.	.	.	0	2	.	.	.	.	.	2	1	3	.	3	.	.	.	57
Villers-Roye	.	.	15	.	.	4	.	1	10	2	2	.	.	.	.	.	5	.	.	.	.	.	.	4	2	4	3	.	.	.	50
Moreuil	.	.	18	.	.	3	2	1	7	2	2	.	4	.	.	1	1	.	.	.	.	.	4	3	1	2	.	.	0	.	51
Amiens (St. Agr.)	.	.	9	.	.	2	0	1	6	2	2	.	2	.	.	1	1	.	.	.	.	.	5	1	1	6	5	.	2	.	46
Villers-Bocage	0	3	.	.	.	1	.	5	4	.	3	2	.	.	.	2	.	.	.	.	.	2	.	.	.	1	3	1	.	.	27
Quesnoy	.	.	7	.	.	2	.	.	22	5	2	1	.	.	.	1	.	.	.	.	.	.	3	0	.	38	2	.	1	.	82
Yrrench	.	.	.	.	.	2	.	.	15	4	2	.	.	.	.	1	0	.	.	.	.	.	2	0	1	18	1	.	2	.	47
Abbeville	.	.	.	.	.	0	2	1	11	3	0	.	0	.	.	2	.	.	.	.	.	.	1	0	4	13	2	.	3	.	40
Forest-l'Abb (h. b.)	.	.	.	.	.	.	3	.	13	4	4	0	.	.	.	1	.	.	.	.	.	.	2	1	1	12	2	.	5	.	48
St-Valery-s.-S.	.	.	.	.	.	1	0	1	8	4	6	.	2	.	.	2	1	.	.	.	.	.	0	1	1	10	8	0	4	.	50
Aumale	.	9	2	.	.	4	.	6	15	3	.	.	.	.	.	8	.	.	.	.	.	5	.	.	19	.	4	.	.	.	75
Blangy	.	.	2	.	.	.	.	7	15	2	3	3	.	.	.	5	.	.	.	.	.	.	2	.	11	.	4	.	.	.	55
Aigneville	.	.	1	.	.	1	1	2	14	4	2	.	.	.	.	5	.	.	.	.	.	.	2	1	1	.	5	.	0	.	39
Eu	.	.	.	.	.	5	.	7	10	1	5	0	.	.	0	7	.	.	.	.	.	0	1	.	8	2	6	.	7	.	59
Londinieres	.	3	.	.	.	4	.	5	8	4	2	1	.	.	.	5	.	.	.	.	.	3	2	.	13	4	3	2	1	.	60
Dieppe	.	2	.	.	.	1	.	2	3	1	5	0	.	.	1	5	.	.	.	.	.	1	2	.	1	4	1	.	8	.	35
Bosc-le-Hard	.	3	1	.	3	.	4	4	3	7	.	.	.	.	.	4	.	.	.	.	.	.	3	.	9	0	5	.	10	.	56
Longueville	.	.	0	.	.	3	.	5	4	3	.	4	.	.	3	.	.	.	.	.	.	.	2	.	5	2	3	1	11	.	46
St-Valéry-en-Caux	.	1	.	.	.	2	.	1	1	4	0	.	2	.	1	1	.	.	.	.	.	1	.	.	2	.	0	.	2	.	18
Goderville	.	3	.	.	.	4	.	3	2	1	13	1	.	.	6	1	.	.	.	.	.	2	2	1	7	.	.	.	1	.	47
BASSIN DE LA SEINE.																															
Bassin de l'Yonne.																															
Bas-Folin	.	.	.	3	.	.	12	.	.	2	7	.	.	.	.	.	.	.	.	.	.	.	.	8	.	52	4	.	9	.	97
Pommoy	.	.	6	.	.	6	.	.	6	.	.	.	.	.	.	.	.	.	.	.	.	.	.	.	61	4	5	.	10	.	101
Les Settons	1	.	.	.	.	.	5	.	3	4	2	.	.	.	.	.	2	.	.	.	.	.	7	4	6	40	.	18	6	9	107
Château-Chinon	.	1	.	2	.	3	0	2	1	1	1	0	.	.	.	2	.	.	.	.	.	.	3	4	3	38	2	1	.	17	81
La Colancelle	.	8	.	.	.	.	11	.	.	2	2	.	.	.	.	12	1	.	.	.	.	.	.	15	6	17	10	.	.	2	86
Saulieu	.	2	.	.	.	3	.	.	2	0	.	1	.	.	2	0	.	.	.	.	.	.	8	.	25	16	13	4	11	.	88
Vitteaux	.	0	.	.	.	2	1	.	3	8	.	3	.	.	.	5	.	.	.	.	.	0	4	.	19	14	3	16	7	9	94
Epoisses	.	2	1	.	.	.	1	1	1	1	.	.	1	.	.	10	1	.	.	.	.	.	1	13	1	21	4	13	2	9	83
Montbard	.	3	.	.	.	5	.	1	.	3	.	.	.	.	5	1	.	.	.	.	.	.	14	.	22	.	7	1	8	1	72
Bierre-l'Égaré	.	2	.	.	.	1	.	.	4	5	.	.	.	.	2	4	.	.	.	.	.	.	8	.	23	5	6	17	6	10	93
Clamecy (P. C.)	.	6	.	.	.	4	.	.	.	5	.	.	.	.	.	.	.	.	.	.	.	.	6	.	16	.	4	.	16	.	57
Vézelay (P. C.)	.	7	.	.	.	7	8	.	.	.	.	.	.	.	.	7	7	.	.	.	.	.	8	3	8	6	10	.	.	6	77
Avallon	.	1	.	.	.	1	1	.	1	3	1	.	.	.	.	7	2	.	.	.	.	.	6	3	3	15	2	11	.	15	72
Courson	.	4	5	.	.	.	.	4	.	5	.	.	.	.	.	1	.	.	.	.	.	9	1	4	12	1	3	.	7	.	56
Massangis	2	.	.	.	.	3	.	2	1	2	0	.	.	.	4	3	.	.	.	.	.	3	6	4	4	14	6	1	12	0	67
Ravières	.	.	.	.	.	5	1	1	2	.	.	.	.	.	.	9	.	.	.	.	.	5	.	4	18	.	5	.	8	.	58
Tonnerre (P. C.)	.	2	.	3	2	.	.	5	4	.	.	.	.	.	.	5	.	.	.	.	.	.	9	.	14	.	.	5	6	6	61
Chaserey	.	0	.	.	.	2	.	0	4	6	.	0	.	.	.	4	2	.	.	.	.	.	.	8	2	2	2	1	1	15	50
Chailley	.	5	.	.	.	7	.	.	3	.	.	.	.	.	5	.	.	.	.	.	.	9	11	.	16	4	1	3	13	.	77
Chessy	.	8	.	.	.	3	2	3	4	.	.	1	.	.	.	3	.	.	.	.	.	.	8	3	.	2	8	2	2	6	54
Chablis (P. C.)	.	1	.	.	.	.	4	1	.	..	.	.	.	.	.	7	1	.	.	.	.	.	4	.	3	7	3	3	1	12	47
Auxerre (P. C.)	4	.	.	.	.	1	1	1	1	.	.	.	.	.	3	3	.	.	.	.	.	12	1	3	6	1	3	0	9	.	49

STATIONS.	1	2	3	4	5	6	7	8	9	10	11	12	13	14	15	16	17	18	19	20	21	22	23	24	25	26	27	28	29	30	TOTAL.
Bassin de l'Yonne (suite).																															
Aillant	3	6	.	.	.	1	.	2	8	.	2	.	.	.	14	5	.	.	.	.	.	9	2	4	2	.	1	1	3	.	63
Laroche	.	2	.	.	.	1	1	.	2	1	.	.	.	.	.	4	4	.	.	.	.	.	13	.	2	3	.	3	.	8	44
Joigny (P. C.)	.	2	.	.	.	.	3	.	2	.	.	.	.	.	.	4	.	.	.	.	.	.	2	7	2	2	.	2	1	3	30
St-Julien-du-Sault	2	0	.	.	2	2	.	1	1	1	.	.	.	0	4	.	.	.	.	.	.	10	0	6	.	.	2	.	.	.	32
Villeneuve-l'Arch.	.	2	0	.	.	4	.	4	.	.	0	.	.	.	7	.	.	.	.	.	.	6	4	1	.	.	4	0	8	.	40
Cerisiers	.	3	.	.	.	4	3	3	1	2	2	.	.	.	4	.	.	.	.	.	.	11	2	3	1	.	4	.	12	.	55
St-Martin (Sens)	.	.	.	4	.	.	5	.	.	.	.	.	.	.	.	6	5	.	.	.	.	.	6	.	2	.	.	3	.	.	31
Bassin de la Seine supérieure.																															
Chanceaux	.	.	.	.	.	3	.	.	2	2	.	.	.	.	3	0	.	.	.	.	.	.	8	.	30	4	10	.	15	.	79
Beneuvre	.	1	.	.	.	.	3	1	2	2	1	.	.	.	.	5	1	.	.	.	.	.	2	7	.	27	5	5	2	13	78
Vivey	.	.	.	.	.	.	4	4	.	2	.	.	.	.	.	9	.	.	.	.	.	.	1	10	1	25	8	5	1	15	86
Châtillon-s.-Seine	.	.	.	.	.	.	2	5	2	1	3	.	.	.	.	11	.	.	.	.	.	.	.	7	1	8	2	5	.	8	55
Vix	1	3	0	.	.	2	.	1	4	2	.	.	.	.	.	.	.	.	.	.	.	2	2	1	8	5	3	3	1	.	38
Laignes	.	11	.	.	.	4	.	5	1	2	.	1	.	.	2	7	.	.	.	.	.	.	12	.	16	.	7	1	6	3	78
Fontette	.	1	.	.	.	0	3	5	1	5	1	.	.	.	.	3	0	.	.	.	.	.	1	8	1	15	.	5	1	8	58
Bar-s.-S. (Saillard)	.	.	.	.	.	.	5	3	2	3	1	.	.	.	.	6	.	.	.	.	.	.	3	6	1	10	1	4	1	12	59
La Ferté-s.-Aube	.	.	.	.	.	.	4	2	3	7	.	.	.	.	.	.	.	.	.	.	.	.	2	4	.	8	.	4	.	11	45
Clairvaux	.	2	.	.	3	.	.	3	3	2	0	.	.	.	.	.	.	.	.	.	.	.	4	1	8	5	.	7	4	11	53
Bar-sur-Aube	.	.	.	.	.	1	1	8	3	2	2	.	.	.	.	2	.	.	.	.	.	.	1	4	.	11	.	4	1	13	53
Ceffonds	.	0	6	.	.	.	.	16	4	3	1	.	.	.	.	.	.	.	.	.	.	.	8	2	.	2	1	.	1	16	61
Epothémont	.	.	.	.	.	2	.	2	3	2	.	.	.	.	2	.	.	.	.	.	.	.	5	.	8	.	2	3	2	9	40
Verricourt	.	.	.	.	.	.	3	8	3	1	2	2	.	.	.	.	1	.	.	.	.	.	6	.	.	7	.	2	1	11	47
Sézanne	.	1	2	.	.	.	7	6	2	4	2	.	.	.	.	1	2	.	.	.	.	.	6	1	1	.	1	1	1	2	40
Vendeuvre	.	.	.	.	.	.	3	4	5	4	.	.	.	.	.	4	.	.	.	.	.	.	7	.	3	8	.	.	2	16	56
Montiéramey	.	.	.	.	.	.	2	.	.	7	.	.	.	.	.	2	.	.	.	.	.	.	3	5	.	10	.	5	0	12	46
Barberey	.	2	.	.	.	.	3	4	1	1	.	.	.	.	.	.	.	.	.	.	.	.	4	2	.	3	.	4	.	13	37
Villacerf	.	1	.	.	.	.	.	13	5	.	.	.	.	.	.	1	.	.	.	.	.	.	10	.	3	.	1	.	6	2	42
Pavillon	.	3	.	.	.	.	4	1	1	1	.	.	.	.	.	.	2	.	.	.	.	.	8	5	2	1	1	5	1	7	42
Fay	.	1	1	.	.	.	5	3	8	2	0	.	.	.	.	2	.	.	.	.	.	.	8	1	1	.	1	4	.	7	44
Conflans-sur-Seine	.	.	1	.	.	.	5	4	2	3	.	.	.	.	.	.	.	.	.	.	.	.	6	4	2	.	.	4	.	16	47
Soligny	.	2	.	.	.	.	4	6	2	2	.	.	.	.	.	3	.	.	.	.	.	.	6	.	1	.	.	10	.	.	36
St-Maurice-aux-R.-H	1	1	.	.	2	5	5	4	.	1	.	.	.	.	6	.	.	.	.	.	.	6	1	2	.	.	8	1	3	.	46
Bassin de la Seine, entre Montereau et le confluent de l'Oise.																															
Courbeton	.	.	.	.	.	.	3	2	3	.	.	.	.	.	.	5	.	.	.	.	.	.	2	1	.	.	.	8	.	.	24
Fontainebleau	.	2	5	.	.	7	2	1	2	1	.	0	0	.	6	4	1	.	.	.	.	.	1	1	2	.	0	3	0	.	38
Samois	.	.	13	.	.	9	.	4	.	.	.	.	.	.	9	.	4	.	.	.	.	.	5	.	.	3	.	.	.	.	46
Melun (P. C.)	.	.	5	.	4	.	0	1	.	1	.	.	1	.	1	4	5	.	.	.	.	.	1	.	.	.	1	1	1	.	26
Paris (Passy)	2	2	6	.	.	5	.	1	.	.	.	4	.	.	.	9	2	.	.	.	.	.	1	.	1	.	5	.	.	.	38
Paris (Ménilm.)	.	6	.	.	6	1	2	2	1	.	.	.	.	.	.	9	.	.	.	.	.	9	.	.	1	5	1	.	.	.	43
Trappes	.	6	1	.	.	6	0	1	1	0	0	17	.	.	.	9	1	.	.	.	.	.	.	.	2	1	3	1	.	.	49
Saclay	.	4	0	.	.	5	.	2	0	1	0	.	.	.	2	0	.	.	.	.	.	.	1	1	1	1	2	2	.	.	22
Satory	.	6	1	.	.	5	.	2	1	.	1	4	0	.	.	6	2	.	.	.	.	.	3	.	1	.	4	0	.	.	36
Versailles (Eaux)	.	5	1	.	.	4	.	2	1	1	.	2	.	.	.	7	2	.	.	.	.	.	1	.	1	.	5	1	.	.	33
Marly-le-Roi	.	8	.	.	.	4	.	2	0	0	2	4	0	.	0	8	.	.	.	.	.	0	0	.	2	3	4	1	.	.	39
Meudon	.	5	.	.	.	6	.	2	0	.	.	1	.	.	.	7	3	.	.	.	.	.	9	.	2	.	3	1	.	.	38

STATIONS.	1	2	3	4	5	6	7	8	9	10	11	12	13	14	15	16	17	18	19	20	21	22	23	24	25	26	27	28	29	30	TOTAL.
Bassin de la Marne.																															
Langres (plateau)..	.	.	.	.	.	.	2	4	1	3	7	2	.	.	.	.	.	.	.	.	.	.	.	10	2	10	6	3	.	14	64
Marac.....	.	.	.	.	.	.	2	6	2	3	1	.	.	.	.	.	.	.	.	.	.	.	2	8	2	17	3	2	1	12	61
Richebourg.....	.	.	.	.	.	.	3	5	4	4	4	1	.	.	.	6	.	.	.	.	.	.	0	9	0	24	3	4	.	19	86
Chaumont (E. N.).	.	0	.	.	4	2	.	8	3	1	2	0	.	.	1	0	.	.	.	.	.	.	9	.	18	2	6	2	4	11	73
Colombey.....	.	4	.	.	.	.	4	4	4	2	1	0	.	.	.	0	.	.	.	.	.	.	3	4	0	13	2	3	1	21	71
Andelot.....	.	.	0	.	.	.	0	4	5	2	.	.	.	.	.	.	.	.	.	.	.	.	1	6	1	10	2	1	.	8	42
Joinville.....	.	.	.	2	.	.	1	8	7	3	.	.	.	.	.	.	.	.	.	.	.	.	.	6	.	12	.	3	.	11	53
Saint-Bon.....	.	.	4	.	.	.	.	8	3	1	.	.	.	.	.	2	.	.	.	.	.	.	4	4	9	6	2	1	4	21	70
Vassy.....	.	.	5	.	.	5	2	11	8	2	.	.	.	.	.	2	.	.	.	.	.	.	2	6	1	7	1	.	.	17	69
St-Dizier (la Neuv.).	.	4	.	.	.	2	6	12	.	.	.	.	.	.	.	.	.	.	.	.	.	.	7	.	7	.	3	.	5	9	55
Trampot.....		.	4	.	.	.	.	.	17	.	.	.	.	.	.	.	.	.	.	.	.	.	.	7	.	10	.	.	.	13	51
Demange-aux-Eaux.	.	1	12	.	.	.	.	5	5	3	1	.	.	.	.	.	.	.	.	.	.	.	0	3	0	6	.	.	1	7	45
Bar-le-Duc (P. C.).	.	.	20	.	.	1	.	13	10	3	1	0	.	.	.	4	.	.	.	.	.	.	2	.	3	7	1	1	.	11	77
Sermaize.....	.	.	3	.	.	.	2	15	8	2	1	.	.	.	.	6	.	.	.	.	.	.	3	2	2	6	1	.	.	14	65
Thiéblemont (C.M.).	.	.	14	.	.	.	2	12	7	2	0	.	.	.	.	.	.	.	.	.	.	.	3	2	.	5	1	.	.	11	60
Vitry-le-François..	.	.	3	.	.	3	8	7	.	3	.	.	.	.	5	.	.	.	.	.	.	.	5	.	6	.	1	1	3	7	52
Châlons (P. C.)....	.	0	7	0	.	.	7	.	9	6	1	.	.	.	.	1	.	.	.	.	.	.	4	2	1	1	.	0	1	3	43
Sommesous.....	.	1	.	.	0	3	2	5	3	1	2	.	.	.	3	1	.	.	.	.	.	.	6	.	1	.	1	1	2	3	35
Villeseneux.....	.	.	4	.	2	4	5	4	.	1	.	.	.	.	2	1	.	.	.	.	.	.	5	.	2	.	.	1	.	15	46
Montmort.....	.	2	.	0		.	6	4	4	2	1	1	.	.	.	1	.	.	.	.	.	.	3	2	3	.	.	.	.	4	33
Montmirail.....	.	1	.	.	1	2	8	4	7	2	.	.	.	.	.	1	2	.	.	.	.	3	.	.	.	.	2	.	.	.	33
La Ferté-s.-Jouarre	.	2	.	.	.	2	4	4	8	1	2	.	.	.	.	1	13	.	.	.	.	.	1	1	2	.	1	12	2	.	56
Meaux (P. C.).....	.	.	4	.	.	4	7	3	3	1	1	.	.	.	.	3	4	.	.	.	.	.	5	.	2	.	1	2	2	.	42
Touquin.....	.	.	.	.	.	4	8	.	10	.	.	.	.	.	.	.	.	.	.	.	.	.	2	.	3	.	.	.	4	.	32
Coulommiers.....	.	.	3	.	4	.	5	3	.	6	.	.	.	.	.	3	2	.	.	.	.	.	1	0	2	.	.	7	1	.	37
Parc St-Maur (Obs^{re})	.	7	.	.	0	4	0	2	0	1	1	.	.	.	1	7	.	.	.	.	.	2	.	.	1	7	2	1	.	.	35
Bassin de l'Aisne.																															
St-Mard-s.-le-Mont.	.	13	.	.	.	1	13	7	2	2	.	.	.	.	10	.	.	.	.	.	.	5	5	2	3	.	.	.	13	.	76
Auzéville.....	.	.	5	.	.	.	.	24	4	1	.	1	.	.	.	5	.	.	.	.	.	.	6	1	2	3	1	.	.	8	61
Ste-Menehould (P.C.)	.	2	.	.	.	.	21	4	1	2	.	.	.	.	3	.	.	.	.	.	.	2	3	1	2	1	.	.	12	0	54
Côte de Biesmes...	.	11	.	.	.	.	15	7	2	.	.	.	.	.	.	4	.	.	.	.	.	.	5	4	.	.	.	.	10	2	60
Grandpré.....	.	3	1	.	.	1	17	5	1	4	.	.	.	.	0	.	.	.	.	.	.	.	6	.	2	.	.	1	3	9	53
Vouziers.....	.	2	7	.	.	.	.	16	3	0	.	.	.	.	.	.	.	.	.	.	.	.	5	1	1	.	.	.	.	19	54
Remaucourt.....	.	.	.	17	.	.	4	2	8	4	2	.	.	.	.	3	.	.	.	.	.	.	7	.	3	.	.	.	0	21	71
Nanteuil.....	.	2	22	.	.	4	.	6	2	2	2	.	.	.	1	1	.	.	.	.	.	.	3	1	.	.	.	.	.	6	52
Berry-au-Bac.....	.	.	9	0	.	3	3	3	2	2	.	.	.	.	2	.	2	.	.	.	.	.	4	2	1	.	.	.	.	9	42
Courtisols.....	.	.	8	2	.	.	.	13	4	9	.	.	.	.	.	.	.	.	.	.	.	.	.	8	.	.	2	1	.	10	57
Suippes.....	.	.	4	.	.	.	2	14	2	.	.	.	.	.	.	.	.	.	.	.	.	.	2	1	.	1	.	.	.	11	37
Reims (C. M.).....	.	.	15	.	.	0	1	.	7	10	1	.	.	.	.	3	3	.	.	.	.	.	3	3	2	.	.	.	.	.	48
Jonchery-s-Vesle..	1	8	3	.	.	.	3	5	2	5	.	1	.	.	.	2	.	.	.	.	.	.	2	2	2	.	1	.	.	6	41
Fismes.....	.	.	6	.	.	4	1	4	1	4	.	.	.	.	.	3	3	.	.	.	.	.	1	2	1	1	1	.	.	1	33
Vauxrot (Soissons).	.	.	1	3	.	.	4	2	4	3	.	.	.	.	.	1	1	.	.	.	.	.	4	.	1	.	1	.	1	.	25
Bassin de l'Oise.																															
Aouste.....	.	.	.	.	.	2	13	9	.	.	3	.	.	.	.	.	3	.	.	.	.	.	5	.	9	.	.	.	.	18	62
Hirson.....	1	.	9	.	.	3	2	3	2	1	2	.	.	.	.	.	1	.	.	.	.	.	6	0	3	.	1	1	.	14	48
Dizy-le-Gros.....	.	13	.	.	.	.	7	4	3	.	.	.	.	.	6	.	.	.	.	.	.	3	.	.	.	.	.	.	7	1	44
Montcornet.....	.	.	10	.	.	.	.	9	3	2	.	.	.	.	.	4	.	.	.	.	.	.	8	.	.	.	.	.	.	9	45

STATIONS.	1	2	3	4	5	6	7	8	9	10	11	12	13	14	15	16	17	18	19	20	21	22	23	24	25	26	27	28	29	30	TOTAL.
Bassin de l'Oise (suite).																															
Laon (P. C.)	.	9	.	.	6	3	3	5	2	2	2	.	.	.	.	.	.	.	.	.	.	6	.	2	1	.	.	.	10	7	58
Fourdrain	.	.	9	.	.	2	6	3	7	3	3	6	.	.	.	3	.	.	.	.	.	.	9	.	2	.	3	4	1	2	63
Lassigny	.	.	6	.	.	.	.	.	4	3	.	2	.	.	.	.	.	.	.	.	1	.	.	.	.	.	.	3	.	.	19
Compiègne	.	.	2	2	.	2	.	.	2	4	.	1	.	.	.	2	1	.	.	.	.	.	7	.	.	.	9	.	1	.	33
Maignelay	.	12	5	.	4	0	.	4	4	0	1	0	.	.	.	.	.	.	.	.	.	5	0	2	.	6	.	1	.	.	44
Grandvilliers	.	.	.	17	.	.	.	.	.	17	4	.	.	.	.	2	.	.	.	.	.	3	.	1	2	19	2	.	3	.	70
Beauvais (E. N.)	.	1	.	.	.	.	.	2	.	.	.	.	.	.	3	.	.	.	.	.	.	5	3	1	.	5	.	1	.	.	21
Noailles	.	.	9	2	.	4	4	.	4	1	.	.	.	.	.	1	.	.	.	.	.	.	8	1	.	.	5	.	.	.	39
Bresles	.	.	6	1	.	4	.	.	.	5	.	.	2	.	.	1	.	.	.	.	.	.	1	.	2	.	2	.	2	.	26
Senlis	.	1	3	1	.	.	1	5	4	2	.	12	.	.	.	1	0	.	.	.	.	8	10	18	.	5	7	1	2	.	81
Pontoise	.	4	.	.	.	3	1	.	.	0	1	.	.	.	.	11	0	.	.	.	.	.	1	.	1	.	2	2	0	.	29
Bassin du Loing.																															
Moutiers	.	.	1	.	.	5	.	.	.	3	.	.	.	.	1	6	.	.	.	.	.	.	9	.	9	.	.	4	.	.	38
Champoulet	.	1	.	.	.	3	.	.	.	5	.	.	.	.	.	8	.	.	.	.	.	.	12	.	.		.	5	.	.	34
Rogny (P. C.)	.	2	3	.	.	4	.	.	1	2	.	.	1	.	.	6	1	.	.	.	.	.	8	.	2	.	2	3	.	.	38
Tannerre	2	.	.	.	4	.	0	1	0	2	.	.	.	0	5	1	.	.	.	.	.	10	1	4	2	.	1	.	.	.	34
Combreux	.	4	.	.	2	.	1	.	.	1	.	.	.	.	4	3	1	.	.	.	.	.	1		2	.	.	1	.	.	23
Courpalet	6	1	.	.	.	.	.	.	.	6	.	.	.	.	.	.	.	.	.	.	.	.	6	.	.	.	.	5	.	.	24
Charny	3	.	.	.	3	4	0	1	0	1	.	.	.	.	3	3	.	.	.	.	.	9	.	3	.	1	.	.			32
Château-Renard	.	.	.	.	.	.	.	.	.	.	.	.	11	.	.	10	.	.	.	.	.	.	14	.	2	.	2	11	1	.	51
Savigny	2	2	.	.	4	1	0	0	.	0	0	.	.	0	7	.	.	.	.	.	.	7	5	3	0	1	8	0	.	.	40
Nemours	.	2	2	.	.	5	.	.	1	.	0	.	2	.	5	3	.	.	.	.	.	.	2	.	3	.	.	3		.	27
Région de la Beauce et bassin de l'Eure.																															
Neuville aux Bois	.	4	.	.	10	6	1	.	.	.	.	1	.	.	.	2	1	.	.	.	.	.	5	.	2	.	4	1	.	.	37
Étampes	.	5	1	.	.	3	.	.	.	.	1	1	.	.	.	6	3	.	.	.	.	.	2	.	2	.	1	.		.	25
Dourdan	.	.	8	.	.	5	.	.	.	.	.	.	3	.	.	3	.	.	.	.	.	.	4	.	2	.	5	5	.	.	35
La Loupe	.	.	3	.	.	5	1	.	.	.	.	1	.	.	.	.	3	.	.	.	.	.	2	.	4	.	5	1	.	3	28
Courville	1	.	5	.	.	5	0	.	.	.	.	.	.	.	.	.	3	.	.	.	.	.	.	.	5	.	6	.	.	4	2
Nogent-le-Roi	1	4	6		.	4	.	.	.	0	.	.	.	.	0	0	2	.	.	.	.	.	0	.	1	.	2	5	3	0	30
Rambouillet	.	2	12	.	.	5	.	.	.	.	.	.	.	.	.	.	.	.	.	.	.	.	.	.	7	.	11	4	.	.	41
F^t de Bonsmoulins	3	.	4	.	.	5	1	.	0	.	1	6	.	.	1	.	2	.	.	.	.	.	.	2	2	1	.	.	.	.	28
Forêt du Perche	.	.	3	.	.	4	.	.	.	.	.	4	.	.	.	.	3	.	.	.	.	.	.	2	.	3	3	.	.	2	24
La Ferté-Vidame	.	2	.	.	6	0	.	.	.	.	1	.	.	.	1	3	.	.	.	.	.	2	.	2	.	8	2	2	2	.	32
Senonches	.	.	4	.	.	6	1	.	.	.	.	1	.	.	.	.	3	.	.	.	.	.	2	.	2	1	7	2	2	2	33
Brézolles	1	.	5	.	.	4	1	.	.	.	.	.	.	.	.	.	4	.	.	.	.	.	9	1	2	.	15	0	1	.	43
Dreux	.	8	.	.	.	3	.	.	.	.	.	.	.	.	.	3	.	.	.	.	.	.	.		.	.	5	.	4	.	23
Pacy-s.-Eure	.	.	11	.	.	.	.	.	.	7	.	.	.	.	.	.	.	.	.	.	.	1	.	.	.	.	.		11	.	29
Bassin de la Seine inférieure, au-dessus du confluent de l'Oise.																															
Laigle	1	.	6	.	.	5	1	.	.	.	.	2	.	.	1	.	.	.	.	.	.	.	.	1	2	2	1	.	.	.	21
Rugles	0	.	8	.	.	4	.	.	.	.	0	10	.	.	1	1	3	.	.	.	.	.	.	0	1	5	0	.	0	.	33
Bernay	.	.	6	0	.	1	0	.	1	1	.	.	6	.	0	1	4	.	.	.	.	.	.	.	.	.	8	.	.	1	29
Neubourg	.	2	2	.	.	.	.	.	.	.	.	.	.	.	.	.	7	.	.	.	.	.	.	.	.	13	.	.	4	.	28
Brionne	.	.	8	1	.	1	.	.	1	0	0	.	.	.	0	.	5	.	.	.	.	.	.	1	.	6		.	.	.	23
Bourgtheroulde	.	.	14		.	2	.	.	.	3	3	.	1	.	1	.	2	.	.	.	.	.	.	1	1	5	0	.	4	.	37
Gournay	.	11	18	.	.	7	.	.	.	.	.	11	.	.	.	.	.	.	.	.	.	.	.	.	9	30	.	.	.	.	79
Forges	.	3	.	4	.	4	.	4	9	2	6	.	.	2	3	1	.	4	.	.	.	6	5	5	2	.	4	4	2	.	70

STATIONS.	1	2	3	4	5	6	7	8	9	10	11	12	13	14	15	16	17	18	19	20	21	22	23	24	25	26	27	28	29	30	TOTAL.
Bassin de la Seine inférieure, au-dessous du confluent de l'Oise (suite).																															
Buchy	.	6	2	.	.	4	.	3	4	4	4	.	.	.	.	1	.	.	.	.	.	0	1	.	13	3	8	1	6	.	60
Poses	.	.	9	2	.	2	1	1	1	1	3	2	.	.	.	5	1	.	.	.	.	.	0	1	.	11	8	.	8	.	56
Elbeuf	.	4	1	.	.	1	0	1	1	3	1	0	2	.	1	1	0	.	.	.	.	.	1	0	4	1	3	1	2	.	28
Rouen (île Lacroix)	.	7	2	.	.	2	.	1	1	1	6	0	.	.	.	4	.	.	.	.	.	.	.	.	15	.	8	.	5	.	53
Yvetot	.	7	.	.	.	4	.	2	4	5	17	1	.	.	1	1	.	.	.	.	.	1	3	1	9	0	.	.	9	.	65
La Hève (sém.)	.	4	.	.	.	4	3	.	.	2	12	.	.	.	3	2	3	.	.	.	.	.	3	1	.	1	.	.	.	.	38
Sanvic (le Havre)		.	.	.	.	4	.	3	1	5	20	.	.	.	.	5	1	.	.	.	.	3	1	2	2	.	.	2	.	.	48
Honfleur	.	6	2	.	.	2	.	.	.	1	9	.	.	.	2	2	.	.	.	.	.	2	3	.	0	.	.	.	.	.	29
BASSINS ENTRE LA SEINE ET LA POINTE DE BRETAGNE.																															
Bassins de la Touque, de la Dive, de l'Orne, de la Vire et de la Douve.																															
Gacé	.	.	9	.	.	5	5	.	1	.	1	.	.	.	.	3	.	0	.	.	.	.	.	2	1	6	.	.	1	.	34
Saint-Germain-la-C.	.	.	5	.	.	1	1	.	.	4	1	.	3	.	1	.	0	.	.	.	.	.	.	1	0	9	.	.	.	.	26
Thiberville	0	.	6	1	.	1	0	0	2	.	4	1	1	0	0	.	2	.	.	.	.	.	0	2	0	9	0	1	3	.	33
Lisieux	.	2	1	.	.	3	.	1	1	4	7	9	.	.	5	0	1	.	.	.	.	1	3	.	7	.	.	.	0	.	46
Pont-l'Évêque	.	4	4	.	.	2	.	.	.	3	.	4	.	.	2	1	1	.	.	.	.	1	2	.	2	.	.	.	.	.	26
Trouville	.	3	4	.	.	3	.	.	.	1	.	1	0	.	2	1	2	.	.	.	.	0	3	.	2	.	.	.	.	.	22
St-Ouen-le-Pin	.	.	3	.	.	1	.	.	2	6	1	2	.	.	3	.	0	.	.	.	.	1	5	.	3	.	.	.	1	.	28
Champ-Haut	.	6	.	.	.	8	.	.	.	.	.	.	.	.	.	9	.	.	.	.	.	.	.	.	.	8	.	.	.	.	31
Sées	.	.	.	.	.	8	2	.	1	.	0	0	.	.	1	0	.	.	.	.	.	.	.	3	1	7	.	.	0	1	24
Argentan	.	0	4	.	.	.	1	.	0	.	1	1	.	0	.	.	.	.	.	.	.	.	0	5	0	1	0	2	.	.	17
Flers	.	.	.	.	3	1	2	.	.	2	3	.	.	.	.	.	.	.	.	.	.	.	.	.	6	.	.	.	.	.	17
Roucamps	.	.	.	.	8	.	.	0	0	0	4	.	.	.	.	.	.	.	.	.	.	.	1	1	.	.	.	.	.	.	15
Ste-Honorine-du-F.	.	10	1	.	.	4	0	0	.	2	2	.	.	.	3	0	0	.	.	.	.	6	2	0	1	.	.	.	0	.	31
Ouistreham	.	7	.	.	.	.	.	.	.	8	0	1	.	.	.	.	.	.	.	.	.	2	1	.	1	.	.	.	0	.	20
Ver	.	.	3	.	.	2	.	.	.	1	3	1	.	.	2	.	.	.	.	.	.	1	.	2	.	.	.	.	1	.	16
Bény-Bocage	.	.	1	.	.	.	.	.	.	.	5	.	.	.	.	.	.	.	.	1	.	5	12	10	.	3	.	.	.	.	37
Saint-Lô (E. N.)	.	10	7	.	.	4	.	2	.	1	8	14	.	.	2	.	.	.	.	.	.	1	.	.	0	.	.	.	3	.	52
Bérigny	.	18	.	.	.	5	.	0	.	0	6	1	.	.	.	2	.	.	.	.	.	1	.	.	1	1	1	.	.	.	38
Isigny	.	13	.	.	.	9	.	.	.	2	10	1	.	.	4	4	.	.	.	.	.	1	.	.	.	2	.	.	4	.	50
Ste-Marie-du-Mont	.	3	9	.	.	8	5	0	.	.	3	10	.	.	1	8	0	.	.	.	.	.	1	.	1	1	0	.	5	.	53
Cherbourg	.	6	1	.	.	7	1	.	.	.	2	6	2	.	1	1	.	.	.	.	.	.	.	1	.	.	.	.	12	.	40
La Hague	.	.	1	.	.	7	.	.	.	.	.	6	2	.	1	2	.	.	.	.	.	.	.	1	.	.	.	13	.	.	33
Bassins entre le cap de la Hague et la Pointe de Bretagne.																															
Landivy	.	.	6	.	.	.	6	.	.	.	3	2	.	.	3	.	.	.	.	.	.	.	0	.	4	.	3	.	9	.	37
Louvigné-du-Désert	.	3	2	.	.	4	.	.	.	0	6	.	.	.	1	.	.	.	.	.	.	.	1	4	3	2	2	.	3	.	31
Fougères	.	3	.	.	.	11	.	.	.	1	6	.	.	.	2	.	0	.	.	.	.	1	2	.	2	3	.	.	11	.	42
St-Marc-s-Couesnon	.	.	.	.	.	8	2	.	.	.	2	0	.	.	2	.	.	.	.	.	.	1	2	.	2	2	.	.	8	6	35
Sens-de-Bretagne	.	.	.	.	.	7	.	5	3	.	4	.	.	.	.	.	.	.	.	.	.	.	.	.	.	3	.	3	14	.	39
Trans	.	5	.	.	2	8	2	2	2	1	8	0	.	.	3	.	.	.	.	.	.	1	4	.	2	.	.	1	17	.	58
Bécherel	.	8	.	.	.	11	.	.	.	.	7	.	1	.	1	.	.	.	.	.	.	.	.	.	5	8	.	3	6	.	50
Hédé	.	7	.	.	.	10	1	.	.	.	2	1	.	.	.	.	.	.	.	.	.	.	2	.	4	.	.	.	11	1	39
Saint-Domineuc	.	11	.	.	0	9	0	.	1	0	2	0	.	.	0	.	.	.	.	.	.	0	3	.	2	4	.	3	6	1	44
Dol	.	10	.	.	.	9	1	.	1	1	9	1	.	.	2	.	.	.	.	.	.	.	0	.	1	6	.	1	12	.	55
St-J.-des-Guérets	.	10	4	.	3	7	.	.	.	.	3	.	2	5	4	1	.	.	.	.	.	4	5	2	5	6	3	9	2	2	77
St-Méloir-des-O.	.	23	.	.	.	10	1	0	.	0	23	.	.	.	2	.	.	.	.	.	.	0	2	2	2	.	.	20	1	.	86

STATIONS.	1	2	3	4	5	6	7	8	9	10	11	12	13	14	15	16	17	18	19	20	21	22	23	24	25	26	27	28	29	30	TOTAL.
Bassins entre le cap de la Hague et la Pointe de Bretagne (suite).																															
Saint-Servan	.	27	0	.	8	2	.	.	1	16	1	4	1	.	2	.	.	.	.	.	.	0	1	0	.	3	.	18	.	.	84
Saint-Malo	.	.	20	.	.	5	1	.	.	.	11	3	.	.	.	3	.	.	.	.	.	.	1	3	.	0	1	.	15	.		63

VERSANT DE L'OCÉAN.

PETITS BASSINS DU SUD DE LA BRETAGNE.

Pte Saint-Mathieu	.	8	.	.	.	12	2	1	.	.	.	5	17	5	11	1	.	.	.	.	.	.	2	8	18	.	.	.	9	.	102
Brest (Obsre)	10	0	.		27	1	4	.	.	1	2	6	10	26	1	.	.	.	.	.	.	2	5	9	2	1	.	6	.	2	115
Goarem-Liziard	.	7	.	.	.	12	6	8	.	.	1	4	.	9	17	.	.	.	.	.	.	.	2	8	19	3	1	.	14	1	115
Carhaix	10	1	.	.	9	10	5	.	.	4	5	1	1	10	1	.	.	.	.	.	.	1	4	8	2	.	.	5	3	2	87
La Feuillée	.	19	2	.	.	13	9	6	.	.	3	1	1	11	15	.	.	.	.	.	.	.	3	3	10	3	.	.	11	15	129
Reuniou	.	8	.	.	3	10	2	4	.	.	8	6	.	6	6	.	.	.	.	.	.	.	6	3	12	.	1	.	12	12	101
Pénity	3	.	1	.	6	7	16	.	.	2	.	8	2	31	22	.	.	.	.	.	.	1	1	9	5	2	.	4	7	0	130
Châteaulin	.	9	.	.	.	13	8	11	.	1	1	5	1	8	16	.	.	.	.	.	.	.	2	9	11	3	.	.	16	.	115
Gourin	.	11	.	.	.	13	16	2	.	2	1	1	2	2	24	1	.	.	.	.	.	.	2	5	8	2	.	1	9	2	107
Glomel	.	6	4	.	.	13	17	11	.	.	2	3	2	3	8	2	.	.	.	.	.	.	1	2	10	2	1	12	2	.	101
Gouarec	.	11	2	.	.	13	29	6	.	.	.	3	1	1	8	1	.	.	.	.	.	.	1	3	11	1	1	.	8	2	105
Pontivy	.	6	.	.	1	12	23	.	.	0	1	1	7	5	10	.	.	.	.	.	.	.	1	2	6	4	6	3	0	.	91
Locminé	.	9	.	.	3	12	20	.	.	.	.	1	.	1	6	.	.	.	.	.	.	2	.	3	6	5	7	6	3	.	87
Hennebont	.	7	.	.	.	16	29	18	.	.	2	5	1	1	10	.	.	.	.	.	.	.	1	1	4	3	8	0	15	5	126
Le Lézardeau	6	1	.	.	19	32	26	.	.	3	10	5	10	14	2	.	.	.	.	.	.	1	3	12	.	2	.	21	3	7	177
Lorient (P. C.)	.	.	3	.	7	1	36	.	.	.	.	.	9	6	1	5	.	.	.	.	.	2	.	.	3	.	.	9	1	1	96
Le Grognon (Groix)	.	5	.	.	.	11	21	15	.	.	1	1	.	4	6	1	.	.	.	.	.	.	1	.	3	1	9	.	12	.	91
Auray	.	1	.	.	.	.	5	.	.	.	2	.	.	.	.	1	.	.	.	.	2	.	.	3	.	.	19	15	.	5	53
Vannes	.	3	.	.	14	14	13	.	2	1	.	.	.	.	10	.	.	.	.	.	.	2	.	1	3	14	1	12	3	.	96
Palais (Belle-Ile)	.	8	1	.	.	9	19	1	.	.	.	2	.	1	5	2	.	.	.	.	.	1	.	1	1	1	10	.	10	.	75
Er-Hastellic (Id.)	.	5	2	.	.	10	12	16	.	.	.	2	.	2	5	.	.	.	.	.	.	.	1	.	2	.	8	5	11	.	81

BASSIN DE LA VILAINE.

Erbrée	.	.	.	.	.	10	.	.	.	2	2	0	.	.	2	.	.	.	.	.	.	1	2	0	1	1	.	.	13	1	41
Vitré (P. C.)	.	0	.	.	.	6	1	.	.	.	1	0	.	.	2	.	.	.	.	.	.	1	0	0	3	1	.	.	14	.	36
St-Christophe-des-B	.	1	.	.	.	13	0	.	.	.	1	1	2	.	3	.	.	.	.	.	.	.	2	.	1	1	.	.	13	.	42
Chateaubourg	.	.	0	.	.	15	1	.	0	.	1	10	0	.	1	2	.	.	.	.	.	1	.	1	6	1	.	2	16	.	60
Le Boulet	.	2	.	.	.	12	.	.	2	.	1	1	.	.	.	.	.	.	.	.	.	.	2	.	2	.	.	.	15	0	41
Rennes (P. C.)	.	.	.	.	.	11	0	.	.	.	.	.	.	.	.	.	.	.	.	.	.	.	.	.	.	3	.	.	5	2	21
Montauban	.	1	.	.	.	10	.	.	.	3	7	3	.	.	3	.	.	.	.	.	.	1	3	.	1	1	.	8	9	1	60
Monfort	.	1	.	.	.	11	.	.	.	2	1	1	3	1	.	.	.	.	.	.	.	0	2	.	4	2		1	8	2	52
La Guerche	.	.	.	.	.	15	0	.	0	.	7	3	.	.	.	.	.	.	.	.	.	0	.	.	4	2	.	.	13	2	46
St-Jacques-de-la-L.	.	7	.	.	.	13	0	.	1	1	5	.	.	.	0	.	.	.	.	.	.	1	1	.	1	1	.	5	5	.	42
Martigné-Ferch	.	.	.	.	.	15	0	.	.	.	5	6	.	.	1	.	.	.	.	.	.	.	.	.	5	1	.	.	11	0	47
Bain	.	.	.	.	.	12	0	.	2	.	5	0	2	.	.	.	.	.	.	.	.	.	.	.	.	1	.	1	.	1	24
Saint-Julien-de-V.	.	.	.	0	.	12	1	.	.	.	0	1	2	.	.	.	.	.	.	.	.	.	.	3	2	3	.	.	7	2	33
Guipry	.	.	.	.	.	20	0	.	.	2	5	1	0	.	.	.	.	.	.	.	.	0	.	0	.	.	.	2	1	.	32
Plélan	.	5	.	.	1	15	2	.	.	1	2	0	3	.	0	.	.	.	.	.	.	2	.	.	3	2	.	4	7	2	53
Plouguenast	.	2	.	.	.	17	8	.	.	.	.	.	.	.	.	.	.	.	.	.	.	.	.	12	2	1	7	4	2	1	59
Merdrignac	.	1	.	20	1	12	1	.	1	.	.	.	.	.	.	.	.	.	3	.	2	2	.	.	.	4	.	.	.	.	50
Rohan	.	.	.	.	.	13	8	5	.	.	.		.	.	.	.	.	.	.	.	.	.	.	4	4	6	5	1	6	.	52
Josselin	.	1	.	.	.	19	12	.	.	.	.	.	.	.	.	.	.	.	.	.	.	.	.	.	5	3	.	5	7	.	55

STATIONS.	1	2	3	4	5	6	7	8	9	10	11	12	13	14	15	16	17	18	19	20	21	22	23	24	25	26	27	28	29	30	TOTAL.
BASSIN DE LA VILAINE (suite).																															
Bosméléac	.	15	10	.	.	11	14	3	.	.	2	4	2	3	7	.	.	.	.	.	.	.	1	3	16	3	4	.	12	.	110
Redon	.	.	.	.	.	20	2	.	.	3	6	10	.	.	4	.	.	.	.	.	.	1	2	.	8	.	6	5	9	1	78
La Roche-Bernard	.	1	.	.	15	6	4	.	.	1	.	.	.	3	.	.	.	.	.	.	.	1	1	8	.	10	.	11	2	3	66
Phare du Four	1	.	.	.	6	18	2	.	.	.	.	1	.	.	.	.	.	.	.	.	.	.	.	.	5	1	6	.	9	.	49
BASSIN DE LA LOIRE.																															
Bassin de la Loire supérieure.																															
Tence	.	.	.	.	7	5	.	.	3	6	3	2	.	.	2	.	.	.	.	.	.	.	4	.	24	32	1	28	26	2	145
Yssingeaux	.	.	.	.	6	.	.	5	7	.	1	5	.	.	1	4	.	.	.	.	.	.	6	.	26	.	11	.	.	21	93
Bas-en-Basset	.	.	.	.	2	3	.	.	6	.	.	3	.	.	.	5	.	.	.	.	.	8	.	.	10	0	7	.	7	2	53
La République	.	.	.	.	5	1	13	.	5	2	.	.	4	15	5	3	.	.	.	.	4	.	.	9	.	36	4	24	.	39	169
Rochetaillée	.	.	.	.	20	7	5	.	2	1	.	.	11	.	.	5	.	.	.	.	5	.	.	9	.	26	2	19	.	27	139
Saint-Étienne	.	.	.	.	.	2	1	.	.	1	.	1	.	.	0	.	1	.	.	.	.	1	.	.	1	.	12	14	.	11	45
Fortunières	.	.	.	.	3	7	.	.	.	2	.	.	.	3	.	6	.	.	.	.	.	.	15	.	.	26	.	18	.	24	104
Montbrison (P. C.)	.	.	.	.	3	.	.	.	3	.	.	.	.	2	.	1	.	.	.	.	.	.	4	.	2	.	3	.	2	.	20
St-Martin-en-Haut	.	.	.	.	5	4	.	.	2	.	.	5	5	.	1	4	.	.	.	.	.	.	6	.	.	15	17	.	3	28	95
Noirétable	.	.	.	2	5	4	.	4	5	6	.	.	.	.	12	4	.	.	.	.	.	.	5	.	42	.	4	.	9	.	102
St Romain-d'Urfé	.	.	.	.	1	1	2	1	9	1	1	.	0	.	.	6	3	.	.	.	.	.	.	5	.	27	.	6	.	5	68
Feurs	.	.	.	.	2	3	.	.	1	1	.	1	1	.	.	1	.	.	.	.	.	.	8	.	.	20	9	.	1	6	54
Panissières	.	.	.	.	.	4	.	.	.	.	.	.	3	.	1	1	.	.	.	.	.	.	7	.	.	17	12	.	1	15	63
Fourneaux	.	4	1	.	.	3	0	.	4	.	.	.	6	.	.	.	.	.	.	.	.	.	.	7	.	.	22	8	20	1	76
Montagny	.	4	1	.	.	6	.	.	5	.	.	2	3	.	.	8	.	.	.	.	.	.	9	.	.	31	4	.	.	16	90
Cublize	.	.	.	.	.	3	.	.	0	3	.	0	4	.	6	4	.	6	1	.	.	.	.	1	.	.	.	9	14	24	75
Saint-Eusèbe	.	1	.	.	.	3	.	.	3	1	.	2	1	.	.	4	3	.	.	.	.	.	3	1	12	9	2	1	2	6	54
Le Creusot	.	.	.	.	.	9	.	.	0	1	.	.	1	.	.	4	.	.	.	.	.	.	2	.	9	29	10	2	1	9	79
Arnay-le-Duc	.	2	3	.	.	3	3	.	.	3	.	1	.	.	6	.	.	.	.	.	.	.	6	.	18	12	11	10	1	6	85
Saint-Prix	.	.	5	2	.	2	8	2	1	3	.	1	.	.	.	4	1	.	.	.	.	.	2	5	4	49	3	3	.	11	106
Autun (P. C.)	.	.	4	.	.	6	.	.	1	.	.	.	.	.	4	.	.	.	.	.	.	.	4	.	32	4	6	.	19	.	80
Digoin	.	.	.	.	.	5	.	.	1	3	2	.	1	.	.	13	1	.	.	.	.	.	3	2	.	42	0	1	.	11	87
L'Assise	.	.	.	.	8	2	.	.	6	.	4	.	.	.	2	.	.	.	.	.	.	18	.	.	18	.	.	16	.	12	86
Saint-Clément	.	.	.	.	.	.	.	.	.	.	.	.	.	.	.	.	.	.	.	.	.	.	.	.	.	.	.	.	.	.	.
Pierrefitte	.	.	.	.	.	7	1	.	3	4	1	.	.	.	.	2	7	.	.	.	.	.	6	2	7	10	1	1	1	6	59
Dompierre	.	2	2	.	.	7	.	.	2	1	2	1	.	.	.	4	8	.	.	.	.	.	6	3	7	36	1	1	.	3	86
Beaulon	.	.	.	.	.	11	0	.	2	6	2	.	.	.	.	7	11	.	.	.	.	.	5	2	.	51	.	.	.	2	98
Luzy (P. C.)	.	3	5	.	.	8	5	.	1	.	2	4	.	.	.	.	.	5	.	.	.	.	5	1	.	44	1	.	.	11	94
Châtillon-en-B.	14	.	.	.	8	.	.	.	3	3	.	.	.	.	.	10	.	.	.	.	.	.	16	2	15	18	3	5	.	1	99
Decize	.	3	3	.	.	9	1	.	2	3	.	3	.	.	.	11	2	.	.	.	.	.	17	.	13	19	10	4	0	2	101
Prémery	.	3	.	.	.	11	2	.	1	.	1	0	.	.	.	22	.	.	.	.	.	.	11	1	12	11	3	2	.	.	81
Nevers	.	1	.	.	2	12	2	.	0	3	0	1	.	.	2	10	0	.	.	.	.	.	10	0	11	8	6	1	0	.	70
Bassin de l'Allier.																															
Châteauneuf	.	.	.	.	0	3	2	.	1	0	.	.	.	2	.	2	1	.	.	0	.	.	1	1	5	26	33	0	5	12	95
Langogne	.	.	.	.	.	1	1	.	0	1	0	.	1	.	.	3	8	0	0	.	.	.	1	2	9	54	33	12	15	.	142
Chapeauroux	.	.	.	.	.	1	.	.	2	.	1	.	15	.	.	.	2	.	.	.	.	1	4	.	2	39	19	7	.	16	114
Grandrieu	.	.	.	.	1	1	1	1	1	1	0	.	.	.	.	6	6	1	.	.	.	.	1	2	3	27	17	4	.	15	88
Saugues	.	.	.	.	.	.	.	.	.	.	.	.	.	.	.	.	.	.	.	.	.	.	6	.	4	2	5	.	.	20	37
Langeac	.	.	.	.	.	.	.	.	4	2	.	.	.	.	5	.	8	.	.	.	.	.	.	.	.	19	.	.	.	35	73
Murat	3	.	.	.	.	2	.	.	.	.	.	.	4	.	.	7	4	.	.	.	.	2	11	6	.	12	10	.	.	.	61

STATIONS.	1	2	3	4	5	6	7	8	9	10	11	12	13	14	15	16	17	18	19	20	21	22	23	24	25	26	27	28	29	30	TOTAL.
Bassin de l'Allier (suite).																															
Massiac	.	.	.	.	3	.	.	.	7	.	.	2	.	.	.	9	5	.	.	.	.	.	6	.	.	26	.	.	.	5	63
Brioude	.	.	.	.	2	.	.	.	1	.	.	.	.	.	.	6	4	.	.	.	.	.	8	2	.	37	8	2	.	11	81
Besse	.	.	2	.	.	8	.	2	2	3	3	3	4	.	.	18	.	.	.	.	.	.	3	.	3	55	15	.	.	.	121
Ambert	.	.	.	.	2	2	1	3	4	1	1	.	1	.	.	8	1	.	.	.	.	.	3	3	.	30	12	7	.	10	92
Thiers (P. C.)	.	1	0	.	9	6	.	0	3	3	6	1	1	.	0	5	11	.	.	.	.	.	.	9	1	54	3	7	.	6	126
Puy-de-Dôme (Obs.)	.	.	1	1	2	2	0	1	4	3	4	1	5	.	1	14	8	.	.	.	.	.	7	5	0	33	2	0	1	5	100
Clermont (Obs.)	.	.	.	.	.	0	.	5	.	1	0	.	3	.	0	9	7	.	.	.	.	.	7	3	0	41	4	1	.	.	81
Pontgibaud		.	.	.	1	1	.	1	2	1	2	1	3	.	1	5	8	.	.	.	2	1	4	.	11	26	3	.	2	1	76
Vichy	.	2	.	.	9	6	2	.	3	2	.	.	.	.	.	8	2	.	.	.	.	.	6	4	9	55	3	3	.	.	114
Ébreuil	.	.	5	.	2	4	1	.	1	.	.	.	.	.	.	15	11	.	.	.	.	.	10	.	15	27	2	1	.	.	92
Bessay	.	.	3	.	.	10	.	.	.	.	.	.	.	.	.	13	10	.	.	.	.	.	17	.	.	43	6	1	.	.	103
Moulins (P. C.)	.	1	3	.	.	6	.	.	1	.	.	.	.	.	.	15	11	.	.	.	.	.	10	.	15	27	2	1	.	.	92
Baleine	.	.	8	.	.	9	.	.	7	.	.	.	.	.	15	.	.	.	.	.	.	.	24	.	15	15	.	.	.	.	123
Franchesse	.	2	7	.	2	7	1	.	1	2	1	.	.	.	.	6	15	.	.	.	.	15	1	8	18	7	1	.	.	.	95
Bassin du Cher.																															
Auzances	.	.	15	.	3	1	.	.	4	.	.	.	.	.	3	17	5	.	.	.	.	.	19	3	5	30	6	1	.	.	96
Chambon	1	3	.	0	1	2	3	1	.	.	.	2	.	.	7	3	.	.	.	.	.	15	1	4	7	5	1	.	.	.	55
Chénérailles	.	0	7	.	1	1	3	1	2	1	2	.	.	.	.	15	5	.	.	.	.	.	24	2	9	11	18	7	.	.	108
Montmarault	.	2	.	.	1	2	.	.	1	1	3	.	0	.	1	5	2	.	.	.	.	.	17	.	9	25	5	.	.	.	77
Montluçon	.	.	2	4	3	.	.	.	.	.	2	3	.	.	.	2	7	.	.	.	2	3	.	.	3	2	.	.	.	.	46
Préveranges	.	1	1	.	1	7	1	.	4	.	15	.	.	.	.	6	20	.	.	.	.	.	7	8	4	11	11	3	3	.	103
Saulzais	.	.	7	.	6	5	.	.	2	1	.	.	.	.	.	9	13	.	.	.	.	.	14	2	4	11	7	0	.	.	81
Hérisson	.	.	2	.	5	4	1	.	2	1	0	.	1	.	.	28	16	.	.	.	.	.	14	0	9	16	.	.	.	.	100
Charenton	.	.	2	.	5	8	1	.	2	2	.	.	.	.	.	19	8	.	.	.	.	.	12	3	5	13	.	.	1	.	74
Ourouer-les-B.	.	.	1	1	.	7	.	.	1	.	.	.	1	0	1	.	9	.	.	.	.	.	.	15	12	7	.	1	.	.	56
Châteauneuf-s-Ch.	.	.	0	0	1	0	0	.	0	1	.	.	0	.	0	2	10	.	.	.	.	.	11	1	2	5	7	.	.	0	43
Morlac	.	.	.	11	5	.	5	.	.	.	.	.	.	.	.	7	.	.	.	.	.	.	.	0	.	.	14	.	.	.	51
Les Aix	.	.	.	4	.	8	.	.	.	3	.	.	.	.	.	.	2	.	.	.	.	.	9	3	4	3	2	.	.	2	43
La Réserve (St-Pal.)	.	1	1	.	5	.	1	.	1	3	.	.	.	.	0	5	2	.	.	.	.	.	17	1	.	4	3	3	0	.	47
Bourges (E. N.)	.	.	6	.	15	5	.	2	3	0	.	.	.	1	8	3	.	.	.	.	.	.	10	.	1	5	1	.	.	.	60
Mehun-sur-Yèvre	.	0	0	.	3	4	1	.	1	1	.	0	.	.	1	3	0	.	.	.	.	.	10	2	0	1	4	2	4	.	50
Le Briou (Vierzon)	.	1	17	.	1	5	.	.	2	1	.	.	.	.	1	5	6	.	.	.	.	.	.	9	.	3	3	4	.	.	58
Menneton-s.-Cher	.	.	.	.	0	.	.	.	.	1	0	0	.	.	.	1	.	.	.	.	.	.	.	.	.	1	24	5	1	.	33
Vailly-s.-S.	.	1	9	.	.	6	1	.	2	2	3	3	.	4	1	.	.	.	.	5	2	.	.	0	1	1	4	4	.	.	49
Argent	.	.	1	.	.	6	.	.	.	6	.	.	9	.	3	1	1	.	.	.	.	.	6	1	.	4	0	3	.	.	44
Salbris	.	2	.	.	5	5	1	.	1	4	3	4	.	.	3	1	6	.	.	.	.	.	3	2	1	1	4	5	.	0	51
Romorantin	.	1	.	.	5	5	0	.	.	3	0	.	.	.	.	10	2	.	.	.	.	.	3	.	2	.	1	11	1	.	44
Saint-Aignan	.	2	.	.	.	.	4	.	.	4	.	.	.	.	.	.	9	.	.	.	.	.	2	.	2	.	4	7	.	.	34
Bassin de l'Indre.																															
Sainte-Sévère	1	4	.	.	3	4	.	.	4	.	.	.	.	.	2	10	11	.	.	.	.	.	7	.	8	5	4	.	.	.	64
Châteauroux (P.C.)	.	.	12	.	2	4	0	.	1	.	.	.	0	.	.	2	10	.	.	.	.	.	5	5	1	1	4	3	.	0	50
Loches (P. C.)	.	1	.	.	.	.	4	.	.	.	4	2	2	.	.	.	4	.	.	.	.	.	2	2	.	2	3	2	1	.	29
Le Louroux	.	.	.	.	.	5	.	.	.	.	1	.	9	.	.	.	3	.	.	.	.	.	1	.	2	.	0	2	.	.	23
Cheillé	.	.	.	.	.	7	2	.	.	.	.	4	.	.	.	.	.	.	.	.	.	.	0	.	.	1	3	5	2	2	26

STATIONS.	1	2	3	4	5	6	7	8	9	10	11	12	13	14	15	16	17	18	19	20	21	22	23	24	25	26	27	28	29	30	TOTAL.
Bassin de la Creuse.																															
Féniers	.	.	3	.	7	.	6	.	.	.	1	.	.	.	.	4	4	.	.	.	.	.	4	.	5	.	19	.	.	.	53
Ahun	.	.	.	.	4	3	.	2	1	.	.	1	.	.	.	11	6	.	.	.	.	.	13	1	6	13	12	5	.	1	78
Guéret (E. N.)	.	.	2	.	5	.	4	.	.	1	2	.	.	2	10	14	.	.	.	.	.	.	1	.	6	4	5	.	5	.	61
La Souterraine	.	.	1	.	2	7	.	.	2	.	.	.	7	.	1	4	11	.	.	.	.	.	10	3	2	.	4	1	6	2	64
Bessines	.	.	.	.	.	.	.	.	.	.	.	.	.	.	.	15	.	.	.	.	.	9	17	.	3	15	6	.	12	.	77
Bellac	.	.	.	.	.	12	.	.	.	.	.	.	.	.	.	.	9	.	.	.	.	.	12	.	.	4	.	9	7	.	53
Magnac-Laval	.	.	2	.	.	.	.	.	.	.	.	.	.	.	7	.	.	.	.	.	.	.	.	.	5	.	9	8	6	11	49
Saint-Benoît-du-S.	.	0	0	.	6	4	.	2	.	.	.	.	.	.	.	2	5	.	.	.	.	.	6	.	.	0	8	4	.	.	36
Le Blanc	.	.	.	.	.	3	.	.	.	.	.	.	.	.	.	5	9	.	.	.	.	.	4	.	2	.	3	3	1	.	30
Buxeuil	.	.	.	.	.	.	6	.	.	.	.	.	.	.	.	1	.	.	.	.	.	.	.	.	1	.	2	.	.	.	10
Bassin de la Vienne.																															
Eymoutiers	2	2	.	.	3	4	3	2	4	2	.	.	.	2	13	18	.	.	.	.	.	.	31	.	12	17	18	.	.	.	133
Châteauneuf	.	.	.	.	2	4	10	.	1	.	.	.	.	1	5	9	11	.	.	.	.	.	18	6	6	4	7	6	4	1	95
Pontarion	.	4	.	.	10	6	5	.	.	3	.	.	.	.	.	11	12	.	.	.	.	17	.	.	8	13	10	2	.	4	103
Bourganeuf	.	.	.	11	6	12	.	.	.	.	.	.	.	.	16	14	.	.	.	.	.	17	2	5	5	11	2	.	8	.	108
Pierrebuffières	.	2	.	.	.	2	.	.	12	.	.	.	.	.	1	1	.	.	.	.	.	.	13	.	3	7	16	.	9	.	66
Limoges (P. C.)	.	.	.	.	4	10	2	.	2	1	.	.	.	3	1	5	.	.	.	.	.	.	17	.	4	1	18	.	7	0	75
Saint-Junien	.	.	.	.	.	7	1	.	.	.	.	.	.	1	.	.	4	.	.	.	.	.	11	2	3	.	4	11	6	.	52
Rochechouard	.	.	.	.	1	11	4	.	.	.	.	.	.	2	.	0	4	.	.	.	.	.	14	.	3	0	2	13	5	.	59
Chabanais	.	.	.	.	1	9	2	.	.	.	.	.	.	.	.	.	4	.	.	.	.	.	9	5	5	.	5	8	5	.	53
Confolens	.	.	.	.	.	8	1	.	.	.	.	.	.	.	.	.	5	.	.	.	.	.	8	2	5	.	.	3	6	.	38
Lussac-les-Ch.	.	.	.	.	.	12	.	.	.	.	.	3	.	.	.	1	6	.	.	.	.	2	6	.	6	.	7	.	2	.	45
Jardres	.	.	.	.	.	8	.	.	.	.	.	.	.	.	.	.	5	.	.	.	.	.	8	.	5	.	2	0	.	.	29
Veuillé	.	.	.	.	.	7	2	.	.	.	0	1	2	.	.	3	1	.	.	.	.	.	.	0	4	.	1	5	.	0	27
Poitiers (P. C.)	.	.	.	.	.	3	6	.	.	.	.	.	0	.	1	3	3	.	.	.	.	.	3	.	5	.	.	0	.	2	26
Saint-Gervais	.	2	.	.	.	4	0	.	.	.	1	0	.	.	1	1	.	.	.	.	.	.	1	0	4	1	0	0	3	0	20
Saint-Benoît	.	.	.	.	.	6	.	.	.	0	.	1	1	.	1	0	.	.	.	.	.	.	1	.	3	1	2	5	2	.	23
Bassin de la Loire, du Bec-d'Allier à Angers.																															
Sancoins	.	.	4	.	.	.	.	.	5	3	.	.	4	.	0	5	3	.	.	.	.	.	8	1	6	16	5	4	.	.	64
Givry	.	2	0	.	2	8	.	.	2	2	1	1	.	.	1	6	.	.	.	.	.	.	9	1	12	5	3	1	.	.	55
Sancergues	.	2	8	.	.	.	7	2	.	2	.	.	.	.	.	.	8	.	.	.	.	.	12	2	5	10	1	1	.	.	60
Sancerre	.	0	5	.	.	6	1	.	0	2	0	.	0	.	1	6	1	.	.	.	.	.	10	1	3	4	0	1	1	.	42
Saint-Satur	.	0	10	.	.	9	.	.	0	1	2	0	2	.	1	4	1	.	.	.	.	.	11	.	6	1	0	2	4	.	55
Léré	.	.	5	.	.	5	1	.	0	2	.	1	.	.	1	9	.	.	.	.	.	.	10	0	3	.	.	3	0	.	40
Sainpuits	.	1	.	.	.	8	.	3	.	.	.	.	.	0	.	7	.	.	.	.	.	.	10	5	.	5	6	.	.	.	45
Gien	.	1	.	.	.	.	.	.	.	4	1	.	.	0	.	5	.	.	.	.	.	.	6	0	0	2	.	2	0	.	22
Ouzouer-le-Marché	.	1	.	.	4	5	1	.	.	.	.	4	.	.	.	.	8	.	.	.	.	.	.	.	.	.	.	2	.	1	26
Orléans (P. C.)	.	8	.	.	3	5	6	1	.	3	.	1	.	.	1	4	1	.	.	.	.	.	1	.	3	0	4	6	1	.	48
La Ferté-Saint-Cyr.	5	.	13	10	.	.	.	.	10	.	6	.	.	.	.	13	.	.	.	.	.	.	.	7	.	.	8	.	10	.	83
Contres	.	2	.	.	2	3	.	.	.	.	.	1	.	.	.	.	9	.	.	.	.	.	1	.	1	.	3	.	.	2	24
Blois (P. C.)	.	2	.	.	7	4	1	.	1	2	.	1	.	.	.	.	8	.	.	.	.	.	6	.	2	.	2	1	.	2	41
Herbault	.	.	.	6	.	5	.	.	6	.	.	.	.	.	.	10	.	.	.	.	.	.	.	5	.	6	.	.	4	.	42
Villedomer	.	.	.	.	5	7	4	0	0	2	.	.	6	.	2	.	3	.	.	.	.	.	.	.	3	.	0	0	.	.	32
Beaumont-la-R.	6	4	.	.	.	.	1	9	.	0	0	3	.	.	.	.	.	.	.	.	.	.	.	.	3	1	3	3	2	.	35
Tours (Obs^{re})	.	.	.	.	.	5	1	.	0	1	1	0	.	.	1	0	2	.	.	.	.	.	.	.	3	0	2	9	3	.	28
Channay	.	.	.	.	.	6	6	.	1	.	1	.	.	.	1	1	0	.	1	.	.	.	1	.	3	.	.	.	2	.	21
Ponts-de-Cé	.	.	7	.	.	8	5	.	.	.	.	.	.	0	2	1	.	.	.	.	.	.	.	.	3	0	1	.	8	3	38

STATIONS.	1	2	3	4	5	6	7	8	9	10	11	12	13	14	15	16	17	18	19	20	21	22	23	24	25	26	27	28	29	30	TOTAL.
Bassin du Loir.																															
Janville	.	4	3	.	.	3	2	0	0	.	.	1	.	.		0	4	.	.	.	.	.	2	.	1	.	8	1	.	2	33
Orgères	.	7	2	.	.	4	.	.	.	.	.	3	1	.	.	0	5	.	.	.	.	.	5	.	.	2	.	6	.	0	35
Authon	2	.	.	.	.	6	.	.	.	.	.	5	.	.	.	.	3	.	.	.	.	.	.	1	.	.	7	.	3	1	29
Thiron-Gardais	1	.	0	.	1	.	0	.	.	.	0	1	.	.	0	.	0	.	.	.	.	.	.	1	4	.	4	3	0	1	16
Voves	.	6	4	.	.	4	1	.	.	.	.	3	.	.	.	0	6	.	.	.	.	.	.	.	2	.	3	2	.	1	32
Bonneval	.	.	.	.	.	4	.	.	.	.	.	.	.	.	.	.	4	.	.	.	.	.	.	.	2	.	3	2	2	2	19
Châteaudun	.	3	.	.	.	3	1	.	.	.	.	1	.	.	.	3	2	.	.	.	.	.	.	.	1	.	0	2	3	.	19
Vendôme	.	.	.	.	.	4	2	.	.	3	.	4	1	.	.	.	5	.	.	.	.	.	.	.	3	.	2	1	0	5	29
Montoire	.	.	2	.	.	6	2	.	.	1	.	1	.	.	1	0	3	.	.	.	.	.	.	.	3	.	7	1	2	.	29
Mondoubleau	.	.	.	.	.	6	.	.	.	.	.	3	.	.	.	.	2	.	.	.	.	.	.	1	.	.	6	.	7	.	26
Saint-Calais	.	.	.	.	.	.	.	.	.	.	.	.	14	.	.	.	1	.	.	.	.	.	.	1	.	.	7	.	3	.	26
Le Grand-Lucé	.		.	.	.	8	.	.	.	.	.	4	.	.	.	.	.	.	.	.	.	.	.	.	2	1	.	.	1	.	16
Le Lude	.	.	.	.	.	6	.	.	.	2	.	.	.	.	1	.	.	.	.	.	.	.	.	.	2	.	7	1	.		19
Pontvallain	.		.	.	.	1	4	1	.	3	1	.	.	1	1	.	.	.	.	.	.	.	.	.	1	1	2	1	.	.	17
La Chapelle d'Alig	.	.	.	.	.	.	9	.	.	.	.	4	.	2	.	.	.	.	.	.	.	.	1	.	2	.	1	.	.	.	19
Le Plessis-Gramm.	1	.	.	.	.	10	.	.	.	.	.	.	.	3	.	.		.	.	.	.	.	.	2	.	.	.	3	5	.	23
Bassin de la Sarthe.																															
F^t d'Écouves	.	1	.	.	7	4	.	.	.	.	3	.	.	.	3	.	.	.	.	.	.	.	4	.	4	.	.	.	.	.	27
F^t de Perseignes	.	.	2	1	.	4	1	.	1	.	.	3	.	.	3	.	.	.	.	.	.	.	.	.	2	1	0	.	1	.	19
F^t de Bourses	.	.	.	.	.	2	3	.	.	.	.	.	.	.	.	.		.	.	.	.	.	.	1	0	0	0	.	.	.	7
Saint-Denis-sur-S.	.	1	.	2	.	2	.	4	.	.	3	2	.	.	1	0	.	.	.	.	.	.	.	.	1	.	1	.	.	.	17
Vilaines-la-J.	.	3	.	.	.	6	2	.	.	1	1	1	.	.	.	6	.	.	.	.	.	.	.	.	5	6	.	.	.	.	31
Neufchâtel	.	2	.	.	.	.	.	2	3	.	5	3	.	.	.	1	.	.	.	.	.	.	.	.	3	2	.	.	1	.	22
Beaumont-s.-S.	.	.	8	.	.	4	3	.	.	.	.	4		.	1	.	.	.	.	.	.	.	.	.	1	2	.	.	2	1	26
Bonnétable	.	.	4	.	.	5	1	.	.	1	.	2	.	.	.	1	.					.	.	1	2	.	.	.	.	1	18
Le Mans (P. C.)	.	1	.	.	.	6	2	.	.	1	1	.	.	.	1	.	.					.	.	.	1	.	.	.	.	.	13
Mortagne	.	.	.	.	5	.	.	.	.	.	.	1	.	.	.	2	.						0	3	.	.	.		1	.	12
Forêt de Réno	.	2	.	.	6	.	.	.	.	.	2	.	.	.	.	1	.	.	.	.	.	.	.	2	.	3	.	.	.	.	16
Bellême	1	.	.	.	.	5	1	.	.	.	.	3	.	.	.	1	0	.	.	.	.	.	.	0	2	.	0	.	0	.	13
Nogent-le-Rotrou	0	.	.	.	.	7	2	.	.	.	.	.	.	.	.	.	.	.	.	.	.	4	.	.	2	.	.	.	2	.	18
La Ferté-Bernard	.	.	.	.	.	4	1	.	.	.	.	2	.	.	.	.	.	.	.	.	.	1	.	.	2	1	.	.	.	4	15
Connerré	5	.	.	.	.	.	.	.	.	.	.	.	.	.	.	.	.	.	.	.	.	.	.	.	1	.	.	.	.	.	6
Parigné-l'Évêque	1	.	2	.	.	6	1	.	.	.	.	4	.		.	1	.	.	.	.	.	.	.	1	3	.	3	.	.	.	22
Sillé-le-Guillaume	.	10	.	.	7	.	.	.	.	.	6	.	.	.	.	1	.	.	.	.	.	.	1	.	.	3	.	.	.	.	28
Neuvillette	.	.	.	.	.	.	5	6	.	.	4	2	.	.	.	.	.	.	.	.	.	.	.	.	.	.	.	.	.	.	17
Grez-en-Bouère	.	.	3	0	.	7	6	.	.	.	.	0	0	.	3	0	0	.	.	.	.	.	0	0	3	.	.	.	0	.	23
Sablé	.	.	3	.	.	.	7	.	.	.	.	.	2	.	.	4	.	.	.	.	.	.	.	1	.	.	.	.	.	.	17
Angers (E. N.)	.	.	.	.	.	3	11	.	.	.	.		.	.	2	.	1	.	.	.	.	.	0	1	3		.	.	10	8	39
Bassin de la Mayenne.																															
La Lacelle	.	.	3	.	.	6	6	2	2	2	3	2	.	0	.	1	1	.	.	.	.	2	3	.	2	5	2	.	.	.	42
Pré-en-Pail	.	.	3	.	.	7	2	.	1	1	5	5	.	.	1	2	.	.	.	.	.	.	.	.	3	6	.	.	.	.	36
Forêt d'Andaines	.	.	4	.	.	.	13	.	.	.	2	.	.	.	.	.	.	.	.	.	.	.	5	1	1	11	.	.	.	2	39
La Ferté-Macé	.	.	7	.	.	4	2	.	0	0	1	2	.	.	4	0	.	.	.	.	.	.	1	4	2	5	.	.	2	.	34
Domfront	.	.	3	.	.	4	2	.	.	1	3	1	1	.	1	0	.	.	.	.	.	.	2	1	2	1	1	.	2	.	25
Gorron	.	7	.	.	5	3	.	.	1	7	1	.	.	.	3	.	.	.	.	.	.	1	1	3	3	.	.	3	.	.	38
Ambrières	.	.	11	2	7	6	3	.	1	1	3	.	.	.	.	5	0	.	.	.	.	0	.	.	1	1	.	.	1	.	42
Bais	.	2	.	.	.	7	4	.	.	2	.	.	.	4	.	.	.	.	.	.	.	.	2	2	3	4	.	.	2	1	33

STATIONS.	1	2	3	4	5	6	7	8	9	10	11	12	13	14	15	16	17	18	19	20	21	22	23	24	25	26	27	28	29	30	TOTAL.
Bassin de la Mayenne (suite).																															
Mayenne (Collège).	.	.	1	.	.	7	4	.	.	1	1	.	.	.	3	.	.	.	.	.	.	.	1	1	2	6	.	.	2	.	30
Ernée	.	2	.	.	.	4	.	.	.	.	2	1	.	.	2	.	.	.	.	.	.	1	1	1	5	0	.	.	5	.	24
Montsûrs	.	.	7	.	5	4	2	.	.	2	0	1	.	.	4	.	.	.	.	.	.	.	.	.	3	3	.	.	4	.	36
Laval (E. N.)	.	1	.	.	.	14	1	.	.	.	5	3	.	.	9	.	.	.	.	.	.	3	3	.	24	.	.	.	37	.	100
Cossé-le-Vivien	.	.	2	.	.	11	1	.	.	.	.	1	.	.	2	.	.	.	.	.	.	.	1	.	3	5	.	.	8	.	33
St-Aignan-s.-Roë	.	.	.	.	.	2	.	.	.	.	3	5	.	3	0	.	.	.	.	.	.	.	.	.	3	6	.	.	8	.	29
Château-Gontier	.	1	.	.	.	.	10	.	.	.	5	.	.	.	2	.	.	.	.	.	.	.	1	.	4	4	.	.	.	7	35
Bassin de la Loire inférieure, rive droite.																															
Varades	.	.	.	.	.	8	4	.	.	.	.	.	.	.	.	.	.	.	.	.	.	.	3	.	2	.	1	.	8	.	26
Oudon	.	.	.	.	4	14	7	.	.	.	6	3	5	.	.	.	.	.	.	.	.	.	1	.	2	.	8	.	10	1	61
Joué-sur-Erdre	.	.	.	.	.	10	6	.	.	.	1	1	.	.	.	.	.	.	.	.	.	.	.	1	2	.	2	.	10	.	34
Nantes (Obs^re)	.	3	0	1	.	12	4	.	.	.	2	.	1	.	0	0	.	.	.	.	.	.	1	1	3	.	8	.	10	1	47
Cordemais	.	4	.	3	1	11	3	.	.	.	9	.	1	2	2	1	.	.	.	.	.	.	0	.	1	.	10	.	2	.	50
Savenay (E. N.)	.	0	2	4	8	7	4	1	.	.	.	.	.	5	1	.	.	.	.	.	.	.	.	.	3	.	11	.	12	0	58
Saint-Nazaire	.	3	.	0	0	11	5	4	.	0	1	1	.	.	0	.	.	.	.	.	.	.	1	.	4	.	14	.	13	.	58
Bassin de la Loire inférieure, rive gauche; bassin de la Sèvre nantaise.																															
Parthenay (E. N.)	.	.	.	.	.	3	.	.	.	4	3	.	.	16	.	3	.	.	.	.	.	2	4	6	7	4	2	6	1	.	61
Airvault	.	.	.	9	.	.	2	.	.	.	.	.	.	.	3	1	.	.	.	.	.	.	1	1	4	.	1	8	.	.	30
Saint-Loup	.	.	.	.	6	.	.	.	.	.	.	5	.	6	.	.	1	.	.	.	1	.	1	4	.	1	13	.	1	.	40
Belleville	.	.	.	.	.	7	.	.	.	.	.	.	1	.	0	.	.	.	.	.	.	.	.	0	2	.	6	5	3	.	24
Bressuire (P. C.)	.	.	.	.	.	12	4	.	.	.	.	3	.	.	.	.	.	.	.	.	.	.	.	2	4	2	.	6	5	4	42
Absie	.	.	.	.	.	8	7	.	.	.	.	.	.	.	.	.	.	.	.	.	.	.	.	2	5	2	6	6	3	.	39
Les Gardes	.	1	2	.	14	8	10	.	.	.	.	0	.	.	1	.	1	.	.	.	.	.	1	.	3	0	.	.	12	.	53
Montaigu	.	.	1	0	.	12	6	.	.	.	.	.	2	.	1	.	.	.	.	.	.	.	1	.	3	.	8	.	9	1	45
Vieillevigne	.	2	.	.	5	3	2	.	.	.	.	3	.	2	.	.	.	.	.	.	.	.	3	.	.	.	8	.	5	.	34
Les Herbiers	.	.	.	.	.	14	4	.	.	.	.	.	4	.	1	.	.	.	.	.	.	.	.	.	4	.	8	.	14	.	49
Clisson	.	.	.	.	.	10	5	.	.	.	3	2	.	.	.	.	.	.	.	.	.	.	2	.	.	2	4	.	12	.	40
Indret	.	2	.	0	.	14	3	.	.	1	1	.	1	1	1	1	.	.	.	.	.	.	1	0	1	.	12	.	12	.	50
St-Philbert	.	1	.	2	.	10	11	.	.	.	.	.	10	.	.	.	.	.	.	.	.	.	.	.	4	.	12	.	.	1	52
Fort de Mindin	.	3	.	.	2	12	6	.	.	.	.	.	0	.	0	2	.	.	.	.	.	0	0	.	5	.	16	.	13	.	60
BASSINS ENTRE LA LOIRE ET LA GIRONDE.																															
Bassins de la Sèvre niortaise et de la Vie.																															
Pamproux	.	.	.	.	2	8	1	.	.	.	.	.	1	.	2	4	1	1	.	.	.	.	2	.	6	2	3	2	1	.	36
Chantecorps	.	.	.	.	2	9	1	.	.	.	2	.	.	.	4	.	.	.	.	.	.	.	.	1	6	4	1	2	.	.	32
Champdeniers	.	.	.	.	.	.	11	.	.	.	4	.	.	.	.	.	.	.	.	.	.	.	.	4	1	5	1	5	4	1	35
Le Beugnon	.	.	.	.	.	.	2	.	.	.	.	.	6	.	.	.	.	.	.	.	.	.	.	2	.	9	6	.	15	.	40
Niort (P. C.)	.	.	.	.	0	7	1	.	.	.	.	2	0	.	.	.	0	.	.	.	.	.	6	0	5	3	17	4	4	5	54
Xanton-Chassenon	.	.	.	.	.	10	2	.	.	.	.	1	.	.	.	.	.	.	.	.	.	.	4	0	5	2	19	6	11	0	61
Longèves	.	.	.	.	15	.	.	.	.	.	.	.	.	.	.	.	.	.	.	.	.	.	2	1	5	2	22	4	13	0	64
Luçon	.	.	.	.	0	15	6	.	.	.	.	.	.	.	.	.	.	.	.	.	.	.	4	.	.	.	11	2	16	.	54
Puy de Serre	.	.	.	.	3	10	1	.	.	.	.	.	.	.	.	.	.	.	.	.	.	.	2	0	6	2	16	7	11	.	59
La Chataigneraie	.	.	.	.	.	15	6	.	.	.	.	.	.	.	.	.	.	.	.	.	.	.	1	.	6	1	13	6	10	.	58
Roche-s-Yon (E. N.)	.	.	7	.	2	13	5	.	1	.	.	1	.	.	.	.	.	.	.	.	.	.	.	.	3	.	20	0	1	0	53
Les Sables-d'Olonne	.	5	3	.	.	9	7	.	.	.	1	.	.	.	.	.	.	.	.	.	.	.	0	.	3	.	6	.	14	2	50
Pornic	.	7	.	.	.	8	15	4	.	.	.	.	.	.	2	.	.	.	.	.	.	.	.	.	7	4	23	.	24	.	94

STATIONS.	1	2	3	4	5	6	7	8	9	10	11	12	13	14	15	16	17	18	19	20	21	22	23	24	25	26	27	28	29	30	TOTAL.
Bassins de la Sèvre niortaise et de la Vie (suite).																															
Ile d'Yeu	.	1	0	.	10	10	17	.	.	.	.	5	1	.	.	3	.	.	.	.	.	.	1	.	5	.	11	14	14	.	83
Noirmoutiers	.	7	0	.	4	26	21	2	.	.	0	.	.	.	1	.	.	.	.	.	.	.	.	.	6	.	23	0	25	1	116
Bassin de la Charente.																															
Chalus	.	.	.	.	.	16	.	.	.	.	.	.	.	.	.	.	15	.	.	.	.	.	17	.	7	.	26	.	.	8	88
Saint-Mathieu	.	.	0	.	1	11	8	.	.	.	2	.	.	2	.	0	7	0	.	.	0	14	.	.	3	0	3	15	6	2	74
Ruffec	.	.	.	.	.	10	4	.	.	.	.	.	.	.	1	.	.	.	.	.	.	.	10	.	6	1	4	8	3	.	47
Montbron	.	.	.	.	.	.	10	9	.	.	.	4	.	7	.	6	4	2	.	.	.	.	.	9	2	.	16	13	3	.	84
Aigre	.	.	.	.	.	9	5	.	.	.	.	.	.	.	3	.	4	.	.	.	.	.	13	.	7	5	10	2	3	.	66
Bouex	.	.	.	.	.	7	8	.	.	.	.	.	1	0	.	0	7	1	.	.	.	.	11	2	4	.	17	20	4	5	87
Angoulême (Pre)	.	.	.	.	.	.	8	.	.	.	.	0	3	1	0	1	6	4	.	.	.	.	8	3	5	0	17	24	5	1	86
Cognac	.	.	.	.	1	6	5	.	.	.	0	3	0	2	2	3	9	0	.	.	.	.	8	.	5	1	20	38	5	2	110
Jonzac	.	.	.	.	4	2	.	.	.	.	.	.	.	.	5	.	.	.	.	.	.	.	12	.	2	1	34	16	6	2	84
Saintes	.	.	.	.	.	10	4	.	.	.	.	.	2	.	1	.	4	.	.	.	.	.	.	.	7	4	13	10	5	.	60
Chef-Boutonne	.	.	0	.	.	8	1	.	.	.	.	2	2	1	.	9	2	1	.	.	.	.	5	0	5	1	10	9	1	0	57
Villiers-en-Bois	.	2	.	.	.	8	2	.	.	.	.	.	.	.	.	.	4	.	.	.	.	.	7	.	.	2	18	11	2	.	56
St-Jean d'Angely	.	.	.	.	.	8	4	.	.	.	.	.	5	.	.	.	5	.	.	.	.	.	7	.	3	2	16	14	3	.	67
La Rochelle	.	.	10	.	.	.	.	.	10	.	.	.	.	.	7	.	.	.	.	6	.	.	.	.	9	.	.	.	.	8	50
Ile d'Aix	.	.	2	.	2	12	3	2	.	.	.	.	2	.	.	.	2	.	.	.	.	.	1	.	3	2	9	2	14	2	61
Chassiron	.	4	.	.	.	10	.	4	.	.	.	.	.	.	.	.	.	.	.	.	1	.	2	.	5	.	10	.	10	.	46
BASSIN DE LA GIRONDE.																															
Bassin de la Dordogne.																															
Tre d'Auvergne	.	.	1	.	0	6	7	.	4	0	1	0	3	.	1	11	4	.	.	.	.	.	.	8	18	40	8	.	.	8	120
Laqueuille	.	10	.	6	1	.	.	.	4	4	2	0	.	.	18	3	.	.	.	.	.	1	5	.	14	.	1	.	10	.	112
Ussel	.	.	8	.	8	9	4	.	.	7	11	9	7	11	10	12	.	2	.	.	2	.	11	5	28	32	19	.	10	8	213
Bort	.	.	8	.	7	8	5	.	.	7	12	8	8	12	9	13	.	.	.	.	.	.	12	5	30	32	19	.	10	9	214
Aurillac (E. N.)	.	.	.	.	2	6	0	.	.	.	.	.	.	.	10	13	0	.	.	.	.	.	12	.	24	3	2	.	.	.	72
Argentat	.	.	.	.	.	3	4	.	.	.	.	.	.	.	5	11	4	.	.	.	2	.	10	.	13	17	6	2	7	1	85
Beaulieu	.	.	.	.	.	7	4	.	.	.	1	0	.	.	1	5	9	1	.	.	1	.	5	1	5	16	7	6	6	4	79
La Tronquière	.	.	.	.	.	8	5	.	.	.	2	.	.	.	6	13	.	.	.	.	.	.	.	.	10	11	13	6	6	6	86
Bretenoux	.	.	.	.	2	4	1	.	.	.	.	.	.	.	10	10	.	.	.	2	.	.	11	1	23	9	10	6	10	5	104
La Capelle	.	.	.	.	.	6	.	1	.	2	.	.	.	.	12	13	.	.	.	.	.	.	11	.	18	5	13	5	10	.	96
Martel	.	.	.	.	.	8	.	.	.	.	.	.	.	.	.	4	.	.	.	.	.	.	25	.	.	18	46	7	9	.	117
Gourdon	.	.	.	.	.	4	.	8	.	.	.	.	.	.	.	2	2	.	.	.	.	.	15	.	4	25	45	4	10	2	122
Tulle (P. C.)	5	4	.	.	5	7	.	.	.	1	1	.	2	10	12	7	.	.	.	.	.	.	20	5	.	9	15	11	.	10	124
Brive	.	.	.	.	1	0	6	4	.	.	.	0	.	.	.	2	5	10	0	.	0	1	.	4	1	8	9	7	9	6	76
Blanzaguet	.	.	.	.	.	6	8	.	.	.	.	.	.	.	.	.	.	15	.	.	.	.	.	4	10	.	16	18	5	.	82
Chalais	.	.	.	.	.	.	.	.	.	.	.	.	.	3	1	4	2	1	.	.	.	.	10	.	2	.	24	20	3	0	70
Montguyon	.	.	.	.	4	.	.	.	.	.	.	.	.	.	11	.	.	.	.	.	.	.	8	.	.	.	4	6	4	3	40
Les Églisottes	.	.	.	.	.	6	1	.	.	.	.	1	.	0	2	2	6	.	.	.	.	.	11	1	1	3	21	24	6	1	85
Lussac	.	.	.	.	.	1	4	.	.	.	.	.	0	4	4	5	.	.	.	.	.	.	4	6	.	5	19	26	4	0	84
Saint-Savin	.	.	.	.	.	4	4	1	.	.	0	.	1	.	2	6	1	.	.	.	.	.	9	.	3	3	15	37	10	5	99
St-André-de-Cubz	.	.	.	.	.	4	2	5	.	.	.	.	3	.	2	3	1	.	.	.	.	.	7	.	2	2	18	35	10	1	94
Bassin du Lot.																															
Mont Lozère	.	.	.	.	.	1	1	.	1	1	.	.	.	.	2	18	19	1	.	7	40	.	.	2	20	65	54	18	.	.	252
Le Bleymard	.	.	.	.	.	3	.	.	.	.	.	.	.	.	1	14	12	2	.	8	.	.	1	3	6	50	27	14	.	8	149

STATIONS.	1	2	3	4	5	6	7	8	9	10	11	12	13	14	15	16	17	18	19	20	21	22	23	24	25	26	27	28	29	30	TOTAL.
Bassin du Lot (suite).																															
Bagnols	.	.	.	.	.	.	.	.	.	.	.	.	.	.	5	.	8	.	.	.	2	.	.	5	.	37	30	9	.	6	108
Mende (P. C.)	.	.	9	.	.	4	.	.	.	.	.	1	.	.	1	12	2	.	.	.	.	.	.	6	1	26	11	2	.	8	87
Camp de La Roche	.	.	.	.	1	1	3	1	.	.	.	.	.	.	.	17	2	.	.	.	.	.	.	4	.	34	15	1	.	22	102
Marvéjols	.	.	9	.	.	5	7	.	.	.	.	.	.	.	.	14	5	.	.	.	.	.	2	7	6	23	4	.	0	12	94
Le Malzieu	.	.	.	.	.	3	.	.	.	0	.	.	.	.	.	5	.	.	.	.		.	.	26	.	24	.	13	.	2	77
Saint-Chély-d'Ap.	.	1	.	.	.	3	0	0	0	1	0	0	0	.	.	9	1	.	.	.	.	.	.	6	.	48	5	0	0	18	96
Nasbinals	.	.	1	.	2	0	6	.	.	.	3	.	.	.	3	6	3	3	.	.	1	.	.	5	.	9	19	8	.	6	75
Laguiole	.	.	.	.	.	.	.	4	.	.	.	.	.	.	.	16	.	.	11	.	.	.	7	.	.	10	9	3	.	2	62
Mur-de-Barrez	.	.	.	.	.	.	.	.	.	.	.	.	.	.	.	10	8	.	.	.	8	.	.	.	.	20	6	.	.	.	52
Espalion	.	.		.	.	3	3	.	.	.	4	.	.	.	4	7	9	7	9	.	.	.	3	2	.	18	3	1	.	4	81
Entraygues	.	.	.	.	2	3	3	.	.	.	.	.	.	.	5	6	.	.	.	.	.	.	4	.	.	4	.	2	.	4	33
Figeac (P. C.)	.	.	.	.	.	11	4	.	.	.	.	.	.	.	13	5	5	.	.	.	.	.	13	.	2	8	12	8	11	3	95
Livernon	.	.	1	.	.	10	.	.	1	1	.	.	.	1	12	15	2	8	.	.		.	14	.	8	8	19	9	21	2	132
Lauzès	.	1	.	.	.	6	3	.	.	.	.	.	.	.	2	.	4	.	.	.	.	.	13	8	4	8	38	12	13	.	112
Limogne	.	.	3	.	1	4	7	.	.	.	.	.	.	.	23	6	2	5	.	.	.	.	19	.	1	7	23	12	13	.	126
Saint-Géry	.	.	.	.	.	4	.	.	.	.	.	.	.	.	1	5	.	.	.	.	.	.	12	.	15	2	26	13	9	.	87
Cahors (P. C.)	.	.	3	.	.	5	3	.	.	.	.	.	.	.	.	.	10	.	.	.	.	.	13	.	3	3	16	19	7	5	87
Villeneuve	.	2	.	.	3	10	6	2	.	.	.	.	.	.	.	.	8	.	.	.	.	.	11	.	.	.	20	19	6	.	87
Bassins du Tarn et de l'Aveyron.																															
Massevaques	.	.	.	.	.	3	2	.	.	5	.	.	.	.	3	42	20	1	5	.	.	.	.	7	25	102	42	4	.	21	282
Montmirat	.	.	.	.	2	3	3	.	.	.	.	.	.	.	1	25	5	.	.	.	18	.	.	7	7	25	10	9	.	28	143
Pt de Montvert	.	.	.	.	3	4	.	.	.	1	.	.	.	.	5	32	9	.	.	.	.	.	.	7	27	109	56	12	0	8	273
Cassagnas	.	.	.	.	.	1	.	.	.	.	.	.	.	.	16	38	17	.	.	0	1	.	.	6	28	79	37	5	.	15	247
Florac	.	.	.	.	1	5	1	.	0	.	.	.	.	.	2	32	.	1	.	.	2	.	3	2	5	58	14	1	0	14	141
Meyrueis	.	.	.	.	2	3	.	4	1	.	.	.	.	.	1	26	4	1	.	.	4	.	1	4	1	18	10	0	.	12	92
Le Massegros	.	.	1	.	.	3	1	2	.	.	.	.	.	.	.	22	6	1	.	.	.	.	.	.	.	26	7	.	.	11	81
La Landette-M.	.	.	3	.	2	2	0	0	1	0	1	0	.	1	3	12	19	3	5	4	0	.	7	.	2	2	5	9	2	2	85
Le Cabareton	.	.	.	2	.	4	.	3	.	.	.	.	.	.	15	10	.	.	.	.	.	.	.	.	.	.	.	.	10	4	48
Fraïsse	.	.	4	3	3	3	2	.	.	.	.	.	.	.	9	36	14	6	5	2	.	.	9	.	11	.	8	16	4	9	143
La Salvetat	.	.	.	4	3	7	.	5	2	.	.	.	.	.	12	19	15	17	9	6	.	.	6	.	7	.	14	13	15	12	166
La Cavalerie	.	.	.	.	.	1	.	.	.	.	.	.	.	.	20	41	4	1	.	28	.	.	5	.	9	13	10	0	.	9	142
Castres	.	.	1	0	2	8	.	.	1	.	.	.	1	.	3	6	4	18	12	.	.	.	6	.	.	20	11	7	3	7	139
Lavaur	.	.	.	.	2	5	.	2	.	.	.	0	.	0	2	.	.	11	1	.	.	.	12	.	6	0	13	16	6	1	77
Rodez (E. N.)	.	.	.	.	2	5	.	.	.	.	.	.	.	.	11	8	23	3	6	.	.	.	16	8	1	17	4	.	2	1	107
Alban	4	.	.	9	11	5	6	.	.	4	.	.	.	6	17	7	36	17	12	.	.	.	20	.	.	29	14	5	23	8	262
Albi (P. C.)	.	.	.	.	5	3	.	.	.	0	.	.	.	.	.	5	12	5	5	.	.	3	5	.	15	4	21	.	14	15	112
Carmaux	.	.	.	.	.	4	1	.	3	.	3	.	.	.	2	11	2	7	1	.	.	.	.	3	.	21	8	15	9	1	91
Lalbenque	.	.	.	.	7	8	2	.	.	.	.	.	.	.	.	10	.	.	.	.	.	.	12	.	10	.	28	15	17	3	112
Caussade	.	.	1	.	1	3	4	.	.	.	1	.	1	.	.	2	5	0	.	0	.	.	15	5	1	5	11	30	10	6	101
Canals	.	.	.	.	4	8	2	.	.	.	.	.	.	.	.	.	10	2	.	4	.	.	9	2	.	13	10	28	6	8	106
La Française	.	9	.	2	6	2	.	2	.	1	.	.	.	2	2	13	3	1	1	.	.	.	14	.	5	6	28	12	16	2	127
Bassin de la Garonne, cours supérieur, et affluents des Pyrénées.																															
Mérens	.	6	7	4	5	.	6	4	7	5	.	17	15	7	4	7	24	27	.	.	.	.	6	.	.	.	14	6	10	6	187
Ax	.	.	13	2	.	9	11	.	14	7	3	9	.	3	5	2	38	44	25	.	.	.	5	.	.	.	7	10	40	38	285
Belesta	.	6	7	.	5	11	2	3	26	.	7	3	5	.	4	32	27	.	7	.	3	.	9	6	12	.	.	29	28	3	225
Foix (É. N.)	.	.	25	3	2	5	.	.	25	.	3	20	10	5	1	16	18	20	10	2	.	.	24	.	.	.	11	21	.	23	245

STATIONS.	1	2	3	4	5	6	7	8	9	10	11	12	13	14	15	16	17	18	19	20	21	22	23	24	25	26	27	28	29	30	TOTAL.
Bassins de la Garonne, cours supérieur, et affluents des Pyrénées (suite).																															
Loubens	.	.	13	8	3	6	0	.	29	0	2	11	4	6	1	3	10	12	14	1	.	.	9	6	.	.	8	18	4	22	220
Mirepoix	.	.	6	1	1	6	.	.	33	3	.	4	4	13	.	4	18	19	9	.	.	.	10	2	.	.	7	22	7	12	211
Royat	.	.	16	.	.	3	2	.	14	.	.	2	.	5	.	3	30	10	19	.	.	.	7	1	.	.	8	22	7	4	158
Villeneuve-Durfort	.	1	17	.	2	6	1	.	6	1	.	6	1	6	.	5	30	18	13	1	.	.	7	5	.	6	8	30	3	10	189
Arreau	5	3	7	.	.	.	.	10	.	.	5	7	.	.	10	7	15	8	9	.	.	.	8	.	.	.	5	17	28	.	144
Fos	.	.	14	.	5	7	.	.	23	.	.	4	.	17	.	17	32	10	.	12	.	.	.	.	16	.	22	45	18	15	287
La Bastide-de-S.	.	1	23	8	5	4	.	2	5	.	.	14	8	4	.	8	11	13	19	.	.	.	24	.	.	.	11	24	.	22	236
Rieumes	.	.	12	4	12	.	.	4	.	.	.	.	.	.	.	.	2	6	.	.	.	.	.	.	.	.	4	6	20	6	76
Toulouse (Obs^re)	.	.	.	1	1	6	2	.	2	.	.	4	.	1	.	1	0	8	5	.	.	.	14	.	4	1	20	14	13	3	105
Bassin de la Garonne (R. G.) au-dessous de Toulouse; bassins du Gers et de la Baise; bassin de la Gironde.																															
Lannemezan	.	8	40	14	11	15	6	5	10	.	.	11	2	1	11	5	10	11	1	6	.	.	17	7	.	0	24	88	21	23	350
Castelnau-Magn.	.	3	5	1	3	8	.	3	1	4	2	0	.	.	1	1	12	13	7	.	.	.	7	.	1	.	19	38	10	5	147
Lombez	7	10	.	.	.	12	.	.	.	.	.	3	.	.	2	4	4	6	7		.	.	7	1	.	.	14	.	.	.	79
Masseube	.	1	1	5	3	16	0	.	.	.	3	4		.	.	1	2	6	7	.	.	.	8	1	0	11	11	20	12	18	130
Trie	.	22	28	9	15	20	.	4	27	.	9	.	.	.	.	.	.	10	20	.	.	.	.	.	.	10	.	29	27	28	258
Mielan	.	2	14	4	2	13	.	2	5	1	0	3	1	.	.	3	4	0	13	.	.	.	11	.	2	6	10	32	15	7	150
Mirande	.	2	10	1	2	10	1	2	2	.	.	4	0	.		.	5	5	13	.		.	17	1	.	6	9	19	11	8	130
Auch (P. C.	.	1	10	1	2	8	1	2	.	.	.	1	1	.		1	1	2	7	.	.	.	12	.	4	1	16	38	10	3	121
Vic-Fezensac	.	5	2	.	.	6	.	2	5	.	.	.	.	.	.	.	4	.	1	.	.	.	14	.	2	.	11	15	11	5	87
Lectoure	.	.	2	.	.	8	.	3	.	.	.	1	0	.	.	.	2	.	.			.	13	.	1	.	20	13	11	3	83
Condom	.	.	.	.	.	10	0	5	.	.	.	1	6	1	.	.	3	.				.	14	.	.	.	15	28	13	4	100
Grisolles	.	.	.	.	.	15	.	.	.	.	.	.	.	.	.	.	15	.		.			11	.	.	12	15	13	15	.	96
Beaumont		5	4	0	1	8	5	1	.	.	1	.	3	.	.	.	5			.	.	.	8	3	1	2	11	16	7	3	86
Agen (P. C.	.	.	.	.	2	10	3	.	.	.	.	1	1	.	.	2	1	1					5		.	.	30	.	6	.	73
Grignols	.	0	.	0	0	4	19	0		.	0	0	7	3	2	2	3	0	.				7	2	0	.	29	10	0	2	106
La Réole	.	.	0	.	.	6	8	.	.	.	.	2	3	1	3	3	2	.	.			.	9	0	0	3	23	16	6	3	88
Sauveterre	.	0	.	.	.	8	7	2	.	.	.	12	0	1	4	4	1	0	.			.	3	2	.	.	20	24	6	1	99
Bordeaux (Obs^re)	.	0	.	.	.	1	3	1	.	.	1	1	0	1	2	1	1		.	.	2	.	9	0	1	1	13	30	11	1	89
Saint-Julien	.	.	.	.	.	5	4	2	.	.	.	2	.	.	13	.	2		.	.	.	.	9	.	2	.	11	26	18	.	94
Royan	.	.	.	.	1	3	6	1	.	.	2	1	1	.	.	.	2	.	.	.	.	.	6	0	2	1	5	18	10	0	64
La Coubre	1	.	2	.	.	12	6	6	.	1	5	.	.	.	.	2	4	.	.	.	.	.	6	.	3	2	9	2	13	2	76
BASSINS ENTRE LA GIRONDE ET LES PYRÉNÉES.																															
Petits bassins entre la Gironde et l'Adour.																															
Saint-Nicolas	.	.	2	.	.	7	5	3	1	3	1	2	.	.	.	.	2	.	.	.	.	.	10	.	3	2	5	24	16	1	85
Hourtin (Phare)	1	.	.	.	.	10	3	4	2	1	1	.	1	.	.	.	1	.	.	.	.	.	9	.	3	1	8	19	19	0	80
Moutchic	.	.	1	.	.	7	4	3	0	0	2	4	2	.	2	.	2	.	.	.	.	.	8	.	3	0	8	31	21	2	102
Le Porge	.	.	0	.	.	4	5	3	.	.	4	3	1	1	4	2	1	.	.	.	.	.	9	.	2	.	11	44	24	1	119
Arès	.	.	0	.	.	4	1	1	.	.	5	6	2	2	5	0	1	.	.	.	0	.	9	.	2	.	10	30	29	3	109
Audenge	.	.	0	.	0	5	3	2	.	.	9	4	.	1	7	2	3	.	.	.	.	.	8	1	1	.	10	56	16	3	133
Pissos	.	.	.	.	.	12	6	5	.	.	5	3	.	4	6	3	3	.	.	.	.	.	7	.	.	.	14	64	12	4	148
Belin		.	0	.	4	6	7	1	.	.	3	6	2	3	2	4	1	.	.	.	.	.	8	0	1	.	13	53	12	4	131
Piquey	.	.	0	.	2	3	1	3	.	0	5	4	1	1	3	1	1	.	.	.	.	.	10	.	2	.	8	18	25	5	92
La Salie	.	.	1	.	1	5	8	4	2	3	1	4	4	2	3	3	5	.	.	.	.	.	12	3	2	.	10	13	16	4	108
Bassin de l'Adour.																															
Pic du Midi (Obs^re)	1	5	9	.	9	8	4	45	30	1	7	10	.	.	1	5	42	26	16	.	.	.	3	.	3	1	12	63	46	10	357
Peyranere	.	13	.	.	33	.	.	41	12	.	.	18	.	10	.	.	25	.	.	33	.	.	.	.	.	13	10	21	.	.	227

STATIONS.	1	2	3	4	5	6	7	8	9	10	11	12	13	14	15	16	17	18	19	20	21	22	23	24	25	26	27	28	29	30	TOTAL.
Bassin de l'Adour (suite).																															
Gélan	6	14	12	.	.	.	.	.	30	10	.	.	.	.	11	27	24	.	12	.	.	.	8	6	.	.	.	11	22	33	228
Bedous	.	.	12	.	10	10	.	7	22	.	11	.	.	9	.	10	55	36	23	.	.	.	12	.	8	6	6	72	29	36	374
Lourdes	.	16	.	6	18	2	.	8	16	2	1	10	6	6	12	10	4	3	15	.	.	.	.	6	.	.	.	88	17	22	268
Bagnères-de-Big	.	10	17	5	13	7	.	18	3	.	.	6	.	.	6	5	13	5	7	.	.	.	12	.	.	.	13	67	15	4	256
Tarbes (P. C.)	.	13	8	5	6	1	4	11	.	0	7	.	0	0	0	3	13	2	.	19		.	9	.	.	.	8	59	17	2	187
Villecomtal	.	1	14	0	2	11	2	5	12	.	3	4	.	.	.	4	7	.	15	.	.	.	12	.	2	.	10	42	14	5	165
Maubourguet	.	4	14	16	14	18	11	14	12	4	5	8	7	4	.	15	7	7	17	8	.	.	13	5	.	7	9	61	11	7	298
Riscle	.	1	7	2	3	6	3	8	3	.	2	2	2	1	1	2	7	6	2	.	.	.	8	.	.	.	14	54	15	3	152
Cazaubon	.	1	.	.	2	9	5	5	0	.	3	2	3	1	0	1	2	3	.	.	.	.	3	.	2	.	23	20	11	4	100
Mont-de-Marsan	.	.	.	.	3	6	8	6	1	.	7	3	1	2	7	1	1	.	2	.	.	.	0	.	.	.	7	90	8	14	167
Morcenx	.	.	.	.	6	11	5	2	.	1	3	5	.	.	9	10	.	.	.	.	.	.	6	.	1	.	22	35	22	5	143
Saint-Sever	.	.	.	.	7	13	.	2	4	.	8	0	5	4	4	3	3	.	2	.	.	.	2	.	0	.	12	57	19	5	150
Tartas	.	2	.	.	6	16	6	.	5	.	3	1	4	5	4	5	8	.	6	.	.	.	3	.	.	.	19	55	21	2	171
Lescar (E. N.)	.	10	5	6	5	11	3	3	18	0	6	3	2	0	1	1	17	0	10	3	.	.	13	.	2	.	15	61	19	13	298
Orthez (P. C.)	.	2	3	.	20	10	2	6	7	.	3	3	3	4	10	8	14	.	4	.	.	3	4	.	.	8	6	42	17	13	192
Oloron (P. C.)	.	.	8	1	5	7	4	4	9	.	6	5	.	1	.	10	35	1	19	.	.	.	27	.	.	.	12	32	27	17	230
Mauléon (P. C.)	4	2	6	3	10	14	2	1	1	10	15	4	6	11	5	26	.	11	.	.	.	12	.	.	.	10	19	5	11	7	195
St-Jean-Pied-de-P.	.	.	7	8	11	11	.	8	7	3	13	12	9	1	17	13	54	2	.	.	.	.	11	.	.	.	9	13	22	24	255
Dax (E. N.)	.	3	1	.	6	5	3	17	4	.	4	5	5	7	2	8	19	.	4	.	.	.	2	0	.	.	12	26	20	6	159
St-Martin-de-Hinx	.	7	0	0	12	21	1	11	2	1	7	11	9	1	7	25	5	.	4	.	.	0	4	.	0	2	20	2	21	8	182
Peyrehorade	.	.	.	.	12	20	2	.	.	.	.	3	12	18	4	5	29	.	2	.	.	.	1	.	.	.	10	6	20	6	150
Biarritz (sém.)	.	5	8	.	3	6	2	9	3	2	10	12	8	4	4	6	17	2	3	.	.	.	4	1	.	.	6	2	10	10	137

VERSANT DE LA MÉDITERRANÉE.

BASSINS ENTRE LES PYRÉNÉES ET LE RHÔNE.

Bassins du Tech, de la Tet et de l'Agly.

La Preste	.	7	3	.	.	.	10	7	4	20	22	3	11	2	3	4	2	4	12	.	.	.	4	6	6	4	3	7	.	.	144
Prats-de-Mollo	.	7	.	.	.	3	2	.	2	10	.	7	2	4	5	.	9	.	.	.	.	.	.	.	.	.	.	.	.	.	51
Céret	.	15	6	.	.	.	3	14	.	.	.	.	4	.	.	12	.	.	.	.	.	.	10	.	.	.	20	.	.	.	84
Bellegarde	.	4	15	.	5	.	.	19	.	.	.	.	.	6	7	21	.	.	.	.	.	.	5	.	.	.	8	3	.	.	93
Col de la Quillane	.	2	4	.	2	.	2	2	.	6	4	3	2	4	2	9	.	.	.	.	.	.	6	7	2	.	4	2	4	9	76
Montlouis (C. M.)	.	.	16	.	.	9	.	12	.	18	.	9	.	.	.	7	11	7	3	1	.	.	4	.	2	4	2	7	2	.	114
Prades	.	.	20	.	.	2	.	3	.	.	.	.	4	.	.	.	14	.	.	.	.	.	5	.	.	.	.	4	.	.	52
Bouleternère	.	28	.	.	.	8	.	30	.	.	.	.	.	.	13	10	.	.	.	.	.	.	.	.	.	.	6	.	.	.	96
Milas	.	3	.	.	.	9	.	18	.	.	.	.	.	.	13	22	11	.	.	.	.	.	.	.	.	.	.	5	.	.	82
Perpignan (Obs^{re})	.	11	.	.	.	1	.	37	.	.	.	.	.	7	2	7	7	.	.	.	.	.	4	.	.	.	2	1	.	.	79
Caudiès de St-Paul	.	11	8	.	1	2	.	12	.	.	3	.	2	.	.	9	.	.	.	.	.	.	.	.	.	.	2	7	21	.	78
La-Tour-de-France	.	11	6	.	.	.	.	14	.	.	.	3	.	4	3	9	17	.	.	.	.	.	.	.	.	.	2	12	19	.	90
Estagel (C. M.)	3	.	5	.	.	.	.	.	22	.	.	.	.	3	.	13	25	3	.	.	.	.	1	.	.	.	.	10	.	.	85
Rivesaltes	.	.	.	.	.	.	.	.	.	.	.	.	10	24	1	.	.	.	.	.	.	.	.	.	.	.	.	.	20	.	55
Salces	.	1	.	.	.	.	7	.	.	.	.	.	.	6	3	.	26	.	.	.	.	.	.	.	.	.	.	.	.	.	43
Paulilles	.	5	.	.	.	.	.	10	.	.	.	.	.	4	7	26	.	.	.	.	.	.	4	.	.	.	7	.	.	.	63
Cap Béar (ph.)	.	1	4	.	.	.	1	.	13	.	.	.	.	5	1	6	28	.	.	.	.	.	.	1	.	.	5	6	.	.	72
Port-Vendres	.	.	3	.	.	.	1	.	6	.	.	.	.	3	.	5	16	.	.	.	.	.	.	2	.	.	.	4	.	.	40

STATIONS.	1	2	3	4	5	6	7	8	9	10	11	12	13	14	15	16	17	18	19	20	21	22	23	24	25	26	27	28	29	30	TOTAL.
Bassin de la Sègre.																															
Col de Puymorens.	.	.	5	.	.	10	.	8	.	4	.	9	.	1	.	.	.	18	.	.	.	.	2	.	.	.	.	.	12	.	69
Angoustrine.....	.	.	.	.	.	2	2	1	2	6	.	.	1	3	.	.	.	.	.	5	.	.	1	.	3	4	8	.	5	.	43
Bourg-Madame....	.	.	.	.	.	.	.	1	.	2	.	.	.	.	.	.	.	.	.	.	.	.	.	.	.	.	16	5	.	.	24
Bassin de l'Aude.																															
Besplas.....	.	.	.	4	3	2	.	11	.	.	.	4	.	6	1	3	20	11	7	.	.	.	9	.	.	.	9	18	9	5	193
Carcassonne (E. N.).	.	4	.	3	4	.	.	28	1	.	.	1	.	10	3	1	16	11	4	.	.	.	8	.	.	.	.	33	4	10	139
Capestang.....	.	.	.	.	.	.	.	.	.	.	.	.	.	16	.	9	11	.	.	.	.	.	10	.	.	.	.	19	.	.	65
Bassins de l'Orb, de l'Hérault, du Lez et du Vidourle.																															
Saint-Pons.....	.	2	2	1	.	2	1	.	1	.	.	.	.	3	20	14	11	1	.	1	.	.	3	.	2	6	3	16	2	6	97
Saint-Gervais.....	.	.	.	.	.	.	.	.	.	.	.	.	.	.	30	20	.	.	.	.	.	.	20	.	18	.	.	26	.	.	114
Le Poujol.....	.	5	2	.	.	3	5	2	.	.	.	.	.	5	10	40	5	.	.	.	.	.	9	2	4	.	5	20	6	.	193
Bédarieux.....	.	6	.	.	.	.	.	.	.	.	.	.	.	.	10	30	7	.	.	.	.	.	2	.	16	.	10	.	.	.	81
L'Escandolgue....	.	1	.	.	.	1	.	1	.	.	.	.	.	3	45	47	7	.	.	.	.	.	6	.	9	5	1	6	2	.	134
Béziers.....	.	16	.	.	.	2	2	.	.	.	.	.	.	20	13	16	13	.	.	.	.	.	6	.	.	.	3	27	.	.	118
Le Caylar.....	.	.	.	.	.	3	.	2	.	.	.	.	.	3	24	64	2	1	6	.	.	.	5	.	27	13	7	9	.	5	171
Lodève.....	.	2	.	.	.	.	.	.	.	.	.	.	.	2	45	59	10	.	.	.	.	.	5	.	10	.	5	9	.	.	147
Saint-Bauzille.....	.	9	.	.	.	4	.	10	.	.	.	.	.	4	9	40	5	.	.	.	.	.	2	.	28	.	28	8	.	.	147
Gignac.....	.	9	.	.	.	.	.	4	.	.	.	.	.	5	46	40	12	.	.	.	.	.	5	.	.	5	4	11	.	.	141
Clermont.....	.	10	2	.	.	6	.	.	8	10	4	.	.	.	30	52	11	4	.	.	.	.	.	3	.	.	.	12	.	4	156
Plateau de Valène..	.	16	.	.	.	3	.	11	.	.	.	.	.	6	7	43	5	.	.	1	.	.	3	.	11	15	5	7	.	1	134
St-Mathieu-de-Tr..	.	27	.	.	.	3	.	4	.	.	.	.	.	8	4	40	.	.	.	.	.	.	.	.	13	.	11	7	4	.	121
Nîmes (E. N.).....	.	.	.	.	.	3	.	8	.	.	.	.	.	2	2	18	.	.	3	9	.	.	.	.	3	6	13	9	1	6	84
Montpellier (E. A.).	.	7	5	.	.	.	10	2	7	.	.	.	.	1	13	22	13	.	.	2	.	.	.	2	.	4	5	8	3	1	105
Cette (P. C.).....	.	13	.	.	.	.	19	2	.	.	.	.	.	28	22	37	4	.	.	.	.	.	3	.	3	.	1	11	1	.	144
Agde.....	.	12	.	.	.	4	16	.	.	.	.	.	.	30	65	18	14	.	.	.	.	.	5	.	.	.	.	18	.	2	184
BASSIN DU RHÔNE.																															
Bassin de la Saône supérieure.																															
Belfahy.....	.	.	.	.	.	2	.	5	.	3	4	.	.	.	.	.	.	.	.	.	.	.	.	.	.	23	7	1	8	23	79
Miélin.....	.	.	.	.	.	.	3	.	.	.	3	.	.	.	.	.	.	.	.	.	.	.	.	.	.	0	0	0	5	6	17
Le Val d'Ajol.....	.	.	.	.	.	.	1	.	2	5	6	.	.	.	.	.	.	.	.	.	.	.	.	.	5	5	6	6	1	11	47
Xertigny.....	.	.	.	.	.	.	0	0	1	3	3	.	.	.	.	.	.	.	.	.	.	.	.	4	3	6	.	.	.	19	39
Fontenoy-le-Ch...	.	.	.	.	.	.	.	2	3	.	6	.	.	.	.	2	.	.	.	.	.	.	.	3	.	.	7	2	.	13	39
Monthureux-s.-S..	.	.	.	.	.	.	.	.	10	2	.	.	.	.	.	.	.	.	.	.	.	.	0	4	.	.	4	2	.	14	36
Montdoré.....	.	.	.	.	.	.	.	.	6	2	4	.	.	.	.	.	.	.	.	.	.	.	.	4	.	.	9	3	.	15	43
Bourbonne-les-B..	.	.	.	.	.	.	.	.	4	3	7	.	.	.	.	.	.	.	.	.	.	.	.	.	6	2	3	2	.	22	49
Villars-le-Pautel...	.	.	.	.	.	.	.	5	.	6	.	.	.	.	.	.	.	.	.	.	.	.	2	.	.	7	.	4	19	8	52
La Ferté-s-Amance	.	.	.	.	.	.	.	.	2	1	3	.	.	.	.	.	.	.	.	.	.	.	.	2	.	.	7	6	.	13	34
Jussey.....	.	.	.	.	.	.	.	.	.	1	.	1	.	.	.	.	.	.	.	.	.	1	.	4	1	.	7	6	.	15	36
Conflandrey.....	.	.	.	.	.	.	.	.	2	.	.	.	.	.	.	.	.	.	.	.	.	.	6	.	2	8	6	6	6	14	50
Montbozon.....	.	.	.	.	.	.	2	.	9	.	.	.	.	.	.	.	.	.	.	.	.	.	.	.	.	7	20	11	.	11	60
Marnay.....	.	.	1	.	.	.	1	.	1	1	1	1	1	.	.	3	.	.	.	.	.	.	.	5	.	5	25	13	1	14	73
Chaumercenne....	.	.	2	.	.	0	1	.	1	0	.	1	.	.	1	.	.	.	.	.	.	.	10	1	1	6	18	10	2	18	72
Chalindrey.....	.	.	.	.	.	.	1	6	.	3	5	.	.	.	.	.	.	.	.	.	.	.	0	4	1	7	9	3	1	12	52
Villegusien.....	.	.	.	.	.	.	3	.	.	.	.	2	.	.	.	.	.	.	.	.	.	.	.	9	8	.	.	.	4	8	34

STATIONS.	1	2	3	4	5	6	7	8	9	10	11	12	13	14	15	16	17	18	19	20	21	22	23	24	25	26	27	28	29	30	TOTAL.
Bassins de la Saône supérieure (suite).																															
Vaux-s.-Aubigny..	.	.	.	.	.	3	.	.	.	.	.	.	.	.	.	.	.	.	.	.	.	.	5	.	9	10	5	.	9	.	41
Is-sur-Tille.....	.	.	.	.	.	4	.	.	.	.	3	.	.	.	.	.	.	.	.	.	.	.	3	.	24	4	18	6	6	5	72
St-Seine l'Abbaye..	.	.	2	.	.	.	3	.	1	2	6	.	5	.	.	.	.	.	.	.	.	.	.	9	.	18	7	5	9	4	71
Saussy	.	.	.	.	.	.	3	.	.	2	.	.	.	.	.	.	.	.	.	.	.	.	.	3	.	31	9	11	2	12	73
Dijon (P. C.).....	.	.	.	.	.	2	.	.	.	5	.	1	.	.	2	.	.	.	.	.	1	.	5	.	17	7	16	4	9	1	70
Vonges (poudrerie)	.	.	1	.	.	.	1	.	.	.	3	.	2	.	.	3	.	.	.	.	.	.	.	4	.	5	21	9	.	14	63
Auxonne	.	.	.	.	.	.	1	.	2	.	1	.	2	.	.	3	.	.	.	.	.	.	.	8	.	9	19	13	.	16	74
St-Jean-de-Losne..	.	.	.	.	.	2	.	.	1	.	.	1	.	.	2	1	.	.	.	.	.	.	6	.	7	12	24	.	.	11	73
Bassin de la Saône inférieure, au-dessous du confluent du Doubs.																															
Beaune.....	.	.	.	.	.	8	.	.	.	2	.	.	.	.	3	1	.	.	.	.	.	.	0	.	20	10	18	5	5	4	77
L.-le-Saulx. (E. N.).	.	.	.	.	.	.	.	.	4	3	.	3	.	.	.	.	.	.	.	.	.	.	.	1	.	17	26	18	.	27	99
Châlons-s.-Saône..	.	.	.	.	.	4	.	.	.	0	.	.	3	.	0	3	.	.	.	.	.	.	.	6	.	27	13	12	.	16	84
Montsols.....	.	.	.	.	.	8	.	.	.	4	.	5	.	.	.	.	.	.	.	.	.	.	7	.	7	5	10	.	5	6	57
Tramayes.....	.	.	.	.	.	3	2	.	1	.	.	7	7	.	.	7	.	.	.	.	.	.	7	.	7	34	8	2	2	16	103
Cluny (E. N.)....	.	.	0	.	.	4	.	.	1	.	.	5	1	.	.	1	6	.	.	.	.	.	.	2	.	34	8	2	1	19	84
Cuisery.....	.	.	1	.	.	.	3	.	1	1	1	1	5	.	.	.	2	.	.	.	.	.	.	7	.	27	16	9	.	16	90
Montrevel.....	.	2	.	.	.	11	.	.	1	4	.	5	4	.	.	10	.	.	.	.	.	.	9	.	.	28	37	3	5	16	135
Pont-de-Vaux.....	.	.	5	.	.	4	.	.	.	.	.	10	12	.	.	17	3	.	.	.	.	.	7	.	5	31	25	3	2	14	138
Mâcon (E. N.)....	.	.	.	.	.	5	.	.	.	.	.	10	.	.	1	3	.	.	.	.	.	.	1	.	2	33	13	1	2	14	83
Châtillon-sur-Chal.	.	.	.	.	.	.	5	.	.	4	.	.	16	.	.	.	.	.	.	.	.	.	.	.	.	25	19	9	17	6	101
Saint-Nizier-d'Az..	1	.	1	.	.	8	.	.	.	2	.	4	.	.	.	.	.	.	.	.	.	.	4	.	1	18	10	1	2	19	71
La Mure-sur-Az...	.	.	2	.	.	2	3	.	1	1	.	.	5	.	.	.	.	.	.	.	.	.	.	3	.	14	5	5	.	14	55
Trévoux	.	.	.	.	.	3	.	.	.	.	2	1	.	.	3	.	.	.	.	.	.	.	7	.	1	17	9	.	5	11	59
St-Foy-l'Arg.....	.	.	.	.	2	4	2	4	2	.	.	4	.	.	2	3	.	.	.	.	.	.	6	.	.	13	18	.	2	10	73
Tarare	.	.	.	.	.	2	.	.	1	.	.	3	1	.	.	1	.	.	.	.	.	.	4	.	6	8	8	.	7	5	44
L'Arbresle	.	.	.	.	.	.	.	.	.	.	.	12	.	.	7	.	.	.	.	.	.	.	6	.	.	13	12	.	15	4	69
Bassin du Doubs.																															
Mouthe.....	.	1	.	3	9	1	2	1	3	1	3	12	3	3	1	.	.	.	.	.	.	.	1	.	22	20	10	2	16	10	124
Pontarlier (P. C.).	.	2	.	.	6	.	.	.	3	.	.	.	.	.	2	.	.	.	.	.	.	.	.	.	1	13	29	3	.	26	85
Pont-de-Roide.....	.	.	.	.	.	.	.	.	7	.	.	3	1	.	.	.	.	.	.	.	.	.	.	.	.	13	3	.	.	16	42
Chap^{lle}-s.-Rougem.	.	.	.	.	.	.	.	.	.	.	.	.	.	.	.	.	.	.	.	.	.	.	.	.	0	6	0	.	4	6	16
Belfort.....	.	1	.	.	.	2	.	.	2	3	2	.	.	.	.	.	.	.	.	.	.	.	.	.	.	14	.	.	4	7	36
Levier.....	.	.	1	.	.	.	2	.	2	4	.	2	11	.	2	4	.	.	.	.	.	.	.	.	.	13	30	9	.	19	99
Nans-s-Ste-Anne ..	.	.	.	.	.	.	.	.	3	4	.	6	6	.	.	9	.	.	.	.	.	.	.	.	.	11	27	14	.	29	109
Ornans.....	.	.	.	.	.	2	.	.	8	2	.	7	2	.	7	1	.	.	.	.	.	.	.	.	.	18	13	11	.	32	103
Quingey	.	.	.	.	.	1	4	.	.	.	.	.	10	.	1	2	.	.	.	.	.	.	.	.	.	13	41	10	.	36	118
Arbois.....	.	.	.	.	.	.	.	.	5	3	.	13	.	.	.	.	.	.	.	.	.	.	.	.	.	7	12	.	10	17	69
Fort de Montfaucon.	.	.	.	.	.	.	.	.	.	3	.	.	7	.	.	2	.	.	.	.	.	.	.	4	.	3	34	5	4	10	72
Fort de Planoise...	.	.	.	.	.	.	.	.	.	.	.	0	3	.	.	.	.	.	.	.	.	.	.	.	.	10	36	9	0	25	85
Besançon (E. N.)..	.	.	.	.	.	.	.	.	2	2	.	.	1	.	1	1	.	.	.	.	.	.	1	1	.	8	30	7	27	.	82
Bassin du Rhône proprement dit, cours moyen.																															
.....	.	.	.	.	7	5	6	1	1	1	1	5	5	.	.	.	.	.	.	.	.	.	.	3	.	1	3	10	2	17	68
Sallanches.....	.	.	.	.	.	9	.	.	3	.	.	.	6	.	.	.	.	.	.	.	.	.	1	.	.	0	1	4	1	10	35
Col des Gets.....	.	.	.	.	6	9	.	.	.	5	2	2	.	.	.	.	.	.	1	.	.	.	.	1	.	.	2	2	2	.	32
Le Biot	.	.	.	.	18	.	.	5	.	.	.	.	.	.	.	.	.	.	.	.	.	.	.	.	.	.	6	.	.	16	45

STATIONS.	1	2	3	4	5	6	7	8	9	10	11	12	13	14	15	16	17	18	19	20	21	22	23	24	25	26	27	28	29	30	TOTAL.
Bassin du Rhône proprement dit, cours moyen (suite).																															
Mélan	.	.	.	2	0	10	6	.	0	6	0	.	9	.	3	.	.	.	.	2	.	.	.	3	.	6	2	4	.	11	64
Bonneville	.	.	.	.	3	19	2	.	1	.	.	.	9	.	.	.	.	.	.	.	.	.	.	.	.	.	9	9	3	7	62
Cruseilles	.	.	.	.	2	6	1	.	2	.	.	.	14	.	.	.	.	.	.	.	.	.	.	2	.	15	11	12	0	13	78
Annemasse	.	.	3	.	.	11	2	.	.	.	.	.	8	.	1	.	.	.	.	.	.	.	.	.	.	9	7	15	0	8	64
Évian	.	.	.	2	.	.	5	.	.	.	.	.	.	.	.	.	.	.	.	.	.	.	.	.	.	7	4	.	2	11	32
Gex	.	.	.	.	.	.	3	.	.	.	.	.	9	11	.	.	.	.	.	.	.	.	.	.	.	.	29	11	1	4	68
Thônes	.	.	.	.	.	2	9	.	.	10	.	.	3	.	.	.	.	.	.	.	.	.	.	3	.	10	3	8	.	6	54
Seythenex	.	.	.	.	.	7	9	.	.	9	.	2	1	.	1	.	.	.	.	.	.	.	.	.	.	8	4	13	1	23	81
Leschaux	.	.	.	.	1	6	.	.	.	6	.	2	8	.	.	3	.	.	.	.	.	.	.	2	.	18	5	15	0	8	74
Annecy	.	.	1	.	.	6	1	.	.	1	.	.	13	.	.	3	.	.	.	.	.	.	.	0	.	15	6	11	.	10	67
Rumilly	.	.	0	.	6	2	.	.	1	.	.	1	19	.	.	.	3	.	.	.	.	.	.	1	.	18	14	14	1	20	92
Les Échelles	.	.	.	.	3	12	3	.	1	3	.	11	15	.	.	1	.	.	.	3	.	.	.	9	.	25	14	10	.	42	152
Novalaise	.	.	.	.	3	14	.	.	.	9	.	5	21	.	.	.	.	.	.	.	.	.	.	4	.	21	15	7	6	35	141
Chambéry (P. C.)	.	2	1	0	.	2	0	.	.	2	.	0	5	.	.	.	.	.	.	3	.	.	.	0	.	10	10	5	0	19	60
Albens	.	1	.	.	10	2	2	.	.	.	.	7	14	.	.	.	.	.	.	.	.	.	.	3	.	20	12	11	1	21	104
Chindrieux	.	1	.	.	.	4	2	.	1	.	.	4	.	.	.	1	.	.	.	.	.	.	.	3	.	15	18	9	1	24	83
Lhuis	.	.	.	.	.	6	.	.	.	.	.	5	.	.	.	.	.	.	.	.	.	.	.	.	.	18	22	.	10	11	72
Pont-d'Ain	.	.	.	.	.	15	.	.	10	.	.	20	3	.	.	.	.	.	.	.	.	.	.	.	10	15	13	.	17	15	118
Chalamont	.	.	.	.	.	4	.	.	1	.	.	8	4	.	.	.	.	.	.	.	.	.	1	.	.	14	22	2	7	21	114
Ambérieu	.	.	.	.	.	7	.	4	8	.	.	11	1	.	.	.	.	.	.	.	.	.	.	.	.	24	24	5	6	23	113
Mont-Verdun	.	.	.	.	.	.	5	.	0	0	.	5	.	0	2	0	.	.	.	.	.	.	.	6	.	17	7	1	.	14	58
St-Genis-Laval (Oe)	.	.	.	.	.	.	4	.	.	0	1	.	5	.	1	5	.	.	.	.	.	.	.	4	.	18	6	5	.	15	64
Lyon (Tête-d'Or)	.	.	.	.	.	.	5	.	.	0	0	.	9	.	.	4	.	.	.	.	.	.	.	3	.	20	6	2	.	13	63
Vienne	.	.	.	.	4	8	.	.	.	.	.	7	2	.	.	3	1	.	.	.	.	.	5	.	.	15	7	.	8	16	79
Bassin de l'Isère.																															
Mégève	.	.	.	.	.	16	2	.	.	11	11	7	3	.	.	.	.	.	.	.	.	.	.	.	1	.	.	5	.	11	67
Tamié (fort)	.	1	.	.	.	3	.	.	.	.	2	1	9	.	.	.	.	.	.	.	.	.	.	1	.	5	3	12	.	14	51
Bessans	.	.	.	.	.	.	4	.	.	.	.	3	4	.	.	.	7	19	.	.	.	.	.	.	.	5	6	9	1	22	86
L'Esseillon (fort)	.	.	.	.	.	.	.	.	.	.	2	2	.	.	2	2	6	15	.	.	.	.	.	.	.	2	4	22	.	14	72
Modane	.	.	.	.	1	.	.	.	.	.	.	2	2	.	.	.	4	.	.	.	.	.	.	.	.	.	7	.	1	.	17
La Grave	.	.	.	.	.	.	.	.	.	.	.	5	.	.	.	.	.	.	.	.	.	.	.	.	.	5	.	.	4	.	14
Sainte-Foy	.	.	.	.	.	4	6	.	1	.	2	5	11	.	.	.	.	3	.	.	.	.	.	.	.	.	.	18	.	8	58
Beaufort	.	.	0	.	8	9	7	.	7	4	.	4	6	.	.	.	.	.	.	0	.	.	.	1	.	.	0	5	0	3	55
Aiguebelle	.	.	.	.	5	4	1	0	0	.	.	3	3	.	.	.	.	.	.	.	.	.	.	1	.	3	2	16	1	17	56
Saint-Bonnet	.	.	.	.	.	.	3	.	.	.	.	.	.	.	.	.	.	.	.	.	.	.	.	.	.	40	60	8	.	7	118
La Mure	.	2	.	.	3	.	3	.	.	2	.	1	.	.	.	.	.	.	.	.	.	.	.	.	.	6	17	18	[illegible]	[illegible]	[illegible]
Grenoble (E. N.)	.	0	.	.	.	.	.	.	.	.	1	.	.	.	.	.	.	.	3	.	.	.	.	.	.	[illegible]	9	5	27	7	.	8	61
Moirans	.	.	.	.	9	10	.	.	.	.	12	13	.	.	.	.	.	.	.	.	.	.	.	5	.	2	.	29	8	.	.	24	100
Saint-Marcellin	.	.	5	.	.	.	.	.	.	.	.	.	.	.	.	.	.	.	.	.	.	.	.	.	.	.	.	60	.	.	45	40	148
Bassin de la Durance.																															
Mont-Genèvre	.	.	.	2	.	.	3	.	.	.	.	5	1	.	.	10	40	.	.	.	.	.	.	.	.	[illegible]	[illegible]	[illegible]	9	.	2	5	82
Briançon	.	.	.	.	.	.	.	.	.	.	.	.	.	.	.	.	45	.	.	.	.	.	.	.	.	.	37	.	.	.	.	.	82
Aiguilles	.	.	.	.	5	.	.	.	.	.	.	1	.	.	.	8	25	.	.	.	.	.	.	.	.	40	.	.	10	.	.	.	69
Embrun	.	.	.	.	7	2	.	.	.	.	3	.	.	.	.	.	.	.	.	.	.	.	.	.	.	20	23	.	2	12	.	.	69
Chorges	.	.	.	.	6	8	.	.	.	.	.	.	.	.	.	.	.	.	.	.	.	.	.	.	.	5	22	.	4	.	.	.	45
Barcelonnette (E. N.)	.	.	.	.	4	6	.	.	.	.	.	5	.	.	.	.	3	.	.	.	.	.	.	.	.	32	22	4	6	2	.	.	84

STATIONS.	1	2	3	4	5	6	7	8	9	10	11	12	13	14	15	16	17	18	19	20	21	22	23	24	25	26	27	28	29	30	TOTAL.
Bassin de la Durance (suite).																															
Gap (P. C.)	.	.	.	.	.	2	5	.	.	.	.	.	.	.	.	.	.	.	.	.	.	.	.	.	.	66	12	.	.	13	98
Veynes	.	.	.	.	.	.	2	.	.	.	.	.	.	.	.	15	.	.	.	7	.	.	.	.	.	6	33	24	.	16	99
Serres	.	.	.	.	.	.	2	.	.	.	.	.	.	.	.	.	.	.	.	12	.	.	.	.	.	64	30	.	16	.	124
Faucon	.	.	.	.	.	.	5	8	.	.	.	3	5	.	.	2	.	.	.	.	.	.	.	.	.	22	63	21	.	22	151
Orpierre	.	.	.	.	.	.	2	.	.	.	.	.	.	.	.	.	.	3	15	.	.	.	.	.	2	60	38	.	18	.	138
Laragne	.	.	.	.	.	.	.	.	.	.	.	.	.	.	.	.	.	.	.	.	.	.	.	.	.	67	25	.	16	.	108
Sisteron	.	.	.	.	.	.	2	.	.	.	.	.	.	.	.	.	.	.	.	20	.	.	.	.	.	40	120	60	.	30	272
Saint-Christol	.	0	3	.	.	2	.	.	.	.	0	.	.	3	.	3	.	.	2	.	.	.	.	.	13	14	19	.	2	.	91
La Garde	.	1	.	2	.	1	.	.	.	.	.	.	.	2	.	2	.	3	2	.	.	.	.	.	.	23	12	.	.	2	50
Apt	.	.	10	.	.	3	.	.	.	.	.	.	.	11	.	3	2	7	9	.	.	.	.	.	.	71	30	.	6	.	152
Murs	.	.	5	.	.	18	.	.	.	.	.	.	.	6	.	4	1	12	5	.	.	.	.	.	12	50	14	1	13	.	141
Forcalquier	.	.	.	.	.	.	1	.	.	.	.	.	.	.	3	.	4	2	.	.	.	.	.	.	.	15	41	32	.	10	108
Manosque	.	.	.	3	.	.	10	.	.	.	.	.	.	.	.	.	.	2	2	10	.	.	.	.	.	9	19	33	.	4	92
Barrême	.	.	.	.	.	.	.	.	.	.	.	.	5	.	.	.	.	.	3	2	.	.	.	.	.	.	29	17	.	12	70
Mirabeau	.	.	.	.	.	.	7	3	.	.	.	.	.	.	1	.	1	1	.	9	.	.	.	4	.	5	36	19	1	5	92
Meyrargues	.	.	1	.	.	12	8	.	3	.	.	.	.	8	.	.	12	2	1	.	.	.	.	.	.	1	42	30	12	4	136
Pertuis	.	.	3	.	.	5	3	.	.	.	.	.	.	9	.	2	2	11	4	2	.	.	.	10	.	46	19	.	7	.	123
Les Taillades	.	.	.	.	.	.	8	3	2	.	.	.	.	9	2	5	.	6	.	.	.	.	13	.	.	11	34	14	3	9	119
Cavaillon	.	1	1	.	.	7	1	0	.	.	.	.	.	13	.	11	3	12	8	0	.	.	1	.	10	42	13	2	11	.	136
Bassins de l'Ardèche, de la Cèze et du Gard; petits bassins de la rive droite du Rhône.																															
N.-D.-des-Neiges	.	.	.	.	.	2	.	.	.	1	.	.	.	.	8	12	10	.	.	.	1	.	1	5	31	83	48	24	.	16	242
Le Thort	.	.	.	.	.	2	2	.	0	.	.	.	.	.	6	16	15	0	.	.	0	.	3	3	34	75	53	12	.	17	240
Vialas	.	.	.	.	.	4	.	.	.	.	.	.	.	.	14	24	14	.	.	.	0	.	.	4	56	99	45	13	.	2	275
Prévenchères	.	.	.	.	.	2	1	.	1	.	.	.	.	.	7	21	16	0	.	.	.	.	1	4	37	94	67	26	.	6	282
Villefort	.	.	.	.	.	.	2	.	.	.	.	.	.	.	1	25	8	.	.	.	.	.	.	3	55	95	76	13	.	.	278
Collet-de-Dèze	.	.	3	.	.	.	4	.	.	.	.	.	.	.	9	29	5	.	.	9	.	.	2	.	45	102	35	19	.	.	264
St-Étienne-V.-F.	.	4	.	.	.	.	.	.	.	.	.	.	.	.	12	35	2	.	.	.	.	.	.	2	5	81	30	2	6	.	181
Montpezat	.	.	.	.	.	.	.	1	15	8	.	.	.	.	.	.	.	.	0	.	.	.	.	.	61	63	51	2	1	7	210
Vals	.	.	.	.	.	2	.	.	.	.	.	.	.	7	7	12	.	.	.	.	.	.	3	3	7	37	38	21	.	.	137
Bassin du Rhône proprement dit, cours inférieur, rive gauche.																															
Valence (E. N.)	.	.	.	.	9	6	.	.	.	.	.	.	3	1	2	.	.	.	.	.	.	.	2	.	.	26	48	.	4	23	124
Die	.	.	.	.	.	.	7	.	.	.	.	.	.	.	.	.	.	.	.	6	.	.	.	.	.	21	51	26	.	7	119
Valréas	.	.	.	.	.	6	.	.	.	.	.	.	.	3	9	3	.	3	.	.	.	.	0	.	.	52	23	.	6	.	105
Lapalud	.	.	0	.	.	3	.	2	.	.	.	.	.	3	8	10	.	2	1	.	.	.	1	4	.	8	12	26	9	.	89
Bollène	.	.	.	.	3	1	.	0	1	.	.	.	.	2	5	4	.	.	.	.	.	.	4	.	0	16	20	30	.	7	93
Orange	.	.	.	.	.	5	.	10	.	.	.	.	.	4	8	4	.	4	25	.	.	.	6	.	.	32	43	.	.	10	151
Savoillans	.	.	.	.	.	5	.	.	.	.	.	.	.	.	.	4	.	6	8	.	.	.	.	.	109	.	54	.	16	.	202
Sault	.	.	6	.	.	5	.	.	.	.	.	.	.	.	.	4	.	34	3	.	.	.	.	.	16	48	37	.	6	.	159
Bedoin	.	.	.	.	.	.	5	.	.	.	.	.	.	.	2	.	3	.	5	9	.	.	.	.	.	3	40	16	.	20	103
Carpentras	.	.	.	.	.	5	.	1	.	.	.	.	.	12	.	4	.	5	8	.	.	.	.	.	.	8	61	2	.	9	115
Malaucène	.	.	.	.	.	.	2	.	.	.	.	.	.	.	14	3	5	.	2	12	.	.	.	.	.	12	70	18	.	6	144
Pernes	.	.	.	.	.	6	.	2	.	.	.	.	.	16	.	.	6	21	.	.	.	.	.	.	9	38	13	.	12	.	123
Avignon (E. N.)	.	.	1	.	.	5	.	12	.	.	.	.	.	.	8	1	2	.	2	46	.	.	.	.	.	6	15	27	3	15	141
Saint-Remy	.	.	.	.	.	9	.	14	.	.	.	.	.	8	8	4	.	.	8	.	.	.	.	.	7	18	23	.	.	13	112
Les Baux	.	.	.	.	.	.	5	.	3	.	.	.	.	.	4	4	.	.	.	6	.	.	.	.	.	5	31	.	.	8	66
Farimon	.	.	.	.	.	5	3	2	.	.	.	.	.	8	.	8	.	.	.	.	.	.	.	.	.	5	10	.	.	7	48
Arles	.	1	2	.	.	10	2	5	.	.	.	.	.	4	.	17	1	1	2	2	.	.	1	.	.	5	20	3	.	10	86
Saintes-Maries	.	.	1	.	.	.	10	29	.	.	.	.	.	4	.	35	6	.	1	.	.	.	.	.	.	1	5	8	6	9	115

STATIONS.	1	2	3	4	5	6	7	8	9	10	11	12	13	14	15	16	17	18	19	20	21	22	23	24	25	26	27	28	29	30	TOTAL.
RÉGION DE NICE.																															
Petits bassins entre le Rhône et les Alpes.																															
Le Grand-Sambuc	.	.	.	.	.	.	9	6	.	.	.	.	.	3	.	.	.	2	6	3	.	.	.	6	.	10	88	34	.	7	174
Trets	.	.	.	.	.	1	8	2	.	.	.	.	.	.	2	.	.	3	.	2	.	.	.	.	.	.	27	30	.	5	80
Gréasque	.	.	.	.	.	6	7	3	.	.	.	.	.	2	7	1	1	3	.	.	.	.	.	4	.	3	49	23	.	5	114
Aix (P. C.)	.	.	.	.		.	9	9	1	.	.	.	.	.	10	.	2	2	.	.	.	.	.	3	.	2	41	25	.	3	107
Venelles	.	.	.	2	.	.	8	7	.	.	.	.	.	.	6	.	.	2	3	.	.	.	.	4	.	8	53	30	11	7	141
Pélissanne	.	.	.	.	.	7	5	4	.	.	.	.	.	15	.	5	.	.	.	.	.	.	.	.	4	28	14	4	6	.	92
Les Pennes	.	.	.	.	.	.	4	.	9	.	.	.	.	.	5	11	7	.	.	.	.	.	.	2	.	11	31	7	.	4	91
Saint-Chamas	.	.	1	.	.	.	9	8	7	.	.	.	.	4	26	7	4	1	1	.	.	.	.	2	.	6	10	9	.	9	104
Septèmes	.	.	.	.	.	8	10	12	.	.	.	.	.	.	6	.	.	.	.	.	.	.	.	.	9	50	20	.	.	.	115
Marseille (Obs^re)	.	1	1	.	.	5	3	2	.	.	.	.	.	12	1	10	1	.	.	.	.	.	1	.	.	49	30	.	.	6	122
La Ciotat	.	.	.	.	.	.	5	.	.	.	.	.	.	7	.	5	3	.	.	.	.	.	.	.	.	48	18	.	.	.	86
Brignoles	.	.	.	1	.	.	4	2	.	.	.	.	.	.	4	2	.	7	.	1	.	.	.	.	.	7	47	25	.	2	102
Aups	.	.	.	.	.	.	4	.	12	.	.	.	.	.	.	.	8	.	12	.	.	.	.	.	.	.	39	30	.	12	117
Comps	.	.	.	.	1	1	2	.	.	.	1	.	3	1	.	.	.	5	1	.	.	.	.	.	.	6	35	19	.	9	84
Fayence	.	.	2	.	2	3	7	13	.	.	16	.	5	.	2	.	.	8	.	.	.	.	.	.	.	2	57	28	.	9	148
Draguignan (E. N.)	.	.	0	2	.	6	9	1	.	.	2	3	.	8	.	3	7	.	2	.	.	.	.	.	.	55	38	.	3	4	142
Le Luc	.	2	.	.	.	.	3	11	.	.	.	.	.	.	13	3	.	.	.	.	.	.	.	.	.	13	47	24	.	.	117
Collobrières	.	.	2	.	.	.	5	4	.	.	.	6	.	.	12	21	.	6	.	.	.	.	.	.	.	9	39	18	.	3	124
Grimaud	.	.	.	6	.	.	10	.	.	.	7	.	.	.	31	.	6	.	.	.	.	.	.	.	.	.	68	.	1	1	130
Hyères	.	.	6	.	.	5	12	.	.	.	.	.	.	13	9	12	9	.	.	.	.	.	.	.	.	50	27	.	.	.	123
Cap Sicié (sém.)	.	.	1	.	.	.	2	5	.	.	.	6	.	.	8	.	.	5	.	.	.	.	.	2	.	2	41	16	.	2	90
La Seyne	.	.	1	.	.	3	6	.	.	.	.	.	.	11	.	14	6	.	.	.	.	.	.	.	.	.	38	18	.	1	98
Cannes (P. C.)	.	2	.	.	.	6	5	.	.	.	.	.	.	6	.	3	7	.	.	.	.	.	.	.	.	18	10	.	6	.	84
Nice (Obs^re)	.	.	1	.	.	4	8	.	.	.	.	0	.	0	2	0	3	0	0	.	.	.	.	.	.	17	23	22	9	.	90
Villefranche (phare)	.	.	.	.	.	.	3	6	.	.	.	.	.	.	3	1	.	.	.	.	.	.	.	.	.	4	37	8	.	4	66
La Garouppe (phare)	.	.	2	.	.	.	.	7	.	.	.	.	.	.	3	.	.	5	.	.	.	.	.	.	.	8	11	9	.	5	50
CORSE.																															
Bastia	.	.	.	21	.	.	4	.	.	.	13	.	.	3	4	5	11	7	1	.	.	.	.	.	.	.	23	8	4	5	109
Ile Sanguinaire	.	.	.	.	.	.	7	20	5	.	.	3	4	23	8	8	1	2	.	.	.	.	.	.	.	.	9	6	.	9	105

OBSERVATIONS DU MOIS DE MAI 1885.

STATIONS.	1	2	3	4	5	6	7	8	9	10	11	12	13	14	15	16	17	18	19	20	21	22	23	24	25	26	27	28	29	30	31	TOTAL.
VERSANT DE LA MER DU NORD.																																
BASSINS DU RHIN, DE LA MEURTHE ET DE LA MOSELLE.																																
Château-Lambert	20	2	7	1	9	14	15	12	6	.	.	0	.	7	5	.	8	9	7	5	.	5	11	28	.	1	.	.	.	.	2	177
Col de Bussang	14	2	7	1	7	11	32	14	5	.	.	0	.	14	7	0	6	8	11	2	.	1	17	11	.	2	.	.	.	.	23	201
Col de La Schlucht	12	2	6	.	.	68	.	.	1	.	2	.	.	7	14	0	10	5	3	1	2	3	24	0	.	2	.	.	.	.	5	167
Rothau	1	1	2	6	6	23	7	1	.	.	1	.	3	19	.	5	6	3	1	.	1	5	13	.	1	3	.	.	.	2	0	116
Cornimont	24	2	7	2	8	13	32	21	7	.	.	1	.	11	11	.	8	11	13	1	3	2	22	10	.	1	0	.	.	.	5	215
Gérardmer	3	7	8	9	2	18	21	12	.	.	.	.	.	.	18	12	13	7	4	11	10	10	11	9	.	1	.	.	.	.	.	189
Dommartin-les-R	.	7	.	10	13	22	11	3	.	.	.	.	.	19	.	.	8	7	.	.	5	.	23	.	.	1	.	.	.	.	1	133
La Hardalle	15	1	6	3	7	6	30	11	5	.	.	2	.	4	18	.	8	5	3	2	.	5	8	14	.	0	0	.	.	.	1	157
Sauley-s.-Meurthe	.	.	.	.	.	11	20	11	1	.	.	.	.	7	12	.	6	9	6	5	1	5	6	11	.	1	1	.	.	.	1	117
Saint-Dié	11	.	.		9	.	.	.	.	.	.	.	.	.	.	1	25	14	.	10	.	.	14	.	.	.	.	.	.	.	.	84
Rambervilliers	15	0	1	1	4	5	19	3	1	.	.	.	.	6	9	.	5	8	3	2	2	1	13	3	.	1	0	.	.	1	1	108
Raon-l'Étape	12	.	.	.	8	6	23	7	.	.	.	.		7	11	.	8	7	6	2	3	.	11	5	.	3	.	.	.	5	.	124
Moriviller	11	.	2	13	6	7	19	3	.	.	.	.	.	2	7	.	2	4	11	1	1	0	11	6	.	1	.	.	.	0	6	116
Baccarat	.	8	6	1	8	34	4	.	.	.	.	.	.	16	.	3	5	10	3	.	5	13	4	.	.	.	1	.	.	2	.	126
Blamont	12	1	1	4	4	23	1	.	1	.	1	.	1	11	.	.	1	7	1	.	.	5	6	.	1	.	.	.	.	3	.	90
Lunéville	.	.	8	7	1	3	19	3	0	.	.	3	.	.	11	.	0	12	9	5	.	6	0	6	.	.	2	.	.	5	0	103
Einville	.	5	4	5	3	10	8	7	.	.	.	1	.	1	.	.	3	10	3	3	4	2	3	.	.	.	.	.	.	1	.	79
Nancy (Faculté)	2	2	1	1	1	3	20	3	.	.	.	1	.	1	8	.	2	2	4	2	4	2	6	2	.	.	1	.	.	1	5	77
Amance	5	2	.	.	3	8	19	.	6	.	.	.	7	.	8	.	5	3	5	.	.	5	8	3	1	.	.	.	.	1	6	97
Bellefontaine	.	.	.	.	1	6	10	10	1	1	.	.	.	1	5	.	2	5	2	.	7	.	13	.	.	.	.	.	.	.	9	73
Bouzey	3	2	1	3	13	13	6	1	.	.	.	.	.	11	5	.	6	6	3	.	3	7	17	.	.	.	.	.	.	6	.	106
Épinal	.	2	2	6	8	14	8	1	.	.	.	.	.	15	.	1	12	5	3	.	5	8	19	.	.	1	.	.	.	6	.	109
Thaon	15		.	1	2	9	15	1	1	.	.	.	.	10	2	.	4	6	.	1	1	7	12	7	.	1	.	.	.	1	6	108
Charmes	.	5	1	5	8	13	5	2	.	.	.	.	.	9	.	.	1	9	.	.	3	2	7	.	.	.	.	.	.	1	.	80
Lerrain	9	.	1	1	6	1	18	1	.	.	.	.	.	12	2	.	6	7	3	1	5	4	12	1	.	0	.	.	.	0	3	107
Vézelise	.	6	2	9	8	24	3	1	.	.	.	.	.	5	6	.	6	14	1	.	6	.	12	.	.	.	.	.	.	9	.	114
Allain	1	2	2	1	13	6	16	3	.	.	.	.	.	3	6	2	2	2	16	2	6	1	12	1	.	1	.	.	.	4	5	107
Neuves-Maisons	3	2	3	1	7	7	21	2	.	.	.	0		2	9	.	3	3	15	1	5	2	7	4	.	1	.	.	.	1	6	105
Teuf	1	.	1	.	6	6	21	5	.	.	.	.	.	8	.	2	2	3	1	.	1	7	2	.	.	1	.	.	.	9	.	79
Foug	.	1	1	1	5	6	17	5	.	.	.	0	.	5	7	.	3	2	3	.	6	.	9	2	.	0	.	.	.	5	1	85
Frouard	3	1	3	1	3	16	10	0	.	.	.	.	2	12	.	1	3	7	5	1	2	6	3	2	.	.	.	.	.	2	1	96
Rogéville	0	2	9	1	2	1	15	3	.	0	0	1	.	.	10	.	3	1	1	3	1	1	10	1	.	2	2	.	.	2	7	90
Haudiomont	.	1	1	2	10	6	13	1	.	.	.	5	.	1	5	.	3	3	3	.	5	2	9	1	.	1	.	.	.	7	.	85
Fleury	1	2	1	1	1	1	14	.	.	.	1	3	.	1	3	1	1	2	1	.	3	16	10	0	.	1	1	.	.	13	.	78
Mance	1	.	6	1	9	.	17	8	.	.	1	2	.	.	7	.	2	1	.	3	5	3	7	5	0	2	.	.	.	2	1	86
BASSINS DE LA MEUSE, DE LA CHIERS ET DE LA SAMBRE.																																
Lamarche	1	.	.	6	12	15	5	.	.	.	.	.	.	.	2	.	4	8	.	.	13	.	10	.	.	.	.	.	.	2	1	85
Pouilly	2	.	.	8	12	.	25	1	.	.	.	.	.	11	5	.	1	4	7	.	8	4	18	.	.	.	.	.	.	3	6	129

STATIONS.	1	2	3	4	5	6	7	8	9	10	11	12	13	14	15	16	17	18	19	20	21	22	23	24	25	26	27	28	29	30	31	TOT
BASSINS DE LA MEUSE, DE LA CHIERS ET DE LA SAMBRE (suite).																																
Bassoncourt	1	2	11	6	10	3	.	.	.	.	.	14	3	.	3	7	7	5	12	7	.	1	.	.	.	.	.	.	.	10	1	10
Clefmont	.	.	3	3	8	4	18	4	.	.	.	.	.	14	.	.	4	8	7	.	9	4	17	.	.	.	.	.	.	13	.	110
Contrexéville	4	.	2	6	16	11	17	6	.	.	.	.	.	11	1	.	5	.	3	12	.	9	4	13	.	.	.	.	.	8	3	131
Aillianville	0	3	4	3	7	7	27	9	.	.	.	0	.	10	4	.	1	7	5	.	7	8	14	1	.	2	1	.	.	4	9	133
Neufchâteau (C. M.)	.	8	1	10	3	27	4	.	.	.	.	.	15	4	.	1	8	6	0	5	3	13	.	.	.	.	.	.	8	4	.	120
Vouthon-Bas	4	5	.	12	9	18	9	.	.	.	.	.	.	18	.	.	2	9	16	.	11	2	13	.	.	.	.	.	.	9	.	154
Souilly	1	0	8	3	9	4	15	5	.	.	3	1	.	2	3	0	3	2	5	.	6	2	13	1	.	5	1	.	.	17	0	109
Charny	3	3	.	6	8	1	10	3	.	.	3	1	6	7	.	1	4	1	0	1	6	8	0	1	.	.	.	.	.	16	.	89
Consenvoye	.	9	1	1	1	6	2	3	5	.	.	.	.	8	5	.	0	8	0	5	2	5	9	2	.	3	.	.	.	20	1	96
Dun	1	3	20	6	4	6	9	1	0	1	.	.	.	1	4	.	4	3	4	1	3	10	10	.	.	5	.	.	.	1	0	97
Hussigny	.	1	2	3	3	9	8	.	.	.	.	.	.	2	.	5	4	4	6	.	.	.	.	.	.	.	.	.	11	.	4	63
Damvillers	.	2	6	2	2	8	13	1	.	.	.	.	.	1	7	.	3	3	4	.	1	11	13	8	.	2	.	.	.	9	.	99
Montmédy	.	9	8	9	7	12	10	.	.	.	1	.	.	1	.	10	6	.	.	11	11	12	5	2	1	.	.	.	2	1	.	118
Mouzon	0	0	3	5	4	9	9	4	.	.	.	.	.	.	.	.	10	7	0	1	9	4	8	4	3	7	.	.	.	0	1	86
Saint-Aignan	0	3	6	6	0	9	1	1	.	.	.	1	.	.	.	.	3	4	0	2	19	13	11	6	2	3	.	.	.	2	1	108
Sedan	.	.	4	0	1	11	2	4	.	.	.	3	.	.	.	1	1	8	0	0	15	8	18	3	2	2	.	.	.	1	1	85
Saint-Marcel	.	.	8	3	2	3	4	5	.	.	1	1	.	.	.	.	.	4	.	2	14	6	13	7	1	1	1	.	.	2	1	79
Gespunsart	.	1	8	7	2	5	8	5	1	.	1	1	.	.	.	.	2	6	1	1	12	6	14	6	0	4	1	.	.	1	3	97
Avesnes (C. M.)	2	18	4	1	1	3	0	.	.	.	5	.	.	.	.	2	4	6	.	19	11	9	19	1	1	0	.	.	2	2	.	112
BASSINS DE L'ESCAUT, DE LA LYS, DE L'YSER ET DE L'AA.																																
Gommegnies	4	29	3	3	.	9	1	.	3	2	7	.	.	.	3	5	6	2	.	19	.	11	5	9	2	2	.	.	8	.	.	134
Havrincourt	.	25	3	0	4	7	.	.	0	1	1	.	.	.	2	.	2	0	0	20	7	4	8	0	1	.	.	4	.	.	.	91
Cambrai (C. M.)	1	1	24	1	.	1	6	.	2	.	.	2	1	.	.	.	2	6	3	.	14	6	2	8	.	1	.	.	.	.	4	86
Arras (C. M.)	2	15	2	3	.	3	1	.	.	1	1	.	.	.	.	0	2	1	0	14	9	1	3	3	1	0	.	4	3	0	.	70
Hamblain-les-Prés	2	2	8	3	2	6	8	1	0	5	.	.	.	0	0	.	1	0	3	4	4	5	2	1	1	.	.	.	0	.	.	58
Douai (Observ^re)	6	1	37	1	3	2	5	7	.	0	0	0	0	.	.	.	0	5	4	0	13	10	2	5	2	1	.	.	1	5	0	111
Lille	.	0	5	1	11	1	3	12	0	0	3	3	.	.	.	1	6	12	2	16	2	2	2	0	3	.	0	.	9	.	0	94
Allouagne	3	3	7	10	3	3	1	0	1	1	2	1	.	.	2	3	5	.	.	17	5	2	3	2	0	.	.	15	1	.	1	90
Laventie	5	12	1	5	3	4	3	.	1	6	0	2	.	.	0	6	6	8	0	15	6	1	2	0	3	.	.	18	2	1	.	110
Nordpeene	4	3	.	20	11	.	3	9	2	2	5	1	0	.	.	.	3	4	11	.	5	4	11	3	.	2	.	.	8	.	1	112
Godewaerswelde	9	3	9	4	24	0	6	7	1	1	5	1	.	.	2	5	17	7	2	.	11	2	5	3	1	4	.	.	13	1	1	147
Les Moëres	5	3	.	9	1	4	10	3	1	2	.	.	.	.	0	.	0	3	0	9	4	5	2	.	.	.	15	.	.	.	.	76
Dunkerque (P. C.)	.	14	.	5	0	8	12	.	1	2	1	.	.	.	.	1	0	2	0	8	2	5	1	3	2	0	.	.	6	0	0	73
Oye	3	1	2	8	3	7	1	2	1	1	.	.	.	.	.	6	3	0	1	12	3	5	3	.	1	.	.	7	2	1	.	70
Calais (C. M.)	2	2	.	9	6	17	10	.	.	1	2	.	.	.	.	6	2	2	1	16	4	4	.	5	2	.	.	4	.	.	.	65

VERSANT DE LA MANCHE.

STATIONS.	1	2	3	4	5	6	7	8	9	10	11	12	13	14	15	16	17	18	19	20	21	22	23	24	25	26	27	28	29	30	31	TOT
BASSINS DE LA CANCHE, DE LA SOMME, DE LA BÉTHUNE, ETC.																																
Cap Gris-Nez	1	2	.	.	10	4	1	4	.	.	2	1	.	.	.	.	.	3	.	4	18	2	6	.	.	2	1	.	7	5	.	73
Samer (C. M.)	2	0	2	4	0	11	2	.	0	1	0	.	.	.	.	.	2	.	2	19	6	9	4	5	3	.	.	6	2	.	.	80
Boulogne (P. C.)	1	2	2	4	2	.	6	2	1	1	.	1	.	.	.	.	.	1	2	3	18	7	2	1	.	6	4	.	5	2	.	73
Hucqueliers	.	7	.	14	.	2	0	.	3	4	.	.	.	.	.	.	6	.	2	15	3	13	.	.	8	.	.	5	2	2	.	85
Desvres	2	4	.	5	2	.	3	2	.	2	4	.	.	.	.	.	2	3	.	2	12	11	1	2	.	3	.	.	7	.	1	68
Magnicourt-s.-C.	4	0	9	3	4	4	5	.	3	.	1	.	.	.	.	0	3	2	.	16	1	4	3	1	2	.	.	19	1	.	.	85
Valhuon	5	5	6	12	4	2	2	0	1	5	0	1	.	.	.	1	13	2	0	21	1	4	7	1	2	.	.	7	1	1	.	104
Guigny	4	.	4	3	.	3	4	.	1	1	.	.	.	.	.	3	2	3	1	20	6	5	8	2	2	.	.	3	0	3	.	80
Le Touquet	4	.	14	.	.	5	4	.	1	.	.	.	.	.	.	.	.	2	2	12	3	5	4	1	.	.	10	.	.	1	.	68

STATIONS.	1	2	3	4	5	6	7	8	9	10	11	12	13	14	15	16	17	18	19	20	21	22	23	24	25	26	27	28	29	30	31	TOTAL.
BASSINS DE LA CANCHE, DE LA SOMME, DE LA BÉTHUNE, ETC. (suite).																																
Nesle	.	12	1	3	7	4	0	.	1	.	0	.	.	.	.	2	6	.	1	12	6	5	1	3	2	.	.	.	2	1	.	70
Péronne	0	4	.	2	13	5	0	.	1	.	1	.	.	.	.	.	2	.	.	15	8	4	11	1	.	.	.	.	2	1	.	70
Rosières	.	1	5	3	4	7	5	1	2	.	1	.	.	.	.	2	.	3	.	1	15	3	3	3	.	2	1	.	1	5	.	68
Villers-Roye	.	.	5	2	.	9	7	.	.	.	.	.	.	.	.	.	.	5	.	2	12	5	6	2	3	2	.	.	8	3	.	70
Moreuil	.	.	10	3	0	10	3	.	0	.	.	.	.	.	.	.	1	4	.	1	13	2	3	2	.	1	.	.	2	3	1	59
Amiens (St. Agr.)	.	2	16	4	6	.	1	.	2	2	1	0	.	.	.	.	1	2	.	0	11	1	3	1	.	0	.	.	2	2	1	58
Villers-Bocage	2	5	.	1	1	2	.	.	1	1	6	.	.	.	0	4	7	5	2	14	7	9	6	1	2	.	.	21	.	.	.	97
Doullens	.	4	2	2	.	.	4	.	2	.	.	.	.	.	.	.	5	3	.	1	17	8	2	6	.	2	.	.	31	.	.	89
Yvrench	.	6	.	3	9	4	2	2	.	.	2	.	.	.	.	.	2	1	.	.	16	5	3	5	.	3	.	.	4	.	.	66
Abbeville	.	8	0	0	2	2	1	3	.	.	1	.	.	.	.	.	1	2	.	0	11	2	1	2	1	1	.	.	9	1	0	48
Forest-l'Abb. (h. b.)	.	5	0	1	5	.	5	2	.	.	1	.	.	.	.	.	1	2	.	1	16	1	2	4	1	2	.	.	6	1	1	57
St-Valery-s.-Somme	.	4	2	6	5	.	4	2	.	.	1	.	.	.	.	0	2	2	.	1	13	2	3	7	.	1	.	.	6	3	0	64
Aumale	.	4	5	2	4	2	.	.	.	.	2	.	.	.	.	.	4	1	13	14	9	8	5	.	2	.	.	.	11	.	.	86
Blangy	2	.	5	4	11	2	4	.	1	.	4	.	.	.	.	3	4	.	6	5	9	7	2	2	1	.	.	.	5	.	2	79
Aigneville	.	5	2	3	14	.	5	1	.	.	0	.	.	.	.	1	0	4	.	1	12	3	2	1	1	.	.	.	6	2	1	64
Eu	1	2	.	6	19	.	4	.	.	.	.	.	.	.	.	1	5	.	5	6	7	5	1	1	0	4	.	.	10	.	1	78
Londinieres	2	10	4	10	8	.	3	.	.	2	1	.	.	.	.	2	4	.	4	10	.	3	1	2	1	7	.	.	8	.	.	82
Dieppe	.	4	1	.	2	.	7	.	.	.	.	.	.	.	.	.	2	.	1	7	3	1	.	2	.	.	.	.	8	.	.	38
Bosc-le-Hard	1	7	11	2	3	3	.	.	.	.	2	.	.	.	.	.	7	2	.	20	8	2	1	1	.	.	.	.	11	.	.	81
Longueville	2	2	2	15	11	2	2	3	.	.	.	.	.	.	.	2	6	.	0	10	7	3	4	7	.	.	.	2	11	.	.	91
Saint-Valery-en-C.	.	4	2	4	5	.	1	.	.	.	.	.	.	.	.	.	2	.	.	7	5	2	0	1	.	.	.	.	9	.	1	43
Goderville	2	.	3	6	2	.	1	.	.	.	2	.	.	.	.	0	7	.	2	1	2	4	1	1	0	2	.	2	8	.	2	48
BASSIN DE LA SEINE.																																
Bassin de l'Yonne.																																
Bas-Follin	.	4	13	.	9	7	22	9	4	.	.	.	.	4	6	.	.	4	17	3	6	10	30	4	.	.	.	.	.	.	7	159
Pommoy	.	13	.	8	13	43	21	3	.	.	.	.	12	8	.	.	18	6	.	.	36	24	18	.	.	.	.	.	.	13	.	237
Les Settons	.	8	7	8	8	8	29	14	.	.	.	.	.	10	12	.	4	8	4	6	18	22	34	2	.	.	.	.	.	.	2	204
Château-Chinon	1	7	1	1	14	8	20	3	3	.	.	.	.	7	7	.	6	4	10	.	12	3	18	0	.	.	.	.	.	2	5	132
La Colancelle	.	.	4	2	4	1	11	5	.	.	.	.	.	.	15	.	2	4	2	.	8	10	19	.	.	.	.	.	.	.	4	92
Saulieu	.	5	1	5	3	13	6	3	.	.	.	.	5	10	.	.	6	9	7	.	9	9	12	.	.	.	.	.	.	6	.	109
Vitteaux	.	4	2	2	1	10	5	3	.	.	.	.	.	6	2	.	3	5	7	.	9	4	8	.	.	.	.	.	.	10	.	81
Époisses	.	1	4	0	1	5	13	5	.	.	.	.	.	7	6	.	4	7	7	2	5	5	8	5	.	1	.	.	.	0	2	88
Montbard	.	6	2	4	5	10	6	.	.	.	.	.	.	10	.	0	1	9	.	.	9	8	8	.	.	.	.	.	.	.	.	79
Bierre-l'F[illegible]é	.	2	.	2	6	10	4	3	.	.	.	.	.	6	.	6	4	5	4	.	7	7	17	.	.	.	.	.	.	.	2	84
Clamecy (P. C.)	4	2	4	2	8	3	4	5	.	.	.	.	.	3	.	1	.	.	6	4	.	3	7	6	.	.	.	.	.	.	.	62
Vézelay (P. C.)	.	3	.	2	7	1	19	30	6	.	.	.	.	.	7	.	8	12	7	.	.	13	24	.	.	.	.	.	.	0	1	141
Avallon	.	.	.	2	2	4	6	4	.	.	.	.	.	9	12	.	2	5	4	1	8	7	13	.	.	1	.	.	.	0	2	82
Courson	1	2	6	5	7	13	9	.	.	.	.	.	16	6	.	9	4	5	.	4	5	10	1	.	.	.	.	.	1	.	.	105
Massangis	1	15	4	3	10	13	9	.	.	.	.	.	5	16	2	6	6	9	.	8	5	17	1	1	0	.	.	.	.	.	.	131
Ravières	2	4	.	2	4	13	8	.	.	.	.	.	9	9	6	6	3	5	3	.	12	.	.	.	.	.	.	.	.	.	.	80
Tonnerre (P. C.)	.	2	8	9	5	11	17	.	.	.	.	.	.	14	2	.	3	3	6	5	6	6	7	.	.	.	.	.	.	2	.	106
Chaserey	.	2	6	.	12	7	19	5	.	.	.	.	.	11	3	.	.	7	4	.	.	17	15	1	.	1	1	.	.	2	.	113
Chailley	0	6	23	8	9	18	25	.	.	.	.	.	17	25	19	.	9	12	12	20	14	8	.	.	0	.	.	.	.	.	.	224
Chessy	.	.	4	2	6	13	18	6	.	.	.	.	.	10	4	.	3	2	5	.	3	6	9	8	.	1	.	.	.	5	.	104
Chablis (P. C.)	0	.	6	4	8	11	9	14	.	.	.	.	.	6	5	.	3	5	4	.	3	12	10	1	.	.	1	.	.	1	.	103
Auxerre (P. C.)	.	2	1	6	6	22	5	.	.	.	.	.	16	1	.	1	6	6	.	2	20	12	.	.	.	.	.	.	12	.	.	118

STATIONS.	1	2	3	4	5	6	7	8	9	10	11	12	13	14	15	16	17	18	19	20	21	22	23	24	25	26	27	28	29	30	31	TOTAL.
Bassin de l'Yonne (suite).																																
Aillant	1	1	5	5	6	15	6	.	.	.	.	.	17	4	0	3	4	3	.	3	4	18	.	.	.	.				.	.	95
Laroche	.	1	2	3	7	5	10	9	.	.	.	.	.	16	4	2	2	1	4	.	2	5	14	.	.	1	.	.	.	2	.	90
Joigny (P. C.)	.	.	3	3	3	2	14	10	.	.	.	.	.	12	15	.	3	3	4	.	3	7	15	3	.	.	.	.	.	.	.	101
Saint-Julien-du-S.	1	2	2	6	5	25	6	.	.		.	.	11	17	.	1	3	3	.	2	9	17	0	.	.	.	.	.	.	.	.	109
Villeneuve-l'Arc^que	.	4	.	10	.	33	2	.	.	.	.	.	15	19	.	.	4	3	.	0	9	16	.	.	.	.	.	.	10	.	.	125
Cerisiers	0	1	3	6	12	18	8	.	.		.	.	15	12	.	4	3	9	1	3	16	15	.	2	.	1	.	.	.	.	.	129
St-Martin (Sens)	.	.	2	5	7	6	16	.	.	.	.	.	.	11	15	.	2	3	6	.	.	1	9	.	.	.	.	.	.	.	.	.	83
Bassin de la Seine supérieure.																																
Chanceaux	2	3	1	2	11	13	.	.	.	.	.	.	4	2	.	3	5	8	.	8	5	22	.	.	.	.	.	.	.	8	.	99
Beneuvre	.	2	3	5	3	7	18	15	.	.	.	.	.	8	6	.	6	5	5	.	7	5	16	1	.	.	.	.	.	5	10	127
Vivey	.	1	3	3	3	7	17	11	2	.	.	.	.	9	2	.	7	5	7	.	5	3	13	.	.	0	.	.	.	3	5	106
Châtillon-s.-Seine	.	2	4	4	5	7	15	7	.	.	.	.	.	10	8	.	3	5	4	.	4	2	2	12	.	.	.	.	.	.	.	.	94
Vix	1	1	.	5	5	10	18	.	.	8	.	.	.	1	5	6	2	8	.	.	6	1	5	.	.	.	2	2	.	.	.	89
Laignes	.	5	.	4	10	9	7	3	.	.	.	.	.	10	.	.	3	7	.	.	8	3	11	.	.	.	.	.	.	.	.	.	80
Fontettes	0	2	2	5	6	7	19	9	.	.	.	0	.	6	3	.	6	8	3	.	4	18	8	4		1	0	.	.	3	0	115
Bar-s.-S. (M. Saill^d)	0	2	4	2	3	1	21	6	.	.	.	.	.	8	2	.	5	2	5	0	3	14	13	2	.	0	.	.	.	2	.	102
La Ferté-s.-Aube	.	2	4	2	6	1	13	4	.	.	.	.	.	3	.	.	3	5	3	.	.	8	15	4	.	.	.	.	.	6	.	82
Clairvaux	.	12	.	6	6	7	14	5	.	.	.	.	.	1	11	.	5	5	2	.	5	13	13	2	.	2	.	.	.	6	0	119
Bar-s.-Aube	1	2	2	2	3	1	24	6	1	.	.	.	.	12	6	.	5	4	2	.	4	10	15	1	.	2	.	.	.	2	.	108
Ceffonds	.	2	1	1	6	12	8	1	.	.	.	.	.	19	8	.	2	.	3	.	.	10	22	3	.	.	1	.	.	2	.	102
Épothémont	.	3	0	.	15	5	3	.	.		.	.	.	22	.	.	4	4	.	.	9	.	22	.	.	1	.	.	.	.	.	88
Verricourt	.	.	5	1	8	10	8	3	.	.	.	.	.	9	13	.	3	2	.	.	3	5	13	.	.	1	.	.	.	3	.	87
Sézanne	.	1	2	4	2	2	7	.	.	.	.	.	1	4	6	.	2	1	2	.	1	5	10	0	.	1	.	.	.	.	.	54
Vendeuvre	6	3	4	2	8	3	19	7	.	.	.	.	.	9	10	.	6	2	4		3	7	15	.	.	5	.	.	.	.	.	113
Montiéramey	.	2	4	1	9	1	18	6	.	.	.	.	.	11	9	.	3	2	1	.	.	12	19	.	.	3	.	.	.	.	.	104
Barberey	.	1	1	3	2	4	13	4	.	.	.	.	.	9	11	.	3	1	.	.	6	5	13	.	.	.	.	.	.	3	.	79
Villacerf	.	1	3	4	1	20	1	.	.	.	.	.	.	30	.	3		1	.	.	5	.	11	.	.	.	.	.	7	.	.	88
Pavillon	.	0	0	8	2	9	23	2	.	.	.	.	.	.	31	.	3	1	0	1	2	5	.	.	.	1	.	.	.	9	.	97
Fay	.	1	1	7	8	3	8	4	.	.	.	.	.	10	18	.	3	1	3	.	1	5	9	.	.	1	.	.	.	9	.	92
Conflans-s.-Seine	.	.	3	4	5	2	5	3	.	.	.	.	.	13	18	.	2	1	3	1	2	4	12	1	.		.	.	.	7	.	89
Soligny	.	1	5	5	5	6	6	3	.	.	.	.	.	34	.	.	3	0	3	.	2	3	13	.	.	.	.	.	.	10	.	99
St-Maurice-aux-R.H	0	2	5	9	5	11	3	.	.	.	.	.	4	30	.	3	1	2	.	2	3	10	2	.	.		.		8	.	.	101
Bassin de la Seine, entre Montereau et le confluent de l'Oise.																																
Courbeton	.	2	4	2	3	6	4	2	.	.	.	.	.	16	8	.	.	2	.	.	.	13	9	.					.	.	.	71
Fontainebleau	.	1	3	2	5	3	6	2	.	.	0		.	9	20	1	1	3	2	0	5	5	7	.			.	.	.	.	.	75
Samois	.	.	4	.	9	.	5	.	.	.	.	.	.	9	14	.	4	3	.	3	6	.	14	.	.	.	.	.	.	.	.	.	71
Melun (P. C.)	.	.	5	3	4	4	5	1	.	.	.	.	.	6	8	.	2	1	0	0	4	2	6	1	.	.	.	.	.	.	1	53
Paris (Passy)	.	.	4	5	3	2	7	2	.	.	.	.	.	3	.	.	2	.	1	1	6	4	4	.	.	.	1	.	.	.	1	46
Paris (Ménilm.)	.	3	6	2	3	6	1	.	.	.	.	.	.	1	2	.	2	.	2	2	4	3	2	2	2	1	.	.	.	.	.	44
Trappes	.	2	3	13	7	6	1	0	.	.	.	.	.	7	1	2	1	0	0	5	7	2	3	0	0	1	.	.	.	.	1	62
Saclay	.	1	0	6	2	3	1	.	.	.	.	.	.	5	1	2	1	1	0	4	5	2	3	1	.	1	.	.	.	.	1	40
Satory	0	1	8	16	4	5	3	0	.	.	.	.	.	9	0	2	1	1	.	5	6	2	4	2	0	1	.	.	0	.	1	72
Versailles (eaux)	.	4	7	15	4	5	2	.	.	.	.	.	.	7	.	1	1	.	.	5	6	2	4	0	.	1	.	.	0	.	1	65
Marly-le-Roi	0	8	13	5	4	5	7	.	.	0	.		.	3	0	3	0	0	.	5	7	2	4	1	0	2	.	.	1	.	0	70
Meudon	.	.	10	6	3	3	5	.	.	.	.		.	7	.	1		.	.	5	6	3	4	.	.	.	.	.	.	.	0	54

STATIONS.	1	2	3	4	5	6	7	8	9	10	11	12	13	14	15	16	17	18	19	20	21	22	23	24	25	26	27	28	29	30	31	TOTAL.
Bassin de la Marne.																																
Langres (plateau)..	.	.	½	11	6	3	22	5	.	.	.	.	.	14½	2	.	5	3	½	.	7	½	14½	2	.	.	.	.	.	2	½	111
Marac.....	.	1	2	3	½	2	11	5	1	.	.	.	.	12	3	.	6	9	½	.	7	4	12	2	.	1	.	.	.	1	½	94½
Richebourg.....	1	2	2	2	5	3	18	½	.	.	.	.	.	7	5	.	7	5	3	.	2	11	8	10	.	1	.	.	.	.	15	110
Chaumont (E. N.).	.	3	.	6	½	12	9	2	.	.	.	.	.	19	2	0	5	10	.	.	9	½	12	.	.	2	.	.	.	13	.	112
Colombey.....	.	3	2	5	½	½	26	5	1	.	.	.	.	11	7	.	8	5	3	.	4	17	12	1	.	3	.	.		11	.	132
Andelot.....	0	3	2	3	10	2	30	5	.	.	.	.	.	12	2	.	3	10	7	0	6	7	14½	0	.	2	0	.	.	6	2	126
Joinville.....	1	.	.	3	13	11	14½	5	.	.	.	.	.	11	½	.	3	3	7	3	½	14½	14½	5	.	1	.		.	8	.	122
Saint-Ron.....	.	2	3	6	6	10	24½	.	.	.	.		.	13	3	.	3	11	1	.	7	8	14½	0	.	2	.	.	.	11	.	124½
Vassy.....	.	1	.	.	9	3	12	7	.	.	.	.	.	8	7	.	3	8	7	.	4	7	20	6	.	8	.	.	.	7	.	116
St-Dizier (la Neuv.).	.	2	.	2	7	15	6	.	.	.	.	.	.	16	.	3	.	2	2	.	9	1	15	.	.	3	.	.	2	.	.	85
Trampot.....	.	5	.	.	14½	½	30	9	.	.	.		.	.	14½	.	3	5	11	.	.	19	20	2	.	.	3	.	.	5	6	149
Demange-aux-Eaux	.	2	1	7	10	7	23	2	1	.	.	.	.	.	15	.	2	4	8	1	.	12	½	10	.	1	1	.	.	2	.	114½
Bar-le-Duc (P.C.)..	1	1	6	5	6	13	14½	12	0	.		.	.	0	9	0	3	2	5	0	3	2	14½	½	.	6	2	.	.	2	.	109
Sermaize.....	1	2	4	1	6	9	18	10	.	1	.	.	.	3	8	.	3	1	3	.	3	5	12	1	.	2	1	.	.	.	15	109
Thiéblemont (P.C.).	1	.	3	.	6	18	6	.		.	.	.	.	.	19	.	3	.	2	.	.	16	.	.	.	.	.	.	.	8	.	82
Vitry-le-François..	2	5	.	5	3	16	5	.	.	.	.	.	.	19	.	2	2	1	.	.	7	5	6	.	.	.	.	.	7	.	.	85
Châlons (E. N.)...	.	1	11	10	6	½	5	.	.	.	1	.	.	.	9	.	3	2	2	0	½	10	13	1	.	1	0	.	.	1	.	84½
Sommesous.....	0	6	1	7	3	6	2	.	0	.	0	.	.	12	.	2	1	3	1	2	½	8	7	.	1	1	.	.	5	.	.	72
Villeseneux.....	.	1	½	5	3	½	7	.	.	.	.	.	.	15	.	.	.	2	1	5	6	5	7	2	.	2	.	.	3	.	.	72
Montmort.....	.	2	4	1	3	3	6	1	.	.	.	.	.	0	9	.	1	.	½	1	7	4	5	6	1	3	2	.	.	0	.	63
Montmirail.....	.	2	3	8	9	½	3	0	.		.	.	.	2	7	.	3	1	.	.	4	8	9	.	.	1	.	.	1	.	.	66
La Ferté-s.-Jouarre	0	0	8	2	½	5	5	2	.	.	.	.	.	1	2	.	0	8	0	3	9	5	½	2	.	2	0	.	.	½	.	67
Meaux (P.C.).....	.	.	1	.	1	2	6	1	.	.	.	.	.	2	3	.	.	5	.	2	6	3	5	1	.	3	1	.	.	.	.	42
Touquin.....	.	.	5	10	.	5	4	.	.		.	.	.	2	6	.	.	2	.	.	.	6	7	.	.	2	.	.	.	.	.	51
Coulommiers.....	.	1	6	6	0	5	½	1	.	.	.	.	.	2	3	.	3	2	.	0	6	1	5	.	.	.	1	.		1	.	46
Parc St-Maur (Obs^re)	0	0	3	1	3	½	2	.	.	.	.	.	0	5	0	1	1	0	.	6	5	1	4	0	2	0	.	.	.	.	0	39
Bassin de l'Aisne.																																
St-Mard-s.-le-Mont.	2	8	3	5	10	6	2	.	.	2	.	.	.	5	.	½	3	.	.	5	21	12	2	.	.	.	5	.	15	.	.	110
Anizéville.....	.	.	9	4	7	8	9	3	.	1	3	.	.	5	2	.	3	2	½	.	7	9	14½	1		8	.	.	.	16	.	115
St-Ménehould (P.C.)	2	13	3	10	11	10	1	.		2	.	.	0	6	.	1	2	2	.	3	12	6	8	.	3	2	.	.	10	1	.	108
Côte de Biesme...	2	10	7	7	6	6	2	.	.	.	.	.	.	.	.	.	2	½	.	3	29	13	1	.	6	4	.	.	15	.	.	117
Grandpré.....	.	7	5	5	6	10	0	.	.	.	.	.	.	1	.	.	1	1	1	3	14½	6	12	1	1	½	.	.	0	.	0	79
Vouziers.....	.	5	.	6	7	7	.	3	.	.	.	.	.	1	.	.	.	6	2	3	4	2	9	.	.	8	.	.	.	1	1	63
Remaucourt.....	2	½	9	3	2	8	8	3	.	.	.	.	.	.	.	.	4	8	5	3	17	5	15	4	.	½	.	.	.	3	2	109
Nanteuil.....	3	.	11	½	4	2	9	.	.	.	.	.	.	.	.	.	6	.	13	6	2	10	5	.	2		.		.	.	.	77
Berry-au-Bac.....	.	1	5	1	0	7	5	.	.	.	.	.	.	.	.	.	2	1	5	1	6	½	5	1	.	.	.	.	.	1	1	46
Courtisols.....	.	2	8	9	13	6	6	.	.	.	3	.	.	.	6	.	3	3	4	2	3	11	14½	1	.	.	2	.	.	2	.	98
Suippes.....	.	.	½	4	4	.	5	.	.	.	.	.	.	.	5	.	.	6	5	.	½	8	8	3	.	½	.	.	.	.	.	60
Reims (C. M.).....	1	3	5	1	2	2	5	.	.	.	.	.	.	.	7	.	.	.	2	1	½	6	7	2	.	2	0	.	.	.	.	50
Jonchery-s.-V....	1	2	2	1	.	1	6	.	.	.	.	.	.	.	2	.	.	4	3	0	6	5	6	½	.	3	.	.	.	2	1	48
Fismes.....	.	2	6	1	.	3	5	.	.	.	.	.	.	.	2	.	.	3	.	1	8	2	5	2	.	.	.	.	.	3	1	44½
Vauxrot (Soissons).	.	0	½	.	.	9	5	½	.	.	.	.	.	.	.	.	.	3	1	.	8	2	2	2	.	2	.	.	.	.	3	45
Bassin de l'Oise.																																
Aouste.....	10	8	15	12	9	5	6	2	5	3	½	1	2	4	3	.	9	12	9	11	13	17	8	3	5	.	4	.	.	4	3	187
Hirson.....	2	3	19	11	1	2	6	.	.	.	.	4	.	.	.	.	4	3	4	1	19	8	12	10	.	3	.	.	.	1	½	117
Dizy-le-Gros.....	½	9	2	.	.	5	.	.	.	2	6	.	.	.	.	.	.	10	.	12	½	.	13	.	.	.	.	.	.	.	5	70

STATIONS.	1	2	3	4	5	6	7	8	9	10	11	12	13	14	15	16	17	18	19	20	21	22	23	24	25	26	27	28	29	30	31	TOTAL.
Bassin de l'Oise (suite).																																
Montcornet	.	6	7	3	.	2	4	5	.	.	.	.	.	.	.	.	.	3	3	.	13	7	10	9	2	2	1	.	.	4	3	84
Laon (P. C.)	3	4	4	2	6	6	5	.	.	1	0	.	.	.	.	.	5	3	.	10	9	2	2	5	1	.	.	.	1	3	.	71
Fourdrain	2	1	9	2	2	3	6	2	1	.	2	1	.	.	.	1	2	4	6	1	12	7	9	11	9	5	2	.	.	4	.	107
Lassigny	.	.	4	.	.	.	5	.	.	.	.	.	.	.	0	.	.	6	.	0	10	7	7	3	3	1	0	.	.	3	1	50
Compiègne	.	0	3	.	.	4	4	.	.	.	.	.	.	.	.	.	.	4	.	.	9	4	8	8	.	2	1	.	.	3	2	51
Maignelay	2	1	2	3	6	4	.	1	.	0	0	.	.	.	.	0	5	.	.	16	9	6	4	0	.	.	.	0	8	2	.	69
Grandvilliers	.	5	14	.	10	2	3	.	.	.	.	.	.	.	.	.	.	.	6	.	2	4	6	2	.	2	0	.	2	1	.	59
Beauvais (E. N.)	3	2	1	2	2	4	1	.	.	.	.	.	.	.	.	0	3	.	18	.	3	7	4	.	0	.	.	8	3	.	.	60
Noailles	.	2	.	.	4	.	3	.	.	.	.	.	.	.	.	.	.	5	.	.	17	6	8	2	.	.	.	.	.	6	.	54
Bresles	.	1	.	3	1	1	1	1	.	.	.	.	.	.	.	.	.	3	.	.	14	6	4	.	5	.	1	.	.	4	.	45
Senlis	.	.	1	6	6	5	2	1	.	.	.	.	.	.	.	1	2	4	.	9	18	8	8	7	6	3	.	.	.	.	0	87
Pontoise	.	3	7	3	3	5	0	.	.	.	0	.	.	0	0	0	3	.	.	3	9	3	3	.	.	.	.	1	.	.	.	46
Bassin du Loing.																																
Moutiers	.	.	3	7	2	13	12	7	.	.	.	.	.	10	4	.	.	7	3	.	6	7	14	.	.	.	.	.	.	2	.	97
Champoulet	.	3	.	5	7	5	11	7	.	.	.	.	.	14	5	.	5	8	.	.	4	6	13	.	.	.	.	.	.	.	.	93
Rogny (P. C.)	.	1	3	6	2	7	9	3	.	.	.	.	.	27	3	1	4	5	5	.	1	2	15	.	.	.	.	.	.	.	.	94
Tannerre	.	1	8	12	5	18	8	.	.	.	.	.	22	5	.	5	12	6	.	4	7	16	.	.	0	.	.	.	1	.	.	130
Combreux	.	2	9	3	7	9	1	2	.	.	.	.	24	28	5	.	1	6	4	1	2	4	7	.	.	.	.	.	.	.	.	115
Courpalet	.	.	5	4	6	18	21	9	.	.	.	.	.	27	10	4	6	3	2	3	2	4	22	.	.	.	.	.	.	2	.	148
Charny	1	4	4	5	3	17	9	.	.	.	.	.	21	7	.	1	7	6	.	3	2	19	.	.	.	.	.	.	.	.	.	109
Château-Renard	.	3	3	7	6	19	23	7	.	.	.	.	.	27	8	.	2	6	5	.	3	12	18	.	.	.	.	.	.	.	.	.	147
Savigny	0	7	5	8	8	29	5	.	.	.	.	.	20	17	.	1	9	6	.	.	8	15	.	.	.	.	.	.	.	.	.	137
Nemours	.	1	5	2	7	5	5	6	.	.	.	.	.	16	18	.	1	1	4	.	2	4	7	.	.	.	.	.	.	1	.	85
Région de la Beauce et bassin de l'Eure.																																
Neuville-aux-Bois	.	2	6	3	3	8	.	1	.	.	.	.	.	39	2	2	.	.	10	1	11	3	8	.	.	.	.	.	.	.	.	.	98
Étampes	.	.	2	8	1	5	.	1	.	.	.	.	.	16	1	.	2	4	.	1	2	.	4	.	.	.	.	.	.	.	.	.	47
Dourdan	.	.	.	3	4	8	12	2	.	.	.	.	.	10	4	.	4	5	.	.	4	5	.	.	.	.	.	.	.	.	.	.	61
La Loupe	.	3	1	3	.	.	8	1	.	.	.	.	.	17	2	0	1	5	1	1	12	11	7	4	.	.	.	.	10	.	.	88
Courville	.	1	1	1	2	4	6	4	.	.	.	.	.	23	4	.	.	4	1	.	7	6	4	3	.	.	.	.	3	1	.	75
Nogent-le-Roi	.	.	2	1	2	5	5	1	.	.	.	.	.	9	0	4	2	4	0	1	4	7	3	0	.	0	.	.	1	1	.	5[illegible]
Rambouillet	.	.	4	18	4	9	4	2	.	.	.	.	.	9	5	2	3	.	2	2	5	6	4	.	2	.	.	.	.	.	.	8[illegible]
F[t] de Bonsmoulins	.	4	2	6	4	3	4	0	.	.	.	.	.	8	.	1	1	3	0	2	19	5	7	1	.	1	.	.	7	1	.	91
Forêt du Perche	.	.	1	.	.	2	3	5	.	.	.	.	.	3	.	.	.	.	.	1	18	4	7	.	2	.	.	.	9	.	1	79
La Ferté-Vidame	.	2	8	1	2	5	3	.	.	.	.	.	9	.	.	.	6	.	5	12	5	4	2	.	1	.	.	23	2	.	.	56
Senonches	.	1	1	1	3	3	4	1	.	.	.	.	.	13	2	0	2	5	.	1	13	7	4	3	.	1	.	.	8	2	.	75
Brézolles	.	.	.	2	6	6	5	1	.	.	.	.	.	7	.	1	.	6	2	.	9	4	3	.	.	1	.	.	11	3	0	67
Dreux	.	9	.	3	2	4	1	.	.	.	.	.	.	7	2	.	6	.	2	.	7	2	2	.	.	.	.	.	8	.	.	55
Pacy-sur-Eure	.	8	.	15	.	10	4	.	.	.	.	.	.	.	.	.	.	.	.	.	5	.	.	5	.	3	.	.	22	.	.	72
Bassin de la Seine inférieure, au-dessous du confluent de l'Oise.																																
Laigle	.	1	13	5	3	3	4	.	.	.	.	.	.	3	.	.	2	5	2	1	16	5	5	1	.	1	.	.	8	.	.	78
Rugles	.	2	9	5	5	5	6	.	.	.	.	.	.	2	.	.	0	10	2	0	12	5	3	.	.	0	.	.	6	2	.	74
Bernay	.	1	9	11	5	2	3	2	.	.	1	0	.	.	.	0	.	5	4	1	13	5	8	0	1	1	.	.	7	0	.	78
Neubourg	.	.	4	12	2	4	5	2	.	.	.	.	.	.	.	.	.	.	4	.	18	1	6	.	.	.	.	.	8	.	.	66
Brionne	.	1	4	6	5	7	3	2	.	.	1	.	.	.	.	.	1	3	1	1	16	14	7	3	.	1	.	.	5	.	2	83
Bourgtheroulde	.	1	2	8	1	8	3	3	.	.	2	.	.	.	0	.	5	.	.	1	19	1	7	6	1	1	.	.	7	.	.	75

STATIONS.	1	2	3	4	5	6	7	8	9	10	11	12	13	14	15	16	17	18	19	20	21	22	23	24	25	26	27	28	29	30	31	TOTAL.
Bassin de la Seine inférieure, au-dessous du confluent de l'Oise (suite).																																
Gournay	.	.	.	.	6	.	.	.	.	.	.	.	.	.	.	.	.	.	.	19	28	23	17	3	.	.	.	19	.	.	.	115
Forges	6	5	2	3	6	2	1	.	.	.	.	.	.	.	.	3	.	2	.	6	5	3	3	3	.	4	.	6	11	2	1	71
Buchy	3	5	11	6	6	2	1	.	.	.	.	.	.	.	.	.	5	3	1	11	12	2	2	1	0	1	.	.	6	.	0	78
Poses	.	6	1	1	3	4	1	5	.	.	2	.	.	.	.	.	.	1	1	1	11	3	1	6	.	2	.	.	12	1	2	68
Elbeuf	0	.	1	3	6	3	4	2	.	2	2	.	.	.	0	0	1	0	.	2	3	2	3	3	3	1	.	0	2	1	.	44
Rouen (île Lacroix)	2	0	5	11	1	1	0	0	1	1	.	.	.	.	.	.	1	.	.	4	13	1	7	.	1	1	.	.	11	.	.	61
Yvetot	1	3	12	5	7	1	2	1	.	.	3	.	.	.	.	1	2	1	3	15	14	7	2	1	0	2	.	1	7	4	1	96
La Heve (sémaph.)	.	.	.	13	2	.	2	1	.	.	.	.	.	.	.	.	.	2	.	.	13	1	.	.	.	1	.	3	8	.	.	47
Sanvic (le Havre)	1	1	4	12	.	.	.	1	0	1	.	.	.	.	.	.	3	.	.	13	4	1	.	1	1	2	1	3	7	.	1	57
Honfleur	.	4	0	1	.	.	.	.	2	1	.	.	.	.	.	.	1	3	.	9	15	.	3	.	0	4	.	.	.	.	.	43
BASSINS ENTRE LA SEINE ET LA POINTE DE BRETAGNE.																																
Bassins de la Touque, de la Dive, de l'Orne, de la Vire et de la Douve.																																
Gacé	.	2	1	6	7	4	4	.	.	.	.	.	3	3	.	2	1	7	3	2	15	5	5	1	0	1	.	.	5	.	.	77
Saint-Germain	.	2	3	7	9	1	4	2	.	.	0	.	.	0	.	0	1	16	.	4	16	2	8	0	1	2	.	.	5	0	1	84
Thiberville	.	2	4	8	6	0	3	1	.	.	1	.	.	.	.	.	.	4	5	2	16	3	9	3	1	1	.	.	3	2	1	75
Lisieux	5	2	2	4	4	7	3	.	.	.	1	.	.	.	.	4	7	5	.	14	8	1	9	.	.	.	.	.	9	.	.	87
Pont-l'Évêque	0	.	2	4	8	1	.	.	.	2	.	.	.	.	.	.	2	2	4	11	6	1	6	.	.	1	.	.	8	.	1	59
Trouville	1	3	6	5	1	0	.	.	.	0	.	.	.	.	.	.	3	1	4	10	4	1	1	0	1	.	.	.	11	1	0	53
St-Ouen-le-Pin	1	1	2	4	4	2	.	.	.	.	.	.	.	.	.	2	6	2	3	15	3	0	5	2	1	1	.	.	6	.	2	62
Champ-Haut	.	.	.	14	10	.	.	.	.	.	.	.	.	.	.	.	.	.	12	.	23	5	7	.	.	.	.	.	.	.	.	72
Sées	.	6	1	8	1	1	5	1	.	.	.	.	.	7	.	3	1	2	1	2	21	6	6	1	.	0	.	.	5	1	.	79
Argentan	.	4	.	2	2	8	1	.	.	.	.	.	.	1	.	3	1	2	1	2	12	1	0	1	.	.	.	3	7	.	.	52
Flers	1	9	4	6	2	4	.	.	.	.	.	.	3	.	.	.	5	.	.	21	7	.	.	.	2	.	.	3	12	.	.	79
Roucamps	1	3	1	1	.	3	3	.	.	.	.	.	1	2	.	2	6	1	.	9	8	3	7	3	0	1	.	.	6	.	.	61
Ste-Honorine-du-F.	.	6	5	.	1	4	1	.	0	.	.	.	.	1	1	.	3	2	.	10	2	2	3	1	1	.	.	.	8	.	.	52
Ouistreham	0	5	1	7	.	0	0	.	1	.	.	.	.	.	1	1	3	.	.	8	5	.	.	.	.	.	.	3	6	.	.	41
Ver	.	1	10	12	1	.	1	.	1	0	2	.	.	.	.	1	0	1	.	3	15	3	4	4	1	.	.	.	7	.	.	67
Beny-Bocage	1	5	3	1	.	.	.	.	.	.	.	.	.	.	.	.	1	10	3	3	1	.	.	.	.	.	.	.	.	.	.	30
St-Lô (E. N.)	0	.	3	2	.	.	.	.	1	.	.	.	.	.	.	.	1	5	.	18	.	1	3	.	1	0	.	.	5	.	.	40
Isigny	.	5	1	16	0	3	.	.	0	3	.	.	.	.	.	.	3	5	.	13	2	6	13	3	0	3	.	.	5	.	.	81
Ste-Marie-du-Mont	0	1	1	5	5	0	0	.	0	1	2	.	.	.	.	.	1	2	1	3	9	5	5	1	1	3	0	.	5	.	1	53
Cherbourg	.	3	.	4	5	1	0	.	.	.	.	.	.	.	.	.	.	.	.	4	6	9	2	2	.	6	2	.	1	.	1	46
La Hague	1	3	.	4	6	1	.	.	.	.	.	.	.	.	.	.	.	.	.	5	5	8	.	.	.	7	1	.	.	.	1	42
Bassins entre le cap de la Hague et la Pointe de Bretagne.																																
Landivy	1	5	.	3	6	8	2	.	.	.	.	.	.	5	.	4	3	8	4	5	16	8	10	9	.	4	.	.	6	.	.	108
Louvigné-du-Désert	3	4	2	2	.	2	2	.	.	0	.	.	.	2	.	.	1	3	.	5	5	5	8	.	4	.	.	.	3	.	.	52
Fougères	3	2	1	3	10	3	2	0	.	3	.	.	.	6	.	0	2	3	.	16	7	4	8	.	2	.	.	.	.	.	.	76
St-Marc-s-Couesnon	3	4	4	.	7	4	3	1	.	2	0	.	.	4	.	1	3	2	.	14	4	3	10	2	1	.	.	.	4	.	.	76
Sens-de-Bretagne	3	4	6	.	6	4	3	3	.	.	.	.	.	5	.	1	3	1	.	9	6	7	6	.	2	.	.	.	.	2	2	73
Trans	8	5	2	5	5	3	3	1	.	2	1	.	1	4	.	1	2	3	1	13	10	7	8	.	2	1	.	.	4	0	.	92
Becherel	6	4	9	6	4	7	4	2	.	1	.	.	.	4	.	1	2	14	.	11	3	3	5		2	.	.	.	.	1	.	89
Hédé	3	.	5	.	6	7	6	.	.	.	.	.	.	5	0	.	1	.	4	13	1	10	2	.	.	1	.	.	2	1	.	66
Saint-Domineuc	4	3	12	1	5	4	4	0	1	3	0	.	3	3	0	1	1	1	1	12	6	3	6	.	1	0	.	.	1	.	.	75
Dol	7	9	8	6	7	2	5	.	.	1	0	.	0	5	.	.	1	2	0	19	13	4	8	.	2	0	.	.	2	0	.	101
St-Jouan des Guér.	10	9	.	1	2	2	.	4	.	.	.	.	.	5	.	3	5	.	4	10	7	4	5	3	6	.	.	3	.	.	.	86
St-Méloir des Ondes	7	5	8	0	2	2	1	.	.	.	.	.	.	.	.	.	3	0	6	10	1	2	4	1	3	1	.	.	2	2	4	64

STATIONS.	1	2	3	4	5	6	7	8	9	10	11	12	13	14	15	16	17	18	19	20	21	22	23	24	25	26	27	28	29	30	31	TOTAL.
Bassins entre le cap de la Hague et la Pointe de Bretagne (suite).																																
Saint-Servan	5	3	5	0	2	1	3	.	1	0	0	.	5	.	.	0	2	.	4	8	1	3	4	1	2	.	.	0	2	1	.	54
Saint-Malo	0	4	2	5	.	1	1	2	.	.	1	.	.	3	.	.	1	.	.	4	4	1	1	1	.	1	.		.	.	3	36

VERSANT DE L'OCÉAN.

PETITS BASSINS DU SUD DE LA BRETAGNE.

Pte Saint-Mathieu	4	.	4	.	1	3	1	.	1	.	1	.	.	2	1	.	1	3	.	9	6	4	2	.	.	6	.	.	1	.	2	52
Brest (Obste)	2	1	2	1	1	0	.	0	0	1	.	.	1	1	1	2	0	0	7	3	5	2	1	.	5	.	.	0	1	5	1	46
Goarem-Liziard	4	2	3	8	4	6	1	.	.	.		.	.	7	.	.	1	3	4	13	14	14	14	.	.	3	.	.	.	.	3	104
Carhaix	4	7	6	4	8	1	1	.	.	1	1	.	2	.	.	1	.	4	9	9	9	5	2	.	.	.			.	1	0	75
La Feuillée	2	2	6	9	.	7	.	.	.	.	.	.	3	.	.	.	3	.	.	15	6	9	6	3	.	6	.	.	.	.	4	82
Reuniou	2	3	12	.	1	5	3	.	2	.	.	.	.	3	.	.	.	4	.	17	11	6	7	8	.	2		.	.	.	2	85
Pénity	2	3	15	2	3	5	2	.	.	1	.	.	4	.	.	.	2	2	7	16	3	8	6	1	2	1		.	.	1		86
Châteaulin	2	2	3	1	4	4	4	.	.	1	.	.	.	6	.	1	1	1	.	15	13	7	11	1	.	6	.		.		1	84
Gourin	2	2	13	6	5	4	1	.	.	.	.	.	.	6	.	1	1	2	1	7	10	8	4	1	.	1	.	.	.	.	1	76
Glomel	3	1	7	14	1	2	.	.	.	.	.	.	.	5	..	.	1	.	4	5	13	13	10	4	.	2	.	.	.	.	.	85
Gouarec	4	1	6	7	.	3	.	.	1	.	.		.	5	.	.	1	.	4	6	10	9	5	.	.	.	.	.	.		.	62
Pontivy	3	1	15	10	3	5	1	.	.	.	.	.	1	3	.	.	1	1	3	12	4	8	2	.	.	.	.	.	.	.		73
Locminé	3	6	6	4	.	9	2	.		.	.	.	1	6	.	.	2	4	1	18	5	8	6	.	.	.	.	.	1	1	.	83
Hennebont	4	5	6	2		9	3	.	.	.	.	.	.	4	.	1	.	2	.	8	9	5	1	.	.	2	.	.	1	.		74
Le Lézardeau	4	8	8	2	4	2	2	0	0	.	.	.	7	.	.	1	0	0	13	20	12	6	0	0	6	0	.	0	0	3	.	98
Lorient (P. C.)	.	.	26	3	8	7	3	1	.	.	.	.	2	.	6	.	8	.	22	9	6	3	4	.	5	.	.	.	.	1	1	115
Le Grognon (Groix)	2	.	5	5	.	3	4	.	.	.	.	.	.	.	.		.	1	.	4	9	3	5	.	.	1	.	.	.	.	.	40
Auray	1	.	.	.	.	.	.	3	.	5		.	16	4	.	.	.	21	.	.	18	.	.	.	13	.	.	2	3	.	2	88
Vannes	4	3	8	6	.	5	1	.	.			.	3	6		.	5	2	1	12	10	4	6	.	2			.	1	.	.	79
Palais (Belle-Ile)	4	2	3	5	2	4	8	.	.			.	.	4			1	1	.	1	9	4	6	.	.	.	1	.	1	.	.	56
Er-Hastellic (id.)	3	.	5	4	3	4	4	3	.	.		.	.	7	.	.	.	.	.	1	7	4	7	.	.	.	.	2	.	.	.	54

BASSIN DE LA VILAINE.

Erbrée	2	4	4	5	4	3	6	.	.	.	1	.	.	9	.	0	6	7	.	16	4	6	6	.	1	0	.	.	6	.	0	90
Vitré (P. C.)	2	7	3	3	8	3	5	0	.	.	0	.	.	8	.	0	7	8	.	16	4	6	6	.	1	0	.	2	6	.	0	95
St-Christophe-d.-B.	3	2	2	9	4	3	3	2	2	.	0	.		7	.	0	4	5	.	14	10	7	5	.	1	0	.	0	6	.	.	89
Châteaubourg	3	3	4	1	7	2	11	.	.	.	.	.	.	8	.	1	4	5	0	14	5	7	5	.	2	.	.	.	5	.	.	87
Le Boulet	2	8	8	1	5	5	4	1	.	1	.	.	.	5	.	1	3	2	2	8	5	5	4	.	2	.	.	.	3	1	.	76
Rennes (P. C.)	0	1	13	5	5	3	4	1	0	.	.	.	0	7	0	0	6	0	.	8	2	6	6	.	.	.	.	.	.	.	.	66
Montauban	3	4	9	4	4	3	5	.	.	.	.	.	.	4	.	1	2	2	.	11	4	6	2	.	.	1	.	.	.	3	.	68
Montfort	4	8	4	9	3	6	1	.	.	.	.		0	3	.	1	4	0	.	9	3	8	2	.	1	.	.	.	.	.	.	66
La Guerche	1	5	6	9	4	2	5	3	.	.	.	.	.	10	.	.	5	3	.	21	7	6	7	1	1	.	.	.	8	.	.	105
St-Jacques de la L.	1	3	16	3	1	3	5	2	0	.	.	.	.	9	.	.	8	7	0	11	7	6	2	.	.	.	.	.	3	.	.	88
Martigné-Ferch	2	.	12	3	2	2	.	.	.	.	.	.	4	14	.	.	4	4	0	23	11	6	3	.	.	.	.	.	8	.	.	100
Bain	4	5	17	8	.	3	4	2	.	.	.	.	.	11	.	0	2	6	.	14	1	8	5	.	.	2	.	.	5	.	.	98
St-Julien-de-Vouv.	2	5	10	7	4	3	6	.	.	.	.	.	.	18	1	1	5	9	4	10	18	3	7	.	.	0	.	1	12	.	0	126
Guipry	2	4	3	5	0	3	2	2	.	.	.	.	.	11	1	1	5	6	1	17	8	8	4	.	0	.	.	.	3	.	.	86
Plélan	3	5	17	4	2	5	6	2	1	.	.	.	.	5	0	.	3	5	1	11	5	5	7	.	1	0	.	.	1		.	85
Plouguenast	2	.	3	3	17	7	2	2	3	.	.	2	3	1	.	.	1	1	1	4	7	8	.	.	.	.	.	.	.	.	.	68
Merdrignac	4	.	2	4	6	5	1	3	1	.	.	.	.	5	.	.	.	3	2	9	14	9	4	.	.		.	.	2	.	.	74
Rohan	2	4	2	12	.	10	.	8	1	.	.	.	.	.	.	.	3	2	4	11	6	3	1		.	.		.	.	.	.	69
Josselin	3	.	5	9	2	3	5	.	.	.	.	.	.	8	.	.	2	1	.	13	3	7	4	.	.	.	.	.	.	.	.	65

STATIONS.	1	2	3	4	5	6	7	8	9	10	11	12	13	14	15	16	17	18	19	20	21	22	23	24	25	26	27	28	29	30	31	TOTAL.
BASSIN DE LA VILAINE (suite).																																
Bosméléac	4	.	7	5	4	2	6	3	.	.	1	.	.	7	.	.	.	1	3	5	9	8	6	.	.	.	.	.	1	.	.	72
Redon	4	1	3	15	.	5	.	1	.	.	.	.	3	9	2	2	2	4	.	16	10	8	6	.	1	0	.	.	.	.	.	92
La Roche-Bernard	4	1	4	1	4	3	1	.	.		.	.	8	3	.	.	.	9	.	15	6	7	.	.	.	.	.	1	.	.	.	67
Phare du Four	5	3	3	4	.	4	6	.	.	.	.	.	5	.	.	.	.	.	4	6	2	3	.	.	.	.	.	.	.	.	.	45
BASSIN DE LA LOIRE.																																
Bassin de la Loire supérieure.																																
Tence	.	5	5	7		2	.	2	.	.	.	.	5	2	5	.	.	1	.	.	9	.	.	.	.	.	.	.	.	13	.	56
Yssingeaux	.	2	2	3	3	2	3	1	.	.	.	.	3	5	.	.	.	1	.	.	12	.	5	.	.	.	.	.	.	15	.	57
Bas-en-Basset	.	2	2	.		8	3	3	.	.	.	.	3	2	.	.	.	6	0	.	6	.	.	.	.	.	.	.	.	17	.	53
La République	3	.	6	4	2	2	11	.	2	.	.	.	9	25	19	2	.	4	9	.	16	15	2	4	.	.	.	.	.	.	11	146
Rochetaillée	1	.	4	2	2	.	6	1	2	.	.	.	2	7	7	.	.	3	5	.	14	2	.	3	.	.	.	.	.	.	12	73
Saint-Etienne	.	.	.	.	5	.	.	2	.	5	.	3	2	6	12	.	2	2	1	1	2	2	1	1	.	.	.	.	.	.	4	51
Fortunières	.	4	6	7	5	38	24	.	.	.	.	.	48	9	4	.	.	8	.	.	24	12	34	.	.	.	.	.	.	38	.	261
Montbrison (P.C.)	.	.	6	4	.	6	.	.	4	.	.	.	.	2	6	.	2	4	.	.	15	4	.	.	.	2	.	.	10	.	.	65
St-Martin-en-Haut	.	.	.	2	1	.	6	.	.	.	0	1	5	3	3	.	.	6	2	.	15	3	1	.	.	.	.	.	.	13	.	61
Noirétable	.	6	3	8	6	11	3	3	.	.	.	2	4	22	.	.	9	5	.	13	2	5	10	.	.	.	.	.	4	3	.	119
St-Romain d'Urfé	.	.	4	1	7	5	10	.	2	.	.	.	2	3	20	.	1	13	4	.	14	1	2	11	.	.	.	.	.	2	9	111
Feurs	.	.	4	2	.	4	.	2	.	.	.	.	1	.	4	.	3	4	.	.	14	.	7	.	.	.	.	.	8	.	.	53
Panissière	.	.	3	3	1	3	.	3	0	.	.	.	3	1	11	.	3	6	.	.	14	.	8	.	.	.	.	.	2	2	.	64
Fourneaux	.	2	6	6	.	10	2	.	.	.	.	.	.	2	12	.	3	9	1	.	15	.	5	.	.	.	.	.	3	.	2	78
Montagny	.	3	2	2	6	10	6	1	.	.	.	.	4	3	7	4	4	6	5	.	13	2	6	.	.	.	.	.	.	9	.	93
Cublize	3	13	1	0	4	.	0	0	.	12	8	.	4	6	4	4	1	2	16	29	28	9	5	.	.	.	.	.	0	0	.	150
Saint-Eusèbe	.	3	1	3	3	12	5	4	.	.	.	.	12	3	.	.	1	4	3	.	16	1	17	.	.	.	.	.	.	10	.	98
Le Creusot	.	8	.	5	1	20	7	7	.	.	.	.	.	17	4	5	1	5	5	.	7	4	16	.	.	.	.	.	.	15	.	126
Arnay-le-Duc	.	3	.	4	2	18	5	2	.	.	.	.	.	7	1	.	5	2	3	.	16	4	12	.	.	.	.	.	.	19	.	103
Saint-Prix	.	7	9	4	14	11	26	11	2	.	.	.	.	13	8	.	6	6	8	.	1	15	16	40	1	.	.	.	.	5	11	214
Autun (P. C.)	.	1	3	3	8	7	11	8	2	.	.	.	.	13	10	.	3	1	5	.	10	3	15	.	.	.	.	.	.	15	6	124
Digoin	.	2	3	3	9	5	10	9	3	.	.	.	.	20	7	2	1	2	4	.	9	4	7	.	.	.	.	.	.	16	3	118
L'Assise	.	12	8	10	.	6	15	12	.	.	.	.	.	.	12	.	.	6	.	10	4	.	12	.	.	.	.	.	.	4	.	111
Saint-Clément	.	.	.	13	4	8	20	7	.	.	.	.	.	25	5	8	19	7	9	.	13	5	9	.	.	.	.	.	.	15	10	177
Pierrefitte	.	2	2	4	2	3	7	7	.	.	.	.	.	6	5	.	.	1	4	.	4	4	5	.	.	.	.	.	.	14	4	74
Dompierre	.	2	5	3	2	4	4	10	1	.	.	.	.	15	3	.	1	1	4	.	9	3	5	.	.	.	.	.	.	28	4	104
Beaulon	.	4	5	3	.	.	.	.	17	.	.	.	.	16	2	.	.	.	8	.	10	2	2	.	.	.	.	.	.	16	14	100
Luzy (P. C.)	.	3	2	5	5	7	16	11	1	.	.	.	.	13	.	.	4	7	7	.	8	.	11	.	.	.	.	.	.	26	3	129
Châtillon-en-B	.	2	2	7	5	8	4	6	.	.	.	.	.	9	5	.	.	6	6	.	11	5	14	.	.	.	.	.	.	6	.	96
Decize	.	4	.	9	.	5	5	8	.	.	.	.	.	14	4	.	3	3	3	.	8	2	10	.	.	.	.	.	.	5	.	83
Prémery	.	6	3	5	8	13	3	7	.	.	.	.	.	8	7	.	5	9	5	.	6	8	13	.	.	.	.	.	.	.	.	106
Nevers	.	3	3	2	1	5	8	4	.	.	.	.	.	4	4	0	3	7	5	0	5	7	8	0	.	0	.	.	.	2	.	71
Bassin de l'Allier.																																
Châteauneuf	0	3	5	5	3	12	1	5	.	.	.	2	14	3	1	0	1	0	.	.	8	2	1	.	.	.	.	.	.	1	.	67
Langogne	.	0	5	6	2	0	4	2	.	.	.	.	1	8	4	.	.	0	.	.	15	1	0	.	0	.	.	.	.	.	0	49
Chapeauroux	.	3	4	1	.	3	.	4	.	.	.	.	.	10	5	1	1	.	.	.	12	.	1	.	.	.	.	.	.	.	0	45
Grandrieu	1	0	5	3	4	2	6	1	.	.	.	.	4	7	4	0	.	2	.	.	10	4	1	.	.	.	.	.	.	.	1	55
Saugues	.	3	4	.	.	9	2	3	.	.	.	.	.	.	1	1	4	.	.	.	6	2	3	.	.	.	.	.	.	8	.	46
Langeac	3	.	5	.	.	.	4	.	.	.	.	.	.	.	12	.	.	.	.	.	9	.	.	.	.	.	.	.	.	.	.	33

STATIONS.	1	2	3	4	5	6	7	8	9	10	11	12	13	14	15	16	17	18	19	20	21	22	23	24	25	26	27	28	29	30	31	TOTAL
Bassin de l'Allier (suite).																																
Murat	1	6	8	9	7	21	.	.	.	.	.	2	1	.	7	5	5	5	2	1	7	5	.	.	.	.	.	.	.	.	.	101
Massiac	.	.	5	.	.	5	2	.	.	.	.	.	.	.	.	.	.	.	.	.	11	.	.	.	.	.	.	.	.	.	.	23
Brioude	.	.	3	.	.	.	1	3	3	.	.	.	.	.	5	3	.	1	.	.	8	1	1	.	.	.	.	.	.	1	.	36
Besse	.	5	8	7	23	26	21	6	2	.	.	.	.	6	19	6	2	.	.	.	23	12	23	.	.	.	.	.	.	15	.	215
Ambert	2	1	1	1	3	1	2	2	2	.	.	.	1	2	12	.	0	1	1	2	19	.	5	.	.	.	.	.	.	11	1	77
Thiers (P. C.)	0	3	1	1	3	1	1	1	6	.	.	0	1	1	19	1	.	10	2	.	14	.	3	1	.	.	.	.	.	14	7	96
Puy-de-Dôme (Obs^re)	2	2	2	1	1	1	6	2	2	.	.	1	1	6	23	1	1	7	3	.	17	1	7	0	.	.	0	.	.	19	19	135
Clermont (Obs^re)	.	0	1	1	1	.	2	.	1	.	.	0	2	0	2	0	.	1	2	.	11	1	1	1	.	.	.	.	.	11	20	65
Pontgibaud	.	1	2	3	5	2	9	5	.	.	1	2	8	14	6	2	3	3	0	6	13	.	7	.	.	.	.	.	.	34	.	126
Vichy	.	3	1	.	6	3	3	1	2	.	.	.	.	9	9	2	.	5	3	.	6	8	3	.	.	.	.	.	34	30	3	137
Ébreuil	.	.	1	.	3	2	1	2	1	.	.	.	.	7	1	.	.	.	1	.	5	.	1	.	.	.	.	.	.	28	.	59
Bessay	.	.	8	1	.	5	3	10	1	.	.	.	.	12	7	.	5	.	.	.	7	2	6	.	.	.	.	.	.	.	16	86
Moulins (P. C.)	.	5	1	3	1	5	3	5	.	.	.	.	.	13	3	.	2	2	3	.	1	5	1	.	.	.	.	.	.	6	.	65
Baleine	.	5	.	10	22	8	2	12	.	.	.	.	5	10	27	.	.	5	.	.	6	2	5	.	.	.	.	.	.	9	.	128
Franchesse	.	2	3	2	2	5	3	7	1	.	.	.	.	5	7	3	1	2	5	.	6	2	6	0	.	.	.	.	.	3	1	67
Bassin du Cher.																																
Auzances	.	1	.	1	6	5	11	4	.	.	.	.	.	8	12	2	1	2	1	.	13	2	8	1	.	.	.	.	.	10	5	93
Chambon	2	2	2	6	1	1	6	1	.	.	.	.	13	10	.	2	1	.	.	.	5	1	1	.	.	.	.	.	7	2	.	62
Chénérailles	.	1	2	5	17	2	1	7	2	.	.	.	.	16	14	3	2	1	.	.	9	2	5	.	.	.	.	.	.	8	3	100
Montluçon	.	1	1	1	1	8	1	8	.	.	.	.	13	5	2	1	0	.	.	.	9	.	7	.	.	.	.	.	.	5	.	63
Préveranges	.	1	3	2	7	7	11	12	.	.	.	.	.	11	11	1	2	1	2	.	1	3	11	.	.	.	.	.	.	7	1	96
Saulzais	.	.	2	2	3	6	5	14	0	.	.	.	.	7	9	1	2	2	.	1	6	.	7	.	.	.	.	.	.	8	.	75
Herisson	.	1	.	1	1	.	.	7	.	.	.	.	.	8	8	.	.	5	.	.	5	.	5	.	.	.	.	.	.	1	.	54
Charenton	.	2	2	3	2	6	9	10	3	.	.	.	.	7	7	3	2	.	5	6	2	9	.	.	.	.	.	.	.	7	.	85
Ouroner-les-B.	.	0	3	1	6	6	0	.	.	.	.	.	.	.	5	1	2	0	16	.	2	9	10	.	.	.	.	.	.	1	.	71
Châteauneuf-s.-Ch.	.	3	6	3	1	6	16	6	.	.	.	.	.	1	5	1	5	2	2	.	6	2	10	.	.	0	.	.	.	1	2	77
Morlac	.	.	7	.	6	.	18	11	.	.	.	.	.	.	10	.	.	.	.	.	.	.	23	.	.	.	.	.	.	.	.	75
Les Aix	6	7	3	1	3	12	2	1	.	.	.	.	.	7	3	2	3	1	1	.	8	5	13	.	.	.	.	.	.	.	.	87
La Réserve (St-Pal.)	.	2	9	9	13	13	14	5	8	6	3	1	.	5	10	1	8	15	.	1	2	.	.	.	.	.	.	.	.	.	.	131
Bourges (E. N.)	0	9	3	3	1	8	0	3	.	.	.	.	1	3	3	1	2	3	.	.	8	2	12	.	.	.	.	.	.	.	.	62
Mehun-sur-Yèvre	.	4	14	.	9	9	5	.	.	.	.	.	.	2	.	.	7	1	.	.	3	14	16	.	.	.	.	.	.	2	.	90
Le Briou (Vierzon)	.	1	7	2	18	.	20	7	.	.	.	.	.	1	5	.	8	3	9	.	1	7	17	.	.	.	.	.	.	.	.	112
Menneton-s-Cher	.	7	15	16	6	20	17	.	.	.	.	.	.	16	.	.	7	1	8	.	12	.	36	.	.	.	.	.	.	.	.	158
Vailly-s-S.	2	3	6	8	16	9	16	7	.	.	.	.	.	7	1	1	3	12	5	.	8	12	16	1	.	0	.	.	.	1	.	137
Argent	.	.	1	.	19	2	21	5	.	.	.	.	.	9	.	2	6	11	6	.	.	11	.	.	.	.	.	.	.	12	.	108
Salbris	.	5	5	4	16	10	16	8	.	.	.	.	.	8	1	2	4	6	1	.	2	5	16	.	.	1	.	.	.	1	.	117
Romorantin	.	2	2	7	5	11	13	1	.	.	.	.	.	7	5	1	2	8	.	.	1	7	14	.	1	.	.	.	.	.	.	93
Saint-Aignan	.	.	10	5	8	21	18	3	.	.	.	.	.	7	7	1	1	1	2	.	1	11	14	.	.	.	.	.	.	.	.	116
Montrichard	1	4	2	7	.	29	7	.	.	.	.	.	8	5	2	8	3	.	3	.	6	11	.	.	.	.	.	.	.	.	.	96
Bassin de l'Indre.																																
Sainte-Sévère	1	3	2	3	1	12	4	16	.	.	.	.	5	14	1	1	2	2	.	.	14	1	9	.	.	.	.	.	.	.	.	91
Châteauroux (P. C.)	.	5	7	7	4	9	11	3	.	.	.	.	.	12	2	0	7	8	1	.	5	2	16	.	.	.	.	.	.	1	.	104
Loches (E. N.)	9	2	.	1	3	18	2	.	.	.	.	.	2	12	6	.	3	6	.	1	6	5	15	.	.	.	.	.	.	.	.	94
Le Louroux	2	2	5	6	1	11	11	2	.	.	.	.	.	33	9	.	1	0	.	.	7	7	.	.	.	.	.	.	.	.	.	100
Cheillé	.	2	7	5	4	9	11	2	.	.	.	.	.	42	1	.	1	1	3	1	9	5	11	.	.	.	.	.	1	.	.	118

STATIONS.	1	2	3	4	5	6	7	8	9	10	11	12	13	14	15	16	17	18	19	20	21	22	23	24	25	26	27	28	29	30	31	TOTAL.
Bassin de la Creuse.																																
Fóniors	.	3	3	1	2	4	4	8	2	.	.	.	10	10	6	3	4	4	.	.	3	3	14	.	.	.	.		.	.	6	90
Ahun	.	2	4	4	14	8	5	4	.	.	.	.	0	8	11	2	3	2	.	.	12	2	11	.	.	.	.	.	.	4	2	98
Guéret (E. N.)	.	23	5	8	7	14	8	5	.	.	.	.	.	17	9	2	3	.	.	.	25	2	12	.	.	.	.	.	1	9	.	151
La Souterraine	.	1	4	7	16	5	24	7	.	.	.	.	.	11	12	1	1	2	.	.	14	6	12	.	.	.	.	.	.	9	.	133
Bellac	.	.	7	6	13	.	20	3	5	.	.	.	.	7	11	.	.	.	.	.	14	7	9	.	.	.	.	.	.	3	.	105
Magnac-Laval	5	3	9	18	35	19	7	21	3	.	.	.	.	2	.	.	.	.	.	.	5	10	27	.	.	.	.	.	1	3	.	171
Barrou	1	3	4	9	2	11	.	.	.	.	.	.	.	10	19	.	.	11	.	.	16	5	15	.	.	.	.	.	.	.	.	106
Abilly	0	2	3	5	5	11	6	6	.	.	.	.	.	18	8	.	2	5	2	.	10	10	13	.	.	.	.	.	.	.	.	107
Buxeuil	.	1	8	6	7	2	15	4	.	.	.	.	.	5	26	.	.	4	.	.	5	7	11	.	.	.	.	.		.	.	101
Bassin de la Vienne.																																
Eymoutiers	.	16	5	18	8	27	6	18	.	.	.	.	19	13	.	6	9	.	.	.	30	7	20	.	.	.	.	.		14	.	216
Châteauneuf	.	5	12	8	14	6	24	8	.	.	.	.	.	15	8	1	4	5	.	.	18	16	19	.	.	.	.	.	.	4	3	170
Pontarion	.	7	2	8	16	7	14	5	.	.	.	.	.	14	.	3	.	.	1	.	19	6	16	.	.	.	.	.	.	9	.	128
Bourganeuf	.	12	10	14	2	31	4	1	.	.	.	.	15	18	3	.	.	.	.	.	35	20	.	.	.	.	.	.	.	5	.	169
Pierrebuffière	.	5	.	8	15	12	15	4	2	.	.	.	.	15	.	2	1	.	.	.	1	1	16	.	.	.	.	.	.	5	.	102
Limoges (P. C.)	1	7	7	7	9	18	5	4	.	.	.	1	.	6	3	2	4	.	1	.	23	5	12	.	.	.	.	.	1	9	.	125
Saint-Junien	.	3	.	8	6	9	9	1	.	.	.	.	.	14	8	1	3	2	.	.	14	6	11	.	.	.	.	.	.	8	.	105
Rochechouart	5	1	7	12	15	14	4	.	.	.	.	.	14	5	0	2	1	.	.	.	18	14	13	.	.	.	.	.	.	7	.	132
Chabanais	1	2	2	10	4	12	11	2	.	.	.	.	.	5	5	.	2	3	.	.	17	5	13		.	.	.	.	.	2	.	96
Confolens	1	2	3	13	4	17	18	6	1	.	.	.	.	7	5	1	2	1	.	.	13	11	10	.	.	.	.	.	.	2	.	117
Lussac-les-Ch.	.	9	12	12	2	14	6	6	.	.	.	.	2	13	.	.	2	.	1	.	11	6	9	.	.	.	.		.	.	.	105
Jardres	1	9	10	5	8	14	8	1	.	.	.	.	.	20	2	0	.	5	.	.	12	9	11	.	.	.	.	.	.	.	.	115
Vouillé	1	5	7	7	5	11	5	3	.	.	.	.	.	14	7	.	.	1	0	.	11	7	11	.	.	.	.	.	.	1	.	93
Poitiers (P. C.)	1	3	10	4	2	12	6	3	.	.	.	.	.	16	3	0	.	4	0	.	12	7	14	.	.	.	.	.	.	0	.	98
Saint-Gervais	1	4	12	6	4	8	7	3	1	.	.	.	.	34	5	1	1	8	7	1	10	8	12	.		0	.	0	0	.	.	133
Saint-Benoît	.	3	7	5	2	7	8	5	.	.	.	.	.	29	4	.	0	2	0	.	7	2	11	.	.	.	.	.	2	.	.	96
Bassin de la Loire, du Bec-d'Allier à Angers.																																
Sancoins	.	1	2	2	6	4	5	6	1	.	.	.	.	1	7	1	2	3	6	.	7	2	8	.	.	.	.	.	.	3	1	69
Givry	.	7	4	3	1	3	5	2	.	.	.	.	.	4	3	1	2	7	5	.	5	7	8	.	.	.	.	.	.	2	.	69
Sancergues	.	1	4	2	4	6	9	6	.	.	.	.	.	6	3	.	3	2	4	.	6	2	18	.	.	.	.	.	.		.	76
Sancerre	.	4	8	4	5	4	10	5	.	.	.	.	.	5	4	0	2	5	4	.	5	6	14	.	.	.	.	.	.	3	.	88
Saint-Satur	.	5	6	5	2	11	5	2	.	.	.	.	7	.	2	0	1	7	2	.	7	6	13	.	.	.	.		.	2	.	83
Sainpuits	.	6	2	5	4	.	.	1	1	3	4	9	7	1	3	4	3	2	.	5	2	17	.	.	.	.	.	.	.	.	.	79
Gien	.	5	2	4	4	8	6	1	.	.	.	.	.	15	.	.	15	7	2	.	.	3	15	.	.	.	.	.	.	3	.	92
Ouzouer-le-Marché	.	.	2	.	5	5	3	.	.	.	.	.	.	21	10	1	.	3	1	.	9	5	8	.	.	.	.	.	.	.	.	73
Orléans (P. C.)	.	7	6	4	3	8	1	.	.	.	0	.	.	21	4	.	3	8	5	1	4	5	7	.	.	1	.	.	.	.	1	89
La Ferté-St-Cyr	4	10	.	.	8	23	.	.	.	.	.	.	.	23	.	.	.	9	.	6	4	.	.	.	.	.	.	.	.	.	.	88
Contres	.	.	8	5	10	8	20	6	.	.	.	.	.	8	8	.	4	.	.	.	3	2	16	.	.	.	.	.	.	.	.	97
Blois (P. C.)	.	2	5	6	1	9	5	2	.			.	.	16	9	.	3	.		.	6	5	9	1	.	.	.	.	.	.	.	79
Herbault	3	2	3	4	.	13	.	.	.	.	.	.	.	2	25	5	.	.	.	5	4	8	.	.	.	.	.	.	.	.	.	74
Villedomer	.	1	11	8	3	9	4	1	.	.	.		.	48	7	3	4	0	0	1	6	8	7	.	.	0	.	.	.	.	.	123
Beaumont-la-R.	.	3	9	8	1	9	3	1	.	.	.	.	.	24	4	0	6	0	1	0	7	4	8	.	.	0	.	.	.	.	.	90
Vouvray	1	1	6	.	3	9	6	3	.	.	.	.	4	12	20	5	4	4	10	.	4	.	7	.	.	.	.	.	.	.	.	99
Tours (obs^re)	0	2	4	7	5	8	6	2	.	.	.	.	.	20	5	1	5	1.	1	.	6	5	9	.	.	.	.	.	1	.	.	88
Channay	.	4	6	12	3	6	4	3	.	.	.	.	.	36	0	1	8	1	1	.	11	4	8	.	.	3	.	.	.	.	.	111
Ponts-de-Cé	2	3	1	3	9	5	11	0	.	.	.		.	29	1	.	4	.	.	.	10	3	6	.	.	0	.	.	2	.	.	90

STATIONS.	1	2	3	4	5	6	7	8	9	10	11	12	13	14	15	16	17	18	19	20	21	22	23	24	25	26	27	28	29	30	31	TOTAL.
Bassin du Loir.																																
Janville	.	1	7	2	5	8	0	2	.	.	.	.	.	18	6	6	.	4	6	0	4	10	7	.	.	0	.	.	.	.	.	89
Orgères	.	.	5	3	5	3	3	.	.	.	.	.	.	22	9	2	1	3	3	0	6	6	6	.	.	.	.	.	.	.	.	77
Authon	0	2	6	3	6	9	3	3	.	.	.	.	.	25	.	.	.	8	4	2	11	5	2	1	.	.	.	.	6	2	.	100
Thiron-Gardais	.	2	3	3	6	4	6	3	.	.	.	.	.	26	3	2	1	1	2	2	12	9	6	4	.	2	1	5	3	.	0	109
Voves	.	0	3	8	4	4	4	1	.	.	0	.	.	22	4	6	2	1	2	0	8	4	4	0	.	0	.	.	.	.	1	79
Bonneval	.	1	6	3	3	6	5	.	.	.	.	.	.	30	2	.	.	5	5	1	5	4	4	1	.	.	.	.	.	.	.	81
Châteaudun	.	1	9	4	1	7	1	1	.	.	.	.	.	15	1	.	.	6	3	1	4	4	6	.	.	.	.	.	.	.	.	94
Vendôme	.	2	2	4	5	2	4	2	.	.	.	.	.	18	5	.	4	.	4	.	14	6	7	0	.	.	.	.	.	.	.	78
Montoire	.	0	3	4	4	4	5	4	.	.	.	.	.	15	4	3	3	.	1	1	17	7	1	0	.	0	.	.	.	.	.	76
Mondoubleau	.	4	7	1	15	6		7	.	.	.	.	.	10	7	.	.	.	1	2	4	13	2	.	.	.	.	.	.	.	.	81
Saint-Calais	.	5	7	8	1	5	7	.	.	.	.	.	.	13	3	.	.	10	6	1	5	10	.	.	.	1	.	.	.	.	.	82
Le Grand-Lucé	.	1	16	1	6	3	5	5	.	.	.	.	.	14	1	.	1	3	2	1	12	7	7	.	.	.	.	.	5	1	.	91
Le Lude	.	.	11	2	5	2	5	1	1	.	.	.	.	17	2	.	10	1	1	.	17	6	6	.	.	.	.	.	4	.	.	91
Pontvallain	.	.	7	5	4	7	2	2	.	.	.	.	.	18	5	.	2	1	2	2	9	13	1	.	.	.	.	1	1	2	.	84
La Ch^ce-d'Aligné	2	.	6	3	3	8	.	3	.	.	.	.	.	2	.	.	5	7	.	3	16	4	6	.	.	.	.	.	11	.	.	79
Le Plessis-Gramm.	2	12	10	7	4	6	.	.	.	.	.	.	12	17	.	.	6	0	.	17	7	9	.	.	.	.	.	.	12	.	0	121
Bassin de la Sarthe.																																
F^t d'Écouves (R.V.)	5	1	8	3	2	6	1	.	.	.	.	.	8	.	.	.	2	1	1	23	12	7	4	.	1	.	.	6	1	.	.	91
F^t de Perseignes	.	2	4	3	3	1	6	2	.	.	.	.	.	14	1	0	.	1	3	2	21	7	6	8	.	1	.	.	6	1	.	89
F^t de Bourse	.	1	1	1	1	0	2	1	.	.	.	.	.	6	0	1	2	2	.	1	8	3	1	1	0	1	.	.	2	4	.	40
St-Denis-sur-S.	3	4	.	6	2	1	6	5	.	.	.	.	.	.	.	.	3	7	10	6	9	8	10	5	4	3	2	5	4	.	.	103
Villaines-la-Juhel	0	3	5	.	8	5	2	.	.	.	.	.	.	15	.	.	0	3	0	9	18	6	7	8	.	2	0	1	17	.	.	110
Neufchâtel	.	.	4	8	5	4	2	2	.	.	.	.	.	26	2	.	2	1	1	5	1	9	6	.	.	.	.	1	3	3	1	86
Beaumont-s.-S.	.	1	4	3	4	1	4	2	.	.	1	.	.	21	.	.	.	1	1	1	14	.	12	1	.	.	.	.	3	4	.	78
Bonnétable	.	1	1	4	1	4	5	.	1	.	.	.	.	25	2	1	.	1	2	1	12	10	3	1	.	1	.	.	8	1	.	85
Le Mans (P. C.)	1	.	4	3	2	6	1	.	.	.	.	.	.	37	1	.	1	.	.	3	13	4	4	.	.	.	.	.	4	.	.	84
Mortagne	1	15	8	.	.	6	4	.	.	.	.	.	15	1	.	.	6	.	3	17	8	9	6	4	3	.	.	5	3	.	4	119
Forêt de Réno	2	1	9	.	.	5	2	.	.	.	.	.	16	.	2	.	9	1	.	15	6	6	4	.	2	.	.	6	2	.	1	89
Bellême	.	1	2	5	2	2	5	2	.	.	.	.	.	28	0	0	0	3	7	2	18	13	7	6	.	1		.	6	2	0	112
Nogent-le-Rotrou	.	.	2	3	3	4	6	5	.	.	0	.	.	20	2	1	2	2	0	2	11	10	4	.	.	3	.	.	21	.	.	102
La Ferté-Bernard	.	4	.	3	5	1	5	1	.	.	.	.	.	18	.	1	.	2	.	3	3	7	3	.	.	.		.	19	.	.	76
Connerré	.	.	6	.	8	6	10	.	.	.	.	.	.	24	1	.	.	.	8	.	11	12	5	.	.	.	.	.	15	2	.	108
Parigné-l'Évêque	.	1	3	1	3	1	5	5	.	.	.	.	.	19	2	.	.	2	7	.	15	7	7	.	.	.	.	.	5	1	.	84
Sillé-le-Guillaume	.	1	.	5	.	.	6	3	.	.	.	.	6	15	.	.	.	5	.	.	16	7	5	.	2	.	.	.	5	.	.	76
Neuvillette	.	1	.	9	1	1	1	2	.	.	3	.	.	24	1	.	.	.	.	.	.	2	.	4	.	4	.	.	6	.	.	59
Grez-en-Bouëre	0	1	6	12	3	0	6	5	.	.	1	.	.	19	0	.	0	4	9	3	18	7	6	.	.	0	.	.	15	0	.	115
Sablé	.	.	6	16	5	1	5	.	.		.	.	.	23	5	.	3	.	1	.	14	4	2	.	.	.	.	.	12	.	.	97
Angers (E. N.)	.	2	8	4	2	3	3	1	.	.	.	.	.	36	.	0	6	.	2	8	.	.	6	.	.	.	.	.	21	.	.	102
Bassin de la Mayenne.																																
La Lacelle	4	2	0	8	1	6	1	2	.	.	.	.	.	11	0	0	0	.	.	5	30	6	9	10	.	1	.	0	13	.	.	109
Pré-en-Pail	.	.	3	4	1	6	2	3	.	.	.	.	.	11	.	.	4	1	.	3	19	9	8	10	.	0	.	.	16	.	.	100
Forêt d'Andaines	.	5	7	3	7	2	4	.	.	.	.	.	.	6	0	.	.	8	8	.	10	15	9	8	.	5	.	.	11	.	.	108
La Ferté-Macé	.	3	3	4	4	2	4	0	.	.	0	.	.	10	0	0	1	4	1	2	25	7	7	5	0	4	0	0	11	2	.	100
Domfront	0	3	5	4	11	2	2	1	.	.	.	.	.	5	.	0	6	5	.	3	19	8	8	3	.	3	.	1	12	.	.	103
Gorron	6	4	3	8	7	4	2	0	.	.	.	.	7	.	0	3	2	2	3	25	12	8	8	.	2	.	.	11	.	.	0	118
Ambrieres	0	5	2	2	3	7	3	9	1	.	.	.	.	7	.	1	.	4	.	2	25	10	10	16	1	0	.	3	11	0	.	124
Bais	6	4	3	2	4	2	3	.	.	.	.	.	.	14	.	.	.	1	.	22	14	7	2	.	2	.	.	9	9	.	.	105

STATIONS.	1	2	3	4	5	6	7	8	9	10	11	12	13	14	15	16	17	18	19	20	21	22	23	24	25	26	27	28	29	30	31	TOTAL.
Bassin de la Mayenne (suite).																																
Mayenne (P. C.)...	.	2	2	3	6	1	4	2	.	.	0	.	.	10	.	.	6	2	1	5	17	8	8	7	.	1	.	.	10	1	.	91
Ernée	5	5	1	2	6	3	4	0	.	1	.	.	.	10	.	1	8	7	.	18	6	5	10	0	1	0	.	2	11	.	.	106
Chailland.....	.	3	2	7	6	5	4	5	.	.	0	.	.	13	.	.	.	9	.	7	.	26	.	.	.	.	.	7	.	.	.	94
Laval (E. N.).....	2	.	7	4	1	3	5	.	.	.	.	.	.	12	.	.	10	7	3	.	13	4	1	1	.	.	.	1	.	.	.	71
Cossé le Vivien ...	2	2	6	3	2	6	1	5	.	.	0	.	.	20	.	.	2	1	2	5	17	5	4	1	.	0	.	1	12	.	1	98
St-Aignan-s.-Roë..	1	11	.	11	1	1	2	.	.	.	.	.	.	24	.	0	4	3	3	7	18	9	5	.	.	.	.	.	12	.	.	112
Château-Gontier ..	2	3	.	9	5	.	.	6	2	.	.	.	.	.	22	1	0	3	.	11	1	19	6	8	.	.	.	.	12	.	.	110
Bassin de la Loire inférieure, rive droite.																																
Varades.....	1	6	9	6	4	4	3	7	.	.	.	.	.	24	.	3	1	2	0	3	16	4	6	.	.	.	.	.	12	.	0	111
Oudon	3	5	7	6	5	5	3	3	.	.	.	.	.	16	.	1	.	2	6	7	19	6	6		.	.	.	.	10	.	.	110
Jouë-sur-Erdre....	2	3	6	5	5	4	5	.	.	.	.	.	.	15	.	3	1	4	1	9	16	5	5	.	.	1	.	1	8	.	1	100
Nantes (Obsre).....	3	7	8	3	4	6	8	2	.	.	.		.	21	.	.	0	1	4	6	19	8	8	1	.	1	.	1	5	.	1	117
Cordemais.....	6	2	8	9	6	6	5	1	.	.	.	.	.	15	1	.	.	1	3	7	23	7	2	0	.	1	.	.	4	.	.	109
Savenay (E. N.)...	3	4	7	6	1	4	5	6	.	.	.	.	.	14	.	0	.	5	3	11	18	7	7	1	.	0	.	.	0	.	.	104
Saint-Nazaire	5	2	3	5	2	7	5	.	.	.	.		.	14	.	.	1	0	.	5	13	4	10	0	.	0	.	.	2	.	0	79
Bassin de la Loire inférieure, rive gauche; bassin de la Sèvre nantaise.																																
Parthenay (E. N.).	2	3	11	12	15	17	1	.	.	.	.	.	6	16	.	.	2	.	.	26	13	.	13	.	.	.	.	.	10	.	.	147
Airvault.....	1	2	7	10	7	15	4	2	.	.	.	.	.	18	7	.	.	2	5	.	13	5	11	.	.	.	.	.	.	.		110
Belleville.....	.	1	2	2	9	2	11	0	.	.	.	.	.	21	.	.	0	0	0	.	6	2	10	0	.	.	.	.	6	.	.	72
Bressuire (P. C....	.	3	5	14	3	11	3	.	.	.	.	.	.	24	.	.	.	.	3	.	17	9	13	.	.	.	.	.	7	.	.	112
Absie.....	12	6	8	27	10	14	5	6	.	.	.	.	.	22	3	.	.	3	7	16	8	10	13	.	.	.	.	.	9	.	.	179
Les Gardes	1	15	4	6	3	18	3	.	.	.	.	.	.	20	0	4	0	8	0	1	16	5	8	0	.	1	.	.	19	.	0	132
Montaigu.....	7	6	8	6	1	13	9	2	.	.	.	.	.	18	2	.	2	1	1	1	13	6	8	.	.	.	.	.	10	.	.	114
Vieillevigne.....	2	5	2	8	3	4	8	.	.	.		.	5	3	.	2	.	.	.	9	7	3	.	.	.	.	.	.	5	.	.	67
Les Herbiers.....	3	3	9	9	.	14	4	.	.	.	.	.	.	21	.	.	.	5	.	2	4	8	10	.	.	.	.	.	8	.	.	100
Tiffauges.....	4	7	6	11	.	10	9	.	.	.	.	.	.	20	.	.	.	.	5	1	15	8	9	.	.	0	.	1	7	.	0	113
Clisson.....	.	8	2	3	3	2	10	4	.	.	.	.	.	19	.	.	.	.	3	1	15	3	11	.	.	.	.	.	9	.	.	94
Indret.....	4	17	7	8	1	7	7	1	.	.	.	.	.	17	.	.	.	2	3	7	16	9	8	.	.	0	.	2	5	.	0	120
Saint-Philbert....	5	6	5	6	5	2	9	3	.	.	.	.	.	15	1	.	.	.	.	3	18	10	7	.	.	.	.	.	4	.	1	100
Fort de Mindin....	4	1	3	6	1	9	5	3	.	.	.	.	.	7	.	.	.	.	.	8	16	4	7	.	.	1	.	.	3	.	.	78
BASSINS ENTRE LA LOIRE ET LA GIRONDE.																																
Bassins de la Sèvre niortaise et de la Vie.																																
Pamproux.....	1	2	15	9	5	13	7	2	.	.	.	.	.	7	5	.	2	4	4	.	18	12	18	.	.	1	.	.	.	.	.	125
Chantecorps.....	1	6	17	11	11	4	10	3	.	.	.	.	.	7	7	.	.	6	1	.	18	17	.	.	.	.	.	.	.	.	.	120
Champdeniers.....	1	9	14	19	4	13	2	4	.	.	.	.	.	7	1	0	1	2	1	.	15	15	14	.	.	.	.	.	5	.	0	127
Le Beugnon	7	5	13	11	.	12	9	3	.	.	.	.	.	16	.	.	0	4	1	5	24	10	15	.	.	1	.	.	12	.	.	149
Niort (C. M.).....	2	10	13	11	5	13	2	5	.	.	.	.	.	11	0	1	.	1	.	.	11	15	11	.	.	1	.	.	.	.	.	111
Nanton-Chassenon.	5	9	14	19	0	12	1	4	.	.	.	.	.	11	.	.	.	.	.	.	13	16	10	.	.	0	.	.	9	.	0	123
Longèves.....	5	10	8	14	1	12	1	7	.	.	.	.	.	10	1	.	.	.	.	.	14	21	9	.	.	.	.	.	14	.	.	127
Luçon	5	7	16	6	2	10	0	6	.	.	.	.	.	15	.	.	.	1	.	.	17	8	9	.	.	.	.	.	8	.	.	111
Puy de Serre.....	4	8	6	23	2	16	7	3	.	.	.	.	.	18	0	.	.	.	.	2	17	19	12	0	.	.	.	1	12	.	.	150
La Châtaigneraie ..	4	11	9	16	7	15	5	2	.	.	.	.	26	26	2	.	.	7	.	.	21	18	.	.	.	.	.	.	21	.	.	190
Roche-s-Yon.....	7	1	8	9	1	6	2	.		.	.	.	.	17	.	.	2	3	.	1	10	8	11	.	.	1	.	.	5	.	2	94
Sables-d'Olonne ...	4	2	11	5	6	9	3	4	.	.	.	.	.	15	.	2	1	.	.	.	8	6	9	.	.	.	.	.	6	.	.	91

STATIONS.	1	2	3	4	5	6	7	8	9	10	11	12	13	14	15	16	17	18	19	20	21	22	23	24	25	26	27	28	29	30	31	TOTAL.
Bassins de la Sèvre niortaise et de la Vie (suite).																																
Pornic	6	4	5	8	4	11	15	3	.	.	.	.	.	13	.	.	.	.	.	.	11	3	7	.	.	.	.	1	1	.	.	93
Ile d'Yeu	10	1	1	5	7	11	11	0	.	.	0	.	0	8	.	1	2	.	.	.	5	3	10	.	.	.	.	.	0	.	.	76
Noirmoutiers	11	5	17	5	1	12	11	.	0	.	.	.	.	8	.	.	.	.	.	5	26	9	14	.	.	.	.	.	0	.	.	155
Bassin de la Charente.																																
Chalus	.	.	18	.	.	.	13	4	.	.	.	.	.	20	6	2	3	.	.	.	.	.	61	.	.	.	.	.	.	7		164
Saint-Mathieu	1	5	2	9	14	15	19	2	4	.	.		.	15	3	1	2	1	.	.	20	11	16	.	.	.	.	.	.	5	.	145
Ruffec	0	3	2	9	17	21	7	3	0	.		.	.	6	1	0	.	.	.	.	11	12	7	.	.	.	.	.	.	.	.	99
Montbron	1	3	3	11	3	18	8	1	2	.		.	0	12	2	0	4	.	1		19	9	9	.	.	.	.	.	.	2	.	108
Aigre	4	6	3	10	15	22	6	3	.		.		.	6	1	.	2	.	.	.	10	11	.	.	.	.	.	.	.	.	.	99
Le Lac-Français	2	3	1	12	8	26	11	5	.			.	1	5	2	0	3	.	1	.	13	10	11	.	.	0	.	.	.	2	.	114
Angoulême (P. C.)	1	5	.	14	8	16	12	3	0	.			1	3	4	0	1	1	.	.	16	6	9	.	.	0	.			.	0	100
Cognac	4	0	9	14	2	26	10	5	.	.	.	.	1	5	2	0	3	4	.	.	14	11	8	.	.	0	.	.	.	.	0	108
Jonzac	2	4	9	8	7	25	.	.	.	.	.	.	.	1	.	.	4	5	.	.	4	6	8	.	.	.	.	.	.	.	.	83
Saintes	4	8	9	9	6	10	7	.	.	.	.	.	3	2		.	.	1		.	24	10	8	.	.	.	.	.		.	.	104
Chef-Boutonne	2	3	14	15	1	12	5	3	0	.	.	.	.	5	3	1	1	0	0	.	12	9	6	.		1	.	.	.	0	.	94
Villiers-en-Bois	.	14	10	7	.	15	1	5	.	.	.	.	.	4	.	.	.	.	.	.	12	13	9			.	.	.	.	.	.	89
St-Jean-d'Angély	1	6	15	18	7	13	5	3	7	.	.	.	.	4	1	1	3	1	2	.	9	12	7	.		.	.	.	.	.	.	115
La Rochelle	.	.	11	.	.	32	.	.	.	.	.	.	.	.	.	5	.	.	.	13	.	.	.	.	.			.	17	.	.	81
Ile d'Aix	2	7	10	13	3	12	7	2	.	.	.	.		2	.	3	3	3	.	.	10	14	8	.	.		.	.	1		.	103
Chassiron	3	2	6	7	2	14	2	.	.	.	.	.	.	5	2	.	4	2	.	.	8	9	10	.		.	.	.	4	.	.	80
BASSIN DE LA GIRONDE.																																
Bassin de la Dordogne.																																
La Tte-d'Auvergne	.	7	11	5	11	18	17	11	4	.	.	.	3	16	4	3	5	4	2	.	22	6	21		.		.	.	.	.	8	178
Laqueuille	.	1	6	6	4	7	4	5	.	.	.	5	4	12	2	3	7	2	.	10	4	7	.	.	.	.		.	5	32		126
Ussel	.	10	12	18	9	21	17	16	4	3	.	.	7	10	7	9	12	12	3	.	.	9	32		.		.	.	.	20	3	232
Bort	4	9	12	19	11	24	19	15	5	.	.	.	8	19	8	0	13	10	.	.	11	17	32	.	.	.	.	.	.	5	.	250
Aurillac (E. N.)	0	0	6	7	9	7	.	4	.	.		1	1	10	.		2	.	.	.	9	4	7	.	.	.	.	.	.	.	.	67
Argentat	.	2	4	5	8	5	9	6	.	.		.	.	9	2	.	3	5	2	.	13	9	19	.	.	.	.	.	.	7	.	108
Beaulieu	1	2	11	5	3	4	3	10	1	.	.	.	0	1	2	1	0	1	1	1	2	1	5	1		.		.	.	4	1	62
La Tronquiere	.	3	17	15	8	17	3	5	.	.	.	1	1	14	3	4	6	7	2	.	14	13	5	.	.		.	.	.	.	.	141
Bretenoux	2	5	11	6	7	9	1	9	.	.	.	.	2	6	.	2	3	2	1	.	16	5	7	.	.	.	.	.	.	6	.	100
La Capelle	2	5	12	12	13	7	2	6	.	.	.	1	10	5	2	.	2	3	.	.	15	10	2	.	.	.	.		.	.	.	109
Martel	.	5	7	6	5	14	2	11	.		.	.	.	3	.	3	6	.	.	.	20	7	10	.	.	.	.	.	.	3	.	102
Gourdon	4	13	3	10	15	6	.	12	.		.	2	3	.	.	2	4	.	.	.	10	2	5	3	.		.	.	.	.	.	94
Tulle (P. C.)	4	3	3	12	9	29	7	7	.	.	.	.	0	14	2	.	5	3	.	.	32	17	33	.	.	.	.	.	.	30	.	213
Brives	.	3	11	7	2	5	4	2	2	0	.	.	0	2	3	.	0	1	0	2	1	0	4	1	.		.	.	.	.	.	59
Blanzaguet	.	4	6	.	9	30	.	.	.	.	.	.	.	11	4	.	.	.	.	.	14	16	8	.	.		.	.	.	.	.	102
Chalais	3	4	.	8	7	12	9	2	1	.		.	2	7	1	.	1	6	1	.	16	14	9	.	.	.	.	.	.	2		105
Montguyon	4	3	8	11	8	15	6	.	.	.	.	3	5	3	2	2	3	4	.	.	20	9	.	.	.	.	.	.	.	.	.	106
Les Eglisottes	0	2	3	6	7	12	7	2	1	.	.	.	2	6	1	.	3	2		.	16	10	15	.	.	.	.	.	.	.	.	96
Lussac	2	4	3	3	8	9	3	4	.	.	.	.	2	4	.	1	2	2	.	.	14	9	11	.	.	.	.	.	.	2	.	81
Saint-Savin	0	3	.	8	11	13	8	0	.	.	.	.	2	8	3	1	2	1	0	.	18	8	9	.	.		.	.	.		0	94
St-André-de-Cubzac	.	3	2	1	4	4	10	7	1	.		.	1	6	8	1	2	1		.	16	8		.	.	.	.	.	.	.	.	73
Bassin du Lot.																																
Mont Lozère	.	.	3	3	4	8	6	6	.	.	.	.	5	17	1		.	1		.	6	1	3	.	.	.	.	.	.	.	0	63
Le Bleymard	.		4	3	5	2	1	6	.	.	.	.	4	1	2	2	2	.	.	.	1	7	9	.	.	.	.		.		.	50

STATIONS.	1	2	3	4	5	6	7	8	9	10	11	12	13	14	15	16	17	18	19	20	21	22	23	24	25	26	27	28	29	30	31	TOTAL.
Bassin du Lot (suite).																																
Bagnols	.	1	5	8	7	3	8	6	.	.	.	.	13	13	2	.	.	3	.	.	18	2	.	2	.	.	.	.	.	.	.	91
Mende (P. C.)	0	0	5	10	4	4	8	5	.	.	.	.	7	11	2	.	.	2	1	.	12	2	1	0	.	.	.	.	.	.	4	78
Camp de La Roche	1	.	5	5	1	6	5	.	.	.	3	.	0	.	0	.	0	2	.	.	4	2	2	.	.	.	.	.	.	.	.	37
Marvejols	.	3	5	5	21	7	7	5	.	.	.	.	30	7	2	.	.	6	.	.	8	3	8	1	.	.	.	.	.	.	.	120
Le Malzieu	23	1	4	2	4	.	6	2	1	.	.	3	.	2	3	.	0	2	.	.	2	5	1	.	.	.	.	.	.	.	.	62
Saint-Chély-d'Apr.	2	2	3	2	5	2	11	3	0	.	.	.	4	4	2	0	.	3	0	.	8	7	2	1	.	.	.	.	.	.	0	61
Nasbinals	.	2	3	6	19	8	12	5	3	.	.	4	5	3	6	.	2	2	1	.	4	8	13	8		.	.	.	.	.	.	114
Laguiole	3	.	2	9	11	19	15	27	3	.	.	.	.	7	5	5	16	19	10	.	17	22	15	7	.	.	.	.	.	.	.	242
Mur-de-Barrez	.	8	10	8	12	8	20	.	.	.	.	8	6	8	10	.	.	.	.	.	8	10	12	.	.	.	.	.	.	.	.	128
Espalion	.	1	4	7	8	6	4	3	2	.	.	.	2	3	4	6	9	4	3	.	7	4	3	2	.	.	.	.	.	1	.	83
Entraygues	.	3	2	6	10	3	.	.	.	.	.	.	.	.	4	.	4	3	.	.	.	12	19	.	.	.	.	.	.	.	.	66
Figeac (P. C.)	.	5	7	9	12	3	.	9	8	.	.	.	.	.	4	2	2	.	.	.	14	3	4	.	.	.	.	.	.	.	.	82
Livernon	1	4	11	15	10	9	.	9	.	.	.	.	1	2	1	.	.	1	2	4	2	6	1	.	.	.	.	.	.	.	.	79
Lauzès	.	6	8	19	9	10	6	.	.	.		.	.	2	4	4	4	5	.	.	10	3	3	.	.	.	.	.	.	.	.	93
Limogne	.	6	13	7	4	2	.	14	4	.	.	.	9	.	2	.	8	.	.	.	9	2	2	1	.	.	.	.	.	1	.	84
Saint-Géry	2	.	6	9	4	6	.	8	.	.	.	2	1	10	2	6	.	.	.	.	10	4	1	2	.	.	.	.	.	.	.	73
Cahors (P. C.)	.	5	9	10	3	0	4	4	.	.		.	1	3	1	1	1	2	.	.	5	7	.	.	.	.	.	.	.	.	.	56
Villeneuve	.	5	7	11	3	2	.	11	.	.	.	.	2	1	.	.	1	1	.	.	9	4	3	.	.	.	.	.	.	.	.	59
Bassins du Tarn et de l'Aveyron.																																
Massevaques	2	.	9	6	11	.	18	7	.	.	.	.	9	12	6	.	2	.	.	.	12	5	1	.	.	.	.	.	.	.	4	104
Montmirat	.	.	4	6	5	5	4	7	.	.	.	.	6	13	1	.	.	.	.	.	18	2	.	.	.	.	.	.	.	.	.	71
Pt de Montvert	0	.	6	4	4	3	6	7	.	.	.	.	1	15	1	.	.	0	.	.	16	4	1	0	.	.	.	.	.	3	.	71
Cassagnas	.	.	2	4	2	1	9	3	.	.		.	5	13	.	.	1	.	.	.	17	3	.	.	.	.	.	.	.	.	58	119
Florac	1	.	5	2	3	0	6	4	.	.	.	.	6	8	0	.	.	.	3	.	17	4	0	.	.	.	.	.	.	.	.	61
Meyrueis	3	.	2	6	6	1	4	7	.	.	.	.	6	15	2	.	2	1	.	0	10	1	1	1	.	.	.	.	.	.	.	68
Le Massegros	.	0	.	8	6	1	10	5	0	.	.	.	7	12	6	.	.	3	4	9	18	0	2	.	.	.	.	.	.	.	.	91
La Landette-M.	8	.	0	0	3	.	4	.	.	5	.	.	0	7	9	1	1	2	2	3	1	.	0	3	.	.	.	.	.	.	4	55
Le Cabaretou	.	.	.	.	2	10	.	.	.	.	.	.	.	3	.	.	.	.	.	.	.	.	.	.	.	.	.	.	.	.	.	15
Fraïsse	.	.	.	5	8	5	3	.	.	.	.	.	9	10	.	2	.	3	.	.	.	.	.	7	.	.	.	.	.	.	.	50
La Salvetat	1	.	.	7	5	4	5	.	.	6	.	.	9	18	.	3	1	4	.	.	2	.	.	2	.	.	.	.	.	.	.	67
La Cavalerie	.	.	2	4	4	2	5	1	.	.	.	.	18	5	.	.		0	.	.	12	.	.	.	.	.	.	.	.	.	.	54
Castres	2	.	.	.	6	.	1	1	.	.	.	.	.	14	3	4	7	.	.	.	6	.	.	.	.	.	.	.	.	.	.	45
Lavaur	4	.	1	2	1	0	.	1	.	.	.	0	16	5	.	4	2	0	.	.	5	.	.	.	.	.	.	.	1	.	.	43
Rodez (E. N.)	2	2	.	7	7	.	1	12	.	.	.	.	8	5	0	1	1	1	.	.	15	1	9	.	.	.	.	.	.	.	.	72
Alban	4	.	.	6	5	8	.	8	.	.	.	.	20	11	.	9	.	5	.	.	21	.	.	.	.	.	.	.	.	.	.	97
Albi (P. C.)	.	.	7	.	5	5	4	7	.	.	.	7	8	10	4	.	4	3	.	4	.	4	.	1	.	.	.	.	.	.	.	73
Carmaux	.	.	2	11	2	.	4	2	.	.	.	.	.	8	0	.	.	.	.	.	3	3	4	7	.	.	.	.	.	1	.	46
Lalbenque	.	6	20	5	7	3	2	5	.	.	.	.	2	4	.	2	.	1	.	.	7	1	1	.	.	.	.	.	.	1	.	67
Caussade	2	2	5	6	4	1	3	2	4	1	.	.	1	5	1	3	2	1	3	.	6	1	0	1	.	.	.	.	.	.	1	55
Canals	3	.	3	2	.	.	.	6	.	5	.	.	2	9	5	.	.	3	2	.	.	.	.	4	.	.	.	.	.	.	.	44
La Française	.	3	4	5	.	2	.	2	.	.	.	3	.	8	.	1	3	.	.	.	7	.	2	.	.	.	.	.	.	2	.	42
Bassin de la Garonne, cours supérieur, et affluents des Pyrénées.																																
Mérens	.	.	.	.	.	3	.	4	3	4	.	5	7	6	4	.	15	8	.	.	.	.	3	.	.	.	.	.	.	9	7	78
Ax	.	.	.	.	7	.	5	.	.	9	.	.	4	19	27	10	2	.	3	.	.	.	.	.	.	.	.	.	.	7	12	105
Belesta	4	.	.	.	.	.	.	.	.	.	.	.	.	23	25	.	4	.	.	.	6	.	.	.	.	.	3	.	.	.	24	89
Foix (E. N.)	3	.	.	3	2	.	4	.	.	3	.	.	2	12	21	2	.	5	2	.	.	.	.	.	3	.	.	.	.	.	17	79

STATIONS.	1	2	3	4	5	6	7	8	9	10	11	12	13	14	15	16	17	18	19	20	21	22	23	24	25	26	27	28	29	30	31	TOTAL.
Bassin de la Garonne, cours supérieur, et affluents des Pyrénées (suite).																																
Loubens	1	1	0	0	6	.	1	.	.	4	.	.	6	14	13	1	2	6	2	.	2	.	.	3	0	.	.	.	.	.	41	103
Mirepoix	2	.	.	.	5	.	3	.	.	4	.	1	3	13	9	4	1	4	1	.	2	.	.	1	.	.	.	.	.	.	14	67
Royat	.	.	.	2	.	3	.	.	2	.	.	1	7	2	2	.	1	1	.	.	3	.	.	.	.	.	.	.	.	.	8	32
Villeneuve-Durf	4	1	.	.	7	.	5	.	.	1	.	2	3	10	7	2	.	.	2	.	2	.	.	1	.	.	.	.	.	.	10	57
Arreau	.	.	.	.	.	.	.	.	7	.	.	.	.	15	.	.	.	.	.	.	.	.	.	.	.	.	.	.	.	.	3	25
Fos	.	33	.	.	.	.	.	.	.	5	.	.	.	14	7	2	.	.	.	.	.	.	.	.	.	7	.	.	.	.	21	88
La Bastide-de-S	.	.	1	.	9	.	4	.	.	4	.	0	7	18	19	4	4	.	8	.	4	.	.	5	.	.	.	.	.	.	35	122
Rieumes	2	.	.	.	.	.	.	.	2	.	.	.	9	2	3	.	.	2	.	.	.	.	.	.	.	.	.	.	.	.	.	20
Toulouse (Obs^re	1	.		4	2	.	3	0	.	3	.	1	12	4	1	.	.	3	.	.	3	.	.	1	.	.	.	.	.	.	.	38
Bassin de la Garonne (R. G.) au-dessous de Toulouse; bassins du Gers et de la Baise; bassin de la Gironde.																																
Lannemezan	1	1	1	.	5	.	1	4	.	5	.	2	10	14	10	3	.	1	3	.	3	.	.	1	1	.	.	.	.	1	.	67
Castelnau-Magn	2	0		.	.	0	.	.	.	5	.	6	11	17	11	.	.	4	.	.	.	.	.	1	.	.	.	.	.	.	.	57
Lombez	.	.	.	.	.	.	.	.	5	.	.	1	2	2	8	.	.	2	.	.	.	.	1	.	.	.	.	.	.	.	.	22
Masseube	.	1	.	.	2	.	2	0	.	.	.	2	3	5	15	0	.	1	0	.	0	.	0	0	.	.	.	.	.	.	.	32
Trie	9	12	.	5	.	5	4	.	10	.	.		.	25	19	.	.		9	.	.	.	.	.	.	.	.	.	.	.	.	98
Miélan	6	1	1	.	7	.	3	1	.	1	.	3	3	7	12	3	.	2	.	.	0	.	.	1	1	.	.	.	.	.	.	52
Mirande	1	1	.	.	.	.	2	2	.	.	.	2	3	6	19	.	.	.	.	.	.	.	.	.	.	.	.	.	.	.	.	35
Auch (P. C.)	4	2	.	2	2	.	2	2	.	2	.	2	2	6	8	1	2	.	4	.	.	.	.	1	.	.	.	.	.	.	.	42
Vic-Fézensac	2	2	1	1	.	.	2	4	3	2	.	2	2	5	11	1	.	.	.	.	2	.	.	.	.	.	.	.	.	1	.	42
Lectoure	1	2	1	.	4	.	2	2	.	4	.	1	.	3	2	.	1	.	1	.	2	.	.	.	.	.	.	.	.	0	.	26
Condom	2	2	2	3	4	.	.	4	.	5	.	1	5	10	5	1	0	2	0	.	2	.	.	2	.	.	.	.	.	.	.	52
Grisolles	3	3	.	.	.	.	.	5	.	5	.	.	.	9	.	6	1	3	.	.	.	3	.	.	.	.	.	.	.	.	.	38
Beaumont	2	3	0	1	2	1	1	5	1	1	5	.	1	1	2	7	0	1	1	.	2	0	0	1	.	.	.	.	.	.	.	38
Agen (P. C.)	.	2	9	5	3	2	0	2	0	.	.	0	2	2	0	.	2	0	.	.	3	1	0	3	.	.	.	.	1	2	.	39
Grignols	3	2	4	11	7	3	4	4	3	.	.	1	1	8	7	.	0	1	2	0	8	5	3	1	.	.	.	2	1	.	.	79
La Réole	0	0	8	2	10	4	4	2	3	.	.	.	2	15	3	0	1	2	.	.	7	8	4	.	.	.	.	.	.	1	.	76
Sauveterre	1	2	4	8	6	7	3	3	1	.	.	.	1	10	1	0	.	1	.	.	8	6	5	.	.	.	.	.	.	1	.	67
Bordeaux (Obs^re)	2	4	0	10	6	6	4	3	.	.	.	0	2	10	4	0	3	2	.	.	15	7	7	0	.	0	.	.	.	2	.	86
Saint-Julien	.	13	4	6	2	22	1	1	.	.	.	.	0	10	4	.	0	.	.	.	19	.	10	.	.	.	.	.	.	.	.	92
Royan	1	.	2	12	3	7	2	6	.	.	.	.	.	4	2	1	1	3	1	.	6	5	3	.	.	.	.	.	5	.	.	64
La Coubre	2	1	11	11	3	13	6	4	.	.	.	.	4	6	.	1	1	5	10	.	6	16	7	.	.	.	.	.	7	.	.	114
BASSINS ENTRE LA GIRONDE ET LES PYRÉNÉES.																																
Petits bassins entre la Gironde et l'Adour.																																
Saint-Nicolas	1	5	4	11	3	10	8	.	.	.	.	.	2	4	.	.	.	1	1	.	24	11	7	.	.	.	.	.	1	.	1	92
Hourtin (phare)	0	4	1	26	2	11	10	1	.	.	.	.	2	5	3	0	3	3	.	.	10	8	7	.	.	.	.	.	.	.	.	95
Moutchic	0	5	.	11	8	11	8	2	.	.	.	0	1	7	5	2	2	2	0	.	13	8	8	.	.	.	.	.	1	2	.	98
Le Porge	0	6	1	6	5	10	7	3	.	.	.	1	2	13	6	2	3	3	0	.	21	10	11	.	.	.	.	.	0	.	.	110
Arès	1	2	2	7	4	8	3	2	.	.	.	0	2	12	6	2	3	5	0	.	14	9	11	.	.	.	.	.	8	.	.	102
Audenge	.	3	1	6	6	6	9	1	.	.	.	.	2	24	5	3	2	5	2	.	20	9	10	.	.	.	.	.	.	.	.	114
Pissos	.	1	8	6	10	2	9	.	.	.	.	.	8	11	7	.	4	4	.	.	6	4	7	.	.	.	.	.	2	.	.	89
Belin	.	1	4	6	4	3	6	1	1	.	.	1	2	21	5	2	1	4	0	.	8	4	5	.	.	.	.	.	.	2	.	80
Piquey	0	3	.	3	2	6	3	.	.	.	.	1	2	16	3	4	0	5	0	.	13	6	7	.	.	.	.	.	2	0	0	75
La Salie	3	2	4	3	6	5	3	2	.	.	.	.	4	10	8	2	1	6	.	.	13	8	13	.	.	.	.	.	5	1	0	100
Bassin de l'Adour.																																
Pic du Midi (Obs^re)	0	.	.	2	9	2	.	2	1	1	.	3	4	22	31	.	.	3	.	.	.	.	.	3	.	.	.	.	1	0	.	84
Peyranère	23	.	.	.	7	.	18	.	.	.	.	.	10	.	.	44	.	.	.	.	.	.	.	.	5	.	.	.	.	.	.	107

STATIONS.	1	2	3	4	5	6	7	8	9	10	11	12	13	14	15	16	17	18	19	20	21	22	23	24	25	26	27	28	29	30	31	TOTAL.
Bassin de l'Adour (suite).																																
Gélan	6	.	.	13	.	23	.	.	.	7	.	17	.	14	32	.	.	7	.	.	.	.	.	.	.	.	.	.	.	.	.	119
Bedous	13	.	.	14	.	6	.	1	.	8	8	.	11	19	37	8	.	.	1	.	5	.	.	.	.	.	.	.	.	.	.	137
Lourdes	1	.	.	7	.	.	10	.	.	5	.	3	16	23	15	6	.	4	.	.	2	.	1	6	.	.	.	.	.	.	.	99
Bagnères-de-Big.	.	.	.	.	7	.	5	1	.	5	.	1	17	14	19	1	.	.	.	.	2	.	2	1	.	.	.	.	.	.	.	78
Tarbes (P. C.)	3	.	.	2	.	.	1	1	.	.	.	1	9	6	11	0	.	1	.	.	2	.	.	.	.	.	.	.	.	0	.	46
Villecomtal	8	.	.	.	2	.	2	2	.	1	.	1	7	11	5	.	.	3	10	.	.	.	.	.	1	.	.	.	.	.	.	57
Maubourguet	10	.	5	1	9	5	7	.	8	6	.	18	.	18	24	.	.	.	12	.	5	.	.	.	6	.	.	.	.	1	.	141
Ri-sle	2	1	.	1	3	.	2	2	.	1	.	3	3	14	3	.	1	3	1	.	3	.	.	2	1	.	.	.	.	3	.	52
Cazaubon	3	0	1	8	6	.	1	1	.	4	.	2	10	10	6	2	.	2	6	.	6	.	1	5	.	.	.	.	.	1	.	78
Mont-de-Marsan	0	1	1	7	3	5	.	0	.	3	.	.	7	15	1	.	.	11	.	.	1	.	.	5	.	.	.	.	.	.	.	67
Morceux	.	.	.	8	6	5	.	6	1	.	.	1	16	10	.	1	.	7	2	.	.	.	.	.	.	.	.	.	3	.	.	77
Saint-Sever	2	.	.	1	7	1	.	3	.	1	.	6	3	13	8	1	.	3	.	.	.	5	1	7	.	.	.	.	1	.	.	66
Tartas	1	1	2	5	3	2	5	1	.	2	.	1	1	10	12	3	.	2	5	.	1	.	.	7	.	.	.	.	.	1	.	77
Lescar (E. N.)	7	2	1	1	8	1	1	2	.	1	.	5	8	18	22	10	1	0	2	.	1	.	.	2	.	.	.	.	.	.	.	105
Orthez (P. C.)	2	.	.	1	.	.	6	.	.	2	.	8	2	12	14	3	.	7	.	.	3	.	.	.	12	.	.	.	.	.	.	72
Oloron (P. C.)	6	.	.	.	8	1	9	.	.	8	.	5	7	12	19	7	.	1	1	.	4	.	.	1	3	.	.	.	.	.	.	95
Mauléon (P. C.)	.	.	2	3	2	5	.	.	15	.	1	9	10	22	.	.	1	2	.	2	.	.	.	.	.	.	.	2	2	.	.	114
St-Jean-P.-de-Port	3	.	.	5	3	.	12	.	.	13	.	8	12	11	21	3	.	1	2	.	.	.	.	1	.	.	.	.	.	.	.	101
Dax (P. C.)	1	1	2	1	9	3	6	.	2	.	.	6	3	13	21	3	1	2	1	.	5	.	.	3	3	.	.	.	.	1	.	90
Saint-Martin-de-H.	2	.	1	1	9	3	0	0	1	1	0	5	1	9	7	1	0	3	0	.	6	.	0	7	.	.	.	.	1	0	.	62
Peyrehorade	.	.	.	.	1	.	2	.	.	1	.	5	.	10	11	.	8	.	.	.	2	.	.	3	.	.	.	.	.	.	.	48
Biarritz (sém.)	.	1	.	1	14	1	.	.	.	.	.	3	1	1	6	2	.	.	.	.	8	.	.	8	.	.	.	.	.	.	.	49

VERSANT DE LA MÉDITERRANÉE.

BASSINS ENTRE LES PYRÉNÉES ET LE RHÔNE.

Bassins du Tech, de la Tet et de l'Agly.

La Preste	.	.	.	.	11	.	.	11	.	18	.	.	5	2	8	.	.	.	.	.	.	.	19	20	.	.	25	.	.	.	.	118
Prats-de-Mollo	.	.	.	14	.	.	.	.	15	7	6	3	10	.	.	.	15	7	.	.	.	.	23	.	1	.	.	.	.	.	.	104
Céret	.	.	.	10	.	.	.	7	.	5	.	.	3	6	8	.	5	.	.	.	1	.	.	3	.	.	.	.	.	.	.	50
Bellegarde	.	.	.	.	15	.	.	7	12	.	1	.	9	7	.	.	7	.	.	.	5	.	.	.	.	.	.	.	.	.	.	63
Col de la Quillane	.	.	.	.	.	.	.	.	3	2	1	5	7	6	10	1	11	.	.	.	.	.	.	.	.	.	.	.	6	12	.	70
Montlouis (C. M.)	.	.	.	.	.	.	.	12	.	14	0	.	1	2	8	.	1	14	.	.	.	.	.	3	.	.	.	.	6	17	.	84
Prades	.	.	.	.	1	.	.	1	.	7	.	1	1	1	3	.	.	9	.	.	.	.	.	.	.	.	.	.	.	18	.	51
Bouleternère	.	.	.	.	.	.	.	.	.	.	.	.	.	3	.	.	.	1	.	.	.	.	.	.	.	.	.	.	.	30	.	37
Millas	.	.	.	.	.	.	.	.	7	.	.	.	3	.	1	.	.	.	.	.	.	.	.	.	.	.	.	.	.	.	.	14
Perpignan (Obs^e)	.	.	.	3	.	.	.	.	1	.	.	2	7	.	.	.	.	5	.	.	.	.	.	0	.	.	.	.	.	.	.	21
Caudies-de-St-Paul	1	.	.	.	.	2	.	.	.	.	.	3	5	.	.	.	2	1	.	.	5	.	.	3	.	.	.	.	.	1	.	26
La Tour-de-France	.	.	.	.	.	3	.	.	.	.	.	.	18	.	.	.	3	.	.	.	.	.	.	.	.	.	.	.	.	.	.	23
Estagel (C. M.)	.	.	.	.	.	.	.	.	.	2	.	6	9	1	.	1	3	.	.	.	.	.	.	.	.	.	.	.	.	.	.	25
Rivesaltes	.	.	.	1	.	.	.	.	.	.	.	5	10	.	.	.	.	.	.	.	.	.	.	.	.	.	.	.	.	.	.	16
Salces	.	.	.	2	.	0	.	.	.	.	2	2	10	0	.	.	4	.	.	.	.	.	.	2	.	.	.	.	.	.	.	22
Paulilles	.	.	.	16	.	.	.	13	27	.	.	.	14	.	.	.	.	.	.	.	.	.	.	.	.	.	.	.	.	.	.	70
Cap Béar (ph.)	.	.	1	.	13	.	.	.	1	14	.	.	4	1	1	.	.	3	.	.	.	2	.	.	.	.	.	.	.	.	.	47
Port-Vendres	.	1	.	.	10	.	.	2	.	10	.	0	1	.	2	.	2	.	.	.	1	.	.	.	.	.	.	.	.	.	.	32

STATIONS.	1	2	3	4	5	6	7	8	9	10	11	12	13	14	15	16	17	18	19	20	21	22	23	24	25	26	27	28	29	30	31	TOTAL.
Bassin de la Sègre.																																
Col de Puymorens	.	.	.	.	.	.	.	.	.	.	2	.	3	.	13	.	.	.	.	.	.	.	.	.	.	.	.	.	.	4	.	22
Angoustrine	.	.	.	.	.	2	.	3	6	6	.	4	.	.	.	.	.	9	1	.	.	.	.	.	.	.	.	.	.	3	.	34
Bourg-Madame	.	.	.	.	.	.	.	2	4	8	.	.	1	.	.	.	.	6	.	.	2	.	.	1	.	.	.	.	.	3	.	27
Bassin de l'Aude.																																
Besplas	2	.	.	8	1	3	.	0	.	.	.	1	4	6	3	1	.	1	.	.	3	.	.	2	.	.	.	.	.	.	.	35
Carcassonne (E.N.)	.	.	.	.	4	.	6	0	.	1	.	2	.	9	.	4	.	.	1	.	1	.	.	0	.	.	.	.	.	.	.	27
Capestang	.	.	.	.	.	3		.	2	.	.	.	.	.	.	.	.	.	.	.	.	.	.	.	.	.	.	.	.	13	.	18
Bassins de l'Orb, de l'Hérault, du Lez et du Vidourle.																																
Saint-Pons	.	.	.	.	3	4	5	.	.	6	.	.	1	15	.	.	.	.	.	.	.	.	.	4	.	.	.	.	.	.	.	38
Saint-Gervais	.	.	.	.	.	5	.	.	.	.	.	.	.	.	4	.	.	.	.	.	.	.	.	.	.	.	.	.	.	.	2	11
Le Poujol	.	.	2	3	1	3	.	.	.	7	.	.	8	2	.	.	.	1	.	.	.	.	.	5	.	.	.	.	.	10	.	42
Bédarieux	.	.	8	.	.	10	.	2	.	.	.	.	10	.	.	.	.	.	.	.	2	.	.	.	.	.	.	.	.	1	.	33
L'Escandolgue	.	.	.	.	.	.	.	.	.	.	.	.	9	.	.	.	.	.	.	.	1	.	.	.	.	.	.	.	.	.	.	10
Béziers	.	.	.	4	.	.	9	.	.	8	.	.	3	.	.	.	.	.	.	.	.	.	.	.	.	.	.	.	.	.	.	24
Le Caylar	.	.	.	4	2	.	4	.	.	.	.	.	12	3	1	.	.	.	.	.	4	.	.	.	.	.	.	.	.	.	.	30
Lodève	.	.	.	2	.	1	.	.	.	.	.	.	12	.	.	.	.	.	.	.	2	.	.	.	.	.	.	.	.	.	.	17
Saint-Bauzille	.	.	.	3	.	.	.	.	.	.	.	.	8	.	.	.	.	.	.	.	3	.	.	.	.	.	.	.	.	.	.	14
Gignac	.	.	.	.	.	.	.	.	.	.	.	.	12	.	.	.	.	.	.	.	.	.	.	.	.	.	.	.	.	.	.	12
Clermont	.	.	.	.	12	.	.	.	.	10	.	.	.	9	.	.	.	.	.	.	.	.	.	.	.	.	.	.	.	.	.	31
Plateau de Valène	.	.	3	.	.	.	.	.	.	.	.	.	10	.	.	.	.	.	.	.	4	.	1	2	.	.	.	.	.	.	.	20
St-Mathieu-de-Tr.	.	.	2	.	.	.	.	.	.	.	.	.	13	.	.	.	.	.	.	.	3	.	.	.	.	.	.	.	.	.	.	18
Nîmes (E. N.)	.	.	.	5	.	.	.	.	.	.	.	.	12	.	.	.	.	.	.	.	10	.	.	.	.	.	.	.	.	.	.	27
Montpellier (E. A.)	.	.	.	.	4	.	.	.	.	3	.	.	.	11	.	.	.	.	.	.	1	2	.	2	.	.	.	.	.	.	.	23
Cette (P. C.)	.	.	.	14	.	.	.	.	10	.	.	.	7	.	.	.	.	.	.	.	.	.	.	1	.	.	.	.	.	.	.	32
Agde	.	.	.	2	.	.	9	.	.	6	.	.	6	.	.	.	.	.	.	.	.	.	.	.	.	.	.	.	.	.	.	23
BASSIN DU RHÔNE.																																
Bassin de la Saône supérieure.																																
Belfahy	10	6	5	7	8	28	10	8	.	.	.	.	16	4	3	1	24	12	8	5	2	25	.	.	.	.	.	.	.	.	.	184
Mielin	41	11	.	.	7	6	32	7	5	.	.	5	.	.	6	5	9	10	2	7	4	3	5	36	.	.	.	.	.	.	.	200
Le Val-d'Ajol	19	1	4	8	6	10	15	14	4	.	.	.	12	5	.	12	6	6	4	3	3	11	7	.	.	.	.	.	.	.	20	173
Xertigny	9	.	2	6	10	18	5	3	.	.	.	.	13	5	.	9	10	.	.	4	3	27	.	.	.	.	.	.	.	.	.	124
Fontenoy-le-Ch.	12	2	7	1	3	15	15	7	.	.	.	.	10	3	8	2	4	.	.	3	.	28	.	.	.	.	.	.	.	2	.	122
Monthureux-s.-S.	6	.	2	1	3	5	17	5	.	.	.	1	.	9	2	.	2	4	2	.	4	9	11	10	.	.	.	.	.	0	2	96
Montdoré	14	.	8	7	2	4	25	10	1	.	.	.	12	2	0	8	4	1	0	3	5	14	4	.	2	.	.	.	.	1	3	130
Bourbonne-les-B.	13	.	9	8	11	7	27	6	.	.	1	.	.	5	2	.	4	2	4	4	12	16	10	.	.	.	.	.	.	.	3	144
Villars-le-Pautel	.	.	11	7	5	8	12	3	.	.	.	.	8	5	0	3	7	1	6	.	4	10	4	.	.	.	.	.	.	7	1	102
La Ferté-s.-Amance	7	.	9	10	9	2	26	12	.	.	.	.	.	5	6	.	3	4	3	.	.	9	.	.	.	.	.	.	.	.	.	105
Jussey	6	.	4	6	3	.	31	14	.	.	.	.	.	10	.	.	7	1	2	3	.	4	6	9	.	1	.	.	.	1	5	114
Conflandey	1	4	8	4	4	15	9	2	.	.	.	.	.	10	2	.	4	4	1	.	6	2	10	.	.	.	.	.	.	2	0	88
Saint-Remy	.	.	.	8	8	9	10	5	.	.	.	.	.	10	1	1	9	3	1	.	5	2	8	.	.	.	.	.	.	15	.	96
Montbozon	.	.	20	2	7	6	13	7	8	.	.	.	.	14	7	2	1	3	.	3	3	8	15	.	.	.	.	.	.	.	.	119
Marnay	7	.	1	2	1	15	9	2	9	.	.	.	.	16	9	.	1	.	10	0	3	3	4	6	.	0	.	.	.	.	.	99
Chaumercenne	2	1	.	3	9	7	2	7	.	.	.	.	.	11	3	.	3	4	4	.	9	4	12	.	.	1	.	.	.	2	.	84
Chalindrey	.	1	7	3	8	2	17	4	2	.	.	.	.	15	1	.	6	2	1	.	9	7	19	1	.	.	.	.	.	2	4	111

STATIONS.	1	2	3	4	5	6	7	8	9	10	11	12	13	14	15	16	17	18	19	20	21	22	23	24	25	26	27	28	29	30	31	TOTAL.
Bassin de la Saône supérieure (suite).																																
Villegusien	.	.	3	.	9	.	22	7	.	.	.	.	14	1	.	.	1	.	1	.	9	.	21	.	.	.	.	.	.	2	4	94
Vaux-s.-Aubigny	.	11	6	4	3	15	2	.	.	.	.	.	.	.	.	.	.	20	.	5	.	14	.	.	.	.	.	.	.	5	.	86
Is-sur-Tille	.	9	1	6	6	12	7	.	.	.	.	.	.	6	.	.	7	4	.	.	9	6	9	.	.	.	.	.	1	6	.	89
St-Seine-l'Abb	2	.	7	3	8	18	4	2	.	.	.	.	3	.	.	3	2	5	3	5	.	6	8	5	.	.	.	.	.	.	5	92
Saussy	.	.	11	3	7	6	18	1	.	.	.	.	.	5	.	.	.	9	4	.	6	6	10	.	.	.	.	.	.	.	8	94
Dijon (P. C.)	.	4	.	4	3	10	1	.	.	.	.	.	4	2	.	1	.	4	2	.	14	2	11	.	.	.	.	.	3	11	.	75
Vonges (poudrerie)	3	.	3	2	5	10	4	2	5	.	.	.	.	4	2	.	.	1	9	2	9	1	10	1	.	1	.	.	.	6	1	81
Auxonne	3	.	1	0	7	5	5	4	0	.	.	.	.	6	5	.	2	.	3	.	9	5	12	.	.	.	.	.	.	5	1	73
St-Jean-de-Losne	.	2	.	3	2	8	1	7	.	.	.	.	3	14	.	.	1	.	1	.	12	.	9	.	.	.	.	.	.	7	.	70
Bassin de la Saône inférieure, au-dessous du confluent du Doubs.																																
Beaune	.	5	.	3	.	16	7	4	0	.	.	.	3	3	.	.	0	0	0	.	10	8	6	.	.	.	.	.	4	6	.	75
Lons-le-S. (E. N.)	12	.	11	.	15	11	29	20	2	.	.	.	.	12	10	.	4	7	4	4	4	6	6	6	6	.	.	.	.	.	.	169
Chalon-sur-Saône	2	0	5	0	8	4	18	4	7	0	.	.	7	.	0	.	.	3	2	2	8	2	6	3	.	.	.	.	.	7	2	87
Monsols	.	10	.	8	15	7	14	6	.	.	3	5	9	.	10	7	2	5	12	.	12	13	4	5	.	.	.	.	5	2	.	154
Tramayes	.	2	2	.	7	16	4	4	.	.	.	.	1	9	13	1	3	2	2	.	12	.	2	7	.	.	.	.	.	1	.	88
Cluny (E. N.)	.	2	0	3	6	20	2	1	.	.	.	.	4	9	5	1	0	4	1	.	11	1	5	.	.	.	.	.	.	4	.	79
Cuisery	3	.	2	2	2	9	17	2	.	.	.	.	.	12	9	.	.	.	3	.	1	1	9	.	.	.	.	.	.	.	2	73
Montrevel	.	10	1	4	15	20	11	1	.	.	.	.	1	15	13	.	4	2	3	.	16	9	1	.	.	.	.	.	.	.	.	126
Pont-de-Vaux	.	.	.	6	22	5	23	7	.	.	.	.	4	6	17	.	14	.	5	.	28	2	5	.	.	.	.	.	.	.	.	144
Mâcon (E. N.)	.	4	8	6	4	14	.	1	.	.	.	.	1	8	.	.	2	.	1	.	11	0	1	.	.	.	.	.	.	.	.	59
Châtillon-s.-Ch	.	.	3	2	6	5	15	2	1	.	.	.	.	7	13	1	6	5	2	.	4	7	2	2	.	.	.	.	.	.	3	86
Saint-Nizier-d'Az	.	2	5	5	18	12	6	1	.	.	.	.	4	6	13	4	4	2	6	.	26	6	7	.	.	.	.	.	.	1	.	130
La Mure-s.-Az	.	2	2	4	13	7	10	.	2	.	.	.	.	.	12	.	.	6	6	2	25	4	3	4	.	.	.	.	.	.	1	104
Trévoux	.	.	12	6	.	8	.	.	.	.	.	.	.	10	.	.	.	.	.	.	11	.	7	.	.	.	.	.	.	.	.	54
Sainte-Foy-l'Arg	.	3	1	3	3	.	5	1	.	.	0	1	4	3	5	.	.	2	2	.	14	2	3	.	.	.	.	.	.	4	.	56
Tarare	.	1	1	3	.	11	.	.	.	.	.	.	2	6	4	1	2	.	.	.	10	.	.	.	.	.	.	.	.	1	.	40
L'Arbresle	.	3	.	4	.	4	.	4	.	.	.	.	.	.	.	.	.	7	.	.	8	.	4	.	.	.	.	.	.	4	.	38
Bassin du Doubs.																																
Mouthe	.	9	3	14	17	44	13	6	.	.	2	2	15	12	9	.	20	3	6	6	14	5	17	.	.	.	.	.	.	1	2	220
Pontarlier (P. C.)	7	3	4	8	13	11	26	19	0	.	.	.	.	15	10	.	12	16	6	.	7	4	17	0	.	.	.	.	.	1	35	215
Pont-de-Roide	.	5	7	8	9	11	18	11	.	.	.	.	.	2	13	.	7	2	5	.	4	.	12	.	.	.	.	.	.	21	.	135
Chap^{lle}-s.-Rougem^{t}	.	10	.	11	2	26	2	6	.	.	0	.	.	14	.	.	9	3	2	.	2	3	13	.	.	0	.	.	.	2	.	105
Belfort	11	4	8	5	.	17	7	13	.	.	1	.	.	18	.	.	12	5	2	3	.	6	.	6	.	1	.	.	.	.	4	123
Levier	15	.	13	2	12	12	35	16	6	.	.	1	.	19	15	.	4	13	6	4	8	5	6	18	.	.	.	.	.	.	.	210
Nans-s.-Ste-Anne	12	.	20	4	21	20	47	18	6	.	.	.	.	20	22	.	.	6	4	2	5	6	15	13	.	.	.	.	.	.	.	243
Ornans	2	11	4	6	9	25	11	16	.	.	1	.	.	13	16	12	10	6	6	.	9	2	.	.	.	.	.	.	.	.	.	159
Quingey	16	.	.	8	.	20	21	17	7	.	.	.	.	20	15	.	.	7	5	.	.	12	4	.	.	.	.	.	.	.	.	152
Arbois	10	21	15	14	20	17	18	14	.	.	.	.	.	.	21	6	10	8	7	.	15	11	21	.	.	.	.	.	.	.	.	228
Ft de Montfaucon	.	12	12	10	5	18	.	14	.	.	.	.	.	13	.	.	10	5	3	.	5	.	15	.	.	.	.	.	.	.	.	122
Fort de Planoise	10	.	7	1	14	16	13	12	.	.	.	.	.	21	10	.	.	.	10	.	5	3	7	11	.	0	.	.	.	.	2	142
Besançon (Obs^{re})	2	1	3	4	11	8	4	9	.	.	.	.	.	10	12	.	.	3	7	.	5	1	12	.	.	1	.	.	.	1	0	93
Bassin du Rhône proprement dit, cours moyen.																																
Chamonix	0	.	10	4	12	5	22	3	3	.	.	4	11	10	15	.	.	15	3	.	.	.	11	9	1	.	.	.	.	.	10	148
Sallanches	1	.	9	.	7	11	18	1	6	.	.	3	8	12	10	.	.	11	2	.	.	1	1	9	.	.	.	.	.	.	2	111

STATIONS.	1	2	3	4	5	6	7	8	9	10	11	12	13	14	15	16	17	18	19	20	21	22	23	24	25	26	27	28	29	30	31	TOTAL.
Bassin du Rhône proprement dit, cours moyen (suite).																																
Col-des-Gets	2	9	15	2	2	18	5	7	.	.	.	.	.	2	16	.	.	.	10	.	.	.	.	7	14	.	.	.	.	.	.	.	138
Le Biot	4	.	.	.	17	13	5	20	7	.	.	.	.	10	8	2	8	6	3	2	9	10	13	.	.	.	.	.	.	.	.	180
Mélan	1	.	8	1	5	5	15	.	9	.	.	3	6	24	13	1	.	8	4	.	3	11	.	12	2	.	.	.	.	.	24	255
Bonneville	.	7	4	1	4	2	16	.	6	.	.	3	8	29	21	5	.	9	2	.	1	6	.	10	.	.	.	.	.	.	2	136
Cruseilles	8	.	8	1	5	5	24	3	2	.	.	.	9	30	17	1	.	12	5	.	7	1	1	15	.	.	.	.	.	.	.	161
Annemasse	4	.	5	1	3	3	13	.	0	.	.	.	4	24	7	.	.	9	.	.	9	2	.	10	.	.	.	.	.	.	.	94
Évian	6	11	7	11	3	17	2	.	.	.	.	5	6	24	5	2	18	.	2	5	4	1	23	.	.	.	.	.	.	.	11	164
Gex	1	.	8	1	18	8	33	17	1	.	.	1	4	11	9	.	.	12	16	4	.	18	20	.	.	.	.	.	.	.	.	182
Thônes	12	.	13	.	15	16	51	6	10	.	.	5	12	23	37	7	.	19	8	.	.	9	7	20	.	.	.	.	.	.	14	284
Seythenex	3	.	10	4	14	13	40	2	5	1	.	6	7	21	13	2	.	21	5	.	8	12	3	14	0	.	.	.	.	.	18	251
Lescheaux	24	.	15	.	13	7	19	8	9	.	.	3	7	33	17	2	.	30	3	.	3	17	.	10	.	.	.	.	.	.	10	230
Annecy	4	.	7	0	7	2	25	1	5	.	.	4	4	25	35	.	3	12	2	.	8	9	1	21	.	.	.	.	.	.	.	175
Rumilly	2	.	7	1	8	2	34	1	3	.	.	1	6	24	18	1	.	7	4	.	13	3	3	.	.	.	.	.	.	.	.	139
Les Échelles	16	.	10	.	10	3	12	3	4	.	.	1	2	8	37	1	.	19	9	.	21	1	2	7	.	.	.	.	.	.	6	192
Novalaise	12	3	6	33	8	6	12	1	9	.	.	2	4	8	31	1	.	10	1	.	11	7	7	6	.	.	.	.	.	.	.	184
Chambéry	4	.	6	6	5	6	19	2	6	.	.	1	4	18	14	3	.	24	1	0	6	12	5	14	.	.	.	.	.	.	1	157
Albens	5	.	8	1	6	6	22	1	3	.	.	2	3	25	13	.	1	11	2	.	10	8	3	15	.	.	.	.	.	.	.	143
Chindrieux	2	.	8	1	5	8	28	.	.	.	.	.	5	32	11	2	.	8	3	.	14	.	2	16	.	.	.	.	.	.	.	155
Lhuis	.	6	.	.	7	.	9	6	.	.	.	.	.	26	7	.	.	.	5	.	19	3	7	.	.	.	.	.	.	.	.	.	95
Pont-d'Ain	.	.	.	10	6	3	.	4	.	.	.	.	10	40	.	.	1	.	.	.	.	25	.	15	.	.	.	.	.	.	.	117
Chalamont	.	.	1	9	4	2	10	8	.	.	.	.	17	8	12	.	1	6	7	.	16	.	9	.	.	.	.	.	.	.	.	112
Ambérieux	.	1	4	6	6	10	8	10	.	.	.	4	15	20	20	.	2	5	2	.	12	.	12	.	.	.	.	.	.	.	.	128
Mont-Verdun	0	.	3	2	1	2	7	1	2	.	.	0	.	5	3	.	.	3	2	.	1	0	0	5	.	.	.	.	.	.	4	44
St-Genis-Laval (Or.)	0	.	1	1	1	2	4	0	1	.	.	1	0	9	5	0	0	3	0	0	7	2	2	1	.	.	.	.	.	.	3	44
Lyon (Tête-d'Or)	0	.	1	1	2	2	6	.	3	.	.	0	.	2	8	0	.	2	3	.	8	2	1	2	.	.	.	.	.	.	3	46
Vienne	.	4	3	9	6	3	9	7	.	.	.	.	.	15	9	.	4	.	.	.	.	.	17	5	.	.	.	.	.	7	.	100
Bassin de l'Isère.																																
Mégève	9	.	10	4	16	6	26	6	4	.	.	.	15	31	.	8	.	23	.	.	.	10	6	14	.	.	.	.	.	.	2	190
Tamié (fort)	5	.	13	6	13	18	41	3	7	.	.	4	10	23	10	.	.	20	4	.	.	13	3	10	.	.	.	.	.	.	1	210
Bonneval	0	2	3	2	3	18	.	1	.	.	1	11	6	5	.	.	.	.	.	.	.	8	.	.	10	.	.	.	.	.	3	74
L'Esseillon (fort)	.	.	.	4	2	3	8	.	.	.	.	.	.	1	2	.	.	.	1	2	1	.	.	.	.	.	.	.	.	.	.	.	25
Modane	.	.	6	0	1	1	0	1	.	.	.	.	2	9	1	.	.	.	.	.	9	.	1	1	.	.	.	.	.	.	.	.	31
La Grave	.	.	10	.	3	13	.	.	.	.	.	.	.	6	11	.	.	.	.	.	8	16	.	.	.	.	.	.	.	.	.	.	67
Sainte-Foy	0	.	14	5	5	2	28	.	3	.	.	2	11	7	17	.	.	1	.	.	.	15	.	6	2	.	.	.	.	.	7	125
Beaufort	6	.	14	.	35	1	23	2	6	.	.	1	16	14	14	.	.	24	6	.	0	14	3	16	1	.	.	.	.	.	2	200
Aiguebelle	2	.	10	10	18	6	22	1	2	.	.	3	1	16	22	5	.	4	14	.	7	10	4	8	1	.	.	.	.	.	2	166
Saint-Bonnet	.	.	4	.	11	2	40	.	.	.	.	.	4	21	3	.	.	.	.	.	.	14	5	2	.	.	.	.	.	.	3	109
La Mure	.	.	8	3	4	2	7	4	.	.	.	.	5	16	22	3	.	.	.	.	38	2	7	2	3	.	.	.	.	.	.	126
Grenoble (E. N.)	1	8	.	4	3	4	6	.	.	.	.	.	4	13	22	0	1	.	.	9	14	.	3	2	.	.	.	.	.	.	2	96
Moirans	.	.	.	.	5	10	.	.	.	.	.	.	.	.	43	.	.	10	.	.	12	.	5	.	.	.	.	.	.	.	.	87
Saint-Marcellin	.	.	.	.	3	.	.	2	.	.	.	.	.	.	.	.	.	.	.	.	5	6	.	.	.	.	.	.	.	.	.	16
Bassin de la Durance.																																
Mont Genèvre	.	.	8	5	.	5	.	.	.	.	.	.	3	9	.	.	.	.	.	.	20	.	3	.	.	.	.	.	.	3	.	56
Briançon	.	.	31	.	0	.	.	.	.	.	.	.	.	.	.	.	.	.	.	.	17	10	0	.	.	.	.	.	.	.	.	58
Aiguilles	.	.	35	20	.	45	40	.	.	.	.	.	.	35	20	.	.	.	.	.	2	.	.	.	.	.	.	.	.	18	.	215
Embrun	.	.	12	2	7	7	4	2	.	.	3	.	6	18	.	.	.	.	.	.	21	3	4	.	.	.	.	.	.	3	.	112

STATIONS.	1	2	3	4	5	6	7	8	9	10	11	12	13	14	15	16	17	18	19	20	21	22	23	24	25	26	27	28	29	30	31	TOTAL.
Bassin de la Durance (suite).																																
Chorges	.	.	5	6	6	5	.	.	.	.	.	.	8	.	.	.	.	.	.	.	8	7	3	.	.	.	.	.	.	2	.	50
Barcelonnette (E. N.)	.	.	4	1	12	2	4	1	.	.	.	.	15	22	2	.	.	.	.	.	18	.	2	6	.	.	.	.	.	3	.	92
Gap (P. C.)	.	.	6	10	8	2	14	.	.	.	.	.	.	23	6	.	.	.	.	.	.	24	3	2	1	.	.	.	.	.	.	99
Veynes	.	.	.	7	6	2	6	.	.	.	.	.	4	30	11	.	.	.	.	.	.	21	3	1	2	.	.	.	.	.	.	93
Serres	.	.	11	10	2	5	.	.	.	.	.	1	.	.	45	.	.	.	.	.	27	.	.	.	.	.	.	.	.	3	.	104
Faucon	.	.	.	11	11	.	10	.	.	.	.	.	.	32	15	.	.	.	.	.	.	29	5	2	1	.	.	.	.	.	.	120
Orpierre	.	.	.	2	2	.	.	.	.	.	.	.	12	10	6	.	.	.	.	.	14	5	.	.	.	.	.	.	.	.	.	51
Laragne	.	.	12	3	.	.	.	.	.	.	.	.	30	4	.	.	.	.	.	.	22	.	.	.	.	.	.	.	.	.	.	71
Sisteron	.	.	.	.	20	.	.	.	.	.	.	.	.	60	10	.	.	.	.	.	.	40	.	.	.	.	.	.	.	.	20	150
Peyruis	.	.	.	.	5	.	.	.	.	.	.	.	.	.	32	.	.	.	.	.	25	.	.	.	.	.	.	.	.	.	.	62
Saint-Christol	.	.	.	.	1	.	1	.	.	.	.	.	4	.	2	.	.	.	.	.	5	.	1	.	.	.	.	.	.	.	.	14
Lagarde	.	.	8	.	.	.	.	.	.	.	.	.	14	1	.	.	.	.	.	.	6	.	.	.	.	.	.	.	.	.	.	29
Apt	.	.	.	4	.	.	.	.	.	.	.	.	24	1	.	.	.	.	.	.	18	.	.	.	.	.	.	.	.	.	.	47
Murs	.	.	.	15	.	.	.	.	.	.	.	.	18	.	.	.	.	.	.	.	15	.	3	.	.	.	.	.	.	.	.	51
Forcalquier	.	.	.	.	2	.	.	.	.	.	.	.	.	20	.	.	.	.	.	.	2	20	.	.	.	.	.	.	.	.	.	44
Manosque	.	.	.	.	.	.	.	.	.	.	.	.	.	20	.	.	.	.	.	.	.	25	.	.	.	.	.	.	.	.	.	45
Barrême	.	.	3	.	3	2	.	.	.	.	.	.	.	26	5	.	.	.	.	.	.	14	.	.	.	.	.	.	.	.	9	63
Mirabeau	.	.	.	.	1	.	.	.	.	.	.	.	.	18	4	.	.	.	.	.	.	13	.	.	.	.	.	.	.	.	.	36
Meyrargues	.	.	.	.	.	.	.	.	22	.	.	.	.	.	17	.	.	.	.	.	.	.	.	.	.	.	.	.	.	.	.	39
Pertuis	.	.	.	2	.	.	.	.	.	.	.	.	1	22	4	.	.	.	.	.	13	.	.	.	.	.	.	.	.	.	.	42
Les Taillades	.	.	.	3	.	.	.	.	.	.	.	.	.	21	1	.	.	.	.	.	.	.	.	.	.	.	.	.	.	.	.	25
Cavaillon	.	.	.	10	.	.	.	.	.	.	.	0	26	3	.	.	.	.	.	.	23	5	2	.	.	.	.	.	.	.	.	69
Bassins de l'Ardèche, de la Cèze et du Gard; petits bassins de la rive droite du Rhône.																																
N.-D.-des-Neiges	.	.	8	2	1	13	7	1	1	.	.	.	1	8	.	.	.	.	.	.	16	.	.	.	.	.	.	.	.	.	16	75
Le Thort	.	.	7	3	1	8	7	1	.	.	.	.	2	1	0	.	.	1	.	.	14	1	0	.	.	.	.	.	.	47	.	94
Vialas	.	.	3	1	2	4	11	3	.	.	.	.	2	9	.	.	.	.	.	.	37	2	.	.	.	.	.	.	.	.	26	101
Prévencheres	.	.	3	2	3	3	7	1	.	.	.	.	4	9	0	.	.	.	.	.	17	.	1	.	.	.	.	.	.	.	6	55
Villefort	.	.	4	.	.	13	.	14	.	.	.	.	.	7	.	.	.	1	.	.	25	.	.	.	.	.	.	.	.	.	11	75
Collet de Deze	.	2	3	2	.	4	2	6	.	.	.	.	12	0	.	.	.	.	.	.	21	.	.	.	.	.	.	.	.	10	.	62
St-Étienne-V.-F.	.	.	.	.	0	.	9	.	.	.	.	.	.	14	.	.	.	.	.	.	18	.	.	.	.	.	.	.	.	.	3	44
Montpezat	.	4	3	3	.	10	3	1	.	.	.	.	.	4	10	.	.	.	.	.	22	0	0	.	.	.	.	.	10	.	.	71
Vals	.	.	5	6	4	3	27	.	4	.	.	.	.	8	.	.	.	.	.	.	39	.	.	.	.	.	.	.	.	1	.	97
Bassin du Rhône proprement dit, cours inférieur, rive gauche.																																
Valence (E. N.)	.	.	3	3	.	.	2	1	.	.	.	.	1	1	3	.	.	.	.	.	21	.	.	.	.	.	.	.	.	.	.	37
Die	.	.	.	4	5	3	4	2	3	.	.	.	2	1	15	1	.	.	.	.	.	22	2	2	.	.	.	.	.	.	.	65
Valréas	.	.	.	3	.	.	.	2	.	.	.	.	10	1	.	.	.	.	.	.	17	.	.	4	.	.	.	.	.	.	.	37
Lapalud	.	.	.	14	.	.	.	.	.	.	.	.	12	.	.	.	.	.	.	.	18	.	.	0	.	.	.	.	.	.	.	44
Bollène	.	.	.	4	.	0	.	0	.	.	.	.	1	.	38	.	.	.	.	.	22	2	.	.	.	.	.	.	.	.	.	67
Orange	.	.	6	2	.	.	.	.	.	.	.	0	14	4	.	.	.	.	.	.	21	.	.	2	.	.	.	.	.	.	.	49
Savoillans	.	.	1	13	.	.	.	.	.	.	.	.	18	28	.	.	.	.	.	.	23	.	.	.	.	.	.	.	.	.	.	83
Sault	.	.	1	5	.	.	.	.	.	.	.	.	23	6	.	.	.	.	.	.	6	11	.	2	.	.	.	.	.	.	.	54
Mt-Ventoux (Obs.)	.	.	3	0	14	3	12	1	.	.	.	.	0	.	43	.	.	.	.	.	.	53	1	1	3	.	.	.	.	.	.	134
Bedoin	.	.	1	.	3	.	.	.	.	.	.	.	.	11	2	.	.	.	.	.	11	6	.	.	.	.	.	.	.	.	.	34
Carpentras	.	.	.	2	1	.	.	.	.	.	.	.	7	5	.	.	.	.	.	.	18	.	.	.	.	.	.	.	.	.	.	33
Malaucène	.	.	2	.	.	.	2	.	.	.	.	.	.	17	5	.	.	.	.	.	12	6	.	1	1	.	.	.	.	.	.	46
Pernes	.	.	2	11	.	.	.	.	.	.	.	.	20	2	.	.	.	.	.	.	20	.	.	2	.	.	.	.	.	.	.	57

STATIONS.	1	2	3	4	5	6	7	8	9	10	11	12	13	14	15	16	17	18	19	20	21	22	23	24	25	26	27	28	29	30	31	TOTAL.
Bassin du Rhône proprement dit, cours inférieur, rive gauche (suite).																																
Avignon (E. N.)	.	.	.	5	.	.	.	.	.	.	.	.	16	7	.	.	.	.	.	.	21	.	.	2	.	.	.	.	.	.	.	51
Saint-Rémy	.	.	.	5	.	.	.	.	.	.	.	26	.	.	.	.	.	.	.	.	31	.	.	.	.	.	.	.	.	.	.	62
Les Baux	.	.	.	.	8	.	.	.	.	.	.	.	19	2	.	.	.	.	.	.	.	14	.	.	.	.	.	.	.	.	.	43
Farimon	.	.	.	7	6	.	.	.	.	.	.	.	10	.	.	.	.	.	.	10	.	.	.	.	.	.	.	.	.	.	.	33
Arles	.	.	.	6	3	.	.	.	.	.	.	.	13	.	.	.	.	.	.	.	12	.	.	2	.	.	.	.	.	.	.	36
Saintes-Maries	.	.	.	.	4	.	.	.	.	3	.	.	12	.	.	.	.	.	.	.	2	.	.	.	.	.	.	.	.	.	.	21
RÉGION DE NICE.																																
Petits bassins entre le Rhône et les Alpes.																																
Le Gd-Sambuc	.	.	.	.	.	.	.	.	.	.	.	21	.	.	.	.	.	.	.	.	.	11	.	.	.	.	.	.	.	.	.	32
Trets	.	.	.	.	.	.	.	.	.	.	.	.	14	.	.	.	.	.	.	.	.	2	.	.	.	.	.	.	.	.	.	16
Gréasque	.	.	.	.	.	.	.	.	.	.	.	2	16	.	.	.	.	.	.	.	2	4	.	.	.	.	.	.	.	.	.	24
Aix (C. M.)	.	.	.	.	.	.	.	.	.	.	.	1	33	1	.	.	.	.	.	.	.	1	.	.	.	.	.	.	.	.	.	36
Venelles	.	.	.	.	.	.	.	.	.	.	.	.	21	.	.	.	.	.	.	.	.	15	.	.	.	.	.	.	.	.	.	36
Pélissanne	.	.	.	.	.	.	.	.	.	.	.	.	15	.	.	.	.	.	.	.	19	.	.	.	.	.	.	.	.	.	.	34
Les Pennes	.	.	.	.	.	.	.	.	.	.	.	.	21	.	.	.	.	.	.	.	4	4	.	.	.	.	.	.	.	.	.	30
Saint-Chamas	.	.	.	.	1	.	.	.	.	.	.	.	21	.	.	.	.	.	.	.	2	6	.	.	.	.	.	.	.	.	.	30
Septèmes	.	.	.	.	.	.	18	.	.	.	.	.	.	.	.	.	.	.	.	.	.	.	.	.	.	.	.	.	.	.	.	18
Marseille (Obsre)	.	.	.	.	.	.	.	.	.	5	.	.	11	5	.	.	.	.	.	.	4	.	.	.	.	.	.	.	.	.	.	25
La Ciotat	.	.	.	.	.	.	.	.	.	10	.	.	34	.	.	.	.	.	.	.	5	.	.	.	.	.	.	.	.	.	.	49
Brignoles	.	.	.	.	.	.	.	.	.	.	.	.	14	.	.	.	.	.	.	.	.	3	.	.	.	.	.	.	.	.	.	17
Aups	.	.	.	.	.	.	.	.	.	.	.	.	18	.	.	.	.	.	.	.	19	.	.	.	.	.	.	.	.	.	16	53
Comps	.	.	3	.	.	.	1	.	.	.	.	.	20	2	.	.	.	.	.	.	1	.	.	.	.	.	.	.	.	.	.	27
Fayence	2	.	2	.	.	.	2	.	.	.	.	2	15	.	.	.	.	.	.	.	14	.	.	.	0	.	.	.	.	.	.	37
Le Luc	.	.	.	.	.	.	.	.	.	.	.	.	15	.	.	.	.	.	.	.	.	6	.	.	.	.	.	.	.	.	.	21
Collobrières	.	.	.	.	.	.	.	.	.	2	.	.	11	.	.	.	.	.	.	.	6	.	.	.	.	.	.	.	.	.	.	19
Fréjus	2	.	.	.	.	.	1	.	.	.	.	.	14	.	.	.	.	.	.	.	.	6	.	.	.	.	.	.	.	.	.	23
Grimaud	.	.	.	.	.	.	.	.	.	3	.	.	.	19	.	.	1	.	.	.	8	.	.	.	.	.	.	.	.	.	.	31
Hyeres	.	.	.	.	.	0	.	.	10	.	.	.	4	30	.	.	0	.	.	.	0	.	.	.	.	.	.	.	.	.	.	45
Cap Sicié (Sém.)	.	.	.	.	.	.	.	.	.	.	3	.	.	15	.	.	.	5	.	.	.	3	.	.	.	.	.	.	.	.	.	26
La Seyne	.	.	.	.	1	.	.	.	.	6	.	.	2	20	.	.	.	3	.	.	3	.	.	.	.	.	.	.	.	.	.	35
Cannes (P. C.)	.	.	.	.	.	3	.	.	.	2	.	.	.	18	.	.	.	.	.	.	11	.	.	.	.	.	.	.	.	.	.	34
Nice (Obsre)	.	.	0	.	0	2	.	.	.	0	.	.	1	12	.	.	.	0	.	.	22	.	.	.	.	.	.	.	.	.	.	37
Villefranche (phare)	.	.	.	.	.	.	2	.	.	.	.	.	.	17	3	.	.	.	.	.	.	20	.	.	.	.	.	.	.	.	.	42
La Garoupe (ph.)	.	.	.	.	.	.	2	.	.	.	.	.	14	.	.	.	0	.	.	.	.	8	.	.	.	.	.	.	.	.	.	24
CORSE.																																
Bastia	5	.	.	.	.	.	.	.	.	.	.	.	8	.	.	.	.	.	.	.	.	.	.	.	.	.	.	.	.	.	.	13
Ile Sanguinaire	9	.	.	.	.	.	.	.	1	.	.	.	.	.	.	.	.	.	2	.	.	.	.	.	.	.	.	.	.	.	.	12

OBSERVATIONS DU MOIS DE JUIN 1885.

STATIONS.	1	2	3	4	5	6	7	8	9	10	11	12	13	14	15	16	17	18	19	20	21	22	23	24	25	26	27	28	29	30	TOTAL
VERSANT DE LA MER DU NORD.																															
BASSINS DU RHIN DE LA MEURTHE ET DE LA MOSELLE.																															
Château-Lambert	.	.	.	.	.	.	.	.	0	12	.	.	.	.	.	.	46	11	.	.	14	5	.	.	.	.	9	20	1	1	119
Col de Bussang	.	.	.	.	.	.	.	.	0	16	.	.	.	.	.	.	11	5	.	.	8	9	.	.	.	.	1	.	10	17	79
Col de la Schlucht	.	.	.	.	.	.	.	0	2	7	.	.	.	.	.	6	3	10	1	.	21	7	.	.	.	.	.	.	13	2	72
Rothau	.	.	.	.	.	.	.	3	0	0	.	.	.	.	2	0	6	0	.	6	12	.	.	.	.	.	.	12	0	.	43
Cornimont	.	.	.	.	.	.	.	.	0	3	.	.	.	.	.	.	26	9	.	.	15	5	.	.	.	.	11	0	5	20	95
Gérardmer	.	.	.	.	.	.	.	.	.	.	.	.	.	.	.	4	22	.	8	.	7	9	.	.	.	.	.	12	18	.	80
Dommartin-les-R.	.	.	.	.	.	.	.	2	9	.	.	.	.	.	0	11	19	.	.	9	3	.	.	.	.	.	.	.	.	.	53
La Hardalle	0	.	.	.	.	.	.	.	3	4	.	.	.	.	.	.	3	13	1	.	2	13	.	.	.	.	.	.	10	34	83
Sauley-sur-Meurthe	.	.	.	.	.	.	.	.	3	.	.	.	.	.	.	.	5	7	.	.	8	6	.	.	.	.	.	.	9	27	65
Saint-Dié	.	.	.	.	.	.	.	.	.	.	.	.	.	.	1	.	7	.	.	.	8	4	.	.	.	.	.	5	11	.	37
Rambervilliers	0	.	.	.	.	.	.	.	.	2	.	.	.	.	.	.	.	9	.	.	15	5	.	.	.	.	.	.	3	30	64
Raon-l'Etape	.	.	.	.	.	.	.	.	5	.	.	.	.	.	.	.	.	6	.	.	12	4	.	.	.	.	.	.	33	9	69
Moriviller	0	.	.	.	.	.	.	0	1	.	.	.	.	.	1	3	.	10	.	.	10	7	.	.	.	.	.	.	8	4	44
Baccarat	.	.	.	.	.	.	.	1	0	.	.	.	.	.	0	.	8	.	.	.	9	6	.	.	.	.	.	4	40	2	71
Blamont	.	.	.	.	.	.	.	2	.	.	.	.	.	.	3	24	8	.	.	.	4	.	.	.	.	.	.	.	18	17	75
Lunéville	.	.	.	.	.	.	.	.	.	.	.	.	.	.	1	.	5	.	.	.	10	6	.	.	.	.	.	4	9	12	47
Einville	.	.	.	.	.	.	.	.	.	.	.	.	.	.	2	.	.	2	.	.	8	.	.	.	.	.	.	2	6	5	25
Moncel-sur-Seille	.	.	.	.	.	.	.	.	.	.	.	.	.	.	.	3	.	21	2	.	11	3	.	.	.	.	.	.	30	31	101
Nancy (Faculté)	.	.	.	.	.	.	1	.	1	1	.	.	.	.	4	2	4	10	2	.	10	2	.	.	.	.	.	.	4	6	47
Amance	.	.	.	.	.	.	0	.	.	.	.	.	.	.	10	24	2	10	3	2	8	1	.	.	.	.	.	.	8	14	82
Bellefontaine	.	.	.	.	.	.	.	.	.	.	.	.	.	.	10	.	3	10	.	.	11	.	.	.	.	.	.	.	1	27	62
Bouzey	.	.	.	.	.	.	.	.	1	.	.	.	.	.	.	1	.	4	.	4	5	1	.	.	.	.	8	44	2	.	71
Epinal	.	.	.	.	.	.	.	2	3	.	.	.	.	.	.	.	5	1	.	6	5	.	.	.	.	.	1	81	.	.	104
Thaon	.	.	.	.	.	.	.	.	.	.	.	.	.	.	.	.	.	14	.	.	11	.	.	.	.	.	.	.	31	2	58
Charmes	.	.	.	.	.	.	.	.	.	.	.	.	.	.	2	.	5	3	.	1	12	.	.	.	.	.	1	.	2	1	27
Lerrain	.	.	.	.	.	.	.	.	3	3	.	.	.	.	0	.	2	5	.	.	10	6	.	.	.	.	.	5	9	4	47
Vézelise	.	.	.	.	.	1	.	.	1	22	.	.	.	.	16	6	5	6	.	.	10	1	.	.	.	.	.	1	15	36	120
Neuves-Maisons	.	.	.	.	.	.	.	.	0	4	.	.	.	.	6	5	3	7	.	.	17	2	.	.	.	.	.	.	7	5	56
Toul	.	.	.	.	.	.	1	.	.	6	.	.	.	.	7	9	9	.	3	.	10	5	.	.	.	.	.	10	.	4	64
Foug	.	.	.	.	.	.	1	.	.	8	.	.	.	.	4	.	10	8	2	.	18	2	.	.	.	.	.	.	5	4	62
Frouard	.	.	.	.	.	.	.	.	0	.	.	.	.	.	0	3	5	2	6	9	.	.	.	.	.	.	.	3	5	5	39
Rogéville	.	.	.	.	.	.	0	.	.	10	.	.	.	.	5	.	3	9	2	.	6	2	.	.	.	.	.	.	10	19	66
Haudiomont	.	.	.	.	.	.	.	.	.	.	5	.	.	.	.	2	.	.	10	.	0	11	.	.	.	.	.	15	20	.	63
Fleury	.	.	.	.	.	1	.	.	.	.	.	.	.	.	2	.	.	9	.	1	5	1	.	.	.	.	.	.	13	20	52
Mance	.	.	.	.	.	.	.	.	.	1	.	.	.	.	5	.	1	31	.	.	6	1	.	.	.	.	2	14	11	.	72
BASSINS DE LA MEUSE, DE LA CHIERS ET DE LA SAMBRE.																															
Lamarche	.	.	.	.	.	.	.	.	20	.	.	.	.	.	6	.	14	.	.	.	8	5	.	.	.	.	.	.	24	16	93
Pouilly	.	.	.	.	.	.	.	.	1	.	.	.	.	.	5	2	13	6	.	.	9	.	.	.	.	.	.	.	59	5	100

STATIONS.	1	2	3	4	5	6	7	8	9	10	11	12	13	14	15	16	17	18	19	20	21	22	23	24	25	26	27	28	29	30	TOTAL.
BASSINS DE LA MEUSE, DE LA CHIERS ET DE LA SAMBRE (suite).																															
Bassoncourt	.	.	.	.	.	.	.	.	.	.	.	.	.	.	2	18	7	6	.	.	14	.	.	.	.	.	.	.	28	13	88
Clefmont	.	.	.	.	.	.	.	.	.	.	.	.	.	.	3	4	3	13	.	.	7	.	.	.	.	.	.	.	10	10	52
Contrexéville	.	.	.	.	.	.	.	.	.	8	.	.	.	.	13	1	1	7	.	.	12	.	.	.	.	.	.	28	.	.	70
Aillianville	.	.	.	.	.	.	10	.	.	7	.	.	.	.	6	.	4	13	1	.	8	7	.	.	.	.	.	.	13	12	81
Neufchâteau (C. M.)	.	.	.	.	.	9	.	.	.	5	.	.	.	3	6	2	5	.	.	7	2	.	.	.	.	.	.	11	4	22	76
Vouthon-Bas	.	.	.	.	.	2	.	.	.	.	.	.	.	.	.	1	.	12	.	.	18	.	.	.	.	.	.	17	6	5	61
Souilly	.	.	.	.	.	.	.	.	.	1	.	.	.	.	7	0	.	13	.	2	14	0	.	.	.	.	6	.	10	3	56
Charny	.	.	.	.	.	.	3	.	.	.	.	.	.	.	2	.	.	9	.	1	5	.	.	.	.	.	.	.	18	8	46
Consenvoye	.	.	.	.	.	5	.	.	.	.	.	.	.	.	4	.	.	4	.	.	.	.	.	.	.	.	.	25	.	.	38
Dun	.	.	.	.	.	.	1	.	.	.	.	.	.	.	1	.	.	22	.	1	8	2	.	.	.	.	.	21	.	2	62
Hussigny	.	.	.	.	.	4	.	.	3	.	.	.	.	.	5	.	3	2	2	13	6	.	.	.	.	14	12	12	4	.	85
Damvillers	.	.	.	.	.	.	2	.	.	.	.	.	.	.	.	.	.	4	.	.	.	4	.	.	.	.	.	.	25	3	38
Montmédy	.	.	.	.	.	.	2	.	.	.	.	.	.	.	.	.	.	18	.	2	11	7	.	.	.	.	.	.	24	5	67
Mouzon	.	.	.	.	.	.	.	.	.	.	.	.	.	.	.	.	.	5	.	1	5	0	.	.	.	.	.	.	0	1	12
Saint-Aignan	.	.	.	.	.	.	.	.	.	.	.	.	.	.	.	.	4	9	.	2	4	2	.	.	.	.	.	.	3	19	44
Sedan	.	.	.	.	.	.	.	.	.	.	.	.	.	.	.	.	.	18	1	3	.	.	.	.	.	.	.	.	0	26	48
Saint-Marcel	.	.	.	.	.	.	.	.	.	.	.	.	.	.	.	1	9	8	.	2	4	0	.	.	.	.	.	.	.	9	33
Gespunsart	.	.	.	.	.	.	.	.	.	.	.	.	.	.	.	.	.	14	1	1	12	.	.	.	.	.	.	1	1	12	45
Avesnes (C. M.)	.	.	.	.	.	.	.	.	.	.	.	.	.	.	.	1	3	.	2	2	2	.	.	.	.	1	.	.	12	5	28
BASSINS DE L'ESCAUT, DE LA LYS, DE L'YSER ET DE L'AA.																															
Gommegnies	.	.	.	.	.	.	.	.	.	.	.	.	.	.	.	3	.	.	9	7	2	.	.	.	17	.	.	.	8	7	63
Bavai	.	.	.	.	.	.	.	.	.	.	.	.	.	.	.	.	2	.	.	7	4	.	.	.	.	15	.	.	1	10	38
Cambrai (C. M.)	.	.	.	.	.	.	.	0	.	.	.	.	.	.	.	.	1	0	.	2	2	1	.	.	.	18	.	.	12	1	37
Arras (C. M.)	.	.	.	.	.	.	1	14	.	.	.	.	.	.	.	.	10	0	.	5	3	.	.	.	3	5	.	1	6	1	48
Hamblain-les-Pres	.	.	.	.	0	1	21	0	.	.	.	.	.	.	.	0	5	.	.	.	.	.	.	.	6	.	.	.	.	.	34
Douai (Obs^re)	0	.	.	.	.	.	0	3	.	.	.	.	.	.	.	.	3	1	.	5	2	5	.	.	.	23	.	3	1	.	54
Lille	.	.	.	.	.	1	1	8	.	.	.	.	.	.	.	.	19	0	0	4	3	.	.	.	10	0	.	.	4	5	55
Allouagne	.	.	.	.	.	3	30	1	.	.	.	.	.	.	.	5	3	.	3	2	.	.	.	.	.	.	.	.	2	1	52
Laventie	.	.	.	.	.	2	5	2	.	.	.	.	.	.	.	23	2	.	2	1	2	.	.	.	12	.	.	.	2	1	84
Nordpeene	.	.	.	.	.	.	4	29	.	.	.	.	.	.	.	.	1	12	.	1	.	2	.	.	.	3	.	.	.	0	58
Godewaersvelde	.	.	.	.	.	.	3	22	7	.	.	.	.	.	.	.	17	4	3	.	3	0	.	.	.	13	.	0	.	2	72
Les Moëres	.	.	.	.	.	1	17	0	.	.	.	.	.	.	.	13	7	.	.	.	.	.	.	.	.	12	.	.	.	.	59
Dunkerque (P. C.)	.	.	.	.	.	2	8	12	.	.	.	.	.	.	.	.	7	.	.	2	.	.	.	.	1	8	.	.	.	.	47
Oye	.	.	.	.	.	5	20	7	.	.	.	.	.	.	.	.	8	.	2	0	1	.	.	.	1	.	.	.	.	.	51
Calais (C. M.)	.	.	.	.	1	10	25	5	.	.	.	.	.	.	.	.	1	.	1	.	.	.	.	.	4	.	.	.	.	.	51

VERSANT DE LA MANCHE.

BASSINS DE LA CANCHE, DE LA SOMME, DE LA BETHUNE, ETC.																															
Cap Gris-Nez	.	.	.	.	.	1	7	14	1	.	.	.	.	.	.	.	3	5	.	2	.	.	.	.	.	.	.	.	.	.	33
Samer (C. M.)	.	.	.	.	.	7	33	4	.	.	.	.	.	.	.	2	1	0	2	.	.	.	.	.	.	.	.	.	.	.	50
Boulogne (P. C.)	.	.	.	.	.	.	18	1	.	.	.	.	.	.	.	2	1	.	1	.	.	.	.	.	.	.	.	.	.	.	23
Alpreck	.	.	.	.	.	1	13	1	.	.	.	.	.	.	.	1	5	.	1	0	.	.	.	.	1	.	.	.	.	.	28
Desvres	.	.	.	.	.	1	4	14	.	.	.	.	.	.	.	.	1	.	1	3	.	.	.	.	.	3	.	.	.	.	48
Magnicourt-sur-C.	.	.	.	.	.	2	.	11	.	.	.	.	.	.	.	.	5	.	2	7	.	.	.	.	.	.	.	.	1	1	59
Valhuon	.	.	.	.	.	2	27	5	.	.	.	.	.	.	.	.	5	.	6	4	.	.	.	.	2	.	.	.	3	0	59
Guigny	.	.	.	.	.	2	35	1	.	.	.	.	.	.	.	2	.	.	5	3	.	.	.	.	1	.	.	1	3	1	62
Le Touquet	.	.	.	.	.	.	27	.	.	.	.	.	.	.	.	2	1	.	.	1	.	.	.	.	.	.	.	.	.	.	33

STATIONS.	1	2	3	4	5	6	7	8	9	10	11	12	13	14	15	16	17	18	19	20	21	22	23	24	25	26	27	28	29	30	TOTAL.
BASSINS DE LA CANCHE, DE LA SOMME, DE LA BÉTHUNE, ETC. (suite).																															
Nesle	.	.	.	.	.	0	1	.	.	.	.	.	.	.	.	1	1	.	.	.	2	.	.	.	12	0	.	3	0	0	21
Péronne	.	.	.	.	.	.	.	1	.	.	.	.	.	.	.	.	.	2	.	2	1	.	.	.	9	.	.	.	.	.	16
Rosières	.	.	.	.	.	.	.	3	3	.	.	.	.	.	.	.	7	0	.	1	1	.	.	.	.	4	.	.	1	.	20
Villers-Roye	.	.	.	.	.	.	.	5	.	.	.	.	.	.	.	.	1	.	1	5	1	.	.	.	.	5	.	.	.	2	21
Moreuil	.	.	.	.	.	.	1	4	1	.	.	.	.	.	.	.	2	1	.	1	.	1	.	.	.	1	.	.	1	.	13
Amiens (St. Agr.)	.	.	.	.	.	.	.	24	.	.	.	.	.	.	.	.	10	.	.	4	2	1	.	.	.	1	0	.	0	1	43
Villers-Bocage	.	.	.	.	.	.	1	32	.	0	.	.	.	.	.	.	.	6	.	.	4	.	.	.	.	0	.	.	.	.	43
Doullens	.	.	.	.	.	.	.	35	2	.	.	.	.	.	.	.	7	.	.	5	5	.	.	.	.	.	.	.	3	1	58
Yvrench	.	.	.	.	.	.	3	27	3	.	.	.	.	.	.	.	9	.	.	6	.	.	.	.	.	.	.	.	0	1	49
Abbeville	.	.	.	.	.	0	.	34	4	.	.	.	.	.	.	.	8	2	.	3	0	.	.	1	.	0	.	.	0	.	51
Forest-l'Ab. (h. b.)	.	.	.	.	.	.	3	33	12	.	.	.	.	.	.	.	5	1	5	.	0	.	.	.	.	.	.	.	.	4	64
St Valery-s.-Somme	.	.	.	.	.	.	1	46	2	.	.	.	.	.	.	.	7	1	.	3	1	.	.	.	.	1	.	.	0	3	65
Aumale	.	.	.	.	.	3	3	27	.	.	.	.	.	.	.	.	18	.	.	7	.	.	.	.	.	.	.	.	.	.	58
Blanzy	.	.	.	.	.	.	2	33	.	.	.	.	.	.	.	.	7	.	.	3	.	.	.	.	.	.	.	.	3	.	48
Aigneville	.	.	.	.	.	.	.	41	7	.	.	.	.	.	.	.	6	1	.	3	2	.	.	.	.	.	.	.	.	2	62
Eu	.	.	.	.	.	.	13	26	.	.	.	.	.	.	.	.	6	.	.	5	.	0	.	.	.	.	.	.	5	.	55
Londinières	.	.	.	.	.	.	13	47	.	.	.	.	.	.	.	.	11	.	.	3	.	.	.	.	.	.	.	.	3	.	77
Dieppe	.	.	.	.	.	.	3	43	.	.	.	.	.	.	.	.	6	.	.	2	1	.	.	.	.	.	.	.	8	.	63
Bosc-le-Hard	.	.	.	.	.	0	.	29	.	.	.	.	.	.	.	.	13	.	.	3	1	.	.	.	.	.	.	.	3	.	49
Longueville	.	.	.	.	.	2	3	32	.	.	.	.	.	.	.	.	9	.	.	4	.	.	.	.	.	.	.	.	6	.	56
St-Valery-en-Caux	.	.	.	.	.	.	.	24	.	.	.	.	.	.	.	.	16	.	.	2	.	.	.	.	1	.	.	.	10	1	54
Goderville	.	.	.	.	.	.	5	22	.	.	.	.	.	.	.	.	22	.	.	6	.	.	.	.	2	.	.	.	2	.	59
BASSIN DE LA SEINE.																															
Bassin de l'Yonne.																															
Bas-Folin	.	.	.	.	.	.	.	.	.	.	.	.	.	.	6	.	.	6	.	.	7	.	.	.	.	.	.	.	19	18	56
Pommoy	.	.	.	.	.	.	.	.	.	.	.	.	.	.	.	.	4	.	.	11	4	.	.	.	.	.	.	.	.	21	40
Les Settons	.	.	.	.	.	.	.	.	.	.	.	.	.	.	6	.	15	19	.	.	18	.	.	.	.	.	.	2	30	12	102
Château-Chinon	.	.	.	.	.	.	.	.	.	1	.	.	.	.	2	.	23	7	.	.	18	.	.	.	.	.	.	.	81	25	157
La Colancelle	.	.	.	.	.	.	.	.	.	.	.	.	.	.	10	.	.	16	.	.	6	.	.	.	.	.	.	.	9	7	49
Saulieu	.	.	.	.	.	.	.	.	0	.	.	.	.	19	.	12	12	.	.	6	.	.	.	.	.	0	5	5	12	6	81
Vitteaux	.	.	.	.	.	.	.	.	.	1	.	.	.	2	3	12	2	10	1	2	4	0	.	.	.	2	.	3	11	13	66
Epoisses	.	.	.	.	.	.	1	.	.	.	.	.	.	.	5	.	2	13	.	.	2	2	.	.	.	.	.	.	6	17	48
Montbard	.	.	.	.	.	.	.	.	.	.	.	.	.	.	.	2	12	.	.	5	.	.	.	.	.	2	.	15	6	14	56
Bierre-l'Égaré	.	.	.	.	.	4	.	.	.	.	.	.	.	8	.	.	.	6	.	3	3	.	.	.	.	.	16	15	3	12	70
Clamecy (P. C.)	.	.	.	.	.	.	.	.	.	.	.	.	.	.	.	2	.	.	.	.	1	.	.	.	.	.	.	11	8	40	62
Vézelay (P. C.)	.	.	.	.	.	.	.	.	.	.	.	.	.	20	.	.	.	19	.	.	6	.	.	.	.	.	.	21	.	31	97
Avallon	.	.	.	.	.	.	.	.	.	.	.	.	.	.	11	.	.	4	.	.	3	.	.	.	.	.	.	.	8	8	34
Courson	.	.	.	.	.	.	.	.	.	3	.	.	.	6	.	4	12	0	.	.	4	.	.	.	.	.	.	13	6	14	62
Massangis	.	.	.	.	.	.	.	.	.	.	.	.	.	7	.	1	9	.	0	1	.	.	.	.	.	.	.	28	2	9	58
Ravières	.	.	.	.	.	.	.	.	.	.	.	.	.	6	.	18	.	3	.	.	.	.	.	.	.	.	.	11	2	8	48
Tonnerre (P. C.)	.	.	.	.	.	.	.	.	.	.	.	.	.	.	26	.	5	22	.	2	3	.	.	.	.	.	.	18	4	13	93
Chaserey	.	.	.	.	.	.	.	.	.	.	.	.	.	.	18	0	.	21	.	.	6	2	.	.	.	.	.	.	13	4	64
Chailley	.	.	.	.	.	.	.	.	.	.	.	.	.	8	.	2	13	4	.	.	3	.	.	.	.	.	.	.	4	.	34
Chessy	.	.	.	.	.	.	.	.	.	.	.	.	.	.	20	.	.	6	.	.	4	.	.	.	.	.	.	.	13	2	45
Chablis (P. C.)	.	.	.	.	.	.	.	.	.	.	.	.	.	.	.	9	.	38	.	.	.	.	.	.	.	.	.	.	13	20	80
Auxerre (P. C.)	.	.	.	.	.	.	.	.	.	.	.	.	.	4	.	10	18	.	.	3	1	.	.	.	.	.	.	.	3	1	41

STATIONS.	1	2	3	4	5	6	7	8	9	10	11	12	13	14	15	16	17	18	19	20	21	22	23	24	25	26	27	28	29	30	TOTAL.
Bassin de l'Yonne (suite).																															
Aillant	.	.	.	.	.	.	.	.	6	.	.	.	.	10	.	17	16	.	.	5	2	.	.	.	.	.	.	3	4	7	70
Laroche	.	.	.	.	.	.	.	.	.	.	.	.	.	.	2	.	2	11	.	.	1	.	.	.	.	.	.	.	3	3	23
Joigny (P. C.)	.	.	.	.	.	.	.	.	.	.	.	.	.	.	30	.	7	11	.	.	2	.	.	.	.	.	.	.	3	6	60
St-Julien-du-Sault	.	.	.	.	.	.	.	.	1	.	.	.	.	7	.	2	.	18	.	2	.	.	.	.	.	.	.	2	4	1	36
Villeneuve-l'Arch.	.	.	.	.	.	.	.	.	.	.	.	.	.	1	.	.	26	.	.	6	1	.	.	.	.	.	.	13	7	2	56
Cerisiers	.	.	.	.	.	.	.	.	.	.	.	.	.	3	.	.	14	.	2	2	2	.	.	.	.	.	.	2	1	2	28
Sens (St-Martin)	.	.	.	.	.	.	.	.	.	.	.	.	.	.	3	.	2	15	.	3	.	.	.	.	.	.	.	.	.	13	36
Bassin de la Seine supérieure.																															
Chanceaux	.	.	.	.	.	.	.	.	1	.	.	.	.	16	.	27	18	.	.	9	2	.	.	.	.	.	.	1	33	3	111
Beneuvre	.	.	.	.	.	.	0	.	.	5	.	.	.	.	17	.	22	26	1	.	8	3	.	.	.	.	0	.	2	16	100
Vivey	.	.	.	.	.	.	.	.	.	3	.	.	.	.	19	.	36	21	.	.	5	.	.	.	.	.	1	.	3	26	114
Châtillon-s.-Seine	.	.	.	.	.	.	.	.	.	.	.	.	.	.	3	.	22	31	.	.	8	2	.	.	.	6	.	.	10	9	98
Vix	.	.	.	.	.	.	.	.	.	.	.	.	.	.	.	.	10	10	.	8	4	.	.	.	0	.	.	15	10	6	63
Laignes	.	.	.	.	.	.	.	.	.	.	.	.	.	3	.	2	12	1	.	6	.	.	.	.	.	.	.	22	1	12	60
Fontette	.	.	.	.	.	.	10	.	.	0	.	.	.	.	17	20	3	15	0	.	5	1	.	.	.	.	.	.	6	5	112
Bar-s.-S. (Saillard)	.	.	.	.	.	.	.	.	.	3	.	.	.	.	8	3	3	15	.	.	5	2	.	.	.	.	.	.	13	12	66
La Ferté-s.-Aube	.	.	.	.	.	.	4	.	.	2	.	.	.	.	5	8	.	16	.	.	4	.	.	.	.	.	.	.	4	3	46
Clairvaux	.	.	.	.	.	.	9	.	.	2	.	.	.	.	7	.	2	16	.	.	.	6	.	.	.	.	.	.	9	2	53
Bar-sur-Aube	.	.	.	.	.	37	.	.	1	.	.	.	.	16	.	.	17	1	.	12	2	.	.	.	.	.	.	.	5	5	95
Ceffonds	.	.	.	.	.	.	.	.	.	2	.	.	.	.	2	25	.	13	.	.	10	0	.	.	.	.	.	34	.	2	121
Épothémont	.	.	.	.	.	.	.	.	3	.	.	.	.	3	.	4	33	.	.	.	5	.	.	.	.	.	.	3	19	.	76
Verricourt	.	.	.	.	.	.	.	.	.	.	.	.	.	.	10	.	11	.	.	8	.	.	.	.	.	.	.	.	21	8	59
Sézanne	.	.	.	.	.	.	.	.	.	.	.	.	.	.	7	1	4	7	.	.	5	.	.	.	.	.	.	.	4	2	30
Vendeuvre	.	.	.	.	.	.	.	.	.	.	.	.	.	.	35	.	.	13	.	.	3	.	.	.	.	.	.	.	11	7	64
Montiéramey	.	.	.	.	.	.	.	.	.	.	.	.	.	.	5	.	1	8	.	.	2	.	.	.	.	.	.	.	5	31	52
Barberey	.	.	.	.	.	.	.	.	.	.	.	.	.	.	.	.	.	6	.	.	6	.	.	.	.	.	.	.	11	10	33
Villacerf	.	.	.	.	.	.	.	.	.	.	.	.	.	2	.	1	8	.	.	5	.	.	.	.	.	.	.	4	12	.	32
Pavillon	.	.	.	.	.	.	.	.	.	.	.	.	.	.	5	.	.	8	.	.	4	.	.	.	.	.	.	.	4	15	36
Fay	.	.	.	.	.	.	.	.	.	.	.	.	.	.	2	0	1	20	.	.	6	.	.	.	.	.	.	.	2	5	36
Bercenay-le-H	.	.	.	.	.	.	.	.	.	.	.	.	.	.	.	.	.	17	.	.	15	.	.	.	.	.	.	.	2	24	58
Conflans-s-Seine	.	.	.	.	.	.	.	.	.	.	.	.	.	.	10	.	.	21	.	.	2	.	.	.	.	.	.	.	2	4	39
Soligny	.	.	.	.	.	.	.	.	0	.	.	.	.	.	1	.	.	21	.	.	7	.	.	.	.	.	.	.	.	42	72
St-Maurice-aux-R-H.	.	.	.	.	.	.	.	.	.	.	.	.	.	2	.	.	17	.	.	.	9	.	.	.	.	.	.	3	52	1	84
Bassin de la Seine, entre Montereau et le confluent de l'Oise.																															
Courbeton	.	.	.	.	.	.	.	.	.	.	.	.	.	.	3	.	5	18	.	.	6	.	.	.	.	.	.	.	20	3	55
Samois	.	.	.	.	.	.	.	.	.	.	.	.	.	.	7	.	6	29	.	3	.	.	.	.	.	2	.	.	4	2	53
Melun (P. C.)	.	.	.	.	.	.	.	.	.	.	.	.	.	.	10	.	5	14	1	.	.	.	.	.	.	1	.	.	3	.	34
Paris (Passy)	.	.	.	.	.	.	.	2	.	.	.	.	.	.	.	.	4	28	.	.	1	1	.	.	.	.	.	.	16	23	75
Paris (Ménilmont.)	.	.	.	.	.	.	.	.	.	.	.	.	.	.	.	15	26	27	.	.	.	.	.	.	.	.	.	16	16	3	103
Trappes	.	.	.	.	.	.	.	.	.	.	.	.	.	.	0	.	6	2	4	1	.	.	.	.	.	4	.	.	11	5	33
Saclay	.	.	.	.	.	.	.	.	.	.	.	.	.	.	.	.	11	2	0	1	0	.	.	.	.	9	.	.	12	6	40
Satory	.	.	.	.	.	.	.	0	.	.	.	.	.	.	2	.	7	3	.	3	1	.	.	.	.	9	.	.	10	6	41
Versailles (eaux)	.	.	.	.	.	.	.	0	.	.	.	.	.	.	.	.	6	3	.	4	1	.	.	.	.	5	.	.	12	5	38
Marly-le-Roi	.	.	.	.	.	.	0	0	.	.	.	.	.	.	0	0	7	1	0	1	2	.	.	.	.	6	0	0	21	6	45
Meudon	.	.	.	.	.	.	.	.	.	.	.	.	.	.	.	.	24	3	.	4	3	.	.	.	.	3	.	.	13	18	68

STATIONS.	1	2	3	4	5	6	7	8	9	10	11	12	13	14	15	16	17	18	19	20	21	22	23	24	25	26	27	28	29	30	TOTAL.
Bassin de la Marne.																															
Langres (plateau)	.	.	.	.	.	.	.	.	.	.	.	.	.	.	9	13	14	13	.	.	7	3	.	.	.	.	.	.	1	10	71
Marac	.	.	.	.	.	.	4	.	.	.	.	.	.	.	7	0	6	15	.	.	11	6	.	.	.	.	.	.	2	9	60
Richebourg	.	.	.	.	.	.	.	4	.	13	.	.	.	.	4	3	7	38	0	.	6	4	.	.	.	.	.	.	.	2	81
Chaumont (E. N.)	.	.	.	.	.	29	.	.	2	.	.	.	.	.	18	3	16	10	.	1	6	.	.	.	.	.	.	.	1	14	99
Colombey	.	.	.	.	.	.	1	.	.	9	.	.	.	.	6	1	3	16	1	.	9	1	.	.	.	.	.	.	9	0	56
Andelot	.	.	.	.	.	.	35	.	.	9	.	.	.	.	7	1	6	35	0	.	9	1	.	.	.	.	.	.	41	2	146
Joinville	.	.	.	.	.	.	3	.	.	1	.	.	.	.	11	.	2	12	2	.	10	4	.	.	.	.	.	.	10	.	55
Saint-Bon	.	.	.	.	.	.	2	.	16	1	.	.	.	.	3	.	19	1	.	8	.	.	.	.	.	.	.	6	.	3	60
Vassy	.	.	.	.	.	.	.	.	.	2	.	.	.	.	4	.	5	37	.	.	11	1	.	.	.	.	.	.	5	.	65
St-Dizier (La Neuv.)	.	.	.	.	.	.	.	.	.	.	.	.	.	.	.	16	7	7	.	2	6	.	.	.	.	.	.	29	29	3	99
Trampot	.	.	.	.	.	.	9	.	.	8	.	.	.	.	6	.	5	29	.	.	.	18	.	.	.	.	.	.	9	9	93
Demange-aux-Eaux	.	.	.	.	.	.	7	.	.	14	.	.	.	.	2	.	.	8	.	.	5	9	.	.	.	.	.	.	28	.	73
Bar-le-Duc (P. C.)	.	.	.	.	.	.	.	.	.	2	.	.	.	.	4	.	.	19	.	.	9	1	.	.	.	.	.	.	21	12	67
Sermaize	.	.	.	.	.	.	12	.	.	2	.	.	.	.	3	6	3	23	2	.	5	.	.	.	.	.	.	.	17	17	90
Thiéblemont (P. C.)	.	.	.	.	.	.	.	.	.	.	.	.	.	.	5	.	7	11	.	.	7	2	.	.	.	.	.	.	19	15	66
Vitry-le-François	.	.	.	.	.	.	.	.	.	.	.	.	.	.	4	.	5	4	.	3	2	.	.	.	.	.	.	31	6	.	55
Châlons (E. N.)	.	.	.	.	.	.	3	.	.	0	.	.	.	.	1	.	0	3	.	.	6	.	.	.	.	.	.	.	4	10	27
Sommesous	.	.	.	.	.	.	.	.	.	.	.	.	.	2	1	1	4	1	.	5	1	.	.	.	.	.	.	2	9	0	26
Villeseneux	.	.	.	.	.	.	.	.	.	.	.	.	.	.	3	4	5	.	.	.	.	.	.	.	3	.	.	5	.	9	29
Montmort	.	.	.	.	.	.	4	.	9	.	.	.	.	.	9	1	0	17	.	.	12	.	.	.	.	55	.	.	10	2	112
Montmirail	.	.	.	.	.	.	.	.	.	.	.	.	.	.	9	3	.	2	.	.	8	.	.	.	.	.	.	.	3	2	27
La Ferté-s.-Jouar.	.	.	.	.	.	.	.	.	.	.	.	.	.	.	3	.	12	18	.	.	1	0	.	.	.	1	.	.	0	.	35
Meaux (P. C.)	.	.	.	.	.	.	.	.	.	.	.	.	.	.	1	.	3	23	.	.	4	1	.	.	.	.	.	.	9	.	41
Touquin	.	.	.	.	.	.	.	.	.	.	.	.	.	.	5	1	.	4	.	.	4	.	.	.	.	.	.	.	.	.	14
Parc St-Maur (Obsre)	0	.	.	.	.	.	.	.	.	.	.	.	.	.	3	21	16	1	.	0	1	.	.	.	.	6	.	6	12	2	69
Bassin de l'Aisne.																															
St-Mard-s.-le-Mont.	.	.	.	.	.	18	.	.	10	.	.	.	.	2	.	9	17	.	.	18	.	.	.	.	.	.	.	.	4	32	119
Auzéville	.	.	.	.	.	.	13	.	.	.	.	.	.	.	6	.	.	17	.	1	9	1	.	.	.	.	.	.	7	34	88
Ste-Menehould (P.C.)	.	.	.	.	.	5	.	.	.	.	.	.	.	.	.	.	18	.	1	11	4	.	.	.	.	.	.	6	14	.	59
Côte de Biesmes	.	.	.	.	.	4	.	.	3	.	.	.	.	.	.	.	18	3	.	15	2	.	.	.	.	.	.	6	21	.	72
Grandpré	.	.	.	.	.	2	.	.	.	.	.	.	.	.	0	.	23	3	.	0	1	.	.	.	.	.	.	12	6	0	47
Vouziers	.	.	.	.	.	6	.	.	.	.	.	.	.	.	.	.	2	9	.	1	2	.	.	.	.	.	.	9	.	1	30
Remaucourt	.	.	.	.	.	.	.	.	.	.	.	.	.	.	5	.	7	11	.	2	3	3	.	.	.	.	.	.	.	33	72
Nanteuil	.	.	.	.	.	.	.	.	.	.	.	.	.	.	.	.	.	44	.	.	3	.	.	.	.	.	.	.	.	20	67
Berry-au-Bac	.	.	.	.	.	.	.	.	.	.	.	.	.	.	2	2	.	12	.	.	2	.	.	.	.	32	.	.	1	13	65
Courtisols	.	.	.	.	.	.	14	.	.	.	.	.	.	.	.	.	.	5	.	.	8	.	.	.	.	.	.	.	6	18	51
Suippes	.	.	.	.	.	.	7	.	.	.	.	.	.	.	.	.	.	9	.	.	8	.	.	.	.	.	.	.	3	36	63
Reims (P. C.)	.	.	.	.	.	.	.	.	.	.	.	.	.	.	.	.	.	11	1	.	5	.	.	.	.	.	.	.	3	37	57
Jonchery-s.-V.	.	.	.	.	.	.	.	.	.	.	.	.	.	.	3	5	.	19	1	.	2	.	.	.	.	2	.	.	2	4	38
Fismes	.	.	.	.	.	.	.	.	1	.	.	.	.	.	8	8	.	15	.	.	1	.	.	.	.	50	.	.	3	7	92
Vauxrot (Soissons)	.	.	.	.	.	.	.	.	.	.	.	.	.	.	.	.	.	9	.	.	1	.	.	.	.	6	.	.	1	3	18
Bassin de l'Oise.																															
Aouste	.	.	.	.	.	.	.	.	.	.	.	.	.	.	6	.	.	9	.	6	10	8	.	.	.	.	.	.	.	19	59
Hirson	.	.	.	.	.	.	.	.	.	.	.	.	.	.	.	9	2	9	.	.	9	1	.	.	.	3	.	.	.	14	47
Dizy-le-Gros	.	.	.	.	.	.	.	.	.	.	.	.	.	.	13	.	15	.	.	4	.	.	.	.	.	.	.	.	.	14	46

STATIONS.	1	2	3	4	5	6	7	8	9	10	11	12	13	14	15	16	17	18	19	20	21	22	23	24	25	26	27	28	29	30	TOTAL.
Bassin de l'Oise (suite).																															
Montcornet	.	.	.	.	.	.	.	.	.	.	.	.	.	.	.	19	0	16	.	1	5	3	.	.	.	7	.	.	.	10	62
Laon (P. C.)	.	.	.	.	.	.	.	.	.	.	.	.	.	0	.	6	6	.	2	.	2	.	.	.	29	.	.	2	9	5	61
Fourdrain	.	.	.	.	.	.	.	.	.	.	.	.	.	.	.	.	4	15	10	6	2	.	.	.	.	15	.	.	.	16	68
Lassigny	.	.	.	.	.	.	.	1	.	.	.	.	.	.	.	.	1	2	.	.	1	.	.	.	.	29	.	.	1	.	35
Compiègne	.	.	.	.	.	.	.	.	.	.	.	.	.	.	.	.	2	8	.	.	.	1	.	.	.	13	.	.	6	.	30
Maignelay	.	.	.	.	.	0	1	.	.	1	.	.	.	.	.	4	2	.	1	2	1	.	.	.	5	.	.	0	.	.	16
Grandvilliers	.	.	.	.	.	.	.	11	.	.	.	.	.	.	.	8	.	.	.	2	3	.	.	.	.	.	.	.	.	6	60
Beauvais (E. N.)	.	.	.	.	.	.	1	9	.	.	.	.	.	.	.	.	5	2	.	.	3	.	.	.	.	.	.	.	2	.	22
Noailles	.	.	.	.	.	.	.	.	.	.	.	.	.	.	.	.	8	4	.	.	.	.	.	.	.	8	.	.	.	14	34
Bresles	.	.	.	.	.	.	.	1	.	.	.	.	.	.	.	.	17	2	0	2	.	.	.	.	2	.	.	.	4	.	28
Senlis	3	.	.	.	.	.	.	3	.	.	.	.	.	.	.	.	15	32	0	0	.	.	.	.	.	26	.	.	9	1	89
Pontoise	.	.	.	.	.	.	.	0	.	.	.	.	.	.	.	.	5	0	1	.	.	.	.	.	3	.	.	.	2	7	19
Bassin du Loing.																															
Moutiers	.	.	.	.	.	.	.	.	.	.	.	.	.	.	8	.	.	12	.	.	4	.	.	.	.	.	.	.	3	1	28
Champoulet	.	.	.	.	.	.	.	.	.	.	.	.	.	.	3	.	3	3	.	1	.	.	.	.	.	.	.	.	.	2	13
Rogny (P. C.)	.	.	.	.	.	.	.	.	.	.	.	.	.	.	3	.	3	20	.	.	1	.	.	.	.	.	3	.	.	7	37
Tannerre	.	.	.	.	.	.	.	.	.	.	.	.	.	30	.	2	2	.	.	3	.	.	.	.	1	.	.	.	.	3	41
Combreux	.	.	.	.	.	.	.	.	.	2	.	.	.	.	8	.	7	2	.	1	.	.	.	.	.	2	.	.	.	2	24
Courpalet	.	.	.	.	.	.	.	.	.	24	.	.	.	.	22	.	8	4	.	.	6	.	.	.	.	.	.	.	.	.	64
Charny	.	.	.	.	.	.	.	.	.	.	.	.	.	8	.	1	12	.	.	.	.	.	.	.	.	.	.	.	.	.	21
Châteaurenard	.	.	.	.	.	.	.	.	.	.	.	.	.	.	0	.	12	12	.	.	2	.	.	.	.	.	.	.	.	.	27
Savigny	.	.	.	.	.	.	.	.	.	.	0	.	.	.	7	1	24	.	0	2	.	.	.	.	.	.	1	.	.	2	39
Nemours	.	.	.	.	.	.	.	.	.	3	.	.	.	.	13	.	3	36	.	.	3	.	.	.	.	10	.	.	9	15	92
Région de la Beauce et bassin de l'Eure.																															
Neuville-aux-Bois	.	.	.	.	.	.	.	.	.	3	.	.	.	.	34	.	3	6	.	3	.	.	.	.	.	.	.	.	5	6	60
Étampes	.	.	.	.	.	.	.	.	.	.	.	.	.	.	4	.	2	13	.	1	.	.	.	.	4	.	.	.	12	6	42
Dourdan	.	.	.	.	.	.	.	.	2	.	.	.	.	.	19	10	.	7	.	.	1	.	.	.	.	.	.	.	9	5	53
La Loupe	4	.	.	.	.	.	.	21	1	.	.	.	.	.	.	11	4	15	.	1	1	.	.	.	.	.	0	.	2	2	62
Courville	1	.	.	.	.	.	.	15	3	.	.	.	.	.	2	43	.	27	.	2	.	.	.	.	.	.	.	.	2	17	112
Nogent-le-Roi	.	.	.	.	.	.	.	33	.	1	.	.	.	.	12	7	12	26	.	1	1	.	.	.	.	0	.	.	7	8	108
Rambouillet	.	.	.	.	.	.	.	4	.	.	.	.	.	.	7	11	8	17	.	.	.	.	.	.	.	.	.	.	23	14	84
Ft de Bonsmoulins	1	.	.	.	.	.	.	34	4	.	.	.	.	.	1	14	12	0	.	2	0	.	.	.	1	2	.	.	.	3	74
Forêt du Perche	2	.	.	.	.	.	.	36	1	.	.	.	.	15	6	4	.	6	.	1	.	.	2	.	1	.	.	.	2	.	76
La Ferté-Vidame	.	.	.	.	.	.	12	16	.	.	.	.	.	1	30	39	14	.	.	1	.	.	.	.	.	0	.	.	.	2	146
Senonches	1	.	.	.	.	.	.	26	.	.	.	.	.	.	0	30	39	15	.	6	0	.	.	.	0	.	.	.	.	2	119
Brézolles	.	.	.	.	.	.	.	39	1	.	.	.	.	.	.	2	13	12	.	1	.	.	.	.	.	.	.	.	.	1	69
Dreux	.	.	.	.	.	.	.	31	.	.	.	.	.	.	10	.	23	6	1	.	.	.	.	.	.	.	.	.	.	4	75
Pacy-sur-Eure	.	.	.	.	.	.	.	27	.	.	.	.	.	.	.	1	10	.	.	.	.	.	.	.	.	.	.	.	1	7	46
Bassin de la Seine inférieure, au-dessous du confluent de l'Oise.																															
Laigle	1	.	.	.	.	.	.	22	1	.	.	.	.	.	10	4	14	11	.	3	.	.	.	.	.	17	.	.	1	3	88
Rugles	1	.	.	.	.	.	.	19	0	.	.	.	.	.	6	2	18	10	.	1	1	.	.	.	.	5	0	.	.	7	69
Bernay	.	.	.	.	.	2	.	15	2	0	.	.	.	.	.	.	15	1	.	4	1	0	.	.	.	4	0	.	.	3	47
Neubourg	.	.	.	.	.	.	.	18	16	.	.	.	.	.	.	.	7	.	.	.	.	.	.	.	.	.	.	.	59	.	100
Brionne	.	.	.	.	.	0	3	25	8	.	.	.	.	.	1	.	8	.	.	3	1	.	.	.	.	.	.	.	.	25	74
Bourgtheroulde	.	.	.	.	.	.	.	21	5	.	.	.	.	.	3	.	15	.	.	6	2	.	.	.	.	0	.	.	.	4	56

STATIONS.	1	2	3	4	5	6	7	8	9	10	11	12	13	14	15	16	17	18	19	20	21	22	23	24	25	26	27	28	29	30	TOTAL.
Bassin de la Seine inférieure, au-dessous du confluent de l'Oise (suite).																															
Gournay	.	.	.	.	.	.	32	22	.	.	.	.	.	.	4	.	.	.	.	.	.	.	.	.	.	.	.	.	.	.	58
Forges	.	.	.	.	.	.	4	8	.	.	.	3	.	.	.	.	.	1	.	.	.	.	.	.	.	2	.	.	.	2	20
Buchy	.	.	.	.	.	2	11	26	.	.	.	.	.	.	.	.	9	.	0	6	2	.	.	.	.	.	.	.	6	.	62
Poses	.	.	.	.	.	1	.	31	5	.	.	.	.	.	.	.	10	.	.	4	5	.	.	.	.	.	.	.	1	1	58
Elbeuf	.	.	.	.	.	3	.	8	.	.	.	.	.	.	.	.	9	.	.	6	1	.	.	.	0	.	.	.	0	4	31
Rouen (île Lacroix)	.	.	.	.	.	2	.	39	.	.	.	.	.	.	.	.	13	.	.	5	2	.	.	.	.	.	.	.	.	.	61
Yvetot	.	.	.	.	.	1	.	31	0	.	.	.	.	.	.	.	10	.	.	4	1	.	.	.	1	.	.	.	4	.	52
La Hève (sémaph.)	.	.	.	.	.	.	6	30	12	.	.	.	.	.	.	.	8	.	.	3	.	.	.	.	2	.	.	.	.	12	73
Sanvic (le Havre)	.	.	.	.	.	3	.	40	.	.	.	.	1	.	8	.	.	.	.	6	.	.	.	.	.	.	.	.	10	3	71
Houfleur	.	.	.	.	.	.	.	4	.	.	.	.	.	.	.	.	1	.	.	0	.	.	.	.	3	.	.	.	1	3	13
BASSINS ENTRE LA SEINE ET LA POINTE DE BRETAGNE.																															
Bassins de la Touque, de la Dive, de l'Orne, de la Vire et de la Douve.																															
Gacé	1	.	.	.	.	1	.	20	8	.	.	.	.	.	4	1	12	.	.	0	1	.	.	.	2	.	.	.	1	2	52
St-Germain-la-C.	.	.	.	.	.	3	1	28	.	.	.	.	.	.	2	.	24	1	.	7	1	.	4	.	.	.	.	.	5	26	102
Thiberville	0	.	.	.	.	1	.	43	7	.	.	.	.	.	1	.	30	2	.	6	.	2	.	.	.	.	1	.	1	24	118
Lisieux	.	.	.	.	.	.	22	32	.	.	.	.	.	.	.	.	33	.	2	7	.	.	.	1	3	.	.	.	2	6	108
Pont-l'Évêque	.	.	.	.	.	.	5	25	.	.	.	.	.	.	.	.	12	.	2	4	1	.	.	.	4	.	.	.	2	6	60
Trouville	.	0	.	.	2	.	23	27	.	.	.	.	.	.	.	.	10	.	.	1	.	.	.	.	4	.	.	.	5	2	78
Saint-Ouen-le-Pin	.	.	.	.	.	.	5	56	.	.	.	.	.	.	1	.	24	.	3	2	.	.	.	.	3	.	.	.	3	1	98
Champ-Haut	.	.	.	.	.	.	.	20	.	.	.	.	.	.	.	.	.	.	.	34	.	.	.	.	5	.	5	.	.	.	63
Sées	2	.	.	.	.	.	.	18	5	.	.	.	.	.	3	.	12	0	.	1	.	.	.	.	0	.	.	.	7	2	50
Argentan	1	.	.	.	.	6	8	18	.	.	.	.	.	.	7	.	8	.	.	1	.	.	.	.	.	.	.	.	2	.	52
Flers	.	.	.	.	.	.	26	8	.	.	.	.	.	.	.	24	.	.	9	1	.	.	.	.	.	.	.	.	10	.	78
Roucamps	.	.	.	.	.	1	15	20	1	.	.	.	.	.	.	3	19	.	1	4	.	.	.	.	.	.	.	.	.	16	80
Ste-Honorine-du-F.	.	.	.	.	.	.	5	20	1	.	.	.	.	.	0	0	18	.	2	1	0	.	.	.	.	.	.	.	0	5	55
Ouistreham	.	.	.	.	.	.	31	14	.	.	.	.	.	.	.	.	5	.	.	.	.	.	.	.	.	.	.	.	7	4	61
Ver	.	.	.	.	.	.	6	15	3	.	.	.	.	.	.	.	11	.	.	2	.	.	.	.	.	.	.	.	.	12	49
Bény-Bocage	.	.	.	.	.	.	13	9	10	.	.	.	.	.	1	8	.	.	.	.	.	.	.	2	.	.	.	.	.	4	46
Bérigny	.	.	.	.	.	.	.	40	0	.	.	.	.	.	2	0	10	.	0	6	.	.	.	0	.	.	.	.	3	.	61
Isigny	2	.	.	.	.	.	.	39	.	.	.	.	.	.	.	3	4	.	.	5	.	.	.	1	.	.	.	.	5	.	59
Ste-Marie-du-Mont	1	.	.	.	.	.	.	20	7	.	.	.	.	.	0	5	.	.	.	2	1	.	.	.	2	.	.	.	.	6	44
Cherbourg	.	.	.	.	.	1	3	6	8	.	.	.	.	.	.	.	5	.	1	3	.	.	.	.	1	.	.	.	.	.	28
La Hague	.	.	.	.	.	4	2	6	8	.	.	.	.	.	.	.	6	.	1	3	.	.	.	.	1	.	.	.	.	.	31
Bassins entre le cap de la Hague et la Pointe de Bretagne.																															
Landivy	.	.	.	.	.	.	.	14	.	.	.	.	.	.	.	4	17	.	.	.	.	.	.	.	.	.	.	.	.	6	42
Louvigné-d-Désert	.	.	.	.	.	.	.	6	.	.	.	.	.	.	.	8	.	.	2	.	.	.	.	.	.	.	.	1	0	.	17
Fougères	.	.	.	.	.	1	.	6	.	.	.	.	.	.	1	13	20	.	.	2	.	.	.	.	.	.	.	7	.	9	59
Saint-Marc-sur-C.	.	.	.	.	.	.	.	7	.	.	.	.	.	.	18	18	3	.	.	1	.	.	.	.	.	.	.	20	.	9	76
Sens-de-Bretagne	.	.	.	.	.	1	.	7	.	.	.	.	.	.	6	8	1	.	.	2	0	.	.	.	.	.	.	2	2	.	29
Trans	1	.	.	.	.	3	.	17	1	.	.	.	.	.	29	87	3	.	1	2	.	.	.	0	.	.	.	10	.	4	157
Bécherel	.	.	.	.	.	1	.	7	.	.	.	.	.	3	15	28	6	.	.	.	.	.	.	.	.	.	.	35	3	3	101
Hédé	.	.	.	.	.	3	.	9	1	.	.	.	.	0	12	46	4	.	.	0	.	.	.	.	.	.	.	16	2	3	96
Saint-Domineuc	1	.	.	.	.	2	.	9	.	.	.	.	.	1	11	48	2	.	.	1	.	.	.	0	.	.	.	11	5	4	95
Dol	1	.	.	.	.	1	.	9	.	.	.	.	.	.	7	23	3	.	1	.	.	.	.	0	.	1	.	9	.	2	57
St-Jouan-des-Guér.	2	.	.	.	.	8	6	10	.	.	.	.	.	5	10	.	.	.	.	.	.	.	10	.	.	.	5	9	6	6	77
St-Méloir-des-Ondes	1	.	.	.	.	1	.	18	0	.	.	.	.	.	17	9	4	.	3	1	.	.	.	1	.	.	.	7	3	1	66

STATIONS.	1	2	3	4	5	6	7	8	9	10	11	12	13	14	15	16	17	18	19	20	21	22	23	24	25	26	27	28	29	30	TOTAL
Bassins entre le cap de la Hague et la pointe de Bretagne (suite).																															
Saint-Servan	2	.	.	.	.	0	.	31	0	.	.	.	.	0	8	27	4	.	2	1	.	.	0	.	.	.	6	2	1	.	84
Saint-Malo	.	.	.	.	.	1	.	.	27	.	.	.	.	.	7	.	31	.	.	4	.	.	.	.	.	.	.	.	.	.	70

VERSANT DE L'OCÉAN.

PETITS BASSINS DU SUD DE LA BRETAGNE.

Pte St-Mathieu	.	.	.	.	.	2	.	1	.	.	.	.	.	.	.	.	.	.	.	2	.	.	.	.	7	.	.	3	2	.	17
Brest (Obsre)	0		.	0	3	1	0	.	.	.	.	.	.	.	.	1	.	1	5	1	.	2	0	.	.		2	.	.	.	14
Goarem-Liziard	.	.	.	.	.	2	2	2	.	.	.	.	.	.	.	.	.	.	.	5	2	.	.	.	.	.	.	.	3	.	16
Carhaix	.	.	.	.	2	.	.		.	.	.	.	.	.		36	.	.	3	.	.	.	1	.	.	.	5	.	.	.	47
La Feuillée	.	.			.	.	.	5	3	.	.	.	.	.	2	.	5	.	.	3	1	.	.	.	.	.	.	.	.	.	.	19
Reuniou	.	.	.	.	.	1	1	6	8	.	.	.	.	.	8	.	7	.	.	5	.	.	.	.	2	.	.	.	2	.	40
Pénity	.	.	.	.	.	2	1	2	.	.	.	.	.	.	.	11	.	.	.	3	.	.	.	1	.	.	.	2	.	.	22
Châteaulin	.	1	.	.	.	1	1	1	.	.	.	.	.	.	.	19	.	.	.	5	.	.	.	2	.	.	.	.	3	.	33
Gourin	.	.	.	.	.	.	2	1	.	.	.	.	.	.	.	15	3	.	.	1	.	.	.	.	.	.	.	.	6	.	28
Glomel	.	.	.	.	.	1	1	1	1	.	.	.	.	.	.	.	16	.	.	1	1	.	.	.	5	.	.	.	3	.	30
Gouarec	.	.	.		.	.	.	.	.	.	.	.	.	.	7	19	15	.	.	.	.	.	.	.	6	.	.	3	.	.	50
Pontivy	1	.	.	.	.	.	.	3	.	.	.	.	.	.	2	14	23	.	.	.	.	.	.	3	.	.	.	10	1	.	57
Locminé	.	.	.	.	.	.	.	4	.	.	.	.	.	.	22	19	7	.	.	2	.	.	.	1	.	.	.	3	.	5	63
Hennebont	.	.	.	.	.	.	.	3	.	.	.	.	.	.	.	1	.	.	.	1	.	.	.	.	11	.	.	.	2	1	19
Le Lézardeau	.	.	.	0	.	1	2	3	.	.	.	.	.	.	10	.	.	.	3	1	.	.	.	4	.	.	.	11	4	.	39
Lorient (P. C.)	1	.	.	.	.	.	.	5	.	.	.	.	.	.	.	.	.	.	.	.	.	.	.	16	.	.	.	.	1	1	24
Le Grognon (Groix)	.	.	.	.	.	.	.	3	.	.	.	.	.	.	.	.	.	.	.	2	.	.	.	.	3	.	.	.	1	.	9
Auray	.	.	.	.	.	.	.	.	.	.	.	.	4	.	.	.	8	.	.	.	.	.	.	7	.	.	.	1	.	.	20
Vannes	2	.	.		.	.	.	2	.	.	.	.	.	.	.	7	8	.	.	2	.	.	.	.	.	.	.	2	.	2	25
Palais (Belle-Ile)	.	.	.	.	.	.	.	5	.	.	.	.	.	.	.	.	1	.	.	2	.	.	.	1	5	.	.	4	1	7	25
Er-Hastellic (id.)	.	.	.	.	.		.	2	.	.	.	.	.	.	.	.	.	.	.	3	.	.	.	.	6	.	.	.	6	6	23

BASSIN DE LA VILAINE.

Erbrée	0	.	.			1	.	17	.	.	.	.	.	0	4	18	3	.		1	.				1	.	.	1	12	16	74
Vitré	1		.	.	.	1	.	9	.	.	.	.		6	7	9	14	.		1	.						.	2	3	17	69
St-Christophe-des-B	0	.	.	.	.	1		6	.	.	.	.	.	.	7	29	6	.	.	3	.			.	.		.	3	4	19	78
Châteaubourg	.	.	.	.	.	1	.	7	.	.	.	.	.	.	2	0	3	.	.	1		.		.	.			4	2	21	42
Le Boulet						1	.	7	.	.		.	.		6	22	2	.	.	1	.						.	5	8	3	55
Rennes (P. C.)	.				.	.	.	7	1	.	.	.		1	6	0	.	.	.	0	.			.	.		.	5	1	16	39
Montauban	.			.	.	1	.	12	.	.	.	.	.	2	.	37	5	.	.	.	.			.	.		.	12	6	12	86
Montfort	.		.	.	.	1	.	11	.	.	.	.	.	6	1	5	5	.	.	.	.			.	.		.	8	21	21	78
La Guerche	.	.	.	.	.	1	.	19	.	.	.	.	11	1	1	.	3		.	1	.			.	.		.	5	10	40	92
St-Jacques de la L.	.	.	.	.	.	.	.	7	.	.	.	.	.	8	9	24	2	.	.	.		.	.	.	.		.	3	3	22	79
Martigné-Ferchaud	.	.	.	.	.	.	.	10	.	.	.	.	.	6	10	1	5	5	.	0	.		.	.	.		.	1	23	34	96
Bain	.	.	.	.	.	.	.	10	.	.	.	.	.	4	26	3	8	.	.	1	.	.	.	.	.		.	14	15	20	101
St-Julien-de-Vouv.	.	.	.	.	.	.	.	10	4	.	.	.	.	.	.	2	10	0	.	2	0	.	.	.	.		.	18	2	8	58
Guipry	.	.	.	.	.	.	.	7	.	.	.	.	.	7	4	.	15	.	.	2	.	.	.	.	.		.	5	10	18	68
Pléan	.	.	.	.	.	0	.	2	.	.	.	.	.	16	7	.	9	.	.	2	.	.	.	.	.		.	1	5	19	61
Plouguenast	2	.	.	.	.	.	.	2	3	.	.	.	.	.	25	61	.	.	.	.	.	.	.	.	1		.	5	.	6	105
Merdrignac	1	.	.	.	.		.	2	5	.	.	.	.	.	4	.	58	.	.	.	.	.	.	.	.	.	18	2	14	.	104
Rohan	.	.	.	.	.	.	.	.	3	.	.	.	.	.	1	3	29	.	.	.	.	.	.	.	.	.	.	8	2	.	46

STATIONS.	1	2	3	4	5	6	7	8	9	10	11	12	13	14	15	16	17	18	19	20	21	22	23	24	25	26	27	28	29	30	TOTAL.
BASSIN DE VILAINE (suite).																															
Josselin	.	.	.	.	.	.	.	12	.	.	.	.	.	.	10	13	16	.	.	.	.	.	.	.	.	.	2	.	.	20	73
Bosméléac	.	1	.	.	.	.	.	1	3	.	.	.	.	.	11	.	12	.	.	.	.	.	.	.	3	.	.	.	5	6	42
Redon	.	.	.	.	.	.	.	10	.	.	.	.	.	.	14	.	16	.	.	1	.	.	.	.	.	.	.	7	13	18	80
La Roche-Bernard	.	.	.	.	.	.	.	4	.	.	.	.	.	.	.	25	7	6	.	3	.	.	.	.	.	.	.	2	16	3	66
Phare du Four	.	.	.	.	.	.	.	5	5	.	.	.	.	.	.	.	.	.	.	2	.	.	.	2	1	.	.	2	1	1	19
BASSIN DE LA LOIRE.																															
Bassin de la Loire supérieure.																															
Tence	.	.	.	.	.	.	.	.	6	12	13	.	.	.	.	.	.	.	.	.	.	.	.	.	.	.	.	.	8	9	48
Yssingeaux	.	.	.	.	.	.	.	.	.	64	.	.	7	.	.	.	.	.	.	.	.	.	.	.	.	.	.	20	5	14	110
Bas-en-Basset	.	.	.	.	.	.	.	.	.	38	.	.	.	.	.	.	.	6	.	.	.	.	.	.	.	.	.	10	.	23	78
La République	.	.	.	.	.	.	.	.	.	.	29	.	.	.	.	.	.	.	4	.	.	.	.	.	.	.	.	.	17	16	66
Rochetaillée	.	.	.	.	.	.	.	.	.	.	21	.	.	.	.	.	.	.	4	.	.	.	.	.	.	.	.	.	13	14	52
Saint-Étienne	.	.	.	.	.	.	.	.	.	.	20	.	.	.	.	.	.	.	6	16	.	.	.	.	.	.	.	.	20	.	62
Fortunières	.	.	.	.	.	.	.	.	.	35	78	.	.	.	.	.	8	.	.	.	.	.	.	.	.	.	.	89	67	17	294
Montbrison (P. C.)	.	.	.	.	.	.	.	.	4	2	15	.	3	.	.	.	6	.	.	.	.	.	.	.	.	.	.	18	20	4	72
St-Martin-en-Haut	.	.	.	.	.	.	.	.	.	.	20	.	.	.	.	.	.	5	.	.	.	.	.	.	.	.	.	33	3	21	82
Noirétable	.	.	.	.	.	.	.	.	.	11	1	.	.	7	.	3	23	2	.	.	.	.	.	.	.	8	.	5	17	9	86
St-Romain d'Urfé	.	.	.	.	.	.	.	.	.	.	6	1	.	.	2	.	.	10	.	.	2	.	.	.	.	.	12	.	8	32	73
Feurs	.	.	.	.	.	.	.	.	.	.	11	.	.	.	.	4	.	3	.	.	.	.	.	.	.	.	.	.	8	8	34
Nervieux	.	.	.	.	.	.	.	.	.	.	.	.	.	.	.	10	33	.	.	.	.	.	.	.	.	.	.	33	.	.	76
Panissières	.	.	.	.	.	.	.	.	.	1	10	.	3	.	.	.	4	.	.	.	.	.	.	.	.	.	.	34	15	6	74
Fourneaux	.	.	.	.	.	.	.	.	.	.	9	.	2	.	.	.	10	.	.	.	.	.	.	.	.	.	.	.	4	18	43
Montagny	.	.	.	.	.	.	.	.	.	.	7	.	.	.	.	8	4	4	.	.	.	.	.	.	.	26	.	.	.	22	71
Cublize	.	.	.	.	.	.	.	.	.	0	6	.	.	.	.	.	.	0	.	.	.	.	.	.	0	2	.	0	19	19	47
Saint-Eusèbe	.	.	.	.	.	.	.	.	.	.	.	.	.	.	6	.	1	2	1	2	.	.	.	.	.	.	.	.	7	.	19
Le Creusot	.	.	.	.	.	.	.	.	.	.	.	.	.	.	.	.	2	3	2	3	.	.	.	.	.	.	.	5	3	0	19
Arnay-le-Duc	.	.	.	.	.	.	.	.	.	.	.	.	.	.	3	2	.	10	.	2	2	.	.	.	.	.	.	19	.	1	39
Autun (P. C.)	.	.	.	.	.	.	.	.	.	.	.	.	.	.	1	.	3	19	.	.	3	.	.	.	.	.	.	.	2	2	30
Digoin	.	.	.	.	.	.	.	.	.	.	.	.	.	.	1	.	7	3	.	.	5	.	.	.	.	.	.	.	1	6	23
L'Assise	.	.	.	.	.	.	.	.	.	1	2	.	.	.	.	.	.	.	4	.	.	.	.	.	.	.	.	.	.	.	7
Saint-Clément	.	.	.	.	.	.	.	.	.	.	5	.	.	.	3	.	2	11	.	.	.	.	.	.	.	.	3	18	7	10	59
Pierrefitte	.	.	.	.	.	.	.	.	.	.	.	.	.	.	4	.	13	.	.	.	3	.	.	.	.	.	.	.	.	8	28
Dompierre	.	.	.	.	.	.	.	.	.	.	.	.	.	.	6	.	3	6	.	.	2	.	.	.	.	.	.	.	.	30	47
Beaulon	.	.	.	.	.	.	.	.	.	.	.	.	.	.	5	.	.	4	.	.	2	.	.	.	.	.	.	.	4	27	42
Luzy (P. C.)	.	.	.	.	.	.	.	.	.	.	.	.	.	.	.	.	.	13	.	.	5	.	.	.	3	.	.	.	.	2	23
Châtillon-en-B.	.	.	.	.	.	.	.	.	.	.	.	.	.	.	.	.	.	11	.	.	10	.	.	.	.	.	.	.	.	13	34
Decize	.	.	.	.	.	.	.	.	.	.	.	.	.	.	.	.	.	2	.	.	.	.	.	.	.	.	.	.	3	3	8
Prémery	.	.	.	.	.	.	.	.	.	.	.	.	.	.	8	2	.	17	.	2	6	.	.	.	.	.	.	.	4	4	43
Nevers	0	.	.	.	.	.	.	.	.	.	.	.	.	.	.	.	10	5	.	.	5	0	.	.	.	.	13	.	2	8	43
Bassin de l'Allier.																															
Châteauneuf	.	.	.	.	.	.	.	.	1	25	7	.	.	.	.	.	9	3	.	.	.	.	.	.	0	.	.	.	18	9	72
Langogne	.	.	.	.	.	.	.	.	.	21	21	0	.	.	.	.	.	2	.	.	.	.	.	.	.	.	.	3	29	.	76
Chapeauroux	.	.	.	.	.	.	.	.	.	18	27	3	.	.	.	.	.	1	1	.	.	.	.	.	.	.	.	.	20	12	82
Grandrieu	.	.	.	.	.	.	.	.	.	18	22	0	.	.	.	.	.	4	3	.	0	.	.	.	1	.	.	.	.	16	64
Saugues	.	.	.	.	.	.	.	.	1	20	.	.	.	.	5	.	.	2	.	.	.	.	.	.	.	.	.	8	20	18	74

STATIONS.	1	2	3	4	5	6	7	8	9	10	11	12	13	14	15	16	17	18	19	20	21	22	23	24	25	26	27	28	29	30	TOTAL.
Bassin de l'Allier (suite).																															
Langeac	.	.	.	.	.	.	.	.	.	.	7	.	.	.	2	.	.	.	.	.	.	.	.	.	.	.	.	15	.	20	109
Murat	.	.	.	.	.	.	.	3	5	11	3	.	.	9	7	8	.	.	.	.	.	.	.	.	.	.	.	5	12	5	68
Massiac	4	.	.	.	.	.	.	.	.	7	36	.	.	.	5	.	.	.	.	.	.	.	.	.	.	.	.	27	.	37	116
Brioude	.	.	.	.	.	.	.	.	4	37	1	.	.	.	.	.	1	1	.	.	.	.	.	.	.	.	.	.	1	22	67
Besse	.	4	.	.	.	.	.	.	6	26	.	6	.	.	12	2	.	.	.	.	.	.	.	.	.	.	.	.	5	28	89
Ambert	.	.	.	.	.	.	.	.	.	2	16	.	.	.	.	.	.	8	.	.	.	.	.	.	.	.	.	.	3	1	30
Thiers (P. C.)	1	.	.	.	.	.	.	.	.	.	9	3	.	.	3	0	.	16	2	.	.	.	.	.	.	.	.	.	0	15	49
Puy de Dôme (Obs^re)	1	2	.	.	.	.	.	0	.	1	16	3	.	3	0	.	0	6	1	0	5	.	.	.	.	3	1	1	10	26	79
Clermont (Obs^re)	.	1	.	.	.	.	.	.	.	0	15	1	.	6	.	.	.	2	3	.	.	.	.	.	.	13	.	.	5	22	68
Pontgibaud	0	.	.	.	.	.	.	.	0	2	7	.	2	2	.	.	.	.	.	.	.	.	.	.	.	.	.	45	.	14	72
Vichy	.	.	.	.	.	.	.	.	.	.	.	2	.	.	.	21	6	4	.	.	.	.	.	.	.	.	.	14	5	4	56
Ébreuil	.	.	.	.	.	.	.	.	.	.	.	.	.	.	.	.	.	.	.	.	.	.	.	.	.	.	.	9		76	85
Bessay	.	.	.	.	.	.	.	.	.	3	.	.	.	.	1	.	.	.	.	.	2	1	.	.	.	.	.	26	24	.	57
Moulins (P. C.)	.	.	.	.	.	.	.	.	.	.	.	.	.	.	2	.	.	4	.	1	.	.	.	.	.	.	1	8	5	7	28
Baleine	.	.	.	.	.	.	.	.	.	.	.	.	.	5	.	.	.	.	.	4	.	.	.	.	.	4	7	5	13	39	77
Franchesse	.	.	.	.	.	.	.	.	.	.	.	.	.	.	1	.	5	3	.	.	4	.	.	.	.	.	.	18	1	13	45
Bassin du Cher.																															
Auzances	.	1	.	.	.	.	.	.	.	8	.	.	.	.	2	3	.	3	.	.	.	.	.	.	.	.	1	.	6	5	35
Chambon	.	.	.	.	.	.	.	1	1	.	.	.	.	14	3	1	.	.	.	.	.	.	.	.	.	.	3	1	.	13	74
Chénérailles	.	.	.	.	.	.	.	.	2	8	.	.	.	.	0	.	.	4	.	.	.	.	.	.	.	.	9	9	1	.	34
Montluçon	1	.	.	.	.	.	.	1	.	.	.	.	.	12	.	.	2	2	.	1	.	.	.	.	.	16	.	19	.	13	67
Préveranges	.	1	.	.	.	.	.	.	2	.	.	.	.	.	1	.	.	2	.	.	4	.	.	.	.	.	.	3	7	1	21
Saulzais	.	.	.	.	.	.	.	.	3	.	.	.	.	.	19	.	.	9	.	.	3	.	.	.	.	.	.	.	9	.	43
Hérisson	.	1	.	.	.	.	.	1	.	.	.	.	.	.	5	.	5	0	.	.	1	.	.	.	.	36	31	.	1	1	81
Charenton	.	.	.	.	.	.	.	.	2	.	.	.	.	.	9	.	4	6	.	.	3	.	.	.	.	.	1	.	5	2	32
Ourouer-les-B	.	.	.	.	.	.	.	.	.	.	.	.	.	.	1	.	0	.	.	.	.	1	.	.	.	.	.	0	0	.	2
Châteauneuf-s.-Ch.	.	1	.	.	.	.	.	.	1	.	.	.	.	.	.	0	7	11	.	0	2	.	.	.	.	.	6	.	1	.	31
Morlac	.	.	.	.	.	.	.	.	.	.	.	.	.	.	.	.	.	.	.	.	.	.	.	.	.	.	.	.	11	10	21
Les Aix	.	.	.	.	.	.	.	.	.	.	.	.	.	2	.	.	18	12	.	5	.	.	.	.	.	.	.	.	.	.	37
La Réserve (St-Pal.)	.	.	.	.	.	.	.	.	0	0	.	.	.	.	4	.	4	17	.	0	7	.	.	.	.	.	11	.	1	6	50
Bourges (E. N.)	.	.	.	.	.	.	.	1	.	.	.	.	.	.	2	3	7	10	.	0	3	.	.	.	.	12	0	1	.	.	39
Mehun-s-Yèvre	.	0	.	.	.	.	.	.	0	.	.	.	.	.	2	.	21	29	.	.	1	.	.	.	.	.	7	.	4	.	64
Le Briou (Vierzon)	.	.	.	.	.	.	.	.	.	.	.	.	.	.	.	.	10	12	.	.	6	.	.	.	.	.	11	.	.	.	39
Mennetou-s-Cher	.	.	.	.	.	.	.	.	.	.	.	.	.	.	11	38	9	.	.	5	.	.	.	.	.	.	.	.	.	.	63
Vailly-s.-S.	1	.	.	.	.	.	.	.	0	.	.	.	.	.	11	.	13	8	.	.	4	.	.	.	.	.	11	.	.	.	48
Argent	.	.	.	.	.	.	.	3	.	.	.	.	.	.	.	.	.	10	10	4	.	.	.	.	.	.	.	.	.	.	27
Salbris	1	.	.	.	.	.	.	.	1	1	.	.	.	.	.	4	5	5	.	1	5	.	.	.	.	.	1	.	13	1	39
Romorantin	.	.	.	.	.	.	.	5	.	2	.	.	.	.	13	.	9	9	1	1	.	.	.	.	1	.	18	1	.	.	60
Saint-Aignan	.	0	.	.	.	.	.	6	.	.	.	.	.	.	4	.	9	20	1	.	2	.	.	.	.	.	37	4	.	.	83
Montrichard	.	.	.	.	.	.	.	6	9	.	.	.	.	4	.	39	.	.	.	.	.	.	.	.	.	26	.	5	.	7	96
Bassin de l'Indre.																															
Sainte-Sévère	1	.	.	.	.	.	.	.	2	0	.	.	.	.	.		3	.	.	2	.	.	.	.	.	.	.	45	1	2	56
Châteauroux (P. C.)	.	.	.	.	.	.	.	.	4	.	.	.	.	.	1	.	21	13	.	.	4	.	.	.	1	.	7	25	4	.	80
Loches (E. N.)	.	.	.	.	.	.	.	11	1	.	.	.	.	.	9	1	15	7	.	2	.	.	.	.	.	6	.	27	.	5	84
Le Louroux	.	.	.	.	.	.	.	12	7	.	.	.	.	.	3	.	29	5	.	.	3	.	.	.	.	.	1	14	4	.	78
Cheillé	.	.	.	.	.	.	.	9	7	5	.	.	.	.	.	.	13	5	.	.	.	.	.	.	.	2	15	16	2	.	76

STATIONS.	1	2	3	4	5	6	7	8	9	10	11	12	13	14	15	16	17	18	19	20	21	22	23	24	25	26	27	28	29	30	TOTAL.
Bassin de la Creuse.																															
Féniers	.	4	.	.	.	.	.	.	10	.	4	.	.	.	.	.	.	14	.	.	16	.	.	.	.	.	.	.	11	14	74
Ahun	.	2	.	.	.	.	.	.	3	1	.	.	.	.	.	.	.	6	.	.	1	.	.	.	1	0	.	10	6	5	65
Guéret (E. N.)	1	.	.	.	.	.	.	9	1	.	.	.	.	.	.	.	.	.	.	.	.	.	.	.	.	2	2	5	1	19	41
La Souterraine	.	.	.	.	.	.	.	.	5	.	.	.	.	.	1	1	0	6	.	.	3	.	.	.	.	.	10	20	4	1	51
Bessines	.	.	.	.	.	.	.	.	.	.	.	.	.	.	.	7	.	.	.	.	.	.	.	9	.	.	11	5	1	.	32
Bellac	.	.	.	.	.	.	.	4	.	11	.	.	.	.	.	.	9	9	.	.	2	.	.	.	4	7	.	9	9	.	64
Magnac-Laval	.	.	.	.	.	.	.	.	8	.	.	.	.	.	.	.	.	11	5	.	.	.	.	.	3	13	6	9	17	.	73
Barrou	.	.	.	.	.	.	.	5	12	.	.	.	.	.	5	4	35	.	.	.	.	.	.	.	.	.	14	26	0	.	101
Abilly	.	.	.	.	.	.	.	11	1	.	.	.	.	.	10	.	7	11	.	.	1	.	.	.	1	.	16	15	.	.	73
Buxeuil	.	.	.	.	.	.	.	15	4	.	.	.	.	.	.	10	20	7	.	.	.	.	.	.	.	.	21	30	.	.	107
Bassin de la Vienne.																															
Eymoutiers	.	.	.	.	.	.	.	14	.	2	.	.	.	9	11	.	7	4	.	1	.	.	.	.	.	.	.	18	2	21	92
Châteauneuf	.	.	.	.	.	.	.	.	16	6	3	.	.	17	.	.	3	6	.	.	4	.	.	.	.	.	1	8	6	.	70
Pontarion	.	.	.	.	.	.	.	.	16	3	.	.	.	.	11	.	.	10	.	.	2	.	.	.	.	.	.	3	4	.	49
Bourganeuf	.	.	.	.	.	.	.	12	.	.	.	.	.	15	.	.	6	.	.	.	.	.	.	.	.	.	.	9	.	15	57
Pierrebuffière	.	.	.	.	.	.	.	9	.	7	.	.	.	.	.	.	6	.	.	3	.	.	.	.	.	.	4	5	15	9	58
Limoges (P. C.)	.	.	.	.	.	.	.	13	1	.	.	.	.	.	1	.	26	2	.	.	.	.	.	.	.	.	39	35	9	.	126
Aixe	.	.	.	.	.	.	.	3	5	0	.	.	.	.	9	.	8	2	.	1	.	.	.	.	19	.	.	12	29	.	88
Saint-Junien	.	.	.	.	.	.	.	4	19	.	.	.	.	.	.	.	3	11	.	.	2	.	.	.	4	.	.	9	47	3	102
Chabanais	.	.	.	.	.	.	.	13	2	.	.	.	.	.	.	.	.	5	.	2	.	.	.	.	5	1	.	10	63	14	115
Confolens	.	.	.	.	.	.	.	6	.	.	.	.	.	.	.	9	5	2	.	.	3	.	.	.	6	5	.	19	61	16	132
Lussac-les-Ch.	.	.	.	.	.	.	.	9	1	.	.	.	.	6	9	.	48	.	.	4	.	.	.	2	.	.	.	8	6	.	93
Jardres	.	.	.	.	.	.	.	45	14	.	.	.	.	.	17	.	28	5	.	.	.	.	.	.	.	.	.	31	3	.	143
Vouillé	.	.	.	.	.	.	.	14	2	17	.	.	.	.	.	.	22	38	.	.	1	.	.	.	1	11	15	15	4	.	141
Poitiers (P. C.)	.	.	.	.	.	.	.	18	0	29	.	.	.	.	4	.	21	18	.	2	.	.	.	.	1	.	.	17	2	.	112
Saint-Gervais	.	.	.	.	.	5	4	.	.	.	.	.	.	.	6	46	9	.	.	0	.	.	.	0	1	14	1	24	9	6	125
Saint-Benoit	.	.	.	.	.	.	.	29	12	4	.	.	.	.	.	.	29	10	.	.	1	.	.	.	.	2	4	23	2	2	118
Bassin de la Loire, du Bec-d'Allier à Angers.																															
Sancoins	.	.	.	.	.	.	.	.	.	0	.	.	.	.	5	.	.	7	.	0	.	1	.	.	.	.	2	.	4	2	21
Givry	.	.	.	.	.	.	.	.	.	0	.	.	.	.	2	.	.	11	.	.	6	.	.	.	.	.	18	2	.	9	48
Sancergues	.	.	.	.	.	.	.	.	.	5	.	.	.	.	.	.	.	8	.	.	2	.	.	.	.	.	8	.	.	.	23
Sancerre	.	.	.	.	.	.	.	.	0	2	.	.	.	.	1	.	10	11	.	0	4	.	.	.	.	.	15	.	0	0	46
Saint-Satur	.	.	.	.	.	.	.	.	.	0	.	.	.	.	3	.	22	6	.	0	4	.	.	.	.	.	5	.	.	4	45
Sainpuits	.	.	.	.	.	.	.	.	.	.	.	.	.	18	.	.	4	.	6	.	.	.	.	.	.	.	.	21	2	.	51
Gien	.	.	.	.	.	.	.	.	.	.	.	.	.	.	10	.	9	7	.	.	2	.	.	.	2	.	2	.	.	.	32
Ouzouer-le-Marché	.	.	.	.	.	.	.	.	1	6	.	.	.	.	18	.	15	16	.	.	3	.	.	.	.	.	.	.	11	.	71
Orléans (P. C.)	1	.	.	.	.	.	.	.	3	.	.	.	.	.	8	.	17	4	.	1	.	.	.	.	.	.	.	.	27	.	61
La Ferté-St-Cyr	.	.	.	.	.	.	.	.	.	.	.	.	.	9	20	.	15	.	.	.	.	.	.	.	.	5	.	34	.	.	76
Contres	1	.	.	.	.	.	.	.	.	.	.	.	.	.	7	.	.	19	13	.	5	.	.	.	.	.	21	.	2	1	70
Blois (P. C.)	.	.	.	.	.	.	.	.	9	.	.	.	.	.	1	.	18	17	.	.	2	.	.	.	.	.	14	.	5	.	67
Herbault	.	.	.	.	.	.	.	4	27	.	.	.	.	.	.	.	17	.	.	9	.	.	.	.	.	15	.	16	.	.	88
Villedomer	.	.	.	.	.	.	.	12	3	5	.	.	.	.	.	.	8	12	.	.	2	.	.	.	.	.	.	9	.	.	51
Amboise	.	0	.	.	.	.	.	1	2	2	.	.	.	.	17	.	25	12	.	.	.	.	.	.	.	.	.	10	6	0	76
Vouvray	.	.	.	.	.	.	.	23	3	16	.	.	.	.	.	.	7	7	.	.	.	.	.	.	.	.	.	1	16	.	73
Tours (Obs^re)	.	.	.	.	.	.	.	7	1	74	.	.	.	.	.	.	6	10	.	.	1	.	.	.	0	1	.	11	3	.	115
Channay	.	.	.	.	.	.	.	12	32	.	.	.	.	.	.	.	35	19	.	.	1	.	.	.	.	46	9	9	10	10	183
Ponts-de-Cé	0	.	.	.	.	.	.	10	1	1	.	.	.	.	.	.	12	.	.	3	.	.	.	.	.	0	2	33	1	8	71

STATIONS.	1	2	3	4	5	6	7	8	9	10	11	12	13	14	15	16	17	18	19	20	21	22	23	24	25	26	27	28	29	30	TOTAL.
Bassin du Loir.																															
Janville	0	.	.	.	.	.	.	.	1	1	.	.	.	.	20	.	4	12	.	.	1	1	.	.	.	.	.	.	4	35	79
Orgères	1	.	.	.	.	.	.	.	.	.	.	.	.	.	7	17	3	15	.	.	.	.	.	.	.	.	.	.	5	2	50
Authon	1	.	.	.	.	.	.	17	.	5	.	.	.	.	12	8	9	10	.	.	1	.	.	.	.	.	.	.	4	36	103
Thiron-Gardais	0	.	.	.	.	.	.	27	.	3	.	.	.	.	21	5	5	28	.	.	.	.	.	.	.	.	.	.	6	.	95
Voves	1	.	.	.	.	.	.	.	.	3	.	.	.	.	1	.	5	17	.	.	2	.	.	.	.	.	.	.	1	35	65
Bonneval	1	.	.	.	.	.	.	1	2	.	.	.	.	.	10	.	3	29	.	.	.	.	.	.	.	.	.	.	25	51	122
Châteaudun	3	.	.	.	.	.	.	2	1	13	.	.	.	.	5	.	2	17	.	1	.	.	.	.	.	.	.	25	8	.	77
Vendôme	.	.	.	.	.	.	.	2	3	8	.	.	.	.	.	.	6	14	.	.	2	.	.	.	.	.	5	.	3	5	49
Montoire	.	.	.	.	.	.	.	18	5	1	.	.	.	.	.	.	3	19	.	.	1	.	.	.	.	.	13	.	4	9	74
Mondoubleau	.	.	.	.	.	.	.	26	7	.	.	.	.	.	.	.	5	27	.	.	4	.	.	.	.	.	.	.	9	8	86
Saint-Calais	.	.	.	.	.	.	.	15	7	.	.	.	.	.	.	.	10	12	.	.	6	.	.	.	.	.	.	.	4	4	58
Le Grand-Lucé	.	.	.	.	.	.	.	18	2	.	.	.	.	.	.	.	22	14	.	6	6	.	.	.	.	1	.	.	3	15	87
Le Lude	.	.	.	.	.	.	.	9	20	19	.	.	.	.	.	.	14	2	.	.	.	.	.	.	1	3	.	2	4	13	87
Pontvallain	.	.	.	.	.	.	.	10	1	2	.	.	.	.	.	.	38	15	.	.	3	.	.	.	.	6	.	1	3	10	89
La Ch^{lle}-d'Aligné	.	.	.	.	.	.	.	24	10	.	.	.	.	.	.	.	12	.	.	1	.	.	.	.	.	.	2	2	56	.	107
Le Plessis-Gramm.	.	.	.	.	.	20	.	.	.	.	.	.	.	.	.	12	.	.	.	.	.	.	.	.	.	.	.	12	3	.	47
Bassin de la Sarthe.																															
F^{t} d'Écouves (R.V.)	2	.	.	.	.	.	16	8	.	.	.	.	.	.	4	17	.	.	.	2	.	.	.	1	.	.	.	.	.	5	55
F^{t} de Perseigne	.	1	.	.	.	.	.	18	1	.	.	.	.	.	.	.	13	1	.	.	3	.	.	.	2	.	.	.	.	2	41
F^{t} de Bourse	.	0	.	.	.	.	.	.	8	1	.	.	.	.	.	.	6	.	2	0	0	.	.	.	6	.	.	.	.	6	31
Saint-Denis-s.-S.	.	.	.	.	.	.	.	9	3	.	.	.	.	.	6	.	4	.	3	4	.	.	.	.	.	.	.	.	.	5	34
Villaines-la-J.	.	.	.	.	.	.	1	30	3	.	.	.	.	.	.	2	19	.	1	8	0	.	.	.	1	.	.	.	0	14	79
Neufchâtel	.	.	.	.	.	.	.	23	2	.	.	.	.	.	.	.	24	.	.	2	.	.	.	.	.	.	.	.	.	11	62
Beaumont-s.-S.	2	2	.	.	.	.	.	26	1	.	.	.	.	.	.	7	14	1	.	.	3	.	.	.	1	.	.	.	2	37	96
Bonnétable	1	.	.	.	.	.	.	38	1	.	.	.	.	.	.	2	16	4	.	1	.	.	.	.	1	.	.	.	3	41	108
Le Mans (Gaz)	.	.	.	.	.	.	.	11	9	.	.	.	.	.	.	4	2	5	.	4	.	.	.	.	2	1	.	.	4	13	55
Mortagne	.	.	.	.	.	.	21	8	.	.	.	.	.	18	.	14	1	.	.	.	.	.	.	.	.	.	.	.	1	0	63
Forêt de Réno	.	.	.	.	.	.	46	1	.	.	.	.	.	5	.	25	.	.	.	4	.	.	.	.	.	.	.	.	1	.	82
Bellême	2	.	.	.	.	.	.	18	1	.	.	.	.	.	4	.	19	2	.	2	.	.	.	.	0	.	.	.	1	15	65
Nogent-le-Rotrou	.	.	.	.	.	.	.	21	3	.	.	.	.	.	.	6	10	.	.	9	.	.	.	.	.	.	.	.	4	5	58
La Ferté-Bernard	.	.	.	.	.	.	19	.	.	.	.	.	.	.	.	17	7	.	.	.	.	.	.	.	.	.	.	2	15	23	81
Connerré	.	.	.	.	.	.	.	27	3	.	.	.	.	.	.	15	35	.	.	.	.	.	.	.	5	.	.	.	6	9	100
Parigné-l'Évêque	.	.	.	.	.	.	.	9	3	.	.	.	.	.	.	.	4	1	.	.	.	.	.	.	.	.	.	.	.	5	22
Sillé-le-Guillaume	.	.	.	.	.	.	.	11	6	.	.	.	.	.	.	.	10	.	.	9	.	.	.	.	.	.	.	.	.	24	60
Neuvillette	.	1	.	.	.	.	.	.	8	.	.	.	.	.	5	1	19	.	.	.	1	.	.	.	.	.	.	.	4	5	44
Grez-en-Bouère	.	.	.	.	.	.	.	24	5	.	.	.	.	.	.	27	8	.	.	0	3	.	.	.	.	.	.	0	28	28	123
Sablé	.	.	.	.	.	.	.	12	6	.	.	.	.	.	.	5	24	.	.	.	.	.	.	.	.	9	.	.	18	.	74
Angers (E. N.)	0	.	.	.	.	.	.	13	4	2	.	.	.	.	.	.	31	7	.	.	5	.	.	.	.	.	.	26	2	4	94
Bassin de la Mayenne.																															
La Lacelle	2	.	.	.	.	.	.	8	1	.	.	.	.	.	2	7	14	6	.	1	.	.	.	.	.	.	.	.	3	4	48
Pré-en-Pail	2	.	.	.	.	.	.	18	1	.	.	.	.	.	.	5	11	5	.	1	.	.	.	.	.	.	.	.	3	7	53
F^{t} d'Andaines	.	.	.	.	.	.	2	33	13	.	.	.	.	.	2	4	16	.	.	.	2	.	.	.	.	.	.	.	.	6	78
La Ferté-Macé	2	.	.	.	.	4	.	23	11	.	.	.	.	.	18	.	13	7	.	2	1	.	.	.	.	.	.	.	.	5	85
Domfront	.	.	.	.	.	.	.	24	14	.	.	.	.	.	0	.	8	4	.	1	0	.	.	.	0	.	.	.	4	5	62
Gorron	.	.	.	.	.	4	23	3	.	.	.	.	.	.	72	15	.	.	2	2	.	.	.	.	.	.	.	.	13	1	135
Ambrières	0	.	.	.	.	0	0	44	6	.	.	.	.	.	.	.	8	.	.	1	.	.	.	.	.	.	.	.	.	9	69
Bais	.	.	.	.	.	.	13	7	.	.	.	.	.	.	10	12	.	.	.	2	.	.	.	.	.	.	.	.	.	23	67

STATIONS.	1	2	3	4	5	6	7	8	9	10	11	12	13	14	15	16	17	18	19	20	21	22	23	24	25	26	27	28	29	30	TOTAL.
Bassin de la Mayenne (suite).																															
Mayenne (P. C.)	0	.	.	.	.	.	1	40	2	.	.	.	.	.	3	20	6	0	.	6	3	.	.	.	.	.	.	.	.	20	100
Ernée	0	.	.	.	.	4	.	20	.	.	.	.	.	.	15	23	0	.	.	2	.	.	.	.	.	.	.	8	.	10	82
Chailland	.	.	.	.	.	.	.	15	.	.	.	.	.	.	5	15	9	6	.	.	.	.	.	.	.	.	.	.	.	34	84
Laval (E. N.)	.	.	.	.	.	.	.	25	.	.	.	.	.	0	28	21	2	.	2	2	.	.	.	.	.	.	.	3	7	28	117
Cossé-le-Vivien	0	.	.	.	.	.	.	16	0	.	.	.	.	.	3	4	7	3	.	2	.	.	.	.	.	.	.	.	37	67	139
St-Aignan-s.-R.	.	.	.	.	.	.	.	11	6	.	.	.	.	.	17	.	5	6	.	1	2	.	.	.	.	.	.	.	15	24	87
Château-Gontier	.	.	.	.	.	.	.	10	2	.	.	.	.	6	4	9	4	.	2	.	.	.	.	.	.	.	.	1	23	24	85
Bassin de la Loire inférieure, rive droite.																															
Varades	.	.	.	.	.	.	.	7	4	.	.	.	.	.	1	0	12	.	.	2	1	.	.	.	.	.	2	12	1	34	76
Oudon	.	.	.	.	.	.	.	6	1	.	.	.	.	.	.	7	5	.	.	2	.	.	.	.	.	.	.	7	8	11	48
Joué-sur-Erdre	.	.	.	.	.	.	.	4	8	.	.	.	.	.	.	4	6	4	.	2	.	.	.	.	.	.	.	10	4	2	44
Nantes (Obs^re)	.	.	.	.	.	.	.	7	3	.	.	.	.	.	.	54	4	3	.	5	2	.	.	.	0	2	.	3	4	1	88
Cordemais	.	.	.	.	.	.	.	11	6	.	.	.	.	.	.	4	7	4	.	4	2	.	.	.	.	2	.	11	5	3	59
Savenay (E. N.)	.	0	.	.	.	.	.	6	7	.	.	.	.	.	.	3	13	16	.	2	1	.	.	.	.	.	.	8	5	11	72
Saint-Nazaire	.	2	.	.	.	.	.	12	.	.	.	.	.	.	.	.	7	1	.	2	.	.	.	.	.	.	.	1	4	2	31
Bassin de la Loire inférieure, rive gauche; bassin de la Sèvre nantaise.																															
Parthenay (E. N.)	.	.	.	.	.	.	.	.	.	.	.	.	.	.	.	.	.	.	3	4	.	.	.	.	1	27	.	25	4	9	73
Gourgé	.	.	.	.	.	.	.	20	4	1	.	.	.	.	.	.	7	46	.	.	1	.	.	5	.	.	21	14	2	2	120
Saint-Loup	.	.	.	.	.	.	.	23	.	2	.	.	.	.	.	.	7	23	.	.	.	.	.	.	6	.	17	11	2	.	91
Belleville	.	.	.	.	.	.	.	13	2	0	.	.	.	.	.	.	8	20	.	.	1	.	.	.	5	.	12	.	10	5	76
Bressuire (P. C.)	.	.	.	.	.	.	.	8	2	5	.	.	.	.	.	.	25	7	.	4	.	.	.	.	.	.	20	11	2	2	86
Absie	.	.	.	.	.	.	.	9	11	.	.	.	.	.	.	10	2	15	.	.	3	.	.	2	5	1	6	14	3	4	77
Les Gardes	.	.	.	.	.	.	0	10	.	.	.	.	.	.	.	12	3	0	.	2	.	.	.	.	.	.	14	9	0	6	57
Montaigu	.	.	.	.	.	.	.	17	3	6	.	.	.	.	.	8	31	4	.	1	2	.	.	.	.	2	1	18	8	1	102
Vieillevigne	.	.	.	.	.	.	.	16	.	.	.	.	.	.	.	.	.	.	.	2	2	.	.	.	2	3	.	18	8	.	52
Les Herbiers	.	.	.	.	.	.	.	12	7	4	.	.	.	.	.	27	1	4	.	3	0	.	.	.	.	1	8	15	9	1	90
Tiffauges	.	.	.	.	.	.	.	2	.	.	.	.	.	.	.	7	22	1	.	3	2	.	.	0	0	.	2	20	3	2	64
Clisson	.	.	.	.	.	.	.	16	7	.	.	.	.	.	.	12	45	0	.	.	1	.	.	.	.	.	.	12	2	.	95
Indret	.	.	.	.	.	.	.	7	1	.	.	.	.	.	.	1	4	6	.	3	.	.	.	.	4	3	.	4	3	3	39
Saint-Philibert	.	.	.	.	.	.	6	7	.	.	.	.	.	.	.	19	13	.	.	3	.	.	.	.	.	.	.	15	14	.	77
Fort de Mindin	.	1	.	.	.	.	.	13	3	.	.	.	.	.	.	.	7	.	.	3	.	.	.	.	.	.	.	2	5	2	36
BASSINS ENTRE LA LOIRE ET LA GIRONDE.																															
Bassins de la Sèvre niortaise et de la Vie.																															
Pamproux	.	.	.	.	.	.	.	19	7	.	.	.	.	.	.	.	9	9	.	2	2	.	.	.	3	1	8	36	16	3	114
Chantecorps	.	.	.	.	.	.	.	.	8	1	.	.	.	.	.	.	.	.	5	.	8	.	.	.	6	18	2	26	24	13	98
Champdeniers	.	.	.	.	.	.	.	17	2	.	.	.	.	.	.	.	6	15	.	2	6	.	.	.	.	.	6	10	13	60	136
Le Beugnon	.	.	.	.	.	.	.	12	.	.	.	.	.	.	.	2	11	5	.	6	1	.	.	.	.	.	4	21	7	7	77
Niort (P. C.)	.	2	.	.	.	.	.	9	4	.	.	.	.	.	.	25	10	3	.	1	2	.	.	.	.	1	30	30	63	.	179
Xanton-Chassenon	.	.	.	.	.	.	.	7	1	.	.	.	.	.	.	.	4	19	.	3	1	.	.	.	.	5	19	22	28	2	111
Longèves	.	.	.	.	.	.	.	6	.	.	.	.	.	.	.	.	16	4	.	.	3	.	.	.	.	.	38	23	57	3	152
Le Gouffre	.	.	.	.	.	.	.	7	.	6	.	.	.	.	.	.	.	.	.	.	.	.	.	.	.	6	48	18	72	18	176
Puy-de-Serre	.	.	.	.	.	.	.	11	.	2	.	.	.	.	.	50	2	16	.	1	.	.	.	.	.	.	37	21	4	1	145
La Chataigneraie	.	.	.	.	.	.	.	6	5	2	.	.	.	.	.	.	12	13	.	1	3	.	.	.	.	.	18	15	5	1	81
Roche-s-Y. (E. N.)	.	.	.	.	.	.	.	12	.	18	.	.	.	.	.	.	4	6	.	6	4	.	.	.	.	4	2	4	8	9	77

STATIONS.	1	2	3	4	5	6	7	8	9	10	11	12	13	14	15	16	17	18	19	20	21	22	23	24	25	26	27	28	29	30	TOTAL
Bassins de la Sèvre niortaise et de la Vie (suite).																															
Les Sables-d'Ol...	.	.	.	.	.	.	.	9	.	2	.	.	.	.	.	.	0	2	.	1	.	.	.	.	2	0	3	10	28	19	76
Pornic.....	.	.	.	.	.	.	.	7	.	.	.	.	.	.	.	.	30	7	4	.	.	.	.	.	.	.	.	.	10	.	59
Ile d'Yeu.....	.	.	.	.	.	.	.	23	0	.	.	.	.	.	.	.	2	0	.	0	0	.	.	0	10	.	.	9	15	12	73
Noirmoutiers.....	.	.	.	.	.	.	.	15	1	.	.	.	.	.	.	.	9	4	.	2	0	.	.	.	4	.	.	7	22	.	65
Bassin de la Charente.																															
Châlus.....	.	.	.	.	.	.	.	.	32	.	.	.	.	.	8	.	13	.	.	.	6	.	.	.	30	.	2	.	44	9	143
St-Mathieu.....	.	.	.	.	.	.	.	7	18	.	.	.	.	.	.	.	3	10	.	1	5	.	.	.	4	.	.	2	68	8	126
Ruffec.....	.	.	.	.	.	.	.	21	27	9	.	.	.	.	.	.	15	.	.	1	3	.	.	.	1	.	.	15	52	0	143
Montbron.....	.	.	.	.	.	.	.	5	7	.	.	.	.	.	.	.	12	3	.	.	.	.	.	.	7	0	.	57	25	.	116
Aigre.....	.	.	.	.	.	.	.	21	5	.	.	.	.	.	.	.	.	.	.	.	4	.	.	.	.	2	.	8	46	.	86
Le Lac Français...	0	1	.	.	.	.	.	22	18	3	.	.	.	.	.	1	21	2	.	1	1	.	.	.	2	4	.	.	99	10	186
Angoulême (Poudr.)	0	.	.	.	.	.	.	22	6	0	.	.	.	.	.	.	21	2	.	0	1	.	.	.	2	1	.	.	12	.	182
Cognac.....	.	2	.	.	.	.	.	12	.	1	.	.	.	.	.	24	27	0	.	1	2	.	.	.	2	14	.	10	26	13	134
Jonzac.....	.	.	.	.	.	.	.	18	.	.	.	.	.	.	.	.	6	.	.	.	.	.	.	.	.	11	8	18	14	13	88
Saintes.....	.	.	.	.	.	.	.	11	.	.	.	.	.	.	.	.	13	1	.	2	.	.	.	.	.	10	12	.	9	19	77
Chef-Boutonne....	0	.	.	.	.	.	.	19	1	1	.	.	.	.	.	.	17	2	.	1	3	.	.	.	2	.	6	.	68	.	120
Villiers-en-Bois....	.	.	.	.	.	.	.	10	.	.	.	.	.	.	.	4	27	.	.	4	3	.	.	.	.	.	10	29	46	.	134
St-Jean-d'Angely..	.	4	.	.	.	.	.	10	2	.	.	.	.	.	.	56	19	2	.	2	4	.	.	.	2	5	6	31	42	1	186
La Rochelle.....	.	.	.	.	.	.	.	5	.	.	.	6	.	.	8	.	.	.	.	12	.	.	.	21	.	22	.	.	26	3	103
Ile d'Aix.....	.	.	.	.	.	.	.	7	.	3	.	.	.	.	.	.	2	.	.	2	5	.	.	.	2	.	30	16	22	24	113
Chassiron.....	.	.	.	.	.	.	.	60	.	1	.	.	.	.	.	.	.	.	.	.	.	.	.	.	.	.	18	7	22	11	119
BASSIN DE LA GIRONDE.																															
Bassin de la Dordogne.																															
La Tour d'Auvergne	0	.	.	.	.	.	.	.	.	.	.	6	0	15	.	.	7	10	.	.	5	.	.	.	.	6	1	.	10	30	90
Laqueuille.....	.	.	.	.	.	.	.	.	.	48	.	.	.	.	.	6	6	.	.	.	.	.	.	.	8	.	.	12	18	15	113
Ussel.....	.	.	.	.	.	.	.	.	.	.	12	3	.	.	11	13	.	.	.	.	.	.	.	.	.	.	.	27	19	15	100
Bort.....	.	.	.	.	.	.	.	.	.	.	11	.	.	.	12	8	.	9	.	.	.	.	.	.	.	.	.	19	18	22	99
Aurillac (E. N.)...	.	.	.	.	.	.	.	.	.	4	14	.	.	.	.	1	7	.	.	2	.	.	.	.	.	.	.	9	0	5	43
Argentat.....	.	.	.	.	.	.	.	.	6	6	8	.	.	.	.	.	1	.	.	.	5	.	.	.	.	.	.	.	12	6	44
Beaulieu.....	.	.	.	.	.	.	.	.	3	6	9	1	.	.	.	.	9	8	.	.	2	.	.	.	.	.	.	12	12	34	96
La Tronquière....	.	.	.	.	.	.	.	2	1	9	18	.	.	.	.	.	13	8	.	5	.	.	.	.	.	.	.	30	7	.	93
Bretenoux.....	.	.	.	.	.	.	.	.	5	36	12	.	.	.	.	.	.	5	.	.	.	.	.	.	.	.	.	20	3	.	81
La Capelle.....	.	.	.	.	.	.	.	9	.	5	20	.	.	.	.	.	10	5	1	.	.	.	.	.	.	.	.	24	8	1	83
Martel.....	.	.	.	.	.	.	.	.	7	14	10	.	.	.	.	.	.	.	.	.	.	.	.	.	.	.	.	18	8	16	73
Gourdon.....	.	.	.	.	.	.	.	8	.	28	.	.	.	.	.	5	4	.	.	.	3	.	.	.	.	.	.	6	2	26	82
Tulle (P. C.).....	.	.	.	.	.	.	.	.	4	10	1	.	.	.	.	.	4	4	.	1	3	.	.	.	.	.	.	15	7	10	59
Brives.....	.	.	.	.	.	.	.	.	3	5	8	1	.	.	.	.	3	8	.	.	2	.	.	.	.	.	.	13	12	30	85
Blanzaguet.....	.	.	.	.	.	.	.	.	.	.	.	.	.	.	.	.	.	21	4	.	.	.	.	.	6	7	.	.	50	.	88
Chalais.....	.	1	.	.	.	.	.	31	21	3	.	.	.	.	.	2	1	1	.	1	3	.	.	.	7	23	.	8	31	.	133
Montguyon.....	.	.	.	.	.	.	.	57	.	.	.	.	.	.	.	4	.	.	.	9	.	.	.	.	4	5	.	.	15	2	96
Les Églizottes.....	.	.	.	.	.	.	.	35	15	1	.	.	.	.	.	.	3	1	.	.	2	.	.	.	8	5	.	26	30	.	125
Lussac.....	.	.	.	.	.	.	.	23	9	.	0	.	.	.	.	.	6	1	.	.	2	.	.	.	7	12	.	24	42	0	127
Saint-Savin.....	1	.	.	.	.	.	.	17	4	.	0	.	.	.	.	0	15	.	.	1	.	.	.	.	3	14	0	22	23	.	99
St-André-de-Cubz.	1	.	.	.	.	.	.	39	1	1	.	.	.	.	.	22	14	.	.	.	.	.	.	.	6	10	2	8	44	.	147

STATIONS.	1	2	3	4	5	6	7	8	9	10	11	12	13	14	15	16	17	18	19	20	21	22	23	24	25	26	27	28	29	30	TOTAL.
Bassin du Lot.																															
Mont-Lozère	.	.	.	.	.	.	.	.	.	48	14	.	.	.	.	.	.	6	.	.	.	.	.	.	.	.	.	.	6	22	96
Le Bleymard	.	.	.	.	.	.	.	.	31	53	.	.	.	.	.	.	5	6	2	.	1	.	.	.	.	.	.	.	2	20	120
Bagnols	.	.	.	.	.	.	.	.	.	18	11	.	.	.	.	.	.	6	1	.	.	.	.	.	.	.	.	.	2	28	66
Mende (P. C.)	.	.	.	.	.	.	.	.	.	7	12	.	.	.	.	.	3	8	.	.	.	.	.	.	.	.	.	.	.	26	56
Camp de La Roche	.	.	.	.	.	.	.	.	.	8	13	.	.	.	.	.	.	12	.	.	.	.	.	.	.	.	.	.	.	.	34
Marvejols	5	.	.	.	.	.	.	.	.	16	1	.	.	.	.	.	.	.	.	.	.	.	.	.	.	.	.	.	6	2	30
Le Malzieu	.	.	.	.	.	.	.	.	.	.	.	.	.	.	.	2	3	.	.	.	.	.	.	.	.	.	.	31	3	8	47
Saint-Chély-d'Ap.	.	.	.	.	.	.	.	.	.	8	32	.	.	.	.	.	2	3	0	.	.	.	.	.	.	.	.	.	6	7	58
Nasbinals	2	.	.	.	.	.	.	.	.	15	25	.	.	.	.	.	2	4	4	.	3	.	.	.	.	.	.	.	7	6	68
Laguiole	.	.	.	.	.	.	.	.	.	4	7	.	.	.	.	.	.	7	.	.	5	.	.	.	.	.	.	.	7	11	41
Mur-de-Barrez	.	.	.	.	.	.	.	.	.	6	10	.	.	.	.	.	8	20	.	.	.	.	.	.	.	.	.	.	14	10	68
Espalion	.	.	.	.	.	.	.	.	2	4	18	2	.	.	.	.	3	2	.	.	.	.	.	.	.	.	.	.	.	28	59
Entraygues	.	.	.	.	.	.	.	.	.	6	21	.	.	.	.	.	1	.	.	.	.	.	.	.	.	.	.	.	19	11	58
Figeac (P. C.)	.	.	.	.	.	.	.	.	.	11	13	.	.	.	.	.	4	2	.	.	.	.	.	.	.	.	.	.	16	16	62
Livernon	.	.	.	.	.	.	.	6	1	8	22	.	.	.	.	.	13	2	.	.	.	.	.	.	.	.	.	31	2	1	86
Lauzès	.	.	.	.	.	.	.	.	6	19	18	.	.	.	.	.	20	6	.	.	.	.	.	.	.	.	.	11	6	3	89
Limogne	.	.	.	.	.	.	.	17	12	10	14	.	.	.	.	.	11	.	.	.	.	.	.	.	.	.	.	11	12	12	99
Saint-Géry	.	.	.	.	.	.	.	3	1	38	20	.	.	.	.	.	15	.	.	.	.	.	.	.	.	.	.	14	.	10	101
Cahors (P. C.)	.	.	.	.	.	.	.	.	12	8	25	.	.	.	.	.	7	.	.	.	.	.	.	.	.	.	.	11	11	2	76
Villeneuve	.	.	.	.	.	.	.	3	.	10	8	.	.	.	.	.	2	.	.	.	2	.	.	.	.	1	.	.	14	4	44
Bassins du Tarn et de l'Aveyron.																															
Massevaques	.	.	.	.	.	.	.	.	.	28	12	6	.	.	.	.	3	1	.	.	3	.	.	.	.	.	.	.	.	9	63
Montmirat	.	.	.	.	.	.	.	.	.	8	9	2	.	.	.	.	.	19	.	.	7	.	.	.	.	.	.	.	.	10	55
Pt de Montvert	.	.	.	.	.	.	.	.	.	24	15	1	.	.	.	.	.	5	.	.	3	.	.	.	1	.	.	.	3	7	58
Cassagnas	.	.	.	.	.	.	.	.	.	28	18	4	.	.	.	.	3	1	.	.	1	.	.	.	.	.	.	.	4	6	65
Florac	.	.	.	.	.	.	.	.	.	10	9	4	.	.	.	.	.	1	.	.	2	.	.	.	0	.	.	.	.	15	41
Meyrueis	.	.	.	.	.	.	.	.	.	17	5	.	.	.	.	.	.	2	.	.	3	.	.	.	.	.	.	.	.	19	46
Le Massegros	.	.	.	.	.	.	.	.	.	8	5	4	.	.	.	.	.	.	11	.	3	.	.	.	.	.	.	.	.	25	56
La Landette-M.	.	.	.	.	.	.	.	.	.	17	5	24	.	.	.	.	34	17	0	.	1	.	.	.	1	.	.	.	25	5	130
Le Cabaretou	.	.	.	.	.	.	.	.	.	8	15	.	.	.	.	6	28	.	.	.	.	.	.	.	.	.	.	.	12	16	85
Fraïsse	.	.	.	.	.	.	.	.	.	35	40	.	.	.	.	16	25	.	.	.	.	.	.	.	.	.	.	.	20	18	154
La Salvetat	.	.	.	.	.	.	.	.	.	22	20	4	.	.	.	13	23	.	.	.	.	.	.	.	.	.	.	1	2	75	160
La Cavalerie	.	.	.	.	.	.	.	.	.	30	10	.	.	.	.	.	.	1	.	.	.	.	.	.	.	.	.	.	.	34	75
Castres	.	.	.	.	.	.	.	1	6	4	3	.	.	.	.	.	.	.	.	.	.	.	.	.	.	.	.	.	17	10	40
Lavaur	.	.	.	.	.	.	.	33	11	1	.	.	.	.	.	.	12	1	.	.	.	.	.	.	.	.	.	5	10	9	83
Rodez (E. N.)	.	.	.	.	.	.	.	.	.	.	25	.	.	.	2	.	2	0	.	.	4	.	.	.	.	.	.	4	.	21	58
Alban	.	.	.	.	.	.	.	.	.	17	55	.	.	.	.	4	19	2	.	5	.	.	.	.	.	.	.	5	6	8	121
Albi (P. C.)	.	.	.	.	.	.	.	7	.	.	.	.	.	.	4	10	.	3	.	.	.	.	.	.	.	.	.	35	12	10	81
Carmaux	.	.	.	.	.	.	.	.	.	7	5	.	.	.	.	.	11	2	.	.	.	.	.	.	.	.	.	.	12	5	42
Lalbenque	.	.	.	.	.	.	.	8	10	13	.	.	.	.	.	.	17	.	.	.	.	.	.	.	.	.	.	9	.	23	80
Caussade	.	.	.	.	.	.	.	8	13	28	.	.	.	.	.	.	6	3	.	.	1	.	.	.	.	.	.	.	9	2	70
Canals	.	.	.	.	.	.	.	7	7	20	10	.	.	.	.	.	6	2	.	.	.	.	.	.	.	3	.	.	8	7	70
La Française	.	.	.	.	.	.	.	.	.	.	25	3	.	.	.	.	.	8	.	.	.	.	.	.	.	.	.	9	5	1	51
Bassin de la Garonne, cours supérieur, et affluents des Pyrénées.																															
Mérens	.	.	.	.	.	.	.	5	21	28	30	.	.	3	9	3	2	5	9	.	.	.	.	.	.	.	2	.	4	.	121
Ax	.	.	.	.	.	.	.	.	27	31	.	.	.	.	.	12	13	2	.	.	.	.	.	.	.	.	9	12	15	11	132

STATIONS.	1	2	3	4	5	6	7	8	9	10	11	12	13	14	15	16	17	18	19	20	21	22	23	24	25	26	27	28	29	30	TOTAL.
Bassin de la Garonne, cours supérieur, et affluents des Pyrénées (suite).																															
Belesta	7	.	.	.	.	.	.	.	.	69	31	8	.	.	.	.	.	.	.	.	10	.	.	.	.	.	.	20	12	20	177
Foix (P. C.)	3	.	.	.	.	.	.	.	.	5	13	35	.	.	3	2	3	13	6	.	.	4	.	.	5	.	.	.	46	19	147
Loubens	.	.	.	.	.	.	.	.	2	26	29	4	.	.	.	4	4	5	1	.	2	.	.	.	2	.	.	1	5	28	115
Mirepoix	.	.	.	.	.	.	.	.	5	23	36	10	.	.	.	2	5	5	.	.	4	.	.	.	.	4	.	.	33	4	131
Royat	.	.	.	.	.	.	.	.	9	7	13	24	.	.	.	3	.	.	.	.	2	.	.	4	.	.	.	19	19	29	129
Villeneuve-Durfort	.	.	.	.	.	.	.	.	15	13	11	3	.	.	3	11	2	.	.	.	5	.	.	.	.	1	.	.	26	40	130
Arreau	.	.	.	.	.	.	.	5	9	12	31	.	.	.	6	5	4	6	.	.	12	.	.	9	.	.	.	17	.	.	116
Fos	.	.	.	.	.	.	.	.	3	70	60	4	.	.	.	11	38	.	.	.	.	.	.	.	12	.	.	.	9	8	213
La Bastide-de-S.	1	.	.	.	.	.	.	.	4	37	29	5	3	.	.	11	9	6	.	.	5	.	.	.	4	9	.	20	9	9	163
Rieumes	.	.	.	.	.	.	.	18	2	10	15	.	.	.	.	.	.	.	.	.	.	.	.	.	.	.	.	15	57	25	142
Toulouse (Obs^{re})	.	.	.	.	.	.	.	1	21	21	5	3	.	.	.	.	3	3	.	.	.	.	.	.	.	7	.	7	.	7	78
Bassin de la Garonne (R. G.) au-dessous de Toulouse; bassins du Gers et de la Baïse; bassin de la Gironde.																															
Lannemezan	1	.	.	.	.	.	.	1	7	24	127	7	.	.	.	15	31	5	2	.	0	.	.	0	3	6	.	3	28	32	301
Castelnau-Magn.	.	.	.	.	.	.	.	12	7	32	36	.	.	.	5	11	8	.	.	.	.	.	.	3	3	.	.	38	16	.	165
Lombez	.	.	.	.	.	.	.	21	32	11	36	.	.	.	.	.	9	3	.	.	.	.	.	.	.	7	.	.	13	.	127
Masseube	.	.	.	.	.	.	.	18	15	9	25	3	.	.	.	.	17	3	.	.	2	.	.	.	0	.	.	30	5	8	147
Trie	.	.	.	.	.	.	.	15	25	9	32	21	.	.	.	4	6	.	.	.	.	.	.	.	9	.	.	.	4	.	154
Miélan	.	.	.	.	.	.	.	6	56	11	27	0	.	.	.	2	3	1	.	.	1	.	.	.	7	.	.	22	5	10	157
Mirande	.	.	.	.	.	.	.	6	29	9	29	5	.	.	.	1	4	1	.	.	0	.	.	.	3	.	.	10	4	4	111
Auch (P.C.)	.	.	.	.	.	.	.	3	10	14	15	3	.	.	14	1	6	.	.	.	2	.	.	.	.	.	.	67	.	.	135
Vic-Fézensac	.	.	.	.	.	.	.	.	33	19	18	1	.	.	.	15	8	.	.	.	.	.	.	.	11	.	.	10	18	4	137
Lectoure	.	.	.	.	.	.	.	.	9	13	19	.	.	.	.	.	4	.	.	.	.	.	.	.	.	.	.	41	11	.	90
Condom	.	.	.	.	.	.	.	6	6	20	16	.	.	.	.	.	4	.	.	.	.	.	.	.	18	1	.	1	24	2	98
Grisolles	.	.	.	.	.	.	.	.	8	24	0	11	.	.	.	.	8	.	.	.	.	.	.	.	.	5	.	.	8	8	78
Beaumont	.	.	.	.	.	.	.	2	3	11	16	.	.	.	.	.	3	2	.	.	.	.	.	.	2	5	.	.	37	10	91
Agen (P.C.)	.	.	.	.	.	0	1	12	4	17	5	.	.	.	0	3	.	.	.	.	.	.	.	2	.	.	17	3	4	.	68
Grignols	.	.	.	.	.	.	.	4	6	6	7	.	.	.	1	5	56	3	.	.	2	.	.	0	30	38	.	4	22	1	183
La Réole	.	.	.	.	.	.	.	5	13	1	0	.	.	.	.	4	9	1	.	.	2	.	.	0	15	49	.	7	28	0	135
Sauveterre	.	.	.	.	.	.	.	8	30	.	1	.	.	.	.	1	5	2	.	.	1	.	.	0	8	21	.	26	28	0	129
Bordeaux (Obs^{re})	1	.	.	.	.	.	.	27	7	3	0	.	.	.	0	.	24	0	.	1	2	.	.	0	6	11	6	9	42	2	142
Saint-Julien	.	.	.	.	.	.	.	12	7	6	0	.	.	.	.	.	22	.	.	.	.	.	.	.	3	36	.	22	17	.	124
Royan	.	.	.	.	.	.	.	8	.	.	.	.	.	.	.	.	6	1	.	.	.	.	.	.	.	1	0	14	8	2	40
La Coubre	.	.	.	.	.	.	.	13	.	.	.	.	.	.	.	.	.	2	.	3	.	.	.	.	10	1	4	11	33	.	77
BASSINS ENTRE LA GIRONDE ET LES PYRÉNÉES.																															
Petits bassins entre la Gironde et l'Adour.																															
Saint-Nicolas	.	.	.	.	.	.	.	16	.	10	.	.	.	.	.	.	7	.	.	1	1	.	.	.	.	3	3	26	6	1	74
Hourtin (phare)	2	.	.	.	.	.	.	16	1	1	.	.	.	.	.	.	7	.	.	2	1	.	.	.	1	6	7	24	9	3	80
Moutchic	3	.	.	.	.	.	.	24	5	2	3	.	.	.	.	.	13	.	.	2	.	.	.	1	3	22	18	27	7	2	132
Le Porge	1	.	.	.	.	.	.	22	8	1	1	.	.	.	.	2	10	.	.	1	2	0	0	.	2	27	16	8	8	9	119
Arès	1	.	.	.	.	.	.	17	6	15	1	.	.	.	2	8	4	.	.	2	3	.	.	1	4	16	13	6	7	11	105
Audenge	1	.	.	.	.	.	.	13	8	13	.	.	.	.	.	13	12	0	.	.	21	.	.	1	8	61	17	1	51	19	241
Pissos	.	.	.	.	.	.	.	18	17	4	.	.	.	.	3	34	49	.	5	.	.	.	.	1	12	13	59	.	30	13	259
Belin	0	.	.	.	.	.	.	18	8	1	.	.	.	.	1	25	27	0	.	1	3	.	.	1	19	8	29	12	30	22	202
Piquey	2	.	.	.	.	.	.	14	8	22	.	.	.	.	2	5	10	.	.	1	2	.	.	2	8	1	12	15	10	9	122
La Salie	1	.	.	.	.	.	.	18	26	3	.	.	.	.	.	4	9	.	.	.	5	.	.	7	6	25	13	10	32	23	183

STATIONS.	1	2	3	4	5	6	7	8	9	10	11	12	13	14	15	16	17	18	19	20	21	22	23	24	25	26	27	28	29	30	TOTAL.
Bassin de l'Adour.																															
Pic-du-Midi (Obs^re).	.	.	.	.	.	.	.	8	24	95	81	1	1	5	5	7	1	.	.	.	2	.	.	14	4	3	.	11	1	1	267
Peyranère	.	.	.	.	.	.	.	13	.	.	.	13	.	.	.	15	.	.	8	.	.	.	.	.	93	.	.	15	8	.	125
Gélan	.	.	.	.	.	.	.	.	20	17	34	.	.	.	.	19	.	8	.	.	.	.	.	20	.	.	.	12	3	.	133
Bedous	.	.	.	.	.	.	.	6	36	81	78	.	.	6	.	44	6	.	.	.	.	1	.	1	10	.	.	20	10	.	305
Lourdes	.	.	.	.	.	.	14	1	16	50	63	2	.	.	.	29	.	.	3	.	.	.	.	10	.	2	.	12	18	26	249
Bagnères-de-Big	1	.	.	.	.	.	.	16	21	44	82	2	.	.	1	34	12	5	.	.	2	.	.	17	6	.	.	13	1	3	263
Tarbes (P. C.)	2	.	.	.	.	.	.	17	25	2	86	1	.	.	3	11	3	1	.	.	1	.	.	2	7	.	.	25	.	12	204
Villecomtal	.	.	.	.	.	.	.	5	24	11	37	5	.	.	.	6	2	.	0	.	1	.	.	9	.	.	.	5	15	15	136
Maubourguet	.	.	.	.	.	.	.	5	24	9	36	12	.	.	.	8	9	3	1	.	.	.	.	.	26	8	.	.	35	17	226
Riscle	.	.	.	.	.	.	.	1	33	16	15	3	.	.	19	2	7	.	.	.	.	.	.	.	25	12	.	12	1	3	178
Cazaubon	0	.	.	.	.	.	.	3	19	26	1	.	.	.	.	9	10	0	.	.	4	.	.	.	27	12	.	4	23	0	171
Mont-de-Marsan	.	.	.	.	.	.	.	.	10	22	20	1	.	.	.	9	21	.	.	.	4	.	.	2	38	15	10	7	17	.	176
Morcenx	.	.	.	.	.	.	.	13	22	10	3	.	.	.	.	48	27	.			.	.	.	7	13	1	31	8	37	3	226
Saint-Sever	.	.	.	.	.	.	.	8	38	16	10	.	.	.	1	13	13	0	.	.	2	.	.	1	43	9	.	10	19	.	188
Tartas	.	.	.	.	.	.	.	7	15	17	6	.	.	.	1	16	50	.	.	.	2	.	.	7	13	30	2	2	34	.	230
Lescar (E. N.)	1	.	.	.	.	.	.	2	57	8	12	1	.	.	1	33	10	0	.	.	2	.	.	5	42	0	.	25	13	4	249
Orthez (P. C.)	.	.	.	.	.	.	.	2	48	22	61	.	.	.	1	19	5	.	.	.	2	.	.	3	23	.	.	20	.	6	242
Oloron (P.C.)	.	.	.	.	.	.	.	1	32	25	33	6	.	.	.	31	7	3	.	.	.	.	.	14	18	.	.	12	9	14	205
Mauléon (P. C.)	.	.	.	2	.	.	18	30	64	22	.	.	.	14	11	2	.	.	.	.	2	.	3	1	1	.	45	1	3	18	273
St-Jean-P.-de-Port	.	.	.	.	.	.	.	14	69	64	12	.	.	.	3	13	4	2	.	3	.	.	10	16	12	.	14	.	6	1	273
Dax (P. C.)	.	.	.	.	.	.	.	25	39	29	12	.	.	.	8	5	31	1	.	.	1	.	.	6	18	25	.	.	45	15	263
Saint-Martin-de-H.	.	0	.	.	.	.	22	15	49	11	3	.	.	12	3	14	10	.	.	.	.	.	3	15	1	5	2	1	25	2	196
Peyrehorade	.	.	.	.	.	.	5	10	50	8	.	.	.	6	2	.	.	.	.	.	.	.	.	13	34	33	.	.	32	18	212
Biarritz (sém.)	.	.	.	.	.	.	.	9	30	23	7	.	.	.	6	.	11	2	.	.	.	.	.	22	10	34	12	17	1	1	188

VERSANT DE LA MÉDITERRANÉE.

BASSINS ENTRE LES PYRÉNÉES ET LE RHÔNE.

STATIONS.	1	2	3	4	5	6	7	8	9	10	11	12	13	14	15	16	17	18	19	20	21	22	23	24	25	26	27	28	29	30	TOTAL.
Bassins du Tech, de la Tet et de l'Agly.																															
La Preste	.	.	.	.	.	.	.	.	6	30	18	7	8	14	17	10	9	6	5	.	.	.	.	.	.	.	.	15	8	.	152
Prats-de-Mollo	.	.	.	.	.	.	.	.	54	9	11	.	.	.	28	24	7	3	.		.	.	.	.	5	.	.	.	.	15	186
Céret	.	.	.	.	.	.	.	.	81	92	13	.		.	24	36	.	.	.	.	.	.	.	.	.	.	.	.	.	8	254
Bellegarde	.	.	.	.	.	.	.	.	54	74	10	.	.	.	.	11	3	2	.	.	.	.	.	.	.	.	.	8	22	10	194
Col de la Quillane	.	.	.	.	.	.	.	2	7	9	12	2	1	5	5	3	.	9	10	.	.	.	.	.	.	.	.	2	1	3	74
Montlouis (C. M.)	.	.	.	.	.	.	.	4	60	19	19	.	.	.	6	14	.	27	.	.	.	.	.	.	1	.	.	7	2	4	163
Prades	.	.	.	.	.	.	.	.	.	57	50	9	.	.	.	.	24	4	3	.	.	.	.	.	.	.	1	1	.	3	152
Bouleternère	.	.	.	.	.	.	.	.	120	52	16	.	.	.	.	8	.	.	.	.	.	.	.	.	.	.	.	.	.	7	203
Millas	.	.	.	.	.	.	.	.	35	33	14	.	.	.	.	53	.	.	.	.	.	.	.	.	.	.	.	3	6	6	151
Perpignan (Obs^re).	.	.	.	.	.	.	.	.	19	34	4	.		.	.	7	.	1	.	.	.	.	.	.	.	.	.	.	0	6	71
Caudiès de St-Paul	.	.	.	.	.	.	.	19	35	7	.	.	.	.	.	29	.	3	.	.	.	.	.	6	.		.	1	5	4	112
La Tour-de-France	1	.	.	.	.	.	.	.	58	5	.	.	.	.	.	30	.	2	.	.	.	.	.	3	.	.	.	.	7	.	106
Estagel (C. M.)	.	.	.	.	.	.	.	.	.	13	23	.	.	.	.	7	11	7	0	.	.	.	.	.	.	.	.	.	.	34	125
Rivesaltes	.	.	.	.	.	.	.	.	65	17	.	.	.	.	.	.	.	.	.	.	.	.	.	.	.	.	.	.	.	.	83
Salces	.	.	.	.	.	.	.	.	25	24	1	.	.	.	.	7	3	.	.	.	.	.	.	.	.	.	.	.	.	5	65
Paulilles	.	.	.	.	.	.	.	.	19	6	.	.	.	.	.	17	7	.	.	.	.	.	.	.	.	.	9	.	.	.	58
Cap Béar (sém.)	.	.	.	.	.	.	.	.	.	18	5	.	.	.	.	3	11	1	1	.	.	.	.	.	.	.	.	.	6	3	48
Port-Vendres	.	.	.	.	.	.	.	.	.	15	5	.	.	.	.	5	8	1	.	.	.	.	.	.	.	.	.	.	4	5	43

STATIONS.	1	2	3	4	5	6	7	8	9	10	11	12	13	14	15	16	17	18	19	20	21	22	23	24	25	26	27	28	29	30	TOTAL.
Bassin de la Sègre.																															
Col de Puymorens.	.	.	.	.	.	.	.	.	2	29	.	.	.	.	.	25	.	97	.	.	.	.	.	.	2	.	.	4	.	19	178
Angoustrine.....	.	.	.	.	.	.	.	17	31	2	.	.	.	.	.	15	.	29	.	.	.	.	.	.	.	7	.	2	.	6	109
Bourg-Madame....	.	.	.	.	.	.	.	12	8	12	.	.	.	.	1	17	3	.	22	.	.	.	.	.	.	.	.	2	.	8	85
Bassin de l'Aude.																															
Besplas.....	.	.	.	.	.	.	.	3	16	19	9	.	.	.	.	.	4	2	.	.	2	.	.	.	.	.	1	9	1	7	71
Carcassonne (E.N.).	.	.	.	.	.	.	.	1	1	1	.	.	.	.	.	.	3	.	.	.	.	.	.	.	1	.	.	.	0	3	10
Capestang.	.	.	.	.	.	.	.	.	.	64	.	.	.	.	.	3	32	.	.	.	.	.	.	.	.	.	.	.	.	21	120
Bassins de l'Orb, de l'Hérault, du Lez et du Vidourle.																															
Saint-Pons.....	.	.	.	.	.	.	.	.	.	30	25	.	.	.	.	3	14	.	.	.	.	.	.	.	.	.	.	.	9	17	128
Saint-Gervais.....	.	.	.	.	.	.	.	.	.	27	24	.	.	.	.	25	15	.	.	.	.	.	.	.	.	.	.	.	19	15	125
Le Poujol.....	.	.	.	.	.	.	.	.	1	20	12	.	.	.	.	12	26	1	.	.	.	.	.	.	1	.	.	.	5	15	93
Bédarieux.....	.	.	.	.	.	.	.	.	.	20	10	.	.	.	.	13	8	.	.	.	.	.	.	.	.	.	.	.	3	4	58
L'Escandolgue.....	.	.	.	.	.	.	.	.	.	27	5	.	.	.	.	13	.	.	.	.	.	.	.	.	.	.	.	.	3	10	58
Béziers.....	.	.	.	.	.	.	.	.	.	64	23	.	.	.	.	4	15	.	.	.	.	.	.	.	.	.	.	.	.	8	114
Le Caylar	.	.	.	.	.	.	.	.	.	26	9	.	.	.	.	5	8	.	.	.	.	.	.	.	.	.	.	.	1	7	56
Lodève.....	.	.	.	.	.	.	.	.	.	30	4	.	.	.	.	16	13	.	.	.	.	.	.	.	.	.	.	.	1	19	83
Saint-Bauzille	.	.	.	.	.	.	.	.	.	30	9	.	.	.	.	6	.	.	.	.	.	.	.	.	.	.	.	.	1	9	55
Gignac.....	.	.	.	.	.	.	.	.	.	29	13	.	.	.	.	.	5	.	.	.	.	.	.	.	.	.	.	.	.	7	54
Clermont.....	.	.	.	.	.	.	.	.	.	38	13	.	.	.	.	.	10	3	.	.	.	.	.	.	.	.	.	.	.	16	80
Plateau de Valène.	.	.	.	.	.	.	.	.	.	1	27	9	1	.	.	5	10	.	.	.	.	.	.	.	.	.	.	.	34	32	119
St-Mathieu-de-Tr..	.	.	.	.	.	.	.	.	.	30	5	.	.	.	.	6	.	.	.	.	.	.	.	.	.	.	.	.	8	15	64
Nîmes (E. N.).....	.	.	.	.	.	.	.	.	.	60	6	.	.	.	.	.	8	.	.	.	.	.	.	.	.	.	.	.	36	14	115
Montpellier (E. A.).	.	.	.	.	.	.	.	.	.	24	13	9	.	.	.	.	8	1	.	.	.	.	.	.	.	.	.	.	18	1	74
Cette (P. C.).....	.	.	.	.	.	.	.	.	1	38	.	.	.	.	.	2	8	1	.	.	.	.	.	.	.	.	.	6	.	15	71
Agde.....	.	.	.	.	.	.	.	.	.	74	20	.	.	.	.	6	22	.	.	.	.	.	.	.	.	.	.	.	.	17	139
BASSIN DU RHÔNE.																															
Bassin de la Saône supérieure.																															
Belfaby.....	.	.	.	.	.	.	.	5	1	.	.	.	.	.	.	5	10	.	.	2	18	.	.	.	.	.	.	6	20	.	67
Miclin.....	.	.	.	.	.	.	.	.	4	6	.	.	.	.	.	.	4	4	.	.	.	.	.	.	.	.	.	.	4	11	33
Le Val-d'Ajol.....	.	.	.	.	.	.	.	.	0	.	.	.	.	.	.	.	7	14	.	.	18	7	.	.	.	.	.	2	.	21	69
Xertigny.....	.	.	.	.	.	.	.	.	.	.	.	.	.	.	.	.	.	15	.	.	9	1	.	.	.	.	.	12	.	8	46
Fontenoy-le-Ch...	.	.	.	.	.	.	.	.	2	1	.	.	.	.	.	.	4	4	.	.	11	2	.	.	.	.	.	6	.	.	30
Monthureux-s.-S..	.	.	.	.	.	.	.	.	.	6	.	.	.	.	4	.	2	3	.	.	5	3	.	.	.	.	.	.	.	5	28
Montdoré.....	.	.	.	.	.	.	.	.	.	5	.	.	.	.	1	.	5	3	0	.	0	8	.	.	.	.	.	.	.	2	24
Bourbonne-les-B...	.	.	.	.	.	.	.	.	.	16	.	.	.	.	1	1	3	2	.	.	4	3	.	.	.	.	.	.	4	24	58
Villars-le-Pautel...	.	.	.	.	.	.	.	.	5	.	.	.	.	1	.	8	5	1	.	3	4	.	.	.	.	.	.	5	7	2	41
La Ferté-s.-Amance	.	.	.	.	.	.	.	.	.	4	.	.	.	.	.	.	.	12	.	.	.	.	.	.	.	.	.	.	.	.	16
Jussey.....	.	.	.	.	.	.	.	.	3	.	.	.	.	.	4	.	14	9	.	.	9	.	.	.	.	.	.	.	13	.	52
Conflandey.....	.	.	.	.	.	.	.	.	15	.	.	.	.	1	.	12	4	.	.	5	4	.	.	.	.	.	.	0	1	0	42
Saint-Remy.....	.	.	.	.	.	.	.	.	3	.	.	.	.	.	2	9	3	10	.	2	3	.	.	.	.	.	.	.	1	6	38
Montbozon.....	.	.	.	.	.	.	.	1	2	.	.	.	.	1	.	5	.	.	.	.	3	5	.	.	.	.	.	4	1	1	23
Marnay.....	.	.	.	.	.	.	.	.	.	.	.	.	.	.	4	.	2	.	.	.	3	1	.	.	.	.	.	.	4	.	15
Chaumercenne	.	.	.	.	.	.	.	.	2	.	.	.	.	.	2	.	9	.	.	3	2	.	.	.	.	.	.	0	3	4	25
Chalindrey.....	.	.	.	.	.	.	.	.	.	.	.	.	.	.	10	3	22	5	.	.	2	4	.	.	.	.	.	.	6	4	55

STATIONS.	1	2	3	4	5	6	7	8	9	10	11	12	13	14	15	16	17	18	19	20	21	22	23	24	25	26	27	28	29	30	TOTAL.
Bassin de la Saône supérieure (suite).																															
Villeguzien	.	.	.	.	.	.	.	.	.	.	.	.	.	.	0	6	36	9	.	.	5	1	.	.	.	.	.	.	.	.	60
Vaux-s.-Aubigny	.	.	.	.	.	.	.	.	.	.	.	.	.	.	19	6	.	.	.	6	.	.	.	.	.	13	.	.	.	7	81
Is-sur-Tille	.	.	.	.	.	.	.	.	.	.	.	.	.	6	.	0	5	.	.	1	3	.	.	.	.	.	.	.	3	2	20
Saint-Seine-l'Abb.	.	.	.	.	.	.	.	.	.	3	.	.	.	.	1	.	.	7	20	.	8	.	.	.	.	2	.	.	.	13	59
Saussy	.	.	.	.	.	.	.	.	.	8	.	.	.	.	22	1	1	.	.	.	.	10	.	.	.	.	.	.	14	2	61
Dijon (P. C.)	.	.	.	.	.	.	.	.	.	.	.	.	.	20	.	3	1	.	.	2	2	.	.	.	.	2	.	.	2	5	37
Vonges (poudrerie)	.	.	.	.	.	.	.	.	.	.	.	.	.	.	1	.	6	1	.	.	1	5	.	.	.	.	.	.	5	.	17
Auxonne	.	.	.	.	.	.	.	.	.	.	.	.	.	.	.	.	11	.	.	.	11	.	.	.	.	.	.	.	15	.	37
St-Jean-de-Losne	.	.	.	.	.	.	.	.	.	.	.	.	.	10	.	16	2	.	.	1	3	.	.	.	.	.	.	2	5	5	44
Bassin de la Saône inférieure, au-dessous du confluent du Doubs.																															
Beaune	.	.	.	.	.	.	.	.	1	1	.	.	.	.	.	7	2	.	.	0	.	.	.	.	.	1	.	.	3	24	39
Lons-le-S. (E. N.)	.	.	.	.	.	.	.	.	.	1	2	5	.	.	10	.	2	1	.	.	11	8	.	.	.	.	.	.	13	7	63
Chalon-sur-Saône	.	.	.	.	.	.	.	.	.	.	.	.	.	.	.	.	7	4	.	.	3	1	.	.	.	3	.	.	4	4	26
Monsols	.	.	.	.	.	.	.	.	.	.	6	.	.	.	.	.	.	.	.	.	.	.	.	.	.	.	.	20	.	12	38
Tramayes	.	.	.	.	.	.	.	.	.	.	6	.	.	.	.	3	1	.	.	5	.	.	.	.	.	.	.	31	7	28	81
Cluny (E. N.)	.	.	.	.	.	.	.	.	.	.	1	.	.	.	0	6	0	.	.	2	1	.	.	.	.	.	.	.	15	15	43
Cuisery	.	.	.	.	.	.	.	.	.	.	5	1	.	.	.	.	10	.	.	.	1	.	.	.	.	.	.	.	9	.	26
Montrevel	.	.	.	.	.	.	.	.	.	.	11	.	.	.	1	.	3	.	.	.	1	.	.	.	.	.	.	12	5	.	33
Pont-de-Vaux	.	.	.	.	.	.	.	.	.	.	2	.	.	.	.	24	.	.	.	.	2	.	.	.	.	.	.	14	3	.	45
Mâcon (E. N.)	.	.	.	.	.	.	.	.	.	.	4	.	.	.	.	0	.	.	.	1	1	.	.	.	.	.	.	6	6	9	30
Châtillon-s.-Chal	.	.	.	.	.	.	.	.	.	.	7	11	.	.	.	.	1	5	.	.	.	.	.	.	.	.	.	.	6	3	33
Saint-Nizier-d'Az.	.	.	.	.	.	.	.	.	.	.	3	.	.	.	.	1	3	1	.	.	3	.	.	.	.	.	0	2	27	39	79
La Mure-sur-Az.	.	.	.	.	.	.	.	.	.	.	5	1	.	.	.	.	.	4	.	.	.	.	.	.	.	.	.	.	23	19	52
Trévoux	.	.	.	.	.	.	.	.	.	.	19	.	.	.	.	.	.	.	.	.	.	.	.	.	.	.	.	23	.	13	55
Sainte-Foy-l'Arg.	.	.	.	.	.	.	.	.	.	11	22	.	.	.	.	.	0	6	.	.	.	.	.	.	.	.	.	4	14	28	85
Tarare	.	.	.	.	.	.	.	.	.	.	15	.	.	.	.	.	2	1	.	.	.	.	.	.	.	.	.	12	3	8	42
L'Arbresle	.	.	.	.	.	.	.	.	.	.	17	.	.	.	.	.	.	6	.	.	.	.	.	.	.	.	.	26	4	21	74
Bassin du Doubs.																															
Mouthe	1	.	.	.	.	.	.	1	1	1	10	.	.	3	2	2	24	.	.	12	10	.	.	.	1	1	.	12	12	9	102
Pontarlier (P. C.)	4	.	.	.	.	.	.	.	6	15	0	7	.	.	3	.	7	10	.	.	7	3	.	.	.	.	.	.	8	19	89
Saint-Hippolyte	2	0	.	.	.	.	.	.	.	14	.	1	.	.	.	5	.	.	.	.	3	.	.	.	.	.	.	2	8	2	37
Pont-de-Roide	.	.	.	.	.	.	.	6	8	4	.	.	.	.	.	.	13	5	.	19	.	.	.	.	.	.	.	.	17	1	74
La Chap.-s.-Rougt.	.	.	.	.	.	.	.	0	6	.	.	.	.	.	.	11	.	1	.	3	6	.	.	.	.	.	.	8	1	0	36
Belfort	.	.	.	.	.	.	0	1	2	.	.	.	.	.	20	.	.	.	2	10	.	.	.	.	.	.	.	8	.	.	43
Levier	.	.	.	.	.	.	.	.	.	.	.	3	.	.	3	.	7	17	.	.	31	9	.	.	.	.	.	.	6	5	81
Nans-s.-Ste-Anne	.	.	.	.	.	.	.	.	.	.	3	.	.	.	6	.	9	26	1	.	23	11	.	.	.	.	.	.	6	7	92
Ornans	.	.	.	.	.	.	.	.	.	.	.	.	.	.	.	.	.	.	.	.	12	10	.	.	.	7	.	16	6	.	51
Quingey	.	.	.	.	.	.	.	.	.	.	.	.	.	.	.	.	.	.	.	.	6	4	.	.	.	.	.	.	.	.	10
Arbois	.	.	.	.	.	.	.	.	.	.	.	.	.	.	.	.	0	1	.	.	17	.	.	.	.	.	.	.	10	8	36
Fort de Montfaucon	.	.	.	.	.	.	.	.	.	.	.	.	.	.	.	4	11	.	.	.	.	.	.	.	.	.	.	43	.	.	58
Besançon (Obsre)	.	.	.	.	.	.	.	.	.	.	.	.	.	.	3	.	12	1	.	.	12	1	.	.	.	.	.	.	1	2	31
Bassin du Rhône proprement dit, cours moyen.																															
Chamonix	1	.	.	.	.	.	.	.	5	0	.	2	.	.	.	4	9	16	3	.	12	9	.	.	.	.	.	.	10	3	74
Sallanches	.	.	.	.	.	.	.	.	.	.	.	1	.	.	.	5	.	.	16	.	8	3	.	.	.	.	.	.	29	3	65
Col des Gets	.	.	.	.	.	.	.	.	.	.	33	.	.	.	.	.	.	.	.	4	.	5	.	.	2	.	4	.	4	.	53

STATIONS.	1	2	3	4	5	6	7	8	9	10	11	12	13	14	15	16	17	18	19	20	21	22	23	24	25	26	27	28	29	30	TOTAL.
Bassin du Rhône proprement dit, cours moyen (suite).																															
Le Biot	.	.	.	.	.	.	.	.	.	8	8	.	.	.	.	.	12	10	14	12	.	.	.	.	.	.	8	2	5	11	90
Mélan	.	.	.	.	.	.	.	.	.	.	7	2	.	.	.	.	6	.	.	.	13	5	.	.	.	.	3	.	30	4	70
Bonneville	.	.	.	.	.	.	.	.	0	.	16	5	.	.	.	.	5	15	1	.	4	8	.	.	.	.	1	.	10	16	81
Cruseilles	.	.	.	.	.	.	.	.	.	.	13	0	.	.	8	.	.	8	8	.	3	.	.	.	.	.	.	.	12	12	65
Annemasse	.	.	.	.	.	.	.	.	5	.	7	3	.	.	.	.	10	3	1	.	2	6	.	.	.	.	3	.	14	12	65
Évian	.	.	.	.	.	.	.	.	4	3	.	8	.	.	1	4	2	6	3	.	4	3	.	.	.	.	4	.	8	5	55
Gex	.	.	.	.	.	.	.	.	.	.	15	.	.	.	.	.	5	.	.	.	5	.	.	.	.	.	1	.	7	16	49
Thônes	.	.	.	.	.	.	.	.	.	.	13	5	.	.	.	.	.	41	.	.	16	6	.	.	.	.	.	.	28	24	133
Seythenex	.	.	.	.	.	.	.	.	.	.	2	.	.	.	.	8	.	21	.	.	9	5	.	.	.	.	.	.	8	12	66
Leschaux	.	.	.	.	.	.	.	.	.	.	11	1	.	.	.	13	18	15	.	.	2	.	.	.	.	.	.	.	27	26	113
Annecy	.	.	.	.	.	.	.	.	.	.	15	3	.	.	4	.	0	27	.	.	10	2	.	.	.	.	.	.	9	16	86
Rumilly	.	.	.	.	.	.	.	.	.	.	15	1	.	.	4	.	0	15	.	.	.	.	.	.	.	.	.	.	3	51	88
Les Échelles	.	.	.	.	.	.	.	.	.	.	7	.	.	.	14	.	5	20	.	.	2	1	.	.	.	.	.	.	8	12	69
Novalaise	.	.	.	.	.	.	.	.	.	.	7	.	.	.	10	.	.	11	.	.	4	.	.	.	.	.	.	.	10	33	75
Chambéry (P. C.)	.	.	.	.	.	.	.	.	.	.	.	.	.	.	13	.	2	25	1	.	1	2	.	.	.	.	.	.	1	14	58
Albens	.	.	.	.	.	.	.	.	.	.	12	2	.	.	3	.	0	23	.	.	1	2	.	.	.	.	.	.	9	24	76
Chindrieux	.	.	.	.	.	.	.	.	.	.	20	.	.	.	6	.	.	18	.	.	1	1	.	.	.	.	.	.	.	17	63
Lhuis	.	.	.	.	.	.	.	.	.	.	6	.	.	.	.	.	5	19	.	.	.	.	.	.	.	.	.	.	18	13	61
Pont-d'Ain	.	.	.	.	.	.	.	.	.	.	15	.	.	.	.	13	11	.	.	.	9	.	.	.	.	.	.	.	20	10	83
Chalamont	.	.	.	.	.	.	.	.	.	.	11	.	.	.	.	.	5	.	.	.	.	.	.	.	.	.	.	.	1	6	23
Aubérieu	.	.	.	.	.	.	.	.	.	.	16	2	.	.	.	4	6	3	.	2	1	.	.	.	.	.	.	21	.	.	55
Mont Verdun	.	.	.	.	.	.	.	.	.	.	11	.	.	.	.	.	.	5	.	.	.	.	.	.	.	.	.	6	8	.	30
St-Genis-Laval (Obe)	.	.	.	.	.	.	.	.	.	.	19	1	.	.	.	.	1	1	1	.	.	.	.	.	.	.	.	.	19	.	42
Lyon (Tête-d'Or)	.	.	.	.	.	.	.	.	.	.	12	2	.	.	0	.	0	2	1	.	.	.	.	.	.	.	.	2	2	.	21
Vienne	.	.	.	.	.	.	.	.	.	2	5	.	.	.	.	3	15	.	.	.	.	.	.	.	.	.	.	.	10	.	36
Bassin de l'Isère.																															
Mégève	.	.	.	.	.	.	.	.	.	.	3	.	.	.	.	6	.	15	2	.	5	4	.	.	1	.	6	.	11	9	63
Tamié (fort)	.	.	.	.	.	.	.	.	.	.	.	.	.	.	4	8	.	20	.	.	5	.	2	.	.	.	.	.	5	6	50
Modane	.	.	.	.	.	.	.	.	.	.	1	.	.	.	.	.	1	.	.	.	0	1	.	.	.	.	.	.	5	0	7
Saint-Jean-d'Arves	1	.	.	.	.	.	19	.	.	.	.	5	.	.	.	.	.	.	2	.	2	.	.	.	.	1	3	1	.	.	34
Sainte-Foy	.	.	.	.	.	.	.	.	.	.	.	4	.	.	.	.	.	6	1	.	.	4	.	.	.	.	3	.	.	2	20
Beaufort	.	1	.	.	.	.	1	.	.	.	.	.	.	.	19	.	.	19	.	.	4	3	.	.	.	0	3	.	8	10	68
Aiguebelle	.	.	.	.	.	.	.	.	.	.	.	.	.	.	.	13	.	6	.	.	4	.	.	.	.	.	.	.	13	9	75
Montgilbert (fort)	.	.	.	.	.	.	.	.	.	.	.	.	.	.	19	7	6	10	.	.	5	.	.	.	.	.	20	7	14	.	89
Saint-Bonnet	.	.	.	.	.	.	.	.	.	.	3	3	.	.	.	.	.	.	.	.	.	.	.	.	.	.	.	.	.	10	16
La Mure	.	.	.	.	.	.	.	.	.	.	.	3	.	3	.	.	.	.	.	.	.	.	.	.	.	.	.	.	.	.	6
Grenoble (E. N.)	.	.	.	.	.	.	.	.	.	.	35	2	.	.	5	12	2	4	.	.	.	0	.	.	.	.	.	.	3	6	68
Moirans	.	.	.	.	.	.	.	.	.	.	.	.	.	.	.	.	.	.	8	.	.	.	.	.	.	.	.	.	.	10	18
St-Marcellin	.	.	.	.	.	.	.	.	.	.	.	.	.	.	.	.	.	.	.	.	.	.	.	.	.	.	.	30	.	.	30
Bassin de la Durance.																															
Mont Genèvre	.	.	.	.	.	.	9	.	.	4	.	.	.	.	.	.	6	5	.	.	.	.	.	.	.	.	.	2	3	.	29
Briançon	.	.	.	.	17	.	15	.	.	.	.	3	.	.	.	4	.	.	.	.	.	.	.	.	.	.	.	.	.	.	39
Aiguilles	.	.	.	.	.	.	.	25	.	.	18	.	.	.	.	.	20	.	25	.	.	.	.	.	.	.	.	.	.	.	88
Embrun	.	.	.	.	.	5	.	.	.	3	.	.	.	.	.	.	6	.	5	.	.	.	.	.	.	.	.	7	5	3	34
Chorges	.	.	.	.	.	20	.	.	.	.	.	.	.	.	.	.	20	.	.	.	.	.	.	.	.	.	.	.	.	.	40
Barcelonnette (E. N.)	.	.	.	.	.	14	4	.	.	1	2	.	.	.	.	.	10	4	1	.	.	.	.	.	.	.	1	0	3	.	40

STATIONS.	1	2	3	4	5	6	7	8	9	10	11	12	13	14	15	16	17	18	19	20	21	22	23	24	25	26	27	28	29	30	TOTAL.
Bassin de la Durance (suite).																															
Gap (P. C.)	.	.	.	.	.	.	.	.	.	.	.	7	.	.	.	.	.	.	.	.	.	.	.	.	.	.	.	.	.	.	7
Veynes	.	.	.	.	.	.	.	.	.	.	7	12	.	.	.	.	.	.	.	.	.	.	.	.	.	.	.	.	.	.	19
Serres	.	.	.	.	.	.	.	.	.	18	3	2	58	4	.	.	.	.	.	.	.	.	.	.	.	3	.	.	.	1	89
Faucon	.	.	.	.	.	.	.	.	.	.	2	.	.	1	1	.	2	.	.	27	.	.	.	.	.	.	.	.	.	.	33
Orpierre	.	.	.	.	.	.	.	.	.	18	15	.	.	.	.	.	.	.	.	.	.	.	.	.	.	.	.	.	.	2	35
Laragne	.	.	.	.	.	.	.	.	.	24	.	.	.	.	.	.	.	.	.	.	.	.	.	.	.	.	.	.	.	.	24
Sisteron	.	.	.	.	.	.	.	.	.	10	30	20	20	.	.	.	.	10	20	20	.	.	.	.	.	.	.	.	.	.	130
Peyruis	.	.	.	.	.	.	.	.	.	12	46	25	15	.	.	.	2	.	6	.	.	.	.	.	.	.	.	.	.	10	116
Saint-Christol	.	.	.	.	.	.	.	.	10	21	.	2	.	.	.	.	4	.	.	.	.	.	.	.	.	0	.	.	1	.	38
Lagarde	.	.	.	.	.	.	.	.	.	21	4	2	.	.	.	.	2	.	.	.	.	.	.	.	.	.	.	.	.	1	30
Apt	.	.	.	.	.	.	.	.	.	67	6	.	.	.	.	.	4	.	.	.	.	.	.	.	.	.	.	.	.	0	77
Murs	.	.	.	.	.	.	.	.	20	55	9	.	.	.	.	.	6	.	.	.	.	.	.	.	.	.	.	.	5	3	98
Forcalquier	.	.	.	.	.	.	.	.	.	18	50	5	6	.	.	.	4	.	.	.	.	.	.	.	.	.	.	.	.	.	83
Manosque	.	.	.	.	.	.	.	.	.	24	64	13	25	10	.	.	3	.	.	.	.	.	.	.	.	.	.	.	.	.	139
Barrême	.	.	.	.	.	.	.	.	.	.	30	.	36	.	.	.	.	21	32	10	.	.	.	.	.	.	.	.	.	.	131
Mirabeau	.	.	.	.	.	.	.	.	.	17	42	11	3	14	.	.	.	.	.	.	.	.	.	.	.	.	.	.	.	5	92
Meyrargues	.	.	.	.	.	.	.	.	19	36	8	.	28	.	.	.	.	.	.	.	.	.	.	.	.	1	.	.	.	22	114
Pertuis	.	.	.	.	.	.	.	.	.	19	42	3	.	.	.	.	7	.	.	.	.	.	.	.	.	.	.	.	.	2	73
Les Taillades	.	.	.	.	.	.	.	.	.	42	62	6	.	.	.	.	.	.	.	.	.	.	.	.	.	.	.	.	.	.	110
Cavaillon	.	.	.	.	.	.	.	.	12	92	26	.	.	.	.	2	17	.	.	.	.	.	.	.	.	0	.	.	7	2	158
Bassins de l'Ardèche, de la Cèze et du Gard; petits bassins de la rive droite du Rhône.																															
N.-D.-des-Neiges	.	.	.	.	.	.	.	.	.	27	12	.	.	.	.	.	.	.	.	.	.	.	.	.	.	.	.	.	.	24	63
Le Thort	.	.	.	.	.	.	.	.	.	29	13	.	.	.	.	.	.	.	.	.	.	.	.	.	.	.	.	.	.	44	86
Vialas	.	.	.	.	.	.	.	.	.	30	12	3	.	.	.	.	13	6	.	.	.	.	.	.	.	.	.	.	1	33	98
Prévencheres	.	.	.	.	.	.	.	.	.	31	16	.	.	.	.	1	1	1	.	.	.	.	.	.	.	.	.	.	.	53	102
Villefort	.	.	.	.	.	.	.	.	.	36	14	.	.	.	.	.	.	1	2	.	.	.	.	.	.	.	.	.	.	39	92
Collet-de-Dèze	.	.	.	.	.	.	.	.	.	31	19	1	.	.	.	.	5	2	.	.	.	.	.	.	.	.	.	.	2	0	60
St-Étienne-V.-F.	.	.	.	.	.	.	.	.	.	26	12	.	.	.	.	.	.	3	0	.	.	.	.	.	.	.	.	.	2	4	47
Montpezat	.	.	.	.	.	.	.	.	.	31	2	.	.	.	.	.	5	.	.	.	0	.	.	.	.	.	.	.	70	25	135
Vals	.	.	.	.	.	.	.	.	12	17	.	.	.	.	.	.	12	.	.	.	.	.	.	.	.	.	.	.	9	.	50
Bassin du Rhône proprement dit, cours inférieur.																															
Valence (E. N.)	.	.	.	.	.	.	.	.	.	10	4	.	.	31	.	.	.	9	.	.	.	.	.	.	.	.	.	.	.	4	58
Die	.	.	.	.	.	.	.	.	.	12	4	2	.	.	2	.	.	.	.	.	.	.	.	.	.	.	.	.	.	2	22
Valréas	.	.	.	.	.	.	.	.	3	53	2	.	.	.	.	.	0	.	.	.	.	.	.	.	.	0	.	.	0	6	64
Lapalud	.	.	.	.	.	.	.	.	6	42	.	.	.	.	.	0	3	.	.	.	.	.	.	.	.	0	.	.	7	0	58
Bollène	.	.	.	.	.	.	.	.	18	26	.	.	.	.	.	1	1	.	.	.	.	.	.	.	.	1	.	.	1	0	48
Orange	.	.	.	.	.	.	.	.	2	61	6	.	.	.	.	0	0	.	.	.	.	.	.	.	.	1	.	.	2	2	74
Savoillans	.	.	.	.	.	.	.	.	8	52	.	13	.	.	.	6	.	.	.	.	.	.	.	.	.	1	.	.	.	0	80
Sault	.	.	.	.	.	.	.	.	15	49	.	.	.	.	.	5	7	.	.	.	.	.	.	.	.	.	.	.	.	4	80
Bedouin	.	.	.	.	.	.	.	.	11	41	6	.	.	.	.	.	3	.	.	.	.	.	.	.	.	.	.	.	.	.	61
Carpentras	.	.	.	.	.	.	.	.	4	66	5	.	.	.	.	.	3	.	.	.	.	.	.	.	.	.	.	.	4	25	107
Malaucène	.	.	.	.	.	.	.	.	12	40	.	10	.	.	.	.	0	.	.	.	.	.	.	.	.	.	.	.	.	1	63
Pernes	.	.	.	.	.	.	.	.	.	80	9	.	.	.	.	.	9	.	.	.	.	.	.	.	.	.	.	.	4	30	132
Avignon (E. N.)	.	.	.	.	.	.	.	.	.	86	.	.	.	.	.	.	.	.	.	.	.	.	.	.	.	2	.	.	4	2	94
Saint-Remy	.	.	.	.	.	.	.	.	.	84	27	.	.	.	.	.	.	.	.	.	.	.	.	.	.	.	.	.	45	.	156
Les Baux	.	.	.	.	.	.	.	.	.	.	74	42	.	.	.	.	4	.	.	.	.	.	.	.	.	.	.	.	68	.	188
Farimon	.	.	.	.	.	.	.	.	.	69	14	.	.	.	.	2	2	.	.	.	.	.	.	.	.	.	.	.	2	1	90

STATIONS.	1	2	3	4	5	6	7	8	9	10	11	12	13	14	15	16	17	18	19	20	21	22	23	24	25	26	27	28	29	30	TOTAL.
Bassin du Rhône proprement dit, cours inférieur (suite).																															
Arles	.	.	.	.	.	.	.	.	.	63	36	.	.	.	.	1	5	.	.	.	.	.	.	.	.	.	.	.	16	47	168
Saintes-Maries	.	.	.	.	.	.	.	.	.	14	29	6	.	.	.	.	3	.	.	.	.	.	.	.	.	.	.	.	.	.	52
RÉGION DE NICE.																															
Petits bassins entre le Rhône et les Alpes.																															
Le Grand-Sambuc	.	.	.	.	.	.	.	.	.	12	52	13	.	6	.	.	.	3	.	.	.	.	.	.	.	.	.	.	.	2	88
Trets	.	.	.	.	.	.	.	.	.	29	37	7	15	.	.	.	4	.	.	.	.	.	.	.	.	.	.	.	.	14	106
Gréasque	.	.	.	.	.	.	.	.	.	44	71	9	1	5	.	.	6	10	.	.	.	.	.	.	.	.	.	.	.	7	153
Aix (P. C.)	.	.	.	.	.	.	.	.	.	73	61	8	.	.	10	.	4	.	.	.	.	.	.	.	.	.	.	.	.	.	156
Venelles	.	.	.	.	.	.	.	.	.	30	34	9	.	2	.	.	.	13	.	.	.	.	.	.	.	.	.	.	.	.	88
Pélissanne	.	.	.	.	.	.	.	.	35	68	6	.	.	.	.	7	9	.	.	.	.	.	.	.	.	.	.	.	.	.	125
Les Pennes	.	.	.	.	.	.	.	.	.	20	30	4	.	.	.	.	14	6	.	.	.	.	.	.	.	.	.	.	.	.	74
Saint-Chamas	.	.	.	.	.	.	.	.	.	.	78	.	.	.	.	3	3	.	.	.	.	.	.	.	.	.	.	.	.	.	84
Septèmes	.	.	.	.	.	.	.	.	.	12	48	6	.	.	.	.	.	.	.	.	.	.	.	.	.	.	.	.	.	.	66
Marseille (Obs^re)	.	.	.	.	.	.	.	.	.	43	11	.	.	.	.	3	15	.	.	.	.	.	.	.	.	.	.	.	.	7	79
La Ciotat	.	.	.	.	.	.	.	.	.	62	.	.	.	.	.	.	12	.	.	.	.	.	.	.	.	.	.	.	.	32	106
Brignoles	.	.	.	.	.	.	.	.	.	29	56	5	.	.	.	.	20	5	.	1	.	.	.	.	.	.	.	.	.	47	163
Aups	.	.	.	.	.	.	.	.	.	10	58	.	.	.	.	.	.	22	26	.	.	.	.	.	.	.	.	.	.	28	144
Comps	.	.	.	.	.	.	.	.	.	7	42	10	.	.	.	.	48	2	8	.	.	.	.	.	.	.	.	.	.	15	132
Fayence	.	.	.	.	.	.	.	.	.	10	70	0	.	.	.	.	.	26	6	.	.	.	.	.	.	.	.	.	.	3	115
Draguignan (E. N.)	.	.	.	.	.	.	.	.	1	89	.	6	1	.	.	.	29	.	6	.	.	.	.	.	.	.	.	.	.	20	152
Le Luc	.	.	.	.	.	.	.	.	.	20	60	.	.	.	.	.	25	3	.	8	.	.	.	.	.	.	.	.	.	6	122
Collobrières	.	.	.	.	.	.	.	.	.	29	.	.	.	.	.	.	.	25	.	.	.	.	.	.	.	.	.	.	.	2	56
Fréjus	.	.	.	.	.	.	.	.	.	25	68	.	.	.	.	.	25	41	.	3	.	.	.	.	.	.	.	.	.	.	162
Grimaud	.	.	.	.	.	.	.	.	.	9	45	.	.	.	.	.	39	.	6	.	.	.	.	.	.	.	.	.	.	1	100
Hyères	.	.	.	.	.	.	.	.	.	72	6	.	.	.	.	1	31	.	.	.	.	.	.	.	.	0	.	.	.	0	110
Cap Sicié (sém.)	.	.	.	.	.	.	.	.	.	11	47	.	.	.	.	.	25	6	.	.	.	.	.	.	.	.	.	.	.	1	90
La Seyne	.	.	.	.	.	.	.	.	.	80	2	.	.	.	.	2	24	.	.	.	.	.	.	.	.	.	.	.	.	10	118
Cannes (P. C.)	.	.	.	.	.	.	.	.	.	100	.	.	.	.	.	.	33	.	1	.	.	.	.	.	.	.	.	.	.	3	137
Nice (Obs^re)	0	.	.	.	.	.	.	.	0	14	6	1	.	.	.	.	40	.	0	.	.	.	.	.	.	.	.	.	0	9	70
Villefranche (phare)	.	.	.	.	.	.	.	.	.	3	18	.	.	.	.	.	14	10	.	.	.	.	.	.	.	.	.	.	.	.	45
La Garouppe (phare)	.	.	.	.	.	.	.	.	.	2	127	.	.	.	.	.	31	9	.	.	.	.	.	.	.	.	.	.	.	.	169
CORSE.																															
Bastia	.	.	.	.	.	.	.	.	1	1	.	.	.	.	.	.	.	.	.	.	.	.	.	.	.	.	.	.	.	40	42
Ile Sanguinaire	.	.	.	.	.	.	.	.	.	1	2	12	.	.	.	.	.	.	.	.	.	.	.	.	.	.	.	.	.	.	15

OBSERVATIONS DU MOIS DE JUILLET 1885.

STATIONS.	1	2	3	4	5	6	7	8	9	10	11	12	13	14	15	16	17	18	19	20	21	22	23	24	25	26	27	28	29	30	31	TOTAL.
VERSANT DE LA MER DU NORD.																																
BASSINS DU RHIN, DE LA MEURTHE ET DE LA MOSELLE.																																
Ch^eu Lambert (fort).	.	6	.	9	3	8	10	3	.	.	.	.	.	2	32	.	.	.	.	.	.	.	.	.	.	.	.	.	.	.	.	.	73
Col de Bussang....	.	7	.	15	3	3	7	.	.	0	.	.	.	16	12	.	.	.	.	.	.	.	.	.	.	.	.	.	.	.	.	.	64
Col de la Schlucht.	.	12	.	13	6	17	3	.	.	.	.	.	6	23	15	.	.	.	.	.	.	.	.	.	.	.	.	.	.	.	.	.	95
Rothau.....	.	0	9	8	4	27	.	.	0	.	.	0	25	10	.	.	.	.	.	.	.	.	.	.	.	.	.	.	.	.	.	.	84
Cornimont.....	.	4	0	13	11	8	7	.	.	.	.	.	.	10	16	.	.	.	.	.	.	.	.	.	.	.	.	.	.	.	.	.	69
Gérardmer.....	.	.	24	12	4	18	6	.	.	.	.	.	20	12	6	.	.	4	.	.	.	.	.	.	.	.	.	.	.	.	.	.	106
Dommartin-les-R..	.	.	13	6	4	10	.	.	.	.	.	.	19	9	.	.	.	.	.	.	.	.	.	.	.	.	.	.	.	.	.	.	61
La Hardalle.....	0	0	.	11	16	12	20	.	.	.	.	.	.	23	46	.	.	.	.	.	.	.	.	.	.	.	.	.	.	.	.	.	128
Sauley-s.-Meurthe.	.	.	.	15	19	7	10	.	.	.	.	.	.	30	20	.	.	.	.	.	.	.	.	.	.	.	.	.	.	.	.	.	100
Saint-Dié.....	.	.	17	10	16	.	.	.	.	.	.	.	21	2	0	.	.	.	.	.	.	.	.	.	.	.	.	.	.	.	.	.	67
Rambervillers.....	0	.	.	7	25	8	5	.	.	.	.	.	3	11	5	.	.	.	.	.	.	.	.	.	.	.	.	.	.	.	.	.	64
Raon l'Etape.....	.	.	.	9	22	22	5	.	.	.	.	.	3	22	8	.	.	.	.	.	.	.	.	.	.	.	.	.	.	.	.	.	91
Moriviller.....	13	.	.	5	12	1	3	.	.	.	.	.	5	1	6	.	.	.	.	.	.	.	.	.	.	.	.	.	.	.	.	.	46
Baccarat.....	.	.	6	12	.	9	8	.	.	.	.	.	12	3	.	.	.	.	.	.	.	.	.	.	.	.	.	.	.	.	.	.	50
Blamont.....	.	.	3	16	3	15	.	.	.	.	.	.	10	.	.	.	.	.	.	.	.	.	.	.	.	.	.	.	.	.	.	.	47
Lunéville.....	.	.	.	10	4	1	.	.	.	.	.	.	7	4	.	.	.	.	.	.	.	.	.	.	.	.	.	.	.	.	.	.	26
Einville.....	.	.	.	4	.	3	.	.	.	.	.	.	4	7	.	.	.	.	.	.	.	.	.	.	.	.	.	.	.	.	.	.	18
Nancy (Faculté)..	25	.	.	2	10	7	.	.	.	.	.	.	7	1	1	.	.	.	.	.	.	.	.	.	.	.	.	.	.	.	.	.	53
Amance.....	12	.	.	.	18	4	.	.	.	.	.	.	6	.	.	.	.	.	.	.	.	.	.	.	.	.	.	.	.	.	.	.	40
Bellefontaine.....	.	.	.	.	15	4	4	.	.	.	.	.	8	.	.	.	.	.	.	.	.	.	.	.	.	.	.	.	.	.	.	.	31
Bouzey.....	.	.	.	10	8	6	.	.	.	.	.	.	.	3	2	.	.	.	.	.	.	.	.	.	.	.	.	.	.	.	.	.	29
Épinal.....	.	.	.	26	2	5	.	.	.	.	.	.	.	7	.	.	.	.	.	.	.	.	.	.	.	.	.	.	.	.	.	.	40
Thaon.....	.	.	.	4	24	4	2	.	.	.	.	.	2	2	.	.	.	.	.	.	.	.	.	.	.	.	.	.	.	.	.	.	39
Charmes.....	.	.	.	7	5	8	2	11	3	2	.	.	.	.	.	.	.	.	.	.	.	.	.	.	.	.	.	.	.	.	.	.	38
Lerrain.....	2	.	.	9	6	3	4	.	.	.	.	.	.	5	11	.	.	.	.	.	.	.	.	.	.	.	.	.	.	.	.	.	41
Vézelise.....	.	.	.	2	4	9	.	.	.	.	.	.	8	1	1	.	.	.	.	.	.	.	.	.	.	.	.	.	.	.	.	.	24
Neuves-Maisons...	42	.	.	2	7	26	0	.	.	.	.	.	22	2	1	.	.	.	.	.	.	.	.	.	.	.	.	.	.	.	.	.	102
Toul.....	6	.	.	3	6	5	.	.	.	.	.	.	13	.	.	.	.	.	.	.	.	.	.	.	.	.	.	.	.	.	.	.	33
Foug.....	.	.	.	3	16	7	.	.	.	.	.	.	13	.	.	.	.	.	.	.	.	.	.	.	.	.	.	.	.	.	.	.	39
Frouard.....	.	.	3	11	5	.	.	.	.	.	.	.	2	2	.	.	.	.	.	.	.	.	.	.	.	.	.	.	.	.	.	.	23
Rogéville.....	7	.	.	7	12	10	.	.	.	.	.	.	13	.	0	.	.	.	.	.	.	.	.	.	.	.	.	.	.	.	.	.	48
Haudiomont.....	.	.	.	25	15	4	.	.	.	.	.	.	5	.	.	.	.	.	.	.	.	.	.	.	.	.	.	.	.	.	.	.	49
Fleury.....	.	.	.	3	5	8	.	.	.	.	.	.	.	.	.	.	.	.	.	.	.	.	.	.	.	.	.	.	.	.	.	.	16
Mance.....	.	.	.	2	13	2	.	.	.	.	.	.	11	.	.	.	.	.	.	.	.	.	.	.	.	.	.	.	.	.	.	.	28
BASSINS DE LA MEUSE, DE LA CHIERS ET DE LA SAMBRE.																																
Lamarche.....	.	.	.	8	.	6	.	.	.	.	.	9	.	.	.	.	.	.	.	.	.	.	.	.	.	.	.	.	.	.	.	23
Pouilly.....	27	.	.	6	15	2	1	.	.	.	.	.	.	.	.	.	.	.	.	.	.	.	.	.	.	.	.	.	.	.	.	52

STATIONS.	1	2	3	4	5	6	7	8	9	10	11	12	13	14	15	16	17	18	19	20	21	22	23	24	25	26	27	28	29	30	31	TOTAL.
BASSINS DE LA MEUSE, DE LA CHIERS ET DE LA SAMBRE (suite).																																
Bassoncourt	8			10	3	1							2																			24
Clefmont	13			2	4	7							16																			42
Contrexéville	25			9	6	3							16	1																		60
Aillianville	11			4	14	5									1																	35
Neufchâteau			4	16								6																				25
Vouthon-Bas			4	11		4																										19
Souilly	0			28	4	7							11	0																		50
Charny				5	13	1							1																			20
Consenvoye				25	13								6																			44
Dun				4	43								21																			68
Hussigny	2	3	4						9			9																				28
Damvillers				2	22	0							3																			27
Montmédy				4	40		1						27																			72
Mouzon				18	24								27								1	0										70
Saint-Aignan				46	20								6								0											73
Sedan				18	19							8																				45
Saint-Marcel				14	16								2																			32
Gespunsart				18	17								3	3							2											43
Avesnes (C. M.)				0																2												2
BASSINS DE L'ESCAUT, DE LA LYS, DE L'YSER ET DE L'AA.																																
Gommegnies																			1	6												7
Havrincourt																																0
Cambrai (C. M.)	6																			1	1											7
Arras (C. M.)	0			0				0				0							0	1												2
Hamblain-les-Prés																			0	1												1
Douai (Obs^re)									0											1	2											3
Lille	4																			0	3										0	8
Allouagne												0								1											0	1
Laventie																			0	2												2
Nordpeene													1							1	3											5
Godewaerswelde	0																				6											6
Les Moëres									0			0							0	6												6
Dunkerque (P. C.)												1								5												6
Oye								0				1							1	3								0		0		5
Calais (C. M.)												2							1	4												7

VERSANT DE LA MANCHE.

STATIONS.	1	2	3	4	5	6	7	8	9	10	11	12	13	14	15	16	17	18	19	20	21	22	23	24	25	26	27	28	29	30	31	TOTAL.
BASSINS DE LA CANCHE, DE LA SOMME, DE LA BÉTHUNE, ETC.																																
Cap Gris-Nez													2								4											6
Boulogne						0					1								1	3												5
Hucqueliers												1							4	10												15
Desvres																			3	4												7
Magnicourt-sur-C.																			1	2												4
Valhuon							0												1	7												8
Guigny												1							2	8												11
Le Touquet																				5												5

STATIONS.	1	2	3	4	5	6	7	8	9	10	11	12	13	14	15	16	17	18	19	20	21	22	23	24	25	26	27	28	29	30	31	TOTAL.
BASSINS DE LA CANCHE, DE LA SOMME, DE LA BÉTHUNE, ETC. (suite).																																
Ham	3	.	.	14	10	.	.	.	.	.	.	.	.	.	.	.	.	.	.	.	.	.	.	.	.	.	.	.	.	.	.	27
Nesle	.	.	14	2	.	8	.	.	.	.	.	.	.	.	.	.	.	.	.	0	.	.	.	.	.	.	.	.	.	.	.	25
Péronne	.	.	.	.	.	.	.	.	.	.	.	.	.	.	.	.	.	.	.	.	.	.	.	.	.	.	.	.	.	.	.	0
Rosières	.	.	.	7	1	.	.	.	.	.	.	.	.	.	.	.	.	.	.	.	0	.	.	.	.	.	.	.	.	.	.	8
Villers-Roye	.	.	.	15	9	.	2	.	.	.	.	.	.	.	.	.	.	.	.	.	.	.	.	.	.	.	.	.	.	.	.	26
Moreuil	.	.	.	11	.	.	.	.	.	.	.	.	.	.	.	.	.	.	.	.	.	.	.	.	.	.	.	.	.	.	.	11
Amiens (Stat. agr.)	.	.	.	.	.	1	.	.	.	.	.	.	.	.	.	.	.	.	.	.	.	2	.	.	.	.	.	.	.	.	.	3
Villers-Bocage	.	.	.	.	.	.	.	.	.	.	.	.	.	.	.	.	.	.	.	1	.	.	.	.	.	.	.	.	.	.	.	1
Doullens	.	.	.	.	.	.	.	.	.	.	.	.	.	.	.	.	.	.	.	2	2	.	.	.	.	.	.	.	.	.	.	4
Yvrench	.	.	.	.	.	.	.	.	.	.	.	.	0	.	.	.	.	.	.	2	6	.	.	.	.	.	.	.	.	.	.	8
Abbeville	1	.	.	.	.	.	.	.	.	.	.	.	1	.	.	.	.	.	.	0	1	.	.	.	.	.	.	.	.	.	.	3
Forest-l'Abb.	.	.	.	.	.	.	.	.	.	.	.	.	1	.	.	.	.	.	.	.	6	.	.	.	.	.	.	.	.	.	.	7
Saint-Valery-s-S.	.	.	.	.	.	.	.	.	.	.	.	.	.	.	.	.	.	.	.	1	2	.	.	.	.	.	.	.	.	.	.	3
Aumale	.	.	.	.	.	.	.	.	.	.	.	.	.	.	.	.	.	.	.	.	.	.	.	.	.	.	.	.	.	.	.	0
Blangy	.	.	.	.	.	.	.	.	.	.	.	.	.	.	.	.	.	.	.	.	.	.	.	.	.	.	.	.	.	.	.	0
Aigneville	.	.	.	.	.	.	.	.	.	.	.	.	.	.	.	.	.	.	.	1	3	.	.	.	.	.	.	.	.	.	.	4
Eu	.	.	.	.	.	.	.	.	.	.	.	.	.	.	.	.	.	.	.	2	.	.	.	.	.	.	.	.	.	.	.	1
Londinières	.	.	.	.	.	.	.	.	.	.	.	.	.	.	.	.	.	.	.	1	.	.	.	.	.	.	.	.	.	.	.	1
Dieppe	.	.	.	.	.	.	.	.	.	.	.	.	.	.	.	.	.	.	.	.	.	.	.	.	.	.	.	.	.	.	.	0
Bosc-le-Hard	.	.	.	.	.	.	.	.	.	.	.	.	.	.	.	.	.	.	.	1	.	.	.	.	.	.	.	.	.	.	.	1
Longueville	.	.	.	.	.	.	.	.	.	.	.	.	.	.	.	.	.	.	.	2	.	.	.	.	.	.	.	.	.	.	.	2
St-Valery-en-Caux	.	.	.	.	.	.	.	.	.	.	.	.	.	.	.	.	.	.	.	1	.	.	.	.	.	.	.	.	.	.	.	1
Goderville	.	.	.	.	.	.	.	.	.	.	.	.	.	.	.	.	.	.	1	1	.	.	.	.	.	.	.	.	.	.	.	2
BASSIN DE LA SEINE.																																
Bassin de l'Yonne.																																
Bas-Folin	.	.	.	13	23	3	3	.	.	.	.	.	.	.	.	.	.	.	.	.	.	.	.	.	.	.	.	.	.	.	.	42
Pommoy	.	.	8	16	.	6	.	.	.	.	.	.	.	.	.	.	.	.	.	.	.	.	.	.	.	.	.	.	.	.	.	30
Les Settons	12	.	.	16	25	1	.	.	.	.	.	.	.	.	.	.	.	.	.	.	.	.	.	.	.	.	.	.	.	.	.	54
Château-Chinon	15	.	.	18	6	.	.	.	.	.	.	.	.	.	.	.	.	.	.	.	.	.	.	.	.	.	.	.	.	.	.	39
La Colancelle	19	.	.	2	13	.	6	.	.	.	.	.	.	1	.	.	.	.	.	.	.	.	.	.	.	.	.	.	.	.	.	41
Saulieu	.	.	8	27	4	.	.	.	.	.	.	.	.	.	.	.	.	.	.	.	.	.	.	.	.	.	.	.	.	.	.	39
Vitteaux	5	0	.	20	4	2	.	.	.	.	.	.	.	.	.	.	.	.	.	.	.	.	.	.	.	.	.	.	.	.	.	31
Époisses	11	.	.	4	5	.	.	.	.	.	.	.	.	.	.	.	.	.	.	.	.	.	.	.	.	.	.	.	.	.	.	20
Montbard	.	.	.	.	9	.	.	.	.	.	.	.	.	.	.	.	.	.	.	.	.	.	.	.	.	.	.	.	.	.	.	9
Bierre-l'Égaré	3	.	.	12	8	2	.	.	.	.	.	.	.	.	.	.	.	.	.	.	.	.	.	.	.	.	.	.	.	.	.	24
Clamecy (P. C.)	9	.	.	.	.	.	.	3	.	.	.	.	.	.	.	.	.	.	.	.	.	.	.	.	.	.	.	.	.	.	.	12
Vézelay (P. C.)	.	.	.	6	.	.	.	.	.	.	.	.	.	.	.	.	.	.	.	.	.	.	.	.	.	.	.	.	.	.	.	6
Avallon	16	.	.	2	3	.	.	.	.	.	.	.	2	.	.	.	.	.	.	.	.	.	.	.	.	.	.	.	.	.	.	22
Courson	.	.	.	.	.	5	.	.	.	.	.	3	.	.	.	.	.	.	.	.	.	.	.	.	.	.	.	.	.	.	.	8
Massangis	1	0	1	4	1	.	.	.	.	.	.	2	.	.	.	.	.	.	.	.	.	.	.	.	.	.	.	.	.	.	.	9
Ravières	.	.	5	2	.	.	.	.	.	.	.	1	.	.	.	.	.	.	.	.	.	.	.	.	.	.	.	.	.	.	.	8
Tonnerre (P. C.)	5	.	4	2	.	.	.	.	.	.	.	.	.	.	.	.	.	.	.	.	.	.	.	.	.	.	.	.	.	.	.	11
Chaserey	9	.	.	8	4	.	.	.	.	.	.	.	2	.	.	.	.	.	.	.	.	.	.	.	.	.	.	.	.	.	.	23
Chailley	.	.	4	1	.	.	.	.	.	.	.	.	.	.	.	.	.	.	.	.	.	.	.	.	.	.	.	.	.	.	.	5
Cheffy	2	.	.	9	1	.	.	.	.	.	.	.	2	.	.	.	.	.	.	.	.	.	.	.	.	.	.	.	.	.	.	14
Chablis (P. C.)	1	1	.	.	1	.	.	.	.	.	.	.	.	.	.	.	.	.	.	.	.	.	.	.	.	.	.	.	.	.	.	3
Aillant	.	.	5	.	.	.	.	.	.	.	.	6	.	.	.	.	.	.	.	.	.	.	.	.	.	.	.	.	.	.	.	11

STATIONS.	1	2	3	4	5	6	7	8	9	10	11	12	13	14	15	16	17	18	19	20	21	22	23	24	25	26	27	28	29	30	31	TOTAL.
Bassin de l'Yonne (suite).																																
Laroche	.	.	.	3	.	.	1	.	.	.	.	.	6	.	.	.	.	.	.	.	.	.	.	.	.	.	.	.	.	.	.	10
Joigny (P. C.)	.	.	.	4	2	.	1	.	.	.	.	.	4	.	.	.	.	.	.	.	.	.	.	.	.	.	.	.	.	.	.	11
St Julien du Sault	.	.	5	.	.	.	.	.	.	.	.	7	.	.	.	.	.	.	.	.	.	.	.	.	.	.	.	.	.	.	.	12
Villeneuve-l'Arch.	.	.	5	.	.	1	.	.	.	.	.	5	.	.	.	.	.	.	.	.	.	.	.	.	.	.	.	.	.	.	.	11
Cerisiers	.	.	8	2	.	.	.	.	.	.	.	7	.	.	.	.	.	.	.	.	.	.	.	.	.	.	.	.	.	.	.	17
St-Martin (Sens)	.	.	.	10	4	.	3	.	.	.	.	.	8	.	.	.	.	.	.	.	.	.	.	.	.	.	.	.	.	.	.	25
Bassin de la Seine supérieure.																																
Chanceaux	.	.	4	15	.	.	.	.	.	.	.	4	.	.	.	.	.	.	.	.	.	.	.	.	.	.	.	.	.	.	.	24
Beneuvre	2	.	.	14	11	5	.	.	.	.	.	.	3	.	.	.	.	.	.	.	.	.	.	.	.	.	.	.	.	.	.	35
Vivey	12	.	.	5	8	11	.	.	.	.	.	.	4	.	.	.	.	.	.	.	.	.	.	.	.	.	.	.	.	.	.	39
Châtillon-s.-Seine	.	.	.	2	7	.	.	.	.	.	.	.	.	.	.	.	.	.	.	.	.	.	.	.	.	.	.	.	.	.	.	9
Vix	1	.	.	3	.	4	.	.	.	.	.	.	.	.	.	.	.	.	.	.	.	.	.	.	.	.	.	.	.	.	.	8
Laignes	1	.	.	4	.	.	.	.	.	.	.	.	.	.	.	.	.	.	.	.	.	.	.	.	.	.	.	.	.	.	.	5
Fontette	2	0	.	2	5	.	.	.	.	.	.	.	16	.	0	.	.	.	.	.	.	.	.	.	.	.	.	.	.	.	.	25
Bar-s.-S. (Saillard)	2	.	.	10	8	.	.	.	.	.	.	.	4	0	.	.	.	.	.	.	.	.	.	.	.	.	.	.	.	.	.	24
La Ferté-sur-Aube	8	.	.	6	.	.	.	.	.	.	.	.	3	.	.	.	.	.	.	.	.	.	.	.	.	.	.	.	.	.	.	17
Clairvaux	8	1	.	7	.	.	.	.	.	.	2	.	15	.	.	.	.	.	.	.	.	.	.	.	.	.	.	.	.	.	.	33
Bar-sur-Aube	2	.	.	25	5	.	.	.	.	.	.	.	9	.	.	.	.	.	.	.	.	.	.	.	.	.	.	.	.	.	.	41
Ceffonds	.	.	.	14	3	1	.	.	.	.	.	.	3	2	.	.	.	.	.	.	.	.	.	.	.	.	.	.	.	.	.	23
Épothémont	4	.	.	18	.	.	.	.	.	.	.	.	4	.	.	.	.	.	.	.	.	.	.	.	.	.	.	.	.	.	.	27
Sézanne	.	.	.	8	6	.	.	.	.	.	.	.	.	.	.	.	.	.	.	.	.	.	.	.	.	.	.	.	.	.	.	14
Vendeuvre	4	.	.	25	4	.	.	.	.	.	.	.	.	.	.	.	.	.	.	.	.	.	.	.	.	.	.	.	.	.	.	33
Montiéramey	3	.	.	23	.	.	.	.	.	.	.	.	4	.	.	.	.	.	.	.	.	.	.	.	.	.	.	.	.	.	.	31
Barberey	.	.	.	14	7	.	.	.	.	.	.	.	18	.	.	.	.	.	.	.	.	.	.	.	.	.	.	.	.	.	.	39
Villacerf	0	.	.	12	.	.	.	.	.	.	.	5	.	.	.	.	.	.	.	.	.	.	.	.	.	.	.	.	.	.	.	17
Pavillon	5	.	.	4	1	.	1	.	.	.	.	.	4	.	.	.	.	.	.	.	.	.	.	.	.	.	.	.	.	.	.	15
Fay	12	.	.	4	9	.	2	.	.	.	.	.	0	.	.	.	.	.	.	.	.	.	.	.	.	.	.	.	.	.	.	28
Conflans-s.-Seine	1	.	.	15	1	.	2	.	.	.	.	.	.	.	.	.	.	.	.	.	.	.	.	.	.	.	.	.	.	.	.	19
Soligny	.	.	.	17	.	.	.	.	.	.	.	.	.	.	.	.	.	.	.	.	.	.	.	.	.	.	.	.	.	.	.	17
St-Maurice-aux-R.H	.	.	6	7	.	.	.	.	.	.	.	.	.	.	.	.	.	.	.	.	.	.	.	.	.	.	.	.	.	.	.	13
Bassin de la Seine, entre Montereau et le confluent de l'Oise.																																
Courbeton	3	.	.	21	2	.	.	.	.	.	.	.	11	.	.	.	.	.	.	.	.	.	.	.	.	.	.	.	.	.	.	37
Samois	.	.	.	11	.	.	.	.	.	.	.	19	.	.	.	.	.	.	.	.	.	.	.	.	.	.	.	.	.	.	.	30
Melun (P. C.)	.	.	.	9	2	.	.	.	.	.	.	.	7	.	.	.	.	.	.	.	.	.	.	.	.	.	.	.	.	.	.	18
Paris (Passy)	2	.	.	9	.	.	.	.	.	.	.	.	.	.	.	.	.	.	.	.	.	.	.	.	.	.	.	.	.	.	.	11
Paris (Ménilmont.)	.	.	12	.	.	.	.	.	.	.	.	.	.	.	.	.	.	.	.	.	.	.	.	.	.	.	.	.	.	.	.	12
Trappes	0	.	.	8	6	0	.	.	.	.	.	1	.	.	.	.	.	.	.	.	0	.	.	.	.	.	.	.	.	.	.	15
Saclay	.	.	.	3	15	0	.	.	.	.	.	.	.	.	.	.	.	.	.	.	.	.	.	.	.	.	.	.	.	.	.	18
Satory	.	.	.	7	20	.	.	.	.	.	.	.	.	0	.	.	.	.	.	.	.	.	.	.	.	.	.	.	.	.	.	27
Versailles (Bérigny)	.	.	.	3	13	.	.	.	.	.	.	1	.	.	.	.	.	.	.	.	.	.	.	.	.	.	.	.	.	.	.	17
Marly-le-Roi	.	.	.	3	2	.	.	.	.	.	.	1	.	.	.	.	.	.	.	.	0	.	.	.	.	.	.	.	.	.	.	6
Meudon	.	.	.	10	1	4	.	.	.	.	.	.	.	.	.	.	.	.	.	.	.	.	.	.	.	.	.	.	.	.	.	15
Bassin de la Marne.																																
Langres (plateau)	23	1	.	1	16	1	.	.	.	.	.	.	1	.	.	.	.	.	.	.	.	.	.	.	.	.	.	.	.	.	.	43
Marac	7	.	.	8	14	.	.	.	.	.	.	.	5	.	.	.	.	.	.	.	.	.	.	.	.	.	.	.	.	.	.	34

STATIONS	1	2	3	4	5	6	7	8	9	10	11	12	13	14	15	16	17	18	19	20	21	22	23	24	25	26	27	28	29	30	31	TOTAL.
Bassin de la Marne (suite).																																
Richebourg	17	1	.	12	26	.	.	.	.	.	.	.	2	.	.	.	.	.	.	.	.	.	.	.	.	.	.	.	.	.	.	58
Chaumont (E. N.)	.	.	.	29	.	.	.	.	.	.	.	.	.	.	.	.	.	.	.	.	.	.	.	.	.	.	.	.	.	.	.	29
Colombey	7	.	.	20	9	4	.	.	.	.	.	.	10	6	.	.	.	.	.	.	.	.	.	.	.	.	.	.	.	.	.	56
Andelot	6	.	.	2	9	1	.	.	.	.	.	.	5	.	.	.	.	.	.	.	.	.	.	.	.	.	.	.	.	.	.	22
Joinville	2	.	.	8	9	5	.	.	.	.	.	.	3	4	.	.	.	.	.	.	.	.	.	.	.	.	.	.	.	.	.	31
Saint-Bon	5	.	.	33	.	3	.	.	.	.	.	.	2	.	.	.	.	.	.	.	.	.	.	.	.	.	.	.	.	.	.	43
Vassy	1	.	.	6	7	5	.	.	.	.	.	.	16	1	.	.	.	.	.	.	.	.	.	.	.	.	.	.	.	.	.	35
St-Dizier (la Neuv.)	3	.	.	5	.	.	.	.	.	.	.	5	.	.	.	.	.	.	.	.	.	.	.	.	.	.	.	.	.	.	.	13
Trampot	8	.	.	2	.	25	.	.	.	.	.	.	2	.	.	.	.	.	.	.	.	.	.	.	.	.	.	.	.	.	.	37
Demange-aux-Eaux	4	.	.	3	9	18	.	.	.	.	.	.	3	.	0	.	.	.	.	.	.	.	.	.	.	.	.	.	.	.	.	38
Bar-le-Duc (P. C.)	0	.	.	2	15	4	.	.	.	.	.	.	11	1	.	.	.	.	.	.	.	.	.	.	.	.	.	.	.	.	.	63
Sermaize	.	.	.	5	2	5	.	.	.	.	.	.	6	.	.	.	.	.	.	.	.	.	.	.	.	.	.	.	.	.	.	18
Thiéblemont	.	.	.	14	.	5	.	.	.	.	.	.	22	.	.	.	.	.	.	.	.	.	.	.	.	.	.	.	.	.	.	42
Vitry-le-François	.	.	9	5	1	.	.	.	.	.	.	7	.	.	.	.	.	.	.	.	.	.	.	.	.	.	.	.	.	.	.	22
Châlons (E. N.)	.	.	.	20	19	.	.	.	.	.	.	.	2	.	.	.	.	.	.	.	.	.	.	.	.	.	.	.	.	.	.	41
Sommesous	0	.	4	8	.	.	.	.	.	.	.	1	.	.	.	.	.	.	.	.	.	.	.	.	.	.	.	.	.	.	.	13
Villeseneux	.	.	.	16	10	.	.	.	.	2	1	6	.	.	.	.	.	.	.	.	.	.	.	.	.	.	.	.	.	.	.	35
Montmort	.	.	.	7	14	.	.	.	.	.	.	.	3	.	.	.	.	.	.	.	.	.	.	.	.	.	.	.	.	.	.	24
Montmirail	.	.	.	32	2	.	.	.	.	.	.	.	23	.	.	.	.	.	1	.	.	.	.	.	.	.	.	.	.	.	.	58
La Ferté-s.-Jouarre	.	.	0	12	15	.	.	.	.	.	.	.	3	.	.	.	.	.	.	0	.	.	.	.	.	.	.	.	.	.	.	30
Meaux (P. C.)	2	.	.	2	2	.	.	.	.	.	.	.	10	.	.	.	.	.	.	.	.	.	.	.	.	.	.	.	.	.	.	16
Touquin	.	.	.	3	.	.	.	.	.	.	.	.	.	.	.	.	.	.	.	.	.	.	.	.	.	.	.	.	.	.	.	3
Parc St-Maur (Obsre)	.	.	.	13	.	.	.	.	.	.	.	.	1	.	.	.	.	.	.	.	.	.	.	.	.	.	.	.	.	.	.	14
Bassin de l'Aisne.																																
St-Mard-s.-le-Mont	.	.	3	1	.	.	.	.	.	.	.	.	4	.	.	.	.	.	.	.	.	.	.	.	.	.	.	.	.	.	.	7
Auzéville	.	.	.	2	3	1	.	.	.	.	.	.	5	.	.	.	.	.	.	.	.	.	.	.	.	.	.	.	.	.	.	10
Ste-Menehould (P.C.)	.	.	.	1	4	.	.	.	.	.	.	3	.	.	.	.	.	.	.	.	.	.	.	.	.	.	.	.	.	.	.	8
Côte de Biesmes	.	.	3	.	5	6	.	.	.	.	.	3	.	.	.	.	.	.	.	.	.	.	.	.	.	.	.	.	.	.	.	17
Grandpré	.	.	6	22	0	.	.	.	.	.	.	11	.	.	.	.	.	.	.	.	.	.	.	.	.	.	.	.	.	.	.	40
Vouziers	5	.	.	19	.	.	.	.	.	.	.	11	.	.	.	.	.	.	.	.	.	.	.	.	.	.	.	.	.	.	.	35
Remaucourt	.	.	.	17	7	.	.	.	.	.	.	.	10	.	.	.	.	.	.	.	.	.	.	.	.	.	.	.	.	.	.	33
Nanteuil	.	.	.	8	12	.	.	.	.	.	21	.	5	.	.	.	.	.	.	.	.	.	.	.	.	.	.	.	.	.	.	46
Berry-au-Bac	.	.	.	4	10	.	.	.	.	.	1	.	11	.	.	.	.	.	.	.	.	.	.	.	.	.	.	.	.	.	.	26
Courtisols	1	.	.	3	11	.	.	.	.	.	.	.	2	.	.	.	.	.	.	.	.	.	.	.	.	.	.	.	.	.	.	17
La Croix-en-Champ	1	.	2	23	4	.	.	.	.	.	.	.	5	.	.	.	.	.	.	.	.	.	.	.	.	.	.	.	.	.	.	35
Suippes	.	.	.	12	6	.	.	.	.	.	.	.	41	.	.	.	.	.	.	.	.	.	.	.	.	.	.	.	.	.	.	59
Reims (C.M.)	.	.	1	.	34	.	.	.	.	.	3	.	11	.	.	.	.	.	.	.	1	.	.	.	.	.	.	.	.	.	.	50
Jonchery-s-Vesle	1	.	.	4	19	.	.	.	.	.	38	.	39	.	.	.	.	.	.	.	0	.	.	.	.	.	.	.	.	.	.	101
Fismes	.	.	.	.	16	.	.	.	.	.	.	.	11	.	.	.	.	.	.	0	.	.	.	.	.	.	.	.	.	.	.	27
Vauxrot (Soissons)	4	.	.	12	9	.	.	.	.	.	.	.	3	.	.	.	.	.	.	.	.	.	.	.	.	.	.	.	.	.	.	28
Bassin de l'Oise.																																
Aouste	3	.	.	17	10	.	.	.	.	.	.	.	9	.	.	.	.	.	.	.	.	.	.	.	.	.	.	.	.	.	.	39
Hirson	9	.	.	2	3	.	.	.	.	.	.	.	10	.	.	.	.	.	.	.	.	.	.	.	.	.	.	.	.	.	.	25
Dizy-le-Gros	.	.	.	11	.	.	.	.	.	.	.	5	.	.	.	.	.	.	.	.	.	.	.	.	.	.	.	.	.	.	.	16
Montcornet	3	.	.	6	4	.	.	.	.	.	5	.	3	.	.	.	.	.	.	.	.	.	.	.	.	.	.	.	.	.	.	21

STATIONS.	1	2	3	4	5	6	7	8	9	10	11	12	13	14	15	16	17	18	19	20	21	22	23	24	25	26	27	28	29	30	31	TOTAL
Bassin de l'Oise (suite).																																
Laon (P. C.)	.	.	.	27	2	.	.	.	.	.	.	11	.	.	.	.	.	.	.	.	1	.	.	.	.	.	.	.	.	.	.	41
Fourdrain	4	.	.	17	9	.	.	.	.	.	.	10	.	.	.	.	.	.	.	.	2	.	.	.	.	.	.	.	.	.	.	42
Lassigny	.	.	.	18	7	.	2	.	.	.	.	.	.	.	.	.	.	.	.	.	.	.	.	.	.	.	.	.	.	.	.	27
Compiègne	.	.	.	33	5	.	.	.	.	.	.	.	.	.	.	.	.	.	.	1	.	.	.	.	.	.	.	.	.	.	.	40
Maignelay	.	.	29	3	.	.	.	.	.	.	.	.	.	.	.	.	.	.	0	.	.	.	.	.	.	.	.	.	.	.	.	33
Grandvilliers	.	.	.	5	.	.	.	.	.	.	.	.	.	.	2	.	.	.	.	.	.	.	.	.	.	.	.	.	.	.	.	8
Beauvais (E. N.)	.	.	.	.	.	65	.	.	.	.	.	.	.	.	.	.	.	.	.	.	.	.	.	.	.	.	.	.	.	.	.	65
Noailles	.	.	.	50	9	.	1	.	.	.	.	.	.	.	.	.	.	.	.	.	.	.	.	.	.	.	.	.	.	.	.	61
Bresles	.	.	.	41	5	1	2	.	.	.	.	.	.	.	.	.	.	.	.	3	.	.	.	.	.	.	.	.	.	.	.	52
Senlis	4	.	.	10	.	.	.	.	.	.	.	.	.	.	.	.	.	.	.	.	.	.	.	.	.	.	.	.	.	.	.	14
Pontoise	.	.	.	23	3	.	.	.	.	.	.	.	.	.	.	.	.	.	.	.	.	.	.	.	.	.	.	.	.	.	.	29
Bassin du Loing.																																
Moutiers	1	.	.	6	.	.	.	.	.	.	.	.	5	.	.	.	.	.	.	.	.	.	.	.	.	.	.	.	.	.	.	12
Champoulet	.	.	.	10	.	.	.	.	.	.	.	.	2	.	.	.	.	.	.	.	.	.	.	.	.	.	.	.	.	.	.	12
Rogny (P. C.)	.	.	.	5	.	.	.	.	.	.	.	.	7	.	.	.	.	.	.	.	.	.	.	.	.	.	.	.	.	.	.	12
Tannerre	.	.	4	.	.	.	.	.	.	.	.	7	.	.	.	.	.	.	.	.	.	.	.	.	.	.	.	.	.	.	.	11
Combreux	.	.	1	5	.	.	.	.	.	.	.	.	12	.	.	.	.	.	.	.	.	.	.	.	.	.	.	.	.	.	.	18
Courpalet	.	.	.	10	.	.	.	.	.	.	.	.	25	.	.	.	.	.	.	.	.	.	.	.	.	.	.	.	.	.	.	35
Charny	.	.	.	.	14	.	.	.	.	.	.	8	.	.	.	.	.	.	.	.	.	.	.	.	.	.	.	.	.	.	.	22
Château-Renard	2	.	.	19	3	.	.	.	.	.	.	.	10	.	.	.	.	.	.	.	.	.	.	.	.	.	.	.	.	.	.	34
Savigny	.	.	9	5		.	.	.	.	.	.	12	.	.	.	.	.	.	.	.	.	.	.	.	.	.	.	.	.	.	.	26
Nemours	.	.	.	8	1	.	.	.	.	.	.	.	0	.	.	.	.	.	.	.	.	.	.	.	.	.	.	.	.	.	.	9
Région de la Beauce et bassin de l'Eure.																																
Neuville-aux-Bois	.	.	.	12	1	9	.	.	.	.	.	.	.	.	.	.	.	.	.	.	.	.	.	.	.	.	.	.	.	.	.	22
Malesherbes	17	.	.	14	.	.	.	.	.	.	.	.	11	.	.	.	.	.	.	.	.	.	.	.	.	.	.	.	.	.	.	42
Étampes	.	.	.	17	.	.	.	.	.	.	.	4	.	.	.	.	.	.	.	.	.	.	.	.	.	.	.	.	.	.	.	21
Dourdan	.	.	.	8	.	.	.	.	.	.	.	4	.	.	.	.	.	.	.	.	.	.	.	.	.	.	.	.	.	.	.	12
La Loupe	2	.	.	.	.	.	.	.	.	.	.	.	.	.	.	.	.	.	.	.	.	.	.	.	.	.	.	.	.	.	.	2
Courville	.	.	.	.	.	1	.	.	.	.	.	.	.	.	.	.	.	.	.	.	.	.	.	.	.	.	.	.	.	.	.	1
Nogent-le-Roi	1	.	.	16	0	1	.	.	.	.	.	0	.	.	.	.	.	.	.	.	.	.	.	.	.	.	.	.	.	.	.	19
Rambouillet	3	.	.	4	.	21	.	.	.	.	.	.	.	.	.	.	.	.	.	.	.	.	.	.	.	.	.	.	.	.	.	28
Ft de Bonsmoulins	.	.	.	.	2	.	.	.	.	.	.	.	.	.	.	.	.	.	.	.	.	.	.	.	.	.	.	.	.	.	.	2
Forêt du Perche	.	.	.	.	2	.	.	.	.	.	.	.	.	.	.	.	.	.	.	.	.	.	.	.	.	.	.	.	.	.	.	2
La Ferté-Vidame	.	.	.	1	3	.	.	.	.	.	.	.	.	.	.	.	.	.	.	.	.	.	.	.	.	.	.	.	.	.	.	4
Senonches	1	.	.	1	.	1	.	.	.	.	.	.	.	.	.	.	.	.	.	.	0	.	.	.	.	.	.	.	.	.	.	3
Brézolles	.	.	5	.	.	.	4	.	.	.	.	.	.	.	.	.	.	.	.	.	.	.	.	.	.	.	.	.	.	.	.	9
Dreux	.	.	.	20	1	.	.	.	.	.	.	.	.	.	.	.	.	.	.	.	.	.	.	.	.	.	.	.	.	.	.	21
Pacy-sur-Eure	.	.	.	.	.	.	6	.	.	.	.	.	.	.	.	.	.	.	.	.	.	.	.	.	.	.	.	.	.	.	.	6
Bassin de la Seine inférieure, au-dessous du confluent de l'Oise.																																
Laigle	.	.	.	.	2	.	.	.	.	.	.	.	.	.	.	.	.	.	.	.	.	.	.	.	.	.	.	.	.	.	.	2
Rugles	.	.	.	.	1	.	.	.	.	.	.	.	.	.	.	.	.	.	.	.	.	.	.	.	.	.	.	.	.	.	.	1
Montreuil	.	.	.	7	.	1	.	.	.	.	.	.	.	.	.	.	.	.	.	.	.	.	.	.	.	.	.	.	.	.	.	8
Bernay	.	.	.	.	.	.	.	.	.	.	.	.	.	.	.	.	.	.	.	.	1	.	.	.	.	.	.	.	.	.	.	1
Brionne	.	.	.	.	.	.	.	.	.	.	.	.	.	.	.	.	.	.	.	.	0	.	.	.	.	.	.	.	.	.	.	0
Bourgtheroulde	.	.	.	.	.	.	.	.	.	.	.	.	.	.	.	.	.	.	.	.	5	.	.	.	.	.	.	.	.	.	.	5

STATIONS.	1	2	3	4	5	6	7	8	9	10	11	12	13	14	15	16	17	18	19	20	21	22	23	24	25	26	27	28	29	30	31	TOTAL.
Bassin de la Seine inférieure, au-dessous du confluent de l'Oise (suite).																																
Gournay																		4														4
Forges																				1												1
Buchy																				1												1
Poses																				0	1											1
Elbeuf						0																										0
Rouen (île Lacroix)																																0
Yvetot																				1												1
La Hève (sémaph.)																					1											1
Sanvic (Le Havre)																				1												1
Honfleur																																0
BASSINS ENTRE LA SEINE ET LA POINTE DE BRETAGNE.																																
Bassins de la Touque, de la Dive, de l'Orne, de la Vire et de la Douve.																																
Gacé					2																1											3
St-Germain-la-C...				2	1																0											3
Thiberville																					1											1
Lisieux																				3	1											3
Pont-l'Évêque																			1		0											1
Trouville																			0		1											1
Saint-Ouen-le-Pin																				0												0
Champ-Haut					2																											2
Sées					2																											2
Argentan												0																				0
Flers					10																											10
Roucamps	0				2						0									0												2
Ste-Honorine-du-F.				0																1												1
Ouistreham																			0													0
Ver																				2												2
Bény-Bocage					24																											24
Bérigny												0								0												1
Isigny																				3												3
Ste-Marie-du-Mont					0		0	0				0	1					0		1	1											3
Cherbourg																				2	1											3
La Hague									2											1	1											4
Bassins entre le cap de la Hague et la Pointe de Bretagne.																																
Landivy					11																											11
Louvigné-du-Désert					2																											2
Fougères				3	3																											6
St-Marc-s-Couesnon				1																												1
Sens-de-Bretagne																																0
Trans					1			0				0								0	1											2
Bécherel																																0
Hédé									1																							1
Saint-Domineuc					0			0	0											2	0											3
Evran	1											0	0								2											4
Dol												0																				0
St-Jouan des Guér.					3			4	1	3		9							4													24

STATIONS.	1	2	3	4	5	6	7	8	9	10	11	12	13	14	15	16	17	18	19	20	21	22	23	24	25	26	27	28	29	30	31	TOTAL.
Bassins entre le cap de la Hague et la pointe de Bretagne (suite).																																
St-Méloir-des-Ond.	.	.	.	.	.	.	.	0	.	.	.	.	.	.	.	.	.	0	.	.	0	.	.	.	.	.	.	.	.	.	.	0
Saint-Servan	.	.	.	.	0	0	0	0	.	.	1	.	.	.	.	.	.	0	0	0	0	.	.	.	.	.	.	.	.	.	.	3

VERSANT DE L'OCÉAN.

PETITS BASSINS DU SUD DE LA BRETAGNE.

Pte Saint-Mathieu	.	.	.	.	.	.	.	4	.	.	.	.	.	.	.	.	.	.	.	.	.	.	.	.	.	.	.	.	.	.	.	4
Brest (Obsre)	.	.	.	.	0	.	1	1	.	.	1	.	0	.	.	1	0	0	1	.	.	.	.	.	.	.	.	.	.	.	.	8
Goarem-Liziard	.	.	.	.	.	.	.	.	.	.	.	1	.	.	.	.	.	.	.	1	.	.	.	.	.	.	.	.	.	.	.	5
Carhaix	.	.	.	.	.	.	.	.	.	.	1	.	.	.	.	.	.	.	2	.	.	.	.	.	.	.	.	.	.	.	.	6
La Feuillée	.	.	.	.	.	.	.	.	.	.	.	2	.	.	.	.	.	.	.	.	.	.	.	.	.	.	.	.	.	.	.	2
Reuniou	.	.	.	.	.	.	.	.	.	.	.	1	.	.	.	.	.	.	2	.	.	.	.	.	.	.	.	.	.	.	.	3
Pénity	.	.	.	.	.	.	.	.	.	.	.	1	.	.	.	.	.	.	.	.	.	.	.	.	.	.	.	.	.	.	.	1
Châteaulin	.	.	.	.	.	.	.	.	.	.	.	.	3	.	.	.	.	.	5	.	.	.	.	.	.	.	.	.	.	.	.	8
Gourin	.	.	.	.	.	.	.	.	.	.	.	3	.	.	.	.	.	.	.	.	.	.	.	.	.	.	.	.	.	.	.	3
Glomel	.	.	.	.	.	.	.	.	2	.	.	2	1	.	.	.	.	.	.	.	.	.	.	.	.	.	.	.	.	.	.	5
Gouarec	.	.	.	.	.	.	.	.	2	.	.	2	.	.	.	.	.	.	.	.	.	.	.	.	.	.	.	.	.	.	.	4
Pontivy	.	.	.	.	.	.	.	.	1	.	.	3	.	.	.	.	.	.	.	.	.	.	.	.	.	.	.	.	.	.	.	4
Locminé	.	.	.	.	.	.	.	.	.	.	.	2	.	.	.	.	.	.	.	.	.	.	.	.	.	.	.	.	.	.	.	2
Hennebont	.	.	.	.	.	.	.	.	.	.	.	.	2	.	.	.	.	.	.	.	.	.	.	.	.	.	.	.	.	.	.	2
Le Lézardeau	.	.	.	.	.	.	.	0	.	.	1	3	.	.	.	.	0	2	0	.	.	.	.	.	.	.	.	.	.	.	.	6
Lorient (P. C.	.	.	.	.	.	.	.	.	1	.	.	1	.	.	.	.	.	.	.	.	.	.	.	.	.	.	.	.	.	.	.	2
Le Grognon (Groix)	.	.	.	.	.	.	.	.	.	.	.	.	.	.	.	.	.	.	.	.	.	.	.	.	.	.	.	.	.	.	.	0
Auray	2	.	3	.	.	.	.	.	.	.	.	.	.	.	.	.	.	.	.	.	.	.	.	.	.	.	.	.	.	.	.	5
Vannes	.	.	.	.	.	.	.	.	.	.	.	3	.	.	.	.	.	.	.	.	.	.	.	.	.	.	.	.	.	.	.	3
Palais (Belle-Ile)	1	.	.	.	.	.	.	.	.	.	.	.	.	.	.	.	.	.	1	.	.	.	.	.	.	.	.	.	.	.	.	2
Er-Hastellic (id.)	3	.	.	.	.	.	.	.	.	.	.	.	.	.	.	.	.	.	.	.	.	.	.	.	.	.	.	.	.	.	.	3

BASSIN DE LA VILAINE.

Erbree	.	.	.	9	0	.	0	.	.	.	.	.	.	.	.	.	.	.	.	0	.	.	.	.	.	.	.	.	.	.	.	10
Vitré	.	.	.	10	1	.	.	.	.	.	.	.	.	.	.	.	.	.	.	.	.	.	.	.	.	.	.	.	.	.	.	11
St-Christophe-d.-B.	.	.	.	10	3	.	.	.	.	.	.	.	.	.	.	.	.	.	.	.	.	.	.	.	.	.	.	.	.	.	.	13
Chateaubourg	.	.	.	14	.	.	.	.	.	.	.	.	.	.	.	.	.	.	.	.	.	.	.	.	.	.	.	.	.	.	.	14
Le Boulet	.	.	.	.	.	.	.	.	.	.	.	.	.	.	.	.	.	.	.	.	.	.	.	.	.	.	.	.	.	.	.	0
Rennes (P. C.	.	.	0	11	5	.	.	.	.	.	.	.	.	.	.	.	.	.	.	.	.	.	.	.	.	.	.	.	.	.	.	16
Montauban	.	.	.	.	.	.	.	.	.	.	.	.	.	.	.	.	.	.	.	.	.	.	.	.	.	.	.	.	.	.	.	0
Montfort	.	.	.	.	.	.	.	.	.	.	.	.	.	.	.	.	.	.	.	.	.	.	.	.	.	.	.	.	.	.	.	0
La Guerche	.	.	.	33	1	.	.	.	.	.	.	.	.	.	.	.	.	.	.	.	.	.	.	.	.	.	.	.	.	.	.	34
Bruz	.	.	.	8	.	.	.	.	.	.	.	.	.	.	.	.	.	.	.	.	.	.	.	.	.	.	.	.	.	.	.	8
Martigné-Ferch	.	.	.	20	11	.	.	.	.	.	.	.	.	.	.	.	.	.	.	.	.	.	.	.	.	.	.	.	.	.	.	31
Bain	.	.	.	19	.	.	.	.	.	.	.	.	.	.	.	.	.	.	.	.	.	.	.	.	.	.	.	.	.	.	.	19
St-Julien-de-Vouv.	.	.	.	18	3	.	.	.	.	.	.	.	.	.	.	.	.	.	.	.	.	.	.	.	.	.	.	.	.	.	.	21
Guipry	.	.	.	3	.	.	.	.	.	.	.	.	.	.	.	.	.	.	.	.	.	.	.	.	.	.	.	.	.	.	.	3
Plélan	.	.	.	.	.	.	.	.	.	.	.	.	.	.	.	.	.	.	.	.	.	.	.	.	.	.	.	.	.	.	.	0
Plouguenast	.	.	.	.	.	.	.	.	.	.	.	.	.	.	.	.	.	.	.	.	.	.	.	.	.	.	.	.	.	.	.	0
Merdrignac	.	.	.	.	.	.	.	.	.	.	.	.	.	.	.	.	.	.	.	.	.	.	.	.	.	.	.	.	.	.	.	0
Rohan	3	.	.	.	.	.	.	.	.	.	.	2	.	.	.	.	.	.	.	.	.	.	.	.	.	.	.	.	.	.	.	5
Josselin	.	.	.	.	.	.	.	.	.	.	.	.	.	.	.	.	.	.	.	.	.	.	.	.	.	.	.	.	.	.	.	0

STATIONS.	1	2	3	4	5	6	8	9	10	11	12	13	14	15	16	17	18	19	20	21	22	23	24	25	26	27	28	29	30	31	TOTAL.
BASSIN DE LA VILAINE (suite).																															
Bosméléac	.	.	.	.	.	.	.	.	.	.	.	2	.	.	.	.	.	.	.	.	.	.	.	.	.	.	.	.	.	.	2
Redon	.	.	.	5	.	.	.	.	.	.	.	.	.	.	.	.	.	.	1	.	.	.	.	.	.	.	.	.	.	.	7
La Roche-Bernard	.	.	.	.	3	.	.	.	.	.	.	.	.	.	.	.	.	.	.	.	.	.	.	.	.	.	.	.	.	.	3
Phare-du-Four	.	.	.	.	.	.	.	.	.	.	.	.	.	.	.	.	.	.	.	.	.	.	.	.	.	.	.	.	.	.	0
BASSIN DE LA LOIRE.																															
Bassin de la Loire supérieure.																															
Saint-Paulien	1	.	.	.	1	.	.	.	.	2	.	4	10	2	.	.	3	.	.	.	.	.	.	.	.	.	.	.	.	2	28
Tence	3	9	.	.	.	8	.	.	.	.	.	9	13	.	.	.	.	.	.	.	.	.	.	.	.	.	.	.	.	.	42
Yssingeaux	.	1	.	3	12	.	.	.	.	.	.	15	19	.	.	.	1	.	.	.	.	.	.	.	.	.	.	.	.	.	54
Bas-en-Basset	2	.	.	.	8	.	.	.	.	.	.	5	8	.	.	.	.	.	.	.	.	.	.	.	.	.	.	.	.	.	23
La République	.	3	9	7	19	.	.	.	.	.	30	.	12	9	.	1	.	.	.	.	.	.	.	.	.	.	.	.	.	.	98
Rochetaillée	.	3	6	2	2	10	1	.	.	.	19	.	12	1	.	.	.	.	.	.	.	.	.	.	.	.	.	.	.	.	59
Saint-Étienne	0	12	.	.	.	.	.	.	.	.	.	.	12	9	.	.	.	.	.	.	.	.	.	.	.	.	.	.	.	.	33
Fortunières	12	24	.	.	78	27	.	.	.	.	58	58	24	.	.	.	4	.	.	.	.	.	.	.	.	.	.	.	.	.	285
Montbrison (P. C.)	.	.	.	.	.	20	.	.	.	.	.	8	10	.	.	.	.	.	.	.	.	.	.	.	.	.	.	.	.	.	38
St-Martin-en-Haut	.	.	.	1	12	6	.	.	.	.	.	14	15	1	.	.	1	.	.	.	.	.	.	.	.	.	.	.	.	.	53
Noirétable	.	.	3	1	25	4	.	.	.	.	.	6	.	.	.	.	3	.	.	.	.	.	.	.	.	.	.	.	.	.	42
St-Romain d'Urfé	9	.	.	1	.	10	0	.	.	1	.	.	15	.	.	.	.	2	.	.	.	.	.	.	.	.	.	.	.	.	41
Feurs	.	.	.	.	12	.	.	.	.	.	.	2	6	.	.	.	.	.	.	.	.	.	.	.	.	.	.	.	.	.	20
Nervieux	1	.	.	2	2	.	.	.	.	.	.	1	6	.	.	.	.	.	.	.	.	.	.	.	.	.	.	.	.	.	15
Panissières	.	.	.	.	1	.	.	.	.	.	.	2	7	.	.	.	.	.	.	.	.	.	.	.	.	.	.	.	.	.	14
Fourneaux	2	.	.	1	.	3	.	.	.	.	.	2	.	3	.	.	2	.	.	.	.	.	.	.	.	.	.	.	.	.	13
Montagny	5	.	.	3	1	3	.	.	.	.	.	3	.	.	.	.	2	.	.	.	.	.	.	.	.	.	.	.	.	.	17
Cublize	14	1	2	.	1	5	0	5	2	.	.	.	1	.	0	.	.	.	.	.	.	.	.	.	.	.	.	.	.	.	33
Charolles	.	.	.	28	1	.	.	.	.	.	.	.	.	.	.	.	.	.	.	.	.	.	.	.	.	.	.	.	.	.	32
St-Eusèbe	33	.	.	9	.	.	.	.	.	4	.	.	.	.	.	.	.	.	.	.	.	.	.	.	.	.	.	.	.	.	46
Le Creusot	20	.	.	12	.	.	.	.	.	.	.	2	.	.	.	.	.	.	.	.	.	.	.	.	.	.	.	.	.	.	34
Arnay-le-Duc	2	2	.	18	7	.	.	.	.	.	.	.	.	.	.	.	.	.	.	.	.	.	.	.	.	.	.	.	.	.	29
Saint-Prix	16	.	.	26	3	1	3	.	.	.	.	.	.	.	.	.	.	.	.	.	.	.	.	.	.	.	.	.	.	.	49
Autun (P. C.)	8	.	.	12	2	.	1	.	.	.	2	.	.	.	.	.	.	.	.	.	.	.	.	.	.	.	.	.	.	.	25
Digoin	2	.	.	5	1	1	13	.	.	.	.	.	2	.	.	.	.	.	.	.	.	.	.	.	.	.	.	.	.	.	27
Saint-Clément	7	.	.	.	22	8	33	.	.	4	.	.	.	.	.	.	.	.	.	.	.	.	.	.	.	.	.	.	.	.	70
Pierrefitte	.	.	.	4	5	15	8	.	.	.	.	.	.	.	.	.	.	.	.	.	.	.	.	.	.	.	.	.	.	.	32
Dompierre	.	.	.	9	4	19	20	.	.	.	.	.	.	.	.	.	.	.	.	.	.	.	.	.	.	.	.	.	.	.	52
Beaulon	4	.	.	6	1	8	9	.	.	.	.	.	.	.	.	.	.	.	.	.	.	.	.	.	.	.	.	.	.	.	27
Luzy (P. C.)	20	.	.	10	.	1	2	.	.	.	.	.	.	.	.	.	.	.	.	.	.	.	.	.	.	.	.	.	.	.	36
Châtillon-en-B.	.	.	.	28	.	3	.	.	.	.	.	1	.	.	.	.	.	.	.	.	.	.	.	.	.	.	.	.	.	.	33
Decize	5	.	.	25	.	.	1	.	.	.	.	.	.	.	.	.	.	.	.	.	.	.	.	.	.	.	.	.	.	.	31
Prémery	.	.	.	8	1	1	.	.	.	.	.	4	.	.	.	.	.	.	.	.	.	.	.	.	.	.	.	.	.	.	14
Nevers	0	.	.	5	.	.	0	.	.	.	.	1	.	.	.	.	.	.	.	.	.	.	.	.	.	.	.	.	.	.	7
Bassin de l'Allier.																															
Châteauneuf	5	.	.	6	22	.	.	.	.	.	.	17	11	.	.	.	9	.	.	.	.	.	19	.	.	.	.	.	34	0	123
Langogne	1	.	.	6	18	0	.	.	.	5	.	.	4	7	.	.	0	4	.	.	.	.	.	29	.	.	.	.	.	1	75
Chapeauroux	12	.	22	.	10	3	.	.	.	1	.	.	5	24	.	.	2	.	.	.	.	.	.	.	.	.	.	.	.	.	79
Grandrieu	7	1	4	.	25	3	.	.	.	.	.	1	18	15	.	.	2	.	.	.	.	.	.	1	.	.	.	.	.	.	77

STATIONS.	1	2	3	4	5	6	7	8	9	10	11	12	13	14	15	16	17	18	19	20	21	22	23	24	25	26	27	28	29	30	31	TOTAL.
Bassin de l'Allier (suite).																																
Saugues	.	.	.	.	8	3	.	.	.	.	.	.	6	5	.	.	.	4	.	.	.	.	.	.	.	.	.	.	.	.	3	29
Langeac	.	.	.	.	9	.	.	.	.	.	.	.	15	13	.	.	.	.	.	.	.	.	.	.	.	.	.	.	.	.	2	39
Murat	5	.	9	5	3	.	.	.	.	.	.	.	6	.	.	.	.	.	.	.	.	.	.	4	.	.	.	.	.	.	.	32
Massiac	6	.	.	.	6	8	.	.	.	.	.	.	19	22	.	.	.	4	.	.	.	.	.	.	.	.	.	.	.	.	.	65
Brioude	3	.	.	6	.	4	.	.	.	.	31	.	.	35	28	.	.	.	.	.	.	.	.	.	.	.	0	0	.	.	.	107
Besse	3	4	.	2	.	.	.	.	.	12	.	6	2	4	.	.	.	.	.	.	.	.	.	.	.	.	.	.	.	.	.	33
Ambert	15	.	.	2	.	11	.	.	.	.	.	.	1	18	2	.	.	.	1	.	.	.	.	.	.	.	.	.	.	.	.	50
Thiers (P. C.)	4	0	.	6	.	31	3	0	.	.	.	.	.	5	.	.	.	.	0	.	.	.	.	.	.	.	.	.	.	.	.	50
Puy-de-Dôme (Ob.)	10	2	.	7	2	16	1	.	0	0	0	.	0	4	5	.	.	.	.	.	.	0	.	.	.	.	.	.	.	.	.	47
Clermont (Obs^re^)	6	1	.	4	.	15	.	.	.	.	.	3	.	10	9	.	.	.	.	.	.	.	.	.	.	.	.	.	.	.	.	48
Pontgibaud	5	.	.	17	3	33	2	.	.	.	.	.	0	0	.	.	.	.	.	.	.	.	.	.	.	.	.	.	.	.	.	60
Vichy	5	.	.	9	13	5	3	.	.	.	.	.	.	2	.	.	.	.	.	.	.	.	.	.	.	.	.	.	.	.	.	37
Ébreuil	2	.	.	31	.	2	.	.	.	.	.	.	.	.	.	.	.	.	.	.	.	.	.	.	.	.	.	.	.	.	.	35
Bessay	4	.	.	12	1	6	.	.	.	.	.	.	.	.	.	.	.	.	.	.	.	.	.	.	.	.	.	.	.	.	.	23
Moulins (P. C.)	1	.	.	31	1	.	1	.	.	.	.	.	.	1	.	.	.	.	.	.	.	.	.	.	.	.	.	.	.	.	.	35
Baleine	.	.	6	28	8	.	.	.	.	.	.	.	.	.	.	.	.	.	.	.	.	.	.	.	.	.	.	.	.	.	.	42
Franchesse	41	.	.	17	3	11	.	.	.	.	.	.	.	2	.	.	.	.	.	.	.	.	.	.	.	.	.	.	.	.	.	77
Bassin du Cher.																																
Auzances	11	.	.	8	3	5	15	.	.	.	.	.	.	1	.	.	.	.	.	.	.	.	.	.	.	.	.	.	.	.	.	43
Chénérailles	9	1	.	21	6	36	8	.	.	.	.	.	7	.	.	.	.	.	.	.	.	.	.	.	.	.	.	.	.	.	.	88
Montluçon	2	.	.	4	3	17	.	.	.	.	.	.	.	.	.	.	.	.	.	.	.	.	.	.	.	.	.	.	.	.	.	26
Préveranges	21	1	.	15	3	.	7	.	.	.	.	.	4	.	.	.	.	.	.	.	.	.	.	.	.	.	.	.	.	.	.	51
Saulzais	20	1	.	11	15	2	34	.	.	.	.	.	.	.	.	.	.	.	.	.	.	.	.	.	.	.	.	.	.	.	.	83
Hérisson	12	.	.	22	6	2	4	.	.	.	.	.	.	1	.	.	.	.	.	.	.	.	.	.	.	.	.	.	.	.	.	47
Charenton	14	.	.	5	1	4	10	.	.	.	.	.	.	.	.	.	.	.	.	.	.	.	.	.	.	.	.	.	.	.	.	34
Ourouer-les-B	.	.	.	.	.	.	27	.	.	.	.	.	0	.	.	.	.	.	.	.	.	.	.	.	.	.	.	.	.	.	.	28
Chateauneuf-s.-Ch.	1	.	.	5	1	.	.	.	.	.	.	.	4	.	0	.	.	.	.	.	.	.	.	.	.	.	.	.	.	.	.	11
Les Aix	5	.	.	14	11	.	.	.	.	.	.	.	26	.	.	.	.	.	.	.	.	.	.	.	.	.	.	.	.	.	.	56
La Réserve (St-Pal.)	5	.	.	3	14	.	9	.	.	.	.	.	40	.	.	.	.	.	.	.	.	.	.	.	.	.	.	.	.	.	.	73
Bourges (E. N.)	.	.	10	17	.	4	.	.	.	.	.	.	21	.	.	.	.	.	.	.	.	.	.	.	.	.	.	.	.	.	.	52
Mehun-s-Yèvre	.	.	.	1	1	0	.	.	.	.	.	.	10	.	.	.	.	.	.	.	.	.	.	.	.	.	.	.	.	.	.	12
Le Briou (Vierzon)	.	.	.	.	7	.	.	.	.	.	.	.	.	.	.	.	.	.	.	.	.	.	.	.	.	.	.	.	.	.	.	7
Mennetou-s.-Cher	.	.	5	4	26	.	.	.	.	.	.	15	.	.	.	.	.	.	.	.	.	.	.	.	.	.	.	.	.	.	.	50
Vailly-s.-S	5	.	.	3	1	.	0	.	.	.	.	.	15	.	.	.	.	.	.	.	.	.	.	.	.	.	.	.	.	.	.	24
Argent	.	.	.	12	1	.	.	.	.	.	.	.	26	.	.	.	.	.	.	.	.	.	.	.	.	.	.	.	.	.	.	39
Salbris	.	.	.	1	.	7	11	.	.	.	.	.	8	.	.	.	.	.	.	.	.	.	.	.	.	.	.	.	.	.	.	27
Romorantin	.	.	.	12	15	16	.	.	.	.	.	.	.	.	.	.	.	.	.	.	.	.	.	.	.	.	.	.	.	.	.	44
Saint-Aignan	.	.	.	19	.	3	.	.	.	.	.	.	.	.	.	.	.	.	.	.	.	.	.	.	.	.	.	.	.	.	.	22
Montrichard	.	.	19	.	2	.	.	.	.	.	.	.	.	.	.	.	.	.	.	.	.	.	.	.	.	.	.	.	.	.	.	21
Bassin de l'Indre.																																
Sainte-Sévère	12	.	3	31	12	7	.	.	.	.	.	20	.	7	.	.	.	.	.	.	.	.	.	.	.	.	.	.	.	.	.	92
Châteauroux (P. C.)	24	.	1	.	8	2	1	.	.	.	.	.	.	.	.	.	.	.	.	.	.	.	.	.	.	.	.	.	.	.	.	36
Loches (P. C.)	.	.	.	15	14	1	.	.	.	.	.	.	.	.	.	.	.	.	.	.	.	.	.	.	.	.	.	.	.	.	.	30
Le Louroux	.	.	.	7	.	9	.	.	.	.	.	.	.	.	.	.	.	.	.	.	.	.	.	.	.	.	.	.	.	.	.	16
Cheillé	.	.	.	8	8	8	.	.	.	.	.	6	.	.	.	.	.	.	.	.	.	.	.	.	.	.	.	.	.	.	.	30

STATIONS.	1	2	3	4	5	6	7	8	9	10	11	12	13	14	15	16	17	18	19	20	21	22	23	24	25	26	27	28	29	30	31	TOTAL.
Bassin de la Creuse.																																
Ahun	5	.	.	25	7	33	14	.	.	.	.	.	13	.	.	.	.	.	.	.	.	.	.	.	.	.	.	.	.	.	.	97
Guéret (E. N.)	.	0	24	8	9	8	.	.	.	.	.	1	.	.	.	.	.	.	.	.	.	.	.	.	.	.	.	.	.	.	.	50
La Souterraine	13	.	.	5	18	4	.	.	.	.	.	.	.	.	.	.	.	.	.	.	.	.	.	.	.	.	.	.	.	.	.	40
Bessine	.	.	8	.	19	.	.	.	.	.	.	.	.	.	.	.	.	.	.	.	.	.	.	.	.	.	.	.	.	.	.	27
Bellac	.	.	.	.	7	12	.	.	.	.	.	.	.	.	.	.	.	.	.	.	.	.	.	.	.	.	.	.	.	.	.	19
Magnac-Laval	.	.	.	.	3	9	.	.	.	.	.	.	.	.	.	.	.	.	.	.	.	.	.	.	.	.	.	.	.	.	.	12
Le Blanc	7	.	.	41	7	26	.	.	.	.	.	.	.	.	.	.	.	.	.	.	.	.	.	.	.	.	.	.	.	.	.	81
Abilly	21	.	.	16	.	13	.	.	.	.	.	1	.	.	.	.	.	.	.	.	.	.	.	.	.	.	.	.	.	.	.	51
Buxeuil	39	.	.	31	.	47	.	.	.	.	.	.	.	.	.	.	.	.	.	.	.	.	.	.	.	.	.	.	.	.	.	117
Bassin de la Vienne.																																
Eymoutiers	.	.	8	19	49	.	.	.	.	.	.	3	.	.	.	.	.	.	.	.	.	.	.	.	.	.	.	.	.	.	.	79
Châteauneuf	12	.	.	12	23	1	.	.	.	.	.	.	1	.	.	.	.	.	.	.	.	.	.	.	.	.	.	.	.	.	.	49
Pontarion	21	.	.	39	6	15	3	.	.	.	.	.	.	.	.	.	.	.	.	.	.	.	.	.	.	.	.	.	.	.	.	84
Bourganeuf	.	.	39	12	28	.	.	.	.	.	.	.	.	.	.	.	.	.	.	.	.	.	.	.	.	.	.	.	.	.	.	79
Aixe	2	.	.	6	.	1	.	.	.	.	.	.	.	.	.	.	.	.	.	.	.	.	.	.	.	.	.	.	.	.	.	9
Saint-Junien	19	.	.	6	.	.	.	.	.	.	.	.	.	.	.	.	.	.	.	.	.	.	.	.	.	.	.	.	.	.	.	25
Rochechouart	17	.	.	3	.	.	.	.	.	.	.	.	.	.	.	.	.	.	.	.	.	.	.	.	.	.	.	.	.	.	.	20
Chabanais	16	.	.	6	1	.	.	.	.	.	.	.	1	.	.	.	.	.	.	.	.	.	.	.	.	.	.	.	.	.	.	24
Confolens	.	.	.	2	.	.	.	.	.	.	.	.	.	.	.	.	.	.	.	.	.	.	.	.	.	.	.	.	.	.	.	2
Lussac-les-Ch	.	.	0	6	6	.	.	.	.	.	.	.	.	.	.	.	.	.	.	.	.	.	.	.	.	.	.	.	.	.	.	12
Jardres	.	.	.	5	11	3	.	.	.	.	.	.	.	.	.	.	.	.	.	.	.	.	.	.	.	.	.	.	.	.	.	19
Vouillé	2	.	.	20	.	7	.	.	.	.	.	.	.	.	.	.	.	.	.	.	.	.	.	.	.	.	.	.	.	.	.	28
Poitiers (P. C.)	.	.	.	4	1	5	.	.	.	.	.	.	1	.	.	.	.	.	.	.	.	.	.	.	.	.	.	.	.	.	.	11
Saint-Gervais	2	.	15	.	24	.	.	.	.	.	.	.	.	.	.	.	.	.	.	.	.	.	.	.	.	.	.	.	.	.	.	41
Saint-Épain	.	.	.	23	.	16	.	.	.	.	.	.	.	.	.	.	.	.	.	.	.	.	.	.	.	.	.	.	.	.	.	39
Parçay-s.-V	.	.	.	45	.	17	.	.	.	.	.	6	.	.	.	.	.	.	.	.	.	.	.	.	.	.	.	.	.	.	.	68
Saint-Benoit	.	.	.	9	.	38	.	.	.	.	.	.	.	.	.	.	.	.	.	.	.	.	.	.	.	.	.	.	.	.	.	47
Bassin de la Loire, du Bec-d'Allier à Angers.																																
Sancoins	1	.	.	2	0	2	4	.	.	.	.	.	.	.	.	.	.	.	.	.	.	.	.	.	.	.	.	.	.	.	.	10
Givry	2	.	.	6	.	.	.	.	.	.	.	.	7	.	.	.	.	.	.	.	.	.	.	.	.	.	.	.	.	.	.	15
Sancergues	.	.	.	6	.	.	.	.	.	.	.	.	5	.	.	.	.	.	.	.	.	.	.	.	.	.	.	.	.	.	.	11
Sancerre	2	.	.	3	1	.	.	.	.	.	.	.	18	.	.	.	.	.	.	.	.	.	.	.	.	.	.	.	.	.	.	25
Saint-Satur	0	.	.	2	1	.	.	.	.	.	.	.	13	.	.	.	.	.	.	.	.	.	.	.	.	.	.	.	.	.	.	15
Sainpuits	6	.	.	4	.	.	.	.	.	.	.	.	.	.	.	.	.	.	.	.	.	.	.	.	.	.	.	.	.	.	.	10
Gien	.	.	.	.	.	.	.	.	.	.	.	25	.	.	.	.	.	.	.	.	.	.	.	.	.	.	.	.	.	.	.	25
Ouzouer-le-Marché	.	.	.	21	1	10	.	.	.	.	.	.	.	.	.	.	.	.	.	.	.	.	.	.	.	.	.	.	.	.	.	32
Orléans (P.C.)	2	.	.	25	.	2	.	.	.	.	.	.	.	.	.	.	.	.	.	.	.	.	.	.	.	.	.	.	.	.	.	30
La Motte-Beuvron	.	.	.	.	.	20	.	.	.	.	.	.	.	.	.	.	.	.	.	.	.	.	.	.	.	.	.	.	.	.	.	20
La Ferté Saint-Cyr	.	.	28	.	6	.	.	.	.	.	.	.	.	.	.	.	.	.	.	.	.	.	.	.	.	.	.	.	.	.	.	34
Contres	.	.	.	31	.	.	.	.	.	.	.	.	.	.	.	.	.	.	.	.	.	.	.	.	.	.	.	.	.	.	.	31
Blois (P. C.)	5	.	.	34	.	18	1	.	.	.	.	.	.	.	.	.	.	.	.	.	.	.	.	.	.	.	.	.	.	.	.	59
Herbault	.	.	36	.	10	.	.	.	.	.	.	.	.	.	.	.	.	.	.	.	.	.	.	.	.	.	.	.	.	.	.	45
Villedomer	.	.	.	13	.	25	.	.	.	.	.	.	.	.	.	.	.	.	.	.	.	.	.	.	.	.	.	.	.	.	.	38
Beaumont-la-R	1	.	.	7	2	16	.	.	.	.	.	.	.	.	.	.	.	.	.	.	.	.	.	.	.	.	.	.	.	.	.	25
Tours (Observat.)	2	.	.	12	13	21	.	.	.	.	.	.	.	.	.	.	.	.	.	.	.	.	.	.	.	.	.	.	.	.	.	48
Channay	4	.	.	5	22	1	.	.	.	.	.	.	.	.	.	.	.	.	.	.	.	.	.	.	.	.	.	.	.	.	.	31
Ponts-de-Cé	.	.	.	1	7	.	.	.	.	.	.	.	.	.	.	.	.	.	.	.	.	.	.	.	.	.	.	.	.	.	.	9

STATIONS.	1	2	3	4	5	6	7	8	9	10	11	12	13	14	15	16	17	18	19	20	21	22	23	24	25	26	27	28	29	30	31	TOTAL.
Bassin du Loir.																																
Janville	.	.	.	6	14	6	.	.	.	.	.	12	.	.	.	.	.	.	.	.	.	.	.	.	.	.	.	.	.	.	.	39
Orgères	.	.	.	12	3	2	.	.	.	.	.	2	.	.	.	.	.	.	.	.	.	.	.	.	.	.	.	.	.	.	.	18
Authon	.	.	.	2	4	8	.	.	.	.	.	.	.	.	.	.	.	.	.	.	.	.	.	.	.	.	.	.	.	.	.	15
Thiron-Gardais	2	.	.	.	14	11	.	.	.	.	.	.	.	.	.	.	.	.	.	.	.	.	.	.	.	.	.	.	.	.	.	27
Voves	0	.	.	12	3	.	.	.	.	.	.	.	.	.	.	.	.	.	.	.	.	.	.	.	.	.	.	.	.	.	.	15
Bonneval	.	.	.	49	8	7	.	.	.	.	.	.	.	.	.	.	.	.	.	.	.	.	.	.	.	.	.	.	.	.	.	64
Châteaudun	.	.	.	16	34	1	1	.	.	.	.	.	.	.	.	.	.	.	.	.	.	.	.	.	.	.	.	.	.	.	.	52
Vendôme	.	.	13	31	1	.	.	.	.	.	.	.	.	.	.	.	.	.	.	.	.	.	.	.	.	.	.	.	.	.	.	45
Montoire	.	.	.	6	0	6	.	.	.	.	.	6	.	.	.	.	.	.	.	.	.	.	.	.	.	.	.	.	.	.	.	18
Mondoubleau	.	.	.	.	11	17	.	.	.	.	.	.	.	.	.	.	.	.	.	.	.	.	.	.	.	.	.	.	.	.	.	28
Saint-Calais	.	.	.	.	.	4	.	.	.	.	.	.	.	.	.	.	.	.	.	.	.	.	.	.	.	.	.	.	.	.	.	4
Le Grand-Lucé	.	.	.	.	.	6	13	.	.	.	.	.	.	.	.	.	.	.	.	.	.	.	.	.	.	.	.	.	.	.	.	19
Le Lude	2	.	.	2	49	6	.	.	.	.	.	.	.	.	.	.	.	.	.	.	.	.	.	.	.	.	.	.	.	.	.	59
La Ch^{lle}-d'Aligné	.	.	.	17	.	.	.	.	.	.	.	.	.	.	.	.	.	.	.	.	.	.	.	.	.	.	.	.	.	.	.	17
Le Plessis-Gramm	.	.	.	.	12	.	.	.	.	.	.	.	.	.	.	.	.	.	.	.	.	.	.	.	.	.	.	.	.	.	.	12
Bassin de la Sarthe.																																
F^{t} d'Écouves (R. V.)	.	.	.	.	.	.	.	.	.	.	.	.	.	.	.	.	.	.	.	.	.	.	.	.	.	.	.	.	.	.	.	0
F^{t} de Perseigne	.	.	.	.	1	1	.	.	.	0	.	.	.	.	.	.	.	.	.	.	.	.	.	.	.	.	.	.	.	.	.	2
F^{t} de Bourse	.	.	.	.	0	.	.	.	.	.	.	.	.	.	.	.	.	.	.	.	.	.	.	.	.	.	.	.	.	.	.	0
La Fresnaye	.	.	.	.	.	.	.	.	.	.	.	.	.	.	.	.	.	.	.	.	.	.	.	.	.	.	.	.	.	.	.	0
Villaines-la-Juhel	.	.	.	.	1	13	.	.	2	.	.	.	.	.	.	.	.	.	.	.	.	.	.	.	.	.	.	.	.	.	.	16
Neufchâtel	.	.	.	.	1	.	.	.	.	.	.	.	.	.	.	.	.	.	.	.	.	.	.	.	.	.	.	.	.	.	.	1
Beaumont-s.-S.	6	.	.	.	1	1	.	.	.	1	.	.	.	.	.	.	.	.	.	.	.	.	.	.	.	.	.	.	.	.	.	9
Bonnétable	11	.	.	.	.	.	.	.	.	.	.	.	.	.	.	.	.	.	.	.	.	.	.	.	.	.	.	.	.	.	.	11
Le Mans (P. C.)	.	.	.	.	5	1	.	.	.	.	.	.	.	.	.	.	.	.	.	.	.	.	.	.	.	.	.	.	.	.	.	6
Mortagne	.	.	.	2	.	.	.	.	.	.	.	.	.	.	.	.	.	.	.	.	.	.	.	.	.	.	.	.	.	.	.	2
Forêt de Réno	.	.	.	.	.	.	.	.	.	.	.	.	.	.	.	.	.	.	.	.	.	.	.	.	.	.	.	.	.	.	.	0
Bellême	0	.	.	.	3	.	.	.	.	.	.	.	.	.	.	.	.	.	.	.	.	.	.	.	.	.	.	.	.	.	.	3
Nogent-le-Rotrou	.	.	.	.	10	2	.	.	.	.	.	.	.	.	.	.	.	.	.	.	.	.	.	.	.	.	.	.	.	.	.	12
La Ferté-Bernard	.	.	.	5	53	.	.	.	.	.	.	.	.	.	.	.	.	.	.	.	.	.	.	.	.	.	.	.	.	.	.	58
Connerré	10	.	.	.	1	.	.	.	.	.	.	.	.	.	.	.	.	.	.	.	.	.	.	.	.	.	.	.	.	.	.	11
Souligné-s.-V.	1	.	.	7	10	.	.	.	.	.	.	.	.	.	.	.	.	.	.	.	.	.	.	.	.	.	.	.	.	.	.	18
Sillé-le-Guillaume	.	.	.	.	.	.	.	.	.	.	.	.	.	.	.	.	.	.	.	.	.	.	.	.	.	.	.	.	.	.	.	0
Neuvillette	.	.	.	.	.	.	.	.	.	.	.	.	1	.	.	.	.	.	.	.	.	.	.	.	.	.	.	.	.	.	.	1
Grez-en-Bouère	1	.	.	2	10	3	.	.	.	1	.	.	.	.	.	.	.	.	.	.	.	.	.	.	.	.	.	.	.	.	.	17
Sablé	.	.	.	10	13	.	.	.	.	.	.	.	.	.	.	.	.	.	.	.	.	.	.	.	.	.	.	.	.	.	.	23
Angers (E. N.)	3	.	.	2	8	.	.	.	4	.	.	.	.	.	.	.	.	.	.	.	.	.	.	.	.	.	.	.	.	.	.	17
Bassin de la Mayenne.																																
La Lacelle	.	.	.	.	.	4	.	.	.	.	.	.	.	.	.	.	.	.	.	.	.	.	.	.	.	.	.	.	.	.	.	4
Pré-en-Pail	.	.	.	1	.	.	.	.	.	.	.	.	.	.	.	.	.	.	.	.	.	.	.	.	.	.	.	.	.	.	.	1
Forêt d'Andaines	.	.	.	4	.	4	.	.	.	.	.	.	.	.	.	.	.	.	.	.	.	.	.	.	.	.	.	.	.	.	.	8
La Ferté Macé	0	.	.	.	2	1	.	.	.	.	.	.	.	.	.	.	.	.	.	1	.	.	.	.	.	.	.	.	.	.	.	4
Domfront	.	.	.	.	8	3	.	.	.	.	.	.	0	.	.	.	.	.	.	.	.	.	.	.	.	.	.	.	.	.	.	11
Gorron	.	.	.	15	.	.	.	.	.	.	.	.	.	.	.	.	.	.	.	.	.	.	.	.	.	.	.	.	.	.	.	15
Ambrières	.	.	.	.	5	4	.	.	.	.	.	.	.	.	.	.	.	.	.	.	.	.	.	.	.	.	.	.	.	.	.	9
Bais	.	.	.	16	5	.	.	.	.	.	.	.	.	.	.	.	.	.	.	.	.	.	.	.	.	.	.	.	.	.	.	21
Mayenne (P. C.)	1	.	.	.	21	1	.	.	.	.	.	.	.	.	.	.	.	.	.	.	.	.	.	.	.	.	.	.	.	.	.	23

STATIONS.	1	2	3	4	5	6	7	8	9	10	11	12	13	14	15	16	17	18	19	20	21	22	23	24	25	26	27	28	29	30	31	TOTAL.
Bassin de la Mayenne (suite).																																
Ernée	.	.	.	19	2	.	.	.	.	.	.	.	.	.	.	.	.	.	.	.	.	.	.	.	.	.	.	.	.	.	.	21
Évron	.	1	.	.	2	.	.	.	.	.	.	.	.	.	.	.	.	.	.	.	.	.	.	.	.	.	.	.	.	.	.	3
Laval (E. N.)	.	.	.	4	4	.	.	.	.	.	.	.	.	.	.	.	.	.	.	.	.	.	.	.	.	.	.	.	.	.	.	8
Cossé-le-Vivien	5	.	.	.	30	.	.	.	.	.	.	.	.	.	.	.	.	.	.	.	.	.	.	.	.	.	.	.	.	.	.	36
St-Aignan-s.-R.	3	.	.	15	24	.	.	.	.	.	.	.	.	.	.	.	.	.	.	.	.	.	.	.	.	.	.	.	.	.	.	42
Chateau-Gontier	.	.	6	20	2	1	0	.	.	.	.	.	.	.	.	.	.	.	.	.	.	.	.	.	.	.	.	.	.	.	.	29
Bassin de la Loire inférieure, rive droite.																																
Varades	1	.	.	2	10	.	.	.	.	.	.	.	.	.	.	.	.	.	.	.	.	.	.	.	.	.	.	.	.	.	.	13
Oudon	.	.	.	16	6	.	.	.	.	.	.	.	.	.	.	.	.	.	.	.	.	.	.	.	.	.	.	.	.	.	.	22
Joué-sur-Erdre	.	.	.	11	4	1	.	.	.	.	.	.	.	.	.	.	.	.	.	.	.	.	.	.	.	.	.	.	.	.	.	16
Nantes (Obsre)	.	.	.	4	.	1	.	.	.	.	.	.	.	.	.	.	.	.	.	.	.	.	.	.	.	.	.	.	.	.	.	5
Cordenais	3	.	.	5	.	.	.	.	.	.	.	.	.	.	.	.	.	.	.	.	.	.	.	.	.	.	.	.	.	.	.	8
Savenay (E. N.)	2	.	.	11	.	.	.	.	.	.	.	.	0	.	.	.	.	.	.	.	.	.	.	.	.	.	.	.	.	.	.	14
Saint-Nazaire	.	.	.	.	.	.	.	.	.	.	.	.	.	.	.	.	.	.	.	.	.	.	.	.	.	.	.	.	.	.	.	0
Bassin de la Loire inférieure, rive gauche; bassin de la Sèvre nantaise.																																
Parthenay (E. N.)	.	.	.	.	.	7	.	.	.	.	.	4	.	.	.	.	.	.	.	.	.	.	.	.	.	.	.	.	.	.	.	11
Gourgé	.	.	.	10	.	29	.	.	.	.	.	.	.	.	.	.	.	.	.	.	.	.	.	.	.	.	.	.	.	.	.	39
St-Loup	.	.	.	4	.	23	.	.	.	.	.	.	.	.	.	.	.	.	.	.	.	.	.	.	.	.	.	.	.	.	.	27
Belleville	.	.	.	16	.	9	.	.	.	.	.	.	.	.	.	.	.	.	.	.	.	.	.	.	.	.	.	.	.	.	.	25
Bressuire (P. C.)	.	.	.	28	.	5	.	.	.	.	.	.	.	.	.	.	.	.	.	.	.	.	.	.	.	.	.	.	.	.	.	33
Absie	.	.	.	42	.	5	.	.	.	.	.	.	.	.	.	.	.	.	.	.	.	.	.	.	.	.	.	.	.	.	.	47
Les Gardes	.	.	.	3	0	.	.	.	0	.	.	.	.	.	.	.	.	.	.	0	.	.	.	.	.	.	.	.	.	.	.	4
Montaigu	1	.	.	4	.	.	.	.	.	.	.	.	.	.	.	.	.	.	.	.	.	.	.	.	.	.	.	.	.	.	.	5
Vieillevigne	.	.	2	.	.	.	.	.	.	.	.	.	.	.	.	.	.	.	.	.	.	.	.	.	.	.	.	.	.	.	.	2
Les Herbiers	.	.	.	20	.	.	.	.	.	.	.	.	.	.	.	.	.	.	.	.	.	.	.	.	.	.	.	.	.	.	.	20
Tiffauges	.	.	.	18	.	.	.	.	.	.	.	.	.	.	.	.	.	.	.	.	.	.	.	.	.	.	.	.	.	.	.	18
Clisson	3	.	.	5	.	.	.	.	.	.	.	.	.	.	.	.	.	.	.	.	.	.	.	.	.	.	.	.	.	.	.	8
St-Philbert	1	.	16	5	.	9	.	.	.	.	.	.	.	.	.	.	.	.	.	.	.	.	.	.	.	.	.	.	.	.	.	31
Fort-de-Mindin	.	.	.	.	.	.	.	.	.	.	.	.	.	.	.	.	.	.	.	.	.	.	.	.	.	.	.	.	.	.	.	0
BASSINS ENTRE LA LOIRE ET LA GIRONDE.																																
Bassins de la Sèvre niortaise et de la Vie.																																
Pamproux	.	.	.	.	.	.	.	.	.	.	.	33	.	.	.	.	.	.	.	.	.	.	.	.	.	.	.	.	.	.	.	33
Chantecorps	5	.	.	1	.	6	.	.	.	.	.	.	.	.	.	.	.	.	.	.	.	.	.	.	.	.	.	.	.	.	.	13
Champdeniers	3	.	.	12	.	3	.	.	.	.	.	.	.	.	.	.	.	.	.	.	.	.	.	.	.	.	.	.	.	.	.	18
Le Beugnon	.	.	.	11	.	.	.	.	.	.	.	.	.	.	.	.	.	.	.	.	.	.	.	.	.	.	.	.	.	.	.	11
Niort (P. C.)	0	.	.	8	.	26	.	.	.	.	.	.	.	.	.	.	.	.	.	.	.	.	.	.	.	.	.	.	.	.	.	34
Xanton-Chassenon	.	.	.	21	.	2	.	.	.	.	.	.	.	.	.	.	.	.	.	.	.	.	.	.	.	.	.	.	.	.	.	23
Longèves	1	.	.	18	.	1	.	.	.	.	.	.	.	.	.	.	.	.	.	.	.	.	.	.	.	.	.	.	.	.	.	20
Luçon	.	.	.	5	.	.	.	.	.	.	.	.	.	.	.	.	.	.	.	.	.	.	.	.	.	.	.	.	.	.	.	5
Puy-de-Serre	1	.	.	23	.	3	.	.	.	.	.	.	.	.	.	.	.	.	.	.	.	.	.	.	.	.	.	.	.	.	.	27
La Châtaigneraie	.	.	.	5	.	6	.	.	.	.	.	.	.	.	.	.	.	.	.	.	.	.	.	.	.	.	.	.	.	.	.	11
Roche-s-Yon (E.N.)	.	.	.	9	.	3	.	.	.	.	.	.	.	.	.	.	.	.	.	.	.	.	.	.	.	.	.	.	.	.	.	12
Les Sables-d'Olonne	.	.	.	4	.	.	.	.	.	.	.	.	.	.	.	.	.	.	.	.	.	.	.	.	.	.	.	.	.	.	.	4
Saint-Gilles-s.-V.	.	.	.	3	.	.	.	.	.	.	.	.	.	.	.	.	.	.	.	.	.	.	.	.	.	.	.	.	.	.	.	3
Ile d'Yeu	1	.	.	1	.	.	.	.	.	.	.	.	.	.	.	.	.	.	.	0	.	.	.	.	.	.	.	.	.	.	.	2
Noirmoutiers	1	.	.	.	.	.	.	.	.	.	.	.	.	.	.	.	.	.	.	.	.	.	.	.	.	.	.	.	.	.	.	1

STATIONS.	1	2	3	4	5	6	7	8	9	10	11	12	13	14	15	16	17	18	19	20	21	22	23	24	25	26	27	28	29	30	31	TOTAL.
Bassin de la Charente.																																
Chalus	3	.	.	.	12	.	.	.	.	.	.	1	.	.	.	.	.	.	.	.	.	.	.	.	.	.	.	.	.	.	.	16
Saint-Mathieu	.	.	.	1	10	.	.	.	.	.	.	2	.	.	.	.	.	.	.	.	.	.	.	.	.	.	.	.	.	.	.	16
Ruffec	7	.	.	.	5	5	0	.	.	.	.	3	.	.	.	.	.	.	.	.	.	.	.	.	.	.	.	.	.	.	.	21
Le Lac Français	19	.	.	1	.	1	.	.	.	.	10	6	.	.	.	.	.	.	.	.	.	.	.	.	.	.	.	.	.	.	.	36
Aigre	6	.	.	3	21	6	.	.	.	.	.	22	.	.	.	.	.	.	.	.	.	.	.	.	.	.	.	.	.	.	.	58
Chez-Méniers	9	.	.	1	.	1	.	.	.	.	.	22	.	.	.	.	.	.	.	.	.	.	.	.	.	.	.	.	.	.	.	32
Angoulême (Poudr.)	20	.	.	7	.	.	.	.	.	.	.	1	.	.	.	.	.	.	.	.	.	.	.	.	.	.	.	.	.	.	.	32
Cognac	12	.	2	2	.	5	.	.	.	.	.	18	.	.	.	.	.	.	.	.	.	.	.	.	.	.	.	.	.	.	.	66
Jonzac	6	6	3	7	12	16	.	1	2	5	6	.	.	.	.	.	.	.	.	.	.	.	.	.	.	.	.	.	.	.	.	67
Saintes	1	.	.	.	.	.	.	.	.	.	.	.	.	.	.	.	.	.	.	.	.	.	.	.	.	.	.	.	.	.	.	1
Chef-Boutonne	.	.	.	.	12	5	.	.	.	.	.	11	.	.	.	.	.	.	.	.	.	.	.	.	.	.	.	.	.	.	.	28
Villiers-en-Bois	.	.	.	.	.	11	.	.	.	.	.	7	.	.	.	.	.	.	.	.	.	.	.	.	.	.	.	.	.	.	.	18
St-Jean-d'Angely	.	.	.	3	.	11	.	.	.	.	.	11	.	.	.	.	.	.	.	.	.	.	.	.	.	.	.	.	.	.	.	25
La Rochelle	.	.	.	3	.	.	.	.	.	.	.	.	.	.	.	.	.	.	.	.	.	.	.	.	.	.	.	.	.	.	.	3
Ile d'Aix	.	.	.	2	2	.	.	.	.	.	.	.	.	.	.	.	.	.	.	.	.	.	.	.	.	.	.	.	.	.	.	4
Chassiron	.	.	10	5	.	.	.	.	.	.	.	.	.	.	.	.	.	.	.	.	.	.	.	.	.	.	.	6	.	.	.	21
BASSIN DE LA GIRONDE.																																
Bassin de la Dordogne.																																
La Tour-d'Auvergne	.	.	.	1	.	26	.	.	.	.	.	.	4	.	.	.	.	.	.	.	.	.	.	.	.	.	.	.	.	.	.	31
Laqueuille	.	.	2	.	19	1	.	.	.	.	.	.	.	.	.	.	.	.	.	.	.	.	.	.	.	.	.	.	.	.	.	22
Ussel	10	.	.	.	.	29	.	.	.	.	.	3	2	.	.	.	.	.	.	.	.	.	.	.	.	.	.	.	.	.	.	44
Bort	12	.	.	.	7	34	1	.	.	.	.	.	2	2	2	.	.	.	.	.	.	.	.	.	.	.	.	.	.	.	.	59
Aurillac (E. N.)	0	.	.	.	35	1	.	.	.	1	.	.	.	0	.	.	.	.	.	.	.	.	.	.	.	.	.	.	.	.	.	37
Argentat	1	.	.	5	.	1	.	.	.	.	.	.	.	.	.	.	.	.	.	.	.	.	.	.	.	.	.	.	.	.	.	15
Beaulieu	.	.	.	6	.	23	3	.	.	.	.	0	.	.	.	.	.	.	.	.	.	.	.	.	.	.	.	.	.	.	.	32
La Tronquière	.	.	20	.	20	20	.	.	.	.	.	.	.	.	.	.	.	.	.	.	.	.	.	.	.	.	.	.	.	.	.	60
Bretenoux	.	.	.	7	22	9	.	.	.	.	.	.	.	.	.	.	.	.	.	.	.	.	.	.	.	.	.	.	.	.	9	47
La Capelle	.	.	.	1	40	1	.	.	.	.	.	.	.	.	.	.	.	.	.	.	.	.	.	.	.	.	.	.	.	.	4	52
Martel	.	.	60	8	20	12	.	.	.	.	.	.	.	.	.	.	.	.	.	.	.	.	.	.	.	.	.	.	.	.	.	100
Gourdon	.	.	.	15	.	.	.	.	.	2	.	.	.	.	.	.	.	.	.	.	.	.	.	.	.	.	.	.	1	.	.	18
Tulle (P. C.)	.	.	.	24	.	15	.	.	.	.	10	.	.	.	.	.	.	.	.	.	.	.	.	.	.	.	.	.	.	.	.	49
Brives	.	.	.	5	.	23	3	.	.	.	.	.	.	.	.	.	.	.	.	.	.	.	.	.	.	.	.	.	.	.	.	31
Blanzaguet	2	.	.	30	45	.	.	.	.	.	.	.	.	.	.	.	.	.	.	.	.	.	.	.	.	.	.	.	.	.	.	77
Chalais	12	.	3	2	7	.	.	.	.	.	.	.	.	.	.	.	.	.	.	.	.	.	.	.	.	.	.	.	.	.	.	24
Montguyon	.	.	4	2	.	.	.	.	.	.	8	.	.	.	.	.	.	.	.	.	.	.	.	.	.	.	.	.	.	.	.	14
Les Églisottes	.	.	1	.	3	.	1	.	.	.	.	.	.	.	.	.	.	.	.	.	.	.	.	.	.	.	.	.	.	.	.	5
Lussac	.	.	7	.	9	4	.	.	.	.	.	.	.	.	.	.	.	.	.	.	.	.	.	.	.	.	.	.	.	.	.	20
Saint-Savin	2	0	7	6	.	.	.	.	.	.	5	.	.	.	.	.	.	.	.	.	.	.	.	.	.	.	.	.	.	.	.	20
St-André-de-Cubz	.	.	2	6	17	.	.	.	.	.	.	.	.	.	.	.	.	.	.	.	.	.	.	.	.	.	.	.	.	.	.	25
Bassin du Lot.																																
Mont-Lozère	.	2	.	13	6	.	.	.	.	.	30	.	.	19	10	.	.	.	12	.	.	.	.	.	29	.	.	.	.	.	1	122
Le Bleymard	.	.	3	9	12	.	.	.	.	.	8	.	.	7	9	.	.	1	8	.	.	.	.	1	15	.	.	.	.	7	5	85
Bagnols	.	.	2	6	9	.	.	.	.	.	11	2	.	8	18	.	.	.	6	.	.	.	.	.	16	.	.	.	.	8	.	84
Mende (P. C.)	3	1	12	5	8	.	.	.	.	.	7	.	.	2	12	.	.	.	25	.	.	.	.	.	24	.	.	.	.	5	1	105
Camp de la Roche	10	.	.	3	16	.	.	.	.	.	.	.	.	96	35	.	.	.	.	.	.	.	.	.	23	.	.	.	.	6	.	189
Marvejols	93	.	.	4	5	.	.	.	.	.	29	.	.	.	8	.	.	.	0	.	.	.	.	.	.	.	.	.	.	.	10	79

STATIONS.	1	2	3	4	5	6	7	8	9	10	11	12	13	14	15	16	17	18	19	20	21	22	23	24	25	26	27	28	29	30	31	TOTAL.
Bassin du Lot (suite).																																
Le Malzieu	.	.	.	.	31	.	.	.	.	.	.	.	.	28	.	.	.	.	.	.	.	.	.	.	.	.	.	.	.	2	1	63
Saint-Chély-d'Ap.	17	3	1	1	12	1	0	.	.	.	.	.	.	.	3	3	.	.	5	.	.	.	.	.	.	.	.	.	.	.	.	47
Nasbinals	.	.	.	3	.	7	6	.	.	.	18	.	1	.	8	.	.	.	5	.	.	.	.	.	.	.	.	.	.	.	.	51
Laguiole	.	.	.	4	14	5	.	.	.	.	19	14	.	.	19	.	.	.	2	.	.	.	.	.	.	.	.	.	.	.	.	77
Mur-de-Barrez	.	.	.	.	8	12	.	.	.	.	.	.	.	.	.	.	.	.	6	.	.	.	.	.	6	.	.	.	.	.	.	32
Espalion	7	.	.	.	14	9	2	.	.	.	7	6	1	.	.	.	.	.	.	.	.	.	.	.	.	.	.	.	.	.	.	50
Entraygues	6	.	.	.	25	6	.	.	.	.	.	.	.	.	.	.	.	.	9	.	.	.	.	.	.	.	.	.	.	.	.	46
Figeac (P. C.)	.	.	.	0	21	23	.	.	.	.	.	.	.	.	.	.	.	.	.	.	.	.	.	.	.	.	.	.	21	.	.	65
Livernon	.	.	.	15	21	6	.	.	.	.	.	.	.	.	.	.	.	.	.	.	.	.	.	.	.	.	.	.	1	1	.	44
Lauzès	.	.	3	.	9	4	5	.	.	.	.	.	.	.	.	.	.	.	.	.	.	.	.	.	.	.	.	.	.	17	.	38
Limogne	.	.	1	4	17	1	.	.	.	.	.	.	.	.	.	.	.	.	.	.	.	.	.	.	.	.	.	.	2	14	.	45
Saint-Géry	.	.	.	1	.	.	.	.	12	14	.	.	.	.	.	.	.	.	.	.	.	.	.	.	.	.	.	.	47	.	.	77
Cahors (P. C.)	.	.	.	.	14	2	6	.	.	.	.	.	.	.	.	.	.	.	.	.	.	.	.	.	.	.	.	.	.	4	.	26
Villeneuve	.	.	.	11	.	.	2	.	.	.	.	.	.	.	.	.	.	.	1	.	.	.	.	.	.	.	.	.	.	15	.	28
Bassins du Tarn et de l'Aveyron.																																
Massevaques	.	6	8	10	12	.	.	.	.	.	1	.	0	.	12	.	.	.	6	.	.	.	.	.	3	.	.	.	.	4	13	107
Montmirat	.	2	17	1	8	.	.	.	.	.	21	.	.	.	12	.	.	.	4	.	.	.	.	.	7	.	.	.	.	24	3	103
Pt de Montvert	.	.	2	9	8	.	.	.	.	.	3	.	.	1	13	.	.	.	.	.	.	.	.	13	11	.	.	.	3	.	.	62
Cassagnas	1	.	.	5	28	.	.	.	.	.	8	.	1	12	8	.	.	.	.	.	.	.	.	.	.	.	.	.	.	2	2	71
Florac	0	.	.	11	11	.	.	.	.	.	3	.	.	15	8	.	0	.	.	.	.	.	.	.	.	.	.	.	.	3	4	85
Meyrueis	.	.	.	8	21	.	.	.	.	.	25	.	.	.	12	.	.	.	8	.	.	.	.	.	2	.	.	.	.	23	5	104
Massegros	5	.	6	8	2	2	.	.	.	.	10	.	.	.	2	.	.	.	.	.	.	.	.	.	9	.	.	.	4	.	.	48
La Landette-M.	1	.	0	8	7	1	2	.	.	.	.	.	.	.	3	.	.	15	2	.	.	.	.	.	.	.	.	.	5	11	5	66
Le Cabaretou	.	.	.	8	.	.	.	.	.	.	.	.	.	.	.	.	.	.	.	.	.	.	.	.	.	.	.	.	.	.	.	8
Fraïsse	.	.	.	11	11	1	.	.	.	.	.	.	.	.	.	.	.	10	.	.	.	.	.	.	.	.	.	.	7	14	.	57
La Salvetat	.	.	.	7	15	6	1	.	.	.	.	.	.	.	.	.	.	3	.	.	.	.	.	.	.	.	.	.	16	2	.	50
La Cavalerie	0	.	.	8	10	1	.	.	.	29	9	.	.	8	.	.	.	5	.	.	.	.	.	.	.	.	.	.	1	2	.	74
Castres	1	.	.	13	7	23	5	.	.	.	.	.	.	.	3	.	1	.	.	.	.	.	.	.	.	.	.	.	.	.	.	57
Lavaur	.	.	.	6	23	5	8	.	.	.	.	.	.	8	.	.	.	.	.	.	.	.	.	.	.	.	.	.	.	.	.	50
Rodez (E. N.)	.	6	.	3	12	17	.	.	.	.	.	10	.	.	.	.	.	2	.	.	.	.	.	22	.	.	.	.	26	2	.	97
Alban	.	.	14	.	38	12	.	.	.	.	.	.	.	3	.	.	.	.	.	.	.	.	.	.	.	.	.	.	.	.	.	68
Albi (P. C.)	5	.	6	.	29	9	.	.	.	.	.	.	1	.	.	.	2	.	.	.	.	.	.	.	.	.	.	.	.	10	.	65
Carmaux	2	.	.	7	6	2	6	.	.	.	.	.	.	1	0	.	.	0	.	.	.	.	.	.	.	.	.	.	.	16	.	70
Lalbenque	.	.	.	.	22	8	.	.	.	.	.	.	.	.	.	.	.	.	.	.	.	.	.	.	.	.	.	.	14	3	.	47
Caussade	.	.	.	4	21	6	.	.	.	.	.	.	.	.	3	.	.	.	.	.	.	.	.	.	.	.	.	.	.	23	.	57
Canals	.	.	.	7	35	14	31	.	.	.	.	.	.	.	1	.	.	2	.	.	.	.	.	.	.	.	.	.	.	.	.	92
La Française	.	.	.	1	16	20	.	.	.	.	.	.	.	.	2	.	.	.	2	.	.	.	.	.	.	.	.	.	.	11	.	84
Bassin de la Garonne, cours supérieur, et affluents des Pyrénées.																																
Mérens	.	.	.	7	14	.	.	.	.	7	.	.	8	11	.	.	9	14	.	.	.	10	.	.	.	.	.	34	14	11	.	139
Ax	.	.	.	.	19	.	.	.	3	.	7	.	.	9	.	.	.	15	.	.	.	.	.	.	.	.	.	5	8	10	.	76
Belesta	.	.	.	.	.	.	.	.	2	3	3	1	2	.	.	.	.	.	.	.	.	.	.	.	.	.	.	.	.	.	.	14
Foix (E. N.)	.	.	.	.	5	.	.	.	.	.	.	.	.	.	.	.	.	12	3	.	.	.	.	.	.	.	.	.	.	.	.	20
Loubens	21	1	.	2	18	1	1	.	.	.	.	.	.	12	4	.	.	5	5	.	.	.	.	.	.	.	.	.	1	.	.	104
Mirepoix	.	.	.	.	24	1	3	.	.	.	.	.	.	2	.	.	.	3	1	.	.	.	.	.	.	.	.	.	.	.	.	37
Royat	1	.	.	.	34	.	7	.	.	.	.	.	.	7	.	.	7	1	.	.	.	.	.	.	.	.	.	.	.	.	.	63
Villeneuve-Durfort	19	1	.	2	10	.	7	.	.	.	.	.	.	1	2	.	.	6	.	.	.	.	.	.	.	.	.	.	.	.	.	81

STATIONS.	1	2	3	4	5	6	7	8	9	10	11	12	13	14	15	16	17	18	19	20	21	22	23	24	25	26	27	28	29	30	31	TOTAL.
Bassin de la Garonne, cours supérieur, et affluents des Pyrénées (suite).																																
Arreau	7	.	.	.	9	75	.	.	.	.	.	.	5	9	.	.	1	.	.	.	.	.	.	.	.	.	.	18	12	.	.	139
Fos	8	7	.	10	.	.	.	.	.	.	.	.	.	.	.	.	.	45	.	.	.	.	.	.	.	.	.	.	26	.	.	96
La Bastide-de-S.	16	.	.	.	39	.	.	.	.	.	.	1	.	25	.	.	.	20	.	.	.	.	.	.	.	.	.	.	.	.	.	101
Rieumes	.	.	.	1	11	.	1	.	.	.	.	.	.	27	.	.	.	.	.	.	.	.	.	.	.	.	.	.	.	.	.	76
Toulouse (Obs^re)	.	.	.	6	15	0	10	.	.	.	.	.	.	15	.	.	.	1	.	.	.	.	.	.	.	.	.	.	.	.	.	50
Bassin de la Garonne (R. G.) au-dessous de Toulouse; bassins du Gers et de la Baïse; bassin de la Gironde.																																
Lannemezan	149	1	.	68	129	5	.	.	.	.	.	.	6	10	5	.	.	31	8	.	.	.	1	0	.	.	.	.	.	3	.	422
Castelnau-Magn.	77	.	.	.	28	.	.	.	.	.	.	.	.	1	.	.	12	8	.	.	.	.	.	.	2	.	.	.	.	.	38	169
Lombez	8	.	22	53	.	.	.	.	.	.	.	.	.	16	.	.	22	.	.	.	.	.	.	.	.	.	.	.	.	.	.	121
Masseube	36	.	.	12	37	5	.	.	.	.	.	.	.	9	.	.	.	15	.	.	.	.	.	.	.	.	.	.	.	.	.	107
Trie	32	.	.	19	26	.	.	.	.	.	.	.	.	.	.	.	.	27	.	.	.	.	.	1	.	.	.	.	.	.	.	108
Miélan	5	2	.	9	21	6	.	.	.	.	.	.	.	1	0	.	.	11	.	.	.	.	.	3	.	.	.	.	.	.	.	58
Mirande	3	.	.	22	25	6	.	.	.	.	.	.	.	.	.	.	.	11	.	.	.	.	.	.	.	.	.	.	.	.	.	67
Auch (P. C.)	37	.	.	15	30	3	.	.	.	.	3	.	.	10	.	.	.	16	1	.	.	.	.	.	.	.	.	.	.	.	.	118
Vic-Fézensac	.	.	.	32	29	2	.	.	.	.	.	.	.	.	.	.	.	11	.	.	.	.	.	1	.	.	.	.	.	.	.	75
Lectoure	.	.	.	23	14	6	.	.	.	.	1	.	.	.	.	.	.	6	.	.	.	.	.	.	.	.	.	.	.	11	.	61
Condom	.	.	.	20	6	9	.	.	.	.	22	.	.	.	.	.	.	.	.	.	.	.	.	6	.	.	.	.	35	.	.	98
Grisolles	.	.	.	6	17	11	24	.	.	.	.	.	.	.	5	.	.	.	.	.	.	.	.	.	.	.	.	.	.	.	.	93
Beaumont	.	.	.	7	36	7	3	.	.	.	.	.	.	.	10	.	.	9	.	.	.	.	.	.	.	.	.	.	.	.	.	73
Agen (P. C.)	.	.	7	1	6	.	.	.	.	.	.	.	.	.	.	.	1	.	.	.	.	.	.	.	.	.	.	.	14	.	.	32
Grignols	1	.	1	6	0	16	.	.	.	.	.	.	.	.	.	.	.	0	.	.	.	.	.	0	1	.	.	.	.	24	.	51
La Réole	.	.	3	12	21	7	.	.	.	.	.	.	.	.	.	.	.	.	.	.	.	.	.	.	.	.	.	.	.	.	.	42
Sauveterre	1	.	7	30	10	7	.	.	.	.	.	0	0	.	.	.	.	.	.	.	.	.	.	0	.	.	.	.	.	.	.	58
Bordeaux (Obs^re)	0	.	6	0	0	8	.	.	0	.	.	.	.	.	.	.	.	0	.	.	.	.	.	.	.	.	.	.	.	.	.	15
Saint-Julien	.	12	.	.	.	.	.	.	.	.	.	.	.	.	.	.	.	.	.	.	.	.	.	.	.	.	.	.	.	.	.	12
Royan	1	.	.	0	.	6	.	.	.	.	.	.	.	.	.	.	.	.	.	.	.	.	.	.	.	.	.	.	.	.	.	10
La Coubre	56	.	.	10	.	.	.	.	.	.	.	.	.	.	.	.	.	.	.	.	.	.	.	.	.	.	.	.	.	.	.	66
BASSINS ENTRE LA GIRONDE ET LES PYRÉNÉES.																																
Petits bassins entre la Gironde et l'Adour.																																
Saint-Nicolas	1	.	.	5	.	9	.	.	.	.	.	.	.	.	.	.	.	.	.	.	.	.	.	.	.	.	.	.	.	.	.	15
Hourtin (phare)	1	.	.	.	0	10	.	.	.	.	.	.	.	.	.	.	.	.	.	.	.	.	.	.	.	.	.	.	.	6	.	20
Moutchic	.	.	1	33	.	16	.	.	.	.	.	.	1	.	.	.	.	.	.	.	.	.	.	.	.	.	.	.	.	.	9	60
Le Porge	0	.	0	35	.	5	.	.	.	.	.	.	0	.	.	.	.	1	.	.	.	.	.	.	0	.	.	.	.	.	.	41
Arès	.	.	.	9	.	8	.	.	.	.	.	.	.	.	.	.	.	.	.	0	.	.	.	.	.	.	.	.	.	.	0	18
Audenge	0	.	3	7	2	2	.	.	.	.	.	.	1	.	.	.	.	.	.	.	.	.	.	.	.	.	.	.	.	.	.	15
Pissos	.	.	1	2	.	2	.	.	.	.	.	.	1	.	.	.	.	.	.	.	.	.	.	.	.	.	.	.	.	.	.	6
Belin	.	.	2	.	.	5	.	.	.	.	.	.	2	.	.	.	.	.	.	.	.	.	.	0	.	.	.	.	.	.	.	9
Piquey	.	.	7	13	.	7	.	.	.	.	.	.	.	.	.	.	.	.	.	.	.	.	.	0	.	.	.	.	.	.	1	29
La Salie	.	.	1	2	.	.	.	.	.	.	.	.	3	.	.	.	.	.	.	.	.	.	.	1	.	.	.	.	.	.	.	11
Bassin de l'Adour.																																
Pic du Midi (Obs^re)	27	3	.	.	10	.	.	.	.	20	1	.	1	8	.	.	3	27	.	.	.	.	5	10	.	.	0	8	12	2	0	138
Peyranère	13	.	7	13	10	.	.	.	.	13	.	.	.	.	31	.	.	18	.	.	.	.	28	.	10	.	.	13	.	.	25	181
Gélan	27	12	.	16	.	.	.	.	.	8	.	14	.	19	.	.	8	.	.	.	.	.	11	.	8	.	.	38	9	10	.	180
Bedous	54	8	.	8	30	.	.	.	.	.	.	.	1	8	8	.	8	26	.	.	.	.	.	18	.	.	.	.	10	.	.	242
Lourdes	12	10	12	.	23	.	.	.	.	.	.	.	.	7	.	.	11	.	.	.	.	.	1	.	.	.	.	.	4	.	14	97
Bagnères-de-Big.	39	2	.	3	18	.	.	.	.	.	2	.	.	3	.	.	3	24	.	.	.	.	.	1	.	.	.	1	7	1	.	107

STATIONS.	1	2	3	4	5	6	7	8	9	10	11	12	13	14	15	16	17	18	19	20	21	22	23	24	25	26	27	28	29	30	31	TOTAL.
Bassin de l'Adour (suite).																																
Tarbes (P. C.)	10	.	.	2	47	.	.	.	.	.	.	.	.	4	.	.	0	33	.	.	.	.	2	.	.	.	.	0	.	.	29	157
Villecomtal	0	.	.	6	20	6	.	.	.	.	.	.	.	.	.	.	.	14	.	.	.	.	.	5	.	.	.	.	.	.	.	52
Maubourguet	.	.	.	26	.	8	7	.	.	.	.	.	.	.	.	.	.	19	.	.	.	.	.	13	.	.	.	.	.	.	.	73
Riscle	.	.	.	25	19	4	.	.	.	.	.	.	.	.	.	.	.	7	.	.	.	.	.	9	.	.	.	.	.	.	.	94
Cazaubon	.	.	.	34	23	11	.	.	.	.	.	.	.	.	10	.	.	10	.	.	.	.	.	1	.	.	.	.	.	.	.	89
Mont-de-Marsan	.	.	.	13	3	9	9	.	.	.	.	.	.	.	5	.	4	6	.	.	.	.	.	.	.	.	.	.	.	.	.	50
Morcenx	.	.	.	6	.	3	.	.	.	.	.	.	.	.	.	.	.	7	.	.	.	.	.	3	.	.	.	.	.	.	.	19
Saint-Sever	.	1	.	15	1	0	.	.	.	.	.	.	.	.	3	.	.	8	.	.	.	.	.	5	.	.	.	.	1	.	.	35
Tartas	.	6	.	7	.	.	.	.	.	.	.	.	.	11	4	.	.	21	.	.	.	.	.	4	.	.	.	.	3	.	.	56
Lescar (E. N.)	18	1	.	13	8	1	1	.	.	.	.	.	.	4	.	.	.	15	9	.	.	.	.	23	.	.	.	.	.	.	.	93
Orthez (P. C.)	12	6	2	10	.	20	7	.	.	.	.	.	.	.	.	.	.	27	.	.	.	.	.	10	.	.	.	.	4	.	.	98
Oloron (P. C.)	33	6	.	10	14	.	.	.	.	.	.	.	.	7	2	.	1	30	.	.	.	.	28	.	.	.	.	3	.	.	15	149
Mauléon (P. C.)	2	7	5	8	.	.	.	.	.	.	.	.	4	.	.	.	30	.	.	.	.	.	11	6	.	.	.	3	.	.	.	106
St-J.-Pied-de-Port	83	6	7	20	41	.	.	.	.	.	.	.	.	.	.	.	.	21	.	.	.	.	.	25	5	.	.	.	13	.	3	224
Dax (P. C.)	1	.	2	6	1	.	2	.	.	.	.	.	.	9	1	.	.	16	1	.	.	.	.	9	.	.	.	.	1	.	.	49
St-Martin-de-Hinx	20	0	11	1	3	0	.	.	.	.	.	.	.	1	.	.	19	4	0	.	.	.	0	14	.	.	.	1	1	0	.	75
Peyrehorade	18	.	21	.	3	.	.	.	.	.	.	.	.	.	.	.	16	.	.	.	.	.	11	.	.	.	.	5	.	.	.	74
Biarritz	26	.	1	1	2	.	.	.	.	.	.	.	.	.	3	.	.	22	.	.	.	.	.	11	.	.	.	.	2	.	.	68

VERSANT DE LA MÉDITERRANÉE.

BASSINS ENTRE LES PYRÉNÉES ET LE RHÔNE.

Bassins du Tech, de la Tet et de l'Agly.																																
La Preste	10	.	.	.	35	.	.	.	.	.	.	60	.	.	.	29	45	11	18	.	.	.	.	.	.	.	.	13	66	10	.	358
Prats-de-Mollo	.	13	.	.	10	.	.	.	.	.	5	.	15	35	.	.	.	9	.	.	.	.	.	.	.	.	.	.	.	.	.	87
Céret	10	.	7	.	2	.	.	.	.	.	.	2	3	17	.	.	.	.	.	.	.	.	.	.	.	.	.	.	.	.	.	41
Bellegarde	3	.	.	.	7	.	.	.	.	.	.	.	5	25	.	.	5	.	.	.	.	.	.	.	.	.	.	.	.	.	.	45
Col de la Quillane	.	.	4	.	24	.	1	.	.	6	9	.	12	12	2	.	.	21	.	.	.	.	3	.	.	.	.	9	1	14	.	121
Montlouis (C. M.)	1	.	.	.	35	.	.	.	.	5	8	.	7	21	.	.	7	5	.	.	.	.	3	.	.	.	.	18	.	20	.	133
Prades	.	4	.	.	20	.	.	.	.	.	.	.	2	7	.	.	7	3	.	.	.	.	.	.	.	.	.	.	.	.	.	43
Bouleternère	.	.	.	7	6	.	.	.	.	.	.	.	.	8	.	.	.	.	.	.	.	.	.	.	.	.	.	.	.	.	.	21
Millas	.	.	.	.	14	.	.	.	.	.	.	.	.	4	.	.	.	.	.	.	.	.	.	.	.	.	.	.	.	.	.	19
Perpignan (Obs^re)	.	.	.	.	20	.	.	.	.	.	.	.	.	9	.	.	.	5	.	.	.	.	.	.	.	.	.	.	.	.	.	34
Caudiès de St-Paul	.	.	.	.	15	.	3	.	.	.	.	.	2	7	.	.	5	.	.	.	.	.	.	.	.	.	.	2	.	.	.	34
La Tour-de-France	.	.	.		23	.	.	.	.	.	.	.	.	5	.	.	.	3	.	.	.	.	.	.	.	.	.	.	.	.	.	31
Estagel (C. M.)	.	.	.	.	25	.	.	.	.	.	.	.	.	.	.	.	.	.	.	.	.	.	.	.	.	.	.	.	.	.	.	25
Rivesaltes	.	.	.	.	14	.	.	.	.	.	.	.	.	1	.	.	.	9	.	.	.	.	.	.	.	.	.	.	.	.	.	24
Salces	.	.	.		12	.	.	.	.	.	.	.	.	1	.	.	.	.	.	.	.	.	.	.	.	.	.	.	.	.	.	13
Paulilles	8	.	.	.	9	.	.	.	.	.	.	.	.	7	.	.	.	.	.	.	.	.	.	.	.	.	.	.	.	.	.	17
Cap Béar (sém.)	5		.	.	4	.	.	.	.	.	.	.	.	.	8	.	.	1	.	.	.	.	.	.	.	.	.	.	.	.	.	18
Port-Vendres	.	.	.	.	2	.	.	.	.	.	.	.	.	2	7	.	.	1	.	.	.	.	.	.	.	.	.	.	.	.	.	12
Bassin de la Sègre.																																
Col de Puymorens	.	.	.	.	20		.	.	.	9	5	.	2	.	.	5	16	.	.	.	.	.	3	.	.	.	.	17	11	6	.	94
Angoustrine	.	.	.	16	8	.	.	.	23	1	32	6	2	9	.	.	34	9	.	.	.	.	14	.	.	.	.	9	3	13	.	179
Bourg-Madame	.	.	.	23	8	.	.	.	.	6	10	.	7	.	.	2	7	3	.	.	.	.	9	.	.	.	.	25	5	8	.	113

STATIONS.	1	2	3	4	5	6	7	8	9	10	11	12	13	14	15	16	17	18	19	20	21	22	23	24	25	26	27	28	29	30	31	TOTAL
Bassin de l'Aude.																																
Arques	.	.	.	14	.	.	.	.	.	.	.	.	.	.	3	.	1	.	.	.	.	.	.	.	.	.	.	.	.	.	.	18
Couiza	.	.	.	20	.	1	.	.	.	.	.	.	.	.	1	.	.	.	.	.	.	.	.	.	.	.	.	.	.	.	.	25
Sainte-Gemme	.	.	.	.	.	.	.	9	.	.	.	.	.	.	.	.	.	.	5	.	7	.	.	.	.	.	.	.	.	12	.	.	34
Besplas	1	.	.	3	14	13	.	.	.	.	.	.	.	3	.	.	.	1	.	.	.	.	.	.	.	.	.	.	.	.	.	.	35
Salettes	.	.	3	7	2	8	.	.	.	.	.	.	.	.	.	.	1	.	.	.	.	.	.	.	.	.	.	.	.	2	.	.	23
Lespinassière	.	.	2	5	2	5	.	.	.	.	.	.	.	.	.	.	1	.	.	.	.	.	.	.	.	.	.	.	.	2	.	.	17
Carcassonne (E. N.)	2	0	.	.	6	1	2	.	.	.	.	.	.	.	.	.	.	.	.	.	.	.	.	.	.	.	.	.	.	.	.	.	11
Barbaira	6	.	.	10	.	.	.	.	.	.	.	.	.	1	.	.	2	.	.	.	.	.	.	.	.	.	.	.	.	.	.	.	20
Montlaur	10	.	.	10	.	.	.	.	.	.	.	.	.	.	.	.	.	.	.	.	.	.	.	.	.	.	.	.	.	.	.	.	20
Capestang	.	.	.	.	21	.	.	.	.	.	.	.	.	.	.	.	.	.	.	.	.	.	.	.	.	.	.	.	.	.	.	.	21
Bassins de l'Orb, de l'Hérault, du Lez et du Vidourle.																																
Saint-Pons	.	.	.	3	10	.	.	.	.	.	.	.	.	.	.	.	.	.	.	.	.	.	.	.	.	.	.	.	.	1	.	14
Saint-Gervais	.	.	.	10	11	.	.	.	.	.	.	.	.	.	.	.	.	.	.	.	.	.	.	.	.	.	.	.	.	.	.	21
Le Poujol	.	.	.	4	22	.	.	.	.	.	.	.	.	.	.	.	.	1	.	.	.	.	.	.	.	.	.	.	.	.	.	27
Bédarieux (P. C.)	.	.	8	20	.	.	.	.	.	.	.	.	.	.	.	.	.	.	.	.	.	.	.	.	.	.	.	.	.	.	.	28
L'Escandolgue	.	.	.	10	21	.	.	.	.	10	.	.	.	.	.	.	.	.	.	.	.	.	.	.	.	.	.	.	.	.	.	41
Béziers	.	.	.	21	.	.	.	.	.	.	5	.	.	.	.	.	.	.	.	.	.	.	.	.	.	.	.	.	.	.	.	26
Le Caylar	.	.	.	3	17	2	.	.	.	.	77	.	.	.	.	.	.	.	.	.	.	.	.	.	11	.	.	.	11	.	3	124
Lodeve	.	.	.	13	14	.	.	.	.	.	.	3	.	.	.	.	.	.	.	.	.	.	.	.	.	.	.	.	.	.	.	30
Valleraugue	8	.	.	4	47	.	.	.	.	.	32	.	.	.	23	.	.	.	.	0	.	.	.	55	.	.	.	.	.	1	6	175
Saint-Bauzille	.	.	.	.	12	.	.	.	.	.	.	.	10	22	.	.	.	.	.	.	.	.	.	.	.	.	.	.	.	.	.	44
Gignac	.	.	.	.	14	.	.	.	.	.	.	20	10	.	.	.	.	.	.	.	.	.	.	.	.	.	.	.	.	.	.	44
Clermont	3	.	.	.	16	.	.	.	.	.	6	.	.	.	.	.	.	.	.	.	.	.	.	.	.	.	.	.	.	.	.	25
Plateau de Valène	.	.	.	4	15	.	.	.	.	.	1	.	21	22	.	.	.	.	.	.	.	.	.	.	.	.	.	.	.	.	.	63
Nîmes (E. N.)	.	.	.	3	10	.	.	.	.	.	.	.	5	13	.	.	.	.	.	.	.	.	.	.	.	.	.	.	.	.	.	31
Montpellier (E. A.)	12	.	.	1	14	.	.	.	.	.	.	.	.	.	17	.	.	.	.	.	.	.	.	.	.	.	.	.	.	.	.	44
Aigues-Mortes	20	.	.	.	8	.	.	.	.	.	.	.	.	1	.	.	.	.	.	.	.	.	.	.	.	.	.	.	.	.	.	30
Cette (P. C.)	.	.	.	17	.	.	.	.	.	.	.	.	.	.	2	.	.	.	.	.	.	.	.	.	.	.	.	.	.	.	.	17
Agde	.	.	.	.	18	.	.	.	.	.	.	.	.	.	.	.	.	.	.	.	.	.	.	.	.	.	.	.	.	.	.	18
BASSIN DU RHÔNE.																																
Bassin de la Saône supérieure.																																
Belfahy	15	19	.	15	6	17	.	.	.	.	.	.	.	15	12	.	.	.	.	.	.	.	.	.	.	.	.	.	.	.	.	100
Mielin	.	8	.	8	1	5	13	.	.	.	.	.	.	.	16	.	.	.	.	.	.	.	.	.	.	.	.	.	.	.	.	52
Le Val d'Ajol	.	.	.	11	14	6	4	.	.	.	.	.	.	19	7	.	.	.	.	.	.	.	.	.	.	.	.	.	.	.	.	60
Xertigny	.	.	7	.	10	4	3	.	.	.	.	.	.	.	6	3	.	.	.	.	.	.	.	.	.	.	.	.	.	.	.	33
Fontenay-le-Ch	.	.	.	17	2	8	.	.	.	.	.	.	.	4	2	.	.	.	.	.	.	.	.	.	.	.	.	.	.	.	.	33
Monthureux-s.-S.	25	.	.	5	9	3	.	.	.	.	.	.	.	.	17	.	.	.	.	.	.	.	.	.	.	.	.	.	.	.	.	59
Montdoré	1	.	.	.	11	2	2	.	.	.	.	.	.	7	2	.	.	.	.	.	.	.	.	.	.	.	.	.	.	.	.	25
Bourbonne-les-B.	.	.	.	5	2	.	.	.	.	.	.	.	.	2	1	.	.	.	.	.	.	.	.	.	.	.	.	.	.	.	.	10
Villars-le-Pautel	.	.	4	.	10	3	0	.	.	.	.	.	10	8	.	.	.	.	.	.	.	.	.	.	.	.	.	.	.	.	.	36
La-Ferté-s-Amance	.	.	.	5	2	.	6	.	.	.	.	.	.	12	3	.	.	.	.	.	.	.	.	.	.	.	.	.	.	.	.	28
Jussey	5	.	.	4	6	3	.	.	.	.	.	.	1	4	9	.	.	.	.	.	.	.	.	.	.	.	.	.	.	.	.	32
Conflandey	.	.	18	7	.	3	.	.	.	2	.	.	6	3	.	.	.	.	.	.	.	.	.	.	.	.	.	.	.	.	.	39
Saint-Remy	.	.	7	6	.	5	.	.	.	.	.	1	7	.	.	.	.	.	.	.	.	.	.	.	.	.	.	.	.	.	.	25
Montbozon	30	.	.	.	.	3	2	.	.	.	.	.	.	34	.	.	.	.	.	.	.	.	.	.	.	.	.	.	.	.	.	69
Marnay	2	38	.	14	0	.	7	.	.	.	.	.	.	3	1	.	.	.	.	.	.	.	.	.	.	.	.	.	.	.	.	65

STATIONS.	1	2	3	4	5	6	7	8	9	10	11	12	13	14	15	16	17	18	19	20	21	22	23	24	25	26	27	28	29	30	31	TOTAL.
Bassin de la Saône supérieure (suite).																																
Chaumercenne	1	0	.	7	.	20	.	.	.	.	.	.	1	7	.	.	.	.	.	.	.	.	.	.	.	.	.	.	.	.	.	36
Chalindrey	22	.	.	4	23	8	.	.	.	.	.	.	.	.	.	.	.	.	.	.	.	.	.	.	.	.	.	.	.	.	.	58
Villegusien	19	.	.	.	11	.	.	.	.	.	.	.	.	.	.	.	.	.	.	.	.	.	.	.	.	.	.	.	.	.	.	30
Vaux-s.-Aubigny	.	.	.	13	.	.	.	.	.	.	.	.	.	.	.	.	.	.	.	.	.	.	.	.	.	.	.	.	.	.	.	13
Is-sur-Tille	.	.	2	8	2	.	.	.	.	.	.	.	.	3	.	.	.	.	.	.	.	.	.	.	.	.	.	.	.	.	.	15
St-Seine-l'Abbaye	2	.	.	8	11	14	.	.	.	.	.	.	.	.	.	.	.	.	.	.	.	.	.	.	.	.	.	.	.	.	.	55
Saussy	.	.	8	8	7	.	.	.	.	.	.	.	.	.	.	.	.	.	.	.	.	.	.	.	.	.	.	.	.	.	.	23
Dijon (P. C.)	2	.	.	13	31	2	.	.	.	.	.	.	3	25	.	.	.	.	.	.	.	.	.	.	.	.	.	.	.	.	.	76
Vonges (poudrerie)	10	1	.	5	9	1	.	.	.	.	.	.	.	11	.	.	.	.	.	.	.	.	.	.	.	.	.	.	.	.	.	37
Auxonne	7	.	.	12	.	.	.	1	.	.	.	.	.	.	.	18	.	.	.	.	.	.	.	.	.	.	.	.	.	.	.	38
St-Jean-de-Losne	.	.	2	10	22	3	.	.	.	.	.	.	3	5	.	.	.	.	.	.	.	.	.	.	.	.	.	.	.	.	.	45
Bassin de la Saône inférieure, au-dessous du confluent du Doubs.																																
Beaune	6	.	4	7	8	.	.	.	.	.	.	.	21	3	.	.	.	.	.	.	.	.	.	.	.	.	.	.	.	.	.	49
Lons-le-S. (E. N.)	11	10	.	10	11	.	2	.	.	.	.	.	.	.	11	.	.	.	.	.	.	.	.	.	.	.	.	.	.	.	.	56
Chalon-s.-Saône	14	.	.	18	.	2	4	.	.	.	.	.	.	1	.	.	.	.	.	.	.	.	.	.	.	.	.	.	.	.	.	40
Monsols	.	.	6	8	8	5	.	.	.	.	.	.	3	5	.	.	.	.	.	.	.	.	.	.	.	.	.	.	.	.	.	35
Tramayes	.	.	.	9	.	25	.	.	.	.	.	.	.	1	.	.	.	.	.	.	.	.	.	.	.	.	.	.	.	.	.	37
Cuisery	2	1	.	1	.	14	9	.	.	.	.	.	.	10	4	.	.	.	.	.	.	.	.	.	.	.	.	.	.	.	.	41
Montrevel	18	.	.	.	.	14	.	.	.	.	.	.	.	.	.	.	.	.	.	.	.	.	.	.	.	.	.	.	.	.	.	32
Pont-de-Vaux	.	.	.	.	2	.	.	.	.	.	.	.	.	2	8	.	.	.	.	.	.	.	.	.	.	.	.	.	.	.	.	12
Mâcon (E. N.)	3	.	.	10	7	13	.	.	.	.	.	.	.	10	.	.	.	.	.	.	.	.	.	.	.	.	.	.	.	.	.	43
Châtillon-s.-Ch.	22	.	.	3	2	.	5	.	.	.	.	4	.	12	14	.	.	.	.	.	.	.	.	.	.	.	.	.	.	.	.	62
Saint-Nizier-d'Az	.	.	.	6	2	4	.	.	.	.	.	.	1	5	.	.	.	.	.	.	.	.	.	.	.	.	.	.	.	.	.	18
La Mure-s.-Az	.	.	.	3	3	12	7	.	.	.	.	.	.	.	39	.	.	.	.	.	.	.	.	.	.	.	.	.	.	.	.	64
Trévoux	.	.	.	.	.	13	.	.	.	.	.	.	.	11	.	.	.	.	.	.	.	.	.	.	.	.	.	.	.	.	.	24
Sainte-Foy-l'Arg.	1	.	.	2	5	0	.	.	.	.	.	.	8	13	1	.	.	2	.	.	.	.	.	.	.	.	.	.	.	.	.	30
Tarare	.	.	.	3	2	1	.	.	.	.	.	.	2	6	.	.	.	.	.	.	.	.	.	.	.	.	.	.	.	.	.	14
L'Arbresle	.	.	.	3	.	7	.	.	.	.	.	.	4	16	.	.	.	.	.	.	.	.	.	.	.	.	.	.	.	.	.	30
Bassin du Doubs.																																
Mouthe	8	.	4	5	4	3	.	.	.	.	.	.	2	27	.	.	.	.	.	.	.	.	.	.	.	.	.	.	.	.	.	53
Pontarlier (P. C.)	6	7	.	4	2	4	3	2	.	.	.	.	0	34	.	.	.	.	.	.	.	.	.	.	.	.	.	.	.	.	.	63
Arc-s.-Cicon	.	7	.	5	.	3	2	.	.	.	.	.	6	8	.	.	.	.	.	.	.	.	.	.	.	.	.	.	.	.	.	31
Pont-de-Roide	22	.	8	18	.	11	.	.	.	.	.	.	.	4	28	4	.	.	.	.	.	.	.	.	.	.	.	.	.	.	.	95
La Ch^elle^-s.-Roug	6	.	6	9	.	3	.	.	.	.	.	.	15	12	.	.	.	.	.	.	.	.	.	.	.	.	.	.	.	.	.	51
Belfort	13	1	10	14	.	4	.	.	.	.	.	.	13	32	.	.	.	.	.	.	.	.	.	.	.	.	.	.	.	.	.	87
Levier	5	6	.	4	4	.	2	.	.	.	.	.	.	1	22	.	.	.	.	.	.	.	.	.	.	.	.	.	.	.	.	44
Nans-s-Ste Anne	13	20	.	9	5	.	4	.	.	.	.	.	.	.	11	.	.	.	.	.	.	.	.	.	.	.	.	.	.	.	.	62
Ornans	2	.	3	2	.	1	0	.	.	.	.	.	5	6	.	.	.	.	.	.	.	.	.	.	.	.	.	.	.	.	.	19
Quingey	3	10	.	3	.	.	9	.	.	.	.	.	30	21	.	.	.	.	.	.	.	.	.	.	.	.	.	.	.	.	.	76
Arbois	19	.	17	.	.	.	.	.	.	.	.	.	.	8	.	.	.	.	.	.	.	.	.	.	.	.	.	.	.	.	.	44
Fort de Planoise	2	50	.	4	.	.	.	.	.	.	.	.	.	.	6	.	.	.	.	.	.	.	.	.	.	.	.	.	.	.	.	61
Besançon (Obs.)	30	6	.	3	.	2	4	.	.	.	.	.	1	1	6	.	.	.	.	.	.	.	.	.	.	.	.	.	.	.	.	53
Bassin du Rhône proprement dit, cours moyen.																																
Chamonix	12	3	.	1	.	10	0	.	.	.	.	2	.	17	14	.	.	.	3	4	.	.	.	.	.	.	.	.	.	.	.	66
Sallanches	20	.	.	1	.	6	.	.	.	.	.	.	.	24	15	.	.	.	4	.	.	.	.	.	.	.	.	.	.	.	.	70
Col des Gets	.	3	.	2	.	9	.	.	.	.	.	.	.	9	11	.	.	.	.	.	.	.	.	.	.	.	.	.	.	.	.	34

STATIONS.	1	2	3	4	5	6	7	8	9	10	11	12	13	14	15	16	17	18	19	20	21	22	23	24	25	26	27	28	29	30	31	TOTAL.
Bassin du Rhône proprement dit, cours moyen (suite).																																
Le Biot	7	.	.	11	.	.	.	.	.	.	.	.	.	.	3	.	.	.	.	.	.	.	.	.	.	.	.	.	.	.	.	20
Mélan	16	.	.	1	.	10	.	.	.	.	.	.	.	30	11	.	.	.	5	.	.	.	.	.	.	.	.	.	.	.	.	103
Bonneville	15	.	.	.	6	5	.	.	.	.	.	.	.	16	12	.	.	.	11	.	.	.	.	.	.	.	.	.	.	.	.	65
Cruseilles	1	1	.	3	3	16	.	.	.	.	.	.	.	10	7	.	.	0	.	.	.	.	.	.	.	.	.	.	.	.	.	44
Annemasse	6	2	.	1	.	1	.	.	.	.	.	.	.	5	8	.	.	.	.	.	.	.	.	.	.	.	.	.	.	.	.	26
Évian	9	.	3	1	.	1	.	.	.	.	.	.	.	3	20	.	.	.	2	.	.	.	.	.	.	.	.	.	.	.	.	42
Gex	.	3	.	.	3	2	.	.	.	.	.	.	.	10	10	3	.	.	.	.	.	.	.	.	.	.	.	.	.	.	.	31
Thônes	12	.	.	.	.	.	18	.	.	.	.	.	.	21	6	.	.	.	2	.	.	.	.	.	.	.	.	.	.	.	.	59
Seythenex	6	.	.	2	.	19	.	.	.	.	.	.	.	19	7	.	.	.	.	1	.	.	.	.	.	.	.	.	.	.	.	57
Leschaux	12	9	.	.	.	11	.	.	.	.	.	.	.	16	9	.	.	.	2	.	.	.	.	.	.	.	.	.	.	.	.	89
Annecy	7	6	.	3	8	7	.	.	.	.	.	.	.	35	7	.	.	.	.	.	.	.	.	.	.	.	.	.	.	.	.	73
Rumilly	17	1	.	5	61	15	.	.	.	.	.	.	.	1	13	.	.	.	.	.	.	.	.	.	.	.	.	.	.	.	.	113
Les Echelles	.	20	.	7	7	9	9	.	.	.	.	.	.	18	19	.	.	.	1	.	.	.	.	.	.	.	.	.	.	.	.	89
Novalaise	14	12	.	5	.	16	9	.	.	.	.	.	.	.	13	.	.	.	1	.	.	.	.	.	.	.	.	.	.	.	.	73
Chambéry	6	1	.	3	1	9	2	.	.	.	.	.	.	9	7	.	.	.	0	0	.	.	.	.	.	.	.	.	.	.	.	44
Albens	11	5	.	5	6	.	.	.	.	.	.	.	.	7	14	.	.	.	10	.	.	.	.	.	.	.	.	.	.	.	.	58
Chindrieux	7	1	.	6	1	6	.	.	.	.	.	.	.	.	.	.	.	.	1	.	.	.	.	.	.	.	.	.	.	.	.	25
Lhuis	.	.	.	5	5	11	.	.	.	.	.	.	.	11	32	.	.	.	.	.	.	.	.	.	.	.	.	.	.	.	.	64
Pont-d'Ain	.	7	.	.	.	.	.	.	.	.	.	.	.	20	.	.	.	.	.	.	.	.	.	.	.	.	.	.	.	.	.	27
Chalamont	.	.	.	8	.	.	.	.	.	.	.	.	.	.	3	.	.	.	.	.	.	.	.	.	.	.	.	.	.	.	.	11
Ambérieu	15	.	.	1	.	3	.	.	.	.	.	.	.	10	.	.	.	.	.	.	.	.	.	.	.	.	.	.	.	.	.	31
Mont Verdun	1	.	.	2	.	2	2	.	.	.	.	.	0	3	5	.	.	.	2	.	.	.	.	.	.	.	.	.	.	.	.	17
St-Genis-Laval (Obe)	0	.	.	3	.	2	1	.	.	.	.	.	.	12	5	.	.	.	0	.	.	.	.	.	.	.	.	.	.	.	.	23
Lyon (Tête-d'Or)	.	.	.	3	.	1	1	.	.	.	.	.	.	3	1	.	.	.	.	.	.	.	.	.	.	.	.	.	.	.	.	9
Vienne	5	.	.	6	3	.	.	.	.	.	.	5	.	1	.	.	.	.	.	.	.	.	.	.	.	.	.	.	.	.	.	18
Bassin de l'Isère.																																
Megève	17	3	.	.	.	7	.	.	.	.	.	.	.	29	26	.	.	.	1	.	.	.	.	.	.	.	.	.	.	.	.	86
Tamié (fort)	1	.	.	.	.	13	.	.	.	.	.	.	.	.	12	.	.	.	2	.	.	.	.	.	.	.	.	.	.	.	.	32
L'Esseillon (fort)	.	1	8	.	.	.	.	.	.	.	.	.	.	.	.	.	.	1	8	.	.	.	.	.	.	.	.	.	.	.	.	21
Modane	.	2	0	.	3	.	.	.	.	.	0	.	14	9	.	.	.	1	0	.	.	.	.	.	.	.	.	.	.	.	.	29
Sainte-Foy	3	.	.	.	.	6	.	.	.	.	.	.	.	7	18	.	.	.	.	6	.	.	.	.	.	.	.	.	.	.	.	40
Beaufort	7	1	.	1	.	12	.	.	.	.	.	1	.	19	20	.	.	.	6	1	.	.	.	.	.	.	.	.	.	.	.	71
Aiguebelle	6	.	.	0	.	12	.	.	.	.	.	.	.	.	25	.	.	.	2	.	.	.	.	.	.	.	.	.	.	.	.	45
Montgilbert (fort)	1	.	.	1	13	.	.	.	.	.	.	.	.	.	.	.	.	.	1	.	.	.	.	.	.	.	.	.	.	.	.	19
Saint-Bonnet	.	.	.	.	3	9	.	.	.	.	3	.	1	15	8	.	.	.	.	.	.	.	.	.	.	.	.	.	.	.	.	42
La Mure	.	.	.	.	9	2	.	.	.	.	.	.	.	3	15	.	.	.	.	.	.	.	.	.	.	.	.	.	.	.	.	30
Grenoble (E. N.)	0	.	.	.	3	.	.	.	.	.	.	.	.	7	14	.	.	.	0	5	.	.	.	.	.	.	.	.	.	.	.	29
Moirans	.	.	.	.	.	.	.	.	.	.	.	.	.	.	10	.	.	.	.	.	.	.	.	.	.	.	.	.	.	.	.	10
Saint-Marcellin	4	.	.	.	6	.	.	.	.	.	.	.	.	8	.	.	.	.	.	.	.	.	.	.	.	.	.	.	.	.	.	18
Bassin de la Durance.																																
Montgenevre	.	.	1	.	14	.	.	.	.	5	15	.	8	2	.	.	.	3	9	.	.	.	.	.	.	.	.	.	.	.	.	57
Briançon	.	.	.	.	.	.	.	.	.	.	.	.	.	.	.	.	.	14	.	.	.	.	.	.	.	.	.	.	.	.	.	14
Aiguilles	.	.	.	.	.	.	.	.	.	3	3	.	1	.	.	.	.	.	3	5	.	.	.	1	.	.	.	.	.	.	.	19
Embrun	.	.	2	.	11	.	.	.	.	5	3	.	.	6	.	.	.	1	.	.	.	.	.	.	.	.	.	.	.	.	1	29
Chorges	5	.	.	.	5	.	.	.	.	20	.	.	.	.	.	.	.	.	.	.	.	.	.	.	.	.	.	.	.	.	.	30
Barcelonn. (E. N.)	.	.	.	2	.	.	2	.	.	5	5	.	2	1	1	.	.	1	.	2	.	.	.	1	.	.	.	.	.	.	.	25

STATIONS.	1	2	3	4	5	6	7	8	9	10	11	12	13	14	15	16	17	18	19	20	21	22	23	24	25	26	27	28	29	30	31	TOTAL.
Bassin de la Durance (suite).																																
Gap (P. C.)	23	.	.	.	6	8	.	.	.	.	2	.	8	.	15	.	.	.	.	4	.	.	.	.	.	.	.	.	.	.	.	66
Veynes	2	.	.	.	1	3	.	.	.	.	3	.	.	.	3	.	.	.	13	.	.	.	.	.	.	.	.	.	.	.	.	25
Serres	.	.	.	.	.	.	.	.	.	12	5	.	.	9	.	.	.	1	.	.	.	.	.	.	.	.	.	.	.	.	.	27
Faucon	11	.	.	.	10	.	.	.	.	.	8	.	3	.	15	.	.	.	2	1	.	.	8	.	.	.	.	.	.	.	.	58
Laragne	.	.	.	.	.	.	.	.	.	15	7	.	.	10	.	.	.	3	.	.	.	.	.	.	.	.	.	.	.	.	.	35
Sisteron	20	.	.	.	10	.	.	.	.	.	.	.	.	.	1	.	.	.	.	.	.	.	.	.	.	.	.	.	.	.	.	31
Saint-Christol	.	.	.	1	.	.	.	.	.	.	1	0	2	1	10	.	.	.	2	.	.	.	.	.	.	.	.	.	.	.	.	17
Apt	.	.	.	.	.	.	.	.	.	2	.	.	.	5	.	.	.	.	.	.	.	.	.	.	.	.	.	.	.	.	.	7
Murs	.	.	.	1	.	.	.	.	.	.	.	.	.	22	.	.	.	.	.	.	.	.	.	.	.	.	.	.	.	.	.	23
Forcalquier	10	.	.	.	.	.	.	.	.	.	15	.	.	.	.	.	.	.	.	5	.	.	.	.	.	.	.	.	.	.	.	30
Manosque	4	.	.	.	.	.	.	.	.	.	.	.	2	2	3	.	.	.	.	13	.	.	.	.	.	.	.	.	.	.	.	24
Barrême	.	.	.	.	.	.	.	.	.	.	.	.	.	.	7	.	.	.	13	26	9	.	.	.	7	.	.	.	.	.	.	62
Mirabeau	5	.	.	.	.	.	.	.	.	.	.	.	.	3	49	.	.	.	.	.	.	.	.	.	.	.	.	.	.	.	.	57
Meyrargues	12	.	.	.	.	.	.	.	.	8	.	.	.	.	.	.	.	.	.	.	.	.	.	.	.	.	.	.	.	.	.	20
Pertuis	2	.	.	.	.	.	.	.	.	4	.	.	.	4	.	.	.	.	.	.	.	.	.	.	.	.	.	.	.	.	.	10
Les Taillades	1	2	.	.	9	.	.	.	.	.	5	.	.	.	25	.	.	.	.	.	.	.	.	.	.	.	.	.	.	.	.	33
Cavaillon	.	.	.	3	.	.	.	.	.	.	.	.	.	9	.	.	.	0	.	.	.	.	.	.	.	.	.	.	.	.	.	12
Bassins de l'Ardèche, de la Cèze et du Gard; petits bassins de la rive droite du Rhône.																																
N.-D.-des-Neiges	12	.	.	8	6	.	.	.	.	.	2	.	.	6	6	.	.	.	11	.	.	.	.	.	.	.	.	.	.	.	7	58
Le Thort	8	.	.	5	6	.	.	.	.	.	.	.	.	.	5	.	.	.	9	.	.	.	.	.	.	.	.	.	.	.	.	33
Vialas	2	.	.	5	14	.	.	.	.	.	11	.	2	1	5	.	.	.	.	.	.	.	.	.	.	.	.	.	.	.	.	74
Prévenchères	36	1	.	8	14	.	.	.	.	.	.	.	1	1	3	.	.	.	7	.	.	.	.	.	1	.	.	.	.	19	.	94
Villefort	28	.	1	6	6	.	.	.	.	.	6	.	.	7	14	.	.	.	12	.	.	.	.	2	1	.	.	.	.	.	.	83
Mâlons	.	.	.	11	17	.	.	.	.	21	5	.	3	5	.	.	.	.	.	.	.	.	.	.	.	.	.	.	.	.	4	67
Collet de Dèze	1	.	.	6	9	.	.	.	.	3	.	.	2	6	.	.	.	2	.	.	.	.	.	.	.	.	.	.	.	.	.	29
St-Étienne V.-F.	9	.	.	.	1	11	.	.	.	.	.	.	2	18	2	.	.	.	.	.	.	.	.	.	.	.	.	.	.	.	.	43
Alais	1	0	.	2	3	12	.	.	.	.	0	.	.	3	10	.	.	.	0	.	.	.	.	.	.	.	.	.	.	.	.	31
Montpezat	.	.	.	7	13	.	.	.	.	.	2	.	.	.	.	.	.	23	.	.	.	.	.	.	.	.	.	.	.	.	1	46
Vals	6	.	.	10	5	.	.	.	.	.	.	.	3	1	.	.	.	4	.	.	.	.	.	3	.	.	.	.	.	.	.	32
Bagnols	.	.	.	16	.	.	.	.	.	.	.	.	.	4	.	.	.	.	.	.	.	.	.	.	.	.	.	.	.	.	.	20
Laudun	.	.	.	9	3	.	.	.	.	.	.	.	.	8	.	.	.	.	.	.	.	.	.	.	.	.	.	.	.	.	.	20
Uzès	6	.	.	5	6	.	.	.	.	.	.	.	.	3	4	.	.	.	.	.	.	.	.	.	.	.	.	.	.	.	4	28
Beaucaire	.	.	.	.	6	.	.	.	.	.	.	.	.	9	.	.	.	.	.	.	.	.	.	.	.	.	.	.	.	.	.	15
Bassin du Rhône proprement dit, cours inférieur (rive gauche).																																
Valence (P. C.)	.	.	.	12	4	2	.	.	.	.	.	.	.	18	.	.	.	0	.	.	.	.	.	.	.	.	.	.	.	.	.	36
Die	3	.	.	.	.	5	.	.	.	.	.	5	.	.	1	.	.	.	.	.	.	.	.	.	.	.	.	.	.	.	.	14
Valréas	.	.	.	.	4	.	.	.	.	.	.	.	1	10	.	.	.	0	.	.	.	.	.	.	.	.	.	.	.	.	.	15
Lapalud	.	.	.	7	9	.	.	.	.	.	.	.	.	7	.	.	.	.	.	.	.	.	.	.	.	.	.	.	.	.	.	23
Bollène	.	.	.	8	2	.	.	.	.	.	.	.	0	3	.	.	.	.	.	.	.	.	.	.	.	.	.	.	.	.	.	13
Orange	.	.	.	8	8	.	.	.	.	.	.	.	3	4	.	.	.	.	.	.	.	.	.	.	.	.	.	.	.	.	.	23
Savoillans	.	.	.	9	.	.	.	.	.	.	.	.	.	39	.	.	.	.	15	.	.	.	.	.	.	.	.	.	.	.	.	56
Sault	.	.	.	9	.	.	.	.	26	.	.	.	8	15	.	.	.	.	34	.	.	.	.	.	.	.	.	.	.	.	.	85
Mt-Ventoux (Obsm).	2	.	.	1	6	.	.	.	.	.	15	.	.	0	12	.	.	.	0	0	.	.	.	.	.	.	.	.	.	.	.	36
Bedouin	5	.	.	.	.	4	.	.	.	.	.	.	.	13	1	.	.	.	.	.	.	.	.	.	.	.	.	.	.	.	.	23
Carpentras	.	.	.	.	5	.	.	.	.	.	.	.	.	3	2	.	.	1	.	.	.	.	.	.	.	.	.	.	.	.	.	11
Malaucène	1	.	.	.	3	.	.	.	.	.	.	.	.	12	5	.	.	.	1	.	.	.	.	.	.	.	.	.	.	.	.	22

STATIONS.	1	2	3	4	5	6	7	8	9	10	11	12	13	14	15	16	17	18	19	20	21	22	23	24	25	26	27	28	29	30	31	TOTAL.
Bassin du Rhône proprement dit, cours inférieur (rive gauche) (suite).																																
Avignon (E. N.)	.	.	.	.	6	.	.	.	.	.	.	.	14	.	.	.	.	.	.	.	.	.	.	.	.	.	.	.	.	.	.	20
Saint-Remy	.	.	.	.	.	.	.	.	.	.	.	.	25	.	.	.	.	.	.	.	.	.	.	.	.	.	.	.	.	.	.	25
Les Baux	.	.	.	.	6	.	.	.	.	.	.	.	.	27	.	.	.	.	.	.	.	.	.	.	.	.	.	.	.	.	.	33
Arles	.	.	.	6	5	.	.	.	.	.	.	.	1	3	.	.	1	.	.	.	.	.	.	.	.	.	.	.	.	.	.	16
Saintes-Maries	10	.	.	.	11	.	.	.	.	.	.	.	.	1	.	.	.	.	2	.	.	.	.	.	.	.	.	.	.	.	.	24
RÉGION DE NICE.																																
Petits bassins entre le Rhône et les Alpes.																																
Le Grand-Sambuc	8	.	.	.	.	.	.	.	.	.	.	.	15	9	.	.	.	.	.	7	.	.	.	.	.	.	.	.	.	.	.	39
Trets	.	.	.	.	.	.	.	.	.	.	.	14	.	11	.	.	.	.	.	59	.	.	.	.	.	.	.	.	.	.	.	84
Gréasque	21	.	.	.	.	.	.	.	.	.	.	.	.	.	.	.	.	.	.	.	.	.	.	.	.	.	.	.	.	.	.	21
Aix (C. M.)	.	.	.	.	.	.	.	.	.	.	.	.	.	.	.	.	.	.	.	.	.	.	.	.	.	.	.	.	.	.	.	0
Venelles	2	.	.	.	.	.	.	.	.	.	.	.	1	.	.	.	.	.	.	.	.	.	.	.	.	.	.	.	.	.	.	3
Pélissanne	.	.	.	2	.	.	.	.	.	.	.	.	32	.	.	.	.	.	.	.	.	.	.	.	.	.	.	.	.	.	.	34
Saint-Chamas	1	.	.	.	2	.	.	.	.	.	.	.	.	.	.	.	.	.	.	.	.	.	.	.	.	.	.	.	.	.	.	3
Septèmes	.	.	.	.	.	.	.	.	.	.	.	.	.	.	.	.	.	.	.	.	.	.	.	.	.	.	.	.	.	.	.	0
Marseille (Obs^re)	.	.	1	.	1	.	.	.	.	.	.	.	.	.	.	.	.	.	.	.	.	.	.	.	.	.	.	.	.	.	.	2
La Ciotat	.	.	.	.	.	.	.	.	.	.	.	.	.	.	.	.	.	.	.	.	.	.	.	.	.	.	.	.	.	.	.	0
Brignoles	.	.	.	.	.	.	.	.	.	.	.	.	5	.	14	.	.	.	.	.	.	.	.	.	.	.	.	.	.	10	.	29
Aups	.	.	.	.	.	.	.	.	.	.	.	.	.	.	.	.	.	.	.	.	.	.	22	.	.	.	.	.	.	.	.	22
Comps	.	.	.	.	.	3	.	.	.	.	.	.	0	2	.	.	.	.	14	15	.	.	.	3	.	.	.	.	.	.	.	27
Fayence	.	.	.	.	.	.	3	.	.	.	.	.	7	.	.	.	.	.	.	5	.	.	.	.	.	.	.	11	.	.	.	26
Annot	.	.	.	.	2	.	19	7	.	.	.	.	.	9	.	.	.	.	.	9	26	.	.	.	.	.	.	.	.	.	.	73
Draguignan (E. N.)	.	.	.	.	.	.	.	.	.	.	.	.	2	.	.	.	.	.	32	.	.	.	.	.	.	.	.	.	.	0	26	60
Le Luc	.	.	.	.	.	.	.	.	.	.	.	.	.	5	.	.	.	.	.	.	.	.	.	.	.	.	.	.	.	.	.	5
Collobières	.	.	.	.	.	.	.	.	.	.	.	.	.	.	.	.	.	.	.	.	.	.	.	.	.	.	.	.	.	.	.	0
Fréjus	.	.	.	.	.	1	.	.	.	.	.	.	.	.	.	.	.	.	.	.	.	.	.	.	.	.	.	.	.	.	.	1
Grimaud	.	.	.	.	.	.	.	.	.	.	.	.	.	.	.	.	.	.	.	.	.	.	.	.	.	.	.	.	.	.	.	0
Hyères	0	.	.	.	.	.	.	.	.	.	.	.	.	.	.	.	.	.	.	.	.	.	.	.	.	.	.	.	.	.	.	0
Cap Sicié (sém.)	.	.	1	.	.	.	10	.	.	.	.	.	.	.	.	.	.	.	.	.	.	.	.	.	.	.	.	.	.	.	.	11
La Seyne	.	.	.	.	2	.	.	.	.	.	.	.	.	.	.	.	.	.	.	.	.	.	.	.	.	.	.	.	.	.	.	2
Nice (Obs^re)	.	.	.	.	0	.	.	.	.	.	.	.	.	0	.	.	0	.	0	.	.	.	.	.	0	.	.	.	.	.	0	0
Villefranche (phare)	.	.	.	.	.	.	.	.	.	.	.	.	.	.	.	.	.	.	.	.	.	.	.	.	.	.	.	.	.	.	.	0
La Garouppe (phare)	2	.	.	.	.	.	.	.	.	.	.	.	2	.	.	.	.	.	.	.	.	.	.	.	.	2	.	.	.	.	.	4
CORSE.																																
Bastia	5	.	.	.	1	.	.	.	.	.	.	.	.	.	.	.	.	.	.	.	.	.	.	.	1	.	.	.	.	.	.	7
Ile Sanguinaire	1	.	.	.	1	.	.	.	.	.	.	.	.	1	.	.	.	.	.	.	.	.	.	.	.	.	.	.	.	.	.	3

OBSERVATIONS DU MOIS D'AOUT 1885.

STATIONS.	1	2	3	4	5	6	7	8	9	10	11	12	13	14	15	16	17	18	19	20	21	22	23	24	25	26	27	28	29	30	31	TOTAL.
VERSANT DE LA MER DU NORD.																																
BASSINS DU RHIN, DE LA MEURTHE ET DE LA MOSELLE.																																
Château-Lambert	.	.	1	.	3	.	6	0	.	.	2	1	.	.	.	.	.	.	.	.	.	5	4	2	.	.	2	4	2	10	6	48
Col de Bussang	.	.	1	2	2	.	5	.	.	.	1	1	.	.	.	.	.	.	.	.	.	3	6	1	.	.	4	6	9	13	4	58
Col de La Schlucht	.	.	0	6	3	.	5	.	.	.	2	1	.	.	.	.	.	.	.	.	.	1	1	0	.	.	2	3	5	6	7	42
Cornimont	.	.	1	3	4	.	5	0	.	.	2	1	.	.	.	.	.	.	.	.	.	1	3	2	.	.	1	3	6	13	3	48
Gérardmer	.	.	.	5	3	6	4	5	1	1	5	0	.	.	.	.	.	.	.	.	.	.	2	1	.	.	.	1	9	21	13	79
Dommartin-les-R	.	.	.	2	.	6	.	.	.	.	5	.	.	.	.	.	.	.	.	.	4	.	.	.	.	3	.	2	13	5	.	39
La Hardalle	.	.	.	1	11	.	4	.	.	.	1	1	.	.	.	.	.	.	.	.	.	3	1	.	.	.	.	1	2	13	6	44
Sauley-s.-Meurthe	.	.	.	1	11		4	.	.	.	2	3	.	.	.	.	.	.	.	.	1	1	2	1	.	.	0	.	7	21	8	62
Saint-Dié	.	.	.	.	4	.	4	.	.	.	11	.	.	.	.	.	.	.	.	2	.	5	1	.	.	.	1	.	3	1	.	33
Rambervilliers	.	.	.	1	3	.	7	.	.	.	5	5	.	.	.	.	.	.	.	.	2	7	.	.	.	.	0	0	4	6	6	46
Raon-l'Étape	.	.	.	.	7	.	6	.	.	.	.	.	.	.	.	.	.	.	.	.	.	.	4	.	.	.	.	.	.	15	5	37
Moriviller	.	.	.	.	.	2	0	.	.	.	2	2	.	.	.	.	.	.	.	.	.	5	.	.	.	.	.	1	.	14	3	29
Baccarat	.	.	.	5	.	5	.	.	.	.	8	.	.	.	.	.	.	.	.	3	2	.	.	.	.	1	.	.	9	7	.	40
Blamont	.	.	.	.	.	1	.	.	.	.	2	.	.	.	.	.	.	.	.	.	.	2	.	.	.	.	.	1	11	6	2	25
Lunéville	.	.	.	6	1	0	.	.	.	.	1	.	.	.	.	.	.	.	.	.	.	5	.	.	.	.	6	.	4	16	10	50
Einville	.	.	.	.	.	1	.	.	.	.	1	.	.	.	.	.	.	.	.	1	.	.	.	.	.	.	.	4	10	10	16	43
Moncel-s.-Seille	.	.	.	.	.	.	.	.	.	.	0	.	.	.	.	.	.	.	.	.	.	1	1	.	.	.	.	1	5	5	29	42
Nancy (Faculté)	.	.	.	.	.	.	2	1	.	.	1	.	.	.	.	.	.	.	.	.	.	2	.	.	.	.	2	4	15	33	6	66
Amance	.	.	.	.	.	.	0	.	.	.	1	.	.	.	.	.	.	.	.	.	.	1	.	.	.	.	0	.	16	25	10	54
Bellefontaine	.	.	.	.	.	.	0	.	.	.	.	.	.	.	.	.	.	.	.	.	.	2	.	.	.	.	1	25	28	20	5	81
Bouzey	.	.	2	1	.	.	7	.	.	.	8	.	.	.	.	.	.	.	.	.	.	7	1	.	.	.	1	1	8	2	2	40
Épinal	.	.	1	1	.	3	6	.	.	.	8	.	.	.	.	.	.	.	.	.	2	6	0	.	.	1	.	1	11	5	.	44
Thaon	.	.	.	1	33	.	6	.	.	.	2	5	.	.	.	.	.	.	.	.	.	3	8	.	.	.	0	.	3	7	1	70
Charmes	.	.	.	.	.	.	2	.	.	.	3	.	.	.	.	.	.	.	.	.	.	6	.	.	.	1	.	1	15	5	.	33
Lerrain	.	.	.	3	2	.	5	.	.	.	4	.	.	.	.	.	.	.	.	.	.	.	11	.	.	.	.	1	6	8	7	47
Vézelise	.	.	.	.	.	.	1	.	.	.	2	.	.	.	.	.	.	.	.	.	.	7	.	.	.	.	2	.	.	24	6	42
Allain	.	.	.	1	.	.	2	1	.	.	2	.	.	.	.	.	.	.	.	.	.	.	.	.	.	.	3	6	.	42	6	63
Neuves-Maisons	.	.	.	.	.	.	2	.	.	.	1	.	.	.	.	.	.	.	.	.	.	2	.	.	.	.	2	0	3	36	8	54
Toul	.	.	.	.	.	0	1	.	.	.	3	.	.	.	.	.	.	.	.	.	.	3	.	.	.	2	.	.	12	41	8	71
Foug	.	.	.	.	.	.	.	.	.	.	5	.	.	.	.	.	.	.	.	.	.	3	.	.	.	.	.	5	12	15	10	50
Frouard	.	.	.	.	.	0	.	.	.	.	1	.	.	.	.	.	.	.	.	.	.	1	.	.	.	1	3	.	23	30	9	68
Rogéville	.	.	.	.	.	.	1	0	.	.	1	.	.	.	.	.	.	.	.	.	.	1	.	.	.	.	.	4	13	51	6	76
Haudiomont	.	.	.	.	.	.	0	0	.	.	.	.	.	.	.	.	.	.	.	.	.	2	.	.	.	.	.	3	21	22	.	48
Fleury	.	.	.	.	1	.	1	4	.	.	.	.	.	.	.	.	.	.	.	.	.	.	.	.	.	.	.	4	24	29	.	63
Mance	.	.	.	.	.	.	1	0	.	.	.	.	.	.	.	.	.	.	.	.	.	.	.	1	.	.	.	.	7	47	1	57
BASSINS DE LA MEUSE, DE LA CHIERS ET DE LA SAMBRE.																																
Lamarche	.	.	7	.	.	2	.	.	.	.	8	.	.	.	.	.	.	.	.	.	.	.	.	.	.	4	.	2	10	3	.	36
Pouilly	.	.	.	5	.	.	4	.	.	.	7	.	.	.	.	.	.	.	.	.	.	.	.	.	.	.	4	2	15	8	2	47

STATIONS.	1	2	3	4	5	6	7	8	9	10	11	12	13	14	15	16	17	18	19	20	21	22	23	24	25	26	27	28	29	30	31	TOTAL.
BASSINS DE LA MEUSE, DE LA CHIERS ET DE LA SAMBRE (suite).																																
Bassoncourt	.	.	.	8	.	.	3	1	.	.	6	.	.	.	.	.	.	.	.	.	.	1	6	.	.	.	22	14	9	2	5	77
Clefmont	.	.	8	.	.	.	.	.	.	.	3	.	.	.	.	.	.	.	.	.	.	.	.	.	.	.	29	8	8	10	3	69
Contrexéville	.	.	.	5	.	.	3	.	.	.	6	.	.	.	.	.	.	.	.	.	.	3	6	.	.	.	3	2	12	8	4	52
Aillianville	.	.	.	1	.	.	2	1	.	.	2	1	.	.	.	.	.	.	.	.	.	12	.	.	.	.	10	1	13	16	4	61
Neufchâteau (C. M.)	.	.	0	.	.	.	.	.	.	2	.	.	.	.	.	.	.	.	.	.	.	11	.	.	.	11	1	13	11	4	1	55
Vouthon-Bas	.	.	.	.	.	.	.	.	.	.	.	.	.	.	.	.	.	.	.	.	3	.	.	.	.	6	.	5	13	12	5	44
Souilly	.	.	.	.	4	.	2	1	.	.	.	.	.	.	.	.	.	.	.	.	.	3	0	.	.	.	0	7	17	45	.	79
Charny	.	.	.	.	3	.	1	4	.	.	.	.	.	.	.	.	.	.	.	0	0	3	2	.	.	.	.	6	9	43	.	71
Consenvoye	.	.	.	2	0	2	.	.	.	.	.	.	.	.	.	.	.	.	.	.	.	.	.	.	.	.	4	.	15	36	.	59
Dun	.	.	.	1	8	0	2	3	.	.	.	.	.	.	.	.	.	.	.	.	1	1	.	.	.	.	.	6	3	49	.	74
Hussigny	.	.	.	.	.	.	.	.	.	.	.	.	.	.	.	.	.	.	.	.	2	4	.	.	.	.	.	.	3	53	2	64
Damvillers	.	.	.	.	2	.	1	3	.	.	.	.	.	.	.	.	.	.	.	.	5	4	.	.	.	.	.	4	7	7	.	33
Montmédy	.	.	.	1	1	.	3	1	.	.	.	.	.	.	.	.	.	.	0	.	2	10	.	.	.	.	.	2	2	79		101
Mouzon	.	.	.	1	0	0	.	4	.	.	.	.	.	.	.	.	.	.	.	1	0	0	0	.	.	.	.	.	2	13	.	20
Saint-Aignan	.	.	.	.	2	2	2	0	.	.	.	.	.	.	.	.	.	.	.	.	0	8	.	.	.	.	.	0	14	22	.	51
Sedan	.	.	.	.	1	.	3	.	.	.	.	.	.	.	.	.	.	.	.	1	0	8	.	.	.	.	.	.	7	26	.	46
Saint-Marcel	.	.	.	.	1	4	3	2	.	.	.	.	.	.	.	.	.	.	.	1	2	3	.	.	.	.	.	.	7	10	.	33
Gespunsart	.	.	.	.	3	3	1	4	.	.	.	.	.	.	.	.	.	.	.	.	.	2	.	.	.	.	1	.	10	15	.	42
Avesnes (C. M.)	.	.	.	0	24	2	3	.	.	.	.	.	.	.	.	.	.	.	.	5	4	.	.	.	.	.	.	3	2	.	.	43
BASSINS DE L'ESCAUT, DE LA LYS, DE L'YSER ET DE L'AA.																																
Gommegnies	.	.	.	.	3	4	6	.	.	.	2	.	.	.	.	.	.	.	.	3	2	.	.	.	.	.	.	1	2	.	.	23
Bavai	.	.	.	.	5	.	.	.	.	.	.	.	.	.	.	.	.	.	.	.	5	7	.	.	.	.	.	.	.	.	.	18
Cambrai (C. M.)	.	.	.	.	0	2	3	2	.	.	.	0	.	.	.	.	.	1	.	9	1	.	.	.	.	.	.	.	1	4	.	23
Arras (C. M.)	.	.	.	.	.	0	2	0	.	1	.	1	0	.	.	.	0	0	3	3	3	.	.	.	.	2	2	0	.	.	19
Hamblain-les-Prés	.	.	.	.	.	.	3	.	.	.	.	1	0	.	.	.	.	.	.	0	.	.	.	.	.	.	.	.	.	.	.	5
Douai (Observ^re)	.	.	.	.	0	2	3	2	.	.	3	.	1	0	.	.	.	.	.	.	7	2	0	.	.	.	.	0	0	1	.	23
Lille	.	.	.	.	.	.	2	1	.	.	1	.	2	.	.	.	.	.	0	.	12	2	.	.	.	.	.	0	0	.	.	20
Allouagne	.	.	.	.	1	6	1	.	.	1	.	3	.	.	.	.	.	.	.	3	.	.	.	.	.	.	.	.	.	.	.	15
Laventie	.	.	.	.	1	.	1	.	.	1	.	1	2	.	.	.	.	0	0	13	3	.	.	.	.	.	.	.	.	.	.	22
Nordpeene	.	.	.	4	.	14	4	5	.	.	.	.	2	.	.	.	.	.	.	2	9	1	.	.	.	.	.	.	2	.	.	42
Godewaerswelde	.	.	.	.	.	0	4	3	.	.	1	.	1	.	.	.	.	.	1	3	16	1	.	.	.	.	.	.	3	.	.	33
Les Moëres	.	6	5	.	2	5	1	.	.	.	.	.	.	.	.	.	.	0	1	13	7	0	.	.	.	.	.	.	.	.	.	40
Dunkerque (P. C.)	.	.	12	.	2	.	8	.	.	.	.	0	.	.	.	.	.	.	1	4	0	5	.	.	.	.	.	.	.	.	.	32
Oye	.	8	3	.	3	5	1	.	.	.	.	1	.	.	.	.	.	.	2	11	10	.	.	.	.	.	.	1	.	1	1	47
Calais (C. M.)	.	2	1	.	8	2	2	.	.	.	.	.	.	.	.	.	.	.	.	8	8	.	.	.	.	.	.	4	.	.	.	35

VERSANT DE LA MANCHE.

BASSINS DE LA CANCHE, DE LA SOMME, DE LA BÉTHUNE, ETC.																																
Cap Gris-Nez	.	.	7	2	.	3	4	1	.	.	1	.	.	.	.	.	.	.	.	.	8	.	1	.	.	.	.	.	.	.	.	27
Samer (C. M.)	.	.	.	4	3	3	4	.	.	.	.	1	.	.	.	.	.	.	.	7	.	.	.	.	.	.	.	.	.	.	.	32
Boulogne (P. C.)	.	.	.	7	.	.	15	2	3	.	.	.	.	.	.	.	.	.	.	.	9	6	.	.	.	.	.	.	.	.	.	42
Hucqueliers	.	.	2	.	3	6	4	.	.	.	3	.	.	.	.	.	.	.	.	4	19	.	.	.	.	.	.	1	.	.	.	42
Desvres	.	.	.	.	4	.	2	3	.	.	.	.	2	.	.	.	.	.	.	.	3	.	6	.	.	.	.	.	.	.	.	20
Magnicourt-s.-C.	.	.	.	.	1	.	2	.	.	.	.	.	1	.	.	.	.	.	.	.	4	7	.	.	.	.	16	0	.	.	2	33
Valhuon	.	.	.	.	7	3	3	.	.	.	.	3	1	.	.	.	.	0	.	5	3	.	.	.	.	.	7	0	0	.	.	32
Guigny	.	.	.	.	1	6	5	.	.	.	.	4	.	.	.	.	.	.	.	5	2	.	.	.	.	.	17	.	.	.	1	41
Le Touquet	.	.	.	.	5	2	13	.	.	.	.	.	.	.	.	.	.	.	.	11	.	.	.	.	.	.	.	.	.	.	.	31

STATIONS.	1	2	3	4	5	6	7	8	9	10	11	12	13	14	15	16	17	18	19	20	21	22	23	24	25	26	27	28	29	30	31	TOTAL.
BASSINS DE LA CANCHE, DE LA SOMME, DE LA BÉTHUNE, ETC. (suite).																																
Ham	.	.	.	.	2	1	1	3	.	.	0	.	.	.	.	.	.	.	.	0	.	.	.	.	.	.	.	2	.	.	3	13
Péronne	.	.	.	.	2	1	5	.	.	.	.	.	.	.	.	.	.	.	.	6	1	.	.	.	.	.	0	2	4	.	.	22
Rosières	.	.	.	.	1	3	5	.	.	.	2	.	.	.	.	.	.	.	.	.	2	1	0	.	.	.	.	.	.	3	1	21
Villers-Roye	.	.	.	.	1	2	.	6	.	.	.	.	.	.	.	.	.	.	.	.	.	2	.	.	.	.	.	.	2	6	.	19
Moreuil	.	.	.	.	1	1	.	5	.	.	.	.	.	.	.	.	.	.	.	0	.	10	.	.	.	.	.	.	1	.	.	21
Amiens (St. Agr.)	.	.	.	.	1	12	0	1	.	.	.	.	0	.	.	.	.	.	.	.	2	1	.	.	.	.	.	.	0	3	.	23
Villers-Bocage	.	.	.	.	1	.	1	.	.	.	.	.	.	.	.	.	.	.	.	.	.	5	.	.	.	.	1	0	.	.	0	14
Doullens	.	.	.	.	.	8	.	9	.	.	.	.	2	.	.	.	.	.	.	3	6	.	.	.	.	.	9	2	1	.	.	39
Yvrench	.	.	.	.	.	7	2	9	.	.	.	.	.	1	.	.	.	.	.	.	2	.	.	.	.	.	.	3	2	.	.	26
Abbeville	.	.	.	.	.	3	1	15	.	.	.	.	1	.	.	.	.	.	.	.	2	2	.	.	.	.	.	1	0	.	.	28
Forest-l'Abb. (h. b.)	.	.	.	.	.	19	2	5	.	.	.	.	4	.	.	.	.	.	.	.	1	1	1	.	.	.	.	12	1	.	.	46
St-Valery-s.-Somme	.	.	.	1	.	1	1	6	.	.	.	.	1	.	.	.	.	.	.	.	6	4	0	.	.	.	.	1	2	.	.	26
Aumale	.	.	.	.	.	.	6	2	.	.	.	.	.	.	.	.	.	.	.	1	.	.	.	.	.	.	.	.	.	.	.	12
Blangy	.	.	.	.	2	.	9	5	.	.	.	.	2	.	.	.	.	.	.	.	8	7	.	.	.	.	.	.	.	.	0	33
Aigneville	.	.	.	.	.	1	21	.	.	.	.	.	2	.	.	.	.	.	.	.	9	1	.	.	.	.	.	.	1	0	.	35
Eu	.	.	.	.	.	0	5	1	.	.	.	.	3	.	.	.	.	.	0	.	1	7	.	.	.	.	.	.	.	.	.	17
Londinières	.	.	.	.	.	.	1	2	.	.	.	.	2	.	.	.	.	.	.	.	.	8	.	.	.	.	.	1	.	.	.	17
Dieppe	.	.	.	.	1	.	7	1	.	.	1	.	2	.	.	.	.	.	.	.	1	2	.	.	.	.	.	1	.	.	1	17
Bosc-le-Hard	.	.	.	1	2	.	8	1	.	.	.	.	1	.	.	.	.	.	.	.	0	2	.	.	.	.	.	1	.	.	.	19
Longueville	.	.	.	1	5	.	10	3	.	.	1	2	.	.	.	.	.	.	.	.	.	4	.	.	.	.	0	1	.	.	4	31
Saint-Valery-en-C.	.	.	.	1	10	.	8	1	.	.	2	.	4	.	.	.	.	.	.	.	2	1	.	.	.	.	.	1	.	.	1	31
Goderville	.	.	.	.	11	.	10	1	.	2	2	.	1	.	.	.	.	.	.	2	.	.	.	.	.	0	.	5	.	.	0	38
BASSIN DE LA SEINE.																																
Bassin de l'Yonne.																																
Bas-Follin	.	.	.	.	10	.	3	3	.	.	12	.	.	.	.	.	.	.	.	.	.	.	.	.	.	2	.	.	.	12	4	76
Pommoy	.	.	.	11	.	4	.	.	.	.	18	.	.	.	.	.	.	.	.	.	.	.	.	.	.	3	.	.	19	3	.	88
Les Settons	.	.	.	11	5	1	.	1	.	.	10	.	.	.	.	.	.	.	.	.	.	.	.	.	.	.	.	1	8	8	6	54
Château-Chinon	.	.	.	1	5	2	3	1	.	12	.	.	.	.	.	.	.	.	.	.	.	.	.	.	.	.	.	1	4	4	.	33
La Colancelle	.	.	0	15	4	.	5	.	.	.	.	5	.	.	.	.	.	.	.	.	.	.	.	.	.	.	.	2	2	8	6	47
Saulieu	.	.	9	5	.	3	1	.	.	.	5	.	.	.	.	.	.	.	.	.	.	.	.	.	.	0	1	.	11	14	.	48
Vitteaux	.	0	11	0	3	4	0	0	.	.	10	.	.	.	.	.	.	.	.	.	.	.	.	.	.	.	0	0	12	13	0	54
Époisses	.	.	0	5	7	.	2	1	.	.	1	.	.	.	.	.	.	.	.	.	.	.	.	.	.	.	.	.	1	12	6	35
Montbard	.	.	1	2	.	2	.	.	.	.	.	.	.	.	.	.	.	.	.	.	.	.	.	.	.	3	.	.	18	12	.	41
Bierre-l'Egaré	.	.	7	.	2	2	.	.	.	.	3	.	.	.	.	.	.	.	.	.	.	.	.	.	.	.	.	.	7	11	.	33
Clamecy (P. C.)	.	.	.	.	.	.	.	.	.	.	.	.	.	.	.	.	.	.	.	.	.	.	.	.	.	.	.	4	5	10	.	19
Vézelay (P. C.)	.	2	2	2	1	2	1	.	.	.	.	.	.	.	.	.	.	.	.	.	.	.	.	.	.	.	1	5	17	6	6	48
Avallon	.	.	.	10	2	.	3	.	.	.	.	.	.	.	.	.	.	.	.	.	.	.	.	.	.	.	.	2	3	11	2	33
Courson	.	.	.	4	.	2	.	.	.	.	.	.	.	.	.	.	.	.	.	.	.	.	.	.	.	1	3	2	5	1	17	35
Massangis	.	0	0	1	.	6	.	.	.	.	0	.	.	.	.	.	.	.	.	.	.	.	.	.	.	1	1	0	28	1	5	45
Ravières	.	1	2	3	.	.	.	.	.	.	.	.	.	.	.	.	.	.	.	.	.	.	.	.	.	1	1	5	21	8	.	42
Tonnerre (P. C.)	.	2	1	3	.	.	.	.	.	.	.	.	.	.	.	.	.	.	.	.	2	.	.	.	.	1	1	1	22	16	.	49
Chaserey	.	.	.	.	1	.	4	2	.	.	.	.	.	.	.	.	.	.	.	.	.	.	.	.	.	.	23	.	3	32	12	77
Chailley	.	2	.	.	.	.	3	.	.	.	.	.	.	.	.	.	.	.	.	.	.	.	.	.	1	2	7	25	28	.	6	74
Chessy	.	.	.	.	.	3	.	.	.	.	.	.	.	.	.	.	.	.	.	.	.	.	.	.	.	1	12	2	6	31	3	58
Chablis (P. C.)	.	.	.	.	.	.	.	.	.	.	0	.	.	.	.	.	.	.	.	.	.	.	.	.	.	.	.	.	2	15	3	20
Auxerre (C. M.)	.	0	.	2	1	2	.	.	.	.	.	.	.	.	.	.	.	.	.	.	.	.	.	.	.	0	1	9	20	2	3	40

STATIONS.	1	2	3	4	5	6	7	8	9	10	11	12	13	14	15	16	17	18	19	20	21	22	23	24	25	26	27	28	29	30	31	TOTAL
Bassin de l'Yonne (suite).																																
Aillant	.	.	.	3	.	1	0	.	.	.	.	.	.	.	.	.	.	.	.	.	.	.	.	.	.	1	.	15	27	.	2	49
Laroche				.	2	.	3	.	.	.	.	.	.	.	.	.	.	.	.	.	.	.	.	.	.	0	1	8	20	20	.	55
Joigny (P. C.)	.	.	.	.	2	.	.	.	.	1	.	.	.	.	.	.	.	.	.	.	.	.	.	.	.	.	.	.	1	38	.	45
Saint-Julien-du-S.	.	.	.	.	.	5	0	.	.	.	.	.	.	.	.	.	.	.	.	.	.	.	.	.	.	.	3	18	38	.	4	68
Villeneuve-l'Arc^que	.	.	.	.	3	0	12	.	.	.	.	.	.	.	.	.	.	.	.	.	.	1	.	.	.	2	.	.	58	.	3	79
St-Martin (Sens)	.	.	.	.	.	.	5	3	.	.	.	.	.	.	.	.	.	.	.	.	.	.	.	.	.	.	1	9	17	30	.	68
Bassin de la Seine supérieure.																																
Chanceaux	.	0	10	1	.	3	.	.	.	11	.	.	.	.	.	.	.	.	.	.	.	.	.	.	.	5	.	.	11	7	.	52
Beneuvre	.		2	13	3	.	5	.	.	.	.	14	.	.	.	.	.	.	.	.	1	.	.	.	.	1	.	.	5	17	3	64
Vivey	.	.	2	16	1	.	1	.	.	.	9	.	.	.	.	.	.	.	.	.	2	.	.	.	.	.	.	1	8	16	2	63
Châtillon-s.-Seine	.	.	.	3	1	.	.	1	.	.	.	.	.	.	.	.	.	.	.	1	.	.	.	.	.	.	26	.	5	15	5	56
Vix	.	.	2	.	.	.	.	.	.	.	.	.	.	.	.	.	.	.	.	.	.	.	.	.	.	36	1	1	11	10	.	64
Laignes	.	1	2	1	.	1	.	.	.	.	.	.	.	.	.	.	.	.	.	.	2	.	.	.	.	3	1	2	11	13	.	37
Fontettes	.	.	3	0	.	1	0	.	.	.	.	.	.	.	.	.	.	.	.	.	.	2	1	.	.	.	10	1	3	18	5	44
Bar-s.-S. (M. Saill^d)	.	.	.	.	.	.	2	3	.	.	.	.	.	.	.	.	.	.	.	.	.	3	.	.	.	5	2	2	10	32	.	56
La Ferté-s.-Aube	.	.	.	3	.	.	.	.	.	.	.	.	.	.	.	.	.	.	.	.	.	1	.	.	.	.	2	1	7	15	6	35
Clairvaux	.	.	.	.	1	.	1	1	.	.	0	.	.	.	.	.	.	.	.	.	.	2	.	.	.	.	2	1	19	21	3	54
Bar-s.-Aube	.	.	.	.	.	.	1	1	.	.	1	.	.	.	.	.	.	.	.	.	.	1	.	.	.	.	2	2	17	11	3	39
Ceffonds	.	.	.	.	.	.	1	2	.	.	.	.	.	.	.	.	.	.	.	.	.	11	.	.	.	.	16	1	11	23	3	69
Épothémont	.	.	.	.	.	1	.	1	.	.	.	.	.	.	.	.	.	.	.	.	.	11	.	.	.	9	8	5	30	.	.	68
Sézanne	.	.	.	.	8	.	2	2	.	.	.	.	.	.	.	.	.	.	.	.	.	2	.	.	0	.	5	0	8	12	.	39
Vendeuvre	.	.	.	.	.	.	1	.	.	.	.	.	.	.	.	.	.	.	.	.	.	.	.	.	.	.	.	3	14	25	3	46
Montiéramey	.	.	.	.	.	1	.	0	.	.	.	.	.	.	.	.	.	.	.	.	.	.	.	.	.	.	.	7	19	29	3	59
Barberey	.	.	.	.	.	.	2	8	.	.	.	.	.	.	.	.	.	.	.	.	.	11	.	.	.	.	1	6	10	37	.	78
Villacerf	.	.	.	.	.	5	5	.	.	.	.	.	.	.	.	.	.	.	.	.	.	10	.	.	.	6	.	7	49	3	.	85
Pavillon	.	.	.	.	.	2	3	1	.	.	.	.	.	.	.	.	.	.	.	.	.	10	.	.	.	.	1	6	24	42	.	95
Fay	.	.	.	.	1	.	3	0	.	.	.	.	.	.	.	.	.	.	.	.	.	9	.	.	.	.	6	1	8	64	.	96
Conflans-s.-Seine	.	.	.	.	18	.	1	3	.	.	.	.	.	.	.	.	.	.	.	.	.	5	.	.	.	21	.	3	7	68	.	129
Soligny	.	.	.	.	14	3	.	.	.	.	.	.	.	.	.	.	.	.	.	.	.	6	.	.	.	.	18	.	10	61	0	112
St-Maurice-aux-R.H	.	.	.	9	.	1	2	.	.	.	.	.	.	.	.	.	.	.	.	.	.	.	.	.	.	10	2	11	58	5	.	101
Bassin de la Seine, entre Montereau et le confluent de l'Oise.																																
Courbeton	.	.	.	.	.	.	.	2	.	.	.	.	.	.	.	.	.	.	.	.	.	.	.	.	.	.	15	6	7	6	.	37
Samois	.	.	.	.	.	11	.	.	.	.	.	.	.	.	.	.	.	.	.	.	.	.	.	.	.	.	.	11	25	.	20	67
Melun (P. C.)	.	.	.	.	2	2	0	.	.	.	.	.	.	.	.	.	.	.	.	.	.	.	1	.	.	.	.	5	12	44	.	66
Paris (Passy)	.	.	.	.	1	1	1	3	.	.	.	.	.	.	.	.	.	.	.	.	.	.	.	.	.	.	5	2	11	20	.	50
Paris (Ménilm.)	.	.	.	.	1	0	2	.	.	.	.	.	.	.	.	.	.	.	.	.	.	.	.	.	.	.	3	8	15	.	.	29
Trappes	.	1	0	.	6	0	0	.	.	.	.	.	.	.	.	.	.	.	.	.	.	.	.	.	.	5	0	18	26	3	1	61
Saclay	.	.	.	.	1	1	1	.	.	.	.	.	.	.	.	.	.	.	.	.	.	.	.	.	.	3	0	12	20	7	1	49
Satory	.	.	.	.	11	0	2	.	.	.	.	.	.	.	.	.	.	.	.	.	.	.	.	.	.	6	1	18	22	1	2	67
Versailles (eaux)	.	.	.	.	10	0	1	.	.	.	0	.	.	.	.	.	.	.	.	.	.	.	.	.	.	3	1	9	23	5	3	55
Marly-le-Roi	.	.	.	2	1	0	3	.	.	.	.	.	0	.	.	.	.	.	.	.	1	0	.	.	.	3	1	7	30	.	8	59
Meudon	.	.	.	.	6	1	1	.	.	.	.	.	.	.	.	.	.	.	.	.	.	.	.	.	.	2	1	9	29	5	3	56
Bassin de la Marne.																																
Langres (plateau)	.	.	0	8	1	.	3	.	.	.	7	.	.	.	.	.	.	.	.	.	1	.	0	.	.	.	2	19	7	14	5	67
Marac	.	.	.	9	.	.	3	.	.	.	6	1	.	.	.	.	.	.	.	.	.	.	.	1	.	.	12	1	5	7	2	47

STATIONS.	1	2	3	4	5	6	7	8	9	10	11	12	13	14	15	16	17	18	19	20	21	22	23	24	25	26	27	28	29	30	31	TOTAL.
Bassin de la Marne (suite).																																
Richebourg	.	.	.	3	.	.	2	2	.	.	2	.	.	.	.	.	.	.	.	.	.	.	.	.	.	.	9	6	7	17	5	53
Chaumont (E. N.)	.	.	4	0	0	1	1	.	.	.	1	.	.	.	.	.	.	.	.	.	.	4	.	.	.	8	1	3	16	6	0	45
Colombey	.	.	.	1	.	.	1	0	.	.	.	.	.	.	.	.	.	.	.	.	.	5	.	.	.	.	5	4	15	20	5	57
Andelot	.	.	.	1	.	.	1	1	.	.	.	.	.	.	.	.	.	.	.	.	.	6	4	.	.	.	6	5	12	12	2	50
Joinville	.	.	.	0	.	2	6	.	.	.	1	.	.	.	.	.	.	.	.	.	.	6	.	.	.	.	24	2	16	19	4	80
Saint-Bon	.	.	0	.	.	2	.	1	.	.	1	.	.	.	.	.	.	.	.	.	.	5	.	.	.	2	1	1	10	5	8	37
Vassy	.	.	.	.	.	.	1	8	.	.	.	.	.	.	.	.	.	.	.	.	.	12	.	.	.	.	9	4	18	17	4	73
St-Dizier (la Neuv.)	.	.	.	.	.	.	.	.	.	.	.	.	.	.	.	.	.	.	.	.	.	6	.	.	.	4	.	11	35	17	.	73
Trampot	.	.	.	.	.	.	.	.	.	.	.	.	.	.	.	.	.	.	.	.	.	10	.	.	.	.	10	.	8	18	1	48
Demange-aux-Eaux	.	.	.	.	3	.	1	4	.	.	0	.	.	.	.	.	.	.	.	.	.	5	.	.	.	.	9	.	15	26	4	67
Bar-le-Duc (P.C.)	.	.	.	.	.	.	1	1	.	.	.	.	.	.	.	.	.	.	.	.	.	1	.	.	.	.	.	.	16	36	2	57
Sermaize	.	.	.	.	.	.	1	1	.	.	.	.	.	.	.	.	.	.	.	.	.	2	0	.	.	.	1	1	17	63	1	88
Thiéblemont (P.C.)	.	.	.	.	.	.	.	4	.	.	.	.	.	.	.	.	.	.	.	.	.	.	4	.	.	.	.	.	19	80	.	107
Vitry-le-François	.	.	.	.	.	2	.	.	.	.	.	.	.	.	.	.	.	.	.	.	2	.	.	.	.	10	.	14	68	20	3	119
Châlons (E. N.)	.	.	.	.	.	.	.	5	.	.	0	.	.	.	.	.	.	.	.	0	.	.	.	.	.	.	8	9	10	31	.	64
Sommesous	.	.	.	.	.	0	1	.	.	.	.	.	.	.	.	.	.	.	.	.	1	2	.	.	.	3	.	3	16	6	2	34
Villeseneux	.	.	.	1	.	3	4	.	.	.	2	.	.	.	.	.	.	.	.	.	4	3	.	.	.	12	.	17	10	50	9	115
Montmort	.	.	.	.	5	.	4	1	.	.	0	.	.	.	.	.	.	.	.	.	.	5	1	.	.	.	5	.	5	52	.	78
Montmirail	.	.	.	.	1	1	.	2	.	.	.	.	.	.	.	.	.	.	.	.	.	.	.	.	.	.	.	25	30	11	.	70
La Ferté-s.-Jouarre	.	.	.	.	4	.	1	4	.	.	.	.	.	.	.	.	.	.	.	.	.	2	.	.	.	.	4	.	7	31	.	53
Meaux (P.C.)	.	.	.	.	.	.	2	6	.	.	.	.	.	.	.	.	.	.	.	.	.	.	.	.	.	.	4	.	6	27	.	45
Touquin	.	.	.	.	6	1	3	.	.	.	.	.	.	.	.	.	.	.	.	.	.	.	.	.	.	.	5	2	22	25	.	65
Parc St-Maur (Obs^re)	.	.	.	.	5	1	8	.	.	.	.	.	.	.	.	.	.	.	.	.	1	0	.	.	.	5	.	6	32	.	7	66
Bassin de l'Aisne.																																
St-Mard-s.-le-Mont	.	.	.	7	.	2	2	.	.	.	.	.	.	.	.	.	.	.	.	.	.	.	.	.	.	5	.	8	68	.	4	96
Auzéville	.	.	.	.	0	.	1	4	.	.	.	.	.	.	.	.	.	.	.	.	.	.	.	.	.	.	.	4	8	51	.	69
Ste-Ménehould (P.C.)	.	.	.	3	.	2	0	.	.	.	0	.	.	.	.	.	.	.	.	.	0	.	.	.	.	0	.	10	70	3	3	91
Côte de Biesmes	.	.	.	3	.	4	2	.	.	.	.	.	.	.	.	.	.	.	.	.	.	.	.	.	.	.	.	6	52	3	.	70
Grandpré	.	.	2	.	1	22	.	.	.	.	.	.	.	.	.	.	.	.	1	.	2	.	.	.	.	.	.	15	89	.	2	134
Vouziers	.	.	.	.	2	.	3	2	.	.	.	.	.	.	.	.	.	.	.	2	2	.	.	.	.	.	.	.	5	68	.	84
Remaucourt	.	.	.	.	4	5	4	5	.	.	.	.	.	.	.	.	.	.	.	.	3	.	.	.	.	.	2	.	20	33	.	76
Nanteuil	.	.	.	.	3	2	5	1	.	.	.	.	.	.	.	.	.	.	4	.	.	.	.	.	.	.	.	.	17	9	.	41
Berry-au-Bac	.	.	.	.	5	7	5	6	.	.	.	.	.	.	.	.	.	.	.	.	0	0	.	.	.	.	2	.	37	35	.	100
Courtisols	.	.	.	.	.	.	.	.	.	.	.	.	.	.	.	.	.	.	.	.	.	.	.	.	.	.	2	.	10	32	.	44
La Croix-en-Ch.	.	.	.	.	0	.	2	0	.	.	.	.	.	.	.	.	.	.	.	.	1	1	.	.	.	5	.	15	90	.	0	115
Suippes	.	.	.	.	.	.	3	1	.	.	.	.	.	.	.	.	.	.	.	.	.	.	.	.	.	.	1	.	6	51	.	63
Reims (C. M.)	.	.	.	.	20	.	4	.	2	.	.	.	.	.	.	.	.	.	.	.	1	.	.	.	.	.	5	6	15	37	.	90
Jonchery-s.-V.	.	.	.	.	5	6	6	3	.	.	.	.	.	.	.	.	.	.	.	.	1	3	.	.	.	.	1	.	18	36	.	79
Fismes	.	.	.	.	2	.	4	4	.	.	.	.	.	.	.	.	.	.	.	.	0	2	.	.	.	.	1	.	28	35	.	76
Bassin de l'Oise.																																
Aouste	.	.	.	.	16	4	8	5	.	.	.	.	.	.	.	.	.	.	.	.	.	.	.	.	.	.	.	.	18	17	.	68
Hirson	.	.	.	.	2	.	6	5	.	.	.	.	.	.	.	.	.	.	.	.	2	1	.	.	.	.	.	.	13	18	.	47
Dizy-le-Gros	.	.	.	2	.	10	3	.	.	.	.	.	.	.	.	.	.	.	.	4	.	.	.	.	.	.	.	7	20	12	3	61
Montcornet	.	.	.	.	.	.	8	3	.	.	.	.	.	.	.	.	.	.	.	.	6	.	.	.	.	.	.	.	3	36	.	57
Laon (P. C.)	.	.	.	.	2	2	9	.	.	.	.	.	.	.	.	.	.	5	20	.	14	.	.	.	.	1	.	10	19	.	5	87
Fourdrain	.	.	.	.	1	22	2	8	.	.	.	.	.	.	.	.	.	.	.	.	2	2	.	.	.	.	.	.	4	22	.	63

STATIONS.	1	2	3	4	5	6	7	8	9	10	11	12	13	14	15	16	17	18	19	20	21	22	23	24	25	26	27	28	29	30	31	TOTA
Bassin de l'Oise (suite).																																
Lassigny	.	.	.	.	.	3	5	2	.	.	.	.	.	.	.	.	.	.	.	.	1	.	.	.	.	.	.	.	.	5	4	20
Compiègne	.	.	.	.	2	3	2	4	.	.	.	.	.	.	.	.	.	.	.	.	.	1	.	.	.	.	2	.	.	7	.	21
Maignelay	.	.	.	5	1	.	.	9	.	.	.	.	.	.	.	.	.	.	.	.	.	0	.	.	0	.	0	.	7	.	5	27
Grandvilliers	.	.	.	.	.	.	.	5	.	.	.	.	.	.	.	.	.	.	.	.	.	1	.	.	.	.	.	.	2	1	0	9
Beauvais (E. N.)	.	.	.	.	22	.	10	.	.	.	.	.	.	.	.	.	.	.	.	.	1	.	.	.	.	.	.	0	5	.	6	44
Noailles	.	.	.	.	.	5	.	8	.	.	9	.	.	.	.	.	.	.	.	.	.	.	.	.	.	.	5	.	.	5	.	25
Bresles	.	.	.	.	2	25	.	4	.	1	.	.	.	.	.	.	.	.	.	.	1	.	.	.	.	.	4	.	.	5	.	42
Senlis	.	.	.	.	4	6	3	.	.	.	.	.	.	.	.	.	.	.	.	.	3	3	.	.	.	.	4	.	.	15	.	38
Pontoise	.	.	.	.	3	.	1	.	.	.	.	.	.	.	.	.	.	.	.	.	0	0	.	.	.	10	.	1	8	3	1	29
Bassin du Loing.																																
Moutiers	.	.	.	.	4	.	.	.	.	.	.	.	.	.	.	.	.	.	.	.	.	.	.	.	.	.	.	6	11	21	.	42
Champoulet	.	.	.	.	3	7	3	.	.	.	.	.	.	.	.	.	.	.	.	.	.	.	.	.	.	.	.	5	9	36	.	63
Rogny (P. C.)	.	.	.	.	2	10	.	.	.	.	.	.	.	.	.	.	.	.	.	.	.	.	.	.	.	.	.	4	12	31	.	59
Tannerre	.	.	.	2	2	1	1	.	.	.	.	.	.	.	.	.	.	.	.	.	.	.	.	.	.	.	1	15	32	0	4	59
Combreux	.	.	.	.	.	4	.	2	.	.	.	.	.	.	.	.	.	.	.	.	.	.	.	.	.	.	.	10	7	22	.	45
Courpalet	.	.	.	.	.	6	.	.	.	.	.	.	.	.	.	.	.	.	.	.	.	.	.	.	.	.	.	16	20	30	.	73
Château-Renard	.	.	.	.	.	15	.	.	.	.	.	.	.	.	.	.	.	.	.	.	.	.	.	.	.	.	.	7	17	44	.	82
Savigny	.	.	.	.	3	4	13	.	.	.	.	.	.	.	.	.	.	.	.	.	.	.	.	.	.	.	3	10	37	.	4	75
Nemours	.	.	.	.	.	3	1	2	.	.	.	.	.	.	.	.	.	.	.	.	.	.	.	.	.	.	4	6	4	21	.	41
Région de la Beauce et bassin de l'Eure.																																
Neuville-aux-Bois	.	.	.	.	16	1	.	4	.	.	.	.	.	.	.	.	.	.	.	.	.	.	.	.	.	.	1	5	10	12	.	49
Malesherbes	.	.	.	.	9	.	7	.	.	.	.	.	.	.	.	.	.	.	.	.	.	.	.	.	.	.	.	.	13	10	.	39
Étampes	.	.	.	.	.	.	.	5	.	.	.	.	.	.	.	.	.	.	.	.	.	.	.	.	.	.	27	10	10	13	.	65
Dourdan	.	.	.	.	3	.	.	3	.	.	.	.	.	.	.	.	.	.	.	.	.	2	.	.	.	.	10	3	5	20	.	46
La Loupe	.	.	.	.	.	.	0	0	.	.	.	.	.	.	.	.	.	.	.	.	.	.	.	.	.	.	0	4	1	1	.	7
Courville	.	.	.	.	.	.	.	6	.	.	.	.	.	.	.	.	.	.	.	.	.	.	.	.	.	.	.	9	.	3	.	18
Nogent-le-Roi	.	.	.	.	.	.	.	3	.	.	.	.	.	.	.	.	.	.	.	.	.	.	.	.	.	.	17	5	4	6	.	35
Rambouillet	.	.	.	.	8	.	.	.	.	.	.	.	.	.	.	.	.	.	.	.	.	.	.	.	.	.	9	18	3	14	.	52
Ft de Bonsmoulins	.	.	0	.	.	.	3	5	.	.	.	.	.	.	.	.	.	.	.	.	.	.	.	.	.	.	.	4	2	.	.	14
Forêt du Perche	.	.	1	.	.	.	2	10	.	.	.	.	.	.	.	.	.	.	.	.	.	.	.	.	.	.	10	3	3	.	.	29
La Ferté-Vidame	.	.	.	.	.	.	8	.	.	.	.	.	.	.	.	.	.	.	.	.	.	.	.	.	.	7	4	.	2	.	.	22
Senonches	.	.	.	.	.	.	8	10	.	.	0	.	.	.	.	.	.	.	.	.	.	.	.	.	.	6	6	1	3	.	17	51
Brézolles	.	.	.	.	.	.	2	5	.	.	.	.	.	.	.	.	.	.	.	.	.	.	.	.	.	.	28	9	1	3	.	48
Dreux	.	.	.	.	.	.	4	.	.	.	.	.	.	.	.	.	.	.	.	.	.	.	.	.	.	14	.	9	5	.	3	37
Saint-André	.	.	.	.	.	.	2	8	.	.	.	.	.	.	.	.	.	.	.	.	.	.	.	.	.	.	9	2	.	1	.	22
Damville	.	.	.	.	.	.	1	7	.	.	.	.	.	.	.	.	.	.	.	.	.	.	.	.	.	7	.	6	.	1	6	28
Pacy-sur-Eure	.	.	.	.	.	.	.	6	.	.	.	.	.	.	.	.	.	.	.	.	.	.	.	.	.	5	.	.	.	5	.	16
Bassin de la Seine inférieure, au-dessous du confluent de l'Oise.																																
Laigle	.	.	.	.	.	.	3	4	.	.	.	.	.	.	.	.	.	.	.	.	.	.	.	.	.	.	14	9	1	.	.	31
Rugles	.	.	.	.	.	.	2	4	.	.	.	.	.	.	.	.	.	.	.	.	.	.	.	.	.	.	24	9	2	.	.	41
Bernay	.	.	.	.	.	.	1	1	.	.	1	.	.	0	.	.	.	.	.	.	.	0	.	.	.	0	7	5	3	.	.	18
Brionne	.	.	.	.	.	.	0	4	.	.	0	.	.	.	.	.	.	.	.	.	.	.	1	.	.	.	10	.	3	1	.	19
Bourgtheroulde	.	.	.	.	.	.	.	12	.	.	.	.	.	.	.	.	.	.	.	.	.	.	5	.	.	.	6	.	9	.	.	32
Gournay	.	.	.	.	.	4	.	.	.	.	.	.	.	.	.	.	.	.	.	.	9	.	.	.	.	.	.	5	.	.	.	19
Forges	.	.	.	.	.	.	2	.	.	.	.	.	.	.	.	.	.	.	.	.	.	.	.	.	.	.	1	.	.	.	4	7

STATIONS.	1	2	3	4	5	6	7	8	9	10	11	12	13	14	15	16	17	18	19	20	21	22	23	24	25	26	27	28	29	30	31	TOTAL.
Bassin de la Seine inférieure, au-dessous du confluent de l'Oise (suite).																																
Buchy	.	.	.	.	0	.	10	2	.	.	.	.	.	.	.	.	.	.	.	.	.	2	.	.	.	.	1	0	.	.	2	17
Poses	.	.	.	.	.	.	1	4	.	.	.	.	1	.	.	.	.	.	.	.	.	5	.	.	.	.	.	5	2	.	.	17
Elbeuf	.	.	.	.	1	.	7	.	.	.	.	.	.	.	.	.	.	.	.	.	.	2	.	.	.	2	.	4	.	.	2	18
Rouen (île Lacroix)	.	.	.	.	.	.	14	1	.	.	.	.	.	.	.	.	.	.	.	.	.	1	.	.	.	.	.	3	1	.	.	20
Yvetot	.	.	.	.	.	14	9	.	.	0	.	3	.	.	.	.	.	.	.	.	2	2	.	.	.	.	.	.	.	.	2	32
La Hève (sémaph.)	.	.	.	.	3	.	.	3	.	.	10	.	.	.	.	.	.	.	.	.	.	4	.	.	.	.	.	.	16	.	.	36
Sanvic (le Havre)	.	.	.	.	8	.	8	.	.	.	10	.	.	.	.	.	.	.	.	.	1	3	.	.	.	1	.	14	.	.	3	48
BASSINS ENTRE LA SEINE ET LA POINTE DE BRETAGNE.																																
Bassins de la Touque, de la Dive, de l'Orne, de la Vire et de la Douve.																																
Gacé	.	.	.	.	.	.	2	6	.	.	1	.	.	.	.	.	.	.	.	.	.	.	.	0	.	.	19	6	2	.	.	36
Saint-Germain	.	.	.	.	.	.	.	4	.	.	2	.	.	.	.	.	.	.	.	.	.	.	.	.	.	1	19	16	.	.	.	42
Thiberville	.	.	.	.	.	.	0	6	.	.	1	.	.	1	.	.	.	.	.	.	.	.	.	.	.	2	7	.	7	0	.	26
Lisieux	.	.	.	.	5	7	8	.	.	1	.	.	.	.	.	.	.	.	.	.	.	.	.	.	.	9	2	14	.	.	7	53
Pont-l'Évêque	.	.	.	.	12	.	13	.	.	.	5	.	.	.	.	.	.	.	.	.	.	.	.	.	.	3	.	19	.	.	21	73
St-Ouen-le-Pin	.	.	.	.	11	2	11	.	.	3	0	.	.	.	.	.	.	.	.	.	.	.	.	.	.	6	.	14	.	.	.	47
Champ-Haut	.	.	.	.	.	.	.	10	.	1	.	.	.	.	.	.	.	.	.	.	.	.	.	.	.	.	.	.	10	.	.	21
Sées	.	.	.	.	.	.	0	10	.	.	.	.	.	.	.	.	.	.	.	.	.	.	.	.	.	.	3	4	.	.	.	17
Argentan	.	.	.	.	.	.	6	3	.	.	.	.	.	.	.	.	.	.	.	.	.	.	.	.	0	0	.	2	.	0	7	20
Flers	.	.	.	3	.	.	2	.	.	10	.	.	.	.	.	.	.	.	.	.	.	.	.	.	.	.	.	.	.	.	17	32
Roucamps	.	.	.	.	.	1	2	.	.	.	.	.	3	.	.	.	.	.	.	.	.	.	0	.	.	.	.	8	.	.	14	28
Ste-Honorine-du-F.	.	.	.	.	2	.	2	.	.	3	.	.	1	.	.	.	.	.	.	.	.	.	3	.	.	3	0	15	.	.	14	43
Ouistreham	.	.	.	.	.	.	.	.	.	.	.	.	.	.	.	.	.	.	.	.	.	.	.	.	.	2	.	12	.	.	6	20
Ver	.	.	.	.	1	.	.	8	.	.	11	.	.	.	.	.	.	.	.	.	0	.	.	.	.	.	2	6	10	.	.	38
Beny-Bocage	.	.	.	.	.	.	.	.	.	.	.	.	.	.	.	.	.	.	.	.	.	.	.	.	1	6	1	2	2	1	7	20
Saint-Sever	.	.	.	.	.	.	6	.	.	5	.	1	2	.	.	.	.	.	.	.	.	.	1	.	.	6	5	.	3	2	4	35
Isigny	1	.	.	.	.	2	2	.	.	1	.	.	4	.	.	.	.	.	.	.	.	.	4	.	.	.	13	15	.	.	7	49
Ste-Marie-du-Mont	.	.	.	.	.	.	3	7	0	.	1	1	3	.	.	.	.	.	.	.	0	6	.	.	.	.	5	4	12	.	.	37
Cherbourg	.	.	.	.	.	.	16	8	.	.	.	.	.	.	.	.	.	.	.	.	.	.	.	.	.	.	2	.	7	.	.	33
La Hague	.	.	.	.	.	.	.	.	.	.	.	.	.	.	.	.	.	.	.	.	.	.	.	.	.	.	3	.	16	.	.	19
Bassins entre le cap de la Hague et la Pointe de Bretagne.																																
Landivy	.	.	.	1	.	.	5	2	.	.	2	.	.	.	.	.	.	.	.	.	.	.	.	.	.	.	.	0	9	.	.	19
Louvigné-du-Désert	.	.	.	.	.	.	.	.	.	.	2	.	.	.	.	.	.	.	.	.	.	.	.	.	.	.	.	2	.	.	3	7
Fougères	.	.	.	.	.	.	8	.	.	0	.	.	.	.	.	.	.	.	.	.	.	.	1	.	.	.	0	12	.	.	4	26
St-Marc-s-Couesnon	.	.	.	.	.	.	5	.	.	1	.	.	.	.	.	.	.	.	.	.	.	.	11	.	.	.	.	13	.	.	2	32
Sens-de-Bretagne	.	.	.	.	.	.	7	.	.	2	.	.	.	.	.	.	.	.	.	.	.	.	8	.	.	.	.	36	.	.	3	56
Trans	.	.	.	.	.	4	10	.	.	0	.	0	.	.	.	.	.	.	.	.	.	.	.	.	.	.	.	20	.	.	8	43
Becherel	.	.	.	.	.	.	3	.	.	4	.	.	.	.	.	.	.	.	.	.	.	.	3	.	.	.	.	15	2	.	.	27
Hédé	.	.	.	.	.	6	2	.	.	2	.	.	.	.	.	.	.	.	.	.	.	.	7	.	.	.	.	48	2	.	3	69
Saint-Domineuc	.	.	.	.	.	2	4	.	.	1	.	.	.	.	.	.	.	.	.	.	.	.	.	.	.	.	.	18	2	.	4	32
Evran	.	.	.	.	1	.	.	.	.	.	1	.	.	.	.	.	.	.	.	.	.	.	.	.	.	.	.	2	12	.	.	15
Dol	.	.	.	.	.	1	6	.	.	1	.	.	.	.	.	.	.	.	.	.	.	.	.	.	.	.	.	19	.	.	14	41
St-Jouan des Guér.	.	.	.	.	.	1	8	2	.	1	.	.	.	.	.	.	1	.	.	.	.	.	.	.	3	1	.	9	.	.	9	35
St-Méloir des Ondes	.	.	.	.	.	1	2	.	.	1	.	.	.	.	.	.	.	.	.	.	.	.	.	.	.	0	.	31	.	.	9	44
Saint-Servan	.	.	.	.	.	3	4	.	.	1	0	.	.	.	.	.	.	.	.	.	.	.	.	0	0	1	.	19	.	.	9	37
Saint-Malo	.	.	.	.	.	.	10	.	.	.	1	.	.	.	.	.	.	.	.	.	.	.	.	.	.	.	.	.	12	.	.	23

VERSANT DE L'OCÉAN.

PETITS BASSINS DU SUD DE LA BRETAGNE.

STATIONS.	1	2	3	4	5	6	7	8	9	10	11	12	13	14	15	16	17	18	19	20	21	22	23	24	25	26	27	28	29	30	31	TOTAL
Pte Saint-Mathieu	.	.	.	.	.	2	3	.	.	1	.	.	1	.	.	.	1	.	.	6	.	.	.	.	.	15	11	21	11	.	2	74
Brest (Obste)	.	.	.	0	7	3	1	.	1	0	.	2	.	.	.	.	.	.	.	.	.	.	.	.	11	11	15	2	4	5	.	62
Goarem-Liziard	.	.	.	.	.	20	6	.	.	2	.	.	3	.	.	.	.	.	.	.	.	.	.	1	.	4	16	18	.	.	.	70
Carhaix	.	.	.	.	9	2	.	.	3	.	.	2	.	.	.	.	.	.	.	.	.	.	1	.	1	7	22	.	.	.	11	58
La Feuillée	.	.	.	.	.	11	12	1	.	2	.	.	2	.	.	.	.	.	.	.	.	.	.	.	.	.	18	44	5	.	.	95
Reuniou	.	.	.	.	.	16	13	.	.	4	2	.	2	.	.	.	.	.	.	.	.	.	.	.	.	2	11	22	2	.	2	76
Pénity	.	.	.	.	4	5	2	.	.	2	.	.	.	.	.	.	.	.	.	.	.	.	.	.	.	4	.	38	.	.	8	63
Châteaulin	.	.	.	.	.	9	7	.	.	2	.	1	.	.	.	.	.	.	.	.	.	.	.	.	.	.	14	13	.	.	4	53
Gourin	.	.	.	.	.	12	2	.	.	2	.	.	.	.	.	.	.	.	.	.	.	.	.	2	.	4	7	2	.	.	9	40
Glomel	.	.	.	.	.	.	.	.	2	.	.	2	.	.	.	.	.	.	.	.	.	.	.	1	.	.	3	18	2	.	.	28
Gouarec	.	.	.	.	.	17	3	1	.	1	.	.	.	.	.	.	.	.	.	.	.	.	.	5	.	.	1	24	.	.	.	52
Pontivy	.	.	.	.	1	7	5	.	.	1	.	.	.	.	.	.	.	.	.	.	.	.	.	.	.	1	3	27	.	.	10	55
Locminé	.	.	.	.	1	5	8	.	.	.	.	.	1	.	.	.	.	.	.	.	.	.	.	.	.	.	.	25	2	.	10	52
Hennebont	.	.	.	.	.	5	11	.	.	.	1	.	.	.	.	.	.	.	.	.	.	.	.	.	.	.	4	16	.	.	.	37
Le Lézardeau	.	.	.	.	13	5	1	1	1	0	0	2	.	.	.	.	.	.	.	.	.	.	.	.	1	11	19	4	.	.	14	72
Lorient (P. C.)	.	.	.	.	1	.	.	.	3	8	3	.	.	.	.	.	.	.	.	.	.	.	6	.	.	.	4	8	.	4	5	42
Le Grognon (Groix)	.	.	.	.	.	3	5	1	.	.	.	.	.	.	.	.	.	.	.	.	.	.	.	.	.	1	5	15	.	.	.	30
Auray	.	.	.	.	.	12	5	.	.	.	.	.	.	.	.	.	.	.	.	.	.	.	.	.	.	2	14	6	.	.	8	47
Vannes	.	.	.	.	.	6	5	.	.	.	.	.	.	.	.	.	.	.	.	.	.	.	.	.	.	.	.	14	8	.	13	46
Palais (Belle-Ile)	.	1	.	.	.	1	10	1	.	.	1	.	2	.	.	.	.	.	.	.	.	.	.	.	.	.	4	12	2	.	.	34
Er-Hastellic (id.)	.	.	1	.	.	.	11	.	.	.	.	.	.	.	.	.	.	.	.	.	.	.	.	.	.	1	.	12	2	.	.	27

BASSIN DE LA VILAINE.

STATIONS.	1	2	3	4	5	6	7	8	9	10	11	12	13	14	15	16	17	18	19	20	21	22	23	24	25	26	27	28	29	30	31	TOTAL
Erbrée	.	.	.	.	.	0	8	.	.	1	.	.	.	.	.	.	.	.	.	.	.	.	.	.	.	.	.	4	0	.	6	19
Vitré (P. C.)	.	.	.	.	.	2	5	0	.	1	0	.	.	.	.	.	.	.	.	.	.	.	.	.	.	.	.	3	0	.	7	18
St-Christophe-d.-B.	.	.	.	.	.	.	10	.	.	.	.	.	.	.	.	.	.	.	.	.	.	.	6	.	.	.	.	3	.	.	1	20
Châteaubourg	.	.	.	.	.	0	9	.	.	.	.	.	.	.	.	.	.	.	.	.	.	.	.	.	.	.	.	7	2	.	5	24
Le Boulet	.	.	.	.	.	5	4	.	.	5	.	.	.	.	.	.	.	.	.	.	.	.	5	.	.	.	.	20	1	.	1	39
Rennes (P. C.)	.	.	.	.	.	0	9	.	.	.	.	.	.	.	.	.	.	.	.	.	.	.	0	.	.	.	.	11	21	.	7	49
Montauban	.	.	.	.	.	.	2	.	.	.	.	.	.	.	.	.	.	.	.	.	.	.	.	.	.	3	.	11	.	.	5	21
Montfort	.	.	.	.	.	7	9	0	0	.	.	.	.	.	.	.	.	.	.	.	.	.	6	0	.	.	.	16	2	.	4	44
La Guerche	.	.	.	.	.	0	13	.	.	.	.	.	.	.	.	.	.	.	.	.	.	.	.	.	.	1	.	16	6	.	6	43
Bruz	.	.	.	.	.	.	5	.	.	.	.	.	.	.	.	.	.	.	.	.	.	.	.	.	.	.	2	7	.	.	5	19
Martigné-Ferch	.	.	.	.	.	1	12	.	.	.	1	.	.	.	.	.	.	.	.	.	.	.	.	.	1	.	.	16	8	.	6	46
Bain	.	.	.	.	.	.	13	.	.	2	1	.	.	.	.	.	.	.	.	.	.	.	.	.	1	1	.	9	7	.	5	39
St-Julien-de-Vouv.	.	.	.	.	.	.	.	7	.	.	1	.	.	.	.	.	.	.	.	.	.	.	.	1	.	2	.	8	4	.	.	23
Guipry	.	.	.	.	.	.	11	.	.	.	.	.	.	.	.	.	.	.	.	.	.	.	.	.	2	.	.	20	5	.	6	44
Plélan	.	.	.	.	.	11	6	.	.	.	.	.	.	.	.	.	.	.	.	.	.	.	0	.	0	.	.	16	9	.	12	54
Plouguenast	.	.	.	.	.	5	2	2	.	.	.	.	.	.	.	.	.	.	.	.	.	.	.	4	.	.	1	20	.	.	.	34
Merdrignac	.	.	.	.	.	6	.	.	.	.	.	.	.	.	.	.	.	.	.	.	.	.	.	.	.	.	.	24	.	.	.	30
Rohan	.	.	.	.	.	.	10	1	.	.	.	.	.	.	.	.	.	.	.	.	.	.	.	.	.	.	.	19	5	.	.	35
Josselin	.	.	.	.	.	.	.	.	.	.	.	.	.	.	.	.	.	.	.	.	.	.	.	.	.	.	.	13	.	.	9	22
Bosméléac	.	.	.	.	.	4	3	1	.	1	.	.	.	.	.	.	.	.	.	.	.	.	.	3	.	.	2	19	.	.	.	33
Ploërmel	.	.	.	.	.	.	.	.	.	.	.	.	.	.	.	.	.	.	.	.	.	.	1	.	.	.	11	13	.	.	9	34
Malestroit	.	.	.	.	.	12	.	.	.	.	.	.	.	.	.	.	.	.	.	.	.	.	.	.	.	1	17	4	.	.	8	42
Redon	.	.	.	.	.	0	16	.	.	.	1	.	.	.	.	.	.	.	.	.	.	.	.	.	2	0	.	38	1	.	10	66

STATIONS.	1	2	3	4	5	6	7	8	9	10	11	12	13	14	15	16	17	18	19	20	21	22	23	24	25	26	27	28	29	30	31	TOTAL.
BASSIN DE LA VILAINE (suite).																																
La Roche-Bernard	.	.	.	.	6	.	.	.	.	2	.	.	.	.	.	.	.	.	.	.	.	.	.	.	5	.	.	17	.	.	12	42
Phare du Four	.	1	.	.	.	.	3	.	.	.	.	.	.	.	.	.	.	.	.	.	.	.	.	.	.	.	.	.	10	.	.	6	20
BASSIN DE LA LOIRE.																																
Bassin de la Loire supérieure.																																
Saint-Paulien	6	1	.	.	.	5	.	.	.	.	.	.	.	.	.	.	.	.	.	.	.	.	.	.	.	.	.	9	5	11	.	.	37
Tence	.	.	.	.	.	.	.	.	.	.	.	.	.	.	.	.	.	.	.	.	.	.	.	.	.	.	.	.	.	36	11	.	47
Yssingeaux	.	.	.	.	.	.	.	.	.	.	.	.	.	.	.	.	.	.	.	.	.	.	.	.	.	1	3	4	63	13	0	84
Le Pilat	3	.	2	38	.	.	1	3	.	.	.	.	.	.	.	.	.	.	.	.	.	1	.	.	.	.	.	12	36	8	.	137
La République	.	29	3	1	1	.	11	.	.	.	10	.	.	.	.	.	.	.	.	.	.	.	1	.	.	.	.	4	40	12	2	115
Les Creuses	.	12	8	2	28	.	3	.	.	.	1	1	.	.	.	.	.	.	.	.	.	1	.	.	.	2	.	2	77	15	7	163
Rochetaillée	.	26	8	.	.	.	15	.	.	.	.	.	.	.	.	.	.	.	.	.	.	.	.	.	.	.	.	.	50	12	13	124
Saint-Etienne	.	24	27		.	.	14	.	.	.	.	.	.	.	.	.	.	.	.	.	.	.	.	.	.	.	.	1	42	10	6	124
Fortunières	45	.	.	34	46	.	.	.	.	.	.	.	.	.	.	.	.	.	.	.	.	.	.	.	.	.	5	.	77	.	.	205
Montbrison (P.C.)	15	.	.	.	.	25	.	.	.	.	.	.	.	.	.	.	.	.	.	.	.	.	.	.	.	.	.	35	30	4	10	119
St-Martin-en-Haut	9	.	4	3	.	18	.	.	.	.	.	.	.	.	.	.	.	.	.	.	.	.	.	.	.	6	2	.	46	.	3	91
Noirétable	3	.	.	10	.	9	.	.	.	2	1	.	.	.	.	.	.	.	.	.	.	.	.	.	2	.	34	31	18	5	1	115
St-Romain d'Urfé	.	4	9	.	11	.	6	.	.	.	1	.	.	.	.	.	.	.	.	.	.	.	.	.	.	3	.	20	39	10	2	105
Feurs	4	.	.	10	.	.	25	.	.	.	.	.	.	.	.	.	.	.	.	.	.	.	.	.	.	.	23	3	49	.	3	117
Panissière	4	.	.	15	1	7	20	.	.	.	.	.	.	.	.	.	.	.	.	.	.	.	.	.	.	3	9	3	47	2	.	113
Fourneaux	3	11	10	12	.	16	.	.	.	.	.	.	.	.	.	.	.	.	.	.	.	.	.	.	4	.	36	.	34	4	.	130
Montagny	3	.	6	6	.	2	11	.	.	.	1	.	.	.	.	.	.	.	.	.	.	.	.	.	.	3	.	15	52	3	2	105
Cublize	.	.	.	.	.	0	.	.	.	.	.	.	.	.	.	.	.	.	.	.	.	.	.	.	0	1	3	40	20	20	0	84
Saint-Eusebe	.	.	4	2	6	4	5	.	.	.	1	.	.	.	.	.	.	.	.	.	.	.	.	.	.	1	2	5	23	5	.	58
Le Creusot	.	.	7	8	9	2	7	.	.	.	6	.	.	.	.	.	.	.	.	.	.	.	.	.	.	.	.	2	58	6	.	105
Arnay-le-Duc	.	.	.	2	3	4	1	.	.	.	16	.	.	.	.	.	.	.	.	.	.	.	.	.	.	.	1	.	27	11	.	64
Saint-Prix	.	.	.	.	11	1	4	3	.	.	16	.	.	.	.	.	.	.	.	.	.	.	.	.	.	3	2	2	24	23	2	91
Autun (P. C.)	.	.	.	12	6	0	1	.	.	.	30	.	.	.	.	.	.	.	.	.	.	.	.	.	.	1	1	1	20	14	4	90
Digoin	.	1	.	2	4	.	13	.	.	.	5	.	.	.	.	.	.	.	.	.	.	.	.	.	.	1	1	12	3	33	3	78
L'Assise	.	18	.	12	.	.	10	.	.	.	.	.	.	.	.	.	.	.	.	.	.	.	.	.	.	.	.	.	22	16	.	78
Saint-Clément	.	4	22	5	7	.	23	.	.	.	8	.	.	.	.	.	.	.	.	.	.	.	.	.	.	2	3	8	16	21	9	128
Pierrefitte	.	.	.	.	.	2	7	.	.	.	7	.	.	.	.	.	.	.	.	.	.	.	.	.	.	1	.	4	20	4	5	50
Dompierre	.	.	.	5	5	2	5	.	.	.	17	.	.	.	.	.	.	.	.	.	.	.	.	.	.	2	.	5	10	3	3	57
Beaulon	.	6	.	10	.	7	.	.	.	.	8	.	.	.	.	.	.	.	.	.	.	.	.	.	.	.	.	3	12	5	5	56
Luzy (P. C.)	.	.	3	12	1	1	8	.	.	.	22	.	.	.	.	.	.	.	.	.	.	.	.	.	.	2	.	.	17	2	3	71
Châtillon-en-B	.	.	0	.	8	.	4	.	.	.	9	.	.	.	.	.	.	.	.	.	.	.	.	.	.	.	.	2	5	9	.	37
Decize	.	.	.	1	2	6	1	1	.	.	12	.	.	.	.	.	.	.	.	.	.	.	.	.	.	5	2	3	3	32	1	69
Prémery	.	.	7	.	2	3	.	1	.	.	2	.	.	.	.	.	.	.	.	.	.	.	.	.	.	.	4	.	7	6	1	33
Nevers	.	0	7	0	2	3	0	.	.	.	2	.	.	.	.	.	.	.	.	.	.	.	.	.	.	3	0	2	5	7	1	33
Bassin de l'Allier.																																
Châteauneuf	0	1	.	.	.	.	.	.	.	.	0	.	.	.	.	.	.	.	.	.	.	.	.	.	.	.	.	13	55	2	.	72
Langogne	3	.	3	.	.	.	.	.	.	.	2	.	.	.	.	.	.	.	.	.	.	.	.	.	.	.	0	11	45	12	2	78
Chapeauroux	.	.	2	6	.	.	.	.	.	.	.	.	.	.	.	.	.	.	.	.	.	.	.	.	.	2	5	9	30	18	3	75
Grandrieu	.	.	10	.	.	.	.	.	.	.	.	.	.	.	.	.	.	.	.	.	.	.	.	.	.	0	5	10	28	17	3	73
Saugues	.	.	.	.	.	0	.	.	.	.	.	.	.	.	.	.	.	.	.	.	.	.	0	.	.	.	5	18	8	.	.	31
Langeac	6	.	.	.	.	3	.	.	.	.	.	.	.	.	.	.	.	.	.	.	.	.	.	.	.	3	.	4	18	.	.	34

STATIONS.	1	2	3	4	5	6	7	8	9	10	11	12	13	14	15	16	17	18	19	20	21	22	23	24	25	26	27	28	29	30	31	TOTAL.
Bassin de l'Allier (suite).																																
Murat	.	.	.	.	.	.	.	.	.	.	4	.	.	.	.	.	.	.	.	2	.	.	.	.	11	8	10	22	7	10	4	78
Massiac	24	.	.	4	.	8	.	.	.	.	.	.	.	.	.	.	.	.	.	.	.	.	.	.	.	.	3	7	12	12	.	70
Brioude	.	20	.	10	6	2	8	.	.	.	.	.	.	.	.	.	.	.	.	.	.	.	.	.	.	6	5	6	31	11	4	103
Besse	.	30	.	10	8	.	12	.	.	.	.	.	.	.	.	.	.	.	.	.	.	.	.	.	.	.	.	.	20	9	4	93
Ambert	.	17	5	2	1	1	15	.	.	.	.	.	.	.	.	.	.	.	.	.	.	.	.	.	.	2	2	14	37	8	2	106
Thiers (P. C.)	.	5	.	.	4	1	10	.	.	.	4	.	.	.	.	.	.	.	.	.	.	.	.	.	.	1	.	11	21	8	12	76
Puy-de-Dôme (Obs^re)	0	14	.	.	24	1	9	1	0	.	5	.	0	.	.	.	.	.	.	.	.	1	.	.	.	1	.	19	5	10	15	105
Clermont (Obs^re)	.	5	.	.	19	2	12	.	.	.	3	.	.	.	.	.	.	.	.	.	.	1	.	.	.	0	2	4	3	4	6	61
Pontgibaud	3	3	.	16	4	4	2	.	.	.	2	.	.	.	.	.	.	.	.	.	.	.	.	.	.	.	.	57	2	2	.	95
Vichy	.	3	7	.	4	3	7	13	.	.	6	.	.	.	.	.	.	.	.	.	.	.	.	.	.	.	1	9	5	3	9	70
Ébreuil	.	1	.	1	9	5	1	.	.	.	8	.	.	.	.	.	.	.	.	.	.	.	.	.	.	.	1	1	10	9	2	48
Bessay	.	.	1	.	.	.	12	.	.	.	6	.	.	.	.	.	.	.	.	.	.	.	.	.	.	.	.	15	3	.	11	48
Moulins (P. C.)	.	.	.	4	4	7	2	.	.	.	7	.	.	.	.	.	.	.	.	.	.	.	.	.	.	.	.	8	4	4	.	40
Baleine	.	.	.	8	.	12	.	1	.	.	12	.	.	.	.	.	.	.	.	.	.	.	.	.	.	9	8	6	3	11	.	73
Franchesse	.	2	1	2	13	4	.	.	.	.	9	.	.	.	.	.	.	.	.	.	.	.	.	.	.	.	5	4	7	.	10	56
Bassin du Cher.																																
Auzances	.	10	.	5	.	.	14	1	.	.	7	.	.	.	.	.	.	.	.	.	.	.	.	.	.	0	14	24	7	5	.	87
Chénérailles	.	1	.	4	5	.	.	.	.	.	8	.	.	.	.	.	.	.	.	.	.	.	.	.	.	.	.	11	25	5	.	59
Montluçon	.	27	.	6	3	4	.	.	.	.	9	.	.	.	.	.	.	.	.	.	.	.	.	.	.	.	1	23	.	7	5	95
Préveranges	.	1	.	5	6	3	.	.	.	.	6	.	.	.	.	.	.	.	.	.	.	.	.	.	.	.	.	9	18	10	1	59
Saulzais	.	.	.	.	12	.	.	.	.	.	6	.	.	.	.	.	.	.	.	.	.	.	.	.	.	.	.	7	22	7	.	54
Hérisson	2	.	8	22	3	1	.	.	.	.	7	.	.	.	.	.	.	.	.	.	.	.	.	.	.	.	2	11	3	6	.	68
Charenton	.	.	.	.	14	.	.	.	.	.	3	.	.	.	.	.	.	.	.	.	.	.	.	.	.	.	.	6	20	.	6	49
Ourouer-les-B.	.	.	1	.	10	.	.	.	.	.	.	1	.	.	.	.	.	.	.	.	.	.	.	.	.	.	.	10	5	3	.	33
Châteauneuf-s.-Ch.	.	1	.	.	8	1	1	1	.	.	.	.	.	.	.	.	.	.	.	.	.	.	.	.	.	0	3	3	8	12	0	40
Morlac	.	.	.	.	27	.	.	.	.	.	.	.	.	.	.	.	.	.	.	.	.	.	.	.	.	.	.	.	.	.	28	55
Les Aix	.	.	.	3	9	5	.	.	.	.	.	.	.	.	.	.	.	.	.	.	.	.	.	.	.	.	.	.	31	3	.	51
La Réserve (St-Pal.)	.	.	1	.	9	16	2	12	.	.	.	.	.	.	.	.	.	.	.	.	.	.	.	.	1	2	.	2	12	.	3	60
Bourges (E. N.)	.	5	.	16	.	4	.	.	.	.	.	.	.	.	.	.	.	.	.	.	.	.	.	.	.	2	.	.	9	12	.	48
Mehun-sur-Yèvre	.	.	.	.	17	12	5	2	.	.	.	.	.	.	.	.	.	.	.	.	.	.	.	.	.	.	.	3	6	14	.	59
Le Briou (Vierzon)	.	.	6	.	9	4	1	3	.	.	.	.	.	.	.	.	.	.	.	.	.	.	.	.	.	.	.	4	12	26	.	65
Menneton-s-Cher	.	.	.	10	.	8	1	.	.	.	.	.	.	.	.	.	.	.	.	.	.	.	.	.	.	.	.	3	19	15	.	59
Argent	.	.	.	.	5	6	1	.	.	.	.	.	.	.	.	.	.	.	.	.	.	.	.	.	.	.	.	.	6	13	3	34
Salbris	.	.	2	.	8	6	.	1	.	.	.	.	.	.	.	.	.	.	.	.	.	.	.	.	.	0	.	5	6	17	.	45
Romorantin	.	3	0	1	.	5	2	.	.	.	.	.	.	.	.	.	.	.	.	.	.	.	.	.	.	.	.	6	8	18	.	43
Saint-Aignan	.	.	3	.	7	.	.	.	.	.	.	.	.	.	.	.	.	.	.	.	.	.	.	.	.	.	3	.	.	6	22	38
Montrichard	.	4	.	4	.	1	.	.	.	.	.	.	.	.	.	.	.	.	.	.	.	.	.	.	.	10	.	13	9	.	5	46
Bassin de l'Indre.																																
Sainte-Sévère	.	0	.	19	.	4	.	.	.	.	2	.	.	.	.	.	.	.	.	.	.	.	.	.	.	7	.	12	17	13	.	74
Châteauroux (P. C.)	.	1	.	.	21	11	1	.	.	.	.	.	.	.	.	.	.	.	.	.	.	.	.	.	.	.	.	5	12	13	.	64
Loches (E. N.)	.	12	.	.	30	2	1	2	.	.	.	.	.	.	.	.	.	.	.	.	.	.	.	.	.	.	.	3	18	5	.	73
Le Louroux	.	9	.	.	1	.	2	.	.	.	.	.	.	.	.	.	.	.	.	.	.	.	.	.	.	1	.	12	13	8	.	47
Cheillé	.	4	.	4	.	.	.	.	.	.	.	.	.	.	.	.	.	.	.	.	.	.	.	.	.	1	.	6	13	8	.	38
Bassin de la Creuse.																																
Ahun	.	.	.	7	8	.	.	.	.	.	7	.	.	.	.	.	.	.	.	.	.	.	.	.	.	.	.	13	33	4	2	74
Guéret (E. N.)	.	.	.	.	.	.	.	.	.	.	.	.	.	.	.	.	.	.	.	.	.	.	.	.	.	.	2	63	78	6	.	149

STATIONS.	1	2	3	4	5	6	7	8	9	10	11	12	13	14	15	16	17	18	19	20	21	22	23	24	25	26	27	28	29	30	31	TOTAL.
Bassin de la Creuse (suite).																																
La Souterraine	.	2	.	10	9	9	.	.	.	.	1	.	.	.	.	.	.	.	.	.	.	.	.	.	.	0	.	17	13	15	.	76
Bessines	.	.	.	9	.	.	.	.	.	.	.	.	.	.	.	.	.	.	.	.	.	.	.	.	.	17	.	.	9	.	7	42
Bellac	.	.	.	.	13	.	.	.	.	.	.	.	.	.	.	.	.	.	.	.	.	.	.	.	.	.	.	17	19	.	10	59
Magnac-Laval	.	.	.	.	.	6	.	.	.	.	.	.	.	.	.	.	.	.	.	.	.	.	.	.	.	.	.	13	27	9	.	56
Barrou	.	12	.	.	1	1	3	.	.	.	.	.	.	.	.	.	.	.	.	.	.	.	.	.	.	.	.	.	25	13	.	56
Abilly	.	14	.	.	2	.	2	0	.	.	.	.	.	.	.	.	.	.	.	.	.	.	.	.	.	.	.	.	17	18	.	48
Buxeuil	.	18	.	.	4	.	.	.	.	.	.	.	.	.	.	.	.	.	.	.	.	.	.	.	.	.	.	2	11	18	.	52
Bassin de la Vienne.																																
Eymoutiers	5	2	.	5	.	.	.	.	.	.	12	.	.	.	.	.	.	.	.	.	.	.	.	.	.	.	18	14	29	9	5	99
Pontarion	.	.	8	.	7	.	.	.	.	.	4	.	.	.	.	.	.	.	.	.	.	.	.	.	.	.	.	10	27	5	.	61
Bourganeuf	.	5	.	8	.	.	.	.	.	7	.	.	.	.	.	.	.	.	.	.	.	.	.	.	.	.	12	18	13	12	.	75
Pierrebuffière	2	1	.	1	.	.	12	.	.	.	1	.	.	.	.	.	.	.	.	.	.	.	.	.	.	.	42	43	.	3	.	105
Nexon	33	15	.	10	.	.	.	.	.	.	.	.	.	.	.	.	.	.	.	.	.	.	.	.	.	.	24	29	4	5	.	120
Oradour-s.-V.	0	.	.	14	.	23	.	.	.	.	5	.	.	.	.	.	.	.	.	.	.	.	.	.	.	.	.	17	17	6	.	82
Rochechouart	.	.	.	2	.	10	.	.	.	.	.	.	.	.	.	.	.	.	.	.	.	.	.	.	.	.	.	22	14	3	.	51
Chabanais	.	2	.	.	.	6	.	.	.	.	.	.	.	.	.	.	.	.	.	.	.	.	.	.	.	.	.	17	9	4	.	38
Confolens	.	.	.	.	.	6	.	.	.	.	.	.	.	.	.	.	.	.	.	.	.	.	.	.	.	.	.	12	7	4	4	33
Lussac-les-Ch.	.	5	.	11	.	3	.	.	.	.	.	.	.	.	.	.	.	.	.	.	.	.	.	.	.	.	.	7	21	7	.	55
Jardres	.	6	.	22	4	1	.	.	.	.	.	.	.	.	.	.	.	.	.	.	.	.	.	.	.	.	2	.	28	8	.	71
Vouillé	.	10	.	.	7	.	2	.	.	.	.	.	.	.	.	.	.	.	.	.	.	.	.	.	.	.	.	1	31	.	.	51
Poitiers (P. C.)	.	17	.	.	40	2	1	1	.	.	.	.	.	.	.	.	.	.	.	.	.	.	.	.	.	.	2	3	47	4	.	117
Saint-Gervais	.	4	1	3	2	2	1	3	.	.	.	.	.	.	.	.	.	.	.	.	.	.	.	.	1	0	2	0	25	0	.	45
Saint-Epain	.	5	.	4	7	2	5	.	.	.	.	.	.	.	.	.	.	.	.	.	.	.	.	.	.	.	.	12	15	10	.	60
Saint-Benoit	.	3	.	3	.	.	.	.	.	.	.	.	.	.	.	.	.	.	.	.	.	.	.	.	.	.	.	6	18	12	.	43
Bassin de la Loire, du Bec-d'Allier à Angers.																																
Givry	.	0	3	1	1	1	.	1	.	.	1	.	.	.	.	.	.	.	.	.	.	.	.	.	.	.	.	3	6	4	.	21
Sancergues	.	.	0	.	11	.	1	2	.	.	.	.	.	.	.	.	.	.	.	.	.	.	.	.	.	.	.	1	2	.	16	34
Sancerre	.	.	3	.	10	2	0	3	.	.	.	.	.	.	.	.	.	.	.	.	.	.	.	2	.	.	1	4	12	16	.	51
Saint-Satur	.	2	.	.	14	1	.	2	.	.	.	.	.	.	.	.	.	.	.	.	.	.	.	.	.	.	1	4	11	24	.	58
Leré	.	.	5	.	6	2	4	1	.	.	.	.	.	.	.	.	.	.	.	.	.	.	.	.	.	.	.	11	10	45	.	84
Sampuits	.	2	.	1	.	2	.	.	.	.	.	.	.	.	.	.	.	.	.	.	.	.	.	.	.	.	.	.	23	.	6	36
Gien	.	.	.	.	1	.	10	.	.	.	.	.	.	.	.	.	.	.	.	.	.	.	.	.	.	.	.	4	5	12	.	33
Ouzouer-le-Marché	.	.	.	.	13	.	.	.	.	.	.	.	.	.	.	.	.	.	.	.	.	.	.	.	.	.	.	.	3	11	.	27
Orléans (P. C.)	.	.	1	.	9	2	.	3	.	.	.	.	.	.	.	.	.	.	.	.	.	.	.	.	.	1	.	1	14	8	.	39
La Motte-Beuvron	.	.	.	.	.	4	1	.	.	.	.	.	.	.	.	.	.	.	.	.	.	.	.	.	.	.	.	.	8	20	.	33
La Ferté-St-Cyr	.	.	.	6	3	.	.	.	.	.	.	.	.	.	.	.	.	.	.	.	.	.	.	.	.	.	.	5	22	.	.	36
Contres	.	.	1	1	.	2	.	.	.	.	.	.	.	.	.	.	.	.	.	.	.	.	.	.	.	.	.	2	6	24	.	36
Blois (P. C.)	.	.	2	.	8	.	1	.	.	.	.	.	.	.	.	.	.	.	.	.	.	.	.	.	.	.	.	4	5	16	.	36
Herbault	.	6	3	.	.	1	.	.	.	.	.	.	.	.	.	.	.	.	.	.	.	.	.	.	.	.	.	6	18	.	3	37
Villedomer	.	.	3	.	.	1	1	2	.	.	.	.	.	.	.	.	.	.	.	.	.	.	.	.	.	2	.	15	7	13	.	43
Beaumont-la-R.	.	1	1	.	3	.	.	3	.	.	.	.	.	.	.	.	.	.	.	.	.	.	.	.	.	0	0	14	5	10	.	37
Tours (obs^re)	.	.	4	1	0	0	0	1	.	.	.	.	.	.	.	.	.	.	.	.	.	.	.	.	.	3	.	11	10	6	.	35
Channay	.	1	0	.	.	.	0	0	.	.	.	.	.	.	.	.	.	.	.	.	.	.	.	.	.	0	1	13	8	8	.	31
Ponts-de-Cé	.	2	.	.	.	.	1	.	.	.	.	.	.	.	.	.	.	.	.	.	.	.	.	.	.	2	0	6	9	.	.	20
Bassin du Loir.																																
Janville	.	.	.	.	8	.	.	4	.	.	.	.	.	.	.	.	.	.	.	.	.	.	.	.	.	1	2	2	3	4	5	29
Orgères	.	.	.	.	3	.	.	.	1	.	.	.	.	.	.	.	.	.	.	.	.	.	.	.	.	.	.	10	3	14	.	31

STATIONS.	1	2	3	4	5	6	7	8	9	10	11	12	13	14	15	16	17	18	19	20	21	22	23	24	25	26	27	28	29	30	31	TOTAL
Bassin du Loir (suite).																																
Authon	.	.	.	.	.	.	.	7	.	.	.	.	.	.	.	.	.	.	.	.	.	.	.	.	.	.	.	.	.	3	.	10
Thiron-Gardais	.	.	.	.	0	.	.	6	.	.	.	.	.	.	.	.	.	.	.	.	.	.	.	.	.	.	.	1	1	0	.	8
Voves	.	.	.	.	3	.	.	6	.	.	.	.	.	.	.	.	.	.	.	.	.	.	.	.	.	1	0	4	5	12	.	31
Bonneval	.	.	.	.	5	.	1	4	.	.	.	.	.	.	.	.	.	.	.	.	.	.	.	.	.	.	.	4	.	15	.	29
Châteaudun	.	.	.	2	.	1	8	.	.	.	.	.	.	.	.	.	.	.	.	.	.	.	.	.	.	.	.	.	10	9	.	30
Vendôme	.	.	1	.	0	.	1	1	.	.	.	.	.	.	.	.	.	.	.	.	.	.	.	.	0	0	0	5	6	4	.	19
Montoire	.	.	.	3	.	.	1	3	.	.	.	.	.	.	.	.	.	.	.	.	.	.	.	.	.	.	.	13	3	17	.	40
Mondoubleau	.	.	.	.	.	.	.	.	12	.	.	.	.	.	.	.	.	.	.	.	.	.	.	.	.	.	.	.	.	10	.	22
Le Grand-Lucé	.	.	.	.	.	.	10	.	.	.	.	.	1	.	.	.	.	.	.	.	.	.	.	.	.	.	.	1	2	1	.	15
Le Lude	.	.	.	5	.	.	2	.	.	.	.	.	.	.	.	.	.	.	.	.	.	.	.	.	.	1	.	5	6	1	.	20
Pontvallain	.	.	3	.	1	.	.	3	.	.	.	.	.	.	.	.	.	.	.	.	.	.	.	.	.	2	.	2	.	2	.	13
La Ch^{lle}-d'Aligné	.	.	.	3	.	1	4	.	.	.	.	.	.	.	.	.	.	.	.	.	.	.	.	.	2	.	3	5	9	.	.	27
Le Plessis-Gramm.	1	.	.	.	.	.	.	.	.	.	.	.	.	.	.	.	.	.	.	.	.	.	.	.	2	.	14	10	1	.	3	34
Bassin de la Sarthe.																																
F^{t} d'Écouves (R.V.)	.	1	.	.	.	1	9	.	.	.	.	.	.	.	.	.	.	.	.	.	.	.	.	.	.	.	.	.	.	.	15	26
F^{t} de Perseigne	.	.	.	.	.	.	8	15	.	.	.	.	.	.	.	.	.	.	.	.	.	.	.	.	.	.	.	.	.	.	.	23
F^{t} de Bourse	.	.	.	.	.	.	5	8	.	.	.	.	.	.	.	.	.	.	.	.	.	.	.	.	.	.	1	.	.	.	.	14
St-Denis-sur-S.	.	.	.	.	3	.	.	.	2	.	.	.	.	.	.	.	.	.	.	.	.	.	.	.	.	.	.	.	.	.	.	5
Villaines-la-Juhel	.	.	1	.	.	.	1	11	.	.	.	.	2	.	.	.	.	.	.	.	0	.	.	.	.	0	.	1	.	.	.	17
Neufchâtel	.	.	.	.	.	.	11	5	.	.	.	.	.	.	.	.	.	.	.	.	.	.	.	.	.	.	.	.	.	.	4	20
Beaumont-s.-S.	.	.	.	.	.	.	2	8	.	.	.	.	.	.	.	.	.	.	.	.	.	.	.	.	.	.	1	.	.	.	.	11
Bonnétable	.	.	.	.	.	.	2	1	.	.	.	.	.	.	.	.	.	.	.	.	.	.	.	.	.	.	.	.	.	3	.	6
Le Mans (P. C.)	.	.	.	.	.	.	4	.	.	.	.	.	.	.	.	.	.	.	.	.	.	.	.	.	.	1	.	1	1	.	.	7
Mortagne	.	.	.	.	.	2	7	.	.	.	.	.	.	.	.	.	.	.	.	.	.	.	.	.	.	7	3	.	.	.	16	35
Forêt de Réno	.	.	.	.	.	3	5	.	.	.	.	.	.	.	.	.	.	.	.	.	.	.	.	.	.	.	.	4	.	.	15	27
Bellême	.	.	.	.	.	.	1	12	.	.	.	.	.	.	.	.	.	.	.	.	.	.	.	.	.	0	0	.	1	0	.	16
Nogent-le-Rotrou	.	.	.	.	.	.	4	.	.	.	.	.	.	.	.	.	.	.	.	.	.	.	.	.	.	.	.	0	.	1	.	5
La Ferté-Bernard	.	.	.	.	.	.	8	.	.	.	.	.	.	.	.	.	.	.	.	.	.	.	.	.	.	.	.	.	.	.	.	8
Connerré	.	.	.	.	.	.	.	.	.	.	.	.	.	.	.	.	.	.	.	.	.	.	.	.	.	.	.	.	2	.	.	2
Parigné-l'Évêque	.	.	.	2	.	.	1	1	.	.	.	.	.	.	.	.	.	.	.	.	.	.	.	.	.	.	.	.	.	.	.	4
Sillé-le-Guillaume	.	.	3	.	.	.	.	.	.	.	.	.	.	.	.	.	.	.	.	.	.	.	.	.	.	.	.	.	.	.	.	3
Conlie	.	.	.	.	.	3	11	1	.	.	.	.	.	.	.	.	.	.	.	.	.	.	.	.	.	.	.	.	.	.	.	15
Grez-en-Bouëre	.	.	.	.	.	.	1	12	.	.	0	.	.	.	.	.	.	.	.	.	.	.	.	0	.	0	0	4	0	.	.	17
Sablé	.	.	2	2	.	.	.	4	.	.	.	.	.	.	.	.	.	.	.	.	.	.	.	.	.	.	.	.	8	.	.	16
Angers (E. N.)	.	.	.	.	.	.	.	.	.	.	.	.	.	.	.	.	.	.	.	.	.	.	.	.	.	.	.	.	25	12	.	37
Bassin de la Mayenne.																																
La Lacelle	.	.	.	.	.	.	.	6	.	.	.	.	.	.	.	.	.	.	.	.	.	.	.	0	.	.	.	0	.	3	3	12
Pré-en-Pail	.	.	.	.	.	.	.	7	.	.	.	.	.	.	.	.	.	.	.	.	.	.	.	.	.	.	.	0	.	.	.	7
Forêt d'Andaines	.	.	.	.	14	.	.	8	.	.	1	.	.	.	.	.	.	.	.	.	.	.	.	.	.	.	.	.	0	.	12	35
La Ferté-Macé	.	.	.	.	7	.	4	2	.	.	1	.	.	.	.	.	.	.	.	.	.	.	.	.	.	.	.	0	.	4	.	17
Domfront	.	.	.	.	3	.	7	.	.	.	2	.	.	.	.	.	.	.	.	.	.	.	.	7	.	.	.	1	.	.	.	20
Gorron	.	.	.	1	.	.	11	.	.	1	.	0	.	.	.	.	.	.	.	.	.	.	1	.	.	.	.	2	.	.	5	21
Ambrières	.	.	.	.	5	.	.	.	.	.	.	.	.	.	.	.	.	.	.	.	.	.	.	.	.	.	.	0	1	.	.	6
Bais	.	.	.	.	.	1	6	.	.	.	.	.	.	.	.	.	.	.	.	.	.	.	.	.	1	.	.	2	.	.	6	16
Mayenne (P. C.)	.	.	.	.	7	.	7	0	.	.	6	.	.	.	.	.	.	.	.	.	.	.	.	.	.	.	.	2	.	0	.	23
Ernée	.	.	.	.	0	.	5	.	.	1	.	.	.	.	.	.	.	.	.	.	.	.	.	.	.	.	.	10	.	.	4	21

STATIONS.	1	2	3	4	5	6	7	8	9	10	11	12	13	14	15	16	17	18	19	20	21	22	23	24	25	26	27	28	29	30	31	TOTAL.
Bassin de la Mayenne (suite).																																
Chailland	.	.	.	.	.	.	12	.	.	.	9	.	.	.	.	.	.	.	.	.	.	.	.	.	.	.	.	16	.	.	.	37
Laval (E. N.)	.	.	.	.	4	.	8	.	1	.	.	.	.	.	.	.	.	.	.	.	.	.	.	.	.	1	.	6	.	.	5	20
Cossé le Vivien	.	.	.	.	0	.	.	9	.	.	.	.	.	.	.	.	.	.	.	.	.	.	.	1	.	1	.	8	.	.	.	20
St-Aignan-s.-Roë	.	.	.	.	.	.	0	10	.	.	.	0	.	.	.	.	.	.	.	.	.	.	.	1	.	1	.	12	2	.	.	26
Château-Gontier	.	.	.	.	.	.	8	10	.	.	.	.	.	.	.	.	.	.	.	.	.	.	.	4	.	.	.	.	.	.	4	26
Bassin de la Loire inférieure, rive droite.																																
Varades	.	.	.	.	.	.	0	.	.	.	.	.	.	.	.	.	.	.	.	.	.	.	.	.	.	0	.	13	20	.	.	33
Oudon	.	.	.	.	.	.	.	.	.	.	.	.	.	.	.	.	.	.	.	.	.	.	.	.	.	.	.	5	6	.	.	11
Joué-sur-Erdre	.	.	.	.	.	.	1	12	.	.	.	.	.	.	.	.	.	.	.	.	.	.	.	.	.	1	.	4	4	.	.	22
Nantes (Obs^re)	.	.	1	.	.	.	1	.	.	.	.	.	.	.	.	.	.	.	.	.	.	.	.	.	.	2	0	1	17	0	.	21
Cordemais	.	.	0	.	.	.	.	1	.	.	.	.	.	.	.	.	.	.	.	.	.	.	.	.	.	1	.	13	2	.	.	18
Savenay (E. N.)	.	.	.	.	.	2	.	3	.	.	1	.	.	.	.	.	.	.	.	.	.	.	.	.	.	1	.	.	16	.	0	23
Saint-Nazaire	.	1	.	.	.	.	1	.	.	.	.	.	.	.	.	.	.	.	.	.	.	.	.	.	.	1	.	13	2	.	.	18
Bassin de la Loire inférieure, rive gauche; bassin de la Sèvre nantaise.																																
Secondigny	.	11	.	.	.	.	.	.	9	.	.	.	.	.	.	.	.	.	.	.	.	.	.	.	.	.	.	8	15	7	.	50
Belleville	.	.	6	.	6	.	0	2	.	.	0	.	.	.	.	.	.	.	.	.	.	.	.	.	.	.	0	0	16	15	4	49
Bressuire (P. C.)	.	22	.	15	.	.	.	3	.	.	.	.	.	.	.	.	.	.	.	.	.	.	.	.	.	4	.	2	20	7	.	73
Absie	.	.	4	.	.	.	.	5	.	.	.	.	.	.	.	.	.	.	.	.	.	.	.	.	.	3	.	7	15	6	.	41
Les Gardes	.	7	.	1	.	0	0	.	.	.	.	.	.	.	.	.	.	.	.	.	.	.	.	.	.	0	.	3	11	2	.	23
Montaigu	.	28	1	.	.	.	.	.	.	.	.	.	.	.	.	.	.	.	.	.	.	.	.	.	.	.	.	.	7	.	.	36
Vieillevigne	.	9	.	.	.	2	4	.	.	.	2	.	.	.	.	.	.	.	.	.	.	.	.	.	.	.	2	3	3	.	5	30
Les Herbiers	.	24	.	10	.	.	.	2	.	.	.	.	.	.	.	.	.	.	.	.	.	.	.	.	.	.	.	.	9	.	.	45
Clisson	.	7	.	.	.	0	.	1	.	.	.	.	.	.	.	.	.	.	.	.	.	.	.	.	.	1	.	11	9	.	.	29
Saint-Philbert	.	14	1	.	.	.	6	.	.	.	1	.	.	.	.	.	.	.	.	.	.	.	.	.	.	.	.	3	6	.	.	31
Fort de Mindin	.	.	1	.	.	.	.	1	.	.	.	.	.	.	.	.	.	.	.	.	.	.	.	.	.	2	.	14	2	.	.	20
BASSINS ENTRE LA LOIRE ET LA GIRONDE.																																
Bassins de la Sèvre niortaise et de la Vie.																																
Chantecorps	.	4	.	.	2	.	4	4	.	.	.	.	.	.	.	.	.	.	.	.	.	.	.	.	.	.	.	2	11	.	4	31
Champdeniers	.	18	.	.	.	1	.	7	.	.	.	.	.	.	.	.	.	.	.	.	.	.	.	.	.	.	.	4	2	14	.	46
Le Beugnon	.	8	.	.	.	.	.	3	.	.	.	.	.	.	.	.	.	.	.	.	.	.	.	.	.	.	.	4	10	16	.	41
Niort (C. M.)	.	26	.	.	.	3	0	1	.	.	.	.	.	.	.	.	.	.	.	.	.	.	.	.	.	.	.	29	19	11	.	89
Xanton-Chassenon	.	16	.	.	.	.	0	3	.	.	.	.	.	.	.	.	.	.	.	.	.	.	.	.	.	.	.	.	6	12	6	43
Longèves	.	18	.	.	.	.	1	3	.	.	.	.	.	.	.	.	.	.	.	.	.	.	.	.	.	.	.	7	12	4	.	44
Luçon	.	10	.	.	.	1	4	2	.	.	.	.	.	.	.	.	.	.	.	.	.	.	.	.	.	.	.	1	15	2	.	35
L'Aiguillon-s.-Mer	4	.	.	.	.	4	1	.	.	.	.	.	.	.	.	.	.	.	.	.	.	.	.	.	.	.	.	10	15	.	3	37
Puy de Serres	.	25	.	10	.	.	.	2	.	.	.	.	.	.	.	.	.	.	.	.	.	.	.	.	.	.	.	.	9	.	.	45
La Châtaigneraie	21	.	.	.	.	.	8	.	.	.	.	.	.	.	.	.	.	.	.	.	.	.	.	.	.	8	.	4	14	6	.	61
Roche-s.-Yon	.	7	.	.	.	1	.	.	.	.	.	.	.	.	.	.	.	.	.	.	.	.	.	.	.	.	.	.	7	.	.	15
Sables-d'Olonne	.	4	.	.	.	.	2	1	.	.	.	0	.	.	.	.	.	.	.	.	.	.	.	.	.	.	.	.	7	.	.	14
St-Gilles-s.-Vie	.	17	.	.	.	.	.	.	.	.	.	.	.	.	.	.	.	.	.	.	.	.	.	.	.	.	.	.	1		.	18
Pornic	.	3	.	.	.	.	.	.	.	.	.	.	.	.	.	.	.	.	.	.	.	.	.	.	.	4	.	20	8	.	.	35
Ile d'Yeu	.	5	.	.	.	1	0	0	.	.	0	.	.	.	.	.	.	.	.	.	.	.	.	.	.	.	.	1	1	5	.	13
Noirmoutiers	24	1	.	.	.	3	.	1	.	.	.	.	.	.	.	.	.	.	.	.	.	.	.	.	.	.	.	14	2	.	.	45

STATIONS.	1	2	3	4	5	6	7	8	9	10	11	12	13	14	15	16	17	18	19	20	21	22	23	24	25	26	27	28	29	30	31	TOT
Bassin de la Charente.																																
Chalus	5	.	.	10	.	9	.	.	.	.	2	.	.	.	.	.	.	.	.	.	.	.	.	.	.	.	.	24	30	5	.	8
Saint-Mathieu	.	.	6	11	1	16	.	6	.	.	2	.	.	.	.	.	.	.	.	.	.	.	.	.	.	.	.	27	11	3	.	7[illegible]
Ruffec	.	13	.	.	.	.	.	.	.	.	.	.	.	.	.	.	.	.	.	.	.	.	.	.	.	.	.	44	5	8	.	7[illegible]
Le Lac-Français	1	11	.	.	.	1	.	.	.	.	.	.	.	.	.	.	.	.	.	.	.	.	.	.	.	.	.	20	4	8	0	4[illegible]
Aigre	.	14	.	.	.	.	.	.	.	.	.	.	.	.	.	.	.	.	.	.	.	.	.	.	.	.	.	38	6	.	.	58
Chez-Méniers	.	9	.	.	.	4	.	.	.	.	.	.	.	.	.	.	.	.	.	.	.	.	.	.	.	.	.	21	6	6	.	46
Angoulême (P. C.)	3	20	.	1	.	2	.	.	.	.	.	.	.	.	.	.	.	.	.	.	.	.	.	.	0	.	.	13	4	5	.	48
Cognac		26	.	.	.	1	.	.	.	.	.	.	.	.	.	.	.	.	.	.	.	.	.	.	.	.	1	14	7	3	.	52
Jonzac	.	27	.	.	.	.	.	.	.	.	.	.	.	.	.	.	.	.	.	.	.	.	.	.	.	.	.	.	.	17	4	48
Saintes	.	26	.	.	.	1	1	.	.	.	1	.	.	.	.	.	.	.	.	.	.	.	.	.	.	.	10	.	.	.	.	39
Périgné	.	24	.	.	.	.	4	6	.	.	.	.	.	.	.	.	.	.	.	.	.	.	.	.	.	.	.	9	2	29	.	74
Villiers-en-Bois	.	20	.	.	.	.	.	6	.	.	.	.	.	.	.	.	.	.	.	.	.	.	.	.	.	.	.	9	22	9	.	66
St-Jean-d'Angély	.	37	.	.	.	2	.	3	.	.	.	.	.	.	.	.	.	.	.	.	.	.	.	.	.	.	9	39	6	4	.	100
La Rochelle	5	7	.	.	.	4	1	.	.	.	.	.	.	.	.	.	.	.	.	.	.	.	.	.	.	.	.	9	14	2	1	43
Ile d'Aix	2	8	.	.	.	1	.	2	.	.	.	1	.	.	.	.	.	.	.	.	.	.	.	.	.	.	.	15	13	41	.	83
Chassiron	.	10	.	.	.	.	.	4	.	.	.	.	.	.	.	.	.	.	.	.	.	.	.	.	.	.	.	3	12	16	.	45
BASSIN DE LA GIRONDE.																																
Bassin de la Dordogne.																																
La Tr-d'Auvergne	5	7	.	.	4	7	11	.	.	.	8	.	.	.	.	.	.	.	.	.	.	.	.	.	.	.	.	19	9	17	3	90
Ussel	.	.	.	.	.	.	11	.	.	.	8	19	.	.	.	.	.	.	.	.	.	.	.	.	.	7	2	20	13	.	.	80
Bort	.	.	.	.	6	4	13	.	.	.	.	22	.	.	.	.	.	.	.	.	.	.	.	.	.	8	.	22	16	18	.	109
Aurillac (E. N.)	3	6	.	.	.	1	.	.	.	.	.	.	.	.	.	.	.	.	.	.	.	2	.	.	1	3	4	12	17	5	1	58
Argentat	.	17	.	.	.	14	12	.	.	.	9	.	.	.	.	.	.	.	.	.	.	.	.	.	.	2	.	34	6	4	.	98
Beaulieu	.	10	.	.	.	9	3	.	.	.	1	.	.	.	.	.	.	.	.	.	.	2	.	.	.	.	2	26	6	12	1	72
La Tronquière	.	10	.	.	.	3	7	.	.	.	2	.	.	.	.	.	.	.	.	.	.	.	.	.	.	1	.	18	24	4	.	72
Bretenoux	5	4	.	.	.	4	7	.	.	.	5	.	.	.	.	.	.	.	.	.	.	.	.	.	.	3	7	23	16	5	.	77
La Capelle	3	.	.	.	1	2	.	.	.	.	4	.	.	.	.	.	.	.	.	.	.	.	.	.	2	.	.	17	23	5	.	57
Martel	13	4	.	.	.	.	9	.	.	.	.	.	.	.	.	.	.	.	.	.	.	.	.	.	.	.	14	22	10	.	.	72
Gourdon	8	.	.	.	.	20	.	.	.	5	.	.	.	.	.	.	.	.	.	.	.	.	.	.	2	10	4	12	4	.	.	65
Tulle (P. C.)	.	.	.	10	.	.	.	.	.	.	.	.	.	.	.	.	.	.	.	.	.	.	.	.	.	.	.	54	13	23	.	10[illegible]
Brives	.	10	.	.	.	8	2	.	.	.	.	.	.	.	.	.	.	.	.	.	.	.	.	.	.	.	.	30	5	8	.	63
Blanzaguet	.	.	8	.	.	5	.	.	.	.	1	.	.	.	.	.	.	.	.	.	.	.	.	.	.	.	.	24	18	3	.	59
Périgueux (E. N.)	1	1	.	5	.	1	.	1	.	.	13	.	.	.	.	.	.	.	.	.	.	.	.	.	.	.	.	39	14	3	.	78
Chalais	.	2	.	.	.	5	.	.	.	.	.	.	.	.	.	.	.	.	.	.	.	.	.	.	.	.	.	46	7	2	.	62
Montguyon	.	.	.	.	.	8	.	.	.	.	.	.	.	.	.	.	.	.	.	.	.	.	.	.	.	.	.	4	8	.	.	20
Les Eglisottes	.	0	.	.	.	6	2	.	.	.	.	.	.	.	.	.	.	.	.	.	.	.	.	.	.	.	.	33	10	2	.	52
Lussac	.	0	4	.	.	11	.	.	.	.	0	.	.	.	.	.	.	.	.	.	.	1	.	.	.	.	12	.	3	.	.	31
Saint-Savin	.	10	.	.	.	7	.	0	.	.	.	.	.	.	.	.	.	.	.	.	.	.	.	.	.	.	.	6	12	3	.	37
St-André-de-Cubzac	.	13	.	.	.	10	.	2	.	.	.	.	.	.	.	.	.	.	.	.	.	1	.	.	.	.	.	5	8	4	.	42
Bassin du Lot.																																
Mont Lozère	.	.	.	.	2	.	.	.	.	.	6	.	.	.	.	.	.	.	.	.	.	.	.	.	.	.	.	12	67	19	4	110
Le Bleymard	.	1	.	.	1	.	.	.	.	.	9	.	.	.	.	.	.	.	.	.	.	.	3	.	.	0	1	10	49	21	0	96
Bagnols	.	.	.	.	.	.	.	.	.	.	4	.	.	.	.	.	.	.	.	.	.	1	.	.	.	.	0	18	46	37	.	96
Mende (P. C.)	1	.	.	.	.	.	.	.	.	.	2	.	.	.	.	.	.	.	.	.	.	.	.	.	.	.	4	19	39	48	.	113
Marvejols	.	3	.	.	.	.	.	.	.	.	.	.	.	.	.	.	.	.	.	.	.	.	.	.	.	.	1	14	26	24	9	77
Saint-Denis		2	5	1	.	.	.	.	.	.	1	.	.	.	.	.	.	.	.	.	.	.	.	.	.	2	7	15	50	15	7	105

STATIONS.	1	2	3	4	5	6	7	8	9	10	11	12	13	14	15	16	17	18	19	20	21	22	23	24	25	26	27	28	29	30	31	TOTAL.
Bassin du Lot (suite).																																
Le Malzieu	.	.	.	.	.	.	.	.	.	.	.	.	.	.	.	.	.	.	.	.	.	.	.	.	.	.	12	22	41	1	.	76
Saint-Chély-d'Apt	1	4	.	.	1	.	.	.	.	.	.	.	.	.	.	.	.	.	.	.	.	.	.	.	.	3	5	10	31	27	1	83
Nasbinals	.	8	.	.	.	.	1	.	.	.	.	.	.	.	.	.	.	.	.	.	.	.	.	.	.	2	17	10	.	21	18	77
Laguiole	.	4	.	.	.	.	.	.	.	.	.	.	.	.	.	.	.	.	.	.	.	.	.	.	.	.	7	11	14	21	10	67
Mur-de-Barrez	.	8	.	.	.	.	.	.	.	.	6	.	.	.	.	.	.	.	.	.	.	.	.	.	.	.	6	.	8	10	8	46
Espalion	.	3	.	.	.	.	.	.	.	.	.	.	.	.	.	.	.	.	.	.	.	.	.	.	.	.	3	9	7	10	8	40
Entraygues	.	5	.	.	.	.	.	.	.	.	.	.	.	.	.	.	.	.	.	.	.	.	.	.	.	1	11	12	10	9	3	51
Figeac (P. C.)	.	22	.	.	.	3	.	.	.	.	5	.	.	.	.	.	.	.	.	.	.	.	.	.	.	2	.	13	5	2	.	52
Livernon	.	10	.	.	.	2	2	.	.	.	.	.	.	.	.	.	.	.	.	.	.	.	.	.	2	.	.	19	18	5	.	58
Lauzès	2	8	.	.	.	2	.	.	.	.	.	.	.	.	.	.	.	.	.	.	.	.	.	.	.	.	.	28	8	5	.	53
Limogne	.	29	.	.	.	.	.	.	.	.	.	.	.	.	.	.	.	.	.	.	.	.	.	.	1	.	.	2	11	7	.	50
Saint-Géry	7	15	.	.	.	.	.	.	.	.	6	.	.	.	.	.	.	.	.	.	.	.	.	.	.	1	15	.	11	3	.	58
Cahors (P. C.)	.	34	.	.	.	.	.	.	.	.	4	.	.	.	.	.	.	.	.	.	.	.	.	.	.	.	.	17	.	10	.	65
Villeneuve	14	.	.	1	.	2	.	.	.	.	5	.	.	.	.	.	.	.	.	.	.	.	.	.	.	.	.	15	46	6	.	89
Lassus du Tarn et de l'Aveyron.																																
Massevaques	.	8	.	4	5	.	3	.	.	.	6	.	.	.	.	.	.	.	.	.	.	.	.	.	.	1	.	12	113	12	.	165
Montmirat	2	3	.	.	.	.	.	.	.	.	5	.	.	.	.	.	.	.	.	.	.	.	.	.	.	.	.	15	54	10	.	89
Pt de Montvert	.	3	.	.	.	.	4	.	.	.	18	.	.	.	.	.	.	.	.	.	.	.	.	.	.	12	.	11	84	27	.	159
Cassagnas	.	6	.	2	2	.	0	.	.	.	2	.	.	.	.	.	.	.	.	.	.	.	.	.	.	0	.	14	117	16	.	160
Florac	.	3	3	.	.	.	2	.	.	.	18	.	.	.	.	.	.	.	.	.	.	.	.	.	.	.	13	4	70	3	.	117
Meyrueis	.	5	.	1	1	.	3	.	.	.	2	.	.	.	.	.	.	.	.	.	.	.	.	.	.	.	16	11	56	12	.	107
Le Massegros	.	3	2	.	.	.	.	.	.	2	.	.	.	.	.	.	.	.	.	.	.	.	.	.	.	.	2	22	25	63	2	121
La Landette-M.	.	11	2	17	1	.	.	.	.	.	1	.	.	.	.	.	.	.	.	.	.	.	.	.	1	.	.	3	25	35	8	106
Le Cabaretou	6	15	3	.	.	.	.	.	.	.	.	.	.	.	.	.	.	.	.	.	.	.	.	.	.	.	.	21	14	.	.	59
Fraïsse	12	.	12	6	.	.	.	.	.	.	.	.	.	.	.	.	.	.	.	.	.	.	.	.	.	.	13	34	17	4	2	137
La Salvetat	.	28	25	6	.	.	.	.	.	.	.	.	.	.	.	.	.	.	.	.	.	.	.	.	1	.	.	50	20	6	3	139
La Cavalerie	.	11	2	.	.	.	7	.	.	.	6	.	.	.	.	.	.	.	.	.	.	.	.	.	.	.	.	18	79	8	.	131
Castres	.	3	1	.	3	.	.	.	.	.	.	.	.	.	.	.	.	.	.	.	.	.	.	.	.	.	.	6	18	30	11	72
Lavaur	2	15	3	7	.	.	.	.	.	.	.	.	.	.	.	.	.	.	.	.	.	.	.	.	.	.	.	.	7	20	.	54
Rodez (E. N.)	.	14	2	.	0	.	.	.	.	.	.	.	.	.	.	.	.	.	.	.	.	.	.	.	0	3	.	17	19	8	.	64
Alban	16	.	.	14	.	.	.	.	.	.	.	.	.	.	.	.	.	.	.	.	.	.	.	.	.	7	.	8	16	29	.	91
Albi (P. C.)	7	.	5	.	.	.	.	.	.	.	.	.	.	.	.	.	.	.	.	.	.	.	.	.	.	.	5	.	3	4	.	24
Carmaux	.	3	.	1	1	1	.	.	.	.	.	.	.	.	.	.	.	.	.	.	.	.	.	.	.	.	.	0	7	1	3	17
Lalbenque	.	19	.	.	.	2	.	.	.	.	.	.	.	.	.	.	.	.	.	.	.	.	1	.	.	.	.	8	5	9	.	44
Caussade	.	55	.	1	.	2	.	.	.	.	.	.	.	.	.	.	.	.	.	.	.	.	.	.	.	.	.	5	3	4	2	72
Canals	2	18	.	2	.	3	.	.	.	.	.	.	.	.	.	.	.	.	.	.	.	.	.	.	.	.	.	.	6	23	5	59
La Français	27	.	1	.	.	3	.	.	.	.	.	.	.	.	.	.	.	.	.	.	.	.	.	.	3	2	2	2	8	1	.	48
Bassin de la Garonne, cours supérieur, et affluents des Pyrénées.																																
Mérens	.	.	.	9	6	.	.	.	.	.	.	.	.	.	.	.	.	.	6	11	9	11	4	6	.	.	.	.	.	.	2	64
Ax	.	.	.	.	5	.	.	.	.	.	.	.	.	6	.	.	.	.	.	.	.	.	9	12	4	.	.	.	.	25	14	75
Belesta	.	9	.	8	11	.	.	.	.	.	.	.	.	.	.	.	.	.	.	.	.	.	3	.	.	5	.	.	.	8	10	54
Foix (E. N.)	.	.	.	21	4	.	.	.	.	.	.	.	.	.	.	.	.	.	.	.	.	.	.	.	.	.	.	13	.	27	16	81
Loubens	.	6	.	16	7	.	4	2	.	.	.	.	.	.	.	.	.	.	.	.	.	.	.	2	.	.	25	1	2	22	11	98
Mirepoix	.	6	.	39	10	.	2	.	.	.	.	.	.	.	.	.	.	.	.	.	1	.	.	.	.	.	1	4	3	17	16	99
Villeneuve-Durf	.	9	.	31	4	4	6	.	.	.	.	.	.	.	.	.	.	.	.	.	.	.	.	2	.	.	.	3	5	20	19	94
Arreau	.	.	9	7	12	.	.	.	.	.	.	.	.	.	.	.	.	.	.	.	.	.	.	.	.	.	.	7	11	15	.	61

STATIONS.	1	2	3	4	5	6	7	8	9	10	11	12	13	14	15	16	17	18	19	20	21	22	23	24	25	26	27	28	29	30	31	TO
Bassin de la Garonne, cours supérieur, et affluents des Pyrénées (suite).																																
Fos	.	.	8	.	.	.	13	.	.	.	.	.	.	.	.	.	.	.	.	.	.	.	.	.	.	.	.	.	15	18	19	1
La Bastide-de-S.	.	11	18	.	4	.	5	3	.	.	.	.	.	.	.	.	.	.	.	.	.	.	.	3	.	8	.	2	5	.	15	1
Rieumes	.	14	9	2	.	1	2	.	.	.	.	.	.	.	.	.	.	.	.	.	.	.	.	.	.	.	.	.	2	16	.	
Toulouse (Obs^re)	2	26		3	.	6	.	.	.	.	.	.	.	.	.	.	.	.	.	.	.	.	.	.	.	0	.	1	2	24	.	
Bassin de la Garonne (R. G.) au-dessous de Toulouse; bassins du Gers et de la Baïse; bassin de la Gironde.																																
Lannemezan	11	18	.	27	10	2	1	0	.	.	.	3	.	.	.	.	.	.	.	.	.	.	.	1	.	.	.	1	1	50	12	1
Castelnau-Magn.	18		9	6	3	.	.	.	.	.	.	.	.	.	.	.	.	.	.	.	.	.	.	.	.	.	.	.	.	12	23	.	
Lombez	14	34	6	.	.	5	.	.	.	.	.	.	.	.	.	.	.	.	.	.	.	.	.	.	.	.	.	.	9	23	.	
Masseube	12	6	.	7	8	2	.	.	.	.	1	.	.	.	.	.	.	.	.	.	.	.	.	.	.	.	.	1	14	31	1	
Trie	22	18	.	24	27	.	.	.	.	.	.	.	.	.	.	.	.	.	.	.	.	.	.	.	.	.	.	.	8	25	.	1
Miélan	0	2	.	13	9	4	.	.	.	.	.	.	.	.	.	.	.	.	.	.	.	.	.	1	.	1	.	4	11	22	.	1
Mirande	.	.	.	11	3	4	.	.	.	.	.	.	.	.	.	.	.	.	.	.	.	.	.	.	.	4	.	15	9	37	.	3
Auch (P. C.)	.	4	.	1	2	4	.	.	.	.	.	.	.	.	.	.	.	.	.	.	.	.	3	1	.	.	5	.	7	18	.	
Vic-Fézensac	.	23	.	27	1	3	.	.	.	.	5	.	.	.	.	.	.	.	.	.	.	.	.	.	.	.	.	.	1	3	27	3
Lectoure	.	27	.	6	.	4	.	.	.	.	6	.	.	.	.	.	.	.	.	.	.	.	.	.	.	1	.	2	2	14	.	6
Condom	54	6	9	2	.	.	13	.	.	18	.	.	.	.	.	.	.	.	.	.	.	.	.	.	.	.	.	.	2	6	20	1
Eauze	.	32	.	10	4	7	8	.	.	.	13	.	.	.	.	.	.	.	.	.	.	.	.	.	.	.	.	11	5	25	.	1
Grisolles	.	15	.	.	.	4	.	.	.	.	.	.	.	.	.	.	.	.	.	.	.	.	.	2	.	.	.	.	.	29	4	
Beaumont	.	29	.	2	2	2	.	.	.	.	.	.	.	.	.	.	.	.	.	.	.	.	.	.	.	.	.	2	5	16	0	
Agen (P. C.)	17	4	1	.	.	4	.	.	.	2	1	.	.	.	.	.	.	.	.	.	.	.	.	.	1	11	25	14	3	.	.	8
Grignols	.	6	6	12	9	9	2	.	.	.	7	.	.	.	.	.	.	.	.	.	.	.	.	14	.	3	5	14	10	41	.	1
La Réole	.	5	2	54	5	7	2	.	.	.	.	.	.	.	.	.	.	.	.	.	.	.	0	1	.	1	.	12	12	72	.	17
Sauveterre	.	1	0	14	.	19	0	.	.	.	.	.	.	.	.	.	.	.	.	.	.	1	2	0	.	0	0	18	12	6	.	7
Bordeaux (Obs^re)	11	3	.	.	.	12	.	0	.	.	.	.	.	.	.	.	.	.	.	.	.	0	.	0	0	.	.	6	8	13	.	
Saint-Julien	.	22	.	.	.	.	.	.	.	.	.	.	.	.	.	.	.	.	.	.	.	.	.	.	.	.	.	.	.	21	4	1
Royan	.	19	.	.	.	2	.	2	.	.	.	.	.	.	.	.	.	.	.	.	.	.	.	.	.	.	4	49	6	5	.	3
La Coubre	.	20	.	.		3	.	.	.	.	1	.	.	.	.	.	.	.	.	.	.	.	.	.	.	.	.	.	21	21		1
BASSINS ENTRE LA GIRONDE ET LES PYRÉNÉES.																																
Petits bassins entre la Gironde et l'Adour.																																
Saint-Nicolas	.	3	.	.	.	2	.	1	.	.	.	.	.	.	.	.	.	.	.	.	.	.	.	.	.	.	.	.	1	14	5	2
Hourtin (phare)	.	10	.	.	.	3	.	3	.	.	.	.	.	.	.	.	.	.	.	.	.	.	.	1	.	.	.	2	10	1	.	2
Moutchic	.	8	.	.	.	2	.	1	.	.	.	.	.	.	.	.	.	.	.	.	.	.	.	.	.	2	.	6	11	.	.	3
Le Porge	1	7	.	.	.	5	.	1	.	.	.	.	.	.	.	.	.	.	.	.	.	1	.	.	0	.	.	5	15	1	.	3
Arès	0	4	.	.	.	8	.	0	.	.	.	.	.	.	.	.	.	.	.	.	.	.	.	.	.	0	.	5	12	0	.	3
Audenge	.	5	.	3	.	10	.	4	.	.	.	.	.	.	.	.	.	.	.	.	.	.	.	.	.	.	.	5	13	.	.	4
Pissos	.	5	.	.	.	19	.	.	.	.	.	.	.	.	.	.	.	.	.	.	.	.	.	.	.	1	.	14	9	27	.	7
Belin	.	3	.	.	.	16	.	1	.	.	.	.	.	.	.	.	.	.	.	.	.	.	.	.	.	0	.	21	4	21	.	6
Piquey	.	0	.	.	.	8	.	1	.	.	.	.	.	.	.	.	.	.	.	.	.	.	.	.	0	0	.	3	14	.	.	2
La Salie	.	3	.	.	.	10	.	.	.	.	.	.	.	.	.	.	.	.	.	.	.	.	.	.	.	.	.	6	4	3	.	2
Bassin de l'Adour.																																
Pic du Midi (Obs^re).	0	.	2	5	2	13	1	.	.	.	.	.	.	.	.	.	.	.	.	.	.	1	1	1	1	2	3	9	14	42	.	9
Peyranere	.	18	.	.	.	10	8	.	.	.	.	.	.	.	.	.	.	.	.	.	.	.	.	.	.	.	.	.	.	.	66	10
Gélan	9	20	13	.	.	10	.	.	.	.	.	.	.	.	.	.	.	.	.	.	.	.	.	.	8	.	.	14	9	34	.	11
Bedous	13	6	.	12	.	8	.	.	.	.	.	.	.	.	.	.	.	.	.	.	.	.	.	.	.	.	.	12	18	76	14	15

STATIONS.	1	2	3	4	5	6	7	8	9	10	11	12	13	14	15	16	17	18	19	20	21	22	23	24	25	26	27	28	29	30	31	TOTAL.
Bassin de l'Adour (suite).																																
Lourdes	8	.	34	4	4	3	3	.	.	2	.	.	.	.	.	.	.	.	.	.	.	3	3	2	.	.	5	2	3	45	.	121
Bagneres-de-Big.	1	9	.	11	8	3	8	.	.	.	1	1	1	.	.	.	.	.	.	.	.	.	.	2	.	.	.	20	8	53	3	129
Tarbes (P. C.)	.	2	39	11	5	4	0	.	.	2	.	.	.	.	.	.	.	.	.	.	0	.	2	.	1	3	1	.	15	.	20	105
Villecomtal	.	6	.	22	17	3	.	.	.	.	.	.	.	.	.	.	.	.	.	.	.	.	.	.	.	.	.	.	24	17	.	89
Maubourguet	.	.	.	61	43	.	.	.	.	.	.	.	.	.	.	.	.	.	.	.	.	.	.	18	.	13	.	4	7	24	.	170
Aignan	.	7	.	52	6	7	2	.	.	.	3	.	.	.	.	.	.	.	.	.	.	.	.	1	.	.	.	1	2	35	.	117
Riscle	.	6	57	6	5	11	.	.	.	.	29	.	.	.	.	.	.	.	.	.	.	.	2	.	.	.	.	16	4	26	.	162
Cazaubon	15	6	2	40	1	6	3	.	.	.	31	.	.	.	.	.	.	.	.	.	.	.	3	.	.	1	.	14	4	42	.	168
Mont-de-Marsan	.	18	.	13	9	.	.	.	.	.	4	.	.	.	.	.	.	.	.	.	.	0	0	.	.	3	20	.	34	25	.	127
Morcenx	.	17	.	.	.	23	.	.	.	.	.	.	.	.	.	.	.	.	.	.	.	4	.	.	3	.	.	30	46	1	.	124
Saint-Sever	.	12	.	0	1	0	.	.	.	.	0	.	.	.	.	.	.	.	.	.	.	.	1	2	.	.	17	2	12	16	.	66
Tartas	.	11	1	10	5	16	5	0	.	.	.	.	.	.	.	.	.	.	.	.	.	1	.	8	1	.	.	35	6	16	.	114
Lescar (E. N.)	.	7	.	.	15	5	2	.	.	.	2	.	.	.	.	.	.	.	.	.	.	.	0	.	.	5	.	0	8	31	3	78
Orthez (P. C.)	.	.	.	.	13	7	.	.	.	.	19	.	.	.	.	.	.	.	.	.	.	.	.	.	.	2	1	7	22	24	.	95
Oloron (P. C.)	.	3	.	.	.	16	.	.	.	.	3	3	.	.	.	.	.	.	.	.	.	.	.	.	.	.	.	1	12	25	3	66
Mauléon (P. C.)	9	3	3	45	23	6	.	.	.	9	3	.	.	.	.	.	.	.	.	.	.	.	.	.	.	8	3	11	15	.	.	138
St-Jean-P.-de-Port	4	.	3	.	3	8	.	.	.	.	2	.	.	.	.	.	.	.	.	.	.	.	.	.	.	.	.	5	26	39	.	90
Dax (P. C.)	.	19	1	4	15	5	6	.	.	.	.	.	.	.	.	.	.	.	.	.	.	.	1	1	.	2	.	12	16	16	.	98
Saint-Martin-de-H.	18	0	.	3	15	14	0	.	.	.	.	.	.	.	.	.	.	.	.	.	.	0	.	.	2	0	1	1	70	3	0	127
Peyrehorade	32	.	4	.	6	16	.	.	.	.	.	.	.	.	.	.	.	.	.	.	.	.	.	.	.	.	8	.	30	23	.	120
Biarritz (sém.)	2	91	.	.	26	6	4	.	.	.	.	.	.	.	.	.	.	.	.	.	.	.	2	.	.	2	.	2	28	35	.	128

VERSANT DE LA MÉDITERRANÉE.

BASSINS ENTRE LES PYRÉNÉES ET LE RHÔNE.

Bassins du Tech, de la Tet et de l'Agly.																																
La Preste	.	.	.	.	.	.	.	.	.	.	49	.	.	.	.	.	.	.	.	.	45	.	.	.	.	.	.	.	.	.	.	94
Prats-de-Mollo	.	.	.	96	.	.	.	.	.	.	.	21	.	.	.	.	.	.	.	.	4	2	.	.	.	.	.	.	.	2	.	55
Céret	.	.	34	.	.	.	.	.	.	.	.	.	.	.	.	.	.	.	.	.	4	14	.	2	.	.	12	5	.	.	.	71
Rehegarde	.	.	22	3	.	.	.	.	.	.	.	.	.	.	.	.	.	.	.	.	8	10	.	.	.	.	6	.	.	.	.	49
Col de la Quillane	.	.	.	.	3	.	.	5	9	.	.	.	.	.	.	.	.	.	6	4	.	.	.	.	.	.	5	7	10	3	.	52
Montlouis (C. M.)	.	6	4	5	6	.	.	.	.	.	.	8	.	.	.	.	.	.	.	.	3	.	.	1	.	10	11	.	.	.	.	55
Prades	.	.	.	7	.	.	.	.	.	.	.	2	.	.	.	.	.	.	.	.	5	5	.	1	.	.	2	6	.	.	.	28
Bouleternere	.	.	4	6	.	.	.	.	.	.	.	4	.	.	.	.	.	.	.	.	5	4	.	.	.	.	37	.	.	.	.	60
Millas	.	.	7	5	.	.	.	.	.	.	.	.	.	.	.	.	.	.	.	.	.	.	.	.	.	.	24	5	.	.	.	42
Perpignan (Obs^{re})	.	1	4	9	.	.	.	.	.	.	.	.	.	.	.	.	.	.	.	.	5	0	.	3	.	.	8	4	.	.	.	33
Caudiès-de-St-Paul	.	.	91	6	.	.	.	.	.	.	.	.	.	.	.	.	.	.	.	.	.	4	.	.	12	3	8	2	6	.	.	62
La Tour-de-France	.	.	98	.	.	.	.	.	.	.	.	.	.	.	.	.	.	.	.	.	.	.	.	7	9	.	40	.	.	.	.	85
Estagel (C. M.)	.	.	14	1	.	.	.	.	.	.	.	.	.	.	.	.	.	.	.	.	2	1	.	9	.	.	76	.	.	.	.	102
Rivesaltes	.	.	98	.	.	.	.	.	.	.	.	.	.	.	.	.	.	.	.	2	.	.	.	14	.	.	.	19	.	.	.	63
Salces	.	.	17	.	.	.	.	.	.	.	.	.	.	.	.	.	.	.	.	.	.	.	.	8	.	.	14	.	.	.	.	39
Paulilles	.	.	.	.	.	.	.	.	.	.	.	.	.	.	.	.	.	.	.	.	4	6	.	.	.	.	.	1	7	.	.	18
Cap Béar (ph.)	.	.	.	13	2	.	.	.	.	.	.	.	.	.	.	.	.	.	.	.	.	1	0	.	.	.	.	11	3	5	.	35
Port-Vendres	.	.	.	13	2	.	.	.	.	.	.	.	.	.	.	.	.	.	.	.	.	4	.	.	.	.	.	7	3	1	.	30
Bassin de la Sègre.																																
Col de Puymorens	.	.	25	.	.	.	.	.	.	.	.	2	.	.	.	.	.	.	.	.	5	.	.	.	.	1	.	25	20	.	.	78
Angoustrine	.	.	14	10	.	.	.	.	.	.	.	4	.	.	.	.	.	.	.	.	4	2	.	.	.	16	20	.	.	.	.	71
Bourg-Madame	2	3	7	10	.	.	.	.	.	.	.	.	.	.	.	.	.	.	.	.	1	.	.	10	.	20	5	.	.	.	.	58

STATIONS.	1	2	3	4	5	6	7	8	9	10	11	12	13	14	15	16	17	18	19	20	21	22	23	24	25	26	27	28	29	30	31	TOTAL.
Bassin de l'Aude.																																
Arques	5	1	17	3	.	.	.	.	.	.	.	.	.	.	.	.	.	.	.	.	.	.	.	.	.	0	0	1	28	22	.	77
Couiza	.	3	13	3	.	.	.	.	.	.	.	.	.	.	.	.	.	.	.	.	.	.	1	.	.	1	3	1	2	8	.	34
Sainte-Gemme	.	.	.	.	.	.	.	.	.	19	.	.	.	.	.	.	6	.	.	.	.	.	.	.	.	.	.	12	.	.	.	37
Besplas	20	5	1	6	.	.	.	.	.	.	.	.	.	.	.	.	.	.	.	.	.	.	.	.	.	.	.	.	.	15	.	48
Salettes	19	3	41	.	.	.	.	.	.	.	.	.	.	.	.	.	.	.	.	.	.	.	.	.	1	.	3	38	9	16	.	130
Lespinassières	19	2	34	.	.	.	.	.	.	.	.	.	.	.	.	.	.	.	.	.	.	.	.	.	0	.	3	25	7	13	.	104
Carcassonne (E. N.)	.	.	.	22	.	.	.	.	.	.	.	.	.	.	.	.	.	.	.	.	.	.	.	.	.	.	.	13	.	4	5	43
Barbaira	7	1	23	4	.	.	.	.	.	.	.	.	.	.	.	.	.	.	.	.	.	.	.	.	.	.	2	44	1	4	.	86
Montlaur	2	3	58	3	.	.	.	.	.	.	.	.	.	.	.	.	.	.	.	.	.	.	.	.	.	.	.	30	.	3	.	101
Capestang	.	21	12	9	.	.	.	.	.	.	.	.	.	.	.	.	.	.	.	.	.	.	.	.	.	.	.	14	.	.	.	56
Bassins de l'Orb, de l'Herault, du Lez et du Vidourle.																																
Saint-Pons	.	13	10	16	.	.	.	.	.	.	.	.	.	.	.	.	.	.	.	.	.	.	.	.	.	.	.	40	15	3	.	97
Saint-Gervais	.	.	.	30	.	.	.	.	.	.	12	.	.	.	.	.	.	.	.	.	.	.	.	.	.	.	.	41	63	.	.	146
Le Poujol	2	1	35	15	.	.	.	.	.	.	10	.	.	.	.	.	.	.	.	.	.	.	.	.	.	.	21	40	20	2	.	227
Bédarieux	6	.	62	.	15	.	.	.	.	.	7	.	.	.	.	.	.	.	.	.	.	.	.	.	.	.	8	92	32	.	.	222
L'Escandolgue	.	13	6	.	4	.	.	.	.	.	.	.	.	.	.	.	.	.	.	.	.	.	.	.	.	.	.	37	57	4	.	121
Béziers	.	29	2	.	.	.	.	.	.	.	.	.	.	.	.	.	.	.	.	.	.	.	.	.	.	.	2	10	9	.	.	52
Le Caylar	.	42	3	2	7	.	.	.	.	.	3	.	.	.	.	.	.	.	.	.	.	.	.	.	.	.	.	21	90	6	.	174
Lodève	12	.	6	.	5	.	.	.	.	.	4	.	.	.	.	.	.	.	.	.	.	.	.	.	.	.	.	61	74	4	.	166
Valleraugue	.	4	2	6	21	.	.	.	.	.	.	.	.	.	.	.	.	.	.	.	.	.	.	.	.	.	.	91	52	6	.	200
Saint-Bauzille	13	.	9	12	.	.	.	.	.	.	5	.	.	.	.	.	.	.	.	.	.	.	.	.	.	.	.	80	140	.	.	259
Gignac	.	5	20	.	.	.	.	.	.	.	.	.	.	.	.	.	.	.	.	.	.	.	.	.	.	.	31	49	14	7	.	198
Clermont	.	36	.	.	.	.	.	.	.	.	.	6	.	.	.	.	.	.	.	.	.	.	.	.	.	6	32	2	18	.	.	100
Plateau de Valene	.	12	2	6	.	.	.	.	.	.	14	.	.	.	.	.	.	.	.	.	.	.	.	.	.	.	1	95	55	6	.	191
St-Mathieu-de-Tr.	.	12	3	2	.	.	.	.	.	.	4	.	.	.	.	.	.	.	.	.	.	.	.	.	.	.	9	72	66	.	.	168
Nîmes (E. N.)	.	1	.	2	.	.	.	.	.	.	.	.	.	.	.	.	.	.	.	.	.	.	.	.	.	26	.	32	55	.	.	116
Montpellier (E. A.)	.	.	.	3	.	.	.	.	.	.	7	1	.	.	.	.	.	.	.	.	.	.	.	.	.	.	8	110	50	2	.	181
Aiguesmortes	.	.	7	2	.	.	.	.	.	.	.	.	.	.	.	.	.	.	.	.	.	.	.	.	.	69	5	.	15	.	.	98
Cette (P. C.)	.	33	.	1	.	.	.	.	.	.	3	.	.	.	.	.	.	.	.	.	.	.	.	5	.	34	6	14	.	.	.	96
Agde	.	29	3	.	.	.	.	.	.	.	.	.	.	.	.	.	.	.	.	.	.	.	.	.	.	.	7	8	3	.	.	50
BASSIN DU RHÔNE.																																
Bassin de la Saône supérieure.																																
Bellaby	.	1	.	3	.	.	7	.	.	.	.	.	.	.	.	.	.	.	.	.	3	.	.	.	.	7	4	6	22	.	6	59
Mielin	.	.	.	4	3	1	0	.	.	.	4	.	.	.	.	.	.	.	.	.	.	.	.	.	.	.	3	7	4	3	.	29
Le Val-d'Ajol	.	.	1	2	2	.	6	.	.	.	3	3	.	.	.	.	.	.	.	.	.	.	5	2	.	.	2	2	3	14	1	46
Xertigny	.	.	.	5	1	.	10	.	.	.	8	2	.	.	.	.	.	.	.	.	.	1	1	2	.	.	2	2	4	6	9	52
Fontenoy-le-Ch.	.	.	.	.	.	.	3	.	.	.	12	.	.	.	.	.	.	.	.	.	.	.	.	4	.	.	4	.	6	10	3	42
Monthureux-s.-S.	.	1	2	.	7	.	.	.	.	.	7	1	.	.	.	.	.	.	.	.	.	.	3	.	.	.	4	1	5	7	2	40
Montdoré	.	.	0	4	2	.	9	.	.	.	5	10	.	.	.	.	.	.	.	.	.	1	5	.	.	.	2	2	5	8	4	57
Bourbonne-les-B.	.	.	.	.	.	.	2	.	.	.	2	4	.	.	.	.	.	.	.	.	.	.	2	.	.	.	2	5	.	7	2	26
Villars-le-Pautel	.	2	5	.	3	8	.	.	.	4	11	.	.	.	.	.	.	.	.	.	1	4	0	1	.	1	5	6	2	.	.	53
La Ferté-s.-Amance	.	.	.	5	3	.	.	.	.	.	14	.	.	.	.	.	.	.	.	.	.	3	1	.	.	.	.	.	8	3	3	40
Jussey	.	.	1	9	2	.	9	.	.	.	10	6	.	.	.	.	.	.	.	.	3	.	1	.	.	.	4	3	6	6	4	64
Conflandey	.	1	18	11	.	10	.	.	.	.	.	6	.	.	.	.	.	.	.	.	5	1	0	.	.	1	1	2	13	2	.	71
Saint-Remy	.	1	10	3	.	.	10	.	.	.	10	.	.	.	.	.	.	.	.	.	4	.	.	.	.	1	1	.	11	4	.	55
Monthozon	.	.	.	.	.	2	.	.	.	.	.	.	.	.	.	.	.	.	.	.	.	.	.	.	.	.	32	17	5	8	.	64

STATIONS.	1	2	3	4	5	6	7	8	9	10	11	12	13	14	15	16	17	18	19	20	21	22	23	24	25	26	27	28	29	30	31	TOTAL.
Bassin de la Saône supérieure (suite).																																
Marnay	.	.	.	.	8	.	9	.	.	.	1	.	.	.	.	.	.	.	.	.	.	.	.	.	.	.	3	38	6	7	4	76
Chaumercenne	.	.	1	5	4	1	8	.	.	.	3	.	.	.	.	.	.	.	.	.	.	.	.	.	.	2	7	12	17	2	.	63
Chalindrey	.	.	1	13	1	.	3	.	.	.	13	0	.	.	.	.	.	.	.	.	2	1	.	.	.	.	3	1	9	8	2	57
Villegusien	.	.	3	4	.	.	4	.	.	.	9	.	.	.	.	.	.	.	.	.	4	.	.	.	.	.	5	7	10	6	1	53
Vaux-s.-Aubigny	.	.	.	.	.	.	.	.	.	15	.	.	.	.	.	.	.	.	.	.	.	.	.	.	.	.	.	8	7	.	.	30
Is-sur-Tille	.	1	10	2		3	1	.	.	.	9	.	.	.	.	.	.	.	.	.	.	.	.	.	.	.	3	.	18	1	.	48
St-Seine-l'Abb	.	.	1	8	4	.	.	.	.	.	13	.	.	.	.	.	.	.	.	.	.	.	.	.	.	.	.	.	7	17	6	57
Saussy	.	.	.	11	.	.	6	.	.	.	8	.	.	.	.	.	.	.	.	.	.	.	.	.	.	.	.	2	6	27	2	62
Dijon (E. N.)	.	.	.	3	7	.	.	11	.	.	15	.	.	.	.	.	.	.	.	.	.	.	.	.	.	.	.	1	19	.	.	56
Vonges (poudrerie)	.	.	.	11	3	.	8	.	.	.	3	.	.	.	.	.	.	.	.	.	.	.	.	.	.	.	.	7	11	3	4	50
Auxonne	.	.	.	22	8	.	8	.	.	.	2	.	.	.	.	.	.	.	.	.	.	.	.	.	.	.	1	6	14	2	1	65
St-Jean-de-Losne	.	.	.	19	2	5	3	.	.	.	1	.	.	.	.	.	.	.	.	.	.	.	.	.	.	.	.	2	17	2	.	51
Bassin de la Saône inférieure, au-dessous du confluent du Doubs.																																
Beaune	.	.	.	24	10	0	.	.	.	.	.	.	.	.	.	.	.	.	.	.	.	.	.	.	.	.	.	0	36	.	.	71
Lons-le-S. (E. N.)	.	.	.	11	2	.	19	.	.	.	.	.	.	.	.	.	.	.	.	.	.	.	.	.	.	.	.	15	6	4	3	62
Chalon-sur-Saône	.	.	.	4	8	.	8	.	.	.	2	.	.	.	.	.	.	.	.	.	.	.	.	.	.	.	5	7	26	13	1	73
Monsols	.	.	4	3	.	.	.	.	.	.	.	.	.	.	.	.	.	.	.	.	.	.	.	.	.	.	6	.	22	4	.	39
Tramayes	.	.	.	10	.	3	9	.	.	.	.	.	.	.	.	.	.	.	.	.	.	.	.	.	.	3	8	9	28	2	6	78
Cuisery	.			20	1	.	18	.	.	.	1	.	.	.	.	.	.	.	.	.	.	.	.	.	.	1	6	10	19	4	.	80
Montrevel	.	.	3	1	.	1	19	.	.	.	.	.	.	.	.	.	.	.	.	.	.	.	.	.	.	.	9	4	23	.	.	60
Pont-de-Vaux	.	.	19	16	.	.	14	.	.	.	.	.	.	.	.	.	.	.	.	.	.	.	.	.	.	.	.	12	27	2	6	96
Mâcon (E. N.)	.	.	.	13	.	5	10	.	.	.	.	.	.	.	.	.	.	.	.	.	.	.	.	.	.	4	19	7	33	2	1	94
Châtillon-s.-Ch	.	2	3	10	5	.	35	.	.	.	.	.	.	.	.	.	.	.	.	.	.	.	.	.	.	.	9	15	3	20	3	105
Saint-Nizier-d'Az	1	1	9	6	.	.	10	.	.	.	.	.	.	.	.	.	.	.	.	.	.	.	.	.	.	2	.	19	43	.	.	92
La Mure-s.-Az	.	3	4	7	4	.	12	.	.	.	.	.	.	.	.	.	.	.	.	.	.	.	.	.	.	6	5	25	22	16	1	106
Trévoux	.	7	23	8	.	.	22	.	.	.	.	.	.	.	.	.	.	.	.	.	.	.	.	.	.	.	8	.	33	.	.	101
Sainte-Foy-l'Arg	7	1	5	7	1	7	6	.	.	.	.	.	.	.	.	.	.	.	.	.	.	2	.	.	0	1	19	1	48	1	2	108
Tarare	3	8	.	3	.	16	.	.	.	.	.	.	.	.	.	.	.	.	.	.	.	.	.	.	1	.	11	16	33	2	.	94
L'Arbresle	5	.	11	.	16	.	.	.	.	.	.	.	.	.	.	.	.	.	.	.	.	.	.	.	.	.	9	.	38	.	.	78
Bassin du Doubs.																																
Mouthe	.	1	4	13	.	14	4	.	.	.	.	.	.	.	.	.	.	.	.	.	.	.	.	.	.	3	53	15	13	2	.	122
Pontarlier (C. M.)	.	.	.	2	4	.	10	2	.	.	.	.	.	.	.	.	.	.	.	.	.	.	.	.	.	3	24	11	11	4	.	72
Arc-s.-Cicon	.	.	1	1	5	1	5	1	.	.	.	.	.	.	.	.	.	.	.	.	.	.	.	.	.	.	4	20	4	9	2	53
Saint-Hippolyte	.	.	13	2	5	.	4	.	.	.	.	.	.	.	.	.	.	.	.	.	.	.	.	.	.	4	7	8	12	.	.	55
Chap^lle-s.-Rougem^t	.	1	15	.	.	.	6	.	.	.	.	.	.	.	.	.	.	.	.	.	.	.	.	.	.	.	.	13	6	13	.	54
Belfort	.	1	9	1	.	.	7	.	.	.	.	.	.	.	.	.	.	.	.	.	.	.	.	.	.	.	.	17	20	4	.	60
Levier	.	.	.	9	12	.	11	2	.	.	1	.	.	.	.	.	.	.	.	.	.	.	.	.	.	.	5	24	6	16	3	89
Nans-s.-Ste-Anne	.	.	.	3	5	.	19	.	.	.	2	.	.	.	.	.	.	.	.	.	.	.	.	.	.	.	8	34	7	22	4	105
Quingey	.	.	.	.	2	.	16	.	.	.	.	.	.	.	.	.	.	.	.	.	.	.	.	.	.	.	6	18	6	12	4	64
Arbois	.	.	.	.	1	.	17	.	.	.	.	.	.	.	.	.	.	.	.	.	.	.	.	.	.	.	1	35	14	5	.	73
Ft de Montfaucon	.	.	.	.	.	11	.	.	.	.	.	.	.	.	.	.	.	.	.	.	.	.	.	.	.	4	50	.	.	30	.	95
Chailluz	.	.	.	.	.	.	.	.	.	.	.	.	.	.	.	.	.	.	.	.	.	.	.	.	.	.	15	12	14	9	3	53
Fort de Planoise	.	.	.	.	.	.	16	.	.	.	.	.	.	.	.	.	.	.	.	.	.	.	.	.	.	.	.	30	10	13	7	76
Besançon (Obs^re)	.	.	.	1	5	.	12	.	.	.	1	.	.	.	.	.	.	.	.	.	.	1	.	.	.	.	34	16	12	6	5	93

STATIONS.	1	2	3	4	5	6	7	8	9	10	11	12	13	14	15	16	17	18	19	20	21	22	23	24	25	26	27	28	29	30	31	TOTAL
Bassin du Rhône proprement dit, cours moyen.																																
Chamonix	.	8	0	.	12	.	.	2	.	.	.	.	.	.	.	.	.	.	.	.	.	4	2	.	.	4	2	1	1	15	8	59
Sallanches	.	17	.	.	.	.	.	.	6	.	.	.	.	.	.	.	.	.	.	.	.	.	1	.	.	2	5	.	6	13	8	58
Col-des-Gets	1	16	.	41	.	15	17	.	.	.	.	.	.	.	.	.	.	.	.	.	.	.	.	.	.	.	.	.	2	6	24	121
Le Biot	.	.	4	.	.	.	.	14	.	.	.	.	.	.	.	.	.	.	.	.	.	.	.	5	2	.	.	6	9	10	13	63
Mélan	2	7	.	21	4	.	3	16	.	.	.	.	.	.	.	.	.	.	.	.	.	.	.	.	.	4	5	1	4	12	11	90
Bonneville	0	6	.	12	3	.	4	12	.	.	.	.	.	.	.	.	.	.	.	.	.	.	.	.	.	5	8	1	9	11	9	81
Cruseilles	.	6	.	5	.	.	5	.	.	.	.	.	.	.	.	.	.	.	.	.	.	.	.	.	.	5	3	11	14	25	.	74
Annemasse	1	8	.	.	11	.	6	0	.	.	.	.	.	.	.	.	.	.	.	.	.	.	.	.	.	8	.	15	12	22	2	85
Évian	.	.	4	.	.	.	17	.	.	.	.	.	.	.	.	.	.	.	.	.	.	.	.	.	.	3	3	7	8	9	23	74
Gex	.	.	.	9	3	.	6	.	.	.	.	.	.	.	.	.	.	.	.	.	.	.	.	.	.	7	3	3	25	.	.	56
Thônes	.	2	.	.	10	.	.	4	.	.	.	1	2	.	.	.	.	.	.	.	.	.	2	.	.	2	21	2	10	9	7	72
Seythenex	.	0	0	.	30	.	.	1	.	.	.	.	.	.	.	.	.	.	.	.	.	.	.	.	.	2	.	0	0	19	17	69
Leschaux	.	1	.	.	18	.	.	4	.	.	.	.	.	.	.	.	.	.	.	.	.	0	1	.	.	3	.	4	8	9	4	52
Annecy	.	2	.	.	3	.	.	7	.	.	1	.	.	.	.	.	.	.	.	.	.	.	.	.	.	3	21	.	16	13	.	67
Rumilly	.	3	.	20	1	.	4	10	.	.	3	.	.	.	.	.	.	.	.	.	.	.	2	.	.	2	19	.	10	19	0	93
Les Échelles	.	.	.	3	14	.	.	2	.	.	.	.	.	.	.	.	.	.	.	.	.	.	.	.	.	.	.	4	6	8	23	61
Novalaise	.	.	.	.	6	.	.	5	.	.	.	2	.	.	.	.	.	.	.	.	.	.	5	.	1	.	.	.	5	14	11	51
Chambéry	.	.	1	1	19	.	.	2	.	.	.	.	.	.	.	.	.	.	.	.	.	.	1	.	.	0	.	33	5	4	6	72
Albens	.	2	.	2	5	.	0	3	.	.	4	.	.	.	.	.	.	.	.	.	.	0	.	.	.	0	24	.	11	17	.	68
Chindrieux	.	.	.	3	1	.	3	2	.	.	2	.	.	.	.	.	.	.	.	.	.	.	.	.	.	2	9	6	12	30	1	71
Lhuis	.	.	.	.	.	.	.	.	.	.	.	.	.	.	.	.	.	.	.	.	.	4	.	.	.	.	.	.	28	.	.	32
Pont-d'Ain	.	.	15	.	.	.	.	.	.	.	.	.	.	.	.	.	.	.	.	.	.	.	.	.	.	12	.	.	30	35	.	92
Chalamont	4	2	20	5	.	.	6	.	.	.	.	.	.	.	.	.	.	.	.	.	.	.	.	.	.	2	.	.	33	5	.	77
Ambérieux	6	.	4	.	5	.	3	.	.	.	.	.	.	.	.	.	.	.	.	.	.	.	.	.	.	3	.	2	30	11	.	64
Mont-Verdun	.	5	7	6	8	.	8	.	.	.	0	.	.	.	.	.	.	.	.	.	.	.	.	.	.	2	.	9	31	7	2	85
St-Genis-Laval (Oire)	.	11	3	2	14	.	6	.	.	.	.	.	.	.	.	.	.	.	.	.	.	.	.	.	.	1	4	0	33	9	1	84
Lyon (Tête-d'Or)	.	10	0	6	6	.	21	.	.	.	.	.	.	.	.	.	.	.	.	.	.	1	.	.	.	1	0	1	30	8	1	85
Vienne	5	4	9	17	.	3	20	.	.	.	9	.	.	.	.	.	.	.	.	.	.	.	.	.	.	.	.	3	25	21	4	120
Bassin de l'Isère.																																
Mégève	.	.	.	.	.	.	.	.	.	.	.	.	.	.	.	.	.	.	.	.	.	.	.	.	.	.	.	7	2	15	18	43
Tamié (fort)	.	.	3	.	16	.	.	.	.	.	.	.	.	.	.	.	.	.	.	.	.	.	2	.	.	2	.	3	5	9	23	64
L'Esseillon (fort)	.	.	11	17	22	.	.	.	.	.	.	.	.	.	.	.	.	.	.	.	.	.	.	.	.	.	.	.	.	23	.	73
Modane	.	1	6	5	2	.	.	.	.	.	.	.	.	.	.	.	.	.	.	.	.	.	.	.	.	.	.	.	12	.	1	38
Sainte-Foy	.	7	.	8	13	.	.	.	.	.	.	.	.	.	.	.	.	.	.	.	.	.	2	.	.	4	.	1	.	8	.	43
Beaufort	.	3	3	1	10	.	.	3	.	.	0	.	.	.	.	.	.	.	.	.	.	.	.	.	.	1	0	5	2	10	22	62
Aiguebelle	.	7	.	4	12	.	.	1	.	.	.	.	.	.	.	.	.	.	.	.	.	.	2	.	.	.	.	.	3	9	3	41
Montgilbert (fort)	10	1	7	15	.	.	.	.	.	.	.	.	.	.	.	.	.	.	.	.	.	3	.	.	1	.	.	2	7	4	.	50
Saint-Bonnet	.	7	2	.	.	.	.	4	.	.	.	.	.	.	.	.	.	.	.	.	.	.	.	.	.	1	1	.	7	55	8	85
La Mure	.	2	6	8	3	.	.	.	.	.	.	.	.	.	.	.	.	.	.	.	.	.	.	.	.	.	0	0	6	9	6	40
Grenoble (E. N.)	.	.	2	61	.	.	.	1	.	.	.	3	.	.	.	.	.	.	.	.	.	2	.	.	.	.	1	.	6	8	.	83
Moirans	.	.	.	10	9	.	.	.	.	.	.	12	.	.	.	.	.	.	.	.	.	.	.	.	.	.	.	.	.	.	25	56
Bassin de la Durance.																																
Mont Genèvre	.	8	5	.	.	.	.	.	.	.	.	.	.	.	.	.	.	.	.	.	.	.	.	.	.	.	.	6	10	3	.	31
Briançon	.	.	.	.	.	.	.	.	.	.	.	.	.	.	.	.	.	.	.	.	.	.	.	.	.	.	.	3	.	9	.	12
Aiguilles	.	3	5	.	.	.	.	.	.	.	.	.	.	.	.	.	.	.	.	.	.	.	.	.	.	.	.	.	3	3	.	14
Embrun	.	3	6	11	.	.	.	.	.	.	.	.	.	.	.	.	.	.	.	.	.	.	.	.	.	.	.	.	4	.	.	24

STATIONS.	1	2	3	4	5	6	7	8	9	10	11	12	13	14	15	16	17	18	19	20	21	22	23	24	25	26	27	28	29	30	31	TOTAL.
Bassin de la Durance (suite).																																
Chorges	.	8	10	.	.	.	.	.	.	.	.	.	.	.	.	.	.	.	.	.	.	.	.	.	.	.	20	2	17	8	.	65
Barcelonnette (E. N.)	.	1	1	27	1	.	.	.	.	.	.	.	.	.	.	.	.	.	.	.	.	.	.	.	.	2	7	2	6	2	.	49
Gap (P. C.)	.	.	.	15	.	.	.	.	.	.	.	.	17	.	.	.	.	.	.	.	.	.	.	.	.	.	.	.	2	30	24	88
Veynes	.	.	6	11	.	.	.	.	.	.	.	.	.	.	.	.	.	.	.	.	.	.	.	.	.	1	9	.	4	51	10	92
Serres	.	1	32	.	.	.	.	.	.	.	.	.	.	.	.	.	.	.	.	.	.	.	.	.	.	6	.	5	20	.	.	64
Faucon	.	.	.	10	.	.	.	.	.	.	.	12	.	.	.	.	.	.	.	.	.	.	.	.	.	.	.	.	.	36	15	73
Orpierre	.	.	4	.	.	.	.	.	.	.	.	.	.	.	.	.	.	.	.	.	.	.	.	.	.	5	.	4	10	6	.	29
Laragne	.	.	26	.	.	.	.	.	.	.	.	.	.	.	.	.	.	.	.	.	.	.	.	.	.	7	.	6	22	.	.	61
Sisteron	.	.	.	.	.	.	.	.	.	.	.	.	.	.	.	.	.	.	.	.	.	.	.	.	.	.	20	.	.	60	.	80
Saint-Christol	.	1	8	.	.	.	.	.	.	.	.	.	.	.	.	.	.	.	.	.	.	.	.	.	1	.	1	.	2	1	.	14
Lagarde	.	3	8	.	.	.	.	.	.	.	.	.	.	.	.	.	.	.	.	.	.	.	.	.	1	.	1	.	1	2	.	16
Apt	.	.	7	24	.	.	.	.	.	.	.	.	.	.	.	.	.	.	.	.	.	.	.	.	4	4	3	.	11	.	.	53
Murs	.	22	1	.	.	.	.	.	.	.	.	.	.	.	.	.	.	.	.	.	.	.	.	.	.	3	8	.	21	2	.	57
Forcalquier	.	4	.	8	.	.	.	.	.	.	.	.	.	.	.	.	.	.	.	.	.	.	.	.	2	.	.	.	.	5	.	19
Manosque	.	.	.	18	.	.	.	.	.	.	.	.	.	.	.	.	.	.	.	.	.	.	.	.	.	5	4	.	.	.		27
Barrême	.	.	.	34	.	.	.	.	.	.	.	.	.	.	.	.	.	.	.	.	.	.	.	.	.	.	.	.	.	8	17	59
Mirabeau	.	.	24	4	.	.	.	.	.	.	.	.	.	.	.	.	.	.	.	.	.	.	.	.	.	6	8	.	.	7	.	49
Pertuis	.	21	5	.	.	.	.	.	.	.	.	.	.	.	.	.	.	.	.	.	.	.	.	.	8	.	9	.	2	.	.	45
Les Taillades	.	13	24	.	.	.	.	.	.	.	.	.	.	.	.	.	.	.	.	.	.	.	.	.	.	6	11	.	.	.	.	54
Cavaillon	.	.	49	.	.	.	.	.	.	.	.	.	.	.	.	.	.	.	.	.	.	.	.	.	3	5	1	1	0	5	.	64
Bassins de l'Ardèche, de la Cèze et du Gard; petits bassins de la rive droite du Rhône.																																
N.-D.-des-Neiges	17	.	.	.	.	.	.	.	.	10	.	.	.	.	.	.	.	.	.	.	.	.	.	.	.	1	.	6	139	28	.	201
Belvezet	.	.	.	.	.	.	.	.	.	.	.	.	.	.	.	.	.	.	.	.	.	.	.	.	7	3	45	20	.	.	.	75
Barre	.	6	.	2	6	.	1	.	.	.	3	.	.	.	.	.	.	.	.	.	.	.	.	.	.	.	1	13	102	6	.	140
Vialas	.	8	1	.	15	.	.	.	.	.	6	.	.	.	.	.	.	.	.	.	.	.	.	.	.	.	4	19	216	6	.	275
Prévenchères	1	1	.	.	.	.	2	.	.	.	6	.	.	.	.	.	.	.	.	.	.	.	.	.	.	.	4	7	153	22	.	196
Villefort	10	.	2	.	.	.	.	9	.	.	17	.	.	.	.	.	.	.	.	.	.	.	.	.	.	.	.	14	200	48	.	300
Collet de Dèze	.	4	.	15	.	.	.	.	.	.	4	.	.	.	.	.	.	.	.	.	.	.	.	.	.	1	2	20	181	.	.	227
St-Étienne-V.-F.	.	.	.	3	9	.	.	.	.	.	.	.	.	.	.	.	.	.	.	.	.	.	.	.	.	.	.	15	162	24	1	214
Alais	.	.	3	5	.	.	.	.	.	.	1	2	.	.	.	.	.	.	.	.	.	.	.	.	.	.	24	31	118	17	.	201
Montpezat	.	22	.	6	.	.	.	.	.	.	.	6	.	.	.	.	.	.	.	.	.	.	.	.	.	14	.	39	168	10	.	266
Vals	.	2	6	15	.	3	.	.	.	7	8	.	.	.	.	.	.	.	.	.	.	.	.	.	.	.	.	155	36	.	.	232
Privas (E. N.)	.	.	6	.	.	.	.	.	.	.	5	1	26	.	.	.	.	.	.	.	.	.	.	.	.	3	4	9	139	37	2	233
Bagnols	.	25	.	2	.	.	.	.	.	.	.	.	.	.	.	.	.	.	.	.	.	.	.	.	.	.	7	25	31	25	.	115
Laudun	.	12	.	.	.	.	.	.	.	.	.	.	.	.	.	.	.	.	.	.	.	.	.	.	1	.	21	26	20	2	.	82
Uzès	.	36	.	3	.	.	.	.	.	.	.	.	.	.	.	.	.	.	.	.	.	.	.	.	.	.	65	15	76	19	.	214
Beaucaire	.	.	24	.	.	.	.	.	.	.	.	.	.	.	.	.	.	.	.	.	.	.	.	17	.	9	.	13	4	.	.	67
Bassin du Rhône proprement dit, cours inférieur, rive gauche.																																
Valence (E. N.)	.	.	46	13	.	.	.	.	.	.	5	.	.	.	.	.	.	.	.	.	.	.	.	.	.	.	4	.	73	34	.	175
Die	.	0	.	3	6	.	.	.	.	.	1	.	.	.	.	.	.	.	.	.	.	.	.	.	.	.	3	2	7	8	.	30
Valréas	1	1	.	.	.	.	.	.	.	.	.	.	.	.	.	.	.	.	.	.	.	.	.	.	.	.	3	29	3	4	.	41
Lapalud	.	.	0	0	.	.	.	.	.	.	.	.	.	.	.	.	.	.	.	.	.	.	.	.	.	.	73	62	15	2	.	152
Bollène	.	1	.	2	.	.	.	.	.	.	.	.	.	.	.	.	.	.	.	.	.	1	.	.	.	.	34	.	72	2	.	112
Orange	.	31	.	.	.	.	.	.	.	.	.	.	.	.	.	.	.	.	.	.	.	.	.	.	5	.	24	47	19	5	.	131
Savoillans	.	51	.	.	.	.	.	.	.	.	.	.	.	.	.	.	.	.	.	.	.	.	.	.	.	13	.	.	27	2	.	93
Sault	.	2	75	.	.	.	.	.	.	.	.	.	.	.	.	.	.	.	.	.	.	2	.	.	.	9	.	2	13	.	.	103
Mt-Ventoux (Obre)	.	1	0	27	.	.	.	.	.	.	.	0	.	.	.	.	.	.	.	.	.	.	0	.	.	0	14	.	7	22	10	82

STATIONS.	1	2	3	4	5	6	7	8	9	10	11	12	13	14	15	16	17	18	19	20	21	22	23	24	25	26	27	28	29	30	31	TOTAL.
Bassin du Rhône proprement dit, cours inférieur, rive gauche (suite).																																
Bedoin	.	11	.	1	.	.	.	.	.	.	.	.	.	.	.	.	.	.	.	.	.	.	2	.	.	5	5	.	.	14	6	44
Carpentras	.	14	1	.	.	.	.	.	.	.	.	.	.	.	.	.	.	.	.	.	.	.	.	.	3	.	5	4	.	4	.	31
Malaucène	.	4	.	1	.	.	.	.	.	.	.	.	.	.	.	.	.	.	.	.	.	.	.	.	.	1	7	1	11	6	1	32
Avignon (E. N.)	.	16	.	.	.	.	.	.	.	.	1	.	.	.	.	.	.	.	.	.	.	.	.	.	22	.	14	14	6	.	.	73
Saint-Remy	.	.	21	.	.	.	.	.	.	.	.	.	.	.	.	.	.	.	.	.	.	.	.	.	12	.	4	.	.	5	.	42
Les Baux	.	1	.	31	.	.	.	.	.	.	.	.	.	.	.	.	.	.	.	.	.	.	.	.	.	14	6	2	.	.	.	54
Arles	.	3	5	.	.	.	.	.	.	.	.	.	.	.	.	.	.	.	.	.	.	.	.	.	.	30	13	.	6	.	.	57
Saintes-Maries	.	.	22	15	.	.	.	.	.	.	.	.	.	.	.	.	.	.	.	.	.	.	.	.	.	3	46		6	.	.	92
REGION DE NICE.																																
Petits bassins entre le Rhône et les Alpes.																																
Le Gd-Sambuc	.	.	1	6	.	.	.	.	.	.	.	.	.	.	.	.	.	.	.	.	.	.	.	.	.	4	14	.	.	8	.	33
Trets	.	.	.	1	.	.	.	.	.	.	.	.	.	.	.	.	.	.	.	.	.	.	.	.	.	4	3	.	.	.	.	8
Gréasque	.	.	.	3		.	.	.	.	.	.	.	.	.	.	.	.	.	.	.	.	.	.	.	.	7	2	1	.	3	3	19
Aix (C. M.)	.	.	.	25	.	.	.	.	.	.	.	.	.	.	.	.	.	.	.	.	.	.	.	.	.	5	16	.	.	1	12	59
Venelles	.	.	10	8	.	.	.	.	.	.	.	.	.	.	.	.	.	.	.	.	.	.	.	.	.	5	16	.	.	3	.	42
Pélissanne	.	25	12	.	.	.	.	.	.	.	.	.	.	.	.	.	.	.	.	.	.	.	.	.	.	4	23	.	.		.	64
Saint-Chamas	.	.	26	25	.	.	.	.	.	.	.	.	.	.	.	.	.	.	.	.	.	.	.	.	.	7	15	.	.	.	.	73
Septèmes	.	.	17	.	.	.	.	.	.	.	.	.	.	.	.	.	.	.	.	.	.	.	.	.	12	.	.	.	.	.	.	29
Marseille (Obsre)	.	.	.	.	.	.	.	.	.	.	.	.	.	.	.	.	.	.	.	.	.	.	.	.	.	11		1	.	.	.	12
La Ciotat	.	.	.	.	.	.	.	.	.	.	.	.	.	.	.	.	.	.	.	.	.	.	.	.	5	5	.	.	.	.	.	10
Brignoles	.	.	.	.	9	.	.	.	.	.	.	.	.	.	.	.	.	.	.	.	.	.	.	.	.	5	1	.	.	8	1	24
Comps	.	.	.	2	2	.	.	.	.	.	.	.	.	.	.	.	.	.	.	.	.	.	.	.	.	.	6	4	29	6	.	49
Fayence	.	.	.	.	.	8	.	.	.	.	.	.	.	.	.	10	.	.	.	.	.	.	.	.	.	5	.	.	.	52	.	75
Annot	.	.	.	19	15	.	.	.	.	.	.	.	.	.	.	.	.	.	.	.	.	.	.	.	.	4	3	2	.	20	2	66
Draguignan (E. N.)	.	12	.	.	2	.	.	.	.	.	.	.	.	.	.	.	.	.	.	.	.	.	.	.	.	5	.	.	60	.	.	79
Le Luc	.	.	.	.	.	.	.	.	.	.	.	.	.	.	.	.	.	.	.	.	.	.	.	.	.	7	.	.	.	44	.	51
Collobrières	.	.	.	.	.	.	.	.	.	.	.	.	.	.	.	.	.	.	.	.	.	.	.	.	.	.	.	7	44	6	.	57
Fréjus		.	1	1	1	.	.	.	.	.	.	.	.	.	.	.	.	.	.	.	.	.	.	.	.	6	.	.	6	19	.	34
Grimaud	.	.	.	.	9	.	.	.	.	.	.	.	.	.	.	.	.	.	.	.	.	.	.	.	.	6	.	4	3	.	.	22
Hyères	.	.	.	6	.	.	.	.	.	.	.	.	.	.	.	.	.	.	.	.	.	.	.	.	.	12	.	5	41	4	.	68
Cap Sicié (Sém.)	.	.	.	.	.	.	.	.	.	.	.	.	.	.	.	.	.	.	.	.	.	.	.	.	.	.	.	2	.	11	.	13
Cannes (P. C.)	.	7	.	2	.	.	.	.	.	.	.	.	.	.	.	.	.	.	.	.	.	.	.	.	7	.	.	8	20	.	.	45
Nice (Obsre)	5	.	.	.	.	.	.	.	.	.	.	.	.	.	.	.	.	.	.	.	.	.	.	.	.	2	.	.	6	12	.	25
Villefranche (phare)	.	.	.	.	1	.	.	.	.	.	.	.	.	.	.	.	.	.	.	.	.	.	.	.	3	2	.	.	2	6	.	14
La Garoupe (ph.)	.	.	.	.	2	.	.	.	.	.	.	.	.	.	.	.	.	.	.	.	.	.	.	.	.	6	.	.	4	2	.	14
CORSE.																																
Bastia	.	.	.	.	.	.	.	.	.	.	.	.	.	.	.	.	.	.	.	.	.	.	.	.	.	.	6	.	.	.	30	36
Ile Sanguinaire	.	.	.	.		.	.	.	.	.	.	.	.	.	.	.	.	.	.	.	.	.	.	.	.	.	.	.	.	14	4	18

OBSERVATIONS DU MOIS DE SEPTEMBRE 1885.

STATIONS.	1	2	3	4	5	6	7	8	9	10	11	12	13	14	15	16	17	18	19	20	21	22	23	24	25	26	27	28	29	30	TOTAL.
VERSANT DE LA MER DU NORD.																															
BASSINS DU RHIN, DE LA MEURTHE ET DE LA MOSELLE.																															
Chât.-Lambert (F^t).	.	.	.	15	20	6	19	5	9	27	5	42	.	.	.	.	.	.	.	1	.	.	.	5	4	11	9	6	4	23	211
Col de Bussang...	0	.	.	11	20	2	18	3	11	11	4	42	1	.	.	.	.	.	1	11	.	.	.	2	6	4	4	21	6	13	191
Col de la Schlucht.	.	.	.	12	12	4	10	4	16	6	7	57	.	.	.	.	.	.	8	.	.	.	.	.	10	.	18	.	5	5	174
Rothau.....	0	.	4	8	3	8	6	4	11	1	52	0	.	.	.	.	.	2	2	.	.	.	.	7	6	5	12	7	11	1	150
Cornimont.....	4	.	.	13	19	6	12	3	11	11	5	62	.	.	.	.	.	.	.	.	.	.	.	1	9	1	.	20	4	9	191
Gérardmer.....	.	.	.	11	30	5	6	2	8	13	3	57	.	.	.	.	.	.	3	.	.	.	.	.	9	3	3	18	12	12	195
Dammartin-les-R..	.	.	9	21	4	9	1	4	11	3	33	3	.	.	.	.	.	.	.	18	.	.	2	11	.	4	16	4	6	.	159
La Hardalle.....	.	.	.	7	21	4	3	1	6	8	.	46	4	.	.	.	.	.	4	3	.	.	.	.	8	5	4	27	8	3	163
Sauley-s.-Meurthe.	.	.	.	12	19	6	11	2	5	9	2	38	1	.	.	.	.	.	.	6	.	.	.	2	11	7	12	9	10	7	169
Saint-Dié.....	1	.	.	4	9	1	8	.	.	2	9	1	28	1	.	.	.	.	.	3	.	.	.	.	10	4	3	18	4	4	111
Rambervillers.....	2	.	.	7	5	4	8	1	2	6	1	16	.	.	.	.	.	.	0	1	.	.	.	.	11	6	6	8	1	4	91
Moriviller.....	4	.	.	7	5	5	3	1	6	.	1	8	.	.	.	.	.	.	.	1	.	.	.	.	7	3	2	5	1	4	63
Baccarat.....	6	.	.	4	7	.	4	7	3	7	.	11	.	.	.	.	.	.	.	2	.	.	.	.	9	10	3	7	4	4	88
Blamont.....	.	.	.	6	5	1	.	2	.	6	14	.	.	.	.	.	.	.	.	1	.	.	.	.	8	6	4	2	.	4	60
Lunéville.....	3	.	.	10	6	2	0	3	0	5	9	0	.	.	.	.	.	.	.	1	.	.	.	0	6	2	4	2	0	4	57
Einville.....	2	.	.	8	13	2	2	2	.	2	.	6	.	.	.	.	.	.	.	.	.	.	.	.	2	.	.	3	.	2	44
Moncel-s.-Seille..	.	13	.	.	.	11	12	.	15	.	3	8	10	.	.	.	.	.	.	.	.	.	.	.	10	.	.	11	.	3	96
Nancy (Faculté)..	4	.	.	4	10	2	2	4	3	5	1	7	.	.	.	.	.	.	.	0	.	.	.	.	7	.	1	4	2	3	59
Amance.....	4	.	.	6	9	2	3	2	2	.	3	7	0	.	.	.	.	.	.	1	.	.	.	.	7	2	.	1	.	2	51
Bellefontaine.....	.	.	.	13	5	1	6	.	7	.	.	6	.	.	.	.	.	.	.	.	.	.	.	.	5	.	6	2	3	2	55
Bouzey.....	1	.	10	7	5	6	5	0	5	3	12	5	1	.	.	.	.	.	.	.	.	.	.	.	16	.	10	5	3	2	96
Épinal.....	1	.	10	9	5	7	5	1	9	.	32	1	.	.	.	.	.	.	.	.	.	.	.	2	11	1	10	5	4	3	116
Thaon.....	1	.	.	9	9	1	4	1	.	6	1	16	1	.	.	.	.	.	.	.	.	.	.	.	8	4	4	6	1	4	76
Charmes.....	3	.	3	5	8	.	4	3	5	.	7	.	.	.	.	.	.	.	.	.	.	.	.	3	5	.	7	3	2	.	59
Lerrain.....	5	.	.	6	6	3	8	5	4	8	.	17	0	.	.	.	.	.	.	.	.	.	.	.	11	.	.	7	.	9	89
Vézelise.....	2	.	.	11	4	10	4	4	2	.	12	.	.	.	.	.	.	.	.	1	.	.	.	.	5	.	2	4	2	2	65
Allain.....	3	.	.	3	11	4	5	0	5	7	2	8	.	.	.	.	.	.	.	.	.	.	.	.	5	.	1	4	.	4	62
Neuves-Maisons...	.	.	2	4	8	6	2	4	3	4	1	8	.	.	.	.	.	.	.	1	.	.	.	.	6	.	1	4	2	3	59
Toul.....	3	.	.	18	.	.	.	6	.	.	7	12	.	.	.	.	.	.	.	.	.	.	.	.	3	.	.	3	.	3	54
Foug.....	.	.	.	4	24	3	7	.	9	.	.	9	.	.	.	.	.	.	.	.	.	.	.	.	1	.	.	3	.	4	64
Frouard.....	.	.	5	11	5	4	1	3	3	4	1	4	.	.	.	.	.	.	.	1	.	.	.	.	4	.	1	1	2	0	52
Rogéville.....	3	.	.	5	19	6	7	3	8	.	2	7	.	.	.	.	.	.	.	0	.	.	.	.	4	.	0	3	0	4	72
Haudiomont.....	.	.	.	6	19	3	7	5	4	.	11	8	.	.	.	.	.	.	5	.	.	.	.	.	6	.	.	.	.	6	80
Fleury.....	.	2	.	5	5	4	12	6	4	2	8	11	.	.	.	.	.	.	10	.	.	.	.	.	.	7	.	.	.	3	79
Mance.....	.	.	.	2	23	2	5	8	.	5	.	6	1	.	.	.	.	.	1	0	.	.	.	.	6	.	0	0	.	.	59
BASSINS DE LA MEUSE, DE LA CHIERS ET DE LA SAMBRE.																															
Lamarche.....	.	.	.	24	9	.	12	.	7	.	.	6	.	.	.	.	.	.	.	.	.	.	.	.	.	.	5	8	5	5	81
Pouilly.....	.	.	.	17	23	2	10	3	3	7	.	10	.	.	.	.	.	.	.	.	.	.	.	.	4	.	.	9	.	9	97

STATIONS.	1	2	3	4	5	6	7	8	9	10	11	12	13	14	15	16	17	18	19	20	21	22	23	24	25	26	27	28	29	30	TOTAL.
BASSINS DE LA MEUSE, DE LA CHIERS ET DE LA SAMBRE (suite).																															
Bassoncourt	1	.	.	16	9	1	6	8	10	.	4	10	.	.	.	.	.	.	.	.	.	.	.	.	1	.	7	6	5	11	95
Clefmont	.	.	.	10	11	0	8	.	8	.	8	14	.	.	.	.	.	.	.	.	.	.	.	.	.	.	3	7	.	10	79
Contrexéville	.	.	.	21	8	.	8	3	7	6	8	14	.	.	.	.	.	.	.	.	.	.	.	.	5	.	2	7	.	6	95
Aillianville	1	.	.	4	13	3	5	3	11	10	2	27	1	.	.	.	.	.	.	1	.	.	.	.	3	.	3	9	.	17	112
Neufchâteau (C. M.)	.	.	6	25	2	5	1	2	11	.	24	.	.	.	.	.	.	.	.	.	.	.	.	3	.	.	11	.	8	5	103
Vouthon-Bas	.	1	3	4	13	.	7	4	11	.	15	.	.	.	.	.	.	.	.	.	.	.	.	.	.	.	4	.	7	5	74
Souilly	3	.	.	9	19	9	8	2	15	2	19	2	.	.	.	.	.	.	5	1	.	.	.	.	8	.	.	1	0	11	114
Charny	.	.	.	8	17	2	12	4	8	2	12	5	.	.	.	.	.	.	7	1	.	.	.	.	8	.	.	.	.	4	90
Consenvoye	1	.	.	13	23	2	7	3	10	.	9	5	1	.	.	.	.	0	1	2	1	.	.	0	9	.	.	.	1	5	93
Dun	10	7	3	8	1	12	1	8	9	.	.	.	.	.	.	.	.	.	.	3	.	.	.	.	7	.	.	.	2	5	76
Hussigny	.	.	4	11	8	4	5	4	6	3	7	4	.	.	.	4	.	.	.	.	.	.	2	7	.	.	4	2	2	2	79
Damvillers	.	.	.	7	12	3	13	3	13	1	4	8	0	.	.	.	.	.	.	1	0	.	.	.	10	.	.	0	.	7	82
Montmédy	.	.	.	14	17	11	4	1	23	1	12	8	.	.	.	.	.	2	.	1	.	.	.	.	6	.	1	0	.	8	109
Mouzon	0	.	.	1	42	4	5	13	13	3	11	3	.	.	.	.	.	10	0	.	0	.	.	3	4	.	.	1	0	7	190
Saint-Aignan	1	.	.	17	29	2	5	11	17	3	14	5	1	4	.	.	.	9	1	1	.	.	.	2	4	.	.	.	1	10	134
Sedan	0	.	.	18	18	8	5	5	7	5	13	9	.	3	.	.	.	5	2	0	.	.	.	.	4	.	2	.	.	4	110
St-Marcel	.	3	2	4	16	.	4	36	15	5	16	5	.	3	.	.	.	9	.	1	.	1	1	.	.	.	.	.	5	6	132
Gespunsart	.	.	.	5	.	.	6	16	13	14	13	12	3	4	.	.	.	9	.	4	.	4	.	3	.	.	1	.	2	9	118
Avesnes (C. M.)	.	.	5	6	11	1	13	7	.	16	14	2	6	.	.	.	.	18	1	4	1	.	6	1	.	.	5	3	9	10	136
BASSINS DE L'ESCAUT, DE LA LYS, DE L'YSER ET DE L'AA.																															
Gommegnies	.	.	4	3	10	3	6	8	3	.	14	1	6	.	.	.	22	.	3	.	.	.	7	2	.	1	5	5	8	.	112
Bavai	.	.	.	6	.	7	1	6	6	2	7	9	2	3	.	.	.	28	.	0	.	0	.	7	.	1	.	.	7	.	92
Cambrai (C. M.)	.	.	.	1	.	5	0	9	6	2	9	7	0	4	.	.	.	18	.	4	.	.	.	7	0	.	.	0	0	5	77
Arras (C. M.)	.	.	3	.	3	0	2	5	1	12	4	.	1	.	.	12	0	.	3	.	.	.	2	0	.	.	0	1	3	4	57
Hamblain-les-Prés	.	.	.	0	4	1	.	8	1	6	.	.	.	.	13	.	.	.	.	.	.	.	3	0	0	0	.	.	4	0	40
Douai (Obs^{te})	.	.	1	.	.	3	0	8	8	1	.	19	15	.	1	.	3	1	.	2	.	0	.	3	1	.	1	.	1	9	77
Lille	.	.	.	1	.	2	1	7	8	3	19	14	0	0	.	7	0	.	.	2	.	0	.	3	0	0	1	1	2	8	79
Allouagne	.	.	.	.	8	.	7	5	16	6	9	.	.	.	.	6	.	.	.	2	.	.	.	2	1	1	3	7	5	3	81
Laventie	.	.	3	0	1	1	1	6	1	24	10	0	0	.	.	9	.	.	2	.	0	.	3	1	1	2	0	2	7	4	79
Nordpeene	.	.	.	11	.	4	.	15	4	1	20	11	1	0	.	.	8	.	.	2	.	.	.	.	.	12	.	.	14	10	113
Godewaerswelde	.	.	.	3	.	8	.	2	5	.	18	8	.	0	.	2	9	.	.	1	.	0	.	10	1	5	1	6	6	5	92
Les Moëres	.	.	13	1	.	13	.	7	.	16	10	1	0	.	2	9	0	.	.	1	.	.	1	2	7	4	6	6	4	12	114
Dunkerque (P. C.)	.	.	5	.	.	.	14	.	15	3	7	0	1	0	1	4	5	0	1	.	.	.	.	2	1	2	.	5	4	2	72
Oye	.	.	1	1	1	4	10	9	.	11	5	2	1	.	.	13	1	1	3	0	.	.	1	.	7	1	1	0	3	5	81
Calais (C. M.)	.	0	1	1	2	4	9	10	.	11	3	1	0	.	.	16	1	1	4	.	.	.	2	.	0	1	.	1	6	8	84

VERSANT DE LA MANCHE.

BASSINS DE LA CANCHE, DE LA SOMME, DE LA BÉTHUNE, ETC.																															
Cap Gris-Nez	.	.	.	.	.	10	9	4	8	.	16	1	2	.	1	.	15	1	.	4	.	.	.	1	.	.	2	.	2	8	84
Somer (C. M.)	.	.	2	.	.	6	9	9	2	16	7	3	1	.	1	12	2	1	5	.	.	.	2	.	8	.	.	4	8	15	113
Boulogne	.	.	.	.	9	.	8	3	7	1	17	3	1	7	.	.	7	1	0	2	.	.	.	1	.	8	1	.	4	8	89
Hucqueliers	.	.	.	.	7	3	15	7	2	.	32	6	0	.	.	13	1	.	6	.	.	.	.	2	.	.	.	1	9	19	123
Desvres	.	.	2	2	2	.	4	6	7	3	14	6	2	1	.	4	6	5	4	.	.	.	.	3	.	.	.	.	5	3	82
Magnicourt-s-C.	.	.	5	.	.	.	4	5	3	16	0	.	2	.	.	.	7	.	3	.	.	.	.	2	.	.	3	1	7	5	62
Vaulhuon	.	.	4	0	2	2	8	6	2	14	8	.	0		.	7	0	.	3	0	0	.	2	1	0	0	7	4	5	9	84
Guigny	.	.	5	.	0	.	15	6	10	23	15	1	1	.	.	11	.	.	5	.	.	.	.	0	4	.	6	2	10	8	122

STATIONS.	1	2	3	4	5	6	7	8	9	10	11	12	13	14	15	16	17	18	19	20	21	22	23	24	25	26	27	28	29	30	TOTAL.
BASSINS DE LA CANCHE, DE LA SOMME, DE LA BÉTHUNE, ETC. (suite).																															
Le Touquet	.	.	2	.	0	5	6	5	1	23	4	.	.	.	.	10	.	.	3	.	.	.	.	5	.	.	.	5	4	15	88
Nesles	.	.	.	0	2	0	4	4	.	10	5	.	1	.	.	.	27	2	3	.	.	.	5	1	.	.	.	3	5	6	78
Péronne	.	.	0	8	0	0	10	8	12	5	.	1	.	.	.	.	14	3	.	.	.	.	7	4	.	1	1	2	9	.	85
Rosières	3	.	2	.	.	.	.	17	4	2	6	15	3	2	.	2	6	5	.	3	4	.	6	.	2	1	.	8	.	11	102
Villers-Roye	6	.	.	.	2	.	.	.	.	10	9	15	.	.	1	.	2	20	10	4	.	1	.	4	.	1	.	1	1	.	87
Moreuil	2	.	2	.	.	1	2	.	7	.	3	15	.	2	.	.	.	11	3	9	.	.	.	8	.	.	.	.	1	13	79
Amiens (St. Agr.)	1	.	2	1	5	3	.	1	4	.	7	4	.	1	.	.	5	1	0	1	1	.	.	4	2	1	.	.	1	6	51
Villers-Bocage	.	.	2	.	3	1	.	0	1	.	2	.	1	.	.	.	9	.	3	.	0	.	.	.	1	.	.	.	4	.	27
Doullens	.	.	2	1	2	2	1	3	8	8	24	.	1	2	.	.	15	.	3	.	1	.	.	3	1	.	0	1	5	2	85
Yvrench	.	.	2	3	.	1	.	21	6	8	24	8	0	4	.	.	12	.	.	3	.	.	.	.	.	5	.	1	3	12	113
Abbeville	1	.	2	1	12	2	.	6	4	2	13	14	0	2	.	.	9	0	.	3	.	.	.	1	1	3	.	2	0	22	100
Forest-l'Abb. (h. b.)	.	.	.	4	1	0	14	5	5	7	12	10	.	2	.	.	14	0	.	3	.	0	.	3	1	1	.	.	2	10	92
St-Valery-s.-S.	.	.	2	3	1	.	.	11	5	1	17	5	0	1	.	.	17	.	.	2	.	.	.	2	3	3	.	.	1	13	87
Aumale	3	.	5	.	2	.	4	1	8	2	28	.	3	.	.	.	2	.	2	.	2	.	.	4	5	.	.	.	11	.	82
Blangy	.	.	5	1	3	.	.	1	3	7	21	.	2	5	.	.	7	.	4	.	.	.	.	3	6	4	.	.	7	5	84
Aigneville	.	.	6	7	8	6	.	13	.	4	13	8	.	4	.	.	11	.	.	4	.	1	.	2	1	3	.	.	1	7	93
Eu	.	.	0	.	1	.	9	4	4	3	14	1	0	.	.	.	18	.	2	.	.	1	.	5	0	2	.	.	6	.	72
Londinières	.	.	5	2	5	2	1	1	5	2	17	0	1	4	.	.	9	.	3	0	2	.	.	3	5	2	.	.	19	4	92
Dieppe	.	.	3	3	.	1	2	1	2	0	8	.	.	4	.	0	18	3	2	1	0	.	.	8	6	.	.	.	5	3	70
Bosc-le-Hard	4	.	4	3	3	2	2	2	5	1	20	.	.	.	.	.	6	.	1	1	0	.	.	2	3	7	.	.	7	2	75
Longueville	4	.	2	1	.	1	7	1	6	.	13	.	.	4	.	.	14	5	3	.	.	.	.	6	8	1	.	.	8	8	92
St-Valéry-en-Caux	6	.	5	1	0	.	11	1	2	1	6	1	0	2	.	1	7	1	2	.	0	.	.	3	1	2	1	.	10	3	67
Goderville	2	.	10	1	4	2	19	4	13	1	16	.	4	2	.	.	6	1	2	2	1	.	.	3	3	.	1	0	9	3	109
BASSIN DE LA SEINE.																															
Bassin de l'Yonne.																															
Bas-Folin	.	.	.	12	10	16	16	7	6	11	.	.	.	.	.	.	.	.	8	.	.	.	.	.	.	.	.	.	38	10	134
Pommoy	.	.	13	13	16	28	3	3	11	.	6	.	.	.	.	.	.	8	.	.	.	.	.	.	4	.	.	.	24	7	136
Les Settons	2	.	.	17	17	6	40	12	3	11	.	6	.	.	.	.	.	.	.	.	.	.	.	3	.	.	.	2	2	34	155
Château-Chinon	5	.	.	12	4	18	20	12	4	2	1	1	.	.	.	.	.	.	.	.	.	.	.	.	3	.	.	2	5	19	108
La Colancelle	.	.	.	15	9	2	24	1	.	2	.	.	.	.	.	.	.	1	.	.	.	.	.	.	1	.	.	4	.	13	72
Saulieu	6	.	8	12	7	7	12	9	4	.	3	.	.	.	.	.	.	.	.	.	.	.	.	.	2	.	3	.	6	4	84
Vitteaux	1	.	9	19	2	2	15	1	3	1	4	1	.	.	.	.	.	0	0	0	.	.	.	.	2	.	3	0	7	5	77
Montbard	.	.	12	16	.	16	6	.	6	.	7	.	.	.	.	.	.	.	.	.	.	.	.	2	.	.	4	1	9	5	84
Bierre-l'Égaré	5	.	8	17	2	1	16	.	2	.	3	.	.	.	.	.	.	.	.	.	.	.	.	.	2	.	.	2	2	3	64
Clamecy (P. C.)	4	.	8	18	1	2	20	.	.	.	.	.	.	.	.	.	.	.	.	.	.	.	.	.	.	2	.	.	8	4	67
Vézelay (P. C.)	2	2	2	8	8	3	12	6	2	8	.	5	.	.	.	.	.	.	.	.	.	.	.	.	.	.	.	.	.	12	70
Avallon	3	.	.	7	8	2	12	1	2	2	.	1	.	.	.	.	.	.	.	.	.	.	.	.	2	.	.	.	.	6	46
Courson	6	.	12	7	1	15	2	4	5	.	3	.	.	.	.	.	10	.	.	.	.	.	.	.	.	.	.	.	14	7	86
Massangis	2	.	7	11	.	17	4	.	7	.	6	.	.	.	.	.	.	.	.	.	.	.	.	3	.	.	.	.	5	10	72
Ravières	10	.	9	3	2	14	4	4	.	.	13	.	.	.	.	.	.	.	.	.	.	.	.	3	.	.	5	.	7	6	80
Tonnerre (P. C.)	3	.	4	14	2	.	13	2	7	.	8	1	.	.	.	.	.	1	.	.	.	.	.	.	2	.	3	.	4	7	71
Chaserey	2	.	.	4	19	1	11	4	15	6	3	.	.	.	.	.	.	.	.	.	.	.	.	.	3	.	.	.	0	10	78
Chessy	4	.	.	17	21	.	8	4	4	2	.	5	.	.	.	.	.	5	.	.	.	.	.	.	.	.	8	.	.	14	92
Chablis (P. C.)	.	1	.	14	7	.	10	7	.	5	1	1	.	.	.	.	.	.	.	.	.	.	.	.	5	3	.	.	.	8	62
Auxerre (C. M.)	.	.	12	11	.	5	1	1	4	.	7	.	.	.	.	.	9	.	.	.	.	.	.	1	.	.	.	.	7	2	60
Aillant	.	3	17	28	0	7	5	.	8	.	7	.	.	.	.	.	12	.	.	.	.	.	.	4	2	.	.	.	8	3	103
Laroche	1	.	1	30	14	2	6	1	5	.	7	.	.	.	.	.	.	12	.	0	.	.	.	.	.	.	1	.	6	6	92

STATIONS.	1	2	3	4	5	6	7	8	9	10	11	12	13	14	15	16	17	18	19	20	21	22	23	24	25	26	27	28	29	30	TOTAL.
Bassin de l'Yonne (suite).																															
Joigny (P. C.)....	3	.	.	39	39	5	20	.	6	1	1	9	.	.	.	.	.	10	.	1	.	.	.	.	1	.	.	1	.	7	146
St-Julien-du-Sault.	.	1	6	21	3	9	0	5	.	.	14	.	.	.	.	.	14	.	.	.	.	.	.	.	.	.	.	.	1	6	83
Villeneuve-l'Arch..	.	.	1	46	1	15	.	8	.	2	4	.	.	.	.	13	.	.	0	.	.	.	.	1	.	.	.	.	10	3	104
Cerisiers.....	0	.	19	16	1	13	.	10	2	.	8	.	.	.	.	.	14	.	0	0	.	.	.	3	.	0	2	0	11	3	102
St-Martin (Sens)..	4	.	.	22	8	.	8	11	6	.	3	3	.	.	.	.	.	10	.	.	.	.	.	.	.	.	.	.	.	1	79
Bassin de la Seine supérieure.																															
Chanceaux.....	.	.	15	11	.	19	2	.	7	.	8	.	.	.	.	.	.	.	.	.	.	.	.	.	.	.	4	5	13	5	91
Beneuvre.....	.	.	.	12	9	2	17	14	7	5	.	7	.	.	.	.	.	.	.	1	.	.	.	.	3	.	0	7	1	6	91
Vivey.....	1	.	.	13	10	0	15	8	1	12	1	5	.	.	.	.	.	.	.	1	.	.	.	.	2	.	0	6	0	10	85
Châtillon-s.-Seine .	2	.	.	4	16	.	12	3	2	1	1	10	.	.	.	.	.	.	.	1	.	.	.	.	2	.	.	3	2	8	70
Vix.....	.	.	3	10	8	12	6	6	6	.	6	5	.	.	.	.	.	.	.	.	.	.	.	.	.	2	1	.	10	.	78
Laignes	2	.	3	15	3	2	12	1	6	.	11	.	.	.	.	.	.	.	.	.	1	.	.	2	.	.	5	4	11	1	79
Fontette.....	2	0	.	2	18	6	12	3	2	5	1	10	.	.	.	.	.	.	.	0	.	.	.	.	2	.	0	1	0	14	81
Bar-s.-S. (Saillard).	2	.	.	24	4	5	7	3	3	6	1	6	.	.	.	.	.	.	.	1	.	.	.	.	2	.	3	3	1	6	79
La Ferté-s.-Aube..	.	.	3	7	3	.	9	3	5	7	2	12	.	.	.	.	.	.	.	.	.	.	.	.	.	.	.	4	.	6	61
Clairvaux	2	.	.	6	17	.	15	3	8	1	2	18	.	.	.	.	.	.	.	.	.	.	.	.	2	.	.	7	.	11	92
Bar-sur-Aube.....	1	.	.	3	15	7	7	2	5	3	1	14	.	.	.	.	.	.	.	1	.	.	.	.	2	.	1	1	.	6	72
Ceffonds.....	26	.	.	5	.	0	9	4	1	2	.	5	.	.	.	.	.	.	.	2	.	.	.	.	1	.	.	1	.	5	67
Epothémont	.	.	.	1	29	3	1	0	4	3	1	2	.	.	.	.	.	.	.	.	.	.	.	.	.	.	1	.	8	6	62
Sézanne.....	6	.	.	2	9	6	6	1	6	8	6	7	.	.	.	.	.	8	1	8	7	.	.	.	.	8	7	.	10	1	110
Vendeuvre	1	.	.	6	21	3	7	7	4	4	2	17	.	.	.	.	.	.	.	.	.	.	.	.	.	.	.	5	3	7	90
Montiéramey	2	.	.	.	34	5	.	10	1	2	.	.	.	.	.	.	.	.	.	.	.	.	.	.	2	.	.	.	1	6	69
Barberey.....	4	.	.	29	17	2	8	.	7	1	.	7	.	.	.	.	.	8	.	1	.	.	.	.	.	.	.	7	3	5	99
Villacerf.....	4	.	3	34	.	6	7	.	1	.	5	.	.	.	.	.	.	9	.	.	.	.	.	.	.	.	.	8	3	1	87
Pavillon.....	1	.	.	21	.	17	.	23	2	7	.	2	.	.	.	.	.	9	.	0	.	.	.	2	.	.	.	.	1	.	88
Fay.....	5	.	.	5	20	2	21	1	4	1	0	1	.	.	.	.	.	10	1	.	1	.	.	.	1	.	.	5	1	1	86
Conflans-sur-Seine.	8	.	.	3	12	.	6	.	15	7	.	7	.	.	.	.	.	1	.	1	.	.	.	.	2	.	.	5	1	4	78
Soligny	6	.	21	.	3	7	0	0	7	3	.	.	.	.	.	.	.	8	.	.	.	.	.	.	1	.	3	1	2	5	67
St-Maurice-aux-R.-H	.	.	5	11	.	19	1	9	.	2	.	.	.	.	.	.	9	1	1	.	2	.	.	.	.	3	.	2	2	5	72
Bassin de la Seine, entre Montereau et le confluent de l'Oise.																															
Courbeton	9	.	2	.	12	2	1	2	11	.	.	.	.	.	.	.	.	16	.	.	.	.	.	.	.	.	.	.	.	9	67
Samois.....	.	.	.	26	.	.	11	.	11	.	.	.	.	.	.	.	21	.	.	.	.	.	.	4	.	.	.	11	.	11	94
Melun (P. C.).....	5	.	0	.	7	.	7	6	.	.	0	1	.	.	.	.	.	7	.	1	0	.	.	.	4	.	.	.	1	1	45
Paris (Passy).....	10	.	3	1	1	1	.	4	4	1	2	2	.	.	.	.	.	17	1	2	.	.	.	.	7	2	.	.	1	1	60
Paris (Ménilm.)....	8	.	6	.	8	1	.	9	5	.	.	.	.	.	.	.	.	13	.	3	.	.	.	9	4	.	.	.	4	.	70
Trappes.....	9	.	4	5	0	1	4	2	5	.	6	1	.	.	.	.	4	22	0	2	.	.	.	6	0	.	.	.	1	1	75
Saclay.....	0	.	3	4	4	1	5	1	3	.	4	.	.	.	.	.	1	13	0	2	.	.	.	3	1	.	.	.	2	0	47
Satory.....	7	.	3	3	10	1	3	5	1	.	5	0	.	.	.	.	1	14	0	2	.	.	.	5	0	.	.	.	3	1	69
Versailles (Eaux)..	7	.	3	3	5	1	4	2	5	.	4	.	.	.	.	.	0	15	0	2	.	.	.	6	0	.	.	.	3	1	61
Marly-le-Roi.....	3	.	4	6	7	1	1	1	7	.	1	.	.	.	.	.	8	20	1	2	0	.	.	10	5	.	.	.	4	.	87
Meudon.....	8	.	9	4	3	1	4	3	5	.	4	.	.	.	.	.	1	17	.	2	.	.	.	6	2	.	.	.	2	1	72
Bassin de la Marne.																															
Langres (plateau)..	.	.	.	12	19	3	15	5	2	7	1	15	.	.	.	.	.	.	.	.	.	.	.	.	3	.	1	6	.	8	97
Marne	.	.	.	8	12	.	13	3	3	1	0	18	.	.	.	.	.	.	.	1	.	.	.	.	2	.	.	6	.	8	78
Richebourg.....	1	.	.	1	14	2	0	3	3	7	.	21	.	.	.	.	.	.	.	1	.	.	.	.	3	.	.	9	.	10	87

STATIONS.	1	2	3	4	5	6	7	8	9	10	11	12	13	14	15	16	17	18	19	20	21	22	23	24	25	26	27	28	29	30	TOTAL.
Bassin de la Marne (suite).																															
Chaumont (E. N.).	2	.	1	11	7	0	12	4	8	0	16	2	.	.	.	.	.	.	.	1	0	.	.	0	4	.	6	0	8	2	84
Colombey	2	.	.	3	18	3	8	3	6	4	1	11	.	.	.	.	.	.	.	1	.	.	.	.	2	.	1	8	.	14	85
Andelot	2	.	.	6	7	4	4	6	12	10	3	7	1	.	.	.	.	.	.	1	.	.	.	.	3	.	0	7	.	8	81
Joinville	.	.	.	.	13	7	4	4	15	3	.	20	.	.	.	.	.	.	.	3	.	.	.	.	.	.	.	15	.	9	93
Saint-Bon	.	.	1	11	14	2	7	1	16	4	9	10	.	.	.	.	.	.	.	.	.	.	.	.	3	.	6	2	2	11	97
Vassy	.	.	.	1	18	2	24	1	10	.	1	9	.	.	.	.	.	.	.	2	.	.	.	.	2	.	.	9	.	10	89
St-Dizier (la Neuv.).	.	.	.	28	2	6	.	.	9	.	11	.	.	.	.	.	.	.	.	.	.	.	.	4	.	.	.	.	11	3	74
Trampot	.	.	.	.	20	7	4	2	11	12	.	36	.	.	.	.	.	.	.	.	.	.	.	.	.	.	.	15	.	25	132
Demange-aux-Eaux.	2	.	.	2	15	.	6	5	5	6	1	26	.	.	.	.	.	.	.	.	.	.	.	.	2	.	.	5	.	6	81
Bar-le-Duc (P. C.)	3	.	.	2	15	9	7	3	3	11	1	11	.	.	.	.	.	0	0	1	.	.	.	.	2	.	.	.	.	12	80
Sermaize	.	2	.	10	22	2	5	1	10	2	2	2	.	.	.	.	.	.	0	1	.	.	.	.	4	.	.	5	.	11	79
Thiéblemont (P. C.).	.	.	.	14	13	.	.	.	6	.	.	.	.	.	.	.	.	.	.	.	.	.	.	.	2	.	.	3	13	1	50
Vitry-le-François	1	.	2	23	3	2	8	4	5	.	3	.	.	.	.	.	.	.	4	.	.	.	.	4	.	.	.	.	6	.	66
Châlons (E. N.)	.	5	.	6	4	.	4	3	11	2	2	1	.	.	.	.	.	.	7	4	2	0	.	.	7	0	.	.	.	7	65
Sommesous	1	.	1	1	12	1	15	3	3	.	3	.	.	.	.	.	1	2	2	2	0	.	.	.	0	.	.	2	3	1	53
Villeseneux	.	.	1	2	9	4	8	2	20	1	5	4	.	.	.	.	.	3	1	4	.	.	.	.	5	.	.	.	4	10	83
Montmort	5	.	.	2	6	3	3	4	8	11	.	9	.	.	.	.	.	6	.	2	2	0	.	.	6	1	1	2	3	8	82
Montmirail	1	.	.	.	10	9	5	.	.	.	6	10	.	.	.	.	3	2	6	.	.	.	.	2	6	.	4	.	2	5	71
La Ferté-s.-Jouarre	6	.	.	0	8	1	0	11	10	.	2	4	.	.	.	.	.	9	2	1	0	.	.	.	3	1	.	.	3	3	66
Meaux (P. C.)	6	.	2	.	10	1	.	6	8	.	1	1	.	.	.	.	.	10	.	3	.	.	.	.	5	3	.	.	2	2	60
Touquin	.	8	.	2	15	.	.	.	.	.	.	.	.	.	.	.	2	.	5	1	.	.	.	.	.	3	.	.	2	5	44
Parc St-Maur (Obs^{re})	2	.	5	6	4	1	5	1	5	0	1	.	.	.	.	.	1	10	1	3	.	.	.	4	2	.	.	.	3	3	57
Bassin de l'Aisne.																															
St-Mard-s.-le-Mont.	.	.	10	13	8	9	6	13	3	2	6	.	.	.	.	.	.	3	1	.	.	.	.	4	.	.	1	.	12	4	95
Auzéville	2	.	.	10	13	0	17	2	14	.	10	5	.	.	.	.	.	1	8	1	0	.	.	.	8	.	.	.	1	10	102
Ste-Menehould (P.C.)	.	.	7	12	3	7	6	5	7	2	10	.	.	.	.	.	2	6	1	0	.	.	.	9	.	.	.	9	4	.	97
Côte de Biesmes	.	.	9	13	2	8	1	2	.	3	9	.	.	.	.	.	5	6	.	2	.	.	.	9	.	.	5	.	10	5	89
Grandpré	.	.	.	3	12	5	10	4	7	.	22	.	3	.	.	.	8	4	2	3	1	.	.	2	.	.	5	.	14	10	115
Vouziers	4	.	.	4	5	2	2	4	2	6	.	1	.	2	.	.	.	2	13	2	.	.	.	.	8	.	.	.	.	9	68
Remaucourt	2	.	.	2	11	3	2	8	21	.	13	10	2	7	.	.	.	25	1	3	.	.	.	2	3	4	.	.	3	17	137
Nanteuil	6	.	4	.	8	5	9	8	16	.	5	9	.	5	.	.	.	9	.	4	.	.	.	.	6	.	.	8	.	10	112
Berry-au-Bac	6	.	.	1	10	2	1	9	7	.	3	7	.	2	.	.	.	17	2	2	.	.	.	.	4	.	.	1	1	5	81
Courtisols	3	4	.	.	6	.	20	.	8	4	1	4	.	.	.	.	2	2	3	1	.	.	.	.	4	.	.	.	.	10	72
La Croix-en-Ch.	.	.	.	8	7	2	31	.	6	2	2	8	.	.	.	.	.	3	2	6	1	.	.	.	11	.	.	.	.	7	97
Suippes	2	.	.	3	2	2	7	.	6	.	3	11	.	.	.	.	.	6	1	2	.	.	.	.	8	.	2	2	.	6	63
Reims (C. M.)	4	.	.	13	10	1	2	1	12	1	11	1	.	1	.	.	.	9	1	2	.	.	.	.	5	1	.	.	.	13	88
Jonchery-s-Vesle	5	.	.	1	11	9	1	14	4	3	1	16	.	1	.	.	.	16	5	3	.	1	0	.	.	3	.	.	7	5	107
Fismes	4	.	.	0	49	5	1	14	6	0	8	10	.	1	.	.	.	12	2	3	.	0	.	.	4	.	.	2	1	4	127
Vauxrot (Soissons).	5	.	1	.	.	3	1	3	4	.	.	8	.	3	.	.	.	.	20	.	.	.	.	.	6	1	.	.	5	4	64
Bassin de l'Oise.																															
Aouste	.	.	.	.	9	8	4	18	15	.	23	25	5	10	.	4	.	9	13	5	.	.	.	7	4	.	.	.	6	7	172
Hirson	.	.	.	2	31	2	.	4	9	2	9	16	.	5	.	.	.	15	15	4	.	.	.	.	7	.	.	.	2	14	137
Dizy-le-Gros	.	.	2	14	.	.	16	12	.	.	11	6	.	.	.	.	18	.	3	.	.	.	.	.	6	6	.	.	12	3	109
Montcornet	6	.	.	2	30	.	.	11	11	.	3	14	.	4	.	.	.	14	5	4	.	.	.	.	8	1	.	.	2	15	130
Laon (P. C.)	.	.	1	1	.	2	2	20	0	6	12	.	3	.	.	.	20	1	1	.	1	.	0	6	.	.	.	6	4	4	90
Fourdrain	5	.	.	2	2	1	1	7	9	2	7	14	.	4	.	.	.	15	2	2	.	.	.	4	3	.	.	.	1	7	85

STATIONS.	1	2	3	4	5	6	7	8	9	10	11	12	13	14	15	16	17	18	19	20	21	22	23	24	25	26	27	28	29	30	TOTAL.
Bassin de l'Oise (suite).																															
Lassigny	.	.	.	.	4	4	.	9	3	.	.	13	.	2	.	.	.	18	2	3	.	.	.	.	3	.	.	.	.	12	73
Compiègne	2	.	1	8	.	2	.	6	8	.	4	4	3	.	.	.	.	10	.	3	.	.	.	.	3	.	.	.	2	5	61
Maignelay	.	.	2	.	3	1	16	4	0	4	6	2	.	.	.	.	24	4	1	1	0	.	.	4	.	.	.	1	12	2	90
Grandvilliers	5	.	.	.	4	.	.	.	.	.	.	31	.	1	.	.	.	8	2	.	.	.	.	.	.	.	.	.	7	12	70
Beauvais (E. N.)	.	.	2	2	.	8	1	.	7	.	.	13	.	1	.	.	2	21	.	1	.	.	.	.	2	.	.	.	5	6	71
Noailles	4	.	2	.	.	2	.	8	9	.	8	3	.	.	.	.	1	22	.	.	.	.	.	.	.	.	.	.	.	1	61
Bresles	2	.	1	0	.	8	.	16	5	1	5	4	.	2	.	.	3	15	1	1	.	.	.	2	0	.	.	.	.	3	69
Senlis	5	.	.	9	2	7	1	14	8	.	4	2	.	1	.	.	.	16	2	4	.	1	.	.	7	.	.	.	0	3	86
Pontoise	4	.	3	2	.	4	12	.	7	.	4	.	.	.	.	.	3	21	.	2	.	.	.	3	0	.	.	.	2	.	69
Bassin du Loing.																															
Moutiers	6	.	4	24	7	.	8	4	10	.	2	.	.	.	.	.	.	14	.	.	.	.	.	.	1	.	.	.	2	6	88
Champoulet	3	.	3	32	7	.	18	11	6	.	2	1	.	.	.	.	.	11	.	.	.	.	.	.	.	.	.	.	5	3	102
Rogny (P. C.	2	.	4	24	6	1	14	1	3	.	.	1	.	.	.	.	.	12	.	.	.	.	.	.	.	.	3	.	4	1	76
Tannerre	.	1	29	11	1	12	14	6	3	.	6	.	.	.	.	.	12	.	.	.	.	.	.	.	.	.	.	.	16	5	117
Combreux	3	.	.	2	13	1	2	6	4	.	.	.	.	.	.	.	.	.	.	1	.	.	.	.	2	.	.	2	4	4	44
Courpalet	.	.	5	6	6	5	5	.	.	.	5	.	.	.	.	.	.	12	.	.	.	.	.	.	.	.	.	8	.	7	60
Charny	.	5	14	27	4	14	0	3	6	.	4	.	.	.	.	.	15	.	.	.	1	.	.	.	.	0	1	.	10	5	109
Château-Renard	.	.	.	.	.	.	.	.	.	.	.	.	.	.	.	.	.	.	13	.	.	.	.	.	.	.	.	.	.	15	28?
Savigny	.	.	10	15	1	7	1	7	.	1	8	.	.	.	.	.	9	1	0	.	.	.	.	.	.	.	.	.	13	3	76
Nemours	9	.	1	11	1	.	.	5	6	.	2	0	.	.	.	.	.	15	.	1	.	.	.	.	2	.	.	.	2	4	59
Region de la Beauce et bassin de l'Eure.																															
Neuville aux Bois	1	.	.	.	7	.	.	4	4	.	2	.	.	.	.	.	0	7	.	3	.	.	.	.	.	2	.	.	3	1	34
Malesherbes	.	.	7	.	.	.	.	.	13	.	.	.	.	.	.	.	.	11	.	.	.	.	.	.	.	.	.	.	3	8	42
Étampes	7	.	2	.	23	1	.	5	7	.	.	2	.	.	.	.	.	3	.	1	.	.	.	.	2	1	.	.	3	2	59
Dourdan	7	2	.	.	4	.	.	15	4	.	3	.	.	.	.	.	.	10	.	2	.	.	.	.	3	.	.	.	3	2	55
La Loupe	16	.	6	.	3	1	13	1	4	.	5	1	.	.	.	.	0	27	.	0	.	0	.	1	4	2	.	.	1	6	91
Courville	14	.	4	.	.	.	.	3	1	.	4	.	.	.	.	.	.	16	.	.	.	.	.	.	5	.	.	.	.	1	48
Nogent-le-Roi	7	.	2	.	5	1	.	5	1	.	3	1	.	.	.	.	.	15	.	1	.	2	.	1	3	1	.	.	2	3	52
Rambouillet	.	3	7	.	6	2	.	2	3	.	2	1	.	.	.	.	.	14	.	1	.	.	.	.	3	.	.	.	1	3	48
F^t de Bonsmoulins	10	.	11	.	2	1	2	3	8	.	12	3	.	.	.	2	1	5	0	4	.	0	.	2	3	.	9	.	2	8	88
Forêt du Perche	15	.	10	5	3	6	6	10	7	.	10	.	.	.	.	.	5	36	.	2	.	.	.	.	.	.	.	.	3	8	126
La Ferté-Vidame	13	15	.	3	3	1	8	1	5	8	1	.	.	.	.	.	27	.	2	.	.	.	.	4	.	.	.	1	5	7	105
Senonches	.	.	6	0	9	4	1	15	5	.	6	0	.	.	.	.	4	29	0	1	.	0	.	2	2	.	.	.	2	4	90
Brézolles	10	.	7	.	3	2	.	13	3	.	5	4	.	.	.	.	0	22	1	2	.	.	.	1	1	3	.	.	1	2	80
Dreux	4	.	3	15	1	.	14	.	3	.	6	.	.	.	.	.	.	28	.	.	.	.	.	4	.	.	.	.	4	.	82
Damville	.	.	10	12	.	3	1	0	1	4	.	26	.	.	.	.	.	18	.	3	2	.	.	.	2	1	.	.	.	6	86
Pacy-s.-Eure	.	.	.	9	.	5	.	.	.	10	.	6	.	.	.	.	.	18	.	.	.	.	.	.	.	.	.	.	.	7	55
Bassin de la Seine inférieure, au-dessous du confluent de l'Oise.																															
Laigle	11	.	9	.	.	2	1	2	5	.	10	.	.	1	.	1	1	8	.	3	.	.	.	2	.	1	11	.	1	4	73
Rugles	6	.	11	0	1	3	1	2	6	.	5	4	.	.	.	0	1	8	.	3	.	.	.	1	1	1	13	.	0	3	70
Montreuil	7	.	.	10	.	.	.	15	6	1	15	1	1	.	.	.	.	.	1	.	.	.	.	.	.	4	.	1	2	2	66
Bernay	3	0	8	0	0	7	0	3	5	.	15	5	0	2	.	2	1	.	1	.	0	1	.	2	3	1	.	.	2	2	63
Brionne	4	.	9	0	.	.	.	.	.	.	.	29	.	1	.	1	2	0	.	.	.	1	.	1	2	5	.	.	.	3	58
Bourgtheroulde	7	.	10	4	1	3	.	6	8	3	12	5	.	1	.	.	2	.	.	.	.	.	.	2	.	5	.	.	4	4	76
Gournay	.	.	.	.	.	.	.	6	4	35	30	.	.	14	.	.	.	29	16	.	.	.	.	.	8	.	.	.	20	.	163
Forges	3	.	2	5	.	.	.	.	3	4	.	.	.	.	5	6	.	5	.	.	.	4	.	3	4	5	.	.	6	.	55

STATIONS.	1	2	3	4	5	6	7	8	9	10	11	12	13	14	15	16	17	18	19	20	21	22	23	24	25	26	27	28	29	30	TOTAL.
Bassin de la Seine inférieure, au-dessous du confluent de l'Oise (suite).																															
Buchy	3	.	7	5	2	7	4	1	6	.	23	.	1	1	.	.	1	0	1	.	.	.	.	4	6	4	.	.	9	2	87
Poses	5	.	13	1	4	6	.	5	3	.	8	5	.	2	.	0	1	.	.	0	.	.	.	3	1	5	.	.	2	5	69
Elbeuf	4	.	7	1	1	4	2	3	4	0	16	.	1	.	.	2	1	.	.	0	.	.	.	3	2	1	.	.	2	2	56
Rouen (île Lacroix)	5	.	10	6	1	3	3	0	5	.	13	.	.	.	.	.	3	.	.	1	.	.	.	4	5	1	.	.	7	1	68
Yvetot	3	.	3	0	2	3	4	14	7	4	26	0	1	2	.	.	15	3	4	1	0	0	.	2	10	5	.	.	9	4	122
La Heve (sém.)	6	.	6	3	.	6	.	16	3	4	5	.	.	3	.	.	9	3	.	2	.	.	.	.	1	.	.	13	2	5	87
Sanvic (le Havre)	6	.	10	1	4	3	10	8	7	.	11	.	0	2	.	.	8	1	1	5	0	.	.	3	3	2	3	6	6	3	103
BASSINS ENTRE LA SEINE ET LA POINTE DE BRETAGNE.																															
Bassins de la Touque, de la Dive, de l'Orne, de la Vire et de la Douve.																															
Gacé	9	.	18	.	.	7	2	5	6	.	6	.	6	.	1	.	0	1	0	0	2	4	1	0	1	2	4	5	0	10	89
Saint-Germain-la-C.	7	.	.	16	.	9	10	2	6	0	24	.	4	6	.	.	1	1	1	0	.	1	.	2	1	5	.	.	2	3	101
Thiberville	.	4	7	2	1	4	2	4	7	.	14	9	.	4	.	0	17	1	2	1	0	1	0	2	2	3	.	1	2	3	93
Lisieux	.	.	13	1	1	4	9	10	7	2	29	.	5	2	.	.	6	2	4	3	.	.	.	4	9	2	1	.	11	.	125
Pont-l'Évêque	3	.	10	.	1	2	9	6	4	.	7	3	1	1	.	.	7	.	2	.	.	.	.	5	6	5	5	1	4	6	88
Trouville	.	.	6	1	10	3	4	7	3	6	5	2	1	.	1	.	8	.	2	.	.	.	.	1	12	2	5	1	3	2	86
St-Ouen-le-Pin	7	0	13	.	2	3	11	4	4	.	25	.	9	.	.	.	8	0	2	2	1	.	.	2	7	1	.	.	9	0	110
Champ-Haut	.	.	24	.	.	4	2	.	.	.	16	5	.	.	.	.	1	.	.	.	5	.	.	.	.	7	3	.	7	.	73
Sées	13	.	11	.	3	1	0	6	5	.	7	1	.	.	.	0	1	.	.	2	.	.	.	3	.	3	4	2	3	0	66
Argentan	.	.	8	.	2	4	4	2	.	.	6	.	.	.	.	2	4	.	.	.	.	.	.	1	0	.	12	11	1	11	69
Flers	.	.	3	1	11	3	15	4	.	18	.	.	.	.	.	14	.	.	3	.	.	.	.	3	2	3	.	.	.	17		97
Roncamps	.	.	7	.	.	5	6	5	.	.	15	.	1	.	0	0	14	2	2	3	0	.	.	2	1	9	9	5	6	2	94
Ste-Honorine-du-F.	.	.	4	.	0	3	3	0	2	0	9	1	1	1	.	0	9	3	15	1	.	.	.	2	2	10	10	2	1	4	83
Ver	.	.	5	.	1	.	.	12	3	1	11	.	1	.	.	.	19	.	.	2	.	.	.	3	3	1	31	17	2	5	117
Saint-Sever	1	.	11	2	.	1	6	18	8	3	28	.	2	.	.	2	18	2	.	.	.	.	.	2	2	2	2	2	6	.	117
Isigny	2	.	2	.	3	.	2	.	6	.	6	.	2	.	.	7	13	2	1	2	.	.	.	2	5	6	15	6	7	4	93
Ste-Marie-du-Mont	8	.	2	1	2	1	0	5	2	.	10	.	1	4	.	1	20	1	0	4	0	1	.	1	1	1	17	3	5	4	96
Cherbourg	8	.	7	.	2	.	3	2	5	4	14	1	4	6	.	.	28	.	.	7	.	1	.	.	7	.	17	2	.	8	126
La Hague	6	.	8	.	2	.	4	.	4	1	21	1	4	.	.	.	27	.	.	17	.	.	.	.	2	.	15	.	10	7	129
Bassins entre le cap de la Hague et la Pointe de Bretagne.																															
Landivy	20	.	3	4	29	19	4	18	.	.	17	4	.	.	.	.	18	2	4	.	.	.	3	2	.	5	4	.	3	8	167
Louvigné-du-Désert	1	.	3	.	.	3	14	3	8	.	17	.	.	.	.	13	.	.	.	5	.	.	.	2	.	.	5	.	10	6	90
Fougères	3	.	11	4	2	12	5	1	7	.	15	.	.	.	.	1	20	.	.	4	.	.	2	3	4	.	1	.	12	8	115
St-Marc-s-Couesnon	1	.	3	5	0	9	2	2	5	.	22	.	.	.	.	.	10	.	.	1	.	.	.	3	2	.	2	.	8	3	78
Sens-de-Bretagne	.	1	2	4	.	21	4	.	5	.	12	.	.	.	.	.	15	.	.	.	.	.	.	2	8	.	.	.	12	2	88
Trans	3	.	8	6	1	15	11	2	5	2	19	.	0	.	0	1	9	.	1	1	0	.	.	4	8	.	6	.	8	6	116
Bécherel	2	.	9	3	2	12	18	.	3	3	3	.	.	.	.	.	6	.	.	2	.	.	.	4	4	.	4	3	10	.	88
Hédé	1	.	5	6	0	18	6	.	3	0	9	.	.	.	.	0	8	.	0	1	2	.	.	5	5	0	1	1	8	5	84
Saint-Domineuc	1	.	10	5	1	13	14	.	4	2	3	.	.	.	0	1	5	0	1	1	1	.	.	3	6	.	3	3	7	5	89
Dol	5	.	11	3	2	2	13	4	4	.	10	.	0	.	0	0	13	.	1	1	.	.	.	2	6	3	17	.	8	4	109
St-J.-des-Guérets	2	.	4	7	.	.	4	1	7	6	5	.	.	.	8	6	6	.	.	.	.	15	.	5	9	10	3	2	8	5	113
St-Méloir-des-O.	5	.	10	18	1	.	8	.	4	2	13	.	1	.	.	2	7	.	2	.	.	.	.	1	7	10	14	.	8	2	115
Saint-Servan	2	0	9	19	0	1	7	0	4	3	6	0	1	0	1	7	12	1	0	1	0	.	0	3	17	28	5	11	8	4	148
Saint-Malo	8	.	6	.	15	1	2	.	2	.	7	.	.	2	.	.	13	.	.	.	.	.	.	.	15	.	10	19	5	11	116

VERSANT DE L'OCÉAN.

PETITS BASSINS DU SUD DE LA BRETAGNE.

STATIONS.	1	2	3	4	5	6	7	8	9	10	11	12	13	14	15	16	17	18	19	20	21	22	23	24	25	26	27	28	29	30	TOTAL.
Pte Saint-Mathieu..	3	.	4	.	.	.	4	4	2	.	10	.	.	4	.	.	6	.	.	2	.	.	.	3	2	.	7	.	9	.	60
Brest (Obste)	.	11	.	1	.	2	1	6	.	7	.	3	4	.	0	6	0	0	3	1	1	0	1	2	3	1	2	11	2	7	75
Goarem-Liziard ...	14	.	9	3	.	.	13	3	10	1	15	.	6	4	.	.	14	.	.	5	1	.	.	1	1	2	1	.	14	9	126
Carhaix	.	4	2	2	.	14	5	4	1	10	.	2	.	.	.	14	.	.	5	.	.	.	3	2	3	.	14	.	11	1	97
La Feuillée	3	.	11	.	2	.	7	7	8	.	15	.	2	8	.	.	11	.	.	4	.	.	.	2	2	2	6	.	20	6	116
Reuniou.....	.	.	13	.	2	1	4	.	.	.	21	.	.	5	.	2	11	.	.	3	.	.	.	2	1	11	.	.	7	5	88
Pénity	.	.	3	1	1	2	5	2	10	3	5	.	3	.	.	11	4	.	3	1	.	.	.	2	1	.	9	.	15	6	87
Châteaulin.....	5	.	13	4	.	11	4	.	8	.	10	.	5	5	.	.	12	.	.	5	.	1	.	2	1	1	4	.	18	2	111
Gourin.....	2	.	10	2	.	1	11	1	4	.	10	.	.	.	.	3	10	.	.	3	.	.	.	.	1	.	4	.	6	2	70
Glomel.....	19	2	2	.	.	.	3	6	9	1	9	.	.	1	.	2	11	1	.	3	.	.	.	.	2	3	15	1	5	3	98
Gouarec.....	11	.	11	4	1	.	8	3	4	.	9	.	.	.	.	6	2	.	.	1	.	.	.	2	1	.	7	4	5	1	80
Pontivy	1	.	12	1	3	5	8	.	3	4	6	.	.	.	.	7	2	.	.	.	.	.	.	1	.	.	1	.	2	3	59
Locminé..	.	.	19	5	2	18	18	1	4	2	2	.	.	.	.	1	3	.	.	2	.	.	.	2	.	.	2	.	9	7	97
Hennebont	9	.	22	4	5	10	7	3	4	.	3	.	.	.	.	2	6	.	.	2	.	.	.	2	.	.	.	.	5	3	87
Le Lézardeau.....	.	10	2	11	0	8	7	8	.	7	0	.	1	1	1	13	.	.	3	0	0	.	1	.	.	.	.	5	8	11	97
Lorient (P. C.) ...	4	8	10	6	16	.	3	.	17	4	5	.	.	.	5	4	2	.	1	.	3	.	.	.	.	2	.	4	5	16	115
Le Grognon (Groix).	10	.	30	3	1	13	3	.	2	2	3	.	.	.	.	3	5	.	.	1	.	.	.	1	.	.	.	.	7	3	87
Auray	.	4	.	19	.	4	.	15	.	.	5	6	.	.	.	.	.	.	.	.	.	.	.	.	.	.	.	12	.	10	75
Vannes	.	1	10	7	16	6	17	.	6	6	15	.	.	.	.	.	4	.	.	3	.	.	.	2	.	4	.	.	.	10	107
Palais (Belle-Ile) ..	8	.	9	.	1	9	2	1	3	1	2	.	.	.	.	.	3	.	.	2	.	.	.	2	.	.	2	.	4	2	51
Er-Hastellic (Id.)..	7	.	13	2	2	8	2	.	.	2	3	.	.	.	1	.	2	.	.	1	.	.	.	.	.	.	3	.	2	2	50

BASSIN DE LA VILAINE.

STATIONS.	1	2	3	4	5	6	7	8	9	10	11	12	13	14	15	16	17	18	19	20	21	22	23	24	25	26	27	28	29	30	TOTAL.
Erbrée	1	.	8	2	2	1	21	1	5	2	10	.	.	.	.	0	16	.	.	2	.	.	.	3	0	0	.	.	9	3	85
Vitré (P. C.).....	0	.	6	5	2	2	15	0	6	1	7	.	.	0	.	1	22	0	0	2	.	0	.	2	1	.	0	.	8	3	83
St-Christophe-des-B	1	.	2	4	0	5	17	0	9	.	12	.	.	.	.	1	25	.	.	2	.	.	.	2	4	.	.	.	10	6	100
Chateaubourg.. ..	0	.	3	3	4	5	14	0	6	.	6	.	.	.	.	1	18	.	.	2	.	.	.	2	.	.	.	.	9	5	78
Le Boulet	2	.	6	6	.	22	3	.	4	.	14	.	.	.	0	1	8	.	2	.	.	.	.	4	9	.	.	.	10	.	91
Rennes (P. C.)....	.	.	0	4	1	1	6	.	3	.	5	.	.	.	.	2	11	.	.	.	0	.	.	0	.	.	.	.	1	5	39
Montauban	.	.	7	8	1	13	16	.	2	3	4	.	.	.	.	.	5	.	.	1	.	.	.	2	4	2	2	4	8	7	89
Monfort.....	.	4	0	6	2	13	12	.	7	11	10	.	.	.	.	.	5	.	.	2	.	.	.	.	6	.	.	4	7	6	95
La Guerche.....	.	.	8	0	4	.	8	.	6	.	3	.	.	.	.	2	11	.	.	2	.	.	.	2	.	.	2	.	7	2	57
Bruz.....	.	0	0	9	1	2	9	.	.	2	3	.	.	.	.	.	10	.	.	.	.	.	.	2	.	.	.	.	9	1	48
Martigné-Ferch ...	.	.	3	0	2	1	4	.	2	0	5	.	0	.	.	2	9	.	1	2	.	.	.	0	.	.	4	.	9	6	50
Bain.....	.	.	2	1	4	2	5	.	3	.	5	.	.	.	.	0	12	.	.	1	.	.	.	2	.	.	1	.	6	9	53
Saint-Julien-de-V..	11	.	3	.	2	2	6	7	.	.	5	.	.	.	0	3	.	.	.	2	.	.	.	2	2	.	3	.	2	4	54
Guipry.....	.	2	1	7	4	4	.	2	3	.	.	.	.	.	.	.	15	.	.	1	0	.	.	4	0	.	1	.	5	6	55
Plélan.....	.	.	2	10	6	14	16	.	4	2	15	.	.	.	.	.	4	.	0	2	.	.	.	3	1	1	0	3	10	7	100
Plouguenast	9	.	14	.	.	.	4	1	4	.	6	.	.	.	.	6	7	.	.	1	.	.	.	2	3	7	.	2	4	2	72
Merdrignac.....	10	.	13	8	4	6	10	4	3	.	6	.	.	.	.	.	5	.	.	1	.	.	.	3	2	.	.	8	4	.	87
Rohan	15	.	12	1	1	9	6	5	2	.	11	.	.	.	.	3	2	.	.	.	.	.	.	.	2	.	.	1	4	1	75
Josselin	.	.	15	2	4	14	.	.	2	.	7	.	.	.	.	.	3	.	.	.	.	.	.	2	.	2	2	.	5	7	65
Bosméléac.....	10	.	12	6	1	1	3	5	3	.	9	.	.	.	.	11	1	.	.	.	.	.	.	1	2	1	5	2	.	.	73
Ploërmel.....	.	7	2	2	16	6	3	8	.	.	.	.	.	.	1	1	.	.	.	.	.	.	.	1	1	3	2	4	3	5	65
Malestroit.....	.	2	3	3	9	1	7	2	.	8	.	.	.	.	.	4	.	.	.	.	.	.	.	.	1	1	1	4	1	5	52
Redon	.	.	1	1	2	3	10	.	6	4	2	.	.	.	.	1	16	.	.	.	.	.	.	4	.	.	.	.	6	9	65

STATIONS.	1	2	3	4	5	6	7	8	9	10	11	12	13	14	15	16	17	18	19	20	21	22	23	24	25	26	27	28	29	30	TOTAL.
BASSIN DE LA VILAINE (suite).																															
La Roche-Bernard.	.	1	.	19	4	6	7	3	.	4	.	.	.	.	.	4	.	.	3	.	.	.	.	2	.	.	.	2	6	6	67
Phare du Four....	.	.	3	4	3	.	4	.	2	.	1	.	.	.	.	1	4	.	.	2	.	.	.	1	.	.	.	.	2	1	29
BASSIN DE LA LOIRE.																															
Bassin de la Loire supérieure.																															
Saint-Paulien.....	.	.	4	2	.	.	1	.	.	.	.	.	.	.	.	.	.	2	1	.	.	.	.	.	.	2	8	7	.	.	27
Tence.....	.	.	.	9	2	.	.	.	.	.	.	.	.	.	.	.	.	.	12	.	.	.	.	.	7	2	5	5	.	.	42
Yssingeaux.....	.	.	.	30	.	.	.	.	.	.	.	.	.	.	.	.	.	28	.	.	.	.	.	.	13	.	10	.	6	.	87
Bas-en-Basset.....	.	.	30	22	.	.	5	.	.	.	.	.	.	.	.	.	.	10	.	.	.	.	.	8	19	.	30	6	.	.	131
Le Pilat.....	35	20	50	35	15	10	.	.	.	.	.	.	.	.	.	.	.	45	30	.	.	.	.	5	110	.	130	90	20	60	655
La République....	16	.	.	23	2	.	4	.	.	.	4	.	.	.	.	.	.	14	.	.	.	.	.	.	31	2	4	20	6	7	133
Rochetaillée.....	.	.	.	19	6	.	.	5	.	.	.	.	.	.	.	.	.	.	13	.	.	.	.	.	20	3	5	19	5	1	96
Saint-Étienne.....	.	.	38	5	.	.	.	.	.	.	.	.	.	.	.	.	.	22	11	.	.	.	.	.	.	27	12	18	10	3	146
Montbrison (P. C.).	.	.	25	27	.	4	20	.	.	.	.	.	.	.	.	.	.	.	.	.	.	.	.	18	.	.	8	6	2	.	110
St-Martin-en-Haut.	.	.	10	22	.	.	6	1	.	.	.	.	.	.	.	.	.	4	6	.	.	.	.	.	16	.	9	11	1	.	86
Noirétable.....	.	.	67	16	3	15	11	1	1	2	2	.	.	.	.	.	2	19	.	.	.	.	.	14	2	.	9	6	4	.	174
St Romain-d'Urfé..	1	.	.	64	13	0	17	1	1	2	.	.	.	.	.	.	.	0	9	.	.	.	.	.	16	.	2	7	2	3	138
Feurs.....	.	.	35	28	.	.	19	.	.	.	.	.	.	.	.	.	.	2	4	.	.	.	.	.	10	.	7	7	5	.	117
Panissières.....	.	.	30	24	.	3	22	.	.	.	.	.	.	.	.	.	.	4	1	.	.	.	.	.	13	.	10	6	3	3	119
Fourneaux.....	1	.	.	75	1	.	20	.	.	.	.	.	.	.	.	.	.	5	.	.	.	.	.	19	.	.	18	6	5	.	150
Montagny.....	.	.	28	35	.	2	27	.	.	.	.	.	.	.	.	.	.	3	5	.	.	.	.	5	11	.	9	5	4	5	139
Cublize.....	0	.	.	15	39	.	.	1	.	1	1	0	.	.	.	.	.	2	4	.	0	1	2	7	4	.	4	6	7	4	99
Charolles.....	4	.	.	36	7	2	13	1	.	8	.	.	.	.	.	.	.	.	.	.	.	.	.	.	4	.	.	10	.	14	99
Saint-Eusèbe.....	3	.	14	7	2	3	6	1	1	2	1	.	.	.	.	.	.	.	1	.	.	.	.	.	.	1	6	1	2	5	56
Le Creusot.....	5	9	26	20	2	6	10	.	3	.	.	.	.	.	.	.	.	.	4	.	.	.	.	.	1	.	6	.	4	14	110
Arnay-le-Duc.....	2	.	14	2	3	10	8	.	2	0	1	2	.	.	.	.	.	.	8	.	.	.	.	.	4	.	1	.	4	2	63
Saint-Prix.....	1	1	.	17	6	21	18	2	4	12	2	3	.	.	.	.	.	.	14	.	.	.	.	.	4	.	.	4	1	26	136
Autun (P. C.).....	2	.	1	25	6	15	10	.	1	4	.	2	.	.	.	.	.	.	7	.	.	.	.	.	3	.	2	.	1	3	82
Digoin.....	7	0	6	28	4	3	14	1	1	8	.	.	.	.	.	.	.	0	1	.	.	.	.	.	5	.	2	2	1	15	98
L'Assise.....	.	5	30	15	.	.	24	.	.	.	.	.	.	.	.	.	.	.	4	.	.	.	.	.	5	.	2	4	.	.	59
Saint-Clément.....	.	.	7	17	24	5	.	7	2	.	.	.	.	.	.	.	.	.	13	.	.	.	.	.	.	.	7	4	9	11	106
Pierrefitte.....	5	.	7	22	.	5	14	.	.	7	5	.	.	.	.	.	.	.	.	.	.	.	.	.	.	.	3	2	1	6	77
Dompierre.....	5	.	7	25	2	5	18	.	2	8	.	.	.	.	.	.	.	.	1	.	.	.	.	.	2	.	3	1	1	5	85
Beaulon.....	5	.	7	13	10	.	5	.	.	.	.	.	.	.	.	.	.	3	.	.	.	.	.	.	.	.	.	5	8	7	63
Luzy (P. C.).....	6	.	3	18	12	15	15	.	1	2	.	.	.	.	.	.	.	.	3	.	.	.	.	.	.	.	3	2	6	13	99
Châtillon-en-B....	2	.	12	7	.	16	28	.	13	1	3	.	.	.	.	.	.	2	.	.	.	.	.	2	.	.	.	1	6	5	99
Decize.....	4	.	12	7	4	15	20	.	.	2	1	.	.	.	.	.	.	2	.	.	.	.	.	.	1	.	1	.	4	8	81
Prémery.....	3	.	14	10	12	2	26	3	3	1	1	.	.	.	.	.	1	5	.	.	.	.	.	.	.	.	.	.	5	18	104
Nevers.....	4	0	14	9	1	13	26	1	4	0	0	1	.	.	.	.	.	5	.	.	.	.	.	.	1	.	0	.	2	9	90
Bassin de l'Allier.																															
Châteauneuf.....	.	.	1	32	0	0	.	0	.	.	0	.	.	.	.	.	.	7	6	.	.	.	.	.	11	.	5	3	.	.	65
Langogne.....	.	.	0	26	.	.	0	.	.	.	1	.	.	.	.	.	.	0	.	.	.	.	.	.	12	.	.	6	6	.	52
Chapeauroux.....	.	.	.	24	.	.	2	1	.	.	.	.	.	.	.	.	.	.	18	.	.	.	.	.	8	3	.	5	3	.	64
Grandrieu.....	.	.	.	28	0	0	4	3	.	.	0	.	.	.	.	.	.	3	19	.	.	.	.	.	9	3	.	11	2	1	81
Saugues.....	2	.	.	30	.	6	4	7	.	.	.	.	.	.	.	.	.	15	.	.	.	.	.	.	3	.	6	.	4	.	77
Langeac.....	3	.	.	73	.	.	8	4	.	.	.	.	.	.	.	.	.	30	.	.	.	.	.	.	8	.	7	5	3	.	141
Murat.....	1	.	85	5	2	12	3	2	.	.	2	.	.	.	.	.	7	.	10	.	.	.	.	3	7	.	8	2	.	.	155

STATIONS.	1	2	3	4	5	6	7	8	9	10	11	12	13	14	15	16	17	18	19	20	21	22	23	24	25	26	27	28	29	30	TOTAL.
Bassin de l'Allier (suite).																															
Massiac	5	.	74	.	.	.	20	.	.	.	.	.	.	.	.	.	.	16	.	.	.	.	.	.	10	.	2	8	.	3	138
Brioude	2	.	.	85	1	1	20	.	.	.	.	.	.	.	.	.	.	4	20	.	.	.	.	.	5	1	1	8	5	3	156
Besse	.	.	.	.	50	30	25	15	.	.	.	.	.	.	.	.	.	.	.	.	.	.	.	.	15	5	.	5	5	8	158
Ambert	1	.	.	78	7	.	22	.	.	.	.	.	.	.	.	.	.	1	14	.	.	.	.	.	17	1	3	6	4	4	158
Thiers (P. C.)	2	.	.	56	5	1	16	3	1	1	.	0	.	.	.	.	.	1	19	.	.	.	.	.	7	.	1	3	5	5	126
Puy-de-Dôme (Obr^re)	14	0	.	45	15	1	21	5	6	5	1	2	.	.	.	.	.	4	46	0	0	.	.	.	5	1	0	6	3	8	186
Clermont (Obs^re)	2	.	.	47	2	0	14	.	.	.	.	0	.	.	.	.	.	2	38	.	.	.	.	.	6	0	0	2	1	.	115
Pontgibaud	.	.	20	28	3	.	8	9	2	.	.	.	.	.	.	.	.	6	36	.	.	.	.	.	.	2	.	13	1	1	129
Vichy	3	.	14	42	9	3	14	1	.	.	.	.	.	.	.	.	.	6	.	.	.	.	.	.	6	.	1	1	7	5	112
Ébreuil	3	.	6	10	8	.	4	.	.	.	.	.	.	.	.	.	.	2	.	.	.	.	.	.	.	.	.	5	7	5	52
Bessay	3	.	.	21	4	5	16	.	.	.	.	.	.	.	.	.	.	4	3	.	.	.	.	.	.	6	5	3	.	10	80
Moulins (P. C.)	3	.	2	22	5	8	.	4	.	.	.	.	.	.	.	.	.	5	.	.	.	.	.	.	.	.	7	2	.	.	58
Baleine	6	.	12	14	.	18	22	.	.	.	.	.	.	.	.	.	.	7	.	.	.	.	.	.	4	.	.	.	6	5	94
Franchesse	4	.	3	20	6	12	24	2	2	.	.	.	.	.	.	.	.	5	.	.	.	.	.	.	.	.	.	.	.	8	86
Bassin du Cher.																															
Auzances	7	.	.	28	9	3	21	1	.	1	0	.	.	.	.	.	.	4	1	.	.	.	.	.	3	.	1	8	2	4	93
Chénérailles	5	0	21	11	.	36	1	.	.	.	.	.	.	.	.	.	.	3	0	.	.	.	.	.	3	.	1	5	.	2	88
Montluçon	3	.	9	12	.	3	29	.	.	.	.	.	.	.	.	.	.	4	.	.	.	.	.	.	4	.	1	2	.	2	69
Préveranges	3	.	7	10	13	8	22	.	.	6	.	2	.	.	.	.	.	18	.	.	.	.	.	.	4	.	1	.	.	8	102
Saulzais	.	.	6	8	11	10	29	.	.	.	.	.	.	.	.	.	.	12	.	.	.	.	.	.	.	.	.	6	.	3	85
Hérisson	6	3	16	5	5	24	1	0	.	.	.	.	.	.	.	.	.	5	.	.	.	.	.	.	3	.	.	4	6	.	78
Charenton	12	.	.	14	18	31	.	1	.	.	.	.	.	.	.	.	.	8	.	.	.	.	.	.	.	.	.	4	.	6	95
Ourouer-les-B.	4	.	.	6	8	6	35	1	.	1	.	.	.	.	.	.	.	18	.	.	.	.	.	.	.	.	.	.	.	3	82
Châteauneuf-s-Ch.	.	6	22	7	11	19	0	1	3	.	1	.	.	.	.	.	.	20	0	.	.	.	.	.	2	.	.	.	3	9	104
Morlac	.	.	.	23	10	28	.	.	.	.	.	.	.	.	.	.	.	32	.	.	.	.	.	.	.	.	.	.	.	.	93
Les Aix	.	.	.	13	22	3	28	.	4	.	.	.	.	.	.	.	.	.	19	.	.	.	.	.	.	.	.	.	19	6	114
La Réserve (St-Pal.)	.	.	2	11	11	2	18	.	4	2	0	.	.	.	.	.	.	23	.	1	.	.	.	.	3	1	2	21	.	.	101
Bourges (E. N.)	4	.	17	24	3	2	25	.	3	.	1	.	.	.	.	.	.	3	23	.	.	.	.	.	.	.	.	.	.	18	123
Mehun-sur-Yèvre	4	.	2	11	5	2	18	1	1	1	.	.	.	.	.	.	.	20	.	0	.	.	.	.	1	.	.	0	0	9	75
Le Briou (Vierzon)	4	.	.	13	5	.	12	3	0	5	.	.	.	.	.	.	.	14	.	.	1	.	.	.	3	.	.	5	.	12	77
Menetou-s.-Cher	.	.	11	18	.	3	14	.	4	.	.	.	.	.	.	.	.	12	.	.	.	.	.	.	.	.	.	.	8	.	70
Vailly-s.-S.	5	.	2	22	15	2	17	5	3	2	1	1	.	.	.	.	.	14	.	.	.	.	.	0	1	1	2	1	1	9	104
Argent	4	1	2	6	.	.	.	31	1	4	.	.	.	.	.	.	.	13	.	.	.	.	.	.	.	.	.	.	.	13	75
Salbris	4	.	2	3	17	1	8	4	2	1	.	.	.	.	.	.	.	10	.	0	0	.	.	.	2	0	.	0	2	5	61
Romorantin	3	.	2	4	15	5	.	1	3	0	1	1	.	.	.	.	1	10	.	1	.	.	.	.	2	1	.	.	3	3	56
Saint-Aignan	5	.	3	.	10	.	4	.	4	3	.	.	.	.	.	.	.	13	.	.	.	.	.	.	5	.	.	2	.	9	58
Bassin de l'Indre.																															
Sainte-Sévère	1	5	2	18	1	7	19	.	3	.	.	.	.	.	.	1	.	18	.	.	.	.	.	.	4	.	1	3	1	3	87
Châteauroux (P.C.)	5	.	8	16	9	6	13	2	2	3	1	1	.	.	.	.	.	14	.	.	.	.	.	.	2	.	.	1	.	9	92
Loches (P. C.)	2	.	1	.	7	5	5	.	1	.	1	.	.	.	.	.	.	12	.	.	.	.	.	.	1	2	.	.	2	7	44
Le Louroux	2	.	2	.	12	1	2	4	3	1	.	0	.	.	.	.	.	14	.	0	0	0	.	.	4	.	.	.	8	.	53
Cheillé	4	.	6	.	7	.	.	.	5	1	.	.	.	.	.	.	2	12	.	.	2	.	.	.	3	.	.	.	1	4	47
Bassin de la Creuse.																															
Ahun	6	.	7	11	12	6	36	1	.	.	3	.	.	.	.	.	.	18	.	.	.	.	.	.	4	.	0	6	.	1	111
Guéret (E. N.)	6	.	25	119	38	.	36	42	1	.	.	.	.	.	.	.	2	7	.	.	.	.	.	.	.	.	.	.	4	.	280

STATIONS.	1	2	3	4	5	6	7	8	9	10	11	12	13	14	15	16	17	18	19	20	21	22	23	24	25	26	27	28	29	30	TOTAL.
Bassin de la Creuse (suite).																															
La Souterraine	6	.	13	27	15	8	13	1	6	.	5	.	.	.	.	.	.	19	.	.	0	.	.	.	1	.	.	14	1	6	137
Bessines	.	.	21	.	.	15	9	7	.	.	.	12	.	.	.	9	11	.	.	.	.	.	.	.	.	.	3	.	.	.	87
Bellac	.	.	18	19	13	4	11	11	.	2	.	.	.	.	.	.	.	14	.	.	.	.	.	.	.	.	.	14	.	.	106
Magnac-Laval	.	.	16	9	13	11	14	5	7	5	.	.	.	.	.	.	.	28	.	.	.	.	.	.	.	.	.	.	3	9	122
Barrou	3	.	3	.	10	12	7	1	3	.	.	.	.	.	.	.	1	25	.	.	.	.	.	.	4	.	.	.	2	9	80
Abilly	3	.	2	.	5	9	7	1	4	.	.	.	.	.	.	.	1	14	.	.	.	.	.	.	5	0	.	.	1	8	60
Buxeuil	3	.	1	.	4	8	7	3	1	2	.	.	.	.	.	.	.	11	.	.	.	.	.	.	3	.	.	.	.	6	49
Bassin de la Vienne.																															
Eymoutiers	6	.	27	36	6	5	37	.	8	.	3	.	.	.	.	.	12	.	.	.	.	.	.	.	.	.	.	.	5	4	149
Châteauneuf	5	.	14	21	12	8	22	0	0	3	2	1	.	.	.	.	.	13	9	.	.	.	.	.	0	.	.	1	.	5	116
Pontarion	4	.	15	13	8	3	44	.	0	5	4	.	.	.	.	.	.	10	5	.	.	.	.	.	.	.	.	.	.	3	114
Bourganeuf	.	6	29	14	7	38	4	.	5	2	.	.	.	.	.	.	7	.	.	.	.	.	.	.	.	.	.	.	9	13	134
Aixe	3	.	18	22	9	4	43	4	3	.	0	1	.	.	.	.	.	22	1	.	.	.	.	.	.	.	.	3	1	2	136
Saint-Junien	3	.	11	32	23	15	11	3	.	3	.	.	.	.	.	.	.	25	.	.	.	.	.	.	.	.	.	.	2	2	130
Rochechouart	3	12	19	21	13	13	5	6	.	.	1	1	.	.	.	.	.	.	24	1	.	.	.	.	.	.	.	.	.	5	154
Chabanais	3	.	13	32	21	6	14	12	1	2	2	.	.	.	.	.	1	24	.	.	.	.	.	.	.	.	.	7	3	2	143
Confolens	.	.	10	16	6	5	9	12	3	.	3	.	.	.	.	.	3	15	.	.	.	.	.	.	.	.	.	5	3	6	96
Lussac-les-Ch.	.	.	11	31	1	25	10	.	2	.	3	.	.	.	.	.	.	4	.	.	.	.	.	.	2	.	.	.	2	11	102
Jardres	4	.	7	9	0	20	7	.	3	.	.	.	.	.	.	.	2	16	.	.	.	.	.	.	2	.	.	.	4	9	83
Vouillé	2	.	3	.	11	11	7	1	5	.	.	.	.	.	.	.	4	30	.	.	.	.	.	.	.	.	.	.	.	9	84
Poitiers (P. C.)	2	.	7	10	1	17	5	1	4	.	0	.	.	.	.	.	4	24	.	.	.	.	.	.	2	.	.	.	4	7	89
Saint-Gervais	3	.	4	3	2	7	6	4	3	1	0	.	.	.	.	.	24	.	.	0	.	.	.	3	.	.	.	.	3	4	67
Saint-Epain	5		2	.	15	1	2	.	1	.	2	.	.	.	.	.	.	18	.	.	3	.	.	.	3	.	.	.	2	5	59
Saint-Benoit	2	0	9	.	8	1	.	.	2	.	1	.	.	.	.	.	.	18	.	2	.	.	.	.	3	.	.	.	4	2	52
Bassin de la Loire, du Bec-d'Allier à Angers.																															
Givry	4	.	7	8	3	8	27	1	2	.	.	.	.	.	.	.	.	3	.	.	.		.	.	.	.	.	.	3	6	72
Saincergues	3	.	1	21	10	2	17	5	1	2	.	.	.	.	.	.	.	14	.	.	.	.	.	.	.	.	.	1	.	10	88
Sancerre	3	.	1	22	7	3	10	4	3	0	.	1	.	.	.	.	.	18	.	0	0	.	.	.	2	0	1	1	1	7	85
Saint-Satur	3	.	7	14	2	3	13	0	3	.	1	1	.	.	.	.	0	18	.	.	.	.	.	.	2	.	1	0	2	7	79
Léré	4	.	2	20	12	1	11	1	.	.	.	2	.	.	.	.	.	15	.	.	.	.	.	.	1	0	0	.	0	5	74
Sainpuits	.	1	9	19	2	9	3	8	3	3	1	.	.	.	.	.	12	.	.	.	.	.	.	2	.	.	.	.	11	11	94
Gien	.	2	0	10	9	9	1	.	5	.	2	2	.	.	.	.	.	14	.	.	.	.	.	.	.	.	.	.	4	2	61
Ouzouer-le-Marché	3	.	.	.	5	1	.	4	2	.	.	.	.	.	.	.	.	6	.	.	.	.	.	.	2	.	.	.	.	4	27
Orléans (P. C.)	3	.	14	5	1	1	3	8	3	.	4	.	.	.	.	.	1	8	1	5	.	.	.	.	3	.	.	.	4	4	68
La Motte-Beuvron	2	.	2	5	2	1	3		3	.	3	.	.	.	.	.	.	11	.	.	.	.	.	.	.	.	.	.	3	1	36
La Ferté-Saint-Cyr	7	5	.	.	.	.	12	.	8		.	.	.	.	.	.	7	.	.	.	.	.	.	.	.	.	.	.	.	9	48
Contres	.	3	0	.	16	.	3	.	1	.	.	.	.	.	.	.	.	13	.	.	.	.	.	.	2	1	0	.	.	2	42
Blois (P. C.)	2	.	.	.	5	.	1	.	10	1	.	2	.	.	.	.	.	7	.	1	.	.	.	.	.	.	.	.	4	4	37
Herbault	.	.	.	3	.	.	6	.	5	.	.	.	.	.	.	.	16	5	.	.	.	.	.	4	2	.	.	.	4	.	45
Villedomer	3	.	3	.	2	4	.	6	4	1	2	.	.	.	.	.	1	14	.	.	.	.	.	.	1	.	.	.	.	5	47
Beaumont-la-R.	2	.	5	0	2	2	.	6	6	3	.	1	.	.	.	.	2	13	.	2	0	0	.	0	2	1	.	.	2	4	53
Tours (Obs^{re})	9	.	8	.	12	3	0	0	2	1	.	.	.	.	.	.	1	15	.	1	1	.	.	.	3	.	.	.	1	4	61
Chanmay	9	.	7	.	3	.	.	.	5	.	2	.	.	.	.	.	2	12	.	2	.	.	.	.	2	.	.	.	2	4	50
Ponts-de-Cé	4	.	30	.	0	.	1	11	2	0	2	.	.	.	.		.	.	.	.	.	.	.	.	6	0	.	1	2	1	61
Bassin du Loir.																															
Janville	10	.	4	.	.	2	3	4	7	.	3	.	.	.	.	.	.	4	.	2	1	.	.	.	.	.	.	.	1	7	49
Orgères	2	.	2	.	2	.	.	1	4	.	.	0	.	.	.	.	.	5	.	.	.	.	.	.	2	1	.	.	2	1	23

STATIONS.	1	2	3	4	5	6	7	8	9	10	11	12	13	14	15	16	17	18	19	20	21	22	23	24	25	26	27	28	29	30	TOTAL.
Bassin du Loir (suite).																															
Authon	.	.	4	.	10	.	.	.	6	.	2	.	.	.	.	.	.	45	2	.	.	.	.	.	3	2	.	.	1	7	83
Thiron-Gardais	7	.	7	0	1	0	0	7	8	.	1	2	.	.	.	.	0	26	.	2	.	.	0	4	.	1	.	.	4	3	77
Voves	5	.	3	.	2	2	.	6	4	.	1	1	.	.	.	.	.	10	.	3	.	.	.	.	3	2	.	.	2	3	47
Bonneval	3	.	5	.	2	4	.	4	5	.	.	.	.	.	.	.	.	16	.	.	.	.	.	.	.	.	.	.	4	2	45
Châteaudun	3	.	7	3	.	1	1	3	.	.	1	.	.	.	.	.	.	10	.	2	.	.	.	.	2	2	.	.	2	1	38
Vendôme	4	.	5	.	2	1	.	3	3	1	2	.	.	.	.	.	.	14	.	2	.	.	.	.	4	.	.	.	1	3	45
Montoire	5	.	7	.	1	3	.	1	3	0	1	0	.	.	.	.	0	1	.	1	.	.	.	.	4	1	.	.	.	5	36
Mondoubleau	5	.	6	.	5	.	.	6	4	.	3	.	.	.	.	.	.	17	.	.	.	.	.	.	9	.	.	.	2	6	63
Le Grand-Lucé	6	.	6	.	1	1	.	1	3	.	2	.	.	.	.	.	2	32	.	.	.	.	.	.	.	.	.	.	1	6	67
Le Lude	5	.	10	1	2	1	.	8	5	1	3	.	.	.	.	.	1	83	.	2	.	.	.	.	3	.	.	.	.	5	130
Ecommoy	5	.	10	1	.	5	.	18	5	1	3	1	.	.	.	.	.	43	.	.	3	1	.	.	.	5	1	.	1	5	109
Pontvallain	3	.	.	1	.	.	.	.	.	.	31	.	.	.	.	.	1	27	.	2	.	.	.	5	.	.	.	.	.	8	81
La Chapelle d'Alig	7	21	.	.	.	2	21	.	1	2	.	.	.	.	.	.	.	8	.	.	.	.	.	4	.	.	.	.	1	2	72
Le Plessis-Gramm.	.	.	25	5	.	1	5	.	1	1	4	.	.	.	.	.	.	4	.	0	.	.	.	6	.	.	.	.	2	6	63
Bassin de la Sarthe.																															
F^t d'Écouves (R. V.)	.	.	11	1	1	4	4	8	.	7	2	.	.	.	.	2	.	.	2	.	1	.	.	5	3	2	.	.	7	18	78
F^t de Perseigne	3	.	13	.	.	1	.	13	5	.	2	.	.	.	.	.	.	.	.	1	.	.	.	.	1	1	1	.	.	5	46
F^t de Bourses	10	.	.	15	4	2	0	5	6	.	10	1	.	.	.	.	3	.	.	.	.	1	.	.	1	0	1	1	.	4	73
Saint-Denis-sur-S.	.	.	.	.	.	7	.	5	1	3	.	.	.	.	.	1	.	.	.	2	.	2	.	3	.	.	6	.	3	7	43
Vilaines-la-J.	9	.	7	2	1	3	5	12	.	1	12	1	.	.	.	0	2	.	.	2	0	.	.	3	.	.	3	.	3	6	73
Neufchâtel	.	.	2	.	2	.	8	.	14	.	.	.	.	.	.	.	.	1	.	.	.	.	.	4	1	.	.	.	9	.	44
Petit Oisseau	.	.	7	2	3	1	6	.	.	.	.	.	.	1	.	.	1	.	.	.	.	.	.	2	1	.	.	.	3	.	30
Bonnétable	2	.	.	11	3	.	.	9	1	.	2	.	.	.	.	.	.	20	.	1	.	.	.	.	1	2	.	.	1	3	62
Le Mans (P. C.)	2	.	15	2	1	.	5	2	4	.	3	.	.	.	.	.	1	18	.	1	.	.	.	5	.	.	.	.	4	1	64
Mortagne	.	8	.	1	.	2	1	.	.	2	5	.	.	.	.	.	21	.	1	.	.	.	.	5	2	.	.	1	10	7	72
Forêt de Réno	.	14	.	2	6	.	11	5	.	.	7	.	.	.	.	.	21	.	2	.	2	.	.	1	.	.	.	.	11	8	93
Bellême	8	.	21	0	9	2	0	17	8	.	4	0	.	.	.	.	0	23	0	2	.	1	.	.	5	.	.	.	.	11	112
Nogent-le-Rotrou	5	.	9	.	1	.	0	2	10	.	3	.	.	.	.	.	.	35	.	.	.	.	.	.	.	.	.	.	.	5	70
La Ferté-Bernard	.	.	2	.	8	1	12	.	6	.	.	.	.	.	.	.	37	.	.	1	.	.	.	.	4	1	.	.	5	.	77
Connerré	4	.	14	.	.	8	24	.	.	6	.	.	.	.	.	.	.	50	.	.	.	.	.	.	6	.	.	.	1	1	117
Parigné-l'Évêque	1	.	7	.	.	.	.	.	.	.	.	.	.	.	.	.	.	.	.	5	.	.	.	1	1	.	.	1	2	6	24
Conlie	6	.	.	2	1	13	11	.	3	.	3	.	.	.	.	.	.	.	1	.	.	1	.	.	6	.	.	.	.	10	57
Neuvillette	.	.	.	.	.	7	.	6	7	.	.	.	2	.	.	.	.	.	.	5	.	.	.	.	9	.	.	6	.	19	61
Grez-en-Bouëre	7	.	8	.	0	.	3	8	1	3	1	1	.	.	.	.	0	.	.	3	.	.	.	.	1	.	2	5	1	6	59
Sablé	5	.	.	10	.	.	.	7	.	1	6	.	.	.	.	.	.	.	.	.	.	.	.	.	1	.	.	.	.	.	33
Angers (E. N.)	0	.	3	.	4	.	2	17	6	.	1	.	.	.	.	.	.	.	.	.	.	.	.	.	.	.	2	3	3	2	46
Bassin de la Mayenne.																															
La Lucelle	.	0	2	.	.	1	.	2	.	.	0	.	.	.	.	2	2	.	.	.	.	2	.	.	.	.	7	4	5	14	41
Pré-en-Pail	5	.	6	.	1	3	1	13	1	1	7	.	.	.	.	1	1	.	.	1	.	.	.	3	.	1	.	1	2	3	61
Forêt d'Andaines	.	.	.	3	6	9	.	10	10	10	.	8	9	.	.	.	.	16	.	.	.	.	.	3	1	5	.	.	.	18	111
La Ferte-Macé	12	.	14	2	3	10	2	9	.	12	1	.	.	.	.	1	17	.	9	1	.	.	.	2	.	.	.	.	.	14	109
Domfront	14	.	6	2	5	16	2	20	6	1	17	1	.	.	.	1	17	.	.	.	.	.	.	3	.	1	6	.	6	3	130
Gorron	.	.	11	6	7	.	14	8	.	14	5	.	.	.	.	24	.	.	1	.	.	.	.	3	.	1	0	.	18	13	126
Ambrieres	4	.	12	0	2	3	4	5	7	.	11	4	.	.	.	2	13	0	.	.	.	.	.	1	0	.	.	0	5	8	82
Bais	.	.	6	2	.	.	20	.	10	1	5	3	.	.	.	1	2	.	.	.	.	.	.	8	.	6	.	.	14	14	92
Mayenne (P. C.)	7	.	15	3	5	2	3	12	6	.	.	8	.	.	.	.	11	.	.	1	.	.	.	3	4	.	.	.	3	7	90
Ernée	2	.	11	3	3	0	8	.	7	2	15	.	.	.	.	1	21	.	0	2	1	.	.	3	2	1	3	.	9	13	107

STATIONS.	1	2	3	4	5	6	7	8	9	10	11	12	13	14	15	16	17	18	19	20	21	22	23	24	25	26	27	28	29	30	TOTAL.
Bassin de la Mayenne (suite).																															
Chaillard	.	11	7	.	9	.	8	.	9	.	13	.	.	.	.	.	18	.	.	.	.	.	.	.	.	.	9	.	12	.	96
Laval (E. N.)	1	.	1	1	1	1	5	2	8	.	11	.	.	.	.	2	6	.	.	1	.	.	3	.	.	.	.	.	7	10	60
Cossé-le-Vivien	6	.	4	1	2	0	2	12	3	.	3	1	.	.	.	1	6	.	.	2	.	.	.	.	3	0	2	.	7	2	57
St-Aignan-s.-Roë	5	.	2	1	2	2	2	.	2	.	2	.	.	.	.	3	5	.	2	.	.	.	.	.	2	.	3	5	2	3	43
Château-Gontier	4	2	4	.	.	.	3	6	7	.	.	1	1	.	.	1	.	4	.	.	2	.	.	.	4	.	.	2	4	2	47
Bassin de la Loire inférieure, rive droite.																															
Varades	4	.	3	2	1	2	1	8	2	0	1	.	.	.	.	.	1	.	.	1	.	.	.	.	1	.	.	4	4	2	37
Oudon	4	.	1	.	.	3	5	1	5	.	1	.	.	.	.	.	1	.	.	5	.	.	.	.	.	.	.	.	8	5	40
Joué-sur-Erdre	4	.	4	.	2	1	4	7	5	1	4	.	.	.	.	.	10	.	.	2	.	.	.	.	2	.	6	.	3	6	62
Nantes (Obs^{te})	9	.	1	1	9	1	2	1	6	.	4	.	.	.	.	.	4	.	.	5	.	.	.	.	2	.	.	3	2	7	57
Cordemais	10	.	3	1	3	0	3	9	3	.	3	.	.	.	.	14	.	.	4	.	.	.	.	.	1	.	.	.	6	7	67
Savenay (E. N.)	10	.	5	.	6	2	.	14	.	3	3	.	.	.	.	.	17	.	.	.	.	.	.	2	.	.	.	.	10	.	72
Saint-Nazaire	7	.	7	9	.	4	3	10	4	.	2	.	.	2	.	3	15	.	0	3	.	.	.	1	1	.	.	.	6	5	82
Bassin de la Loire inférieure, rive gauche; bassin de la Sèvre nantaise.																															
Parthenay (E. N.)	.	.	5	5	7	6	5	.	8	.	.	2	.	.	.	.	.	31	.	.	.	.	.	1	.	.	.	.	.	13	85
Belleville	.	.	.	4	1	2	1	6	1	1	0	.	.	.	.	.	.	16	3	.	.	.	.	.	3	.	.	.	0	0	38
Bressuire (P. C.)	6	.	9	8	4	10	7	2	4	4	.	.	.	.	.	.	2	19	.	.	.	.	.	.	4	.	.	.	2	5	86
Absie	6	.	6	3	8	10	17	4	9	.	2	0	.	.	.	.	4	32	.	.	.	.	.	.	7	.	.	.	3	17	128
Les Gerdes	6	.	17	1	2	0	2	.	5	.	.	3	.	.	.	.	2	.	0	1	.	0	0	0	4	.	.	0	6	.	47
Montaigu	4	.	8	4	4	.	1	1	5	.	3	.	.	.	.	.	2	.	.	1	.	.	.	.	1	.	.	1	2	4	42
Vieillevigne	.	.	5	3	4	.	6	.	5	.	.	.	.	.	.	.	2	.	.	3	.	.	.	.	.	.	.	.	1	9	38
Les Herbiers	.	.	9	.	7	2	.	1	5	.	.	.	.	.	.	.	5	.	.	.	2	.	.	.	.	.	.	9	2	8	49
Clisson	4	.	5	2	4	.	1	2	.	.	5	.	.	.	.	.	2	.	.	.	.	.	.	.	0	.	.	.	.	4	29
Vertou	10	.	1	3	6	1	3	15	8	1	2	.	.	.	.	.	1	.	.	4	4	.	.	.	3	.	.	.	3	4	69
St-Philbert	6	.	1	.	12	.	9	7	5	1	7	.	.	.	.	.	3	.	.	3	.	.	.	.	0	.	.	.	1	10	65
Fort de Mindin	6	.	8	1	14	11	4	10	5	.	2	.	.	.	.	0	10	.	.	2	.	.	.	.	2	.	.	.	6	13	94
BASSINS ENTRE LA LOIRE ET LA GIRONDE.																															
Bassins de la Sèvre niortaise et de la Vie.																															
Pamproux	.	.	8	4	17	26	8	1	.	.	6	.	.	.	.	.	6	29	.	.	.	.	.	.	2	.	.	.	1	12	120
Champdeniers	12	.	12	11	20	13	7	4	9	.	1	.	.	.	.	.	7	14	.	.	2	.	.	.	0	.	.	.	4	18	134
Niort (P. C.)	5	.	10	4	15	11	5	1	5	0	4	.	.	.	.	.	6	27	.	0	.	.	.	.	0	.	.	.	4	14	111
Xanton-Chassenon	.	.	9	.	7	2	.	1	5	.	.	.	.	.	.	.	5	.	.	.	2	.	.	.	.	.	.	9	2	8	49
Longeves	8	.	6	3	27	14	10	2	7	.	1	.	.	.	.	.	3	15	.	.	1	.	.	1	.	.	.	.	4	11	113
Luçon	6	.	19	6	12	16	6	1	7	.	5	.	.	.	.	.	3	.	.	0	2	.	.	.	0	.	.	1	2	7	93
L'Aiguillon-s.-Mer	2	.	2	11	13	16	6	.	.	4	.	.	.	.	.	.	.	.	.	.	8	.	.	.	.	.	.	.	7	8	76
La Chataigneraie	1	12	.	8	13	7	.	10	.	3	.	.	.	.	.	10	19	.	1	1	.	.	.	.	.	.	.	1	8	.	93
Chantonnay	5	.	3	2	4	5	10	2	6	.	.	.	.	.	.	.	5	1	.	.	2	.	.	.	.	.	.	6	1	8	60
Roche-s-Yon (E. N.)	9	.	1	5	3	.	.	.	7	.	2	.	.	.	.	.	4	.	.	2	.	.	.	.	1	.	.	.	1	12	46
Les Sables-d'Olonne	7	.	3	1	8	11	1	0	2	.	1	.	.	.	.	.	1	.	.	1	.	.	.	.	.	.	.	.	3	3	42
St-Gilles-s.-Vie	.	.	.	.	1	1	2	2	2	.	1	.	.	.	.	.	2	.	.	.	.	.	.	.	.	.	.	4	1	1	17
Pornic	7	.	.	3	4	3	7	.	5	2	.	.	.	.	.	.	16	.	.	3	.	.	.	.	.	.	.	.	.	6	56
Ile d'Yeu	12	5	1	10	0	3	10	5	3	3	0	.	.	.	.	.	8	.	.	1	.	.	.	.	.	.	1	.	1	3	66
Noirmoutiers	8	.	4	20	19	5	4	9	4	7	3	.	.	.	.	.	33	.	.	3	.	.	.	.	.	.	1	.	3	4	129

STATIONS.	1	2	3	4	5	6	7	8	9	10	11	12	13	14	15	16	17	18	19	20	21	22	23	24	25	26	27	28	29	30	TOTAL.
Bassin de la Charente.																															
Chalus	3	.	.	10	18	.	40	25	6	.	2	.	.	.	.	.	.	18	2	.	.	.	.	.	.	.	8	2	.	15	151
Saint-Mathieu	4	.	20	28	14	3	30	14	3	4	1	.	.	.	.		.	98	2	.	.	.	.	.	.	.	.	2	2	6	161
Ruffec	5	.	9	16	19	4	11	3	4	0	.	0	.	.		.	1	17	.	.	.	.	.	.	.	.	.	.	.	9	98
Montbron	5	.	12	46	11	2	19	4	5	.	1	.	.	.	.	.	0	24	.	.	.	.	.		.	.	.	.	1	1	131
Aigre	5	.	8	16	21	5	12	4	.	.	.	.				.	10	16	.	.	.	.	.	.	.	.	.	.	.	9	106
Angoulême (P. C.)	6	.	13	40	2	8	18	7	5	.	1	.	.	.	.	.	2	15	.	.	.	.	.	.	.	.	.	1	2	6	126
Cognac	5	.	13	11	4	3	8	4	4	.	0	.	.	.	.	.	4	14	0	.	.	.	.	.	1	.	.	.	.	7	78
Jonzac	3	.	8	7	5	3	22	9	3	6	1	.	.	.		.	8	15	.	.	.	.	.	.	.	.	.	.	.	7	97
Saintes	7	.	5	5	17	3	5	7	6	.	.	.	.	.		.	.	.	.	.	.	.	.	.	.	.	.	.	.	12	67
Chef-Boutonne	6	.	5	6	18	5	8	5	4	1	0	.	.	.	.	.	4	8		.	.	.	.	.	.	.	.	.	.	7	77
Villiers-en-Bois	.	.	17	9	12	10	6	5	8	1	2	.	.	.	.	.	8	9	.	.	.	.	.	.	.	.	.	.	.	8	95
St-Jean d'Angely	5			5	20	5	13	14	4	.	2	.	.	.	.	.	7	28	.	.	.	.	.	1	.	.	.	6	.	7	106
La Rochelle	4		6	10	8	9	6	2	2	2	2	.	.	.	.	.	10	.	.	0	.	.	.	.	.	.	.	.	1	4	66
Ile d'Aix	8	.	6	4	29	11	4	.	6	.	2	.	.	.	.	.	7	11	.	.	.	.	.	.	.	.	.	.	.	2	90
Chassiron	4	.	8	4	27	9	7	2	7	.	10	.	.	.	.	.	9	.	.	.	.	.	.	.	.	.	.	.		8	95
BASSIN DE LA GIRONDE.																															
Bassin de la Dordogne.																															
La T^e d'Auvergne	9	.	12	56	12	1	38	8	5	.	5	.	.	.	.	.	.	19	12	.	.	.	.	3	.	.	4	11	8	11	214
Laqueuille	.	.	56	15	5	19	4	2	.	2	.	.	.	.	.	.	12	20	.	.	.	.	.	4	.	6	12	.	.	.	158
Ussel	8	6	7	29	15	5	5	.	.	.	.	.	.	.	18	.	.	.	.	.	.	.	.	12	17	5	7	3	3	8	148
Bort	12	6	8	25	14	.	48	.	5	6	.	.	.	.	.	.	.	17	.	.	.	.	.	.	.	.	12	16	5	4	178
Aurillac (E. N.)	8	.	39	46	0	0	17	12	8	.	.	.	.	.	.	.	.	26	.	.	.	.	.	.	5	.	.	4	3	13	181
Argentat	4	.	13	37	9	.	7	7	3	.	2	.	.	.	.	.	.	11	.	.	.	.	.	.	.	.	.	.	6	2	101
Beaulieu	5	.	9	28	12	1	5	8	3	1	.	.	.	.	.	.	.	17	2	.	.	.	.	.	2	.	.	4	1	1	99
La Tronquière	14	.	33	44	2	4	22	10	7	.	3	.	.	.	.	.	.	20	.	.	.	.	.	.	3	.	7	13	.	3	185
Bretenoux	3	.	20	43	1	1	6	10	1	.	2	.	.	.	.	.	.	13	.	.	.	.	.	.	.	.	2	3	.	.	105
La Capelle	5	.	32	33	.	3	7	4	.	3	1	.	.	.	.	.	.	14	.	.	.	.	.	.	3	.	.	10	.		115
Martel	.	.	16	40	4	.	2	6	.	.		.	.	.	.	.	.	19	.	.	.	.	.	.	.	.	.	4	.		91
Gourdon	15	.	26	20	.	7	.	.	.	.	5	.	.	.	.	.	20	.	.		.	.	.		.	.	.	8	.	.	101
Tulle (P. C.)	.	.	18	35	8	50	5	5	.	.	.	.	.	.	.	.	.	8	.	.	.	.	.	.	.	.	.	.	.	.	129
Brive	3	.	9	25	13	.	5	8	3	1	.	.	.	.	.	.	.	16	1	.	.	.	.	.	2	.	.	5	2	2	95
Blanzaguet	4	.	15	50	8	1	16	3	5	1	2	0	.	.	.	.	.	17	.	.	.	.	.	.	.	.	.	.	.	2	124
Périgueux	.	.	18	25	4	10	10	4	5	.	.	.	.	.	.	.	12	8	.	.	.	.	.	.	.	.	.	1	.	0	97
Chalais	3	.	12	29	10	3	10	10	5	.	3	3	.	.	.	.	2	10	.	.	.	.	.	.	.	.	.	.	.	1	101
Montguyon	.	.	23	15	3	4	10	3	11	3	.	.	.	.	.	.	20	.	.	.	.	.	.	.	.	.	.	.	.	6	98
Les Églisottes	1	1	22	25	14	7	23	7	1	2	4	2	.	.	.	.	1	24	1	.	.	.	.	.	.	.	.	.	.	.	135
Lussac	4	5	4	1	11	0	2	.	2	.	4	.	.	.	.	0	1	23	4	.	.	.	.	.	.	5	.	.	2	.	69
Saint-Savin	.	.	12	22	6	8	13	4	2	.	3	0	.	.	.	.	3	21	.	.	.	.	.	.	.	.	.	.	.	3	97
St-André-de-Cubz	2	.	15	18	7	6	18	6	1	.	3	0	.	.	.	.	1	18	0	.	.	.	.	.	.	.	.	0	.	0	96
Bassin du Lot.																															
Mont Lozère	.	.	.	38	1	5	.	.	1	.	.	.	.	.	.	.	.	.	.	.	.	.	.	.	17	.	.	6	.	.	68
Le Bleymard	.	.	0	28	2	.	.	1	.	.	1	.	.	.	.	.	.	.	3	.	.	.	.	.	26	2	.	4	.	.	67
Bagnols	.	.	.	25	.	.	.	2	.	.	2	.	.	.	.	.	.	.	.	6	.	.	.	.	35	3	.	5	.	.	78
Mende (P. C.)	.	.	.	27	2	0	.	3	.	.	2	.	.	.	.	.	.	1	12	.	.	.	.	.	44	2	.	4	.	.	97
Camp de La Roche	.	.	.	51	2	.	.	6	2	.	.	1	.	.	.	.	.	7	26	.	.	.	.	.	12	.	.	3	1	.	89

STATIONS.	1	2	3	4	5	6	7	8	9	10	11	12	13	14	15	16	17	18	19	20	21	22	23	24	25	26	27	28	29	30	TOTAL.
Bassin du Lot (suite).																															
Marvéjols	.	.	.	34	.	1	.	2	.	.	1	.	.	.	.	.	.	.	34	.	.	.	.	.	2	.	.	5	.	.	80
Le Malzieu	.	.	32	1	.	1	7	1	.	.	.	.	.	.	.	2	32	.	4	.	.	.	.	.	.	.	1	1	.	.	89
Saint-Chély-d'Ap.	0	.	.	72	1	1	3	1	1	0	0	.	.	.	.	.	.	25	.	.	.	.	.	.	5	.	0	7	1	.	125
Nasbinals	.	2	.	70	6	11	8	7	1	3	.	1	.	.	.	.	.	32	.	.	.	.	.	.	10	.	.	7	12	.	169
Laguiole	4	.	.	15	15	22	11	18	24	1	6	3	2	.	.	.	.	30	.	.	.	.	.	.	.	.	1	10	3	.	201
Mur-de-Barrez	.	6	.	20	14	10	12	18	8	.	12	8	.	.	.	.	.	8	.	.	.	.	.	.	10	8	.	6	8	6	146
Espalion	1	.	.	62	3	.	7	8	2	2	.	2	.	.	.	.	.	.	21	.	.	.	.	.	27	2	.	9	.	.	146
Entraygues	1	.	10	24	36	4	11	9	3	2	1	.	.	.	.	.	.	.	40	.	.	.	.	.	10	1	1	3	.	.	156
Figeac	12	.	.	42	6	1	13	1	3	.	1	.	.	.	.	.	.	20	2	.	.	.	.	.	5	.	.	7	.	.	116
Livernon	8	.	43	33	.	2	22	2	2	.	.	.	.	.	.	.	.	17	.	.	.	.	.	.	8	.	2	12	.	.	151
Lauzès	3	2	40	29	.	.	4	5	.	.	.	.	.	.	.	.	.	9	1	.	.	.	.	1	.	.	.	6	.	.	106
Limogne	6	.	17	37	.	.	6	12	3	.	2	.	.	.	.	.	.	20	5	.	.	.	.	.	18	.	.	5	.	.	131
Saint-Géry	6	.	12	42	.	.	15	5	1	.	3	.	.	.	.	.	.	12	.	.	.	.	13	.	.	.	2	3	.	.	114
Cahors (P. C.)	2	.	3	61	.	.	8	3	2	.	.	.	.	.	.	.	.	8	16	.	.	.	.	.	0	.	.	1	.	.	107
Villeneuve	.	.	15	29	.	.	.	2	3	.	.	.	.	.	.	.	.	17	.	.	.	.	.	.	.	.	.	.	.	.	66
Bassins du Tarn et de l'Aveyron.																															
Massevaques	.	.	11	99	.	2	.	2	.	2	7	2	.	.	.	.	.	.	8	.	.	.	.	.	40	7	.	.	3	.	183
Montmirat	.	.	27	2	6	.	.	2	.	.	.	.	.	.	.	.	.	.	8	.	.	.	.	.	19	.	.	7	.	.	71
Pt de Montvert	.	.	4	96	.	3	.	.	.	0	3	.	.	.	.	.	.	.	4	.	.	.	.	.	9	2	0	1	6	.	128
Cassagnas	.	.	9	90	.	0	3	.	2	.	3	0	.	.	.	.	.	.	6	.	.	.	.	20	2	.	.	1	2	.	139
Florac	.	.	.	45	.	3	.	.	.	.	0	.	.	.	.	.	.	.	11	.	.	.	.	.	.	.	.	4	1	.	65
Meyrueis	.	.	.	49	.	0	.	1	.	0	4	.	.	.	.	.	.	.	7	.	.	.	.	.	34	.	.	5	.	.	101
Le Massegros	.	.	.	24	.	6	2	.	.	.	.	.	.	.	.	.	.	.	24	.	.	.	.	.	59	.	.	2	5	.	122
La Loudette-M.	1	.	6	16	.	.	.	.	3	1	2	5	.	.	.	.	.	26	.	.	.	.	.	.	16	.	1	6	.	.	83
Le Cabaretou	.	.	10	15	.	.	.	.	.	.	.	.	.	.	.	.	.	12	.	.	.	.	.	20	11	.	.	2	.	.	70
Fraïsse	.	.	22	85	.	.	.	5	2	.	5	.	.	.	.	.	.	31	.	.	.	.	.	15	8	.	.	10	.	.	183
La Salvetat	.	.	6	45	.	.	.	7	3	.	8	.	.	.	.	.	.	15	13	.	.	.	.	20	11	.	3	12	.	.	143
La Cavalerie	.	.	.	52	.	.	.	2	.	.	3	.	.	.	.	.	.	10	.	.	.	.	.	.	25	.	.	9	.	.	101
Castres	2	.	.	42	.	.	.	5	1	.	.	1	.	.	.	.	.	0	10	.	.	.	.	.	2	.	.	16	.	.	79
Lavaur	.	.	0	96	.	.	.	3	0	.	.	.	.	.	.	.	.	.	21	14	.	.	.	.	11	.	5	4	.	.	84
Rodez (E. N.)	6	.	.	42	.	.	3	0	1	2	.	.	.	.	.	.	.	40	.	.	.	.	.	15	.	.	3	5	.	.	117
Alban	6	.	50	11	.	.	6	6	.	.	2	.	.	.	.	.	.	20	3	.	.	.	.	.	30	.	16	20	.	.	172
Albi (P. C.)	2	.	.	45	.	.	2	.	2	.	2	.	.	.	.	.	4	45	.	.	.	.	.	5	2	.	2	.	.	.	111
Carmaux	.	.	.	47	.	.	.	3	1	2	1	.	.	.	.	.	.	.	55	.	.	.	.	.	5	.	.	.	.	.	113
Lalbenque	2	.	42	46	.	.	20	3	.	.	.	.	.	.	.	.	.	12	17	.	.	.	.	.	18	.	.	.	.	.	160
Caussade	.	.	.	55	.	.	10	2	.	.	.	.	.	.	.	.	.	13	25	.	.	.	.	.	2	.	1	.	1	.	109
Canals	.	.	.	90	.	.	4	.	.	.	.	.	.	.	.	.	.	18	51	.	.	.	.	.	5	.	.	.	.	.	168
La Française	2	.	56	.	.	.	14	3	.	.	.	.	.	.	.	.	5	21	.	.	.	.	.	5	.	.	1	1	.	.	108
Bassin de la Garonne, cours supérieur, et affluents des Pyrénées.																															
Mérens	11	17	.	.	.	.	.	.	3	.	.	.	.	.	.	.	.	.	.	.	.	.	.	14	11	2	8	9	.	2	77
Ax	.	.	5	.	6	.	.	.	.	.	.	.	8	.	.	.	.	.	12	.	.	.	.	.	.	25	19	27	6	.	108
Belesta	.	.	.	.	.	.	.	.	.	.	.	.	6	.	.	.	.	5	.	.	.	.	.	9	.	10	.	12	14	.	64
Foix (E. N.)	.	.	.	.	7	.	.	.	.	.	.	.	.	.	.	.	.	.	18	.	.	.	.	.	43	.	.	11	.	.	79
Loubens	.	.	.	10	10	.	.	3	.	.	3	.	.	.	.	.	.	2	10	.	.	.	.	.	37	6	4	8	1	.	94
Mirepoix	.	.	.	8	.	.	4	4	.	.	8	1	.	.	.	.	0	.	31	.	.	.	.	.	38	8	.	5	7	.	114
Royat	.	.	.	11	.	.	5	.	.	.	4	.	.	.	.	.	.	17	3	.	.	.	.	.	33	.	6	2	.	.	81

STATIONS.	1	2	3	4	5	6	7	8	9	10	11	12	13	14	15	16	17	18	19	20	21	22	23	24	25	26	27	28	29	30	TOTAL.
Bassins de la Garonne, cours supérieur, et affluents des Pyrénées (suite).																															
Villeneuve-Durfort.	.	.	.	23	1	.	.	.	.	.	10	.	.	.	.	.	.	.	12	.	.	.	.	.	38	3	.	3	.	.	90
Arreau	.	.	.	9	.	.	4	.	.	.	3	.	.	.	.	.	3	.	.	.	.	.	.	7	15	18	9	.	.	.	68
Fos	.	.	.	22	.	.	.	.	.	.	.	.	.	.	.	.	.	.	.	.	.	.	.	.	36	.	27	.	.	21	106
La Bastide-de-S.	.	.	.	10	13	.	2	1	.	.	3	.	.	.	.	.	.	7	23	.	.	.	.	30	50	.	.	12	1	.	155
Rieumes	.	.	.	60	.	.	.	.	.	.	.	.	.	.	.	.	.	25	.	.	.	.	.	.	.	.	6	.	.	.	91
Toulouse (Obs^te)	.	.	.	27	.	.	4	2	.	.	1	.	.	.	.	.	.	5	5	.	.	.	.	0	11	.	3	3	.	.	61
Bassin de la Garonne (R. G.) au-dessous de Toulouse; bassins du Gers et de la Baïse; bassin de la Gironde.																															
Lannemezan	.	1	.	41	1	.	1	2	.	2	1	1	.	.	.	.	.	5	1	.	.	.	.	.	25	1	2	6	.	.	90
Castelnau-Magn.	.	.	17	.	.	.	10	.	.	.	7	.	.	.	.	.	.	2	1	.	.	.	.	3	4	.	8	.	.	.	85
Lombez	.	.	.	18	.	.	2	5	.	.	.	.	.	.	.	.	.	12	8	.	.	.	.	.	9	.	2	2	.	.	88
Masseube	.	.	.	55	.	.	2	16	.	.	6	.	.	.	.	.	.	5	1	.	.	.	.	.	10	.	5	3	.	.	103
Trie	.	.	.	28	.	.	.	24	.	.	7	.	.	.	.	.	.	.	.	.	.	.	.	.	9	.	8	.	.	.	76
Miélan	.	.	.	10	.	.	4	1	.	.	1	.	.	.	.	.	.	1	3	.	.	.	.	.	12	.	3	4	0	.	75
Mirande	.	.	.	13	.	.	3	1	.	.	3	.	.	.	.	.	.	2	1	.	.	.	.	10	.	.	2	4	.	.	72
Auch (P. C.)	.	.	90	2	.	7	1	.	.	1	.	.	.	.	.	.	.	5	.	.	.	.	.	.	7	.	3	3	.	.	119
Vic-Fezen-ac	.	.	5	76	1	.	3	.	.	.	1	.	.	.	.	.	.	12	6	.	.	.	.	.	6	.	1	2	.	.	113
Lectoure	.	.	2	42	.	.	3	.	.	.	2	.	.	.	.	.	.	18	.	.	.	.	.	.	2	.	.	.	.	.	69
Condom	.	.	10	52	1	.	2	.	.	.	1	.	.	.	.	.	.	14	14	.	.	.	.	.	1	.	.	.	.	.	98
Eauze	.	.	11	52	.	.	3	5	2	.	.	.	.	.	.	.	.	21	.	.	.	.	.	.	4	.	2	.	.	.	100
Grisolles	.	.	.	84	.	.	.	1	.	.	.	.	.	.	.	.	.	15	56	.	.	.	.	.	.	.	.	.	.	.	159
Beaumont	.	.	.	48	7	1	7	1	.	1	1	1	.	.	.	.	.	2	2	.	.	.	.	.	2	.	1	2	.	.	76
Agen (P. C.)	.	.	23	10	.	1	1	0	1	0	1	.	.	.	.	.	17	4	3	.	.	.	.	0	.	.	1	.	.	.	62
Grignols	1	0	1	41	9	0	1	0	3	.	.	.	.	.	.	.	.	18	1	.	.	.	.	.	.	.	.	1	.	.	82
La Réole	.	6	9	36	5	.	1	1	1	1	.	1	.	.	.	.	0	21	2	.	.	.	.	.	.	0	.	1	.	.	91
Sauveterre	.	1	8	30	5	2	6	2	3	1	2	1	.	.	.	.	.	15	0	.	.	.	.	.	1	.	.	3	.	.	79
Bordeaux (Obs^te)	2	0	6	25	3	3	9	6	1	0	1	0	.	.	.	.	1	12	1	.	0	.	.	0	.	.	.	6	.	0	76
Saint-Julien	.	.	13	18	.	.	3	9	12	15	.	.	.	.	.	.	12	9	3	.	.	.	.	.	.	.	.	.	.	2	97
Royan	4	.	11	9	7	1	6	17	6	1	1	1	.	.	.	.	4	11	.	.	.	0	.	.	.	.	.	.	.	.	82
La Coubre	5	.	8	12	10	8	8	8	1	.	4	2	.	.	.	.	1	5	.	.	.	.	.	.	.	.	.	2	.	4	84
BASSINS ENTRE LA GIRONDE ET LES PYRÉNÉES.																															
Petits bassins entre la Gironde et l'Adour.																															
Saint-Nicolas	2	.	28	11	9	8	13	7	2	.	1	.	.	.	.	.	14	2	.	.	.	.	.	.	.	.	.	.	.	3	98
Hourtin (Phare)	7	.	2	16	8	8	2	6	1	.	3	.	.	.	.	.	9	2	.	.	.	.	.	.	.	.	4	.	.	1	73
Moutchic	.	.	6	7	10	7	5	14	0	.	3	.	.	.	.	.	1	8	7	.	.	.	.	.	.	.	.	4	.	.	76
Le Porge	2	0	3	7	9	9	9	9	5	0	3	1	.	.	.	.	5	9	10	.	.	0	.	.	0	.	.	1	.	9	92
Arès	2	.	2	18	3	2	21	1	1	0	.	.	.	.	.	.	5	14	0	.	0	.	.	.	0	.	.	2	.	3	74
Audenge	1	1	5	17	5	3	13	3	1	1	.	.	.	.	.	.	12	11	1	.	.	.	.	.	1	.	.	1	.	1	76
Pissos	.	.	22	33	5	.	1	5	3	5	2	.	.	.	.	.	.	16	1	.	.	.	.	.	.	.	.	.	.	.	92
Belin	.	3	5	38	11	1	6	2	1	3	.	.	.	.	.	.	.	38	8	.	.	.	.	0	.	.	.	5	.	.	118
Piquey	1	.	2	15	3	1	16	5	0	.	0	.	.	.	.	.	6	5	1	.	.	.	.	.	1	.	0	4	.	2	63
La Salie	5	.	18	12	20	3	10	1	2	5	.	.	.	.	.	.	3	9	.	.	.	.	.	.	3	.	.	8	6	3	109
Bassin de l'Adour.																															
Pic du Midi (Obs^te)	.	.	7	20	1	2	8	9	7	.	2	.	.	.	.	.	3	11	6	.	.	.	.	11	22	5	11	9	1	.	135
Peyranere	.	.	.	43	.	.	.	15	.	.	.	.	.	.	.	.	.	5	.	.	.	.	.	.	.	10	8	13	.	.	94
Gélan	.	.	69	19	.	.	14	15	.	.	.	.	.	.	.	.	22	.	.	.	.	.	.	.	16	.	23	9	.	.	187

STATIONS.	1	2	3	4	5	6	7	8	9	10	11	12	13	14	15	16	17	18	19	20	21	22	23	24	25	26	27	28	29	30	TOTAL.
Bassin de l'Adour (suite).																															
Bedous	.	.	.	43	3	.	7	31	2	1	5	.	.	.	.	.	.	11	14	.	.	.	.	.	22	.	8	.	5	.	152
Lourdes	.	8	17	.	.	.	16	2	2	.	.	.	.	.	.	.	.	22	.	.	.	.	.	.	3	2	5	4	.	.	81
Bagnères-de-Big	.	.	.	35	.	.	7	15	.	2	5	.	.	.	.	.	.	14	5	.	.	.	.	.	20	.	10	1	.	.	114
Tarbes (P. C.)	.	.	42	1	.	5	27	2	.	.	5	2	.	.	.	.	.	0	12	5	.	.	.	.	18	.	10	.	.	.	129
Villecomtal	.	.	.	42	.	.	3	5	.	.	4	.	.	.	.	.	.	.	9	.	.	.	.	.	11	.	4	4	.	.	82
Maubourguet	.	.	.	24	.	.	.	.	.	.	8	.	.	.	.	.	.	7	.	.	.	.	.	.	16	.	.	8	.	.	63
Aignan	.	.	8	66	.	.	6	2	.	.	1	.	.	.	.	.	.	26	8	.	.	.	.	.	5	.	.	2	.	.	124
Riscle	.	.	36	16	.	.	5	9	.	.	2	.	.	.	.	.	22	77	.	.	.	.	.	.	7	.	3	4	.	.	181
Cazaubon	0	.	12	35	4	.	7	3	1	.	2	.	.	.	.	.	1	21	10	.	.	.	.	.	2	.	1	1	.	.	100
Mont-de-Marsan	.	.	8	47	.	.	.	0	.	.	0	.	.	.	.	.	.	36	.	.	.	.	.	.	.	.	.	.	.	.	92
Morcenx	.	.	25	38	22	.	1	2	6	.	4	.	.	.	.	.	9	16	.	.	.	.	.	1	1	.	1	0	.	.	126
Saint-Sever	.	.	23	24	.	.	4	5	0	1	1	.	.	.	.	.	19	.	.	.	.	.	.	.	6	.	0	0	.	.	84
Tartas	.	.	2	54	8	.	1	6	.	.	2	.	.	.	.	.	.	9	.	.	.	.	.	.	3	.	1	.	.	.	86
Lescar (E. N.)	.	.	2	34	1	.	31	3	.	2	2	.	.	.	.	.	.	10	9	.	.	.	.	.	23	.	.	5	1	.	123
Orthez (P. C.)	.	.	8	46	.	.	5	5	.	.	2	.	.	.	.	.	.	25	.	.	.	.	.	.	14	.	5	.	6	.	116
Oloron (P. C.)	.	.	.	32	.	.	4	19	.	.	6	.	.	.	.	.	.	17	16	.	.	.	.	.	25	.	5	.	.	.	124
Mauléon (P. C.)	.	10	27	.	.	5	6	.	.	7	.	.	.	.	.	.	45	8	.	.	.	.	21	4	.	4	4	.	.	5	146
St-Jean-Pied-de-P.	.	.	7	48	2	.	12	20	2	4	8	.	.	.	.	.	6	46	5	.	.	.	.	.	18	.	4	5	3	.	190
Dax (E. N.)	1	.	2	53	4	.	1	12	1	3	2	.	.	.	.	.	.	15	.	.	.	.	.	.	6	.	.	7	3	.	109
St-Martin-de-Hinx	0	.	39	28	.	.	3	6	5	0	2	.	.	.	.	0	18	0	0	.	0	.	.	1	1	0	5	10	1	.	119
Peyrehorade	.	.	5	20	.	.	.	5	.	.	.	.	.	.	.	.	20	.	.	.	.	.	.	.	.	.	.	.	.	.	51
Biarritz (sém.)	.	.	.	39	2	.	2	6	.	1	1	.	.	.	.	.	.	.	.	.	.	.	.	.	3	.	.	10	3	.	67

VERSANT DE LA MÉDITERRANÉE.

BASSINS ENTRE LES PYRÉNÉES ET LE RHÔNE.

Bassins du Tech, de la Tet et de l'Agly.																															
La Preste	.	.	.	8	.	.	.	.	.	.	.	.	.	.	.	.	.	.	17	.	.	.	.	18	10	15	18	.	.	.	86
Prats-de-Mollo	.	.	.	.	.	.	.	.	.	.	.	.	.	.	.	.	.	.	.	.	.	.	.	13	40	20	.	.	.	.	73
Céret	.	.	.	.	.	.	.	.	.	.	.	.	.	.	.	.	.	.	.	.	.	.	.	20	22	.	4	3	.	.	49
Bellegarde	.	.	.	14	.	.	7	.	.	.	.	.	.	.	.	.	.	.	11	.	.	.	.	6	36	3	3	.	.	.	80
Col de la Quillane	.	.	.	.	.	.	.	.	.	.	.	.	.	.	.	.	.	.	.	.	.	.	.	7	11	5	3	6	.	.	32
Montlouis (C. M.)	.	.	.	.	.	.	.	.	.	.	.	.	.	.	.	.	.	.	.	.	.	.	.	14	32	47	8	.	.	.	101
Prades	.	.	.	.	.	.	.	.	.	.	.	.	.	.	.	.	.	.	.	.	.	.	.	.	20	21	9	.	.	.	50
Bouleternère	.	.	.	.	.	.	.	.	.	.	.	.	.	.	.	.	.	.	.	.	.	.	.	3	26	.	2	4	.	.	35
Millas	.	.	.	.	.	.	.	.	.	.	.	.	.	.	.	.	.	.	.	.	.	.	.	.	.	12	6	20	.	.	38
Perpignan (Obs^re)	.	.	.	1	.	.	1	.	.	.	.	.	.	.	.	.	.	0	.	.	.	.	.	1	25	0	2	2	.	.	32
Caudiès de St-Paul	.	.	.	2	.	.	1	.	.	.	2	.	.	.	.	.	.	.	.	.	.	.	.	6	32	.	.	5	34	.	82
La-Tour-de-France	.	.	.	.	.	.	.	.	.	.	.	.	.	.	.	.	.	.	10	.	.	.	.	24	.	.	.	5	.	.	39
Estagel (C. M.)	.	.	.	.	.	.	.	.	.	.	.	.	.	.	.	.	.	.	.	.	.	.	.	.	22	.	.	.	.	.	22
Rivesaltes	.	.	.	.	.	.	.	.	.	.	.	.	.	.	.	.	.	.	.	.	.	.	.	.	.	.	.	23	.	.	23
Salces	.	.	.	.	.	.	.	.	.	.	.	.	.	.	.	.	.	.	.	.	.	.	.	.	12	.	.	.	.	.	12
Paulilles	.	.	3	.	.	.	.	.	.	.	.	.	.	.	.	.	.	.	.	.	.	.	.	.	56	.	4	.	.	.	63
Cap Béar (ph.)	.	.	.	4	1	.	.	.	.	.	.	.	.	.	.	.	.	.	6	.	.	.	.	.	3	34	.	4	.	.	57
Port-Vendres	.	.	2	2	.	.	.	.	.	.	.	.	.	.	.	.	.	.	6	.	.	.	.	.	.	22	1	2	.	.	35

STATIONS.	1	2	3	4	5	6	7	8	9	10	11	12	13	14	15	16	17	18	19	20	21	22	23	24	25	26	27	28	29	30	TOTAL.
Bassin de la Sègre.																															
Col de Puymorens	.	.	3	.	.	.	.	.	.	.	.	.	.	.	.	.	.	7	.	.	.	.	.	.	.	.	.	48	.	.	58
Angoustrine	.	.	.	.	.	.	.	.	.	.	.	.	.	.	.	.	.	.	.	.	.	.	.	58	15	.	.	.	.	.	73
Bourg-Madame	.	.	.	.	.	.	.	.	.	.	.	.	.	.	.	.	.	.	.	.	.	.	.	.	.	24	28	.	.	.	52
Bassin de l'Aude.																															
Arques	.	.	.	0	.	.	.	.	.	1	1	.	.	.	.	.	.	5	.	.	.	.	.	21	17	.	12	12	.	.	70
Couiza	.	.	.	.	.	.	1	.	.	2	.	.	.	.	.	.	.	18	.	.	.	.	.	19	12	.	5	7	.	.	64
Sainte-Gemme	.	.	12	.	.	.	.	.	.	.	3	.	.	.	.	.	.	25	5	.	.	.	.	27	.	.	.	.	.	.	73
Besplas	.	.	.	14	.	.	.	.	.	.	4	.	.	.	.	.	.	34	.	.	.	.	.	7	33	.	3	7	.	.	101
Salettes	.	.	21	2	.	.	3	2	3	3	.	.	.	.	.	.	.	42	.	.	.	.	.	10	5	.	7	7	.	.	105
Lespinassière	.	.	15	1	.	.	2	2	2	3	.	.	.	.	.	.	.	37	.	.	.	.	.	9	4	.	5	6	.	.	87
Carcassonne (E. N.)	.	.	.	5	.	.	.	1	.	.	1	.	.	.	.	.	.	43	2	.	.	.	.	.	21	5	.	.	1	.	79
Barbaira	.	.	.	1	1	.	4	1	.	.	2	.	.	.	.	.	.	13	.	.	.	.	.	17	4	.	1	1	.	.	45
Montlaur	.	.	.	.	.	.	2	.	.	.	.	.	.	.	.	.	.	8	.	.	.	.	.	13	9	.	2	.	.	.	34
Capestang	.	.	.	8	.	.	.	.	.	.	.	.	.	.	.	.	.	.	.	.	.	.	.	.	10	.	.	.	.	.	18
Bassins de l'Orb, de l'Hérault, du Lez et du Vidourle.																															
Saint-Pons	.	.	23	33	.	.	.	.	.	.	4	.	.	.	.	.	.	19	.	.	.	.	.	.	9	.	.	2	.	.	90
Saint-Gervais	.	.	150	121	.	.	.	.	.	.	.	.	.	.	.	.	.	10	.	.	.	.	.	.	.	.	.	9	.	.	290
Le Poujol	.	.	10	130	.	.	.	.	.	.	.	.	.	.	.	.	.	9	.	.	.	.	.	5	7	.	1	4	.	.	156
Bédarieux	.	.	7	140	.	.	.	.	.	.	.	.	.	.	.	.	.	.	.	.	.	.	.	.	.	.	.	4	.	.	151
L'Escandolgue	.	.	24	103	.	.	.	.	.	.	.	.	.	.	.	.	.	.	.	.	.	.	.	.	14	.	.	.	.	.	141
Béziers	.	.	.	8	.	.	.	.	.	.	.	.	.	.	.	.	.	5	.	.	.	.	.	.	18	.	.	2	.	.	33
Le Caylar	.	.	19	125	.	.	.	.	.	.	.	.	.	.	.	.	.	.	.	.	.	.	.	4	15	.	.	.	.	.	163
Lodève	.	.	22	130	.	.	.	.	.	.	.	.	.	.	.	.	.	.	.	.	.	.	.	4	10	.	.	.	.	.	166
Valleraugue	.	20	123	.	.	.	.	.	.	.	.	.	.	.	.	.	.	.	12	.	.	.	.	.	9	.	.	2	.	.	166
Saint-Bauzille	.	.	29	157	.	.	.	.	.	.	.	.	.	.	.	.	.	1	.	.	.	.	.	16	4	.	10	.	.	.	217
Gignac	.	.	5	110	.	.	.	.	.	.	.	.	.	.	.	.	.	.	.	.	.	.	.	.	20	.	.	.	.	.	135
Clermont	.	.	.	102	.	.	.	.	.	.	.	.	.	.	.	.	.	.	.	.	.	.	.	.	6	8	.	5	6	.	127
Plateau de Valène	.	.	20	124	.	.	.	.	.	.	.	.	.	.	.	.	.	3	.	.	.	.	.	.	21	.	7	2	.	.	177
St-Mathieu-de-Tr.	.	.	6	86	.	.	.	.	.	.	.	.	.	.	.	.	.	.	.	.	.	.	.	5	9	.	4	.	.	.	104
Nîmes (E. N.)	.	.	.	83	.	.	4	.	.	.	.	.	.	.	.	.	.	2	.	.	.	.	.	.	.	.	.	.	.	.	89
Montpellier (E. A.)	.	.	.	4	.	.	.	0	.	.	.	.	.	.	.	.	.	.	.	.	.	.	.	.	11	2	.	5	.	.	22
Aiguesmortes	.	.	.	32	2	.	.	.	.	.	.	.	.	.	.	.	.	.	3	.	.	.	.	.	15	5	1	1	.	.	59
Cette (P. C.)	.	.	.	8	.	.	.	.	.	.	.	.	.	.	.	.	.	.	.	.	.	.	.	.	10	.	3	.	.	.	21
Agde	.	.	.	7	.	.	.	.	.	.	.	.	.	.	.	.	.	.	.	.	.	.	.	.	11	.	.	.	.	.	18
BASSIN DU RHÔNE.																															
Bassin de la Saône supérieure.																															
Miélin	.	.	.	7	18	30	16	12	8	9	8	31	26	.	.	.	.	.	.	.	.	.	.	.	13	2	.	.	6	16	201
Le Val d'Ajol	0	.	.	14	22	0	23	2	7	16	2	25	.	.	.	.	.	.	1	0	.	.	.	.	14	3	4	15	4	34	186
Xertigny	0	.	.	13	17	4	12	.	0	12	2	20	2	.	.	.	.	.	.	.	.	.	.	1	15	4	7	12	4	18	133
Fontenoy-le-Ch.	.	.	.	18	3	2	11	2	5	3	9	10	.	.	.	.	.	.	.	.	.	.	.	.	21	.	5	8	2	10	109
Monthureux-s.-S.	.	.	.	12	17	2	8	1	3	4	1	13	.	.	.	.	.	.	.	.	.	.	.	.	2	5	2	4	.	5	79
Montdoré	1	.	.	13	8	4	17	1	2	7	1	10	1	.	.	.	.	.	.	1	.	1	5	.	19	2	2	11	2	6	114
Bourbonne-les-B.	.	.	.	9	14	6	12	2	.	10	2	14	.	.	.	.	.	.	.	.	.	.	.	.	.	2	1	7	.	10	89
Villars-le-Pautel	0	.	.	12	9	1	13	.	2	4	10	.	.	.	.	.	.	.	.	.	.	.	.	.	7	3	8	4	2	3	78
La Ferté-s-Amance	.	.	.	15	13	.	.	.	8	.	.	7	.	.	.	.	.	.	3	.	.	.	.	.	.	6	.	3	2	2	59
Jussey	1	.	.	11	9	1	10	1	1	3	1	5	.	.	.	.	.	.	0	.	2	.	.	.	8	2	4	7	1	2	69

STATIONS.	1	2	3	4	5	6	7	8	9	10	11	12	13	14	15	16	17	18	19	20	21	22	23	24	25	26	27	28	29	30	TOTAL.
Bassins de la Saône supérieure (suite).																															
Conflandey	0	.	9	14	3	1	6	1	9	.	10	.	.	.	.	.	.	.	1	0	.	.	.	.	9	.	9	6	3	1	82
Saint-Remy	.	.	13	8	4	11	1	.	4	.	7	1	.	.	.	.	.	.	4	.	4	.	.	2	6	.	12	4	6	5	92
Montbozon	.	.	5	20	15	16	2	1	3	6	9	1	.	.	.	.	.	.	4	3	.	.	.	.	7	1	12	3	1	5	114
Marnay	.	.	.	14	34	2	4	5	1	2	1	1	.	.	.	.	.	.	1	0	.	.	.	.	2	1	2	19	7	3	100
Chaumercenne	.	.	17	24	8	2	6	4	3	1	2	.	.	.	.	.	.	.	.	.	.	.	.	.	3	.	12	9	1	5	97
Chalindrey	0	.	.	25	22	2	17	2	1	10	1	8	.	.	.	.	.	.	1	1	.	.	.	.	4	.	2	11	.	21	128
Villegusien	.	.	.	23	10	1	15	4	.	10	.	6	.	.	.	.	.	.	.	.	.	.	.	.	.	4	.	6	.	12	92
Vaux-s.-Aubigny	.	.	21	14	.	10	.	.	6	.	5	.	.	.	.	.	.	8	.	.	.	.	.	.	.	.	14	.	9	.	87
Is-sur-Tille	.	.	20	22	.	5	11	.	1	.	7	.	.	.	.	.	.	.	.	5	.	.	.	1	2	.	5	1	6	3	90
St-Seine l'Abbaye	4	5	.	13	16	19	18	7	6	6	.	8	.	.	.	.	.	.	.	.	.	.	.	.	2	.	0	3	11	9	129
Saussy	.	.	.	25	20	9	3	4	.	3	4	.	.	.	.	.	.	.	1	.	.	.	.	.	.	.	.	8	.	8	86
Sombernom	3	.	16	19	12	12	1	2	2	.	3	.	.	.	.	.	.	.	.	.	.	.	.	3	.	.	4	5	15	.	97
Dijon (E. N.)	.	.	20	21	.	2	3	.	5	.	.	.	.	.	.	.	.	.	.	.	.	.	.	.	.	.	9	2	6	.	68
Vonges (poudrerie)	.	.	.	24	19	3	5	1	.	4	0	1	.	.	.	.	.	.	.	.	.	.	.	.	4	1	.	15	.	6	83
Auxonne	.	.	.	33	13	7	6	1	1	3	1	.	.	.	.	.	.	.	.	.	.	.	.	.	3	.	3	12	.	7	90
St-Jean-de-Losne	.	.	17	28	1	4	8	.	7	.	2	.	.	.	.	.	.	.	1	.	.	.	.	.	1	.	10	4	4	3	90
Bassin de la Saône inférieure, au-dessous du confluent du Doubs.																															
Beaune	.	.	2	38	2	5	11	.	8	.	1	.	.	.	.	.	.	.	.	.	.	.	.	.	1	.	10	.	16	9	103
L.-le-Sauln. (E.N.)	.	.	.	26	15	.	17	18	2	.	0	4	.	.	.	.	.	.	.	.	.	.	.	.	.	.	6	5	0	.	95
Montsols	3	4	5	3	5	.	5	4	6	.	.	6	.	.	.	.	2	.	.	.	.	.	.	3	5	.	11	6	3	2	73
Tramayes	6	20	40	1	1	22	2	5	1	.	.	.	.	.	.	.	.	1	4	.	.	.	.	.	13	.	13	8	3	11	151
Cluny (E. N.)	5	.	23	32	1	3	14	.	3	1	.	.	.	.	.	.	.	1	0	.	.	.	.	.	9	.	14	6	3	12	127
Cuisery	0	.	.	34	11	1	21	0	.	1	.	.	.	.	.	.	.	.	3	.	.	.	.	.	11	.	6	16	1	14	119
Montrevel	.	.	.	19	23	.	28	.	9	.	.	.	.	.	.	.	.	1	7	.	.	.	.	19	.	.	22	17	20	3	168
Pont-de-Vaux	2	.	23	29	1	.	17	.	.	.	.	.	.	.	.	.	.	.	.	.	.	.	.	.	14	5	17	3	4	5	120
Mâcon (E. N.)	3	.	27	26	.	5	24	.	.	4	.	.	.	.	.	.	.	.	.	.	.	.	.	1	15	1	14	7	4	10	142
Châtillon-sur-Chal.	.	.	3	23	5	.	5	25	.	.	3	.	.	.	.	.	.	.	10	.	.	.	.	.	6	5	3	25	13	10	136
Saint-Nizier-d'Az.	.	.	29	30	.	3	26	.	4	.	.	.	.	.	.	.	.	8	16	.	.	.	.	2	10	.	10	6	6	3	155
La Mure-sur-Az.	.	.	.	56	7	2	15	5	.	4	.	.	.	.	.	.	.	.	20	.	.	.	.	.	12	.	.	16	.	8	145
Trévoux	.	.	26	16	.	.	18	.	.	.	.	.	.	.	.	.	.	10	.	.	.	.	.	.	13	4	17	16	.	.	120
St-Foy-l'Arg.	.	.	17	23	1	0	13	.	2	.	.	.	.	.	.	.	.	9	14	.	.	.	.	.	25	1	15	9	2	1	131
Tarare	.	.	28	17	.	.	27	.	1	.	.	.	.	.	.	.	.	16	.	.	.	.	.	.	16	.	16	7	4	.	127
L'Arbresle	.	.	20	17	.	.	10	.	.	.	.	.	.	.	.	.	.	17	.	.	.	.	.	.	21	.	16	6	4	.	111
Bassin du Doubs.																															
Mouthe	.	.	9	34	1	1	44	39	5	9	27	.	.	.	.	.	.	2	.	.	.	.	.	18	5	9	39	15	9	3	269
Pontarlier (C. M.)	.	.	.	6	23	1	15	19	3	9	5	17	.	.	.	.	.	.	1	.	.	.	.	.	29	1	10	35	20	5	199
Arc-s.-Cicon	.	.	.	4	6	4	2	26	1	8	6	8	.	.	.	.	.	.	1	.	.	.	.	.	4	6	1	5	12	8	102
Saint-Hippolyte	.	9	5	3	6	5	20	10	.	3	9	6	.	.	.	.	.	.	1	.	.	.	.	2	9	.	24	24	12	2	151
Chap^{lle}-s.-Rougem.	.	.	.	17	6	4	.	.	7	.	12	6	.	.	.	.	.	.	.	.	.	.	.	7	15	.	20	18	.	11	123
Belfort	.	.	4	13	2	14	8	4	5	.	18	1	.	.	.	.	.	.	.	.	.	.	.	4	10	2	23	13	8	1	130
Levier	.	.	.	13	23	2	14	30	.	12	3	22	.	.	.	.	.	.	2	.	.	.	.	.	14	1	5	30	23	9	203
Nans-s-Ste-Anne	.	.	.	10	23	.	11	14	3	8	6	15	.	.	.	.	.	.	4	.	.									125	219
Quingey	.	.	.	13	30	6	11	15	.	6	3	8	.	.	.	.	.	.	2	.	.	.	.	.	8	2	3	28	14	.	149
Arbois	.	.	8	20	.	10	15	.	3	.	7	.	.	.	.	.	.	.	.	.	.	.	.	7	4	.	21	29	3	2	129
Fort de Montfaucon.	.	.	.	.	34	.	11	8	11	6	.	8	.	.	.	.	.	.	.	.	.	.	.	.	6	8	.	20	18	6	136
Chailluz	.	.	11	18	4	7	14	6	15	.	13	.	.	.	.	.	.	.	.	.	.	.	.	.	13	8	18	16	7	9	157
Fort de Planoise	.	.	.	11	29	.	18	9	.	6	2	6	.	.	.	.	.	.	3	.	.	.	.	.	8	.	5	29	13	6	145
Besançon (Obs^{re})	.	.	5	18	15	2	19	4	1	6	5	1	.	.	.	.	.	.	2	0	.	.	.	.	7	1	2	37	1	3	129

STATIONS.	1	2	3	4	5	6	7	8	9	10	11	12	13	14	15	16	17	18	19	20	21	22	23	24	25	26	27	28	29	30	TOTAL.
Bassin du Rhône proprement dit, cours moyen.																															
Chamonix	1	.	.	.	53	.	0	15	5	10	8	10	.	.	.	.	.	.	1	.	.	.	.	.	25	14	8	11	9	3	173
Sallanches	.	.	.	.	42	5	.	16	.	5	9	.	10	.	.	.	.	.	.	.	.	.	.	.	16	13	10	13	13	3	155
Col des Gets	.	.	.	1	54	2	.	24	.	.	.	.	.	.	.	.	.	.	.	.	.	.	.	13	18	16	16	26	7	7	184
Le Biot	.	.	36	18	.	.	.	.	.	.	.	.	.	.	.	.	.	.	.	.	.	.	.	.	41	24	34	1	.	.	153
Mélan	.	.	.	4	40	.	0	28	4	6	4	13	.	.	.	.	.	.	2	.	.	.	.	.	18	23	12	18	28	6	205
Bonneville	.	1	.	9	43	.	0	47	1	8	5	3	.	.	.	.	.	.	0	.	.	.	.	.	29	30	20	33	32	4	265
Cruseilles	.	.	.	9	32	.	.	45	10	5	2	1	.	.	.	.	.	.	3	.	.	.	.	.	18	13	18	33	13	5	207
Annemasse	.	.	.	8	17	.	.	39	.	5	2	2	.	.	.	.	.	.	.	.	.	.	.	.	54	9	21	41	16	6	220
Douvaine	.	.	.	12	25	0	.	35	.	4	2	3	.	.	.	.	.	.	.	.	.	.	.	.	18	42	.	.	69	4	215
Évian	.	.	.	6	30	.	.	3	.	3	.	15	.	.	.	.	.	.	.	.	.	.	.	.	52	8	19	36	24	2	199
Gex	.	.	.	24	10	1	.	26	.	4	.	.	.	.	.	.	.	.	.	.	.	.	.	.	26	.	16	29	9	20	165
Thônes	.	.	.	11	43	2	.	39	4	11	7	23	.	.	.	.	.	.	.	.	.	.	.	.	29	24	19	28	39	.	279
Seythenex	.	.	.	2	46	.	2	26	7	1	14	3	.	.	.	.	.	.	1	.	.	.	.	.	32	16	15	24	28	.	216
Leschaux	.	.	.	5	55	.	13	38	6	.	.	3	.	.	.	.	.	.	3	.	.	.	.	.	36	44	28	.	18	.	249
Annecy	.	.	.	8	59	.	.	45	6	7	6	2	.	.	.	.	.	.	3	.	.	.	.	.	28	16	13	34	20	3	251
Rumilly	.	.	.	6	33	.	.	39	3	4	4	6	.	.	.	.	.	.	2	.	.	.	.	.	19	9	17	37	11	4	194
Les Échelles	0	.	.	4	30	.	.	45	.	2	4	2	.	.	.	.	.	.	.	.	.	.	.	.	58	11	20	38	33	2	249
Novalaise	.	.	.	12	25	.	.	36	.	2	5	.	.	.	.	.	.	.	1	.	.	.	.	.	45	11	16	26	25	.	204
Chambéry (P. C.)	0	.	.	1	36	1	.	31	1	1	7	2	.	.	.	.	.	.	.	.	.	.	.	.	67	11	16	38	15	1	227
Albens	.	.	.	18	53	1	.	47	.	.	11	1	.	.	.	.	.	.	1	.	.	.	.	.	20	8	13	31	22	2	227
Chindrieux	.	.	.	8	25	.	.	8	.	2	6	.	.	.	.	.	.	.	2	.	.	.	.	.	.	26	12	42	11	3	145
Lhuis	.	.	5	11	6	.	51	.	.	4	.	.	.	.	.	.	.	.	.	.	.	.	.	.	17	5	21	10	.	16	146
Pont-d'Ain	.	.	10	25	10	15	20	.	.	.	.	.	.	.	.	.	.	11	.	.	.	.	.	5	.	10	25	20	20	8	179
Chalamont	.	.	13	19	2	.	8	.	4	.	.	.	.	.	.	.	.	.	5	.	.	.	.	1	10	.	18	7	3	7	97
Ambérieu	.	.	10	36	2	.	13	.	.	.	.	.	.	.	.	.	.	4	.	.	.	.	.	2	9	2	17	21	5	10	131
Mont-Verdun	0	.	.	28	.	1	1	14	.	.	.	.	.	.	.	.	.	.	7	.	.	.	.	.	14	.	7	28	3	2	105
St-Genis-Laval (Ore)	.	.	.	18	16	1	0	9	.	2	.	1	.	.	.	.	.	.	4	.	.	.	.	.	19	2	5	26	4	1	109
Lyon (Tête-d'Or)	.	.	.	25	15	0	.	13	.	0	.	.	.	.	.	.	.	.	4	.	.	.	.	.	15	1	5	21	5	3	108
Bassin de l'Isère.																															
Mégève	.	.	.	.	64	.	.	25	14	14	3	3	.	.	.	.	.	.	.	.	.	.	.	.	8	35	9	31	20	.	226
Tamié (fort)	.	.	.	2	48	.	.	30	5	10	12	12	.	.	.	.	.	.	.	.	.	.	.	.	46	19	20	19	12	.	235
L'Esseillon (fort)	.	.	.	10	41	.	6	5	11	17	4	.	.	.	.	.	.	.	.	.	.	.	.	.	.	5	10	.	.	.	109
Modane	.	.	.	39	2	0	11	1	.	.	1	.	.	.	.	.	.	.	1	.	.	.	.	.	3	5	1	8	0	0	73
St-Jean-d'Arves	.	.	.	.	38	.	2	38	17	2	4	6	.	.	.	.	.	.	1	.	.	.	.	.	.	12	11	21	19	1	173
La Grave	.	.	.	32	.	.	42	.	.	.	.	.	.	.	.	.	.	.	.	.	.	.	.	.	.	26	24	28	.	.	152
Sainte-Foy	.	.	.	.	53	.	1	32	3	3	.	19	.	.	.	.	.	.	.	.	.	.	.	.	9	11	.	12	8	3	154
Beaufort	1	.	.	0	68	.	.	58	5	7	8	10	.	.	.	.	.	.	.	.	.	.	.	.	37	13	10	10	8	12	247
Aiguebelle	.	.	.	42	1	1	31	6	.	10	4	.	.	.	.	.	.	.	1	.	.	.	.	.	31	16	8	13	28	.	191
Montgilbert (fort)	.	.	.	61	2	7	10	7	4	.	12	.	.	.	.	.	.	.	.	.	.	.	.	.	3	5	3	10	5	.	131
Saint-Bonnet	.	.	.	.	34	3	1	25	.	.	.	6	.	.	.	.	.	.	1	.	.	.	.	.	11	25	5	93	.	.	204
La Mure	.	.	.	23	2	1	2	37	.	.	2	1	.	.	.	.	.	.	2	.	.	.	.	.	33	8	17	37	17	.	181
Grenoble (E. N.)	.	.	.	.	25	.	.	28	0	2	3	2	.	.	.	.	.	.	7	.	.	.	.	.	12	10	25	39	12	.	164
Moirans	.	.	.	12	23	.	.	.	.	.	.	.	.	.	.	.	.	.	.	2	.	.	.	.	.	12	30	36	.	.	115
Bassin de la Durance.																															
Mont-Genèvre	.	.	.	39	.	.	24	.	.	.	7	.	.	.	.	.	.	.	.	.	.	.	.	.	18	35	45	2	.	.	170
Briançon	.	.	.	40	.	0	.	.	.	.	.	.	.	.	.	.	.	.	.	.	.	.	.	.	9	9	43	49	.	.	150

STATIONS.	1	2	3	4	5	6	7	8	9	10	11	12	13	14	15	16	17	18	19	20	21	22	23	24	25	26	27	28	29	30	TOTAL.
Bassin de la Durance (suite).																															
Aiguilles	.	.	.	.	.	75	80	.	.	.	35	.	.	.	.	.	.	.	.	.	.	.	.	.	25	30	40	25	.	.	310
Embrun	.	.	.	49	.	.	11	17	.	.	7	.	.	.	.	.	.	.	.	.	.	.	.	.	.	26	11	28	.	.	149
Chorges	.	.	.	42	.	.	46	.	.	.	3	.	.	.	.	.	.	.	.	.	.	.	.	.	47	22	12	31	.	.	203
Barcelonnette (E. N.)	.	.	.	30	7	.	.	9	.	.	4	.	.	.	.	.	.	1	.	.	.	.	.	.	28	1	52	15	.	.	147
Gap (P. C.)	.	.	.	.	42	.	.	10	.	.	.	3	.	.	.	.	.	.	.	.	.	.	.	.	.	47	17	24	.	.	143
Veynes	.	.	.	.	36	1	1	17	.	.	.	3	.	.	.	.	.	.	2	.	.	.	.	.	19	16	12	27	.	.	134
Serres	.	.	.	48	.	.	4	.	.	.	5	.	.	.	.	.	.	.	.	.	.	.	.	.	30	20	12	.	.	.	119
Faucon	.	.	.	.	61	.	.	16	.	.	.	.	.	.	.	.	.	.	.	.	.	.	.	.	12	28	24	26	.	.	167
Orpierre	.	.	.	24	.	3	.	15	.	.	.	.	.	.	.	.	.	.	.	.	.	.	.	.	18	12	30	.	.	.	102
Laragne	.	.	.	44	.	.	.	.	.	.	4	.	.	.	.	.	.	.	.	.	.	.	.	.	25	6	16	2	.	.	97
Sisteron	.	.	.	.	120	.	.	10	.	.	.	.	.	.	.	.	.	.	.	.	.	.	.	.	20	20	20	30	.	.	220
Saint-Christol	.	.	.	19	.	.	2	.	.	.	.	.	.	.	.	.	.	.	2	.	.	.	.	8	6	4	3	.	.	.	44
La Garde	.	.	.	25	.	.	5	.	.	.	.	.	.	.	.	.	.	1	.	.	.	.	.	.	11	3	3	.	.	.	48
Apt	.	.	.	29	.	.	.	.	.	.	.	.	.	.	.	.	.	4	.	.	.	.	.	19	.	6	7	.	.	.	65
Murs	.	.	.	65	.	.	.	.	.	.	.	.	.	.	.	.	.	.	.	.	.	.	.	20	8	9	.	.	.	.	102
Forcalquier	.	.	.	.	45	.	.	.	.	.	.	.	.	.	.	.	.	.	.	.	.	.	.	.	11	6	15	10	.	.	89
Manosque	.	.	.	.	15	.	.	.	.	.	.	.	.	.	.	.	.	.	4	.	.	.	.	.	6	8	26	13	.	.	72
Mirabeau	.	.	.	.	22	.	.	.	.	.	.	.	.	.	.	.	.	.	6	.	.	.	.	.	10	5	21	10	.	.	74
Pertuis	.	.	.	65	.	.	.	.	.	.	.	.	.	.	.	.	.	5	.	.	.	.	.	11	4	13	8	.	.	.	106
Les Taillades	.	.	.	90	.	.	4	.	.	.	.	.	.	.	.	.	.	.	3	.	.	.	.	.	1	6	8	4	.	.	116
Cavaillon	.	.	0	92	.	.	6	3	.	.	.	.	.	.	.	.	.	0	.	.	.	.	.	19	16	6	8	.	.	.	150
Bassins de l'Ardèche, de la Cèze et du Gard; petits bassins de la rive droite du Rhône.																															
N.-D.-des-Neiges	.	.	8	55	.	.	.	.	.	.	.	.	.	.	.	.	.	.	7	.	.	.	.	.	15	.	.	6	2	.	93
Belvezet	.	.	0	29	2	.	.	1	.	.	1	.	.	.	.	.	.	.	5	.	.	.	.	.	20	0	.	4	.	.	62
Le Thort	.	.	4	48	.	.	.	.	2	.	3	.	.	.	.	.	.	.	7	.	.	.	.	.	14	.	1	5	.	.	84
Barre	.	.	3	84	.	.	.	.	.	.	.	.	.	.	.	.	.	.	8	.	.	.	.	.	18	.	.	3	.	.	116
Vialas	.	.	22	144	.	.	.	.	.	.	.	.	.	.	.	.	.	.	3	.	.	.	.	.	13	.	.	.	.	.	182
Prévenchères	.	.	7	54	.	.	.	.	.	.	1	.	.	.	.	.	.	.	5	.	.	.	.	.	16	1	.	2	.	.	86
Villefort	.	.	24	113	.	.	1	.	0	.	0	.	.	.	.	.	.	.	16	.	.	.	.	.	11	.	.	.	.	.	166
Malons	.	.	6	122	.	.	2	.	.	.	.	.	.	.	.	.	.	.	6	.	.	.	.	.	22	1	.	.	.	.	159
Collet-de-Dèze	.	.	45	162	.	.	2	.	.	.	.	.	.	.	0	.	.	.	3	.	.	.	.	.	10	4	2	.	.	.	227
St-Étienne-V.-F.	.	.	29	1	.	.	.	.	.	.	.	.	.	.	.	.	.	.	1	.	.	.	.	.	20	2	.	1	.	.	55
Alais	.	7	110	.	.	.	.	2	.	.	.	.	.	.	.	.	.	.	15	4	.	.	2	.	.	.	.	.	.	.	.	140
Montpezat	.	.	16	69	.	.	12	.	.	.	.	.	.	.	.	.	.	11	5	.	.	.	.	.	10	.	.	7	.	.	129
Vals	.	2	91	.	.	.	3	.	.	.	.	.	.	.	.	.	.	4	.	.	.	.	.	19	.	.	5	.	.	.	124
Laudun	.	.	.	78	.	.	.	.	.	.	.	.	.	.	.	.	.	.	.	.	.	.	.	.	3	.	.	.	.	.	81
Uzès	.	.	.	.	60	.	.	.	.	.	.	.	.	.	.	.	2	.	.	.	.	.	.	.	13	.	5	2	.	.	82
Baucaire	.	.	.	92	.	.	.	.	.	.	.	.	.	.	.	.	.	5	.	.	.	.	.	22	6	.	4	2	.	.	131
Bassin du Rhône proprement dit, cours inférieur, rive gauche.																															
Valence	.	.	.	35	.	12	4	.	.	.	.	.	.	.	.	.	.	.	12	.	.	.	.	.	27	.	11	19	.	.	120
Die	.	.	.	26	2	.	1	20	.	.	2	.	.	.	.	.	.	.	3	.	.	.	.	.	22	2	15	17	3	.	113
Valréas	.	1	52	.	.	.	51	.	.	.	2	.	.	.	.	.	.	.	.	.	.	.	.	30	.	4	18	.	.	.	158
Lapalud	.	.	.	28	.	.	1	.	.	.	.	.	.	.	.	.	.	3	.	.	.	.	.	.	21	17	.	6	.	.	76
Bollène	.	.	.	45	.	.	3	.	.	.	.	.	.	.	.	.	.	8	.	.	.	.	31	1	.	.	.	.	.	.	88
Orange	.	.	.	86	.	.	.	.	.	.	1	.	.	.	.	.	.	20	.	.	.	.	.	6	34	4	1	.	.	.	152
Savoillans	.	.	.	51	.	.	18	.	.	.	1	.	.	.	.	.	.	.	.	.	.	.	.	31	14	9	19	.	.	.	143
Sault	.	.	.	53	.	.	.	5	.	.	0	.	.	.	.	.	.	4	.	.	.	.	.	27	12	4	11	.	.	.	116
Mt Ventoux (Obsre)	.	.	.	.	46	.	.	16	.	.	2	0	.	.	.	.	.	.	1	.	.	.	.	.	.	47	13	12	1	.	138

STATIONS.	1	2	3	4	5	6	7	8	9	10	11	12	13	14	15	16	17	18	19	20	21	22	23	24	25	26	27	28	29	30	TOTAL.
Bassin du Rhône proprement dit, cours inférieur, rive gauche (suite).																															
Bedoin	.	.	.	.	43	.	.	13	.	.	.	.	.	.	.	.	.	.	.	.	.	.	30	19	7	11	.	.	.	.	123
Carpentras	.	.	.	63	.	.	7	.	.	.	.	.	.	.	.	.	.	1	.	.	.	.	.	5	22	.	8	3	.	.	112
Malaucène	.	.	.	36	25	.	.	10	.	.	1	0	.	.	.	.	.	.	4	.	.	.	17	33	6	14	.	.	.	.	146
Avignon (E. N.)	.	.	.	67	.	.	.	3	.	.	.	.	.	.	.	.	.	3	.	.	.	.	.	.	28	5	3	.	.	.	109
Saint-Remy	.	.	.	95	.	.	.	.	.	.	.	.	.	.	.	.	.	.	.	.	.	.	.	.	20	.	10	.	.	.	125
Les Baux	.	.	.	102	2	.	.	2	.	.	.	.	.	.	.	.	.	.	2	.	.	.	.	.	.	17	.	.	.	.	125
Arles	.	.	.	11	.	.	.	2	.	.	.	.	.	.	.	.	.	.	3	.	.	.	.	.	25	2	3	8	.	.	54
Saintes-Maries	.	.	.	25	3	.	.	2	.	.	.	.	.	.	.	.	.	.	8	.	.	.	.	.	20	.	5	.	.	.	63
RÉGION DE NICE.																															
Petits bassins entre le Rhône et les Alpes.																															
Le Grand-Sambuc	.	.	.	.	21	.	.	.	.	.	.	.	.	.	.	.	.	.	7	.	.	.	.	.	4	5	24	10	.	.	71
Trets	.	.	.	.	12	.	.	1	.	.	.	.	.	.	.	.	.	.	8	.	.	.	.	.	.	.	7	23	13	.	67
Gréasque	.	.	.	.	4	.	.	.	.	.	.	.	.	.	.	.	.	.	9	.	.	.	.	.	2	4	31	7	.	.	57
Aix	.	.	.	.	12	.	.	.	.	.	.	.	.	.	.	.	.	.	17	.	.	.	.	.	16	.	26	5	.	.	76
Venelles	.	.	.	.	23	.	.	.	.	.	.	.	.	.	.	.	.	.	9	.	.	.	.	.	1	12	18	6	.	.	69
Pélissanne	.	.	.	93	.	.	.	.	.	.	.	.	.	.	.	.	3	.	.	.	.	.	.	14	5	10	3	.	.	.	128
Septèmes	.	.	.	10	.	.	.	.	.	.	.	.	.	.	.	.	.	.	.	.	.	.	.	.	5	18	.	.	.	.	33
Marseille (Obs^re)	.	.	.	2	.	.	5	.	.	.	.	.	.	.	.	.	.	.	7	.	.	.	.	.	8	27	1	4	.	.	54
La Ciotat	.	.	.	.	.	.	.	.	.	.	.	.	.	.	.	.	.	.	5	.	.	.	.	.	15	19	10	.	.	.	49
Brignoles	.	.	.	.	1	.	.	.	.	.	.	.	.	.	.	.	.	.	8	.	.	.	.	.	.	15	27	19	.	.	70
Aups	.	.	.	.	8	.	.	.	.	.	.	.	.	.	.	.	.	.	.	.	.	.	.	.	.	12	31	24	.	.	75
Comps	.	.	.	.	5	.	3	.	.	.	.	.	.	.	.	.	.	.	5	.	.	.	.	.	7	.	23	14	.	.	57
Fayence	3	.	.	.	.	.	13	.	.	.	.	.	.	.	.	.	.	.	1	.	.	.	.	.	.	8	40	15	.	.	80
Annot	.	.	.	.	5	.	.	10	.	.	.	.	.	.	.	.	.	.	1	.	.	.	.	.	.	13	35	14	.	.	78
Draguignan (E. N.)	.	.	.	2	.	.	1	.	.	.	.	.	.	.	.	.	.	.	4	.	.	.	.	.	15	33	9	.	.	.	65
Le Luc	.	.	.	.	.	.	.	4	.	.	.	.	.	.	.	.	.	.	5	.	.	.	.	.	.	15	29	8	.	.	62
Collobrières	.	.	.	.	.	.	.	.	.	.	.	.	.	.	.	.	.	.	1	.	.	.	.	.	2	40	.	6	.	.	52
Fréjus	.	.	.	.	1	.	.	14	.	.	.	.	.	.	.	.	.	.	2	.	.	.	.	.	.	.	19	9	.	.	45
Grimaud	.	.	.	1	.	.	6	.	.	.	.	.	.	.	.	.	.	.	5	.	.	.	.	.	.	10	18	10	.	.	50
Hyères	.	.	.	0	.	.	.	.	.	.	.	.	.	.	.	.	.	.	7	.	.	.	.	.	.	3	13	24	7	.	54
Cap Sicié (sém.)	.	.	.	.	.	.	.	.	.	.	.	.	.	.	.	.	.	.	15	.	.	.	.	.	.	7	63	.	.	.	85
Cannes (P. C.)	.	.	.	.	.	.	26	.	.	.	.	.	.	.	.	.	.	.	.	.	.	.	.	.	1	15	17	.	.	.	59
Nice (Obs^re)	.	.	.	1	1	.	.	7	.	.	.	.	.	.	.	.	.	.	.	.	.	.	.	.	.	2	8	.	.	.	19
Villefranche (phare)	.	.	.	1	5	.	.	15	3	.	.	.	.	.	.	.	.	.	.	.	.	.	.	.	.	4	8	18	.	.	54
La Garouppe (phare)	.	.	.	1	.	.	.	89	.	.	.	.	.	.	.	.	.	.	.	.	.	.	.	.	.	.	22	15	.	.	127
CORSE.																															
Bastia	.	.	.	.	.	.	.	3	.	.	.	.	.	.	.	.	.	.	.	.	.	.	.	.	.	1	.	5	.	.	9
Ile Sanguinaire	.	.	.	.	.	.	7	3	.	.	.	9	.	.	.	.	.	.	.	20	.	.	.	.	.	8	.	2	.	.	49

OBSERVATIONS DU MOIS D'OCTOBRE 1885.

STATIONS.	1	2	3	4	5	6	7	8	9	10	11	12	13	14	15	16	17	18	19	20	21	22	23	24	25	26	27	28	29	30	31	TOTAL.
VERSANT DE LA MER DU NORD.																																
BASSINS DU RHIN, DE LA MEURTHE ET DE LA MOSELLE.																																
Ch^au Lambert (fort).	10	34	.	.	17	.	23	26	38	32	21	36	5	1	.	.	.	.	.	.	.	2	19	3	12	1	8	34	13	20	18	373
Col de Bussang....	4	39	0	.	13	0	8	25	30	42	26	24	3	1	1	.	2	.	.	.	.	.	16	.	14	0	14	21	20	13	4	321
Col de la Schlucht.	29	17	.	0	11	5	30	21	45	10	21	16	1	.	0	.	.	.	.	.	.	0	5	.	7	.	36	21	11	10	18	314
Rothau.....	22	.	0	7	.	11	22	17	25	15	4	6	.	0	.	1	.	.	.	.	.	3	.	4	0	14	30	16	17	1	22	237
Cornimont.....	3	37	1	0	14	4	14	47	40	26	31	25	2	0	0	.	3	.	.	.	.	.	16	.	13	.	34	37	25	18	5	395
Gérardmer.....	2	42	.	7	7	.	11	60	24	26	28	24	.	.	.	.	.	.	.	.	.	.	.	.	.	.	12	24	19	16	14	316
Dommartin-les-R..	.	.	.	.	14	5	35	.	50	22	16	.	.	.	.	.	.	.	.	.	.	10	.	6	.	21	48	23	5	9	26	292
La Hardalle.....	0	35	.	1	11	.	4	22	21	16	19	21	10	.	1	.	.	.	.	.	.	.	5	.	8	1	6	22	16	16	.	234
Saulcy-s.-Meurthe.	.	31	.	.	9	8	~	22	23	13	9	13	9	.	.	.	.	.	.	.	.	.	5	.	7	.	10	26	20	12	1	226
Saint-Dié.....	20	.	.	9	.	.	9	.	40	11	7	.	.	.	.	.	.	.	.	.	.	.	.	.	12	9	.	15	10	13	.	155
Rambervillers.....	1	14	.	1	15	.	1	20	17	10	6	16	0	.	0	.	3	0	.	.	.	.	2	0	6	0	10	13	9	5	4	153
Raon l'Etape.....	.	15	.	.	13	.	.	21	21	17	7	18	.	.	.	.	.	.	.	.	.	.	2	.	4	.	10	12	11	9	.	160
Moriviller.....	2	10	.	1	8	0	2	13	17	8	9	11	.	.	.	.	4	0	.	.	.	.	2	3	8	.	5	13	9	7	1	133
Baccarat.....	13	.	.	11	.	.	16	16	11	8	13	2	.	.	.	.	1	.	.	.	.	1	.	4	.	7	15	11	7	.	10	146
Blamont.....	8	.	.	8	.	.	15	12	10	8	8	2	.	.	.	.	1	.	.	.	.	1	.	3	.	4	8	6	6	.	2	101
Lunéville.....	10	.	2	8	.	1	14	12	8	6	8	.	.	.	.	.	5	.	.	.	.	3	.	9	.	8	13	15	6	.	9	136
Einville.....	.	2	.	12	4	4	8	10	16	10	12	.	.	.	.	.	4	.	.	.	.	4	6	4	.	10	17	10	5	7	6	151
Nancy (Faculté)..	4	7	.	4	12	1	17	13	12	8	10	10	.	.	.	.	11	1	.	.	.	.	4	0	9	.	12	10	16	5	1	167
Amance.....	3	6	.	4	8	.	15	4	4	7	5	6	.	.	.	.	12	1	.	.	.	.	2	6	.	.	7	4	9	4	.	107
Bellefontaine.....	10	.	.	19	.	9	20	.	19	7	2	10	.	.	.	10	.	3	.	.	.	2	.	9	1	.	13	15	11	1	8	169
Bouzey.....	13	1	.	4	12	.	21	.	22	10	15	9	.	.	.	.	1	1	.	.	.	.	2	0	8	2	10	10	9	2	5	157
Épinal.....	21	.	1	15	.	1	22	5	26	10	21	3	.	.	.	.	4	.	.	.	.	4	0	6	1	9	14	17	9	.	10	199
Thaon.....	.	14	.	.	16	.	.	15	14	15	9	14	.	.	.	.	4	.	.	.	.	.	1	.	6	.	11	12	9	7	.	147
Charmes.....	9	.	.	7	.	2	15	.	15	3	15	.	.	.	.	.	6	.	.	.	.	.	.	10	.	7	9	7	9	.	6	120
Lerrain.....	6	8	.	.	16	.	3	23	17	10	6	24	.	.	.	.	7	.	.	.	.	.	3	4	8	.	23	12	6	11	2	189
Vézelise.....	5	4	.	10	.	2	12	.	14	5	10	3	.	.	.	.	13	.	.	.	2	.	.	3	11	11	14	9	4	.	7	139
Allain.....	4	3	.	.	10	1	6	10	19	9	9	5	.	.	.	.	15	.	.	.	.	1	1	3	10	.	13	13	14	3	6	155
Neuves-Maisons...	.	8	.	3	9	.	6	15	12	5	5	9	.	.	.	.	12	.	.	.	.	.	3	.	10	.	8	15	16	5	.	141
Toul.....	.	6	.	.	13	.	15	13	12	3	6	5	.	.	.	.	12	.	.	.	.	.	2	.	7	.	11	8	12	4	.	130
Foug.....	7	6	7	3	13	2	18	12	12	4	4	5	.	.	.	.	15	1	.	.	.	.	1	2	9	.	12	7	13	1	1	155
Frouard.....	4	.	7	10	2	19	4	20	6	7	13	.	.	.	.	.	12	5	.	.	.	2	2	8	.	10	11	16	2	1	5	168
Rogéville.....	3	3	.	4	16	0	18	8	13	8	6	9	.	.	.	.	13	.	0	.	.	.	3	1	8	.	10	8	7	8	1	147
Haudiomont.....	5	.	.	5	9	15	15	.	14	10	8	9	.	.	.	.	16	.	.	.	.	1	3	3	.	19	6	8	3	6	.	155
Fleury.....	.	2	2	6	3	11	25	.	4	4	7	5	.	1	.	.	.	.	.	.	.	2	3	3	1	9	12	4	2	0	3	109
Mance.....	10	4	.	2	17	12	.	7	17	5	13	7	.	.	.	.	6	.	0	.	.	.	4	3	1	.	11	6	6	2	2	135
BASSINS DE LA MEUSE, DE LA CHIERS ET DE LA SAMBRE.																																
Lamarche.....	5	6	.	3	4	.	7	.	25	7	9	3	.	.	.	.	2	.	.	.	.	4	4	6	4	4	14	.	5	6	10	128
Pouilly.....	2	11	.	1	9	.	2	12	18	9	6	7	.	.	1	.	4	1	.	.	.	1	4	5	18	.	16	9	5	9	12	177

STATIONS.	1	2	3	4	5	6	7	8	9	10	11	12	13	14	15	16	17	18	19	20	21	22	23	24	25	26	27	28	29	30	31	TOTAL.
BASSINS DE LA MEUSE, DE LA CHIERS ET DE LA SAMBRE (suite).																																
Bassoncourt	.	0	.	.	9	6	3	.	2	8	2	3	.	.	.	1	5	4	.	.	.	10	1	13	7	.	21	7	8	5	10	125
Clefmont	.	8	.	.	9	.	4	16	24	11	6	4	.	.	.	.	7	2	.	.	.	.	.	4	2	.	28	12	13	6	5	161
Contrexéville	11	3	.	3	7	.	9	10	18	10	11	18	.	.	.	.	5	.	.	.	.	5	2	11	11	2	21	8	9	7	14	195
Aillianville	11	11	.	4	16	2	7	18	25	8	13	12	.	.	.	.	10	0	.	.	.	2	4	3	11	.	30	9	11	8	9	224
Neufchâteau (C. M.)	4	.	1	11	12	3	16	24	5	7	9	.	.	.	.	.	11	.	.	.	.	4	3	14	.	23	10	8	6	8	4	183
Vouthon-Bas	7	.	.	11	.	6	12	6	14	7	13	.	.	.	.	.	22	.	.	.	.	12	.	.	.	16	17	23	18	.	8	192
Souilly	9	2	.	17	10	16	24	0	17	8	13	5	.	0	.	.	14	.	.	.	.	4	4	5	0	0	25	8	11	4	14	210
Charny	6	1	.	10	5	26	8	.	18	10	10	3	.	.	.	.	12	.	.	.	.	1	3	2	1	.	20	6	6	1	8	157
Consenvoye	4	2	.	6	11	24	9	.	15	6	6	.	.	2	.	.	10	1	.	.	.	2	4	2	.	4	8	4	6	2	8	136
Dun	8	5	0	11	8	20	14	.	29	8	6	3	.	4	.	.	7	.	.	.	.	3	.	7	0	3	22	5	12	4	10	189
Hussigny	.	8	6	11	15	16	11	7	7	7	8	3	2	1	4	.	.	.	.	.	.	4	4	2	.	7	9	.	3	3	5	146
Damvillers	6	2	.	10	10	24	9	.	28	7	9	2	.	.	9	.	.	.	.	.	.	2	3	6	0	0	20	7	10	3	8	175
Montmédy	6	4	.	6	7	20	10	.	25	12	16	1	.	2	.	.	4	.	.	.	.	2	1	4	0	.	20	7	4	2	9	162
Mouzon	4	1	0	1	10	24	9	0	22	12	10	1	.	4	.	.	0	1	0	.	.	1	1	12	0	3	18	6	1	0	10	151
Saint-Aignan	7	2	1	9	9	31	12	.	26	13	16	2	.	5	.	.	4	1	0	.	.	2	3	6	1	9	30	6	3	1	9	208
Sedan	6	0	.	4	7	23	8	.	23	16	11	.	.	3	.	.	3	.	.	.	.	2	4	7	.	3	23	2	3	5	8	171
Saint-Marcel	9	8	5	8	17	27	9	.	31	24	10	.	.	10	.	.	2	.	.	.	.	3	5	22	.	4	31	4	5	.	7	241
Gespunsart	17	4	2	7	8	35	7	.	29	17	5	4	.	5	.	.	3	.	.	.	.	2	2	11	1	4	28	7	4	9	6	217
Avesnes (C. M.)	18	2	5	5	29	12	.	4	6	10	9	1	7	1	.	.	1	.	.	.	4	.	15	.	0	32	1	6	6	4	8	187
BASSINS DE L'ESCAUT, DE LA LYS, DE L'YSER ET DE L'AA.																																
Gommegnies	18	4	3	2	22	11	.	11	3	7	12	2	10	3	.	.	1	.	.	.	2	3	10	.	17	23	2	2	1	17	6	192
Cambrai (C. M.)	3	1	2	1	.	31	6	.	7	11	7	6	1	6	1	.	.	3	.	.	.	2	2	8	1	.	15	3	3	5	4	128
Arras (C. M.)	4	1	1	0	30	8	.	9	5	9	7	3	4	2	.	0	2	0	.	.	2	2	11	0	1	12	1	2	4	5	5	130
Hamblain-les-Prés	0	1	1	3	19	12	6	4	3	8	2	2	4	5	.	.	2	0	.	.	1	5	1	.	0	8	3	6	10	4	2	112
Douai (Obs^re)	2	3	.	1	2	40	11	.	9	3	11	6	1	6	5	.	.	1	0	.	.	2	3	12	1	0	13	1	.	9	6	148
Lille	8	2	2	0	2	37	9	.	15	5	5	5	3	7	2	.	.	0	.	.	.	2	2	10	0	2	19	0	2	15	5	159
Allouagne	8	2	0	9	33	11	.	15	10	11	7	2	7	3	0	.	0	.	.	.	5	1	12	1	1	13	0	1	2	6	.	160
Laventie	1	1	0	2	36	8	0	10	3	13	7	1	7	1	0	.	2	0	.	0	1	2	13	1	.	15	1	0	11	4	8	149
Nordpeene	11	4	3	.	8	23	12	.	10	10	24	23	9	19	1	.	.	1	.	2	1	1	0	16	3	1	11	1	1	0	6	201
Godewaerswelde	6	5	1	1	3	23	25	.	9	11	14	16	2	12	.	.	.	1	1	.	.	0	1	2	19	1	5	12	1	9	4	184
Les Moëres	1	2	.	14	17	15	.	8	9	22	12	8	31	3	0	0	1	2	3	1	0	1	12	3	4	12	0	3	7	7	4	202
Dunkerque (P. C.)	4	2	1	1	24	9	4	4	1	12	9	5	8	11	.	.	.	3	1	4	2	.	9	2	4	9	7	.	3	.	8	147
Oye	4	4	1	13	16	13	.	6	6	34	6	5	20	5	0	0	2	7	7	7	2	1	11	2	0	12	2	1	0	8	9	200
Calais (C. M.)	4	4	.	18	13	5	.	5	13	24	5	9	16	3	.	.	1	4	6	10	3	.	15	2	2	8	.	.	0	9	6	185

VERSANT DE LA MANCHE.

BASSINS DE LA CANCHE, DE LA SOMME, DE LA BÉTHUNE, ETC.																																
Cap Gris-Nez	5	8	5	.	7	5	9	.	8	10	36	6	12	11	4	1	.	1	2	4	2	1	.	1	5	3	11	.	1	.	4	162
Samer (C. M.)	12	3	2	7	24	22	.	14	15	27	14	16	20	4	0	.	2	2	2	2	1	0	17	5	12	18	1	0	1	7	17	266
Boulogne	7	2	2	.	9	7	13	3	12	22	12	.	18	13	2	1	.	16	2	2	4	2	3	8	7	19	2	.	.	20	9	217
Hucqueliers	24	6	.	34	40	22	.	18	11	.	37	19	16	2	.	.	1	1	2	3	2	0	.	13	21	23	.	3	.	6	8	312
Desvres	15	.	4	2	11	23	17	.	14	13	34	1	12	19	2	.	.	6	2	7	4	1	.	12	3	13	12	.	1	1	6	235
Magnicourt-sur-C.	8	.	4	3	46	8	.	15	.	24	12	1	8	3	.	.	1	.	.	.	.	1	18	1	.	18	1	5	2	6	5	190
Valhuon	11	2	2	1	60	11	.	18	9	18	16	2	9	2	0	.	1	0	.	1	3	1	12	4	1	18	1	1	3	5	12	224
Guigny	13	6	1	8	47	15	.	23	10	13	5	4	12	3	.	1	3	.	.	3	3	3	10	2	4	10	7	1	3	8	11	229
Le Touquet	7	2	.	14	26	20	.	14	15	39	2	17	12	2	.	1	4	.	.	4	1	.	15	4	8	16	.	.	.	7	15	245

STATIONS.	1	2	3	4	5	6	7	8	9	10	11	12	13	14	15	16	17	18	19	20	21	22	23	24	25	26	27	28	29	30	31	TOTAL.
BASSINS DE LA CANCHE, DE LA SOMME, DE LA BÉTHUNE, ETC. (suite).																																
Nesle	3	1	3	.	22	4	.	4	4	8	5	1	8	0	1	4	1	.	.	0	5	1	10	.	2	18	8	17	3	7	6	146
Péronne	3	.	6	.	19	7	4	5	15	10	6	1	.	6	.	3	1	.	.	.	.	4	8	.	.	26	3	14	6	.	12	159
Rosières	7	3	4	.	2	24	5	.	4	13	4	5	1	4	1	2	8	.	.	.	.	5	1	9	.	5	17	12	15	.	10	161
Villers-Roye	18	5	1	.	5	26	6	.	5	0	.	15	.	6	.	1	4	6	.	.	.	3	3	9	6	1	6	13	13	.	14	165
Moreuil	6	3	1	1	.	22	5	.	2	11	7	4	.	5	.	1	8	.	.	.	.	4	1	9	.	2	14	12	10	0	8	136
Amiens (Stat. agr.)	7	3	1	0	.	36	5	.	3	7	3	4	1	4	4	1	8	1	.	.	.	4	2	7	.	4	15	8	9	.	9	146
Villers-Bocage	4	4	2	.	5	4	.	4	5	9	5	3	3	2	.	1	1	.	.	1	0	2	3	1	2	41	9	3	3	4	13	134
Doullens	11	5	.	.	1	49	9	.	13	10	12	9	11	.	5	.	.	3	.	.	.	3	3	10	.	.	26	4	8	.	8	203
Yvrench	3	10	3	0	3	71	7	.	17	18	.	11	3	14	8	1	4	3	.	.	2	5	.	10	.	10	26	0	.	4	11	242
Abbeville	5	16	1	1	0	46	8	.	13	16	10	1	4	13	5	1	7	2	.	0	2	4	0	7	14	3	22	3	5	0	8	215
Forest-l'Abb.	6	7	2	0	2	56	8	.	19	13	11	2	6	19	6	1	6	.	.	.	3	5	1	7	2	2	23	0	4	.	9	220
Saint-Valery-s-S.	5	7	1	2	.	51	12	.	18	12	16	2	9	12	6	2	7	3	.	.	1	5	1	9	2	3	20	1	3	1	9	220
Aumale	13	.	3	13	.	22	7	9	3	7	33	.	7	9	.	.	5	.	.	.	.	8	14	.	.	20	12	14	6	1	12	218
Blangy	16	7	5	.	14	6	7	.	9	11	16	.	10	21	.	2	5	.	.	3	.	6	7	3	3	12	12	18	14	.	18	225
Aigneville	7	15	2	1	1	64	8	.	15	13	29	3	9	16	6	1	5	.	.	.	1	7	1	6	.	3	23	8	4	1	9	258
Eu	22	5	2	1	49	36	13	1	21	15	37	2	17	17	.	2	4	.	.	.	.	6	6	2	4	11	20	4	2	.	15	316
Londinières	11	4	1	.	9	18	6	1	10	17	29	7	5	14	.	4	4	.	.	.	.	10	11	3	1	11	7	14	2	1	21	221
Dieppe	12	1	1	.	26	20	5	1	10	13	5	1	5	12	.	4	3		.	9	3	14	4	6	1	12	6	2	1	.	16	193
Bosc-le-Hard	9	2	1	.	9	21	5	2	6	12	21	2	10	5	.	4	2	.	.	0	0	9	8	2	2	10	9	8	5	.	15	179
Longueville	9	3	1	2	13	23	6	2	1	21	23	5	10	7	2	4	2	.	.	8	2	12	8	5	4	11	9	13	3	5	19	233
St-Valery-en-Caux	13	3	1	1	20	23	2	2	13	24	5	2	3	8	0	5	1	.	.	3	1	12	6	5	1	8	5	2	.	0	19	188
Goderville	8	7	6	4	11	21	5	3	14	31	14	4	4	8	.	.	1	.	.	3	.	16	13	4	1	15	10	7	4	1	32	248
BASSIN DE LA SEINE.																																
Bassin de l'Yonne.																																
Bas-Folin	.	14	.	.	15	.	13	.	24	27	21	19	.	.	.	.	11	.	.	11	5	.	18	8	7	.	44	14	.	4	18	273
Pommoy	22	.	.	21	.	.	9	.	63	81	25	.	.	16	23	.	.	.	.	33	.	30	.	16	.	70	16	14	21	.	21	481
Les Settons	24	8	.	.	17	.	15	24	33	18	39	38	.	.	.	4	8	.	.	11	.	6	15	12	5	.	69	17	17	13	16	409
Château-Chinon	18	4	.	.	13	.	6	13	23	19	20	20	.	.	.	3	7	.	.	9	4	5	8	7	9	.	36	8	2	11	4	249
La Colancelle	4	4	.	.	10	.	2	8	9	24	10	9	.	.	.	4	6	.	.	17	1	9	1	14	1	.	19	1	4	3	10	170
Saulieu	8	.	.	11	.	4	14	4	14	23	26	4	.	.	7	8	8	.	5	9	.	9	2	10	2	16	18	11	6	3	13	234
Vitteaux	4	.	.	7	2	.	6	.	19	11	19	15	.	.	.	2	10	.	.	6	.	6	1	10	1	5	9	14	7	4	9	166
Époisses	6	8	.	0	14	.	0	9	13	9	15	19	.	.	.	3	12	1	.	4	.	1	4	2	4	.	10	7	10	3	6	160
Montbard	3	.	.	12	.	.	8	9	5	14	21	.	.	.	2	8	2	.	.	.	.	10	6	4	.	17	7	11	6	.	10	156
Bierre-l'Égaré	5	.	.	.	6	.	10	.	7	16	18	14	.	.	1	6	7	.	.	6	.	6	.	6	.	5	17	6	6	.	7	149
Clamecy (P. C.)	16	.	.	16	.	5	9	.	6	10	7	.	.	.	7	8	.	.	.	3	.	.	8	11	.	8	13	8	8	.	10	153
Vézelay (P. C.)	2	16	.	16	7	2	2	.	16	15	10	18	.	.	.	3	1	.	.	.	.	6	3	9	5	.	4	16	3	13	7	174
Avallon	6	2	.	.	7	.	1	5	19	4	12	9	.	.	.	3	7	.	.	3	.	3	4	7	2	.	9	3	10	1	5	122
Courson	0	.	15	10	1	2	5	13	8	16	19	.	.	.	4	5	.	.	2	.	3	2	9	.	.	20	6	9	6	7	3	162
Massangis	3	.	2	10	.	9	10	11	6	15	19	.	.	1	8	6	.	.	0	.	2	7	9	1	.	15	13	5	5	1	1	159
Ravières	2	.	0	17	.	9	6	12	7	19	18	.	.	.	2	6	.	.	1	.	2	5	2	6	.	15	2	3	5	6	4	150
Tonnerre (P. C.)	10	.	.	16	8	10	13	15	14	8	10	1	.	.	.	.	8	.	.	6	10	.	.	4	.	6	6	4	4	3	6	162
Chaserey	5	10	.	5	25	.	1	7	8	7	18	20	.	1	.	1	5	.	.	.	.	2	1	4	4	.	15	5	4	5	7	160
Chailley	5	.	9	17	3	3	7	8	12	17	9	.	1	.	1	7	.	.	.	.	4	6	8	3	.	23	.	8	4	12	4	171
Chessy	4	2	.	7	20	.	5	8	15	7	9	14	.	.	1	3	6	.	.	.	.	3	.	9	.	.	17	3	3	2	9	147
Chablis (P. C.)	7	.	.	3	6	6	5	5	.	6	7	7	1	2	2	1	.	2	.	.	.	.	.	9	3	.	5	5	2	3	.	87
Auxerre (C. M.)	4	.	2	21	.	2	6	8	3	10	10	.	.	.	3	8	.	.	.	.	1	2	5	0	.	12	2	6	1	6	4	117
Aillant	1	.	2	9	.	2	6	8	4	9	13	.	.	.	3	5	.	.	1	.	2	4	2	.	.	17	3	7	2	7	3	110

STATIONS.	1	2	3	4	5	6	7	8	9	10	11	12	13	14	15	16	17	18	19	20	21	22	23	24	25	26	27	28	29	30	31	TOTAL.
Bassin de l'Yonne (suite).																																
Laroche	6	1	.	10	12	0	.	7	6	6	6	7	.	.	.	3	8	.	.	.	.	3	2	2	.	1	11	1	2	0	9	103
Joigny (P. C.)	7	2	.	7	15	1	2	5	8	6	3	14	.	.	.	4	7	.	.	1	.	3	3	1	2	.	12	3	1	1	9	117
St-Julien-du-Sault	9	0	9	15	.	3	4	14	8	7	7	.	.	.	5	7	.	.	.	.	3	1	3	1	0	14	3	3	1	11	3	131
Cerisiers	1	.	10	23	1	2	8	13	3	13	9	.	1	.	2	9	.	.	0	.	5	3	3	1	.	16	10	2	.	9	6	150
St-Martin (Sens)	5	.	.	10	11	.	7	2	9	.	17	3	.	.	.	3	6	.	.	.	.	3	.	3	.	.	12	4	2	.	8	106
Bassin de la Seine supérieure.																																
Chanceaux	3	.	.	15	.	1	14	18	13	17	15	.	.	.	.	9	.	.	1	.	4	3	2	11	.	23	9	10	8	11	2	192
Beneuvre	5	3	.	2	13	.	2	21	34	16	24	24	.	.	.	3	9	2	.	0	.	4	8	1	29	0	27	3	13	18	9	260
Vivey	2	.	1	1	10	.	3	16	20	11	11	14	.	.	.	1	8	4	.	.	.	2	6	3	20	.	6	10	11	8	11	179
Châtillon-s.-Seine	7	8	.	2	18	.	1	14	21	8	11	21	.	.	.	2	5	2	.	.	.	2	3	4	5	.	9	5	5	4	8	165
Vix	8	.	6	24	2	5	10	.	25	26	15	.	.	.	.	.	2	4	1	.	2	4	.	1	.	10	8	6	7	2	10	178
Laignes	13	.	.	20	.	1	13	5	22	11	15	4	.	.	.	2	5	.	.	.	1	4	1	7	.	12	7	4	7	.	11	165
Fontette	6	10	.	2	26	1	1	14	12	10	17	14	.	.	.	1	4	.	.	.	.	1	2	4	3	.	15	9	10	8	5	176
Bar-s.-S. (Saillard)	5	4	.	4	18	1	4	10	7	7	15	9	.	.	.	0	4	.	.	.	.	2	1	2	2	.	11	7	7	6	7	133
La Ferté-sur-Aube	5	2	.	1	10	.	5	9	14	8	16	10	.	.	.	.	7	.	.	.	.	4	1	4	3	.	6	11	8	3	7	135
Clairvaux	10	.	.	.	18	.	8	5	20	10	.	.	27	.	.	.	8	.	.	.	.	3	2	5	.	.	18	7	8	3	9	161
Bar-sur-Aube	4	4	.	2	13	1	2	8	13	7	19	13	.	1	.	.	8	.	.	.	.	2	2	5	2	.	21	14	6	2	11	160
Ceffonds	5	1	.	8	16	.	4	7	19	9	20	3	.	1	.	.	2	.	.	.	.	5	2	5	3	.	14	6	7	.	9	146
Épothémont	2	.	.	25	.	5	8	.	17	8	17	.	.	.	.	.	8	.	.	.	.	4	.	5	.	6	15	13	9	.	5	147
Sézanne	7	2	.	7	7	5	8	4	10	4	7	4	.	2	.	1	9	.	.	.	.	7	2	7	0	.	8	6	7	4	9	127
Vendeuvre	3	2	5	6	15	1	4	9	16	5	21	15	.	.	.	1	4	.	.	.	.	3	.	3	.	22	5	8	8	4	10	170
Montiéramey	3	1	.	4	23	.	12	11	9	4	24	8	.	.	.	.	4	.	.	.	.	3	.	2	3	.	13	3	7	4	6	144
Barberey	3	.	.	8	12	1	5	6	10	7	9	9	.	1	.	.	9	.	.	.	.	2	5	4	.	.	12	4	8	4	8	125
Villacerf	.	.	4	13	.	4	.	3	11	7	10	.	.	.	2	.	.	.	.	.	.	10	.	3	.	8	5	10	5	.	8	102
Pavillon	6	.	.	6	16	2	11	1	11	6	12	5	.	1	.	0	8	.	.	.	.	3	2	3	.	.	13	3	1	4	6	155
Fay	3	1	.	10	14	1	6	4	9	8	13	5	.	2	.	0	9	.	.	.	.	3	0	1	1	.	13	4	14	2	6	130
Conflans-s.-Seine	4	2	.	4	18	2	12	5	11	8	5	6	.	.	.	.	8	.	.	.	.	5	1	2	.	.	14	.	2	.	24	133
St-Maurice-aux-R. H	.	.	.	20	4	5	5	11	14	10	5	1	.	.	1	.	.	.	.	.	2	1	2	.	.	12	3	8	2	9	3	119
Bassin de la Seine, entre Montereau et le confluent de l'Oise.																																
Courbeton	.	.	.	20	12	.	12	.	9	12	8	7	.	3	.	5	5	.	.	.	.	4	.	4	.	.	14	5	2	.	7	129
Samois	.	.	21	11	5	3	4	21	5	11	5	.	.	3	.	11	.	.	.	.	11	11	.	.	.	5	4	.	.	19	.	148
Melun (P. C.)	3	.	.	6	10	3	10	1	8	12	6	3	0	3	.	3	8	.	.	.	.	4	4	4	.	2	10	2	4	1	8	115
Paris (Passy)	2	.	.	5	.	4	3	1	11	11	3	3	.	2	.	4	10	.	.	.	.	6	.	9	.	3	5	2	11	.	11	106
Paris (Ménilmont.)	4	.	.	5	.	5	4	.	12	10	4	.	.	5	.	2	11	.	.	.	.	7	.	.	.	12	3	8	13	3	12	120
Trappes	3	.	3	4	.	5	2	2	18	10	6	.	1	2	1	4	4	.	0	.	.	8	8	5	.	9	7	9	9	2	8	150
Saclay	5	.	2	3	.	4	2	1	14	8	7	1	0	3	0	4	4	.	.	.	0	6	6	4	.	8	6	4	8	0	11	111
Satory	3	.	3	3	.	4	4	2	19	8	9	0	1	3	1	4	4	.	0	.	.	7	7	3	.	8	6	8	8	1	10	155
Versailles (Eaux)	4	.	4	2	.	5	3	2	20	9	7	0	0	2	1	4	4	.	.	.	.	7	7	4	.	8	6	4	10	0	9	122
Marly-le-Roi	4	.	8	0	.	4	2	2	15	9	6	.	0	3	1	5	5	.	.	0	.	6	11	.	.	10	7	6	10	1	11	127
Meudon	5	.	5	2	.	5	3	1	18	10	7	.	.	4	2	4	7	.	.	.	.	8	8	5	.	10	5	6	6	.	12	133
Bassin de la Marne.																																
Langres (plateau)	2	4	.	0	7	.	1	15	18	7	11	7	.	.	.	.	8	3	.	.	.	3	6	4	17	.	17	8	6	5	3	152
Marac	8	6	.	1	9	.	2	14	18	12	8	11	.	.	.	.	9	3	.	.	.	6	2	17	.	19	8	6	5	7	.	171
Richebourg	1	17	.	2	18	.	2	16	12	14	9	14	.	.	.	.	9	9	.	.	.	4	1	9	.	12	13	9	7	5	.	183
Chaumont (E. N.)	10	.	.	20	0	2	5	1	26	6	8	3	.	0	.	.	13	0	.	.	.	4	1	10	.	7	21	6	8	0	11	165
Colombey	6	6	.	4	18	0	2	10	22	5	18	12	.	1	.	.	7	.	.	.	.	4	2	4	3	.	19	9	9	2	9	172

STATIONS.	1	2	3	4	5	6	7	8	9	10	11	12	13	14	15	16	17	18	19	20	21	22	23	24	25	26	27	28	29	30	31	TOTAL.
Bassin de la Marne (suite).																																
Andelot	7	5	.	2	15	.	4	10	22	6	8	9	.	.	.	.	6	1	.	.	.	1	2	5	9	.	25	8	14	3	8	170
Joinville	5	7	.	2	5	1	5	15	17	16	18	14	.	.	.	.	7	.	.	.	.	2	3	2	3	.	16	8	9	7	7	169
Saint-Bon	11	.	.	16	4	1	13	.	20	9	16	6	.	.	.	.	8	.	.	.	.	4	.	.	.	.	14	10	15	1	7	157
Vassy	6	1	.	11	14	1	7	14	14	7	21	5	.	.	.	.	10	0	0	.	.	3	4	5	3	.	20	12	9	3	10	182
St-Dizier (la Neuve)	6	.	5	20	.	15	20	5	5	19	13	.	.	.	.	.	10	.			.	5	.	6	.	14	11	6	5	.	12	177
Trampot	.	8	.	.	23	.	7	20	25	11	.	25	.	.	.	.	12	.	.	.	.	.	7	.	15	.	26	14	.	23	.	216
Demange-aux-Eaux	4	7	.	2	4	2	5	7	15	2	1	2	.	.	.	.	6	.	.	.	.	.	3	0	7	.	7	7	10	8	.	100
Bar-le-Duc (P. C.)	10	1	.	11	15	4	23	15	15	6	26	9	.	3	.	.	12	.	.	.	.	1	5	4	2	.	21	8	15	7	3	215
Sermaize	5	0	.	13	15	6	14	9	13	7	16	5	.	1	.	.	11	.	.	.	.	3	4	2	2	.	10	14	9	3	9	171
Thiéblemont	.	.	.	9	.	18	30	.	11	.	11	6	.	.	.	.	12	.	.	.	.	.	.	7	1	.	3	1	3	5	.	118
Vitry-le-François	3	.	.	18	.	14	13	5	9	13	8	.	.	.	.	.	10	.	.	.	.	7	1	3	.	6	4	3	2	.	8	129
Châlons (E. N.)	4	2	.	.	10	7	5	6	5	1	7	3	.	2	.	.	1		.		.	2	.	2	.	.	10	5	7	1	10	90
Sommesous	1	.	5	10	.	7	5	3	5	.	4	3	.	.	1	2	1	.	.	.	.	3	1	3	.	6	5	3	3	.	3	74
Villeseneux	2	7	.	9	10	5	6	7	14	4	7	5	.	1	.	.	4	.	.	.	.	4	3	5	.	.	18	5	7	2	9	134
Montmort	8	2	.	8	8	4	7	11	20	4	22	6	.	2	2	1	10	.	.	.	.	1	1	8	.	.	18	8	8	3	9	171
Montmirail	.	.	4	6	5	.	3	16	17	6	11	.	.	.	.	.	.	.	.	.	.	14	4	3	.	6	.	13	15	6	4	133
La Ferté-s.-Jouarre	3	.	.	5	3	3	1	3	20	3	9	6	0	2	.	1	8	.	.	.	.	6	0	9	.	.	12	2	5	0	11	112
Meaux (P. C.)	4	.	.	4	3	4	3	1	17	6	4	3	.	1	.	3	8	.	.	.	.	6	.	8	.	2	7	3	4	.	11	105
Touquin	6	.	4	12	11	6	4	3	19	6	4	6	.	.	.	.	12	.	.	.	2	.	10	7	2	.	6	4	4	6	11	148
Parc St-Maur (Obs^{re})	2	.	5	2	.	4	3	5	11	7	7	.	0	4	2	3	7	.	.	.	.	5	8	1	.	7	5	5	4	2	8	106
Bassin de l'Aisne.																																
St-Mard-s.-le-Mont	5	.	17	12	8	19	2	17	2	9	6	.	2	.	.	13	.	.	.	.	.	11	3	.	.	20	7	11	2	6	4	176
Auzéville	6	3	.	21	5	16	12	.	26	6	4	6	.	1	.	.	13	.	.	.	.	5	3	4	0	2	27	5	16	2	10	193
Ste-Menehould (P.C.)	3	.	10	10	9	4	7	20	3	6	7	.	1	0	.	12	0	.	.	.	.	10	2	0	.	14	5	8	3	4	5	144
Côte de Biesmes	4	.	12	9	12	7	1	41	4	7	8	.	2	13	.	.	.	.	.	.	2	9	3	.	.	14	5	7	5	8	5	178
Grandpré	9	.	9	11	23	40	10	25	9	14	5	.	1	3	.	12	1	.	.	.	.	10	4	1	.	14	5	11	6	.	9	233
Vouziers	4	2	.	4	5	15	4	6	14	7	11	8	.	.	3	.	9	.	.	.	.	.	8	3	.	.	13	4	8	.	.	128
Remaucourt	8	1	4	5	12	27	9	.	32	19	8	2	.	10	.	.	6	.	2	.	.	9	.	10	1	7	29	5	12	1	11	231
Nanteuil	.	.	.	7	9	2	4	.	3	5	18	.	5	.	.	.	.	.	5	.	.	8	6	3	.	3	12	4	13	.	7	114
Berry-au-Bac	3	1	.	3	3	15	4	3	21	7	17	5	.	3	.	.	6	0	.	.	.	5	2	5	1	.	9	2	9	2	6	130
Courtisols	7	.	.	14	8	8	2	4	21	1	8	2	.	2	.	.	11	.	.	.	.	1	6	4	.	.	10	5	5	2	8	129
La Croix-en-Ch.	5	2	0	8	10	16	3	5	25	2	9	3	.	2	1	.	11	0	1	.	.	1	7	4	0	.	20	5	11	2	8	161
Suippes	5	.	.	6	7	11	8	2	21	4	5	2	.	1	.	.	11	.	.	.	.	2	2	2	.	.	12	3	12	.	7	123
Reims (G. M.)	5	2	.	11	9	10	5	13	3	6	12	.	2	.	.	12	1	.	.	.	1	2	1	3	.	.	5	2	8	1	7	121
Jonchery-s.-Vesle	3	.	.	3	4	15	1	7	19	8	15	3	0	3	.	1	10	2	2	.	.	3	2	4	.	.	7	2	6	1	6	127
Fismes	4	0	0	3	3	20	6	1	19	10	17	4	.	3	0	1	10	0	0	.	.	4	0	5	.	0	11	2	7	1	8	139
Vauxrot (Soissons)	4	.	.	4	.	18	.	5	10	17	6	.	.	4	.	2	11	.	.	.	.	7	.	8	1	.	6	5	4	7	7	126
Bassin de l'Oise.																																
Aouste	7	13	9	12	10	17	8	.	14	15	10	.	.	5	.	.	4	3	.	.	.	6	4	10	12	15	18	7	6	4	12	221
Hirson	8	8	.	7	.	32	6	2	8	3	14	6	.	5	.	.	.	4	.	.	.	.	5	13	.	.	30	5	10	5	4	175
Dizy-le-Gros	.	.	8	.	16	7	.	.	20	15	.	.	4	.	.	.	.	.	.	.	.	9	10	.	.	19	4	13	4	.	3	132
Montcornet	4	3	.	5	.	32	2	4	13	6	9	3	.	4	1	.	3	3	3	.	.	.	7	9	.	.	23	4	11	2	4	155
Laon (P. C.)	9	3	2	.	8	17	2	12	11	13	3	.	3	.	.	4	4	.	.	.	4	.	7	1	.	11	11	8	12	1	.	146
Fourdrain	6	3	2	9	1	25	6	.	11	19	14	3	.	8	.	1	3	4	.	.	.	6	1	16	.	1	25	7	23	2	7	203
Lassigny	.	2	.	11	.	21	4	.	4	11	1	3	2	6	.	1	.	6	.	.	.	3	1	11	.	.	8	7	8	.	2	105
Compiègne	3	.	.	4	.	13	8	.	4	9	4	3	.	.	.	2	7	1	.	.	.	6	.	11	.	2	7	1	11	.	11	107

STATIONS.	1	2	3	4	5	6	7	8	9	10	11	12	13	14	15	16	17	18	19	20	21	22	23	24	25	26	27	28	29	30	31	TOTAL
Bassin de l'Oise (suite).																																
Maignelay	2	.	2	0	22	7	0	4	11	3	11	.	2	.	2	7	.	.	.	.	6	1	12	2	.	6	10	21	.	9	1	142
Grandvilliers	8	3	.	3	.	25	6	1	4	9	12	2	2	3	2	3	4	.	.	.	.	6	2	1	16	14	7	11	1	2	10	156
Beauvais (E. N.)	.	.	.	.	.	.	.	.	3	10	8	3	0	.	.	2	6	0	.	.	.	7	1	12	0	1	10	11	8	1	11	95
Noailles	8	.	5	2	.	10	3	.	5	10	4	4	.	2	.	1	4	.	.	.	.	5	.	24	.	12	9	6	6	1	12	136
Bresles	7	0	1	2	.	12	4	0	2	10	5	4	0	3	.	2	5	.	.	.	.	7	1	13	.	2	8	6	6	0	12	112
Senlis	4	.	3	.	2	9	3	.	7	8	6	13	6	.	.	2	2	4	.	.	.	8	6	10	.	2	11	10	5	.	11	132
Pontoise	.	.	7	0	0	5	5	2	6	6	4	.	.	2	.	3	9	.	.	.	.	8	6	3	.	12	9	7	5	.	10	112
Bassin du Loing.																																
Moutiers	4	.	.	10	6	.	8	.	14	10	6	6	.	.		3	4	.	.	.	.	8	.	5	.	7	15	1	10	2	9	128
Champoulet	5	.	.	15	5	1	8	.	10	6	10	4	.	.	.	2	2	.	.	.	.	3	2	3	.	8	7	3	7	.	10	111
Rogny (P. C.)	5	.	.	19	7	0	3	1	6	2	4	3	.	.	.	3	3	.	.	1	.	3	.	3	.	8	5	1	5	1	8	91
Tannerre	.	.	6	17	5	7	8	18	6	12	6	.	.	.	2	4	.	.	.	0	3	2	3	.	.	22	2	10	3	7	7	150
Combreux	10	.	.	18	5	1	6	.	7	6	7	1	.	4	.	3	.	.	.	.	.	5	2	7	1	9	8	4	3	.	14	121
Courpalet	.	3	2	10	8	9	2	.	11	9	4	4	3	2	.	.	.	3	2	6	4	6	3	6	5	10	12	11	4	6	5	152
Charny	4	.	7	10	.	5	6	9	5	10	8	.	0	.	3	7	.	.	.	1	3	.	1	3	1	20	5	10	5	.	9	133
Château-Renard	5	.	.	28	1	1	0	.	8	7	8	2	.	.	.	4	4	.	.	.	.	9	.	4	.	.	19	3	6	2	11	123
Savigny	1	.	12	20		5	5	13	8	7	8	.	1	.	3	6	.	.	.	.	4	2	4	.	.	19	3	2	2	10	3	138
Nemours	6	.	1	12	13	1	4	4	12	9	11	2	1	2	.	1	9	.	.	.	.	2	.	7	.	2	15	2	1	1	10	128
Région de la Beauce et bassin de l'Eure.																																
Neuville-aux-Bois	7	.	.	15	4	.	4	.	8	6	8	1	1	.	.	5	.		.	.	.	10	1	12	.	7	4	3	2	1	.	99
Malesherbes	.	.	.	10	12	4	7	.	.	11	4	2	.	.	.	.	.	.	.	.	.	14	4	.	4	8	.	6	3	.	12	102
Étampes	3	.	.	12	3	6	2	.	6	5	2	2	.	1	.	3	.	.	.	.	.	7	1	7	.	7	3	.	1	.	12	83
Dourdan	3	.	.	6	2	7	4	.	11	11	4	6	.	4	.	4	.	.	.		.	3	3	9	.	7	9	.	2	1	14	110
La Loupe	5	0	2	7	0	3	7	.	9	9	3	3	2	2	2	3	0	.		.	0	7	7	.	.	19	3	6	.	0	18	115
Courville	6	.	.	4	1	2	6	.	8	11	3	6	1	.	.	5	.	.	.	.	.	7	.	10	.	.	10	2	4	.	17	104
Nogent-le-Roi	3	0	1	3	0	1	2	.	7	8	3	2	1	2	0	5	.	.	.	.	1	5	0	6	0	5	5	3	5	0	13	81
Rambouillet	2	0	3	.	1	.	2	.	14	8	3	12	.	3	2	.	.	.		.	.	12	.	10	.	6	7	4	3	.	15	107
Ft de Bonsmoulins	11	1	2	9	.	6	6	1	8	9	8	4	1	6	.	3	0	.	.	.	0	6	2	12	1	9	13	9	8	.	15	150
Forêt du Perche	10	.	.	4	.	5	2	1	2	2	4	8	2	1	2	7	.	4	.	.	.	2	6	14	.	11	12	5	10	1	15	130
La Ferté-Vidame	.	.	11	.	4	.	7	7	8	2	2	.	8	.	6	.	.	.	.	.	6	.	12	2	4	6	9	.	6	16	.	118
Senonches	6	.	1	7	.	3	5	.	7	10	0	7	2	4	.	3	.	.	.	.	.	7	0	9	.	5	8	5	5	.	17	110
Brézolles	6	.	.	6	.	1	3	.	4	5	2	7	.	5	2	3	.	.	.	.	.	4	1	6	.	5	6	6	7	.	18	97
Dreux	3	.	5	2		0	1	0	9	5	5	.	.	5	1	4	.		.	.		6	2	1	.	7	4	2	3	2	14	82
Damville	5	.	.	.	.	10	.	3	11	.	.	12	.	.	7	5	.		.	.	.	7	.	.	6	.	8	5	3	.	24	106
Pacy-sur-Eure	.	.	.	.	.	6	7	.	.	5	7	3	.	.	.	10	.	.		.	.	5	11	.	.	.	4	7	12	.	13	91
Bassin de la Seine inférieure, au-dessous du confluent de l'Oise.																																
Laigle	10	1	2	6	.	2	8	.	6	10	8	5	1	5	.	4	.	.	.	.	1	6	2	9	2	6	11	7	9	1	14	136
Rugles	11	2	1	7	.	2	5	1	5	8	6	3	1	6	.	5	.	.	.	.	1	5	1	6	1	2	9	7	8	0	14	117
Montreuil	.	16	.	.	6	7	5	.	6	8	.	13	.	7	.	6	.	.	.	.	.	.	9	5	.	.	18	.	.	18	15	139
Bernay	15	.	4	2	0	4	4	.	6	6	9	5	1	4	.	5	.	.	.	.	8	10	2	6	2	5	9	8	9	.	3	127
Neubourg	4	.	2	.	.	.	10	.	5	7	17	9	.	.	.	4	.	.	.	.	.	.	.	12	3	8	15	7	14	.	.	117
Brionne	11	0	2	3	0	7	4	.	6	6	9	3	2	1	.	6	.	.	.	.	.	11	3	8	1	5	10	10	15	.	14	138
Bourgtheroulde	14	1	12	1	.	11	5	.	5	12	9	4	3	3	.	7	.		.	.	1	13	3	6	1	7	10	20	20	.	19	187
Gournay	4	.	.	.	.	.	.	.	19	25	23	.	11	15	.	.	4	.	.	.	.	4	7	.	5	28	29	48	.	12	.	234
Forges	0	3	5	5	2	4	1	3	5	8	19	0	6	5	.	5	3	.	2	.	.	11	9	0	.	12	6	11	7	1	18	152

STATIONS.	1	2	3	4	5	6	7	8	9	10	11	12	13	14	15	16	17	18	19	20	21	22	23	24	25	26	27	28	29	30	31	TOTAL.
Bassin de la Seine inférieure, au-dessous du confluent de l'Oise (suite).																																
Buchy	12	4	3	.	9	15	9	2	8	11	27	.	5	6	.	5	4	.	.	.	.	9	9	5	1	11	6	11	6	0	16	194
Poses	6	4	2	2	1	11	3	.	3	7	5	3	3	2	.	5	1	.	.	.	.	11	2	5	1	5	4	13	13	.	16	128
Elbeuf	7	8	2	.	1	8	2	1	8	5	4	.	2	2	.	7	.	.	.	.	1	9	5	3	1	10	9	19	10	0	17	141
Rouen (île Lacroix)	10	2	1	1	0	18	4	1	8	5	11	.	7	4	.	5	.	.	.	.	0	11	8	2	1	11	7	13	10	.	21	161
Yvetot	10	7	4	.	12	40	8	3	9	29	20	.	12	5	1	5	.	.	0	6	1	29	12	3	1	14	10	18	5	1	28	293
La Hève (sémaph.)	4	2	2	.	.	22	6	.	6	12	7	8	5	2	9	7	.	.	.	5	.	12	8	8	3	3	7	11	6	.	20	175
Sanvic (Le Havre)	6	.	3	.	12	30	4	5	13	12	15	9	2	11	.	7	.	.	.	4	.	17	11	5	3	12	13	14	4	1	43	256
BASSINS ENTRE LA SEINE ET LA POINTE DE BRETAGNE.																																
Bassins de la Touque, de la Dive, de l'Orne, de la Vire et de la Douve.																																
Gacé	12	2	3	3	.	5	4	0	4	5	10	4	1	5	0	4	.	.	.	.	0	10	3	11	0	15	12	10	11	0	15	149
St-Germain-la-C.	1	3	3	3	.	13	5	.	9	4	10	6	1	9	.	5	.	.	.	.	1	4	6	9	3	6	14	2	8	.	15	140
Thiberville	12	2	4	3	0	9	6	0	9	.	19	8	4	9	0	5	0	.	.	0	1	11	4	10	2	4	16	3	10	1	15	168
Lisieux	16	1	1	7	6	4	7	1	14	9	14	6	2	8	2	4	.	.	.	1	1	7	5	3	2	19	9	9	7	5	20	189
Pont-l'Évêque	15	.	7	.	3	4	5	1	19	7	7	7	4	5	1	6	.	.	.	1	.	7	8	3	2	10	5	17	6	4	18	172
Trouville	7	.	0	.	2	23	4	.	5	17	7	7	6	.	.	10	.	.	.	1	.	7	10	0	.	7	9	6	7	2	26	162
Saint-Ouen-le-Pin	23	.	2	.	2	6	4	3	8	10	15	4	1	7	0	6	.	.	.	0	1	12	11	4	1	20	4	2	6	3	19	175
Champ-Haut	13	3	.	3	.	6	5	.	7	5	.	16	.	5	.	.	.	.	.	.	.	8	2	10	.	12	11	9	8	.	16	139
Sées	13	1	1	3	.	4	4	.	3	10	14	4	0	3	.	3	.	.	.	.	.	11	5	16	.	5	4	8	8	22	.	142
Argentan	.	0	5	.	0	6	1	1	.	8	11	.	.	1	3	.	.	.	.	.	.	2	5	2	.	.	6	5	1	10	6	76
Lénault	12	3	5	.	1	10	5	2	10	10	25	5	.	.	.	.	.	.	.	5	2	13	10	8	10	12	10	18	3	2	13	194
Roucamps	16	7	3	.	8	6	6	5	5	17	14	3	5	3	2	4	.	.	.	3	5	1	4	3	0	24	9	11	1	9	16	190
Ste-Honorine-du-F.	7	.	1	.	5	5	3	3	4	15	20	5	7	3	3	4	.	.	.	3	1	5	13	1	.	3	6	4	2	4	16	142
Ouistreham	.	3	.	.	.	3	8	1	8	11	7	8	3	1	.	6	.	.	.	2	2	5	15	3	.	8	3	9	3	3	11	124
Ver	7	4	5	.	.	17	7	.	9	9	11	16	1	4	.	7	.	.	.	12	.	7	4	9	2	3	9	10	6	.	12	171
Bény-Bocage	2	5	9	5	6	7	3	10	4	13	11	.	.	.	.	.	.	.	.	3	.	4	5	4	.	1	3	13	3	13	14	138
Isigny	7	.	3	.	8	24	10	1	7	22	6	3	.	2	.	8	.	.	.	.	.	6	5	11	2	10	13	5	2	8	10	173
Ste-Marie-du-Mont	7	4	3	0	1	22	7	4	9	.	12	6	3	1	2	8	.	0	0	0	0	8	3	17	2	5	8	5	2	16	.	153
Cherbourg	12	4	6	.	3	3	6	.	14	15	7	6	2	.	1	6	.	.	.	1	1	5	2	2	9	11	7	4	2	.	11	140
La Hague	13	2	5	.	8	15	5	.	12	11	6	2	2	.	1	5	.	.	.	.	.	6	3	3	2	12	6	3	1	.	13	136
Bassins entre le cap de la Hague et la Pointe de Bretagne.																																
Landivy	10	4	2	5	3	4	8	3	11	23	11	0	1	.	.	5	.	.	.	.	4	9	10	9	5	7	25	12	30	.	34	237
Louvigné-du-Désert	5	.	6	0	5	.	6	4	11	18	1	3	3	.	.	.	.	.	.	3	5	5	14	5	.	22	16	20	7	24	28	211
Fougères	4	.	7	.	0	6	8	3	20	12	2	1	0	3	1	2	.	.	.	2	3	8	13	3	1	26	13	6	8	21	19	194
St-Marc-s-Couesnon	9	.	7	.	.	3	3	2	20	18	11	2	0	.	1	2	.	.	.	.	5	4	12	1	1	17	6	4	8	18	10	164
Sens-de-Bretagne	7	.	6	.	.	2	2	2	21	14	18	10	.	.	2	.	.	.	.	.	.	9	17	3	5	12	4	9	3	15	3	164
Trans	3	0	6	.	2	2	6	2	27	13	22	11	1	6	1	1	.	.	.	0	4	7	24	2	6	16	8	3	9	20	14	220
Bécherel	2	.	7	.	.	2	3	3	10	7	7	4	.	5	.	3	.	.	.	.	5	6	13	4	3	10	5	4	5	18	10	137
Hédé	1	.	6	.	.	2	4	3	6	14	7	6	.	2	.	3	.	.	.	.	9	.	23	3	.	11	4	2	9	20	9	146
Saint-Domineuc	1	.	4	.	.	2	2	1	6	9	12	6	0	2	0	3	.	.	.	.	4	7	13	6	2	10	5	2	4	17	9	127
Dol	4	1	4	.	3	3	4	1	19	12	10	14	.	12	.	4	.	.	.	2	2	1	8	2	3	13	7	9	10	19	16	181
St-Jouan des Guér.	3	1	9	2	5	3	5	4	10	3	2	.	1	.	4	.	.	.	.	.	6	7	2	.	4	2	4	1	5	10	7	101
St-Méloir-des-Ond.	5	2	4	.	3	5	6	2	18	18	4	22	.	5	2	2	.	.	.	0	3	4	9	8	4	15	12	8	6	21	21	210
Saint-Servan	3	3	5	.	2	4	7	1	27	15	2	24	0	3	1	5	.	.	.	.	5	3	9	7	4	12	12	13	15	21	20	224
Saint-Malo	2	7	2	.	.	9	4	.	3	20	4	20	9	3	.	3	.	.	.	.	.	4	7	3	11	6	5	16	12	4	21	175

STATIONS.	1	2	3	4	5	6	7	8	9	10	11	12	13	14	15	16	17	18	19	20	21	22	23	24	25	26	27	28	29	30	31	TOTAL.
VERSANT DE L'OCÉAN.																																
PETITS BASSINS DU SUD DE LA BRETAGNE.																																
Pte Saint-Mathieu	7	2	.	.	.	3	.	.	8	6	6	4	17	2	3	6	11	.	.	.	.	11	5	5	.	11	7	1	.	1	10	126
Brest (Obsre)	1	3	.	.	1	4	.	8	12	7	9	7	3	3	3	7	.	.	.	.	8	6	2	3	10	7	1	1	0	10	2	118
Goarem-Liziard	8	1	8	.	.	4	17	3	12	15	9	9	8	.	.	7	16	1	.	.	.	12	7	1	2	11	22	1	1	1	16	192
Carhaix	1	4	.	2	2	8	.	7	8	13	11	11	1	.	4	8	.	.	.	.	10	3	.	2	6	12	3	7	.	7	5	135
La Feuillée	17	.	.	.	.	9	12	.	8	18	11	12	17	2	.	.	10	.	.	.	.	14	8	2	6	10	22	5	6	2	15	206
Reuniou	17	3	5	.	.	7	7	5	13	16	19	26	9	3	.	5	5	.	.	.	.	14	8	2	4	16	25	5	9	5	7	235
Pénity	6	5	.	.	1	7	7	3	8	29	6	17	3	2	.	9	1	.	.		7	3	1	1	3	11	16	2	2	7	6	163
Châteaulin	8	2	8	.	.	5	10	.	14	8	6	8	12	2	3	3	4	.	.	.	.	15	10	2	2	10	20	1	2	.	14	169
Gourin	6	1	4	.	.	3	6	9	10	4	6	5	.	1	1	6	10	.	.	.	.	17	3	.	1	8	14	1	1	.	14	131
Glomel	9	1	4	1	.	6	9	.	8	19	11	4	4	1	.	6	8	.	.	.	.	18	2	1	2	8	16	2	3	2	13	158
Gouarec	6	.	3	.	.	4	3	.	8	10	5	5	6	.	.	11	1	.	.	.	.	19	3	1	.	7	9	1	5	.	10	117
Pontivy	2	.	4	.	.	1	2	1	2	7	1	.	1	.	.	8	.	.	.	.	14	.	2	.	.	4	3	.	1	8	6	67
Locminé	3	1	5	.	.	1	3	2	3	8	.	.	.	1	.	10	.	.	.	.	17	2	6	3	.	7	4	1	.	9	8	93
Hennebont	6	1	4	.	.	2	1	.	7	7	3	1	1	.	2	3	5	.	.	.	.	23	3	5	2	3	3	1	1	.	20	104
Le Lézardeau	1	7	2	1	1	6	0	10	8	8	1	5	0	3	4	13	0	.	.	.	21	5	1	0	.	7	15	2	0	0	26	146
Lorient (P. C.)	.	.	7	.	1	4	.	8	1	1	.	.	.	.	.	11	.	.	.	7	12	.	14	.	.	21	4	.	.	15	5	111
Le Grognon (Groix)	5	.	2	1	.	.	2	.	3	6	6	.	.	.	.	.	5	.	.	.	.	10	4	4	.	3	4	1	.	.	17	73
Auray	.	.	.	.	.	.	.	.	.	8	2	.	.	.	.	10	.	.	25	.	.	.	.	.	14	.	.	.	4	19	14	96
Vannes	5	.	9	.	.	1	2	3	2	9	.	.	.	3	.	5	2	.	.	.	.	10	5	17	2	7	.	.	.	14	12	108
Palais (Belle-Ile)	6	.	3	2	.	.	2	.	5	8	.	.	.	.	.	6	2	.	.	.	.	5	10	8	.	5	3	2	1	.	29	97
Er.-Hastellic	4	.	.	3	.	.	.	.	3	6	3	.	.	.	.	4	3	.	.	.	.	6	17	17	.	4	3	.	2	.	22	97
BASSIN DE LA VILAINE																																
Erbrée	9	.	6	.	.	3	3	1	12	11	4	0	.	0	1	1	.	.	.	0	3	6	16	.	1	13	6	2	7	19	15	139
Vitré	7	.	6	.	.	3	3	2	12	10	6	1	.	1	1	.	.	.	.	1	1	4	13	2	1	11	4	1	3	10	5	107
St-Christophe-d.-B.	8	.	6	.	.	8	4	2	20	14	8	1	.	1	2	2	.	.	.	2	3	11	16	2	3	16	9	4	7	18	13	180
Chateaubourg	7	.	5	.	.	3	2	1	2	10	17	2	.	1	.	3	.	.	.	.	3	13	13	.	3	12	3	.	10	17	15	142
Le Boulet	7	.	5	.	.	2	2	1	15	10	13	8	.	2	.	3	.	.	.	.	3	10	14	4	3	11	7	6	10	21	8	164
Rennes (P. C.)	1	.	0	.	2	0	1	0	3	9	10	.	0	.	0	1	.	.	1	0	6	0	5	10	.	10	0	0	9	17	13	98
Montauban	2	.	7	.	.	4	2	2	7	9	5	6	1	2	2	1	.	.	.	.	6	5	18	.	2	.	6	.	.	16	7	110
Montfort	2	.	10	.	.	3	1	3	6	11	11	7	0	1	1	2	4	.	.	.	6	6	26	7	1	6	5	5	5	19	10	156
La Guerche	8	1	6	.	.	.	5	1	9	7	11	.	.	0	2	1	.	.	.	.	2	4	18	.	.	11	7	3	3	15	22	136
Bruz	11	.	5	.	.	.	1	2	7	10	5	7	1	.	.	4	.	.	.	.	2	8	11	.	.	9	2	1	4	14	10	114
Martigné-Ferch	12	4	4	.	0	1	2	4	13	11	7	.	.	.	.	.	.	.	.	1	2	7	14	7	7	12	5	2	.	15	19	149
Bain	2	.	6	.	.	2	2	2	6	10	4	7	.	3	1	2	.	.	.	1	3	6	5	9	1	10	3	.	1	14	19	119
St-Julien-de-Vouv.	15	.	0	7	0	1	2	0	11	10	7	0	.	.	1	3	0	.	.	.	.	10	6	11	.	10	6	.	1	3	27	131
Guipry	6	.	5	.	.	.	3	2	5	7	4	3	0	2	.	3	2	.	.	.	1	8	10	3	0	7	4	2	.	12	15	103
Plélan	3	.	9	.	.	1	2	2	7	14	7	12	1	1	1	5	.	.	.	.	9	6	17	2	0	10	3	2	2	18	8	142
Plouguenast	6	2	3	.	.	3	3	.	4	4	11	6	8	.	.	7	2	.	.	.	.	12	3	1	2	4	5	.	4	.	13	103
Merdrignac	6	4	7	.	.	1	2	.	6	8	17	13	8	.	.	7	2	.	.	.	.	9	5	3	.	7	5	1	9	3	16	139
Rohan	10	.	2	.	.	4	3	.	4	10	.	2	1	.	.	4	5	.	.	.	3	.	.	.	1	.	.	.	.	.	13	62
Josselin	2	.	2	.	.	.	2	1	2	7	5	2	.	.	.	7	.	.	.	.	12	9	2	.	.	.	3	.	.	8	3	67
Bosméléac	6	.	3	.	.	4	2	.	3	6	3	.	6	.	.	10	1	.	.	.	.	18	4	.	.	6	3	.	2	.	13	90
Ploërmel	.	2	1	.	.	.	1	4	4	7	4	1	.	3	1	13	6	9	.		.	.	.	.	4	5	.	.	.	18	2	85
Malestroit	1	.	2	.	1	1	.	4	4	2	3	1	.	.	2	.	.	.	.	.	7	10	9	.	5	1	.	.	.	12	1	66
Redon	6	1	6	.	.	1	3	3	3	7	2	1	.	5	.	5	0	.	.	.	6	4	14	1	.	5	3	.	.	10	14	100

STATIONS.	1	2	3	4	5	6	8	9	10	11	12	13	14	15	16	17	18	19	20	21	22	23	24	25	26	27	28	29	30	31	TOTAL.
BASSIN DE LA VILAINE (suite).																															
La Roche-Bernard.	4	.	.	1	.	3	.	4	5	3	.	.	.	5	4	1	.	.	.	14	5	9	.	5	4	.	.	.	.	36	103
Phare-du-Four....	1	.	1	.	.	.	1	2	.	3	.	.	.	5	.	4	5	.	.	.	7	3	3	.	7	4	1	.	.	16	63
BASSIN DE LA LOIRE.																															
Bassin de la Loire supérieure.																															
Saint-Paulien....	1	.	.	.	.	.	.	2	7	8	10	.	.	.	2	5	.	.	11	3	.	.	.	4	1	1	9	2	3	3	10	82
Tence.....	1	.	.	.	.	.	2	.	2	6	6	6	3	.	18	.	.	.	2	2	.	.	.	9	21	2	2	2	2	2	1	89
Yssingeaux...	.	.	.	.	.	.	.	.	23	12	.	8	.	.	20	15	.	4	6	.	.	10	.	17	.	11	2	2	1	.	.	131
Bas-en-Basset.	.	.	.	.	.	.	.	.	4	6	5	8	2	.	12	4	.	.	9	6	.	3	.	10	13	3	4	1	1	4	.	95
Le Pilat....	6	.	.	.	.	.	.	.	14	6	10	5	2	32	20	8	.	.	15	6	.	1	.	22	8	.	11	1	3	5	5	181
La République....	.	3	2	.	.	.	.	8	3	7	18	1	4	24	5	27	5	.	.	15	13	.	4	2	32	2	12	.	13	2	7	209
Rochetaillée....	.	3	.	.	.	.	.	3	4	6	10	13	5	7	4	23	46	.	.	12	100	.	.	.	27	2	7	.	7	3	3	285
Saint-Étienne..	.	7	4	.	1	.	4	5	12	8	4	2	6	10	6	22	15	5	.	7	3	5	6	8	3	10	5	3	7	6	5	179
Fortunières.....	9	.	.	.	.	.	.	.	17	58	34	3	4	.	9	.	12	23	18	18	19	17	.	45	3	7	12	6	8	5	16	373
Montbrison (P. C.).	.	.	.	.	.	.	.	.	.	5	5	.	.	.	18	2	4	.	2	12	.	1	.	8	15	.	6	3	2	.	2	85
St-Martin-en-Haut.	6	.	.	0	2	.	0	2	13	6	6	6	5	.	16	6	.	.	1	13	1	3	.	4	11	3	8	3	6	.	6	127
Noirétable.....	22	.	.	5	.	.	7	21	21	63	34	2	.	.	15	5	.	.	14	4	.	8	.	38	.	30	15	7	6	3	26	346
St-Romain d'Urfé..	.	18	.	.	5	.	.	6	16	21	36	11	1	.	.	14	11	.	.	16	1	1	5	7	27	1	37	8	8	6	4	260
Feurs.....	2	.	.	1	.	.	.	.	8	5	5	6	.	.	16	6	.	.	.	11	.	1	.	7	11	.	4	.	4	.	.	87
Panissières . . .	1	.	.	.	.	.	.	.	13	11	10	10	1	.	20	1	3	.	1	12	.	2	.	10	16	3	7	2	5	0	5	133
Fourneaux. .	4	.	.	.	.	.	1	.	14	12	17	.	1	.	19	3	.	.	16	.	.	.	14	20	.	9	5	.	8	3	3	149
Montagny..	4	.	.	.	.	.	2	.	8	15	8	19	.	.	17	3	4	.	3	18	.	3	.	22	10	8	8	3	8	.	7	169
Cublize....	4	1	9	0	2	1	22	5	1	6	52	7	0	1	14	1	1	0	6	4	3	61	2	3	5	1	6	2	0	2	1	270
St-Eusebe...	6	1	.	2	1	.	2	.	10	11	3	1	.	.	.	5	10	.	2	15	.	10	1	20	6	6	18	7	4	.	14	155
Le Creusot.....	10	.	.	6	.	.	11	.	20	20	8	3	.	.	.	6	11	.	.	16	.	10	0	19	13	7	23	6	4	.	20	214
Arnay-le-Duc.	6	.	.	7	.	.	10	.	22	11	8	4	.	.	.	3	14	.	.	18	.	1	6	13	1	4	14	6	2	.	9	161
Saint-Prix...	19	10	.	.	18	.	10	33	38	28	32	21	.	.	.	5	10		.	15	6	8	2	6	8	.	68	12	8	7	24	388
Autun (P. C.).	9	2	.	.	7	.	5	6	19	21	8	3	.	.	.	3	15	.	.	15	3	9	6	8	6	16	.	.	3	2	10	176
Digoin.....	7	2	.	.	4	.	1	3	7	14	11	11	.	.	4	6	7	.	.	22	3	5	4	10	10	1	21	1	2	2	11	169
L'Assise....	4	4	.	2	.	.	2	18	15	12	12	4	.	.	8	.	.	.	2	16	.	.	.	8	2	2	10	.	2	.	16	139
Saint-Clément..	3	6	.	.	4	.	.	7	12	17	24	32	19	9	4	7	7	.	11	5	3	.	.	12	19	.	13	17	10	.	6	247
Pierrefitte...	7	3	.	.	3	.	2	3	5	11	8	6	.	.	3	4	7	.	.	14	4	3	1	7	5	1	17	1	1	1	12	129
Dompierre..	6	2	.	.	4	.	2	2	6	10	11	5	.	.	5	4	8	.	.	22	3	5	2	6	4	4	17	3	4	1	11	147
Beaulon...	5	.	.	.	.	.	4	.	6	9	9	8	.	.	3	5	9	.	.	22	9	4	5	2	7	1	13	.	5	.	10	138
Luzy (P. C.)....	10	6	.	.	11	.	3	9	17	20	10	7	.	.	1	5	8	.	.	21	3	11	2	7	8	5	30	2	8	2	17	223
Châtillon-en-B....	7	.	.	4	9	.	4	12	12	19	15	.	.	.	4	5	4		.	20	.	14	6	10	1	7	18	3	3	.	13	190
Decize....	6	1	.	.	7	.	1	2	10	10	6	6	.	.	4	3	8	.	.	20	.	7	5	11	2	3	17	2	3	4	12	150
Prémery.	12	.	.	3	10	2	13	5	13	23	14	6	.	2	.	7	5	.	.	11	.	10	3	15	2	5	21	2	4	2	13	203
Nevers..	9	1	0	1	10	1	4	2	4	2	2	2	1	1	4	1	6	.	.	22	0	11	2	15	0	8	14	2	6	1	18	150
Bassin de l'Allier.																															
Châteauneuf...	1	.	.	.	.	.	0	0	13	21	0	0	1	.	36	34	1	.	9	7	1	7	.	17	2	6	2	2	1	0	9	171
Langogne...	.	.	.	.	.	.	.	.	7	8	9	2	2	0	18	30	19	.	.	10	3	.	2	6	18	2	8	0	.	.	3	148
Chapeauroux..	.	.	.	.	.	.	.	.	8	8	4	4	3	3	12	20	7	.	.	12	2	.	1	3	18	3	6	.	3	.	1	118
Grandrieu...	.	1	.	.	.	.	.	0	16	15	10	1	3	2	13	32	10	.	.	13	2	1	4	7	15	0	6	1	2	0	0	154
Saugues.....	.	.	.	.	.	.	.	.	4	9	2	.	.	.	10	9	.	.	.	4	.	.	.	5	3	2	2	8	.	.	4	62
Langeac.....	.	.	.	.	.	.	.	.	3	9	.	9	2	.	24	10	.	.	10	3	.	.	.	21	.	.	3	.	.	2	.	96

STATIONS.	1	2	3	4	5	6	7	8	9	10	11	12	13	14	15	16	17	18	19	20	21	22	23	24	25	26	27	28	29	30	31	TOTAL.
Bassin de l'Allier (suite).																																
Murat	8	.	.	2	.	.	.	7	29	35	5	3	3	.	36	.	.	.	2	3	.	5	.	3	1	3	20	7	4	2	20	195
Massiac	.	.	.	.	.	.	.	.	7	26	.	.	.	.	12	.	.	.	.	4	5	.	.	.	13	.	3	3	.	.	3	76
Brioude	.	.	.	.	.	.	.	2	5	6	4	6	3	.	11	8	2	.	.	11	4	.	.	3	15	.	5	1	2	1	6	95
Besse	2	1	.	.	.	.	4	4	8	11	19	.	.	8	.	.	.	.	2	4	1	2	1	3	1	1	14	2	2	1	9	100
Ambert	1	5	.	.	1	.	.	2	11	6	20	15	6	1	11	3	13	.	.	16	1	1	1	10	21	5	8	1	7	1	4	171
Thiers (P. C.)	4	.	.	.	1	.	.	3	7	9	11	16	1	.	.	12	7	.	.	9	4	0	0	.	15	3	8	3	2	1	4	120
Puy-de-Dôme (Ob.)	2	10	.	.	2	0	4	7	9	8	25	25	1	1	1	8	0	.	.	14	6	1	5	3	6	2	22	7	21	7	6	203
Clermont (Obs^re)	.	2	.	.	0	.	.	2	10	7	21	1	2	.	.	10	.	.	.	6	3	.	0	1	1	0	6	1	10	1	4	88
Pontgibaud	5	.	.	2	.	.	6	4	8	21	31	.	2	.	2	2	.	.	2	9	4	8	.	2	.	4	11	11	9	6	6	155
Vichy	3	.	.	.	1	.	.	2	8	16	18	7	1	.	9	2	5	.	.	12	4	2	6	4	9	1	9	.	4	1	4	128
Ébreuil	3	.	.	.	2	.	.	1	5	12	16	3	1	.	5	1	.	.	.	9	5	1	.	8	4	2	6	.	2	.	5	91
Bessay	3	.	.	.	4	.	.	3	3	12	15	.	.	.	.	9	6	.	.	20	6	2	2	6	8	.	10	.	4	1	8	122
Moulins (P. C.)	2	.	.	.	4	.	.	2	7	6	9	3	.	.	5	3	7	.	.	16	2	4	2	13	1	2	11	1	2	.	7	109
Baleine	7	.	.	7	1	.	4	.	7	16	8	7	.	1	9	.	9	.	.	28	.	9	.	16	.	.	19	7	.	.	13	168
Franchesse	5	.	.	.	.	.	.	8	6	12	13	3	8	1	.	5	2		.	17	6	2	3	8	1	.	21	1	4	1	11	138
Bassin du Cher.																																
Auzances	0	4	.	.	2	.	.	3	10	12	26	14	3	1	.	6	.	.	.	10	6	3	6	8	4	3	12	4	9	2	7	159
Chénérailles	2	2	.	.	2	.	.	6	5	6	25	9	0	0	.	8	.	.	.	.	20	1	2	7	2	0	12	3	5	1	7	125
Montmarault	53	.	.	.	18	.	.	7	19	13	25	13	.	0	.	6	0	.	.	25	4	3	3	4	0	0	11	3	7	4	10	228
Montluçon	5	.	.	3	.	.	7	.	3	18	21	4	2	.	6	.	.	.	4	20	.	5	.	9	2	3	4	6	2	2	10	136
Préveranges	8	2	.	.	4	.	1	13	7	10	37	16	.	1	.	5	.	.	.	35	3	6	4	8	2	.	22	2	3	1	14	204
Saulzais	7	2	.	.	4	.	.	9	4	5	11	6	.	.	.	7	.	.	.	24	2	4	3	1	.	1	14	1	4	1	12	123
Hérisson	4	7	.	4	1	.	1	10	5	6	14	7	.	1	.	7	.	.	.	16	2	.	7	8	1	0	11	.	7	3	10	132
Charenton	7	2	.	0	5	.	.	4	5	13	13	5	.	.	.	6	.	.	.	21	4	8	1	9	.	.	22	5	2	1	14	147
Ourouer-les-B	6	19	.	.	.	1	5	.	19	12	10	12	.	.	.	5	.	.	.	17	7	.	2	8	2	5	18	.	6	8	18	180
Chateauneuf-s.-Ch	9	6	5	2	14	.	1	4	4	14	15	4	1	1	.	4	0	0	0	18	3	8	3	7	0	1	14	5	1	1	18	163
Morlac	14	.	.	.	9	.	.	5	4	11	13	.	.	.	.	.	.	.	.	.	29	.	16	.	.	.	13	.	.	.	25	133
Les Aix	14	.	.	8	17	.	.	20	10	6	12	16	.	.	.	5	.	.	.	7	.	.	13	9	.	26	.	.	.	5	26	194
La Réserve (St-Pal.)	10	1	.	10	15	2	2	11	16	18	8	12	.	0	.	4	2	.	.	5	.	9	3	10	1	2	23	4	7	4	27	206
Bourges (E. N.)	3	.	0	16	.	.	4	1	3	20	14	22	.	.	16	.	.	.	.	12	.	9	2	6	.	10	10	5	.	1	18	172
Mehun-s-Yèvre	8	3	1	8	17	.	0	5	4	15	10	5	0	1	.	4	1	.	.	9	0	6	4	4	0	0	19	3	5	0	21	153
Le Briou (Vierzon)	7	.	.	7	21	.	.	3	10	11	11	7	.	.	.	3	.	.	.	13	.	7	1	6	.	.	18	1	2	.	27	157
Mennetou-s.-Cher	6	.	.	25	.	.	6	.	10	21	10	.	.	.	4	5	.	.	.	9	.	13	.	10	.	18	5	6	4	.	23	175
Argent	.	6	.	9	15	2	11	1	11	8	.	6	8	.	.	3	.	.	.	2	.	3	1	6	.	.	22	4	6	.	19	143
Salbris	4	1	.	9	12	2	1	2	9	9	2	9	.	1	.	4	1	.	.	7	.	9	1	6	1	3	14	4	3	.	22	137
Romorantin	7	.	.	20	5	1	5	.	7	8	5	4	2	.	.	4	.	.	.	7	.	7	.	9	.	8	5	1	2	.	20	127
Saint-Aignan	1	.	.	3	24	.	1	4	4	9	2	5	3	1	.	3	4	.	.	4	.	4	2	11	.	.	0	15	4	22	2	128
Montrichard	7	.	9	16	.	.	.	9	9	5	3	1	3	.	.	.	.	.	.	6	.	.	8	.	.	15	2	2	.	20	.	115
Bassin de l'Indre.																																
Sainte-Sévère	.	.	.	2	.	0	9	.	6	19	34	7	0	.	.	.	.	.	7	23	.	6	1	7	.	6	12	.	1	1	13	154
Châteauroux (P. C.)	15	5	.	3	12	.	2	6	3	13	17	6	2	1	.	5	4	.	.	19	1	10	.	3	1	1	16	.	1	0	24	170
Loches (E. N.)	6	.	4	30	4	.	10	2	11	17	2	.	2	.	3	2	.	.	2	.	.	5	5	.	.	3	6	.	1	7	13	135
Le Louroux	8	.	.	17	9	.	1	4	.	10	8	0	.	.	.	4	2	.	.	3	.	10	5	6	0	3	12	.	.	.	28	134
Cheillé	12	.	.	20	6	.	1	3	8	6	6	.		.	.	4	.	.	.	.	.	8	6	6	.	4	12	.	.	.	25	127

STATIONS.	1	2	3	4	5	6	7	8	9	10	11	12	13	14	15	16	17	18	19	20	21	22	23	24	25	26	27	28	29	30	31	TOTAL.
Bassin de la Creuse.																																
Ahun	5	.	.	.	1	.	.	6	7	14	21	13	1	.	.	8	.	.	.	10	4	4	.	8	3	3	15	3	5	2	10	143
Guéret (E. N.)	4	.	.	.	2	.	2	11	8	14	2	7	1	.	.	.	.	.	5	12	.	5	0	16	0	0	.	.	0	2	4	95
La Souterraine	15	4	.	.	4	.	3	8	9	9	24	11	4	2	.	5	7	.	.	17	1	7	2	11	1	2	29	2	4	2	24	207
Bellac	13	9	.	.	4	.	4	7	9	11	14	3	3	7	.	6	.	.	.	14	.	12	.	15	3	.	43	.	.	.	23	200
Magnac-Laval	18	.	.	.	8	6	11	19	15	28	19	12	3	.	.	13	.	.	10	17	7	11	4	6	1	14	19	8	6	2	20	279
Saint-Benoit-du-S.	3	.	.	6	.	.	9	.	4	19	8	1	1	1	7	3	.	.	13	19	.	8	3	9	.	9	7	2	5	6	12	155
Le Blanc	9	11	.	.	27	1	3	7	7	27	23	.	3	.	.	11	.	3	.	41	.	22	.	20	4	.	30	.	2	.	31	282
Abilly	6	.	.	12	11	.	.	.	6	8	15	1	.	.	.	3	1	.	.	11	.	5	3	5	.	2	11	.	.	.	20	120
Buxeuil	.	.	.	4	21	.	.	1	4	11	16	.	.	.	.	4	1	.	.	14	.	6	2	4	.	.	11	.	.	.	16	115
Bassin de la Vienne.																																
Eymoutiers	15	.	.	3	.	.	13	.	21	23	4	11	.	.	4	13	16	.	15	1	.	10	.	36	28	56	38	6	5	5	16	349
Châteauneuf	7	10	.	.	1	.	1	13	24	9	15	3	.	.	.	6	8	.	.	12	4	4	5	27	4	3	35	4	3	2	12	212
Pontarion	15	2	.	.	3	.	.	9	13	22	18	12	.	2	.	8	.	.	.	.	.	16	6	18	1	2	30	4	10	5	11	208
Bourganeuf	.	.	.	3	.	.	12	15	13	28	11	.	.	.	5	4	.	.	5	2	12	6	21	2	1	32	28	6	.	18	13	237
Aixe	8	1	.	1	1	.	2	5	8	9	4	7	5	2	.	5	.	.	1	11	.	8	.	15	3	3	22	1	1	1	19	143
Saint-Junien	12	2	.	.	3	.	3	8	12	19	6	4	10	.	.	9	.	.	.	11	2	4	2	17	4	.	36	4	1	5	16	192
Rochechouart	15	3	.	.	.	.	.	14	9	16	4	1	4	2	.	7	.	.	.	10	1	9	2	20	18	3	2	1	4	4	25	175
Chabanais	11	3	.	.	3	.	1	11	15	7	10	2	.	1	.	8	.	.	.	7	2	4	2	15	6	1	24	3	1	1	14	152
Confolens	14	.	.	.	4	.	4	6	.	20	6	.	2	.	.	3	.	.	.	10	.	10	3	14	4	4	24	1	4	5	6	144
Lussac-les-Ch	8	.	1	7	.	2	6	.	3	17	3	2	3	.	6	.	.	.	8	22	.	14	.	.	.	11	3	2	.	6	7	131
Jardres	8	.	.	18	.	.	2	.	4	3	5	2	5	1	.	4	.	.	.	21	.	12	1	9	.	9	4	.	2	.	14	124
Vouillé	7	2	.	12	11	.	3	.	4	8	6	1	.	1	.	7	.	.	.	17	.	9	3	7	5	.	12	.	1	.	11	127
Poitiers (P. C.)	9	.	.	15	4	.	7	.	4	9	5	1	1	.	.	5	.	.	.	20	.	10	.	12	2	5	6	.	2	.	14	131
Saint-Gervais	4	.	.	33	0	0	5	3	12	6	3	1	.	.	3	1	.	.	6	0	5	2	3	1	.	10	1	0	.	.	18	119
Saint-Épain	9	.	.	18	8	.	2		3	11	12	1	.	1	.	4	1	.	.	1	.	1	7	4	.	4	17	2	.	.	27	134
Saint-Benoit	11	.	.	18	7	.	1	2	6	11	6	2	.	.	.	4	.	.	.	.	.	9	5	8	1	5	11	2	1	1	27	138
Bassin de la Loire, du Bec-d'Allier à Angers.																																
Sancoins	5	0	.	1	6	.	1	2	6	10	9	9	.	1	.	6	3	.	.	14	3	8	3	6	2	4	18	2	5	1	17	141
Givry	8	.	.	1	9	.	3	2	3	15	10	5	.		1	5	4	.	.	19	.	9	2	9	.	4	13	1	5	2	11	141
Sancergues	14	1	.	2	13	.	5	6	8	16	11	4	.	.	.	3	3	.	.	14	.	7	4	8	.	.	18	12	6	.	17	172
Sancerre	8	0	.	6	13	0	1	5	12	8	12	7	.	.	.	4	1	.	.	9	0	9	4	8	0	.	17	5	7	2	16	154
Saint-Satur	7	.	.	11	6	.	7	5	12	11	7	4	.	0	.	5	2	.	.	8	.	12	1	8	.	5	11	5	3	1	16	147
Léré	5	1	.	7	11	0	1	7	9	5	7	10	.	0	.	4	1	0	.	5	.	2	3	5	0	1	12	7	3	2	13	121
Sainpuits	.	.	.	24	.	5	10	8	1	18	8	.	4	.	4	4	.	3	2	.	.	7	6	2	.	22	10	3	4	4	5	154
Gien	10	.	.	13	8	0	5	1	10	0	5	6	.	0	.	4	1	.	.	1	.	1	5	1	.	3	5	2	2	1	7	91
Ouzouer-le-Marché	3	1	.	6	8	.	2	1	8	6	2	2	2	2	.	2	.	.	.	.	.	9	3	8	.	3	7	1	3	.	16	95
Orléans (P.C.)	8	.	.	14	5	1	7	0	8	9	4	7	.	2	.	3	1	.	.	.	.	10	2	12	.	9	7	3	4	.	14	131
La Motte-Beuvron	.	.	3	15	6	1	3	6	4	3	4	4	.	.	.	.	.	.	2	.	.	6	3	6	4	9	7	3	1	.	21	111
La Ferté Saint-Cyr	5	.	.	.	21	.	5	7	.	3	.	.	7	5	.	.	.	.	.	.	.	8	10	.	.	22	8	3	.	7	.	112
Contres	6	.	.	13	9	.	2	1	2	10	5	3	1	.	.	2	5	.	.	.	.	.	7	5	.	2	2	1	1	.	20	97
Blois (P.C.)	9	4	.	11	10	1	5	3	5	6	3	3	1	.	.	2	4	.	.	.	.	9	2	8	1	4	14	.	3	.	23	132
Herbault	12	.	.	18	.	.	4	5	9	5	2	.	.	.	4	2	.	.	.	.	11	.	11	.	.	18	.	3	.	26	3	133
Villedomer	11	.	.	14	6	2	6	2	7	18	2	3	1	.	.	3	.	.	.	.	.	5	13	7	.	7	15	.	1	.	27	150
Beaumont-la-R.	10	1	.	10	6	4	6	3	10	20	3	0	.	.	.	3	2	.	.	.	.	11	4	10	1	8	14	0	4	.	30	162
Tours (Observat.)	9	3	.	11	8	1	2	1	6	9	2	1	0	0	.	3	2	.	.	0	.	8	5	6	1	4	13	1	0	.	25	121
Channay	9	3	.	14	5	1	5	1	7	22	3	1	.	.	.	4	.	.	.	.	.	3	10	10	1	8	8	.	.	0	29	144
Ponts-de-Cé	8	.	1	10	.	2	2	.	5	15	3	0	.	0	.	3	.	.	.	.	.	5	3	6	.	8	7	0	1	3	20	102

STATIONS.	1	2	3	4	5	6	7	8	9	10	11	12	13	14	15	16	17	18	19	20	21	22	23	24	25	26	27	28	29	30	31	TO
Bassin du Loir.																																
Janville	4	.	1	2	16	1	9	2	10	5	2	3	1	4	.	3	.	.	.	.	.	8	6	7	.	3	3	7	5	6	7	1
Orgères	3	.	0	10	5	1	13	.	8	1	4	4	1	1	.	2	.	.	.	.	0	7	2	8	.	4	4	4	4	.	12	
Authon	.	5	.	6	3	.	3	8	14	.	.	.	.	.	.	0	.	.	.	.	0	10	2	6	2	2	4	0	5	5	17	
Thiron-Gardais	7	1	.	1	6	2	8	.	9	9	7	4	2	1	0	2	1	.	.	.	.	9	2	9	5	8	9	9	7	5	13	1
Voves	6	.	1	4	9	.	5	1	8	4	3	4	1	1	.	3	.	.	.	.	3	9	2	8	.	3	8	1	4	.	15	1
Bonneval	6	.	.	9	3	1	5	.	10	5	3	4	.	.	.	.	.	.	.	.	.	12	1	7	1	4	5	4	3	.	16	
Châteaudun	5	.	2	8	3	1	3	.	10	5	1	1	.	1	.	.	.	.	.	.	.	.	2	7	.	5	3	2	1	3	12	
Vendôme	.	3	.	6	9	.	2	4	6	7	7	2	1	2	.	3	2	.	.	.	.	9	2	7	2	3	13	1	3	.	21	1
Montoire	11	0	.	6	5	.	4	2	6	5	5	6	0	0	.	3	1	.	.	.	.	9	3	7	.	6	11	0	3	0	25	1
Mondoubleau	7	5	.	4	7	1	3	1	5	9	4	.	.	1	4	3	.	.	.	.	.	5	6	10	.	4	8	.	8	.	2[illegible]	1
Saint-Calais	.	5	1	1	5	1	5	5	12	6	4	5	.	.	.	.	.	.	.	.	.	12	12	6	.	9	9	11	10	4	7	1
Le Grand-Lucé	14	.	3	5	9	1	1	.	18	10	4	2	.	.	.	3	.	.	.	.	.	10	1	13	.	6	16	4	4	.	32	1[illegible]
Le Lude	12	3	.	4	7	.	3	1	5	11	9	1	3	.	4	.	.	.	.	.	.	7	1	10	.	5	14	1	1	.	29	1[illegible]
Pontvallain	12	.	3	8	5	.	2	.	10	9	2	1	2	2	2	3	1	.	.	.	.	4	12	7	.	10	4	5	24	1	5	1[illegible]
La Ch^{lle}-d'Aligné	12	.	2	.	9	.	5	.	6	10	2	.	.	.	8	.	.	.	.	.	.	8	14	.	.	6	10	.	.	.	31	1[illegible]
Le Plessis-Gramm.	3	.	6	5	2	2	.	4	6	10	0	.	.	.	3	.	.	.	.	.	.	6	12	.	2	15	.	.	.	27	2	1[illegible]
Bassin de la Sarthe.																																
F^{t} d'Écouves (R. V.)	2	.	9	.	1	11	3	7	13	9	8	.	1	.	4	.	.	.	.	.	13	.	26	.	.	21	9	9	.	28	11	18
F^{t} de Perseigne	10	4	.	5	.	2	4	1	8	9	4	3	.	.	1	1	.	.	.	.	.	6	3	12	.	3	10	4	2	7	28	12
F^{t} de Bourse	7	3	.	9	.	2	6	5	0	3	8	19	6	0	.	1	.	.	.	.	.	1	4	12	.	.	11	8	15	10	6	13
Saint-Denis-s.-S.	9	.	.	8	.	5	10	5	8	11	15	7	.	.	.	2	.	.	.	.	9	5	4	17	8	4	17	9	4	17	13	18
Villaines-la-Juhel	13	1	2	3	.	8	10	9	11	12	.	2	6	1	.	3	.	.	.	.	.	9	9	11	1	9	14	4	7	22	29	19
Neufchâtel	8	4	.	.	.	1	4	2	6	7	4	5	.	1	.	2	.	.	.	.	.	4	6	7	.	4	11	6	3	1	26	11
Beaumont-s.-S.	7	1	1	7	0	1	4	1	8	9	5	5	.	.	0	2	0	.	.	.	1	2	2	12	.	5	5	2	4	.	32	11
Bonnétable	5	1	1	3	1	.	1	.	8	8	1	0	.	.	1	.	4	.	.	.	.	5	1	8	.	3	5	3	4	4	21	8
Le Mans (P. C.)	7	.	0	4	.	0	3	0	10	8	6	0	1	1	2	1	1	1	0	1	.	8	10	5	0	9	3	4	1	9	16	11
Mortagne	1	.	8	.	2	6	.	5	8	5	2	.	.	.	3	.	.	.	.	.	0	3	13	.	3	14	6	12	.	27	12	13
Forêt de Réno	.	.	11	.	8	6	2	7	9	8	6	.	2	.	3	.	.	.	.	.	5	.	12	.	6	18	2	9	2	23	9	1[illegible]
Bellême	10	1	2	9	.	2	9	2	8	10	2	3	.	.	1	2	1	.	.	.	0	.	9	12	.	10	16	5	10	0	28	1[illegible]
Nogent-le-Rotrou	10	.	.	4	3	1	5	.	11	12	2	3	.	1	.	1	.	.	.	.	.	7	1	5	.	9	10	10	10	.	20	12
La Ferté-Bernard	3	2	.	.	.	1	.	2	4	2	1	2	.	.	.	2	.	.	.	.	.	.	1	1	.	.	2	.	2	.	6	3
Connerré	.	.	.	.	7	.	1	4	12	9	4	.	.	.	.	3	.	.	.	.	.	10	.	32	.	.	9	.	7	.	27	12
Parigné-l'Évêque	12	.	.	5	5	1	.	5	9	12	3	4	.	.	.	2	.	.	.	.	.	6	3	10	1	8	8	3	3	.	27	12
Neuvillette	24	.	.	7	5	.	11	4	8	10	2	2	.	.	.	3	.	.	.	.	.	5	4	14	.	10	13	2	8	.	13	17
Grez-en-Bouère	9	3	1	4	1	.	2	1	7	10	8	.	1	1	.	1	.	.	.	.	.	4	1	14	.	2	15	1	1	.	32	11
Sablé	4	2	.	3	.	.	.	5	.	5	.	.	.	.	.	4	.	.	.	.	.	4	.	7	.	.	7	.	5	.	9	5
La Baumette	5	.	3	2	.	2	1	0	6	12	0	.	.	.	3	.	.	.	.	.	1	5	7	1	.	7	4	1	1	12	9	8
Angers (E. N.)	.	.	1	4	4	.	2	1	6	8	8	0	2	2	.	4	.	.	.	.	.	5	6	12	.	7	8	6	12	3	32	13
Bassin de la Mayenne.																																
La Lacelle	2	2	4	3	.	9	8	2	8	8	6	17	.	.	.	0	.	.	.	.	0	0	20	12	2	8	9	0	10	23	15	16
Pré-en-Pail	14	5	6	0	.	6	7	.	7	8	16	2	1	.	.	2	.	.	.	.	.	10	4	12	1	6	13	7	3	.	24	15
Forêt d'Andaines	20	18	.	10	.	6	3	.	5	.	.	25	9	.	.	10	.	.	.	.	.	15	.	22	7	.	22	12	16	.	27	22
La Ferté Macé	16	6	10	1	.	4	13	.	11	11	12	10	2	1	.	3	.	.	.	.	.	11	3	19	0	8	18	14	9	.	26	20
Domfront	15	15	4	1	0	6	8	.	14	13	16	2	0	1	0	2	.	.	.	.	.	9	4	22	4	9	19	12	11	.	26	21
Gorron	3	0	6	.	3	11	.	12	21	5	1	.	.	0	4	0	.	.	.	0	5	12	22	0	12	17	10	19	0	37	23	22
Ambrières	13	5	3	0	0	5	7	0	10	17	9	1	1	1	4	2	.	.	.	.	.	7	11	20	1	12	10	6	14	0	34	19
Bais	0	.	8	.	2	3	6	11	13	4	4	4	.	.	5	.	.	.	.	.	.	10	11	4	.	21	5	8	1	37	2	15
Mayenne (P. C.)	13	3	2	6	.	3	8	1	6	15	6	0	2	1	0	2	.	.	.	.	.	7	5	15	0	7	14	6	15	.	33	17

STATIONS.	1	2	3	4	5	6	7	8	9	10	11	12	13	14	15	16	17	18	19	20	21	22	23	24	25	26	27	28	29	30	31	TOTAL.
Bassin de la Mayenne (suite).																																
Ernée	2	.	6	.	0	7	4	2	20	13	1	.	.	3	4	.	.	.	.	0	.	8	6	15	.	12	20	7	10	22	23	186
Chailland	8	.	.	.	.	.	.	14	.	12	9	.	.	9	.	.	.	.	9	.	15	17	.	.	12	19	.	.	12	9	38		183
Laval (E. N.)	2	.	5	.	.	4	5	0	14	8	0	0	.	1	4	.	.	.	.	.	2	5	19	1	.	12	7	5	5	23	18	140
Cossé-le-Vivien	12	1	.	5	.	1	.	.	.	22	3	.	.	2	.	3	.	.	.	.	.	8	15	6	0	10	10	.	5	1	39	142
St-Aignan-s.-R.	15	2	0	3	.	.	2	.	8	10	5	1	.	.	.	3	.	.	.	.	.	8	3	10	.	7	11	.	4	0	37	130
Chateau-Gontier	.	10	4	2	.	.	3	2	7	9	10	3	.	.	.	3	1	.	.	.	.	7	11	17	.	.	8	4	1	15	30	147
Bassin de la Loire inférieure, rive droite.																																
Varades	12	.	2	7	4	1	3	1	4	8	7	1	.	.	5	3	.	.	.	.	.	7	3	15	.	5	6	3	1	3	13	114
Oudon	10	.	1	11	1	3	5	.	9	10	8	1	.	.	.	5	.	.	.	.	.	10	4	16	.	9	5	.	.	2	19	130
Joué-sur-Erdre	14	.	.	9	1	2	2	1	6	13	6	3	.	.	.	4	.	.	.	.	.	11	3	11	7	.	5	.	1	.	21	119
Nort	7	2	.	8	1	.	4	3	4	17	6	2	1	.	.	4	.	.	.	.	.	11	7	10	.	10	6	1	0	.	20	127
Nantes (Obsre)	15	0	1	10	2	2	7	1	10	7	7	0	1	.	.	3	.	.	.	.	.	10	3	16	.	5	15	.	.	0	29	144
Cordenais	9	.	.	11	.	.	5	0	8	10	5	.	2	.	2	4	4	.	.	.	.	10	4	16	.	6	10	.	.	2	32	140
Savenay (E. N.)	.	.	.	.	.	.	6	4	8	6	4	.	1	.	5	4	5	.	.	.	.	7	4	8	.	6	9	.	.	.	18	95
Bassin de la Loire inférieure, rive gauche; bassin de la Sèvre nantaise.																																
Parthenay (E. N.)	.	.	.	.	.	.	.	.	.	23	.	.	.	5	.	.	.	.	6	3	.	15	20	9	9	5	11	.	8	.	.	114
Gourgé	.	.	.	27	.	.	2	.	5	8	7	0	1	2	3	5	.	.	.	10	.	13	3	15	0	5	6	1	0	0	11	124
St-Loup	.	.	.	23	.	.	4	.	3	6	1	6	.	.	.	6	.	.	.	8	.	5	7	11	.	2	10	.	.	6	3	101
Belleville	.	8	30	.	.	.	.	0	1	11	4	3	0	.	.	4	.	.	.	1	.	3	.	13	.	.	7	0	.	7	2	95
Bressuire (P. C.)	11	.	.	28	.	.	6	.	7	19	3	.	.	.	.	5	.	.	.	2	.	9	11	20	.	7	12	.	.	3	16	159
Absie	20	5	.	54	9	.	6	3	11	18	3	.	.	.	.	3	.	.	.	4	.	25	7	29	.	9	18	0	.	3	30	255
Les Gardes	11	.	1	14	1	0	6	1	4	12	5	0	0	.	.	3	.	4	.	.	.	1	11	8	.	9	8	0	.	3	20	113
Montaigu	11	.	1	13	1	.	3	0	7	13	3	3	.	.	.	.	.	.	.	.	.	17	9	19	.	4	10	.	.	17	4	135
Vieillevigne	4	.	4	7	.	.	8	.	5	6	.	.	.	.	.	4	.	.	.	.	.	10	.	5	.	9	11	2	.	.	12	88
Les Herbiers	13	.	.	23	4	1	6	1	8	13	8	5	.	.	.	4	.	.	.	1	.	14	21	11	.	9	16	.	.	4	23	185
Tiffauges	12	.	0	9	2	0	8	1	8	14	10	4	.	.	.	.	.	.	.	.	.	16	10	13	.	13	11	.	.	2	21	154
Clisson	8	.	.	.	4	6	2	1	6	4	8	3	.	.	.	.	.	.	.	.	.	15	3	15	.	.	13	.	.	.	20	109
St-Philbert	10	4	1	12	2	.	8	.	9	11	4	.	.	.	.	4	0	.	.	.	.	9	12	16	.	8	6	2	2	.	26	149
Fort-de-Mindin	1	1	2	5	.	.	6	.	8	9	5	.	1	.	1	4	5	.	.	.	.	15	11	8	.	9	5	1	.	.	28	135
BASSINS ENTRE LA LOIRE ET LA GIRONDE.																																
Bassins de la Sèvre niortaise et de la Vie.																																
Pamproux	14	2	.	8	9	1	4	3	9	14	4	1	2	.	2	4	0	.	.	15	.	15	1	18	.	3	18	1	0	1	20	168
Chantecorps	.	.	.	16	12	.	4	7	11	14	1	.	.	.	4	.	7	55	.	.	13	3	.	15	2	18	1	1	.	3	21	211
Champdeniers	17	.	.	42	2	1	3	3	11	19	3	.	.	.	.	2	.	.	.	8	.	13	5	23	0	7	16	0	.	1	23	200
Le Beugnon	5	.	.	30	.	18	11	.	26	23	9	.	.	.	.	1	.	.	.	8	.	22	9	.	.	3	20	12	17	2	31	247
Niort (P. C.)	10	2	.	9	9	2	5	3	11	12	6	1	.	.	4	4	.	.	.	7	.	12	4	19	0	5	16	.	1	2	22	169
Xanton-Chassenon	13	.	.	23	4	1	6	1	8	13	8	5	.	.	.	4	.	.	.	1	.	14	21	11	.	9	16	.	.	4	23	185
Longèves	11	3	.	40	7	1	2	2	8	22	1	2	.	.	.	3	.	.	.	10	.	24	6	25	.	10	13	.	.	2	23	215
Luçon	10	0	.	35	1	0	5	0	10	20	0	.	.	.	.	6	.	.	.	3	.	22	6	17	.	8	10	.	1	.	25	182
Puy-de-Serre	13	.	.	23	4	1	6	1	8	13	8	5	.	.	.	4	.	.	.	1	.	14	21	11	.	9	16	.	.	4	23	185
La Châtaigneraie	19	1	.	48	9	.	3	5	12	16	.	2	.	.	.	1	.	.	.	1	.	20	12	30	3	10	20	.	1	1	18	233
Roche-s-Yon (E.N.)	16	1	.	16	.	.	10	.	11	14	.	.	.	.	6	8	.	.	.	.	.	16	15	10	.	9	18	.	.	.	25	172
Les Sables-d'Olonne	6	.	.	21	1	0	1	.	3	12	2	.	.	.	.	7	2	.	1	.	.	8	12	7	.	6	5	3	2	.	20	119
Saint-Gilles-s.-V.	5	.	.	5	2	.	1	0	4	3	.	.	.	.	.	6	13	1	.	.	.	13	12	8	.	3	4	1	1	.	14	97
Pornic	21	2	3	12	4	2	4	.	3	15	.	.	.	.	6	15	16	.	.	.	.	10	5	12	.	.	13	.	.	.	25	171
Ile d'Yeu	10	7	0	10	9	0	12	2	5	6	1	0	.	.	.	5	10	.	0	.	.	4	15	8	0	10	4	3	1	.	6	128
Noirmoutiers	21	2	1	7	1	0	4	.	.	20	3	.	.	.	.	7	4	.	.	.	.	27	15	16	.	16	6	5	1	.	40	199

STATIONS.	1	2	3	4	5	6	7	8	9	10	11	12	13	14	15	16	17	18	19	20	21	22	23	24	25	26	27	28	29	30	31	TOTAL.
Bassin de la Charente.																																
Chalus	.	2	.	2	.	1	14	.	25	28	20	4	4	3	.	7	.	.	.	14	.	9	1	24	5	.	31	2	7	1	17	221
Saint-Mathieu	15	.	.	1	4	.	3	14	20	17	14	4	4	1	.	6	.	.	.	8	2	8	4	20	1	0	43	4	6	.	20	219
Champagne-M.	23	.	.	.	2	.	10	2	9	23	4	1	1	.	.	6	.	.	.	11	0	14	3	15	.	5	29	13	0	1	24	197
Ruffec	10	3	.	4	1	.	2	3	9	3	9	3	.	.	.	4	.	.	.	7	.	13	3	12	1	2	25	.	2	2	14	132
Montbron	14	4	.	.	5	1	3	4	12	22	15	4	3	.	.	9	3	.	1	2	.	3	3	2	4	4	15	2	1	1	13	150
Aigre	10	3	.	4	0	.	2	4	9	3	9	3	.	.		.	.	.	.	8	.	14	3	14	.	3	27	.	3	3	16	138
Le Lac Français	19	.	0	1	5	.	4	7	7	8	13	2	2	0	.	.	.	0	.	5	.	12	1	12	0	9	25	2	3	.	13	150
Angoulême (P. C.)	14	.	.	.	3	.	4	6	10	17	.	5	0	.	0	5	.	.	.	3	0	4	3	10	.	2	23	2	2	1	9	123
Cognac	11	3	.	2	3	1	2	5	5	15	4	0	.	.	.	7	.	.	.	4	0	8	2	6	4	2	18	1	4	0	12	119
Jonzac	12	.	.	2	.	.	4	15	6	21	7	.	.	.	.	9	.	.	.	8	.	13	2	4	13	9	14	7	4	.	13	163
Chef-Boutonne	10	8	.	.	.	2	4	3	4	18	9	.	.	.	.	5	.	.	.	.	.	.	20	12	.	3	23	.	2	.	15	138
Villiers-en-Bois	12	4	.	6	3	2	3	1	10	10	5	.	.	.	.	6	.	.	.	8	.	17	1	16	.	5	19	1	.	.	21	150
St-Jean-d'Angely	11	4	.	2	4	.	3	6	10	21	4	1	.	.	.	7	.	.	.	6	.	19	1	16	4	2	19	3	3	.	15	161
La Rochelle	.	4	6	25	.	3	.	.	4	12	.	.	.	.	4	.	.	.	5	.	.	7	17	15	.	6	9	7	.	3	.	127
Ile d'Aix	5	2	.	.	16	.	.	8	6	22	4	2	.	.	.	8	.	.	.	3	.	31	4	4	.	3	15	2	4	.	25	164
Chassiron	7	3	.	11	16	.	.	2	7	12	3	.	.	.	.	11	14	.	.	2	.	17	6	6	.	4	7	.	2	1	28	159
BASSIN DE LA GIRONDE.																																
Bassin de la Dordogne.																																
La Tour-d'Auvergne	15	0	.	.	.	.	.	.	6	30	8	.	.	.	5	.	1	.	.	1	25	12	12	5	5	22	25	7	2	6	6	209
Laqueuille	16	.	.	.	.	2	12	24	16	16	27	12	0	.	.	.	.	.	4	3	23	24	.	12	22	12	.	9	11	12	11	268
Ussel	8	5	1	1	1	1	22	3	39	24	20	11	0	.	1	0	.	0	5	12	0	11	.	8	0	1	78	22	5	17	22	321
Bort	9	3	.	.	1	.	23	4	38	25	20	10	.	.	.	.	.	.	6	13	.	11	.	9	.	2	78	22	6	17	23	320
Aurillac (E. N.)	.	.	.	5	.	0	13	9	20	27	12	5	0	.	.	.	.	.	13	5	.	6	4	15	7	14	25	9	10	16	.	216
Argentat	6	2	.	.	.	.	.	.	20	19	5	2	.	.	4	4	1	.	.	12	1	.	.	15	1	4	17	4	2	2	8	130
Beaulieu	5	1	.	.	1	.	1	13	11	16	10	2	2	.	0	6	6	.	.	9	5	2	5	6	4	1	25	9	6	3	2	151
La Tronquière	9	.	.	7	.	.	20	.	27	35	17	7	.	.	10	7	.	.	18	4	.	15	.	5	.	15	35	13	7	2	16	269
Bretenoux	6	.	.	.	2	.	4	3	11	19	4	2	.	.	8	10	2	.	8	3	1	6	.	10	.	10	13	7	3	1	9	142
La Capelle	6	.	.	2	.	.	5	.	36	16	6	9	.	.	8	4	.	.	12	3	.	8	.	9	1	10	30	8	5	1	10	188
Martel	11	.	.	.	.	.	11	.	21	14	6	.	.	.	8	2	.	.	10	3	.	6	.	3	.	11	20	9	3	3	4	145
Gourdon	4	.	.	.	.	.	.	10	5	15	6	20	.	.	10	.	.	.	8	10	.	4	.	.	10	4	15	12	.	.	8	141
Tulle (P. C.)	25	.	.	.	.	.	.	9	9	57	8	.	.	.	.	20	.	.	17	4	6	6	.	17	7	15	28	6	.	3	21	258
Brive	4	2	.	.	1	.	.	13	12	17	10	2	2	.	0	6	5	.	.	9	5	2	5	6	4	1	24	9	6	3	1	149
Blanzaguet	17	.	.	.	1	.	.	.	20	22	4	.	.	.	.	1	.	.	.	.	.	.	26	2	.	.	36	1	.	.	17	147
Périgueux (E. N.)	6	.	.	.	2	.	12	.	11	16	1	3	1	.	5	.	.	.	11	5	.	4	6	18	0	12	14	5	2	.	7	141
Chalais	10	.	.	.	1	.	.	8	8	14	10	1	.	.	.	6	.	.	.	3	.	3	7	19	6	3	24	3	3	.	7	136
Montguyon	.	.	.	.	.	.	8	.	8	21	3	.	.	.	2	4	.	.	.	3	.	9	15	5	4	10	23	.	5	.	10	130
Les Églisottes	.	7	.	.	.	.	3	6	6	15	10	1	4	.	.	7	.	.	.	2	2	4	2	21	2	.	27	2	5	.	6	132
Lussac	.	7	.	.	0	.	.	11	.	12	19	1	2	.	.	9	.	.	.	6	3	4	3	18	3	1	24	1	5	.	4	134
Saint-Savin	3	7	.	.	.	.	0	6	7	22	11	5	9	.	.	.	.	.	.	2	0	7	2	13	1	5	25	6	6	3	9	149
St-André-de-Cubz.	3	1	.	.	.	.	.	3	4	17	7	3	.	.	.	9	.	.	.	2	0	4	3	20	3	.	20	2	5	3	5	114
Bassin du Lot.																																
Mont-Lozère	.	.	.	.	.	.	.	3	12	14	15	.	.	2	6	47	28	.	.	10	3	2	4	6	27	.	8	2	2	.	.	191
Le Bleymard	.	1	.	.	0	.	.	2	13	8	17	2	3	.	20	41	8	.	.	11	1	2	4	8	15	.	15	2	5	0	1	179
Bagnols	.	1	.	.	.	.	.	.	11	18	12	1	1	.	18	32	22	.	1	14	3	4	6	10	15	.	13	1	3	.	3	190
Mende (P. C.)	.	.	.	.	.	.	.	3	14	12	13	.	.	.	3	31	9	.	.	17	4	3	6	6	10	.	9	2	3	.	3	148
Camp de la Roche	.	2	.	.	.	.	.	2	13	13	7	2	2	3	6	29	11	.	.	16	4	2	6	8	6	6	7	4	4	3	5	161

STATIONS.	1	2	3	4	5	6	7	8	9	10	11	12	13	14	15	16	17	18	19	20	21	22	23	24	25	26	27	28	29	30	31	TOTAL.
Bassin du Lot (suite).																																
Marvejols	.	.	.	.	.	.	2	.	12	3	1	.	2	.	11	25	.	.	8	3	.	4	7	9	10	.	5	1	.	.	5	108
Saint-Denis	.	7	.	.	.	.	.	2	20	13	16	6	1	1	6	25	13	.	.	17	1	2	9	3	14	.	17	7	4	1	4	189
Saint-Chély-d'Ap.	.	.	.	.	.	.	.	4	15	12	24	5	3	1	14	18	6	.	1	1	.	.	4	11	2	.	4	1	5	.	2	136
Nasbinals	.	5	.	.	.	.	.	.	4	17	19	24	9	4	12	1	11	.	.	4	5	7	6	.	12	.	20	19	6	5	8	201
Laguiole	8	4	.	.	.	.	.	16	24	10	29	8	20	11	.	.	.	.	.	18	9	.	16	.	.	19	35	27	20	42	24	370
Mur-de-Barrez	8	6	.	.	.	.	.	.	10	14	20	.	8	.	10	8	.	.	.	8	10	8	12	.	.	8	12	10	8	14	8	182
Espalion	.	3	.	.	.	.	.	4	16	12	18	14	.	.	8	17	.	.	.	8	5	4	.	3	7	3	32	4	7	3	9	177
Entraygues	4	6	.	.	.	.	.	16	20	10	17	.	.	.	.	8	1	.	.	5	.	5	2	.	6	.	34	3	4	1	.	145
Figeac (P. C.)	5	.	.	.	.	.	.	12	14	9	5	5	3	.	8	3	.	.	.	14	2	2	.	5	6	5	21	12	7	.	8	146
Livernon	4	.	.	.	.	.	.	10	12	12	1	4	.	.	10	4	.	.	7	4	2	2	.	6	9	12	18	3	7	2	4	136
Lauzès	.	.	.	.	.	.	9	6	30	.	17	.	.	.	10	.	.	4	10	.	.	3	.	5		10	17	8	4	.	15	148
Limogne	.	.	.	.	.	.	7	.	22	6	.	.	.	.	8	2	.	.	11	2	.	5	.	4	2	1	31	.	3	.	6	113
Saint-Géry	3	5	29	.	.	.	.	.	.	12	6	.	.	.	11	4	.	.	.	5	.	.	.	11	6	5	22	.	5	.	8	132
Cahors (P. C.)	2	.	.	.	.	.	.	6	9	4	4	2	2	6	.	7	.	.	.	9	.	1	2	3	2	1	17	1	9	.	5	92
Villeneuve	3	.	.	.	.	.	.	4	6	3	7	.	.	1	.	.	.	.	.	13	.	1	.	11	.	4	11	1	1	.	5	71
Bassins du Tarn et de l'Aveyron.																																
Massevaques	.	3	.	.	.	.	.	2	23	19	18	.	5	2	19	63	16	.	5	12	.	4	7	16	15	.	19	8	3	2	.	263
Montmirat	.	.	.	.	.	.	.	0	12	20	16	.	.	.	15	28	10	.	.	15	3	4	1	9	11	.	14	5	3	.	.	166
Pt de Montvert	.	1	.	.	.	.	.	7	10	13	19	4	5	.	13	87	28	.	5	10	2	4	5	13	17	.	15	3	4	2	1	269
Cassagnas	.	.	.	.	.	.	.	0	12	13	8	.	2	.	18	51	24	.	5	8	6	.	4	14	12	.	7	3	6	.	.	193
Florac	.	0	.	.	.	.	.	.	12	13	14	.	2	.	12	60	6	.	1	.	0	2	2	8	10	.	10	2	6	.	.	161
Meyrueis	1	.	.	.	.	.	.	3	19	19	14	0	4	0	8	33	6	.	.	19	2	1	6	4	12	.	18	6	7	1	.	184
Massegros	.	.	.	.	.	.	.	.	.	18	24	19	4	9	6	.	7	0	9	.	10	0	0	1	0	17	.	6	6	2	10	148
La Landette-M.	.	2	.	.	.	.	.	15	17	15	31	13	2	6	3	24	3	.	0	1	4	1	.	1	2	1	26	5	16	1	.	192
Le Cabaretou	.	.	.	.	.	.	.	.	15	22	4	.	.	.	18	.	.	.	.	2	.	.	.	.	.	6	14	.	4	.	.	85
Fraïsse	.	.	.	.	.	.	4	.	16	23	15	23	4	.	15	8	.	.	.	8	.	3	.	5	.	11	28	3	15	5	9	195
La Salvetat	4	.	.	.	2	.	7	7	16	24	13	19	6	.	11	21	.	.	.	9	4	3	.	.	11	9	35	8	15	3	.	227
La Cavalerie	2	.	.	.	.	.	.	4	24	19	27	.	3	.	19	48	.	.	.	5	.	7	.	4	4	2	26	1	7	5	5	214
Castres	.	1	.	.	.	.	.	.	13	8	3	5	1	.	5	3	.	.	2	7	2	.	.	1	5	16	6	9	1	.	1	89
Lavaur	2	.	.	.	.	.	0	.	12	13	4	3	1	.	10	.	.	.	3	10	.	1	.	1	2	6	8	4	1	3	4	91
Rodez (E. N.)	.	.	.	.	.	.	5	19	18	7	2	1	16	.	21	.	.	.	6	3	. 1	3	.	4	9	0	20	7	12	2	4	158
Alban	9	.	.	.	.	.	23	38	42	25	13	.	5	.	24	.	.	.	8	22	12	6	8	8	5	36	34	29	5	.	25	377
Albi (P. C.)	2	.	.	.	.	.	.	2	5	.	.	3	1	.	15	.	.	.	.	3	.	4	.	1	4	16	4	.	2	1	3	69
Carmaux	.	.	.	.	.	.	.	.	19	1	8	13	2	.	5	.	.	.	.	8	2	4	.	.	2	2	15	5	5	2	3	95
Lalbenque	6	.	.	.	.	.	.	6	10	7	4	2	.	.	7	.	.	.	4	2	.	5	.	1	.	10	20	3	9	.	6	105
Caussade	.	2	.	.		.	.	2	19	6	7	1	1	.	.	9	.	.	.	4	1	2	2	.	1	3	13	7	2	1	.	86
Canals	.	.	.	.	.	.	.	.	8	3	6	3	2	.	.	12	.	.	.	5	2	.	.	.	6	4	12	7	3	1	.	74
La Française	.	.	3	.	.	.	3	.	13	.	7	2	.	.	9	.	.	.	2	2	.	4	.	6	.	17	17	6	.	.	7	98
Bassin de la Garonne, cours supérieur, et affluents des Pyrénées.																																
Mérens	.	.	.	.	.	.	.	.	9	16	17	.	.	.	4	.	.	.	.	18	.	5	.	9	12	14	10	7	4	.	.	125
Ax	.	.	.	.	.	.	.	.	11	27	25	19	29	16	.	.	.	.	.	3	19	.	.	5	15	14	9	.	7	4	.	196
Belesta	.	.	.	.	2	.	.	.	18	18	18	11	5	7	1	9	.	.	.	10	7	.	.	2	8	.	21	18	27	.	.	185
Foix (P. C.)	.	8	.	.	8	.	2	2	21	13	18	10	8	.	.	14	.	.	.	7	19	.	.	.	12	6	18	5	16	2	.	189
Loubens	.	3	.	.	1	.	.	6	5	9	11	8	7	.	.	.	.	8	.	5	14	.	.	1	7	7	15	4	6	6	.	123
Mirepoix	.	.	.	.	.	.	.	9	6	12	14	.	.	.	.	8	.	.	.	4	18	0	.	.	6	5	10	2	9	2	7	113
Royat	.	.	.	.	.	.	.	5	17	4	12	11	1	.	5	.	.	.	.	16	.	.	.	4	1	6	2	1	5	.	5	98
Villeneuve-Durfort	.	.	.	.	.	.	.	5	1	5	17	12	1	.	.	6	.	.	.	3	18	.	.	.	6	5	10	.	5	3	.	100

STATIONS.	1	2	3	4	5	6	7	8	9	10	11	12	13	14	15	16	17	18	19	20	21	22	23	24	25	26	27	28	29	30	31	TOTAL.
Bassin de la Garonne, cours supérieur, et affluents des Pyrénées (suite).																																
Arreau	10	.	.	.	6	.	.	.	.	18	17	16	.	.	.	.	.	.	5	12	.	.	.	14	8	12	10	15	11	.	7	161
Fos	.	.	.	.	.	.	.	.	.	19	28	44	.	.	.	.	.	.	.	.	18	.	.	.	.	.	44	17	.	.	.	170
La Bastide-de-S.	.	6	.	.	.	2	.	4	17	.	.	15	13	.	.	10	.	.	.	.	22	1	.	.	.	17	15	4	9	2	4	141
Rieumes	.	.	.	.	.	.	.	.	27	2	23	2	.	.	.	.	.	.	1	25	.	.	.	2	2	6	3	2	.	.	.	95
Toulouse (Obs^re)	0	.	.	.	0	.	1	2	9	10	8	1	3	.	14	2	.	.	6	11	.	0	.	3	7	5	3	5	1	3	.	97
Bassin de la Garonne (R. G.) au-dessous de Toulouse; bassins du Gers et de la Baïse; bassin de la Gironde.																																
Lannemezan	2	1	.	.	.	0	1	1	16	21	30	61	31	6	.	.	.	.	.	5	7	1	.	1	12	.	20	2	9	8	.	235
Castelnau-Magn.	.	.	.	.	.	.	.	.	12	38	18	.	6	.	.	.	.	.	9	20	.	.	.	3	2	35	6	25	13	.	6	193
Lombez	.	.	.	.	.	.	.	.	22	12	9	3	.	.	.	.	.	.	.	18	8	.	.	2	6	4	12	4	2	4	.	106
Masseube	1	1	.	.	.	.	.	1	10	9	15	9	4	0	.	1	.	.	1	15	5	.	.	4	7	15	9	6	7	.	2	122
Trie	.	.	.	.	.	.	.	.	12	10	29	18	.	.	.	.	.	.	.	11	25	.	.	10	20	7	27	29	27	7	.	232
Miélan	2	.	.	.	.	.	.	3	13	14	26	7	6	1	.	3	.	.	2	14	5	0	.	8	7	8	11	6	9	3	6	154
Mirande	1	1	.	.	.	.	.	3	21	12	10	6	2	1	.	2	.	.	1	13	6	0	.	7	7	10	17	11	6	.	4	141
Auch (P. C.)	.	2	.	.	1	.	.	2	15	9	10	5	2	.	.	4	.	.	1	7	4	.	.	4	6	7	10	9	4	4	5	108
Vic-Fézensac	.	2	.	.	.	.	.	3	21	11	9	.	4	2	.	6	.	.	3	10	1	.	2	6	5	13	8	8	4	.	7	125
Lectoure	.	1	.	.	.	.	.	2	10	6	6	5	1	.	.	13	.	.	7	4	.	2	.	5	1	10	8	20	.	.	8	109
Condom	.	.	.	.	.	.	.	.	12	8	10	1	.	.	.	13	.	.	10	5	.	4	1	7	0	7	8	20	5	.	6	117
Eauze	.	2	.	.	.	.	.	8	11	4	15	7	.	.	.	8	.	.	11	3	2	5	.	4	5	10	16	12	8	.	8	141
Grisolles	.	.	.	.	.	.	.	.	.	8	.	.	.	6	16	11	.	.	.	12	8	.	.	9	4	3	6	2	.	.	.	85
Beaumont	.	1	.	.	.	.	.	1	7	4	13	3	2	.	.	10	.	.	.	3	2	0	1	1	5	4	16	12	5	.	.	90
Agen (P. C.)	.	.	.	.	1	.	2	7	3	2	.	1	.	.	8	.	.	1	6	1	1	1	7	5	9	11	4	2	1	3	1	75
Grignols	2	.	.	.	1	.	.	3	5	5	15	2	.	3	0	10	0	.	0	6	2	1	1	8	4	1	13	10	4	0	3	100
La Réole	4	1	.	.	0	.	.	4	5	4	16	9	.	.	0	11	.	.	0	5	0	1	1	17	3	2	18	2	2	2	0	107
Sauveterre	4	2	.	.	1	.	.	5	11	6	12	5	1	1	.	10	.	.	.	4	2	2	2	15	2	1	16	10	3	1	2	117
Bordeaux (Obs^re)	3	0	.	.	1	.	.	4	8	16	11	2	1	.	0	11	.	.	1	1	0	4	3	15	2	1	16	8	3	1	7	119
Saint-Julien	21	.	.	.	.	.	2	.	12	24	15	1	.	.	.	15	.	.	.	3	.	8	.	.	4	.	19	.	6	24	12	169
Royan	4	.	.	2	2	.	.	1	7	12	16	7	.	.	.	5	.	.	0	3	8	.	3	8	1	3	9	2	3	1	8	105
La Coubre	4	3	.	1	7	.	.	2	6	4	9	16	4	.	9	23	.	.	1	4	.	12	2	2	.	4	14	1	2	1	20	151
BASSINS ENTRE LA GIRONDE ET LES PYRÉNÉES.																																
Petits bassins entre la Gironde et l'Adour.																																
Saint-Nicolas	12	.	.	.	3	.	.	7	5	10	6	19	3	2	2	13	.	.	2	2	.	10	5	9	2	5	15	1	9	2	14	157
Hourtin (phare)	10	.	.	.	3	.	2	5	8	13	7	19	5	2	.	15	.	.	6	1	.	9	4	13	9	8	13	1	4	1	14	168
Moutchic	5	.	.	.	.	4	2	3	9	14	12	14	9	1	.	13	.	.	8	.	1	14	6	15	4	6	15	14	3	5	6	184
Le Porge	7	3	.	.	2	.	.	12	9	19	3	14	6	1	.	16	.	.	9	1	.	12	6	23	5	7	16	15	11	2	7	205
Arès	9	2	.	.	3	.	.	2	6	10	9	16	10	2	11	15	0	.	8	1	0	14	1	21	6	10	10	8	4	2	6	186
Audenge	4	3	.	.	2	.	.	5	6	9	16	18	11	2	1	13	.	.	.	1	.	6	4	24	13	5	15	12	6	2	11	186
Pissos	3	.	.	.	.	.	.	9	16	7	20	14	4	.	.	10	.	.	4	.	.	.	5	17	.	3	20	22	12	2	12	180
Belin	5	2	.	.	1	.	.	7	11	8	16	9	3	0	.	11	.	.	3	2	.	3	4	13	4	6	17	6	5	2	7	144
Piquey	3	1	.	.	4	.	.	2	5	12	9	28	10	3	.	14	.	.	8	0	.	6	1	15	4	9	9	4	2	1	8	156
La Salie	3	8	.	.	.	.	1	4	2	10	10	20	25	7	.	10	.	.	.	8	.	7	7	12	15	8	22	7	3	3	5	199
Bassin de l'Adour.																																
Pic du Midi (Obs^re)	0	1	.	.	.	.	1	0	24	18	57	27	2	.	1	.	.	.	3	14	2	3	.	13	7	37	31	.	10	23	3	275
Peyranère	.	.	.	.	.	.	.	.	.	33	.	41	30	8	.	.	.	.	25	.	18	.	.	13	.	.	30	.	18	.	13	229
Gélan	.	.	.	.	.	.	.	.	59	50	69	31	.	.	.	.	.	.	.	17	14	.	.	15	23	34	48	36	16	.	9	421
Bedous	.	1	.	.	.	.	.	11	26	14	72	49	34	.	.	.	.	.	10	8	.	.	.	26	14	22	28	38	34	.	12	409

STATIONS.	1	2	3	4	5	6	7	8	9	10	11	12	13	14	15	16	17	18	19	20	21	22	23	24	25	26	27	28	29	30	31	TOTAL.
Bassin de l'Adour (suite).																																
Lourdes	.	.	.	.	.	.	.	.	47	.	.	.	.	.	.	.	.	.	.	53	.	.	.	.	.	.	.	.	.	.	7,5	175
Bagnères-de-Big	3	.	.	.	.	.	.	3	35	22	48	22	3	.	.	.	.	.	.	15	1	1	.	16	3	22	8	9	16	.	7	234
Tarbes (P. C.)	2	1	.	.	.	.	.	1	21	15	35	9	3	1	.	.	.	.	.	11	1	1	.	10	4	1	14	13	11	3	9	165
Villecomtal	2	.	.	.	.	.	7	18	25	6	9	.	2	.	.	.	.	.	3	12	6	.	.	7	11	3	14	7	10	.	6	149
Maubourguet	.	.	.	.	.	.	.	17	.	14	28	15	.	.	.	8	.	.	.	15	16	.	5	.	18	9	36	12	8	5	.	206
Aignan	.	.	.	.	.	.	.	3	26	8	17	6	2	.	.	4	.	.	5	11	.	.	.	8	.	14	15	4	4	.	9	136
Riscle	1	4	.	.	.	.	.	.	19	13	32	12	4	.	.	5	.	.	10	8	4	1	4	4	5	7	13	12	6	.	7	171
Cazaubon	.	1	.	.	.	.	.	6	12	11	9	6	0	.	.	7	.	.	9	1	1	5	4	9	5	10	16	8	6	1	8	135
Mont-de-Marsan	1	.	.	.	.	.	.	8	5	14	23	14	.	.	.	4	.	.	9	2	1	4	4	6	1	6	14	9	4	.	7	137
Morcenx	2	.	.	.	.	.	6	.	14	14	27	23	.	.	.	5	.	.	6	.	.	8	.	19	9	10	27	6	7	.	6	189
Saint-Sever	2	.	.	.	0	.	.	5	24	9	20	22	2	.	.	5	.	.	7	0	.	4	3	11	7	9	12	10	5	1	4	162
Tartas	.	2	.	.	.	.	.	5	25	14	16	15	4	.	.	4	.	.	5	2	.	6	.	13	9	9	15	15	5	0	4	168
Lescar (E. N.)	.	4	.	.	1	.	.	5	8	12	35	36	9	.	.	1	.	.	2	15	2	5	.	2	3	4	3	7	12	.	1	167
Orthez (P. C.)	5	3	.	1	.	.	5	.	30	20	26	30	12	.	.	2	.	.	5	6	1	2	12	13	11	12	20	22	13	1	20	272
Oloron (P. C.)	.	.	.	.	.	.	.	7	27	10	37	33	14	.	.	.	.	.	1	12	1	.	.	8	9	14	16	31	10	3	10	243
Mauléon (P. C.)	.	.	.	15	.	.	20	45	25	30	18	4	.	.	.	.	.	.	28	.	.	.	5	5	20	5	12	18	6	6	8	270
St-J.-Pied-de-Port	2	5	.	.	.	.	.	6	26	15	48	47	21	.	.	.	.	.	.	13	.	3	.	3	12	26	11	41	11	4	8	300
Dax (P. C.)	.	2	.	.	2	.	.	11	16	4	34	19	15	.	6	3	.	.	3	1	2	3	9	11	11	12	22	25	7	.	2	217
St-Martin-de-Hinx	5	0	0	1	.	.	6	2	31	15	13	21	10	0	0	0	.	.	3	6	0	6	7	11	17	19	20	20	4	0	24	242
Peyrehorade	.	.	.	.	.	.	.	.	40	50	10	18	.	.	.	.	.	.	.	4	.	15	.	.	8	9	16	30	3	.	4	207
Biarritz (Sém.)	.	4	.	.	.	.	.	3	7	3	8	.	32	2	11	.	.	.	.	4	2	1	.	.	8	10	8	17	13	3	.	136

VERSANT DE LA MÉDITERRANÉE.

BASSINS ENTRE LES PYRÉNÉES ET LE RHÔNE.

Bassins du Tech, de la Tet et de l'Agly.																																
La Preste	.	.	.	.	.	.	.	.	.	13	5	.	6	.	.	.	.	.	.	.	.	.	.	15	.	.	.	.	.	.	.	40
Prats-de-Mollo	.	.	.	.	.	.	.	.	.	.	.	.	.	.	28	.	.	.	.	.	.	.	.	15	.	.	.	.	.	.	.	43
Céret	.	.	.	.	.	.	.	.	.	.	.	.	.	7	17	.	.	.	.	4	.	.	.	7	.	.	.	.	.	.	7	42
Bellegarde	.	.	.	.	.	.	.	.	.	5	.	.	.	11	9	8	.	.	.	.	.	.	.	.	.	.	.	.	.	.	.	32
Col de la Quillane	.	.	.	.	.	.	.	3	7	5	6	.	.	4	.	.	.	.	.	3	1	4	.	2	2	.	7	.	5	1	3	53
Montlouis (C. M.)	.	.	.	.	.	.	.	.	5	5	3	.	.	.	55	.	.	.	.	7	.	.	.	5	12	15	.	.	.	.	.	107
Prades	.	.	.	.	.	.	.	.	.	18	1	1	.	.	30	2	.	.	.	.	.	.	.	.	4	3	.	.	.	.	.	59
Bouleternère	.	.	.	.	.	.	.	.	.	6	.	.	.	.	13	.	.	.	.	.	.	.	.	.	.	.	.	.	.	.	.	19
Millas	.	.	.	.	.	.	.	.	.	4	.	.	.	.	14	.	.	.	.	.	.	.	.	.	.	2	.	.	.	.	.	20
Perpignan (Obsre)	.	.	.	.	.	.	.	.	0	2	0	.	.	.	14	1	.	.	0	.	.	.	.	3	.	1	.	.	.	.	0	21
Caudiès de St-Paul	1	.	.	.	.	.	.	.	8	8	6	2	4	.	36	.	.	.	1	.	.	.	.	2	3	15	5	21	.	.	14	126
La Tour-de-France	.	.	.	.	.	.	.	.	.	6	4	.	.	.	19	.	.	.	.	.	.	.	.	.	.	.	.	.	5	.	.	33
Estagel (C. M.)	.	.	.	.	.	.	.	.	.	.	5	1	.	.	19	.	.	.	.	.	.	.	.	.	.	.	.	.	.	.	.	25
Rivesaltes	.	.	.	.	.	.	.	.	.	.	.	.	.	.	.	8	.	.	.	.	.	.	.	.	.	.	.	.	.	.	.	8
Salces	.	.	.	.	.	.	.	.	.	.	.	.	.	.	11	12	.	.	.	.	.	.	.	.	.	.	.	.	.	.	.	23
Paulilles	.	.	.	.	.	.	.	.	.	2	.	.	.	.	40	.	.	.	.	.	.	.	.	.	.	.	.	.	.	.	.	42
Cap Béar (sém.)	.	.	.	.	.	.	.	.	.	.	4	.	.	.	13	32	.	.	.	.	.	.	.	.	2	.	1	.	.	.	.	51
Port-Vendres	.	.	.	.	.	.	.	.	.	1	.	.	.	.	11	12	.	.	.	.	.	.	.	.	1	.	.	.	.	.	.	25
Bassin de la Sègre.																																
Col de Puymorens	.	.	.	.	.	.	.	.	.	10	.	.	.	.	16	10	.	.	.	2	.	.	.	25	.	.	.	.	.	.	6	69
Angoustrine	.	.	.	.	.	.	.	.	.	3	.	.	.	.	14	.	.	.	.	2	.	.	.	18	.	7	2	.	.	.	3	50
Bourg-Madame	.	.	.	.	.	.	.	.	.	4	.	.	.	.	12	.	.	.	.	.	.	.	.	11	.	10	.	.	.	.	3	40

STATIONS.	1	2	3	4	5	6	7	8	9	10	11	12	13	14	15	16	17	18	19	20	21	22	23	24	25	26	27	28	29	30	31	TOTAL.
Bassin de l'Aude.																																
Arques	.	.	.	.	.	.	.	1	9	4	5	6	.	.	22	.	.	.	.	6	.	.	.	.	2	2	9	.	12	.	3	82
Couiza	.	.	.	.	.	.	.	4	7	10	13	.	.		13	.	.	.	1	5	.	.	.	.	4	2	7	1	6	4	1	78
Sainte-Gemme	.	.	.	.	.	.	.	.	33	13	5	.	.	.	.	.	.	.	.	5	.	.	.	4	.	6	.	6	6	.	.	79
Besplas	2	.	.	.	.	.	.	3	14	14	6	3	3	.	8	.	.	.	4	5	.	0	.	3	4	7	10	0	6	.	4	96
Salettes	.	.	.	.	.	.	8	9	11	15	24	10	8	2	33	.	.	.	4	14	3	.	.	5	.	32	15	29	7	10	.	239
Lespinassières	.	.	.	.	.	.	7	7	9	12	20	9	8	1	30	.	.	.	3	12	3	.	.	2	.	29	13	26	7	8	.	206
Carcassonne (E. N.)	.	0	.	0	.	.	.	.	12	2	8	10	3	2	.	7	.	.	.	1	2	.	.	.	.	3	8	4	3	2	.	67
Barbaira	.	.	.	.	.	.	1	.	14	5	7	16	0	.	9	.	.	.	.	2	.	.	.	2	0	9	1	3	2	.	.	72
Montlaur	.	.	.	.	.	.	.	.	16	8	19	10	1	.	1	.	.	.	.	.	.	.	.	.	.	7	.	.	7	.	.	69
Capestang	.	.	.	.	.	.	.	.	.	11	12	.	.	.	14	.	.	.	.	.	.	.	.	.	.	.	.	.	.	.	.	37
Bassins de l'Orb, de l'Hérault, du Lez et du Vidourle.																																
Saint-Pons	.	.	.	.	.	.	.	.	18	18	36	8	.	.	5	4	.	.	.	.	.	.	.	.	.	3	24	.	8	2	1	127
Saint-Gervais	.	.	.	.	.	.	.	.	.	18	.	.	.	.	.	6	.	.	.	.	.	.	.	.	12	.	.	1	2	.	.	39
Le Poujol	.	.	.	.	.	.	.	.	5	16	7	2	.	.	7	31	.	.	7	.	.	1	.	.		.	2	.	6	.	2	86
Bédarieux (P. C.)	.	.	.	.	.	.	.	.	.	.	.	.	4	.	30	20	.	.	3	2	.	.	.	.	.	.	.	.	.	.	.	59
L'Escandolgue	.	.	.	.	.	.	.	.	5	12	2	.	.	.	12	29	1	.	5	2	.	.	.	.	.	.	3	.	3	.	.	74
Béziers	.	.	.	.	.	.	.	.	2	7	2	.	.	.	8	10	.	.	2	2	.	.	.	.	.	.	.	.	.	.	.	33
Le Caylar	.	.	.	.	.	.	.	.	18	10	11	2	3	.	11	39	2	.	5	1	.	.	.	9	.	1	10	.	6	.	.	128
Lodève	.	.	.	.	.	.	.	.	6	14	.	.	.	.	15	27	.	.	6	.	.	.	.	.	.	.	.	4	3	.	.	75
Valleraugue	.	.	.	.	.	.	.	.	10	4	14	.		.	1	36	26	.	.	16	.	.	1	16	.	.	2	1	.	.	.	127
Le Vigan	.	.	.	.	.	.	.	7	.	20	.	.	.	.	12	18	39	1	.	11	.	.	.	.	6	.	.	.	.	.	.	114
Saint-Bauzille	.	.	.	.	.	.	.	.	6	8	.	.	.	.	12	46	.	.	20	.	.	.	.	5	.	.		.	.	.	.	97
Gignac	.	.	.	.	.	.	.	.	9	6	.	.	.	.	10	28	.	.	11	.	.	.	.	.	.	.	.	.	.	.	.	64
Clermont	5		.	.	.	.	.	.	8	6	2	.	.	.	10	45	.	.	.	6		.	.	.	.	.	.	.	.	.	.	82
Plateau de Valène	.	.	.	.	.	.	.	.	4	6	.	.	.	.	10	52	.	.	21	2	.	.	.	.	2	.	.	.	.	.	.	97
St-Mathieu de Tr	.	.	.	.	.	.	.	.	5	6	.	.	.	.	13	30	.	.	19	.	.	.	.	.	.	.	.	.	.	.	.	73
Nimes (E. N.)	.	.	.	.	.	.	.	.	7	6	.	.	.	.	21	9	.	.	25	4	.	.	.	.	3	3	1	.	.	.	.	79
Montpellier (E. A.)	.	.	.	.	.	.	.	5	1	6	.	.	.	6	22	17	.	2	21	2	.	.	.	.	.	.	1	.	.	.	.	83
Cette (P. C.)	.	.	.	.	.	.	.	.	4	5	.	.	.	.	11	22	.	.	11	1	.	.	.	.	.	.	.	.	.	.	.	54
Agde	.	.	.	.	.	.	.	.	.	7	.	.	.	.	9	23	.	.	4	.	.	.	.	.	.	.	.	.	.	.	.	43
BASSIN DU RHÔNE.																																
Bassin de la Saône supérieure.																																
Belfahy	12	9	7	.	.	.	.	35	40	40	41	10	.	.	.	.	.	.	.	.	.	.	15	3	8	26	49	20	52	3	44	414
Miélin	24	28	16	.	.	.	35	27	55	45	29	10	5	.	.	.	.	.	.	.	.	.	.	.	.	.	.	.	5	20	35	333
Le Val d'Ajol	3	31	.	.	13	.	4	20	43	28	26	33	.	.	.	.	3	.	.	.	.	.	12	.	11	0	17	15	16	21	1	297
Xertigny	8	16	.	1	11	.	4	27	32	6	17	23	.	.	.	.	.	.	.	.	.	.	7	1	.	.	23	7	9	5	5	202
Fontenay-le-Ch	9	16	.	.	4	4	9	13	38	10	5	13	.	.	.	.	4	.	.	.	.	2	4	2	9	.	19	13	6	9	11	200
Monthureux-s.-S.	.	16	.	2	17	.	1	18	15	9	6	8	1	.	.	.	3	.	.	.	.	.	4	4	15	12	11	10	7	6	2	167
Montdoré	1	19	.	.	11	.	1	16	21	14	7	13	0	.	.	0	2	.	.	.	.	.	6	1	12	1	11	16	6	8	2	168
Bourbonne-les-B.	2	18	.	.	21	.	5	13	7	14	11	.	.	.	.	1	2	.	.	.	.	.	6	2	11	.	10	17	15	9	.	164
Villars-le-Pautel	15	.	0	10	.	0	17	18	12	12	6	.	.	.	1	.	.	.	.	.	.	5	15	10	.	20	13	10	6	3	.	173
La-Ferté-s-Amance	9	.	.	.	11	.	.	11	12	13	.	3	.	.	.	.	5	.	.	.	.	.	7	.	16	.	20	8	3	6	20	144
Jussey	0	10	.	1	10	.	.	16	21	8	5	7	.	.	.	2	3	.	.	.	.	.	5	6	12	.	10	7	2	12	5	142
Conflandey	14	.	.	13	.	.	17	.	38	3	9	.	.	.	0	3	.	.	.	.	.	14	.	11	.	10	12	3	9	.	14	170
Saint-Remy	12	.	.	9	.	.	10	21	14	12	10	.	.	.	.	.	.	.	.	.	.	7	.	7	.	4	12	5	11	12	10	157
Montbozon	14	2	.	4	3	.	16	.	2	4	13	15	2	2	.	.	.	.	1	.	1	.	14	.	14	11	8	.	10	.	13	149

STATIONS.	1	2	3	4	5	6	7	8	9	10	11	12	13	14	15	16	17	18	19	20	21	22	23	24	25	26	27	28	29	30	31	TOTAL.
Bassin de la Saône supérieure (suite).																																
Marnay	2	10	.	.	6	.	0	13	14	12	8	14	2	1	0	5	5	.	.	5	2	0	10	0	17	.	6	3	7	5	4	151
Chaumercenne	12	.	.	2	9	.	12	2	27	3	16	7	.	.	5	.	6	.	1	6	.	8	2	8	13	1	12	6	5	3	13	178
Chalindrey	2	4	.	0	9	.	1	15	28	10	8	8	.	.	1	1	10	.	.	.	.	4	3	4	23	.	24	7	5	5	11	183
Villegusien	.	5	.	.	8	.	4	9	23	4	12	6	.	.	2	.	10	.	.	.	.	5	2	5	18	.	21	5	3	3	12	157
Vaux-s.-Aubigny	6	.	.	13	.	.	7	13	9	6	.	.	.	2	.	8	.	.	.	.	3	.	4	21	23	2	.	9	4	11	9	151
Is-sur-Tille	3	.	.	8	.	.	7	.	12	13	11	.	.	.	1	5	.	.	.	6	.	6	.	16	2	10	7	6	7	.	11	131
St-Seine-l'Abbaye	5	3	.	.	17	.	7	12	18	9	23	20	2	.	2	.	4	.	.	6	.	10	7	8	15	6	20	14	10	20	10	251
Saussy	.	6	.	.	10	.	.	10	10	15	19	4	.	.	.	.	11	.	.	6	.	3	10	2	15	3	15	10	5	13	10	177
Dijon (É. N.)	6	.	.	7	.	.	5	.	23	8	3	.	.	.	.	3	6	.	.	11	.	4	.	21	2	7	11	8	5	1	10	142
Vonges (poudrerie)	5	6	.	.	8	.	.	16	27	5	7	8	.	.	3	2	6	.	.	8	.	3	14	6	22	.	10	5	6	4	6	177
Auxonne	4	5	.	.	7	.	.	13	22	5	8	3	.	.	4	2	4	.	.	11	.	3	8	11	17	.	11	5	8	5	7	163
St-Jean-de-Losne	9	.	.	5	.	.	12	2	20	12	3	1	.	.	2	6	2	.	.	13	.	8	1	25	3	8	4	3	2	.	4	145
Bassin de la Saône inférieure, au-dessous du confluent du Doubs.																																
Beaune	1	.	.	3	.	.	5	.	18	20	.	2	.	.	2	.	3	.	2	11	.	15	7	18	.	2	6	10	1	.	12	140
Lons-le-S. (E. N.)	.	14	.	.	.	.	.	.	16	20	14	18	13	.	.	12	4	.	.	18	8	1	8	0	30	.	12	6	3	6	3	207
Chalon-s.-Saône	1	4	.	.	4	.	.	7	16	8	18	7	2	.	4	.	13	.	.	18	9	.	15	.	39	.	9	3	4	2	3	186
Monsols	3	.	5	4	3	.	3	.	10	20	4	5	3	.	7	3	7	.	12	6	.	4	.	5	9	3	6	9	11	3	16	161
Tramayes	9	1	.	1	.	.	4	.	16	11	10	19	.	.	3	13	7	.	4	29	1	6	.	31	14	3	15	4	4	.	9	243
Cluny (E. N.)	5	1	.	3	0	.	4	.	11	14	3	28	.	.	6	3	4	.	9	21	.	9	.	32	11	6	12	5	1	.	10	195
Cuisery	4	1	.	.	4	.	.	9	15	5	15	11	.	.	2	4	10	.	.	24	4	3	14	8	28	.	19	2	5	1	7	195
Montrevel	8	8	.	.	4	.	11	3	19	7	15	32	2	.	.	18	13	.	14	40	2	12	.	18	27	8	27	7	9	.	15	319
Pont-de-Vaux	14	.	.	2	.	.	.	14	.	19	15	16	1	.	.	.	19	.	2	20	11	12	.	24	12	2	7	17	8	.	30	245
Mâcon (E. N.)	5	.	.	1	2	.	3	.	12	14	3	10	1	.	5	2	7	.	.	21	.	7	.	22	9	15	4	.	.	.	4	147
Châtillon-s.-Ch.	.	5	.	.	6	.	.	5	13	11	9	12	11	5	.	8	9	1	.	18	9	.	7	.	31	3	13	7	.	6	3	192
Saint-Nizier-d'Az.	10	.	.	.	3	.	5	.	22	14	27	26	.	.	7	5	9	.	6	20	.	9	.	20	12	5	25	8	12	1	17	262
La Mure-s.-Az.	.	7	.	.	13	.	.	5	11	12	30	14	.	.	.	11	6	2	.	18	.	2	6	4	23	.	31	4	8	5	4	217
Trévoux	.	.	.	.	.	.	.	.	20	8	7	9	3	.	10	7	1	.	8	10	.	8	.	12	13	4	7	.	4	.	7	238
Sainte-Foy-l'Arg.	6	.	.	0	1	.	1	1	14	10	12	8	3	.	21	2	5	.	3	12	1	2	.	4	15	3	10	2	9	1	7	152
Tarare	4	.	.	1	.	.	.	.	14	13	16	8	.	.	16	3	.	.	7	5	.	4	.	17	6	8	9	4	6	.	6	148
L'Arbresle	.	5	.	.	.	.	2	.	8	14	.	8	2	.	16	4	.	.	.	.	.	4	.	17	.	3	4	5	2	.	12	104
Bassin du Doubs.																																
Mouthe	31	.	.	10	.	4	21	4	34	27	26	7	1	3	1	1	1	.	14	11	.	23	.	23	7	35	56	18	21	4	32	415
Pontarlier (C. M.)	.	20	.	.	5	.	1	16	6	24	18	22	4	0	2	1	2	.	.	12	6	.	13	.	23	6	11	19	31	23	4	270
Arc-s.-Cicon.	8	8	2	.	3	.	1	7	9	2	20	24	7	.	.	.	.	.	.	.	2	.	8	.	6	6	10	10	20	25	29	207
Saint-Hippolyte	2	.	.	.	32	.	32	.	12	6	12	4	.	2	.	.	.	4	6	.	.	13	12	5	.	7	18	12	12	9	9	209
La Chelle-s.-Roug.	.	17	.	6	.	6	10	.	64	16	7	.	.	.	1	.	.	.	.	1	.	10	1	11	0	10	22	13	20	0	23	238
Belfort	16	2	.	.	4	.	10	.	62	.	16	3	.	.	2	.	1	.	.	.	1	.	18	10	3	8	16	20	13	5	19	228
Levier	3	28	.	.	12	.	2	22	14	28	36	40	8	1	3	.	.	.	.	13	6	.	23	.	27	3	29	25	35	19	5	384
Nans-s-Ste-Anne	26	19	4	.	10	.	3	24	7	33	27	42	18	1	2	1	1	0	0	9	9	.	16	.	24	3	19	20	30	23	5	374
Quingey	8	17	.	.	10	5	2	20	15	.	26	22	9	.	.	2	6	.	.	12	3	.	14	.	20	.	13	11	.	15	10	240
Arbois	11	.	.	.	.	.	24	.	17	.	.	73	.	.	8	.	.	.	.	24	.	.	13	25	.	13	13	1	9	.	14	345
Chailluz	15	.	.	10	.	.	.	12	15	9	9	7	.	.	.	.	.	.	.	10	.	.	.	10	6	9	18	24	.	.	17	171
Ft de Montfaucon	.	17	.	.	20	.	5	25	16	20	20	18	6	.	2	2	.	.	.	5	4	.	8	.	7	6	10	9	5	15	11	231
Fort de Planoise	1	18	.	.	15	1	.	19	21	.	20	30	5	1	.	.	.	.	.	8	.	.	18	.	20	1	10	14	13	11	6	232
Besançon (Obs.)	14	.	.	.	9	.	11	5	33	5	28	24	.	.	2	.	.	.	.	8	1	9	1	3	16	2	13	9	9	7	16	225

STATIONS.	1	2	3	4	5	6	7	8	9	10	11	12	13	14	15	16	17	18	19	20	21	22	23	24	25	26	27	28	29	30	31	TOTAL.
Bassin du Rhône proprement dit, cours moyen.																																
Chamonix	.	25	.	.	.	.	.	12	.	16	17	12	4	5	3	16	.	.	.	10	6	.	3	.	5	27	21	14	8	15	6	225
Sallanches	.	10	.	.	1	.	.	12	2	17	26	8	.	1	.	16	.	.	.	9	2	.	7	.	17	21	8	16	16	19	4	212
Col des Gets	2	16	.	.	.	.	.	32	35	34	26	.	.	.	.	.	.	.	.	18	11	.	13	.	.	.	10	.	11	30	12	251
Le Biot	.	27	.	.	.	.	24	30	31	.	.	.	.	.	.	10	14	.	18	25	10	.	.	18	20	20	18	20	2	10	.	298
Mélan	.	13	.	.	3	.	.	21	3	15	30	16	2	.	.	10	.	.	.	16	9	.	5	.	.	18	18	21	7	16	3	218
Bonneville	0	18	.	.	2	.	.	11	2	11	18	11	4	.	2	6	.	.	.	11	7	.	.	.	10	22	7	12	3	10	2	169
Cruseilles	.	12	.	.	6	.	.	9	15	18	27	11	4	.	3	6	.	.	.	25	1	.	6	.	22	7	19	17	8	14	3	234
Annemasse	.	20	.	.	2	.	.	3	12	7	15	3	2	.	2	5	.	.	.	23	2	.	3	.	10	24	6	3	3	5	4	154
Douvaine	.	.	.	.	2	.	.	7	18	21	12	6	2	1	4	5	.	.	.	24	6	.	5	.	24	13	13	5	4	5	4	181
Évian	.	11	.	2	.	.	.	6	10	.	23	4	.	.	6	7	.	.	.	37	3	.	4	.	21	19	8	2	7	9	4	183
Gex	.	19	.	.	4	.	.	12	20	9	29	11	.	.	.	9	.	.	.	.	29	9	9	.	26	10	11	13	15	11	7	253
Seythenex	.	24	.	.	.	.	.	.	21	32	31	24	2	.	4	12	.	.	.	7	6	.	7	.	21	6	20	4	20	21	14	275
Leschaux	8	15	.	.	.	.	.	24	.	27	29	6	11	.	4	4	.	.	.	12	4	.	4	.	14	21	32	13	.	15	.	248
Annecy	.	13	.	.	.	.	.	11	12	22	28	11	4	.	4	5	.	.	.	22	2	.	7	.	20	17	20	19	9	8	6	240
Rumilly	.	15	.	.	2	.	.	6	13	21	30	12	2	.	4	1	1	.	.	22	0	.	10	.	20	15	17	24	9	7	4	235
Les Échelles	.	19	.	.	.	.	.	7	12	20	30	30	12	1	7	3	4	.	.	9	14	1	5	.	28	17	20	7	5	8	8	267
Novalaise	.	15	.	.	.	.	.	11	24	16	26	20	11	1	6	.	8	.	.	14	.	1	4	.	23	.	26	9	5	12	2	236
Chambéry	1	18	.	.	.	1	.	6	7	26	26	26	2	0	4	1	4	.	.	11	7	0	4	.	14	17	22	15	5	10	2	229
Albens	.	10	.	1	.	.	.	9	14	11	37	10	.	4	7	1	2	.	.	21	2	.	11	.	21	15	20	12	8	6	10	232
Chindrieux	.	11	.	.	.	.	.	12	15	21	26	12	2	0	8	1	5	.	.	23	1	.	7	.	19	12	23	8	5	11	3	225
Lhuis	6	8	.	.	.	.	8	.	25	9	25	19	.	.	6	.	.	.	5	12	.	3	.	.	34	.	35	10	7	.	34	248
Pont-d'Ain	.	11	.	.	.	.	15	.	15	20	25	.	15	.	20	15	.	.	.	.	.	10	.	30	10	25	15	5	.	.	25	256
Chalamont	6	.	.	.	4	.	.	5	10	7	11	22	.	.	5	5	8	.	4	13	.	.	2	8	26	3	21	23	10	1	23	218
Ambérieu	7	2	.	5	.	.	6	.	20	10	14	25	2	.	2	.	8	.	3	16	.	4	.	11	22	4	15	7	5	1	19	208
Mont Verdun	.	5	.	.	3	.	.	3	6	5	9	10	5	4	1	12	8	.	.	15	1	1	4	.	30	1	11	4	2	4	2	146
St-Genis-Laval (Obe)	.	1	.	.	1	.	.	2	9	11	7	9	5	2	1	20	4	1	.	14	1	1	1	.	31	4	9	2	3	3	1	143
Lyon (Tête-d'Or)	0	3	.	.	2	.	.	2	8	5	5	7	6	2	1	12	5	1	.	16	0	1	2	.	33	3	12	3	4	2	2	137
Vienne	.	.	.	.	.	.	.	.	.	17	17	21	15	12	18	22	13	.	.	7	10	14	.	9	9	22	8	9	11	.	13	247
Bassin de l'Isère.																																
Megève	.	17	.	.	.	.	10	.	.	17	18	28	15	.	.	21	.	.	.	2	15	.	8	.	2	9	5	4	42	22	8	244
Tamié (fort)	.	18	.	.	2	.	.	17	12	29	44	12	2	.	4	10	.	.	.	6	.	8	12	.	10	29	7	33	29	28	23	326
L'Esseillon (fort)	.	.	.	.	.	.	.	.	.	.	9	5	4	5	4	30	18	.	.	.	.	.	.	.	.	10	19	6	5	4	7	126
Modane	.	2	.	.	.	.	.	2	6	8	4	1	6	1	6	7	.	.	.	1	.	.	.	.	17	8	6	1	3	7	4	88
Saint-Jean-d'Arves	.	9	.	.	.	.	.	10	.	21	7	10	1	.	11	11	4	.	.	15	3	.	.	.	9	6	19	3	1	8	4	152
La Grave	.	.	.	.	.	.	.	.	.	30	11	.	8	.	.	30	.	.	18	.	.	.	.	.	.	.	25	15	.	.	.	137
Sainte-Foy	.	10	.	.	2	.	.	10	.	16	18	5	2	.	5	6	.	.	.	9	2	.	9	.	.	20	12	19	3	11	9	168
Beaufort	.	18	.	.	1	.	.	19	4	5	22	41	1	1	.	13	.	.	.	7	9	5	8	.	4	28	19	19	14	24	7	270
Aiguebelle	.	11	.	.	2	.	.	.	8	31	29	5	3	.	8	1	.	.	.	7	4	.	13	.	6	19	6	23	10	8	1	196
Montgilbert (fort)	8	.	.	6	.	0	4	.	7	16	8	4	.	.	4	8	.	.	.	.	8	.	.	4	9	.	12	5	3	6	15	127
Saint-Bonnet	.	4	.	.	.	.	.	5	.	14	19	.	.	8	13	9	12	.	.	40	.	.	3	7	28	15	5	4	3	1	0	190
La Mure	.	.	.	.	3	.	.	12	19	8	22	2	4	.	15	12	14	.	3	25	.	.	3	.	27	8	18	1	5	6	2	209
Grenoble (E. N.)	.	5	.	.	.	.	.	.	24	.	17	.	.	.	7	9	6	.	.	13	2	.	.	.	25	12	15	10	11	8	5	169
Moirans	15	.	.	.	25	.	.	.	16	.	.	.	24	.	.	18	.	.	.	10	12	.	.	.	.	36	27	3	.	16	15	217
Saint-Marcellin	.	.	.	.	.	.	.	.	.	15	10	20	15	.	12	15	10	.	.	.	.	.	.	.	.	9	15	8	9	5	4	147
Bassin de la Durance.																																
Montgenèvre	.	.	.	.	.	.	.	.	4	20	.	.	20	5	18	4	.	.	20	.	.	.	8	10	.	.	2	3	3	.	2	119
Briançon	.	.	.	.	.	.	.	.	13	5	.	.	10	10	2	8	.	.	4	2	43	.	.	.	.	12	12	.	.	2	.	124

STATIONS.	1	2	3	4	5	6	7	8	9	10	11	12	13	14	15	16	17	18	19	20	21	22	23	24	25	26	27	28	29	30	31	TOTAL.
Bassin de la Durance (suite).																																
Aiguilles	25	.	.	.	.	.	.	40	.	2	2	.	35	.	30	.	.	.	.	35	.	.	2	.	.	.	5	.	.	.	.	176
Chorges	.	.	.	.	.	.	.	.	11	.	6	.	14	.	3	58	37	.	15	16	.	.	3	11	32	6	5	18	.	.	.	235
Barcelonn. (E. N.)	.	.	.	.	.	.	.	.	14	7	2	1	9	.	14	.	21	3	8	18	.	.	.	9	28	.	.	.	.	.	.	134
Gap (P. C.)	.	.	.	.	.	.	.	.	.	21	22	.	.	.	.	27	13	.	.	44	.	.	9	6	23	18	4	.	1	.	.	188
Veynes	.	.	.	.	.	.	.	1	.	21	75	.	6	2	12	23	30	.	.	33	.	.	7	7	36	12	9	9	2	1	.	286
Serres	2	.	.	.	.	.	.	.	15	23	.	.	16	.	30	20	.	.	39	2	.	5	.	74	.	.	18	.	1	.	3	248
Faucon	.	5	.	.	.	.	.	.	17	.	16	.	18	.	14	23	18	.	.	21	.	14	.	17	24	21	5	12	.	.	.	225
Orpierre	.	.	.	.	.	.	.	.	10	.	5	.	3	.	48	40	33	.	42	.	3	.	.	50	45	4	18	.	.	.	.	301
Laragne	.	.	.	.	.	.	.	.	12	8	.	.	15	.	25	7	29	.	40	.	.	.	4	42	16	.	11	.	.	.	4	213
Sisteron	.	.	.	.	.	.	.	.	.	.	.	.	.	1	20	20	10	.	.	90	.	.	.	40	80	.	.	.	.	.	.	261
Saint-Christol	1	.	.	.	.	.	.	.	8	5	.	2	.	7	11	10	5	.	23	.	.	1	3	29	4	.	2	1	.	.	.	112
Apt	10	.	.	.	.	.	.	.	17	.	.	.	.	.	21	31	.	.	20	.	.	.	7	28	6	14	.	.	.	.	9	163
Murs	.	.	.	.	.	.	.	.	16	4	.	.	.	16	14	10	.	.	42	3	.	.	.	5	45	5	7	2	.	.	4	173
Forcalquier	.	.	.	.	.	.	.	.	.	15	8	.	6	.	13	23	.	.	.	45	.	.	.	.	33	.	6	3	.	.	.	152
Manosque	.	.	.	.	.	.	.	.	.	14	3	.	3	.	12	42	4	.	.	40	.	.	.	2	32	4	.	.	.	.	.	156
Barrême	.	.	.	.	.	.	.	.	.	21	10	22	.	.	42	25	.	12	.	51	7	.	.	11	48	4	.	.	.	.	.	255
Mirabeau	.	.	.	.	.	.	.	.	.	27	2	.	.	.	11	18	11	.	.	28	.	.	.	2	40	10	2	1	.	.	.	152
Meyrargues	.	.	.	.	.	.	.	.	6	.	.	.	.	6	12	.	3	15	16	.	.	.	.	1	17	28	.	.	.	.	.	104
Pertuis	.	.	.	.	.	.	.	.	7	22	.	.	.	13	13	12	.	.	33	.	.	.	1	50	8	3	1	.	.	.	5	168
Les Taillades	.	3	.	.	.	.	.	.	.	24	.	.	.	.	23	10	18	.	.	28	.	.	4	48	6	.	4	.	.	.	4	174
Cavaillon	2	.	.	.	.	.	0	9	4	3	.	.	.	27	19	11	.	.	28	0	.	.	9	14	16	4	0	.	.	.	2	148
Bassins de l'Ardèche, de la Cèze et du Gard; petits bassins de la rive droite du Rhône.																																
N.-D.-des-Neiges	.	.	.	.	.	.	.	.	5	12	7	.	3	.	13	36	34	.	4	15	2	.	4	48	15	.	4	.	2	1	.	205
Le Thort	.	.	.	.	.	.	.	.	7	9	1	.	3	.	20	42	27	.	.	20	2	.	6	48	8	.	6	.	.	.	5	203
Barre	.	.	.	.	.	.	.	.	11	6	16	.	.	.	23	54	.	4	6	.	.	1	1	10	16	.	.	0	.	.	.	148
Vialas	.	.	.	.	.	.	.	.	12	15	16	.	2	.	21	50	22	.	11	17	.	.	4	35	8	.	4	.	3	.	.	217
Prévenchères	.	.	.	.	.	.	.	.	9	9	6	.	4	.	19	45	29	.	4	15	.	1	5	50	10	.	6	.	1	.	1	214
Villefort	.	.	.	.	.	.	.	.	4	11	5	.	.	18	35	34	28	.	10	15	.	.	2	69	7	.	3	.	.	.	.	241
Mâlons	.	.	.	.	.	.	.	.	4	6	.	.	.	.	12	33	24	11	25	.	.	.	2	17	18	3	.	.	.	.	2	157
Collet de Dèze	.	.	.	.	.	.	.	.	9	26	.	.	.	.	48	26	.	.	.	25	12	11	.	18	6	.	2	.	.	.	0	183
St-Étienne V.-F.	.	.	.	.	.	.	.	.	10	.	10	.	.	2	12	38	25	.	2	18	.	.	.	23	11	.	0	.	.	.	1	153
Alais	.	.	.	.	.	.	.	.	8	1	.	.	.	.	6	24	27	.	.	31	.	.	.	.	3	.	.	.	.	.	.	100
Montpezat	.	.	.	.	.	.	.	.	22	.	6	.	.	.	30	16	9	.	24	.	.	.	8	38	10	.	11	.	1	2	.	177
Vals	.	.	.	.	.	.	.	6	4	16	.	.	.	2	30	65	.	.	33	2	.	1	5	45	.	9	1	.	.	.	2	221
Bagnols	2	.	.	.	.	.	.	.	11	8	.	.	.	.	37	10	.	.	32	1	.	.	.	4	10	3	1	.	.	.	.	119
Laudun	12	.	.	.	.	.	.	.	11	7	.	.	.	.	21	16	15	.	.	33	3	.	.	.	.	13	4	.	.	.	.	135
Uzès	.	.	.	.	.	.	.	.	11	7	.	.	.	.	15	3	10	.	24	.	.	.	.	.	6	.	.	.	.	.	.	76
Beaucaire	.	.	.	.	.	.	.	.	15	15	.	.	.	21	12	9	.	.	59	.	.	.	.	.	5	2	.	.	.	.	.	138
Bassin du Rhône proprement dit, cours inférieur (rive gauche).																																
Valence (P. C.)	3	.	.	.	1	2	.	.	11	.	3	6	2	0	36	14	8	.	4	23	.	.	.	6	29	8	5	.	2	.	2	165
Die	.	.	12	.	.	.	.	1	12	14	30	.	.	.	.	28	15	.	.	17	2	.	2	.	17	29	36	.	1	3	.	219
Valréas	6	.	.	0	.	.	0	.	8	3	.	0	3	.	36	10	1	.	28	.	.	0	.	15	8	6	0	.	.	.	4	128
Lapalud	5	.	.	0	.	.	.	.	9	8	.	.	.	54	13	28	.	67	13	.	1	2	7	10	7	1	.	.	.	17	2	244
Bollène	2	.	.	.	.	.	.	.	8	1	.	.	.	.	4	6	11	.	.	12	0	.	2	10	5	.	.	.	.	.	0	61
Orange	8	.	.	.	.	.	.	.	17	6	.	.	.	2	35	14	2	.	32	12	.	.	.	8	8	4	2	.	.	.	3	153
Savoillans	2	.	.	.	.	.	.	2	17	6	.	2	.	11	36	27	.	.	70	2	.	1	3	72	6	14	.	.	.	.	2	272
Sault	3	.	.	.	.	.	.	.	11	27	.	4	.	12	28	15	.	.	33	.	.	2	3	53	8	7	4	.	.	.	4	214

STATIONS.	1	2	3	4	5	6	7	8	9	10	11	12	13	14	15	16	17	18	19	20	21	22	23	24	25	26	27	28	29	30	31	TOTAL.
Bassin du Rhône proprement dit, cours inférieur (rive gauche) (suite).																																
Mt-Ventoux (Obsre).	.	5	.	.	.	.	.	2	.	24	10	.	9	1	.	30	6	.	.	33	.	2	.	5	70	.	9	.	.	.	.	206
Bedouin	.	6	.	.	.	.	.	.	6	14	.	.	.	.	15	18	8	.	.	19	3	.	.	3	30	4	8	4	.	.	.	138
Carpentras	3	.	.	.	.	.	0	.	16	4	.	.	.	.	34	23	.	.	15	3	.	.	3	11	15	6	2	.	.	.	3	138
Malaucène	.	.	.	.	.	.	.	.	7	15	.	.	4	.	10	13	13	.	.	20	1	0	.	5	6	31	8	2	.	.	.	135
Avignon (E. N.)	2	.	.	.	.	.	.	1	11	4	.	.	.	.	22	12	8	.	13	3	.	.	.	7	8	.	4	.	.	.	.	125
Saint-Remy	.	.	.	.	.	.	.	.	12	4	.	.	.	18	21	2	.	.	28	.	.	.	1	.	5	3	.	.	.	.	.	97
Les Baux	.	.	.	.	.	.	.	.	12	.	1	.	.	.	20	.	17	.	.	36	.	.	.	2	7	.	4	.	.	.	.	.	99
Arles	.	.	.	.	.	.	.	1	14	2	.	.	.	.	29	13	.	.	35	8	.	.	.	.	8	.	4	.	.	.	.	114
Saintes-Maries	.	.	.	.	.	.	.	.	7	.	1	.	.	.	24	3	12	.	22	2	.	.	.	.	4	.	.	5	.	.	.	80
RÉGION DE NICE.																																
Petits bassins entre le Rhône et les Alpes.																																
Le Grand-Sambuc	.	.	.	.	.	.	.	.	3	19	.	.	.	.	17	24	21	.	.	35	.	.	.	2	51	13	1	.	.	.	.	186
Trets	.	.	.	.	.	.	.	.	.	11	7	.	.	.	19	40	14	.	.	21	.	.	.	5	19	.	.	.	.	.	.	166
Gréasque	.	1	.	.	.	.	.	.	2	14	5	.	.	.	23	19	13	.	.	14	.	.	.	3	35	4	4	1	.	.	.	168
Aix (C. M.)	.	.	.	.	.	.	.	.	.	25	4	.	.	.	26	19	14	.	.	14	.	.	.	4	59	4	5	1	.	.	.	205
Venelles	.	.	.	.	.	.	.	.	2	19	3	.	.	.	18	32	15	.	.	27	.	.	.	.	49	7	.	4	.	.	.	176
Pélissanne	.	3	.	.	.	.	.	.	.	21	2	.	.	.	20	9	16	.	.	34	.	.	.	10	47	6	4	.	.	.	.	172
Saint-Chamas	.	.	.	.	.	.	.	.	.	16	3	.	.	.	19	16	12	.	.	37	.	.	.	3	14	5	4	.	.	.	.	129
Septèmes	.	.	.	.	.	.	.	.	10	8	12	.	.	7	23	32	5	.	20	.	.	.	.	.	24	25	.	.	.	.	7	173
Marseille (Obsre)	.	.	.	.	.	.	.	.	11	4	1	.	.	7	23	29	.	.	21	1	.	.	.	16	27	.	.	.	.	.	3	143
La Ciotat	.	.	.	.	.	.	.	.	8	4	.	.	.	3	22	17	.	8	24	.	.	.	.	4	20	.	2	.	.	.	2	114
Brignoles	.	1	.	.	.	.	.	.	.	10	4	.	.	.	21	11	11	1	.	37	.	.	.	19	16	18	1	.	.	.	.	150
Aups	.	.	.	.	.	.	.	.	.	12	.	.	4	.	.	59	.	.	.	21	.	.	.	7	38	.	.	.	.	.	.	141
Comps	.	.	.	.	.	.	.	.	15	4	.	.	.	.	37	14	8	.	.	34	.	.	.	64	33	.	.	.	.	.	.	209
Fayence	.	.	.	.	.	.	.	.	.	15	2	.	1	.	18	22	13	.	.	.	.	.	.	53	.	.	.	.	.	.	.	124
Annot	.	2	.	.	.	.	.	.	.	13	7	.	2	.	33	48	30	1	.	40	.	.	.	25	45	26	.	.	.	.	.	274
Draguignan (E. N.)	.	.	.	.	.	.	.	.	14	.	.	.	.	14	73	19	.	.	14	.	.	.	2	59	37	.	.	.	.	.	.	232
Le Luc	.	.	.	.	.	.	.	.	11	4	.	.	.	.	26	20	13	.	.	46	.	.	.	14	33	10	.	.	.	.	.	178
Collobières	.	.	.	.	.	.	.	.	.	7	6	.	.	.	20	10	23	.	41	.	.	.	.	10	26	8	.	.	.	.	.	151
Fréjus	.	.	.	.	.	.	.	.	12	2	.	.	.	20	13	13	.	.	30	.	.	.	13	35	64	.	.	.	.	.	.	202
Grimaud	.	.	.	.	.	.	.	.	8	7	.	.	.	.	41	8	20	.	.	53	.	.	5	7	33	.	.	.	.	.	10	192
Hyeres	.	.	.	.	.	.	.	.	10	11	.	.	.	7	36	19	.	.	36	14	.	.	.	14	34	.	.	.	.	.	14	196
Cap Sicié (sém.)	.	.	.	.	.	.	.	.	.	3	7	.	.	.	15	15	16	.	.	51	.	.	1	1	24	10	.	.	.	.	.	143
Cannes (P. C.)	.	.	.	.	.	.	.	.	9	2	.	4	.	.	21	32	.	.	20	.	.	.	2	82	23	.	.	.	.	.	8	205
Nice (Obsre)	.	.	.	.	.	.	.	.	0	28	.	9	0	0	11	0	15	.	0	19	.	.	0	108	60	.	.	.	.	.	4	255
Villefranche (phare)	.	.	.	.	.	.	.	.	.	17	.	.	1	.	4	2	2	.	.	17	.	.	.	20	51	40	.	.	.	.	.	154
La Garouppe (phare)	.	.	.	.	.	.	.	.	.	.	6	.	.	.	16	.	12	.	.	7	.	.	.	29	43	6	.	.	.	.	.	119
CORSE.																																
Bastia	.	.	.	.	.	.	7	.	8	11	.	3	.	14	6	.	.	.	6	.	2	.	.	.	1	.	.	.	.	.	.	58
Ile Sanguinaire	.	.	.	.	.	.	1	.	.	37	.	.	.	.	7	9	.	.	.	10	4	1	.	.	5	8	.	.	.	.	.	82

OBSERVATIONS DU MOIS DE NOVEMBRE 1885.

STATIONS.	1	2	3	4	5	6	7	8	9	10	11	12	13	14	15	16	17	18	19	20	21	22	23	24	25	26	27	28	29	30	TOTAL
VERSANT DE LA MER DU NORD.																															
BASSINS DU RHIN, DE LA MEURTHE ET DE LA MOSELLE.																															
Château-Lambert	41	.	.	.	1	12	.	.	.	.	.	.	.	.	.	.	.	.	.	.	.	.	.	.	.	31	1	3	8	19	115
Col de Bussang	20	.	.	.	1	7	.	.	.	.	.	.	.	1	10	2	.	.	1	.	.	.	.	.	1	25	8	8	21	32	136
Col de la Schlucht	14	.	.	.	0	1	.	0	.	.	.	.	.	.	17	1	.	.	.	.	.	.	.	.	.	37	13	11	31	24	150
Rothau	.	.	.	.	3	.	.	.	.	.	.	.	.	7	3	.	.	.	.	.	.	1	.	.	27	15	1	41	25	30	153
Cornimont	22	.	.	.	0	10	.	.	.	.	.	.	.	1	12	1	.	.	1	.	.	.	2	.	.	50	16	18	27	34	195
Gérardmer	66	.	.	.	.	.	.	.	.	.	.	.	.	.	.	.	.	12	.	.	.	.	.	.	.	36	10	10	24	28	186
Dommartin-les-R.	.	.	.	.	11	.	.	.	.	.	.	.	.	7	.	.	.	.	.	.	.	.	.	.	39	9	8	25	16	10	125
La Hardalle	12	.	.	.	0	5	.	.	.	.	.	.	.	.	14	6	.	.	2	.	.	.	0	.	.	18	3	3	20	17	101
Saulcy-sur-Meurthe	17	.	.	.	.	2	.	.	.	.	.	.	.	.	10	5	.	.	.	.	.	.	1	.	.	22	3	1	19	21	101
Saint-Dié	.	.	.	.	.	.	.	.	.	.	.	.	.	.	4	.	.	.	.	.	.	.	1	.	.	.	.	13	43	24	85
Rambervilliers	4	0	0	0	2	2	0	.	.	.	.	.	0	0	4	.	.	.	.	.	.	0	1	.	0	20	2	0	16	11	63
Raon-l'Etape	10	.	.	.	.	3	.	.	.	.	.	.	.	.	5	.	.	.	.	.	.	.	.	.	.	19	2	.	14	12	67
Moriviller	6	.	.	.	1	2	.	.	.	.	.	.	.	.	5	0	.	.	.	.	.	1	1	.	1	9	6	1	13	9	56
Baccarat	.	.	.	.	.	4	.	.	.	.	.	.	.	.	4	1	.	.	.	.	.	1	.	.	16	3	2	12	10	6	58
Blamont	.	.	.	.	1	1	.	.	.	.	.	.	.	.	4	.	.	.	.	.	.	.	1	.	13	1	1	14	7	12	56
Lunéville	.	.	.	.	2	1	.	.	.	.	.	.	.	.	2	3	.	.	.	.	.	0	1	.	17	2	2	12	8	7	57
Einville	1	.	.	.	3	.	.	.	.	.	.	.	.	.	1	.	.	.	.	.	.	.	1	.	.	17	1	.	18	6	48
Nancy (Faculté)	7	.	.	.	1	2	.	.	.	.	.	.	.	.	1	.	.	.	.	.	.	.	2	0	1	14	2	1	17	6	54
Amance	7	.	.	.	2	.	.	.	.	.	.	.	.	.	4	.	.	.	.	.	.	.	.	1	2	0	0	2	13	9	40
Bellefontaine	.	.	.	1	.	.	.	.	.	.	.	.	.	.	1	.	.	.	.	.	.	.	1	.	2	13	5	.	13	19	55
Bouzey	.	.	.	.	7	4	.	.	.	.	.	.	.	.	9	.	.	.	.	.	.	.	3	.	.	10	2	5	14	8	62
Epinal	.	.	.	.	11	.	.	.	.	.	.	.	.	10	4	.	.	.	.	.	0	2	.	.	10	9	3	16	12	9	86
Thaon	7	.	.	.	1	6	.	.	.	.	.	.	.	.	6	.	.	.	.	.	.	.	1	.	.	13	3	.	16	10	63
Charmes	.	.	.	.	2	2	.	.	.	.	.	.	.	.	3	.	.	.	.	.	.	2	.	.	.	9	3	10	10	5	46
Lerrain	9	.	.	.	2	.	.	.	.	.	.	.	.	.	14	.	.	.	.	.	.	.	2	.	.	19	6	2	19	19	92
Vézelise	.	.	.	.	1	1	.	.	.	.	.	.	.	.	2	.	.	.	.	.	.	3	.	.	.	13	3	5	15	7	50
Allain	2	.	.	.	1	3	.	.	.	.	.	.	.	.	2	.	.	.	.	.	.	.	3	.	0	15	2	.	15	11	54
Neuves-Maisons	8	.	.	.	1	1	.	.	.	.	.	.	.	.	2	.	.	.	.	.	.	.	4	.	1	20	2	0	12	6	57
Toul	8	.	.	.	3	.	.	.	.	.	.	.	.	.	2	.	.	.	.	.	.	.	3	.	.	11	.	4	11	8	50
Foug	7	.	.	.	1	.	.	.	.	.	.	.	.	.	5	.	.	.	.	.	.	.	2	.	0	14	3	3	14	9	58
Frouard	.	.	.	.	1	1	.	.	.	.	.	.	.	.	1	.	.	.	.	.	.	0	0	0	9	5	4	13	9	10	53
Rogéville	8	1	.	.	1	3	.	.	.	.	.	.	.	.	1	1	.	.	.	.	.	.	2	.	0	13	3	1	13	8	55
Haudiomont	3	.	.	.	.	.	.	.	.	.	.	.	.	.	4	.	.	.	.	.	.	0	.	.	.	14	13	5	13	10	62
Fleury	3	.	.	.	.	6	.	.	.	.	.	.	.	.	3	.	.	.	1	.	.	0	4	3	3	2	7	5	28	15	80
Mance	8	0	.	.	2	1	.	.	.	.	.	.	.	.	5	.	.	.	0	.	.	.	2	.	1	8	9	5	17	8	66
BASSINS DE LA MEUSE, DE LA CHIERS ET DE LA SAMBRE.																															
Lamarche	.	.	.	.	7	.	.	.	.	.	.	.	.	.	4	.	.	.	.	.	.	.	.	.	.	13	10	7	9	10	60
Pouilly	5	.	.	.	4	5	.	.	.	.	.	.	.	.	4	.	.	.	.	.	.	.	2	.	.	21	4	1	28	10	84

STATIONS.	1	2	3	4	5	6	7	8	9	10	11	12	13	14	15	16	17	18	19	20	21	22	23	24	25	26	27	28	29	30	TOTAL.
BASSINS DE LA MEUSE, DE LA CHIERS ET DE LA SAMBRE (suite).																															
Bassoncourt	0	.	.	3	.	4	.	.	.	.	.	.	.	.	4	1	.	.	.	.	0	0	.	.	1	9	11	2	27	9	71
Clefmont	.	.	.	.	14	7	.	.	.	.	.	.	.	.	4	.	.	.	.	.	.	.	.	.	.	24	.	.	39	25	107
Contrexéville	2	.	.	.	7	1	.	.	.	.	.	.	.	.	8	.	.	.	.	.	.	.	.	.	.	21	7	1	21	12	79
Aillianville	5	.	.	.	4	7	.	.	.	.	.	.	.	.	6	.	.	.	.	.	.	0	2	0	0	12	10	2	30	21	100
Neufchâteau (C. M.)	.	.	.	.	6	.	.	.	.	.	.	.	.	5	.	.	.	.	.	.	1	.	1	.	15	5	1	29	19	17	99
Vouthon-Bas	.	.	.	.	7	.	.	.	.	.	.	.	.	.	.	.	.	.	.	.	.	.	.	.	2	10	3	7	8	7	44
Souilly	4	.	.	.	2	6	.	.	.	.	.	.	.	.	4	.	.	.	.	.	.	6	5	.	2	15	17	4	26	27	118
Charny	.	.	.	.	4	1	.	.	.	.	.	.	.	.	2	.	.	.	.	.	.	2	2	.	.	10	8	3	22	12	66
Consenvoye	0	.	.	.	1	3	.	.	.	.	.	.	.	.	2	.	.	.	.	.	.	0	.	.	0	4	6	8	15	7	46
Dun	3	.	.	.	.	9	.	.	.	.	.	.	.	.	3	.	.	.	.	.	.	2	1	.	0	4	9	6	29	15	81
Hussigny	2	1	1	.	.	.	.	.	.	.	.	.	.	2	.	.	.	.	1	.	.	2	.	.	9	7	3	5	8	4	45
Damvillers	1	.	.	.	2	6	.	.	.	.	.	.	.	.	3	.	.	.	.	.	.	2	1	.	1	7	8	4	26	8	69
Montmédy	0	.	.	.	2	5	.	.	.	.	.	.	.	.	.	6	.	.	1	.	.	1	.	1	1	1	11	5	21	11	66
Mouzon	1	0	.	.	1	4	.	.	.	.	.	.	.	.	1	.	.	.	.	.	.	0	0	.	0	3	6	3	21	8	48
Saint-Aignan	2	0	.	.	1	9	.	.	.	.	.	.	.	.	3	.	.	.	.	.	.	4	1	.	2	6	12	6	32	12	90
Sedan	2	.	.	.	2	5	.	.	.	.	.	.	.	.	2	.	.	.	.	.	.	1	.	.	3	6	8	4	16	11	60
Saint-Marcel	3	1	.	.	1	4	.	.	.	.	.	.	.	.	2	.	.	.	.	.	.	1	1	.	2	5	17	15	27	15	94
Gespunsart	6	1	.	.	2	9	.	.	.	.	.	.	.	.	5	.	.	.	.	.	.	3	5	2	2	5	16	6	23	19	104
Avesnes (C. M.)	.	.	.	.	3	10	.	.	.	.	.	.	.	3	.	.	.	.	.	.	.	3	2	4	4	10	6	19	19	8	91
BASSINS DE L'ESCAUT, DE LA LYS, DE L'YSER ET DE L'AA.																															
Gommegnies	.	.	.	5	9	.	.	.	.	.	.	.	.	.	4	.	.	.	.	.	.	3	.	3	9	8	5	8	22	11	87
Cambrai (C. M.)	4	.	.	.	3	5	0	.	.	.	.	.	.	.	3	1	.	.	.	.	.	.	3	.	1	9	4	6	7	12	59
Arras (C. M.)	.	.	.	2	3	.	.	.	.	.	.	.	.	2	0	.	.	.	.	.	0	3	.	1	11	8	5	6	19	7	66
Hamblain-les-Prés	.	.	.	1	6	.	.	.	.	.	.	.	.	1	.	.	.	.	.	.	.	1	.	.	4	4	2	.	.	29	48
Douai (Obs^re)	5	0	.	.	4	12	1	.	.	.	.	.	.	.	2	.	.	.	.	0	.	.	6	.	1	11	8	6	5	18	80
Lille	5	.	.	.	5	10	.	.	.	.	.	.	.	.	1	.	.	.	.	.	.	.	2	.	1	8	11	4	7	11	65
Allouagne	.	.	.	3	6	.	.	.	.	.	.	.	.	3	.	.	.	.	.	.	.	0	.	2	5	9	6	13	9	4	60
Laventie	.	.	.	6	11	0	0	.	.	.	.	.	0	1	1	.	.	.	.	.	0	2	.	1	5	7	2	6	10	2	55
Nordpeene	2	.	.	.	8	11	.	.	.	.	.	.	.	.	5	.	.	.	.	.	.	.	3	.	4	4	12	3	7	.	59
Godewaerswelde	6	.	.	.	7	16	.	1	.	.	.	.	.	0	3	.	.	.	.	.	.	.	.	.	6	6	6	14	6	3	74
Les Moëres	.	.	.	5	15	.	.	.	.	.	.	.	.	5	0	.	.	.	.	.	.	.	.	4	6	4	12	6	5	6	68
Dunkerque (P. C.)	1	.	.	3	14	2	.	.	.	.	.	.	.	2	2	.	.	.	.	.	.	0	.	2	6	13	1	5	5	5	61
Oye	5	0	.	6	21	.	.	.	.	.	.	.	0	1	1	.	.	.	.	.	.	0	.	4	6	13	4	4	8	4	77
Calais (C. M.)	4	.	.	4	21	.	.	.	.	.	.	.	.	3	0	.	.	.	.	.	.	1	.	3	5	19	9	6	4	7	86

VERSANT DE LA MANCHE.

STATIONS.	1	2	3	4	5	6	7	8	9	10	11	12	13	14	15	16	17	18	19	20	21	22	23	24	25	26	27	28	29	30	TOTAL.
BASSINS DE LA CANCHE, DE LA SOMME, DE LA BÉTHUNE, ETC.																															
Cap Gris-Nez	10	4	.	.	11	31	.	.	.	.	.	.	.	.	4	.	.	.	.	.	.	.	9	.	3	6	16	1	3	9	107
Samer (C. M.)	2	.	.	16	21	.	.	.	.	.	.	.	.	0	1	.	.	.	.	.	.	.	.	6	4	21	11	10	13	6	111
Boulogne (P. C.)	22	1	.	6	7	21	.	.	.	1	.	.	.	.	.	.	.	.	.	.	.	.	.	.	4	5	15	7	7	6	102
Hucqueliers	.	.	.	11	16	.	.	.	.	.	.	.	.	2	.	.	.	.	.	.	.	.	.	5	8	23	11	12	20	10	118
Desvres	9	3	.	.	24	10	.	.	.	.	.	.	.	.	2	.	.	.	.	.	.	.	.	.	4	6	19	19	7	7	110
Magnicourt-s-C	.	.	.	3	5	.	.	.	.	.	.	.	.	.	1	.	.	.	.	.	.	2	.	.	8	8	9	.	35	10	82
Valhuon	.	.	.	4	5	.	.	.	.	0	.	.	.	6	1	.	.	.	.	.	.	3	.	2	6	10	11	21	24	11	104
Guigny	.	.	.	6	1	.	.	.	.	.	.	.	.	1	2	.	.	.	.	.	.	.	.	5	11	6	10	12	12	15	81
Le Touquet	2	.	.	9	16	.	.	.	.	.	.	.	.	.	.	.	.	.	.	.	.	1	.	5	6	16	7	6	6	4	78

STATIONS.	1	2	3	4	5	6	7	8	9	10	11	12	13	14	15	16	17	18	19	20	21	22	23	24	25	26	27	28	29	30	TOTAL.
BASSINS DE LA CANCHE, DE LA SOMME, DE LA BÉTHUNE, ETC. (suite).																															
Nesle	2	.	.	3	9	0	.	.	.	.	.	.	.	.	.	.	.	.	.	.	.	4	0	1	.	13	1	5	3	3	44
Péronne	.	.	.	4	5	0	.	.	.	.	.	.	.	.	1	.	.	.	.	.	.	3	3	2	9	7	8	9	7	3	61
Rosières	7	.	.	.	2	9	.	.	.	.	.	.	.	.	.	.	.	.	.	.	.	.	11	2	5	4	10	3	4	6	63
Villers-Roye	7	.	.	.	3	7	.	.	.	.	.	.	.	.	.	.	.	.	.	.	.	.	4	.	.	12	7	1	5	3	49
Moreuil	4	.	.	.	3	8	.	.	.	.	.	.	.	.	2	.	.	.	.	.	.	.	5	2	2	7	4	1	5	2	47
Amiens (St. Agr.)	1	.	.	.	3	4	.	.	.	.	.	.	.	.	1	.	.	.	.	.	.	.	3	.	0	10	3	3	7	2	37
Villers-Bocage	.	.	.	4	14	.	.	0	0	.	.	.	.	.	.	.	.	.	.	.	.	.	.	.	1	3	5	18	15	6	66
Doullens	8	.	.	.	4	6	.	.	.	.	.	.	.	.	2	.	.	.	.	.	.	.	.	.	2	9	7	4	14	23	79
Yvrench	.	.	.	.	6	9	.	.	.	.	.	.	.	.	3	2	.	.	.	.	.	.	1	.	8	3	18	5	9	18	81
Abbeville	10	.	.	.	6	8	.	.	0	.	.	.	.	.	2	0	.	.	.	.	.	.	1	0	3	11	4	2	7	12	67
Forest-l'Ab. (h. b.)	9	.	.	8	8	.	.	.	.	.	.	.	.	.	2	.	.	.	.	.	.	.	5	.	3	8	8	7	6	4	68
St-Valery-s.-Somme	13	.	.	.	7	8	.	.	.	.	.	.	.	.	.	.	.	.	.	.	.	.	1	.	4	8	7	7	5	7	69
Aumale	7	.	.	.	10	1	.	.	9	.	.	.	.	.	.	.	.	.	.	.	.	.	.	.	5	7	4	17	14	9	83
Blangy	4	.	.	.	13	.	.	.	.	.	.	.	.	.	3	.	.	.	.	.	.	.	.	.	3	15	2	13	13	9	75
Aigneville	10	.	.	.	5	7	.	.	.	.	.	.	.	.	7	.	.	.	.	.	.	.	2	.	.	14	5	5	7	18	80
Eu	20	.	.	1	15	.	.	.	.	.	.	.	.	.	6	.	.	.	.	.	.	.	.	1	4	15	1	14	19	7	103
Londinières	4	.	.	4	8	.	.	.	.	.	.	.	.	.	4	.	.	.	.	.	.	.	4	1	8	7	3	13	19	9	84
Dieppe	10	.	1	2	8	.	.	.	.	.	.	.	.	.	3	.	.	.	.	.	.	2	.	1	3	10	.	6	3	1	50
Bosc-le-Hard	9	.	.	2	10	.	.	.	.	.	.	.	.	.	2	.	.	.	.	.	.	.	4	2	2	11	2	17	9	7	77
Longueville	4	5	.	6	18	.	.	.	.	.	.	.	.	.	3	.	.	.	.	.	.	0	5	.	5	8	8	18	7	7	94
St-Valery-en-Caux	6	2	.	3	5	.	.	.	.	.	.	.	.	0	6	.	.	.	.	.	.	.	1	1	5	12	2	12	5	2	62
Goderville	23	.	.	4	13	.	.	.	.	.	.	.	.	.	5	.	.	.	.	.	.	.	2	2	2	17	4	22	17	5	116
BASSIN DE LA SEINE.																															
Bassin de l'Yonne.																															
Bas-Folin	.	9	.	.	4	20	.	.	.	.	.	.	.	.	5	.	.	.	.	.	.	.	9	8	.	27	14	.	47	31	174
Pommoy	6	.	.	.	26	.	.	.	.	.	.	.	.	6	.	.	.	.	.	.	.	23	12	.	48	16	.	73	46	38	294
Les Settons	5	4	.	.	3	16	.	.	.	.	1	.	.	.	4	.	.	.	.	.	2	1	.	12	.	40	12	.	72	54	226
Château-Chinon	6	1	.	.	6	12	.	.	.	.	.	.	.	.	.	.	.	.	.	.	.	.	6	.	.	18	10	.	32	20	111
La Colancelle	2	4	.	.	5	5	1	.	.	.	.	.	.	.	2	.	.	.	.	.	.	.	8	0	0	12	3	1	13	9	65
Saulieu	2	.	.	.	10	.	.	.	.	.	.	.	.	4	.	.	.	.	.	.	.	9	2	7	12	7	5	13	5	5	80
Vitteaux	2	.	.	.	6	2	.	.	.	.	.	.	.	.	3	.	.	.	.	.	0	2	7	1	1	15	1	2	18	1	61
Epoisses	4	0	.	.	5	3	.	.	.	.	.	.	.	.	2	1	.	.	.	.	.	1	3	1	.	9	1	6	12	8	57
Montbard	1	.	.	.	10	.	.	.	.	.	.	.	.	.	3	.	.	.	.	.	.	6	1	.	14	16	.	15	7	4	78
Bierre-l'Égaré	1	.	.	.	4	2	.	.	.	.	.	.	.	.	3	.	.	.	.	.	.	1	4	.	.	13	1	3	16	1	49
Clamecy (P. C.)	8	.	.	.	.	.	.	.	.	.	.	.	.	.	.	.	.	.	.	.	.	.	.	.	4	.	8	10	4	5	39
Vézelay (P. C.)	1	3	6	.	.	3	4	.	.	.	.	.	5	.	.	.	.	.	.	.	4	2	6	1	6	3	2	.	35	5	86
Avallon	1	1	.	.	3	3	.	.	.	.	.	.	.	.	.	.	.	.	.	.	.	2	3	1	.	9	1	1	12	5	42
Courson	2	.	.	5	5	1	.	.	.	.	.	.	.	1	.	.	.	.	.	.	0	7	.	.	15	3	0	17	8	5	70
Massangis	5	0	0	6	4	.	.	.	.	.	.	.	.	.	.	.	.	.	.	.	4	5	0	.	10	12	2	24	8	6	86
Ravières	2	.	.	5	5	.	.	.	.	.	.	.	.	2	1	.	.	.	0	.	1	3	1	.	13	1	2	14	8	8	66
Tonnerre (P. C.)	4	0	.	3	5	4	.	.	.	.	.	.	.	.	.	.	.	.	.	.	.	8	4	6	3	7	10	6	6	5	71
Chaserey	2	3	.	0	3	7	4	.	.	.	.	.	.	.	3	.	.	.	.	.	.	2	4	.	.	9	8	2	23	15	85
Chailley	3	.	.	5	13	1	.	.	.	.	.	.	.	1	.	.	.	.	.	.	2	4	.	2	10	5	1	22	12	11	92
Chessy	1	2	.	.	4	5	1	.	.	.	.	.	.	.	1	.	.	.	.	.	.	3	5	.	.	10	3	.	25	11	71
Chablis (P. C.)	4	.	.	5	4	6	5	.	.	.	.	.	.	2	.	.	.	.	.	.	.	.	4	.	1	3	4	.	3	2	43
Auxerre (C. M.)	1	.	.	5	4	2	.	.	.	.	.	.	.	1	.	.	.	.	.	.	2	4	.	0	10	2	.	7	6	5	49

STATIONS.	1	2	3	4	5	6	7	8	9	10	11	12	13	14	15	16	17	18	19	20	21	22	23	24	25	26	27	28	29	30	TOTAL.
Bassin de l'Yonne (suite).																															
Aillant	1	.	.	4	7	.	.	.	.	.	.	.	.	1	.	.	.	.	.	.	2	4	.	1	10	2	1	10	9	8	60
Laroche	3	.	.	.	5	5	.	.	.	.	.	.	.	.	.	.	.	.	.	.	.	9	.	2	7	.	.	2	6	7	46
Joigny (P. C.)	4	.	.	.	4	8	.	.	.	.	.	.	.	.	1	.	.	.	.	.	.	2	5	.	1	8	2	.	11	6	52
St-Julien-du-Sault	1		.	5	4	.	.	.	.	.	.	.	.	0	.	.	.	.	.	.	2	4	0	1	10	2	.	14	8	9	61
Villeneuve-l'Arch.	.	.	.	5	6	1	.	.	.	.	.	.	.	1	.	.	.	.	.	.	3	.	.	2	13	3	.	13	8	11	66
Cerisiers	2	.	.	6	8	1	.	.	.	.	.	.	.	2	.	.	.	.	.	.	2	3	.	1	12	3	.	17	8	11	77
Saint-Martin	3	.	.	.	3	6	.	.	.	.	.	.	.	.	.	.	.	.	.	.	.	2	4	.	0	8	3	1	8	4	42
Bassin de la Seine supérieure.																															
Chanceaux	.	.	.	4	5	.	.	.	.	.	.	.	.	3	.	.	.	.	.	.	6	3	4	.	24	2	6	22	12	17	110
Beneuvre	2	.	.	.	8	8	6	.	.	.	.	.	.	.	3	1	.	.	.	.	.	16	11	1	1	15	5	10	22	23	132
Vivey	3	.	.	.	4	5	.	.	.	.	.	.	.	.	3	.	.	.	.	.	.	10	0	.	3	14	2	2	14	10	70
Châtillon-s.-Seine	5	.	.	.	4	8	.	.	.	.	.	.	.	.	4	.	.	.	.	.	.	5	3	.	.	13	5	3	16	13	79
Vix	6	.	.	0	7	6	.	.	.	.	.	.	.	.	.	.	.	.	.	.	7	5	2	.	.	.	4	20	30	3	90
Laignes	1	.	.	.	11	.	.	.	.	.	.	.	.	.	2	.	.	.	.	.	.	2	4		15	3	3	12	15	2	71
Fontette	3	2	.	.	5	5	1	.	.	.	.	.	.	.	1	1	.	.	.	.	.	6	3	.	1	13	5	2	18	15	81
Bar-s.-S. (Saillard)	1	2	.	.	3	5	1	1	.	.	.	.	.	.	3	0	.	.	.	.	.	2	3	.	1	12	3	0	13	5	56
La Ferté-s.-Aube	4	.	.	.	2	8	.	.	.	.	.	.	.	.	4	.	.	.	.	.	.	3	.	6	10	4	3	8	14	9	75
Clairvaux	1	0	0	.	3	7	2	.	.	.	.	.	.	.	.	.	5	.	.	.	.	6	4	.	0	13	10	.	.	30	81
Bar-sur-Aube	4	.	.	.	3	6	.	.	.	.	.	.	.	.	5	.	.	.	.	.	.	5	2	.	.	8	7	.	20	10	70
Ceffonds	1	1	.	.	2	4	.	.	.	.	.	.	.	.	3	.	.	.	.	.	.	3	1	.	.	7	6	2	12	10	52
Épothémont	7	.	.	.	4	.	.	.	.	.	.	.	.	.	.	.	.	.	.	.	.	6	.	.	.	14	.	.	16	2	50
Sézanne	5	0	.	.	3	4	1	.	.	.	.	.	.	.	1	.	.	.	.	.	.	1	3	.	1	8	8	.	7	5	47
Vendeuvre	1	1	.	.	3	6	1	.	.	.	.	.	.	.	3	.	.	.	.	.	.	3	3	.	.	10	3	.	20	15	69
Montiéramey	3	1	.	.	3	6	.	.	.	.	.	.	.	.	1	.	.	.	.	.	.	.	.	6	.	10	.	.	10	3	43
Barberey	2	.	.	.	4	6	1	.	.	.	.	.	.	.	1	.	.	.	.	.	.	1	4	.	.	10	3	.	10	2	44
Villacerf	2	.	.	.	6	0	.	.	.	.	.	.	.	.	.	.	.	.	.	.	.	.	.	.	4	10	.	14	2	10	48
Pavillon	3	.	.	.	4	5	1	.	.	.	.	.	.	.	0	.	.	.	.	.	.	1	3	.	0	11	3	.	11	12	55
Fay	3	0	.	.	4	3	1	.	.	.	.	.	.	.	0	.	.	.	.	.	.	2	2	.	0	12	4	.	14	5	51
Conflans-s-Seine	3	.	.	.	3	4	.	.	.	.	.	.	.	.	1	.	.	.	.	.	.	1	2	.	2	14	8	.	12	3	53
Soligny	4	.	.	.	4	4	.	.	.	.	.	.	.	.	.	.	.	.	.	.	.	3	2	.	.	13	.	.	8	16	54
St-Mauric.-aux-R-H.	0	.	.	4	4	1	.	.	.	.	.	.	.	.	.	.	.	.	.	.	3	.	.	.	14	4	.	14	4	9	57
Bassin de la Seine, entre Montereau et le confluent de l'Oise.																															
Courbeton	.	.	.	.	5	3	.	.	.	.	.	.	.	.	.	.	.	.	.	.	.	.	3	.	.	17	5	.	13	5	51
Samois	.	.	.	.	11	.	.	.	.	.	.	.	.	.	.	.	.	.	.	.	.	.	5	11	21	11	11	14	10	11	103
Melun (P. C.)	2	1	.	.	5	.	.	.	.	.	.	.	.	.	1	.	.	.	.	.	.	.	2	.	2	.	14	5	6	3	41
Paris (Passy)	.	1	.	.	3	4	.	.	.	.	.	.	.	.	1	.	.	.	.	.	.	.	4	.	2	13	7	1	5	1	42
Paris (Ménilmont.)	.	.	.	.	5	.	.	.	.	.	.	.	.	.	.	.	.	.	.	.	.	.	6	.	.	8	17	6	.	.	42
Trappes	1	.	.	0	6	1	.	.	.	.	.	1	0	1	.	.	.	.	.	.	.	.	5	1	9	12	4	6	4	1	50
Saclay	1	1	.	1	6	2	.	.	0	.	.	0	0	0	.	.	.	.	.	.	.	.	4	1	8	10	1	4	3	1	43
Satory	2	.	1	7	.	0	.	.	.	0	.	0	0	1	.	.	.	.	.	.	.	.	4	1	8	11	1	6	4	1	47
Versailles (eaux)	2	.	.	1	6	.	.	.	.	.	.	.	.	.	.	.	.	.	.	.	.	.	7	1	9	12	1	5	4	1	49
Marly-le-Roi	2	.	.	2	5	.	.	.	0	0	.	0	0	2	.	.	.	.	.	.	.	.	5	3	10	10	1	5	2	2	51
Meudon	3	.	.	.	.	5	.	.	.	.	.	.	.	2	.	.	.	.	.	.	.	.	7	1	10	12	1	7	4	2	54
Bassin de la Marne.																															
Langres (plateau)	5	.	.	.	3	7	.	.	.	.	.	.	.	3	.	.	.	.	.	.	2	3	.	.	22	3	1	13	10	73	
Marac	6	.	.	.	3	4	.	.	.	.	.	.	.	2	1	.	.	.	.	.	8	2	.	.	15	2	3	16	8	70	

STATIONS.	1	2	3	4	5	6	7	8	9	10	11	12	13	14	15	16	17	18	19	20	21	22	23	24	25	26	27	28	29	30	TOTAL.
Bassin de la Marne (suite).																															
Richebourg	11	.	.	.	5	7	.	.	.	.	.	.	.	.	6	.	.	.	.	.	.	8	3	.	1	14	3	11	9	12	90
Chaumont (E. N.)	.	.	.	.	8	1	.	.	.	.	.	.	0	0	5	.	.	.	.	.	.	11	1	.	6	13	1	15	20	2	83
Colombey	2	.	.	.	4	6	.	.	.	.	.	.	.	.	8	.	.	.	.	.		8	2	.	7	13	7	0	19	11	80
Andelot	3	.	.	.	3	5	.	.	.	.	.	.	.	.	3	3	.	.	.	.	.	5	2	.	.	18	6	4	25	16	94
Joinville	4	.	.	.	2	2	.	.	.	.	.	.	.	.	4	.	.	.	.	.	.	5	.	.	.	7	7	1	17	12	61
Saint-Bon	.	.	.	.	1	8	.	.	.	.	.	.	.	.	6	.	.	.	.	.	.	7	2	.	.	13	.	7	20	8	72
Vassy	.	2	0	.	2	6	.	.	.	.	.	.	.	.	1	.	.	.	.	.	.	6	1	.	.	11	5	.	19	16	70
St-Dizier (La Neuv.)	.	.	.	.	6	4	.	.	.	.	.	.	.	.	.	.	.	.	.	.	3	4	.	.	6	5	.	10	17	.	55
Trampot	14	.	.	.	.	11	.	.	.	.	.	.	.	.	.	.	.	.	.	.	.	.	9	.	.	20	8	10	31	25	128
Demange-aux-Eaux	5	.	.	.	2	7	.	.	.	.	.	.	.	.	1	.	.	.	.	.	.	2	1	.	.	2	5	15	1	12	53
Bar-le-Duc (P. C.)	9	0	.	.	2	6	.	0	.	.	1	.	.	.	3	0	.	.	.	.	.	4	.	.	.	17	7	0	21	16	86
Sermaize	3	0	.	.	2	6	.	.	.	.	.	.	.	.	2	.	.	.	.	.	.	4	2	.	.	12	11	0	15	10	67
Thiéblemont (P. C.)	6	.	.	.	.	2	.	.	.	.	.	.	.	.	6	.	.	.	.	.	.	4	2	.	.	.	5	9	11	8	53
Vitry-le-François	2	.	.	.	5	3	.	.	.	.	.	.	.	.	2	.	.	.	.	.	.	3	2	.	6	14	6	13	7	3	66
Châlons (E. N.)	1	.	.	.	.	10	0	.	.	.	.	.	.	0	1	.	.	.	.	.	.	1	2	.	1	9	3	3	10	4	46
Sommesous	3	.	.	0	3	3	.	.	.	.	.	.	.	.	0	.	.	.	.	.	.	1	2	.	3	4	5	13	4	3	44
Villeseneux	.	2	.	.	9	.	3	.	.	.	.	.	.	.	2	.	.	.	.	.	.	3	.	.	1	1	12	1	11	11	56
Montmort	6	.	.	.	3	11	1	.	.	.	.	.	.	.	2	.	.	.	.	.	.	.	2	.	1	14	7	1	22	10	80
Montmirail	3	.	.	.	4	2	.	.	.	.	.	.	.	.	.	.	.	.	.	.	.	1	.	.	.	6	3	22	27	10	78
La Ferté-s.-Jouar.	1	1	.	.	3	4	1	.	.	.	.	.	.	.	1	.	.	.	.	.	.	1	4	.	2	9	6	.	14	2	50
Meaux (P. C.)	.	1	.	.	4	4	.	.	.	.	.	.	.	.	2	.	.	.	.	.	.	2	.	.	.	.	.	.	.	.	13
Touquin	.	3	.	.	.	.	.	.	.	.	.	.	.	.	.	.	.	.	.	.	.	.	.	6	5	18	14	16	15	10	88
Parc St-Maur (Obsre)	3	.	.	5	3	.	.	.	.	.	.	.	.	0	1	.	.	.	.	.	.	3	2	1	10	6	1	7	1	1	44
Bassin de l'Aisne.																															
St-Mard-s.-le-Mont.	.	.	.	3	6	.	.	.	.	.	.	.	.	2	.	.	.	.	.	.	2	.	.	3	10	11	7	18	12	9	83
Auzéville	1	.	.	.	.	10	.	.	.	.	.	.	.	.	1	.	.	.	.	.	.	3	3	.	0	9	12	3	29	15	87
Ste-Menehould (P. C.)	.	.	1	.	5	.	.	.	.	.	.	.	.	2	.	.	.	.	.	.	2	5	.	1	7	5	0	13	7	12	60
Côte de Biesmes	.	.	.	2	7	.	.	.	.	.	.	.	.	2	.	.	.	.	.	.	2	4	.	.	8	6	7	9	5	2	54
Grandpré	.	.	.	5	6	.	.	.	.	.	.	.	.	8	.	.	.	.	.	.	.	1	0	0	7	8	1	31	10	7	85
Vouziers	9	.	.	.	3	3	.	.	.	.	.	.	.	.	3	.	.	.	.	.	.	2	3	.	.	5	5	1	17	7	58
Remaucourt	2	.	.	.	6	10	.	.	.	.	.	.	.	.	5	.	.	.	.	.	.	2	2	.	2	7	12	8	17	11	84
Nanteuil	2	.	.	.	2	7	.	.	.	.	.	.	.	.	5	.	.	.	.	.	.	.	.	.	3	3	10	.	5	5	42
Berry-au-Bac	1	1	.	.	2	6	.	.	.	.	.	.	.	.	2	.	.	.	.	.	.	.	2	.	.	8	2	3	7	2	35
Courtisols	4	2	.	.	2	2	1	.	.	.	.	.	.	.	.	.	.	.	.	.	.	.	.	.	2	10	4	3	12	6	48
La Croix-en-Champ.	2	1	.	.	3	3	.	.	.	.	.	.	.	.	2	.	.	.	.	.	.	3	3	.	2	6	6	2	18	9	60
Suippes	2	.	.	.	2	5	.	.	.	.	.	.	.	.	.	.	.	.	.	.	.	1	2	.	.	6	2	.	8	4	32
Reims (C. M.)	1	.	.	.	1	6	.	.	.	.	.	.	.	.	.	.	.	.	.	.	.	1	2	.	7	4	.	.	5	1	28
Jonchery-s.-V.	2	1	.	.	3	6	.	.	.	.	.	.	.	.	2	.	.	.	.	.	.	1	3	1	1	9	5	1	7	4	44
Fismes	1	3	.	.	4	7	0	.	.	.	.	.	.	.	3	.	.	.	.	.	.	1	3	.	.	12	4	.	8	3	49
Vauxrot (Soissons).	2	.	.	.	5	5	.	.	.	.	.	.	.	.	2	.	.	.	.	.	.	.	6	.	1	10	5	.	4	1	41
Bassin de l'Oise.																															
Aouste	4	6	.	.	3	12	2	.	.	.	.	.	.	.	4	.	.	.	.	.	.	4	3	2	3	5	9	15	18	12	102
Hirson	6	.	.	.	6	9	.	.	.	.	.	.	.	.	4	.	.	.	.	.	.	.	1	.	3	4	12	3	23	11	82
Dizy-le-Gros	.	.	.	.	13	.	.	.	.	.	.	.	.	.	.	.	.	.	.	.	.	.	.	.	5	7	7	8	5	.	46
Montcornet	6	.	.	.	5	7	.	.	.	.	.	.	.	.	3	.	.	.	.	.	.	.	2	1	3	7	5	2	13	9	64
Laon (P. C.)	1	.	.	7	2	2	.	.	.	.	.	.	.	4	.	.	.	.	.	.	.	3	1	.	4	12	8	4	7	4	58

STATIONS.	1	2	3	4	5	6	7	8	9	10	11	12	13	14	15	16	17	18	19	20	21	22	23	24	25	26	27	28	29	30	TOTAL.
Bassin de l'Oise (suite).																															
Fourdrain	.	1	.	.	5	7	1	.	.	.	.	.	.	.	.	.	.	.	.	.	.	2	3	1	4	11	4	3	11	6	59
Lassigny	10	.	.	.	4	6	.	.	.	.	.	.	.	.	1	.	.	.	.	.	.	.	.	.	4	9	4	.	.	.	38
Compiègne	2	.	.	.	5	3	.	.	.	.	.	.	.	.	1	.	.	.	.	.	.	.	3	.	3	10	5	.	4	1	37
Maignelay	.	.	.	.	9	.	.	.	.	.	.	.	.	1	.	.	.	.	.	.	.	.	5	7	6	6	4	3	3	2	47
Grandvilliers	5	7	.	.	3	9	.	.	.	.	.	.	.	.	1	.	.	.	.	.	.	.	6	.	4	11	6	2	13	7	74
Beauvais (E. N.)	.	.	.	.	.	7	.	.	.	.	.	.	0	0	0	0	.	.	.	.	.	.	.	3	3	9	6	.	14	5	47
Noailles	2	.	.	.	2	8	.	.	.	.	.	.	.	.	.	.	.	.	.	.	.	1	3	.	8	5	10	1	15	3	58
Bresles	1	.	.	.	3	6	.	.	.	.	.	.	.	.	2	.	.	.	.	0	.	.	4	0	3	10	5	1	9	3	45
Senlis	9	6	.	.	0	6	.	.	.	.	.	.	.	.	3	.	.	.	.	.	.	.	5	.	3	7	14	3	3	1	60
Pontoise	1	.	.	.	11	.	.	.	.	.	.	.	.	.	.	.	.	.	.	.	.	1	.	.	5	15	7	5	3	3	52
Bassin du Loing.																															
Moutiers	4	.	.	.	5	2	.	.	.	.	.	.	.	.	.	.	.	.	.	.	.	.	.	.	7	9	3	2	11	2	45
Champoulet	3	.	.	.	5	3	.	.	.	.	.	.	.	.	.	.	.	.	.	.	.	.	3	.	.	10	1	.	12	2	39
Rogny (P. C.)	3	.	.	.	6	3	.	.	.	.	.	.	.	.	1	.	.	.	.	.	.	.	5	.	2	9	1	1	7	2	40
Tannerre	3	.	.	5	4	0	.	.	.	.	.	.	.	1	.	.	.	.	.	.	.	4	.	1	13	3	0	17	7	10	70
Combreux	5	2	.	.	7	7	.	.	.	.	.	.	.	.	1	.	.	.	.	.	.	.	.	.	.	14	1	2	9	2	50
Courpalet	.	.	4	6	8	11	5	.	.	.	.	.	.	.	.	.	.	.	.	.	.	.	3	.	12	6	4	7	9	8	83
Charny	.	.	.	8	8	.	.	.	.	.	.	.	.	3	.	.	.	.	.	.	.	3	.	1	10	2	.	9	8	9	62
Châteaurenard	4	.	.	.	6	7	.	.	.	.	.	.	.	.	.	.	.	.	.	.	.	.	4	.	.	15	1	.	.	15	51
Savigny	2	0	.	1	10	.	.	.	.	.	.	.	.	3	.	.	.	.	.	.	1	3	.	1	10	3	.	19	9	4	68
Nemours	5	.	.	.	5	8	.	.	.	.	.	.	.	.	.	.	.	.	.	.	.	1	3	.	3	11	5	.	11	4	56
Région de la Beauce et bassin de l'Eure.																															
Neuville-aux-Bois	.	.	.	3	4	.	.	.	.	.	.	.	.	.	.	.	.	.	.	.	.	.	3	.	3	8	0	.	4	5	31
Malesherbes	.	5	.	.	6	.	.	.	.	.	.	.	.	.	.	.	.	.	.	.	.	.	4	.	.	12	4	4	6	.	41
Étampes	2	.	.	.	3	2	.	.	.	.	.	.	.	.	.	.	.	.	.	.	.	.	1	.	1	16	2	2	8	2	39
Dourdan	.	.	.	.	9	7	.	3	.	.	.	.	.	.	.	.	.	.	.	.	.	.	2	.	3	14	9	2	7	4	60
La Loupe	6	.	.	6	6	.	.	.	.	.	.	0	.	.	.	.	.	.	.	2	.	.	5	0	3	16	4	2	11	8	70
Courville	5	.	.	.	3	6	.	.	.	.	.	.	.	.	.	.	.	.	.	.	.	.	4	.	3	9	9	0	7	4	51
Nogent-le-Roi	1	.	.	.	5	2	.	.	.	.	.	.	.	.	0	.	.	.	.	.	.	.	5	.	2	13	5	0	3	1	37
Rambouillet	4	.	.	.	5	2	.	.	.	.	.	.	.	.	.	.	.	.	.	.	.	.	.	.	6	16	5	1	4	2	45
F^t de Bonsmoulins	8	2	.	.	5	9	.	.	.	1	.	.	.	.	1	.	.	.	.	.	.	0	5	1	2	20	19	2	17	6	98
Forêt du Perche	4	4	2	4	3	4	1	6	.	.	.	.	.	.	.	.	.	.	.	.	.	.	5	2	4	5	5	10	7	7	73
La Ferté-Vidame	9	.	.	4	4	.	.	.	.	.	.	1	0	1	.	.	.	.	.	.	.	5	.	.	18	18	6	7	3	.	77
Senonches	7	1	.	.	3	4	.	.	.	.	.	.	.	.	1	.	.	.	.	.	.	.	5	4	.	17	8	1	11	3	67
Brézolles	7	1	.	.	3	8	.	.	.	0	.	.	.	.	1	.	.	.	.	.	.	.	6	.	2	17	7	1	6	1	60
Dreux	.	.	.	.	6	.	.	.	.	.	.	.	.	.	.	.	.	.	.	.	.	.	6	.	10	13	.	3	1	.	40
Damville	.	.	.	.	.	.	12	.	.	.	1	.	.	.	.	1	.	.	.	.	.	.	.	5	.	18	.	10	.	11	58
Pacy-sur-Eure	.	.	.	.	.	12	.	.	.	.	.	.	.	.	.	.	.	.	.	.	.	.	.	.	4	22	8	.	.	.	46
Bassin de la Seine inférieure, au-dessous du confluent de l'Oise.																															
Laigle	8	1	.	.	3	7	.	.	.	.	.	.	.	.	1	.	.	.	.	.	.	.	6	1	1	18	11	2	13	4	75
Rugles	8	1	.	.	3	11	.	.	.	1	.	.	0	0	1	.	.	.	.	.	.	.	4	1	0	14	9	0	13	2	68
Montreuil	.	.	12	.	.	15	.	.	.	.	.	.	.	.	.	.	.	.	.	.	.	.	.	5	1	18	8	1	.	.	60
Bernay	13	0	.	.	.	.	.	.	0	0	0	.	.	.	1	.	.	.	.	0	.	.	2	0	1	17	8	2	11	4	59
Neubourg	.	5	.	.	.	22	.	.	.	.	.	.	.	.	.	.	.	.	.	.	.	.	.	.	5	2	7	4	14	6	65
Brionne	12	1	.	.	4	8	.	.	.	.	.	.	.	.	.	1	.	.	.	.	.	.	3	0	1	15	6	3	10	3	67
Bourgtheroulde	17	2	.	.	4	7	.	.	.	.	.	.	.	.	3	1	.	.	.	.	.	.	4	0	1	15	5	2	11	4	75

STATIONS.	1	2	3	4	5	6	7	8	9	10	11	12	13	14	15	16	17	18	19	20	21	22	23	24	25	26	27	28	29	30	TOTAL.
Bassin de la Seine inférieure, au-dessous du confluent de l'Oise (suite).																															
Gournay	.	.	.	6	4	.	.	.	.	.	.	.	.	.	.	.	.	.	.	.	.	3	10	12	4	30	39	53	21	3	185
Forges	.	.	.	.	12	1	.	.	.	.	.	.	.	.	.	2	.	.	.	0	.	.	.	.	2	10	1	27	8	6	69
Buchy	9	.	.	2	12	.	.	.	.	.	.	.	.	.	2	.	.	.	.	.	.	.	5	1	3	12	3	17	11	5	82
Poses	6	.	.	.	6	5	.	.	.	.	.	.	.	.	1	.	.	.	.	.	.	.	2	1	2	15	5	2	8	2	55
Elbeuf	9	.	.	0	10	1	.	.	2	0	.	0	0	.	1	.	.	.	.	.	.	0	2	1	4	11	1	7	2	4	55
Rouen (île Lacroix)	10	1	.	2	8	1	.	.	.	.	.	.	.	.	2	.	.	.	.	.	.	.	4	1	1	18	2	8	6	0	64
Yvetot	21	1	1	6	11	.	.	.	.	.	.	.	1	0	5	.	.	.	.	.	.	1	4	4	6	20	2	29	15	8	135
La Hève (sémaph.)	7	1	.	.	6	7	.	.	.	.	.	.	.	.	3	.	.	.	.	.	.	.	14	.	3	10	6	.	7	4	68
Sanvic (le Havre)	12	.	.	5	11	4	.	.	.	.	.	.	.	.	3	.	.	.	.	.	.	1	3	4	4	26	10	24	7	4	118
BASSINS ENTRE LA SEINE ET LA POINTE DE BRETAGNE.																															
Bassins de la Touque, de la Dive, de l'Orne, de la Vire et de la Douve.																															
Gacé	13	1	.	.	6	6	.	.	.	0	.	.	.	0	1	.	.	.	.	.	.	.	4	1	1	23	7	3	12	2	81
St-Germain-la-C.	12	2	.	.	5	8	.	.	.	.	.	.	.	.	1	.	.	.	.	.	.	.	3	1	2	18	8	2	10	11	83
Thiberville	15	1	.	.		13	.	.	0	.	0	.	0	.	.	.	.	.	.	.	.	.	4	2	2	18	5	2	.	23	85
Lisieux	15	.	.	5	10	5	.	.	.	1	.	.	.	2	.	.	.	.	.	.	.	8	6	2	9	26	2	20	9	4	124
Pont-l'Évêque	9	1	.	5	9	5	.	.	.	.	.	.	.	.	3	.	.	.	.	.	.	5	3	5	11	4	2	11	4	1	79
Trouville	7	.	.	1	4	6	.	.	.	.	.	.	.	.	.	.	.	.	.	.	.	3	5	5	11	11	7	7	2	1	72
Saint-Ouen-le-Pin	9	.	.	7	12	0	.	.	.	.	.	.	.	.	1	.	.	.	.	.	.	1	7	1	8	21	4	10	6	0	87
Champ-Haut	.	.	.	.	.	18	.	.	.	.	.	.	.	.	.	.	.	.	.	.	.	.	5	.	2	28	3	5	.	14	76
Sées	14	.	.	.	5	4	.	.	.	0	.	.	.	.	.	.	.	.	.	.	.	.	6	2	3	17	19	4	10	1	87
Argentan	12	7	.	4	7	5	.	.	.	.	.	.	.	.	.	.	.	.	.	.	.	.	6	3	11	8	0	7	8	1	80
Flers	3	.	.	6	8	.	.	.	.	.	.	.	.	.	.	.	.	.	.	.	1	3	1	2	28	15	.	41	7	7	122
Roucamps	24	.	.	7	9	.	.	.	.	.	.	.	.	0	.	.	.	0	.	.	.	.	.	.	7	22	10	19	12	14	124
Ste-Honorine-du-F.	10	.	.	3	8	.	.	.	.	.	.	.	.	.	3	.	.	3	.	.	.	1	0	3	5	11	2	6	2	1	58
Ouistreham	1	.	.	5	4	.	.	.	.	.	.	.	.	.	4	.	.	.	.	.	.	.	2	3	11	7	3	2	2	2	46
Ver	7	.	.	.	6	6	.	.	.	.	.	.	.	.	7	.	.	.	2	.	.	.	3	1	.	18	8	8	15	4	85
Bény-Bocage	.	.	.	.	.	.	.	.	.	.	.	.	.	.	.	.	.	.	.	.	15	1	4	3	5	12	12	25	13	4	94
Bérigny	16	.	.	6	11	.	.	.	.	.	.	.	.	.	.	.	.	2	.	.	.	.	.	.	6	14	10	18	9	10	101
Isigny	6	.	.	2	11	.	.	.	.	.	.	.	.	.	.	.	.	2	.	.	.	.	3	1	6	11	15	26	5	6	94
Ste-Marie-du-Mont	11	.	3	.	.	6	6	.	.	.	.	.	.	0	1	.	.	.	1	.	.	0	1	1	2	8	12	11	13	4	82
Cherbourg	5	.	.	5	5	5	.	.	.	.	.	.	.	.	1	.	.	.	1	.	.	.	1	2	3	9	15	22	15	4	93
La Hague	5	1	.	5	5	4	.	.	.	.	.	.	.	.	1	.	.	.	1	.	.	.	3	2	2	8	14	23	14	4	92
Bassins entre le cap de la Hague et la Pointe de Bretagne.																															
Landivy	24	.	.	.	7	6	.	.	.	.	.	.	.	.	.	.	.	.	3	.	.	.	.	1	4	36	15	8	12	8	125
Louvigné-d-Désert	18	.	8	4	4	3	.	.	.	.	.	.	.	.	.	.	.	4	2	.	.	4	4	1	27	14	1	25	12	9	140
Fougeres	19	.	.	8	10	.	.	.	.	.	.	.	.	0	.	.	.	4	0	0	.	6	2	1	31	18	3	14	11	2	129
Saint-Marc-sur-C.	13	.	.	5	8	.	.	.	.	.	.	.	.	.	.	.	.	.	.	.	.	13	1	.	27	13	4	6	8	1	99
Sens-de-Bretagne	.	.	.	.	5	4	.	.	.	.	.	.	.	.	.	.	.	3	.	.	.	13	5	.	22	13	.	15	3	.	83
Trans	12	0	0	6	11	1	.	.	.	.	.	.	.	0	.	.	.	4	1	.	.	10	1	0	31	14	8	10	4	.	113
Bécherel	10	.	.	9	4	2	1	.	.	.	.	.	.	.	.	.	.	6	.	.	.	12	1	.	43	12	2	13	5	2	122
Hédé	13	.	.	8	3	.	2	.	.	.	.	.	.	.	.	.	.	4	.	.	.	14	0	1	36	9	4	9	5	1	109
Saint-Domineue	12	.	1	9	4	2	1	.	.	.	.	.	.	0	0	.	.	5	0	1	.	14	2	0	30	10	4	7	6	.	108
Combourg	16	0	.	7	8	2	1	.	.	.	.	.	.	.	.	.	.	4	1	.	.	16	2	1	24	10	1	8	4	.	105
Dol	16	0	.	7	8	2	1	.	.	.	.	.	.	0	.	.	.	3	1	.	.	10	2	.	11	11	3	12	2	.	89
St Jouan-des-Guér.	2	3	3	7	5	3	.	.	.	.	.	.	0	0	.	.	.	8	2	.	6	9	6	4	10	8	2	9	6	2	95

STATIONS.	1	2	3	4	5	6	7	8	9	10	11	12	13	14	15	16	17	18	19	20	21	22	23	24	25	26	27	28	29	30	TOTAL
Bassins entre le cap de la Hague et la pointe de Bretagne (suite).																															
St-Meloir-des-Ondes	5	.	0	8	8	1	1	0	.	.	.	.	2	1	.	.	.	6	1	0	.	9	3	1	7	12	3	17	3	0	88
Saint-Servan	3	1	0	10	8	1	0	0	0	0	.	.	0	0	1	.	.	6	0	1	0	12	0	6	2	16	0	14	2	0	85

VERSANT DE L'OCÉAN.

PETITS BASSINS DU SUD DE LA BRETAGNE.

	1	2	3	4	5	6	7	8	9	10	11	12	13	14	15	16	17	18	19	20	21	22	23	24	25	26	27	28	29	30	TOTAL
Pte St-Mathieu	3	.	.	8	3	4	.	.	.	.	.	.	.	.	.	.	.	3	9	.	.	2	12	3	5	12	3	21	3	.	91
Brest (Obsre)	1	1	10	2	1	.	.	.	.	.	.	.	0	.	.	.	3	11	.	.	1	10	4	3	11	2	15	9	3	5	92
Goarem-Liziard	3	1	.	23	5	3	.	.	.	.	.	.	.	.	.	.	.	.	7	.	.	2	15	6	11	2	13	30	20	5	146
Carhaix	.	.	3	2	1	.	.	.	.	.	.	.	.	.	.	.	5	.	.	3	21	3	6	21	11	.	23	22	4	4	129
La Feuillée	8	2	.	17	2	5	.	.	.	.	.	.	.	.	.	.	.	3	10	.	1	4	10	4	7	23	16	24	35	6	177
Reuniou	7	3	.	11	7	10	.	.	.	.	.	.	.	.	.	.	.	2	6	.	.	5	16	2	11	16	15	18	19	18	166
Pénity	2	1	3	13	4	.	.	.	.	.	.	.	.	.	.	.	.	5	3	.	.	16	2	3	18	20	6	44	13	11	164
Châteaulin	3	.	.	19	4	.	.	.	.	.	.	.	.	.	.	.	.	1	2	.	.	2	18	4	9	21	6	23	26	4	142
Gourin	2	1	.	12	1	4	.	.	.	.	.	.	.	.	.	.	.	2	7	.	.	3	10	5	7	17	15	17	20	3	127
Glomel	7	.	.	9	3	4	.	.	.	.	.	.	.	.	.	.	.	.	6	.	.	5	13	4	10	17	21	25	30	8	162
Gouarec	7	.	.	10	3	3	.	.	.	.	.	.	.	.	.	.	.	1	5	.	.	6	14	3	9	14	12	22	19	3	131
Pontivy	1	.	.	11	2	.	.	.	.	.	.	.	.	.	.	.	.	9	.	1	.	11	6	2	22	16	7	18	2	1	109
Locminé	.	.	.	15	2	.	1	.	.	.	.	.	.	.	.	.	.	9	2	.	.	12	.	3	15	14	2	25	4	1	105
Hennebont	2	.	.	8	8	6	.	.	.	.	.	.	.	.	.	.	.	6	1	.	.	6	4	7	8	12	4	13	15	2	102
Le Lézardeau	0	.	12	5	6	.	.	.	.	.	.	.	1	0	.	.	1	9	0	.	5	6	6	12	24	14	16	44	11	19	191
Lorient (P. C.)	.	14	4	9	2	.	8	.	.	.	.	.	.	.	.	.	.	5	4	.	.	7	.	4	15	17	3	14	11	12	129
Le Grognon (Groix)	.	.	.	14	3	4	.	.	.	.	.	.	.	.	.	.	.	.	8	.	.	6	1	7	6	5	6	8	11	2	81
Auray	.	.	.	.	.	.	3	3	.	.	5	.	5	.	.	.	1	.	.	.	10	.	.	.	18	9	.	15	2	13	84
Vannes	.	.	.	12	6	.	.	.	.	.	.	.	.	.	.	.	.	10	.	.	.	8	.	8	12	12	2	21	8	3	102
Palais (Belle-Ile)	1	.	.	12	4	.	.	.	.	.	.	.	.	.	.	.	.	1	5	.	.	6	.	4	12	10	2	10	10	2	79
Er-Hastellic (id.)	.	.	.	10	8	.	.	.	.	.	.	.	.	.	.	.	.	2	5	.	.	7	.	5	8	18	.	8	15	1	87

BASSIN DE LA VILAINE.

	1	2	3	4	5	6	7	8	9	10	11	12	13	14	15	16	17	18	19	20	21	22	23	24	25	26	27	28	29	30	TOTAL
Erbrée	7	.	.	6	6	.	.	.	0	.	.	.	0	0	.	.	.	3	.	.	.	12	2	1	13	11	3	16	8	1	89
Vitré	5	.	.	3	3	.	.	.	0	.	.	.	.	0	.	.	.	3	0	.	.	14	1	1	7	7	3	11	8	1	67
St-Christophe-des-B	9	.	.	6	6	.	.	.	.	.	.	.	.	.	.	.	.	2	.	.	.	12	1	.	4	11	10	15	10	1	87
Châteaubourg	3	.	.	6	1	.	.	.	.	.	.	.	.	.	.	.	.	5	.	.	.	16	1	2	16	10	3	13	7	0	82
Le Boulet	8	.	.	7	4	1	1	.	.	.	.	.	.	.	.	.	.	7	.	.	.	19	.	.	30	11	2	7	8	.	105
Rennes (P. C.)	.	.	.	6	5	1	.	.	.	.	.	.	.	.	.	.	.	.	.	.	.	18	1	1	32	11	19	12	10	0	116
Montauban	4	.	.	10	2	3	2	.	.	.	.	.	.	.	.	.	.	5	5	.	.	8	5	2	34	12	5	18	2	0	117
Montfort	.	.	13	3	0	.	.	.	.	.	.	.	.	.	.	.	.	6	.	.	.	8	2	0	27	13	2	18	0	3	94
La Guerche	5	.	.	6	4	.	.	.	.	.	.	.	.	.	.	.	.	4	.	.	.	16	2	2	11	9	3	17	7	2	88
Bruz	4	.	.	9	.	.	.	.	.	.	.	.	.	.	.	.	.	4	.	6	.	12	2	1	15	10	3	14	2	1	84
Martigné-Ferchaud	.	.	.	6	3	.	.	.	.	.	.	.	.	.	.	.	.	3	.	.	.	12	1	1	9	4	5	19	4	9	76
Bain	2	.	.	6	8	.	1	.	.	.	.	.	.	.	.	.	.	3	.	.	.	10	.	4	11	12	3	17	4	5	88
St-Julien-de-Vouv.	.	1	.	.	6	2	0	.	.	.	.	.	.	.	.	.	.	3	1	.	.	15	1	3	5	14	7	7	26	4	95
Guipry	1	.	.	9	1	.	1	.	.	.	.	.	.	.	.	.	.	6	.	.	.	5	.	6	7	12	2	20	3	2	75
Pléhan	3	.	.	10	3	0	1	.	.	.	.	.	0	0	.	.	.	7	.	1	0	10	1	3	27	16	12	24	4	4	126
Plouguenast	6	.	.	11	3	2	3	.	.	.	.	.	.	1	.	.	1	4	1	.	.	15	3	7	13	7	14	8	13	1	113
Merdrignac	9	.	.	5	8	1	1	.	.	.	.	.	.	.	.	.	.	8	4	.	.	5	7	3	7	29	21	14	8	4	134
Rohan	2	.	.	4	3	1	.	.	.	.	.	.	.	.	.	.	.	2	2	.	.	2	3	2	17	12	10	18	7	4	89
Josselin	.	.	.	8	4	.	.	.	.	.	.	.	.	.	.	.	.	12	.	.	.	10	.	2	17	19	3	24	2	2	103

STATIONS.	1	2	3	4	5	6	7	8	9	10	11	12	13	14	15	16	17	18	19	20	21	22	23	24	25	26	27	28	29	30	TOTAL.
BASSIN DE VILAINE (suite).																															
Bosméléac	3	.	.	11	3	1	.	.	.	.	.	.	.	.	.	.	.	7	5	.	.	3	15	5	7	15	11	16	12	8	122
Ploërmel	.	.	2	8	3	.	.	.	.	.	.	.	.	.	.	.	3	3	.	.	1	3	4	1	1	23	22	13	13	6	106
Malestroit	.	.	.	9	2	.	.	.	.	.	.	.	.	.	.	.	4	3	.	.	10	1	1	2	19	12	15	15	3	10	106
Redon	2	.	.	8	2	1	1	.	.	.	.	.	.	.	.	.	.	7	.	.	.	14	.	4	13	20	1	32	6	8	120
La Roche-Bernard	.	.	.	10	8	1	1	.	.	.	.	.	.	.	.	.	6	5	.	.	.	.	9	8	18	5	11	40	2	15	137
Phare du Four	.	.	.	.	5	.	.	.	.	.	.	.	.	.	.	.	1	1	.	.	4	.	.	3	8	8	.	6	13	3	52
BASSIN DE LA LOIRE.																															
Bassin de la Loire supérieure.																															
Saint-Paulien	.	2	.	.	.	2	.	.	.	.	.	.	.	.	.	1	1	1	.	3	2	6	2	2	5	6	2	3	2	.	40
Tence	1	.	.	.	1	.	3	.	.	.	.	.	.	.	1	2	2	2	2	2	4	18	5	.	9	.	.	.	.	.	52
Yssingeaux	.	2	2	.	3	.	.	.	1	.	.	.	.	.	2	.	2	.	.	2	1	10	8	7	6	2	.	.	.	.	48
Bas-en-Basset	0	.	.	0	3	.	.	.	.	.	.	.	.	.	4	.	.	3	.	3	3	.	11	.	6	.	3	.	2	.	39
La République	4	5	1	1	1	.	.	.	.	.	.	.	.	4	12	4	1	12	1	2	2	6	4	32	8	21	2	.	16	3	142
Rochetaillée	3	2	.	.	.	2	.	.	.	.	.	.	.	1	.	9	.	3	.	3	.	4	18	9	.	4	.	.	8	3	69
Saint-Étienne	3	5	.	.	1	.	.	.	.	.	.	.	.	.	7	5	.	.	.	1	.	.	3	4	2	2	.	1	2	3	39
Fortunières	6	.	.	.	4	.	.	.	.	.	.	.	.	.	8	.	6	.	3	.	.	4	34	12	23	16	17	11	34	.	178
Montbrison (P. C.)	.	.	.	.	5	.	.	.	.	.	.	.	.	.	6	.	2	.	.	.	6	4	6	.	5	2	.	.	6	.	42
St-Martin-en-Haut	.	.	.	.	.	2	3	.	.	.	.	.	2	.	2	.	3	1	1	3	4	11	7	.	2	3	0	.	7	.	51
Noirétable	3	.	.	2	23	.	1	.	.	.	.	.	.	3	2	.	3	.	3	.	.	5	27	1	15	.	.	20	5	.	113
St-Romain d'Urfé	13	3	.	.	.	16	0	.	.	.	.	.	.	.	3	.	.	2	.	3	.	0	10	7	1	18	2	1	16	3	98
Feurs	.	4	.	.	3	.	.	.	.	.	.	.	.	.	1	.	4	.	.	5	.	6	4	.	4	1	.	.	7	.	39
Panissières	1	.	.	.	2	3	.	.	.	.	.	.	.	.	3	.	3	1	.	4	.	10	15	.	6	2	1	.	13	.	64
Fourneaux	.	28	.	.	.	.	.	5	.	.	.	.	.	.	3	.	.	2	.	2	.	.	29	.	8	.	.	.	22	.	99
Montagny	2	5	.	.	3	4	.	.	.	.	.	.	.	.	4	.	.	.	.	3	.	7	11	.	8	2	.	.	25	.	74
Cublize	4	4	.	.	.	3	5	.	2	1	1	2	.	.	5	10	1	.	6	3	.	7	4	.	1	0	.	.	16	9	85
Saint-Eusèbe	4	.	.	.	.	5	5	.	1	.	.	.	.	.	4	.	.	1	1	1	.	6	9	1	3	14	3	.	19	1	78
Le Creusot	2	.	.	.	8	5	.	.	.	.	.	.	.	.	.	.	.	2	.	1	1	9	14	.	9	22	3	1	35	4	116
Arnay-le-Duc	1	.	.	.	5	3	.	.	.	.	.	.	.	.	1	.	.	1	.	.	0	5	10	.	5	7	0	1	7	1	48
Saint-Prix	8	8	.	.	4	20	.	.	.	.	.	.	.	.	8	.	.	.	.	.	2	3	15	4	.	42	15	1	44	35	209
Autun (P. C.)	.	3	.	.	3	6	.	.	.	.	.	.	.	.	1	.	.	1	0	1	2	2	12	3	.	14	2	0	5	7	62
Digoin	5	4	.	0	3	6	.	.	.	.	.	.	0	0	2	.	.	0	0	2	0	1	7	2	1	12	1	.	12	1	59
L'Assise	8	.	.	.	10	.	.	.	.	.	.	.	.	.	.	.	.	.	4	.	.	10	4	.	12	.	.	.	.	.	48
Saint-Clément	12	8	.	7	4	11	1	.	.	.	.	.	.	.	9	.	.	1	.	.	.	8	6	11	5	3	.	.	.	.	86
Pierrefitte	1	3	.	.	2	7	.	.	.	.	.	.	.	.	.	.	.	1	.	3	.	2	7	1	1	10	7	.	10	.	49
Dompierre	2	4	.	.	3	5	.	.	.	.	.	.	.	.	1	.	.	.	.	5	.	1	9	1	2	9	1	.	14	.	57
Beaulon	1	3	.	.	2	2	0	.	.	.	.	.	.	.	.	.	.	.	.	4	.	2	7	0	1	7	0	2	6	3	42
Luzy (P. C.)	4	7	.	.	5	11	2	.	.	1	.	.	.	.	.	.	.	.	.	2	.	2	11	1	6	6	3	1	31	6	99
Châtillon-en-B.	4	.	.	.	4	10	.	.	.	.	.	.	.	.	1	.	.	.	0	1	.	2	7	.	.	12	2	3	16	7	69
Decize	3	3	.	.	5	8	.	.	.	.	.	.	.	.	3	.	.	.	.	2	.	1	5	.	1	10	.	1	8	1	51
Prémery	5	2	.	.	6	6	1	.	.	.	.	.	.	.	2	.	.	.	.	1	.	2	5	2	3	12	4	.	26	5	82
Nevers	4	0	0	.	5	8	.	0	.	.	.	.	.	.	2	0	.	.	.	1	0	2	4	2	2	8	1	0	16	3	57
Bassin de l'Allier.																															
Châteauneuf	1	1	.	.	1	2	.	.	.	.	.	1	7	3	1	.	5	5	4	3	6	10	8	.	8	3	1	.	.	.	70
Langogne	2	3	.	.	1	5	.	0	.	.	.	.	1	.	0	.	1	2	8	4	4	6	20	3	.	6	.	.	.	.	65
Chapeauroux	.	6	.	.	1	1	1	.	.	.	.	.	.	.	2	.	.	1	.	2	1	2	13	.	1	7	.	.	.	.	38
Grandrieu	5	3	.	.	1	2	.	.	.	.	.	.	.	0	1	1	1	2	3	3	2	6	15	5	1	9	1	.	.	.	61

STATIONS.	1	2	3	4	5	6	7	8	9	10	11	12	13	14	15	16	17	18	19	20	21	22	23	24	25	26	27	28	29	30	TOTAL.
Bassin de l'Allier (suite).																															
Saugues	1	.	.	3	.	.	.	.	.	.	.	.	.	4	.	.	.	.	2	.	.	5	3		7	.	.	.	.	.	25
Langeac	6	.	.	.	9	.	.	.	.	.	.	.	.	.	2	.	.	.	.	3	.	8	3	.	10	.	.	.	.	.	41
Murat	6	.	.	.	.	10	14	3	.	.	.	.	.	.	4	.	3	2	15	.	.	18	17	.	15	14	3	.	.	.	124
Massiac	.	2	.	.		4	.	.	.	.	.	.	.	.	.	.	.	.	6	.	.	.	12	.	.	12	.	.	.	.	36
Brioude	.	9	.	.	3	6	.	.	.	.	.	.	.	.	3	.	.	1	.	6	.	.	11	1	.	10	.	.	.	.	50
Besse	2	.	2	.	0	4	.	.	.	.	.	.	.	.	.	.	.	.	1	.	.	.	14	1	1	13	2	2	1	6	49
Ambert	7	4	.	.	11	4	.	.	.	.	.	.	1	.	3	.	.	2	1	3	.	1	8	12	4	11	2	5	6	1	86
Thiers (P. C.)	6	11	.	.	4	7	5	1	.	.	.	.	.	.	4	.	.	1	.	.	5	.	17	19	0	15	0	.	23	4	122
Puy de Dôme (Obs^te)	13	18	0	0	10	27	1	2	.	.	.	.	0	.	4	3	1	2	1	4	0	0	4	12	5	25	6	5	10	17	169
Clermont (Obs^re)	2	3	.	0	2	9	0	1	.	.	.	.	.	.	0	.	.	1	.	5	.	.	7	1	2	16	0	.	1	0	51
Pontgibaud	2	1	0	.	2	9	.	.	1	.	.	.	.	.	2	2	1	1	.	6	.	1	6	2	1	9	8	5	5	1	65
Vichy	4	5	.	.	5	3	.	.	.	.	.	.	.	.	4	.	.	.	.	3	.	2	6	3	2	7	.	.	14	1	59
Ébreuil	3	.	.	.	3	4	.	.	.	.	.	.	1	.	.	.	.	.	.	3	.	.	4	1	2	6	.	.	5	.	32
Bessay	1	.	.	.	6	5	.	.	.	.	.	.	.	.	2	.	.	.	.	2	.	.	4	3	3	3	2	.	5	2	38
Moulins (P. C.)	.	1	.	.	5	3	.	.	.	.	.	.	.	.	1	.	.	.	.	.	.	.	4	.	2	6	1	.	4	.	27
Baleine	2	.	.	.	11	.	.	.	.	.	.	.	.	.	3	.	.	.		.	.	3	5	.	11	.	2	.	10	.	47
Franchesse	3	1	1	.	5	9	.	.	.	.	.	.	.	.	.	.	.	1	.	1	.	1	1	2	2	9	3	1	10	4	55
Bassin du Cher.																															
Auzances	8	8	.	.	4	8	.	.	.	.	.	.	.	.	1	0	.	2	.	.	.	.	7	3	2	16	.	2	10	1	72
Chénérailles	9	8	.	.	2	6	.	.	.	.	.	.	.	.	.	.	.	3	1	1	.	.	8	3	1	11	1	.	9	2	65
Montmarault	3	6	.	.	6	6	.	.	.	.	.	.	1	.	3	.	.	1	0	3	0	.	2	2	4	4	.	.	2	4	47
Montluçon	8	2	.	.	8	7	.	.	.	.	.	.	.	.	.	.	.	2	.	5	.	2	2	.	2	2	.	.	4	.	44
Préveranges	8	15	.	.	4	10	.	.	.	.	.	.	.	.	1	.	.	1	0	1	.	.	4	0	3	16	1	0	14	3	81
Saulzais	3	7	.	.	5	7	.	.	.	.	.	.	.	.	.	.	.	.	0	0	.	1	1	.	3	6	0	0	4	2	39
Hérisson	2	10	.	.	5	7	.	.	.	.	.	.	1	.	.	1	.	.	0	.	1	1	0	1	0	3	8	.	2	5	47
Charenton	6	7	.	.	5	9	.	.	.	.	.	.	.	.	.	.	.	.	.	.	.	.	1	.	2	8		.	10	4	51
Ourouer-les-B	.	.	.	.	3	12	.	.	.	.	.	.	.	.	.	.	.	.	.	.	.	.	0	1	2	2	7	3	3	14	48
Châteauneuf-s.-Ch.	3	8	0	0	6	5	.	.	.	.	.	.	.	.	.	0	.	1	0	.	.	.	1	.	1	4	3	1	14	1	49
Morlac	.	.	.	.	19	.	.	.	.	.	.	.	.	.	.	.	.	.	.	.	.	.	.	.	12	.	.	13	.	.	43
Les Aix	.	.	.	.	6	12	.	.	.	.	.	.	.	.	.	.	.	.	.	.	.	.	.	.	12	4	3	16	20	4	77
La Réserve (St-Pal.)	5	5	.	.	10	5	.	.	.	.	.	.	.	.	1	.	.	.	.	.	.	.	1	.	2	10	18	15	26	8	107
Bourges (E. N.)	4	0	.	.	6	.	.	.	.	.	.	.	.	.	.	.	.	1	.	.	.	.	.	.	9	4	.	4	2	1	32
Mehun-s-Yevre	.	5	.	.	6	13	.	.	.	.	.	.	.	.	1	.	.	.	.	1	.	.	.	.	2	10	1	3	10	4	56
Le Briou (Vierzon)	.	8	.	.	7	11	.	.	.	.	.	.	.	.	.	.	.	.	.	.	.	.	.	.	3	18	5	12	6	.	68
Mennetou-s-Cher	7	.	.	.	15	7	.	.	.	.	.	.	.	.	.	.	.	.	.	.	.	.	.	.	15	.	5	7	9	.	65
Vailly-s.-S.	4	0	0	1	7	5	.	.	.	.	.	.	0	0	1	.	.	0	.	.	.	.	2	.	1	16	2	1	19	4	63
Argent	.	5	.	.	.	11	.	.	.	.	.	.	.	.	.	.	.	.	.	.	.	.	.	.	2	12	.	2	18	11	61
Salbris	4	0	.	.	4	3	.	.	.	.	.	.	.	.	.	.	.	.	.	2	.	0	1	.	2	7	2	1	14	4	45
Romorantin	4	1	.	1	7	8	.	.	.	.	.	.	.	.	.	.	.	.	.	.	.	1	.	.	.	11	2	3	7	1	46
Saint-Aignan	0	.	.	.	4	5	.	.	.	.	.	.	.	.	.	.	.	1	.	.	.	.	.	.	1	9	4	1	7	5	37
Bassin de l'Indre.																															
Sainte-Sévère	12	2	.	3	5	3	.	.	.	.	.	.	.	.	.	.	1	1	4	.	.	4	0	1	7	8	4	.	12	5	72
Châteauroux (P. C.)	1	1	0	.	6	7	.	.	.	.	.	.	.	.	.	.	.	0	2	.	.	.	1	.	2	7	1	1	17	5	52
Loches (E. N.)	1	1	.	.	1	6	.	.	.	.	.	.	.	.	.	.	.	2	2	1	.	.	1	1	1	5	4	4	7	4	40
Le Louroux	1	.	.	.	3	6	.	.	.	.	.	.	.	.	.	.	.	.	.	4	.	1	1	0	1	10	4	.	14	2	47
Cheillé	2	.	.	.	5	3	.	.	.	.	.	.	.	.	.	.	.	.	.	3	.	.	3	.	3	12	3	.	17	2	53

STATIONS.	1	2	3	4	5	6	7	8	9	10	11	12	13	14	15	16	17	18	19	20	21	22	23	24	25	26	27	28	29	30	TOTAL.
Bassin de la Creuse.																															
Ahun	8	7	.	.	3	6	.	.	.	.	.	.	.	.	.	.	.	2	.	3	.	.	10	1	.	17	2	.	8	3	70
Guéret (E. N.)	3	.	.	.	1	.	.	.	.	.	.	.	.	.	0	.	0	2	2	1	.	7	2	0	13	5	2	8	10	12	68
La Souterraine	6	4	.	.	5	10	.	.	.	.	.	.	.	.	.	.	.	4	1	2	.	.	7	.	8	14	4	6	21	10	102
Bessines	.	.	.	.	19	.	.	.	.	.	.	.	.	.	.	.	13	.	.	.	.	24	27	.	15	25	.	22	47	16	238
Bellac	.	.	.	.	.	21	.	.	.	.	.	.	.	.	.	.	.	5	.	.	.	.	27	.	.	29	4	.	12	4	102
Magnac-Laval	9	.	6	17	.	.	.	.	.	.	.	.	.	.	.	.	.	3	.	.	.	.	11	7	2	13	5	3	22	8	108
Le Blanc	6	.	.	.	13	15	.	.	.	.	.	.	.	.	.	.	.	6	2	.	.	.	15	.	.	26	11	2	27	5	127
Abilly	3	.	.	.	3	12	.	.	.	.	.	.	.	.	.	.	0	1	2	.	0	2	.	1	6	4	.	13	1	.	48
Buxeuil	2	.	.	.	5	8	.	.	.	.	.	.	.	.	.	.	.	.	.	4	.	.	2	.	1	6	2	.	10	2	42
Bassin de la Vienne.																															
Eymoutiers	10	3	.	.	16	.	.	.	.	.	.	.	.	.	.	.	3	.	.	3	.	14	22	.	24	8	4	14	16	6	143
Châteauneuf	14	5	.	.	1	11	.	0	.	.	.	.	.	.	0	.	.	3	.	.	.	1	34	1	1	27	3	3	21	18	142
Pontarion	9	8	.	.	5	14	.	.	.	.	.	.	.	.	1	.	.	3	1	3	.	.	9	1	1	23	2	7	18	3	109
Bourganeuf	6	.	.	6	15	.	.	.	.	.	.	.	.	.	.	.	.	.	3	.	.	16	.	2	25	10	2	21	8	3	117
Limoges (P. C.)	6	2	.	.	14	.	.	.	.	.	.	.	.	.	.	.	4	2	.	1	.	14	44	2	16	8	5	3	41	2	164
Saint-Junien	6	4	.	.	6	6	.	.	.	.	.	.	.	.	.	.	.	5	.	.	.	.	50	.	3	40	2	4	25	7	159
Rochechouart	7	2	.	.	4	4	.	.	.	.	.	.	.	.	.	.	.	4	.	.	.	1	44	0	1	15	2	3	27	6	121
Chabanais	9	2	.	.	6	4	.	.	.	.	.	.	.	.	.	.	.	4	.	.	1	.	37	1	2	17	8	.	28	6	125
Confolens	7	2	.	.	5	4	.	.	.	.	.	.	.	.	.	.	.	5	.	.	.	.	31	.	3	33	4	.	23	4	121
Lussac-les-Ch.	3	.	.	.	16	.	.	.	.	.	.	.	.	.	.	.	4	1	.	1	.	7	3	1	10	4	2	5	7	1	65
Jardres	3	.	.	.	1	10	.	.	.	.	.	.	.	.	.	.	.	3	.	3	.	2	7	0	7	11	1	2	7	.	57
Vouillé	2	.	.	.	9	5	.	.	.	.	.	.	.	.	.	.	2	.	.	.	.	3	3	.	4	12	.	2	9	.	51
Poitiers (P. C.)	2	.	.	.	10	0	.	.	.	.	.	.	.	.	.	.	.	4	.	8	1	1	7	.	8	19	1	3	7	0	72
Saint-Gervais	2	0	.	4	14	.	.	.	.	.	.	.	.	.	.	.	2	1	4	1	2	2	0	3	4	3	1	6	2	.	53
Saint-Epain	2	1	.	2	6	1	.	.	.	.	.	.	.	.	2	.	.	.	.	.	7	.	.	7	2	4	7	4	6	2	54
Saint-Benoît	2	.	.	.	5	4	.	.	.	.	.	.	.	.	.	.	.	1	1	2	.	1	.	.	4	10	1	1	13	1	46
Bassin de la Loire, du Bec-d'Allier à Angers.																															
Sancoins	2	3	.	.	2	8	.	.	.	.	.	.	.	.	.	.	.	2	.	1	.	2	3	1	2	12	2	.	10	4	54
Givry	2	.	.	.	5	8	.	.	.	.	.	.	.	.	2	.	.	0	.	1	.	1	3	.	1	6	3	0	15	2	50
Sancergues	.	5	.	.	6	7	.	.	.	.	.	.	.	.	.	.	.	.	.	.	.	.	2	.	1	6	4	.	9	10	48
Sancerre	2	2	0	0	4	7	.	.	.	.	.	0	.	.	0	.	.	0	.	.	.	0	2	0	1	13	3	2	12	6	54
Saint-Satur	2	.	.	.	5	5	.	.	.	.	.	.	.	.	.	.	.	.	.	.	.	2	3	.	0	13	4	1	12	2	50
Léré	0	1	.	0	6	3	.	.	.	.	.	.	.	.	1	.	.	1	.	.	.	1	4	.	0	13	2	.	9	6	47
Sainpuits	.	1	.	.	9	.	.	.	.	.	.	.	.	.	.	.	.	.	.	.	.	4	1	1	.	18	1	4	27	12	78
Gien	3	.	.	.	4	1	.	.	.	.	.	.	.	.	.	.	.	.	.	.	.	.	2	.	2	10	1	1	4	1	30
Ouzouer-le-Marché	4	.	.	.	3	6	.	.	.	.	.	.	.	.	.	.	.	.	.	.	.	.	3	.	2	10	4	.	8	1	41
Orléans (P. C.)	4	.	1	.	6	3	.	.	.	.	.	0	.	.	.	.	.	.	.	.	.	.	4	.	3	10	.	3	5	1	40
La Motte-Beuvron	4	.	.	.	3	.	7	.	.	.	.	.	.	.	.	.	.	.	.	.	.	.	2	.	3	10	1	2	8	3	43
La Ferté-St-Cyr	26	.	.	8	.	.	.	.	.	.	.	.	.	.	22	.	.	.	.	.	.	.	.	.	.	8	.	20	15	.	99
Contres	2	.	.	.	2	7	.	.	.	.	.	.	.	.	.	.	.	.	1	.	.	.	.	.	2	6	0	1	8	1	30
Blois (P. C.)	2	0	.	.	3	4	.	.	.	.	.	.	.	.	2	.	.	.	.	.	.	.	.	1	2	12	2	.	13	7	48
Herbault	.	.	.	4	5	.	.	.	.	.	.	.	.	.	.	.	.	.	.	.	.	.	.	4	11	2	.	15	3	10	53
Villedomer	1	.	.	.	4	10	.	.	.	.	.	.	.	.	.	.	.	.	.	0	.	.	1	0	2	7	9	1	21	3	60
Beaumont-la-R.	2	0	.	.	6	9	.	.	.	.	.	.	.	.	.	.	.	.	.	.	.	0	1	.	1	11	3	1	15	7	56
Tours (Obs^{re})	1	0	.	.	6	3	.	.	.	.	.	.	.	.	0	.	.	.	1	1	.	0	1	0	3	10	3	0	12	2	44
Chaunay	2	.	.	.	4	7	.	.	.	.	.	.	0	0	.	.	.	1	.	.	0	1	1	1	3	10	3	6	20	1	61
Ponts-de-Cé	3	.	.	.	1	1	0	.	.	.	.	.	0	0	1	.	.	1	.	1	.	15	2	1	10	9	4	8	12	1	70

STATIONS.	1	2	3	4	5	6	7	8	9	10	11	12	13	14	15	16	17	18	19	20	21	22	23	24	25	26	27	28	29	30	TOTA
Bassin du Loir.																															
Janville	.	.	.	.	7	8	.	.	.	.	.	.	.	.	.	.	.	.	.	.	.	.	3	.	4	10	5	.	8	2	47
Orgères	2	.	.	.	3	5	.	.	.	.	.	0	0	0	.	.	.	.	.	.	.	.	3	0	3	9	4	.	5	3	37
Authon	5	.	.	.	5	11	.	.	.	.	.	.	.	.	.	.	.	.	.	.	.	.	.	2	5	14	12	4	15	7	81
Thiron-Gardais	3	2	.	.	5	4	.	.	.	.	.	.	.	.	.	.	.	.	.	.	.	.	4	1	6	11	8	7	13	10	75
Voves	3	.	.	.	4	9	.	.	.	.	.	.	.	0	1	.	.	.	.	.	.	.	3	.	1	11	7	2	7	2	50
Bonneval	4	.	.	.	2	6	.	.	.	.	.	.	.	.	.	.	.	.	.	.	.	.	4	.	.	8	6	1	7	2	40
Châteaudun	3	.	.	.	2	8	.	.	.	.	.	.	.	.	.	.	.	.	.	.	.	.	4	.	.	10	2	4	6	2	41
Vendôme	3	1	.	.	4	3	.	.	.	.	.	.	.	.	.	.	.	.	.	.	.	.	1	.	2	12	5	1	9	4	44
Montoire	4	0	.	.	5	5	.	.	.	.	.	.	.	.	.	.	.	0	.	.	.	.	2	0	1	8	4	1	14	3	47
Mondoubleau	.	.	.	.	.	10	.	.	.	.	.	.	.	.	.	.	.	.	.	.	.	.	2	.	.	12	2	.	19	2	47
Saint-Calais	9	6	.	2	2	5	1	.	.	.	.	.	.	.	.	.	.	.	.	.	.	.	3	.	2	10	8	1	5	7	61
Le Grand-Lucé	3	1	.	.	5	.	.	.	.	.	.	.	.	.	1	.	.	.	.	.	.	.	1	.	.	24	.	1	15	5	56
Le Lude	3	1	.	.	5	7	.	.	.	.	.	.	.	.	.	.	.	.	.	.	.	.	4	.	3	10	11	1	20	2	67
Pontvallain	1	.	.	1	1	3	12	.	.	.	.	.	.	.	.	.	.	1	.	.	.	.	0	1	3	15	10	10	9	10	77
La Ch^{lle}-d'Aligné	3	.	.	.	8	.	.	.	.	.	.	.	.	.	.	.	.	.	.	.	.	.	5	3	.	14	3	.	.	21	57
Le Plessis-Gramm.	.	.	.	.	5	.	.	.	.	.	.	.	.	.	0	.	.	.	1	1	.	4	6	8	4	11	8	6	3	6	64
Bassin de la Sarthe.																															
F^{t} d'Écouves (R.V.)	4	.	.	6	5	.	.	.	.	.	.	.	.	.	.	.	.	.	.	.	.	7	6	3	12	29	1	20	7	9	109
F^{t} de Perseigne	2	2	.	.	6	5	.	.	.	.	.	.	.	.	.	.	.	.	.	.	.	.	8	2	4	20	16	.	9	9	83
F^{t} de Bourse	2	5	.	.	17	15	.	.	.	.	.	.	.	.	.	.	.	.	.	.	.	.	1	2	3	22	12	3	7	9	99
Saint-Denis-s.-S.	1	19	.	.	6	10	.	.	.	.	.	.	.	.	.	.	.	.	.	.	.	.	7	8	9	17	13	12	15	11	128
Villaines-la-J.	11	1	.	.	6	11	.	.	.	0	.	.	.	.	1	.	.	.	1	.	.	0	5	1	1	10	18	11	16	8	109
Neufchâtel	4	2	.		.	12	.	.	.	.	.	.	.	.	.	.	.	.	.	.	.	.	7	1	2	23	7	6	10	6	85
Beaumont-s.-S.	2	1	.	.	6	7	.	.	.	.	.	.	0	0	1	.	.	.	1	.	.	.	7	0	2	14	8	2	12	4	67
Bonnétable	1	.	.	.	4	4	.	.	.	.	.	.	.	.	.	.	.	.	.	.	.	.	.	.	.	7	6	.	6	1	29
Le Mans (P. C.)	1	1	.	.	8	0	.	.	.	.	.	.	.	.	1	.	.	0	.	.	.	3	5	2	9	2	7	7	14	3	64
Mortagne	3	.	.	6	4	.	.	.	.	.	.	.	.	.	.	.	.	.	.	.	.	5	1	2	23	12	4	14	3	8	86
Forêt de Réno	2	.	.	6	5	.	.	.	.	.	.	.	.	.	.	.	.	.	.	.	.	.	5	3	21	11	.	16	4	9	81
Bellême	3	0	.	.	7	7	.	.	.	0	.	.	0	0	0	.	.	.	.	.	.	0	5	1	4	16	12	4	15	8	84
Nogent-le-Rotrou	2	3	.	2	5	5	.	.	.	.	.	.	.	.	.	.	.	.	.	.	.	.	.	.	3	13	7	1	10	7	58
La Ferté-Bernard	.	.	.	2	3	.	.	.	.	.	.	.	.	.	.	.	.	.	.	.	.	.	2	.	.	10	3	4	1	2	27
Connerré	.	.	.	.	6	5	.	.	.	.	.	.	.	.	.	.	.	.	.	.	.	.	.	.	6	13	9	.	16	4	59
Parigné-l'Évêque	2	.	.	.	6	6	.	.	.	.	.	.	.	.	1	.	.	.	.	.	.	.	9	9	9	12	11	11	14	13	103
Conlie	2	.	.	.	.	12	.	.	.	.	.	.	.	.	.	.	.	.	.	.	.	.	9	.	2	17	9	8	9	9	76
Neuvillette	4	.	.	.	4	8	.	.	.	.	.	.	.	.	.	.	.	.	.	.	.	.	4	0	12	19	12	5	17	3	88
Grez-en-Bouëre	1	.	.	.	2	5	.	.	.	.	.	.	.	.	1	.	.	.	2	.	.	1	10	1	4	12	8	3	18	1	69
Sablé	.	.	.	.	.	16	.	.	.	.	.	.	.	.	.	.	.	2	.	.	.	4	4	2	5	9	7	.	9	7	65
Angers (E. N.)	5	.	.	.	8	2	.	.	.	.	.	0	.	.	0	.	.	.	2	0	0	2	3	.	3	16	8	3	19	9	81
Bassin de la Mayenne.																															
La Lacelle	5	3	.	1	2	6	.	.	.	.	.	.	.	.	.	.	.	.	.	0	.	0	0	1	4	9	8	15	29	8	91
Pré-en-Pail	11	1	.	.	8	2	.	.	.	.	.	.	.	.	.	.	.	.	.	.	.	.	4	1	1	22	16	3	16	3	87
F^{t} d'Andaines	25	9	.	.	7	6	.	.	.	.	.	.	.	.	.	.	.	.	2	.	.	.	1	2	16	26	30	12	28	10	174
La Ferté-Macé	21	2	.	.	7	10	.	.	.	.	.	.	.	.	.	.	.	.	1	.	.	.	2	1	2	8	38	18	12	7	131
Domfront	19	1	.	.	10	5	.	.	.	.	.	.	.	.	.	.	.	.	0	.	.	.	2	1	1	27	15	7	24	2	114
Gorron	2	.	.	8	9	.	.	.	.	.	.	.	.	.	.	.	.	3	.	0	.	5	0	2	27	19	.	27	7	6	116
Ambrières	18	1	.	.	5	9	.	.	.	.	.	.	.	.	0	.	.	.	3	.	.	2	4	1	1	29	19	6	23	5	128
Bais	11	.	.	6	8	.	.	.	.	.	.	.	.	.	.	.	.	2	1	.	.	5	4	1	20	24	6	3	19	5	116

STATIONS.	1	2	3	4	5	6	7	8	9	10	11	12	13	14	15	16	17	18	19	20	21	22	23	24	25	26	27	28	29	30	TOTAL
Bassin de la Mayenne (suite).																															
Mayenne (P. C.)	12	2	.	.	6	9	.	.	.	0	.	.	.	.	.	.	.	.	2	.	.	.	7	1	1	15	19	5	14	4	99
Ernée	8	.	.	6	11	0	.	.	.	.	.	.	.	0	.	.	0	3	0	.	.	6	2	1	22	15	11	11	8	2	108
Chailland	.	.	.	.	21	.	.	.	.	.	.	.	.	.	.	.	.	6	.	.	.	9	.	15	12	15	18	21	16	9	142
Laval (E. N.)	3	.	.	5	7	.	.	.	.	.	.	.	.	.	1	.	0	2	.	.	.	8	5	2	16	10	6	16	7	2	90
Cossé-le-Vivien	3	.	.	.	11	0	.	.	.	.	.	.	.	.	.	.	.	.	3	.	.	11	4	2	10	11	5	3	23	0	87
St-Aignan-s.-R.	1	.	.	.	9	1	.	.	.	.	.	.	.	.	.	.	.	1	0	.	.	19	2	2	7	7	9	10	13	2	84
Château-Gontier	1	.	.	3	4	3	.	.	.	.	.	.	.	.	.	.	1	3	.	.	.	17	10	4	6	8	8	12	14	6	102
Bassin de la Loire inférieure, rive droite.																															
Varades	3	.	.	.	6	3	.	.	.	.	.	.	.	.	.	.	.	3	1	1	.	10	2	2	10	11	3	4	11	4	74
Oudon	.	.	.	.	6	7	.	.	.	.	.	.	.	.	.	.	.	2	1	.	.	9	1	2	7	14	6	7	20	2	85
Joué-sur-Erdre	.	.	.	10	.	3	.	.	.	.	.	.	.	.	.	.	.	3	.	.	.	8	1	4	7	10	8	7	24	4	89
Nantes (Obsre)	3	.	.	.	11	9	0	.	.	.	.	.	.	.	.	.	.	6	2	.	.	5	1	5	8	20	4	5	31	5	114
Cordemais	1	.	.	.	12	6	1	.	.	.	.	.	.	.	.	.	.	9	9	.	.	4	2	4	3	19	3	8	27	5	111
Savenay (E. N.)	1	.	.	.	10	5	.	.	.	.	.	.	.	.	.	.	.	6	1	.	.	4	2	4	11	12	6	3	21	5	91
Saint-Nazaire	.	.	.	.	8	2	.	.	.	.	.	.	.	.	.	.	.	11	5	.	.	5	3	8	12	15	2	12	17	2	102
Bassin de la Loire inférieure, rive gauche; bassin de la Sèvre nantaise.																															
Parthenay (E. N.)	4	.	.	.	7	5	.	.	.	.	.	.	.	.	.	.	.	3	.	.	.	7	.	.	6	9	14	13	10	8	86
Gourgé	2	0	.	0	12	3	.	0	0	0	.	0	0	.	.	.	.	3	0	.	1	3	4	0	2	18	2	0	10	0	60
Saint-Loup	2	.	.	.	9	7	.	.	.	.	.	.	.	.	.	.	.	2	.	.	.	5	.	.	6	10	2	0	9	0	52
Belleville	1	.	.	.	5	6	.	.	.	.	.	.	.	.	.	.	.	2	.	5	.	7	3	.	5	.	5	.	8	3	50
Bressuire (P. C.)	2	.	.	.	.	3	.	0	.	.	.	.	.	2	.	.	.	3	.	.	.	10	1	1	9	10	3	7	14	2	67
Les Gardes	3	.	.	.	5	0	0	1	1	0	1	.	2	1	.	.	.	0	.	7	.	1	.	1	21	10	3	40	22	0	119
Montaigu	.	.	.	.	2	14	.	.	.	.	.	.	.	.	.	.	.	3	2	.	.	3	1	1	5	18	9	14	20	8	100
Vieillevigne	.	.	.	.	9	.	.	.	.	.	.	.	.	.	.	.	.	2	.	.	1	3	3	5	7	14	5	8	12	8	77
Les Herbiers	3	.	.	.	11	4	.	.	.	.	.	.	.	.	.	.	.	4	1	.	.	8	2	4	5	18	11	3	30	4	107
Tiffauges	1	.	.	.	11	.	0	.	.	.	.	.	0	0	.	.	.	4	1	.	.	1	6	3	6	11	9	10	29	7	99
Clisson	.	.	.	.	9	6	.	.	.	.	.	.	.	.	.	.	.	3	.	.	.	3	.	.	11	7	12	5	19	3	78
Vertou	1	.	.	.	9	6	.	.	.	.	.	.	.	.	.	.	.	4	1	.	.	3	1	5	10	19	3	9	24	2	97
Saint-Philbert	.	.	.	.	14	3	.	.	.	.	.	.	.	.	.	.	.	7	.	.	.	9	1	4	12	18	4	9	34	4	119
Fort de Mindin	.	.	.	0	10	4	.	.	.	.	.	.	.	.	.	.	.	6	4	.	.	4	0	7	7	16	3	7	30	3	102
BASSINS ENTRE LA LOIRE ET LA GIRONDE.																															
Bassins de la Sèvre niortaise et de la Vie.																															
Pamproux	1	.	.	.	9	.	.	.	.	.	.	.	.	.	.	.	.	4	.	.	.	3	7	.	3	16	3	1	37	11	95
Chantecorps	.	.	.	4	7	.	.	.	.	.	.	.	.	.	.	.	.	4	2	.	.	4	6	3	1	2	.	.	42	12	87
Champdenier	2	.	.	.	4	4	.	.	.	.	.	.	.	.	.	.	.	.	.	.	.	.	15	.	.	26	2	1	40	9	103
Le Beugnon	.	2	.	.	12	3	.	.	.	.	.	.	.	.	.	.	.	.	.	.	.	16	3	3	20	23	4	2	30	28	146
Niort (P. C.)	1	.	.	.	3	4	.	.	.	.	.	.	.	.	.	.	.	5	1	.	.	8	5	0	4	13	1	0	45	5	95
Xanton-Chassenon	.	.	.	.	6	1	.	.	.	.	.	.	.	.	.	.	.	6	1	.	.	0	.	.	23	18	3	2	45	6	112
Longèves	.	.	.	.	4	2	.	.	.	.	.	.	.	.	.	.	.	7	1	.	.	12	.	3	7	20	2	2	43	14	117
Le Gouffre	1	.	.	.	7	1	.	.	.	.	.	.	.	.	0	.	.	11	1	.	6	.	1	5	12	.	6	5	41	2	98
Puy-de-Serres	3	.	.	.	11	4	.	.	.	.	.	.	.	.	.	.	.	4	1	.	.	8	2	4	5	18	11	3	30	4	107
La Chataigneraie	14	.	.	.	4	8	.	.	.	.	.	.	.	.	.	.	.	6	.	.	.	10	1	1	10	25	1	1	49	8	138
Roche-s-Y. (E. N.)	1	.	.	.	5	2	.	.	.	.	.	.	.	.	.	.	.	7	1	.	.	4	1	.	1	8	8	4	6	6	54
Les Sables-d'Ol	2	.	.	.	3	2	0	.	.	.	.	.	.	.	.	.	.	10	1	.	.	8	1	2	8	12	2	2	24	1	78

STATIONS.	1	2	3	4	5	6	7	8	9	10	11	12	13	14	15	16	17	18	19	20	21	22	23	24	25	26	27	28	29	30	TOTA
Bassins de la Sèvre niortaise et de la Vie (suite).																															
Saint-Gilles-s-Vie.	.	.	.	.	4	.	.	.	.	.	.	.	.	.	.	.	.	4	2	1	.	.	.	6	11	12	1	10	9	1	62
Pornic	.	.	.	1	9	.	.	.	.	.	.	.	.	.	.	.	.	9	1	.	0	6	1	7	5	2	2	7	8	0	58
Ile d'Yeu	1	.	.	.	4	6	2	.	.	.	.	.	.	.	0	.	.	3	2	0	.	3	.	5	15	10	9	7	17	4	88
Noirmoutiers	3	.	.	1	13	2	.	.	.	.	.	.	.	.	.	.	.	17	4	.	.	12	1	17	11	28	6	18	30	2	165
Bassin de la Charente.																															
Châlus	8	6	.	.	3	12	.	.	.	.	.	.	.	.	.	.	2	1	.	.	.	.	56	1	4	31	3	1	24	6	158
St-Mathieu	5	2	.	.	4	14	.	.	.	.	.	.	.	.	.	.	.	.	.	.	.	4	46	2	4	32	1	.	40	11	165
Ruffec	3	.	.	.	3	4	.	.	.	.	.	.	.	.	.	.	.	.	.	.	.	.	19	.	4	29	.	.	32	6	101
Montbron	8	5	.	.	.	8	.	.	.	.	.	.	0	.	.	.	.	1	.	0	.	.	49	1	4	27	1	.	30	3	137
Aigre	4	.	.	.	4	6	.	.	.	.	.	.	.	.	.	.	.	.	.	.	.	.	20	.	5	31	.	51	9	3	133
Le Lac Français	5	2	.	0	1	12	.	0	.	.	.	.	.	.	.	.	.	4	.	0	.	.	33	1	1	32	2	1	34	1	130
Angoulême (P. C.)	3	0	.	.	3	6	.	.	.	.	.	.	.	.	.	.	.	3	.	1	.	.	24	2	3	27	0	.	37	0	111
Cognac	3	.	.	.	2	9	.	.	.	.	.	.	.	.	.	.	.	5	1	.	.	8	1	2	3	26	1	1	22	0	85
Jonzac	9	.	.	.	4	2	.	.	.	.	.	.	.	.	.	.	3	1	2	.	.	8	4	3	10	10	4	.	12	.	72
Saintes	1	.	.	.	8	.	.	.	.	.	.	.	.	.	.	.	.	5	1	.	.	.	2	2	8	20	17	.	24	1	89
Chef-Boutonne	1	3	.	4	.	4	.	.	.	.	.	.	.	.	.	.	.	3	.	.	.	3	10	1	3	25	1	.	27	3	88
Villiers-en-Bois	2	.	.	.	4	6	.	.	.	.	.	.	.	.	.	.	.	4	1	.	.	11	5	.	6	22	3	7	36	5	112
St-Jean-d'Angely	4	.	.	.	3	5	.	.	.	.	.	.	.	.	.	.	.	4	1	.	.	8	2	2	3	22	2	1	29	1	87
La Rochelle	.	.	.	.	5	.	.	7	.	2	.	.	5	.	.	9	.	.	.	.	5	.	4	5	3	7	9	6	.	4	71
Ile d'Aix	5	.	.	.	2	5	.	.	.	.	1	.	.	.	.	.	.	16	1	.	.	7	.	1	4	22	.	.	43	1	107
Chassiron	3	.	.	.	3	3	.	.	.	.	.	.	.	.	.	.	.	7	3	.	.	3	.	.	3	20	.	8	40	.	93
BASSIN DE LA GIRONDE.																															
Bassin de la Dordogne.																															
La Tour d'Auvergne	5	11	.	.	4	14	.	.	.	.	.	.	.	.	7	.	.	.	.	.	5	1	5	.	6	3	9	4	13	3	90
Laqueuille	10	.	.	.	8	12	.	.	.	.	.	.	.	.	.	.	.	.	.	6	.	.	13	.	.	.	18	.	15	.	82
Ussel	5	8	3	.	2	21	10	.	.	2	.	.	.	10	2	.	.	.	.	15	3	7	9	18	21	31	16	6	10	7	206
Bort	4	9	.	.	2	22	11	.	.	.	.	.	5	8	.	.	.	.	8	12	.	7	9	18	20	41	13	5	10	8	212
Aurillac (E. N.)	.	.	.	14	3	.	.	.	.	.	.	.	.	.	3	4	.	.	7	3	.	13	39	0	21	17	4	2	23	0	153
Argentat	1	4	.	.	2	3	.	.	.	.	.	.	.	.	.	.	.	.	.	1	2	8	40	2	8	16	2	.	3	10	102
Beaulieu	4	.	.	.	1	5	2	0	.	.	.	.	.	.	.	2	.	.	.	.	1	0	79	34	8	23	2	1	19	6	187
La Tronquière	10	.	.	.	10	15	.	2	.	.	.	.	.	.	.	.	.	.	3	8	1	20	80	.	26	17	3	3	31	.	228
Bretenoux	3	1	.	.	4	9	.	.	.	.	.	.	.	.	.	.	.	.	.	.	.	27	59	1	15	5	2	.	15	.	141
La Capelle	4	.	.	.	11	.	.	.	.	.	.	.	.	1	.	.	.	.	.	.	.	30	65	.	15	5	2	.	21	.	154
Martel	.	.	.	.	20	4	.	.	.	.	.	.	.	.	.	.	.	.	.	.	.	48	62	.	32	.	.	.	27	.	193
Gourdon	2	.	.	.	8	3	.	.	.	.	.	.	.	.	.	.	.	.	.	.	.	33	63	3	11	3	.	.	8	.	134
Tulle (P. C.)	5	1	.	.	.	.	.	.	.	.	.	.	.	.	.	.	.	.	3	.	.	15	50	.	20	53	3	4	10	6	170
Brive	3	.	.	.	2	4	3	1	.	.	.	.	.	.	2	.	.	.	.	.	1	.	80	34	10	20	1	1	19	6	186
Blanzaguet	.	5	.	.	.	10	.	.	.	.	.	.	.	.	.	.	.	.	.	.	.	.	20	25	15	14	.	.	.	.	89
Périgueux (E. N.)	4	.	.	.	.	.	.	.	.	.	.	.	.	2	.	.	1	.	.	.	.	31	22	3	20	1	1	9	6	.	100
Chalais	3	.	.	.	.	5	.	.	.	.	.	.	.	.	.	.	.	2	2	2	1	.	16	3	5	27	2	.	14	.	81
Montguyon	4	.	.	.	6	.	.	.	.	.	.	.	.	.	.	.	.	.	2	.	.	7	5	2	27	2	4	.	21	.	80
Les Églisottes	5	.	.	.	2	6	.	.	.	.	.	.	.	.	.	.	.	2	.	3	.	4	18	2	6	31	2	.	11	3	92
Lussac	2	4	.	.	2	3	.	.	.	.	.	.	.	.	.	.	.	2	2	1	.	4	13	1	5	32	1	0	15	5	90
Saint-Savin	3	.	.	.	3	3	.	.	.	.	.	.	.	0	.	.	.	2	.	2	.	8	12	0	11	20	1	0	10	0	74
St-André-de-Cubz.	3	.	.	3	.	3	.	.	.	.	.	.	.	.	.	.	.	2	.	1	.	9	11	2	5	22	2	.	14	.	75

STATIONS.	1	2	3	4	5	6	7	8	9	10	11	12	13	14	15	16	17	18	19	20	21	22	23	24	25	26	27	28	29	30	TOTAL.
Bassin du Lot.																															
Mont-Lozère	6	.	.	.	.	3	.	.	.	.	.	.	15	13	6	2	3	14	17	18	6	36	6	1	.	15	.	.	.	.	161
Le Bleymard	7	2	.	.	1	4	0	.	.	.	.	.	4	2	2	.	3	12	14	12	1	13	13	5	3	13	.	.	.	.	115
Bagnols	6	3	.	.	0	1	.	.	.	.	.	.	1	2	.	.	.	3	10	3	5	6	25	10	7	8	.	.	.	.	93
Mende (P. C.)	6	0	.	.	1	.	3	.	.	.	.	.	0	1	6	.	.	1	3	.	2	3	33	7	3	11	.	.	.	.	80
Camp de La Roche	5	1	.	.	1	0	.	.	.	.	.	.	6	8	3	.	.	.	7	3	2	7	18	7	11	.	.	.	.	0	80
Marvejols	5	.	.	.	0	2	.	.	.	.	.	.	2	8	12	.	.	2	1	3	.	2	29	5	1	15	.	.	.	.	90
Le Malzieu	3	1	.	.	3	1	2	.	.	.	.	.	.	.	5	.	.	.	.	2	.	.	6	.	6	10	3	.	.	.	42
Saint-Chély-d'Ap.	.	5	.	.	2	1	.	.	.	.	.	.	.	1	.	.	.	.	2	.	1	3	11	6	2	11	.	.	.	.	48
Nasbinals	9	5	.	.	.	3	.	.	.	.	.	.	.	.	1	.	.	.	3	1	.	.	20	7	8	6	5	1	.	.	75
Laguiole	26	21	.	.	.	.	.	.	.	.	.	.	.	.	9	.	.	.	.	5	1	.	41	9	26	37	22	9	19	7	238
Mur-de-Barrez	8	6	.	.	.	.	.	.	.	.	.	.	.	.	10	.	.	.	.	.	8	.	8	10	6	12	14	.	.	.	82
Espalion	.	3	.	.	.	.	.	.	.	.	.	.	.	.	1	1	.	.	.	.	1	14	27	19	18	18	3	1	1	3	113
Entraygues	12	.	.	.	.	15	.	.	.	.	.	.	.	.	.	.	.	.	.	.	.	.	27	4	.	39	4	2	.	.	103
Figeac (P. C.)	4	.	.	.	5	8	.	.	.	.	.	.	.	2	.	.	.	.	.	.	3	19	26	7	9	20	.	.	19	3	126
Livernon	1	1	.	.	9	2	.	.	.	.	.	.	.	.	.	.	.	.	.	.	.	39	17	8	12	9	.	3	11	2	147
Lauzès	2	.	.	.	6	2	.	.	.	.	.	.	.	.	.	.	.	.	.	.	.	32	51	1	22	.	.	.	12	.	134
Limogne	3	.	.	.	6	1	.	.	.	.	.	.	.	.	.	.	.	.	.	.	.	23	32	5	17	5	.	.	5	.	100
Saint-Géry	1	.	.	.	6	.	.	.	.	.	.	.	.	.	.	.	.	.	.	.	.	30	13	5	30	1	.	1	5	.	131
Cahors (P. C.)	1	.	.	.	.	6	.	.	.	.	.	.	.	.	.	.	.	.	.	.	.	1	28	7	3	12	1	.	3	1	66
Villeneuve	.	.	.	.	.	4	.	.	.	.	.	.	.	.	.	.	.	.	.	.	.	2	15	5	9	.	5	.	10	.	50
Bassins du Tarn et de l'Aveyron.																															
Massevaques	6	.	.	.	1	2	1	.	.	.	.	.	25	5	6	.	13	98	63	59	7	61	27	10	7	21	.	.	6	.	349
Montmirat	15	.	.	.	2	3	.	.	.	.	.	.	5	7	3	.	2	5	13	1	1	8	16	5	3	19	.	.	.	.	114
Pt de Montvert	5	.	.	.	1	2	.	.	.	.	.	.	18	7	7	1	12	27	42	15	5	70	14	7	7	19	.	.	.	1	291
Cassagnas	1	.	.	.	.	5	.	.	.	.	.	.	23	12	.	.	12	23	31	12	6	18	21	2	1	18	.	.	.	.	248
Florac	6	.	.	.	0	1	.	.	.	.	.	.	9	5	0	0	1	10	24	16	4	22	18	5	5	16	.	.	.	.	149
Meyrueis	1	1	.	.	6	10	.	.	.	.	.	.	3	1	2	.	.	.	4	4	2	3	18	7	6	22	.	.	2	2	98
Le Massegros	4	6	.	4	12	.	.	.	.	.	.	.	2	6	7	.	.	.	3	1	1	.	24	13	10	24	1	.	5	3	126
La Landette-M.	10	.	.	.	1	10	.	.	.	.	.	7	5	8	8	.	2	24	19	24	12	13	3	8	6	10	.	.	1	.	203
Le Cabaretou	3	.	.	.	.	.	.	.	.	.	.	18	.	12	.	.	15	30	15	16	.	15	.	.	5	.	.	.	.	.	159
Fraïsse	4	2	.	.	17	.	.	.	.	.	.	21	28	8	1	.	72	90	111	10	1	29	10	8	16	.	.	.	2	.	499
La Salvetat	15	1	.	.	3	10	.	.	.	.	.	14	1	2	2	.	13	63	103	17	1	31	12	14	17	.	.	.	.	.	325
La Cavalerie	2	1	.	.	.	10	.	.	.	.	.	6	3	1	7	.	3	23	25	7	.	12	14	.	23	.	.	.	7	.	176
Castres	.	2	.	.	2	1	.	.	.	.	.	.	.	.	.	.	.	.	.	.	.	9	8	12	6	9	.	.	1	2	54
Lavaur	2	.	.	.	5	.	.	.	.	.	.	.	.	.	.	.	.	.	.	.	.	12	9	5	12	.	.	.	4	.	49
Rodez (E. N.)	1	9	.	.	1	.	.	.	.	.	.	.	.	.	1	.	.	.	.	.	.	6	25	7	.	.	.	.	14	.	64
Alban	19	.	.	.	24	.	.	.	.	.	.	.	.	.	11	.	.	.	.	.	.	38	12	8	16	.	.	.	9	.	167
Albi (P. C.)	4	.	.	.	1	10	.	.	.	.	.	.	.	.	.	.	.	.	.	1	.	15	16	7	1	4	.	.	3	1	69
Carmaux	2	3	.	.	3	3	.	.	.	.	.	.	.	.	.	.	.	.	.	.	.	5	15	7	9	10	1	.	2	2	62
Lalbenque	5	.	.	.	7	.	.	.	.	.	.	.	.	.	.	.	.	.	.	.	.	18	23	3	19	.	1	.	3	.	79
Caussade	5	1	.	.	.	3	.	.	.	.	.	.	.	.	.	.	.	.	.	.	.	.	17	10	5	11	1	.	0	8	62
Canals	3	1	.	.	1	2	.	.	.	.	.	.	.	.	1	.	.	.	.	.	.	.	7	6	8	2	1	.	2	1	38
La Française	1	.	.	.	1	.	.	.	.	.	.	.	.	.	.	.	.	.	.	.	.	12	11	8	9	1	.	3	4	.	52
Bassin de la Garonne, cours supérieur, et affluents des Pyrénées.																															
Mérens	15	9	.	.	14	8	.	.	.	.	.	.	6	.	.	.	.	10	20	.	.	6	.	8	1	.	.	.	.	.	100
Ax	21	27	9	6	5	5	3	1	.	.	.	.	.	3	.	.	.	.	.	.	.	.	.	.	.	.	.	.	.	4	87

STATIONS.	1	2	3	4	5	6	7	8	9	10	11	12	13	14	15	16	17	18	19	20	21	22	23	24	25	26	27	28	29	30	TOTA
Bassin de la Garonne, cours supérieur, et affluents des Pyrénées (suite).																															
Belesta	.	16	.	.	.	17	.	.	.	.	.	.	.	.	.	.	.	.	.	.	.	.	.	.	13	.	.	.	.	.	46
Foix (P. C.)	.	9	5	.	.	5	.	.	.	.	.	.	.	.	.	.	.	.	.	.	.	.	.	.	.	15	.	.	.	1	35
Loubens	5	6	0	.	3	3	.	.	.	.	.	.	.	.	.	.	.	.	.	.	.	1	9	.	3	3	.	.	.	.	33
Mirepoix	.	10	.	.	3	6	.	.	.	.	.	.	1	.	.	.	.	.	.	2	.	.	6	2	.	8	.	.	.	.	38
Royat	.	2	.	.	2	3	.	.	.	.	.	.	.	.	.	.	.	.	.	.	.	6	3	.	10	.	.	.	1	.	27
Villeneuve-Durfort	7	8	.	.	3	3	.	.	.	.	.	.	.	.	.	.	.	.	.	.	.	.	7	.	4	6	.	.	.	.	38
Arreau	7	10	.	.	9	7	12	6	.	.	.	.	.	.	.	.	5	13	8	10	4	.	.	6	11	.	.	.	.	.	108
Fos	.	.	43	.	.	23	.	19	.	.	.	.	.	.	.	.	.	.	.	.	.	.	.	.	8	17	.	.	.	.	110
La Bastide-de-S.	6	8	.	.	5	.	.	.	.	.	.	.	.	.	.	.	.	.	.	.	.	.	15	.	4	7	.	.	.	.	45
Rieumes	2	.	.	.	.	.	.	.	.	.	.	.	.	.	.	.	.	.	.	.	.	.	3	.	.	.	.	.	9	.	14
Toulouse (Obs^re)	1	0	.	.	3	7	.	.	.	.	.	.	.	.	0	.	.	.	.	.	.	6	4	1	11	.	.	.	5	.	38
Bassin de la Garonne (R. G.) au-dessous de Toulouse; bassins du Gers et de la Baïse; bassin de la Gironde.																															
Lannemezan	10	10	7	.	5	41	13	.	.	.	.	.	.	.	.	.	.	.	0	2	.	1	1	.	4	6	.	.	.	.	100
Castelnau-Magn.	9	.	.	.	38	.	.	.	.	.	.	.	.	.	.	.	.	.	.	.	.	4	.	7	3	.	.	.	.	.	61
Lombez	3	.	.	.	3	6	.	.	.	.	.	.	.	.	.	.	.	.	.	.	.	2	1	4	3	.	.	.	.	.	22
Masseube	4	0	.	.	2	5	.	.	.	.	.	.	.	.	.	1	.	.	.	.	.	4	1	1	4	5	.	.	0	.	27
Trie	25	9	.	.	.	11	.	.	.	.	.	.	.	.	.	.	.	.	.	.	.	5	.	.	8	11	.	.	.	.	69
Miélan	8	1	.	.	2	9	.	.	.	.	.	.	.	.	.	3	.	.	.	.	.	5	1	4	10	1	.	.	.	.	44
Mirande	5	1	.	.	1	5	.	.	.	.	.	.	.	.	.	.	.	.	.	.	.	6	3	.	11	3	1	.	0	.	36
Auch (P. C.)	3	.	.	.	1	7	.	.	.	.	.	.	.	.	1	.	.	.	.	.	.	0	1	2	9	.	1	.	0	.	25
Vic-Fézensac	2	.	.	.	.	7	.	.	.	.	.	.	.	.	.	.	.	.	.	.	.	11	5	2	12	.	.	.	1	.	41
Lectoure	2	.	.	1	.	7	.	.	.	.	.	.	.	.	1	.	.	.	.	.	.	7	7	4	8	5	.	.	9	.	51
Condom	6	4	.	.	.	9	.	.	.	.	.	.	.	.	.	.	.	.	.	.	.	5	5	2	12	.	.	.	8	0	51
Eauze	5	.	.	.	.	12	.	.	.	.	.	.	.	.	.	.	.	.	.	.	.	10	6	5	6	6	.	.	3	.	53
Grisolles	.	.	.	.	.	.	.	.	.	.	.	.	.	.	.	.	.	.	.	.	.	.	7	8	11	.	.	.	7	.	33
Beaumont	7	1	.	.	1	4	.	.	.	.	.	.	.	.	.	.	.	.	.	.	.	.	9	7	11	2	1	.	4	1	48
Agen (P. C.)	1	.	.	.	3	.	.	.	.	.	.	.	.	.	.	.	.	.	.	.	.	11	7	6	6	1	.	4	8	.	47
Grignols	6	2	.	.	2	4	.	.	.	.	.	.	.	.	1	.	0	1	0	1	.	3	14	4	7	11	1	.	12	0	68
La Réole	8	0	.	4	2	.	.	.	.	.	.	.	.	0	.	.	.	2	0	.	.	4	10	6	7	9	1	0	10	9	72
Sauveterre	8	1	.	.	2	3	.	.	.	.	.	.	.	0	0	.	0	2	0	0	.	5	14	7	6	15	1	.	12	3	80
Bordeaux (Obs^re)	3	.	.	0	3	5	0	.	.	.	0	.	.	.	.	.	0	1	.	.	.	11	9	2	4	23	2	0	12	0	77
Saint-Julien	0	.	.	.	.	6	.	.	.	.	.	.	.	.	.	.	.	4	.	.	.	.	6	18	2	28	.	.	15	10	90
Royan	3	.	.	.	3	1	.	.	.	.	.	.	.	.	.	.	.	3	1	0	.	9	1	1	1	12	1	1	12	.	49
La Coubre	9	.	.	.	4	2	.	.	.	.	.	.	.	.	1	.	.	6	2	.	.	6	2	.	5	24	.	.	24	.	85
BASSINS ENTRE LA GIRONDE ET LES PYRÉNÉES.																															
Petits bassins entre la Gironde et l'Adour.																															
Saint-Nicolas	7	.	.	.	3	3	.	.	.	.	.	.	.	.	.	.	.	2	2	1	.	12	12	2	7	13	2	.	13	1	78
Hourtin (phare)	6	1	.	.	6	8	.	.	.	.	.	.	.	.	.	.	.	2	2	1	0	11	21	1	7	17	.	.	17	.	100
Moutchic	2	3	.	.	8	9	.	.	.	.	.	.	.	1	.	.	0	2	.	3	1	6	16	2	9	18	0	.	19	0	100
Le Porge	8	3	.	.	4	9	0	.	.	.	.	.	.	1	.	.	0	3	1	0	1	13	4	4	8	25	1	0	31	2	118
Arès	15	1	0	.	5	9	.	.	.	.	.	.	.	0	.	.	.	2	2	4	1	13	9	2	7	25	1	0	25	4	125
Andenge	12	1	.	.	2	9	1	.	.	.	.	.	.	1	.	.	1	1	1	1	13	10	6	5	5	20	4	21	13	.	126
Pissos	7	.	.	.	3	15	.	.	.	.	.	.	.	.	.	.	.	.	.	1	3	10	9	7	3	10	2	.	5	.	77
Belin	9	1	.	.	2	9	0	.	.	.	.	.	0	.	0	.	.	.	2	.	1	16	21	1	6	9	2	.	11	1	92
Piquey	10	3	.	.	3	9	.	.	.	.	.	.	.	.	.	.	.	3	2	3	1	12	15	.	5	20	2	0	20	1	109
La Salie	5	9	.	.	7	12	.	.	.	.	.	.	.	.	.	.	1	3	4	1	2	.	8	10	6	15	1	.	10	8	104

STATIONS.	1	2	3	4	5	6	7	8	9	10	11	12	13	14	15	16	17	18	19	20	21	22	23	24	25	26	27	28	29	30	TOTAL.
Bassin de l'Adour.																															
Pic-du-Midi (Obs^re).	14	10	3	.	18	93	3	.	.	.	.	.	0	1	.	.	1	11	11	4	.	7	4	14	22	1	.	.	2	.	219
Peyranère	.	13	.	.	.	.	26	.	.	.	.	.	.	.	.	.	.	.	97	.	.	.	.	25	.	33	.	.	.	.	194
Gélan	.	15	.	.	56	17	.	.	.	.	.	.	.	.	.	.	18	37	.	.	.	.	.	25	.	17	.	.	.	.	185
Bedous	26	8	.	.	29	59	3	.	.	.	.	.	2	.	.	.	.	.	27	4	.	3	4	.	9	14	.	.	.	.	188
Lourdes	.	.	.	.	15	17	.	.	.	.	.	.	.	.	7	.	11	.	.	12	.	.	1	.	23	.	.	.	.	.	86
Bagnères-de-Big	7	2	.	.	15	27	.	.	.	.	.	.	.	.	.	.	.	1	.	2	2	1	1	.	19	3	.	.	.	.	80
Tarbes (P. C.)	2	2	.	.	.	17	.	.	.	.	.	.	.	.	.	.	.	.	4	2	1	1	1	6	6	.	.	.	.	.	42
Villecomtal	11	2	.	.	2	10	.	.	.	.	.	.	.	.	.	2	.	.	.	.	.	6	4	2	8	4	.	.	.	.	52
Maubourguet	19	15	.	.	.	17	13	.	.	.	.	.	.	.	5	.	.	3	.	.	.	.	13	17	13	19	.	.	.	.	134
Aignan	4	.	.	.	1	8	.	.	.	.	.	.	.	.	.	.	.	.	.	.	.	7	10	.	12	.	.	1	.	.	44
Riscle	9	2	.	.	3	10	.	.	.	.	.	.	.	.	.	.	.	.	3	.	.	10	11	4	8	.	3	.	2	.	65
Cazaubon	7	.	.	.	2	11	.	.	.	.	.	.	.	.	1	.	1	0	.	.	.	5	7	7	14	.	1	.	2	.	58
Mont-de-Marsan	10	.	.	.	3	11	.	.	.	.	.	.	.	.	.	.	.	2	1	.	.	19	20	2	16	.	1	.	1	.	86
Morcenx	14	.	.	.	3	6	.	.	.	.	.	.	.	.	.	.	.	.	5	.	.	14	24	5	7	7	4	.	2	.	91
Saint-Sever	12	.	.	.	3	14	.	.	.	.	.	.	0	.	.	.	2	1	1	1	5	17	18	.	11	1	.	.	1	.	88
Tartas	12	5	.	.	2	14	2	.	.	.	.	.	.	.	1	.	2	2	2	1	2	16	21	4	8	7	1	.	2	.	103
Orthez (P. C.)	14	10	.	.	4	21	3	.	.	.	.	.	.	.	.	.	2	.	4	16	1	14	17	1	15	.	1	.	.	.	123
Oloron (P.C.)	22	6	.	.	1	30	2	.	.	.	.	.	.	.	.	.	.	.	12	33	.	3	.	.	12	.	.	.	.	.	121
Mauléon (P. C.)	8	.	.	10	20	.	.	.	.	.	.	.	.	.	.	.	.	10	.	.	.	15	20	5	.	.	.	.	.	.	88
St-Jean-P.-de-Port	23	13	.	.	9	21	.	8	.	.	.	.	2	.	.	.	.	.	16	18	.	10	3	2	15	.	.	.	.	.	140
Dax (P. C.)	17	7	.	.	5	14	2	.	.	.	.	.	.	.	.	.	3	3	2	7	32	17	32	4	9	6	.	.	3	1	164
Saint-Martin-de-H.	14	1	.	0	9	9	1	.	.	.	.	.	.	.	1	.	6	9	1	6	1	13	13	5	8	0	.	1	.	.	97
Peyrehorade	8	.	.	.	.	22	2	.	.	.	.	.	.	.	.	.	5	.	4	5	.	10	8	3	8	.	.	.	.	.	76
Biarritz (sém.)	28	14	.	.	2	2	.	.	.	.	.	.	.	.	.	.	4	3	4	4	6	13	5	5	3	6	1	.	.	.	100

VERSANT DE LA MÉDITERRANÉE.

BASSINS ENTRE LES PYRÉNÉES ET LE RHÔNE.

Bassins du Tech, de la Tet et de l'Agly.

La Preste	.	.	.	3	12	.	.	.	.	.	.	.	.	.	.	.	18	22	15	.	.	.	.	.	.	.	.	.	.	.	69
Prats-de-Mollo	.	.	.	.	.	.	.	.	.	.	.	.	.	10	.	.	18	32	31	15	.	8	.	.	.	.	.	.	.	.	114
Céret	.	.	.	.	.	.	.	.	.	.	26	2	.	4	.	.	25	117	5	45	23	.	.	.	.	.	.	.	.	.	247
Bellegarde	11	.	.	.	.	.	.	.	.	.	17	.	3	9	3	7	.	45	51	5	.	.	.	.	.	.	.	.	.	.	151
Col de la Quillane	.	5	3	.	2	1	10	6	5	.	6	.	6	4	2	2	.	3	4	3	.	1	.	.	.	.	.	.	.	.	63
Montlouis (C. M.)	.	7	.	.	.	21	.	.	.	.	.	.	1	.	.	.	.	5	13	22	.	4	.	5	.	.	.	.	.	.	79
Prades	.	.	.	.	.	7	.	.	.	.	.	.	.	.	.	3	.	.	8	24	24	.	.	.	1	3	.	.	.	.	70
Bouleternère	.	.	.	.	.	.	.	.	.	.	.	.	.	.	.	.	.	95	45	9	.	.	.	.	.	.	.	.	.	.	150
Millas	.	.	.	.	.	.	.	.	.	.	12	.	.	.	.	.	.	94	21	.	.	.	.	.	.	.	.	.	.	.	128
Perpignan (Obs^re).	.	.	.	.	1	2	.	.	.	.	3	.	1	2	.	.	1	20	28	8	0	.	.	0	2	.	.	.	.	.	70
Caudiès de St-Paul	3	9	.	.	12	.	.	.	.	.	1	.	.	4	.	.	2	37	19	15	.	6	1	3	10	.	.	.	.	1	122
La Tour-de-France	.	.	.	.	.	.	.	.	.	.	.	10	.	.	6	.	3	80	23	39	.	2	.	.	3	.	.	.	.	.	166
Estagel (C. M.)	.	.	.	.	.	5	.	.	.	.	.	2	.	2	3	.	1	8	71	23	39	1	1	.	1	.	.	.	.	.	158
Rivesaltes	.	.	.	.	.	.	.	.	.	.	.	.	.	.	.	.	.	49	43	6	.	.	.	.	.	.	.	.	.	.	98
Salces	.	.	.	.	.	.	.	.	.	.	.	.	.	.	.	.	.	19	.	52	.	7	.	.	6	.	.	.	.	.	84
Paulilles	.	.	.	.	.	.	.	.	.	.	20	.	.	4	.	.	.	23	12	.	11	.	.	.	.	.	.	.	.	.	70
Cap Béar (sém.)	.	.	.	.	1	1	.	.	.	.	.	6	.	7	.	1	.	7	8	13	10	3	2	.	.	2	.	.	.	.	61
Port-Vendres	.	.	.	.	.	.	.	.	.	.	.	9	.	3	.	.	.	13	9	10	6	1	2	.	0	0	.	.	.	.	53

STATIONS.	1	2	3	4	5	6	7	8	9	10	11	12	13	14	15	16	17	18	19	20	21	22	23	24	25	26	27	28	29	30	TOT
Bassin de la Sègre.																															
Col de Puymorens.	.	16	.	.	.	12	.	.	.	.	.	.	.	.	.	.	.	.	40	.	.	9	.	5	2	.	.	.	.	.	83
Angoustrine. . . .	.	.	.	.	.	11	.	.	.	.	.	.	.	.	.	.	21	20	12	.	.	5	.	3	6	.	.	.	.	.	78
Bourg-Madame. . . .	.	.	.	.	.	9	.	.	.	.	.	.	.	.	.	.	.	50	.	.	.	6	.	5	4	.	.	.	.	.	74
Bassin de l'Aude.																															
Arques.	9	11	2	.	12	.	.	.	.	.	.	1	0	0	.	.	0	31	25	.	.	2	.	.	.	.	9	.	.	.	102
Couiza.	2	1	.	.	9	.	.	.	.	.	.	1	2	.	.	.	1	16	5	.	4	.	.	.	8	.	.	.	.	.	50
Monthaut (h. bois).	24	2	.	.	4	7	.	.	.	.	.	.	.	4	.	.	.	38	24	.	.	.	.	.	.	.	15	.	.	.	118
Sainte-Gemme. . . .	8	.	.	.	.	.	.	.	.	.	.	.	.	.	.	.	.	.	10	.	.	9	.	5	12	.	.	.	.	.	45
Besplas.	4	8	.	.	2	5	.	.	.	.	.	.	.	.	.	.	.	.	7	.	.	4	1	.	6	.	.	.	.	.	37
Salettes.	18	3	.	2	21	.	.	.	.	.	11	8	3	25	3	.	42	99	42	13	3	4	11	10	7	.	.	.	5	.	330
Lespinassière.	15	2	.	2	19	.	.	.	.	.	6	5	2	21	2	.	35	84	34	9	2	4	9	8	7	.	.	.	4	.	270
Carcassonne (C.M.).	4	4	.	.	7	2	.	.	.	.	.	.	0	1	3	.	1	5	16	7	1	6	1	5	9	.	.	.	.	.	72
Montlaur.	6	0	.	.	9	.	.	.	.	.	.	3	.	.	.	.	4	30	24	5	3	.	.	.	7	.	.	.	.	.	92
Capestang.	.	.	.	.	.	.	.	.	.	.	.	.	.	46	3	.	2	11	4	9	2	4	.	.	9	.	.	.	.	.	90
Bassins de l'Orb, de l'Hérault, du Lez et du Vidourle.																															
Saint-Pons.	2	.	.	2	8	.	.	.	.	.	.	28	8	20	4	.	8	93	111	18	3	7	8	.	17	.	.	.	.	.	337
Saint-Gervais. . . .	.	.	.	.	.	.	.	.	.	.	.	.	.	60	20	.	12	260	185	45	.	83	.	.	1	.	.	.	.	.	666
Le Poujol.	.	.	.	.	7	.	.	.	.	.	.	5	24	60	5	.	30	160	90	60	5	22	2	2	8	.	.	.	.	.	480
Bédarieux.	.	.	.	.	.	.	.	.	.	.	.	4	5	60	.	.	32	100	42	20	5	15	5	.	.	.	.	.	.	.	288
L'Escandolgue. . . .	.	.	.	.	.	9	.	.	.	.	.	6	26	41	3	.	60	95	48	32	3	24	1	3	10	.	.	.	.	.	361
Béziers.	.	.	.	.	.	.	.	.	.	.	.	.	2	48	.	.	4	6	4	20	2	8	.	.	8	.	.	.	.	.	102
Le Caylar.	2	.	.	.	.	7	.	.	.	.	.	7	20	18	5	.	24	47	49	30	3	43	3	.	14	2	.	.	.	.	274
Lodève.	.	.	.	.	.	6	.	.	.	.	.	4	20	41	4	.	54	91	52	39	3	21	2	.	12	.	.	.	.	.	349
Valleraugue.	.	.	.	.	.	6	.	.	.	.	.	.	46	36	9	.	.	43	62	57	6	4	56	2	.	17	.	.	.	.	344
Saint-Bauzille.	.	.	.	.	.	.	.	.	.	.	.	.	52	34	2	.	37	52	10	21	17	33	.	.	13	.	.	.	.	.	271
Gignac.	.	.	.	.	.	.	.	.	.	.	.	.	50	39	.	.	28	50	13	18	9	10	.	.	10	.	.	.	.	.	227
Clermont.	.	.	.	.	.	.	.	.	.	.	.	.	4	.	15	.	22	.	.	38	12	10	5	.	2	.	.	.	.	.	108
Plateau de Valène.	.	.	.	.	.	.	.	.	.	.	.	.	76	36	1	.	84	114	5	41	20	32	.	.	7	.	.	.	.	.	416
St-Mathieu-de-Tr. .	.	.	.	.	.	.	.	.	.	.	.	.	65	24	.	.	100	19	.	22	21	24	.	.	6	.	.	.	.	.	276
Nîmes (E. N.). . . .	.	.	.	.	.	.	.	.	.	.	.	.	7	4	1	.	11	1	7	22	37	12	.	.	9	.	.	.	.	.	108
Montpellier (E. A.).	.	.	.	.	1	1	.	.	.	.	.	1	4	98	1	.	4	45	7	15	13	22	8	.	1	8	.	.	.	.	232
Aiguesmortes. . . .	.	.	.	.	.	.	.	.	.	.	.	.	5	14	.	.	6	11	5	17	22	28	7	1	.	8	.	.	.	.	154
Cette (P. C.).	.	.	.	.	.	.	.	.	.	.	.	.	12	26	.	.	13	.	.	25	12	8	.	1	10	.	.	.	.	.	107
Agde.	.	.	.	.	.	.	.	.	.	.	.	.	2	17	.	.	8	.	2	16	8	5	.	.	5	.	.	.	.	.	63
BASSIN DU RHÔNE.																															
Bassin de la Saône supérieure.																															
Belfahy.	.	.	.	.	21	7	.	.	.	.	.	.	3	5	19	1	.	.	.	.	.	0	.	.	1	45	11	15	133	60	320
Le Val-d'Ajol.	25	.	.	.	0	18	.	.	.	.	.	.	.	0	10	1	.	.	.	.	.	.	1	.	.	38	5	11	62	55	226
Xertigny.	9	.	.	.	16	.	.	.	.	.	.	.	.	.	7	.	.	.	.	.	.	.	2	.	.	2	27	.	20	13	96
Fontenoy-le-Ch. . .	6	.	.	.	3	6	.	.	.	.	.	.	.	.	3	.	.	.	.	.	.	.	.	.	.	15	4	.	22	16	75
Monthureux-s.-S. .	10	.	.	.	2	4	.	.	.	.	.	.	.	.	3	.	.	.	.	.	.	.	.	.	.	15	3	1	16	8	62
Montdoré.	15	.	.	.	1	7	.	.	.	.	.	.	.	.	3	.	.	.	.	.	.	.	1	.	.	24	3	2	21	12	90
Bourbonne-les-B. . .	13	.	.	.	1	4	.	.	.	.	.	.	.	.	4	.	.	.	.	.	.	.	.	.	.	13	6	1	12	4	58
Villars-le-Pautel. . .	.	.	2	4	5	.	.	.	.	.	.	.	.	3	.	.	.	.	.	.	.	.	1	.	11	8	1	16	9	2	62
La Ferté-s.-Amance	.	.	.	.	.	8	.	.	.	.	.	.	.	.	.	1	.	.	.	.	.	.	.	.	.	20	2	2	12	14	59
Jussey.	4	.	.	.	.	6	.	.	.	.	.	.	.	.	15	.	.	.	.	.	.	.	.	2	.	27	1	2	9	15	82

STATIONS.	1	2	3	4	5	6	7	8	9	10	11	12	13	14	15	16	17	18	19	20	21	22	23	24	25	26	27	28	29	30	TOTAL.
Bassin de la Saône supérieure (suite).																															
Conflandey	.	.	.	.	9	.	.	.	.	.	.	1	.	.	.	.	.	.	.	.	.	1	.	.	25	3	2	27	11	.	79
Saint-Remy	.	.	.	.	4	.	.	.	.	.	.	.	.	8	.	.	.	.	.	.	.	.	.	.	4	14	6	6	13	12	67
Montbozon	.	.	.	.	4	.	.	.	.	.	.	.	3	.	1	5	1	.	.	.	.	2	.	.	.	7	2	6	14	9	54
Marnay	8	.	.	.	0	4	.	.	.	.	.	.	0	1	2	1	.	1	.	.	.	0	0	1	.	9	1	.	13	6	47
Chaumercenne	.	.	.	.	3	3	.	.	.	.	.	.	2	.	3	.	.	1	.	.	.	3	1	.	.	14	1	.	32	.	63
Chalindrey	4	.	.	.	3	9	.	.	.	.	.	0	0	0	2	.	.	.	1	.	.	2	2	.	0	24	3	2	24	11	88
Villegusien	.	.	.	.	3	7	.	.	.	.	.	.	.	.	2	.	.	.	.	.	.	4	.	.	.	20	.	1	20	9	66
Vaux-s.-Aubigny	.	.	.	.	8	.	.	.	.	.	.	.	.	.	.	.	.	.	.	.	6	.	.	.	25	3	.	16	12	4	74
Is-sur-Tille	.	.	.	7	.	.	.	.	.	.	.	.	.	1	1	.	.	.	.	.	.	6	6	.	12	5	.	6	5	2	51
Saint-Seine-l'Abb	7	.	.	3	10	12	.	.	.	.	.	.	.	.	.	2	.	.	.	.	.	8	5	10	.	15	9	.	18	9	109
Saussy	.	.	.	4	.	4	.	.	.	.	.	.	.	.	3	.	.	.	.	.	.	10	9	13	8	16	3	12	6	2	90
Sombernom	.	.	.	.	4	4	0	.	.	.	.	.	.	.	2	.	.	.	.	.	8	5	4	.	18	3	1	17	14	6	86
Dijon (P. C.)	.	.	.	.	7	.	.	.	.	.	.	.	1	.	1	.	.	1	.	.	2	8	17	.	7	5	2	6	13	.	70
Vonges (poudrerie)	4	.	.	.	2	7	.	.	.	.	.	.	.	.	2	.	.	2	.	.	.	4	.	4	.	15	1	.	17	13	71
Auxonne	2	.	.	.	3	3	.	.	.	.	.	.	2	.	1	.	.	.	.	.	.	4	2	7	.	13	1	.	23	4	65
St-Jean-de-Losne	.	.	.	.	9	.	.	.	.	.	.	.	2	.	1	.	.	.	.	.	3	4	16	1	9	2	2	14	12	.	75
Bassin de la Saône inférieure, au-dessous du confluent du Doubs.																															
Beaune	.	.	.	3	10	.	.	.	.	.	.	.	1	2	.	.	.	.	.	.	8	5	11	.	5	7	.	4	11	4	72
Lons-le-S. (E. N.)	15	2	22	.	.	8	.	.	.	.	.	.	.	.	.	0	.	3	0	.	.	1	3	9	12	17	1	2	19	.	115
Chalon-sur-Saône	6	3	.	.	.	8	.	.	.	.	.	.	4	.	3	.	.	.	3	.	.	11	5	6	5	9	.	.	.	16	78
Monsols	2	.	3	.	5	5	.	5	.	.	.	.	4	3	3	.	6	7	.	.	.	.	20	4	4	6	4	.	13	3	97
Tramayes	2	.	.	.	3	5	.	.	.	.	.	.	1	.	6	.	.	1	1	1	1	4	11	.	6	5	.	1	11	.	58
Cluny (E. N.)	1	.	.	.	10	3	.	.	.	.	.	.	4	.	4	.	1	1	1	1	1	9	5	.	8	4	.	1	10	.	63
Cuisery	5	.	.	.	5	7	.	.	.	.	.	.	6	4	.	.	.	3	.	.	1	11	5	.	.	17	1	.	18	3	87
Montrevel	.	.	.	7	5	4	.	.	.	.	.	.	11	.	5	.	.	7	.	.	4	7	15	.	.	13	4	.	19	.	101
Pont-de-Vaux	.	.	.	.	14	24	.	.	.	.	.	.	13	.	8	.	.	11	.	2	14	5	17	.	6	13	2	.	21	7	157
Mâcon (E. N.)	.	.	.	.	14	.	.	.	.	.	.	.	8	.	7	.	.	4	1	.	1	14	8	.	3	3	.	.	11	.	74
Châtillon s.-Chal	11	.	.	.	.	8	.	.	.	.	.	.	3	6	4	8	.	4	3	8	4	7	7	16	.	6	.	.	9	10	114
Saint-Nizier-d'Az	2	1	.	.	7	10	.	.	.	.	.	.	4	.	6	.	.	4	.	2	.	3	32	.	11	11	2	.	18	.	112
La Mure-sur-Az	.	10	2	.	1	13	.	.	.	.	.	.	2	3	.	2	.	4	.	2	.	2	16	.	.	11	1	2	12	5	88
Trévoux	.	.	.	.	5	.	.	.	.	.	.	.	2	2	5	.	3	3	.	.	10	10	9	.	.	.	.	.	6	.	55
Sainte-Foy-l'Arg	1	.	.	.	.	.	4	1	.	.	.	.	0	.	2	.	0	1	0	2	4	2	14	.	2	7	.	.	6	.	48
Tarare	4	3	.	.	4	4	.	.	.	.	.	.	1	.	2	.	6	.	.	2	1	9	7	.	8	.	1	4	6	.	62
L'Arbresle	.	.	.	.	.	7	.	.	.	.	.	.	3	4	.	5	.	.	.	4	7	8	8	.	3	.	.	.	8	.	55
Bassin du Doubs.																															
Mouthe	.	.	.	.	10	.	.	.	.	.	.	.	5	13	4	.	6	2	.	2	1	1	.	.	29	6	4	33	46	22	184
Pontarlier (C. M.)	14	.	.	.	.	1	2	.	.	.	.	.	2	3	8	1	.	4	1	.	2	1	.	.	.	8	2	1	14	16	79
Arc-s.-Cicon	.	.	.	.	.	.	.	.	.	.	.	.	.	.	6	8	.	.	10	1	2	2	.	.	.	9	4	3	20	32	97
La Chap.-s.-Rougt	.	.	.	.	7	.	.	.	.	.	.	.	1	.	6	.	.	.	.	.	.	.	.	.	10	14	2	12	42	10	104
Belfort	.	.	.	.	7	2	.	.	.	.	.	.	2	.	9	.	.	.	.	.	.	.	1	.	8	9	2	12	20	13	85
Levier	24	.	.	.	.	11	.	.	.	.	.	.	2	1	15	4	.	3	.	.	.	1	.	.	.	24	7	4	31	36	163
Nans-s.-Ste-Anne	23	.	.	.	.	14	.	.	.	.	.	.	.	3	10	7	.	3	1	.	.	.	1	0	.	20	4	1	29	27	143
Amancey	.	.	3	.	1	6	.	.	.	.	.	.	3	.	11	.	.	.	.	.	.	.	.	.	4	10	18	16	20	17	111
Quingey	13	.	.	.	.	9	.	.	.	.	.	.	.	5	2	4	.	.	.	.	.	.	.	.	.	17	5	.	29	19	103
Arbois	.	.	.	.	.	.	.	.	.	.	.	.	13	.	0	.	.	1	.	.	.	.	1	.	.	11	1	.	.	.	27
Chailluz	.	.	.	.	9	.	.	.	.	.	4	9	7	.	5	.	.	.	.	.	.	.	.	.	.	8	.	7	54	24	126
Fort de Planoise	16	.	.	.	.	7	.	.	.	.	.	.	.	.	8	2	.	.	.	.	.	.	.	.	.	.	5	8	30	28	104
Besançon (Obste)	.	.	.	.	3	2	.	.	.	.	.	.	2	.	4	.	.	1	.	.	.	.	.	.	0	12	1	0	32	4	61

STATIONS.	1	2	3	4	5	6	7	8	9	10	11	12	13	14	15	16	17	18	19	20	21	22	23	24	25	26	27	28	29	30	TOTAL.
Bassin du Rhône proprement dit, cours moyen.																															
Chamonix	11	.	.	.	.	10	.	.	.	.	.	.	.	7	6	7	.	6	0	.	.	.	.	.	.	13	4	.	26	54	144
Sallanches	11	.	.	.	5	.	.	.	.	.	.	.	.	.	.	12	.	12	.	.	1	.	.	.	.	11	2	0	21	39	114
Col des Gets	.	.	33	.	.	.	10	.	.	.	.	.	.	8	9	7	.	.	.	.	.	.	.	15	.	.	.	.	.	96	179
Le Biot	26	.	.	.	4	.	.	.	.	.	14	.	11	.	.	7	.	.	.	11	9	15	.	.	.	.	10	3	.	.	111
Mélan	12	.	.	.	1	10	.	.	.	.	.	.	.	6	9	13	.	7	4	.	0	.	.	.	.	8	2	1	25	25	124
Bonneville	10	.	.	.	2	12	.	.	.	.	.	.	.	.	9	10	.	13	1	.	2	.	.	.	.	4	2	.	23	18	106
Cruseilles	14	.	.	.	.	6	.	.	.	.	.	.	.	7	12	6	16	.	.	.	3	.	0	1	.	12	3	.	20	11	111
Annemasse	8	.	.	.	1	5	.	.	.	.	.	.	.	1	6	3	.	14	0	.	.	3	1	.	.	5	2	.	15	6	70
Douvaine	17	.	.	.	2	5	.	.	.	.	.	.	.	5	7	.	.	11	.	0	2	0	0	0	.	6	4	.	17	4	81
Évian	22	.	.	.	5	7	.	.	.	.	.	.	2	.	5	8	.	13	.	.	2	.	.	.	.	4	4	.	18	5	95
Gex	15	.	.	.	.	2	.	.	.	.	.	.	.	.	.	.	.	.	14	.	.	9	.	29	.	9	9	.	.	31	118
Seythenex		.	.	.	0	20	.	.	.	.	.	.	.	.	10	12	.	19	.	1	.	.	.	.	.	8	15	.	32	28	145
Leschaux	27	.	.	.	.	11	.	.	.	.	.	.	.	6	15	13	.	16	.	.	.	.	4	3	.	15	2	.	6	42	160
Annecy	28	.	.	.	.	6	.	.	.	.	.	.	.	13	20	7	.	17	4	.	3	.	1	.	.	10	2	.	21	15	147
Rumilly	23	.	.	.	2	1	.	.	.	.	.	.	.	13	5	3	.	20	.	.	2	.	.	6	.	16	3	.	9	5	108
Les Échelles	10	.	.	.	1	19	.	.	.	.	.	.	.	5	21	12	.	9	.	.	5	.	6	15	1	7	1	.	22	10	144
Novalaise	24	.	.	.	2	14	.	.	.	.	.	.	.	5	16	18	.	23	.	.	.	3	7	15	.	17	3	.	19	9	175
Chambéry (P. C.)	20	.	.	.	0	6	1	.	.	.	.	.	0	7	15	8	.	17	0	.	2	0	3	5	0	9	2	0	14	12	122
Albens	22	.	.	.	2	6	.	.	.	.	.	.	.	16	8	2	.	18	.	1	7	.	2	4	.	15	2	.	12	6	122
Chindrieux	29	.	.	.	1	6	.	.	.	.	.	.	.	16	15	4	.	18	.	.	2	.	3	11	.	13	2	.	12	16	148
Lhuis	.	.	.	.	.	8	.	.	.	.	.	.	11	10	5	.	6	.	.	.	.	.	9	30	10	.	.	.	41	.	130
Pont-d'Ain	.	.	.	.	14	24	.	.	.	.	.	.	13	.	8	.	.	11	.	2	14	5	17	.	6	13	2	.	21	7	157
Chalamont	.	.	.	.	.	.	.	.	.	.	.	.	6	.	17	.	1	5	.	.	6	3	24	1	2	5	.	.	8	4	82
Ambérieu	.	.	.	.	1	8	.	.	.	.	.	6	.	.	4	.	3	5	.	1	6	8	20	.	4	8	.	18	.	.	92
Mont Verdun	4	.	.	.	.	.	4	.	.	.	.	.	1	3	3	2	.	4	.	2	1	9	.	11	.	3	.	.	8	.	55
St-Genis-Laval (Obs)	2	.	.	.	.	.	2	.	.	.	.	.	1	3	2	2	.	5	0	3	0	7	14	8	0	1	.	.	8	2	60
Lyon (Tête-d'Or)	3	.	.	.	.	.	3	.	.	.	.	.	1	2	6	1	.	7	.	2	1	9	11	9	.	3	.	.	7	2	67
Vienne	.	.	.	.	4	.	.	.	.	.	.	.	3	8	7	3	14	11	.	1	8	12	9	.	.	.	.	5	12	.	97
Bassin de l'Isère.																															
Mégève	25	.	.	.	.	9	2	.	.	.	.	.	.	10	.	11	.	.	13	.	.	.	.	.	.	23	.	.	8	56	157
Tamié (fort)	12	.	.	.	4	7	.	.	.	.	.	.	.	7	9	6	.	16	.	.	3	.	.	.	.	7	12	.	23	29	136
Bessans	.	.	1	0	.	.	.	.	.	1	.	.	1	.	.	.	1	.	1	.	1	1	.	.	.	2	.	.	.	13	22
L'Esseillon (fort)	.	.	.	.	.	.	.	.	.	.	.	.	.	.	4	.	.	.	.	.	.	.	.	.	.	.	.	4	4	24	36
Modane	3	.	.	1	.	1	.	.	.	.	.	.	.	.	2	.	.	.	.	4	.	.	.	.	.	5	1	.	21	.	38
Saint-Jean-d'Arves	6	.	.	.	.	6	.	.	.	.	.	.	.	.	.	.	.	6	.	.	2	.	.	.	.	0	1	.	9	18	54
Sainte-Foy	15	.	.	.	.	3	.	.	.	.	.	.	.	5	3	8	.	8	.	.	.	.	.	.	.	6	2	.	7	46	103
Beaufort	7	.	.	.	.	3	.	.	.	.	.	.	.	21	.	4	.	9	.	.	.	.	.	.	.	15	2	1	19	35	116
Aiguebelle	27	.	.	.	3	5	.	.	.	.	.	.	.	3	12	10	.	15	.	.	.	.	.	2	4	9	1	.	19	28	140
Montgilbert (fort)	.	.	.	10	4	.	.	.	.	.	.	7	.	2	10	.	7	.	.	.	.	.	.	.	4	2	.	11	51	.	109
Saint-Bonnet	2	.	.	.	0	.	.	.	.	.	.	.	8	7	3	.	.	32	4	24	13	14	25	4	.	6	.	.	7	4	153
La Mure	4	.	.	.	3	5	1	.	.	.	.	.	.	5	7	1	2	15	2	1	10	2	9	3	1	7	.	.	7	8	93
Grenoble (E. N.)	7	.	.	.	2	13	.	.	.	.	.	.	.	9	6	4	.	15	0	.	8	1	8	.	1	6	.	.	13	10	104
Moirans	.	.	.	.	.	9	.	.	.	.	.	.	.	7	.	24	.	10	.	.	.	.	16	9	.	.	10	.	25	.	110
St-Marcellin	.	.	.	.	.	.	.	.	.	.	.	.	.	.	5	.	.	.	8	10	14	16	.	.	.	.	.	.	8	.	61
Bassin de la Durance.																															
Mont Genèvre	.	.	15	5	.	.	9	.	.	.	.	.	.	.	.	.	6	5	.	8	.	5	.	.	.	6	.	.	6	.	65
Briançon	.	.	5	.	.	.	.	.	.	.	.	.	.	.	.	.	3	.	.	.	.	.	.	.	.	.	2	.	.	.	10

STATIONS.	1	2	3	4	5	6	7	8	9	10	11	12	13	14	15	16	17	18	19	20	21	22	23	24	25	26	27	28	29	30	TOTAL.
Bassin de la Durance (suite).																															
Aiguilles	.	.	25	.	.	.	15	20	25	.	.	.	.	.	.	.	.	5	.	.	.	.	.	.	.	.	.	.	.	.	90
Chorges	.	.	.	.	.	.	.	.	.	.	.	.	.	8	.	.	9	.	.	.	.	5	.	.	4	.	.	.	.	.	26
Barcelonnette (E.N.)	6	.	.	0	.	.	.	.	.	.	.	.	3	1	1	.	1	7	.	.	.	.	.	.	4	.	.	.	5	.	28
Gap (P. C.)	.	.	.	.	.	.	.	.	.	.	.	.	1	11	.	.	.	22	3	4	9	19	.	.	.	.	.	.	.	.	62
Veynes	.	.	.	.	.	.	.	.	.	.	.	.	3	10	3	.	2	22	2	7	11	19	25	6	1	9	.	.	2	.	115
Serres	.	.	.	.	2	.	.	.	.	.	.	.	17	5	.	17	.	.	.	48	.	23	9	.	11	.	.	.	.	.	132
Faucon	21	.	.	.	.	.	.	.	.	.	.	.	4	8	.	.	.	20	2	19	20	19	28	12	.	.	2	.	.	.	155
Orpierre	.	.	.	.	.	.	.	.	.	.	.	.	3	5	.	10	6	.	15	.	15	40	.	.	.	1	.	2	.	.	100
Laragne	.	.	.	.	.	.	.	.	.	.	.	.	7	.	.	.	26	.	14	19	21	19	4	.	12	.	.	.	.	.	122
Sisteron	10	.	.	.	.	.	.	.	.	.	.	.	.	20	.	.	.	20	20	10	20	30	30	10	.	.	.	.	.	.	170
Saint-Christol	.	.	.	.	.	.	.	.	.	.	.	.	2	4	.	.	12	9	11	13	26	13	.	2	2	.	.	0	.	.	94
Apt	8	.	.	.	.	.	.	.	.	.	.	.	6	.	.	.	.	.	0	0	45	16	30	.	3	5	.	.	.	.	113
Murs	.	.	.	.	.	.	.	.	.	.	.	.	7	.	.	.	9	5	9	19	32	25	6	1	7	.	.	.	.	.	120
Forcalquier	8	.	.	.	.	.	.	.	.	.	.	.	.	6	.	.	.	20	8	19	22	46	21	4	.	3	.	.	.	.	154
Manosque	4	.	.	.	3	.	.	.	.	.	.	.	.	4	2	.	.	20	13	41	25	64	29	28	2	2	.	.	.	.	237
Barrême	.	.	.	.	.	.	.	.	.	.	.	.	.	6	.	.	.	14	.	12	24	11	6	2	7	.	.	.	.	.	84
Mirabeau	6	.	.	2	.	.	.	.	.	.	.	.	.	2	.	.	.	6	4	18	37	8	21	2	1	7	.	.	.	.	114
Meyrargues	.	.	.	6	.	.	.	.	.	.	.	3	1	.	.	.	2	7	.	14	31	14	4	.	.	.	.	.	.	.	82
Pertuis	.	.	.	.	.	.	.	1	.	.	.	.	1	1	.	.	7	6	9	19	8	15	2	.	8	.	.	.	.	.	77
Les Taillades	.	.	.	.	.	.	.	.	.	.	.	.	.	.	4	.	.	2	6	8	23	10	30	2	10	.	.	.	.	.	95
Cavaillon	.	.	.	.	.	.	.	.	.	.	.	.	0	1	.	.	0	0	5	30	28	31	5	.	9	.	.	.	.	.	109
Bassins de l'Ardèche, de la Cèze et du Gard; petits bassins de la rive droite du Rhône.																															
N.-D.-des-Neiges	6	.	.	.	.	2	.	.	.	.	.	.	15	6	2	.	7	25	49	27	7	31	13	8	4	7	.	.	.	.	209
Belvezet	3	2	.	.	0	0	0	0	.	.	.	.	2	3	3	.	.	3	1	15	4	19	6	7	4	7	.	.	.	.	79
Le Thort	.	.	.	.	.	6	.	.	.	.	.	.	12	7	1	.	9	28	42	41	7	41	30	7	.	8	.	.	.	.	239
Barre	.	.	.	.	.	0	.	.	.	.	.	.	31	10	3	.	14	31	43	31	7	37	15	1	.	17	.	.	.	.	239
Vialas	.	.	.	.	.	4	.	.	.	.	.	.	26	21	7	.	13	45	38	62	10	39	28	4	8	23	.	.	.	.	328
Prévenchères	5	.	.	.	0	.	.	.	.	.	.	.	17	6	1	.	9	33	45	50	7	49	37	4	3	6	.	.	.	.	272
Villefort	.	.	.	.	.	2	.	.	.	.	.	2	.	16	1	.	19	40	62	75	10	64	26	.	.	2	.	.	.	.	319
Collet-de-Dèze	.	.	.	.	.	.	.	.	.	.	.	.	27	22	8	.	23	33	43	49	11	23	35	2	4	13	.	.	.	.	293
St-Étienne-V.-F.	.	.	.	.	.	.	.	.	.	.	.	.	25	24	4	.	7	41	39	56	16	51	14	3	.	.	.	.	.	.	282
Alais	.	.	.	.	.	.	.	.	.	.	.	.	12	40	2	2	32	11	24	11	30	10	1	1	5	2	.	.	.	.	183
Montpezat	.	.	.	.	.	.	.	.	3	.	.	.	3	11	8	.	16	22	24	26	14	30	16	.	8	.	.	.	.	.	181
Vals	1	.	.	.	.	.	.	.	.	.	.	8	25	6	.	5	36	.	37	9	43	33	5	.	2	6	.	.	.	.	216
Bagnols	.	.	.	.	.	.	.	.	.	.	.	.	17	1	.	.	8	.	29	25	35	16	3	.	7	.	.	.	.	.	141
Laudun	.	.	.	.	.	.	.	.	.	.	.	.	.	11	.	.	.	10	15	20	36	35	29	3	.	7	.	.	.	.	166
Uzès	.	.	.	.	.	.	.	.	.	.	.	.	22	9	.	.	14	5	6	8	4	71	8	.	8	.	.	.	.	.	155
Beaucaire	.	.	.	.	.	.	.	.	.	.	.	.	3	1	.	.	.	5	23	31	33	16	3	.	11	.	.	.	.	.	126
Bassin du Rhône proprement dit, cours inférieur.																															
Valence (E. N.)	1	.	.	.	.	.	.	.	.	.	.	.	4	4	6	.	.	8	3	2	21	27	8	.	4	.	.	.	5	.	93
Die	10	.	.	.	.	.	.	.	.	.	.	.	.	.	8	.	.	.	.	10	24	12	6	12	.	.	.	.	26	.	108
Lapalud	.	.	.	.	.	.	.	.	.	.	.	.	49	.	.	.	28	6	24	12	11	39	13	.	.	.	.	1	.	.	284
Bollène	2	.	.	.	.	.	.	.	.	.	.	.	6	11	0	.	.	6	7	19	19	32	29	5	1	4	.	.	.	.	141
Orange	.	.	.	.	.	.	.	.	.	.	.	.	10	3	.	.	8	.	13	59	53	28	7	.	10	.	.	.	.	.	191
Savoillans	.	.	.	.	.	.	.	.	.	.	.	.	6	2	.	2	58	10	7	11	28	19	6	.	7	.	.	1	.	.	157
Sault	.	.	.	.	.	.	.	.	.	.	.	.	4	6	.	.	1	14	8	13	17	34	20	8	1	9	.	.	.	.	135
Mt-Ventoux (Obse)	3	.	.	.	0	.	.	.	.	.	.	.	1	18	.	.	1	20	.	32	30	35	15	20	2	3	.	.	2	.	181

STATIONS.	1	2	3	4	5	6	7	8	9	10	11	12	13	14	15	16	17	18	19	20	21	22	23	24	25	26	27	28	29	30	TOTAL.
Bassin du Rhône proprement dit, cours inférieur (suite).																															
Bedouin	2	.	.	.	.	.	.	.	.	.	.	.	.	4	.	.	.	12	6	7	15	19	15	9	.	12	.	.	.	.	101
Carpentras	.	.	.	.	.	.	.	.	.	.	.	.	6	.	.	.	.	.	10	3	42	19	5	.	13	.	.	.	.	.	98
Malaucène	.	.	.	.	.	.	.	.	.	.	.	.	5	5	0	.	0	10	5	12	16	12	20	10	.	8	.	.	.	.	103
Avignon (E. N.)	1	.	.	.	.	.	.	.	.	.	.	.	.	5	.	.	5	.	7	28	60	12	4	.	6	.	.	.	1	.	128
Saint-Remy	.	.	.	.	.	.	.	.	.	.	.	.	.	.	.	.	.	8	19	20	42	17	2	.	5	.	.	.	.	.	113
Les Baux	.	.	.	.	.	.	.	.	.	.	.	.	.	3	.	.	.	.	4	21	.	32	19	.	.	7	.	.	.	.	86
Arles	.	.	.	.	.	2	.	.	.	.	.	.	2	1	.	.	3	1	5	18	40	23	.	1	8	1	.	.	.	.	105
Saintes-Maries	.	.	.	.	.	.	.	.	.	.	.	.	3	1	.	.	10	3	4	13	52	10	7	1	.	8	.	.	.	.	112
RÉGION DE NICE.																															
Petits bassins entre le Rhône et les Alpes.																															
Le Grand-Sambuc	6	.	.	1	1	.	.	.	.	.	.	.	.	.	.	.	1	6	6	17	33	15	31	2	.	7	.	.	.	.	126
Trets	2	.	.	5	2	.	.	.	.	.	.	.	.	1	.	.	.	.	.	20	9	10	40	.	.	7	.	.	.	.	96
Gréasque	4	.	2	2	.	.	.	.	.	.	.	.	.	3	.	.	1	3	6	11	26	18	30	1	.	10	.	.	.	.	117
Aix (P. C.)	12	.	.	1	.	.	.	.	.	.	.	.	.	1	.	.	.	1	8	15	61	21	25	2	.	12	.	.	.	.	159
Venelles	10	.	.	1	.	.	.	.	.	.	.	.	.	.	.	.	1	4	3	8	23	5	21	2	.	7	.	.	.	.	85
Pélissanne	4	.	.	.	.	.	.	.	.	.	.	.	.	.	2	.	.	3	4	9	25	14	28	2	.	9	.	.	.	.	100
Saint-Chamas	2	.	.	.	.	.	.	.	.	.	.	.	.	.	1	.	.	2	3	12	17	22	31	2	.	8	.	.	.	.	100
Septèmes	8	.	7	.	.	.	.	.	.	.	.	.	.	.	.	.	.	.	.	12	7	25	24	3	1	.	.	.	.	.	87
Marseille (Obs^re)	.	3	1	3	.	.	.	.	.	.	.	.	2	.	.	.	.	1	9	7	28	17	2	.	11	.	.	.	.	.	84
La Ciotat	.	4	6	10	.	.	.	.	.	.	.	.	3	.	.	.	.	.	15	7	15	14	20	.	2	.	.	.	.	.	96
Brignoles	4	.	2	7	1	.	.	.	.	.	.	.	.	7	.	.	.	2	6	27	29	28	29	.	.	6	.	.	.	.	148
Aups	.	.	.	16	.	.	.	.	.	.	.	.	.	.	.	.	.	.	21	32	21	.	22	.	.	.	.	.	.	.	113
Comps	6	.	1	.	8	.	.	.	.	.	.	.	.	7	.	.	8	9	8	4	40	31	13	.	.	3	.	.	.	.	138
Fayence	.	.	.	14	4	.	.	.	.	.	.	.	.	3	.	.	9	3	7	17	27	15	19	10	.	4	.	.	.	.	131
Annot	2	.	.	3	.	.	.	.	.	.	.	.	.	8	.	.	3	14	19	16	57	28	17	.	3	.	.	.	.	.	172
Draguignan (E. N.)	3	.	1	10	.	.	.	.	.	.	0	.	3	1	.	.	.	.	.	35	51	32	5	0	5	.	.	.	.	.	146
Le Luc	7	.	.	12	3	.	.	.	.	.	.	.	.	4	.	.	.	.	.	27	45	31	26	.	.	5	.	.	.	.	160
Collobrières	22	.	.	9	8	.	.	.	.	.	.	.	.	3	.	.	.	.	10	44	62	44	25	.	.	3	.	.	.	.	229
Fréjus	9	.	.	14	1	.	.	1	.	.	1	.	.	1	.	.	.	.	2	14	24	17	16	.	.	1	.	.	.	.	101
Grimaud	.	.	.	34	.	.	.	.	.	.	.	.	.	5	.	.	.	.	13	37	43	29	23	.	.	.	.	.	.	.	184
Hyères	1	2	3	19	2	.	.	.	.	.	.	.	8	.	.	.	1	4	20	30	26	29	9	1	0	0	.	.	.	.	154
Cap Sicié (sém.)	17	.	3	7	5	.	.	.	.	.	.	.	.	6	.	.	.	2	5	19	19	20	28	2	.	14	.	.	.	.	157
Cannes (P. C.)	.	.	16	.	.	.	2	.	.	1	.	.	3	.	.	.	.	.	23	19	19	17	.	.	2	.	.	.	.	.	103
Nice (Obs^re)	0	.	6	9	.	1	0	0	0	0	.	.	1	.	0	0	0	4	1	16	36	19	1	0	2	.	.	.	.	.	97
Villefranche (phare)	5	.	5	12	.	10	1	.	.	.	1	.	.	1	.	2	1	.	5	14	28	7	16	4	.	4	.	.	.	.	117
La Garouppe (phare)	10	.	2	15	.	.	1	.	.	.	.	.	1	.	.	1	.	.	9	12	25	18	13	.	.	.	.	.	.	.	107
CORSE.																															
Bastia	1	.	7	3	.	1	17	5	37	.	.	.	.	12	23	3	.	.	1	50	1	3	1	13	.	13	.	.	.	.	191
Ile Sanguinaire	16	.	.	.	.	4	.	.	.	1	.	.	.	.	.	.	.	.	.	.	23	1	.	19	4	14	.	.	.	.	82

OBSERVATIONS DU MOIS DE DÉCEMBRE 1885.

STATIONS.	1	2	3	4	5	6	7	8	9	10	11	12	13	14	15	16	17	18	19	20	21	22	23	24	25	26	27	28	29	30	31	TOTAL.
VERSANT DE LA MER DU NORD.																																
BASSINS DU RHIN, DE LA MEURTHE ET DE LA MOSELLE.																																
Château-Lambert	28	12	.	.	17	30	37	20	1	.	8	2	.	3	.	.	.	.	.	.	.	.	.	2	.	.	.	.	5	28	.	193
Col de Bussang	24	14	.	.	8	22	18	27	12	2	12	3	.	4	0	.	.	.	.	.	.	.	.	3	.	.	.	.	3	20	2	174
Col de la Schlucht	38	3	.	.	.	51	32	10	6	0	1	1	.	3	3	.	.	.	.	.	.	.	1	1	.	.	.	.	0	1	2	152
Rothau	7	.	.	19	25	35	19	12	2	6	2	.	2	1	0	.	.	.	.	.	0	.	1	.	.	0	.	0	9	2	1	143
Cornimont	41	8	.	.	20	58	38	15	7	3	7	3	1	4	.	.	.	.	.	.	.	.	.	3	.	.	.	.	6	23	.	237
Gérardmer	21	3	.	.	28	26	29	16	.	15	.	.	.	.	.	.	.	.	.	.	.	.	.	.	.	.	.	.	.	.	.	138
Dommartin-les-R	16	.	.	.	30	45	11	.	.	.	.	.	.	.	.	.	.	.	.	.	.	.	.	.	.	.	.	.	2	.	.	105
La Hardalle	21	14	.	.	10	23	28	21	9	.	7	1	.	6	0	.	.	0	.	.	.	.	0	5	.	.	.	.	1	13	1	160
Saulcy-s.-Meurthe	24	11	.	.	11	16	35	22	7	2	5	1	.	4	.	.	.	1	.	.	.	.	.	4	.	.	.	.	0	10	1	154
Saint-Dié	4	.	.	.	9	10	.	14	16	6	9	.	.	.	.	.	.	.	.	.	.	.	.	.	.	.	.	.	8	11	1	88
Rambervilliers	14	2	0	0	7	9	21	16	5	7	2	.	.	.	.	.	.	.	.	.	.	1	0	0	.	.	.	.	6	6	.	96
Raon-l'Étape	16	2	.	.	5	12	23	15	14	6	1	.	.	7	.	.	.	.	.	.	.	.	.	4	.	.	.	.	2	3	.	110
Moriviller	8	5	.	.	3	13	20	13	.	.	.	.	.	.	.	.	.	.	.	.	.	22	0	.	.	.	.	.	.	.	.	84
Baccarat	11	.	.	.	4	6	22	12	17	4	1	.	.	7	1	.	.	1	.	.	.	.	.	5	.	.	0	.	3	2	.	96
Blamont	5	.	.	.	1	8	17	12	17	3	1	.	9	.	.	.	.	.	.	.	.	.	.	.	.	.	.	.	.	3	.	76
Lunéville	6	.	.	.	4	11	15	14	12	.	3	1	5	.	.	.	.	.	.	.	.	.	3	.	.	.	.	.	4	2	.	80
Einville	15	2	.	.	1	20	10	7	.	2	.	.	1	.	.	.	.	4	.	.	.	.	1	.	.	.	.	.	1	2	.	66
Nancy (Faculté)	10	2	.	.	4	14	18	14	13	3	.	.	.	5	.	.	.	0	.	.	.	.	.	1	.	.	0	.	1	10	.	95
Amance	12	1	.	.	3	15	21	17	.	28	5	3	0	.	.	.	.	.	.	.	.	1	0	0	.	.	1	.	5	7	.	119
Bellefontaine	.	.	.	.	4	10	.	13	12	12	.	.	.	6	.	.	.	.	.	.	.	.	1	.	.	.	.	.	2	.	.	60
Bouzey	14	.	.	.	5	22	22	7	7	1	.	.	2	.	.	.	.	1	.	.	.	.	3	.	.	.	.	.	.	0	.	84
Épinal	9	.	.	9	6	27	21	10	2	7	2	.	7	.	.	.	2	.	.	.	1	.	4	.	.	.	.	.	4	.	3	114
Thaon	6	6	.	.	5	14	18	15	4	.	.	.	.	.	.	.	.	.	.	.	.	.	.	13	.	.	.	.	.	2	.	83
Charmes	10	.	.	.	3	21	23	12	5	2	3	.	3	.	.	.	.	.	.	.	.	.	2	.	.	.	.	.	3	1	2	90
Lerrain	6	10	.	.	5	21	19	26	5	4	2	1	.	0	.	.	.	.	.	.	.	.	1	.	.	.	.	.	1	6	.	107
Vézelise	11	.	.	.	6	12	14	20	16	4	2	.	4	.	.	1	.	.	.	.	.	.	2	.	.	.	0	.	.	6	.	98
Allain	11	1	.	.	4	17	15	17	12	.	2	.	.	1	.	.	.	.	1	.	.	.	1	1	.	.	.	.	4	.	.	87
Neuves-Maisons	8	4	.	.	4	13	13	15	16	3	.	.	.	4	.	.	.	.	.	.	.	.	.	2	.	.	.	.	2	8	.	92
Toul	6	2	.	.	3	11	13	14	14	.	.	.	.	7	.	.	.	.	.	.	.	.	.	.	.	.	.	.	.	13	.	83
Foug	7	.	.	.	4	19	8	13	13	3	.	.	.	4	.	.	.	.	.	.	.	.	.	.	.	.	.	.	3	8	.	82
Frouard	.	.	.	.	10	13	10	17	12	3	.	.	.	3	.	.	.	0	.	.	.	.	.	.	.	.	.	.	.	2	1	73
Rogéville	9	1	0	.	4	18	10	15	13	2	0	1	.	4	0	0	.	1	.	.	0	0	0	.	0	0	0	0	2	6	.	88
Haudiomont	17	0	.	.	6	19	3	16	.	10	.	.	.	1	2	.	.	.	5	.	.	.	.	.	.	.	.	.	1	.	.	80
Fleury	6	.	.	.	3	6	7	6	7	7	6	.	.	.	.	.	.	.	.	.	.	.	.	.	.	.	.	.	.	5	3	56
Mance	5	.	.	.	4	19	5	3	8	3	.	.	.	5	.	.	.	.	.	.	.	.	.	.	.	.	.	.	3	5	2	62
BASSINS DE LA MEUSE, DE LA CHIERS ET DE LA SAMBRE.																																
Lamarche	.	10	.	.	4	16	21	7	.	.	5	.	.	.	.	.	.	.	.	.	.	.	.	.	.	.	.	.	.	3	.	66
Pouilly	8	2	.	.	4	21	18	17	6	2	1	2	.	1	.	.	.	.	.	.	.	.	.	.	.	.	.	.	1	4	.	87

STATIONS.	1	2	3	4	5	6	7	8	9	10	11	12	13	14	15	16	17	18	19	20	21	22	23	24	25	26	27	28	29	30	31	TOTAL.
BASSINS DE LA MEUSE, DE LA CHIERS ET DE LA SAMBRE (suite).																																
Bassoncourt	15	1	.	.	4	20	16	11	8	2	1	0	0	1	.	.	0	0	.	.	.	1	1	.	.	.	.	.	4	8	.	93
Clefmont	15	.	.	.	7	33	24	14	.	.	.	.	.	.	.	.	.	.	.	.	.	.	.	.	.	.	.	.	4	6	.	103
Contrexéville	15	.	.	.	7	27	21	14	7	1	.	.	1	1	.	.	.	.	.	.	.	.	1	.	.	.	.	.	.	4	.	99
Aillianville	17	1	.	1	5	30	16	17	10	3	1	1	.	3	.	.	.	1	.	.	.	0	1	.	.	0	.	.	6	6	1	120
Neufchâteau (C. M.)	0	.	.	5	32	15	14	18	2	.	.	.	5	.	.	.	.	.	.	.	.	.	.	.	.	.	.	9	8	.	.	108
Vouthon-Bas	4	.	8	18	19	19	19	12	.	.	.	.	7	.	.	.	.	.	.	.	.	.	.	.	.	.	.	.	4	6	.	116
Souilly	33	.	.	.	7	35	17	11	1	3	.	.	9	9	.	.	.	.	.	.	.	.	9	.	.	.	.	.	4	1	3	121
Charny	13	.	.	.	5	34	14	8	.	.	.	.	8	.	.	.	.	.	.	.	.	.	.	.	.	.	.	.	12	2	1	97
Consenvoye	11	.	.	.	13	20	7	1	9	5	.	.	0	.	.	.	.	2	.	.	.	.	.	.	.	.	.	.	5	.	1	74
Dun	6	.	.	.	3	19	.	1	.	.	.	.	.	4	.	.	.	.	.	.	.	.	.	.	.	.	.	.	5	.	4	42
Hussigny	.	.	7	8	8	9	2	.	4	1	1	.	.	.	.	.	.	.	.	.	.	.	.	.	.	.	.	.	2	1	3	47
Damvillers	12	.	.	.	6	29	5	5	9	6	.	.	.	2	.	.	.	.	.	.	.	.	.	.	.	.	.	.	7	4	4	89
Montmédy	8	.	.	.	9	25	8	.	.	1	.	.	1	2	.	.	1	1	1	.	.	.	1	.	.	.	.	.	6	2	1	67
Mouzon	5	.	.	.	10	28	11	1	.	0	.	.	.	1	0	.	0	0	.	.	.	.	1	.	.	0	0	.	5	0	0	62
Saint-Aignan	6	.	.	.	10	33	6	.	.	3	3	.	.	2	.	.	0	.	.	.	.	.	0	.	.	0	.	.	10	9	5	87
Sedan	3	.	.	.	8	28	4	.	.	3	2	.	1	1	.	.	.	.	.	.	.	.	.	.	.	.	.	.	6	2	6	64
Saint-Marcel	9	.	.	.	15	30	3	.	1	2	1	.	.	1	.	1	1	.	.	.	.	.	.	.	.	.	.	.	.	4	2	71
Gespunsart	5	.	.	5	9	35	3	.	.	1	0	.	2	1	.	.	5	1	.	.	.	.	1	0	.	1	.	.	5	5	1	80
Avesnes (C. M.)	.	.	.	4	13	2	.	.	8	1	.	1	1	.	.	.	1	.	.	.	.	0	.	.	.	2	.	3	4	5	7	58
BASSINS DE L'ESCAUT, DE LA LYS, DE L'YSER ET DE L'AA.																																
Gommegnies	.	.	.	4	16	.	.	2	10	3	.	.	3	.	.	2	2	.	.	.	.	1	.	.	.	.	.	4	.	12	.	60
Cambrai (C. M.)	7	.	.	.	3	11	.	.	0	7	4	.	.	1	.	.	1	1	.	.	.	.	.	.	.	.	.	.	.	13	8	56
Arras (C. M.)	.	.	.	4	13	.	.	1	7	1	.	.	1	0	.	0	1	.	.	.	.	1	1	0	.	1	.	1	2	4	1	38
Hamblain-les-Prés	.	.	.	1	5	.	.	.	.	16	1	.	1	.	.	.	.	.	.	.	.	.	1	0	.	.	.	.	.	.	.	26
Douai (Observ^re)	8	.	.	.	3	16	.	.	0	7	0	2	0	1	.	.	0	1	.	.	.	.	1	.	.	1	1	.	1	5	8	55
Lille	3	.	.	.	1	13	.	.	.	.	2	7	5	1	.	.	1	0	.	.	.	.	0	.	.	0	0	0	2	.	14	51
Allouagne	.	.	.	.	.	15	.	2	7	4	1	1	.	.	.	0	.	.	.	.	.	.	.	.	.	.	.	3	.	.	.	32
Laventie	0	0	.	1	13	0	.	2	7	3	1	0	1	.	0	0	0	0	0	0	0	0	0	0	0	1	.	1	0	5	2	39
Nordpeene	5	.	.	1	9	.	.	.	2	8	3	2	.	1	.	.	.	.	.	.	.	.	2	0	.	.	.	.	3	1	10	47
Godewaerswelde	5	1	.	.	1	9	.	.	6	7	3	.	.	1	.	.	1	.	.	.	.	.	.	.	.	.	.	.	4	0	8	47
Les Moëres	.	.	.	1	9	.	.	2	5	4	.	.	1	.	.	0	.	.	.	.	.	0	.	0	.	.	.	3	.	12	.	38
Dunkerque (P. C.)	.	.	.	2	4	3	.	1	2	4	2	0	.	.	.	.	0	.	.	.	.	.	.	.	.	0	1	1	.	2	10	32
Oye	.	.	.	2	8	.	.	0	.	4	.	.	1	.	.	0	.	.	.	.	.	0	3	.	0	1	.	4	.	11	1	35
Calais (C. M.)	.	.	.	3	10	.	.	4	2	3	.	.	1	.	.	1	.	0	.	.	.	.	3	.	1	.	.	4	0	6	1	39

VERSANT DE LA MANCHE.

BASSINS DE LA CANCHE, DE LA SOMME, DE LA BÉTHUNE, ETC.																																
Cap Gris-Nez	4	.	.	.	4	10	.	.	.	.	.	.	.	.	.	.	.	.	.	.	.	.	.	.	.	.	.	.	3	.	11	32
Samer (C. M.)	.	.	.	3	16	.	.	.	6	.	.	1	3	0	.	1	1	.	.	.	.	1	1	.	1	.	.	2	.	20	0	56
Boulogne (P. C.)	35	.	.	7	2	2	.	.	.	2	3	.	.	2	.	.	.	1	.	.	.	.	1	.	.	.	1	.	2	.	1	59
Hucqueliers	.	.	.	5	.	.	.	.	.	23	2	.	3	.	.	.	2	0	.	.	.	1	2	.	1	.	1	4	.	16	2	63
Desvres	6	.	.	3	1	15	.	.	.	7	.	.	.	3	.	.	0	1	.	.	.	1	1	1	.	.	.	.	2	.	17	58
Magnicourt-s.-C.	.	.	.	8	19	.	.	.	1	6	.	1	.	.	.	.	0	.	.	.	.	0	1	.	.	.	.	4	.	2	5	47
Valhuon	0	.	.	6	17	.	.	2	6	3	.	1	4	.	.	0	0	.	.	.	.	1	0	.	.	0	0	3	0	4	3	50
Guigny	.	.	.	5	22	.	.	.	2	7	.	1	3	.	.	2	.	.	.	.	.	1	1	.	.	1	.	4	3	3	6	61
Le Touquet	.	.	.	2	14	.	.	.	4	.	.	.	1	.	.	2	.	.	.	.	.	.	2	.	.	.	2	.	.	10	1	38

STATIONS.	1	2	3	4	5	6	7	8	9	10	11	12	13	14	15	16	17	18	19	20	21	22	23	24	25	26	27	28	29	30	31	TOTAL.
BASSINS DE LA CANCHE, DE LA SOMME, DE LA BÉTHUNE, ETC. (suite).																																
Nesle	0	.	.	3	21	1	.	.	4	.	.	.	1	0	.	0	1	.	.	.	.	1	.	.	0	1	.	2	4	3	4	46
Péronne	.	.	.	1	22	1	.	.	.	.	1	.	5	.	.	.	.	.	.	.	.	.	.	.	.	.	.	.	1	.	2	33
Rosières	4	.	.	.	6	17	5	.	.	6	1	.	.	.	1	.	.	.	.	.	.	.	.	.	.	.	.	.	4	3	10	57
Villers-Roye	3	.	.	.	3	14	2	.	.	5	2	.	.	.	.	.	.	.	.	.	.	.	.	.	.	.	.	3	3	4	10	49
Moreuil	3	.	.	.	2	15	1	.	.	4	1	.	.	1	.	.	.	.	.	.	.	.	2	.	.	.	.	.	1	.	10	40
Amiens (St. Agr.)	2	.	.	.	8	20	0	.	.	6	6	.	.	.	.	.	.	1	.	.	.	.	1	.	.	.	.	1	1	3	6	55
Villers-Bocage	.	1	.	10	24	.	.	.	11	.	.	1	2	.	.	.	.	.	.	.	.	.	0	.	.	.	.	1	0	.	.	51
Doullens	14	.	.	.	9	21	.	.	.	6	2	.	.	5	.	.	.	.	.	.	.	.	.	.	.	.	.	.	2	2	4	65
Yvrench	9	.	.	.	8	.	.	.	.	9	.	.	.	5	.	.	.	1	.	.	.	.	.	.	.	.	.	.	.	.	1	33
Abbeville	3	.	.	.	11	19	0	.	.	5	.	.	2	1	.	.	1	0	0	.	.	.	0	0	.	0	0	.	2	1	4	52
Forest-l'Abb. (h. b.)	4	.	.	.	4	25	.	.	.	7	.	.	1	1	.	.	.	2	.	.	.	.	.	.	.	1	.	.	3	.	11	59
St-Valery-s.-Somme	2	.	.	.	4	22	.	.	.	5	.	.	1	2	0	.	0	1	.	.	.	.	0	.	.	.	.	.	2	1	2	42
Aumale	.	.	.	3	19	12	6	.	.	2	.	.	.	.	.	.	.	.	.	.	.	.	.	.	.	.	.	.	7	.	12	61
Blangy	3	.	.	3	15	18	3	.	.	5	.	.	.	1	.	.	.	.	.	.	.	.	.	.	.	.	.	.	3	2	5	58
Aigneville	10	.	.	.	.	33	2	.	.	5	.	.	1	.	.	.	1	1	.	.	.	.	1	.	.	1	.	.	3	3	7	68
Eu	4	.	.	1	6	24	1	.	.	5	.	1	1	1	.	.	1	.	.	.	0	.	.	.	.	.	.	.	.	.	11	56
Londinières	3	.	.	3	28	19	3	.	.	6	.	1	3	1	.	.	1	.	.	.	.	.	.	.	.	.	.	.	4	.	7	72
Dieppe	1	.	.	2	10	11	2	.	.	4	.	.	3	0	.	.	1	.	.	.	.	.	.	.	.	.	.	.	1	1	3	39
Bosc-le-Hard	2	.	.	3	6	14	1	.	.	5	.	.	5	1	.	.	1	.	.	1	.	0	1	.	.	1	.	.	6	1	5	53
Longueville	.	.	.	13	11	7	3	.	.	8	.	.	2	4	.	.	.	.	.	.	.	.	.	.	.	.	.	0	9	2	8	67
Saint-Valery-en-C.	1	.	.	2	22	14	3	.	.	8	.	.	1	1	.	.	1	1	.	.	.	1	1	.	.	.	.	0	1	.	2	54
Goderville	5	.	.	5	11	19	2	.	.	2	.	.	2	1	.	.	1	.	.	.	.	.	1	.	.	.	.	.	4	2	6	61
BASSIN DE LA SEINE.																																
Bassin de l'Yonne.																																
Bas-Follin	.	13	.	.	13	41	43	21	5	.	7	.	.	.	.	.	.	.	.	.	.	.	.	.	.	.	.	.	.	30	9	182
Pommoy	11	.	.	.	64	88	15	.	.	.	.	.	.	.	.	.	.	.	.	.	.	.	.	.	.	.	.	.	.	8	.	186
Les Settons	27	9	.	.	16	34	37	22	6	4	2	.	.	.	.	.	2	.	.	.	.	.	.	.	.	.	.	.	5	9	2	176
Château-Chinon	13	4	.	.	7	24	24	15	.	4	.	1	.	.	.	.	.	.	.	.	.	.	.	.	.	.	.	.	5	5	6	108
La Colancelle	8	1	.	.	3	17	12	4	2	3	.	0	.	1	.	.	1	.	.	.	.	.	.	.	.	.	.	.	5	3	4	64
Saulieu	11	.	6	6	9	9	7	3	.	1	.	.	1	.	.	.	.	.	.	.	.	.	3	.	.	.	.	.	8	3	4	71
Vitteaux	8	.	.	.	3	5	11	5	1	2	0	.	.	1	.	.	.	.	.	.	.	.	1	.	.	.	.	.	2	.	6	44
Époisses	3	6	.	.	2	6	8	9	6	1	1	.	.	0	1	.	.	1	.	.	.	.	.	.	.	.	.	.	2	1	2	49
Montbard	3	.	.	3	.	20	9	5	.	4	.	.	.	.	.	.	.	.	.	.	.	.	.	.	.	.	.	.	6	2	8	60
Bierre-l'Egaré	10	.	.	.	3	4	9	4	.	3	1	.	.	.	.	.	.	.	.	.	.	.	5	.	.	.	.	.	3	1	.	43
Clamecy (P. C.)	16	.	.	.	.	16	15	.	.	.	.	.	.	1	.	.	.	.	.	.	1	.	.	.	.	.	.	.	2	.	.	51
Vézelay (C. M.)	.	.	.	9	9	10	11	4	1	2	.	.	.	2	.	.	1	.	.	.	.	.	.	.	.	.	.	.	4	3	8	64
Quarré-les-T.	5	.	.	.	19	15	11	6	.	4	1	.	.	.	.	.	.	.	.	.	.	.	.	.	.	.	.	.	2	9	.	74
Courson	4	.	.	4	12	14	16	7	3	0	.	.	.	1	.	.	.	.	.	.	.	1	.	.	.	.	.	3	4	4	4	77
Massangis	1	.	.	2	14	15	15	6	4	0	.	.	.	.	.	.	.	.	.	.	.	.	1	.	.	1	.	2	1	2	0	64
Ravières	2	.	.	5	9	14	13	9	2	0	.	.	0	.	.	.	.	.	.	.	.	.	.	.	.	.	.	2	10	0	2	71
Tonnerre (P. C.)	9	.	.	.	15	12	13	14	.	8	.	.	.	.	.	.	.	.	.	.	2	.	.	.	.	.	.	.	.	8	6	85
Chaserey	6	5	.	1	3	12	14	16	13	4	.	.	.	.	0	0	0	1	.	.	.	.	.	1	.	.	0	.	2	5	.	83
Chailley	2	.	.	12	19	8	23	20	10	.	.	.	.	1	.	.	2	.	.	.	.	.	2	.	.	0	.	6	.	.	9	116
Chessy	8	2	.	.	3	7	24	14	9	3	.	.	.	.	.	.	.	.	.	.	.	.	.	.	.	.	0	.	4	3	4	80
Chablis (C. M.)	2	.	.	2	9	13	15	9	2	.	.	.	.	.	.	.	0	.	.	.	.	.	.	.	.	.	.	.	3	2	2	58
Auxerre (C. M.)	2	.	.	2	7	12	17	9	2	0	.	.	1	1	.	.	1	.	.	.	.	0	1	.	.	0	.	1	3	2	3	62

STATIONS.	1	2	3	4	5	6	7	8	9	10	11	12	13	14	15	16	17	18	19	20	21	22	23	24	25	26	27	28	29	30	31	TOTAL.
Bassin de l'Yonne (suite).																																
Aillant	2	.	.	4	9	16	24	13	3	.	.	.	0	0	1	.	.	.	.	.	.	1	.	.	.	.	.	3	.	3	4	83
Laroche	6	.	.	.	3	7	18	12	11	3	.	.	.	.	1		.	.	.	.	.	.	.	.	.	.	.	.	3	.	3	67
Joigny (P. C.)	10	.	.	.	2	8	16	18	14	2	.	.	.	1	.	.	.	.	.	.	.	.	1	.	.	.	0	.	2	.	3	77
Saint-Julien-du-S.	2	.	.	2	10	14	20	8	3	.	.	.	.	.	.	.	1	.	.	.	.	1	.	.	.	0	.	2	2	7	.	72
Villeneuve-l'Arc^que	.	.	.	.	12	17	.	36	4	0	0	.	.	.	.	.	.	.	.	.	.	.	2	.	.	.	.	3	.	9	1	85
Cerisiers	3	.	.	4	21	13	19	13	4	1	.	.	.	1	.	.	1	.	.	.	.	1	.	.	.	.	.	3	.	5	5	94
St-Martin	8	.	.	.	2	10	15	19	7	.	.	.	.	.	.	.	.	.	.	.	.	.	.	.	.	.	.	.	2	.	6	69
Bassin de la Seine supérieure.																																
Chanceaux	2	.	.	.	7	14	10	5	3	1	0	.	1	.	.	.	.	.	.	.	.	.	0	.	.	.	.	6	7	.	4	62
Beneuvre	29	5	.	.	3	16	33	23	5	1	2	.	.	9	.	1	.	.	.	.	.	.	.	9	.	.	.	.	7	7	2	152
Vivey	9	1	.	.	4	15	16	7	4	4	1	.	.	3	.	.	0	.	.	.	.	.	.	.	.	.	.	.	5	4	.	72
Châtillon-s.-Seine	.	9	.	.	4	9	14	17	13	3	.	.	.	3	.	.	.	.	.	.	.	.	.	5	.	.	.	.	2	5	1	85
Vix	9	0	1	4	8	20	12	21	6	2	0	0	0	0	0	0	.	.	.	.	.	.	2	.	.	1	.	.	4	4	6	100
Laignes	7	.	.	3	5	7	22	17	.	3	.	.	1	.	.	.	.	.	.	.	.	.	3	.	.	.	.	.	4	2	4	78
Fontettes	9	2	.	0	5	11	15	17	16	4	1	0	.	1	0	.	.	1	0	.	.	.	.	1		.	.	.	1	4	0	88
Bar-s.-S. (M. Saill^d)	11	4	.	.	3	12	16	13	12	14	.	.	.	.	1	.	.	.	.	.	.	.	.	.	.	.	.	.	2	2	.	90
Rumilly (forêt)	3	.	.	3	15	15	15	5	.	.	.	.	.	.	11	.	.	.	.	.	.	.	.	.	.	.	.	.	4	.	5	75
La Ferté-s.-Aube	16	4	.	.	2	10	8	12	10	3	.	.	.	.	.	.	.	.	.	.	.	.	.	.	.	.	.	.	.	1	2	68
Bar-s.-Aube	10	1	.	.	3	24	25	27	15	5	.	.	.	1	3	.	.	.	.	.	.	.	.	.	.	.	.	.	4	4	2	124
Ceffonds	9	1	.	.	9	14	13	11	14	4	.	.	.	.	.	.	.	.	1	.	.	.	1	2	.	.	.	.	3	11	1	94
Épothémont	19	.	.	.	5	12	21	15	12	.	.	.	.	4	.	.	.	.	.	.	.	.	2	.	.	.	.	.	3	4	3	100
Arcis-sur-Aube	8	.	.	.	4	13	8	22	6	6	.	.	.	2	1	.	.	.	.	.	.	.	1	.	.	.	.	.	.	.	.	70
Sézanne	6	.	1	.	4	9	9	10	3	3	.	.	.	0	1	.	.	.	.	.	.	.	1	.	.	.	.	.	.	.	9	56
Vendeuvre	8	.	.	.	12	8	14	19	5	6	.	.	.	4	.	.	.	.	.	.	.	.	.	.	.	.	.	.	2	3	3	84
Montiéramey	8	.	.	.	6	13	8	15	21	.	.	.	.	.	.	.	.	.	.	.	.	.	.	.	.	.	.	.	2	.	.	73
Barberey	9	.	.	.	3	11	12	19	8	3	.	.	.	.	.	.	.	.	.	.	.	.	2	.	.	.	.	.	2	.	1	70
Villacerf	1	.	.	.	11	10	24	14	.	.	.	.	.	.	.	.	.	.	.	.	.	.	1	.	.	.	.	.	0	.	1	62
Pavillon	13	.	.	.	4	14	15	20	10	.	2	.	.	.	.	.	.	.	.	.	.	.	3	.	.	.	.	.	3	.	1	85
Fay	10	0	.	.	2	11	9	15	9	2	.	0	.	.	.	.	.	.	.	.	.	.	2	0	.	.	.	.	1	2	0	63
Conflans-s.-Seine	8	.	.	.	.	15	12	20	4	2	.	.	.	.	.	.	.	.	.	.	.	.	.	.	.	.	.	.	.	.	1	62
Soligny	10	.	.	.	2	.	24	21	13	.	.	.	.	1	.	.	.	.	.	.	.	.	2	.	.	.	.	.	.	.	.	73
Bassin de la Seine, entre Montereau et le confluent de l'Oise.																																
Courbeton	15	.	.	.	.	12	14	18	5	.	.	.	.	.	.	.	.	.	.	.	.	.	.	.	.	.	.	.	3	.	5	72
Samois	.	.	.	.	7	19	11	.	.	.	.	.	.	.	.	.	.	.	.	.	.	.	.	.	.	.	.	.	.	.	.	37
Melun (P. C.)	5	.	.	.	4	9	12	15	6	0	.	.	.	.	.	.	.	3	.	.	.	.	.	.	.	.	.	.	1	.	5	60
Paris (Passy)	5	.	.	.	2	15	10	10	5	1	.	.	.	.	.	.	.	.	.	.	.	.	.	.	.	.	.	.	3	2	5	58
Paris (Ménilm.)	7	.	.	3	.	11	10	7	22	17	.	.	.	.	.	.	.	.	.	.	.	.	.	.	.	.	.	.	4	.	.	81
Trappes	8	0	0	4	3	19	13	7	.	2	.	.	1	0	1	.	1	1	.	.	.	1	0	.	.	.	0	.	3	1	6	71
Saclay	1	.	1	1	3	19	13	16	.	1	.	.	0	.	0	.	1	0	.	.	.	0	0	.	.	.	0	.	3	1	7	68
Satory	7	0	.	2	2	12	15	21	.	2	.	.	1	.	0	.	1	1	.	.	.	0	.	.	.	.	0	.	3	2	8	76
Versailles (eaux ...)	6	.	.	4	1	15	12	13	.	2	.	.	1	0	0	.	1	1	.	.	.	.	.	.	.	.	.	.	3	2	8	69
Meudon	7	.	.	3	.	18	17	18	.	2	.	.	.	.	.	.	1	1	.	.	.	.	.	.	.	.	.	.	3	.	6	76
Bassin de la Marne.																																
Langres (plateau)	9	3	.	.	3	18	15	11	6	4	1	3	.	3	.	.	.	2	.	.	.	.	.	2	.	.	.	.	2	5	.	88
Marac	10	4	.		4	14	18	14	7	3	1	1	.	2	1	.	.	1	.	.	.	.	.	1	.	.	0	.	3	6	.	90

STATIONS.	1	2	3	4	5	6	7	8	9	10	11	12	13	14	15	16	17	18	19	20	21	22	23	24	25	26	27	28	29	30	31	TOTAL.
Bassin de la Marne (suite).																																
Richebourg	10	6	.	.	6	19	12	13	10	3	.	2	.	2	1	.	.	.	.	.	.	.	1	.	.	.	.	.	5	6	1	97
Chaumont (E. N.)	17	1	.	3	1	28	20	17	.	1	1	.	1	6	1	.	.	1	.	.	.	.	.	.	.	.	.	.	10	2	1	111
Colombey	12	2	.	1	3	20	16	21	12	3	3	0	.	4	.	.	.	.	.	.	.	.	.	1	.	.	1	.	3	3	5	110
Andelot	18	1	.	.	7	27	22	14	13	2	1	1	.	3	.	.	.	.	1	.	.	0	2	0	.	.	0	.	10	5	.	127
Joinville	15	.	.	.	6	14	13	12	15	7	.	.	.	.	.	.	.	.	.	.	.	.	.	.	.	.	.	.	6	6	.	94
Saint-Bon	14	.	.	.	4	24	17	27	.	.	.	.	.	3	.	.	.	.	.	.	.	.	4	.	.	.	.	.	4	4	4	105
Vassy	15	1	.	.	4	24	12	16	19	4	.	.	.	2	.	.	.	.	.	.	.	.	1	0	.	.	.	.	4	6	1	109
St-Dizier (la Neuv.)	10	.	.	7	11	17	12	16	8	.	.	.	.	.	.	.	.	.	.	.	.	.	.	.	.	.	.	.	4	4	5	94
Trampot	15	.	.	.	10	34	16	13	12	.	.	.	.	9	.	.	.	.	.	.	.	.	.	.	.	.	.	.	.	17	.	126
Demange-aux-Eaux	13	2	.	.	6	16	4	1	12	0	.	.	0	.	2	.	.	.	.	.	.	.	.	.	.	.	.	.	3	8	.	68
Bar-le-Duc (P. C.)	17	1	.	.	6	23	15	15	8	5	0	0	.	0	4	.	.	.	.	.	.	.	2	2	.	.	.	.	5	9	4	116
Sermaize	12	1	.	.	5	15	10	14	7	7	.	.	.	3	.	.	.	1	.	.	.	.	.	.	.	.	.	.	4	8	3	91
Thiéblemont (P. C.)	.	.	.	.	5	8	12	14	8	5	.	.	1	.	.	3	4	.	.	.	.	.	.	.	.	.	4	.	3	.	4	73
Vitry-le-François	6	.	.	5	8	17	19	16	.	5	.	.	.	3	.	.	.	.	.	.	.	.	.	.	.	.	.	.	7	.	8	94
Châlons (E. N.)	3	.	.	.	3	17	14	7	.	.	.	.	.	.	14	.	.	.	.	.	.	.	1	.	.	0	0	.	3	3	.	66
Moivre	.	.	.	3	3	8	17	10	8	.	8	9	6	.	.	.	.	.	.	.	.	.	.	.	.	.	.	.	11	2	7	97
Sommesous	2	.	.	1	.	10	11	10	.	8	.	.	1	.	.	.	0	.	.	.	.	.	0	.	.	1	.	.	1	5	8	63
Villeseneux	6	.	.	.	4	18	7	9	8	.	.	.	.	1	1	.	.	.	.	.	.	.	.	.	.	.	.	.	3	3	4	64
Montmort	8	.	.	.	4	30	12	8	5	3	1	.	.	.	2	.	.	.	.	.	.	.	.	.	.	.	.	.	4	3	3	83
Montmirail	3	.	.	.	10	21	.	5	5	4	2	.	.	.	.	.	.	.	1	.	.	.	.	.	.	.	.	.	.	16	2	69
La Ferté-s.-Jouarre	6	1	.	.	2	24	11	10	8	2	.	0	.	1	1	.	.	1	.	.	.	.	0	.	.	.	.	.	3	2	4	76
Touquin	10	5		.	6	12	18	13	5	.	.	.	.	.	.	.	.	.	.	.	.	.	.	.	.	.	.	0	0	0	0	71
Parc St-Maur (Obs^re)	4	0	.	3	10	3	15	9	.	2	.	.	1	0	.	.	.	1	.	.	.	.	0	.	.	0	.	.	3	.	7	59
Bassin de l'Aisne.																																
St-Mard-s.-le-Mont	.	.	.	8	22	12	9	8	8	.	.	.	2	2	.	.	.	.	.	.	.	.	2	.	.	.	.	.	5	2	3	83
Auzéville	19	.	.	.	8	26	12	4	6	.	.	.	.	3	.	.	.	.	.	.	.	.	.	.	.	.	.	.	7	.	.	87
Ste-Ménehould (P.C.)	.	.	.	6	14	10	6	8	3	1	.	1	.	.	.	.	1	.	.	.	1	.	.	.	.	.	.	3	1	1	5	61
Côte de Biesmes	.	.	.	11	9	6	11	4	.	1	.	.	.	.	.	.	.	.	.	.	.	.	.	.	.	.	.	.	.	2	2	43
Grandpré	.	.	.	13	23	9	3	9	6	2	.	3	3	.	.	.	0	.	.	.	.	.	.	.	.	.	.	5	.	3	11	90
Vouziers	5	.	.	.	4	12	3	2	2	1	1	.	.	.	.	.	.	.	.	.	.	.	.	.	.	.	.	.	3	1	.	34
Remaucourt	3	.	.	.	9	30	11	.	.	3	1	.	.	4	.	.	.	.	.	.	.	.	3	.	.	.	.	.	6	4	4	78
Nanteuil		.	.	.	6	16	6	.	.	3	.	.	.	.	.	.	.	.	.	.	.	.	.	.	.	.	.	.	5	2	3	41
Berry-au-Bac	1	.	.	.	2	15	6	2	.	3	.	.	.	1	1	.	.	.	.	.	.	.	2	.	.	.	.	.	2	1	3	40
Courtisols	5	1	.	.	4	14	11	7	4	5	.	.	3	8	4	.	.	2	.	.	.	.	.	.	.	.	.	.	2	2	5	77
La Croix-en-Ch.	10	0	2	.	5	16	13	7	10	2	3	.	.	1	2	.	.	1	.	.	.	.	.	.	.	.	.	.	2	2	1	74
Suippes	5	.	.	.	3	13	9	4	5	4	.	.	.	.	.	.	.	.	.	.	.	.	.	.	.	.	.	.	2	1	3	49
Reims (C. M.)	4	.	.	.	2	10	7	2	1	2	.	1	1	2	.	.	.	.	.	.	.	.	.	.	.	.	.	.	.	.	1	33
Jonchery-s.-V.	6	1	1	.	3	12	7	3	1	3	0	.	.	1	1	.	.	1	.	.	.	.	1	.	.	.	1	.	3	1	4	50
Fismes	5	.	.	.	3	15	8	2	5	4	1	.	.	.	.	.	.	.	.	.	.	.	.	.	.	.	3	.	4	0	7	57
Bassin de l'Oise.																																
Vauxrot (Soissons)	3	.	.	.	2	10	5	2	.	1	.	.	2	1	.	.	.	1	.	.	.	.	.	.	.	.	.	.	2	1	2	32
Aouste	4	.	.	3	7	16	14	.	.	2	1	.	.	.	.	.	.	.	.	.	.	.	.	.	.	.	.	.	.	5	6	58
Hirson	5	.	.	.	8	25	.	.	.	5	.	2	.	4	.	.	.	2	.	.	.	.	.	.	.	.	.	.	4	4	4	63
Dizy-le-Gros	.	.	.	6	18	7	.	.	.	4	2	2	2	.	.	.	.	.	.	.	.	.	.	.	.	.	.	.	5	7	11	64
Montcornet	2	.	.	.	8	25	3	2	.	2	.	.	.	5	.	.	.	.	.	.	.	.	.	.	.	.	.	.	5	7	5	64
Laon (P. C.)	.	.	.	10	17	4	2	.	4	5	3	.	1	.	.	.	.	.	.	.	.	2	0	.	.	.	.	1	2	4	6	62
Fourdrain	3	.	1	.	4	26	7	2	.	3	2	.	.	2	1	.	2	3	.	.	.	.	.	.	.	1	.	.	4	3	4	68

STATIONS.	1	2	3	4	5	6	7	8	9	10	11	12	13	14	15	16	17	18	19	20	21	22	23	24	25	26	27	28	29	30	31	TOTAL.
Bassin de l'Oise (suite).																																
Lassigny	.	.	.	.	4	6	6	6	.	.	.	.	.	.	.	.	.	.	.	.	.	.	.	.	.	.	.	.	7	1	9	39
Compiègne	9	.	.	.	.	16	7	.	.	0	.	.	.	.	.	.	.	.	.	.	.	.	.	.	.	.	.	.	.	3	3	31
Maignelay	.	.	.	6	12	6	.	.	4	.	.	.	0	.	.	.	0	.	.	.	.	1	.	.	.	1	4	.	0	7	0	42
Grandvilliers	3	.	.	.	6	20	2	.	.	.	.	.	.	.	.	.	.	.	.	.	.	.	.	.	.	.	7	.	4	.	.	43
Beauvais (E. N.)	4	.	.	.	2	19	7	0	.	2	.	.	.	.	1	.	.	0	.	.	.	.	.	.	.	.	.	.	.	.	.	43
Noailles	1	.	.	.	3	25	6	2	.	7	.	.	.	.	.	.	.	.	.	.	.	.	.	.	.	.	6	.	1	6	10	61
Bresles	2	.	.	.	.	18	9	0	.	3	.	.	0	1	.	.	.	1	.	.	.	0	.	.	.	0	.	.	.	.	4	38
Senlis	0	.	.	.	.	20	11	3	.	0	.	.	0	.	.	.	.	.	.	.	.	.	.	.	.	.	.	.	.	1	0	35
Pontoise	3	0	.	1	2	18	12	1	.	3	.	.	0	.	.	.	0	.	.	0	.	0	.	.	.	.	.	.	1	3	2	49
Bassin du Loing.																																
Moutiers	6	.	.	.	2	7	14	15	.	2	.	.	.	.	.	.	.	.	.	.	.	.	2	.	.	.	.	.	2	.	1	51
Champoulet	7	.	.	.	2	6	12	12	8	.	.	.	.	.	2	.	.	.	.	.	.	.	.	.	.	.	.	.	4	.	.	53
Rogny (P. C.)	6	.	.	.	1	6	14	24	6	.	.	.	.	.	.	.	.	.	.	0	.	.	.	.	.	.	.	.	1	1	.	59
Tannerre	2	.	.	6	10	13	18	10	1	.	.	.	.	1	.	.	0	.	.	.	.	0	0	.	.	0	.	4	3	0	3	71
Combreux	8	6	.	.	1	10	15	26	3	1	.	.	.	.	1	.	.	.	.	.	.	.	1	.	.	.	.	.	1	.	4	77
Courpalet	.	.	.	.	7	8	21	22	8	6	.	.	.	.	.	.	.	.	.	.	.	.	.	.	.	.	.	.	3	.	8	84
Charny	1	.	.	.	10	12	24	13	3	.	.	.	.	.	.	.	1	.	.	.	.	1	.	.	.	.	.	.	2	3	4	74
Château-Renard	11	.	.	.	3	8	17	23	.	.	.	.	.	4	6	.	.	.	.	.	.	.	.	.	.	.	.	.	1	.	.	74
Savigny	0	.	.	11	13	15	23	13	2	.	.	0	.	.	.	.	1	.	.	.	.	1	.	.	.	.	.	3	.	5	1	89
Nemours	8	0	.	.	3	11	13	23	8	1	.	.	.	.	1	.	.	.	.	.	.	.	.	.	.	.	.	.	1	2	5	76
Région de la Beauce et bassin de l'Eure.																																
Neuville-aux-Bois	9	.	.	.	2	10	18	13	.	.	.	.	.	.	.	.	.	.	.	.	.	.	.	.	.	.	.	.	1	.	.	53
Malesherbes	.	6	.	.	2	.	25	17	3	2	3	.	.	.	.	.	.	.	.	.	.	.	.	.	.	.	.	.	.	.	6	64
Étampes	6	.	.	.	2	13	14	19	3	1	.	.	.	.	.	.	.	.	.	.	.	.	.	.	.	.	.	.	1	2	4	65
Dourdan	3	.	.	.	2	8	5	13	1	.	.	.	.	.	.	.	.	.	.	.	.	.	.	.	.	.	.	.	6	2	2	42
La Loupe	14	.	0	.	3	17	12	23	.	5	.	.	.	.	.	.	.	.	.	2	.	.	.	.	.	.	.	.	1	2	7	87
Courville	4	.	.	.	2	15	12	22	13	1	.	.	.	.	.	.	.	3	.	.	.	.	.	.	.	.	.	.	2	.	5	79
Nogent-le-Roi	3	.	.	.	2	10	9	21	6	1	.	.	.	.	.	.	.	.	.	.	.	.	.	.	.	.	.	.	.	1	2	55
Rambouillet	5	.	.	3	.	11	6	24	2	1	.	.	.	.	.	.	.	.	.	.	.	.	.	.	.	.	.	.	.	0	10	62
Ft de Bonsmoulins	11	.	.	1	3	11	6	14	2	2	.	.	.	.	1	.	.	1	.	.	.	.	.	.	.	.	.	.	5	3	7	67
Forêt du Perche	5	.	.	3	8	10	12	11	2	2	.	.	.	.	.	.	.	.	.	.	.	.	.	.	.	.	.	.	5	3	8	69
La Ferté-Vidame	7	.	.	4	3	16	23	8	.	.	.	.	.	.	.	.	2	.	.	.	.	.	.	.	.	.	.	2	.	9	.	74
Senonches	6	.	.	.	3	5	6	8	19	1	.	.	.	.	1	.	0	1	.	.	.	.	.	.	.	.	.	.	3	1	8	62
Brézolles	4	.	.	.	2	12	8	24	3	1	.	.	.	.	.	.	.	2	.	.	.	.	.	.	.	0	.	.	2	2	4	64
Dreux	.	.	.	2	.	9	11	16	.	.	.	.	.	.	.	.	.	.	.	.	.	.	.	.	.	.	.	.	4	.	.	42
Damville	.	.	.	.	2	.	23	4	.	.	5	.	.	.	.	1	.	1	0	.	.	.	0	.	.	.	.	0	.	3	7	46
Pacy-sur-Eure	.	.	.	.	.	13	.	.	.	.	.	.	.	.	4	.	.	.	.	.	.	.	.	.	.	.	.	.	.	.	.	17
Bassin de la Seine inférieure, au-dessous du confluent de l'Oise.																																
Laigle	9	.	.	.	2	17	1	10	.	4	.	.	.	.	.	.	.	.	.	.	.	.	.	.	.	.	.	.	7	2	4	56
Rugles	8	.	.	0	2	13	8	13	.	4	.	.	.	.	0	.	.	2	.	.	.	.	1	.	.	0	0	.	3	2	3	59
Montreuil	6	.	.	.	0	.	21	2	.	3	.	.	.	.	1	.	.	1	.	.	.	.	1	.	.	0	.	.	4	.	.	39
Bernay	6	.	.	.	2	19	9	0	.	4	.	.	.	1	1	.	.	1	.	.	.	.	.	.	.	.	.	.	.	10	5	58
Neubourg	.	.	.	.	12	15	4	.	.	5	.	.	.	.	.	.	.	.	.	.	.	.	.	.	.	.	.	.	.	.	.	36
Brionne	6	.	.	.	3	21	9	0	.	3	1	.	.	.	1	.	.	1	.	.	.	.	.	.	.	1	.	.	6	5	2	59
Bourgtheroulde	8	.	.	.	9	26	4	.	.	5	.	.	1	0	.	.	.	.	.	.	.	.	0	.	.	0	.	.	5	5	4	67
Gournay	.	.	.	11	23	34	6	.	.	.	.	.	.	.	.	.	.	.	.	.	.	.	.	.	.	.	.	.	.	.	4	79

STATIONS.	1	2	3	4	5	6	7	8	9	10	11	12	13	14	15	16	17	18	19	20	21	22	23	24	25	26	27	28	29	30	31	TOTAL.
Bassin de la Seine inférieure, au-dessous du confluent de l'Oise (suite).																																
Forges	.	.	5	10	11	6	2	.	.	3	.	.	.	2	.	.	.	.	.	.	.	.	.	.	.	1	3	.	2	.	7	52
Buchy	4	.	.	5	3	14	2	.	.	5	.	.	4	3	.	.	.	1	.	.	.	.	0	.	.	.	.	1	6	1	7	56
Poses	2	.	.	.	.	19	3	.	0	5	.	.	1	1	1	.	1	1	.	.	.	.	.	0	.	.	.	.	4	8	5	49
Elbeuf	1	.	1	3	2	13	3	.	.	5	1	1	2	.	.	.	1	.	.	.	.	0	.	.	.	1	.	.	4	5	3	46
Rouen (île Lacroix)	4	.	.	3	5	19	3	.	.	7	.	.	2	.	.	.	1	0	.	.	.	.	0	.	.	.	.	.	6	5	6	61
Yvetot	5	0	.	5	10	24	2	.	.	8	.	1	4	4	0	.	2	1	.	.	.	1	1	1	1	.	1	7	3	7	.	88
La Hève (sémaph.)	1	.	.	.	4	25	2	.	.	.	.	.	.	2	.	.	.	.	.	.	.	3	.	.	.	.	.	.	3	.	8	48
Sanvic (le Havre)	6	.	.	0	16	44	1	.	.	2	.	.	.	1	.	.	1	1	.	.	.	.	1	.	.	.	.	.	3	8	4	88
BASSINS ENTRE LA SEINE ET LA POINTE DE BRETAGNE.																																
Bassins de la Touque, de la Dive, de l'Orne, de la Vire et de la Douve.																																
Gacé	10	.	.	.	3	16	6	6	2	2	.	.	.	.	1	.	.	1	.	.	.	2	0	1	.	0	0	0	4	4	8	66
Saint-Germain	5	.	.	1	2	19	8	.	.	4	1	.	.	1	1	.	.	1	.	.	.	.	.	.	.	1	0	.	5	1	3	53
Thiberville	14	0	.	0	3	20	15	1	.	7	2	.	0	0	1	.	.	1	0	.	.	0	0	.	0	1	0	.	10	1	7	83
Lisieux	6	.	.	4	9	19	5	0	.	4	.	.	1	5	.	.	.	.	.	.	.	.	.	.	.	2	0	0	2	1	1	59
Pont-l'Évêque	.	.	.	2	6	2	2	.	.	.	.	0	.	.	.	.	.	.	.	.	.	.	.	.	.	1	.	.	.	5	5	23
Trouville	3	.	.	2	5	12	8	.	.	4	.	.	.	1	.	.	.	1	.	.	1	.	.	.	.	1	.	14	1	.	.	53
St-Ouen-le-Pin	4	.	.	.	9	7	4	.	.	7	.	.	.	3	.	.	1	1	.	.	.	.	.	0	.	.	.	.	6	1	7	50
Champ-Haut	.	.	.	.	.	.	20	.	.	.	.	.	.	.	1	.	.	.	.	.	.	.	.	2	.	.	.	.	4	.	11	38
Sées	6	.	.	1	2	17	8	12	.	1	.	.	.	.	.	.	.	1	.	.	.	.	.	1	.	.	.	.	5	4	3	60
Argentan	.	.	.	1	0	5	3	2	.	.	.	.	.	.	.	.	.	.	.	.	.	.	.	.	.	.	.	.	2	6	6	26
Flers	.	.	.	.	24	.	.	2	1	.	.	.	.	.	.	.	.	.	.	.	5	.	.	.	.	.	.	.	.	.	7	39
Roucamps	.	.	.	4	17	4	.	.	.	.	0	.	.	.	.	.	1	0	0	.	.	.	.	.	.	.	.	3	2	1	.	32
Ste-Honorine-du-F.	1	.	.	0	5	9	2	.	.	1	.	.	.	1	.	.	.	.	.	.	2	.	.	.	.	.	.	0	5	2	1	29
Ouistreham	4	.	.	2	1	3	6	.	.	.	.	.	.	.	.	.	.	.	.	.	.	.	1	.	.	.	.	5	.	.	2	24
Ver	5	.	.	.	2	16	4	1	.	2	.	.	.	1	.	.	.	.	.	.	.	.	.	.	.	.	.	.	5	3	2	41
Beny-Bocage	.	1	3	8	9	10	3	.	.	.	.	.	.	.	.	.	.	.	.	.	.	.	.	.	.	.	.	.	.	2	6	42
Saint-Sever	.	.	.	4	20	13	.	.	.	1	.	.	.	.	.	.	.	2	.	.	1	2	.	.	.	1	.	.	6	4	3	56
Bérigny	3	.	.	2	5	17	2	.	.	.	.	.	.	2	.	.	.	.	.	.	2	.	1	.	.	1	.	.	8	2	2	47
Isigny	3	.	.	2	5	13	1	.	.	2	.	.	.	.	.	.	.	.	.	.	.	.	.	.	.	.	.	.	2	.	.	27
Ste-Marie-du-Mont	3	0	0	0	2	21	2	0	.	1	.	.	.	1	0	0	0	1	0	.	.	0	0	.	.	1	.	.	4	1	2	39
Cherbourg	3	.	.	1	7	25	1	.	.	.	.	.	1	1	.	.	.	1	.	.	.	.	1	.	.	.	.	.	5	.	3	49
La Hague	2	.	.	2	7	24	1	.	.	.	.	.	.	1	.	.	.	1	.	.	.	.	1	.	.	.	.	.	4	1	4	48
Bassins entre le cap de la Hague et la Pointe de Bretagne.																																
Landivy	.	.	.	5	6	26	5	5	6	1	.	.	.	.	.	.	.	.	.	.	.	4	.	.	.	.	.	.	4	8	6	77
Louvigné-du-Désert	8	.	9	8	25	6	4	.	0	.	.	.	.	.	.	.	.	.	.	.	.	3	.	.	.	.	.	.	5	.	1	69
Fougères	4	.	.	7	8	13	4	14	.	3	.	.	.	.	.	.	.	.	.	.	6	2	.	.	.	0	.	.	9	6	4	80
St-Marc-s-Couesnon	5	.	.	6	10	6	14	.	.	.	.	.	.	.	.	.	.	.	.	.	2	.	.	.	.	.	.	.	2	.	7	52
Sens-de-Bretagne	1	.	.	11	6	.	.	.	.	.	.	.	.	.	.	.	.	.	.	.	.	.	1	.	.	.	.	.	.	3	.	22
Trans	6	.	.	5	10	5	4	5	.	0	.	.	.	.	.	.	0	1	.	.	1	0	0	.	.	0	0	1	13	5	3	60
Becherel	6	.	.	6	7	3	1	13	.	.	.	.	.	.	.	.	.	.	.	.	.	2	.	.	.	.	.	.	5	4	6	53
Hédé	6	.	.	6	7	3	5	13	.	0	.	.	.	.	.	.	.	.	.	.	.	2	.	.	.	.	.	.	4	4	3	53
Saint-Domineuc	6	.	.	1	5	3	3	7	.	1	.	.	.	.	.	.	.	1	.	.	1	3	.	.	.	1	.	.	2	4	5	43
Combourg	3	.	.	5	8	1	2	9	.	.	.	.	.	.	.	.	.	.	.	.	1	2	.	.	.	.	.	0	2	4	4	42
Dol	8	.	.	4	4	9	1	10	.	2	.	.	.	.	.	.	0	1	.	.	0	0	.	.	.	1	.	.	10	4	2	56
St-Jouan des Guér.	3	6	.	8	7	9	4	8	.	.	.	.	.	.	.	.	3	2	1	.	4	7	1	.	3	.	.	4	5	6	6	87
St-Méloir des Ondes	8	.	1	4	14	11	2	7	.	1	.	.	.	.	.	.	1	1	.	.	1	1	.	.	.	1	0	0	16	4	2	75
Saint-Servan	6	1	0	5	13	0	2	6	0	1	.	.	.	0	.	.	0	1	.	.	0	1	.	0	.	1	0	0	13	5	1	56

VERSANT DE L'OCÉAN.

PETITS BASSINS DU SUD DE LA BRETAGNE.

STATIONS.	1	2	3	4	5	6	7	8	9	10	11	12	13	14	15	16	17	18	19	20	21	22	23	24	25	26	27	28	29	30	31	TOTAL.
Pte Saint-Mathieu..	.	.	.	2	.	21	1	1	.	.	.	.	.	.	.	.	.	.	.	.	3	.	.	.	.	.	.	.	2	3	2	35
Brest (Obsre)	0	.	4	0	12	0	.	.	.	.	.	.	.	.	.	.	0	.	.	6	.	0	.	.	0	.	.	3	2	1	0	28
Goarem-Liziard ...	6	.	.	6	5	5	29	1	3	.	.	.	.	.	.	.	.	.	.	.	.	.	6	.	.	.	.	.	9	6	3	79
Carhaix	.	.	5	1	11	.	2	.	.	.	.	.	.	.	.	.	.	.	.	.	.	.	.	.	.	.	.	1	.	.	1	21
La Feuillée	10	.	.	8	.	21	.	3	.	.	.	.	.	.	.	.	.	.	.	.	.	.	.	.	.	.	.	.	8	4	5	59
Reuniou.....	7	.	.	14	.	25	.	.	.	.	.	.	.	.	.	.	.	.	.	.	1	.	.	.	.	1	.	2	7	3	3	63
Pénity	.	.	.	5	10	10	.	3	.	1	.	.	.	.	.	.	.	.	.	.	.	.	.	.	.	.	.	.	2	4	2	37
Châteaulin.....	7	.	.	6	2	25	1	2	.	.	1	.	.	.	.	.	.	.	.	.	1	.	1	.	.	1	.	.	3	2	4	56
Gourin.....	5	.	.	3	.	17	1	2	.	.	.	.	.	.	.	.	.	.	.	.	.	2	1	.	.	.	.	.	2	1	2	36
Glomel	11	1	.	3	4	21	1	3	1	.	.	.	.	.	.	.	.	.	.	.	1	2	1	.	.	.	.	.	5	2	3	59
Gouarec.....	5	.	.	4	.	13	.	5	.	.	.	.	.	.	.	.	.	.	.	.	.	2	1	.	.	.	.	.	3	4	1	38
Pontivy	3	.	.	5	7	3	1	11	.	.	.	.	.	.	.	.	.	.	.	.	.	5	.	.	.	.	.	1	3	.	.	39
Locminé	6	.	.	5	8	1	5	15	.	.	.	.	.	.	.	.	.	1	.	.	2	2	.	.	.	1	.	.	2	2	1	51
Hennebont.....	7	.	.	.	5	16	4	8	1	.	.	.	.	.	.	.	.	1	.	.	.	4	1	.	.	.	.	.	2	1	.	50
Le Lézardeau.....	.	1	0	10	35	5	16	2	.	.	.	.	.	.	.	.	1	.	.	.	1	3	1	.	.	0	.	6	3	0	.	84
Lorient (P. C.)....	2	4	.	2	5	1	.	.	9	.	.	.	.	.	6	2	.	.	8	.	.	.	.	4	1	3	.	5	1	.	2	55
Le Grognon (Groix).	8	.	.	.	2	16	6	18	3	.	.	.	.	.	.	.	.	.	.	.	.	6	.	.	.	.	.	.	1	.	.	60
Auray	4	4	.	12	16	.	4	.	1	.	8	.	.	.	.	.	.	.	.	.	.	.	1	.	2	.	2	1	.	.	.	55
Vannes	7	.	.	5	2	14	6	15	.	.	.	.	.	.	.	.	.	.	.	.	3	.	.	.	.	.	.	.	2	.	.	54
Palais (Belle-Ile)...	7	.	.	1	3	10	12	17	1	.	.	.	.	.	.	.	.	.	.	.	.	5	.	.	.	.	.	.	1	1	1	59
Er-Hastellic (id.) .	7	.	.	.	.	12	9	26	4	.	.	.	.	.	.	.	.	.	.	.	.	6	.	.	.	.	.	.	1	2	.	67

BASSIN DE LA VILAINE.

STATIONS.	1	2	3	4	5	6	7	8	9	10	11	12	13	14	15	16	17	18	19	20	21	22	23	24	25	26	27	28	29	30	31	TOTAL.
Erbrée	7	.	0	5	8	9	6	17	.	1	.	.	.	.	.	.	0	0	.	.	2	1	.	.	.	0	.	.	3	2	2	66
Vitré (P. C.).....	6	.	0	4	1	14	4	15	.	0	.	.	.	.	.	.	.	0	.	.	1	1	0	.	.	.	0	.	3	1	.	50
St-Christophe-d.-B.	6	.	.	6	8	10	4	3	1	.	.	.	.	.	.	.	.	.	.	.	3	0	.	.	.	.	.	.	5	2	3	52
Châteaubourg.....	6	.	.	6	2	11	3	24	.	1	.	.	.	.	.	.	.	.	.	.	2	1	1	.	.	.	.	.	4	3	5	68
Le Boulet	6	.	.	5	9	1	6	14	.	1	.	.	.	.	.	.	.	.	.	.	.	.	.	.	.	.	.	.	4	3	5	54
Rennes (P. C.)....	8	.	9	10	2	4	25	.	.	.	.	.	.	.	.	.	.	.	.	.	.	1	.	.	.	.	.	.	.	0	0	59
Montauban	6	.	.	7	6	6	3	6	.	5	.	.	.	.	.	.	.	.	.	.	.	1	1	.	.	.	.	.	6	5	8	61
Montfort.....	5	.	.	6	8	10	6	16	.	.	.	.	.	.	.	.	.	.	.	.	.	2	.	.	.	.	.	.	3	2	7	65
La Guerche.....	7	.	.	6	4	12	7	30	.	.	.	.	.	.	.	.	.	1	.	.	1	1	.	.	.	.	.	.	4	2	4	79
Bruz.....	9	.	.	4	3	7	5	23	.	.	.	.	.	.	.	.	.	.	.	.	2	.	.	.	.	.	.	.	3	1	2	59
Martigné-Ferch ...	1	2	.	2	.	16	10	24	.	.	.	.	.	.	.	.	.	.	.	.	.	.	.	0	.	.	.	.	10	3	2	71
Bain.....	9	.	.	4	8	4	5	26	.	.	.	.	.	.	.	.	.	.	.	.	.	.	.	.	.	.	.	.	3	2	2	63
St-Julien-de-Vouv.	14	.	.	0	1	21	18	24	5	.	.	.	.	.	.	.	.	.	.	.	1	1	1	.	.	.	.	.	5	1	2	94
Guipry.....	11	.	.	5	6	2	5	27	.	.	.	.	.	.	.	.	.	.	.	.	.	2	.	.	.	.	.	0	3	2	2	65
Pléhan	8	0	0	6	7	2	5	24	.	.	.	.	.	.	0	.	1	.	.	.	1	3	1	.	.	1	.	1	1	1	2	64
Plouguenast	4	.	.	4	.	9	.	.	.	.	.	.	.	.	.	.	.	.	.	.	.	2	.	.	.	.	1	.	3	4	2	29
Merdrignac.....	5	.	.	1	.	12	2	12	.	.	.	.	.	.	.	.	.	.	.	.	.	.	2	.	.	.	.	.	5	.	1	40
Rohan.....	1	.	.	.	2	4	.	9	.	.	.	.	.	.	.	.	.	.	.	.	.	.	.	.	.	.	.	.	.	.	.	16
Josselin	6	.	.	7	2	4	.	6	18	.	.	.	.	.	.	.	.	.	.	.	.	2	.	.	.	2	.	.	.	1	.	48
Bosméléac	4	.	.	3	.	12	.	8	.	.	.	.	.	.	.	.	2	.	.	.	.	1	2	.	.	1	.	.	.	.	3	36
Ploërmel.....	.	.	.	5	10	12	.	.	.	.	.	.	.	.	.	.	.	.	.	.	.	.	.	.	.	.	.	.	.	3	.	30
Malestroit.....	.	.	1	4	7	4	27	4	.	.	.	.	.	.	.	.	.	.	.	.	1	.	.	.	.	.	.	1	1	.	.	50
Redon	5	.	5	9	12	6	15	28	.	.	.	.	.	.	.	.	.	.	.	.	1	2	.	.	.	.	.	.	3	1	.	86

STATIONS.	1	2	3	4	5	6	7	8	9	10	11	12	13	14	15	16	17	18	19	20	21	22	23	24	25	26	27	28	29	30	31	TOTAL.
BASSIN DE LA VILAINE (suite).																																
La Roche-Bernard	.	.	.	9	2	20	15	25	.	.	.	.	.	.	.	.	.	.	.	.	4	.	.	.	.	.	.	2	1	1	.	79
Phare du Four	7	.	.	3	.	9	10	12	.	.	.	.	.	.	.	.	.	.	.	.	.	.	.	.	.	.	.	0	.	.	.	41
BASSIN DE LA LOIRE.																																
Bassin de la Loire supérieure.																																
Saint-Paulien	1	2	.	.	.	.	2	.	4	2	.	.	.	.	.	.	.	.	.	.	.	.	.	2	.	.	.	.	.	5	.	18
Tence	.	1	.	.	.	.	.	.	.	.	1	.	.	8	.	.	.	.	.	.	.	.	.	3	.	.	.	.	9	.	.	22
Yssingeaux	.	.	.	.	.	.	.	.	.	.	.	.	.	7	.	.	.	.	.	.	.	.	.	4	.	.	.	.	3	6	.	20
Le Pilat	.	.	.	.	.	.	.	5	10	.	.	.	.	.	.	.	.	.	.	.	.	.	.	10	.	.	.	.	5	25	10	65
La République	2	.	.	.	3	2	17	1	1	1	.	.	1	1	.	.	.	.	.	.	.	.	.	19	.	.	.	.	.	9	9	66
Les Creuses	.	13	.	.	1	2	2	5	.	.	2	.	.	2	.	.	.	.	.	.	.	.	.	6	.	.	.	.	1	8	2	44
Rochetaillée	.	9	.	.	1	.	3	.	3	.	1	.	.	1	.	.	.	.	.	.	.	.	.	8	.	.	.	.	.	6	1	33
Saint-Etienne	.	.	.	1	.	.	.	1	1	3	2	.	.	.	.	.	.	.	.	.	.	.	1	.	.	.	.	.	.	.	2	11
Fortunières	3	.	.	.	.	.	.	.	3	.	.	.	.	.	.	.	.	.	.	.	.	.	.	4	.	.	.	.	2	5	.	17
Montbrison (P.C.)	2	.	.	.	.	5	.	2	.	1	.	.	.	.	.	.	.	.	.	.	.	.	.	.	.	.	.	.	.	.	0	.	10
St-Martin-en-Haut	.	3	.	.	.	2	2	.	.	0	.	.	.	.	.	.	.	.	.	.	.	.	.	1	.	.	.	.	0	3	.	11
Noirétable	2	.	.	1	.	1	3	12	.	.	3	.	.	.	.	.	.	.	.	.	.	.	1	.	.	.	.	.	8	.	2	33
St-Romain d'Urfe	.	1	.	.	1	3	4	1	7	.	1	.	.	.	.	.	.	.	.	.	.	.	.	1	.	.	.	.	.	9	3	31
Feurs	.	.	.	.	.	.	4	1	.	0	.	.	.	.	.	.	.	.	.	.	.	.	.	.	.	.	.	.	1	0	.	7
Panissière	1	.	.	.	.	1	3	1	.	1	.	.	.	.	.	.	.	.	.	.	.	.	.	.	.	.	.	.	.	2	.	9
Fourneaux	.	2	.	.	.	.	.	.	.	3	.	.	.	.	.	.	.	.	.	.	.	.	.	3	.	.	.	.	.	3	.	11
Montagny	2	.	.	.	2	1	4	4	.	2	.	.	1	.	.	.	.	.	.	.	.	.	.	2	.	.	.	.	3	2	.	23
Cublize	2	2	.	2	2	.	0	1	0	.	.	.	.	.	.	2	1	.	.	.	0	0	0	.	.	.	.	0	1	2	0	16
Saint-Eusèbe	2	.	.	.	3	8	7	2	5	.	.	.	.	.	.	.	.	.	.	.	.	.	.	6	4	.	.	.	1	7	1	46
Le Creusot	8	.	.	.	12	20	9	2	5	.	.	.	.	.	.	.	.	.	.	.	.	.	0	.	.	.	.	.	.	.	.	56
Arnay-le-Duc	3	.	.	.	3	13	6	0	2	1	.	.	.	.	.	.	.	.	.	.	.	.	2	.	.	.	.	.	1	3	2	36
Autun (P. C.)	6	.	.	.	3	16	8	1	3	.	.	0	.	.	.	.	.	.	.	.	.	.	.	1	.	.	.	.	4	6	.	48
Digoin	.	1	.	.	4	4	13	1	4	.	.	.	.	.	3	.	.	0	.	.	.	.	.	3	.	.	.	.	3	.	.	36
L'Assise	.	.	.	.	.	.	4	2	4	2	.	.	.	.	.	.	.	.	.	.	.	.	.	4	.	.	.	.	.	8	4	28
Saint-Clément	3	7	.	.	.	.	3	4	8	5	.	.	.	.	.	.	.	.	.	.	.	.	.	4	.	.	.	.	3	7	4	48
Pierrefitte	.	.	.	.	2	.	10	.	1	.	.	.	.	.	.	.	.	.	.	.	.	.	.	4	.	.	.	.	3	.	.	20
Dompierre	.	1	.	.	1	6	8	1	3	1	.	.	.	.	.	.	.	.	.	.	.	.	.	3	.	.	.	.	2	2	3	31
Beaulon	.	0	.	.	.	.	15	2	6	.	.	.	.	.	.	.	.	.	.	.	.	.	.	2	.	.	.	.	.	.	6	31
Luzy (P. C.)	2	.	.	.	10	15	15	2	.	.	.	.	.	.	.	.	.	.	.	.	.	.	.	.	.	.	.	.	2	.	2	48
Châtillon-en-B	.	.	.	.	3	23	13	2	2	1	1	.	.	.	.	.	.	.	.	.	.	.	.	.	.	.	.	.	.	9	7	61
Cercy-la-Tour	.	3	.	.	2	.	17	4	.	.	.	.	.	.	.	.	.	.	.	.	.	.	.	.	.	.	.	.	2	.	1	30
Decize	1	.	.	.	1	8	7	2	3	.	1	.	.	.	.	.	.	.	.	.	.	.	.	.	.	.	.	.	4	.	1	29
Prémery	11	1	.	.	4	19	13	7	3	1	.	.	.	.	.	.	.	.	.	.	.	.	.	.	.	.	.	.	4	4	.	67
Nevers	0	.	.	.	2	11	13	3	0	.	.	.	.	.	.	.	.	.	.	.	.	.	.	.	.	.	.	.	3	3	.	35
Bassin de l'Allier.																																
Châteauneuf	.	.	.	.	.	5	2	0	0	0	0	.	.	.	.	.	.	.	.	.	2	.	.	5	.	.	.	.	1	.	0	17
Langogne	.	2	.	.	.	0	.	1	0	.	0	.	.	0	.	.	.	.	.	.	2	2	.	3	.	.	.	.	.	4	1	15
Chapeauroux	.	.	.	.	.	.	.	.	2	1	1	.	.	.	.	.	.	.	.	.	.	.	.	1	.	.	.	.	.	1	1	7
Grandrieu	.	1	.	.	.	1	0	.	1	.	0	.	.	.	.	.	.	0	.	.	.	.	.	8	.	.	.	.	.	0	1	12
Saugues	.	.	.	.	.	.	.	.	.	.	.	.	.	.	.	.	.	.	.	.	.	.	.	3	.	.	.	.	.	2	.	5
Langeac	.	.	.	.	.	.	.	.	3	1	.	.	.	.	.	.	.	.	.	.	.	.	.	6	.	.	.	.	.	2	1	13

STATIONS.	1	2	3	4	5	6	7	8	9	10	11	12	13	14	15	16	17	18	19	20	21	22	23	24	25	26	27	28	29	30	31	TOTAL.
Bassin de l'Allier (suite).																																
Murat	.	.	.	.	2	4	.	.	5	5	.	.	.	.	.	.	.	.	.	.	.	.	2	2	.	.	.	.	2	1	.	23
Massiac	.	.	.	.	.	.	.	.	.	.	.	.	.	.	.	.	.	.	.	.	.	.	.	4	.	.	.	.	.	.	.	4
Brioude	.	.	.	.	.	.	2	.	3	.	1	.	.	.	.	.	.	.	.	.	.	.	.	4	.	.	.	.	.	1	1	12
Besse	.	.	.	.	3	6	.	.	.	.	.	.	.	.	.	.	.	.	.	.	.	.	.	1	.	.	.	.	.	1	.	11
Ambert	.	0	.	.	2	.	2	.	1	2	.	.	.	.	.	.	.	.	.	.	.	.	.	.	.	.	.	.	.	4	6	17
Thiers (P. C.)	.	1	.	.	0	1	3	0	7	.	2	.	.	.	.	.	.	.	.	.	.	.	.	.	.	.	.	.	.	2	3	19
Puy-de-Dôme	11	8	.	.	3	5	11	3	4	1	3	1	0	2	2	.	.	4	.	.	0	0	0	2	1	.	1	.	2	13	6	83
Clermont (Obs^re)	.	1	.	.	.	0	0	.	1	.	0	.	.	0	.	.	.	0	.	.	.	.	.	2	.	.	.	.	.	1	0	7
Pontgibaud	1	2	.	.	.	0	2	2	1	1	.	.	.	.	.	.	.	.	.	.	.	.	.	.	.	.	.	.	.	2	0	11
Vichy	.	.	.	.	1	2	6	1	5	2	.	.	.	.	.	.	.	.	.	.	.	.	.	4	.	.	.	.	1	1	2	25
Ébreuil	.	1	.	.	.	.	2	.	2	.	.	.	.	.	.	.	.	.	.	.	.	.	.	4	.	.	.	.	.	3	6	18
Bessay	.	.	.	.	2	5	6	1	.	.	3	2	.	.	.	.	.	.	.	.	.	.	.	.	3	.	.	.	.	.	12	34
Moulins (P. C.)	1	.	.	.	1	3	7	.	6	.	.	.	.	.	.	.	.	.	.	.	.	.	.	.	.	.	.	.	1	.	2	21
Baleine	.	.	.	.	4	6	9	.	.	8	.	.	.	.	.	8	.	.	.	.	.	.	.	3	.	.	.	.	.	.	10	78
Franchesse	.	3	.	.	0	9	4	2	6	.	1	.	.	.	.	.	.	.	.	.	.	.	.	1	0	.	.	.	.	5	3	35
Bassin du Cher.																																
Auzances	.	4	.	.	2	1	4	1	4	.	1	.	.	.	.	.	.	.	.	.	.	.	.	.	.	.	.	.	.	5	.	22
Chénérailles	.	2	.	.	1	2	6	.	3	.	.	.	.	.	.	.	.	.	.	.	.	.	.	.	.	.	.	.	.	.	.	16
Montmarault	.	4	.	.	2	3	6	2	7	4	.	.	.	.	.	.	.	.	.	.	.	.	.	2	.	.	.	.	2	2	6	40
Montluçon	3	.	.	.	.	4	4	5	4	2	.	.	.	.	.	.	.	.	.	.	.	.	.	3	.	.	.	.	1	2	2	30
Préveranges	1	5	3	11	9	3	.	2	6	.	.	.	.	.	.	.	.	.	.	.	.	.	.	2	1	.	.	.	3	7	4	57
Saulzais	.	2	.	0	2	3	3	2	8	.	.	.	.	.	.	.	.	.	.	.	.	.	.	.	.	.	.	.	2	.	3	25
Hérisson	.	2	.	.	.	1	6	0	6	0	.	.	.	.	.	.	.	.	.	.	.	.	.	1	.	.	.	.	.	3	3	23
Charenton	4	.	3	.	5	5	4	7	.	.	3	.	.	.	.	.	.	.	.	.	.	.	.	.	.	.	.	.	.	5	3	39
Ourouer-les-B.	2	13	.	.	4	6	16	3	.	4	.	.	.	.	.	.	.	.	.	.	.	.	.	.	.	.	.	.	.	.	0	49
Châteauneuf-s.-Ch.	2	4	.	.	2	7	6	4	5	2	1	.	.	.	.	0	.	.	.	.	.	.	1	1	0	0	0	.	2	2	7	46
Morlac	.	.	.	.	14	.	.	.	.	2	.	.	.	.	.	.	.	.	.	.	.	.	.	3	.	.	.	.	.	2	18	39
Les Aix	.	.	.	8	8	16	12	5	.	.	.	.	.	.	6	.	.	.	.	.	.	.	.	.	.	.	.	.	.	.	.	.	55
La Réserve (St-Pal.)	20	1	.	1	8	19	19	14	3	.	10	.	.	.	.	.	.	.	.	.	.	.	.	.	.	.	.	.	8	2	6	111
Bourges (E. N.)	6	.	.	.	5	7	13	4	.	3	.	.	.	.	.	.	0	.	.	.	.	.	0	0	.	.	.	.	2	1	2	44
Mehun-sur-Yèvre	2	7	.	.	3	8	11	15	5	3	.	.	.	.	.	.	.	.	.	.	.	.	.	.	0	.	.	.	2	1	6	63
Le Briou (Vierzon)	10	6	.	.	2	9	11	22	11	.	2	.	.	.	.	.	.	.	.	.	.	.	.	.	.	.	.	.	.	6	6	85
Mennetou-s-Cher	13	.	.	.	.	14	25	28	.	22	.	.	.	.	.	.	.	.	.	.	.	.	.	.	.	.	.	.	3	.	8	113
Vailly-sur-S.	13	1	.	.	4	13	12	12	7	2	.	.	.	.	.	.	1	1	.	.	1	0	1	1	.	.	0	.	2	2	2	75
Argent	17	.	.	5	.	.	35	.	.	.	.	.	.	.	29	5	.	.	.	.	.	.	.	.	.	.	.	.	2	.	2	95
Salbris	12	1	1	.	2	10	14	20	3	2	.	.	.	.	.	.	.	.	.	.	.	.	.	.	0	.	2	.	4	1	1	74
Romorantin	11	.	.	.	2	10	14	22	4	3	.	.	.	.	.	.	.	1	.	.	.	0	1	.	.	.	.	.	4	.	5	77
Saint-Aignan	6	1	.	.	1	12	11	13	13	.	.	.	.	.	.	.	.	.	.	.	.	.	.	.	.	.	.	.	2	.	.	59
Bassin de l'Indre.																																
Sainte-Sévère	4	.	.	1	.	8	5	5	.	.	.	.	.	.	.	.	.	.	.	.	.	.	.	.	.	.	.	.	5	.	3	31
Châteauroux (P. C.)	4	3	.	.	2	10	7	7	4	.	0	.	.	.	.	.	.	.	.	.	.	.	.	1	.	.	.	.	.	3	.	41
Loches (E. N.)	6	.	.	3	5	6	9	12	.	.	.	.	.	.	.	.	.	.	.	.	.	.	.	.	.	.	.	.	4	.	.	45
Le Louroux	5	.	.	.	3	13	9	16	11	.	.	.	.	.	.	.	.	.	.	.	.	.	.	.	.	.	.	.	2	.	2	61
Cheillé	7	.	.	.	4	14	15	10	17	.	.	.	.	.	.	.	.	.	.	.	.	.	.	.	.	.	.	.	3	.	3	73
Bassin de la Creuse.																																
Ahun	3	.	.	.	8	5	6	2	.	.	.	.	.	.	.	.	.	.	.	.	.	.	.	.	.	.	.	.	.	.	.	24
Guéret (E. N.)	5	.	.	.	.	4	14	1	7	1	0	.	.	.	.	.	.	.	.	.	.	.	.	1	.	.	.	.	.	.	.	33

STATIONS.	1	2	3	4	5	6	7	8	9	10	11	12	13	14	15	16	17	18	19	20	21	22	23	24	25	26	27	28	29	30	31	TOTAL.
Bassin de la Creuse (suite).																																
La Souterraine....	7	1	.	.	4	16	15	5	4	.	.	.	.	.	.	.	.	.	.	.	.	.	.	.	.	.	.	.	3	3	.	58
Bessines.....	.	.	.	.	6	.	9	.	.	3	.	.	.	.	.	.	.	.	.	.	.	.	.	.	.	.	.	.	.	.	.	18
Bellac.....	4	5	.	.	.	6	12	3	11	.	.	.	.	.	.	.	.	.	.	.	.	.	.	.	.	.	.	.	.	8	4	53
Magnac-Laval....	15	.	.	2	8	19	22	3	1	3	.	.	.	.	.	.	.	.	.	.	.	.	.	.	.	.	.	.	.	.	5	79
Saint-Benoît-du-S.	1	.	.	.	14	6	12	3	.	.	.	.	.	.	.	.	.	.	.	.	.	.	.	.	.	.	.	.	2	.	.	36
Le Blanc.....	5	2	.	.	5	6	13	5	1	.	.	.	.	.	.	.	.	.	.	.	.	.	.	.	.	.	.	.	9	.	.	46
Abilly.....	.	.	.	.	3	7	6	8	8	.	.	.	.	.	.	.	.	.	.	.	.	.	.	.	.	.	.	.	.	2	2	34
Buxeuil.....	2	.	.	.	2	6	5	9	6	.	.	.	.	.	.	.	.	.	.	.	.	.	.	.	.	.	.	.	2	.	3	35
Bassin de la Vienne.																																
Eymoutiers.....	9	.	.	5	4	7	8	.	.	1	.	.	.	.	.	.	.	.	.	.	.	.	.	.	.	.	.	.	3	1	2	40
Pontarion.....	2	1	.	.	4	9	15	1	.	.	2	.	.	.	.	.	.	.	.	.	.	.	.	.	.	.	.	.	.	8	1	43
Bourganeuf.....	.	.	.	.	2	3	.	.	.	18	4	.	2	.	.	.	3	.	.	.	.	.	.	.	.	.	.	.	.	11	7	50
Pierrebuffière.....	1	1	.	.	2	7	8	.	0	.	0	.	.	.	.	.	.	.	.	.	.	.	.	.	.	.	.	.	.	2	4	25
Limoges (P. C.)...	3	.	.	.	3	9	13	1	.	.	.	.	.	.	.	.	.	.	.	.	.	.	.	.	.	.	.	.	6	.	7	42
Aixe.....	2	0	.	.	2	8	10	.	0	0	.	.	.	.	.	.	.	0	.	.	.	.	.	.	.	.	.	.	3	.	3	28
Oradour-s.-V....	.	.	.	.	3	11	20	.	.	1	.	.	.	.	.	.	.	.	.	.	.	.	.	.	.	.	.	.	4	.	13	52
Saint-Junien.....	2	2	.	.	1	10	22	1	4	.	.	.	.	.	.	.	.	.	.	.	.	.	.	.	.	.	.	.	.	4	1	47
Rochechouart.....	1	3	.	.	3	19	13	0	.	.	1	.	.	.	.	.	.	.	.	.	.	.	.	.	.	.	.	.	.	.	5	45
Chabanais.....	1	3	.	.	3	15	14	2	2	.	.	.	.	.	.	.	.	.	.	.	.	.	.	.	.	.	.	.	3	2	2	46
Confolens.....	2	3	.	.	3	14	16	2	.	1	.	.	.	.	.	.	.	.	.	.	.	.	.	.	.	.	.	.	7	.	.	48
Lussac-les-Ch.....	3	.	.	.	3	6	9	5	.	.	.	.	.	.	.	.	.	.	.	.	.	.	.	.	.	.	.	.	2	.	2	30
Jardres.....	3	.	.	.	4	3	3	6	3	.	.	.	.	.	.	.	.	.	.	.	.	.	.	.	.	.	2	.	.	.	.	24
Poitiers (P. C.)....	4	.	.	.	4	8	5	7	3	1	.	.	.	.	.	.	.	.	.	.	.	.	.	.	.	.	.	.	2	.	2	37
Saint-Gervais.....	3	.	.	2	2	3	7	6	3	3	.	.	.	.	.	.	.	.	.	.	0	.	.	.	.	.	.	.	1	.	2	33
Parcay-s-V.....	.	.	.	.	.	13	9	18	7	.	.	.	.	.	.	.	.	.	.	.	.	.	.	.	.	.	.	3	.	.	4	54
Bassin de la Loire, du Bec-d'Allier à Angers.																																
Sancoins.....	1	2	.	.	2	8	6	6	6	.	0	.	.	.	.	.	.	.	.	.	.	.	.	.	.	.	.	.	3	2	4	40
Givry.....	6	0	.	.	2	8	13	2	2	1	.	.	.	.	.	.	.	.	.	.	.	.	.	.	.	.	.	.	3	2	3	42
Sancergues.....	6	5	.	.	2	10	12	9	1	3	.	.	.	.	.	.	.	.	.	.	.	.	.	.	.	.	.	.	2	3	7	61
Sancerre.....	6	3	0	0	3	17	10	9	9	3	1	.	.	0	0	0	0	1	.	.	.	0	0	1	.	.	0	.	2	9	6	80
Saint-Satur.....	7	1	.	.	3	17	9	8	4	1	.	.	.	.	.	.	.	0	.	.	1	.	1	.	.	.	0	.	2	.	4	57
Leré.....	11	0	.	.	6	8	9	6	4	5	.	.	.	0	0	.	0	0	0	.	.	.	0	.	.	.	.	.	2	3	4	60
Sainpuits.....	.	.	.	4	.	9	15	15	3	1	.	.	.	.	.	.	1	.	.	.	.	.	.	.	.	.	.	5	1	4	.	58
Gien.....	5	1	.	.	1	3	12	18	2	4	.	.	.	.	.	.	.	.	.	.	0	.	0	.	.	.	0	.	2	0	3	52
Ouzouer-le-Marché.	8	.	.	.	1	11	20	19	7	0	.	.	.	.	.	.	.	.	.	.	.	.	.	.	.	.	.	.	1	1	5	73
Orléans (P. C.)....	8	1	.	2	2	9	25	24	5	2	.	.	.	1	0	.	0	1	.	.	.	.	1	.	0	.	.	.	1	.	5	87
La Motte-Beuvron.	11	.	.	.	2	6	15	18	2	.	.	.	.	.	.	2	.	.	.	.	.	.	.	.	.	.	.	.	2	.	3	61
La Ferté-St-Cyr...	28	6	.	.	7	25	31	.	6	.	.	.	.	.	.	.	.	.	.	.	.	.	.	.	.	.	.	5	.	7	.	115
Contres.....	9	.	.	.	1	9	11	15	7	.	.	.	.	.	.	.	.	.	.	.	.	.	.	.	.	.	.	.	2	.	3	57
Blois (P. C.).....	7	.	.	.	2	14	13	13	14	.	.	.	.	.	4	.	.	.	1	.	.	.	.	.	.	.	.	.	2	.	5	75
Herbault.....	.	.	.	2	17	12	22	10	.	1	.	.	.	.	.	.	.	.	.	.	.	.	.	.	.	.	.	3	4	.	.	71
Villedomer.....	13	0	.	.	3	19	14	24	6	1	.	.	.	.	.	.	.	.	.	.	.	.	1	0	.	.	.	.	4	0	4	89
Beaumont-la-R....	11	0	.	.	3	17	15	22	9	1	.	.	.	.	.	.	.	.	.	.	.	.	0	0	.	.	.	.	4	0	4	86
Tours (obsre).....	9	0	.	.	3	14	11	15	14	1	.	.	.	.	.	.	.	.	.	.	.	.	.	.	.	.	.	.	3	2	3	75
Channay.....	11	.	.	.	3	16	15	22	7	1	.	.	.	.	.	.	.	.	.	.	.	.	.	.	.	.	.	4	.	1	4	84
Ponts-de-Cé.....	13	0	0	0	4	8	19	28	1	0	.	.	.	.	0	.	.	1	.	.	.	0	.	.	.	.	.	0	2	0	2	78

STATIONS.	1	2	3	4	5	6	7	8	9	10	11	12	13	14	15	16	17	18	19	20	21	22	23	24	25	26	27	28	29	30	31	TOTAL.
Bassin du Loir.																																
Janville	7	.	.	0	2	7	13	16	5	4	.	.	.	0	1	.	.	.	.	2	.	.	.	.	.	.	1	.	.	.	4	62
Orgères	9	0	.	.	2	9	11	17	5	0	.	.	.	.	0	0	0	1	.	.	.	.	1	.	.	.	.	.	0	.	3	59
Authon	11	.	.	.	15	7	15	29	6	.	.	.	.	.	.	.	.	.	.	.	.	.	.	.	.	.	.	.	.	6	12	101
Thiron-Gardais	6	0	.	.	6	15	12	23	11	2	.	.	.	.	.	.	.	2	.	.	.	.	.	.	.	.	.	.	5	6	7	95
Voves	6		.	.	2	11	15	22	5	2	.	.	.	.	.	0	0	1	.	.	.	.	.	.	.	.	.	.	2	.	4	70
Bonneval	8	.	.	.	8	12	10	22	7	2	.	.	.	.	.	.	.	.	.	.	.	.	2	.	.	.	.	.	.	.	5	76
Châteaudun	8	.	.	.	4	10	23	18	10	1	.	.	.	.	.	.	.	1	.	.	.	.	.	.	.	.	.	.	5	.	5	85
Vendôme	9	.	.	.	2	12	13	23	9	0	.	.	.	.	.	.	.	.	.	.	.	.	.	.	.	.	.	.	2	2	2	74
Montoire	9	.	.	0	1	15	14	22	8	0	.	.	.	.	.	.	.	.	.	.	.	.	.	.	.	.	.	.	2	3	2	77
Mondoubleau	1	.	.	.	3	21	18	24	6	.	.	.	.	.	.	.	.	.	.	.	.	.	.	.	.	.	.	.	.	.	6	80
Saint-Calais	13	.	.		3	11	23	.	0	.	3	.	.	.	.	.	.	.	.	.	.	.	.	.	.	.	.	.	.	0	.	55
Le Grand-Lucé	15	.	.	.	.	18	18	21	9	.	.	.	.	.	.	.	.	.	.	.	.	.	.	.	.	.	.	.	4	.	.	85
Le Lude	7	.	.	.	9	13	15	35	12	0	.	.	.	.	.	.	.	.	.	.	.	1	.	.	.	.	.	.	5	.	3	101
Pontvallain	5	.	.	.	11	12	10	15	.	.	.	.	.	.	.	.	.	.	.	.	.	.	.	.	.	.	.	.	0	.	1	53
La Ch^{lle}-d'Aligné	.	.	.	.	.	30	18	34	.	.	3	.	.	.	.	.	.	.	.	.	.	.	.	.	.	.	.	.	.	.	.	85
Le Plessis-Gramm.	5	.	.	.	12	12	8	31	.	.	.	.	.	.	.	.	.	.	1	.	.	.	.	.	.	.	.	.	4	.	2	75
Bassin de la Sarthe.																																
F^{t} d'Écouves (R.V.)	.	.	.	3	13	17	9	4	1	.	.	.	.	.	.	.	.	.	.	.	.	.	.	.	.	.	.	4	6	3	1	61
F^{t} de Perseigne	8	.	.	.	4	11	15	11	9	.	.	.	.	.	.	1	.	.	0	.	.	.	.	.	.	.	.	.	2	4	6	72
F^{t} de Bourse	.	.	.	.	0	17	32	.	.	.	.	.	.	.	6	.	.	.	.	.	.	.	.	.	.	.	.	.	.	9	1	66
St-Denis-sur-S.	.	.	5	9	7	15	12	6	.	.	.	.	.	.	.	.	.	.	.	.	.	.	.	.	.	.	.	.	.	.	4	58
Villaines-la-Juhel	10	.	.	.	6	18	9	14	.	.	.	.	.	.	.	0	.	.	.	.	.	2	.	.	.	.	.	.	6	3	3	71
Neufchâtel	8	.	.	.	4	16	5	17	2	.	.	.	3	.	.	.	.	.	.	.	.	.	.	.	.	.	.	.	.	.	6	61
Beaumont-s.-S.	7	.	.	.	4	13	12	17	1	3	.	.	.	.	.	.	.	0	.	.	.	0	.	.	.	.	0	.	1	.	2	62
Bonnétable	11	.	.	.	3	8	10	20	3	2	.	.	.	.	.	.	.	1	.	.	.	.	.	.	.	.	.	.	2	2	3	65
Le Mans (P. C.)	9	.	.	3	.	15	17	25	2	0	.	.	.	1	.	.	.	0	.	.	.	.	.	.	.	.	.	.	3	1	5	81
Mortagne	.	.	.	5	6	11	6	2	.	2	.	.	.	.	.	.	.	.	.	.	.	.	.	.	.	.	.	6	.	4	.	41
Forêt de Réno	.	.	.	4	8	15	14	10	1	.	.	.	.	.	.	.	.	.	.	.	.	.	.	.	.	.	.	3	3	5	2	66
Bellême	12	.	.	.	5	19	10	30	.	1	1	.	.	.	0	.	0	0	0	.	.	.	.	.	.	.	0	0	6	3	8	96
Nogent-le-Rotrou	9	.	.	.	.	20	21	10	8	4	.	.	.	.	.	.	.	.	.	.	.	.	.	.	.	.	.	.	.	2	6	79
La Ferté-Bernard	.	.	.	5	8	4	1	11	.	.	.	.	.	.	.	.	.	.	.	.	.	.	.	.	.	.	.	.	2	5	4	41
Connerré	12	.	.	.	3	17	15	23	.	.	.	.	.	.	.	.	.	.	.	.	.	.	.	.	.	.	.	.	.	7	7	84
Souligné-s-B.	10	.	.	.	3	12	14	27	6	.	.	.	.	.	.	.	.	.	.	.	.	1	.	.	.	.	.	.	3	.	.	76
Chantenay	7	.	0	.	2	10	12	19	2	0	.	.	.	.	.	.	.	1	.	.	.	.	.	.	.	.	.	.	2	0	1	56
Neuvillette	14	.	.	.	.	.	.	.	.	.	.	.	.	.	.	.	2	.	.	.	.	.	.	.	.	.	.	.	.	.	.	162
Grez-en-Bouëre	10	.	.	0	4	14	14	20	5	.	.	.	.	.	.	.	.	0	.	.	.	.	.	.	.	.	0	.	5	3	1	76
Sablé	.		.	7	.	7	5	12	9	5	2	.	.	.	.	.	.	.	.	.	.	.	.	.	.	.	.	.	2	5	3	57
Angers (E. N.)	13	0	.	.	5	18	16	18	12	.	.	.	.	.	.	.	.	.	.	.	.	.	.	.	.	.	.	.	1	.	1	84
Bassin de la Mayenne.																																
La Lacelle	0	.	.	5	9	8	1	0	0	0	.	.	.	.	.	0	0	0	0	0	0	0	0	0	3	2	.	0	0	3	5	39
Pré-en-Pail	8	.	.	.	3	15	6	5	.	.	.	.	.	.	.	.	.	.	.	.	.	.	.	.	.	6	.	.	.	13	.	55
Forêt d'Andaines	.	.	.	2	6	19	18	4	2	2	2	.	.	.	.	3	.	.	.	.	.	.	.	.	.	.	.	.	2	7	.	68
La Ferté-Macé	8	.	.	1	5	30	.	3	.	.	.	.	4	.	.	.	.	1	.	.	.	1	.	.	.	1	.	.	6	6	4	70
Domfront	6	.	.	1	4	19	4	6	.	.	.	.	.	.	.	.	.	.	.	.	.	.	.	.	.	.	.	.	3	6	4	53
Gorron	.	.	.	8	16	5	6	6	.	.	.	.	.	.	.	.	.	.	.	.	.	.	.	.	.	1	.	3	6	5	0	56
Ambrières	6	.	.	1	7	22	5	11	3	.	.	.	.	.	.	.	.	.	.	.	.	0	.	.	.	.	.	.	.	6	7	68
Bais	.	.	.	5	11	4	15	11	.	.	.	.	.	.	.	.	.	.	.	.	.	1	.	.	.	1	.	3	3	.	4	58

STATIONS.	1	2	3	4	5	6	7	8	9	10	11	12	13	14	15	16	17	18	19	20	21	22	23	24	25	26	27	28	29	30	31	TOTAL.
Bassin de la Mayenne (suite).																																
Mayenne (P. C.)...	6	.	.	.	5	19	6	12	.	.	.	.	.	.	7	.	.	1	.	.	.	1	.	.	.	.	.	.	3	5	3	68
Ernée	6	.	.	5	15	7	4	20	.	1	.	.	.	.	.	.	0	.	.	.	1	.	.	.	.	1	.	.	8	1	3	73
Chailland.....	.	.	.	13	6	25	15	.	.	.	.	.	.	.	.	.	.	.	.	.	.	.	.	.	.	.	.	.	12	.	.	71
Laval (E. N.).....	6	.	.	5	14	9	9	18	.	3	1	.	.	.	.	.	.	.	.	.	.	1	0	.	.	0	.	.	6	4	1	77
Cossé le Vivien ...	7	.	.	.	3	15	8	23	4	.	.	.	.	.	1	.	.	.	.	1	.	.	1	.	.	.	.	.	3	10	.	76
St-Aignan-s.-Roë..	15	.	.	.	3	13	10	12	.	2	.	.	.	.	.	.	.	1	.	.	1	1	1	.	.	.	.	.	5	1	3	69
Château-Gontier ..	.	.	.	4	1	13	17	14	18	1	.	.	.	.	.	.	.	.	.	.	1	1	.	.	.	.	.	1	1	0	2	74
Bassin de la Loire inférieure, rive droite.																																
Varades.....	13	.	.	.	2	6	8	45	4	.	.	.	.	.	.	.	.	.	.	.	.	.	.	.	.	.	.	.	2	.	2	82
Oudon	13	.	.	.	4	16	19	38	2	.	.	.	.	.	.	.	.	.	.	.	1	.	.	.	.	.	.	.	6	1	1	102
Joué-sur-Erdre....	14	.	.	.	5	14	26	25	2	1	.	.	.	.	.	.	.	.	.	.	.	.	1	.	.	.	.	.	5	1	0	93
Nantes (Obsre).....	21	.	.	.	4	21	16	46	8	.	.	.	.	.	.	.	.	.	.	.	.	3	.	.	.	.	.	.	7	0	2	128
Cordemais.....	23	.	.	3	3	18	21	32	7	.	.	.	.	.	.	.	.	.	.	.	.	.	.	.	.	.	.	.	4	.	.	111
Savenay (E. N.)...	14	.	.	3	12	3	14	8	.	.	.	.	.	.	.	.	.	.	.	.	.	1	.	.	.	.	.	.	2	.	2	59
Saint-Nazaire	17	.	0	.	4	11	17	29	1	.	.	.	.	.	.	.	.	.	.	.	1	2	.	.	.	.	.	.	4	.	0	86
Bassin de la Loire inférieure, rive gauche; bassin de la Sèvre nantaise.																																
Parthenay (E. N.).	6	.	.	.	5	8	7	9	10	.	.	.	.	.	.	.	.	.	.	.	.	.	.	.	.	.	.	.	2	.	2	50
Gourgé.....	5	0	.	.	.	13	5	10	8	2	.	.	.	.	.	0	.	.	0	0	0	.	.	.	.	.	0	.	1	.	2	46
Saint-Loup.....	3	.	.	.	3	5	4	11	9	.	.	.	.	.	.	.	.	.	.	.	.	.	.	.	.	.	.	.	3	.	2	40
Belleville.....	.	1	.	.	1	3	.	3	28	.	.	.	.	.	.	.	.	.	.	.	.	.	.	.	.	.	.	.	1	.	1	38
Bressuire (P. C.)..	11	.	.	.	4	19	11	21	5	.	.	.	.	.	.	.	.	.	.	.	.	.	.	.	.	.	.	.	2	2	2	77
Absie.....	.	.	109	.	.	.	12	.	.	.	.	.	.	.	.	.	.	.	.	.	.	.	.	.	.	.	5	.	.	3	.	129
Les Gardes	17	0	0	1	5	21	15	18	.	.	.	.	.	.	.	0	0	1	.	0	.	0	0	.	.	.	.	.	4	1	2	86
Montaigu.....	8	.	.	2	1	20	19	31	16	.	.	.	.	.	.	.	.	.	.	.	.	.	.	.	.	.	.	.	3	.	1	101
Vieillevigne.....	5	.	.	.	8	14	9	14	18	.	2	.	.	.	.	.	.	.	.	.	.	.	.	.	.	.	.	3	3	.	2	79
Les Herbiers.....	12	.	.	.	5	17	14	24	6	.	.	.	.	.	.	.	.	.	.	.	.	.	.	.	.	.	.	.	9	.	3	90
Clisson.....	9	.	.	.	2	16	6	33	10	.	.	.	.	.	.	.	.	.	.	.	.	.	.	.	.	.	.	.	.	.	.	77
Vertou.....	16	.	.	.	4	15	15	44	4	.	.	.	.	.	.	.	.	.	.	.	.	.	.	.	.	.	.	.	3	.	1	102
Saint-Philbert.....	15	.	.	.	4	19	20	32	.	.	.	.	.	.	.	.	.	.	.	.	5	.	.	.	.	.	.	.	1	.	.	96
Fort de Mindin....	20	.	.	1	4	18	17	38	5	.	.	.	.	.	.	.	.	.	.	.	.	5	.	.	.	.	.	.	4	.	.	110
BASSINS ENTRE LA LOIRE ET LA GIRONDE.																																
Bassins de la Sèvre niortaise et de la Vie.																																
Pamproux.....	19	2	.	.	5	17	15	9	4	.	.	.	.	.	.	.	.	.	.	.	.	.	.	.	.	.	.	.	2	1	2	76
Chantecorps.....	21	.	.	.	10	20	17	8	.	.	.	.	.	.	.	.	.	.	.	.	.	.	.	.	.	.	3	.	4	2	.	85
Champdeniers.....	7	.	.	.	.	10	22	12	.	.	.	.	.	.	.	.	.	.	.	.	.	.	.	.	.	.	.	.	8	4	.	64
Le Beugnon	16	.	.	.	8	30	20	15	1	.	.	.	.	.	.	.	.	.	.	.	.	.	.	.	.	.	.	.	.	.	.	90
Niort (C. M.).....	13	2	.	.	7	18	16	6	4	.	.	.	.	.	.	.	.	.	.	.	.	.	.	.	.	.	.	.	3	.	2	72
Xanton-Chassenon.	8	.	.	.	5	23	14	15	5	0	.	.	.	.	.	.	.	.	.	.	.	.	.	.	.	.	.	.	2	.	6	78
Longèves.....	9	.	.	.	5	26	16	14	5	.	.	.	.	.	.	.	.	.	.	.	.	.	.	.	.	.	.	.	2	.	3	80
Luçon.....	9	.	.	.	4	30	17	38	1	.	.	.	.	.	.	.	.	.	.	.	.	.	.	.	.	.	.	.	5	.	2	106
Puy de Serres.....	12	.	.	.	5	17	14	24	6	.	.	.	.	.	.	.	.	.	.	.	.	.	.	.	.	.	.	.	9	.	3	90
La Châtaigneraie ..	15	.	.	.	13	10	18	19	5	.	.	.	.	.	.	.	.	.	.	.	.	.	.	.	.	.	.	.	8	.	.	88
Roche-s.-Yon (E.N.)	10	.	.	.	.	13	24	27	.	.	.	.	.	.	.	.	.	.	.	.	.	.	.	.	.	.	.	.	4	.	.	78
Sables-d'Olonne ...	3	.	.	0	1	17	17	33	1	1	.	.	.	.	.	.	.	.	.	.	.	0	.	.	.	.	.	.	2	4	2	81
St-Gilles-s.-Vie....	2	.	.	4	2	12	11	18	.	.	.	.	.	.	.	.	.	.	.	.	.	1	.	.	.	.	.	.	.	.	.	51

STATIONS.	1	2	3	4	5	6	7	8	9	10	11	12	13	14	15	16	17	18	19	20	21	22	23	24	25	26	27	28	29	30	31	TOTAL.
Bassins de la Sèvre niortaise et de la Vie (suite).																																
Pornic	18	.	.	.	1	11	15	25	14	.	.	.	.	.	.	.	.	.	.	.	.	1	.	.	.	.	.	2	.	.	2	89
Ile d'Yeu	5	.	.	3	0	7	16	15	11	0	.	.	.	.	.	.	.	1	.	.	.	1	.	.	.	.	.	.	0	1	1	61
Noirmoutiers	19	.	.	.	6	25	30	40	2	.	.	.	.	.	.	.	.	.	.	.	.	4	.	.	.	.	.	.	3	.	1	130
Bassin de la Charente.																																
Chalus	2	4	.	.	.	.	34	16	3	.	.	.	.	.	.	.	.	.	.	.	.	.	.	.	.	.	.	.	1	3	2	65
Saint-Mathieu	3	6	.	.	7	25	24	0	1	.	0	.	.	.	.	.	.	.	.	.	.	.	.	.	.	.	.	.	2	4	2	74
Ruffec	3	.	.	4	3	13	14	4	5	.	.	.	.	.	.	.	.	.	.	.	.	.	.	.	.	.	.	.	3	.	2	51
Montbron	3	4	.	1	3	9	21	17	0	.	0	.	.	.	.	.	.	.	.	.	.	.	.	.	.	.	.	.	0	1	.	53
Aigre	3	.	.	4	4	15	17	4	6	.	.	.	.	.	.	.	.	.	.	.	.	.	.	.	.	.	.	.	2	.	2	57
Le Lac-Français	3	4	0	.	4	17	18	1	3	.	.	.	.	.	.	.	.	1	.	.	.	.	.	.	.	.	2	0	.	1	5	58
Angoulême (P. C.)	2	4	.	.	3	14	16	1	1	.	.	.	.	.	.	.	.	.	.	.	.	.	.	.	.	.	.	.	2	1	3	45
Cognac	1	2	.	.	4	11	11	2	1	.	.	.	.	.	.	.	.	.	.	.	.	.	.	.	.	.	.	.	2	.	3	37
Jonzac	.	4	.	.	3	13	13	.	.	.	.	.	.	.	.	.	.	.	.	.	.	.	.	.	.	.	.	.	2	1	3	39
Saintes	3	.	.	.	7	15	7	6	.	.	.	.	.	.	.	.	.	.	.	.	.	.	.	.	.	.	.	.	.	3	.	41
Chef-Boutonne	2	.	.	.	8	7	11	3	4	.	.	.	.	.	.	.	.	.	.	.	.	.	.	.	.	.	.	.	2	1	2	40
Villiers-en-Bois	8	.	.	.	.	19	14	7	5	.	.	.	.	.	.	.	.	.	.	.	.	.	.	.	.	.	.	.	2	.	.	55
St-Jean-d'Angély	1	4	.	.	4	12	12	2	3	.	.	.	.	.	.	.	.	.	.	.	.	1	.	.	.	.	.	.	1	2	3	45
La Rochelle	2	.	4	2	5	4	3	4	.	.	.	.	.	.	.	.	2	.	.	.	.	.	.	.	.	.	4	.	.	4	.	34
Ile d'Aix	2	1	.	.	4	20	14	6	2	.	.	.	.	.	.	.	.	.	.	.	.	.	.	.	.	.	.	.	2	.	5	56
Chassiron	3	.	.	.	4	16	14	16	3	.	.	.	.	.	.	.	.	.	.	.	.	.	.	.	.	.	.	.	2	2	4	64
BASSIN DE LA GIRONDE.																																
Bassin de la Dordogne.																																
La Tr-d'Auvergne	8	.	.	.	2	10	11	6	5	.	.	.	.	.	.	.	.	.	.	.	.	.	.	.	.	.	.	.	3	6	5	56
Laqueuille	.	.	.	.	.	10	14	.	.	.	.	12	4	.	.	.	.	.	.	.	.	.	.	2	.	.	.	.	.	1	1	44
Ussel	6	5	7	10	11	9	6	3	.	.	.	.	6	8	.	.	.	.	.	.	.	.	.	.	.	.	.	.	8	6	9	94
Bort	6	5	8	12	9	7	3	.	.	11	.	.	4	.	.	.	.	.	.	.	.	.	.	.	.	.	.	.	4	6	8	83
Aurillac (E. N.)	2	.	.	.	6	15	3	.	.	.	.	.	.	.	.	.	.	.	.	.	.	.	.	.	.	.	.	.	.	.	2	28
Argentat	1	2	.	.	3	6	6	5	2	.	.	.	.	.	.	.	.	.	.	.	.	.	.	.	.	.	.	.	4	.	.	29
Beaulieu	1	3	.	.	5	4	8	4	1	.	.	.	.	.	.	.	.	.	.	.	.	.	.	.	.	.	.	.	4	2	3	35
La Tronquière	9	.	.	.	7	30	7	.	.	.	.	.	.	.	.	.	.	.	.	.	.	.	.	1	.	.	.	.	8	3	6	72
Bretenoux	2	.	.	.	.	3	4	3	.	.	.	.	.	.	.	.	.	.	.	.	.	.	.	.	.	.	.	.	7	.	2	21
La Capelle	3	.	.	.	2	13	5	2	.	.	.	.	.	.	.	.	.	.	.	.	.	.	.	.	.	.	.	.	10	.	2	37
Martel	.	.	.	.	.	21	9	4	.	.	.	.	.	.	.	.	.	.	.	.	.	.	.	.	.	.	.	.	3	.	.	37
Gourdon	.	1	.	.	.	2	7	2	.	.	.	.	.	.	.	.	.	.	.	.	.	.	.	2	.	.	.	.	1	.	9	24
Tulle (P. C.)	4	.	.	.	.	21	26	2	1	.	.	.	.	.	.	.	.	.	.	.	.	.	.	.	.	.	.	.	5	3	2	64
Brive	1	2	.	.	5	4	7	3	1	.	.	.	.	.	.	.	.	.	.	.	.	.	.	.	.	.	.	.	4	3	2	32
Blanzaguet	.	.	.	.	4	.	.	.	.	.	30	.	.	.	.	.	.	.	.	.	.	.	.	.	.	.	.	.	.	.	6	40
Périgueux (E. N.)	1	.	.	.	5	12	6	.	.	.	.	.	.	.	.	.	.	.	.	.	.	.	.	0	.	.	.	.	3	.	6	33
Chalais	1	1	.	.	3	16	10	.	1	.	.	.	.	.	.	.	.	.	.	.	.	.	.	.	.	.	.	.	3	1	3	39
Montguyon	3	.	.	2	21	6	.	.	.	.	.	.	.	.	.	.	.	.	.	.	.	.	.	.	.	.	.	.	6	5	2	45
Les Eglisottes	0	1	.	.	2	19	13	.	.	.	.	.	.	.	.	.	.	.	.	.	.	.	.	.	.	.	.	.	.	4	3	41
Lussac	.	.	.	.	2	15	11	.	.	.	.	.	.	.	.	.	.	.	.	.	.	.	.	.	.	.	.	.	2	4	2	36
Saint-Savin	.	2	.	.	3	11	8	.	.	.	.	.	.	.	.	.	.	.	.	.	.	.	.	.	.	.	.	.	1	7	3	35
St-André-de-Cubzac	.	.	1	.	2	8	8	0	.	.	.	.	.	.	.	.	.	.	.	.	.	.	.	.	.	.	.	.	.	6	3	28

STATIONS.	1	2	3	4	5	6	7	8	9	10	11	12	13	14	15	16	17	18	19	20	21	22	23	24	25	26	27	28	29	30	31	TOTAL.
Bassin du Lot.																																
Mont Lozère	.	.	.	.	.	.	3	.	.	.	.	.	.	.	.	.	.	.	.	.	3	5	.	2	.	.	.	.	.	.	.	13
Le Bleymard	.	.	.	.	.	2	1	0	.	.	0	.	.	.	.	.	.	.	.	.	3	0	.	7	2	.	.	.	.	1	1	17
Bagnols	.	.	.	.	.	.	3	.	.	.	.	.	.	.	.	.	.	.	.	.	1	1	.	8	.	.	.	.	.	3	0	16
Mende (P. C.)	.	.	.	.	.	2	1	.	.	.	.	.	.	.	.	.	.	.	.	.	.	1	.	2	0	.	.	.	.	1	.	7
Camp de la Roche	.	.	.	.	.	2	.	.	.	.	1	.	.	.	.	.	.	.	.	.	.	1	.	0	.	.	.	.	.	1	1	7
Marvejols	.	.	.	.	0	9	3	.	.	.	.	.	.	.	.	.	.	.	.	.	.	.	.	3	.	.	.	.	2	.	.	18
Le Malzieu	.	.	.	.	.	.	.	.	.	.	.	.	.	.	.	.	.	.	.	.	.	.	.	0	.	.	.	.	.	5	3	8
Saint-Chély-d'Apr.	.	.	.	.	.	1	1	.	0	0	0	.	.	.	.	.	.	.	.	.	.	.	.	3	1	.	.	.	1	1	2	12
Nasbinals	.	2	.	.	.	1	2	.	.	.	1	.	.	.	.	.	.	.	.	.	.	.	.	.	2	.	.	.	.	2	1	11
Laguiole	12	7	.	.	10	30	19	.	.	.	.	.	.	.	.	.	.	.	.	.	.	.	.	.	.	.	.	.	3	5	.	86
Mur-de-Barrez	.	.	.	.	.	10	14	.	.	.	.	.	.	.	.	.	.	.	.	.	.	.	.	.	.	.	.	.	.	6	.	28
Espalion	3	2	.	.	.	4	8	.	7	.	.	.	.	.	.	.	.	.	.	.	.	.	.	.	.	.	.	.	.	2	.	26
Entraygues	.	.	.	.	.	22	3	.	.	.	.	.	.	.	.	.	.	.	.	.	.	.	.	.	.	.	.	.	2	.	.	27
Figeac (P. C.)	.	4	.	.	3	9	2	.	.	.	.	.	.	.	.	.	.	.	.	.	.	.	.	.	.	.	.	.	13	.	2	33
Livernon	2	1	.	.	3	5	.	2	.	.	.	.	.	.	.	.	.	.	.	.	.	.	.	.	.	.	.	.	.	13	5	31
Lauzès	.	.	.	.	.	17	8	4	.	.	.	.	.	.	.	.	.	.	.	.	2	.	.	.	.	.	.	.	12	.	6	49
Limogne	.	.	.	.	.	15	8	.	.	.	.	.	.	.	.	.	.	.	.	.	.	.	.	.	.	.	.	.	.	.	3	26
Saint-Géry	.	.	.	.	2	15	5	.	.	.	.	.	.	.	.	.	.	.	.	.	.	.	.	.	.	.	.	.	4	2	5	33
Cahors (P. C.)	.	.	.	.	1	2	5	.	.	.	.	.	.	.	.	.	.	.	.	.	.	.	.	.	.	.	.	.	7	.	.	15
Villeneuve	.	.	.	.	.	3	5	0	.	.	.	.	.	.	.	.	.	.	.	.	.	.	.	.	.	.	.	.	4	2	1	16
Bassins du Tarn et de l'Aveyron.																																
Massevaques	.	.	.	.	.	11	.	.	.	.	.	.	.	.	.	.	.	.	.	2	15	10	.	.	.	.	.	.	9	.	.	47
Montmirat	.	.	.	.	.	5	4	.	.	.	.	.	.	.	.	.	.	.	.	.	2	3	.	.	3	.	.	.	.	.	.	18
P. de Montvert	.	.	.	.	.	10	2	.	.	.	.	.	.	.	.	.	.	.	.	.	9	13	.	3	9	.	.	.	.	.	1	47
Cassagnas	.	.	.	.	.	4	.	5	.	.	0	.	.	.	.	.	.	.	.	.	10	9	.	6	.	.	.	.	.	0	.	34
Florac	.	.	.	.	.	4	0	.	0	.	.	.	.	.	.	.	.	.	.	.	4	8	.	5	2	.	.	.	.	1	.	24
Meyrueis	.	.	.	.	.	7	3	.	.	.	.	.	.	.	.	.	.	.	.	.	1	5	.	1	1	.	.	.	6	3	.	27
Le Massegros	3	.	.	.	2	3	16	.	.	.	.	.	.	.	.	.	.	.	.	.	.	.	.	.	0	0	.	.	.	0	0	25
La Landette-M	.	1	.	.	1	8	.	1	.	.	.	.	.	.	.	.	.	.	.	.	1	9	.	2	5	.	.	.	2	6	.	36
Le Cabareton	.	.	.	.	.	4	.	.	.	.	.	.	.	.	.	.	.	.	.	.	.	.	.	7	.	.	.	.	9	.	.	20
Fraïsse	.	.	.	.	.	16	.	.	.	.	.	.	.	.	.	.	.	.	.	.	9	32	8	10	.	.	.	.	5	3	.	83
La Salvetat	.	.	.	.	1	21	5	.	.	.	.	.	.	.	.	.	.	.	.	.	.	10	6	4	7	.	.	.	15	3	1	73
La Cavalerie	.	.	.	.	.	13	.	.	.	.	.	.	.	.	.	.	.	.	.	.	5	.	.	4	.	.	.	.	4	.	.	26
Castres	.	.	.	.	2	7	3	.	.	.	.	.	.	.	.	.	.	.	.	.	.	.	.	1	1	.	.	.	2	14	.	30
Soual	.	.	.	.	.	7	2	.	.	.	.	.	.	.	.	.	.	.	.	.	.	.	.	2	1	.	.	.	1	9	1	23
Lavaur	.	.	.	.	2	4	.	.	.	.	.	.	.	.	.	.	.	.	.	.	.	.	.	2	.	.	.	.	5	.	2	15
Rodez (E. N.)	3	.	.	.	5	6	0	.	.	.	.	.	.	.	.	.	.	.	.	.	.	.	.	.	.	.	.	.	8	5	0	27
Lalbenque	.	.	.	.	.	12	5	.	.	.	.	.	.	.	.	.	.	.	.	.	.	.	.	.	.	.	.	.	6	.	4	27
Caussade	.	.	.	.	.	3	5	.	.	.	.	.	.	.	.	.	.	.	.	.	.	.	.	.	.	.	.	.	6	2	3	20
Villebrumier	.	.	.	.	2	5	.	.	.	.	.	.	.	.	.	.	.	.	.	.	.	.	.	.	.	.	.	.	3	.	6	16
Canals	.	.	.	.	1	1	4	.	.	.	.	.	.	.	.	.	.	.	.	.	.	.	.	.	.	.	.	.	2	7	3	18
Montauban (E. N.)	0	.	.	.	1	3	3	.	.	.	.	.	.	.	.	.	.	.	.	.	.	.	.	.	.	.	.	.	2	.	.	9
La Française	.	.	.	.	.	9	.	.	.	.	.	.	.	.	.	.	.	.	.	.	.	.	.	.	.	.	.	.	10	.	4	22
Bassin de la Garonne, cours supérieur, et affluents des Pyrénées.																																
Mérens	.	.	.	.	.	4	.	.	.	.	.	.	.	.	.	.	.	.	.	.	.	.	.	2	.	.	.	.	.	36	30	72
Ax	.	.	.	.	.	17	14	.	.	.	.	.	.	.	.	.	.	.	.	.	.	.	.	2	.	.	.	4	6	4	12	59
Belesta	.	.	.	.	.	3	10	.	.	.	.	.	.	.	.	.	.	.	.	.	.	.	.	4	.	.	.	.	.	.	2	19

STATIONS.	1	2	3	4	5	6	7	8	9	10	11	12	13	14	15	16	17	18	19	20	21	22	23	24	25	26	27	28	29	30	31	TOTAL
Bassin de la Garonne, cours supérieur, et affluents des Pyrénées (suite).																																
Foix (E. N.)	.	.	.	.	.	2	8	.	.	.	.	.	.	.	.	.	.	.	.	.	.	.	.	.	10	.	.	.	.	3	30	53
Loubens	.	1	.	.	.	2	8	.	.	.	.	.	.	.	.	.	.	.	.	.	.	.	.	2	11	.	.	.	1	12	1	38
Mirepoix	.	.	.	.	.	7	10	.	.	.	.	.	.	.	.	.	.	.	.	.	.	.	0	10	3	.	.	.	2	12	1	45
Royat	.	.	.	.	.	6	.	.	.	.	.	.	.	.	.	.	.	.	.	.	.	.	.	5	.	.	.	.	3	7	5	26
Villeneuve-Durf	.	.	.	.	.	.	6	.	.	.	.	.	.	.	.	.	.	.	.	.	.	.	.	2	.	.	.	.	4	.	.	12
Arreau	.	.	.	.	.	.	.	.	.	.	.	.	.	.	.	.	.	.	.	.	.	.	.	.	.	.	.	.	.	.	6	6
Fos	.	.	.	.	.	.	.	.	.	.	.	.	.	.	.	.	.	.	.	.	.	.	.	.	.	.	.	.	.	.	8	8
La Bastide-de-S	.	2	.	.	.	.	10	.	.	.	.	.	.	.	.	.	.	.	.	.	.	.	.	17	.	.	.	.	3	.	30	62
Le Fousseret	.	.	.	.	.	7	.	.	.	.	.	.	.	.	.	.	.	.	.	.	.	.	.	.	.	.	.	.	6	2	8	23
Toulouse (Obs^re)	.	.	.	.	1	6	1	.	.	.	.	.	.	.	.	.	.	.	0	.	.	.	.	2	.	.	.	.	8	2	3	25
Bassin de la Garonne (R. G.) au-dessous de Toulouse; bassins du Gers et de la Baïse; bassin de la Gironde.																																
Lannemezan	.	.	.	.	5	11	20	.	0	.	.	.	.	.	.	.	.	.	.	.	.	.	.	0	1	.	.	.	1	2	1	41
Castelnau-Magn	.	.	.	.	.	7	.	.	.	.	.	.	.	.	.	.	.	.	.	.	.	.	.	.	.	.	.	.	19	13	.	39
Lombez	.	.	.	.	.	3	2	.	.	.	.	.	.	.	.	.	.	.	.	.	.	.	.	1	.	.	.	.	2	7	2	17
Masseube	.	.	.	.	.	.	5	.	0	0	.	.	.	.	.	.	.	.	.	.	.	.	.	1	1	.	.	.	1	6	2	16
Trie	.	.	.	.	.	5	6	.	.	.	.	.	.	.	.	.	.	.	.	.	.	.	.	7	9	.	.	.	6	.	8	41
Miélan	.	1	.	.	.	4	2	.	.	.	.	.	.	.	.	.	.	.	.	.	.	.	.	1	1	.	.	.	4	6	3	22
Mirande	0	.	0	0	.	3	2	.	0	.	.	.	.	.	.	0	.	.	.	0	0	.	.	.	.	0	.	.	2	6	1	16
Auch (P. C.)	.	1	.	.	.	4	3	.	.	.	.	.	.	.	.	.	.	.	.	.	.	.	.	.	.	.	.	.	3	6	1	18
Vic-Fézensac	.	.	.	.	.	3	3	.	.	.	.	.	.	.	.	.	.	.	.	.	.	.	.	.	.	.	.	.	2	13	2	23
Lectoure	.	.	.	.	.	3	4	.	.	.	.	.	.	.	.	.	.	.	.	.	.	.	.	.	.	.	.	.	2	7	1	17
Condom	.	.	.	.	.	6	4	.	.	.	.	.	.	.	.	.	.	.	.	.	.	.	.	.	.	.	.	.	2	4	2	18
Eauze	.	3	.	.	.	7	4	.	.	.	.	.	.	.	.	.	.	.	.	.	.	.	.	.	.	.	.	.	7	5	3	29
Grisolles	.	5	.	.	.	5	.	.	.	.	.	.	.	.	.	.	.	.	.	.	.	.	.	.	.	.	.	.	.	.	3	13
Beaumont	.	0	.	.	.	2	5	.	.	.	.	.	.	.	.	.	.	.	.	.	.	.	.	.	.	.	.	.	3	8	1	19
Agen (P. C.)	.	.	.	.	3	5	2	.	.	.	.	.	.	.	.	.	.	.	.	.	.	.	.	.	.	.	.	.	6	1	2	19
Grignols	0	1	0	0	1	3	10	1	.	.	.	.	.	.	.	.	.	.	.	.	2	.	.	.	0	.	0	.	1	3	4	28
La Réole	0	1	.	.	.	7	11	0	.	.	.	.	.	.	.	.	.	.	.	.	.	.	.	.	.	.	.	.	3	6	2	29
Sauveterre	.	1	.	.	0	8	10	.	.	.	.	.	.	.	.	.	1	.	.	.	.	.	.	.	0	.	.	.	2	5	2	29
Bordeaux (Obs^re)	0	1	.	0	2	8	9	.	.	.	.	0	.	0	.	0	0	0	0	.	.	0	.	.	0	0	.	.	1	5	3	31
Saint-Julien	.	2	.	.	4	9	18	.	.	.	.	.	.	.	.	.	.	.	.	.	.	.	.	.	.	.	.	.	.	.	3	37
Royan	.	0	.	.	2	6	6	1	.	0	.	.	.	.	.	.	.	.	.	.	.	.	.	.	.	.	.	0	2	2	2	21
La Coubre	.	.	.	.	4	21	12	65	.	.	.	.	.	.	.	.	.	.	.	.	.	.	.	.	.	.	.	.	4	.	5	111
BASSINS ENTRE LA GIRONDE ET LES PYRÉNÉES																																
Petits bassins entre la Gironde et l'Adour.																																
Saint-Nicolas	.	1	.	.	4	12	4	.	.	.	.	.	.	.	.	.	.	.	.	.	.	.	.	.	.	.	.	.	6	4	6	38
Hourtin (phare)	1	.	.	.	3	14	9	.	.	.	.	.	.	.	.	.	.	.	.	.	.	.	.	.	.	.	.	.	3	4	7	41
Moutchic	.	1	.	.	2	14	9	0	.	.	.	.	.	.	.	.	.	.	.	.	.	.	.	.	1	.	.	.	2	5	8	43
Le Porge	.	1	.	0	3	16	13	.	.	.	0	.	.	.	.	.	0	.	.	.	.	.	.	.	1	.	.	.	3	5	7	50
Arès	0	0	0	.	2	17	13	0	.	0	.	0	.	.	.	.	.	0	0	0	.	.	.	.	.	0	.	0	3	7	4	49
Audenge	.	1	.	.	2	18	15	.	.	.	.	.	.	.	.	.	.	.	.	.	.	.	.	.	1	.	.	.	3	5	4	49
Pissos	.	.	.	.	.	13	19	.	.	.	.	.	.	.	.	.	.	.	.	.	.	.	.	.	.	.	.	9	.	4	.	45
Belin	.	1	.	0	2	13	18	.	.	.	.	.	.	.	.	.	0	0	0	0	0	0	0	0	0	0	0	0	3	7	4	48
Piquey	1	.	.	.	2	12	9	.	.	.	.	.	.	.	.	.	.	.	.	.	.	.	.	.	.	.	.	.	3	3	3	34
La Salie	.	2	.	.	5	10	13	4	.	.	.	.	.	.	.	.	.	.	.	.	.	.	.	.	.	.	.	.	1	6	3	45

STATIONS.	1	2	3	4	5	6	7	8	9	10	11	12	13	14	15	16	17	18	19	20	21	22	23	24	25	26	27	28	29	30	31	TOTAL.
Bassin de l'Adour.																																
Pic du Midi (Obs^re).	.	.	.	.	0	20	0	.	.	.	.	.	.	.	.	.	.	.	.	.	.	.	.	4	.	.	.	.	8	64	26	123
Peyranère	.	.	.	.	.	.	15	20	.	.	.	.	.	.	.	.	.	.	.	.	.	.	.	.	16	.	.	.	10	.	33	94
Gélan	.	.	.	.	.	.	.	19	11	.	.	.	.	.	.	.	.	.	.	.	.	.	.	15	.	.	.	.	8	27	14	94
Bedous	.	.	.	.	.	37	3	3	.	.	.	.	.	.	.	.	.	.	.	.	.	.	.	.	.	.	.	.	14	61	16	134
Lourdes	.	.	.	.	.	17	.	.	.	.	.	.	.	.	.	.	.	.	.	.	.	.	.	.	.	.	.	.	.	.	1	18
Bagnères-de-Big.	.	.	.	.	1	2	.	.	.	1	.	.	.	.	.	.	.	.	.	.	.	.	.	.	.	.	.	.	13	17	6	40
Tarbes (P. C.)	.	2	.	.	.	2	2	.	.	1	.	.	.	.	.	.	.	.	.	.	.	.	.	1	.	.	.	.	3	9	.	20
Villecomtal	.	2	.	.	.	4	.	3	1	2	.	.	.	.	.	.	.	.	.	.	.	.	.	2	4	.	.	.	5	10	1	40
Maubourguet	.	1	.	.	.	.	8	.	.	5	.	.	.	.	.	.	.	.	.	.	.	.	.	.	.	.	.	.	.	15	.	32
Riscle	.	1	.	.	.	5	3	.	.	.	.	.	.	.	.	.	.	.	.	.	.	.	2	.	.	.	.	.	1	8	3	25
Cazaubon	.	1	.	.	1	1	6	0	.	.	.	.	.	.	.	.	.	.	.	.	.	.	.	.	.	.	.	.	5	7	2	26
Mont-de-Marsan	.	.	.	.	.	5	5	.	.	.	.	.	.	.	.	.	.	.	.	.	.	.	.	.	.	.	.	.	5	7	3	26
Morcenx	.	.	.	.	4	11	9	.	.	.	.	.	.	.	.	.	.	.	.	.	.	.	.	.	.	.	.	.	3	12	.	39
Saint-Sever	.	.	.	.	.	1	1	.	.	.	.	.	.	.	.	.	.	.	.	.	.	.	.	.	.	.	.	.	3	10	2	23
Tartas	.	.	.	.	1	3	7	.	.	.	.	.	.	.	.	.	.	.	.	.	.	.	.	.	.	.	.	.	2	9	2	25
Lescar (E. N.)	.	0	.	.	.	0	8	.	.	0	.	.	.	.	.	.	.	.	.	.	.	.	.	0	.	.	2	0	5	1	.	17
Orthez (P. C.)	.	.	.	.	.	.	5	1	.	.	.	.	.	.	.	.	.	.	.	.	.	.	.	.	.	.	.	.	4	2	14	26
Oloron (P. C.)	.	8	.	.	.	6	5	.	5	5	.	.	.	.	.	.	.	.	.	.	.	.	.	5	.	.	.	.	1	18	3	56
Mauléon (P. C.)	5	.	.	.	17	.	.	.	.	.	.	.	.	.	.	.	.	.	.	.	.	.	.	.	.	.	.	6	21	6	.	55
St-Jean-P.-de-Port	1	.	.	.	.	2	.	.	3	2	.	.	.	.	.	.	.	.	.	.	.	.	.	2	.	.	.	.	3	34	15	62
Dax (P. C.)	.	1	.	.	2	5	6	.	.	.	.	.	.	.	.	.	.	.	.	.	.	.	.	.	.	.	.	.	3	14	1	31
Saint-Martin-de-H.	1	.	.	0	5	7	.	.	1	.	.	.	.	.	.	.	.	.	.	.	0	.	0	.	.	.	.	.	9	1	7	34
Peyrehorade	.	.	.	.	2	3	.	.	.	.	.	.	.	.	.	.	.	.	.	.	.	.	.	.	.	.	.	.	3	3	.	12
Biarritz (sém.)	.	2	.	.	.	2	3	.	.	.	.	.	.	.	.	.	.	.	.	.	.	1	.	1	.	.	.	.	2	5	3	19

VERSANT DE LA MÉDITERRANÉE.

BASSINS ENTRE LES PYRÉNÉES ET LE RHÔNE.

Bassins du Tech, de la Tet et de l'Agly.																																
La Preste	.	.	.	.	.	.	.	.	.	.	.	.	.	.	.	.	.	.	.	.	.	.	.	15	6	.	.	.	.	35	28	84
Prats-de-Mollo	.	.	.	.	.	.	.	.	.	.	.	.	.	.	.	.	.	.	.	.	.	.	.	16	3	.	.	.	.	.	.	19
Céret	.	.	.	.	.	.	.	.	.	.	.	.	.	.	.	.	.	.	.	.	.	1	3	16	.	.	.	.	.	.	.	20
Bellegarde	.	.	.	.	.	.	.	.	.	.	.	.	.	.	.	.	.	.	.	.	.	16	.	13	8	.	.	.	.	.	.	37
Coi de la Quillane	.	.	.	.	.	.	.	1	.	.	.	.	.	.	.	.	.	.	.	.	.	.	.	4	.	.	.	.	.	6	3	17
Montlouis (C. M.)	.	.	.	.	.	.	.	5	.	.	.	.	.	.	.	.	.	.	.	.	.	.	.	7	10	.	.	.	.	18	.	40
Vinça	.	.	.	.	.	.	.	.	.	.	.	.	.	.	.	.	.	.	.	.	.	8	4	20	.	.	.	.	2	4	.	38
Bouleternère	.	.	.	.	.	.	.	.	.	.	.	.	.	.	.	.	.	.	.	.	.	11	.	18	.	.	.	.	.	4	.	33
Millas	.	.	.	.	.	.	.	.	.	.	.	.	.	.	.	.	.	.	.	.	.	15	4	18	.	.	.	.	.	2	.	39
Perpignan (Obs^re)	.	.	.	.	.	.	.	.	.	.	.	.	.	.	.	.	.	.	.	.	.	16	7	21	.	.	.	.	.	2	.	45
Caudiès-de-St-Paul	.	.	.	.	.	3	2	.	.	.	.	.	.	.	.	.	.	.	.	.	.	4	1	9	.	.	.	.	37	.	24	80
La Tour-de-France	.	.	.	.	.	.	.	.	.	.	.	.	.	.	.	.	.	.	.	.	.	14	.	22	.	.	.	.	.	.	.	36
Estagel (C. M.)	.	.	.	.	.	.	.	.	.	.	.	.	.	.	.	.	.	.	.	.	.	.	39	.	12	.	.	.	.	.	.	50
Rivesaltes	.	.	.	.	.	.	.	.	.	.	.	.	.	.	.	.	.	.	.	.	.	22	.	26	.	.	.	.	.	.	.	48
Salces	.	.	.	.	.	.	.	.	.	.	.	.	.	.	.	.	.	.	.	.	.	2	1	16	.	.	.	.	.	.	.	19
Paulilles	.	.	.	.	.	.	.	.	.	.	.	.	.	.	.	.	.	.	.	.	.	29	12	15	.	.	.	.	.	.	.	56
Cap Béar (ph.)	.	.	.	.	.	.	.	.	.	.	.	.	.	.	.	.	.	.	.	.	.	21	10	8	12	.	.	.	.	.	.	51
Port-Vendres	.	.	.	.	.	.	.	.	.	.	.	.	.	.	.	.	.	.	.	.	.	19	10	15	8	.	.	.	.	.	.	52

STATIONS.	1	2	3	4	5	6	7	8	9	10	11	12	13	14	15	16	17	18	19	20	21	22	23	24	25	26	27	28	29	30	31	TOTAL.
Bassin de la Sègre.																																
Col de Puymorens	.	.	.	.	.	.	.	.	.	.	.	.	.	.	.	.	.	.	.	.	.	.	.	4	.	.	.	.	.	.	41	45
Angoustrine	.	.	.	.	.	.	.	.	.	.	.	.	.	.	.	.	.	.	.	.	.	.	.	4	.	.	.	.	.	13	.	17
Bourg-Madame	.	.	.	.	.	.	.	.	.	.	.	.	.	.	.	.	.	.	.	.	.	.	.	1	.	.	.	.	.	1	.	5
Bassin de l'Aude.																																
Arques	.	.	.	.	.	8	.	.	.	.	.	.	.	.	.	.	.	.	.	.	.	.	1	.	20	.	.	.	15	.	5	52
Couiza	.	.	.	.	.	2	.	.	.	.	.	.	.	.	.	.	.	.	.	.	.	.	3	.	10	.	.	.	11	.	5	30
Monthaut (h. bois)	.	.	.	.	.	6	.	.	.	.	.	.	.	.	.	.	.	.	.	.	.	.	6	7	.	.	.	.	1	.	3	27
Sainte-Gemme	.	.	.	.	.	1	.	.	.	.	.	.	.	.	.	.	.	.	.	.	.	.	18	2	1	.	.	.	2	.	.	27
Besplas	.	.	.	.	.	7	.	.	.	.	.	.	.	.	.	.	.	.	.	.	.	.	.	3	.	.	.	.	3	.	2	15
Salettes	3	.	.	1	19	6	.	.	.	.	.	.	.	.	.	.	.	.	.	.	.	8	11	6	6	.	.	.	3	.	22	81
Lespinassière	9	.	.	9	10	5	.	.	.	.	.	.	.	.	.	.	.	.	.	.	.	5	8	1	4	.	.	.	3	.	19	63
Carcassonne (C. M.)	.	.	.	.	1	6	.	.	.	.	.	.	.	.	.	.	.	.	.	.	.	2	.	8	.	.	.	.	7	.	9	26
Montlaur	.	.	.	.	.	1	.	.	.	.	.	.	.	.	.	.	.	.	.	.	.	.	11	11	.	.	.	.	5	.	.	31
Capestang	.	.	.	.	.	.	.	.	.	.	.	.	.	.	.	.	.	.	.	.	.	14	.	18	.	.	.	.	.	.	.	32
Bassins de l'Orb, de l'Hérault, du Lez et du Vidourle.																																
Saint-Pons	.	.	.	.	.	3	.	.	.	.	.	.	.	.	.	.	.	.	.	.	1	11	.	.	4	.	.	.	1	6	1	30
Saint-Gervais	.	.	.	.	.	.	.	.	.	.	.	.	.	.	.	.	.	.	.	.	.	18	.	21	.	.	.	.	.	.	.	39
Le Poujol	.	.	.	3	.	.	.	.	.	.	.	.	.	.	.	.	.	.	.	2	5	12	.	18	.	.	.	.	2	1	.	46
Bédarieux	.	.	.	.	.	.	.	.	.	.	.	.	.	.	.	.	.	.	.	.	8	12	.	10	.	.	.	.	.	.	.	30
L'Escandolgue	.	.	.	1	2	.	.	.	.	.	.	.	.	.	.	.	.	.	.	1	10	14	.	17	.	.	.	.	.	.	.	45
Béziers	.	.	.	.	.	.	.	.	.	.	.	.	.	.	.	.	.	.	.	.	.	9	.	15	.	.	.	.	.	.	.	24
Le Caylar	.	.	.	.	.	5	.	.	.	.	.	.	.	.	.	.	.	.	.	.	12	10	1	9	.	.	.	.	3	2	.	42
Lodève	.	.	.	.	.	.	.	.	.	.	.	.	.	.	.	.	.	.	.	.	12	10	.	9	.	.	.	.	.	.	.	31
Valleraugue	.	.	.	.	.	.	.	.	.	.	.	.	.	.	.	.	.	.	.	.	.	40	1	.	12	.	.	.	.	.	.	56
Saint-Bauzille	.	.	.	.	.	1	1	.	.	.	.	.	.	.	.	.	.	.	.	.	12	2	.	8	.	.	.	.	.	.	.	24
Le Vigan	.	.	.	.	.	3	1	.	.	.	.	.	.	.	.	.	.	.	.	.	3	27	2	18	.	.	.	.	1	.	.	55
Gignac	.	.	.	.	1	.	.	.	.	.	.	.	.	.	.	.	.	.	.	.	17	10	.	1	.	.	.	.	.	.	.	32
Clermont	.	.	.	.	.	3	.	.	.	.	.	.	.	.	.	.	.	.	.	.	6	36	3	4	.	.	.	.	.	.	.	52
Plateau de Valene	.	.	.	.	1	.	.	1	.	.	.	.	.	.	.	.	.	.	.	.	11	2	.	5	.	.	.	.	.	.	.	23
St-Mathieu-de-Tr.	.	.	.	1	.	.	.	.	.	.	.	.	.	.	.	.	.	.	.	.	5	.	.	3	.	.	.	.	.	.	.	12
Nîmes (E. N.)	.	.	.	.	.	4	.	.	.	.	.	.	.	.	.	.	.	.	.	.	.	.	.	.	.	.	.	.	.	.	.	4
Montpellier (E. A.)	.	.	.	.	2	1	.	.	.	.	.	.	.	.	.	.	.	.	.	5	.	1	1	.	.	.	.	.	.	.	.	10
Aiguesmortes	.	.	.	.	.	.	.	.	.	.	.	.	.	.	.	.	.	.	.	.	.	1	.	.	3	.	.	.	.	.	.	4
Cette (P. C.)	.	.	.	2	.	.	.	.	.	.	.	.	.	.	.	.	.	.	.	.	5	28	.	11	.	.	.	.	.	.	.	46
Agde	.	.	.	.	.	.	.	.	.	.	.	.	.	.	.	.	.	.	.	.	2	23	.	12	.	.	.	.	.	.	.	37

BASSIN DU RHÔNE.

Bassin de la Saône supérieure.																																
Belfahy	67	.	.	.	16	33	35	10	.	9	8	4	3	1	.	.	.	.	.	.	.	.	6	.	.	.	.	.	23	10	.	225
Mielin	60	.	.	24	.	51	44	9	.	.	.	.	.	.	.	.	.	.	.	.	.	.	.	.	.	.	.	.	15	.	.	202
Xertigny	14	5	.	.	8	16	29	2	16	.	.	.	.	9	.	.	.	.	.	.	.	.	0	.	.	.	.	.	.	18	3	120
Fontenoy-le-Ch.	11	.	.	.	5	14	26	9	3	3	.	.	.	2	.	.	.	.	.	.	.	.	.	.	.	.	.	.	2	1	.	77
Monthureux-s.-S.	3	.	.	.	5	9	17	19	6	3	.	2	1	6	.	.	.	.	.	.	.	.	.	1	.	.	.	.	1	8	.	81
Montdoré	3	7	.	.	1	11	21	17	.	.	.	.	.	.	.	.	.	.	.	.	.	12	.	.	.	.	.	.	.	.	.	76
Bourbonne-les-B.	2	5	.	.	2	14	17	10	11	1	9	.	.	.	.	.	.	.	.	.	.	.	.	.	.	.	.	.	.	1	2	67
Villars-le-Pautel	8	.	.	2	5	8	18	4	3	1	2	.	5	.	.	.	1	.	.	.	.	.	.	.	.	.	.	.	4	.	.	61

STATIONS.	1	2	3	4	5	6	7	8	9	10	11	12	13	14	15	16	17	18	19	20	21	22	23	24	25	26	27	28	29	30	31	TOTAL.
Bassin de la Saône supérieure (suite).																																
La Ferté-s.-Amance	3	4	.	4	.	18	15	19	4	.	.	.	.	.	.	.	.	.	.	.	.	.	.	.	.	.	.	.	.	.	.	67
Jussey	3	4	.	.	3	3	28	10	3	3	2	2	.	3	.	.	.	.	.	.	.	.	.	0	.	.	.	.	3	2	.	69
Conflandey	8	.	.	5	10	21	16	5	2	1	.	.	5	.	.	.	.	.	.	.	.	.	2	.	.	.	.	.	3	1	2	82
Saint-Remy	7	.	.	.	10	9	25	4	.	.	.	.	.	.	.	.	.	.	.	.	.	.	.	.	.	.	.	.	.	.	12	67
Villersexel	5	18	.	.	7	6	18	30	9	.	2	3	.	4	.	.	.	.	.	.	.	.	.	.	.	.	.	.	.	8	.	110
Montbozon	5	13	.	.	4	6	20	16	9	2	2	.	.	.	.	.	.	.	.	.	.	.	.	.	.	.	.	.	2	8	.	87
Marnay	0	9	.	.	5	3	25	5	7	1	2	0	0	4	1	.	.	.	.	.	.	.	.	4	.	.	.	.	0	4	.	71
Chaumercenne	12	.	.	.	6	15	20	5	6	.	.	.	.	.	9	.	.	.	.	.	.	.	2	1	.	.	.	.	2	.	.	78
Chalindrey	6	2	.	1	3	12	18	13	4	2	0	1	.	2	.	.	.	1	.	.	.	1	.	1	.	.	.	.	2	3	0	72
Villegusien	5	1	.	.	.	21	7	11	.	2	2	.	.	0	.	.	.	.	.	.	.	.	.	.	.	.	.	.	3	1	.	53
Vaux-s.-Aubigny	.	.	.	.	22	14	9	6	3	.	.	.	.	.	.	.	.	.	.	.	.	.	.	.	.	.	.	.	5	.	.	59
Is-sur-Tille	6	.	.	1	1	10	16	5	2	.	5	.	.	.	.	.	.	.	.	.	.	.	.	.	.	.	.	.	5	5	0	56
St-Seine-l'Abb	7	16	.	4	.	7	17	10	3	3	.	3	.	.	.	.	.	.	2	.	.	.	.	3	.	.	.	.	.	5	.	80
Sombernon	8	.	.	.	.	10	5	.	.	.	.	.	.	.	.	.	.	11	.	.	.	.	.	.	.	.	.	.	.	.	.	34
Dijon (E. N.)	4	.	.	.	.	8	6	3	2	0	.	.	.	2	.	.	.	.	.	.	.	.	.	.	.	.	.	.	4	.	.	29
Vonges (poudrerie)	3	5	.	.	5	8	20	4	3	3	.	.	.	6	.	.	.	.	.	.	.	.	.	.	.	.	.	.	.	5	.	62
Auxonne	6	1	.	.	3	6	16	1	4	2	.	.	.	4	.	.	.	.	.	.	.	.	.	.	.	.	.	.	3	2	.	48
St-Jean-de-Losne	7	.	.	.	2	14	3	7	.	2	1	.	2	.	.	.	.	.	.	.	.	.	1	.	.	.	.	.	2	.	1	42
Bassin de la Saône inférieure, au-dessous du confluent du Doubs.																																
Beaune	2	.	.	2	1	6	10	5	.	2	2	1	.	.	.	.	1	.	.	.	.	.	3	1	.	.	.	.	2	0	.	38
Lons-le-S. (E. N.)	2	2	.	.	.	.	12	8	7	.	.	6	2	.	.	4	.	.	.	.	.	.	.	1	.	.	.	1	.	.	.	45
Chalon-sur-Saône	.	.	.	.	2	7	9	2	14	.	.	.	.	.	.	.	.	.	.	.	.	.	.	.	.	.	.	.	.	1	4	39
Monsols	6	5	4	5	6	.	.	0	0	0	.	.	.	.	.	.	.	.	.	.	.	.	4	.	.	.	.	.	0	0	3	33
Tramayes	5	.	.	.	2	2	12	3	1	3	0	.	1	1	.	.	.	1	.	.	.	.	2	1	.	.	.	.	4	1	.	39
Cluny (E. N.)	5	.	.	.	2	5	6	3	3	.	1	.	.	.	.	.	.	.	.	.	.	.	2	2	.	.	.	.	4	0	.	33
Cuisery	.	1	.	.	3	9	12	2	6	.	.	.	2	.	.	.	.	.	.	.	.	.	.	.	.	.	.	.	3	2	.	40
Montrevel	.	.	.	3	.	9	11	5	2	5	2	.	.	.	.	.	.	.	.	.	.	.	.	.	2	.	.	.	.	.	.	39
Pont-de-Vaux	.	.	.	.	.	32	17	.	.	2	.	.	.	5	.	.	.	.	.	.	.	.	.	.	.	.	.	.	3	2	2	63
Mâcon (E. N.)	2	.	.	.	0	4	10	1	.	.	.	.	.	.	.	.	.	.	.	.	.	.	.	.	.	.	.	.	.	.	.	17
Châtillon-s.-Ch	.	3	.	.	.	.	12	.	.	.	5	.	.	.	.	.	.	.	.	.	.	.	.	.	.	.	.	.	3	2	.	25
Saint-Nizier-d'Az	2	.	.	.	3	.	13	5	.	1	.	.	.	.	.	.	.	.	.	.	.	.	.	.	.	.	.	.	3	2	0	29
La Mure-s.-Az	.	.	3	.	2	4	7	.	4	.	.	.	.	.	.	.	.	.	.	.	.	.	.	.	.	.	.	.	.	.	.	20
Trévoux	1	.	.	.	.	5	4	.	.	.	.	.	.	.	.	.	.	.	.	.	.	.	.	.	.	.	.	.	.	.	.	10
Sainte-Foy-l'Arg	.	.	.	.	.	1	1	.	1	.	.	.	.	.	.	.	.	1	.	.	.	.	.	2	.	.	.	.	1	1	.	7
Tarare	.	.	.	.	.	.	2	1	.	0	.	.	.	.	.	.	.	.	.	.	.	.	1	.	.	.	.	.	3	1	.	8
L'Arbresle	2	.	.	2	.	.	.	6	.	.	.	.	.	.	.	.	.	.	.	.	.	.	4	.	.	.	.	.	.	2	.	16
Bassin du Doubs.																																
Mouthe	24	1	.	12	9	21	21	13	.	3	3	.	3	.	.	.	.	.	.	.	.	.	4	.	.	.	.	1	11	1	.	127
Pontarlier (C. M.)	12	11	.	.	5	5	10	9	14	.	8	5	.	3	.	.	.	.	.	.	.	.	.	3	.	.	.	.	.	9	2	97
Arc-s.-Cicon	27	.	.	.	13	4	15	21	15	1	3	1	3	2	.	.	.	.	.	.	.	.	.	4	.	.	.	.	.	7	.	116
Saint-Hippolyte	4	.	.	.	5	10	3	6	3	5	5	.	5	.	.	.	.	1	.	.	.	.	6	6	.	.	.	.	6	4	1	69
Chap^lle^-s.-Rougem^t^	10	.	.	7	7	18	26	.	14	2	2	.	1	.	.	.	.	.	.	.	.	.	.	.	.	.	.	.	4	.	.	91
Belfort	16	.	.	.	7	.	22	22	9	3	5	1	.	3	.	.	.	.	.	.	.	.	8	.	.	.	.	.	.	.	7	103
Levier	37	22	.	.	16	9	26	21	16	.	2	3	.	2	.	.	.	.	.	.	.	.	.	1	.	.	.	.	.	15	.	170
Nans-s.-Ste-Anne	.	21	25	.	.	12	4	18	19	9	.	.	.	.	.	.	.	.	.	.	.	.	.	14	.	.	.	.	2	9	.	133
Ornans	22	.	.	.	10	2	11	17	3	.	.	.	.	.	.	.	.	.	.	.	.	.	.	.	.	.	.	.	8	.	.	73
Quingey	10	16	.	12	.	2	21	17	6	.	8	.	.	.	.	.	.	.	.	.	.	.	.	.	.	.	.	.	.	14	4	110

STATIONS.	1	2	3	4	5	6	7	8	9	10	11	12	13	14	15	16	17	18	19	20	21	22	23	24	25	26	27	28	29	30	31	TOTAL.
Bassin du Doubs (suite).																																
Arbois	26	.	.	.	9	.	.	44	.	7	6	.	.	.	.	.	.	.	.	.	.	.	.	.	.	.	.	.	.	7	.	99
Ft de Montfaucon	13	10	.	.	8	15	14	5	23	35	14	10	3	.	.	.	.	.	.	.	.	.	.	1	.	.	.	.	1	3	3	158
Fort de Planoise	8	22	.	.	12	3	15	23	.	.	.	.	2	4	.	.	.	.	.	.	.	.	.	.	.	.	.	.	2	.	.	91
Besançon (Obs^re)	16	0	.	.	11	6	20	8	4	7	3	.	.	.	.	.	.	.	.	.	.	.	1	1	.	.	.	.	5	4	.	86
Bassin du Rhône proprement dit, cours moyen.																																
Chamonix	5	9	.	.	1	7	5	1	9	2	.	.	.	.	.	.	.	.	.	.	.	.	.	4	.	.	.	.	.	4	1	48
Sallanches	1	.	9	.	.	6	3	1	9	.	1	4	.	.	.	.	.	.	.	.	.	.	.	6	.	.	.	.	.	6	0	46
Col-des-Gets	16	.	.	.	.	.	.	51	2	.	.	14	.	.	.	.	.	.	.	.	.	4	.	.	.	.	.	.	17	.	.	104
Le Biot	.	.	.	.	.	.	.	.	.	.	12	.	.	.	15	.	.	.	.	.	.	.	.	.	.	.	.	.	.	25	.	52
Mélan	2	14	.	.	3	4	9	1	15	.	6	4	.	.	.	.	.	.	.	.	.	.	.	3	.	.	.	.	.	9	.	70
Bonneville	1	6	.	.	2	2	5	1	6	.	2	1	.	.	.	.	.	.	.	.	.	.	.	4	.	.	.	.	.	.	4	33
Cruseilles	2	.	.	.	5	6	10	.	4	.	2	.	.	.	.	.	.	.	.	.	.	.	.	3	.	.	.	.	.	.	4	37
Annemasse	1	.	.	.	2	2	3	.	6	.	.	.	.	.	.	.	.	.	.	.	.	.	.	3	.	.	.	.	.	7	.	25
Douvaine	0	1	.	.	3	2	6	2	9	.	.	1	.	.	.	.	.	.	.	.	.	.	.	5	.	.	.	.	.	3	.	32
Évian	.	11	.	.	4	.	8	5	17	.	2	.	.	.	.	.	.	.	.	.	.	.	.	4	.	.	.	.	.	2	5	58
Gex	4	.	.	.	5	9	23	5	.	.	.	12	.	.	.	.	.	.	.	.	.	.	.	.	.	.	.	.	.	.	6	64
Seythenex	.	6	.	.	1	25	4	.	9	.	3	2	.	.	.	.	.	.	.	.	.	.	.	2	.	.	.	.	.	5	.	56
Leschaux	.	.	5	.	.	4	25	.	8	6	12	15	.	.	.	.	.	.	.	.	.	.	.	5	.	.	.	.	.	7	.	87
Annecy	.	1	.	.	.	10	5	.	3	.	.	1	.	.	.	.	.	.	.	.	.	.	.	2	.	.	.	.	.	2	.	25
Rumilly	.	.	.	.	2	8	4	.	1	.	4	.	.	.	.	5	.	.	.	.	.	.	.	.	.	.	.	.	.	.	.	24
Les Échelles	.	.	.	.	7	4	1	.	7	.	3	.	.	.	.	.	.	.	.	.	.	.	.	6	.	.	.	.	.	14	.	40
Novalaise	.	7	.	.	6	10	5	1	3	.	4	1	.	.	.	.	.	.	.	.	.	.	.	3	.	.	.	.	.	9	.	49
Chambéry	.	4	.	.	2	11	1	1	2	.	1	0	.	.	.	.	.	.	.	.	.	.	.	4	.	.	.	.	.	10	.	36
Albens	.	.	.	.	3	5	3	.	.	.	.	.	.	.	.	.	.	.	.	.	.	.	.	5	.	.	.	.	.	7	.	24
Chindrieux	.	1	.	.	4	5	7	0	2	.	1	.	.	.	.	.	.	.	.	.	.	.	.	.	3	.	.	3	1	8	.	35
Lhuis	6	.	.	.	.	13	5	.	.	5	.	.	.	.	.	.	.	.	.	.	.	.	.	5	.	.	.	.	7	3	.	44
Pont-d'Ain	2	.	.	.	3	15	10	20	.	5	4	.	.	.	.	.	.	.	.	.	.	.	.	.	.	.	.	.	2	1	.	62
Chalamont	.	.	.	.	4	4	8	3	.	.	.	.	.	.	.	.	.	5	.	.	.	.	.	.	.	.	.	.	3	1	.	28
Ambérieux	2	.	.	3	1	9	5	5	1	3	2	.	.	.	.	.	.	.	.	.	.	.	.	.	.	.	.	.	3	4	.	38
Mont-Verdun	.	3	.	.	.	2	3	1	4	.	0	.	.	.	.	.	.	.	.	.	.	.	.	.	.	.	.	.	.	0	0	13
St-Genis-Laval (O^re)	.	1	.	.	1	2	2	0	0	.	0	.	.	.	.	.	.	.	0	.	.	.	.	0	0	.	.	.	1	2	0	10
Lyon (Tête-d'Or)	.	0	.	0	2	2	2	0	1	.	0	.	.	.	.	.	.	.	.	.	.	.	.	1	.	.	.	.	.	1	0	9
Vienne	7	.	5	7	7	9	.	.	.	.	.	.	.	.	.	.	.	2	.	.	.	.	.	.	.	.	.	.	.	.	.	37
Bassin de l'Isère.																																
Mégève	.	8	.	.	2	6	12	5	.	5	5	.	.	.	.	.	.	.	.	.	.	.	.	.	.	.	.	.	5	7	4	60
Tamié (fort)	.	8	.	.	2	4	14	.	11	.	1	2	.	.	.	.	.	.	.	.	.	.	.	6	.	.	.	.	.	6	.	56
Bessans	.	.	.	.	.	0	1	.	1	.	.	.	.	.	.	.	.	.	.	.	.	.	.	.	.	.	.	.	.	.	.	2
L'Esseillon (fort)	.	.	.	.	.	7	.	.	.	.	.	.	.	.	.	.	.	.	.	.	.	.	.	.	.	.	.	.	.	.	.	7
Modane	.	1	.	.	.	5	.	2	.	1	.	.	.	.	.	.	.	.	.	.	.	.	.	.	.	.	.	.	.	0	.	10
La Grave	.	.	.	.	.	24	.	.	14	.	.	.	.	.	.	.	.	.	.	.	.	.	.	.	.	.	.	.	.	.	.	38
Sainte-Foy	.	.	.	.	.	15	2	1	4	.	.	.	.	.	.	.	.	.	.	.	.	.	.	.	.	.	.	.	.	2	.	25
Beaufort	.	5	.	.	0	.	9	.	6	1	2	2	.	.	.	.	.	.	.	.	.	.	1	.	.	1	.	.	6	1	.	34
Aiguebelle	2	.	.	.	1	12	3	.	6	1	1	.	.	.	.	.	.	.	.	.	.	.	.	5	.	.	.	.	.	7	.	38
Montgilbert (fort)	5	.	.	6	7	13	.	.	.	7	.	.	.	.	.	.	.	.	.	.	.	.	.	9	.	.	.	7	.	.	.	55
Saint-Bonnet	.	.	.	.	.	10	1	.	13	.	.	.	.	.	.	.	.	.	.	.	.	.	.	.	.	.	.	.	.	.	.	24
La Mure	.	.	.	.	.	10	0	.	.	.	.	.	.	.	.	.	.	.	.	.	.	.	.	9	.	.	.	.	.	4	.	23
Grenoble (E. N.)	.	.	.	.	.	1	2	.	.	.	.	.	.	.	.	.	.	.	.	.	.	.	.	8	.	.	.	.	.	.	5	16

STATIONS.	1	2	3	4	5	6	7	8	9	10	11	12	13	14	15	16	17	18	19	20	21	22	23	24	25	26	27	28	29	30	31	TOTAL.
Bassin de l'Isère (suite).																																
Moirans	.	.	.	.	3	.	12	.	.	.	.	.	.	.	.	.	.	.	.	.	.	.	.	.	.	.	.	.	.	8	.	23
Saint Marcellin	.	.	.	.	.	.	.	.	.	8	.	.	.	.	.	.	.	.	.	.	.	.	.	.	.	.	.	.	.	.	.	8
Bassin de la Durance.																																
Mont Genèvre	.	.	.	.	.	.	2	.	.	.	.	.	.	.	.	.	.	.	.	.	.	.	.	2	.	.	.	.	.	.	.	4
Briançon	.	.	.	.	.	.	.	.	.	.	.	.	.	.	.	.	.	.	.	.	.	.	.	.	.	.	.	.	.	.	.	0
Aiguilles	.	.	.	.	.	.	.	.	3	.	.	.	.	.	.	.	.	.	.	.	.	.	.	.	.	.	.	.	.	.	.	3
Chorges	.	.	.	.	5	.	.	.	.	.	.	.	.	.	.	.	.	.	.	.	.	.	.	.	.	.	.	.	.	.	.	5
Barcelonnte (E. N.)	.	.	.	.	.	3	.	1	.	.	.	.	.	.	.	.	.	.	.	.	.	.	.	.	.	.	.	.	.	.	.	4
Gap (P. C.)	.	.	.	.	.	.	1	.	.	.	.	.	.	.	.	.	.	.	.	.	.	.	.	.	.	.	.	.	.	.	.	1
Veynes	.	.	.	.	.	8	1	.	2	.	.	.	.	.	.	.	.	.	.	.	.	.	.	3	.	.	.	.	.	4	.	18
Serres	.	.	.	.	.	11	.	.	.	.	.	.	.	.	.	.	.	.	.	.	.	.	.	3	.	.	.	.	.	2	.	16
Faucon	.	.	.	.	.	.	.	5	.	.	.	.	.	.	.	.	.	.	2	.	.	.	.	.	.	.	1	.	.	.	.	8
Orpierre	.	.	.	.	.	.	.	.	.	.	.	.	.	.	.	.	.	.	.	.	.	.	.	3	.	.	.	.	.	3	.	6
Laragne	.	.	.	.	.	7	.	.	.	.	.	.	.	.	.	.	.	.	.	.	.	.	.	.	.	.	.	.	.	2	.	9
Sisteron	.	.	.	.	.	.	.	2	.	.	.	.	.	.	.	.	.	.	1	.	.	.	.	.	.	.	3	.	.	.	.	6
Saint-Christol	.	.	.	.	.	0	1	.	.	.	.	.	.	.	.	.	.	.	.	.	.	.	.	.	.	.	.	.	.	.	.	1
Lagarde	.	.	.	.	.	.	.	.	.	.	.	.	.	.	.	.	.	.	.	.	.	.	.	.	.	.	.	.	.	.	.	0
Apt	.	.	.	.	.	3	.	.	.	.	.	.	.	.	.	.	.	.	.	.	.	.	.	.	.	.	.	.	.	.	.	3
Murs	.	.	.	.	3	2	3	.	.	.	.	.	.	.	.	.	.	.	.	.	.	.	.	.	.	.	.	.	.	.	.	8
Forcalquier	.	.	.	.	.	.	.	.	.	.	1	.	.	.	0	.	.	.	2	.	.	.	.	.	.	.	6	.	.	.	.	10
Manosque	.	.	.	.	.	.	.	.	.	.	1	.	.	.	0	.	.	.	2	.	.	.	.	.	.	.	8	.	.	.	.	11
Barrême	.	.	.	.	.	.	4	.	.	.	.	.	.	.	.	.	.	.	.	.	.	.	.	2	.	.	.	.	.	.	.	6
Mirabeau	.	.	.	.	.	1	.	.	.	.	.	.	.	.	.	.	.	.	.	.	.	.	.	.	.	.	.	.	.	.	.	1
Pertuis	.	.	.	.	.	2	.	.	.	.	.	.	.	.	.	.	.	.	.	.	.	.	.	.	.	.	.	.	.	.	.	2
Les Taillades	.	.	.	.	.	.	.	.	.	.	.	.	.	.	.	.	.	.	.	.	.	.	.	.	.	.	.	.	.	.	.	0
Cavaillon	.	.	.	.	.	1	2	.	.	.	.	.	.	.	.	.	.	.	.	.	0	1	.	.	.	.	.	.	0	.	.	4
Bassins de l'Ardèche, de la Cèze et du Gard; petits bassins de la rive droite du Rhône.																																
N.-D.-des-Neiges	.	.	.	.	.	.	3	3	.	.	.	.	.	.	.	.	.	.	.	.	12	12	.	5	.	.	.	.	.	2	.	37
Le Thort	.	.	.	.	.	4	2	4	.	.	.	.	.	.	.	.	.	.	.	1	16	12	.	1	4	.	.	.	.	1	1	45
Vialas	.	.	.	.	.	7	.	6	.	.	.	.	.	.	.	.	.	.	.	2	2	13	.	4	.	.	.	.	.	.	.	34
Prévenchères	.	.	.	.	.	4	.	4	.	.	.	.	.	.	.	.	.	.	.	1	18	17	.	4	1	.	.	.	.	2	1	52
Villefort	.	.	.	.	.	1	.	6	.	.	.	.	.	.	.	.	.	.	.	.	15	9	.	3	.	.	.	.	.	0	.	34
Mâlons	.	.	.	.	.	1	3	.	.	.	.	.	.	.	.	.	.	.	.	.	7	.	.	2	.	.	.	.	.	.	.	13
Collet de Dèze	.	.	.	2	.	.	2	1	.	.	.	.	.	.	.	.	.	.	.	.	6	.	0	3	3	.	.	.	.	.	.	17
St-Étienne-V.-F.	.	.	.	.	.	1	.	4	.	.	.	.	.	.	.	.	.	.	.	.	7	8	.	.	.	.	.	.	.	3	.	24
Alais	.	.	.	.	.	.	.	2	.	.	.	.	.	.	.	.	.	.	.	.	2	1	1	1	1	.	.	.	.	.	.	8
Montpezat	.	.	.	.	.	.	.	.	.	4	.	.	.	.	.	.	.	.	.	.	.	.	.	4	.	.	.	.	.	9	.	17
Vals	.	.	.	.	2	2	1	2	.	.	.	.	.	.	.	.	.	.	.	.	3	.	.	.	.	.	.	.	.	.	.	10
Bagnols	.	.	.	.	.	.	.	.	.	.	.	.	.	.	.	.	.	.	.	.	.	.	.	.	.	.	.	.	.	.	.	0
Loudun	.	.	.	.	.	.	.	.	.	.	.	.	.	.	.	.	.	.	.	.	.	.	.	.	.	.	.	.	.	.	.	0
Uzès	.	.	.	.	.	.	.	.	.	.	.	.	.	.	.	.	.	.	.	.	.	.	.	.	.	.	.	.	.	.	.	0
Beaucaire	.	.	.	.	.	.	.	.	.	.	.	.	.	.	.	.	.	.	.	.	.	.	.	.	.	.	.	.	.	.	.	0
Bassin du Rhône proprement dit, cours inférieur, rive gauche.																																
Valence (E. N.)	.	.	.	.	.	1	.	.	.	.	.	.	.	.	.	.	.	.	.	.	.	.	.	3	.	.	.	.	.	.	.	4
Die	.	.	.	.	.	3	2	.	.	.	.	.	.	.	.	.	.	.	.	.	.	.	.	.	.	.	.	.	.	.	.	5

STATIONS.	1	2	3	4	5	6	7	8	9	10	11	12	13	14	15	16	17	18	19	20	21	22	23	24	25	26	27	28	29	30	31	TOTAL
Bassin du Rhône proprement dit, cours inférieur, rive gauche (suite).																																
Valréas						3																		1						0		4
Lapalud						1	1																									2
Bollène						1	0																									1
Orange						2																										2
Savoillans						1	2																									3
Sault						7	0																									7
Mt-Ventoux (Obre)					2	2	3				1												1		1						2	12
Bedoin						2	2																									4
Carpentras						1																										1
Malaucène						0	5																									5
Avignon (E. N.)						3															1		0							1		5
Saint-Remy						2																1										3
Les Baux							2																							1		3
Arles						1	1																3	1								6
Saintes-Maries					1																				2					1		4
RÉGION DE NICE.																																
Petits bassins entre le Rhône et les Alpes.																																
Le Gd-Sambuc							2																									2
Trets																																0
Gréasque					1		1																									2
Aix (C. M.)						2	1																									3
Venelles						1	1																									2
Pélissanne					1	1	1																1									4
Saint-Chamas					1		1																1								1	4
Septèmes																																0
Marseille (Obsre)					1	1																										2
La Ciotat																						5										5
Brignoles																							3		1							4
Aups																																0
Comps												1											8		4							13
Fayence												1										6	8	2								17
Annot							4																	5								9
Draguignan (E. N.)																								5								5
Le Luc																									4							4
Collobrières																							18		12							30
Fréjus																							3	8	4							15
Grimaud																							3	8								11
Hyères					1																		13	2								16
Cap Sicié (Sém.)														3									16	2	7							28
Cannes (P. C.)																							8	10								18
Nice (Obsre)										2		0										1	2	16								21
Villefranche (phare)																							6	17								23
La Garoupe (ph.)																								9								9
CORSE.																																
Bastia											2			16								17		2						17		54
Ile Sanguinaire						4																2									1	7

RÉSUMÉ DES OBSERVATIONS DE L'ANNÉE 1885.

TOTAL DE CHAQUE MOIS, DE CHAQUE TRIMESTRE, ET DE L'ANNÉE.

TOTAL ANNUEL DU NOMBRE DES JOURS DE PLUIE.

(Les nombres suivis d'un astérisque * dans la *première* colonne indiquent l'*altitude du lieu*, d'après la carte de l'État-Major.)

Stations.	Altitude.	Janv.	Fev.	Mars.	Avril.	Mai.	Juin	Juill.	Août.	Sept.	Oct.	Nov.	Dec.	1er trim.	2e trim.	3e trim.	4e trim.	Total de l'année.	Nombre de jours pluv.
VERSANT DE LA MER DU NORD.																			
BASSINS DU RHIN, DE LA MEURTHE ET DE LA MOSELLE.																			
Ballon de Servance.	1216	»	»	»	»	»	»	»	63	251	684	165	159	»	»	»	1008	»	»
Chateau-Lamb.(F.).	760	36	152	224	51	177	119	73	48	211	373	115	193	412	347	332	681	1772	163
Ch. Lambert(C.M.)	695	31	148	237	74	244	118	73	93	211	372	253	267	416	436	377	892	2121	200
Col de Bussang ...	740	29	133	185	41	201	79	64	58	191	321	136	174	347	321	313	631	1612	184
Wesserling.....	421	23	117	180	27	150	103	93	79	147	241	104	112	320	280	319	457	1376	148
Col de la Schlucht.	1154	12	126	187	34	167	72	95	42	174	314	150	152	325	273	311	616	1525	167
Munster.....	388	11	62	106	14	91	148	68	47	85	139	45	59	179	253	200	243	875	139
Colmar.....	195	2	27	63	13	88	50	85	45	56	56	8	38	92	151	186	102	531	90
Rothau.....	347	18	133	187	54	116	43	84	84	150	237	153	143	338	213	318	533	1402	181
Cornimont.	518	47	159	231	42	215	95	69	48	191	395	195	237	437	352	368	827	1924	174
Retournemer	780	31	177	217	42	234	108	83	49	262	384	222	210	425	384	394	816	2019	158
Gérardmer	683	32	128	126	42	189	80	106	79	195	316	186	138	286	311	380	640	1617	128
Dommartin-les-R..	400	27	129	153	39	133	53	61	39	159	292	125	105	309	225	259	522	1315	105
La Hardalle.....	800	32	138	167	33	157	83	128	44	163	234	101	160	337	273	335	495	1440	165
Gemaingoutte.....	448	15	65	88	32	114	51	72	44	134	132	51	122	168	197	250	305	920?	165
Col du Prayé	850	132	155	266	51	556	183	110	39	294	515	178	181	553	790	443	874	2660	149
Saulcy-sur-M.....	385	24	104	142	32	117	65	100	62	169	226	101	154	270	214	331	481	1296	147
Saint-Dié.....	340	38	116	136	41	84	37	67	33	111	155	85	88	290	162	211	328	991	105
Senones	344	19	108	118	59	124	55	71	52	194	195	90	122	245	238	317	407	1207	139
Rambervillers.....	290	24	88	110	37	108	64	64	46	91	153	63	96	222	209	201	312	944	176
Raon l'Etape.....	286	27	88	119	47	124	69	91	37	91	160	67	110	234	240	219	337	1030	11
Moyen	295	16	85	108	28	127	72	32	27	69	125	54	87	209	227	128	266	830	112
Moriviller.....	322	26	82	120	32	116	44	46	29	63	133	56	84	228	192	138	273	831	157
Baccarat	286*	35	76	110	53	126	71	50	40	88	146	58	96	221	250	178	300	949	136
Blamont.....	263	24	64	102	23	90	75	47	25	60	101	56	76	190	188	132	233	743	119
Péxonne.....	290?	13	61	106	36	»	57	84	36	83	146	60	65	180	»	203	271	»	»
Thiébauménil	242*	»	»	102	39	140	36	46	48	56	124	52	82	»	215	150	258	»	»
Lunéville.....	225	35	82	90	33	103	47	26	50	57	136	57	80	207	183	133	273	796	142
Paroy.....	233	26	70	131	18	88	16	31	48	48	153	55	92	227	122	127	300	776	124
Einville.....	225	18	66	103	19	79	25	18	43	44	151	48	66	187	123	105	265	680	112

Stations.	Altitude.	Janv.	Fev.	Mars.	Avril.	Mai	Juin.	Juill.	Août.	Sept.	Oct	Nov.	Déc.	1er trim.	2e trim.	3e trim	4e trim.	Total de l'année.	Nombre de jours pluv.
		BASSINS DU RHIN, DE LA MEURTHE ET DE LA MOSELLE (suite).																	
Serres	295	28	79	106	32	120	80	35	66	73	145	50	89	213	232	174	284	903	140
Moncel-s.-Seille	205	8	66	107	28	78	101	16	42	96	120	69	45	181	207	154	234	776	»
Nancy (Faculté)	221	23	57	76	25	77	47	53	66	59	167	54	95	156	149	178	316	799	159
Nancy (E. N.)	220	40	87	88	35	95	77	34	59	73	152	50	80	215	207	166	282	870	»
Tomblaine (E. A.)	209	17	79	92	21	90	51	70	52	59	143	56	77	188	162	181	276	807	141
Amance	400	29	73	122	43	97	82	40	54	51	107	40	119	224	222	145	266	857	138
Cinq-Tranchées	336	41	93	103	41	83	76	67	73	63	207	60	102	237	200	203	369	1009	144
Bellefontaine	226	28	76	98	27	73	62	31	81	55	169	55	60	202	162	167	284	815	103
Maxéville	225	22	55	102	38	76	46	19	49	92	97	47	66	179	160	160	210	709	105
La Malgrange	234	32	86	92	27	86	118	33	57	59	139	59	85	210	231	149	283	873	140
Bruyères	480	31	121	141	44	146	82	65	41	144	219	108	149	293	272	250	476	1291	181
Bouzey	369	11	99	97	53	106	71	29	40	96	157	62	84	207	230	165	303	905	136
Épinal	349	22	113	94	58	109	104	40	44	116	199	86	114	229	271	200	399	1099	139
Longchamp	400	27	73	91	25	118	41	48	55	83	127	36	90	191	184	186	253	814	121
Thaon	320	23	82	96	32	108	58	39	70	76	147	63	83	201	198	185	293	877	124
Charmes	269	28	89	89	26	80	27	38	33	59	190	46	90	206	133	130	256	725	118
Lerrain	348	21	111	117	36	107	47	41	47	89	189	92	107	249	190	177	383	1004	142
Mirecourt (E. N.)	297	15?	103	96	31	105	69	46	36	64	106	62	56	214?	205	146	224	789?	120?
Vézelise	293	28	76	98	30	114	100	24	42	65	139	50	98	202	264	131	287	884	125
Allain	307	38	100	73	22	107	»	»	63	62	155	54	87	211			296	»	»
Neuves-Maisons	293	36	82	93	26	105	56	102	54	59	141	57	92	211	187	215	290	903	148
Toul	211	24	106	100	36	79	64	33	71	54	130	50	83	230	179	158	263	830	115
Foug	260	36	97	99	43	85	62	39	52	64	155	58	82	232	190	153	295	870	138
Frouard	191	24	79	99	30	96	39	23	68	52	168	53	73	202	165	143	294	804	147
Rogéville	300	14	50	81	28	90	66	48	76	72	147	55	88	145	184	196	290	815	176
Euvezin	220*	»	»	»							»		67				»		»
Nonsard	215*	61	»			»			»	77	147	35	106	»		»	288	»	»
Haudiomont	266*	33	64	50	36	85	63	49	48	80	155	62	80	147	184	177	297	805	118
Fleury	344*	22	24	32	53	78	52	16	63	79	109	80	56	78	183	158	245	664	143
Amel	220	77	119	101	96	144	122	60	30	135	146	90	126	297	362	225	362	1246	128
Mance	270*	32	65	51	38	86	72	28	57	59	135	66	62	148	196	141	263	751	133
		BASSINS DE LA MEUSE, DE LA CHIERS ET DE LA SAMBRE.																	
Lamarche	360	11	77	75	29	85	93	23	36	81	128	60	66	163	207	140	254	764	129
Pouilly	409	18	198	94	54	122	100	52	47	97	177	84	87	220	276	196	348	1040	134
Bassoncourt	346	31	101	101	44	103	88	24	77	95	125	71	93	233	235	196	289	953	147
Clefmont	460	41	129	130	55	116	52	42	69	79	161	107	103	300	223	190	371	1084	106
Contrexéville	350	26	118	115	39	131	70	60	52	95	195	79	99	259	240	207	373	1079	128
Aillianville	423*	51	93	115	54	133	81	35	61	112	224	100	120	259	268	208	444	1179	170
Aboncourt	370*	22	93	88	34?	109	44	34	34	83	170	122	113	203	187?	151	405	946?	105
Chatenois	322	45	107	105	41	108	67	37	48	90	177	69	107	257	216	175	353	1001	»
Neufchâteau (C. M.)	284	36	111	99	42	120	76	25	55	103	183	99	108	246	238	183	390	1057	128
Neufchâteau (P. C.)	284	28	95	96	37	116	54	43	57	90	152	66	110	219	207	190	398	944	145
Vouthon-Bas	379*	27	108	92	35	154	61	19	44	74	192	44	116	227	250	137	352	966	99
Chalaines	263	10	82	73	34	87	52	35	69	64	123	35	47	165	173	168	205	711	119
Commercy (E. N.)	248	25	125	145	66	119	74	39	88	131	218	87	111	295	259	258	416	1228	125
Les Kœurs	354	12	53	37	19	45	16	13	29	32	66	42	104	102	80	74	212	468?	»
Souilly	300*	39	73	56	69	109	56	50	79	114	210	118	121	168	234	243	449	1094	165
Charny	217	40	52	48	58	89	46	20	71	90	157	66	97	140	193	181	320	834	138

Stations.	Altitude.	Janv.	Fev.	Mars.	Avril.	Mai.	Juin.	Juill.	Août.	Sept.	Oct	Nov.	Dec.	1er trim.	2e trim.	3e trim.	4e trim.	Total de l'année.	Nombre de jours pluv.
BASSINS DE LA MEUSE, DE LA CHIERS ET DE LA SAMBRE (suite).																			
Consenvoye	183	41	56	48	42	96	38	44	59	93	136	46	74	145	176	196	256	773	136
Dun	247	66	50	52	37	97	62	68	74	76	189	81	42	168	196	218	312	894	139
Hussigny	423	31	52	56	27	63	85	98	64	79	146	45	47	139	175	171	238	721	124
Spincourt	250	16	46	55	43	79	91	55	52	91	142	52	67	117	213	198	261	789	101
Damvillers	218	53	87	81	38	99	38	27	33	82	175	69	89	221	175	142	333	871	133
Montmédy	193	59	72	50	36	118	67	72	101	109	162	66	67	181	221	282	295	979	142
Margut	172	36	38	25	15	93	42	44	78	121	153	36	46	99	150	243	235	727	»
Mouzon	160	35	92	37	36	86	12	70	20	120	151	48	62	164	134	210	261	769	163
Tannay	202	35	52	40	42	84	33	31	51	96	157	71	44	127	159	178	272	736	144
Bairon	181	41	68	40	49	89	34	30	53	109	178	83	64	149	172	192	325	838	105
Saint-Aignan	160	58	72	52	50	108	44	73	51	134	208	90	87	182	202	258	385	1027	159
Sedan	153	44	72	47	35	85	48	45	46	110	171	60	64	163	168	201	295	827	131
Launois	207	42	63	54	51	94	45	44	60	112	216	90	78	159	190	216	384	949	160
Saint-Marcel	181	44	73	57	38	79	33	32	33	132	241	94	71	174	150	197	406	927	137
Charleville (E. N.)	145	57	»	60	20	57?	24	31	42	83	176	94	»	»	101?	156	»	»	»
Gespunsart	200	38	88	70	46	97	45	43	42	118	217	104	80	196	188	203	401	988	157
Maubert-Fontaine	294	28	48	4	11	128	50	16	45	103	106	81	56	80	189	164	243	676	93
Rocroy	376	33	90	33	30	131	48	35	49	120	215	101	68	156	209	204	384	953	97
Haybes	120	22	25	12	48	114	53	28	52	79	122	»	»	59	215	159	»	»	»
Fourmies	206	50	66	42	58	90	43	9	20	111	178	83	51	158	191	140	312	801	136
Catillon	150	58	67	48	70	121	43	7	40	119	172	70	71	173	234	166	313	886	149
Avesnes (C. M.)	173	53	65	55	51	112	28	2	43	136	187	91	58	173	191	181	336	881	157
Avesnes (P. C.)	183	22	55	46	50	99	23	3	36	112	178	75	41	123	172	151	294	740	146
Maroilles	153*	50	88	60	66	24?	53	11	28	100	172	70	54	198	360?	139	296	993?	144
BASSINS DE L'ESCAUT, DE LA LYS, DE L'YSER ET DE L'AA.																			
Le Cateau (P. C.)	102	57	52	48	61	99	41	6	27	105	152	60	63	157	201	138	275	771	141
Gommegnies	124	62	87	53	55	134	63	7	23	112	192	87	60	202	252	142	339	935	145
Le Quesnoy	128	39	64	50	53	102	105	2	24	107	160	71	63	153	260	133	294	840	160
Bavai (C. M.)	152	41	76	46	47	102	38	16	18	92	171	72	79	163	187	126	322	798	120
Bavai (P. C.)	152	27	66	44	45	72	50	15	20	100	184	95	44	137	167	135	323	762	172
Havrincourt	110	39	61	68	54	91	»	»	»	»	»	»	»	168	»	»	»	»	»
Honnecourt	80	39	53	53	49	91	27	4	33	95	143	78	62	145	167	132	283	727	119
Cambrai (P. C.)	51	19	40	43	36	70	51	1	17	65	113	55	30	102	157	83	198	540	131
Cambrai (C. M.)	52	29	50	47	43	86	37	7	23	77	128	59	56	126	166	107	243	642	150
Anzin	50	26	50	37	40	87	»	5	9	67	150	»	54	113	»	81	»	»	»
Condé	25	25	40	35	43	116	41	3	14	73	167	54	58	100	200	90	279	669	121
Orchies	35	32	54	32	38	77	40	7	20	62	158	66	40	118	155	89	264	626	139?
Arras (C. M.)	66	41	55	41	36	70	55	2	19	57	130	66	38	137	161	78	234	610	196
Arras (E. R.)	65	19	65	40	31	59	48	1	19	52	144	74	96	124	138	72	314	648	»
Hamblain-les-Prés	?	»	»	15	51	58	34	1	5	40?	112	48	26	»	143	46?	186	»	»
Masny	33	37	48	42	38	79	30	7	12	»	»	»	53	127	147	»	»	»	»
Marchiennes	19*	99	52	34	42	76	52	8	19	52	131	69	42	115	170	79	242	606	137
Douai (Obs^e)	28	38	84	48	44	111	52	3	23	77	148	80	55	170	207	103	283	763	182
Douai (E. N.)	33	37	59	39	42	75	39	2	28	52	131	71	21	135	156	82	223	596	127
Péronne	30*	22	47	18	20	66	51	4	17	25	149	61	37	87	137	46	247	517	123
Lille (1re station)	25	35	69	24	49	94	55	8	20	79	159	65	51	128	198	107	275	708	181

Stations.	Altitude.	Janv.	Fev.	Mars	Avril.	Mai.	Juin	Juill.	Août.	Sept	Oct.	Nov.	Dec.	1er trim.	2e trim.	3e trim.	4e trim.	Total de l'année.	Nomb de jo pluv
BASSINS DE L'ESCAUT, DE LA LYS, DE L'YSER ET DE L'AA (suite).																			
Lille (2e station)...	26	24	72	25	48	107	48	»	»	»	»	»	»	121	203	»	»	»	»
Lille (P. C.).....	20	39	63	20	49	89	57	0	20	76	142	57	48	122	195	96	247	660	160
Allouagne.....	?	43	71	29	62	90	52	1	15	81	160	60	32	143	204	97	252	696	146
Merville.....	18	34	68	26	49	117	46	1	16	86	145	54	35	128	212	103	234	677	103
Laventie.....	16	43	59	26	46	110	84	2	22	79	149	55	39	128	240	103	243	714	212
Sailly-s.-la-Lys...	16*	40	51	27	43	96	79	2	25	70	139	56	28?	118	218	97	223?	656	124
Nordpeene.....	10	43	74	32	61	112	58	5	42	113	201	59	47	149	231	160	307	847	147
Cassel.....	106	35	69	38	50	143	49	5	36	131	171	63	44	142	242	172	278	834	148
Godewaerswelde..	138	65	78	25	55	147	72	6	33	92	184	74	47	168	274	131	305	878	156
Wormhout.....	18	40	88	26	55	77	53	38	51	111	239	66	48	154	185	200	353	892	120
Steene.....	8	55	74	28	28	88	48	0	36	96	163	52	33	157	164	132	248	701	»
Bergues.....	7	33	75	25	47	82	55	3	31	93	178	53	34	133	184	127	265	709	124
Les Moëres.....	1	48	82	22	41	76	59	6	40	114	202	68	38	152	176	160	308	796	151
Dunkerque (P. C.).	7	22	59	21	39	73	47	6	32	72	147	61	32	102	159	110	240	611	151
Dunkerque (gare).	7	37	79	24	33	96	63	3	35	90	174	67	47	140	192	128	288	748	175
Oye.....	0	61	61	23	50	70	51	5	47	81	200	77	35	145	171	133	312	761	182
Calais (C. M.).....	5	46	69	30	54	95	51	7	35	84	185	86	39	145	200	126	310	781	157
VERSANT DE LA MANCHE.																			
BASSINS DE LA CANCHE, DE LA SOMME, DE LA BÉTHUNE, ETC.																			
Cap Gris-Nez.....	49	52	81	34	44	73	33	6	27	84	162	107	32	167	150	117	301	735	133
Samer (C. M.).....	70	54	132	40	44	80	50	»	22	113	266	111	56	226	174	»	433	»	»
Samer (P. C.).....	66	53	90	33	51	73	46	10	22	103	267	109	53	176	170	135	429	910	160
Boulogne.....	7	53	79	21	55	73	28	2	69	101	238	91	41	153	156	172	370	851	172
Boulogne (P. C.)..	7	46	79	23	50	73	23	5	42	89	217	102	59	148	146	136	378	808	148
Hucqueliers.....	150	84	95	40	59	85	»	15	42	123	312	118	63	219	»	180	493	»	»
Desvres.....	109	62	90	43	41	68	48	7	20	82	235	110	58	195	157	109	403	864	148
Alpreck.....	45	47	95	33	50	81	28	3	44	85	222	83	37	175	159	132	342	808	145
Magnicourt-sur-C..	100*	48	83	38	55	85	59	4	33	62	190	82	47	169	199	99	319	786	136
Valhuon.....	158*	61	92	33	57	104	59	8	32	84	224	104	50	186	220	124	378	908	191
Frévent.....	?	52	79	37	57	82	67	4	70	84	207	85	58	168	206	158	350	882	161
Erquières.....	100*	72	64	36	41	74	63	9	»	124	232	73	61	172	178	»	366	»	»
Guigny.....	100*	46	72	»	40	80	62	11	41	122	229	81	61	»	182	174	371	»	»
Sorrus.....	47	51	90	27	59	»	»	»	»	»	»	»	»	168	»	»	»	»	»
Le Touquet.....	8	36	84	21	59	68	33	5	31	88	245	78	38	141	160	124	361	786	116
Saint-Quentin....	75	8	13	18	56	57	9	12	25	92	136	55	58	39	122	129	249	539	»
Ham.....	140	9	40	37	38	89	33	27	13	39	176	60	67	86	160	79	303	628	146
Nesle.....	77	34	44	52	54	70	21	25	»	78	146	44	46	130	145	»	236	»	»
Ste-Emilie.....	142	32	73	55	50	77	26	8	44	94	171	82	»	160	153	146	»	»	»
Péronne.....	48	37	40	54	51	70	16	0	22	85	159	61	33	131	137	107	253	628	124
Rosières.....	182	30	66	59	57	68	20	8	21	102	161	63	57	155	145	131	281	712	152
Villers-Roye.....	84	26	74	53	50	70	21	26	19	87	165	49	49	153	141	132	263	689	127
La Boissière.....	88	27	36	48	27	62	14	28	13	80	102	»	24	111	103	121	»	»	»
Breteuil.....	75*	41	64	50	53	66	44	15	30	71	150	55	43	155	163	116	248	682	158
Moreuil.....	40	25	66	50	51	59	13	11	21	79	136	47	40	141	123	111	223	598	140
Conty.....	59	33	68	59	65	71	45	3	»	»	147	54	44	160	181	»	245	»	»
Amiens (E. N.)....	31	27	64	66	53	73	41	2	38	58	153	44	66	157	167	98	263	685	146

Stations.	Altitude.	Janv.	Fev.	Mars.	Avril.	Mai.	Juin.	Juill.	Août.	Sept.	Oct.	Nov.	Déc.	1er trim.	2e trim.	3e trim.	4e trim.	Total de l'année.	Nombre de jours pluv.
BASSINS DE LA CANCHE, DE LA SOMME, DE LA BÉTHUNE, ETC. (suite).																			
Amiens (st. agr.)..	34	32	54	61	46	58	43	3	23	51	146	37	55	147	147	77	238	609	159
Villers-Bocage....	122	46	65	43	27	97	43	1	14	27	134	66	51	154	167	42	251	614	134
Doullens.....	37?	30	74	47	»	89	58	4	39	85	203	79	65	151	»	128	347	»	»
Quesnoy.....	65	48	116	76	82	42	83	0	9	112	240	132	104	240	207	121	476	1044	142
Yvrench.....	125	27	95	42	47	66	49	8	26	113	242	81	33	164	162	147	356	829	130
Saint-Riquier.....	35	11	80	36	28	58	48	4	31	88	204	65	48	127	134	123	317	701	138
Millencourt.....	90	39	67	55	34	65	22	0	15	53	160	72	61	161	121	68	293	643	150
Abbeville.....	25	33	73	37	40	48	51	3	28	100	215	67	52	143	139	131	334	747	174
Forest-l'A.(h.bois).	35	40	78	47	48	57	64	7	46	92	220	68	59	165	169	145	347	826	152
Forest-l'A.(s.bois).	35	26	49	33	26	23	39	4	28	54	132	42	32	108	88	86	206	488	146
Quend.....	10?	20	72	63	35	51	46	5	30	87	242	64	32	155	132	122	338	747	110
Saint-Valery-s.-S..	8	30	66	34	50	64	65	3	26	87	220	69	42	130	179	116	331	756	162
Aumale.....	123	50	82	59	75	86	58	0	12	82	218	83	61	191	219	94	362	866	110
Beaucamp.....	206	30	66	67	67	73	58	0	15	70	191	62	54	163	198	85	307	753	120
Blangy.....	56	36	70	54	55	79	48	0	33	84	225	75	58	160	182	117	358	817	126
Aigneville.....	113	38	73	44	39	64	62	4	35	93	258	80	68	155	165	132	406	858	143
Ault.....	33	36	71	37	51	»	47	3	14	106	256	70	42	144	»	123	368	»	»
Eu	25	28	61	37	59	78	55	2	17	72	316	103	56	126	192	91	475	884	139
Neufchâtel.....	100	31	71	77	56	45	30	0	45	83	233	87	64	179	131	128	384	822	136
Londinières.....	83	31	81	57	60	82	77	1	17	92	221	84	72	169	219	110	377	875	147
Saint-Aubin.....	27	24	86	37	42	57	55	1	32	96	225	80	71	147	154	129	376	806	141
Dieppe.....	14	17	64	38	35	38	63	0	17	70	193	50	39	119	136	87	282	624	145
Bosc-le-Hard.....	161	29	71	61	56	81	49	1	19	75	179	77	53	161	186	95	309	751	151
Longueville.....	63	29	65	75	46	91	56	2	31	92	233	94	67	169	193	125	394	881	152
Tôtes.....	166	29	83	52	43	76	48	0	32	83	224	85	57	164	167	115	366	812	143
Saint-Laurent.....	145	46	94	46	48	71	44	1	36	97	243	113	97	186	163	134	453	936	154
St-Valery-en-Caux..	62	24	57	34	18	43	54	1	31	67	188	62	54	115	115	99	304	633	162
Cany	27	35	82	39	36	82	41	1	45	100	228	102	57	156	159	146	387	848	132
Goderville.....	135	50	83	58	47	48	59	2	38	109	248	116	61	191	154	149	425	919	165
Fécamp (phare)...	110	43	73	45	32	67	89	4	40	115	246	82	62	161	188	159	390	898	170
BASSIN DE LA SEINE.																			
Bassin de l'Yonne.																			
Haut-Follin.....	902	112	45	123	116	95	33	39	109	206	246	197	198	280	244	354	641	1519	»
Bas-Follin.....	800	50	85	106	97	159	56	42	76	134	273	174	182	241	312	252	629	1434	115
La Croisette.....	651	44	109	123	83	188	19	44	81	125	352	171	130	276	290	250	653	1469	165
Pommoy.....	650	45	174	206	101	237	40	30	88	136	481	294	186	425	378	254	961	2018	101
Arleuf.....	630	38	132	114	135	336	158	135	»	»	436	240	140	284	629	»	816	»	»
Corancy.....	360	34	90	84	85	130	176	54	41	110?	257	134	109	208	391	205?	500	1304?	»
Gien-s.-Cure.....	670	132	224	106	69	234	64	»	125	294	»	»	»	462	367	»	»	»	»
Les Settons.....	596	49	151	163	107	204	102	54	54	155	409	226	176	363	413	263	811	1850	147
Château-Chinon...	536	33	94	101	81	132	157	39	33	108	249	111	108	228	370	180	468	1246	139
La Colancelle.....	279	28	83	84	86	92	49	41	47	72	170	65	64	195	227	160	299	881	134
Pannetière.....	276	46	100	110	55	150	62	80	16	33	196	108	62	256	267	129	366	1018	149
Ouroux.....	600	36	96	106	86	157	69	68	46	139	268	138	120	238	312	253	526	1329	»
Brassy.....	430	11	54	74	78	132	52	51	39	117	229	141	101	139	262	207	471	1079	120
Saulieu.....	539	31	85	104	88	109	81	39	48	84	234	80	71	220	278	171	385	1054	140

Stations.	Altitude.	Janv.	Fev.	Mars	Avril.	Mai	Juin.	Juill.	Aout.	Sept.	Oct	Nov	Dec	1er trim	2e trim	3e trim	4e trim.	Total de l'année.	Nombre de jours pluv.
Bassin de l'Yonne (suite).																			
Pouilly	395	22	59	72	86	93	32	34	72	70	161	57	42	153	211	176	260	800	135
Thorey-s.-Ch.	397	»	»	»	89	113	57	39	55	80	158	53	41	»	259	174	252	»	»
Grosbois	411	20	63	69	88	91	81	32	66	69	173	60	41	152	260	167	274	853	129
Thénissey	304	2	18	31	36	75	35	12	21	32	67	22	26	51	146	65	115	377?	»
Vitteaux	319	17	57	79	94	81	66	31	54	77	166	61	44	153	241	162	271	827	162
Marigny-le-C.	316	22	51	60	78	75	63	19	65	61	146	54	47	133	216	145	247	741	147
Grignon	327	20	92	72	70	100	61	2	30	83	193	72	52	184	231	117	317	849	102
Epoisses	292	20	67	64	83	88	48	20	35	57	160	57	49	151	219	112	266	748	»
Semur	299	14	61	58	88	70	59	25	45	72	139	47	44	133	217	142	230	722	143
Vassy-s.-Pisy	340	18	68	72	64	93	56	30	40	68	162	96	65	158	213	138	323	832	116
Montbard	218	22	83	86	72	79	56	9	41	84	156	78	60	191	207	134	294	826	109
Bierre-l'Égaré	387	20	72	73	93	84	70	24	33	64	149	49	43	165	247	121	241	774	120
Quarré-les-T	450*	31	83	58	66	134	58	34	49	85	177	100	74	172	258	168	351	849	147
Cervon	295	24	74	57	75	114	62	34	42	92	140	69	61	155	251	168	270	844	143
Lormes	470	21	97	74	79	121	75	53	58	101	202	99	77	192	275	212	378	1057	138
Saint-Martin-du-P.	500	18	110	75	77	127	56	51	42	»	260	106	95	203	260	»	461	»	»
Tannay	244	15	58	51	56	62	65	12	33?	»	160	58	32	124	183	»	250	»	»
Varzy (E. N.)	231	29	40	72	64	95	64	10	34	80	172	110	87	141	223	124	369	857	»
Clamecy (P. C.)	147	12	50	62	57	62	62	12	19	67	153	39	51	124	181	98	243	646	»
Clamecy (C. M.)	149	17	58	60	42	46	»	29	»	76	128	63	48	135	»	»	239	»	»
Vézelay (P. C.)	249	15	68	74	77	141	97	6	48	70	174	86	»	157	315	124	»	»	»
Vézelay (C. M.)	309	22	78	71	95	106	130	3	39	85	172	71	64	171	331	127	307	936	127
Avallon	266	20	61	56	72	82	34	22	33	46	122	42	»	137	188	101	»	»	»
Courson	245	27	69	76	56	105	62	8	35	86	162	70	77	172	223	129	309	833	137
Cravant	125	24	54	66	63	92	62	2	25	54	121	46	65	144	217	81	227	669	117
Massangis	190?	36	80	73	67	131	58	9	45	72	159	86	64	189	256	106	309	880	159
Ravières	190	19	34	66	58	80	48	8	42	80	150	66	71	119	186	130	287	722	123
Cruzy	230	28	75	84	»	101	77	7	51	»	»	88	72	187	»	»	»	»	»
Tonnerre (P. C.)	140	23	69	92	61	106	93	11	49	71	162	71	85	184	260	131	318	893	122
Tonnerre (C. M.)	160	38	77	86	61	108	77	4	56	76	162	84	80	201	246	136	326	909	143
Flogny	140	37	71	90	71	116	56	20	50	73	160	74	74	198	243	143	308	892	130
Vosnon	190	30	26	43	43	91	98	27	89	»	120	100	83	99	232	»	303	»	»
Bernon	176	35	81	89	54	121	45	21	»	»	128	79	74	205	220	»	»	»	»
Chaserey	210	33	75	102	50	113	64	23	77	78	160	85	83	210	227	178	358	973	157
Chailley	185	28	88	103	77	224	34	5	74	»	171	92	116	219	335	»	379	»	»
Chessy	120	29	81	73	54	104	45	14	58	92	147	71	80	183	203	164	298	848	128
Chablis (P. C.)	157	25	60	53	47	103	80	3	20	62	87	43	»	138	230	85	»	»	»
Chablis (C. M.)	135	29	69	80	45	102	»	7	50	84	142	57	58	178	»	121	257	»	»
Auxerre (P. C.)	99	34	67	88	49	118	41	»	»	»	»	»	»	189	198	»	»	»	»
Auxerre (C. M.)	128	29	63	73	54	116	53	»	40	60	117	49	62	165	223	»	228	»	»
Auxerre (E. N.)	121	19	58	44	57	118	55	14	44	65	84	53	48	121	230	124	185	659	»
Auxerre (St-Gerv.)	121	29	65	75	54	115	55	»	43	61	117	47	61	159	224	»	225	»	»
Aillant	115	25	52	82	63	95	70	11	49	103	110	60	83	159	228	163	253	803	133
Mont-Saint-Sulpice	186*	26	67	64	71	91	20	6	51	82	122	55	68	157	182	139	245	723	142
Laroche	85	26	71	63	44	90	23	10	55	92	103	46	67	160	157	157	216	690	130
Joigny (P. C.)	82	31	62	74	30	101	60	11	45	146	117	52	77	167	191	202	246	806	124
Joigny (C. M.)	100?	41	63	68	36	100	35	12	54	111	113	51	71	172	171	177	235	755	»
Saint-Julien-du-S.	120?	28	78	63	32	109	36	12	68	83	131	61	72	169	177	163	264	773	140
St-Mars-en-Othe	176	28	50	43	43	87	21	11	74	112	146	53	81	121	151	197	280	749	120
Villemaur	130	26	60	72	55	109	37	15	71	103	118	59	71	158	201	189	248	796	121

Stations.	Altitude.	Janv.	Fév.	Mars.	Avril.	Mai.	Juin.	Juill.	Août.	Sept.	Oct.	Nov.	Déc	1er trim.	2e trim.	3e trim.	4e trim.	Total de l'année.	Nombre de jours pluv.
Bassin de l'Yonne (suite).																			
Villeneuve-l'Arch..	110	26	63	78	40	125	56	11	79	104	117	66	85	167	221	194	268	850	»
Cerisiers.....	130	33	83	73	55	129	28	17	»	102	150	77	94	189	212	»	321	»	»
St-Martin (Sens)..	66	23	58	74	31	83	36	25	68	79	106	42	69	155	150	172	217	694	104
Bassin de la Seine supérieure.																			
Chanceaux.....	465	35	66	101	79	99	111	24	52	91	192	110	62	202	289	167	364	1022	131
Baigneux-les-J....	415	25	92	99	78	109	43	37	53	99	173	109	71	216	230	189	353	988	114
Beneuvre.....	?	31	88	108	78	127	100	35	64	91	260	132	152	227	305	190	544	1266	164
Vivey.....	411	29	81	100	86	106	114	39	63	85	179	70	72	210	306	187	321	1024	150
Châtillon-s.-Seine..	225	33	86	86	55	94	98	9	56	70	165	79	85	205	247	135	329	916	142
Vix.....	200	35	82	78	39	89	63	8	64	78	178	90	100	195	190	150	368	903	149
Laignes.....	235	27	83	87	78	80	60	5	37	79	165	71	78	197	218	121	314	850	135
Nicey.....	204	37	67	79	79	92	60	14	41	100	175	90	111	183	231	155	376	945	101
Brion-sur-Ource...	218	28	72	81	61	95	65	20	42	75	160	74	86	181	221	137	320	859	128
Beurey.....	243	28	78	72	»	104	46	29	»	»	191	69	91	178	»	»	351	»	»
Autricourt.....	229*	18	43	60	22	104	»	»	»	55?	138	37	54	121	»	»	229	»	»
Fontette.....	305	35	75	90	58	115	112	25	44	81	176	81	88	200	285	150	345	980	162
Bar-s.-S. (Saillard).	134	26	74	73	59	102	66	24	56	79	133	56	90	173	227	159	279	838	159
Bar (P. C.) haut..	157	42	104	95	80	130	72	28	68	86	179	72	103	241	282	182	354	1059	173
Bar (P. C.) bas....	154	42	80	75	64	103	57	23	59	71	133	62	81	197	224	153	276	850	174
Forêt de Rumilly..	182	24	67	68	40	78	54	25	46	52	99	63	75	159	172	123	237	691	124
Arc-en-Barrois....	280	8	23	69	»	»	21	»	»	»	»	»	»	100?	»	»	»	»	
La Ferté-sur-Aube.	211*	23	69	79	45	82	46	17	35	61	135	75	68	171	173	113	278	735	124
Clairvaux.....	192	32	74	45	53	119	53	33	54	92	161	81	»	151	225	179	»	»	»
Bar-sur-Aube.....	166	33	91	132	53	108	95	41	39	72	160	70	124	256	256	152	354	1018	150
Chaumesnil.....	150	27	70	91	55	103	47	16	67	79	129	43	80	188	205	162	252	807	127
Ceffonds.....	133*	25	81	80	61	102	121	23	69	67	146	52	94	186	284	159	292	921	140
Épothémont.....	145	27	63	81	40	88	76	27	68	62	147	50	100	171	204	157	297	829	108
Margerie.....	165	17	57	»	»	105	101	37	110	59	137	45	76	»	»	206	258	»	»
Verricourt.....	111	26	66	73	47	87	59	»	»	»	»	»	»	165	193	»	»	»	»
Arcis-s-Aube.....	96	27	65	73	41	120	116	6	71	119	111	46	70	165	277	196	227	865	112
Plancy.....	84	30	58	77	56	91	42	28	92	94	121	53	88	165	189	214	262	830	145
Sézanne.....	140	27	42	33	40	54	30	14	39	110	127	47	56	102	124	163	230	619	151
Montmartin.....	250	»	»	»	46	»	»	»	»	»	»	»	»	»	»	»	»	»	»
Vendeuvre.....	170	33	73	73	56	113	64	33	46	90	170	69	84	179	233	169	323	904	126
Spoy.....	145	34	76	79	53	104	62	»	39	65	142	65	95	189	219	54	302	»	»
Montiéramey.....	131	26	66	77	46	104	52	31	59	69	144	43	73	169	202	159	260	790	108
Montaulin.....	121	»	»	»	»	»	61	28	»	»	»	»	»	»	»	192	»	»	»
Laines-aux-Bois....	140	32	83	77	36	110	41	25	66	74	134	49	85	192	187	165	268	812	»
Troyes (E. N.)....	110	20	60	73	39	86	28	22	94	77	129	44	37	153	153	193	210	709	124
Barberey.....	105	12	38	61	37	79	33	39	78	99	125	44	70	111	149	216	239	715	116
Luyères.....	177	23	65	87	46	94	29	29	100	»	148	56	80	175	169	»	284	»	»
Villacerf.....	105	24	49	74	42	88	32	17	85	87	102	48	62	147	162	189	212	710	102
Pavillon.....	133	35	61	82	42	97	36	15	95	88	120	55	85	178	175	198	260	811	132
Bercenay-le-H.....	116	»	46	93	50	104	58	16	»	»	131	59	64	»	212	»	254	»	»
Fay.....	171	24	53	82	44	92	36	28	91	86	130	51	63	159	172	210	244	785	149
Romilly-sur-Seine..	80	»	»	»	24	89	»	»	»	»	»	»	»	»	»	»	»	»	»

Stations.	Altitude.	Janv.	Fév.	Mars.	Avril	Mai.	Juin.	Juill.	Août.	Sept.	Oct	Nov.	Déc.	1er trim.	2e trim.	3e trim	4e trim	Total de l'année	Nombre de jours plur.
Bassin de la Seine supérieure (suite).																			
Nogent-sur-Seine..	73	24	56	57	29	»	»	»	»	»	»	»	»	137	»	»	»	»	»
Provins.....	103	30	60	59	31	85	»	»	»	»	»	»	»	149	177	167	267	760	»
Conflans-sur-Seine.	70	28	58	60	47	89	39	19	129	78	133	53	62	146	175	226	248	795	117
Soligny.....	92	28	60	81	36	99	72	17	112	67	123	54	73	159	207	196	250	822	»
St-Maurice-a-R. H..	105	25	52	88	46	101	84	13	101	72	119	57	60	165	231	186	236	818	»
Bray-sur-Seine....	62	19	66	69	28	73	»	»	»	»	»	»	»	154	164	76	260	654	»
Bassin de la Seine, entre Montereau et le confluent de l'Oise.																			
Courbeton.....	50	29	60	55	24	71	55	37	37	67	129	51	72	144	150	141	252	687	94
Fontainebleau.....	70	21	72	53	38	75	»	»	»	»	»	»	»	146	149	121	264	680	»
Samois.....	44	33	75	39	46	71	53	30	67	94	148	103	37	147	170	191	288	796	86
Melun (E. N.)....	66	19	55	34	35	43	13	22	74	50	50	43	70	108	91	146	163	508	112
Melun (P. C.).....	42	17	52	55	26	53	34	18	66	45	115	41	60	104	113	129	216	562	128
Melun (gare).....	50	35	68	46	37	69	»	»	»		»	»	»	149	153	160	249	711	»
Rozoy.....	105	37	61	39	31	50	»	»	»	»	»	»	»	137	»	127	274	»	»
Wissous.....	90*	»	»	»	»	»	»	»	»	»	»	»	85	»	»	»	»	»	»
Paris (Obsre) Cour..	56	15	40	44	45	32	74	11	31	52	103	51	58	99	151	94	212	556	101
Paris (Obsre) Terr..	91	13	39	38	41	30	73	12	27	48	94	44	44	90	144	87	182	503	101
Paris (Montsris)....	78	24	37	41	44	38	90	17	44	50	»	»	»	102	172	111	»	»	»
Paris (Passy).....	78	22	54	42	38	46	75	11	50	60	106	42	58	118	159	121	206	604	133
Paris-Montmartre..	115	17	37	47	43	39	84	10	42	66	114	»	45	101	166	118	»	»	»
Paris (Ménilmt)....	109	40	37	46	43	44	103	12	29	70	120	42	81	123	190	111	243	667	109
Paris (Monceaux).	53	20	41	47	34	50	73	9	52	40	89	40	32	108	167	101	161	537	99
Paris (Vaugirard).	50	23	34	45	50	55	75	12	44	68	121	50	64	102	180	124	235	641	119
Paris (Btes Chaum.).	54	27	51	47	38	42	38	7	49	69	»	»	65	125	118	125	»	»	»
Paris (St Victor)...	59	23	39	40	40	42	98	12	35	57	98	38	56	102	180	104	192	578	111
Paris (Panthéon)...	68	23	37	38	36	37	95	12	38	56	103	41	52	98	168	106	196	568	135
Paris (Monnaie)...	33	26	37	41	37	44	85	9	44	69	106	51	»	104	166	122	»	»	»
Le Mesnil St-Denis..	171	22	55	56	38	69	34	13	63	64	115	45	57	133	141	140	217	631	174
Trappes.....	169	36	42	55	49	62	33	15	61	75	130	50	71	133	144	151	251	679	174
Neauphle-le-Ch. .	165	»	»	»	»	»	»	»	»	»	»	51	61	»	»	»	»	»	»
Buc.....	145	26	48	50	41	64	44	30	59	58	117	45	53	124	149	147	215	635	167
Saclay.....	151	28	30	35	22	40	40	18	49	47	111	43	68	93	102	114	222	531	170
Satory.....	163	33	48	49	36	72	41	27	67	69	125	47	76	130	149	163	248	690	174
Versailles (E. N.)..	128	22	52	»	»	»	40	8	40	49	97	57	64	»	»	97	218	»	»
Versailles (Bérigny)	126	35	45	45	30	58	32	11	64	58	131	48	81	125	120	133	260	638	160
Versailles (eaux)..	135	37	51	50	33	65	38	17	55	61	122	49	69	138	136	133	240	647	156
Versailles (Montbon)	156	33	53	55	37	63	47	12	57	61	149	60	60	141	147	130	269	687	148
Rocquencourt.....	160*	»	»	»	»	»	»	10	»	»	126	50	70	»	»	»	246	»	»
Marly-le-Roi.....	125	33	49	61	39	70	45	6	59	87	127	51	»	143	154	152	»	»	»
Meudon..	142	33	53	50	38	54	68	15	56	72	133	54	76	136	160	143	263	702	131
Bassin de la Marne.																			
Langres (plateau)..	465	37	102	103	64	111	71	43	67	97	152	73	88	242	246	207	313	1008	151
Langres (vallée)...	339	27	91	96	55	109	60	42	74	84	157	66	73	214	224	200	296	934	145
Marac.....	367	28	92	98	61	94	60	34	47	78	171	70	90	218	215	159	331	923	154
Richebourg.....	350	37	93	112	86	110	81	58	53	87	183	90	97	242	277	198	370	1087	154

Stations.	Altitude.	Janv.	Fév.	Mars.	Avril.	Mai.	Juin.	Juill.	Août.	Sept.	Oct.	Nov.	Déc.	1er trim.	2e trim.	3e trim.	4e trim.	Total de l'année.	Nombre de jours pluv.
Bassin de la Marne (suite).																			
Chaumont (E. N.).	332	43	82	105	73	112	99	29	45	84	165	83	111	230	284	158	359	1031	162
Chaumont (vallée).	256	6	82	102	66	104	68	33	37	72	146	72	96	190	238	142	314	884	130
Colombey	360	38	91	83	71	132	56	56	57	85	172	80	110	212	259	198	362	1031	166
Andelot	275	27	89	103	42	126	146	22	50	81	170	94	127	219	314	153	391	1077	166
Joinville	188	21	84	80	53	122	55	31	80	93	169	61	94	185	230	204	324	943	131
Saint-Bon	280	43	93	90	70	124	60	43	37	97	157	72	105	226	254	177	334	991	135
Vassy	170	30	86	80	69	116	65	35	73	89	182	70	109	196	250	197	361	1004	145
Trois-Fontnes-la-V.	131	33	92	88	54	128	96	35	57	118	175	77	116	213	278	210	368	1069	160
St-Dizier (la Neuv.).	131	29	65	97	55	85	99	13	73	74	177	55	94	191	239	160	326	916	108
Trampot	390	44	104	126	51	149	93	37	48	132	216	128	126	274	293	217	470	1254	»
Demange-aux-Eaux	283	19	72	86	45	114	73	38	67	81	100	53	68	177	232	186	221	816	139
Bar-le-Duc (P. C.).	186	45	83	94	77	109	67	63	57	80	215	86	116	222	253	200	417	1092	159
Bar-le-Duc (Bergez)	185	45	82	99	65	111	65	48	59	90	219	98	94	226	241	197	411	1075	164
Forêt des Trois-Font.	205	35	66	81	65	89	88	18	54	81	164	62	64	182	242	153	290	867	141
Vavray-le-Petit ...	163	35	72	67	60	85	125	11	112	61	149	63	78	174	270	184	290	918	167
Sermaize	133	39	76	78	65	109	90	18	88	79	171	67	91	193	264	185	329	971	156
Thiéblemont (P. C.).	115	22	55	»	»	82	66	42	107	50	118	53	73	»	»	199	244	»	»
Thiéblemont (C. M.).	115	30	67	56	60	83	72	39	114	62	141	50	75	153	215	215	266	849	135
Vernancourt	130	38	82	58	56	96	94	13	94	80	176	79	84	178	246	187	339	950	149
Vanault-le-Ch	170	39	100	75	64	170	116	16	127	94	208	82	103	214	350	237	393	1194	153
Vanault-les-D	160	»	»	»	»	»	97	17	108	97	160	74	49	»	»	222	283	»	»
Vitry-en-Perth	100	39	73	69	51	98	72	14	112	76	145	53	81	181	221	202	279	883	153
Vitry-le-François ..	108	39	68	67	52	85	55	22	119	66	129	66	94	174	192	207	289	862	121
Gravelines	?	50	72	»	»	89	66	24	52	69	195	97	120	»	»	145	412	»	»
Moivre	140*	29	34	55	52	99	56	26	81	88	139	61	97	118	207	195	297	817	128
Châlons (E. N.) ...	89	35	72	27	43	84	97	41	64	65	90	46	66	134	154	170	202	660	139
Sommesous	176	29	40	32	35	72	26	13	34	53	74	44	63	101	133	100	181	515	165
Villeseneux	116	56	55	43	46	72	29	35	115	83	134	56	64	154	147	233	254	788	137
Vertus	170	30	71	46	40	71	38	48	96	67	131	56	74	147	149	211	261	768	129
Epernay	110	37	59	30	30	43	47	17	63	74	124	43	64	126	120	154	231	631	167
Pierry	80*	»	71	34	»	52	39	16	46	67	113	»	68	»	»	129	»	»	»
Châtillon-s.-Marne.	209*	21	61	34	30	52	29	39	63	»	107	51	66	116	111	»	224	»	»
Montmort	199	35	60	43	33	63	112	24	78	82	171	80	83	138	208	184	334	864	148
Montmirail	205	35	57	23	33	66	27	58	70	71	133	78	69	115	126	199	280	720	117
Jouarre	150	22	40	27	54	47	»	»	»	»	»	»	»	189	130	128	227	574	»
La Ferté-s.-J. (P. C.)	59	34	55	38	56	67	35	29	49	65	117	53	82	127	158	143	252	680	158
La Ferté-s.-J. (Biez)	56	31	55	35	57	67	37	30	53	66	112	50	76	121	161	149	238	669	111
Dammartin	174	29	63	47	40	41	»	»	»	»	»	»	»	139	153	134	264	690	»
Lizy-sur-Ourcq	48	15	26	13	»	»	»	»	»	»	»	»	»	44	»	»	»	»	»
Meaux (P. C.)	46	27	49	39	42	42	41	16	45	60	105	13	»	115	125	121	»	»	»
Meaux (C. M.)	32	27	50	40	27	»	»	»	»	»	»	»	»	117	117	79	208	521	»
Villiers-St-Georges	163	41	65	51	31	63	»	»	»	»	»	»	»	157	133	181	298	769	»
Touquin	113	47	64	23	32	51	14	3	65	44	148	88	71	134	97	112	307	650	97
La Ferté-Gaucher .	118	33	67	36	31	54	»	»	»	»	»	»	»	136	116	177	289	718	»
Coulommiers	88	34	57	31	37	46	25	35	34	66	115	33	54	122	108	135	202	567	»
Parc St-Maur (Obste)	50	23	42	36	35	39	69	14	66	61	106	44	59	101	143	141	209	594	166
Saint-Maur (P. C.).	39	28	48	31	44	43	80	20	56	56	118	46	65	107	167	132	229	635	175

Stations.	Altitude.	Janv.	Fev	Mars	Avril	Mai.	Juin.	Juill.	Août.	Sept.	Oct.	Nov.	Déc.	1er trim.	2e trim.	3e trim.	4e trim.	Total de l'année.	Nombre de jours pluv.
Bassin de l'Aisne.																			
St-Mard-s.-le-M.(h).	185	41	77	54	69	101	116	7	93	89	164	78	79	172	286	189	321	968	137
St-Mard-s.-le-M.(b.).	172	45	81	59	76	110	119	7	96	95	176	83	83	185	305	198	342	1030	138
Givry-en-Arg.	175	37	76	65	60	134	113	11	98	99	155	71	85	178	307	208	311	1004	140
Charmontois	155*	46	»	»	»	93	53	17	65	64	163	71	95	»	»	146	329	»	»
Auzéville	195	48	73	49	61	115	88	10	69	102	193	87	87	170	264	181	367	982	132
Ste-Mench. (P. C.).	137	27	31	14	54	108	59	8	91	97	144	60	61	72	221	196	265	754	143
Ste-Mench. (C. M.).	137	25	70	51	48	98	60	13	92	102	161	54	78	146	206	207	293	852	163
Côte de Biesmes	243	28	58	44	60	117	72	17	70	89	178	54	43	130	249	176	275	830	123
Binarville	190	42	53	»	»	104	35	18	79	82	140	45	67	»	»	179	252	»	»
Grandpré	125	50	44	32	53	79	47	40	134	115	233	85	90	126	179	289	408	1002	150
Vouziers	97	21	48	30	54	63	30	35	84	68	128	58	34	99	147	187	220	653	118
Signy-l'Abbaye	155	40	35	56	41	61	46	20	17	98	172	70	49	131	148	135	291	705	128
Remaucourt	119	45	74	57	71	109	72	33	76	137	231	84	78	176	252	246	393	1067	142
Nanteuil	71	38	54	44	52	77	67	46	41	112	114	42	41	136	196	199	197	728	112
Berry-au-Bac	57	32	47	32	42	46	65	26	100	81	130	35	40	111	153	207	205	676	141
Courtisols	157	46	70	38	57	98	51	17	44	72	129	48	77	154	206	133	254	747	130
La Croix-en-Ch.	208	38	78	»	»	97	59	35	115	97	161	60	74	»	»	247	295	»	»
Suippes	138	37	41	22	37	60	63	59	63	63	123	32	49	100	160	185	204	649	110
Verzy	?	58	62	42	47	65	65	24	103	87	161	63	»	162	177	214	»	»	»
Bourgogne	90	33	63	35	51	44	91	27	80	74	108	37	49	131	186	181	194	692	118
Reims (P. C.)	79	30	54	29	40	48	67	48	67	77	116	32	36	113	155	192	184	644	128
Reims (C. M.)	88	35	61	34	48	50	57	50	99	88	121	28	33	130	155	228	182	695	138
Jonchery-s.-V.	80	»	50	37	41	48	38	101	79	107	127	44	50	»	127	287	221	»	»
Fismes	80	22	38	33	33	44	92	27	76	127	139	49	57	93	169	230	245	737	144
Vauxrot (Soissons).	43	16	42	27	25	45	18	28	»	64	126	41	32	85	88	»	199	»	»
Bassin de l'Oise.																			
Aouste	204	40	86	52	62	187	59	39	68	172	221	102	58	178	308	279	381	1146	143
Hirson	196	50	76	50	48	117	47	25	47	137	175	82	63	176	212	209	320	917	137
Dizy-le-Gros	140*	42	49	42	44	70	46	16	61	109	132	46	64	133	160	186	242	721	»
Montcornet	163	43	49	47	45	84	62	21	57	130	155	64	64	139	191	208	283	821	124
Laon (E. N.)	177	22	40	44	29	49	42	35	19	54	100	41	47	106	120	108	188	522	116
Laon (P. C.)	176	39	57	53	58	71	61	41	87	90	146	58	62	149	190	218	266	823	151
Fourdrain	189	42	72	90	63	107	68	42	63	88	203	59	68	204	238	193	330	965	164
Lassigny	98	30	47	61	19	50	35	27	20	73	105	38	39	138	104	120	182	544	102
Compiègne	35	18	51	42	33	51	30	40	21	61	107	37	31	111	114	122	175	522	116
Maignelay	122	36	57	66	44	69	16	33	27	90	142	47	42	159	129	150	231	669	158
Grandvilliers	206	38	76	68	70	59	60	8	9	70	156	74	43	182	189	87	273	731	110
Formerie	223	50	74	53	96	76	48	0	37	104	222	109	56	177	220	141	387	925	161
Lihus	180	28	66	65	62	80	74	8	22	70	140	59	40	159	216	100	239	714	130
Beauvais (E. N.)	66	28	43	79	21	60	22	65?	44	71	95	47	43	150	103	180?	185	618	122
Beauvais (C. M.)	66*	28	55	76	29	56	27	52	39	67	113	47	43	»	»	158	203	»	144
Noailles	74	27	61	72	39	54	34	61	25	61	136	58	61	160	127	147	255	689	103
Bresles	62*	22	45	72	26	45	28	52	42	69	112	45	38	139	99	163	195	596	138
Plessis-Belleville	107	38	»	»	»	»	»	»	»	»	»	»	»	»	»	»	»	»	»
Senlis	63	17	61	46	81	87	89	14	38	86	132	60	35	124	257	138	227	746	144
Neuilly-en-Thelle	131	3	»	49	31	45	24	8	19	55	107	69	26	»	100	82	202	»	»
Osny	30	37	42	75	36	51	24	23	36	73	121	65	59	154	111	132	245	642	161
Pontoise	33	22	42	64	29	46	19	29	29	69	112	52	49	128	94	127	213	562	136

Stations	Altitude.	Janv.	Fév.	Mars.	Avril.	Mai.	Juin.	Juill.	Août.	Sept.	Oct.	Nov.	Déc.	1er trim.	2e trim.	3e trim.	4e trim.	Total de l'année.	Nombre de jours pluv.
Bassin du Loing.																			
Moutiers	235	15	59	69	38	97	28	12	42	88	128	45	51	143	163	142	294	672	108
Champoulet	193	12	64	55	34	93	13	12	63	102	111	39	53	131	140	177	203	561	98
Toucy (P. C.)	186	6	30	24	15	63	24	1	27	41	46	18	31	60	102	69	95	326?	80?
Rogny (P. C.)	173	15	58	65	38	94	37	12	59	76	91	40	59	138	169	147	190	644	119
Tannerre	192	29	84	70	34	130	41	11	59	117	150	70	71	183	205	187	291	866	144
Combreux	130	15	58	98	23	115	24	18	45	44	121	50	77	171	162	107	248	688	120
Grignon	119	61	82	140	41	187	69	31	40	80	256	145	123	283	297	151	524	1255?	125
Courpalet	132	20	72	86	24	148	64	35	73	60	152	83	84	178	236	168	319	901	114
Charny	120*	24	78	87	32	109	21	22	»	109	133	62	74	189	162	»	269	»	»
Château-Renard	120*	23	81	84	51	147	27	34	82	28	123	51	74	188	225	144	248	805	»
Beaune-la-Rolande	?	14	50	67	»	»	»	24	34	29	29?	33	11	131	»	87	73?	»	»
Savigny	160	35	73	80	40	137	39	26	75	76	138	68	89	188	216	177	295	876	142
Souppes	68	»	78	86	38	96	»	»	»	»	»	»	»	164	184	154	250	752	»
Nemours	63	25	66	85	27	85	92	9	41	59	128	56	76	176	204	109	260	749	132
Région de la Beauce et bassin de l'Eure.																			
Neuville-aux-Bois	129*	16	79	85	37	98	60	22	49	34	99	31	53	180	195	105	183	663	106
Pithiviers	102*	16	49	57	14	142	82	36	25	34	115	86	38	122	238	95	239	694	84
Malesherbes	?	»	»	»	27	70	39	42	39	42	102	41	64	»	136	123	207	»	»
Étampes	71	21	44	51	25	47	42	21	65	59	83	39	65	116	114	145	187	562	114
Dourdan	117	27	53	71	35	61	53	12	46	55	110	60	42	151	149	113	212	625	113
La Loupe	213	39	80	78	28	88	62	2	7	91	115	70	87	197	178	100	272	747	150
Courville	172	35	62	71	28	75	112	1	18	48	104	51	79	168	215	67	234	684	116
Chartres (E. N.)	159	34	51	43	38	44	82	31	33	63	117	51	92	128	164	127	260	679	109
Nogent-le-Roi	96	20	52	50	30	52	108	19	35	52	81	37	55	122	190	106	173	591	154
Rambouillet	162	38	52	63	41	81	84	28	52	48	107	45	62	153	206	128	214	701	116
Le Perray	177	30	46	52	25	59	37	16	54	77	116	54	60	128	121	147	230	626	149
Fe de Bonsmoulins	297	36	107	104	28	79	74	2	14	88	150	98	67	247	181	104	315	847	165
Forêt du Perche	283	35	87	86	24	56	76	2	29	126	130	73	69	208	156	157	272	793	137
La Ferté-Vidame	242	53	72	68	32	92	146	4	22	105	118	77	74	193	270	131	269	863	132
Senonches	205	34	58	78	33	75	119	3	51	90	110	67	62	170	227	144	239	780	152
Brézolles	162	23	69	64	43	67	69	9	48	80	97	60	64	156	179	137	221	693	140
Dreux	135	17	45	61	23	55	75	21	37	82	82	40	42	123	153	140	164	580	»
Saint-André	145*	10	44	62	25	57	74	3	22	48	99	48	45	116	156	73	192	537	114
Chaise-Dieu-du-T.	204	34	81	67	42	44	»	»	»	»	142	81	39	182	»	»	262	»	»
Damville	139	24	63	71	26	45	100	7	28	86	106	58	46	158	171	121	210	660	90
Conches	153	16	90	»	»	»	»	»	»	»	»	»	»	»	»	»	»	»	»
Évreux (E. N.)	68	16	51	71	26	68	59	23	14	41	80	24	35	138	153	78	139	508	»
Évreux (P. C.)	67	»	42	67	»	78	75	19	130	50	94	50	»	»	»	199	»	»	»
Pacy-s.-Eure	46	43	46	57	29	72	46	6	16	55	91	46	17	146	147	77	154	524	»
Saint-Just	33*	»	»	»	»	»	21	6	15	80	118	53	47	»	»	101	218	»	»
Bassin de la Seine inférieure.																			
Laigle	206	29	81	73	21	78	88	2	31	73	136	75	56	183	187	106	267	743	141
Rugles	215	34	75	83	33	74	69	1	41	70	117	68	59	192	176	112	244	724	167
Montreuil	169	44	75	54	»	79	56	8	»	66	139	60	39	173	»	»	238	»	»

Stations.	Altitude.	Janv.	Fév.	Mars.	Avril.	Mai.	Juin.	Juill.	Aout.	Sept.	Oct.	Nov.	Déc.	1er trim.	2e trim.	3e trim.	4e trim.	Total de l'année.	Nombre de jours pluv.
Bassin de la Seine inférieure (suite).																			
Bernay	111	29	69	61	29	78	47	1	18	63	127	59	58	159	154	82	244	639	169
Beaumont-le-R.	87	25	71	73	27	32	66	0	14	52	129	57	51	169	125	66	237	597	»
Neubourg	136	29	66	51	28	66	100	0	»	39	117	65	36	146	194	»	218	»	»
Brionne	63	34	57	60	23	83	74	0	19	58	138	67	59	141	180	77	264	662	141
Bourgtheroulde	135	25	63	79	37	75	56	5	32	76	187	75	67	167	168	113	329	777	143
Gournay	96	35	139	98	79	115	58	4	19	163	234	185	79	272	252	186	498	1208	»
Saint-Germer	116	38	63	68	64	101	72	9	15	90	171	88	71	169	237	114	330	850	142
Cléry	165	»	»	»	»	»	41	4	25	76	151	61	61	»	»	105	273	»	»
Forges	163	47	31	47	70	71	20	1	7	55	152	69	»	125	161	63	»	»	137
Buchy	132	33	69	64	60	78	62	1	17	87	194	82	56	166	200	105	332	803	157
Epréville-Martiny	125*	25	57	79	55	85	51	1	17	88	237	120	69	161	191	106	426	884	137
Poses	2*	22	62	71	56	68	58	1	17	69	198	55	49	155	182	87	232	656	152
Elbeuf	7	22	49	65	28	44	31	0	18	56	141	55	46	136	163	74	242	555	184
Rouen (E. N.)	24	19	53	41	48	59	71	1	20	71	178	62	44	113	178	92	284	667	142
Rouen (île Lacroix)	6	23	77	88	53	61	61	0	20	68	161	64	61	188	175	88	286	737	144
Rouen (Mt-aux-M.)	139	30	58	95	56	84	81	1	27	99	223	87	65	183	221	127	375	906	142
Rouen (mus. ind.)	?	27	59	87	47	54	66	0	20	73	152	74	66	173	167	93	292	725	155
Rouen (r. de la R.)	?	28	55	84	52	67	72	0	27	79	163	65	56	167	191	106	284	748	155
Barentin	67	32	79	79	51	67	40	0	22	94	215	104	68	190	158	116	387	851	135
Yvetot	148	51	92	69	65	96	52	1	32	122	293	135	88	212	213	155	516	1096	190
Bolbec	83	50	80	58	50	59	44	1	46	112	238	106	84	188	153	159	428	928	138
Caudebec	9	46	84	73	42	61	59	1	32	98	278	120	81	203	162	131	479	975	143
Villequier	93	12	32	31	23	30	25	1	»	39	96	41	29	75	78	»	166	»	»
La Hève (sém.)	100	18	76	42	38	47	73	1	36	87	175	68	48	136	158	124	291	709	117
La Hève (phare)	118	46	66	42	39	53	62	1	46	92	197	72	52	154	154	139	321	768	153
Sanvic (le Havre)	87	53	79	50	48	57	71	1	48	103	256	118	88	182	176	152	462	972	150
Fatouville (phare)	96	39	78	65	34	47	58	2	51	99	148	68	55	182	139	152	272	745	150
Honfleur	?	15	73	43	29	43	13	»	»	»	»	»	»	131	85	»	»	»	»
BASSINS ENTRE LA SEINE ET LA POINTE DE BRETAGNE.																			
Bassins de la Touque, de la Dive, de l'Orne, de la Vire et de la Douve.																			
Gacé	200	37	93	67	34	77	52	3	36	89	149	81	66	197	163	128	296	784	183
Saint-Germain-la-C.	194	34	75	83	26	84	102	3	42	101	146	83	53	192	212	146	276	826	156
Thiberville	172	48	66	67	33	75	118	1	26	93	168	85	83	181	226	120	336	863	197
Lisieux	49*	58	66	74	46	87	108	3	53	125	189	124	59	198	241	181	372	992	161
Pont-l'Évêque	13*	33	76	61	26	59	60	1	73	88	172	79	93	170	145	162	274	751	145
Trouville	?	32	71	49	22	53	78	1	»	86	162	72	53	152	153	»	287	»	»
Montpinçon	200*	20	72	54	25	54	102	1	»	»	»	»	»	146	181	»	»	»	»
Mézidon	100*	»	»	»	17	»	32	»	»	62	93	43	19	»	»	»	155	»	»
Saint-Ouen-le-Pin	?	38	75	72	28	62	98	0	47	110	175	87	50	185	188	157	312	842	153
Annebault	143*	36	71	51	33	73	73	0	11	88	164	98	35	158	179	99	297	733	146
Champ-Haut	300	31	93	73	31	72	63	2	21	73	139	76	38?	197	166	96	253	712?	»
Sées	192	34	105	70	24	79	50	2	17	66	142	87	60	209	153	85	289	736	149
Argentan	164	26	72	59	17	52	52	0	20	69	76	80	26	157	121	89	182	549	139
Flers	214	76	116	82	17	79	78	10	32	97	»	122	39	274	174	139	»	»	»
Lénault	?	35	91	48	53	36	86	0	18	108	194	133	69	174	175	126	396	871	108
Pierrefitte	?	40	78	54	35	83	85	0	40	90	156	93	24	172	203	130	273	768	142
Roncamps	285*	49	60	76	15	61	80	2	28	94	190	124	32	185	156	124	346	811	149

Stations.	Altitude.	Janv.	Fev.	Mars.	Avril.	Mai.	Juin.	Juill.	Août.	Sept.	Oct.	Nov.	Déc.	1er trim.	2e trim.	3e trim.	4e trim.	Total de l'année.	Nombre de jours pluv.
Bassins de la Touque, de la Dive, de l'Orne, de la Vire et de la Douve (suite).																			
Ste-Honorine-du-F.	113	40	72	58	31	52	55	1	43	83	142	58	29	170	138	127	229	664	171
Caen (E. N.).....	21	26	46	39	26	26	98	1	46	80	121	55	27	111	150	127	203	591	150
Caen (P. C.).....	20*	15	53	56	26	45	78	1	46	96	103	45	21	124	149	143	169	585?	139
Ouistreham.....	?	38	52	37	20	41	61	0	20	»	124	46	24	127	122	»	194	»	»
Caumont.....	149	59	79	79	28	63	74	0	66	138	210	89	»	217	165	204	»	»	»
Ver.....	42*	42	71	43	16	67	49	2	38	117	171	85	41	156	132	157	297	742	135
Bény-Bocage.....	204*	65	101	74	37	30	46	24	20	»	138	94	42	240	113	»	274	»	»
Saint-Sever	233*	92	123	73	83	99	56	3	35	117	211	130	56	288	238	155	397	1078	167
Saint-Lô (E. N.)..	42	»	32	46	52	40	»	»	»	»	»	»	»	»	»	»	»	»	»
Bérigny.....	?	29	89	54	38	56	61	1	»	»	»	101	47	172	155	»	»	»	»
Trévières.....	25	32	130	37	54	86?	54	9	53	78	165	117	63	199	194	140	345	878?	168
Isigny	14*	37	106	47	50	81	59	3	49	93	173	94	27	190	190	145	294	819	139
Ste-Marie-du-Mont.	32	40	90	47	53	53	44	3	37	96	153	82	39	177	150	136	274	737	208
Barfleur (phare)..	73	29	89	23	18	46	29	1	35	85	127	74	28	141	93	121	229	584	138
Cherbourg	20?	44	114	30	40	46	28	3	33	126	140	93	49	188	114	162	282	746	151
La Hague.....	8	45	110	30	33	42	31	1	19	129	136	92	48	185	106	152	276	719	137
Bassins entre le cap de La Hague et la pointe de Bretagne.																			
Percy.....	?	70	121	76	76	68	118	0	»	»	»	127	66	267	162	»	»	»	»
Coutances.....	25*	17	»	24	»	117	63	»	»	»	»	149	44	»	»	»	»	»	»
Granville (phare)..	45	27	51	48	51	30	31	0	5	58	136	45	21	126	112	63	202	503?	160
Landivy.....	198	51	134	82	37	108	42	11	19	167	237	125	77	267	187	197	439	1090	139
Le Teilleul.....	200*	43	117	67	37	94	49	»	116	57	»	»	»	227	180	»	»	»	»
Louvigné-du-Désert	159	43	152	47	31	52	17	2	7	90	211	140	69	242	100	99	420	861	138
Fougères.....	127	41	140	76	42	76	59	6	26	115	194	129	80	257	177	147	403	984	161
St-Marc-s.-Couesnon	120	33	117	67	35	76	76	1	32	78	164	99	52	217	187	111	315	830	141
Sens-de-Bretagne..	90	41	99	62	39	73	29	0	56	88	164	83	22	202	141	144	269	756	124
Bazouges.....	100	30	88	66	40	72	85	1	35	125	191	104	49	184	197	161	344	886	163
Antrain	38	41	97	70	54	85	100	1	27	119	178	97	50	208	239	147	325	919	152
Trans.....	100	46	103	56	58	92	157	2	43	116	220	113	60	205	307	161	393	1066	192
Bécherel.....	145	48	107	59	50	89	101	0	27	88	137	122	53	214	240	115	312	881	143
Hédé.....	59	37	85	60	39	66	96	1	69	84	146	109	53	182	201	154	308	845	148
Saint-Domineuc....	53	42	93	51	44	75	95	3	32	89	127	108	43	186	214	124	278	802	193
Combourg.....	50	53	106	54	»	»	»	»	»	»	»	105	42	213	»	»	»	»	»
Évran.....	11	»	84	»	»	67	»	1	15	»	»	»	»	»	»	»	»	»	»
Miniac-Morvan	48	»	»	»	»	»	»	»	»	»	182	90	53	»	»	»	325	»	»
Dol.....	12	40	97	55	55	101	57	0	41	109	181	89	56	192	213	150	326	881	169
S-Jouan des Guérets	42	62	88	44	77	86	77	24	35	113	101	95	87	194	240	172	283	889	185
St-Méloir des Ondes	30	44	110	62	86	64	66	0	44	115	210	88	75	216	216	159	373	964	187
Saint-Servan.....	22	41	112	60	84	54	84	3	37	148	224	85	56	213	222	188	365	988	221
Saint-Malo.....	15	24	58	49	63	36	70	0	23	116	175	77	31	131	169	139	283	722?	122
Lamballe (E. N.)..	77	41	82	65	51	59	55	1	23	87	132	54	25	188	165	111	211	675	125
Erquy.....	40	59	79	56	67	48	»	»	»	»	»	»	»	194	»	»	»	»	»
Guingamp.....	77	»	»	55	»	52	»	12	»	»	»	»	»	»	»	»	»	»	»
Roches-Douvres...	55	22	93	38	35	33	41	9	54	94	76	85	38	153	109	157	199	618	163

Stations.	Altitude.	Janv.	Fev.	Mars.	Avril.	Mai.	Juin.	Juill.	Août.	Sept.	Oct.	Nov.	Dec.	1er trim.	2e trim.	3e trim.	4e trim.	Total de l'année.	Nombre de jours pluv.
VERSANT DE L'OCÉAN.																			
PETITS BASSINS DU SUD DE LA BRETAGNE.																			
Créac'h-d'Ouessant.	41	54	54	90	69	92	19	0	41	28	80	56	92	198	110	69	158	465	146
Ouessant	7	56	67	47	102	45	17	2	75	38	106	74	35	170	164	115	215	664	163
Pte-St-Mathieu	34	57	131	59	102	52	17	4	74	60	126	91	35	247	171	138	252	808	149
Brest (Obsre)	56	53	93	44	115	46	14	8	62	75	118	92	28	190	175	145	258	748	214
Penmarc'h (phare).	31	43	101	51	70	50	7	1	56	60	93	66	43	195	127	117	202	641	191
Goarem-Liziard	207	71	214	65	115	104	16	5	70	126	192	146	79	350	235	201	417	1203	167
Kermédan-Bian	164	52	122	55	84	115	62	0	36	80	155	149	55	229	261	116	332	938	147
Carhaix	147	60	118	50	87	75	47	6	58	97	135	129	91	228	209	161	285	883	157
La Feuillée	281	89	188	65	129	82	19	2	95	116	206	177	59	342	230	213	442	1227	151
Reuniou	232	83	176	58	101	85	40	3	76	88	235	166	63	317	226	167	464	1154	159
Pénity	58	79	186	58	130	86	22	1	63	87	163	164	37	323	238	151	364	1076	164
Châteaulin	8	83	147	59	115	84	33	8	53	111	169	142	56	289	232	179	367	1060	167
Gourin	158	56	168	69	107	76	28	3	40	70	131	127	36	293	211	113	294	911	163
Glomel	241	68	212	84	101	85	30	5	28	98	158	162	59	364	216	131	379	1090	173
Corlay (P. C.)	200	52	134	43	81	49	25	0	19	71	100	196	24	229	155	90	250	724	124
Gouarec	136	79	173	69	105	62	50	4	52	80	117	131	38	321	217	136	286	960	148
Pontivy	57	53	148	65	91	73	57	4	55	59	67	109	39	266	221	118	215	820	153
Le Cosquer	167	65	137	63	78	73	19	2	44	90	102	117	56	265	170	136	275	846	145
Kéroret	132	45	149	64	80	87	48	3	65	73	84	115	38	258	215	141	237	851	147
Locminé	93	45	109	37	87	83	63	2	52	97	93	105	51	191	233	151	249	824	149
Baud	65	6	36	22	73	43	15	1	9	24	20	29	8	64	131	34	57	286?	»
Plouay	70	35	63	23	55	48	8	12	4	30	112	67	30	121	111	46	210	488?	135
Hennebont	5	38	114	39	126	72	19	2	37	87	104	102	50	191	217	126	256	790	154
Le Lézardeau	82	85	162	91	177	98	39	6	72	97	146	191	84	338	314	175	421	1248	203
Lorient (P. C.)	5	44	119	39	96	115	24	2	42	115	111	129	55	202	235	159	295	891	155
Lorient (Obsre)	26	63	96	38	108	77	19	3	46	109	90	121	62	197	204	158	273	832	147
Le Grognon (Groix).	45	36	83	39	91	40	9	0	30	87	73	81	60	158	140	117	214	629	122
Auray	36	57	83	29	53	88	20	5	47	75	96	84	55	169	161	127	235	692	103
Vannes	8	40	130	52	96	79	25	3	46	107	108	102	54	222	200	156	264	842	136
Port-Navalo	36	24	101	36	81	46	30	1	66	61	73	75	51	161	157	128	199	645	125
Noyalo	20	34	65	20	83	44	28	1	38	52	50	70	32	119	155	91	152	517	120
Morguillio	101	47	158	75	78	92	67	2	56	113	149	194	108	280	238	171	451	1140?	146
Palais (Belle-Ile)	48	30	97	39	75	56	25	2	34	51	97	79	59	166	156	87	235	644	143
Palais (Colonie)	39	57	137	39	94	70	»	41	»	»	161	120	75	233	»	»	356	»	»
Belle-Ile (phare)	77	31	97	37	74	55	26	2	35	51	97	80	»	165	155	88	»	»	»
Er-Hastellic	40	36	103	42	81	54	23	3	27	50	97	87	67	181	158	80	251	670	120
BASSIN DE LA VILAINE.																			
Erbrée	110	47	111	75	41	90	74	10	19	85	139	89	66	233	205	114	294	846	175
Vitré	91	49	97	64	36	95	69	11	18	83	107	67	50	210	200	112	224	746	180
St-Christophe-des-B	127	39	113	77	42	89	78	13	20	100	180	87	52	229	209	133	319	890	151
Chateaubourg	63	41	115	76	60	87	42	14	24	78	142	82	68	232	189	116	292	829	152
Le Boulet	73	43	97	64	41	76	55	0	39	91	164	105	54	204	172	130	323	829	141
Onée (étang)	92	44	77	45	29	78	69	2	47	40	106	93	46	166	176	89	245	676	159
Rennes (E. N.)	32	48	95	80	45	71	»	»	48	64	»	105	62	223	»	»	»	»	»

Stations.	Altitude.	Janv.	Fev.	Mars.	Avril.	Mai.	Juin.	Juill.	Août.	Sept.	Oct.	Nov.	Déc.	1er trim.	2e trim.	3e trim.	4e trim.	Total de l'année.	Nombre de jours pluv.
BASSIN DE LA VILAINE (suite).																			
Rennes (P. C.)	59	14	74	62	21	66	39	16	49	39	98	116	59	150	126	104	273	653	136
Rennes (hôp. mil.).	46	48	94	68	46	70	46	9	48	64	116	102	56	210	162	121	274	767	185
Saint-Méen	100	38	127	68	54	86	103	2	24	79	179	158	104	233	243	105	441	1022	171
Montauban	80	33	72	54	61	68	89	0	21	89	110	117	61	159	214	110	288	771	144
Montfort	48	32	82	54	52	66	78	0	44	95	156	94	65	168	196	139	315	818	158
Mordelles.....	34	35	112	57	40	81	49	3	40	59	100	107	57	204	170	102	264	740	128
La Guerche.....	75	35	111	73	46	105	92	34	43	57	136	88	79	219	243	134	303	899	145
St-Jacques-de-la-L.	39	22	69	53	42	88	79	8	19	48	114	84	59	144	209	75	257	685	139
Martigné-Ferch. ..	87	30	115	71	47	100	96	31	46	50	149	76	71	216	243	127	296	882	143
La Couyère.....	90	37	117	81	33	97	112	33	34	62	130	84	71	235	242	129	285	891	131
Bain	108	28	122	96	24	98	101	19	39	53	119	88	63	246	223	111	270	850	143
Saint-Julien-de-V..	65*	25	115	76	33	126	58	21	23	54	131	95	94	216	217	98	320	851	153
Châteaubriant.....	62*	59	122	75	28	106	97	63	»	72	143	83	72	256	231	»	298	»	»
Guipry-Messac	11	25	131	79	32	86	68	3	44	55	103	75	65	235	186	102	243	766	144
Plélan.	134	41	133	65	53	85	61	0	54	100	142	126	64	239	199	154	332	924	177
Pipriac.....	59	30	112	87	37	82	91	8	38	62	93	83	67	229	210	108	243	790	158
Plouguenast.....	172	41	142	47	59	68	105	0	34	72	103	113	29	230	232	106	245	813	136
Merdrignac	152	24	112	39	50	74	104	0	30	87	139	134	40	175	228	117	313	833	131
Rohan	63	16	121	37	52	69	46	5	35	75	62	89	16	174	167	115	167	623	109
Josselin	34	61	121	40	55	65	73	0	22	65	67	103	48	222	193	87	218	720	109
Bosméléac.....	170	75?	139	73	110	72	42	2	33	73	90	122	36	287?	224	108	248	867?	149
Néant.....	93	21	71	39	50	68	47	0	30	95	106	80	40	131	165	125	226	647	105
Campénéac	71	11	62	28	41	67	84	0	25	49	62	64	24	101	192	74	150	517?	116
Ploërmel (P. C.)...	74	23	102	32	44	59	85	0	34	65	85	106	30	157	188	99	221	665	114
Ploermel (Martial).	68	45	122	54	53	68	90	2	36	68	93	100	46	221	211	106	239	777	189
Malestroit	17	21	98	75	40	51	39	0	42	59	66	106	50	194	130	94	222	640	117
Sérent.....	92	18	37	21	35	59	61	0	34	55	62	96	33	76	155	89	191	511?	95
La Maclais..... ..	6	40	123	75	47	96	66	0	34	47	107	99	70	238	209	81	276	804	89
Redon.....	28	35	136	75	78	92	80	7	66	65	100	120	86	246	250	138	306	940	145
Saint-Nicolas-de-R.	?	24	124	57	59	74	61	8	43	86	»	104	81	205	194	137	»	»	»
Blain	57*	26	94	67	62	94	83	2	38	96	»	94	85	187	239	136	»	»	»
Melneuf.....	?	26	96	53	47	89	64	8	29	75	127	92	90	175	200	112	307	796	147
La Roche-Bernard .	33	58	105	56	66	67	65	3	42	67	103	137	79	219	199	112	319	849	124
Piriac	?	45	101	95	67	»	27	6	14	54	73	71	35	171	»	74	179	»	»
Phare du Four....	?	28	60	26	49	45	19	0	20	29	63	52	41	114	113	49	156	432	105
BASSIN DE LA LOIRE.																			
Bassin de la Loire supérieure.																			
Saint-Paulien.....	802	11	25	15	34	39	23	28	37	27	82	40	18	51	96	92	140	379	111
Loudes..... .	800	»	»	»	»	»	»	108	53	121	»	»	»	»	»	282	»	»	»
Le Puy (E. N.)	662	»	16	24	18	46	66	40	7	»	91	30	»	»	130	»	»	»	»
Sainte-Voy.	1012		»	»	»	»	»	»	»	»	»	»	26	»	»	»	»	»	»
Tence.....	838	49	127	21	145	56	48	42	47	42	89	52	22	197	249	131	163	740	107
Vorey.....	545	»	»	»	»	»	»	»	»	»	»	»	»	»	»	»	»	»	»
Yssingeaux.....	829	45	67	24	93	57	110	54	84	87	131	48	20	136	260	225	199	820	102
Saint-Julien d'Ance	775	»	»	»	»	»	»	»	»	»	»	»	7	»	»	»	»	»	»
Bas-en-Basset	437	13	46	28	53	53	78	93	»	131	95	39	9	87	184	»	143	»	»
Le Pilat.....	1400	»	155	50	78	79	54	40	137	655	181	68	65	»	211	832	314	»	»

Stations	Altitude.	Janv.	Fev	Mars.	Avril.	Mai.	Juin.	Juill.	Aout.	Sept.	Oct.	Nov	Dec.	1er trim.	2e trim.	3e trim.	4e trim.	Total de l'année.	Nombre de jours pluv.
Bassin de la Loire supérieure (suite).																			
La République	1050	»	50	46	169	146	66	93	115	133	209	142	66	»	381	341	417	»	»
Les Creuses.....	1200	»	82	58	169	135	75	70	163	110	241	121	44	»	379	343	406	»	»
Rochetaillée.....	800	»	65	37	139	73	52	59	124	96	285	69	33	»	264	279	387	»	»
Saint-Étienne	543	»	25	18	45	51	62	33	124	146	179	39	11	»	198	303	229	»	»
Fortunières.....	939	45?	81?	124?	104?	261?	294?	285?	205?	593?	373?	178?	17	250?	659?	883?	568?	2360?	121
Montbrison (E. N).	398	9	21	27	27	95	70	62	57	67	162	33	8	57	123	186	57?	422?	101
Montbrison (P. C.).	409	11	35	15	20	65	72	38	119	110	85	42	10	61	157	267	137	622	92
St-Martin-en-Haut.	737	16	53	36	95	61	82	53	91	86	127	51	11	105	238	230	189	762	126
Noirétable.....	716	56	94	32	102	119	86	42	115	174	346	113	33	182	307	331	492	1312	155
St-Romain-d'Urfé..	690	21	50	94	68	111	73	41	105	138	260	98	31	165	252	284	389	1090	159
Feurs.....	338	10	36	23	54	53	34	20	117	117	87	39	7	69	141	254	133	597	99
Nervieux.....	325	0	21	28	65	55	76	15	95	»	90	43	6	49	196	»	139	»	»
Panissiere	630	14	52	32	63	64	74	14	113	119	133	64	9	98	201	246	206	751	120
Fourneaux.....	500	15	25	56	76	78	43	13	130	150	149	99	11	96	197	293	259	845	106
Montagny.....	505	20	52	61	90	93	71	17	105	139	169	74	23	133	254	261	266	914	127
Cublize.....	465	6	69	87	75	150	47	33	84	99	220	85	16	162	272	216	321	971	188
Roanne.....	210	15	34	53	85	71	55	48	90	115	113	44	13	102	191	253	170	716	121
Chauffailles.....	338	30	90	97	128	124	49	20	130	»	228	96	41	217	301	»	365	»	»
Lapacaudière.....	336	14	44	55	»	77	27	45	42	62	178	55	19	113	»	149	252	»	»
Suin.....	592	15	»	74	88	88	57	17	109	»	229	93	46	»	233	»	368	»	»
Charolles.....	316	19	66	73	43	121	49	32	56	99	179	89	50	158	213	187	298	856	»
Saint-Eusèbe.....	296	25	41	47	54	98	19	46	58	56	155	78	46	113	171	160	279	723	141
Mont St-Vincent ..	603	»	9	67	73	104	13	17	96	»	216	97	34	»	190	»	347	»	»
Antully.....	555	49	100	93	95	152	44	27	144	127	258	150	97	242	291	298	485	1316	126
Le Creusot	413	27	73	93	79	126	19	34	105	110	214	116	56	193	224	249	386	1052	124
Huilly.....	?	18	50	76	87	85	52	27	64	69	150	57	42	144	224	160	249	777	134
Arnay-le-Duc.....	370	26	52	68	85	103	39	29	64	63	161	48	36	146	227	156	245	774	137
Saint-Prix.....	425	47	14	149	105	214	32	49	91	136	188	209	155	210	352	276	752	1590	164
Anost.....	532	47	107	113	103	189	49	93	84	112	378	173	174	267	341	289	705	1602	127
Sully.....	416	22	76	89	93	126	»	61	105	86	185	64	»	187	»	252	»	»	»
Autun (P. C.).....	287	1	68	75	77	124	30	25	90	82	176	62	48	144	231	197	286	858	131
Autun (C. M.).....	287	20	72	104	85	132	42	16	95	86	204	82	58	196	254	197	344	991	136
Toulon-s.-A.....	270	4	32	80	55	88	76	26	66	»	204	85	37	116	149	»	306	»	»
Digoin.....	220	18	55	74	87	118	93	27	78	98	169	59	36	147	228	203	264	842	162
L'Assise.....	1080	22	51	44	86	111	7	20	78	89	159	48	28	117	204	187	215	723	86
Saint-Clément.....	485	61	74	114	133	177	59	70	178	106	247	86	43	249	369	304	381	1303	137
Mayet-de-Mont....	555	18	33	77	113	122	52	38	54	90	194	87	12	128	287	182	293	890	127
Pierrefitte.....	210	13	28	45	59	74	28	52	50	77	129	49	20	86	161	159	198	604	126
Dompierre.....	240	22	59	77	86	104	47	52	57	85	117	57	31	158	237	194	235	824	149
Bourbon-Lancy....	305	20	61	»	»	112	10	55	»	»	»	67	»	»	»	»	»	»	»
Beaulon.....	216	16	60	73	98	100	42	27	56	63	138	42	31	149	240	146	211	746	115
Luzy (C. M.).....	275	23	60	»	»	»	»	»	»	»	»	»	»	»	»	»	»	»	»
Luzy (P. C.).....	275	41	94	97	94	129	23	36	71	99	223	99	48	232	246	206	370	1054	136
Saint-Saulge.....	327	40	75	87	80	91	73	61	50	55	171	107	80	202	244	166	358	970	»
Châtillon-en-B.....	231	34	84	71	99	96	34	33	37	99	190	69	61	189	229	169	320	907	126
Billy-Chevannes...	327	16	85	71	87	87	33	31	55	102	180	91	75	172	207	188	346	913	123
Cercy-la-Tour.....	213	6	16	35	56	76	11	20	67	72	124	55	30	57	143	159	209	568?	»
Decize.....	230	20	61	65	101	83	8	31	69	81	150	51	29	146	192	181	230	749	136

Stations.	Altitude.	Janv.	Fév.	Mars.	Avril.	Mai.	Juin.	Juill.	Août.	Sept.	Oct.	Nov.	Déc.	1er trim.	2e trim.	3e trim.	4e trim.	Total de l'année.	Nombre de jours pluv.
Bassin de la Loire supérieure (suite).																			
Saint-Légor-des-V.	215	12	25	»	48	»	35	19	58	»	»	»	»	»	»	»	»	»	»
Prémery	239	38	105	94	81	106	43	15	33	104	203	82	67	237	230	152	352	971	147
Saint-Éloi	200	16	68	58	71	86	55	7	»	92	167	49	33	142	212	»	249	»	»
Nevers	186	18	72	73	70	71	43	7	33	90	150	57	35	163	184	130	242	719	180
Bassin de l'Allier.																			
Châteauneuf	1294	69	102	35	95	67	72	123	72	65	171	70	17	206	234	260	258	958	160
Mercoire	1222	103	96	30	214	68	72	64	99	88	265	140	19	229	354	251	424	1258	154
Langogne	916	68	55	29	142	49	76	75	78	52	148	65	15	152	267	205	228	852	154
Chapeauroux	746	50	30	13	114	45	82	79	75	64	118	38	7	93	241	218	163	715	121
Auroux	110	40	33	3	123	42	60	50	60	44	136	31	»	76	225	154	»	»	»
Grandrieu	1166	45	40	25	88	55	64	77	73	81	154	61	12	110	207	231	227	775	156
Chanaleilles	1146	»	»	»	»	»	»	»	»	»	»	»	15	»	»	»	»	»	»
Le Chambon	1012	41	38	19	104	60	78	75	69	96	117	40	9	98	242	240	166	746	148
Saugues	980	10	24	17	37	46	74	29	31	77	62	25	5	51	157	137	92	437	82
Langeac	492	20	25	19	73	33	109	39	34	141	96	41	13	64	215	214	150	643	67
Murat	924	11	17	45	61	101	68	32	78	155	195	124	23	73	230	265	342	910	128
Massiac	540	5	29	32	63	23	116	65	70	138	76	36	4	66	202	273	116	657	68
Brioude	420	23	44	45	81	36	67	107	103	156	95	50	12	112	184	366	157	819	125
Besse	1028	31	32	32	121	215	89	33	93	158	100	49	11	95	425	284	160	964	121
La Chaise-Dieu	1075	22	26	21	60	35	18	31	79	157	199	96	21	69	113	267	316	765	114
Ambert	542	10	37	75	92	77	30	50	106	158	171	86	17	122	199	314	274	909	148
Virlet	508	»	»	»	»	»	»	»	»	»	»	64	36	»	»	»	»	»	»
Billom	359	5	43	35	115	13?	60	»	64	107	52?	»	8	83	188?	»	»	»	»
Saint-Dier	450	47	50	84	124	54	47	30	140	»	150?	42?	»	181	225	»	»	»	»
St-Nectaire	760	14	44	50?	80?	78	115	42	81	»	125	39?	10	108	273?	»	174?	»	»
Vernet	812	8	41	76	96	70	53	38	118	177	118	75	6	125	219	333	199	876	102
Thiers (P. C.)	414	26	54	100	126	96	49	50	76	126	120	122	19	180	271	252	261	964	163
Randan	262	15	64	72	»	»	»	»	»	»	»	»	»	151	»	»	»	»	»
Puy-de-Dôme (Obre)	1467	93	77	196	100	135	79	47	105	186	203	169	83	366	314	338	455	1473	249
Clermont (Obsre)	388	19	32	52	81	65	68	48	61	115	88	51	7	103	214	224	146	687	160
Clermont (E. N.)	400	»	»	»	6?	»	»	»	12?	»	»	»	»	»	»	»	»	»	»
Clermont (P. C.)	378	19	25	43	68	56	65	41	55	96	81	44	3	87	189	192	128	596	131
Pont-du-Château	350	»	43	63	98	34	33	51	79	171	59	36	10	»	165	301	105	»	»
Miremont	500	25	66	75	89	118	40	64	88	102	147	70	13	166	247	254	230	897	145
Pontgibaud	673	18	52	90	76	126	72	60	95	129	155	65	11	160	274	284	231	949	160
Vichy	258	19	76	86	114	137	56	37	70	112	128	59	25	181	307	219	212	919	137
Ebreuil	310	16	37	53	92	59	85	35	48	52	91	32	18	106	236	135	141	618	108
Chantelle	295	27	37	52	83	75	55	41	48	54	91	37	17	116	213	143	145	617	124
Target	437	24	61	65	100	73	»	46	85	55	»	»	»	150	»	186	»	»	»
Cressanges	420	19	44	57	79	45	49	37	78	71	95	35	31	120	173	186	161	640	111
Chatel-de-Neuvre	262	16	63	61	111	74	68	19	45	66	115	36	28	140	253	130	179	702	108
Bessay	226	18	64	43	103	86	57	23	48	80	122	38	34	125	246	151	194	716	110
Moulins (E. N.)	219	11	55	42	115	76	40	37	46	33	121	32	38	108	231	116	191	646	114
Moulins (P. C.)	215	18	39	50	92	65	28	35	40	58	109	27	21	107	185	133	157	582	122
Trévol	245	25	39	63	108	»	»	»	»	»	»	»	»	127	»	»	»	»	»
Balcine	209	47	58	95	123	128	77	42	73	94	168	47	78	200	328	209	293	1030	107
Franchesse	250	26	53	80	95	67	45	77	56	86	138	55	35	159	207	219	228	813	151

Stations.	Altitude.	Janv.	Fév.	Mars.	Avril.	Mai.	Juin.	Juill.	Août.	Sept.	Oct.	Nov.	Déc.	1er trim.	2e trim.	3e trim.	4e trim.	Total de l'année.	Nombre de jours pluv.
Bassin de l'Allier (suite).																			
Lurcy-Lévy.....	230	16	55	53	51	63	35	20	56	81	124	47	40	124	149	157	211	641	138
St-Pierre-le-M.....	200	14	»	»	»	»	36	17	42	»	129	43	36	»	»	»	208	»	»
Bassin du Cher.																			
Auzances.....	556	27	63	80	96	93	35	43	87	93	159	72	22	170	224	223	253	870	148
Montaigu.....	625	26	77	59	34	115	21	12	»	»	»	46	25	162	170	»	»	»	»
Bellaigues.....	508	26	68	72	70	84	46	34	91	68	142	58	36	166	200	193	236	795	»
Pionsat.....	537	9	51	32	67	63	32	30	94	79	143	66	10	92	162	203	219	676	119
Chénérailles.....	528	13	78	87	108	100	34	88	59	88	125	65	16	178	242	235	206	861	145
Chambon.....	330	24	46	49	55	62	74	40	59	56	108	58	19	119	191	155	185	650	134
St-Priest-en-Murat.	395	»	»	»	»	»	»	»	»	»	»	51	43	»	»	»	»	»	»
Montmarault.....	480	39	46	64	77	75	58	18	90	42	228	47	40	149	210	150	315	824	146
Montluçon.....	220	23	47	72	46	63	67	26	95	69	136	44	30	142	176	190	210	718	129
Chamblet.....	350	25	45	82	88	75	58	18	90	42	»	»	»	152	221	150	»	»	»
Épineuil.....	183	19	64	90	80	56	55	49	80	71	129	36	»	173	191	200	»	»	129
Préveranges.....	425	27	80	127	103	96	21	51	59	102	204	81	57	234	220	212	342	1008	160
Culan.....	274	29	67	89	76	70	53	33	59	93	156	48	»	185	190	185	»	»	143
Saulzais.....	229	28	61	87	81	75	43	83	54	85	123	39	25	176	199	222	187	784	132
La Queune.....	183	19	64	90	80	56	56	49	80	66	129	36	30	173	192	195	195	755	124
Saint-Hilaire.....	314	35	50	104	87	90	66	52	58	62	108	87	28	189	243	172	223	827	122
Cosne.....	230	16	51	69	72	52	63	19	45	53	124	37	20	136	187	117	181	621	103
Givarlais.....	280	7	42	59	65	87	26	51	69	78	141	83	40	108	178	198	264	748	»
Hérisson.....	238	41	72	91	100	54	81	47	68	78	132	47	23	204	235	193	202	834	141
Vallon.....	180	19	44	57	»	45	49	37	»	»	»	»	»	120	»	»	»	»	»
Montaloyer.....	279	18	68	»	»	»	»	»	»	»	»	»	»	»	»	»	»	»	»
Cérilly.....	294	19	35	68	70	54	66	51	47	63	98	34	26	192	190	161	158	631	154
Bougimont (h. bois).	300	27	45	74	75	73	56	38	56	64	141	42	21	146	204	158	204	712	117
Bougimont (s. bois).	300	20	39	59	69	58	18	27	34	45	104	38	17	118	145	106	159	528	117
Richebout.....	246	19	66	85	81	78	52	12	45	87	133	42	42	170	211	144	217	742	111
Isle-et-Bardais.....	240	23	50	69	64	70	43	22	39	80	119	36	35	142	177	141	190	650	98
Charenton.....	181	19	67	79	74	85	32	34	49	95	147	51	39	165	191	178	237	771	128
Arpheuilles.....	201*	»	»	»	»	»	»	»	»	»	125	37	41	»	»	»	203	»	»
Saint-Amand (C. M.)	170	26	57	68	106	»	»	»	53	94	175	46	31	151	»	»	252	»	»
Saint-Amand (P. C.)	164	17	46	58	63	76	70	26	59	100	123	34	»	121	209	185	»	»	111
Ourouer-les-B.....	200	10	96	94	56	71	2	28	33	82	180	48	49	200	129	143	277	749	112
Bengy.....	198	20	77	63	52	76	22	24	43	113	162	55	»	160	150	180	»	»	118
Dun-sur-Auron....	179	20	52	79	52	71	29	69	49	105	180	39	25	151	152	223	244	770	126
Levet.....	170	14	63	73	82	77	37	37	42	100	135	40	38	150	196	179	213	738	126
Châteauneuf-s.-Ch.	150	24	63	77	43	77	31	11	40	104	163	49	46	164	151	155	258	728	179
Morlac.....	200	16	45	73	51	75	21	0?	55	93	133	43	39	134	147	148?	215	644?	»
Lignières.....	172	19	57	71	53	82	23	50	67	102	142	47	32	147	158	219	221	745	117
Charost.....	127	19	42	52	45	78	70?	48	58	94	172	38	42	113	193	200	252	758	»
Les Aix.....	180	11	75	66	43	87	37	56	51	114	194	77	55	152	167	221	326	866	97
La Réserve (St-Pal.)	304	40	84	82	47	131	50	73	60	101	206	107	111	206	228	234	424	1092	158
Bourges (E. N.)....	155	18	62	69	60	62	39	52	48	123	176	32	44	149	161	223	252	785	138
Bourges (P. C)...	151	23	75	68	44	74	47	59	58	116	157	47	»	166	165	233	»	»	149
Bourges (Mess.-J.).	137	15	73	56	74	67	52	49	58	97	128	48	»	144	193	204	»	»	147
Mehun-sur-Yèvre..	120	23	65	74	50	90	64	12	59	75	153	56	63	162	204	146	272	784	155

Stations.	Altitude.	Janv.	Fév.	Mars.	Avril.	Mai.	Juin.	Juill.	Août.	Sept.	Oct.	Nov.	Déc.	1er trim.	2e trim.	3e trim.	4e trim.	Total de l'année.	Nombre de jours pluv.
Bassin du Cher (suite).																			
Les Chaffauds.....	165	24	56	65	100	115	22	39	67	84	170	68	71	145	237	190	309	881	142
Lury.....	110	15	54	68	46	79	23	5	59	58	124	43	47	137	148	122	214	621	101
Le Briou (Vierzon).	170	27	58	79	58	112	39	7	65	77	157	68	85	164	209	149	310	832	117
Graçay.....	110	13	50	88	35	99	90	12	43	94	109	32	50	151	224	149	191	715	102
Mennetou-s.-Cher.	88	30	56	115	33	158	63	50	59	70	175	65	113	201	254	179	353	987	95
Humbligny.....	324	38	105	98	44	140	74	33	61	153	244	124	105	241	258	247	473	1219	136
La Chapelle d'Ang.	200	35	76	81	53	138	36	28	49	105	177	74	85	192	227	182	336	937	139
Vailly-sur-S.....	200	32	77	88	49	137	48	24	50	104	148	63	75	197	234	178	286	895	190
Argent.....	173	22	72	75	44	108	27	39	34	75	143	61	95	169	179	148	299	795	103
Aubigny.....	190	23	69	91	45	70	24	27	46	46	139	62	»	183	139	119	»	»	110
Brinon.....	138	17	69	88	67	91	24	24	15	54	133	34	»	174	182	93	»	»	128
Nançay.....	146	23	63	69	54	129	38	12	44	74	141	50	74	155	221	130	265	771	136
Salbris.....	110	23	57	88	51	117	39	27	45	61	137	45	74	168	207	133	256	764	160
Romorantin.....	104	10	37	88	44	93	60	44	43	56	127	46	77	135	197	143	250	725	135
Selles-s.-Ch.. ...	93	1	17	36	75	101	14	2	13	9	79	10	70	54	190	24	159	427?	»
Saint-Aignan.....	71	13	64	78	34	116	83	22	38	58	128	37	59	155	233	118	224	730	116
Montrichard.....	68	4	65	72	26	96	96	21	46	41	115	33	33	141	218	108	181	648	95
Bassin de l'Indre.																			
Sainte-Sévère.....	283	16	127	150	64	91	56	92	74?	87	154	72	31	293	211	253?	257	1014?	144
Châteauroux (E.N.)	132	25	43	68	32	58	79	10	55	97	127	35	30	136	169	162	192	659	118
Châteauroux (P. C.)	149	13	51	70	50	104	80	36	64	92	170	52	41	134	234	192	263	823	151
Châteauroux (st.ag.)	149	21	61	62	26	87	83	9	76	85	148	53	38	144	196	170	239	749	149
La Chapelle Bl.....	126*	22	76?	58	16	123	103	38	73	49	160	57	»	156	242	160	»	»	»
Saint-Jean-s.-G..	77*	»	»	»	»	»	»	»	48	50	»	»	»	»	»	»	»	»	»
Loches (E. N.)....	73	16	73?	69	29	94	84	30	73	»	135	40	45	158	207	»	220	»	»
Loches (P. C.)....	73*	11	56?	62	20	94	86	28	85	44	115	40	49	129	200	157	204	690	132
Genillé.....	?	11	60	86	26	95	103	4	79	50	144	51	»	157	224	133	»	»	»
Le Louroux.....	94	18	75	88	23	100	78	16	47	53	134	47	61	181	201	116	242	740	130
Saint-Branchs.....	99*	13	»	110	23	91	72	26	40	47	129	62	67	»	186	110	258	»	»
Truyes.....	60*	»	»	»	»	»	»	35	70	44	129	47	74	»	»	149	250	»	»
Cheillé.....	39	20	75	87	26	118	76	30	38	47	127	53	73	182	220	115	253	770	111
Lignières.....	45*	23	75	106	30	90	126	39	12	45	115	59	77	204	246	96?	251	797	153
Rigny-Ussé.....	?	13	72	92	27	111	108	18	33	53	120	52	72	177	246	104	244	771	136
Bassin de la Creuse.																			
Féniers.....	804	32	40	34	53	90	74	68	104	48	175	100	28	106	217	220	303	846	120
Ahun.....	453	5	72	82	78	98	65	97	74	111	143	70	24	159	241	282	237	919	136
Guéret (E. N.)....	453	23	46	»	61	151	41	50	149	280	95	68?	33	»	253	479	196?	»	»
Boussac.....	380	19	70	94	83	88	31	75	83	107	158	60	34	183	202	265	252	902	151
La Souterraine....	378	32	80	125	64	133	51	40	76	137	207	102	58	237	248	253	367	1105	149
Dun.....	355	29	79	105	73	135	31	71	107	108	175	79	46	213	239	286	300	1038	162
Bénévent.....	520	»	»	»	»	»	»	106	94	135	200	115	30	»	»	335	345	»	»
St-Pierre-de-Fursac	340	9	75	50	65	117	46	47	59	128	173	83	42	134	228	234	298	894	140
Laurières.....	410	»	»	»	»	»	»	»	»	»	»	91	39	»	»	»	»	»	
Razès.....	430*	»	»	»	»	»	»	»	»	»	»	»	106	»	»	»	»	»	
Bessines.....	342*	0	117	56	77	233?	32	27	42	87	»	238	18	173	342?	156	»	»	»
Chateauponsat.....	198*	»	»	»	»	»	»	»	»	»	»	»	42	»	»	»	»	»	»
Nantiat.....	346	»	»	»	»	»	»	»	»	»	»	112	36	»	»	»	»	»	»

Stations.	Altitude.	Janv.	Fev.	Mars.	Avril.	Mai.	Juin.	Juill.	Août.	Sept.	Oct.	Nov.	Dec.	1er trim.	2e trim.	3e trim.	4e trim.	Total de l'année.	Nombre de jours pluv.
Bassin de la Creuse (suite).																			
Bellac	216	27	80	113	53	105	64	19	59	106	200	102	53	220	222?	184	355	981	»
Bussières-Poitev.	227	»	»	»	»	»	»	»	»	»	»	82	43	»	»	»	»	»	»
Magnac-Laval	226	18	88	125	49	171	73	12	56	122	279	108	79	231	293	190	466	1080	»
Arnac-la-Poste	420	»	»	»	»	»	»	»	»	»	»	76	45	»	»	»	»	»	»
Les Chézeaux	300	30	72	97	66	143	62	61	32	116	»	»	40	199	271	209	»	»	»
St-Benoît-du-S	223	18	84	81	90	129	92	45	75	»	155	83	36	183	311	»	»	»	»
Le Blanc	78	33?	115?	137?	30	47	52	81	143	»	282	127	46	285?	129	»	455	»	»
Barrou	49	14	59	70	22	106	101	4	56	80	118	48	32	143	229	140	198	710	103
Abilly	80*	14	56	87	13	107	73	51	48	60	120	48	34	157	193	159	202	711	120
Buxeuil	50	11	55	73	10	101	107	117	52	49	115	42	35	139	218	218	192	767	102
Bassin de la Vienne.																			
Eymoutiers	420	40	131	121	133	216	92	79	99	149	349	143	40	292	441	327	532	1592	»
Châteauneuf	460	53	121	85	95	170	70	49	»	116	212	142	»	257	335	»	»	»	»
Saint-Léonard	356	31	75	164	98	175	69	66	70	107	175	160	40	270	342	243	375	1230	»
Pontarion	465	37	62	83	103	128	49	84	61	114	208	109	43	182	280	259	360	1081	139
Bourganeuf	457	50	90	124	108	169	57	79	75	134	237	117	50	264	334	288	404	1290	129
St-Germain-les-B	456	73	107	86	116	168	86	52	105	168	203	133	78	266	370	325	414	1375	»
Vicq	386*	15	82	63	92	126	33	52	»	144	150	98	18	160	251	»	266	»	»
Pierrebuffière	338	14	75	79	66	102	58	35	105	175	163	25	»	168	226	315	»	»	»
Ambazac	410	23	»	165	77	177	84	45	43	156	260	147	74	»	338	244	481	»	»
Limoges (E. N.)	257	31	35	98	69	106	160	16	39	69	171	136	36	164	325	124	343	966	»
Limoges (P. C.)	245	26	91	103	75	125	126	31	»	179	186	164	42	230	326	»	392	»	»
Limoges (Obsre)	300	»	»	»	»	»	»	»	»	»	»	126	38	»	»	»	»	»	»
Nexon	349*	43	83	100	94	115	92	107	120	140	194	145	33	226	301	367	372	1266	»
Aixe	221*	30	76	73	44	107	88	9	»	136	143	118	28	199	339	»	289	»	»
Oradour-s.-Vayres	350	41	96	110	78	138	140	13	82	147	»	132	56	247	356	242	»	»	»
St-Laurent-s.-G	240	30	74	89	65	101	112	26	81	161	163	133	38	193	278	268	334	1073	»
Oradour-s.-Gl	275*	»	»	»	»	»	»	»	»	»	177	115	52	»	»	»	344	»	»
St-Junien	275	22	72	95	52	105	102	25	»	130	192	159	47	189	259	»	398	»	»
Rochechouart	241*	32	72	102	59	132	»	20	51	154	175	121	45	206	»	225	341	»	»
Chabanais	160*	24	63	107	53	96	115	24	38	143	152	125	46	194	264	205	323	986	137
Confolens	138	23	96	84	38	117	132	2	33	96	144	121	48	203	287	131	313	934	127
Mézières	240	24	85	99	56	124	70	4	»	97	»	105	57	208	250	»	»	»	»
Pressac	160*	»	»	»	»	198	173	11	14	»	»	37	12	»	»	»	»	»	»
Lussac-les-Ch	84	23	63	64	45	105	93	12	55	102	131	65	30	150	243	169	226	788	122
Lhommaizé	120	»	»	78	37	91	71	39	53	79	»	»	»	»	199	171	»	»	»
Jardres	123*	23	59	79	29	115	143	19	71	83	124	57	24	161	287	173	205	826	118
Lezay	125	33	82	83	49	128	101	24	»	»	»	»	»	198	278	»	»	»	»
Menigoute	167	»	»	»	»	»	84	25	70	»	240	89	77	»	»	»	»	»	»
Vouillé	?	28	63	68	27	93	141	28	51	84	127	51	»	159	261	163	»	»	»
Poitiers (P. C.)	115	23	72	83	26	98	112	11	117	89	131	72	37	178	236	217	240	871	141
Poitiers (E. N.)	117	»	61	66	»	»	»	»	»	»	»	»	»	»	»	»	»	»	»
Saint-Gervais	85	14	68	84	20	133	125	41	45	67	119	53	33	166	278	153	205	802	172
Jaulnay	65*	0?	77	95	25	91	104	48	55	75	131	57	»	172?	220	178	»	»	»
Saint-Épain	40*	20	79	93	18	120	82	39	60	59	134	54	»	192	220	158	»	»	»
Parçay-s.-V	43	16	75	76	11	93	95	68	»	»	116?	37?	54	167	199	»	207?	»	»
Saint-Benoît (forêt)	?	16	68	86	23	96	118	47	43	52	138	46	»	170	237	142	»	»	»

Stations.	Altitude.	Janv.	Fév.	Mars.	Avril.	Mai.	Juin.	Juill.	Août.	Sept.	Oct.	Nov.	Déc.	1er trim.	2e trim.	3e trim.	4e trim.	Total de l'année.	Nombre de jours pluv.
Bassin de la Loire, du Bec-d'Allier à Angers.																			
Sancoins	208	25	61	82	64	69	21	10	»	»	141	54	40	168	154	»	235	»	»
La Guerche	245	21	79	76	»	»	»	»	»	95	165	49	46	176	»	»	»	»	»
Cuffy	200	23	63	73	71	74	38	55	36	81	175	54	49	159	183	172	278	792	164
Givry	170	15	61	66	55	69	48	15	21	72	141	50	42	142	172	108	233	655	148
Sancergues	172	27	82	83	60	76	23	11	34	88	172	48	61	192	159	133	281	765	122
Sancerre	293	27	78	74	42	88	46	25	51	85	154	54	80	179	176	161	288	804	186
Saint-Satur	150	28	76	78	55	83	45	15	58	79	147	50	57	182	183	152	254	771	163
Pouilly	154*	20	71	66	62	»	18	34	»	»	135	»	60	157	»	»	»	»	»
Léré	145	9	64	66	40	104	23	8	84	74	121	47	60	139	167	166	228	700	157
Sainpuits	250*	29	66	62	45	79	51	10	36	94	154	78	58	157	175	140	290	762	124
Neuvy	140	12	76	48	35	93	19	24	32	36	102	50	53	136	147	92	205	580	»
L'Étang-du-Puits	?	24	66	90	47	102	12	26	45	79	141	56	99	180	161	150	296	787	159
Gien	130	12	51	55	22	92	32	25	33	61	91	30	52	118	146	119	173	556	126
Coullons	170	24	76	100	33	115	39	29	47	85	146	33	88	200	187	161	267	815	117
Ouzouer-le-Marché	133	25	63	85	26	73	71	32	27	27	95	41	73	173	170	86	209	638	111
Orléans (E. N.)	109	22	»	82	36	56	59	27	79	»	»	»	»	»	151	»	»	»	114
Orléans (P. C.)	100	28	72	84	48	89	61	30	39	68	131	40	87	184	198	137	258	777	159
Le Coudray	?	12	53	78	50	61	11	11	21	37	81	30	25	143	122	69	136	470?	108
La Motte-Beuvron	108	7	53	89	48	102	46	20	33	36	111	43	61	149	196	89	215	649	117
La Ferté-St-Cyr	92	20	71	117	83	88	76	34	36	48	112	99	115	208	247	118	326	899	80
Vernou (L. et Ch.)	100	17	70	104	50	101	78	63	42	45	120	33	76	191	229	150	229	799	139
Contres	100	12	61	90	24	97	70	31	36	42	97	30	57	163	191	109	184	647	113
Blois (E. N.)	104	8	78	98	40	203	70	64	36	37	123	46	69	184	313	137	238	872	119
Blois (P. C.)	73	25	88	101	41	79	67	59	36	37	132	48	75?	214	187	132	255?	788	125
Herbault	132	28	76	94	42	74	88	45	37	45	133	53	71	198	204	127	257	786	96
Saint-Amand	123	17	78	103	18	58	36	15	23	17	104	32	72	198	112	55	208	573	109
Villedomer	81*	23	76	95	32	123	51	38	43	47	150	60	89	194	206	128	299	827	140
Limeray	60*	»	»	»	»	»	»	»	»	29	151	49	54	»	»	»	254	»	»
Amboise	87*	22	92	107	30	101	76	20	34	44	89	39	66	221	207	98	194	720	126
Vernou (Indre-et-Loire)	56	»	»	»	19	92	82	»	43	55	131	43	»	»	193	»	»	»	»
Crotelles	100	23	67	96	34	»	52	29	33	61	155	64	90	186	»	123	309	»	»
Beaumont-la-R.	128	23	75	106	35	90	90?	25	37	53	162	56	86	204	215	115	304	838	161?
Chançay	?	24	79	93	39	92	80	38	48	63	135	60	68	196	211	149	263	819	162
Vouvray	60*	16	111	99	52	99	73	27	10?	»	»	»	»	226	224	»	»	»	»
Fondettes	79*	24	79	»	»	»	»	»	»	»	»	»	»	»	»	»	»	»	»
Tours (Obs^re)	57	18	79	102	28	88	115	48	35	61	121	44	75	199	231	144	240	814	160
Tours (P. C.)	52	23	74	90	29	90	111	49	31	53	129	47	75	187	230	133	251	801	127
Langeais	40*	22	77	113	27	»	»	39	34	»	113	72	75	212	»	»	260	»	»
Channay	85*	16	71	88	21	111	183?	31	31	50	144	61	84	175	315?	112	289	891	149
Gizeux	74*	38	89	94	18	133	100	»	44	42	127	54	84	221	251	»	265	»	»
Ponts-de-Cé	22	30	59	80	38	90	71	9	20	61	102	70	78	169	199	90	250	708	164
Bassin du Loir.																			
Janville	142*	42	65	66	33	89	79	39	29	49	117	47	62	173	201	117	226	717	142
Orgères	133	24	57	81	35	77	50	18	31	23	99	37	59	162	162	72	195	591	141
Authon	230	30	84	73	29	100	103	15	10	83	92	81	101	187	232	108	274	801	122
Brou	165	20	58	59	20	72	74	17	5	48	86	38	61	137	166	70	185	558	125
Thiron-Gardais	230	38	79	89	16	109	95	27	8	77	136	75	95	206	220	112	306	844	164

Stations.	Altitude.	Janv.	Fév.	Mars.	Avril.	Mai.	Juin.	Juill.	Août.	Sept.	Oct.	Nov.	Déc.	1er trim.	2e trim.	3e trim.	4e trim.	Total de l'année.	Nombre de jour pluv
Bassin du Loir (suite).																			
Illiers	170	25	47	66	22	66	72	6	20	85	91	44	35	138	160	111	170	579	130
Voves	147*	31	61	69	32	79	65	15	31	47	103	50	70	161	176	93	223	653	148
Bonneval	126	25	51	53	19	81	122	64	29	45	99	40	76	129	222	138	215	704	115
Châteaudun	144	25	58	67	19	94	77	52	30	38	75	41	85	150	190	120	201	661	128
Droué	156	27	68	69	28	102	48	22	9	50	110	85	88	164	178	81	283	706	156
Cloyes	95*	10	49	46	4	42	36	34	17	30	142	63	118	105	82	81	323	591	»
Oucques	125	40	64	105	36	97	89	20	27	41	111	45	83	209	222	88	239	758	139
Morée	94*	26	68	101	32	95	99	30	30	39	110	45	77	195	226	99	232	752	132
Vendôme (P. C.)	81	25	67	98	29	78	49	45	19	45	115	44	74	190	156	109	233	688	140
Vendôme (Nouel)	82	27	60	98	32	80	49	47	22	42	106	41	73	185	161	111	220	677	»
Montoire	69	30	70	91	29	76	74	18	40	36	118	47	77	191	179	94	242	706	146
Montmirail	232	23	55	41	21	68	58	9	0	95	93	38	57	119	147	104	188	558	»
Mondoubleau	153	29	74	69	26	81	86	28	22	63	117	47	80	172	193	113	244	722	»
Saint-Calais	110	28	56	74	26	82	58	4	8	50	130	61	55	158	166	62	246	632	»
Savigny	88	29	58	69	30	77	102	42	40	48	122	53	83	156	209	130	258	753	139
La Chartre-s.-L	72	17	60	67	12	68	54	40	8	69	130	64	52	144	134	117	246	641	»
Le Grand-Lucé	124	27	73	62	16	91	87	19	15	67	158	56	85	162	194	101	299	756	113
Villebourg	65*	»	»	»	»	»	»	13	28	47	114	72	91	»	»	88	277	»	»
Dissais-s.-C	?	19	60	83	14	86	89	8	24	51	116	59	89	162	189	83	264	698	130
Jupilles	148	22	66	53	11	50	71	25	3	76	60	24	50	141	132	104	134	511	118
Vaas	58	23	70	80	15	80	69	9	20	59	117	59	86	173	164	88	262	687	115
Le Lude	45	18	50	69	19	91	87	59	20	130	131	67	101	137	197	209	299	842	128
Écommoy	97	29	79	64	27	102	72	34	13	109	134	70	108	172	201	156	312	841	»
Pontvallain	31	9	60	64	17	84	89	45	13	81	137	77	53	133	190	139	267	729	»
La Flèche	38	25	72	58	»	»	»	»	»	»	»	»	»	155	»	»	»	»	»
La Ch^{lle}-d'Aligné	60	24	59	63	19	79	107	17	27	72	123	57	85	146	205	116	265	732	»
Le Plessis-Gramm	44	28	63	79	23	121	47	12	34	63	105	64	75	170	191	109	244	714	107
Bassin de la Sarthe.																			
F^t d'Écouves (R. V.)	309	57	98	78	27	91	55	0	26	78	185	109	61	233	173	104	355	865	121
F^t d'Écouves (Gât.)	203	8	35	37	11	30	31	5	12	61	46	34	67	80	72	78	147	377?	127
F^t d'Écouves (T.)	331	47	105	88	39	91	47	5	27	76	166	112	65	240	177	108	343	868	153
F^t de Perseigne	188	32	99	81	19	89	41	2	23	46	127	83	72	212	149	71	282	714	138
F^t de Bourse	148	24	61	39	7	40	31	0	14	73	139	99	66	124	78	87	304	593	126
La Fresnaye	162	17	108	56	13	57	54	0	18	42	110	68	49	181	124	60	227	592	107
Alençon (E. N.)	148	18	75	50	22	79	18	5	10	39	107	47	30	143	119	54	184	500	117
St-Denis-s.-S	202	51	106	70	17	103	34	»	5	43	187	128	58	227	154	»	373	»	»
Vilaines-la-Juhel	200	40	119	78	31	110	79	16	17	73	197	102	71	237	220	106	370	933	158
Neufchâtel	159	34	86	77	22	86	62	1	20	44	112	80	61	197	170	65	253	685	120
P^t-Oisseau	135	23	82	59	13	63	64	0	14	30	100	67	43	164	140	44	210	557	102
Beaumont-s.-S	83	17	83	62	26	78	96	9	11	»	116	67	62	162	200	»	245	»	»
Monhoudou	130	18	65	44	14	83	54	12	19	61	108	79	»	127	151	92	»	»	»
Bonnétable	118	14	53	50	18	85	108	11	6	62	88	29	65	117	211	79	182	589	123
Ballon	98	33	85	77	27	113	101	8	11	69	109	62	83	195	241	88	254	778	108
La Guierche	62	25	79	54	28	102	78	0	16	80	89	64	61	158	208	96	214	676	97
Le Mans (E. N.)	87	13	57	44	11	84	74	6	6	62	115	56	50	114	169	74	221	578	126
Le Mans (P. C.)	66	14	64	50	13	84	55	6	7	64	111	64	81	128	152	77	256	613	139

Stations.	Altitude.	Janv.	Fév.	Mars.	Avril.	Mai.	Juin.	Juill.	Août.	Sept.	Oct.	Nov.	Déc.	1er trim.	2e trim.	3e trim.	4e trim.	Total de l'année.	Nombre de jours pluv.
Bassin de la Sarthe (suite).																			
Le Mans (gaz).....	51	27	73	59	16	111	93	12	10	72	121	70	84	159	220	94	275	748	146
Le Mans (Pontlieue)	51	31	77	63	22	104	91	10	14	88	124	70	78	171	217	112	272	772	168
Mortagne.....	241	29	66	64	12	119	63	2	35	72	133	86	41	159	194	109	260	722	127
Fl de Réno.....	236	48	74	68	16	89	82	0	27	93	148	81	66	190	187	120	295	792	115
Bellême.....	222	39	73	76	13	112	65	3	16	112	151	84	96	188	190	131	331	840	178
Nogent-le-Rotrou..	116	30	65	66	18	102	58	12	5	70	125	58	79	161	178	87	262	688	108
La Ferté-Bernard..	99	14	30	34	15	76	81	58	8	77	31	27	41	78	172	143	99	492	96
Bouloire.....	135	12	59	46	29	87	64	10	12	78	97	37	61	117	180	100	195	592	126
Connerré.....	82	13	39	18	6	108	100	11	2	117	125	59	84	70	214	130	268	682	»
Parigné-l'Évêque..	124	7	60	54	22	84	22	»	4	24	127	103	»	121	128	»	»	»	»
Souligné-s.-Vallon.	72	30	95	66	19	110	124	18	10	62	132	77	76	191	253	90	285	819	108
Chantenay.....	60	10	70	53	17	88	103	17	14	52	107	93	56	133	208	83	256	680	119
Malicorne.....	40	11	83	58	20	90	77	36	23	70	108	60	84	152	187	129	252	720	118
Sillé-le-Guillaume.	198	19	78	67	28	76	60	0	3	»	»	»	»	164	164	»	»	»	»
Conlie.....	139	21	68	70	24	62	64	9	15	57	141	76	90	159	150	81	307	697	98
Neuvillette.....	169	28	93	68	17	59	44	1	»	61	»	88	16	189	120	»	»	»	»
Amné.....	66	11	59	43	8	84	45	33	3	36	175	79	51	113	137	72	305	627	118
Loué.....	80	8	39	40	7	103	97	58	21	43	187	87	71	87	207	122	345	761	118
Sainte-Suzanne....	146	5	90?	252?	8	233?	379?	70	18	149?	197	117	93	347?	620?	237?	407	1611?	143
Meslay.....	200	26	34	29	10	38	81	4	4	19	144	93	85	89	129	27	322	567	130
Grez-en-Bouëre....	87	26	90	68	23	115	123	17	17	59	119	69	76	184	261	93	264	802	161
Sablé.....	37	23	62	56	17	97	74	23	16	33	55	65	57	141	188	72	177	578	101
La Baumette.....	31	18	59	67	30	96	57	9	31	46	83	64	67	144	183	86	214	627	155
Angers (E. N.)....	47	31	66	71	39	102	94	17	37	46	137	81	84	168	235	100	302	805	136
Bassin de la Mayenne.																			
La Lacelle.....	266	»	105	68	42	109	48	4	12	41	168	91	39	»	199	57	298	»	»
Pré-en-Pail.....	232	43	108	69	36	100	53	1	7	61	152	87	55	220	189	69	294	772	137
Le Horps.....	284	51	103	83	46	127	63	3	3	100	194	122	84	237	236	106	400	979	144
Couptrain.....	187	44	97	67	25	118	61	5	14	109	269	84	61	208	204	128	414	954	109
Fl d'Andaines	266	57	128	90	39	108	78	8	35	111	227	174	68	275	225	154	469	1123	133
La Ferté-Macé.....	206	49	92	80	34	100	85	4	17	109	208	131	70	221	219	130	409	979	162
Domfront.....	199	49	109	76	25	103	62	11	20	130	213	114	53	234	190	161	380	965	161
Lassay.....	197	43	103	80	37	111	60	4	10	89	151	89	61	226	208	103	301	838	146
Gorron.....	170	46	130	79	38	118	135	15	21	126	224	116	56	255	291	162	396	1114	147
Ambrières.....	123	48	132	100	42	124	69	9	6	82	195	128	68	280	235	97	391	1003	168
Bais.....	212	50	93	83	33	105	67	21	16	92	159	116	58	226	205	129	333	893	128
Mayenne (P. C.)...	131	38	110	78	30	91	100	23	23	90	171	99	68	226	221	136	338	921	157
Ernée.....	126	41	107	85	24	106	82	21	21	107	186	108	73	233	212	149	367	961	169
Chailland.....	110	49	102	99	»	94	84	»	37	96	183	142	71	250	»	»	396	»	»
Évron.....	121	5	109	42	9	92	96	3	6	8?	199	120	127	156	197	17?	446	817?	»
Montsûrs.....	80	31	100	73	36	103	93	14	16	53	152	90	69	204	232	83	311	830	183
Loiron.....	126	41	95	63	39	116	118	43	20	98	184	148	85	199	273	161	417	1050	126
Laval (E. N.).....	97	45	141	102	100	71	117	8	20	60	140	90	77	288	288	88	307	971	144
Cossé-le-Vivien...	195	31	93	62	33	98	139	36	20	57	142	87	76	186	270	113	305	874	146
Craon.....	79	30	111	53	37	114	90	34	27	47	140	94	68	194	241	108	302	845	110
St-Aignan-sur-Roë.	107	18	108	59	29	112	87	42	26	43	130	84	69	185	228	111	283	807	143
Château-Gontier...	84	31	117	51	35	110	85	29	26	47	147	102	74	199	230	102	323	854	139

Stations.	Altitude.	Janv.	Fév.	Mars.	Avril	Mai	Juin.	Juill.	Août.	Sept.	Oct.	Nov	Déc.	1er trim.	2 trim.	3 trim.	4e trim.	Total de l'année.
Bassin de la Loire inférieure, rive droite.																		
Varades	30*	22	80	68	26	111	76	13	33	37	114	74	82	170	213	83	270	736
Oudon	?	30	134	62	61	110	48	22	11	40	130	85	102	226	219	73	317	835
Joué-sur-Erdre	43	29	104	68	34	100	44	16	22	62	119	89	93	201	178	100	301	780
Nort	19	49	135	86	41	131	41	27	34	71	127	114	87	270	213	132	328	943
Nantes (Obs^re)	41	31	125	78	47	117	88	5	21	57	144	114	128	234	252	83	386	955
Nantes (P. C.)	10	30	104	66	32	105	51	2	20	44	132	114	70	200	188	66	316	770
Nantes (École Pr.)	12	31	148	71	50	115	80	5	29	56	149	111	115	250	245	90	375	960
Cordemais	20*	31	»	87	50	109	59	8	18	67	140	111	111	»	218	93	362	»
Savenay (E. N.)	44	22	83	61	58	104	72	14	23	72	95	91	59	166	234	109	245	754
Saint-Nazaire	8*	29	94	65	58	79	31	0	18	82	?	102	86	188	168	100	»	»
Herbignac	20*	25	106	51	50	70	»	»	»	»	»	»	»	186	»	»	»	»
Bassin de la Loire inférieure, rive gauche; bassin de la Sèvre nantaise.																		
Secondigny	162	35	131	110	54	159	77	16	50	116	217	150	82	276	290	182	449	1197
Fénery	220	»	»	»	»	162	126	30	»	»	184	»	»	»	»	»	»	»
Parthenay (E. N.)	175	28	98	76	61	147	73	11	»	85	114	86	50	202	281	»	250	»
Gourgé	120	28	82	99	»	»	120	39	»	»	124	60	46	189	»	»	230	»
Saint-Loup	100	23	68	85	40	»	91	27	»	»	101	52	40	176	»	»	193	»
Airvault	133	26	77	88	35	110	86	18	»	»	»	»	»	191	226	»	»	»
Belleville	70	19	52	66	24	72	76	25	49	38	95	50	38	137	172	112	183	604
St-Maurice-la-F.	145	»	»	»	»	»	»	17	»	»	144	89	84	»	»	»	317	»
Bressuire (P. C.)	184	28	95	112	42	112	86	33	73	86	159	67	77	235	240	192	303	970
Bressuire (C. M.)	180	32	87	97	»	104	84	45	»	»	»	114	77	216	»	»	»	»
Bretignolles	212*	28	86	100	40	116	80	23	»	»	167	104	89	214	236	»	360	»
L'Absie	234	40	131	134	39	179	77	47	41	128	255	138	129	305	295	216	522	1338
Moncoutant	203	31	104	»	»	138	80	31	»	»	»	141	84	»	218	»	»	»
Les Gardes	210*	28	66	126	53	132	57	4	23	47	113	119	86	220	242	74	318	854
Montaigu	52	30	83	84	45	114	102	5	36	42	135	100	101	197	261	83	336	877
Vieillevigne	42*	27	60	65	34	67	52	2	30	38	88	77	79	152	153	70	244	619
Legé	56*	44	98	98	54	101	52	5	41	53	206	122	104	240	207	99	432	978
Châtillon-s.-S	98	»	»	»	»	»	»	»	»	52	128	103	88	»	»	»	319	»
Moulins	145	»	»	»	»	»	»	20	»	»	»	89	84	»	»	»	»	»
Les Herbiers	100	33	100	99	49	100	90	20	45	49	185	107	90	232	239	114	382	967
Tiffauges	80	12	75	89	56	113	64	18	?	30	154	99	78	176	233	»	331	»
Clisson	55*	27	71	78	40	94	95	8	29	29	109	78	77	176	229	66	264	735
Vallet	54	42	111	100	55	115	114	12	26	49	167	113	114	253	284	87	394	1018
Le Pallet	?	32	97	94	48	127	63	17	13	66	153	107	98	223	238	96	358	915
Vertou	20*	31	116	»	»	»	»	»	»	69	132	97	102	»	»	»	331	»
Saint-Philbert	4*	29	103	102	52	100	77	31	31	65	149	119	96	234	229	127	364	954
Indret	?	27	111	82	56	120	39	26	11	53	131	105	107	220	209	90	343	862
Fort de Mindin	?	30	89	70	60	78	36	0	20	94	135	102	110	189	174	114	347	824
Saint-Gildas	?	19	60	18	17	49	19	0	17	50	74	58	56	97	85	67	188	437
BASSINS ENTRE LA LOIRE ET LA GIRONDE.																		
Bassins de la Sèvre niortaise et de la Vie.																		
Sepvret	171	»	»	»	»	»	158	38	110	130	186	132	77	»	»	278	395	»
Chey	135	55	73	99	42	127	96	4	116	136	187	»	73	227	265	256	»	»
Viel-Pain	76	35	73	102	38	95	106	7	73	120	151	106	63	210	239	200	320	969

Stations.	Altitude.	Janv.	Fév.	Mars.	Avril.	Mai.	Juin.	Juill.	Août.	Sept.	Oct.	Nov.	Déc.	1er trim.	2e trim.	3e trim.	4e trim.	Total de l'année.	Nombre de jours pluv.
Bassins de la Sèvre niortaise et de la Vie (suite).																			
Pamproux	80	36	80	119	36	125	114	33	»	120	168	95	76	235	275	»	339	»	»
La Jarrie	80*	34	78	106	43	127	114	12	79	130	169	100	63	218	284	221	332	1055	168
Goux	181	»	»	»	»	»	117	15	73	160	189	86	78	»	»	248	353	»	»
Chantecorps	188	40	124	82	32	120	110	13	31	138	211	87	85	246	232	182	383	1073	126
Saint-Maixent	80	»	92	110	»	110	»	15	58	»	162	114	83	»	»	»	359	»	»
Mazières	209	42	106	130	42	159	86	32	64	160	»	151	106	278	287	256	»	»	»
Champdeniers	120	38	105	111	35	127	136	18	46	134	200	103	64	254	298	198	367	1117	133
Le Beugnon	12	32	120	107	40	149	77	11	41	»	247	146	90	259	266	»	483	»	»
Prahecq	76	»	»	»	»	66	144	21	»	»	»	»	»	»	»	»	»	»	»
Fressines	102	»	»	»	»	92	208	10	74	135	183	119	79	»	»	219	381	»	»
Chauray	90	17	37	85	36	97	169	6	»	120	139	66	51	139	202	»	256	»	»
Niort (P. C.)	10	31	84	92	54	111	179	34	89	111	169	95	72	207	344	234	336	1121	154
Niort (E. N.)	52	»	»	»	»	101	173	»	»	98	»	91	»	»	»	»	»	»	»
Arçais	13	»	»	98	62?	111	144	33	»	»	»	»	»	»	317?	»	»	»	»
Foye-Monjault	65	»	»	»	»	»	»	29	70	177	197	92	49	»	»	276	338	»	»
Mauzé	21	»	»	»	»	»	166	22	105	122	169	106	69	»	»	249	337	»	»
Xanton-Chassenon	20	36	92	89	61	123	111	23	43	49	185	112	78	217	295	115	375	1002	131
Fontenay-le-C.	20	30	66	»	»	»	»	»	»	»	»	»	»	»	»	»	»	»	»
Longèves	6	35	87	88	64	127	152	20	44	113	215	117	80	210	343	177	412	1142	130
Luçon	15	26	89	87	54	111	»	5	35	93	182	98	106	202	»	133	386	»	»
Bazoin	8	27	78	88	55	115	111	33	62	79	141	89	63	193	281	174	293	941	133
Le Gouffre	4	23	75	54	35	92	176	35	23	48	149	85	44	152	303	106	278	839	115
Marans	3	32	67	81	53	117	206	35	66	93	169	92	70	180	376	194	331	1081	131
L'Aiguillon-s.-Mer	4	16	73	60	24	80	214	19	37	76	117	73	59	149	318	132	249	848	109
Puy-de-Serres	100	28	129	99	59	150	145	27	45	49	185	107	90	256	354	121	382	1113	130
La Châtaigneraie	150	42	131	114	58	190	81	11	61	93	233	138	88	287	329	165	459	1240	128
Chantonnay	60	36	91	88	69	129	59	13	34	60	181	116	98	215	257	107	395	974	132
Roche-s.-Yon (E. N.)	60	37	138	71	53	94	77	12	15	46	172	54	78	246	224	73	304	847	130
Les Sables-d'Ol.	6	16	106	64	50	91	76	4	14	42	119	78	81	186	217	60	278	741	143
Saint-Gilles-s.-Vie	11	8	17	32	18	44	30	3	18	17	97	62	51	57	92	38	210	397?	»
Machecoul	5*	23	77	»	100	90	88	36	41	79	182	111	100	»	278	156	393	»	»
Pornic	?	27	111	70	94	93	59	0	35	56	171	58	89	208	246	91	318	863	117
Ile d'Yeu	24	48	88	79	83	76	73	2	13	66	128	88	61	215	232	81	277	805	163
Noirmoutiers	22	33	160	116	116	125	65	1	15	129	199	165	130	309	306	175	494	1284?	145
Bassin de la Charente.																			
Châlus	378	57	107	135	88	164	143	16	85	151	221	158	65	299	395	252	444	1390	»
Saint-Mathieu	322	40	92	104	74	145	126	16	72	161	219	165	74	236	345	249	458	1288	»
Champagne-M.	120*	31	83	94	57	127	112	1	63	104	197	140	69	208	296	168	406	1078	145
Ruffec	111	16	78	65	47	99	143	21	70	98	132	101	51	159	289	189	284	921	124
Montbron	?	23	85	84	84	108	116	»	»	131	150	137	53	192	308	»	340	»	»
Aigre	68*	24	41	85	66	99	86	58	58	106	138	133	57	150	251	222	328	951	108
Le Lac-Français	135	38	73	93	83	114	186	36	49	112	150	130	58	204	383	197	338	1122	172
Chez-Méniers	142	21	68	92	73	94	132	32	46	121	145	113	47	181	299	199	305	984	141
Bouex	?	30	75	75	87	»	»	»	»	»	»	»	»	180	»	»	»	»	»
Angoulême (P. C.)	100	27	84	68	86	100	182	32	48	126	123	111	45	179	368	206	279	1032	154
Angoulême (Poudr.)	37	33	59	77	91	92	128	24	52	89	125	107	39	169	311	165	271	916	123
Barbézieux	103	»	»	»	92	103	80	37	39	87	139	79	37	»	275	163	255	»	»

Stations.	Altitude.	Janv.	Fév.	Mars.	Avril.	Mai.	Juin.	Juill.	Août.	Sept.	Oct.	Nov.	Déc.	1er trim.	2e trim.	3e trim.	4e trim.	Total de l'année.
Bassin de la Charente (suite).																		
Cognac	9*	31	61	77	110	108	134	66	52	78	119	85	37	169	352	196	241	958
Jonzac	44	33	54	55	84	83	88	67	48	97	163	72	39	142	255	212	274	880
Saintes	8	31	80	64	60	104	77	4	39	67	101	89	41	175	241	110	231	757
Sauzé-Vaussais	143	»	»	»	»	»	95	13	91	104	150	120	45	»	»	208	315	»
Chef-Boutonne	104	32	53	59	57	94	120	28	»	77	138	88	40	144	271	»	266	»
Melle	142	»	»	»	»	99	140	20	»	106	151	176	88	»	»	»	415	»
Crézières	128*	»			»	»	»	»	»	»	188	»	»	»	»	»	»	»
Périgné	63	15	69	82	86	91	114	26	74	121	147	105	47	166	291	221	299	977
Villiers-en-Bois	70	27	69	69	56	89	134	18	66	95	150	112	55	165	279	179	317	940
St-Jean-d'Angely	11	28	59	54	67	115	186	25	100	126	161	87	45	141	368	251	293	1053
Bel-Ébat	6	14	51	62	84	101	92	11	42	81	147	97	37	127	277	134	281	819
Lagord (E. N.)	24	»	48	»	82		111	»	71	185	113	89	41	»	»	»	243	»
La Rochelle	6	23	25	43	50	81	103	3	43	66	127	71	34	91	234	112	232	669
La Rochelle (P. C.)	6	39	65	68	49	100	133	3	57	92	»	»		172	282	150	»	»
La Tremblade	13*	20	80	62	61	117	43	10	63	87	139	89	56	162	221	165	284	832
Les Baleines (ph.)	47	16	34	63	63	70	104	0	98	72	135	70	62	113	237	100	267	717
Ile d'Aix	29	26	73	64	61	103	113	4	83	90	164	107	56	163	277	177	327	944
Chassiron	10	18	60	47	46	80	119	21	45	95	159	93	64	125	245	161	316	847
Rochebonne	0	33	42	44	34	54	55	8		50	72	39	37	119	143	»	148	»
BASSIN DE LA GIRONDE.																		
Bassin de la Dordogne.																		
La Tr-d'Auvergne	970	51	113	90	120	178	90	31	90	214	209	90	56	254	388	335	355	1332
Laqueuille	1000	34	66	56	110	126	113	22	91	158	268?	82	44	156	351	271	394?	1172
Meisseix	805*	»	61	164?	163	»	37	65	150	225	»	»	»	»	»	432	»	»
Église Nve d'Entr.	835	43	65	36	21	50	24	6	41	70	268	111	55	144	95	117	434	790
La Bourboule	850	5	11	29	30	31	8	3	»		»	5	45?	69?		»	»	
Ussel	635	71	77	95	213	232	100	44	80	148	321	206	94	243	545	272	621	1681
Bort	445	62	104	91	214	250	99	59	109	178	320	212	83	257	563	346	615	1781
Aurillac (E. N.)	666	28	43	43	72	67	43	37	58	181	216	153	28	114	182	276	397	969
Argentat	196	28	76	42	85	108	44	15	98	101	130	102	29	146	237	214	261	858
Beaulieu	157	54	73	52	79	62	96	32	72	99	151	187	35	179	237	203	373	992
La Tronquière	707	81	109	62	86	141	93	60	72	185	269	228	72	252	320	317	569	1458
Saint-Céré	152	59	82	47	109	99	83	35	96	90	151	144	26	188	291	221	321	1021
Bretenoux	138	54	89	48	104	100	81	47	77	105	142	141	21	191	285	229	304	1009
La Capelle	387	53	93	50	96	109	83	52	57	115	188	154	37	196	288	224	379	1087
Gramat	290	88	106	52	142	102	52	26	108	119	237	254	43	246	296	273	534	1349
Vayrac	130	58	85	46	116	91	105	53	101	70	163	154	34	189	312	224	351	1076
Martel	200	51	82	44	117	102	73	100	72	91	145	193	37	177	292	263	375	1107
Souillac	100	40	90	41	103	97	71	108	74	90	142	151	40	171	271	272	333	1047
Loupiac	272	48	85	30	104	77	72	47	81	92	122	143	22	163	253	220	287	923
La Bastide-Murat	447	16	111	17	163	77	79	49	56	108	160	111	7	144	319	233	278	974
Frayssinet	?	30	77	28	89	81	76	52	61	75	138	102	34	135	246	188	274	843
Gourdon	250	44	98	38	122	94	82	18	65	101	141	134	24	180	298	184	299	961
Salviac	160	40	80	27	112	91	101	20	98	101	179	153	31	147	304	219	363	1033
Chalard	335	»	»	»	»	»	»	»	»	»	»	210	2	»	»	»	»	»
Marcognac	?	»	116	93	91	179	88	32	126	»	257	182	66	»	358	»	505	»
Saint-Yrieix	365	49	105	90	90	136	84	26	111	148	220	154	64	244	310	285	438	1277

Stations.	Altitude.	Janv.	Fév.	Mars.	Avril.	Mai.	Juin.	Juill.	Août.	Sept.	Oct.	Nov.	Déc.	1er trim.	2e trim.	3e trim.	4e trim.	Total de l'année.	Nombre de jours pluv.
Bassin de la Dordogne (suite).																			
Tulle (E. N.).....	248	59	92	66	126	197	67	34	141	142	233	236	51	217	390	320	520	1447	134
Tulle (P. C.).....	236	69	92	68	124	213	59	49	102	129	258	170	64	229	396	280	492	1397	132
Brive.....	132	40	72	47	76	59	85	31	63	95	149	186	32	159	220	189	367	935	162
Blanzaguet.....	73	22	66	73	82	102	88	77	59	124	147	89	40	161	272	260	276	969	
Périgueux (E. N.).	89	»	88	51	97	142	101	34	78	97	141	100	33	»	340	209	274	»	»
Saint-Jean-d'Ataux.	102	49	114	93	127	147	124	10	113	126	252	133	65	256	398	249	450	1353	105
Chalais.....	?	35	66	58	70	105	133	24	62	101	136	81	39	159	308	187	256	910	134
Montguyon.....	70	30	54	57	40	106	96	14	20	98	130	80	45	141	242	132	255	770	102
Coutras..... ...	?	26	53	51	85	95	»	0	58	115	113	87	34	130	»	173	234	»	122
Les Églisottes.....	?	25	59	49	85	96	125	5	52	135	132	92	41	133	306	192	265	896	139
Lussac.....	71	27	70	43	84	81	127	20	31	69	134	90	36	140	292	120	260	812	138
Saint-Savin.....	88*	29	46	50	99	94	99	20	37	97	149	74	35	125	292	154	258	829	148
St-André-de-Cubzac.	?	26	54	41	94	73	147	25	42	96	114	75	28	121	314	163	217	815	136
Bassin du Lot.																			
Mont Lozère.....	1308	52	126	33	252	63	96	122	110	68	191	161	13	211	411	300	365	1287	112
Le Bleymard.....	1088	32	44	21	149	50	120	85	96	67	179	115	17	97	319	248	311	975	141
Bagnols.....	916	67	48	13	108	91	66	84	96	78	190	93	16	128	265	258	299	950	120
Mende (E. N.).....	722	51	49	17	99	95	53	86	68	89	155	69	7	117	247	243	231	838	125
Mende (P. C.)....	722	40	49	18	87	78	56	105	113	97	148	80	7	107	221	315	235	878	133
Banassac.....	534	57	64	35	86	85	26	114	90	128	190	106	41	156	197	332	337	1022	126
Camp de la Roche .	1207	37	58	32	102	37	34	189	15	89	161	80	7	127	173	293	248	841	123
Marvejols.....	670	38	62	34	94	120	30	79	77	80	108	90	18	132	244	236	216	828	114
Saint-Denis.....	1422	1	84	32	92	78	69	114	105	131	189	82	19	117	239	350	290	996	150
Le Malzieu.....	870	5	60	25	77	62	47	63	76	89	64	42	8	90	186	228	114	618	107
Saint-Juéry.....	935	46	74	70	89	91	130	89	67	229	178	70	13	190	310	385	261	1146	141
Termes.....	1100	65	90	55	98	87	137	50	77	178	165	71	13	210	322	305	249	1086	145
St-Chély-d'Apcher.	1016	31	71	49	96	61	58	47	83	125	136	48	12	151	215	255	196	817	156
Saint-Flour.....	916	19	84	104	58	66	77	51	77	183	121	65	12	207	201	311	198	917	89
Chaulhac.....	913	34	77	50	94	70	130	51	77	183	121	65	12	161	294	311	198	964	151
Nasbinals.....	1200	47	92	78	75	114	68	51	77	169	201	75	11	217	257	297	287	1058	145
Laguiole.....	1039	»	42	56	62	242	41	77	67	201	370	238	86	»	345	345	694	»	»
Mur-de-Barrez	799	14	78	58	52	128	68	32	46	146	182	82	28	150	248	224	292	914	90
Espalion.....	346	20	70	49	81	83	59	50	40	146	177	113	26	139	223	236	316	914	126
Entraygues.....	245*	40	57	34	33	66	58	46	51	156	145	103	27	131	157	253	275	816	92
Figeac (P. C.).....	195	28	77	43	95	82	62	65	52	116	146	126	33	148	239	233	305	925	113
Figeac (S. H.)....	219	22	88	45	84	72	80	66	42	139	134	113	27	155	236	217	274	912	109
Livernon.....	325	53	87	42	132	79	86	44	58	151	136	147	31	182	297	253	314	1046	137
Lauzes.....	315	44	76	38	112	93	89	38	53	106	148	134	49	158	294	197	331	980	115
Cajarc.....	151	46	72	25	113	76	71	73	103	135	133	103	28	143	260	311	264	978	117
Limogne.....	310	46	84	37	126	84	99	45	50	131	113	100	26	167	309	226	239	941	109
Saint-Géry.....	130	33	95	53	87	73	101	77	58	114	132	131	33	181	261	249	296	987	101
Cahors (P. C.)....	123	28	66	37	87	56	76	26	65	107	92	66	15	131	219	198	173	721	105
Cahors (S. H.)....	120	40	84	53	112	70	82	31	88	139	135	86	31	177	264	258	252	951	108
Catus.....	190	35	113	49	110	89	105	54	69	81	142	132	65	197	304	204	339	1044	123
Cazals.....	195	37	77	27	110	86	58	15	93	79	167	123	35	141	254	187	325	907	85
Luzech.....	105	50	71	30	108	70	63	50	72	101	123	84	29	151	241	223	236	851	»
Puy-l'Évêque.....	120	19	45	15	61	71	53	58	50	49	90	54	20	79	185	157	164	585	»
Villeneuve.....	64	20	62	26	87	59	44	28	89	66	74	50	16	108	190	183	140	621	96

Stations.	Altitude.	Janv	Fév.	Mars.	Avril.	Mai.	Juin.	Juill.	Août.	Sept.	Oct.	Nov.	Déc.	1er trim.	2e trim.	3e trim.	4e trim.	Total de l'année.	Nombre de jours pluv.
Bassins du Tarn et de l'Aveyron.																			
Massevaques.....	1000	160	144	50	282	104	63	107	165	183	263	349	47	354	519	455	659	1917	136
Montmirat.....	1041	49	41	20	143	71	55	103	89	71	166	114	18	110	269	263	298	940	115
Pont de Montvert..	900	205	147	38	273	71	58	62	159	128	269	291	47	390	402	349	607	1748	144
Cassagnas.....	835	165	146	44	247	119	65	71	160	139	193	248	34	355	431	370	475	1631	134
Florac	551	148	59	17	141	61	41	85	117	65	161	149	24	224	243	267	334	1068	138
Hures.....	1022	77	41	20	44	46	16	28	41	42	106	43	15	138	106	111	164	519?	108
St-Sauveur-de-P...	1120	»	»	»	»	»	»	»	118	128	204	217	51	»	»	»	472	»	»
Meyrueis.....	710	81	36	22	92	68	46	104	107	101	184	98	27	139	206	312	309	966	133
Le Massegros.....	850	32	73	31	81	91	56	48	121	122	148	126	25	136	228	291	299	954	128
Le Rozier.....	395	45	43	24	69	57	38	82	84	80	122	62	13	112	164	246	197	719	144
La Landette-M.....	1085	145	42	80	85	55	130	66	106	83	192	203	36	267	270	255	431	1223	177
Le Cabaretou.....	1018	74	17	16	48	15	85	8	59	70	85	159	20	107	148	137	264	656?	»
Fraïsse.....	930	139	41	119	143	50	154	57	137	183	195	499	83	299	347	377	777	1800	123
La Salvetat.....	702	157	63	85	166	67	160	50	139	143	227	325	73	305	393	332	625	1655	138
La Bastide-Rou	393	»	»	»	»	»	»	»	»	»	»	»	78	»	»	»	»	»	»
La Cavalerie.....	800*	50	33	8	142	54	75	74	131	101	214	176	26	91	271	306	416	1084	106
Saint-Affrique.....	325*	54	35	38	76	38	41	34	29	47	90	82	21	127	155	110	193	585	104
Castres.....	189	42	61	56	139	45	40	57	72	79	89	54	30	159	224	208	173	764	111
Soual.....	170	46	65	47	87	50	60	46	80	81	106	38	23	158	197	207	167	729	104
Lavaur	139	31	53	77	77	43	83	50	54	84	91	49	15	161	203	188	155	707	114
Rodez (E. N.).....	620	74	65	50	107	72	58	97	64	117	158	64	27	189	237	278	249	953	125
Villefranche-d'Av .	267*	47	62	35	86	57	88	83	71	137	135	90	22	144	231	291	247	913	126
Alban.....	623	158	130	68	262	97	121	68	91	172	377	167	243	356	480	331	787	1954?	»
Albi (E. N.).....	170	39	46	86	80	36	80	63	28	102	104	60	20	171	196	193	184	744	115
Albi (P. C.).....	188	20	42	39	112	73	81	65	24	111	69	69	»	101	266	200	»	»	»
Carmaux.....	250	22	45	26	91	46	42	70	17	113	95	62	»	93	179	200	»	»	»
Lalbenque.....	280	41	89	36	112	67	80	47	44	160	105	79	27	166	259	251	211	887	99
Montalzat.....	300	32	71	30	96	52	53	58	59	95	93	55	23	133	201	212	171	717	132
Molières	179	37	82	43	66	63	64	46	45	138	92	70	25	162	193	229	187	771	»
Caussade.....	115	37	78	35	101	55	70	57	72	109	86	62	20	150	226	238	168	782	134
Bioule	89*	53	56	17	111?	66	38	58	»	»	»	»	»	126	215?	»	»	»	»
Villebrumier.....	90	16	54	26	»	22	89	44	»	»	76	58	16	96	»	»	150	»	»
Canals.....	135	39	48	43	106	44	70	92	59	168	74	38	18	130	220	319	130	799	99
Montauban (E. N.).	130	10	72	43	93	38	47	40	8	84	281	59	9	125	178	132	349	784	116
La Française.....	184	40	80	33	127	42	51	84	48	108	98	52	22	153	220	240	172	785	110
Moissac.....	178	18	»	»	»	»	»	»	»	»	»	»	»	»	»	»	»	»	»
Bassin de la Garonne, cours supérieur, et affluents des Pyrénées.																			
Mérens.....	1060	37	50	53	187	78	121	139	64	77	125	100	72	140	386	280	297	1103	125
Ax.....	708	92	104	79	285	105	132	76	75	108	196	87	59	275	522	259	342	1398	124
Vicdessos.....	707	61	71	57	220	98	145	87	82	101	153	68	56	189	463	270	277	1199	118
Belesta.....	487	24	70	64	235	89	177	14	54	64	185	46	19	158	501	132	250	1041	94
Foix (E. N.).....	433	22	68	48	245	79	147	20	81	79	189	35	53	138	471	180	277	1066	116
Loubens.....	420	25	60	35	220	103	115	104	98	94	123	33	38	120	438	296	194	1048	150
Mirepoix.....	300	48	88	65	211	67	131	37	99	114	113	38	45	201	409	250	196	1056	130
Royat.....	265	28	48	33	158	32	129	63	43?	81	98	27	26	109	319	187?	151	766	105?
Nailloux.....	285	41	53	44	209	53	80	84	65	128	105	33	22	138	342	277	160	917	123
Le Fossat.....	240	10	58	39	161	51	103	52	67	79	99	30	14	107	315	198	143	763	120
Villeneuve-Durf. ..	346	30	66	47	189	57	130	81	94	90	100	38	12	143	376	265	150	934	118

Stations.	Altitude.	Janv.	Fév.	Mars.	Avril.	Mai.	Juin.	Juill.	Août.	Sept.	Oct.	Nov.	Déc.	1er trim.	2e trim.	3e trim.	4e trim.	Total de l'année.	Nombre de jours pluv.
Bassin de la Garonne, cours supérieur, et affluents des Pyrénées (suite).																			
Arreau	699	21	51	55	144	25	116	139	61	68	161	108	6	127	285	268	275	955	96
Fos	453	43	166	91	287	88	213	96	105	106	170	110	8	300	588	307	288	1483	72
Izaut-de-l'Hôtel	300	46	78	94	219	85	312	138	43	»	»	53	50	218	616	»	»	»	»
La Bastide-de-S	404	35	102	52	236	122	163	101	104	155	141	45	62	189	521	360	248	1318	119
Le Fousseret	319	8	32	36	90	63	105	32	25?	»	67?	26	23	76	258	»	116?	»	»
Rieumes	280	43	58	35	76?	20	142	76	76	91	95	14	»	136	238	243	»	»	»
Léguevin	191	17	48?	47	67?	36	108	70	58?	»	95?	27	18	112?	211	»	140?	»	»
Verfeil	152	12?	30?	11?	39?	17	»	35?	62?	»	»	12?	38	53?	»	»	»	»	»
Toulouse (Obsre)	194	37	57	44	105	38	78	50	64	61	97	38	25	138	221	175	160	694	131
Bassin de la Garonne (R. G.) au-dessous de Toulouse; bassins du Gers et de la Baïse; bassin de la Gironde.																			
Lannemezan	592	64	168	148	350	67	301	422	137	90	235	100	41	380	718	649	376	2123	165
Castelnau-Magn	365*	44	48	53	147	57	165	169	71	85	193	61	39	145	369	325	293	1132	104
Lombez	210	28	32	38	79	22	127	121	81	88	106	22	17	98	228	290	145	761	92
Masseube	221	27	53	43	130	32	147	107	83	103	122	27	16	123	309	293	165	890	139
Trie	242	27	85	56	258	98	154	108	124	76	232	69	41	168	510	308	342	1328	85
Miélan	222	35	60	56	150	52	157	58	67	75	154	44	22	151	359	200	220	930	148
Mirande	165	29	47	44	130	35	111	67	83	72	141	36	16	120	276	222	193	811	132
Gimont	173	32	58	36	115	28	97	126	73	91	111	24	17	126	240	290	152	808	119
Cadours	250	14	20	34	110	10	70	36	31	»	»	»	»	68	190	»	»	»	»
Auch (E. N.)	188	25?	49?	34?	130	»	»	»	»	»	»	»	»	108?	»	»	»	»	»
Auch (P. C.)	133	35	61	41	121	42	135	118	47	119	108	25	18	137	298	284	151	870	132
Vic-Fézensac	134	27	62	26	87	42	137	75	89	113	125	41	23	115	266	277	189	847	116
La Sauvetat	218	28	61	37	90	42	104	88	44	78	94	47	14	126	236	210	155	727	99
Lectoure	87	28	52	39	83	26	90	61	63	69	109	51	17	119	199	193	177	688	111
Condom	73	24	53	28	100	52	98	98	131	98	117	51	18	105	250	327	186	868	119
Eauze	155	28?	47	19	87	48	155	60	116	100	141	53	29	94?	290	276	223	883?	115?
Villeneuve-les-B	152*	54	63	50	106?	28	94	68	»	»	»	»	»	167	228	»	»	»	»
Grisolles	110	47	54	40	96	38	78	93	54	159	85	33	13	141	212	306	131	790	»
Beaumont	126	35	53	37	86	38	91	73	58	76	90	48	19	125	215	207	157	704	141
Caumont	129	20	61	29	90	31	62	105	63	59	95	50	16	110	183	227	161	681	105
Saint-Loup	183*	31	75	38	100	35	47	35	63	74	90	53	23	144	182	172	166	664	»
Castelsarrazin	85	28	71	29	99	33	64	10	55	63	»	»	»	128	196	218	»	»	»
Castelnau	245	30	77	35	93	51	51	17	57	113	68	47	20	142	195	187	135	659	93
Montcuq	250	36	98	40	116	63	51	12	112	84	121	72	27	174	230	208	220	832	124
Lauzerte	220	23	»	37	»	»	»	»	»	»	»	»	»	»	»	»	»	»	»
Agen (E. N.)	184	13	70	40	95	47	76	50	29	227	67	29	19	123	218	306	115	762	111
Agen (P. C.)	52	15	53	25	73	39	68	32	83	62	75	47	19	93	180	177	141	591	135
Damazan	32	17	63	31	91	67	122	32	79	100	100	47	12	111	280	211	159	761	»
Grignols	147*	27	69	34	106	79	183	51	139	82	100	68	28	130	368	272	196	966	186
Captieux	95*	34	75	31	99	89	174	48	185	85	119	72	31	140	362	318	222	1042	119
Col-de-Fer	25	16	36	»	90	»	»	57	107	»	»	61	21	»	»	»	»	»	»
La Réole	18	24	56	32	88	76	135	42	173	91	107	72	29	112	299	306	208	925	160
Sauveterre	?	32	59	35	99	67	129	58	74	79	117	80	29	126	295	211	226	858	176
St-André-du-Bois	100*	28	58	30	83	72	109	20	121	74	106	73	31	116	264	215	210	805	194
Roaillan	?	31	59	33	104	77	117	14	134	106	107	88	37	123	298	254	232	907	161
Machorre	?	22	52	36	85	64	120	13	140	74	99	67	25	110	269	227	191	797	156
La Sauve (E. N.)	101	38	43	72	100	64	49	30	49	95	98	98	31	153	213	174	227	767	»

Stations.	Altitude.	Janv.	Fév.	Mars.	Avril.	Mai.	Juin.	Juill.	Août.	Sept.	Oct.	Nov.	Déc.	1er trim.	2e trim.	3e trim.	4e trim.	Total de l'année.	Nombre de jours pluv.
Bassin de la Garonne (R. G.) au-dessous de Toulouse; bassins du Gers et de la Baïse; bassin de la Gironde (suite).																			
Pierroton.....	?	45	95	39	122	105	»	11	45	94	177	99	58	179	»	150	334	»	»
Talence.....	?	33	75	35	88	106	154	12	55	84	144	84	40	143	348	151	268	910	162
Bordeaux (Obsre.)..	74	28	66	31	89	86	142	15	54	76	119	77	31	125	317	145	227	814	205
Saint-Julien.....	?	39	63	63	94	92	124	12	47	97	169	90	37	165	310	156	296	927	98
Soulac.....	?	39	74	68	84	92	66	1	38	108	152	75	49	181	242	147	276	846	167
Pte de Grave.....	12*	31	75	69	88	87	52	3	103	108	158	76	52	175	227	214	286	902	163
Royan.....	13	19	49	42	62	64	40	10	87	82	105	49	21	110	166	179	175	630	148
La Coubre.....	10	29	81	56	76	114	77	66	66	84	151	85	111	166	267	216	347	996	134
Cordouan (phare).	58	50	58	70	64	79	39	4	33	93	119	52	38	178	182	130	209	699	112
BASSINS ENTRE LA GIRONDE ET LES PYRÉNÉES.																			
Petits bassins entre la Gironde et l'Adour.																			
Saint-Nicolas.....	?	36	52	69	85	92	74	15	26	98	157	78	38	157	251	139	273	820	140
Hourtin (phare)..	17*	34	54	63	80	95	80	20	29	73	168	100	41	151	255	122	309	837	147
Grand-Mont.....	?	31	69	69	91	97	80	16	22	69	163	98	52	169	268	107	313	857	124
Sainte-Hélène.....	40*	17	13	19	50	»	»	22	93	92	191	120	59	49	»	207	370	»	»
Moutchic.....	?	43	63	52	102	98	132	60	30	76	184	100	43	158	332	166	327	983	62
L'Alexandre.....	?	33	68	55	85	90	119	44	60	92	171	98	47	156	294	196	316	962	47
Gressier.....	?	37	54	39	88	85	78	56	48	52	167	107	36	130	251	156	310	847	63
Le Porge.....	32*	47	76	49	119	110	119	41	37	92	205	118	50	172	348	170	373	1063	188
Gleize-Vieille.....	?	46	68	46	105	107	142	15	54	74	182	111	42	160	354	143	335	992	173
Arès.....	?	35	103	33	109	102	115	18	30	74	186	125	49	171	326	122	360	979	198
Audenge.....	?	47	90	30	133	114	241	15	40	76	186	126	49	167	488	131	361	1147	158
Pissos.....	57	45	68	29	148	89	259	6	77	92	180	77	45	142	496	175	302	1115	119
Belin.....	29*	44	77	23	131	80	202	9	66	118	144	92	48	144	413	193	284	1034	180
Cazaux.....	5*	»	»	38	120	84	205	7	12	67	149	95	47	»	409	86	291	»	»
Piquey.....	?	35	80	28	92	75	122	29	27	63	156	109	34	143	289	119	299	850	165
La Salie.....	?	55	106	36	108	100	183	11	27	109	199	104	45	197	391	147	348	1033	157
Arcachon (phare).	10	62	»	29	100	105	170	2	35	53	226	117	44	»	375	90	387	»	»
Arcachon (C. M.).	4*	»	»	25	103	80	178	18	38	57	188	122	45	»	361	113	355	»	»
Bassin de l'Adour.																			
Pic du Midi (Obsre).	2859	169	84	149	357	84	267	138	97	135	275	219	123	402	708	370	617	2097	191
Luz-Saint-Sauveur.	708	2	110	57	177	26	186	90	78	78	138	83	17	169	389	246	238	1042	90
Peyranère.....	1437	107	125	155	227	107	125	181	102	94	229	194	94	387	459	377	517	1740	89
Gélan.....	849	172	118	103	228	119	133	180	117	187	421	185	94	393	480	484	700	2057	110
Laruns.....	522	88	146	107	302	119	246	165	116	148	441	176	84	341	667	429	701	2138	167
Bedous.....	415	114	211	107	374	137	305	242	159	152	409	188	134	432	816	553	731	2532	134
Argelès.....	466	92	127	66	190	66	172	109	88	108	232	95	68	285	428	305	395	1413	118
Lourdes.....	422*	76	118	73	268	99	249	97	121	81	175	86	18	267	616	299	279	1461	115
Bagnères-de-Big...	555	53	74	90	256	78	263	107	129	114	234	80	40	217	597	350	354	1518	135
Tarbes (E. N.)...	308	28	49	57	102	51	192	134	120	106?	162	44	17	134	345	360	223	1062	113
Tarbes (P. C.)....	312	31	65	68	187	46	204	157	105	129	165	42	20	164	437	391	227	1219	146
Villecomtal.....	179	37	55	47	165	57	136	52	89	82	149	52	40	139	358	223	241	961	131
Maubourguet.....	175*	56	92	95	298	141	226	73	170	63	206	134	32	243	665	306	372	1586	123
Aignan.....	126	12	40	25	83	63	166	79	117	124	136	44	18	77	312	320	198	907	107
Riscle.....	113	36	54	40	152	52	178	94	162	181	171	65	25	130	382	437	261	1210	139
Cazaubon.....	130	37	58	29	100	78	171	89	168	100	135	58	26	124	349	357	219	1049	159
Mont-de-Marsan...	42	231	68	35	167	67	176	50	127	92	137	86	26	334	410	269	249	1262	130

Stations.	Altitude.	Janv.	Fév.	Mars.	Avril.	Mai.	Juin.	Juill.	Août.	Sept.	Oct.	Nov.	Déc.	1er trim.	2e trim.	3e trim.	4e trim.	Total de l'année.	Nombre de jours pluv.
Bassin de l'Adour (suite).																			
Morcenx	65	49	75	39	143	77	226	19	124	126	189	91	39	163	446	269	319	1197	121
Saint-Sever	103	38	53	29	150	66	188	35	66	84	162	88	23	120	404	185	273	982	150
Tartas	37	32	65	34	171	77	230	56	114	86	168	103	25	141	478	256	296	1171	150
Pau (Château)	236	»	»	»	152	56	225	68	53	87	143	39	16	»	433	208	198	»	»
Pau (Monnaie)	194	»	»	»	210	66	249	80	62	107	199	54	21	»	525	249	274	»	»
Pau (Gare)	177	»	»	»	191	60	244	67	63	87	189	49	20	»	495	217	258	»	»
Lescar (E. N.)	160	57	92	63	228	105	249	93	78	103	167	63	17	212	582	294	247	1335	»
Orthez (P. C.)	81	61	55	45	192	72	242	98	95	116	272	123	26	161	506	309	421	1397	142
Oloron (P. C.)	233	49	108	84	230	95	205	149	66	124	243	121	56	241	530	339	420	1530	133
Mauléon (P. C.)	142	70	132	80	195	114	273	106	138	146	270	88	55	282	582	390	413	1667	141
St-Jean-Pied-de-P.	160	98	102	118	255	101	273	224	90	190	300	140	62	318	629	504	502	1953	144
Dax (E. N.)	16	131	38	56	61	61	244	159	72	90	150	128	39	225	366	321	317	1229	115
Dax (P. C.)	15	82	72	49	159	90	263	49	98	109	217	164	31	203	512	256	412	1383	171
Saint-Martin-de-H.	40	93	97	56	182	62	196	75	127	119	242	97	34	246	440	321	373	1380	216
Peyrehorade	6	77	78	35	150	48	212	74	120	51	207	76	12	190	410	245	295	1140	106
Bayonne (port)	35	60	38	43	121	42	202	42	125	79	130	63	17	141	365	246	210	962	130
Bayonne (s. des Sc.)	?	91	64	72	185	71	252	106	206	118	241	120	»	227	508	430	»	»	»
Biarritz (Sém.)	22	51	37	56	137	49	188	68	128	67	136	100	19	144	374	263	255	1036	133
Biarritz (phare)	70	78	60	65	160	64	205	60	124	75	207	88	27	203	429	259	322	1213	178
Aragorri	42	167	103	94	214	64	242	161	266	148	334	196	39	364	520	575	569	2028	134

VERSANT DE LA MÉDITERRANÉE.

BASSINS ENTRE LES PYRÉNÉES ET LE RHÔNE.

Bassins du Tech, de la Tet et de l'Agly.

La Preste	1123	45	23	213	144	118	152	358	94	86	40	69	84	281	414	538	193	1426	88
Prats-de-Mollo	757	44	14	131	51	104	186	87	55	73	43	114	19	189	341	215	176	921	61
Céret	183	35	4	182	84	50	254	41	71	49	42	247	20	221	388	161	309	1079	64
Bellegarde	433	14	4	150	93	63	194	45	49	80	32	151	37	168	350	174	220	912	68
Col de la Quillane	1373	63	32	46	76	70	74	121	52	32	53	63	17	141	220	205	133	699	124
Montlouis (C. M.)	1388	69	30	116	114	84	163	133	55	101	107	79	40	215	361	289	226	1091	104
Montlouis (P. C.)	1627	43	24	125	90	75	115	175	47	78	59	75	19	192	280	300	153	925	93
Molitg-les-Bains	497	10	16	127	71	49	160	43	27	50	29	63	2	153	280	120	94	647	39
Prades	360	26	3	121	52	51	152	43	28	50	59	70	5	150	255	121	134	660	66
Cômes	790	30	16	139	90	65	275	35	14	47	74	126	6	185	430	96	206	917	59
Vinça	260	26	5	83	83	44	277	37	35	44	28	122	38	114	404	116	188	822	85
Bouleternère	181	28	8	158	96	37	203	21	60	35	19	150	33	194	336	116	202	848	42
Ille	143	25	11	191	112	48	246	32	67	37	22	125	40	227	406	136	187	956	48
Millas	105	24	13	138	82	14	151	19	42	38	20	128	39	175	247	99	187	708	43
Le Soler	74	»	»	73	»	»	»	»	»	»	»	»	38	»	»	»	»	»	»
Perpignan (Obsre)	32	34	17	124	79	21	71	34	33	32	21	70	45	175	171	99	136	581	88
Perpignan (tour)	48	23	16	120	73	22	64	33	32	31	21	67	43	159	159	96	131	545	71
Perpignan (E. N.)	64	20	18	119	75	17	70	33	35	30	18	78	47	157	162	98	143	560	63
Perpignan (P. C.)	37	21	10	147	79	32	82	44	39	29	17	52	49	178	193	112	118	601	62
Caudiès-de-St-Paul	332	20	37	97	78	26	112	34	62	82	126	122	80	154	216	178	328	876	105
Sournia	515	35	23	132	118	27	230	26	26	9	63	121	20	190	375	61	204	830	52
La Tour-de-France	297	29	0	128	90	23	106	31	85	39	33	166	36	157	219	155	235	766	53
St-Paul-de-Fenouil	269	27	0	133	81	29	94	36	24	40	52	180	40	160	204	100	272	736	76

Stations.	Altitude.	Janv	Fév.	Mars.	Avril.	Mai.	Juin.	Juill.	Août.	Sept.	Oct.	Nov	Déc.	1er trim.	2e trim.	3e trim	4e trim.	Total de l'année.	Nombre de jours pluv.
Bassins du Tech, de la Tet et de l'Agly (suite).																			
Tuchan	150	29	13	117	60	33	81	46	47	37	42	139	47	159	174	130	228	691	68
Estagel (C. M.)	79	30	6	145	85	25	125	25	102	22	25	158	50	181	235	149	233	798	59
Estagel (P. C.)	79	26	3	123	99	49	86	21	91	21	8	185	45	152	234	133	238	757	47
Espira-de-l'Agly	35	10	4	106	56	16	64	17	50	20	12	80	48	120	136	87	140	483	46
Rivesaltes	41	26	10	120	55	0	83	24	63	23	8	98	48	156	138	110	154	558	30
Salces	14	16	0	99	43	0	65	13	39	12	23	84	19	115	108	64	123	410	32
St-Laurent-de-la-S.	4*	39	8	115	50	22	69	23	55	26	0	48	62	162	141	104	110	517	»
Le Barcarès	5	25	6	13	26	15	49	24	31	17	15	27	23	44	90	72	65	271	59
Durban	90	13	18	80	82	10	41	9	29	16	12	52	27	111	133	54	91	389	66
La Nouvelle	9	46	10	70	68	19	90	18	61	36	23	47	36	126	177	115	106	524	»
Paulilles	4?	56	26	110	63	70	58	17	18	63	42	70	56	192	191	98	168	649	51
Cap Béar (phare)	208	35	28	99	72	47	48	18	35	57	51	61	51	162	167	110	163	602	85
Cap Béar (sémaph.)	102	41	29	78	35	44	60	27	49	49	43	64	49	148	139	125	156	568	79
Port-Vendres	23	19	11	75	40	32	43	12	30	35	25	53	52	105	115	77	130	427	71
Bassin de la Sègre.																			
Col de Puymorens	1928	96	74	67	69	22	178	94	78	58	69	84	45	237	269	230	198	934	65
Angoustrine	1353	9	34	60	43	34	109	179	71	73	50	78	17	103	186	323	145	757	83
Bourg-Madame	1144	14	16	26	24	27	85	113	58	52	40	74	5	56	136	223	119	534	64
Bassin de l'Aude.																			
Bugarach	430	60	60	155	187	77	198	134	95	66	69	125	15	275	462	195	209	1141	95
Arques	351	48	54	85	211	56	139	18	77	70	82	102	52	187	406	165	236	994	114
Lairière	420	17	70	95	149	11	34	15	67	75	119	116	54	182	194	157	289	822	98
Sauzils	462	42	94	90	177	65	145	29	74	63	136	79	54	226	387	166	269	1048	163
Quillan	285	22	62	81	147	45	147	21	95	38	112	51	46	165	339	154	209	867	»
Couiza	230	37	37	74	100	48	170	25	51	64	78	50	30	148	318	140	158	764	112
Limoux	164	17	32	40	112	64	91	19	43	54	61	45	26	89	267	116	132	604	»
Monthaut (h. bois)	730	56	51	119	235	59	153	34	96	64	86	118	27	226	447	194	231	1098	108
Monthaut (s. bois)	730	36	29	79	148	33	95	20	55	41	55	78	9	144	276	116	142	678	108
Castillou	400	»	»	»	»	31	128	4	109	92	101	91	23	»	»	205	215	»	»
Labécède-L.	300*	»	»	»	»	»	»	50	84	107	93	47	24	»	»	241	164	»	»
Cennes-Monest	175	37	61	59	186	31	108	41	88	67	121	69	37	157	325	196	227	905	»
Castelnaudary	185	33	58	53	142	26	81	34	85	80	90	71	22	144	249	199	183	775	»
Lasbordes	145	15	66	56	151	30	74	37	125	85	106	52	27	137	255	247	185	824	»
Sainte-Gemme	118	17	31	54	140	21	69	34	37	73	79	45	27	102	230	144	151	627	65
Besplas	230	20	41	60	103	35	71	35	48	101	96	37	15	121	229	184	148	682	111
Rabanet	?	15	97	71	204	28	79	9	»	»	77	59	7	183	311	»	143	»	»
Salettes	915	87	10	11	164	55	142	23	130	105	239	330	81	108	361	258	650	1377	132
Lespinassière	600	65	78	74	135	42	99	17	104	87	206	270	63	217	276	208	539	1240	132
Villegause	420	54	31	54	116	32	95	14	65	60	78	189	26	139	243	139	293	814	»
Caunes (hors bois)	300	37	39	42	102	25	116	13	54	57	100	180	63	118	243	124	343	828	84
Caunes (sous bois)	300	8	10	16	41	10	50	5	23	20	28	83	38	34	101	48	149	332	84
Rieux-Minervois	90	11	19	53	75	15	80	21	110	31	27	52	5	83	170	162	84	499	55
Caux	150	87	41	45	78	26	67	0	35	70	»	46	6	172	171	105	»	»	»
Carcassonne (E. N.)	117	22	21	59	139	27	10	9	43	79	70	47	59	102	176	131	176	585	104
Carcassonne (C. M.)	101	26	45	56	144	28	62	11	38	93	80	72	26	127	234	142	178	681	137
Barbaira	289	29	8	26	138	36	87	20	92	45	72	91	27	63	261	157	190	671	121
Montlaur	150	14	32	54	142	45	52	20	101	34	69	92	31	100	239	155	192	686	76

Stations.	Altitude.	Janv.	Fév.	Mars.	Avril.	Mai.	Juin.	Juill.	Août.	Sept.	Oct.	Nov.	Déc.	1er trim.	2e trim.	3e trim.	4e trim.	Total de l'année.	Nombre de jours pluv.
Bassin de l'Aude (suite).																			
Moux	80	11	9	44	100	17	37	13	75	34	58	55	15	64	154	122	129	469	49
Terre-Rouge	140	43	12	72	114	19	81	50	49	35	57	119	36	127	214	134	212	687	124
Capestang	7	50	25	39	65	18	120	21	56	18	37	90	32	114	203	95	159	571	49
Narbonne	13	25	11	49	89	53	87	31	60	23	28	49	24	85	229	114	101	529	»
Bassin de l'Orb, de l'Hérault, du Lez et du Vidourle.																			
Saint-Pons	328	93	33	80	97	38	128	14	97	90	127	337	30	206	263	201	494	1164	108
Saint-Gervais	334	76	21	98	114	11	125	21	146	290	39	666	39	195	250	457	744	1646	52
Le Poujol	185	161	48	92	123	42	93	27	227	156	86	480	46	301	258	410	612	1581	115
Bédarieux	195	97	23	37	81	33	58	28	222	151	59	288	30	157	172	401	377	1107	67
L'Escandolgue	535	116	54	50	134	10	58	41	121	141	74	361	45	220	202	303	480	1205	89
Béziers	69	58	15	28	118	24	114	26	52	33	33	102	24	101	256	111	159	627	61
Le Caylar	747	214	84	56	171	30	56	124	174	163	128	274	42	354	257	461	444	1516	116
Soubès	266*	109	40	47	154	11	67	21	141	174	67	279	33	196	232	336	379	1143	59
Lodève	174	125	49	54	147	17	83	30	166	166	75	349	31	228	247	362	455	1292	77
Valleraugue	378	»	»	»	»	33	46	175	200	166	127	344	56	»	»	541	527	»	»
Blandas	640	»	»	»	»	25	70	118	195	184	123	274	57	»	»	497	454	»	»
Le Vigan	239	»	»	»	»	18	70	50	133	150	114	282	55	»	»	333	451	»	»
Saint-Bauzille	138	109	87	36	147	14	55	44	259	217	97	271	24	232	216	520	392	1360	76
Gignac	59	87	28	34	141	12	54	44	198	135	64	227	32	149	207	377	323	1056	59
Clermont	90	59	17	36	156	31	80	25	100	127	82	108	52	112	267	252	242	873	71
Plateau de Valène	233	146	89	28	134	20	119	63	191	177	97	416	23	263	273	431	536	1503	99
Col de la Cardonille	317	185	98	38	143	17	81	62	239	188	95	284	24	321	241	489	403	1454	95
St-Mathieu-de-Tr.	141	83	56	26	121	18	64	0	168	104	73	276	12	165	203	272	361	1001	63
Nîmes (E. N.)	57	47	34	12	84	27	115	31	116	89	79	108	4	93	226	236	191	746	72
Nîmes (C. M.)	74	»	»	»	»	26	132	29	116	126	79	122	1	»	»	271	202	»	»
Lunel	15	51	14	1	98	4	51	35	72	7	15	120	»	66	153	114	»	»	»
Montpellier (E. N.)	31	66	»	»	»	»	»	31	164	»	78	203	9	»	»	»	290	»	»
Montpellier (E. A.)	37	67	33	26	105	23	74	44	181	22	83	232	10	126	202	247	325	900	97
Aigues-Mortes	2	»	»	»	»	24	29	30	98	59	69	124	4	»	»	187	197	»	»
Palavas	3	58	16	0	123	20	112	2	172	64	101	158	29	74	255	238	288	855	61
Cette (P. C.)	3?	71	19	33	144	32	71	17	96	21	54	107	46	123	247	134	207	711	71
Cette (phare)	27	42	23	20	129	29	61	16	87	43	49	105	41	85	219	146	195	645	83
Agde	9	38	27	29	184	23	139	18	50	18	43	63	37	94	346	86	143	669	54
Agde (phare)	9	24	23	25	115	25	114	20	37	»	43	58	»	72	254	»	»	»	»
BASSIN DU RHÔNE.																			
Bassin de la Saône supérieure.																			
Belfahy	838	81	160	275	79	184	67	100	59	»	414	320	225	516	330	»	959	»	»
Miélin	567	7	284	322	17	200	33	52	29	201	333	»	202	613	250	282	»	»	»
Melisey	330	10	78	124	35	100	38	76	46	120	207	108	75	212	173	242	390	1017	155
Le Val-d'Ajol	369	26	106	152	47	173	69	60	46	186	297	226	»	284	289	292	»	»	»
Fort-du-Roulon	455	»	»	66	56	104	123	1	20	23	114	25	»	»	283	44?	»	»	»
Xertigny	450	16	89	105	39	124	46	33	52	133	202	96	120	210	209	218	418	1055	126
Fontenoy-le-Ch.	269	21	79	75	39	122	30	33	42	109	200	75	77	175	191	184	352	902	121
Bains-les-B.	293	19	116	94	48	112	24	24	39	120	188	73	80	229	184	183	341	937	97
Pont-du-Bois	288	16	106	55	41	109	20	22	46	99	153	47	40	177	170	167	240	754	83
Vioménil	472	17	107	111	40	133	46	42	36	113	202	74	109	235	219	191	385	1030	138

Stations.	Altitude.	Janv.	Fév.	Mars.	Avril.	Mai.	Juin.	Juill.	Août.	Sept.	Oct.	Nov.	Déc.	1er trim.	2e trim.	3e trim.	4e trim.	Total de l'année.	Nombre de jours pluv.
Bassin de la Saône supérieure (suite).																			
Frain	367	30	103	112	45	124	55	34	43	93	169	90	94	245	224	170	353	992	162
Monthureux-s.-S.	251	22	94	84	36	96	28	59	40	79	167	62	81	200	160	178	310	848	139
Montdoré	384	26	92	103	43	130	24	25	57	114?	168	90	76	221	197	196	334	948?	147
Mailleroncourt	274	15	76	111	38	129	23	26	59	105	152	89	112	202	190	190	353	935	141
Bourbonne-les-B.	275	13	88	80	49	144	58	10	26	89	164	58	67	181	251	125	289	846	126
Fresnes-s.-Apance	252	19	86	86	44	101	28	42	50	76	148	73	75	191	173	168	296	828	170
Chatillon-s.-S.	320	24	92	98	47	97	22	»	»	»	»	54	67	214	166	»	»	»	»
La Ferté-s.-Amance	313	11	102	81	34	105	16	28	40	59	144	59	67	194	155	127	270	746	94
Villars-le-Pautel	237	35	77	74	52	102	41	36	53	78	173	62	61	186	195	167	296	844	143
Jussey	269	25	80	96	36	114	52	32	64	69	142	82	69	201	202	165	293	861	143
Quers	305	10	81	117	33	84	61	28	47	95	199	90	81	208	178	170	370	926	133
Conflandey	228	19	85	103	50	88	42	39	71	82	170	79	82	207	180	192	321	910	134
Saint-Remy	328	32	76	68	»	96	38	25	55	92?	157	67	67	176	»	172?	291	»	»
Vesoul (E. N.)	250	21	63	137	38	84	33	29	28	129	232	63	72	221	155	186	367	929	129
Saint-Albin	209	17	84	121	42	78	56	83	54	90	192	69	74	222	176	227	335	960	122
Montessaux	332	15	91	126	36	97	41	87	46	117	226	106	101	232	174	250	433	1089	138
Villersexel	280	9	57	134	41	116	36	56	63	123	195	85	110	200	193	242	390	1025	138
Autrey-le-Vay	278	20	62	140	51	106	47	62	57	108	196	80	110	222	204	227	386	1039	131
Rougemont	269	11	33	115	55	99	42	42	87	87	214	62	73	159	196	216	349	920	101
Montbozon	273	25	65	133	60	119	23	69	64	114	149	54	87	223	202	247	290	962	128
Marnay	215	23	66	96	73	99	15	65	76	10	151	47	71	185	187	151	269	792	162
Chaumercenne	262	23	71	89	72	84	25	36	63	97	178	63	78	183	181	196	319	879	141
Chalindrey	350	21	117	107	52	111	55	58	57	128	183	88	72	245	218	243	343	1049	166
Champlitte	246	22	75	102	46	114	29	28	81	79	165	74	75	199	189	188	314	890	127
Bourg	440	42	92	90	50	95	64	28	56	90	174	94	74	224	209	174	342	949	112
Villegusien	292	28	94	89	34	94	60	30	53	92	157	66	53	211	188	175	276	850	109
Montigny-s.-Ving.	234	14	46	52	29	86	12	18	54	50	97	33	41	112	127	122	171	532	98
Pouilly-s.-V.	228	22	57	83	28	71	31	22	46	53	135	51	42	162	130	121	228	641	92
Vaux-s.-Aubigny	275	10	100	95	41	86	81	13	30	87	151	74	59	205	208	130	284	827	84
Courlon	332	29	92	102	82	104	113	17	50	88	191	73	67	223	299	155	331	1008	143
La Margelle	?	21	69	85	55	98	101	14	33	84	205	101	37	175	254	131	343	903	107
Is-sur-Tille	312*	23	65	71	72	89	20	15	48	90	131	51	56	159	181	153	238	731	124
Lux	254	26	70	86	56	87	33	19	75	101	153	66	57	182	176	195	276	829	140
Beire-le-Châtel	266	20	73	67	61	76	18	22	62	68	143	40	45	160	155	152	228	695	112
Saint-Seine-l'Abb.	550	26	74	102	71	92	59	55	57	129	251	109	80	202	222	241	440	1105	138
Val-Suzon	?	26	43	72	67	82	82	19	38	63	142	62	32	141	231	120	236	728	107
Saussy	577	30	67	90	73	94	64	23	62	86	177	90	51	187	231	171	318	907	»
Pont-d'Ouche	?	17	36	66	76	100	42	16	57	73	163	59	40	119	218	146	262	745	106
Sombernon	?	3	70	80	75	102	81	28	70	97	200	86	34	153	258	195	320	926	126
Dijon (P. C.)	240	19	53	69	70	75	37	56	81	76	131	64	31	141	182	213	226	762	127
Dijon (E. N.)	243	19	49	62	74	82	44	76	56	68	142	70	29	130	200	200	241	771	110
Heuilley	?	15	55	53	52	60	12	28	50	69	141	25	34	123	124	147	200	594	102
Vonges (Poud^re)	198	14	45	64	63	81	17	37	50	83	177	71	62	123	161	170	310	764	124
Auxonne	186	26	59	79	74	73	37	38	65	90	163	65	48	164	184	193	276	817	128
St-Jean-de-Losne	182	25	57	71	73	70	44	45	51	90	145	75	42	153	187	186	262	788	132
Citeaux	202	24	45	76	71	76	36	43	50	75	157	63	34	145	183	168	254	750	97
Labergement	207*	24	16	55	99	69	43	61	91	79	107	67	51	95	211	231	225	762	94
Trugny	177*	14	39	72	82	72	28	87	35	67	121	49	31	125	182	189	201	697	97

Stations	Altitude.	Janv.	Fév.	Mars.	Avril.	Mai	Juin.	Juill.	Août.	Sept.	Oct.	Nov.	Déc.	1er trim.	2e trim.	3e trim	4e trim.	Total de l'année.	Nombre de jours pluv.
Bassin de la Saône inférieure, au-dessous du confluent du Doubs.																			
Beaune	220	30	46	74	77	75	39	49	71	103	140	72	38	150	191	223	250	814	129
Chagny	225	16	61	71	85	95	35	51	88	89	151	63	34	148	215	228	248	839	131
St-Loup	206	31	67	73	83	89	29	51	55	113	176	72	49	171	201	219	297	888	86
Lons-le-Saun.(E. N.)	260	17	86	80	99	169	63	56	62	95	207	115	45	183	331	213	367	1094	136
Louhans	181	19	85	77	77	115	49	35	81	»	»	74	»	181	241	»	»	»	»
Varennes-St-Sauv.	231	5?	6?	94	63	121	55	48	14	»	»	75	49	105?	239	»	»	»	»
Chalon-s.-S.(P.C.)	178	24	67	75	84	87	26	40	73	»	186	78	39	166	197	»	303	»	»
Chalon-s.-S.(S. H.)	179	20	63	66	82	77	31	42	62	93	171	62	33	149	190	197	266	802	123
Montsols	587	11	53	49	57	154	38	35	39	73	161	97	33	113	249	147	291	800	134
Tramayes	572	20	71	82	103	88	81	37	78	151	243	58	39	173	272	266	340	1051	142
La Vineuse	350	26	61	69	85	89	65	45	105	»	»	76	39	156	239	»	»	»	»
Lournans	300	10	31	53	53	51	17	27	13	»	176	41	8	194	121	»	225	»	»
Château	449	25	56	72	102	107	61	89	24	»	»	83	47	153	270	»	»	»	»
Cluny (E. N.)	298	13	59	60	84	79	43	42	86	127	195	63	33	132	206	255	291	884	»
La Ferté-s.-G.	214	13	38	48	59	59	13	14	11	»	»	21	31	99	131	»	»	»	»
Cuisery	211	16	77	82	90	73	26	41	80	119	195	87	40	175	189	240	322	926	131
Tournus	173	19	80	53	»	123	27	5	»	»	»	113	27	152	»	»	»	»	»
Bourg (E. N.)	240	19	65	57	113	94	46	58	74	138	218	84	29	141	253	270	331	995	145
Montrevel	220	20	104	109	135	126	33	32	60	168	319	101	39	283	294	260	459	1246	123
Pont-de-Vaux	187	15	30	66	138	141	45	12	96	120	245	157	63	111	327	228	465	1131	108
Mâcon (E. N.)	199	13	34	50	83	59	30	43	94	142	147	74	17	97	172	279	238	786	115
Châtillon-s.-Ch	239	30	86	49	101	86	33	62	105	136	192	114	25	165	220	303	331	1019	130
Thoissey	178	15	66	43	94	61	57	14	81	93	127	62	13	124	212	188	202	726	93
Cercié	230	15	40	49	61	56	39	22	113	115	148	66	9	104	156	250	223	733	124
Saint-Nizier-d'Az.	399	14	66	81	71	130	79	18	92	155	262	112	29	161	280	265	403	1109	134
La Mure-s.-Az	?	20	50	57	55	104	52	64	106	145	217	88	20	127	211	315	325	978	124
Villefranche (E. N.)	202	12	50	9	74	43	51	47	82	128	»	»	»	71	168	257	»	»	»
Trévoux	188	9	29	27	59	54	55	24	101	120	138	55	10	65	168	245	203	681	79
Saint-Laurent-d'O.	552	7	34	21	40	33	40	17	77	91	93	48	9	62	113	185	150	510	142
Sainte-Foy-l'Arg	432	15	43	33	73	56	85	30	108	131	152	48	7	91	214	269	207	781	149
Tarare	400	12	53	30	44	40	42	14	94	127	148	62	8	95	126	235	218	674	112
L'Arbresle	226	8	41	25	69	38	74	30	78	111	104	55	16	74	181	219	175	649	81
Bassin du Doubs.																			
Mouthe	930	24	189	106	124	220	102	53	122	269	415	184	127	319	446	444	726	1935	184
Pontarlier (P. C.).	840	45	141	90	85	215	89	63	75	190	257	85	103	276	389	328	445	1438	156
Pontarlier (C. M.).	835	23	36	85	67	184	85	63	72	199	270	79	97	144	336	334	446	1260	156
Arc-s.-Cicon	797	»	»	117	70	112	36	31	53	102	207	97	116	»	218	186	420	»	»
Saint-Hippolyte	381	»	»	85	14	84	37	34	55	151	209	38	69	»	135	240	316	»	»
Pont-de-Roide	358	11	88	123	42	135	74	95	109	154	228	64	99	222	251	358	391	1222	124
Chap^lle^-s.-Rougem.	371	13	91	126	16	105	36	51	54	123	238	104	91	230	157	228	433	1048	120
Giromagny	484	»	»	»	»	168	50	122	73	135	»	»	»	»	»	330	»	»	»
Belfort	364	15	72	138	36	123	43	87	60	130	228	85	103	225	202	277	416	1120	132
Montbéliard	316	16	66	123	40	110	45	89	75	141	171	59	116	205	195	305	346	1051	118
Levier	725	25	169	143	99	210	81	44	89	203	384	163	170	337	390	336	717	1780	152
Nans-s.-Ste-Anne	370	45	147	151	109	243	92	62	105	219	374	143	133	343	444	386	650	1823	»
Amancey	573	9	136	85	120	175	41	39	81	186	321	111	71	230	336	306	503	1375	120
Ornans	341	21	109	104	103	159	51	19	73	133	287	81	73	234	313	225	441	1213	129
Quingey	267	25	87	110	118	152	10	76	64	149	240	103	110	222	280	289	453	1244	113

Stations.	Altitude.	Janv.	Fév.	Mars.	Avril.	Mai.	Juin.	Juill.	Août.	Sept.	Oct.	Nov.	Déc.	1er trim.	2e trim.	3e trim.	4e trim.	Total de l'année.	Nombre de jours pluv.
Bassin du Doubs (suite).																			
Arbois	390	9	63	84	69	228	36	44	73	129	345	27	99	156	333	246	471	1206	92?
Bouclans	449	13	93	115	»	»	»	»	»	»	»	»	»	221	»	»	»	»	»
Fort de Montfaucon	611	24	103	102	72	122	58	»	95	136?	231	»	158	229	252	»	»	»	»
Fort de Planoise	494	24	95	146	85	142	7	61	76	145	232	104	91	265	234	282	427	1208	112
Chailluz	614	»	88	62	75	168	40	35	53	157	171	126	79	»	283	245	376	»	»
Besançon (Observ.)	306	18	86	92	82	93	31	53	93	129	225	61	86	196	206	275	372	1049	140
Besançon (E. N.)	253	»	133	111	82	114	87	29	62	70	130	81	109	»	283	161	320	»	»
Besançon (P. C.)	246	18	76	101	75	100	61	45	92	198	206	74	92	195	236	265	372	1068	130
St-Germain-du-Bois	201	24	92	89	123	110	50	34	56	119	225	92	48	205	283	209	365	1062	107
Pourlans	195	26	65	90	95	110	44	61	62	100	178	73	64	181	249	223	315	968	107
Bassin du Rhône proprement dit, cours moyen.																			
Chamonix	1044	20	91	62	68	148	74	66	59	173	225	144	48	173	290	298	417	1178	146
Les Contamines	1184	19	»	»	81	193	48	81	82	200	207	135	55	»	252	363	397	»	»
Sallanches	555	14	93	73	35	111	65	70	58	155	212	114	46	180	211	283	372	1046	120
Col des Gets	1162	39	96	69	32	138	53	34	121	184	251	179	104	204	223	339	534	1300	97
Le Biot	818	22	155	83	45	180	90	29	63	153	298	111	52	260	315	236	461	1272	96
Mélan	629	17	129	54	64	255	70	103	90	205	218	124	70	200	389	398	412	1399	140
Bonneville	449	17	109	54	62	136	81	65	81	265	169	106	33	180	279	411	308	1178	139
Cruseilles	793	14	93	57	78	161	65	44	74	207	234	111	37	164	304	325	382	1175	138
Annemasse	435	11	83	47	64	94	65	26	85	220	154	70	25	141	223	331	249	944	134
Saint-Julien	462	»	»	37	63	79	17	47	72	255	191	52	35	»	159	374	278	»	»
Douvaine	428	3	45	55	62	82	77	58	57	215	181	81	32	103	221	330	294	948	134
Évian	380	14	144	73	32	164	55	42	74	199	183	95	58	231	251	315	336	1133	129
Saint-Gingolph	395	14	141	87	25	170	101	64	93	219	261	95	55	242	296	376	411	1325	129
Gex	65	11	89	63	68	182	49	31	56	165	253	118	64	163	299	252	435	1149	105
Thônes	625	9	176	113	54	284	133	59	72	279	»	»	»	298	471	410	»	»	»
Seythenex	712	29	139	120	81	251	66	57	69	216	275	145	56	288	398	342	476	1504	134
Faverges	507	22	193	94	62	212	65	71	57	»	»	143	50	239	339	»	»	»	»
Le Semnoz	1650	14	89	50	53	200	100	129	26	182	247	185	45	153	353	337	477	1320	»
Leschaux	929	17	122	73	74	230	113	89	52	249	243	160	87	212	417	390	490	1509	126
Annecy	448	22	120	77	67	175	86	73	67	251	240	147	25	219	328	391	412	1350	128
Rumilly	334	23	147	66	92	139	88	113	93	194	235	108	24	236	319	400	367	1322	137
Les Échelles	387	18	128	48	152	192	69	89	61	249	267	144	40	194	413	399	451	1457	134
Novalaise	435	18	114	74	141	184	75	73	51	204	236	175	49	206	400	328	460	1394	129
Chambéry	305	15	117	88	60	157	58	44	72	227	229	192	36	220	275	343	387	1225	160
Pt de Beauvoisin	250	7	80	35	105	118	141	48	85	»	»	»	»	122	364	»	»	»	»
Albens	361	8	134	69	104	143	76	58	68	227	232	122	24	211	323	353	378	1265	136
Chindrieux	316	20	155	61	83	145	63	25	71	145	225	148	35	236	291	241	408	1176	135
Virieu-le-Gr.	274	33	174	78	71	167	47	92	62	151	283	131	45	285	285	305	459	1334	97
Belley	282	10	136	47	73	121	46	44	75	146	232	97	32	193	240	265	361	1059	127
Lhuis	228	5	88	37	72	95	61	64	32	146	248	130	44	130	228	242	422	1022	83
Nantua	484	6	59	47	88	»	»	»	»	»	»	»	»	112	»	»	»	»	»
Pont-d'Ain	242	28	123	62	118	117	83	27	92	179	256	157	62	213	318	298	475	1304	98
Chalamont	285	10	82	43	114	112	23	11	77	97	218	82	28	135	249	185	328	897	111
Hauteville	801	15	101	45	62	111	38	52	35	177	419	153	65	161	211	264	637	1273	166
Ambérieu	249	18	121	60	113	128	55	32	64	131	208	92	38	199	296	227	338	1060	127
Montluel	200	17	79	30	78	72	29	20	76	94	204	76	14	126	179	190	294	789	100
Mont-Verdun	625	1	24	19	58	44	30	17	85	105	146	55	13	44	132	207	214	597	130

Stations.	Altitude.	Janv.	Fév.	Mars.	Avril.	Mai.	Juin.	Juill.	Août.	Sept.	Oct.	Nov.	Déc.	1er trim.	2e trim.	3e trim.	4e trim.	Total de l'année.	Nombre de jours pluv.
Bassin du Rhône proprement dit, cours moyen (suite).																			
St-Genis-Laval (Ore)	299	9	53	23	64	44	42	23	84	109	143	60	10	85	150	216	213	664	152
Lyon (Tête-d'Or)..	175	9	54	27	63	46	21	9	85	108	137	67	9	90	130	202	213	635	147
Lyon (Ft-Lamotte).	?	13	49	19	44	37	15	8	76	87	114	66	3	81	96	171	183	531	113
Lyon (St-Irénée)...	250	9	56	31	73	43	26	16	87	117	139	80	10	96	142	220	229	687	165
La Valla.....	530	»	60	20	123	82	82	35	110	91	152	60	22	»	187	236	244	»	»
Rive-de-Gier.....	382*	0	17	70	»	»	»	»	»	»	»	»	»	87	»	»	»	»	»
Loire.....	153	12	54	16	55	34	30	22	55	72	140	62	11	82	119	149	213	563	156
Vienne.....	168	33	73	26	79	100	36	18	120	»	247	97	37	132	215	»	381	»	»
Bassin de l'Isère.																			
Mégève.....	1113	84	126	87	67	190	63	86	43	226	244	157	60	297	320	355	461	1433	112
Tamié (fort).....	1327	37	158	90	51	210	50	32	64	235	326	136	56	285	311	331	518	1445	123
Bonneval.....	1835	»	42	53	105	74	31	54	30	131	»	118	24	»	210	215	»	»	»
Bessans..... ...	1742	66	35	42	80	»	»	»	43	84	84	22	2	143	»	»	108	»	»
L'Esseillon (fort)..	1334	35	11	20	72	25	»	21	73	109	126	36	7	66	»	203	169	»	»
Modane.....	1060	53	32	15	17	31	7	29	38	73	88	38	10	100	55	140	136	431	102
Valmeinier	1594	19	56	45	66	100	12	40	34	133	127	48	17	120	178	207	192	697	104
Saint-Jean-d'Arves.	1548	19	83	36	»	»	34	67	56	173	152	54	34	138	»	296	240	»	»
St-Jean-de-Maur...	557	14	60	43	32	97	19	67	67	147	157	63	18	117	148	281	238	784	116
Montaimont.....	1128	11	95	29	29	123	12?	22	60	172	168	»	»	135	164?	254	»	»	»
Montgellafrey.....	1081	17	81	57	33	134	42	38	67	176	178	103	52	155	209	281	333	978	98
Saint-Colomban ...	1148	18	125	76	54	142	53	67	79	132?	215	178	42	219	249	278?	435	1180?	»
La Grave.....	1515	20	58	26	14	67	0	12	23	152	137	16	38	104	81	187	191	563	36
Saint-Martin-de-B..	1394	11	54	42	35	104	31	109	58	161	128	57	42	107	170	328	227	832	108
Sainte-Foy	1057	32	68	71	58	125	20	40	43	154	168	103	25	171	203	237	296	907	107
Bs-St-Maurice.....	851	21	74	65	35	120	0	45	39	108	226	129	22	160	155	192	377	884	84
Aime.....	690	23	70	50	10	78	15	38	41	124	145	109	23	143	103	203	277	725	93
Doucy.....	982	24	98	73	23	145	33	58	43	155	206	124	45	195	201	256	375	1027	124
Moutiers.....	487	17	82	62	22	107	17	34	27	»	»	80	35	161	146	»	»	»	»
Flumet.....	961	35	156	109	63	234	58	123	56	223	290	194	79	300	355	402	563	1620	138
Beaufort.....	771	25	119	96	55	200	68	71	62	247	270	116	34	240	323	380	420	1363	143
Albertville (E. N.).	340	»	»	»	129	178	55	57	»	»	»	162	43	»	362	»	»	»	»
Aiguebelle.....	324	16	130	82	56	166	75	45	41	191	196	140	38	228	297	277	374	1176	128
Montgilbert (fort).	1400	»	»	»	»	»	89	19	50	131	127	109	55	»	»	200	291	»	»
Allevard.....	465	»	»	»	»	»	»	65	59	178	»	»	»	»	»	302	»	»	
Saint-Bonnet.....	1041	48	209	98	118	109	16	42	85	204	190	153	24	285	243	331	367	1226	101
La Mure.....	860	11	89	18	63	126	6	30	40	181	209	93	23	118	195	251	325	889	114
Villard-Reym	1650	»	38	»	»	»	9	26	86	»	»	121	»	»	»	»	»	»	»
Grenoble (E. N.)..	218	6	68	26	61	96	68	29	83	164	169	104	16	100	225	276	289	890	109
Moirans.....	193	0	114	21	100	87	18	10	56	115	217	110	23	135	205	181	350	871	61
Saint-Marcellin....	211	0	49	6	148	16	30	18	»	»	147	61	8	55	194	»	216	»	»
Bassin de la Durance.																			
Mont Genèvre.....	1856	150	105	73	82	56	29	57	31	170	119	65	4	328	167	258	188	941	94
Briançon.....	1332	53	89	16	82	58	39	14	12	150	124	10	0	158	179	176	134	647	47
Aiguilles.....	1451	148	80	97	89	215	88	19	14	310	176	90	3	325	392	343	269	1329	66
Embrun.....	860	12	113	41	69	112	34	29	24	149	»	»	»	166	215	202	»	»	»
Chorges.....	871	12	84	10	45	50	40	30	65	203	235	26	5	106	135	298	266	805	61
Barcelonnette (E.N.)	1134	15	130	33	84	92	40	25	49	147	134	28	4	178	216	221	166	781	105
Gap (E. N.).....	743	15	150	31	79	110	31	64	91	175?	157	91	11	196	220	330?	259	1005?	92

Stations.	Altitude.	Janv.	Fev.	Mars	Avril.	Mai.	Juin.	Juill	Août	Sept.	Oct.	Nov.	Dec.	1er trim	2e trim.	3e trim	4e trim.	Total de l'année.	Nombre de jours pluv.
Bassin de la Durance (suite).																			
Gap (P. C.)	735	6	33?	37	98	99	7	66	88	143	188	62	1	76?	204	297	251	828?	62?
Tallard	607	17	122	22	116	71	21	51	71	130	170	93	7	161	208	252	270	898	85
Veynes	837	20	146	18	99	93	19	25	92	134	286	115	18	184	211	251	419	1065	97
Serres	675	30	111	15	124	104	89	27	64	119	248	132	16	156	317	210	396	1079	77
Faucon	900	16	134	22	151	120	33	58	73	167	225	155	8	172	304	298	388	1162	38
La Motte	775	8	28	4	»	»	»	»	»	»	»	»	8	40?	»	»	»	»	»
Orpierre	687	24	112	6	138	51	35	7	29	102	301	100	6	142	224	138	407	911	70
Laragne	369	25	108	0	108	71	24	35	61	97	213	192	9	133	203	193	344	873	57
Noyers	550	49	190	2	195	78	54	42	57	134	250	158	7	241	327	233	415	1216	58
Ribiers	523	36	48	2	68	74	20	22	28	97	87	58	2	86	162	147	147	542	49
Sisteron	490	30	202	0	272	150	130	31		220	261	170	6	232	552	331	437	1552	54
Banon	810	20	170	23	247	97	123	75	90	142	357	250	9	213	467	307	616	1603	76
Volonne	450	22	109	10	62	99	73	43	73	151	200	134	6	141	234	267	340	982	72
Peyruis	398	12	73	10	107	62	116	35	50	99	166	110	9	95	285	184	285	849	56
Plan des Mées	420	33	265	10	77	60	95	26	39	»	123	121	9	308	232	»	253	»	»
Saint-Christol	858	24	75	6	91	14	38	17	14	44	112	94	1	105	143	75	207	530	89
Reillanne	490	43	92	19	179?	49	100	17	53	93	144	115	11	154	328?	163	270	915?	92
Lagarde	1087	25	15	9	50	29	30	11	16	48	67	53	0	49	109	75	120	353?	64
Apt	226	47	49	17	152	47	77	7	53	65	163	113	3	113	276	125	279	793	65
Murs	537	27	118	15	141	51	98	23	57	102	173	120	8	90	290	182	301	863	77
Forcalquier	551	90	66	10	108	44	83	30	19	89	152	154	10	166	235	138	316	855	64
Manc	443	29	71	9	125	63	84	43	41	102	159	166	9	109	272	186	334	901	88
Manosque	871	59	49	18	92	45	139	24	27	72	156	237	11	126	276	123	404	929	71
Pierrevert	430	95	77	0	101?	»	»	272	»	»	129	613	12	172?	»	»	754	»	»
Thorame-Haute	1200	67	137	10	113	92	37	113	61	»	»	»	7	214	242	»	»	»	»
Barrême	720	34	64	6	70	63	131	62	59	303	255	84	6	104	264	424	345	1137	65
Castellane	730	56	102	6	101	55	176	13	27	98	225	123	7	164	332	138	355	989	61
Riez	520	17	46	13	11	91	170	0	»	»	171	117	4	76	272	»	292	»	»
Rians	346	82	40	20	116	41	82	68	29	69	155	106	3	142	239	166	264	811	96
Mirabeau	234	52	32	17	92	36	92	57	49	74	152	114	1	101	220	180	267	768	76
Meyrargues	247	84	39	18	136	39	114	20	»	»	104	82	»	141	289	»	»	»	»
Pertuis	209	46	25	9	123	42	73	10	45	106	168	77	2	80	238	161	247	726	76
Rognes	323	55	31	»	»	»	»	»	»	»	»	»	»	»	»	»	»	»	»
Les Taillades	264	60	33	9	119	25	110	33	54	116	174	95	0	102	254	203	269	828	67
Cavaillon	76	42	26	9	136	69	158	12	64	150	148	109	4	77	363	226	261	927	100
Bassins de l'Ardèche, de la Cèze et du Gard; petits bassins de la rive droite du Rhône.																			
N.-D.-des-Neiges	1082	102	184	46	242	75	63	58	201	93	205	209	37	332	380	352	451	1515	116
Belvezet	1194	27	85	7	108	38	93	87	75	62	51?	79	12	119	169	224	142	654?	111?
Le Thort	1119	130	165	44	240	94	86	33	15	84	203	239	45	339	420	132	487	1378	127
Cubières	996	145	82	30	172	63	70	67	108	63	183	319	10	257	305	238	512	1312	82
Barre	900	124	93	35	178	53	53	87	140	116	148	239	24	252	284	343	411	1290	114
St-André-de-L.	690	201	217	50	203	80	26	46	187	95	189	297	38	468	309	328	524	1629	139
St-Germain-de-C.	500	131	170	18	172?	43	66	87	»	»	141	230	18	319	281?	»	389	»	»
Vialas	522	173	254	67	275	101	98	74	275	182	217	328	34	494	474	531	579	2078	111
Prévenchères	848	168	175	36	282	55	102	94	196	86	214	272	52	379	439	376	538	1732	137
Villefort	597	215	287	52	278	75	92	83	300	166	241	319	34	554	445	519	594	2142	104
Mâlons	840	»	»	»	»	60	71	67	31	159	157	189	13	»	»	257	359	»	»
Pied-de-Borne	352	170	172	41	247	59	113	26	252	148	177	237	20	383	419	426	434	1662	127

Stations.	Altitude.	Janv.	Fév.	Mars.	Avril.	Mai.	Juin.	Juill.	Août.	Sept.	Oct.	Nov.	Déc.	1er trim.	2e trim.	3e trim.	4e trim.	Total de l'année.	Nombre de jours pluv.
Bassins de l'Ardèche, de la Cèze et du Gard; petits bassins de la rive droite du Rhône (suite).																			
Collet-de-Dèze....	285	163	247	53	264	62	60	29	227	227	183	293	17	463	386	483	493	1825	109
S'Étienne-V.-F. ..	265	150	202	29	181	44	47	43	214	55	153	282	24	381	272	312	459	1424	92
La Grande-Combe.	394	»	»	»	»	»	69	52	245	160	147	210	19	»	»	457	376	»	»
Alais	140	»	»	»	»	37	65	31	201	140	100	183	8	»	»	371	291	»	»
Montpezat.....	1000	136	242	42	210	71	135	46	266	129	177	181	17	420	416	441	375	1652	99
Vals	246	73	169	37	137	97	50	32	232	124	221	216	10	279	284	388	447	1398	97
Privas (E. N.)....	304	0	104	10	121	32	48	11	233	29	71	156	7	114	201	273	234	822	82
Bagnols.....	70	»	»	»	»	31	57	20	115	19	119	141	0	»	»	154	260	»	»
Laudun	62	»	»	»	»	41	60	20	82	81	135	166	0	»	»	183	301	»	»
Uzès.....	142	»	»	»	»	40	68	28	214	82	76	155	0	»	»	324	231	»	»
Beaucaire.....	10	»	»	»	»	51	146	15	67	131	138	126	0	»	»	213	264	»	»
Bassin du Rhône proprement dit, cours inférieur.																			
Valence (E. N.)....	125	39	111	5	123	37	58	36	175	110	165	92	4	155	218	321	261	955	96
Die.....	414	37	123	17	119	65	22	14	30	113	219	108	5	177	206	157	332	872	»
Rosans.....	683	8	51	11	79	47	30	31	105	120	179	95	13	70	156	256	287	769	94
Valréas.....	202	7	54	6	105	37	64	15	41	158	128	31	4	67	206	214	163	650	85
Lapalud	47	17	48	8	89	44	58	23	152	76	244	284	2	73	191	251	530	1045	85
Bollène.....	55	43	53	3	93	67	48	13	112	88	61	141	1	102	274	213	203	792	86
Orange.....	39	29	59	14	151	49	74	23	131	152	153	191	2	99	208	306	346	1028	»
Savoillans	533	53	179	19	202	83	80	56	93	143	272	157	3	251	365	292	432	1340	77
Sault	788	68	82	21	159	54	80	85	103	116	214	135	7	171	293	304	356	1124	92
Mt Ventoux (obre).	1907	134	166	61	337	134	100	36	82	138	206	181	12	361	571	256	399	1587	113
Bedoin	309	28	55	17	103	34	61	23	44	123	138	101	4	100	198	190	243	731	78
Carpentras.....	101	24	26	17	115	33	107	11	31	112	138	98	4	67	255	154	240	716	78
Malaucène.....	342	14	68	17	144	46	63	22	32	146	135	103	5	99	253	200	243	795	91
Pernes	89	30	30	20	123	57	132	8	30	145	131	98	5	80	312	183	234	809	66
Avignon (E. N.)...	24	35	32	11	141	51	94	20	73	109	125	128	5	78	186	202	258	824	75
Saint-Remy.....	60	35	29	0	112	62	156	95	42	125	97	113	3	64	330	192	213	799	47
Les Baux	202	22	22	11	66	43	188	33	54	125	99	86	3	55	297	212	188	752	53
Mouriès.....	17	»	»	»	»	»	»	19	48	135	130	98	4	»	»	202	232	»	»
Farinon	41	32	17	12	48	33	90	4	67	107	127	98	2	61	171	178	227	637	60
Saint-Martin-de-C.	20	42	20	11	76	32	109	1	95	156	125	101	2	73	217	252	228	770	58
Viguier	10	45	28	11	96	41	188	35	53	106	118	107	1	84	325	194	226	829	70
Arles	15	60	37	17	86	38	168	16	57	54	114	105	6	114	292	127	225	758	86
Létourneau	4	29	15	17	76	23	62	5	67	77	92	80	0	61	161	149	172	543	47
Saintes-Maries	3	90	31	18	115	21	52	24	92	63	80	112	4	139	188	179	196	702	72
Giraud.....	0	65	22	15	112	12	57	1	24	29	102	106	7	102	181	54	215	552	62
Faraman	6	69	15	10	106	8	70	0	16	19	93	90	1	94	184	35	184	497	50
RÉGION DE NICE.																			
Petits bassins entre le Rhône et les Alpes.																			
Le Grand-Sambuc.	615	58	66	13	174	32	88	39	33	71	186	126	2	137	294	143	314	888	69
Trets	243	113	31	17	80	16	106	84	8	67	166	96	0	161	202	159	262	784	57
Gréasque.....	322	61	50	12	114	24	153	21	19	57	168	117	2	123	291	97	287	798	84
Saint-Antonin.....	422	69	41	0	104	23	93	30	29	65	172	101	0	110	220	124	273	727	58
Aix (E. N.)..... ..	185	48	23	8	90	37	111	1	32	54	154	67	0	79	238	87	221	625	76
Aix (C. M.).....	199	68	20	7	107	36	156	0	59	76	205	159	3	95	299	135	367	896	69
Réaltort...	164	»	»	»	105	28	88	4	25	45	151	67	1	»	218	74	219	»	»

Stations.	Altitude	Janv.	Fév.	Mars.	Avril.	Mai.	Juin.	Juill	Août.	Sept.	Oct.	Nov.	Dec	1er trim	2e trim.	3e trim.	4e trim.	Total de l'année.	Nombre de jours plur.
Petits bassins entre le Rhône et les Alpes (suite).																			
Bouc	259	68	32	13	112	27	98	1	20	57	113	78	0	113	237	78	191	619	65
Venelles	409	68	31	7	141	36	88	3	42	69	176	85	2	106	265	114	263	748	67
Pélissanne	84	26	27	12	92	34	125	34	64	128	172	100	4	65	251	226	276	818	66
Salon	74	»	»	»	111	34	120	56	52	140	157	95	3	»	265	248	255	»	»
Cornillon	110	26	23	23	95	35	110	7	75	111	150	85	4	72	240	193	239	744	71
Les Pennes	200	37	15	0	91	30	74	»	»	»	»	»	»	52	195	»	»	»	»
Berre	0	37	16	13	80	24	83	0	31	76	130	80	0	66	187	107	210	570	59
Saint-Chamas	4	37	28	24	104	30	84	3	73	»	129	100	4	89	218	»	233	»	»
Port-de-Bouc	2	58	24	17	101	16	72	3	20	41	115	64	0	99	189	64	179	531	41
Septèmes	210	58	24	0	115	18	66	0	29	33	173	87	0	82	199	62	260	603	42
Aubagne	127	28	71	0	98	0	215	»	»	»	»	»	»	99	313	»	»	»	»
Marseille (Obs^{te})	75	61	30	12	122	25	79	2	12	54	143	84	2	103	226	68	229	626	77
Cap Croisette	?	45	8	3	21?	35	37	12	13	14	67	40	0	56	93	39	107	295?	38
Phare de Planier	4	54	14	10	35	28	73	1	19	46	95	42	3	78	136	66	140	420	57
La Ciotat	2	55	20	2	86	49	106	0	10	49	114	96	5	77	241	59	215	592	52
Saint-Maximin	302	107	69	26	108	19	116	34	22	53	169	146	0	202	243	109	315	869	74
Barjols	?	99	45	31	117	34	114	6	27	84	144	123	4	175	265	117	271	828	74
Brignoles	229	123	90	32	102	17	163	29	24	70	150	148	4	245	282	123	302	952	77
Aups	?	89	59	20	117	53	144	22	76	75	141	113	0	168	314	173	254	909	»
Comps	828	37	114	19	84	27	132	27	49	57	219	138	13	170	243	133	370	916	81
Fayence	350	84	127	44	148	37	115	26	75	80	124	131	17	255	300	181	272	1008	85
Annot	690	55	165	9	173	54	127	73	66	78	274	172	9	229	354	217	455	1255	88
Draguignan (E. N.)	189	75	83	23	142	28	152	60	79	65	232	146	5	181	322	204	383	1090	76
Le Luc	178	131	89	23	117	21	122	5	51	62	178	160	4	243	260	118	342	963	56
Collobrières	200	206	91	5	124	19	56	0	57	52	151	229	30	302	199	109	410	1020	58
Fréjus	20	89	89	22	50?	23	162	1	34	45	202	101	15	200	235?	80	318	833?	79
Grimaud	90	119	138	20	130	31	100	0	22	50	192	184	11	277	261	72	387	997	67
Hyères	40	135	62	9	123	45	110	0	68	54	196	154	16	206	278	122	366	972	84
Cap Sicié (sém.)	320	85	31	22	90	26	90	11	13	85	143	157	28	138	206	109	328	781	71
La Seyne	2	163	45	7	98	35	118	2	»	»	»	»	»	215	151	»	»	»	»
Toulon (Obs^{te})	18	153	44	18	106	35	119	3	38	69	135	140	10	215	260	110	285	870	88
Porquerolles (ph.)	64	82	14	48	63	28	65	0	25	38	109	107	14	144	156	63	230	593	88
Cannes (P.C.)	5	67	105	29	84	34	137	0	45	59	265	103	18	201	255	104	326	886	70
Cannes (Reynaud)	13	54	96	15	66	38	124	0	»	»	227	88	10	165	228	»	325	»	»
Nice (E. N.)	17	68	201	26	138	44	52	5	19	33	196	101	15	295	234	57	312	898	62
Nice (Obs^{te})	340	55	148	27	90	37	70	0	25	19	255	97	21	230	197	44	373	844	109
Villefranche (phare)	63	55	115	22	66	42	45	0	14	54	154	117	23	192	153	68	294	707	75
La Garoupe (phare)	81	79	93	18	50	24	169	4	14	127	119	107	9	190	243	145	235	813	61
CORSE.																			
Ajaccio (E. N.)	18	»	44	84	108	28	7	0	21	41	160	147	17	»	143	63	324	»	»
La Giraglia (phare)	79	97	16	68	155	30	0	19	0	47	77	144	51	181	185	66	272	704	61
Bastia	14	54	7	35	109	13	42	7	36	9	58	191	54	96	164	52	303	615	»
Ile Sanguinaire	?	60	20	58	105	12	15	3	18	49	82	»	7	138	132	70	»	»	»
Pertusato (phare)	85	46	38	28	173	3	17	13	2	13	76	180	22	112	193	28	278	611	81
Alistro (ph.)	92	»	»	»	»	67	36	10	80	54	37	220	62	»	»	144	319	»	»

FIN.

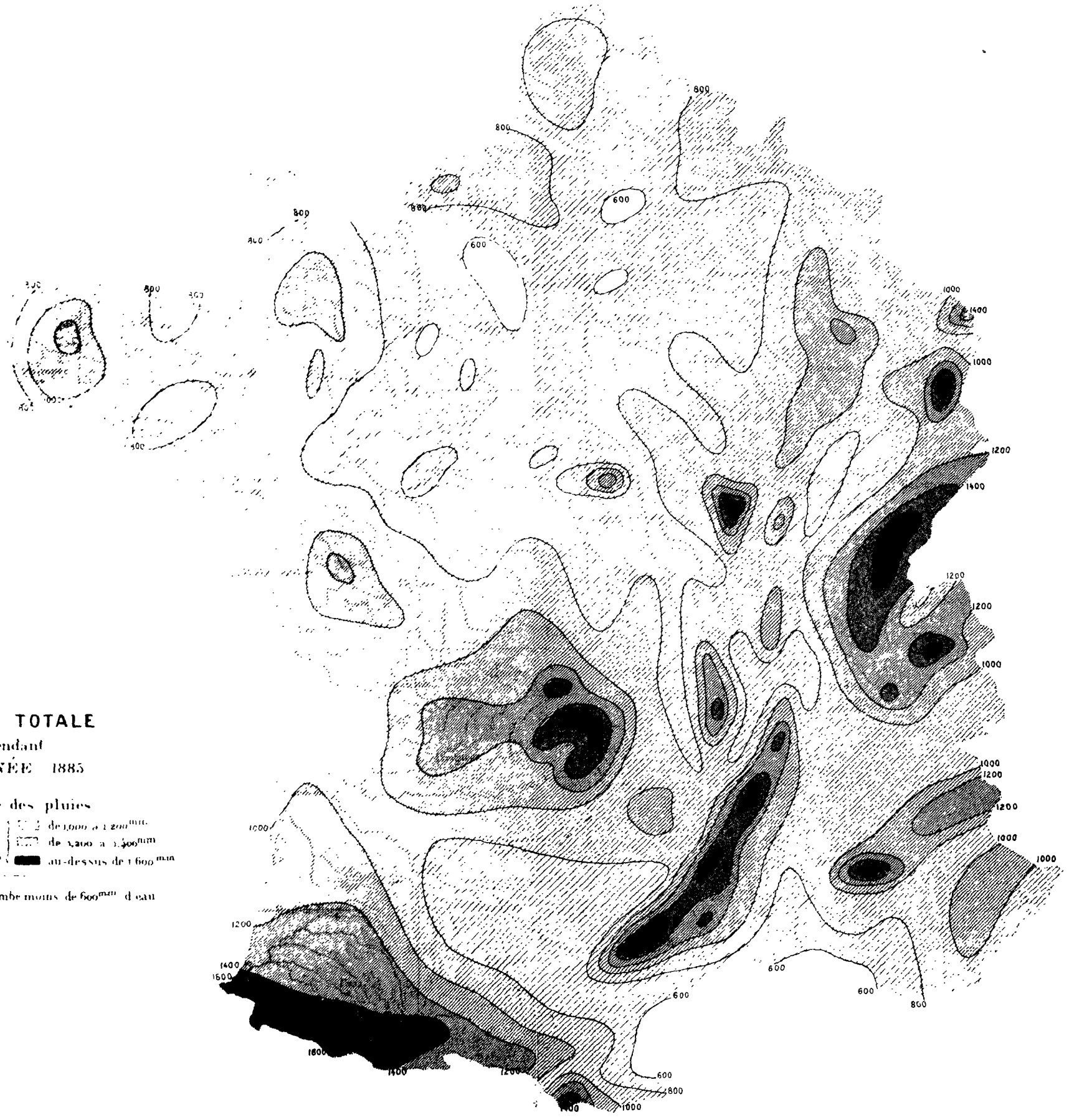
PLUIE TOTALE
pendant
L'ANNÉE 1885
Légende des pluies
de 600 à 800 mm
de 800 à 1000 mm
de 1,400 à 1,600 mm
de 1,000 à 1,200 mm
de 1,200 à 1,400 mm
au-dessus de 1,600 mm
Les régions où il est tombé moins de 600 mm d'eau ne sont pas teintées

Pluies du Mois de Janvier 1885

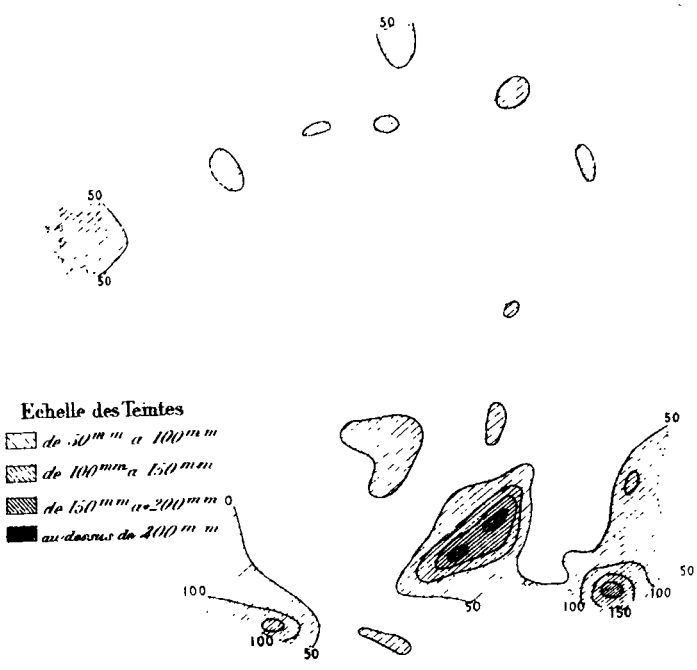

Pluies du Mois de Février 1885

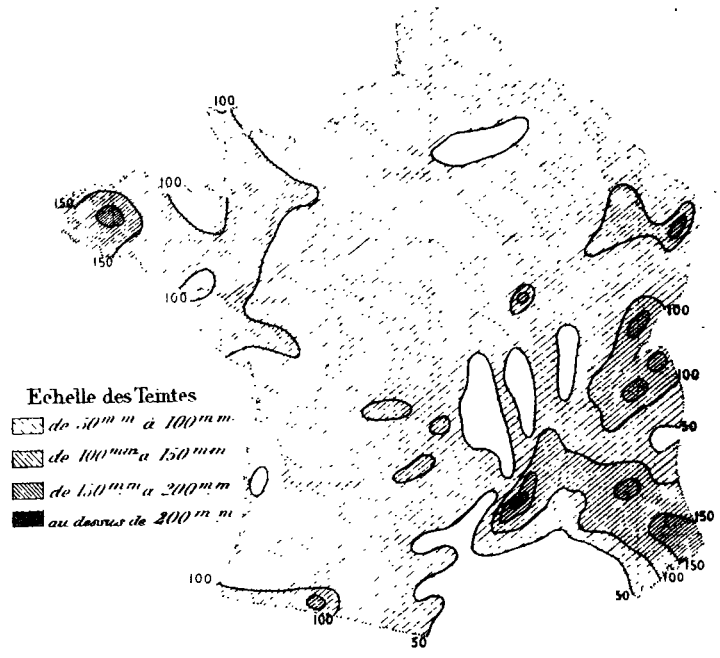

Pluies du Mois de Mars 1885

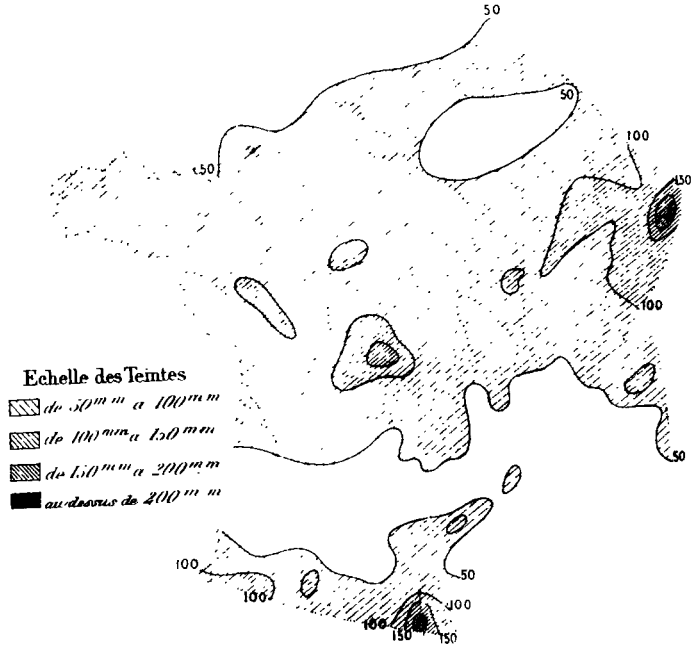

Pluies du Mois d'Avril 1885

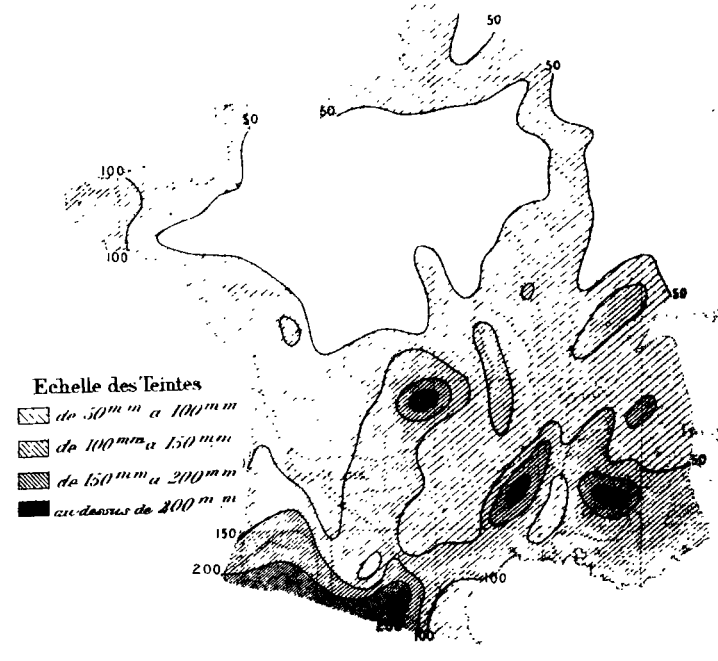

Pluies du Mois de Mai 1885.

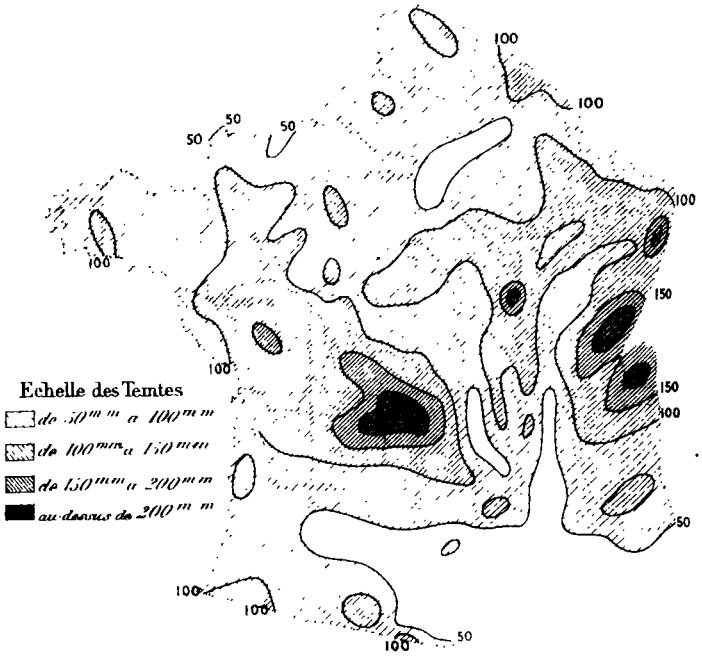

Pluies du Mois de Juin 1885.

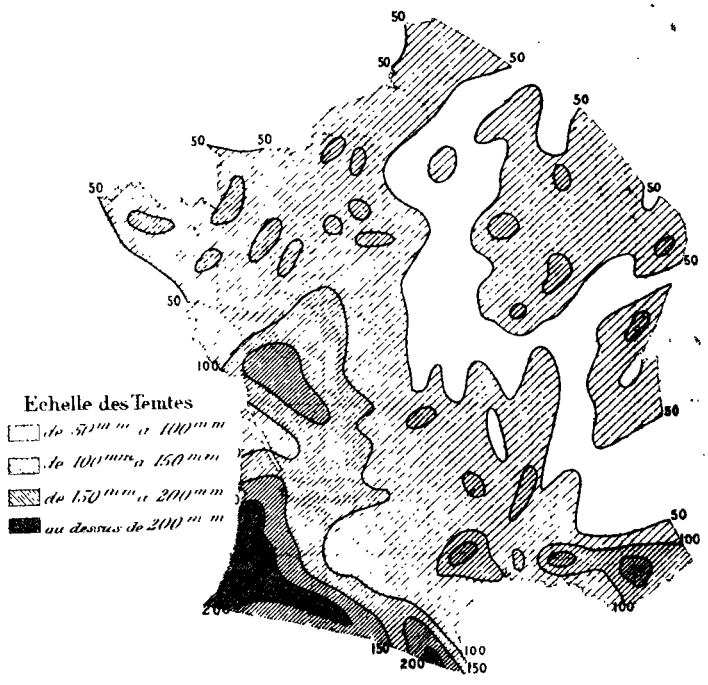

Pluies du Mois de Juillet 1885



Pluies du Mois d' Août 1885

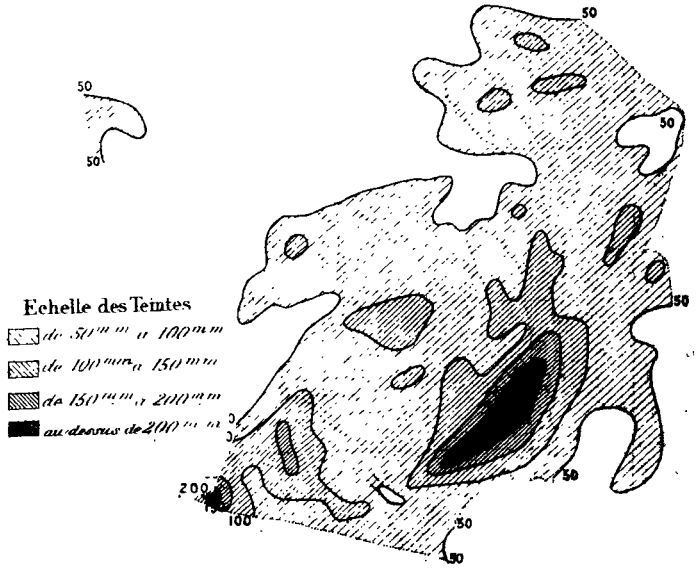

Pluies du Mois de Septembre 1885

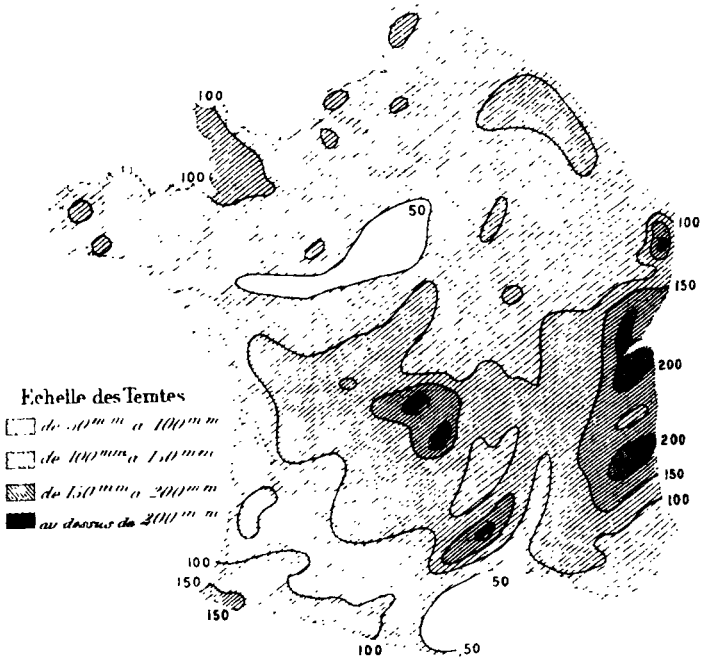

Pluies du Mois d'Octobre 1885

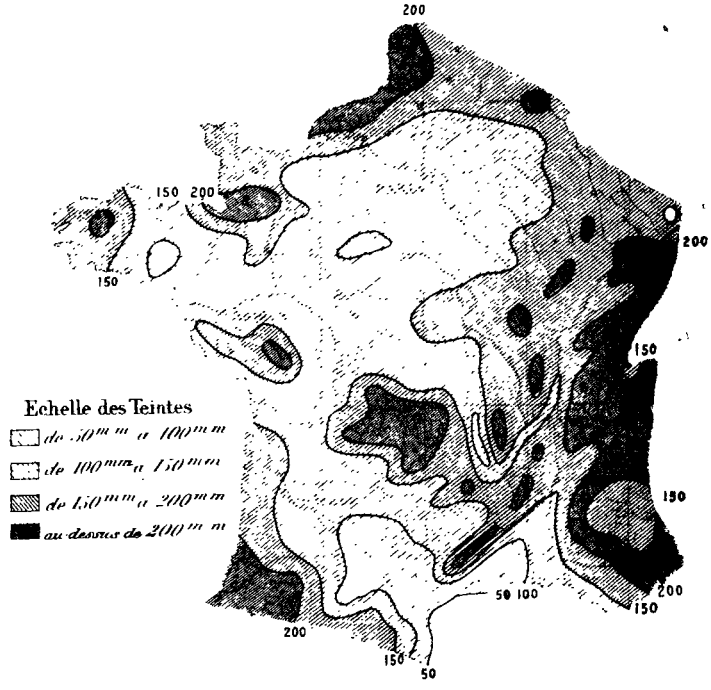

Pluies du Mois de Novembre 1885

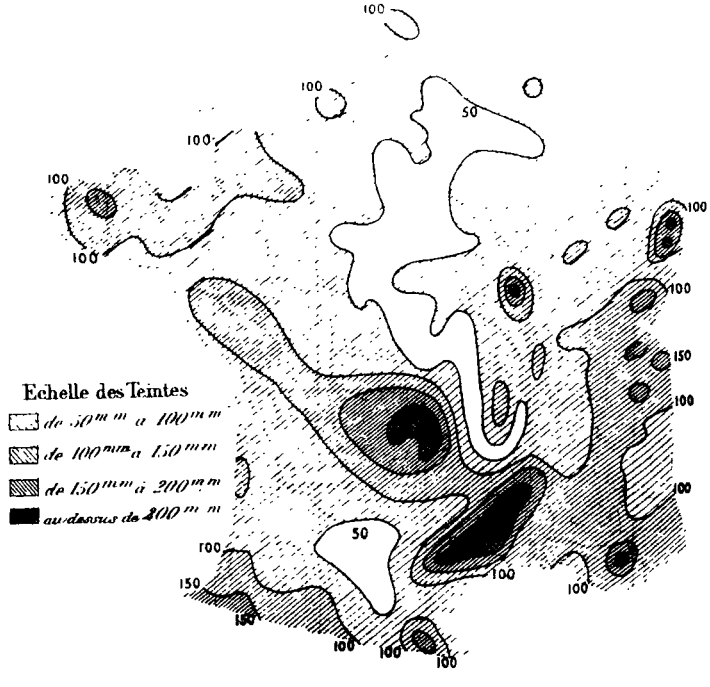

Pluies du Mois de Décembre 1885

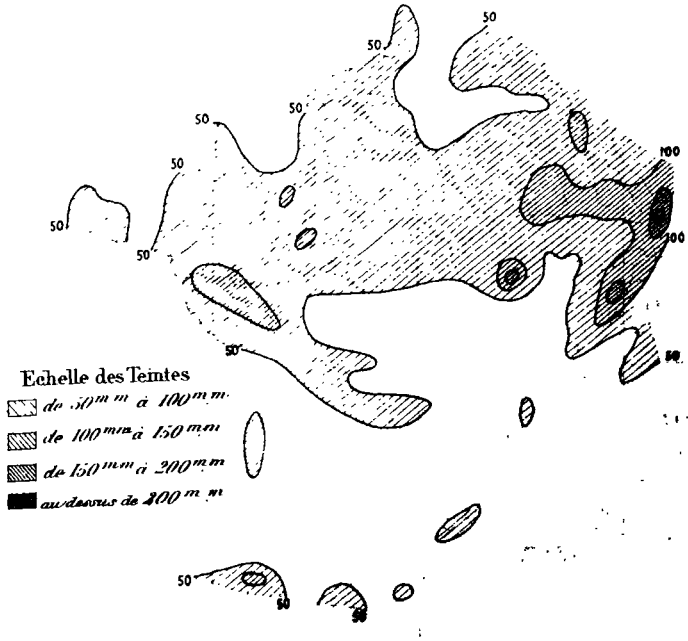

Pluies du 1er Trimestre de 1885.

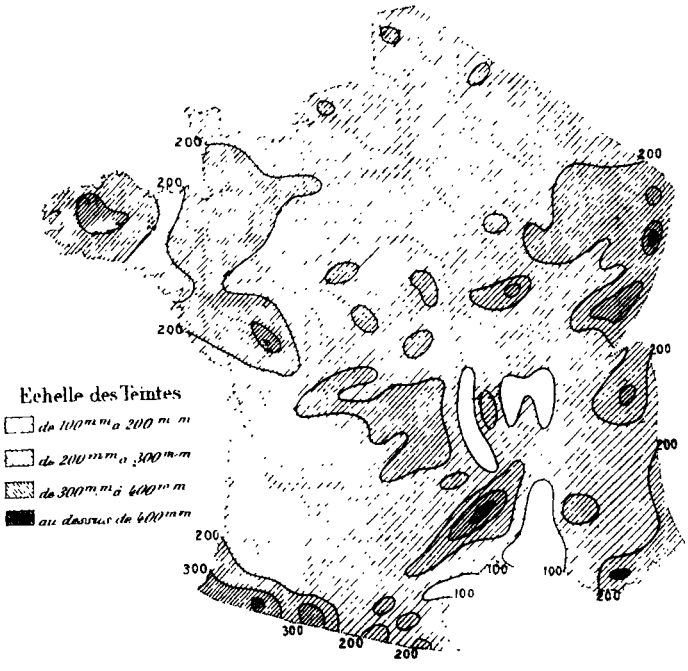

Pluies du 2e Trimestre de 1885

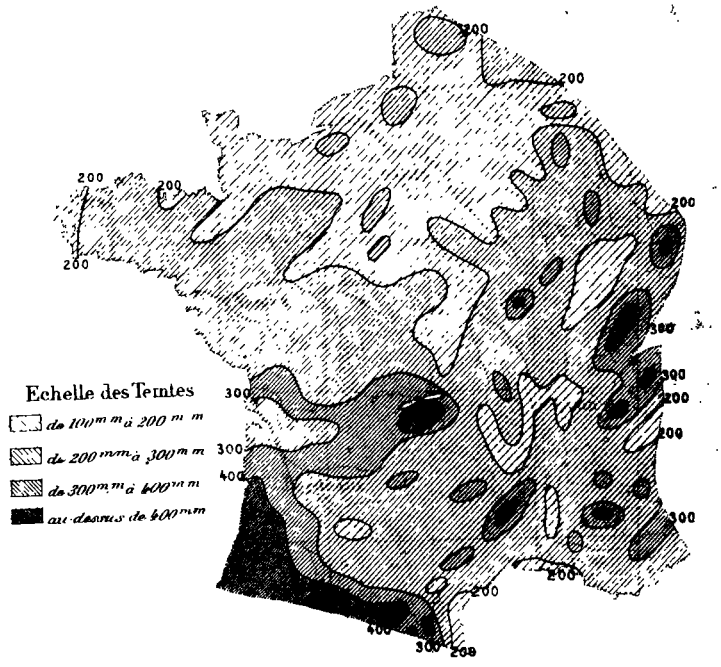

Pluies du 3e Trimestre de 1885.

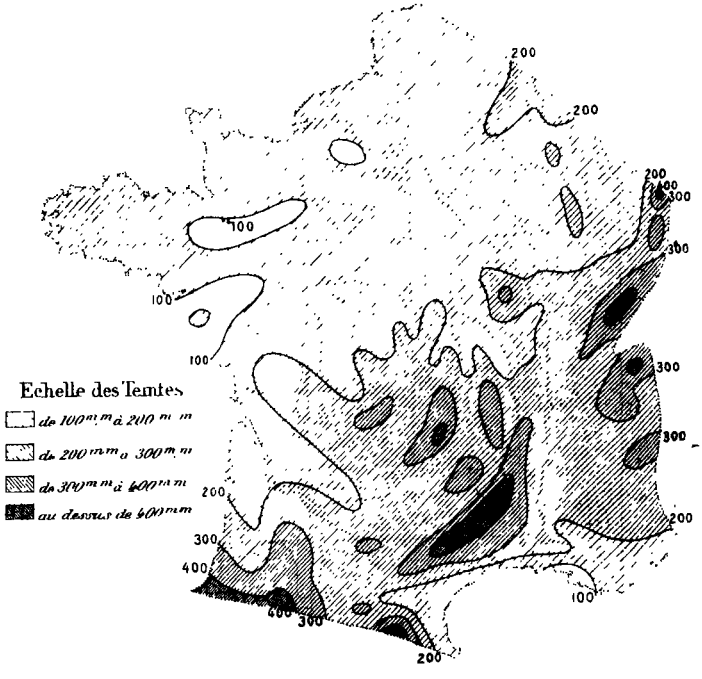

Pluies du 4e Trimestre de 1885.

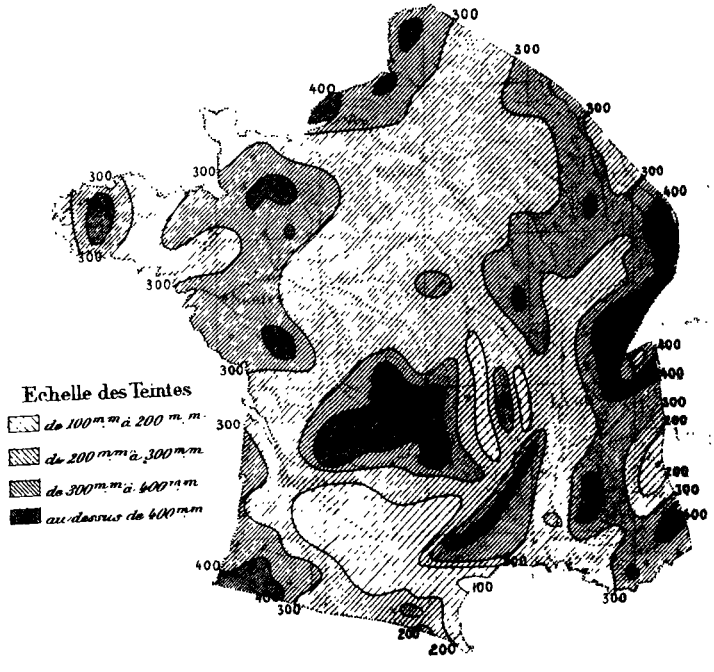

MINISTÈRE DE L'INSTRUCTION PUBLIQUE.

ANNALES

DU

BUREAU CENTRAL MÉTÉOROLOGIQUE

DE FRANCE,

PUBLIÉES

PAR E. MASCART,

DIRECTEUR DU BUREAU CENTRAL MÉTÉOROLOGIQUE.

LIBRARY
DEC 12 1887
SIGNAL OFFICE

ANNÉE 1885.

III.

PLUIES EN FRANCE.

OBSERVATIONS PUBLIÉES

AVEC LA COOPÉRATION DU MINISTÈRE DES TRAVAUX PUBLICS ET LE CONCOURS DE L'ASSOCIATION SCIENTIFIQUE.

PARIS,

GAUTHIER-VILLARS, IMPRIMEUR-LIBRAIRE,

Quai des Augustins, 55.

1887

PUBLICATIONS MÉTÉOROLOGIQUES.

OBSERVATOIRE DE PARIS.

Bulletin international quotidien, autographié :

Du 1er janvier 1858 au 31 mai 1878.

Atlas des mouvements généraux de l'atmosphère, rédigé sur les documents fournis par les Observatoires et les Marines de la France et de l'Étranger, et publié avec le concours de l'Association Scientifique de France. In-plano oblong, avec Cartes :

ANNÉE 1864, juin à décembre. — ANNÉE 1865, janvier à mars. — ANNÉE 1865, avril à juin. ANNÉE 1865, juillet à septembre. — ANNÉE 1865, octobre à décembre.

Atlas des orages de l'année 1865, rédigé sur les documents recueillis et discutés par les administrations départementales; publié avec le concours de l'Association Scientifique de France. In-plano, avec Cartes.

Atlas météorologiques, rédigés sur les documents recueillis et discutés par les Commissions départementales, les Écoles normales, les observateurs cantonaux, etc., et publiés avec le concours de l'Association Scientifique de France. In-plano, avec Cartes :

ANNÉE 1866. — ANNÉE 1867. — ANNÉE 1868. — ANNÉES 1869, 1870, 1871. — ANNÉES 1872, 1873, 1874. — ANNÉE 1875. — ANNÉE 1876 (texte et Atlas, petit in-folio oblong).

BUREAU CENTRAL MÉTÉOROLOGIQUE.

***Bulletin international quotidien.** In-4°, autographié (depuis le 1er juin 1878).

Instructions météorologiques. 2e édition. In-8°, avec figures dans le texte; 1881.

Annales du Bureau central météorologique de France :

ANNÉE 1877. — *Pluies en France.* Grand in-4°, avec 5 planches.

ANNÉE 1878. — I. *Étude des orages en France et Mémoires divers.* Grand in-4°, avec 37 pl.
II. *Observations françaises et Revue climatologique.* Grand in-4°, avec 40 pl.
III. *Pluies en France.* Grand in-4°, avec 5 planches.
IV. *Météorologie générale.* In-plano, avec 6 planches.

ANNÉE 1879. — I. *Étude des orages en France et Mémoires divers.* Grand in-4°, avec 20 pl.
II. *Observations françaises et Revue climatologique.* Grand in-4°, avec 41 pl.
III. *Pluies en France.* Grand in-4°, avec 7 planches.
IV. *Météorologie générale.* Grand in-4°, avec 38 planches.

ANNÉE 1880. — I. *Étude des orages en France et Mémoires divers.* Grand in-4°, avec 39 pl.
II. *Observations françaises et Revue climatologique.* Grand in-4°, avec 40 pl.
III. *Pluies en France.* Grand in-4°, avec 7 planches.
IV. *Météorologie générale.* In-plano, avec 15 planches.

ANNÉE 1881. — I. *Étude des orages en France et Mémoires divers.* Grand in-4°, avec 40 pl.
II. *Observations françaises et Revue climatologique.* Grand in-4°, avec 40 pl.
III. *Pluies en France.* Grand in-4°, avec 5 planches.
IV. *Météorologie générale.* Grand in-4°, avec 232 planches.

ANNÉE 1882. — I. *Étude des orages en France et Mémoires divers.* Grand in-4°, avec 38 pl.
II. *Observations françaises et Revue climatologique.* Grand in-4°, avec 40 pl.
III. *Pluies en France.* Grand in-4°, avec 5 planches.
IV. *Météorologie générale.* Grand in-4°, avec 19 planches.

ANNÉE 1883. — I. *Étude des orages en France et Mémoires divers.* Grand in-4°, avec 34 pl.
II. *Observations françaises et Revue climatologique.* Grand in-4°, avec 40 pl.
III. *Pluies en France.* Grand in-4°, avec 5 planches.
IV. *Météorologie générale.* Grand in-4°, avec 26 planches.

ANNÉE 1884. — I. *Étude des orages en France et Mémoires divers.* Grand in-4°, avec 56 pl.
II. 1re PARTIE. — *Observations françaises et algériennes.* Grand in-4°.
III. *Pluies en France.* Grand in-4°, avec 5 planches.
IV. *Météorologie générale.* Grand in-4°, avec 16 planches.

ANNÉE 1885. — I. *Étude des orages en France et Mémoires divers.* Grand in-4°, avec 32 pl.
III. *Pluies en France.* Grand in-4°, avec 5 planches.
IV. *Météorologie générale.* Grand in-4°, avec 14 planches.

Ces publications, à l'exception de celles qui sont marquées d'un astérisque, sont en vente à la librairie Gauthier-Villars. *Voir* le Catalogue de la librairie.

12448 Paris. — Imprimerie de GAUTHIER-VILLARS, quai des Augustins, 55.

TABLE DES MATIÈRES.

Pages

SUR LE RÉGIME DES PLUIES EN FRANCE PENDANT L'ANNÉE 1885; par M. *Th. Mourcaux* .... (I)

TABLEAUX D'OBSERVATION :

Janvier..... 1
Février..... 23
Mars..... 45
Avril..... 67
Mai..... 89
Juin..... 111
Juillet..... 133
Août..... 155
Septembre..... 177
Octobre..... 199
Novembre..... 221
Décembre..... 243

RÉSUMÉS. — Total de chaque mois, de chaque trimestre, et total de l'année..... 265

Planches.

PLANCHES. — Carte de la pluie tombée pendant l'année 1885..... I
» chaque mois..... II à IV
» chaque trimestre..... V

ERRATA.

			mm		mm
Page 13	— *Au lieu de* Sèvre niortaise, *lire* Sèvre nantaise.				
» 79	— Courville.	Total de la pluie tombée en avril.....	28	*au lieu de*	»
» 81.	— Belesta.	»	235	»	225
» 105	— *Au lieu de* Rivesaltes, *lire* Espira de l'Agly.				
» 105.	» Salces.	» Saint-Laurent-de-la-Salanque.			
» 103	— Chantecorps.	Total de la pluie tombée en juin.....	110	*au lieu de*	98
» 106.	Arès.	» » »	115	»	105
» 135.	Eu.	» » en juillet.....	»	»	1
» 141.	— La République.	» » »	93	»	98
» 185.	— L'Assise.	» » en septembre....	89	»	59
» 217.	— Trévoux.	» » en octobre	138	»	238

(Il a été tenu compte de ces corrections dans le Tableau résumé.)

1448 Paris. — Imprimerie GAUTHIER-VILLARS, quai des Grands-Augustins, 55.