MINISTÈRE DE L'INSTRUCTION PUBLIQUE.

ANNALES

DU

BUREAU CENTRAL MÉTÉOROLOGIQUE

DE FRANCE,

PUBLIÉES

PAR E. MASCART,

DIRECTEUR DU BUREAU CENTRAL MÉTÉOROLOGIQUE.

ANNÉE 1896.

III.

PLUIES EN FRANCE.

OBSERVATIONS PUBLIÉES

AVEC LA COOPÉRATION DU MINISTÈRE DES TRAVAUX PUBLICS.

QC
989
.F8
A56
anx
1896
pt.3

PARIS,

GAUTHIER-VILLARS ET FILS, IMPRIMEURS-LIBRAIRES,

Quai des Grands-Augustins, 55.

1898

LIBRARY

N.O.A.A.
U.S. Dept. of Commerce

National Oceanic and Atmospheric Administration

Environmental Data Rescue Program

ERRATA NOTICE

One or more conditions of the original document may affect the quality of the image, such as:

Discolored pages
Faded or light ink
Binding intrudes into the text

This document has been imaged through the NOAA Environmental Data Rescue Program. To view the original document, please contact the NOAA Central Library in Silver Spring, MD at (301) 713-2607 x124 or www.reference@nodc.noaa.gov.

Information Manufacturing Corporation
Imaging Subcontractor
Rocket Center, West Virginia
September 14, 1999

LIBRARY
WEATHER BUREAU
No. 20850

ANNALES

DU

BUREAU CENTRAL MÉTÉOROLOGIQUE

DE FRANCE.

PLUIES EN FRANCE.

ΑΕΙ Ο ΘΕΟΣ ΓΕΩΜΕΤΡΕΙ

RÉPARTITION

DES PLUIES EN FRANCE

PENDANT L'ANNÉE 1896.

ABRÉVIATIONS.

P. C.	Ponts et Chaussées.
C. M.	Commission météorologique.
E. N.	École normale.
E. A.	École d'agriculture.
E. R.	École régimentaire.
St. Agr.	Station agronomique.
S. Hy.	Service hydraulique.
Sémaph.	Sémaphore.
Ph.	Phare.
h. b.	Hors bois.
s. b.	Sous bois.

INTRODUCTION.

Répartition des stations.

La méthode adoptée pour le classement des observations pluviométriques recueillies en France, au cours de l'année civile, n'a pas changé depuis l'origine de cette publication, qui approche de sa vingtième année. Nous en rappelons, comme les années précédentes, les caractères généraux.

La France a été divisée en quatre grandes régions naturelles, correspondant aux quatre versants de la mer du Nord, de la Manche, de l'Océan et de la Méditerranée; les versants ont été subdivisés en bassins principaux, et chacun de ceux-ci en bassins secondaires. Dans chaque bassin, les stations sont classées en remontant de la source à l'embouchure; mais, au lieu de considérer isolément chacun des petits bassins affluents et de grouper, de la source au point d'affluence, les stations qu'il comporte, on ne s'attache qu'à l'ensemble du bassin et l'on inscrit les stations à mesure qu'elles se présentent dans le sens général de l'écoulement des eaux. Cette modification, introduite en 1892, atténue autant que possible l'inconvénient présenté par notre ancienne classification, avec laquelle, en passant de l'embouchure d'un affluent à la source de l'affluent suivant, on était conduit à rapprocher des stations souvent fort éloignées par leurs situations géographiques.

Le nombre de nos pluviomètres, qui était de 2039 en 1894, de 2044 en 1895, est aujourd'hui de 2036. Il reste donc très sensiblement stationnaire. Rappelons encore que, jusqu'à l'année 1889, le nombre des stations était resté inférieur à 1800.

Le Tableau suivant, dressé d'après le Résumé qui termine le Volume, indique la répartition des stations dans les divers bassins pour les années 1895 et 1896; il met en évidence les très légères modifications qui se sont produites dans la répartition des pluviomètres.

Nombre des stations par bassins.

Versant de la mer du Nord.

	Stations. 1895.	Stations. 1896.
Bassins du Rhin, de la Meurthe et de la Moselle	70	68
Bassins de la Meuse, de la Chiers et de la Sambre	52	55
Bassins de l'Escaut, de la Lys, de l'Yser et de l'Aâ	37	39

Versant de la Manche.

Bassins de la Canche, de la Somme, de la Béthune, etc	54	48
Bassin de la Seine :		
Bassin de l'Yonne	67	69
» de la Seine supérieure	58	58
» de la Seine, entre Montereau et le confluent de l'Oise	46	47
» de la Marne	47	53
» de l'Aisne	29	28
» de l'Oise	33	34
» du Loing	19	20
» de l'Eure	25	21
» de la Seine inférieure, au-dessous du confluent de l'Oise	42	41
Bassins entre la Seine et la pointe de Bretagne :		
Bassins de la Touque, de la Dive, de l'Orne, de la Vire et de la Douve	38	40
Bassins entre le cap de la Hague et la pointe de Bretagne	43	44

Versant de l'Océan.

Petits bassins du sud de la Bretagne	36	35
Bassin de la Vilaine	42	42
Bassin de la Loire :		
Bassin de la Loire supérieure	54	50
» de l'Allier	46	46
» du Cher	45	49
» de l'Indre	19	19
» de la Creuse	23	24
» de la Vienne	42	42
» de la Loire, du Bec-d'Allier à Angers	63	68
» du Loir	29	28
» de la Sarthe	37	34
» de la Mayenne	30	30
» de la Loire inférieure (rive droite)	12	13
» de la Loire inférieure (rive gauche); bassin de la Sèvre nantaise	42	39
Bassins entre la Loire et la Gironde :		
Bassins de la Vie, du Lay et de la Sèvre niortaise	47	47
Bassin de la Charente	30	32
A reporter	1257	1263

	Stations. 1895.	1896.
Report	1257	1263
Bassin de la Gironde :		
Bassin de la Dordogne	67	66
» du Lot	45	43
Bassins du Tarn et de l'Aveyron	40	39
Bassin de la Garonne, cours supérieur, et affluents des Pyrénées	17	16
» de la Garonne au-dessous de Toulouse, bassins du Gers et de la Baïse, bassin de la Gironde	45	46
Bassins entre la Gironde et les Pyrénées :		
Petits bassins entre la Gironde et l'Adour	16	15
Bassin de l'Adour	35	34
Versant de la Méditerranée.		
Bassins entre les Pyrénées et le Rhône :		
Bassins du Tech, de la Tet et de l'Agly	55	54
Bassin de la Sègre	3	3
» de l'Aude	31	30
Bassins de l'Orb, de l'Hérault, du Lez et du Vidourle	35	36
Bassin du Rhône :		
Bassin de la Saône supérieure	75	74
» de la Saône inférieure, au-dessous du confluent du Doubs	26	24
» du Doubs	25	24
» du Rhône proprement dit, cours moyen	50	54
» de l'Isère	42	40
» de la Durance	33	32
Bassins de l'Ardèche, de la Cèze et du Gard; petits bassins de la rive droite du Rhône	32	33
Bassin du Rhône proprement dit, cours inférieur (rive gauche)	50	42
Région de Nice :		
Petits bassins entre le Rhône et les Alpes	51	47
Corse	14	21
Total	2045	2036

Le nombre des stations pluviométriques est toujours particulièrement élevé dans les départements de l'Aube, du Cher, du Jura, des Deux-Sèvres, des Pyrénées-Orientales, de Seine-et-Oise, des Vosges, de l'Yonne.

Nous devons mentionner encore les Commissions de l'Allier, des Ardennes, des Bouches-du-Rhône, du Cantal, du Gard, de l'Hérault, de l'Ille-et-Vilaine, de l'Indre-et-Loire, de la Marne, de Meurthe-et-Moselle, de la Nièvre, du Nord, du Pas-de-Calais, de la Haute-Saône, de la Sarthe, de la Haute-Savoie, de la Savoie, de la Somme, et quelques autres, telles que les Commissions de l'Eure, de la Manche, de la Haute-Marne, de la Mayenne, de la Meuse, de l'Orne, de Vaucluse, où les observations, moins nombreuses, sont faites avec une très grande régularité.

Dans un certain nombre de départements, les Commissions météorologiques n'existent, pour ainsi dire, que de nom. Parmi ceux-ci, quelques-uns possèdent cependant un réseau pluviométrique important, dont les stations sont uniquement fournies par le Service des Ponts et Chaussées : tels sont le Morbihan, la Côte-d'Or, la Lozère, le Gers, le Tarn, le Lot, la Loire, le Loir-et-Cher. Dans d'autres, les stations des Ponts et Chaussées, bien qu'en nombres notables, seraient utilement complétées par des postes nouveaux; les Basses-Alpes, les Hautes-Alpes, la Charente, la Charente-Inférieure sont dans ce cas.

Le nombre des pluviomètres est insuffisant dans le Finistère, dans l'Indre, en Seine-et-Marne, dans la Haute-Loire, les Landes, l'Isère, la Haute-Garonne, la Loire-Inférieure, les Côtes-du-Nord, l'Ariège, l'Aisne.

Les Alpes-Maritimes, le Var, l'Ardèche, la Dordogne, la Saône-et-Loire ne possèdent que quelques stations isolées; nous n'avons pas réussi jusque-là à réorganiser dans ces départements les Commissions météorologiques qui, notamment en Saône-et-Loire et dans le Var, ont autrefois fonctionné de la façon la plus active. Ces lacunes sont particulièrement regrettables dans les régions montagneuses et le tracé des courbes sur nos Cartes de pluies présente, sur ces points, une incertitude qu'il convient de signaler, notamment pour le versant des Alpes de Provence.

La Corse, qui nous avait fourni déjà en 1895 14 stations, nous en a donné 21 en 1896. Le développement rapide des observations et la régularité avec laquelle elles nous sont transmises, font le plus grand honneur au zèle de la Commission météorologique, nouvellement créée, et à laquelle nous sommes heureux d'adresser ici nos remerciments.

Nous les renouvelons aussi, comme les années précédentes, à ceux de nos correspondants particuliers qui nous transmettent directement leurs relevés mensuels et dont le concours nous est particulièrement précieux dans les départements dépourvus de Commissions météorologiques : ce sont MM. Bergez à Beauvais, Biez à la Ferté-sous-Jouarre, A. Cheux à Angers, Lambert à Lisieux, Le Briéro à Port-Launay, Courtois à Damazan, Maisonneuve à Vernoux (Ardèche), Marty à Roscoff, Rouget à La Garde (Var), Rouet à La Châtre, Pugnet à Livron (Drôme), Vaschalde à Vals-les-Bains, Dr Vidal à Hyères, de Lentilhac à Saint-Jean-d'Ataux, Viard à Villiers-le-Duc, Bérard à Anneyron, et enfin M. Caprais-Favier auquel nous devons à peu près tous les postes pluviométriques de la Drôme, et qui continue à centraliser, pour nous les transmettre, les observations assez nombreuses de ce département.

Une regrettable lacune doit être signalée cette année dans la première partie de ce Volume, consacrée au détail quotidien des pluies. Les observations journa-

lières manquent complètement pour toutes les stations de la Commission météorologique de l'Aude.

Les totaux mensuels seuls nous sont parvenus, mais les feuilles sur lesquelles ils avaient été relevés n'ont pu être retrouvées par suite de la mort de M. Rousseau, Conservateur des Forêts à Carcassonne et Président de la Commission départementale.

Il nous faut ici rendre hommage à la mémoire d'un homme qui fut pour nous un collaborateur dévoué et auquel nous devions une organisation excellente du réseau pluviométrique de la région de l'Aude.

Publication des observations.

Le Résumé qui termine le Volume contient, comme les années précédentes, les relevés mensuels pour toutes les stations dont les observations sont parvenues au Bureau central météorologique, soit directement, soit par l'intermédiaire du Service hydrométrique du bassin de la Seine. On a parfois maintenu dans ces Tableaux des observations douteuses, lorsqu'aucun contrôle ne nous a paru possible et que les nombres donnés, tout en étant suspects, n'offraient aucun caractère d'invraisemblance : ces nombres sont suivis d'un point d'interrogation. Ces différences entre les nombres fournis par deux stations voisines sont surtout fréquentes, pendant les mois d'été, dans les régions visitées par les orages.

Dans l'impossibilité matérielle de publier le détail de toutes les observations, on s'est borné à donner *in extenso* les relevés journaliers pour 900 stations environ, convenablement choisies d'après leur situation topographique, et en tenant compte de la qualité et de la régularité des observations. Dans les pays montagneux, le nombre des stations maintenu au détail est relativement plus grand que dans les plaines, et la réduction n'a pas porté sur les régions où les pluviomètres sont encore peu nombreux.

Les hauteurs de pluie sont exprimées en nombres ronds de millimètres et le total mensuel est, dans chaque cas, non pas celui des nombres inscrits aux différentes dates dans les Tableaux, mais la somme exacte des pluies partielles consignées par les observateurs. Les hauteurs inférieures à $0^{mm},5$ sont notées par un zéro; un point indique qu'il n'est pas tombé d'eau. Ajoutons que les observations sont faites à 8^h ou à 9^h du matin, quelquefois à midi, et que le nombre inscrit à une date donnée représente généralement la pluie tombée depuis la veille.

Dans le Résumé, l'altitude des stations est inscrite à la première colonne; lorsque cette indication n'a pas été fournie par l'observateur, nous donnons, à titre de renseignement, les cotes de la Carte de l'État-Major. Ces cotes, qui re-

présentent l'altitude moyenne de la localité et non celle du point où se trouve le pluviomètre, comportent nécessairement quelque incertitude; pour les distinguer, on les a fait suivre d'un astérisque.

Les observations des Écoles normales primaires sont toujours fréquemment défectueuses et un certain nombre d'entre elles ne figurent pas dans les Tableaux du détail quotidien des pluies. C'est une lacune qui, ainsi que nous le répétons depuis plusieurs années, est excessivement regrettable, car, dans les conditions où elles sont faites, ces observations pourraient être excellentes et devraient, en quelque sorte, servir de cadre à cette publication. Quelques-unes sont certainement très bonnes et faites avec le plus grand soin, mais l'ensemble est et reste médiocre.

Cartes. — La suppression des totaux trimestriels qui, jusqu'en 1893, avaient figuré dans le Résumé final, a réduit à 13 le nombre des Cartes. Dans une publication qui, comme celle-ci, se rapporte à l'année civile, le groupement des mois par trimestres, de janvier à décembre, ne présentait aucun intérêt, et les Cartes correspondantes n'avaient, en fait, aucune signification nette. On a préféré les supprimer et donner aux 12 Cartes mensuelles une importance plus grande en augmentant le format un peu restreint que nous avions d'abord adopté. Le tracé des courbes est ainsi rendu plus exact et la clarté de la Carte considérablement accrue.

Les courbes qui limitent les hachures (celles-ci sont d'autant plus serrées que la quantité d'eau tombée est plus grande) passent approximativement par les points où la hauteur de pluie est la même; elles sont tracées de 50^{mm} en 50^{mm} sur les Cartes mensuelles et de 200^{mm} en 200^{mm} (à partir de 600^{mm}) sur la Carte des totaux annuels.

Toutes les fois qu'il a été possible de le faire, on a tracé sur les Cartes mensuelles la courbe de 25^{mm}, dont le dessin met mieux en relief les régions où la quantité d'eau tombée est minima. Dans les deux mois de janvier et février, qui ont été remarquablement secs en 1896, nous avons dû même dessiner les courbes de 10^{mm} qui, surtout en février, enveloppent des régions étendues. Sur la Carte annuelle, nous n'avons eu à tracer la courbe de 500^{mm} que pour une bande assez étroite du littoral méditerranéen.

Répartition générale des pluies pendant l'année 1896.

Au mois de septembre 1895, si remarquable par son extraordinaire sécheresse, avaient succédé trois mois extrêmement pluvieux, et la période de pluie, commencée le 2 octobre, s'était poursuivie à peu près sans interruption jusqu'au 31 décembre. Elle cesse brusquement avec l'année.

Les deux premiers mois de 1896 sont, en effet, très secs. Pendant le mois de janvier, la hauteur moyenne de l'eau recueillie est inférieure à 20^{mm} sur les quatre cinquièmes de la surface de la France. Elle est même très fréquemment moindre que 10^{mm}, et, dans la région du Sud-Est, sur le versant de la Méditerranée, la pluie est nulle en un grand nombre de points.

Le mois de février est plus sec encore; mais c'est ici l'Est et le Nord, ainsi que les versants de la Manche et de l'Océan qui reçoivent les plus faibles pluies. La hauteur d'eau y est presque partout inférieure à 10^{mm}, le nombre des jours pluvieux variant de 1 à 7. Sur le versant de la Méditerranée, au voisinage des Cévennes et dans la région des Pyrénées occidentales, la pluie atteint et dépasse 50^{mm}; mais elle provient uniquement de violentes averses orageuses, qui, du 18 au 20, donnent, par places, plus de 100^{mm} d'eau. Le nombre des jours de pluie reste donc très faible, malgré les valeurs relativement élevées des totaux mensuels.

Le mois de mars est assez pluvieux; mais, sauf pour les régions de l'Est, où, notamment sur les Vosges, des pluies abondantes tombent du 1er au 10 et donnent, pour la hauteur totale du mois, des nombres fréquemment supérieurs à 300^{mm}; le total moyen, pour l'ensemble de la France, ne dépasse pas beaucoup la valeur normale. A signaler, une importante région de minimum sur le versant de la Méditerranée qui reçoit moins de 25^{mm} d'eau; la pluie est même complètement nulle en un grand nombre de points du littoral, entre le Rhône et les Alpes.

Les deux autres mois du printemps de 1896, avril et mai, sont très peu pluvieux. Le mois de mai est même exceptionnellement sec pour toutes les régions du Centre et du Nord-Est et pour les versants de la Manche et de l'Océan, où le nombre des jours de pluie varie de 0 à 5 et où les totaux mensuels sont, en général, inférieurs à 25^{mm}. La région des Pyrénées, et notamment le bassin de l'Adour, reçoit au contraire des pluies assez fortes et presque continues dont le total dépasse 200^{mm} en plusieurs stations pour lesquelles le nombre des jours pluvieux est parfois supérieur à 25.

A ces deux mois secs succèdent un mois très humide, juin, et deux mois de pluviosité moyenne, juillet et août. Aucun de ces trois mois ne présente de particularités intéressantes. On remarquera seulement, sur les Cartes relatives aux deux derniers, le minimum habituel du versant de l'Océan et du bassin de la Loire inférieure et moyenne. Ce minimum est particulièrement net en juillet.

L'ensemble des mois de septembre et d'octobre constitue une des périodes les plus pluvieuses que nous ayons eu à signaler depuis longtemps. Pendant le mois d'octobre, notamment, la pluie a été presque continue et les totaux mensuels sont fréquemment supérieurs à 300^{mm} dans les régions des Vosges et du

Jura, dans les bassins de l'Isère et de la Durance, et enfin sur le versant des Pyrénées occidentales et tout le littoral de l'Océan jusqu'à l'embouchure de la Gironde. Le littoral de la Méditerranée, entre les Pyrénées et l'embouchure du Rhône, est seul épargné et reçoit en moyenne moins de 50^{mm} d'eau. La pluie est même inférieure à 25^{mm} dans la partie orientale des bassins du Tech, de la Tet et de l'Agly.

Novembre est peu humide; mais pendant le mois de décembre la pluie reparait, très fréquente sinon très abondante; elle est, d'ailleurs, à peu près générale. Le nombre des jours pluvieux dépasse 20 en un grand nombre de stations du Centre, et le total mensuel moyen, bien que très inférieur à celui d'octobre, est encore notablement au-dessus de la normale.

La Carte (*Pl. XIII*) résume les pluies de l'année 1896. Elle montre que, dans son ensemble, cette année reste moyennement pluvieuse, malgré les hauteurs d'eau considérables recueillies dans les quatre derniers mois. Les quatre mois secs que nous avons signalés au début rétablissent, en effet, à peu près, l'équilibre.

La répartition générale n'offre rien de particulier; on remarquera seulement combien sont peu étendues les régions où il est tombé moins de 600^{mm} d'eau. Quant à la courbe de 500^{mm}, nous n'avons eu à la tracer que le long du littoral de la Méditerranée, depuis les Pyrénées jusqu'à Marseille.

LIBRARY
NOV 8 1898
Weather Bureau

OBSERVATIONS DU MOIS DE JANVIER 1896.

VERSANT DE LA MER DU NORD.

BASSINS DU RHIN, DE LA MEURTHE ET DE LA MOSELLE.

STATIONS.	1	2	3	4	5	6	7	8	9	10	11	12	13	14	15	16	17	18	19	20	21	22	23	24	25	26	27	28	29	30	31	TOTAL.
Col de Bussang	15	.	.	.	.	.	.	.	3	0	.	.	.	3	14	12	15	3	.	.	.	.	.	.	.	.	.	.	.	.	.	.	66
Le Thillot	10	.	.	.	.	.	.	1	.	.	.	.	5	20	15	18	11	.	.	.	.	.	.	.	.	.	.	.	.	.	.	.	80
Cornimont	16	.	.	.	.	.	.	.	1	.	.	.	1	3	24	11	10	6	.	.	.	.	.	.	.	.	.	.	.	.	.	.	72
Granges	9	.	.	.	.	.	.	.	4	4	.	.	.	8	5	3	4	17	.	.	.	.	.	.	.	.	.	.	.	.	.	.	54
La Hardalle	17	.	.	.	.	.	.	.	.	.	.	.	.	.	23	19	.	.	.	.	.	.	.	.	.	.	.	.	.	.	.	.	59
Saulcy-s.-M.	.	.	.	.	.	.	1	.	.	.	.	.	1	7	6	5	1	.	.	.	.	.	.	.	.	0	.	.	.	.	.	.	22
Bruyères	9	.	.	.	.	.	.	.	2	.	.	.	.	1	.	.	12	2	.	.	.	.	.	.	.	.	.	.	.	.	.	.	25
Épinal	.	.	.	.	.	.	.	.	.	.	.	.	2	15	8	3	2	.	.	.	.	.	.	.	.	.	.	.	.	.	.	.	30
Lerrain	.	.	.	.	.	.	.	.	1	.	.	.	1	.	19	.	.	.	.	.	.	.	.	.	.	.	.	.	.	.	.	.	21
Charmes	.	.	.	.	.	.	.	.	.	.	.	.	2	4	0	0	.	.	.	.	.	.	.	.	.	.	.	.	.	.	.	.	7
Rambervillers	.	.	.	.	.	.	.	.	.	.	.	.	.	2	14	1	.	.	.	.	.	.	.	.	.	.	.	.	.	.	.	.	17
Saint-Dié	.	.	.	.	.	.	.	.	.	.	.	.	.	.	.	15	.	26	.	.	.	.	.	.	.	.	.	.	.	.	.	.	41
Provenchères	20	.	.	.	.	.	.	.	1	.	.	.	0	3	19	12	7	3	.	.	.	.	.	.	.	.	0	.	.	.	.	.	65
Vexaincourt	16	.	.	.	.	.	.	6	.	.	.	.	.	3	14	9	7	.	.	.	.	.	.	.	.	.	.	.	.	.	.	.	55
Baccarat	.	.	.	.	.	.	.	.	2	.	.	.	.	18	2	1	.	.	.	.	.	.	.	.	.	.	.	.	.	.	.	.	23
Moriviller	.	.	.	.	.	.	.	.	1	.	.	.	3	10	.	6	.	.	.	.	.	.	.	.	.	.	.	.	.	.	.	.	20
Vézelise	.	.	.	.	.	.	.	.	.	.	.	.	1	2	3	4	.	.	.	.	.	.	.	.	.	.	.	.	.	.	.	.	10
Allain	4	.	.	.	.	.	.	.	0	.	.	.	1	1	8	5	1	0	.	0	.	.	.	.	.	.	.	.	.	.	.	.	21
Neuves-Maisons	6	.	.	.	.	.	.	.	0	.	.	.	0	1	9	8	0	.	.	.	.	.	.	.	.	.	0	.	.	.	.	.	24
Lunéville	4	.	.	.	.	.	.	.	.	.	.	.	0	1	8	6	0	.	.	.	.	.	.	.	.	.	.	.	.	.	.	.	20
Blamont	.	.	.	.	.	.	.	.	2	.	.	.	.	.	7	21	.	.	.	.	.	.	.	.	.	.	.	.	.	.	.	.	30
Parroy	.	.	.	.	.	.	.	.	.	.	.	.	.	.	.	.	4	.	.	.	.	.	.	.	.	.	.	.	.	.	.	.	4
Tomblaine (E. ag.)	3	.	.	.	.	.	.	.	.	.	.	.	.	.	6	11	.	.	.	.	.	.	.	.	.	0	.	.	.	.	.	.	20
Nancy (Faculté)	1	.	.	.	.	.	.	.	0	.	.	.	.	1	13	7	.	.	.	.	.	.	.	.	.	.	.	.	.	.	.	.	22
Amance	4	.	.	.	.	.	.	.	.	.	.	.	.	.	12	.	4	.	.	.	.	.	.	.	.	.	2	.	.	.	.	.	22
Toul	4	.	.	.	.	.	.	.	.	.	.	.	.	.	5	6	.	.	.	.	.	.	.	.	.	.	.	.	.	.	.	.	15
Rogéville	5	.	.	.	.	.	.	.	.	.	.	.	0	1	6	4	0	.	.	0	.	.	.	.	.	.	.	.	.	.	.	.	17
Nomény	3	.	.	.	.	.	.	.	.	.	.	.	.	1	3	.	.	.	.	.	.	.	.	.	.	1	.	.	.	.	.	.	8
Euvezin	.	.	.	.	.	.	.	.	.	.	.	.	.	.	11	.	3	.	.	.	.	.	.	.	.	.	.	.	.	.	.	.	14
Lachaussée	5	0	.	.	.	.	.	.	0	.	.	.	.	1	8	4	0	.	.	.	.	.	.	.	.	.	.	.	.	.	.	.	19
Mance	.	.	.	.	.	.	.	.	.	.	.	.	.	.	4	1	1	.	.	.	.	.	.	.	.	.	.	.	.	.	.	.	6

STATIONS.	1	2	3	4	5	6	7	8	9	10	11	12	13	14	15	16	17	18	19	20	21	22	23	24	25	26	27	28	29	30	31	TOTAL.
BASSINS DE LA MEUSE, DE LA CHIERS ET DE LA SAMBRE.																																
La Marche	.	.	.	.	.	.	.	.	.	.	.	.	.	2	3	.	10	.	.	.	.	.	.	.	.	.	.	.	.	.	.	15
Contrexéville	5	.	.	.	.	.	.	.	.	.	.	.	.	7	6	5	1	.	.	.	.	.	.	.	.	.	.	.	.	.	.	24
Beaufremont	8	.	.	.	.	.	.	.	.	.	.	.	.	3	4	7	.	.	.	.	.	.	.	.	.	.	.	.	.	.	.	22
Barville	.	.	.	.	.	.	.	0	.	.	.	0	1	11	8	0	.	.	.	.	.	.	.	.	.	.	.	.	.	.	.	20
Châtenois	6	.	.	.	.	.	.	0	0	.	.	.	1	6	8	.	.	2	.	.	.	.	.	.	.	.	.	.	.	.	.	23
Neufchâteau (C. M.)	6	.	.	.	.	.	.	.	.	.	.	.	1	1	6	7	2	.	.	.	.	.	.	.	.	.	.	.	.	.	.	23
Vouthon-Bas	4	.	.	.	.	.	.	.	.	.	.	.	.	.	10	12	2	.	.	0	.	.	.	.	.	.	0	.	.	.	.	29
Commercy (P. C.)	.	.	.	.	.	.	.	.	.	.	.	.	.	21	.	.	7	.	.	.	.	.	.	.	.	.	.	.	.	.	.	28
Les Kœurs	6	.	.	.	.	.	.	.	0	.	.	.	1	10	5	5	1	.	.	.	.	.	.	.	.	1	0	.	.	.	.	31
Consenvoye	.	.	.	.	.	.	.	.	.	.	.	.	0	6	0	6	.	.	.	.	.	.	.	.	.	.	.	.	.	.	.	12
Damvillers	.	.	.	.	.	.	.	.	.	.	.	.	.	2	1	3	1	.	.	.	.	.	.	.	.	.	.	.	.	.	.	7
Hussigny	.	.	.	.	.	.	.	.	.	.	.	.	7	33	6	9	.	.	.	.	.	.	.	.	.	2	.	.	.	.	.	58
Montmédy	.	.	.	.	.	.	.	.	.	.	.	.	.	3	1	.	.	.	.	.	.	.	.	.	1	.	.	.	0	.	.	5
Mouzon	.	.	.	.	.	.	.	.	.	.	.	.	.	.	2	1	.	.	.	.	.	.	.	.	.	.	.	.	.	.	.	3
Saint-Aignan	.	.	.	.	.	.	.	.	.	.	.	.	.	26	5	6	.	.	.	.	.	.	.	.	.	.	.	.	.	.	.	38
Poix	9	.	.	.	.	.	.	.	.	.	.	.	.	9	10	9	1	.	.	.	.	.	.	.	.	4	1	.	.	.	.	37
Saint-Marcel	.	.	.	.	.	.	.	.	.	.	.	.	.	1	16	7	1	.	.	.	0	.	0	.	.	.	.	.	.	.	.	26
Gespunsart	.	.	.	.	.	.	.	.	.	.	.	.	.	2	13	9	1	.	.	.	.	.	.	.	.	5	.	.	1	.	.	31
Maubert-Fontaine	4	.	.	.	.	.	.	.	.	.	.	.	.	5	6	2	5	.	.	.	.	.	.	.	.	3	.	.	.	.	.	25
Fumay	4	.	.	.	.	.	.	.	.	.	.	0	1	1	13	5	.	.	.	.	.	.	.	.	.	.	1	.	1	.	.	26
Landrecies	5	.	.	.	.	.	.	.	.	.	.	.	.	4	8	5	.	.	.	.	.	.	.	.	.	3	.	.	4	.	.	29
Maroilles	.	.	.	.	.	.	.	.	.	.	1	.	2	3	1	.	.	.	.	.	.	.	.	.	.	3	.	.	6	.	.	16
BASSINS DE L'ESCAUT, DE LA LYS, DE L'YSER ET DE L'AA.																																
Cambrai (C. M.)	1	.	.	.	.	.	.	.	.	.	.	1	1	1	4	2	.	.	.	.	.	.	2	1	.	6	0	.	5	5	.	29
Le Quesnoy (C. M.)	0	.	.	.	.	.	.	.	.	0	.	0	2	9	1	0	.	.	.	.	.	1	1	.	3	3	0	4	0	.	.	24
Valenciennes	.	.	.	.	.	.	.	.	.	.	1	0	3	7	2	.	.	.	.	.	.	1	.	.	7	0	.	3	.	0	.	24
Douai (C. M.)	.	.	.	.	.	.	.	.	.	.	1	3	2	1	.	.	.	.	.	.	.	1	.	0	7	1	.	2	.	.	.	17
Arras (St. agr.)	.	.	.	.	.	.	.	.	.	.	0	1	2	3	3	.	.	.	.	.	0	0	.	0	3	0	.	2	0	0	.	16
Lille (C. M.)	.	.	.	.	.	.	.	.	.	.	.	.	.	8	1	.	.	.	.	.	.	.	.	.	3	1	.	.	7	.	.	20
Gondecourt	.	.	.	.	.	.	.	.	.	.	.	0	.	3	3	2	.	.	.	.	.	.	.	.	.	11	1	.	.	.	.	20
Laventie	.	.	0	.	.	.	.	0	.	.	0	0	1	4	2	0	.	.	.	.	0	0	0	0	9	1	0	4	0	0	0	21
Godewaerswelde	4	.	.	.	.	.	.	.	.	.	.	3	7	2	.	.	.	.	.	.	.	.	.	.	.	9	.	5	.	.	.	30
Dunkerque (P. C.)	.	.	.	.	.	.	.	1	.	.	0	2	.	4	1	.	.	.	.	.	.	.	.	.	8	1	0	2	.	.	.	19
Oye	0	.	.	0	.	.	0	0	.	1	2	1	3	2	1	.	.	.	.	0	.	0	.	1	5	1	0	2	0	1	.	22
Calais	.	.	.	.	.	.	.	2	.	.	.	12	.	.	.	14	.	.	.	.	.	.	.	.	12	.	.	.	.	.	.	40

VERSANT DE LA MANCHE.

BASSINS DE LA CANCHE, DE LA SOMME, DE LA BÉTHUNE, ETC.																																
Nesles	1	.	.	0	.	0	.	.	.	.	.	0	0	4	2	0	1	0	.	.	.	0	0	0	.	2	3	0	4	0	0	18
Sainte-Émilie	.	.	.	.	.	.	.	.	.	.	.	.	.	6	5	.	.	.	.	.	.	.	.	.	.	7	.	.	1	.	.	19
Moreuil	1	.	.	.	.	.	.	.	.	.	.	.	1	3	2	.	.	.	.	.	.	0	.	.	.	3	.	.	.	.	.	12
Amiens (St. agr.)	.	.	.	.	.	.	.	0	.	.	0	.	1	2	0	.	.	.	.	.	.	1	.	1	5	0	.	5	0	0	.	16
Magnicourt-s.-C.	.	.	.	.	.	.	.	1	.	.	.	.	7	1	4	.	.	.	.	.	.	0	1	.	.	5	0	.	4	.	.	23
Valhuon	.	.	.	.	.	.	.	1	.	.	1	1	5	5	2	.	.	.	.	.	0	1	.	.	5	0	0	3	0	.	0	26
Guigny	.	.	.	.	.	.	.	.	.	1	1	2	2	3	2	.	.	.	.	.	0	1	.	.	10	.	.	.	.	.	.	24

STATIONS.	1	2	3	4	5	6	7	8	9	10	11	12	13	14	15	16	17	18	19	20	21	22	23	24	25	26	27	28	29	30	31	TOTAL.
BASSINS DE LA CANCHE, DE LA SOMME, DE LA BÉTHUNE, ETC. (suite).																																
Hucqueliers	.	.	.	.	.	.	.	.	.	.	3	2	8	5	.	.	.	.	.	.	1	.	.	2	9	0	2	.	0	0	.	32
Desvres	.	.	.	.	.	.	.	.	.	.	3	.	2	12	3	.	.	1	.	.	.	.	.	.	6	6	.	2	3	.	.	38
Cap Gris-Nez	.	.	.	.	.	.	.	.	4	.	3	5	1	3	2	.	.	.	.	.	.	.	.	.	2	10	1	.	4	.	.	34
Boulogne (C. M.)	.	.	.	0	.	.	.	0	2	.	3	3	1	3	2	0	.	.	1	1	0	.	0	.	4	11	1	1	3	0	0	37
Samer (P. C.)	.	.	.	.	.	.	.	0	.	.	.	2	.	6	2	.	1	.	1	.	.	.	.	.	4	9	.	2	1	.	.	28
La Canche	.	.	.	.	.	.	.	.	0	.	.	.	0	0	0	0	.	.	.	.	.	.	.	1	.	1	.	0	.	.	.	2?
Forêt-l'Abb. (h.b.)	.	.	.	.	.	.	.	.	.	.	.	.	.	7	.	.	.	.	.	.	.	2	.	.	3	5	1	3	.	.	.	20
Saint-Riquier	.	.	.	.	.	.	.	.	0	.	.	.	2	1	3	1	.	.	.	.	.	1	1	.	.	8	.	0	3	.	.	20
Abbeville	1	.	.	.	.	.	.	.	1	.	.	.	1	3	2	0	.	.	.	.	.	0	1	.	.	4	1	.	2	.	1	16
St-Valery-s.-Somme	1	.	.	.	.	.	.	.	0	.	.	.	1	4	1	.	.	.	.	.	.	1	1	.	1	4	.	1	1	.	.	16
Eu	.	.	.	.	.	.	.	0	.	.	.	1	2	2	.	.	1	.	.	.	.	.	.	.	2	1	.	3	.	.	.	12
Aigneville	9	.	.	.	.	0	.	.	.	.	.	1	1	6	2	2	.	.	.	.	.	1	1	.	1	2	1	.	.	1	.	28
Aumale	.	.	.	.	.	.	.	.	.	.	.	.	.	.	7	2	.	.	.	.	.	.	.	.	.	.	3	.	.	.	.	12
Londinières	.	.	.	.	.	.	.	.	.	.	.	1	2	3	.	.	2	.	.	.	.	.	.	.	1	3	.	.	.	.	.	12
Dieppe	.	.	.	.	.	.	.	.	.	.	1	2	2	1	1	.	.	.	.	.	.	1	.	.	5	2	.	2	.	.	.	17
Bosc-le-Hard	1	1	.	.	.	.	.	.	.	.	.	.	4	4	1	2	.	.	.	.	.	.	.	.	2	4	0	.	.	1	1	21
St-Valery-en-Caux	.	.	2	.	.	.	.	.	.	.	.	5	2	2	.	.	.	.	.	.	.	1	.	.	4	2	.	3	.	.	.	21
Goderville	.	.	.	.	.	.	.	.	2	.	.	2	2	5	1	.	.	.	.	.	.	1	2	.	3	7	.	4	.	.	.	29
BASSIN DE LA SEINE.																																
Bassin de l'Yonne.																																
Les Courreaux	3	.	.	.	.	.	.	.	.	.	.	.	.	7	21	19	7	3	.	.	.	.	.	.	.	.	5	.	.	.	.	65
La Croisette	7	.	.	.	.	.	.	.	.	.	.	.	.	6	28	16	8	3	.	.	.	.	.	.	.	2	2	.	.	.	.	72
Pommoy	5	.	.	.	.	.	.	.	.	.	.	.	.	3	11	13	5	3	.	.	.	.	.	.	.	.	4	.	.	.	.	44
Château-Chinon	4	.	.	0	.	.	.	.	0	.	.	.	.	4	18	8	5	1	.	.	.	.	.	.	.	.	6	.	.	.	.	46
Clamecy (P. C.)	.	.	.	.	.	.	.	.	.	.	.	.	.	.	8	.	.	.	.	.	.	.	.	.	.	5	.	.	.	.	.	13
Vézelay (C. M.)	.	.	0	0	.	.	.	0	.	.	.	.	2	11	3	3	1	.	.	.	.	0	.	.	3	1	.	.	.	.	.	24
Avallon	.	.	.	.	.	.	.	.	.	.	.	.	.	0	5	4	.	.	.	.	.	.	.	.	.	3	1	.	.	.	.	13
Saulieu	.	.	.	.	.	.	.	.	.	.	.	.	.	9	6	2	3	.	.	.	.	.	.	.	.	5	.	.	.	.	.	26
Époisses	4	.	.	.	.	.	.	.	.	.	.	.	.	0	.	5	2	1	.	.	.	.	.	.	.	0	3	.	.	.	.	15
Marigny-le-C	4	.	.	.	.	.	.	.	.	.	.	.	.	.	3	3	0	.	.	.	.	.	.	.	.	.	.	.	.	.	.	11
Montbard	.	.	.	.	.	.	.	.	.	.	.	.	.	4	6	.	.	.	.	.	.	.	.	.	.	5	.	.	.	.	.	15
Ravières	.	.	.	.	.	.	.	.	.	.	.	.	.	2	3	4	0	.	.	.	.	.	.	.	2	1	.	.	.	.	.	12
Châtel-Gérard	.	.	.	.	.	.	.	1	.	.	.	.	1	5	3	6	1	.	.	.	.	.	.	.	2	2	.	.	.	.	.	21
Courson	.	.	.	.	.	.	.	.	.	.	.	.	.	4	.	.	.	.	.	.	.	.	.	.	.	4	.	.	.	.	.	8
Auxerre	.	.	.	.	.	.	.	.	.	.	.	0	.	2	3	.	1	.	.	.	.	.	.	.	.	4	.	.	.	.	.	10
Chablis (P. C.)	3	.	.	.	.	.	.	.	.	.	.	.	0	3	6	.	.	1	.	.	.	.	.	.	.	4	0	.	.	.	.	17
Tonnerre (C. M.)	.	.	.	.	.	.	.	.	.	.	.	.	0	8	4	1	1	.	.	.	.	.	.	.	.	3	.	.	.	.	.	17
Flogny	.	.	.	.	.	.	.	.	.	.	.	0	0	7	3	2	.	.	.	.	.	.	.	.	.	4	.	.	.	.	.	16
Aillant	.	.	.	.	.	.	.	.	.	.	.	1	5	4	4	1	.	.	.	.	.	.	.	.	3	1	.	1	.	.	.	20
Joigny (P. C.)	.	.	.	.	.	.	.	.	.	.	.	.	5	7	.	.	.	.	.	.	.	.	.	.	.	5	.	.	3	.	.	20
Laroche	.	.	.	.	.	.	.	.	.	.	.	.	2	6	3	2	1	.	.	.	.	.	.	.	4	.	.	.	.	.	.	18
Chailley	.	.	.	.	.	.	.	.	.	.	.	.	.	10	2	.	2	.	.	.	.	.	.	.	.	2	.	.	.	.	.	17
Chessy	1	.	.	.	.	.	.	.	.	.	.	.	.	2	8	7	4	.	.	.	.	.	.	.	.	2	1	.	.	.	.	25
Cerisiers	.	.	.	.	.	.	.	.	.	.	.	.	2	7	2	1	1	.	.	.	.	.	.	.	2	1	.	1	.	.	.	17
St-Julien-du-Sault	.	.	.	.	.	.	.	.	.	.	.	1	3	.	.	8	.	.	.	.	.	.	.	.	.	.	.	0	.	.	.	13
Villeneuve-l'Arch.	.	.	.	.	.	.	.	.	.	.	.	.	2	.	12	2	1	.	.	.	.	.	.	.	0	2	.	1	.	.	.	20

STATIONS.	1	2	3	4	5	6	7	8	9	10	11	12	13	14	15	16	17	18	19	20	21	22	23	24	25	26	27	28	29	30	31	TOTAL.
Bassin de la Seine supérieure.																																
Chanceaux	.	.	.	.	.	.	.	.	.	.	.	.	.	.	9	4	7	.	.	.	.	.	.	.	.	.	.	.	.	.	.	20
Laignes	.	.	.	.	.	.	.	.	0	.	.	.	.	2	10	7	2	1	.	.	.	.	.	.	.	2	2	.	.	.	.	26
Nicey	.	.	.	.	.	.	.	.	.	.	.	.	.	8	4	5	.	.	.	.	.	.	.	.	.	.	.	.	.	.	.	18
Vix	.	.	.	.	.	.	.	.	.	.	.	2	2	.	4	6	3	.	.	.	.	.	3	4	1	1	.	.	.	.	.	26
Brion-s.-Ource	1	.	.	.	.	.	.	.	.	.	.	.	.	.	8	.	.	.	.	.	.	.	.	.	.	.	.	.	.	.	.	9
Riceys	1	.	.	.	.	.	.	.	.	.	.	0	1	5	3	7	0	.	.	.	.	.	.	.	.	.	3	.	.	.	.	20
La Ferté-s.-Aube	2	.	.	.	.	.	.	.	.	.	.	.	.	.	7	5	.	.	.	.	.	.	.	.	.	.	.	.	.	.	.	14
Clairvaux	4	.	.	.	.	.	.	.	.	.	.	.	.	.	12	6	4	5	.	.	.	.	.	.	.	.	1	.	.	.	.	33
Bar-s.-Aube	4	.	.	.	.	.	.	.	.	.	.	.	.	4	27	11	3	.	.	.	.	.	.	.	.	.	1	.	.	.	.	50
Vendeuvre (P.C.)	2	.	.	.	.	.	.	.	.	.	.	.	.	2	10	.	.	2	.	.	.	.	.	.	.	2	.	.	.	.	.	18
Bar-s-Seine (P.C.)	2	.	.	.	.	.	.	.	.	.	.	.	.	1	9	5	1	1	.	.	.	.	.	.	.	.	0	.	.	.	.	19
Barberey	.	.	.	.	.	.	.	.	.	.	.	.	.	1	1	3	.	.	.	.	.	0	.	.	.	.	1	2	.	.	.	8
Villacerf	.	.	.	.	.	.	.	.	.	.	.	.	.	.	.	.	6	.	.	.	.	.	.	.	.	.	2	.	.	.	.	8
Chaumesnil	1	.	.	.	.	.	.	.	1	.	.	.	1	0	7	3	.	.	.	.	.	.	.	.	.	2	.	.	.	.	.	15
Valentigny	1	.	.	.	.	.	.	.	0	.	.	.	0	1	7	3	1	0	.	.	.	.	.	.	.	0	.	.	.	.	.	15
Arcis-sur-Aube	.	.	.	.	.	.	.	.	.	.	.	.	1	5	1	.	.	.	.	.	.	.	.	.	.	.	.	.	.	.	.	7
Ceffonds	.	.	.	.	.	.	.	.	.	.	.	.	.	2	3	.	.	.	.	.	.	.	.	.	.	.	.	.	.	.	.	5
Fay	1	.	.	.	.	.	.	.	.	.	.	.	.	1	5	4	0	1	.	.	.	.	.	.	.	2	2	.	1	.	.	17
Soligny-les-Étangs	.	.	.	.	.	.	.	.	.	.	.	.	.	.	5	6	.	.	.	.	.	.	.	.	.	6	.	.	1	.	.	18
Bassin de la Seine, entre Montereau et le confluent de l'Oise.																																
Pithiviers	.	.	.	.	.	.	.	.	.	.	.	.	.	.	4	.	.	.	.	.	.	.	.	.	.	3	.	.	.	.	.	7
Étampes	.	.	.	.	.	.	.	.	.	.	.	.	3	4	4	1	.	.	.	.	.	.	.	.	5	.	.	5	.	.	.	22
Saint-Chéron	.	.	.	.	.	.	.	.	.	.	.	0	1	1	5	4	2	1	.	.	.	.	0	.	.	6	0	.	6	.	.	26
Melun (P. C.)	.	.	.	.	.	.	.	.	.	.	.	.	.	.	.	3	5	.	.	.	.	.	.	.	.	6	.	.	7	.	.	21
Fontainebleau (E.A.)	.	.	.	.	.	.	.	.	.	.	.	.	.	5	1	3	2	1	.	.	.	.	.	.	.	7	0	.	4	0	.	23
Touquin	.	.	.	.	.	.	.	.	.	.	.	.	.	5	1	1	0	.	.	.	.	.	.	.	.	2	.	1	.	.	.	10
Saclay	.	.	.	.	.	.	.	.	.	.	.	1	1	5	1	1	2	0	.	.	.	.	.	.	.	7	.	1	4	.	.	23
Rambouillet	.	.	.	.	.	.	.	.	.	.	.	.	.	4	4	1	2	1	.	.	.	.	.	.	.	7	4	.	7	.	.	30
Le Perray (St-Hub.)	.	.	.	.	.	.	.	.	.	.	.	1	1	8	2	2	3	.	.	.	.	0	.	.	.	11	2	3	3	.	.	36
Le Mesnil-St-Denis	.	0	0	0	.	.	.	0	.	.	.	0	1	5	1	2	1	0	.	.	.	0	.	0	0	6	1	2	4	0	.	25
Satory	.	.	.	.	.	.	.	.	.	.	.	1	.	4	6	1	3	.	.	.	.	.	.	.	.	5	.	2	4	.	.	26
Buc	.	.	.	.	.	.	.	.	.	.	.	0	1	4	3	3	1	0	.	.	.	.	.	.	.	6	1	0	4	.	.	23
Versailles (E. N.)	2	3	2	3	.	.	.	.	.	.	.	.	.	5	3	4	2	.	.	.	.	.	.	.	.	8	0	.	2	1	.	36
Meudon	.	.	.	.	.	.	.	.	.	.	.	1	.	6	2	3	2	.	.	.	.	.	.	.	.	6	.	2	5	.	.	28
Paris (Obs., cour)	.	.	.	.	.	.	.	.	1	.	.	.	.	3	3	1	1	.	.	.	.	.	0	.	.	.	5	.	6	.	.	20
Paris (Montm.)	.	.	.	.	.	.	.	.	.	.	.	.	.	3	1	1	1	.	.	.	.	.	.	.	.	7	0	0	5	.	.	19
Paris (B.C.M. cour)	0	.	.	.	.	.	.	.	.	.	.	.	0	3	3	1	1	.	.	.	.	.	0	.	.	7	0	.	6	.	.	21
Achères	.	.	.	.	.	.	.	0	.	.	.	1	0	6	2	.	2	.	.	.	.	0	.	0	5	1	0	6	.	0	.	23
Bassin de la Marne.																																
Langres (M. Raclot)	4	0	.	.	.	.	.	.	0	.	.	.	.	1	15	6	4	1	.	.	.	.	.	.	.	.	1	.	.	.	.	33
Richebourg	5	.	.	.	.	.	.	.	0	.	.	.	.	.	7	9	9	6	.	.	.	.	.	.	.	.	.	.	.	.	.	36
Chaumont (E. N.)	1	.	.	.	.	.	.	0	1	.	.	.	1	14	3	0	5	.	.	.	.	.	.	.	.	.	.	.	.	.	.	25
Saint-Bon	6	.	.	.	.	.	.	.	.	.	.	.	.	13	1	11	4	.	.	.	.	.	.	.	.	.	.	.	.	.	.	35
Anjelot	4	.	.	.	.	.	.	.	.	.	.	.	.	.	15	9	4	.	.	.	.	.	.	.	.	.	.	.	.	.	.	32

STATIONS.	1	2	3	4	5	6	7	8	9	10	11	12	13	14	15	16	17	18	19	20	21	22	23	24	25	26	27	28	29	30	31	TOTAL.
Bassin de la Marne (suite).																																
Aillianville	12	.	.	.	.	.	.	.	1	.	.	.	0	3	16	7	1	0	1	0	0	0	0	.	.	.	1	.	.	.	.	42
Trampot	10	.	.	.	.	.	.	.	.	.	.	.	.	.	13	6	.	2	.	.	.	.	.	.	.	.	.	.	.	.	.	31
Demange-aux-Eaux	11	.	.	.	.	.	.	.	0	.	.	.	0	3	11	8	2	0	.	.	.	.	.	.	.	.	.	.	.	.	.	36
St-Dizier (la Neuv.)	.	.	.	.	.	.	.	.	.	.	.	.	.	2	.	6	0	.	.	.	.	.	.	.	.	.	.	.	.	.	.	29
Bar-le-Duc (P.C.)	5	.	.	.	.	.	.	.	.	.	.	.	.	13	14	6	.	.	.	.	.	.	.	.	.	.	.	.	.	.	.	27
Forêt-des-trois-F.	5	.	.	.	.	.	.	.	.	.	.	.	.	.	17	10	2	.	.	.	.	.	.	.	.	.	.	.	.	.	.	34
Thiéblemont (C. M.)	.	.	.	.	.	.	.	.	.	.	.	.	1	.	.	.	.	.	.	.	.	.	.	.	.	.	.	.	.	.	.	1
Vitry-en-Pert	.	.	.	.	.	.	.	.	.	.	.	.	1	3	3	.	6	.	.	.	0	.	.	.	.	1	.	.	.	.	.	14
Vaucault-le-Châtel	.	.	.	.	.	.	.	.	.	.	.	.	.	2	11	5	.	.	.	.	.	.	.	.	.	.	.	.	.	.	.	18
St-Mard-s.-le-M. (b.)	5	.	.	.	.	.	.	.	0	.	.	.	.	8	11	4	1	.	.	.	.	0	.	.	.	1	0	.	0	0	.	31
Sommesous	.	.	.	.	.	.	.	.	.	.	.	.	2	7	2	3	.	.	.	.	.	.	.	.	1	1	0	.	.	.	.	16
Montmirail	2	.	.	.	.	.	.	.	.	.	.	.	.	12	.	5	4	.	.	.	.	.	.	.	.	.	1	.	2	.	.	26
Montmort	2	.	.	.	.	.	.	.	.	1	.	.	.	4	8	1	.	.	.	.	.	.	.	.	.	.	.	.	.	.	.	16
La Ferté s. J. (M. Biez)	.	.	.	.	.	.	.	.	.	.	.	.	0	7	4	6	.	.	.	.	.	.	.	.	0	2	0	.	4	.	.	24
Coulommiers	.	.	.	.	.	.	.	.	.	.	.	0	.	6	4	3	1	0	.	.	.	.	.	.	.	.	.	4	0	.	.	18
Meaux (P. C.)	.	.	.	.	.	.	.	.	.	.	.	.	.	6	.	5	.	.	.	.	.	.	.	.	.	3	.	.	6	.	.	21
Parc St-Maur (Obsre)	.	.	.	.	.	.	.	.	.	.	.	0	1	4	2	.	2	.	.	.	.	.	.	.	.	4	.	5	1	.	.	20
Bassin de l'Aisne.																																
Merchines	4	.	.	.	.	.	.	.	0	.	.	.	0	5	12	5	1	.	.	.	.	.	.	.	.	0	0	.	.	.	.	27
Ste-Menehould (P.C.)	.	.	.	.	.	.	.	.	.	.	.	.	3	12	4	.	.	.	.	.	.	.	.	.	2	.	.	.	.	.	.	21
Suippes	.	.	.	.	.	.	.	.	.	.	.	.	.	2	22	3	.	.	.	.	.	.	.	.	.	.	.	.	2	.	.	29
Chéhéry-le-Châtel	0	0	.	.	.	.	.	0	.	.	.	.	3	18	2	2	0	.	.	.	.	.	.	.	1	.	0	.	0	.	.	27
Vouziers	2	.	.	.	.	.	.	.	.	.	.	.	.	1	12	3	.	.	.	.	.	.	.	.	.	1	.	.	.	.	.	19
Faissault	2	.	.	.	.	.	.	.	.	.	.	.	.	8	10	8	1	.	.	.	.	1	1	.	.	6	.	.	0	.	.	37
Signy-l'Abbaye	3	.	.	.	.	.	.	.	.	.	.	.	.	4	9	8	.	.	.	.	.	.	.	.	.	.	.	.	.	.	.	25
Remaucourt	.	.	.	.	.	.	.	.	.	.	.	.	.	16	12	4	.	.	.	.	.	.	.	.	14	.	.	.	.	.	.	46
Tagnon	6	.	.	.	.	.	.	.	.	.	.	.	.	2	10	4	1	.	.	.	.	0	.	.	.	3	0	.	.	0	.	26
Bourgogne	.	.	.	.	.	.	.	.	.	.	.	.	.	7	3	.	.	.	.	.	.	.	.	.	.	2	.	.	1	.	.	13
Reims (C. M.)	12	.	.	.	.	.	.	.	.	.	.	.	.	6	7	1	.	.	.	.	1	0	.	.	.	.	1	.	.	.	.	28
Berry-au-Bac	4	.	.	.	.	.	.	.	.	.	.	.	0	3	4	4	0	.	.	.	.	.	.	.	.	.	0	.	1	.	.	16
Soissons (Vauxrot)	1	.	.	.	.	.	.	.	.	.	.	.	3	3	2	1	.	.	.	.	.	.	1	.	.	.	2	.	3	.	.	16
Bassin de l'Oise.																																
Signy-le-Petit	2	.	.	.	.	.	.	.	.	.	.	.	14	.	11	0	.	.	.	.	.	.	.	.	.	4	.	.	2	.	.	33
Hirson	.	.	.	.	.	.	.	.	0	.	.	0	.	7	.	12	.	.	.	.	.	.	0	.	.	.	.	.	.	.	.	20
Montcornet	2	.	.	.	.	.	.	.	.	.	.	.	1	5	12	3	1	.	.	.	.	1	.	.	.	9	.	.	2	.	.	35
Laon (P. C.)	5	.	.	.	.	.	.	.	.	.	.	0	.	3	4	2	.	.	.	.	.	.	.	.	.	1	2	.	4	.	.	22
Lassigny	.	.	.	.	.	.	.	.	.	.	.	.	.	4	7	3	.	.	.	.	.	.	.	.	.	1	1	0	1	.	1	18
Maignelay	0	.	.	.	.	.	.	.	.	.	.	.	.	4	1	2	.	.	.	.	.	.	.	.	.	4	.	.	4	.	.	15
Formerie	.	.	.	.	.	.	.	1	.	.	1	.	4	4	4	4	1	2	.	.	0	0	.	1	3	2	1	.	1	0	.	29
Beauvais (M. Bergez)	.	.	.	.	.	.	.	.	.	.	.	.	3	2	5	.	.	.	.	.	0	.	.	.	3	0	.	5	.	.	.	17
Estrées-St-Denis	.	.	.	.	.	.	.	.	.	.	.	1	7	1	4	.	.	.	.	.	.	1	.	.	.	3	.	3	.	.	.	20
Venette	.	.	.	.	.	.	.	.	.	.	.	1	.	6	2	1	.	.	.	.	.	1	.	.	.	3	.	.	4	.	.	18
Versigny	.	.	.	.	.	.	.	.	.	.	.	.	.	24	.	.	.	.	.	.	.	.	.	.	.	8	.	.	6	.	.	38
Senlis	.	.	.	.	.	.	.	.	.	.	.	.	1	3	2	5	.	.	.	.	.	.	.	.	.	.	2	.	5	.	.	18

STATIONS.	1	2	3	4	5	6	7	8	9	10	11	12	13	14	15	16	17	18	19	20	21	22	23	24	25	26	27	28	29	30	31	TOTAL.
Bassin de l'Oise (suite).																																
Neuilly-en-Thel	.	.	.	.	.	.	.	.	.	.	.	.	2	5	1	6	.	.	.	.	.	.	0	.	0	3	0	0	7	.	.	24
Pontoise	.	.	.	.	.	.	.	.	.	.	.	0	.	5	1	.	.	0	.	.	.	0	0	.	.	8	.	2	2	.	.	20
Bassin du Loing.																																
Sainpuits	.	.	.	.	.	.	.	.	.	.	.	.	2	10	4	.	2	.	.	1	1	1	.	.	.	10	.	.	.	.	.	30
Moutiers	.	.	.	.	.	.	.	.	.	.	.	.	.	3	3	.	1	.	.	.	.	.	.	.	.	3	1	.	.	.	.	11
Moulins-s.-O	.	.	.	.	.	.	.	.	.	.	.	.	1	1	6	.	.	.	.	.	.	.	.	.	.	2	.	.	.	.	.	10
Rogny (P. C.)	.	.	.	.	.	.	.	.	.	.	.	.	.	3	.	1	.	.	.	.	.	.	.	.	.	3	1	.	3	.	.	11
St-Martin-s.-O	.	.	.	.	.	.	.	.	.	.	.	.	1	11	2	.	1	.	.	.	0	.	.	.	.	6	0	.	1	.	.	22
Charny	.	.	.	.	.	.	.	.	.	.	.	.	1	9	2	.	1	.	.	.	.	.	.	.	.	5	.	.	2	.	.	20
Courpalet	.	.	.	.	.	.	.	.	.	.	.	.	.	6	3	.	.	.	.	.	.	.	.	.	.	7	1	.	4	.	.	21
Nemours	.	.	.	.	.	.	.	.	.	.	.	.	.	.	8	2	.	.	1	.	.	6	.	.	.	.	.	.	6	.	.	23
Bassin de l'Eure.																																
Courville	.	.	.	.	.	.	.	.	.	.	.	0	.	.	4	1	.	.	.	.	.	.	.	.	.	3	.	.	1	.	.	9
La Loupe	.	.	.	.	.	.	.	.	.	.	.	1	.	5	.	.	6	.	0	.	.	.	.	.	.	5	.	.	2	.	.	19
Senonches	.	.	.	.	.	.	.	.	.	.	.	.	.	3	6	2	.	.	.	.	.	.	.	.	.	5	.	1	2	.	.	19
Nogent-le-Roi	.	.	.	.	.	.	.	.	.	.	.	.	.	1	3	1	1	.	.	4	.	.	.	.	.	.	1	4	.	.	.	15
Dreux	.	.	.	.	.	.	.	.	.	.	.	0	.	3	.	1	1	0	.	.	.	.	.	.	.	7	2	.	.	.	.	14
Brézolles	.	.	.	.	.	.	.	.	.	.	.	1	.	1	3	.	1	1	.	.	.	.	.	.	.	.	.	.	6	.	.	13
Damville	.	.	.	.	.	.	.	.	.	.	.	.	0	.	.	5	.	.	.	.	.	.	2	.	.	5	.	.	4	.	.	16
Saint-André	.	.	.	.	.	.	.	.	.	.	.	.	1	1	1	.	2	1	.	.	.	.	.	.	.	3	.	.	1	.	.	10
Pacy-s-Eure	.	.	.	.	.	.	.	.	.	.	.	.	.	4	2	.	.	.	.	.	.	.	.	.	.	11	.	3	.	.	.	20
Évreux (P. C.)	.	.	.	.	.	.	.	.	.	.	.	.	.	2	.	6	1	.	.	.	.	1	.	.	.	.	2	1	2	1	.	16
Bassin de la Seine inférieure, au-dessous du confluent de l'Oise.																																
Trappes	.	.	.	.	.	.	.	0	.	.	.	1	1	6	2	3	2	.	.	.	.	0	.	.	.	6	1	2	3	.	.	27
Bonnières	.	.	.	.	.	.	.	.	.	.	.	.	2	6	.	2	.	.	.	.	.	.	.	.	.	7	.	.	.	.	.	17
Montjavoult	0	.	.	.	.	.	.	.	.	.	.	2	.	2	4	2	.	.	.	.	.	.	.	.	.	8	.	.	4	.	.	22
Le Coudray St-G	.	.	.	.	.	.	.	.	.	.	.	.	.	16	.	5	.	.	.	.	.	.	.	.	.	4	.	.	2	.	.	26
Gournay (hosp.)	1	.	.	.	.	.	.	.	.	.	.	.	.	3	.	8	.	.	.	.	.	.	.	.	.	.	.	.	5	.	.	18
Forges	.	.	.	.	.	.	.	.	.	.	.	.	.	4	4	1	1	2	.	.	.	.	.	.	1	.	.	3	.	.	.	16
Buchy	.	.	.	.	.	.	.	.	.	.	.	.	3	7	2	1	.	.	.	.	.	.	.	2	1	.	.	.	.	.	.	16
Épreville-Martinv	.	.	.	.	.	.	.	.	.	.	.	.	1	11	.	.	.	.	.	.	.	0	1	.	.	1	.	1	1	.	.	17
Elbeuf (St-Aubin)	.	.	.	.	.	.	.	.	.	.	.	.	.	4	.	2	1	1	.	.	.	.	.	.	.	7	.	2	1	.	.	18
Rouen (Ile Lacroix P.C.)	.	.	.	.	.	.	.	.	.	.	.	.	.	4	0	.	.	.	.	.	.	.	.	.	1	10	.	2	.	.	.	18
Barentin	.	.	.	.	.	.	.	.	.	.	.	2	5	.	.	.	.	.	.	.	.	.	.	.	.	7	.	2	.	.	.	16
Yvetot	.	.	.	.	.	.	.	.	.	.	.	.	.	1	2	.	.	.	.	.	.	.	.	.	1	3	.	2	.	.	.	9
Caudebec	.	.	.	.	.	.	.	.	.	.	.	.	.	5	2	.	.	.	.	.	.	.	.	.	0	7	.	2	.	.	.	16
Bolbec	.	.	.	.	.	.	.	.	1	.	.	1	2	8	2	.	.	0	.	.	.	0	1	.	2	6	.	4	.	.	.	27
Havre (r. des Ormeaux)	0	.	.	.	.	.	.	.	.	.	.	1	1	2	2	.	2	1	.	.	.	1	1	.	4	2	1	5	.	0	.	23
La Hève (sémaph.)	.	.	.	.	.	.	.	.	.	.	.	1	.	3	.	.	.	.	.	.	.	1	2	.	1	4	.	1	4	.	.	17
Honfleur	.	.	.	.	.	.	.	.	.	.	.	0	1	5	2	2	2	0	.	.	.	.	2	.	1	5	1	0	4	1	.	26
Brionne	1	.	.	.	.	.	.	.	.	.	.	.	1	4	1	7	2	.	.	.	.	.	.	.	.	6	0	.	3	.	.	25
Bernay	.	.	.	.	.	.	.	.	.	.	.	.	0	1	1	.	6	3	.	.	.	.	.	.	.	.	.	.	.	.	.	11

STATIONS.	1	2	3	4	5	6	7	8	9	10	11	12	13	14	15	16	17	18	19	20	21	22	23	24	25	26	27	28	29	30	31	TOTAL.
Bassin de la Seine inférieure, au-dessous du confluent de l'Oise (suite).																																
Rugles	1	.	.	0	.	.	.	.	.	.	.	1	.	3	2	.	1	0	.	.	.	1	.	.	.	7	0	.	3	.	.	18
Laigle	.	0	.	.	0	.	.	.	.	.	.	.	.	6	3	1	3	2	0	1	1	2	0	.	0	7	0	0	.	.	.	27
BASSINS ENTRE LA SEINE ET LA POINTE DE BRETAGNE.																																
Bassins de la Touque, de la Dive, de l'Orne, de la Vire et de la Douve.																																
St-Ouen-le-Pin	.	.	.	.	.	.	.	.	1	.	.	3	.	9	2	1	2	2	.	.	.	.	0	.	1	11	1	1	5	.	.	39
Lisieux (C. M.)	.	.	.	.	.	.	.	.	.	.	.	.	1	4	1	1	2	1	.	.	.	.	.	.	.	10	.	.	4	.	.	23
Pont-l'Évêque	.	.	.	.	.	.	.	.	.	.	.	.	1	6	.	.	2	.	.	.	.	.	1	.	.	4	.	.	5	.	.	19
Annebault	.	.	.	.	.	.	.	.	0	.	.	.	2	5	1	1	2	1	0	.	.	0	0	.	1	6	1	1	4	.	0	26
Trouville	.	.	.	.	.	.	.	.	0	.	.	.	1	2	0	1	0	0	.	.	.	.	.	.	1	4	0	2	4	.	.	15
Ouistreham	.	.	.	.	.	.	.	.	1	.	1	0	0	1	1	1	1	.	.	.	.	.	.	.	.	3	1	1	4	.	.	15
Ver (ph.)	1	.	.	.	.	.	.	.	1	.	1	1	2	2	1	1	1	1	.	.	.	.	1	.	1	1	.	.	5	.	.	19
Caen (C. M.)	0	.	.	.	.	.	.	.	1	.	0	0	0	3	1	0	1	0	.	.	.	0	.	.	0	2	.	.	6	.	.	15
Ste-Honorine-du-F.	.	.	.	.	.	.	.	.	1	.	.	.	.	2	1	0	1	.	.	.	0	.	.	.	.	2	.	.	7	.	.	15
Pierrefitte	0	.	.	.	.	.	.	.	2	.	.	.	.	4	0	1	2	3	.	.	0	0	.	.	.	3	0	1	6	.	.	22
Flers	.	.	.	.	.	.	.	.	.	.	.	.	.	3	0	.	1	.	.	.	.	.	.	.	5	.	.	.	.	.	.	9
Roucamps	.	.	.	.	.	.	.	.	1	.	.	1	.	5	1	2	2	.	.	.	.	.	.	.	.	7	.	1	8	.	.	29
Saint-Sever	.	.	.	.	.	.	.	.	.	.	.	1	.	4	5	6	.	.	.	.	.	.	.	.	.	8	7	10	.	.	.	41
Trévières	.	.	.	.	.	.	.	.	1	.	1	2	1	2	2	1	1	1	.	0	.	.	.	.	.	3	.	2	2	.	.	19
Isigny	.	.	.	.	.	.	.	.	1	.	1	2	2	4	3	.	2	1	.	.	.	.	1	.	.	3	.	.	6	.	.	26
Ste-Marie-du-Mont	.	.	.	.	.	.	.	.	.	.	.	2	2	3	2	1	.	1	.	.	.	.	2	.	.	3	.	2	.	.	.	17
Sauxemesnil	0	.	.	.	.	.	.	.	1	1	1	1	2	6	2	.	1	1	0	0	0	1	.	.	4	0	7	4	.	.	.	32
Cherbourg	.	.	.	.	.	.	.	.	.	1	.	.	2	5	1	.	.	.	1	.	.	.	1	.	2	8	.	2	.	.	.	23
La Hague	.	.	.	.	.	.	.	.	1	1	.	.	3	5	1	.	.	.	.	.	.	.	.	.	3	6	.	4	.	.	.	24
Bassins entre le cap de la Hague et la Pointe de Bretagne.																																
Coutances	1	0	.	.	.	.	.	.	1	.	0	0	5	9	5	1	2	3	.	.	.	1	.	.	1	14	0	3	3	.	.	49
Percy	2	.	.	.	.	.	.	.	.	.	.	1	2	8	4	2	4	2	.	.	.	.	.	.	.	15	.	4	2	.	.	46
Saint-Planchers	2	1	1	.	.	.	.	.	.	.	.	2	1	8	2	1	2	4	.	.	.	.	.	.	2	5	.	1	6	.	.	38
Avranches	.	.	.	.	.	.	.	.	.	.	.	2	13	3	1	3	4	2	.	.	.	.	.	.	7	1	4	1	.	.	.	41
Landivy	.	.	.	.	.	.	.	.	.	.	.	.	.	13	2	2	2	2	.	.	.	.	.	.	.	11	1	1	6	.	.	40
Louvigné-du-Désert	.	.	.	.	.	.	.	.	.	.	.	.	3	8	3	0	1	.	.	.	.	.	.	.	1	8	1	5	.	.	.	30
Fougères	.	.	.	.	.	.	.	.	.	.	.	.	2	11	5	.	1	.	.	.	.	.	.	.	2	10	1	10	.	.	.	44
St-Marc-s-Couesnon	.	.	.	.	.	.	.	.	.	.	.	.	2	8	1	.	.	.	.	.	1	.	.	.	1	2	1	6	.	.	.	22
Sens-de-Bretagne	.	.	.	.	.	.	.	.	.	.	.	.	1	4	6	1	.	.	.	.	.	.	.	.	.	3	2	6	.	.	.	24
Antrain	.	.	.	.	.	.	.	.	.	.	.	.	.	10	.	3	.	.	.	.	.	.	.	.	.	4	.	6	.	.	.	23
Bazouges	.	.	.	.	.	.	.	.	.	.	.	.	1	9	2	1	1	.	.	.	.	.	.	.	0	4	1	.	.	.	.	20
Trans	.	.	.	.	.	.	.	.	.	.	.	1	2	6	2	1	2	0	.	.	.	.	.	.	1	3	1	5	.	.	.	24
St-Domineuc	.	.	.	.	.	.	.	.	.	.	.	.	.	4	2	.	.	.	.	.	.	.	.	.	1	.	.	5	.	.	.	13
Bécherel	.	.	.	.	.	.	.	.	.	.	.	.	.	7	1	.	.	.	.	.	.	.	.	.	1	1	.	5	.	.	.	15
Evran (M. Couray)	0	.	.	.	.	.	.	.	.	.	.	0	0	5	2	.	2	0	.	.	.	0	.	.	.	1	0	3	2	.	.	16
Dol	.	.	.	.	.	.	.	.	0	.	.	.	3	8	5	3	2	4	1	.	.	1	.	4	.	7	.	10	.	.	.	47
Saint-Malo	.	.	.	0	.	.	.	.	.	.	.	1	1	3	1	1	1	1	.	.	.	.	.	0	0	2	0	3	.	.	.	14
Roscoff (M. Marty)	.	.	.	.	.	.	.	.	0	0	.	.	4	6	.	.	3	.	.	.	.	.	.	.	1	1	.	.	.	.	.	15

STATIONS.	1	2	3	4	5	6	7	8	9	10	11	12	13	14	15	16	17	18	19	20	21	22	23	24	25	26	27	28	29	30	31	TOTAL.
VERSANT DE L'OCÉAN.																																
PETITS BASSINS DU SUD DE LA BRETAGNE.																																
Pte Saint-Mathieu	.	.	.	.	.	.	.	.	.	.	.	.	.	4	.	.	.	.	.	.	.	.	.	.	.	3	.	2	.	.	.	9
Brest (Obsre)	.	.	.	.	.	.	.	.	0	.	.	1	8	2	0	2	2	1	.	.	.	.	.	.	5	1	3	0	.	.	.	25
Renniou	.	.	.	.	.	.	.	.	.	.	.	.	.	6	6	.	.	1	.	.	.	.	.	.	.	8	.	3	.	.	.	24
Callac	.	2	.	.	.	.	.	.	.	.	.	.	.	5	1	.	.	.	1	.	.	.	.	1	.	1	.	2	.	.	.	13
Gouarec	.	.	.	.	.	.	.	.	.	.	.	.	.	.	1	1	.	.	.	.	.	.	.	.	2	1	1	1	.	.	.	7
Glomel	.	1	.	.	.	.	.	.	.	.	.	.	.	.	.	.	.	.	.	.	.	.	.	.	.	.	.	2	.	.	.	3
Le Faouët	2	1	.	.	.	.	.	.	.	.	.	.	.	.	1	.	1	.	.	.	.	.	.	.	.	6	2	2	.	.	.	15
Carhaix	.	.	.	.	.	.	.	.	.	.	.	.	1	2	3	.	1	1	.	.	.	.	.	.	3	.	.	4	.	.	.	15
Pénity	1	.	.	.	.	.	.	.	.	.	.	.	.	7	3	.	1	1	.	.	.	.	.	.	4	2	.	4	.	.	.	23
Goarem-Liziard	2	.	.	.	.	.	.	.	.	.	.	.	3	6	7	.	5	2	.	.	.	.	.	.	15	2	2	11	.	.	.	55
Châteaulin	.	.	.	.	.	.	.	.	.	.	.	.	5	6	5	.	2	1	.	.	.	.	.	.	6	.	.	7	.	.	.	32
Le Cosquer	1	.	.	.	.	.	.	.	.	.	.	.	1	3	1	.	.	.	.	.	.	.	.	.	3	.	1	3	.	.	.	13
Pontivy	.	.	.	.	.	.	.	.	.	.	.	.	.	1	2	.	.	.	.	.	.	.	.	.	3	.	1	5	.	.	.	12
Kéroret	.	.	.	.	.	.	.	.	.	.	.	.	.	2	1	.	.	.	.	.	.	.	.	.	2	.	1	4	.	.	.	10
Locminé	2	.	.	.	.	.	.	.	.	.	.	.	3	2	.	.	.	1	.	.	.	.	.	.	1	.	1	2	.	.	.	12
Lorient (P. C.)	1	.	.	.	.	.	.	.	.	.	.	1	2	.	.	.	1	2	.	.	.	.	.	.	2	1	4	.	.	.	.	14
Le Grognon (Groix)	.	.	.	.	.	.	.	.	.	.	.	.	.	2	.	.	1	2	1	.	.	.	.	.	.	1	1	4	.	.	.	12
Auray	.	.	.	.	.	.	.	.	.	.	.	.	4	1	.	1	.	1	.	.	.	.	.	.	4	2	2	2	.	.	.	17
Vannes	2	.	.	.	.	.	.	.	.	.	.	.	2	3	.	.	.	.	.	.	.	.	.	.	5	.	.	4	.	.	.	16
Le Palais (Belle-Ile)	.	.	.	.	.	.	.	.	.	.	.	.	.	4	1	2	1	2	.	.	.	1	.	.	.	2	2	2	2	.	.	19
Er-Hastellic (Id.)	2	.	.	.	.	.	.	.	.	.	.	.	.	2	.	.	.	2	1	.	.	.	.	.	.	.	.	2	3	.	.	12
BASSIN DE LA VILAINE.																																
Erbrée	.	.	.	0	.	.	.	.	.	.	.	.	2	8	3	1	.	.	.	.	.	.	.	.	1	3	0	6	.	.	.	24
Vitré	.	.	.	.	.	.	.	.	.	.	.	.	2	4	3	.	1	.	.	.	.	.	.	.	1	4	.	6	.	.	.	21
St-Christophe	.	.	.	.	.	.	.	.	.	.	.	.	2	6	6	.	.	.	.	.	.	.	.	.	2	4	1	5	.	.	.	26
Châteaubourg	.	.	.	.	.	.	.	.	.	.	.	.	.	7	1	.	0	.	.	.	.	.	.	.	1	2	1	6	.	.	.	19
Bruz	.	.	.	.	.	.	.	.	.	.	.	.	1	10	.	.	.	.	.	.	.	.	.	.	3	1	.	9	.	.	.	23
Rennes (M. Aubry)	.	.	.	.	.	.	.	.	.	.	.	.	.	8	1	0	.	.	.	.	.	.	.	.	2	0	0	5	.	.	.	16
Le Boulet (Étang)	.	.	.	.	.	.	.	.	.	.	.	.	.	6	1	2	.	.	.	.	.	.	.	.	0	3	1	5	.	.	.	18
Montauban	1	0	0	0	0	.	.	.	.	.	.	0	0	4	2	1	0	0	.	.	0	.	.	.	2	2	1	6	0	0	.	21
Montfort	.	.	.	.	.	.	.	.	.	.	.	.	1	7	2	.	.	.	.	.	.	.	.	.	2	2	.	7	.	.	.	21
Saint-Méen	.	.	.	.	.	.	.	.	.	.	.	.	.	8	4	.	.	.	.	0	.	.	.	.	3	0	.	10	.	.	.	25
Merdrignac	.	.	.	.	.	.	.	.	.	.	.	.	1	1	.	.	.	.	.	.	.	.	.	.	.	.	.	.	.	.	.	2
Plouguenast	.	.	.	.	.	.	.	.	.	.	.	.	.	.	.	.	.	.	.	.	.	.	.	.	.	.	.	.	.	.	.	0
Bosméléac	.	.	.	.	.	.	.	.	1	.	.	1	.	3	2	1	.	.	.	.	.	.	.	.	3	1	1	5	.	.	.	18
Plélan	0	.	.	.	.	.	.	.	.	.	.	.	0	5	1	.	0	.	.	.	.	.	.	.	6	0	1	7	.	.	.	21
Malestroit	3	.	.	.	.	.	.	.	.	.	.	.	2	.	.	.	.	.	.	.	.	.	.	.	1	.	.	2	.	.	.	8
Redon	1	.	.	.	.	.	.	.	.	.	.	.	4	2	.	.	.	.	.	.	.	.	.	.	4	1	2	10	.	.	.	25
Guipry	.	.	.	.	.	.	.	.	.	.	.	.	2	3	1	.	.	.	.	.	.	.	.	.	2	2	.	9	.	.	.	19
Bain	.	.	.	.	.	.	.	.	.	.	.	.	3	4	2	.	.	.	.	.	.	.	.	.	3	.	0	6	.	.	.	19
La Guerche	.	.	.	.	.	.	.	.	.	.	.	.	4	6	0	0	0	.	.	.	0	.	.	.	1	2	.	7	.	.	.	21
Martigné-Ferch	1	0	.	.	.	.	.	.	.	.	.	.	1	7	1	0	.	.	.	.	.	.	.	.	4	1	.	8	.	.	.	23
Saint-Julien-de-V.	.	.	.	.	.	.	.	.	.	.	.	.	7	4	0	.	.	.	.	.	.	.	.	.	3	.	.	6	.	.	.	20
Plessé	.	0	.	.	.	.	.	.	.	.	.	.	.	4	1	.	.	.	1	.	.	.	.	.	.	4	.	2	8	.	.	20
La Roche-Bernard	.	.	.	.	.	.	.	.	.	.	.	.	2	1	.	.	1	.	.	.	.	.	.	.	3	.	.	6	.	.	.	13

STATIONS.	1	2	3	4	5	6	7	8	9	10	11	12	13	14	15	16	17	18	19	20	21	22	23	24	25	26	27	28	29	30	31	TOTAL.
BASSIN DE LA LOIRE.																																
Bassin de la Loire supérieure.																																
Saint-Paulien	.	.	.	1	.	.	.	.	.	.	.	.	.	2	1	.	.	.	.	.	.	.	.	.	.	7	2	.	.	.	.	14
Les Creuses	2	.	.	.	.	.	.	.	.	.	.	.	.	8	.	5	.	6	.	.	.	.	.	.	.	.	7	.	.	.	.	28
Rochetaillée	3	.	.	.	.	.	.	.	.	1	.	.	.	.	5	1	2	2	.	.	.	.	.	.	.	.	4	.	.	.	.	19
St-Étienne (C. M.)	1	.	.	0	.	.	.	.	.	.	.	.	.	6	0	.	1	.	.	.	.	.	.	.	.	2	1	.	.	.	.	11
Fortunières	.	.	1	.	.	.	.	.	.	.	.	.	.	1	2	.	.	.	.	.	.	.	.	.	.	6	7	.	.	.	.	17
Montbrison (P.C.)	.	.	.	.	.	.	.	.	.	.	.	.	.	.	.	0	.	.	.	.	.	.	.	.	.	.	3	.	.	.	.	3
Feurs	.	.	.	.	.	.	.	.	.	.	.	.	.	0	0	.	.	.	.	.	.	.	.	.	.	0	.	.	.	.	.	2
Panissières	.	.	.	.	.	.	.	.	.	.	.	.	.	.	5	1	2	.	.	.	.	.	.	.	.	.	.	.	.	.	.	8
Noirétable	.	.	.	.	.	.	.	.	.	.	.	.	.	.	.	11	26	.	.	.	.	.	.	.	.	4	.	.	.	.	.	41
St-Romain-d'Urfé	.	.	.	.	.	.	.	.	1	.	.	.	.	6	3	6	.	.	.	.	.	.	.	.	.	5	.	.	.	.	.	21
Fourneaux	2	.	.	.	.	.	.	.	.	.	.	.	.	5	.	2	2	.	.	.	.	.	.	.	.	4	.	.	.	.	.	15
Montagny	.	.	.	.	.	.	.	.	.	.	.	.	.	5	.	6	5	.	.	.	.	.	.	.	.	.	5	.	.	.	.	21
Roanne	.	.	.	.	.	.	.	.	.	.	.	.	.	.	3	1	.	.	.	.	.	.	.	.	.	4	.	.	.	.	.	8
Saint-Rirand	.	.	.	.	.	.	.	1	.	.	.	.	1	26	5	2	.	.	.	.	.	.	.	.	2	4	.	.	.	.	.	40
Charolles	2	.	.	.	.	.	.	.	.	.	.	.	.	3	5	4	0	.	.	.	.	.	.	.	.	3	.	.	.	.	.	17
Digoin (P. C.)	3	.	.	.	.	.	.	.	.	.	.	.	.	4	4	.	3	0	.	.	.	.	.	.	.	4	1	.	.	.	.	19
Pierrefitte	4	.	.	.	.	.	.	.	.	.	.	.	.	.	4	.	5	.	.	.	.	.	.	.	.	5	4	.	.	.	.	22
Dompierre	2	.	.	.	.	.	.	.	.	.	.	.	.	3	4	2	.	1	.	.	.	.	.	.	.	3	3	.	.	.	.	18
Beaulon	.	.	.	.	.	.	.	.	.	.	.	.	.	.	.	9	2	.	.	.	.	.	.	.	.	4	3	.	.	.	.	19
Saint-Eusèbe	.	.	.	.	.	.	.	.	.	.	.	.	.	9	.	7	2	.	.	.	.	.	.	.	.	2	.	.	.	.	.	20
Autun (P. C.)	.	.	.	.	6	.	10	.	.	.	.	.	.	15	4	4	.	.	.	.	.	.	.	.	.	.	.	.	.	.	.	39
Arnay-le-Duc	.	.	.	.	.	.	.	.	2	.	.	.	.	4	0	3	2	.	.	.	.	.	.	.	.	2	.	.	.	.	.	12
Luzy (P. C.)	3	.	.	.	.	.	.	.	.	.	.	.	.	2	8	6	1	.	.	.	.	.	.	.	.	3	1	.	.	.	.	24
Decize	9	.	.	.	.	.	.	.	.	.	.	.	.	.	.	.	5	4	.	.	.	.	.	.	3	.	.	.	.	.	.	21
Nevers	.	.	.	.	.	.	.	.	.	.	.	.	.	4	2	3	1	.	.	.	.	.	.	.	.	8	3	.	.	.	.	21
Châtillon-en-B.	1	.	.	.	.	.	.	.	.	.	.	.	.	4	7	7	.	.	.	.	.	.	.	.	.	7	.	.	.	.	.	26
Prémery	2	.	.	.	.	.	.	.	.	.	.	.	.	8	4	5	1	.	.	.	.	.	.	.	.	6	2	.	.	.	.	28
Bassin de l'Allier.																																
Belvezet	.	.	.	.	.	.	.	2	2	1	.	.	.	3	2	.	.	.	.	.	.	3	.	.	.	.	.	.	.	.	.	13
Mercoire	.	.	.	.	.	.	.	.	1	1	.	.	.	.	1	2	.	.	.	.	.	.	1	.	.	.	1	.	.	.	.	7
Langogne	.	.	.	.	.	.	.	.	1	.	.	.	.	1	.	1	.	.	.	.	.	.	0	.	.	.	1	.	.	.	.	4
Grandrieu	.	.	.	.	.	.	.	.	0	1	.	.	.	0	1	.	.	.	.	.	.	.	0	.	.	0	2	.	.	.	.	5
Langeac	.	.	.	.	.	.	.	.	.	.	.	.	.	1	.	.	.	.	.	.	.	.	.	.	.	1	2	.	.	.	.	4
Murat	.	.	.	.	.	.	.	.	2	3	.	.	.	0	2	.	.	.	.	.	.	.	.	.	.	.	.	.	.	.	.	7
Massiac	.	.	.	.	.	.	.	.	.	.	.	.	.	.	.	.	.	.	.	.	.	.	.	.	.	.	2	.	.	.	.	2
Brioude	.	.	.	.	.	.	.	.	1	.	.	.	.	1	.	.	.	.	.	.	.	.	.	.	.	1	4	.	.	.	.	7
Ambert	.	.	.	.	.	.	.	.	.	.	.	.	.	6	6	8	1	1	.	.	.	.	.	.	.	1	4	.	.	.	.	27
Besse	.	.	.	.	.	.	.	.	.	.	.	.	.	1	.	.	.	3	.	.	.	.	3	.	.	3	.	.	.	.	.	10
Saint-Nectaire	.	.	.	.	.	.	.	.	1	0	.	.	.	2	3	3	.	.	.	.	.	.	.	.	.	0	0	.	.	.	.	9
Puy-de-Dôme (Obs.)	5	0	.	.	.	.	.	.	1	1	0	.	0	4	25	20	5	4	0	.	.	.	.	.	1	6	17	2	0	1	.	93
Clermont (Obs^re)	.	.	0	0	0	.	.	.	0	0	.	.	.	.	3	1	.	.	.	.	.	.	.	.	.	.	1	1	.	.	.	6
Orcines	1	0	.	0	0	0	.	.	.	.	.	.	.	1	7	7	1	0	0	0	0	.	.	.	.	2	1	0	0	0	0	21
Thiers	.	.	.	.	.	.	.	.	1	.	.	.	.	5	6	2	.	.	.	.	.	.	.	.	9	7	.	.	.	.	.	30
Saint-Clément	2	.	.	.	.	.	.	.	1	.	.	.	.	3	5	.	5	2	.	.	.	.	.	.	.	3	14	.	.	.	.	35
Vichy	.	.	.	.	.	.	.	.	.	.	.	.	.	3	4	2	.	.	.	.	.	.	.	.	.	5	8	.	.	.	.	22
Ébreuil	.	.	.	.	.	.	.	.	.	.	.	.	.	.	4	2	.	.	.	.	.	.	.	.	.	4	.	.	.	.	.	10

STATIONS.	1	2	3	4	5	6	7	8	9	10	11	12	13	14	15	16	17	18	19	20	21	22	23	24	25	26	27	28	29	30	31	TOTAL.
Bassin de l'Allier (suite).																																
Bessay	.	.	.	.	.	.	.	.	.	.	.	.	.	.	3	.	.	.	.	.	.	.	.	.	.	3	3	.	.	.	.	9
Moulins (P. C.)	.	.	.	.	.	.	.	.	.	.	.	.	.	1	1	0	1	0	.	.	.	.	.	.	.	3	2	.	.	.	.	8
Franchesse	1	.	.	.	.	.	.	.	.	.	.	.	.	0	5	.	2	.	.	.	.	.	.	.	.	3	4	.	.	.	.	15
Bassin du Cher.																																
Auzances	.	.	.	.	.	.	.	.	.	.	.	.	.	1	.	.	2	.	.	.	.	.	.	.	.	10	2	.	.	.	.	15
Chénérailles	.	.	.	.	.	.	.	.	.	.	.	.	.	.	4	2	.	0	.	.	.	.	.	.	.	.	3	.	.	.	.	9
Montluçon	.	.	.	.	.	.	.	.	.	.	.	.	.	.	.	.	.	.	.	.	.	.	.	.	.	6	.	.	.	.	.	6
Préveranges	.	.	.	.	.	.	.	.	.	.	.	.	.	.	6	1	1	.	.	.	.	.	.	.	.	6	5	.	.	.	.	19
Laqueune (Épineuil)	.	.	.	.	.	.	.	.	.	.	.	.	1	0	3	1	0	1	.	.	.	.	.	.	.	4	1	.	1	.	.	12
Cérilly	.	.	.	.	.	.	.	.	.	.	.	.	.	.	7	2	1	1	.	.	.	.	.	.	.	3	6	.	.	.	.	20
Charenton	.	.	.	.	.	.	.	.	.	.	.	.	.	2	4	2	.	.	.	.	.	.	.	.	.	6	2	.	.	.	.	16
Levet (Soudrain)	.	.	.	.	.	.	.	.	.	.	.	.	2	4	.	.	.	.	.	.	.	.	.	.	5	2	.	4	.	.	.	17
Ourouer-les-B.	3	.	.	.	.	.	.	.	.	.	.	.	.	.	1	13	.	3	.	.	.	.	.	.	.	.	4	.	.	.	.	24
Bourges (E. N.)	.	.	.	.	.	.	.	.	.	.	.	.	.	9	1	1	.	.	.	.	.	.	.	.	.	6	.	.	3	.	.	21
Mehun-s.-Yèvre	1	.	.	.	.	.	.	.	.	.	.	.	.	4	6	4	.	.	.	.	.	.	.	.	.	4	3	.	3	.	.	25
Salbris	.	0	.	.	.	.	.	.	.	.	.	.	.	5	4	1	0	.	.	.	.	.	.	.	.	4	3	.	6	.	.	23
Mennetou-s.-Cher	.	.	.	.	.	.	.	.	.	.	.	.	.	13	4	3	.	.	.	.	.	.	.	.	.	10	2	12	.	.	.	44
Selles-s.-Cher	.	.	.	.	.	.	.	.	.	.	.	.	.	4	2	.	.	.	.	.	.	.	.	.	.	3	1	.	7	.	.	17
Montrichard	.	.	.	.	.	.	.	.	.	.	.	.	5	8	2	.	.	.	.	.	.	.	.	.	3	.	.	4	.	.	.	22
Épeigné-les-Bois	1	.	.	.	.	.	.	.	.	.	.	.	.	7	2	1	.	0	.	.	.	.	.	.	.	5	0	.	7	0	0	24
Bassin de l'Indre.																																
Sainte-Sévère	.	.	.	.	.	.	.	.	.	.	.	.	.	6	2	.	.	.	.	.	.	.	.	.	.	7	.	.	.	.	.	15
La Châtre (M. Rouet)	.	.	.	.	.	.	.	.	.	.	.	.	.	5	1	.	1	.	.	.	.	.	.	.	.	5	.	.	5	.	.	17
Châteauroux (S. Ag.)	.	.	.	.	.	.	.	.	.	.	.	.	.	8	4	1	.	.	.	.	.	.	.	.	.	5	1	0	6	.	.	25
Loches (P. C.)	.	.	.	.	.	.	.	.	.	.	.	.	.	.	0	.	0	.	.	.	.	.	.	.	.	1	.	.	7	.	.	9
Manthelan	.	.	.	.	.	.	.	.	.	.	.	.	5	4	.	.	.	.	.	.	.	.	.	.	.	5	.	.	.	.	.	14
Villaines	.	0	.	0	.	.	.	.	.	.	.	.	.	7	3	0	0	.	.	.	.	.	.	.	.	3	0	.	4	.	.	18
St-Benoît (h. b.)	1	.	.	.	.	.	.	.	.	.	.	.	.	5	2	0	.	.	.	.	.	.	.	.	.	2	0	.	.	.	.	10
Azay-le-Rideau	0	.	.	.	.	.	.	.	.	.	.	.	.	8	3	.	0	.	.	.	.	.	.	.	.	3	.	.	.	.	.	14
Lignières	.	0	.	.	.	.	.	.	0	.	.	.	.	7	3	0	0	0	.	.	.	.	.	.	.	3	.	.	4	.	.	18
Rigny-Ussé	0	.	.	.	.	.	.	.	.	.	.	.	.	7	4	1	0	1	.	.	.	.	.	.	.	3	0	.	4	0	.	21
Bassin de la Creuse.																																
Felletin	.	.	.	.	.	.	.	.	.	.	.	.	.	.	0	0	.	.	.	.	.	.	.	.	.	.	0	.	.	.	.	0
Aubusson	.	.	.	.	.	.	.	.	.	.	.	.	.	.	6	1	.	0	.	.	.	.	.	.	.	.	4	.	.	.	.	11
Ahun	.	.	.	.	.	.	.	.	.	.	.	.	.	.	6	.	.	.	.	.	.	.	.	.	.	.	5	.	.	.	.	11
Boussac	.	.	.	.	.	.	.	.	.	.	.	.	0	10	.	1	0	.	.	.	.	.	.	.	7	3	.	.	.	.	.	22
Guéret	.	.	.	.	.	.	.	.	.	.	.	.	.	0	2	.	.	.	.	.	.	.	.	.	.	1	.	.	.	.	.	3
Bénévent	.	.	.	.	.	.	.	.	.	.	.	.	.	3	5	.	.	.	.	.	.	.	.	.	.	8	1	2	.	.	.	19
Bessines	.	.	.	.	.	.	.	.	.	.	.	.	.	4	.	.	.	.	.	.	.	.	.	.	.	4	5	.	.	.	.	13
Magnac-Laval	.	.	.	.	.	.	.	.	.	.	.	.	.	3	6	.	.	.	.	.	.	.	.	.	.	4	5	.	4	.	.	22
Dun-le-Paleteau	.	.	.	.	.	.	.	.	.	.	.	.	6	4	3	5	.	.	.	.	.	.	.	.	.	6	.	.	4	.	.	30

STATIONS.	1	2	3	4	5	6	7	8	9	10	11	12	13	14	15	16	17	18	19	20	21	22	23	24	25	26	27	28	29	30	31	TOTAL.
Bassin de la Creuse (suite).																																
St-Benoît-du-Sault	.	.	.	.	.	.	.	.	.	.	.	.	.	14	.	.	.	.	.	.	.	.	.	.	.	.	7	.	6	.	.	27
Le Blanc	1	.	.	.	.	.	.	.	.	.	.	.	.	4	1	1	.	.	.	.	.	.	.	.	.	4	.	.	4	.	.	15
Abilly	0	0	0	0	.	.	.	.	.	.	.	.	.	4	3	0	0	.	.	.	.	.	.	.	.	3	0	.	5	.	.	16
Buxeuil	.	.	.	.	.	.	.	.	.	.	.	.	4	.	.	.	.	.	.	.	.	.	.	.	.	4	.	4	.	.	.	12
Bassin de la Vienne.																																
Eymoutiers	.	.	.	.	.	.	.	.	.	.	.	.	.	3	7	4	.	3	.	.	.	.	.	.	.	3	4	.	.	.	.	24
Pontarion	.	.	.	.	.	.	.	.	.	.	.	.	.	5	3	.	.	.	.	.	.	.	.	.	.	.	.	.	.	.	.	8
Saint-Léonard	.	.	.	.	.	.	.	.	.	.	.	.	.	9	4	6	.	.	.	.	.	.	.	.	.	5	3	.	.	.	.	27
Pierrebuffière	.	.	.	.	.	.	.	.	.	.	.	.	.	2	6	2	.	.	.	.	.	.	.	.	.	9	3	.	.	.	.	22
Oradour-s.-Vayres	.	.	.	.	.	.	.	.	.	.	.	.	.	4	3	3	.	1	.	.	.	.	.	.	.	3	4	1	0	.	.	19
Limoges (C. M.)	.	.	.	.	.	.	.	.	.	.	.	.	.	6	10	1	1	3	.	.	.	.	.	.	.	10	1	.	2	.	.	34
Oradour-s.-Glane	.	.	.	.	.	.	.	.	.	.	.	.	.	10	6	.	.	6	.	.	.	.	.	.	.	10	.	.	4	.	.	36
Rochechouart	.	.	.	.	.	.	.	.	.	.	.	.	.	2	3	0	.	1	.	.	.	.	.	.	.	3	1	1	.	.	.	11
Chabanais	0	.	.	.	.	.	.	.	.	.	.	.	.	2	6	.	.	.	.	.	.	.	.	.	.	6	3	.	.	.	.	17
Nouic	.	.	.	.	.	.	.	.	.	.	.	.	6	6	2	.	4	.	.	.	.	.	.	.	2	3	4	5	.	.	.	32
Lussac-les-Chât	.	.	.	.	.	.	.	.	.	.	.	.	.	4	.	.	.	.	.	.	.	.	.	.	.	2	.	.	.	.	.	6
Poitiers (P. C.)	.	.	.	.	.	.	.	.	.	.	.	.	.	.	2	.	.	.	.	.	.	.	.	.	.	1	.	.	.	.	.	4
Châtellerault	.	.	.	.	.	.	.	.	.	.	.	.	.	8	1	.	.	.	.	.	.	.	.	.	.	3	.	.	4	.	.	16
Parçay-s.-V.	.	.	.	.	.	.	.	.	.	.	.	.	.	9	3	.	.	.	.	.	.	.	.	.	.	3	.	5	.	.	.	20
St-Épain	1	.	.	.	.	.	.	.	.	.	.	.	.	9	0	1	.	1	.	.	.	.	.	.	.	3	.	.	4	0	.	19
Bassin de la Loire, du Bec-d'Allier à Angers.																																
Givry	.	.	.	.	.	.	.	.	.	.	.	.	.	4	1	0	2	.	.	.	.	.	.	.	.	6	1	.	.	.	.	15
Sancerre	.	.	3	0	.	.	.	.	.	.	.	.	0	2	3	3	0	1	.	.	.	.	.	.	.	2	5	.	4	.	.	23
Saint-Satur	.	.	.	.	.	.	.	.	.	.	.	.	.	.	3	5	.	.	.	.	.	.	.	.	.	5	.	.	.	.	.	13
Léré	0	.	.	.	.	.	.	.	.	.	.	.	.	.	.	.	.	.	.	.	.	.	.	.	.	.	.	.	.	.	.	0
Gien	.	.	.	.	.	.	.	.	.	.	0	0	0	1	5	3	.	.	.	.	.	.	.	.	.	4	.	.	1	2	.	16
Grignon	1	.	.	.	.	.	.	.	.	.	.	.	.	9	3	.	.	.	.	.	.	.	.	.	.	8	1	.	5	.	.	27
Combreux	.	.	.	.	.	.	.	.	.	.	.	.	.	4	2	.	.	.	.	.	.	.	.	.	.	3	3	.	9	.	.	22
Orléans (P. C.)	.	.	.	.	.	.	.	.	.	.	.	.	2	2	1	.	.	.	.	.	1	.	.	.	.	6	13	.	6	.	.	31
La Motte-Beuvron	.	.	.	.	.	.	.	.	.	.	.	.	.	2	.	2	.	.	.	.	.	.	.	.	.	3	.	.	7	.	.	14
Ouzouer-le-Marché	.	.	.	.	.	.	.	.	.	.	.	.	1	3	.	.	.	.	.	.	.	.	.	.	5	1	.	.	4	.	.	15
Vernou (Loir-et-C.)	.	.	.	.	.	.	.	.	.	.	.	.	.	5	2	2	.	.	.	.	.	.	.	.	.	3	2	.	6	.	.	20
Contres	.	.	.	.	.	.	.	.	.	.	.	.	.	.	3	.	.	.	.	.	.	.	.	.	.	3	.	5	.	.	.	11
Blois (E. N.)	.	.	.	.	.	.	.	.	.	.	.	.	.	11	.	.	.	.	.	.	.	.	.	.	.	2	.	2	4	.	.	19
Montreuil	.	.	.	.	.	.	.	.	.	.	.	.	.	8	.	.	.	.	.	.	.	.	.	.	.	5	.	.	4	.	.	17
Beaumont-la-R.	.	.	.	0	.	.	.	.	.	.	.	.	0	.	1	.	0	.	.	.	.	.	.	.	.	2	.	.	5	.	.	9
Notre-Dame-d'Œ.	0	0	0	0	.	.	.	.	.	.	.	.	0	5	4	.	1	.	.	.	.	.	.	.	.	4	0	.	6	0	.	20
Tours (C. M.)	1	1	.	.	.	.	.	0	.	.	.	0	0	7	0	.	0	.	.	.	.	.	.	.	0	4	0	1	2	.	.	17
Channay	.	1	0	0	.	.	.	.	.	.	.	.	.	6	1	.	.	.	.	.	.	.	.	.	.	3	0	.	4	.	.	15
Auverse	.	.	.	.	.	.	.	.	.	.	.	.	.	6	.	.	.	.	.	.	.	.	.	.	.	.	.	.	6	.	.	12
Angers (J. d. Pl.)	.	.	0	.	.	.	.	.	.	.	.	0	3	1	0	0	0	.	.	.	.	.	.	.	3	0	.	5	.	.	.	13
La Baumette (M. Cheux)	.	.	.	.	.	.	.	.	.	.	.	.	1	2	.	.	.	.	.	.	.	.	.	.	.	1	.	6	.	.	.	10

STATIONS.	1	2	3	4	5	6	7	8	9	10	11	12	13	14	15	16	17	18	19	20	21	22	23	24	25	26	27	28	29	30	31	TOTAL.
Bassin du Loir.																																
Janville	.	.	.	.	.	.	.	.	.	.	.	.	.	6	5	.	.	.	.	.	.	.	.	.	.	7	.	.	6	.	.	24
Voves	.	.	.	.	.	.	.	.	.	.	.	.	.	0	.	3	0	.	.	.	.	.	.	.	.	4	2	.	6	.	.	15
Orgères	.	.	.	.	.	.	.	.	.	.	.	.	.	2	1	1	0	.	.	.	.	.	.	.	.	4	1	.	6	.	.	15
Châteaudun	0	0	0	0	.	.	.	.	.	.	.	.	0	3	1	1	.	.	.	.	0	0	.	.	.	3	0	0	5	1	.	16
Brou	0	0	.	.	.	.	.	.	.	.	.	.	.	3	3	0	.	.	.	.	.	.	.	.	.	3	.	.	2	.	.	11
Authon-la-Plaine	.	.	.	.	.	.	.	.	.	.	.	.	.	7	3	.	2	.	.	.	1	.	.	.	.	6	0	0	.	1	.	20
Droué	.	.	.	.	.	.	.	.	.	.	.	.	.	.	.	.	.	.	.	.	.	.	.	.	.	.	.	.	.	.	.	0
Oucques	.	.	.	.	.	.	.	.	.	0	.	.	.	4	2	3	.	.	.	.	.	.	.	.	5	.	.	.	3	.	.	17
Vendôme (P. C.)	.	.	.	.	.	.	.	.	.	.	.	.	2	1	2	.	.	.	.	.	.	.	.	.	.	4	.	.	4	.	.	13
Montoire	0	,	.	.	.	.	.	.	.	.	.	.	0	4	1	0	.	.	.	.	.	.	.	.	.	3	.	.	3	0	.	12
Savigny	.	.	.	.	.	.	.	.	.	.	.	.	.	1	21	1	10	.	.	.	.	.	.	.	.	4	.	.	5	.	.	42
Jupilles	.	.	.	.	.	.	.	.	.	.	.	.	.	2	.	.	.	.	.	.	.	.	.	.	.	.	.	.	.	.	.	2
Dissais-s.-Courc	1	.	.	.	.	.	.	.	.	.	.	.	.	3	4	1	.	.	.	.	.	.	.	.	.	4	.	.	3	.	.	16
Pontvallain	.	.	.	.	.	.	.	.	.	.	.	.	1	1	1	.	.	.	.	.	.	.	.	.	.	.	.	.	1	.	.	4
La Flèche	.	.	.	.	.	.	.	.	.	.	.	.	.	1	.	1	.	.	.	.	.	.	.	.	.	1	1	6	.	.	.	10
Bassin de la Sarthe.																																
Forêt d'Écouves (R. V.)	.	.	.	.	0	.	.	.	.	.	.	.	0	4	2	1	1	.	.	.	1	1	.	.	.	7	.	.	6	.	.	23
Ventes de Bourses	.	.	.	.	.	.	.	.	.	.	.	.	4	1	.	.	.	.	.	.	.	.	.	.	5	.	.	4	.	.	.	14
Mortagne	0	0	.	.	.	.	.	.	.	.	.	0	7	.	3	0	1	.	.	.	1	.	.	.	8	.	.	5	.	.	.	25
St-Mard-de-Réno	1	.	.	.	.	.	.	.	.	.	.	.	.	8	4	2	1	.	.	.	.	2	.	.	.	7	.	.	5	.	.	29
Nogent-le-Rotrou	.	.	.	.	.	.	.	.	.	.	.	.	.	4	4	1	.	.	.	.	.	.	.	.	.	5	.	.	2	.	.	17
Thiron-Gardais	.	.	.	.	.	.	.	.	.	.	.	.	.	6	5	4	.	.	.	.	.	.	.	.	.	5	.	.	4	.	.	24
Bellême	.	1	0	0	.	.	.	.	1	.	.	.	0	7	.	2	0	0	.	.	0	1	.	.	0	8	0	0	4	.	.	25
Forêt de Perseigne	.	.	.	.	.	.	.	.	.	.	.	.	.	4	4	.	.	.	.	.	.	.	.	.	.	4	.	.	3	.	.	15
Alençon (E. N.)	.	.	.	.	.	.	.	.	.	.	.	.	3	4	.	.	3	.	.	.	.	1	.	.	1	5	.	3	.	.	.	20
Saint-Denis-s.-S.	.	.	.	.	.	.	.	.	.	.	.	.	.	3	0	3	2	.	.	.	0	.	.	.	.	5	.	1	1	.	.	14
Villaines-la-Juhel	.	.	.	.	.	.	.	.	.	.	.	.	.	9	6	.	10	.	.	.	4	.	.	5	.	.	6	6	.	.	.	46
Beaumont-s.-Sart	.	.	.	.	.	.	.	.	.	.	.	.	.	1	.	1	1	1	.	.	.	1	.	.	.	2	1	1	3	.	.	12
Bonnétable	.	.	.	.	.	.	.	.	.	.	.	.	.	2	1	2	.	.	.	.	.	.	.	.	.	1	.	.	2	.	.	8
La Ferté-Bernard	.	.	.	.	.	.	.	.	.	.	.	.	.	1	.	.	.	.	.	.	.	.	.	.	.	1	.	1	.	.	.	3
Sainte-Suzanne	.	.	.	.	.	.	.	.	.	.	.	.	2	2	.	.	.	.	.	.	.	.	.	.	3	.	7	0	.	.	.	14
Souligné-s-Vallon	.	.	.	.	.	.	.	.	.	.	.	.	.	4	9	5	.	.	.	.	.	.	.	.	.	.	3	.	6	.	.	27
Le Mans (P. C.)	.	.	.	.	.	.	.	.	.	.	.	.	.	1	1	1	.	.	.	.	.	.	.	.	.	2	.	1	.	.	.	6
Connerré	.	.	.	.	.	.	.	.	.	.	.	.	.	2	2	.	1	.	.	.	.	.	.	.	5	.	.	.	3	.	.	13
Bouloire	.	.	.	.	.	.	.	.	.	.	.	.	.	2	.	.	.	.	.	.	.	.	.	.	.	.	.	.	4	.	.	6
Sablé	.	.	.	.	.	.	.	.	.	.	.	.	2	5	.	.	.	.	.	.	.	.	.	.	.	.	.	.	6	.	.	13
Bassin de la Mayenne.																																
Domfront	.	.	.	.	.	.	.	.	.	.	.	10	.	1	.	.	.	.	.	.	.	.	.	.	.	.	.	15	7	.	.	34
Pré-en-Pail	.	.	1	.	.	.	.	.	.	.	.	.	.	4	1	4	1	1	.	.	.	.	.	.	5	.	8	.	.	.	.	25
Gorron	.	.	.	.	.	.	.	.	1	2	1	.	1	.	.	.	.	.	.	.	.	.	.	.	.	1	.	2	.	.	.	7
Ambrières	.	.	.	.	.	.	.	.	.	.	.	.	.	3	6	4	2	1	0	.	.	.	.	.	.	.	5	0	.	7	.	27
Mayenne (P. C.)	.	.	.	.	.	.	.	.	.	.	.	.	.	6	4	1	.	.	.	.	.	.	.	.	.	6	.	.	8	.	.	25
Ernée	.	.	.	.	.	.	.	.	.	.	.	.	1	11	4	2	1	.	.	.	.	.	.	.	2	4	1	7	.	.	.	33
Chailland	.	.	.	.	.	.	.	.	.	.	.	.	8	19	11	9	3	.	.	.	.	.	8	.	.	.	.	.	.	.	.	58
Montsûrs	0	.	.	.	.	.	.	.	.	.	.	.	.	5	3	1	0	.	.	.	0	1	.	.	.	3	0	1	7	.	.	21

STATIONS.	1	2	3	4	5	6	7	8	9	10	11	12	13	14	15	16	17	18	19	20	21	22	23	24	25	26	27	28	29	30	31	TOTAL.
Bassin de la Mayenne (suite).																																
Laval (E. N.)	.	.	.	.	.	.	.	.	.	.	.	.	1	4	3	1	.	.	.	.	.	.	.	.	1	2	.	9	.	.	.	21
Cossé-le-Vivien	.	.	.	.	.	.	.	.	.	.	.	.	5	2	.	.	.	.	.	.	.	.	.	.	.	2	.	6	.	.	.	15
Grez-en-Bouëre	1	.	.	0	.	.	.	.	.	.	.	.	.	5	3	2	0	.	.	.	.	.	.	.	.	3	0	.	8	.	.	22
Château-Gontier	.	.	.	.	.	.	.	.	.	.	.	.	.	.	2	.	.	.	.	.	.	.	.	.	.	3	.	.	4	.	.	9
St-Aignan-s.-Roë	.	.	.	.	.	.	.	.	.	.	.	.	.	5	2	2	.	.	.	.	.	.	.	.	.	2	.	6	.	.	.	17
Pouancé	.	.	.	.	.	.	.	.	.	.	.	.	.	.	2	.	.	.	.	.	.	.	.	.	.	2	.	7	.	.	.	11
Bassin de la Loire inférieure, rive droite.																																
Bécon	.	.	.	.	.	.	.	.	.	.	.	.	.	.	1	1	0	.	.	.	.	.	.	.	.	.	.	.	9	.	.	11
Candé	.	.	.	.	.	.	.	.	.	.	.	.	.	7	2	1	.	.	.	.	.	.	.	.	.	2	.	.	4	.	.	16
Oudon	.	.	.	.	.	.	.	.	.	.	.	.	.	3	.	.	.	.	.	.	.	.	.	.	.	5	.	6	.	.	.	14
Joué-s-Erdre	.	.	.	.	.	.	.	.	.	.	.	.	6	1	.	.	.	.	.	.	.	.	.	.	5	.	.	9	.	.	.	21
Nort	.	.	.	.	.	.	.	.	.	.	.	.	.	.	.	.	.	.	.	.	.	.	.	.	.	.	.	.	.	.	.	0
Nantes (Obsre)	.	.	.	.	.	.	.	.	.	.	.	.	.	.	.	.	.	.	.	.	.	.	.	.	5	.	.	8	.	.	.	13
Cordemais	.	.	.	.	.	.	.	.	.	.	.	.	.	5	1	.	.	2	.	.	.	.	.	.	.	5	.	1	9	.	.	23
Savenay (E. N.)	.	0	.	.	.	.	.	.	.	.	.	.	0	4	.	.	.	1	.	.	.	.	.	.	3	1	1	9	.	.	.	19
Saint-Nazaire	.	.	.	.	.	.	.	.	.	.	.	.	.	4	1	.	0	1	.	.	.	.	.	.	.	2	.	1	10	.	.	20
Bassin de la Loire inférieure, rive gauche; bassin de la Sèvre nantaise.																																
Secondigny	.	.	.	.	.	.	.	.	.	.	.	.	.	.	.	.	.	.	.	.	.	.	.	.	.	.	.	.	.	.	.	0
Parthenay (E. N.)	.	.	.	.	.	.	.	.	.	.	.	.	.	3	0	.	.	.	.	.	.	.	.	.	.	.	.	.	.	.	.	3
Bressuire	.	.	.	.	.	.	.	.	.	.	.	.	.	1	.	1	1	.	.	.	.	.	.	.	1	0	.	.	2	7	.	13
Puy-N.-D	0	.	2	2	.	.	.	.	.	.	.	.	.	2	0	1	.	.	.	.	.	.	.	.	0	1	.	.	5	.	.	13
Gennes	.	.	.	.	.	.	.	.	.	.	.	.	.	5	2	2	0	.	.	.	.	.	.	.	.	2	.	.	5	.	.	16
Saint-Saturnin	.	.	.	.	.	.	.	.	.	.	.	0	.	.	.	.	5	.	.	.	.	.	.	.	.	.	.	6	.	.	.	11
Les Gardes	.	.	.	1	.	.	.	.	.	.	.	.	.	3	1	0	0	0	.	.	.	.	.	.	.	2	.	8	3	.	.	18
Chalonnes	.	.	.	.	.	.	.	.	.	.	.	.	1	1	4	.	1	.	.	.	.	.	.	.	.	1	.	1	2	.	.	11
La Pommeraye	0	.	.	.	.	.	.	.	.	.	.	.	.	4	1	.	.	.	.	.	.	.	.	.	.	1	.	1	8	.	.	15
Chapelle-St-Florent	1	.	.	.	.	.	.	.	.	.	.	.	.	3	.	.	1	.	.	.	.	.	.	.	.	2	.	.	8	.	.	15
Champtoceaux	1	.	.	.	.	.	.	.	.	.	.	.	.	4	1	.	.	.	.	.	.	.	.	.	.	2	.	.	8	.	.	16
Les Herbiers	1	.	0	.	.	.	.	.	.	.	.	.	.	7	2	0	0	1	.	.	.	.	.	.	.	5	1	.	11	.	.	28
Montaigu	3	.	.	.	.	.	.	.	.	.	.	.	.	5	1	.	1	1	.	.	.	.	.	.	.	5	.	1	8	.	.	25
Clisson	.	.	.	.	.	.	.	.	.	.	.	.	.	3	2	.	.	.	.	.	.	.	.	.	.	2	.	.	7	.	.	14
BASSINS ENTRE LA LOIRE ET LA GIRONDE.																																
Bassins de la Vie, du Lay et de la Sèvre niortaise.																																
Pornic	.	.	.	.	.	.	.	.	.	.	.	.	.	2	.	.	.	0	.	.	.	.	.	.	.	.	.	.	10	.	.	13
Ile d'Yeu	1	.	.	.	.	.	.	.	.	.	.	.	.	6	1	.	.	.	.	.	.	.	.	.	.	.	.	4	7	.	.	19
St-Gilles-s.-Vie	1	.	.	.	.	.	.	.	.	.	.	.	.	.	.	.	.	1	.	.	.	.	.	6	.	.	.	.	3	.	.	11
Les Sables d'Olonne	1	.	.	.	.	.	.	.	.	.	.	.	.	3	0	0	.	3	.	.	.	.	.	.	.	2	.	0	10	.	.	20
Roche-s.-Yon (E.N.)	10	.	.	.	.	.	.	.	.	.	.	.	.	11	1	.	.	1	.	.	.	.	.	.	.	6	.	1	11	.	.	41
La Châtaigneraie	3	.	.	.	.	.	.	.	.	.	.	.	.	9	4	1	.	.	.	.	.	.	.	.	.	7	.	.	11	.	.	35
Longèves	.	.	.	.	.	.	.	.	.	.	.	.	.	.	7	.	.	2	.	.	.	.	.	.	.	.	.	.	6	.	.	15
Luçon	0	.	.	.	.	.	.	.	.	.	.	.	.	3	1	.	.	3	.	.	.	.	.	.	.	4	.	.	8	.	.	18
Marans	.	.	.	.	.	.	.	.	.	.	.	.	.	4	0	.	.	.	.	.	.	.	.	.	.	3	.	.	.	.	.	7
Coulonges-s.-l'A.	.	.	.	.	.	.	.	.	.	.	.	.	9	2	0	.	2	.	.	.	.	.	.	.	8	.	.	5	.	.	.	26

STATIONS.	1	2	3	4	5	6	7	8	9	10	11	12	13	14	15	16	17	18	19	20	21	22	23	24	25	26	27	28	29	30	31	TOTAL.
Bassins de la Vie, du Lay et de la Sèvre niortaise (suite).																																
Chantecorps	.	.	.	.	.	.	.	.	.	.	.	.	.	5	6	.	.	.	.	.	.	.	.	.	.	.	.	.	7	1	.	20
Viel-Pain (Pamproux)	.	.	.	.	.	.	.	.	.	.	.	.	.	4	0	.	1	2	.	.	.	.	.	.	.	2	.	.	1	.	.	10
La Couarde (Goux)	.	.	.	.	.	.	.	.	.	.	.	.	.	7	2	.	.	4	.	.	.	.	.	.	.	7	.	.	2	.	.	22
Niort	.	.	.	.	.	.	.	.	.	.	.	.	.	7	1	1	1	.	.	.	.	.	.	.	.	4	0	.	2	.	.	17
Fressines	.	.	.	.	.	.	.	.	.	.	.	.	.	10	.	0	.	2	.	.	.	.	.	.	.	7	.	.	2	.	.	21
Mauzé	0	.	.	.	.	.	.	.	.	.	.	.	.	4	3	1	.	1	.	.	.	.	.	.	.	5	0	.	5	.	.	19
Bazoin	.	.	.	.	.	.	.	.	.	.	.	.	.	4	1	.	.	.	.	.	.	.	.	.	.	4	.	.	6	.	.	15
Bassin de la Charente.																																
Saint-Mathieu	.	.	.	.	.	.	.	.	.	.	.	.	.	4	12	.	.	.	.	.	.	.	.	.	.	8	.	.	.	.	.	24
Le Lac Français	1	0	0	.	.	.	.	.	.	.	.	.	.	4	5	1	0	1	.	.	.	.	.	0	.	6	0	0	.	.	.	18
Angoulême (P. C.)	.	.	.	.	.	.	.	.	.	.	.	.	.	.	8	1	.	.	.	.	.	.	.	.	.	.	.	.	.	.	.	9
Barbezieux	1	.	.	.	.	.	.	.	.	.	.	.	.	2	2	3	.	.	.	.	.	.	.	.	.	3	.	0	0	.	.	10
Jonzac	.	.	.	.	.	.	.	.	.	.	.	.	.	8	.	2	.	.	.	.	.	.	.	.	.	2	.	.	1	.	.	13
Cognac	.	.	.	.	.	.	.	.	.	.	.	.	5	3	1	.	.	.	.	.	.	.	.	.	3	.	.	1	.	.	.	13
Aigre	.	.	.	.	.	.	.	.	.	.	.	.	4	2	3	.	.	.	.	.	.	.	.	.	.	3	.	.	.	.	.	12
Ruffec	.	.	.	.	.	.	.	.	.	.	.	.	.	7	2	1	.	1	.	.	.	.	.	.	.	4	.	.	0	.	.	15
Chef-Boutonne	4	.	.	.	.	.	.	.	.	.	.	.	.	3	2	1	2	.	.	.	.	.	.	.	.	.	4	0	2	.	.	18
La Brousse	0	.	.	.	.	.	.	.	.	.	.	.	.	6	1	1	.	2	.	.	.	.	.	.	.	4	0	.	2	.	.	15
Chail	.	.	.	.	.	.	.	.	.	.	.	.	.	5	5	1	.	1	.	.	.	.	.	.	.	8	0	.	0	.	.	21
Vernoux-s.-Bout.	.	.	.	.	.	.	.	.	.	.	.	.	.	17	5	.	.	.	.	.	.	.	.	.	.	.	.	.	.	.	.	23
Les Fosses	.	.	.	.	.	.	.	.	.	.	.	.	.	.	9	.	.	.	.	.	.	.	.	.	9	.	.	.	.	.	.	18
Villiers-au-Bois	.	.	.	.	.	.	.	.	.	.	.	.	.	4	3	2	.	.	.	.	.	.	.	.	.	6	.	.	2	.	.	17
St-Jean-d'Angely	.	.	.	.	.	.	.	.	.	.	.	.	.	1	2	1	.	.	.	.	.	.	.	.	.	2	1	.	1	.	.	8
Saintes	.	.	.	.	.	.	.	.	.	.	.	.	.	.	3	2	.	.	.	.	.	.	.	.	.	5	.	.	.	.	.	10
Rochefort (Obs.)	.	.	.	.	.	.	.	.	.	.	.	.	.	9	.	0	.	1	.	.	.	.	.	.	.	2	.	4	1	.	.	17
Ile d'Aix	1	.	.	.	.	.	.	.	.	.	.	.	.	6	3	1	.	.	.	.	.	.	.	.	.	3	.	.	2	.	.	16
Chassiron	3	.	.	.	.	.	.	.	.	.	.	.	.	2	4	.	.	.	.	.	.	.	.	.	.	.	1	.	5	.	.	15
BASSIN DE LA GIRONDE.																																
Bassin de la Dordogne.																																
Laqueuille	.	.	.	.	.	.	.	.	.	.	.	.	.	11	.	.	.	.	.	.	.	.	.	.	.	.	7	.	.	.	.	18
Église-N^ve-d'Entr.	.	.	.	.	.	.	1	2	2	.	.	.	7	12	3	.	.	.	.	.	.	.	.	.	.	.	.	.	.	.	.	27
Ussel (P. C.)	.	.	.	.	.	.	.	.	.	.	.	.	.	6	3	0	1	.	.	.	.	.	.	.	.	2	2	.	.	.	.	14
Aurillac (E. N.)	.	.	.	.	.	.	.	.	.	.	.	.	.	11	7	5	1	.	.	.	.	.	.	.	.	3	.	.	.	.	.	30
Argentat	.	.	.	.	.	.	.	.	.	.	.	.	.	.	7	4	.	.	.	.	.	.	.	.	.	2	4	.	.	.	.	17
Beaulieu	1	.	.	.	.	.	.	.	.	.	.	.	.	.	8	3	.	0	.	.	.	.	.	.	3	1	.	.	.	.	.	16
Saint-Céré	.	.	.	.	.	.	.	.	.	.	.	.	.	.	2	8	.	.	.	.	.	.	.	.	.	3	.	.	.	.	.	13
La Tronquière	.	.	.	.	.	.	.	.	.	.	.	.	.	6	.	13	1	.	.	.	.	.	.	.	.	8	.	.	.	.	.	28
Gramat	.	.	.	.	.	.	.	.	.	.	.	.	.	3	7	.	.	.	.	.	.	.	.	.	.	5	.	.	.	.	.	15
Frayssinet	.	.	.	.	.	.	.	.	.	.	.	.	.	5	2	5	.	.	.	.	.	.	.	.	.	5	.	.	.	.	.	17
Martel	.	.	.	.	.	.	.	.	.	.	.	.	2	10	3	.	.	.	.	.	.	.	.	.	.	.	.	.	.	.	.	15
Vayrac	.	.	.	.	.	.	.	.	.	.	.	.	.	.	12	3	.	.	.	.	.	.	.	.	.	.	.	.	.	.	.	15
Tulle (P. C.)	.	.	.	.	.	.	.	.	.	.	.	.	.	6	6	3	.	.	.	.	.	.	.	.	.	5	3	.	.	.	.	23
Brive (P. C.)	1	.	.	.	.	.	.	.	.	.	.	.	.	3	2	0	.	.	.	.	.	.	.	.	.	4	1	.	.	.	.	11
Blanzaguet	.	.	.	.	.	.	.	.	.	.	.	.	.	8	.	.	.	.	1	.	.	.	.	.	.	3	.	.	.	.	.	12
Chalais	.	.	.	.	.	.	.	.	.	.	.	.	.	.	4	1	.	.	.	.	.	.	.	.	.	2	.	.	.	0	.	7

STATIONS.	1	2	3	4	5	6	7	8	9	10	11	12	13	14	15	16	17	18	19	20	21	22	23	24	25	26	27	28	29	30	31	TOTAL.
Bassin de la Dordogne (suite).																																
Montguyon	.	.	.	.	.	1	.	.	.	.	.	.	.	5	.	1	3	.	.	.	.	1	.	.	.	4	.	.	.	.	.	15
Les Églisottes	.	.	.	.	.	.	.	.	.	.	.	.	.	.	5	3	.	.	.	.	.	.	.	1	.	2	.	.	.	.	.	10
Coutras	.	.	.	.	.	.	.	.	.	.	.	.	.	.	3	.	.	.	.	.	.	.	.	.	.	.	.	.	.	0	.	3
Lussac	.	.	.	.	.	.	.	.	.	.	.	.	.	.	4	1	.	.	.	.	0	.	.	.	.	2	.	.	.	.	.	8
Cavignac	1	0	.	.	.	.	.	.	.	.	.	.	.	.	6	2	.	.	.	0	.	.	.	.	0	2	0	.	1	.	.	11
Bassin du Lot.																																
Le Bleymard	.	.	.	.	.	.	.	.	.	.	.	.	.	.	.	.	.	.	.	.	.	.	2	.	.	.	.	.	.	.	.	2
Bagnols	.	.	.	.	.	.	.	.	1	1	.	.	.	1	0	.	.	.	.	.	.	.	.	.	.	.	.	.	.	.	.	3
Montmirat	.	.	.	.	.	.	.	.	.	.	.	.	0	.	.	.	.	.	.	.	.	.	3	.	.	.	.	.	.	.	.	3
Mende (P. C.)	.	.	.	.	.	.	.	.	.	.	.	.	.	.	2	.	.	.	.	.	.	.	.	.	.	.	.	.	.	.	.	2
Marvéjols	.	.	.	.	.	.	.	.	.	.	.	.	.	1	.	.	.	.	.	.	.	.	.	.	.	.	.	.	.	.	.	1
Cam-de-la-Roche	.	.	.	.	.	.	.	.	.	.	.	.	.	.	.	.	.	.	.	.	.	.	1	.	.	.	.	.	.	.	.	1
St-Chély-d'Apcher	.	.	.	.	.	.	.	.	2	1	.	.	.	1	2	.	.	.	.	.	.	.	.	.	.	.	2	.	.	.	.	9
Nasbinals	.	.	.	.	.	.	.	.	.	5	.	.	.	4	.	.	.	.	.	.	.	.	1	.	.	.	.	.	.	.	.	10
Espalion	.	.	.	.	.	.	.	.	.	.	.	.	.	4	4	.	.	.	.	.	.	.	.	.	.	.	.	.	.	.	.	8
Entraygues	.	.	.	.	.	.	.	.	.	.	.	.	.	2	6	6	.	.	.	.	.	.	.	.	.	.	.	.	.	.	.	14
Figeac (S. H.)	.	.	.	.	.	.	.	.	.	.	.	.	.	8	6	.	.	.	.	.	.	.	.	.	.	6	3	.	.	.	.	23
La Capelle-M	.	.	.	.	.	.	.	.	.	.	.	.	.	8	.	10	.	.	.	.	.	.	.	.	.	7	.	.	.	.	.	25
Livernon	.	.	.	.	.	.	.	.	.	.	.	.	.	8	10	.	.	.	.	.	.	.	.	.	.	6	2	.	.	.	.	26
Limogne	.	.	.	.	.	.	.	.	.	.	.	.	.	8	4	2	.	.	.	.	.	.	.	.	.	5	.	.	.	.	.	19
Saint-Géry	.	.	.	.	.	.	.	.	.	.	.	.	.	10	9	.	.	.	.	.	.	.	.	.	.	5	.	.	.	.	.	24
Lauzès	.	.	.	.	.	.	.	.	.	.	.	.	.	7	.	.	.	.	.	.	.	.	.	.	.	9	.	.	.	.	.	16
Cahors (P. C.)	.	.	.	.	.	.	.	.	.	.	.	.	.	2	5	3	.	.	.	.	.	.	.	.	.	4	.	.	.	.	.	14
Puy-l'Évêque	.	.	.	.	.	.	.	.	.	.	.	.	.	6	.	3	.	.	.	.	.	.	.	.	.	.	.	.	.	.	.	9
Fumel	2	0	.	.	.	1	1	.	.	.	.	.	.	5	1	2	.	.	0	.	0	0	0	0	.	3	.	.	.	.	0	15
Montflanquin	2	.	.	.	.	.	.	.	.	.	.	.	.	.	1	5	1	.	.	.	.	.	.	.	.	4	.	.	.	.	.	13
Villeneuve (P. C.)	2	.	.	.	.	.	1	.	.	.	.	.	.	2	3	2	.	.	.	.	.	.	0	.	.	2	.	.	1	.	.	13
Monclar-d'A	5	0	.	.	.	.	0	.	.	.	.	.	.	2	3	.	1	.	.	.	0	.	0	0	.	1	0	.	0	.	0	15
Bassins du Tarn et de l'Aveyron.																																
Pont de Montvert	.	.	4	.	.	.	.	.	.	.	.	.	.	.	0	.	.	.	.	.	.	.	3	.	.	.	.	.	.	.	.	7
Florac	.	.	.	.	.	.	.	.	.	.	.	.	.	.	.	.	.	.	.	.	.	.	6	.	.	.	.	.	.	.	.	6
Cassagnas	.	.	4	.	.	.	.	.	.	.	.	.	.	.	.	.	.	.	.	.	.	.	7	.	.	.	.	.	.	.	.	11
Meyrueis	.	.	.	.	.	.	.	.	.	.	.	.	.	3	.	.	.	.	.	.	.	.	2	.	.	.	.	.	.	.	.	5
Col du Marquairès	.	.	4	4	.	.	.	.	.	.	.	.	.	.	0	.	.	.	.	.	.	2	10	.	.	.	.	.	.	.	.	20
Massegros	.	.	.	.	.	.	.	.	.	.	.	.	.	.	2	9	.	.	.	.	.	.	.	.	.	.	.	.	.	.	.	11
Millau	.	.	.	.	.	.	.	.	.	.	.	.	.	.	.	.	.	.	.	.	.	.	.	.	.	.	.	.	.	.	.	0
La Cavalerie	.	.	1	.	.	.	.	.	.	.	.	.	.	1	.	3	.	.	.	.	.	2	.	.	.	.	.	.	.	.	.	7
Le Cabaretou	.	.	.	.	.	.	.	.	.	.	.	.	.	.	10	.	.	.	.	.	.	.	.	.	.	.	.	.	.	.	.	10
Le Soulié	.	.	.	.	.	.	.	.	.	.	.	.	.	.	5	12	.	1	.	.	.	1	.	.	.	3	5	.	.	.	.	27
La Salvetat d'A	.	.	.	.	.	.	.	.	.	.	.	.	.	.	15	12	.	.	.	.	.	.	.	.	.	.	3	2	.	.	.	32
Pradelles-Cabardès	13	.	.	.	.	.	.	.	.	.	.	.	.	.	2	20	.	.	.	.	.	.	.	2	.	8	12	.	.	.	.	57
Castres	.	.	.	.	.	.	.	.	.	.	.	.	.	.	5	2	.	.	.	.	.	.	.	.	.	2	4	1	.	.	.	14
Alban	.	.	.	.	.	.	.	.	.	.	.	.	.	.	7	12	.	.	.	.	.	.	6	.	.	5	6	.	.	.	.	36
Villefranche-d'Av.	5	.	.	.	.	.	.	.	.	.	.	.	.	.	9	5	.	.	.	.	.	.	.	.	.	.	5	.	.	.	.	23

STATIONS.	1	2	3	4	5	6	7	8	9	10	11	12	13	14	15	16	17	18	19	20	21	22	23	24	25	26	27	28	29	30	31	TOTAL.
Bassins du Tarn et de l'Aveyron (suite).																																
Naucelle	3	.	.	.	.	.	.	.	.	.	.	.	.	.	12	8	.	.	.	.	.	.	.	1	.	1	1	.	.	.	.	27
Carmaux	3	.	.	.	.	.	.	.	.	.	.	.	.	.	7	5	.	.	.	.	.	.	0	.	.	3	1	.	.	.	.	19
Cordes	3	.	.	.	.	.	.	.	.	.	.	.	.	0	5	2	.	.	.	.	.	.	0	.	.	2	1	.	.	.	.	13
Albi (P. C.)	.	.	.	.	.	.	.	.	.	.	.	.	.	4	.	1	.	.	.	.	.	.	3	.	.	1	.	.	.	.	.	9
Lavaur	2	.	.	.	.	.	.	.	.	.	.	.	.	.	2	.	.	.	.	.	.	.	.	.	1	1	0	.	.	.	0	7
Montauban (E. N.)	.	.	.	.	.	.	.	.	.	.	.	.	.	18	.	2	.	.	.	.	.	.	.	.	.	7	.	.	.	.	.	27
Caylus	3	.	.	.	.	.	.	.	.	.	.	.	.	.	5	10	.	.	.	.	.	.	.	.	.	3	0	.	.	.	.	22
Lalbenque	.	.	.	.	.	.	.	.	.	.	.	.	.	2	.	8	.	.	.	.	.	.	.	.	.	3	.	.	.	.	.	13
Castelnau	.	.	.	.	.	.	.	.	.	.	.	.	.	3	.	.	.	.	.	.	.	.	.	.	.	.	.	.	.	.	.	3
Bassin de la Garonne, cours supérieur, et affluents des Pyrénées.																																
Belesta	.	.	.	.	.	.	.	.	.	2	.	.	.	.	14	16	.	.	.	.	.	.	.	.	10	8	9	.	.	.	.	59
Mirepoix	4	.	.	.	.	.	.	.	.	.	.	.	.	6	.	11	.	.	.	.	.	.	.	.	.	2	.	.	.	.	.	23
Foix (E. N.)	.	.	.	.	.	.	.	.	.	.	.	.	.	0	21	.	.	.	.	.	.	.	.	.	6	5	.	.	6	.	.	38
Royat	10	.	.	.	.	.	.	.	.	.	.	.	.	2	2	.	.	.	.	.	.	.	.	.	.	3	.	.	.	.	.	17
Izaut-de-l'Hôtel	3	.	.	.	.	.	.	.	.	0	2	.	.	.	6	8	.	.	.	.	.	.	.	.	.	1	2	.	9	.	.	31
Rieumes	.	.	.	.	.	.	.	.	.	.	.	.	.	.	5	7	.	.	.	.	.	.	.	.	.	1	.	.	2	.	.	15
Toulouse (Obs.)	3	.	.	.	.	.	.	.	.	.	.	.	.	2	.	2	.	.	.	.	1	.	0	.	0	5	0	.	.	.	.	12
Bassin de la Garonne (R. G.) au-dessous de Toulouse; bassins du Gers et de la Baïse; bassin de la Gironde.																																
Lannemezan	2	.	.	.	.	.	.	.	.	.	.	.	.	.	4	1	.	.	.	.	.	.	.	.	.	.	.	.	1	.	.	7
Castelnau-Magnoac	.	.	.	.	.	.	.	.	.	.	.	.	.	3	4	3	.	.	.	.	.	.	.	.	.	4	.	.	.	.	.	14
Miélan	0	.	.	.	.	.	.	.	.	.	.	.	.	.	6	5	.	.	.	.	.	.	.	.	.	1	.	.	2	.	.	14
Masseube	2	.	.	.	.	.	.	.	.	.	.	.	.	.	3	7	.	.	.	.	0	0	.	.	.	1	0	.	3	.	.	17
Lombez	.	.	.	.	.	.	.	.	.	.	.	.	.	.	6	3	.	.	.	.	.	.	.	.	.	2	.	.	4	.	.	15
Auch (P. C.)	.	.	.	.	.	.	.	.	.	.	.	.	.	1	2	3	.	.	.	.	.	.	.	.	.	1	.	.	2	.	.	9
Canals	.	.	.	.	.	.	.	.	.	.	.	.	.	3	.	3	.	.	.	.	.	.	.	.	.	.	2	.	.	.	.	8
Beaumont	3	.	.	.	.	.	.	.	.	.	.	.	.	.	5	3	.	.	.	.	.	.	.	.	.	1	.	.	0	.	.	12
Vic-Fézensac	.	.	.	.	.	.	.	.	.	.	.	.	2	18	.	.	.	.	.	.	.	.	.	.	.	2	.	.	.	.	.	23
Eauze	.	.	.	.	.	.	.	.	.	.	.	.	6	10	.	.	.	.	.	.	.	.	.	.	.	.	.	.	.	.	.	16
Condom	2	.	.	.	.	.	.	.	.	.	.	.	.	3	3	2	.	.	.	.	.	.	.	.	.	.	.	.	1	.	.	12
Lectoure	2	.	.	.	.	.	.	.	.	.	.	.	.	.	3	3	.	.	.	.	.	.	.	.	.	.	.	.	3	.	.	12
Monteuq	.	.	.	.	.	.	.	.	.	.	.	.	.	6	.	.	.	.	.	.	.	.	.	.	.	3	.	.	.	.	.	9
Agen (P. C.)	.	.	.	.	.	.	.	.	.	.	.	.	.	5	.	.	.	.	.	.	.	.	.	.	.	7	.	2	.	.	.	14
Grignols	3	0	.	.	0	0	0	.	.	.	.	.	.	.	4	3	.	.	.	.	.	0	0	0	0	2	.	.	1	.	0	13
Col-de-Fer	5	.	.	.	.	.	.	.	.	.	.	.	.	0	2	1	.	.	.	0	.	0	.	.	.	1	.	.	.	.	0	10
Machorre	2	.	.	.	.	.	.	.	.	.	.	.	.	.	2	1	.	.	.	.	.	.	.	.	.	1	.	.	0	.	.	6
Budos	2	0	0	.	0	0	0	.	.	.	.	.	.	.	3	2	.	.	0	0	.	.	0	0	.	0	0	.	2	.	0	11
La Sauve (E. N.)	2	.	.	.	.	.	.	.	.	.	.	.	.	0	.	3	.	.	.	.	.	.	.	1	.	1	.	.	1	.	.	7
Floirac (Bordeaux)	1	0	0	.	0	.	0	.	.	.	.	0	.	0	1	3	.	.	0	.	0	0	0	0	.	1	.	0	2	.	.	10
Royan	.	.	.	.	.	.	.	.	.	.	.	.	.	1	1	1	.	.	.	.	.	.	.	.	.	1	.	.	2	.	.	6
La Coubre	2	.	.	.	.	.	.	.	.	.	.	.	.	2	4	1	.	1	.	.	.	.	.	.	.	2	.	.	5	.	.	17
BASSINS ENTRE LA GIRONDE ET LES PYRÉNÉES.																																
Petits bassins entre la Gironde et l'Adour.																																
Saint-Nicolas	1	.	.	3	.	.	.	.	.	.	.	.	.	6	3	1	.	.	.	.	.	.	.	.	.	2	.	.	7	.	.	22
Hourtin	1	.	.	.	.	.	.	.	.	.	.	.	.	9	1	2	.	.	.	.	.	.	.	.	.	3	.	.	11	.	.	27

STATIONS.	1	2	3	4	5	6	7	8	9	10	11	12	13	14	15	16	17	18	19	20	21	22	23	24	25	26	27	28	29	30	31	TOTAL.
Petits bassins entre la Gironde et l'Adour (suite).																																
Moutchic	1	.	.	.	.	.	.	.	.	.	.	.	.	7	8	4	.	.	.	.	.	.	.	.	.	4	0	.	11	.	.	34
Le Porge	4	0	.	.	.	.	.	.	.	.	.	.	.	7	7	5	.	.	.	.	.	.	.	.	.	3	1	.	10	.	.	36
Arès	2	0	0	0	0	0	.	.	.	.	.	.	.	6	8	6	.	.	0	0	0	.	.	0	.	4	0	0	10	0	.	37
Piquey	3	.	0	0	0	.	.	.	.	.	.	.	.	1	10	3	.	.	.	.	.	.	0	0	.	3	1	.	8	0	.	31
Audenge	1	0	.	.	.	.	.	.	.	.	.	.	.	.	13	.	.	.	.	.	.	.	.	.	3	.	.	.	10	.	.	27
La Salie	4	.	.	.	.	.	.	.	.	.	.	.	.	2	6	4	.	.	.	.	.	.	.	.	4	1	.	6	.	.	.	26
Arcachon (C. M.)	4	.	.	.	.	.	.	.	.	.	.	.	.	.	7	3	.	.	.	.	.	.	.	.	.	5	.	.	9	.	.	28
Belin	6	0	0	0	.	.	.	.	.	.	.	.	.	.	6	3	.	.	.	.	.	.	.	.	.	2	.	.	5	.	.	23
Pissos	2	.	.	.	.	.	.	.	.	.	.	.	.	.	5	5	.	.	.	.	.	.	.	.	.	3	.	.	.	.	.	15
Bassin de l'Adour.																																
Pic du Midi (Obs^re)	.	.	.	.	.	.	.	.	.	.	.	.	.	15	51	5	.	.	.	.	.	.	.	.	.	18	1	2	7	.	.	100
Bagn.-de-Big. (M. Gandy)	.	.	.	.	.	.	.	.	.	.	.	.	.	3	11	4	.	.	.	.	.	.	.	.	.	5	.	.	2	.	.	26
Lourdes	.	.	.	.	.	.	.	.	.	.	.	.	.	.	21	14	7	.	.	.	.	.	.	.	.	2	3	.	.	3	.	49
Peyranère	.	.	.	.	.	.	.	.	.	.	5	.	.	13	.	15	.	.	.	.	.	.	.	.	.	.	13	.	8	.	.	54
Gélan	.	.	.	.	.	.	.	.	.	.	.	.	.	.	13	14	1	.	.	.	.	.	.	.	.	.	13	3	.	.	.	44
Laruns	.	.	.	.	.	.	.	.	.	.	.	.	.	1	48	19	.	.	.	.	.	.	.	.	.	15	12	.	2	.	.	97
Bedous	.	.	.	.	.	.	.	.	.	.	.	.	.	.	78	30	.	.	.	.	.	.	.	.	.	26	.	.	10	.	.	144
Tarbes (P. C.)	.	.	.	.	.	.	.	.	.	.	.	.	.	7	7	3	.	.	.	.	.	.	.	.	.	2	.	.	2	.	.	21
Maubourguet	.	.	.	.	.	.	.	.	.	.	.	.	.	.	12	.	.	.	.	.	.	.	.	.	.	4	.	.	.	.	.	16
Lescar (E. N.)	.	.	.	.	.	.	.	.	.	0	.	.	.	5	12	5	.	.	.	.	.	.	.	.	.	4	.	.	2	.	.	28
Pau (gare)	.	.	.	.	.	.	.	.	.	.	.	.	.	4	7	.	.	.	.	.	.	.	.	.	2	1	.	1	.	.	.	15
Oloron	.	.	.	.	.	.	.	.	.	.	.	.	.	.	9	19	.	.	.	.	.	.	.	.	.	12	7	.	5	.	.	52
Mauléon	.	.	.	.	.	.	.	.	.	.	.	.	.	11	21	.	.	.	.	.	.	.	.	.	11	.	.	9	.	.	.	52
St-J.-Pied-de-Port	.	.	.	.	.	.	.	.	.	.	.	.	2	34	26	.	.	.	.	.	.	.	.	.	5	8	.	11	.	.	.	86
Orthez	.	.	.	.	.	.	.	.	.	.	.	.	.	8	8	.	.	.	.	.	.	.	.	.	.	.	.	.	.	.	.	16
Riscle	.	.	.	.	.	.	.	.	.	.	.	.	.	1	2	5	.	.	.	.	.	.	.	.	.	3	.	.	1	.	.	12
Cazaubon	2	.	.	.	.	.	.	.	.	.	.	.	.	3	.	8	.	.	.	.	.	.	.	.	.	3	.	.	1	.	.	16
Mont-de-Marsan	.	.	.	.	.	.	1	.	.	.	.	.	.	2	3	3	.	.	.	.	.	.	.	.	.	0	.	.	4	.	.	13
Saint-Sever	1	.	.	.	.	.	.	.	.	.	.	.	.	6	3	3	.	.	.	.	.	.	.	.	.	3	5	.	.	.	.	22
Tartas	2	.	.	.	.	.	.	.	.	.	.	.	.	.	16	2	.	.	.	.	.	.	.	.	.	5	0	.	4	.	.	30
Dax (P. C.)	.	.	.	.	.	.	.	.	.	.	.	.	.	.	17	9	.	.	.	.	.	.	.	.	.	14	.	.	6	3	.	49
Bayonne	.	.	.	.	.	.	.	.	.	.	.	.	.	16	6	2	.	.	.	.	.	.	.	.	.	6	3	1	7	.	.	41
Biarritz (Sém.)	.	.	.	.	.	.	.	.	.	.	.	.	.	.	11	7	1	.	.	.	.	.	.	.	.	2	6	.	5	6	.	38

VERSANT DE LA MÉDITERRANÉE.

BASSINS ENTRE LES PYRÉNÉES ET LE RHÔNE.

Bassins du Tech, de la Tet et de l'Agly.																																
Col de la Quilliane	.	.	.	.	.	.	.	.	.	.	.	.	.	.	1	.	.	.	1	.	.	.	.	.	.	.	.	.	.	.	.	2
Montlouis (C. M.)	.	.	.	.	.	.	.	.	.	.	.	.	.	7	.	.	.	.	.	.	.	.	.	.	.	.	.	.	.	.	.	7
Prats-de-Mollo	.	.	.	.	.	.	.	.	.	.	.	.	.	.	.	.	.	.	.	.	.	.	.	.	3	.	.	.	.	.	.	3
Céret	.	.	.	.	.	.	.	.	.	.	.	.	.	.	.	.	.	.	.	.	.	.	.	.	.	.	.	.	.	.	.	0
Vernet-les-Bains	.	.	.	.	.	.	.	.	0	.	.	.	.	0	.	.	.	.	.	.	.	.	.	.	.	.	.	.	.	.	.	0
Prades	.	.	.	.	.	.	.	.	.	.	.	.	.	5	.	.	.	.	.	.	.	.	.	.	.	.	.	.	1	.	.	6
Cômes	.	.	.	.	.	.	.	.	.	.	.	.	.	3	.	.	.	.	.	.	.	.	.	.	.	.	.	.	5	.	.	8
Vira	.	.	.	.	.	.	.	.	2	.	.	.	.	19	2	.	.	.	.	.	.	.	.	.	.	7	.	.	7	.	.	37
Caudiès-de-St-Paul	.	.	.	.	.	.	.	.	.	.	.	.	.	5	3	2	.	.	.	.	.	.	.	.	.	14	.	.	7	.	.	31

STATIONS.	1	2	3	4	5	6	7	8	9	10	11	12	13	14	15	16	17	18	19	20	21	22	23	24	25	26	27	28	29	30	31	TOTAL.
Bassins du Tech, de la Tet et de l'Agly (suite).																																
Perpignan (Obs^re)	.	.	.	.	.	.	.	.	.	.	.	.	1	.	.	.	.	.	.	.	.	.	.	.	.	.	.	.	0	.	.	1
Estagel (C. M.)	.	.	.	.	.	.	.	.	.	.	.	.	1	.	.	.	.	.	.	.	.	2	.	.	.	.	.	.	.	.	.	3
St-Laurent-de-la-S.	.	.	.	.	.	.	.	.	.	.	.	.	.	.	.	.	.	.	.	.	.	.	.	.	.	.	.	.	.	.	.	0
Le Barcarès	.	.	.	.	.	.	.	.	.	.	.	.	.	.	.	.	.	.	.	.	.	.	.	.	.	.	.	.	.	.	.	0
Port-Vendres	.	.	.	.	.	.	.	.	.	.	.	.	.	.	.	.	.	.	.	.	.	.	.	.	.	.	.	.	.	.	.	0
Cap Béar (phare)	.	.	.	.	.	.	.	.	.	.	.	.	.	.	.	.	.	.	.	.	.	.	.	.	.	.	.	.	.	.	.	0
Banyuls	.	.	.	.	.	.	.	.	.	.	.	.	.	.	.	.	.	.	.	.	.	.	.	.	.	.	.	.	1	.	.	1
Bassin de la Sègre.																																
Col de Puymorens	.	.	.	.	.	.	.	.	5	.	.	.	25	.	.	.	.	.	.	.	.	.	.	.	.	9	.	4	.	.	.	43
Angoustrine	.	.	.	.	.	.	.	.	1	.	.	.	1	.	.	.	.	.	.	.	.	.	.	.	.	.	.	.	.	.	.	2
Bourg-Madame	.	.	.	.	.	.	.	.	1	.	.	.	.	.	.	.	.	.	.	.	.	.	.	.	.	.	.	.	.	.	.	1
Bassin de l'Aude.																																
Le Bousquet																																52
Mérial																																34
Espezel																																53
Les Fanges																																41
Monthaut (h. b.)																																23
Monthoumet																																9
Montlaur																																4
Moux																																0
Barbaira																																2
Carcassonne (C.M.)	.	.	.	.	.	.	.	.	.	.	.	.	.	5	0	.	.	.	.	.	.	.	.	1	.	.	1	.	.	.	.	7
Lasbordes																																13
La Loubatière																																52
Lespinasstère (Salettes)																																60
Caunes (h. b.)																																13
Estagnol																																23
Bassins de l'Orb, de l'Hérault, du Lez et du Vidourle.																																
Saint-Pons	.	.	.	.	.	.	.	.	.	.	.	.	.	.	.	3	.	.	.	.	.	.	.	.	.	.	.	.	.	.	.	3
Saint-Gervais	.	.	.	.	.	.	.	.	.	.	.	.	.	.	2	.	.	.	.	3	.	.	.	.	.	.	.	.	.	.	.	5
Bédarieux	.	.	.	.	.	.	.	.	.	.	.	.	.	.	.	.	.	.	.	.	.	.	2	.	.	.	.	.	.	.	.	2
L'Escandolgue	.	.	4	.	.	.	.	.	.	.	.	.	.	.	.	.	.	.	.	.	.	10	.	.	.	.	.	.	.	.	.	14
Lodève	.	.	2	.	.	.	.	.	.	.	.	.	.	.	.	.	.	.	.	.	.	6	.	.	.	.	.	.	.	.	.	8
Le Caylar	.	.	.	.	.	.	.	.	.	.	.	.	.	.	.	.	.	.	.	.	.	.	.	.	.	.	.	.	.	.	.	0
Blandas	.	.	.	8	.	.	.	.	.	.	.	.	.	.	.	.	.	.	.	.	.	8	.	.	.	.	.	.	.	.	.	16
Le Vigan	.	.	.	.	.	.	.	.	.	.	.	.	.	.	.	.	.	.	.	.	.	4	.	.	.	.	.	.	.	.	.	4
Valleraugue	.	.	.	.	.	.	.	.	.	.	.	.	.	.	.	.	.	.	.	.	.	8	.	.	.	.	.	.	.	.	.	8
Saint-Bauzille	.	.	5	.	.	.	.	.	.	.	.	.	.	.	.	.	.	.	.	.	.	10	8	.	.	.	.	.	.	.	.	23
Nîmes (E. N.)	.	.	.	.	.	.	.	.	.	.	.	.	.	.	.	.	.	.	.	.	.	.	.	.	.	.	.	.	.	.	.	0
Lunel	.	.	.	.	.	.	.	.	.	.	.	.	.	.	.	.	.	.	.	.	.	.	.	.	.	.	.	.	.	.	.	0
Montpellier (E. N.)	.	.	1	.	.	.	.	.	.	.	.	.	.	.	.	.	.	.	.	.	.	8	1	.	.	.	.	.	.	.	.	9
S-Mathieu-de-Trév.	.	.	4	.	.	.	.	.	.	.	.	.	.	.	.	.	.	.	.	.	.	5	.	.	.	.	.	.	.	.	.	9
Plateau-de-Valène	.	.	6	.	.	.	.	.	.	.	.	.	.	.	.	.	.	.	.	.	.	15	.	.	.	.	.	.	.	.	.	21
Gignac	.	.	.	.	.	.	.	.	.	.	.	.	.	.	.	.	.	.	.	.	.	.	.	.	.	.	.	.	.	.	.	0

STATIONS.	1	2	3	4	5	6	7	8	9	10	11	12	13	14	15	16	17	18	19	20	21	22	23	24	25	26	27	28	29	30	31	TOTAL.
Bassins de l'Orb, de l'Hérault, du Lez et du Vidourle (suite).																																
Cette (P. C.)	.	.	.	.	.	.	.	.	.	.	.	.	.	.	.	.	.	.	.	.	.	1	.	.	.	.	.	.	.	.	.	1
Agde	.	.	.	.	.	.	.	.	.	.	.	.	.	.	.	.	.	.	.	.	.	12	.	.	.	.	.	.	.	.	.	12
Béziers	.	.	.	.	.	.	.	.	.	.	.	.	.	.	.	.	.	.	.	.	.	.	4	.	.	.	.	.	.	.	.	4
Capestang	.	.	.	.	.	.	.	.	.	.	.	.	.	.	.	.	.	.	.	.	.	.	7	.	.	.	.	.	.	.	.	7
BASSIN DU RHÔNE.																																
Bassin de la Saône supérieure.																																
Miellin	9	.	.	.	.	.	.	.	.	.	.	.	.	0	18	.	29	8	.	0	.	.	.	.	.	.	.	.	.	.	.	64
Belfahy	13	.	.	.	.	.	.	.	.	0	.	.	.	3	7	11	4	5	.	.	.	.	.	.	.	.	.	.	.	.	.	43
Quers	.	.	.	.	.	.	.	.	1	.	.	.	2	4	1	.	8	4	.	.	.	.	.	.	.	.	.	.	.	.	.	20
Plancher-les-M.	21	0	.	.	.	.	.	.	1	0	.	.	.	2	33	4	25	13	.	.	.	.	.	.	.	.	.	.	.	.	.	99
Villersexel	.	.	.	.	.	.	.	.	.	.	.	.	.	.	13	5	5	2	.	.	.	.	.	.	.	.	.	.	.	.	.	25
Montbozon	4	.	.	.	.	.	.	.	.	.	.	.	.	.	2	3	.	.	3	.	.	.	.	.	.	.	1	.	.	.	.	13
Marnay	2	.	.	.	.	.	.	.	.	0	.	.	.	1	7	3	1	2	.	.	.	.	.	.	.	.	0	.	.	.	.	16
Chaumercenne	1	.	.	.	.	.	.	.	.	.	.	.	.	.	11	4	3	.	.	.	.	.	.	.	.	.	1	.	.	.	.	20
Fouvent-le-Bas	.	.	.	.	.	.	.	.	.	.	.	.	.	10	6	0	.	.	.	.	.	.	.	.	.	2	.	.	.	.	.	19
Vesoul (Obs.)	4	.	.	.	.	.	.	.	1	.	.	.	.	0	7	1	4	1	1	.	.	.	.	.	.	.	.	.	.	.	.	19
Conflandey	.	.	.	.	.	.	.	.	.	.	.	.	1	10	1	0	4	.	.	.	.	.	.	.	.	.	.	.	.	.	.	16
Saint-Remy	10	.	.	.	.	.	.	.	.	.	.	.	.	.	.	2	5	.	.	.	.	.	.	.	.	.	.	.	.	.	.	17
Plombières	.	.	.	.	.	.	.	.	3	.	.	.	0	33	10	13	0	.	.	.	.	.	.	.	.	.	.	.	.	.	.	59
Vioménil	1	.	.	.	.	.	.	0	.	.	.	.	0	13	7	5	1	1	.	.	.	.	.	.	.	.	.	.	.	.	.	30
Fontenoy-le-Chât.	7	.	.	.	.	.	.	.	0	.	.	.	.	2	5	5	4	3	.	.	.	.	.	.	.	.	.	.	.	.	.	26
Montdoré	.	.	.	.	.	.	.	.	.	.	.	.	.	0	1	7	5	2	.	.	.	.	.	.	.	.	.	.	.	.	.	15
Villars-le-Pautel	.	.	.	.	.	.	.	.	.	.	.	.	.	.	7	6	3	2	.	.	.	.	.	.	.	.	.	.	.	.	.	18
Bourbonne-les-B.	6	.	.	.	.	.	.	.	.	.	.	.	.	.	8	5	4	2	.	.	.	.	.	.	.	.	.	.	.	.	.	25
La Ferté-s-Am.	.	.	.	.	.	.	.	.	.	.	.	.	.	.	4	.	.	.	4	.	.	.	.	.	.	3	.	.	.	.	.	11
Jussey	.	.	.	.	.	.	.	.	.	.	.	.	.	1	8	3	2	1	.	.	.	.	.	.	.	.	0	.	.	.	.	15
Chalindrey	2	0	.	.	1	.	.	.	.	.	.	.	.	2	12	10	4	0	.	.	.	.	.	.	.	.	1	.	.	.	.	32
Villegusien	.	.	.	.	.	.	.	.	.	.	.	.	1	13	5	3	1	.	.	.	.	.	.	.	.	.	.	.	.	.	.	23
Vaux-s.-Aubigny	.	.	.	.	.	.	.	.	.	.	.	.	1	5	.	5	.	.	.	.	.	.	.	.	.	.	.	.	.	.	.	11
Is-sur-Tille	.	.	.	.	.	.	.	.	.	.	.	.	0	6	.	1	.	.	.	.	.	.	.	.	.	0	.	.	.	.	.	8
St-Seine-l'Abbaye	4	.	.	.	.	.	.	.	0	.	.	.	.	3	11	8	4	.	.	.	.	.	.	.	.	.	.	.	.	.	.	31
Dijon (P. C.)	.	.	.	.	.	.	.	.	.	.	.	.	.	5	3	1	.	.	.	.	.	.	.	.	.	.	.	.	.	.	.	10
Vonges (Poud^rie)	.	.	.	.	.	.	.	.	.	.	.	.	.	.	10	6	3	.	.	.	.	.	.	.	.	.	.	.	.	.	.	19
Bassin de la Saône inférieure, au-dessous du confluent du Doubs.																																
Beaune	.	.	.	.	.	.	.	.	.	.	.	.	.	7	2	0	1	.	.	.	.	.	.	.	.	0	.	.	.	.	.	11
Lons-le-Saunier (E.N.)	.	.	.	.	.	.	.	.	0	.	.	.	.	1	6	8	4	.	.	.	.	.	.	0	.	.	0	.	.	.	.	19
Bourg (E. N.)	.	.	.	.	.	.	.	.	.	.	.	.	.	5	11	.	12	.	.	.	.	.	.	.	.	.	.	.	.	.	.	28
Les Écharmeaux	11	.	4	.	.	.	.	.	3	1	.	.	.	1	18	25	17	.	.	.	.	.	.	.	.	1	2	.	.	.	.	83
Belleville	.	.	.	.	.	.	.	.	.	.	.	.	.	.	4	1	.	.	.	.	.	.	.	.	.	.	.	.	.	.	.	5
Tarare	5	.	.	.	.	.	.	.	.	.	.	.	.	.	2	6	4	.	.	.	.	.	.	.	.	.	.	.	.	.	.	17
Mont-Verdun	3	.	.	.	.	.	.	.	.	.	.	.	.	.	.	3	.	.	.	.	.	.	.	.	.	.	.	.	.	.	.	6
L'Arbresle	5	.	.	.	.	.	.	.	.	.	.	.	.	5	15	.	10	.	.	.	.	.	.	.	.	.	10	.	.	.	.	45
Ste-Foy-l'Argent	3	.	.	.	.	.	.	.	.	.	.	.	.	.	2	6	4	.	.	.	.	.	.	.	.	.	.	.	.	.	.	15

STATIONS.	1	2	3	4	5	6	7	8	9	10	11	12	13	14	15	16	17	18	19	20	21	22	23	24	25	26	27	28	29	30	31	TOTAL.
Bassin du Doubs.																																
Mouthe	1	.	.	.	.	.	.	1	.	.	.	.	1	8	10	7	2	.	.	.	.	.	.	.	.	1	0	.	.	.	.	31
Belfort (Château)	4	.	.	.	.	.	.	.	.	.	.	.	.	2	13	4	4	2	.	.	.	.	.	.	.	.	.	.	.	.	.	.	30
Héricourt	5	.	.	.	.	.	.	.	.	.	.	.	.	5	15	.	6	5	.	.	.	.	.	.	.	.	.	.	.	.	.	.	37
F^{t}-de-Montfaucon	.	.	.	.	.	.	.	2	.	.	.	.	.	5	9	2	3	.	.	.	.	.	.	.	.	.	.	.	.	.	.	.	21
Besançon (Obs.)	4	.	.	.	.	.	.	0	0	.	.	.	0	10	0	5	1	1	.	.	.	.	.	.	.	.	.	.	.	.	.	.	21
Chailluz	.	.	.	.	.	.	.	.	.	.	.	.	.	15	5	.	.	.	.	.	.	.	.	.	.	.	.	.	.	.	.	.	20
Ornans	5	.	.	.	.	.	.	.	.	.	.	.	.	.	16	8	.	7	.	.	.	.	.	.	.	.	.	.	.	.	.	.	36
Salins	0	.	.	.	.	.	.	.	2	.	.	.	.	.	28	10	.	5	.	.	.	.	.	.	.	.	.	.	.	.	.	.	46
Dampierre	.	.	.	.	.	.	.	.	.	.	.	.	.	.	5	3	.	2	.	.	.	.	.	.	.	.	.	.	.	.	.	.	10
Dôle (P. C.)	.	.	.	.	.	.	.	.	.	.	.	.	.	1	6	.	3	.	.	.	.	.	.	.	.	.	.	.	.	.	.	.	10
Bassin du Rhône proprement dit, cours moyen.																																
Thonon	0	.	.	.	.	.	.	.	.	.	.	.	.	.	3	1	8	.	.	.	.	.	.	.	.	.	.	.	.	.	.	.	13
Bonneville (E. N.)	.	.	.	.	.	.	.	.	.	.	.	.	.	8	4	6	.	.	.	.	.	.	.	.	.	.	.	.	.	.	.	.	18
Gex	.	.	.	.	.	.	.	.	.	.	.	.	.	17	.	12	8	.	.	.	.	.	.	.	.	.	.	.	.	.	.	.	37
Les Rousses	8	.	.	.	.	.	.	.	.	1	.	.	.	.	28	8	10	.	.	.	.	.	.	.	.	.	.	.	.	.	.	.	55
Champagnole	10	.	.	.	.	0	.	.	0	.	.	.	.	1	20	10	10	4	.	.	.	.	.	.	.	.	0	.	.	.	.	.	55
Saint-Claude	10	.	.	.	.	.	.	.	.	.	.	.	.	0	18	.	16	2	.	.	.	.	.	.	.	.	.	.	.	.	.	.	47
Cruseilles	.	.	.	.	.	.	.	.	.	.	.	.	.	.	8	5	.	.	.	.	.	.	.	.	.	.	.	.	.	.	.	.	13
Annecy	.	.	.	.	.	.	.	.	.	.	.	.	.	.	.	5	11	.	.	.	.	.	.	.	.	.	.	.	.	.	.	.	16
Le Châtelard	.	.	.	.	.	.	.	.	.	1	.	.	.	.	11	9	.	.	.	.	.	.	.	.	.	.	.	.	.	.	.	.	21
Albens	.	.	.	.	.	.	.	.	.	.	.	.	.	.	10	6	.	.	.	.	.	.	.	.	.	.	.	.	.	.	.	.	16
Chambéry	3	.	.	.	.	.	.	.	.	.	.	.	.	.	9	.	1	.	.	.	.	.	.	.	.	.	.	.	.	.	.	.	13
Les Échelles (St-Th. de C.)	.	.	.	.	.	.	.	.	.	.	.	.	.	.	19	3	.	.	.	.	.	.	.	.	.	.	.	.	.	.	.	.	22
Lhuis	.	.	.	.	.	.	.	.	.	.	.	.	.	.	17	.	14	.	.	.	.	.	.	.	.	.	.	.	.	.	.	.	31
Belley	.	.	.	.	.	.	.	.	.	.	.	.	.	.	8	.	.	2	.	.	.	.	.	.	.	.	.	.	.	.	.	.	10
Hauteville	.	.	.	.	.	.	.	.	.	.	.	.	.	11	5	5	9	4	.	.	.	.	.	.	.	.	.	.	.	.	.	.	34
Nantua	9	.	.	.	.	.	.	.	.	.	.	.	.	8	14	7	8	.	.	.	.	.	.	.	.	.	.	.	.	.	.	.	46
Neuville-s-Ain	1	.	.	.	.	.	.	.	.	.	.	.	.	5	6	8	6	.	.	.	.	.	.	.	.	.	.	.	.	.	.	.	26
Montluel	.	.	.	.	.	.	.	.	.	.	.	.	7	4	.	.	4	.	.	.	.	.	.	.	.	.	.	.	.	.	.	.	15
Lyon (Tête-d'Or)	1	.	.	.	.	.	.	.	.	.	.	.	.	.	3	.	.	1	.	.	.	.	.	.	.	.	1	.	.	.	.	.	6
St-Genis-Laval (Obs.)	1	.	.	.	.	.	.	.	.	.	.	.	.	.	6	1	.	.	.	.	.	.	.	.	.	.	2	.	.	.	.	.	10
St-Romain-en-Gal	.	.	.	.	.	.	.	.	.	.	.	.	.	7	.	.	.	.	.	.	.	.	.	.	.	3	.	.	.	.	.	.	10
Mont-Pilat	.	.	.	.	.	.	.	.	.	.	.	.	.	5	.	.	.	.	.	.	.	.	.	.	.	11	6	.	.	.	.	.	23
Bassin de l'Isère.																																
Flumet	.	.	.	.	.	.	.	.	.	.	.	.	.	.	14	11	8	.	.	.	.	.	.	.	.	.	.	.	.	.	.	.	34
Beaufort	2	.	.	.	.	.	.	.	.	.	.	.	.	.	13	9	4	.	.	.	.	.	.	.	.	.	.	.	.	.	.	.	28
Mont-Gilbert (fort)	.	.	.	.	.	.	.	.	.	.	.	.	.	.	3	5	1	.	.	.	.	.	.	.	.	.	.	.	.	.	.	.	10
Bourg-St-Maurice	.	.	.	.	.	.	.	.	.	.	.	.	.	.	.	27	12	6	.	.	.	.	.	.	.	.	.	.	.	.	.	.	45
Sainte-Foy	4	.	.	.	.	.	.	.	.	.	.	.	.	.	.	14	3	.	.	.	.	.	.	.	.	.	.	.	.	.	.	.	21
Val d'Isère	.	.	.	.	.	.	.	.	.	.	.	.	.	.	14	1	.	.	.	.	.	.	.	.	.	.	.	.	.	.	.	.	15
Modane	.	.	.	.	.	.	.	.	.	.	.	.	.	.	11	3	.	.	.	.	.	.	.	.	.	.	.	.	.	.	.	.	14
L'Esseillon (fort)	.	.	.	.	.	.	.	.	.	.	.	.	.	10	.	.	.	.	.	.	.	.	.	.	.	.	.	.	.	.	.	.	10
Bozel	.	.	.	.	.	.	.	.	.	.	.	.	.	.	8	7	1	.	.	.	.	.	.	.	.	.	.	.	.	.	.	.	17
Montaimont	.	.	.	.	.	.	.	.	.	.	.	.	.	.	13	2	.	.	.	.	.	.	.	.	.	.	.	.	.	.	.	.	16
St-Jean-de-Maur	.	.	.	.	.	.	.	.	.	.	.	.	.	10	.	0	.	.	.	.	.	.	.	.	.	.	.	.	.	.	.	.	10
St-Jean-d'Arves	.	.	.	.	.	.	.	.	.	.	.	.	.	.	16	4	.	.	.	.	.	.	.	.	.	.	.	.	.	.	.	.	20

STATIONS.	1	2	3	4	5	6	7	8	9	10	11	12	13	14	15	16	17	18	19	20	21	22	23	24	25	26	27	28	29	30	31	TOTAL.
Bassin de l'Isère (suite).																																
Saint-Bonnet	.	.	.	.	.	.	.	.	.	.	.	.	.	.	16	3	.	.	.	.	.	.	.	.	.	.	.	.	.	.	.	19
La Mûre	.	.	.	.	.	.	.	.	.	.	.	.	.	.	11	14	.	.	.	.	.	.	.	.	.	.	.	.	.	.	.	25
Grenoble (E. N.)	.	.	.	.	.	.	.	0	.	.	.	.	.	12	7	5	.	.	.	.	.	.	.	.	.	.	.	.	.	.	.	24
La Tronche	1	0	0	.	.	.	.	.	.	.	.	.	.	.	18	11	.	.	0	0	0	0	0	0	0	.	0	.	.	.	0	32
Bassin de la Durance.																																
Mont-Genèvre	.	.	.	.	.	.	.	.	.	.	2	.	.	3	.	4	.	.	.	.	.	.	.	.	.	.	.	.	.	.	.	9
Embrun	.	.	.	.	.	.	.	.	.	.	.	.	.	4	.	.	.	.	.	.	.	.	.	.	.	.	.	.	.	.	.	4
Chorges	.	.	.	.	.	.	.	.	.	.	.	.	.	12	.	.	.	.	.	.	.	.	.	.	.	.	.	.	.	.	.	12
Gap (P. C.)	.	.	.	.	.	.	.	.	.	.	.	.	.	.	10	.	.	.	.	.	.	.	.	.	.	.	.	.	.	.	.	10
Faucon	.	.	.	.	.	.	.	.	.	.	.	.	.	.	.	.	.	.	.	.	.	.	.	.	.	.	.	.	.	.	.	0
Serres	.	.	.	.	.	.	.	.	.	.	.	.	.	3	.	.	.	.	.	.	.	.	.	.	.	.	.	.	.	.	.	3
Sisteron	.	.	.	.	.	.	.	.	.	.	.	.	.	.	.	.	.	.	.	.	.	.	.	.	.	.	.	.	.	.	.	0
St-Étienne-les-Org.	.	.	.	.	.	.	.	.	.	.	.	.	.	.	.	.	.	.	.	.	.	.	.	.	.	.	.	.	.	.	.	0
Forcalquier	.	.	.	.	.	.	.	.	.	.	.	.	.	.	.	.	.	.	.	.	.	.	.	.	.	.	.	.	.	.	.	0
Manosque	.	.	.	.	.	.	.	.	.	.	.	.	.	.	.	.	.	.	.	.	.	.	.	.	.	.	.	.	.	.	.	0
La Garde	.	.	.	.	.	.	.	.	.	.	.	.	.	16	.	.	.	.	.	.	.	.	.	.	.	.	.	.	.	.	.	16
Apt	.	.	.	.	.	.	.	.	.	.	.	.	.	.	.	.	.	.	.	.	.	.	.	.	.	.	.	.	.	.	.	0
Mirabeau	.	.	.	.	.	.	.	.	.	.	.	.	.	.	5	.	.	.	.	.	.	.	.	.	.	.	.	.	.	.	.	5
Pertuis	.	.	.	.	.	.	.	.	.	.	.	.	.	4	.	.	.	.	.	.	.	.	.	.	.	.	.	.	.	.	.	4
Venelles	.	.	.	.	.	.	.	.	.	.	.	.	.	.	5	.	.	.	.	.	.	.	.	.	.	.	.	.	.	.	.	5
Cavaillon	.	.	.	.	.	.	.	.	.	.	.	.	.	1	.	.	.	.	.	.	.	.	.	.	.	.	.	.	.	.	.	1
Bassins de l'Ardèche, de la Cèze et du Gard; petits bassins de la rive droite du Rhône.																																
Vernoux (M. Maisonneuve)	.	.	.	2	.	.	.	.	.	.	.	.	.	.	1	.	.	.	.	.	.	.	.	.	.	.	.	.	.	.	.	3
Privas (E. N.)	.	.	15	.	.	.	.	.	.	.	.	.	.	.	.	1	.	.	.	.	.	.	.	.	.	.	.	.	.	.	.	16
Montpezat	.	.	0	0	.	.	.	.	.	.	.	.	.	0	1	1	.	.	.	.	.	1	.	.	.	.	.	.	.	.	.	5
Villefort	.	.	2	15	.	.	.	.	.	.	.	.	.	.	.	.	.	.	.	.	.	.	4	.	.	.	.	.	.	.	.	21
Mâlons	.	.	.	8	.	.	.	.	.	.	.	.	.	.	.	.	.	.	.	.	.	7	.	.	.	.	.	.	.	.	.	15
Vialas	.	.	4	4	.	.	.	.	.	.	.	.	.	.	.	.	.	.	.	.	.	1	7	.	.	.	.	.	.	.	.	15
Bessèges	.	.	2	3	.	.	.	.	.	.	.	.	.	.	.	.	.	.	.	.	.	.	4	.	.	.	.	.	.	.	.	9
La Grand'-Combe	.	3	5	.	.	.	.	.	.	.	.	.	.	.	.	.	.	.	.	.	.	5	.	.	.	.	.	.	.	.	.	13
Collet-de-Dèze	.	.	2	3	.	.	.	.	.	.	.	.	.	.	.	.	.	.	.	.	.	.	9	.	.	.	.	.	.	.	.	14
Barre	.	.	1	1	.	.	.	.	.	.	.	.	.	0	.	.	.	.	.	.	.	3	6	.	.	.	.	.	.	.	.	11
St-Étienne (V.-F.)	.	.	3	3	.	.	.	.	.	.	.	.	.	.	.	.	.	.	.	.	.	1	10	.	.	.	.	.	.	.	.	17
Lasalle	.	.	.	.	.	.	.	.	.	.	.	.	.	.	.	.	.	.	.	.	.	.	.	.	.	.	.	.	.	.	.	0
Alais	.	.	4	.	.	.	.	.	.	.	.	.	.	.	.	.	.	.	.	.	.	2	.	.	.	.	.	.	.	.	.	6
Uzès	.	.	.	.	.	.	.	.	.	.	.	.	.	.	.	.	.	.	.	.	.	.	.	.	.	.	.	.	.	.	.	0
Barjac	.	.	.	.	.	.	.	.	.	.	.	.	.	.	.	.	.	.	.	.	.	.	.	.	.	.	.	.	.	.	.	0
Aramond	.	.	.	.	.	.	.	.	.	.	.	.	.	.	.	.	.	.	.	.	.	.	.	.	.	.	.	.	.	.	.	0
Bassin du Rhône proprement dit, cours inférieur.																																
Valence (E. N.)	.	.	.	.	.	.	.	.	.	.	.	.	.	.	2	.	.	.	.	.	.	.	.	.	.	.	0	.	.	.	.	2
Livron (M. Pugnet)	.	.	.	.	.	.	.	.	.	.	.	.	.	.	.	2	.	.	.	.	.	.	.	.	.	.	.	.	.	.	.	2
Saoù	.	.	.	.	.	.	.	.	.	.	.	.	.	8	.	.	.	.	.	.	.	.	.	.	.	.	.	.	.	.	.	8
Crest	.	.	.	.	.	.	.	.	.	.	.	.	.	.	7	.	.	.	.	.	.	.	.	.	.	.	.	.	.	.	.	7
Beaufort	.	.	.	.	.	.	.	.	.	.	.	.	.	13	5	.	.	.	.	.	.	.	.	.	.	.	.	.	.	.	.	18
Châtillon-en-D.	.	.	.	.	.	.	.	0	.	.	.	.	.	12	.	.	.	.	.	.	.	.	.	.	.	.	.	.	.	.	.	12

STATIONS.	1	2	3	4	5	6	7	8	9	10	11	12	13	14	15	16	17	18	19	20	21	22	23	24	25	26	27	28	29	30	31	TOTAL.
Bassin du Rhône proprement dit, cours inférieur (suite).																																
Jansac	.	.	.	.	.	.	.	.	1	.	.	.	.	.	12	1	.	.	.	.	.	.	.	.	.	.	.	.	.	.	.	14
Valréas	.	.	.	.	.	.	.	.	.	.	.	.	.	1	.	.	.	.	.	.	.	.	.	.	.	.	.	.	.	.	.	1
Lapalud	.	.	.	.	.	.	.	.	.	.	.	.	.	.	.	.	.	.	.	.	.	.	.	.	.	.	.	.	.	.	.	0
Orange	.	.	.	.	.	.	.	.	.	.	.	.	.	.	.	.	.	.	.	.	.	.	.	.	.	.	.	.	.	.	.	0
Malaucène	.	.	.	.	.	.	.	.	.	.	.	.	.	.	3	.	.	.	.	.	.	.	.	.	.	.	.	.	.	.	.	3
Savoillans	.	.	.	.	.	.	.	.	.	.	.	.	.	.	5	.	.	.	.	.	.	.	.	.	.	.	.	.	.	.	.	5
Mt Ventoux (Obs.)	.	.	.	.	.	.	.	.	.	.	.	.	.	.	8	.	.	.	.	.	.	.	.	.	.	.	.	.	0	.	.	8
Sault	.	.	.	.	.	.	.	.	.	.	.	.	.	.	8	.	.	.	.	.	.	.	.	.	.	.	.	.	.	.	.	8
Saint-Christol	.	.	.	.	.	.	.	.	.	.	.	.	.	.	5	.	.	.	.	.	.	.	.	.	.	.	.	.	.	.	.	5
Murs	.	.	.	.	.	.	.	.	.	.	.	.	.	.	5	.	.	.	.	.	.	.	.	.	.	.	.	.	.	.	.	5
Carpentras	.	.	.	.	.	.	.	.	.	.	.	.	.	.	2	.	.	.	.	.	.	.	.	.	.	.	.	.	.	.	.	2
Avignon (E. N.)	.	.	.	.	.	.	.	.	.	.	.	.	.	.	.	.	.	.	.	.	.	.	.	.	.	.	.	.	.	.	.	0
Beaucaire	.	.	.	.	.	.	.	.	.	.	.	.	.	.	.	.	.	.	.	.	.	.	.	.	.	.	.	.	.	.	.	0
Saint-Remy	.	.	.	.	.	.	.	.	.	.	.	.	.	.	.	.	.	.	.	.	.	.	.	.	.	.	.	3	.	.	.	3
Arles	.	.	.	.	.	.	.	.	.	.	.	.	.	.	.	.	.	.	.	.	.	.	.	.	.	.	.	.	.	.	.	0
Saintes-Maries	.	.	.	.	.	.	.	.	.	.	.	.	.	.	.	.	.	.	.	.	.	.	2	.	.	.	.	.	.	.	.	2
RÉGION DE NICE.																																
Petits bassins entre le Rhône et les Alpes.																																
Pélissanne	.	.	.	.	.	.	.	.	.	.	.	.	.	.	.	.	.	.	.	.	.	.	.	.	.	.	.	.	.	.	.	0
Cornillon	.	.	.	.	.	.	.	.	.	.	.	.	.	3	.	.	.	.	.	.	.	.	.	.	.	.	.	.	.	.	.	3
Saint-Chamas	.	.	.	.	.	.	.	.	.	.	.	.	.	3	.	.	.	.	.	.	.	.	.	.	.	.	.	.	.	.	.	3
Port-de-Bouc	.	.	.	.	.	.	.	.	.	.	.	.	.	3	.	.	.	.	.	.	.	.	.	.	.	.	.	.	.	.	.	3
Les Pennes	.	.	.	.	.	.	.	.	.	.	.	.	.	.	3	.	.	.	.	.	.	.	.	.	.	.	.	.	.	.	.	3
Aix (E. N.)	.	.	.	.	.	.	.	.	.	.	.	.	.	5	.	.	.	.	.	.	.	.	.	.	.	.	.	.	.	.	.	5
Saint-Antonin	.	.	.	.	.	.	.	.	.	.	.	.	.	.	.	.	.	.	.	.	.	.	.	.	.	.	.	.	.	.	.	0
Le Gd-Sambuc	.	.	.	.	.	.	.	.	.	.	.	.	.	5	.	.	.	.	.	.	.	.	.	.	.	.	.	.	.	.	.	5
Palama	.	.	.	.	.	.	.	.	.	.	.	.	.	.	6	.	.	.	.	.	.	.	.	.	.	.	.	.	.	.	.	6
Gréasque	.	.	.	.	.	.	.	.	.	.	.	.	.	.	6	.	.	.	.	.	.	.	.	.	.	.	.	.	.	.	.	6
Marseille (Obsre)	.	.	.	.	.	.	.	.	.	.	.	.	.	4	.	.	.	.	.	.	.	.	.	.	.	.	.	.	.	.	.	4
Cap Sicié (Sémaph.)	.	.	.	.	.	.	.	.	.	.	.	.	.	.	3	.	.	.	.	.	.	.	.	.	.	.	.	.	.	.	.	3
Toulon (Obs.)	.	.	.	.	.	.	.	.	.	.	.	.	.	4	0	.	.	.	.	.	.	.	.	.	.	.	.	.	.	.	.	4
St-Michel (Lagarde)	.	.	.	.	.	.	.	.	.	.	.	.	.	.	2	.	.	.	.	.	.	.	.	.	.	.	.	.	.	.	.	2
Hyères	.	.	.	.	.	.	.	.	.	.	.	.	.	.	1	.	.	.	.	.	.	.	.	.	.	.	.	.	.	.	.	1
Draguignan (E. N.)	.	.	.	.	.	.	.	.	.	.	.	.	.	1	.	.	.	.	.	.	.	.	.	.	.	.	.	.	.	.	.	1
Nice (Obsre)	.	.	.	.	.	.	.	.	.	.	0	.	.	.	.	.	.	.	.	.	.	.	.	.	.	.	.	.	.	.	.	0
Villefranche (phare)	.	.	.	.	.	.	.	.	.	.	.	.	.	.	.	.	.	.	.	.	.	.	.	.	.	.	.	.	.	.	.	0
CORSE.																																
Ajaccio (E. N.)	.	.	.	.	.	.	.	.	.	.	.	1	0	.	40	.	.	.	.	.	.	.	.	.	.	.	.	.	2	6	.	49
Bastia	.	.	.	.	.	.	.	.	7	22	.	6	1	.	15	1	.	.	.	.	.	.	.	8	.	.	.	.	.	.	.	60
Ile Sanguinaire	.	.	.	.	.	.	.	.	3	.	.	.	2	.	15	.	.	.	.	.	.	.	.	.	.	.	.	.	.	5	.	25

OBSERVATIONS DU MOIS DE FÉVRIER 1896.

STATIONS.	1	2	3	4	5	6	7	8	9	10	11	12	13	14	15	16	17	18	19	20	21	22	23	24	25	26	27	28	29	TOTAL.
VERSANT DE LA MER DU NORD.																														
BASSINS DU RHIN, DE LA MEURTHE ET DE LA MOSELLE.																														
Col de Bussang	.	.	.	.	.	.	.	.	.	.	1	.	.	.	.	.	.	.	.	.	.	.	.	.	0	0	1	2	6	11
Le Thillot	.	.	.	.	.	.	.	.	.	.	.	.	.	.	.	.	.	.	.	.	.	.	.	.	.	.	1	5	33	39?
Cornimont	.	.	.	.	.	.	.	.	.	.	.	.	.	.	.	.	.	.	.	.	.	.	.	.	.	.	1	.	3	4
Granges	.	.	.	.	.	.	.	.	.	.	.	.	.	.	.	.	.	.	.	.	.	.	.	.	1	2	.	.	3	6
La Hardalle	.	.	.	.	.	.	.	.	.	.	.	.	.	.	.	.	.	.	.	.	.	.	.	.	.	3	11	.	21	35
Saulcy-s.-M.	.	.	.	.	.	.	.	.	.	1	.	.	2	.	.	.	.	.	.	.	.	.	.	0	.	1	.	3	16	24
Bruyères	.	.	.	.	.	.	.	.	.	.	1	.	.	2	.	.	.	.	.	.	.	.	.	.	.	.	2	.	3	8
Épinal	.	.	.	.	.	.	.	.	.	.	.	.	.	.	.	.	.	.	.	.	.	.	.	.	.	.	1	2	15	18
Lerrain	.	.	.	.	.	.	.	.	.	.	2	.	.	1	.	.	.	.	.	.	.	.	.	.	.	.	2	.	6	11
Charmes	.	.	.	.	.	.	.	.	.	.	.	.	.	.	.	.	.	.	.	.	.	.	.	.	0	.	.	.	3	3
Rambervillers	.	.	.	.	.	.	.	.	.	.	.	0	1	.	.	.	.	.	.	.	.	.	.	.	.	.	.	.	17	18
Saint-Dié	.	.	.	.	.	.	.	.	.	.	.	.	.	.	.	.	.	.	.	.	.	.	.	.	.	.	.	.	10	10
Provenchères	.	.	.	.	.	.	.	.	.	.	1	.	1	1	.	.	.	.	.	.	.	.	.	.	1	.	1	.	9	14
Vexaincourt	.	.	.	.	.	.	.	.	.	.	.	.	1	0	.	.	.	.	.	.	.	.	.	.	.	1	0	.	2	4
Baccarat	.	.	.	.	.	.	.	.	.	.	.	.	2	.	.	.	.	.	.	.	.	.	.	.	.	0	.	3	15	21
Moriviller	.	.	.	.	.	.	.	.	.	1	.	.	.	.	.	.	.	.	.	.	.	.	.	.	.	.	1	5	10	17
Vézelise	.	.	.	.	.	.	.	.	.	.	.	.	.	.	.	.	.	.	.	.	.	.	.	.	.	.	.	.	1	1
Allain	.	.	.	.	.	.	.	.	.	0	.	.	1	.	.	.	.	.	.	.	.	.	.	.	.	.	1	.	2	3
Neuves-Maisons	.	.	.	.	.	.	.	.	.	.	.	.	1	.	.	.	.	.	.	.	.	.	.	.	.	.	.	.	2	3
Lunéville	.	.	.	.	.	.	.	.	.	.	.	1	1	.	.	.	.	.	.	.	.	.	.	.	.	.	1	.	2	5
Blamont	.	.	.	.	.	.	.	.	.	.	.	.	2	.	.	.	.	.	.	.	.	.	.	.	.	1	.	1	8	12
Parroy	.	.	.	.	.	.	.	.	.	.	.	.	1	.	.	.	.	.	.	.	.	.	.	.	.	.	.	.	5	6
Tomblaine (E. Ag.)	.	.	.	.	.	.	.	.	.	.	.	.	1	.	.	.	.	.	.	.	.	.	.	.	.	0	.	.	3	4
Nancy (Faculté)	.	.	.	.	.	.	.	.	.	.	.	.	1	.	.	.	.	.	.	.	.	.	.	.	.	0	.	.	1	3
Amance	.	.	.	.	.	.	.	.	.	.	.	.	1	.	.	.	.	.	.	.	.	.	.	.	0	.	.	.	2	4
Toul	.	.	.	.	.	.	.	.	.	.	.	.	.	.	.	.	.	.	.	.	.	.	.	.	.	.	.	.	.	0
Rogéville	.	.	.	.	.	.	.	.	.	.	0	.	0	.	.	.	.	.	.	.	.	.	.	.	.	.	.	.	2	2
Nomény	.	.	.	.	.	.	.	.	.	.	.	.	1	.	.	.	.	.	.	.	.	.	.	.	.	.	.	.	.	1
Euvezin	.	.	.	.	.	.	.	.	.	.	.	.	.	.	.	.	.	.	.	.	.	.	.	.	.	.	.	.	.	0
Lachaussée	.	.	.	.	.	.	.	.	.	.	.	.	0	.	.	.	.	.	.	0	.	.	.	.	.	.	.	.	3	4
Mance	.	.	.	.	.	.	.	.	.	.	.	.	1	1	.	.	.	.	.	.	.	.	.	.	.	.	.	.	3	5

STATIONS.	1	2	3	4	5	6	7	8	9	10	11	12	13	14	15	16	17	18	19	20	21	22	23	24	25	26	27	28	29	TOTAL.
BASSINS DE LA MEUSE, DE LA CHIERS ET DE LA SAMBRE.																														
La Marche	.	.	.	.	.	.	.	.	.	.	.	.	.	.	.	.	.	.	.	.	.	.	.	.	.	.	.	.	.	0
Contrexéville	.	.	.	.	.	.	.	.	.	.	.	.	.	.	.	.	.	.	.	.	.	.	.	.	.	.	.	.	3	3
Beaufremont	.	.	.	.	.	.	.	.	.	.	.	.	.	.	.	.	.	.	.	.	.	.	.	.	.	1	.	.	2	3
Barville	.	.	.	.	.	.	.	.	.	.	.	.	.	.	.	.	.	.	.	.	.	.	.	.	0	0	2	5	.	7
Châtenois	.	.	.	.	.	.	.	.	.	.	.	.	.	.	.	.	.	.	.	.	.	.	.	.	.	.	0	.	4	4
Neufchâteau (C. M.)	.	.	.	.	.	.	.	.	.	.	.	.	.	.	.	.	.	.	.	.	.	.	.	.	.	.	.	.	3	3
Vouthon-Bas	.	.	.	.	.	.	.	.	.	.	.	.	.	.	.	.	.	.	.	.	.	.	.	.	.	.	.	.	5	5
Commercy (P. C.)	.	.	.	.	.	.	.	.	.	.	.	.	.	.	.	.	.	.	.	.	.	.	.	.	.	.	.	.	.	0
Les Kœurs	.	.	.	.	.	.	.	.	.	.	1	.	1	.	.	.	.	.	.	.	.	.	.	.	.	.	.	.	4	5
Consenvoye	.	.	.	.	.	.	.	.	.	0	.	.	0	.	.	.	.	.	.	.	.	.	.	.	.	.	.	0	0	1
Damvillers	.	.	.	.	.	.	.	.	.	.	1	.	.	.	.	.	.	.	.	.	.	.	.	.	.	.	.	2	5	8
Hussigny	.	.	.	.	.	.	.	.	.	.	.	.	.	.	.	.	.	.	.	.	.	.	.	.	1	.	.	3	.	5
Montmédy	.	.	.	.	.	.	.	.	.	.	.	.	1	.	.	.	.	.	.	.	.	.	.	.	.	.	.	1	0	2
Pouilly	.	.	.	.	.	.	.	.	.	1	0	.	2	.	.	.	.	.	.	.	.	.	.	.	.	.	.	0	1	4
Mouzon	.	.	.	.	.	.	.	.	.	.	1	.	1	.	.	.	.	.	.	.	.	.	.	.	.	.	.	.	1	3
Saint-Aignan	.	.	.	.	.	.	.	.	.	.	.	.	.	.	.	.	.	.	.	.	.	.	.	.	.	.	.	.	4	4
Poix	.	.	.	.	.	.	.	.	.	3	.	.	3	.	.	.	.	.	.	.	.	.	.	.	.	.	.	1	2	9
Saint-Marcel	.	.	.	.	.	.	.	.	.	1	1	.	.	.	.	.	.	.	.	.	.	.	.	.	.	.	.	0	0	3
Gespunsart	.	.	.	.	.	.	.	.	.	2	1	.	2	.	.	.	.	.	.	.	.	.	.	.	.	.	.	.	2	7
Maubert-Fontaine	.	.	.	.	.	.	.	.	.	.	.	.	.	.	.	.	.	.	.	.	.	.	.	.	.	.	.	0	2	3
Fumay	.	.	.	.	.	.	.	.	.	.	.	.	2	.	.	1	.	.	.	.	.	.	.	.	.	.	.	.	3	6
Landrecies	.	.	.	.	.	.	.	.	.	3	.	.	2	.	.	.	.	.	.	.	.	.	.	.	.	1	5	.	.	11
Maroilles	.	.	.	.	.	.	.	.	.	1	.	.	.	.	.	.	.	.	.	.	.	.	.	.	.	.	.	2	4	7
BASSINS DE L'ESCAUT, DE LA LYS, DE L'YSER ET DE L'AA.																														
Cambrai (C. M.)	.	.	.	.	.	.	.	.	.	1	.	.	2	.	.	.	.	.	.	.	.	.	.	.	.	.	.	0	2	5
Le Quesnoy (C. M.)	.	.	.	.	.	.	.	.	2	2	.	.	2	.	.	0	.	.	0	.	.	.	.	.	.	.	.	3	11	20
Valenciennes	.	.	.	.	.	.	.	.	2	0	.	2	.	.	.	.	.	.	0	.	.	.	.	.	.	.	1	1	11	18
Douai (C. M.)	.	.	.	.	.	.	.	.	3	.	.	2	.	.	.	.	.	.	1	.	.	.	.	.	.	.	1	1	9	17
Arras (St. agr.)	.	.	.	.	.	.	.	.	3	.	.	1	.	.	0	.	.	.	0	.	.	.	.	.	.	.	0	2	9	15
Lille (C. M.)	.	.	.	.	.	.	.	.	.	2	.	.	2	.	.	.	.	.	.	.	.	.	.	.	.	.	.	1	5	10
Gondecourt	.	.	.	.	.	.	.	.	.	5	.	.	2	.	.	.	.	.	.	.	0	.	.	.	.	.	.	.	2	9
Laventie	.	0	0	0	.	.	.	.	3	0	0	2	0	0	.	.	.	0	2	0	.	.	.	.	.	.	1	0	11	20
Dunkerque (P. C.)	.	.	.	.	.	.	.	.	.	.	.	1	1	.	.	.	.	.	0	.	.	.	.	.	.	.	0	1	8	11
Oye	.	0	.	.	0	.	.	.	0	.	0	2	1	.	.	.	.	.	.	0	.	.	.	.	.	1	1	.	8	13
Calais	.	.	.	.	.	.	.	.	0	.	.	.	.	.	.	.	.	.	.	.	0	.	.	.	.	.	.	.	9	9

VERSANT DE LA MANCHE.

BASSINS DE LA CANCHE, DE LA SOMME, DE LA BÉTHUNE, ETC.																														
Nesles	.	.	.	.	0	.	.	.	0	2	.	0	1	0	.	.	.	.	.	.	.	.	.	.	.	.	.	.	2	5
Sainte-Émilie	.	.	.	.	.	.	.	.	.	.	.	.	.	.	.	.	.	.	.	.	1	.	.	.	.	.	.	.	1	2
Moreuil	.	.	.	.	.	.	.	.	.	1	.	.	.	.	.	.	.	.	.	.	.	.	.	.	.	.	.	0	1	2
Amiens (St. agr.)	.	.	.	.	.	.	.	.	0	0	.	0	.	0	.	.	.	.	.	.	.	.	.	.	.	.	.	2	5	9
Magnicourt-s.-C.	.	.	.	.	.	.	.	.	3	.	.	2	.	0	.	.	.	.	.	.	.	.	.	.	.	.	.	0	9	14

STATIONS.	1	2	3	4	5	6	7	8	9	10	11	12	13	14	15	16	17	18	19	20	21	22	23	24	25	26	27	28	29	TOTAL.
BASSINS DE LA CANCHE, DE LA SOMME, DE LA BÉTHUNE, ETC. (suite).																														
Valhuon	.	.	.	.	0	.	.	.	2	.	.	1	.	.	.	.	.	.	1	.	.	.	.	.	.	.	.	2	10	16
Guigny	.	.	.	.	.	.	.	.	10	.	.	.	.	.	.	.	.	.	3	.	.	.	.	.	.	.	3	3	11	30
Hucqueliers	.	.	.	.	.	.	.	.	2	.	.	1	0	.	.	.	.	.	1	.	.	.	.	.	.	0	2	1	6	13
Desvres	.	.	.	.	.	.	.	.	.	.	1	.	.	.	.	.	.	.	.	.	.	.	.	.	.	.	2	.	1	4
Cap Gris-Nez	.	.	.	.	.	.	.	.	.	1	.	.	2	.	.	.	.	.	.	.	1	.	.	.	.	.	.	.	.	4
Boulogne (C. M.)	0	.	.	.	0	0	.	.	.	1	0	.	1	.	.	.	.	.	.	.	0	.	.	.	.	.	1	2	.	5
Samer (P. C.)	.	.	.	.	.	.	.	.	.	.	.	.	.	.	.	.	.	.	.	2	.	.	.	.	.	.	1	1	3	7
La Canche	.	.	.	.	.	.	.	.	.	1	.	.	2	.	.	.	.	.	.	.	2	.	.	.	.	.	.	.	10	15
Forêt-l'Ab. (h. b.)	.	.	.	.	.	.	.	.	.	5	.	.	.	.	.	.	.	.	.	1	.	.	.	.	.	.	.	.	11	16
Saint-Riquier	.	.	.	.	.	.	.	.	.	3	1	.	1	.	.	.	.	.	.	.	.	.	.	.	.	.	.	1	3	8
Abbeville	.	.	.	.	.	.	.	.	.	2	.	.	.	.	.	.	.	.	.	.	.	.	.	.	.	.	1	0	2	5
St-Valery-s.-Somme	.	.	.	.	.	.	.	.	.	2	0	.	2	.	.	.	.	.	.	.	1	.	.	.	.	.	.	.	2	7
Eu	.	.	.	.	.	.	.	.	.	2	1	.	1	.	.	.	.	.	.	1	3	.	.	.	.	.	.	.	5	13
Aigneville	.	.	.	.	.	.	.	.	.	5	.	.	1	.	.	.	.	.	.	.	.	.	.	.	.	.	.	1	3	10
Aumale	.	.	.	.	.	.	.	.	.	.	.	.	.	.	.	.	.	.	.	.	.	.	.	.	.	.	.	.	5	5
Londinières	.	.	.	.	.	.	.	.	.	1	.	.	1	.	.	.	.	.	.	.	2	.	.	.	.	.	.	.	3	7
Dieppe	.	.	.	.	.	.	.	.	3	1	.	0	3	.	.	.	.	.	.	.	5	.	.	.	.	.	.	.	1	13
Bosc-le-Hard	.	.	.	.	.	.	.	.	.	2	.	.	0	.	.	.	.	.	.	1	5	.	.	.	.	.	.	.	.	8
St-Valery-en-Caux	.	.	.	.	.	.	.	.	.	3	1	.	2	.	.	.	.	.	.	.	8	.	.	.	.	.	.	.	2	16
Goderville	.	.	.	.	.	.	.	.	.	3	.	.	1	.	.	.	.	.	.	.	3	.	.	.	.	.	.	.	.	7
BASSIN DE LA SEINE.																														
Bassin de l'Yonne.																														
Les Courreaux	.	.	.	.	.	.	.	.	.	.	.	.	.	.	.	.	.	.	.	.	.	.	4	.	.	.	3	.	5	11
La Croisette	.	.	.	.	.	.	.	.	.	.	.	.	.	.	.	.	.	.	.	.	.	.	4	.	.	.	3	.	2	9
Pommoy	.	.	.	.	.	.	.	.	.	.	.	.	.	.	.	.	.	.	.	.	.	.	.	.	.	.	1	.	6	7
Château-Chinon	.	.	.	.	.	.	.	.	.	.	.	.	.	.	.	.	.	.	.	.	.	.	2	.	.	0	1	.	5	8
Clamecy (P. C.)	.	.	.	.	.	.	.	.	.	.	.	.	.	.	.	.	.	.	.	.	.	.	.	.	.	.	.	.	.	0
Vézelay (C. M.)	.	.	.	.	.	.	.	.	.	2	0	.	.	.	.	.	.	.	0	.	1	2	.	.	.	0	.	3	1	9
Avallon	.	.	.	.	.	.	.	.	.	.	.	.	.	.	.	.	.	.	.	.	.	.	.	.	.	.	0	.	2	2
Saulieu	.	.	.	.	.	.	.	.	.	4	.	.	.	.	.	.	.	.	.	.	.	1	.	.	.	.	2	.	6	13
Epoisses	.	.	.	.	.	.	.	.	.	.	1	0	.	.	.	.	.	.	.	.	.	.	.	.	.	.	1	.	1	3
Marigny-le-C	.	.	.	.	.	.	.	.	.	.	3	.	.	.	.	.	.	.	.	.	.	.	.	.	.	.	1	.	3	7
Montbard	.	.	.	.	.	.	.	.	.	.	.	.	.	.	.	.	.	.	.	.	.	.	.	.	.	1	.	1	3	5
Ravières	.	.	.	.	.	.	.	.	.	.	1	0	.	.	.	.	.	.	.	.	.	.	.	.	.	.	.	3	1	5
Châtel-Gérard	.	.	.	.	.	.	.	.	.	1	.	.	.	.	.	.	.	.	.	.	.	1	.	.	.	1	.	1	1	5
Courson	.	.	.	.	.	.	.	.	.	1	.	.	.	.	.	.	.	.	.	.	.	1	.	.	.	0	.	1	1	5
Auxerre	.	.	.	.	.	.	.	.	.	0	1	0	.	.	.	.	.	.	0	.	.	.	.	.	.	.	.	3	1	5
Chablis (P. C.)	.	.	.	.	.	.	.	1	.	.	.	.	.	.	.	.	.	.	.	.	.	.	.	.	.	.	.	.	1	2
Tonnerre (C. M.)	.	.	.	.	.	.	.	.	.	2	.	.	.	.	.	.	.	.	.	.	.	.	.	.	.	.	.	2	2	5
Flogny	.	.	.	.	.	.	.	.	.	2	0	0	.	.	.	.	.	.	.	.	.	.	.	.	.	.	.	0	1	3
Aillant	.	.	.	.	.	.	.	.	.	1	0	0	0	.	.	.	.	.	0	.	.	.	.	.	.	.	.	1	1	3
Joigny (P. C.)	.	.	.	.	.	.	.	.	.	5	.	.	.	.	.	.	.	.	.	.	.	.	.	.	.	.	.	3	.	8
Laroche	.	.	.	.	.	.	.	.	.	2	.	.	.	.	.	.	.	.	.	.	.	.	.	.	.	.	.	1	2	5
Chailley	.	.	.	.	.	.	.	.	.	2	.	.	.	.	.	.	.	.	.	.	.	.	.	.	.	.	.	1	3	6
Chessy	.	.	.	.	.	.	.	.	.	.	1	.	.	.	.	.	.	.	.	.	.	.	.	.	.	.	.	.	.	1
Cerisiers	.	.	.	.	.	.	.	.	.	2	.	.	.	.	.	.	.	.	.	.	.	.	.	.	.	.	.	1	2	6
St-Julien-du-Sault	.	.	.	.	.	1	.	2	3	2	0	.	.	.	.	.	.	.	.	.	.	.	.	.	.	.	.	1	.	10
Villeneuve-l'Arch.	.	.	.	.	.	.	.	.	.	2	0	.	.	.	.	.	.	.	.	.	.	.	.	.	.	.	.	.	3	5

STATIONS.	1	2	3	4	5	6	7	8	9	10	11	12	13	14	15	16	17	18	19	20	21	22	23	24	25	26	27	28	29	TOTAL.
Bassin de la Seine supérieure.																														
Chanceaux	.	.	.	.	.	4	.	.	.	.	.	.	.	.	.	.	.	.	.	.	.	.	.	.	.	.	.	3	.	7
Laignes	.	.	.	.	.	.	.	.	.	.	1	0	.	.	.	.	.	.	.	.	.	.	.	.	.	.	.	.	5	6
Nicey	.	.	.	.	.	.	.	.	.	.	.	.	.	.	.	.	.	.	.	.	.	.	.	.	.	.	.	2	5	7
Vix	.	.	.	.	.	.	.	.	.	.	2	0	0	.	.	.	.	.	.	.	.	.	.	.	.	.	.	.	5	7
Brion-s.-Ource	.	.	.	.	.	.	.	.	.	.	.	.	.	.	.	.	.	.	.	.	.	.	.	.	.	.	.	.	.	0
Riceys	.	.	.	.	.	.	.	.	.	.	.	.	.	.	.	.	.	.	.	.	.	.	.	.	.	.	.	.	2	2
La Ferté-s.-Aube	.	.	.	.	.	.	.	.	.	.	.	.	.	.	.	.	.	.	.	.	.	.	.	.	.	.	.	3	.	3
Clairvaux	.	.	.	.	.	.	.	.	.	.	1	.	.	.	.	.	.	.	.	.	.	.	.	.	.	.	.	.	3	3
Bar-sur-Aube	.	.	.	.	.	.	.	.	.	.	1	.	.	.	.	.	.	.	.	.	.	.	.	.	.	.	.	.	3	4
Vendeuvre (P. C.)	.	.	.	.	.	.	.	.	.	1	.	.	.	.	.	.	.	.	.	.	.	.	.	.	.	.	.	.	.	1
Bar-s.-S. (P. C.)	.	.	.	.	.	.	.	.	.	.	1	.	.	.	.	.	.	.	.	.	.	.	.	.	.	.	.	.	2	3
Barberey	.	.	.	.	.	.	.	.	.	1	.	.	.	.	.	.	.	.	.	.	.	.	.	.	.	.	.	.	0	1
Villacerf	.	.	.	.	.	.	.	.	.	2	.	.	.	.	.	.	.	.	.	.	.	.	.	.	.	.	.	.	.	2
Chaumesnil	.	.	.	.	.	.	.	.	.	.	0	.	.	.	.	.	.	.	.	.	.	.	.	.	.	.	.	.	1	1
Valentigny	.	.	.	.	.	.	.	.	.	.	1	.	.	.	.	.	.	.	.	.	.	.	.	.	.	.	.	.	2	3
Arcis-sur-Aube	.	.	.	.	.	.	.	.	.	1	.	.	.	.	.	.	.	.	.	.	.	.	.	.	.	.	.	2	6	9
Ceffonds	.	.	.	.	.	.	.	.	.	2	.	.	.	.	.	.	.	.	.	.	.	.	.	.	.	.	.	2	.	4
Fay	.	.	.	.	.	.	.	.	.	.	2	0	.	.	.	.	.	.	.	.	0	.	.	.	.	.	.	.	1	3
Soligny-les-Étangs	.	.	.	.	.	.	.	.	.	.	1	.	.	.	.	.	.	.	.	.	.	.	.	.	.	.	.	.	2	3
Bassin de la Seine, entre Montereau et le confluent de l'Oise.																														
Pithiviers	.	.	.	.	.	.	.	.	.	.	.	.	.	.	.	.	.	.	.	.	.	.	.	.	.	.	.	.	3	3
Étampes	.	.	.	.	.	.	.	.	4	.	.	.	.	.	.	.	.	.	.	.	.	.	.	.	.	.	.	.	.	4
Saint-Chéron	.	.	.	.	.	.	.	.	.	4	0	.	0	.	.	.	.	.	.	0	0	.	.	.	.	.	.	0	0	5
Melun (P. C.)	.	.	.	.	.	.	.	.	.	2	.	.	.	.	.	.	.	.	.	2	.	.	.	.	.	.	.	2	.	6
Fontainebleau (E. A.)	.	.	.	.	.	.	.	.	.	2	2	.	.	1	.	.	.	.	.	1	.	.	.	.	.	.	.	0	1	7
Touquin	.	.	.	.	.	.	.	.	.	2	.	.	.	.	.	.	.	.	.	.	.	.	.	.	.	.	.	.	1	3
Saclay	.	.	.	.	.	.	.	.	.	3	0	.	.	.	.	.	.	.	.	0	.	.	.	.	.	.	.	1	.	5
Rambouillet	.	.	.	.	.	.	.	.	.	2	.	.	.	.	.	.	.	.	.	.	1	.	.	.	.	.	.	1	.	4
Le Perray (St Hub.)	.	.	.	.	.	.	.	.	.	2	.	.	0	.	.	.	.	.	1	.	.	.	.	.	.	.	.	1	0	4
Le Mesnil-St-Denis	0	.	.	0	.	.	.	0	.	3	0	.	0	.	.	.	.	.	0	0	0	.	.	.	.	.	.	1	0	5
Satory	.	.	.	.	.	.	.	1	.	.	0	.	.	.	.	.	.	.	0	.	.	.	.	.	.	.	.	.	.	1
Buc	.	.	.	.	.	.	.	.	.	2	.	.	.	.	.	.	.	.	.	.	.	.	.	.	.	.	.	1	0	3
Versailles (E. N.)	.	.	.	.	.	.	.	.	.	2	.	.	.	.	.	.	.	.	0	.	.	.	.	.	.	.	2	4	.	9
Meudon	.	.	.	.	.	.	.	.	.	2	.	.	.	.	.	.	.	.	.	.	.	.	.	.	.	.	.	.	.	2
Paris (Obs., cour)	.	.	.	.	.	.	.	.	.	3	1	.	.	.	.	.	.	.	.	0	0	.	.	.	.	.	.	1	0	5
Paris (Montm.)	.	.	.	.	.	.	.	.	.	4	0	0	0	.	.	.	.	.	0	.	0	.	.	.	.	.	.	0	.	5
Paris (B.C.M., cour)	.	.	.	.	0	.	.	.	.	3	0	0	0	0	.	.	.	.	.	0	0	.	.	.	.	.	.	0	0	4
Achères	.	.	.	.	.	.	.	.	.	2	.	.	.	.	.	.	.	.	.	0	.	.	.	.	.	.	.	0	1	4
Bassin de la Marne.																														
Langres (M. Raclot)	.	.	.	.	.	.	.	.	.	.	0	.	.	.	.	.	.	.	.	0	.	.	.	.	.	.	1	.	3	4
Richebourg	.	.	.	.	.	.	.	.	.	.	.	.	.	.	.	.	.	.	.	.	.	.	.	.	.	.	.	3	.	3
Chaumont (E. N.)	.	.	.	.	.	.	.	.	.	0	.	.	.	.	.	.	.	.	.	.	.	.	.	.	.	.	0	.	10	11
Saint-Bon	.	.	.	.	.	.	.	.	.	.	.	.	.	.	.	.	.	.	.	.	.	.	.	.	.	.	.	10	.	10
Andelot	.	.	.	.	.	.	.	.	.	.	.	.	.	.	.	.	.	.	.	.	.	.	.	.	.	.	.	3	.	3
Aillianville	.	.	.	.	.	.	.	.	.	.	0	.	0	.	.	.	.	.	.	.	.	.	.	.	0	.	0	4	.	4
Trampot	.	.	.	.	.	.	.	.	.	.	.	.	.	.	.	.	.	.	.	.	.	.	.	.	.	.	.	.	.	0

STATIONS.	1	2	3	4	5	6	7	8	9	10	11	12	13	14	15	16	17	18	19	20	21	22	23	24	25	26	27	28	29	TOTAL.
Bassin de la Marne (suite).																														
Demange-aux-Eaux	.	.	.	.	.	.	.	.	.	.	0	.	.	.	.	.	.	.	.	.	.	.	.	.	.	.	.	4	.	4
St-Dizier (la Neuv.).	.	.	.	.	.	.	.	.	.	.	1	.	0	.	.	.	.	.	.	.	.	.	.	.	.	.	.	0	4	6
Bar-le-Duc (P. C.).	.	.	.	.	.	.	.	.	.	.	.	.	.	.	.	.	.	.	.	.	.	.	.	.	.	.	.	.	4	4
Forêt-d.-Tr-Fontaines	.	.	.	.	.	.	.	.	.	.	2	.	.	.	.	.	.	.	.	.	.	.	.	.	.	.	.	.	6	8
Thiéblemont (C.M.)	.	.	.	.	.	.	.	.	.	.	.	.	.	.	.	.	.	.	.	.	.	.	.	.	.	.	.	.	8	8
Vitry-en-Perth....	.	.	.	.	.	.	.	.	.	.	1	0	.	0	.	.	.	.	.	1	.	.	.	.	.	.	.	0	3	6
Vanault-le-Châtel.	.	.	.	.	.	.	.	.	.	.	.	.	.	.	.	.	.	.	.	1	.	.	.	.	.	.	.	.	2	3
St-Mard-s-le-M. (b.).	.	.	.	.	.	.	.	.	.	1	2	0	0	.	.	.	.	.	.	0	.	.	.	.	.	.	.	0	3	6
Sommesous.....	.	.	.	.	.	.	.	.	.	0	.	1	.	.	.	.	.	.	.	.	.	.	.	.	.	.	.	2	5	8
Montmirail.....	.	.	.	.	.	.	.	.	.	2	.	.	.	.	.	.	.	.	.	.	.	.	.	.	.	.	.	.	.	2
Montmort.....	.	.	.	.	.	.	.	.	.	2	.	.	.	.	.	.	.	.	.	.	.	.	.	.	.	.	.	1	2	5
La Ferté-s-J. (M. Biez)	.	.	.	.	.	0	.	.	.	4	.	.	0	.	.	.	.	.	.	0	.	.	.	.	.	.	.	1	0	6
Coulommiers.....	.	.	.	.	.	.	.	.	.	3	.	0	.	.	.	.	.	.	.	1	.	.	.	.	.	.	.	1	1	6
Meaux (P. C.)....	.	.	.	.	.	.	.	.	.	2	.	.	.	.	.	.	.	.	.	.	.	.	.	.	.	.	.	.	1	3
Parc St-Maur (Obsre)	.	.	.	.	.	.	.	.	.	3	0	.	0	.	.	.	.	.	0	.	.	.	.	.	.	.	.	1	1	5
Bassin de l'Aisne.																														
Merchines.....	.	.	.	.	.	.	.	.	.	0	1	.	.	.	.	.	.	.	.	0	.	.	.	.	.	.	.	0	5	6
Ste-Menehould (P.C.)	.	.	.	.	.	.	.	.	.	3	.	.	.	.	.	.	.	.	.	.	.	.	.	.	.	.	.	8	9	20
Suippes.....	.	.	.	.	.	.	.	.	.	1	.	.	0	.	.	.	.	.	?	1	.	.	.	.	.	.	.	.	.	7?
Chéhéry-le-Châtel.	.	.	.	.	.	.	.	.	.	1	0	0	1	.	.	.	.	.	.	1	.	.	.	.	.	.	.	2	8	13
Vouziers.....	.	.	.	.	.	.	.	.	.	1	.	.	0	.	.	.	.	.	.	.	.	.	.	.	.	.	.	.	3	4
Faissault.....	.	.	.	.	1	1	1	1	.	1	.	.	.	.	.	.	.	.	.	.	.	.	.	.	.	.	.	2	4	11
Signy-l'Abbaye...	.	.	.	.	.	.	.	.	.	2	.	.	.	.	.	.	.	.	.	.	.	.	.	.	.	.	.	.	2	4
Remaucourt.....	.	.	.	.	.	.	.	.	.	3	.	.	4	.	.	.	.	.	.	.	.	.	.	.	.	.	.	4	8	19
Tagnon.....	.	.	.	.	.	.	.	.	.	2	1	.	2	.	.	.	.	.	.	0	.	.	.	.	.	.	.	0	3	8
Bourgogne.....	.	.	.	.	.	.	.	.	.	.	1	.	.	.	.	.	.	.	.	.	.	.	.	.	.	.	.	.	3	5
Reims (C.M.).....	.	.	.	.	.	1	.	.	.	.	.	.	.	.	.	.	.	.	.	.	.	.	.	.	.	.	.	1	3	5
Berry-au-Bac.....	.	.	.	.	.	.	.	.	.	.	.	.	0	.	.	.	.	.	.	0	.	.	.	.	.	.	.	.	4	5
Soissons (Vauxrot).	.	.	.	.	.	.	.	.	.	1	.	.	.	.	.	.	.	.	.	1	.	.	.	.	.	.	.	1	3	7
Bassin de l'Oise.																														
Signy-le-Petit.....	.	.	.	.	.	.	.	.	.	2	.	.	.	.	.	.	.	.	.	.	.	.	.	.	.	.	.	.	1	3
Hirson.....	.	.	.	.	.	.	.	.	.	.	.	.	.	3	.	.	.	.	.	.	.	.	.	.	.	.	.	.	12	15
Montcornet.....	.	.	.	.	.	.	.	.	.	1	2	.	3	.	.	.	.	.	.	.	.	.	.	.	.	.	.	1	1	8
Laon (P. C.).....	.	.	.	.	.	.	.	.	.	4	0	.	1	.	.	.	.	.	.	1	.	.	.	.	.	.	.	1	2	9
Lassigny.....	.	0	.	.	.	.	.	.	.	.	0	.	.	.	.	.	.	0	0	.	.	.	.	.	.	.	.	1	4	5
Maignelay.....	.	.	.	.	.	.	.	.	.	1	0	.	.	.	.	.	.	.	.	0	.	.	.	.	.	.	.	.	1	2
Formerie.....	.	.	.	.	.	.	.	.	3	.	.	1	.	0	.	.	.	.	2	2	.	.	.	.	.	.	3	3	1	15
Beauvais (M. Bergez)	.	.	.	.	.	.	.	.	1	.	.	.	.	0	.	.	.	.	0	1	.	.	.	.	.	.	.	0	1	3
Estrées-St-Denis..	.	.	.	.	.	.	.	.	.	.	.	.	.	.	.	.	.	.	.	.	.	.	.	.	.	.	.	0	0	1
Venette.....	.	.	.	.	.	.	.	.	.	.	.	.	.	.	.	.	.	.	.	.	.	.	.	.	.	.	.	0	1	1
Versigny.....	.	.	.	.	.	.	.	.	.	.	1	.	.	.	.	.	.	.	.	.	.	.	.	.	.	.	.	.	1	2
Senlis.....	.	.	.	.	.	.	.	.	.	.	.	.	.	1	.	.	.	.	.	0	.	.	.	.	.	.	.	.	0	1
Neuilly-en-Thelle.	.	.	.	.	.	.	.	.	2	0	.	.	.	.	.	0	.	.	.	.	0	.	1	.	.	.	.	.	.	3
Pontoise.....	.	.	.	.	.	.	.	.	.	1	.	.	.	.	.	.	.	.	.	.	.	.	.	.	.	.	.	.	0	1

STATIONS.	1	2	3	4	5	6	7	8	9	10	11	12	13	14	15	16	17	18	19	20	21	22	23	24	25	26	27	28	29	TOTAL.
Bassin du Loing.																														
Sainpuits	.	.	.	.	.	.	.	.	.	.	0	.	.	.	.	.	.	.	.	0	.	2	.	.	.	.	.	3	.	6
Moutiers	.	.	.	.	.	.	.	.	.	.	.	.	.	.	.	.	.	.	.	.	.	1	.	.	.	.	.	.	.	1
Moulins-s.-O	.	.	.	.	.	.	.	.	.	2	0	0	0	.	.	.	.	.	.	.	.	.	.	.	.	0	1	1	.	4
Rogny (P. C.)	.	.	.	.	.	.	.	.	.	.	.	.	.	.	.	.	.	.	.	.	1	.	.	.	.	.	.	.	1	2
St-Martin-s.-O	.	.	.	.	.	.	.	.	.	1	1	0	.	.	.	.	.	.	.	2	.	.	.	.	.	.	.	.	.	4
Charny	.	.	.	.	.	.	.	.	.	1	1	.	.	.	.	.	.	.	.	2	.	.	.	.	.	.	.	.	.	3
Courpalet	.	.	.	.	.	.	.	.	.	.	.	.	.	.	.	.	.	.	.	.	.	.	.	.	.	.	.	1	.	1
Nemours	.	.	.	.	.	.	.	.	.	.	4	.	.	.	.	.	1	.	.	.	.	.	.	.	.	.	.	.	1	6
Bassin de l'Eure.																														
Courville	.	.	.	.	.	.	.	.	.	2	.	.	.	.	.	.	.	.	.	.	2	.	.	.	.	.	.	.	.	4
La Loupe	.	.	.	.	.	.	.	.	.	.	.	.	.	.	.	.	.	.	.	0	9	.	.	.	.	.	.	.	.	9
Senonches	.	.	.	.	.	.	.	.	.	0	.	.	.	.	.	.	.	.	.	3	2	1	.	.	.	.	.	.	.	6
Nogent-le-Roi	.	.	.	.	.	.	.	.	.	3	.	.	.	.	.	.	.	.	.	.	.	.	.	.	.	.	.	1	.	4
Dreux	.	.	.	.	.	.	.	.	.	1	.	.	.	.	.	.	.	.	.	3	1	.	.	.	.	.	.	1	.	6
Brézolles	.	.	.	.	.	.	.	.	.	1	.	.	.	.	.	.	.	.	.	.	4	.	.	.	.	.	.	0	.	5
Damville	.	.	.	.	.	.	.	.	.	.	1	.	.	.	.	.	.	.	.	.	.	4	.	.	.	.	.	.	1	6
Saint-André	.	.	.	.	.	.	.	.	.	.	8	.	.	.	.	.	.	.	.	.	10	.	.	.	.	.	.	.	.	18
Pacy-sur-Eure	.	.	.	.	.	.	.	.	.	15	.	.	.	.	.	.	.	.	.	.	.	.	.	.	.	.	.	.	.	15
Évreux (P. C.)	.	.	.	.	.	.	.	.	.	2	.	.	.	.	.	.	.	.	.	.	1	3	.	.	.	.	.	.	.	6
Bassin de la Seine inférieure, au-dessous du confluent de l'Oise.																														
Trappes	.	.	.	.	.	.	.	.	.	2	.	.	.	.	.	.	.	.	.	.	.	.	.	.	.	.	.	1	1	4
Bonnières	.	.	.	.	.	.	.	.	.	.	.	.	.	.	.	.	.	.	.	2	.	.	.	.	.	.	.	.	.	2
Montjavoult	.	.	.	.	.	.	.	.	.	.	.	.	.	.	.	.	.	.	.	.	4	.	.	.	.	.	.	.	0	4
Le Coudray-St-G.	.	.	.	.	.	.	.	.	.	.	.	.	.	1	.	.	.	.	.	.	.	.	.	.	.	.	.	.	.	1
Gournay (hosp.)	.	.	.	.	.	.	.	.	.	.	.	.	.	.	.	.	.	.	.	1	.	2	.	.	.	.	.	.	.	3
Forges	.	.	.	.	.	.	.	.	.	2	.	.	.	.	.	.	.	.	3	.	0	1	.	.	.	1	.	.	.	8
Buchy	.	.	.	.	.	.	.	1	.	.	.	.	1	.	.	.	.	.	.	.	1	.	.	.	.	.	.	.	1	4
Épreville-Martinv.	.	.	.	.	.	.	.	.	.	.	.	.	.	.	.	.	.	.	.	5	2	.	.	.	.	.	.	.	0	7
Elbeuf (St-Aubin)	.	.	.	.	.	.	.	.	.	.	.	.	.	.	.	.	.	.	.	1	3	.	.	.	.	.	.	.	.	4
Rouen (île Lac. P.C.)	.	.	.	.	.	.	.	.	.	.	.	.	.	.	.	.	.	.	.	0	1	.	.	.	.	.	.	.	.	1
Barentin	.	.	.	.	.	.	.	.	.	1	.	.	.	.	.	.	.	.	.	.	7	.	.	.	.	.	.	.	.	9
Yvetot	.	.	.	.	.	.	.	.	.	1	.	.	.	.	.	.	.	.	.	.	9	.	.	.	.	.	.	.	1	11
Caudebec	.	.	.	.	.	.	.	.	.	.	.	.	.	.	.	.	.	.	.	.	11	.	.	.	.	.	1	.	.	12
Bolbec	.	.	.	.	.	.	.	.	.	2	0	.	0	.	.	.	.	.	.	.	8	.	.	.	.	.	.	.	.	11
Havre (r. des Ormeaux)	.	.	.	.	.	.	.	.	0	2	.	.	0	.	.	.	.	.	.	3	4	.	.	.	.	.	.	0	.	9
La Hève (sémaph.)	.	.	.	.	.	.	.	.	.	2	.	.	.	1	.	.	.	.	.	.	8	.	.	.	.	.	.	.	.	11
Honfleur	.	.	.	.	.	.	.	.	.	3	2	.	.	.	.	.	.	.	.	0	2	1	.	.	.	.	0	.	.	8
Brionne	.	.	.	.	.	.	.	.	.	1	2	.	.	.	.	.	.	.	.	.	12	4	.	.	.	.	0	.	.	19
Bernay	.	.	.	.	.	.	.	.	.	3	.	.	.	.	.	.	.	.	.	.	5	.	.	.	.	.	2	.	.	10
Rugles	.	.	.	.	.	.	.	.	.	1	.	.	.	.	.	.	.	.	.	1	9	2	.	.	.	.	.	0	.	13
Laigle	.	.	.	.	.	.	.	.	.	1	.	.	.	.	.	.	.	.	.	2	7	3	.	.	.	.	.	0	1	15
BASSINS ENTRE LA SEINE ET LA POINTE DE BRETAGNE.																														
Bassins de la Touque, de la Dive, de l'Orne, de la Vire et de la Douve.																														
St-Ouen-le-Pin	.	.	.	.	.	.	.	.	.	6	1	.	.	.	.	.	.	.	.	.	5	2	.	.	.	.	.	0	.	15
Lisieux	.	.	.	.	.	.	.	.	.	3	2	.	.	.	.	.	.	.	.	.	3	3	.	.	.	.	1	.	1	13

STATIONS.	1	2	3	4	5	6	7	8	9	10	11	12	13	14	15	16	17	18	19	20	21	22	23	24	25	26	27	28	29	TOTAL.
Bassins de la Touque, de la Dive, de l'Orne, de la Vire et de la Douve (suite).																														
Pont-l'Évêque	.	.	.	.	.	.	.	.	.	5	4	.	.	.	.	.	.	.	.	.	4	5	.	.	.	.	.	.	.	17
Annebault	.	.	.	.	.	.	.	.	.	5	2	.	.	0	.	.	.	.	.	0	5	1	.	.	.	.	0	0	.	13
Trouville	.	.	.	.	.	.	.	.	.	2	1	.	.	.	.	.	.	.	.	1	3	1	.	.	.	.	0	.	.	8
Ouistreham	.	.	.	.	.	.	.	.	.	3	.	.	.	.	.	.	.	.	.	.	10	.	.	.	.	.	1	1	.	15
Ver (Ph.)	.	.	.	.	.	.	.	.	.	2	1	.	.	.	.	.	.	.	.	.	10	1	.	.	.	.	.	.	.	13
Caen (C. M.)	.	.	.	.	.	.	.	.	.	0	.	.	.	.	.	.	.	.	.	.	8	.	.	.	.	.	0	.	.	8
Ste-Honorine-du-F.	.	.	.	.	.	.	.	.	.	1	.	.	.	.	.	.	.	.	.	.	4	.	.	.	.	.	.	0	.	6
Pierrefitte	.	.	.	.	.	.	.	.	.	0	.	.	.	.	.	.	.	.	.	.	10	0	.	.	.	.	.	0	.	11
Flers	.	.	.	.	.	.	.	.	.	.	.	.	.	.	.	.	.	.	.	5	.	.	.	.	.	.	.	.	.	5
Roucamps	.	.	.	.	.	.	.	.	.	2	.	.	.	.	.	.	.	.	.	.	10	.	.	.	.	.	0	1	.	13
Brémoy	.	.	.	.	.	.	.	.	.	2	.	.	.	0	.	.	.	.	.	.	11	.	.	.	.	.	.	1	.	13
Saint-Sever	.	.	.	.	.	.	.	.	.	.	.	.	.	.	.	.	.	.	.	1	9	.	.	.	.	.	1	.	.	11
Trévières	.	.	.	.	.	.	.	.	.	6	.	.	.	.	.	.	.	.	.	9	?	.	.	.	.	.	1	2	.	18?
Isigny	.	.	.	.	.	.	.	.	.	7	.	.	.	.	.	.	.	.	.	9	?	.	.	.	.	.	.	1	.	17?
Ste-Marie-du-Mont	0	.	.	.	.	.	.	0	.	8	0	.	0	0	.	0	.	.	.	0	7	0	.	.	.	.	0	0	.	15
Sauxemesnil	.	.	.	.	.	.	.	.	1	.	5	.	.	.	.	.	.	.	.	6	4	.	.	.	.	.	.	3	.	19
Cherbourg	.	.	.	.	.	.	.	.	.	2	.	.	.	.	.	.	.	.	.	1	8	.	.	.	.	.	.	2	.	13
La Hague	.	.	.	.	.	.	.	.	.	3	.	.	.	.	.	.	.	.	.	1	3	.	.	.	.	.	.	.	.	7
Bassins entre le cap de la Hague et la Pointe de Bretagne.																														
Coutances	.	.	.	.	.	.	.	.	.	3	.	.	.	.	.	.	.	.	.	0	7	.	.	.	.	.	.	0	.	10
Percy	.	.	.	.	.	.	.	.	1	.	.	.	.	.	.	.	.	.	.	.	13	.	.	.	.	.	.	.	.	14
Saint-Planchers	.	.	.	.	.	.	.	.	.	.	.	.	.	.	.	.	.	.	.	.	12	.	.	.	.	.	.	.	.	12
Avranches	.	.	.	.	.	.	.	.	.	.	.	.	.	.	.	.	.	.	.	16	.	.	.	.	.	.	.	.	.	16
Landivy	.	.	.	.	.	.	.	.	.	.	.	.	.	.	.	.	.	.	.	.	11	.	.	.	.	.	.	.	.	11
Louvigné-du-Désert	.	.	.	.	.	.	.	.	.	.	.	.	.	.	.	.	.	.	.	5	6	.	.	.	.	.	.	.	.	11
Fougères	.	.	.	.	.	.	.	.	.	.	.	.	.	.	.	.	.	.	.	10	2	.	.	.	.	.	.	.	.	12
St-Marc-s.-Couesnon	.	.	.	.	.	.	.	.	.	.	.	.	.	.	.	.	.	.	.	11	3	.	.	.	.	.	.	.	.	14
Sens-de-Bretagne	.	.	.	.	.	.	.	.	.	.	.	.	.	.	.	.	.	.	.	11	.	.	.	.	.	.	.	.	.	11
Antrain	.	.	.	.	.	.	.	.	.	.	.	.	.	.	.	.	.	.	.	10	8	.	.	.	.	.	.	.	.	18
Bazouges	.	.	.	.	.	.	.	.	.	.	.	.	.	.	.	.	.	.	.	13	1	.	.	.	.	.	.	0	0	15
Trans	.	.	.	.	.	.	.	.	.	.	.	.	.	.	.	.	.	.	.	16	1	.	.	.	.	.	.	.	0	17
Saint-Domineuc	.	.	.	.	.	.	.	.	.	.	.	.	.	.	.	.	.	.	.	14	1	.	.	.	.	.	.	.	.	15
Bécherel	.	.	.	.	.	.	.	.	.	.	.	.	.	.	.	.	.	.	.	14	2	.	.	.	.	.	.	.	.	16
Évran (M. Couray)	.	.	.	.	.	.	.	.	.	.	.	.	.	.	.	.	.	.	.	1	9	.	.	.	.	.	.	.	.	10
Dol	.	.	.	.	.	.	.	1	1	2	.	0	3	.	.	0	.	.	.	9	4	.	.	.	.	.	.	0	4	24
St-Malo	.	.	.	.	.	.	.	0	.	.	.	.	.	.	.	.	.	.	.	3	1	1	.	.	.	.	.	.	1	6
Roscoff (M. Marty)	.	.	.	.	.	.	.	.	.	.	.	.	.	.	.	.	.	.	6	3	.	.	.	.	.	.	.	.	.	9

VERSANT DE L'OCÉAN.

PETITS BASSINS DU SUD DE LA BRETAGNE.

Pte St-Mathieu	.	.	.	.	.	.	.	.	.	.	.	.	.	.	.	.	.	.	.	5	1	.	.	.	.	1	.	.	.	7
Brest (Obsre)	.	.	.	.	.	.	.	.	.	.	.	.	.	.	.	.	.	.	4	1	.	.	.	.	.	.	.	.	1	6
Renniou	.	.	.	.	.	.	.	.	.	.	.	.	.	.	.	.	.	.	.	4	3	.	.	.	.	.	.	.	.	7
Callac	.	.	.	.	.	.	.	.	.	.	.	.	.	.	.	.	.	.	.	4	7	.	.	.	.	.	.	.	.	1

STATIONS.	1	2	3	4	5	6	7	8	9	10	11	12	13	14	15	16	17	18	19	20	21	22	23	24	25	26	27	28	29	TOTAL.
PETITS BASSINS DU SUD DE LA BRETAGNE (suite).																														
Gouarec	.	.	.	.	.	.	.	.	.	.	.	.	.	.	.	.	.	.	.	11	.	.	.	.	.	.	.	.	.	11
Glomel	.	.	.	.	.	.	.	.	.	.	.	.	.	.	.	.	.	.	.	2	.	.	.	.	.	.	.	.	.	2
Le Faouët	.	.	.	.	.	.	.	.	.	.	.	.	.	.	.	.	.	.	.	10	5	.	.	.	.	.	.	.	.	15
Carhaix	.	.	.	.	.	.	.	.	.	.	.	.	.	.	.	.	.	.	.	5	.	.	.	.	.	.	.	.	.	5
Pénity	.	.	.	1	.	.	.	.	.	.	.	.	.	.	.	.	.	.	.	8	.	.	.	.	.	.	.	.	.	9
Goarem-Liziard	.	.	.	.	.	.	.	.	.	.	.	.	.	.	.	.	.	.	2	16	.	.	.	.	.	.	.	1	1	20
Châteaulin	.	.	.	.	.	.	.	.	.	.	.	.	.	.	.	.	.	.	.	6	.	.	.	.	.	.	.	.	.	6
Le Cosquer	.	.	.	.	.	.	.	.	.	.	.	.	.	.	.	.	.	.	.	12	.	.	.	.	.	.	.	.	.	12
Pontivy	.	.	.	.	.	.	.	.	.	.	.	.	.	.	.	.	.	.	.	17	1	.	.	.	.	.	.	.	.	18
Kéroret	.	.	.	.	.	.	.	.	.	.	.	.	.	.	.	.	.	.	.	9	.	.	.	.	.	.	.	.	.	9
Locminé	.	.	.	.	.	.	.	.	.	.	.	.	.	.	.	.	.	.	4	10	.	.	.	.	.	.	.	.	.	14
Lorient (P. C.)	.	.	.	.	.	.	.	.	.	.	.	.	.	.	.	.	.	.	4	8	.	.	.	.	.	.	.	.	.	12
Le Grognon (Groix)	.	.	.	.	.	.	.	.	.	.	.	.	.	.	.	.	.	.	.	3	.	.	.	.	.	.	.	.	.	3
Auray	.	.	.	.	.	.	.	.	.	.	.	.	.	.	.	.	.	.	11	6	.	.	.	.	.	.	.	.	.	17
Vannes (E. N.)	.	.	.	.	.	.	.	.	.	.	.	.	.	.	.	.	.	.	.	19	.	.	.	.	.	.	.	.	.	19
Le Palais (Belle-Ile)	.	.	.	.	.	.	.	.	.	.	.	.	.	.	.	.	.	.	.	20	6	.	.	.	.	.	.	.	.	26
Er-Hastellic (Id.)	.	.	.	.	.	.	.	.	.	.	.	.	.	.	.	.	.	.	.	9	11	.	.	.	.	.	.	.	.	20
BASSIN DE LA VILAINE.																														
Erbrée	.	.	.	.	.	.	.	.	.	0	.	.	.	.	.	.	.	.	.	7	6	.	.	.	.	.	0	.	0	13
Vitré	.	.	.	.	.	.	.	.	.	.	.	.	.	.	.	.	.	.	.	6	8	.	.	.	.	.	.	.	.	14
St-Christophe-d.-B.	.	.	.	.	.	.	.	.	.	.	.	.	.	.	.	.	.	.	.	8	3	.	.	.	.	.	.	.	.	11
Châteaubourg	.	.	.	.	.	.	.	.	.	.	.	.	.	.	.	.	.	.	.	8	4	.	.	.	.	.	.	.	.	12
Bruz	.	.	.	.	.	.	.	.	.	.	.	.	.	.	.	.	.	.	.	14	2	.	.	.	.	.	.	.	.	16
Rennes (M. Aubry)	.	.	.	.	.	.	.	.	.	.	.	.	.	.	.	.	.	.	.	17	2	.	.	.	.	.	.	.	.	19
Le Boulet (Étang)	.	.	.	.	.	.	.	.	.	.	.	.	.	.	.	.	.	.	.	15	3	.	.	.	.	.	.	.	.	18
Montauban	.	.	.	.	.	.	0	0	.	.	0	0	.	.	0	.	0	.	.	14	1	0	0	0	.	.	.	0	2	18
Montfort	.	.	.	.	.	.	.	.	.	.	.	.	.	.	.	.	.	.	.	27	1	.	.	.	.	.	.	.	0	29
St-Méen	.	.	.	.	.	.	.	.	.	.	.	.	.	.	.	.	.	.	.	11	2	.	.	.	.	.	.	.	.	13
Merdrignac	.	.	.	.	.	.	.	.	.	.	.	.	.	.	.	.	.	.	.	3	.	.	.	.	13	.	.	.	.	16
Plouguenast	.	.	.	.	.	.	.	.	.	.	.	.	.	.	.	.	.	.	.	2	.	.	.	.	.	.	.	.	.	2
Bosméléac	.	.	.	.	.	.	.	.	.	.	.	.	.	.	.	.	.	.	.	9	.	.	.	.	.	.	.	.	.	9
Plélan	.	.	.	.	.	.	.	.	.	.	.	.	.	.	.	.	.	.	.	16	1	.	.	.	.	.	.	.	.	17
Malestroit	.	.	.	.	.	.	.	.	.	.	.	.	.	.	.	.	.	.	.	6	.	.	.	.	.	.	.	.	.	6
Redon	.	.	.	.	.	.	.	.	.	.	.	.	.	.	.	.	.	.	.	20	.	.	.	.	.	.	.	.	.	20
Guipry	.	.	.	.	.	.	.	.	.	0	.	.	.	.	.	.	.	.	.	14	1	.	.	.	.	.	.	.	.	15
Bain	.	.	.	.	.	.	.	.	.	.	.	.	.	.	.	.	.	.	.	16	1	.	.	.	.	.	.	.	.	17
La Guerche	.	.	.	.	.	.	.	.	.	.	.	.	.	.	.	.	.	.	.	7	4	1	.	.	.	.	.	.	.	12
Martigné-Ferchaud	.	.	.	.	.	.	.	.	.	.	.	.	.	.	.	.	.	.	.	10	1	.	.	.	.	.	.	.	.	11
Saint-Julien-de-V.	.	.	.	.	.	.	.	.	.	.	.	.	.	.	.	.	.	.	2	7	.	.	.	.	.	.	.	.	.	9
Plessé	.	.	.	.	.	.	.	.	.	.	.	.	.	.	.	.	.	.	.	1	11	.	.	.	.	.	.	.	.	12
La Roche-Bernard	.	.	.	.	.	.	.	.	.	.	.	.	.	.	.	.	.	.	.	21	.	.	.	.	.	.	.	.	.	21
BASSIN DE LA LOIRE.																														
Bassin de la Loire supérieure.																														
Saint-Paulien	.	.	.	.	.	.	.	.	.	.	.	.	.	.	.	.	.	.	.	1	1	.	.	.	.	3	.	.	.	5
Les Creuses	.	.	.	.	.	.	.	.	.	.	.	.	.	.	.	.	.	.	.	.	5	.	.	.	2	.	4	.	4	15

STATIONS.	1	2	3	4	5	6	7	8	9	10	11	12	13	14	15	16	17	18	19	20	21	22	23	24	25	26	27	28	29	TOTAL.
Bassin de la Loire supérieure (suite).																														
ochetaillée	.	.	.	.	.	.	.	.	.	.	.	.	.	.	.	.	.	.	.	.	2	.	.	.	.	.	4	1	4	10
St-Etienne (C. M.)	.	.	.	.	.	.	.	.	.	.	.	.	.	.	.	.	.	.	.	3	.	.	.	.	.	1	.	2	.	6
Fortunières	.	.	.	.	.	.	.	.	.	.	.	.	.	.	.	.	.	.	.	.	.	4	.	.	.	.	2	2	.	8
Montbrison (P. C.)	.	.	.	.	.	.	.	.	.	.	.	.	.	.	.	.	.	.	.	.	7	4	.	.	.	.	1	1	.	13
eurs	.	.	.	.	.	.	.	.	.	.	.	.	.	.	.	.	.	.	.	.	6	4	1	.	.	.	3	.	3	17
anissières	.	.	.	.	.	.	.	.	.	.	.	.	.	.	.	.	.	.	.	.	7	1	.	.	.	.	.	.	.	8
oirétable	.	.	.	.	.	.	.	.	.	.	.	.	.	.	.	.	.	.	.	.	5	3	.	.	.	.	.	3	.	11
St-Romain-d'Urfé	.	.	.	.	.	.	.	.	.	.	.	.	.	.	.	.	.	.	.	.	7	1	3	.	1	.	2	.	2	16
ourneaux	.	.	.	.	.	.	.	.	.	.	.	.	.	.	.	.	.	.	.	.	7	1	.	.	.	.	5	.	6	19
Montagny	.	.	.	.	.	.	.	.	.	.	.	.	.	.	.	.	.	.	.	.	11	3	.	.	.	.	4	2	3	23
oanne	.	.	.	.	.	.	.	.	.	.	.	.	.	.	.	.	.	.	.	.	10	3	.	.	.	3	.	3	.	18
St-Rirand	.	.	.	.	.	.	.	.	.	.	.	.	.	.	.	.	.	.	.	6	4	.	.	.	1	4	.	.	3	18
Charolles	.	.	.	.	.	.	.	.	.	.	.	.	.	.	.	.	.	.	.	.	.	5	.	.	.	.	4	.	2	11
igoin (P. C.)	.	.	.	.	.	.	.	.	.	.	.	.	.	.	.	.	.	.	.	.	.	7	1	.	.	.	1	.	2	11
ierrefitte	.	.	.	.	.	.	.	.	.	.	.	.	.	.	.	.	.	.	.	3	2	11	.	.	.	.	.	2	.	18
ompierre	.	.	.	.	.	.	.	.	.	.	.	1	.	.	.	.	.	.	.	.	.	5	.	.	.	.	0	1	3	10
eaulon	.	.	.	.	.	.	.	.	.	.	.	.	.	.	.	.	.	.	.	.	.	.	.	.	.	.	.	.	10	10
Saint-Eusèbe	.	.	.	.	.	.	.	.	.	.	1	.	.	.	.	.	.	.	.	.	.	6	.	.	.	.	1	.	1	9
Autun (P. C.)	.	.	.	.	.	.	.	.	.	.	.	.	.	.	.	.	.	.	.	.	.	7	.	.	.	.	12	2	13	34
Arnay-le-Duc	.	.	.	.	.	.	.	.	.	.	.	.	.	.	.	.	.	.	.	.	.	1	.	.	.	.	1	0	0	3
uzy (P. C.)	.	.	.	.	.	.	.	.	.	.	.	.	.	.	.	.	.	.	.	3	.	3	2	.	.	.	2	.	.	10
Decize	.	.	.	.	.	.	.	.	.	.	.	.	.	.	.	.	.	.	.	.	.	3	3	.	.	.	.	4	.	10
Nevers	.	.	.	.	.	.	.	.	.	.	.	.	.	.	.	.	.	.	.	.	.	.	.	6	.	.	1	.	3	10
Châtillon-en-B.	.	.	.	.	.	.	.	.	.	.	.	.	.	.	.	.	.	.	.	1	.	5	2	.	.	.	1	.	4	13
Prémery	.	.	.	.	.	.	.	.	.	.	1	.	.	.	.	.	.	.	.	.	.	6	1	.	.	.	0	.	1	10
Bassin de l'Allier.																														
Belvezet	.	.	.	.	.	.	.	.	.	.	.	.	.	.	.	.	.	.	.	9	3	.	.	4	3	.	.	.	.	19
Mercoire	.	.	.	.	.	.	.	.	.	.	.	.	.	.	.	.	.	.	.	0	9	.	.	.	2	1	.	.	.	12
Langogne	.	.	.	.	.	.	.	.	.	.	.	.	.	.	.	.	.	.	.	.	6	.	.	.	.	.	1	.	.	7
Grandrieu	.	.	.	.	.	.	.	.	.	.	.	.	.	.	.	.	.	.	.	.	3	0	.	.	1	0	3	.	1	8
Langeac	.	.	.	.	.	.	.	.	.	.	.	.	.	.	.	.	.	.	.	.	2	.	.	.	.	.	2	2	2	8
Murat	.	.	.	.	.	.	.	.	.	.	.	.	.	.	.	.	.	.	.	.	4	2	.	.	.	0	3	.	.	9
Massiac	.	.	.	.	.	.	.	.	.	.	.	.	.	.	.	.	.	.	.	.	1	1	.	.	.	1	.	.	5	8
Brioude	.	.	.	.	.	.	.	.	.	.	.	.	.	.	.	.	.	.	.	.	2	2	.	.	.	.	2	.	2	8
Ambert	.	.	.	.	.	.	.	.	.	.	.	.	.	.	.	.	.	.	.	.	1	2	1	.	.	.	3	.	7	14
Besse	.	.	.	.	.	.	.	.	.	.	.	.	.	.	.	.	.	.	.	.	.	.	.	.	.	.	.	1	.	1
St-Nectaire	.	.	.	.	.	.	.	.	.	.	.	.	.	.	.	.	.	.	.	.	12	0	1	.	.	2	1	1	1	18
Puy-de-Dôme (Obs.)	.	.	.	.	.	.	.	.	.	.	0	.	.	.	0	.	.	.	.	.	0	0	.	0	.	2	13	3	3	23
Clermont (Obs^ce)	.	.	.	.	.	.	.	.	.	.	.	.	.	.	.	.	.	.	.	.	1	1	.	2	.	0	3	.	2	9
Orcines	.	.	.	.	.	.	.	.	.	.	.	0	.	.	0	0	0	.	.	.	1	1	.	0	0	1	4	1	3	11
Thiers	.	.	.	.	.	.	.	.	.	.	.	.	.	.	.	.	.	.	.	.	5	1	2	.	.	.	4	9	13	35
Saint-Clément	.	.	.	.	.	.	.	.	.	.	.	.	.	.	.	.	.	.	.	.	5	2	.	.	.	.	1	2	11	21
Vichy	.	.	.	.	.	.	.	.	.	.	.	.	.	.	.	.	.	.	.	.	1	.	.	.	.	.	2	.	8	11
Ébreuil	.	.	.	.	.	.	.	.	.	.	.	.	.	.	.	.	.	.	.	.	.	.	.	.	.	.	5	.	.	5
Bessay	.	.	.	.	.	.	.	.	.	.	.	.	.	.	.	.	.	.	.	.	.	2	.	.	.	.	.	2	3	7
Moulins (P. C.)	.	.	.	.	.	.	.	.	.	.	0	1	.	.	.	.	.	.	.	.	.	1	.	.	.	.	1	.	1	4
Franchesse	.	.	.	.	.	.	.	.	.	.	.	.	.	.	.	.	.	.	.	.	.	4	.	.	.	.	2	.	1	7

STATIONS.	1	2	3	4	5	6	7	8	9	10	11	12	13	14	15	16	17	18	19	20	21	22	23	24	25	26	27	28	29	TOTAL.
Bassin du Cher.																														
Auzances	.	.	.	.	.	.	.	.	.	.	.	.	.	.	.	.	.	.	.	.	2	.	.	.	.	.	2	1	.	5
Chénérailles	.	.	.	.	.	.	.	.	.	.	.	.	.	.	.	.	.	.	.	.	3	1	1	.	.	.	.	.	4	9
Montluçon	.	.	.	.	.	.	.	.	.	.	.	.	.	.	.	.	.	.	.	.	.	3	.	.	.	.	2	2	.	7
Préveranges	.	.	.	.	.	.	.	.	.	.	.	.	.	.	.	.	.	.	.	.	.	4	3	.	.	.	4	.	.	11
Laqueune (Epineuil)	.	.	.	.	.	.	.	.	.	.	.	.	.	.	.	.	.	.	.	.	2	3	3	.	.	.	.	5	2	15
Cérilly	.	.	.	.	.	.	.	.	.	.	.	.	.	.	.	.	.	.	.	.	.	1	.	.	.	.	.	.	4	5
Charenton	.	.	.	.	.	.	.	.	.	.	.	.	.	.	.	.	.	.	.	.	.	3	.	.	.	.	2	.	.	5
Levet	.	.	.	.	.	.	.	.	.	.	.	.	.	.	.	.	.	.	1	.	2	.	.	.	.	1	.	0	.	5
Ourouer-les-B.	.	.	.	.	.	.	.	.	.	.	.	.	.	.	.	.	.	.	.	3	.	1	.	.	.	.	.	.	4	8
Bourges (E. N.)	.	.	.	.	.	.	.	.	.	.	0	.	.	.	.	.	.	.	.	1	0	3	0	.	.	.	.	1	1	6
Mehun-sur-Yèvre	.	.	.	.	.	.	.	.	.	.	.	.	.	.	.	.	.	.	.	4	2	1	.	.	.	.	.	.	2	9
Salbris	.	.	.	.	.	.	.	.	.	.	.	1	0	.	.	.	.	.	.	1	6	4	.	.	.	.	.	0	1	14
Mennetou-s.-Cher	.	.	.	.	.	.	.	.	.	.	.	.	.	.	.	.	.	.	.	3	1	3	.	.	.	.	.	2	.	9
Selles-sur-Cher	.	.	.	.	.	.	.	.	.	.	.	.	.	.	.	.	.	.	.	.	9	.	.	.	.	.	.	2	.	11
Montrichard	.	.	.	.	.	.	.	.	.	.	.	.	.	.	.	.	.	.	.	6	2	1	.	.	.	.	2	1	.	12
Épeigné-les-B.	.	.	.	.	.	.	.	.	.	.	.	.	1	.	.	.	.	.	.	.	5	0	.	.	.	.	.	0	0	7
Bassin de l'Indre.																														
Sainte-Sévère	.	.	.	.	.	.	.	.	.	.	.	.	.	.	.	.	.	.	.	4	6	.	.	.	.	.	1	.	.	11
La Châtre (M. Rouet)	.	.	.	.	.	.	.	.	.	.	.	.	.	.	.	.	.	.	1	3	8	.	6	.	.	.	1	2	2	23
Châteauroux (st. ag.)	.	.	.	.	.	.	.	.	.	.	.	.	.	.	.	.	.	.	.	1	7	8	.	.	.	.	1	1	.	18
Loches (P. C.)	.	.	.	.	.	.	.	.	.	.	.	.	.	.	.	.	.	.	.	.	0	.	.	.	.	.	.	0	.	1
Manthelan	.	.	.	.	.	.	.	.	.	.	.	.	.	7	4	.	.	.	.	.	.	.	.	.	.	.	.	.	.	11
Villaines	.	.	.	.	.	.	.	.	.	.	.	.	.	0	.	.	.	.	.	0	9	5	.	.	.	.	.	0	.	15
St-Benoît (h. b.)	.	.	.	.	.	.	.	.	.	.	.	.	.	.	.	.	.	.	.	.	10	3	.	.	.	.	.	0	.	13
Azay-le-Rideau	.	.	.	.	.	.	.	.	.	.	.	.	0	.	.	.	.	.	.	.	6	6	1	.	.	.	.	.	.	13
Lignières	.	.	.	.	.	.	.	.	.	.	.	.	.	.	.	.	.	.	.	0	6	4	.	.	.	.	.	0	.	10
Rigny-Ussé	.	.	.	.	.	.	.	.	.	.	0	0	.	.	.	.	.	.	.	.	5	3	1	.	.	.	.	0	.	10
Bassin de la Creuse.																														
Felletin	.	.	.	.	.	.	.	.	.	.	.	.	.	.	.	.	.	.	.	.	.	0	.	0	.	.	.	.	.	0
Aubusson	.	.	.	.	.	.	.	.	.	.	.	.	.	.	.	.	.	.	.	.	4	.	.	.	.	.	4	.	.	8
Ahun	.	.	.	.	.	.	.	.	.	.	.	.	.	.	.	.	.	.	.	.	4	1	.	.	.	.	.	4	2	11
Boussac	.	.	.	.	.	.	.	.	.	.	.	.	.	.	.	.	.	.	.	5	1	.	.	.	.	3	2	3	0	16
Guéret (E. N.)	.	.	.	.	.	.	.	.	.	.	.	.	.	.	.	.	.	.	.	.	2	.	.	.	.	.	3	.	1	6
Bénévent	.	.	.	.	.	.	.	.	.	.	.	.	.	.	.	.	.	.	.	.	6	0	.	.	.	.	4	1	5	17
Bessines	.	.	.	.	.	.	.	.	.	.	.	.	.	.	.	.	.	.	.	.	3	2	.	.	.	.	1	2	2	11
Magnac-Laval	.	.	.	.	.	.	.	.	.	.	.	.	.	.	.	.	.	.	.	.	4	4	.	.	.	.	1	.	3	12
Dun-le-Paleteau	.	.	.	.	.	.	.	.	.	.	.	.	.	.	.	.	.	.	.	.	.	8	4	.	.	.	4	5	.	21
St-Benoît-du-Sault	.	.	.	.	.	.	.	.	.	.	.	.	.	.	.	.	.	.	.	.	14	1	.	.	.	.	1	.	3	19
Le Blanc	.	.	.	.	.	.	.	.	.	.	.	.	1	.	.	.	.	.	.	.	8	1	.	.	.	.	.	.	.	10
Abilly	.	.	.	.	.	.	.	.	.	.	.	.	.	.	.	.	.	.	.	.	7	2	.	.	.	.	.	0		10
Buxeuil	.	.	.	.	.	.	.	.	.	.	.	.	.	.	.	.	.	.	.	9	.	.	.	.	.	.	.	.	.	9
Bassin de la Vienne.																														
Eymoutiers	.	.	.	.	.	.	.	.	.	.	.	.	.	.	.	.	.	.	.	.	4	.	.	.	.	.	4	.	5	13
Pontarion	.	.	.	.	.	.	.	.	.	.	.	.	.	.	.	.	.	.	.	.	5	2	.	.	.	.	6	.	2	15

STATIONS.	1	2	3	4	5	6	7	8	9	10	11	12	13	14	15	16	17	18	19	20	21	22	23	24	25	26	27	28	29	TOTAL.
Bassin de la Vienne (suite).																														
Saint-Léonard	.	.	.	.	.	.	.	.	.	.	.	.	.	.	.	.	.	.	.	.	3	2	.	.	.	.	4	3	.	12
Pierrebuffière	.	.	.	.	.	.	.	.	.	.	.	.	.	.	.	.	.	.	.	.	.	2	.	.	.	.	1	.	6	9
Oradour-s.-Vayres.	.	.	.	.	.	.	.	.	.	.	.	.	.	.	.	.	.	.	.	.	3	2	.	.	.	.	3	.	4	12
Limoges (C. M.)	.	.	.	.	.	.	.	.	.	.	.	.	.	.	.	.	.	.	.	.	.	3	.	.	.	.	1	1	4	9
Oradour-s.-Glane	.	.	.	.	.	.	.	.	.	.	.	.	.	.	.	.	.	.	.	.	3	1	.	.	.	.	1	.	4	9
Rochechouart	.	.	.	.	.	.	.	.	.	.	.	.	.	.	.	.	.	.	.	.	4	.	.	.	.	.	1	1	2	8
Chabanais	.	.	.	.	.	.	.	.	.	.	.	.	.	.	.	.	.	.	.	.	8	1	.	.	.	.	.	1	3	13
Nouic	.	.	.	.	.	.	.	.	.	.	.	.	.	.	.	.	.	.	.	.	5	.	.	.	.	5	5	.	.	15
Lussac-les-Chât	.	.	.	.	.	.	.	.	.	.	.	.	.	.	.	.	.	.	.	.	8	.	.	.	.	.	.	0	2	10
Poitiers (P. C.)	.	.	.	.	.	.	.	.	.	.	.	.	.	.	.	.	.	.	.	.	2	.	.	.	.	.	.	.	.	2
Châtellerault	.	.	.	.	.	.	.	.	.	.	.	.	.	.	.	.	.	.	.	.	7	.	.	.	.	.	.	.	.	7
Parçay-s.-V.	.	.	.	.	.	.	.	.	.	.	.	.	.	.	.	.	.	.	.	.	5	6	.	.	.	.	.	.	.	11
Saint-Epain	.	.	.	.	.	.	.	.	.	.	.	0	.	.	.	.	.	.	.	.	7	5	.	.	.	.	.	.	.	13
Bassin de la Loire, du Bec-d'Allier à Angers.																														
Givry	.	.	.	.	.	.	.	.	.	.	.	.	.	.	.	.	.	.	.	.	.	4	3	.	.	.	1	0	4	13
Sancerre	.	.	.	.	.	.	.	.	.	.	.	1	.	.	.	.	.	.	.	.	.	1	1	.	.	.	0	.	1	4
Saint-Satur	.	.	.	.	.	.	.	.	.	.	.	.	.	.	.	.	.	.	.	.	.	.	.	.	.	.	.	.	.	0
Léré	.	.	.	.	.	.	.	.	.	.	.	.	.	.	.	.	.	.	.	0	0	2	1	.	.	0	0	0	0	4
Gien	.	.	.	.	.	.	.	.	.	.	.	.	.	.	.	.	.	.	.	0	.	3	.	.	.	0	.	.	.	3
Grignon	.	.	.	.	.	.	.	.	.	.	.	.	.	.	.	.	.	.	.	.	0	.	.	.	.	.	.	1	.	1
Combreux	.	.	.	.	.	.	.	.	.	.	.	.	.	.	.	.	.	.	.	.	.	.	.	.	.	.	.	.	1	1
Orléans (P. C.)	.	.	.	.	.	.	.	.	.	.	.	.	.	.	.	.	.	.	.	.	1	.	.	.	.	.	.	1	0	2
La Motte-Beuvron	.	.	.	.	.	.	.	.	.	.	.	.	.	.	.	.	.	.	.	.	.	.	.	.	.	.	.	.	.	0
Ouzouer-le-Marché	.	.	.	.	.	.	.	.	.	.	.	.	.	.	.	.	.	.	.	.	5	.	.	.	.	.	.	3	.	8
Vernou (Loir-et-Cher)	.	.	.	.	.	.	.	.	.	.	.	.	.	.	.	.	.	.	.	.	7	5	.	.	.	.	.	0	0	12
Contres	.	.	.	.	.	.	.	.	.	.	.	.	.	.	.	.	.	.	.	.	10	.	.	.	.	.	.	.	.	10
Blois (E. N.)	.	.	.	.	.	.	.	.	.	.	.	.	.	.	.	.	.	.	.	4	11	2	.	.	.	.	.	.	.	16
Montreuil	.	.	.	.	.	.	.	.	.	.	2	.	.	.	.	.	.	.	.	.	1	2	.	.	.	.	.	.	.	6
Beaumont-la-R	.	.	.	.	.	.	.	.	.	.	.	.	.	.	.	.	.	.	.	0	1	0	.	.	.	.	.	.	1	2
Notre-Dame-d'Œ	.	.	.	.	.	.	.	.	.	.	.	1	0	.	.	.	.	.	.	1	5	1	0	.	.	.	.	0	0	8
Tours (C. M.)	.	.	.	.	.	.	.	.	.	.	.	.	0	.	.	.	.	.	0	2	6	2	.	.	.	.	0	1	1	12
Channay	.	.	.	.	.	.	.	.	.	.	0	0	.	0	.	.	.	.	.	0	2	3	0	.	.	.	.	0	.	7
Auverse	.	.	.	.	.	.	.	.	.	.	.	.	.	.	.	.	.	.	.	1	4	3	.	.	.	.	.	.	.	8
Angers (J. d. Pl.)	.	.	.	.	.	.	.	.	.	.	0	0	0	.	.	.	.	.	0	3	0	0	.	.	.	.	0	1	0	5
La Baumette (M. Cheux)	.	.	.	.	.	.	.	.	.	.	.	.	.	.	.	.	.	.	0	2	1	1	.	.	.	.	.	.	0	4
Bassin du Loir.																														
Janville	.	.	.	.	.	.	.	.	.	.	.	.	.	.	.	.	.	.	2	.	.	.	.	.	.	.	.	.	.	2
Voves	.	.	.	.	.	.	.	.	.	2	.	.	.	.	.	.	.	.	.	.	.	.	.	.	.	.	.	1	.	3
Orgères	.	.	.	.	.	.	.	.	.	.	.	.	.	.	.	.	.	.	.	.	1	.	.	.	.	.	.	1	.	2
Châteaudun	.	.	.	.	.	.	.	.	.	.	.	.	.	.	.	.	.	.	.	.	3	6	.	.	.	.	.	.	.	9
Brou	.	.	.	.	.	.	.	.	.	.	.	.	.	.	.	.	.	.	.	1	8	4	.	.	.	.	.	.	.	13
Authon-la-Plaine	.	.	.	.	.	.	.	.	.	.	.	.	.	1	.	.	.	.	.	.	5	11	.	.	.	.	.	0	.	17
Droué	.	.	.	.	.	.	.	.	.	1	.	.	.	.	.	.	.	.	0	2	0	.	.	.	.	.	.	.	.	4
Oucques	.	.	.	.	.	.	.	.	.	.	.	.	.	.	.	.	.	.	.	.	16	.	.	.	.	.	.	.	.	16
Vendôme (P. C.)	.	.	.	.	.	.	.	.	.	.	.	.	.	.	.	.	.	.	.	0	6	.	.	.	.	.	.	.	2	8
Montoire	.	.	.	.	.	.	.	.	.	.	.	.	.	.	.	.	.	.	.	0	7	2	.	.	.	.	.	.	.	9

STATIONS.	1	2	3	4	5	6	7	8	9	10	11	12	13	14	15	16	17	18	19	20	21	22	23	24	25	26	27	28	29	TOTAL.
Bassin du Loir (suite).																														
Savigny	.	.	.	.	.	.	0	.	.	.	.	.	.	.	.	.	.	.	.	1	5	4	.	.	.	.	.	.	.	10
Jupilles	.	.	.	.	.	.	.	.	.	.	.	.	.	.	.	.	.	.	.	.	.	.	.	.	.	.	.	.	.	0
Dissais-s.-Courc	.	.	.	.	.	.	.	.	.	.	1	.	.	.	.	.	.	.	.	.	2	1	.	.	.	.	.	1	.	5
Pontvallain	.	.	.	.	.	.	.	.	.	.	.	.	.	.	.	.	.	.	.	1	.	1	.	.	.	.	.	.	.	2
La Flèche	.	.	.	.	.	.	.	.	.	.	.	.	.	.	.	.	.	.	.	2	4	3	.	.	.	.	.	.	.	9
Bassin de la Sarthe.																														
Fᵗ d'Écouves (R.-V.)	.	.	.	.	.	.	.	.	.	.	0	.	.	.	.	.	.	.	.	.	8	1	.	.	.	.	0	1	.	11
Ventes-de-Bourses	.	.	.	.	.	.	.	.	.	.	.	.	.	.	.	.	.	.	1	2	.	.	.	.	.	.	.	.	.	3
Mortagne	.	.	.	.	.	.	.	.	.	.	.	.	.	.	.	.	.	.	.	2	10	4	.	.	.	.	.	1	1	18
Sᵗ-Mard-de-Réno	.	.	.	.	.	.	.	.	.	.	.	.	.	.	.	.	.	.	.	.	12	6	.	.	.	.	.	.	.	18
Nogent-le-Rotrou	.	.	.	.	.	.	.	.	.	.	.	.	.	.	.	.	.	.	.	4	13	5	.	.	.	.	.	.	.	21
Thiron-Gardais	.	.	.	.	.	.	.	.	.	1	.	.	.	.	.	.	.	.	.	.	13	8	.	.	.	.	.	.	.	22
Bellême	.	0	.	.	.	.	0	0	.	1	.	1	.	0	.	.	.	.	.	1	11	4	.	.	.	.	.	0	.	19
Forêt de Perseigne	.	.	.	.	.	.	.	.	.	.	.	.	.	.	.	.	.	.	.	1	5	4	.	.	.	.	.	1	.	11
Alençon (E. N.)	.	.	.	.	.	.	.	.	.	.	.	.	.	.	2	.	.	.	.	1	7	.	.	.	.	.	2	.	.	12
Sᵗ-Denis-s.-Sarthon	.	.	.	.	.	.	.	.	.	.	.	.	.	.	.	.	.	.	.	.	0	.	.	.	.	.	0	.	.	1
Villaines-la-Juhel	.	.	.	.	.	.	.	.	.	.	2	.	.	.	.	.	.	.	.	2	5	.	.	.	.	.	.	.	.	9
Beaumont-s.-S.	.	.	.	.	.	.	.	.	.	.	1	.	.	.	.	.	.	.	.	1	4	1	.	.	.	.	.	1	.	8
Bonnétable	.	.	.	.	.	.	.	.	.	.	.	.	.	.	.	.	.	.	.	1	.	3	.	.	.	.	.	.	.	4
La Ferté-Bernard	.	.	.	.	.	.	.	.	.	.	.	.	.	.	.	.	.	.	.	1	3	2	.	.	.	.	.	.	.	6
Sainte-Suzanne	.	.	.	.	.	.	.	.	.	0	.	0	.	.	.	.	.	.	.	5	1	.	.	.	.	.	.	.	.	7
Souligné-s-Vallon	.	.	.	.	.	.	.	.	.	.	.	.	.	.	.	.	.	.	.	.	4	1	.	.	.	.	.	1	.	6
Le Mans (P. C.)	.	.	.	.	.	.	.	.	.	.	.	.	.	.	.	.	.	.	.	2	3	.	.	.	.	.	.	.	.	5
Connerré	.	.	.	.	.	.	.	.	.	.	.	.	.	.	.	.	.	.	.	.	5	1	.	.	.	.	.	.	.	6
Bouloire	.	.	.	.	.	.	.	.	.	.	.	.	.	.	.	.	.	.	.	.	6	.	.	.	.	.	.	.	.	6
Sablé	.	.	.	.	.	.	.	.	.	.	.	.	.	.	.	.	.	.	.	.	4	3	.	.	.	.	.	.	.	7
Bassin de la Mayenne.																														
Domfront	.	.	.	.	.	.	.	.	.	.	.	.	.	.	.	.	.	.	.	.	14	.	.	.	.	.	.	.	.	14
Pré-en-Pail	.	.	.	.	.	.	.	.	.	.	.	.	.	.	.	.	.	.	.	.	5	1	.	.	.	.	.	.	.	6
Gorron	.	.	.	.	.	.	.	.	.	.	.	.	.	.	.	.	.	.	.	.	.	.	.	.	.	.	.	.	.	0
Ambrières	.	.	.	.	.	.	.	.	.	.	.	.	.	.	.	.	.	.	.	3	4	0	3	1	.	.	.	.	.	12
Mayenne (P. C.)	.	.	.	.	.	.	.	.	.	.	.	.	.	.	.	.	.	.	.	.	11	.	.	.	.	.	.	.	.	11
Ernée	.	.	.	.	.	.	.	.	.	0	0	0	.	.	.	.	.	.	.	10	1	.	.	.	.	0	.	.	.	13
Chailland	.	.	.	.	.	.	.	.	.	.	.	.	.	.	.	.	.	.	.	18	.	.	.	.	.	.	.	.	.	18
Montsûrs	.	.	.	.	.	.	.	.	.	.	0	.	.	.	.	.	.	0	.	0	6	.	.	.	.	.	1	.	.	8
Laval (E. N.)	.	.	.	.	.	.	.	.	.	.	.	.	.	.	.	.	.	.	.	10	2	.	.	.	.	.	.	.	.	12
Cossé-le-Vivien	.	.	.	.	.	.	.	.	.	.	.	.	.	.	.	.	.	.	.	8	.	.	.	.	.	.	.	.	.	8
Grez-en-Bouëre	.	.	.	.	.	.	.	.	.	.	.	.	.	.	.	.	.	.	.	1	4	1	.	.	.	.	0	.	.	6
Château-Gontier	.	.	.	.	.	.	.	.	.	.	.	.	.	.	.	.	.	.	.	.	3	.	.	.	.	.	.	.	.	3
Sᵗ-Aignan-s.-Roë	.	.	.	.	.	.	.	.	.	.	.	.	.	.	.	.	.	.	.	1	9	.	.	1	.	.	.	.	.	11
Pouancé	.	.	.	.	.	.	.	.	.	.	.	.	.	.	.	.	.	.	.	2	10	.	.	.	.	.	.	.	.	12
Bassin de la Loire inférieure, rive droite.																														
Bécon	.	.	.	.	.	.	.	.	.	.	.	.	.	.	.	.	.	.	.	.	1	0	.	.	.	.	1	.	.	2
Candé	.	.	.	.	.	.	.	.	.	.	.	.	.	.	.	.	.	.	.	0	4	.	.	.	.	.	.	.	.	4
Oudon	.	.	.	.	.	.	.	.	.	.	.	.	.	.	.	.	.	.	.	5	.	.	.	.	.	.	.	.	.	5

STATIONS.	1	2	3	4	5	6	7	8	9	10	11	12	13	14	15	16	17	18	19	20	21	22	23	24	25	26	27	28	29	TOTAL.
Bassin de la Loire inférieure, rive droite (suite).																														
Joué-s.-Erdre	.	.	.	.	.	.	.	.	.	.	1	.	.	.	.	.	.	.	.	0	11	.	.	.	.	.	.	.	.	12
Nort	.	.	.	.	.	.	.	.	.	.	.	.	.	.	.	.	.	.	.	.	1	.	.	.	.	.	.	.	.	1
Nantes (Obs^re)	.	.	.	.	.	.	.	.	.	.	.	.	.	.	.	.	.	.	1	4	.	.	.	.	.	.	.	.	0	5
Cordemais	.	.	.	.	.	.	.	.	.	.	.	.	.	.	.	.	.	.	.	.	5	.	.	.	.	.	.	.	.	5
Savenay (E. N.)	.	.	.	.	.	.	.	.	.	.	.	.	.	.	.	.	.	.	.	10	0	.	.	.	.	.	.	.	.	10
Saint-Nazaire	.	.	.	.	.	.	.	.	.	.	.	.	.	.	.	.	.	.	.	1	17	.	.	.	.	.	.	.	.	18
Bassin de la Loire inférieure, rive gauche; bassin de la Sèvre nantaise.																														
Secondigny	.	.	.	.	.	.	.	.	.	.	.	.	.	.	.	.	.	.	.	.	.	8	.	.	.	.	.	.	.	8
Parthenay (E. N.)	.	.	.	.	.	.	.	.	.	.	.	.	.	.	.	.	.	.	.	.	.	.	.	.	.	.	.	.	.	0
Bressuire	.	.	.	.	.	.	.	.	.	.	.	.	.	.	.	.	.	.	.	.	4	.	.	.	.	.	.	2	.	6
Puy-Notre-Dame	.	.	.	.	.	.	.	.	0	.	0	1	0	0	.	.	.	.	.	0	6	0	.	.	.	.	.	0	.	9
Gennes	.	.	.	.	.	.	.	.	.	.	0	0	.	0	.	.	.	.	1	3	2	3	.	.	.	0	0	0	.	10
Les Gardes	.	.	.	.	.	.	.	.	.	.	.	.	.	.	.	.	.	.	.	.	4	.	.	.	.	.	1	.	.	5
Chalonnes	.	.	.	.	.	.	.	.	.	.	.	.	.	.	.	.	.	.	.	.	0	.	.	.	.	.	0	.	.	0
La Pommeraye	.	.	.	.	.	.	.	.	.	.	.	0	0	.	.	.	.	.	.	.	2	.	.	.	.	.	.	.	.	2
Chapelle-St-Flor	.	.	.	.	.	.	.	.	.	.	.	.	.	.	.	.	.	.	.	.	3	.	.	.	.	.	.	.	.	3
Champtoceaux	.	.	.	.	.	.	.	.	.	.	.	0	.	.	.	.	.	.	.	.	8	.	.	.	.	.	.	.	.	8
Les Herbiers	.	.	.	.	.	.	.	.	.	.	.	.	.	.	.	.	.	.	.	.	5	.	.	.	.	.	.	0	.	5
Montaigu	.	.	.	.	.	.	.	.	.	.	.	.	.	.	.	.	.	.	.	.	3	.	.	.	.	.	1	1	.	5
Clisson	.	.	.	.	.	.	.	.	.	.	.	.	.	.	.	.	.	.	.	1	5	.	.	.	.	.	.	.	.	6
BASSINS ENTRE LA LOIRE ET LA GIRONDE.																														
Bassins de la Vie, du Lay et de la Sèvre niortaise.																														
Pornic	.	.	.	.	.	.	.	.	.	.	.	.	.	.	.	.	.	.	.	.	9	.	.	.	.	.	.	.	.	9
Ile d'Yeu	.	.	.	.	.	.	.	.	.	.	.	.	.	.	.	.	.	.	.	3	13	.	.	.	.	.	.	.	.	16
Saint-Gilles-s-Vie	.	.	.	.	.	.	.	.	.	.	.	.	.	.	.	.	.	.	.	1	3	.	.	.	.	.	.	.	.	4
Les Sables-d'Olonne	.	.	.	.	.	.	.	.	.	.	.	.	.	.	.	.	.	.	0	2	1	.	.	.	.	.	.	.	.	4
Roche-s.-Yon (E.N.)	.	.	.	.	.	.	.	.	.	.	.	.	.	.	.	.	.	.	.	2	1	.	.	.	.	.	.	.	.	3
La Châtaigneraie	.	.	.	.	.	.	.	.	.	.	.	.	.	.	.	.	.	.	.	1	7	.	.	.	.	.	.	.	.	8
Longèves	.	.	.	.	.	.	.	.	.	.	.	.	.	.	.	.	.	.	.	.	9	.	.	.	.	.	.	.	.	9
Luçon	.	.	.	.	.	.	.	.	.	.	.	.	.	.	.	.	.	.	.	2	3	.	.	.	.	.	.	.	.	5
Marans	.	.	.	.	.	.	.	.	.	.	.	.	.	.	.	.	.	.	.	.	2	.	.	.	.	.	.	.	.	2
Coulonges-s.-l'A.	.	.	.	.	.	.	.	.	.	.	.	.	.	.	.	.	.	.	.	0	13	.	.	.	.	.	.	.	.	13
Chantecorps	.	.	.	.	.	.	.	.	.	.	.	.	.	.	.	.	.	.	.	8	.	.	.	.	.	.	.	.	.	8
Viel-Pain (Pamproux)	.	.	.	.	.	.	.	.	.	.	.	.	.	.	.	.	.	.	.	.	6	.	.	.	.	.	.	.	.	6
La Couarde (Goux)	.	.	.	.	.	.	.	.	.	.	.	.	.	.	.	.	.	.	.	.	6	.	.	.	.	.	.	.	0	6
Niort	.	.	.	.	.	.	.	.	.	.	.	.	.	.	.	.	.	.	.	.	12	.	.	.	.	.	.	.	.	12
Fressines	.	.	.	.	.	.	.	.	.	.	.	.	.	.	.	.	.	.	.	0	10	.	.	.	.	.	.	.	.	10
Mauzé	.	.	.	.	.	.	.	.	.	.	.	.	.	.	.	.	.	.	.	.	10	.	.	.	.	.	.	.	.	10
Bazoin	.	.	.	.	.	.	.	.	.	.	.	.	.	.	.	.	.	.	.	.	.	.	.	.	.	.	.	.	.	0
Bassin de la Charente.																														
Saint-Mathieu	.	.	.	.	.	.	.	.	.	.	.	.	.	.	.	.	.	.	.	.	6	5	.	.	.	.	5	.	.	17
Le Lac Français	.	.	.	.	.	0	0	.	.	.	.	.	.	.	.	.	.	.	.	.	16	1	.	.	.	.	1	7	1	26
Angoulême (P. C.)	.	.	.	.	.	.	.	.	.	.	.	.	.	.	.	.	.	.	.	.	19	.	.	.	.	.	.	2	.	21

STATIONS.	1	2	3	4	5	6	7	8	9	10	11	12	13	14	15	16	17	18	19	20	21	22	23	24	25	26	27	28	29	TOTAL.
Bassin de la Charente (suite).																														
Barbézieux	.	.	.	.	.	.	.	.	.	.	.	.	.	.	.	.	.	.	.	.	18	0	.	.	.	.	1	1	1	21
Jonzac	.	.	.	.	.	.	.	.	.	.	.	.	.	.	.	.	.	.	.	.	11	.	.	.	.	.	1	.	.	12
Cognac	.	.	.	.	.	.	.	.	.	.	.	.	.	.	.	.	.	.	.	13	.	.	.	.	.	.	0	.	.	13
Aigre	.	.	.	.	.	.	.	.	.	.	.	.	.	.	.	.	.	.	.	.	9	1	.	.	.	.	.	.	.	10
Ruffec	.	.	.	.	.	.	.	.	.	.	.	.	.	.	.	.	.	.	.	.	8	1	.	.	.	.	.	1	.	10
Chef-Boutonne	.	.	.	.	.	.	.	.	.	.	.	.	.	.	.	.	.	.	.	.	8	.	.	.	.	.	.	0	.	8
La Brousse	.	.	.	.	.	.	.	.	.	.	.	.	.	.	.	.	.	.	.	.	9	0	.	.	.	.	.	.	.	9
Chail	.	.	.	.	.	.	.	.	.	.	.	.	.	.	.	.	.	.	.	.	6	0	.	.	.	.	.	.	.	7
Vernoux-s.-Bout	.	.	.	.	.	.	.	.	.	.	.	.	.	.	.	.	.	.	2	9	.	.	.	.	.	.	.	.	.	12
Les Fosses	.	.	.	.	.	.	.	.	.	.	.	.	.	.	.	.	.	.	.	10	.	.	.	.	.	.	.	.	.	10
Villiers-au-Bois	.	.	.	.	.	.	.	.	.	.	.	.	.	.	.	.	.	.	.	.	14	.	.	.	.	.	.	.	.	14
St-Jean-d'Angely	.	.	.	.	.	.	.	.	.	.	.	.	.	.	.	.	.	.	.	.	8	.	.	.	.	.	.	.	.	8
Saintes	.	.	.	.	.	.	.	.	.	.	.	.	.	.	.	.	.	.	.	.	5	.	.	.	.	.	.	.	.	5
Rochefort (obs.)	.	.	.	.	.	.	.	.	.	.	.	.	.	.	.	.	.	.	.	1	3	.	.	.	.	.	.	.	.	5
Ile d'Aix	.	.	.	.	.	.	.	.	.	.	.	.	.	.	.	.	.	.	.	.	3	.	.	.	.	.	.	.	.	3
Chassiron	.	.	.	.	.	.	.	.	.	.	.	.	.	.	.	.	.	.	.	.	4	.	.	.	.	.	.	1	.	5
BASSIN DE LA GIRONDE.																														
Bassin de la Dordogne.																														
Laqueuille	.	.	.	.	.	.	.	.	.	.	.	.	.	.	.	.	.	.	.	.	14	.	.	.	.	.	.	.	18	32
Église N.-d'Entraygue	.	.	.	.	.	.	.	.	.	.	.	.	.	.	.	.	.	.	.	.	6	.	.	.	.	4	.	.	.	10
Ussel (P.C.)	.	.	.	.	.	.	.	.	.	.	.	.	.	.	.	.	.	.	.	.	9	0	.	.	.	0	2	.	1	12
Aurillac (E. N.)	.	.	.	.	.	.	.	.	.	.	.	.	.	.	.	.	.	.	.	.	11	.	.	.	?	?	?	0	.	12?
Argentat	.	.	.	.	.	.	.	.	.	.	.	.	.	.	.	.	.	.	.	.	5	.	.	.	.	.	.	2	1	8
Beaulieu	.	.	.	.	.	.	.	.	.	.	.	.	.	.	.	.	.	.	.	.	9	.	.	.	.	.	.	.	1	10
Saint-Céré	.	.	.	.	.	.	.	.	.	.	.	.	.	.	.	.	.	.	.	.	7	.	.	.	.	.	.	1	1	9
La Tronquière	.	.	.	.	.	.	.	.	.	.	.	.	.	.	.	.	.	.	.	.	7	.	.	.	.	.	.	4	.	11
Gramat	.	.	.	.	.	.	.	.	.	.	.	.	.	.	.	.	.	.	.	.	3	.	.	.	.	.	5	.	2	10
Frayssinet	.	.	.	.	.	.	.	.	.	.	.	.	.	.	.	.	.	.	.	.	9	.	.	.	.	.	2	3	.	14
Martel	.	.	.	.	.	.	.	.	.	.	.	.	.	.	.	.	.	.	.	.	10	.	.	.	.	.	3	.	.	13
Vayrac	.	.	.	.	.	.	.	.	.	.	.	.	.	.	.	.	.	.	.	.	9	.	.	.	.	2	.	.	.	11
Tulle (P.C.)	.	.	.	.	.	.	.	.	.	.	.	.	.	.	.	.	.	.	.	.	6	.	.	.	.	.	2	.	1	9
Brive (P.C.)	.	.	.	.	.	.	.	.	.	.	.	.	.	.	.	.	.	.	.	.	4	2	.	.	.	.	2	.	2	10
Blanzaguet	.	.	.	.	.	.	.	.	.	.	.	.	.	.	.	.	.	.	.	.	14	.	.	.	.	.	2	.	.	16
Chalais	.	.	.	.	.	.	.	.	.	.	.	.	.	.	.	.	.	.	.	.	12	.	.	.	.	.	2	0	1	15
Montguyon	.	.	.	.	.	.	.	.	.	.	.	.	.	.	.	.	.	.	.	3	17	.	.	.	.	.	2	3	.	25
Les Églisottes	.	.	.	.	.	.	.	.	.	.	.	.	.	.	.	.	.	.	.	.	13	.	.	.	.	.	7	1	.	21
Coutras	.	.	.	0	.	0	.	.	.	.	.	.	.	.	.	.	.	.	.	0	12	0	.	.	.	.	3	0	1	17
Lussac	.	.	.	.	.	.	.	.	.	.	.	.	.	.	.	.	.	.	.	0	16	.	.	.	.	.	5	.	0	21
Cavignac	.	.	0	.	0	.	.	.	.	.	.	.	.	.	.	.	.	.	.	.	16	.	.	.	.	.	.	2	1	20
Bassin du Lot.																														
Le Bleymard	.	.	.	.	.	.	.	.	.	.	.	.	.	.	.	.	.	.	.	.	7	.	.	.	.	.	.	.	.	7
Bagnols	.	.	.	.	.	.	.	.	.	.	.	.	.	.	.	.	.	.	.	.	5	4	.	.	.	.	.	.	.	9
Montmirat	.	.	.	.	.	.	.	.	.	.	.	.	.	.	.	.	.	.	.	7	1	.	.	.	.	.	.	.	.	8
Mende (P.C.)	.	.	.	.	.	.	.	.	.	.	.	.	.	.	.	.	.	.	.	.	12	.	.	.	.	.	.	.	.	12
Marvéjols	.	.	.	.	.	.	.	.	.	.	.	.	.	.	.	.	.	.	.	.	6	4	.	.	.	.	.	.	.	10
Cam-de-la-Roche	.	.	.	.	.	.	.	.	.	.	.	.	.	.	.	.	.	.	.	.	6	1	.	.	.	.	.	.	.	7

STATIONS.	1	2	3	4	5	6	7	8	9	10	11	12	13	14	15	16	17	18	19	20	21	22	23	24	25	26	27	28	29	TOTAL.
Bassin du Lot (suite).																														
St-Chély-d'Apcher	.	.	.	.	.	.	.	.	.	.	.	.	.	.	.	.	.	.	.	.	3	2	.	.	1	2	2	0	.	10
Nasbinals	.	.	.	.	.	.	.	.	.	.	.	.	.	.	.	.	.	.	.	.	3	5	.	.	.	.	.	2	.	10
Espalion	.	.	.	.	.	.	.	.	.	.	.	.	.	.	.	.	.	.	.	.	4	.	.	.	.	.	.	.	.	4
Entraygues	.	.	.	.	.	.	.	.	.	.	.	.	.	.	.	.	.	.	.	.	12	.	.	.	.	.	1	.	.	13
Figeac (S. hy.)	.	.	.	.	.	.	.	.	.	.	.	.	.	.	.	.	.	.	.	.	5	.	.	.	.	.	3	.	.	8
La Capelle-M	.	.	.	.	.	.	.	.	.	.	.	.	.	.	.	.	.	.	.	.	4	.	.	.	.	.	3	1	.	8
Livernon	.	.	.	.	.	.	.	.	.	.	.	.	.	.	.	.	.	.	.	.	4	3	.	.	.	.	3	1	.	11
Limogne	.	.	.	.	.	.	.	.	.	.	.	.	.	.	.	.	.	.	.	.	7	.	.	.	.	.	2	.	9	18
Saint-Géry	.	.	.	.	.	.	.	.	.	.	.	.	.	.	.	.	.	.	.	.	5	.	.	.	.	.	3	.	3	11
Lauzès	.	.	.	.	.	.	.	.	.	.	.	.	.	.	.	.	.	.	.	.	7	.	.	.	.	.	2	.	1	10
Cahors (P. C.)	.	.	.	.	.	.	.	.	.	.	.	.	.	.	.	.	.	.	.	.	13	1	.	.	.	.	4	.	.	19
Puy-l'Évêque	.	.	.	.	.	.	.	.	.	.	.	.	.	.	.	.	.	.	.	.	4	.	.	.	.	.	3	1	.	8
Fumel	0	0	0	.	.	.	.	0	.	.	.	.	.	.	.	.	.	.	.	.	18	1	.	.	.	.	3	.	3	26
Montflanquin	.	.	.	.	.	.	.	.	.	.	.	.	.	.	.	.	.	.	.	.	27	.	.	.	.	.	2	.	2	31
Villeneuve (P. C.)	.	.	.	.	.	.	.	.	0	.	.	.	.	.	.	.	.	.	.	.	28	.	.	.	.	.	5	.	1	34
Monclar-d'A	0	0	0	0	0	.	.	.	.	.	.	.	.	.	.	.	.	.	.	.	21	0	.	.	.	.	5	.	1	28
Bassins du Tarn et de l'Aveyron.																														
Pont-de-Montvert	.	.	.	.	.	.	.	.	.	.	.	.	.	.	.	.	.	.	.	.	44	.	.	.	.	.	.	.	.	44
Florac	.	.	.	.	.	.	.	.	.	.	.	.	.	.	.	.	.	.	.	.	24	.	.	.	.	.	.	.	.	24
Cassagnas	.	.	.	.	.	.	.	.	.	.	.	.	.	.	.	.	.	.	2	4	48	1	.	.	.	.	.	.	.	55
Meyrueis	.	.	.	.	.	.	.	.	.	.	.	.	.	.	.	.	.	.	.	.	14	2	.	.	.	.	.	.	.	16
Col du Marquairès	.	.	.	.	.	.	.	.	.	.	.	.	.	.	.	.	.	.	4	5	51	3	1	.	.	.	.	.	.	64
Massegros	.	.	.	.	.	.	.	.	.	.	.	.	.	.	.	.	.	.	.	.	20	.	.	.	.	.	.	.	.	20
Millau	.	.	.	.	.	.	.	.	.	.	.	.	.	.	.	.	.	.	.	.	0	.	.	.	.	.	.	.	.	0?
La Cavalerie	.	.	.	.	.	.	.	.	.	.	.	.	.	.	.	.	.	.	.	0	36	.	.	.	.	.	.	.	.	36
Le Cabaretou	.	.	.	.	.	.	.	.	.	.	.	.	.	.	.	.	.	.	2	36	10	.	.	.	.	.	2	.	.	50
Le Soulié	.	.	.	.	.	.	.	.	.	.	.	.	.	.	.	.	2	2	2	3	17	12	11	1	.	.	.	.	2	52
La Salvetat-d'A	.	.	.	.	.	.	.	.	.	.	.	.	.	.	.	.	.	2	.	.	30	5	4	.	.	.	2	.	.	43
Pradelles-Cabardès	.	.	.	.	.	.	.	.	.	.	.	.	.	.	.	.	.	2	1	.	31	2	.	.	.	.	2	.	16	55
Castres	.	.	.	.	.	.	.	.	.	.	.	.	.	.	.	.	.	.	.	.	31	4	.	.	.	.	0	1	8	44
Alban	.	.	.	.	.	.	.	.	.	.	.	.	.	.	.	.	.	.	.	.	19	9	.	.	.	.	.	.	3	31
Villefranche-d'Av	.	.	.	.	.	.	.	.	.	.	.	.	.	.	.	.	.	.	.	.	3	1	.	.	.	.	.	2	.	6
Naucelle	.	.	.	.	.	.	.	.	.	.	.	.	.	.	.	.	.	.	.	.	10	.	.	.	.	.	0	.	.	10
Carmaux	.	.	.	.	.	.	.	.	.	.	.	.	.	.	.	.	.	.	.	.	7	1	.	.	.	.	.	.	1	9
Cordes	.	.	0	0	.	.	.	.	.	.	.	.	.	.	.	.	.	.	.	.	11	0	.	.	.	.	0	0	2	14
Albi (P. C.)	.	.	.	.	.	.	.	.	.	.	.	.	.	.	.	.	.	.	.	.	17	.	.	.	.	.	.	.	.	17
Lavaur	.	.	.	.	.	.	.	.	.	.	.	.	.	.	.	.	.	.	.	.	15	0	.	.	.	.	.	.	.	15
Montauban (E. N.)	.	.	.	.	.	.	.	.	.	.	.	.	.	.	.	.	.	.	.	9	18	.	.	.	.	.	3	1	1	32
Caylus	.	.	.	.	.	.	.	.	.	.	.	.	.	.	.	.	.	.	.	.	9	1	.	.	.	.	1	2	2	16
Lalbenque	.	.	.	.	.	.	.	.	.	.	.	.	.	.	.	.	.	.	.	.	12	.	.	.	.	.	3	.	.	15
Castelnau	.	.	.	.	.	.	.	.	.	.	.	.	.	.	.	.	.	.	.	.	11	.	.	.	.	.	.	.	.	11
Bassin de la Garonne, cours supérieur, et affluents des Pyrénées.																														
Belesta	.	.	.	.	.	.	.	.	.	.	.	.	.	.	.	.	.	.	.	.	.	9	.	.	.	.	1	7	.	17
Mirepoix	.	.	.	.	.	.	.	.	.	.	.	.	.	.	.	.	.	.	.	.	17	.	.	.	.	.	1	1	.	19
Foix (E. N.)	.	.	.	.	.	.	.	.	.	.	.	.	.	.	.	.	.	.	.	0	15	.	.	.	.	.	.	.	3	18
Royat	.	.	.	.	.	.	.	.	.	.	.	.	.	.	.	.	.	.	.	.	26	.	.	.	.	.	.	.	.	26

STATIONS.	1	2	3	4	5	6	7	8	9	10	11	12	13	14	15	16	17	18	19	20	21	22	23	24	25	26	27	28	29	TOTAL.
Bassin de la Garonne, cours supérieur, et affluents des Pyrénées (suite).																														
Izaut-de-l'Hôtel	.	.	.	.	.	.	.	.	.	.	.	.	.	.	.	.	.	.	.	.	18	3	.	.	.	.	2	4	.	27
Rieumes	.	.	.	.	.	.	.	.	.	.	.	.	.	.	.	.	.	.	.	.	20	.	.	.	.	.	2	.	.	22
Toulouse (Obs^re)	.	1	.	.	.	.	.	.	.	.	.	0	.	.	.	.	.	.	.	.	17	.	.	.	.	.	?	.	2	21?
Bassin de la Garonne (R. G.) au-dessous de Toulouse; bassins du Gers et de la Baïse; bassin de la Gironde.																														
Lannemezan	.	.	.	.	.	.	.	.	.	.	.	.	.	.	.	.	.	.	.	.	.	8	.	.	.	.	.	.	6	14
Castelnau-Mag	.	.	.	.	.	.	.	.	.	.	.	.	.	.	.	.	.	.	.	.	32	.	.	.	.	.	2	.	.	34
Miélan	.	.	.	.	.	.	.	.	.	.	.	.	.	.	.	.	.	.	.	.	25	0	.	.	.	.	2	.	.	27
Masseube	.	.	.	.	.	.	.	.	.	.	.	.	.	.	.	.	.	.	.	.	29	.	.	.	.	.	0	.	.	29
Lombez	.	.	.	.	.	.	.	.	.	.	.	.	.	.	.	.	.	.	.	.	25	.	.	.	.	.	0	.	.	25
Auch (P.C.)	.	.	.	.	.	.	.	.	.	.	.	.	.	.	.	.	.	.	.	.	9	.	.	.	.	.	.	.	0	10
Canals	.	.	.	.	.	.	.	.	.	.	.	.	.	.	.	.	.	.	.	.	21	.	.	.	.	.	3	.	2	26
Beaumont	.	.	.	.	.	.	.	.	.	.	.	.	.	.	.	.	.	.	.	.	24	2	.	.	.	.	3	0	1	30
Vic-Fézensac	.	.	.	.	.	.	.	.	.	.	.	.	.	.	.	.	.	.	.	.	18	.	.	.	.	.	3	.	.	22
Eauze	.	.	.	.	.	.	.	.	.	.	.	.	.	.	.	.	.	.	.	28	.	.	.	.	.	.	5	.	.	33
Condom	.	.	.	.	.	.	.	.	.	.	.	.	.	.	.	.	.	.	.	.	26	.	.	.	.	.	5	.	.	31
Lectoure	.	.	.	.	.	.	.	.	.	.	.	.	.	.	.	.	.	.	.	.	23	.	.	.	.	.	4	.	.	27
Montcuq	.	.	.	.	.	.	.	.	.	.	.	.	.	.	.	.	.	.	.	.	19	.	.	.	.	.	5	.	.	24
Agen (P.C.)	.	.	.	.	.	.	.	.	.	.	.	.	.	.	.	.	.	.	.	5	10	.	.	.	.	.	4	1	1	21
Grignols	.	.	1	0	.	0	.	.	.	.	.	.	.	.	.	.	.	.	.	.	21	0	.	.	.	.	8	1	1	33
Col de Fer	.	.	.	.	.	.	.	.	.	.	.	.	.	.	.	.	.	.	.	.	16	.	.	.	.	.	1	3	.	20
Machorre	.	.	.	.	.	.	.	.	.	.	.	.	.	.	.	.	.	.	.	.	23	.	.	.	.	.	5	.	0	28
Budos	0	0	0	0	0	0	0	0	.	.	.	.	.	.	.	.	.	.	.	.	19	0	0	.	.	.	6	0	1	27
La Sauve (E. N.)	.	.	.	.	.	1	.	.	.	.	.	.	.	.	.	.	.	.	.	.	18	.	.	.	.	.	8	.	1	28
Floirac (Bordeaux)	0	0	0	0	0	0	.	.	0	.	.	.	.	.	.	0	0	.	.	.	15	0	.	.	.	.	2	0	1	19
Royan	.	.	.	.	.	.	.	.	.	.	.	.	.	.	.	.	.	.	.	.	.	.	.	.	.	.	.	.	.	0
La Coubre	.	.	.	.	.	.	.	.	.	.	.	.	.	.	.	.	.	.	.	.	1	.	.	.	.	.	.	.	.	1
BASSINS ENTRE LA GIRONDE ET LES PYRÉNÉES.																														
Petits bassins entre la Gironde et l'Adour.																														
Saint-Nicolas	.	.	.	.	.	.	.	.	.	.	.	.	.	.	.	.	.	.	.	.	7	.	.	.	.	.	.	.	.	7
Hourtin	.	.	.	.	.	.	.	.	.	.	.	.	.	.	.	.	.	.	.	.	9	.	.	.	.	.	.	.	.	9
Moutchic	.	.	.	.	.	.	.	.	.	.	.	.	.	.	.	.	.	.	.	.	12	.	.	.	.	.	.	.	0	12
Le Porge	.	.	.	.	.	.	.	.	.	.	.	.	.	.	.	.	.	.	.	.	14	.	.	.	.	.	1	.	.	15
Arès	0	.	.	.	.	.	.	0	.	.	0	0	0	0	0	.	.	.	.	.	11	0	.	.	.	.	.	.	1	13
Piquey	.	.	.	.	.	.	.	.	.	.	.	.	.	.	.	.	.	.	.	.	11	.	.	.	.	.	.	.	0	11
Audenge	.	.	.	.	.	.	.	.	.	.	.	.	.	.	.	.	.	.	.	.	15	.	.	.	.	.	1	.	.	16
La Salie	.	.	.	.	.	.	.	.	.	.	.	.	.	.	.	.	.	.	.	.	6	.	.	.	.	.	0	.	0	6
Arcachon (C. M.)	.	.	.	.	.	.	.	.	.	.	.	.	.	.	.	.	.	.	.	.	13	.	.	.	.	.	.	.	.	13
Belin	0	0	0	0	.	.	.	.	.	.	.	.	.	.	.	.	.	.	.	.	20	.	.	.	.	.	4	.	1	26
Pissos	.	.	.	.	.	.	.	.	.	.	.	.	.	.	.	.	.	.	.	.	18	.	.	.	.	.	6	.	.	24
Bassin de l'Adour.																														
Pic-du-Midi (Obs^re)	.	.	.	.	.	.	.	.	.	.	.	.	.	.	.	.	.	.	.	2	15	.	.	1	.	5	8	9	1	41
Bagnères-de-B. (M. Gandy)	.	.	.	.	.	.	.	.	.	.	.	.	.	.	.	.	.	.	.	4	28	.	.	.	.	.	1	.	1	34
Lourdes	.	.	.	.	.	.	.	.	.	.	.	.	.	.	.	.	.	.	.	.	45	.	.	.	.	.	.	.	2	47
Peyranère	.	.	.	.	.	.	.	.	.	.	.	.	.	.	.	.	.	.	.	.	15	.	.	.	.	.	.	28	.	43

STATIONS.	1	2	3	4	5	6	7	8	9	10	11	12	13	14	15	16	17	18	19	20	21	22	23	24	25	26	27	28	29	TOTAL.
Bassin de l'Adour (suite).																														
Gélan	.	.	.	.	.	.	.	.	.	.	.	.	.	.	.	.	.	.	.	.	14	.	.	1	.	.	3	3	1	22
Laruns	.	.	.	.	.	.	.	.	.	.	.	.	.	.	.	.	.	.	.	.	54	.	.	1	.	.	4	2	2	63
edous	.	.	.	.	.	.	.	.	.	.	.	.	.	.	.	.	.	.	.	.	60	.	.	.	.	.	6	1	5	72
Tarbes (P. C.)	.	.	.	.	.	.	.	.	.	.	.	.	.	.	.	.	.	.	.	.	30	.	.	4	.	.	.	0	.	34
Maubourguet	.	.	.	.	.	.	.	.	.	.	.	.	.	.	.	.	.	.	.	22	27	.	.	.	.	.	.	4	.	53
Lescar (E. N.)	.	.	.	.	.	.	.	.	.	.	.	.	.	.	.	.	.	.	.	8	30	.	.	.	.	.	.	1	2	41
au (gare)	.	.	.	.	.	.	.	.	.	.	.	.	.	.	.	.	.	.	.	38	1	.	.	.	.	3	2	.	.	44
Oloron	.	.	.	.	.	.	.	.	.	.	.	.	.	.	.	.	.	.	.	.	49	3	.	.	.	.	4	2	3	61
Mauléon	.	.	.	.	.	.	.	.	.	.	.	.	.	.	.	.	.	.	.	51	20	.	.	.	.	7	.	6	2	86
St-Jean-P.-de-Port	.	.	.	.	.	.	.	.	.	.	.	.	.	.	.	.	.	.	.	45	3	.	.	.	.	9	.	3	.	60
Orthez	.	.	.	.	.	.	.	.	.	.	.	.	.	.	.	.	.	.	.	.	31	.	.	.	.	.	5	4	.	40
iscle	.	.	.	.	.	.	.	.	.	.	.	.	.	.	.	.	.	.	.	.	22	.	.	.	.	.	5	3	.	30
Cazaubon	.	.	.	.	.	.	.	.	.	.	.	.	.	.	.	.	.	.	.	.	24	.	.	.	.	.	7	.	2	33
Mont-de-Marsan	.	.	.	.	.	.	.	.	.	.	.	.	.	.	.	.	.	.	.	.	23	.	.	.	.	.	8	.	.	31
Saint-Sever	.	.	.	.	.	.	.	.	.	.	.	.	.	.	.	.	.	.	.	0	22	1	.	.	.	.	4	0	3	30
artas	.	.	.	.	.	.	.	.	.	.	.	.	.	.	.	.	.	.	.	.	26	1	.	.	.	.	3	.	1	31
Dax (P. C.)	.	.	.	.	.	.	.	.	.	.	.	.	.	.	.	.	.	.	.	.	29	.	.	.	.	.	5	.	.	34
ayonne	.	.	.	.	.	.	.	.	.	.	.	.	.	.	.	.	.	.	.	24	8	.	.	.	.	.	10	6	4	52
iarritz (sém.)	.	.	.	.	.	.	.	.	.	.	.	.	.	.	.	.	.	.	.	.	25	1	.	.	.	.	1	1	7	35

VERSANT DE LA MÉDITERRANÉE.

BASSINS ENTRE LES PYRÉNÉES ET LE RHÔNE.

Bassins du Tech, de la Tet et de l'Agly.																														
Col de la Quilliane	.	.	.	.	.	.	.	.	.	.	.	.	.	.	.	.	.	.	.	.	3	.	.	.	.	.	.	.	.	3
Montlouis (C. M.)	.	.	.	.	.	.	.	.	.	.	.	.	.	.	.	.	.	.	.	6	14	.	.	.	.	.	5	.	.	25
rats-de-Mollo	.	.	.	.	.	.	.	.	.	.	.	.	.	.	.	2	.	.	.	14	.	.	.	.	.	.	.	.	.	16
Céret	.	.	.	.	.	.	.	.	.	.	.	.	.	.	.	.	.	.	.	.	.	.	3	1	.	.	.	.	.	4
Vernet-les-Bains	.	.	.	.	.	.	.	.	.	.	.	.	.	.	.	.	.	.	.	.	15	0	0	2	.	.	.	.	.	18
rades	.	.	.	.	.	.	.	.	.	.	.	.	.	.	.	.	.	.	.	.	7	.	.	.	.	.	.	.	.	7
Cômes	.	.	.	.	.	.	.	.	.	.	.	.	.	.	.	.	.	.	.	.	4	.	4	.	.	.	.	.	.	8
Vira	.	.	.	.	.	.	.	.	.	.	.	.	.	.	.	.	.	.	.	11	3	.	6	.	.	.	4	1	.	25
Caudiès-de-St-Paul	.	.	.	.	.	.	.	.	.	.	.	.	.	.	.	.	.	.	.	.	17	.	6	.	.	.	.	.	.	23
erpignan (Obsre)	.	.	.	.	.	.	.	.	.	.	.	.	.	.	.	1	.	.	.	0	11	.	1	.	0	.	.	.	.	13
Estagel (C. M.)	.	.	.	.	.	.	.	.	.	.	.	.	.	.	.	2	.	.	.	1	.	.	1	.	.	.	.	.	.	4
St-Laurent-de-la-S.	.	.	.	.	.	.	.	.	.	.	.	.	.	.	.	4	.	.	.	.	7	.	.	.	.	.	.	.	.	11
Le Barcarès	.	.	.	.	.	.	.	.	.	.	.	.	.	.	.	1	.	.	1	.	11	.	.	.	.	.	.	.	.	23
ort-Vendres	.	.	.	.	.	.	.	.	.	.	.	.	.	.	.	2	.	.	.	.	19	.	.	.	.	.	.	.	.	21
Cap Béarn (phare)	.	.	.	.	.	.	.	.	.	.	.	.	.	.	.	.	.	.	.	.	8	2	.	.	.	.	.	.	.	10
anyuls	.	.	.	.	.	.	.	.	.	.	.	.	.	.	.	2	.	.	.	.	35	1	.	.	.	.	.	.	.	38
Bassin de la Sègre.																														
Col de Puymorens	.	.	.	.	.	.	.	.	.	.	.	.	.	.	.	.	.	.	.	.	22	.	.	.	.	.	35	.	.	56
Angoustrine	.	.	.	.	.	.	.	.	.	.	.	.	.	.	.	.	.	.	.	.	12	.	.	.	.	.	.	.	.	12
ourg-Madame	.	.	.	.	.	.	.	.	.	.	.	.	.	.	.	.	.	.	.	.	16	.	.	.	.	.	.	.	.	16

STATIONS.	1	2	3	4	5	6	7	8	9	10	11	12	13	14	15	16	17	18	19	20	21	22	23	24	25	26	27	28	29	TOTAL.
Bassin de l'Aude.																														
Le Bousquet																														17
Mérial																														16
Espezel																														19
Les Fanges																														18
Monthaut (h. b.)																														23
Monthoumet																														10
Montlaur																														27
Moux																														6
Barbaira																														24
Carcassonne (C.M.)	.	.	.	.	.	.	.	.	.	.	.	.	.	.	.	.	.	.	0	2	11	.	.	.	.	.	2	2	.	17
Lasbordes																														8
La Loubatière																														65
Lespinassière (Salettes)																														75
Caunes (h. b.)																														24
Estagnol																														34
Bassins de l'Orb, de l'Hérault, du Lez et du Vidourle.																														
Saint-Pons	.	.	.	.	.	.	.	.	.	.	.	.	.	.	.	.	2	4	8	25	3	19	7	.	.	.	.	.	.	68
Saint-Gervais	.	.	.	.	.	.	.	.	.	.	.	.	.	.	.	.	.	14	38	97	.	.	.	.	.	.	.	.	.	149
Bédarieux	.	.	.	.	.	.	.	.	.	.	.	.	.	.	.	.	.	.	5	15	76	.	.	.	.	.	.	.	.	96
L'Escandolgue	.	.	.	.	.	.	.	.	.	.	.	.	.	.	.	.	.	.	26	52	43	.	.	.	.	.	.	.	.	121
Lodève	.	.	.	.	.	.	.	.	.	.	.	.	.	.	.	.	.	1	8	14	98	.	.	.	.	.	.	.	.	121
Le Caylar	.	.	.	.	.	.	.	.	.	.	.	.	.	.	.	.	.	.	2	6	64	3	2	.	.	.	.	.	.	77
Blandas	.	.	.	.	.	.	.	.	.	.	.	.	.	.	.	.	.	5	7	74	12	2	.	.	.	.	.	.	.	100
Le Vigan	.	.	.	.	.	.	.	.	.	.	.	.	.	.	.	.	.	.	4	9	46	4	.	.	.	.	.	.	.	63
Valleraugue	.	.	.	.	.	.	.	.	.	.	.	.	.	.	.	.	.	.	.	18	48	20	5	.	.	.	.	.	.	91
St-Bauzille	.	.	.	.	.	.	.	.	.	.	.	.	.	.	.	.	.	.	6	10	54	.	.	.	.	.	.	.	.	70
Nîmes (E. N.)	.	.	.	.	.	.	.	.	.	.	.	.	.	.	.	.	.	.	.	.	11	.	.	.	.	.	.	.	.	11
Lunel	.	.	.	.	.	.	.	.	.	.	.	.	.	.	.	.	.	.	.	16	29	1	.	.	.	.	.	.	.	46
Montpellier (E.N.)	.	.	.	.	.	.	.	.	.	.	.	.	.	.	.	.	.	.	2	7	54	1	.	.	.	.	.	.	.	65
St-Mathieu-de-Tr.	.	.	.	.	.	.	.	.	.	.	.	.	.	.	.	.	.	.	4	9	35	.	.	.	.	.	.	.	.	48
Plateau de Valène	.	.	.	.	.	.	.	.	.	.	.	.	.	.	.	.	.	.	24	50	14	.	.	.	.	.	.	.	.	88
Gignac	.	.	.	.	.	.	.	.	.	.	.	.	.	.	.	.	.	.	.	.	76	.	.	.	.	.	.	.	.	76
Cette (P. C.)	.	.	.	.	.	.	.	.	.	.	.	.	.	.	.	.	.	.	.	.	69	.	.	.	.	.	.	.	.	69
Agde	.	.	.	.	.	.	.	.	.	.	.	.	.	.	.	.	.	.	.	2	63	.	.	.	.	.	.	.	.	65
Béziers	.	.	.	.	.	.	.	.	.	.	.	.	.	.	.	.	.	.	3	5	65	.	.	.	.	.	.	.	.	73
Capestang	.	.	.	.	.	.	.	.	.	.	.	.	.	.	.	.	.	.	2	3	58	.	.	.	.	.	.	.	.	63
BASSIN DU RHÔNE.																														
Bassin de la Saône supérieure.																														
Miellin	.	.	.	.	.	.	.	.	.	.	0	.	.	0	.	.	.	.	.	.	.	.	.	.	.	.	0	0	2	3
Belfahy	.	.	.	.	.	.	.	.	.	.	1	.	.	.	.	.	.	.	.	.	.	.	.	.	.	.	1	.	7	9
Quers	.	.	.	.	.	.	.	.	.	.	.	.	.	.	.	.	.	.	.	.	.	.	.	.	.	0	0	5	5	11
Plancher-les-Mines	.	.	.	.	.	.	.	.	.	.	.	.	.	0	.	.	.	.	.	.	.	.	.	.	.	.	1	1	8	11
Villersexel	.	.	.	.	.	.	.	.	.	.	.	.	.	.	.	.	.	.	.	.	.	.	.	.	.	.	.	6	14	20
Montbozon	.	.	.	.	.	.	.	.	.	.	.	.	.	.	.	.	.	.	.	.	.	.	.	.	.	.	2	2	4	8
Marnay	.	.	.	.	.	.	.	.	.	.	.	.	.	.	.	.	.	.	.	.	.	.	.	.	.	.	1	2	2	5
Chaumercenne	.	.	.	.	.	.	.	.	.	.	.	.	.	.	.	.	.	.	.	.	.	.	.	.	.	.	1	0	.	1

STATIONS.	1	2	3	4	5	6	7	8	9	10	11	12	13	14	15	16	17	18	19	20	21	22	23	24	25	26	27	28	29	TOTAL.
Bassin de la Saône supérieure (suite).																														
Vesoul (Obs.)	.	.	.	.	.	.	.	.	.	.	.	.	.	.	.	.	.	.	.	.	.	.	.	.	.	.	1	.	4	5
Conflandey	.	.	.	.	.	.	.	.	.	.	.	.	.	.	.	.	.	.	.	.	.	.	.	.	.	1	3	1	8	13
Saint-Remy	.	.	.	.	.	.	.	.	.	.	.	.	.	.	.	.	.	.	.	.	.	.	.	.	.	.	.	7	3	10
Plombières	.	.	.	.	.	.	.	.	.	.	.	.	.	.	.	.	.	.	.	.	.	.	.	.	0	0	.	2	18	21
Vioménil	.	.	.	.	.	.	.	.	.	.	.	.	.	.	.	.	.	.	.	.	.	.	.	.	.	.	0	0	3	3
Fontenoy-le-Chât	.	.	.	.	.	.	.	.	.	.	.	.	.	.	.	.	.	.	.	.	.	.	.	.	.	.	2	.	4	6
Montdoré	.	.	.	.	.	.	.	.	.	.	.	.	.	.	.	.	.	.	.	.	.	.	.	.	.	.	.	.	5	5
Villars-le-Pautel	.	.	.	.	.	.	.	.	.	.	.	0	.	.	.	.	.	.	.	.	.	.	.	.	.	.	.	1	5	6
Bourbonne-les-B.	.	.	.	.	.	.	.	.	.	.	.	.	.	.	.	.	.	.	.	.	.	.	.	.	.	.	2	2	.	4
La Ferté-sur-Am.	.	.	.	.	.	.	.	.	.	.	.	.	.	.	.	.	.	.	.	.	.	.	.	.	.	.	1	1	.	2
Jussey	.	.	.	.	.	.	.	.	.	.	.	.	1	.	.	.	.	.	.	.	.	.	.	.	.	1	.	3	4	9
Chalindrey	.	.	.	.	.	.	.	.	.	.	.	.	.	.	.	.	.	.	.	.	.	.	.	.	.	.	1	4	.	5
Villegusien	.	.	.	.	.	.	.	.	.	2	.	.	.	.	.	.	.	.	.	.	.	.	.	.	.	.	.	2	6	10
Vaux-sur-Aubigny	.	.	.	.	.	.	.	.	.	.	.	.	.	.	.	.	.	.	.	.	.	.	.	.	0	.	0	6	.	7
Is-sur-Tille	.	.	.	.	.	1	.	.	.	.	.	.	.	.	.	.	.	.	.	.	.	.	.	.	.	.	0	.	4	5
St-Seine-l'Abbaye	.	.	.	.	.	.	.	.	.	.	.	.	.	.	.	.	.	.	.	.	.	.	.	.	.	.	1	.	.	1
Dijon (P. C.)	.	.	.	.	.	.	.	.	.	.	.	.	.	.	.	.	.	.	.	.	.	.	.	.	.	.	1	.	1	2
Vonges (poud^rie)	.	.	.	.	.	.	.	.	.	.	.	.	.	.	.	.	.	.	.	.	.	.	.	.	.	.	.	1	2	3
Bassin de la Saône inférieure, au-dessous du confluent du Doubs.																														
Beaune	.	.	.	.	.	.	.	.	.	1	.	.	.	.	.	.	.	.	.	.	.	0	.	.	0	.	0	.	0	1
Lons-le-Saun. (E.N.)	.	.	.	.	.	.	.	.	.	.	.	0	.	.	.	.	.	.	.	.	.	.	0	.	0	0	1	0	2	3
Bourg (E. N.)	.	.	.	.	.	.	.	.	.	.	.	.	.	.	.	.	.	.	.	.	.	.	3	.	.	.	.	.	4	7
Les Écharmeaux	.	.	.	.	.	.	.	.	.	.	.	.	.	.	.	.	.	.	.	.	.	1	.	.	.	1	3	.	2	7
Belleville	.	.	.	.	.	.	.	.	.	.	.	.	.	.	.	.	.	.	.	.	.	.	9	.	.	.	2	.	2	13
Tarare	.	.	.	.	.	.	.	.	.	.	.	.	.	.	.	.	.	.	.	.	6	2	.	.	.	.	.	.	1	9
Mont-Verdun	.	.	.	.	.	.	.	.	.	.	.	.	.	.	.	.	.	.	.	.	1	.	2	.	.	.	.	.	.	3
L'Arbresle	.	.	.	.	.	.	.	.	.	.	.	.	.	.	.	.	.	.	.	.	4	5	.	.	.	.	3	.	2	14
Ste-Foy-l'Argent	.	.	.	.	.	.	.	.	.	.	.	.	.	.	.	.	.	.	.	.	6	2	.	.	.	.	.	.	1	9
Bassin du Doubs.																														
Mouthe	.	.	.	.	.	.	.	.	.	.	.	.	.	.	.	.	.	.	.	.	.	0	.	1	1	2	3	4	11	22
Belfort (Château)	.	.	.	.	.	.	.	.	.	.	.	.	.	.	.	.	.	.	.	.	.	.	.	.	.	.	3	0	12	15
Héricourt	.	.	.	.	.	.	.	.	.	.	.	.	.	.	.	.	.	.	.	.	.	.	.	.	.	3	9	.	22	34
Ft de Montfaucon	.	.	.	.	.	.	.	.	.	.	.	.	.	.	.	.	.	.	.	.	.	.	.	1	.	3	.	.	18	22
Besançon (Obs.)	.	.	.	.	.	.	.	.	.	.	.	.	.	.	.	.	.	.	.	.	.	.	.	.	.	0	1	1	2	4
Chailluz	.	.	.	.	.	.	.	.	.	.	.	.	.	.	.	.	.	.	.	.	.	.	.	.	.	.	.	.	.	0
Ornans	.	.	.	.	.	.	.	.	.	.	.	.	.	.	.	.	.	.	.	.	.	.	.	.	.	.	.	4	.	4
Salins	.	.	.	.	.	.	.	.	.	.	.	.	.	.	.	.	.	.	.	.	.	.	.	.	0	0	0	.	.	1
Dampierre	.	.	.	.	.	.	.	.	.	.	.	.	.	.	.	.	.	.	.	.	.	.	.	.	.	.	2	.	.	2
Dôle (P. C.)	.	.	.	.	.	.	.	.	.	.	.	.	.	.	.	.	.	.	.	.	.	.	.	.	.	.	1	.	3	4
Bassin du Rhône proprement dit, cours moyen.																														
Thonon	.	.	.	.	.	.	.	.	.	.	.	.	.	.	.	.	.	.	.	.	.	.	.	.	.	.	.	.	0	0
Bonneville (E. N.)	.	.	.	.	.	.	.	.	.	.	.	.	.	.	.	.	.	.	.	.	.	.	.	.	.	.	.	.	.	0
Gex	.	.	.	.	.	.	.	.	.	.	.	.	.	.	.	.	.	.	.	.	.	.	.	.	.	.	.	.	2	2
Les Rousses	.	.	.	.	.	.	.	.	.	.	.	.	.	.	.	.	.	.	.	.	.	.	0	1	1	0	1	.	2	5
Champagnole	.	.	.	.	.	.	.	.	.	.	.	.	.	.	.	.	.	.	.	.	.	.	.	.	0	.	2	0	5	8
Saint-Claude	.	.	.	.	.	.	.	.	.	.	.	.	.	.	.	.	.	.	.	.	.	.	.	.	.	.	0	.	3	3

STATIONS.	1	2	3	4	5	6	7	8	9	10	11	12	13	14	15	16	17	18	19	20	21	22	23	24	25	26	27	28	29	TOTAL.
Bassin du Rhône proprement dit, cours moyen (suite).																														
Cruseilles	.	.	.	.	.	.	.	.	.	.	.	.	.	.	.	.	.	.	.	.	.	.	.	.	.	.	.	.	.	0
Annecy	.	.	.	.	.	.	.	.	.	.	.	.	.	.	.	.	.	.	.	.	.	.	.	.	.	.	.	.	3	3
Le Châtelard	.	.	.	.	.	.	.	.	.	.	.	.	.	.	.	.	.	.	.	.	.	.	.	.	.	1	1	.	.	2
Albens	.	.	.	.	.	.	.	.	.	.	.	.	.	.	.	.	.	.	.	.	.	.	.	.	.	.	.	.	1	1
Chambéry	.	.	.	.	.	.	.	.	.	.	.	.	.	.	.	.	.	.	.	.	.	.	.	.	1	1	.	.	.	2
Les Échelles (St-Th. de-C.)	.	.	.	.	.	.	.	.	.	.	.	.	.	.	.	.	.	.	.	.	.	.	.	.	.	3	.	.	.	3
Lhuis	.	.	.	.	.	.	.	.	.	.	.	.	.	.	.	.	.	.	.	.	.	.	.	.	.	.	.	.	2	2
Belley	.	.	.	.	.	.	.	.	.	.	.	.	.	.	.	.	.	.	.	.	.	.	.	.	.	.	.	.	.	0
Hauteville	.	.	.	.	.	.	.	.	.	.	.	.	.	.	.	.	.	.	.	.	.	.	.	.	.	7	5	.	.	12
Nantua	.	.	.	.	.	.	.	.	.	.	.	.	.	.	.	.	.	.	.	.	.	.	.	.	1	.	1	3	.	5
Neuville-s-Ain	.	.	.	.	.	.	.	.	.	.	.	.	.	.	.	.	.	.	.	.	.	1	1	.	.	.	3	.	2	7
Montluel	.	.	.	.	.	.	.	.	.	.	.	.	.	.	.	.	.	.	.	.	.	.	.	.	1	.	.	.	.	1
Lyon (Tête-d'Or)	.	.	.	.	.	.	.	.	.	.	.	.	.	.	.	.	.	.	.	.	4	1	2	.	.	.	1	.	3	11
St-Genis-Laval (Obs.)	.	.	.	.	.	.	.	.	.	.	.	.	.	.	.	.	.	.	.	.	4	1	1	.	.	.	.	.	3	9
St-Romain-en-Gal	.	.	.	.	.	.	.	.	.	.	.	.	.	.	.	.	.	.	.	3	3	.	.	.	.	3	.	.	2	11
Mont Pilat	.	.	.	.	.	.	.	.	.	.	.	.	.	.	.	.	.	.	.	.	10	.	.	.	5	6	5	4	.	30
Bassin de l'Isère.																														
Flumet	.	.	.	.	.	.	.	.	.	.	.	.	.	.	.	.	.	.	.	.	.	.	.	.	1	.	.	2	.	3
Beaufort	.	.	.	.	.	.	.	.	.	.	.	.	.	.	.	.	.	.	.	.	.	.	.	.	0	1	.	1	.	2
Mont Gilbert (fort)	.	.	.	.	.	.	.	.	.	.	.	.	.	.	.	.	.	.	.	.	.	.	.	.	3	2	.	.	.	5
Bourg-St-Maurice	.	.	.	.	.	.	.	.	.	.	.	.	.	.	.	.	.	.	.	.	.	.	.	.	.	2	.	3	.	5
Sainte-Foy	.	.	.	.	.	.	.	.	.	.	.	.	.	.	.	.	.	.	.	.	.	.	.	.	.	1	5	.	.	6
Val d'Isère	.	.	.	.	.	.	.	.	.	.	.	.	.	.	.	.	.	.	.	.	.	.	.	1	1	1	23	.	.	26
Modane	.	.	.	.	.	.	.	.	.	.	.	.	.	.	.	.	.	.	.	.	.	.	.	.	.	2	4	.	.	6
L'Esseillon (fort)	.	.	.	.	.	.	.	.	.	.	.	.	.	.	.	.	.	.	.	.	.	.	.	.	.	.	.	.	.	0
Bozel	.	.	.	.	.	.	.	.	.	.	.	.	.	.	.	.	.	.	.	.	.	.	.	.	1	1	.	.	.	3
Montaimont	.	.	.	.	.	.	.	.	.	.	.	.	.	.	.	.	.	.	.	.	.	.	.	.	2	.	.	.	.	2
St-Jean-de-Maur	.	.	.	.	.	.	.	.	.	.	.	.	.	.	.	.	.	.	.	.	.	.	.	.	.	.	.	.	.	0
St-Jean-d'Arves	.	.	.	.	.	.	.	.	.	.	.	.	.	.	.	.	.	.	.	.	1	1	.	.	2	3	.	.	.	7
La Mûre	.	.	.	.	.	.	.	.	.	.	.	.	.	.	.	.	.	.	.	.	.	.	.	.	1	1	.	.	.	2
Grenoble (E. N.)	.	.	.	.	.	.	.	.	.	.	.	.	.	.	.	.	.	.	.	.	1	1	.	.	.	0	.	.	.	2
La Tronche	0	.	.	.	0	.	.	.	0	0	.	0	0	.	.	.	0	0	.	0	2	.	.	.	.	.	.	.	.	3
Bassin de la Durance.																														
Mont Genèvre	.	.	.	.	.	.	.	.	.	.	.	.	.	.	.	.	.	.	.	.	5	.	.	2	.	13	.	.	.	20
Embrun	.	.	.	.	.	.	.	.	.	.	.	.	.	.	.	.	.	.	.	.	.	.	.	.	.	.	.	.	.	0
Chorges	.	.	.	.	.	.	.	.	.	.	.	.	.	.	.	.	.	.	.	.	.	.	.	.	.	.	.	.	.	0
Gap (P. C.)	.	.	.	.	.	.	.	.	.	.	.	.	.	.	.	.	.	.	.	.	.	.	.	.	.	.	.	.	.	0
Faucon	.	.	.	.	.	.	.	.	.	.	.	.	.	.	.	.	.	.	.	.	.	.	.	.	.	.	.	.	.	0
Serres	.	.	.	.	.	.	.	.	.	.	.	.	.	.	.	.	.	.	.	.	8	2	.	.	.	.	.	.	.	10
Sisteron	.	.	.	.	.	.	.	.	.	.	.	.	.	.	.	.	.	.	.	.	.	4	.	.	.	.	.	.	.	4
St-Etienne-les-Org.	.	.	.	.	.	.	.	.	.	.	.	.	.	.	.	.	.	.	.	.	.	9	3	.	.	.	.	.	.	12
Forcalquier	.	.	.	.	.	.	.	.	.	.	.	.	.	.	.	.	.	.	.	.	1	4	.	.	4	.	.	.	.	9
Manosque	.	.	.	.	.	.	.	.	.	.	.	.	.	.	.	.	.	.	.	.	5	.	.	.	.	.	.	.	.	5
La Garde	.	.	.	.	.	.	.	.	.	.	.	.	.	.	.	.	.	.	.	.	14	.	.	5	.	.	.	.	.	18
Apt	.	.	.	.	.	.	.	.	.	.	.	.	.	.	.	.	.	.	.	5	.	.	.	.	.	.	.	.	.	5

STATIONS.	1	2	3	4	5	6	7	8	9	10	11	12	13	14	15	16	17	18	19	20	21	22	23	24	25	26	27	28	29	TOTAL.
Bassin de la Durance (suite).																														
Mirabeau	.	.	.	.	.	.	.	.	.	.	.	.	.	.	.	.	.	.	.	.	2	6	.	.	5	.	.	.	.	13
Pertuis	.	.	.	.	.	.	.	.	.	.	.	.	.	.	.	.	.	.	.	.	2	7	.	4	.	.	.	.	.	13
Venelles	.	.	.	.	.	.	.	.	.	.	.	.	.	.	.	.	.	.	.	.	2	9	.	6	.	.	.	.	.	17
Cavaillon	.	.	.	.	.	.	.	.	.	.	.	.	.	.	.	.	.	.	.	0	9	1	.	.	.	.	.	.	.	10
Bassins de l'Ardèche, de la Cèze et du Gard; petits bassins de la rive droite du Rhône.																														
Vernoux (Maisonneuve)	.	.	.	.	.	.	.	.	.	.	.	.	.	.	.	.	.	.	.	.	5	3	.	.	.	.	.	.	.	8
Privas (E. N.)	.	.	.	.	.	.	.	.	.	.	.	.	.	.	.	.	.	.	.	.	2	.	.	.	.	.	.	.	.	2
Montpezat	.	.	.	.	.	.	.	.	.	.	.	.	.	.	.	.	.	.	.	.	15	3	.	.	.	.	.	.	.	18
Villefort	.	.	.	.	.	.	.	.	.	.	.	.	.	.	.	.	.	.	2	2	45	4	.	.	.	.	.	.	.	53
Mâlons	.	.	.	.	.	.	.	.	.	.	.	.	.	.	.	.	.	.	.	7	16	15	.	.	.	.	.	.	.	38
Vialas	.	.	.	.	.	.	.	.	.	.	.	.	.	.	.	.	.	.	3	5	46	3	.	.	.	.	.	.	.	57
Bessèges	.	.	.	.	.	.	.	.	.	.	.	.	.	.	.	.	.	.	.	5	25	6	.	.	.	.	.	.	.	36
La Grand'Combe	.	.	.	.	.	.	.	.	.	.	.	.	.	.	.	.	.	.	.	10	28	6	.	.	.	.	.	.	.	44
Collet de Dèze	.	.	.	.	.	.	.	.	.	.	.	.	.	.	.	.	.	.	3	8	45	3	.	.	.	.	.	.	.	59
Barre	.	.	.	.	.	.	.	.	.	.	.	.	.	.	.	.	.	.	2	3	40	3	3	.	.	.	.	.	.	51
St-Étienne (V.-F.)	.	.	.	.	.	.	.	.	.	.	.	.	.	.	.	.	.	.	4	6	54	3	.	.	.	.	.	.	.	67
Lasalle	.	.	.	.	.	.	.	.	.	.	.	.	.	.	.	.	.	.	.	.	.	.	.	.	.	.	.	.	.	0
Alais	.	.	.	.	.	.	.	.	.	.	.	.	.	.	.	.	.	.	.	28	.	.	.	.	.	.	.	.	.	28
Uzès	.	.	.	.	.	.	.	.	.	.	.	.	.	.	.	.	.	.	.	.	14	3	.	.	.	.	.	.	.	17
Barjac	.	.	.	.	.	.	.	.	.	.	.	.	.	.	.	.	.	.	.	.	9	7	.	.	.	.	.	.	.	16
Aramond	.	.	.	.	.	.	.	.	.	.	.	.	.	.	.	.	.	.	.	.	4	2	.	.	.	.	.	.	.	6
Bassin du Rhône proprement dit, cours inférieur.																														
Valence (E. N.)	.	.	.	.	.	.	.	.	.	.	.	.	.	.	.	.	.	.	.	.	1	.	.	.	.	.	.	.	1	2
Livron (M. Pugnet)	.	.	.	.	.	.	.	.	.	.	.	.	.	.	.	.	.	.	2	.	.	.	.	.	.	.	.	.	.	2
Saoù	.	.	.	.	.	.	.	.	.	.	.	.	.	.	.	.	.	.	.	.	.	2	.	.	.	.	.	.	.	2
Beaufort	.	.	.	.	.	.	.	.	.	.	.	.	.	.	.	.	.	.	.	3	3	.	.	.	.	.	.	.	.	6
Châtillon-en-D.	.	.	.	.	.	.	.	.	.	.	.	.	.	.	.	.	.	.	.	2	7	.	.	.	.	.	.	.	.	9
Jansac	.	.	.	.	.	.	.	.	.	.	.	.	.	.	.	.	.	.	.	.	1	2	1	.	.	.	.	.	.	5
Valréas	.	.	.	.	.	.	.	.	.	.	.	.	.	.	.	.	.	.	.	.	0	.	.	.	.	.	.	.	.	0
Lapalud	.	.	.	.	.	.	.	.	.	.	.	.	.	.	.	.	.	.	.	3	4	.	.	.	.	.	.	.	.	7
Orange	.	.	.	.	.	.	.	.	.	.	.	.	.	.	.	.	.	.	.	.	10	.	.	.	.	.	.	.	.	10
Malaucène	.	.	.	.	.	.	.	.	.	.	.	.	.	.	.	.	.	.	.	.	4	6	3	.	.	.	.	.	.	14
Savoillans	.	.	.	.	.	.	.	.	.	.	.	.	.	.	.	.	.	.	.	.	2	3	2	.	.	.	.	.	.	7
Mt Ventoux (Obsre)	.	.	.	.	.	.	.	.	.	.	.	.	.	.	.	.	.	.	.	.	4	24	12	.	6	.	6	2	.	55
Sault	.	.	.	.	.	.	.	.	.	.	.	.	.	.	.	.	.	.	.	.	.	6	.	.	.	.	.	.	.	6
Saint-Christol	.	.	.	.	.	.	.	.	.	.	.	.	.	.	.	.	.	.	.	.	3	6	1	.	0	.	.	.	.	10
Murs	.	.	.	.	.	.	.	.	.	.	.	.	.	.	.	.	.	.	.	.	4	6	1	.	0	.	.	.	.	11
Carpentras	.	.	.	.	.	.	.	.	.	.	.	.	.	.	.	.	.	.	.	.	3	7	2	.	.	.	.	.	.	12
Avignon (E. N.)	.	.	.	.	.	.	.	.	.	.	.	.	.	.	.	.	.	.	.	.	9	3	.	.	.	.	.	.	.	12
Beaucaire	.	.	.	.	.	.	.	.	.	.	.	.	.	.	.	.	.	.	.	3	6	.	.	.	.	.	.	.	.	9
Saint-Remy	.	.	.	.	.	.	.	.	.	.	.	.	.	.	.	.	.	.	.	.	11	.	.	.	.	.	.	.	.	11
Arles	.	.	.	.	.	.	.	.	.	.	.	.	.	.	.	.	.	.	.	.	9	2	.	.	.	.	.	.	.	11
Saintes-Maries	.	.	.	.	.	.	.	.	.	.	.	.	.	.	.	.	.	.	.	1	6	5	.	.	.	.	.	.	.	12
RÉGION DE NICE.																														
Petits bassins entre le Rhône et les Alpes.																														
Pélissanne	.	.	.	.	.	.	.	.	.	.	.	.	.	.	.	.	.	.	.	.	2	12	.	.	.	.	.	.	.	14
Cornillon	.	.	.	.	.	.	.	.	.	.	.	.	.	.	.	.	.	.	.	.	21	.	.	.	.	.	.	.	.	21

STATIONS.	1	2	3	4	5	6	7	8	9	10	11	12	13	14	15	16	17	18	19	20	21	22	23	24	25	26	27	28	29	TOTAL
Petits bassins entre le Rhône et les Alpes (suite).																														
Saint-Chamas	.	.	.	.	.	.	.	.	.	.	.	.	.	.	.	.	.	.	.	.	3	17	.	.	.	.	.	.	.	20
Port-de-Bouc	.	.	.	.	.	.	.	.	.	.	.	.	.	.	.	.	.	.	.	.	9	.	.	.	.	.	.	.	.	9
Les Pennes	.	.	.	.	.	.	.	.	.	.	.	.	.	.	.	.	.	.	.	.	3	.	.	.	.	.	.	.	.	3
Aix (E. N.)	.	.	.	.	.	.	.	.	.	.	.	.	.	.	.	.	.	.	.	.	1	3	.	.	7	.	.	.	.	11
Saint-Antonin	.	.	.	.	.	.	.	.	.	.	.	.	.	.	.	.	.	.	.	.	.	8	.	.	.	.	.	.	.	8
Le Grand-Sambuc	.	.	.	.	.	.	.	.	.	.	.	.	.	.	.	.	.	.	.	.	11	.	.	.	5	.	.	.	.	16
Palama	.	.	.	.	.	.	.	.	.	.	.	.	.	.	.	.	.	.	.	.	.	5	.	.	.	6	.	.	.	11
Gréasque	.	.	.	.	.	.	.	.	.	.	.	.	.	.	.	.	.	.	.	.	2	5	.	.	7	1	.	.	.	15
Marseille (Obs.)	.	.	.	.	.	.	.	.	.	.	.	.	.	.	.	.	.	.	.	.	2	2	.	.	5	.	.	.	.	9
Cap Sicié (sémaph.)	.	.	.	.	.	.	.	.	.	.	.	.	.	.	.	.	.	.	.	.	3	3	.	.	13	7	.	.	.	26
Toulon (Obs.)	.	.	.	.	.	.	.	.	.	.	.	.	.	.	.	.	.	.	.	.	7	.	.	2	20	.	0	.	.	29
St Michel (Lagarde)	.	.	.	.	.	.	.	.	.	.	.	.	.	.	.	.	.	.	.	.	3	.	.	5	9	.	.	2	.	19
Hyères	.	.	.	.	.	.	.	.	.	.	.	.	.	.	.	.	.	.	.	1	8	.	.	4	36	.	.	.	.	49
Draguignan (E. N.)	.	.	.	.	.	.	.	.	.	.	.	.	.	.	.	.	.	.	.	.	3	.	.	.	13	5	.	.	.	21
Nice (Obs.)	.	.	.	.	.	.	.	.	.	.	.	.	.	.	.	.	.	.	.	.	4	0	.	2	.	1	0	.	.	6
Villefranche (phare)	.	.	.	.	.	.	.	.	.	.	.	.	.	.	.	.	.	.	.	.	.	.	.	.	.	.	.	.	.	0
CORSE.																														
Ajaccio (E. N.)	.	.	.	.	.	.	.	.	.	.	.	.	.	.	.	.	.	.	.	.	13	.	.	10	16	8	.	.	.	47
Bastia	.	.	.	.	.	.	.	.	.	.	.	.	.	.	.	.	.	.	.	.	23	37	.	11	20	5	5	.	.	101
Ile Sanguinaire	.	.	.	.	.	.	.	.	.	.	.	.	.	.	.	.	.	.	.	.	.	8	.	3	10	5	.	.	.	26

OBSERVATIONS DU MOIS DE MARS 1896.

VERSANT DE LA MER DU NORD.

BASSINS DU RHIN, DE LA MEURTHE ET DE LA MOSELLE.

STATIONS.	1	2	3	4	5	6	7	8	9	10	11	12	13	14	15	16	17	18	19	20	21	22	23	24	25	26	27	28	29	30	31	TOTAL.
Col de Bussang...	38	24	7	21	10	9	13	67	58	43	.	2	12	.	.	.	2	.	.	0	.	.	.	.	2	5	17	7	17	7	4	365
Le Thillot.....	55	9	37	21	22	40	74	46	21	.	.	9	.	2	.	.	.	.	.	.	.	.	.	.	.	49	15	29	2	2	1	434
Cornimont.....	38	15	24	37	26	32	32	32	80	42	.	1	15	.	.	.	.	.	.	1	.	.	.	.	4	4	29	10	16	10	2	450
Granges.....	5	52	7	26	16	16	18	70	42	31	1	.	.	.	.	.	.	.	.	.	.	.	.	.	.	.	35	2	25	2	2	356
La Hardalle.....	.	16	8	28	5	14	10	58	48	44	.	.	9	2	.	.	.	.	.	.	.	.	2	14	16	6	4	7	3	2	3	300
Saulcy-s.-M.....	14	5	13	8	4	9	45	29	23	.	2	4	.	.	.	.	.	.	.	.	.	.	.	1	1	13	4	8	2	3	4	192
Bruyères.....	23	27	6	13	11	9	16	51	40	26	.	.	7	.	.	.	.	.	.	2	.	.	.	.	.	2	19	8	4	2	3	269
Épinal.....	14	6	.	22	6	8	26	17	19	.	.	5	.	.	.	.	.	.	0	.	.	.	.	.	.	14	11	5	10	8	1	173
Lerrain.....	5	22	.	10	5	7	9	12	10	12	.	.	4	.	.	.	.	.	.	0	.	.	.	.	.	2	28	3	6	8	4	147
Charmes.....	0	.	3	4	5	4	6	6	4	2	.	2	.	.	.	.	.	.	.	.	.	1	.	.	.	4	4	4	4	2	0	57
Rambervillers.....	12	2	.	11	2	9	29	10	.	21	.	5	.	.	.	.	.	.	.	.	.	.	.	.	.	3	13	3	7	6	14	147
Saint-Dié.....	10	.	19	.	18	21	3	32	.	23	.	23	.	.	.	.	.	.	.	.	.	.	.	.	.	.	15	.	.	.	16	177
Provenchères.....	36	19	4	8	8	4	8	77	66	41	.	5	12	.	.	.	1	1	.	.	.	.	1	.	.	.	25	3	8	5	2	334
Vexaincourt.....	30	25	7	7	12	17	12	75	60	37	.	.	18	.	.	.	.	.	.	.	.	.	.	.	.	15	13	7	2	5	4	346
Baccarat.....	10	4	4	8	7	6	32	15	21	.	.	6	.	.	.	.	0	.	.	.	.	.	.	1	.	11	6	7	5	3	2	148
Moriviller.....	14	0	9	2	5	5	17	7	17	.	.	4	.	.	.	.	.	.	.	.	.	.	.	.	.	12	1	.	12	3	.	108
Vézelise.....	2	4	2	12	7	6	8	5	6	.	3	.	.	.	.	.	.	.	.	.	.	.	.	.	.	5	7	.	5	6	4	82
Allain.....	8	10	2	18	7	2	4	11	5	13	.	1	2	.	.	.	.	.	.	.	.	.	.	.	.	4	10	.	14	0	4	115
Neuves-Maisons...	10	12	1	19	7	2	3	16	5	14	.	2	4	.	.	.	0	.	.	.	.	.	.	.	.	2	10	2	14	5	4	132
Lunéville.....	13	9	4	8	7	4	7	19	6	19	.	.	5	.	.	.	.	.	.	.	.	.	.	.	.	.	8	3	4	10	2	129
Blamont.....	28	21	11	4	.	12	31	12	32	.	6	5	.	.	.	.	.	.	.	.	.	.	.	.	2	10	3	6	4	4	6	197
Parroy.....	10	12	.	15	4	1	8	20	4	15	.	4	.	.	.	.	.	.	.	.	.	.	.	.	.	.	1	7	5	2	3	111
Tomblaine (E. d'Ag.).	9	13	23	13	6	0	2	20	6	12	1	.	2	.	.	.	.	.	.	.	.	.	.	.	.	2	11	.	9	5	3	137
Nancy (Faculté)..	8	12	.	13	3	1	1	7	1	7	.	1	0	.	.	0	.	.	.	.	.	.	.	.	.	1	7	5	5	2	1	77
Amance.....	11	9	1	9	1	1	6	19	8	18	.	3	1	.	.	.	.	.	.	.	.	.	.	.	.	.	1	6	.	.	.	95
Toul.....	8	11	1	20	4	.	1	16	6	11	.	3	3	.	.	.	.	.	.	.	.	.	.	.	.	.	12	2	9	2	3	112
Rogéville.....	8	12	.	9	6	2	5	12	8	14	.	3	.	.	.	.	.	.	.	1	.	.	.	.	.	3	8	.	19	0	2	113
Nomény.....	5	4	0	21	.	7	3	14	2	12	.	0	2	.	.	.	.	.	.	.	.	.	.	.	.	2	9	1	6	4	2	93
Euvezin.....	2	.	4	.	3	7	12	6	5	10	.	.	1	.	.	.	.	.	.	.	.	.	.	.	.	.	10	0	11	.	4	75
Lachaussée.....	5	9	1	18	5	1	5	9	3	10	.	2	.	.	.	.	.	.	.	0	.	.	.	.	0	.	13	0	16	.	2	100
Mance.....	3	17	2	19	5	3	3	10	4	6	.	2	.	.	.	.	.	.	.	.	.	.	.	.	.	4	10	0	13	.	1	102

STATIONS.	1	2	3	4	5	6	7	8	9	10	11	12	13	14	15	16	17	18	19	20	21	22	23	24	25	26	27	28	29	30	31	TOTAL.
BASSINS DE LA MEUSE, DE LA CHIERS ET DE LA SAMBRE.																																
La Marche	3	16	.	24	9	6	18	6	8	8	2	.	.	.	.	.	.	.	1	.	.	.	.	.	.	23	.	.	5	9	.	138
Contrexéville	6	17	.	9	9	5	8	12	8	11	.	2	5	.	.	.	.	.	.	.	.	.	.	.	.	4	15	.	9	4	4	131
Barville	15	1	21	3	4	7	13	6	15	.	.	3	.	.	.	.	.	.	.	.	.	.	.	.	1	21	4	13	4	6	4	133
Châtenois	7	14	3	11	6	6	9	10	11	9	.	1	.	.	.	.	.	.	.	.	.	.	.	.	.	2	8	.	20	6	1	124
Neufchâteau (C. M.)	6	13	.	21	4	7	5	13	9	11	2	1	.	.	.	.	.	.	.	1	.	.	0	.	.	5	20	.	16	.	.	135
Vouthon-Bas	9	21	1	19	9	9	5	20	9	15	.	4	1	.	.	.	1	.	.	.	.	.	0	.	.	6	14	.	18	4	4	171
Commercy (P. C.)	.	28	1	20	7	4	14	7	8	7	5	.	.	.	.	.	.	.	.	.	.	7	.	.	.	2	13	.	17	.	4	145
Les Kœurs	9	24	.	21	6	4	6	25	12	14	.	4	.	.	.	.	.	.	.	.	.	.	.	.	.	3	13	.	16	1	6	165
Consenvoye	9	15	1	23	2	4	4	15	10	9	.	0	.	.	.	.	.	.	4	.	.	.	.	.	.	2	4	10	8	11	0	133
Damvillers	5	15	17	9	8	10	10	5	6	4	3	.	.	.	.	.	.	4	.	.	.	.	.	.	.	5	8	10	8	13	.	142
Hussigny	35	8	7	21	6	8	6	7	14	9	2	.	.	.	.	.	.	10	.	.	.	.	.	1	.	9	14	1	12	3	2	175
Montmédy	11	14	10	15	10	3	4	14	9	10	.	10	.	.	.	.	.	.	8	.	.	.	.	.	.	4	11	12	11	15	.	171
Pouilly	7	16	3	22	10	5	7	13	7	18	.	0	.	.	.	.	.	.	2	.	.	.	.	.	.	4	1	11	.	12	3	142
Mouzon	7	9	2	19	8	7	5	9	5	10	.	.	.	.	.	.	.	.	3	1	.	.	.	.	1	2	13	.	12	1	.	114
Saint-Aignan	4	8	2	18	12	11	11	14	7	4	.	.	.	.	.	.	.	.	.	.	.	.	.	.	.	5	5	6	4	.	.	111
Poix	7	10	6	18	6	8	6	19	13	7	.	3	.	.	.	.	.	.	6	1	.	.	.	.	.	1	19	.	8	2	3	142
Saint-Marcel	.	9	1	10	9	5	8	10	10	8	.	4	.	.	.	.	.	.	.	6	5	.	.	.	.	3	19	.	.	1	7	116
Gespunsart	8	11	.	16	5	6	10	10	9	13	.	2	.	.	.	.	1	.	3	.	.	.	.	.	.	4	14	1	11	2	2	129
Maubert-Fontaine	15	22	.	15	7	4	7	23	18	15	.	3	.	.	.	.	.	.	8	.	.	.	.	.	.	0	20	1	7	.	3	168
Fumay	8	11	3	22	13	4	9	11	10	11	.	1	.	.	.	.	.	.	5	1	.	.	.	.	.	.	16	.	11	.	4	140
Landrecies	15	10	.	15	9	2	4	23	11	11	.	8	.	.	.	.	.	.	11	2	.	.	.	2	.	.	12	.	9	1	2	147
Maroilles	1	20	2	11	8	2	6	16	9	9	.	8	.	.	.	.	.	.	9	.	.	.	.	6	.	.	11	.	8	1	2	129
BASSINS DE L'ESCAUT, DE LA LYS, DE L'YSER ET DE L'AA.																																
Cambrai (C. M.)	9	5	.	15	3	.	1	10	5	9	.	10	.	.	.	.	.	.	4	.	.	.	.	.	.	8	.	10	.	2	1	92
Le Quesnoy (C. M.)	11	0	9	5	0	1	10	20	11	2	0	2	.	.	.	.	.	0	9	.	.	.	0	.	.	3	8	6	1	1	.	101
Valenciennes	11	.	9	2	1	2	12	10	12	.	2	.	.	.	.	1	.	3	1	.	.	.	.	.	0	9	.	8	0	0	.	83
Douai (C. M.)	3	0	9	3	.	0	14	3	6	.	3	.	.	.	.	0	.	3	.	.	.	.	.	.	.	4	.	10	1	1	.	61
Arras (St. agr.)	5	0	10	3	1	1	12	2	5	0	4	.	.	.	.	1	.	2	0	.	.	.	.	.	.	6	0	9	1	1	.	63
Lille (C. M.)	4	8	8	3	.	.	1	3	8	7	.	2	.	.	.	.	.	.	3	.	.	.	.	.	.	2	1	3	4	1	1	59
Gondecourt	6	9	3	17	.	7	.	3	17	8	.	2	.	.	.	.	.	.	4	.	1	.	.	.	.	.	9	.	2	6	.	95
Laventie	4	.	10	7	1	1	11	4	8	0	2	0	0	.	.	.	.	3	0	.	0	0	0	.	1	7	.	9	3	1	0	73
Dunkerque (P. C.)	3	.	5	1	1	1	5	2	8	.	1	.	.	0	.	.	.	0	0	.	1	.	.	.	6	4	2	7	5	2	1	55
Oye	7	.	11	9	1	3	8	1	6	.	1	.	.	0	0	.	0	3	.	1	.	.	.	.	2	7	.	11	8	1	1	81
Calais	3	.	.	.	.	.	26	3	.	.	.	7	.	.	.	.	.	.	8	.	.	.	.	.	.	.	10	.	.	.	10	67
VERSANT DE LA MANCHE.																																
BASSINS DE LA CANCHE, DE LA SOMME, DE LA BÉTHUNE, ETC.																																
Nesles	6	1	2	9	4	3	2	2	11	17	.	.	3	0	.	.	.	.	5	1	.	.	.	1	.	7	4	.	2	.	.	81
Sainte-Émilie	15	6	1	12	6	2	11	16	3	13	.	3	.	.	.	.	.	.	5	1	.	.	.	.	.	.	1	.	9	3	1	107
Moreuil	5	2	.	11	6	3	1	17	4	7	.	0	.	.	.	.	.	.	2	.	.	.	.	.	.	1	2	.	4	1	0	66
Amiens (St. agr.)	3	0	15	6	2	0	22	6	9	.	4	1	.	.	.	.	.	2	0	.	.	.	.	.	.	6	1	5	0	1	0	82
Magnicourt-sur-C.	6	.	9	3	1	1	14	8	8	.	5	.	.	.	.	2	.	2	1	.	.	.	.	.	4	7	.	9	1	1	0	82
Valhuon	7	.	10	11	2	1	17	5	5	.	1	.	.	.	.	2	.	1	1	.	0	.	.	.	12	12	.	6	2	1	1	97
Guigny	1	3	4	10	3	5	20	20	2	1	1	2	.	.	.	.	.	.	.	.	.	.	.	.	1	8	6	12	2	1	1	103

STATIONS.	1	2	3	4	5	6	7	8	9	10	11	12	13	14	15	16	17	18	19	20	21	22	23	24	25	26	27	28	29	30	31	TOTAL.
BASSINS DE LA CANCHE, DE LA SOMME, DE LA BÉTHUNE, ETC. (suite).																																
Hucqueliers	15	.	24	8	.	3	25	5	9	1	.	.	.	.	0	.	1	.	.	5	.	.	.	.	2	13	.	.	11	3	1	126
Desvres	12	11	7	17	14	.	2	28	4	12	.	1	.	.	.	0	.	.	.	3	3	.	.	.	.	12	15	6	8	8	6	168
Cap Gris-Nez	4	8	.	.	14	.	.	16	1	8	.	1	.	.	1	.	.	2	9	.	1	.	.	1	1	.	6	.	14	7	.	94
Boulogne (C. M.)	3	5	0	10	11	0	0	12	3	8	0	0	.	.	.	0	.	1	2	.	1	.	.	0	.	1	10	0	13	7	2	89
Samer (P. C.)	11	4	3	12	9	2	1	21	.	2	.	.	.	.	.	1	.	.	4	.	2	.	.	.	.	2	9	7	5	4	.	97
La Canche	7	6	4	14	6	.	20	4	10	.	1	.	.	.	.	.	.	.	4	.	2	.	.	.	.	2	8	.	15	3	2	108
Forêt-l'Abb. (h. b.)	0	2	11	3	6	18	5	.	.	12	.	.	.	.	.	1	.	.	.	.	.	.	.	.	6	5	0	.	8	.	1	79
Saint-Riquier	8	6	.	9	8	2	1	23	5	11	0	2	0	.	.	.	0	.	.	1	0	1	.	.	.	2	6	3	8	0	1	97
Abbeville	8	6	.	10	10	1	0	20	4	10	0	5	0	.	.	.	.	.	2	.	.	.	.	2	.	2	5	1	7	1	0	94
St-Valery-s-Somme	4	2	.	8	6	1	1	10	14	9	.	4	1	.	.	.	1	.	.	.	3	1	.	.	.	4	4	1	2	3	0	80
Eu	5	2	15	4	2	.	13	15	4	3	.	2	.	.	.	1	.	.	1	.	1	.	.	.	4	1	7	2	1	.	2	85
Aigneville	6	11	.	13	7	1	4	36	6	14	0	5	1	.	.	.	.	.	.	2	.	.	.	.	.	5	5	.	3	8	.	127
Aumale	7	3	13	10	3	.	18	17	6	7	.	2	.	.	.	.	.	.	.	.	.	.	.	.	3	.	.	8	3	.	.	100
Londinières	4	4	16	14	6	1	17	14	9	7	.	6	.	.	.	.	.	.	.	.	.	.	.	.	6	2	4	4	4	3	.	121
Dieppe	5	.	9	10	.	.	6	6	1	1	.	5	.	.	.	.	.	1	1	.	1	.	.	.	3	0	4	4	8	3	4	72
Bosc-le-Hard	5	7	11	13	6	3	3	20	12	3	1	6	1	.	.	.	.	.	.	.	.	.	.	.	2	2	.	14	8	5	1	123
St-Valery-en-Caux	5	.	18	14	.	2	11	20	1	5	.	6	.	.	.	.	.	.	2	.	.	.	.	.	.	5	5	11	3	3	.	111
Goderville	2	4	17	14	3	2	10	24	2	7	.	4	.	.	.	.	.	.	0	.	0	.	.	.	.	1	4	6	14	14	1	129
BASSIN DE LA SEINE.																																
Bassin de l'Yonne.																																
Les Courreaux	5	28	1	16	20	19	17	51	45	43	.	.	3	3	.	.	.	.	.	1	.	.	.	.	.	.	16	12	27	4	5	316
La Croisette	11	15	2	30	17	19	17	46	56	56	1	.	1	2	.	.	.	.	.	1	.	.	.	.	.	2	13	10	28	2	6	333
Pommoy	6	11	1	16	11	14	11	31	34	31	.	.	1	6	.	.	.	.	.	.	.	.	.	.	.	.	11	11	27	2	8	232
Château-Chinon	13	11	1	12	9	8	5	22	45	44	.	.	4	6	.	.	.	.	.	0	.	0	.	.	.	3	8	12	22	3	1	229
Clamecy (P. C.)	.	6	.	12	2	2	.	8	10	6	.	.	4	.	.	.	.	.	3	.	.	.	.	.	.	1	6	.	6	2	2	70
Vézelay (C. M.)	8	.	10	4	4	1	11	11	8	.	.	5	1	.	.	.	.	1	.	.	.	.	.	.	2	5	2	9	1	7	2	92
Avallon	2	9	.	5	3	3	1	11	16	7	.	.	2	0	.	.	.	.	1	.	.	.	.	.	.	.	5	3	7	.	3	78
Saulieu	6	4	13	7	9	6	16	13	14	2	.	5	14	.	.	.	.	.	1	.	.	.	.	.	.	3	11	10	3	5	5	147
Époisses	.	7	1	3	3	4	3	15	20	13	.	.	3	0	.	.	.	.	1	.	.	.	.	.	.	0	8	2	8	2	8	101
Marigny-le-C.	5	5	3	8	6	2	5	15	18	16	1	.	3	1	.	.	.	.	.	.	.	.	.	.	.	8	8	3	8	2	3	120
Montbard	11	.	7	6	6	6	9	19	11	.	.	5	.	.	.	.	.	.	.	.	.	.	.	.	.	10	6	7	.	.	5	108
Ravières	7	2	11	5	0	2	2	11	8	.	2	7	.	.	.	.	.	.	0	.	.	.	.	.	.	6	3	4	0	6	.	77
Châtel-Gérard	12	.	10	3	4	3	12	13	14	.	.	3	1	.	.	.	.	.	.	.	.	.	.	.	.	3	1	5	1	2	4	91
Courson	0	9	16	1	4	1	3	12	8	.	.	.	.	.	.	.	.	.	.	.	.	.	.	.	.	8	2	4	3	4	0	75
Auxerre	8	0	16	.	2	1	6	8	5	.	.	2	0	.	.	.	.	3	.	.	.	.	.	.	1	5	0	10	.	2	1	72
Chablis (P. C.)	.	9	1	15	1	6	1	5	19	16	.	0	3	0	.	.	.	.	.	.	.	.	.	.	.	0	8	.	4	6	.	94
Tonnerre (C. M.)	11	0	16	4	7	.	10	14	17	.	.	5	0	.	.	.	.	.	2	.	.	.	.	.	2	5	5	11	.	4	2	115
Flogny	13	.	13	3	4	1	12	15	14	.	.	4	.	.	.	.	.	14	.	.	.	.	.	.	.	11	.	9	.	4	0	108
Aillant	10	.	17	3	5	6	10	12	9	.	.	4	.	.	.	.	.	.	2	.	.	.	.	.	4	7	.	14	1	3	.	107
Joigny (P. C.)	.	8	11	.	2	.	8	13	11	.	.	6	.	.	.	.	.	.	3	.	.	.	.	.	.	.	6	8	.	6	.	82
Laroche	6	.	8	1	5	.	12	12	13	.	.	3	.	.	.	.	.	2	.	.	.	.	.	.	.	6	.	9	.	3	.	80
Chailley	12	.	15	3	5	.	13	16	17	.	.	2	.	.	.	.	.	.	1	.	.	.	.	.	.	5	1	7	.	6	1	104
Chessy	3	13	.	15	2	.	8	10	21	15	.	.	4	.	.	.	.	.	3	.	.	.	.	.	.	2	10	.	11	.	4	122
Cerisiers	14	.	18	3	3	.	12	19	16	.	.	2	.	.	.	.	0	1	.	.	.	.	.	.	.	9	.	7	.	2	1	108
St-Julien-du-Sault	11	.	14	2	3	.	15	10	13	.	.	3	.	.	.	.	.	.	3	.	.	.	.	0	.	6	.	8	.	3	.	91
Villeneuve-l'Arch.	12	.	6	1	4	1	7	5	9	.	.	2	.	.	.	.	.	2	.	.	.	.	.	.	0	9	.	4	.	2	0	64

STATIONS.	1	2	3	4	5	6	7	8	9	10	11	12	13	14	15	16	17	18	19	20	21	22	23	24	25	26	27	28	29	30	31	TOTA
Bassin de la Seine supérieure.																																
Chanceaux	8	8	.	10	4	16	6	16	15	3	.	.	6	.	.	.	.	.	.	.	.	.	.	.	.	.	13	2	7	3	3	120
Laignes.....	4	12	.	11	3	6	4	12	20	17	.	.	3	1	.	.	.	.	.	.	.	.	.	.	.	5	9	.	9	1	3	120
Nicey.....	11	6	5	10	9	9	7	24	31	5	.	.	.	.	.	.	.	.	.	.	.	.	.	.	.	4	9	10	.	4	5	149
Vix.....	14	1	13	.	9	.	22	34	26	.	.	.	5	.	.	.	.	.	.	.	.	.	.	.	16	.	.	13	6	.	0	159
Brion-sur-Ource..	13	10	11	.	5	6	6	24	27	23	.	.	2	.	.	.	.	.	.	.	.	.	.	.	.	5	9	1	11	4	.	157
Riceys.....	3	6	8	17	3	4	11	12	22	16	.	.	2	.	.	.	.	.	.	.	.	.	.	.	0	3	9	2	10	1	4	133
La Ferté-sur-Aube.	7	16	.	19	3	5	6	12	17	12	.	.	3	.	.	.	.	.	.	.	.	.	.	.	.	2	3	.	7	2	4	118
Clairvaux.....	10	14	0	22	2	5	2	2	2	15	.	.	3	.	.	.	.	.	.	.	.	.	.	.	.	2	9	0	13	.	7	109
Bar-sur-Aube. ...	13	18	1	17	2	6	4	32	23	16	.	.	4	.	.	.	.	.	.	.	.	.	.	.	.	4	12	.	9	2	4	167
Vendeuvre (P.C.)..	10	14	.	14	2	5	3	20	16	.	.	.	4	.	.	.	.	.	.	.	.	.	.	.	.	2	12	.	11	.	2	115
Bar-s.-S. (P. C.)..	9	24	.	17	3	3	3	20	29	15	.	1	5	1	.	.	.	.	1	.	.	.	.	.	.	.	10	.	10	.	5	156
Barberey.....	1	2	.	7	3	3	0	7	10	6	.	.	0	.	.	.	.	0	2	.	.	.	.	.	.	1	6	.	3	.	.	51
Villacerf.....	.	11	.	13	6	.	3	8	9	5	.	.	3	.	.	.	.	.	2	.	.	.	.	.	.	.	9	.	2	.	2	73
Chaumesnil.....	9	12	.	14	1	5	1	11	8	8	.	.	3	.	.	.	1	.	.	.	.	.	.	.	.	1	3	.	6	.	3	86
Valentigny.....	9	12	.	15	3	4	1	12	8	8	.	0	5	.	.	.	0	.	4	.	.	.	.	.	.	3	12	1	7	0	3	108
Arcis-sur-Aube...	8	.	10	2	3	.	13	5	8	.	.	2	.	.	.	.	.	2	.	.	.	.	.	.	3	8	.	4	.	2	.	70
Ceffonds.....	16	9	.	17	5	14	.	17	11	.	.	7	2	.	.	.	.	.	2	.	.	.	.	.	.	9	9	.	13	2	1	134
Fay.....	2	9	.	8	1	5	1	10	28	6	.	0	2	.	.	.	0	.	2	.	.	.	.	.	.	.	5	.	4	.	2	85
Soligny-l.-Étangs.	2	8	.	8	3	4	.	8	18	6	.	.	2	.	.	.	.	.	2	.	.	.	.	.	.	.	7	.	4	.	.	72
Bassin de la Seine, entre Montereau et le confluent de l'Oise.																																
Pithiviers.....	1	1	2	.	0	.	.	2	.	.	.	.	6	.	.	.	.	.	8	.	.	.	.	.	.	.	4	.	7	2	.	33
Étampes.....	8	.	12	1	.	.	3	2	2	.	.	3	1	.	.	.	.	10	.	.	.	.	.	.	.	3	.	7	.	.	.	52
Saint-Chéron	2	2	2	7	2	0	0	3	1	3	.	0	3	.	.	.	.	.	13	.	.	.	.	.	.	3	.	4	1	.	.	46
Melun (P. C.)....	.	10	.	9	.	.	.	2	10	3	.	.	.	.	.	.	.	.	3	.	.	.	.	.	.	.	4	.	4	.	2	47
Fontainebleau (E. A.)	.	8	0	13	0	2	.	4	6	4	.	0	1	0	.	.	.	0	3	.	.	.	.	.	.	1	5	.	2	4	3	56
Touquin	4	3	.	7	8	3	1	6	5	.	8	10	5	2	.	.	.	.	3	.	.	.	2	.	.	.	.	.	6	.	3	78
Saclay.....	1	4	6	6	3	0	2	7	3	3	.	2	0	.	.	.	.	1	13	.	.	.	.	.	.	1	1	8	3	2	.	66
Rambouillet.....	2	4	.	11	2	.	2	5	4	5	.	.	3	.	.	.	.	.	3	.	.	.	.	.	.	1	3	.	6	1	.	52
Le Perray (St-Hub.)	2	4	7	8	3	0	1	8	4	3	.	2	1	.	.	.	0	.	3	.	.	.	.	.	.	1	1	7	3	1	.	59
Mesnil-St-Denis...	1	4	7	7	3	0	2	5	2	2	.	3	1	.	.	.	.	.	5	.	.	.	.	.	.	1	1	6	1	0	0	52
Satory.....	2	3	7	8	2	.	6	1	1	5	.	1	1	.	.	0	3	.	6	.	.	.	.	.	.	2	2	6	3	1	.	60
Buc.....	0	3	6	6	4	0	1	6	3	2	.	2	.	.	.	.	.	.	14	.	.	.	.	.	.	.	2	6	2	5	.	62
Versailles (E. N.)..	0	.	13	6	1	1	4	8	4	3	.	3	0	.	.	.	0	0	11	.	.	.	.	.	5	3	6	6	2	.	.	77
Meudon.....	2	2	8	7	4	1	2	9	4	5	.	3	.	.	.	.	.	1	14	.	.	.	.	.	.	3	1	8	.	.	.	74
Paris (Obsre, cour).	.	2	.	12	3	1	2	.	9	2	.	.	3	.	.	.	1	0	12	.	.	.	.	.	.	1	1	.	.	5	.	54
Paris (Montm.)....	0	1	7	3	3	0	4	5	2	2	.	1	0	.	.	.	.	0	15	.	.	.	.	.	.	1	3	4	1	.	.	52
Paris (B.C.M., cour)	1	2	.	16	3	1	0	7	3	2	.	1	1	.	.	.	1	0	13	.	.	.	.	0	.	0	1	.	7	.	0	59
Achères.....	3	3	12	5	4	.	4	9	.	.	.	2	.	.	0	.	.	0	4	.	.	.	.	.	.	1	.	7	1	.	.	55
Bassin de la Marne.																																
Langres (M. Raclot)	8	13	1	13	8	6	7	21	21	15	.	.	3	.	.	.	0	.	.	2	.	.	.	.	.	7	16	1	10	2	4	159
Richebourg.....	15	18	.	2	6	8	5	34	39	20	.	.	5	.	.	.	.	.	.	.	.	.	.	1	.	6	13	8	19	1	6	206
Chaumont (E. N.).	5	9	1	18	5	10	16	32	25	11	.	4	1	.	.	.	.	.	.	.	.	.	.	.	.	11	10	10	12	2	4	180
Saint-Bon.....	25	24	.	16	4	14	19	29	37	12	.	9	.	.	.	.	.	.	.	.	.	.	.	.	.	7	16	.	22	2	3	239
Andelot.....	5	25	1	24	4	10	4	24	22	12	.	1	5	.	.	.	.	.	.	.	.	.	.	.	.	5	18	.	15	.	5	180

STATIONS.	1	2	3	4	5	6	7	8	9	10	11	12	13	14	15	16	17	18	19	20	21	22	23	24	25	26	27	28	29	30	31	TOTAL.
Bassin de la Marne (suite).																																
Aillianville	12	16	0	30	5	5	3	17	20	4	.	3	5	.	.	.	0	.	.	.	.	.	.	.	4	19	.	.	20	5	4	172
Trampot	13	17	.	20	.	13	3	21	19	14	.	.	6	.	.	.	.	.	.	.	.	.	.	.	.	3	17	.	10	7	3	166
Demange-aux-Eaux	10	17	4	20	9	4	5	26	14	17	.	3	4	.	.	.	1	.	.	.	.	.	.	2	.	2	14	2	12	12	4	182
Saint-Dizier (La Neuv.)	10	17	0	17	1	5	9	24	5	15	.	5	1	.	.	.	0	.	3	.	.	.	.	.	.	8	10	0	17	2	2	151
Bar-le-Duc (P. C.)	8	22	1	16	2	3	.	29	9	11	.	4	4	.	.	.	1	.	2	.	.	.	.	.	.	1	14	.	14	6	7	154
Forêt des Trois-Font.	7	19	.	12	4	5	1	34	10	12	.	4	4	.	.	.	.	.	5	.	.	.	.	.	.	6	6	7	13	2	3	154
Thiéblemont (C.M.)	2	1	.	2	6	5	7	10	4	.	.	.	.	.	.	.	.	.	6	2	.	.	.	.	.	.	4	2	.	3	.	55
Vitry-en-Perthois.	9	.	.	20	3	2	6	12	6	14	.	2	3	.	.	.	.	.	1	.	.	.	.	.	.	2	12	.	12	.	3	107
Vanault-le-Châtel.	9	13	0	20	2	5	5	20	6	11	.	4	1	.	.	.	.	.	2	.	.	.	.	.	.	1	18	.	15	.	3	136
St-Mard-s.-le-M. (b.)	7	14	1	18	5	6	6	20	6	10	.	3	1	.	.	.	.	.	2	.	.	.	.	.	.	3	16	.	14	1	4	137
Sommesous	9	1	16	3	5	0	16	4	6	.	.	.	2	.	.	.	.	2	.	.	.	.	.	.	.	15	.	5	.	1	.	85
Montmirail	8	8	1	18	14	8	2	28	6	8	11	1	2	.	.	.	.	.	3	.	.	.	.	.	.	.	8	.	7	.	1	134
Montmort	12	40	29	9	32	.	6	8	.	.	.	.	4	.	.	.	.	.	.	.	.	.	.	.	.	.	.	12	.	7	.	159
La Ferté-s-J. (M. Biez)	2	3	0	6	4	16	3	4	15	4	5	.	1	1	.	.	.	.	8	1	.	.	.	.	.	.	3	.	8	0	3	86
Coulommiers	3	5	1	14	5	5	2	15	6	6	.	.	3	.	.	.	1	0	8	0	.	.	.	.	.	.	5	.	8	.	4	91
Meaux (P. C.)	.	.	5	10	10	10	2	15	2	2	.	.	.	.	.	.	.	.	5	.	.	.	.	.	.	.	1	.	5	.	.	69
Parc St-Maur (Obs.)	1	0	5	3	1	1	8	0	6	.	.	1	.	.	.	.	.	10	.	.	.	.	.	.	.	2	1	6	1	1	0	48
Bassin de l'Aisne.																																
Merchines	11	25	0	23	6	5	3	23	11	13	.	7	1	.	.	.	.	.	4	.	.	.	.	0	.	.	4	17	0	13	3	4	173
Ste Menehould (P.C.)	13	1	20	5	2	7	21	5	13	.	3	3	.	.	.	.	.	4	.	.	.	.	.	.	2	20	.	12	1	3	.	136
Suippes	1	5	.	9	4	6	5	21	16	11	.	3	.	.	.	.	.	.	2	.	.	.	.	.	.	0	2	.	1	1	2	89
Chéhéry-le-Châtel.	7	12	11	7	4	5	17	26	5	10	.	4	.	.	.	.	.	0	4	.	.	.	.	.	.	8	13	4	8	1	0	146
Vouziers	7	13	2	13	3	3	3	15	11	10	.	3	.	.	.	.	.	.	4	.	.	.	.	.	.	1	13	.	4	1	0	107
Faissault	10	6	1	17	4	5	4	15	10	10	.	3	.	.	.	.	.	.	6	1	.	.	.	.	.	1	13	.	5	2	1	114
Signy-l'Abbaye	9	11	.	14	4	6	6	17	14	10	.	.	.	.	.	.	.	.	10	.	.	.	.	.	.	.	17	.	10	.	4	132
Remaucourt	6	3	18	7	4	3	7	11	.	.	2	4	.	.	.	.	.	.	4	.	.	.	.	.	.	8	9	16	3	5	.	113
Tagnon	9	7	1	13	6	5	6	19	11	11	.	4	.	.	.	.	.	.	6	.	.	.	.	.	.	1	11	1	6	1	1	119
Bourgogne	4	5	2	13	2	3	9	17	4	10	.	2	.	.	.	.	.	.	.	6	.	.	.	.	.	.	12	.	11	.	.	102
Reims (C. M.)	7	3	2	6	3	3	5	7	5	7	.	2	.	.	.	.	.	.	.	.	.	.	.	.	.	.	7	.	7	.	.	64
Berry-au-Bac	8	5	3	13	4	6	3	34	6	7	.	2	3	.	.	.	.	.	4	.	.	.	.	.	.	0	2	4	7	1	1	114
Soissons (Vauxrot).	3	.	.	3	2	1	4	9	2	5	.	.	1	.	.	.	.	.	6	.	.	.	.	.	.	.	4	.	2	.	.	42
Bassin de l'Oise.																																
Signy-le-Petit	1	2	.	15	6	4	10	30	16	13	.	3	.	.	.	.	1	.	.	.	.	.	.	.	.	3	21	.	14	2	3	144
Hirson	12	11	.	12	5	9	13	17	12	10	.	5	.	.	.	.	.	.	6	3	.	.	.	.	.	1	10	3	.	7	8	144
Montcornet	12	8	.	12	2	2	4	19	13	13	.	3	.	.	.	.	.	.	9	.	.	.	.	.	.	1	15	5	7	.	4	129
Laon (P. C.)	10	6	0	13	4	1	4	15	3	8	.	2	.	.	.	.	.	.	8	1	.	.	.	.	.	.	13	.	8	2	0	99
Lassigny	.	3	4	2	8	2	.	1	9	2	.	1	.	.	.	.	.	.	6	1	.	.	.	3	.	.	2	3	2	1	1	51
Maignelay	2	2	.	5	3	1	3	9	1	4	.	1	1	.	.	.	.	.	3	.	.	.	.	.	.	.	2	.	8	1	1	45
Formerie	5	4	9	9	5	12	20	15	6	.	2	5	.	0	.	.	.	3	.	.	.	.	.	.	3	3	1	8	6	0	0	118
Beauvais (M. Bergez)	6	1	8	5	2	5	15	3	3	.	1	1	.	.	.	.	.	1	.	.	.	.	.	.	1	3	.	8	.	3	.	66
Estrées-St-Denis	7	1	8	7	2	5	13	5	.	.	.	3	.	.	.	.	.	.	10	.	.	.	.	.	.	1	4	13	3	1	.	83
Venette	2	7	3	12	4	5	5	16	3	4	.	2	.	.	.	.	.	.	13	.	.	.	.	.	.	2	4	.	6	1	2	91
Versigny	2	.	3	15	.	9	8	13	3	5	.	.	.	.	.	.	.	.	10	.	.	.	.	.	.	2	.	.	5	.	.	75
Senlis	.	2	.	19	5	5	3	16	3	4	.	1	2	.	.	.	.	.	14	.	.	.	.	0	.	0	5	.	7	1	1	88

STATIONS.	1	2	3	4	5	6	7	8	9	10	11	12	13	14	15	16	17	18	19	20	21	22	23	24	25	26	27	28	29	30	31	TOTAL.
Bassin de l'Oise (suite).																																
Neuilly-en-Thelle	0	1	.	14	.	2	4	14	.	3	.	.	4	.	.	1	.	.	2	.	.	.	.	.	.	.	2	.	4	.	.	51
Pontoise	0	1	8	3	7	1	7	10	2	2	0	1	.	.	.	.	.	.	6	.	.	.	.	.	.	.	0	5	2	1	.	59
Bassin du Loing.																																
Sainpuits	10	.	26	.	4	6	10	11	18	.	.	3	.	.	.	.	.	2	.	.	.	.	.	.	5	4	.	12	0	8	.	120
Moutiers	1	9	1	9	1	3	.	10	17	6	.	.	2	.	.	.	.	.	1	.	.	.	.	.	.	1	5	.	7	.	5	78
Moulins-s.-O	11	0	16	4	3	0	6	20	13	.	.	2	2	.	.	.	.	2	.	.	.	.	.	.	4	2	4	12	1	3	.	105
Rogny (P. C.)	0	8	1	7	1	2	.	5	5	2	.	1	2	.	.	.	.	.	5	.	.	.	.	.	.	.	2	.	6	1	.	48
St-Martin-s.-O	2	9	9	3	2	4	1	18	12	7	.	1	2	.	.	.	.	.	3	.	.	.	.	.	.	2	4	11	1	4	1	96
Charny	2	9	9	3	2	4	1	8	3	6	.	1	2	.	.	.	.	.	.	.	.	.	.	.	.	2	4	10	1	4	1	72
Courpalet	10	.	.	10	1	5	.	5	4	4	.	.	3	1	.	.	.	1	.	.	.	.	.	.	.	.	4	9	.	2	3	62
Nemours	.	8	.	8	.	.	.	10	4	.	.	.	2	.	.	.	.	.	.	.	.	.	.	.	1	.	5	.	6	0	3	48
Bassin de l'Eure.																																
Courville	.	6	.	7	3	1	1	1	1	1	.	.	5	.	.	.	.	1	1	.	.	.	.	.	.	1	1	.	4	2	.	37
La Loupe	.	7	5	14	5	2	.	4	4	3	.	.	4	0	.	.	1	.	1	.	.	.	.	.	.	2	4	.	6	7	.	69
Senonches	.	5	2	19	6	0	1	3	3	3	.	0	6	.	.	.	0	0	.	.	.	.	.	.	0	1	6	0	5	10	.	72
Nogent-le-Roi	1	2	.	12	1	.	1	2	1	1	.	.	5	.	.	.	.	.	1	.	.	.	.	.	.	0	2	.	5	2	0	36
Dreux	1	3	8	4	3	0	.	3	1	2	.	1	1	.	.	.	.	.	.	.	.	.	.	.	.	3	2	3	2	1	.	38
Brézolles	.	2	.	13	10	.	2	2	1	3	.	.	4	1	.	.	.	.	1	.	.	.	.	.	.	2	1	.	.	11	.	53
Damville	.	4	.	9	.	.	.	.	.	.	15	.	.	6	.	.	.	.	.	1	.	.	.	.	.	.	.	.	.	.	11	46
Saint-André	.	1	2	4	3	2	1	.	1	0	.	.	2	.	.	.	.	.	.	.	.	.	.	.	.	2	.	.	5	1	.	24
Pacy-sur-Eure	2	.	10	5	1	.	9	.	5	.	.	3	.	.	.	.	.	.	.	.	.	.	.	.	.	.	.	9	5	.	.	49
Évreux (P.C.)	.	3	.	9	7	1	2	15	3	3	.	.	4	.	.	.	.	.	.	.	.	.	.	.	.	.	4	.	5	5	.	61
Bassin de la Seine inférieure, au-dessous du confluent de l'Oise.																																
Trappes	1	2	8	5	4	1	3	5	4	3	.	2	0	.	.	.	0	.	4	.	.	.	.	.	.	2	4	7	2	1	.	58
Bonnières	3	.	14	6	5	.	2	11	7	.	.	.	.	.	.	.	.	.	.	.	.	.	.	.	.	3	.	6	4	.	.	61
Montjavoult	1	2	.	7	7	4	7	15	5	5	.	1	1	.	.	.	.	.	1	.	.	.	.	.	.	1	.	.	5	2	.	64
Le Coudray-St-G.	.	13	.	10	14	4	.	32	8	5	.	0	3	.	.	.	.	.	2	.	.	.	.	.	.	.	5	.	5	2	1	105
Gournay (Hosp.)	1	6	.	20	7	2	3	15	2	3	.	.	5	.	.	.	.	.	2	.	.	.	.	.	.	.	8	.	7	1	0	82
Forges	1	3	.	11	2	4	11	5	1	.	.	1	.	.	.	.	.	.	.	.	.	.	.	.	4	.	.	3	.	1	.	47
Buchy	4	11	15	4	11	3	21	25	9	9	.	2	.	.	.	.	.	.	3	.	.	.	.	.	8	.	6	6	9	3	.	149
Épreville-Martinv.	4	7	12	11	2	6	9	16	7	3	.	.	.	.	.	.	.	.	.	2	.	.	.	.	5	1	.	11	5	.	.	101
Elbeuf (St-Aubin)	.	2	11	11	5	3	11	8	4	.	.	7	.	.	.	2	2	.	3	.	1	.	.	.	.	1	4	9	12	.	.	96
Rouen (Ile Lacroix P.C.)	1	.	18	10	7	2	7	14	13	5	.	2	.	.	.	1	.	.	0	.	.	.	.	.	.	4	5	.	.	9	.	98
Barentin	4	3	9	12	8	3	6	18	4	6	.	5	.	.	.	.	.	.	.	.	1	.	.	.	6	1	3	.	14	3	3	110
Yvetot	2	3	13	12	4	1	6	20	8	.	.	4	.	.	.	1	.	.	.	.	1	.	.	.	.	2	4	5	8	5	2	101
Caudebec	6	5	11	14	9	1	6	18	5	4	.	.	.	.	.	.	.	.	.	.	1	.	.	.	.	1	3	9	3	12	1	109
Bolbec	4	4	14	18	4	1	12	26	5	6	.	5	2	.	.	2	.	.	1	.	2	.	.	.	0	1	5	7	4	9	7	139
Le Havre (R. des Ormeaux)	5	.	15	16	3	0	5	16	4	2	0	4	0	.	0	1	.	0	1	.	1	.	.	.	2	2	2	6	2	4	0	90
La Hève (Sémaph.)	1	5	.	7	3	.	.	4	1	2	.	1	3	.	.	.	.	.	3	.	.	.	.	.	.	1	2	.	5	4	.	42
Honfleur	0	4	6	15	14	0	1	18	6	5	.	1	6	.	.	.	2	.	0	0	.	.	.	.	.	3	6	1	0	17	4	111
Brionne	.	4	.	16	16	1	3	17	7	5	.	.	5	.	.	.	0	.	1	.	1	.	.	.	.	.	2	.	8	6	1	93
Bernay	3	.	11	2	.	.	2	0	.	.	.	3	.	.	.	.	.	.	.	.	.	.	.	.	.	16	4	0	1	1	.	44
Rugles	1	2	0	11	5	2	1	6	2	4	.	.	3	1	.	.	.	.	.	0	.	.	.	.	.	.	3	.	11	7	1	60
Laigle	.	1	4	4	10	11	2	2	5	.	5	0	1	5	3	1	.	0	0	.	.	.	.	.	.	.	2	1	16	4	3	80

STATIONS.	1	2	3	4	5	6	7	8	9	10	11	12	13	14	15	16	17	18	19	20	21	22	23	24	25	26	27	28	29	30	31	TOTAL.
BASSINS ENTRE LA SEINE ET LA POINTE DE BRETAGNE.																																
Bassins de la Touque, de la Dive, de l'Orne, de la Vire et de la Douve.																																
St-Ouen-le-Pin...	2	4	.	17	12	1	2	18	9	12	.	3	3	.	.	.	1	.	2	.	3	.	.	.	.	4	5	4	9	10	.	117
Lisieux.....	0	5	.	14	13	0	2	15	5	7	.	1	3	.	.	.	.	.	1	0	.	.		.	.	2	3	.	9	9	1	91
Pont-l'Évêque.....	.	6	.	28	21	.	.	20	7	7	.	3	3	.	.	.	.	.	2	.	.	.	.	.	.	4	6	.	13	14	.	133
Annebault.....	0	6	0	17	10	.	1	9	11	3	0	3	3	.	0	.	0	.	2	0	2	.	.	.	.	3	1	.	7	7	.	86
Trouville.....	.	2	0	14	6	0	0	9	7	3	.	1	1	0	.	.	0	.	1	0	3	.	.	.	.	0	2	.	7	7	.	63
Ouistreham.....	.	3	4	15	8	.	0	6	3	3	.	0	1	.	.	.	2	.	.	1	.	.	.	.	.	6	1	1	2	0	.	57
Ver (ph.).....	.	6	1	23	12	1	2	7	3	3	.	2	3	1	.	.	1	.	1	.	.	.	.	0	.	1	5	1	6	1	.	80
Caen (C. M.).....	.	4	.	24	15	1	1	5	1	4	.	1	5	.	.	0	0	.	1	.	.	.	.	.	.	0	3	.	10	3	.	76
Ste-Honorine-du-F.	.	2	.	22	10	.	2	3	1	1	1	2	2	1	.	.	.	.	.	.	.	.	.	.	.	.	2	.	9	3	.	60
Pierrefitte.....	0	4	1	16	10	1	2	2	3	5	0	3	4	1	0	.	1	.	0	0	.	.	.	.	.	1	2	1	6	8	.	70
Flers.....	3	0	11	9	2	1	3	2	2	.	1	1	.	.	.	2	.	0	.	.	.	.	.	.	2	3	.	4	1	.	0	47
Roucamps.....	1	6	0	18	11	1	4	5	4	7	.	.	4	.	.	.	0	.	.	.	0	.	.	.	.	0	5	1	11	2	.	82
Brémoy.....	1	7	1	17	15	6	4	10	12	13	.	1	3	1	0	.	.	.	1	.	.	.	.	.	.	3	3	0	9	9	.	114
Saint-Sever.....	5	3	.	19	11	1	3	18	19	11	.	.	?	.	.	.	3	1	.	.	1	.	.	.	.	1	5	1	4	13	.	117?
Trévières.....	.	6	1	43	11	0	2	6	1	4	.	2	7	1	.	.	1	.	1	.	.	.	.	.	.	2	5	1	7	4	.	104
Isigny.....	2	3	13	25	3	.	3	5	2	3	.	2	3	.	.	1	.	7	5	.	.	.	.	.	1	2	6	2	6	5	.	98
Ste-Marie-du-Mont.	0	5	0	21	6	1	2	6	2	4	.	1	3	.	1	.	1	1	5	.	.	.	.	.	.	11	5	1	2	5	.	80
Sauxemesnil.....	6	1	22	12	2	0	7	9	5	2	1	3	2	.	.	1	2	16	.	1	3	.	.	.	.	3	4	3	.	.	0	105
Cherbourg.....	.	4	1	18	6	.	1	8	2	2	.	1	1	.	.	.	2	3	14	.	5	.	.	.	.	2	4	1	3	.	.	78
La Hague.....	.	3	.	6	3	.	.	12	.	2	1	.	.	1	.	.	,	6	15	.	14	.	.	.	.	2	2	1	3	.	.	71
Bassins entre le cap de la Hague et la Pointe de Bretagne.																																
Percy.....	3	7	2	1	7	0	3	17	16	12	.	.	1	.	.	.	.	1	.	.	2	.	.	.	.	3	5	.	5	8	.	93
Saint-Planchers...	.	5	7	10	6	1	1	2	8	5	1	6	3	.	.	.	1	0	0	.	0	.	.	.	.	3	2	3	4	1	.	69
Avranches.....	6	15	6	.	.	2	7	7	12	2	4	1	.	.	.	3	.	.	.	1	.	.	.	.	2	8	.	9	.	.	.	85
Landivy.....	2	7	3	8	13	3	.	13	6	15	.	2	3	.	.	.	1	.	.	.	.	.	.	3	.	3	7	.	.	.	.	89
Louvigné-du-Désert	2	7	9	3	10	0	2	10	14	5	0	4	1	.	.	1	0	1	.	.	.	.	.	.	.	4	5	3	8	2	.	93
Fougères.....	2	7	7	1	9	.	1	6	12	4	0	4	1	.	.	1	.	1	.	.	.	.	.	0	0	5	5	8	6	.	.	80
St-Marc-s-Couesnon	1	8	10	2	11	.	.	.	7	2	1	3	.	.	.	.	1	1	.	.	.	.	.	.	1	4	1	3	11	.	.	68
Sens-de-Bretagne..	4	5	6	6	.	.	.	3	2	.	.	6	3	.	.	.	.	.	.	.	.	.	.	.	5	3	.	2	5	.	.	51
Antrain.....	0	8	3	9	8	.	.	.	5	1	.	0	1	2	.	0	.	1	.	.	.	.	.	.	0	4	4	5	5	.	.	57
Bazouges..... ...	.	9	8	4	10	.	1	6	.	1	0	.	0	.	.	.	0	1	.	.	.	.	.	.	1	5	2	5	2	.	.	56
Trans.....	2	7	11	3	8	.	.	1	3	3	1	1	1	.	.	0	.	1	.	.	.	.	.	.	1	2	4	6	2	.	.	57
Saint-Domineuc...	.	6	5	.	4	.	.	.	.	1	1	.	5	.	.	.	.	.	.	.	.	.	.	.	2	4	1	2	2	1	.	36
Bécherel.....	.	7	7	4	2	.	.	.	.	.	.	.	.	.	.	.	.	3	.	.	.	.	.	.	.	6	.	3	7	2	.	41
Évran (M. Couray)	0	7	1	9	2	1	.	.	0	1	0	.	1	3	.	.	.	2	.	.	.	.	.	.	0	3	1	.	3	0	.	34
Dol.....	6	13	9	5	2	1	.	.	5	1	2	.	0	.	.	1	.	2	.	.	.	.	0	.	.	1	4	2	0	3	.	57
Saint-Malo.....	1	8	8	2	4	1	.	1	1	2	1	1	1	.	0	1	2	.	.	.	.	.	.	.	.	2	1	4	0	.	.	41
Roscoff (M. Marty).	7	6	5	2	0	.	4	2	4	.	.	5	1	.	.	2	9	13	.	26	1		0	.	1	.	1	3	.	.	.	92
VERSANT DE L'OCÉAN.																																
PETITS BASSINS DU SUD DE LA BRETAGNE.																																
Pte Saint-Mathieu..	.	5	2	6	1	3	.	.	.	.	1	.	.	.	.	.	.	12	8	.	25	1	.	.	2	3	.	3	2	.	.	74
Brest (Obsre).....	7	2	6	2	3	1	3	1	3	1	.	1	.	.	.	1	13	2	1	30	1	.	.	.	3	3	2	3	.	.	.	86

STATIONS.	1	2	3	4	5	6	7	8	9	10	11	12	13	14	15	16	17	18	19	20	21	22	23	24	25	26	27	28	29	30	31	TOTAL.
PETITS BASSINS DU SUD DE LA BRETAGNE (suite).																																
Renniou	2	19	4	19	9	.	2	.	1	3	.	.	.	.	.	.	.	4	15	.	22	6	3	.	.	7	5	1	6	.	.	128
Gouarec	1	5	12	6	2	.	.	.	.	.	.	1	.	.	.	.	.	1	.	2	7	.	.	.	.	1	1	5	.	.	.	44
Glomel	.	5	10	10	3	.	.	.	1	1	.	4	.	.	.	.	.	6	.	5	10	1	.	.	.	5	3	6	2	.	.	72
Le Faouët	.	4	9	10	2	1	.	.	.	.	.	.	.	.	.	2	4	1	.	.	12	4	.	.	.	6	2	.	5	.	.	62
Carhaix	3	4	11	6	3	.	1	.	.	.	1	4	.	.	1	.	10	.	3	10	.	.	.	7	5	2	5	1	.	.	.	77
Pénity	5	8	18	10	2	1	2	.	1	.	.	.	.	.	.	1	1	10	.	8	12	.	.	.	.	4	3	3	1	1	.	91
Goarem-Liziard	6	13	17	15	5	2	2	1	11	3	.	1	3	.	.	3	4	18	3	14	12	2	.	.	3	1	5	3	.	.	.	146
Châteaulin	10	2	16	9	6	.	2	4	2	.	.	1	1	.	.	1	.	7	.	11	13	1	.	.	5	2	4	6	.	.	.	103
Le Cosquer	.	4	11	7	.	1	.	.	.	.	.	.	.	.	.	.	.	3	.	4	5	.	.	.	.	7	1	4	1	1	.	49
Pontivy	.	5	7	5	.	.	.	.	.	.	.	6	.	.	.	.	1	2	.	6	3	.	.	.	1	6	1	3	2	1	.	50
Kéroret	.	6	7	4	2	.	.	.	.	.	.	.	1	.	.	1	.	3	.	2	1	.	.	.	.	5	1	4	1	5	.	43
Locminé	5	3	18	2	2	.	.	.	.	.	.	3	.	.	.	.	.	.	.	4	.	.	.	.	11	2	.	2	.	.	.	52
Lorient (P. C.)	6	1	9	3	.	.	1	.	.	.	.	2	.	.	.	.	1	.	.	7	1	.	.	1	5	1	1	1	.	.	.	40
Le Grognon (Groix)	.	4	1	12	2	.	.	2	.	.	.	.	1	.	.	.	.	.	.	.	6	.	.	.	.	5	1	1	1	.	.	36
Auray	6	1	13	4	.	.	.	1	1	.	1	.	.	.	.	.	1	.	.	3	.	.	.	.	4	.	4	.	.	.	.	39
Vannes	.	5	2	10	.	.	.	.	.	.	.	.	4	.	.	.	.	.	.	.	5	.	.	.	.	5	.	.	.	.	.	31
Le Palais (Belle-Ile)	.	7	2	8	2	.	2	1	1	.	1	.	1	.	1	.	1	.	.	3	.	.	.	2	1	1	3	3	.	.	.	40
Er-Hastellic (Id.)	.	6	1	7	4	.	.	.	.	.	.	.	.	1	.	.	.	.	.	.	2	.	.	.	.	1	3	1	.	.	.	26
BASSIN DE LA VILAINE.																																
Erbrée	0	8	8	3	3	.	0	2	5	3	.	3	3	.	.	.	.	1	.	.	.	.	.	.	1	1	4	6	6	.	.	57
Vitré	.	9	8	4	3	.	.	1	3	1	.	4	10	.	.	.	1	0	.	.	.	.	.	1	1	1	5	2	8	.	.	63
St-Christophe-d.-B.	.	10	12	3	8	.	.	3	4	2	.	.	4	.	.	1	0	2	.	.	.	.	.	.	.	3	5	4	6	.	.	67
Châteaubourg	.	9	6	4	2	2	.	1	3	.	0	5	2	.	.	.	1	.	.	.	2	.	.	1	1	1	4	4	3	.	.	50
Bruz	.	10	12	9	5	.	.	.	.	.	.	3	9	.	.	.	1	2	.	.	.	.	.	.	.	.	.	12	6	.	.	69
Rennes (M. Aubry)	.	9	6	2	4	1	.	.	0	0	0	9	4	.	.	.	1	1	.	.	.	.	0	.	.	3	3	8	3	.	.	49
Le Boulet (Étang)	.	6	6	1	4	.	.	.	2	1	1	0	1	.	.	.	.	1	.	.	.	.	.	.	3	5	2	4	2	.	.	39
Montauban	0	6	7	3	7	2	.	.	0	1	.	1	13	.	.	.	0	1	.	.	.	.	1	.	1	5	2	5	2	.	.	58
Montfort	3	8	10	8	2	0	.	.	.	.	.	5	3	.	.	.	.	.	.	.	.	.	.	.	1	2	4	6	.	.	.	52
Saint-Méen	.	10	6	2	1	0	.	.	.	.	.	.	5	7	.	.	.	.	.	.	.	.	.	.	.	7	4	6	.	.	.	48
Merdrignac	.	2	1	11	8	1	.	.	.	.	.	3	1	3	.	.	.	1	1	.	1	.	.	.	.	.	9	5	3	2	.	52
Plouguenast	.	.	2	2	1	.	.	.	.	.	.	2	.	.	.	.	.	1	.	1	2	.	.	.	.	5	1	4	1	1	.	23
Bosméléac	2	8	10	6	5	.	1	.	.	.	.	2	.	.	.	.	.	2	.	3	5	.	.	.	.	.	1	6	4	2	.	57
Plélan	.	12	11	4	6	.	.	.	.	0	1	6	1	.	.	.	0	2	.	.	2	.	.	.	3	6	2	2	3	.	.	61
Malestroit	5	1	9	.	1	.	.	.	.	.	.	.	.	.	.	.	1	.	2	.	.	.	.	.	1	2	.	3	1	.	.	26
Redon	.	5	8	5	.	.	.	.	.	.	.	2	1	3	.	.	1	3	.	.	3	.	.	1	3	5	4	6	.	.	.	51
Guipry	.	8	14	5	2	.	.	.	.	.	1	7	9	0	.	.	0	1	.	.	1	.	.	.	2	2	2	2	1	.	.	57
Bain	.	8	7	13	5	.	.	.	0	.	.	3	2	.	.	.	.	1	.	.	1	.	.	.	.	3	2	2	1	.	.	48
La Guerche	.	13	11	4	3	.	.	0	1	1	0	1	3	0	.	1	1	1	.	.	.	.	.	5	1	0	2	6	3	.	.	60
Martigné-Ferchaud	.	10	13	7	2	.	.	1	0	0	.	5	1	.	.	.	.	3	.	.	.	.	4	.	0	4	5	6	3	.	.	64
St-Julien-de-V.	9	1	8	1	1	1	1	0	1	.	.	4	1	.	.	1	0	2	.	.	.	.	1	.	4	4	.	5	.	.	.	45
Plessé	.	8	1	9	.	.	.	.	.	.	.	.	.	1	.	.	.	1	.	.	4	.	.	.	.	2	3	.	5	.	.	34
La Roche-Bernard	.	.	3	.	.	1	.	2	.	.	.	1	.	.	.	.	1	1	.	3	.	.	.	.	3	4	.	3	.	.	.	22
BASSIN DE LA LOIRE.																																
Bassin de la Loire supérieure.																																
Saint-Paulien	.	.	.	.	.	.	.	.	30	10	.	.	.	.	.	.	.	2	8	.	.	.	.	.	.	.	.	.	.	.	.	50
Les Creuses	.	5	.	2	.	4	.	4	21	14	.	.	2	2	.	.	.	.	3	2	.	.	.	.	.	2	6	.	10	5	6	87

STATIONS.	1	2	3	4	5	6	7	8	9	10	11	12	13	14	15	16	17	18	19	20	21	22	23	24	25	26	27	28	29	30	31	TOTAL.
Bassin de la Loire supérieure (suite).																																
Rochetaillée	2	.	2	1	.	8	3	1	2	27	4	.	4	1	.	.	.	.	.	2	.	.	.	.	.	4	.	5	8	5	5	84
St-Étienne (C.M.)	0	1	1	.	1	1	.	2	19	0	.	1	.	.	.	.	.	.	0	.	.	.	.	.	.	11	4	.	5	6	2	54
Fortunières	.	2	4	4	2	.	.	.	1	.	.	.	.	.	.	.	.	.	3	.	.	.	.	.	.	.	18	9	8	7	6	64
Montbrison (P. C.)	.	.	.	0	.	.	.	.	1	0	.	.	.	.	.	.	.	.	6	.	.	.	.	.	.	.	.	1	3	3	3	18
Feurs	.	.	.	2	2	2	.	4	7	3	.	.	.	.	.	.	.	.	11	.	.	.	.	.	.	3	.	3	2	4	1	44
Panissières	.	7	.	4	1	3	1	11	11	1	.	.	4	.	.	.	.	.	7	.	.	.	.	.	.	3	4	2	.	.	.	59
Noirétable	5	13	.	.	.	7	11	15	22	16	.	.	.	.	.	.	.	.	.	.	.	.	.	6	.	3	21	.	12	5	.	136
St-Romain-d'Urfé	5	.	.	8	7	3	1	3	10	5	.	.	5	.	.	.	.	.	12	.	.	.	.	.	.	4	8	9	8	5	3	96
Fourneaux	6	.	.	4	.	6	1	.	4	.	.	.	.	4	.	.	.	.	15	.	.	.	.	.	.	5	3	.	6	4	8	66
Montagny	6	3	.	6	3	4	.	3	16	12	.	.	2	.	.	.	.	.	.	.	.	.	.	.	.	4	4	5	5	3	9	85
Roanne	1	.	.	.	3	2	.	.	2	8	.	.	1	1	.	.	.	.	.	.	.	.	.	.	.	5	.	1	4	3	4	34
Saint-Rirand	4	3	4	5	7	12	7	10	27	.	.	.	5	.	.	.	.	3	5	.	.	.	.	.	14	12	10	9	5	.	.	143
Charolles	4	3	.	10	9	6	.	7	9	9	.	.	2	8	.	.	.	.	1	7	.	.	.	.	.	6	4	2	12	2	5	106
Digoin (P. C.)	4	4	.	6	7	7	0	8	11	17	.	.	3	2	.	.	.	.	3	3	.	.	.	.	.	1	4	2	10	.	2	95
Pierrefitte	3	4	.	6	4	4	.	3	6	7	.	2	4	.	.	.	.	.	.	.	.	.	.	.	.	3	4	.	5	4	5	64
Dompierre	2	3	.	8	5	3	.	1	2	7	.	.	5	2	.	.	.	.	.	.	.	.	.	.	.	4	3	1	6	4	1	57
Beaulon	.	5	.	4	3	2	.	.	.	6	.	.	2	.	.	.	.	.	.	.	.	.	.	.	.	2	2	.	5	6	.	37
Saint-Eusèbe	1	3	.	15	7	2	3	4	4	3	.	.	2	3	.	.	.	.	1	1	.	.	.	.	.	5	3	4	3	.	1	65
Autun (P. C.)	3	.	.	15	10	.	5	6	5	.	.	.	4	.	.	.	.	.	.	.	.	.	.	.	.	7	2	2	.	.	.	59
Arnay-le-Duc	1	2	.	10	1	1	1	4	5	4	.	.	6	.	.	.	.	.	.	3	.	.	.	.	.	6	4	10	3	.	2	64
Luzy (P. C.)	7	1	9	6	8	5	2	9	16	21	.	.	1	3	.	.	.	.	1	.	.	.	.	.	.	2	6	2	7	2	2	110
Decize	.	5	.	11	7	10	6	9	11	17	.	.	6	.	.	.	.	.	.	3	.	.	.	.	5	.	13	14	17	7	8	149
Nevers	.	.	.	6	2	2	.	4	4	14	.	.	3	5	.	.	.	.	5	.	.	.	.	.	.	2	6	.	12	2	2	69
Châtillon-en-B.	1	3	1	8	4	5	2	3	6	6	1	.	1	6	.	.	.	.	.	.	.	.	.	.	.	2	7	1	11	0	6	74
Prémery	2	4	.	10	2	5	2	20	14	11	.	1	2	3	.	.	.	.	6	.	.	.	.	.	.	1	5	0	17	2	6	113
Bassin de l'Allier.																																
Belvezet	.	.	.	26	6	.	.	.	.	.	.	.	.	.	.	.	.	6	.	.	.	.	.	.	.	.	3	4	4	5	2	56
Mercoire	.	4	.	7	3	2	.	.	.	.	.	.	.	.	.	.	.	.	10	2	.	4	.	.	.	.	.	3	6	6	3	50
Langogne	.	.	.	3	2	.	.	.	.	.	.	.	.	.	.	.	.	.	9	1	.	.	.	.	.	.	1	4	3	0	1	24
Grandrieu	.	1	.	12	4	1	.	.	.	4	.	.	.	.	.	.	.	.	4	.	0	.	.	.	.	.	2	2	4	3	3	39
Langeac	.	.	.	1	1	1	.	.	1	2	1	.	.	.	.	.	.	.	5	2	.	.	.	.	.	.	3	5	7	2	.	31
Murat	.	2	.	17	15	8	.	.	.	2	.	.	.	.	.	.	.	.	.	3	.	.	.	.	.	5	2	5	17	3	4	83
Massiac	.	.	.	3	3	2	.	.	.	.	.	.	.	.	.	.	.	.	.	5	.	.	.	.	.	.	1	.	4	3	7	28
Brioude	.	.	.	.	1	.	.	1	.	5	.	.	.	.	.	.	.	.	.	6	.	.	.	.	.	.	.	.	5	5	6	29
Ambert	8	1	.	1	3	6	3	10	4	16	.	.	1	.	.	.	.	.	1	8	.	.	.	.	.	6	1	2	15	6	4	96
Besse	.	5	28	35	10	3	.	.	.	.	.	.	.	.	.	.	.	.	12	.	21	.	.	.	.	.	.	8	7	10	.	139
Saint-Nectaire	.	2	.	14	2	1	.	.	.	2	.	.	1	.	.	.	.	.	2	1	2	.	.	.	.	.	.	.	.	14	6	47
Puy-de-Dôme (Obs.)	7	7	14	52	54	34	2	8	9	33	0	0	7	3	.	.	.	.	0	1	0	0	.	.	.	3	3	4	33	27	35	336
Clermont (Obs.)	.	1	.	5	5	3	.	.	.	0	.	0	1	1	.	.	.	.	1	2	.	.	.	.	.	0	0	0	10	3	3	37
Orcines	1	3	2	11	4	5	1	1	2	8	1	0	1	2	0	.	.	.	.	3	1	.	.	.	.	2	2	3	11	3	6	74
Thiers	6	7	2	13	2	3	.	18	24	31	.	.	19	.	.	.	.	.	3	.	.	.	.	.	.	21	3	2	17	14	10	196
Saint-Clément	10	5	.	10	8	11	1	9	3	25	.	1	3	3	.	.	.	.	1	2	.	.	.	.	.	11	5	1	10	3	10	132
Vichy	.	.	.	9	3	7	.	8	.	.	.	.	8	.	.	.	.	.	.	4	.	.	.	.	.	4	2	.	8	2	5	60
Ébreuil	.	2	.	8	6	3	.	2	1	.	.	1	1	.	.	.	.	.	4	.	.	.	.	.	.	.	2	.	6	5	1	42
Bessay	1	1	.	.	.	2	3	1	.	8	.	.	.	.	.	.	.	.	.	1	.	.	.	.	.	.	1	.	5	2	3	28
Moulins (P. C.)	1	2	1	4	2	2	1	1	2	4	.	.	1	.	.	.	.	.	0	1	.	.	.	.	.	.	1	.	1	1	4	29
Franchesse	2	4	.	5	2	3	0	1	2	5	.	.	4	8	.	.	.	.	1	.	.	.	0	.	.	.	.	1	4	0	1	44

STATIONS.	1	2	3	4	5	6	7	8	9	10	11	12	13	14	15	16	17	18	19	20	21	22	23	24	25	26	27	28	29	30	31	TOTAL.
Bassin du Cher.																																
Auzances	.	2	2	13	8	2	2	9	1	0	.	.	6	.	.	.	.	.	2	.	.	.	.	.	.	2	3	9	7	2	2	72
Chénérailles	1	3	.	3	.	12	0	.	1	6	1	.	2	0	.	.	.	.	4	2	.	.	.	.	.	.	2	2	2	1	.	43
Montluçon	.	3	.	13	5	.	.	.	.	3	.	.	.	.	.	.	.	.	3	.	.	.	.	.	.	.	.	9	.	3	.	39
Préveranges	2	4	.	12	5	4	1	2	3	13	.	.	3	.	.	.	.	.	5	3	.	.	.	.	.	.	4	6	7	2	3	79
Laqueune (Épineuil)	.	3	.	5	4	2	.	2	3	2	.	.	6	.	.	.	.	.	5	.	.	.	.	.	3	2	4	3	4	.	2	50
Cérilly	.	6	.	6	1	3	0	4	1	15	.	.	0	.	.	.	.	.	13	2	.	.	.	.	.	2	2	0	3	5	2	65
Levet	6	.	.	2	.	.	4	6	8	.	.	.	7	.	.	.	.	3	.	.	.	.	.	.	.	1	2	4	.	1	.	42
Ourouer-les-B.	.	0	.	16	.	.	.	.	13	19	.	.	8	.	.	.	.	.	6	9	.	.	.	.	.	7	6	1	4	4	.	93
Bourges (E. N.)	.	2	2	2	.	1	.	9	6	1	.	.	5	.	.	.	.	.	3	.	.	.	.	.	.	1	3	7	4	1	1	48
Mehun-s-Yèvre	.	2	.	8	.	1	.	5	3	10	.	.	.	.	.	.	.	.	3	.	.	.	.	.	.	1	2	2	8	2	.	49
Salbris	0	4	11	.	0	.	1	1	3	.	.	0	1	.	.	.	.	.	6	1	.	.	.	.	.	0	.	6	.	2	.	37
Mennetou-s.-Cher	.	6	8	11	2	.	.	6	11	7	.	.	2	.	.	.	.	.	13	.	.	.	.	.	.	.	6	5	4	.	.	81
Selles-s.-Cher	.	3	10	5	6	.	.	.	2	.	.	.	2	.	.	.	.	.	17	.	.	.	.	.	.	.	4	3	.	.	1	53
Montrichard	4	.	1	2	1	.	2	.	5	.	.	.	.	.	.	.	.	5	.	.	.	.	.	.	1	3	1	1	1	.	.	27
Epeigné-les-B.	0	3	.	10	1	0	.	1	2	3	.	.	2	.	.	.	.	.	6	0	.	.	.	.	.	1	3	.	6	2	.	40
Bassin de l'Indre.																																
Sainte-Sévère	.	.	1	10	5	3	2	1	9	4	.	.	.	.	.	.	.	4	1	3	.	.	.	.	.	.	1	2	8	3	1	58
La Châtre (M. Rouet)	.	3	.	11	1	1	1	2	6	4	.	1	1	.	.	.	.	1	3	.	.	.	.	.	.	.	3	7	4	.	2	51
Châteauroux (S.ag.)	.	5	0	9	1	1	.	4	6	2	.	.	4	.	.	.	.	.	8	1	.	.	.	.	.	0	7	0	6	0	0	54
Loches (P. C.)	.	19	.	.	14	.	.	.	1	.	.	.	0	.	.	.	.	.	1	.	.	.	.	.	0	.	.	5	10	.	.	50
Manthelan	.	5	.	.	12	.	.	2	.	4	.	.	3	.	.	.	.	.	3	.	.	.	.	.	.	.	4	.	7	.	.	40
Villaines	.	3	0	5	.	0	.	2	2	2	.	0	2	9	.	.	.	.	7	.	.	.	.	.	.	1	4	0	7	1	.	47
St-Benoît (h. b.)	.	4	.	5	.	1	.	3	.	3	.	.	.	.	.	.	.	.	11	.	.	.	.	.	.	4	3	.	7	6	.	46
Azay-le-Rideau	.	4	1	9	1	1	.	2	1	2	.	.	2	.	.	.	.	.	5	.	.	.	.	.	.	1	6	.	7	3	.	45
Lignières	0	4	0	9	1	2	.	1	4	2	.	0	2	3	.	.	0	0	.	4	.	.	.	.	.	4	5	.	7	4	.	53
Rigny-Ussé	.	3	.	9	.	0	.	3	1	3	.	.	2	1	.	.	.	.	7	.	.	.	.	.	.	4	3	.	8	2	.	47
Bassin de la Creuse.																																
Felletin	.	.	.	4	5	2	1	.	.	.	3	.	1	.	.	.	.	.	6	1	.	.	.	.	.	2	5	1	5	7	2	45
Aubusson	.	4	.	21	6	2	.	.	.	6	.	.	1	.	.	.	.	.	7	1	.	.	.	.	.	1	2	1	7	9	2	70
Ahun	1	.	15	4	4	.	1	1	.	.	.	.	7	.	.	.	.	.	8	.	.	.	.	.	.	1	.	4	6	3	5	60
Boussac	2	5	17	1	5	3	2	14	1	.	.	2	.	.	.	.	.	9	.	.	.	.	.	.	8	.	.	10	1	2	0	82
Guéret	1	3	1	14	7	4	5	2	2	2	.	.	1	.	.	.	.	.	5	.	.	.	.	.	.	0	5	1	1	.	2	56
Bénévent	1	3	6	13	2	5	7	4	5	14	.	1	.	.	.	.	.	.	12	7	.	.	.	.	.	3	.	9	7	0	0	99
Bessines	.	5	.	16	.	8	6	7	7	9	.	.	.	.	.	.	.	.	17	3	.	.	.	.	.	2	4	.	.	5	1	91
Dun-le-Paleteau	.	6	10	20	.	4	6	6	10	4	.	6	6	.	.	.	.	.	10	.	.	.	.	.	.	.	4	2	6	.	8	112
St-Benoît-du-Sault	.	5	2	16	2	1	1	4	8	7	.	.	13	.	.	.	.	.	19	1	.	.	.	.	.	4	2	10	1	1	1	98
Le Blanc	.	5	.	9	13	.	.	1	3	1	.	.	1	.	.	.	.	.	17	3	.	.	.	.	.	2	3	.	3	1	.	62
Abilly	1	5	.	12	0	0	.	1	0	3	.	.	2	.	.	.	.	.	6	.	.	.	.	.	.	0	3	.	5	0	.	38
Buxeuil	.	.	14	.	.	.	.	.	3	.	.	.	.	.	.	.	.	.	4	.	.	.	.	.	.	.	.	.	.	.	.	21
Bassin de la Vienne.																																
Eymoutiers	.	7	5	23	12	10	5	3	3	12	8	5	.	3	.	.	.	.	10	5	.	.	.	.	.	.	6	5	5	9	5	137
Pontarion	1	4	.	16	9	5	3	4	3	14	.	.	.	.	.	.	.	.	7	.	.	.	.	.	.	1	6	1	5	4	3	86

STATIONS.	1	2	3	4	5	6	7	8	9	10	11	12	13	14	15	16	17	18	19	20	21	22	23	24	25	26	27	28	29	30	31	TOTAL.
Bassin de la Vienne (suite).																																
Saint-Léonard	.	4	3	37	5	5	3	4	3	5	.	.	.	.	.	.	.	.	31	2	.	.	.	.	.	.	12	16	2	7	.	139
Pierrebuffière	.	5	8	20	8	9	2	.	.	6	.	.	.	.	.	.	.	.	1	9	.	.	.	.	.	3	.	4	6	5	.	86
Oradour-s.-Vayres	2	1	2	10	7	3	3	1	2	9	.	.	.	.	.	.	.	.	21	2	.	.	.	.	.	4	1	3	6	2	2	80
Limoges (C. M.)	1	5	1	11	3	4	1	0	1	8	.	.	1	.	.	.	.	.	13	1	.	.	.	.	.	5	4	1	7	2	1	70
Oradour-s-Glane	2	4	1	8	10	3	2	1	2	8	.	.	1	.	.	.	.	.	28	2	.	.	.	.	.	5	1	1	9	4	.	92
Rochechouart	1	2	0	8	1	.	.	.	.	2	.	.	.	.	.	.	.	.	18	0	.	.	.	.	.	3	.	2	1	2	1	40
Chabanais	1	4	3	13	2	.	1	1	2	4	.	.	.	.	.	.	.	.	15	.	.	.	.	.	.	4	4	.	4	2	.	60
Nouic	4	0	27	4	2	0	0	7	2	0	.	0	1	.	.	.	.	20	.	.	.	.	.	.	3	7	6	7	4	2	1	98
Lussac-les-Chât.	.	3	.	10	1	.	.	.	0	2	.	.	4	.	.	.	.	2	8	.	.	.	.	.	5	.	3	6	2	.	.	43
Poitiers (P. C.)	.	1	6	22	2	.	.	.	.	.	.	.	1	2	.	.	1	.	5	.	.	.	.	.	.	1	3	3	1	1	1	50
Châtellerault	.	5	.	7	.	2	.	.	3	.	.	.	.	.	.	.	.	.	7	.	.	.	.	.	.	2	2	.	5	.	.	33
Parçay-s.-V.	.	5	.	14	.	.	.	2	.	4	.	.	8	.	.	.	.	.	4	.	.	.	.	.	.	.	.	.	6	.	.	43
Saint-Épain	.	4	.	8	0	1	.	2	1	2	.	.	6	0	.	.	.	.	.	5	.	.	.	.	.	1	4	.	5	5	.	43
Bassin de la Loire, du Bec-d'Allier à Angers.																																
Givry	1	4	.	6	2	2	0	1	3	7	.	0	7	1	.	.	.	.	3	0	.	.	.	.	.	0	6	0	10	5	4	63
Saint-Satur	.	4	4	15	0	3	.	2	2	4	.	1	3	0	.	.	.	.	3	.	.	.	.	1	.	.	4	.	8	1	2	56
Sancerre	0	5	1	13	1	3	0	4	3	5	.	.	2	2	.	.	.	.	3	0	.	.	.	.	.	.	4	.	8	1	2	57
Léré	2	9	0	0	0	0	1	1	1	1	.	0	1	.	.	.	.	.	2	0	.	.	.	.	.	0	3	2	8	3	3	38
Gien	.	4	1	10	.	.	.	2	3	.	.	.	.	.	.	.	.	.	4	.	.	.	.	.	.	1	4	.	.	5	3	37
Grignon	.	12	.	12	1	3	.	7	5	5	.	.	4	.	.	.	.	.	2	1	.	.	.	.	.	.	5	.	13	1	1	74
Combreux	.	9	0	14	.	4	.	3	6	3	.	.	3	.	.	.	1	.	5	0	.	.	.	.	.	1	4	0	5	1	0	59
Orléans (P. C.)	1	9	4	6	1	3	4	.	1	.	.	.	1	3	.	.	1	2	13	.	.	.	.	.	.	3	10	.	.	2	.	64
La Motte-Beuvron	.	2	.	7	.	.	.	6	2	.	.	.	.	.	.	.	.	9	.	.	.	.	.	.	.	.	4	2	3	.	.	35
Ouzouer-le-Marché	1	8	.	16	.	7	.	5	2	3	.	.	3	.	.	.	.	.	.	.	.	6	.	.	.	1	5	6	.	1	2	66
Vernou (L.-et-Ch.)	0	6	.	7	1	.	1	2	1	4	.	0	1	.	.	.	.	.	17	.	.	.	.	.	.	.	3	.	5	2	.	50
Contres	.	3	5	.	2	.	.	.	.	2	.	.	.	.	.	.	.	.	13	.	.	.	.	.	.	.	2	.	3	.	.	30
Blois (E. N.)	1	1	4	19	.	.	.	1	.	.	.	.	.	.	.	.	.	.	6	.	.	.	.	.	.	1	1	7	2	.	.	43
Montreuil	.	5	6	9	1	.	.	.	2	1	.	.	.	.	.	.	.	.	2	.	.	.	.	.	.	0	3	.	.	.	.	29
Beaumont-la-R.	1	2	5	13	.	.	.	.	0	0	.	.	1	.	.	.	0	.	1	.	.	.	.	.	.	3	3	.	1	.	.	32
Notre-Dame-d'OE.	.	4	.	11	1	1	.	.	1	2	.	.	3	.	.	.	.	.	.	.	.	.	.	.	.	.	3	.	5	1	.	32
Tours (C. M.)	0	4	5	6	2	0	0	3	3	0	.	0	3	.	.	.	0	0	4	.	.	.	.	.	1	1	1	4	1	1	.	39
Channay	.	5	.	12	.	.	.	0	0	2	.	.	3	3	.	.	0	.	3	.	.	.	.	.	.	2	4	.	.	2	.	36
Auverse	.	7	.	4	.	.	.	.	1	.	.	.	1	2	2	.	.	.	3	.	.	.	.	.	.	.	4	.	6	1	.	31
Angers (J. des P.)	0	5	6	3	0	.	0	0	0	0	.	0	6	.	.	0	1	1	.	.	.	.	.	.	0	1	4	6	3	.	0	36
La Baumette (M. Cheux)	.	5	4	3	0	.	.	.	0	.	.	.	3	.	.	.	0	1	.	.	.	.	.	.	1	.	2	5	2	.	.	27
Bassin du Loir.																																
Janville	.	2	12	4	.	.	.	.	3	.	.	5	.	.	.	.	.	.	14	.	.	.	.	.	.	2	.	7	.	1	.	51
Voves	.	3	0	7	1	.	.	.	0	1	.	.	7	.	.	.	.	5	.	.	.	.	.	.	.	.	.	.	9	.	.	33
Orgères	.	5	0	11	1	1	.	.	0	1	.	.	6	.	.	.	.	0	7	.	.	.	.	.	.	0	1	.	10	5	.	49
Châteaudun	.	7	.	13	1	2	.	1	.	1	.	.	4	.	.	.	.	2	.	.	.	.	.	.	.	1	2	.	7	3	.	44
Brou	.	4	0	6	1	.	0	1	0	2	.	.	2	.	.	.	.	1	0	.	.	.	.	.	.	1	1	.	5	1	.	25
Authon-la-Plaine	1	5	1	18	4	1	0	1	1	5	.	.	1	6	.	.	1	2	2	.	.	.	.	.	.	3	3	.	8	6	.	69
Droué	3	5	4	4	6	2	2	.	3	2	.	1	4	.	.	.	.	.	.	.	0	.	.	.	.	1	.	9	3	3	.	52
Oucques	.	12	.	9	0	1	.	.	.	4	.	.	.	.	.	.	.	4	.	.	.	.	.	.	.	4	.	1	3	4	.	42
Vendôme (P. C.)	.	11	.	12	1	2	.	3	1	1	.	0	1	.	.	.	.	.	1	.	.	.	.	.	.	3	.	4	4	1	.	45

STATIONS.	1	2	3	4	5	6	7	8	9	10	11	12	13	14	15	16	17	18	19	20	21	22	23	24	25	26	27	28	29	30	31	TOTAL.
Bassin du Loir (suite).																																
Montoire	.	10	.	11	3	1	.	1	2	1	.	0	2	.	.	.	.	.	3	.	.	.	.	.	.	1	2	.	3	1	.	41
Savigny	.	12	.	14	.	.	.	1	1	4	.	.	3	.	.	.	.	1	3	.	.	.	.	.	.	4	4	.	3	2	.	52
Jupilles	.	.	.	3	4	4	3	4	2	.	.	1	2	.	.	.	.	.	.	.	.	.	.	.	.	1	3	.	.	.	.	27
Dissais-s.-Courc	1	3	1	7	2	.	.	1	3	1	.	.	2	.	.	.	.	1	2	.	.	.	.	.	.	3	3	.	2	4	.	36
Pontvallain	.	1	.	5	5	1	.	.	2	1	.	.	4	.	.	1	.	.	.	.	.	.	.	.	.	.	4	.	4	7	.	35
La Flèche	.	6	.	5	.	.	.	.	.	.	.	.	1	5	.	.	.	.	.	.	.	.	.	.	.	.	4	.	6	.	.	27
Bassin de la Sarthe.																																
F. d'Écouves (R.V.)	.	4	9	4	13	2	2	.	3	3	.	.	6	2	.	.	.	1	6	.	2	.	.	.	.	6	2	.	7	6	1	79
Ventes-de-Bourses	3	1	13	8	0	1	.	.	4	.	.	4	.	.	.	.	0	.	.	.	.	.	.	.	1	3	.	7	4	.	.	49
Mortagne	0	7	1	16	10	1	2	2	2	6	.	1	6	1	.	.	1	1	.	.	.	.	.	.	.	.	6	13	2	1	0	79
St-Mard-de-Réno	.	4	.	21	8	2	3	4	3	6	.	.	7	.	.	.	.	.	2	.	.	.	.	.	.	1	3	.	9	8	.	81
Nogent-le-Rotrou	.	7	2	9	2	2	.	2	2	5	.	7	.	.	.	.	2	1	.	.	.	.	.	.	.	1	.	.	10	9	.	61
Thiron-Gardais	.	9	.	15	6	.	.	.	8	6	.	.	5	.	.	.	2	.	.	.	.	.	.	.	.	.	5	.	16	6	.	78
Bellême	0	7	1	18	9	1	2	2	2	4	.	1	6	.	.	.	1	2	.	.	1	.	.	.	.	2	.	.	15	2	0	76
Forêt de Perseigne	.	3	.	19	10	1	1	.	1	2	.	.	4	.	.	.	.	.	4	.	.	.	.	.	.	2	3	.	6	4	.	60
Alençon (E. N.)	1	.	15	9	7	.	.	.	3	.	.	2	2	1	.	.	.	.	1	4	.	.	.	.	2	1	2	8	2	4	0	64
St-Denis-s.-Sarthon	.	.	3	0	5	2	3	5	1	2	.	.	2	2	.	.	0	.	.	0	.	.	.	.	.	6	1	1	2	.	2	36
Villaines-la-Juhel	.	.	4	7	12	9	.	4	7	.	5	.	6	.	.	.	.	5	.	2	.	.	.	.	.	9	.	8	.	.	.	80
Beaumont-s.-Sart	1	1	3	11	3	1	.	.	.	1	.	.	2	1	.	.	1	1	2	.	.	.	.	.	.	1	1	.	5	3	.	38
Bonnétable	1	5	1	7	2	.	.	.	1	1	.	.	4	.	.	.	1	1	2	.	.	.	.	.	.	.	2	.	3	.	.	31
La Ferté-Bernard	.	5	1	9	3	.	1	.	.	.	.	.	1	.	.	.	.	1	.	.	.	.	.	.	.	.	.	.	5	6	.	32
Ste-Suzanne	5	6	5	7	0	.	0	.	2	.	.	1	1	.	.	0	.	4	.	.	2	.	.	.	2	1	.	3	.	.	.	39
Souligné-s.-Vallon	.	13	1	19	5	.	.	.	1	.	.	.	4	1	.	.	.	.	1	.	.	.	.	.	.	2	3	.	5	3	.	58
Le Mans (P. C.)	5	2	5	6	4	.	.	.	.	1	.	.	1	.	.	.	.	.	.	.	.	.	.	.	.	.	2	3	.	1	.	30
Connerré	.	8	.	21	2	.	.	.	.	.	.	.	9	.	.	.	.	.	.	.	.	.	.	.	.	.	6	.	5	.	.	51
Sablé	.	.	4	9	7	.	.	.	.	.	.	.	4	.	.	7	3	4	5	.	.	.	.	.	.	.	5	.	8	.	.	56
Bassin de la Mayenne.																																
Domfront	.	8	0	.	24	2	.	20	.	.	.	.	.	.	.	.	.	.	.	.	.	.	.	.	.	.	.	17	.	7	.	78
Pré-en-Pail	.	.	18	10	7	.	2	.	7	.	4	.	.	.	.	.	.	4	.	1	.	.	.	.	3	3	.	7	3	.	.	69
Gorron	1	1	2	0	1	.	1	1	4	.	.	.	.	.	.	.	.	.	.	.	.	.	.	.	.	1	.	0	.	.	.	12
Ambrières	.	0	.	11	8	1	.	0	4	2	0	.	2	7	0	.	1	2	.	.	2	.	.	.	.	2	3	4	.	.	.	51
Mayenne (P. C.)	.	6	.	6	15	2	3	.	3	2	.	.	3	2	.	.	3	2	.	.	2	.	.	.	1	2	3	.	6	2	.	63
Ernée	5	5	12	5	14	1	3	5	7	3	0	2	2	.	.	2	1	0	.	.	.	.	.	.	1	3	4	6	4	3	.	88
Chailland	.	2	3	2	3	1	1	0	1	1	.	.	.	.	.	0	.	.	1	1	.	1	1	1	2	3	2	2	.	.	.	28
Montsûrs	0	7	1	12	13	1	.	0	1	1	.	0	0	2	.	.	2	0	1	.	.	.	.	.	.	7	3	.	5	.	.	56
Laval (E. N.)	.	7	11	8	13	.	.	.	1	0	.	2	4	.	.	.	1	1	.	.	1	.	.	.	1	0	2	5	.	.	.	58
Cossé-le-Vivien	10	2	10	2	.	.	.	.	3	.	.	8	3	.	.	2	.	3	.	.	.	.	.	.	2	2	.	9	.	.	.	55
Grez-en-Bouëre	.	8	1	11	2	0	.	1	0	2	.	.	1	.	.	.	0	0	2	.	.	.	.	.	.	1	3	.	9	.	.	41
Château-Gontier	.	22	11	.	.	.	.	.	.	.	.	.	.	.	.	.	1	8	.	.	.	.	.	.	2	.	3	21	.	.	.	68
St-Aignan-s.-Roë	.	9	1	10	3	0	.	1	.	3	.	.	2	1	.	.	1	.	.	.	.	.	.	1	.	3	2	.	6	1	.	44
Pouancé	.	10	6	5	3	.	1	1	1	.	.	.	7	7	.	.	1	1	1	.	.	.	.	1	1	3	5	1	5	1	.	61
Bassin de la Loire inférieure, rive droite.																																
Bécon	.	6	18	.	.	1	.	.	.	.	.	.	.	.	.	.	3	5	.	.	.	.	.	.	.	5	38	3	1	7	.	87
Candé	.	.	1	12	.	.	.	.	.	2	.	.	3	.	.	.	.	.	2	.	.	.	.	1	.	2	4	.	4	0	.	31

STATIONS.	1	2	3	4	5	6	7	8	9	10	11	12	13	14	15	16	17	18	19	20	21	22	23	24	25	26	27	28	29	30	31	TOTAL.
Bassin de la Loire inférieure, rive droite (suite).																																
Oudon	.	5	8	6	.	.	.	.	.	.	.	.	10	.	.	.	4	5	.	.	.	.	.	.	.	.	3	4	.	.	.	46
Joué-sur-Erdre	.	5	0	7	0	.	.	.	.	.	.	.	2	2	.	.	.	.	2	.	.	.	.	.	.	3	4	.	6	.	.	32
Nort	.	5	.	15	1	.	.	.	.	0	.	.	1	4	.	.	2	2	1	.	.	.	.	.	1	2	4	5	6	.	.	49
Nantes (Obs^re)	7	2	10	2	0	0	.	0	.	0	1	0	.	.	.	1	1	2	.	.	0	.	.	.	2	4	.	3	0	.	.	35
Cordemais	.	4	.	13	1	.	0	0	1	.	.	.	.	.	.	.	.	.	1	.	2	.	.	.	.	1	4	.	2	.	.	30
Savenay (E. N.)	.	6	1	5	1	.	0	0	1	.	0	0	1	0	.	.	0	.	.	1	2	.	.	.	2	0	2	5	1	.	.	29
Saint-Nazaire	.	5	.	11	3	1	0	2	1	0	.	.	3	.	.	.	.	1	.	.	5	.	.	.	1	1	1	4	3	1	.	44
Bassin de la Loire inférieure, rive gauche; bassin de la Sèvre nantaise.																																
Secondigny	.	6	.	.	19	6	1	0	0	.	.	.	.	3	.	.	1	.	7	.	.	.	.	.	.	2	9	.	.	.	.	54
Parthenay (E. N.)	.	0	1	12	2	.	.	.	.	1	.	.	2	1	.	.	.	.	5	.	.	.	.	.	.	1	2	1	4	.	.	32
Bressuire	10	9	11	5	.	.	.	0	.	.	.	.	.	.	.	.	.	.	5	.	.	.	.	.	.	4	3	1	2	.	.	50
Puy-N.-Dame	.	3	.	6	.	1	.	.	.	1	.	0	6	1	.	.	.	.	2	.	.	.	.	1	.	4	3	0	5	0	.	35
Gennes	.	5	0	13	0	.	.	1	0	2	.	.	8	4	.	.	.	.	1	.	.	.	.	.	.	1	4	1	10	1	.	51
Saint-Saturnin	1	2	3	8	2	4	2	3	1	3	.	.	.	2	.	.	.	.	.	.	.	.	.	.	.	1	2	.	4	2	.	41
Les Gardes	.	6	3	3	.	.	0	.	1	1	.	0	5	.	.	.	1	1	.	.	.	.	.	.	2	.	2	3	2	.	.	30
Chalonnes	.	4	0	6	.	.	.	.	0	.	.	.	.	.	.	.	.	.	3	.	.	.	.	0	0	.	2	.	1	.	.	17
La Pommeraye	.	5	1	12	.	.	.	.	.	0	.	.	2	1	.	.	.	1	1	.	.	.	.	4	1	.	3	1	3	.	.	34
Chapelle-St-Florent	.	7	1	14	1	1	.	.	.	1	.	.	4	2	.	.	.	.	.	.	.	.	.	.	2	3	.	.	5	.	.	41
Champtoceaux	.	7	1	8	.	.	.	.	1	0	.	0	2	8	.	.	1	1	3	.	.	.	0	0	.	1	3	.	2	4	.	42
Les Herbiers	.	6	0	13	2	3	1	2	2	2	.	.	3	1	.	.	0	.	2	.	.	.	.	.	2	4	1	3	0	.	.	48
Montaigu		4	0	5	1	3	.	1	1	1	.	.	2	.	.	.	3	1	2	.	.	.	.	1	.	2	.	2	3	.	.	31
Clisson	.	7	0	10	1	.	.	.	.	.	.	.	.	2	.	.	1	0	3	.	.	.	.	0	.	.	4	.	3	.	.	32
BASSINS ENTRE LA LOIRE ET LA GIRONDE.																																
Bassins de la Vie, du Lay et de la Sèvre niortaise.																																
Pornic	.	.	5	9	2	.	.	1	.	.	.	.	.	.	.	.	.	.	.	.	.	.	.	.	.	.	.	.	.	.	.	17
Ile d'Yeu	.	5	2	11	3	0	1	1	.	0	.	.	.	.	.	.	2	.	3	.	3	.	.	.	2	1	1	0	1	.	.	35
St-Gilles-s.-Vie	.	4	4	10	1	1	1	0	1	.	.	.	.	.	.	.	.	.	4	.	.	.	.	.	1	3	.	.	.	.	.	29
Les Sables-d'Olonne	.	4	2	10	4	.	1	1	1	0	.	.	.	.	.	.	0	.	2	.	.	.	.	.	.	3	2	.	2	.	.	32
Roche-s-Yon (E.N.)	.	6	4	15	.	.	2	3	1	1	.	1	.	3	.	.	0	.	2	.	.	.	.	.	1	3	3	1	2	.	.	48
La Châtaigneraie	.	7	3	8	3	.	2	2	3	3	.	.	.	6	.	.	.	.	.	.	.	.	.	.	.	4	6	7	9	.	.	63
Longèves	.	6	0	5	3	.	.	.	.	.	.	.	.	.	.	.	.	.	.	.	.	.	.	.	.	3	.	.	1	.	.	18
Luçon	.	4	1	15	1	.	1	1	0	.	.	.	.	3	.	.	.	.	.	.	.	.	.	.	.	3	2	.	4	.	.	34
Marans	.	.	.	.	.	.	.	.	.	.	.	.	.	.	.	.	.	.	5	.	.	.	.	.	.	6	2	.	.	.	.	13?
Coulonges-s.-l'A.	5	0	19	0	1	1	1	1	.	.	.	0	.	.	.	.	0	6	.	.	.	.	.	.	2	2	1	5	2	.	.	48
Chantecorps	.	5	.	20	5	.	0	.	2	.	1	.	.	4	.	.	.	2	6	.	.	.	.	.	.	5	1	7	10	1	.	71
Viel-Pain (Pamproux)	.	3	8	13	.	.	.	1	0	.	.	.	.	2	.	.	1	2	8	.	.	.	.	.	.	2	1	4	4	1	.	50
La Couarde (Goux)	.	7	2	12	5	1	1	1	1	2	.	.	0	4	.	.	1	.	9	.	.	.	.	.	.	5	5	.	.	2	.	58
Niort	.	6	1	11	.	0	.	1	1	0	.	.	.	.	.	.	1	.	7	.	.	.	.	.	.	3	2	.	3	4	.	39
Fressines	.	6	2	9	7	1	1	1	2	0	.	.	.	5	.	.	.	.	6	.	.	.	.	.	.	5	.	1	2	.	.	49
Mauzé	.	4	1	7	7	.	2	0	1	0	.	1	.	.	.	.	.	.	5	.	.	.	.	.	.	5	1	2	4	1	.	41
Bazoin	.	5	1	11	6	.	1	.	1	.	.	.	1	.	.	.	1	.	8	.	.	.	.	.	.	4	2	.	3	.	.	44
La Rochelle (P. C.)	.	.	5	4	1	.	1	.	1	1	.	.	.	.	.	.	.	1	1	.	.	.	.	.	.	5	1	.	1	.	.	22
Bassin de la Charente.																																
Saint-Mathieu	1	12	9	8	16	9	6	6	10	.	.	.	.	3	.	.	.	.	18	.	.	.	.	.	.	8	3	5	1	11	.	127
Le Lac Français	0	.	1	11	3	6	2	1	3	4	.	0	1	0	.	.	.	.	6	1	.	.	.	.	.	7	1	1	5	1		54

STATIONS.	1	2	3	4	5	6	7	8	9	10	11	12	13	14	15	16	17	18	19	20	21	22	23	24	25	26	27	28	29	30	31	TOTAL.
Bassin de la Charente (suite).																																
Angoulême (P. C.)	.	.	5	10	2	1	2	.	.	7	.	.	.	.	.	.	.	.	6	.	.	.	.	.	.	5	4	2	.	4	.	48
Barbézieux	.	4	0	12	6	0	2	0	2	4	0	.	.	.	.	.	.	.	8	.	.	.	.	.	.	6	3	1	.	3	.	51
Jonzac	.	6	3	11	2	1	.	1	.	2	.	.	.	.	.	.	.	.	9	.	.	.	.	.	.	14	2	2	3	.	.	56
Cognac	4	1	9	2	0	1	1	1	1	.	.	.	.	.	.	.	.	11	1	.	.	.	.	.	5	2	2	2	.	.	.	43
Aigre	.	5	.	12	2	1	2	.	1	1	.	.	1	.	.	.	.	.	6		.	.	.	.	.	5	.	.	3	1	.	39
Ruffec	.	3	.	11	2	1	2	1	1	1	.	.	1	.	.	.	.	.	6	.	.	.	.	.	.	6	4	.	4	1	.	44
Chef-Boutonne	.	4	1	8	5	0	1	1	1	1	.	.	1	0	.	.	.	.	11	.	.	.	.	.	.	6	5	1	2	2	.	50
La Brousse	.	5	6	10	2	.	2	1	1	2	.	.	.	.	.	.	0	4	6	.	.	.	.	.	5	4	3	2	.	1	.	54
Chail	.	4	1	14	8	3	2	2	3	2	.	.	.	2	.	.	1	11	.	.	.	.	.	.	4	2	.	.	.	4	.	63
Vernoux-s.-Bout	.	2	1	.	.	9	2	4	1	.	.	.	.	.	.	.	6	.	.	.	.	.	.	.	3	5	4	.	.	.	.	37
Villiers-au-B.	.	4	1	11	5	0	1	1	2	2	.	.	.	.	.	.	.	.	.	.	.	.	.	.	.	6	4	.	3	2	.	42
St-Jean-d'Angely	.	2	1	8	1	.	.	1	1	1	.	.	.	.	.	.	.	.	5	.	.	.	.	.	.	6	1	1	2	.	.	30
Saintes	.	1	3	7	2	.	.	6	7	3	.	.	.	.	.	.	.	.	11	.	.	.	.	.	.	3	2	3	4	.	.	52
Rochefort (Obs.)	.	3	4	7	.	.	.	.	0	0	.	.	.	.	.	.	.	3	.	.	.	.	.	.	1	4	1	2	.	.	.	25
Ile d'Aix	.	5	1	7	1	.	.	.	.	.	.	.	.	.	.	.	.	.	.	.	.	.	.	.	.	2	3	2	1	.	.	22
Chassiron	.	2	.	2	3	1	.	.	.	1	.	.	.	.	.	.	.	.	.	.	.	.	.	.	.	2	3	.	1	.	.	15
BASSIN DE LA GIRONDE.																																
Bassin de la Dordogne.																																
Laqueuille	.	.	.	.	30	.	.	.	.	.	.	.	3	.	.	.	.	.	5	.	.	.	.	.	.	.	13	.	.	.	15	66
Église-Nve-d'Entr.	1	4	3	5	11	3	.	24	3	16	.	.	4	.	.	.	.	.	5	.	.	.	.	.	.	8	10	4	5	8	6	120
Ussel (P. C.)	0	6	2	25	9	2	1	1	.	2	.	.	.	.	.	.	.	.	3	2	.	.	.	.	.	.	4	3	4	3	2	69
Aurillac (E. N.)	.	11	1	9	11	0	3	6	6	3	.	.	.	.	.	.	.	.	4	.	.	.	.	.	.	10	4	.	1	.	0	69
Argentat	1	5	2	11	10	10	4	.	1	.	.	.	.	.	.	.	.	.	.	6	.	.	.	.	.	3	3	4	4	6	.	70
Beaulieu	1	6	1	12	7	9	3	1	3	3	.	.	.	.	.	.	.	.	8	1	.	.	.	.	.	2	4	1	3	1	.	66
Saint-Céré	1	3	.	5	6	2	.	1	1	4	.	.	.	.	.	.	.	.	7	.	.	.	.	.	.	1	9	.	4	.	.	44
La Tronquière	.	10	.	22	14	7	5	7	4	10	.	.	.	.	.	.	.	.	10	.	.	.	.	.	.	11	20	6	3	2	2	133
Gramat	5	6	3	6	8	5	4	3	2	8	.	.	.	.	.	.	.	.	10	.	.	.	.	.	.	.	8	8	8	4	.	88
Frayssinet	.	6	.	9	6	5	.	.	1	5	.	.	.	.	.	.	.	.	26	.	.	.	.	.	.	3	6	5	3	2	.	77
Martel	6	.	.	15	4	2	.	.	.	9	.	.	.	.	.	.	.	.	.	17	.	.	.	.	.	3	7	5	4	.	.	72
Vayrac	.	.	9	6	3	2	1	1	.	.	.	.	.	.	.	.	.	.	8	.	.	.	.	.	.	.	2	3	2	.	.	37
Tulle (P. C.)	2	5	2	21	8	5	2	2	2	7	.	0	.	.	.	.	.	.	12	.	.	.	.	.	.	3	4	3	4	5	1	88
Brive (P. C.)	1	3	1	6	7	2	3	3	2	4	.	.	1	0	.	.	.	.	10	.	.	.	.	.	.	3	2	2	3	3	2	58
Blanzaguet	.	4	2	5	.	.	.	.	.	5	.	.	3	8	.	.	.	.	29	.	.	.	.	.	.	.	5	6	4	.	.	71
Chalais	.	5	1	.	18	7	1	0	1	2	.	.	.	1	.	.	.	.	7	1	.	.	.	.	.	5	2	3	3	0	.	56
Montguyon	.	6	1	19	5	2	1	.	3	.	.	.	.	.	.	.	.	.	5	.	.	.	.	1	3	4	2	2	2	.	6	62
Les Églisottes	.	5	1	14	5	.	2	.	1	1	1	.	.	8	.	.	.	.	5	.	.	.	.	.	.	5	4	4	4	1	.	60
Coutras	.	4	1	5	5	0	1	1	1	6	.	.	0	.	.	.	.	.	1	2	.	.	.	.	.	6	1	5	3	3	.	43
Lussac	.	6	1	12	4	3	2	.	1	2	1	.	.	0	2	.	.	.	6	1	.	.	.	.	.	5	0	9	5	0	.	58
Cavignac	0	5	1	12	5	1	3	1	1	2	1	.	.	.	1	.	.	.	8	.	.	.	.	.	.	6	1	10	8	9	.	74
Bassin du Lot.																																
Le Bleymard	.	1	.	12	3	2	.	.	.	.	.	.	.	.	.	.	.	.	.	.	.	1	.	.	.	.	.	.	.	3	3	25
Bagnols	.	2	.	18	11	2	.	.	.	1	.	.	.	.	.	.	.	.	2	2	.	.	.	.	.	.	1	1	4	0	0	45
Montmirat	.	1	.	10	2	1	.	.	.	.	.	.	.	.	.	.	.	.	1	1	.	3	.	.	.	.	.	.	2	0	1	23
Mende (P. C.)	.	.	.	33	6	.	.	.	.	.	.	.	.	.	.	.	.	.	.	5	.	.	.	.	.	.	.	.	.	1	.	45
Marvéjols	.	1	.	18	3	1	.	.	.	.	.	.	.	.	.	.	.	.	1	3	.	.	.	.	.	.	.	0	7	.	.	34

STATIONS.	1	2	3	4	5	6	7	8	9	10	11	12	13	14	15	16	17	18	19	20	21	22	23	24	25	26	27	28	29	30	31	TOTAL.
Bassin du Lot (suite).																																
Cam-de-la-Roche..	.	.	.	12	3	.	.	.	.	3	.	.	.	.	.	.	.	.	3	.	.	.	.	.	.	.	2	.	1	1	.	25
St-Chély-d'Apcher.	.	2	.	9	4	2	1	.	.	2	.	.	.	.	.	.	.	.	2	.	.	.	.	.	.	1	1	2	7	3	5	41
Nasbinals.....	.	.	7	.	22	19	8	.	.	.	.	.	.	.	.	.	.	.	.	5	.	.	.	.	.	.	7	8	3	.	4	83
Espalion.....	.	8	.	7	7	4	11	9	20	.	.	.	.	.	.	.	.	.	3	.	.	.	.	.	.	5	12	15	.	.	.	101
Entraygues.....	.	8	.	6	15	24	4	2	.	4	.	.	.	.	.	.	.	.	6	2	.	.	.	.	.	6	4	10	9	.	.	100
Figeac (S. hy.)...	.	3	.	10	6	5	.	.	4	5	.	.	.	.	.	.	.	.	4	.	.	.	.	.	2	3	4	4	2	.	.	52
La Capelle-M.....	.	6	.	6	5	2	2	4	4	10	.	.	.	.	.	.	.	.	.	3	.	.	.	.	.	2	10	3	1	.	1	59
Livernon	2	5	1	8	6	4	1	.	4	2	.	.	.	.	.	.	.	.	3	.	.	.	.	.	.	3	3	8	4	.	.	54
Limogne.....	3	5	9	.	7	7	3	.	.	4	.	.	.	.	.	.	.	.	9	.	.	.	.	.	.	7	9	4	7	2	.	76
Saint-Géry.....	.	4	.	6	.	3	5	.	9	8	.	.	.	.	.	.	.	.	11	.	.	.	.	.	.	10	13	8	6	.	.	83
Lauzès.....	.	7	.	10	6	4	.	.	2	3	.	.	.	.	.	.	.	.	14	.	.	.	.	.	.	4	6	5	4	2	.	67
Cahors (P. C.)....	.	3	.	5	7	0	3	.	.	3	.	.	.	4	.	.	.	.	18	.	.	.	0	.	.	5	4	9	10	4	.	76
Puy-l'Évêque.....	.	.	.	8	5	4	3	.	2	6	.	.	.	.	.	.	.	.	11	.	.	.	.	.	.	2	15	3	.	.	.	59
Fumel.....	1	3	0	8	5	2	4	.	1	4	.	.	.	.	.	.	.	.	11	.	.	.	.	.	.	3	2	17	3	.	.	64
Montflanquin.....	.	.	.	10	9	.	.	7	.	.	.	2	2	.	.	.	.	.	13	.	.	.	.	.	.	.	0	21	4	.	.	68
Villeneuve (P. C.).	0	3	.	8	7	2	1	.	0	2	1	.	0	.	.	.	.	.	14	.	.	.	.	.	.	1	1	25	5	1	.	73
Monclar-d'A.....	0	3	.	10	5	2	2	.	1	2	2	.	0	.	.	.	.	.	10	.	.	.	.	.	.	1	0	23	7	1	1	70
Bassins du Tarn et de l'Aveyron.																																
Pt de Montvert....	.	2	.	6	9	.	.	.	.	.	.	.	.	.	.	.	.	.	12	.	.	14	.	.	.	.	.	.	5	.	.	48
Florac.....	.	1	.	9	4	.	.	.	.	.	.	.	.	.	.	.	.	.	4	2	.	4	0	.	.	2	.	3	3	.	.	32
Cassagnas.....	.	.	.	3	2	1	.	.	.	.	.	.	.	.	.	.	.	.	5	5	.	18	.	.	.	.	.	2	.	.	.	36
Meyrueis.....	.	.	2	10	6	7	3	.	.	.	.	.	.	.	.	.	.	.	11	2	.	.	.	.	.	1	.	6	12	.	.	59
Col du Marquairès.	.	1	.	6	3	4	0	.	.	.	.	.	.	.	.	.	.	.	5	1	.	11	1	.	.	.	1	3	9	.	.	45
Massegros	.	.	.	15	17	8	.	.	.	.	.	.	.	.	.	.	.	.	.	18	.	.	.	.	.	.	.	15	5	.	.	78
La Cavalerie.....	.	4	.	19	.	8	1	.	1	.	.	.	.	.	.	.	.	.	11	.	.	1	.	.	.	2	3	5	10	.	.	66
Le Cabaretou.....	.	.	5	.	10	7	.	.	3	12	.	.	.	.	.	.	.	.	12	.	.	.	.	.	.	4	14	10	.	7	.	84
Le Soulié.....	5	4	.	.	14	9	4	3	2	8	.	.	.	.	.	.	.	.	.	2	5	4	3	.	.	.	11	9	25	6	2	116
La Salvetat-d'A...	.	.	.	10	9	10	2	.	2	19	.	.	.	.	.	.	.	.	11	.	.	.	1	.	.	8	13	40	18	5	.	148
Pradelles-Cabardès	2	.	.	.	13	6	7	.	4	14	3	.	.	.	.	.	.	.	12	5	.	.	.	.	.	7	6	39	15	7	2	142
Castres.....	.	2	.	1	6	2	2	.	1	2	0	.	.	.	.	.	.	.	8	3	.	.	.	.	.	13	2	23	5	5	1	77
Alban.....	6	7	.	16	22	5	6	.	4	18	.	.	.	.	.	.	.	.	6	.	.	.	.	.	.	12	12	30	15	.	.	159
Villefranche-d'Av..	2	3	0	3	5	5	3	.	2	2	5	.	.	.	.	.	.	.	.	4	.	.	.	.	.	15	4	9	8	1	.	71
Naucelle.....	1	8	2	8	12	8	6	.	1	4	0	.	.	.	.	.	.	.	3	0	.	.	.	.	.	12	3	14	9	1	.	92
Carmaux.....	.	4	.	4	5	3	2	.	.	4	.	.	.	.	.	.	.	.	1	1	.	.	.	.	.	15	2	10	5	3	.	59
Cordes.....	.	1	.	4	4	4	2	.	.	2	.	.	.	.	.	.	.	.	1	0	.	.	.	.	.	8	1	17	4	3	.	50
Albi (P. C.).....	.	2	.	2	1	2	1	.	.	2	.	.	.	.	.	.	.	.	1	.	.	.	.	.	4	4	1	13	4	.	.	37
Lavaur.....	2	.	.	.	3	.	.	.	.	1	0	.	.	.	.	.	.	.	5	1	.	.	.	.	.	14	3	7	13	2	.	51
Montauban (E. N.).	.	3	.	3	2	1	.	.	.	2	.	.	.	.	.	.	.	.	12	.	.	.	.	.	.	15	3	27	1	.	.	70
Caylus.....	.	2	6	11	8	3	.	.	6	.	.	.	.	.	.	.	.	.	5	.	.	.	.	.	.	11	11	5	4	0	5	78
Lalbenque.....	.	7	.	12	2	6	.	.	.	2	.	.	.	.	.	.	.	.	20	.	.	.	.	.	.	7	5	7	8	.	.	76
Castelnau.....	.	4	.	7	3	4	2	.	.	4	.	.	.	.	.	.	.	.	10	.	.	.	.	.	.	5	3	16	4	.	.	62
Bassin de la Garonne, cours supérieur, et affluents des Pyrénées.																																
Belesta.....	.	6	9	.	9	.	.	.	.	.	6	.	.	.	.	.	.	.	7	5	.	.	.	.	.	8	10	12	14	9	12	107
Mirepoix.....	.	.	.	.	11	.	.	.	.	.	.	.	.	.	.	.	.	.	2	2	.	.	.	.	.	3	.	1	16	11	7	53
Foix (E. N.).....	.	2	.	8	3	5	.	.	.	.	.	.	.	.	8	.	.	.	9	6	.	.	.	.	7	.	2	8	22	11	5	96
Royat.....	.	.	.	.	4	2	.	.	.	.	2	.	.	.	.	.	.	.	6	2	.	.	.	.	.	11	2	1	14	3	1	48

STATIONS.	1	2	3	4	5	6	7	8	9	10	11	12	13	14	15	16	17	18	19	20	21	22	23	24	25	26	27	28	29	30	31	TOTAL.
Bassin de la Garonne, cours supérieur, et affluents des Pyrénées (suite).																																
Izaut-de-l'Hôtel...	.	.	2	.	6	15	.	.	.	.	1	.	2	.	.	0	.	.	12	20	.	.	.	.	.	20	4	.	21	17	3	130
Rieumes.....	.	.	3	.	.	4	1	.	.	.	.	.	.	.	.	.	.	.	8	3	.	.	.	.	.	18	4	10	7	2	2	62
Toulouse (Obs.)..	0	1	.	1	.	?	.	.	?	2	1	?	.	.	.	.	.	.	12	0	.	.	.	.	.	38	1	31	1	?	.	88?
Bassin de la Garonne (R. G.) au-dessous de Toulouse; bassins du Gers et de la Baïse; bassin de la Gironde.																																
Lannemezan.....	.	.	1	2	4	5	.	.	.	.	1	.	1	0	.	.	.	.	6	6	.	.	.	.	.	3	.	5	4	1	2	41
Castelnau-Mag....	.	2	.	10	18	.	.	.	.	1	.	.	.	.	.	.	.	.	19	.	.	.	.	.	4	9	3	7	12	5	.	90
Miélan.....	0	3	.	1	5	12	.	.	.	.	.	.	.	.	.	.	.	.	14	4	.	.	.	.	.	15	6	13	11	5	0	89
Masseube.....	.	1	.	1	8	5	.	.	.	.	.	.	.	.	.	.	.	.	12	7	.	.	.	.	.	8	3	13	9	0	.	67
Lombez.....	.	0	.	.	5	.	.	.	.	.	.	.	.	.	.	3	.	.	14	2	.	.	.	.	.	9	5	18	17	3	4	81
Auch (P. C.).....	.	1	1	2	2	3	.	.	.	.	.	.	.	.	.	.	.	.	4	10	.	.	.	.	.	7	1	12	18	9	.	70
Canals.....	.	2	.	2	1	.	.	.	.	4	.	.	.	.	.	.	.	.	7	.	.	.	.	.	.	7	6	15	.	.	.	44
Beaumont.....	.	3	.	2	4	3	0	.	.	0	2	.	.	.	.	.	.	.	6	2	.	.	.	.	.	5	1	17	4	1	.	50
Vic-Fézensac.....	.	2	.	7	9	.	.	.	.	3	.	.	.	.	.	.	.	.	13	.	.	.	.	.	.	.	6	15	5	.	.	60
Eauze.....	.	.	11	16	5	.	.	.	4	6	.	.	.	.	.	.	.	13	.	.	.	.	.	.	5	.	28	6	.	.	.	94
Condom.....	.	2	.	.	4	5	7	1	.	2	3	.	.	.	.	.	.	.	10	.	.	.	.	.	.	2	1	15	3	.	.	56
Lectoure.....	.	3	.	4	.	11	.	.	.	.	.	.	.	.	.	.	.	.	10	.	.	.	.	.	.	2	.	11	2	.	.	43
Montcuq.....	.	4	.	10	4	2	1	.	.	3	.	.	2	.	.	.	.	.	11	.	.	.	.	.	.	5	10	15	7	.	.	74
Agen (P. C.).....	1	3	.	3	2	2	1	.	.	.	.	.	.	.	.	.	.	1	1	.	.	.	.	.	4	1	10	8	0	0	.	37
Grignols.....	1	2	.	9	13	7	2	.	0	1	2	.	1	0	.	.	.	.	14	3	.	.	.	.	.	4	2	18	5	2	.	84
Col-de-Fer.....	.	1	.	2	7	1	.	.	.	.	0	.	1	.	.	.	.	.	9	2	.	.	.	.	.	3	1	19	5	3	.	54
Machorre.....	1	3	.	5	8	3	3	.	0	1	.	.	0	.	.	.	.	.	11	0	.	.	.	.	.	3	1	15	4	2	.	60
Budos.....	0	3	0	7	14	5	1	.	0	0	1	.	2	0	0	0	.	.	12	0	.	.	.	.	.	4	4	21	6	1	.	83
La Sauve (E. N.)..	0	4	.	23	3	3	.	.	0	1	1	1	.	.	.	.	.	.	8	.	.	.	.	.	.	5	1	19	5	2	.	76
Floirac (Bordeaux).	1	6	0	11	7	1	1	.	1	1	1	.	0	1	.	0	.	.	6	0	.	.	.	.	0	5	1	16	5	0	.	65
Royan.....	.	2	1	8	3	.	.	.	1	1	.	.	.	.	.	.	.	.	4	.	.	.	.	.	.	3	1	2	.	.	.	26
La Coubre.....	.	5	1	7	3	2	1	.	.	.	.	.	.	.	.	.	.	.	1	.	.	.	.	.	.	.	.	1	3	1	.	25
BASSINS ENTRE LA GIRONDE ET LES PYRÉNÉES.																																
Petits bassins entre la Gironde et l'Adour.																																
Saint-Nicolas.....	.	.	.	15	4	5	.	.	.	2	.	.	.	.	.	.	.	.	7	.	.	.	.	.	.	4	.	.	2	.	.	39
Hourtin.....	.	7	1	8	3	3	1	.	2	2	1	.	3	.	.	.	.	.	9	.	.	.	.	.	.	7	1	19	7	.	.	73
Moutchic.....	0	5	1	8	3	5	0	.	2	4	1	.	2	.	.	.	.	.	7	.	.	.	.	.	.	8	3	11	4	.	.	65
Le Porge.....	.	7	1	7	8	5	2	.	2	2	2	.	2	.	.	.	.	.	14	1	.	.	.	.	0	10	1	12	7	.	.	81
Arès.....	1	7	0	12	5	6	3	0	3	2	.	.	.	0	.	0	.	.	13	0	.	.	.	.	0	9	0	21	5	0	0	89
Piquey.....	3	5	1	9	6	7	1	.	1	2	1	4	.	.	.	.	.	.	12	.	.	.	.	.	.	8	2	1	5	3	.	69
Audenge.....	1	3	4	11	9	4	1	.	2	3	3	.	4	9	.	.	.	.	15	.	.	.	.	.	.	5	2	11	7	1	.	92
La Salie.....	1	5	4	5	7	3	1	1	0	3	1	.	13	1	.	.	.	.	12	.	.	.	.	.	.	9	3	8	9	9	1	93
Arcachon (C.M.)..	1	6	2	8	9	8	1	.	1	4	1	.	6	.	.	.	.	.	14	.	.	.	.	.	.	9	1	6	5	2	.	83
Belin.....	1	5	1	6	10	4	2	.	0	2	1	.	3	.	.	0	.	.	13	3	.	.	.	.	2	4	1	8	7	.	.	73
Pissos.....	2	5	.	6	26	6	.	.	.	3	.	.	3	2	.	.	.	.	11	5	.	.	.	.	.	6	.	16	9	.	.	101
Bassin de l'Adour.																																
Pic du Midi (Obs.).	.	2	.	3	20	9	.	.	.	.	.	.	.	.	1	.	.	.	40	2	.	.	.	.	.	4	1	20	49	60	10	222
Bagnères-de-B. (M. Gandy)	.	4	.	12	17	3	.	.	.	.	.	0	.	.	1	.	.	.	28	1	.	.	.	.	8	10	0	11	21	7	1	123
Lourdes.....	.	6	1	.	27	43	.	.	.	.	.	.	2	.	.	.	.	.	30	6	.	.	.	.	.	19	3	17	40	14	.	208
Peyranère.....	.	.	.	.	.	23	.	.	.	.	.	.	.	.	.	.	.	.	.	26	.	.	.	.	.	15	.	13	.	28	.	105
Gélan.....	.	.	1	.	4	11	.	.	.	.	.	.	.	.	.	.	.	23	5	.	.	.	.	.	3	11	6	3	14	17	.	98

STATIONS.	1	2	3	4	5	6	7	8	9	10	11	12	13	14	15	16	17	18	19	20	21	22	23	24	25	26	27	28	29	30	31	TOTAL.
Bassin de l'Adour (suite).																																
Laruns	.	1	.	.	30	26	.	.	.	.	2	.	.	.	.	.	.	.	29	8	.	.	.	.	.	13	4	31	42	45	.	231
Bedous	.	7	.	.	37	17	.	.	.	.	.	.	.	.	.	.	.	.	30	15	.	.	.	.	.	15	15	10	62	44	2	254
Tarbes (P. C.)	.	3	.	4	14	9	.	.	.	2	1	.	.	.	.	.	.	.	24	3	.	.	.	.	28	28	6	10	18	6	1	157
Maubourguet	.	6	.	8	12	.	.	.	.	.	.	.	.	.	.	.	.	.	18	.	.	.	.	.	6	4	7	12	3	.	.	76
Lescar (E. N.)	.	3	.	8	30	4	.	.	.	1	0	.	.	.	.	.	.	.	10	1	.	.	.	.	7	4	.	32	12	2	.	114
Pau (gare)	.	4	2	7	18	.	.	.	.	1	.	.	.	.	.	.	.	26	6	.	.	.	.	.	3	8	10	21	8	.	.	114
Oloron	.	3	2	.	13	13	1	.	.	.	4	2	.	.	.	.	.	.	36	3	.	.	.	.	.	12	6	12	36	13	3	159
Mauléon	7	.	4	28	20	3	.	.	.	5	.	.	.	.	.	.	.	41	5	.	.	.	.	.	11	3	10	34	24	.	.	195
St-Jean-Pied-de-Pt.	.	7	2	23	18	5	.	.	1	3	.	2	.	.	.	.	.	37	9	.	.	.	.	.	.	8	9	37	48	5	.	214
Orthez	.	3	.	6	32	11	.	.	.	1	2	.	.	.	.	.	.	.	24	3	.	.	.	.	.	6	3	23	7	6	.	127
Riscle	.	5	.	6	21	11	.	.	.	.	.	.	.	.	.	.	.	.	15	.	.	.	.	.	.	3	3	18	10	0	.	92
Cazaubon	.	2	.	10	11	2	1	.	.	2	3	.	1	.	.	.	.	.	17	.	.	.	.	.	.	3	2	19	5	2	.	80
Mont-de-Marsan	.	5	.	15	11	6	1	.	.	2	1	.	.	.	.	.	.	.	11	6	.	.	.	.	.	3	2	16	14	.	.	95
Saint-Sever	.	4	1	13	32	3	.	.	1	.	0	3	.	.	.	.	.	.	19	5	.	.	.	.	.	7	2	20	10	1	.	121
Tartas	.	5	.	0	28	12	1	.	.	1	2	.	.	.	.	.	.	.	17	1	.	.	.	.	.	4	3	27	10	3	.	114
Dax (P. C.)	1	3	1	9	32	10	.	.	.	2	.	.	.	.	.	.	.	.	23	9	.	.	.	.	.	3	5	12	13	3	.	126
Bayonne	2	4	.	24	16	4	.	.	.	3	1	2	.	.	.	.	.	12	30	.	.	.	.	.	1	4	2	6	18	3	.	132
Biarritz (sémaph.)	1	5	3	2	21	5	.	.	.	.	2	.	1	.	.	.	.	.	33	10	.	.	.	.	.	3	1	2	6	28	3	126

VERSANT DE LA MÉDITERRANÉE.

BASSINS ENTRE LES PYRÉNÉES ET LE RHÔNE.

Bassins du Tech, de la Tet et de l'Agly.																																
Col de la Quilliane	.	.	.	2	.	.	.	.	.	.	.	.	.	.	.	.	.	.	2	1	.	.	.	.	.	.	.	.	.	.	.	5
Montlouis (C. M.)	.	.	.	4	.	.	.	.	.	.	.	.	.	.	.	.	.	.	8	.	.	.	.	.	.	.	.	2	53	8	4	79
Prats-de-Mollo	.	.	.	3	.	.	.	.	.	.	.	.	.	.	.	.	.	.	19	.	.	.	8	.	.	.	.	.	4	.	.	34
Céret	.	.	.	5	.	.	.	.	.	.	.	.	.	3	.	.	.	.	14	.	.	.	.	.	.	.	.	.	9	.	.	31
Vernet-les-Bains	.	.	.	.	.	.	.	.	.	.	.	.	.	.	.	.	.	.	6	27	.	.	.	.	.	8	.	0	1	.	.	41
Prades	.	.	.	5	.	.	.	.	.	.	.	.	.	.	.	.	.	.	10	11	.	.	.	.	.	1	.	.	28	19	4	78
Cômes	.	.	.	3	.	.	.	.	.	.	.	.	.	.	.	.	.	.	28	.	.	.	.	.	.	.	.	.	2	.	.	32
Vira	.	.	.	5	3	.	.	.	.	.	.	.	.	3	.	.	.	4	11	.	.	.	.	.	.	4	.	29	14	12	14	99
Caudiès-de-St-Paul	.	.	.	10	.	.	.	.	.	.	.	.	.	.	3	.	.	.	8	0	.	.	.	.	.	2	.	5	38	4	8	78
Perpignan (Obsre)	.	.	.	3	.	.	.	.	.	.	.	.	.	.	1	.	.	.	9	.	.	.	.	.	.	.	.	.	7	0	0	20
Estagel (C. M.)	.	.	.	.	.	.	.	.	.	.	.	.	.	.	5	.	.	.	.	2	.	.	.	.	.	.	.	.	4	12	5	26
St-Laurent-de-la-S.	.	.	.	.	.	.	.	.	.	.	.	.	.	.	.	.	.	.	12	.	.	.	.	.	.	.	.	.	7	.	.	19
Le Barcarès	.	.	.	.	.	.	.	.	.	.	.	.	.	.	.	.	.	.	0	.	.	.	.	.	.	.	.	.	.	.	.	0
Port-Vendres	.	.	.	4	.	.	.	.	.	.	.	.	.	.	.	.	.	.	.	4	.	.	.	.	.	2	.	.	.	0	.	10
Cap Béar (Ph.)	.	.	.	.	3	.	.	.	.	.	.	.	.	.	.	.	.	.	.	.	.	.	.	.	.	.	.	.	.	.	.	3
Banyuls	.	.	.	8	.	.	.	.	.	.	.	.	.	.	.	.	.	.	3	4	.	.	.	.	.	3	.	.	2	1	.	21
Bassin de la Sègre.																																
Col de Puymorens	.	.	.	3	11	.	.	.	.	.	.	.	.	.	.	.	.	.	9	.	.	.	.	.	.	.	11	.	.	.	65	99
Angoustrine	.	.	.	.	.	.	.	.	.	.	.	.	.	.	.	.	.	.	.	.	.	.	.	.	.	.	.	.	19	.	.	19
Bourg-Madame	.	.	.	2	.	.	.	.	.	.	.	.	.	.	.	.	.	.	4	.	.	.	.	.	.	.	.	.	14	.	.	20

STATIONS.	1	2	3	4	5	6	7	8	9	10	11	12	13	14	15	16	17	18	19	20	21	22	23	24	25	26	27	28	29	30	31	TOTAL.
Bassin de l'Aude.																																
Le Bousquet																																71
Mérial																																92
Espezel																																61
Les Fanges																																97
Monthaut (h.b.)																																51
Monthoumet																																57
Montlaur																																35
Moux																																5
Barbaira																																30
Carcassonne (C. M.)	.	1	.	3	1	.	.	.	.	1	.	.	.	.	1	.	.	.	5	.	.	.	.	.	1	1	3	15	3	3	1	38
Lasbordes																																27
La Loubatière																																219
Lespinassière																																172
Caunes (h. b.)																																58
Estagnol																																52
Bassins de l'Orb, de l'Hérault, du Lez et du Vidourle.																																
Saint-Pons	.	.	.	4	11	2	7	.	.	.	.	.	.	.	.	.	.	.	10	.	.	.	.	.	.	4	3	2	.	1	2	46
Saint-Gervais	.	.	.	.	.	.	.	.	.	.	.	.	.	.	.	.	.	.	13	.	10	.	.	.	.	.	.	.	11	.	.	34
Bédarieux	.	.	.	.	.	.	.	.	.	.	.	.	.	.	.	.	.	.	20	5	.	.	.	.	.	.	.	3	.	.	.	28
L'Escandolgue	.	.	.	.	.	.	.	.	.	.	.	.	.	.	.	.	.	.	14	.	2	.	.	.	.	.	1	.	2	.	.	19
Lodève	.	.	.	.	.	.	.	.	.	.	.	.	.	.	.	.	.	.	11	.	.	.	.	.	.	.	.	2	7	.	.	20
Le Caylar	.	.	.	8	1	1	2	.	.	3	.	.	.	.	.	.	.	.	14	.	.	6	.	.	.	.	4	3	6	.	.	48
Blandas	.	.	.	.	7	6	.	.	.	3	.	.	.	.	.	.	.	.	3	17	.	7	.	.	.	.	.	.	7	.	.	50
Le Vigan	.	.	.	.	.	.	.	.	.	.	.	.	.	.	.	.	.	.	.	18	.	7	.	.	.	.	.	3	.	.	.	28
Valleraugue	.	.	.	.	.	.	.	.	.	.	.	4	.	.	.	.	.	.	.	3	.	.	.	.	.	.	.	.	.	15	.	22
Saint-Bauzille	.	.	.	.	.	.	.	.	.	.	.	.	.	.	.	.	.	.	20	.	.	2	.	.	.	.	.	.	.	.	.	22
Nîmes (E. N.)	.	.	.	.	.	.	.	.	.	.	.	.	.	.	.	.	.	.	1	.	.	.	.	.	.	.	.	.	.	.	.	1
Lunel	.	.	.	.	.	.	.	.	.	.	.	.	.	.	.	.	.	.	.	2	.	.	.	.	.	.	.	.	.	.	.	2
Montpellier (E. N.)	.	.	.	.	.	.	.	.	.	.	.	.	.	.	.	.	.	.	9	.	1	.	.	.	.	.	.	.	.	.	.	10
St-Mathieu de Tr.	.	.	.	.	.	.	.	.	.	.	.	.	.	.	.	.	.	.	14	.	.	.	.	.	.	.	.	.	.	.	.	14
Plateau de Valène	.	.	.	.	.	.	.	.	.	.	.	.	.	.	.	.	.	.	11	.	.	.	.	.	.	.	.	.	.	.	.	11
Gignac	.	.	.	.	.	.	.	.	.	.	.	.	.	.	.	.	.	.	5	.	.	.	.	.	.	.	.	.	.	.	.	5
Cette (P. C.)	.	.	.	1	.	.	.	.	.	.	.	.	.	.	.	.	.	.	10	.	.	.	.	.	.	.	.	.	1	.	.	12
Agde	.	.	.	.	.	.	.	.	.	.	.	.	.	.	.	.	.	.	.	.	.	.	.	.	.	.	.	.	.	.	.	0
Béziers	.	.	.	.	.	.	.	.	.	.	.	.	.	.	.	.	.	.	7	.	.	.	.	.	.	.	.	.	.	.	.	7
Capestang	.	.	.	.	.	.	.	.	.	.	.	.	.	.	.	.	.	.	5	.	.	.	.	.	.	.	.	.	.	.	.	5
BASSIN DU RHÔNE.																																
Bassin de la Saône supérieure.																																
Miellin	19	71	5	29	7	12	36	94	48	33	.	0	2	1	0	.	.	.	.	.	.	.	2	4	2	2	68	6	2	18	3	464
Belfahy	27	49	10	18	22	12	27	56	57	37	1	0	5	1	.	.	1	.	.	.	.	.	8	.	2	8	30	17	8	4	4	405
Quers	1	8	.	8	6	12	15	21	20	8	.	1	2	.	.	.	.	.	.	.	.	5	.	.	5	3	.	.	4	.	.	120
Plancher-les-Min.	45	46	18	10	29	17	36	93	97	60	1	1	12	1	.	.	1	.	.	.	.	.	2	.	1	.	46	25	21	11	2	575

STATIONS.	1	2	3	4	5	6	7	8	9	10	11	12	13	14	15	16	17	18	19	20	21	22	23	24	25	26	27	28	29	30	31	TOTAL.
Bassin de la Saône supérieure (suite).																																
Villersexel	7	.	14	11	7	10	32	26	24	.	.	4	.	.	.	.	.	.	.	.	.	.	.	.	.	18	3	.	20	.	.	176
Montbozon	3	6	3	10	12	7	8	20	19	24	.	.	.	3	.	.	.	.	.	.	.	1	.	.	1	6	11	3	12	4	1	154
Marnay	7	4	4	15	9	3	5	19	26	13	2	.	4	3	.	.	.	.	.	.	2	15	.	.	.	5	6	4	9	4	3	160
Chaumercenne	8	8	.	24	5	6	7	34	13	14	.	1	4	1	.	.	.	.	.	.	.	1	.	.	.	9	8	.	7	.	1	151
Fouvent-le-Bas	9	2	10	5	8	9	21	12	8	.	.	0	0	.	.	.	.	.	1	.	.	0	.	.	.	5	9	17	2	3	0	123
Vesoul (Obs.)	11	14	2	16	5	13	10	17	19	15	.	.	4	.	.	.	.	.	.	.	.	0	.	.	.	6	10	5	6	2	1	156
Conflandey	15	.	.	18	13	11	21	8	5	.	.	3	2	.	.	.	.	.	1	0	.	.	.	.	.	7	11	10	1	4	1	131
Saint-Remy	10	10	5	10	15	17	1	30	21	19	.	.	5	.	.	.	.	.	.	.	.	.	.	.	5	15	10	1	.	.	.	174
Plombières	43	21	.	27	21	23	53	63	28	.	.	0	.	.	.	.	.	.	.	.	.	.	.	.	.	22	18	4	24	8	3	359
Vioménil	6	11	10	13	9	11	24	18	18	13	.	1	1	.	.	.	.	.	.	0	.	.	.	.	.	6	16	5	6	7	4	179
Fontenoy-le-Ch.	12	16	2	9	7	5	15	30	15	14	0	1	6	.	.	.	.	.	.	0	.	0	.	.	.	3	17	3	12	4	2	173
Villars-le-Pautel	4	15	3	5	13	8	15	15	14	9	.	3	.	.	.	.	.	.	.	.	.	.	.	.	.	9	10	6	2	5	.	136
Bourbonne-les-B.	3	5	.	.	8	8	6	9	14	4	.	.	3	.	.	.	.	.	.	1	.	.	.	.	.	5	8	4	7	3	2	90
La Ferté-s-Amance	.	5	14	.	8	5	7	15	14	8	5	.	.	.	.	.	.	.	.	.	.	.	.	.	.	.	6	7	3	4	.	101
Jussey	9	4	8	7	2	8	16	8	9	.	.	2	0	.	.	.	.	.	.	.	.	.	.	.	3	8	5	7	0	6	.	100
Chalindrey	6	13	1	11	7	7	6	16	11	11	.	.	2	1	.	.	.	.	.	.	.	.	.	.	.	8	17	1	13	1	4	136
Villegusien	.	8	11	8	3	5	.	13	8	12	.	2	.	.	.	.	.	.	.	.	.	.	.	.	6	13	.	12	3	2	1	108
Vaux-s.-Aubigny	5	.	10	6	6	3	9	13	9	.	.	.	1	.	.	.	.	.	.	.	.	.	.	.	1	15	.	12	1	2	.	93
Is-sur-Tille	.	2	7	2	9	5	7	10	11	.	.	.	3	.	.	.	.	.	.	.	.	.	.	.	.	7	5	10	.	1	2	81
Saussy	5	4	.	4	7	5	5	5	14	15	.	.	4	.	.	.	.	.	.	3	.	.	.	.	.	6	14	6	.	.	.	98
St-Seine-l'Abbaye	8	7	.	16	9	8	10	23	27	26	.	.	4	0	.	.	.	.	.	2	.	.	.	.	.	7	15	0	9	.	4	176
Dijon (P. C.)	1	1	5	6	5	1	6	4	8	23	.	.	4	.	.	.	.	.	.	.	.	.	.	.	.	5	6	5	.	.	3	83
Vonges (Poudrerie)	2	6	1	17	5	4	2	10	7	8	.	.	3	2	.	.	.	.	.	1	.	.	.	.	.	3	9	3	11	3	.	97
Bassin de la Saône inférieure, au-dessous du confluent du Doubs.																																
Beaune	0	1	.	13	2	1	2	7	7	1	.	1	4	.	.	.	.	.	2	1	.	.	.	.	.	4	2	16	0	0	0	64
Lons-le-Saunier (E. N.)	9	14	.	6	5	.	2	32	34	14	.	.	1	.	.	.	.	.	.	.	.	.	.	.	.	4	5	.	7	0	0	132
Bourg (E. N.)	10	3	.	3	10	6	7	67	34	20	.	.	1	1	.	.	.	.	.	.	.	.	.	.	.	5	8	8	4	.	.	186
Les Écharmeaux	5	.	8	.	19	12	4	12	23	42	9	.	.	6	.	.	.	.	1	11	.	.	.	.	.	4	3	8	14	4	12	197
Belleville	1	.	.	.	.	.	.	.	.	12	.	.	.	2	.	.	.	.	.	.	.	.	.	.	.	.	.	5	6	.	.	26
Tarare	1	6	.	2	3	4	3	8	3	19	.	.	.	.	.	.	.	.	.	3	.	.	.	.	.	.	3	4	11	3	1	74
Mont-Verdun	3	.	.	.	.	1	.	2	2	24	.	.	.	16	.	.	.	.	.	1	.	.	.	.	.	1	.	4	3	.	.	57
L'Arbresle	1	9	.	1	9	2	2	.	7	10	.	.	.	.	.	.	.	.	.	.	.	.	.	.	.	1	3	1	5	.	2	53
Ste-Foy-l'Argent	3	.	.	.	3	8	.	2	7	8	.	.	.	5	.	.	.	.	.	.	.	.	.	.	.	6	3	7	8	4	4	68
Bassin du Doubs.																																
Belfort (Château)	9	6	.	7	2	9	3	12	9	10	.	1	.	.	.	.	.	.	.	.	.	.	.	.	0	6	8	.	10	1	.	94
Héricourt	22	10	.	15	9	10	20	34	21	22	.	.	0	.	.	.	.	.	.	.	.	.	.	.	.	6	18	.	20	5	.	212
Fort de Montfaucon	4	7	7	14	5	6	36	49	27	.	.	14	3	.	.	.	.	.	.	.	1	.	.	.	7	8	5	5	2	2	2	204
Besançon (Obs.)	7	9	0	28	5	6	12	56	15	15	.	0	12	1	.	.	.	.	.	.	0	.	.	0	.	12	10	1	15	0	3	207
Chailluz	.	3	5	6	4	3	3	2	23	2	.	.	1	.	.	.	.	.	.	.	.	.	.	.	.	.	11	8	.	.	.	71
Ornans	26	9	6	.	30	14	17	50	63	24	.	.	7	7	.	.	.	.	.	.	9	.	.	.	.	6	13	6	16	18	7	328
Salins	4	18	18	.	29	21	29	57	43	29	.	8	5	.	.	.	.	.	.	.	.	9	.	.	8	12	6	15	.	25	7	344
Dampierre	11	6	1	16	9	9	5	26	28	15	.	.	4	2	.	.	.	.	.	.	.	1	4	.	.	6	7	5	12	5	4	173
Dôle (P. C.)	2	7	.	25	14	9	8	27	25	.	.	.	10	.	.	.	.	.	.	.	.	.	.	.	.	1	15	.	12	5	.	160

STATIONS.	1	2	3	4	5	6	7	8	9	10	11	12	13	14	15	16	17	18	19	20	21	22	23	24	25	26	27	28	29	30	31	TOTAL.
Bassin du Rhône proprement dit, cours moyen.																																
Thonon	1	1	1	1	4	3	1	9	11	11	.	.	.	1	.	.	.	.	.	.	.	.	.	.	.	5	2	1	3	1	.	56
Bonneville (E. N.)	2	1	.	10	4	2	1	36	16	14	.	.	.	0	.	.	.	.	.	.	.	.	.	.	.	5	3	5	6	1	.	106
Gex	.	2	.	17	10	6	50	61	38	10	.	.	.	.	.	.	.	.	.	.	.	3	.	.	.	5	15	.	19	.	.	235
Les Rousses	3	1	4	1	6	6	6	17	22	20	6	.	4	1	.	.	.	.	.	.	.	.	.	.	.	7	10	5	30	3	2	154
Champagnole	19	10	7	2	3	12	26	88	85	51	.	.	6	3	.	.	.	.	.	.	6	1	.	1	1	11	7	8	37	9	5	398
Saint-Claude	15	2	11	.	37	24	29	121	86	61	.	.	0	2	.	.	.	.	.	1	14	.	.	.	.	11	11	5	35	8	10	483
Cruseilles	1	.	.	7	11	11	1	20	26	21	.	5	.	.	.	.	.	.	.	.	.	.	.	.	.	7	6	5	13	.	1	135
Annecy	0	.	7	5	7	16	1	25	34	24	1	.	.	.	.	.	.	.	.	.	.	.	.	.	.	10	6	9	11	2	.	159
Le Châtelard	1	.	8	12	24	8	1	19	38	30	4	.	.	.	.	.	.	.	.	.	.	.	.	.	.	7	9	3	12	10	0	187
Albens	1	5	1	1	19	20	9	23	12	.	.	.	.	.	.	.	.	.	.	.	.	.	.	.	.	1	5	6	7	2	.	112
Chambéry	.	.	2	.	6	4	.	8	7	11	2	.	.	.	.	.	.	.	.	.	.	.	2	.	.	2	6	3	13	3	.	69
Les Échelles (St-Th.-de-C.)	.	.	20	.	.	15	.	16	17	28	.	.	.	6	.	.	.	.	.	.	.	.	12	.	.	6	6	9	37	3	.	175
Lhuis	.	10	.	.	36	7	10	.	46	.	.	.	.	.	.	.	.	.	.	.	.	.	.	.	.	10	15	.	.	.	.	134
Belley	.	.	.	.	.	3	5	8	28	28	.	.	.	.	.	.	.	.	.	.	.	.	.	.	1	2	4	16	5	.	.	100
Hauteville	.	4	5	9	9	12	22	44	67	25	.	.	.	.	.	.	.	.	5	.	.	.	.	.	.	.	21	5	13	.	.	241
Nantua	9	12	.	11	13	7	18	64	47	33	.	.	.	.	.	.	.	.	.	.	.	.	.	.	.	11	9	2	23	7	.	266
Neuville-sur-Ain	8	4	.	10	10	5	13	63	45	31	.	.	.	.	.	.	.	.	.	.	.	.	.	.	1	18	9	.	17	2	1	227
Montluel	4	.	.	.	6	2	8	15	31	.	.	7	.	.	.	.	.	.	.	.	.	.	.	.	.	10	.	11	.	.	.	94
Lyon (Tête-d'Or)	4	.	1	.	.	5	2	4	5	22	.	.	.	3	.	.	.	.	.	1	.	.	.	.	.	2	.	5	5	.	.	59
S^t^Genis-Laval (Obs)	4	.	.	.	.	2	2	2	5	24	.	.	.	.	.	.	.	.	.	.	.	.	.	.	.	1	1	4	4	.	1	50
S^t^Romain-en-Gal	3	.	.	.	5	4	5	7	23	.	.	.	.	.	.	.	.	.	.	.	.	.	.	.	.	.	2	4	3	.	.	56
Mont Pilat	5	5	.	12	7	.	.	.	30	35	.	.	8	.	.	.	.	.	.	.	.	.	.	.	.	4	15	4	12	5	10	152
Bassin de l'Isère.																																
Flumet	2	.	7	11	28	26	2	34	48	24	3	.	.	.	.	.	.	.	.	.	.	.	.	.	.	6	7	12	31	9	.	250
Beaufort	1	1	3	10	18	18	1	32	49	24	2	.	.	.	.	.	.	4	.	.	.	.	.	.	.	9	9	9	21	2	0	213
Mont Gilbert (fort)	1	4	2	4	4	.	6	12	15	8	.	.	.	.	.	.	.	.	.	.	.	.	.	.	6	1	2	.	11	.	1	78
Bourg St-Maurice	.	.	10	8	14	25	18	26	.	.	.	.	.	.	.	.	.	.	.	.	.	.	.	.	.	5	4	.	8	.	.	118
Sainte-Foy	6	.	.	7	26	10	15	28	24	.	.	.	.	.	.	.	.	.	.	.	.	.	.	.	.	12	6	3	8	.	.	145
Val d'Isère	.	.	.	3	15	7	7	23	38	20	.	.	.	.	.	.	.	.	.	.	.	.	2	.	.	1	2	4	4	2	1	130
Modane	.	.	.	.	3	.	.	15	13	.	.	.	.	.	.	.	.	.	3	.	.	.	.	.	.	.	.	.	5	.	.	39
L'Esseillon (fort)	.	.	.	.	.	.	.	.	.	.	.	.	.	.	.	.	.	.	5	.	.	.	.	.	.	.	3	.	3	.	.	11
Bozel	1	.	1	2	5	10	.	24	25	25	.	.	.	1	.	.	.	.	.	.	.	.	.	.	.	2	2	4	12	5	.	119
Montaimont	.	2	.	2	18	2	2	24	20	11	3	.	.	.	.	.	.	.	.	.	.	.	.	.	.	.	2	10	12	.	.	108
Saint-Jean-de-Maur	.	4	.	20	11	.	.	27	22	5	.	.	.	.	.	.	.	.	.	.	.	.	.	.	.	.	8	.	17	.	.	114
Saint-Jean-d'Arves	.	.	1	4	9	3	5	7	11	8	.	.	.	.	.	.	.	.	.	.	.	.	.	.	.	.	3	4	23	.	1	79
La Mûre	.	.	1	4	5	3	.	.	.	10	.	.	.	.	.	.	.	.	.	.	.	.	.	.	.	.	2	.	4	12	.	41
Grenoble (E. N.)	.	2	.	5	6	5	.	10	6	24	.	.	0	.	.	.	.	.	.	.	.	.	.	.	.	2	5	3	19	1	.	88
La Tronche	.	4	0	4	11	3	0	9	5	20	.	0	.	.	.	.	.	.	.	.	.	.	.	.	.	6	8	13	15	2	0	103
Bassin de la Durance.																																
Mont Genèvre	.	1	.	18	.	.	.	.	.	.	.	.	.	.	.	.	.	.	2	4	.	.	.	.	.	.	.	.	2	.	.	27
Embrun	.	.	.	4	6	.	.	.	.	.	.	.	.	.	.	.	.	.	.	.	.	3	1	.	.	.	.	.	5	.	.	19
Gap (P. C.)	.	.	.	.	8	.	.	.	.	.	.	.	.	.	.	.	.	.	.	.	.	2	8	.	.	.	.	3	.	.	.	21
Faucon	.	.	.	5	.	.	.	.	.	.	.	.	.	.	.	.	.	.	.	.	.	.	10	.	.	.	.	.	.	.	.	15
Serres	.	3	7	9	4	2	.	.	.	1	.	.	.	.	.	.	.	.	2	.	2	2	3	.	.	2	1	3	15	.	.	56
Sisteron	.	.	.	.	3	.	.	.	.	.	.	.	.	.	.	.	.	.	.	.	.	4	.	.	.	.	.	.	.	.	.	7

STATIONS.	1	2	3	4	5	6	7	8	9	10	11	12	13	14	15	16	17	18	19	20	21	22	23	24	25	26	27	28	29	30	31	TOTAL.
Bassin de la Durance (suite).																																
St-Étienne-les-Org.	.	.	.	.	2	.	.	.	.	.	.	.	.	.	.	.	.	.	.	.	.	.	.	.	.	.	.	.	.	.	.	2
Forcalquier	.	.	.	.	.	.	.	.	.	.	.	.	.	.	.	.	.	.	.	.	.	1	.	1	.	.	.	.	.	.	.	2
La Garde	.	.	.	.	.	.	.	.	.	.	.	.	.	.	.	.	.	.	.	.	7	.	.	.	.	.	.	.	.	.	.	7
Apt	.	.	.	.	.	.	.	.	.	.	.	.	.	.	.	.	.	.	.	.	.	.	.	.	.	.	.	.	.	.	.	0
Mirabeau	.	.	.	.	1	.	.	.	.	.	.	.	.	.	.	.	.	.	.	.	.	.	.	16	.	.	.	.	.	.	.	17
Pertuis	.	.	.	1	.	.	.	.	.	.	.	.	.	.	.	.	.	.	.	.	.	12	.	.	.	.	.	.	.	.	.	13
Venelles	.	.	.	.	.	.	.	.	.	.	.	.	.	.	.	.	.	.	.	.	.	.	.	.	.	.	.	.	.	.	.	0
Cavaillon	.	2	.	.	.	.	.	.	.	.	.	.	.	.	.	.	.	.	0	.	.	.	.	.	.	.	1	.	.	.	.	3
Bassins de l'Ardèche, de la Cèze et du Gard; petits bassins de la rive droite du Rhône.																																
Vernoux (M. Maisonneuve)	.	.	.	4	3	.	.	.	.	.	.	.	.	2	.	.	.	.	.	1	.	.	.	.	.	.	0	.	1	0	3	14
Privas (E. N.)	.	.	.	2	.	.	.	.	.	.	.	.	.	.	.	.	.	.	4	.	.	.	.	.	.	.	3	2	3	.	.	14
Montpezat	.	1	.	9	1	0	0	.	.	.	.	.	.	.	.	.	.	.	4	0	6	7	.	.	.	.	4	0	9	.	.	41
Villefort	.	.	.	6	3	.	.	.	.	.	.	.	.	.	.	.	.	.	5	4	.	18	.	.	.	.	.	.	2	.	.	38
Mâlons	.	.	.	3	.	.	.	.	.	.	.	.	.	.	.	.	.	.	12	.	.	8	.	.	.	.	.	.	3	.	.	26
Vialas	.	1	.	3	3	.	.	.	.	.	.	.	.	.	.	.	.	.	8	3	.	15	4	.	.	.	.	1	4	0	.	42
Bessèges	.	.	.	.	.	.	.	.	.	.	.	.	.	.	.	.	.	.	.	10	2	.	.	.	.	.	.	.	.	.	.	12
La Grand' Combe	.	.	.	.	.	.	.	.	.	.	.	.	.	.	.	.	.	.	10	.	5	5	.	.	.	.	.	.	.	.	.	20
Collet-de-Dèze	.	.	.	.	.	.	.	.	.	.	.	.	.	.	.	.	.	.	3	4	.	17	.	.	.	.	.	.	.	.	.	24
Barre	.	.	.	3	1	.	.	.	.	.	.	.	.	.	.	.	.	.	5	.	.	3	1	.	.	.	.	11	7	.	.	31
St-Étienne (V.-F.)	.	.	.	.	.	.	.	.	.	.	.	.	.	.	.	.	.	.	3	.	.	20	1	.	.	.	.	.	4	.	.	29
Lassalle	.	.	.	.	16	.	.	.	.	.	.	.	.	.	.	.	.	.	21	3	.	48	6	.	.	.	4	6	.	.	.	104
Alais	.	.	.	.	.	.	.	.	.	.	.	.	.	.	.	.	.	.	5	.	.	.	.	.	.	.	.	.	.	.	.	5
Barjac	.	.	.	.	.	.	.	.	.	.	.	.	.	.	.	.	.	.	.	5	4	.	.	.	.	.	.	.	.	.	.	9
Bassin du Rhône proprement dit, cours inférieur.																																
Valence (E. N.)	.	.	.	5	2	.	.	.	.	.	.	.	.	.	.	.	.	.	.	.	2	.	.	.	.	3	4	2	.	.	.	18
Livron (M. Pugnet)	.	.	.	4	.	.	.	.	1	.	.	.	.	.	.	.	.	.	.	.	.	.	.	.	.	.	.	.	.	.	.	5
Saoù	.	3	.	.	.	.	.	.	.	.	.	.	.	.	.	.	.	.	.	.	.	.	.	.	.	.	.	.	.	.	.	3?
Beaufort	.	4	.	1	.	.	.	.	12	.	.	.	.	.	.	.	.	.	3	0	1	.	.	.	.	.	1	.	12	7	2	43
Châtillon-en-D.	.	2	.	6	6	.	.	2	6	.	.	.	.	.	.	.	.	.	2	2	1	.	15	1	.	.	2	10	0	.	.	55
Jansac	.	.	2	0	6	2	.	.	.	5	.	.	.	.	.	.	.	.	3	.	.	2	5	7	.	0	.	.	8	0	.	40
Valréas	.	3	.	0	.	.	.	.	.	0	.	.	.	.	.	.	.	.	2	.	0	.	.	.	.	.	.	.	.	.	.	5
Pierrelatte (M. Favier)	.	.	.	.	.	.	.	.	.	.	.	.	.	.	.	.	.	.	.	.	.	.	.	.	.	.	1	1	.	.	.	1
Lapalud	.	1	.	.	.	.	.	.	.	.	.	.	.	.	.	.	.	.	0	.	1	.	.	.	.	.	.	.	0	.	.	2
Orange	.	.	.	.	.	.	.	.	.	.	.	.	.	.	.	.	.	.	3	.	2	.	.	.	.	.	.	.	.	.	.	5
Malaucène	.	.	2	0	.	.	.	.	.	.	.	.	.	.	.	.	.	.	.	.	.	5	4	.	.	.	.	.	0	.	.	12
Savoillans	.	.	1	.	3	.	.	.	.	.	.	.	.	.	.	.	.	.	.	.	11	.	.	.	.	.	.	.	.	.	.	16
Mt-Ventoux (Obsre).	.	.	3	.	6	.	.	.	.	.	.	.	.	.	.	.	.	.	.	.	.	6	10	4	.	1	.	2	5	.	.	37
Sault	.	.	.	.	2	.	.	.	.	.	.	.	.	.	.	.	.	.	.	.	.	.	.	.	.	.	.	.	1	.	.	2
Saint-Christol	.	.	0	.	2	.	.	.	.	.	.	.	.	.	.	.	.	.	0	.	.	4	.	3	.	.	.	.	4	.	.	14
Murs	.	.	1	.	.	.	.	.	.	.	.	.	4	1	.	.	.	.	.	.	.	.	.	.	.	.	.	0	.	.	.	6
Carpentras	.	.	0	.	.	.	.	.	.	.	.	.	.	.	.	.	.	.	0	.	.	3	.	.	.	.	.	1	.	.	.	5
Avignon (E. N.)	2	.	.	.	.	.	.	.	.	.	.	.	.	.	.	.	.	.	.	.	.	.	.	.	.	.	.	.	.	.	.	2
Beaucaire	.	.	.	.	.	.	.	.	.	.	.	.	.	.	.	.	.	.	2	.	.	.	.	.	.	.	.	.	.	.	.	2
Saint-Remy	.	.	.	.	.	.	.	.	.	.	.	.	.	.	.	.	.	.	.	.	.	.	.	.	.	.	4	.	.	.	.	4

STATIONS.	1	2	3	4	5	6	7	8	9	10	11	12	13	14	15	16	17	18	19	20	21	22	23	24	25	26	27	28	29	30	31	TOTAL.
Bassin du Rhône proprement dit, cours inférieur (suite).																																
Arles	.	.	.	.	.	.	.	.	.	.	.	.	.	.	.	.	.	.	1	.	.	.	.	.	.	.	.	.	.	.	.	1
Saintes-Maries	.	.	.	.	.	.	.	.	.	.	.	.	.	.	.	.	.	.	.	.	.	.	.	.	.	.	.	.	.	.	.	0
RÉGION DE NICE.																																
Petits bassins entre le Rhône et les Alpes.																																
Pélissanne	.	.	.	.	.	.	.	.	.	.	.	.	.	.	.	.	.	.	.	.	.	1	.	.	.	.	.	1	.	.	.	2
Cornillon	.	.	.	.	.	.	.	.	.	.	.	.	.	.	.	.	.	.	.	.	.	.	.	.	.	.	.	3	.	.	.	3
Saint-Chamas	.	.	.	.	.	.	.	.	.	.	.	.	.	.	.	.	.	.	1	.	.	.	.	.	.	.	1	.	.	.	.	2
Port-de-Bouc	.	.	.	.	.	.	.	.	.	.	.	.	.	.	.	.	.	.	.	.	.	.	.	.	.	.	.	.	.	.	.	0
Les Pennes	.	.	.	.	.	.	.	.	.	.	.	.	.	.	.	.	.	.	.	.	.	.	.	.	.	.	.	.	.	.	.	0
Aix (E. N.)	.	1	.	.	.	.	.	.	.	.	.	.	.	.	.	.	.	.	.	.	.	.	.	.	.	.	.	.	.	.	.	1
Saint-Antonin	.	.	.	.	.	.	.	.	.	.	.	.	.	.	.	.	.	.	.	.	.	.	.	.	.	.	.	.	.	.	.	0
Le Grand-Sambuc	.	.	.	.	.	.	.	.	.	.	.	.	.	.	.	.	.	.	.	.	.	.	.	.	.	.	.	.	.	.	.	0
Palama	.	.	.	.	2	.	.	.	.	.	.	.	.	.	.	.	.	.	.	.	.	2	1	.	.	.	.	.	.	.	.	5
Gréasque	.	.	1	.	.	.	.	.	.	.	.	.	.	.	.	.	.	.	.	.	.	.	.	.	.	.	.	.	.	.	.	1
Marseille (Obs^re)	.	.	.	1	.	.	.	.	.	.	.	.	.	.	.	.	.	.	.	.	2	.	.	.	.	.	.	.	.	.	.	3
Cap Sicié (sémaph.)	.	.	.	.	.	.	.	.	.	.	.	.	.	.	.	.	.	.	.	.	.	.	.	.	.	.	.	.	.	.	.	0
Toulon (Obs.)	.	.	.	.	.	.	.	.	.	.	.	.	.	.	.	.	.	.	.	.	.	.	.	.	.	.	.	.	.	.	.	0
St-Michel (Lagarde)	.	.	.	.	.	.	.	.	.	.	.	.	.	.	.	.	.	.	.	.	.	.	.	.	.	.	.	.	.	.	.	0
Hyères	.	.	.	.	.	.	.	.	.	.	.	.	.	.	.	.	.	.	.	.	.	.	.	.	.	.	.	.	.	.	.	0
Draguignan (E. N.)	.	.	.	4	.	.	.	.	.	.	.	.	.	.	.	.	.	.	.	.	.	.	.	.	.	.	.	.	.	.	.	4
Nice (Obs.)	.	.	.	0	.	.	.	.	.	.	.	.	.	.	.	.	.	.	0	.	1	.	.	.	.	.	.	0	.	.	0	2
Villefranche (Ph.)	.	.	.	.	.	.	.	.	.	.	.	.	.	.	.	.	.	.	.	.	.	.	.	.	.	.	.	.	.	.	.	0
CORSE.																																
Ajaccio (E. N.)	.	1	.	2	2	.	.	.	.	.	.	.	.	.	.	.	.	.	.	.	.	.	.	.	.	.	.	.	11	2	.	18
Bastia	.	.	.	.	4	.	.	.	.	.	.	.	.	.	.	.	.	.	.	.	3	.	.	.	.	.	.	.	50	13	8	78
Ile Sanguinaire	.	.	.	.	.	.	.	.	.	.	.	.	.	.	.	.	.	.	.	.	.	.	.	.	.	.	.	.	.	4	.	4

OBSERVATIONS DU MOIS D'AVRIL 1896.

STATIONS.	1	2	3	4	5	6	7	8	9	10	11	12	13	14	15	16	17	18	19	20	21	22	23	24	25	26	27	28	29	30	TOTAL.
VERSANT DE LA MER DU NORD.																															
BASSINS DU RHIN, DE LA MEURTHE ET DE LA MOSELLE.																															
Col de Bussang...	4	2	0	.	.	.	1	2	3	.	4	8	15	11	5	1		7	2	2	1	.	.	1	.	.	.	.	5	14	88
Le Thillot.....	.	.	.	.	.	.	2	2	.	1	22	12	5	2	1	.	.	.	1	.	.	.	.	.	.	.	.	.	12	9	69
Cornimont.....	3	1	1	.	.	.	1	.	.	1	2	14	10	15	1	.	1	5	0	.	0	.	.	0	.	.	.	.	4	11	70
Granges.....	.	.	.	.	.	4	2	10	12	9	2	12	6	6	.	.	.	.	.	.	4	2	10	.	.	.	.	.	.	2	81
La Hardalle.....	.	4	5	.	.	.	7	25	2	4	.	14	10	.	4	.	.	8	.	.	.	.	.	3	.	.	.	.	.	20	106
Saulcy-sur-M. ...	3	1	.	.	.	2	3	2	.	2	3	8	4	2	1	.	6	1	2	.	.	.	1	.	.	.	.	4	10	.	56
Épinal.....	1	.	.	.	3	.	3	.	2	.	1	8	6	.	1	.	1	1	2	.	.	.	0	.	.	.	.	.	9	5	43
Lerrain.....	.	3	1	.	6	.	2	1	1	.	.	3	3	1	5	.	.	3	.	1	.	.	.	.	.	.	.	.	5	11	46
Charmes.....	.	.	1	.	5	1	2	.	.	.	0	.	6	3	3	.	.	.	.	0	.	.	2	.	.	.	.	.	2	4	31
Rambervillers....	3	3	1	.	2	.	2	3	4	.	.	3	7	6	.	.	.	.	4	2	.	.	.	.	.	.	.	.	5	13	58
Saint-Dié.....	.	14	.	.	.	.	7	.	.	.	.	7	.	8	.	.	.	6	.	.	.	.	.	.	.	.	.	.	.	14	56
Vexaincourt.....	18	.	.	1	2	8	6	10	5	6	6	13	16	3	8	.	1	7	1	5	.	.	1	2	.	.	.	.	14	14	148
Baccarat.....	2	.	2	.	0	.	4	4	2	.	1	5	13	2	5	.	.	8	1	.	1	.	.	2	.	.	.	9	9	1	71
Moriviller.....	1	2	2	2	2	4	3	.	.	.	6	7	1	3	.	.	.	2	2	1	.	.	0	.	.	.	.	.	12	3	53
Vézelise.....	5	2	4	2	.	.	.	.	.	.	.	.	4	3	3	.	.	.	.	6	.	.	.	.	.	.	.	.	4	.	33
Allain.....	4	.	2	.	.	.	.	.	3	.	0	2	7	3	3	.	.	1	1	3	.	.	.	.	.	.	.	.	3	2	35
Neuves-Maisons...	3	3	0	.	5	.	2	1	0	.	0	8	8	2	5	.	.	2	0	2	.	.	.	.	.	.	.	.	1	3	45
Lunéville.....	3	2	1	.	3	.	3	4	1	1	.	7	8	1	4	3	2	1	1	2	3	.	.	2	.	.	.	.	7	6	65
Blamont.....	.	1	.	3	.	2	14	.	.	.	6	6	12	3	.	.	4	.	.	2	.	.	6	.	.	.	.	.	8	4	71
Parroy.....	2	2	1	.	3	.	6	1	1	.	.	3	12	1	8	.	.	1	2	1	2	.	3	.	.	.	.	.	5	6	60
Tomblaine (E.ag.).	3	2	.	.	3	2	2	4	1	.	.	4	10	2	4	.	.	3	.	2	.	.	.	.	.	.	.	.	2	2	46
Nancy (Faculté)..	1	0	0	.	2	.	0	1	.	.	0	2	6	1	1	.	.	1	.	1	.	.	.	.	.	.	.	.	2	1	20
Amance.....	3	.	.	.	5	.	2	4	.	.	.	.	13	.	13	.	.	2	.	4	.	.	0	.	.	.	.	.	4	3	54
Toul.....	3	2	1	.	5	.	2	.	.	.	.	6	9	3	3	.	.	2	.	.	3	.	.	.	.	.	.	3	2	3	47
Rogéville.....	3	2	1	1	4	.	2	2	.	.	0	6	7	3	6	.	.	3	1	3	0	.	.	.	.	.	.	.	3	2	49
Nomény.....	2	3	0	.	1	2	3	.	.	.	.	12	6	1	7	.	.	.	.	2	.	.	.	.	.	.	.	.	3	2	44
Euvezin.....	2	.	.	.	3	3	0	.	.	.	2	1	4	5	4	.	.	2	.	4	.	.	.	.	.	.	.	.	5	3	39
Lachaussée.....	2	1	0	0	3	.	1	1	.	.	.	2	3	4	7	.	.	1	1	3	.	.	.	.	.	.	.	.	5	1	37
Mance.....	.	.	2	.	0	.	.	5	.	.	.	4	4	.	6	.	.	2	.	.	.	.	.	.	.	.	.	.	7	3	32

STATIONS.	1	2	3	4	5	6	7	8	9	10	11	12	13	14	15	16	17	18	19	20	21	22	23	24	25	26	27	28	29	30	TOTAL.
BASSINS DE LA MEUSE, DE LA CHIERS ET DE LA SAMBRE.																															
La Marche	2	.	.	.	.	.	2	.	.	.	.	.	5	2	.	.	.	.	.	5	.	.	.	.	.	.	.	.	3	4	22
Contrexéville	2	.	3	.	.	.	.	1	.	.	2	2	4	2	1	.	.	2	.	.	.	.	.	.	.	.	.	.	2	2	24
Châtenois	0	1	.	0	0	0	.	.	.	.	.	.	8	9	6	.	.	.	.	3	.	.	.	.	.	.	.	.	.	3	31
Neufchâteau (C.M.)	2	1	2	.	4	.	11	0	1	0	.	2	11	1	4	.	.	2	.	3	.	.	.	.	.	.	.	.	2	.	46
Vouthon-Bas	2	2	2	.	3	1	1	0	0	.	.	1	9	3	5	.	0	.	.	2	.	.	.	.	.	.	.	.	4	3	39
Commercy (P.C.)	.	1	.	1	.	4	.	.	.	.	5	8	.	.	.	.	2	.	.	.	.	.	.	.	.	.	.	.	4	.	26
Les Kœurs	2	2	2	.	2	.	1	.	.	.	.	6	9	3	4	.	1	.	0	2	.	.	.	.	.	.	.	.	9	2	45
Consenvoye	.	.	3	.	.	0	.	.	.	.	.	8	4	8	4	.	0	.	.	2	.	.	.	.	.	.	.	0	14	1	44
Damvillers	.	1	.	.	.	.	.	.	.	.	3	4	4	5	1	.	2	.	4	.	.	.	.	.	.	.	.	4	.	.	28
Hussigny	1	2	2	.	.	.	.	.	.	.	14	4	6	1	.	.	.	.	.	2	.	.	.	.	.	.	.	14	.	.	47
Montmédy	.	1	.	.	.	.	.	.	.	.	1	1	3	1	0	.	.	.	.	0	.	.	.	.	.	.	.	4	1	0	12
Pouilly	.	0	2	.	.	1	.	.	.	.	.	5	3	4	3	.	1	.	.	0	.	.	.	.	.	.	.	.	12	3	35
Mouzon	.	2	2	.	.	.	2	.	.	.	.	4	6	2	2	.	.	2	.	2	.	.	.	.	.	.	.	.	9	9	42
Poix	.	.	2	1	.	1	.	1	.	.	1	4	6	7	3	.	2	1	.	1	.	.	.	.	.	2	.	1	8	8	49
Saint-Marcel	.	5	5	.	.	.	.	.	.	.	.	.	11	6	.	.	.	.	.	5	.	.	.	.	.	.	2	3	11	.	48
Gespunsart	1	2	3	.	2	.	.	.	1	.	.	4	9	3	2	.	2	2	.	1	.	.	.	.	.	.	.	.	9	1	42
Maubert-Fontaine	.	2	.	.	.	.	.	.	.	.	.	10	7	.	2	.	2	1	.	.	.	.	.	.	.	.	.	.	8	.	32
Fumay	.	3	3	.	1	.	1	.	.	.	1	5	15	4	1	.	.	6	.	.	.	.	.	.	.	.	.	.	7	.	47
Landrecies	2	5	.	.	.	.	1	.	.	.	.	2	16	4	4	.	3	1	.	.	.	.	.	.	.	.	.	.	5	1	44
Maroilles	.	5	.	.	.	.	.	.	.	.	10	.	4	7	.	.	.	.	3	.	.	.	.	.	.	.	.	.	6	2	37
BASSINS DE L'ESCAUT, DE LA LYS, DE L'YSER ET DE L'AA.																															
Cambrai (C. M.)	.	1	3	.	2	0	1	.	.	.	.	2	6	.	2	.	1	1	.	.	.	.	.	.	.	.	.	2	1	1	23
Le Quesnoy (C. M.)	2	3	.	1	0	1	.	.	.	0	4	4	11	5	0	.	4	.	1	.	.	.	.	.	.	.	.	4	0	1	41
Valenciennes	2	2	.	1	0	1	.	.	.	0	4	7	5	2	.	3	2	.	0	.	.	.	.	.	0	.	.	3	1	2	35
Douai (C. M.)	1	3	.	3	3	.	0	.	.	.	3	4	0	2	.	1	0	.	.	.	.	.	.	.	.	.	1	.	.	2	22
Arras (St. agr.)	2	3	.	1	0	.	0	.	.	.	2	6	0	1	0	1	.	.	.	.	.	.	.	.	.	.	1	.	1	0	18
Lille (C. M.)	1	2	2	.	2	0	0	.	.	.	2	1	9	1	1	.	4	.	.	.	.	.	.	.	.	.	.	1	1	1	28
Gondecourt	.	.	5	1	.	.	.	.	.	.	.	7	6	.	.	.	5	.	.	.	.	.	.	.	.	.	.	.	2	.	26
Laventie	2	2	1	1	0	.	.	.	.	0	3	4	.	2	0	3	0	0	.	.	.	.	.	.	.	.	0	0	1	1	21
Dunkerque (P. C.)	0	1	.	2	.	.	.	.	.	1	4	5	.	1	1	1	2	.	.	.	.	.	.	.	.	.	.	1	1	.	20
Oye	0	2	0	1	0	.	.	.	.	1	1	4	.	1	0	4	.	0	.	.	.	.	.	.	.	.	1	0	1	1	18
Calais	.	.	10	1	.	.	.	.	.	3	3	.	.	.	.	.	.	.	8	.	.	.	.	0	.	.	.	.	.	2	27

VERSANT DE LA MANCHE.

BASSINS DE LA CANCHE, DE LA SOMME, DE LA BÉTHUNE, ETC.																															
Nesles	.	1	0	.	2	.	.	.	0	0	1	1	2	.	.	.	3	1	.	.	.	.	.	.	.	.	.	7	.	2	20
Sainte-Émilie	.	1	3	.	1	1	.	.	.	.	.	14	2	1	2	.	2	.	.	.	.	.	.	.	.	.	.	.	4	3	34
Moreuil	.	1	0	.	1	0	.	.	.	.	.	1	1	0	.	.	1	.	.	.	.	.	.	.	.	0	.	.	5	1	12
Amiens (St. agr.)	0	2	.	1	0	.	.	.	.	.	3	1	0	1	.	1	.	.	.	.	.	.	.	.	.	.	2	1	1	0	13
Magnicourt-s-C.	1	3	.	2	.	.	.	.	.	0	2	5	.	1	0	2	.	.	.	.	.	.	.	.	.	.	.	1	1	.	18
Valhuon	1	2	.	3	.	.	.	.	.	.	3	4	.	2	0	.	.	.	.	.	.	.	.	.	.	.	1	2	1	0	18
Guigny	1	.	1	2	.	.	.	.	.	.	1	.	.	.	.	5	.	.	.	.	.	.	.	.	.	.	1	1	0	1	13
Hucqueliers	2	3	0	.	.	.	.	.	.	.	11	3	.	2	.	5	.	.	.	.	.	.	.	.	.	0	1	.	.	.	27

STATIONS.	1	2	3	4	5	6	7	8	9	10	11	12	13	14	15	16	17	18	19	20	21	22	23	24	25	26	27	28	29	30	TOTAL.
BASSINS DE LA CANCHE, DE LA SOMME, DE LA BÉTHUNE, ETC. (suite).																															
Desvres	2	2	3	.	.	.	.	.	.	.	9	.	3	.	0	.	5	.	.	.	.	.	.	.	.	.	.	.	3	.	27
Cap Gris-Nez	.	3	3	.	3	.	.	.	.	.	.	2	2	.	1	.	4	.	.	.	.	.	.	.	.	.	.	.	.	.	18
Boulogne (C. M.)	0	3	2	.	4	.	.	.	.	.	1	1	1	.	0	.	5	.	.	.	.	.	0	.	.	.	.	0	.	.	18
Samer (P. C.)	2	2	2	.	.	.	.	.	.	.	5	.	2	.	1	.	4	.	.	.	.	.	.	.	.	.	.	.	3	.	21
La Canche	2	3	1	.	5	.	.	.	.	.	1	5	3	.	.	.	5	.	.	.	.	.	.	.	.	.	.	.	.	.	25
Forêt-l'Abb. (h.b.)	1	1	2	.	.	.	.	.	.	.	0	.	.	.	.	.	.	.	.	.	.	.	.	.	.	.	.	1	0	2	7
Saint-Riquier	0	1	0	.	2	.	.	.	.	.	.	1	1	.	0	0	1	.	.	.	.	.	.	.	.	.	.	0	.	.	6
Abbeville	.	0	1	.	2	0	.	.	.	.	.	.	.	.	0	.	1	.	.	.	.	.	.	.	.	.	.	1	.	0	7
St-Valery-s.-S.	.	.	0	.	2	.	.	.	.	.	.	1	1	.	1	.	2	.	.	.	.	.	.	.	.	.	.	0	0	2	11
Eu	2	.	.	.	1	.	.	.	.	.	2	.	1	1	0	.	1	.	.	.	.	.	0	.	.	.	.	.	2	.	10
Aigneville	.	.	1	.	2	1	.	.	.	.	.	2	1	1	1	.	1	.	.	.	.	.	.	0	.	.	.	1	2	.	13
Aumale	.	.	.	.	.	.	.	.	.	.	.	.	.	2	.	.	.	.	.	.	.	.	.	.	.	.	.	.	.	.	2
Londinières	.	2	2	.	1	.	.	.	.	.	.	2	2	3	.	.	.	.	.	.	.	.	.	.	.	.	.	2	1	.	15
Dieppe	1	1	.	1	1	.	.	.	.	.	0	1	.	4	.	.	0	.	.	.	.	.	.	.	.	.	.	1	.	.	10
Bosc-le-Hard	.	.	1	.	.	.	.	.	.	.	1	.	.	5	.	.	.	.	.	.	.	.	.	.	.	.	.	1	.	.	8
St-Valery-en-Caux	4	.	3	.	2	.	.	.	.	.	.	.	.	6	1	.	1	.	.	.	.	.	.	.	.	.	.	2	.	.	19
Goderville	3	.	2	.	1	.	.	.	.	.	.	.	0	1	5	.	2	.	.	.	.	.	.	.	.	.	.	1		.	15
BASSIN DE LA SEINE.																															
Bassin de l'Yonne.																															
Les Courreaux	1	.	4	.	2	2	.	.	.	.	2	37	5	3	11	3	.	2	.	.	.	.	.	.	.	.	.	.	2	8	81
La Croisette	1	1	2	.	0	2	.	.	.	.	2	41	1	1	10	.	.	1	.	1	.	.	.	.	.	.	.	.	1	7	71
Pommoy	.	.	.	.	.	6	.	.	.	.	.	31	13	.	9	.	.	.	.	1	.	.	.	.	.	.	.	.	.	9	70
Château-Chinon	5	2	3	.	.	2	.	.	.	.	1	25	9	1	13	.	2	.	0	.	.	.	.	.	.	.	.	.	1	10	74
Clamecy (P. C.)	.	.	.	4	.	2	.	.	.	.	.	9	4	.	7	.	.	.	.	.	.	.	.	.	.	.	.	.	.	6	32
Vézelay (C. M.)	1	3	.	1	.	0	.	.	.	0	15	6	.	9	.	.	1	1	0	.	.	.	.	.	.	.	.	2	5	.	44
Avallon	1	.	2	.	.	1	.	.	.	.	.	11	3	.	8	.	.	.	.	.	2	.	.	.	.	.	.	.	.	6	34
Saulieu	2	2	.	.	5	.	.	.	.	.	10	14	7	8	4	.	.	.	.	.	.	.	.	.	.	.	.	.	3	5	60
Époisses	1	1	1	1	4	1	.	.	.	.	.	10	3	.	8	.	.	0	.	.	.	.	.	.	.	.	.	.	1	6	37
Marigny-le-C.	1	1	2	.	3	4	.	.	.	.	1	11	5	6	.	.	.	0	.	.	.	.	.	.	.	.	.	.	.	7	41
Montbard	.	.	.	.	4	.	.	.	.	.	13	4	.	6	2	.	.	.	.	.	.	.	.	.	.	.	.	.	.	6	35
Ravières	.	0	.	.	2	.	.	.	.	.	5	6	.	8	1	.	0	.	.	.	.	.	.	.	.	.	.	.	4	.	27
Châtel-Gérard	.	2	.	.	4	.	0	.	.	.	13	6	.	6	1	.	2	.	.	.	.	.	.	.	.	.	.	1	4	.	39
Courson	1	4	.	.	2	.	.	.	.	.	13	3	.	7	.	.	.	.	.	.	.	.	.	.	.	.	.	.	6	.	36
Auxerre	1	3	.	.	2	.	0	.	.	.	8	3	0	9	.	.	0	0	0	.	.	.	.	.	.	.	.	.	2	2	32
Chablis (P. C.)	.	11	2	.	.	.	2	1	.	.	.	14	5	.	8	.	.	.	1	0	.	.	.	.	.	.	.	.	1	.	45
Tonnerre (C. M.)	1	2	.	.	1	.	2	.	.	.	9	5	.	9	.	.	1	.	.	.	.	.	.	.	.	.	.	.	4	.	34
Flogny	.	3	.	3	.	.	3	.	.	.	9	1	0	9	.	.	0	1	.	.	.	.	.	.	.	.	.	.	6	.	35
Aillant	1	4	.	.	.	2	.	.	.	0	10	4	.	6	.	.	1	.	.	.	.	.	.	.	.	.	.	2	3	.	33
Joigny (P. C.)	8	4	.	.	.	.	.	.	.	.	11	2	.	10	.	.	4	2	.	.	.	.	.	.	.	.	.	.	.	3	44
Laroche	1	4	.	2	.	.	.	.	.	.	9	1	.	10	.	2	.	.	.	.	.	.	.	.	.	.	.	2	2	.	33
Chailley	1	4	.	.	2	.	.	.	.	.	7	2	.	7	.	.	1	.	.	.	.	.	.	.	.	.	.	.	4	.	28
Chessy	0	2	.	.	4	.	.	.	.	.	.	9	.	.	9	.	2	.	.	.	.	.	.	.	.	.	.	.	4	2	32
Cerisiers	2	4	.	.	3	.	.	.	.	.	5	.	.	9	.	.	2	.	.	.	.	.	.	.	.	.	.	2	5	.	32
St-Julien-du-Sault	1	4	.	.	.	.	.	.	.	.	6	6	.	8	.	1	.	.	.	.	.	.	.	.	.	.	.	1	.	5	33
Villeneuve-l'Arch.	2	4	.	1	.	.	.	.	.	.	3	1	.	6	.	.	1	.	.	.	.	.	.	.	.	.	.	2	4	.	24

STATIONS.	1	2	3	4	5	6	7	8	9	10	11	12	13	14	15	16	17	18	19	20	21	22	23	24	25	26	27	28	29	30	TOTAL.
Bassin de la Seine supérieure.																															
Chanceaux	.	2	.	.	2	.	.	.	.	.	.	8	2	.	3	.	.	5	.	.	.	.	.	.	.	.	.	.	.	7	29
Laignes	.	1	.	.	4	.	.	.	.	.	1	7	5	.	7	.	1	.	.	.	.	.	.	.	.	.	.	.	2	3	30
Nicey	2	5	.	.	.	.	.	.	.	.	5	10	.	3	3	.	1	.	.	.	.	.	.	.	.	.	.	.	5	.	34
Vix	.	1	.	.	3	.	.	.	.	.	11	5	7	1	.	.	2	.	.	.	.	.	.	.	.	.	.	.	.	6	36
Brion-sur-Ource	.	.	3	.	9	.	.	.	.	.	.	9	.	3	2	.	.	.	.	.	.	.	.	.	.	.	.	.	.	3	29
Riceys	1	.	2	.	3	.	2	.	.	.	.	7	3	0	7	.	.	.	.	.	.	.	.	.	.	.	.	.	1	4	30
La Ferté-s.-Aube	.	.	5	.	3	.	.	.	.	.	.	4	2	2	1	.	.	3	.	.	.	.	.	.	.	.	.	.	.	3	23
Clairvaux	1	2	3	.	2	.	.	.	.	.	.	7	3	6	3	.	.	.	.	.	.	.	.	.	.	.	.	.	2	3	32
Bar-sur-Aube	1	1	2	.	2	.	.	.	.	.	.	6	2	.	4	.	1	1	.	.	.	.	.	.	.	.	.	.	4	2	26
Vendeuvre (P. C.)	.	3	.	.	3	.	.	.	.	.	.	6	4	.	.	4	.	.	.	.	.	.	.	.	.	.	.	5	3	.	28
Bar-sur-S. (P.C.)	2	2	.	.	3	.	.	.	.	.	.	4	3	.	6	1	.	1	.	.	.	.	.	.	.	.	.	.	4	2	28
Barberey	1	1	1	.	2	.	.	.	.	.	.	1	2	.	2	.	.	1	.	.	.	.	.	.	.	.	.	.	1	2	14
Villacerf	.	2	3	0	.	.	.	.	.	.	.	3	.	4	.	.	.	2	.	.	.	.	.	.	.	.	.	.	2	3	19
Chaumesnil	2	2	2	1	.	.	.	.	.	.	.	2	1	0	2	.	.	1	.	.	.	.	.	.	.	.	.	.	4	2	19
Valentigny	1	1	1	.	1	.	.	0	.	.	.	1	2	0	4	.	.	1	.	.	.	.	.	.	.	.	.	.	6	5	23
Arcis-sur-Aube	1	1	.	2	.	.	.	.	.	.	2	3	.	4	.	.	1	10	.	.	.	.	.	.	.	.	.	4	3	1	32
Ceffonds	.	.	.	.	3	.	.	.	.	.	.	1	2	4	2	.	1	2	.	.	.	.	.	.	.	.	.	.	7	3	25
Fay	.	2	2	.	3	.	.	.	.	.	.	3	2	.	6	.	2	0	.	.	.	.	.	.	.	.	.	.	2	7	29
Soligny-les-Étangs	.	1	4	.	3	.	.	.	.	.	2	2	5	.	.	5	2	.	.	.	.	.	.	.	.	.	.	.	2	7	33
Bassin de la Seine, entre Montereau et le confluent de l'Oise.																															
Pithiviers	.	.	.	.	.	.	.	.	.	.	.	8	2	.	6	.	1	.	.	.	.	.	.	.	.	.	.	.	.	7	24
Étampes	.	1	.	.	.	.	.	.	.	1	5	.	.	4	.	2	.	.	.	.	.	.	.	.	.	.	.	4	4	1	22
Saint-Chéron	.	.	2	.	0	0	.	.	.	.	.	1	2	.	6	.	2	.	.	.	.	.	.	.	.	.	.	.	3	3	19
Melun (P. C.)	.	.	2	.	.	.	.	.	.	.	.	.	.	.	9	.	.	.	.	.	.	.	.	.	.	.	.	.	5	5	21
Fontainebleau (E. A.)	.	.	3	.	.	.	.	.	.	.	.	3	0	.	8	.	.	.	.	.	.	.	.	.	.	.	.	.	3	3	20
Touquin	.	.	.	.	.	.	.	.	.	.	.	.	1	.	2	.	.	.	.	.	.	.	.	.	.	.	.	.	3	6	13
Saclay	0	1	1	.	1	0	.	.	.	.	.	.	1	5	1	.	1	.	.	.	.	.	.	.	.	.	.	5	4	0	20
Rambouillet	.	1	.	1	.	1	.	.	.	.	.	.	2	.	6	.	2	.	.	.	.	.	.	.	.	.	.	.	3	1	17
Le Perray (St-Hub.)	1	1	0	.	1	1	.	.	.	.	1	2	2	5	1	.	2	.	.	.	.	.	.	.	.	.	.	2	4	0	23
Le Mesnil-St-Denis	0	0	0	.	1	0	.	.	.	.	0	0	1	6	1	.	2	.	0	.	.	.	.	.	.	.	.	1	1	.	15
Satory	2	1	.	.	1	2	.	.	.	.	.	.	3	7	0	.	1	.	.	.	.	.	.	.	.	.	0	2	2	1	22
Buc	1	2	2	.	1	0	.	.	.	.	.	0	1	5	2	.	1	.	.	.	.	.	.	.	.	.	.	4	2	0	21
Versailles (E. N.)	2	.	3	.	.	.	.	.	1	.	.	.	.	12	.	2	.	.	.	.	.	.	.	.	.	.	.	6	.	3	29
Meudon	.	.	.	.	4	1	.	.	.	.	.	.	.	7	.	.	2	.	.	.	.	.	.	.	.	.	.	5	.	.	19
Paris (Obs., cour)	.	0	0	.	.	1	.	.	.	.	.	.	2	.	6	.	1	.	.	.	.	.	.	.	.	.	.	.	6	.	17
Paris (Montm.)	0	0	0	.	1	.	.	.	.	.	.	1	0	4	0	.	1	.	.	.	.	.	.	.	1	.	.	0	1	.	11
Paris (B.C.M. cour)	.	1	0	.	1	1	.	.	.	.	.	1	0	.	6	.	1	.	.	.	.	.	.	.	.	.	.	.	4	.	15
Achères	0	1	.	.	1	2	.	.	.	.	1	.	.	4	.	.	1	.	.	.	.	.	.	.	0	.	.	1	.	.	11
Bassin de la Marne.																															
Langres (M. Raclot)	1	3	2	.	5	.	0	.	1	.	.	8	6	3	5	2	0	2	0	1	.	.	.	.	.	.	.	.	2	3	44
Richebourg	2	2	4	.	5	.	3	.	.	.	.	3	9	3	5	.	.	2	1	0	.	.	.	.	.	.	.	.	1	4	44
Chaumont (E. N.)	0	1	5	.	4	.	.	.	.	.	2	6	2	4	3	.	1	0	.	.	.	.	.	.	.	.	.	.	1	2	32
Saint-Bon	.	1	3	.	2	.	.	.	.	.	11	7	1	.	.	.	1	.	.	.	.	.	.	.	.	.	.	.	3	.	29
Andelot	.	.	4	.	4	.	.	.	.	.	.	2	6	5	4	.	.	.	.	3	.	.	.	.	.	.	.	.	3	.	31
Aillianville	2	2	1	0	4	.	2	1	.	.	.	3	10	4	5	.	.	1	.	2	.	.	.	.	.	.	.	.	4	.	41
Trampot	2	1	1	.	2	.	.	.	.	.	.	2	.	9	4	1	.	1	.	1	.	.	.	.	.	.	.	.	3	1	28
Demange-aux-Eaux	2	1	2	.	3	.	1	.	.	.	0	2	5	3	7	.	.	1	.	2	.	.	.	.	.	.	.	.	3	4	36

STATIONS.	1	2	3	4	5	6	7	8	9	10	11	12	13	14	15	16	17	18	19	20	21	22	23	24	25	26	27	28	29	30	TOTAL.
Bassin de la Marne (suite).																															
St-Dizier (La Nouv.)	.	2	2	.	1	0	.	.	.	.	.	3	7	2	.	.	1	0	.	.	.	.	.	.	.	.	.	8	0	2	29
Bar-le-Duc (P. C.)	.	3	3	.	2	.	1	.	.	.	.	4	3	3	7	.	.	2	.	1	.	.	.	.	.	.	.	.	8	1	38
Forêt des Trois-Font.	.	2	2	.	2	.	.	.	.	.	.	6	4	2	6	.	.	.	.	.	.	.	.	.	.	.	.	.	9	.	33
Vitry-en-Perthois	.	1	1	.	.	.	.	.	.	.	.	.	.	8	4	.	0	.	.	.	.	.	.	.	.	.	.	.	7	.	21
Vanault-le-Châtel	2	.	.	1	0	.	.	.	.	.	.	5	4	4	5	.	.	.	.	.	.	.	.	.	.	.	.	.	10	.	31
S-Mard-s-le-M. (b.)	0	2	1	.	1	.	0	.	.	.	.	2	6	2	8	.	2	0	0	.	.	.	.	.	.	.	.	.	9	2	35
Sommesous	1	2	.	.	.	.	.	.	.	.	1	.	.	3	.	.	1	.	.	.	.	.	.	.	.	.	.	5	3	.	16
Montmirail	.	.	3	.	.	.	.	.	.	.	.	1	.	.	5	.	2	.	.	.	.	.	.	.	.	.	.	.	11	5	27?
Montmort	.	.	3	2	.	.	.	.	.	.	2	2	.	.	7	.	3	.	.	.	.	.	.	.	.	.	.	13	.	5	37
Épernay	1	.	3	1	1	.	.	.	.	.	.	.	1	3	2	.	.	2	.	.	.	.	.	.	.	.	.	.	14	1	29
La Ferté-s-J. (M. Biez)	.	2	3	.	1	1	0	.	.	.	.	4	1	.	3	.	1	.	.	.	.	.	.	.	.	.	0	.	14	1	32
Coulommiers	.	1	3	.	0	.	.	.	.	.	.	.	1	.	8	.	3	.	0	.	.	.	.	.	.	.	.	.	15	7	39
Meaux (P. C.)	.	2	4	.	.	.	.	.	.	.	.	1	2	.	2	.	3	.	.	.	.	.	.	.	.	.	.	.	6	.	21
Parc St-Maur (Obsre)	1	0	.	.	1	.	.	.	.	.	.	1	.	5	.	.	3	.	.	.	.	.	.	.	0	.	.	7	3	.	20
Bassin de l'Aisne.																															
Merchines	0	2	4	.	2	.	0	.	.	.	.	5	7	2	11	.	0	2	.	2	.	.	.	.	.	.	.	.	12	1	51
Ste-Menehould (P.C.)	2	3	.	1	.	.	.	.	.	.	2	4	1	10	.	1	3	.	1	.	.	.	.	.	.	.	.	10	7	.	45
Suippes	0	0	0	.	.	.	.	.	.	.	0	0	1	1	2	.	0	.	.	.	.	.	.	.	.	.	.	.	14	5	24
Chéhéry-le-Châtel	1	4	0	.	1	.	.	.	.	.	6	4	6	4	1	.	2	.	.	2	.	.	.	.	.	.	.	7	15	1	54
Vouziers	.	1	.	.	.	.	0	.	.	.	.	8	3	2	5	.	1	1	.	.	.	.	.	.	.	.	.	.	15	.	36
Faissault	.	2	.	.	1	.	1	.	.	.	0	2	7	2	1	.	4	4	.	.	.	.	.	.	.	2	.	1	8	5	40
Signy-l'Abbaye	.	1	1	.	.	.	.	.	.	.	.	3	6	2	.	2	5	.	.	.	.	.	.	.	.	.	.	.	7	.	28
Remaucourt	2	3	4	.	.	.	.	.	.	.	7	.	6	9	.	.	8	.	.	.	.	.	.	.	.	.	.	8	2	.	49
Tagnon	.	1	1	.	1	.	.	.	.	.	.	5	4	3	3	.	2	.	.	.	.	.	.	.	.	1	.	.	11	5	37
Bourgogne	.	3	2	.	2	.	.	.	.	.	.	.	6	2	3	.	2	.	.	.	.	.	.	.	.	.	.	1	15	3	39
Reims (C. M.)	1	.	3	1	1	.	.	.	.	.	.	.	1	3	2	.	.	2	.	.	.	.	.	.	.	.	.	.	14	1	29
Berry-au-Bac	.	2	3	1	.	.	.	.	.	.	.	2	4	1	2	.	3	1	.	.	.	.	.	.	.	1	.	.	10	2	35
Soissons (Vauxrot)	.	.	4	.	1	.	.	.	.	.	.	.	3	.	1	.	2	.	.	.	.	.	.	.	.	1	.	.	2	.	14
Bassin de l'Oise.																															
Signy-le-Petit	.	.	.	.	.	.	.	.	.	.	.	6	.	11	.	.	5	.	.	.	.	.	.	.	.	.	.	.	12	3	36
Hirson	.	.	4	.	.	.	.	.	.	.	.	11	13	4	.	.	3	2	.	.	.	.	.	.	.	.	.	.	12	.	50
Montcornet	.	1	3	.	.	.	.	.	.	.	.	.	8	4	1	.	2	1	.	.	.	.	.	.	.	.	.	.	8	.	28
Laon (P. C.)	.	2	2	.	1	1	0	.	.	.	.	1	3	.	2	1	1	.	.	1	.	.	.	.	.	.	.	.	5	.	20
Lassigny	.	4	1	.	.	.	.	.	.	.	.	.	2	.	5	.	.	.	0	.	.	.	.	.	.	1	.	.	6	.	19
Maignelay	.	1	1	.	.	.	.	.	.	.	.	0	1	.	1	.	3	.	.	.	.	.	.	.	.	.	.	0	4	.	11
Formerie	2	3	.	.	.	.	.	.	.	.	2	1	1	2	1	0	.	.	.	.	0	.	.	.	.	0	.	3	2	.	16
Beauvais (M. Bergez)	1	.	1	0	.	.	.	.	.	.	4	.	.	3	.	1	.	.	.	.	.	.	.	.	.	.	.	4	0	.	14
Estrées-St-Denis	2	4	.	1	.	.	.	.	.	.	4	6	.	.	.	.	2	.	.	.	.	.	.	.	.	.	.	2	.	.	21
Venette	.	.	2	.	1	1	.	.	.	.	.	.	5	2	0	.	1	.	.	.	.	.	.	.	.	.	.	.	1	.	15
Versigny	.	4	.	.	.	.	.	.	.	.	.	.	.	.	.	.	.	.	.	.	.	.	.	.	.	5	.	.	.	.	9
Senlis	.	2	1	.	1	1	0	.	.	.	.	2	3	.	4	.	2	.	.	.	.	.	.	.	.	1	.	.	4	1	22
Neuilly-en-Thelle	.	1	.	.	.	.	.	.	.	.	1	1	.	7	.	.	2	.	.	.	.	.	.	.	.	1	.	0	2	.	15
Pontoise	0	.	.	.	1	1	.	.	.	.	2	.	1	4	.	.	0	.	.	.	.	.	.	.	1	.	.	.	0	.	12

STATIONS.	1	2	3	4	5	6	7	8	9	10	11	12	13	14	15	16	17	18	19	20	21	22	23	24	25	26	27	28	29	30	TOTAL.
Bassin du Loing.																															
Sainpuits	2	4	.	1	.	1	.	.	.	.	12	5	0	6	.	.	2	.	.	.	.	.	.	.	.	.	.	.	6	.	38
Moutiers	.	1	2	.	2	.	.	.	.	.	.	9	4	.	4	.	2	.	.	.	.	.	.	.	.	.	.	.	2	3	29
Moulins-s.-O	2	4	.	2	.	.	.	.	.	.	10	8	.	8	.	.	3	.	.	.	.	.	.	.	.	.	.	2	5	.	44
Rogny (P. C.)	.	1	1	.	.	.	1	.	.	.	.	7	2	.	3	.	2	.	.	.	.	.	.	.	.	.	.	.	2	2	21
St Martin-s.-O	1	2	.	.	1	.	.	.	.	.	8	6	0	8	.	.	2	.	.	.	.	.	.	.	.	0	.	0	3	3	35
Charny	1	2	.	.	0	.	.	.	.	.	8	5	0	7	.	.	2	.	.	.	.	.	.	.	.	.	0	0	3	.	29
Courpalet	.	.	3	.	.	.	.	.	.	.	.	13	4	.	5	.	.	2	.	.	.	.	.	.	.	.	.	.	6	.	33
Nemours	.	.	1	1	.	.	.	.	.	.	.	4	1	.	8	2	.	5	.	.	.	.	.	.	.	.	.	.	3	5	34
Bassin de l'Eure.																															
Courville	.	1	1	.	.	.	.	.	.	.	.	3	2	.	5	.	.	.	.	.	.	.	.	.	.	.	.	.	2	1	15
La Loupe	.	1	1	.	.	2	.	.	.	.	.	5	6	3	10	.	1	.	.	.	.	.	.	.	.	.	.	.	.	3	32
Senonches	.	1	0	.	0	.	.	.	.	.	.	2	7	0	10	.	1	.	.	.	.	.	.	.	.	.	.	.	.	.	22
Nogent-le-Roi	.	.	1	.	.	1	.	.	.	.	.	2	0	.	7	.	1	.	1	.	.	.	.	.	.	.	.	.	2	.	15
Dreux	1	.	1	.	.	.	1	.	.	.	.	1	.	2	5	.	1	.	1	.	.	.	.	.	.	.	.	1	.	.	13
Brézolles	.	1	1	.	.	.	.	.	.	.	.	.	2	.	11	.	1	.	.	.	.	.	.	.	.	.	.	.	.	1	17
Damville	.	.	2	.	1	.	.	.	.	.	.	.	.	.	11	.	.	.	1	.	.	.	.	.	.	.	.	.	.	2	17
Saint-André	.	.	.	.	.	.	.	.	.	.	.	.	.	.	.	.	3	.	.	.	.	.	.	.	.	.	.	1	0	.	4
Pacy-sur-Eure	.	.	.	.	.	.	.	.	.	.	.	.	.	8	.	.	.	.	.	.	.	.	.	.	.	.	.	2	.	.	10
Évreux (P. C.)	.	1	1	.	1	.	.	.	.	.	.	1	1	2	6	.	1	.	.	.	.	.	.	.	.	.	.	.	2	.	16
Bassin de la Seine inférieure, au-dessous du confluent de l'Oise.																															
Trappes	0	2	.	.	1	1	.	.	.	.	.	.	3	6	0	.	1	.	.	.	.	.	.	.	.	.	.	1	1	.	16
Bonnières	.	.	.	.	1	0	.	.	.	.	1	.	1	4	1	.	1	.	.	.	.	.	.	.	4	.	.	2	.	.	15
Montjavoult	.	3	.	.	.	.	.	.	.	.	.	.	2	0	4	.	.	.	.	.	.	.	.	.	.	.	.	1	3	.	13
Le Coudray-St-G.	.	.	.	.	.	.	.	.	.	.	.	3	1	.	.	.	2	.	.	.	.	.	.	.	.	.	.	.	5	1	11
Gournay (hosp.)	.	.	.	1	.	.	.	.	.	.	1	.	.	3	.	.	.	.	.	.	.	.	.	.	.	.	.	3	.	.	8
Forgos	.	.	2	.	.	.	.	.	.	.	.	.	.	7	.	.	.	.	.	.	.	.	.	.	.	.	.	2	.	.	11
Buchy	.	2	.	.	.	.	3	.	.	.	.	1	1	5	.	1	.	.	.	.	.	.	.	.	.	1	.	3	1	.	18
Épréville-Martinv.	.	0	2	.	.	.	.	.	.	2	2	.	.	2	2	.	.	.	.	.	.	.	.	.	.	.	.	1	3	.	15
Elbeuf (St-Aubin)	.	1	.	.	.	.	.	.	.	.	0	1	.	5	3	.	1	.	.	.	.	.	.	.	.	0	.	3	.	1	15
Rouen (île Lacroix P.C.)	.	1	1	.	1	.	.	.	.	.	2	1	.	3	4	1	.	.	.	.	.	.	.	.	.	.	.	.	2	0	16
Barentin	1	.	.	1	.	.	.	.	.	.	.	1	1	.	2	.	1	.	.	.	.	.	.	.	.	.	.	2	.	.	9
Yvetot	2	.	.	.	2	.	.	.	.	.	0	1	3	5	4	.	1	.	.	.	.	.	.	.	.	.	.	1	.	.	20
Caudebec	1	.	1	.	1	.	.	.	.	.	1	.	.	3	4	.	1	.	.	.	.	.	.	.	.	.	.	1	.	.	13
Bolbec	2	.	1	.	3	.	.	.	.	.	.	0	0	4	3	.	2	.	.	.	.	.	.	.	.	0	.	2	.	.	17
Le Havre (r. des Ormeaux)	2	1	2	0	4	.	.	.	.	.	1	2	0	7	4	0	0	1	1	.	.	.	.	.	.	.	0	2	.	.	27
La Hève (sémaph.)	1	.	1	.	5	.	.	.	.	.	.	.	2	1	13	.	1	.	.	.	.	.	.	.	.	.	.	.	1	.	25
Honfleur	.	1	1	1	2	.	.	.	.	.	.	1	1	4	8	1	1	.	.	.	.	.	.	.	.	.	.	1	3	1	26
Brionne	.	1	.	.	.	.	.	.	.	.	.	.	7	0	7	.	1	.	0	.	.	.	.	.	.	.	.	.	6	0	22
Bernay	3	.	11	.	.	3	2	.	.	.	.	.	.	16	2	.	.	.	.	.	.	.	.	.	.	.	.	3	.	.	41
Rugles	0	1	.	.	2	.	.	.	.	.	.	1	1	1	9	.	1	.	1	.	.	.	.	.	.	.	.	.	2	.	19
Laigle	1	1	1	.	.	.	.	.	.	.	.	.	8	1	14	0	3	.	.	1	.	.	.	.	.	.	.	0	2	0	32
BASSINS ENTRE LA SEINE ET LA POINTE DE BRETAGNE.																															
Bassins de la Touque, de la Dive, de l'Orne, de la Vire et de la Douve.																															
Saint-Ouen-le-Pin	.	1	0	.	4	0	.	.	.	.	1	4	1	4	10	.	4	.	.	.	.	.	.	.	.	.	.	0	6	0	35
Lisieux (C. M.)	0	1	0	.	2	.	.	.	.	.	.	4	.	1	13	.	3	.	.	.	.	.	.	.	.	.	.	.	5	.	29

STATIONS.	1	2	3	4	5	6	7	8	9	10	11	12	13	14	15	16	17	18	19	20	21	22	23	24	25	26	27	28	29	30	TOTAL.
Bassins de la Touque, de la Dive, de l'Orne, de la Vire et de la Douve (suite).																															
Pont-l'Évêque	.	3	.	.	2	.	.	.	.	.	.	1	.	.	14	.	2	.	.	.	.	.	.	.	.	.	.	.	4	1	27
Annebault	1	2	1	.	1	0	.	.	.	.	.	3	1	4	5	.	3	0	.	0	.	.	.	.	.	.	.	2	4	1	28
Trouville	2	.	.	4	.	.	.	.	.	.	.	1	0	0	9	.	1	.	.	.	.	.	.	.	.	.	.	1	1	0	20
Ouistreham	.	2	.	.	.	.	.	.	.	.	.	1	1	1	7	.	1	.	.	.	.	.	.	.	.	.	.	1	1	0	15
Ver (Ph.)	.	1	0	.	2	0	.	.	.	.	.	6	7	2	4	.	1	.	.	.	.	.	.	.	.	.	1	.	0	.	24
Caen (C. M.)	0	0	.	.	1	.	.	.	.	.	1	2	4	1	5	.	2	.	.	.	.	.	.	.	.	.	.	.	1	1	18
Ste-Honorine-du-F.	.	1	.	.	3	0	.	.	.	.	.	4	3	1	5	1	1	.	0	.	.	.	.	.	.	.	.	.	1	.	21
Pierrefitte	0	1	1	1	3	1	.	.	.	.	.	9	3	4	5	2	2	.	1	.	.	.	.	.	.	.	0	0	1	.	35
Flers	.	.	.	3	0	.	.	.	.	.	6	1	3	1	1	2	.	.	.	.	.	.	.	.	.	.	.	.	.	3	20
Roncamps	.	2	.	.	6	.	.	.	.	.	.	6	3	2	4	2	3	.	.	.	.	.	.	.	.	.	.	0	3	0	31
Brémoy	.	2	0	.	1	.	.	.	.	.	0	10	3	2	5	3	2	.	.	.	.	.	.	.	.	.	0	1	2	1	32
Saint-Sever	.	.	.	.	.	.	.	.	.	.	6	3	.	5	2	.	5	.	.	.	.	.	.	.	.	.	.	5	.	.	22?
Trévières	.	2	.	.	1	.	.	.	.	.	.	2	4	2	4	.	2	.	.	.	.	.	.	.	.	.	.	.	0	0	17
Isigny	.	.	.	.	3	.	.	.	.	.	.	2	2	2	3	.	3	.	.	.	.	.	.	.	.	.	.	1	1		17
Ste-Marie-du-Mont	.	1	.	.	2	.	.	.	.	.	.	2	.	2	4	.	2	.	0	.	.	.	.	.	.	.	.	.	2	.	15
Sauxemesnil	0	.	.	1	.	.	.	.	.	.	1	4	.	8	.	1	2	2	.	.	.	.	.	.	.	0	.	2	0	.	21
Cherbourg	.	.	.	.	.	.	.	.	.	.	.	1	3	1	2	.	2	.	2	.	.	.	.	.	.	.	.	1	.	2	14
La Hague	.	2	.	.	.	.	.	.	.	.	.	1	1	3	2	.	1	.	.	.	.	.	.	.	.	.	.	.	.	.	10
Bassins entre le cap de la Hague et la Pointe de Bretagne.																															
Coutances	.	1	.	.	1	.	.	.	.	.	0	8	2	2	5	.	5	.	0	.	.	.	.	.	.	.	0	1	1	0	27
Percy	2	.	.	.	3	.	.	.	.	.	1	12	2	3	2	.	4	.	.	.	.	.	.	.	.	.	.	.	4	.	33
Saint-Planchers	.	.	.	.	.	.	.	.	.	.	.	6	4	3	2	.	5	.	.	.	.	.	.	.	.	0	0	2	1	1	24
Avranches	2	.	.	0	.	.	.	.	.	.	.	7	2	3	.	4	.	.	.	.	.	.	.	.	.	1	.	5	2	.	26
Landivy	.	.	4	.	.	.	.	.	.	.	.	22	.	.	2	.	1	.	.	.	.	.	.	.	.	.	.	.	.	.	29
Louvigné-du-Désert	1	.	2	.	.	.	.	.	.	.	10	13	0	4	.	.	2	.	.	0	.	.	.	.	.	1	.	1	.	1	35
Fougères	.	.	2	.	.	.	.	.	.	.	12	14	2	6	.	.	2	.	.	1	.	.	.	.	.	0	.	2	1	.	42
St-Marc-s-Couesnon	1	.	.	.	.	.	.	.	.	.	11	7	.	4	.	.	5	.	.	.	.	.	.	.	.	.	.	4	.	.	33
Sens-de-Bretagne	2	.	.	.	.	.	.	.	.	.	11	10	.	3	3	.	.	.	.	.	.	.	.	2	.	.	.	.	3	.	34
Antrain	.	.	1	.	.	.	.	.	.	.	9	12	5	9	1	.	0	1	.	.	.	.	.	.	.	.	.	.	.	.	40
Bazouges	.	.	.	.	0	.	.	.	.	.	13	3	10	2	.	.	.	.	.	.	.	.	.	.	.	.	.	0	.	1	29
Trans	1	.	.	.	1	.	.	.	.	0	11	10	1	5	.	.	1	1	.	.	.	.	.	.	.	.	.	2	.	1	34
Saint-Domineuc	2	.	.	.	.	.	.	.	.	.	9	9	.	6	.	.	2	.	.	.	.	.	.	.	.	.	.	1	.	.	28
Bécherel	.	.	.	.	.	.	.	.	.	2	6	9	.	3	.	1	.	1	.	.	.	.	.	.	.	.	.	.	.	.	23
Evran (M. Couray)	1	.	.	.	.	.	.	.	.	.	1	14	1	0	5	.	1	.	0	.	.	.	.	.	.	.	.	.	1	0	22
Dol	.	3	.	.	.	.	.	.	.	.	5	10	2	9	1	.	.	1	.	0	0	.	0	0	.	0	.	1	.	0	32
Saint-Malo	1	.	.	.	.	.	.	.	.	.	4	2	1	4	1	.	2	.	.	.	.	.	.	.	.	.	0	1	.	.	16
Roscoff (M. Marty)	1	.	0	.	.	.	.	.	.	0	4	0	.	3	.	3	.	0	.	.	.	.	.	.	2	0	.	1	0	.	16

VERSANT DE L'OCÉAN.

PETITS BASSINS DU SUD DE LA BRETAGNE.

Pointe St-Mathieu	.	.	.	1	.	.	.	.	.	.	.	.	.	2	.	.	.	.	.	.	.	.	.	.	.	1	.	1	.	1	6
Brest (Obsre)	.	.	4	.	.	.	.	.	.	0	3	1	1	1	.	1	1	.	.	.	.	.	.	.	.	.	.	2	0	1	0	[illegible]
Renniou	.	1	.	.	.	.	.	.	.	.	.	10	.	1	2	.	1	.	.	.	.	.	.	.	.	.	.	.	.	.	3	18
Callac	.	1	.	.	.	.	.	.	.	.	1	5	1	1	1	.	1	.	.	.	.	.	.	.	.	.	.	1	1	.	[illegible]

STATIONS.	1	2	3	4	5	6	7	8	9	10	11	12	13	14	15	16	17	18	19	20	21	22	23	24	25	26	27	28	29	30	TOTAL.
PETITS BASSINS DU SUD DE LA BRETAGNE (suite).																															
Gouarec	.	.	.	.	.	.	.	.	.	.	1	5	.	.	.	.	.	.	.	.	.	.	.	.	.	.	.	.	.	.	6
Glomel	.	.	.	.	.	.	.	.	.	.	1	6	.	3	.	.	.	.	.	.	.	.	.	.	.	.	.	.	.	.	10
Le Faouët	.	.	.	.	.	.	.	.	.	.	.	4	.	.	1	.	1	.	.	.	.	.	.	.	.	1	.	.	1	.	8
Carhaix	1	.	.	.	.	.	.	.	.	.	2	2	.	3	.	1	.	.	.	.	.	.	.	.	.	.	.	2	1	.	12
Pénity	.	1	.	.	.	.	.	.	.	.	4	2	.	3	.	.	1	.	.	.	.	.	.	.	.	1	.	.	.	1	13
Goarem-Liziard	1	.	.	.	.	.	.	.	.	.	5	3	4	3	1	1	5	.	.	.	.	.	.	.	1	.	.	.	.	.	24
Châteaulin	.	.	.	.	.	.	.	.	.	1	5	4	1	3	.	.	3	1	.	.	.	.	.	.	.	1	.	1	.	.	20
Le Cosquer	.	.	.	.	.	.	.	.	.	.	1	.	2	.	.	.	.	.	.	.	.	.	.	.	.	.	.	.	2	.	5
Pontivy	.	.	.	.	.	.	.	.	.	.	.	.	.	.	.	1	.	.	.	.	.	.	.	.	.	.	.	.	.	.	1
Kéroret	.	.	.	.	.	.	.	.	.	.	1	3	.	2	.	.	.	.	.	.	.	.	.	.	.	.	.	1	.	4	11
Locminé	.	.	.	.	.	.	.	.	.	.	1	1	.	2	.	.	.	.	.	.	.	.	.	.	.	.	.	.	.	.	4
Lorient (P. C.)	.	.	.	.	.	.	.	.	.	.	1	1	.	.	.	.	.	.	.	.	.	.	.	.	.	.	.	.	1	3	6
Le Grognon (Groix)	.	.	.	.	.	.	.	.	.	.	.	1	.	2	.	.	1	.	.	.	.	.	.	.	.	.	.	.	.	.	4
Auray	.	.	.	.	.	.	.	.	.	.	1	1	.	4	.	.	1	.	.	.	.	.	.	.	.	.	.	1	.	9	17
Vannes (E. N.)	.	.	.	.	.	.	.	.	.	.	.	.	.	.	.	.	.	.	.	.	.	.	.	.	.	.	.	.	3	.	3
Palais (Belle-Ile)	.	.	.	.	.	.	.	.	.	.	1	3	1	5	.	.	5	.	.	.	.	.	.	.	.	.	.	.	3	.	19
Er-Hastellic (Id.)	.	.	.	.	.	.	.	.	.	.	.	2	.	4	.	.	3	.	.	.	.	.	.	.	.	.	.	.	2	.	11
BASSIN DE LA VILAINE.																															
Erbrée	.	.	3	.	1	0	.	.	.	.	12	17	2	4	0	.	1	.	.	.	.	.	.	.	.	.	.	2	0	.	43
Vitré	.	1	3	.	.	.	.	.	.	.	12	9	3	4	1	.	1	.	.	.	.	.	.	.	.	.	.	1	1	1	37
St-Christophe-d.-B.	.	1	2	.	.	.	.	.	.	.	6	13	5	7	0	.	2	.	.	.	.	.	.	.	0	.	.	0	.	4	41
Châteaubourg	.	.	1	.	.	.	.	.	.	.	12	8	1	9	.	.	1	.	.	.	.	.	.	.	.	.	.	1	.	.	34
Bruz	.	.	.	.	.	.	.	.	.	.	5	11	1	8	.	.	.	.	.	.	.	.	.	.	.	1	.	2	6	.	33
Rennes (M. Aubry)	0	.	.	.	.	.	.	.	.	.	7	8	0	2	.	.	.	.	.	.	.	.	.	.	.	.	.	1	.	0	19
Le Boulet (Étang)	.	1	.	.	.	.	.	.	.	2	10	9	1	3	.	.	.	.	.	.	.	.	.	.	.	0	.	2	.	.	29
Montauban	0	.	.	.	.	.	.	.	.	.	5	5	.	6	.	2	.	.	.	.	.	.	.	.	.	.	.	4	.	.	22
Montfort	1	.	.	.	.	.	.	.	.	.	4	6	.	4	.	.	.	2	.	.	.	.	.	.	.	.	.	2	.	.	19
Saint-Méen	.	.	0	0	.	.	.	.	.	.	5	.	.	.	.	.	.	3	2	.	.	.	.	.	4	.	.	.	.	.	14
Mordrignac	.	.	.	.	.	.	.	.	.	.	6	3	.	4	.	1	.	.	.	.	.	.	.	.	.	.	.	.	1	1	16
Plouguenast	.	.	.	.	.	.	.	.	.	.	3	2	.	.	.	.	.	.	.	.	.	.	.	.	.	.	.	.	.	.	5
Bosméléac	.	.	.	.	.	.	.	.	.	.	1	2	.	.	.	.	.	.	.	.	.	.	.	.	.	.	.	1	.	1	5
Plélan	.	.	.	.	.	.	.	.	.	.	1	5	.	6	.	.	0	.	.	.	.	.	.	.	.	.	.	1	3	.	17
Malestroit	.	.	.	.	.	.	.	.	.	.	.	1	.	3	1	.	.	.	.	.	.	.	.	.	.	.	.	.	.	2	7
Redon	.	.	.	.	.	.	.	.	.	.	.	1	.	4	4	.	.	.	.	.	.	.	.	.	.	.	.	.	1	2	12
Guipry	.	.	.	.	.	.	.	.	.	.	1	5	.	6	.	.	.	0	.	.	.	.	.	.	.	.	.	1	2	0	15
Bain	.	.	.	.	.	.	.	.	.	.	5	5	.	5	.	.	.	1	.	.	.	.	.	.	.	.	.	.	2	2	20
La Guerche	2	.	1	.	1	0	.	.	.	.	8	9	3	6	1	0	1	.	.	.	.	.	.	.	.	.	.	2	1	.	35
Martigné-Ferchaud	.	.	1	.	.	.	.	.	.	.	6	8	.	4	2	0	1	.	.	.	.	.	.	.	.	.	.	4	5	0	31
Saint-Julien-de-V.	.	1	.	1	.	.	.	.	.	.	6	5	1	3	.	0	.	.	.	.	.	.	.	.	.	.	.	2	7	.	26
Plessé	.	.	.	.	.	.	.	.	.	.	0	3	2	.	7	.	1	.	1	.	.	.	.	.	.	.	.	.	3	2	18
La Roche-Bernard	.	.	.	.	.	.	.	.	.	.	2	.	.	6	.	1	.	1	.	.	.	.	.	.	.	.	.	.	3	.	13
BASSIN DE LA LOIRE.																															
Bassin de la Loire supérieure.																															
Saint-Paulien	1	1	.	.	5	.	.	.	2	.	17	43	7	9	14	.	.	.	.	.	.	.	.	.	.	.	.	.	18	9	126
Les Creuses	3	6	.	.	2	.	.	.	.	0	5	39	5	2	34	.	0	.	.	1	.	.	5	.	.	.	.	.	10	6	119

STATIONS.	1	2	3	4	5	6	7	8	9	10	11	12	13	14	15	16	17	18	19	20	21	22	23	24	25	26	27	28	29	30	TOTAL.
Bassin de la Loire supérieure (suite).																															
Rochetaillée.....	5	3	3	.	.	6	.	.	.	.	.	.	32	5	9	11	.	1	.	2	.	.	.	.	.	.	.	.	.	13	90
St-Étienne (C. M.).	1	2	0	.	0	.	.	.	.	1	3	14	2	.	11	.	.	.	1	.	.	.	.	.	.	.	.	.	6	15	56
Fortunières.....	.	.	2	.	3	.	.	.	.	.	9	18	3	7	8	.	1	.	.	.	.	.	.	.	.	.	.	.	7	5	64
Montbrison (P. C.).	.	2	0	.	2	.	.	.	.	.	.	4	.	.	4	.	.	5	.	.	.	.	.	.	.	.	.	.	0	7	20
Feurs.....	1	1	1	.	2	.	.	.	.	.	.	12	1	2	6	.	1	.	.	.	.	.	.	.	.	.	.	.	.	10	37
Panissières.....	.	7	.	.	.	.	.	.	.	.	.	32	1	.	11	.	1	.	.	.	.	.	.	.	.	.	.	.	.	11	63
Noirétable.....	.	.	.	.	.	.	.	.	.	.	.	34	4	.	.	.	.	.	.	.	.	.	.	.	.	.	.	.	4	16	58
St-Romain-d'Urfé..	.	0	2	.	6	.	.	.	.	.	0	46	4	1	12	.	.	.	.	.	.	.	.	.	.	.	.	.	.	13	84
Fourneaux.....	.	3	1	.	4	.	1	.	.	.	3	30	.	.	13	10	.	.	.	2	.	.	.	.	.	.	.	.	.	8	75
Montagny.....	1	.	3	.	6	.	.	.	.	.	3	30	.	.	15	.	1	.	.	.	.	.	.	.	.	.	.	.	2	11	72
Roanne.....	1	1	3	.	6	.	.	.	.	.	1	12	6	.	9	.	.	2	.	.	.	.	.	.	.	.	.	.	.	.	41
Saint-Rirand	.	4	3	3	4	.	.	.	13	5	36	25	2	15	.	.	.	.	.	.	.	.	.	.	.	.	.	.	3	3	115
Charolles.....	1	.	.	.	5	3	.	.	.	.	2	17	6	.	16	.	.	4	.	1	.	.	.	.	.	.	.	.	.	24	79
Digoin (P. C.)....	2	.	3	.	5	.	.	.	.	.	2	8	9	1	20	.	1	1	.	.	.	.	.	.	.	.	.	.	.	15	67
Pierrefitte.....	2	2	.	.	8	.	.	.	.	.	2	15	3	.	16	.	3	.	.	.	.	.	.	.	.	.	.	.	2	17	70
Dompierre.....	1	1	2	.	2	.	.	1	.	.	1	17	2	1	12	.	2	1	.	.	.	.	.	.	.	.	.	.	.	11	54
Beaulon.....	2	1	.	.	9	.	.	.	.	.	1	12	2	.	13	0	3	.	.	.	.	.	.	.	.	.	.	.	1	13	57
Saint-Eusèbe.....	.	1	.	1	6	.	.	.	.	.	1	18	3	1	4	.	.	1	.	.	.	.	.	.	.	.	.	.	.	5	41
Autun (P. C.)....	.	.	.	2	.	.	.	.	.	.	.	17	.	4	.	.	.	.	.	.	.	.	.	.	.	.	.	.	.	7	30
Arnay-le-Duc.....	.	1	1	1	5	.	.	.	.	.	.	9	5	.	7	.	.	.	.	.	.	.	.	.	.	.	.	.	.	7	36
Luzy (P. C.).....	2	1	3	1	.	.	2	4	6	2	1	1	3	16	.	.	.	1	.	.	.	.	.	.	.	.	.	.	.	4	47
Decize.....	5	.	3	.	.	.	.	.	.	.	.	26	18	.	25	.	9	5	.	.	.	.	.	.	.	.	.	.	.	.	91
Nevers.....	.	2	1	.	.	.	.	.	.	.	.	9	3	.	20	.	.	.	.	.	.	.	.	.	.	.	.	.	.	5	40
Châtillon-en-B. ...	1	1	5	.	2	.	.	.	.	.	1	26	6	1	9	.	1	.	.	.	.	.	.	.	.	.	.	.	.	7	60
Prémery	.	2	3	.	1	.	.	.	.	.	1	29	3	.	12	.	2	.	.	.	.	.	.	.	.	.	.	.	1	5	59
Bassin de l'Allier.																															
Mercoire.....	1	1	0	.	0	.	.	.	.	.	.	4	3	2	5	1	.	2	.	.	.	.	.	.	.	.	.	.	7	8	34
Langogne.....	0	0	.	.	.	.	.	.	.	.	.	9	11	0	2	.	.	1	.	.	.	.	.	.	.	.	.	.	.	9	32
Grandrieu.....	1	0	0	.	2	2	.	.	.	.	.	3	4	3	8	2	.	2	.	.	.	.	.	.	.	.	.	.	.	7	34
Langeac.....	.	.	.	.	8	.	.	.	.	.	.	10	.	.	7	.	1	.	.	.	.	.	.	.	.	.	.	.	14	4	44
Murat.....	3	1	3	1	0	.	.	.	.	.	.	12	18	3	5	2	.	.	.	.	.	.	.	.	.	.	.	.	.	7	55
Massiac	2	1	1	.	.	4	.	.	.	.	.	.	2	.	.	4	.	.	.	.	.	.	.	.	.	.	.	.	.	2	16
Brioude.....	2	4	2	.	1	2	.	.	.	.	.	1	10	1	7	2	.	.	.	.	.	.	.	.	.	.	.	.	.	8	40
Ambert.....	.	2	1	.	3	2	.	.	.	.	2	24	13	2	22	4	.	4	.	.	.	.	.	.	.	.	.	.	.	9	88
Besse.....	.	1	.	1	.	.	.	1	1	.	.	15	25	24	16	4	3	3	3	.	.	.	.	.	.	.	.	.	.	.	97
St-Nectaire.....	3	3	3	1	2	.	.	.	.	.	.	13	13	1	11	6	.	1	.	.	1	.	.	.	.	.	.	.	.	10	68
Puy-de-Dôme (Obs.)	16	6	17	2	5	9	1	1	1	.	1	7	22	24	35	9	1	5	.	.	0	0	.	.	.	.	.	.	.	9	171
Clermont (Obsre)..	1	4	1	.	1	5	.	.	0	.	0	5	11	0	4	3	.	1	.	.	0	.	.	0	.	.	.	.	.	5	41
Orcines..... ..	2	3	2	1	0	3	1	.	0	.	0	7	7	2	9	1	0	3	.	.	0	.	.	.	0	.	.	.	.	3	45
Thiers.....	2	5	6	14	15	7	.	.	.	.	2	18	4	23	35	.	.	9	.	.	.	.	.	.	.	.	.	.	.	24	164
Saint-Clément.....	1	4	3	1	5	.	2	.	2	.	.	22	9	3	16	1	1	.	.	.	.	.	.	.	.	.	.	.	.	12	82
Vichy.....	.	.	4	.	5	.	.	.	.	.	.	13	5	.	15	.	1	4	.	.	.	.	.	.	.	.	.	.	.	12	59
Ébreuil	.	.	3	.	3	.	1	.	.	.	.	10	8	.	4	.	1	.	.	.	.	.	.	.	.	.	.	.	.	10	40
Bessay.....	.	3	2	.	.	3	.	.	.	.	1	10	6	1	5	2	.	5	.	.	.	.	.	.	.	.	.	.	.	6	44
Moulins (P. C.)...	.	1	1	.	.	1	.	.	.	.	1	13	1	.	5	.	1	.	.	.	.	.	.	.	.	.	.	.	.	5	29
Franchesse.....	1	.	.	2	2	.	.	.	.	.	1	14	5	.	4	0	.	.	.	.	.	.	.	.	.	.	.	.	.	4	33

STATIONS.	1	2	3	4	5	6	7	8	9	10	11	12	13	14	15	16	17	18	19	20	21	22	23	24	25	26	27	28	29	30	TOTAL.
Bassin du Cher.																															
Auzances	.	2	4	.	2	.	.	.	.	.	1	22	.	.	29	.	1	.	.	.	.	.	.	.	.	.	.	.	.	18	79
Chénérailles	.	.	.	.	.	3	.	.	.	.	2	2	.	12	3	.	.	2	.	.	.	.	.	1	.	.	.	.	.	.	25
Montluçon	.	3	.	2	.	.	.	.	.	.	.	5	5	.	5	.	.	.	.	.	.	.	.	.	.	.	.	.	.	4	24
Préveranges	.	.	3	.	3	.	.	.	.	.	.	17	4	.	10	.	2	.	.	.	.	.	.	.	.	.	.	.	.	9	48
Laqueune (Épineuil)	.	.	.	.	4	.	.	.	.	.	12	5	4	3	5	.	4	.	.	.	.	.	.	.	.	.	.	.	.	4	41
Cérilly	.	1	2	.	1	.	.	.	.	.	1	24	3	1	6	1	0	0	.	.	.	.	.	.	.	.	.	.	.	1	41
Levet	.	.	.	1	.	.	.	.	.	.	11	4	.	3	.	.	2	1	.	.	.	.	.	.	.	.	.	.	5	.	28
Ourouer-les-Bains	.	.	.	.	1	.	0	0	.	.	.	3	5	7	4	1	4	9	3	.	.	.	.	.	.	.	2	.	6	2	47
Bourges (E. N.)	.	.	.	1	.	.	.	.	.	.	3	10	0	1	1	.	2	.	.	.	.	.	.	.	.	.	.	.	2	4	23
Mehun-sur-Yèvre	.	.	2	.	.	.	.	.	.	.	.	8	5	.	2	.	1	0	.	.	.	.	.	.	.	.	.	.	1	5	24
Salbris	.	1	1	.	1	.	.	.	.	.	.	6	2	.	2	.	2	.	.	.	.	.	.	.	.	.	.	.	2	4	24
Mennetou-s.-Cher	.	.	2	.	2	.	.	.	.	.	4	24	3	1	10	.	2	.	.	.	.	.	.	.	.	.	.	.	3	3	54
Selles-s-Cher	.	1	1	.	1	.	.	.	.	.	4	9	.	4	2	.	2	.	.	.	.	.	.	.	.	.	.	1	1	2	28
Montrichard	.	.	.	.	1	.	.	.	.	.	12	5	6	.	.	6	.	.	.	.	.	.	.	.	.	.	.	1	4	.	35
Épeigné-les-B.	.	.	.	.	2	.	.	.	.	.	0	10	0	0	2	2	1	.	.	.	.	.	.	.	.	.	.	.	0	3	20
Bassin de l'Indre.																															
Sainte-Sévère	.	2	.	.	3	.	.	.	.	.	.	7	.	1	4	.	.	.	.	.	.	.	.	.	.	.	.	.	.	13	30
La Châtre (M. Rouet)	.	2	1	.	2	0	.	.	.	.	3	9	3	1	2	.	1	.	.	.	.	.	.	.	.	.	.	.	12	8	44
Châteauroux (St. ag.)	.	.	.	.	2	.	.	.	.	.	.	10	4	0	3	.	2	.	.	.	.	.	.	.	.	.	.	.	.	10	31
Loches (P. C.)	.	.	.	.	0	.	.	.	.	.	.	.	11	.	2	.	0	.	.	.	.	.	.	.	.	.	.	.	.	2	16
Manthelan	.	.	.	.	.	.	.	.	.	.	.	.	10	.	.	.	8	.	.	.	.	.	.	.	.	.	.	.	.	4	23
Villaines	.	0	.	.	0	.	0	.	.	.	.	8	0	0	0	1	1	.	.	.	.	.	.	.	.	.	0	.	0	4	16
St-Benoît (h. b.)	.	.	.	.	1	.	.	.	.	.	.	3	3	.	3	4	2	.	.	.	.	.	.	.	.	.	.	.	.	5	21
Azay-le-Rideau	.	.	.	.	1	.	.	.	.	.	.	7	.	1	1	1	1	.	.	.	.	.	.	.	.	.	.	.	.	3	16
Lignières	.	.	.	.	1	.	.	.	.	.	.	5	4	1	2	0	2	.	.	.	.	.	.	.	.	.	.	.	0	2	17
Rigny-Ussé	.	.	.	.	1	.	.	.	.	.	.	7	1	0	3	5	1	.	.	.	.	.	.	.	.	.	.	.	0	4	22
Bassin de la Creuse.																															
Felletin	.	.	1	1	.	4	.	.	.	.	.	4	8	5	3	.	.	3	.	.	.	.	.	0	.	.	.	.	.	6	35
Aubusson	.	3	4	.	2	1	.	.	.	.	.	16	8	.	10	.	.	.	.	.	.	.	.	.	.	.	.	.	.	12	56
Ahun	.	.	3	.	2	.	.	.	.	.	.	12	11	1	11	.	1	4	.	.	.	.	.	.	.	.	.	.	.	7	52
Boussac	0	3	.	2	.	.	.	.	.	2	26	4	1	9	1	0	0	.	.	.	.	.	1	.	.	.	.	2	7	.	58
Guéret (E. N.)	.	.	1	.	2	.	.	.	.	.	.	13	1	.	12	.	2	.	.	.	.	.	.	.	.	.	.	.	.	7	38
Bénévent	.	.	5	.	.	.	.	.	.	.	.	6	18	2	15	3	2	.	.	.	.	.	.	.	.	.	.	.	.	9	60
Bessines	.	2	1	.	2	.	.	.	.	.	3	10	10	2	6	3	.	.	.	.	.	.	.	.	.	.	.	.	.	7	46
Magnac-Laval	.	5	.	.	1	.	.	.	.	.	.	9	7	3	4	1	.	1	.	.	.	.	.	.	.	.	.	.	.	5	39
Dun-le-Paleteau	.	.	.	.	5	.	.	.	.	.	.	22	5	.	25	5	.	.	.	.	.	.	.	.	.	.	.	.	.	6	69
St-Benoît-du-S.	.	.	.	.	2	.	.	1	.	.	2	19	2	1	9	3	1	.	.	.	.	.	.	.	.	.	.	.	.	16	56
Le Blanc	.	.	.	.	2	.	.	.	.	.	.	6	1	.	6	2	.	.	.	.	.	.	.	.	.	.	.	.	.	49	66
Abilly	.	1	.	.	.	1	.	.	.	.	.	4	.	.	4	2	.	.	.	.	.	.	.	.	.	.	.	.	1	6	19
Buxeuil	.	.	.	.	.	.	.	.	.	.	.	4	.	11	.	.	.	.	.	.	.	.	.	.	.	.	.	.	3	4	22
Bassin de la Vienne.																															
Eymoutiers	3	.	2	.	.	2	.	.	.	.	3	17	19	.	10	6	.	5	.	.	.	.	.	.	.	.	.	.	.	12	79
Pontarion	.	.	5	.	.	.	.	.	.	.	.	15	8	.	10	6	.	.	.	.	.	.	.	.	.	.	.	.	.	7	51

STATIONS.	1	2	3	4	5	6	7	8	9	10	11	12	13	14	15	16	17	18	19	20	21	22	23	24	25	26	27	28	29	30	TOTAL.
Bassin de la Vienne (suite).																															
Saint-Léonard.....	.		2	.	3	.	.	.	.	.	.	23	6	3	8	.	2	3	.	.	.	.	.	.	.	.	.	.	.	11	61
Pierrebuffière.....	.	.	.	.	.	1	.	.	.	.	2	13	7	1	5	1	.	.	.	.	.	.	.	.	.	.	.	.	.	12	52
Oradour-s-Vayres..	.	1	.	0	0	1	.	.	.	.	.	22	.	16	3	.	1	.	.	.	.	.	.	.	.	.	.	.	.	12	56
Limoges (C. M.)...	.	.	.	.	3	.	.	.	.	.	3	20	14	1	6	.	6	1	.	.	.	.	.	.	.	.	.	.	.	8	62
Oradour-s-Glane..	4	4	1	.	1	.	.	.	.	.	3	25	6	.	4	4	1	3	.	.	.	.	.	.	.	.	.	.	.	9	65
Rochechouart.....	.	1	.	.	.	.	.	.	.	.	.	4	0	.	0	.	1	.	.	.	.	.	.	.	.	.	.	.	.	9	15
Chabanais.....	.	2	.	.	.	.	.	.	.	.	.	16	3	.	2	5	1	1	.	.	.	.	.	.	.	.	.	.	.	10	40
Nouic	.	.	.	0	0	.	.	.	.	.	27	13	.	.	.	6	.	.	.	.	.	.	.	.	.	.	.	.	6	.	53
Lussac-l.-Châteaux	.	.	.	.	2	.	.	.	.	.	2	6	.	1	2	.	1	.	.	.	.	.	.	.	.	.	.	.	9	.	23
Poitiers (P. C.)....	.	.	.	.	1	.	.	.	.	.	4	2	.	.	.	.	2	.	.	.	.	.	.	.	.	.	.	.	1	9	19
Châtellerault	.	.	.	.	.	.	.	.	.	.	.	5	.	.	5	1	1	.	.	.	.	.	.	.	.	.	.	.	.	10	21
Parçay-sur-V.....	.	.	.	.	.	.	.	.	.	.	.	3	.	.	8	3	.	.	.	.	.	.	.	.	.	.	.	.	.	6	21
Saint-Epain.....	.	1	.	.	1	.	.	.	.	.	.	8	3	1	2	2	2	.	.	.	.	.	.	.	.	.	.	.	0	5	25
Bassin de la Loire, du Bec-d'Allier à Angers.																															
Givry.....	2	.	4	0	0	.	0	.	.	.	.	10	2	0	13	.	2	.	.	.	.	.	.	.	.	.	.	.	1	4	39
Saint-Satur.....	0	1	2	.	1	.	.	.	.	.	11	1	.	.	7	.	1	.	.	.	.	.	.	.	.	.	.	.	2	5	31
Léré	0	0	0	.	.	.	.	.	.	.	.	32	4	0	7	.	3	.	.	.	.	.	.	.	.	.	.	.	2	2	50
Gien.....	.	3	.	.	.	.	.	.	.	.	.	.	13	3	1	2	3	.	.	.	.	.	.	.	.	.	.	.	.	.	25
Grignon.....	.	1	2	.	.	.	.	.	.	.	.	13	3	.	6	.	3	.	.	.	.	.	.	.	.	.	.	.	3	4	35
Combreux.....	.	3	1	.	0	.	.	.	.	.	0	10	2	.	6	.	2	.	.	.	.	.	.	.	.	.	.	.	3	4	31
Orléans (P. C.)....	.	1	1	.	.	.	.	.	.	.	21	13	.	8	1	7	.	.	.	.	.	.	.	.	.	.	.	0	6	3	61
La Motte-Beuvron.	.	.	.	.	.	.	.	.	.	.	.	11	.	.	6	.	1	.	.	.	.	.	.	.	.	.	.	1	.	.	19
Ouzouer-le-Marché.	.	.	.	.	.	.	.	.	.	.	7	4	.	6	.	.	.	.	.	.	.	.	.	.	.	.	.	.	3	5	25
Vernou (Loir-et-Cher)	.	.	.	.	1	.	.	.	.	.	6	3	2	.	4	.	2	.	.	.	.	.	.	.	.	.	0	.	2	3	17
Contres.....	.	.	.	.	.	.	.	.	.	.	.	9	3	.	3	.	.	.	.	.	.	.	.	.	.	.	.	.	.	2	17
Blois (E. N.).....	3	.	.	.	.	.	.	.	.	.	.	14	.	2	.	.	.	.	.	.	.	.	.	.	.	.	.	.	3	1	23
Montreuil	.	1	.	.	0	.	.	.	.	.	4	15	.	0	2	.	1	.	.	.	.	.	.	.	.	.	.	.	2	4	29
Beaumont-la-R ...	.	.	.	.	.	.	.	.	.	.	.	1	4	0	.	.	.	.	.	.	.	.	.	.	.	.	.	.	.	1	6
Notre-Dame-d'OE..	.	1	.	.	0	.	.	.	.	.	.	8	1	1	1	8	0	.	.	.	.	.	.	.	.	.	.	.	1	3	24
Tours (C. M.).....	1	1	.	.	0	.	.	.	.	.	3	6	1	1	7	.	0	.	.	.	.	.	.	.	.	.	.	0	2	1	23
Channay	.	.	.	.	2	.	.	.	.	.	7	.	.	2	1	3	1	.	.	.	.	.	.	.	.	.	.	.	1	3	20
Auverse.....	.	.	.	.	0	.	.	.	.	.	.	7	2	.	6	4	4	.	.	.	.	.	.	.	.	.	.	.	.	4	27
Angers (J. des Pl.).	0	.	0		2	.	.	.	.	.	1	4	0	2	0	0	0	.	.	0	.	.	.	.	.	0	.	0	1	2	12
La Baumette (M. Cheux)	0	.	.	.	2	.	.	.	.	.	1	5	1	3	.	.	1	.	.	0	.	.	.	.	.	.	.	.	3	1	18
Bassin du Loir.																															
Janville	.	.	.	.	1	0	.	.	.	.	.	3	3	8	.	.	.	.	.	.	.	.	.	.	.	.	.	.	4	4	23
Voves.....	.	.	2	.	.	.	.	.	.	.	.	2	1	.	3	.	.	.	.	.	.	.	.	.	.	.	.	.	1	6	16
Orgères.	.	.	1	.	1	0	.	.	.	.	.	4	2	.	8	.	0	.	.	.	.	.	.	.	.	.	.	.	4	5	25
Châteaudun.....	.	1	1	.	.	.	.	.	.	.	.	12	3	4	.	1	.	1	.	.	.	.	.	.	.	.	.	4	4	.	31
Brou	.	.	1	.	0	.	.	.	.	.	.	6	7	.	4	.	1	.	.	.	.	.	.	.	.	.	.	.	4	4	27
Authon-la-Plaine..	1	.	.	.	.	.	.	.	.	.	.	17	2	1	6	2	.	.	.	.	.	.	.	.	.	.	.	2	4	2	37
Droué	0	0	.	.	.	3	.	0	.	.	.	.	.	6	3	.	.	.	.	.	.	.	.	.	4	1	.	2	1	.	21
Oucques.....	.	.		.	4	.	.	.	.	.	.	8	5	.	5	.	.	.	.	.	.	.	.	.	.	.	.	.	4	3	29

STATIONS.	1	2	3	4	5	6	7	8	9	10	11	12	13	14	15	16	17	18	19	20	21	22	23	24	25	26	27	28	29	30	TOTAL.
Bassin du Loir (suite).																															
Vendôme (P. C.)..	.	.	.	.	0	.	.	.	.	.	.	9	2	1	1	.	.	.	.	.	.	.	.	.	.	.	.	.	2	5	20
Montoire.....	.	.	.	.	.	.	.	.	.	.	.	10	0	1	1	.	1	.	.	.	.	.	.	.	.	.	.	.	4	2	19
Savigny.....	.	.	.	.	.	.	.	.	.	.	.	15	8	.	.	.	.	.	.	.	.	.	.	.	.	.	.	.	6	2	31
Jupilles.....	.	.	.	.	.	.	.	.	.	.	.	3	.	.	.	.	.	.	.	.	.	.	.	.	.	.	.	.	5	.	8
Dissais-s-Courc..	.	1	.	.	.	.	.	.	.	.	.	14	.	2	1	.	.	.	.	.	.	.	.	.	.	.	.	.	3	3	24
Pontvallain.....	.	.	2	.	4	1	.	.	.	.	.	.	.	2	1	.	.	.	.	.	.	.	.	.	.	.	.	.	5	2	17
La Flèche.....	.	.	.	.	.	2	.	.	.	.	.	6	5	2	1	1	.	.	.	.	.	.	.	.	.	.	.	.	1	1	19
Bassin de la Sarthe.																															
F^t d'Écouves (R.-V.)	1	.	.	.	6	.	.	.	.	.	.	12	4	2	2	4	.	.	.	.	.	.	.	.	.	.	.	.	2	.	33
Ventes de Bourses.	.	2	.	.	1	.	.	.	.	.	7	2	1	3	.	.	.	.	.	.	.	.	.	.	.	.	.	1	.	.	16
Mortagne.....	1	1	0	.	.	.	.	.	.	.	.	.	8	1	14	0	1	.	.	1	.	.	.	.	.	.	.	1	2	0	30
St-Mard-de-Réno..	.	2	.	.	2	.	.	.	.	.	.	13	3	.	13	.	2	.	.	.	.	.	.	.	.	.	.	.	.	.	35
Nogent-le-Rotrou..	.	.	.	.	.	.	.	.	.	.	.	15	2	3	4	.	1	.	.	.	.	.	.	.	.	.	.	.	4	2	29
Thiron-Gardais ...	0	.	0	.	.	.	.	.	.	.	.	16	3	9	6	.	.	.	.	.	.	.	.	.	.	.	.	.	4	2	40
Bellême.....	.	.	1	.	2	0	.	.	.	.	.	14	1	1	4	.	1	.	0	.	.	.	.	.	.	.	.	1	1	1	27
Forêt de Perseigne.	.	.	.	.	4	.	.	.	.	.	0	8	.	.	4	2	.	.	.	.	.	.	.	.	.	.	.	1	.	.	20
Alençon (E. N.)...	1	.	.	.	2	0	.	.	.	.	4	7	2	1	.	.	.	.	.	.	.	.	.	.	.	.	.	0	.	.	17
St-Denis-s.-Sarthon	1	0	.	.	0	.	.	.	.	.	.	4	1	2	2	.	.	.	.	.	.	.	.	.	.	.	.	.	.	.	10
Vilaines-la-Juhel...	.	.	.	.	5	4	.	.	.	.	4	2	.	.	.	.	.	.	.	.	.	.	.	.	.	.	.	4	2	.	21
Beaumont-s-Sarthe	1	.	.	.	2	.	.	.	.	.	.	7	1	1	1	1	.	.	.	.	.	.	.	.	.	.	.	.	1	1	16
Bonnétable.....	.	.	.	.	.	.	.	.	.	.	.	8	1	1	.	.	1	.	.	1	.	.	.	.	.	.	.	.	.	2	14
La Ferté-Bernard..	.	.	.	.	.	.	.	.	.	.	.	14	1	2	2	.	.	.	.	.	.	.	.	.	.	.	.	.	3	6	28
Sainte-Suzanne....	.	.	.	.	.	0	.	.	.	.	13	0	1	2	.	1	.	.	.	.	.	.	.	.	.	.	.	1	1	.	20
Souligné-s.-Vallon.	.	.	1	.	1	.	.	.	.	.	.	11	.	2	1	3	1	.	.	.	.	.	.	.	.	.	.	.	4	2	26
Le Mans (P. C.)..	.	.	.	.	1	.	.	.	.	.	1	1	9	.	2	.	1	.	.	.	.	.	.	.	.	.	.	.	4	1	20
Bouloire.....	.	.	.	.	.	8	.	.	.	.	2	.	7	1	4	.	3	.	.	.	.	.	.	.	.	.	.	.	5	1	31
Sablé.....	.	.	.	.	.	.	.	.	.	.	.	8	5	6	9	.	.	.	.	.	.	.	.	.	.	.	.	.	7	6	41
Bassin de la Mayenne.																															
Domfront.....	.	.	.	.	.	.	.	.	.	.	8	9	4	1	.	.	.	.	.	.	.	.	.	.	.	.	.	.	.	.	22
Pré-en-Pail.....	.	.	.	.	4	.	.	.	.	.	7	5	3	3	.	.	.	.	.	.	.	.	.	.	.	.	.	2	.	.	26
Gorron.....	.	.	.	.	.	.	.	.	.	.	.	2	.	1	.	.	.	.	.	.	.	.	.	.	.	.	.	.	.	.	3
Ambrières.....	.	.	.	.	0	.	.	.	.	.	.	12	2	2	2	.	.	.	.	.	.	.	.	.	.	.	.	.	2	.	20
Mayenne (P. C.)...	.	.	1	.	1	.	.	.	.	.	.	18	1	.	.	4	0	.	.	.	.	.	.	.	.	.	.	.	2	1	28
Ernée.....	.	0	1	.	.	.	.	.	.	.	13	10	0	4	.	.	3	.	.	.	.	.	.	.	.	.	.	3	1	1	36
Chailland.....	.	.	.	.	.	.	.	.	6	9	.	.	.	.	.	.	.	.	.	.	.	.	.	.	.	.	.	.	.	.	15
Montsûrs..... ...	.	.	.	.	1	.	.	.	.	.	.	15	1	2	1	0	2	.	.	.	.	.	.	.	.	.	.	.	2	1	25
Laval (E. N.).....	.	.	.	.	1	0	.	.	.	.	5	8	1	2	.	.	1	.	.	.	.	.	.	.	.	.	.	2	0	.	20
Cossé-le-Vivien...	.	.	.	.	.	.	.	.	.	.	10	4	.	7	.	.	.	.	.	.	.	.	.	.	.	.	.	2	5	.	28
Grez-en-Bouère...	.	.	.	.	1	0	.	.	.	.	.	8	5	1	5	.	1	.	.	.	.	.	.	.	.	.	.	.	7	5	34
Château-Gontier..	.	.	.	.	.	.	.	.	.	11	1	.	2	.	.	.	.	.	7	.	.	.	.	.	.	5	.	.	11	.	37
St-Aignan-s.-Roë..	.	.	.	.	.	.	.	.	.	.	.	15	5	1	3	.	1	.	.	.	.	.	.	.	.	.	.	.	6	8	39
Pouancé.....	.	.	.	.	.	3	.	.	.	.	.	12	2	.	.	.	.	.	.	.	.	.	.	.	.	.	.	.	2	3	22
Bassin de la Loire inférieure, rive droite.																															
Bécon.....	.	.	.	.	.	.	.	.	.	.	.	15	.	1	0	.	1	.	.	.	.	1	.	.	.	.	.	.	.	3	21
Candé.....	.	.	.	.	1	.	.	.	.	.	.	8	4	.	3	.	.	.	.	.	.	.	.	.	.	.	.	.	1	6	24

STATIONS.	1	2	3	4	5	6	7	8	9	10	11	12	13	14	15	16	17	18	19	20	21	22	23	24	25	26	27	28	29	30	TOTAL.
Bassin de la Loire inférieure, rive droite (suite).																															
Oudon	.	.	.	.	.	.	.	.	.	.	4	3	.	2	.	.	.	.	.	.	.	.	.	.	.	.	.	.	5	.	15
Joué-sur-Erdre	.	.	.	.	.	0	.	.	.	.	.	2	2	.	3	.	1	.	.	.	.	.	.	.	.	.	.	.	.	6	15
Nort	.	.	.	.	.	3	.	.	.	.	.	.	3	.	2	.	.	.	.	.	.	.	.	.	.	.	.	.	3	3	14
Nantes (Obs^re)	3	.	.	.	0	0	.	.	.	.	4	2	0	2	.	3	.	0	.	.	.	.	.	.	.	.	.	2	4	0	20
Cordemais	.	.	.	.	.	.	.	.	.	.	.	4	0	.	6	.	2	.	.	.	.	.	.	.	.	.	.	.	1	5	19
Savenay (E. N.)	.	.	.	.	0	.	.	.	.	.	1	1	.	2	.	1	1	.	.	.	.	.	.	.	.	.	.	.	.	.	6
Saint-Nazaire	.	.	.	.	.	.	.	.	.	.	.	2	.	1	0	.	4	.	.	.	.	.	.	.	.	.	.	.	1	3	11
Bassin de la Loire inférieure, rive gauche; bassin de la Sèvre nantaise.																															
Secondigny	.	.	.	.	.	2	.	.	.	.	.	7	.	.	2	.	1	.	.	.	.	.	.	.	.	.	.	.	11	2	25
Parthenay (E. N.)	.	.	.	.	.	.	.	.	.	.	.	2	3	9	1	.	.	.	.	.	.	.	.	.	.	.	.	.	1	.	16
Bressuire	.	.	.	.	3	.	.	.	.	.	5	4	.	1	.	2	.	.	.	.	.	.	.	.	.	.	.	.	14	5	34
Puy-Notre-Dame	.	.	.	.	1	0	.	.	.	.	.	3	4	0	1	0	0	.	.	0	.	.	.	.	.	.	.	.	.	7	17
Gennes	.	.	.	.	2	2	.	.	.	.	.	2	2	1	8	.	3	0	.	.	.	.	.	.	.	.	.	.	2	5	27
Saint-Saturnin	.	.	.	.	.	1	.	.	.	.	.	.	3	2	4	2	.	.	.	.	.	.	.	.	.	.	.	.	.	1	14
Les Gardes	.	.	.	.	3	.	.	.	.	.	3	2	.	3	.	.	2	.	.	.	.	.	.	.	.	.	.	.	2	4	19
Chalonnes	.	.	.	.	.	4	.	.	.	.	.	.	1	4	2	.	.	.	.	.	0	.	.	.	.	.	.	.	.	4	16
La Pommeraye	.	.	.	.	3	.	.	.	.	.	.	8	0	0	2	.	0	.	.	.	1	.	.	.	.	.	.	.	1	5	20
La Chapelle-St-Flor.	.	.	.	.	.	2	.	.	.	.	.	.	3	.	6	.	.	.	.	.	.	.	.	.	.	.	.	.	1	6	18
Champtoceaux	.	.	.	.	2	.	.	.	.	.	.	5	1	0	1	.	0	.	.	.	.	.	.	.	.	.	.	.	1	6	17
Les Herbiers	.	.	.	.	3	0	.	.	.	.	.	8	2	0	4	.	2	.	.	.	2	.	.	.	.	.	.	0	5	8	35
Montaigu	.	.	1	.	2	.	.	.	.	.	.	1	1	.	0	.	.	.	.	.	.	.	.	.	.	.	.	1	3	4	13
BASSINS ENTRE LA LOIRE ET LA GIRONDE.																															
Bassins de la Vie, du Lay et de la Sèvre niortaise.																															
Pornic	.	0	.	.	.	.	.	.	.	.	.	1	.	1	.	.	2	.	.	.	.	.	.	.	.	.	.	.	3	4	12
Ile d'Yeu	.	.	.	.	.	.	.	.	.	.	.	3	.	4	.	.	3	.	.	.	.	.	.	.	.	.	.	.	5	6	21
St-Gilles-s.-Vie	.	.	.	.	.	.	.	.	.	.	.	3	.	2	.	.	0	.	.	.	.	.	.	.	.	.	.	.	2	3	10
Les Sables-d'Olonne	.	1	.	.	0	0	.	.	.	.	.	4	.	8	0	.	2	.	.	.	.	.	.	.	.	0	.	1	0	4	20
Roche-s-Yon (E.N.)	.	.	.	.	.	.	.	.	.	.	.	9	.	.	2	.	4	.	.	.	.	.	.	.	.	1	.	1	2	6	26
La Châtaigneraie	.	.	.	.	4	6	.	.	.	.	.	10	3	.	.	.	.	.	.	.	.	.	.	.	.	.	.	.	4	11	38
Longèves	.	.	.	.	1	.	.	.	.	.	.	6	.	.	.	.	1	.	.	.	.	.	.	.	.	.	.	.	.	8	16
Luçon	.	.	.	.	1	.	.	.	.	.	.	6	0	4	1	.	2	.	.	.	.	.	.	.	.	.	.	.	.	8	21
Marans	.	.	.	.	3	.	.	.	.	.	.	5	0	.	11	2	.	.	.	.	.	.	.	.	.	.	.	.	.	4	26
Coulonges-s.-l'A	.	.	.	1	.	.	.	.	.	.	.	4	0	0	4	.	4	.	.	.	.	.	.	.	.	.	.	.	8	1	22
Chantecorps	.	.	.	.	.	4	.	.	.	.	.	9	1	.	2	.	.	.	.	.	.	.	.	.	.	.	.	.	.	12	29
Viel-Pain (Pamproux)	.	.	.	.	1	.	.	.	.	.	5	3	.	1	2	.	1	.	.	.	.	.	.	.	.	.	.	.	5	3	21
Sepvret	.	.	.	.	1	.	.	.	.	.	5	6	8	1	.	.	.	.	2	1	.	.	.	.	.	.	.	.	.	.	24
La Couarde (Goux)	.	.	.	.	0	1	.	.	.	.	.	10	1	.	1	1	4	.	.	.	.	.	.	.	.	.	.	.	.	8	26
Niort	.	.	.	.	1	0	.	.	.	.	.	8	1	.	10	2	.	.	.	.	.	.	.	.	.	.	.	.	.	4	26
Fressines	.	.	.	.	.	.	.	.	.	.	.	7	2	.	.	.	5	.	.	.	.	.	.	.	.	.	.	.	.	2	16
Mauzé	.	.	.	.	1	1	.	.	.	.	.	6	0	.	5	.	.	2	.	.	.	.	.	.	.	.	.	.	.	3	18
Bazoin	.	.	.	.	2	.	.	.	.	.	.	6	.	.	2	.	1	.	.	.	.	.	.	.	6	.	.	.	.	8	25
La Rochelle (P. C.)	.	.	.	.	1	.	.	.	.	.	.	4	.	3	.	.	1	.	.	.	.	.	.	.	.	.	.	.	2	3	14
Bassin de la Charente.																															
Saint-Mathieu	1	.	.	.	.	4	.	.	.	.	1	16	9	1	.	.	.	2	.	.	.	.	.	.	.	.	.	.	.	19	54
Lac Français	.	1	.	.	.	2	.	.	.	.	.	11	.	.	3	.	2	0	.	.	.	.	.	.	.	.	.	.	.	9	28

STATIONS.	1	2	3	4	5	6	7	8	9	10	11	12	13	14	15	16	17	18	19	20	21	22	23	24	25	26	27	28	29	30	TOTAL.
Bassin de la Charente (suite).																															
Angoulême (P. C.)	.	.	.	.	.	.	1	.	.	.	.	7	.	.	4	.	.	.	.	.	.	.	.	.	.	.	.	.	11	.	23
Barbezieux	.	1	1	.	.	2	.	.	.	.	.	7	0	.	3	.	1	.	.	.	.	.	.	.	.	.	.	.	.	15	30
Jonzac	.	.	.	.	.	.	.	.	.	.	.	7	1	.	2	.	.	.	.	.	.	.	.	.	.	.	.	.	.	14	24
Cognac	.	1	.	.	1	.	.	.	.	.	8	1	.	5	.	0	.	.	.	.	.	.	.	.	.	.	.	.	6	.	22
Aigre	.	.	1	.	.	.	.	.	.	.	.	4	1	.	1	.	1	1	.	.	.	.	.	.	.	.	.	.	.	3	12
Ruffec	.	.	1	.	.	.	.	.	.	.	.	8	1	.	1	.	1	1	.	.	.	.	.	.	.	.	.	.	.	4	17
Chef-Boutonne	.	.	.	.	.	.	.	.	.	.	.	9	.	0	3	.	.	.	.	.	.	.	.	.	.	.	.	.	.	4	16
La Brousse	.	.	.	.	0	.	.	.	.	.	6	.	.	2	1	.	4	.	.	.	.	.	.	.	.	.	.	.	1	5	19
Chail	.	.	.	.	0	.	.	.	.	.	.	12	4	.	2	.	2	.	.	.	.	.	.	.	.	.	.	.	.	6	26
Villiers-au-Bois	.	.	.	.	1	0	.	.	.	.	.	9	1	.	2	.	3	.	.	.	.	.	.	.	.	.	.	.	.	3	19
St-Jean-d'Angely	.	.	.	.	.	.	.	.	.	.	.	6	..	.	5	.	1	.	.	.	.	.	.	.	.	.	.	.	.	2	14
Saintes	.	.	.	.	1	.	.	.	.	.	.	7	.	2	2	.	.	.	.	.	.	.	.	.	.	.	.	.	2	2	16
Rochefort (Obs.)	.	.	.	.	2	.	.	.	.	.	2	0	.	.	.	.	2	.	.	.	.	.	.	.	.	.	.	.	1	1	8
Ile d'Aix	.	.	.	.	.	1	.	.	.	.	.	4	.	.	.	.	.	.	.	.	.	.	.	.	.	.	.	.	.	3	8
Chassiron	.	.	.	.	.	.	.	.	.	.	.	2	1	.	.	.	.	1	.	.	.	.	.	.	.	.	.	.	.	2	6
BASSIN DE LA GIRONDE.																															
Bassin de la Dordogne.																															
Laqueuille	.	20	.	.	.	.	.	.	.	.	.	.	.	.	.	54	4	.	.	.	.	.	.	.	.	.	.	.	.	10	88
Égl. N-d'Entraygues.	3	.	2	2	.	.	.	.	7	2	21	25	6	10	8	.	.	.	.	.	.	.	.	.	.	.	.	.	8	4	98
Ussel (P. C.)	1	1	1	0	0	.	.	.	.	.	.	7	4	0	2	.	1	.	.	.	.	.	.	.	.	.	.	.	.	13	30
Aurillac (E. N.)	.	1	0	.	.	.	.	.	.	.	.	.	0	12	20	.	20	.	.	.	.	.	.	.	.	.	.	.	10	2	65
Argentat	.	.	.	.	.	1	.	.	.	.	.	12	4	.	3	1	1	.	.	.	.	.	.	.	.	.	.	.	.	11	33
Beaulieu	.	.	.	.	.	2	.	.	.	.	1	12	10	1	5	.	1	4	.	.	.	.	.	.	.	.	.	.	.	6	42
Saint-Céré	.	.	.	.	.	.	.	.	.	.	8	10	2	2	2	.	3	.	.	.	.	.	.	.	.	.	.	.	6	10	43
La Tronquière	.	.	3	.	1	.	.	.	.	.	8	70	.	.	12	.	7	.	.	.	.	.	.	.	.	.	.	.	7	16	124
Gramat	.	.	1	.	3	.	.	.	.	.	.	15	.	.	5	.	.	.	.	.	.	.	.	.	.	.	.	.	5	6	35
Frayssinet	.	.	.	.	2	.	.	.	.	.	.	16	1	3	3	.	2	.	.	.	.	.	.	.	.	.	.	.	.	9	36
Martel	.	.	.	.	2	.	.	.	.	.	.	14	.	.	7	.	.	.	.	.	.	.	.	.	.	.	.	.	.	8	31
Vayrac	.	.	.	.	.	.	.	.	.	.	.	11	.	.	4	.	2	.	.	.	.	.	.	.	.	.	.	.	3	3	23
Tulle (P. C.)	.	.	2	.	.	.	.	.	.	.	5	18	15	1	5	0	2	1	.	.	.	.	.	.	.	.	.	.	.	13	62
Brive (P. C.)	1	.	.	.	.	.	.	.	.	.	5	3	2	3	5	5	4	3	.	.	.	.	.	.	.	.	.	.	2	12	45
Blanzaguet	.	.	.	.	.	6	.	.	.	.	.	6	3	1	1	.	.	.	.	.	.	.	.	.	.	.	.	.	1	4	22
Chalais	.	.	1	.	.	1	.	.	.	.	.	6	2	.	1	.	1	.	.	.	.	.	.	.	.	.	.	.	.	14	26
Montguyon	.	.	.	.	.	.	.	.	.	.	2	8	3	.	1	.	.	.	.	.	.	.	.	.	.	.	.	.	.	15	29
Les Églisottes	.	.	1	.	.	.	.	.	.	.	1	5	1	.	2	.	5	.	.	.	.	.	.	.	.	.	.	.	.	17	32
Coutras	.	1	1	.	.	.	.	.	.	.	1	5	4	.	6	0	.	.	.	.	.	.	.	.	.	.	.	.	.	12	29
Lussac	.	1	1	.	.	2	.	.	.	.	1	5	2	.	3	0	1	1	.	.	.	.	.	.	.	.	.	.	.	10	26
Cavignac	.	.	0	.	.	1	.	.	.	.	.	8	3	.	5	.	1	.	.	.	.	.	.	.	.	.	.	.	.	11	28
Bassin du Lot.																															
Le Bleymard	1	.	.	.	.	.	.	.	.	.	.	6	3	2	.	.	.	.	.	.	.	.	.	.	.	.	.	.	.	15	27
Bagnols	1	0	0	.	.	.	.	.	.	.	.	2	4	1	1	1	.	.	.	.	.	.	.	.	.	.	.	.	.	14	24
Montmirat	.	.	.	.	.	.	.	.	.	.	.	4	2	.	3	.	.	.	.	.	.	.	.	.	.	.	.	.	.	15	24
Mende (P. C.)	.	.	.	.	.	.	.	.	.	.	.	.	9	2	2	.	.	.	.	.	.	.	.	.	.	.	.	.	.	20	33
Marvéjols	.	.	.	.	.	2	.	.	.	.	.	3	8	1	2	1	.	.	.	.	.	.	.	.	.	.	.	.	.	8	26
Cam-de-la-Roche	1	.	.	.	0	.	.	.	.	.	.	4	9	0	.	.	.	.	.	.	.	.	.	.	.	.	.	.	.	20	34

STATIONS.	1	2	3	4	5	6	7	8	9	10	11	12	13	14	15	16	17	18	19	20	21	22	23	24	25	26	27	28	29	30	TOTAL.
Bassin du Lot (suite).																															
St-Chély-d'Apcher	5	2	1	0	5	0	.	.	.	.	.	7	17	.	.	2	.	.	.	.	.	.	0	.	.	.	.	.	.	8	47
Nasbinals	.	.	.	.	.	10	.	.	.	.	.	2	27	.	5	8	.	.	.	.	.	.	.	.	.	.	.	.	.	13	65
Espalion	.	.	.	.	.	.	.	.	.	.	.	5	8	10	13	.	.	.	.	.	.	.	.	.	.	.	.	.	.	20	56
Entraygues	.	.	.	.	.	1	.	.	.	.	1	18	9	2	6	1	1	1	.	.	.	.	.	.	.	.	.	.	.	12	52
Figeac (S. H.)	.	.	1	.	8	.	.	.	.	.	.	15	.	.	5	.	.	.	.	.	.	.	.	.	.	.	.	.	.	10	39
La Capelle-M	.	.	2	.	4	.	.	.	.	.	6	22	.	.	4	.	5	.	.	.	.	.	.	.	.	.	.	.	12	10	65
Livernon	.	2	1	.	2	.	.	.	.	.	2	15	.	.	3	.	4	.	.	.	.	.	.	.	.	.	.	.	.	10	39
Limogne	.	.	.	.	5	.	.	.	.	.	.	5	15	.	3	.	.	.	.	.	.	.	.	.	.	.	.	.	.	8	36
Saint-Géry	.	.	.	.	8	.	.	.	.	.	5	9	.	.	.	.	.	.	.	.	.	.	.	.	.	.	.	.	.	6	28
Lauzès	.	1	.	.	2	.	.	.	.	.	.	16	1	.	4	.	.	.	.	.	.	.	.	.	.	.	.	.	.	10	34
Cahors (P. C.)	0	.	.	0	.	2	.	.	.	.	1	11	3	0	2	0	0	.	.	.	.	.	.	.	.	.	.	.	.	6	27
Puy-l'Évêque	.	.	.	.	1	.	.	.	.	.	5	12	3	2	2	.	4	.	.	.	.	.	.	.	.	.	.	.	4	.	33
Fumel	.	.	.	.	1	1	.	.	.	.	1	11	1	.	4	.	1	.	.	.	.	.	.	.	.	.	.	.	.	6	26
Montflanquin	.	.	.	.	4	.	.	.	.	.	.	2	6	.	3	.	.	.	.	.	.	.	.	.	.	.	.	.	.	2	18
Villeneuve (P. C.)	0	1	.	.	.	4	.	.	.	.	1	8	6	.	3	5	1	0	.	.	.	.	.	.	.	.	.	.	.	5	35
Monclar-d'A	.	0	.	.	.	6	.	.	.	.	.	9	7	.	5	.	0	.	.	.	.	.	.	.	.	.	.	.	.	5	32
Bassins du Tarn et de l'Aveyron.																															
Pont-de-Montvert	.	.	.	.	.	.	.	.	.	.	.	14	18	.	4	.	.	.	.	.	.	.	.	.	.	.	.	.	.	22	58
Florac	.	.	.	.	.	.	.	.	.	.	.	2	14	3	2	.	.	.	.	.	.	.	.	.	.	.	.	.	.	12	34
Cassagnas	.	.	.	.	.	.	.	.	.	.	.	.	12	.	2	.	.	.	.	.	.	.	.	.	.	.	.	.	.	14	28
Meyrueis	.	.	.	.	.	.	.	.	.	.	.	5	10	.	3	3	.	.	.	.	.	.	.	.	.	.	.	.	.	22	44
Col du Marquairès	.	.	.	.	.	.	.	.	.	.	.	1	6	1	4	2	.	.	.	.	.	1	.	.	.	.	.	.	.	13	28
Massegros	.	.	.	.	.	13	.	.	.	.	.	.	20	.	.	.	.	.	.	.	.	.	.	.	.	.	.	.	.	18	51
Millau	.	.	.	.	2	.	.	.	.	.	.	2	2	.	.	.	.	.	.	.	.	.	.	.	.	.	.	.	.	16	22
La Cavalerie	.	.	.	.	3	.	.	.	.	.	1	15	1	.	.	.	1	.	.	.	.	.	.	.	.	.	.	.	.	22	46
Le Cabaretou	.	.	8	.	6	.	.	.	.	.	10	17	.	.	9	.	.	.	.	.	.	.	.	.	.	.	.	.	.	32	82
Le Soulié	.	.	.	2	4	.	.	.	.	.	23	13	15	9	10	.	.	1	2	.	.	1	.	.	.	.	.	.	.	21	101
La Salvetat-d'A	8	.	6	.	7	.	.	.	.	4	11	48	7	1	22	.	.	.	.	.	.	.	.	.	.	.	.	.	.	32	146
Pradelles-Cabardès	3	2	4	1	.	.	.	.	.	.	6	24	42	2	19	7	3	.	.	.	.	.	.	.	.	.	.	.	.	14	134
Castres	0	3	4	.	.	13	.	.	.	.	1	13	32	.	6	1	.	2	.	.	.	.	.	.	.	.	.	.	.	39	114
Alban	.	.	3	.	.	6	.	.	.	.	14	38	30	.	15	.	6	.	.	.	.	.	.	.	.	.	.	.	.	30	142
Villefranche-d'Av.	.	.	.	.	.	5	.	.	.	.	7	11	5	.	4	2	.	1	.	.	.	.	.	.	.	.	.	.	.	15	50
Naucelle	.	.	1	.	.	5	.	.	.	.	.	20	9	.	1	.	.	4	.	.	.	.	.	.	.	.	.	.	.	17	57
Carmaux	.	.	1	.	.	5	.	.	.	.	7	12	3	.	3	1	.	.	.	.	.	.	.	.	.	.	.	.	.	11	43
Cordes	0	1	.	.	.	4	.	.	.	.	7	11	2	.	3	.	1	1	.	.	.	.	.	.	.	.	.	.	.	9	39
Albi (P. C.)	.	8	.	.	3	.	.	.	.	.	4	8	.	0	3	.	.	.	.	.	.	.	.	.	.	.	.	.	.	17	43
Lavaur	.	0	.	.	.	9	.	.	.	.	0	3	4	.	.	2	0	.	.	.	.	.	.	.	.	.	.	.	.	18	36
Montauban (E. N.)	.	.	.	.	7	.	.	.	.	.	.	15	3	1	5	.	1	.	.	.	.	.	.	.	.	.	.	.	.	6	38
Caylus	1	.	1	.	5	.	.	.	.	1	.	17	8	0	4	.	2	.	.	.	.	.	.	.	.	.	.	.	.	.	39
Lalbenque	.	.	.	.	3	.	.	.	.	.	.	13	.	.	6	.	.	.	.	.	.	.	.	.	.	.	.	.	.	9	31
Castelnau	.	.	.	.	1	.	.	.	.	.	2	6	.	1	3	.	1	.	.	.	.	.	.	.	.	.	.	.	.	7	21
Bassin de la Garonne, cours supérieur, et affluents des Pyrénées.																															
Belesta	.	.	8	9	6	3	.	.	.	.	.	10	12	14	16	7	.	.	.	.	.	.	.	.	.	.	.	.	.	14	100
Mirepoix	.	4	5	4	.	17	.	.	.	.	.	.	10	2	11	20	.	.	.	.	.	.	.	.	.	.	.	.	.	4	77
																														11	

STATIONS.	1	2	3	4	5	6	7	8	9	10	11	12	13	14	15	16	17	18	19	20	21	22	23	24	25	26	27	28	29	30	TOTAL.
Bassin de la Garonne, cours supérieur, et affluents des Pyrénées (suite).																															
Foix (E. N.).....	3	.	12	.	.	11	.	.	.	.	.	2	16	10	12	13	1	.	.	.	.	.	.	.	.	.	.	.	4	10	94
Royat.....	.	2	5	.	.	10	.	.	.	.	1	2	2	3	2	4	.	.	.	.	.	.	.	.	.	.	.	.	8	5	44
Izaut-de-l'Hôtel...	3	.	5	2	.	7	.	.	.	.	.	.	11	15	10	5	.	.	.	.	.	.	.	.	.	.	.	.	.	12	70
Rieumes.....	.	.	6	.	.	6	.	.	.	.	.	.	9	7	4	1	1	1	.	.	.	.	.	.	.	.	.	.	.	3	39
Toulouse (Obs^re)...	.	?	.	2	2	11	.	.	.	.	1	3	8	2	3	3	2	.	.	.	.	.	.	.	.	.	.	.	.	8	44?
Bassin de la Garonne (R. G.) au-dessous de Toulouse; bassins du Gers et de la Baïse; bassin de la Gironde.																															
Lannemezan.....	0	.	.	1	.	1	1	.	.	.	.	1	1	2	2	7	.	.	.	.	.	.	.	.	.	.	.	.	.	7	23
Castelnau-Magn...	0	.	.	.	3	.	.	.	.	.	.	17	3	.	5	.	.	.	.	.	.	.	.	.	.	.	.	.	.	.	28
Miélan.....	.	1	.	.	.	5	.	.	.	.	.	3	19	1	7	1	1	.	.	.	.	.	.	.	.	.	.	.	.	7	45
Masseube.....	.	2	1	.	.	8	.	.	.	.	.	2	6	.	7	2	1	.	.	.	.	.	.	.	.	.	.	.	.	6	35
Lombez.....	.	2	3	.	.	7	.	.	.	.	.	4	10	2	4	.	.	.	.	.	.	.	.	.	.	.	.	.	.	5	37
Auch (P. C.).....	.	1	1	.	.	6	.	.	.	.	1	10	13	.	8	1	1	1	.	.	.	.	.	.	.	.	.	.	.	2	45
Canals.....	.	.	.	.	10	.	.	.	.	.	.	12	.	.	3	.	.	.	.	.	.	.	.	.	.	.	.	.	.	13	38
Beaumont.....	.	1	1	.	.	7	.	.	.	.	0	7	10	.	3	2	0	0	.	.	.	.	.	.	.	.	.	.	.	9	40
Vic-Fézensac.....	.	.	.	.	4	.	.	.	.	.	.	16	.	.	7	.	.	.	.	.	.	.	.	.	.	.	.	.	.	1	28
Eauze.....	.	.	.	4	.	.	.	.	.	.	9	12	.	6	.	.	.	.	.	.	.	.	.	.	.	.	.	.	6	4	42
Condom.....	.	.	.	.	8	1	.	.	.	.	.	4	7	1	3	.	.	.	.	.	.	.	.	.	.	.	.	.	.	10	34
Lectoure.....	.	.	.	.	.	6	.	.	.	.	.	7	6	.	4	.	.	.	.	.	.	.	.	.	.	.	.	.	.	9	31
Montcuq.....	.	.	.	.	4	.	.	.	.	.	2	12	.	3	.	.	1	.	.	.	.	.	.	.	.	.	.	.	.	10	32
Agen (P. C.).....	.	0	0	.	3	.	.	.	.	.	2	6	.	1	1	.	0	.	.	.	.	.	.	.	.	.	.	.	2	4	19
Grignols.....	.	0	0	.	.	3	.	.	.	.	.	13	25	0	5	1	.	.	.	.	.	.	.	.	.	.	.	.	.	4	51
Col-de-Fer.....	.	.	.	.	.	1	.	.	.	.	0	3	7	.	.	.	1	.	.	.	.	.	.	.	.	.	.	.	.	2	14
Machorre.....	.	.	.	.	1	.	.	.	.	.	8	10	.	.	.	.	2	.	.	.	.	.	.	.	.	.	.	.	.	2	22
Budos.....	.	.	0	.	.	2	.	.	.	0	1	5	6	.	4	0	0	0	.	.	.	.	.	.	.	.	.	.	.	4	22
La Sauve (E. N.)..	.	0	.	.	.	2	.	.	.	.	7	7	1	1	0	.	1	0	.	.	.	.	.	.	.	.	.	.	.	6	24
Floirac (Bordeaux).	.	0	0	.	.	2	0	.	.	0	0	3	9	0	3	0	1	0	.	.	.	.	.	.	.	.	.	0	1	11	31
Royan.....	.	.	.	.	.	2	.	.	.	.	.	.	5	.	.	.	4	.	.	.	.	.	.	.	.	.	.	.	.	3	14
La Coubre.....	.	.	.	.	.	1	.	.	.	.	.	3	.	.	1	.	3	1	.	.	.	.	.	.	.	.	.	.	.	1	10
BASSINS ENTRE LA GIRONDE ET LES PYRÉNÉES.																															
Petits bassins entre la Gironde et l'Adour.																															
Saint-Nicolas.....	.	.	.	.	.	3	.	.	.	.	.	4	4	.	2	.	3	.	.	.	.	.	.	.	.	.	.	.	.	17	33
Hourtin.....	.	1	2	.	.	2	.	.	.	.	2	2	16	.	4	.	.	.	.	.	.	.	.	.	.	.	.	.	.	17	44
Moutchic.....	.	1	1	.	1	1	.	.	.	.	2	2	3	.	5	.	0	.	.	.	.	.	.	.	.	.	.	.	.	15	31
Le Porge.....	.	.	1	.	.	.	.	.	.	.	1	2	7	.	2	.	.	.	.	.	.	.	.	.	.	.	.	.	.	15	28
Arès.....	0	0	0	.	0	.	.	.	.	.	3	2	4	.	6	0	.	.	.	.	.	.	.	.	.	.	.	.	0	7	23
Piquey.....	.	.	1	.	1	2	.	.	.	.	0	1	1	0	3	.	0	.	.	.	.	.	.	.	.	.	.	.	.	13	23
Audenge.....	.	.	.	.	.	2	.	.	.	.	1	3	6	.	11	.	0	.	.	.	.	.	.	.	.	.	.	.	.	10	34
La Salie.....	.	1	2	.	1	3	.	.	.	.	3	3	5	0	6	.	2	.	.	.	.	.	.	.	.	.	.	.	.	4	29
Arcachon (C. M.)..	.	.	1	.	1	2	.	.	.	.	0	2	1	.	8	.	.	3	.	.	.	.	.	.	.	.	.	.	.	8	24
Belin.....	.	.	0	.	.	3	.	.	.	.	2	3	5	.	8	0	1	1	.	.	.	.	.	.	.	.	.	.	.	2	24
Pissos.....	.	.	.	.	.	2	.	.	.	.	.	6	11	.	10	.	1	.	.	.	.	.	.	.	.	.	.	.	.	3	33

STATIONS.	1	2	3	4	5	6	7	8	9	10	11	12	13	14	15	16	17	18	19	20	21	22	23	24	25	26	27	28	29	30	TOTAL.
Bassin de l'Adour.																															
Pic du Midi (Obs.).	5	4	14	1	7	18	1	.	.	.	.	12	26	7	27	.	.	.	.	.	.	5	.	.	.	.	.	.	.	6	133
Bagnères-de-B. (M. Gaudy)	.	1	5	.	5	2	0	.	.	.	1	1	18	3	23	.	.	1	.	.	.	.	.	.	.	.	.	.	2	11	73
Lourdes		.	.	.	.	8	.	.	.	.	.	2	34	7	29	.	.	.	.	.	.	.	.	.	.	.	.	.	.	14	94
Peyranère	.	.	.	13	.	10	.	.	.	.	18	.	.	26	15	.	.	.	.	.	.	.	.	.	.	.	.	.	.	5	87
Gélan	.	9	11	.	10	.	.	.	.	1	.	.	22	17	8	.	.	.	.	.	.	.	.	.	.	.	.	.	9	13	100
Laruns	.	.	4	.	.	10	.	.	.	.	.	.	37	5	31	5	.	.	.	.	.	.	.	.	.	.	.	.	.	9	101
Bedous	.	6	5	20	.	.	.	.	5	6	5	45	12	60	6	.	.	.	.	.	.	.	.	.	.	.	.	.	.	12	182
Tarbes (P. C.)	.	.	3	.	.	6	.	.	.	.	.	19	4	2	12	0	1	.	.	.	.	.	.	.	.	.	.	.	5	2	54
Maubourguet	.	.	2	.	6	.	.	.	.	.	.	18	.	5	.	.	.	.	.	.	.	.	.	.	.	.	.	.	.	3	34
Lescar (E. N.)	.	.	.	.	3	.	.	.	.	.	1	.	36	4	21	.	2	0	.	.	.	.	.	.	.	.	.	.	5	3	75
Pau (gare)	.	.	3	.	4	.	.	.	.	.	3	16	3	9	8	2	2	.	.	.	.	.	.	.	.	.	.	.	2	5	57
Oloron	.	.	2	.	.	4	.	.	.	.	3	4	28	5	24	.	2	.	.	.	.	.	.	.	.	.	.	.	.	4	76
Mauléon	5	.	.	.	7	.	.	.	.	.	5	34	9	23	1	3	1	.	.	.	.	.	.	.	.	.	.	.	6	.	94
St-Jean-Pied-de-P.	.	5	3	2	11	.	.	.	.	3	4	21	11	38	7	2	3	.	.	.	.	.	.	.	.	.	.	.	6	8	124
Orthez	.	.	3	.	.	2	.	.	.	.	3	6	19	1	21	.	3	.	.	.	.	.	.	.	.	.	.	.	.	7	65
Riscle	.	.	.	.	.	5	.	.	.	.	2	3	14	2	6	.	3	.	.	.	.	.	.	.	.	.	.	.	.	2	37
Cazaubon	.	0	.	.	2	4	.	.	.	.	2	6	3	.	9	.	.	2	.	.	.	.	.	.	.	.	.	.	.	7	35
Mont-de-Marsan	.	.	.	.	.	4	.	.	.	.	4	7	10	1	9	.	2	.	.	.	.	.	.	.	.	.	.	.	.	5	42
Saint-Sever	.	0	.	.	0	4	.	.	.	.	3	2	16	2	13	.	2	.	.	.	.	.	.	.	.	.	.	.	.	6	48
Tartas	.	.	2	.	.	3	.	.	.	.	3	4	16	1	12	4	1	.	.	.	.	.	.	.	.	.	.	.	.	5	51
Dax (P. C.)	.	.	2	.	.	5	.	.	.	.	4	15	11	.	18	2	.	.	.	.	.	.	.	.	.	.	.	.	.	6	62
Bayonne	.	.	3	.	7	.	.	.	.	.	.	6	3	9	11	.	5	.	.	.	.	.	.	.	.	.	.	.	2	16	62
Biarritz (sém.)	.	.	.	.	.	9	.	.	.	.	1	2	5	4	8	9	.	.	.	.	.	.	.	.	.	.	.	.	.	8	46

VERSANT DE LA MÉDITERRANÉE.

BASSINS ENTRE LES PYRÉNÉES ET LE RHÔNE.

Bassins du Tech, de la Tet et de l'Agly.

Col de la Quilliane.	.	.	.	.	11	.	.	.	.	.	.	.	.	.	.	.	.	.	.	.	.	.	.	.	.	.	.	.	15	6	32
Montlouis (C. M.).	.	.	5	.	16	.	.	.	.	.	.	4	.	.	.	.	.	.	.	.	7	.	.	.	.	.	.	.	6	9	47
Prats-de-Mollo	.	.	.	.	8	.	.	.	.	.	.	.	.	.	.	.	.	.	.	.	.	.	.	.	.	.	.	.	.	6	14
Céret	.	.	.	.	6	.	.	.	.	.	.	.	.	.	.	.	.	.	.	.	.	.	.	.	.	.	.	.	.	6	12
Vernet-les-Bains	.	.	.	.	4	.	.	.	.	.	.	.	.	.	0	0	.	.	.	.	3	.	.	.	.	.	.	.	.	3	11
Prades	4	1	.	.	2	.	.	.	.	.	.	.	.	.	1	2	.	.	.	.	1	.	.	.	.	.	.	.	.	7	18
Cômes	.	2	.	.	.	.	.	.	.	.	.	5	.	.	8	.	.	.	.	.	1	.	.	.	.	.	.	.	2	3	20
Vira	.	12	10	8	9	.	.	.	.	.	.	.	.	.	.	.	2	.	.	.	6	.	.	.	.	.	.	.	3	4	55
Caudiès-de-St-Paul.	.	4	9	2	4	.	.	.	.	.	.	.	33	2	.	.	.	.	.	.	2	1	.	.	.	.	.	.	2	6	65
Perpignan (Obsre).	.	0	0	.	1	.	.	.	.	.	.	.	.	1	0	2	.	.	.	.	0	0	.	.	.	.	.	.	.	4	8
Estagel (C. M.)	.	.	.	.	.	.	.	.	.	.	.	.	.	.	2	.	.	.	.	.	2	.	.	.	.	.	.	.	.	7	11
St-Laurent-de-la-S.	.	.	.	.	.	.	.	.	.	.	.	.	.	.	.	.	.	.	.	.	.	.	.	.	.	.	.	.	.	1	1
Le Barcarès	.	.	.	.	.	.	.	.	.	.	.	.	.	.	.	.	.	.	.	.	.	.	.	.	.	.	.	.	.	4	4
Port-Vendres	.	.	.	.	1	.	.	.	.	.	.	.	.	.	.	.	.	.	.	.	.	.	.	.	.	.	.	.	.	.	1
Cap Béar (phare)	.	.	.	.	.	.	.	.	.	.	.	.	.	.	.	.	.	.	.	.	.	.	.	.	.	.	.	.	.	.	0
Banyuls	.	.	.	.	3	.	.	.	.	.	.	.	.	1	.	.	.	.	.	.	1	.	.	.	.	.	.	.	.	.	5

STATIONS.	1	2	3	4	5	6	7	8	9	10	11	12	13	14	15	16	17	18	19	20	21	22	23	24	25	26	27	28	29	30	TOTAL.
Bassin de la Ségre.																															
Col de Puymorens.	.	12	.	.	7	.	.	.	.	.	.	25	.	.	.	.	.	.	.	.	3	.	.	.	.	.	.	.	.	5	52
Angoustrine.....	.	.	.	.	12	.	.	.	.	.	.	1	.	.	.	.	.	.	.	.	0	.	.	.	.	.	.	.	.	16	29
Bourg-Madame....	.	.	.	.	0	.	.	.	.	.	.	.	.	.	.	.	.	.	.	.	1	.	.	.	.	.	.	.	1	12	23
Bassin de l'Aude.																															
Le Bousquet.....																															96
Mérial.....																															103
Espezel.....																															106
Les Fanges.....																															91
Monthaut (h. b.)..																															62
Monthoumet.....																															81
Montlaur.....																															31
Moux.....																															0
Barbaira.....																															24
Carcassonne (C. M.)	.	1	2	.	5	.	.	.	.	.	1	11	.	5	5	.	.	.	.	.	.	.	.	.	.	.	.	.	1	3	33
Lasbordes.....																															54
La Loubatière.....																															195
Lespinassière (Salette)																															154
Caunes (h. b.)....																															43
Estagnol.....																															84
Bassins de l'Orb, de l'Hérault, du Lez et du Vidourle.																															
Saint-Pons.....	.	.	6	.	4	.	.	.	.	.	9	14	.	.	8	.	.	.	.	.	.	.	.	.	.	.	.	.	.	10	51
Saint-Gervais.....	.	.	.	.	.	.	.	.	.	.	.	.	.	.	6	.	.	.	.	.	.	.	.	.	.	.	.	.	.	4	10
Bédarieux.....	.	.	.	.	.	.	.	.	.	.	.	.	.	.	.	.	.	.	.	.	1	.	.	.	.	.	.	.	.	11	12
L'Escandolgue	.	.	.	.	.	.	.	.	.	.	.	8	.	.	2	.	.	.	.	.	2	.	.	.	.	.	.	.	.	6	18
Lodève.....	.	.	.	.	.	.	.	.	.	.	.	3	3	.	.	.	.	.	.	.	4	.	.	.	.	.	.	.	.	15	25
Le Caylar.....	.	.	.	.	.	.	.	.	.	.	.	5	4	.	.	.	.	.	.	.	.	.	.	.	.	.	.	.	.	21	30
Blandas.....	.	.	.	.	.	.	.	.	.	.	.	6	4	.	7	.	.	.	.	.	.	.	.	.	.	.	.	.	.	21	38
Le Vigan	.	.	.	.	.	.	.	.	.	.	.	2	.	.	.	.	.	.	.	.	.	.	.	.	.	.	.	.	2	5	9
Valleraugue.....	.	.	.	.	.	.	.	.	.	.	.	4	.	.	.	.	.	.	.	.	3	.	.	.	.	.	.	.	.	15	22
Saint-Bauzille.....	.	.	.	.	.	.	.	.	.	.	.	.	.	.	.	.	.	.	.	.	.	.	.	.	.	.	.	.	.	11	11
Nîmes (E. N.)....	.	.	.	.	.	.	.	.	.	.	.	.	.	.	2	.	.	.	.	.	2	.	.	.	.	.	.	.	.	10	14
Lunel.....	.	.	.	.	.	.	.	.	.	.	.	.	.	.	.	.	.	.	.	.	.	.	.	.	.	.	.	.	.	9	9
Montpellier (E. N.).	.	.	0	.	.	.	.	.	.	.	.	.	.	.	.	.	.	.	.	.	1	.	.	.	.	.	.	.	.	7	8
St-Mathieu-de-Tr..	.	.	.	.	.	.	.	.	.	.	.	.	.	.	.	.	.	.	.	.	4	.	.	.	.	.	.	.	.	3	7
Plateau de Valène..	.	.	.	.	.	.	.	.	.	.	.	.	.	.	.	.	.	.	.	.	.	.	.	.	.	.	.	.	10	.	10
Gignac	.	.	.	.	.	.	.	.	.	.	.	.	.	.	.	.	.	.	.	.	.	.	.	.	.	.	.	.	.	5	5
Cette (P. C.).....	.	.	.	2	.	.	.	.	.	.	.	.	.	.	.	.	.	.	.	.	3	.	.	.	.	.	.	.	7	.	12
Agde.....	.	.	.	.	.	.	.	.	.	.	.	.	.	.	.	.	.	.	.	.	3	.	.	.	.	.	.	.	3	.	6
Béziers	.	.	.	.	.	.	.	.	.	.	.	.	.	.	.	.	.	.	.	.	7	.	.	.	.	.	.	.	.	.	7
Capestang..	.	.	.	.	.	.	.	.	.	.	.	.	.	.	.	.	.	.	.	.	.	.	.	.	.	.	.	.	.	1	1
BASSIN DU RHÔNE.																															
Bassin de la Saône supérieure.																															
Miellin...	2	1	0	.	.	.	.	0	.	.	3	3	6	11	4	.	.	1	0	.	.	.	.	.	.	.	.	.	0	1	33
Plancher-les-M.. .	1	1	0	.	.	.	0	1	1	.	5	20	11	12	3	0	.	15	7	1	.	.	.	0	.	.	.	.	.	17	96

STATIONS.	1	2	3	4	5	6	7	8	9	10	11	12	13	14	15	16	17	18	19	20	21	22	23	24	25	26	27	28	29	30	TOTAL.
Bassin de la Saône supérieure (suite).																															
Villersexel	3	.	.	.	.	.	.	.	.	3	8	11	2	2	.	.	2	3	3	.	.	.	.	.	.	.	.	2	14	1	54
Montbozon	1	.	1	.	.	.	.	1	.	.	.	10	12	20	5	3	.	1	5	.	3	.	.	7	.	.	.	.	3	9	81
Marnay	1	1	.	.	.	.	.	1	.	.	1	9	7	1	2	0	.	3	.	1	1	.	.	1	.	.	.	.	1	12	42
Chaumercenne	1	2	.	.	.	.	.	.	.	.	.	12	2	.	2	.	5	.	.	1	.	.	.	.	.	.	.	.	2	8	35
Fouvent-le-Bas	1	.	.	1	4	.	.	.	.	.	3	8	3	4	.	.	1	.	.	.	.	.	.	.	.	.	.	.	5	3	32
Vesoul (C. M.)	0	1	.	.	.	.	0	1	.	.	1	12	5	1	3	.	.	1	.	0	.	.	.	0	.	.	.	.	4	8	37
Conflandey	1	0	.	0	.	1	.	.	.	0	5	10	0	6	.	.	3	.	.	1	.	.	1	.	.	.	.	.	13	0	41
Saint-Remy	.	.	.	4	.	.	.	.	.	.	.	15	.	10	.	.	1	.	.	1	.	.	.	.	.	.	.	.	.	10	41
Plombières	1	1	.	.	.	.	1	.	.	.	3	12	11	.	.	.	12	3	.	.	.	.	2	.	.	.	.	.	8	8	62
Vioménil	6	7	4	5	6	1	1	2	.	.	.	3	6	5	.	.	0	.	.	1	.	.	.	.	.	.	.	.	.	13	60
Fontenoy-le-Ch.	0	2	.	.	2	.	0	0	0	.	.	4	2	2	5	.	.	4	.	1	.	.	.	.	.	.	.	.	2	8	32
Montdoré	.	4	.	.	3	.	.	.	.	.	.	4	2	.	5	.	.	.	.	.	.	.	.	.	.	.	.	.	1	8	27
Villars-le-Pautel	.	1	.	.	.	.	6	.	.	.	5	2	3	7	.	.	1	0	.	2	.	.	.	.	.	.	.	.	1	6	34
Bourbonne-les-B.	.	2	1	.	4	1	.	.	.	.	.	4	1	3	.	.	.	.	.	.	.	.	.	.	.	.	.	.	1	.	17
La Ferté-s-Amance	.	.	.	.	2	.	.	.	.	.	.	.	3	5	.	.	.	.	.	.	.	.	.	.	.	.	.	.	.	.	10
Jussey	.	2	.	.	6	.	.	.	.	.	5	9	4	.	.	.	1	.	2	.	.	.	.	.	.	.	.	1	8	.	38
Chalindrey	0	3	1	.	7	.	0	1	.	.	0	10	4	4	6	.	.	1	0	1	.	.	.	.	.	.	.	.	1	4	45
Villegusien	2	3	.	.	4	.	.	.	.	.	8	5	3	7	.	.	3	.	.	.	.	.	.	.	.	.	.	.	.	6	41
Vaux-s.-Aubigny	1	2	.	3	.	.	.	.	.	.	2	1	0	4	.	.	1	.	.	.	.	.	.	.	.	.	.	.	3	.	17
Is-sur-Tille	.	9	.	.	3	.	.	.	.	.	1	5	9	2	5	1	2	.	.	.	.	.	.	.	.	.	.	.	2	3	42
Saussy	.	.	.	.	17	.	.	.	.	.	.	14	.	.	.	.	.	.	.	.	.	.	.	.	.	.	.	.	3	5	39
St-Seine-l'Abbaye	2	1	4	.	4	.	.	.	.	.	1	20	2	1	5	1	.	2	0	.	.	.	.	.	.	.	.	.	0	7	50
Dijon (P. C.)	.	4	.	.	7	.	.	.	.	.	3	5	1	.	3	.	.	2	.	.	.	.	.	.	.	.	.	.	.	4	29
Vonges (Poud^rie)	2	4	2	.	5	.	.	.	.	.	.	.	11	.	2	4	.	2	.	.	.	.	.	.	.	.	.	.	.	7	39
Bassin de la Saône inférieure, au-dessous du confluent du Doubs.																															
Beaune	.	1	.	.	5	.	.	.	.	.	2	3	7	5	2	.	.	1	.	.	.	.	.	.	.	.	.	.	.	5	31
Lons-le-Saunier (E. N.)	0	.	.	.	.	.	.	.	.	.	4	21	66	.	0	.	.	.	1	.	.	.	.	.	.	.	.	.	.	38	130
Bourg (E. N.)	.	.	.	.	.	.	.	.	.	.	1	35	1	.	2	.	.	.	.	.	.	.	1	.	.	.	.	.	2	9	51
Les Écharmeaux	4	4	1	1	.	8	.	2	.	.	4	32	8	2	17	6	.	3	3	4	.	.	.	2	.	.	.	.	.	4	105
Belleville	.	1	.	.	.	.	.	8	2	.	.	.	.	.	11	4	.	.	.	.	.	.	.	.	.	.	.	.	.	6	32
Tarare	.	.	.	.	2	.	.	.	.	.	.	33	4	.	18	.	.	.	.	.	.	.	.	.	.	.	.	.	.	14	71
Mont-Verdun	2	.	.	.	.	.	.	.	.	.	.	7	11	.	6	5	.	4	.	.	.	.	.	.	.	.	.	.	.	12	47
L'Arbresle	5	1	.	.	.	.	.	.	.	.	.	14	5	.	10	3	.	5	.	.	.	.	.	6	.	.	.	.	.	12	61
Ste-Foy-l'Argent	2	3	.	.	.	.	.	.	.	.	.	12	11	3	5	.	.	.	.	.	.	.	.	.	.	.	.	.	.	5	41
Bassin du Doubs.																															
Belfort (Château)	2	3	.	.	.	.	.	0	.	.	2	7	5	2	5	1	1	5	0	1	.	.	0	.	.	.	.	.	4	10	48
Héricourt	.	.	.	.	.	.	.	.	.	.	.	16	12	8	.	.	.	16	.	.	.	.	.	.	.	.	.	.	.	12	63
Fort de Montfaucon	1	.	.	.	.	.	1	.	.	4	12	10	.	3	2	.	5	5	3	.	.	.	3	.	.	.	.	.	11	3	63
Besançon (Obs.)	3	1	.	.	.	.	0	1	.	.	2	11	6	.	3	0	2	4	.	2	0	.	3	.	.	.	.	.	3	8	51
Chailluz	.	.	.	.	.	.	.	.	.	.	.	.	4	.	.	.	.	2	1	.	.	.	.	.	.	.	.	.	.	2	9
Ornans	5	.	.	.	.	.	.	.	.	.	5	22	14	5	2	4	.	3	.	6	.	.	.	3	.	.	.	.	.	12	79
Salins	.	.	.	.	.	.	.	.	.	12	.	19	.	.	.	.	.	5	.	2	.	.	.	.	.	.	.	.	.	8	46
Dampierre	2	1	.	.	.	.	.	0	.	.	.	14	7	0	.	.	.	.	.	.	.	.	.	1	.	.	0	.	0	5	30
Dôle (P. C.)	2	3	.	.	.	.	.	.	.	.	.	14	3	.	3	.	.	.	.	.	.	.	.	.	.	.	.	.	.	5	30

STATIONS.	1	2	3	4	5	6	7	8	9	10	11	12	13	14	15	16	17	18	19	20	21	22	23	24	25	26	27	28	92	30	TOTAL.
Bassin du Rhône proprement dit, cours moyen.																															
Thonon	2	.	.	.	.	.	.	.	0	.	5	6	7	6	1	.	.	2	.	3	.	.	.	1	.	.	.	.	.	28	62
Bonneville (E. N.)	1	.	.	.	.	.	.	.	1	1	13	22	11	1	2	.	.	5	.	2	.	.	3	0	.	.	.	.	3	16	81
Gex	.	.	.	.	.	.	.	.	.	.	.	25	18	11	3	.	.	.	.	4	1	.	.	.	.	.	.	.	22	13	100
Les Rousses	.	.	.	.	.	.	.	.	.	.	2	5	15	2	1	.	.	.	.	.	.	.	.	.	.	.	.	.	.	14	39
Champagnole	3	0	.	.	.	.	.	0	.	.	5	30	15	4	3	.	2	.	.	2	.	.	.	1	.	.	.	.	1	60	136
Saint-Claude	1	0	.	.	.	.	.	.	0	.	5	37	26	8	0	1	.	0	2	0	.	.	.	5	.	.	.	.	.	26	111
Cruseilles	.	1	.	.	.	.	.	.	.	.	3	12	9	5	1	3	.	1	.	1	.	.	.	.	.	.	.	.	.	24	60
Annecy	.	.	.	.	.	.	.	.	.	.	3	21	10	2	1	4	.	.	.	0	.	.	.	.	0	.	.	.	.	.	42
Le Châtelard	.	.	0	.	.	.	.	.	.	.	11	12	29	4	7	1	.	1	.	1	.	.	.	4	.	.	.	.	.	12	83
Albens	.	.	.	.	.	.	.	.	.	.	2	21	12	7	5	.	.	.	.	.	.	.	.	2	.	.	.	.	.	9	57
Chambéry	.	.	.	.	.	.	.	.	.	.	.	17	15	.	5	1	.	.	.	.	.	.	.	1	.	.	.	.	.	16	55
Les Échelles (St-T.-de-C.)	5	.	2	.	.	.	.	.	.	.	1	40	22	8	12	4	.	.	.	.	.	.	.	6	.	.	.	.	.	20	121
Lhuis	.	.	.	.	.	.	.	.	.	.	.	25	10	.	.	.	.	.	.	.	.	.	.	.	.	.	.	.	.	35	70
Belley	.	.	.	.	.	.	.	.	.	.	.	8	.	.	15	.	.	.	.	2	.	.	1	.	.	.	.	.	.	13	39
Hauteville	.	.	.	.	10	4	.	6	4	.	6	6	4	7	10	.	.	.	.	.	.	.	.	4	.	5	14	21	23	17	141
Nantua	.	.	.	.	.	.	.	.	.	.	1	34	9	2	7	.	.	.	.	.	.	.	1	.	.	.	.	.	7	39	100
Neuville-sur-Ain	.	.	.	.	.	.	.	.	.	.	.	48	.	.	4	.	.	.	.	.	.	.	1	.	.	.	.	.	1	45	99
Montluel	.	.	.	.	.	.	.	.	.	.	13	17	.	15	.	.	.	.	.	.	.	.	.	.	.	.	.	.	25	17	87
Lyon (Tête-d'Or)	1	.	.	.	.	.	.	.	.	.	.	8	13	.	5	3	.	2	.	.	.	.	.	.	.	.	.	.	.	7	39
St-Genis-Laval (Obre)	.	1	.	.	.	.	.	.	.	.	.	5	8	.	5	4	.	.	.	.	.	.	.	.	.	.	.	.	.	8	31
St-Romain-en-Gal	.	1	.	.	.	.	.	.	.	2	4	11	.	4	10	2	.	.	.	.	.	.	.	.	.	.	2	4	9	.	49
Mont-Pilat	.	5	4	4	.	.	.	.	.	.	.	21	.	.	26	.	.	.	.	.	.	.	7	.	.	.	.	.	.	26	93
Bassin de l'Isère.																															
Flumet	.	.	1	.	.	.	.	.	.	.	3	23	25	10	3	4	.	.	.	3	.	.	.	2	.	.	3	.	.	19	96
Beaufort	.	.	.	2	.	.	.	.	.	.	4	23	30	5	2	5	.	1	.	3	.	.	.	.	.	.	4	.	.	14	93
Mt-Gilbert (fort)	.	.	.	.	.	.	.	.	.	.	.	3	6	7	2	.	.	.	.	5	.	.	.	.	.	.	.	.	10	.	33
Bourg-St-Maurice	.	.	.	.	2	.	.	.	.	.	.	14	15	4	.	.	.	.	.	.	.	.	.	.	.	.	.	.	.	.	35
Sainte-Foy	.	.	2	.	.	.	.	.	.	.	.	22	4	15	3	1	.	.	.	.	7	2	.	5	.	.	.	.	.	14	75
Val d'Isère	.	.	2	24	.	.	1	.	.	.	2	25	20	11	3	.	.	.	.	1	28	60	.	.	.	.	.	2	.	.	179
Modane	.	.	.	.	.	.	.	.	.	.	.	5	.	5	.	.	.	.	.	.	.	23	.	.	.	.	.	.	.	15	48
L'Esseillon (fort)	.	.	5	.	.	.	.	.	.	.	.	.	.	.	.	.	.	.	.	.	.	.	14	.	.	.	.	.	.	.	19
Bozel	.	.	2	.	.	.	.	.	.	.	.	9	31	4	4	.	.	.	.	.	5	7	.	2	.	.	.	.	.	6	70
Montaimont	.	.	.	.	.	.	.	.	.	.	.	2	8	9	12	4	4	2	.	3	1	.	.	.	.	.	.	.	.	2	47
Saint-Jean-de-M...	0	.	.	.	.	.	.	.	.	.	0	45	12	.	15	.	.	.	.	3	14	.	5	.	.	.	.	.	4	5	104
Saint-Jean d'Arves	.	.	.	.	.	.	.	.	.	.	.	12	10	8	10	3	.	.	.	.	2	9	.	7	.	.	.	.	.	6	67
Saint-Bonnet	.	.	.	.	.	.	.	.	.	.	.	.	9	6	10	.	.	.	.	.	.	.	.	.	.	.	.	.	.	.	25
La Mûre	.	.	.	.	.	.	.	.	.	.	.	27	16	5	9	.	.	.	.	.	.	.	.	2	.	.	.	.	.	19	78
Grenoble (E. N.)	.	.	.	.	.	.	.	.	.	.	.	.	.	.	.	.	.	.	.	.	.	.	.	.	.	.	.	.	0	21	21
La Tronche	.	.	.	.	.	.	.	.	.	.	0	53	21	.	14	.	.	.	.	.	.	.	2	.	.	.	.	.	14	18	123
Bassin de la Durance.																															
Mont-Genèvre	.	.	18	.	.	.	.	.	.	.	.	25	3	.	.	.	.	.	.	.	10	12	.	.	.	.	.	.	.	2	100
Embrun	.	.	3	.	.	.	.	.	.	.	.	10	.	.	.	.	.	.	.	.	.	14	.	.	.	.	.	.	.	20	47
Chorges	.	.	1	.	.	.	.	.	.	.	.	6	.	.	.	.	.	.	.	.	.	.	.	.	.	.	.	.	1	13	21
Gap (P. C.)	.	.	.	.	.	.	.	.	.	.	.	3	11	.	.	.	.	.	.	.	.	.	.	.	.	.	.	.	.	3	17
Faucon	.	.	.	.	.	.	.	.	.	.	.	.	.	.	.	.	.	.	.	.	.	.	.	.	.	.	.	.	.	10	10
Serres	.	.	1	.	.	.	.	.	.	.	.	16	7	.	1	.	.	.	.	.	.	.	.	.	.	.	.	.	2	16	43

STATIONS.	1	2	3	4	5	6	7	8	9	10	11	12	13	14	15	16	17	18	19	20	21	22	23	24	25	26	27	28	29	30	TOTAL.
Bassin de la Durance (suite).																															
Sisteron	.	.	.	.	.	.	.	.	.	.	.	.	.	.	.	.	.	.	.	.	.	.	.	.	.	.	.	.	.	3	3
St-Etienne-les-Orgues	.	.	.	.	.	.	.	.	.	.	.	.	.	.	.	.	.	.	.	.	.	1	.	.	.	.	.	.	.	3	4
Forcalquier	.	.	.	.	.	.	.	.	.	.	.	.	.	.	.	.	.	.	.	.	.	.	.	.	.	.	.	.	.	5	5
Manosque	.	.	.	.	.	.	.	.	.	.	.	.	.	.	.	.	.	.	.	.	2	.	.	.	.	.	.	.	.	15	17
La Garde	.	19	.	.	.	.	.	.	.	.	.	.	.	10	.	.	.	.	.	.	.	.	.	.	.	.	.	.	10	.	44
Apt	.	.	.	.	.	.	.	.	.	.	.	1	.	.	4	.	.	.	.	.	.	.	2	.	.	.	.	.	6	23	36
Mirabeau	.	.	1	.	.	.	.	.	.	.	.	.	.	.	1	.	.	.	.	.	5	10	.	.	.	.	.	.	.	6	23
Pertuis	.	.	3	.	.	.	.	.	.	.	.	.	.	.	.	.	.	.	.	13	9	.	.	.	.	.	.	.	.	5	30
Venelles	4	.	4	.	.	.	.	.	.	.	.	.	.	.	.	.	.	.	.	.	12	13	.	.	.	.	.	.	.	1	34
Cavaillon	.	.	1	.	.	.	.	.	.	.	.	2	.	0	.	.	.	.	.	.	1	.	.	.	.	.	.	.	8	7	19
Bassins de l'Ardèche, de la Cèze et du Gard; petits bassins de la rive droite du Rhône.																															
Vernoux (M. Maisonneuve)	.	.	.	.	.	.	.	.	.	.	.	.	13	1	1	4	.	.	.	.	.	.	.	1	.	.	.	.	.	20	40
Privas (E. N.)	.	.	.	.	.	.	.	.	.	.	.	7	5	.	10	.	.	.	.	.	.	.	.	.	.	.	.	.	.	26	48
Montpezat	.	.	.	.	.	.	.	.	.	.	.	22	10	.	11	.	.	0	.	.	.	.	.	0	.	.	.	.	6	14	64
Villefort	.	.	.	.	.	.	.	.	.	.	.	.	2	1	.	.	.	.	.	.	.	.	.	.	.	.	.	.	.	19	22
Mâlons	.	.	.	.	.	.	.	.	.	.	.	2	4	.	.	.	.	.	.	.	.	.	.	.	.	.	.	.	14	.	20
Vialas	.	.	.	.	.	.	.	.	.	.	.	3	10	.	0	.	.	.	.	.	.	0	.	.	.	.	.	.	.	7	22
Bessèges	.	.	.	.	.	.	.	.	.	.	.	.	.	.	.	.	.	.	.	.	.	2	.	.	.	.	.	.	.	6	8
La Grand'Combe	.	.	.	.	.	.	.	.	.	.	.	.	.	.	.	.	.	.	.	.	2	.	.	.	.	.	.	.	10	4	16
Collet-de-Dèze	.	.	.	.	.	.	.	.	.	.	.	.	.	.	.	.	.	.	.	.	.	.	.	.	.	.	.	.	9	12	22
Barre	.	.	.	.	.	.	.	.	.	.	.	2	2	.	1	.	.	.	.	.	.	.	.	.	.	.	.	.	.	12	17
St-Étienne-V.-F	.	.	.	.	.	.	.	.	.	.	.	.	.	.	.	.	.	.	.	.	.	.	.	.	.	.	.	.	.	15	15
Lasalle	.	.	.	.	.	.	.	.	.	.	.	.	.	.	.	.	.	.	.	.	.	.	.	.	.	.	.	.	.	16	16
Alais	.	.	.	.	.	.	.	.	.	.	.	.	.	.	18	.	.	.	.	.	.	.	.	.	.	.	.	.	12	.	30
Uzès	.	.	.	.	.	.	.	.	.	.	.	.	.	.	.	.	.	.	.	.	.	.	.	.	.	.	.	.	.	17	17
Barjac	.	.	.	.	.	.	.	.	.	.	.	.	2	.	.	.	.	.	.	.	.	.	.	.	.	.	.	.	.	14	16
Aramond	.	.	.	.	.	.	.	.	.	.	.	.	.	.	.	.	.	.	.	.	.	.	.	.	.	.	.	.	23	11	34
Bassin du Rhône proprement dit, cours inférieur.																															
Valence (E. N.)	.	.	.	.	.	.	.	.	.	.	.	15	2	.	0	.	.	.	.	.	.	.	1	.	.	.	.	.	2	22	42
Livron (M. Pugnet)	.	.	.	.	.	.	.	.	.	.	.	9	.	5	.	.	.	.	.	.	.	.	.	.	.	.	.	.	.	14	28
Saoù	.	.	.	.	.	.	.	.	.	.	.	2	.	.	28	.	.	.	.	.	.	.	.	.	.	.	.	.	.	5	35
Châtillon-en-D	.	.	.	.	.	.	.	.	.	.	21	17	.	4	1	.	.	.	.	.	.	3	.	.	.	.	.	.	21	15	82
Valréas	.	.	0	.	.	.	.	.	.	.	.	1	.	4	.	.	.	.	.	.	2	.	.	.	.	.	.	.	2	20	29
Pierrelatte (M. Favier)	.	.	.	.	.	.	.	.	.	.	.	4	.	.	.	.	.	.	.	.	1	.	.	.	.	.	.	.	11	17	32
Lapalud	.	.	.	.	.	.	.	.	.	.	.	4	.	.	0	.	.	.	.	.	6	.	.	.	.	.	.	.	5	12	27
Orange	.	.	.	.	.	.	.	.	.	.	.	2	.	.	.	.	.	.	.	.	.	.	.	.	.	.	.	.	.	17	19
Malaucène	.	.	0	.	.	.	.	.	.	.	.	.	6	.	5	.	.	.	.	.	.	5	.	.	.	.	.	.	.	16	32
Savoillans	.	.	5	.	.	.	.	.	.	.	.	3	6	0	4	.	.	.	.	.	.	3	.	.	.	.	.	.	.	15	36
Mt-Ventoux (Obsre)	.	.	6	7	.	2	.	.	.	.	.	1	16	.	8	3	.	.	.	.	.	10	.	.	.	.	.	.	.	45	98
Sault	.	.	4	.	.	.	.	.	.	.	.	.	7	1	2	.	.	.	.	.	.	1	.	.	.	.	.	.	16	9	40
Saint-Christol	.	.	7	.	0	.	.	.	.	.	.	0	5	0	2	.	.	.	.	.	.	3	.	.	.	.	.	.	.	14	32
Murs	.	.	3	.	.	.	.	.	.	.	.	.	5	.	5	.	.	.	.	.	.	4	.	.	.	.	.	.	.	14	30
Carpentras	.	.	.	.	.	.	.	.	.	.	.	.	3	.	2	.	.	.	.	.	.	0	.	.	.	.	.	.	.	12	17
Avignon (E. N.)	.	.	.	.	.	.	.	.	.	.	.	2	2	.	.	.	.	.	.	.	.	.	.	.	.	.	.	.	.	18	22

STATIONS.	1	2	3	4	5	6	7	8	9	10	11	12	13	14	15	16	17	18	19	20	21	22	23	24	25	26	27	28	29	30	TOTAL.
Bassin du Rhône proprement dit, cours inférieur (suite).																															
Beaucaire	.	.	.	.	.	.	.	.	.	.	.	.	.	.	.	.	.	.	.	.	4	.	.	.	.	.	.	.	11	.	15
Saint-Remy	.	.	.	.	.	.	.	.	.	.	.	.	.	.	.	.	.	.	.	.	.	.	.	.	.	.	.	.	7	7	14
Arles	.	.	2	.	.	.	.	.	.	.	.	.	.	.	2	.	.	.	.	.	3	1	.	.	.	.	.	.	.	9	17
Saintes-Maries	.	.	.	3	.	.	.	.	.	.	.	.	.	.	.	5	.	.	.	.	.	2	.	.	.	.	.	.	.	7	17
RÉGION DE NICE.																															
Petits bassins entre le Rhône et les Alpes.																															
Pélissanne	.	.	4	.	.	.	.	.	.	.	.	.	1	.	.	.	.	.	.	.	1	5	.	.	.	.	.	.	.	4	15
Cornillon	.	.	3	.	.	.	.	.	.	.	.	.	2	.	.	.	.	.	.	.	.	2	.	.	.	.	.	.	.	4	11
Saint-Chamas	.	.	4	.	.	.	.	.	.	.	.	.	.	.	.	.	.	.	.	.	3	.	.	.	.	.	.	.	2	3	12
Port-de-Bouc	.	.	4	.	.	.	.	.	.	.	.	.	.	.	.	.	.	.	.	.	6	.	.	.	.	.	.	.	.	1	11
Les Pennes	.	.	5	.	.	.	.	.	.	.	.	.	.	.	.	.	.	.	.	.	.	4	.	.	.	.	.	.	.	.	9
Aix (E. N.)	.	.	6	.	.	.	.	.	.	.	.	.	.	.	.	.	.	.	.	.	4	9	.	.	.	.	.	.	.	10	29
Saint-Antonin	.	.	.	.	.	.	.	.	.	.	.	.	.	.	19	.	.	.	.	.	.	.	.	.	.	.	.	.	.	.	19
Le Grand-Sambuc	.	.	.	.	.	.	.	.	.	.	.	.	.	.	1	.	.	.	.	.	19	.	.	.	.	.	.	.	.	11	31
Palama	.	.	.	8	.	.	.	.	.	.	.	.	.	.	.	.	.	.	.	.	.	7	.	.	.	.	.	.	.	.	15
Gréasque	.	.	6	1	.	.	.	.	.	.	.	.	.	.	.	.	.	.	.	.	.	11	.	.	.	.	.	.	.	.	18
Marseille (Obs^re)	.	.	4	.	.	.	.	.	.	.	.	.	.	.	.	.	.	.	.	.	4	1	.	.	.	.	.	.	.	1	10
Cap Sicié (sémaph.)	.	.	.	2	.	1	.	.	.	.	.	.	.	.	.	.	.	.	.	.	.	3	4	.	.	.	.	.	.	.	10
Toulon (Obs^re)	.	.	10	.	18	.	.	.	.	.	.	.	.	.	.	.	.	.	.	1	6	2	.	.	.	.	.	.	.	.	37
St-Michel (Lagarde)	.	.	4	.	9	.	.	.	.	.	.	.	.	.	.	.	.	.	.	3	3	0	.	.	.	.	.	.	.	.	19
Hyères	.	.	6	.	7	.	.	.	.	.	.	.	.	.	.	.	.	.	.	2	2	3	.	.	.	.	.	.	.	0	20
Draguignan (E. N.)	.	.	5	11	.	.	.	.	.	.	.	.	.	.	.	.	.	.	.	7	12	14	.	.	.	.	.	.	.	3	52
Nice (Obs.)	.	.	5	0	0	.	.	.	.	.	.	.	.	.	0	0	.	0	.	1	2	.	.	.	.	.	.	.	.	1	10
Villefranche (phare)	.	.	.	0	0	.	.	.	.	.	.	.	.	.	.	.	.	.	.	.	.	0	.	.	.	.	.	.	.	.	1
CORSE.																															
Ajaccio (E. N.)	1	.	0	.	.	.	.	.	.	.	.	.	.	.	.	.	.	.	.	.	.	10	8	.	.	.	.	.	.	.	19
Bastia	1	.	1	.	.	.	.	.	.	.	.	.	.	0	.	1	.	.	.	.	2	2	3	0	.	.	.	.	.	.	10
Ile Sanguinaire	.	.	2	.	.	.	.	.	.	.	.	.	.	.	.	.	.	.	.	.	.	.	13	.	.	.	.	.	.	.	15

OBSERVATIONS DU MOIS DE MAI 1896.

STATIONS.	1	2	3	4	5	6	7	8	9	10	11	12	13	14	15	16	17	18	19	20	21	22	23	24	25	26	27	28	29	30	31	TOTAL.
VERSANT DE LA MER DU NORD.																																
BASSINS DU RHIN, DE LA MEURTHE ET DE LA MOSELLE.																																
Le Thillot	.	.	.	.	.	.	.	.	.	.	.	.	.	.	.	.	.	.	.	.	8	.	.	.	.	.	.	7	.	.	.	15
Cornimont	4	.	.	.	.	.	.	.	.	.	.	.	.	.	.	.	.	.	.	.	4	2	.	.	.	0	.	.	3	.	.	13
Granges	.	6	.	.	.	.	.	.	.	.	.	.	.	.	.	.	.	.	.	8	.	4	.	.	.	.	.	.	10	2	.	30
La Hardalle	.	.	.	.	.	.	.	.	.	.	.	.	.	.	.	.	2	.	.	6	7	2	.	.	2	.	.	.	4	2	.	25
Saulcy-s.-M.	.	.	.	.	.	.	.	.	.	.	.	.	.	.	2	1	.	.	4	4	.	.	.	1	.	.	.	3	2	.	.	18
Bruyères	.	.	.	.	.	.	.	.	.	.	.	.	.	.	.	.	.	.	.	4	3	1	.	.	.	2	.	.	16	.	.	26
Épinal	0	.	.	.	.	.	.	.	.	.	.	.	.	.	.	1	.	.	.	1	1	.	.	.	0	.	.	16	.	.	.	20
Lerrain	.	.	.	.	.	.	.	.	.	.	.	.	.	.	.	.	.	.	.	.	1	.	.	.	.	.	.	.	.	20	.	21
Charmes	.	.	.	.	.	.	.	.	.	.	.	.	.	.	.	1	.	.	.	1	0	.	.	.	0	.	.	1	.	.	.	4
Rambervillers	.	.	.	.	.	.	.	.	.	.	.	.	.	.	.	1	.	.	.	.	1	.	.	.	.	.	.	.	1	.	.	3
Saint-Dié	.	.	.	.	.	.	.	.	.	.	.	.	.	.	.	.	1	.	.	.	.	.	.	.	.	.	.	5	.	.	.	7
Provenchères	3	.	.	.	.	.	.	.	.	.	.	.	.	.	.	1	.	.	.	.	6	2	.	.	.	.	.	.	4	3	.	19
Vexaincourt	1	1	.	.	.	.	.	.	.	.	.	.	.	.	.	.	.	.	.	2	2	4	.	.	.	.	.	.	2	.	.	12
Baccarat	.	.	.	.	.	.	.	.	.	.	.	.	.	.	.	0	.	.	.	1	1	.	.	.	.	.	.	.	.	.	.	2
Moriviller	.	.	.	.	.	.	.	.	.	.	.	.	.	.	.	1	.	.	.	2	.	.	.	0	.	.	.	0	.	.	.	3
Vézelise	2	.	.	.	.	.	.	.	.	.	.	.	.	.	.	.	.	.	.	.	3	2	.	.	.	.	.	.	.	.	.	7
Allain	.	.	.	.	.	.	.	.	.	.	.	.	.	.	.	.	.	.	.	.	3	3	.	.	2	.	.	.	11	.	.	19
Neuves-Maisons	.	0	.	.	.	.	.	.	.	.	.	.	1	.	.	.	0	.	.	0	5	1	.	.	0	.	.	.	.	.	.	8
Lunéville	.	.	.	.	.	.	.	1	.	.	.	.	.	.	.	.	.	.	.	2	2	.	.	.	0	.	.	.	.	.	.	5
Blamont	.	.	.	.	.	.	.	.	.	.	.	.	.	.	.	.	.	.	.	.	.	.	.	.	.	.	.	.	.	.	.	0
Parroy	.	.	.	.	.	.	.	.	.	.	.	.	.	.	.	.	.	.	.	.	2	1	.	.	.	.	.	.	.	.	.	3
Tomblaine (E. ag.)	.	.	.	.	.	.	.	.	.	.	.	.	.	.	.	.	.	.	.	.	2	.	.	.	1	.	.	.	.	.	.	3
Nancy (Faculté)	.	1	.	.	.	.	.	.	.	.	.	.	.	.	.	.	.	.	.	.	2	0	.	.	1	.	.	.	8	.	.	12
Amance	.	.	.	.	.	.	.	.	.	.	.	.	.	.	.	.	0	.	.	.	.	3	.	.	1	.	.	.	2	.	.	6
Toul	.	.	.	.	.	.	.	.	.	.	.	.	.	.	.	.	.	.	.	.	3	.	.	.	2	.	6	.	.	.	.	11
Rogéville	.	.	.	.	.	.	.	.	.	.	.	.	.	.	.	.	.	.	.	.	0	1	.	.	.	.	.	0	.	.	.	1
Nomény	.	.	.	.	.	.	.	.	.	.	.	.	.	.	.	.	.	.	.	.	.	2	.	.	.	.	.	.	4	.	.	6
Euvezin	.	.	.	.	.	.	.	.	.	.	.	.	.	.	.	.	.	.	.	.	.	.	.	.	.	.	.	.	.	.	.	0
Lachaussée	.	.	.	.	.	.	.	.	.	.	.	.	.	.	.	0	.	.	.	.	0	1	.	.	.	.	.	.	0	.	.	2
Mance	.	.	.	.	.	.	.	.	.	.	.	.	.	.	.	0	.	.	.	.	0	.	.	.	.	.	.	.	.	.	.	0

STATIONS.	1	2	3	4	5	6	7	8	9	10	11	12	13	14	15	16	17	18	19	20	21	22	23	24	25	26	27	28	29	30	31	TOTAL.
BASSINS DE LA MEUSE, DE LA CHIERS ET DE LA SAMBRE.																																
La Marche	.	.	.	.	.	.	.	.	.	.	.	.	.	.	.	.	.	.	.	.	.	.	.	.	.	.	.	.	2	3	.	5
Contrexéville	.	.	.	.	.	.	.	.	.	.	.	.	.	.	.	.	.	.	.	.	.	.	.	.	.	.	.	.	7	.	.	7
Beaufremont	.	.	.	.	.	.	.	.	.	.	.	.	.	.	.	.	.	.	.	.	.	2	.	.	.	.	.	.	7	.	.	9
Châtenois	.	.	.	.	.	.	.	.	.	.	.	.	.	.	.	.	.	.	.	.	.	.	.	.	.	.	.	.	6	.	.	6
Neufchâteau (C. M.)	.	.	.	.	.	.	.	.	.	.	.	.	.	.	.	.	.	.	.	.	.	.	.	.	.	.	.	.	6	.	.	6
Vouthon-Bas	.	.	.	.	.	.	.	.	.	.	.	.	.	.	.	.	.	.	.	.	2	0	.	.	.	.	.	.	4	.	.	6
Commercy (E. N.)	.	.	.	.	.	.	.	.	.	12	.	.	.	.	.	.	.	.	.	.	.	.	.	.	.	.	.	2	.	.	.	14
Les Kœurs	.	.	.	.	.	.	.	.	.	.	.	.	.	.	.	.	.	.	.	.	1	.	.	.	.	.	.	.	.	.	.	1
Consenvoye	.	.	.	.	.	.	.	0	.	.	.	.	.	.	.	.	.	.	.	.	2	.	.	.	.	.	.	.	.	.	.	2
Damvillers	.	.	.	.	.	.	.	.	.	.	.	.	.	.	.	.	.	.	.	.	.	.	.	.	.	.	.	1	.	.	.	1
Hussigny	.	.	.	.	.	.	.	.	.	.	.	.	.	.	.	.	.	.	.	3	0	.	.	.	.	.	.	.	.	.	.	3
Montmédy	.	.	.	.	.	.	.	.	.	.	.	.	.	.	.	.	.	.	.	0	.	.	.	.	.	.	.	.	0	.	.	0
Pouilly	.	.	.	.	.	.	.	.	.	.	.	.	.	.	.	.	.	.	0	2	0	.	.	.	.	.	.	10	.	.	.	12
Mouzon	.	.	.	.	.	.	.	0	.	.	.	.	.	.	.	.	.	.	.	.	2	3	.	.	.	.	.	15	.	.	.	21
Poix	.	.	.	.	.	.	.	12	.	.	.	.	.	.	.	.	9	.	.	.	26	44	.	.	.	.	.	30	.	.	.	121
Saint-Marcel	.	.	.	.	.	.	.	.	.	.	.	.	.	.	.	.	.	.	.	.	10	8	.	.	.	.	.	33	.	.	.	51
Gespunsart	.	.	.	.	.	.	.	1	.	.	.	.	.	.	.	.	.	.	.	0	2	.	.	.	.	.	.	3	.	.	.	6
Maubert-Fontaine	.	.	.	.	.	.	.	.	.	.	.	.	.	.	.	.	.	.	.	.	.	30	.	.	.	.	.	30	.	.	.	60
Fumay	.	.	.	.	.	.	.	.	.	.	.	.	.	.	.	.	.	.	.	.	2	1	.	.	.	.	.	.	4	.	.	7
Landrecies	2	1	.	.	.	.	.	.	.	.	.	.	.	.	.	.	.	.	.	.	2	1	1	.	.	.	.	.	.	.	.	7
Maroilles	.	.	.	.	.	.	.	.	.	.	.	.	.	.	.	.	0	.	.	.	.	.	.	.	.	.	.	.	.	.	.	0
BASSINS DE L'ESCAUT, DE LA LYS, DE L'YSER ET DE L'AA.																																
Cambrai (C. M.)	0	1	0	.	.	.	.	.	.	.	.	.	.	.	.	.	.	.	.	.	2	0	1	1	.	.	.	.	.	.	.	6
Le Quesnoy (C. M.)	1	0	.	.	.	.	.	.	.	.	.	.	.	.	.	.	.	.	.	2	1	.	0	1	.	.	.	.	.	.	.	6
Valenciennes	3	0	.	.	.	.	.	.	.	.	.	.	.	.	.	.	.	.	.	2	1	.	.	2	.	.	.	.	.	.	.	8
Douai (C. M.)	.	.	.	.	.	.	.	.	.	.	.	.	.	.	.	.	.	.	.	2	0	2	2	.	.	.	.	.	.	.	.	6
Arras (St. agr.)	0	2	.	.	.	.	.	.	.	.	.	.	.	.	0	.	.	.	.	4	0	3	2	.	.	.	.	.	.	.	.	11
Lille (C. M.)	0	1	.	.	.	.	.	.	.	.	.	.	.	.	.	.	.	.	.	3	.	.	1	3	.	.	.	.	.	.	.	8
Gondecourt	.	.	.	.	.	.	.	.	.	.	.	.	.	.	.	.	.	.	.	.	5	.	.	3	.	.	.	.	.	.	.	8
Laventie	.	1	.	.	.	0	.	.	.	.	.	.	.	.	.	0	.	.	.	4	0	6	1	.	.	.	.	.	.	.	.	13
Dunkerque (P. C.)	.	.	.	.	.	.	.	.	.	.	.	.	.	.	.	0	.	.	.	1	2	1	2	0	.	.	.	.	.	.	.	6
Oye	.	.	.	.	.	.	.	.	.	.	.	.	.	.	.	.	0	.	.	2	.	.	2	1	.	.	.	.	.	.	.	5
Calais	.	.	0	.	.	.	.	.	.	.	.	.	.	.	.	.	.	.	.	.	.	.	.	.	4	.	.	.	.	.	.	5

VERSANT DE LA MANCHE.

STATIONS.	1	2	3	4	5	6	7	8	9	10	11	12	13	14	15	16	17	18	19	20	21	22	23	24	25	26	27	28	29	30	31	TOTAL.
BASSINS DE LA CANCHE, DE LA SOMME, DE LA BÉTHUNE, ETC.																																
Nesles	.	0	.	.	.	.	.	.	.	.	.	.	.	.	.	.	.	.	.	.	0	0	.	.	.	.	.	.	.	.	.	1
Sainte-Émilie	1	1	.	.	.	.	.	.	.	.	.	.	.	.	.	.	.	.	.	.	1	1	2	1	.	.	.	.	.	.	.	7
Moreuil	.	1	.	.	.	.	.	.	.	.	.	.	.	.	.	.	.	.	.	.	3	.	4	1	.	.	.	.	.	.	.	8
Amiens (St. agr.)	0	.	.	.	.	.	.	.	.	.	.	.	.	.	.	.	.	.	.	5	.	4	2	.	.	.	.	.	.	.	.	11
Magnicourt-s.-C.	2	1	.	.	.	.	.	.	.	.	.	.	.	.	.	.	.	.	.	2	0	5	1	.	.	.	.	.	.	.	.	10
Valhuon	0	2	.	.	.	.	.	.	.	.	.	.	.	.	.	.	.	.	.	7	.	2	1	.	.	.	.	.	.	.	.	13
Guigny	.	.	.	.	.	.	.	.	.	.	.	.	.	.	.	.	.	.	.	.	.	.	3	1	.	.	.	.	.	.	.	4
Hucqueliers	0	.	.	.	.	.	.	.	.	.	.	.	.	.	.	.	.	.	.	5	.	1	1	.	.	.	.	.	.	.	.	7

STATIONS.	1	2	3	4	5	6	7	8	9	10	11	12	13	14	15	16	17	18	19	20	21	22	23	24	25	26	27	28	29	30	31	TOTAL.
BASSINS DE LA CANCHE, DE LA SOMME, DE LA BÉTHUNE, ETC. (suite).																																
Desvres	0	.	.	.	.	.	.	.	.	.	.	.	.	.	.	.	.	.	.	.	3	.	.	2	.	.	.	.	.	.	.	6
Cap Gris-Nez	3	1	.	.	.	.	.	.	.	.	.	.	.	.	.	.	.	.	.	1	1	.	2	2	.	.	.	.	.	.	.	10
Boulogne (C. M.)	3	1	.	.	.	.	.	.	.	.	.	.	.	.	.	.	.	.	.	.	3	0	2	3	.	.	.	.	.	0	.	12
Samer (P. C.)	.	1	.	.	.	.	.	.	.	.	.	.	.	.	.	.	.	.	.	.	3	1	1	1	.	.	.	.	.	.	.	7
La Canche	2	.	.	.	.	.	.	.	.	.	.	.	.	.	.	.	.	.	.	.	2	.	6	1	.	.	.	.	.	.	.	11
Forêt-l'Abb. (h.b.)	.	.	.	0	.	.	.	.	.	.	.	.	.	.	.	.	.	.	.	5	.	.	0	.	.	.	.	.	.	.	.	6
Saint-Riquier	.	0	0	.	.	.	.	.	.	.	.	.	.	.	.	.	.	.	.	.	5	0	.	.	.	.	.	.	.	.	.	6
Abbeville	0	0	0	.	.	.	.	.	.	.	.	.	.	.	.	.	.	.	.	.	1	1	0	1	.	.	.	.	.	.	.	3
St-Valery-s.-Somme	.	.	.	.	.	.	.	.	.	.	.	.	.	.	.	.	.	.	.	.	3	.	1	1	.	.	.	.	.	.	.	5
Eu	.	.	.	.	.	.	.	.	.	.	.	.	.	.	.	.	.	.	.	1	0	.	2	1	.	.	.	.	.	.	.	4
Aigneville	.	0	.	.	.	.	.	.	.	.	.	.	.	.	.	.	.	.	.	.	5	.	2	1	.	.	.	.	.	.	.	8
Aumale	.	.	.	.	.	.	.	.	.	.	.	.	.	.	.	.	.	.	.	.	7	.	1	.	.	.	.	.	.	.	.	8
Londinières	.	.	.	.	.	.	.	.	.	.	.	.	.	.	.	.	.	.	.	1	1	1	1	1	.	.	.	.	.	.	.	5
Dieppe	.	.	1	.	.	.	.	.	.	.	.	.	.	.	.	.	.	.	.	1	.	1	3	1	.	.	.	.	.	.	.	7
Bosc-le-Hard	.	2	.	.	.	.	.	.	.	.	.	.	.	.	.	.	.	.	.	.	4	.	6	1	.	.	.	.	.	.	.	13
St-Valery-en-Caux	3	.	.	.	.	.	.	.	.	.	.	.	.	.	.	.	.	.	.	.	.	2	2	1	.	.	.	.	.	.	.	8
Goderville	.	.	5	.	.	.	.	.	.	.	.	.	.	.	.	.	.	.	.	.	1	2	2	.	.	.	.	.	.	.	.	10
BASSIN DE LA SEINE.																																
Bassin de l'Yonne.																																
Les Courreaux	.	.	.	1	.	.	.	0	.	.	.	.	.	.	.	.	.	.	.	.	3	1	.	.	.	.	.	.	3	.	.	8
La Croisette	.	1	.	.	.	.	.	.	.	.	.	.	.	.	.	.	.	.	.	1	3	.	.	.	.	.	.	2	1	.	.	8
Pommoy	.	.	.	.	.	.	.	.	.	.	.	.	.	.	.	.	.	.	.	.	3	.	.	.	.	.	.	1	.	.	.	4
Château-Chinon	.	0	.	.	.	.	.	.	.	.	.	.	.	.	.	.	.	.	.	.	1	2	.	.	1	.	0	1	1	.	.	6
Clamecy (P. C.)	.	.	.	.	.	.	.	.	.	.	.	.	.	.	.	.	.	.	.	.	.	.	.	.	.	.	.	.	.	.	.	0
Vézelay (C. M.)	.	.	.	.	.	.	.	.	.	.	.	.	.	.	.	.	.	.	.	1	.	.	.	.	.	.	.	22	.	.	.	23
Avallon	.	.	.	.	.	.	.	.	.	.	.	.	.	.	.	.	.	.	.	3	1	.	.	.	.	.	.	.	26	.	.	30
Saulieu	1	.	.	.	.	.	.	.	.	.	.	.	.	.	.	.	.	.	.	4	2	.	.	.	.	.	.	1	.	.	.	8
Époisses	.	.	.	.	.	.	.	2	.	.	.	.	.	.	.	.	.	.	.	2	2	.	.	.	.	.	.	.	11	.	.	17
Marigny-le-C	0	.	.	.	.	.	.	.	.	.	.	.	.	.	.	.	.	.	.	2	1	1	.	.	.	.	.	.	17	.	.	21
Montbard	2	.	.	.	.	.	.	.	.	.	.	.	.	.	.	.	.	.	5	.	1	.	.	.	.	.	.	13	.	.	.	21
Ravières	.	.	.	.	.	.	.	.	.	.	.	.	.	.	.	.	.	.	4	.	2	.	.	.	.	.	.	.	.	.	.	6
Châtel-Gérard	.	.	.	.	.	.	.	.	.	.	.	.	.	.	.	.	.	.	2	5	0	.	.	.	.	.	.	.	.	.	.	7
Courson	.	.	.	.	.	.	.	.	.	.	.	.	.	.	.	.	.	.	.	5	.	.	.	.	.	.	.	.	3	.	.	8
Auxerre	.	.	.	.	.	.	.	.	.	.	.	.	.	.	.	.	.	.	.	1	.	.	.	.	.	.	.	.	2	.	.	3
Chablis (P. C.)	.	.	.	.	.	.	.	.	.	.	.	.	.	.	.	0	.	.	.	.	0	.	.	.	.	.	.	.	.	1	.	1
Tonnerre (C. M.)	.	.	.	.	.	.	1	.	.	.	.	.	.	.	0	.	.	.	.	1	.	.	.	.	.	.	.	.	.	.	.	2
Flogny	.	.	.	.	.	.	.	.	.	.	.	.	.	.	.	.	.	.	.	1	.	.	.	.	.	.	.	.	.	.	.	1
Aillant	.	.	.	.	.	.	0	.	.	.	.	.	.	.	2	.	.	.	.	2	.	.	.	.	.	.	.	.	.	.	.	4
Joigny (P. C.)	.	.	.	.	.	.	.	.	.	.	.	.	.	.	.	.	.	.	2	.	1	.	.	.	2	.	.	.	.	.	.	5
Laroche	.	.	.	.	.	.	.	.	.	.	.	.	.	.	.	.	.	.	.	.	.	.	.	.	.	.	.	.	.	.	.	0
Chailley	.	.	.	.	.	.	.	.	.	.	.	.	.	.	.	.	.	.	.	1	.	.	.	.	.	.	.	.	.	.	.	1
Chessy	.	.	.	.	.	.	.	.	.	.	.	.	.	.	.	.	.	.	.	.	.	.	.	.	.	.	.	.	.	.	.	0
Cerisiers	.	.	.	.	.	.	.	.	.	.	.	.	.	.	.	.	.	.	.	0	.	.	.	.	.	.	1	.	.	.	.	1
St-Julien-du-Sault	.	.	.	.	.	.	.	.	.	.	.	.	.	.	.	.	.	.	0	.	.	.	.	.	.	.	.	.	.	.	.	1
Villeneuve-l'Arch.	.	.	.	.	.	.	.	.	.	.	.	.	.	.	0	.	.	.	.	.	.	.	.	.	.	.	.	.	.	.	.	1

STATIONS.	1	2	3	4	5	6	7	8	9	10	11	12	13	14	15	16	17	18	19	20	21	22	23	24	25	26	27	28	29	30	31	TOTAL.
Bassin de la Seine supérieure.																																
Chanceaux	.	.	.	.	.	.	.	.	.	.	.	.	.	.	.	.	.	.	.	4	.	2	.	.	.	.	.	.	6	.	.	12
Laignes	.	.	.	.	.	.	.	.	.	.	.	.	.	.	.	.	.	.	.	5	1	.	.	.	.	.	.	.	5	.	.	11
Nicey	.	.	.	.	.	.	.	.	.	.	.	.	.	.	1	.	.	.	.	2	.	.	.	.	.	.	.	2	.	.	.	5
Vix	.	.	.	.	.	.	.	.	.	.	.	.	.	.	.	.	.	.	1	1	.	.	.	.	.	.	.	13	.	.	.	18
Brion-s.-Ource	.	1	.	.	.	.	.	.	.	.	.	.	.	.	.	.	.	.	.	.	.	.	.	.	.	.	.	.	6	.	.	7
Riceys	.	.	.	.	.	.	.	.	.	.	.	.	.	.	.	.	.	.	1	0	.	1	.	.	.	.	.	.	19	.	.	22
La Ferté-s.-Aube	.	.	.	.	.	.	.	.	.	.	.	.	.	.	.	.	.	.	.	.	.	.	.	.	.	.	.	.	3	.	.	3
Clairvaux	.	.	.	.	.	.	.	.	.	.	.	.	.	.	.	.	.	.	.	.	.	.	.	.	.	.	.	.	.	.	.	0
Bar-s.-Aube	.	.	.	.	.	.	.	.	.	.	.	.	.	.	.	.	.	.	.	.	.	.	.	.	.	.	.	.	6	.	.	6
Bar-s-Seine (P.C.)	.	.	.	.	.	.	.	.	.	.	.	.	.	.	.	.	.	.	.	.	1	1	.	.	.	.	.	.	.	.	.	2
Barberey	.	.	.	.	.	.	.	.	.	.	.	.	.	.	.	.	.	.	.	.	.	.	.	.	.	1	.	.	.	.	.	1
Villacerf	.	.	.	.	.	.	.	.	.	.	.	.	.	.	0	.	.	.	.	.	.	.	.	.	.	.	.	.	.	.	.	0
Chaumesnil	.	.	.	.	.	.	.	.	.	.	.	.	.	.	.	.	.	.	.	.	.	.	.	.	.	.	.	.	.	.	.	0
Valentigny	.	.	.	.	.	.	.	.	.	.	.	.	.	.	.	.	.	.	.	.	.	.	.	.	.	.	.	.	1	.	.	1
Arcis-sur-Aube	.	.	.	.	.	.	.	.	.	.	.	.	.	.	.	.	.	.	.	.	.	.	.	.	1	.	.	.	.	.	.	1
Ceffonds	.	.	.	.	.	.	.	.	.	.	.	.	.	.	.	.	.	.	.	.	.	.	.	.	.	.	.	.	.	.	.	0
Fay	.	.	.	.	.	.	.	.	.	.	.	.	.	.	.	2	.	.	.	.	1	.	.	.	.	.	.	.	.	.	.	3
Soligny-les-Étangs	.	.	.	.	.	.	.	.	.	.	.	.	.	.	.	1	.	.	.	.	.	.	.	.	.	.	.	.	.	.	.	1
Bassin de la Seine, entre Montereau et le confluent de l'Oise.																																
Pithiviers	.	.	.	.	.	.	.	.	.	.	.	.	.	.	.	.	.	.	.	.	.	.	2	.	.	.	.	1	.	.	.	3
Étampes	.	.	.	.	.	.	.	.	.	.	.	.	.	.	.	.	.	.	.	.	.	.	.	.	.	.	3	.	.	.	.	3
Saint-Chéron	.	1	.	.	.	.	.	.	.	.	.	.	.	.	.	.	.	.	.	.	.	.	1	0	.	.	.	0	.	.	.	3
Melun (P. C.)	.	.	.	.	.	.	.	.	.	.	.	.	.	.	.	.	.	.	.	2	2	.	3	2	.	.	.	.	.	.	.	9
Fontainebleau (E.A.)	.	.	.	.	.	.	.	.	.	.	.	.	.	.	.	.	.	.	.	.	1	.	2	0	0	.	.	0	.	.	.	4
Touquin	.	.	.	.	.	.	.	.	.	.	.	.	.	.	.	.	.	.	.	.	.	.	.	.	.	.	.	.	.	.	.	0
Saclay	.	.	.	.	.	.	.	.	.	.	.	.	.	.	.	.	.	.	.	.	1	.	1	1	.	.	.	0	.	.	.	4
Rambouillet	.	.	.	.	1	.	.	.	.	.	.	.	.	.	.	.	.	.	.	.	2	.	2	.	.	.	.	1	.	.	.	6
Le Perray (St-Hub.)	1	.	.	.	.	.	.	.	.	.	.	.	.	.	.	.	.	.	.	0	1	.	1	.	.	.	.	0	.	.	.	4
Le Mesnil-St-Denis	4	0	.	.	.	.	.	.	.	.	.	.	.	.	.	.	.	.	.	.	2	.	2	0	.	.	.	.	.	.	.	8
Satory	2	0	.	.	.	.	.	.	.	.	.	.	.	.	.	.	.	.	.	.	1	.	.	2	1	.	.	.	.	.	.	6
Buc	2	.	.	.	.	.	.	.	.	.	.	.	.	.	.	.	.	.	.	.	1	.	1	2	.	.	0	0	.	.	.	7
Versailles (E. N.)	.	1	.	.	.	.	.	.	.	.	.	.	.	.	.	.	.	.	.	1	1	.	.	.	.	.	.	.	.	.	.	3
Meudon	.	.	.	.	.	.	.	.	.	.	.	.	.	.	.	.	.	.	.	1	.	.	1	.	.	.	.	.	.	.	.	2
Paris (Obs., cour)	0	2	.	.	.	.	.	.	.	.	.	.	.	.	.	.	.	.	.	.	1	.	.	2	.	.	.	1	.	.	.	7
Paris (Montm.)	1	1	.	.	.	.	.	.	.	.	.	.	.	.	.	.	.	.	.	0	.	.	2	0	.	.	.	5	.	.	.	9
Paris (B.C.M. cour)	1	1	.	.	.	.	.	.	.	.	.	.	.	.	.	.	.	.	.	.	1	.	2	0	.	.	.	2	.	.	.	7
Achères	1	0	.	.	.	.	.	.	.	.	.	.	.	.	.	.	.	.	.	0	.	.	2	0	.	.	.	6	.	.	.	10
Bassin de la Marne.																																
Langres (M. Raclot)	.	0	.	.	.	.	.	.	.	.	.	.	.	.	.	.	.	.	.	3	1	0	.	.	.	0	.	.	25	.	.	30
Richebourg	.	.	.	.	.	.	.	.	.	.	.	.	.	.	.	.	.	.	.	1	2	.	.	.	.	.	.	5	.	.	.	8
Chaumont (E. N.)	0	.	.	.	.	.	.	.	.	.	.	.	.	.	6	.	.	.	.	1	1	1	.	.	.	.	.	3	.	.	.	12
Saint-Bon	.	.	.	.	.	.	.	.	.	.	.	.	.	.	.	.	.	.	.	.	1	.	.	.	.	.	.	6	8	.	.	15
Andelot	.	.	.	.	.	.	.	.	.	.	.	.	.	.	.	.	.	.	.	.	.	.	.	.	.	.	.	.	.	.	.	0

STATIONS.	1	2	3	4	5	6	7	8	9	10	11	12	13	14	15	16	17	18	19	20	21	22	23	24	25	26	27	28	29	30	31	TOTAL.
Bassin de la Marne (suite).																																
Aillianville	.	.	.	.	.	.	.	.	.	.	.	.	.	.	.	1	.	.	.	.	1	1	.	.	.	.	.	.	5	.	.	7
Trampot	.	.	.	.	.	.	.	.	.	.	.	.	.	.	.	.	.	.	.	.	2	.	.	.	1	.	.	.	3	.	.	6
Demange-aux-Eaux	.	.	.	.	.	.	.	.	.	.	.	.	.	.	.	.	.	.	.	.	2	.	.	.	.	.	.	.	19	.	.	21
St-Dizier (la Neuv.)	.	0	.	.	.	.	.	.	.	.	.	.	.	.	.	.	.	.	.	.	.	.	.	.	.	.	.	.	2	.	.	2
Bar-le-Duc (P.C.)	.	.	.	.	.	.	.	.	.	.	.	.	.	.	.	.	.	.	.	.	.	1	.	.	.	.	.	.	2	.	.	3
Thiéblemont (C. M.)	.	.	.	.	.	.	.	.	.	.	.	.	.	.	.	.	.	.	.	.	.	.	.	.	.	.	.	0	.	.	.	0
Vitry-en-Pert	.	.	.	.	.	.	.	.	.	.	.	.	.	.	.	.	.	.	.	.	.	.	.	.	.	.	.	.	1	.	.	1
Vanault-le-Châtel	.	.	.	.	.	.	.	.	.	.	.	.	.	.	.	.	.	.	.	.	.	.	.	.	.	.	.	.	.	.	.	0
St-Mard-s.-le-M. (b.)	.	.	.	.	.	.	.	.	.	.	.	.	.	.	.	.	.	.	.	.	.	.	.	.	.	1	.	.	.	.	.	1
Sommesous	.	.	.	.	.	.	.	.	.	.	.	.	.	.	.	.	.	.	.	.	.	.	.	.	.	.	.	3	.	.	.	3
Montmirail	.	.	.	.	.	.	.	.	.	.	.	.	.	.	.	.	.	.	.	.	.	.	.	.	.	.	.	.	.	.	.	0
Montmort	.	.	.	.	.	.	.	.	.	.	.	.	.	.	0	.	.	.	.	.	.	.	.	.	.	.	.	1	.	.	.	1
Épernay	.	.	.	.	.	.	.	.	.	.	.	.	.	.	.	.	.	.	.	.	.	1	.	.	.	.	.	.	23	.	.	24
La Ferté s. J. (M. Biez)	.	1	.	.	.	.	.	.	.	.	.	.	.	.	.	.	.	.	.	.	1	.	1	.	.	.	.	1	.	.	.	4
Coulommiers	.	.	.	.	.	.	.	.	.	.	.	.	.	.	.	0	.	.	.	0	0	.	0	0	0	.	.	1	.	.	.	3
Meaux (P. C.)	.	.	.	.	.	.	.	.	.	.	.	.	.	.	.	4	.	.	.	.	.	.	.	3	.	.	.	1	.	.	.	8
Parc St-Maur (Obsre)	1	.	.	.	.	.	.	.	.	.	.	.	.	.	.	.	.	.	.	.	2	.	1	0	.	.	0	3	.	.	.	7
Bassin de l'Aisne.																																
Merchines	.	.	.	.	.	.	.	.	.	.	.	.	0	.	.	.	.	.	.	.	.	.	.	.	0	.	.	.	5	.	.	5
Ste-Menehould (P.C.)	.	.	.	.	.	.	1	.	.	.	.	.	.	.	.	.	.	.	.	.	1	.	.	1	.	.	.	.	.	.	.	3
Suippes	.	.	.	.	.	.	.	.	.	.	.	.	.	.	.	.	.	.	.	.	.	.	.	.	.	.	.	.	.	.	.	0
Chéhéry-le-Châtel	.	.	.	.	.	.	.	.	.	.	.	.	.	.	.	0	.	.	.	1	1	0	.	.	.	.	.	.	.	.	.	3
Vouziers	.	.	.	.	.	.	.	.	.	.	.	.	.	.	.	.	.	.	.	.	0	1	.	.	.	.	.	4	.	.	.	5
Faissault	.	.	.	.	.	.	.	1	.	.	.	.	.	.	.	.	.	.	.	.	1	1	.	.	.	.	.	3	.	.	.	6
Signy-l'Abbaye	.	.	.	.	.	.	.	.	.	.	.	.	.	.	.	.	.	.	.	.	2	.	.	.	.	.	.	2	.	.	.	4
Remaucourt	.	.	.	.	.	.	.	.	.	.	.	.	.	.	.	.	.	.	.	.	.	.	.	.	.	.	9	.	.	.	.	9
Tagnon	.	.	.	.	.	.	.	.	.	.	.	.	.	.	.	.	.	.	.	.	.	1	.	.	.	.	.	4	.	.	.	5
Bourgogne	.	.	.	.	.	.	.	.	.	.	.	.	.	.	.	.	.	.	.	.	.	.	.	.	.	.	.	11	.	.	.	11
Reims (C. M.)	.	.	.	.	.	.	.	.	.	.	.	.	.	.	.	.	.	.	.	.	1	.	.	.	.	.	.	22	.	.	.	23
Berry-au-Bac	.	.	.	.	.	.	.	.	.	.	.	.	.	.	.	.	.	.	.	.	.	.	.	.	.	.	.	24	.	.	.	24
Soissons (Vauxrot)	.	.	.	.	.	.	.	.	.	.	.	.	.	.	.	.	.	.	.	.	1	.	.	0	.	.	.	.	3	.	.	4
Bassin de l'Oise.																																
Signy-le-Petit	.	.	.	.	.	.	.	.	.	.	.	.	.	.	.	.	.	.	.	.	2	2	.	.	.	.	.	.	.	.	.	4
Hirson	.	.	.	.	.	.	.	.	.	.	.	.	.	.	.	.	.	.	.	.	2	2	.	.	.	.	.	.	.	.	.	4
Montcornet	.	.	.	.	.	.	.	.	.	.	.	.	.	.	.	.	.	.	.	.	2	.	.	.	.	.	.	11	.	.	.	13
Laon (P. C.)	1	1	.	.	.	.	.	.	.	.	.	.	.	.	.	.	.	.	.	.	2	.	.	.	.	.	.	14	.	.	.	17
Lassigny	.	2	.	.	.	.	.	.	.	.	.	.	.	.	.	.	.	.	.	.	1	.	.	1	1	.	.	.	.	.	1	5
Maignelay	0	.	.	.	.	.	.	.	.	.	.	.	.	.	.	.	.	.	.	.	2	.	4	0	.	.	.	.	.	.	.	6
Formerie	.	.	.	.	.	.	.	.	.	.	.	.	.	.	.	.	.	.	.	1	.	6	3	.	.	.	.	.	.	.	.	10
Beauvais (M. Bergez)	.	.	.	.	.	.	.	.	.	.	.	.	.	.	.	.	.	.	.	.	.	4	2	.	.	.	.	.	.	.	.	6
Estrées-St-Denis	0	.	.	.	.	.	.	.	.	.	.	.	.	.	.	.	.	.	.	1	.	5	.	.	.	.	.	.	.	.	.	6
Venette	0	0	1	.	.	.	.	.	.	.	.	.	.	.	.	.	.	.	.	.	.	0	0	1	.	.	.	.	.	.	.	2
Versigny	2	.	.	.	.	.	.	.	.	.	.	.	.	.	.	.	.	.	.	.	.	.	3	.	.	.	0	.	.	.	.	5
Senlis	.	0	.	.	.	.	.	.	.	.	.	.	.	.	.	.	.	.	.	.	.	.	3	.	.	.	.	.	.	.	.	3

STATIONS.	1	2	3	4	5	6	7	8	9	10	11	12	13	14	15	16	17	18	19	20	21	22	23	24	25	26	27	28	29	30	31	TOTAL.
Bassin de l'Oise (suite).																																
Neuilly-en-Thel...	.	.	.		.	.	.	.	.	.	.	.	.	.	.	.	.	.	.	.	2	.	.	2	0	.	.	0	.	.	.	4
Pontoise.....	.	.	.	.	.	.	.	.	.	.	.	.	.	.	.	.	.	.	.	.	.	.	1	0	.	.	.	.	.	.	.	2
Bassin du Loing.																																
Sainpuits.....	.	.	.	.	.	.	0	.	.	.	.	.	.	.	.	.	.	.	0	1	.	.	.	.	.	.	.	.	5	.	.	6
Moutiers.....	.	.	.	.	.	.	.	.	.	.	.	.	.	.	.	.	.	.	.	4	5	.	.	.	.	.	.	2	.	.	.	11
Moulins-s.-O.. ..	.	.	.	.	.	.	.	.	.	.	.	.	.	.	1	.	.	.	.	10	2	.	.	.	.	.	.	.	.	.	.	12
Rogny (P.C.)....	.	.	.	.	.	.	.	.	.	.	.	.	.	.	.	.	.	.	.	.	6	.	.	.	.	.	.	39	.	.	.	45
St-Martin-s.-O....	.	.	.	.	.	.	0	.	.	.	.	.	.	.	.	.	.	.	.	1	1	.	.	.	.	.	.	.	.	.	.	2
Charny.....	.	.	.	.	.	.	0	.	.	.	.	.	.	.	.	.	.	.	.	0	1	.	.	.	.	.	.	.	.	.	.	1
Courpalet.....	.	.	.	.	.	.	.	.	.	.	.	.	.	.	.	.	.	.	.	2	1	.	1	.	.	.	10	.	.	.	.	15
Nemours.....	.	.	.	.	.	.	.	.	.	.	.	.	.	.	.	.	.	0	.	.	.	.	1	.	.	.	.	.	.	.	.	1
Bassin de l'Eure.																																
Courville.....	.	.	.	.	.	.	.	.	.	.	.	.	.	.	.	.	.	.	.	.	1	.	.	1	1	.	.	1	.	.	.	4
La Loupe.....	.	.	.	.	.	.	.	.	.	.	.	.	.	.	.	.	.	.	.	.	.	.	2	.	.	.	1	.	.	.	.	3
Senonches.....	.	.	.	.	.	.	.	.	.	.	.	.	.	.	.	.	.	.	.	.	.	0	1	1	.	.	.	.	.	.	.	3
Nogent-le-Roi	1	.	.	.	.	.	.	.	.	.	.	.	.	.	.	.	.	.	.	.	0	.	3	1	.	.	.	1	.	.	.	5
Dreux.....	0	.	.	.	.	.	.	.	.	.	.	.	.	.	.	.	.	.	.	0	1	0	2	2	.	.	.	.	.	.	.	5
Brézolles.....	.	.	.	.	.	.	.	.	.	.	.	.	.	.	.	.	.	.	.	.	1	.	4	.	.	.	.	.	.	.	.	5
Damville.....	.	.	1	.	.	.	.	.	.	.	.	.	.	.	.	.	.	.	.	.	.	.	.	4	.	.	5	.	.	.	.	10
Saint-André.....	.	1	.	.	.	.	.	.	.	.	.	.	.	.	.	.	.	.	.	.	.	.	.	.	2	.	.	2	.	.	.	5
Pacy-s-Eure.....	.	.	.	.	.	.	.	.	.	.	.	.	.	.	.	.	.	.	.	1	.	.	4	.	.	.	.	.	.	.	.	5
Évreux (P.C.). ..	.	.	.	.	.	.	.	.	.	.	.	.	.	.	.	.	.	.	.	.	1	.	2	1	1	.	.	2	.	.	.	7
Bassin de la Seine inférieure, au-dessous du confluent de l'Oise.																																
Trappes.....	2	0	.	.	.	.	.	.	.	.	.	.	.	.	.	.	.	.	.	0	1	.	1	0	.	.	0	.	.	.	.	5
Bonnières.....	2	.	.	.	.	.	.	.	.	.	.	.	.	.	.	.	.	.	.	1	2	.	4	.	.	.	.	.	.	.	.	9
Montjavoult.....	.	2	0	.	.	.	.	.	.	.	.	.	.	.	.	.	.	.	.	.	1	.	2	1	.	.	.	.	.	.	.	6
Le Coudray St-G ..	.	.	.	.	.	.	.	.	.	.	.	.	.	.	.	.	.	.	.	.	2	.	2	2	.	.	.	.	.	.	.	7
Gournay (hosp.)..	.	.	.	.	.	.	.	.	.	.	.	.	.	.	.	.	.	.	2	2	.	2	.	1	.	.	.	.	.	.	.	8
Forges....	.	.	.	.	.	.	.	.	.	.	.	.	.	.	.	.	.	.	.	.	3	.	.	.	.	.	.	.	.	.	.	3
Buchy	.	.	1	.	.	.	.	.	.	.	.	.	.	.	.	.	.	.	.	2	.	2	.	.	3	.	.	.	.	.	.	8
Épreville-Martinv.	.	.	.	.	.	.	.	.	.	.	.	.	.	.	.	.	.	.	.	1	1	0	1	0	.	.	.	.	.	.	.	4
Elbeuf (St-Aubin).	1	1	.	.	.	.	.	.	.	.	.	.	.	.	.	.	.	.	.	1	.	3	5	.	.	.	.	.	.	.	.	11
Rouen (île Lacroix P.C.)	.	.	.	.	.	.	.	.	.	.	.	.	.	.	.	.	.	.	2	1	2	.	.	.	.	.	.	.	.	.	.	5
Barentin	.	.	.	.	.	.	.	.	.	.	.	.	.	.	.	.	.	.	.	.	2	.	3	2	.	.	.	.	.	.	.	7
Yvetot.....	3	3	.	.	.	.	.	.	.	.	.	.	.	.	.	.	.	.	.	1	1	1	1	2	.	.	.	.	.	.	.	12
Caudebec.....	1	.	1	.	.	.	.	.	.	.	.	.	.	.	.	.	.	.	1	.	1	1	1	3	.	.	.	.	.	.	.	9
Bolbec.....	.	.	2	.	.	.	.	.	.	.	.	.	.	.	.	.	.	.	.	2	4	1	0	.	.	.	.	.	.	.	.	10
Havre (r. des Ormeaux)	1	.	4	.	.	.	.	.	.	.	.	.	.	.	.	.	.	.	.	.	0	3	2	.	.	.	.	0	.	.	.	10
La Hève (sémaph.).	1	.	2	.	.	.	.	.	.	.	.	.	.	.	.	.	.	.	.	.	1	.	5	.	.	.	.	.	.	.	.	9
Honfleur.....	1	.	1	.	.	.	.	.	.	.	.	.	.	.	.	.	.	.	.	.	3	.	3	.	.	.	.	.	.	.	.	8
Brionne.....	0	.	0	0	.	.	.	.	.	.	.	.	.	.	.	.	.	.	.	.	1	.	1	2	.	.	.	2	.	.	.	6
Bornay	.	4	.	.	.	.	.	.	.	.	.	.	.	.	.	.	.	.	.	1	.	.	.	.	.	.	.	.	.	.	.	5

STATIONS.	1	2	3	4	5	6	7	8	9	10	11	12	13	14	15	16	17	18	19	20	21	22	23	24	25	26	27	28	29	30	31	TOTAL.
Bassin de la Seine inférieure, au-dessous du confluent de l'Oise (suite).																																
Rugles	.	.	.	.	.	.	.	.	.	.	.	.	.	.	.	.	.	.	.	.	3	.	1	1	.	.	.	2	.	.	.	7
Laigle	.	.	1	0	.	.	.	.	.	.	.	.	.	.	.	.	.	.	.	.	3	.	1	3	.	.	.	7	.	.	.	15
BASSINS ENTRE LA SEINE ET LA POINTE DE BRETAGNE.																																
Bassins de la Touque, de la Dive, de l'Orne, de la Vire et de la Douve.																																
St-Ouen-le-Pin	1	.	2	.	.	.	.	.	.	.	.	.	.	.	.	.	.	.	.	.	2	0	5	0	.	.	.	1	.	.	.	11
Lisieux (C. M.)	1	0	0	.	.	.	.	.	.	.	.	.	.	.	.	.	.	.	.	.	1	.	0	1	.	.	.	0	.	.	.	4
Pont-l'Évêque	2	.	.	.	.	.	.	.	.	.	.	.	.	.	.	.	.	.	.	.	0	.	2	.	.	.	.	.	.	.	.	4
Annebault	1	.	.	.	.	.	.	.	.	.	.	.	.	.	.	.	.	.	.	.	1	.	5	0	.	.	.	0	.	.	.	7
Trouville	0	.	1	.	.	.	.	.	.	.	.	.	.	.	.	.	.	.	.	.	1	.	3	.	.	.	.	0	.	.	.	6
Ouistreham	1	1	.	.	.	.	.	.	.	.	.	.	.	.	.	.	.	.	.	.	0	.	7	.	.	.	.	.	.	.	.	9
Ver (ph.)	2	1	5	.	.	.	.	.	.	.	.	.	.	.	.	.	.	.	.	.	1	.	5	.	.	.	.	.	.	.	.	13
Caen (C. M.)	9	1	2	.	.	.	.	.	.	.	.	.	.	.	.	.	.	.	.	.	1	.	6	.	.	.	.	.	.	.	.	19
Ste-Honorine-du-F.	1	3	2	.	.	.	.	.	.	.	.	.	.	.	.	.	.	.	.	.	0	.	3	.	.	.	.	.	.	.	.	10
Pierrefitte	4	2	1	0	.	.	.	.	.	.	.	.	.	.	.	.	.	.	.	.	2	.	9	1	.	.	.	.	.	.	.	19
Flers	1	.	.	.	.	.	.	.	.	.	.	.	.	.	.	.	.	.	.	.	.	4	.	.	.	.	0	.	.	.	.	5
Roucamps	3	3	3	.	.	.	.	.	.	.	.	.	.	.	.	.	.	.	.	.	5	.	6	.	.	.	.	.	.	.	.	20
Brémoy	.	3	2	.	.	1	.	.	.	.	.	.	.	.	.	.	.	.	.	.	4	.	4	.	.	.	.	.	.	.	.	14
Saint-Sever	.	2	2	.	.	.	.	.	.	.	.	.	.	.	.	.	.	.	.	.	2	.	2	.	.	.	.	.	.	.	.	8
Trévières	0	.	6	.	.	1	.	.	.	.	.	.	.	.	.	.	.	.	.	.	4	.	4	.	.	.	.	.	.	.	.	15
Isigny	2	.	2	.	.	4	.	.	.	.	.	.	.	.	.	.	.	.	.	.	1	.	4	.	.	.	.	.	.	.	.	13
Ste-Marie-du-Mont	.	.	2	.	.	2	.	.	.	.	.	.	.	.	.	.	.	.	.	4	.	3	.	.	.	.	.	.	.	.	.	11
Sauxemesnil	.	5	.	.	.	.	.	.	.	.	.	.	.	.	.	.	.	.	.	0	.	3	.	.	.	.	.	.	.	.	.	8
Cherbourg	.	.	.	.	.	1	.	.	.	.	.	.	.	.	.	.	.	.	.	.	.	.	1	1	.	.	.	.	.	.	.	3
La Hague	.	.	.	.	.	1	.	.	.	.	.	.	.	.	.	.	.	.	.	.	1	.	3	2	.	.	.	.	.	.	.	7
Bassins entre le cap de la Hague et la Pointe de Bretagne.																																
Coutances	2	0	3	.	.	1	.	.	.	.	.	.	.	.	.	.	.	.	.	.	.	.	6	.	.	.	.	.	.	.	.	12
Percy	7	.	2	.	.	1	.	.	.	.	.	.	.	.	.	.	.	.	.	.	3	.	4	.	.	.	.	.	.	.	.	17
Saint-Planchers	.	.	.	.	1	.	.	.	.	.	.	.	.	.	.	.	.	.	.	.	.	.	1	4	.	.	.	.	.	.	.	6
Avranches	.	.	.	.	2	.	.	.	.	.	.	.	.	.	.	.	.	.	.	.	.	9	.	.	.	.	.	.	.	.	.	12
Landivy	.	.	.	.	.	.	.	.	.	.	.	.	.	.	.	.	.	.	.	.	.	.	5	.	.	.	.	.	.	.	.	5
Louvigné-du-Désert	1	.	.	.	.	.	.	.	.	.	.	.	.	.	.	.	.	.	.	0	.	5	2	.	.	.	.	.	.	.	.	8
Fougères	.	.	.	.	.	.	.	.	.	.	.	.	.	.	.	.	.	.	.	.	.	5	2	.	.	.	.	.	.	.	.	7
St-Marc-s-Couesnon	1	.	.	.	.	.	.	.	.	.	.	.	.	.	.	.	.	.	.	.	.	6	1	.	.	.	.	.	.	.	.	7
Sens-de-Bretagne	.	.	.	.	.	.	.	.	.	.	.	.	.	.	.	.	.	.	.	.	.	4	.	.	.	.	.	.	.	.	.	4
Antrain	.	.	.	.	.	3	.	.	.	.	.	.	.	.	.	.	.	.	.	.	.	2	2	.	.	.	.	.	.	.	.	7
Bazouges	.	1	.	.	.	2	.	.	.	.	.	.	.	.	.	.	.	.	.	.	.	3	.	.	.	.	.	.	.	.	.	6
Trans	.	.	0	.	.	4	.	.	.	.	.	.	.	.	.	.	.	.	.	.	.	4	2	.	.	.	.	.	.	.	.	10
St-Domineuc	.	.	.	.	.	2	.	.	.	.	.	.	.	.	.	.	.	.	.	.	2	2	.	.	.	.	.	.	.	.	.	6
Bécherel	1	.	.	.	.	5	.	.	.	.	.	.	.	.	.	.	.	.	.	1	1	5	.	.	.	.	.	.	.	.	.	13
Evran (M. Couray)	.	3	.	1	.	2	.	.	.	.	.	.	.	.	.	.	.	.	.	.	2	.	3	0	.	.	.	.	.	.	.	12
Dol	.	0	1	.	.	0	.	.	.	.	.	.	.	0	.	.	.	.	.	.	.	4	.	.	.	.	.	.	.	.	.	5
Saint-Malo	.	.	.	.	3	.	.	.	.	.	.	.	.	.	.	.	.	.	.	0	0	2	.	1	.	.	.	0	.	.	.	7
Roscoff (M. Marty)	.	.	.	.	.	2	.	.	.	.	.	.	.	.	.	.	.	.	.	.	.	1	.	.	.	.	.	.	.	.	.	4

STATIONS.	1	2	3	4	5	6	7	8	9	10	11	12	13	14	15	16	17	18	19	20	21	22	23	24	25	26	27	28	29	30	31	TOTAL.
VERSANT DE L'OCÉAN.																																
PETITS BASSINS DU SUD DE LA BRETAGNE.																																
Pte Saint-Mathieu	.	.	.	.	.	.	.	.	.	.	.	.	.	.	.	.	.	.	.	.	.	.	.	.	.	.	.	.	.	.	.	0
Brest (Obsre)	.	.	.	.	1	1	.	.	.	.	.	.	.	.	.	.	.	.	.	.	.	2	.	.	.	.	.	.	.	.	.	4
Renniou	6	2	.	.	.	3	.	.	.	.	.	.	.	.	.	.	.	.	.	.	.	.	.	.	.	.	.	.	.	.	.	11
Callac	6	.	.	.	.	.	4	.	.	.	.	.	.	.	.	.	.	.	.	.	.	.	1	.	1	.	.	.	.	.	.	12
Gouarec	.	.	.	.	.	5	.	.	.	.	.	.	.	2	.	.	.	.	.	.	.	1	.	.	.	.	.	.	.	.	.	8
Glomel	.	.	.	.	.	1	.	.	.	.	.	.	.	.	.	.	.	.	.	.	.	.	.	.	.	.	.	.	.	.	.	1
Carhaix	.	.	.	.	.	1	.	.	.	.	.	.	.	.	.	.	.	.	.	.	.	1	.	.	.	.	.	.	.	.	.	2
Pénity	1	.	.	.	1	.	.	.	.	.	.	.	.	.	.	.	.	.	.	.	.	.	.	.	.	.	.	.	.	.	.	2
Goarem-Liziard	.	.	.	.	.	1	.	.	.	.	.	.	.	.	.	.	.	.	.	.	.	.	1	.	.	.	.	.	.	.	.	2
Châteaulin	2	.	.	.	.	4	.	.	.	.	.	.	.	.	.	.	.	.	.	.	.	1	.	.	.	.	.	.	.	.	.	7
Le Cosquer	1	.	.	.	.	4	.	.	.	.	.	.	.	.	.	.	.	.	.	.	.	1	.	.	.	.	.	.	.	.	.	6
Pontivy	2	.	.	.	.	2	.	.	.	.	.	.	.	.	.	.	.	.	.	.	.	.	.	.	.	.	.	.	.	.	.	4
Kéroret	2	.	1	.	.	2	.	.	.	.	.	.	.	3	.	.	.	.	.	.	.	2	.	.	.	.	.	.	.	.	.	10
Locminé	4	.	.	.	.	3	.	.	.	.	.	.	.	.	.	.	.	.	.	.	.	.	.	.	.	.	.	.	.	.	.	7
Lorient (P. C.)	.	.	.	.	.	4	.	.	.	.	.	.	.	1	.	.	.	.	.	.	.	1	.	.	.	.	.	.	.	.	.	6
Le Grognon (Groix)	.	.	.	.	.	.	.	.	.	.	.	.	.	.	.	.	.	.	.	.	.	.	.	.	.	.	.	.	.	.	.	0
Auray	.	.	.	.	.	.	.	.	.	.	1	.	.	.	.	.	.	.	.	.	.	.	.	.	.	.	.	.	.	.	.	1
Vannes	.	.	.	.	.	.	.	.	.	.	.	.	.	.	.	.	.	.	.	.	.	3	.	.	.	.	.	.	.	.	.	3
Le Palais (Belle-Ile)	.	.	.	.	.	.	.	.	.	.	.	.	.	.	.	.	.	.	.	.	.	.	.	1	.	.	.	.	.	.	.	1
Er-Hastellic (Id.)	.	.	.	.	.	.	.	.	.	.	.	.	.	.	.	.	.	.	.	.	.	.	2	.	.	.	.	.	.	.	.	2
BASSIN DE LA VILAINE.																																
Erbrée	.	.	.	.	.	.	.	.	.	.	.	.	.	.	.	.	.	.	.	.	1	3	1	.	.	.	.	.	.	.	.	5
Vitré	.	.	.	.	.	.	.	.	.	.	.	.	.	.	.	.	.	.	.	.	.	4	1	.	.	.	.	.	.	.	.	5
St-Christophe-d.-B.	.	.	.	.	.	.	.	.	.	.	.	.	.	.	.	.	.	.	.	.	.	4	.	.	.	.	.	0	.	.	.	4
Châteaubourg	.	.	.	.	.	.	.	.	.	.	.	.	.	.	.	.	.	.	.	.	0	2	1	.	.	.	.	.	.	.	.	3
Bruz	.	.	.	.	.	.	.	.	.	.	.	.	.	.	.	.	.	.	.	.	.	4	.	.	.	.	.	.	.	.	.	4
Rennes (M. Aubry)	.	.	.	.	.	0	.	.	.	.	.	.	.	.	.	.	.	.	.	.	1	2	.	.	.	.	.	.	.	.	.	3
Le Boulet (Étang)	2	.	2	.	.	2	.	.	.	.	.	.	.	.	.	.	.	.	.	.	0	3	.	.	.	.	.	.	.	.	.	9
Montauban	1	.	3	.	.	1	.	.	.	.	.	.	.	.	.	.	.	.	.	.	2	5	.	.	.	.	.	.	0	.	.	12
Montfort	1	.	3	.	.	1	.	.	.	.	.	.	.	.	.	.	.	.	.	.	3	2	.	.	.	.	.	.	1	.	.	11
Saint-Méen	.	.	.	4	.	.	.	.	.	.	.	.	.	.	.	.	.	.	.	.	6	.	.	.	.	.	.	.	.	.	.	10
Merdrignac	3	3	.	.	.	3	.	.	.	.	.	.	.	.	.	.	.	.	.	.	3	.	.	.	.	.	.	.	.	.	.	12
Plouguenast	7	.	.	.	.	4	.	.	.	.	.	.	.	.	.	.	.	.	.	.	.	.	.	.	.	.	.	.	.	.	.	11
Bosméléac	9	.	.	.	.	.	1	.	.	.	.	.	.	.	.	.	.	.	.	.	1	2	.	.	.	.	.	.	.	.	.	13
Plélan	2	.	.	.	.	.	.	.	.	.	.	.	.	.	.	.	.	.	.	.	2	4	.	.	.	.	.	.	.	.	.	8
Malestroit	2	.	.	.	.	.	.	.	.	.	.	.	.	.	.	.	.	.	.	.	.	2	.	.	.	.	.	.	.	.	.	4
Redon	.	.	.	.	.	.	.	.	.	.	.	.	.	.	.	.	.	.	.	.	.	4	.	.	.	.	.	.	.	.	.	4
Guipry	1	.	.	.	.	.	.	.	.	.	.	.	.	.	.	.	.	.	.	.	.	3	.	.	.	.	.	.	.	.	.	3
Bain	.	.	0	.	.	.	.	.	.	.	.	.	.	.	.	.	.	.	.	.	.	2	.	.	.	.	.	.	.	.	.	2
La Guerche	.	.	.	.	.	.	.	.	.	.	.	.	.	.	.	.	.	.	.	.	2	1	1	.	.	.	.	.	.	.	.	4
Martigné-Ferch	1	.	.	.	.	.	.	.	.	.	.	.	.	.	.	.	.	.	.	0	.	2	1	.	.	.	.	.	.	.	.	4
Saint-Julien-de-V.	.	.	.	.	.	.	.	.	.	.	.	.	.	.	.	.	.	.	.	.	.	3	.	.	.	.	.	.	.	.	.	3
Plessé	.	2	.	6	.	.	.	.	.	.	.	.	.	.	.	.	.	.	.	.	.	.	3	.	.	.	.	.	.	.	.	10
La Roche-Bernard	.	.	.	.	.	.	.	.	.	.	.	.	.	.	.	.	.	.	.	.	.	1	.	.	.	.	.	.	.	.	.	1

STATIONS.	1	2	3	4	5	6	7	8	9	10	11	12	13	14	15	16	17	18	19	20	21	22	23	24	25	26	27	28	29	30	31	TOTAL.
BASSIN DE LA LOIRE.																																
Bassin de la Loire supérieure.																																
Saint-Paulien	.	.	.	.	.	.	.	.	.	10	30	.	.	.	.	.	.	.	.	.	.	.	.	.	.	.	.	20	.	.	.	60
Les Creuses	19	3	.	.	.	.	0	0	1	20	.	.	0	.	.	0	.	.	.	5	14	0	.	.	.	.	5	2	2	.	.	72
Rochetaillée	15	6	.	.	.	.	.	.	.	.	12	.	.	.	.	.	.	.	.	3	.	7	.	.	.	.	2	5	.	.	.	51
St-Étienne (C. M.)	8	.	.	.	.	.	.	.	.	14	.	.	.	.	.	.	.	.	.	1	4	.	.	0	.	0	2	.	.	0	.	29
Fortunières	4	2	.	.	.	.	.	.	.	.	6	.	.	.	.	.	.	.	.	2	1	.	.	.	.	.	4	5	.	.	.	24
Montbrison (P. C.)	0	0	.	.	.	.	.	.	.	4	.	.	.	.	.	2	.	.	.	.	2	.	.	.	.	.	.	1	.	.	18	27
Feurs	2	.	.	.	.	.	.	.	.	2	.	.	.	.	.	.	.	.	.	.	3	.	.	.	.	1	.	.	.	.	.	8
Panissières	8	.	.	.	.	.	.	.	.	1	.	.	.	.	.	.	.	.	.	.	4	.	.	.	.	5	.	.	.	.	.	18
Noirétable	.	.	.	.	.	.	.	.	.	.	.	.	.	3	.	.	.	.	.	.	.	.	.	.	.	.	.	.	.	.	.	3
St-Romain-d'Urfé	7	.	.	.	.	.	.	.	.	6	.	.	.	.	.	.	.	.	.	1	4	.	.	.	.	.	1	6	.	.	.	25
Fourneaux	13	.	.	.	.	.	.	.	.	.	.	.	.	.	.	.	.	.	.	2	9	.	.	.	.	.	.	8	.	.	.	32
Montagny	8	.	.	.	.	.	.	.	.	.	.	.	.	.	.	.	.	.	.	2	8	.	.	.	2	.	.	.	.	.	.	20
Roanne	1	5	.	.	.	.	.	.	.	.	.	.	.	.	.	.	.	.	.	3	3	.	.	.	.	.	.	3	.	.	.	15
Saint-Rirand	2	.	.	.	.	.	.	.	.	.	.	.	.	.	.	1	.	.	.	2	2	.	.	.	.	.	1	.	.	.	.	8
Charolles	.	2	.	.	.	.	.	.	.	.	.	.	.	.	.	.	.	.	.	9	2	.	.	.	.	.	.	.	.	.	.	13
Digoin (P. C.)	0	1	.	.	.	.	.	.	.	.	.	.	.	.	.	.	.	.	.	11	1	.	.	.	.	5	3	.	.	.	.	21
Pierrefitte	.	.	.	.	.	.	.	.	.	.	.	.	.	.	.	.	.	.	.	4	.	.	.	.	.	.	.	.	.	.	.	4
Dompierre	.	.	.	.	.	.	.	.	.	.	.	.	.	.	.	.	.	.	.	4	1	.	.	.	.	.	.	1	.	.	.	6
Beaulon	.	.	.	.	.	.	.	.	.	.	.	.	.	.	.	.	.	.	.	1	.	.	.	.	.	.	.	.	.	.	.	1
Saint-Eusèbe	2	.	.	.	.	.	.	.	.	.	.	.	.	.	.	.	.	.	.	3	.	.	.	.	.	.	.	2	.	.	.	7
Autun (P. C.)	2	.	.	.	.	.	.	.	.	.	.	.	.	.	.	.	.	.	.	.	.	.	.	.	.	.	.	.	.	.	.	2
Arnay-le-Duc	.	.	.	.	.	.	.	.	.	.	.	.	.	.	.	.	.	.	.	.	2	.	.	.	.	.	.	.	.	.	.	2
Luzy (P. C.)	.	1	.	.	.	.	.	.	.	.	.	.	.	.	.	.	.	.	.	2	.	.	.	.	.	.	.	.	3	.	.	6
Decize	11	.	.	.	.	.	.	.	.	.	.	.	.	.	.	.	.	.	3	.	4	.	.	.	.	.	4	.	.	.	.	22
Nevers	.	.	.	.	.	.	.	.	.	.	.	.	.	.	.	.	.	.	.	3	2	.	.	.	.	.	.	66	.	.	.	71
Châtillon-en-B.	.	.	.	.	.	.	.	.	.	.	.	.	.	.	.	.	.	.	.	.	1	.	.	.	1	.	.	.	1	.	.	3
Prémery	.	.	.	.	.	.	.	0	.	.	.	.	.	.	.	.	.	.	.	.	2	.	.	.	.	.	.	.	.	.	.	2
Bassin de l'Allier.																																
Belvezet	.	.	.	.	.	.	.	.	.	.	.	.	.	.	.	.	.	.	.	.	.	.	.	.	.	.	.	.	31	.	.	31
Mercoire	6	5	1	.	.	.	.	.	2	.	.	.	.	.	.	.	.	.	.	.	.	3	0	.	.	.	.	.	13	.	8	38
Langogne	5	1	.	.	.	.	.	.	2	.	.	.	.	.	.	.	.	.	.	.	3	.	.	.	.	.	.	4	15	.	.	31
Grandrieu	3	1	.	.	.	.	.	.	.	.	2	.	.	.	.	.	.	.	.	.	3	1	.	.	.	.	1	.	12	1	.	24
Langeac	.	.	.	.	.	.	.	.	.	.	.	.	.	.	.	.	.	.	.	5	5	.	.	.	.	3	.	14	.	.	16	43
Murat	.	.	.	.	.	.	.	.	.	.	10	5	.	.	.	.	.	.	.	.	2	0	.	.	.	.	.	.	2	.	.	19
Massiac	8	3	.	.	.	.	.	.	.	.	13	.	.	.	.	.	.	.	.	2	.	8	2	.	.	.	.	.	21	.	.	57
Brioude	1	1	.	.	.	.	.	.	.	.	15	.	.	.	.	.	.	.	.	1	.	3	.	.	.	.	.	8	.	.	.	29
Ambert	2	2	.	.	.	.	.	.	.	3	4	.	.	.	.	.	.	.	.	1	9	1	.	.	.	2	2	2	.	.	.	28
Besse	3	3	.	.	.	.	.	.	.	.	8	.	.	.	.	.	.	.	.	.	.	2	.	2	3	.	.	.	5	.	.	26
Saint-Nectaire	4	.	.	0	.	.	.	.	.	1	6	.	.	.	.	.	.	.	.	1	.	9	.	.	2	0	.	.	8	.	.	31
Puy-de-Dôme (Obs.)	10	1	1	2	.	.	.	.	.	8	2	.	.	.	.	.	.	1	0	.	4	7	4	0	0	4	3	.	1	1	0	0	50
Clermont (Obs^re)	5	1	.	0	.	.	.	.	.	22	2	.	.	.	.	.	.	.	.	2	4	.	.	.	.	1	.	2	.	.	.	38
Orcines	8	1	.	1	.	.	.	.	.	4	2	.	.	.	.	.	.	.	.	3	4	4	0	0	.	2	0	1	.	.	.	30
Thiers	3	.	.	.	.	.	.	.	.	.	3	.	.	.	.	.	.	.	.	8	18	.	.	.	.	6	1	.	.	.	.	39
Saint-Clément	2	1	.	.	.	.	.	.	.	.	.	.	.	.	.	.	.	.	.	2	.	6	.	.	.	.	.	.	7	.	.	18
Vichy	.	.	.	.	.	.	.	.	.	.	.	.	.	.	.	.	.	.	.	6	6	.	.	.	6	.	.	.	.	.	.	18
Ébreuil	.	.	.	.	.	.	.	.	.	.	.	.	.	.	.	.	.	.	.	3	6	.	.	.	.	.	.	.	.	.	.	9

STATIONS.	1	2	3	4	5	6	7	8	9	10	11	12	13	14	15	16	17	18	19	20	21	22	23	24	25	26	27	28	29	30	31	TOTAL.
Bassin de l'Allier (suite).																																
Bessay	.	.	.	.	.	.	.	.	.	.	.	.	.	.	.	.	.	.	.	2	1	.	.	.	.	.	.	.	.	.	.	3
Moulins (P. C.)	.	.	.	.	.	.	.	.	.	.	.	.	.	.	.	.	.	.	.	3	2	1	.	.	4	.	.	.	.	.	.	10
Franchesse	.	.	.	.	.	.	.	.	.	.	.	.	.	.	.	.	.	.	.	4	1	2	.	.	.	.	.	.	.	.	.	7
Bassin du Cher.																																
Auzances	.	.	.	.	.	.	.	.	.	.	.	.	.	.	.	.	.	.	.	.	6	.	.	.	3	.	.	.	.	.	.	9
Chénérailles	2	.	.	.	.	.	.	.	.	.	.	.	.	.	.	.	.	.	6	4	.	1	.	.	.	0	.	1	.	.	.	15
Montluçon	.	.	.	.	.	.	.	.	.	.	.	.	.	.	.	.	.	.	.	4	2	.	.	.	.	.	.	.	.	.	.	6
Préveranges	.	.	.	.	.	.	.	.	.	.	.	.	.	.	.	.	.	.	.	6	5	.	.	.	.	.	.	.	3	.	.	14
Laqueune (Épineuil)	.	.	.	.	.	.	.	.	.	.	.	.	.	.	.	.	.	.	.	2	2	.	.	.	.	.	3	.	.	.	.	7
Cérilly	.	.	.	.	.	.	.	.	.	.	.	.	.	.	.	.	.	.	.	0	2	0	.	.	.	.	1	.	.	.	.	3
Levet	.	.	.	.	.	.	.	.	.	.	.	.	.	.	.	.	.	.	.	1	.	.	.	.	.	5	.	.	.	.	.	6
Ourouer-les-B.	.	.	.	.	.	.	.	.	.	.	.	.	.	.	.	.	.	.	.	.	0	.	.	.	.	.	2	.	.	.	.	2
Bourges (E. N.)	.	.	.	.	.	.	.	.	.	.	.	.	.	.	.	.	.	.	.	.	.	.	.	.	.	.	0	.	.	.	.	1
Mehun-s.-Yèvre	.	.	.	.	.	.	.	.	.	.	.	.	.	.	.	.	.	.	.	.	.	.	.	.	.	.	.	.	.	.	.	0
Salbris	.	.	.	.	.	.	.	0	.	.	.	.	.	.	.	.	.	.	.	.	.	.	.	.	.	.	3	.	.	.	.	3
Menetou-s.-Cher	.	.	.	.	.	.	1	.	.	.	.	.	.	.	.	.	.	.	.	.	.	1	.	.	.	.	3	.	.	.	.	5
Selles-s.-Cher	.	.	.	.	.	.	.	.	.	.	.	.	.	.	.	.	.	.	.	.	1	1	1	.	.	.	1	.	.	.	.	4
Montrichard	.	.	.	.	.	.	.	.	.	.	.	.	.	.	.	.	.	.	.	.	.	.	1	3	.	.	4	.	.	.	.	8
Épeigné-les-Bois	.	.	.	.	.	.	.	.	.	.	.	.	.	.	.	.	.	.	.	.	.	.	1	.	0	.	.	2	.	.	.	3
Bassin de l'Indre.																																
Sainte-Sévère	1	.	.	.	.	.	.	.	.	.	.	.	.	.	.	.	.	.	.	6	.	.	.	.	.	.	.	.	.	.	.	7
La Châtre (M. Rouet)	1	.	.	.	.	.	.	.	.	.	.	.	.	.	.	.	.	.	.	0	1	.	.	.	.	.	0	.	.	.	.	2
Châteauroux (S. Ag.)	.	.	.	.	.	.	.	.	.	.	.	.	.	.	.	.	.	.	.	.	.	.	.	.	.	.	.	8	.	.	.	8
Loches (P. C.)	.	.	.	.	.	.	.	.	.	.	.	.	.	.	.	.	.	.	.	.	0	.	.	.	.	.	.	.	.	.	.	0
Manthelan	.	.	.	.	.	.	.	.	.	.	.	.	.	.	.	.	.	.	.	.	.	.	.	.	.	.	.	.	.	.	.	0
Villaines	.	0	.	.	.	.	.	.	.	.	.	.	.	.	.	.	.	.	.	.	.	.	0	0	.	.	.	.	2	.	.	3
St-Benoît (h. b.)	.	1	.	.	.	.	.	.	.	.	.	.	.	.	.	.	.	.	.	.	.	.	1	.	2	.	.	.	1	.	.	5
Azay-le-Rideau	.	3	.	.	.	.	.	.	.	.	.	.	.	.	.	.	.	.	.	.	.	.	1	.	.	.	.	.	.	.	.	4
Lignières	0	1	.	.	.	.	.	.	.	.	.	.	.	.	.	.	.	.	.	.	.	.	0	.	.	.	.	.	.	.	.	2
Rigny-Ussé	1	1	.	.	.	.	.	.	.	.	.	.	.	.	.	.	.	.	.	.	.	.	1	1	.	.	.	.	1	.	.	5
Bassin de la Creuse.																																
Felletin	.	2	.	.	.	.	.	.	.	.	.	.	.	.	.	.	.	.	.	3	4	.	.	.	.	.	.	.	.	.	.	9
Aubusson	8	.	.	0	.	.	.	.	.	.	.	.	.	.	.	.	.	.	.	3	3	.	.	.	.	.	.	.	.	.	.	14
Ahun	2	.	.	.	.	.	.	.	.	.	.	.	.	.	.	.	.	.	.	.	1	.	.	.	.	.	.	.	5	.	.	8
Boussac	.	.	.	.	.	.	.	.	.	.	.	.	.	.	.	.	.	.	6	3	.	.	.	.	.	.	1	3	.	.	.	13
Guéret	.	.	.	.	.	.	.	.	.	.	.	.	.	.	.	.	.	.	.	2	1	.	.	.	.	.	2	.	.	.	.	5
Bénévent	.	.	.	.	.	.	.	.	.	.	.	.	.	.	.	.	.	.	.	.	2	.	.	.	.	.	3	.	.	.	.	5
Bessines	.	.	.	.	.	.	.	.	.	.	.	2	.	.	.	.	.	.	.	.	.	.	.	.	.	.	.	.	.	.	.	2
Magnac-Laval	2	.	.	.	.	.	.	.	.	.	.	.	.	.	.	.	.	.	.	.	.	.	.	.	.	.	.	.	.	.	.	2
Dun-le-Palleteau	4	.	.	.	.	.	.	.	.	.	.	.	.	.	.	.	.	.	.	4	3	.	.	.	.	.	.	.	.	.	.	11
St-Benoît-du-Sault	.	.	.	.	.	.	.	.	.	.	.	.	.	.	.	.	.	.	.	.	.	.	.	.	.	.	.	.	.	.	.	0
Le Blanc	.	.	.	.	.	.	.	.	.	.	.	.	.	.	.	.	.	.	.	.	.	.	.	.	.	.	.	.	.	.	.	0
Abilly	.	.	.	.	.	.	.	.	.	.	.	.	.	.	.	.	.	.	.	.	.	.	2	.	.	.	.	.	.	.	.	2
Buxeuil	.	.	.	.	.	.	.	.	.	.	.	.	.	.	.	.	.	.	.	.	.	.	.	.	.	.	.	.	.	.	.	0

STATIONS.	1	2	3	4	5	6	7	8	9	10	11	12	13	14	15	16	17	18	19	20	21	22	23	24	25	26	27	28	29	30	31	TOTAL.
Bassin de la Vienne.																																
Eymoutiers	.	.	.	.	.	.	.	.	.	.	.	1	.	.	.	.	.	.	.	.	.	.	.	.	.	.	.	.	25	.	.	26
Pontarion	.	.	.	.	.	.	.	.	.	.	.	.	.	.	.	.	.	.	.	.	4	.	.	.	.	.	5	.	5	.	.	14
Saint-Léonard	.	.	.	.	.	.	.	.	.	.	.	.	.	.	.	.	.	.	.	.	.	.	.	.	.	.	.	.	24	.	.	24
Pierrebuffière	.	.	.	.	.	.	.	.	.	.	.	.	.	.	.	.	.	.	.	1	3	.	.	.	.	.	.	.	26	.	.	30
Oradour-s.-Vayres	.	1	.	.	.	.	.	.	.	.	.	.	.	.	.	.	.	.	.	1	2	.	.	.	.	.	.	.	20	.	.	24
Limoges (C. M.)	1	.	.	.	.	.	.	.	.	.	.	.	.	.	.	.	.	.	.	.	.	.	1	.	.	.	.	.	20	.	.	22
Oradour-s.-Glane	1	.	.	.	.	.	.	.	.	.	.	.	.	.	.	.	.	.	.	.	.	.	.	.	.	.	.	.	16	.	.	17
Rochechouart	.	.	.	.	.	.	.	.	.	.	.	.	.	.	.	.	.	.	.	3	1	.	.	.	.	.	.	.	55	.	.	59
Chabanais	1	.	.	.	.	.	.	.	.	.	.	.	.	.	.	.	.	.	.	.	.	.	.	.	.	.	.	.	14	.	.	15
Nouic	.	.	.	.	.	.	.	.	.	.	1	.	.	.	.	.	.	.	.	.	1	.	.	.	.	.	.	.	.	.	.	2
Lussac-les-Chât	.	.	.	.	.	.	.	.	.	.	.	.	.	.	.	.	.	.	.	.	.	.	.	.	.	.	.	.	.	.	.	0
Poitiers (P. C.)	.	1	.	.	.	.	.	.	.	.	1	.	.	.	.	.	.	.	.	.	.	.	.	.	.	.	.	1	.	.	.	3
Châtellerault	.	.	.	.	.	.	.	.	.	.	.	.	.	.	.	.	.	.	.	.	.	.	.	.	.	.	.	3	.	.	.	3
Parçay-s.-V.	.	.	.	.	.	.	.	.	.	.	.	.	.	.	.	.	.	.	.	.	.	.	2	.	.	.	.	.	.	.	.	2
St-Épain	.	.	.	.	.	.	.	.	.	.	.	.	.	.	.	.	.	.	.	.	.	.	1	.	6	.	.	.	.	.	.	7
Bassin de la Loire, du Bec-d'Allier à Angers.																																
Givry	.	.	.	.	.	.	.	.	.	.	.	.	.	.	.	.	.	.	.	1	3	0	.	.	.	.	0	.	1	.	.	5
Sancerre	.	.	.	.	.	.	.	.	.	.	.	.	.	.	.	.	.	.	.	.	1	.	.	.	.	.	.	1	.	.	.	2
Saint-Satur	.	.	.	.	.	.	.	.	.	.	.	.	.	.	.	.	.	.	.	.	2	.	.	.	.	.	.	1	.	.	.	3
Léré	0	.	.	.	.	.	.	.	.	.	.	.	.	.	.	0	.	.	.	.	3	0	0	.	.	.	.	4	.	.	.	8
Gien	.	.	.	.	.	.	.	3	.	.	.	.	.	.	.	.	.	.	.	.	0	0	0	1	.	.	.	14	.	.	.	18
Grignon	.	.	.	.	.	.	.	.	.	.	.	.	.	.	.	.	.	.	.	.	4	.	1	.	.	.	.	22	.	.	.	27
Combreux	.	.	.	.	.	.	.	.	.	.	.	.	.	.	.	.	.	.	.	.	1	.	1	.	.	.	.	17	.	.	.	20
Orléans (P. C.)	.	.	.	.	.	.	.	.	.	.	.	.	.	.	.	.	.	.	.	.	0	.	1	1	.	.	.	6	.	.	.	8
La Motte-Beuvron	.	.	.	.	.	.	.	.	.	.	.	.	.	.	.	.	.	.	.	.	.	.	.	.	.	.	.	.	.	.	.	0
Ouzouer-le-Marché	.	.	.	.	.	.	.	.	.	.	.	.	.	.	.	.	.	.	.	.	.	.	2	.	.	.	6	.	.	.	.	8
Vernou (Loir-et-C.)	.	.	.	.	.	.	.	.	.	.	.	.	.	.	.	.	.	.	.	0	.	.	1	0	1	.	.	6	.	.	.	8
Contres	.	.	.	.	.	.	.	.	.	.	.	.	.	.	.	.	.	.	.	.	.	.	3	.	.	.	.	17	.	.	.	20
Blois (E. N.)	.	.	.	.	.	.	.	.	.	.	.	.	.	.	.	.	.	.	.	.	.	.	.	.	.	.	.	3	.	.	.	3
Montreuil	0	.	.	.	.	.	.	.	.	.	.	.	.	.	.	.	.	.	.	.	.	0	2	1	.	.	3	.	.	.	.	7
Beaumont-la-R.	1	.	.	.	.	.	.	.	.	.	.	.	.	.	.	.	.	.	.	.	.	.	.	0	.	.	.	.	.	.	.	1
Notre-Dame-d'Œ.	.	.	.	.	.	.	.	.	.	.	.	.	.	.	.	.	.	.	.	.	1	.	1	1	.	.	.	.	.	.	.	2
Tours (C. M.)	0	.	.	.	.	.	.	.	.	.	.	.	.	.	.	.	.	.	.	0	.	0	1	1	.	.	.	2	.	.	.	4
Channay	0	.	.	.	.	.	.	.	.	.	.	.	.	.	.	.	.	.	.	.	.	.	1	2	2	.	.	.	.	.	.	5
Auverse	1	.	.	.	.	.	.	.	.	.	.	.	.	.	.	.	.	.	.	.	.	.	1	.	.	.	.	.	.	.	.	1
Angers (J. d. Pl.)	0	.	0	.	.	.	.	.	.	.	.	.	.	3	.	.	.	.	.	0	.	2	1	3	.	.	.	.	.	.	.	8
La Baumette (M. Cheux)	0	.	.	.	.	.	.	.	.	.	.	.	.	3	.	.	.	.	.	.	.	2	4	2	.	.	.	.	.	.	.	11
Bassin du Loir.																																
Janville	.	.	.	.	.	.	.	.	.	.	.	.	.	.	.	.	.	.	.	.	.	.	1	6?	.	.	.	.	.	.	.	7?
Voves	.	.	.	.	.	.	.	.	.	.	.	.	.	.	.	.	.	.	.	.	0	.	0	0	.	.	.	0	.	.	.	0
Orgères	.	.	.	.	.	.	.	.	.	.	.	.	.	.	.	.	.	.	.	0	1	.	2	.	1	.	.	20	.	.	.	24
Châteaudun	1	.	.	.	.	.	.	.	.	.	.	.	.	.	.	.	.	.	.	.	0	.	1	0	.	.	.	4	.	.	.	6
Brou	0	0	.	.	.	.	.	.	.	.	.	.	.	.	.	3	.	.	.	.	0	.	1	1	.	.	.	6	.	.	.	11
Authon-la-Plaine	.	.	.	.	.	.	.	.	.	.	.	.	.	.	.	.	.	.	.	.	.	0	3	2	.	.	.	2	.	.	.	7
Droué	.	0	.	.	.	.	.	.	.	.	.	.	.	.	.	.	.	.	.	.	.	.	3	1	.	.	2	1	.	.	.	7
Oucques	.	.	.	.	.	.	.	.	.	.	.	.	.	.	.	.	.	.	.	.	0	0	1	1	1	.	.	6	.	.	.	10

STATIONS.	1	2	3	4	5	6	7	8	9	10	11	12	13	14	15	16	17	18	19	20	21	22	23	24	25	26	27	28	29	30	31	TOTAL.
Bassin du Loir (suite).																																
Vendôme (P. C.)..	3	1	.	.	.	.	.	.	.	.	.	.	.	.	.	.	.	.	.	.	0	.	3	1	1	.	.	5	.	.	.	14
Montoire.....	.	.	.	.	.	.	.	.	.	.	.	.	.	.	.	.	.	.	.	.	.	.	2	0	1	.	.	2	.	.	.	5
Savigny.....	.	.	.	.	.	.	.	.	.	.	.	.	.	.	.	.	.	.	.	.	.	.	2	2	.	.	.	4	.	.	.	8
Jupilles.....	.	.	.	.	.	.	.	.	.	.	.	.	.	.	.	.	.	.	.	.	.	.	.	.	.	.	.	.	.	.	.	0
Dissais-s.-Coure...	.	.	.	.	.	.	.	.	.	.	.	.	.	.	.	.	.	.	.	.	.	.	1	.	1	.	.	.	.	.	.	2
Pontvallain.....	.	.	.	.	.	.	.	.	.	.	.	.	.	.	.	.	.	.	.	.	1	1	.	.	.	.	.	.	.	.	.	2
La Flèche.....	.	.	.	.	.	.	.	.	.	.	.	.	.	.	.	.	.	.	.	.	1	.	2	3	1	.	.	.	.	.	.	7
Bassin de la Sarthe.																																
Forêt d'Écouves (R. V.).	.	1	.	.	.	.	.	.	.	.	.	.	.	.	.	.	.	.	.	.	1	.	5	.	.	.	.	4	.	.	.	11
Ventes de Bourses.	1	.	.	.	.	.	.	.	.	.	.	.	.	.	.	.	.	.	.	2	.	3	7	.	.	.	1	.	.	.	.	13
Mortagne.....	.	.	.	.	.	.	.	.	.	.	.	.	.	.	.	.	.	.	.	.	2	.	2	2	.	.	.	4	.	.	.	10
St-Mard-de-Réno..	.	.	.	.	.	.	.	.	.	.	.	.	.	.	.	.	.	.	.	.	.	.	3	1	.	.	.	.	.	.	.	4
Nogent-le-Rotrou.	.	.	.	.	.	.	.	.	.	.	.	.	.	.	.	.	.	.	.	.	1	.	2	.	.	.	.	.	.	.	.	3
Thiron-Gardais...	.	.	.	.	.	.	.	.	.	.	.	.	.	.	.	.	.	.	.	.	.	.	2	2	.	.	.	.	.	.	.	4
Bellême.....	.	.	.	.	.	.	.	.	.	.	.	.	.	.	.	.	.	.	.	.	0	.	3	0	.	.	.	1	.	.	.	4
Forêt de Perseigne.	.	.	.	.	.	.	.	.	.	.	.	.	.	.	.	.	.	.	.	.	0	.	3	5	.	.	.	1	.	.	.	10
Alençon (E. N.)...	2	.	.	.	.	.	.	.	.	.	.	.	.	.	.	.	.	.	.	.	.	.	.	.	.	.	.	.	.	.	.	2
Saint-Denis-s.-S..	0	.	.	.	.	.	.	.	.	.	.	.	.	.	.	.	.	.	.	.	.	.	2	.	.	.	.	.	.	.	.	2
Villaines-la-Juhel..	.	.	.	.	.	.	.	.	.	.	.	.	.	.	.	.	.	.	.	.	3	.	.	.	3	.	.	.	.	.	.	6
Beaumont-s.-Sart.	.	.	.	.	.	.	.	.	.	.	.	.	.	.	.	.	.	.	.	.	1	.	4	5	.	.	.	.	1	.	.	11
Bonnétable.....	3	1	.	.	.	.	.	.	.	.	.	.	.	.	.	2	.	.	.	.	1	.	.	1	.	.	.	4	.	.	.	12
La Ferté-Bernard..	.	.	.	.	.	.	.	.	.	.	.	.	.	.	.	.	.	.	.	.	.	.	1	.	.	.	.	.	.	.	.	1
Sainte-Suzanne....	.	.	.	.	.	.	.	.	.	.	.	.	.	.	.	.	.	.	.	.	.	1	1	.	.	.	.	.	.	.	.	2
Souligné-s-Vallon.	1	1	.	.	.	.	.	.	.	.	.	.	.	.	.	.	.	.	.	.	.	.	2	17	.	.	.	.	.	.	.	21
Le Mans (P. C.)...	.	.	.	.	.	.	.	.	.	.	.	.	.	.	.	.	.	.	.	.	.	.	11	1	.	.	.	2	.	.	.	14
Connerré.....	.	.	.	.	.	.	.	.	.	.	.	.	.	.	.	.	.	.	.	.	.	.	3	.	.	.	.	.	.	.	.	3
Bouloire.....	1	1	.	.	.	.	.	.	.	.	.	.	.	.	.	.	.	.	.	.	.	.	.	.	.	.	.	.	.	.	.	2
Sablé.....	.	.	.	.	.	.	.	.	.	.	.	.	.	.	.	.	.	.	.	.	.	4	.	.	.	.	.	.	.	.	.	4
Bassin de la Mayenne.																																
Domfront.....	.	.	.	.	.	.	.	.	.	.	.	.	.	.	.	.	.	.	.	.	5	.	7	.	.	.	.	0	.	.	.	13
Pré-en-Pail.....	.	.	.	.	.	.	.	.	.	.	.	.	.	.	.	.	.	.	.	3	.	5	1	.	.	.	3	.	.	.	.	12
Gorron.....	.	1	.	.	.	.	.	.	.	.	.	.	.	.	.	.	.	.	.	.	.	.	.	.	.	.	.	.	.	.	.	1
Ambrières.....	3	2	.	.	.	.	.	.	.	.	.	.	.	.	.	.	.	.	.	.	.	0	6	2	.	.	.	.	.	.	.	13
Mayenne (P. C.)..	.	.	.	.	.	.	.	.	.	.	.	.	.	.	.	.	.	.	.	.	.	.	7	.	.	.	.	.	.	.	.	7
Ernée.....	.	.	.	.	.	.	.	.	.	.	.	.	.	.	.	.	.	.	.	0	0	5	1	.	.	.	.	1	.	.	.	7
Chailland.....	.	.	.	.	.	.	.	.	.	.	.	.	.	.	.	.	.	.	.	.	.	.	.	.	.	.	.	.	.	.	.	0
Montsûrs.....	1	.	.	.	.	.	.	.	.	.	.	.	.	.	.	.	.	.	.	.	2	4	.	.	.	1	.	.	.	.	.	8
Laval (E. N.).....	.	.	.	.	.	.	.	.	.	.	.	.	.	.	.	.	.	.	.	.	.	4	1	1	.	.	.	0	.	.	.	7
Cossé-le-Vivien...	.	.	.	.	.	.	.	.	.	.	.	.	.	.	.	.	.	.	.	.	.	5	.	.	.	.	.	.	.	.	.	5
Grez-en-Bouëre...	.	.	.	.	.	.	.	.	.	.	.	.	.	.	7	.	.	.	.	.	1	.	4	2	.	.	.	.	.	.	.	14
Château-Gontier...	.	.	.	.	.	.	.	.	.	.	.	.	.	.	.	.	.	.	.	.	.	.	5	.	.	.	.	.	.	.	.	5
St-Aignan-s.-Roë..	.	.	.	.	.	.	.	.	.	.	.	.	.	.	.	.	.	.	.	.	2	.	2	.	.	.	.	.	.	.	.	4
Pouancé.....	.	.	.	.	.	.	.	.	.	.	.	.	.	.	.	.	.	.	.	.	.	.	2	.	.	.	.	.	.	.	.	2

STATIONS.	1	2	3	4	5	6	7	8	9	10	11	12	13	14	15	16	17	18	19	20	21	22	23	24	25	26	27	28	29	30	31	TOTAL.
Bassin de la Loire inférieure, rive droite.																																
Bécon	.	.	.	.	.	.	.	.	.	.	.	.	.	.	.	.	.	.	.	.	.	.	4	.	.	.	.	.	.	.	.	4
Candé	.	.	.	.	.	.	.	.	.	.	.	.	.	.	.	.	.	.	.	.	.	.	5	.	.	.	.	.	.	.	.	5
Oudon	3	.	.	.	.	.	.	.	.	.	.	.	.	.	.	.	.	.	.	.	.	4	.	.	.	.	.	.	.	.	.	8
Joué-s-Erdre	.	.	.	.	.	.	.	.	.	.	.	.	.	.	.	.	.	.	.	.	.	.	0	.	.	.	.	.	.	.	.	0
Nort	3	1	0	.	.	.	.	.	.	.	.	.	.	.	.	.	.	.	.	.	.	.	3	.	.	.	.	.	.	.	.	7
Nantes (Obs^re)	8	.	0	.	.	.	.	.	.	.	.	.	.	.	.	.	.	.	.	.	.	4	.	.	.	.	.	.	.	.	.	12
Cordemais	.	1	.	.	.	.	.	.	.	.	.	.	.	.	.	.	.	.	.	.	.	.	3	.	.	.	.	.	.	.	.	5
Savenay (E. N.)	.	.	.	.	.	.	.	.	.	.	.	.	.	.	.	.	.	.	.	.	0	4	0	.	.	.	.	.	.	.	.	4
Saint-Nazaire	.	0	.	.	.	.	.	.	.	.	.	.	.	.	.	.	.	.	.	.	.	.	4	.	.	.	.	.	.	.	.	5
Bassin de la Loire inférieure, rive gauche; bassin de la Sèvre nantaise.																																
Secondigny	.	3	.	.	.	.	.	.	.	.	.	.	.	.	3	.	.	.	.	.	.	.	4	3	.	.	.	.	.	.	.	14
Parthenay (E. N.)	1	.	.	.	.	.	.	.	.	.	.	.	.	.	3	.	.	.	.	.	.	.	3	8	.	.	.	.	.	.	.	13
Bressuire	.	.	.	.	.	.	.	.	.	.	.	.	.	.	.	.	.	.	.	.	.	5	9	.	.	.	.	.	.	.	.	14
Puy-N.-D	0	2	.	.	.	.	.	.	.	.	.	.	.	.	.	.	.	.	.	.	.	.	3	5	.	.	.	.	.	.	.	10
Gennes	2	1	.	0	.	.	.	.	.	.	.	.	.	.	.	.	.	.	.	.	.	.	4	4	0	.	.	.	.	.	.	11
Saint-Saturnin	.	.	.	.	.	.	.	.	.	.	.	.	.	.	.	.	.	.	.	.	.	.	3	7	.	.	.	.	.	.	.	10
Les Gardes	1	.	.	.	.	.	.	.	.	.	.	.	.	.	.	.	.	.	.	.	.	.	10	1	.	.	.	.	.	.	.	12
Chalonnes	1	0	.	.	.	.	.	.	.	.	.	.	.	.	.	.	.	.	.	.	.	.	0	5	2	.	.	.	.	.	.	9
La Pommeraye	2	.	.	.	.	.	.	.	.	.	.	.	.	.	.	.	.	.	.	.	.	.	4	9	.	.	.	.	.	.	.	15
Chapelle-St-Florent	.	2	.	0	.	.	.	.	.	.	.	.	.	.	.	.	.	.	.	.	.	.	4	.	.	.	.	.	.	.	.	7
Champtoceaux	3	1	.	.	.	.	.	.	.	.	.	.	.	.	.	.	.	.	.	.	.	.	3	.	.	.	.	.	.	.	.	7
Les Herbiers	0	2	.	.	.	.	.	.	.	.	.	.	.	.	.	4	.	.	.	.	.	.	13	5	.	.	.	.	.	.	.	24
Montaigu	.	0	.	.	.	.	.	.	.	.	.	.	.	.	.	.	.	.	.	.	.	.	2	4	.	.	.	.	.	.	.	6
Clisson	.	.	.	.	.	.	.	.	.	.	.	.	.	.	.	.	.	.	.	.	.	.	3	.	.	.	.	.	.	.	.	3
BASSINS ENTRE LA LOIRE ET LA GIRONDE.																																
Bassins de la Vie, du Lay et de la Sèvre niortaise.																																
Pornic	2	4	.	.	.	.	.	.	.	.	.	.	.	.	.	.	.	.	.	.	.	.	4	.	.	.	.	.	.	.	.	11
Ile d'Yeu	.	.	.	.	.	.	.	.	.	.	.	.	.	.	.	.	.	.	.	.	.	.	4	.	.	.	.	.	.	.	.	4
St-Gilles-s.-Vie	.	8	.	.	.	.	.	.	.	.	.	.	.	.	.	.	.	.	.	.	.	2	.	.	.	.	.	.	.	.	.	9
Les Sables d'Olonne	.	4	.	.	.	.	.	.	.	.	.	.	.	0	.	.	.	.	.	.	.	.	3	.	13	.	.	.	4	.	.	24
Roche-s.-Yon (E.N.)	2	1	.	.	.	.	.	.	.	.	.	.	.	.	.	.	.	.	.	.	.	.	5	3	4	.	.	.	.	.	.	15
La Châtaigneraie	.	2	.	.	.	.	.	.	.	.	.	.	.	.	.	9	.	.	.	.	.	.	8	6	3	.	.	.	.	.	.	29
Longèves	.	.	.	.	.	.	.	.	.	.	.	1	.	.	.	17	.	.	.	.	.	.	5	5	.	.	.	.	.	.	.	28
Luçon	1	.	.	.	.	.	.	.	.	.	.	.	.	.	.	20	.	.	.	.	.	.	3	.	1	.	.	.	.	.	.	25
Marans	.	3	.	.	.	.	.	.	.	.	.	.	.	.	.	.	.	.	.	.	.	.	5	3	3	.	.	.	3	.	.	16
Coulonges-s.-l'A.	2	.	.	.	.	.	.	.	.	.	0	.	.	.	11	.	.	.	.	.	.	7	1	.	.	.	.	0	.	.	.	21
Chantecorps	7	3	.	.	.	.	.	.	.	.	.	.	.	.	.	.	.	.	.	.	.	.	5	3	4	.	.	.	.	.	.	23
Viel-Pain (Pamproux)	1	.	.	.	.	.	.	.	.	.	.	.	.	.	.	.	.	.	.	.	.	1	3	1	.	.	.	.	.	.	.	6
Sepvret	4	.	.	.	.	.	.	.	.	.	.	.	.	.	4	.	.	.	.	.	.	3	.	.	.	.	.	.	.	.	.	11
La Couarde (Goux)	0	2	.	.	.	.	.	.	.	.	.	.	.	.	.	.	.	.	.	.	.	.	2	.	.	.	.	.	.	.	.	5
Niort	.	1	.	.	.	.	.	.	.	.	.	.	.	.	.	.	.	.	.	.	.	.	5	7	0	.	.	.	.	.	.	14
Mauzé	.	.	.	.	.	.	.	.	.	.	.	.	.	.	.	.	.	.	.	.	.	.	2	6	0	.	.	.	15	.	.	23
Bazoin	.	.	.	.	.	.	.	.	.	.	.	.	.	.	.	9	.	.	.	.	.	.	6	2	6	.	.	.	.	.	.	23
La Rochelle (P. C.)	.	.	.	.	.	.	.	.	.	.	.	.	.	.	.	.	.	.	.	.	.	.	.	5	2	.	.	13	.	.	.	20

STATIONS.	1	2	3	4	5	6	7	8	9	10	11	12	13	14	15	16	17	18	19	20	21	22	23	24	25	26	27	28	29	30	31	TOTAL.
Bassin de la Charente.																																
Saint-Mathieu	.	.	.	.	.	.	.	.	.	.	.	.	.	.	.	.	.	.	.	2	.	.	.	.	.	.	.	.	24	.	.	26
Le Lac Français	.	1	.	.	.	.	.	.	.	.	.	.	.	.	.	.	.	.	.	.	2	.	.	.	.	.	.	.	13	.	.	15
Angoulême (P. C.)	.	1	.	.	.	.	.	.	.	.	.	.	.	.	.	.	.	.	.	.	1	.	.	.	.	.	.	1	14	.	.	17
Barbézieux	.	0	.	.	.	.	.	.	.	8	3	.	.	.	.	.	.	.	.	.	.	.	2	.	.	.	.	.	.	.	.	13
Jonzac	.	.	.	.	.	.	.	.	.	.	.	1	.	.	.	3	.	.	.	.	.	.	.	.	.	.	.	.	.	.	.	4
Cognac	.	.	.	.	.	.	.	.	.	.	2	.	.	.	.	.	.	.	.	.	.	3	.	.	.	.	.	5	.	.	.	10
Aigre	.	.	.	.	.	.	.	.	.	.	.	.	.	.	.	.	.	.	.	.	.	.	.	.	.	.	.	.	33	.	.	33
Ruffec	.	.	.	.	.	.	.	.	.	.	1	2	.	.	.	.	.	.	.	.	.	.	.	.	.	.	.	.	2	.	.	5
Chef-Boutonne	.	2	.	.	.	.	.	.	.	.	1	.	.	.	.	.	.	.	.	.	0	.	6	1	.	.	.	.	21	.	.	31
La Brousse	1	.	.	.	.	.	.	.	.	.	.	.	.	.	.	.	.	.	.	1	.	1	5	.	.	.	.	22	.	.	.	30
Chail	.	2	.	.	.	.	.	.	.	.	.	0	.	.	.	.	.	.	.	.	.	.	2	0	.	.	.	.	4	.	.	8
Les Fosses	.	.	.	.	.	.	.	.	.	.	.	.	.	.	.	.	.	.	.	.	.	.	3	2	.	.	.	0	.	.	.	5
Villiers-au-Bois	.	.	.	.	.	.	.	.	.	.	.	.	.	.	.	.	.	.	.	.	0	.	4	5	.	.	.	.	.	13	.	22
St-Jean-d'Angely	.	.	.	.	.	.	.	.	.	.	.	2	.	.	.	.	.	.	.	.	.	.	1	3	.	.	.	.	18	.	.	24
Saintes	.	.	.	.	.	.	.	.	.	4	.	.	.	.	.	1	.	.	.	.	.	.	4	5	.	.	.	.	4	.	.	18
Rochefort (Obs.)	.	.	.	.	.	.	.	.	.	.	0	.	.	.	.	.	.	.	.	.	.	.	3	1	.	.	.	5	1	.	.	10
Ile d'Aix	.	.	.	.	.	.	.	.	.	.	.	.	.	.	.	.	.	.	2	.	.	.	4	3	2	.	.	.	30	.	.	41
Chassiron	.	.	.	.	.	.	.	.	.	.	.	.	.	.	.	.	.	.	.	.	.	.	3	1	.	.	.	.	7	.	.	11
BASSIN DE LA GIRONDE.																																
Bassin de la Dordogne.																																
Laqueuille	12	.	3	.	.	.	.	.	2	2	.	.	.	.	.	.	.	.	.	.	.	.	.	14	3	.	.	2	.	.	.	38
Église-N^{ve}-d'Entr.	.	.	.	.	.	.	.	.	.	6	.	.	.	.	.	.	.	.	.	.	.	.	.	.	.	.	.	.	.	.	.	6
Ussel (P. C.)	3	.	.	.	.	.	.	.	.	1	8	.	.	.	.	.	.	.	.	.	2	.	.	.	.	.	.	1	.	.	.	16
Aurillac (E. N.)	6	.	.	.	.	.	.	3	.	4	.	.	.	.	.	.	.	.	.	.	.	.	.	.	.	.	3	.	2	1	.	19
Argentat	.	.	.	.	.	.	.	.	.	.	3	.	.	.	.	.	.	.	.	3	.	.	.	.	.	.	.	.	.	.	.	6
Beaulieu	1	.	.	.	.	.	.	.	.	.	3	.	.	.	.	.	.	.	.	4	3	.	.	.	.	.	.	2	.	1	.	14
Saint-Céré	2	.	.	.	.	3	.	.	.	15	3	.	.	.	.	.	.	.	.	6	5	.	.	.	.	.	.	5	5	1	3	48
La Tronquière	.	.	.	.	.	.	.	2	6	.	.	.	.	.	.	.	.	.	.	3	6	.	.	.	.	1	.	2	.	2	9	31
Gramat	6	.	.	.	.	.	.	.	.	.	.	.	.	.	.	.	.	.	.	.	.	.	.	.	.	.	.	6	10	2	2	26
Frayssinet	3	.	.	.	.	.	.	.	.	.	.	.	.	.	.	.	.	.	.	4	.	.	.	.	.	.	.	.	3	3	.	13
Martel	.	.	.	.	.	.	.	.	.	.	4	.	.	.	.	.	.	.	.	7	.	.	.	.	.	.	.	2	6	.	.	19
Vayrac	.	.	.	.	.	.	.	2	.	.	3	.	.	.	.	.	.	.	.	4	.	.	.	.	.	.	.	1	5	.	.	15
Tulle (P. C.)	.	.	.	.	.	.	.	.	3	.	2	.	1	.	.	.	.	.	.	1	1	.	.	.	.	1	.	0	4	.	.	13
Brive (P. C.)	1	.	.	.	.	.	.	.	5	2	.	.	.	.	.	.	.	.	.	6	1	.	.	.	.	.	.	.	3	.	.	18
Blanzaguet	6	.	.	.	.	.	.	.	.	.	.	0	.	.	.	.	.	.	.	.	.	.	.	.	.	.	.	.	.	.	.	6
Chalais	.	.	.	.	.	.	.	.	.	.	4	0	.	.	.	.	.	.	.	4	.	.	1	3	.	.	3	.	1	.	.	16
Montguyon	1	.	.	.	.	.	.	.	.	.	11	.	.	.	.	.	.	.	.	.	.	.	.	1	3	.	.	.	3	.	.	19
Les Églisottes	.	.	.	.	.	.	.	.	.	.	12	.	.	.	.	.	.	.	.	.	.	.	2	4	.	.	.	.	2	.	.	20
Coutras	.	.	.	.	.	.	.	.	0	.	17	.	.	.	.	.	.	.	.	.	.	.	2	.	.	.	3	.	.	.	.	21
Lussac	0	.	.	.	.	.	.	.	14	.	15	0	.	.	.	.	.	.	.	.	.	.	3	4	.	.	.	.	0	.	.	36
Cavignac	0	.	.	.	.	.	.	.	3	.	4	.	.	.	.	.	.	.	.	.	.	.	6	0	.	.	.	.	2	.	.	15
Bassin du Lot.																																
Le Bleymard	.	0	.	.	.	.	.	.	11	3	.	.	.	.	.	.	.	.	.	.	1	.	.	.	.	.	0	.	8	.	.	24
Bagnols	0	0	.	.	.	.	.	.	30	4	.	.	.	.	.	.	.	.	.	.	2	1	.	.	.	.	.	1	18	.	.	56

STATIONS.	1	2	3	4	5	6	7	8	9	10	11	12	13	14	15	16	17	18	19	20	21	22	23	24	25	26	27	28	29	30	31	TOTAL.
Bassin du Lot (suite).																																
Montmirat	.	.	.	.	.	.	.	.	1	.	1	.	.	.	.	.	.	.	.	.	1	.	.	.	.	.	.	.	6	8	.	17
Mende (P. C.)	.	.	.	.	.	.	.	1	23	.	.	.	4	.	.	.	.	.	.	.	4	.	.	.	.	.	1	.	8	.	.	41
Marvéjols	5	.	.	.	.	0	.	.	.	1	.	1	.	.	.	.	.	.	.	.	0	.	2	.	.	.	.	.	18	3	.	30
Cam-de-la-Roche	2	.	.	.	.	.	.	.	19	.	6	.	2	.	.	.	.	.	.	.	2	.	.	.	.	.	.	.	6	.	5	41
St-Chély-d'Apcher	3	0	.	.	.	.	.	.	3	.	4	.	.	.	.	.	.	.	.	.	4	2	.	.	.	.	5	.	3	.	.	24
Nasbinals	.	2	.	.	.	.	.	.	11	.	8	.	.	.	.	.	.	.	.	.	.	4	.	.	.	.	.	.	.	5	.	30
Espalion	.	.	.	.	.	.	.	.	.	9	.	1	.	.	.	.	.	.	.	4	.	.	.	.	.	.	.	8	13	.	.	35
Entraygues	1	.	.	.	.	.	.	.	.	.	1	.	.	.	.	.	.	.	.	.	.	.	.	.	.	.	.	.	3	.	.	5
Figeac (S. hy.)	.	.	.	.	.	.	.	3	.	.	.	.	.	.	.	.	.	.	.	.	.	.	.	.	3	.	.	1	3	2	.	12
La Capelle-M	2	.	.	.	.	.	.	.	.	2	.	.	.	.	.	.	.	.	.	3	2	.	.	.	.	.	.	.	2	2	1	14
Livernon	4	.	.	.	.	.	.	.	5	3	2	.	.	.	.	.	.	.	.	1	.	.	.	.	10	.	.	2	12	2	.	41
Limogne	.	.	.	.	.	.	.	2	.	.	.	.	.	.	.	.	.	.	.	4	.	.	.	.	2	1	3	16	.	.	1	29
Saint-Géry	.	.	.	.	.	.	.	.	.	.	.	.	.	.	.	.	.	.	.	1	.	.	.	.	1	.	.	6	.	.	.	8
Lauzès	1	.	.	.	.	.	.	5	.	.	.	2	.	.	.	.	.	.	.	2	1	.	.	.	.	.	.	.	29	.	.	40
Cahors (P. C.)	1	1	.	.	.	.	.	.	.	1	2	.	1	.	.	.	.	.	.	2	3	.	.	.	.	.	3	.	6	5	.	25
Puy-l'Évêque	.	.	.	.	.	.	.	.	.	.	.	.	.	.	.	.	.	.	.	1	1	.	.	.	1	.	.	.	.	.	.	3
Fumel	.	4	.	.	.	.	.	4	.	2	4	.	.	.	.	.	.	.	.	2	.	.	0	.	.	.	.	.	.	5	.	21
Montflanquin	3	.	.	.	.	.	.	.	.	.	.	.	.	.	.	.	.	.	.	.	.	.	.	.	.	.	.	.	.	.	.	3
Villeneuve (P. C.)	2	0	.	0	.	.	.	.	.	.	1	.	.	.	.	.	.	.	.	.	.	.	2	2	.	.	.	.	1	.	.	8
Monclar-d'A	0	.	.	.	.	.	.	.	1	.	5	6	.	.	.	.	.	.	.	.	.	.	4	1	.	.	.	.	2	.	0	19
Bassins du Tarn et de l'Aveyron.																																
Pont de Montvert	.	.	.	.	.	.	.	.	7	6	7	.	.	.	.	.	.	.	.	.	.	.	.	.	.	.	.	.	20	12	7	59
Florac	.	.	.	.	.	.	.	.	.	22	3	.	.	.	.	.	.	.	.	.	.	.	5	.	.	.	.	1	18	.	.	44
Cassagnas	.	.	.	.	.	.	.	.	2	12	8	.	.	.	.	.	.	.	.	.	2	.	.	.	.	.	9	2	7	.	7	49
Meyrueis	6	.	.	.	.	.	.	2	6	.	1	.	.	.	.	.	.	.	.	.	4	.	.	.	.	.	.	4	10	12	10	57
Col du Marquairès	1	.	.	.	.	.	.	.	13	1	2	.	.	.	.	.	.	.	.	.	1	.	.	.	.	.	.	3	9	14	3	46
Massegros	4	.	.	.	.	.	.	16	.	.	.	.	.	.	.	.	.	.	.	.	.	.	.	.	.	.	4	.	7	21	.	53
Millau	.	.	.	.	.	.	2	.	3	.	.	.	.	.	.	.	.	.	.	2	1	.	.	.	.	14	.	11	.	1	5	39
La Cavalerie	4	.	.	.	.	.	.	.	23	3	1	.	.	.	.	.	.	.	.	.	6	.	.	.	.	1	.	1	10	7	2	58
Le Cabaretou	.	.	.	.	.	2	.	.	.	15	24	.	.	.	.	.	.	.	.	.	.	.	.	.	.	2	.	8	.	.	6	57
Le Soulié	.	.	.	.	.	.	.	.	.	4	3	42	.	.	.	.	.	.	.	3	2	5	4	.	2	.	.	.	1	6	3	75
La Salvetat-d'A	10	.	.	.	.	.	.	1	.	.	15	.	.	.	.	.	.	.	.	2	9	.	.	.	.	.	.	6	13	.	5	61
Pradelles-Cabardès	8	5	.	.	.	.	.	2	.	.	27	.	.	.	.	.	.	.	1	7	3	1	.	.	.	7	.	5	.	.	.	66
Castres	2	1	.	.	.	.	.	2	1	.	1	0	2	.	.	.	.	.	.	.	2	0	.	.	.	.	.	.	.	.	2	13
Alban	6	4	.	.	.	.	.	.	.	8	9	6	.	.	.	.	.	.	.	6	.	.	.	.	.	12	.	.	.	14	.	65
Villefranche-d'Av.	3	7	.	.	.	.	.	.	.	14	.	.	1	.	.	.	.	.	.	.	4	1	.	.	.	.	.	.	22	.	5	57
Naucelle	5	.	.	.	.	.	.	1	19	.	3	.	4	.	.	.	.	.	.	.	1	3	.	.	.	.	.	.	4	.	12	51
Carmaux	1	3	.	.	.	.	1	.	1	.	1	1	.	0	.	.	.	.	.	.	1	1	.	.	.	0	.	.	1	18	5	34
Cordes	1	0	.	.	.	.	.	.	.	.	1	.	6	.	.	.	.	.	.	1	2	.	.	.	.	.	.	.	0	10	5	26
Albi (P. C.)	8	.	.	.	.	.	.	4	.	.	.	2	.	.	.	.	.	.	.	.	2	.	.	.	1	.	.	.	4	.	.	21
Lavaur	1	.	.	.	.	.	.	.	.	.	.	.	5	.	.	.	.	.	.	1	2	.	.	0	.	.	.	.	.	1	1	11
Montauban (E. N.)	9	.	.	.	.	.	.	.	.	1	.	1	.	.	.	.	.	.	.	0	.	.	2	.	3	.	.	.	.	10	1	27
Caylus	1	2	.	.	.	.	.	1	.	2	.	10	.	.	.	.	.	.	.	1	2	.	.	.	.	.	.	.	0	3	.	22
Lalbenque	4	.	.	.	.	.	.	.	.	.	.	.	.	.	.	.	.	.	.	2	.	.	.	.	.	.	.	3	2	.	.	11
Castelnau	4	.	.	.	.	.	.	2	4	.	.	.	.	.	.	.	.	.	.	.	.	.	.	.	.	.	.	4	.	.	.	14

STATIONS.	1	2	3	4	5	6	7	8	9	10	11	12	13	14	15	16	17	18	19	20	21	22	23	24	25	26	27	28	29	30	31	TOTAL.
Bassin de la Garonne, cours supérieur, et affluents des Pyrénées.																																
Belesta	12	14	7	.	.	.	.	.	.	.	12	9	.	13	.	.	9	10	12	9	13	13	14	12	15	8	9	11	7	.	8	217
Mirepoix	22	.	.	.	.	.	.	2	.	.	.	.	.	.	.	.	.	.	.	.	7	.	3	8	.	5	3	.	.	.	6	56
Foix (E. N.)	2	7	.	.	.	9	.	.	5	.	57	.	.	.	.	.	.	.	.	7	9	.	7	3	1	3	.	.	.	4	12	106
Royat	3	.	.	.	.	.	.	.	8	.	.	.	.	.	.	.	9	.	.	2	5	.	3	5	2	5	.	.	.	.	6	48
Izaut-de-l'Hôtel	17	7	2	.	.	.	.	.	22	1	6	4	.	.	.	.	.	.	.	.	7	.	4	33	.	.	5	4	.	15	5	132
Rieumes	4	4	.	.	.	.	.	.	.	4	10	.	0	.	.	.	5	.	.	.	.	.	8	2	.	3	.	.	.	6	8	54
Toulouse (Obs.)	4	.	.	.	.	.	.	0	.	?	.	.	6	.	.	.	.	.	.	2	5	0	8	4	10	.	.	.	1	4	7	51?
Bassin de la Garonne (R. G.) au-dessous de Toulouse; bassins du Gers et de la Baïse; bassin de la Gironde.																																
Lannemezan	3	1	.	0	.	.	.	.	.	5	6	1	1	0	.	.	.	.	.	.	3	.	2	4	.	2	7	.	.	5	2	42
Castelnau-Magnoac	4	.	.	.	.	.	.	.	10	0	1	.	.	.	.	0	.	.	.	2	.	.	13	.	12	.	.	.	.	16	.	58
Miélan	1	.	.	.	.	.	.	.	.	8	6	4	4	1	.	.	5	.	.	.	3	.	3	1	15	2	.	.	.	27	7	87
Masseube	2	5	.	.	.	.	.	.	.	10	1	0	1	.	.	.	0	.	.	.	7	.	21	3	3	3	.	.	.	10	12	78
Lombez	9	2	.	.	.	.	.	.	.	4	14	.	2	.	.	.	.	.	.	.	1	.	14	23	.	10	.	.	.	16	18	113
Auch (P. C.)	2	.	.	.	.	.	.	.	.	3	32	.	9	.	.	.	.	.	.	.	.	.	10	.	.	.	.	.	.	31	2	89
Canals	6	.	.	.	.	.	.	.	.	3	.	4	.	.	.	.	.	.	.	1	.	.	4	.	.	.	.	.	16	.	9	43
Beaumont	0	3	.	.	.	.	.	.	.	1	.	.	4	.	.	.	0	.	.	.	0	0	3	2	.	.	.	.	.	.	5	19
Vic-Fézensac	.	.	.	.	.	.	.	.	.	10	3	.	4	.	.	2	.	.	.	.	.	.	14	.	7	.	.	.	21	8	.	69
Eauze	.	.	.	.	.	.	.	.	12	11	.	14	.	.	.	.	.	.	.	.	.	12	.	1	.	.	.	.	21	10	.	82
Condom	2	.	.	.	.	.	.	.	.	.	.	3	.	.	.	.	.	.	.	.	.	.	23	.	.	1	.	.	.	3	3	35
Lectoure	.	.	.	.	.	.	.	.	.	2	.	.	.	6	.	.	.	.	.	.	.	.	8	2	.	.	.	.	.	3	.	22
Montcuq	3	.	.	.	.	.	.	.	1	.	.	.	.	.	.	.	.	.	.	2	.	.	.	.	1	.	.	6	4	.	.	17
Agen (P. C.)	0	.	.	.	.	.	.	.	2	.	.	.	.	.	.	.	.	.	.	.	.	1	5	1	.	.	.	.	.	4	1	14
Grignols	1	1	.	.	.	.	.	.	.	.	10	3	.	.	.	.	.	.	.	.	.	.	17	.	.	.	.	.	2	.	2	35
Col-de-Fer	.	.	.	.	.	.	.	.	.	.	25	1	.	.	.	.	.	.	.	.	.	.	7	.	.	.	.	.	.	.	.	33
Machorre	1	.	.	.	.	.	3	.	.	.	21	.	.	.	2	.	.	.	.	.	.	.	.	.	1	.	.	.	.	.	.	27
Budos	1	.	.	1	.	.	.	.	.	.	21	2	.	.	.	.	.	.	.	.	.	.	14	.	.	.	.	.	.	.	.	38
La Sauve (E. N.)	1	.	.	.	.	.	.	.	14	.	9	1	.	.	.	.	.	.	.	.	.	.	8	2	.	.	.	.	3	.	.	38
Floirac (Bordeaux)	1	0	.	.	.	.	.	.	3	.	9	0	.	.	.	.	.	.	.	.	.	.	12	1	0	.	0	.	.	.	.	26
Royan	.	.	.	.	.	.	.	.	.	.	.	.	.	.	.	.	.	.	.	.	.	.	1	.	.	.	.	.	2	.	.	3
La Coubre	.	2	.	.	.	.	.	.	.	.	.	1	.	.	.	.	.	.	.	.	.	.	3	15	.	.	.	.	1	.	.	22
BASSINS ENTRE LA GIRONDE ET LES PYRÉNÉES.																																
Petits bassins entre la Gironde et l'Adour.																																
Saint-Nicolas	.	.	.	.	.	.	.	.	.	.	.	.	.	.	.	.	.	.	.	.	.	.	6	.	.	.	.	.	3	.	.	9
Hourtin	.	.	.	.	.	.	.	.	.	.	.	1	.	.	.	.	.	.	.	.	.	.	8	.	.	.	.	.	1	.	.	9
Moutchic	.	.	.	.	.	.	.	.	.	.	3	.	.	.	.	.	.	.	.	.	.	.	8	.	.	.	.	.	.	.	.	10
Le Porge	3	2	.	.	.	.	.	.	.	.	.	.	.	.	.	.	.	.	.	.	.	.	13	.	.	.	.	.	1	.	.	17
Arès	9	.	.	.	.	.	.	.	1	.	2	3	1	.	.	.	.	.	.	.	.	.	12	.	.	.	.	.	0	.	.	28
Piquey	6	.	.	.	.	.	.	.	.	.	1	4	.	.	.	.	.	.	.	.	.	.	9	.	.	.	.	.	.	.	.	19
Audenge	2	2	.	.	.	.	.	.	.	.	8	9	.	.	.	.	.	.	.	.	.	.	12	.	1	.	.	.	.	.	.	34
La Salie	4	1	.	.	.	.	.	.	.	0	3	6	.	.	.	.	.	.	.	.	.	.	6	.	.	.	.	.	0	.	.	19
Arcachon (C. M.)	9	.	.	.	.	.	.	.	.	.	.	15	.	.	.	.	.	.	.	.	.	.	6	.	.	.	.	.	0	.	.	30
Belin	1	6	.	1	.	.	.	.	3	0	2	1	0	.	.	.	.	.	.	.	.	.	11	.	.	.	.	.	.	.	.	24
Pissos	.	3	.	0	.	.	.	.	.	.	7	.	.	.	.	.	8	.	.	.	.	.	6	.	0	.	.	.	.	.	0	24

STATIONS.	1	2	3	4	5	6	7	8	9	10	11	12	13	14	15	16	17	18	19	20	21	22	23	24	25	26	27	28	29	30	31	TOTAL.
Bassin de l'Adour.																																
Pic du Midi (Obs^re).	10	22	2	1	1	2	4	1	8	5	8	13	6	1	.	5	10	.	.	2	10	25	40	55	2	2	1	9	7	16	5	272
Bagn.-de-Big. (M. Gandy).	11	4	.	0	.	.	.	14	9	12	10	5	8	0	.	1	2	.	.	.	5	1	21	7	10	.	7	0	3	38	5	173
Lourdes	5	3	.	.	.	.	.	.	17	19	5	11	.	3	.	.	.	.	.	.	7	.	10	50	4	.	2	2	.	14	5	157
Peyranère	5	13	.	.	.	.	.	.	.	8	15	.	.	18	.	.	.	.	.	.	.	23	.	28	.	.	15	8	.	.	.	133
Gélan	.	3	.	.	.	.	14	4	1	.	1	13	14	.	.	9	.	.	.	8	8	1	29	5	1	.	3	9	18	4	.	145
Laruns	4	.	.	.	.	.	8	2	5	.	1	6	.	6	.	.	.	7	.	.	10	6	6	96	1	2	2	1	.	89	6	258
Bedous	9	4	.	.	.	6	11	4	6	8	.	2	.	4	.	.	7	9	7	.	36	78	9	.	12	6	7	15	11	.	.	251
Tarbes (P. C.)	8	2	3	.	.	.	.	7	0	23	22	1	9	.	.	2	.	.	.	1	5	.	11	10	18	.	4	.	14	16		157
Maubourguet	.	.	.	.	.	.	.	.	6	15	5	.	.	.	.	3	.	.	.	2	1	1	3	1	5	.	.	.	19	12	.	73
Lescar (E. N.)	1	0	.	1	.	.	.	.	.	4	.	.	12	.	.	2	.	.	.	.	1	.	1	21	7	7	4	1	10	31	1	107
Pau (gare)	2	.	.	1	.	.	.	.	10	2	5	2	.	.	.	1	.	.	.	3	.	1	25	.	15	10	4	1	40	6	.	128
Oloron	.	.	.	.	.	.	.	.	.	15	.	8	.	13	.	.	.	.	.	.	6	.	5	39	.	7	.	2	.	42	9	146
Mauléon	6	.	.	.	.	.	.	.	.	10	.	5	.	.	.	.	.	.	.	.	.	8	17	6	12	.	8	.	40	.	.	112
St-J.-Pied-de-Port.	4	.	1	.	.	.	.	.	4	4	11	.	.	.	.	.	.	.	.	7	3	9	17	3	.	4	3	5	22	.	.	98
Orthez	2	.	.	1	.	.	.	.	2	2	7	.	6	.	.	.	.	.	.	2	.	6	4	5	7	4	6	.	.	.	6	60
Riscle	.	.	.	.	.	.	.	.	.	10	7	1	5	.	.	.	2	.	.	.	2	.	.	8	.	1	.	.	.	5	18	59
Cazaubon	0	.	.	.	.	.	.	.	.	.	27	5	.	.	.	.	2	.	.	.	.	.	11	.	.	23	.	.	.	3	19	91
Mont-de-Marsan	.	1	.	.	.	.	.	.	.	.	10	.	.	.	.	.	3	.	.	.	2	.	4	2	.	17	.	.	.	5	3	47
Saint-Sever	2	0	.	0	.	.	.	.	.	10	.	.	.	.	.	.	2	.	.		2	.	5	0	.	17	.	.	.	.	2	41
Tartas	0	1	.	0	.	.	.	.	.	0	1	.	.	.	.	0	.	.	.	.	2	.	7	1	8	.	3	.	.	2	36	61
Dax (P. C.)	2	0	.	0	.	.	.	.	17	3	22	3	.	.	.	.	.	.	.	.	5	.	11	.	.	6	.	.	.	10	.	80
Bayonne	4	.	.	2	.	.	.	.	1	5	6	.	1	.	.	.	.	.	.	1	.	1	17	.	.	12	.	.	17	.	2	69
Biarritz (Sém.)	1	6	.	.	.	.	.	.	.	1	.	12	.	.	.	.	.	.	.	.	.	.	5	8	2	.	.	5	.	8	2	50

VERSANT DE LA MÉDITERRANÉE.

BASSINS ENTRE LES PYRÉNÉES ET LE RHÔNE.

Bassins du Tech, de la Tet et de l'Agly.																																
Col de la Quilliane.	3	.	.	.	.	4	5	5	7	9	10	.	11	.	.	4	6	.	.	.	5	.	.	2	6	9	6	.	.	6	6	104
Montlouis (C. M.)	2	.	.	.	4	5	8	.	.	.	17	.	13	.	.	9	.	7	.	.	5	6	16	.	.	5	.	.	.	10	9	116
Prats-de-Mollo	.	.	.	.	.	8	.	5	.	20	65	.	.	.	.	.	.	5	.	.	.	.	7	.	.	7	.	6	3	.	.	126
Céret	.	.	.	.	.	.	.	2	.	23	15	.	.	.	.	.	.	4	.	.	.	.	.	.	.	.	.	1	.	20	.	65
Vernet-les-Bains	11	1	.	.	.	4	6	.	.	4	8	36	.	.	.	.	.	.	11	.	.	.	.	15	.	1	.	.	.	.	30	127
Prades	3	7	.	.	.	2	1	1	1	.	9	15	.	11	.	6	.	.	3	.	.	3	.	2	.	.	.	.	.	.	4	68
Cômes	7	.	.	.	.	.	.	.	.	9	9	.	1	.	.	.	.	2	.	.	.	.	.	.	.	.	.	.	.	17	13	58
Vira	5	.	.	.	2	3	.	.	.	7	7	.	11	.	.	4	6	.	.	3	2	3	4	.	2	6	.	.	3	13	.	92
Caudiès-de-St-Paul.	5	.	.	.	.	.	1	.	.	6	5	.	3	.	.	1	.	.	2	.	4	2	1	.	3	3	.	.	.	1	3	40
Perpignan (Obs^re)	1	.	.	.	.	0	.	.	.	8	7	.	.	.	.	.	.	3	.	.	.	.	.	.	6	.	.	1	.	7	1	34
Estagel (C. M.)	7	.	.	.	.	.	.	2	.	5	14	.	.	.	.	12	.	3	.	.	.	.	.	2	.	.	.	.	1	5	.	51
St-Laurent-de-la-S.	.	.	.	.	.	.	.	.	.	.	.	.	.	.	.	.	.	.	.	.	.	.	.	.	11	.	.	.	.	21	.	32
Le Barcarès	.	.	.	.	.	.	.	.	.	.	2	.	.	.	.	.	.	2	.	.	.	.	.	5	.	.	.	.	.	.	4	13
Port-Vendres	3	.	.	.	.	.	.	.	.	7	9	.	.	.	.	.	.	1	.	.	.	.	.	.	.	1	.	2	.	.	3	26
Cap Béar (phare)	.	.	.	.	.	.	.	.	.	.	.	.	.	.	.	.	.	.	.	.	.	.	.	.	.	.	.	2	.		.	2
Banyuls	7	.	.	.	.	.	.	.	.	14	2	.	.	.	.	.	.	5	.	.	.	.	1	.	.	3		2	.	.	4	39

STATIONS.	1	2	3	4	5	6	7	8	9	10	11	12	13	14	15	16	17	18	19	20	21	22	23	24	25	26	27	28	29	30	31	TOTAL.
Bassin de la Sègre.																																
Col de Puymorens	30	.	.	.	.	.	.	.	.	17	5	.	.	5	.	.	.	4	.	.	65	.	.	.	.	3	.	.	.	.	.	129
Angoustrine	.	2	.	.	.	2	4	2	4	1	5	.	2	.	1	.	1	.	2	.	.	.	25	.	.	6	.	.	.	.	12	70
Bourg-Madame	.	.	.	.	.	4	.	.	.	.	4	.	1	.	.	.	.	1	.	.	.	.	17	3	.	.	1	.	.	.	3	34
Bassin de l'Aude.																																
Le Bousquet																																139
Mérial																																178
Espezel																																134
Les Fanges																																136
Monthaut (h. b.)																																95
Monthoumet																																82
Montlaur																																21
Moux																																88
Barbaira																																37
Carcassonne (C.M.)	3	.	.	.	.	5	.	.	.	20	1	.	.	.	.	.	.	1	.	1	.	.	.	.	7	.	.	0	.	3	.	40
Lasbordes																																9
La Loubatière																																43
Lespinassière (Salettes)																																117
Caunes (h. b.)																																67
Estagnol																																89
Bassins de l'Orb, de l'Hérault, du Lez et du Vidourle.																																
Saint-Pons	.	.	.	.	.	1	.	.	.	14	27	.	.	.	.	.	.	.	.	.	.	.	.	.	.	5	.	9	1	.	3	60
Saint-Gervais	.	.	.	.	.	.	.	.	.	12	8	.	.	.	.	.	.	.	.	.	.	.	.	.	.	.	.	.	.	.	2	22
Bédarieux	5	.	.	.	.	.	.	4	10	50	35	.	.	.	.	.	.	.	.	.	.	.	.	.	.	.	.	5	.	4	3	116
L'Escandolgue	5	.	.	.	.	.	.	.	.	43	29	.	.	.	.	.	.	.	.	.	2	.	.	.	10	.	.	3	.	5	.	97
Lodève	1	.	.	.	.	.	.	.	.	54	.	.	.	.	.	.	.	.	.	.	1	.	.	.	.	2	.	3	.	4	3	68
Le Caylar	.	.	.	.	.	.	.	.	.	9	7	.	6	.	.	.	.	.	.	.	.	.	.	.	.	.	.	2	.	6	4	34
Blandas	.	.	.	.	.	.	.	.	12	.	17	.	.	.	.	.	.	.	.	.	.	.	.	.	.	.	.	3	4	.	15	51
Le Vigan	.	.	.	.	.	.	.	2	2	2	.	.	.	.	.	.	.	.	.	.	.	.	.	.	.	.	.	.	.	18	.	24
Valleraugue	.	.	.	.	.	.	.	39	.	6	4	.	.	.	.	.	.	.	.	.	.	.	.	.	.	.	.	15	8	15	25	112
Saint-Bauzille	.	.	.	.	.	.	.	1	.	10	3	.	.	.	.	.	.	.	.	.	.	.	.	.	.	.	.	2	.	.	.	16
Nîmes (E. N.)	.	.	.	.	.	.	.	6	.	12	.	.	.	.	.	.	.	.	.	.	.	.	.	.	.	.	.	3	11	3	.	35
Lunel	.	.	.	.	.	.	.	.	.	21	.	.	.	.	.	.	.	.	.	.	.	.	.	.	.	.	.	.	.	68	.	89
Montpellier (E. N.)	.	.	.	.	.	.	1	.	.	5	.	.	.	.	.	.	.	.	.	.	.	.	.	.	.	.	.	1	.	3	1	11
St-Mathieu-de-Trév.	.	.	.	.	.	.	.	.	.	31	.	.	.	.	.	.	.	.	.	.	.	.	.	.	.	.	.	.	9	.	.	40
Plateau-de-Valène	.	.	.	.	.	.	.	.	.	20	5	.	.	.	.	.	.	.	.	.	.	.	.	.	.	9	.	.	.	6	.	40
Gignac	.	.	.	.	.	.	.	.	.	48	.	.	.	.	.	.	.	.	.	.	.	.	.	.	.	.	.	.	.	8	.	56
Cette (P. C.)	.	.	.	.	.	.	.	.	.	.	10	.	.	.	.	.	.	.	.	.	.	.	.	.	.	.	1	.	.	5	.	16
Agde	.	.	.	.	.	.	.	.	.	5	3	.	.	.	.	.	.	.	.	.	.	.	.	.	4	.	.	1	.	10	.	23
Béziers	.	.	.	.	.	.	.	.	.	12	13	.	.	.	.	.	.	.	3	.	.	.	.	.	.	.	.	.	.	2	.	30
Capestang	.	.	.	.	.	.	.	10	.	15	22	.	.	.	.	.	.	.	.	.	.	.	.	.	.	.	.	.	.	12	.	59
BASSIN DU RHÔNE.																																
Bassin de la Saône supérieure.																																
Miellin	2	.	.	.	.	.	.	.	.	.	.	.	.	.	.	.	.	.	.	9	4	2	.	.	1	.	.	.	10	4	.	32
Belfahy	2	.	.	.	.	.	.	.	.	.	.	.	.	.	.	.	.	.	.	6	6	.	.	.	2	.	.	.	25	2	.	43

STATIONS.	1	2	3	4	5	6	7	8	9	10	11	12	13	14	15	16	17	18	19	20	21	22	23	24	25	26	27	28	29	30	31	TOTAL.
Bassin de la Saône supérieure (suite).																																
Quers	.	.	.	.	.	.	.	.	.	.	.	.	.	.	.	.	.	.	.	.	.	.	.	.	.	5	.	.	6	2	.	13
Plancher-les-M.	1	1	.	.	.	.	.	.	.	.	.	.	.	.	.	.	.	.	.	6	2	3	.	.	1	.	.	.	.	20	.	34
Villersexel	.	.	.	.	.	.	.	.	.	.	.	.	.	.	.	.	.	.	3	1	.	.	.	.	.	.	.	.	10	.	.	14
Montbozon	3	20	.	1	.	.	.	.	.	.	.	.	.	.	.	.	.	.	.	.	2	.	5	.	0	2	.	1	6	.	.	40
Marnay	2	2	.	.	.	.	.	.	.	.	.	.	.	.	.	.	.	.	.	2	0	0	.	.	.	.	.	1	0	.	.	7
Chaumercenne	.	.	.	.	.	.	.	.	.	.	.	.	.	.	.	.	.	.	.	3	1	.	.	.	1	.	1	.	.	.	.	6
Fouvent-le-Bas	.	.	.	.	.	.	.	.	.	.	.	.	.	.	.	.	.	.	.	.	.	.	.	.	.	.	.	.	.	.	.	0
Vesoul (Obs.)	0	.	0	.	.	.	.	.	.	.	.	.	.	.	.	.	.	.	.	4	1	1	.	.	.	3	.	1	.	.	.	10
Conflandey	4	.	0	.	.	.	.	.	.	.	.	.	.	.	.	.	.	.	.	6	1	.	.	.	0	.	0	.	.	.	.	12
Saint-Remy	.	.	.	.	.	.	.	.	.	.	.	.	.	.	.	.	.	.	.	.	.	.	.	.	.	.	.	.	.	.	.	0
Plombières	1	.	.	.	.	.	.	.	.	.	.	.	.	.	.	0	.	.	.	1	1	.	.	.	.	.	.	.	3	.	.	6
Vioménil	.	.	.	.	.	.	.	.	.	.	.	.	.	.	.	.	1	.	.	1	0	.	.	.	.	.	.	.	6	.	.	8
Fontenoy-le-Chât.	.	1	.	.	.	.	.	.	.	.	.	.	.	.	.	.	.	.	.	0	0	.	.	.	.	.	.	0	7	.	.	8
Montdoré	.	.	.	.	.	.	.	.	.	.	.	.	.	.	.	.	.	.	.	.	.	.	.	.	.	.	.	.	20	.	.	20
Villars-le-Pautel	.	.	.	.	.	.	.	.	.	.	.	.	.	.	.	0	.	.	.	2	.	.	.	.	.	.	1	3	.	.	.	6
Bourbonne-les-B.	.	.	.	.	.	.	.	.	.	.	.	.	.	.	.	.	.	.	.	1	.	.	.	.	.	.	.	.	1	1	.	3
Charmoy	.	.	.	.	.	.	.	.	.	.	.	.	.	.	.	.	.	.	.	5	.	3	.	.	.	.	.	.	.	.	.	9
Jussey	.	.	.	.	.	.	.	.	.	.	.	.	.	.	.	.	.	.	4	0	.	.	.	.	.	.	.	5	.	.	.	9
Chalindrey	.	.	.	.	.	.	.	.	.	.	.	.	.	.	.	.	.	.	.	5	0	0	.	.	.	.	.	.	.	.	.	5
Villegusien	.	.	.	.	.	.	.	.	.	.	.	.	.	.	.	.	.	.	.	3	0	.	.	.	.	.	.	.	.	.	.	3
Vaux-s.-Aubigny	.	.	.	.	.	.	.	.	.	.	.	.	.	.	.	.	.	.	.	.	.	.	.	.	.	.	.	.	.	.	.	0
Is-sur-Tille	1	.	.	.	.	.	.	.	.	.	.	.	.	.	.	.	.	.	.	4	.	.	.	.	.	.	.	3	.	.	.	8
Saussy	.	.	.	.	.	.	.	.	.	.	.	.	.	.	.	.	.	.	.	3	.	.	.	.	.	.	.	12	.	.	.	15
St-Seine-l'Abbaye	.	3	.	.	.	.	.	.	.	.	.	.	.	.	.	.	.	.	.	1	1	.	.	.	.	.	.	.	.	.	.	4
Dijon (P. C.)	0	.	.	.	.	.	.	.	.	.	.	.	.	.	.	.	.	.	.	.	.	.	.	.	.	.	.	.	.	.	.	0
Vonges (Poudrie)	2	.	.	.	.	.	.	.	.	.	.	.	.	.	.	.	.	.	.	1	0	.	.	.	.	4	.	.	.	.	.	7
Bassin de la Saône inférieure, au-dessous du confluent du Doubs.																																
Beaune	0	.	.	.	.	.	.	.	.	.	.	.	.	.	.	.	.	.	.	.	.	.	.	.	.	.	.	.	.	2	.	2
Lons-le-Saunier (E.N.)	1	1	.	.	.	.	.	.	.	1	.	.	.	.	.	.	.	.	.	.	.	4	8	.	.	.	0	.	8	.	.	24
Bourg (E. N.)	.	1	.	.	.	.	.	.	.	6	.	.	.	.	.	.	.	.	.	5	1	.	.	.	.	.	.	.	3	.	.	16
Les Écharmeaux	6	11	.	.	.	.	.	.	.	.	.	.	.	.	.	.	.	.	.	5	5	4	.	.	.	.	.	1	.	.	.	32
Belleville	6	.	.	.	.	.	.	.	.	.	.	.	.	.	.	.	.	.	.	.	6	.	.	.	.	.	.	.	.	.	.	12
Tarare	5	3	.	.	.	.	.	.	.	.	1	.	.	.	.	.	.	.	.	.	6	.	.	.	.	.	2	.	.	.	.	17
Mont-Verdun	12	.	.	.	.	.	.	.	.	.	.	.	.	.	.	.	.	.	.	.	3	.	.	.	.	.	.	.	.	.	.	15
L'Arbresle	7	2	.	.	.	.	.	.	.	.	3	.	.	.	.	2	.	.	.	2	3	5	.	.	.	.	.	.	.	.	.	24
Ste-Foy-l'Argent	13	9	2	.	.	.	.	.	.	.	2	.	.	.	.	.	.	.	.	.	3	7	2	.	.	.	3	.	2	.	.	43
Bassin du Doubs.																																
Belfort (Château)	.	.	.	.	.	.	.	.	.	.	.	.	.	.	.	.	.	.	.	5	0	0	1	1	1	.	.	.	.	1	.	10
Héricourt	.	.	.	.	.	.	.	.	.	.	.	.	.	.	.	.	.	.	.	5	.	.	.	.	3	.	.	.	.	.	.	8
Ft-de-Montfaucon	4	.	.	.	.	.	.	.	.	.	.	.	.	.	.	.	.	.	4	1	1	.	.	.	.	.	.	.	13	.	.	23
Besançon (Obs.)	3	0	.	.	.	.	.	.	.	.	.	.	.	.	.	.	0	.	.	6	1	1	.	0	.	.	0	1	2	.	.	14
Chailluz	1	2	.	.	.	.	.	.	.	.	.	.	.	.	.	.	.	.	.	0	.	.	.	.	.	.	.	.	.	.	.	4
Ornans	2	3	.	.	.	.	.	.	.	.	.	.	.	.	.	.	.	.	.	.	4	2	.	.	.	.	.	.	18	.	.	29
Salins	6	10	.	.	.	.	.	.	.	.	.	.	.	.	.	.	.	.	.	7	3	5	.	0	.	.	.	.	.	.	.	31
Dampierre	1	.	.	.	.	.	.	.	.	.	.	.	.	.	.	.	.	.	.	2	1	.	.	.	.	.	.	.	.	.	.	4
Dôle (P. C.)	2	0	.	.	.	.	.	.	.	.	.	.	.	.	.	.	.	.	.	.	1	.	.	.	.	.	.	.	.	.	.	3

STATIONS.	1	2	3	4	5	6	7	8	9	10	11	12	13	14	15	16	17	18	19	20	21	22	23	24	25	26	27	28	29	30	31	TOTAL.
Bassin du Rhône proprement dit, cours moyen.																																
Thonon	20	0	.	.	.	.	.	.	.	.	.	.	.	.	.	.	.	.	.	1	10	3	1	.	1	.	.	2	.	16	.	54
Bonneville (E. N.)	0	.	.	.	.	.	.	.	.	.	.	.	.	.	.	.	.	.	.	10	8	8	.	.	.	.	.	1	.	18	2	47
Gex	2	.	.	.	.	.	.	.	.	.	.	.	.	.	.	.	.	.	.	7	.	1	.	2	.	.	3	.	.	.	.	15
Les Rousses	6	3	.	.	.	.	.	.	.	.	.	.	.	.	.	.	.	.	.	7	10	4	.	.	.	.	.	0	.	10	.	40
Champagnole	3	2	.	.	.	.	.	.	.	.	.	.	.	.	.	.	.	.	.	5	3	4	0	4	.	.	.	1	.	.	.	22
Saint-Claude	18	.	.	.	.	.	.	.	.	.	2	.	.	.	.	0	.	.	.	12	4	7	5	0	0	0	1	1	2	10	7	70
Cruseilles	21	3	.	.	.	.	.	.	.	.	.	.	.	.	.	1	.	.	.	.	16	10	.	3	.	.	.	.	.	.	.	54
Annecy	.	.	.	.	.	.	.	.	.	.	.	.	.	.	.	1	.	.	.	.	14	3	.	.	.	.	.	1	1	.	.	20
Le Châtelard	13	2	0	.	0	.	.	.	.	.	.	.	.	.	.	1	1	.	.	.	9	6	0	.	.	.	.	.	.	.	13	45
Albens	24	1	.	.	.	.	.	.	.	.	.	.	.	.	.	1	.	.	.	0	4	4	0	.	.	.	.	.	.	0	.	34
Chambéry	9	.	.	.	.	.	.	.	.	.	.	.	.	.	.	.	.	.	.	.	2	4	6	.	.	.	.	.	.	.	.	21
Les Échelles (St-Th. de C.)	19	5	.	.	.	.	.	.	.	.	.	.	.	.	.	0	.	.	.	.	12	8	10	.	.	.	2	.	.	.	.	56
Lhuis	.	.	.	.	.	.	.	.	.	.	.	.	.	.	.	.	.	.	.	.	.	.	5	.	.	.	.	.	.	.	4	9
Belley	5	.	.	.	.	.	.	.	.	.	.	.	.	.	.	.	.	.	.	2	3	1	.	.	1	.	.	.	.	.	.	12
Hauteville	.	.	.	.	.	.	.	.	5	2	6	.	.	6	.	.	.	.	6	5	17	8	.	.	.	.	.	.	.	.	.	55
Nantua	2	.	.	.	.	.	.	.	.	5	.	1	.	.	.	.	.	.	.	6	8	2	1	.	.	8	.	.	.	13	14	60
Neuville-s-Ain	.	.	.	.	.	.	.	.	.	2	.	.	.	.	.	.	.	.	.	3	2	.	.	.	.	12	.	.	.	.	.	19
Montluel	.	.	.	.	.	.	.	.	.	19	.	.	.	.	.	.	.	.	.	3	.	.	.	.	.	.	.	.	.	.	.	22
Lyon (Tête-d'Or)	10	.	.	.	.	.	.	.	.	.	16	.	.	.	.	.	.	.	.	.	.	3	.	.	.	.	1	.	.	.	.	30
St-Genis-Laval (Obs.)	11	.	.	.	.	.	.	.	1	.	5	.	.	.	.	.	.	.	.	2	.	3	.	.	.	.	.	.	.	.	.	22
St-Romain-en-Gal	.	.	.	.	.	.	.	.	.	1	.	.	.	.	.	.	.	.	.	.	.	.	.	.	.	.	2	.	.	.	.	3
Mont-Pilat	11	10	.	.	.	.	.	.	.	16	.	.	.	.	.	.	.	.	.	5	16	.	.	.	.	.	.	.	10	.	.	68
Bassin de l'Isère.																																
Flumet	28	3	.	0	.	.	.	.	.	.	.	.	.	.	.	2	1	.	.	.	14	2	1	.	.	1	1	1	.	.	3	57
Beaufort	19	2	1	.	.	.	2	.	.	.	.	.	.	.	.	.	4	.	.	.	19	1	1	1	.	2	.	0	.	.	3	54
Mont-Gilbert (fort)	4	4	.	.	.	.	.	.	.	.	3	4	.	.	.	5	.	.	.	10	2	2	.	.	3	4	.	.	.	.	.	41
Bourg-St-Maurice	2	3	.	.	.	.	2	.	.	.	.	.	.	.	.	.	.	.	.	.	.	.	.	.	.	.	.	.	.	.	.	7
Sainte-Foy	16	7	3	.	.	9	.	.	2	1	.	.	.	.	.	.	4	.	.	.	5	8	.	.	.	.	15	0	.	.	.	71
Val d'Isère	.	28	.	.	5	7	.	6	4	.	.	.	.	.	.	.	5	.	.	.	9	2	6	.	.	.	19	8	.	.	.	99
Modane	6	.	.	.	.	20	.	.	.	8	.	.	.	.	.	.	.	.	.	.	.	2	.	.	.	.	12	2	.	.	.	50
L'Esseillon (fort)	10	.	.	.	.	.	.	.	.	4	.	.	.	.	.	.	.	.	.	.	.	.	.	.	.	.	12	.	.	.	3	29
Bozel	8	9	3	.	.	4	.	.	.	4	.	.	.	.	.	.	.	.	.	.	8	1	.	.	.	.	.	.	.	.	.	37
Montaimont	15	12	3	.	.	.	.	1	1	.	.	.	.	.	.	.	.	.	.	.	1	12	5	10	12	4	2	.	.	.	.	78
St-Jean-de-Maur	9	.	.	.	.	.	.	.	.	.	.	.	.	.	.	.	.	.	.	3	5	1	.	.	0	3	.	.	.	.	4	25
St-Jean-d'Arves	5	12	.	.	.	6	1	.	3	.	.	.	.	.	.	3	.	.	.	.	3	5	1	.	.	.	4	.	.	.	.	44
Saint-Bonnet	20	5	.	.	.	.	.	.	18	15	27	.	.	.	.	.	.	.	.	.	.	.	.	.	.	16	.	17	5	7	10	141
La Mûre	8	20	.	.	.	.	1	0	.	7	9	.	.	.	.	.	.	.	.	.	2	37	1	.	.	.	5	.	2	.	8	101
Grenoble (E. N.)	8	14	.	.	.	7	.	.	1	1	.	.	.	.	.	.	.	.	.	.	8	14	0	.	.	.	.	.	.	.	0	53
La Tronche	21	6	.	.	.	8	1	4	.	1	.	.	.	.	.	7	0	.	.	0	11	21	0	.	0	2	2	0	.	17	1	103
Bassin de la Durance.																																
Mont-Genèvre	48	.	.	.	12	.	.	.	3	.	.	3	.	.	.	.	.	1	.	.	.	.	.	.	6	10	2	8	.	.	3	96
Embrun	.	.	.	.	2	9	.	2	6	.	.	.	.	.	.	.	.	.	.	.	.	.	.	.	.	4	.	.	.	.	1	24
Chorges	6	.	.	.	14	1	1	14	5	1	.	.	.	1	.	.	.	.	.	.	.	.	.	.	.	.	6	.	.	.	2	51
Gap (P. C.)	17	.	.	.	.	12	.	.	14	1	10	.	.	.	.	.	.	.	.	.	.	.	.	.	.	.	8	.	.	15	5	82

STATIONS.	1	2	3	4	5	6	7	8	9	10	11	12	13	14	15	16	17	18	19	20	21	22	23	24	25	26	27	28	29	30	31	TOTAL.
Bassin de la Durance (suite).																																
Faucon	15	.	.	.	10	5	5	16	4	12	.	.	.	.	.	.	.	.	.	.	.	.	.	.	.	.	6	.	.	.	.	73
Serres	7	.	.	.	1	2	4	.	.	.	.	.	.	.	.	.	.	.	.	.	3	.	.	.	.	.	.	4	18	.	25	64
Sisteron	2	.	.	.	.	.	.	.	6	.	5	.	.	.	.	.	.	.	.	.	.	.	.	.	.	11	3	7	.	2	1	37
St-Étienne-les-Orgues	.	.	.	.	.	.	1	.	3	12	3	.	1	.	1	.	.	.	.	.	.	.	.	.	.	6	.	.	.	4	1	32
Forcalquier	.	.	.	.	.	.	.	.	16	12	0	.	9	.	.	2	.	2	.	.	.	.	.	.	10	5	.	.	4	4	.	64
Manosque	.	.	.	.	.	2	.	2	4	2	.	.	.	.	.	.	.	.	.	.	.	.	.	2	5	.	.	15	2	2	5	41
La Garde	.	.	.	.	.	.	.	21	.	.	.	.	.	.	.	.	.	.	.	.	.	.	.	.	12	13	8	.	.	15	8	77
Apt	.	.	.	.	.	0	0	6	14	.	.	.	.	.	.	.	1	.	.	.	.	.	.	.	2	5	9	4	0	5	7	54
Mirabeau	14	.	.	.	.	.	.	1	9	.	.	.	.	.	13	.	.	.	.	.	.	.	.	.	.	8	4	.	4	.	30	83
Pertuis	.	.	.	.	.	3	10	.	.	.	.	7	.	.	.	.	.	.	.	.	.	.	.	.	9	7	.	9	6	4	3	58
Venelles	8	.	.	.	.	.	5	.	.	.	1	.	.	.	.	.	.	.	.	.	.	.	.	.	.	.	.	.	.	1	1	16
Cavaillon	.	.	.	.	.	2	.	4	.	1	0	.	.	.	.	.	.	.	.	.	.	.	.	.	.	2	.	5	.	7	9	31
Bassins de l'Ardèche, de la Cèze et du Gard; petits bassins de la rive droite du Rhône.																																
Vernoux (M. Maisonneuve)	5	1	.	.	.	.	.	3	1	2	4	.	.	.	.	.	.	.	.	.	.	2	.	.	.	2	.	1	14	.	.	35
Privas (E. N.)	2	.	.	.	.	.	.	3	4	1	.	.	.	.	.	.	.	.	.	.	2	.	.	.	.	.	.	6	2	.	16	36
Montpezat	1	5	.	.	.	.	.	4	25	6	1	8	.	.	.	.	.	.	.	.	4	0	.	.	.	.	.	.	6	.	.	63
Villefort	.	.	.	.	.	.	.	2	.	3	5	.	.	.	.	.	.	.	.	.	.	.	.	.	.	.	.	.	15	3	.	28
Mâlons	.	.	.	.	.	.	4	10	.	7	.	2	.	.	.	.	.	.	.	.	.	.	.	.	.	.	.	4	3	.	19	49
Vialas	.	.	.	.	.	.	.	5	1	17	3	1	.	.	.	.	.	.	.	.	1	.	.	.	.	.	.	.	7	1	5	41
Bessèges	.	.	.	.	.	.	.	.	4	.	2	.	.	.	.	.	.	.	.	.	.	.	.	.	.	.	.	.	.	3	.	9
La Grand'Combe	.	.	.	.	.	.	10	.	3	4	3	.	.	.	.	.	.	.	.	.	.	.	.	.	.	.	.	2	.	.	.	22
Collet-de-Dèze	.	.	.	.	.	.	.	.	13	1	3	.	.	.	.	.	.	.	.	.	.	.	.	.	.	.	4	.	.	4	28	52
Barre	.	.	.	.	.	.	.	.	3	4	5	.	.	.	.	.	.	.	.	.	1	.	.	.	.	.	0	2	5	1	.	21
St-Étienne (V.-F.)	.	.	.	.	.	.	.	.	8	2	2	.	.	.	.	.	.	.	.	.	.	.	.	.	.	.	.	.	4	.	56	73
Lasalle	.	.	.	.	.	.	4	18	.	4	.	.	.	.	.	.	.	.	.	.	.	.	.	.	.	.	.	3	.	24	40	93
Alais	1	.	.	.	.	.	.	4	5	.	1	2	.	.	.	.	.	.	.	.	1	.	.	.	.	.	.	8	20	3	.	44
Uzès	.	.	.	.	.	.	.	.	1	6	.	.	.	.	.	.	.	.	.	.	.	.	.	.	.	.	.	1	.	.	.	8
Barjac	.	.	.	.	.	.	.	.	.	2	4	.	.	.	.	.	.	.	.	.	.	.	.	.	.	.	.	.	.	20	.	26
Aramond	.	.	.	.	.	.	.	.	8	.	8	4	.	.	.	.	.	.	.	.	.	.	.	.	.	.	.	.	.	.	.	20
Bassin du Rhône proprement dit, cours inférieur.																																
Valence (E. N.)	0	2	.	.	.	3	.	6	.	2	2	.	.	.	.	.	.	.	.	.	.	.	.	.	.	.	.	1	1	13	.	30
Livron (M. Pugnet)	.	8	.	.	.	.	.	3	.	2	6	.	.	.	.	.	.	.	.	.	.	.	.	.	.	.	.	2	2	.	1	24
Saoù	30	4	.	.	.	6	.	.	4	.	.	.	.	.	.	.	.	.	.	.	.	8	2	.	.	.	8	.	.	21	.	83
Beaufort	90	6	.	.	.	.	5	.	2	16	.	.	.	.	.	.	.	.	.	.	13	11	.	.	.	.	1	18	.	13	.	175
Châtillon-en-D.	9	.	.	.	.	1	9	5	3	8	.	.	.	.	.	.	.	.	.	.	11	.	.	.	.	.	0	4	2	.	.	53
Jansac	.	6	0	.	.	.	2	6	5	2	8	.	.	.	.	.	.	.	.	.	.	7	.	.	.	.	.	6	13	1	27	83
Valréas	7	.	.	.	.	.	.	.	11	1	.	.	.	.	.	.	.	.	.	.	2	.	.	.	4	.	2	14	.	19	1	61
Pierrelatte (M. Favier)	0	.	.	.	.	.	.	.	.	.	.	.	.	.	.	.	.	.	.	.	.	.	.	.	8	.	.	8	.	.	3	19
Lapalud	.	.	.	.	.	.	.	.	.	2	.	.	.	.	.	.	.	.	.	.	.	.	.	.	4	.	.	8	.	2	0	16
Orange	.	.	.	.	.	.	.	2	5	.	.	.	.	.	.	.	.	.	.	.	.	.	.	.	.	.	.	.	.	2	3	12
Malaucène	.	.	.	.	.	.	1	3	3	29	.	.	3	.	.	.	.	.	.	.	.	1	.	.	.	7	.	4	1	.	1	53
Savoillans	.	.	.	.	.	.	12	5	20	24	2	.	7	.	.	.	1	.	.	.	.	1	.	.	.	13	.	.	.	.	20	103
Mt Ventoux (Obs.)	32	10	.	.	.	6	7	20	60	75	22	.	.	.	.	.	3	.	.	.	.	4	.	.	.	16	.	2	3	.	40	301
Sault	.	.	.	.	.	.	18	1	8	7	2	.	14	.	.	.	4	.	.	.	.	.	.	.	.	9	9	1	1	.	36	110
Saint-Christol	7	.	.	.	.	.	5	3	8	19	3	.	3	.	.	.	5	.	.	.	.	.	.	.	.	15	3	3	10	3	30	117

STATIONS.	1	2	3	4	5	6	7	8	9	10	11	12	13	14	15	16	17	18	19	20	21	22	23	24	25	26	27	28	29	30	31	TOTAL.
Bassin du Rhône proprement dit, cours inférieur (suite).																																
Murs	16	.	.	.	.	.	.	.	16	11	1	.	14	.	.	.	1	.	.	.	.	.	.	.	.	4	.	.	1	.	28	92
Carpentras	6	.	.	.	.	.	.	0	6	8	1	.	1	.	.	.	4	.	.	.	.	.	.	.	.	4	.	0	7	.	11	48
Avignon (E. N.)	.	.	.	.	.	.	.	9	.	24	1	.	.	.	.	.	.	.	.	.	.	.	.	.	0	.	.	1	0	2	.	37
Beaucaire	.	.	.	.	.	.	.	54	.	15	.	.	.	.	.	.	.	.	.	.	.	.	.	.	.	.	.	7	.	.	.	76
Saint-Remy	.	.	.	.	.	6	.	5	.	2	.	.	.	.	.	.	.	.	.	.	.	.	.	.	.	.	.	.	.	2	.	15
Arles	.	.	.	.	.	.	.	.	.	17	.	.	.	.	.	.	.	.	.	.	.	.	.	.	.	.	.	4	1	42	2	66
Saintes-Maries	.	.	.	.	.	.	.	.	.	.	.	.	.	.	.	.	.	.	.	.	.	.	2	.	.	.	.	.	3	.	.	3
RÉGION DE NICE.																																
Petits bassins entre le Rhône et les Alpes.																																
Pélissanne	4	.	.	.	.	.	1	.	.	.	5	2	2	.	.	.	.	.	.	.	.	.	.	.	.	1	.	.	5	5	.	25
Cornillon	.	.	.	.	.	.	.	.	.	.	24	.	.	.	.	.	.	.	.	.	.	.	.	.	.	2	.	.	2	.	16	44
Saint-Chamas	.	.	.	.	.	.	.	.	.	8	.	.	.	.	.	.	.	.	.	.	.	.	.	.	.	.	.	3	8	.	.	19
Port-de-Bouc	.	.	.	.	.	.	.	.	.	.	.	.	.	.	.	.	.	1	.	.	.	.	.	.	.	.	.	4	3	.	.	8
Les Pennes	5	.	.	.	.	.	.	.	.	.	.	.	.	.	.	.	.	.	.	.	.	.	.	.	.	1	.	.	.	2	.	8
Aix (E. N.)	.	.	.	.	.	1	.	.	.	.	1	.	.	.	.	.	.	.	.	.	.	.	.	.	1	.	.	.	.	.	.	3
Saint-Antonin	.	.	.	.	.	.	.	.	.	.	.	.	.	.	.	.	.	.	.	.	.	.	.	.	13	.	.	.	.	23	.	36
Le Gd-Sambuc	.	.	.	.	.	.	.	1	.	.	.	.	.	5	.	.	.	.	.	.	.	.	.	.	.	3	.	.	5	4	.	18
Palama	5	.	.	.	.	.	.	.	.	.	.	.	.	.	.	.	.	8	.	.	.	.	.	.	.	1	.	.	.	1	.	15
Gréasque	3	.	.	.	.	.	8	.	.	.	.	.	.	.	.	.	.	9	.	.	.	.	.	.	.	3	.	.	.	2	9	34
Marseille (Obsre)	.	.	.	.	.	7	.	.	.	.	.	.	.	.	.	.	4	2	.	.	.	.	.	.	1	.	.	.	.	.	.	14
Cap Sicié (Sémaph.)	.	.	.	.	.	.	.	.	.	.	.	.	.	.	.	.	.	.	2	.	.	.	3	.	2	.	.	.	.	.	.	7
Toulon (Obs.)	.	.	.	.	.	.	.	.	.	.	.	.	.	.	.	.	1	3	.	.	.	2	.	1	2	0	.	.	.	.	.	9
St-Michel (Lagarde)	.	.	.	.	.	.	.	.	.	.	.	.	.	.	.	.	.	4	1	.	.	0	.	1	1	.	.	.	.	.	.	8
Hyères	.	.	.	.	.	.	.	.	.	.	.	.	.	.	.	.	7	2	.	.	.	1	.	.	9	.	.	.	.	.	.	19
Draguignan (E. N.)	.	.	.	.	.	3	.	.	2	3	.	.	.	.	.	.	23	.	.	5	.	3	.	3	5	1	.	.	5	1	.	54
Nice (Obsre)	.	5	.	.	.	.	.	.	0	4	.	.	.	0	.	.	6	.	.	.	0	10	.	1	0	1	.	.	0	.	.	26
Villefranche (phare)	.	.	0	.	.	.	.	.	.	.	3	3	.	.	.	.	.	1	.	.	.	.	4	.	.	.	.	1	.	.	.	11
CORSE.																																
Ajaccio (E. N.)	16	21	.	.	.	.	.	.	.	.	.	.	.	.	.	.	.	13	.	.	.	.	.	.	.	.	.	1	.	.	2	53
Bastia	.	.	3	.	.	.	.	.	.	3	.	.	.	.	.	.	.	11	.	.	.	.	2	.	4	.	.	.	.	.	.	23
Ile Sanguinaire	.	4	4	.	.	.	.	.	.	.	.	.	.	.	.	.	.	.	6	.	.	.	.	.	.	.	.	.	.	.	.	14

OBSERVATIONS DU MOIS DE JUIN 1896.

STATIONS.	1	2	3	4	5	6	7	8	9	10	11	12	13	14	15	16	17	18	19	20	21	22	23	24	25	26	27	28	29	30	TOTAL.
VERSANT DE LA MER DU NORD.																															
BASSINS DU RHIN, DE LA MEURTHE ET DE LA MOSELLE.																															
Le Thillot	.	.	3	5	10	2	1	.	2	33	44	.	.	.	.	.	.	.	.	.	.	.	.	.	44	9	.	.	8	.	161
Cornimont	.	.	3	.	4	6	1	.	2	.	10	38	9	.	1	.	6	8	.	.	.	.	.	.	7	23	.	.	7	.	125
Granges	.	.	.	.	.	.	.	.	4	7	10	42	.	.	.	.	.	4	18	.	.	.	.	.	2	36	.	.	8	.	131
La Hardalle	.	.	9	10	13	3	.	.	.	5	12	33	2	.	3	11	35	.	8	.	.	.	.	.	.	27	.	.	12	.	183
Saulcy-s.-M.	.	5	1	2	1	1	1	.	3	10	34	2	.	.	3	16	7	3	.	.	.	.	.	2	36	.	.	7	.	.	133
Bruyères	.	.	5	.	.	1	1	.	.	.	14	57	1	.	.	3	2	12	3	.	.	.	.	.	.	64	.	.	11	.	175
Épinal	.	.	.	.	3	0	.	2	3	.	29	10	.	4	11	1	.	8	.	.	.	.	.	.	22	.	.	.	4	.	97
Lerrain	.	.	.	.	.	4	.	.	0	3	11	25	.	.	.	5	.	3	9	.	.	.	.	.	3	14	.	.	6	.	83
Charmes	.	.	.	.	1	.	.	.	0	.	5	.	.	.	8	.	.	.	.	.	.	.	.	.	7	.	.	.	.		21
Rambervillers	.	.	.	.	.	6	.	1	.	2	5	29	.	.	3	.	1	2	4	.	.	.	.	.	25	.	.	6	.	.	84
Saint-Dié	.	2	.	13	.	.	.	.	.	3	.	45	.	.	.	8	.	10	.	.	.	.	.	.	40	.	.	.	10	.	131
Provenchères	.	.	2	4	10	4	0	0	.	4	9	50	1	.	.	9	5	4	8	.	.	.	.	.	.	26	.	.	6	.	142
Vexaincourt	.	7	.	11	16	4	.	1	.	.	9	48	.	.	3	.	25	2	13	.	.	.	.	.	.	35	.	.	11	.	185
Baccarat	.	.	.	.	4	.	1	2	1	.	37	.	.	.	.	1	1	2	3	.	.	.	.	.		14	2	.	9	.	76
Moriviller	.	.	.	5	6	.	.	.	1	.	24	.	.	.	11	.	.	6	.	.	.	.	.	.	6	.	.	.	6	.	64
Vézelise	.	.	.	.	.	5	1	2	.	8	7	6	.	.	2	3	.	.	.	.	.	.	.	.	6	10	.	.	4	.	54
Neuves-Maisons	.	.	.	.	.	3	.	2	0	.	15	12	0	.	.	4	.	2	2	.	.	.	.	.	.	15	.	.	3	.	59
Lunéville	.	.	.	.	5	.	2	.	.	1	12	9	.	.	.	5	4	2	.	.	.	.	.	.	.	9	.	.	11	.	60
Blamont	.	.	.	2	.	.	.	.	5	4	22	.	.	.	11	3	7	.	.	.	.	.	.	.	.	19	.	.	4	.	77
Parroy	.	.	.	.	.	1	.	1	1	.	22	10	.	.	.	9	4	3	.	.	.	.	.	.	2	7	.	.	6	.	66
Tomblaine (E. Ag.)	.	.	.	0	.	3	.	1	.	1	14	11	0	.	.	8	.	2	.	.	.	.	.	.	.	8	.	.	3	.	51
Nancy (Faculté)	.	.	.	.	1	1	.	3	2	.	14	4	.	.	.	2	.	0	1	.	0	.	.	.	.	3	.	.	3	.	35
Amance	.	.	.	.	.	2	.	3	.	.	14	11	.	.	.	1	4	0	.	.	.	.	.	.	.	12	.	.	6	.	54
Toul	.	.	.	.	5	5	.	5	.	.	17	6	.	.	.	5	.	.	2	.	.	.	.	.	.	10	.	.	5	.	60
Rogéville	.	.	.	.	3	4	.	4	0	.	12	6	.	.	3	.	2	.	.	.	.	.	.	.	2	16	.	.	2	.	54
Nomény	.	.	.	.	5	3	.	.	.	.	30	6	.	.	.	6	4	.	1	.	.	.	.	.	8	11	.	.	2	.	76
Euvezin	.	.	.	.	9	.	.	8	.	.	9	2	.	.	3	.	1	2	1	.	.	.	.	.	.	22	.	.	2	.	59
Lachaussée	.	.	.	.	1	1	2	9	1	.	8	1	.	.	.	.	.	4	0	.	.	.	.	.	.	24	.	.	3	.	54
Mance	.	.	.	.	2	.	.	9	0	.	1	1	.	.	.	.	2	.	1	.	.	.	.	.	.	52	.	.	5	.	74

STATIONS.	1	2	3	4	5	6	7	8	9	10	11	12	13	14	15	16	17	18	19	20	21	22	23	24	25	26	27	28	29	30	TOTAL.
BASSINS DE LA MEUSE, DE LA CHIERS ET DE LA SAMBRE.																															
La Marche	.	.	.	2	15	3	1	1	1	.	20	.	.	.	6	.	.	10	.	.	.	.	.	.	35	.	.	.	5	.	99
Contrexéville	.	.	.	.	5	2	.	1	.	.	33	7	.	.	3	3	.	5	.	.	.	.	.	.	21	2	.	.	6	.	88
Beaufremont	.	.	.	.	.	8	4	10	3	2	18	29	.	.	.	6	.	7	7	.	.	.	.	.	.	13	.	.	11	.	118
Châtenois	.	.	.	.	.	7	.	4	.	.	36	.	.	.	.	.	.	11	.	0	.	.	.	.	12	.	.	.	9	.	80
Neufchâteau (C. M.)	.	.	.	.	7	6	.	2	2	.	24	9	1	.	.	3	1	11	6	.	.	1	.	.	10	.	.	.	14	.	99
Vouthon-Bas	.	.	.	.	0	1	2	4	3	.	54	3	.	.	.	1	.	8	.	.	.	.	.	.	14	5	.	.	7	.	103
Commercy (P. C.)	.	.	5	2	.	.	10	1	.	.	14	4	.	.	.	6	.	7	.	.	.	.	.	.	25	.	.	.	.	.	74
Les Kœurs	.	.	3	1	2	.	.	9	2	14	7	.	.	.	2	.	7	.	.	.	.	.	.	.	18	.	.	.	1	.	66
Consenvoye	.	.	.	.	.	2	.	.	10	13	.	2	.	.	.	.	7	.	13	.	.	.	.	.	.	31	18	.	.	.	96
Damvillers	.	.	.	.	1	1	1	4	5	.	1	1	.	.	.	3	.	.	.	.	.	.	.	.	31	.	.	3	.	.	51
Hussigny	.	.	.	.	2	.	11	11	.	2	.	.	.	.	18	.	.	.	.	.	.	.	.	.	.	50	.	.	10	.	106
Montmédy	.	.	.	.	0	.	0	2	.	.	1	0	.	.	.	3	.	3	.	.	.	.	.	.	9	0	.	.	.	0	20
Pouilly	.	.	11	.	0	.	.	7	3	.	.	4	.	.	.	4	.	2	.	.	.	.	.	.	41	5	.	.	.	.	78
Mouzon	.	.	6	2	.	1	.	6	2	.	.	8	.	.	.	2	.	7	.	.	.	.	.	.	20	14	.	.	.	.	68
Saint-Aignan	.	.	.	.	.	.	2	3	5	1	6	.	.	.	.	.	.	1	.	.	.	.	.	.	3	.	.	.	.	.	23
Poix	.	.	.	2	1	.	.	6	3	3	9	8	.	.	.	3	.	4	.	.	.	.	.	.	3	16	2	.	2	.	62
Saint-Marcel	.	.	.	.	.	.	.	4	5	1	8	5	.	.	.	2	.	3	.	.	.	.	.	.	4	2	.	.	3	.	38
Gespunsart	.	.	.	5	1	.	1	2	2	2	2	7	.	.	.	4	.	4	.	.	.	.	.	.	4	20	.	.	3	.	57
Maubert-Fontaine	.	.	.	.	.	.	.	6	7	2	5	.	.	.	.	1	.	1	.	.	.	.	.	.	1	1	.	.	2	.	26
Fumay	.	.	1	.	.	.	18	3	6	.	2	9	.	.	.	5	.	.	6	.	.	.	.	.	8	4	2	.	4	.	68
Landrecies	.	.	6	.	.	.	1	1	5	3	12	2	.	.	.	.	.	15	.	.	.	.	.	.	.	.	.	.	4	.	49
BASSINS DE L'ESCAUT, DE LA LYS, DE L'YSER ET DE L'AA.																															
Cambrai (C. M.)	.	.	5	9	.	1	5	5	4	0	18	3	.	.	.	.	.	7	.	.	.	.	.	.	0	.	1	.	27	.	85
Le Quesnoy (C. M.)	.	4	.	.	.	0	0	0	10	0	24	0	.	.	.	.	.	17	.	.	.	.	.	.	.	1	.	15	.	.	71
Valenciennes	.	9	2	.	0	1	0	4	11	10	3	.	.	.	0	.	.	9	.	.	.	.	.	.	2	1	.	11	.	.	64
Douai (C. M.)	.	1	7	.	.	14	3	10	.	6	.	.	.	.	.	.	10	.	.	.	.	.	.	.	.	0	.	28	.	.	79
Arras (St. agr.)	1	1	6	.	.	0	4	4	3	11	.	.	.	0	.	.	6	.	.	.	.	.	.	0	0	.	.	11	.	.	47
Lille (C. M.)	.	1	1	3	.	2	5	2	6	8	4	.	.	.	.	.	.	4	.	.	.	.	.	0	1	.	.	.	0	.	38
Gondecourt	.	.	5	5	.	.	10	21	4	3	10	.	.	.	.	.	.	8	.	.	.	.	.	.	1	.	.	.	2	.	69
Laventie	.	0	14	.	.	12	1	0	6	7	.	.	.	.	.	.	7	.	.	.	0	.	.	1	.	.	.	0	.	0	48
Dunkerque (P. C.)	.	.	2	.	.	5	8	.	2	14	1	.	.	.	.	6	16	4	.	.	.	.	.	3	0	.	.	.	.	4	66
Oye	.	.	3	1	.	2	5	.	1	16	.	.	.	.	.	7	10	.	.	.	.	.	.	1	.	.	.	.	.	1	47
Calais	.	.	.	3	.	2	.	.	.	24	.	.	.	.	7	.	10	.	.	.	.	.	.	.	.	.	.	.	.	3	49

VERSANT DE LA MANCHE.

BASSINS DE LA CANCHE, DE LA SOMME, DE LA BÉTHUNE, ETC.																															
Nesles	.	.	4	.	.	.	2	1	.	.	5	7	.	.	.	.	.	6	.	.	.	.	.	.	2	.	.	.	.	.	27
Sainte-Émilie	.	.	6	4	.	.	1	7	2	2	6	4	.	.	.	.	.	13	.	.	.	.	.	.	.	.	1	.	3	.	49
Moreuil	.	.	2	6	.	.	.	1	1	0	.	15	3	.	.	.	1	10	.	.	.	.	.	.	.	.	.	.	4	.	43
Amiens (St. agr.)	.	1	12	.	.	4	2	12	.	12	.	.	.	.	.	.	6	.	.	.	.	.	.	.	.	.	.	.	.	.	49
Magnicourt-s.-C.	.	1	10	.	.	.	1	.	2	9	.	.	.	1	.	.	6	.	.	.	.	.	.	.	0	.	.	14	.	0	44

STATIONS.	1	2	3	4	5	6	7	8	9	10	11	12	13	14	15	16	17	18	19	20	21	22	23	24	25	26	27	28	29	30	TOTAL.
BASSINS DE LA CANCHE, DE LA SOMME, DE LA BÉTHUNE, ETC. (suite).																															
Valhuon	.	.	12	1	.	13	1	1	2	4	.	.	.	.	.	.	10	.	.	0	.	.	.	.	.	.	.	20	.	1	65
Guigny	.	.	2	1	1	3	1	.	2	15	.	.	.	.	.	.	10	.	.	.	.	.	.	.	.	.	.	1	.	1	37
Hucqueliers	.	.	1	1	.	1	3	1	1	20	.	.	.	.	.	.	14	.	.	.	.	.	.	.	.	.	.	8	.	.	50
Desvres	.	.	.	.	3	.	0	2	2	1	9	.	.	.	.	.	5	15	.	.	.	.	.	.	.	.	.	.	14	.	50
Cap Gris-Nez	.	.	.	.	3	.	.	1	.	.	19	.	.	.	.	14	.	7	.	.	.	.	.	.	3	.	.	.	16	.	63
Boulogne (C. M.)	.	.	.	1	3	.	2	2	0	0	22	.	.	.	.	11	.	5	.	.	.	.	.	.	0	0	.	.	5	.	51
Samer (P. C.)	.	.	.	.	4	.	.	2	.	1	9	.	.	.	1	.	.	9	.	.	.	.	.	.	1	.	.	.	3	.	30
La Canche	.	.	.	4	6	.	8	.	.	18	.	.	.	.	.	7	.	9	.	.	.	.	.	.	.	.	.	.	2	.	54
Forêt-l'Ab. (h. b.)	.	.	.	5	2	3	5	.	.	16	.	.	.	9	.	.	.	.	.	.	.	.	.	.	.	.	.	.	.	1	41
Saint-Riquier	.	.	.	4	2	.	2	1	.	.	17	.	.	.	.	8	.	9	.	.	.	.	.	.	.	0	.	.	.	.	43
Abbeville	.	.	.	5	1	.	7	5	0	.	19	.	.	.	.	15	.	8	.	.	.	.	.	.	.	.	.	.	.	.	61
St-Valery-s.-Somme	.	.	.	7	3	1	2	5	.	.	25	.	.	.	.	9	.	7	.	.	.	.	.	.	.	1	.	.	.	.	60
Eu	.	.	0	.	1	2	7	1	.	24	10	.	.	.	5	3	3	.	.	.	.	.	.	.	.	.	.	.	3	.	59
Aigneville	.	.	.	2	2	.	1	2	1	.	26	.	.	.	.	1	.	6	.	.	.	.	.	.	.	.	.	.	1	.	42
Aumale	.	.	2	12	.	1	.	3	.	17	8	.	.	.	.	.	3	3	.	.	.	.	.	.	.	.	.	.	1	.	50
Londinières	.	.	2	.	2	.	5	.	2	18	21	.	.	.	1	.	3	2	.	.	.	.	.	.	.	.	.	6	.	.	62
Dieppe	.	1	2	.	8	6	3	.	.	16	6	.	.	.	2	.	2	4	.	.	.	.	.	.	.	.	.	.	8	.	58
Bosc-le-Hard	.	.	6	.	4	.	5	.	3	20	24	.	.	.	.	.	6	.	.	.	.	.	.	.	.	.	.	.	2	2	72
St-Valery-en-Caux	.	.	21	.	4	1	7	.	.	18	25	.	.	.	.	.	4	7	.	.	.	.	.	.	.	.	.	.	.	2	87
Goderville	.	.	10	.	2	3	3	.	1	22	41	.	.	.	3	.	5	2	.	.	.	.	.	.	.	.	.	.	.	.	92
BASSIN DE LA SEINE.																															
Bassin de l'Yonne.																															
Les Courreaux	.	.	.	.	4	.	.	1	16	2	42	35	.	.	12	3	1	7	3	6	.	.	.	.	16	15	.	.	5	7	174
La Croisette	.	.	.	.	7	2	2	11	19	3	39	37	.	.	12	4	2	3	1	5	.	.	.	.	10	14	.	.	4	3	178
Pommoy	.	.	.	.	6	6	7	7	18	3	34	41	.	.	13	4	3	3	2	4	.	.	.	.	14	11	.	.	.	4	180
Château-Chinon	.	1	.	0	7	3	2	2	10	3	35	25	.	.	4	1	.	8	2	2	.	.	.	.	18	7	.	.	8	2	140
Clamecy (P. C.)	.	.	.	.	2	.	.	14	9	.	13	10	.	.	10	.	.	3	.	.	.	.	.	.	8	15	.	.	4	.	88
Vézelay (C. M.)	.	7	.	3	1	0	6	3	1	12	8	.	.	15	1	.	4	0	2	.	.	.	.	6	10	.	.	5	.	.	85
Avallon	.	.	10	.	5	.	1	11	3	1	13	11	.	.	14	3	.	5	.	2	.	.	.	.	5	2	.	.	1	3	90
Saulieu	.	.	.	.	8	10	.	10	4	.	40	.	.	.	15	3	.	4	.	2	.	.	.	.	15	14	.	.	15		140
Epoisses	.	.	6	.	.	.	2	1	1	.	22	13	.	.	11	5	.	3	2	2	.	.	.	.	5	3	.	.	2	.	78
Marigny-le-C	.	.	.	.	22	4	6	2	3	.	15	14	.	.	15	3	.	3	2	3	.	.	.	.	7	11	.	.	0	3	113
Montbard	.	.	.	.	3	10	1	12	2	4	19	.	.	.	9	.	.	2	2	.	.	.	.	.	11	.	.	.	5	.	80
Ravières	.	.	.	.	2	8	10	4	.	1	17	.	.	.	.	9	.	.	.	.	.	.	.	.	8	.	.	4	.	.	63
Châtel-Gérard	.	.	.	.	.	.	8	1	.	14	15	.	.	5	4	.	1	1	0	.	.	.	.	4	4	.	.	10	.	.	67
Courson	.	.	1	.	.	5	10	10	4	7	9	.	.	.	11	.	.	2	.	.	.	.	.	.	14	.	.	3	7	.	83
Auxerre	.	2	0	.	4	1	3	15	2	.	16	.	.	9	0	.	.	4	.	.	.	.	.	.	34	.	.	.	0	.	90
Chablis (P. C.)	.	.	.	.	6	0	6	7	2	1	14	6	.	.	9	1	.	4	.	.	.	.	.	.	9	1	.	.	.	8	75
Tonnerre (C. M.)	.	.	.	.	4	13	7	2	.	6	11	.	.	.	7	.	.	7	.	.	.	.	.	.	8	11	.	.	1	.	77
Flogny	.	.	.	.	3	9	6	7	.	10	3	.	.	.	6	.	.	10	.	.	.	.	.	.	20	.	.	0	.	.	74
Aillant	2	.	.	.	3	0	9	12	.	13	10	.	.	.	10	.	6	.	.	.	.	.	.	32	.	.	.	4	.	4	105
Joigny (P. C.)	.	.	.	.	.	3	7	12	.	.	14	.	.	8	.	.	8	.	.	.	.	.	.	.	28	.	.	.	.	.	80
Laroche	.	.	.	2	.	4	6	12	.	11	5	.	.	3	.	.	9	.	.	.	.	.	.	28	13	.	.	.	.	.	93
Chailley	.	3	.	.	2	7	7	10	.	12	4	.	.	.	3	.	.	6	.	.	.	.	.	.	22	.	.	.	.	.	76
Chessy	.	.	.	.	7	.	2	5	3	.	11	3	.	.	4	.	.	6	3	.	.	.	.	.	7	5	.	.	.	.	56
Cerisiers	.	3	.	.	.	.	13	7	.	10	6	.	.	5	.	.	9	.	.	.	.	.	.	15	15	.	.	2	.	.	84
St-Julien-du-Sault	.	1	.	.	1	.	21	12	1	6	8	.	.	13	0	5	.	.	.	.	.	.	.	12	21	.	.	0	.	.	101
Villeneuve-l'Arch.	.	.	.	0	.	.	8	7	2	12	3	.	.	2	.	.	7	.	.	.	.	.	.	14	9	.	.	.	.	.	65

STATIONS.	1	2	3	4	5	6	7	8	9	10	11	12	13	14	15	16	17	18	19	20	21	22	23	24	25	26	27	28	29	30	TOTAL.
Bassin de la Seine supérieure.																															
Chanceaux	.	.	.	.	.	14	7	12	8	6	.	35	.	.	.	8	.	.	.	.	.	.	.	.	11	12	.	.	.	5	118
Laignes	.	.	.	.	.	6	9	3	2	.	16	7	.	.	4	2	.	6	.	.	.	.	.	.	3	6	.	.	.	.	64
Nicey	.	3	.	.	2	22	.	12	2	10	14	.	.	.	5	.	.	7	.	.	.	.	.	.	12	.	.	.	.	.	89
Vix	.	1	.	15	6	2	5	.	4	1	22	8	.	.	8	.	.	7	.	.	.	.	.	.	13	3	.	.	.	.	95
Brion-s.-Ource	.	.	.	.	.	.	.	13	11	.	15	8	.	.	5	6	.	6	1	.	.	.	.	.	.	5	.	.	.	.	70
Riceys	.	.	3	.	6	4	10	6	5	1	15	10	.	.	3	1	.	7	3	.	.	.	.	.	1	14	.	.	0	.	89
La Ferté-s.-Aube	.	.	.	.	.	.	5	7	5	.	24	8	.	.	2	6	.	8	.	.	.	.	.	.	.	5	.	.	.	.	71
Clairvaux	.	.	.	.	.	2	5	7	6	.	.	11	.	.	.	5	.	7	1	.	.	.	.	.	2	7	.	.	6	.	59
Bar-sur-Aube	.	.	.	.	.	1	5	5	8	.	15	9	.	.	.	.	.	.	.	.	.	.	.	.	.	16	7	.	.	.	66
Bar-s.-S. (P. C.)	.	.	.	.	5	.	43	6	2	0	15	12	.	.	1	3	.	6	2	.	.	.	.	.	23	25	.	.	1	.	144
Barberey	.	.	.	.	2	.	4	7	4	.	4	4	.	.	2	.	.	4	.	.	.	.	.	.	5	11	.	.	.	.	47
Villacerf	.	.	.	.	2	.	11	15	3	.	.	13	.	.	.	1	.	.	4	.	.	.	.	.	.	37	.	.	.	.	86
Chaumesnil	.	.	1	0	.	.	1	3	2	.	5	8	.	.	2	1	.	7	.	.	.	.	.	.	4	14	.	.	1	.	49
Valentigny	.	.	.	.	2	1	4	5	3	0	9	4	.	.	8	2	0	7	3	.	.	.	.	.	8	10	.	.	2	.	68
Arcis-sur-Aube	.	.	.	4	2	3	8	4	.	10	11	.	.	.	2	.	6	.	.	.	.	.	.	28	8	.	.	.	.	.	87
Ceffonds	.	.	1	.	1	.	1	2	6	2	8	18	.	.	1	.	.	9	2	.	.	.	.	.	11	7	.	.	5	.	75
Fay	.	.	.	4	1	.	.	7	8	4	11	4	.	.	1	.	.	7	.	0	.	.	.	10	19	.	.	.	0	.	76
Soligny-les-Étangs	.	.	.	.	1	.	.	6	6	1	12	8	.	.	1	.	.	9	.	.	.	.	.	.	8	8	.	.	1	.	61
Bassin de la Seine, entre Montereau et le confluent de l'Oise.																															
Pithiviers	.	.	7	4	0	.	.	13	7	3	.	14	.	.	.	4	.	.	7	.	.	.	.	.	15	4	.	.	.	.	78
Étampes	.	9	.	.	.	.	.	8	2	10	4	.	.	.	2	.	8	.	1	.	.	.	.	1	9	.	.	.	.	.	54
Saint-Chéron	.	.	4	0	0	.	0	5	14	2	16	2	.	.	2	.	.	6	.	1	.	.	.	.	1	11	.	.	.	.	64
Melun (P. C.)	.	.	4	.	.	2	.	5	5	2	15	.	.	.	2	.	.	13	.	.	.	.	.	.	5	4	.	.	.	.	57
Fontainebleau (E. A.)	.	.	1	.	6	.	1	6	13	0	10	2	.	.	3	.	.	11	1	.	.	.	.	.	29	2	.	.	.	.	86
Touquin	.	.	5	3	.	.	.	.	.	3	18	19	7	.	.	.	.	.	.	.	.	.	.	.	12	.	3	.	.	.	70
Saclay	.	18	18	.	3	.	0	1	9	3	16	.	.	.	2	.	.	7	.	.	.	.	.	.	4	0	.	.	.	0	81
Rambouillet	.	.	6	5	1	.	.	6	5	10	19	.	.	.	1	.	.	6	.	.	.	.	.	.	.	3	.	.	.	.	62
Le Perray (St Hub.)	.	4	24	1	1	.	1	6	10	5	20	.	.	.	.	.	1	5	.	.	.	.	.	.	4	.	.	.	.	.	82
Le Mesnil-St-Denis	.	26	6	0	1	.	.	6	7	4	15	.	.	.	1	2	1	6	.	.	.	.	.	.	9	.	.	.	.	.	83
Satory	.	1	5	.	.	1	3	4	8	3	4	.	.	.	.	.	0	6	.	.	.	.	1	.	6	.	.	.	.	0	42
Buc	.	8	8	.	3	1	.	2	10	4	16	.	.	.	2	.	1	6	.	.	.	.	.	.	5	.	.	.	.	0	64
Versailles (E. N.)	.	6	8	.	2	1	0	.	7	.	6	.	.	.	1	.	3	3	.	.	.	.	.	.	13	.	.	.	0	1	51
Meudon	.	.	9	.	.	.	.	1	7	4	20	.	.	.	1	.	.	6	.	.	.	.	.	.	8	.	.	.	.	.	56
Paris (Obs., cour)	.	.	13	6	.	.	.	2	4	5	20	3	.	.	1	.	.	7	.	.	.	.	.	.	2	17	.	.	.	.	80
Paris (Montm.)	.	6	5	1	1	0	0	0	5	3	29	.	.	.	1	.	.	6	.	.	.	.	.	.	24	.	.	1	.	.	82
Paris (B.C.M., cour)	.	.	3	17	1	.	.	0	4	4	22	4	.	.	1	.	.	6	.	.	.	.	.	.	11	23	.	.	.	.	97
Achères	.	1	4	.	.	.	0	10	3	2	22	.	.	.	1	.	6	.	.	.	.	.	.	.	24	.	.	.	.	0	73
Bassin de la Marne.																															
Langres (M. Raclot)	.	.	.	0	4	3	21	4	10	1	13	16	1	.	7	7	1	4	3	2	.	.	.	.	15	3	.	.	5	.	120
Richebourg	.	.	.	.	.	22	9	9	.	6	15	49	.	.	5	5	.	5	5	.	.	.	.	.	.	27	.	.	8	.	167
Chaumont (E. N.)	.	.	.	2	12	14	4	1	6	0	26	3	.	.	7	1	.	7	.	.	.	.	.	.	12	1	.	.	3	.	99
Saint-Bon	.	.	.	.	1	21	6	2	3	2	32	9	.	.	2	0	.	13	.	.	.	.	.	.	7	5	.	.	3	.	107
Andelot	.	.	.	.	.	3	11	10	7	4	19	14	.	.	.	3	4	15	.	.	.	.	.	.	1	9	.	.	6	.	105
Aillianville	.	.	.	.	.	6	6	8	5	0	26	18	.	.	1	2	.	13	4	.	.	.	.	.	24	12	.	.	3	.	128
Trampot	.	.	.	5	.	4	1	8	6	6	21	15	.	.	.	2	.	.	10	.	.	.	.	.	.	11	.	.	3	.	92

STATIONS.	1	2	3	4	5	6	7	8	9	10	11	12	13	14	15	16	17	18	19	20	21	22	23	24	25	26	27	28	29	30	TOTAL.
Bassin de la Marne (suite).																															
Demange-aux-Eaux	.	.	.	4	.	2	1	11	3	2	15	21	.	.	.	2	1	3	6	.	.	.	.	.	.	10	.	.	6	.	87
St-Dizier (la Neuv.).	.	.	.	.	.	2	.	7	7	1	24	11	.	.	1	0	.	14	.	.	.	.	.	.	15	.	.	.	2	.	84
Bar-le-Duc (P. C.).	.	.	.	.	.	1	.	2	15	2	11	12	.	.	.	.	.	10	5	.	.	.	.	.	13	9	.	.	11	.	91
Thiéblemont (C.M.)	.	.	.	.	.	0	0	5	6	8	23	15	2	.	.	.	.	.	.	.	.	.	.	14	.	.	.	.	.	0	73
Vitry-en-Perthois.	.	.	.	.	3	0	.	9	5	2	6	18	.	.	2	.	.	3	6	.	.	.	.	.	21	.	.	.	3		78
Vanault-le-Châtel.	.	.	.	.	8	2	.	6	6	1	9	33	.	.	0	.	.	9	.	.	.	.	.	.	22	.	.	.	6	.	102
St-Mard-s-le-M. (b.).	.	.	.	.	1	1	.	4	8	2	15	4	.	.	.	.	.	9	.	0	.	.	.	.	34	1	.	.	2	.	81
Sommesous.....	.	1	.	5	.	4	7	2	.	10	5	.	.	14	2	.	.	5	1	.	.	.	.	14	1	.	.	.	.	1	72
Montmirail.....	.	.	.	27	1	.	.	3	2	.	6	14	.	.	.	.	.	5	.	.	.	.	.	.	13	12	.	.	1	.	85
Montmort.....	.	.	.	2	3	.	1	6	.	4	.	.	.	.	.	3	.	.	.	.	.	19	.	.	15	.	.	.	3	.	56
La Ferté-s-J. (M. Biez)	.	.	10	4	3	.	.	13	2	3	7	8	.	.	.	2	.	6	.	.	.	.	.	.	3	5	.	.	.	.	64
Coulommiers.....	.	.	10	6	5	3	.	3	2	3	12	13	.	.	.	4	.	2	.	.	.	.	.	.	8	5	.	.	3	.	79
Meaux (P. C.)....	.	.	3	1	.	3	.	10	5	.	8	10	.	.	7	.	.	.	.	.	.	.	.	.	.	9	.	.	3	.	59
Parc St-Maur (Obsre)	.	6	4	2	.	.	19	2	2	13	11	.	.	.	1	.	5	.	.	.	.	.	.	10	17	.	.	2	.	.	94
Bassin de l'Aisne.																															
Merchines.....	.	.	.	.	2	1	.	3	10	0	10	3	.	.	.	0	.	8	1	.	.	.	.	.	35	6	.	.	3	.	82
Ste-Menehould (P.C.)	.	1	.	1	1	.	4	5	5	8	13	.	.	.	.	.	.	12	.	.	.	.	.	25	8	.	.	3	.	.	86
Suippes.....	.	.	.	14	0	0	.	6	5	0	13	4	.	.	.	.	.	3	.	.	.	.	.	.	13	2	.	.	2	.	63
Chéhéry-le-Châtel.	.	.	.	.	1	0	0	5	7	1	8	0	.	.	.	3	.	13	.	.	.	.	.	.	33	.	.	.	1	.	72
Vouziers.....	.	.	.	2	0	1	5	6	10	1	11	2	.	.	.	0	.	2	.	.	.	.	.	.	13	13	1	.	.	.	67
Faissault.....	.	.	.	0	0	.	.	2	10	.	21	3	.	.	.	1	.	4	.	.	.	.	.	.	3	8	1	.	.	.	53
Signy-l'Abbaye...	.	.	5	.	2	.	.	2	.	8	21	1	.	.	.	.	.	4	.	.	.	.	.	.	2	.	.	.	.	.	45
Remaucourt.....	.	8	3	.	.	.	3	2	15	5	10	.	.	.	.	.	.	.	.	.	.	.	.	.	11	.	.	.	.	2	59
Tagnon.....	.	.	.	.	.	.	1	4	9	18	10	5	.	.	.	.	.	.	.	.	.	.	.	.	4	4	.	.	4	.	59
Bourgogne.....	.	.	19	.	.	.	5	5	4	.	6	14	.	.	.	.	.	.	.	.	.	.	.	.	5	1	.	.	10	.	69
Reims (C.M.).....	.	.	2	1	.	.	.	10	11	1	18	5	.	.	.	1	.	.	.	.	.	.	.	.	.	7	.	.	4	.	60
Berry-au-Bac.....	.	.	2	5	2	.	.	5	8	.	7	7	.	.	.	.	.	0	.	.	.	.	.	.	6	.	.	.	10	.	52
Soissons (Vauxrot)	.	.	3	.	.	.	.	.	3	.	8	11	.	.	.	.	.	3	.	.	.	.	.	.	.	.	.	.	1	.	29
Bassin de l'Oise.																															
Signy-le-Petit....	.	.	.	.	.	.	.	4	13	.	.	34	.	.	.	.	.	.	.	.	.	.	.	.	.	.	.	.	4	.	55
Hirson.....	.	.	.	.	3	.	.	6	6	.	14	7	.	.	.	.	.	.	.	.	.	.	.	.	.	.	.	.	2	.	38
Montcornet.....	.	.	.	.	.	.	4	6	9	.	11	4	.	.	.	.	.	1	.	.	.	.	.	.	2	3	.	.	2	.	42
Laon (P. C.).....	.	.	1	13	1	.	3	4	2	.	16	.	.	.	.	.	.	2	.	.	.	.	.	.	4	.	.	.	12	.	60
Lassigny.....	.	.	17	9	1	.	8	.	5	.	3	2	.	.	.	3	.	0	.	.	.	.	.	.	.	2	.	.	.	2	53
Maignelay.....	.	.	7	8	.	.	1	1	3	.	21	4	.	.	1	0	.	6	.	.	.	.	.	.	0	4	.	.	2	.	58
Formerie.....	.	.	5	2	1	2	3	2	1	18	.	.	.	.	1	.	4	.	.	.	.	.	1	0	.	.	1	1	1	1	44
Beauvais (M. Bergez)	.	3	1	.	.	.	.	1	0	19	.	.	.	.	.	.	8	.	.	.	.	.	.	2	.	.	.	2	.	.	36
Estrées-St-Denis..	.	3	1	.	.	.	.	.	0	13	5	.	.	.	.	.	.	.	.	.	.	.	.	.	.	.	.	.	.	.	22
Venette.....	.	.	4	3	.	.	.	5	7	.	10	6	.	.	.	0	.	5	.	.	.	.	.	.	3	3	.	.	2	.	48
Versigny.....	.	.	2	.	.	.	.	2	.	.	12	.	.	.	.	.	.	6	.	.	.	.	.	.	.	6	.	.	1	.	29
Senlis.....	.	.	5	4	.	.	.	4	2	.	14	6	.	1	.	.	.	6	.	.	.	.	.	.	.	4	.	.	4	.	49
Neuilly-en-Thelle.	.	.	4	7	.	.	2	3	2	6	20	7	.	.	.	.	.	4	3	.	.	.	.	.	.	1	.	.	.	.	59
Pontoise.....	.	5	2	0	.	.	.	2	9	3	32	.	.	.	1	.	.	4	.	0	.	.	.	.	4	.	.	0	.	.	64

STATIONS.	1	2	3	4	5	6	7	8	9	10	11	12	13	14	15	16	17	18	19	20	21	22	23	24	25	26	27	28	29	30	TOTAL.
Bassin du Loing.																															
Sainpuits	.	.	.	.	.	.	6	19	2	26	15	.	.	8	1	.	4	.	.	.	.	.	.	10	14	.	.	4	.	.	109
Moutiers	.	.	.	.	.	.	1	8	10	.	19	8	.	.	5	1	.	3	.	.	.	.	.	.	10	11	.	.	7	.	84
Moulins-s.-O	.	.	.	2	.	6	8	15	2	12	8	.	.	7	1	.	.	4	.	.	.	.	.	.	26	.	.	9	.	.	100
Rogny (P. C.)	.	.	2	1	.	.	3	4	8	1	17	4	.	.	4	.	.	7	.	.	.	.	.	.	15	7	.	.	6	.	80
St-Martin-s.-O	.	1	1	0	.	.	4	12	3	4	16	.	.	.	8	0	0	7	.	.	.	.	.	.	39	4	.	10	8	.	116
Charny	.	0	0	.	.	.	8	6	4	11	.	.	.	9	.	.	.	8	.	.	.	.	.	21	.	.	.	12	.	.	79
Courpalet	.	3	.	.	1	.	1	12	9	4	19	.	.	.	5	.	.	5	.	.	.	.	.	.	12	6	.	.	1	.	78
Nemours	.	.	6	.	4	.	.	7	10	.	14	1	.	.	3	.	.	11	.	.	.	.	.	.	13	1	.	.	1	.	70
Bassin de l'Eure.																															
Courville	.	.	1	2	3	1	.	1	19	.	29	3	.	.	.	1	.	5	.	.	1	.	.	.	1	6	.	.	.	.	73
La Loupe	.	.	.	.	4	4	8	9	24	6	46	6	.	.	.	2	4	7	.	1	.	.	.	.	.	1	.	.	.	.	123
Senonches	.	.	.	0	9	.	4	0	.	15	49	3	.	.	4	17	.	10	.	0	.	.	.	.	2	4	.	.	.	.	119
Nogent-le-Roi	.	0	2	7	1	.	1	1	4	1	29	5	.	.	1	2	.	7	.	.	.	.	.	.	1	2	.	.	.	.	64
Dreux	.	0	8	.	4	1	1	3	5	4	24	.	.	.	0	2	2	5	.	1	.	.	.	2	11	6	.	.	.	.	79
Brézolles	.	.	1	3	8	.	.	5	6	4	64	4	.	.	.	9	.	7	.	.	.	.	.	.	.	5	.	.	.	.	116
Damville	.	.	0	17	7	.	2	2	10	.	49	.	.	.	.	1	.	6	.	0	.	.	.	.	.	2	.	.	.	0	98
Saint-André	.	.	3	.	.	.	.	4	3	4	22	.	.	.	.	.	5	3	.	.	.	.	.	1	.	19	.	.	.	.	64
Pacy-sur-Eure	.	.	1	2	.	.	.	.	.	20	8	.	.	.	.	.	4	.	.	.	.	.	.	.	3	.	.	.	.	.	38?
Évreux (P. C.)	.	.	.	8	7	.	1	3	2	3	33	3	.	.	1	1	.	5	.	.	.	.	.	.	.	1	.	.	.	.	68
Bassin de la Seine inférieure, au-dessous du confluent de l'Oise.																															
Trappes	.	30	1	.	1	.	.	4	10	5	11	.	.	.	.	.	1	5	.	.	.	.	.	.	2	.	2	.	.	.	72
Bonnières	.	2	3	.	1	.	1	1	6	3	18	.	.	.	.	.	1	.	.	.	.	.	.	.	7	.	.	.	.	1	44
Montjavoult	.	.	3	11	.	.	1	0	.	4	24	.	.	.	.	.	.	3	.	.	.	.	.	.	.	3	.	.	.	.	49
Le Coudray-St-G.	.	.	1	7	.	.	.	1	2	3	23	3	.	.	.	.	.	6	.	.	.	.	.	.	.	.	.	.	2	.	48
Gournay (hosp.)	.	.	6	.	1	3	4	1	1	0	27	.	.	.	14	.	6	.	.	.	.	.	.	2	.	.	.	2	.	0	67
Forges	.	.	.	.	4	.	4	2	7	2	12	.	.	.	.	.	2	1	.	.	.	.	.	.	2	.	.	.	2	.	37
Buchy	.	1	0	.	2	.	.	1	2	10	27	.	.	.	.	.	5	.	.	.	.	.	.	.	.	.	.	.	2	2	52
Épreville-Martinv.	.	.	1	.	3	.	1	.	4	11	14	.	.	.	7	.	4	2	.	.	.	.	.	.	.	.	.	.	.	.	47
Elbeuf (St-Aubin)	.	.	19	3	2	.	1	.	8	16	20	.	.	.	.	.	.	4	1	.	.	.	.	.	.	.	.	.	.	.	74
Rouen (île Lac. P.C.)	.	.	3	4	.	.	.	.	4	0	38	.	.	.	2	.	.	6	.	.	.	.	.	.	.	.	.	.	.	.	57
Barentin	.	.	7	.	8	.	2	.	4	13	27	.	.	.	2	.	3	4	.	.	.	.	.	.	.	.	.	.	.	1	71
Yvetot	.	1	6	.	4	10	9	4	2	22	22	.	.	.	.	5	4	4	.	.	.	.	.	.	.	.	.	.	.	1	94
Caudebec	.	.	9	2	3	2	4	.	6	22	24	.	.	.	1	.	3	3	.	.	.	.	.	.	.	.	.	.	.	1	70
Bolbec	.	.	12	.	4	5	2	.	3	14	47	.	.	.	1	.	6	4	.	.	.	.	.	.	.	.	.	.	.	0	98
Havre (r. des Ormeaux)	.	0	11	2	5	3	11	0	3	45	72	0	.	.	2	.	9	0	.	.	.	.	.	0	1	0	.	.	.	.	167
La Hève (sémaph.)	.	.	14	4	8	.	3	9	1	6	9	18	.	.	.	.	.	10	.	.	.	.	.	.	.	.	.	.	.	.	82
Honfleur	.	.	6	3	5	1	1	3	.	3	98	11	.	.	.	.	2	7	.	.	.	.	.	.	1	.	.	.	.	.	141
Brionne	.	.	2	8	8	.	4	2	1	5	64	12	.	.	.	.	1	5	.	.	.	.	.	.	.	2	.	.	.	.	115
Bernay	.	.	.	2	.	9	4	3	7	3	25	21	.	.	2	4	.	.	.	.	.	.	.	.	.	.	.	.	.	.	77
Rugles	.	.	0	6	7	.	5	1	27	1	65	9	.	.	.	.	.	7	.	0	.	.	.	.	1	2	.	.	.	.	131
Laigle	.	.	7	6	12	0	5	1	24	3	37	12	.	.	.	.	0	8	.	1	.	.	.	.	.	5	.	.	.	.	121
BASSINS ENTRE LA SEINE ET LA POINTE DE BRETAGNE.																															
Bassins de la Touque, de la Dive, de l'Orne, de la Vire et de la Douve.																															
St-Ouen-le-Pin	.	.	12	8	5	14	1	2	5	5	33	21	.	.	.	.	9	17	.	.	.	.	.	.	2	.	.	.	.	.	134
Lisieux	.	.	3	10	4	6	2	1	3	4	61	35	.	.	.	.	.	10	.	.	0	.	.	.	1	0	.	.	.	.	140

STATIONS.	1	2	3	4	5	6	7	8	9	10	11	12	13	14	15	16	17	18	19	20	21	22	23	24	25	26	27	28	29	30	TOTAL.
Bassins de la Touque, de la Dive, de l'Orne, de la Vire et de la Douve (suite).																															
Pont-l'Évêque	.	.	6	12	3	2	0	0	0	5	106	65	.	.	.	.	5	10	.	.	.	.	.	.	.	.	.	.	.	.	205
Annebault	.	.	9	9	5	3	4	3	6	2	51	33	.	.	.	.	12	11	.	.	.	.	.	.	0	0	.	.	.	.	149
Trouville	.	.	9	9	4	0	2	0	1	7	54	38	.	.	0	.	1	6	.	.	.	.	.	.	.	.	.	.	.	.	131
Ouistreham	.	.	9	6	4	4	3	4	4	5	35	3	.	.	.	.	1	11	.	.	.	.	.	.	1	.	.	.	.	.	89
Ver (Ph.)	.	.	1	4	3	5	8	2	4	11	26	1	.	.	.	.	4	12	.	.	.	.	.	.	2	.	.	.	.	.	83
Caen (C. M.)	.	.	3	7	4	5	6	4	4	6	35	0	.	.	1	.	6	12	.	.	.	.	.	.	2	0	.	.	.	.	95
Ste-Honorine-du-F.	.	.	2	13	2	2	7	3	2	2	12	.	.	.	.	1	2	10	.	0	.	.	.	.	1	.	.	.	1	1	61
Pierrefitte	.	.	2	4	5	1	9	3	5	6	18	.	.	.	.	7	1	12	.	2	.	.	.	.	1	0	.	.	6	.	81
Flers	.	2	2	11	1	9	3	8	4	8	.	.	.	.	1	3	9	.	.	.	.	.	.	.	.	.	.	.	.	.	62
Roucamps	.	.	2	3	2	2	7	8	6	4	9	.	.	.	.	1	5	13	.	3	.	.	.	.	3	.	.	.	8	.	76
Brémoy	.	.	3	2	2	1	9	2	10	1	16	.	.	.	.	.	14	14	.	.	.	.	.	.	3	.	.	.	.	.	77
Saint-Sever	.	.	2	5	2	2	15	6	6	.	.	.	.	.	.	.	.	14	.	.	.	.	.	.	3	.	.	.	.	.	54
Trévières	.	.	0	5	3	3	2	5	5	12	6	.	.	.	.	.	.	8	.	.	.	.	.	.	1	.	.	.	.	.	52
Isigny	.	.	15	0	2	1	16	11	9	.	.	.	.	.	.	.	9	.	.	.	.	.	.	.	.	.	.	5	.	.	66
Ste-Marie-du-Mont	.	0	17	2	1	18	5	.	11	6	.	.	.	.	.	.	13	.	.	.	.	.	.	.	.	.	.	.	.	.	73
Sauxemesnil	.	.	3	5	.	.	10	1	17	1	.	.	.	.	.	.	1	.	.	.	.	.	.	.	.	.	.	.	.	.	39
Cherbourg	.	.	2	.	9	2	3	13	9	1	.	.	.	.	.	.	.	8	.	.	.	.	.	.	.	.	.	.	.	.	47
La Hague	.	.	2	.	1	.	6	3	8	1	.	.	.	.	.	.	.	10	.	.	.	.	.	.	.	1	.	.	.	.	32
Bassins entre le cap de la Hague et la Pointe de Bretagne.																															
Coutances	.	.	3	3	16	1	10	3	8	7	6	.	.	.	.	4	.	17	.	.	.	.	.	.	1	.	.	.	.	.	81
Percy	.	.	0	12	5	10	8	7	12	8	8	.	.	.	.	6	.	3	.	.	.	.	.	.	7	.	.	.	.	.	87
Saint-Planchers	.	.	1	1	6	5	6	7	4	11	5	.	.	.	1	3	5	23	.	.	.	.	.	.	6	9	.	.	.	.	93
Avranches	.	2	4	3	3	6	4	3	19	3	.	.	.	0	0	.	20	.	.	.	.	.	.	.	7	.	.	.	.	.	74
Landivy	.	.	14	11	4	.	12	2	2	9	3	.	.	.	.	.	9	16	.	.	.	.	.	.	.	7	.	.	.	.	89
Louvigné-du-Désert	.	3	10	6	2	2	10	.	14	13	.	.	.	.	.	.	13	2	.	.	.	.	.	.	4	.	.	.	.	.	77
Fougères	.	3	4	14	2	14	1	.	21	6	.	.	.	.	5	8	17	1	.	.	.	.	.	.	8	.	.	.	.	.	104
St-Marc-s.-Couesnon	.	1	3	0	.	6	6	.	5	6	.	.	.	.	.	20	12	.	.	.	.	.	.	.	.	.	.	.	.	.	62
Sens-de-Bretagne	.	2	4	3	.	6	13	.	5	6	.	.	.	.	4	3	15	2	.	.	.	.	.	.	.	.	.	.	.	.	63
Antrain	.	1	18	8	3	1	9	3	23	7	.	.	.	5	18	11	3	1	.	.	.	.	.	.	.	.	.	.	.	.	111
Bazouges	.	.	26	4	.	3	10	0	15	3	1	.	.	.	3	25	16	.	.	.	.	.	.	.	.	.	.	.	.	.	106
Trans	.	0	10	3	.	8	8	.	10	6	.	.	.	.	4	.	16	1	.	.	.	.	.	.	.	.	.	.	.	.	66
Saint-Domineuc	.	1	7	.	.	1	12	.	3	4	.	.	.	.	.	.	16	.	.	.	.	.	.	.	.	.	.	.	.	.	44
Bécherel	.	1	1	.	1	4	9	8	4	3	.	.	.	5	.	.	20	.	.	.	.	.	.	.	.	.	.	.	.	.	56
Évran (M. Couray)	.	.	0	0	.	1	6	1	7	4	2	.	.	.	5	.	2	16	.	.	.	.	.	.	0	.	.	.	.	.	44
Dol	.	.	1	.	2	.	10	.	11	4	.	.	1	6	.	.	11	.	.	.	.	.	.	.	.	0	.	.	.	.	46
St-Malo	.	0	1	9	6	1	5	0	10	0	.	.	.	1	.	.	9	6	.	.	.	.	.	.	1	.	.	.	0	.	49
Roscoff (M. Marty)	.	1	1	4	2	10	2	3	17	1	.	.	.	.	.	.	3	.	.	.	.	.	.	1	.	.	.	.	.	0	45

VERSANT DE L'OCÉAN.

PETITS BASSINS DU SUD DE LA BRETAGNE.

Pte St-Mathieu	.	.	.	4	5	2	18	1	11	30	7	.	.	.	.	.	1	.	.	.	.	.	.	.	.	.	.	.	9	.	88
Brest (Obsre)	.	1	2	6	1	22	0	7	8	2	.	.	.	.	.	2	2	.	.	.	.	.	.	9	.	.	.	0	.	.	61
Renniou	.	.	.	.	.	3	20	7	13	3	1	.	.	.	.	5	1	2	.	.	.	.	.	.	.	.	.	.	.	.	55
Callac	.	.	.	.	1	5	16	9	16	11	.	.	.	.	.	.	.	6	.	.	.	.	.	.	2	.	.	.	.	.	66

STATIONS.	1	2	3	4	5	6	7	8	9	10	11	12	13	14	15	16	17	18	19	20	21	22	23	24	25	26	27	28	29	30	TOTAL
PETITS BASSINS DU SUD DE LA BRETAGNE (suite).																															
Gouarec	.	.	.	.	.	7	11	7	15	.	.	.	.	.	.	.	7	.	7	1	.	.	.	1	.	.	.	.	.	.	56
Glomel	.	.	.	.	.	5	11	10	11	.	.	.	.	.	.	.	5	.	.	.	.	.	.	.	.	.	.	.	.	.	42
Le Faouët	.	.	.	.	1	6	10	10	9	9	1	.	.	.	.	.	4	8	.	4	.	.	.	.	.	.	.	.	.	.	62
Carhaix	.	.	.	1	.	9	7	10	6	.	1	.	.	.	6	.	5	.	.	.	.	.	.	1	.	.	.	.	1	.	47
Pénity	.	.	.	1	.	7	12	8	13	1	.	.	.	.	10	.	6	.	10	.	.	.	.	7	.	.	.	.	.	.	75
Goarem-Liziard	.	.	.	1	.	9	21	6	3	1	.	.	.	.	17	.	8	.	1	.	.	.	.	1	1	.	.	.	.	.	69
Châteaulin	.	.	.	4	2	10	13	2	14	3	.	.	.	3	14	.	6	.	.	.	.	.	.	1	4	.	.	.	.	.	76
Le Cosquer	.	.	.	2	.	4	11	12	13	.	.	.	.	.	.	.	9	.	1	.	.	.	.	.	.	.	.	.	.	.	52
Pontivy	.	1	.	.	.	2	8	1	17	4	.	.	.	.	1	.	6	.	.	.	.	.	.	.	.	.	.	.	.	.	40
Kérorêt	.	2	.	.	9	10	6	8	12	.	.	.	.	10	.	6	.	1	.	.	.	.	.	.	.	.	.	.	.	.	64
Locminé	.	.	.	.	2	6	2	10	18	2	.	.	.	1	2	.	9	.	.	.	.	.	.	.	.	.	.	.	.	.	52
Lorient (P. C.)	.	.	.	1	1	6	.	4	4	4	1	.	.	.	3	3	7	.	.	.	.	.	.	.	.	.	.	.	.	.	34
Le Grognon (Groix)	.	.	.	.	1	4	9	5	14	3	1	.	.	.	.	.	2	11	.	.	.	.	.	.	.	.	.	.	.	.	50
Auray	.	1	.	1	5	10	1	9	4	.	.	.	.	.	.	3	15	.	.	.	.	.	.	.	.	.	.	.	.	.	49
Vannes	.	.	.	.	.	5	4	4	3	.	.	.	.	.	.	.	5	.	.	.	.	.	.	.	.	.	.	.	.	.	21
Le Palais (Belle-Ile)	.	1	.	2	5	10	2	7	2	1	.	.	.	.	.	1	6	4	.	.	.	.	.	.	.	.	.	.	.	.	41
Er-Hastellic (Id.)	.	.	.	.	3	3	5	.	9	.	.	.	.	.	.	.	4	2	.	.	.	.	.	.	.	.	.	.	.	.	26
BASSIN DE LA VILAINE.																															
Erbrée	.	.	22	4	0	2	15	1	20	4	.	.	.	.	0	.	14	1	5	1	.	.	.	0	.	.	.	.	.	.	89
Vitré	.	.	8	6	1	10	7	3	15	3	.	.	.	.	8	.	12	1	.	.	.	.	.	.	.	.	.	.	.	.	75
St-Christophe-d.-B.	.	8	7	16	1	3	7	.	9	4	.	.	.	.	1	1	16	1	.	1	.	.	.	.	3	.	.	.	.	.	77
Châteaubourg	.	1	5	.	.	6	.	1	7	4	.	.	.	.	6	.	11	2	.	1	.	.	.	.	.	.	.	.	.	.	44
Bruz	.	1	0	2	1	6	11	13	16	8	.	.	1	2	.	.	7	.	.	.	.	.	.	.	.	.	.	2	.	1	72
Rennes (M. Aubry)	.	4	1	4	.	3	15	2	3	2	.	.	.	.	1	.	10	4	0	.	.	.	.	.	.	.	.	.	.	.	50
Le Boulet (Étang)	.	1	28	5	.	4	9	1	4	3	.	.	.	.	2	.	14	.	.	.	.	.	.	.	.	.	.	.	.	.	71
Montauban	.	1	.	.	1	2	11	5	12	11	.	.	.	7	1	.	15	.	.	.	.	.	.	.	.	.	.	.	.	.	67
Montfort	.	.	.	.	.	4	13	3	6	1	1	.	0	10	7	5	13	2	.	.	.	.	.	.	.	.	.	.	.	.	66
St-Méen	.	.	.	.	0	4	11	3	13	.	2	0	1	9	7	3	16	.	.	.	.	.	.	.	.	.	.	.	.	.	69
Merdrignac	.	1	3	.	.	.	16	5	11	8	.	.	.	.	8	2	3	11	.	.	.	.	.	.	.	.	.	.	.	.	68
Plouguenast	.	.	.	.	.	.	.	.	.	.	3	.	.	.	1	2	5	.	.	.	.	.	.	.	.	.	.	.	.	.	11
Bosméléac	.	.	.	.	.	15	14	6	16	3	.	.	.	.	4	.	9	.	.	.	.	.	.	1	.	.	.	.	.	.	68
Plélan	.	1	.	0	.	3	14	10	10	5	.	.	.	7	3	.	14	.	.	.	.	.	.	.	.	.	.	.	.	.	67
Malestroit	.	3	.	.	.	9	5	7	17	1	.	.	.	3	1	.	6	.	5	.	.	.	.	.	.	.	.	.	.	.	57
Redon	.	1	.	1	.	1	19	7	5	14	1	.	.	6	1	.	11	.	2	1	.	.	.	.	.	.	.	2	.	.	74
Guipry	.	3	.	.	.	7	14	4	16	2	.	.	.	0	4	.	11	.	.	.	.	.	.	.	.	.	.	.	.	.	61
Bain	.	3	1	1	.	4	10	13	33	2	.	.	.	.	6	.	10	.	.	.	.	.	.	.	.	.	.	2	.	.	85
La Guerche	.	0	13	.	0	0	17	9	15	2	.	.	.	.	.	.	12	1	4	0	.	.	.	.	.	.	.	.	.	0	73
Martigné-Ferchaud	.	.	7	.	.	0	13	1	32	5	.	.	.	3	3	.	13	.	1	0	.	.	.	.	.	.	.	.	.	.	80
Saint-Julien-de-V.	.	10	.	.	3	13	.	9	4	4	.	.	.	3	8	1	9	.	1	.	.	.	.	.	.	.	.	.	.	.	65
Plessé	.	.	3	.	.	4	16	.	7	14	.	.	.	.	7	19	5	10	.	10	.	.	.	.	.	.	.	.	2	.	98
La Roche-Bernard	.	4	.	.	1	24	2	12	8	4	.	.	.	8	1	.	20	.	1	.	.	.	.	.	.	.	.	.	3	.	88
BASSIN DE LA LOIRE.																															
Bassin de la Loire supérieure.																															
Saint-Paulien	15	.	5	17	14	5	4	28	.	27	.	.	.	.	14	13	2	.	.	.	.	.	.	21	.	.	1	.	4	.	170
Les Creuses	1	.	4	8	14	4	1	12	.	16	9	9	.	0	5	28	7	.	.	.	.	.	.	17	13	2	.	.	14	.	163

STATIONS.	1	2	3	4	5	6	7	8	9	10	11	12	13	14	15	16	17	18	19	20	21	22	23	24	25	26	27	28	29	30	TOTAL.
Bassin de la Loire supérieure (suite).																															
Rochetaillée	.	.	.	1	16	10	13	1	13	.	19	9	.	.	1	4	8	4	.	.	.	.	.	.	15	3	3	.	7	7	137
St-Etienne (C. M.)	3	.	.	.	23	13	1	6	.	16	6	.	.	0	2	11	1	1	.	.	.	.	.	10	15	.	.	.	9	.	117
Fortunières	5	.	.	.	9	22	3	.	6	14	3	13	.	3	5	3	.	3	.	.	.	.	.	23	17	8	.	.	.	.	137
Montbrison (P. C.)	.	.	.	10	15	15	3	.	2	2	.	3	.	.	2	5	8	.	.	.	.	.	.	10	12	1	.	.	.	.	88
Feurs	.		.	.	27	18	.	3	5	2	3	6	.	1	.	1	1	2	.	2	.	.	2	5	.	.	.	.	11	.	89
Panissières	.	.	.	.	18	2	1	4	4	8	21	5	.	.	3	.	.	5	.	3	.	.	.	12	.	.	.	.	5	.	89
Noirétable	14	.	.	.	34	.	.	.	12	31	19	.	.	.	.	.	14	.	.	.	.	18	3	.	.	.	.	9	.	.	154
St-Romain-d'Urfé	7	.	.	.	24	1	2	2	6	12	14	5	.	.	5	2	.	3	.	3	.	.	.	3	8	4	.	.	6	.	108
Fourneaux	.	.	.	.	24	1	4	2	2	3	18	6	.	.	.	.	.	7	.	.	.	.	.	.	14	1	.	.	5	.	87
Montagny	14	.	.	.	23	3	3	3	4	12	22	5	.	.	.	2	7	19	.	3	.	.	.	20	.	.	.	.	4	.	144
Roanne	.	1	.	.	30	1	2	4	4	1	4	4	.	.	.	.	7	8	1	.	.	.	.	7	4	.	.	.	.	.	78
St-Rirand	4	.	.	13	7	6	1	5	.	30	5	.	.	.	2	3	2	5	.	1	.	.	12	2	7	.	.	2	2	.	109
Charolles	.	8	.	.	9	13	16	5	3	2	29	2	.	.	8	3	.	4	1	.	.	.	.	.	15	3	.	.	.	.	121
Digoin (P. C.)	.	1	1	.	15	5	2	2	6	8	26	1	.	5	3	.	3	.	.	.	.	.	.	.	18	2	.	.	.	.	98
Pierrefitte	.	.	2	.	13	5	19	4	7	4	24	.	.	.	4	.	.	4	.	4	.	.	.	.	15	6	.	.	3	.	114
Dompierre	.	1	2	.	8	6	.	7	8	2	23	1	.	.	4	.	5	3	.	6	.	.	.	.	33	14	.	.	.	.	123
Beaulon	.	.	.	5	6	.	.	9	10	.	31	0	.	.	5	.	.	3	.	11	.	.	.	.	18	5	.	.	.	.	103
Saint-Eusèbe	.	.	.	.	5	11	1	6	4	4	20	.	.	.	16	4	1	2	.	9	.	.	.	.	20	.	.	.	4	.	107
Autun (P. C.)	.	.	.	.	1	.	.	5	10	1	23	.	.	10	4	.	.	3	.	3	.	.	.	.	27	4	.	.	3	.	94
Arnay-le-Duc	.	.	.	.	6	15	.	.	9	18	2	.	.	.	12	2	.	4	.	4	.	.	.	.	21	17	5	.	5	.	120
Luzy (P. C.)	.	.	.	3	6	2	2	4	7	2	11	8	.	.	11	1	3	2	.	15	.	.	.	.	9	10	6	.	2	.	104
Decize	.	.	4	2	.	2	3	4	15	5	25	.	.	.	8	.	.	6	4	.	27	.	.	.	7	3	.	.	.	.	115
Nevers	.	.	.	.	2	.	.	10	13	1	28	1	.	.	7	14	.	1	5	.	.	.	.	.	5	.	.	.	.	.	87
Châtillon-en-B.	.	.	2	.	9	.	.	10	8	4	23	4	.	.	8	.	.	3	.	10	.	.	.	.	8	3	.	.	5	.	97
Prémery	.	.	0	.	1	.	1	11	21	1	18	6	.	.	4	1	.	5	.	4	.	.	.	.	11	4	.	.	2	.	90
Bassin de l'Allier.																															
Belvezet	.	.	.	.	.	.	.	.	.	.	.	.	.	.	.	.	.	.	.	.	.	.	.	.	30	1	.	.	.	.	31
Mercoire	15	.	.	4	21	7	5	8	42	7	1	.	.	.	15	12	.	.	.	.		.	.	.	12	.	2	.	.	.	151
Langogne	12	1	.	7	3	16	2	6	30	2	.	.	.	.	8	6	.	.	.	.	.	.	.	.	20	.	1	.	.	.	113
Grandrieu	3	12	.	1	1	7	.	.	31	6	5	0	.	.	4	2	.	.	.	.	.	.	.	0	11	.	4	.	0	.	87
Langeac	.	.	9	.	33	2	27	.	.	2	.	2	.	.	.	.	.	.	.	.	.	.	.	3	1	.	.	.	3	.	82
Murat	.	.	.	3	17	5	.	6	14	21	25	2	.	.	3	5	.	.	.	.	.	.	.	.	10	.	2	1	.	.	114
Massiac	.	12	.	4	11	9	.	2	16	1	4	6	.	.	2	1	12	.	.	3	.	.	.	.	2	.	.	.	.	3	88
Brioude	8	4	6	5	3	3	3	.	22	4	5	3	.	.	.	.	8	.	.	.	.	.	.	.	.	12	.	.	.	.	86
Ambert	.	2	.	.	23	4	11	2	9	3	11	12	.	.	0	4	1	1	.	2	.	.	.	1	21	9	.	.	2	.	118
Besse	.	3	8	5	7	10	6	8	12	52	6	.	.	.	.	.	.	.	.	.	.	.	.	.	12	8	.	.	3	.	140
St-Nectaire	.	3	5	.	5	5	2	5	8	6	.	6	.	5	1	.	1	1	.	2	.	.	.	2	12	1	.	.	0	.	70
Puy-de-Dôme (Obs.)	.	11	4	14	9	4	5	6	13	2	11	21	0	.	2	2	4	4	0	3	0	.	.	0	92	9	4	0	5	.	226
Clermont (Obs^re)	.	9	16	2	7	4	1	6	5	0	5	6	.	.	1	1	31	1	.	0	.	.	.	0	37	6	0	.	.	.	138
Orcines	.	6	1	4	5	6	3	4	10	1	15	13	0	.	1	1	3	2	.	1	.	0	0	.	69	9	1	0	1	0	156
Thiers	.	.	.	.	72	20	8	3	28	54	27	38	.	1	10	.	.	.	.	.	.	.	.	32	25	18	.	.	8	.	344
Saint-Clément	19	.	.	.	19	5	16	3	16	2	28	11	.	.	2	4	8	3	.	.	.	.	.	.	20	12	.	.	.	.	168
Vichy	.	.	3	.	31	2	5	6	9	.	2	21	5	.	.	.	5	12	6	.	.	.	.	.	12	7	.	.	.	.	126
Ébreuil	.	.	2	.	20	.	.	3	.	4	7	7	.	.	.	6	.	.	.	2	.	.	.	.	11	5	.	.	.	.	67
Bessay	.	.	3	5	5	2	.	7	4	.	12	1	.	.	5	.	.	2	.	6	.	.	.	.	10	5	.	.	2	.	69
Moulins (P. C.)	.	.	2	4	4	3	1	5	7	2	9	2	.	.	4	.		2	.	9	.	.	.	.	8	5	.	.	.	.	67
Franchesse	.	.	1	2	5	3	1	5	7	2	13	3	:	.	5	1	.	1	.	23	.	.	.	.	9	4	.	.	.	.	84

STATIONS.	1	2	3	4	5	6	7	8	9	10	11	12	13	14	15	16	17	18	19	20	21	22	23	24	25	26	27	28	29	TOTAL.
Bassin du Cher.																														
Auzances	2	.	1	.	1	4	6	5	3	14	6	.	.	.	3	.	5	.	.	.	.	.	.	28	3	4	.	.	0	.	85
Chénérailles	.	17	.	.	11	6	3	.	14	1	.	18	.	.	.	4	3	2	4	4	.	.	.	.	26	10	.	.	.	.	123
Montluçon	.	.	.	.	3	14	.	10	5	9	6	32	.	2	.	.	.	3	.	4	.	.	.	.	7	.	.	.	.	.	95
Préveranges	.	.	.	.	.	4	.	5	14	8	23	15	.	.	0	5	.	5	.	42	.	.	.	.	7	5	.	.	3	.	136
Laqueune (Epineuil)	.	.	13	.	.	7	3	16	5	14	.	.	.	.	.	2	2	2	.	.	.	.	.	.	12	.	.	.	.	.	76
Cérilly	3	.	3	.	6	13	.	7	2	5	12	1	.	.	.	.	3	1	.	2	.	.	.	8	3	.	.	.	.	.	69
Levet	13	.	12	.	1	.	14	10	6	17	1	.	.	.	5	.	3	.	3	.	.	.	.	15	6	.	.	.	.	.	106
Ourouer-les-B.	.	.	1	3	0	4	1	3	23	.	5	3	.	.	1	.	7	.	.	.	.	.	.	.	4	7	.	.	.	.	64
Bourges (E. N.)	0	4	14	.	1	.	1	9	6	9	13	.	.	.	1	2	1	1	.	29	.	.	.	.	17	.	.	.	1	.	108
Mehun-sur-Yèvre	.	1	15	9	.	0	.	.	.	23	14	.	.	.	.	1	.	3	.	2	.	.	.	.	40	2	.	.	1	.	112
Salbris	.	.	22	4	.	6	3	3	14	4	20	1	.	.	1	2	0	4	.	1	.	.	.	.	14	.	.	.	.	.	98
Mennetou-s.-Cher	.	36	15	.	.	7	15	56	24	9	11	.	.	.	7	4	6	2	.	3	.	.	.	.	63	.	.	.	.	.	258
Selles-sur-Cher	.	1	10	.	.	.	15	15	4	7	3	.	.	.	.	3	7	3	.	2	.	.	.	.	21	3	.	.	.	.	94
Montrichard	.	2	5	.	1	4	14	40	4	5	.	.	.	.	.	.	10	.	.	.	.	.	.	8	.	.	.	.	.	.	93
Épeigné-les-P.	.	.	.	4	1	2	8	9	28	10	10	.	.	.	.	6	.	9	.	.	.	.	.	22	.	0	.	.	.	.	109
Bassin de l'Indre.																														
Sainte-Sévère	.	.	.	.	.	.	.	5	13	12	21	.	.	.	5	10	.	.	.	.	.	.	.	.	6	.	.	.	.	.	72
La Châtre (M. Rouet)	.	.	4	.	1	.	4	11	4	19	10	.	.	.	15	.	3	4	3	.	.	.	.	.	5	.	.	.	.	.	83
Châteauroux (st. ag.)	.	.	8	2	.	.	4	6	18	10	11	4	.	.	2	7	.	.	.	4	.	.	.	.	7	4	.	.	.	.	87
Loches (P. C.)	.	.	1	.	.	4	.	46	.	8	5	.	.	.	.	.	.	7	.	0	.	.	.	.	16	.	.	.	.	.	87
Manthelan	.	.	.	.	9	.	7	14	10	18	8	.	.	.	5	.	2	10	.	6	.	.	.	5	13	.	.	.	.	.	107
Villaines	.	.	0	0	3	.	8	2	23	13	8	.	.	.	3	1	2	8	.	16	.	.	.	.	20	3	.	.	.	.	112
S'-Benoît (h. b.)	.	.	1	1	8	1	7	2	16	18	14	.	.	.	6	2	26	11	.	23	.	.	.	.	15	3	.	.	.	.	154
Azay-le-Rideau	.	.	3	.	.	.	6	6	35	10	6	.	.	.	1	2	6	9	.	13	.	.	.	.	33	1	.	.	.	.	131
Lignières	.	.	2	0	2	3	7	1	21	6	10	.	.	.	.	5	57	9	.	13	.	.	.	.	47	.	.	.	.	.	183
Rigny-Ussé	.	.	2	.	7	3	8	2	13	17	5	.	.	.	3	4	3	12	1	12	.	.	.	.	15	7	.	.	.	.	114
Bassin de la Creuse.																														
Felletin	.	1	.	.	2	5	4	6	7	9	10	4	3	1	.	4	.	3	1	5	.	.	.	.	6	3	.	.	.	.	74
Aubusson	.	3	2	.	3	14	1	11	9	7	10	1	.	.	.	3	.	4	.	6	.	.	.	.	21	2	.	.	.	.	97
Ahun	.	8	.	.	.	6	5	16	11	9	6	.	.	.	8	.	.	4	.	5	.	.	.	1	14	5	.	.	.	.	98
Boussac	0	.	.	.	8	2	7	14	9	13	.	.	.	.	13	.	9	.	7	.	.	.	.	26	2	.	.	.	.	.	110
Guéret	.	2	1	.	1	0	.	18	12	25	.	.	.	.	.	5	.	3	.	1	.	.	.	.	17	.	.	.	.	.	86
Bénévent	.	.	5	.	9	6	3	5	26	18	21	1	.	0	.	35	.	10	.	3	.	.	.	.	23	1	.	.	.	.	167
Bessines	.	.	.	3	2	6	.	6	43	10	28	7	.	.	.	10	2	8	.	2	.	.	.	.	11	7	.	.	.	.	145
Magnac-Laval	.	.	3	1	.	4	1	7	35	11	30	5	.	36	.	35	.	10	2	.	.	.	.	.	10	6	.	.	.	.	196
Dun-le-Palleteau	.	.	.	.	.	.	.	10	28	12	12	.	.	.	.	18	1	3	.	.	.	.	.	.	13	13	.	.	.	.	110
S'-Benoît-du-Sault	.	.	2	.	.	.	1	14	37	10	11	.	.	.	14	.	4	10	.	.	.	.	.	.	7	.	.	.	.	.	110
Le Blanc	.	.	.	6	.	2	4	2	21	14	8	.	.	.	8	13	.	6	.	.	.	.	5	.	.	.	.	.	.	.	89
Abilly	.	.	0	10	1	2	8	5	20	9	11	.	.	.	2	36	.	8	.	10	.	.	.	.	20	0	.	.	.	.	141
Buxeuil	.	.	.	.	.	.	.	10	11	21	7	.	.	3	8	8	.	.	6	.	.	.	.	15	6	.	.	.	.	.	95
Bassin de la Vienne.																														
Eymoutiers	4	4	2	.	5	6	7	13	25	15	27	4	.	5	.	11	15	7	.	5	.	.	.	.	13	7	.	.	7	.	184
Pontarion	.	3	1	.	.	.	4	6	15	22	6	13	.	.	.	15	4	.	.	4	.	.	.	.	12	8	.	.	.	.	113

STATIONS.	1	2	3	4	5	6	7	8	9	10	11	12	13	14	15	16	17	18	19	20	21	22	23	24	25	26	27	28	29	30	TOTAL.
Bassin de la Vienne (suite).																															
Saint-Léonard....	9	.	4	.	.	8	10	12	50	16	25	4	.	.	.	27	7	9	.	5	.	.	.	.	17	.	.	.	5	.	208
Pierrebuffière....	.	.	9	.	2	6	4	16	67	22	16	2	.	.	.	50	5	6	.	5	.	.	.	.	17	5	.	.	2	.	234
Oradour-s.-Vayres.	.	.	22	9	3	4	1	14	29	22	10	5	.	.	.	5	10	10	1	0	.	.	.	.	18	18	.	.	3	.	187
Limoges (C. M.)...	.	.	7	12	8	13	1	7	48	14	18	6	.	.	1	8	1	8	.	5	.	.	.	.	9	8	.	.	3	.	177
Oradour-s.-Glane.	.	.	7	.	.	7	5	7	30	14	20	3	.	.	.	3	2	10	.	.	.	.	.	.	17	.	.	.	5	.	130
Rochechouart.....	.	.	10	10	1	3	.	13	24	13	16	1	.	.	0	10	2	9	0	.	.	.	.	.	11	8	.	.	.	1	132
Chabanais.....	.	.	8	6	1	2	.	13	23	19	19	1	.	.	.	1	1	12	.	.	.	.	.	.	13	8	.	.	1	.	128
Nouic.....	.	1	2	.	2	0	5	28	18	22	5	.	.	.	1	.	7	3	.	.	.	.	.	13	4	.	.	1	.	.	112
Lussac-les-Chât....	.	.	3	.	.	3	2	14	11	29	5	.	.	1	.	.	9	2	.	.	.	.	.	.	17	.	.	.	.	.	96
Poitiers (P. C.)....	.	.	12	.	1	2	6	9	27	7	16	2	.	8	.	12	10	.	3	.	.	.	.	.	.	.	.	2	.	.	118
Châtellerault.....	.	.	3	.	6	3	.	8	15	8	8	.	.	18	.	5	2	12	.	17	.	.	.	.	14	.	.	.	.	.	118
Parçay-s.-V.....	.	.	1	.	3	.	6	5	16	15	4	.	.	.	5	4	5	9	.	45	.	.	.	.	8	1	.	.	.	.	127
Saint-Epain.....	.	.	1	.	5	1	6	7	14	11	4	.	.	.	8	21	1	13	.	17	.	.	.	.	8	2	.	.	.	.	119
Bassin de la Loire, du Bec-d'Allier à Angers.																															
Givry.....	.	.	0	1	1	.	.	19	7	1	24	1	.	.	2	5	.	1	.	2	.	.	.	.	5	8	.	.	2	.	79
Sancerre.....	.	.	2	1	.	.	1	11	11	0	14	4	.	.	3	1	.	2	.	.	.	.	.	.	22	5	.	.	0	.	77
Saint-Satur.....	.	.	6	1	.	.	2	9	15	1	13	4	.	.	3	1	.	2	.	.	.	.	.	.	20	6	.	.	1	.	84
Léré.....	.	.	.	0	.	.	3	11	19	0	10	4	.	.	3	2	.	2	.	0	.	.	.	.	16	11	.	.	3	.	84
Gien.....	0	1	1	5	.	.	2	14	.	.	3	.	.	.	6	.	.	3	.	.	.	.	.	.	6	5	.	.	.	.	46
Grignon.....	.	.	2	0	.	.	5	8	21	1	28	1	.	.	5	.	.	7	.	1	.	.	.	.	16	22	.	.	.	.	117
Combreux.....	.	2	18	0	2	3	3	7	10	6	28	5	.	.	4	.	.	7	.	.	.	.	.	.	16	7	.	.	.	.	118
Orléans (P. C.)...	3	.	31	.	.	2	5	.	21	4	15	2	.	1	2	1	.	6	.	1	.	.	.	10	6	.	.	.	.	.	110
La Motte-Beuvron.	.	.	6	12	.	.	7	9	23	.	20	2	.	.	.	.	7	.	.	.	.	.	.	.	6	.	.	.	.	.	92
Ouzouer-le-Marché.	.	5	9	.	.	4	3	5	5	13	19	.	.	.	.	.	17	.	.	.	.	.	.	3	.	.	.	.	1	.	84
Vernou (Loir-et-Cher)	.	3	11	3	2	3	5	3	18	2	8	.	.	.	1	2	.	6	.	.	.	.	.	.	6	.	.	.	.	.	73
Contres.....	.	.	2	.	.	2	6	3	14	6	7	.	.	.	.	.	1	5	.	.	.	.	.	.	4	.	.	.	.	.	50
Blois (E. N.).....	.	.	3	1	0	1	10	20	11	10	2	.	.	.	.	3	5	3	3	.	.	.	.	.	8	.	.	.	.	.	80
Montreuil.....	.	.	3	11	1	.	8	18	7	19	.	.	.	.	.	2	6	2	.	4	.	.	.	.	7	.	.	.	.	.	88
Beaumont-la-R....	.	.	5	.	.	1	10	11	38	16	17	.	.	.	.	.	2	18	.	12	.	.	.	.	.	.	.	.	.	.	130
Tours (C. M.).....	.	0	5	3	4	.	13	23	6	12	1	.	.	0	2	1	8	1	7	15	.	.	.	.	17	.	.	.	.	.	118
Channay.....	.	.	8	2	5	.	10	2	12	27	6	.	.	.	.	.	2	13	.	3	.	.	.	.	4	.	.	.	.	.	94
Auverse.....	.	.	4	.	4	18	3	3	6	11	8	.	.	.	.	8	.	11	.	5	.	.	.	.	2	1	.	.	.	.	84
Angers (J. d. Pl.)..	.	14	8	.	.	0	1	6	1	2	1	.	.	0	3	0	6	.	2	.	.	.	.	1	1	.	.	.	.	1	47
La Baumette (M. Cheux)	.	1	13	.	.	0	15	5	4	2	1	.	.	.	1	1	5	0	.	2	.	.	.	.	2	.	.	.	.	.	52
Bassin du Loir.																															
Janville.....	.	14	.	.	.	.	.	6	14	24	2	.	.	.	.	.	12	.	.	.	.	.	.	6	.	.	.	.	.	.	78
Voves.....	.	.	6	5	.	.	.	4	16	8	17	3	.	.	.	1	7	.	.	.	.	.	.	.	.	.	.	.	.	.	67
Orgères.....	.	.	9	7	0	0	.	3	16	12	20	5	.	.	.	1	.	12	.	.	.	.	.	.	5	1	.	.	.	.	89
Châteaudun.....	.	0	1	5	4	1	2	11	6	21	1	.	.	.	1	1	.	11	.	2	.	.	.	.	2	8	.	.	.	.	77
Brou.....	.	.	1	2	3	.	2	4	12	4	8	7	1	.	.	4	.	6	.	2	.	.	.	.	1	1	.	.	2	.	60
Authon-la-Plaine..	.	.	.	1	12	.	4	3	42	12	21	1	.	.	.	1	.	.	.	.	.	.	.	.	0	3	.	.	2	.	102
Droué.....	.	.	1	1	6	10	15	13	11	8	6	4	.	.	2	7	7	.	.	.	.	.	.	.	1	.	.	1	.	.	93
Oucques.....	.	2	3	4	.	4	3	4	16	19	18	.	.	.	.	.	1	19	.	2	.	.	.	.	4	.	.	.	.	.	99
Vendôme (P. C.)..	.	.	2	6	5	4	2	2	16	11	8	.	.	.	1	11	.	15	.	2	.	.	.	.	6	1	.	.	1	.	93
Montoire.....	.	.	1	3	6	.	8	.	24	29	8	.	.	.	0	2	.	19	.	2	.	.	.	.	3	3	.	.	7	.	115

STATIONS.	1	2	3	4	5	6	7	8	9	10	11	12	13	14	15	16	17	18	19	20	21	22	23	24	25	26	27	28	29	30	TOTAL.
Bassin du Loir (suite).																															
Savigny	.	.	1	.	9	.	5	2	33	19	14	.	.	.	1	.	.	17	.	.	.	.	.	.	.	13	.	.	3	.	118
Jupilles	.	.	6	8	.	12	16	.	31	14	14	.	.	.	.	3	4	1	.	.	.	.	.	.	.	.	.	.	.	.	109
Dissais-s.-Courc	.	.	1	.	4	4	8	1	19	14	6	.	.	.	.	1	3	14	.	5	.	.	.	.	3	.	.	.	.	.	83
Pontvallain	.	.	8	7	9	.	10	1	10	13	6	.	.	.	1	4	4	9	.	4	.	.	.	.	.	.	.	.	.	.	86
La Flèche	.	.	3	1	4	2	10	6	5	5	5	.	.	.	.	6	6	4	.	.	.	.	.	.	1	1	.	.	.	.	59
Bassin de la Sarthe.																															
Fᵗ d'Écouves (R.-V.)	.	.	8	6	11	.	5	.	18	.	6	16	.	.	9	.	7	16	.	9	.	.	.	.	1	1	.	.	4	.	117
Ventes-de-Bourses	.	6	5	7	.	.	3	5	14	15	.	.	.	2	.	.	11	.	4	.	.	.	.	1	.	.	.	5	.	.	79
Mortagne	.	.	4	4	11	0	9	3	23	6	25	10	.	.	.	.	1	13	.	1	.	.	.	.	7	.	.	.	.	.	118
Sᵗ-Mard-de-Réno	.	.	.	6	10	.	4	3	37	3	24	1	.	.	.	.	.	12	.	3	.	.	.	.	2	2	.	.	.	.	107
Nogent-le-Rotrou	.	.	1	.	20	1	8	4	21	10	20	1	.	.	.	.	.	12	.	2	.	.	.	.	.	.	.	.	.	.	100
Thiron-Gardais	.	.	.	.	10	2	.	.	18	4	22	4	.	.	.	2	.	12	.	.	.	.	.	.	.	.	.	.	3	.	76
Bellême	.	.	0	2	12	0	11	23	18	25	.	.	.	.	.	2	.	15	.	4	.	.	.	.	.	2	.	.	1	.	115
Forêt de Perseigne	.	.	6	15	11	6	3	1	13	8	13	.	.	.	.	.	29	14	.	7	.	.	.	.	.	.	.	.	7	.	133
Alençon (E. N.)	.	.	24	3	1	.	10	3	14	20	10	.	.	1	2	1	13	1	2	.	.	.	.	.	2	.	.	12	.	.	119
Sᵗ-Denis-s.-Sarthon	.	.	2	4	3	2	6	4	.	6	4	.	.	.	3	6	2	.	.	3	.	.	.	.	.	.	.	.	.	.	45
Villaines-la-Juhel	.	.	.	.	15	.	5	.	14	19	.	.	.	.	12	.	11	14	.	.	.	.	.	1	5	.	.	.	.	.	96
Beaumont-s.-S.	.	.	16	6	5	1	5	.	17	10	6	.	.	.	.	8	.	15	.	1	.	.	.	.	.	.	.	.	.	.	90
Bonnétable	.	.	1	.	10	.	5	1	10	6	2	.	.	.	.	5	.	13	.	1	.	.	.	.	.	8	.	.	1	.	63
La Ferté-Bernard	.	1	1	1	5	2	2	.	21	2	6	.	.	.	.	1	.	8	.	1	.	.	.	.	.	.	.	.	.	.	51
Sainte-Suzanne	.	10	4	8	.	9	.	8	18	4	.	.	.	.	.	.	16	.	6	.	.	.	.	.	.	.	.	.	.	.	83
Souligné-s-Vallon	.	.	7	7	6	.	10	.	11	16	12	.	.	.	.	.	3	15	.	2	.	.	.	.	.	.	.	.	.	.	99
Le Mans (P. C.)	.	1	7	.	10	.	9	.	18	11	.	.	.	.	.	5	12	.	.	1	.	.	.	.	8	.	.	.	.	.	82
Bouloire	1	1	.	6	6	.	7	9	20	32	12	.	.	.	.	.	.	20	.	14	.	.	.	.	2	10	.	.	8	.	148
Sablé	.	.	18	.	.	.	2	8	20	.	.	.	.	.	.	.	12	.	6	.	.	.	.	.	.	.	.	.	.	.	66
Bassin de la Mayenne.																															
Domfront	.	.	6	5	7	.	.	.	24	7	13	.	.	.	10	2	4	19	.	.	.	.	.	.	0	.	.	.	.	.	97
Pré-en-Pail	.	15	5	8	0	7	.	18	6	9	.	.	.	1	.	13	14	.	8	.	.	.	.	1	.	.	.	.	.	.	105
Gorron	.	.	9	.	.	.	11	15	6	4	.	.	.	.	6	.	13	.	.	.	.	.	.	.	.	.	.	.	.	.	64
Ambrières	.	.	10	.	19	1	13	6	4	9	3	.	.	.	.	8	3	17	0	.	.	.	.	.	.	2	.	.	.	.	97
Mayenne (P. C.)	.	.	14	11	4	.	12	2	3	9	3	.	.	.	.	.	9	16	.	.	.	.	.	.	.	6	2	.	.	.	91
Ernée	.	.	46	6	.	9	12	.	14	4	.	.	.	.	1	11	14	.	0	1	.	.	.	.	1	.	.	.	.	.	119
Chailland	.	.	27	29	17	8	18	.	32	17	.	.	.	.	.	.	.	.	.	.	.	.	.	8	.	.	.	.	.	.	156
Montsûrs	.	.	12	15	8	0	10	.	10	6	4	.	.	.	0	.	4	15	.	9	.	.	.	.	0	1	.	.	.	.	94
Laval (E. N.)	.	.	33	11	.	5	6	1	20	2	.	.	.	.	0	.	14	0	3	0	.	.	.	.	.	.	.	.	.	.	95
Cossé-le-Vivien	.	4	3	2	.	8	2	14	1	.	.	.	.	.	.	.	17	.	5	.	.	.	.	.	.	.	.	.	.	.	56
Grez-en-Bouëre	.	.	10	2	0	0	11	.	6	10	4	.	.	.	.	.	0	17	.	5	.	.	.	.	.	.	.	.	.	.	65
Château-Gontier	.	.	12	15	9	.	9	.	4	12	3	.	.	.	5	.	10	.	6	.	.	.	.	.	.	.	.	.	.	.	85
Sᵗ-Aignan-s.-Roë	.	.	8	.	.	4	9	0	6	33	1	.	.	.	3	1	.	12	.	5	.	.	.	.	.	.	.	.	.	.	82
Pouancé	.	.	6	.	1	3	9	7	17	2	2	.	.	.	3	.	13	.	.	4	.	.	.	.	.	.	.	.	.	.	67
Bassin de la Loire inférieure, rive droite.																															
Bécon	.	.	5	.	.	0	18	.	4	1	0	0	.	.	.	.	.	17	.	3	.	.	.	.	.	.	.	.	.	.	50
Candé	.	.	1	.	.	5	14	.	12	3	.	.	.	.	2	.	.	8	.	4	.	.	.	.	6	.	.	.	.	.	56
Oudon	.	.	.	.	.	.	15	13	8	5	.	.	.	.	19	.	9	.	.	.	.	.	.	.	.	.	.	.	.	.	76

STATIONS.	1	2	3	4	5	6	7	8	9	10	11	12	13	14	15	16	17	18	19	20	21	22	23	24	25	26	27	28	29	30	TOTAL.
Bassin de la Loire inférieure, rive droite (suite).																															
Joué-s.-Erdre	.	6	.	.	13	.	.	16	7	0	0	.	.	.	0	41	.	9	.	2	.	.	.	.	.	.	.	.	.	.	94
Nort	.	.	5	.	.	.	14	2	20	6	1	2	.	.	3	4	.	9	.	3	.	.	.	.	.	.	.	.	.	.	69
Nantes (Obs^re)	.	2	.	0	1	19	1	7	1	2	1	.	.	1	24	0	10	.	5	.	.	.	.	.	.	.	.	0	.	.	74
Cordemais	.	.	4	.	.	.	19	.	5	6	1	.	.	.	7	1	.	18	.	3	.	.	.	.	.	.	.	.	.	.	63
Savenay (E. N.)	.	.	.	.	.	1	16	12	.	12	.	.	.	5	4	.	9	0	1	0	.	.	.	.	.	.	.	3	.	.	64
Saint-Nazaire	.	1	4	0	.	1	16	.	22	4	9	.	.	.	17	.	10	5	.	4	.	.	.	.	.	.	.	.	1	.	94
Bassin de la Loire inférieure, rive gauche; bassin de la Sèvre nantaise.																															
Parthenay (E.N.)	.	3	.	1	.	1	3	4	13	9	4	.	.	1	5	3	7	.	.	9	.	.	.	.	0	.	.	.	.	.	63
Bressuire	.	.	3	8	.	16	.	20	15	.	3	.	.	12	.	4	7	.	.	.	.	.	.	.	.	.	.	.	.	.	88
Puy-Notre-Dame	.	.	2	3	4	0	12	1	15	39	3	.	.	.	12	9	.	10	.	1	.	.	.	.	8	1	.	.	.	.	121
Gennes	.	.	5	3	2	.	11	11	24	25	5	.	.	.	8	15	3	10	4	.	.	.	.	.	9	0	.	.	0	.	135
Saint-Saturnin	.	.	19	1	.	.	20	5	5	8	1	.	.	3	.	0	1	7	.	0	.	.	.	.	0	1	.	.	.	.	71
Les Gardes	.	1	7	1	1	.	21	9	5	21	1	.	.	5	1	.	4	1	.	1	.	.	.	.	5	.	.	.	.	.	85
Chalonnes	.	.	2	0	1	10	9	1	7	1	2	.	.	.	0	1	.	3	.	1	.	.	.	.	.	.	.	.	.	.	38
La Pommeraye	.	.	3	3	.	0	14	1	9	.	3	.	.	.	.	4	2	3	.	1	.	.	.	.	.	.	.	.	.	.	43
Chapelle-St-Flor	.	.	9	.	.	.	17	.	8	1	1	1	.	.	.	41	.	7	.	2	.	.	.	.	0	.	.	.	.	.	86
Champtoceaux	.	.	2	.	.	0	10	.	15	2	3	.	.	.	0	25	.	.	.	1	.	.	.	.	.	.	.	.	.	.	58
Les Herbiers	.	.	16	2	.	.	28	1	.	6	14	12	1	2	20	.	.	9	3	.	.	.	.	.	3	.	.	.	.	.	117
Montaigu	.	.	4	4	.	0	17	3	3	21	5	0	.	8	8	.	.	6	.	4	.	.	.	.	.	.	.	.	.	.	83
Clisson	.	8	8	.	.	.	16	.	13	5	13	.	.	.	10	.	.	2	.	3	.	.	.	.	.	.	.	.	.	.	79
BASSINS ENTRE LA LOIRE ET LA GIRONDE.																															
Bassins de la Vie, du Lay et de la Sèvre niortaise.																															
Pornic	.	.	.	.	.	.	8	.	15	9	8	.	.	.	20	.	.	8	3	.	.	.	.	.	.	.	.	.	.	.	72
Ile d'Yeu	.	1	0	.	3	16	.	2	6	1	.	.	.	13	.	4	2	.	.	.	.	.	.	.	.	.	.	.	.	.	48
Saint-Gilles-s-Vie	.	.	1	.	.	.	25	.	10	14	.	.	.	.	.	.	6	.	3	.	.	.	.	.	.	.	.	.	.	.	60
Les Sables-d'Olonne	.	0	0	.	.	3	26	.	4	17	0	.	.	1	19	.	2	2	2	.	.	.	.	.	.	.	.	.	.	.	77
Roche-s.-Yon (E.N.)	.	.	9	9	.	2	39	1	5	6	2	.	.	5	25	.	.	7	.	14	.	.	.	.	.	.	.	.	.	.	124
La Châtaigneraie	.	.	7	.	8	6	10	1	14	11	10	.	.	7	2	7	11	7	10	.	.	.	.	.	4	.	.	.	.	.	116
Longèves	.	.	3	.	1	.	12	1	17	16	2	1	.	14	18	.	.	7	.	6	.	.	.	.	.	.	.	.	.	.	98
Luçon	.	.	6	.	.	.	30	.	13	9	4	.	.	6	9	.	.	7	.	4	.	.	.	.	.	.	.	.	.	.	88
Marans	.	.	13	.	.	.	10	.	19	11	4	.	.	6	15	?	?	.	?	.	.	.	.	.	.	?	.	.	.	.	78?
Coulonges-s.-l'A.	.	5	11	2	5	9	.	21	16	10	1	.	6	7	.	15	8	.	6	.	.	.	.	.	.	.	.	.	.	.	122
Chantecorps	.	.	5	14	2	7	9	8	3	29	3	.	.	.	4	.	15	8	5	.	.	.	.	.	.	3	.	.	.	.	116
Viel-Pain (Pamproux)	.	.	23	3	.	3	7	4	15	9	5	.	.	13	.	24	3	1	.	.	.	.	.	.	.	.	.	.	.	.	108
La Couarde (Goux)	.	.	12	.	6	0	9	2	6	33	14	3	.	0	4	1	22	9	.	0	.	.	.	.	.	2	.	.	.	.	123
Niort	.	.	9	.	0	3	8	1	7	12	11	3	.	10	15	5	7	9	2	.	.	.	.	.	.	.	.	.	.	.	102
Mauzé	.	.	2	3	1	.	7	1	6	20	4	.	.	14	17	.	15	5	.	4	.	.	.	.	.	2	.	.	.	.	101
Bazoin	.	.	4	.	.	3	8	3	17	15	3	.	.	13	8	1	1	7	.	8	.	.	.	.	.	2	.	.	.	.	93
La Rochelle (P.C.)	.	.	3	.	.	.	9	5	7	10	4	1	.	6	13	1	1	5	.	2	.	.	.	.	.	2	.	.	.	.	69
Bassin de la Charente.																															
Saint-Mathieu	.	.	19	.	.	4	3	14	29	20	25	.	.	.	.	16	.	10	.	.	.	.	.	.	14	.	.	.	.	2	157
Le Lac Français	.	.	1	5	6	5	1	5	8	11	10	1	.	.	1	68	6	10	.	.	.	.	.	.	12	7	.	.	1	.	158
Angoulême (P. C.)	.	.	5	9	10	9	4	6	7	34	10	1	.	1	5	59	10	8	.	.	.	.	.	.	.	3	.	.	.	.	181

STATIONS.	1	2	3	4	5	6	7	8	9	10	11	12	13	14	15	16	17	18	19	20	21	22	23	24	25	26	27	28	29	30	TOTAL.
Bassin de la Charente (suite).																															
Barbézieux	.	1	12	.	.	6	8	3	19	41	6	.	.	5	.	28	2	6	.	.	.	.	.	.	9	2	.	.	.	.	148
Jonzac	.	2	9	.	.	.	11	3	22	39	6	.	.	.	.	12	.	3	.	.	.	.	.	.	27	.	.	.	.	.	134
Cognac	0	6	.	1	4	6	3	17	20	2	1	.	3	1	11	.	7	.	4	.	.	.	.	1	6	.	.	1	.	.	93
Aigre	.	.	11	.	4	3	.	2	8	13	6	.	.	3	7	41	10	3	.	4	.	.	.	.	5	4	.	.	.	.	124
Ruffec	.	.	12	8	8	4	4	.	16	14	10	3	.	.	29	12	6	7	.	3	.	.	.	.	4	12	.	.	.	.	152
La Brousse	.	3	4	2	.	5	6	4	13	12	3	.	.	23	0	22	6	3	1	4	.	.	.	.	8	0	.	.	0	.	121
Chail	.	.	9	1	1	1	7	9	5	13	12	.	2	0	14	60	12	9	.	2	.	.	.	.	2	4	.	.	.	.	163
Les Fosses	.	2	12	6	9	4	8	4	23	8	0	.	21	3	1	10	.	4	.	.	.	.	.	.	.	.	.	.	.	.	115
Villiers-au-Bois	.	1	18	.	6	0	10	.	10	17	9	.	.	12	7	7	4	6	.	6	.	.	.	.	.	.	.	.	.	.	113
S'-Jean-d'Angely	.	.	6	1	1	3	6	1	7	14	2	1	.	11	19	5	7	3	.	1	.	.	.	.	.	4	.	.	.	.	92
Saintes	.	5	5	.	2	5	8	1	7	9	6	.	.	7	27	5	2	.	.	.	.	.	.	.	.	.	.	2	.	.	91
Rochefort (obs.)	.	4	1	.	.	9	7	6	10	7	1	.	.	38	.	.	3	1	0	1	.	.	.	.	.	.	.	.	.	.	88
Ile d'Aix	.	.	5	.	.	5	18	3	5	10	4	.	.	27	23	.	.	5	.	3	.	.	.	.	.	2	.	.	.	.	110
Chassiron	.	.	.	.	.	.	15	5	7	10	9	.	.	.	24	.	.	3	.	1	.	.	.	.	.	.	.	.	.	.	74
BASSIN DE LA GIRONDE.																															
Bassin de la Dordogne.																															
Laqueuille	.	2	10	.	.	9	4	4	11	4	.	8	.	.	.	.	.	6	2	.	.	.	.	20	10	2	.	.	1	.	93
Église-N.-d'Entr.	.	.	10	13	19	4	.	.	.	.	.	.	.	.	.	.	8	4	.	6	.	.	.	.	14	7	.	7	.	.	92
Ussel (P.C.)	12	1	4	.	3	4	2	4	14	16	8	2	.	.	3	2	1	5	.	.	.	.	.	1	13	7	.	.	2	.	104
Aurillac (E. N.)	6	10	20	.	.	3	.	5	15	33	11	.	.	.	6	6	.	3	.	.	.	.	.	2	9	.	.	.	.	3	132
Argentat	1	.	12	.	.	.	1	13	25	36	.	.	.	.	20	2	6	.	.	.	.	.	.	1	3	.	.	.	3	.	123
Beaulieu	.	.	13	0	6	.	0	8	14	13	25	1	.	.	1	23	9	3	.	.	.	.	.	2	8	.	.	.	14	.	140
Saint-Céré	.	.	17	.	5	.	5	15	32	27	8	15	.	.	13	16	5	1	.	.	.	.	.	6	10	7	.	.	5	.	181
La Tronquière	.	.	22	.	3	.	6	.	31	55	14	15	.	.	18	9	3	2	.	.	.	.	.	1	11	.	.	.	11	.	201
Gramat	.	.	15	.	5	.	.	10	12	20	10	.	.	.	8	.	.	5	.	.	.	.	.	3	12	8	.	.	6	.	114
Frayssinet	.	.	11	.	5	.	.	26	33	41	8	.	.	.	11	12	.	3	.	.	.	.	.	1	2	.	.	.	6	.	159
Martel	.	.	17	.	8	.	.	15	34	37	6	.	.	.	5	5	.	2	.	.	.	.	.	.	5	.	.	.	2	.	136
Vayrac	.	.	10	.	8	.	.	31	19	33	8	.	.	.	17	19	3	.	.	.	.	.	.	.	3	.	.	.	9	.	160
Tulle (P.C.)	3	1	10	.	13	4	2	10	34	48	36	2	.	.	2	20	3	7	1	.	.	.	.	2	6	.	.	.	2	.	206
Brive (P.C.)	.	4	8	3	15	10	4	6	35	30	19	.	1	.	14	25	7	6	0	.	.	.	.	1	1	.	.	.	17	.	206
Blanzaguet	.	.	.	.	6	.	.	.	9	20	20	.	.	.	.	23	20	.	.	.	.	.	.	.	8	.	.	.	10	.	116
Chalais	.	.	14	2	.	.	10	4	16	49	8	.	.	.	0	28	1	10	.	1	.	.	.	1	7	12	.	.	.	.	162
Montguyon	.	12	12	.	12	4	1	1	20	66	11	.	.	.	1	35	1	12	.	.	.	.	.	4	4	1	.	.	.	.	197
Les Églisottes	.	.	31	.	.	.	1	6	14	27	42	2	.	.	3	24	1	9	.	4	.	.	.	.	1	.	.	.	.	.	164
Coutras	1	2	25	.	10	.	.	5	11	32	18	.	.	0	9	15	2	5	.	4	.	.	.	.	.	1	.	.	.	.	140
Lussac	.	.	13	.	10	0	0	9	20	34	15	1	.	.	7	15	0	5	.	5	.	.	.	1	0	0	.	.	.	.	136
Cavignac	.	0	17	.	21	7	2	9	14	46	30	2	.	6	1	19	5	8	.	1	.	.	.	1	3	.	.	.	.	.	192
Bassin du Lot.																															
Le Bleymard	13	2	3	11	.	8	.	3	33	14	8	.	.	.	14	.	6	1	.	.	.	.	.	.	31	.	.	.	.	.	147
Bagnols	7	1	3	7	.	9	.	.	39	17	5	1	.	.	8	3	.	5	.	.	.	.	.	.	33	.	.	.	.	.	138
Montmirat	15	6	6	6	1	.	.	.	25	12	10	.	.	.	26	3	2	.	.	.	.	.	.	.	17	.	.	.	.	.	129
Mende (P.C.)	5	.	7	.	.	3	.	.	42	14	3	.	.	.	9	5	.	.	.	.	.	.	.	.	33	.	.	.	.	.	121
Marvéjols	2	0	6	4	7	2	.	.	37	23	5	.	.	.	10	9	2	0	.	.	.	.	9	.	.	.	.	.	.	.	117
Cam-de-la-Roche	12	.	5	7	8	4	.	.	41	16	3	4	.	.	13	2	.	.	.	.	.	.	.	.	16	.	.	.	.	.	130

STATIONS.	1	2	3	4	5	6	7	8	9	10	11	12	13	14	15	16	17	18	19	20	21	22	23	24	25	26	27	28	29	30	TOTAL.
Bassin du Lot (suite).																															
St-Chély-d'Apcher.	1	.	.	4	4	11	.	2	30	5	0	1	.	.	2	4	10	.	.	.	.	.	.	.	5	.	.	.	1	.	80
Nasbinals	8	5	4	13	.	13	5	.	.	.	52	10	.	.	8	5	.	2	.	.	.	.	.	.	11	.	.	.	.	.	136
Espalion	.	.	9	.	6	.	.	.	23	20	16	.	.	.	.	.	2	.	.	.	.	.	.	30	.	.	.	.	.	.	106
Entraygues	6	.	3	5	10	.	.	5	18	30	18	1	.	5	18	.	.	.	.	.	.	.	.	.	12	.	.	.	8	.	142
Figeac (S. hy.)	.	.	18	.	.	.	2	2	17	30	6	.	.	.	20	4	8	.	.	3	.	.	.	.	12	3	.	.	6	.	131
La Capelle-M	.	.	12	6	5	.	6	15	.	40	10	.	.	.	13	10	3	.	.	.	.	.	.	3	10	.	.	.	8	.	141
Livernon	.	6	27	.	8	4	.	10	24	34	.	.	.	.	11	19	3	3	.	.	.	.	.	3	10	3	.	.	13	.	178
Limogne	.	.	25	.	5	5	4	10	40	28	7	.	.	.	20	4	3	.	.	5	.	.	.	.	.	.	.	.	7	.	163
Saint-Géry	.	.	23	6	10	11	7	48	7	30	.	.	.	.	22	7	.	.	.	.	.	.	.	.	.	.	.	.	9	.	180
Lauzès	.	.	12	.	9	8	3	22	26	32	6	.	.	.	13	3	.	3	.	.	.	.	.	.	2	.	.	.	2	.	141
Cahors (P. C.)	.	.	5	5	5	10	2	4	46	24	12	0	.	.	7	14	4	3	.	2	.	.	.	0	0	1	1	.	4	.	150
Puy-l'Évêque	.	7	6	9	5	4	.	57	28	35	3	.	.	.	15	10	1	3	.	2	.	.	.	.	.	.	.	.	.	.	185
Fumel	.	.	26	.	11	11	.	3	35	31	8	.	.	.	2	15	3	4	.	3	.	.	.	0	2	.	.	.	.	.	154
Montflanquin	.	.	12	.	6	8	5	6	16	21	13	.	.	.	.	11	1	.	.	.	.	.	.	.	.	.	.	.	.	.	100
Villeneuve (P. C.)	.	.	12	1	15	26	1	5	14	20	9	.	.	1	2	10	4	4	.	.	.	.	.	0	.	0	.	.	.	.	123
Monclar-d'A	.	0	27	1	17	13	.	6	10	19	11	.	.	.	9	12	1	5	.	0	.	.	.	.	.	.	.	.	0	.	131
Bassins du Tarn et de l'Aveyron.																															
Pont-de-Montvert	.	.	6	11	.	6	.	7	60	10	10	.	.	.	33	7	27	.	.	.	.	.	.	.	30	.	.	.	.	.	207
Florac	18	.	5	5	.	7	.	2	48	10	.	.	.	.	28	.	.	.	.	.	.	.	.	.	28	.	.	.	.	.	152
Cassagnas	16	.	23	31	.	9	.	5	69	2	3	.	.	.	31	10	5	.	.	.	.	.	.	.	16	.	.	.	.	.	220
Meyrueis	21	.	.	4	4	10	.	.	29	9	10	.	.	.	14	.	2	.	.	.	.	.	.	.	25	.	.	.	.	.	128
Col du Marquairès	41	.	3	14	.	7	.	6	70	8	7	.	.	.	44	15	5	.	.	.	.	.	.	.	13	.	.	.	.	.	233
Massegros	.	.	5	11	5	.	.	.	43	.	.	.	.	.	.	13	6	.	.	.	.	.	.	.	.	12	.	.	.	.	126
Millau	.	.	5	.	.	.	.	18	.	.	.	.	.	.	10	.	.	.	.	.	.	.	.	48	10	.	.	.	.	.	91
La Cavalerie	.	.	8	.	18	.	.	.	42	20	6	.	.	.	26	.	.	.	.	1	.	.	.	6	17	.	.	.	.	.	144
Le Cabaretou	.	.	15	.	.	.	.	13	.	18	.	.	.	.	24	6	.	.	.	.	.	.	.	.	.	.	.	.	3	.	79
Le Soulié	6	.	2	3	.	.	.	2	30	32	3	.	.	.	11	10	.	.	.	.	.	.	.	.	11	2	1	.	.	.	113
La Salvetat-d'A	.	.	.	.	.	.	.	.	36	27	30	.	.	.	8	2	.	.	.	2	.	.	.	.	14	8	.	.	9	.	136
Pradelles-Cabardès	3	.	3	10	4	.	.	.	59	15	7	.	.	.	9	23	3	3	.	3	.	.	.	.	13	6	23	.	14	1	200
Castres	.	.	.	.	4	1	.	.	29	8	14	.	.	.	15	9	10	3	.	5	.	.	.	.	22	2	.	1	1	0	126
Alban	17	.	21	.	.	.	.	.	31	41	34	.	.	.	48	.	.	11	.	6	.	.	.	58	14	5	5	4	3	.	298
Villefranche-d'Av	.	.	.	17	13	.	6	4	25	23	12	.	17	.	9	11	7	1	.	2	.	.	.	.	.	4	.	.	.	4	153
Naucelle	.	5	2	9	9	11	.	1	33	.	60	.	.	.	17	20	7	.	.	2	.	.	.	.	23	.	.	.	.	.	200
Carmaux	.	.	11	2	6	5	.	1	26	12	10	.	.	.	14	10	11	.	.	1	.	.	.	.	13	1	.	1	.	3	127
Cordes	.	.	11	2	20	.	.	.	34	11	8	.	.	.	15	11	18	0	.	1	.	.	.	.	9	.	1	.	1	3	144
Albi (P. C.)	.	.	8	10	9	2	.	7	15	16	10	.	.	.	15	2	1	2	3	.	.	.	.	.	11	.	.	1	.	.	112
Lavaur	.	.	1	.	5	.	.	.	25	9	6	.	.	.	3	13	5	7	.	.	.	.	.	.	4	.	.	1	.	.	78
Montauban (E. N.)	.	.	15	12	8	.	2	18	3	9	5	.	.	.	46	17	1	3	.	7	.	.	.	2	1	.	.	.	2	.	152
Caylus	2	.	19	.	18	3	5	8	48	15	24	.	.	.	7	12	3	1	.	1	.	.	.	.	1	7	.	.	1	8	183
Lalbenque	.	.	20	.	7	6	.	29	25	24	4	.	.	.	23	7	.	.	.	8	.	.	.	.	.	.	.	.	5	.	158
Castelnau	.	.	8	7	13	5	.	33	14	18	4	.	.	.	22	6	.	2	.	12	.	.	.	.	.	.	.	.	.	.	144
Bassin de la Garonne, cours supérieur, et affluents des Pyrénées.																															
Belesta	9	.	.	7	.	.	9	.	23	21	.	.	.	.	.	.	7	6	3	.	.	.	.	.	9	.	12	4	.	9	119
Mirepoix	.	.	.	.	6	.	.	.	25	15	2	.	.	.	.	13	.	6	.	.	.	.	.	.	11	10	13	.	.	3	104
Foix (E. N.)	.	.	6	.	2	14	.	.	8	13	4	.	.	.	2	7	0	0	.	.	.	.	.	.	15	6	2	9	3	.	91
Royat	.	.	.	.	8	2	.	.	3	5	3	.	.	.	.	.	.	.	.	.	.	.	.	.	.	4	.	5	.	.	30

STATIONS.	1	2	3	4	5	6	7	8	9	10	11	12	13	14	15	16	17	18	19	20	21	22	23	24	25	26	27	28	29	30	TOTAL.
Bassin de la Garonne, cours supérieur, et affluents des Pyrénées (suite).																															
Izaut-de-l'Hôtel...	.	.	.	2	6	13	6	.	7	6	.	.	.	.	.	6	3	7	1	2	.	.	.	1	5	13	18	9	.	.	105
Rieumes.....	.	.	6	.	16	.	.	1	5	1	8	.	.	.	14	19	2	2	.	.	.	.	.	.	.	12	12	.	.	.	98
Toulouse (Obs^re)...	.	.	1	.	11	.		22	.	1	4	.	.	.	50	0	17	1	.	6	.	.	.	.	13	9	2	4	2	.	143
Bassin de la Garonne (R. G.) au-dessous de Toulouse; bassins du Gers et de la Baïse; bassin de la Gironde.																															
Lannemezan.....	.	1	1	.	1	1	.	.	3	1	0	.	.	.	2	2	1	0	.	0	.	.	.	.	0	3	10	.	.	.	26
Castelnau-Mag....	.	.	4	42	3	.	.	1	.	4	.	.	0	.	3	5	.	10	1	.	.	.	.	.	.	37	.	.	.	.	110
Miélan.....	.	.	9	.	20	.	.	2	3	10	9	.	.	1	.	8	.	11	.	2	.	.	.	1	.	13	25	1	.	.	115
Masseube.....	.	.	10	1	26	.	.	3	5	7	5	.	.	0	.	4	.	12	.	.	.	.	.	.	.	16	25	1	.	.	115
Lombez.....	.	.	.	14	27	.	.	.	7	4	3	.	.	.	0	6	.	7	.	.	.	.	.	.	2	9	5	.	.	.	85
Auch (P.C.).....	.	.	10	.	19	.	.	1	1	2	3	.	.	1	.	4	.	8	.	.	.	.	.	.	.	6	6	1	.	.	62
Canals.....	.	.	8	.	10	.	3	2	6	4	1	.	.	.	12	21	.	6	.	7	.	.	.	.	.	4	.	.	.	.	84
Beaumont.....	.	.	16	2	13	1	.	14	15	6	8	.	.	.	12	11	14	5	.	7	.	.	.	.	.	2	1	0	.	.	127
Vic-Fézensac.....	.	4	3	13	10	7	.	9	.	.	.	.	.	.	.	5	.	9	.	7	.	.	.	.	.	10	0	.	.	.	77
Eauze.....	.	40	.	6	.	.	5	6	8	5	.	.	.	.	7	.	7	.	5	.	.	.	4	.	5	.	.	.	.	.	98
Condom.....	.	.	12	.	8	.	.	3	1	4	7	.	.	1	2	9	1	6	.	2	.	.	.	2	.	.	.	.	.	.	58
Lectoure.....	.	.	9	.	11	.	.	10	2	4	7	.	.	.	10	8	.	.	.	8	.	.	.	.	.	.	4	.	.	4	77
Montcuq.....	.	.	10	3	10	15	.	80	11	22	4	.	.	.	10	15	1	.	.	4	.	.	.	.	.	.	.	.	2	.	187
Agen (P.C.).....	.	6	1	14	2	3	3	3	4	3	1	.	.	12	1	2	1	1	3	1	.	.	.	.	2	.	.	.	.	.	63
Grignols.....	.	0	13	1	10	.	2	7	13	26	10	1	.	0	5	8	2	4	.	5	.	.	.	4	.	.	.	.	.	.	111
Col-de-Fer.....	.	4	9	.	25	2	.	8	13	23	10	.	.	.	3	12	.	7	.	6	.	.	.	3	.	.	.	.	.	.	126
Budos.....	:	2	5	.	0	5	.	7	16	40	10	0	.	.	7	16	1	6	.	4	.	.	.	9	0	0	.	.	.	.	128
La Sauve (E. N.)..	.	1	6	.	14	.	1	7	22	38	13	.	.	1	.	5	4	4	.	7	.	.	.	3	1	.	.	.	.	.	127
Floirac (Bordeaux).	.	2	10	.	2	1	1	4	8	35	8	0	.	3	3	63	1	4	0	8	0	.	.	3	0	.	.	.	.	0	155
Royan.....	.	.	7	.	.	2	8	.	10	30	3	.	.	9	8	.	.	4	.	.	.	.	.	.	4	.	.	.	.	.	85
La Coubre.....	.	.	1	.	.	.	.	.	11	.	1	.	.	26	12	.	.	3	.	.	.	.	.	.	1	.	.	.	.	.	55
BASSINS ENTRE LA GIRONDE ET LES PYRÉNÉES.																															
Petits bassins entre la Gironde et l'Adour.																															
Saint-Nicolas.....	.	2	22	.	.	2	5	9	8	40	12	.	.	9	2	.	.	1	.	.	.	.	.	2	8	.	.	.	.	.	121
Hourtin.....	.	2	12	.	.	1	5	6	9	28	5	.	.	12	6	.	.	5	.	.	.	.	.	3	2	.	.	.	.	.	94
Moutchic.....	.	3	12	.	.	1	3	5	5	29	7	.	.	15	15	.	.	6	.	.	.	.	.	4	1	.	.	.	.	.	105
Le Porge.....	.	5	11	.	.	1	1	4	5	32	15	0	.	17	11	.	.	4	.	.	.	.	.	7	4	.	.	.	.	.	116
Arès.....	.	6	15	.	.	0	0	3	6	29	15	0	.	8	5	.	.	3	2	0	.	.	.	2	.	10	.	.	.	.	104
Piquey.....	.	5	18	.	.	.	.	3	9	22	7	.	.	12	8	.	.	2	.	2	.	.	.	3	.	5	.	.	.	.	95
Audenge.....	.	9	23	.	.	.	.	3	18	36	17	.	.	11	5	.	.	2	.	3	.	.	.	2	.	.	.	.	.	.	128
La Salie.....	.	9	13	.	.	0	0	4	18	22	11	.	.	4	31	.	0	2	3	.	.	.	.	4	.	.	.	.	.	.	121
Arcachon (C. M.)..	.	6	21	.	.	.	.	4	12	15	7	.	.	17	30	.	.	2	.	2	.	.	.	1	.	2	.	.	.	.	118
Belin.....	.	9	12	.	4	3	1	6	26	43	14	0	.	13	7	.	2	4	.	3	.	.	.	1	.	.	.	.	.	.	146
Pissos.....	.	3	19	.	.	3	0	6	27	38	11	0	.	13	14	1	.	5	.	5	.	.	.	5	.	.	.	.	.	.	150
Bassin de l'Adour.																															
Pic-du-Midi (Obs^re)	.	3	3	.	2	.	.	9	2	9	2	.	.	2	8	5	2	2	.	2	.	.	.	3	3	17	20	28	.	.	123
Bagnères-de-B. (M. Gandy)	.	.	3	1	8	12	1	2	7	7	1	.	.	1	23	7	0	10	4	2	.	.	.	1	2	25	13	.	.	.	129
Lourdes.....	.	.	.	.	12	21	.	.	.	5	5	.	.	.	3	34	2	13	.	8	.	.	.	.	.	23	20	3	.	.	149
Peyranère.....	.	23	18	.	.	.	10	.	28	.	8	.	.	18	.	15	.	.	.	.	.	.	10	.	5	.	13	.	.	.	148

STATIONS.	1	2	3	4	5	6	7	8	9	10	11	12	13	14	15	16	17	18	19	20	21	22	23	24	25	26	27	28	29	30	TOTAL.
Bassin de l'Adour (suite).																															
Gélan	.	9	.	4	1	.	17	19	18	19	.	.	.	6	4	.	3	.	4	.	.	.	6	3	6	17	14	.	.	.	150
Laruns	.	6	13	.	9	.	.	3	7	21	10	.	.	3	2	11	.	6	.	19	.	.	.	10	.	11	28	18	.	.	177
Bedous	.	3	14	7	.	.	6	5	10	4	.	.	6	3	8	6	5	.	18	.	.	.	.	.	.	28	40	18	.	.	181
Tarbes (P. C.)	.	.	8	14	.	2	3	5	.	6	3	.	.	6	11	12	1	14	2	.	.	.	.	.	.	20	11	.	.	.	118
Maubourguet	.	5	.	13	.	.	.	2	.	15	.	.	.	.	6	5	1	6	.	1	.	.	.	.	3	12	.	2	2	.	73
Lescar (E. N.)	1	.	10	8	13	5	3	7	4	16	3	.	4	7	18	3	.	11	.	.	.	.	.	.	.	21	.	1	1	.	136
Pau (gare)	.	26	.	10	.	1	5	4	6	9	.	.	1	7	7	1	11	.	.	.	.	.	1	.	12	20	6	.	.	.	127
Oloron	.	.	21	.	10	.	1	7	6	13	5	.	.	2	10	35	.	18	1	.	.	.	.	.	.	2	27	2	.	2	162
Mauléon	.	11	.	9	.	.	6	5	3	18	.	.	.	21	18	.	.	19	.	.	.	.	.	.	4	.	.	.	.	.	114
St-Jean-P.-de-Port	5	2	3	.	4	7	11	6	16	11	.	.	9	14	33	.	16	3	.	.	.	.	.	2	4	18	3	1	.	.	168
Orthez	.	2	8	7	.	.	11	6	17	8	.	.	.	14	6	.	5	2	.	.	.	.	.	.	.	4	.	.	.	.	90
Riscle	.	2	13	.	12	3	.	4	6	10	5	.	.	.	4	12	.	14	.	5	.	.	.	.	.	7	9	0	.	.	107
Cazaubon	4	17	4	.	4	3	2	2	6	15	2	.	.	.	3	27	.	8	.	3	.	.	.	2	.	7	3	.	.	.	112
Mont-de-Marsan	.	2	8	.	2	6	.	12	9	15	2	.	.	.	4	1	.	9	.	5	.	.	.	.	.	.	.	.	.	.	75
Saint-Sever	.	2	13	.	3	4	.	12	18	16	2	.	.	3	8	1	.	9	.	1	.	.	.	.	0	.	8	.	.	.	99
Tartas	0	0	1	.	.	2	.	10	15	22	10	.	.	11	17	.	.	12	.	2	.	.	.	2	.	.	0	.	.	.	105
Dax (P. C.)	.	.	23	.	.	2	.	11	31	22	19	1	.	.	27	1	0	10	.	0	.	.	.	.	3	10	.	.	.	.	161
Bayonne	8	4	.	1	1	.	8	12	7	9	6	.	.	24	10	3	18	.	.	.	.	.	.	.	10	8	.	.	1	.	130
Biarritz (sém.)	.	6	7	.	2	.	.	9	7	10	3	.	.	.	25	3	.	16	.	.	.	.	.	.	.	2	6	.	.	.	96

VERSANT DE LA MÉDITERRANÉE.

BASSINS ENTRE LES PYRÉNÉES ET LE RHÔNE.

Bassins du Tech, de la Tet et de l'Agly.																															
Col de la Quilliane	.	.	.	.	3	.	.	4	4	4	.	.	.	.	.	.	2	2	.	.	.	.	.	6	6	.	.	.	3	.	34
Montlouis (C. M.)	.	6	.	7	.	.	.	6	7	2	.	.	.	.	2	3	.	.	.	.	.	.	.	13	4	.	6	.	.	.	55
Prats-de-Mollo	5	.	30	12	3	10	.	19	9	.	.	.	.	3	.	5	.	.	.	.	.	.	.	5	25	.	.	.	.	.	126
Céret	.	.	5	6	5	5	.	.	30	6	.	.	.	.	11	4	.	.	.	.	.	.	.	2	10	.	.	.	.	.	84
Vernet-les-Bains	1	.	1	.	4	8	.	.	.	4	2	.	.	.	.	2	1	1	.	.	.	.	.	1	11	9	.	.	.	.	46
Prades	2	.	.	.	4	.	.	.	2	2	.	.	.	.	.	2	25	.	.	.	.	.	.	2	11	.	.	.	.	.	50
Cômes	.	.	.	4	1	3	.	.	.	.	.	.	.	.	5	4	.	.	.	.	.	.	.	6	4	.	.	.	.	.	27
Vira	.	2	22	4	7	4	.	4	2	.	.	.	.	7	6	5	4	.	.	.	.	.	.	21	8	2	6	.	.	.	105
Caudiès-de-St-Paul	.	.	3	.	3	2	.	3	.	.	.	.	.	.	7	.	1	.	.	.	.	.	.	23	6	2	10	.	1	.	61
Perpignan (Obsre)	.	.	3	.	14	0	.	1	2	.	.	.	.	.	1	2	.	0	.	.	.	.	.	0	1	.	.	.	.	.	24
Estagel (C. M.)	6	.	3	.	18	1	.	.	.	.	.	.	.	.	20	4	5	.	.	.	.	.	.	10	.	.	.	.	.	.	67
St-Laurent-de-la-S.	.	.	.	.	47	.	.	.	23	.	.	.	.	.	.	.	.	.	.	.	.	.	.	16	.		.	.	.	.	86
Le Barcarès	.	.	.	.	17	.	.	.	3	.	.	.	.	.	1	5	.	.	.	.	.	.	.	5	.	.	.	.	.	.	31
Port-Vendres	.	.	.	15	3	1	1	.	1	.	1	.	.	.	1	.	1	.	.	.	.	.	.	.	.		.	.	.	.	24
Cap Béar (phare)	.	.	.	8	4	.	.	.	.	.	10	.	.	.	.	1	2	.	.	.	.	.	.	.	.		.	.	.	.	25
Banyuls	.	.	.	17	4	1	3	.	.	1	11	.	.	.	3	1	2	.	.	.	.	.	.	.	.	2	.	.	.	.	46
Bassin de la Sègre.																															
Col de Puymorens	.	.	.	.	.	.	.	27	.	.	.	.	.	7	4	.	.	.	.	.	.	2	.	4	11	.	.	39	.	.	94
Angoustrine	.	7	.	.	5	.	.	.	.	7	.	.	.	12	.	7	.	.	.	2	.	3	.	9	7		.	2	.	.	65
Bourg-Madame	.	7	.	.	5	.	.	8	.	.	.	.	.	6	7	5	.	.	.	6	.	7	.	6	6	.	.	.	.	.	63

STATIONS.	1	2	3	4	5	6	7	8	9	10	11	12	13	14	15	16	17	18	19	20	21	22	23	24	25	26	27	28	29	30	TOTAL.
Bassin de l'Aude.																															
Le Bousquet																															119
Mérial																															106
Espezel																															78
Les Fanges																															143
Monthaut (h. b.)																															62
Monthoumet																															46
Montlaur																															48
Moux																															23
Barbaira																															39
Carcassonne (C.M.)	.	.	9	.	2	0		13	2	2	.	.	.	.	2	4		.	.	.	.	.	.	7	1	12	12	.	1	.	68
Lasbordes																															107
La Loubatière																															157
Lespinassière (Salettes)																															138
Caunes (h. b.)																															97
Estagnol																															74
Bassins de l'Orb, de l'Hérault, du Lez et du Vidourle.																															
Saint-Pons	.	.	18	3	.	.	.	15	.	11	.	.	.	.	19	10	.	.	.	.	.	.	.	.	.	.	.	.	2	.	78
Saint-Gervais	.	.	89	.	27	.	.	17	.	.	.	.	29	.	2	.	.	.	.	.	.	.	.	2	.	.	.	.	.	.	166
Bédarieux	.	2	12	.	45	.	.	.	11	.	.	.	.	7	31	19	.	.	.	.	.	.	.	.	.	.	.	.	.	.	127
L'Escandolgue	.	.	22	.	4	.	.	58	.	.	.	.	.	.	38	.	.	.	.	.	.	.	.	.	.	.	.	.	.	.	122
Lodève	.	.	21	.	8	.	.	.	43	.	.	.	.	.	32	.	.	.	.	.	.	.	.	.	.	.	.	.	.	.	104
Le Caylar	.	.	20	2	27	.	.	.	37	5	3	.	.	.	28	3	.	.	.	.	.	.	.	.	10	.	.	.	.	.	135
Blandas	.	.	10	33	.	28	.	.	43	.	.	.	.	.	28	22	4	.	.	.	.	.	.	.	5	.	.	.	.	.	173
Le Vigan	6	.	46	.	18	.	.	15	.	3	.	.	.	3	22	6	.	.	.	.	.	.	.	4	.	.	.	.	.	.	123
Valleraugue	.	.	.	50	32	.	.	46	.	.	.	.	.	12	45	15	.	.	.	.	.	.	.	.	.	.	.	.	.	.	200
St-Bauzille	.	.	9	.	51	12	.	.	20	.	.	.	.	.	27	1	.	.	.	.	.	.	.	1	.	.	.	.	.	.	121
Nîmes (E. N.)	.	.	.	.	1		.	1	1	4	.	.	.	.	13	8	.	.	.	.	.	.	.	.	.		.	.	.	.	28
Lunel	.	.	.	.	.	.	.	6	.	.	.	4	.	.	.	17	.	.	.	.	.	.	.	.	.	.	.	.	.	.	27
Montpellier (E.N.)	.	.	1	.	7	.	.	6	9	1	1	.	.	.	28	19	.	0	.	1	.	.	.	1	.	.	1	.	.	.	75
St-Mathieu-de-Tr.	.	.	2	.	30	.	.	25	.	.	.	.	.	.	29	6	.	.	.	.	.	.	.	.	.	.	.	.	.	.	92
Plateau-de-Valène	.	.	13	.	29	.	.	12	10	.	.	.	.	.	23	.	.	.	.	.	.	.	.	.	.	.	.	.	.	.	87
Gignac	.	.	.	.	.	.	.	.	10	.	.	.	.	.	54	.	.	.	.	.	.	.	.	.	.	.	.	.	.	.	64
Cette (P. C.)	.	.	1	.	.	.	.	6	.	3	.	.	.	16	.	.	.	.	.	.	.	.	.	2	.	.	.	.	.	.	28
Agde	.	.	.	.	7	.	.	5	.	.	.	.	.	.	20	.	.	.	.	.	.	.	.	3	.	.	.	.	.	.	35
Béziers	.	.	.	.	5	.	.	.	23	.	.	.	.	1	13	.	.	.	.	.	.	13	4	.	.	.	.	.	.	.	59
Capestang	.	.	.	.	11	.	.	.	.	.	.	.	.	.	8	.	.	.	.	.	.	.	.	.	.	4	.	.	.	.	23
BASSIN DU RHÔNE.																															
Bassin de la Saône supérieure.																															
Miellin		0	1	0	0	11	.	.	.	3	32	24	2	.	0	3	5	4	5	0	.	.	.	.	15	21	.	.	13	.	139
Belfahy	.	.	2	2	5	1	1	.	4	2	30	29	3	.	.	3	0	9	6	.	.	.	.	.	5	28	.	.	13	.	143
Quers	.	3	2	.	.	3	4	.	3	15	19	5	.	.	.	.	.	8	12	.	.	.	.	.	24	6	.	.	7	.	111
Plancher-les-Mines		.	3	.	.	4	2	.	.	9	27	54	2	.	.	1	2	6	5	.	.	.	.	.	5	26	.	.	8	2	156
Villersexel		.	.	.	7	2	.	2	2	20	14	2	.	4	.	18	.	25	.	.	.	.	.	5	28	.	.	.	5	2	136
Montbozon		.	3	.	.	2	6	.	0	.	14	25	.	.	14	15	9	3	5	.	.	.	.	.	3	14	3	.	1	.	117
Marnay		.	.	.	.	6	19	2	4	2	14	9	11	.	10	18	11	3	.	0	.	.	.	.	23	11	.	.	.	2	143
Chaumercenne		.	.	.	8	12	.	3	5	.	18	1	.	.	10	16	4	1	.	.	.	.	.	2	37	4	.	.	.	.	121

STATIONS.	1	2	3	4	5	6	7	8	9	10	11	12	13	14	15	16	17	18	19	20	21	22	23	24	25	26	27	28	29	30	TOTAL.
Bassin de la Saône supérieure (suite).																															
Fouvent-le-Bas....	.	.	.	.	9	10	1	1	2	1	14	.	.	.	22	6	2	9	.	.	.	.	.	.	21	.	.	.	2	.	101
Vesoul (Obs.)....	.	.	1	.	.	1	10	1	.	3	10	7	1	.	8	13	8	12	10	.	.	.	.	.	39	1	.	.	2	.	127
Conflandey.....	.	.	.	.	1	0	6	8	4	7	6	.	.	.	3	12	2	26	.	.	.	.	.	15	40	.	.	1	.	0	131
Saint-Remy.....	.	.	7	.	5	.	5	2	.	.	24	3	.	.	.	7	3	8	11	.	.	.	.	.	37	.	.	.	10	.	122
Plombières.....	.	0	.	.	10	0	.	5	4	.	61	7	.	.	2	.	5	13	.	.	.	.	.	6	25	.	.	.	7	.	145
Vioménil.....	.	.	.	.	.	3	.	.	.	2	13	6	.	.	2	4	3	9	1	.	.	.	.	.	26	5	.	.	13	.	87
Fontenoy-le-Chât.	.	.	.	.	.	10	3	2	1	6	13	5	.	.	1	4	.	13	3	.	.	.	.	.	13	21	.	.	8	.	103
Montdoré.....	.	.	.	.	2	4	2	1	0	5	12	3	.	.	4	.	.	8	4	.	.	.	.	.	14	26	.	5	.	.	90
Villars-le-Pautel...	.	.	.	.	6	3	.	4	4	.	7	3	.	.	2	6	.	4	.	.	.	.	.	.	14	.	.	.	0	.	53
Bourbonne-les-B..	.	.	.	.	2	3	5	.	2	4	6	5	.	.	.	.	.	.	.	.	.	.	.	.	28	.	.	.	10	.	65
Charmoy.....	.	.	.	.	.	11	9	.	3	6	10	4	.	.	6	11	.	7	2	1	.	.	.	.	15	6	.	.	.	.	91
Jussey.....	.	.	.	4	5	5	.	2	4	10	2	2	.	4	9	0	3	6	.	.	.	.	.	.	14	.	.	.	0	.	70
Chalindrey.....	.	.	.	.	5	16	6	3	6	3	16	8	.	.	11	11	1	7	2	2	.	.	.	.	12	6	.	.	2	.	117
Villegusien.....	.	.	.	19	8	8	6	10	2	16	8	.	.	9	8	.	8	4	2	.	.	.	.	15	13	.	.	.	.	.	136
Vaux-sur-Aubigny.	.	.	.	10	5	33	1	3	3	11	5	.	.	11	3	.	2	4	.	.	.	.	.	22	14	.	.	.	.	.	126
Is-sur-Tille.....	.	.	.	.	15	18	1	1	7	2	20	.	.	.	15	6	.	3	.	.	.	.	.	26	.	.	.	.	1	.	115
Saussy.....	.	.	.	.	12	22	6	4	3	.	9	.	.	9	9	6	3	6	10	.	.	.	.	.	20	5	6	.	.	.	130
St-Seine-l'Abbaye.	.	.	.	.	4	7	2	4	4	0	28	13	.	.	.	7	.	12	.	4	.	.	.	.	13	3	.	.	4	.	105
Dijon (P. C.).....	.	.	.	1	14	7	.	.	6	.	13	4	.	.	20	5	0	10	.	.	.	.	.	2	43	.	.	.	2	.	127
Vonges (poudrie)..	.	.	.	.	11	8	8	.	9	.	15	6	.	.	15	8	4	2	14	.	.	.	.	.	21	7	.	.	.	3	131
Bassin de la Saône inférieure, au-dessous du confluent du Doubs.																															
Beaune.....	.	.	.	.	5	16	.	1	7	2	13	.	.	4	17	2	3	1	.	3	.	.	.	11	44	.	.	3	.	.	133
Lons-le-Saun.(E.N.)	.	.	.	.	6	.	2	.	.	.	1	21	19	6	4	2	18	16	5	1	.	.	.	2	15	10	.	.	19	.	148
Bourg (E. N.)....	.	.	.	.	1	9	0	.	10	11	19	.	.	.	20	9	3	9	.	4	.	.	.	2	13	.	.	.	3	.	113
Les Écharmeaux ..	.	1	.	.	28	11	6	5	10	.	34	5	.	.	3	2	.	25	2	6	.	.	.	.	22	4	1	.	.	7	173
Belleville.....	.	.	.	.	16	10	15	5	7	.	16	.	.	.	5	10	.	8	.	7	.	.	.	.	11	7	.	.	2	.	119
Tarare.....	.	.	.	.	11	6	.	.	.	7	25	4	.	.	1	2	4	5	.	1	.	.	.	.	21	2	.	.	.	.	89
Mont-Verdun.....	.	12	.	.	15	.	17	3	3	.	17	1	.	.	.	7	.	9	4	4	.	.	.	.	13	3	.	.	1	2	111
L'Arbresle.....	.	5	.	.	17	16	19	3	.	2	7	2	.	.	1	4	.	10	.	2	.	.	.	.	8	2	.	.	3	.	101
Ste-Foy-l'Argent ..	.	14	.	.	9	27	9	4	7	3	30	6	.	.	.	.	.	7	.	2	.	.	.	.	29	9	.	.	8	.	164
Bassin du Doubs.																															
Belfort (Château).	.	.	9	0	1	1	.	0	2	4	23	5	.	.	1	0	14		0		.	.	.	.	22	.	.	.	6	.	94
Héricourt.....	.	.	16	12	.	9	.	.	.	7	26	18	.	.	.	.	6	12	.	.	.	.	.	.	17	6	.	.	11	.	140
Ft de Montfaucon.	.	18	.	.	3	5	.	1	2	17	27	3	.	18	6	15	30	10	1	.	.	.	.	6	36	3	.	10	4	.	215
Besançon (Obs.)..	.	0	.	.	3	10	0	0	4	0	34	5	.	33	5	5	12	10	.	1	.	.	.	.	35	2	1	.	4	.	166
Chailluz.....	.	.	3	.	1	2	6	.	2	3	.	9	.	.	.	.	6	2	6	1	.	.	.	.	.	14	3	.	.	5	64
Ornans.....	.	.	10	.	.	.	12	.	.	.	25	46	.	.	52	.	18	.	4	.	.	.	.	.	.	24	.	.	7	11	209
Salins..... ..	.	.	.	.	.	8	15	.	6	9	36	30	5	.	5	9	18	13	1	2	.	.	.	.	18	0	.	.	1	10	186
Dampierre.....	.	.	.	.	.	1	9	1	3	2	11	7	10	.	12	1	6	10	4	1	.	.	.	.	28	3	.	.	21	11	151
Dôle (P. C.).....	.	.	.	.	2	.	15	3	8	.	20	9	.	.	21	5	6	8	.	.	.	.	.	.	42	10	.	.	.	16	165
Bassin du Rhône proprement dit, cours moyen.																															
Thonon.....	.	12	4	1	.	17	4	.	.	3	18	26	1	.	2	1	0	7	4	11	.	.	.	.	22	.	.	.	.	4	139
Bonneville (E. N.)	7	7	14	1	6	22	.	0	6	1	22	17	.	0	1	2	5	10	.	21	.	.	.	1	21	.	.	.	6	.	171
Gex.....	2	.	2	.	4	13	.	1	10	44	89	.	.	.	10	3	1	12	.	7	.	.	.	.	35	.	.	.	6	.	239
Les Rousses.....	4	12	3	4	8	5	.	.	12	8	40	30	.	.	14	6	4	26	8	7	.	.	.	.	17	10	.	.	2	.	220
Champagnole.....	.	.	.	0	.	1	1	.	6	0	44	38	1	.	26	17	10	16	1	1	.	.	.	.	13	13	.	.	6	7	202

STATIONS.	1	2	3	4	5	6	7	8	9	10	11	12	13	14	15	16	17	18	19	20	21	22	23	24	25	26	27	28	29	30	TOTAL.
Bassin du Rhône proprement dit, cours moyen (suite).																															
Saint-Claude.....	5	7	2	1	.	1	11	0	10	6	54	45	5	.	20	11	5	22	8	7	.	.	.	.	40	30	.	.	.	8	300
Cruseilles.....	.	12	9	8	15	4	1	6	3	40	39	.	.	.	2	5	.	3	1	7	0	.	.	.	27	3	.	.	1	.	186
Annecy.....	.	24	8	7	.	.	6	1	5	8	34	33	1	.	2	1	1	1	5	6	.	.	.	.	26	.	.	.	1	9	178
Le Châtelard.....	2	4	1	6	.	19	6	2	3	3	36	30	1	.	2	.	9	10	1	3	.	.	.	.	15	6	.	.	1	.	160
Albens.....	.	19	1	10	.	6	6	5	.	3	47	9	1	.	.	.	.	16	2	4	5	.	.	.	25	.	.	.	.	3	161
Chambéry.....	.	.	3	.	.	4	8	5	2	9	32	6	.	.	1	.	22	4	1	.	0	.	.	.	18	3	1	.	.	2	121
Les Échelles (St-Th. de-C.).	.	.	.	.	.	12	7	5	3	15	63	14	.	.	.	18	8	.	3	5	.	.	.	.	22	9	.	.	.	4	188
Lhuis.....	.	.	.	.	.	.	.	.	11	24	34	.	.	.	.	12	.	25	.	.	.	.	.	11	7	.	.	.	.	.	124
Belley.....	.	.	.	.	.	2	4	6	6	3	23	10	.	.	4	6	6	4	6	5	.	.	.	.	.	20	.	.	.	.	105
Hauteville.....	.	.	.	3	.	.	4	.	13	3	26	32	59	14	1	3	3	4	6	9	.	1	.	14	31	21	4	9	12	11	263
Nantua.....	21	.	.	.	.	1	.	.	17	4	79	14	.	1	11	17	6	19	.	8	.	.	.	21	17	3	.	.	20	.	259
Neuville-s-Ain....	.	.	.	.	.	.	.	.	11	14	45	4	.	.	17	6	7	10	.	5	.	.	.	.	34	.	.	.	4	.	157
Montluel.....	.	.	.	.	.	4	.	13	2	17	21	.	.	4	18	8	11	2	4	.	.	.	.	28	4	.	.	.	9	.	145
Lyon (Tête-d'Or)..	.	7	.	.	8	4	4	2	6	1	14	2	.	.	1	10	1	4	1	5	.	.	.	.	25	2	.	.	1	.	96
St-Genis-Laval (obs.)	.	.	.	.	17	10	4	5	7	.	8	1	.	.	.	7	.	1	.	7	.	.	.	.	10	6	.	.	1	.	84
St-Romain-en-Gal.	3	7	.	.	.	6	.	.	4	29	9	.	2	16	5	.	.	.	.	.	.	.	.	15	8	.	.	.	.	.	104
Mont-Pilat.....	.	.	.	.	12	10	.	22	.	15	15	.	.	.	.	6	.	15	.	.	.	.	.	.	15	15	.	.	9	.	134
Bassin de l'Isère.																															
Flumet.....	7	3	.	6	.	25	14	.	.	5	50	41	.	.	2	.	.	3	4	1	5	.	.	.	16	3	5	2	.	4	195
Beaufort.....	3	2	2	6	.	42	10	.	.	5	37	29	1	.	.	.	0	3	5	16	3	.	.	.	13	1	1	3	.	3	185
Mont-Gilbert (fort).	10	3	6	.	.	12	.	.	10	18	15	2	.	3	6	15	10	15	.	18	.	.	.	.	18	12	.	.	4	10	187
Bourg-St-Maurice..	.	19	4	4	.	15	.	4	.	4	6	2	.	.	4	.	.	6	.	.	.	.	.	10	.	.	.	.	.	.	78
Sainte-Foy.....	4	.	.	19	.	11	9	.	.	17	24	12	.	.	.	.	.	.	.	.	9	.	.	.	3	15	6	3	.	.	134
Val d'Isère.....	7	.	3	1	.	0	6	2	5	5	15	.	.	.	8	17	5	0	.	.	0	0	.	.	13	.	8	.	.	5	100
Modane.....	10	13	.	.	6	15	6	.	13	.	11	8	.	.	3	6	.	.	.	.	.	.	.	.	.	9	8	.	.	.	108
L'Esseillon (fort).	7	.	.	.	3	.	.	.	.	5	3	.	.	.	5	.	.	.	.	.	.	.	.	.	.	.	.	.	.	.	23
Bozel.....	3	6	4	3	.	4	1	.	1	8	15	10	.	.	.	1	1	.	1	7	.	.	.	.	6	3	7	2	.	1	84
Montaimont.....	3	2	1	3	.	2	15	.	6	.	24	18	2	.	1	4	6	.	2	.	2	.	.	.	27	6	4	5	4	.	137
St-Jean-de-Maur...	3	1	2	.	2	2	.	.	7	.	20	.	.	.	.	0	0	0	0	0	.	.	.	.	20	.	7	.	.	.	65
St-Jean-d'Arves...	1	3	5	14	.	11	9	.	10	4	16	7	.	.	3	3	.	5	.	1	.	.	.	.	19	5	3	4	.	.	123
Saint-Bonnet.....	19	2	2	1	3	8	2	3	22	19	9	.	.	.	.	.	.	.	.	.	.	.	.	.	19	.	.	12	.	.	122
La Mûre.....	.	5	1	2	.	1	18	1	4	12	29	4	.	.	0	17	11	0	.	.	.	.	.	.	16	1	.	.	.	.	122
Grenoble (E. N.)..	4	.	.	0	9	8	.	0	8	5	19	5	.	.	1	24	1	6	.	.	.	.	.	.	14	4	.	.	1	.	109
La Tronche.....	0	0	.	1	5	6	0	.	14	7	26	1	.	.	12	16	.	5	.	.	.	.	.	1	19	5	.	.	2	.	120
Bassin de la Durance.																															
Mont-Genèvre....	2	8	4	.	6	3	.	2	14	12	9	.	.	2	14	7	1	.	.	.	.	.	.	.	14	12	.	.	.	.	110
Embrun.....	.	9	3	9	.	.	.	3	6	8	6	.	.	.	3	3	12	.	.	.	.	.	.	.	8	9	1	.	.	.	80
Chorges.....	.	.	5	.	21	4	.	15	4	16	.	.	.	.	4	8	2	.	.	.	.	.	.	.	9	.	5	.	.	.	93
Gap (P. C.).....	3	1	6	5	.	3	.	13	11	11	16	.	.	.	2	13	10	.	.	.	.	.	.	.	4	.	.	18	.	.	117
Faucon.....	5	10	10	.	10	.	.	.	.	10	10	.	.	5	12	10	.	.	.	.	.	.	.	.	10	5	12	.	.	.	109
Serres.....	.	.	4	.	22	.	.	17	2	28	7	.	.	.	12	17	9	.	.	.	.	.	.	.	.	.	4	.	.	.	122
Sisteron.....	2	.	.	.	.	12	.	2	19	.	4	.	.	.	9	10	3	.	.	.	.	.	.	.	.	.	.	13	.	.	74
St-Etienne-les-Org.	3	2	.	.	1	3	.	.	9	.	6	.	.	.	6	13	12	.	.	.	.	.	.	.	.	.	.	9	.	.	64
Forcalquier.....	13	.	12	.	.	.	.	.	.	.	10	.	.	.	12	14	.	.	.	.	.	.	.	.	.	.	.	10	.	.	71
Manosque.....	.	.	.	.	2	.	.	.	2	.	.	.	.	.	20	5	.	.	.	.	.	.	.	.	.	.	2	10	.	.	41
La Garde.....	18	.	.	.	6	.	4	15	.	14	.	.	.	9	12	5	9	.	.	.	.	.	.	.	.	.	17	.	.	.	110

STATIONS.	1	2	3	4	5	6	7	8	9	10	11	12	13	14	15	16	17	18	19	20	21	22	23	24	25	26	27	28	29	30	TOTAL.
Bassin de la Durance (suite).																															
Apt	.	.	.	.	4	1	.	.	15	3	.	.	.	.	16	9	.	.	.	.	.	.	.	.	.	.	8	.	.	.	56
Mirabeau	1	.	.	.	.	6	.	.	3	.	3	.	.	.	8	9	4	2	.	1	.	.	.	.	1	.	.	6	1	.	45
Pertuis	.	.	1	.	33	.	.	22	0	3	.	.	.	5	12	29	1	.	.	1	.	.	.	2	.	.	5	.	.	.	114
Venelles	11	.	.	.	.	.	.	.	22	.	2	.	.	.	7	12	41	.	.	1	.	.	.	.	.	.	.	.	.	.	96
Cavaillon	0	.	.	.	0	.	.	3	.	3	.	.	.	.	17	.	1	.	.	.	.	.	.	.	1	.	7	.	.	.	32
Bassins de l'Ardèche, de la Cèze et du Gard; petits bassins de la rive droite du Rhône.																															
Privas (E. N.)	.	.	.	2	21	4	.	1	10	2	1	1	.	.	12	4	.	.	.	.	.	.	.	3	13	.	.	.	.	.	74
Montpezat	5	.	17	0	6	5	.	27	39	8	2	0	.	.	31	2	2	.	.	.	.	.	.	7	15	.	.	.	2	.	169
Villefort	45	20	23	55	.	14	.	46	41	.	.	.	.	.	51	22	23	.	.	.	.	.	.	.	20	.	.	.	.	.	360
Mâlons	.	.	41	.	11	.	.	67	.	.	.	.	.	15	26	2	.	.	.	.	.	.	.	11	.	.	.	.	.	.	173
Vialas	10	2	17	56	2	16	.	19	54	3	1	.	.	.	28	11	1	.	.	.	.	.	.	.	13	.	.	.	.	.	234
Bessèges	3	.	.	29	.	10	.	.	31	.	.	.	.	.	7	12	.	.	.	.	.	.	.	.	14	5	.	.	.	.	111
La Grand'Combe	.	.	43	.	17	.	.	40	.	3	.	.	.	6	26	8	.	.	.	.	.	.	.	7	.	.	.	.	.	.	150
Collet-de-Dèze	5	.	8	45	.	12	.	12	56	1	.	.	.	.	28	10	.	.	.	.	.	.	.	.	4	.	.	.	.	.	182
Barre	31	.	7	16	.	4	.	2	60	4	2	.	.	.	31	7	2	.	.	.	.	.	.	.	18	.	.	.	.	.	183
St-Étienne (V.-F.)	.	.	10	27	.	21	.	6	65	.	.	.	.	.	28	6	.	.	.	.	.	.	.	.	3	.	.	.	.	.	166
Lasalle	.	.	.	26	.	16	.	3	23	.	.	.	.	.	.	34	3	.	.	.	.	.	.	.	4	.	.	.	.	.	109
Alais	.	.	.	.	.	.	.	.	24	6	.	.	.	.	17	.	.	.	.	.	.	.	.	.	2	.	.	.	.	.	49
Uzès	.	.	.	.	.	.	.	.	12	3	.	.	.	.	10	19	.	.	.	.	.	.	.	.	.	.	.	.	.	.	44
Barjac	.	.	20	.	22	3	.	.	23	.	.	.	.	.	8	11	.	.	7	.	.	.	.	.	11	.	.	.	.	.	105
Aramond	.	.	.	.	.	.	.	.	.	.	2	.	.	.	5	67	.	.	.	.	.	.	.	.	.	3	.	.	.	.	77
Bassin du Rhône proprement dit, cours inférieur.																															
Valence (E. N.)	.	.	.	.	.	4	.	.	5	3	8	1	.	.	5	.	.	.	.	.	.	.	.	3	13	.	.	.	.	.	42
Livron (M. Pugnet)	6	.	.	.	.	23	.	17	.	5	1	.	8	.	.	.	.	.	.	.	.	.	.	.	13	6	.	.	.	.	79
Saoù	.	.	7	.	.	1	.	.	2	.	18	.	.	.	11	6	.	.	.	.	.	.	.	.	11	.	.	.	.	.	56
Beaufort	.	.	3	.	18	3	.	6	.	33	0	.	.	.	22	16	.	.	.	.	.	.	.	22	2	.	.	.	.	.	125
Châtillon-en-D.	0	.	.	.	30	3	2	9	10	45	0	.	.	3	5	5	.	.	.	.	.	.	.	6	7	.	.	.	.	.	125
Jansac	.	7	0	.	.	23	3	1	14	4	26	1	.	.	4	21	13	.	.	.	.	.	.	.	15	5	.	.	.	.	137
Valréas	.	.	.	.	1	3	.	6	5	14	.	.	.	.	.	7	10	.	.	.	.	.	.	1	8	.	.	.	.	.	56
Pierrelatte (M. Favier)	.	.	9	.	9	.	.	0	4	8	.	.	.	2	21	.	.	.	.	.	.	.	.	13	4	.	.	.	.	.	70
Lapalud	.	.	1	.	1	0	.	6	.	7	.	.	.	.	24	2	.	.	.	.	.	.	.	.	6	.	.	.	.	.	48
Orange	.	.	.	.	2	.	.	.	12	5	2	.	.	.	21	6	.	.	.	.	.	.	.	.	8	.	.	.	.	.	56
Malaucène	10	.	.	0	.	.	2	1	8	1	17	.	.	.	13	7	26	2	.	.	.	.	.	.	12	.	.	10	.	.	109
Savoillans	.	14	.	.	.	.	.	9	12	6	11	.	.	0	9	17	7	1	.	.	.	.	.	.	11	.	.	40	.	.	137
Mt-Ventoux (Obsre)	92	4	.	8	.	10	.	4	12	16	43	.	.	.	24	40	26	.	.	.	.	.	.	.	6	.	.	28	.	.	313
Sault	.	1	.	.	.	4	.	.	15	7	12	.	.	.	7	15	6	16	.	.	.	.	.	.	2	.	.	19	.	.	104
Saint-Christol	2	10	.	1	.	2	.	6	23	.	11	.	.	.	14	12	12	10	.	.	.	.	.	.	2	.	.	22	.	.	127
Murs	30	.	.	.	.	1	.	.	.	.	8	.	.	.	10	15	6	15	.	.	.	.	.	.	1	.	.	.	31	.	117
Carpentras	3	.	.	.	.	0	.	.	4	.	10	.	.	.	9	8	3	.	.	.	.	.	.	.	1	2	.	8	.	.	48
Avignon (E. N.)	.	.	.	.	.	.	.	.	3	1	2	.	.	.	24	11	.	.	.	.	.	.	.	1	6	.	1	.	.	.	49
Beaucaire	.	.	.	.	.	.	.	4	12	.	.	.	.	13	.	15	16	.	.	.	.	.	.	2	.	.	.	.	.	.	62
Saint-Remy	.	.	.	.	.	.	.	.	.	.	.	.	.	.	17	5	.	.	.	.	.	.	.	.	.	.	.	.	.	.	22
Arles	.	.	.	.	.	5	.	.	4	.	1	.	.	.	17	11	.	.	.	.	.	.	.	.	.	1	.	.	.	.	39
Saintes-Maries	.	.	.	.	1	.	.	.	5	.	.	.	.	.	10	16	.	.	.	2	.	.	.	.	1	.	.	.	.	.	35

STATIONS.	1	2	3	4	5	6	7	8	9	10	11	12	13	14	15	16	17	18	19	20	21	22	23	24	25	26	27	28	29	30	TOTAL
RÉGION DE NICE.																															
Petits bassins entre le Rhône et les Alpes.																															
Pélissanne	6	.	.	.	.	6	.	.	.	.	.	.	.	.	11	11	2	2	.	1	.	.	.	.	2	.	.	3	.	.	44
Cornillon	.	.	.	.	.	.	.	.	.	.	.	.	.	.	5	15	.	.	.	.	.	.	.	1	.	.	.	.	.	.	21
Saint-Chamas	.	.	.	.	4	.	.	.	.	.	.	.	7	.	13	.	.	.	.	.	.	.	.	3	.	.	.	.	.	.	27
Port-de-Bouc	.	.	.	.	6	.	.	.	.	1	.	.	.	.	22	.	.	.	.	.	.	.	.	2	.	.	.	1	.	.	32
Les Pennes	.	.	.	1	.	2	.	.	3	.	1	.	.	.	5	13	.	14	.	.	.	.	.	.	1	.	.	2	.	.	42
Aix (E. N.)	10	.	14	.	.	5	.	.	20	3	.	.	.	.	18	11	.	.	.	.	.	.	.	2	.	.	7	1	.	.	91
Saint-Antonin	.	.	.	.	.	.	.	9	.	.	.	.	.	.	19	.	30	.	.	.	.	.	.	.	.	.	25	.	.	.	83
Le Grand-Sambuc	.	.	.	.	.	.	5	.	.	2	.	.	.	.	17	.	.	.	.	.	.	.	.	.	2	.	.	19	.	.	45
Palama	.	.	.	1	3	.	.	.	13	.	.	4	.	.	13	5	.	.	.	.	.	.	.	.	2	.	.	4	.	.	45
Gréasque	19	.	1	.	3	.	.	.	7	.	2	.	.	.	7	10	2	1	.	1	.	.	.	.	2	.	.	18	.	.	73
Marseille (Obs.)	.	.	2	.	2	.	.	.	7	1	.	.	.	.	18	2	.	.	.	1	.	.	.	4	.	.	6	1	.	.	44
Cap Sicié (sémaph.)	.	.	.	2	.	.	.	1	2	.	.	.	.	.	2	10	2	.	.	.	.	.	.	.	.	.	.	.	.	.	19
Toulon (Obs.)	.	.	2	.	0	.	.	5	.	.	.	.	.	3	7	20	1	.	.	1	.	.	1	0	.	.	25	5	.	.	70
St Michel (Lagarde)	.	.	2	.	1	.	3	.	.	.	.	.	.	0	11	22	1	.	.	1	.	.	.	0	0	.	27	4	.	.	73
Hyères	.	.	0	.	0	.	.	2	3	.	.	.	.	1	11	4	.	.	.	1	.	.	.	1	1	.	1	6	.	.	31
Draguignan (E. N.)	.	.	0	.	6	.	.	5	29	.	.	.	.	.	14	.	.	.	.	.	.	.	.	.	4	7	33	10	4	.	112
Nice (Obs.)	0	.	0	0	3	.	.	0	31	.	.	1	.	0	3	.	1	0	.	.	.	.	.	0	0	0	1	0	.	.	40
Villefranche (phare)	.	.	.	.	.	2	.	.	21	.	.	.	.	.	0	.	.	.	.	.	.	.	.	.	.	.	.	.	.	.	23
CORSE.																															
Ajaccio (E. N.)	2	.	.	.	.	2	.	.	22	1	8	.	.	.	.	.	.	.	.	.	.	.	.	.	.	.	.	4	.	.	39
Bastia	.	.	.	1	.	.	4	.	25	1	.	.	.	.	.	.	.	.	.	.	.	.	.	.	.	.	.	2	.	.	33
Ile Sanguinaire	.	.	.	.	.	3	.	.	16	2	3	.	.	.	.	55	.	.	.	.	.	.	.	.	.	.	.	14	3	.	96

OBSERVATIONS DU MOIS DE JUILLET 1896.

STATIONS.	1	2	3	4	5	6	7	8	9	10	11	12	13	14	15	16	17	18	19	20	21	22	23	24	25	26	27	28	29	30	31	TOTAL.
VERSANT DE LA MER DU NORD.																																
BASSINS DU RHIN, DE LA MEURTHE ET DE LA MOSELLE.																																
Col de Bussang...	10	21	22	2	.	.	.	.	.	.	.	.	.	.	.	11	1	9	.	.	.	2	8	.	.	7	11	16	13	.	.	132
Le Thillot.....	8	10	38	.	.	.	.	.	.	.	.	.	.	.	.	6	8	.	.	.	.	3	.	7	.	18	.	13	16	.	4	131
Cornimont.....	3	13	12	20	.	.	.	.	.	.	.	.	.	.	.	10	3	1	7	.	.	.	11	5	0	.	5	14	7	10	3	124
Granges.....	5	20	6	2	.	.	.	.	.	.	.	.	.	.	.	.	4	6	.	.	.	.	30	6	.	.	.	9	8	16	.	112
La Hardalle.....	.	12	19	12	.	.	.	.	.	.	.	.	.	.	.	.	7	.	30	.	.	.	9	.	11	.	5	11	18	15	2	151
Saulcy-s.-M.....	10	17	13	2	.	.	.	.	.	1	.	.	.	.	.	15	1	.	.	.	.	7	2	1	.	1	10	6	11	.	4	101
Bruyères.....	.	10	17	14	1	.	.	0	8	.	.	.	.	.	.	1	9	3	23	.	.	.	18	2	.	.	.	10	.	13	.	128
Épinal.....	5	11	4	9	.	.	.	3	.	.	.	.	.	.	2	.	9	7	1	.	4	5	.	1	.	.	6	2	31	.	5	105
Lerrain.....	.	3	9	13	.	.	.	.	1	.	.	.	.	.	.	7	17	2	6	.	.	6	2	.	.	.	.	8	16	36	1	127
Charmes.....	5	7	3	9	.	.	.	0	.	.	.	.	.	.	0	.	4	3	1	.	1	0	.	.	.	.	2	3	17	.	10	67
Rambervillers.....	10	10	14	.	.	.	.	.	.	.	.	.	.	.	.	6	11	1	16	.	.	2	7	29	.	.	3	4	3	24	.	140
Saint-Dié.....	.	.	24	.	.	.	.	.	.	.	.	.	.	.	.	.	.	12	.	.	.	6	.	.	.	.	.	.	10	.	.	52
Provenchères.....	1	17	19	24	.	.	.	1	.	.	6	.	.	.	.	.	13	5	13	.	.	.	12	1	12	.	.	11	17	14	.	166
Vexaincourt.....	.	.	25	14	.	.	.	.	.	.	2	.	.	.	.	3	24	.	23	.	.	.	14	2	7	.	2	9	15	15	.	155
Baccarat.....	.	8	16	7	.	.	.	.	.	.	.	.	.	.	.	9	8	.	14	.	.	15	13	1	.	.	.	4	3	22	1	122
Moriviller.....	6	10	10	1	.	.	.	.	.	.	.	.	.	.	.	13	3	4	.	.	.	7	.	.	.	.	7	.	3	36	7	108
Vézelise.....	3	2	7	4	.	.	.	.	.	.	.	.	.	.	.	.	.	.	1	.	.	.	.	.	.	.	.	.	1	4	16	38
Allain.....	1	5	5	15	.	.	.	.	.	.	.	.	.	.	.	4	.	.	4	.	.	1	.	.	.	.	.	3	8	36	.	82
Neuves-Maisons...	2	11	9	8	.	.	.	0	.	.	.	.	.	.	.	10	0	0	2	.	.	1	.	.	.	.	1	1	3	38	2	88
Lunéville.....	.	22	10	.	.	.	.	3	.	.	.	.	.	.	.	5	13	4	.	.	.	4	1	.	1	.	3	3	7	38	1	115
Blamont.....	.	10	4	18	.	.	.	.	2	.	.	.	.	.	.	16	.	20	.	.	.	3	.	.	.	.	.	.	14	18	4	110
Parroy.....	.	3	4	3	10	.	.	3	.	.	.	.	.	.	.	13	11	1	6	.	.	25	.	4	.	.	.	4	10	8	.	105
Tomblaine (E. d'Ag.).	.	7	5	9	1	.	.	.	.	.	.	.	.	.	.	8	4	3	.	.	.	2	.	.	.	0	0	2	3	35	6	85
Nancy (Faculté)..	0	3	4	8	.	.	.	0	.	.	.	.	.	.	.	4	2	0	1	.	.	1	0	.	.	.	0	1	3	19	.	48
Amance.....	1	8	11	.	.	.	.	0	.	.	.	.	.	.	.	5	10	.	3	.	.	1	.	.	.	.	0	2	2	21	2	66
Toul.....	.	6	7	6	.	.	.	.	.	.	.	.	.	.	.	6	2	.	4	.	.	15	.	.	.	.	.	.	8	20	.	74
Rogéville.....	.	5	4	10	.	.	.	0	.	.	.	.	.	.	.	7	1	.	4	.	.	5	0	.	.	.	.	2	3	24	0	65
Nomény.....	1	6	5	9	.	.	.	1	.	.	.	.	.	.	.	14	11	.	4	.	.	2	.	8	11	.	.	2	3	22	19	118
Euvezin.....	1	.	5	7	.	.	.	1	.	.	.	.	.	.	.	14	.	.	4	.	.	.	.	.	.	.	.	5	6	16	7	66
Lachaussée.....	0	7	1	6	.	.	.	3	.	.	.	.	.	.	.	13	.	0	6	0	.	0	0	.	.	.	.	6	7	13	13	76
Mance.....	2	1	0	8	.	.	.	12	.	.	.	.	.	.	.	17	.	.	2	.	.	.	.	.	.	.	.	8	3	10	3	66

STATIONS.	1	2	3	4	5	6	7	8	9	10	11	12	13	14	15	16	17	18	19	20	21	22	23	24	25	26	27	28	29	30	31	TOTAL.
BASSINS DE LA MEUSE, DE LA CHIERS ET DE LA SAMBRE.																																
La Marche	8	8	8	12	.	.	.	.	.	.	.	.	.	.	.	4	5	.	.	.	8	.	.	.	.	.	.	.	28	.	14	95
Contrexéville	4	6	1	.	.	.	.	1	.	.	.	.	.	.	.	12	1	5	6	.	1	2	5	.	.	.	4	3	34	9	.	95
Beaufremont	.	14	.	12	.	.	.	.	.	.	.	.	.	.	.	7	.	.	8	.	.	5	2	.	.	.	2	3	8	34	.	95
Châtenois	5	0	2	17	.	.	.	.	.	.	.	.	.	.	.	7	.	1	1	.	.	11	.	.	.	.	1	.	36	11	0	92
Neufchâteau (C. M.)	2	6	9	12	.	.	.	.	.	.	.	.	.	.	.	12	.	1	5	.	.	7	.	.	.	.	3	1	37	6	11	111
Vouthon-Bas	1	13	3	21	.	.	.	2	.	.	.	.	.	.	.	13	.	.	5	.	.	2	.	.	.	2	.	.	22	8	4	97
Commercy (P. C.)	6	5	3	.	.	.	.	.	.	.	.	.	.	.	.	4	.	5	.	.	.	6	.	.	.	3	.	8	16	1	.	57
Les Kœurs	2	6	7	11	.	.	.	.	.	.	.	.	.	.	.	15	.	2	5	.	.	19	.	.	.	.	.	4	5	.	10	86
Consenvoye	4	2	1	.	.	.	.	.	17	.	.	.	.	.	.	16	3	2	.	.	.	.	.	.	.	.	3	2	2	1	12	66
Damvillers	4	5	5	.	.	3	.	.	.	.	3	.	.	.	.	5	.	5	.	.	.	.	.	.	.	8	.	.	4	.	2	44
Hussigny	8	8	3	.	.	.	1	.	.	.	.	.	.	.	.	26	.	14	.	.	.	.	.	.	.	.	5	17	6	.	.	89
Montmédy	.	.	.	10	.	.	.	.	.	.	.	.	.	.	1	21	.	12	5	.	.	.	.	.	.	.	15	.	5	.	.	69
Pouilly	2	1	4	3	.	.	.	.	.	0	.	.	.	.	.	31	3	3	3	.	.	.	.	.	.	.	13	.	3	.	0	65
Mouzon	.	1	1	4	.	.	.	.	.	.	.	.	.	.	.	21	9	2	4	.	.	.	.	.	.	.	17	.	3	.	1	63
Saint-Aignan	1	.	.	.	.	.	.	.	.	.	.	.	.	.	.	3	.	3	1	.	.	.	.	.	.	.	15	.	5	8	.	36
Poix	2	2	2	6	.	.	.	2	.	1	.	.	.	.	.	24	9	.	1	.	.	.	.	.	.	.	14	.	2	.	6	71
Saint-Marcel	1	1	.	3	.	.	.	.	.	.	.	.	.	.	.	13	19	.	.	.	.	.	.	.	.	.	6	.	2	.	2	47
Gespunsart	2	2	2	6	.	.	.	.	.	.	.	.	.	.	.	25	6	5	1	.	.	3	.	.	.	.	10	.	4	.	4	70
Maubert-Fontaine	.	.	6	7	.	.	.	.	.	4	.	.	.	.	.	29	4	.	.	.	.	9	.	.	.	.	13	.	1	.	1	74
Fumay	.	8	.	7	.	.	.	.	.	.	1	.	.	.	.	.	16	4	2	.	.	.	.	.	.	.	12	.	2	.	3	55
Landrecies	.	6	1	7	.	.	.	.	.	3	.	.	.	.	.	3	.	1	.	.	.	.	.	.	.	.	12	.	.	.	3	36
BASSINS DE L'ESCAUT, DE LA LYS, DE L'YSER ET DE L'AA.																																
Cambrai (C. M.)	0	10	.	5	.	.	.	.	.	.	.	.	.	.	.	1	.	2	.	.	.	.	.	.	.	2	15	.	.	.	2	37
Le Quesnoy (C. M.)	3	5	1	2	2	.	.	.	.	.	.	.	.	.	2	.	1	0	.	.	0	.	0	.	.	15	.	.	.	0	6	40
Valenciennes	4	7	4	.	.	.	.	.	.	.	.	.	.	.	1	.	0	.	.	.	.	.	.	.	.	20	.	.	.	1	21	58
Douai (C. M.)	6	1	4	.	.	.	1	.	.	.	.	.	.	.	2	1	.	.	.	.	.	.	.	.	.	3	1	.	.	2	17	37
Arras (St. agr.)	11	.	3	.	.	.	.	.	.	.	.	.	.	.	2	3	3	.	.	.	.	.	.	.	.	7	.	.	.	11	1	41
Lille (C. M.)	0	4	.	2	.	.	.	.	.	.	.	.	.	.	2	.	1	.	.	.	.	.	.	.	.	11	1	1	.	.	.	22
Gondecourt	.	11	1	2	.	.	.	.	.	.	.	.	.	.	1	1	.	.	.	.	.	.	.	.	.	.	19	1	.	.	3	39
Laventie	8	0	2	.	.	.	.	.	.	.	.	.	.	0	4	9	2	0	0	.	.	.	.	.	.	17	3	.	.	2	7	54
Dunkerque (P. C.)	5	6	3	.	.	.	.	.	.	.	.	.	.	.	2	3	0	.	.	.	.	.	.	.	.	6	.	.	.	2	1	28
Oye	4	.	5	.	.	.	.	.	.	.	.	.	.	.	1	9	1	.	0	0	.	.	.	.	.	3	.	.	.	3	.	26
Calais	2	.	5	.	.	.	.	.	.	.	.	.	.	.	.	12	0	.	.	.	.	.	.	.	.	.	3	.	.	.	9	32

VERSANT DE LA MANCHE.

BASSINS DE LA CANCHE, DE LA SOMME, DE LA BÉTHUNE, ETC.																																
Nesles	.	12	4	.	.	.	.	.	.	.	.	.	.	.	.	6	5	3	.	.	.	.	.	.	.	.	33	.	.	.	14	77
Sainte-Émilie	5	10	.	5	.	.	.	.	.	.	.	.	.	.	.	1	.	1	.	.	.	.	.	.	.	3	3	.	.	.	2	30?
Moreuil	0	3	1	1	.	.	.	.	.	.	.	.	.	.	.	1	7	1	.	.	.	.	.	.	.	.	9	.	.	.	21	45
Amiens (St. agr.)	7	0	2	.	.	.	.	.	.	.	.	.	.	.	.	2	6	0	.	.	.	.	.	.	1	8	.	.	.	1	5	32
Magnicourt-sur-C.	5	.	3	.	.	.	.	.	.	.	.	.	.	.	1	10	1	.	.	.	.	.	.	.	.	10	.	.	.	5	.	35
Valhuon	5	.	2	.	.	.	1	.	.	.	.	.	.	.	3	11	4	.	.	.	.	.	.	.	.	13	.	.	.	2	.	41
Guigny	2	1	5	.	.	.	.	.	.	.	.	.	.	.	1	9	2	2	.	.	.	.	.	.	.	8	1	.	.	8	.	39

STATIONS.	1	2	3	4	5	6	7	8	9	10	11	12	13	14	15	16	17	18	19	20	21	22	23	24	25	26	27	28	29	30	31	TOTAL.
BASSINS DE LA CANCHE, DE LA SOMME, DE LA BÉTHUNE, ETC. (suite).																																
lucqueliers.....	6	.	4	.	.	.	.	.	.	.	.	.	.	.	3	10	.	.	.	.	.	.	.	.	.	3	.	.	.	10	.	36
esvres.....	0	4	.	7	.	.	.	.	.	.	.	.	.	.	5	.	18	.	.	.	.	.	.	.	.	1	4	.	.	10	.	49
ap Gris-Nez.....	.	3	.	8	.	.	.	.	.	.	.	.	.	.	.	17	15	.	.	.	.	.	.	.	.	.	.	.	6	.	8	52
oulogne (C. M.)..	0	5	.	3	.	.	.	.	.	.	.	.	.	.	0	1	17	.	.	.	.	.	.	.	.	0	1	.	.	.	22	50
amer (P. C.)....	1	2	1	4	.	.	.	.	.	.	.	.	.	.	3	.	14	.	.	.	.	.	.	.	.	.	3	.	.	.	28	56
a Canche.....	.	.	.	.	5	.	.	.	.	.	.	.	.	.	.	7	.	.	.	.	.	.	.	.	3	.	.	.	.	7	.	22
orêt-l'Abb. (h. b.)	.	.	.	6	.	.	.	.	.	.	.	.	.	.	12	.	4	.	.	.	.	.	.	.	.	1	.	.	.	15	3	41
aint-Riquier.....	1	2	1	6	.	.	.	.	.	.	.	.	.	.	.	7	4	.	.	.	.	.	.	.	.	.	7	3	.	.	3	33
bbeville.....	0	2	3	4	.	.	.	.	.	.	.	.	.	.	.	9	3	.	.	.	.	.	.	.	.	.	2	.	.	.	8	31
t-Valery-s-Somme	1	2	1	4	.	.	.	.	.	.	.	.	.	.	1	3	9	.	.	.	.	.	.	.	.	1	2	.	.	.	1	25
u.....	.	3	1	5	.	.	.	.	.	.	.	.	.	.	2	1	23	.	.	.	.	.	.	.	.	5	.	.	.	2	25	67
igneville.....	.	6	3	5	.	.	.	0	.	.	.	.	.	.	.	4	9	.	.	.	.	.	.	.	.	.	2	.	.	0	6	37
umale.....	.	8	3	3	.	.	.	.	.	.	.	.	.	.	.	2	3	.	.	.	.	.	.	.	.	6	.	.	.	3	.	28
ondinières.....	.	6	3	5	.	.	.	1	.	.	.	.	.	.	.	.	12	.	.	.	.	.	.	.	.	2	.	.	.	4	.	33
ieppe.....	1	5	2	2	.	.	.	0	.	.	.	.	.	.	.	4	8	1	.	.	.	.	.	.	.	2	.	.	.	1	5	31
osc-le-Hard	.	10	12	.	.	.	.	.	.	.	.	.	.	.	.	.	12	.	.	.	.	.	.	.	.	1	.	.	.	1	1	27
t-Valery-en-Caux.	.	3	.	4	.	.	.	.	.	.	.	.	.	.	.	.	10	.	.	.	.	.	.	.	.	7	.	.	.	4	.	28
oderville.....	.	16	5	6	.	.	.	.	.	.	.	.	.	.	.	.	6	.	.	.	.	.	.	.	.	8	.	.	.	5	.	41
BASSIN DE LA SEINE.																																
Bassin de l'Yonne.																																
es Courreaux....	.	2	23	21	6	.	.	13	.	.	.	.	.	.	.	5	5	1	.	.	.	.	.	.	.	.	5	8	34	2	4	129
a Croisette.....	.	1	21	11	2	.	.	10	1	.	.	.	.	.	.	8	4	.	.	.	.	1	.	.	.	.	3	9	31	2	4	108
ommoy.....	.	.	21	6	6	.	.	6	.	.	.	.	.	.	.	7	6	.	.	.	.	.	.	.	.	.	3	9	37	4	3	108
hâteau-Chinon...	.	.	28	6	2	.	.	9	1	.	.	.	.	.	.	7	1	3	.	.	.	2	.	.	.	.	2	6	41	1	3	112
lamecy (P. C.)...	.	.	5	1	.	.	.	.	.	.	.	.	.	.	.	14	.	4	.	.	.	11	.	.	.	.	15	5	14	.	.	68
ézelay (C. M.)...	0	6	2	4	.	.	.	24	.	.	.	.	.	.	8	1	2	.	.	.	8	.	.	.	.	22	2	19	.	2	.	102
vallon.....	.	.	5	5	0	.	.	.	2	.	.	.	.	.	.	10	.	.	.	.	.	5	.	.	.	.	10	.	19	.	1	58
aulieu.....	2	3	6	2	.	.	.	2	.	.	.	.	.	.	3	.	.	2	.	.	7	.	.	.	.	2	6	15	7	.	.	57
poisses.....	.	5	18	6	.	.	.	2	.	.	.	.	.	.	.	2	.	0	.	.	.	5	.	.	.	.	1	2	24	.	.	65
larigny-le-C.....	.	2	11	12	2	.	.	2	0	.	.	.	.	.	.	3	.	.	.	.	.	8	.	.	.	.	0	3	20	.	.	63
lontbard.....	.	1	9	.	.	.	.	9	.	.	.	.	.	.	2	.	.	.	.	.	12	.	.	.	.	2	4	15	.	.	.	54
avières.....	.	2	.	6	.	.	.	18	.	.	.	.	.	.	10	6	.	.	.	.	8	.	.	.	.	10	.	16	.	.	.	77
hâtel-Gérard....	2	10	3	1	.	.	8	.	.	.	.	.	.	.	10	3	2	.	.	.	13	.	.	.	.	7	1	15	.	.	.	75
ourson.....	.	5	.	.	.	.	.	.	.	.	.	.	.	.	3	1	2	4	.	.	.	.	.	.	.	8	1	12	.	3	.	39
uxerre.....	.	7	5	0	.	.	5	9	.	.	.	.	.	.	1	.	3	2	.	.	.	1	.	.	.	2	.	12	.	6	.	53
hablis (P. C.)....	.	.	9	7	.	.	.	28	2	.	.	.	.	.	.	6	2	.	.	.	.	.	.	.	.	.	6	4	19	.	.	83
onnerre (C. M.)...	.	3	6	3	.	.	.	2	.	.	.	.	.	.	8	.	.	2	.	.	9	0	.	.	.	5	2	15	.	11	.	66
logny.....	.	3	7	.	.	.	21	15	.	.	.	.	.	.	3	0	.	1	.	.	.	0	.	.	.	4	.	20	.	8	.	83
illant.....	.	.	.	.	.	.	5	.	.	.	.	.	.	.	.	.	.	6	.	.	8	.	.	.	.	.	.	10	.	9	.	38
oigny (P. C.)....	.	1	5	4	.	.	.	14	.	.	.	.	.	.	.	.	.	21	.	.	.	4	2	.	.	.	4	.	12	.	10	77
aroche.....	2	6	5	.	.	.	3	.	.	.	.	.	.	.	.	.	4	.	.	.	4	.	.	.	.	.	.	9	.	11	.	44
hailley.....	.	4	7	.	.	.	.	14	.	.	.	.	.	.	2	.	.	.	.	.	5	2	.	.	.	2	.	15	.	16	.	67
hessy.....	.	.	3	11	.	.	.	10	.	.	.	.	.	.	.	.	.	.	.	.	.	6	.	.	.	.	2	.	17	3	7	59
erisiers.....	6	4	7	.	.	.	16	.	1	.	.	.	.	.	1	.	.	.	.	.	5	4	.	.	.	3	2	12	.	9	.	70
t-Julien-du-Sault.	.	8	9	.	.	.	6	.	7	.	.	.	.	.	.	.	6	.	.	.	5	.	.	.	.	0	.	11	8	.	.	60
illeneuve-l'Arch..	0	3	8	.	.	.	8	.	.	.	.	.	.	.	2	2	3	.	.	.	8	.	.	.	.	1	1	7	.	15	.	58

STATIONS.	1	2	3	4	5	6	7	8	9	10	11	12	13	14	15	16	17	18	19	20	21	22	23	24	25	26	27	28	29	30	31	TOTAL.
Bassin de la Seine supérieure.																																
Chanceaux	.	.	7	8	.	.	.	11	.	.	.	.	.	.	.	8	.	.	.	.	.	5	.	.	.	.	.	6	18	3	.	66
Laignes	.	.	5	10	.	.	.	9	.	.	.	.	.	.	.	3	.	0	.	.	.	6	.	.	.	.	17	1	17	.	.	68
Nicey	.	5	1	9	.	.	.	12	.	.	.	.	.	.	3	1	.	.	.	.	1	3	.	.	.	13	.	11	8	.	.	67
Vix	.	10	8	.	.	.	18	.	.	.	.	.	.	.	.	4	.	.	.	.	.	17	.	.	.	21	.	3	.	.	.	81
Brion-sur-Ource	.	.	6	11	1	11	.	.	.	.	.	.	.	.	.	.	.	.	.	.	.	.	3	.	.	.	6	3	16	.	.	57
Riceys	1	2	3	7	.	.	.	27	.	.	.	.	.	.	.	12	.	.	1	.	.	10	.	.	.	.	8	1	17	.	.	89
La Ferté-sur-Aube	.	.	2	.	.	.	.	9	.	.	.	.	.	.	.	.	.	.	.	.	.	.	.	.	.	.	4	.	8	.	4	27
Clairvaux	.	2	3	6	.	.	.	7	.	.	.	.	.	.	.	3	.	.	.	.	.	6	.	.	.	.	2	2	7	.	4	42
Bar-sur-Aube	.	.	4	11	.	.	.	4	.	.	.	.	.	.	.	9	.	.	.	.	.	14	.	.	.	.	5	1	7	.	10	65
Bar-s.-S. (P. C.)	.	.	3	8	1	.	.	12	.	.	.	.	.	.	.	6	.	0	.	.	.	5	1	.	.	.	12	1	17	.	14	80
Barberey	.	.	2	2	.	.	.	8	.	.	.	.	.	.	.	8	.	1	.	.	.	3	.	.	.	.	8	.	6	.	4	42
Villacerf	.	.	.	11	.	.	.	.	9	.	.	.	.	.	.	3	.	.	.	.	.	.	1	.	.	.	10	.	5	2	3	44
Chaumesnil		1	7	5	.	.	.	3	.	.	.	.	.	.	.	4	.	.	2	.	.	1	.	.	.	.	3	2	11	.	5	44
Valentigny	.	2	8	9	.	.	.	2	.	.	.	.	.	.	.	8	.	1	0	.	.	13	.	.	.	.	2	1	8	0	12	66
Arcis-sur-Aube	5	6	8	.	.	.	2	.	.	.	.	.	.	.	5	.	.	.	.	.	4	1	.	.	.	7	.	7	.	11	8	64
Ceffonds	.	5	8	8	.	.	.	6	.	2	.	.	.	.	.	13	.	2	.	.	.	7	.	.	.	.	5	.	10	.	5	71
Fay	.	1	2	6	.	.	.	25	.	1	.	.	.	.	.	1	0	.	.	.	.	2	.	.	.	.	7	2	4	.	4	56
Soligny-l.-Étangs	.	2	1	6	.	.	.	25	.	.	.	.	.	.	.	3	1	2	.	.	.	0	.	.	.	.	9	2	7	.	0	58
Bassin de la Seine, entre Montereau et le confluent de l'Oise.																																
Pithiviers	.	.	6	1	.	.	.	5	.	.	.	.	.	.	2	.	2	.	.	.	.	3	.	.	.	4	.	.	.	.	5	28
Étampes	.	7	5	.	.	.	2	.	.	.	.	.	.	.	.	1	2	.	.	.	.	.	.	.	.	3	.	.	.	2	.	22
Saint-Chéron	.	.	8	6	.	.	.	0	.	.	.	.	.	.	4	4	2	1	.	.	.	1	.	.	.	0	4	0	1	.	3	34
Melun (P. C.)	.	4	2	7	.	.	.	13	.	.	.	.	.	.	.	3	.	.	.	.	.	3	.	.	.	.	.	.	.	.	1	33
Fontainebleau (E. A.)	.	0	4	4	.	.	.	3	.	1	.	.	.	.	.	6	0	0	.	.	.	0	.	.	.	5	.	.	.	.	.	24
Touquin	.	.	8	11	.	.	.	13	.	4	.	.	.	.	.	.	.	.	.	.	.	.	.	.	.	.	.	.	.	6	5	47
Saclay	.	3	0	4	.	.	.	2	.	.	.	.	.	.	2	0	7	.	.	.	.	.	.	.	.	10	.	1	.	1	.	30
Rambouillet	.	.	13	6	.	.	.	.	.	2	.	.	.	.	.	12	4	.	.	.	.	.	.	.	.	.	2	1	.	.	16	56
Le Perray (St-Hub.)	0	5	3	5	.	.	.	.	.	1	.	.	.	.	4	11	4	.	.	.	.	.	.	.	.	1	1	.	.	16	1	52
Mesnil-St-Denis	0	2	3	2	.	.	.	2	.	.	.	.	.	.	3	3	4	.	.	.	.	.	.	.	.	2	2	.	.	14	5	42
Satory	.	3	.	.	.	.	.	6	1	1	.	.	.	.	4	1	1	.	.	.	.	.	.	.	.	14	1	.	.	2	.	33
Buc	.	3	1	3	.	.	.	3	.	.	.	.	.	.	3	1	8	.	.	.	.	.	.	.	.	10	1	0	.	1	.	34
Versailles (E. N.)	6	2	3	2	.	.	0	17	.	.	.	.	.	.	1	1	7	.	.	.	.	.	.	.	.	14	.	0	1	4	4	62
Meudon	.	3	.	6	.	.	.	2	.	.	.	.	.	.	2	.	6	.	.	.	.	.	.	.	.	9	.	.	.	3	.	31
Paris (Obsre, cour)	.	0	2	3	.	.	.	2	.	.	.	.	.	.	.	2	1	.	.	.	.	.	.	.	.	.	17	.	.	.	2	30
Paris (Montm.)	.	2	1	2	.	.	0	9	.	0	.	.	.	.	3	.	1	.	.	.	0	.	.	.	.	7	1	0	.	3	2	30
Paris (B.C.M., cour)	1	.	2	3	.	.	.	4	.	.	.	.	.	.	.	3	2	0	.	.	.	.	.	.	.	0	13	0	.	0	3	32
Achères	.	2	4	.	.	.	3	.	.	.	.	.	.	.	.	.	5	.	.	.	.	.	.	.	.	3	.	.	.	25	.	42
Bassin de la Marne.																																
Langres (M. Raclot)	1	4	7	7	.	.	.	5	.	.	.	.	.	.	.	17	.	1	2	.	.	1	5	.	.	.	.	3	12	0	4	69
Richebourg	.	.	10	8	.	.	2	.	.	.	.	.	.	.	6	.	3	.	.	.	.	1	.	.	.	.	14	2	17	.	1	64
Chaumont (E. N.)	1	3	8	8	.	.	.	1	.	.	.	.	.	.	.	3	1	3	.	.	4	.	.	.	.	.	3	8	8	1	9	61
Saint-Bon	.	1	6	17	.	.	.	1	.	.	.	.	.	.	.	4	.	1	.	.	.	29	.	.	.	.	3	3	11	3	31	409
Andelot	.	.	.	25	.	.	.	.	.	.	.	.	.	.	.	9	.	.	3	.	.	4	.	.	.	.	4	.	18	.	5	68

STATIONS.	1	2	3	4	5	6	7	8	9	10	11	12	13	14	15	16	17	18	19	20	21	22	23	24	25	26	27	28	29	30	31	TOTAL.
Bassin de la Marne (suite).																																
Aillianville	.	5	13	18	.	.	.	.	.	.	.	.	.	.	.	8	0	3	4	.	.	2	2	.	.	.	3	1	22	7	4	92
Trampot	.	5	8	15	.	.	.	.	.	.	.	.	.	.	.	19	.	3	3	.	.	2	4	.	.	.	4	1	19	4	1	88
Demange-aux-Eaux	1	5	4	15	.	.	.	.	.	.	.	.	.	.	.	12	.	2	5	.	.	5	.	.	1	.	1	3	8	9	.	71
Saint-Dizier (La Neuv.)	3	4	1	13	.	.	.	1	.	.	.	.	.	.	.	16	.	2	.	.	.	5	.	.	.	.	2	2	10	.	6	65
Bar-le-Duc (P. C.)	.	3	4	7	.	.	.	.	.	.	.	.	.	.	.	12	.	.	4	.	.	1	.	.	.	.	3	6	6	2	.	48
Thiéblemont (C.M.)	5	2	7	.	.	.	.	.	.	.	.	.	.	.	.	9	.	.	.	.	.	4	.	.	.	3	.	5	8	6	32	81
Vitry-en-Perthois	2	1	4	11	.	.	.	1	.	0	.	.	.	.	.	.	19	.	.	.	.	.	.	.	.	.	26	1	5	15	.	85
Vanault-le-Châtel	.	3	1	8	.	.	.	.	.	.	1	.	.	.	.	13	.	.	.	.	.	3	.	.	.	.	23	.	7	.	3	63
St-Mard-s.-le-M. (b.)	2	4	3	8	.	.	.	.	.	0	.	.	.	.	.	13	0	.	1	.	.	1	1	.	.	.	21	.	5	0	6	65
Sommesous	6	10	10	.	.	.	.	.	.	.	.	.	.	.	14	.	.	.	.	.	.	3	.	.	.	14	.	4	.	19	7	87
Montmirail	.	9	5	10	.	.	.	7	.	7	.	.	.	.	.	.	10	.	.	.	.	.	.	.	.	.	8	1	.	.	8	65
Montmort	.	3	.	.	.	.	.	.	.	.	.	.	.	.	.	4	.	.	.	.	.	.	5	.	.	.	20	.	4	.	.	36
La Ferté-s-J. (M. Biez)	0	6	5	7	.	.	.	1	.	.	.	.	.	.	.	4	1	3	.	.	.	1	.	.	.	.	0	3	.	.	3	33
Coulommiers	0	.	6	6	.	.	.	7	.	.	.	.	.	.	.	1	0	.	.	.	.	.	0	.	.	.	.	0	.	.	3	24
Meaux (P. C.)	.	3	8	6	.	.	.	2	.	.	.	.	.	.	.	5	.	.	.	.	.	2	.	.	.	.	5	1	.	.	5	37
Parc St-Maur (Obs.)	2	4	4	1	.	.	6	.	.	.	.	.	.	.	4	.	0	.	.	.	.	0	.	.	.	16	0	0	.	2	6	45
Bassin de l'Aisne.																																
Merchines	2	5	5	12	.	.	.	.	.	.	.	.	.	.	.	21	.	.	4	.	.	4	.	.	.	.	9	2	6	0	0	70
Ste Menehould (P.C.)	1	.	.	10	.	.	2	.	4	.	.	.	.	.	25	.	.	3	.	.	1	.	.	1	.	20	.	5	.	3	.	75
Suippes	.	.	1	7	.	.	.	.	.	.	.	.	.	.	.	17	.	.	.	.	.	.	.	.	.	.	2	.	2	.	1	29
Chéhéry-le-Châtel	3	1	2	5	.	.	.	2	.	.	.	.	.	.	4	16	.	4	0	0	.	.	.	.	.	.	11	5	0	0	3	56
Vouziers	0	3	0	3	.	.	.	.	3	1	.	.	.	.	.	35	7	.	1	.	.	.	.	.	.	.	10	4	3	.	1	72
Faissault	1	5	1	5	.	.	.	1	.	.	.	.	.	.	.	47	1	1	1	.	.	.	.	.	.	.	6	1	2	.	2	74
Signy-l'Abbaye	.	3	.	6	.	.	.	.	.	.	.	.	.	.	.	.	23	.	.	.	.	.	.	.	.	.	3	.	2	.	6	43
Remaucourt	16	3	3	4	5	.	.	.	.	.	.	.	.	52	.	.	.	.	.	.	.	.	.	.	.	5	.	3	.	7	.	98
Tagnon	2	3	.	4	.	.	.	1	.	1	.	.	.	.	.	13	5	.	.	.	.	.	.	.	.	.	5	.	2	.	6	42
Reims (C. M.)	2	.	1	4	.	.	.	2	.	3	.	.	.	.	.	4	.	.	.	.	.	5	.	.	.	.	10	.	.	.	.	31
Berry-au-Bac	.	5	3	4	.	.	.	0	.	0	.	.	.	.	.	3	1	1	.	.	.	.	.	.	.	.	8	.	.	.	10	36
Soissons (Vauxrot)	.	4	0	0	.	.	.	.	.	.	.	.	.	.	.	2	.	.	.	.	.	.	.	.	.	14	.	0	.	8	4	34
Bassin de l'Oise.																																
Signy-le-Petit	.	3	4	10	.	.	.	.	.	2	.	.	.	.	.	15	17	2	.	.	.	.	.	.	.	.	.	.	.	.	.	53
Hirson	.	2	2	4	.	.	.	.	.	0	.	.	.	.	.	4	7	2	.	.	.	.	.	.	.	.	5	.	2	.	14	43
Montcornet	3	12	2	4	.	.	.	.	.	.	.	.	.	.	.	15	3	1	.	.	.	.	.	.	.	.	12	.	1	.	2	55
Laon (P. C.)	1	8	1	3	.	.	.	.	.	.	.	.	.	.	.	3	1	.	.	.	.	.	.	.	.	.	21	0	.	.	3	41
Lassigny	3	9	5	1	.	.	.	.	.	.	.	.	.	.	.	0	.	.	.	.	.	.	.	.	.	.	1	.	.	.	7	26
Maignelay	1	6	5	2	.	.	.	1	.	.	.	.	.	.	.	1	3	2	.	.	.	.	.	.	.	.	6	.	.	.	.	26
Formerie	5	5	5	.	.	.	1	.	.	.	.	.	.	.	1	7	0	.	.	.	.	.	.	.	.	4	.	.	.	2	1	31
Beauvais (M. Bergez)	3	3	4	.	.	.	3	.	.	.	.	.	.	.	4	4	0	.	.	.	.	.	.	.	.	10	0	.	.	2	.	35
Estrées-St-Denis	.	4	5	.	.	.	.	.	.	.	.	.	.	.	2	.	6	.	.	.	.	.	.	.	.	16	.	.	.	5	10	48
Venette	.	2	4	5	.	.	.	.	.	7	.	.	.	.	.	0	3	4	.	.	.	.	.	.	.	2	38	4	.	.	6	75
Versigny	.	.	13	5	.	.	.	.	.	0	.	.	.	.	.	2	.	1	.	.	.	.	.	.	.	.	23	.	.	.	2	46
Senlis	1	4	10	6	.	.	.	2	.	5	.	.	.	.	.	2	.	0	.	.	.	.	.	.	.	.	4	.	.	.	4	38

STATIONS.	1	2	3	4	5	6	7	8	9	10	11	12	13	14	15	16	17	18	19	20	21	22	23	24	25	26	27	28	29	30	31	TOTAL.
Bassin de l'Oise (suite).																																
Neuilly-en-Thelle	.	.	.	8	.	.	.	8	.	.	.	.	.	.	.	5	5	.	.	.	.	.	.	.	.	.	4	.	.	.	5	35
Pontoise	.	2	2	3	.	.	.	.	2	.	.	.	.	.	2	.	7	.	.	.	.	.	.	.	.	4	.	.	.	19	.	43
Bassin du Loing.																																
Sainpuits	1	6	.	3	.	.	.	.	.	.	.	.	.	.	4	.	3	.	.	.	1	.	.	.	.	8	1	6	.	9	.	42
Moutiers	.	1	4	.	.	.	.	.	.	.	.	.	.	.	.	1	1	7	.	.	.	.	.	.	.	.	6	1	3	.	7	30
Moulins-s.-O.	2	2	5	.	.	.	4	.	.	.	.	.	.	.	3	0	5	.	.	.	5	.	.	.	.	9	8	.	5	.	.	48
Rogny (P. C.)	.	1	5	1	.	.	.	1	.	11	.	.	.	.	.	.	3	1	.	.	.	5	.	.	.	.	.	.	2	.	2	32
St-Martin-s.-O.	.	3	6	2	.	.	.	14	4	.	.	.	.	.	3	1	2	0	.	.	22	.	.	.	.	1	.	4	4	14	1	81
Charny	.	3	4	2	.	.	.	13	4	.	.	.	.	.	3	1	2	.	.	.	16	.	.	.	.	.	.	5	4	35	2	94
Courpalet	.	1	6	2	.	.	.	5	.	7	.	.	.	.	.	.	.	.	.	.	4	.	.	.	.	.	.	.	.	.	.	25
Nemours	.	.	8	4	.	.	.	9	.	.	.	.	.	.	.	10	.	1	.	.	.	.	.	.	.	.	.	.	.	.	3	36
Bassin de l'Eure.																																
Courville	.	.	2	3	.	.	.	2	.	.	.	.	.	.	.	1	1	2	.	.	.	.	.	.	.	.	3	.	.	1	5	20
La Loupe	.	.	4	2	.	.	.	2	.	.	.	.	.	.	.	.	.	.	.	.	.	2	.	.	.	.	6	3	.	1	4	24
Senonches	.	.	1	1	.	.	.	1	.	.	.	.	.	.	.	.	.	0	.	.	.	.	.	.	.	1	1	1	.	.	1	6
Nogent-le-Roi	.	.	3	2	.	.	.	0	.	.	.	.	.	.	1	4	1	.	.	.	.	.	.	.	.	1	3	.	0	1	3	19
Dreux	.	3	2	2	.	.	.	2	.	.	.	.	.	.	.	.	1	.	.	.	.	.	.	.	.	13	2	.	.	2	1	28
Brézolles	.	.	10	.	.	.	.	6	.	.	.	.	.	.	.	.	1	2	.	.	.	.	.	.	.	1	1	7	.	.	4	31
Damville	.	.	.	7	.	.	.	20	.	.	.	.	.	.	.	.	3	1	.	.	.	.	.	.	.	3	.	4	.	.	2	40
Saint-André	.	.	12	.	3	.	.	12	.	.	.	.	.	.	.	.	2	.	.	.	.	.	.	.	.	3	.	.	.	.	.	32
Pacy-sur-Eure	.	3	.	.	.	.	5	.	.	.	.	.	.	.	2	.	3	.	.	.	.	.	.	.	.	4	.	3	.	5	.	25
Évreux (P.C.)	1	.	9	3	.	.	.	7	.	.	.	.	.	.	.	.	2	1	.	.	.	.	.	.	.	.	3	9	.	1	2	38
Bassin de la Seine inférieure, au-dessous du confluent de l'Oise.																																
Trappes	.	2	4	4	.	.	.	2	.	.	.	.	.	.	3	0	5	.	.	.	.	.	.	.	.	3	1	.	.	10	3	38
Bonnières	.	2	5	3	.	.	.	6	.	.	.	.	.	.	21	.	3	.	.	.	.	.	.	.	.	3	.	.	.	2	.	45
Montjavoult	1	.	13	4	.	.	.	3	.	.	.	.	.	.	.	18	3	.	.	.	.	.	.	.	.	3	5	.	.	2	7	59
Le Coudray-St-G.	.	.	5	.	2	.	.	8	.	.	.	.	.	.	.	11	3	.	.	.	.	.	.	.	.	.	.	4	.	.	15	48
Gournay (Hosp.)	.	5	3	.	.	.	.	2	.	.	.	.	.	.	11	6	.	.	.	.	.	.	.	.	.	2	.	.	.	5	4	39
Forges	1	6	2	.	.	.	.	.	2	.	.	.	.	.	1	1	5	.	.	.	.	.	.	.	.	1	2	.	.	5	1	27
Buchy	.	9	.	6	.	.	.	2	.	.	.	.	.	.	.	.	15	.	.	.	.	.	.	.	.	2	.	.	.	2	.	36
Épreville-Martinv.	.	8	6	.	.	.	3	.	.	.	.	.	.	.	.	0	10	.	.	.	.	.	.	.	.	2	4	0	.	6	.	39
Elbeuf (St-Aubin)	.	8	.	4	.	.	.	5	.	.	.	.	.	.	.	6	9	.	.	.	.	.	.	.	.	4	.	.	.	3	.	39
Rouen (Ile Lacroix P.C.)	.	9	2	8	.	.	.	2	.	.	.	.	.	.	.	.	5	1	.	.	.	.	.	.	.	1	.	5	.	1	.	34
Barentin	.	6	2	6	.	.	.	.	.	.	.	.	.	.	.	.	1	7	.	.	.	.	.	.	.	4	.	.	.	8	.	34
Yvetot	.	8	5	5	.	.	.	.	.	.	.	.	.	.	.	.	8	.	.	.	.	.	.	.	.	5	.	.	.	.	.	32
Caudebec	.	8	3	5	.	.	.	.	.	.	.	.	.	.	.	.	4	.	.	.	.	.	.	.	.	.	.	.	.	5	3	28
Bolbec	.	9	6	6	.	.	.	.	.	.	.	.	.	.	.	1	7	.	.	.	.	.	.	.	.	10	.	.	.	9	.	48
Le Havre (R. des Ormeaux)	.	8	4	1	.	.	.	0	.	.	.	.	.	.	.	.	5	.	0	.	.	.	.	.	.	12	0	.	0	1	.	31
La Hève (Sémaph.)	.	.	8	1	.	.	.	.	.	.	.	.	.	.	.	.	4	.	.	.	.	.	.	.	.	.	18	.	.	.	1	32
Honfleur	.	.	6	2	.	.	.	.	.	.	.	.	.	.	.	.	3	.	.	.	.	.	.	.	.	1	7	.	.	.	.	19
Brionne	.	.	5	.	.	.	.	3	.	.	.	.	.	.	.	.	2	1	.	.	.	.	.	.	.	.	4	1	.	.	5	21
Bernay	.	.	12	7	.	.	.	0	.	.	.	.	.	.	2	.	.	.	.	.	.	.	.	.	.	3	.	.	.	.	.	24
Rugles	.	.	4	4	.	.	.	28	.	.	.	.	.	.	.	.	0	0	.	.	.	.	.	.	.	0	2	1	.	2	1	42

STATIONS.	1	2	3	4	5	6	7	8	9	10	11	12	13	14	15	16	17	18	19	20	21	22	23	24	25	26	27	28	29	30	31	TOTAL.
BASSINS ENTRE LA SEINE ET LA POINTE DE BRETAGNE.																																
Bassins de la Touque, de la Dive, de l'Orne, de la Vire et de la Douve.																																
St-Ouen-le-Pin	.	8	2	7	.	.	.	10	.	.	.	.	.	.	.	.	4	.	.	.	.	.	.	.	.	4	1	.	.	2	.	38
Lisieux (C. M.)	.	4	10	6	.	.	.	4	.	.	.	.	.	.	.	.	3	.	.	.	0	.	.	.	.	0	7	0	.	0	.	34
Pont-l'Évêque	0	16	4	.	.	.	3	.	.	.	.	.	.	.	.	.	1	.	.	.	.	.	.	.	.	9	.	.	.	.	.	34
Annebault	.	1	29	7	.	.	.	3	.	.	.	.	.	.	0	.	9	0	.	.	.	.	.	.	.	1	10	.	.	2	1	63
Trouville	.	.	9	2	.	.	.	3	.	.	.	.	.	.	.	.	4	.	.	.	.	.	.	.	.	1	9	.	.	1	0	29
Ouistreham	.	.	6	2	.	.	.	2	.	.	.	.	.	.	.	1	.	.	.	.	.	.	.	.	.	.	9	.	2	.	.	22
Ver (ph.)	.	.	6	4	.	.	.	1	.	.	.	.	.	.	.	.	3	.	.	.	.	.	.	.	.	.	7	1	.	1	.	22
Caen (C. M.)	.	.	6	3	.	.	.	16	.	.	.	.	.	.	.	.	11	4	.	.	.	.	.	.	.	.	10	0	.	5	.	55
Ste-Honorine-du-F.	.	.	2	1	.	.	.	1	.	.	.	.	.	.	.	.	3	0	.	.	.	.	.	.	.	.	8	.	.	3	0	18
Pierrefitte	1	.	5	4	.	.	.	1	.	.	.	.	.	.	.	.	4	0	.	.	.	18	.	.	.	1	12	.	.	2	4	52
Flers	.	4	4	.	.	.	.	.	.	.	.	.	.	.	.	.	.	.	.	.	.	.	.	.	.	15	.	.	.	7	.	30
Roucamps	1	0	4	5	.	.	.	13	.	.	.	.	.	.	.	.	4	.	.	.	.	.	.	.	.	.	9	.	.	5	3	44
Brémoy	1	.	7	8	.	.	.	21	.	.	.	.	.	.	.	.	4	.	.	.	.	0	.	.	.	.	8	1	.	6	2	58
Saint-Sever	.	.	5	7	.	.	.	.	.	.	.	.	.	.	.	.	.	.	.	.	.	.	.	.	.	.	13	1	8	.	.	34
Trévières	.	.	3	3	.	.	.	0	.	.	.	.	.	.	.	.	1	.	.	.	.	.	.	.	.	.	10	.	.	3	.	20
Isigny	.	2	3	.	.	.	.	8	.	.	.	.	.	.	.	.	.	.	.	.	.	.	.	.	.	.	4	.	2	.	.	19
Ste-Marie-du-Mont	.	2	5	.	.	.	18	.	.	0	.	.	.	.	.	.	.	.	.	.	.	.	.	.	.	9	.	.	1	.	.	36
Sauxemesnil	.	5	5	1	.	.	.	.	.	0	0	.	.	.	.	.	.	.	.	.	.	.	.	.	0	20	.	.	.	.	.	31
Cherbourg	1	.	3	1	.	.	.	4	.	.	.	.	.	.	.	.	.	.	.	.	.	.	.	.	.	.	6	.	.	.	.	15
La Hague	.	.	2	1	.	.	.	.	.	.	.	.	.	.	.	.	.	.	.	.	.	.	.	.	.	5	4	.	.	.	.	12
Bassins entre le cap de la Hague et la Pointe de Bretagne.																																
Coutances	.	.	8	11	.	.	.	.	0	.	.	.	.	.	.	.	.	.	.	.	.	.	.	.	.	0	6	.	.	6	.	31
Percy	.	.	9	8	.	.	.	2	.	.	.	.	.	.	.	.	.	.	.	.	.	.	.	.	.	.	7	.	.	11	.	37
Saint-Planchers	.	1	5	7	.	.	.	.	.	.	.	.	.	.	.	.	.	.	.	.	.	.	.	.	.	.	9	.	.	12	.	34
Avranches	0	17	6	.	.	.	3	7	.	.	.	.	.	.	.	.	.	.	.	16	.	.	.	.	.	.	.	.	.	.	.	49
Landivy	.	.	7	7	.	.	.	0	.	.	.	.	.	.	.	.	.	.	.	.	.	.	.	.	.	.	13	.	2	.	.	30
Louvigné-du-Désert	1	6	2	6	.	.	1	1	.	.	.	.	.	.	.	.	.	.	.	.	.	.	.	.	.	16	.	.	.	1	5	40
Fougères	.	4	2	2	.	.	0	.	.	.	.	.	.	.	.	.	.	.	.	.	.	.	.	.	.	17	0	.	.	3	.	29
St-Marc-s-Couesnon	.	5	1	1	.	.	.	.	.	.	.	.	.	.	.	.	.	.	.	.	.	.	.	.	.	18	2	.	.	2	3	33
Sens-de-Bretagne	.	2	2	.	.	.	.	.	.	.	.	.	.	.	.	.	.	.	.	.	.	.	.	.	.	7	3	.	.	2	3	19
Antrain	.	3	4	1	.	.	.	0	.	.	.	.	.	.	.	.	.	.	.	.	.	.	.	.	.	9	.	.	.	.	0	17
Bazouges	.	1	3	.	.	.	1	.	.	.	.	.	.	.	.	.	.	.	.	.	.	.	.	.	.	20	6	.	.	.	1	32
Trans	.	4	2	2	.	.	7	.	.	.	.	.	.	.	.	.	.	.	.	.	.	.	.	.	.	20	3	.	.	0	.	38
Saint-Domineuc	.	3	.	1	.	.	4	.	.	.	.	.	.	.	.	.	.	.	.	.	.	.	.	.	.	11	2	.	.	.	.	22
Bécherel	.	3	.	.	.	.	.	.	.	.	.	.	.	.	.	.	.	.	.	.	.	.	.	.	.	12	17	.	.	.	.	33
Évran (M. Couray)	.	.	3	0	.	.	.	.	.	.	.	.	.	.	.	.	.	.	.	.	.	.	.	.	.	.	7	7	.	.	.	17
Dol	.	.	1	0	.	.	.	.	.	.	.	.	.	.	.	.	.	.	.	.	.	.	.	.	.	17	5	.	.	0	0	24
Saint-Malo	.	2	0	3	.	.	.	.	.	.	.	.	.	.	.	.	.	.	.	.	.	.	.	.	.	11	.	.	.	0	.	16
VERSANT DE L'OCÉAN.																																
PETITS BASSINS DU SUD DE LA BRETAGNE.																																
Pte Saint-Mathieu	.	.	2	.	.	.	.	.	.	.	.	.	.	.	.	1	.	.	.	.	.	.	.	.	5	5	.	.	.	3	5	21
Brest (Obsre)	5	6	2	.	.	.	.	.	.	.	.	.	.	.	2	3	0	.	.	.	.	.	.	.	.	6	.	.	.	3	1	28

STATIONS.	1	2	3	4	5	6	7	8	9	10	11	12	13	14	15	16	17	18	19	20	21	22	23	24	25	26	27	28	29	30	31	TOTAL.
PETITS BASSINS DU SUD DE LA BRETAGNE (suite).																																
Renniou	.	.	.	3	.	.	.	.	.	.	.	.	.	.	.	.	.	.	.	.	.	.	.	.	.	.	4	1	.	.	8	16
Callac	1	1	2	1	.	.	.	.	.	.	.	.	.	.	.	.	.	.	.	.	.	.	1	.	.	2	3	3	5	2	4	25
Gouarec	.	.	.	.	.	.	.	.	.	.	.	.	.	.	.	.	.	.	.	.	.	.	9	.	4	3	2	.	1	2	6	27
Glomel	.	1	.	.	.	.	.	.	.	.	.	.	.	.	.	.	.	.	.	.	.	.	13	.	5	5	.	.	.	3	5	32
Le Faouët	.	.	1	.	.	.	.	.	.	.	.	.	.	.	.	.	.	.	.	.	.	.	.	3	.	9	7	6	.	1	10	37
Carhaix	.	1	.	.	.	.	.	.	.	.	.	.	.	.	1	.	.	.	.	.	.	.	.	.	1	7	.	.	1	2	.	13
Pénity	.	1	1	.	.	.	.	.	.	.	.	.	.	.	.	.	.	.	.	.	.	.	.	.	2	5	7	.	5	.	1	22
Goarem-Liziard	.	1	1	.	.	.	.	.	.	1	.	.	.	.	.	.	.	.	.	.	.	.	.	.	1	3	1	.	.	1	1	10
Châteaulin	.	.	2	.	.	.	.	.	.	.	.	.	.	.	1	.	.	.	.	.	.	.	.	.	3	1	8	.	2	2	.	19
Le Cosquer	.	1	.	.	.	.	.	.	.	.	.	.	.	.	.	.	.	.	.	.	.	.	.	5	.	.	9	.	.	.	3	18
Pontivy	.	1	.	.	.	.	.	.	.	.	.	.	.	.	.	.	.	.	.	.	.	.	1	.	.	8	.	.	1	.	3	14
Kéroret	.	2	.	.	.	.	.	.	.	.	.	.	.	.	.	.	.	.	.	.	.	.	.	.	6	2	.	1	.	.	.	11
Locminé	.	1	.	.	.	.	.	.	.	.	.	.	.	.	.	.	.	.	.	.	.	.	.	.	.	12	.	.	.	2	.	15
Lorient (P. C.)	.	.	.	.	.	.	.	.	.	.	.	.	.	.	.	.	.	.	.	.	.	.	.	.	.	5	1	.	1	5	.	12
Le Grognon (Groix)	.	.	.	.	.	.	22	.	.	.	.	.	.	.	.	.	.	.	.	.	.	.	.	.	1	4	1	.	70	1	1	100
Auray	.	.	.	.	.	.	.	.	.	.	.	.	.	.	.	.	.	.	.	.	.	.	.	.	.	1	1	.	.	6	.	8
Vannes (E. N.)	.	1	0	.	.	0	2	.	1	.	0	.	.	.	.	.	12	.	.	.	.	.	.	.	.	.	.	.	.	.	2	18
Le Palais (Belle-Ile)	.	.	1	1	.	.	.	.	.	.	.	.	.	.	.	.	.	.	.	.	.	.	.	.	.	.	.	.	.	1	15	18
Er-Hastellic (Id.)	.	.	.	.	.	.	.	.	.	.	.	.	.	.	.	.	.	.	.	.	.	.	.	.	.	.	0	.	.	.	11	11
BASSIN DE LA VILAINE.																																
Erbrée	.	2	1	1	.	.	14	.	.	.	.	.	.	.	.	.	.	.	.	3	.	.	.	.	.	5	.	.	.	1	.	27
Vitré	.	2	2	.	.	.	33	.	.	.	.	.	.	.	.	.	.	.	.	.	.	.	.	.	.	8	.	.	.	4	1	51
St-Christophe-d.-B.	.	2	1	2	.	.	2	.	.	.	.	.	.	.	.	.	.	.	.	.	.	.	.	.	.	11	.	.	.	3	.	22
Châteaubourg	.	1	0	2	.	.	7	.	.	.	.	.	.	.	.	.	.	.	.	.	.	.	.	.	.	8	.	.	.	.	.	18
Bruz	.	5	.	.	.	.	10	.	.	.	.	.	.	.	.	.	.	.	.	.	.	.	.	.	.	9	3	.	.	.	7	34
Rennes (M. Aubry)	.	1	0	.	.	.	4	.	.	.	.	.	.	.	.	.	.	.	.	.	.	.	.	.	.	24	2	.	.	.	3	34
Le Boulet (Étang)	.	6	1	1	.	.	2	.	.	.	.	.	.	.	.	.	.	.	.	.	.	.	.	.	.	16	2	.	.	0	.	28
Montauban	.	3	.	.	.	.	.	.	.	.	.	.	.	.	.	.	.	.	.	.	.	.	.	.	.	8	1	.	.	0	.	12
Montfort	.	3	.	.	.	.	.	.	.	.	.	.	.	.	.	.	.	.	.	.	.	.	.	.	.	6	8	.	.	.	.	17
Saint-Méen	.	2	.	.	.	.	.	.	.	.	.	.	.	.	.	.	.	.	.	.	.	.	.	.	.	8	0	.	0	.	.	11
Merdrignac	.	.	.	.	.	.	.	3	.	.	.	.	.	.	.	.	.	.	.	.	.	.	.	.	.	.	21	.	.	.	.	24
Plouguenast	.	.	5	.	.	.	.	.	.	.	.	.	.	.	.	.	.	.	.	.	.	.	.	.	7	5	.	.	.	.	.	17
Bosméléac	.	2	.	.	.	.	.	.	.	.	.	.	.	.	.	.	.	.	.	.	.	.	2	.	.	6	2	.	.	.	5	17
Plélan	.	6	.	.	.	.	1	.	.	.	.	.	.	.	.	.	.	.	.	.	.	.	.	.	.	3	1	.	5	1	.	17
Malestroit	.	1	.	.	.	.	.	.	.	.	.	.	.	.	.	.	.	.	.	.	.	.	1	.	.	4	.	.	.	5	.	11
Redon	.	4	2	.	.	.	3	.	.	.	.	.	.	.	.	.	.	.	.	.	1	.	1	.	.	5	1	.	2	.	1	20
Guipry	.	5	.	0	.	.	0	.	.	.	.	.	.	.	.	.	.	.	.	.	.	.	.	.	.	6	7	.	.	.	0	19
Bain	.	6	.	0	.	.	2	.	.	.	.	.	.	.	.	.	.	.	.	.	.	.	.	.	.	12	1	.	.	.	1	22
La Guerche	.	3	3	.	.	.	0	.	.	.	.	.	.	.	.	.	.	.	.	.	5	.	.	.	0	1	0	.	.	1	.	13
Martigné-Ferchaud	.	6	1	.	.	.	6	.	.	.	.	.	.	.	.	0	.	.	.	.	.	.	.	.	.	2	.	.	.	.	.	15
St-Julien-de-V.	.	8	.	.	.	2	25	.	.	.	.	.	.	.	.	0	.	.	.	.	1	.	.	.	4	5	.	.	1	.	.	47
Plessé	.	.	6	.	.	.	5	.	.	.	.	.	.	.	.	.	.	.	.	.	.	.	.	1	.	.	9	.	.	2	2	25
La Roche-Bernard	.	1	1	.	.	6	.	.	.	.	.	.	.	.	.	.	.	.	.	.	.	.	.	.	.	2	2	.	.	3	.	15
BASSIN DE LA LOIRE.																																
Bassin de la Loire supérieure.																																
Saint-Paulien	.	2	.	.	.	.	.	.	.	.	.	.	.	.	.	.	.	.	.	.	14	.	.	.	.	28	.	40	54	.	2	140
Les Creuses	.	.	5	.	.	.	.	.	.	0	.	.	.	.	4	9	1	0	0	.	9	7	.	.	.	24	8	81	13	12	.	176

STATIONS.	1	2	3	4	5	6	7	8	9	10	11	12	13	14	15	16	17	18	19	20	21	22	23	24	25	26	27	28	29	30	31	TOTAL.
Bassin de la Loire supérieure (suite).																																
Rochetaillée	.	.	4	8	.	.	.	2	.	.	.	.	.	.	.	5	.	2	.	.	1	9	16	.	.	.	14	15	86	2	11	175
St-Étienne (C.M.)	.	.	3	.	.	.	16	.	.	.	.	0	.	.	.	10	.	1	.	.	4	11	.	.	.	26	31	83	12	7	2	206
Fortunières	.	.	.	.	.	.	.	.	.	.	.	.	.	.	.	.	.	.	.	.	45	5	.	.	.	13	74	24	7	.	1	169
Montbrison (P. C.)	.	.	3	.	.	.	.	.	.	.	.	.	.	.	.	.	.	.	.	.	15	17	.	.	.	15	55	46	10	.	8	169
Feurs	.	5	.	.	.	.	.	.	.	.	.	.	.	.	2	.	.	.	.	.	4	.	2	.	.	7	71	47	20	.	6	164
Panissières	.	.	8	.	.	.	1	.	.	.	.	.	.	.	.	.	.	.	.	.	5	.	.	.	.	9	85	47	14	.	11	181
Noirétable	.	.	12	.	.	.	.	.	.	8	4	.	.	.	9	.	.	.	.	.	2	.	.	.	.	17	25	23	8	7	5	120
St-Romain-d'Urfé	.	.	5	.	.	.	.	0	0	.	1	.	.	.	9	.	.	1	.	.	6	.	.	.	.	8	39	52	29	.	12	162
Fourneaux	.	.	4	2	.	.	.	.	.	.	.	.	.	.	11	.	.	.	.	.	14	3	.	.	.	26	.	99	.	12	.	171
Montagny	.	.	.	.	.	.	.	.	.	.	.	.	.	.	.	2	.	.	.	.	1	.	2	.	.	24	50	47	40	.	9	175
Roanne	.	.	4	4	.	.	.	4	.	.	.	.	.	.	.	7	.	1	.	.	1	.	3	.	.	.	26	39	30	.	5	123
Saint-Rirand	.	8	1	.	.	.	.	.	.	.	.	1	.	.	23	3	4	.	.	.	.	8	.	.	.	10	44	65	.	3	.	171
Charolles	.	.	17	1	.	.	.	23	.	.	.	.	.	.	.	5	5	.	.	.	.	.	.	.	.	5	4	25	36	.	10	131
Digoin (P. C.)	.	.	13	.	.	.	.	17	9	17	.	.	5	.	.	13	.	.	.	.	9	.	.	.	.	.	5	28	37	.	5	159
Pierrefitte	.	.	10	.	.	.	.	35	.	.	.	.	.	.	.	.	.	.	.	.	.	13	4	.	.	15	.	27	39	.	8	151
Dompierre	.	.	8	1	.	.	.	23	.	1	.	.	.	.	.	1	.	.	.	.	.	7	1	.	.	2	3	19	36	.	8	110
Beaulon	.	.	11	.	.	.	.	18	.	.	.	.	.	.	.	7	.	.	.	.	.	10	2	.	.	1	.	19	23	.	6	97
Saint-Eusèbe	.	5	8	1	.	.	.	6	.	12	.	.	.	.	.	3	.	.	.	.	.	.	1	.	.	2	8	28	8	.	4	86
Autun (P. C.)	.	1	1	.	.	.	.	6	.	.	.	.	.	.	.	9	.	.	.	.	.	.	.	.	.	.	9	12	.	.	.	38
Arnay-le-Duc	.	3	6	.	.	.	.	4	.	.	.	.	.	.	.	8	.	.	.	.	.	.	.	.	.	2	4	14	19	.	.	60
Luzy (P. C.)	.	2	17	4	.	.	.	8	.	1	.	2	.	.	.	.	.	.	.	.	.	.	8	11	5	10	13	5	3	2	.	91
Decize	.	3	12	.	.	.	.	19	.	.	.	.	4	.	.	8	.	.	.	.	.	.	.	.	.	.	7	5	29	7	.	94
Nevers	.	19	.	.	.	.	.	4	.	.	.	.	.	.	.	.	5	2	.	.	.	22	.	.	.	.	11	2	12	.	10	87
Châtillon-en-B.	.	1	19	2	.	.	.	10	.	.	.	.	.	.	.	29	11	.	.	.	.	.	.	.	3	1	.	21	16	.	.	113
Prémery	.	1	17	3	.	.	.	10	.	.	.	.	.	.	.	9	2	4	.	.	.	.	.	.	.	.	11	4	12	.	8	81
Bassin de l'Allier.																																
Belvezet	.	.	1	.	.	.	.	1	.	.	60	.	2	.	.	4	.	.	.	.	16	1	.	.	.	.	30	28	22	0	2	167
Mercoire	.	.	.	.	.	.	.	.	.	.	6	.	.	.	.	4	.	.	.	.	18	.	.	.	.	.	16	49	33	.	5	131
Langogne	.	.	.	.	.	.	.	.	.	.	2	.	.	.	.	1	.	.	.	.	14	1	.	.	.	.	15	49	46	.	.	129
Grandrieu	.	.	1	.	.	.	.	.	.	.	5	.	7	.	.	1	.	.	.	.	5	15	.	.	.	.	15	63	46	.	.	158
Langeac	.	.	.	.	.	.	.	.	.	.	10	17	.	.	6	.	.	.	.	.	6	.	.	.	.	35	72	47	.	.	3	196
Murat	.	.	.	.	.	.	.	.	.	.	5	4	4	.	.	6	.	.	.	.	12	.	4	.	.	.	29	24	34	2	.	124
Massiac	.	.	.	.	.	.	.	.	.	.	.	.	24	.	.	2	.	.	.	.	4	7	8	.	.	.	29	33	34	4	.	145
Brioude	.	.	.	.	.	.	.	.	.	.	.	6	15	.	.	.	.	.	.	.	25	8	.	.	.	.	30	55	20	.	.	160
Ambert	.	.	5	1	.	.	.	.	.	16	.	3	7	.	.	3	.	.	.	.	11	10	7	.	.		51	61	24	.	3	202
Besse	.	.	.	.	.	.	.	3	.	4	5	6	.	.	.	2	.	.	.	.	8	.	.	.	.	.	22	35	50	.	.	135
Saint-Nectaire	.	.	1	.	.	.	.	1	.	.	14	1	.	.	5	10	.	.	0	.	1	.	1	.	.	2	8	17	32	.	4	97
Puy-de-Dôme (Obs.)	0	0	11	9	.	.	.	0	.	6	0	3	.	.	.	25	8	2	0	0	0	0	0	.	.	0	7	27	68	2	3	172
Clermont (Obs.)	.	.	0	.	.	.	0	1	.	2	.	2	.	.	.	3	2	.	0	.	1	0	.	.	.	.	3	30	41	.	1	85
Orcines	0	1	6	4	0	0	0	0	.	5	.	6	.	.	.	10	16	1	0	.	0	.	.	.	.	.	6	28	45	1	2	131
Thiers	.	.	40		.	.	.	.	.	7	.	8	.	.	.	27	1	7	6	.	6	18	.	.	4	.	35	132	48	.	.	340
Saint-Clément	.	.	11	.	.	.	.	.	2	.	.	2	.	.	.	18	.	3	.	.	3	3	.	.	3	3	16	40	50	.	10	164
Vichy	.	.	6	.	.	.	.	3	.	29	.	9	.	.	.	30	25	2	.	.	.	4	.	.	.	4	2	28	28	.	3	174
Ébreuil	.	.	3	.	.	.	.	17	.	8	.	.	.	.	.	7	1	.	.	.	.	.	.	.	.	3	.	10	30	.	3	82
Bessay	1	.	3	.	.	.	.	22	5	.	.	.	.	.	.	3	.	.	.	.	.	.	0	.	.	.	2	3	26	.	2	67
Moulins (P. C.)	.	.	4	.	.	.	.	59	.	3	.	.	.	.	.	.	.	.	.	.	.	.	.	.	.	1	.	6	20	.	7	100
Franchesse	.	.	5	.	.	.	.	43	.	1	.	.	.	.	.	.	.	3	.	.	.	2	.	.	.	2	1	3	20	.	2	82

STATIONS.	1	2	3	4	5	6	7	8	9	10	11	12	13	14	15	16	17	18	19	20	21	22	23	24	25	26	27	28	29	30	31	TOTAL.
Bassin du Cher.																																
Auzances	.	.	19	.	.	.	.	8	5	.	.	.	.	.	.	1	.	3	.	.	.	.	.	.	.	4	9	24	4	2	.	79
Chénérailles	.	.	6	2	.	.	3	.	.	.	.	.	.	.	.	.	1	.	.	.	.	.	.	.	.	1	.	1	15	1	1	32
Montluçon	.	.	10	.	.	.	.	12	35	.	.	.	.	.	.	15	.	3	.	.	.	.	.	.	.	5	1	6	11	.	5	103
Préveranges	.	.	6	4	.	.	.	.	.	.	.	.	.	.	.	3	.	6	.	.	.	.	.	.	.	.	.	.	13	.	.	34
Laqueune (Épineuil)	.	.	2	.	.	.	.	3	.	8	.	.	.	.	.	.	.	5	.	.	6	.	.	.	.	3	4	.	11	3	4	49
Cérilly	.	.	5	.	.	.	.	25	.	2	.	.	.	.	.	.	.	3	0	.	.	11	.	.	.	8	0	3	22	.	2	81
Levet	.	4	.	.	.	4	.	2	.	.	.	.	.	.	4	.	3	.	.	.	1	.	.	.	2	.	.	5	.	5	1	31
Ourouer-les-B.	.	0	1	0	5	.	.	6	1	.	.	.	.	.	.	21	.	.	.	.	.	.	.	.	.	.	0	.	21	18	.	73
Bourges (E. N.)	.	.	7	1	.	.	9	0	2	.	.	.	.	.	.	4	.	2	.	.	.	1	.	.	.	.	.	.	2	5	.	33
St-Palais (La Réserve)	2	.	6	6	.	.	.	.	10	.	.	.	.	.	.	.	5	.	.	.	1	.	.	.	.	.	.	.	2	3	.	35
Mehun-s-Yèvre	.	.	8	.	.	.	.	.	.	.	.	.	.	.	.	5	.	.	.	.	.	1	.	.	.	1	1	.	.	.	0	16
Salbris	.	0	7	1	.	.	.	0	.	.	.	.	.	.	.	.	0	2	.	.	.	13	.	.	.	.	.	.	.	.	.	24
Mennetou-s.-Cher	.	.	9	.	.	.	2	7	.	.	.	.	.	.	1	.	1	1	.	.	2	4	.	.	.	.	.	.	.	.	.	27
Selles-s.-Cher	.	.	2	.	.	.	.	.	.	.	.	.	.	.	.	.	.	.	.	.	10	.	.	.	.	.	.	.	.	0	.	12
Montrichard	.	3	.	.	.	.	.	.	.	.	.	.	.	.	.	.	.	.	.	.	3	.	.	.	.	.	.	.	.	1	.	7
Epeigné-les-B.	.	.	4	1	.	.	.	.	.	.	.	.	.	.	.	.	0	.	.	.	2	.	.	.	.	.	.	.	.	1	1	9
Bassin de l'Indre.																																
Sainte-Sévère	.	.	.	.	.	1	3	.	.	.	.	.	.	.	.	.	31	1	.	.	.	.	.	.	.	.	.	.	10	1	4	51
La Châtre (M. Rouet)	.	.	26	.	.	.	.	.	.	.	7	.	.	.	1	7	0	.	.	.	0	0	.	.	.	5	.	.	4	3	4	57
Châteauroux (S.ag.)	.	6	.	.	.	.	.	1	.	.	.	.	.	.	.	.	.	.	.	.	.	.	1	.	.	.	.	.	.	.	6	14
Loches (P. C.)	.	0	.	.	.	.	.	.	.	.	.	.	.	.	.	1	.	.	.	.	9	.	.	.	.	.	.	.	.	1	.	12
Manthelan	.	.	4	.	.	.	.	.	.	.	.	.	.	.	.	.	14	.	.	.	.	2	.	.	.	.	.	.	.	.	.	20
Villaines	0	.	9	1	.	.	.	.	.	.	.	.	.	.	.	.	16	.	.	.	.	.	.	.	.	0	.	.	.	1	2	30
St-Benoît (h. b.)	0	.	10	2	.	.	.	.	.	.	.	.	.	.	.	.	2	.	.	.	.	.	.	.	.	1	.	.	.	1	4	20
Azay-le-Rideau	.	.	14	1	.	.	.	.	.	.	.	.	.	.	.	.	14	.	.	.	.	.	.	.	.	1	.	.	.	1	.	31
Lignières	.	.	13	1	.	.	.	.	.	.	.	.	.	.	.	.	.	.	.	.	.	.	.	.	.	1	.	.	.	1	.	16
Rigny-Ussé	.	.	8	2	.	.	.	.	.	.	.	.	.	.	.	.	1	.	.	.	.	.	.	.	.	1	.	.	.	2	20	34
Bassin de la Creuse.																																
Felletin	3	.	2	.	.	.	.	3	.	.	.	.	.	.	.	.	.	.	.	.	.	.	4	.	.	.	1	6	9	2	3	33
Aubusson	.	.	12	.	.	.	.	9	.	.	.	.	.	.	.	.	.	.	.	.	.	.	.	2	.	.	.	4	19	.	3	49
Ahun	.	.	14	.	.	.	.	.	3	.	.	1	.	.	.	.	.	2	.	.	.	.	.	.	.	1	.	2	10	.	3	36
Boussac	.	10	.	.	.	.	.	.	.	.	.	.	.	.	6	2	.	.	.	.	.	0	.	.	.	0	0	12	.	2	6	38
Guéret	.	.	15	.	.	.	.	6	.	.	1	.	.	.	.	.	.	.	.	.	.	.	.	.	.	.	.	5	12	.	.	39
Bénévent	.	3	21	.	.	.	0	.	.	.	3	.	.	.	1	.	3	.	.	.	.	.	1	.	.	1	1	8	.	.	3	45
Bessines	.	.	13	.	.	.	.	.	.	.	.	6	.	.	.	.	.	.	.	.	.	.	.	.	.	2	.	.	.	.	3	24
Magnac-Laval	.	.	16	.	.	.	.	.	.	.	.	5	.	.	.	12	.	.	.	.	.	.	.	.	.	.	.	1	.	.	18	52
Dun-le-Paleteau	.	.	22	.	.	.	.	.	.	.	.	.	.	.	.	15	.	.	.	.	.	.	.	.	.	.	8	3	.	3	.	51
St-Benoît-du-Sault	.	.	35	.	.	.	.	.	.	.	14	.	.	.	12	7	.	.	.	.	.	1	.	.	.	.	.	.	.	3	2	74
Le Blanc	.	.	14	.	.	.	.	.	.	.	.	.	.	.	.	4	15	.	.	.	.	.	.	.	.	.	.	.	1	1	.	35
Abilly	.	.	8	.	.	.	0	.	.	.	.	.	.	.	.	.	1	.	.	.	.	.	.	.	.	1	.	0	.	.	6	16
Buxeuil	5	.	.	.	.	.	.	.	.	.	.	.	.	.	.	.	.	.	.	.	.	.	.	.	.	.	.	.	.	.	13	18
Bassin de la Vienne.																																
Eymoutiers	.	4	.	.	.	.	.	14	.	.	3	2	.	.	.	.	.	.	.	.	.	.	7	.	.	.	.	7	20	.	5	62
Pontarion	.	.	12	.	.	.	.	4	.	.	3	.	.	.	.	.	2	.	.	.	.	.	.	.	.	2	.	3	10	.	7	43

STATIONS.	1	2	3	4	5	6	7	8	9	10	11	12	13	14	15	16	17	18	19	20	21	22	23	24	25	26	27	28	29	30	31	TOTAL.
Bassin de la Vienne (suite).																																
Saint-Léonard	.	.	2	.	.	.	.	4	.	.	6	.	.	.	.	.	.	.	.	.	.	.	2	.	.	.	.	.	7	.	6	27
Pierrebuffière	.	.	.	.	.	.	.	6	.	.	.	11	.	.	.	.	.	.	.	.	.	.	.	.	.	.	.	.	6	.	.	23
Oradour-s.-Vayres	.	.	1	0	.	.	.	1	.	.	19	21	.	.	.	.	.	.	.	.	.	5	6	.	.	.	.	.	.	.	.	54
Limoges (C. M.)	.	.	1	.	.	.	.	3	.	.	6	.	.	.	.	.	.	.	.	.	.	.	3	.	.	2	.	4	.	0	1	20
Oradour-s-Glane	.	.	.	.	.	.	.	.	.	.	17	.	.	.	.	.	.	.	.	.	.	1	3	.	.	.	3	.	1	1	18	44
Rochechouart	.	.	.	.	.	.	.	.	.	.	10	26	.	.	.	.	.	.	.	.	.	9	3	.	.	1	0	.	.	.	1	50
Chabanais	.	.	.	.	.	.	.	.	.	.	5	11	.	.	.	.	.	.	.	.	.	7	3	.	.	1	.	.	.	.	1	28
Nouic	.	.	1	.	.	.	.	.	.	12	.	.	.	.	2	3	.	.	.	.	8	1	.	.	1	.	1	0	.	2	.	32
Lussac-les-Chât.	.	.	8	.	.	.	.	.	.	.	2	.	.	.	.	.	.	.	.	.	.	1	.	.	.	.	1	.	2	.	2	16
Poitiers (P. C.)	.	.	6	2	.	.	2	.	.	.	.	.	.	.	.	.	1	.	.	.	.	19	.	.	.	.	.	1	.	.	2	33
Châtellerault	.	.	7	.	.	.	1	.	.	.	.	.	.	.	.	16	.	.	.	.	.	1	.	.	.	.	.	.	.	.	8	33
Parçay-s.-V	.	.	6	.	.	.	.	.	.	.	.	.	.	.	.	.	.	.	.	.	.	1	.	.	.	.	.	.	.	.	5	12
Saint-Épain	.	.	6	0	.	.	.	.	.	.	.	.	.	.	.	.	1	.	.	.	.	0	.	.	.	.	.	.	.	.	.	7
Bassin de la Loire, du Bec-d'Allier à Angers.																																
Givry	.	2	8	1	.	.	.	5	.	.	.	.	.	.	.	12	7	2	.	.	.	9	.	.	.	1	1	3	9	.	4	64
Saint-Satur	.	.	10	.	.	.	.	.	.	2	.	.	.	.	.	5	.	4	.	.	.	9	.	.	.	1	14	1	11	.	4	61
Sancerre	.	0	15	1	.	.	.	.	.	2	.	.	.	.	3	.	2	4	.	.	.	7	.	.	.	.	10	2	15	.	5	66
Léré	.	.	9	1	.	.	.	5	1	7	.	.	.	.	.	2	1	3	.	.	.	.	.	.	.	0	.	1	3	.	0	34
Gien	.	1	7	4	2	.	.	0	.	3	.	.	.	.	.	.	3	3	.	.	.	3	.	.	.	0	0	.	2	.	1	29
Grignon	.	.	8	2	.	.	.	26	.	1	.	.	.	.	.	4	0	2	.	.	.	3	.	.	.	.	.	.	.	.	3	49
Combreux	.	.	7	3	.	.	.	14	.	.	.	.	.	.	.	3	1	4	.	.	.	9	.	.	.	.	.	.	.	2	4	47
Orléans (P. C.)	.	1	7	1	.	.	.	35	.	.	.	.	.	.	0	2	4	1	.	.	.	8	.	.	.	3	.	.	.	3	5	70
La Motte-Beuvron	.	.	7	.	.	.	10	.	.	.	.	.	.	.	.	2	.	2	.	.	.	25	.	.	.	.	.	.	.	.	.	46
Ouzouer-le-Marché	.	.	3	.	.	.	10	.	.	.	.	.	.	.	10	.	2	.	.	.	.	.	.	.	.	3	.	.	.	1	7	37
Vernou (L.-et-Ch.)	.	.	.	1	.	.	4	2	.	.	.	.	.	.	.	.	.	.	.	.	9	.	.	.	.	.	.	.	.	2	.	18
Contres	.	2	.	.	.	.	.	.	.	.	.	.	.	.	.	.	.	.	.	.	.	18	.	.	.	.	.	.	.	.	.	20
Blois (E. N.)	.	2	2	.	.	.	0	.	.	.	.	.	.	2	.	.	.	.	.	.	.	15	.	.	.	.	.	.	.	2	.	23
Montreuil	.	.	2	.	.	.	.	.	.	.	.	.	.	.	.	1	.	.	.	.	.	.	.	.	.	.	.	2	.	6	.	12
Beaumont-la-R.	.	.	2	.	.	.	.	.	.	.	.	.	.	.	.	.	.	.	.	.	.	.	.	.	.	0	.	.	.	0	.	3
Tours (C. M.)	0	1	2	1	.	.	.	.	.	.	.	.	.	.	.	.	.	.	.	.	.	0	.	.	.	1	0	.	.	7	.	13
Channay	.	.	6	.	.	.	0	5	.	.	.	.	.	.	.	.	5	.	.	.	.	.	2	.	.	.	2	0	.	.	1	21
Auverse	.	.	8	.	.	.	.	5	.	.	.	.	.	.	.	.	16	.	.	.	.	.	.	.	.	.	3	.	.	.	.	32
Angers (J. des P.)	6	.	6	.	.	.	7	.	.	.	.	.	.	.	.	6	.	.	.	.	0	.	.	.	.	2	.	.	0	4	0	30
La Baumette (M. Cheux)	1	5	6	.	.	.	5	3	.	.	.	.	.	.	.	20	.	.	.	.	2	.	.	.	.	2	.	.	.	3	.	48
Bassin du Loir.																																
Janville	.	6	.	.	.	.	.	6	.	.	.	.	.	.	.	.	3	.	.	.	.	1	.	.	.	1	.	.	.	6	.	22
Voves	.	.	0	9	.	.	.	.	.	.	.	.	.	.	.	2	0	1	.	.	.	.	.	.	.	.	2	.	.	1	4	20
Orgères	.	.	3	.	.	.	.	1	.	.	.	.	.	.	.	0	1	2	.	.	.	.	1	.	.	1	.	.	.	0	4	13
Châteaudun	.	.	4	1	.	.	.	6	.	.	.	.	.	.	.	0	0	1	.	.	.	0	1	.	.	0	1	.	.	1	3	18
Brou	.	.	2	0	.	.	.	1	.	.	.	.	.	.	.	0	0	1	.	.	.	2	.	.	.	0	5	.	.	0	2	13
Authon-la-Plaine	.	.	6	3	.	.	.	6	.	.	.	.	.	.	.	0	.	.	.	.	0	.	.	.	.	3	3	.	.	1	32	54
Droué	.	3	1	.	.	.	.	.	.	.	.	.	.	.	8	1	.	.	.	.	.	.	.	.	.	1	.	.	.	7	.	21
Oucques	.	.	3	1	.	.	.	22	.	.	.	.	.	.	.	7	.	.	.	.	.	.	.	.	.	2	1	.	.	3	4	43
Vendôme (P. C.)	.	.	1	1	.	.	.	26	.	.	.	.	.	.	.	2	.	.	.	.	.	1	.	.	.	2	.	.	.	1	8	43

STATIONS.	1	2	3	4	5	6	7	8	9	10	11	12	13	14	15	16	17	18	19	20	21	22	23	24	25	26	27	28	29	30	31	TOTAL.
Bassin du Loir (suite).																																
Montoire	.	3	.	3	.	.	.	2	.	.	.	.	.	.	.	.	3	.	.	.	.	.	1	.	.	.	1	.	.	1	3	17
Savigny	.	1	2	.	.		.	.	.	.	.	.	.	.	.	0	.	.	.	.	.	10	.	.	.	6	2	.	.	.	.	21
Jupilles	.	.	3	.	.	.	.	.	.	.	.	.	.	.	.	.	.	.	.	.	.	1	.	.	.	.	.	.	.	.	.	4
Dissais-s.-Courc	.	.	2	1	.	.	.	1	.	.	.	.	.	.	.	.	1	.	.	.	.	2	.	.	.	1	1	.	.	.	1	10
Pontvallain	.	.	3	.	.	.	.	2	.	.	.	.	.	.	.	.	1	.	.	.	.	.	.	.	.	.	2	.	.	.	9	17
La Flèche	.	.	.	.	.	.	.	.	.	.	.	.	.	.	.	.	.	.	.	.	.	.	.	.	.	.	.	.	.	.	.	0
Bassin de la Sarthe.																																
F.d'Écouves(R.-V.)	.	.	7	2	.	.	.	.	.	.	.	.	.	.	.	.	2	.	.	.	.	.	.	.	.	4	2	3	.	5	5	30
Ventes-de-Bourses	.	5	3	.	.	.	14	.	.	.	.	.	.	.	.	.	.	.	.	.	.	.	.	.	.	1	.	.	.	23	.	46
Mortagne	.	4	3	.	.	.	13	.	.	.	.	.	.	.	.	.	.	.	.	.	.	.	.	.	1	3	.	.	.	1	5	30
St-Mard-de-Réno	.	.	5	7	.	.	.	10	.	.	.	.	.	.	.	.	.	.	.	.	.	.	.	.	.	.	.	.	.	.	4	26
Nogent-le-Rotrou	.	.	1	4	.	.	.	2	.	.	.	.	.	.	.	.	.	.	.	.	.	.	.	.	.	5	.	.	.	1	.	13
Thiron-Gardais	.	.	.	6	.	.	.	6	.	.	.	.	.	.	.	.	.	.	.	.	.	.	.	.	.	.	4	.	.	.	15	31
Bellême	.	.	3	3	.	.	.	15	.	.	.	.	.	.	.	.	.	.	.	.	.	.	.	.	.	1	0	.	.	0	6	28
Forêt de Perseigne	.	.	4	2	.	.	.	54	.	.	.	.	.	.	.	.	.	.	.	.	.	22	.	.	.	2	1	.	.	.	20	106
Alençon (E. N.)	.	2	.	.	.	.	.	7	.	.	.	.	.	.	.	.	.	.	.	.	1	.	.	.	.	3	.	.	.	24	.	38
St-Denis-s.-Sarthon	.	.	3	4	.	.	.	12	.	.	.	.	.	.	.	.	.	.	.	.	.	.	.	.	.	3	4	5	.	.	.	31
Villaines-la-Juhel	.	6	5	.	.	.	.	20	.	.	.	.	.	.	.	.	.	.	.	.	.	.	.	.	.	.	.	.	3	6	.	40
Beaumont-s.-Sart	.	.	2	1	.	.	.	7	.	.	.	.	.	.	.	.	.	.	.	.	.	.	.	.	.	1	.	.	.	.	1	12
Bonnétable	.	.	3	.	.	.	.	3	.	.	.	.	.	.	.	.	.	.	.	.	.	1	.	.	.	1	.	1	.	1	.	10
La Ferté-Bernard	.	.	.	1	.	.	.	.	.	.	.	.	.	.	.	.	.	.	.	.	.	.	.	.	.	.	1	.	.	.	.	2
Ste-Suzanne	.	2	5	.	.	.	6	.	.	.	.	.	.	.	.	.	.	.	.	.	.	.	.	.	.	6	.	.	2	.	.	21
Souligné-s.-Vallon	.	.	3	.	.	.	.	7	.	.	.	.	.	.	.	.	.	.	.	.	.	.	.	.	.	.	.	.	.	3	.	13
Le Mans (P. C.)	.	1	2	.	.	.	1	1	.	.	.	.	.	.	.	.	.	.	.	.	28	.	.	.	.	.	.	.	.	.	.	33
Connerré	.	.	.	.	.	.	.	.	.	.	.	.	.	.	.	.	.	.	.	.	.	18	.	1	.	.	.	.	.	.	.	19
Bouloire	.	.	.	.	.	.	.	.	.	.	.	.	.	.	.	.	.	.	.	.	.	.	.	.	.	6	5	.	.	.	5	16
Sablé	.	2	.	.	.	.	.	6	.	.	.	.	.	.	.	.	.	.	.	.	.	.	.	.	.	4	.	.	.	.	.	12
Bassin de la Mayenne.																																
Domfront	.	.	.	10	.	.	.	.	.	.	.	.	.	.	.	.	.	.	.	.	.	.	.	.	.	.	14	4	.	1	7	36
Pré-en-Pail	.	7	5	.	.	.	3	.	.	.	.	.	.	.	.	1	.	.	.	.	.	.	.	.	.	16	.	.	.	1	.	33
Gorron	.	5	4	.		.	.	.	.	.	.	.	.	.	.	.	.	.	.	.	.	.	.	.	.	9	.	.	.	11	.	29
Ambrières	.	2	1	.	.	.	.	.	.	.	.	.	.	.	.	.	.	.	.	.	.	.	.	.	.	11	4	.	.	3	1	22
Mayenne (P. C.)	.	.	.	.	.	.	12	.	.	.	.	.	.	.	.	.	.	.	.	.	.	.	.	.	.	9	.	.	.	.	.	21
Ernée	.	3	5	3	.	.	9	.	.	.	.	.	.	.	.	.	.	.	.	.	.	.	.	.	.	7	7	.	.	4	1	39
Chailland	.	6	.	.	.	.	.	.	.	.	.	.	.	.	.	.	.	.	.	.	6	.	.	.	.	.	.	5	.	.	4	21
Montsûrs	.	.	3	6	.	.	.	6	.	.	.	.	.	.	.	.	.	.	.	.	.	1	.	.	.	9	4	.	.	0	1	29
Laval (E. N.)	.	2	0	1	.	.	1	.	.	.	.	.	.	.	.	.	.	.	.	.	2	.	.	.	.	20	.	.	.	.	.	26
Cossé-le-Vivien	.	.	.	.	.	.	.	.	.	.	.	.	.	.	.	.	.	.	.	7	.	.	.	.	.	13	.	.	.	.	.	20
Grez-en-Bouëre	.	.	5	0	.	.	.	1	.	.	.	.	.	.	.	.	.	.	.	.	.	7	.	.	.	0	1	.	.	0	.	15
Château-Gontier	.	5	.	2	.	.	.	.	.	.	.	.	.	.	.	.	.	.	.	.	.	.	.	.	.	6	.	.	.	.	.	13
St-Aignan-s.-Roë	.	.	7	.	.	.	.	.	.	.	.	.	.	.	.	.	.	.	.	.	.	.	.	.	3	3	.	.	.	2	.	16
Pouancé	.	.	11	.	.	.	.	.	.	.	.	.	.	.	.	7	.	.	.	.	.	.	.	.	.	4	.	.	.	.	.	22
Bassin de la Loire inférieure, rive droite.																																
Bécon	.	.	7	.	.	.	.	19	.	.	.	.	.	.	.	.	12	.	.	.	.	0	.	.	.	1	.	.	.	4	.	43
Candé	.	.	8	.	.	.	.	3	.	.	.	.	.	.	.	.	.	.	.	.	.	1	.	.	.	.	7	.	.	4	.	23

STATIONS.	1	2	3	4	5	6	7	8	9	10	11	12	13	14	15	16	17	18	19	20	21	22	23	24	25	26	27	28	29	30	31	TOTAL.
Bassin de la Loire inférieure, rive droite (suite).																																
Oudon	.	3	.	.	.	.	.	.	.	.	.	.	.	.	.	.	.	.	.	.	.	.	.	.	.	6	.	.	.	5	.	15
Nort	.	.	4	.	.	.	2	1	.	.	.	.	.	.	.	.	.	.	.	.	.	.	.	.	.	2	2	.	.	3	.	14
Nantes (Obs^re)	.	2	1	.	.	.	.	.	.	.	.	.	.	.	.	.	.	.	.	.	.	.	.	.	8	4	2	.	1	1	0	19
Cordemais	.	.	2	1	.	.	.	.	.	.	.	.	.	.	.	.	.	.	.	.	.	.	.	.	.	.	.	5	.	6	2	16
Savenay (E. N.)	1	0	.	.	.	.	4	.	.	.	.	.	.	.	.	.	.	.	.	.	.	.	.	.	.	0	4	.	1	1	2	13
Saint-Nazaire	.	.	0	.	.	.	2	.	.	.	.	.	.	.	.	.	.	.	.	.	.	.	.	.	.	.	2	.	.	2	8	14
Bassin de la Loire inférieure, rive gauche; bassin de la Sèvre nantaise.																																
Parthenay (E. N.)	.	.	3	.	.	.	.	.	.	.	.	.	.	.	.	.	.	.	.	.	.	3	.	.	.	.	.	.	.	.	3	9
Bressuire	.	.	.	.	.	.	.	.	.	.	.	.	.	.	.	.	.	.	.	.	.	.	.	.	.	.	.	.	.	.	4	4
Puy-N.-Dame	.	.	8	.	.	.	1	.	.	.	.	.	.	.	.	.	.	.	.	.	.	0	.	.	.	0	0	0	.	2	.	13
Gennes	.	.	11	0	.	.	0	7	.	.	.	.	.	.	.	.	0	.	.	.	.	.	0	.	.	.	.	.	.	0	0	19
Les Gardes	.	.	.	.	.	.	8	.	.	.	.	.	.	.	.	.	.	.	.	.	.	2	.	.	.	0	.	.	.	2	3	16
Chalonnes	.	.	2	1	.	.	.	1	.	.	.	.	.	.	.	.	1	.	.	.	.	.	.	.	.	.	.	.	.	.	0	9
La Pommeraye	.	.	10	.	.	.	.	3	.	.	.	.	.	.	.	.	.	.	.	.	.	.	.	.	.	3	0	.	.	1	.	17
Chapelle-St-Florent	.	.	6	1	.	.	.	.	.	.	.	.	.	.	.	.	.	.	.	.	.	.	.	.	.	.	.	.	.	.	.	7
Champtoceaux	.	.	6	1	.	.	.	.	.	.	.	.	.	.	.	.	.	.	.	.	.	.	.	.	.	1	3	.	.	1	.	12
Les Herbiers	.	.	.	2	.	.	0	.	.	.	.	.	.	.	.	.	.	.	.	.	.	1	.	.	.	.	.	.	.	.	1	6
Montaigu	.	.	.	.	.	.	2	.	.	.	.	.	.	.	.	.	.	.	.	.	.	1	.	.	.	1	3	.	.	1	0	8
Clisson	.	.	.	.	.	.	2	.	.	.	.	.	.	.	.	.	.	.	.	.	.	2	.	.	.	.	0	0	.	.	.	4
BASSINS ENTRE LA LOIRE ET LA GIRONDE.																																
Bassins de la Vie, du Lay et de la Sèvre niortaise.																																
Ile d'Yeu	.	.	.	.	.	.	4	.	.	.	.	.	.	.	.	.	.	.	.	.	.	4	.	.	.	1	3	.	.	3	7	22
St-Gilles-s.-Vie	.	.	.	.	.	.	.	.	.	.	.	.	.	.	.	.	.	.	.	.	.	.	.	.	.	.	.	.	.	3	8	11
Les Sables-d'Olonne	.	.	.	2	.	.	0	.	.	.	.	.	.	.	.	.	.	.	.	.	.	.	.	.	.	.	1	.	.	4	13	20
Roche-s-Yon (E.N.)	.	.	.	.	.	.	1	.	.	.	.	.	.	.	.	.	.	.	.	.	.	.	.	.	.	.	1	.	.	1	1	5
La Châtaigneraie	.	.	2	.	.	.	.	.	.	.	.	.	.	.	.	.	.	.	.	.	.	.	.	.	.	.	.	.	.	6	3	11
Longèves	.	.	.	.	.	.	.	.	.	.	.	.	.	.	.	.	.	.	.	.	.	.	1	.	.	.	.	.	.	0	3	4
Luçon	.	.	.	.	.	.	.	.	.	.	.	.	.	.	.	.	.	.	.	.	.	.	.	.	.	.	.	2	.	2	2	7
Marans	.	.	.	.	.	.	.	.	.	.	.	.	.	.	.	.	.	.	.	.	.	2	.	.	.	.	.	.	.	4	2	8
Coulonges-s.-l'A.	.	2	.	.	.	.	.	.	.	.	.	.	.	.	.	.	.	.	.	.	4	.	.	.	0	1	.	.	2	3	0	12
Chantecorps	.	.	.	.	.	.	.	.	.	.	.	.	.	.	.	.	.	.	.	.	.	4	3	.	.	1	1	.	.	.	5	14
Viel-Pain (Pamproux)	.	2	.	.	.	.	.	.	.	.	.	.	.	.	.	.	.	.	.	.	0	6	.	.	.	.	.	.	.	3	12	22
Sepvret	.	.	.	.	.	.	.	.	.	.	.	.	.	.	.	.	.	.	.	.	4	10	.	.	.	2	2	.	1	4	16	39
La Couarde (Goux)	.	.	.	.	.	.	.	.	.	.	.	.	.	.	.	.	.	.	.	.	12	.	8	.	.	.	0	1	.	0	5	26
Niort	.	.	.	.	.	.	.	.	.	.	.	.	.	.	.	.	.	.	.	.	.	15	.	.	.	.	0	1	.	.	2	18
Fressines	.	.	0	.	.	.	.	.	.	.	.	.	.	.	.	.	.	.	.	.	.	.	9	.	.	.	2	1	.	.	3	15
Mauzé	.	.	.	.	.	.	.	.	.	.	1	.	.	.	.	.	.	.	.	.	.	.	6	.	.	.	3	.	.	.	2	12
Bazoin	.	.	.	.	.	.	.	.	.	.	.	.	.	.	.	.	.	.	.	.	.	7	.	.	.	.	.	.	.	7	.	14
La Rochelle (P.C.)	.	3	.	.	.	.	.	.	.	.	.	.	.	.	.	.	.	.	.	.	.	9	.	.	.	.	1	.	.	7	8	28
Bassin de la Charente.																																
Saint-Mathieu	.	.	.	.	.	.	.	1	.	.	.	55	.	.	.	.	.	.	.	.	.	1	16	.	.	.	.	.	.	.	4	77
Le Lac Français	.	.	.	.	.	.	.	.	.	.	.	14	1	.	.	.	.	.	.	.	.	6	0	.	.	.	1	2	.	.	11	43

STATIONS.	1	2	3	4	5	6	7	8	9	10	11	12	13	14	15	16	17	18	19	20	21	22	23	24	25	26	27	28	29	30	31	TOTAL.
Bassin de la Charente (suite).																																
Angoulême (P. E.)	.	.	.	.	.	.	.	.	.	0	0	2	.	.	.	.	.	.	.	.	.	3	.	.	.	.	.	3	.	.	3	11
Barbézieux	.	.	.	.	.	.	.	.	.	1	4	17	.	.	.	.	.	.	.	.	.	.	0	.	.	4	2	15	.	.	6	49
Jonzac	.	.	.	.	.	.	.	.	.	.	3	2	.	.	.	.	.	.	.	.	1	.	.	.	.	.	1	1	.	1	4	13
Cognac	.	.	.	.	.	.	.	.	2	1	12	.	.	.	.	.	.	.	.	.	.	2	.	.	.	.	0	.	.	9	22	49
Aigre	.	.	.	.	.	.	.	.	.	1	5	16	.	.	.	.	.	.	.	.	.	15	5	.	.	.	.	5	.	.	.	47
Ruffec	.	.	.	.	.	.	.	.	.	0	1	1	.	.	.	.	.	.	.	.	.	4	.	.	.	0	1	3	.	.	5	16
Chef-Boutonne	.	.	.	.	.	.	.	.	.	.	.	.	.	.	.	.	.	.	.	.	.	4	.	.	.	.	1	.	.	0	5	10
La Brousse	.	.	.	0	.	.	.	.	.	1	0	.	.	.	.	.	.	.	.	.	3	4	.	.	.	2	0	.	.	1	6	17
Chail	.	.	.	.	.	.	.	.	.	.	.	.	.	.	.	.	.	.	.	.	.	.	5	.	.	.	1	1	.	2	1	9
Les Fosses	.	.	.	.	.	.	.	.	.	.	.	.	.	.	.	.	.	.	.	.	3	7	.	.	.	.	1	.	3	.	1	15
Villiers-en-Bois	.	.	.	.	.	.	.	.	.	1	.	.	.	.	.	.	.	.	.	.	.	3	5	.	.	.	.	.	.	2	6	17
St-Jean-d'Angely	.	.	.	.	.	.	.	.	.	2	.	1	.	.	.	.	.	.	.	.	.	.	.	.	.	.	.	.	.	2	5	10
Saintes	.	.	.	.	.	.	2	.	4	5	4	.	.	.	.	.	.	.	.	.	.	.	.	.	.	.	3	.	2	1	8	29
Rochefort (Obs.)	.	.	.	.	.	.	.	.	.	3	.	.	.	.	.	.	.	.	.	.	.	0	.	.	.	1	2	.	0	.	15	21
Ile d'Aix	.	.	.	.	.	.	.	.	.	1	.	.	3	.	.	.	.	.	.	.	.	.	.	.	.	.	4	4	.	5	8	25
Chassiron	.	.	.	.	.	.	.	.	.	.	.	.	.	.	.	.	.	.	.	.	.	.	2	.	.	.	.	2	.	2	18	24
BASSIN DE LA GIRONDE.																																
Bassin de la Dordogne.																																
Laqueuille	.	6	2	1	.	.	.	.	.	3	.	1	.	.	13	1	2	.	.	.	.	.	.	.	.	6	15	38	2	5	.	95
Église-Nve-d'Entr.	5	.	.	3	.	.	.	.	.	8	9	.	.	.	.	.	.	.	.	.	3	5	.	.	.	25	18	29	23	.	2	130
Ussel (P. C.)	.	1	.	1	.	.	.	.	.	.	.	.	.	.	0	2	.	.	.	.	1	1	1	.	.	2	3	6	18	.	15	51
Aurillac (E. N.)	.	.	1	.	.	.	.	2	.	27	0	0	.	.	.	3	.	.	.	.	11	7	8	.	.	2	16	11	18	.	22	128
Argentat	.	.	.	.	.	.	.	.	.	.	5	.	.	.	.	.	6	.	.	.	60	.	.	.	.	.	7	22	10	8	4	122
Beaulieu	.	.	.	.	.	.	.	10	.	.	.	7	.	.	.	.	.	.	.	.	14	.	9	.	.	4	9	11	13	.	7	84
Saint-Céré	.	.	.	.	.	.	.	7	.	.	1	9	.	.	.	1	.	.	.	.	60	4	.	.	.	4	14	8	9	3	4	124
La Tronquière	.	.	.	.	.	.	.	4	.	.	20	4	.	.	.	.	.	.	.	.	52	3	.	.	.	8	15	17	13	2	24	162
Gramat	.	.	5	.	.	.	.	.	.	.	2	.	.	.	.	.	.	.	.	.	22	3	.	.	.	3	15	7	6	2	6	71
Frayssinet	.	.	.	.	.	.	.	2	.	.	.	11	.	.	.	.	.	.	.	.	21	.	.	.	.	5	10	2	.	.	12	63
Martel	.	.	.	.	.	.	.	2	.	.	.	8	.	.	.	.	.	.	.	37	38	4	.	.	.	7	8	3	7	3	6	123
Vayrac	.	.	.	.	.	.	.	2	.	.	4	17	.	.	.	.	.	.	.	.	29	.	.	.	.	20	6	7	7	9	17	118
Tulle (P. C.)	0	.	1	.	.	.	.	22	.	.	.	33	0	.	.	.	.	.	.	.	21	.	4	.	.	2	2	5	12	.	4	106
Brive (P. C.)	2	.	.	.	.	.	.	12	.	.	.	13	.	.	.	.	.	.	.	.	27	.	4	.	.	2	1	2	.	4	10	77
Blanzaguet	1	.	.	.	.	.	.	.	.	.	4	21	.	.	.	.	.	.	.	.	.	7	.	.	.	2	.	.	.	.	.	35
Chalais	.	.	.	.	.	.	.	0	.	2	15	15	.	.	.	.	.	.	.	.	.	.	.	.	.	0	0	4	.	0	10	47
Montguyon	.	.	.	.	.	.	.	.	.	2	6	6	.	.	.	.	.	.	.	.	.	.	.	.	.	5	3	.	.	.	11	33
Les Églisottes	.	.	.	.	.	.	.	2	.	1	9	8	.	.	.	.	.	.	.	.	3	.	.	.	.	.	.	3	.	.	10	36
Coutras	.	.	.	.	.	.	.	3	.	0	6	7	.	.	.	.	.	.	.	.	5	.	.	.	.	.	.	4	.	.	2	26
Lussac	.	.	2	.	.	.	.	5	.	1	16	16	.	.	.	.	.	.	.	.	9	0	6	.	.	.	.	5	.	.	7	65
Cavignac	.	.	.	.	.	.	.	.	.	1	4	7	.	.	.	.	.	.	.	.	4	.	3	.	.	3	1	5	.	.	12	38
Bassin du Lot.																																
Le Bleymard	.	.	.	.	.	.	.	.	.	.	9	.	.	.	.	3	.	.	.	.	18	10	.	.	.	.	11	29	16	.	.	97
Bagnols	.	.	2	.	.	.	.	.	.	.	23	.	6	.	.	5	.	.	.	.	6	30	.	.	.	.	8	36	17	.	1	134
Montmirat	.	.	.	.	.	.	.	.	.	.	105	.	20	.	.	2	.	.	.	.	5	3	.	.	.	.	12	46	25	.	2	220
Mende (P. C.)	.	.	.	.	.	.	.	.	.	.	34	.	25	.	.	.	.	.	.	.	13	.	.	.	.	.	12	68	25	.	3	180
Marvéjols	.	.	.	.	.	.	.	.	.	.	.	.	.	.	.	11	.	.	.	.	8	.	.	.	.	.	18	32	20	.	7	97

STATIONS.	1	2	3	4	5	6	7	8	9	10	11	12	13	14	15	16	17	18	19	20	21	22	23	24	25	26	27	28	29	30	31	TOTAL.
Bassin du Lot (suite).																																
Cam-de-la-Roche..	.	.	3	.	.	.	.	.	.	.	.	.	.	.	.	.	.	.	.	.	3	9	.	.	.	.	25	66	31	.	.	137
St-Chély-d'Apcher.	.	.	1	.	.	.	.	.	.	.	.	5	12	.	.	1	.	.	.	.	24	.	.	.	.	.	24	30	11	4	4	116
Nasbinals.....	.	.	.	.	.	.	.	.	.	.	.	1	.	.	.	.	.	.	.	.	.	.	.	.	.	.	27	26	15	8	26	103
Espalion.....	.	.	.	.	.	.	.	.	.	2	.	.	.	.	12	.	.	.	.	4	.	.	.	.	.	.	48	37	41	4	.	148
Entraygues.....	.	.	.	.	.	.	.	.	.	.	10	.	.	.	.	.	.	.	.	.	12	.	.	.	.	.	114	24	30	.	6	196
Figeac (S. hy.)...	.	.	.	.	.	.	5	.	.	.	15	9	.	.	8	.	.	.	.	.	30	5	.	.	.	8	.	15	5	17	.	117
La Capelle-M.....	.	.	4	.	.	.	6	.	.	.	25	.	.	.	5	.	.	.	.	.	53	.	.	.	.	9	10	15	6	2	10	145
Livernon	.	.	.	.	.	.	.	9	.	3	2	.	.	.	3	.	.	.	.	.	48	.	.	.	.	12	11	5	6	2	30	131
Limogne.....	.	.	.	.	.	.	.	1	.	.	.	8	.	.	.	.	.	.	.	.	9	2	.	.	.	20	9	7	7	.	12	75
Saint-Géry.....	.	.	.	.	.	.	9	.	.	.	7	5	.	.	.	.	.	.	.	10	.	5	.	.	.	17	6	8	.	2	6	75
Lauzès.....	.	.	.	.	.	.	.	2	.	.	2	5	.	.	.	.	.	.	.	.	14	.	.	.	.	2	9	.	3	6	2	45
Cahors (P. C.)....	.	.	1	.	.	.	.	6	.	.	.	17	.	.	.	1	.	.	.	.	11	.	1	.	.	0	10	6	5	.	4	63
Puy-l'Évêque.....	.	.	.	.	.	.	.	.	.	.	.	37	3	.	.	.	.	.	.	32	.	.	2	.	.	8	20	.	.	4	4	110
Fumel.....	.	.	.	.	.	.	.	3	.	.	.	15	.	.	0	1	.	.	.	.	31	1	4	.	.	6	7	10	.	.	6	85
Montflanquin.....	.	.	.	.	.	.	.	10	.	.	6	.	5	.	.	.	.	.	.	.	34	.	.	.	.	9	2	.	.	3	15	84
Villeneuve (P. C.).	0	.	1	.	.	.	.	0	.	.	.	10	.	.	.	0	.	.	.	.	8	0	30	.	.	2	14	4	.	.	13	82
Monclar-d'A.....	.	.	.	.	.	.	.	3	.	.	2	22	.	.	.	2	.	.	.	.	14	.	5	.	.	3	36	14	.	.	4	105
Bassins du Tarn et de l'Aveyron.																																
Pt de Montvert....	.	.	.	.	.	.	.	.	.	.	12	.	.	.	.	.	.	.	.	.	12	4	.	.	.	.	6	28	16	.	.	78
Florac.....	.	.	.	.	.	.	.	0	.	.	27	.	.	.	.	.	.	.	.	.	15	.	.	.	.	.	.	35	8	.	.	86
Cassagnas.....	.	.	.	.	.	.	.	.	.	.	5	.	.	.	.	.	.	.	.	.	8	.	.	.	.	.	4	25	17	.	.	59
Meyrueis.....	.	.	.	.	.	.	8	.	52	.	.	.	.	.	.	.	.	.	.	.	7	.	.	.	.	.	6	41	7	.	.	121
Col du Marquairès.	.	.	.	.	.	.	.	.	.	.	8	.	.	.	.	.	.	.	.	.	12	.	.	.	.	.	2	48	13	.	.	83
Massegros	.	.	.	.	.	.	.	.	.	.	.	.	.	.	.	.	.	.	.	.	3	.	.	.	.	.	10	50	19	.	2	84
Millau.....	.	.	.	.	.	.	.	.	.	9	.	.	.	.	1	.	.	.	.	3	.	1	.	.	.	8	28	27	.	.	2	79
La Cavalerie.....	.	.	1	.	.	.	.	.	.	11	.	.	.	.	.	5	.	.	.	.	.	.	.	.	.	.	15	30	10	.	5	77
St-Afrique.....	.	.	.	.	.	.	.	.	.	.	.	.	.	.	.	.	.	.	.	.	1	.	1	.	.	.	4	22	23	.	.	51
Le Cabaretou.....	.	.	.	.	.	.	.	.	.	.	.	.	.	.	8	.	.	.	.	.	14	.	.	.	.	34	15	24	7	.	.	102
Le Soulié.....	.	.	3	.	.	.	.	3	.	.	.	.	.	.	.	5	.	.	.	.	35	26	1	.	.	.	18	18	20	.	.	129
La Salvetat-d'A...	.	.	.	.	.	.	.	.	.	.	.	.	.	.	.	1	.	.	.	.	60	21	.	.	.	.	10	33	13	.	.	138
Pradelles-Cabardès	.	.	0	.	.	.	.	.	.	.	.	.	.	.	.	69	.	.	.	.	25	.	1	.	.	.	20	26	13	.	1	155
Castres.....	.	.	0	.	.	.	.	3	.	.	.	.	.	.	.	48	0	.	.	.	50	10	1	.	.	.	30	32	13	.	.	186
Alban	.	.	7	.	.	.	.	.	.	.	.	.	.	.	.	.	.	.	.	.	31	.	.	.	.	12	.	41	32	.	6	129
Villefranche-d'Av..	.	.	.	.	.	.	.	0	.	.	.	1	.	.	.	.	.	.	.	.	11	4	1	.	.	.	22	9	20	.	2	70
Naucelle.....	.	.	1	.	.	.	.	.	.	.	.	.	.	.	.	3	.	.	.	.	22	.	.	.	.	.	10	22	18	.	.	77
Carmaux	.	.	1	.	.	.	.	.	.	.	.	.	.	.	.	5	.	.	.	.	14	16	1	.	.	.	24	26	15	.	.	101
Cordes	.	.	.	.	.	.	.	.	.	.	.	2	.	.	.	2	.	.	.	.	16	1	1	.	.	.	17	10	9	.	0	58
Albi (P. C.)	.	.	.	.	.	.	.	.	.	.	.	.	.	.	.	.	.	.	.	.	30	.	.	.	.	.	34	25	.	.	.	89
Lavaur	.	.	.	.	.	.	.	.	.	.	.	.	.	.	.	21	.	.	.	.	15	16	.	.	.	.	5	24	4	.	.	85
Montauban (E. N.).	.	2	1	.	.	.	.	.	.	.	12	.	.	.	.	.	.	.	.	.	44	.	.	.	.	.	14	6	.	.	2	81
Caylus.....	.	.	.	.	.	.	.	1	.	.	20	.	.	.	1	.	.	.	.	.	11	5	.	.	.	.	10	3	10	1	3	65
Lalbenque.....	.	.	.	.	.	.	.	6	.	.	.	10	.	.	.	.	.	.	.	.	14	2	.	.	.	14	12	5	4	.	3	70
Castelnau.....	.	.	.	.	.	.	.	2	.	.	.	14	.	.	.	.	.	.	.	.	11	.	.	.	.	3	10	4	.	.	2	46
Bassin de la Garonne, cours supérieur, et affluents des Pyrénées.																																
Belesta	.	.	.	.	.	.	.	7	.	.	.	4	.	.	.	.	16	.	.	.	9	6	.	.	.	.	12	.	.	.	.	54
Mirepoix.....	.	.	.	.	.	.	.	.	.	.	.	.	.	.	.	34	.	.	.	.	.	9	.	.	.	.	.	31	14	.	2	90

STATIONS.	1	2	3	4	5	6	7	8	9	10	11	12	13	14	15	16	17	18	19	20	21	22	23	24	25	26	27	28	29	30	31	TOTAL.
Bassin de la Garonne, cours supérieur, et affluents des Pyrénées (suite).																																
Foix (E. N.)	.	.	1	.	.	.	7	.	.	.	.	1	.	.	.	.	5	.	.	.	7	.	2	.	.	0	.	46	7	.	10	86
Royat	.	.	.	.	.	.	.	.	.	.	.	2	.	.	.	10	.	.	.	.	.	2	.	.	.	.	4	28	6	.	3	55
Izaut-de-l'Hôtel	.	.	.	.	.	.	.	9	.	.	.	9	.	.	.	.	3	.	.	.	9	.	1	.	.	.	18	30	18	.	.	97
Rieumes	.	.	.	.	.	.	.	4	.	.	.	22	.	.	.	.	.	.	.	.	60	.	.	.	.	.	.	3	9	4	0	102
Toulouse (Obs.)	.	.	2	.	.	.	0	1	.	.	1	6	.	.	.	1	.	.	.	.	24	.	.	.	.	.	6	12	4	.	0	57
Bassin de la Garonne (R. G.) au-dessous de Toulouse; bassins du Gers et de la Baïse; bassin de la Gironde.																																
Lannemezan	.	.	.	.	.	.	.	.	1	3	2	.	.	.	.	.	0	.	.	.	7	.	.	.	.	.	1	5	6	.	1	26
Castelnau-Mag	.	.	.	.	.	.	4	.	.	.	19	.	.	.	.	.	.	.	.	1	.	.	.	.	.	.	8	10	.	.	.	45
Miélan	.	.	.	.	.	.	.	.	.	.	.	2	.	.	.	.	.	.	.	.	4	.	0	.	.	.	8	6	4	.	4	28
Masseube	.	.	.	.	.	.	.	2	.	.	1	16	.	.	.	.	.	.	.	.	7	.	.	.	.	.	5	7	7	.	1	46
Lombez	.	.	.	.	.	.	.	1	.	.	.	5	.	.	.	.	.	.	.	.	26	.	.	.	.	.	4	10	6	.	.	51
Auch (P. C.)	.	.	.	.	.	.	.	.	.	.	.	.	.	.	.	.	.	.	.	.	3	.	.	.	.	.	2	3	6	.	.	14
Canals	.	.	.	.	.	.	.	.	.	.	15	.	.	.	31	.	.	.	.	.	15	.	.	.	.	.	14	7	.	.	2	84
Beaumont	.	.	.	.	.	.	.	.	.	.	.	10	.	.	.	4	.	.	.	.	15	.	1	.	.	.	15	6	0	.	2	53
Vic-Fézensac	.	2	.	.	.	.	.	.	.	.	29	.	.	.	.	.	.	.	.	39	.	.	.	.	.	12	11	3	.	.	5	99
Eauze	.	.	.	.	.	.	.	.	.	.	15	.	.	.	.	.	.	.	.	21	.	.	.	.	6	17	3	.	.	9	11	83
Condom	.	.	.	.	.	.	.	.	.	.	.	27	.	.	.	.	.	.	.	.	21	.	4	.	.	4	17	6	.	.	8	87
Lectoure	.	.	.	.	.	.	.	.	1	.	20	.	.	.	.	.	.	.	.	.	10	.	.	.	.	.	13	.	.	.	3	47
Montcuq	.	.	.	.	.	.	6	.	.	.	2	17	.	.	.	.	.	.	.	.	13	3	.	.	.	4	9	1	.	.	5	60
Agen (P. C.)	.	.	.	.	.	.	2	4	.	.	9	2	.	.	.	.	.	.	.	25	9	2	.	.	.	8	.	1	.	.	5	67
Grignols	0	.	.	.	.	.	.	4	.	.	19	15	3	.	.	2	.	.	.	.	6	8	.	.	.	.	.	0	.	.	9	66
Col-de-Fer	.	.	.	.	.	.	.	17	.	.	12	13	.	.	.	.	.	.	.	.	4	.	4	.	.	.	.	.	.	1	9	60
Budos	.	.	.	.	.	.	.	4	.	0	9	5	.	.	.	.	.	.	.	.	9	0	2	.	.	.	.	4	.	.	5	39
La Sauve (E. N.)	1	.	.	.	.	.	.	2	.	2	6	7	.	.	.	.	.	.	.	.	.	8	1	.	.	.	7	.	.	4	.	39
Floirac (Bordeaux)	0	.	1	0	.	.	.	6	.	1	4	6	0	.	.	0	.	.	.	.	11	0	2	.	.	.	1	12	1	0	19	63
Royan	.	.	.	.	.	.	.	.	.	.	3	.	.	.	.	.	.	.	.	.	.	.	.	.	.	.	.	.	.	.	10	13
La Coubre	.	.	.	.	.	.	.	.	.	4	5	1	.	.	.	.	.	.	.	.	.	.	.	.	.	.	1	2	.	5	17	35
BASSINS ENTRE LA GIRONDE ET LES PYRÉNÉES.																																
Petits bassins entre la Gironde et l'Adour.																																
Saint-Nicolas	.	.	.	.	.	.	.	2	.	4	.	2	.	.	.	.	.	.	.	.	.	5	2	.	.	.	.	6	.	2	34	55
Hourtin	.	.	.	.	.	.	.	.	.	2	0	1	.	.	.	.	.	.	.	.	.	8	.	.	.	.	0	3	.	.	15	29
Moutchic	.	.	.	.	.	.	.	0	.	2	2	1	.	.	.	.	.	.	.	.	0	.	4	.	.	.	2	3	.	2	4	21
Le Porge	1	.	.	.	.	.	.	0	.	5	6	1	.	.	.	.	.	.	.	.	9	.	6	.	.	3	4	15	.	6	14	69
Arès	.	.	.	.	.	.	.	3	.	1	7	.	.	.	.	.	.	.	.	.	7	3	2	.	.	5	5	13	.	5	7	58
Piquey	.	.	.	.	.	.	.	4	.	2	8	.	.	.	.	.	.	.	.	.	11	6	1	.	.	3	2	15	.	3	8	64
Audenge	.	.	.	.	.	.	.	21	.	1	7	1	.	.	.	.	.	.	9	.	3	.	.	.	.	.	4	11	.	.	13	69
La Salie	0	.	0	.	.	.	.	5	.	1	15	.	.	.	.	.	.	.	.	.	17	1	.	.	.	0	7	13	1	.	22	81
Arcachon (C. M.)	.	.	0	.	.	.	.	9	.	1	9	.	.	.	.	.	.	.	.	.	12	1	.	.	.	.	7	9	.	.	7	55
Belin	.	.	.	.	.	.	.	3	.	.	7	3	.	.	.	.	.	.	.	.	6	.	3	.	.	.	.	5	1	.	15	43
Pissos	.	.	.	.	.	.	.	2	.	1	5	6	.	.	.	.	.	.	.	.	14	0	.	.	.	.	.	4	.	.	17	48
Bassin de l'Adour.																																
Pic du Midi (Obs.)	.	.	.	.	.	.	1	3	.	.	6	3	.	.	.	.	1	.	.	.	18	1	.	.	.	.	9	11	5	.	2	61
Bagnères-de B. (M. Gandy)	1	.	1	.	.	.	.	5	.	2	19	2	.	.	.	.	.	.	.	.	13	2	3	.	.	0	.	21	2	3	1	75
Lourdes	.	.	.	.	.	.	.	1	.	1	6	10	.	.	.	.	.	.	.	.	22	.	7	.	.	.	.	18	6	.	2	73
Peyranère	.	.	.	.	.	.	.	.	.	.	.	13	.	.	.	.	.	.	.	.	8	.	.	.	.	.	.	15	.	.	.	36

STATIONS.	1	2	3	4	5	6	7	8	9	10	11	12	13	14	15	16	17	18	19	20	21	22	23	24	25	26	27	28	29	30	31	TOTAL.
Bassin de l'Adour (suite).																																
Gélan	.	.	.	.	.	.	.	.	.	.	14	.	.	.	.	9	.	.	.	8	5	.	.	.	9	.	4	4	.	.	11	64
Laruns	.	.	.	.	.	.	.	.	.	.	12	7	.	.	.	.	.	.	.	.	12	.	.	.	.	.	9	6	9	.	2	57
Bedous	.	.	.	.	.	.	.	.	.	.	.	20	.	.	.	.	.	.	.	.	11	5	.	.	.	.	5	.	6	4	4	55
Tarbes (P. C.)	.	.	.	.	.	.	3	.	.	.	12	.	.	.	.	2	.	.	.	.	15	.	1	.	.	6	14	8	.	.	3	64
Maubourguet	.	.	.	.	.	.	.	.	.	.	6	.	.	.	.	.	.	.	.	3	.	1	.	.	.	7	19	16	.	.	15	67
Lescar (E. N.)	.	.	.	.	.	.	3	.	.	1	15	.	.	.	.	.	.	.	.	.	10	.	.	.	.	.	11	10	.	.	9	59
Pau (gare)	.	.	.	.	.	.	1	.	.	.	11	.	.	.	.	.	.	.	.	16	2	.	.	.	.	18	4	12	.	.	11	75
Oloron	.	.	.	.	.	.	.	.	.	.	2	9	.	.	.	.	.	.	.	.	8	.	.	.	.	.	6	7	5	.	.	37
Mauléon	.	.	.	.	.	.	.	.	6	.	40	.	.	.	.	.	.	.	.	.	.	.	.	.	.	.	7	.	9	.	7	69
St-Jean-Pied-de-Pt.	.	1	.	.	.	.	.	.	.	28	5	3	.	.	5	.	.	.	.	.	.	2	.	.	.	8	3	21	.	1	6	83
Orthez	.	.	.	.	.	.	.	.	.	.	66	.	.	.	.	.	.	.	.	.	4	1	.	.	.	.	5	2	.	.	9	87
Riscle	.	.	.	.	.	.	.	.	.	.	.	11	.	.	.	.	.	.	.	.	12	.	.	.	.	9	13	5	.	.	7	57
Cazaubon	.	.	.	.	.	.	.	.	.	.	3	17	5	.	.	.	.	.	.	.	12	.	.	.	.	.	4	0	0	.	11	53
Mont-de-Marsan	.	.	.	.	.	.	.	2	.	.	75	12	.	.	.	.	.	.	.	.	19	.	.	.	.	2	.	2	.	1	30	144
Saint-Sever	.	.	0	.	.	.	.	.	.	.	63	7	.	.	.	.	.	.	.	.	5	0	.	.	.	.	1	7	3	2	18	106
Tartas	.	.	.	.	.	.	.	0	.	.	23	8	.	.	.	.	.	.	.	.	10	2	1	.	.	.	6	.	0	2	11	65
Dax (P. C.)	.	.	.	.	.	.	2	.	.	.	47	.	.	.	.	.	.	.	.	.	5	.	3	.	.	.	5	21	.	.	40	123
Bayonne	.	.	.	.	.	.	.	.	.	.	27	1	.	.	.	.	.	.	.	1	.	6	2	.	.	.	8	11	5	4	50	115
Biarritz (sémaph.)	.	.	.	.	.	.	.	.	.	.	29	4	1	.	.	.	.	.	.	.	1	.	5	.	.	.	.	13	7	1	5	66

VERSANT DE LA MÉDITERRANÉE.

BASSINS ENTRE LES PYRÉNÉES ET LE RHÔNE.

Bassins du Tech, de la Tet et de l'Agly.

Col de la Quilliane	.	.	.	.	.	.	4	.	2	.	5	.	10	.	.	10	.	.	.	2	.	.	2	.	.	.	35	7	.	.	27	104
Montlouis (C. M.)	.	4	.	.	.	6	5	.	5	.	2	1	.	.	3	7	.	.	.	4	.	1	1	.	.	.	48	.	.	.	36	123
Prats-de-Mollo	.	2	.	.	.	2	.	.	.	.	.	.	.	.	.	.	11	1	.	.	.	.	.	.	.	.	87	.	.	.	45	148
Céret	.	.	.	.	.	.	.	.	.	.	.	.	.	.	.	.	.	.	.	.	.	.	.	.	.	.	30	.	.	16	3	49
Vernet-les-Bains	.	.	.	.	.	.	.	.	.	.	35	.	.	.	.	.	.	.	.	.	.	.	.	4	.	.	.	53	5	.	8	105
Prades	.	.	.	.	.	.	.	.	.	.	26	.	.	.	.	5	1	.	.	.	2	.	3	.	.	.	.	46	2	.	5	90
Cômes	.	.	.	.	.	.	.	.	.	.	.	.	.	.	2	.	.	.	.	.	.	.	4	.	.	.	21	5	.	.	8	40
Vira	.	.	.	.	.	.	.	.	.	.	.	.	.	.	.	.	.	.	.	.	.	.	4	.	.	.	9	5	.	.	7	25
Caudiès-de-St-Paul	.	.	.	.	.	.	.	.	.	.	.	.	.	.	.	.	.	.	.	.	.	.	2	.	.	.	6	22	.	.	0	30
Perpignan (Obsre)	.	.	.	.	.	.	.	.	.	.	.	.	.	.	.	0	.	.	.	.	2	.	1	.	.	.	14	9	.	.	4	30
Estagel (C. M.)	.	.	.	.	.	.	.	.	.	.	5	.	.	.	.	.	.	.	.	.	.	.	.	.	.	.	9	11	.	.	8	33
Palairac																																32
St-Laurent-de-la-S.	.	.	.	.	.	.	.	.	.	.	.	.	.	.	.	.	.	.	.	.	.	.	.	.	.	.	10	.	.	.	47	57
Le Barcarès	.	.	.	.	.	.	.	.	.	.	.	.	.	.	.	2	.	.	.	.	9	.	.	.	.	.	10	.	.	.	14	35
Port-Vendres	.	.	.	.	.	.	.	.	.	.	.	.	.	.	.	.	.	.	.	.	.	.	.	.	.	.	.	.	.	.	4	4
Cap Béar (Ph.)	.	.	.	.	.	.	.	.	.	.	.	.	.	.	.	.	.	.	.	.	.	.	.	6?	.	.	.	.	.	.	3	9?
Banyuls	.	.	.	.	.	.	.	.	.	.	.	.	.	.	.	.	0	.	.	.	.	.	.	.	.	.	.	2	0	.	13	16
Bassin de la Sègre.																																
Col de Puymorens	.	.	.	.	.	5	8	.	4	.	2	.	.	.	16	.	.	.	.	3	.	.	2	.	.	.	42	.	.	18	11	111
Angoustrine	.	2	.	.	.	4	7	.	3	.	.	9	.	.	12	5	.	.	.	.	.	.	.	.	.	.	52	.	.	.	32	126
Bourg-Madame	.	14	.	.	.	7	6	.	6	.	.	30	.	.	18	.	.	.	.	.	.	.	.	.	.	.	47	.	.	5	21	154

STATIONS.	1	2	3	4	5	6	7	8	9	10	11	12	13	14	15	16	17	18	19	20	21	22	23	24	25	26	27	28	29	30	31	TOTAL.
Bassin de l'Aude.																																
Le Bousquet.....																																72
Mérial.....																																87
Espezel.....																																64
Les Fanges.....																																82
Monthaut (h.b.)...																																52
Monthoumet.....																																72
Montlaur.....																																95
Moux.....																																78
Barbaira.....																																107
Carcassonne (E. N.)	.	.	.	.	.	.	.	2	.	.	.	.	.	.	.	78	.	.	.	.	33	0	.	.	.	.	.	23	.	.	2	137
Lasbordes.....																																156
La Loubatière....																																181
Lespinassière (Salettes)..																																161
Caunes (h. b.)....																																151
Estagnol.....																																60
Bassins de l'Orb, de l'Hérault, du Lez et du Vidourle.																																
Saint-Pons.....	.	.	.	.	.	.	.	.	.	.	.	.	.	.	6	.	.	.	.	.	78	.	.	.	.	35	18	19	3	.	.	159
Saint-Gervais.....	.	.	.	.	.	.	.	.	.	.	.	10	.	.	.	.	.	.	.	.	.	.	.	.	.	17	.	.	.	.	.	27
Bédarieux.....	.	.	.	.	.	.	.	.	.	.	.	.	.	.	.	.	.	.	.	.	33	.	.	.	.	.	15	29	.	.	.	77
L'Escandolgue....	.	.	.	.	.	.	.	.	.	.	.	.	.	.	.	.	.	.	.	.	11	.	.	.	.	13	.	19	.	.	.	43
Lodève.....	.	.	.	.	.	.	.	.	.	.	.	.	.	.	.	.	.	.	.	.	10	.	.	.	.	.	11	17	.	.	.	38
Le Caylar.....	.	.	.	.	.	.	.	.	.	.	.	.	.	.	.	.	.	.	.	.	11	.	.	.	.	.	.	31	3	.	.	45
Blandas.....	.	.	.	.	.	.	.	.	.	.	.	.	.	.	.	.	.	.	.	.	10	.	.	.	.	.	3	29	7	.	.	49
Le Vigan.....	.	.	.	.	.	.	.	.	.	.	.	.	.	.	.	2	.	.	.	.	3	.	.	.	.	.	11	12	.	.	.	28
Valleraugue.....	.	.	50	32	.	.	.	46	.	.	.	.	.	12	45	15	.	.	.	.	30	.	.	.	.	.	15	25	.	.	.	270
Saint-Bauzille.....	.	.	.	.	.	.	.	.	.	.	.	.	.	.	.	2	.	.	.	.	9	.	.	.	.	.	3	10	.	.	.	24
Nîmes (E. N.)...	.	.	.	.	.	.	.	.	.	.	.	.	.	.	.	.	.	.	.	.	11	.	.	.	.	.	.	0	3	.	.	14
Lunel.....	.	.	.	.	.	.	.	.	.	.	.	.	.	.	.	.	.	.	.	.	26	.	.	.	.	.	.	4	.	.	.	30
Montpellier (E. N.).	.	.	.	.	.	.	.	.	.	.	.	.	.	.	.	2	.	.	.	.	14	.	.	.	.	.	.	3	.	.	0	19
St-Mathieu de Tr..	.	.	.	.	.	.	.	.	.	.	.	.	.	.	.	.	.	.	.	.	19	.	.	.	.	.	.	2	.	.	.	21
Plateau de Valène..	.	.	.	.	.	.	.	.	.	.	.	.	.	.	.	.	.	.	.	.	18	.	.	.	.	.	.	.	.	.	.	18
Gignac.....	.	.	.	.	.	.	.	.	.	.	.	.	.	.	.	.	.	.	.	.	75	.	.	.	.	.	.	.	.	.	.	75
Cette (P. C.).....	.	.	.	.	.	.	.	.	.	.	.	.	.	.	1	.	.	.	.	.	35	.	.	.	.	.	.	.	10	.	.	46
Agde.....	.	.	.	.	.	.	.	.	.	.	.	.	.	.	.	.	.	.	.	.	18	.	.	.	.	.	.	9	.	.	.	27
Béziers.....	.	.	.	.	.	.	.	.	.	.	.	.	.	.	.	6	.	.	.	.	15	.	.	.	.	.	.	12	.	.	.	33
Capestang.....	.	.	.	.	.	.	.	.	.	.	.	.	.	.	2	.	.	.	.	.	10	.	.	.	.	.	5	15	.	.	.	32
BASSIN DU RHÔNE.																																
Bassin de la Saône supérieure.																																
Miellin.....	4	6	25	10	18	.	.	.	.	.	.	.	.	.	.	2	5	1	9	.	.	2	4	11	.	.	6	15	13	4	.	145
Belfahy.....	4	6	24	26	0	.	.	.	.	.	.	.	.	.	.	.	4	1	10	.	.	7	4	21	.	.	5	17	8	12	.	149
Quers.....	5	6	3	.	.	.	.	1	.	.	4	.	.	.	.	.	5	.	12	.	.	.	21	.	20	.	.	9	2	2	.	90
Plancher-les-Min..	5	9	24	20	5	.	.	.	.	.	.	.	.	.	.	4	20	.	8	.	.	10	8	18	1	.	5	19	2	13	.	169

STATIONS.	1	2	3	4	5	6	7	8	9	10	11	12	13	14	15	16	17	18	19	20	21	22	23	24	25	26	27	28	29	30	31	TOTAL.
Bassin de la Saône supérieure (suite).																																
Villersexel	1	20	7	1	.	.	.	.	.	.	.	.	.	.	.	1	.	5	.	.	.	1	4	.	.	4	8	5	3	.	3	63
Montbozon	.	1	4	3	1	.	.	.	.	.	.	.	.	.	.	.	1	8	8	.	.	.	.	.	.	.	3	.	18	10	.	57
Marnay	.	2	18	5	.	.	.	7	.	.	.	.	.	.	.	.	4	0	2	.	.	8	11	.	.	.	.	10	15	4	3	88
Chaumercenne	3	7	7	5	.	.	.	4	.	.	.	.	.	.	.	3	1	.	1	.	.	16	.	.	.	1	4	11	8	.	2	73
Fouvent-le-Bas	.	9	9	3	.	.	.	1	.	.	.	.	.	.	.	1	.	6	.	.	.	4	.	.	.	2	4	12	8	.	4	63
Vesoul (Obs.)	.	1	15	6	1	.	.	2	.	.	.	.	.	.	.	.	.	1	6	.	.	.	4	.	.	.	1	12	15	2	.	66
Conflandey	5	16	10	2	.	.	.	2	.	.	7	.	.	.	.	44	.	.	.	.	6	50	.	.	.	1	7	9	22	.	3	184
Saint-Remy	4	3	10	14	.	.	.	.	.	.	.	.	.	.	.	25	.	6	.	.	16	22	.	.	.	3	10	.	40	6	.	158
Plombières	8	7	10	39	.	.	.	.	.	.	.	.	.	.	.	15	.	13	3	.	2	5	.	.	.	.	21	9	19	.	.	152
Vioménil	0	4	1	9	.	.	.	16	2	.	.	.	.	.	.	12	8	2	6	.	.	3	2	.	.	.	2	18	20	11	3	119
Fontenoy-le-Ch.	.	.	11	16	.	.	.	1	.	.	.	.	.	.	.	0	11	2	3	.	.	5	3	.	.	.	0	7	19	9	.	87
Montdoré	.	4	5	5	.	.	.	.	.	.	.	.	.	.	.	.	3	1	.	.	.	.	.	.	.	.	.	9	23	8	.	58
Villars-le-Pautel	0	1	3	7	.	.	.	.	.	.	.	.	.	.	0	.	7	3	3	.	1	11	.	7	.	.	0	6	22	0	.	71
Bourbonne-les-B.	3	6	6	2	.	.	.	4	.	.	.	.	.	.	.	.	.	.	8	.	.	.	3	.	.	.	.	2	16	14	3	67
Charmoy	.	4	5	7	.	.	.	2	.	.	.	.	.	.	.	3	.	2	3	.	.	3	9	.	.	.	2	2	14	.	3	59
Jussey	1	7	4	.	.	.	0	.	.	.	.	.	.	.	1	3	.	6	.	.	10	41	.	.	.	1	6	24	2	1	1	108
Chalindrey	1	1	3	9	.	.	.	4	.	.	.	.	.	.	.	4	.	2	2	.	.	8	11	.	.	.	0	1	19	1	8	75
Villegusien	.	4	6	.	.	.	6	.	.	.	.	.	.	.	7	.	.	2	.	.	4	6	.	.	.	.	2	12	.	2	15	66
Vaux-s.-Aubigny	.	1	3	.	.	.	.	8	.	.	.	.	.	.	.	3	2	.	.	.	.	33	.	.	.	.	.	11	.	.	2	63
Is-sur-Tille	.	.	7	.	.	.	.	.	.	.	.	.	.	.	7	.	.	2	.	.	.	.	.	.	.	.	3	6	2	25	16	68
Saussy	.	.	4	.	.	.	.	5	.	.	.	.	.	.	2	.	.	.	.	.	.	.	.	.	.	.	23	.	.	10	.	44
St-Seine-l'Abbaye	.	2	12	8	.	.	.	9	.	.	.	.	.	.	.	8	.	1	.	.	.	.	.	.	.	.	1	4	19	.	1	64
Dijon (P. C.)	2	.	5	1	.	.	.	2	.	.	.	.	.	.	2	2	.	3	.	.	.	2	.	.	.	2	6	9	4	.	5	45
Vonges (Poudrerie)	.	3	10	5	.	.	.	3	.	.	.	.	.	.	.	1	7	.	.	.	.	8	18	.	.	.	3	5	16	2	1	81
Bassin de la Saône inférieure, au-dessous du confluent du Doubs.																																
Beaune	.	.	4	.	.	.	3	2	.	5	.	.	.	.	2	25	.	.	.	.	.	1	.	.	.	2	10	23	2	.	6	85
Lons-le-Saunier (E. N.)	.	.	.	.	.	.	.	.	9	.	.	13	11	.	.	.	.	.	.	.	1	2	5	8	2	2	15	.	54	3	.	125
Bourg (E. N.)	.	.	17	.	.	.	1	2	.	.	.	.	.	.	.	8	0	.	.	.	.	21	.	.	.	8	38	17	7	.	8	127
Les Écharmeaux	.	.	16	3	6	.	.	25	.	.	.	.	.	.	.	4	1	.	1	.	5	15	.	.	.	.	36	28	55	11	6	212
Belleville	.	.	5	2	.	.	.	8	.	.	.	.	.	.	.	3	2	.	.	.	.	.	.	.	.	.	39	22	43	.	6	130
Tarare	.	.	1	2	.	.	.	.	.	.	.	.	.	.	.	7	.	.	.	.	15	2	3	.	.	.	45	56	33	.	9	173
Mont-Verdun	.	.	.	5	4	.	.	21	.	.	.	.	.	.	.	1	.	.	.	.	3	.	.	.	.	.	37	25	39	2	12	149
L'Arbresle	.	.	2	1	.	.	.	7	.	.	.	.	.	.	.	2	2	.	.	.	7	.	4	.	.	.	42	50	28	.	5	150
Ste-Foy-l'Argent	.	.	5	.	.	.	.	5	.	.	.	.	.	.	.	5	.	.	.	.	.	7	.	.	.	.	52	29	50	.	9	162
Bassin du Doubs.																																
Belfort (Château)	2	4	8	2	.	.	.	.	.	.	0	.	.	.	.	.	1	1	2	.	.	4	1	3	.	1	7	18	11	0	.	65
Héricourt	.	.	19	10	.	.	.	.	.	.	.	.	.	.	.	.	.	.	.	.	.	5	4	.	.	.	.	31	15	.	.	84
Fort de Montfaucon	7	21	7	2	.	.	1	.	.	.	.	.	.	.	1	2	2	6	.	.	3	8	.	.	.	12	10	17	7	.	.	106
Besançon (Obs.)	1	7	17	10	.	.	.	3	.	.	.	.	.	.	.	1	0	0	3	.	.	27	.	.	.	0	13	16	11	.	0	109
Chailluz	.	2	13	6	.	.	.	.	.	.	.	.	.	.	.	.	.	.	6	.	.	.	3	.	.	.	4	8	8	4	.	54
Ornans	.	.	10	20	.	.	.	.	.	.	.	.	.	.	.	.	.	.	.	.	.	9	3	.	.	.	11	18	7	6	.	84
Salins	.	7	16	8	.	.	.	.	.	9	0	.	.	.	.	.	8	.	.	.	.	24	.	.	.	.	15	.	9	.	7	103
Dampierre	.	2	12	6	.	.	.	5	.	.	.	.	.	.	.	.	.	.	2	.	.	7	0	.	.	.	10	12	17	8	3	84
Dôle (P. C.)	.	8	13	6	.	.	.	4	.	.	.	.	.	.	.	.	4	.	.	.	.	8	13	.	.	10	15	12	8	.	7	108

STATIONS.	1	2	3	4	5	6	7	8	9	10	11	12	13	14	15	16	17	18	19	20	21	22	23	24	25	26	27	28	29	30	31	TOTAL.
Bassin du Rhône proprement dit, cours moyen.																																
Thonon	.	.	4	0	.	.	.	1	7	.	.	2	.	.	.	8	2	.	3	.	.	.	0	4	.	.	6	2	6	6	2	55
Bonneville (E. N.)	.	3	11	.	.	.	.	3	.	.	.	.	34	.	.	21	.	1	.	.	5	8	.	.	.	.	3	9	19	1	7	123
Gex	.	2	12	3	.	.	.	3	.	.	.	.	.	.	11	2	.	.	.	.	.	4	.	.	.	5	11	11	36	.	10	110
Les Rousses	.	7	27	17	2	.	.	3	.	.	.	.	.	.	.	3	4	4	.	.	.	8	.	.	.	.	12	7	26	6	.	126
Champagnole	.	4	22	17	1	.	.	2	.	.	.	.	.	.	.	2	3	.	1	.	.	8	.	.	.	.	37	28	21	6	1	153
Saint-Claude	0	3	13	7	1	.	.	2	.	.	.	.	.	.	.	5	1	0	0	.	.	11	.	.	.	.	21	14	31	30	.	139
Cruseilles	4	1	13	5	.	.	.	9	3	.	.	.	.	.	.	15	1	.	.	.	.	4	.	.	2	.	6	.	24	10	2	99
Annecy	.	.	8	1	.	.	.	3	.	1	.	.	.	.	.	11	2	.	.	.	.	7	1	2	.	.	4	.	37	10	1	88
Le Châtelard	.	2	5	6	.	.	.	4	.	.	.	.	.	.	.	26	.	.	3	.	.	15	2	.	.	.	1	1	34	9	1	107
Albens	.	3	.	.	.	.	.	6	.	14	.	.	31	.	.	9	3	.	.	.	.	.	5	2	.	.	4	.	13	12	.	103
Chambéry	.	2	.	.	.	.	.	5	18	1	.	.	.	.	.	12	.	.	.	.	.	14	.	.	.	.	2	.	19	5	.	78
Les Échelles (St-Th.-de-C.)	.	.	.	3	.	.	11	1	3	.	.	.	.	.	.	8	.	.	.	.	.	31	4	.	.	.	.	.	23	5	.	89
Lhuis	.	.	26	.	.	.	.	.	.	46	.	.	.	.	.	.	.	.	.	.	.	30	.	.	.	.	.	11	14	.	.	127
Belley	5	.	10	.	2	.	6	.	18	.	.	.	.	.	4	.	5	.	.	.	16	.	.	.	.	15	.	.	15	.	3	99
Hauteville	.	.	17	20	10	.	.	.	.	.	.	.	.	.	.	.	.	.	.	.	.	.	.	.	.	6	13	18	19	16	9	128
Nantua	.	2	22	3	.	.	2	.	.	.	.	.	.	.	.	5	2	1	.	.	.	24	.	.	.	2	22	15	18	.	1	119
Neuville-sur-Ain	.	.	26	2	.	.	.	.	.	.	.	.	.	.	.	3	.	.	.	.	.	49	.	.	.	.	31	7	8	.	3	129
Montluel	.	.	23	.	.	.	26	.	.	.	.	.	.	.	.	2	1	.	.	.	3	.	.	.	.	28	5	19	.	6	12	125
Lyon (Tête-d'Or)	.	.	4	2	.	.	.	15	.	.	.	.	.	.	.	1	5	.	.	.	.	1	.	.	.	.	28	8	25	1	6	96
St-Genis-Laval (Obs)	.	.	2	9	.	.	.	70	.	.	.	.	.	.	.	1	.	.	.	.	.	2	.	.	.	.	25	13	19	.	4	145
St-Romain-en-Gal	.	5	.	7	.	.	11	.	.	.	.	.	.	.	.	5	.	.	.	.	.	.	.	.	.	19	.	45	.	5	7	102
Mont-Pilat	.	.	.	.	.	.	.	15	.	.	.	.	.	.	7	8	.	.	.	.	.	.	.	.	.	.	.	60	50	.	25	165
Bassin de l'Isère.																																
Flumet	.	0	5	2	.	.	.	6	19	.	.	.	6	.	.	16	5	.	.	.	.	2	19	5	.	.	2	.	23	11	.	121
Beaufort	.	.	.	4	.	.	.	6	1	.	.	.	.	.	.	9	10	.	5	.	.	8	3	26	0	.	1	1	15	13	.	102
Mont-Gilbert (fort)	.	5	10	.	1	.	.	15	.	.	.	.	.	.	.	.	.	.	.	.	10	.	.	.	.	.	6	.	15	.	.	62
Bourg St-Maurice	.	.	.	.	.	.	.	.	.	.	2	.	.	.	.	.	.	6	.	.	.	.	.	.	.	.	.	.	3	.	.	11
Sainte-Foy	2	.	2	.	.	.	.	.	3	5	.	.	.	.	.	.	2	.	4	.	.	.	.	14	.	.	.	.	15	9	5	62
Val d'Isère	.	.	2	2	.	.	.	15	2	.	3	.	4	.	.	4	.	.	2	.	.	8	10	13	.	.	.	4	22	4	4	101
Modane	.	.	.	.	.	.	.	4	.	.	.	.	.	.	.	.	.	.	.	.	.	.	.	8	.	.	.	.	38	12	.	62
L'Esseillon (fort)	.	.	.	.	.	.	.	.	2	.	.	.	.	.	.	.	.	.	.	.	.	.	.	.	.	.	.	.	6	8	.	16
Bozel	.	.	1	1	.	.	.	7	7	.	.	.	.	.	.	5	0	.	.	.	.	1	3	10	.	.	.	3	12	8	.	58
Montaimont	3	1	2	.	.	.	.	17	2	.	.	.	.	.	.	3	2	.	.	.	.	15	.	.	.	.	.	.	12	18	.	75
Saint-Jean-de-Maur	.	.	.	.	.	.	.	7	2	.	.	.	8	.	.	1	0	.	.	.	.	2	3	2	.	0	0	12	15	18	.	70
Saint-Jean-d'Arves	.	4	2	.	.	.	.	3	7	.	.	.	.	.	.	4	3	.	.	.	.	2	.	.	.	.	.	.	9	17	.	50
Saint-Bonnet	.	.	.	.	.	.	.	.	.	.	.	.	.	.	.	2	2	.	.	.	.	3	.	20	.	.	.	1	61	4	.	93
La Mûre	.	.	.	.	.	.	.	.	.	.	.	.	.	.	.	.	.	.	.	.	.	.	.	.	.	.	.	25	22	1	1	49
Grenoble (E. N.)	.	1	.	.	.	.	.	0	.	.	.	.	.	.	3	.	.	.	.	0	.	.	.	.	.	.	2	5	6	.	.	17
La Tronche	.	.	2	0	.	.	.	0	.	0	.	.	.	.	8	.	.	0	.	.	9	3	.	.	.	2	.	26	14	.	0	64
Bassin de la Durance.																																
Mont-Genèvre	.	.	.	.	.	.	.	3	.	9	.	.	.	.	.	6	.	.	.	.	9	.	.	.	.	.	.	30	6	.	2	65
Embrun	.	.	.	.	.	.	9	4	.	2	.	.	.	6	2	.	.	.	.	.	5	.	.	.	.	.	.	25	3	.	.	56
Chorges	.	.	.	.	.	.	.	.	.	.	.	.	.	.	.	4	9	.	.	.	7	.	.	.	.	.	.	37	.	.	.	57
Gap (P. C.)	.	.	.	.	.	.	.	.	.	.	.	.	.	.	.	7	.	.	.	.	8	3	.	.	.	.	.	.	74	.	.	92
Faucon	.	.	.	.	.	.	.	.	.	.	.	.	.	.	.	.	.	.	.	.	.	.	16	.	.	.	.	60	.	.	.	76
Serres	.	.	.	.	.	.	.	.	.	.	.	7	.	.	15	.	.	.	.	.	8	.	.	.	.	.	.	35	.	.	7	72

STATIONS.	1	2	3	4	5	6	7	8	9	10	11	12	13	14	15	16	17	18	19	20	21	22	23	24	25	26	27	28	29	30	31	TOTAL.
Bassin de la Durance (suite).																																
Sisteron	.	.	.	.	.	.	.	.	.	.	.	.	.	.	.	2	9	.	.	.	4	.	.	.	.	.	.	1	61	9	.	86
St-Étienne-les-Org.	.	.	.	.	.	.	.	.	.	.	.	.	.	.	.	.	.	.	.	.	6	3	.	.	.	.	.	.	24	1	.	34
Forcalquier	.	.	.	.	.	.	.	.	.	.	.	.	.	.	.	.	12	.	.	.	15	10	.	.	.	.	.	4	96	.	.	137
Manosque	.	.	.	.	.	.	.	.	.	.	.	.	10	.	.	25	.	.	.	.	.	.	.	.	.	.	.	100	.	.	.	135
La Garde	.	.	.	.	.	.	.	.	.	.	.	.	.	.	.	.	.	.	.	17	10	.	.	.	.	.	24	28	.	.	.	79
Apt	.	.	.	.	.	.	.	.	.	.	.	.	.	.	.	0	.	.	.	.	11	.	.	.	.	.	.	13	13	.	.	37
Mirabeau	.	.	.	.	.	.	.	.	.	.	.	.	.	.	.	.	10	.	.	.	.	2	.	.	.	.	1	36	48	.	.	96
Pertuis	.	.	.	.	.	.	.	.	.	.	.	.	.	.	.	14	.	.	.	.	8	.	.	.	.	.	.	52	.	.	.	74
Venelles	.	.	.	.	.	.	.	.	.	.	.	.	.	.	.	.	2	.	.	.	.	33	.	.	.	.	.	38	2	.	.	75
Cavaillon	.	.	.	.	.	.	.	.	.	.	.	.	.	.	.	.	.	.	.	7	7	.	.	.	.	.	.	59	.	.	.	73
Bassins de l'Ardèche, de la Cèze et du Gard; petits bassins de la rive droite du Rhône.																																
Vernoux (M. Maisonneuve)	.	.	2	3	.	.	.	.	.	.	.	.	.	.	.	16	.	.	.	.	2	.	.	.	.	.	3	3	56	.	.	86
Privas (E. N.)	.	.	1	.	.	.	.	0	.	1	.	.	.	.	0	.	.	.	.	.	2	.	.	.	.	.	4	.	10	.	.	18
Montpezat	.	.	.	.	.	.	.	1	.	18	.	.	.	.	.	.	.	.	.	.	5	2	.	.	.	.	11	.	54	.	.	91
Villefort	.	.	.	.	.	.	.	.	.	.	.	.	.	.	.	.	.	.	.	.	6	5	.	.	.	.	7	20	27	.	.	65
Mâlons	.	.	.	.	.	.	.	.	.	.	.	.	.	.	.	.	.	.	.	.	11	.	.	.	.	.	5	53	.	.	.	69
Vialas	.	.	.	.	.	.	.	0	.	.	.	.	.	.	.	.	.	.	.	.	11	.	.	.	.	.	4	25	15	.	.	55
Bessèges	.	.	.	.	.	.	.	.	.	.	.	.	.	.	.	.	.	.	.	.	3	.	.	.	.	.	.	4	18	.	.	25
La Grand'-Combe	.	.	3	.	.	.	.	.	.	.	.	.	.	.	.	.	.	.	.	10	4	.	.	.	.	.	2	30	.	.	.	49
Collet-de-Dèze	.	.	.	.	.	.	.	.	.	.	1	.	.	.	.	.	.	.	.	.	3	.	.	.	.	.	.	15	17	.	.	36
Barre	.	.	.	.	.	.	.	.	.	.	25	.	.	.	.	.	.	.	.	.	9	.	.	.	.	.	5	37	7	.	.	83
St-Étienne (V.-F.)	.	.	.	.	.	.	.	.	.	.	5	.	.	.	.	0	.	.	.	.	10	.	.	.	.	.	1	14	11	.	.	41
Lassalle	.	.	.	.	.	.	.	.	.	.	.	.	.	.	.	2	.	.	.	.	15	.	.	.	.	.	2	7	9	.	.	35
Alais (S. hy.)	.	.	.	.	.	.	.	.	.	.	.	.	.	.	.	3	.	.	.	.	31	.	.	.	.	.	16	11	.	.	.	62
Uzès	.	.	.	.	.	.	.	.	.	.	.	.	.	.	.	.	.	.	.	.	3	.	.	.	.	.	.	13	14	.	.	30
Barjac	.	.	.	.	.	.	.	.	.	.	.	.	.	.	.	.	.	.	.	.	5	.	.	.	.	.	.	9	26	.	.	40
Aramond	.	.	.	.	.	.	.	.	.	.	.	.	.	.	.	.	.	.	.	.	10	.	.	.	.	.	.	10	6	.	.	26
Bassin du Rhône proprement dit, cours inférieur.																																
Valence (E. N.)	.	.	.	.	.	.	.	.	.	.	.	.	.	.	.	16	.	.	.	.	.	.	.	.	.	.	.	55	18	.	4	93
Livron (M. Pugnet)	.	.	2	.	.	.	.	.	.	.	.	.	.	.	.	.	2	.	.	.	.	.	.	.	.	.	6	31	45	.	.	86
Saoù	.	.	.	.	.	.	.	.	.	.	.	.	.	.	.	.	.	.	.	.	7	.	.	.	.	.	.	43	.	.	16	66
Beaufort	.	.	.	.	.	.	.	.	.	.	.	.	.	.	6	.	.	.	.	1	6	.	.	.	.	0	1	46	.	.	11	71
Châtillon-en-D.	.	4	.	.	.	.	.	.	.	.	.	27	.	.	.	14	.	.	.	3	5	.	.	.	.	.	.	74	6	.	13	146
Jansac	.	.	0	.	.	.	.	.	.	0	.	4	.	.	.	15	.	.	.	.	10	2	.	.	.	.	.	7	76	5	7	121
Valréas	.	.	.	.	.	.	0	.	.	.	.	.	.	.	.	.	.	.	.	11	.	.	.	.	.	.	.	46	.	.	.	58
Pierrelatte (M. Favier)	.	.	.	.	.	.	.	.	.	.	.	.	.	.	.	.	.	.	.	10	.	.	.	.	.	.	23	28	.	.	.	61
Lapalud	.	.	.	.	.	.	0	.	.	.	.	.	.	.	1	.	.	.	.	.	8	.	.	.	.	.	.	53	.	.	.	63
Orange	.	.	.	.	.	.	.	.	.	.	.	.	.	.	4	.	.	.	.	.	22	.	.	.	.	.	.	64	.	.	.	90
Malaucène	.	.	.	.	.	.	.	.	.	.	.	.	.	.	.	.	.	.	.	.	8	1	.	.	.	.	.	12	28	.	.	49
Savoillans	.	.	.	.	.	.	.	.	.	.	.	.	.	.	.	.	4	.	.	.	12	1	.	.	.	.	.	13	50	.	1	80
Mt-Ventoux (Obsre)	.	.	.	.	.	.	.	.	.	.	.	.	.	.	.	3	1	.	.	.	8	17	.	.	.	.	.	.	98	12	2	141
Sault	.	.	.	.	.	.	.	.	.	.	.	.	.	.	.	.	.	.	.	0	8	13	.	.	.	.	.	18	30	.	.	69
Saint-Christol	.	.	.	.	.	.	.	.	.	.	.	.	.	.	.	.	0	.	.	.	15	11	.	.	.	.	.	41	63	.	.	130
Murs	.	.	.	.	.	.	.	.	.	.	.	.	.	.	.	.	.	.	.	.	19	5	.	.	.	.	.	15	69	.	.	108
Carpentras	.	.	.	.	.	.	.	1	.	.	.	.	.	.	.	.	1	.	.	.	8	1	.	.	.	.	.	.	47	.	.	58
Avignon (E. N.)	.	.	.	.	.	.	.	.	.	.	.	.	.	.	.	.	2	.	.	.	4	.	.	.	.	.	.	14	1	.	.	21

STATIONS.	1	2	3	4	5	6	7	8	9	10	11	12	13	14	15	16	17	18	19	20	21	22	23	24	25	26	27	28	29	30	31	TOTAL.
Bassin du Rhône proprement dit, cours inférieur (suite).																																
Beaucaire	.	.	.	.	.	.	.	.	.	.	.	.	.	.	.	.	.	.	.	4	4	.	.	.	.	.	5	12	.	.	.	25
Saint-Remy	.	.	.	.	.	.	.	.	.	.	.	.	.	.	.	.	.	.	.	.	7	.	.	.	.	.	.	.	7	6	.	20
Arles	.	.	.	.	.	.	.	.	.	.	.	.	.	.	.	4	.	.	.	.	13	.	.	.	.	.	.	6	2	.	.	25
Saintes-Maries	.	.	.	.	.	.	.	.	.	.	.	.	.	.	.	.	1	.	.	.	2	.	.	.	.	.	.	1	.	.	.	4
RÉGION DE NICE.																																
Petits bassins entre le Rhône et les Alpes.																																
Pélissanne	.	.	.	.	.	.	.	.	.	.	.	.	.	.	.	.	3	.	.	.	1	3	.	.	.	.	.	57	16	.	.	80
Cornillon	.	.	.	.	.	.	.	.	.	.	.	.	.	.	.	.	7	.	.	.	.	.	.	.	.	.	.	42	7	.	.	56
Saint-Chamas	.	.	.	.	.	.	.	.	.	.	.	.	.	.	.	5	.	.	.	.	5	.	.	.	.	.	.	48	.	.	.	58
Port-de-Bouc	.	.	.	.	.	.	.	.	.	.	.	.	.	.	.	.	.	.	.	.	9	.	.	.	.	.	.	31	.	.	.	40
Les Pennes	.	.	.	.	.	.	.	.	.	.	.	.	.	.	.	.	.	.	.	.	.	.	.	.	.	.	.	36	21	.	.	57
Aix (E. N.)	.	.	.	.	.	.	.	.	.	.	.	.	.	.	.	.	1	.	.	.	18	.	.	.	.	.	.	62	3	.	.	84
Saint-Antonin	.	.	.	.	.	.	.	.	.	.	.	.	.	.	.	.	.	.	.	.	.	.	.	.	.	.	.	36	37	8	.	81
Le Grand-Sambuc	.	.	.	.	.	.	.	.	.	.	.	.	.	.	3	.	.	.	.	.	80	.	.	.	.	.	.	.	.	.	.	83
Palama	.	.	.	.	.	.	.	.	.	.	.	.	.	.	.	1	.	.	.	.	.	.	.	.	.	.	.	37	30	.	.	68
Gréasque	.	.	.	.	.	.	.	.	.	.	.	.	.	.	.	.	.	.	.	.	.	.	.	.	.	.	.	37	48	.	.	85
Marseille (Obs^re)	.	.	.	.	.	.	.	.	.	.	.	.	.	.	.	.	.	.	.	.	.	.	.	.	.	.	.	104	1	.	.	105
Cap Sicié (sémaph.)	.	.	.	.	.	.	.	.	.	.	.	.	.	.	.	.	1	.	.	.	.	.	.	.	.	.	.	3	5	.	.	9
Toulon (Obs.)	.	.	.	.	.	.	.	.	.	.	.	.	.	.	.	.	2	.	.	.	.	.	.	.	.	.	.	26	.	.	.	28
Hyères	.	.	.	.	.	.	.	.	.	.	.	.	.	.	.	1	.	.	.	.	.	.	.	.	.	.	.	27	.	.	.	28
Draguignan (E. N.)	.	.	.	.	.	.	.	.	.	.	.	.	.	.	.	.	.	.	.	.	.	.	.	.	.	.	.	5	1	.	.	6
Nice (Obs.)	.	.	.	.	.	.	.	.	.	0	.	.	.	.	.	0	4	.	.	0	0	0	.	.	.	.	.	59	0	.	.	63
Villefranche (Ph.)	.	.	.	.	.	.	.	.	.	.	.	.	.	.	.	.	.	.	.	.	.	.	.	.	.	.	.	.	45	.	.	45
CORSE.																																
Ajaccio (E. N.)	.	.	.	.	.	.	.	.	.	.	.	.	.	.	.	.	.	.	.	.	.	.	.	.	.	.	.	.	.	.	.	0
Bastia	.	.	.	.	.	.	.	.	.	.	.	.	.	.	.	.	.	.	.	.	.	.	.	.	.	.	.	1	17	2	.	20
Ile Sanguinaire	.	.	.	.	.	.	.	.	.	.	.	.	.	.	.	.	.	.	.	.	.	.	.	.	.	.	.	.	12	.	.	12

OBSERVATIONS DU MOIS D'AOUT 1896.

STATIONS.	1	2	3	4	5	6	7	8	9	10	11	12	13	14	15	16	17	18	19	20	21	22	23	24	25	26	27	28	29	30	31	TOTAL.
VERSANT DE LA MER DU NORD.																																
BASSINS DU RHIN, DE LA MEURTHE ET DE LA MOSELLE.																																
Col de Bussang...	.	.	.	.	8	2	.	3	1	.	5	3	.	.	.	.	.	.	.	3	4	8	.	3	15	2	4	3	.	.	.	64
Le Thillot.....	.	1	.	.	3	.	.	2	.	.	5	.	2	.	.	.	.	.	.	3	1	5	.	6	.	11	5	7	.	.	.	51
Cornimont.....	2	2	8	.	.	.	.	.	3	.	2	2	2	.	.	.	.	.	.	2	.	8	3	.	3	16	6	10	3	.	.	72
Granges.....	2	5	2	.	.	.	.	2	2	.	.	.	.	.	.	.	.	.	.	.	9	.	.	.	.	6	22	6	.	.	.	56
La Hardalle.....	.	14	.	.	.	2	.	3	1	3	1	.	.	.	.	.	.	.	.	.	.	13	1	.	4	.	14	5	2	.	.	63
Saulcy-s.-M.....	2	1	.	1	.	.	.	1	2	.	4	.	.	.	.	.	.	1	1	7	7	1	2	.	9	3	0	.	.	.	2	44
Bruyères.....	8	.	.	.	.	.	.	.	.	.	.	1	0	.	.	.	.	.	.	.	6	9	6	3	.	9	4	2	1	.	.	49
Épinal.....	.	.	.	1	0	.	.	.	.	1	13	2	0	.	.	.	.	.	.	5	.	26	.	4	.	13	1	.	.	.	.	66
Lerrain.....	.	.	.	.	.	.	.	.	3	.	11	4	.	.	.	.	.	.	.	6	.	2	2	7	.	15	4	6	.	.	.	60
Charmes.....	.	.	.	.	.	.	.	1	.	.	13	3	.	.	.	.	.	.	.	2	.	4	.	.	2	4	.	.	.	.	.	31
Rambervillers....	8	.	.	.	.	.	.	.	.	.	.	4	.	.	.	.	.	.	.	2	5	.	.	6	.	15	.	.	.	.	.	40
Saint-Dié.....	.	.	.	.	.	5	.	.	.	6	.	.	.	.	.	.	.	.	.	.	7	9	2	.	.	8	.	.	.	.	.	37
Provenchères.....	3	3	2	.	.	.	.	.	.	3	.	1	.	.	.	.	.	.	.	1	7	18	4	3	0	8	5	2	1	.	.	61
Vexaincourt.....	30	1	.	.	.	.	.	.	2	2	.	.	.	.	.	.	.	.	.	.	3	7	.	6	7	26	26	3	.	.	.	114
Baccarat.....	.	.	.	.	.	.	.	.	.	.	1	.	.	.	.	.	.	.	.	1	6	7	6	.	5	21	6	.	.	.	2	55
Moriviller.....	.	.	.	.	.	.	.	.	.	.	13	.	1	.	.	.	.	.	.	2	.	1	.	2	.	28	3	.	.	.	.	50
Vézelise.....	4	.	3	.	.	.	.	.	.	.	.	1	5	1	.	.	.	.	.	.	.	.	.	2	6	1	2	4	1	.	.	30
Neuves-Maisons...	3	1	.	.	.	.	.	.	.	.	9	5	1	.	.	.	.	.	0	2	0	3	.	5	.	8	3	3	.	.	.	43
Lunéville.....	2	.	.	.	.	.	.	.	.	.	27	.	2	.	.	.	.	.	1	.	.	.	1	1	.	13	2	2	1	.	.	50
Blamont.....	.	.	.	.	.	.	.	.	.	.	2	.	6	.	.	.	.	.	.	.	4	.	14	4	2	21	4	8	.	.	4	70
Parroy.....	2	1	.	.	.	4	.	.	.	.	.	12	.	.	.	.	.	.	.	1	.	1	.	2	.	12	3	.	.	.	.	38
Tomblaine (E. ag.).	6	.	.	.	.	.	.	.	.	.	12	0	.	.	.	.	.	.	.	.	1	1	.	2	.	6	4	0	.	.	.	34
Nancy (Faculté)..	2	.	.	.	.	.	.	.	0	.	9	1	.	.	.	.	.	.	0	1	.	0	1	2	1	5	2	4	.	.	.	28
Amance.....	.	12	.	.	.	.	.	.	.	1	5	1	.	.	.	.	.	.	.	3	.	.	.	.	.	3	.	3	.	.	.	28
Toul.....	2	.	.	.	.	.	.	.	.	.	3	1	.	.	.	.	.	.	.	.	1	.	2	4	.	9	3	.	.	.	.	25
Rogéville.....	2	.	.	.	.	.	.	.	.	3	2	1	.	.	.	.	.	.	1	1	.	4	.	3	.	14	4	1	.	.	.	36
Nomény.....	9	9	.	.	.	.	.	.	.	1	2	1	1	.	.	.	.	.	1	0	.	.	.	1	.	15	4	.	.	.	.	44
Euvezin.....	1	.	.	.	.	.	.	.	.	.	3	.	1	.	.	.	.	.	.	.	.	.	.	.	.	29	2	13	.	.	.	49
Lachaussée.....	.	.	.	.	.	.	.	.	4	5	.	1	.	.	.	.	.	.	.	1	12	3	0	1	.	31	6	2	.	.	.	65
Mance.....	11	.	.	.	.	.	.	.	4	3	.	.	.	.	.	.	.	.	.	.	.	.	.	.	25	23	6	3	.	.	.	75

STATIONS.	1	2	3	4	5	6	7	8	9	10	11	12	13	14	15	16	17	18	19	20	21	22	23	24	25	26	27	28	29	30	31	TOTAL.
BASSINS DE LA MEUSE, DE LA CHIERS ET DE LA SAMBRE.																																
La Marche	.	.	.	.	.	.	.	.	.	.	4	.	.	.	.	.	.	.	.	28	.	.	.	.	.	28	4	.	.	.	.	64
Contrexéville	.	.	.	.	.	.	.	.	.	.	.	14	.	.	.	.	.	.	.	11	.	4	4	.	.	25	.	.	.	.	.	59
Beaufremont	.	.	.	.	.	38	.	.	.	.	10	4	6	.	.	.	.	.	.	6	10	.	.	3	.	8	3	8	.	.	.	96
Châtenois	.	.	.	.	.	4	.	.	.	6	3	2	.	.	.	.	.	.	.	6	2	4	.	7	.	5	11	.	.	.	.	50
Neufchâteau (C. M.)	.	.	.	.	.	0	.	.	.	7	0	4	.	.	.	.	.	.	1	5	2	2	.	2	.	8	6	10	.	.	.	47
Commercy (P. C.)	.	.	.	.	.	.	.	.	.	.	.	.	.	.	.	.	.	.	.	.	.	.	.	.	.	26	8	.	.	.	.	34
Les Kœurs	3	.	.	.	.	1	.	.	.	5	.	2	.	.	.	.	.	.	.	0	1	3	.	2	.	35	3	.	.	.	.	55
Consenvoye	1	0	.	.	.	.	.	.	.	15	5	0	.	.	.	.	.	.	1	0	1	3	.	9	23	9	5	.	.	.	.	73
Damvillers	4	.	.	.	.	.	.	.	5	10	.	.	.	.	.	.	.	.	2	.	1	1	.	.	31	21	.	.	.	.	.	76
Hussigny	7	.	.	.	.	.	.	.	6	.	.	6	.	.	.	.	.	.	5	.	6	4	.	.	26	25	8	.	.	.	.	93
Montmédy	10	.	.	.	.	.	.	.	.	11	.	1	1	.	.	.	.	2	4	.	.	2	3	.	16	9	6	.	.	.	.	65
Pouilly	.	1	.	.	.	.	.	.	.	0	1	.	.	.	.	.	.	.	2	2	.	2	.	1	7	46	2	2	.	.	.	67
Mouzon	.	21	.	.	.	.	.	.	.	2	1	2	.	.	.	.	.	.	4	.	.	2	.	2	3	44	2	.	.	.	.	83
Saint-Aignan	.	.	.	.	.	.	.	.	.	3	.	1	.	.	.	.	.	.	2	.	.	5	.	5	11	47	9	.	.	.	.	83
Poix	27	9	.	.	.	.	.	.	1	2	2	1	.	.	.	.	.	.	2	1	.	3	.	3	16	41	9	3	.	.	.	120
Saint-Marcel	17	.	.	.	.	.	.	.	2	2	1	2	.	.	.	.	.	.	1	.	.	.	.	4	7	25	10	4	.	.	.	74
Gespunsart	.	.	.	.	.	.	.	.	.	.	.	1	.	.	2	.	.	.	1	0	.	3	3	9	7	32	9	4	.	.	.	71
Maubert-Fontaine	.	.	.	.	.	.	.	.	.	.	10	.	.	.	.	.	.	.	.	.	.	3	.	7	7	35	7	10	.	.	.	79
Fumay	1	.	.	.	.	.	1	.	.	.	4	.	.	.	.	.	.	.	1	4	.	3	.	3	.	24	12	.	.	.	.	53
Landrecies	8	.	.	.	.	1	.	.	16	1	.	1	.	.	.	.	.	.	1	.	.	4	.	2	11	15	6	3	.	.	.	69
BASSINS DE L'ESCAUT, DE LA LYS, DE L'YSER ET DE L'AA.																																
Cambrai (C. M.)	14	.	.	.	.	.	1	.	4	.	.	.	.	.	.	.	.	.	1	.	.	3	.	2	12	14	3	1	.	.	.	54
Le Quesnoy (C. M.)	0	.	.	.	.	1	0	11	5	.	2	.	.	.	.	.	.	0	1	.	6	3	1	26	15	3	.	.	.	.	.	74
Valenciennes	.	.	.	.	.	1	.	6	2	.	.	2	.	1	.	.	.	3	.	.	4	.	1	0	20	11	1	.	.	.	1	53
Douai (C. M.)	.	.	.	.	.	.	.	12	.	.	.	.	.	.	.	.	.	2	.	.	2	.	1	12	2	2	3	.	.	.	.	37
Arras (St. agr.)	.	.	.	.	.	.	.	3	1	1	.	.	.	.	.	.	.	2	.	.	3	0	0	9	2	3	4	0	.	.	.	28
Lille (C. M.)	.	.	.	.	.	.	.	9	1	.	.	1	.	.	.	.	.	.	.	.	.	2	.	3	14	5	8	2	.	.	.	45
Gondecourt	.	.	.	.	.	.	.	.	9	1	.	.	.	.	.	.	.	.	2	.	.	1	.	.	2	10	1	4	.	.	.	33
Laventie	.	.	1	.	0	1	1	6	2	.	.	.	.	.	.	.	.	2	.	.	3	.	1	14	1	3	1	0	0	0	.	36
Dunkerque (P. C.)	.	.	.	3	3	.	.	11	.	2	.	.	.	.	1	.	.	2	.	.	3	.	.	7	1	2	2	8	.	.	.	45
Oye	.	.	1	5	6	1	1	3	6	.	.	.	.	1	2	.	.	2	.	0	4	.	2	13	4	7	16	6	0	.	1	81
Calais	.	.	.	.	10	3	.	.	18	.	.	.	.	2	5	.	.	3	.	.	.	.	8	10	.	.	15	.	.	.	4	78

VERSANT DE LA MANCHE.

STATIONS.	1	2	3	4	5	6	7	8	9	10	11	12	13	14	15	16	17	18	19	20	21	22	23	24	25	26	27	28	29	30	31	TOTAL.
BASSINS DE LA CANCHE, DE LA SOMME, DE LA BÉTHUNE, ETC.																																
Nesles	2	.	.	.	.	.	.	.	7	5	1	.	.	.	.	.	.	.	.	.	.	0	1	0	6	16	6	1	0	.	.	45
Sainte-Émilie	3	.	.	.	.	.	.	.	2	.	2	.	.	.	.	.	.	.	1	.	.	3	.	1	7	15	8	.	.	.	.	42
Moreuil	4	.	.	.	.	.	.	.	20	13	.	.	.	.	.	.	.	.	0	.	.	3	.	.	8	14	4	1	.	.	.	67
Amiens (St. agr.)	.	.	.	.	.	1	1	4	40	0	.	.	.	.	.	.	.	1	1	.	4	.	1	8	12	2	3	0	.	.	1	78
Magnicourt-s.-C.	.	.	.	.	.	.	.	2	2	.	.	.	.	0	.	.	.	2	.	.	3	.	.	10	6	6	4	.	.	.	1	36
Valhuon	.	.	.	.	.	.	1	13	.	.	.	.	.	.	.	.	.	2	.	.	6	.	0	20	2	4	3	0	.	.	.	52
Guigny	.	.	.	.	.	2	.	2	6	.	.	.	.	1	7	.	.	.	.	.	5	2	1	20	8	9	1	4	.	.	4	72
Hucqueliers	.	.	.	.	.	2	1	6	.	.	.	.	.	2	2	.	.	.	.	.	.	.	7	24	3	22	9	.	.	.	12	90
Desvres	.	.	.	.	.	0	6	4	4	.	.	.	.	.	2	2	.	.	6	.	.	.	.	9	.	24	19	13	.	.	.	89
Cap Gris-Nez	.	.	.	.	2	2	.	2	9	5	1	.	.	.	.	.	.	.	2	.	.	2	.	4	15	3	3	13	.	.	.	63

STATIONS.	1	2	3	4	5	6	7	8	9	10	11	12	13	14	15	16	17	18	19	20	21	22	23	24	25	26	27	28	29	30	31	TOTAL.
BASSINS DE LA CANCHE, DE LA SOMME, DE LA BÉTHUNE, ETC. (suite).																																
Boulogne (C. M.)	.	.	.	.	0	0	.	1	1	.	6	.	.	.	.	5	.	.	1	.	.	2	.	7	12	1	14	3	.	.	.	51
Samer (P. C.)	.	.	.	.	.	.	.	1	5	.	.	.	.	.	.	.	.	2	.	.	.	4	.	4	20	2	18	10	.	.	.	66
La Canche	.	.	.	.	.	.	.	.	5	3	.	.	.	.	.	.	.	.	2	.	.	4	.	.	15	2	40	8	4	.	.	83
Forêt-l'Abb. (h.b.)	.	.	.	.	.	.	.	7	.	16	.	.	.	.	.	.	.	.	.	.	.	11	.	2	4	.	4	5	.	.	11	60
Saint-Riquier	3	.	.	.	.	.	.	1	3	6	.	.	.	.	.	1	.	.	.	1	.	9	.	1	11	14	3	8	.	.	.	61
Abbeville	0	.	.	.	.	.	0	0	5	9	.	.	.	.	.	.	.	.	1	.	.	13	.	1	8	21	6	10	0	.	.	74
St-Valery-s.-Somme	27	.	.	.	.	.	.	1	13	9	.	.	.	.	.	.	.	.	2	.	.	13	.	1	20	8	8	5	.	.	.	108
Eu	.	.	.	.	.	3	.	6	5	7	.	.	.	1	.	.	1	1	.	.	5	15	1	1	17	1	18	8	.	.	3	93
Aigneville	12	.	.	.	.	.	3	2	12	10	.	.	.	.	.	.	.	.	2	.	.	19	.	2	11	21	10	6	.	.	.	110
Aumale	.	.	.	.	.	4	.	6	.	9	.	.	.	.	.	.	.	.	.	.	5	6	.	.	11	14	11	5	.	.	.	71
Londinières	.	.	.	.	.	1	.	25	.	8	4	.	.	.	.	.	.	.	1	.	5	15	1	.	10	22	5	5	.	.	2	104
Dieppe	.	.	.	.	.	10	.	13	5	4	.	.	.	.	.	.	.	1	0	.	13	3	1	.	21	18	9	4	.	.	1	103
Bosc-le-Hard	.	.	.	.	.	.	.	12	2	6	2	.	.	.	.	.	.	1	1	.	2	8	.	.	.	12	12	4	.	.	8	70
St-Valery-en-Caux	.	.	.	.	.	2	.	23	6	12	.	.	.	.	.	.	.	.	.	.	9	4	.	.	26	5	9	2	.	.	.	98
Goderville	.	.	.	.	1	5	.	5	.	4	.	.	.	3	.	.	.	2	1	4	9	2	.	.	14	19	24	.	.	.	9	102
BASSIN DE LA SEINE.																																
Bassin de l'Yonne.																																
Les Courreaux	.	.	1	5	1	12	.	.	.	.	2	2	1	.	.	.	.	.	.	6	2	6	2	1	.	19	7	17	.	.	.	84
La Croisette	.	2	3	50	1	2	.	.	.	.	7	1	1	.	.	.	.	.	.	7	1	3	1	1	.	16	6	11	.	.	.	113
Pommoy	.	1	.	17	1	11	.	.	.	.	19	2	1	.	.	.	.	.	.	4	.	6	1	.	.	16	7	11	.	.	.	97
Château-Chinon	.	.	1	.	1	8	3	.	1	.	4	2	1	.	.	.	.	.	.	7	4	6	4	1	.	18	4	13	.	.	.	78
Clamecy (P. C.)	.	.	.	.	.	22	1	.	3	.	3	.	.	.	.	.	.	.	.	2	.	4	1	.	.	5	.	2	.	.	.	43
Vézelay (C. M.)	0	.	.	.	5	0	.	.	2	13	0	.	.	.	.	.	.	.	3	.	7	2	1	.	9	3	5	1	.	.	0	51
Avallon	.	.	.	.	.	7	3	.	.	1	.	.	1	.	.	.	.	.	.	2	1	6	2	.	.	7	7	.	.	.	.	37
Saulieu	.	.	1	3	30	1	.	.	10	5	.	1	.	.	.	.	.	.	.	9	.	11	.	.	.	11	5	.	.	.	2	89
Époisses	.	.	0	.	.	17	3	.	11	7	0	1	1	.	.	.	.	.	.	3	.	4	.	0	.	11	0	2	.	.	.	60
Marigny-le-C	.	.	.	.	0	7	3	.	.	8	0	.	.	.	.	.	.	.	.	4	3	.	1	1	.	9	1	2	.	.	.	40
Montbard	.	.	.	.	.	2	.	5	8	.	.	.	.	.	.	.	.	.	.	5	.	3	.	2	.	4	5	.	.	.	.	34
Ravières	.	.	.	.	.	.	.	.	10	.	.	.	.	.	.	.	.	.	.	5	4	.	.	.	6	4	9	.	.	.	.	38
Châtel-Gérard	.	.	.	.	8	5	.	.	4	.	3	.	.	.	.	.	.	.	2	1	3	.	.	.	6	2	4	.	.	.	.	38
Courson	.	.	.	.	.	22	.	1	1	1	.	.	.	.	.	.	.	.	4	8	.	.	.	.	8	4	6	.	.	.	2	58
Auxerre	14	.	.	.	.	1	.	1	2	.	10	.	.	.	.	.	.	.	8	.	.	5	.	.	.	12	12	.	.	.	1	66
Chablis (P. C.)	.	.	.	.	.	.	1	.	.	7	12	.	.	4	.	.	.	.	.	5	1	5	1	.	.	7	6	4	.	.	.	53
Tonnerre (C. M.)	.	.	.	.	16	.	.	2	4	3	.	.	.	.	.	.	.	.	2	3	2	1	.	.	.	7	10	.	.	.	2	52
Flogny	2	.	.	.	.	0	.	0	20	1	.	2	.	.	.	.	.	.	6	.	.	6	1	.	19	3	4	.	.	.	.	64
Aillant	2	0	.	.	.	.	.	2	20	.	.	.	.	.	.	.	.	.	24	0	4	.	.	.	20	.	.	.	.	.	.	73
Joigny (P. C.)	.	.	.	.	.	.	.	.	6	.	11	.	.	.	.	.	.	.	.	15	.	7	.	.	.	21	2	7	.	.	.	69
Laroche	8	.	.	.	.	.	1	7	6	.	.	.	.	.	.	.	.	.	17	.	7	.	.	.	16	4	.	.	.	.	.	66
Chailley	.	.	.	.	.	.	.	3	.	.	.	.	.	.	.	.	.	.	5	.	.	5	.	.	24	5	3	.	.	.	.	46
Chessy	.	.	.	.	.	.	.	.	4	10	.	.	.	.	.	.	.	.	.	.	5	.	.	.	.	24	5	.	.	.	.	48
Cerisiers	.	.	.	.	.	.	1	3	2	2	.	.	.	.	.	.	.	.	10	.	4	.	1	.	16	1	6	.	.	.	.	46
St-Julien-du-Sault	.	.	.	.	.	.	.	.	16	1	.	.	.	.	.	.	.	.	.	6	5	.	.	.	14	.	.	.	.	.	.	42
Villeneuve-l'Arch.	.	.	.	.	.	.	.	4	4	.	1	1	.	.	.	.	.	.	13	.	.	.	2	.	14	2	.	.	.	.	.	41

STATIONS.	1	2	3	4	5	6	7	8	9	10	11	12	13	14	15	16	17	18	19	20	21	22	23	24	25	26	27	28	29	30	31	TOTAL.
Bassin de la Seine supérieure.																																
Chanceaux	.	8	.	.	.	.	.	.	.	.	8	7	.	.	.	.	.	.	.	5	2	2	.	.	.	.	11	.	.	.	.	43
Laignes	.	.	.	.	.	3	.	.	4	1	1	.	.	.	.	.	.	.	.	4	.	2	.	.	.	7	1	5	.	.	.	29
Nicey	.	.	.	.	.	.	.	6	.	0	.	.	.	.	.	.	.	.	.	3	.	.	.	.	.	13	9	.	.	.	.	31
Vix	.	.	.	.	1	.	.	4	3	1	.	.	.	.	.	.	.	.	.	3	8	.	4	.	.	11	8	.	.	.	.	43
Brion-s.-Ource	.	.	.	.	.	.	.	.	6	.	.	.	.	.	.	.	.	.	.	.	9	.	.	.	.	.	4	12	.	.	.	31
Riceys	.	.	.	.	.	10	.	.	.	3	1	.	.	.	.	.	.	.	.	15	3	3	.	.	.	11	.	7	.	.	.	53
La Ferté-s.-Aube	.	.	.	.	.	.	.	.	.	5	.	.	.	.	.	.	.	.	.	6	3	.	.	.	.	2	4	.	.	.	.	20
Clairvaux	.	.	.	.	.	1	.	.	4	.	5	.	.	.	.	.	.	.	.	26	2	2	.	1	.	9	2	2	.	.	.	54
Bar-s.-Aube	.	.	.	.	.	4	.	.	.	.	.	.	.	.	.	.	.	.	.	14	6	2	.	2	.	23	4	3	.	.	.	58
Bar-s.-Seine (P.C.)	.	3	.	.	.	4	.	.	0	13	5	.	0	.	.	.	.	.	.	5	9	2	1	.	.	27	5	9	.	.	.	83
Barberey	.	3	.	.	.	.	.	1	7	8	4	.	.	.	.	.	.	.	.	10	.	2	2	.	.	15	2	1	.	.	.	55
Villacerf	.	3	.	.	.	.	.	.	5	1	.	.	.	.	.	.	.	.	.	.	.	.	7	.	.	.	20	.	.	.	.	37
Chaumesnil	1	.	6	.	.	.	.	.	.	.	.	8	.	.	.	.	.	.	.	.	9	.	.	.	.	15	2	2	.	.	.	43
Valentigny	1	.	.	.	.	0	.	0	.	0	0	0	.	.	.	.	.	.	.	1	2	2	1	0	.	20	4	2	.	.	.	35
Arcis-sur-Aube	28	.	.	.	.	.	.	5	7	4	.	.	.	.	.	.	.	.	4	.	3	.	.	.	16	4	4	.	.	.	.	75
Ceffonds	4	.	.	.	.	16	.	.	.	.	.	.	.	.	.	.	.	.	.	2	1	2	.	3	.	1	.	.	.	.	.	29
Fay	5	.	.	.	.	1	2	4	.	.	.	.	.	.	.	.	.	.	1	5	.	4	.	1	.	0	8	5	.	.	.	37
Soligny-les-Étangs	.	.	.	.	.	.	.	3	4	9	.	.	.	.	.	.	.	.	.	3	5	4	2	.	.	9	5	.	.	.	.	44
Bassin de la Seine, entre Montereau et le confluent de l'Oise.																																
Pithiviers	.	.	.	.	.	.	.	7	.	.	.	.	.	.	.	.	.	.	.	.	.	.	3	.	9	5	.	.	.	.	.	24
Étampes	.	.	.	.	.	.	.	7	6	9	.	.	.	.	.	.	.	.	.	.	3	.	.	.	6	1	.	1	.	.	.	33
Saint-Chéron	.	.	.	.	.	.	.	1	16	1	6	.	.	.	.	.	.	.	.	.	.	.	.	.	.	9	1	3	3	.	.	40
Melun (P. C.)	.	.	.	.	.	.	.	3	10	.	.	.	.	.	.	.	.	.	.	.	.	.	.	.	.	10	2	2	.	.	.	27
Fontainebleau (E.A.)	.	.	.	.	.	.	.	1	25	8	0	.	.	.	.	.	.	.	.	.	.	3	.	1	.	11	1	.	.	.	.	50
Touquin	.	.	.	.	.	.	.	1	9	3	.	.	.	.	.	.	.	.	.	.	.	.	.	.	.	19	2	8	.	.	.	42
Saclay	12	.	.	.	.	.	.	10	3	3	7	.	.	.	.	.	.	.	.	.	.	3	.	0	4	4	2	1	.	.	.	49
Rambouillet	.	.	.	.	.	.	.	.	10	.	6	.	.	.	.	.	.	.	.	.	.	3	.	.	.	6	6	.	.	.	.	31
Le Perray (St-Hub.)	3	.	.	.	.	.	.	6	1	.	10	.	.	.	.	.	.	.	.	.	.	2	.	.	10	8	5	2	.	.	.	48
Le Mesnil-St-Denis	9	.	.	.	.	.	.	8	12	.	9	.	.	.	.	.	.	.	.	.	.	4	.	.	6	6	2	1	.	.	0	57
Satory	.	.	.	.	.	.	9	3	0	.	4	.	.	.	.	.	.	.	.	.	.	3	.	.	4	6	4	1	.	.	1	35
Buc	2	.	.	.	.	.	.	7	2	7	1	.	.	.	.	.	.	.	.	.	.	4	0	.	3	5	2	1	.	.	0	34
Versailles (E. N.)	.	.	.	.	.	.	.	9	1	5	2	.	.	.	.	.	.	0	.	.	.	4	0	.	10	2	4	1	.	.	1	39
Meudon	11	.	.	.	.	.	.	10	4	5	.	.	.	.	.	.	.	.	.	.	.	3	.	.	4	7	5	.	.	.	.	49
Paris (Obs., cour)	12	.	.	.	.	.	.	8	.	5	1	.	.	.	.	.	.	.	.	.	.	.	.	.	.	.	.	.	.	.	.	25
Paris (Montm.)	12	.	.	.	.	0	.	30	2	12	.	.	.	.	.	.	.	0	1	.	0	4	0	0	6	3	4	0	.	.	0	74
Paris (B.C.M. cour)	10	.	.	.	.	.	1	5	8	2	13	.	.	.	.	.	.	.	1	.	.	3	.	0	.	10	0	1	1	0	.	54
Achères	.	.	.	.	.	2	.	8	2	1	.	.	.	.	.	.	.	1	.	.	6	.	0	.	38	1	4	.	0	0	5	68
Bassin de la Marne.																																
Langres (M. Raclot)	6	.	1	.	.	.	.	.	.	8	1	8	.	.	.	.	.	.	.	5	.	3	.	0	.	16	3	.	.	.	.	51
Richebourg	3	2	2	.	.	.	.	.	4	3	5	2	.	.	.	.	.	.	.	3	2	2	1	1	.	10	2	3	.	.	.	45
Chaumont (E. N.)	.	2	.	.	.	.	.	.	1	.	3	.	.	.	.	.	.	.	.	2	.	.	.	.	.	11	1	.	.	.	.	20
Saint-Bon	.	.	.	.	.	.	.	2	8	1	.	.	.	.	.	.	.	.	.	27	.	2	.	1	.	18	.	.	.	.	.	59
Andelot	.	.	.	.	.	0	.	.	.	1	.	4	.	.	.	.	.	.	0	.	.	.	.	.	3	7	.	.	.	.	.	15

STATIONS.	1	2	3	4	5	6	7	8	9	10	11	12	13	14	15	16	17	18	19	20	21	22	23	24	25	26	27	28	29	30	31	TOTAL.
Bassin de la Marne (suite).																																
Aillianville	5	4	.	.	.	3	.	.	3	2	8	5	5	.	.	.	.	.	.	4	0	1	.	4	.	11	11	4	.	.	.	70
Trampot	3	.	.	.	.	1	.	.	.	.	12	3	6	.	.	.	.	.	1	3	.	1	.	4	.	9	7	.	.	.	.	50
Demange-aux-Eaux	2	5	.	.	.	1	.	.	.	4	.	0	6	.	.	.	.	.	.	1	1	1	.	2	.	16	7	.	.	.	.	46
St-Dizier (la Neuv.)	.	5	.	.	.	1	.	.	.	27	2	1	.	.	.	.	.	.	0	14	.	3	2	.	.	33	9	0	.	.	.	97
Bar-le-Duc (P.C.)	8	.	.	.	.	.	.	.	.	2	.	2	2	.	.	.	.	.	.	.	.	3	2	1	.	30	4	2	.	.	.	56
Thiéblemont (C. M.)	.	.	.	.	.	.	.	.	.	.	15	.	.	.	.	.	.	.	.	.	.	.	9	1	.	16	5	3	.	.	.	48
Vanault-le-Châtel	28	.	.	.	.	.	.	.	.	4	.	0	.	.	.	.	.	.	.	6	.	5	.	3	.	19	3	10	.	.	.	78
St-Mard-s.-le-M. (b.)	1	.	.	.	.	.	.	.	2	1	1	0	1	.	.	.	.	.	.	4	0	4	.	1	.	22	3	3	.	.	.	43
Sommesous	1	.	.	.	.	.	.	8	5	.	.	.	.	.	.	.	.	.	2	.	1	.	.	.	14	2	5	.	.	.	1	39
Montmort	5	.	.	.	.	.	.	.	14	5	4	.	.	.	.	.	.	.	.	4	.	2	.	2	1	29	4	1	.	.	.	71
La Ferté s. J. (M. Biez)	0	.	.	.	.	.	.	3	10	6	1	.	.	.	0	.	.	.	2	.	.	3	.	2	.	20	6	4	.	.	.	58
Coulommiers	1	.	.	.	.	.	.	0	6	6	.	.	.	.	.	.	.	.	.	.	.	2	.	4	.	13	11	.	.	.	.	43
Meaux (P. C.)	.	31	.	.	.	.	.	7	16	5	1	.	.	.	.	.	.	.	.	.	.	4	.	.	.	11	5	4	.	.	.	84
Parc St-Maur (Obsre)	1	.	.	.	.	.	0	5	5	1	.	.	.	.	.	.	.	0	.	.	2	1	1	.	6	.	1	1	.	.	.	25
Bassin de l'Aisne.																																
Merchines	2	7	.	.	.	.	.	.	.	4	1	6	.	.	.	.	.	.	.	1	.	4	.	1	.	29	2	7	.	.	.	64
Ste-Menehould (P.C.)	.	.	.	.	.	.	.	3	.	3	2	.	.	.	.	0	.	1	6	.	6	3	1	.	40	2	4	.	.	.	.	71
Suippes	.	.	.	.	.	.	.	.	2	.	0	1	.	.	.	.	.	.	.	.	.	5	0	.	.	2	.	1	.	.	.	11?
Chéhéry-le-Châtel	4	1	0	0	.	.	.	.	0	2	0	4	.	.	0	.	.	2	0	3	2	2	0	2	21	28	4	0	.	.	.	75
Vouziers	3	11	.	.	.	.	.	.	.	3	.	0	.	.	.	0	.	.	2	1	.	4	.	1	2	25	3	1	.	.	.	56
Faissault	11	17	.	.	.	.	.	.	2	2	1	0	.	.	.	.	.	.	1	0	.	3	.	3	5	35	5	1	.	.	.	87
Signy-l'Abbaye	.	.	.	.	.	.	.	.	.	.	.	.	.	.	.	.	.	.	.	2	.	3	.	.	.	4	28	9	3	.	.	49
Remaucourt	.	.	.	.	.	.	.	.	3	10	.	2	.	.	.	.	.	.	3	.	.	.	5	.	11	.	4	.	.	.	.	38
Tagnon	3	.	.	.	.	.	.	.	3	9	.	2	.	.	.	.	.	.	2	1	.	5	.	2	.	58	4	14	.	.	.	103
Reims (C. M.)	.	3	.	.	.	.	.	1	5	14	.	0	.	.	.	0	.	.	1	3	.	4	.	0	1	23	6	2	.	.	.	65
Berry-au-Bac	6	12	.	.	.	.	.	.	3	1	.	.	.	.	0	.	.	.	3	.	.	4	.	3	1	44	4	1	.	.	.	84
Soissons (Vauxrot)	6	13	5	.	.	.	.	.	5	.	.	.	.	.	.	.	.	.	1	.	.	1	.	1	.	22	.	5	.	.	.	59
Bassin de l'Oise.																																
Signy-le-Petit	.	.	.	.	.	.	.	.	.	.	.	.	.	.	.	.	.	.	.	.	.	2	.	18	12	32	11	.	.	.	.	75
Hirson	.	.	.	.	.	.	.	.	4	.	.	.	.	.	.	.	.	.	.	.	.	.	.	9	9	18	14	13	.	.	.	68
Montcornet	.	.	.	.	.	.	.	1	.	.	.	.	.	.	.	.	.	.	2	.	.	2	.	2	.	32	2	.	.	.	.	41
Laon (P. C.)	0	0	.	.	.	.	.	.	2	4	0	.	.	.	.	.	.	.	2	.	.	1	.	2	5	20	2	7	.	.	.	46
Lassigny	.	.	.	.	.	.	.	.	3	5	18	.	.	.	.	.	.	.	5	.	.	.	.	2	.	8	5	6	.	.	.	52
Maignelay	30	.	.	.	.	.	.	.	5	4	4	.	.	.	.	.	.	.	2	.	.	5	.	1	1	10	10	1	0	.	.	75
Formerie	.	.	.	.	.	1	4	.	1	1	.	.	.	0	.	.	.	1	.	11	.	0	0	4	13	10	20	6	.	.	1	73
Beauvais (M. Bergez)	.	.	.	.	.	.	3	3	1	2	.	.	.	0	.	.	.	1	.	.	4	.	0	.	25	14	2	0	.	.	4	59
Estrées-St-Denis	.	.	.	.	.	.	.	10	20	.	.	.	.	.	.	.	.	.	.	.	.	.	5	.	22	.	9	.	.	.	.	66
Venette	7	.	.	.	.	.	.	0	13	8	.	.	.	.	.	.	.	.	.	.	.	3	.	5	7	19	7	4	.	.	.	73
Versigny	1	.	.	.	.	.	.	.	13	7	11	.	.	.	.	.	.	.	.	.	.	5	.	0	41	7	1	.	.	.	.	86
Senlis	1	.	.	.	.	.	.	.	7	1	8	.	.	.	.	.	.	.	.	.	.	5	.	1	.	29	12	4	2	.	.	70
Neuilly-en-Thel	.	.	.	.	.	.	.	1	4	.	1	.	.	.	.	.	.	.	.	.	.	4	.	0	.	25	7	5	.	.	.	47
Pontoise	.	.	.	.	.	.	.	8	15	.	.	.	.	.	.	.	.	.	.	.	.	8	.	.	17	10	2	0	.	.	.	61

STATIONS.	1	2	3	4	5	6	7	8	9	10	11	12	13	14	15	16	17	18	19	20	21	22	23	24	25	26	27	28	29	30	31	TOTAL.
Bassin du Loing.																																
Sainpuits	.	.	.	.	49	.	.	4	0	3	.	1	.	.	.	.	.	.	5	.	3	.	.	.	8	2	7	.	.	.	0	83
Moutiers	.	.	.	.	.	.	.	1	2	2	7	.	1	.	.	.	.	.	.	13	.	3	.	.	.	11	3	.	.	.	.	43
Moulins-s.-O	.	.	.	.	.	.	0	1	4	2	0	.	.	.	.	.	.	.	14	0	5	.	.	.	12	1	6	.	.	.	.	46
Rogny (P. C.)	.	.	.	.	.	1	.	1	2	.	.	.	.	.	.	.	.	.	.	7	1	3	.	.	.	11	14	.	.	.	.	41
St-Martin-s.-O	.	.	.	.	.	.	.	2	15	0	.	.	.	.	.	.	.	.	3	5	.	3	.	0	.	22	4	.	.	.	.	54
Charny	.	.	.	.	.	.	.	3	15	0	.	.	.	.	.	.	.	.	3	5	.	3	.	0	.	23	4	.	.	.	.	56
Courpalet	.	.	.	.	.	.	.	.	.	.	12	.	.	.	.	.	.	.	2	1	.	2	.	1	.	12	4	1	.	.	.	35
Nemours	.	.	.	.	.	.	.	.	5	5	.	.	.	.	.	.	.	.	.	.	.	5	.	.	.	14	1	1	.	.	.	31
Bassin de l'Eure.																																
Courville	.	.	.	.	.	.	.	.	7	3	.	.	.	.	.	.	.	.	.	.	.	1	.	.	.	4	3	.	.	.	.	18
La Loupe	.	.	.	.	.	.	.	2	3	2	1	.	.	.	.	.	.	.	.	.	.	2	.	.	.	12	2	2	.	.	.	26
Senonches	3	.	.	.	.	.	.	2	.	1	1	.	.	.	.	.	.	.	.	.	.	1	.	0	.	12	3	.	1	.	.	24
Nogent-le-Roi	1	.	.	.	.	.	.	8	2	3	2	.	.	.	.	.	.	.	.	.	.	3	.	.	.	6	2	1	.	.	.	28
Dreux	11	.	.	.	.	.	.	4	.	.	.	.	.	.	.	.	.	.	.	.	.	5	.	.	11	16	3	0	.	.	.	50
Brézolles	5	.	.	.	.	.	.	3	.	.	2	.	.	.	.	.	.	.	.	.	.	1	.	.	.	27	4	5	.	.	.	47
Damville	.	.	.	.	.	.	.	3	.	.	3	.	.	.	.	.	.	.	.	.	.	3	.	.	.	18	.	8	.	.	.	35
Saint-André	.	.	.	.	.	.	.	3	.	.	.	.	.	.	.	.	.	.	.	.	.	12	.	.	4	21	12	7	.	.	.	59
Pacy-s-Eure	.	.	.	.	.	.	.	.	.	6	.	.	.	.	.	.	.	.	.	.	6	.	.	.	15	7	3	.	.	.	.	36
Évreux (P. C.)	8	.	.	.	.	.	.	2	.	7	2	.	.	.	.	.	.	.	.	.	.	5	.	.	.	14	10	6	.	.	.	54
Bassin de la Seine inférieure, au-dessous du confluent de l'Oise.																																
Trappes	7	.	.	.	.	.	.	12	4	1	4	.	.	.	.	.	.	0	.	.	.	3	.	.	2	5	4	1	.	.	3	46
Bonnières	.	.	.	.	.	0	.	4	.	.	.	.	.	.	.	.	.	.	.	.	.	4	.	.	15	3	8	1	.	.	.	35
Montjavoult	.	.	.	.	.	.	.	7	11	8	2	.	.	.	1	.	.	.	.	.	.	8	.	.	1	28	6	6	.	.	.	78
Le Coudray St-G.	2	.	.	.	.	.	.	.	8	4	5	.	.	.	.	.	.	.	1	.	.	8	.	.	.	24	10	9	.	.	.	71
Gournay (hosp.)	.	.	.	.	.	.	.	5	1	9	1	.	.	.	.	.	.	.	2	.	.	15	.	.	3	14	9	9	.	.	.	68
Forges	.	.	.	.	.	1	.	6	3	.	.	.	.	2	.	.	.	.	.	.	5	10	.	.	2	4	6	8	.	.	4	51
Buchy	.	.	.	.	.	.	.	12	3	.	.	.	.	.	.	.	.	5	.	.	4	6	.	2	5	21	4	8	.	.	.	70
Épreville-Martinv.	.	.	.	.	.	.	.	16	4	5	0	.	.	0	.	.	.	2	0	.	2	7	.	.	16	15	5	3	.	.	.	75
Elbeuf (St-Aubin)	.	.	.	.	.	.	.	10	7	5	.	.	.	.	.	.	.	2	1	.	2	1	.	.	6	7	.	.	.	.	.	41
Rouen (Ile Lacroix P. C.)	.	.	.	.	.	.	.	2	4	12	6	.	.	.	.	.	.	.	2	.	.	.	5	.	10	24	10	2	.	.	.	77
Barentin	.	.	.	.	.	1	.	8	1	12	2	.	.	.	.	.	.	2	.	.	.	6	.	.	8	15	14	3	.	.	2	74
Yvetot	.	.	.	.	.	2	.	8	1	2	.	.	.	.	2	.	.	.	.	1	3	2	.	.	13	11	13	3	.	.	.	61
Caudebec	.	.	.	.	.	.	.	1	.	8	.	.	.	.	.	.	.	1	.	.	2	2	.	.	8	10	3	4	.	.	2	41
Bolbec	.	.	.	.	.	4	.	5	3	2	.	.	.	1	.	.	.	1	1	2	4	2	.	.	12	11	21	2	.	.	3	74
Havre (r. des Ormeaux)	.	.	.	.	1	.	7	24	1	.	.	.	.	0	.	.	.	3	0	0	0	2	0	0	6	18	14	0	.	.	2	78
La Hève (sémaph.)	.	.	.	.	.	.	.	5	3	14	.	.	.	.	.	.	.	.	2	.	.	4	.	.	3	8	23	6	.	.	.	68
Honfleur	.	.	.	.	.	6	.	7	4	0	.	.	.	.	4	.	.	.	3	2	.	5	.	.	4	34	19	4	.	.	.	91
Brionne	.	.	.	.	.	.	.	1	2	6	6	.	.	.	.	.	.	.	.	.	.	3	.	.	2	19	15	1	.	.	.	55
Bernay	.	.	.	.	.	.	.	1	0	14	5	.	.	.	.	.	.	.	.	.	2	.	.	.	.	24	19	5	.	.	.	72
Rugles	16	.	.	.	.	.	.	2	.	20	.	.	.	.	.	.	.	1	.	.	.	1	.	.	.	19	6	3	.	.	.	68
BASSINS ENTRE LA SEINE ET LA POINTE DE BRETAGNE.																																
Bassins de la Touque, de la Dive, de l'Orne, de la Vire et de la Douve.																																
St-Ouen-le-Pin	.	.	.	.	.	1	.	5	0	1	22	1	0	2	.	.	.	.	1	1	.	9	.	1	4	30	29	6	.	.	.	113
Lisieux (C. M.)	.	.	.	.	.	0	.	24	2	7	8	.	.	.	2	.	.	.	.	.	.	5	.	.	4	18	21	4	.	.	.	95

STATIONS.	1	2	3	4	5	6	7	8	9	10	11	12	13	14	15	16	17	18	19	20	21	22	23	24	25	26	27	28	29	30	31	TOTAL.
Bassins de la Touque, de la Dive, de l'Orne, de la Vire et de la Douve (suite).																																
Pont-l'Évêque	.	.	.	.	.	3	.	24	4	1	34	.	.	.	5	.	.	.	2	2	.	4	.	.	2	20	43	4	.	.	4	152
Annebault	.	.	.	.	.	1	.	2	1	1	29	.	0	.	2	.	.	2	.	1	.	7	.	.	.	27	22	8	.	.	.	103
Trouville	.	.	.	.	.	2	.	2	1	.	5	.	.	.	1	.	.	.	3	.	.	3	.	.	6	9	24	4	.	.	.	60
Ouistreham	.	.	.	.	.	3	.	3	3	6	2	1	.	.	.	.	.	.	4	3	.	5	.	.	3	15	12	.	.	.	.	61
Ver (ph.)	.	.	.	.	.	.	.	.	3	14	3	3	.	.	4	.	.	.	3	.	.	5	.	.	7	7	19	3	.	.	1	72
Caen (C. M.)	.	.	.	.	.	10	.	5	1	15	5	2	0	.	2	.	.	.	.	3	.	4	.	.	5	8	18	5	.	.	1	84
Ste-Honorine-du-F.	.	.	.	.	.	10	.	2	3	29	13	2	1	.	1	.	.	.	0	2	.	3	.	.	3	11	17	5	0	.	2	104
Pierrefitte	.	.	.	.	.	1	0	5	8	1	6	5	1	.	1	.	.	.	1	2	.	6	.	0	1	24	24	4	.	.	.	89
Flers	.	.	.	.	.	.	.	4	10	2	2	.	.	.	.	.	.	.	3	.	.	.	.	.	29	19	1	.	.	.	17	87
Roucamps	.	.	.	.	.	6	.	5	7	22	3	3	.	.	.	.	.	.	2	2	.	2	.	.	1	21	19	5	.	.	.	98
Brémoy	.	.	.	.	.	4	.	0	20	16	2	4	.	.	2	.	.	.	1	4	.	2	.	1	24	10	13	11	.	.	2	116
Trévières	.	.	.	.	.	.	.	6	18	45	.	3	.	.	.	.	.	1	3	.	.	.	.	1	2	18	2	.	.	.	.	100
Isigny	.	.	.	.	.	.	.	1	17	29	.	5	.	.	.	.	.	1	.	2	.	.	.	.	8	3	12	3	.	.	3	84
Ste-Marie-du-Mont	.	.	.	.	.	.	.	4	24	1	.	4	.	2	.	.	.	3	.	2	1	.	.	.	8	4	11	.	.	.	4	69
Sauxemesnil	.	.	.	.	.	.	.	.	2	9	.	0	.	3	.	.	.	3	2	0	1	.	.	1	16	12	2	.	.	.	33	84
Cherbourg	.	.	.	.	.	.	.	.	2	1	.	1	.	.	.	.	.	.	1	1	.	.	.	.	10	3	6	.	.	.	21	46
La Hague	.	.	.	.	.	80?	.	.	5	1	.	.	.	.	.	.	.	.	2	1	.	.	.	.	9	4	6	.	.	.	25	133?
Bassins entre le cap de la Hague et la Pointe de Bretagne.																																
Coutances	.	.	.	.	.	.	.	.	6	24	25	.	.	.	2	.	.	0	2	.	.	1	.	0	1	17	17	.	.	.	9	105
Percy	.	.	.	.	.	.	.	.	2	5	2	5	.	.	.	.	.	.	1	4	1	.	.	.	3	27	27	1	.	.	1	79
Saint-Planchers	.	.	.	.	.	.	.	.	.	.	3	2	.	.	.	.	.	.	1	4	.	1	.	.	1	26	34	3	2	.	7	84
Avranches	.	.	.	.	.	.	.	1	2	.	.	.	.	.	.	.	.	.	4	.	4	.	.	.	15	30	3	0	0	5	21	115
Landivy	.	.	.	.	.	.	.	1	2	5	11	.	.	.	.	.	.	.	.	.	3	.	.	.	2	26	15	1	.	4	5	76
Louvigné-du-Désert	.	.	.	.	.	.	.	4	5	4	.	1	.	.	.	.	.	.	3	.	1	.	.	.	18	16	7	.	.	.	16	75
Fougères	.	.	.	.	.	.	1	1	.	27	.	1	.	.	.	.	.	.	4	.	.	2	.	.	20	18	7	.	.	.	11	93
St-Marc-s-Couesnon	.	.	.	.	.	.	12	1	5	23	.	.	.	.	.	.	.	1	2	.	1	1	.	.	18	16	3	3	.	.	13	100
Sens-de-Bretagne	.	.	.	.	.	.	2	16	1	2	.	.	.	.	.	.	.	3	4	.	1	.	.	1	12	8	6	1	.	.	.	57
Antrain	.	.	.	.	.	.	3	27	1	11	.	.	.	.	.	.	.	.	0	.	6	1	.	.	16	12	10	.	.	.	1	88
Bazouges	.	.	.	.	.	.	1	13	0	6	.	.	1	.	.	.	.	.	3	4	1	.	.	.	10	14	8	2	.	.	8	71
Trans	.	.	.	.	.	.	5	17	3	1	.	0	.	.	1	.	.	.	3	2	1	.	.	1	18	14	11	4	.	.	15	96
St-Domineuc	.	.	.	.	.	.	2	7	.	.	.	.	.	.	.	.	.	.	2	2	1	.	.	.	10	4	6	.	.	.	18	52
Bécherel	.	.	.	.	.	.	1	15	.	2	.	.	.	.	.	.	.	.	2	.	1	.	.	.	12	2	8	.	.	.	20	62
Evran (M. Couray)	.	.	.	.	.	.	.	3	17	2	.	.	.	.	.	.	.	.	1	2	.	2	1	.	0	14	5	5	.	.	12	64
Dol	.	.	.	.	.	.	1	16	1	1	.	.	.	.	.	.	.	.	3	13	5	.	0	.	13	11	15	4	.	.	15	98
Saint-Malo	.	.	.	.	.	.	3	1	2	4	.	.	.	.	.	.	.	1	2	1	1	.	.	.	23	6	25	4	.	.	17	90
Roscoff (M. Marty)	.	.	.	.	.	.	8	3	8	.	.	.	.	0	.	.	.	5	0	.	0	.	1	1	8	6	.	.	4	.	3	47

VERSANT DE L'OCÉAN.

PETITS BASSINS DU SUD DE LA BRETAGNE.

Pte Saint-Mathieu	.	.	.	.	.	.	.	.	.	.	.	.	.	.	.	.	.	.	.	.	.	.	.	1	2	15	3	.	.	.	1	22
Brest (Obsre)	.	.	.	3	3	.	.	10	.	2	.	.	.	.	1	.	.	2	.	.	3	.	.	8	10	2	2	8	.	.	.	54
Renniou	.	.	.	.	.	.	.	2	7	5	1	.	.	.	.	.	.	.	3	1	.	1	.	.	2	14	2	.	.	.	1	39
Callac	.	.	.	.	.	.	.	4	9	19	3	.	.	.	.	.	.	4	1	.	3	.	.	1	16	3	2	.	.	.	3	68
Gouarec	.	.	.	.	.	.	.	5	22	9	.	.	.	.	.	.	.	2	3	.	1	.	.	.	8	.	1	.	.	.	6	57

STATIONS.	1	2	3	4	5	6	7	8	9	10	11	12	13	14	15	16	17	18	19	20	21	22	23	24	25	26	27	28	29	30	31	TOTAL.
PETITS BASSINS DU SUD DE LA BRETAGNE (suite).																																
Glomel	.	2	.	.	.	.	.	1	11	2	.	.	.	.	.	.	.	2	5	1	1	1	.	.	14	.	.	.	.	.	5	45
Le Faouët	.	.	.	.	.	.	.	.	1	5	1	.	.	.	.	.	.	.	1	1	.	2	.	.	2	7	.	.	.	.	3	23
Carhaix	.	.	.	.	.	.	1	1	8	2	.	.	.	.	.	.	.	1	3	.	1	.	.	.	10	.	2	.	.	.	2	31
Pénity	.	.	.	.	.	.	.	.	8	2	.	.	.	.	.	.	.	4	2	.	2	1	.	1	14	1	1	.	.	.	6	42
Goarem-Liziard	.	.	.	.	.	1	1	15	10	8	.	1	1	.	.	.	.	2	2	.	2	1	.	.	16	2	3	.	.	.	2	68
Châteaulin	.	.	.	.	.	.	.	1	8	.	.	.	.	.	.	.	.	2	3	.	3	.	.	.	23	7	1	.	.	.	8	56
Le Cosquer	.	.	.	.	.	.	.	.	12	21	.	.	.	.	.	.	.	.	1	.	1	.	.	.	9	.	.	.	.	.	10	54
Pontivy	.	.	.	.	.	.	.	1	6	12	.	.	.	.	.	.	.	.	1	.	1	.	.	.	5	.	.	.	.	.	4	30
Kéroret	3	.	.	.	.	1	.	1	8	7	.	.	.	.	.	.	.	.	4	.	.	.	.	.	7	2	1	.	.	.	3	37
Locminé	.	.	.	.	.	.	.	5	3	2	.	.	.	.	.	.	.	.	.	.	.	.	.	.	19	.	.	.	.	3	1	33
Lorient (P. C.)	.	.	.	.	.	.	.	8	4	.	.	.	.	.	.	.	.	1	1	1	.	.	.	1	7	.	.	.	.	1	1	25
Le Grognon (Groix)	.	.	.	.	.	2	.	.	2	10	.	.	.	.	.	.	.	.	.	20	.	.	.	.	.	.	.	.	.	.	3	37
Auray	.	.	.	.	.	.	.	13	.	.	.	.	.	.	.	.	.	.	1	.	1	.	.	.	12	.	.	.	.	.	.	27
Vannes	.	.	.	.	.	.	.	3	.	.	.	.	.	.	.	.	.	.	1	.	.	.	.	.	1	1	.	.	.	1	.	7
Le Palais (Belle-Ile)	.	.	.	.	.	.	.	2	.	.	7	.	.	.	.	.	.	.	.	2	2	2	.	.	.	6	.	.	.	.	2	23
Er-Hastellic (Id.)	.	.	.	.	.	.	.	.	1	.	3	.	.	.	.	.	.	.	.	.	.	.	.	.	.	6	.	.	.	.	2	12
BASSIN DE LA VILAINE.																																
Erbrée	.	.	.	.	.	.	1	1	12	1	.	2	.	.	.	.	.	.	1	.	0	.	.	.	12	5	3	0	.	.	7	45
Vitré	2	.	.	.	.	.	1	1	5	3	3	2	.	.	.	.	.	.	2	.	.	.	.	.	11	4	2	.	.	.	10	46
St-Christophe-d.-B.	.	.	.	.	.	.	.	2	6	9	.	1	.	.	.	.	.	.	.	.	1	3	.	.	12	4	5	.	.	.	11	54
Châteaubourg	.	.	.	.	.	.	.	5	4	4	.	.	.	.	.	.	.	.	4	.	2	.	.	.	10	2	2	2	.	.	17	52
Bruz	.	.	.	.	.	.	.	8	.	.	12	.	.	.	.	.	.	.	9	.	4	.	.	.	9	4	2	.	.	.	14	62
Rennes (M. Aubry)	.	.	.	.	.	.	.	1	.	13	.	.	.	.	.	.	.	.	7	.	1	.	.	.	11	.	0	.	.	.	5	38
Le Boulet (Étang)	.	.	.	.	.	.	3	8	.	3	.	.	.	.	.	.	.	.	7	.	.	.	.	.	8	8	8	2	.	.	3	51
Montauban	.	.	.	.	.	.	1	3	0	.	.	1	.	.	.	.	.	1	1	4	1	.	2	.	12	2	4	0	.	.	11	43
Montfort	.	.	.	.	.	.	.	2	0	.	.	1	.	.	.	.	.	1	1	5	2	.	.	.	15	5	2	.	.	.	14	48
Saint-Méen	.	.	.	.	.	.	.	2	.	.	.	.	.	.	.	.	.	2	15	.	.	0	.	0	0	3	9	.	0	3	3	38
Merdrignac	.	.	.	.	.	.	.	.	10	14	9	.	.	.	.	.	.	.	1	5	.	3	.	.	.	8	5	14	1	.	4	74
Plouguenast	.	.	.	6	4	11	.	7	3	14	3	.	.	2	.	.	.	.	8	.	.	.	.	.	.	.	.	.	.	10	.	68
Bosméléac	.	.	.	.	2	2	.	3	34	27	.	.	.	.	.	.	.	.	3	1	.	.	.	.	10	4	2	.	.	.	3	91
Plélan	.	.	.	.	.	.	.	3	.	1	.	.	.	.	.	.	.	.	3	.	1	.	.	.	14	0	1	.	.	.	10	33
Malestroit	.	.	.	.	.	.	.	2	3	3	.	.	.	.	.	.	.	.	1	.	1	.	.	1	10	.	1	.	.	.	4	25
Redon	.	.	.	.	.	.	.	.	17	.	.	.	.	.	.	.	.	.	.	2	.	.	.	.	7	.	3	.	.	.	12	42
Guipry	.	.	.	.	.	.	.	1	4	.	.	.	.	.	.	.	.	.	2	.	1	.	.	.	12	1	4	.	.	.	10	34
Bain	.	.	.	.	.	.	.	.	6	2	.	.	.	.	.	.	.	.	3	2	.	.	.	.	16	.	3	.	.	.	16	48
La Guerche	.	.	.	.	.	.	.	.	6	0	.	.	.	.	.	.	.	.	4	.	1	.	.	.	16	1	.	.	.	.	8	36
Martigné-Ferch	.	.	.	.	.	.	.	.	.	.	.	.	.	.	.	.	.	.	6	.	.	.	.	.	.	.	.	.	.	.	9	16
Saint-Julien-de-V.	.	.	.	.	.	.	0	5	.	.	.	.	.	.	.	.	.	.	5	.	3	.	.	0	14	3	.	.	.	3	6	39
Plessé	.	.	.	.	.	.	.	1	2	5	.	.	.	.	.	.	.	.	.	5	.	.	.	.	.	13	.	5	.	.	5	36
La Roche-Bernard	6	.	.	.	.	.	.	2	1	.	.	.	.	.	.	.	.	.	3	.	.	.	.	29	.	.	.	.	.	3	.	44
BASSIN DE LA LOIRE.																																
Bassin de la Loire supérieure.																																
Saint-Paulien	4	1	17	14	5	7	3	.	.	4	20	7	.	.	8	.	.	.	22	19	5	12	.	.	.	7	14	3	.	.	.	172
Les Creuses	3	.	5	6	2	60	.	.	11	6	14	.	.	.	18	.	.	.	.	14	32	1	29	.	.	6	6	4	.	.	.	217

STATIONS.	1	2	3	4	5	6	7	8	9	10	11	12	13	14	15	16	17	18	19	20	21	22	23	24	25	26	27	28	29	30	31	TOTAL.
Bassin de la Loire supérieure (suite).																																
Rochetaillée	5	.	.	11	10	1	65	.	.	8	7	19	.	.	.	19	.	.	.	36	9	1	19	.	.	3	4	5	3	.	.	226
St-Étienne (C. M.)	2	.	19	4	5	21	.	.	5	1	12	0	.	.	12	.	.	.	30	4	1	7	.	.	.	6	4	2	.	.	.	137
Fortunières	.	.	28	.	25	12	7	.	3	5	12	.	.	.	21	4	.	.	.	11	.	6	.	7	5	2	.	.	.	.	.	148
Montbrison (P.C.)	.	.	8	12	1	9	.	.	2	4	24	0	.	.	15	.	.	.	8	10	7	8	.	.	.	.	6	2	.	.	.	117
Feurs	5	.	12	.	29	6	.	.	1	2	13	1	.	.	16	4	.	.	.	20	.	8	.	.	.	2	4	4	.	.	.	127
Panissières	4	.	13	3	26	8	.	.	.	3	25	.	.	.	1	7	.	.	.	21	.	10	.	.	.	4	2	3	.	.	.	130
Noirétable	.	.	4	2	9	8	4	3	3	5	11	7	13	.	6	.	.	.	8	4	2	4	.	5	.	.	.	2	.	.	.	100
St-Romain-d'Urfé	4	.	5	.	13	4	0	.	5	2	4	10	9	.	.	.	.	.	.	24	.	12	.	.	.	5	4	4	.	.	.	105
Fourneaux	7	1	.	1	33	8	.	.	.	2	12	.	.	.	.	.	.	.	.	20	1	6	5	2	.	6	.	10	.	.	.	114
Montagny	.	.	8	2	5	11	.	.	1	2	6	1	.	.	.	.	.	.	.	16	11	.	3	.	.	3	8	6	.	.	.	83
Roanne	.	.	.	3	13	2	6	.	6	3	1	14	2	.	.	.	.	.	.	14	3	7	1	2	.	3	.	8	.	.	.	89
Saint-Rirand	.	.	5	22	9	2	.	.	3	2	6	11	.	.	3	.	.	.	13	1	3	8	.	.	4	6	9	1	.	.	.	107
Charolles	.	.	.	10	18	1	1	.	.	7	1	4	.	.	.	.	.	.	.	10	.	14	4	2	.	6	.	6	.	.	.	84
Digoin (P. C.)	.	.	.	4	10	.	.	.	.	5	.	11	.	.	.	.	.	.	.	10	.	.	4	.	.	6	.	5	.	.	.	55
Pierrefitte	.	.	.	13	2	22	.	.	.	10	.	6	5	.	.	.	.	.	.	10	.	10	.	.	.	5	4	28	.	.	.	125
Dompierre	.	.	.	.	6	45	1	.	.	.	.	4	13	.	.	.	.	.	.	4	.	6	.	.	.	2	8	8	4	.	.	101
Beaulon	.	.	.	3	10	12	.	.	.	5	.	1	.	.	.	.	.	.	.	6	.	12	.	.	.	3	.	10	.	.	.	62
Saint-Eusèbe	.	.	.	.	8	.	.	.	.	2	6	1	.	.	.	.	.	.	.	12	.	2	.	.	.	4	1	.	.	.	.	36
Autun (P. C.)	.	.	.	.	5	.	.	.	.	.	.	4	.	.	.	.	.	.	1	3	.	7	.	.	.	7	9	.	.	.	.	36
Arnay-le-Duc	.	.	.	.	.	.	.	.	2	1	5	.	.	.	.	.	.	.	.	10	6	.	.	.	.	10	3	.	.	.	.	37
Luzy (P. C.)	.	.	.	.	3	.	.	.	.	.	.	3	.	.	7	.	2	1	2	3	5	.	11	8	4	2	6	3	.	.	.	60
Decize	.	.	.	.	17	7	.	.	.	9	.	.	.	6	4	.	.	.	.	5	.	16	.	.	.	.	7	12	.	.	9	92
Nevers	.	.	.	10	1	9	.	.	.	.	6	.	.	.	.	.	.	.	.	.	.	20	.	.	1	6	6	12	.	.	.	71
Châtillon-en-B.	.	.	.	.	1	6	.	.	.	.	1	.	.	.	.	.	.	.	.	6	.	8	.	1	.	6	12	.	.	2	.	43
Prémery	.	2	.	.	.	26	.	.	.	1	.	1	1	.	.	.	.	.	.	3	.	8	.	3	.	11	13	1	1	.	.	71
Bassin de l'Allier.																																
Belvezet	.	.	.	.	8	15	.	.	.	2	5	5	.	.	.	10	.	.	.	22	3	3	.	.	.	.	.	5	1	.	.	79
Mercoire	.	.	.	.	6	14	.	.	.	2	4	5	.	.	.	1	.	.	.	23	7	4	.	.	2	2	1	2	1	.	.	74
Langogne	.	.	.	.	5	8	2	.	.	3	4	5	.	.	.	6	.	.	.	44	4	3	.	.	.	1	.	1	.	.	.	86
Grandrieu	.	.	.	.	2	9	2	.	.	.	3	14	1	.	.	2	.	.	.	14	5	5	.	.	.	2	.	4	3	.	.	67
Langeac	.	.	.	.	20	3	.	2	3	.	10	10	.	.	.	.	.	.	.	7	.	8	.	.	.	3	1	1	.	.	.	68
Murat	4	.	.	.	24	11	4	.	.	3	1	6	.	.	5	.	.	.	.	8	2	4	2	.	.	.	.	6	.	.	.	80
Massiac	.	.	.	3	12	17	8	.	.	2	.	.	5	.	.	9	.	.	.	4	2	8	.	.	.	3	.	4	2	.	.	79
Brioude	.	.	.	.	11	13	9	.	.	.	1	5	4	.	.	16	.	.	.	11	.	10	.	1	.	.	.	1	.	.	.	82
Ambert	2	.	.	.	30	6	5	.	2	3	1	10	7	.	.	3	.	.	.	14	2	6	0	1	.	4	.	11	2	.	.	109
Besse	2	.	.	3	5	.	.	5	8	.	4	.	15	.	.	10	.	.	.	3	12	6	3	3	.	6	4	12	3	.	.	104
Saint-Nectaire	.	.	3	1	6	7	3	.	7	1	1	4	1	.	.	0	.	.	.	17	.	7	.	.	.	2	.	3	0	.	.	63
Puy-de-Dôme (Obs.)	13	1	.	5	2	17	11	.	7	6	0	0	2	0	0	4	.	.	.	16	4	16	4	2	0	8	1	11	1	0	.	131
Clermont (Obsre)	2	.	.	1	19	10	10	.	4	2	0	5	.	.	.	2	.	.	.	19	.	10	.	0	.	2	.	4	1	.	.	91
Orcines	15	0	0	2	0	9	11	.	3	4	0	0	3	0	0	6	0	0	.	25	1	8	1	0	0	5	1	8	0	0	.	105
Thiers	.	.	.	7	19	20	2	.	.	.	7	22	6	.	.	3	.	.	.	37	.	27	.	3	.	6	11	13	.	.	.	183
Saint-Clément	11	.	.	2	10	17	14	.	5	5	16	.	7	.	.	11	2	.	.	14	.	8	13	8	.	8	3	11	3	.	.	168
Vichy	.	.	.	7	9	2	9	1	4	5	1	8	1	.	.	1	.	.	.	15	.	9	.	6	.	3	1	3	1	.	.	86
Ébreuil	7	1	.	14	12	3	9	.	8	10	4	.	.	.	.	.	.	.	.	10	.	14	.	.	.	.	4	7	.	.	.	102
Bessay	.	.	.	.	5	9	10	.	.	4	.	5	.	.	.	.	.	.	.	6	.	7	.	5	.	4	1	2	2	.	.	60

STATIONS.	1	2	3	4	5	6	7	8	9	10	11	12	13	14	15	16	17	18	19	20	21	22	23	24	25	26	27	28	29	30	31	TOTAL.
Bassin de l'Allier (suite).																																
Moulins (P. C.)...	.	.	.	.	1	1	3	.	.	0	2	.	.	.	.	.	.	.	.	6	.	12	.	6	.	4	.	2	.	.	.	37
Franchesse.....	1	.	.	.	0	1	4	.	.	8	2	1	.	.	.	.	.	.	.	.	4	.	6	.	1	.	7	2	12	1	.	50
Bassin du Cher.																																
Auzances.....	.	.	14	.	4	9	.	.	4	.	2	.	.	.	.	.	.	.	.	4	.	6	.	.	.	4	9	.	.	.	.	56
Chénérailles.....	8	.	.	.	1	10	3	.	12	4	4	1	.	.	.	.	.	.	.	2	.	3	.	.	.	2	.	1	.	.	.	52
Montluçon.....	.	.	.	.	.	.	7	.	3	5	.	.	.	.	.	.	.	.	.	2	.	10	.	.	6	3	.	.	.	.	.	36
Préveranges.....	.	4	.	.	.	13	.	.	.	13	.	.	.	.	.	.	.	.	.	.	.	5	.	.	.	7	2	.	5	4	.	53
Laqueune (Épineuil).	.	.	.	1	5	.	.	4	4	31	.	.	.	.	.	.	.	.	.	2	.	6	.	.	.	6	7	.	.	.	.	66
Cérilly.....	.	.	.	.	.	6	.	.	3	0	3	.	.	.	.	.	.	.	.	4	.	5	.	.	.	11	4	4	2	.	.	42
Levet.....	2	1	.	4	.	.	.	0	.	.	.	.	.	.	.	.	.	.	6	3	.	3	.	.	5	4	3	1	.	.	.	34
Ourouer-les-B....	.	.	.	.	1	.	.	.	2	3	4	1	.	.	.	.	.	.	.	.	.	7	8	.	3	1	.	13	.	.	.	43
Bourges (E. N.) ..	.	.	.	.	2	21	.	3	10	.	.	.	.	.	.	.	.	.	.	7	.	5	.	.	.	9	7	.	.	.	.	64
St-Palais (La Rés.).	4	.	.	.	3	.	.	2	.	8	.	.	.	.	.	.	.	.	6	8	.	5	2	.	13	1	1	.	.	.	.	54
Mehun-s.-Yèvre...	.	4	.	.	.	4	.	.	4	.	.	.	.	.	.	.	.	.	.	18	.	5	.	.	.	7	.	3	.	.	.	45
Salbris.....	.	.	.	.	.	4	.	4	.	5	14	.	.	.	.	.	.	.	.	2	0	4	.	.	.	13	2	0	.	.	.	48
Mennetou-s.-Cher.	.	.	.	.	.	.	.	6	6	8	.	.	.	.	.	.	.	.	.	9	.	5	.	.	.	20	2	2	.	.	.	58
Selles-s.-Cher.....	.	.	.	.	.	.	.	4	.	.	.	.	.	.	.	.	.	.	17	.	5	.	.	.	12	.	.	.	.	.	.	38
Montrichard.....	.	.	.	.	.	.	.	4	3	4	.	.	.	.	.	.	.	.	.	.	.	.	1	.	10	1	.	.	.	.	.	23
Épeigné-les-Bois..	.	.	.	.	.	.	1	2	0	10	.	.	.	.	.	.	.	.	.	9	.	5	.	.	.	9	.	1	.	.	0	38
Bassin de l'Indre.																																
Sainte-Sévère.....	.	.	.	8	.	22	.	1	7	3	.	.	2	.	.	.	.	.	.	6	.	8	.	.	.	6	7	4	.	.	.	74
La Châtre (M. Rouet).	.	.	.	.	1	.	.	5	2	.	.	0	.	.	.	.	.	.	.	7	.	3	.	.	.	7	5	5	.	.	.	34
Châteauroux (S. Ag.)	.	4	.	.	.	.	.	4	1	.	11	.	.	.	.	.	.	.	.	5	.	3	.	.	.	13	2	2	1	.	.	46
Loches (P. C.)....	.	.	.	.	.	.	.	.	.	5	.	.	.	.	.	.	.	.	.	0	.	0	.	.	.	12	.	1	.	.	.	18
Manthelan	17	.	.	.	.	.	.	.	.	22	.	.	.	.	.	.	.	.	.	2	.	3	.	.	.	6	.	2	.	.	.	52
Villaines.....	.	.	.	.	.	.	.	2	.	1	1	2	0	.	.	.	.	.	.	.	.	1	.	.	0	5	1	.	.	.	.	14
St-Benoît (h. b.)...	.	.	.	.	.	.	.	1	.	7	6	.	5	.	.	.	.	.	.	0	.	1	.	.	1	6	0	2	.	.	.	29
Azay-le-Rideau...	.	.	.	.	.	.	.	1	1	4	1	.	2	.	.	.	.	.	.	.	.	2	.	.	.	8	2	1	.	.	.	22
Lignières.....	.	.	.	.	.	.	.	2	.	0	2	0	0	.	.	.	.	.	.	1	.	1	.	0	.	.	2	0	0	.	.	9
Bassin de la Creuse.																																
Felletin.....	.	.	.	7	4	3	2	1	2	3	3	4	3	1	.	1	.	.	.	.	2	.	3	.	.	.	.	2	.	.	.	41
Aubusson.....	13	.	.	19	5	7	.	.	8	1	4	4	0	.	.	.	.	.	.	12	.	.	.	.	.	4	4	4	2	.	.	88
Ahun.....	.	.	.	.	2	11	.	.	2	.	9	.	.	.	.	.	.	.	.	7	9	.	2	.	.	3	1	2	.	.	.	48
Boussac.....	25	.	.	0	13	.	.	5	3	.	0	.	.	.	.	.	.	.	9	11	.	10	3	.	4	2	2	.	.	.	.	87
Guéret.....	6	.	.	8	7	6	2	.	7	0	1	.	.	.	.	.	.	.	14	.	.	.	.	.	.	1	6	1	.	.	.	59
Bénévent.....	.	.	.	.	.	36	.	.	5	.	.	2	.	.	.	.	.	.	.	7	.	6	.	2	4	6	.	.	.	.	.	70
Bessines.....	3	.	.	.	32	8	.	.	.	.	.	16	.	.	.	.	.	.	.	14	.	6	.	.	.	4	.	4	.	.	.	87
Magnac-Laval.....	5	.	.	.	.	5	.	.	.	7	.	.	1	.	.	.	.	.	.	11	.	3	.	.	.	3	.	4	.	.	.	39
Dun-le-Palleteau...	.	.	.	.	14	.	.	.	6	.	.	.	.	.	.	.	.	.	.	7	.	.	.	.	.	7	2	7	.	.	.	44
St-Benoît-du-Sault.	.	.	.	.	.	2	.	.	.	.	1	3	.	.	.	.	.	.	.	1	5	5	.	2	.	10	8	5	.	.	2	44
Le Blanc.....	.	.	.	.	.	.	.	.	2	.	.	.	1	.	.	.	.	.	.	4	.	4	.	.	.	5	2	2	.	.	.	20
Abilly.....	.	.	.	.	.	.	.	1	1	3	1	2	0	.	.	.	.	.	.	1	.	2	.	.	.	9	.	2	.	.	.	21
Buxeuil.....	.	.	.	.	.	.	.	.	5	3	.	.	.	.	.	.	.	.	.	.	.	.	.	.	6	.	.	.	.	.	.	14

STATIONS.	1	2	3	4	5	6	7	8	9	10	11	12	13	14	15	16	17	18	19	20	21	22	23	24	25	26	27	28	29	30	31	TOTAL.
Bassin de la Vienne.																																
Eymoutiers	.	.	.	.	.	.	.	.	5	6	.	.	.	.	.	.	.	.	.	6	4	.	.	.	.	3	2	10	.	.	5	41
Pontarion	3	.	6	2	4	4	1	3	0	5	.	.	.	.	.	.	.	.	.	10	.	5	.	.	.	.	9	1	.	.	.	53
Saint-Léonard	.	.	.	16	3	.	.	.	5	.	.	.	.	.	.	.	.	.	.	8	.	5	.	.	.	.	8	.	12	.	.	57
Pierrebuffière	5	.	.	.	.	3	.	.	.	.	.	.	.	.	.	.	.	.	.	8	.	6	.	.	.	3	1	4	.	.	.	30
Oradour-s.-Vayres	4	.	.	26	2	7	.	.	.	.	.	5	2	.	.	.	.	.	.	12	.	8	.	.	.	5	1	4	.	.	.	76
Limoges (C. M.)	.	.	.	56	2	3	.	.	.	3	.	2	1	.	.	.	.	.	.	7	.	3	.	.	0	4	3	10	.	.	.	94
Oradour-s.-Glane	.	1	.	1	.	11	.	.	4	7	.	1	4	.	.	.	.	.	.	8	.	6	.	.	.	4	1	2	2	.	2	54
Rochechouart	23	1	.	1	0	3	.	.	2	.	.	2	.	.	.	.	.	.	.	11	.	7	.	.	.	4	5	7	.	.	.	66
Chabanais	12	.	.	14	1	5	.	.	2	11	2	1	1	.	.	.	.	.	.	3	.	5	.	.	.	6	4	.	.	.	.	67
Nouic	.	.	.	.	7	.	.	10	1	3	1	5	.	.	.	.	.	.	5	.	5	.	.	.	4	2	5	.	.	.	4	51
Lussac-les-Chât	.	.	.	.	.	4	.	.	4	.	.	1	.	.	.	.	.	.	.	.	.	.	.	.	.	7	7	.	.	.	.	23
Poitiers (P. C.)	.	.	.	.	.	.	.	.	1	.	1	1	.	.	.	.	.	.	.	.	.	.	.	.	.	7	.	1	.	.	.	11
Châtellerault	.	2	.	.	.	.	.	.	1	10	9	1	.	.	.	.	.	.	.	.	.	.	.	.	.	9	.	.	.	.	.	32
Parçay-s.-V.	.	2	.	.	.	.	.	2	7	4	.	.	2	.	.	.	.	.	.	.	.	2	.	.	.	6	.	.	.	.	.	26
St-Épain	6	11	.	.	.	.	.	2	3	0	2	3	1	.	.	.	.	.	.	4	0	.	.	.	.	6	1	2	.	.	.	40
Bassin de la Loire, du Bec-d'Allier à Angers.																																
Givry	.	.	.	.	1	6	.	0	.	.	21	2	1	.	.	.	.	.	.	4	.	15	.	.	.	5	15	13	.	.	.	85
Sancerre	.	.	.	.	.	12	.	.	1	.	.	.	.	.	.	.	.	.	.	8	.	4	.	.	.	5	2	1	.	.	.	33
Saint-Satur	.	3	.	.	.	13	.	1	.	.	.	.	.	.	.	.	.	.	.	6	.	3	.	.	.	5	2	.	.	.	.	34
Léré	.	.	0	.	.	6	.	.	1	.	.	0	.	.	.	.	.	.	.	33	.	4	.	.	.	10	1	0	.	.	.	56
Gien	.	10	.	.	.	3	.	3	3	15	.	.	.	.	.	.	.	.	.	8	.	.	.	.	0	10	13	.	.	.	.	65
Grignon	.	.	.	.	.	.	.	3	.	6	.	.	.	.	.	.	.	.	.	.	.	2	.	1	.	18	2	.	3	.	.	34
Combreux	.	.	.	.	.	.	.	5	2	1	.	.	.	.	.	.	.	.	.	.	.	0	.	2	.	16	1	.	.	.	.	27
Orléans (P. C.)	.	.	.	.	.	.	.	2	2	.	.	.	.	.	.	.	.	.	.	.	2	3	.	13	2	2	.	.	.	4	.	29
La Motte-Beuvron	.	.	.	.	.	.	.	4	.	.	.	.	.	.	.	.	.	.	.	.	.	.	.	.	.	15	7	.	.	.	.	26
Ouzouer-le-Marché	.	.	.	.	.	.	.	3	17	.	.	.	.	.	.	.	.	.	.	5	.	.	.	.	7	9	.	.	.	.	.	41
Vernou (Loir-et-C.)	1	.	.	.	.	.	.	5	12	14	1	.	.	.	.	.	.	.	.	.	.	2	.	.	.	8	2	.	.	.	.	45
Contres	.	.	.	.	.	.	.	4	.	21	15	.	.	.	.	.	.	.	.	.	.	3	.	.	.	9	.	.	.	.	.	53
Blois (E. N.)	1	.	.	.	.	.	.	6	3	6	.	.	.	.	.	.	.	.	.	.	.	1	.	.	.	15	.	.	.	.	3	35
Montreuil	.	.	.	.	.	.	.	3	.	0	.	.	.	.	.	.	.	.	.	0	0	5	4	.	2	10	2	.	.	.	2	28
Beaumont-la-R.	.	.	.	.	.	.	.	.	2	4	.	.	.	.	.	.	.	.	.	.	0	.	.	.	.	9	9	1	.	.	.	25
Tours (C. M.)	.	.	.	.	.	.	.	7	7	5	0	2	.	.	.	.	.	.	0	1	0	3	0	.	1	7	1	.	1	.	3	39
Channay	2	8	.	.	.	.	.	1	5	8	6	2	1	.	.	.	.	.	.	5	.	.	.	.	.	10	.	0	.	.	.	48
Auverse	.	.	.	.	.	.	.	.	.	.	10	.	6	.	.	.	.	.	.	.	.	.	.	.	.	11	.	.	.	.	.	27
Angers (J. d. Pl.)	.	.	.	.	.	.	.	4	3	6	5	0	.	.	.	.	.	.	0	1	0	.	0	.	1	9	1	1	.	.	.	31
La Baumette (M. Cheux)	.	.	.	.	.	.	.	2	.	21	.	0	.	.	.	.	.	.	.	1	.	.	.	.	7	4	4	1	.	.	.	40
Bassin du Loir.																																
Janville	.	.	.	.	.	.	.	1	6	10	.	.	.	.	.	.	.	.	.	.	.	.	.	1	9	.	1	.	.	.	2	30
Voves	.	.	.	.	.	.	.	0	0	9	10	.	.	.	.	.	.	.	.	.	.	.	0	.	.	1	1	0	.	.	.	23
Orgères	.	.	.	.	.	.	.	2	2	12	1	.	.	.	.	.	.	.	.	.	.	1	.	.	.	7	4	2	.	.	.	31
Châteaudun	.	.	.	.	.	.	.	3	1	1	.	.	.	.	.	.	.	.	.	.	.	2	.	.	.	9	1	0	.	.	.	17
Brou	2	.	.	.	.	.	.	2	.	4	1	.	.	.	.	.	.	.	.	0	.	1	.	.	.	1	0	0	.	.	.	11
Authon-la-Plaine	4	.	.	.	.	.	.	4	1	5	.	.	.	.	.	.	.	.	.	.	.	2	.	.	.	8	7	2	.	.	.	33
Droué	.	.	.	.	.	.	.	4	1	.	.	.	.	.	.	.	.	4	.	.	.	.	.	.	1	.	.	3	.	.	.	13
Oucques	.	.	.	.	.	.	.	4	2	.	.	.	.	.	.	.	.	.	.	.	5	1	.	.	.	9	.	2	.	.	.	22

STATIONS.	1	2	3	4	5	6	7	8	9	10	11	12	13	14	15	16	17	18	19	20	21	22	23	24	25	26	27	28	29	30	31	TOTAL.
Bassin du Loir (suite).																																
Vendôme (P. C.)..	.	.	.	.	.	.	.	4	5	3	4	.	.	.	.	.	.	.	.	.	.	1	3	.	.	9	6	.	.	.	.	35
Montoire.....	.	.	.	.	.	.	.	5	8	.	1	.	.	.	.	.	.	.	.	.	.	4	.	1	.	10	4	1	.	.	.	34
Savigny.....	.	.	.	.	.	.	.	2	2	.	1	.	.	.	.	.	.	.	.	0	.	2	.	.	.	14	1	2	.	.	.	25
Jupilles.....	.	.	.	.	.	.	.	.	5	2	.	3	.	.	.	.	.	.	.	.	.	.	.	.	.	27	.	.	.	.	.	37
Dissais-s.-Courc...	.	.	.	.	.	.	.	3	1	13	3	2	1	.	.	.	.	.	.	2	.	1	.	.	.	10	3	.	.	.	1	40
Bassin de la Sarthe.																																
Forêt d'Écouves (R. V.).	.	.	.	.	.	.	.	5	.	4	5	2	.	.	.	.	.	.	.	.	.	2	.	.	5	12	9	8	.	.	.	47
Ventes-de-Bourses.	.	.	.	.	.	.	.	3	7	6	.	.	.	.	.	.	.	.	.	.	3	.	.	.	14	5	2	.	.	.	.	41
Mortagne.....	.	.	.	.	.	.	.	2	1	2	.	.	.	.	.	.	.	.	.	.	3	.	.	.	1	1	13	.	.	.	1	24
St-Mard-de-Réno..	.	.	.	.	.	.	.	.	2	3	3	.	.	.	.	.	.	.	.	.	.	2	.	.	.	27	3	4	.	.	.	14
Nogent-le-Rotrou.	.	.	.	.	.	.	.	2	1	.	.	.	.	.	.	.	.	.	.	.	.	2	.	.	.	9	.	3	.	.	.	16
Thiron-Gardais...	.	.	.	.	.	.	.	5	.	12	.	.	.	.	.	.	.	.	.	.	.	.	.	.	.	13	.	.	.	.	.	30
Bellême.....	.	.	.	.	.	.	.	2	1	1	1	.	.	.	.	.	.	.	.	.	.	3	.	.	0	11	0	.	.	.	.	19
Forêt de Perseigne.	.	.	.	.	.	.	.	7	.	7	4	.	.	.	.	.	.	.	.	.	.	3	.	2	1	16	3	1	.	.	.	43
Alençon (E. N.)...	.	.	.	.	.	.	.	6	2	.	.	1	.	.	.	.	.	.	.	.	3	.	.	.	12	4	7	1	.	.	.	37
Saint-Denis-s.-S..	.	.	.	.	.	.	.	3	.	.	.	.	.	.	.	.	.	.	.	.	.	0	0	.	.	3	4	3	1	.	.	14
Villaines-la-Juhel..	.	.	.	.	.	.	.	.	0	13	2	3	.	.	.	.	.	.	.	.	.	.	.	.	4	19	.	3	.	.	.	44
Beaumont-s.-Sart.	.	.	.	.	.	.	.	4	1	.	.	1	.	.	.	.	.	.	.	.	.	1	.	.	.	9	5	5	.	.	.	26
Bonnétable.....	.	.	.	.	.	.	.	2	2	1	2	1	.	.	.	.	.	.	.	.	.	.	.	.	.	12	2	1	.	.	.	23
La Ferté-Bernard..	.	.	.	.	.	.	.	1	.	1	.	.	.	.	.	.	.	.	.	.	1	.	.	.	.	7	1	1	.	.	.	12
Sainte-Suzanne....	.	.	.	.	.	.	.	.	5	.	.	4	.	.	.	.	.	.	.	.	.	.	.	.	11	5	0	.	.	.	.	25
Souligné-s-Vallon.	.	.	.	.	.	.	.	.	.	.	2	.	5	.	.	.	.	.	.	.	.	.	.	.	.	12	4	1	.	.	.	24
Le Mans (P. C.)...	.	.	.	.	.	.	.	12	4	8	.	1	.	.	.	.	.	.	.	.	.	.	.	.	2	7	2	1	.	.	.	37
Connerré.....	.	.	.	.	.	.	.	.	.	6	1	.	.	.	.	.	.	.	.	.	.	2	.	.	.	12	.	2	.	.	.	23
Bouloire.....	.	.	.	.	.	.	.	.	10	7	.	.	.	.	.	.	.	.	.	.	.	.	10	.	5	1	4	.	.	.	.	37
Bassin de la Mayenne.																																
Domfront.....	1	.	.	.	.	.	.	.	.	16	8	.	.	.	.	.	.	.	.	2	.	1	.	.	17	9	12	7	.	.	7	81
Pré-en-Pail.....	.	.	.	.	.	.	.	.	.	13	3	.	3	.	.	.	.	.	1	.	3	.	.	.	.	16	6	2	.	.	1	47
Gorron.....	.	.	.	.	.	.	.	.	.	.	1	3	.	.	.	.	.	.	.	.	.	.	0	.	1	1	.	.	.	.	4	10
Ambrières.....	4	.	.	.	.	.	.	.	13	6	1	3	.	.	.	.	.	.	.	.	2	.	.	.	.	19	9	.	.	.	3	60
Mayenne (P. C.)..	.	.	.	.	.	.	.	.	.	13	3	.	.	.	.	.	.	.	.	.	5	.	.	.	.	20	.	8	.	.	1	50
Ernée.....	.	.	.	.	.	.	1	1	7	2	.	1	.	.	.	.	.	.	1	.	1	1	.	.	12	15	6	.	.	.	5	53
Chailland.....	.	.	.	.	.	.	.	2	.	.	.	2	.	.	.	.	.	.	.	2	.	.	.	.	8	13	11	.	.	.	22	60
Montsûrs.....	.	.	.	.	.	.	.	.	1	4	.	4	.	.	.	.	.	.	.	1	.	.	.	.	.	13	6	3	1	.	3	36
Laval (E. N.).....	.	.	.	.	.	.	.	1	18	3	.	0	.	.	.	.	.	.	.	1	.	.	0	.	.	12	6	1	.	.	4	47
Cossé-le-Vivien...	.	.	.	.	.	.	.	2	15	.	.	.	.	.	.	.	.	.	2	.	.	.	.	.	10	.	.	.	.	.	4	34
Grez-en-Bouëre...	.	.	.	.	.	.	.	0	0	0	.	.	1	.	.	.	.	.	.	4	.	0	.	.	.	15	2	0	.	.	.	23
Château-Gontier...	.	.	.	.	.	.	.	.	.	5	11	.	.	.	.	.	.	.	.	1	.	.	.	.	3	.	.	.	.	.	6	26
St-Aignan-s.-Roë..	.	.	.	.	.	.	.	.	.	.	1	.	.	.	.	.	.	.	.	6	.	.	.	.	.	9	2	.	.	.	1	19
Pouancé.....	.	.	.	.	.	.	.	.	.	1	.	1	.	.	.	.	.	.	.	1	.	.	.	.	1	13	.	.	.	.	5	22
Bassin de la Loire inférieure, rive droite.																																
Bécon.....	.	.	.	.	.	.	.	1	.	0	1	.	.	.	.	.	.	.	.	1	.	0	.	.	6	.	1	.	.	.	1	11
Candé.....	.	.	.	.	.	.	.	.	.	.	1	.	.	.	.	.	.	.	.	4	.	1	.	.	.	16	1	.	.	.	1	24

STATIONS.	1	2	3	4	5	6	7	8	9	10	11	12	13	14	15	16	17	18	19	20	21	22	23	24	25	26	27	28	29	30	31	TOTAL.
Bassin de la Loire inférieure, rive droite (suite).																																
Oudon	.	.	.	.	.	.	.	.	.	3	.	.	.	.	.	.	.	.	.	3	.	.	.	.	10	.	.	.	.	.	.	17
Joué-s-Erdre	.	.	.	.	.	.	.	.	.	.	.	.	.	.	.	.	.	.	.	4	.	0	.	.	.	12	3	.	.	.	4	24
Nort	.	.	.	.	.	.	.	.	2	.	.	.	.	.	.	.	.	.	.	8	.	.	.	.	.	13	.	.	.	.	4	27
Nantes (Obs^re^)	.	.	.	.	.	.	.	0	2	1	.	.	.	.	.	.	.	.	.	3	.	1	.	.	5	0	0	.	.	1	0	13
Cordemais	.	.	.	.	.	.	.	.	3	2	.	.	.	.	.	.	.	.	.	1	.	2	.	.	.	10	.	6	.	.	2	25
Savenay (E. N.)	3	.	.	.	.	.	.	0	7	1	.	.	.	.	.	.	.	.	0	0	1	0	.	.	9	0	0	1	.	.	5	28
Saint-Nazaire	3	.	.	.	.	.	.	0	4	1	0	.	.	.	.	.	.	.	.	0	.	.	.	.	.	3	.	.	.	.	4	16
Bassin de la Loire inférieure, rive gauche; bassin de la Sèvre nantaise.																																
Secondigny	.	.	.	.	.	.	.	.	11	.	.	.	.	.	.	.	.	.	.	3	.	.	.	.	.	7	1	.	.	.	.	22
Parthenay (E. N.)	9	.	.	.	.	.	.	.	.	10	9	1	.	.	.	.	.	.	.	.	.	.	.	.	.	5	.	7	.	.	.	41
Bressuire	.	.	.	.	.	.	.	.	3	.	.	.	.	.	.	.	.	.	.	.	.	.	.	.	2	.	10	.	.	.	.	16
Puy-N.-Dame	.	0	.	.	.	.	.	0	2	2	3	0	.	.	.	.	.	.	.	.	.	.	.	.	.	7	1	2	.	.	.	17
Gennes	.	.	.	.	.	.	.	.	.	.	5	.	2	.	.	.	.	.	.	4	.	.	.	.	.	7	3	4	.	.	.	25
Saint-Saturnin	.	1	.	.	.	.	.	.	.	3	5	4	.	.	.	.	.	.	.	7	.	.	.	.	.	.	.	.	2	.	.	22
Les Gardes	.	.	.	.	.	.	.	2	2	4	.	.	.	.	.	.	.	.	.	4	.	1	.	.	5	3	0	.	.	.	1	22
Chalonnes	.	.	.	.	.	.	.	.	1	0	0	.	.	.	.	.	.	.	.	.	.	.	.	.	.	8	4	1	.	.	.	15
La Pommeraye	.	.	.	.	.	.	.	.	.	11	11	.	.	.	.	.	.	.	.	4	.	.	.	.	0	10	1	.	.	.	.	37
Chapelle-St-Florent	4	.	.	.	.	.	.	.	.	11	6	.	.	.	.	.	.	.	.	10	.	0	.	.	0	11	.	6	.	.	.	49
Champtoceaux	.	.	.	.	.	.	.	.	1	.	0	.	.	.	.	.	.	.	.	0	1	.	.	.	0	9	0	.	1	.	.	14
Les Herbiers	.	2	.	.	.	.	.	.	4	.	0	.	.	.	.	.	.	.	.	.	.	0	.	.	0	7	1	3	.	.	2	19
Montaigu	.	2	.	.	.	.	.	1	1	.	.	.	.	.	.	.	.	.	.	.	.	.	.	.	.	6	1	.	.	.	0	11
Clisson	8	.	.	.	.	.	.	.	.	1	3	.	.	.	.	.	.	.	.	1	.	.	.	.	.	3	.	.	.	.	.	16
BASSINS ENTRE LA LOIRE ET LA GIRONDE.																																
Bassins de la Vie, du Lay et de la Sèvre niortaise.																																
Ile d'Yeu	.	.	.	.	.	.	.	.	.	.	.	.	.	.	.	.	.	.	0	.	.	.	.	.	.	9	2	.	.	.	.	11
St-Gilles-s.-Vie	.	.	.	.	.	.	.	.	.	.	.	.	.	.	.	.	.	.	.	.	.	.	.	.	.	8	.	.	.	.	.	8
Les Sables d'Olonne	.	.	.	.	.	.	.	.	.	.	.	.	.	.	.	.	.	.	.	0	.	0	.	.	.	3	5	1	.	.	1	10
Roche-s.-Yon (E.N.)	.	.	.	.	.	.	.	.	2	3	9	.	.	.	.	.	.	.	.	.	.	.	.	.	.	7	2	.	1	.	1	25
La Châtaigneraie	.	.	.	.	.	.	.	.	.	.	.	.	.	.	.	.	.	.	.	.	.	.	.	.	.	4	.	8	.	.	.	12
Longèves	2	.	.	.	.	.	.	.	.	.	1	.	.	.	.	.	.	.	.	.	.	.	.	.	.	5	0	.	.	.	.	8
Luçon	.	.	1	.	.	.	.	.	.	.	1	.	.	.	.	.	.	.	.	.	.	.	.	.	.	0	6	.	.	.	.	9
Marans	.	.	.	.	.	.	.	.	.	.	.	.	.	.	.	.	.	.	.	.	.	.	.	.	.	5	1	5	.	.	.	11
Coulonges-s.-l'A.	4	.	.	.	.	.	.	.	2	.	.	.	.	.	.	.	.	.	.	.	.	.	.	.	.	9	.	.	.	.	.	14
Chantecorps	.	7	.	.	.	.	.	.	5	4	.	.	0	.	.	.	.	.	.	.	.	.	.	.	.	9	.	3	.	.	.	30
Viel-Pain (Pamproux)	.	.	.	.	.	.	.	.	29	4	.	.	1	.	.	.	.	.	.	.	.	.	.	.	1	2	.	.	.	.	.	37
La Couarde (Goux)	.	2	.	.	.	.	.	.	0	9	1	.	.	.	.	.	.	.	.	1	.	.	.	.	0	8	1	.	.	.	.	22
Niort	10	2	.	.	.	.	.	0	1	.	.	.	.	.	.	.	.	.	.	.	.	.	.	.	.	4	3	1	.	.	.	21
Fressines	.	.	.	.	.	.	.	.	.	13	2	.	.	.	.	.	.	.	.	.	.	.	.	.	.	7	2	7	.	.	.	31
Mauzé	6	.	.	.	.	.	.	.	1	3	1	.	.	.	.	.	.	.	.	.	.	.	.	.	.	6	4	.	.	.	.	21
Bazoin	11	.	.	.	.	.	.	.	.	5	2	1	.	.	.	.	.	.	.	.	.	.	.	.	.	4	1	1	.	.	.	25
La Rochelle (P. C.)	.	.	.	.	5	.	.	.	.	3	1	.	.	.	.	.	.	.	.	1	1	.	.	.	.	3	1	.	.	1	1	17

STATIONS.	1	2	3	4	5	6	7	8	9	10	11	12	13	14	15	16	17	18	19	20	21	22	23	24	25	26	27	28	29	30	31	TOTAL.
Bassin de la Charente.																																
Saint-Mathieu	3	.	.	42	10	.	.	.	.	5	13	.	.	.	.	.	.	.	.	.	13	4	.	.	.	6	.	12	.	.	.	109
Le Lac Français	2	1	.	.	2	22	.	.	2	1	.	0	.	.	.	.	.	.	.	0	.	4	.	.	.	6	3	2	.	.	.	45
Angoulême (P. C.)	.	.	.	.	.	15	.	.	.	5	.	.	.	.	.	.	.	.	.	2	.	2	.	.	.	4	2	2	.	.	.	32
Barbézieux	5	.	.	.	4	7	.	.	.	3	0	0	0	.	.	.	.	.	.	2	.	2	.	.	.	7	3	9	.	.	.	43
Jonzac	5	2	.	.	3	.	.	.	1	.	7	.	.	.	.	.	.	.	1	.	.	4	.	.	.	5	8	10	.	.	3	49
Cognac	.	.	.	.	4	.	.	1	1	0	.	.	.	.	.	.	.	.	1	.	1	.	.	.	5	3	7	.	.	.	1	24
Aigre	.	.	.	.	.	10	.	.	.	.	13	2	.	.	.	.	.	.	.	3	.	.	.	.	.	.	7	.	.	.	.	35
Ruffec	8	.	.	.	.	2	.	.	.	6	1	.	.	.	.	.	.	.	.	2	.	1	.	.	.	.	3	.	.	.	.	23
La Brousse	.	.	.	.	.	.	.	2	12	1	.	0	.	.	.	.	.	.	.	1	.	1	.	.	2	5	4	.	.	.	0	28
Les Fosses	.	.	.	.	.	.	.	.	3	7	.	.	.	.	.	.	.	.	1	.	.	0	.	.	10	2	4	0	.	.	.	27
Villiers-en-Bois	3	.	.	.	.	.	.	.	3	12	3	.	.	.	.	.	.	.	.	.	.	.	.	.	0	8	9	2	.	.	.	40
St-Jean-d'Angely	14	.	.	.	.	.	.	.	.	.	10	.	.	.	.	.	.	.	.	1	.	2	.	.	1	9	12	2	.	.	.	51
Saintes	.	.	.	.	.	.	.	.	4	1	2	.	.	.	.	.	.	.	.	.	.	.	.	.	.	.	5	7	.	.	.	19
Rochefort (Obs.)	.	.	.	.	.	.	.	.	11	.	.	.	.	.	.	.	.	.	.	3	.	.	.	.	4	3	5	.	.	.	1	27
Ile d'Aix	3	.	.	.	.	.	.	.	8	.	1	.	.	.	.	.	.	.	.	7	.	3	.	.	.	4	1	.	.	.	.	27
Chassiron	.	.	.	.	1	3	.	.	2	.	.	.	.	.	.	.	.	.	.	2	.	.	.	.	.	4	1	1	.	.	.	14
BASSIN DE LA GIRONDE.																																
Bassin de la Dordogne.																																
Ussel (P. C.)	5	1	.	1	6	7	.	5	2	0	.	1	.	.	.	.	.	.	.	10	0	.	.	.	.	8	4	7	0	.	.	57
Aurillac (E. N.)	4	.	.	.	14	22	.	.	0	1	14	.	1	.	.	0	.	.	.	10	.	8	.	.	.	4	5	5	1	.	.	90
Argentat	5	.	.	.	4	.	.	.	.	4	3	.	.	.	.	.	.	.	4	.	.	.	.	.	.	5	.	.	.	.	.	25
Beaulieu	1	.	.	.	2	3	.	.	.	.	.	1	.	.	.	.	.	.	.	9	.	.	.	.	.	7	.	10	.	.	.	33
Saint-Céré	5	.	.	.	3	3	.	.	.	.	.	2	.	.	.	.	.	.	.	8	.	.	.	.	.	6	5	5	.	.	.	37
La Tronquière	.	.	.	.	7	.	.	.	2	.	10	.	.	.	.	.	.	.	1	6	.	5	.	.	.	10	12	4	.	.	.	57
Gramat	.	.	.	.	6	7	.	.	.	.	.	.	.	.	.	.	.	.	.	5	.	.	.	.	.	4	12	3	.	.	.	37
Frayssinet	.	.	.	.	12	1	.	.	1	.	.	.	.	.	.	.	.	.	.	8	.	6	.	.	.	4	6	.	.	.	.	38
Martel	.	.	.	.	5	3	.	.	.	.	.	.	.	.	.	.	.	.	.	10	.	3	.	.	.	7	8	.	.	.	.	36
Vayrac	.	.	.	.	6	.	.	.	.	.	.	.	.	.	.	.	.	.	8	.	.	4	.	.	.	.	7	.	.	.	.	25
Tulle (P. C.)	11	.	.	.	7	6	.	.	3	6	.	0	.	.	.	.	.	.	.	16	.	3	.	.	.	7	9	9	1	.	0	78
Brive (P. C.)	3	.	.	.	2	6	.	.	1	9	.	1	.	.	.	.	.	.	.	12	.	2	.	.	.	6	5	2	1	.	.	50
Blanzaguet	4	.	.	.	.	.	.	.	.	2	.	.	.	.	.	.	.	.	.	.	.	.	.	.	.	1	.	.	.	.	.	7
Chalais	3	.	.	.	2	1	.	.	1	4	.	.	1	.	.	.	.	.	.	2	.	3	.	.	.	2	3	19	.	.	.	42
Montguyon	.	.	.	2	3	.	.	.	.	12	4	.	.	.	.	.	.	.	.	.	2	.	.	.	.	1	5	8	.	.	1	38
Les Églisottes	13	.	.	3	7	8	.	.	.	2	6	.	.	.	.	.	.	.	.	4	.	.	.	.	.	.	.	16	.	.	.	58
Coutras	11	.	.	1	3	.	.	.	.	.	.	9	.	.	.	.	.	.	.	11	.	0	.	.	.	.	0	14	.	.	.	50
Lussac	14	.	.	1	3	3	.	.	.	1	2	.	.	.	.	.	.	.	.	12	.	1	.	.	.	4	4	4	.	.	.	50
Cavignac	1	.	.	.	9	1	.	.	1	5	0	3	.	.	.	.	.	.	.	2	.	5	.	.	.	3	4	7	.	.	.	41
Bassin du Lot.																																
Le Bleymard	.	.	.	.	10	24	.	.	.	3	4	2	.	.	.	21	.	.	.	23	2	2	.	.	.	3	.	1	3	.	.	99
Bagnols	.	.	.	.	5	29	.	.	.	2	5	3	.	.	.	16	.	.	.	22	.	5	.	.	.	4	1	.	.	.	.	92
Montmirat	1	.	.	.	6	34	.	.	.	4	.	.	.	.	.	2	.	.	.	15	.	6	.	.	.	3	.	.	3	.	.	74
Mende (P. C.)	.	.	.	.	5	16	.	.	.	.	.	7	.	.	.	.	.	.	.	12	.	.	.	.	.	12	.	.	2	.	.	54
Marvéjols	3	.	.	.	8	14	.	.	.	2	1	1	.	.	.	.	.	.	.	8	11	1	.	.	.	2	1	1	.	.	.	53
Cam-de-la-Roche	.	.	.	.	17	11	.	.	.	2	2	.	.	.	.	3	.	.	.	24	9	5	.	0	.	.	1	3	.	.	.	77

STATIONS.	1	2	3	4	5	6	7	8	9	10	11	12	13	14	15	16	17	18	19	20	21	22	23	24	25	26	27	28	29	30	31	TOTAL.
Bassin du Lot (suite).																																
St-Chély-d'Apcher.	3	3	4	.	14	21	3	.	.	2	8	3	2	.	.	.	.	.	.	8	3	7	.	.	.	4	.	10	.	.	.	95
Nasbinals	9	.	.	.	3	29	7	.	.	.	2	4	.	.	.	.	.	.	.	.	.	7	.	.	.	5	.	4	15	.	.	85
Espalion	.	.	.	.	25	23	.	.	.	.	.	10	.	.	.	.	.	.	.	5	.	.	.	.	.	3	.	6	6	.	.	78
Entraygues	30	16	.	.	15	12	.	.	.	.	.	6	.	.	.	.	.	.	.	7	.	.	.	.	.	6	.	12	.	.	.	104
Figeac (S. hy.)	.	.	.	.	13	2	.	.	.	.	15	.	.	.	.	.	.	.	.	.	.	2	.	.	3	.	18	.	.	.	3	56
La Capelle-M	.	.	.	.	15	.	.	.	.	.	8	4	.	.	.	.	.	.	.	.	.	5	.	.	.	8	15	.	.	.	1	56
Livernon	.	.	3	.	11	.	.	.	.	.	2	.	.	.	.	.	.	.	1	7	.	3	.	.	.	2	5	.	.	.	.	34
Limogne	.	.	.	.	30	20	.	.	.	.	2	.	.	.	.	.	.	.	.	4	.	10	.	.	.	.	4	.	.	.	.	70
Saint-Géry	.	.	.	8	18	.	.	.	.	.	.	.	.	.	.	.	.	.	5	3	.	7	.	.	.	4	2	.	.	.	.	47
Lauzès	.	.	.	.	1	6	.	.	.	.	.	.	.	.	.	.	.	.	.	7	.	8	.	.	.	2	2	.	.	.	.	26
Cahors (P. C.)	8	.	.	.	11	16	.	.	.	.	.	.	.	.	.	.	.	.	.	11	4	4	.	.	.	3	.	4	.	.	.	61
Puy-l'Évêque	.	.	.	.	9	7	.	1	.	.	.	.	.	.	.	.	.	.	14	2	.	1	.	.	.	1	2	.	.	.	.	37
Fumel	4	.	.	.	6	17	.	.	0	.	.	5	0	.	.	.	.	.	.	10	.	6	.	.	.	.	8	.	.	.	0	56
Montflanquin	10	.	.	.	20	8	.	.	.	.	.	.	.	.	.	.	.	.	.	.	.	2	.	.	.	.	6	.	.	.	1	47
Villeneuve (P. C.)	.	.	.	.	16	.	.	.	1	.	.	5	.	.	.	.	.	.	.	9	0	2	.	.	.	2	2	8	.	.	.	45
Monclar-d'A	19	.	.	.	14	2	.	.	.	.	.	5	.	.	.	.	.	.	.	4	.	.	.	.	.	.	6	3	.	.	.	54
Bassins du Tarn et de l'Aveyron.																																
Pont de Montvert	.	.	.	.	3	.	.	.	.	9	.	.	.	.	.	.	.	.	.	15	8	.	.	.	.	8	.	4	.	.	.	47
Florac	4	.	.	.	9	.	.	.	.	.	.	8	.	.	.	.	.	.	.	13	.	.	.	.	.	.	.	.	.	.	.	34
Cassagnas	.	.	.	.	3	4	.	.	.	11	2	.	.	.	.	1	.	.	.	25	8	2	.	.	.	.	.	2	.	.	.	58
Meyrueis	7	.	.	.	8	2	.	.	.	.	.	.	.	.	.	1	.	1	.	12	2	3	.	.	.	.	.	5	.	.	.	42
Col du Marquairès	1	.	.	.	2	8	.	.	.	.	3	.	.	.	.	5	.	.	.	27	.	1	.	.	.	1	.	2	.	.	.	50
Massegros	.	.	.	.	6	.	9	.	.	.	.	.	.	.	.	.	.	.	.	.	.	.	.	.	.	2	.	.	15	.	.	32
Millau	.	.	.	7	.	.	.	.	5	.	.	.	.	.	.	.	.	.	4	.	.	.	.	.	.	1	5	.	.	.	2	24
La Cavalerie	.	.	.	.	2	.	.	.	.	6	.	.	.	.	.	.	.	.	.	14	.	.	.	.	.	0	5	1	.	.	.	29
Saint-Affrique	8	.	.	.	6	2	3	.	.	2	.	11	.	.	.	.	.	.	.	2	.	1	.	.	.	.	2	4	2	.	.	43
Le Cabaretou	.	.	.	.	12	15	.	.	.	10	8	.	.	.	.	10	.	.	4	.	.	10	.	.	.	.	.	.	.	.	.	69
Le Soulié	8	4	.	.	.	13	17	.	3	1	.	4	.	.	.	4	.	.	.	.	.	.	.	.	.	.	9	13	.	.	.	76
La Salvetat-d'A	5	.	.	.	18	30	7	.	3	2	9	1	.	.	.	9	.	.	.	18	.	3	.	.	.	1	5	.	.	.	.	111
Pradelles-Cabardès	9	.	.	.	21	9	.	0	.	.	.	8	3	.	.	1	.	.	.	2	.	2	5	.	.	1	.	2	2	.	.	67
Castres	0	.	.	.	19	21	5	.	.	.	.	6	.	.	.	9	.	.	.	1	.	3	.	.	.	2	.	2	.	.	.	67
Alban	47	.	.	.	.	13	.	.	.	.	15	.	.	.	.	.	.	.	.	18	6	.	.	.	5	8	7	.	4	.	.	123
Villefranche-d'Av.	5	.	.	.	14	5	1	.	.	.	.	13	.	.	.	.	.	.	.	6	1	6	1	.	.	2	1	4	2	.	.	61
Naucelle	12	.	.	.	4	25	9	.	2	.	.	9	.	.	.	.	.	.	.	6	5	2	1	.	.	5	.	10	.	.	.	89
Carmaux	22	.	.	.	4	13	.	.	3	2	.	7	.	.	.	.	.	.	.	3	.	10	.	.	.	2	.	9	1	.	.	76
Cordes	12	.	.	.	6	18	.	.	0	.	.	7	.	.	.	.	.	.	.	4	.	4	.	.	.	2	.	6	.	.	.	59
Albi (P. C.)	7	.	.	.	3	23	.	.	.	7	3	.	.	.	.	1	.	.	.	4	.	6	.	.	.	2	3	.	.	.	.	58
Lavaur	.	.	.	.	7	5	.	.	.	5	.	18	.	.	.	6	.	.	.	4	.	1	.	.	.	.	1	0	.	.	.	47
Montauban (E. N.)	2	.	.	2	17	2	.	.	1	.	3	.	29	.	.	.	.	.	.	11	.	6	.	.	.	1	1	.	.	.	.	75
Caylus	.	.	.	.	11	12	.	.	.	.	.	6	.	.	.	.	.	.	.	5	.	.	.	.	.	4	4	.	.	.	0	43
Lalbenque	.	.	.	.	25	6	.	.	.	.	.	.	.	.	.	.	.	.	.	.	.	2	.	.	.	.	4	.	.	.	.	37
Castelnau	2	.	.	.	17	4	.	.	.	.	.	.	.	.	.	.	.	.	.	.	.	2	.	.	.	.	3	.	.	.	.	28
Bassin de la Garonne, cours supérieur, et affluents des Pyrénées.																																
Belesta	.	.	.	16	.	10	9	.	12	10	14	14	11	.	.	13	.	.	.	16	14	12	.	.	.	.	11	8	12	.	.	182
Mirepoix	.	.	.	.	.	11	8	.	5	.	3	16	9	.	.	.	.	.	3	11	2	7	.	.	.	3	.	.	.	.	.	78

STATIONS.	1	2	3	4	5	6	7	8	9	10	11	12	13	14	15	16	17	18	19	20	21	22	23	24	25	26	27	28	29	30	31	TOTAL.
Bassin de la Garonne, cours supérieur, et affluents des Pyrénées (suite).																																
Foix (E. N.).....	.	0	15	.	.	14	8	.	11	4	5	8	2	.	.	8	.	.	.	22	1	13	.	.	.	2	0	4	.	.	.	117
Royat.....	.	.	.	.	9	30	10	.	1	.	6	15	2	.	.	2	.	.	.	5	8	3	.	.	.	4	.	.	.	.	.	96
Izaut-de-l'Hôtel...	.	1	3	.	.	34	12	.	7	.	7	11	2	.	.	12	.	.	.	13	4	14	.	.	.	4	.	2	.	.	.	126
Rieumes.....	.	1	.	.	18	16	11	.	2	5	.	3	4	.	.	15	.	.	.	12	.	6	.	.	.	.	3	6	.	.	.	102
Toulouse (Obs.)...	.	.	.	33	7	1	.	.	1	.	.	.	2	.	.	12	.	.	.	17	1	7	.	.	.	0	1	1	.	.	.	85
Bassin de la Garonne (R. G.) au-dessous de Toulouse; bassins du Gers et de la Baïse; bassin de la Gironde.																																
Lannemezan.....	1	1	2	2	14	43	3	.	1	1	2	3	.	1	.	2	.	.	.	2	7	1	.	.	.	1	.	.	.	.	.	86
Castelnau-Magnoac.	.	.	3	18	26	18	.	.	.	8	4	4	.	.	.	9	.	.	.	3	.	8	.	.	.	.	0	.	.	.	1	102
Miélan.....	5	.	2	.	6	8	11	.	2	0	19	.	1	.	.	9	.	.	.	9	6	18	.	.	.	3	5	3	.	.	.	107
Masseube.....	1	.	3	.	11	22	25	.	1	1	10	1	1	.	.	7	.	.	.	8	.	6	.	.	.	3	1	4	.	.	.	105
Lombez.....	.	.	.	.	10	11	13	.	3	8	6	.	6	.	.	10	.	.	.	16	.	4	.	.	.	1	.	2	.	.	.	90
Auch (P. C.).....	10	.	2	.	5	10	10	.	8	1	1	3	.	.	.	1	.	.	.	10	.	7	.	.	.	1	.	9	.	.	.	78
Canals.....	1	.	.	.	16	11	.	5	.	.	.	.	6	.	.	.	.	.	8	18	5	.	.	.	2	.	6	.	.	.	.	78
Beaumont.....	2	.	1	.	7	24	5	.	2	.	0	.	.	1	.	1	.	.	.	6	.	4	.	.	.	2	.	7	.	.	.	63
Vic-Fézensac.....	13	.	5	.	13	16	9	.	.	2	.	.	.	.	.	.	.	.	4	6	4	.	.	.	.	.	2	.	.	.	.	74
Eauze.....	.	.	.	14	22	.	.	4	.	.	.	.	.	.	.	.	.	.	9	.	6	.	.	.	4	.	10	.	.	.	.	69
Condom.....	1	.	5	0	9	25	1	.	5	.	.	4	.	.	.	.	.	.	.	7	.	4	.	.	.	1	0	11	.	.	.	74
Lectoure.....	1	.	2	.	7	35	5	.	3	.	.	2	.	.	.	.	.	.	.	4	.	3	.	.	.	.	.	8	.	.	.	71
Montcuq..	5	.	.	.	40	.	.	.	.	.	.	.	.	.	.	.	.	.	2	.	.	6	.	.	.	3	3	.	.	.	.	59
Agen (P. C.).....	.	.	1	.	11	.	.	1	.	.	2	.	.	.	.	.	.	.	5	.	1	2	.	.	.	1	5	1	.	.	.	30
Grignols.....	4	0	1	.	1	17	3	.	.	2	.	.	.	.	.	.	.	.	.	4	.	5	.	.	.	4	2	4	.	.	.	45
Col-de-Fer.....	.	.	.	.	19	17	.	.	.	2	.	.	.	.	.	.	.	.	.	4	.	2	.	.	.	5	6	.	.	.	2	56
Budos.....	2	2	.	.	1	30	1	.	2	0	.	.	.	.	.	.	.	.	.	3	1	2	.	0	.	4	5	11	.	.	.	62
La Sauve (E. N.)..	3	.	.	1	0	.	.	13	0	.	.	.	.	.	.	.	.	.	9	.	3	.	.	.	.	5	14	.	.	.	.	48
Floirac (Bordeaux)	8	1	.	1	6	7	.	.	0	4	.	.	0	0	.	.	0	.	.	11	0	2	.	0	0	7	10	11	0	.	2	69
Royan.....	.	.	.	.	.	.	.	.	5	.	6	.	.	.	.	.	.	.	.	2	.	.	4	.	.	2	11	1	.	.	.	31
La Coubre.....	1	.	.	.	.	5	.	.	5	.	1	.	.	.	.	.	.	.	.	3	.	1	.	.	.	1	7	1	.	.	.	25
BASSINS ENTRE LA GIRONDE ET LES PYRÉNÉES.																																
Petits bassins entre la Gironde et l'Adour.																																
Saint-Nicolas....	4	.	.	.	3	.	.	7	16	.	.	.	.	.	.	.	.	.	.	7	.	2	.	.	.	4	5	7	.	.	3	58
Hourtin.....	.	.	.	.	9	.	.	2	23	1	1	.	.	.	.	.	.	.	.	4	.	3	.	.	.	3	11	4	.	.	2	63
Moutchic.....	6	.	.	.	7	1	.	2	17	.	3	.	0	.	.	.	.	.	.	16	.	5	.	.	.	3	8	14	.	.	2	83
Le Porge.....	8	.	.	2	35	17	.	3	8	.	.	.	7	.	.	.	.	.	.	11	.	6	.	.	.	2	10	3	.	.	2	114
Arès.....	3	0	1	.	11	5	.	6	14	1	0	.	1	.	.	.	.	.	.	27	.	5	.	.	0	3	9	12	.	.	2	100
Piquey.....	2	.	0	1	4	1	2	25	.	.	.	.	0	.	.	.	.	.	.	17	.	4	.	.	.	4	5	6	.	.	.	71
Audenge.....	4	.	.	.	2	3	.	7	10	.	.	.	.	.	.	.	.	.	.	10	5	5	.	.	.	.	5	5	.	.	.	55
La Salie.....	2	.	.	.	.	.	.	3	9	1	.	.	1	.	.	.	.	.	.	12	7	.	.	0	1	6	5	.	.	.	.	47
Arcachon (C. M.)..	0	.	.	3	5	9	2	2	10	.	.	.	.	.	.	.	.	.	.	15	.	4	.	.	.	5	4	4	.	.	4	66
Belin.....	8	0	.	1	.	3	7	1	7	5	0	.	0	.	.	.	.	.	.	16	0	6	.	.	.	6	12	9	.	.	.	82
Pissos.....	7	.	.	.	26	52	6	3	5	.	1	.	.	.	.	.	.	.	.	13	4	5	.	.	.	8	5	11	.	.	.	146
Bassin de l'Adour.																																
Pic du Midi (Obs^re).	3	.	4	.	2	41	15	2	2	5	12	3	1	.	2	19	.	.	2	10	1	44	.	.	.	2	1	3	.	.	.	173
Bagn.-de-Big. (M. Gandy).	2	0	11	45	14	63	2	.	.	3	4	.	.	.	.	3	.	.	11	7	.	20	.	.	.	3	.	3	.	.	.	190

STATIONS.	1	2	3	4	5	6	7	8	9	10	11	12	13	14	15	16	17	18	19	20	21	22	23	24	25	26	27	28	29	30	31	TOTAL.
Bassin de l'Adour (suite).																																
Lourdes	4	.	6	.	37	71	40	.	.	.	26	3	.	.	.	16	.	.	.	10	.	39	.	.	.	10	.	8	.	.	.	270
Peyranère	.	.	13	15	.	18	10	.	.	15	.	.	.	.	.	13	.	18	.	.	.	26	.	.	.	.	.	.	.	.	.	128
Gélan	.	.	9	34	6	20	.	.	3	6	14	.	.	.	13	.	.	.	11	4	11	9	.	.	.	6	.	.	.	.	.	146
Laruns	10	.	10	.	40	48	25	.	.	.	10	24	.	.	.	16	.	.	.	15	1	31	.	.	.	2	.	7	.	.	.	239
Bedous	.	.	10	.	30	45	18	3	.	13	10	.	.	.	.	.	7	.	.	27	29	34	2	2	.	4	.	.	.	.	.	234
Tarbes (P. C.)	.	.	15	.	33	33	27	.	.	3	5	2	.	.	31	.	.	.	.	15	.	8	.	.	.	2	3	3	.	.	1	181
Maubourguet	.	.	5	.	18	12	.	1	.	.	.	.	.	.	4	1	.	.	14	.	7	.	.	.	.	5	6	.	.	.	.	73
Lescar (E. N.)	5	.	22	.	55	63	.	.	.	.	.	.	.	.	.	.	.	.	.	.	.	.	.	.	.	8	9	.	.	.	.	162
Pau (gare)	.	9	.	11	22	17	.	1	1	26	14	.	.	.	11	.	.	.	11	14	12	2	.	.	4	2	4	.	.	.	.	161
Oloron	7	.	.	.	26	31	26	.	.	2	10	2	.	.	.	20	.	.	.	10	3	24	.	.	.	3	2	9	.	.	.	175
Mauléon	.	7	18	.	3	.	4	6	7	11	3	.	.	.	.	.	7	2	.	.	13	31	.	.	.	5	.	.	.	.	.	117
St-J.-Pied-de-Port	2	3	4	15	17	43	7	14	6	8	.	.	.	.	11	2	.	.	21	17	26	.	.	.	2	1	19	.	.	.	.	218
Orthez	4	.	4	3	11	11	.	.	.	.	2	6	.	.	.	.	.	.	.	12	8	14	.	.	.	5	2	10	.	.	.	92
Riscle	6	.	4	1	7	11	8	.	1	.	.	.	0	.	.	.	.	.	.	12	.	8	.	.	.	.	2	6	.	.	.	65
Cazaubon	14	.	.	1	21	13	6	.	0	.	0	.	.	.	.	.	.	.	.	18	.	7	.	.	.	4	0	12	.	.	.	97
Mont-de-Marsan	.	.	.	2	10	8	3	1	1	.	.	.	.	.	.	.	.	.	.	12	.	6	.	.	.	2	6	.	.	.	.	52
Saint-Sever	6	.	.	1	5	4	10	1	5	.	1	.	.	.	.	.	.	.	.	8	.	6	.	.	.	3	2	6	.	.	.	59
Tartas	9	.	.	.	4	13	6	.	14	2	0	.	.	.	.	.	.	.	.	1	2	5	1	.	.	2	2	10	.	.	.	72
Dax (P. C.)	7	.	0	.	7	3	.	.	.	13	5	.	1	.	.	0	.	.	.	8	13	.	.	.	.	.	16	.	.	.	.	73
Bayonne	30	1	5	7	3	5	.	10	22	12	9	2	2	.	2	.	.	.	1	16	12	9	.	.	.	18	29	10	.	.	2	207
Biarritz (Sém.)	30	6	7	.	7	5	3	17	10	8	19	6	4	.	.	3	.	.	.	5	11	9	1	3	.	2	26	25	3	.	.	210

VERSANT DE LA MÉDITERRANÉE.

BASSINS ENTRE LES PYRÉNÉES ET LE RHÔNE.

Bassins du Tech, de la Tet et de l'Agly.																																
Col de la Quillianc	.	.	.	.	3	.	.	12	.	6	.	.	.	.	.	4	.	3	4	2	.	6	.	.	.	9	2	.	.	.	.	51
Montlouis (C. M.)	5	.	.	.	.	8	.	5	.	7	2	.	.	.	.	6	.	.	15	1	.	.	.	.	.	.	19	.	.	.	.	69
Prats-de-Mollo	15	.	.	.	4	.	.	21	.	6	.	.	.	.	.	4	.	.	24	10	.	.	.	.	.	22	18	.	.	.	.	124
Céret	.	.	.	.	3	.	.	2	1	.	.	.	.	.	.	.	.	.	18	6	.	.	.	.	.	17	8	.	.	.	.	55
Vernet-les-Bains	5	.	.	.	.	5	.	.	2	.	14	.	.	.	.	3	.	.	.	15	4	2	.	.	.	.	.	8	.	.	.	58
Prades	5	.	.	.	.	.	.	.	3	.	2	.	.	.	.	2	.	.	.	22	3	2	.	.	.	.	.	6	.	.	.	45
Cômes	.	.	.	.	.	.	.	.	3	1	.	.	.	.	.	2	.	.	1	.	.	.	.	.	.	.	.	.	.	.	.	7
Vira	.	.	7	.	5	5	.	.	5	4	5	7	.	.	3	.	.	.	7	.	3	4	.	.	.	3	3	.	.	.	.	61
Caudiès-de-St-Paul	.	.	4	.	.	.	.	1	.	3	2	10	.	.	.	1	.	.	1	.	.	.	.	.	.	1	2	1	.	.	.	26
Perpignan (Obsre)	.	.	.	.	0	.	.	2	1	0	.	.	.	.	.	0	.	.	12	3	.	0	.	.	.	.	0	0	.	.	.	19
Estagel (C. M.)	.	.	10	.	2	.	.	.	.	.	.	.	.	.	.	.	.	.	.	6	.	.	.	.	.	.	.	.	.	.	.	18
Palairac																																30
Le Barcarès	.	.	.	.	.	1	.	.	.	.	.	.	.	.	.	0	.	7	.	2	.	2	.	.	.	.	.	.	.	.	.	12
Port-Vendres	.	.	.	.	.	3	.	.	.	.	.	.	.	.	.	.	.	.	.	21	1	1	.	.	.	.	3	1	.	.	.	30
Cap Béar (phare)	.	.	.	.	4	4	.	.	.	.	.	.	.	.	.	.	.	.	.	19	.	.	.	.	.	.	2	.	.	.	.	29
Banyuls	1	.	.	.	.	7	.	.	1	.	.	.	.	.	.	.	.	.	.	31	2	1	.	.	.	.	11	2	.	.	.	56
Bassin de la Sègre.																																
Col de Puymorens	.	.	.	.	2	10	.	.	.	7	4	31	.	.	.	.	13	6	18	.	.	20	.	.	.	.	15	.	.	.	.	126
Angoustrine	.	.	.	.	10	.	.	7	.	6	.	.	.	.	.	8	.	.	11	8	.	4	.	.	.	.	2	.	.	.	.	56
Bourg-Madame	.	.	.	.	3	3	.	3	.	5	.	.	.	.	.	10	.	.	11	9	.	.	.	.	.	.	.	.	.	.	.	44

STATIONS.	1	2	3	4	5	6	7	8	9	10	11	12	13	14	15	16	17	18	19	20	21	22	23	24	25	26	27	28	29	30	31	TOTAL.
Bassin de l'Aude.																																
Le Bousquet																																92
Mérial																																123
Espezel																																93
Les Fanges																																99
Monthaut (h. b.)																																82
Monthoumet																																28
Montlaur																																20
Moux																																7
Barbaira																																49
Carcassonne (E.N.)	0	.	.	.	2	6	0	.	2	2	7	.	1	.	.	.	.	.	1	7	1	1	.	.	.	1	2	.	.	.	.	33
Lasbordes																																43
La Loubatière																																117
Lespinassière (Salettes)																																99
Caunes (h. b.)																																20
Estagnol																																82
Bassins de l'Orb, de l'Hérault, du Lez et du Vidourle.																																
Saint-Pons	.	.	.	.	36	16	.	.	.	15	3	.	.	.	.	3	.	.	.	.	.	4	.	.	.	.	.	.	.	.	.	77
Saint-Gervais	.	.	.	.	.	12	9	.	.	.	.	.	3	.	.	.	.	.	.	.	.	.	.	.	.	.	.	.	.	.	.	24
Bédarieux	.	.	.	.	3	8	.	.	.	.	.	.	.	.	.	.	.	.	.	23	.	.	.	.	.	.	.	.	.	.	.	34
L'Escandolgue	.	.	.	.	5	.	.	.	.	8	.	.	.	.	.	.	.	.	.	14	.	.	.	.	.	.	.	.	.	.	.	27
Lodève	.	.	.	.	.	2	.	.	.	11	.	.	.	.	.	2	.	.	17	.	.	.	.	.	.	.	.	.	.	.	.	32
Le Caylar	.	.	.	.	18	.	.	.	.	4	.	.	.	.	.	.	.	.	.	.	.	.	.	.	.	.	.	.	.	.	.	22
Blandas	.	.	.	.	.	24	.	.	.	3	3	.	.	.	.	6	.	.	.	12	6	.	.	.	.	.	.	.	.	.	.	54
Le Vigan	.	.	.	.	21	3	.	.	.	.	.	.	.	.	.	.	.	.	.	.	.	.	.	.	.	.	2	.	.	.	.	26
Valleraugue	.	.	.	.	.	12	.	.	6	18	.	.	.	.	.	.	.	.	24	.	.	.	.	.	.	.	.	.	.	.	.	60
Saint-Bauzille	.	.	.	.	.	5	.	.	.	10	.	.	.	.	.	3	.	.	.	26	1	3	.	.	.	.	.	.	.	.	.	48
Nîmes (E. N.)	.	.	.	.	.	.	.	.	.	.	.	.	.	.	.	6	.	.	.	29	.	0	.	.	.	.	.	.	.	.	.	35
Lunel	.	.	.	.	.	.	.	.	.	.	.	.	.	.	.	.	.	.	.	22	.	.	.	.	.	.	.	.	.	.	.	22
Montpellier (E. N.)	.	.	.	.	.	0	0	.	.	0	0	.	.	.	.	1	.	.	.	12	.	4	.	.	.	.	0	.	.	.	.	17
St-Mathieu-de-Trév.	.	.	.	.	.	.	.	.	.	31	.	.	.	.	.	.	.	.	32	.	.	.	.	.	.	.	.	.	.	.	.	63
Plateau-de-Valène	.	.	.	.	.	.	.	.	.	.	.	.	.	.	.	.	.	.	30	.	.	10	.	.	.	.	.	.	.	.	.	40
Gignac	.	.	.	.	.	.	.	.	.	5	.	.	.	.	.	.	.	.	.	20	15	.	.	.	.	.	.	.	.	.	.	40
Cette (P. C.)	.	.	.	.	.	.	1	.	.	.	3	.	.	.	.	1	.	.	.	3	.	1	.	.	.	.	.	.	.	.	.	9
Agde	.	.	.	.	.	.	.	.	.	.	.	.	.	.	.	.	.	.	.	5	.	.	.	.	.	.	.	.	.	.	.	5
Béziers	.	.	.	.	.	.	.	.	.	4	1	.	.	.	.	.	.	.	.	1	.	.	.	.	.	.	.	.	.	.	.	6
Capestang	.	.	.	.	.	.	.	.	.	4	2	.	.	.	.	.	.	.	.	.	.	.	.	.	.	.	.	.	.	.	.	6
BASSIN DU RHÔNE.																																
Bassin de la Saône supérieure.																																
Miellin	.	4	2	.	2	2	.	.	2	0	4	7	3	.	.	.	.	.	.	1	3	1	5	5	0	11	7	17	7	.	.	83
Belfahy	0	5	0	.	2	5	.	.	3	.	.	2	3	1	.	.	.	.	.	1	.	1	5	4	.	16	5	6	8	.	.	66
Quers	.	.	.	.	5	1	.	.	.	.	3	3	.	.	.	.	.	.	.	5	3	4	.	6	5	6	5	7	6	.	.	60
Plancher-les-M.	1	7	0	.	1	11	.	.	1	.	0	6	2	0	.	3	.	.	.	1	3	1	2	4	0	6	15	3	12	.	.	79
Villersexel	.	.	.	.	7	1	.	.	.	20	3	2	.	.	.	.	.	.	.	2	2	3	2	4	10	2	16	7	.	.	4	85
Montbozon	.	.	.	.	.	3	9	.	.	.	5	8	3	.	.	1	.	.	.	1	1	3	5	2	.	6	3	9	3	.	.	62
Marnay	8	.	.	0	.	9	0	.	.	2	4	15	1	.	.	.	.	.	.	9	1	.	7	2	1	5	3	15	3	.	.	84
Chaumercenne	.	.	.	.	11	.	.	.	.	2	5	2	.	.	.	.	.	.	.	11	.	0	.	.	.	13	3	4	.	.	.	50

STATIONS.	1	2	3	4	5	6	7	8	9	10	11	12	13	14	15	16	17	18	19	20	21	22	23	24	25	26	27	28	29	30	31	TOTAL.
Bassin de la Saône supérieure (suite).																																
Fouvent-le-Bas...	5	12	.	5	1	.	.	.	.	23	2	1	.	.	.	.	.	.	.	23	.	0	.	.	.	8	6	.	.	.	.	87
Vesoul (Obs.).....	0	.	.	.	1	5	.	.	0	3	13	2	3	.	.	.	.	.	.	2	5	1	4	1	.	6	1	8	4	.	.	59
Conflandey.....	.	4	.	2	.	.	.	.	8	11	2	4	.	.	1	.	.	1	.	7	.	5	4	2	9	8	.	.	.	.	4	72
Saint-Remy.....	.	.	5	1	.	.	.	.	3	2	4	3	.	.	.	.	.	.	5	6	3	10	6	.	16	6	4	1	.	.	.	75
Plombières.....	.	.	.	10	1	.	.	.	0	0	3	1	.	.	.	.	.	.	.	6	0	14	.	11	.	10	5	2	.	.	.	63
Vioménil.....	3	.	.	.	0	.	.	.	1	.	5	6	3	.	.	.	.	.	.	6	6	5	7	.	4	6	5	7	.	.	.	64
Fontenoy-le-Chât..	1	.	.	2	2	1	.	.	.	1	1	4	0	.	.	.	.	.	.	3	4	2	3	.	2	9	3	3	.	.	.	41
Montdoré.....	.	.	.	.	2	.	.	.	.	.	1	1	.	.	.	.	.	.	.	5	2	.	13	6	.	7	3	6	.	.	.	46
Villars-le-Pautel ..	.	.	.	1	1	.	.	3	1	1	1	1	0	.	.	.	.	.	.	17	.	2	.	1	.	7	3	.	.	.	.	39
Bourbonne-les-B..	5	3	6	5	.	4	.	.	.	.	3	4	2	4	.	.	.	1	4	5	7	2	2	.	.	9	12	8	.	.	.	91
Charmoy.....	11	.	7	14	.	.	.	.	.	.	.	3	5	2	.	.	.	.	.	6	5	4	1	.	.	11	2	4	.	.	.	65
Jussey.....	.	.	.	1	1	.	.	1	1	2	1	0	.	.	.	.	.	.	.	19	.	2	.	1	.	8	2	.	.	.	.	43
Chalindrey.....	7	.	.	2	.	.	.	.	.	.	3	5	.	.	.	.	.	.	.	7	.	5	.	1	.	16	1	4	.	.	.	53
Villegusien.....	.	.	3	.	.	.	.	.	.	4	2	.	.	.	.	.	.	.	7	.	4	.	.	1	.	12	3	.	.	.	.	36
Vaux-s.-Aubigny..	1	4	9	.	3	.	.	.	.	2	1	1	.	.	.	.	.	.	8	.	3	.	.	.	11	4	.	.	.	.	.	47
Is-sur-Tille.....	.	7	.	8	4	.	.	.	.	9	10	.	.	.	.	.	.	.	.	8	.	.	.	.	.	8	4	.	.	.	.	59
Saussy.....	.	25	.	3	2	.	.	.	.	5	6	.	.	.	.	.	.	.	.	4	.	3	.	.	.	2	15	.	.	.	.	65
St-Seine-l'Abbaye.	.	7	2	0	.	3	.	.	2	.	0	7	.	.	.	.	.	.	.	6	.	3	.	.	.	14	3	3	.	.	.	51
Dijon (P. C.).....	.	1	.	4	2	.	.	.	1	0	14	.	.	.	.	.	.	.	.	9	2	.	.	.	.	6	1	.	.	.	.	40
Vonges (Poudrie)..	1	.	.	.	1	5	.	.	.	.	19	13	2	.	.	.	.	.	.	11	.	1	.	.	.	5	.	13	.	.	.	69
Bassin de la Saône inférieure, au-dessous du confluent du Doubs.																																
Beaune.....	.	2	.	.	5	.	.	1	.	0	8	.	.	.	.	.	.	.	.	12	.	2	.	.	.	4	1	.	.	.	.	36
Lons-le-Saunier (E.N.)...	.	.	.	1	7	.	17	1	0	6	36	3	0	.	.	1	.	.	.	8	2	1	0	0	.	15	3	22	.	.	.	124
Bourg (E. N.)....	5	.	3	.	36	.	.	.	.	.	15	.	.	.	24	.	.	.	.	14	.	2	.	.	.	.	3	14	.	.	.	116
Les Écharmeaux..	4	.	.	9	14	11	6	.	.	5	7	14	8	.	.	7	.	.	.	16	8	4	9	.	4	7	4	9	4	.	.	150
Belleville.....	.	11	.	4	19	9	1	.	.	4	.	3	7	.	.	13	.	.	.	9	6	5	14	.	.	.	2	7	.	.	.	114
Tarare.....	9	1	6	6	14	6	6	.	.	2	12	5	1	.	.	.	.	.	.	23	1	3	6	.	.	7	.	5	.	.	.	113
Mont-Verdun.....	.	19	.	9	10	5	.	.	.	.	2	3	4	.	.	7	.	.	.	.	20	3	10	.	.	2	.	11	.	.	.	105
L'Arbresle.....	21	.	.	8	10	3	6	.	1	5	1	2	6	.	.	6	.	.	.	30	.	5	6	.	.	4	.	4	1	.	.	119
Ste-Foy-l'Argent..	9	12		20	11	2	11	.	.	9	5	.	.	.	.	9	.	.	.	11	6	3	.	.	.	.	.	2	.	.	.	110
Bassin du Doubs.																																
Belfort (Château)..	1	1	.	.	5	.	.	5	0	0	11	1	0	.	0	.	.	.	.	4	0	1	.	1	.	10	1	4	.	.	.	46
Héricourt.....	.	.	.	.	4	6	.	2	3	.	8	.	.	.	.	.	.	.	.	5	.	.	.	.	.	11	9	10	.	.	.	59
Ft-de-Montfaucon..	4	.	.	.	.	.	.	.	6	2	9	5	.	.	13	.	.	.	7	3	3	4	4	.	3	5	12	10	.	.	2	92
Besançon (Obs.)..	5	.	.	0	8	4	.	.	.	0	11	2	2	.	0	3	.	.	.	5	.	2	.	2	.	7	3	24	.	.	.	78
Chailluz.....	.	.	.	.	.	2	2	.	.	.	7	.	.	.	.	.	.	.	.	.	2	.	2	.	.	.	3	.	7	.	.	25
Ornans.....	.	.	.	.	.	.	.	.	.	3	7	9	10	.	.	3	.	.	.	.	5	3	4	.	.	7	15	14	9	.	.	89
Salins.....	3	.	.	.	6	10	.	.	.	.	16	8	4	.	.	1	.	.	.	4	5	.	5	2	.	10	.	4	3	.	.	81
Dampierre.....	.	.	.	.	2	10	2	.	.	.	24	11	.	.	5	.	.	.	.	9	1	.	.	.	3	5	4	20	.	.	.	96
Dôle (P. C.).....	.	.	.	.	.	14	.	.	.	.	4	2	.	.	.	2	.	.	.	15	.	.	2	.	.	7	2	22	.	.	.	70
Bassin du Rhône proprement dit, cours moyen.																																
Thonon.....	18	.	.	1	18	43	38	5	.	.	16	2	1	.	.	13	.	.	.	10	7	11	.	.	.	6	6	36	4	.	.	235
Bonneville (E. N.).	4	.	2	1	30	14	1	1	.	7	2	0	0	.	12	15	.	.	.	15	0	6	0	.	.	15	.	19	1	.	.	145
Gex.....	16	2	5	.	12	10	8	.	1	.	5	.	.	.	14	.	.	.	.	23	.	3	.	.	.	15	.	18	.	.	.	132
Les Rousses.....	15	.	13	.	24	26	4	.	.	14	4	3	.	.	.	6	.	.	.	14	.	.	.	7	.	9	4	28	4	.	.	205

STATIONS.	1	2	3	4	5	6	7	8	9	10	11	12	13	14	15	16	17	18	19	20	21	22	23	24	25	26	27	28	29	30	31	TOTAL.
Bassin du Rhône proprement dit, cours moyen (suite).																																
Champagnole	3	1	.	.	10	8	2	1	.	1	30	4	.	.	.	0	.	.	.	7	5	3	1	2	.	6	5	20	18	.	.	128
Saint-Claude	.	6	6	.	26	38	.	.	.	12	.	4	.	.	.	16	.	.	.	9	7	4	2	.	.	9	6	23	4	.	.	172
Cruseilles	2	.	.	.	20	10	23	0	.	.	12	.	.	.	.	30	.	.	.	6	9	10	.	.	.	15	.	13	4	.	.	154
Annecy	0	.	.	3	29	12	11	.	.	.	8	.	.	.	.	31	.	.	.	6	9	2	2	.	.	.	.	12	9	.	.	134
Le Châtelard	1	1	.	2	17	24	20	.	.	1	2	3	.	.	.	28	.	.	.	6	7	13	1	.	.	.	25	21	2	.	.	174
Albens	29	.	.	6	19	19	20	.	.	.	6	.	.	.	.	19	.	.	.	6	10	2	0	.	.	.	16	14	3	.	.	169
Chambéry	2	.	.	18	23	10	27	.	.	.	5	3	.	.	.	16	.	.	.	6	12	.	.	.	.	3	12	.	9	4	.	150
Les Échelles (St-Th. de C.)	2	.	.	10	17	23	25	0	.	.	9	5	.	.	.	28	.	.	.	8	15	4	.	.	.	3	21	15	4	.	.	189
Lhuis	13	.	.	.	26	.	.	.	.	.	.	.	.	.	.	34	.	.	.	15	.	.	.	.	.	.	.	20	.	.	.	108
Belley	.	.	.	.	12	25	8	10	.	.	.	.	.	.	.	25	.	.	.	10	.	.	.	.	25	.	.	12	.	.	.	127
Hauteville	.	.	6	.	4	9	4	.	.	.	4	3	.	.	.	1	16	.	6	18	8	.	14	1	.	5	7	10	11	7	.	134
Nantua	.	.	3	7	11	12	5	.	8	2	4	.	.	.	13	.	.	.	.	19	.	3	.	.	.	14	.	33	.	.	.	134
Neuville-s-Ain	.	.	.	4	23	3	.	.	.	14	5	.	.	.	16	.	.	.	.	14	.	1	.	.	.	12	.	27	.	.	.	119
Montluel	.	.	5	5	31	18	.	.	.	2	7	.	.	.	6	.	.	.	13	11	5	.	.	.	.	3	10	.	.	.	.	116
Lyon (Tête-d'Or)	5	4	.	4	14	10	7	.	.	3	3	4	1	.	.	17	.	.	.	12	11	2	2	.	.	.	3	7	1	.	.	110
St-Genis-Laval (Obs.)	5	.	.	5	4	1	6	.	.	4	2	5	2	.	.	15	.	.	.	15	6	2	6	.	.	.	.	5	1	.	.	84
St-Romain-en-Gal	.	.	14	10	29	.	.	.	8	4	.	.	.	.	14	.	.	.	14	14	.	.	.	.	.	22	.	.	.	7	3	139
Mont-Pilat	15	5	.	.	7	0	.	12	10	6	9	.	.	.	.	.	.	.	.	15	30	.	.	11	7	19	.	12	.	.	.	149
Bassin de l'Isère.																																
Flumet	15	3	.	5	17	19	18	3	.	6	5	8	.	.	.	23	.	.	.	6	5	10	3	.	.	.	20	11	3	.	.	180
Beaufort	9	6	.	30	11	17	16	5	.	2	13	21	0	.	.	26	.	.	.	4	3	12	1	.	.	.	23	12	2	0	.	214
Mont-Gilbert (fort)	.	.	10	.	18	12	10	.	.	.	10	15	.	.	15	.	.	.	.	14	15	15	.	.	.	15	.	18	.	.	.	167
Sainte-Foy	.	.	.	.	.	36	27	9	5	7	5	4	.	.	.	28	.	.	.	3	8	12	2	.	.	3	5	7	3	.	.	164
Val d'Isère	4	.	1	.	.	16	28	4	8	4	4	18	.	.	.	26	.	.	.	2	2	10	.	.	.	.	6	5	.	.	.	138
Modane	.	.	.	.	.	16	11	.	.	8	3	5	.	.	.	18	.	.	.	.	4	7	.	.	.	.	5	.	.	.	.	77
L'Esseillon (fort)	.	.	.	.	6	.	.	.	.	4	3	.	.	.	.	.	4	.	3	2	.	.	.	4	.	2	.	.	.	.	.	28
Bozel	3	.	.	3	.	15	36	.	2	3	15	10	.	.	.	27	.	.	.	3	1	7	1	.	.	.	4	13	1	.	.	145
Montaimont	14	.	.	.	.	15	20	12	.	.	16	4	.	.	.	30	.	.	.	.	10	8	.	.	.	.	12	7	5	.	.	153
St-Jean-de-Maur	.	.	.	.	.	24	26	1	1	.	5	12	.	.	.	25	.	.	.	.	5	3	.	.	.	10	.	8	.	.	.	120
St-Jean-d'Arves	.	.	.	.	.	12	26	7	2	.	17	23	3	.	.	16	.	.	.	3	9	5	6	.	.	.	11	7	4	.	.	151
Saint-Bonnet	16	.	.	.	.	9	.	.	.	.	7	.	.	.	.	5	.	.	.	.	16	3	.	.	.	.	12	.	.	.	.	68
La Mûre	.	.	.	.	.	17	11	0	.	1	22	3	.	.	.	29	.	.	.	6	1	2	.	.	.	8	0	5	.	.	.	107
Grenoble (E. N.)	.	.	.	.	4	9	19	.	.	0	31	.	.	.	10	12	.	.	.	6	.	7	.	.	.	7	.	16	.	.	.	121
La Tronche	0	0	.	.	8	10	21	.	0	1	32	.	.	.	27	.	.	0	.	8	0	5	.	.	0	11	6	11	.	0	.	140
Bassin de la Durance.																																
Mont-Genèvre	.	.	.	.	6	10	.	2	.	4	6	.	.	.	10	.	.	.	.	18	6	5	.	.	.	10	.	1	.	.	.	78
Embrun	.	.	.	.	16	12	.	35	.	4	.	.	.	.	.	6	.	.	.	8	3	8	10	.	.	10	.	4	.	.	.	116
Chorges	.	.	.	.	12	15	.	.	3	.	.	.	.	.	.	.	.	.	.	15	.	2	.	.	.	4	.	.	.	.	.	51
Gap (P. C.)	3	.	.	.	.	23	13	.	.	.	3	.	.	.	.	2	.	.	.	8	23	.	.	.	.	.	5	.	.	.	.	80
Faucon	.	.	.	.	.	15	.	.	.	.	.	.	.	.	.	.	.	.	15	.	.	.	.	.	.	5	.	.	.	.	.	35
Serres	.	.	.	.	12	24	.	.	.	.	.	.	.	.	.	2	.	.	.	22	1	.	.	.	.	.	.	.	.	.	.	61
Sisteron	4	.	.	.	.	3	4	.	.	.	.	.	.	.	.	2	.	.	.	1	33	.	.	.	.	.	3	.	.	.	.	50
St-Etienne-les-Orgues	2	.	.	.	.	.	.	.	.	.	.	.	.	.	.	.	.	.	.	3	18	.	.	.	.	.	3	.	.	.	.	26
Forcalquier	.	.	.	.	.	.	.	.	.	.	.	.	.	.	.	.	.	.	.	14	43	.	.	.	.	.	10	.	.	.	.	67
Manosque	.	.	.	.	.	.	.	.	.	.	.	.	.	.	.	2	.	.	.	40	.	.	.	.	.	5	.	.	.	.	.	47

STATIONS.	1	2	3	4	5	6	7	8	9	10	11	12	13	14	15	16	17	18	19	20	21	22	23	24	25	26	27	28	29	30	31	TOTAL.
Bassin de la Durance (suite).																																
La Garde	.	.	.	.	.	.	.	.	.	.	.	.	.	.	6	.	.	.	12	16	.	.	.	.	.	.	.	.	.	.	.	34
Apt	.	.	.	.	.	2	8	.	.	.	.	.	.	.	.	3	.	.	.	11	.	.	.	.	.	7	.	.	.	.	.	31
Mirabeau	.	.	.	.	.	.	.	.	.	.	.	.	.	.	.	3	.	.	.	25	21	6	.	.	.	.	4	.	.	.	.	59
Pertuis	.	.	.	.	.	.	.	.	1	.	.	.	.	.	.	3	.	.	.	23	27	.	.	.	.	2	.	.	.	.	.	56
Venelles	.	.	.	.	.	.	.	.	.	.	.	.	.	.	.	.	.	.	.	28	36	.	.	.	.	.	.	.	.	.	.	64
Cavaillon	.	.	.	.	1	.	.	.	.	.	.	.	.	.	.	3	.	.	.	19	.	.	.	.	.	3	.	.	.	.	.	26
Bassins de l'Ardèche, de la Cèze et du Gard; petits bassins de la rive droite du Rhône.																																
Vernoux (M. Maisonneuve)	.	2	.	.	1	24	21	.	.	.	6	.	.	.	.	60	.	.	.	37	16	1	1	.	.	.	.	2	.	.	.	171
Privas (E. N.)	.	.	.	10	8	.	.	.	.	.	.	.	.	.	.	15	.	.	.	48	2	3	.	.	.	4	.	.	.	.	.	90
Montpezat	.	.	.	10	.	1	.	.	.	.	6	.	.	.	12	.	.	.	27	.	0	2	.	.	.	.	.	0	.	.	2	62
Villefort	.	.	.	.	.	7	.	.	.	2	.	.	.	.	.	2	.	.	.	37	11	.	.	.	.	.	.	.	.	.	.	59
Mâlons	.	.	.	.	4	4	.	.	.	3	.	.	.	.	4	.	.	.	15	27	.	.	.	.	.	.	.	.	.	.	.	57
Vialas	.	.	.	.	.	7	.	.	.	1	5	1	.	.	.	3	.	.	.	19	13	.	.	.	.	.	.	.	.	.	.	49
Bessèges	.	.	.	.	.	2	3	.	.	8	4	.	.	.	.	3	.	.	.	43	25	10	.	.	.	.	.	.	.	.	.	98
La Grand'Combe	.	.	.	.	8	.	.	.	.	.	.	.	.	.	.	5	.	.	40	9	.	4	.	.	.	.	.	.	.	.	.	66
Collet-de-Dèze	.	.	.	.	.	3	.	.	.	2	.	.	.	.	.	3	.	.	.	43	6	4	.	.	.	.	.	.	.	.	.	61
Barre	2	.	.	.	3	2	2	.	.	3	2	.	.	.	.	.	.	.	.	20	4	2	.	.	.	.	.	.	.	.	.	41
St-Étienne (V.-F.)	.	4	.	.	.	3	2	.	.	.	.	.	.	.	.	19	.	.	.	34	27	.	.	.	.	.	.	.	.	.	.	89
Lasalle	.	.	.	.	3	.	4	.	.	.	2	.	.	.	.	3	.	.	.	12	41	2	.	.	.	.	.	.	.	.	.	67
Alais	.	.	.	.	.	.	.	.	.	.	.	.	.	.	.	8	.	.	84	.	2	.	.	.	.	.	.	.	.	.	.	94
Uzès	.	.	.	.	.	.	.	.	.	.	.	.	.	.	.	12	.	.	.	43	.	.	.	.	.	.	.	.	.	.	.	55
Barjac	.	.	.	.	.	2	.	.	.	3	.	.	.	.	.	.	.	.	.	76	.	.	.	.	.	.	.	.	.	.	.	81
Aramond	.	.	.	.	6	.	.	.	.	.	.	.	.	.	.	.	.	.	.	36	.	.	.	.	.	.	.	.	.	.	.	42
Bassin du Rhône proprement dit, cours inférieur.																																
Valence (E. N.)	.	.	.	.	4	3	8	.	.	.	12	.	.	.	.	34	.	.	58	.	2	.	.	.	.	12	.	2	.	.	.	136
Livron (M. Pugnet)	.	.	.	.	.	31	.	.	.	13	.	.	.	.	.	13	.	.	.	40	.	15	.	.	.	.	.	.	.	.	.	112
Saoù	.	.	.	.	15	25	.	.	.	.	5	.	.	.	.	6	.	.	.	47	8	.	.	.	.	6	.	.	.	.	.	112
Beaufort	.	.	.	.	6	17	1	.	.	1	1	.	.	.	20	.	.	.	.	52	0	.	.	.	.	6	2	1	.	.	.	107
Châtillon-en-D.	.	.	.	.	21	10	.	.	.	.	22	.	.	.	11	.	.	.	5	32	0	1	.	.	.	16	.	.	.	.	.	118
Valréas	.	.	.	.	4	.	.	.	.	0	.	.	.	.	.	0	.	.	.	7	.	.	.	.	5	.	0	.	.	.	.	16
Pierrelatte (M. Favier)	.	.	.	.	3	8	.	.	.	.	.	.	.	.	0	.	.	.	64	27	.	.	.	.	.	0	.	.	.	.	.	103
Lapalud	.	.	.	.	2	3	.	.	.	.	.	.	.	.	7	.	.	.	32	54	.	.	.	.	.	0	.	.	.	.	.	98
Orange	.	.	.	.	1	2	.	.	.	.	.	.	.	.	.	5	.	.	.	42	.	1	.	.	.	.	.	.	.	.	.	51
Malaucène	1	.	.	.	.	12	1	.	.	.	.	.	.	.	.	4	.	.	.	16	6	0	.	.	.	.	.	0	.	.	.	41
Savoillans	.	.	.	.	.	.	2	6	.	.	.	.	.	.	.	.	.	.	.	28	14	.	.	.	.	.	3	.	.	.	.	53
Mt Ventoux (Obs.)	.	.	.	.	.	7	4	.	.	.	.	.	.	.	.	2	.	.	.	6	50	5	.	.	.	.	3	1	.	.	.	79
Sault	.	.	.	.	.	.	15	.	.	.	18	.	.	.	.	4	.	.	.	11	10	.	.	.	.	.	.	.	.	.	.	59
Saint-Christol	2	.	.	.	.	2	2	.	.	.	.	.	.	.	.	4	.	.	.	32	23	.	.	.	.	4	.	.	.	.	.	69
Murs	.	.	.	.	.	1	1	.	.	.	.	.	.	.	.	3	.	.	.	20	11	.	.	.	.	.	3	.	.	.	.	39
Carpentras	.	.	.	.	.	5	1	.	.	.	.	.	.	.	.	3	.	.	.	16	3	.	.	.	.	0	.	.	.	.	.	28
Avignon (E. N.)	.	.	.	.	.	1	1	.	.	.	.	.	.	.	.	4	.	.	0	31	.	.	.	.	.	0	.	.	.	.	.	38
Beaucaire	.	.	.	.	4	.	.	.	.	.	.	.	.	.	7	.	.	.	36	3	.	8	.	.	.	3	.	.	.	.	.	61
Saint-Remy	.	.	.	.	3	.	.	.	.	.	.	.	.	.	.	4	.	.	24	.	.	.	.	.	.	2	.	.	.	.	.	33
Arles	.	.	.	.	.	3	1	.	.	.	1	.	.	.	.	3	.	.	.	50	.	.	.	.	.	1	.	.	.	.	.	59
Saintes-Maries	.	.	.	.	.	1	3	.	.	.	.	.	.	.	.	1	.	.	.	30	.	.	.	.	.	.	.	.	.	.	.	35

STATIONS.	1	2	3	4	5	6	7	8	9	10	11	12	13	14	15	16	17	18	19	20	21	22	23	24	25	26	27	28	29	30	31	TOTAL.
RÉGION DE NICE.																																
Petits bassins entre le Rhône et les Alpes.																																
Pélissanne	.	.	.	.	.	1	.	.	.	.	.	.	.	.	.	6	.	.	.	34	.	.	.	.	.	.	1	.	.	.	.	42
Cornillon	.	.	.	.	.	.	.	.	.	.	.	.	.	.	.	2	.	.	.	41	.	.	.	.	.	.	.	.	.	.	.	43
Saint-Chamas	.	.	.	.	.	.	.	.	.	.	.	.	.	.	.	.	.	.	56	3	.	.	.	.	.	.	.	.	.	.	.	59
Port-de-Bouc	.	.	.	.	1	.	.	.	.	.	.	.	.	.	.	.	.	.	.	81	.	.	.	.	.	.	.	.	.	.	.	82
Les Pennes	.	.	.	.	.	.	.	.	.	.	.	.	.	.	.	.	.	.	.	57	6	4	.	.	.	.	.	.	.	.	.	67
Aix (E. N.)	.	.	.	.	.	.	.	.	.	.	.	.	.	.	.	2	.	.	.	74	.	.	.	.	.	.	.	.	.	.	.	76
Saint-Antonin	.	.	.	.	.	.	.	.	.	.	.	.	.	.	.	.	.	.	.	60	.	.	.	.	.	.	.	.	.	.	.	60
Le Gd-Sambuc	.	.	.	.	.	.	.	.	.	.	.	.	.	.	.	.	4	.	.	50	1	.	.	.	.	.	.	.	.	.	.	55
Palama	.	.	.	.	.	.	.	.	.	.	2	.	.	.	.	.	.	.	.	30	42	1	.	.	.	.	.	.	.	.	.	75
Gréasque	.	.	.	.	.	.	.	.	.	.	.	.	.	.	.	.	.	.	.	14	56	4	.	.	.	.	.	.	.	.	.	74
Marseille (Obsre)	.	.	.	.	.	1	.	.	.	.	.	.	.	.	.	.	.	.	.	73	4	.	.	.	.	.	.	.	.	.	.	78
Cap Sicié (Sémaph.)	.	.	.	.	.	4	.	.	.	.	.	.	.	.	.	.	.	.	.	9	8	2	.	.	.	.	.	.	.	.	.	23
Toulon (Obs.)	.	.	.	.	.	3	.	.	.	3	.	.	.	.	.	.	.	.	.	51	12	.	.	.	.	.	.	.	.	.	.	70
St-Michel (M. Rouget)	.	.	.	.	.	2	.	.	.	1	.	.	.	.	.	.	.	.	.	61	9	.	.	.	.	.	.	.	.	.	.	73
Hyères	.	.	.	.	.	5	1	.	.	4	.	.	.	.	.	.	.	.	.	33	18	2	.	.	.	.	.	.	.	.	.	63
Draguignan (E. N.)	.	.	.	.	.	.	.	0	.	5	.	.	.	.	.	.	.	.	.	20	13	8	.	.	.	5	.	.	.	.	.	51
Nice (Obsre)	0	.	.	.	.	1	3	.	.	0	0	0	.	.	.	0	.	.	.	3	5	15	.	.	.	1	.	0	.	.	.	28
Villefranche (phare)	.	.	.	.	.	.	1	8	.	.	.	.	2	.	.	.	.	.	.	6	.	39	9	5	.	.	.	.	.	.	.	70
CORSE.																																
Ajaccio (E. N.)	.	.	4	.	.	9	26	6	.	.	.	.	.	.	.	.	.	.	.	.	2	10	3	.	.	.	.	.	1	.	.	61
Bastia	1	.	.	.	.	.	6	.	6	35	.	.	.	.	.	.	.	.	.	.	4	10	.	.	.	.	.	.	13	5	2	82
Ile Sanguinaire	.	.	.	1	.	8	8	8	.	.	.	.	6	.	.	.	.	.	.	.	2	4	3	.	.	.	.	.	.	.	.	40

OBSERVATIONS DU MOIS DE SEPTEMBRE 1896.

STATIONS.	1	2	3	4	5	6	7	8	9	10	11	12	13	14	15	16	17	18	19	20	21	22	23	24	25	26	27	28	29	30	TOTAL.
VERSANT DE LA MER DU NORD.																															
BASSINS DU RHIN, DE LA MEURTHE ET DE LA MOSELLE.																															
Col de Bussang...	2	24	3	6	16	29	2	1	24	13	36	.	2	3	3	2	.	25	13	16	7	9	14	5	72	5	3	5	2	.	342
Le Thillot.....	6	11	23	9	19	43	1	1	16	6	18	.	2	.	2	1	.	.	16	9	.	30	8	9	33	8	6	.	.	1	278
Cornimont.....	6	3	24	.	12	28	24	2	4	20	14	28	5	3	4	8	3	.	26	11	11	8	21	8	7	64	4	3	4	3	357
Granges.....	3	1	18	.	15	12	18	.	.	9	12	20	2	5	9	.	6	.	9	10	4	3	15	16	7	51	5	7	.	.	257
La Hardalle.....	.	4	.	14	.	10	11	9	.	7	13	14	.	8	1	5	13	.	.	9	11	3	3	15	14	37	.	7	4	2	215
Saulcy-sur-M....	2	10	.	9	10	17	.	0	3	1	16	.	4	1	.	4	.	5	7	11	5	3	10	4	23	5	1	4	.	3	157
Bruyères.....	3	0	14	.	7	15	14	.	.	7	6	24	.	.	.	.	.	.	.	.	15	7	6	12	4	29	.	.	.	.	163
Épinal.....	2	11	.	.	24	10	.	.	3	4	13	.	7	4	.	1	.	2	16	9	.	13	9	7	30	.	.	6	.	.	171
Lerrain.....	2	.	9	.	7	16	3	.	.	4	6	16	3	2	1	.	2	.	8	16	4	6	12	9	3	31	.	2	2	.	164
Charmes.....	1	2	3	.	5	7	.	.	11	3	8	.	3	.	.	5	.	.	7	.	.	4	2	4	17	4	.	3	.	.	92
Rambervillers....	2	.	5	.	5	12	5	.	.	3	6	8	.	.	2	.	3	6	14	8	4	.	.	8	24	.	.	8	.	.	123
Saint-Dié.....	3	1	10	.	4	13	13	.	0	6	2	10	2	.	.	.	5	.	4	10	8	5	5	10	3	20	.	6	.	.	141
Provenchères.....	2	4	17	.	8	7	13	.	3	5	3	26	.	6	0	.	5	.	5	12	8	6	3	8	9	39	2	1	5	.	197
Vexaincourt.....	1	3	8	.	7	8	4	7	5	5	14	16	5	4	3	2	1	.	12	2	.	3	5	6	6	51	2	1	1	.	182
Baccarat.....	1	7	.	.	11	8	3	.	1	2	3	12	.	3	.	.	7	.	16	3	4	7	13	.	.	19	.	1	6	.	128
Moriviller.....	1	6	.	.	15	5	.	.	15	3	8	.	3	1	2	2	.	.	20	3	.	9	7	.	.	19	.	.	3	.	122
Vézelise.....	3	.	5	.	4	16	3	.	.	14	2	10	5	.	2	.	2	.	7	9	2	5	7	5	1	17	.	1	2	.	124
Allain.....	4	8	.	.	.	2	3	7	11	.	.	.	.	.	.	9	.	.	10	5	5	13	7	3	3	21	.	3	0	.	116
Neuves-Maisons...	2	2	5	.	7	7	8	.	2	5	2	10	.	8	2	1	3	.	6	9	6	9	5	4	3	19	.	4	1	.	131
Lunéville.....	1	.	7	.	4	21	5	.	7	7	.	14	.	4	3	1	.	.	6	12	3	7	3	3	3	15	.	4	2	.	132
Blamont.....	.	.	.	6	.	18	.	.	4	5	4	10	.	.	4	3	5	5	12	.	6	6	3	21	4	19	3	.	11	.	149
Parroy.....	1	.	4	.	6	20	.	.	.	5	1	4	.	4	4	5	1	.	12	4	5	8	5	3	4	14	.	3	2	.	115
Tomblaine (E. ag.).	1	5	5	7	7	11	7	.	.	.	9	5	.	9	6	10	4	.	6	7	1	10	6	2	2	19	.	1	1	.	141
Nancy (Faculté)..	1	2	3	.	5	26	62	0	.	2	4	4	.	7	2	0	5	.	6	6	9	3	5	1	2	22	.	2	1	.	180
Amance.....	3	.	.	.	4	13	1	.	0	1	3	6	.	3	.	1	10	.	.	7	.	5	6	.	4	11	.	3	0	.	81
Toul.....	.	.	5	.	3	15	4	.	.	5	6	8	.	6	.	.	4	.	8	6	7	8	5	3	4	25	.	.	.	.	122
Rogéville.....	2	3	1	.	2	42	13	.	0	2	4	9	.	5	1	1	6	.	9	5	2	11	5	3	2	16	.	4	1	.	149
Nomény.....	.	.	.	.	7	24	3	.	.	4	4	.	3	4	.	.	.	.	12	.	.	9	6	2	21	.	.	.	4	.	104
Euvezin.....	.	6	.	5	.	.	4	4	.	.	8	.	6	.	2	10	.	.	4	.	.	18	.	.	17	6	.	2	.	.	94
Lachaussée.....	0	.	6	.	2	21	6	.	1	7	3	10	0	7	5	0	5	.	9	5	.	10	6	1	0	23	.	2	.	.	130
Mance.....	0	.	3	.	.	18	3	.	.	1	15	6	.	3	2	12	1	.	7	5	4	9	8	4	0	23	0	2	.	.	127

STATIONS.	1	2	3	4	5	6	7	8	9	10	11	12	13	14	15	16	17	18	19	20	21	22	23	24	25	26	27	28	29	30	TOTAL.
BASSINS DE LA MEUSE, DE LA CHIERS ET DE LA SAMBRE.																															
La Marche	3	8	3	.	24	14	.	.	.	14	3	.	6	2	6	7	4	.	10	5	1	7	11	9	20	12	2	.	.	.	171
Contrexéville	.	6	7	.	10	15	.	.	.	27	3	11	6	4	.	.	3	.	11	6	5	4	11	10	16	24	.	2	.	.	183
Beaufremont	3	2	7	.	7	15	10	.	2	13	12	15	.	14	11	.	6	.	13	17	.	19	.	.	29	.	.	2	.	.	197
Châtenois	.	3	1	.	7	7	1	.	.	10	2	0	3	3	.	3	0	.	15	2	1	8	14	3	13	6	.	3	.	.	105
Neufchâteau (C.M.)	.	2	3	.	15	8	.	.	.	10	2	11	5	4	1	2	1	.	11	4	4	11	9	9	15	15	.	2	.	.	144
Vouthon-Bas	1	6	5	.	6	13	4	.	1	9	8	18	3	6	4	5	.	.	9	10	4	15	13	5	16	20	0	5	0	.	188
Commercy (P.C.)	.	.	.	.	9	25	.	.	.	14	2	5	3	2	2	4	.	.	13	.	.	12	9	4	13	10	.	4	.	.	132
Les Kœurs	.	2	.	.	3	22	1	.	0	13	2	8	1	13	4	7	.	.	13	.	.	13	13	5	12	11	.	7	.	.	150
Consenvoye	.	0	.	.	11	9	1	0	1	2	12	13	6	2	2	9	.	.	11	1	3	1	15	3	20	8	1	2	.	.	136
Damvillers	4	7	.	.	12	16	6	.	8	14	9	3	2	6	4	6	.	.	6	4	.	5	5	.	20	.	2	.	.	.	138
Hussigny	4	.	6	.	16	.	.	1	4	3	6	2	4	10	4	9	.	.	7	8	3	6	5	.	26	2	10	9	3	2	151
Montmédy	.	3	.	.	3	10	.	.	14	14	14	.	.	.	1	8	3	2	3	1	1	10	10	1	20	1	.	.	.	.	120
Pouilly	1	0	1	.	7	3	2	.	2	4	4	6	3	.	3	6	.	.	14	1	2	3	12	.	13	10	.	5	.	2	107
Mouzon	.	.	2	.	.	17	1	.	2	.	6	8	1	.	4	6	.	.	14	2	10	4	9	1	3	16	.	3	.	.	109
Saint-Aignan	.	.	.	5	4	11	.	2	.	11	13	.	11	28	24	.	.	18	3	6	8	9	25	3	14	17	.	4	.	.	216
Poix	1	.	7	.	2	4	3	.	.	5	12	13	2	6	6	12	.	.	19	4	3	8	19	9	7	31	1	6	.	.	181
Saint-Marcel	.	.	.	.	.	3	3	.	2	5	8	9	1	8	4	11	.	.	14	3	3	6	20	9	20	24	2	3	.	.	158
Gespunsart	1	.	2	4	1	3	7	.	2	2	8	15	2	8	5	10	.	.	1	.	9	6	17	3	6	32	3	5	.	.	152
Maubert-Fontaine	.	.	1	.	4	13	4	.	.	.	14	13	1	5	5	9	.	.	17	.	12	5	18	4	19	28	.	6	.	.	178
Fumay	1	.	.	8	.	1	3	.	.	3	10	9	.	3	3	6	.	.	13	.	4	.	21	3	.	4	.	6	.	.	98
Landrecies	1	.	1	.	17	9	.	.	.	.	24	9	10	3	.	11	.	.	16	2	1	5	6	9	.	35	.	5	.	.	164
BASSINS DE L'ESCAUT, DE LA LYS, DE L'YSER ET DE L'AA.																															
Cambrai (C. M.)	.	.	2	.	11	.	1	.	0	3	4	7	7	1	0	5	.	.	16	1	.	2	5	1	12	11	1	2	.	1	94
Le Quesnoy (C. M.)	.	1	1	0	22	1	.	.	1	12	5	0	16	1	3	4	.	11	7	0	1	6	5	.	19	0	1	3	.	.	120
Valenciennes	2	1	0	.	11	.	.	.	0	9	4	.	13	1	4	.	.	16	1	0	4	2	12	1	13	0	2	.	0	.	96
Douai (C. M.)	.	0	.	6	5	2	.	0	4	5	6	9	4	1	5	.	.	10	.	16	6	9	.	16	8	1	2	.	1	.	116
Arras (St. agr.)	0	0	.	9	21	1	0	0	2	6	5	4	4	0	7	.	.	9	3	.	6	12	2	15	28	0	2	0	1	.	138
Lille (C. M.)	.	.	5	.	7	.	1	.	1	3	4	5	5	4	2	1	.	5	10	.	.	4	19	.	15	8	.	4	.	.	103
Gondecourt	.	.	.	.	5	.	1	.	.	.	10	4	5	4	4	2	1	.	.	5	3	.	7	7	.	18	5	1	3	.	85
Laventie	0	3	1	3	0	1	0	1	.	7	5	5	9	1	2	0	0	11	1	0	5	13	.	6	11	0	5	1	1	0	92
Dunkerque (P. C.)	.	.	0	2	5	.	1	.	9	3	2	2	5	5	16	.	0	2	.	7	4	4	1	2	19	2	1	.	.	.	92
Oye	.	.	.	4	4	.	0	26	3	10	1	1	16	0	20	.	1	4	.	3	3	3	.	20	14	1	1	.	1	0	136
Calais	.	.	.	5	.	.	18	3	9	8	2	17	13	.	11	.	4	4	.	4	.	12	26	.	.	.	.	.	.	6	142

VERSANT DE LA MANCHE.

BASSINS DE LA CANCHE, DE LA SOMME, DE LA BÉTHUNE, ETC.																															
Nesles	.	.	1	.	16	4	.	0	0	.	.	.	2	10	4	3	.	10	11	.	.	3	3	23	1	0	.	.	.	.	93
Sainte-Émilie	.	1	.	1	13	6	1	2	2	0	8	6	11	2	2	6	.	.	15	5	1	8	7	4	1	24	1	5	.	.	130
Moreuil	.	.	1	.	1	8	0	.	1	7	3	6	4	1	2	3	.	.	10	1	2	10	3	2	15	10	1	.	1	0	94
Amiens (St. agr.)	.	2	.	4	8	1	.	2	6	2	3	3	8	1	3	.	.	10	3	1	10	3	2	11	18	1	1	0	1	.	103
Magnicourt-s.-C.	.	.	.	5	1	9	.	1	.	12	6	6	8	1	2	.	.	15	5	2	8	8	1	14	35	1	2	1	2	.	140
Valhuon	.	1	1	6	.	3	.	1	.	12	8	4	11	3	3	.	.	17	4	2	6	22	1	12	46	1	6	1	2	.	173
Guigny	9	4	1	10	1	2	.	6	4	6	20	4	22	2	2	.	5	8	6	7	4	15	20	3	21	2	5	1	3	.	193
Hucqueliers												102	6	12		.	4	6	9	10						83	1	2	.		235?

STATIONS.	1	2	3	4	5	6	7	8	9	10	11	12	13	14	15	16	17	18	19	20	21	22	23	24	25	26	27	28	29	30	TOTAL.
BASSINS DE LA CANCHE, DE LA SOMME, DE LA BÉTHUNE, ETC. (suite).																															
Desvres	11	1	.	3	7	7	1	.	3	17	12	6	.	38	4	.	.	8	.	23	4	15	10	.	67	28	0	4	6	1	276
Cap Gris-Nez	7	.	1	.	.	4	5	.	1	28	29	2	4	7	1	24	.	2	4	.	.	9	11	.	22	33	1	1	.	28	224
Boulogne (C. M.)	10	.	2	1	5	7	4	.	1	7	31	8	2	8	4	20	.	2	2	3	.	7	6	.	29	24	2	3	1	8	197
Samer (P. C.)	20	8	2	2	4	9	3	1	2	20	14	2	2	27	2	12	.	5	2	18	5	11	17	.	52	11	1	2	5	1	260
La Canche	11	.	1	4	8	.	7	.	3	9	18	6	.	23	5	4	4	.	3	6	3	12	11	.	35	15	2	4	6	.	200
Forêt-l'Abb. (h.b.)	5	2	.	11	.	3	3	.	2	.	17	8	3	13	3	.	.	.	.	.	20	16	16	13	.	24	.	10	3	3	175
Saint-Riquier	5	1	3	0	8	14	2	.	3	9	15	8	3	10	1	2	.	.	14	27	2	11	12	7	11	25	1	10	2	.	206
Abbeville	3	.	3	.	10	6	11	.	5	10	16	6	3	8	2	2	.	.	3	13	12	13	6	10	5	41	1	10	3	4	206
St-Valery-s.-S.	5	10	2	.	11	1	3	.	2	12	6	10	5	13	2	2	0	.	7	12	8	11	11	3	14	25	4	6	2	3	189
Eu	1	.	6	2	14	2	2	.	2	20	2	3	18	5	2	2	.	2	12	32	2	16	7	1	25	2	.	15	5	1	201
Aigneville	4	14	5	1	14	10	2	.	1	15	6	5	6	14	2	4	.	.	13	4	8	12	12	1	18	17	1	13	1	2	206
Aumale	3	.	.	.	21	9	.	.	2	21	6	2	11	2	1	4	.	7	7	5	.	10	6	.	35	5	.	6	.	.	163
Londinières	5	.	.	1	19	8	4	.	1	18	7	3	20	.	3	2	.	5	8	21	14	16	4	.	27	4	1	4	4	.	199
Dieppe	.	.	.	1	10	2	3	.	2	10	2	1	7	1	2	2	.	2	6	24	2	10	3	.	29	1	1	7	7	.	135
Bosc-le-Hard	.	.	.	1	21	10	6	.	2	12	15	2	2	17	5	.	.	3	10	15	9	16	5	6	35	5	2	.	.	.	199
St-Valery-en-Caux	33	.	.	.	21	8	3	.	.	9	5	2	10	6	3	2	.	.	12	22	.	18	8	.	16	.	.	13	6	.	197
Goderville	26	.	2	1	30	7	1	.	.	11	5	5	11	1	4	.	.	2	8	33	5	19	11	4	39	2	1	6	7	.	241
BASSIN DE LA SEINE.																															
Bassin de l'Yonne.																															
Les Courreaux	2	3	32	.	14	17	6	.	31	42	20	5	3	10	5	.	1	.	2	12	11	10	32	18	3	120	7	7	3	.	416
La Croisette	1	1	18	.	12	19	5	.	11	18	15	5	3	10	6	.	1	.	2	8	15	12	34	14	2	94	7	3	2	.	316
Pommoy	.	1	12	.	9	18	6	.	12	19	16	4	4	8	5	.	.	.	.	13	14	11	21	14	1	86	7	2	4	.	287
Château-Chinon	3	.	.	15	2	30	2	.	19	0	21	3	5	11	4	.	1	.	.	22	5	9	20	6	.	57	7	3	6	.	251
Clamecy (P. C.)	.	6	14	.	.	13	.	.	8	3	3	4	3	2	1	.	.	.	6	12	2	5	8	4	.	31	5	.	2	.	132
Vézelay (C. M.)	1	26	.	5	6	6	.	9	2	11	4	3	5	2	.	0	.	.	7	1	7	13	15	4	23	4	4	.	.	.	158
Avallon	0	1	11	.	2	5	2	.	8	6	6	4	2	4	1	.	.	.	5	9	3	5	10	11	9	22	3	2	0	.	131
Saulieu	.	15	.	.	13	9	.	15	4	9	3	.	10	2	.	.	.	.	14	4	.	15	10	7	.	53	.	3	.	1	187
Époisses	0	.	3	.	.	14	.	.						32	.	.	2	.	3	4	6	4	8	4	3	42	3	4	.	.	132
Marigny-le-C.	2	.	20	2	.	5	3	.	22	5	3	1	.	9	.	.	.	.	.	15	2	6	12	6	4	31	7	1	1	.	157
Montbard	.	17	.	.	.	13	.	5	5	13	4	.	6	.	.	.	.	.	9	4	6	10	2	.	31	4	.	3	.	1	133
Ravières	.	24	.	2	11	2	.	6	1	1	4	.	3	.	.	.	7	4	4	.	.	10	8	2	33	4	3	3	.	.	132
Châtel-Gérard	2	12	.	2	4	12	.	9	6	4	5	4	4	2	1	5	.	.	6	6	.	8	4	4	20	3	3	2	.	2	130
Courson	.	9	2	.	6	4	1	5	6	6	.	.	2	.	.	3	.	7	8	6	12	6	2	21	.	6	15	.	.	.	127
Auxerre	0	42	.	1	11	2	.	3	6	1	8	.	2	.	.	0	0	.	18	2	6	6	.	.	26	4	.	4	.	2	144
Chablis (P. C.)	0	2	56	.	4	17	.	3	3	8	10	5	2	.	1	.	.	.	11	13	3	5	7	5	9	25	5	2	.	.	197
Tonnerre (C. M.)	.	26	14	2	22	2	.	2	4	4	7	.	1	1	.	2	.	.	23	3	.	14	1	3	19	16	3	3	.	.	173
Flogny	8	2	.	.	1	20	.	4	7	4	3	1	2	0	.	10	.	11	5	3	8	8	4	3	28	4	4	0	.	.	140
Aillant	.	34	.	.	21	2	0	1	15	0	7	3	2	0	.	.	.	.	15	3	5	8	2	1	30	3	1	0	.	.	153
Joigny (P. C.)	.	.	12	.	.	18	5	.	3	10	5	3	4	3	1	.	3	.	14	2	3	5	3	7	2	34	7	3	.	.	147
Laroche	4	16	.	.	21	3	.	.	8	3	3	5	.	.	.	4	.	13	1	4	6	6	8	8	25	5	1	.	.	.	144
Chailley	2	6	.	.	20	2	.	4	9	1	8	2	1	1	1	2	.	.	15	6	.	17	2	5	38	4	.	2	.	.	148
Chessy	.	5	13	.	.	14	3	.	3	11	4	4	2	.	.	.	2	.	17	5	19	8	9	3	4	46	5	4	.	.	181
Cerisiers	2	13	.	.	13	2	.	.	7	.	5	3	2	1	.	3	.	14	6	6	7	7	5	0	48	4	3	.	.	.	152
St-Julien-du-Sault	8	6	.	.	12	6	.	.	5	0	4	.	.	4	.	2	.	.	24	5	.	14	4	.	33	.	.	.	.	.	127
Villeneuve-l'Arch.	6	0	.	.	8	0	0	.	.	8	0	.	12	.	.	4	.	.	.	6	7	.	4	.	.	33	6	.	.	.	96

STATIONS.	1	2	3	4	5	6	7	8	9	10	11	12	13	14	15	16	17	18	19	20	21	22	23	24	25	26	27	28	29	30	TOTAL.
Bassin de la Seine supérieure.																															
Chanceaux	.	.	15	.	5	18	4	.	12	.	7	.	7	8	.	.	.	.	.	24	.	6	12	9	.	31	.	.	.	.	158
Laignes	.	.	18	.	5	18	34	.	4	2	3	6	2	.	.	.	2	.	7	11	8	8	11	.	1	35	2	4	.	4	184
Nicey	.	17	.	1	1	48	.	4	1	3	7	.	3	.	.	2	.	.	10	18	.	18	.	5	35	.	.	.	.	.	173
Vix	.	14	.	10	12	3	.	5	.	13	7	6	5	2	.	.	2	.	11	12	6	19	6	4	31	1	.	4	.	1	174
Brion-sur-Ource	.	3	8	.	.	6	11	.	.	.	2	17	.	5	.	.	.	.	4	12	10	5	7	.	4	33	.	.	.	.	127
Riceys	.	1	11	.	1	22	1	4	1	7	9	4	1	1	3	.	2	.	16	6	7	3	13	1	3	60	1	1	3	0	182
La Ferté-s.-Aube	.	.	.	.	.	13	9	.	.	6	4	7	3	5	.	.	4	.	17	6	8	15	5	2	4	30	3	2	.	.	143
Clairvaux	9	.	4	.	1	14	15	.	.	4	4	10	.	11	1	.	4	.	12	7	11	7	8	2	1	4	1	4	.	.	135
Bar-sur-Aube	.	.	3	.	.	13	11	.	.	12	2	6	1	3	1	.	3	.	15	4	4	9	7	1	2	25	3	4	.	.	129
Bar-sur-S. (P.C.)	.	.	7	.	2	10	1	.	.	10	2	7	.	0	0	.	3	.	18	12	9	9	6	2	.	34	.	4	3	.	139
Barberey	2	2	3	.	.	6	.	.	4	3	.	.	1	3	1	.	0	.	14	4	.	13	5	.	.	28	3	3	.	.	95
Villacerf	.	.	.	13	5	10	4	.	.	6	.	.	.	9	2	1	1	.	.	.	.	6	7	5	.	.	26	4	.	.	99
Chaumesnil	.	.	.	.	.	4	6	.	.	12	2	.	2	2	0	1	2	.	3	15	1	5	3	1	.	9	.	3	4	.	75
Valentigny	1	.	.	.	0	14	2	.	.	8	5	11	1	.	1	0	3	.	13	4	1	9	5	.	2	15	1	4	0	.	101
Arcis-sur-Aube	.	6	.	3	16	6	.	1	4	11	15	.	3	2	2	1	.	12	1	2	11	7	1	2	14	1	3	.	.	.	124
Ceffonds	12	.	.	.	.	19	2	.	.	2	7	24	.	.	2	3	2	.	16	3	2	11	2	.	2	31	.	8	.	.	149
Fay	2	3	.	5	1	16	1	.	.	9	9	13	1	1	2	1	.	.	16	0	.	5	8	8	6	35	3	3	.	.	148
Soligny-les-Étangs	.	1	9	.	0	29	.	.	.	9	10	10	12	.	2	.	2	.	15	.	4	7	7	.	17	18	.	5	.	.	157
Bassin de la Seine, entre Montereau et le confluent de l'Oise.																															
Pithiviers	.	.	9	.	.	5	.	.	.	12	9	6	.	.	11	2	.	.	19	.	.	8	.	2	29	4	.	.	.	.	116
Étampes	3	1	.	.	10	.	.	.	8	6	7	14	.	1	.	.	.	24	5	.	8	5	.	6	14	4	1	.	.	.	116
Saint-Chéron	0	2	0	.	2	11	4	2	.	18	4	4	16	2	1	1	.	.	30	5	0	8	.	3	6	23	3	1	.	.	146
Melun (P. C.)	.	5	.	.	4	6	.	.	.	12	9	.	.	12	.	.	.	17	.	.	3	16	.	.	24	2	.	.	.	.	110
Fontainebleau (E. A.)	.	4	.	.	3	8	5	.	.	15	11	6	7	1	3	3	0	.	19	1	8	9	7	.	20	6	2	1	.	.	138
Touquin	.	5	7	.	4	11	.	.	2	13	10	2	13	4	6	2	1	.	19	.	6	13	4	6	8	28	.	.	.	.	164
Saclay	1	1	.	.	4	11	.	.	.	28	7	.	14	2	0	1	.	.	15	2	.	15	3	.	31	2	1	1	.	.	139
Rambouillet	1	1	.	.	.	16	1	.	.	8	27	8	.	8	3	1	.	.	22	2	2	11	7	.	16	18	.	2	.	.	154
Le Perray (St-Hub.)	0	2	.	.	4	10	.	.	.	21	6	1	16	2	2	2	.	.	19	2	1	15	2	1	25	3	1	1	.	.	133
Le Mesnil-St-Denis	0	1	.	.	5	8	.	.	.	22	6	1	15	4	0	2	.	.	14	1	2	15	3	.	20	1	3	1		.	124
Satory	.	.	.	.	5	4	.	.	0	52	4	2	5	4	4	.	.	.	16	3	1	15	2	2	21	3	1	1	.	.	145
Buc	1	1	.	.	5	9	.	.	.	31	5	1	9	2	0	1	.	.	14	3	1	16	2	.	24	2	1	1	.	.	129
Versailles (E. N.)	.	1	.	.	9	8	.	.	.	47	5	1	12	10	0	0	.	.	2	0	1	6	7	.	25	2	1	1	.	.	137
Meudon	.	2	.	.	5	10	.	.	.	34	5	1	16	3	.	3	.	.	17	.	1	17	3	.	30	3	.	2	.	.	151
Paris (Obs., cour)	10	1	.	.	1	.	7	.	.	6	29	3	.	20	1	2	.	.	14	.	4	14	5	1	23	7	.	4	.	.	152
Paris (Montm.)	.	4	.	0	1	5	.	0	0	53	4	0	13	0	0	1	.	0	16	3	0	15	2	0	25	2	1	0	.	.	145
Paris (B.C.M. cour)	.	2	.	.	1	6	0	.	0	6	32	1	8	6	0	2	.	.	15	1	3	12	4	1	13	11	3	1	.	.	128
Achères	.	2	.	0	13	0	.	0	.	19	3	.	11	1	.	1	0	14	4	1	9	3	14	2	24	2	1	1	0	.	125
Bassin de la Marne.																															
Langres (M. Raclot)	1	.	21	.	7	25	4	.	.	9	5	7	1	11	2	.	2	.	9	10	1	6	13	3	4	32	1	3	.	.	177
Richebourg	3	10	.	.	2	7	21	.	.	4	10	8	.	12	2	.	2	.	6	13	9	10	10	3	5	40	2	4	.	.	183
Chaumont (E. N.)	3	5	.	1	9	22	.	.	1	4	12	0	7	0	1	0	.	.	15	4	1	17	5	0	.	5	1	5	.	.	199
Saint-Bon	.	0	2	.	9	16	.	.	.	2	10	3	5	.	1	.	.	.	17	1	2	12	11	.	19	16	.	5	.	.	131
Andelot	2	2	4	.	.	17	2	.	.	7	.	17	.	7	.	.	4	.	14	11	2	10	.	14	.	31	.	5	.	.	149
Aillianville	3	1	6	.	2	14	4	.	.	2	5	14	.	9	4	1	5	.	9	8	6	14	19	6	5	24	1	4	.	.	166
Trampot	.	.	6	.	4	13	2	.	.	8	6	12	.	8	3	.	3	.	.	16	7	12	11	8	5	23	.	.	3	.	150
Demange-aux-Eaux	1	.	1	.	2	19	13	.	.	0	11	19	.	4	2	1	7	.	10	6	1	11	14	5	6	33	.	0	4	.	171

STATIONS.	1	2	3	4	5	6	7	8	9	10	11	12	13	14	15	16	17	18	19	20	21	22	23	24	25	26	27	28	29	30	TOTAL.
Bassin de la Marne (suite).																															
St-Dizier	1	1	.	.	6	30	.	.	1	15	16	5	1	3	4	4	.	.	17	1	0	13	8	2	16	5	1	.	5	.	155
Bar-le-Duc (P. C.)	.	.	.	.	.	13	3	.	1	15	14	14	.	6	5	1	6	.	12	2	.	10	7	4	3	14	4	6	.	.	140
Thiéblemont (C.M.)	.	.	.	1	10	3	.	.	.	6	3	5	.	3	3	3	1	.	2	.	12	.	2	1		6	.	.	.	.	62
Vanault-le-Châtel	.	0	0	.	1	24	.	.	0	0	16	17	.	1	3	2	2	.	18	.	1	11	10	3	9	13	3	7	.	.	142
S-Mard-s-le-M. (b.)	.	1	0	.	1	31	0	.	.	2	10	11	0	2	4	9	3	.	13	0	2	11	9	5	3	21	1	5	1	.	145
Sommesous	.	2	.	2	26	.	.	.	1	14	8	3	4	4	12	6	.	12	1	1	12	10	1	0	18	2	4	.	.	.	143
Montmort	2	2	2	2	.	14	6	.	2	.	8	.	5	10	.	9	.	4	14	.	7	12	.	7	.	48	5	.	.	.	159
La Ferté-s-J. (M. Biez)	.	2	4	.	7	10	0	.	0	12	14	3	5	0	2	4	0	.	23	.	9	12	8	4	13	16	1	1	.	.	152
Coulommiers	.	4	4	.	7	2	0	.	0	18	14	5	9	1	2	4	.	.	23	.	1	9	6	1	10	23	.	2	.	.	145
Meaux (P. C.)	.	7	3	.	6	12	.	.	.	11	6	9	6	.	4	3	.	.	19	.	7	13	8	3	4	32	2	1	.	.	157
Parc St-Maur (Obsre)	3	1	.	0	6	3	.	.	.	18	7	0	18	1	.	2	.	9	9	1	8	6	1	.	21	3	.	1	.	.	118
Bassin de l'Aisne.																															
Merchines	1	.	1	.	1	16	1	.	0	4	13	15	.	1	8	7	4	.	15	1	1	11	6	3	5	17	1	8	.	.	140
Ste-Menehould (P.C.)	3	.	.	5	14	1	.	1	.	14	18	.	1	4	11	4	.	14	3	4	12	9	8	2	24	1	7	.	.	.	160
Chéhéry-le-Ch	1	0	0	.	22	23	0	.	2	14	18	2	5	9	4	14	0	0	14	1	0	17	8	3	21	1	5	0	.	.	185
Vouziers	.	.	0	.	.	4	1	.	0	.	6	8	.	0	1	8	.	.	15	5	9	8	6	2	3	18	.	3	.	.	97
Faissault	1	.	3	.	2	4	3	.	0	1	13	12	3	3	3	9	.	.	17	4	5	9	10	.	4	17	1	3	.	.	127
Signy-l'Abbaye	.	.	.	.	2	11	3	.	.	1	6	14	4	8	4	8	.	.	15	4	9	4	18	5	3	29	.	5	.	.	153
Remaucourt	.	.	.	8	8	4	.	.	.	9	5	5	9	.	4	9	.	18	8	4	.	25	.	.	.	15	.	.	.	.	132
Tagnon	1	.	1	.	2	4	0	.	1	0	7	14	1	1	1	8	.	.	18	1	6	12	6	.	4	12	1	2	0	.	103
Reims (C. M.)	.	1	1	2	4	1	.	.	0	4	4	12	1	1	.	4	.	.	18	.	7	11	6	2	15	8	3	.	.	.	105
Berry-au-Bac	1	1	4	.	8	9	.	.	1	1	10	11	7	1	1	5	.	16	.	3	.	9	5	0	9	14	5	3	.	.	126
Soissons (Vauxrot)	.	3	.	.	8	12	.	.	.	.	15	8	7	5	2	4	.	.	12	1	2	9	6	1	.	26	.	3	.	.	125
Bassin de l'Oise.																															
Signy-le-Petit	.	.	.	.	3	15	1	.	15	.	21	33	13	3	.	.	.	.	.	6	.	16	22	15	26	30	.	.	.	.	219
Hirson	.	.	5	.	2	6	.	.	.	.	13	11	11	8	7	5	.	14	.	.	5	4	9	8	6	24	.	5	.	.	144
Montcornet	.	.	8	.	7	11	.	.	.	.	15	11	9	6	.	9	.	.	14	9	10	10	14	4	2	24	.	3	.	.	167
Laon (P. C.)	.	1	7	.	5	8	.	.	.	6	13	14	9	2	1	7	.	.	15	6	8	9	10	0	9	15	1	2	.	.	148
Lassigny	.	.	.	.	2	10	14	.	.	.	11	14	18	10	9	7	8	.	2	5	5	.	19	25	3	37	2	13	.	.	214
Maignelay	.	.	.	.	11	24	0	.	0	2	5	8	4	1	2	7	.	.	12	1	.	12	7	1	10	19	1	1	.	1	129
Formerie	.	2	.	13	22	3	.	3	6	4	11	8	13	5	4	.	.	6	.	10	11	17	7	22	16	3	2	0	.	.	189
Beauvais (M. Bergez)	0	.	.	2	13	1	.	.	6	1	14	4	1	0	7	.	.	14	.	1	10	5	5	11	23	1	3	.	1	.	123
Estrées-St-Denis	.	.	.	.	13	2	.	.	4	23	7	6	2	.	9	.	.	8	6	4	10	13	4	4	15	9	.	.	.	.	139
Venette	.	.	.	1	5	7	0	0	9	10	7	.	4	9	1	5	.	.	19	.	2	13	18	1	16	5	2	1	.	.	135
Versigny	.	1	1	.	3	6	0	.	.	12	45	7	17	9	1	4	.	.	24	3	2	9	9	3	11	16	2	.	.	.	181
Senlis	.	1	0	.	7	13	3	.	.	.	24	9	7	10	1	4	.	.	20	1	4	13	10	6	10	25	3	1	.	.	172
Neuilly-en-Thelle	3	0	.	.	10	3	.	.	8	12	3	5	3	.	5	.	.	4	18	2	3	4	7	2	3	19	5	.	.	.	119
Pontoise	4	0	.	0	3	6	.	.	.	15	3	0	5	0	0	2	.	.	13	2	1	15	5	1	18	1	0	.	.	.	97
Bassin du Loing.																															
Sainpuits	1	12	.	0	14	.	.	6	6	1	6	3	1	1	.	1	.	.	18	5	7	12	4	0	34	7	2	.	.	.	145
Moutiers	.	7	7	.	3	10	1	.	4	6	1	12	6	3	1	1	1	.	18	.	3	6	8	4	10	9	4	5	.	.	130

STATIONS.	1	2	3	4	5	6	7	8	9	10	11	12	13	14	15	16	17	18	19	20	21	22	23	24	25	26	27	28	29	30	TOTAL.
Bassin du Loing (suite).																															
Moulins-s.-O	.	41	.	2	7	11	.	4	6	5	5	2	1	2	.	.	.	.	10	8	6	11	6	7	45	.	2	.	3	.	184
Rogny (P. C.)	2	9	19	2	.	12	1	.	.	8	.	5	2	.	.	1	.	.	11	.	11	4	5	.	7	11	2	2	.	.	114
St Martin-s.-O	.	23	1	.	.	11	0	.	3	8	5	2	3	1	1	3	.	.	13	2	0	11	3	2	26	6	1	3	.	.	128
Charny	.	23	1	.	.	11	0	.	3	8	5	2	2	2	1	3	.	.	14	3	0	10	2	2	27	6	1	3	.	.	129
Courpalet	7	12	18	.	.	6	.	.	4	6	11	.	5	.	.	1	.	.	14	4	5	3	.	.	10	8	2	.	.	.	117
Nemours	.	2	.	10	.	12	.	.	.	16	4	.	18	3	.	.	1	.	22	.	7	9	3	.	6	27	3	2	.	.	144
Bassin de l'Eure.																															
Courville	.	1	1	.	3	5	.	.	.	11	10	4	3	6	2	1	.	.	12	1	1	7	3	.	14	5	3	.	.	.	93
La Loupe	.	2	3	.	13	22	0	.	.	16	14	16	2	10	5	4	.	.	20	1	1	8	8	1	8	20	4	2	.	.	181
Senonches	0	0	2	.	14	2	.	.	.	14	40	14	3	7	5	2	.	.	16	3	1	7	6	.	14	15	5	0	.	.	173
Nogent-le-Roi	.	1	.	.	1	10	.	.	.	10	23	6	2	9	1	2	.	.	17	1	1	7	4	.	14	12	3	1	.	.	125
Dreux	.	.	.	.	3	7	.	.	.	18	5	.	4	.	0	2	.	.	15	.	1	7	2	3	16	2	2	1	.	.	88
Brézolles	.	.	.	.	23	6	.	.	.	24	13	3	.	4	1	1	.	.	19	.	1	5	5	.	13	9	.	6	.	.	133
Damville	.	.	.	.	.	28	.	.	.	31	10	2	.	1	.	1	.	.	20	0	1	14	1	2	22	.	2	2	.	.	137
Saint-André	.	.	.	.	8	16	.	.	.	23	8	.	3	.	.	.	4	.	.	4	5	.	9	11	8	21	9	.	.	.	129
Pacy-sur-Eure	.	.	.	7	14	.	.	.	2	15	6	.	.	.	.	.	.	15	3	.	14	6	5	.	28	5	.	.	.	.	120
Évreux (P. C.)	.	.	.	.	7	15	3	.	.	8	5	2	1	2	.	2	.	.	14	1	3	12	5	5	11	19	3	2	.	.	120
Bassin de la Seine inférieure, au-dessous du confluent de l'Oise.																															
Trappes	1	1	.	.	7	6	0	.	0	27	4	1	15	.	0	2	.	.	7	1	0	14	2	0	27	3	1	2	.	.	121
Bonnières	.	.	.	2	7	9	.	.	.	15	2	.	3	.	1	.	.	1	18	1	.	21	4	4	26	3	1	1	.	.	119
Montjavoult	4	2	2	.	2	7	2	3	3	7	3	1	1	1	2	3	.	.	10	4	10	14	9	8	9	21	2	1	.	.	131
Le Coudray-St-G.	.	5	.	6	6	7	5	.	.	.	.	3	.	4	.	.	4	2	.	5	.	.	.	10	15	8	2	.	3	.	85
Gournay (hosp.)	3	0	.	0	12	17	1	.	.	14	10	4	2	2	2	6	.	.	14	.	6	16	14	14	17	13	3	2	.	.	172
Forges	5	.	.	.	15	20	.	.	1	27	13	16	21	2	2	5	.	8	9	7	5	21	4	6	20	5	3	.	4	.	219
Buchy	6	5	4	9	21	19	.	.	.	20	7	3	10	1	4	5	.	3	2	4	2	7	8	2	7	14	10	2	1	.	176
Épréville-Martinv.	.	.	.	1	19	8	.	.	2	21	8	.	26	0	8	.	.	8	11	12	4	36	14	6	40	7	2	2	.	.	235
Elbeuf (St-Aubin)	.	.	.	1	13	6	.	.	5	16	4	.	1	.	5	.	.	.	11	3	3	14	8	9	21	1	1	1	.	.	123
Rouen (Ile Lacroix P.C.)	.	.	.	2	7	16	.	.	1	8	11	6	1	11	2	3	.	.	14	1	11	12	13	4	35	3	4	1	.	.	166
Barentin	1	.	.	.	19	10	.	.	1	12	6	.	7	1	2	2	.	4	10	21	3	22	6	1	31	8	1	2	1	.	171
Yvetot	11	.	.	.	28	4	.	.	.	11	5	4	12	.	3	.	.	3	9	18	8	21	7	.	36	4	1	5	.	.	190
Caudebec	2	.	.	1	20	27	.	.	.	6	10	11	.	1	8	2	.	2	7	.	5	13	6	3	23	5	2	1	2	.	157
Le Havre (r. des Ormeaux)	88	.	2	14	25	8	0	0	1	10	9	2	9	1	4	1	.	3	8	4	6	12	8	15	32	3	11	1	9	.	287
Bolbec	14	.	0	1	18	15	.	.	.	9	6	4	8	1	6	3	.	5	8	32	9	20	7	9	31	3	2	6	3	.	220
La Hève (sémaph.)	25	5	1	1	13	28	.	.	.	4	13	3	3	6	1	2	.	.	6	.	7	9	8	2	10	8	3	5	6	3	172
Honfleur	26	.	.	1	10	24	.	.	.	19	9	1	7	6	6	6	.	.	11	3	9	9	10	27	19	8	1	1	13	.	226
Brionne	3	.	.	.	7	18	0	.	0	10	9	4	1	11	4	5	.	.	11	1	7	13	7	8	13	24	1	1	.	.	160
Bernay	.	1	.	4	3	.	0	16	3	5	8	3	12	6	14	.	.	6	3	1	5	4	9	10	13	22	1	2	.	.	154
Rugles	1	.	1	.	4	11	.	.	.	10	6	4	.	5	1	1	.	.	13	0	1	10	6	1	11	12	3	8	.	1	110
BASSINS ENTRE LA SEINE ET LA POINTE DE BRETAGNE.																															
Bassins de la Touque, de la Dive, de l'Orne, de la Vire et de la Douve.																															
Saint-Ouen-le-Pin	4	.	2	1	10	30	.	0	1	13	11	4	5	3	.	4	.	.	14	5	2	8	7	7	7	11	4	3	.	1	157
Lisieux (C. M.)	0	1	.	1	10	20	.	.	2	9	4	4	2	4	5	5	.	.	12	5	3	8	7	3	14	9	3	2	.	0	133

STATIONS.	1	2	3	4	5	6	7	8	9	10	11	12	13	14	15	16	17	18	19	20	21	22	23	24	25	26	27	28	29	30	TOTAL.
Bassins de la Touque, de la Dive, de l'Orne, de la Vire et de la Douve (suite).																															
Pont-l'Évêque....	2	1	2	.	9	30	.	.	6	8	7	3	4	9	2	5	.	.	16	4	15	12	21	19	30	34	2	3	.	1	243
Annebault.....	.	5	12	5	11	10	3	2	.	6	4	5	2	6	2	5	.	.	13	5	5	10	13	13	18	15	3	3	.	.	176
Trouville.....	3	.	2	1	.	31	.	.	0	6	6	3	2	8	0	3	.	.	8	5	4	7	9	24	19	7	2	3	.	0	154
Ouistreham.....	8	0	5	2	4	23	1	2	.	4	4	5	6	9	1	1	.	.	7	10	11	8	5	3	6	.	3	2	1	0	130
Ver (Ph.).....	1	.	5	6	8	25	2	1	1	3	3	4	3	7	1	2	.	.	4	8	6	6	6	2	7	7	3	5	.	3	127
Caen (C. M.).....	4	.	2	3	13	34	0	.	.	4	4	2	5	11	2	2	.	.	7	4	7	11	8	3	6	11	5	2	.	4	154
Ste-Honorine-du-F.	5	.	2	2	10	19	3	.	.	5	0	4	4	11	1	2	.	.	9	6	6	9	2	1	6	4	1	0	0	1	114
Pierrefitte.....	15	0	4	1	24	10	0	.	.	6	7	2	9	7	4	2	0	.	18	5	12	5	6	4	8	13	3	1	.	2	168
Flers.....	4	6	1	25	9	.	.	.	7	4	8	11	12	5	4	.	.	18	7	8	11	10	1	22	13	3	1	.	5	.	195
Roucamps.....	7	1	8	5	20	11	.	.	.	4	7	4	17	17	8	5	.	.	12	7	10	13	14	4	18	8	2	2	.	2	206
Brémoy.....	13	3	3	4	10	14	.	1	5	4	1	9	4	14	10	7	.	0	12	7	12	12	13	3	15	9	0	3	.	6	194
Saint-Sever.....	11	17	27	3	11	8	.	.	13	6	2	9	7	11	8	.	.	3	10	13	10	3	23	8	28	21	5	.	7	8	272
Trévières.....	.	7	14	6	12	31	.	.	7	1	2	2	10	6	2	2	.	0	6	9	8	5	9	1	12	7	2	3	.	9	175
Isigny.....	6	4	10	4	7	31	.	.	34	2	3	2	3	19	3	3	.	1	4	9	12	7	7	3	12	11	2	2	.	8	209
Ste-Marie-du-Mont.	8	12	1	13	29	3	2	11	2	2	2	5	10	3	4	.	.	6	7	8	8	13	1	24	6	3	4	.	6	.	193
Sauxemesnil.....	3	20	2	12	42	0	.	7	3	5	4	14	14	0	3	1	0	1	1	0	9	3	0	3	36	4	5	2	16	3	215
Cherbourg.....	2	19	.	7	24	17	.	.	11	16	8	.	17	17	3	5	.	7	4	3	1	20	17	7	25	94	2	5	.	10	341
La Hague.....	8	9	.	10	8	9	1	.	16	7	6	.	24	14	2	5	.	5	3	2	.	12	11	.	21	.	4	2	.	1	180
Bassins entre le cap de la Hague et la Pointe de Bretagne.																															
Coutances.....	3	33	0	3	12	5	.	0	9	4	2	1	12	15	4	12	.	.	5	7	17	5	15	11	20	19	3	2	6	13	239
Percy.....	10	32	3	4	10	12	.	.	10	1	2	6	7	10	6	4	.	.	10	42	30	18	18	1	41	2	5	6	2	6	297
Saint-Planchers...	45	65	2	3	12	4	6	1	16	3	1	3	26	4	10	2	.	0	9	13	10	16	4	9	19	10	3	6	3	6	312
Avranches.....	41	8	10	17	6	5	4	5	7	5	4	13	7	.	10	.	.	8	3	10	9	5	5	2	10	2	5	7	8	8	224
Landivy.....	4	48	5	4	32	20	3	6	6	5	8	4	18	10	3	6	.	.	24	11	6	11	11	4	17	13	5	5	.	11	297
Louvigné-du-Désert	37	14	1	22	18	.	.	1	17	15	6	11	15	2	4	3	.	7	24	7	4	17	.	12	17	5	1	4	5	0	270
Fougères.....	19	26	1	30	21	6	.	.	52	17	2	4	22	4	6	.	.	8	12	4	2	16	.	4	25	5	1	4	5	.	296
St-Marc-s-Couesnon	17	43	1	41	19	5	.	2	4	17	6	6	25	10	.	.	.	6	11	1	2	12	.	.	23	.	.	3	7	1	262
Sens-de-Bretagne..	48	43	3	25	9	.	.	10	8	15	7	6	2	6	1	.	.	13	5	6	1	18	.	.	18	.	.	.	8	1	253
Antrain.....	25	91	.	17	15	2	.	9	11	14	3	.	13	0	7	.	.	6	15	2	2	11	.	3	14	5	2	1	5	1	276
Bazouges.....	26	55	1	20	17	5	3	4	12	16	4	4	10	2	4	2	4	3	1	2	7	8	.	2	16	3	3	1	5	4	245
Trans.....	36	66	0	19	4	6	.	2	5	13	7	3	24	2	3	1	.	8	18	2	3	8	.	3	17	3	2	3	5	3	268
Saint-Domineuc...	18	27	1	21	8	.	.	4	4	24	1	4	9	.	.	.	.	4	11	0	6	9	.	.	13	2	.	3	8	6	183
Bécherel.....	9	17	1	20	1	1	.	2	4	31	4	5	6	2	.	.	.	4	13	2	6	8	.	.	14	2	.	3	7	3	165
Evran (M. Couray).	8	27	.	3	14	6	.	2	3	3	.	4	16	1	2	0	0	.	8	0	3	9	4	.	10	1	3	3	.	17	146
Dol.....	19	24	40	9	0	3	.	5	2	8	3	7	14	13	4	.	.	12	4	7	5	14	.	3	22	.	1	11	1	.	230
Saint-Malo.....	40	24	1	9	3	3	.	2	0	.	2	6	.	1	1	.	.	6	6	3	5	5	.	7	9	1	4	3	2	2	145
Roscoff (M. Marty).	.	.	11	4	1	.	5	11	1	1	8	8	5	1	3	.	.	3	.	.	11	5	.	14	.	1	1	.	0	.	95

VERSANT DE L'OCÉAN.

PETITS BASSINS DU SUD DE LA BRETAGNE.

Pointe St-Mathieu..	.	.	2	14	2	.	.	3	5	4	.	20	11	.	1	3	.	.	1	3	.	16	2	2	13	.	.	.	3	.	105
Brest (Obsre).....	.	.	0	2	5	.	1	.	9	3	2	1	5	5	16	.	0	2	.	7	4	4	1	2	19	2	1	.	.	.	91
Renniou.....	.	.	.	9	4	3	.	4	3	14	4	5	34	12	3	4	.	.	4	2	.	12	4	.	21	2	.	2	.	1	147
Callac.....	1	.	2	20	5	5	.	5	6	12	4	9	11	8	3	2	.	4	8	.	1	19	1	.	12	3	1	.	.	4	146

STATIONS.	1	2	3	4	5	6	7	8	9	10	11	12	13	14	15	16	17	18	19	20	21	22	23	24	25	26	27	28	29	30	TOTAL.
PETITS BASSINS DU SUD DE LA BRETAGNE (suite).																															
Gouarec	.	.	.	6	4	1	.	6	4	9	3	10	18	2	2	1	.	2	3	.	7	7	2	.	11	.	.	1	1	.	99
Glomel	1	1	1	9	12	.	.	3	7	10	5	20	6	5	6	1	.	3	4	.	8	13	2	1	22	.	2	1	1	1	147
Le Faouët	.	.	.	9	8	.	.	5	5	15	3	1	23	5	5	3	.	1	6	3	2	12	10	2	17	1	.	.	.	.	136
Carhaix	.	.	2	18	7	.	1	3	7	16	5	12	6	5	4	1	.	3	2	.	5	11	1	.	13	1	1	1	2	.	127
Pénity	1	.	1	16	5	1	.	6	5	11	4	17	16	4	5	1	.	4	3	1	6	9	1	1	19	1	1	2	3	.	144
Goarem-Liziard	1	.	4	20	8	.	.	.	10	8	7	27	35	6	5	1	.	7	1	2	12	17	6	1	14	4	7	.	1	.	204
Châteaulin	3	.	.	10	7	.	3	10	11	3	11	23	12	6	3	3	.	9	3	1	7	8	2	.	26	4	.	2	.	3	170
Le Cosquer	2	.	.	6	4	.	.	6	8	9	2	26	13	3	2	2	.	4	5	1	5	8	2	.	17	.	.	.	3	.	128
Pontivy	.	.	.	6	3	.	.	2	6	14	3	16	8	4	1	.	.	3	5	1	6	8	1	.	12	.	.	.	3	.	102
Kéroret	.	.	.	5	9	.	.	11	8	21	3	13	12	4	1	1	.	2	6	.	6	5	.	.	9	1	1	1	4	1	123
Locminé	1	.	.	8	.	.	.	9	5	2	.	9	14	5	4	.	.	6	.	3	7	10	5	28	6	.	2	.	2	.	125
Lorient (P. C.)	.	.	11	6	1	.	5	3	9	4	.	9	10	1	2	.	.	6	3	2	7	3	1	9	1	.	.	.	.	.	93
Le Grognon (Groix)	.	.	.	11	14	.	.	9	12	5	4	.	12	15	14	.	.	.	8	4	.	7	6	.	11	.	2	.	2	.	136
Auray	7	.	9	14	.	.	.	8	9	4	2	6	12	6	2	.	.	8	1	3	4	.	5	11	.	1	1	.	.	.	113
Vannes	.	.	2	7	2	1	2	8	3	2	2	2	9	5	3	.	.	12	1	4	.	6	10	3	10	.	.	1	.	.	95
Palais (Belle-Ile)	.	1	.	10	27	.	.	2	8	5	.	.	6	3	3	1	.	.	14	5	.	14	2	2	7	.	1	1	.	.	112
Er-Hastellic (Id.)	.	.	.	9	15	.	.	.	7	8	.	.	12	6	.	.	.	.	12	2	.	.	.	1	4	.	1	.	.	.	77
BASSIN DE LA VILAINE.																															
Erbrée	11	22	.	11	14	2	0	.	1	13	13	0	15	2	3	.	.	2	13	5	2	7	.	2	21	2	.	3	4	0	169
Vitré	15	45	.	24	4	6	.	2	5	9	6	1	16	3	3	3	.	6	8	5	1	11	.	.	18	1	.	3	5	.	202
St-Christophe-d.-B.	13	28	2	19	21	2	.	9	6	12	2	.	5	2	4	.	.	7	12	2	3	10	.	.	18	4	.	3	.	0	184
Châteaubourg	12	66	.	41	5	0	1	10	8	16	3	.	4	1	2	2	.	.	13	2	5	6	.	.	13	.	.	2	5	1	219
Bruz	8	12	.	17	5	1	.	7	8	9	11	7	23	4	2	.	.	2	6	6	6	7	.	.	8	.	.	4	6	8	167
Rennes (M. Aubry)	9	18	.	37	3	.	.	.	5	13	5	1	26	1	2	.	.	3	11	1	4	5	.	.	7	0	3	.	4	2	160
Le Boulet (Étang)	22	39	2	20	6	2	.	.	1	11	5	3	10	.	2	1	.	5	9	4	6	8	.	1	17	2	.	2	8	5	191
Montauban	4	12	0	26	3	2	2	1	2	12	10	3	8	2	3	.	.	5	7	.	8	10	.	.	17	1	.	6	5	2	150
Montfort	5	12	1	15	5	1	3	1	5	14	12	8	5	1	.	1	4	.	3	2	.	.	15	9	6	0	.	.	2	.	130
Saint-Méen	4	12	.	18	4	0	2	1	7	12	9	7	5	3	2	0	6	.	5	3	0	.	14	7	3	2	0	.	6	.	132
Merdrignac	.	3	.	2	9	1	.	.	5	7	8	3	15	9	4	1	.	.	10	11	15	4	.	.	11	1	1	1	.	6	127
Plouguenast	.	.	.	.	7	10	3	5	7	15	2	13	4	4	3	1	14	3	5	2	4	7	.	.	.	3	7	.	.	.	119
Bosméléac	.	.	2	5	5	1	.	25	3	10	1	20	14	1	3	.	.	4	4	8	6	.	.	25	1	1	.	.	.	.	139
Plélan	1	5	1	26	7	0	2	.	4	10	10	.	13	4	5	2	3	7	0	4	4	7	.	.	13	0	0	2	6	0	137
Malestroit	3	.	3	14	.	.	1	6	2	3	4	2	5	4	1	.	.	8	2	2	3	5	3	9	4	.	.	.	3	.	87
Redon	3	.	.	43	9	.	.	1	8	7	5	.	11	6	9	.	.	4	8	3	3	5	6	.	14	.	.	.	2	.	147
Guipry	2	5	.	56	6	.	.	0	3	6	7	.	20	6	4	1	.	4	11	8	3	7	0	0	17	0	.	1	3	2	173
Bain	1	6	.	47	16	1	.	1	15	12	10	.	10	9	7	.	.	2	11	4	3	6	1	.	10	1	.	1	6	4	186
La Guerche	8	57	1	12	10	8	.	2	3	7	3	1	9	4	4	.	.	0	2	11	4	12	.	.	12	1	.	5	5	0	181
Martigné-Ferchaud	1	25	1	18	12	1	4	7	3	10	9	2	11	9	9	3	.	20	1	1	6	10	1	0	19	0	2	1	9	0	194
Saint-Julien-de-V.	8	.	0	16	4	.	.	4	9	3	5	4	6	6	4	.	.	17	3	2	6	5	2	18	1	0	2	.	6	.	130
Plessé	.	5	.	1	34	1	.	.	2	16	1	6	3	9	5	2	.	.	18	.	3	9	8	5	17	.	.	1	.	3	147
La Roche-Bernard	3	.	.	40	4	.	.	1	10	2	1	13	4	16	4	.	.	13	.	4	5	13	3	26	.	3	1	.	5	.	171
BASSIN DE LA LOIRE.																															
Bassin de la Loire supérieure.																															
Saint-Paulien	3	.	.	2	2	.	.	11	.	.	.	.	3	.	.	.	.	.	12	5	.	.	.	.	4	.	.	.	.	17	59
Les Creuses	2	.	.	.	2	.	.	.	5	0	.	.	6	.	.	.	.	1	19	.	.	4	0	2	18	11	3	9	.	.	82?

STATIONS.	1	2	3	4	5	6	7	8	9	10	11	12	13	14	15	16	17	18	19	20	21	22	23	24	25	26	27	28	29	30	TOTAL.
Bassin de la Loire supérieure (suite).																															
Rochetaillée	.	9	.	.	2	.	.	.	.	2	.	.	.	12	.	.	.	.	.	13	2	2	.	.	2	11	6	2	1	.	64?
St-Étienne (C. M.)	0	.	.	.	1	.	.	2	.	0	.	.	12	.	.	.	.	.	4	2	1	1	.	.	1	4	5	.	.	.	33
Fortunières	.	.	.	.	.	.	.	.	17	.	.	.	8	.	.	.	.	.	2	.	.	6	.	.	24	7	4	.	.	.	68
Montbrison (P. C.)	.	.	.	.	.	.	.	.	2	.	.	2	.	.	.	.	.	.	6	.	1	1	.	.	6	.	.	.	.	.	18
Feurs	.	.	.	.	5	.	.	.	8	1	.	.	3	.	.	.	.	.	4	7	.	2	.	.	2	.	5	.	.	.	37
Panissières	.	.	.	.	5	.	.	.	8	2	1	.	3	.	.	.	.	.	4	3	.	3	.	.	4	4	8	.	.	.	45?
Noirétable	.	.	.	5	.	.	.	.	3	10	.	.	9	.	.	.	.	17	.	.	.	.	.	.	14	9	5	.	.	3	75
St-Romain-d'Urfé	.	.	.	.	3	.	.	17	.	1	.	.	2	.	.	.	.	.	8	5	.	3	.	.	3	14	.	9	.	.	66
Fourneaux	15	.	.	.	5	.	.	.	4	7	.	.	8	.	.	.	.	.	14	5	.	.	.	2	2	5	10	.	.	.	77
Montagny	10	.	.	.	6	.	.	.	15	5	2	.	1	.	.	.	.	.	20	5	5	5	.	3	2	11	3	3	.	2	98?
Roanne	1	3	.	.	3	.	.	.	14	2	.	.	.	.	.	.	.	.	9	4	1	2	.	1	3	4	6	1	.	.	54?
Saint-Rirand	1	.	.	.	2	.	.	7	3	.	.	.	1	.	.	.	.	.	6	9	5	6	5	3	25	9	1	.	.	.	83?
Charolles	2	.	3	.	8	1	1	.	7	3	1	.	2	.	.	.	.	.	.	1	1	3	1	5	6	12	6	0	.	.	63
Digoin (P. C.)	.	4	.	.	10	6	.	.	16	15	.	5	.	.	.	.	.	.	.	5	2	4	3	11	7	11	3	5	.	.	107
Pierrefitte	.	6	.	.	8	4	.	.	30	5	4	4	5	.	.	.	.	.	8	.	7	5	4	4	5	4	.	7	.	.	110
Dompierre	.	3	.	.	15	2	.	.	30	2	1	1	7	1	1	.	.	.	6	4	3	2	5	4	3	7	8	1	.	.	106
Beaulon	.	4	.	7	11	.	.	.	28	3	1	.	4	2	.	.	.	.	1	7	2	2	.	.	6	.	6	6	.	.	90
Saint-Eusèbe	.	6	.	.	18	4	.	.	14	4	4	.	2	.	.	.	.	.	8	3	2	8	8	14	3	3	2	2	.	.	105
Autun (P. C.)	.	9	.	.	8	4	.	24	.	.	11	.	8	2	.	.	.	.	8	5	.	18	6	3	42	.	.	2	.	.	150
Arnay-le-Duc	.	3	.	.	19	3	.	.	28	2	3	1	8	.	.	.	.	.	10	2	.	13	2	1	29	6	2	.	.	2	134
Luzy (P. C.)	2	1	.	4	3	11	.	.	.	.	3	8	7	5	4	11	13	10	8	7	6	14	.	7	6	9	5	.	.	.	144
Decize	.	19	9	.	.	.	11	.	25	7	5	11	8	.	.	6	.	.	6	14	21	16	7	22	14	8	.	.	.	.	210
Nevers	2	4	24	.	.	46	.	.	17	3	.	7	5	3	.	.	.	.	6	12	8	7	7	3	5	14	3	2	1	.	179
Châtillon-en-B.	.	8	3	.	10	14	.	.	24	8	4	5	15	1	1	0	.	.	11	3	6	10	8	6	15	20	7	2	.	.	181
Prémery	2	5	8	.	1	9	1	.	8	5	3	10	7	4	3	0	1	.	13	2	2	9	8	3	10	14	4	2	.	0	134
Bassin de l'Allier.																															
Belvezet	9	.	.	.	1	1	.	.	4	.	.	.	.	7	.	.	.	.	7	.	1	5	1	.	1	12	.	.	1	.	49
Mercoire	8	.	.	.	1	3	.	.	2	.	.	.	3	7	.	.	.	.	.	4	.	4	2	.	3	2	1	.	2	.	42
Langogne	10	.	.	.	.	.	.	.	2	.	.	.	.	1	.	.	.	.	.	5	3	.	.	.	.	6	1	.	.	.	28
Grandrieu	4	.	.	.	.	.	.	.	11	.	.	.	.	2	.	.	.	.	.	4	10	2	.	.	2	3	2	.	.	.	39
Langeac	.	.	.	.	1	.	.	1	.	.	.	.	.	.	.	.	.	.	4	7	5	.	.	.	2	1	.	.	.	.	21
Murat	.	3	.	.	10	2	.	.	4	2	.	.	.	.	.	.	.	.	.	6	16	5	2	.	2	34	.	.	.	.	86
Massiac	.	.	.	.	6	.	.	6	.	2	.	.	.	.	.	.	.	.	.	10	2	.	.	4	1	5	2	.	.	.	38
Brioude	.	.	.	5	.	.	.	.	4	1	.	.	.	.	.	.	.	.	.	2	.	.	.	.	.	1	2	.	.	.	15
Ambert	.	.	.	.	4	.	.	.	8	11	.	.	.	.	.	.	.	.	1	4	3	2	0	1	4	11	13	.	1	.	63
Besse	.	.	.	.	5	.	7	.	15	4	.	.	.	.	7	.	.	.	.	.	7	15	28	15	7	60	5	3	7	.	185
St-Nectaire	.	.	.	.	9	.	.	.	15	0	0	.	.	.	.	.	.	.	4	1	.	2	0	.	1	13	1	1	.	.	47
Puy-de-Dôme (Obs.)	1	4	1	.	11	5	7	.	6	0	3	1	4	4	2	0	1	.	1	13	7	2	7	5	1	29	26	5	4	.	151
Clermont (Obsre)	.	1	.	.	10	0	.	.	25	0	.	.	0	.	.	.	.	.	.	6	4	0	1	.	0	10	2	.	1	.	59
Orcines	0	3	0	.	15	1	0	0	8	1	0	0	0	2	.	0	0	.	.	6	13	1	3	1	0	23	7	0	1	0	87
Thiers	1	.	.	.	.	19	5	.	22	.	.	.	.	16	.	.	.	.	.	6	7	.	.	4	3	1	20	.	1	3	108
Saint-Clément	3	.	.	.	8	3	.	2	.	4	.	.	.	.	2	.	.	.	.	.	4	3	.	7	.	10	12	.	.	9	67
Vichy	.	3	.	.	13	1	2	.	30	12		2	7	.	.	.	.	.	1	6	8	3	1	2	3	4	9	2	1	.	110
Ébreuil	.	3	3	.	12	.	4	.	24	2	.	.	2	6	.	.	1	.	2	6	3	2	.	.	.	8	5	.	.	.	80
Bessay	.	1	2	.	14	.	2	.	32	2	1	2	5	.	2	.	1	.	.	11	6	5	2	3	5	6	4	1	.	1	108
Moulins (P. C.)	.	3	.	.	6	1	1	.	15	3	.	1	9	.	.	.	.	.	3	4	2	2	2	5	1	3	3	.	.	.	64
Franchesse	.	4	1	.	1	.	2	.	12	6	1	2	7	1	.	.	1	.	4	7	3	3	1	1	4	7	7	1	.	.	78

STATIONS.	1	2	3	4	5	6	7	8	9	10	11	12	13	14	15	16	17	18	19	20	21	22	23	24	25	26	27	28	29	30	TOTAL.
Bassin du Cher.																															
Auzances	1	.	.	.	20	2	.	16	.	.	.	.	5	.	.	.	.	.									47	3	.	.	94
Chénérailles	.	2	.	.	.	8	12	.	30	.	5	1	3	1	.	.	.	.	2	12	7	6	2	2	0	6	1	5	1	.	106
Montluçon	3	.	.	.	.	.	.	30	.	.	.	.	3	.	.	.	.	.	.	11	.	.	3	.	8	.	.	4	.	.	62
Préveranges	1	2	1	.	2	.	4	.	26	8	2	.	1	1	.	.	.	.	13	2	6	4	4	3	4	9	2	3	.	.	98
Laqueune (Épineuil)	.	.	.	.	3	3	.	10	.	1	.	.	.	.	.	.	.	.	10	4	.	4	3	3	7	2	4	2	.	.	56
Cérilly	.	3	4	.	5	2	0	.	10	3	2	2	8	1	.	.	.	.	7	6	4	4	2	2	4	7	8	6	.	.	90
Levet	1	3	.	5	5	.	.	12	14	.	4	5	3	.	.	.	.	8	7	1	4	3	4	2	8	5	5	.	.	.	98
Ourouer-les-Bains	.	0	10	.	.	1	0	0	25	18	.	.	41	.	.	.	.	.	15	13	.	4	.	4	13	5	.	1	.	.	149
Bourges (E. N.)	7	8	4	.	8	2	.	3	7	12	2	5	8	2	.	.	.	.	16	6	.	10	2	.	8	3	3	1	.	.	120
St-Palais (La Réserve)	1	20	.	.	10	3	.	3	5	.	11	7	7	7	1	4	.	.	17	5	4	11	3	.	22	9	.	3	.	.	156
Mehun-sur-Yèvre											65	.	.	.	.	.	.	.	.	7	15	6	5	4	5	4	6	2	.	.	119
Salbris	.	1	4	.	1	4	.	.	2	10	2	14	10	2	0	.	0	.	18	.	13	4	3	0	8	5	.	7	.	.	109
Mennetou-s.-Cher	.	17	7	.	6	3	.	1	8	25	9	9	17	6	.	.	.	.	30	4	.	10	1	.	14	4	5	6	.	.	182
Selles-s-Cher	4	3	.	.	5	3	.	.	1	11	5	4	12	.	.	3	.	.	27	13	.	13	1	.	10	.	.	4	.	.	119
Montrichard	1	4	.	1	.	.	.	0	7	3	6	19	1	2	.	1	.	14	2	5	4	4	3	4	14	4	1	.	.	.	100
Épeigné-les-B.	0	10	3	.	.	6	.	.	.	9	3	.	2	.	4	.	.	8	1	.	10	1	7	2	7	7	3	2	.	.	85
Bassin de l'Indre.																															
Sainte-Sévère	.	.	.	.	12	3	.	.	17	12	.	6	8	.	.	.	.	.	21	12	14	.	2	3	13	4	5	6	.	.	138
La Châtre (M. Rouet)	1	6	.	.	7	2	.	14	.	21	.	.	12	3	0	.	.	.	17	5	3	2	1	.	10	6	0	2	.	0	114
Châteauroux (St. ag.)	.	16	1	.	6	7	.	.	12	19	4	2	7	1	2	.	.	.	13	0	4	6	6	.	11	5	6	6	.	.	132
Loches (P. C.)	.	.	5	.	.	8	.	1	.	.	11	.	25	.	0	.	.	14	9	.	.	15	.	.	6	1	.	.	.	.	95
Manthelan	.	.	5	.	2	7	.	6	3	6	2	6	21	6	.	.	.	.	16	.	3	8	2	.	7	.	.	5	.	.	105
Villaines	.	1	.	.	4	2	.	.	12	14	0	5	19	4	2	0	0	.	15	0	2	4	2	.	9	2	0	1	.	0	101
St-Benoît (h. b.)	2	2	.	6	.	4	.	13	21	6	8	13	5	1	.	.	0	.	17	.	7	4	4	2	8	8	1	1	.	.	131
Azay-le-Rideau	.	2	4	.	5	6	.	.	5	14	.	9	15	0	1	0	.	.	15	1	4	6	5	3	14	0	0	1	.	.	110
Lignières	5	4	5	.	5	5	.	.	8	15	.	.	.	.	.	.	.	.	8	2	7	8	.	8	12	1	1	2	.	0	95
Rigny-Ussé	.	.	31	.	5	4	1	.	8	20	14	6	12	2	1	1	.	.	17	1	3	5	4	2	12	4	1	2	.	0	160
Bassin de la Creuse.																															
Felletin	.	1	.	.	.	5	.	.	4	.	.	.	8	5	.	.	.	.	.	7	6	3	4	2	6	8	4	5	3	.	71
Aubusson	1	2	.	.	2	2	.	.	8	2	1	.	4	.	.	.	.	.	10	6	7	2	3	2	2	9	5	3	.	.	71
Ahun	.	2	.	.	.	4	3	.	12	3	1	.	4	2	.	.	.	.	12	4	.	3	2	.	4	2	4	4	.	.	65
Boussac	4	.	.	3	3	.	.	41	10	4	.	5	4	.	.	.	.	.	10	12	.	.	2	5	5	7	2	1	.	.	118
Guéret (E. N.)	0	1	.	.	.	5	0	.	16	7	.	.	8	.	.	.	.	.	19	2	.	14	10	7	4	2	4	1	.	1	101
Bénévent	6	1	.	.	5	9	1	14	9	1	.	6	12	1	1	.	.	.	16	5	4	9	4	2	7	6	1	10	.	.	130
Bessines	.	.	5	.	6	6	.	17	.	22	6	.	18	.	.	.	.	.	8	12	6	3	4	3	5	.	6	.	.	.	127
Magnac-Laval	.	.	.	.	5	8	1	.	2	30	8	.	10	2	3	.	.	.	12	9	3	7	6	1	2	2	5	2	3	.	122
Dun-le-Paleteau	.	.	.	.	18	12	.	.	29	17	12	.	16	.	.	.	.	.	.	.	15	4	.	.	5	4	3	5	.	.	140
St-Benoît-du-S.	.	1	.	.	9	3	.	6	.	.	20	.	30	8	.	.	.	.	18	6	10	4	2	.	5	3	6	3	.	.	134
Le Blanc	.	4	1	.	10	4	1	.	20	14	3	1	11	5	1	.	.	.	17	2	3	3	1	.	4	3	3	3	.	.	14
Abilly	.	9	2	.	0	3	.	1	10	7	3	3	16	1	1	0	.	.	14	.	5	3	2	3	7	1	.	0	.	.	93
Buxeuil	.	6	.	.	.	.	.	16	.	5	.	7	12	.	.	.	.	.	14	.	.	4	2	.	8	.	.	.	.	.	74
Bassin de la Vienne.																															
Eymoutiers	5	.	.	.	.	14	.	.	20	13	.	.	3	3	.	.	.	.	3	20	10	12	4	.	3	15	8	5	.	.	139
Pontarion	1	.	.	.	7	3	.	.	60	15	.	.	6	.	.	.	.	.	15	.	9	5	2	3	4	2	.	.	.	2	134

STATIONS.	1	2	3	4	5	6	7	8	9	10	11	12	13	14	15	16	17	18	19	20	21	22	23	24	25	26	27	28	29	30	TOTAL.
Bassin de la Vienne (suite).																															
Saint-Léonard.....	6	.	.	.	3	11	.	.	9	4	.	.	8	5	.	.	.	.	21	.	6	5	5	3	9	4	7	4	.	.	110
Pierrebuffière.....	.	.	.	.	2	3	.	3	2	.	.	.	10	2	1	.	.	.	10	14	4	5	8	3	3	5	6	5	2	.	88
Oradour-s-Vayres..	1	.	.	.	.	8	1	7	6	12	5	.	12	6	3	.	5	.	.	.	12	6	10	3	9	2	.	5	.	.	113
Limoges (C. M.)...	3	1	.	.	2	12	.	4	.	13	1	.	14	.	1	.	.	.	17	2	9	4	6	1	4	6	6	3	.	.	109
Rochechouart.....	2	7	.	.	8	.	.	5	3	17	1	.	10	2	.	.	.	.	4	9	.	1	13	1	3	5	1	.	3	.	94
Chabanais.....	.	1	.	.	8	4	2	2	4	18	3	.	11	3	2	.	.	.	14	.	12	3	5	.	5	.	6	2	.	.	105
Nouic	1	.	.	34	.	.	.	.	45	8	.	24	.	6	.	.	.	15	.	17	13	6	1	13	4	4	0	.	1	.	193
Lussac-l.-Châteaux	.	.	.	.	8	2	.	2	12	.	.	2	16	11	.	.	.	.	16	.	.	6	.	.	6	.	.	.	.	.	81
Poitiers (P. C.)....	.	.	.	.	1	.	.	2	4	14	5	3	47	2	3	.	.	.	16	.	8	3	1	2	.	.	.	1	.	1	114
Châtellerault	.	8	.	.	.	1	.	1	4	11	3	1	19	7	1	.	.	.	15	.	3	3	3	11	.	.	.	.	.	.	91
Parçay-sur-V.....	.	.	9	.	.	.	.	.	.	9	.	16	30	7	.	.	.	.	16	.	8	.	8	.	13	.	.	.	1	.	117
Saint-Epain.....	4	2	2	.	1	2	0	.	0	11	1	9	22	12	1	0	.	.	14	.	4	4	3	.	8	8	1	1	.	1	112
Bassin de la Loire, du Bec-d'Allier à Angers.																															
Givry.....	1	2	4	.	1	18	1	.	6	4	4	7	5	2	2	0	.	.	12	2	12	4	5	1	5	16	4	2	.	.	122
Saint-Satur.....	.	7	10	.	4	6	.	.	7	8	2	9	7	1	3	.	.	.	11	1	3	8	7	.	19	6	4	2	.	.	125
Sancerre.....	.	7	13	.	1	9	.	.	8	12	2	12	6	3	3	.	.	.	7	5	1	9	6	0	18	9	3	2	.	.	136
Léré	.	.	10	.	.	6	2	.	8	8	3	6	3	3	.	0	2	.	8	3	2	10	7	2	7	4	7	5	.	.	111
Gien.....	2	9	16	9	14	9	.	.	8	16	5	8	5	2	4	.	.	.	10	3	.	.	4	6	24	4	3	4	.	.	165
Grignon.....	.	18	8	.	.	11	1	.	.	16	14	4	17	3	1	2	.	.	15	1	4	5	5	.	13	8	2	2	.	.	150
Combreux.....	.	9	19	.	2	10	1	.	.	21	5	4	10	0	0	1	1	.	18	.	5	5	5	.	8	11	3	1	.	.	139
Orléans (P. C.)....	10	14	0	.	7	2	.	1	9	9	1	8	23	2	2	.	.	19	.	4	4	4	.	5	1	5	1	.	.	.	131
La Motte-Beuvron.	4	12	1	.	.	9	.	.	2	19	.	12	9	.	.	1	.	.	12	6	.	4	1	6	7	3	2	.	.	.	110
Ouzouer-le-Marché.	5	7	.	9	6	.	.	.	13	10	.	7	5	4	10	.	.	.	7	8	.	5	10	.	5	3	.	.	.	.	114
Vernou (Loir-et-Cher)	.	7	3	.	.	4	.	.	.	14	1	6	13	2	0	1	.	.	16	.	3	3	3	1	9	5	3	3	.	.	100
Contres.....	.	7	.	.	.	.	.	.	.	6	.	11	24	.	.	.	.	.	15	.	.	5	.	4	5	2	4	2	.	.	85
Blois (E. N.).....	.	7	.	.	4	3	.	4	.	10	5	2	24	.	.	3	.	.	18	.	.	9	3	.	12	1	0	4	.	.	107
Montreuil	.	6	.	.	8	3	.	.	8	21	3	1	25	2	1	1	.	.	19	1	.	8	2	.	10	4	.	.	.	2	125
Beaumont-la-R ...	.	2	6	.	5	16	.	3	6	2	0	2	.	3	1	.	2	.	2	5	3	5	8	.	11	20	5	2	.	.	109
Tours (C. M.).....	3	2	3	.	1	5	.	.	3	15	16	2	13	4	0	0	.	.	15	.	1	3	4	5	6	3	2	1	.	.	107
Channay	.	2	5	.	3	3	0	.	0	15	6	7	6	9	1	3	.	.	17	.	5	7	5	3	17	2	1	1	.	1	119
Auverse.....	.	.	8	.	6	3	.	.	.	17	11	8	5	23	5	4	.	.	19	.	1	4	4	1	13	7	.	2	.	1	142
Angers (J. des Pl.).	2	11	.	2	3	0	.	.	6	2	6	5	1	0	3	0	.	17	5	0	1	6	10	.	11	.	1	.	7	.	99
La Baumette (M. Cheux)	.	14	.	0	6	0	.	.	6	16	6	0	5	1	1	2	.	2	17	1	3	3	4	.	6	.	.	1	.	3	97
Bassin du Loir.																															
Janville.....	1	3	14	.	10	6	.	.	13	4	8	.	18	.	3	1	.	.	18	1	3	8	2	4	6	5	8	4	.	.	141
Voves.....	.	3	2	.	9	6	.	.	.	19	7	5	8	10	1	1	.	.	19	.	6	5	4	.	2	8	3	.	.	.	118
Orgères.....	0	6	2	.	11	6	5	.	.	8	4	8	17	.	2	1	.	21	.	.	.	6	3	.	6	8	4	1	.	.	120
Châteaudun.....	2	6	11	.	11	13	4	.	.	12	8	4	11	3	1	2	.	22	.	3	7	3	.	9	8	4	.	1	.	.	145
Brou	1	0	1	.	1	1	1	1	.	2	6	2	1	3	1	1	.	.	18	.	2	6	5	.	11	12	2	0	.	.	78
Authon-la-Plaine..	1	8	11	7	13	.	.	.	.	27	10	10	7	10	7	6	.	.	22	.	6	5	4	.	21	4	6	.	.	.	185
Droué	.	.	.	2	7	6	.	.	10	5	2	.	16	6	2	.	.	.	9	8	2	13	10	3	23	12	.	.	.	.	136
Oucques.....	.	7	2	.	8	3	.	.	1	18	6	8	14	1	.	.	.	.	23	2	4	5	2	6	12	9	3	1	.	.	136
Vendôme (P. C.)..	6	6	6	.	10	5	.	.	.	12	5	7	8	4	2	2	.	.	19	.	9	3	8	.	7	6	2	2	.	.	129

STATIONS.	1	2	3	4	5	6	7	8	9	10	11	12	13	14	15	16	17	18	19	20	21	22	23	24	25	26	27	28	29	30	TOTAL.
Bassin du Loir (suite).																															
Montoire	.	4	.	.	11	4	.	.	.	10	5	3	11	2	2	1	.	.	22	0	4	5	2	4	10	3	2	2	.	.	109
Savigny	1	9	2	.	13	4	.	.	.	18	8	11	5	4	2	1	.	.	27	.	11	6	5	1	14	9	2	.	.	1	155
Jupilles	.	5	12	.	11	5	.	.	.	23	24	8	4	27	3	5	.	.	33	3	1	6	4	.	14	3	3	2	.	.	196
Dissais-s-Courc	.	3	3	.	23	5	2	.	.	13	7	7	7	18	1	2	.	.	25	.	.	4	9	2	12	1	2	1	.	.	147
Pontvallain	1	3	4	4	6	9	5	.	.	10	12	8	7	3	1	4	.	.	22	1	3	5	3	.	12	6	3	.	3	2	137
Bassin de la Sarthe.																															
F^t d'Écouves (R.-V.)	2	5	2	.	15	9	.	.	3	18	18	12	2	8	13	7	.	.	13	1	4	10	11	0	27	5	2	.	.	.	187
Ventes de Bourses	3	.	3	6	9	.	.	.	5	20	13	.	5	6	5	.	.	18	0	3	6	8	.	1	18	2	.	.	1	.	132
Mortagne	1	10	9	.	7	13	1	.	26	11	17	.	35	2	13	8	.	15	5	7	6	7	3	8	9	5	2	2	2	1	222
St-Mard-de-Réno	.	3	.	.	4	21	.	.	.	18	12	8	.	4	5	5	.	.	16	1	1	6	9	2	9	16	3	3	.	1	147
Nogent-le-Rotrou	.	.	.	.	18	10	.	.	.	18	10	4	.	10	3	4	.	.	20	.	6	8	5	.	14	4	3	1	.	.	138
Thiron-Gardais	.	.	6	.	6	8	4	.	.	17	11	.	8	5	.	.	.	.	24	2	10	7	6	.	15	.	14	.	.	.	144
Bellême	0	9	8	.	6	11	0	.	.	24	14	26	1	12	9	5	.	.	22	4	10	12	7	1	12	6	3	2	.	1	205
Forêt de Perseigne	.	14	3	.	7	10	.	.	.	20	9	12	2	5	8	3	.	.	12	6	3	7	7	.	19	2	2	.	.	4	156
Alençon (E. N.)	.	.	.	7	4	10	.	6	25	17	.	10	4	5	4	.	3	11	3	2	10	.	1	26	2	.	.	3	.	.	155
St-Denis-s.-Sarthon	.	2	.	4	3	12	.	.	.	4	5	6	2	3	5	4	.	.	7	4	6	4	9	7	11	8	6	.	.	.	112
Villaines-la-Juhel	.	9	.	.	.	.	.	.	.	19	8	.	4	5	5	.	12	.	3	7	6	10	8	13	15	.	3	.	2	.	129
Beaumont-s-Sarthe	.	5	2	.	9	6	3	.	.	13	9	9	1	20	3	3	.	.	14	4	3	5	4	.	13	1	2	2	.	2	133
Bonnétable	1	8	5	.	6	6	1	.	.	13	9	2	1	6	1	1	.	.	14	1	3	4	3	.	7	7	1	2	.	2	104
La Ferté-Bernard	.	3	2	1	4	4	.	.	.	15	6	4	5	5	1	.	.	.	16	.	2	2	4	.	7	8	.	.	.	.	89
Sainte-Suzanne	10	11	.	10	11	.	.	.	10	7	8	1	18	3	2	.	.	13	1	3	7	4	1	12	3	2	0	.	6	.	143
Souligné-s.-Vallon	.	9	.	.	8	9	.	1	.	20	5	2	1	5	3	3	21	.	.	.	8	3	4	.	18	4	1	1	.	9	135
Le Mans (P. C.)	3	7	.	1	11	1	.	.	2	18	6	.	4	3	1	1	.	2	15	8	4	3	.	4	14	.	1	2	.	3	114
Connerré	.	10	.	.	10	6	.	.	3	18	11	7	1	10	2	4	.	.	21	.	.	7	2	.	13	8	1	3	.	2	139
Bouloire	.	7	9	.	10	12	.	.	.	10	8	2	6	18	.	3	.	.	20	.	7	2	7	.	9	7	.	3	.	.	140
Sablé	.	15	.	1	2	3	1	.	2	8	2	8	.	8	2	2	.	.	18	8	8	3	5	.	2	6	2	.	.	4	110
Bassin de la Mayenne.																															
Domfront	10	3	9	9	20	7	.	.	1	8	3	13	4	8	4	2	.	.	25	.	5	16	11	6	19	8	3	1	.	6	201
Pré-en-Pail	4	4	.	20	18	1	.	.	11	13	6	0	4	4	2	.	.	17	3	4	5	7	2	6	21	3	.	.	4	.	159
Gorron	.	15	.	6	7	.	.	.	6	18	5	.	12	21	.	.	.	4	.	7	.	11	.	15	41	.	.	.	.	.	168
Ambrières	1	16	15	1	20	4	0	1	8	10	14	5	3	9	6	.	.	.	21	6	2	8	9	5	21	9	4	2	7	7	214
Mayenne (P. C.)	4	18	10	.	13	4	.	.	3	17	1	19	.	13	7	3	.	.	14	.	9	5	6	.	17	15	2	2	.	4	186
Ernée	27	14	1	31	6	4	.	.	3	10	8	.	14	3	5	2	.	7	8	4	4	6	1	5	32	4	2	1	9	.	207
Chailland	10	.	6	17	29	.	.	.	.	.	.	.	.	12	6	.	.	.	.	.	11	19	.	.	28	12	.	.	.	.	150
Montsûrs	.	16	9	.	12	9	1	.	1	6	3	3	1	17	3	3	.	.	15	2	5	9	4	1	19	8	3	2	.	7	159
Laval (E. N.)	7	8	.	7	15	1	.	.	4	5	11	0	12	7	4	2	.	2	11	2	2	12	.	0	21	1	.	.	10	0	144
Cossé-le-Vivien	15	1	.	11	6	.	.	.	5	2	3	.	7	2	2	.	.	11	.	.	7	4	.	.	10	.	.	.	4	.	90
Grez-en-Bouëre	3	12	5	.	10	5	1	0	1	8	4	12	1	6	3	5	.	.	17	1	5	3	4	.	15	6	1	4	.	7	139
Château-Gontier	14	37	.	13	.	10	.	.	2	7	2	.	5	1	1	.	.	.	1	2	.	3	.	.	15	5	.	.	7	.	120
St-Aignan-s.-Roë	3	36	10	.	15	6	.	.	6	14	4	4	.	12	8	4	.	.	14	4	3	2	4	13	4	0	.	2	0	6	174
Pouancé	3	23	.	4	9	10	.	.	.	8	4	1	3	1	1	.	.	.	9	26	.	7	2	20	2	.	.	.	.	15	148
Bassin de la Loire inférieure, rive droite.																															
Bécon	1	1	2	.	.	.	.	.	1	.	16	2	.	7	2	4	.	.	15	.	.	5	10	.	19	.	.	3	.	7	96
Candé	.	12	.	.	6	1	.	.	.	23	7	4	2	12	3	1	.	.	21	.	2	7	4	3	15	1	0	2	.	.	126

STATIONS.	1	2	3	4	5	6	7	8	9	10	11	12	13	14	15	16	17	18	19	20	21	22	23	24	25	26	27	28	29	30	TOTAL.
Bassin de la Loire inférieure, rive droite (suite).																															
Oudon	3	.	.	6	4	5	.	.	.	12	6	3	11	4	4	.	.	10	.	.	6	7	.	.	12	.	.	.	.	.	95
Joué-sur-Erdre	7	.	.	19	.	.	.	.	2	10	1	3	3	3	9	3	.	.	14	.	1	10	6	4	16	.	1	.	.	3	115
Nantes (Obs^re)	1	.	.	11	0	.	0	1	16	5	3	3	12	5	5	.	.	22	.	3	10	5	1	16	2	1	1	.	.	3	126
Cordemais	1	.	.	1	9	2	.	.	.	11	7	.	0	6	10	5	.	.	20	.	0	8	8	0	14	4	2	1	.	4	113
Savenay (E. N.)	0	.	.	13	23	.	.	0	.	14	2	.	5	4	1	.	.	11	6	.	3	6	1	3	7	1	0	0	0	.	100
Bassin de la Loire inférieure, rive gauche; bassin de la Sèvre nantaise.																															
Secondigny	.	.	.	.	5	10	.	2						57	.	2	.	.	17	1	1		16	.	.	21	.	1	.	1	134
Parthenay (E. N.)	.	.	.	.	6	.	.	.	3	8	8	2	18	11	6	.	1	.	14	5	6	10	.	8	13	.	.	.	.	.	120?
Bressuire	.	.	.	.	4	.	.	.	.	19	.	13	6	7	8	.	.	13	.	.	6	12	.	6	21	.	.	.	.	.	115
Puy-Notre-Dame	.	.	9	.	.	2	.	.	2	16	.	.	11	11	.	1	.	.	19	.	1	6	1	3	9	.	.	2	.	4	97
Gennes	0	3	0	.	9	3	1	.	2	22	9	9	20	8	0	2	0	.	16	.	2	6	6	2	10	6	.	2	.	3	143
Saint-Saturnin	.	5	.	3	7	.	0	.	.	1	10	2	6	5	.	.	5	.	1	4	1	8	5	5	7	4	.	.	.	.	81
Les Gardes	.	6	.	.	2	.	.	2	3	14	2	3	8	9	1	1	.	.	17	2	2	10	1	1	8	.	2	.	.	6	100
Chalonnes	.	7	1	.	4	1	.	.	3	10	12	3	3	2	1	1	.	.	16	2	8	3	5	5	.	7	2	0	0	0	99
La Pommeraye	.	5	.	0	6	1	.	.	1	18	.	7	4	2	0	2	.	.	22	.	5	8	6	2	11	.	.	1	.	1	102
La Chapelle-St-Flor.	.	7	.	.	6	2	.	.	1	8	8	3	2	9	2	4	.	.	24	.	2	9	6	1	15	2	.	.	.	3	115
Champtoceaux	.	4	.	.	7	2	.	.	.	12	6	5	1	5	2	2	.	.	23	.	2	9	3	1	10	1	.	1	.	3	99
Les Herbiers	.	.	.	.	11	1	.	0	3	12	3	6	19	13	3	3	.	.	26	5	3	11	5	2	15	.	2	.	.	3	147
Montaigu	.	.	.	1	1	1	.	.	4	4	3	1	11	6	2	2	.	.	4	3	1	4	3	8	12	1	1	0	.	2	75
Clisson	.	1	.	.	.	4	.	.	2	15	.	5	5	8	2	2	.	.	17	.	1	6	3	.	6	1	0	.	2	.	81
BASSINS ENTRE LA LOIRE ET LA GIRONDE.																															
Bassins de la Vie, du Lay et de la Sèvre niortaise.																															
Ile d'Yeu	.	.	.	2	9	2	.	1	.	17	1	12	16	6	1	3	.	.	14	5	.	13	.	0	7	.	1	.	.	.	110
St-Gilles-s.-Vie	.	.	.	.	.	12	3	.	.	3	9	1	3	14	10	4	.	.	.	12	7	.	8	3	.	12	4	2	.	.	108
Les Sables-d'Olonne	.	.	.	0	5	5	.	.	1	6	1	1	12	15	1	1	.	.	12	11	2	7	1	.	9	.	1	.	.	1	90
Roche-s-Yon (E.N.)	.	.	.	8	.	.	.	.	2	.	.	4	16	11	.	4	.	.	4	.	3	17	1	.	4	.	3	.	.	.	77
La Châtaigneraie	.	.	.	.	5	10	.	.	4	2	13	6	8	8	10	7	7	.	14	.	.	3	11	.	20	5	1	7	.	.	143
Longèves	.	.	.	.	.	5	.	1	1	8	1	1	21	8	3	0	.	.	14	1	1	9	2	.	18	4	1	.	.	.	109
Luçon	.	.	.	.	5	1	.	.	3	9	.	3	17	7	4	2	2	.	13	2	.	17	3	.	11	1	1	.	.	1	102
Marans	.	.	.	.	2	3	.	1	2	8	4	18	10	1	.	1	.	.	11	7	1	9	3	.	9	2	1	.	.	2	96
Coulonges-s.-l'A	.	.	.	0	2	.	2	3	7	5	3	11	13	6	2	.	.	15	.	4	5	11	0	13	4	.	.	.	.	.	106
Chantecorps	2	.	.	.	.	2	3	.	1	6	11	.	20	8	16	14	2	.	12	3	1	5	16	4	1	12	3	.	.	.	144
Viel-Pain (Pamproux)	.	.	.	.	1	1	.	3	1	10	.	.	27	10	.	.	.	.	15	4	.	10	1	.	11	1	1	.	.	.	96
La Couarde (Goux)	.	.	.	.	3	7	.	2	.	9	8	3	24	32	7	.	.	.	15	.	7	9	11	1	14	4	4	.	.	.	161
Niort	.	.	.	.	2	3	0	2	1	5	5	.	30	24	10	1	.	.	13	1	.	12	7	1	9	6	2	0	.	1	135
Fressines	.	.	.	.	3	.	.	4	.	7	5	2	26	18	11	0	.	.	16	1	10	14	10	.	6	10	2	1	.	.	146
Mauzé	.	.	.	.	4	.	6	.	4	5	3	1	15	10	7	.	.	.	10	1	6	9	3	.	7	4	6	1	.	.	102
Bazoin	.	.	.	.	1	2	.	5	1	6	5	2	24	14	8	.	.	.	12	5	2	11	5	.	14	.	1	.	.	1	119
La Rochelle (P. C.)	.	.	.	.	.	4	.	5	2	7	5	2	10	10	6	1	.	.	7	5	2	3	2	1	.	.	9	3	.	1	85
Bassin de la Charente.																															
Saint-Mathieu	4	.	.	.	2	.	.	.	11	30	.	15	18	9	10	.	.	.	.	12	14	10	8	11	18	15	2	.	.	1	191
Lac Français	2	.	.	.	4	5	1	2	14	29	5	.	14	2	1	.	.	.	13	.	6	4	11	1	61	1	0	3	.	.	178

STATIONS.	1	2	3	4	5	6	7	8	9	10	11	12	13	14	15	16	17	18	19	20	21	22	23	24	25	26	27	28	29	30	TOTAL.
Bassin de la Charente (suite).																															
Angoulême (P. C.)	1	.	.	.	2	3	3	0	5	15	3	1	12	7	6	.	.	.	8	7	4	3	10	1	1	4	2	.	.	.	98
Barbezieux	2	.	.	.	2	6	.	1	9	8	1	.	8	1	.	.	.	.	11	0	14	3	0	1	7	1	3	0	.	.	85
Jonzac	.	.	.	.	.	5	.	.	.	18	.	.	23	7	.	.	.	.	9	11	1	.	6	6	10	.	2	1	.	2	101
Cognac	.	.	.	17	5	.	.	13	10	2	1	22	1	4	.	.	.	12	2	7	3	5	2	5	4	2	2	.	1	.	121
Aigre	.	1	.	.	2	.	2	.	3	4	1	.	.	2	1	1	.	.	28	5	8	2	2	.	7	.	.	.	.	.	69
Ruffec	.	.	.	.	9	.	.	.	.	8	10	.	3	6	1	.	.	.	1	.	1	17	1	.	7	.	.	.	.	.	64
Chef-Boutonne	.	.	.	.	.	.	.	8	5	3	11	2	23	8	1	.	.	.	18	2	2	.	10	.	7	1	0	3	.	.	104
La Brousse	.	.	.	.	10	3	.	0	7	14	.	2	29	4	.	.	.	.	15	6	.	12	1	.	11	.	2	.	.	.	116
Chail	.	.	.	.	10	5	1	1	.	21	4	3	36	19	3	.	.	.	18	.	8	10	8	.	9	4	3	3	.	1	167
Les Fosses	.	.	.	2	7	1	.	2	.	10	.	2	32	6	.	.	.	.	14	4	.	14	1	.	14	1	2	.	.	2	115
Villiers-en-Bois	.	.	.	.	3	4	.	1	.	5	6	2	25	6	5	.	.	.	13	3	2	7	6	2	8	4	3	1	.	.	106
St-Jean-d'Angely	.	3	.	.	2	1	.	1	3	13	.	1	25	2	1	.	.	.	7	1	5	6	2	1	9	3	5	.	.	1	92
Saintes	.	.	.	.	4	.	.	.	.	4	.	.	22	4	1	.	.	.	8	.	.	1	2	3	13	1	2	.	.	.	65
Rochefort	1	.	.	.	6	.	.	4	1	18	.	2	23	2	.	.	.	.	9	6	5	3	.	3	12	0	.	.	.	1	96
Ile d'Aix	1	.	.	.	2	.	.	7	2	6	7	2	11	8	7	.	.	.	?	1	5	6	2	.	6	.	1	1	.	2	77?
Chassiron	.	.	.	.	4	.	.	2	1	6	.	1	13	4	7	1	.	.	.	.	3	3	.	1	3	.	.	.	.	3	52
BASSIN DE LA GIRONDE.																															
Bassin de la Dordogne.																															
Égl. N^{e}-d'Entraygues	.	.	.	4	.	.	6	15	.	.	.	.	16	4	.	3	.	.	12	.	.	5	.	20	18	14	7	.	.	.	124
Ussel (P. C.)	3	1	.	.	26	5	2	.	15	.	0	.	2	6	.	.	.	.	.	7	11	7	3	4	8	5	4	3	.	.	111
Aurillac (E. N.)	1	.	.	.	23	6	.	4	.	1	.	.	.	1	.	.	.	.	1	10	5	5	10	.	5	12	8	1	.	.	93
Argentat	22	10	.	.	.	.	10	.	12	.	.	.	3	.	.	.	.	.	.	1	1	5	18	.	3	15	.	.	.	.	100
Beaulieu	.	5	.	.	13	6	2	.	20	.	.	.	7	1	.	.	.	.	8	6	4	5	4	3	6	.	10	7	.	.	107
Saint-Céré	2	.	.	.	20	9	.	.	18	.	.	.	1	.	.	.	.	.	13	3	8	2	.	4	8	2	4	1	.	.	95
La Tronquière	2	.	.	.	34	9	.	7	5	.	.	.	.	.	.	.	.	.	14	.	.	.	16	4	15	9	.	.	.	.	115
Gramat	4	.	.	.	24	.	.	12	10	.	.	.	.	.	.	.	.	.	8	2	2	3	.	4	18	3	.	.	.	5	95
Frayssinet	3	.	.	.	30	.	.	25	33	.	.	.	.	.	.	.	.	.	10	4	.	.	4	5	12	.	5	1	.	.	132
Martel	3	.	.	.	28	3	.	108	8	.	.	.	.	.	.	.	.	.	8	6	.	3	.	8	16	.	6	.	.	3	200
Vayrac	.	.	.	9	21	5	.	62	.	.	.	.	.	.	.	.	.	.	10	.	.	2	3	2	13	4	5	1	.	.	137
Tulle (P. C.)	.	11	.	.	34	1	2	.	22	.	.	.	3	2	.	.	.	.	.	8	6	7	7	4	17	4	8	2	0	.	138
Brive (P. C.)	1	3	.	.	30	2	1	.	19	.	.	.	2	2	.	.	.	.	10	3	4	3	.	4	3	4	10	2	.	.	103
Blanzaguet	.	.	.	.	21	.	.	.	9	28	.	.	7	3	0	.	.	.	9	.	.	8	4	2	2	3	1	.	.	.	97
Chalais	1	.	.	.	4	2	.	.	15	5	.	.	7	1	1	.	.	.	8	4	11	7	3	2	7	5	2	1	.	.	86
Montguyon	.	.	.	.	.	5	.	.	3	4	.	.	5	3	.	.	.	10	1	4	1	.	3	2	3	.	1	2	.	.	47
Les Églisottes	3	2	.	1	.	6	.	.	19	1	0	.	.	19	.	.	.	.	.	8	9	6	3	1	4	5	6	3	1	.	97
Coutras	.	.	6	.	2	2	.	.	24	.	1	.	15	.	.	.	.	.	4	7	5	2	4	3	4	2	1	1	.	1	84
Lussac	2	1	0	.	4	0	.	0	16	4	0	.	6	2	.	.	.	.	7	5	2	.	3	2	7	2	2	2	.	1	70
Cavignac	4	2	.	.	3	2	.	.	.	5	.	.	7	5	0	.	.	.	7	4	7	3	.	1	7	10	3	1	.	.	69
Bassin du Lot.																															
Le Bleymard	12	.	.	.	.	6	.	.	5	.	.	.	.	4	.	.	.	.	.	4	4	6	1	.	2	10	.	.	.	.	54
Bagnols	12	.	.	.	3	4	.	.	4	.	.	.	.	12	.	.	.	.	.	15	2	6	1	.	2	10	.	.	1	.	72
Montmirat	10	.	.	.	1	.	.	.	8	.	.	.	.	8	.	.	.	.	.	7	3	6	2	.	4	11	.	.	.	.	60
Mende (P. C.)	6	.	.	.	.	.	.	4	15	.	.	.	.	7	.	.	.	.	.	.	7	3	.	.	11	5	.	.	.	.	58
Marvéjols	3	.	.	.	.	1	.	.	20	.	.	.	.	18	.	.	.	.	.	3	2	4	2	1	13	11	.	.	.	.	78
Cam-de-la-Roche	4	.	.	.	1	.	.	24	.	.	.	.	.	6	.	.	.	.	.	4	.	7	.	.	.	5	2	.	.	.	53

STATIONS.	1	2	3	4	5	6	7	8	9	10	11	12	13	14	15	16	17	18	19	20	21	22	23	24	25	26	27	28	29	30	TOTAL.
Bassin du Lot (suite).																															
St-Chély-d'Apcher	4	.	.	.	.	.	.	.	.	6	.	.	.	9	.	.	.	.	.	2	3	3	2	1	2	4	2	.	.	.	38
Nasbinals	5	4	.	.	.	.	4	.	.	5	.	.	8	5	.	.	.	.	.	.	5	4	9	8	10	29	7	.	4	.	107
Espalion	10	.	.	.	4	.	.	2	.	.	.	.	.	.	4	.	.	.	3	9	.	7	9	3	8	14	.	.	.	.	73
Entraygues	.	.	.	.	12	1	.	.	5	.	.	.	.	.	.	.	.	.	.	5	2	6	5	2	8	11	5	.	.	.	62
Figeac (S. hy.)	.	.	.	.	14	.	.	4	21	2	.	.	.	.	.	.	.	.	12	11	.	.	1	6	10	.	.	3	.	.	84
La Capelle-M	.	.	.	.	20	25	.	15	.	.	.	.	.	.	.	.	.	.	15	10	.	6	5	6	25	5	.	.	.	.	132
Livernon	6	.	.	2	26	.	.	14	18	.	.	.	.	.	.	.	.	.	10	8	.	5	4	6	7	.	8	.	.	.	114
Limogne	.	.	.	.	12	.	.	.	20	.	.	.	.	.	.	.	.	.	9	8	.	.	.	9	7	8	.	.	.	.	63
Saint-Géry	4	.	.	.	.	.	.	17	.	.	.	.	.	.	.	.	.	.	7	5	.	3	2	2	4	3	5	.	.	.	52
Lauzès	1	.	.	.	26	.	.	5	9	.	.	.	.	.	.	.	.	.	10	.	.	.	4	4	10	2	3	.	.	5	79
Cahors (P. C.)	1	5	.	.	15	2	.	.	20	.	.	.	3	.	.	.	.	.	6	8	4	.	4	0	6	5	2	0	1	0	83
Puy-l'Évêque	3	.	.	.	.	.	.	17	15	.	.	.	.	.	.	.	.	.	7	.	.	2	.	.	8	.	4	.	.	.	56
Fumel	.	1	.	.	25	2	.	1	11	.	.	.	0	1	.	.	.	.	7	2	4	.	2	2	5	2	3	1	0	1	69
Montflanquin	.	.	.	.	26	.	.	2	.	.	.	.	0	.	.	.	.	.	.	.	6	2	.	.	.	14	1	2	.	.	54
Villeneuve (P. C.)	0	1	.	.	27	1	.	1	1	.	.	.	.	3	.	.	.	.	6	5	4	0	2	0	5	1	2	0	0	0	59
Monclar-d'A	.	1	.	.	13	1	.	.	.	.	.	.	.	0	.	.	.	.	7	4	2	.	1	.	8	2	2	0	0	0	43
Bassins du Tarn et de l'Aveyron.																															
Pont-de-Montvert	7	5	.	.	.	.	.	5	3	3	.	.	.	32	.	.	.	.	.	.	.	9	.	.	5	15	.	.	.	.	85
Florac	17	2	.	.	2	.	.	8	.	.	.	.	.	2	.	.	.	.	.	.	.	.	.	2	11	.	.	.	.	.	44
Cassagnas	3	6	.	.	5	.	.	.	9	.	.	.	.	14	.	.	.	.	.	3	.	4	.	.	2	8	.	.	.	.	54
Meyrueis	7	4	.	.	5	.	.	.	10	.	.	.	.	10	.	.	.	.	.	3	.	.	.	.	4	17	.	.	.	.	61
Col du Marquairès	4	2	.	.	4	.	.	2	11	2	.	.	.	9	.	.	.	.	2	2	2	1	1	0	2	8	.	.	.	.	50
Massegros	3	.	.	.	.	.	.	.	15	.	.	.	.	6	.	.	.	.	.	8	4	5	7	6	.	12	7	.	.	.	73
Millau	5	.	.	2	.	.	21	.	.	.	.	.	8	.	.	.	.	.	2	5	.	.	1	1	9	5	.	.	.	.	59
La Cavalerie	1	.	.	.	5	.	.	.	18	.	.	.	.	.	1	.	.	.	2	3	.	.	5	.	11	9	.	.	.	.	55
St-Affrique	.	2	.	.	3	.	.	.	9	.	.	.	.	2	.	.	.	.	.	3	3	.	2	1	1	7	2	.	.	.	35
Le Cabaretou	.	.	.	.	.	.	.	42	.	.	.	.	7	.	.	.	.	.	.	2	.	3	6	.	37	.	.	.	.	.	97
La Salvetat-d'A	.	.	.	.	4	.	.	.	20	.	.	.	.	2	.	.	.	.	.	3	4	3	3	4	20	30	.	.	.	.	93
Pradelles-Cabardès	.	.	.	.	9	1	.	.	14	.	.	.	.	7	.	.	.	.	.	2	5	.	2	4	5	25	15	6	.	.	95
Castres	.	.	.	.	8	.	.	.	23	.	.	.	.	12	.	.	.	.	1	3	.	6	2	2	2	3	3	1	.	.	66
Alban	.	.	.	.	12	.	.	11	.	.	.	.	.	.	.	.	.	.	.	9	13	.	14	.	23	.	6	4	.	.	92
Villefranche-d'Av.	2	2	.	2	4	0	.	.	.	.	.	.	.	2	.	.	.	.	.	6	.	2	4	1	6	1	5	0	.	.	37
Naucelle	4	.	.	.	4	1	.	.	2	.	.	.	.	4	.	.	.	.	1	8	6	.	10	1	.	.	8	.	.	.	48
Carmaux	1	.	.	.	1	1	.	.	1	.	.	.	.	.	.	.	.	.	0	7	6	0	5	3	3	6	5	.	.	.	40
Cordes	5	.	.	.	4	.	.	.	.	.	.	.	.	.	.	.	.	.	0	4	4	.	6	.	3	5	.	.	0	.	30
Albi (P. C.)	0	.	.	.	4	.	.	.	1	.	.	.	.	.	.	.	.	.	.	9	8	.	8	3	6	.	6	1	.	3	49
Lavaur	.	.	.	.	2	.	.	.	1	.	.	.	.	.	.	.	.	.	.	9	.	.	1	6	0	5	2	.	.	.	26
Montauban (E. N.)	3	.	.	1	15	2	.	.	.	.	.	.	.	.	.	.	.	.	8	3	2	.	7	.	6	.	4	.	.	8	60
Caylus	.	2	.	.	7	1	.	2	.	.	.	.	.	.	.	.	.	.	7	8	.	1	5	2	1	11	7	1	.	4	59
Lalbenque	.	.	.	.	22	.	.	11	3	.	.	.	.	.	.	.	.	.	10	3	.	.	.	.	11	.	2	.	.	3	65
Castelnau	.	.	.	.	15	.	.	8	14	.	.	.	.	.	.	.	.	.	4	6	.	.	.	2	4	.	.	.	.	1	54
Bassin de la Garonne, cours supérieur, et affluents des Pyrénées.																															
Belesta	4	6	.	.	.	.	.	.	12	.	.	.	.	14	.	.	.	.	5	7	.	.	.	3	6	20	.	.	16	.	93
Mirepoix	.	.	.	.	3	.	.	.	10	.	.	.	.	10	.	.	.	.	.	11	.	.	.	3	.	4	.	.	.	.	41

STATIONS.	1	2	3	4	5	6	7	8	9	10	11	12	13	14	15	16	17	18	19	20	21	22	23	24	25	26	27	28	29	30	TOTAL.
Bassin de la Garonne, cours supérieur, et affluents des Pyrénées (suite).																															
Foix (E. N.).....	5	.	.	.	.	.	.	.	8	.	.	.	.	5	.	.	.	.	.	14	.	.	.	2	.	.	.	6	2	.	42
Royat.....	.	.	.	.	.	.	.	.	.	.	.	.	.	16	.	.	.	.	.	10	.	.	.	8	.	4	.	.	.	.	38
Izaut-de-l'Hôtel...	7	3	.	.	3	.	.	.	10	.	.	.	.	10	.	.	.	.	2	20	.	.	.	4	1	3	.	.	6	.	69
Rieumes.....	.	.	.	.	.	4	.	.	.	2	.	.	.	.	4	.	.	.	.	8	.	5	.	7	.	4	.	.	2	.	36
Toulouse (Obs^re)...	0	.	.	.	4	.	.	1	.	0	.	.	.	1	.	.	.	.	12	4	3	.	2	1	1	2	1	1	.	1	35
Bassin de la Garonne (R. G.) au-dessous de Toulouse; bassins du Gers et de la Baïse; bassin de la Gironde.																															
Lannemezan.....	1	1	.	.	1	.	.	.	0	.	.	.	.	1	.	.	.	.	.	3	.	.	.	2	1	3	0	0	1	.	14
Castelnau-Magn...	.	.	.	.	.	.	.	.	.	.	.	.	.	1	.	.	.	.	6	.	.	.	8	2	3	.	.	.	.	.	20
Miélan.....	.	.	.	.	1	.	.	.	1	.	.	.	.	4	.	.	.	.	.	10	3	.	3	3	.	7	.	1	1	.	34
Masseube.....	0	.	.	.	0	.	.	.	1	.	.	.	.	5	.	.	.	.	.	10	4	.	3	7	1	4	.	1	1	.	37
Lombez.....	.	.	.	.	2	.	.	.	0	.	.	.	.	6	.	.	.	.	.	12	.	.	2	3	.	5	.	.	.	.	30
Auch (P. C.).....	.	.	.	.	6	.	.	.	4	.	.	.	.	.	.	.	.	.	0	8	.	.	10	8	.	6	2	.	.	.	45
Canals.....	.	.	.	.	4	.	.	.	3	7	.	.	.	.	.	.	.	.	7	6	.	.	13	.	3	.	.	.	.	2	45
Beaumont.....	.	2	.	.	6	.	.	.	0	.	.	.	.	1	.	.	.	.	.	7	6	.	7	1	2	1	2	0	.	.	35
Vic-Fézensac.....	.	.	.	7	.	.	.	2	.	.	.	.	.	.	.	.	.	.	10	9	.	.	10	.	6	.	.	.	.	.	44
Eauze.....	.	.	.	17	.	.	.	9	.	.	.	.	.	.	.	.	.	4	9	.	.	7	.	.	8	.	.	.	.	.	54
Condom.....	.	4	.	.	6	.	.	.	8	.	.	.	.	.	.	.	.	.	1	.	7	7	.	10	5	3	.	.	.	.	52
Lectoure.....	.	3	.	.	5	.	.	.	.	.	.	.	.	.	.	.	.	.	.	10	4	.	8	.	.	.	.	.	.	.	30
Montcuq.....	.	.	.	.	17	.	.	6	42	.	.	.	.	.	.	.	.	.	10	1	.	.	3	3	10	.	4	.	.	3	99
Agen (P. C.).....	2	.	.	10	3	.	.	.	.	.	.	.	1	.	.	.	.	.	8	2	.	4	.	.	2	.	2	.	.	1	35
Grignols.....	.	2	.	.	5	2	.	2	2	1	.	.	.	2	.	.	.	.	.	13	4	0	2	1	4	8	2	0	1	.	50
Col-de-Fer.....	1	.	.	.	16	.	.	18	.	.	.	.	5	.	.	.	.	.	10	6	3	.	.	6	4	1	.	.	.	.	70
Budos.....	2	1	.	.	3	9	.	2	20	1	.	.	1	.	3	.	.	.	2	9	3	1	2	1	2	9	0	2	0	1	72
La Sauve (E. N.)..	0	.	.	4	3	.	.	5	.	3	.	.	6	5	.	.	.	.	7	16	3	1	3	1	1	.	2	1	.	3	65
Floirac (Bordeaux).	1	2	0	.	5	1	.	3	0	2	0	.	10	3	.	.	.	.	7	7	1	1	4	1	2	7	1	2	0	2	61
Royan.....	4	1	.	.	2	.	.	3	.	3	.	.	24	3	.	.	.	.	9	.	3	2	1	2	3	1	.	1	.	5	67
La Coubre.....	2	.	.	.	1	.	.	.	.	4	.	.	22	.	.	.	.	.	8	3	3	.	1	.	3	3	.	.	.	5	55
BASSINS ENTRE LA GIRONDE ET LES PYRÉNÉES.																															
Petits bassins entre la Gironde et l'Adour.																															
Saint-Nicolas.....	3	.	.	.	3	.	.	.	.	35	3	1	39	14	3	.	.	.	12	5	2	3	.	4	3	2	6	5	.	1	144
Hourtin.....	1	3	.	1	.	2	.	1	.	2	1	.	15	1	3	.	.	.	10	10	1	2	0	3	2	3	3	1	.	1	64
Moutchic.....	8	3	.	.	3	1	.	2	.	10	.	.	12	4	1	.	.	.	7	5	2	3	.	1	1	3	2	2	.	0	69
Le Porge.....	2	2	.	.	6	3	.	4	.	2	.	.	8	6	.	.	.	.	.	17	4	.	3	1	5	2	3	2	.	3	70
Arès.....	1	2	.	.	8	1	.	.	.	.	.	.	9	7	0	.	.	.	4	11	6	1	0	2	1	1	0	2	.	3	59
Piquey.....	4	3	.	.	7	1	.	3	.	3	.	.	13	2	.	.	.	.	5	15	2	1	0	1	1	2	1	1	.	4	69
Audenge.....	5	3	5	.	7	1	.	5	.	3	.	.	11	9	.	.	.	.	4	9	4	3	1	4	4	4	4	2	.	4	90
La Salie.....	0	1	0	.	5	4	.	10	.	4	.	.	11	0	0	.	.	.	6	11	5	0	0	0	3	0	1	1	0	2	65
Arcachon (C. M.)..	.	2	.	.	7	2	.	4	.	3	.	.	11	7	.	.	.	.	8	11	2	2	.	3	1	1	2	1	.	4	71
Belin.....	3	2	0	.	5	4	.	6	8	3	.	.	8	3	.	.	.	.	.	16	6	1	4	1	6	4	3	1	0	3	86
Pissos.....	3	2	.	.	6	6	3	.	29	2	.	.	8	.	.	.	.	.	5	10	1	0	6	.	6	5	3	.	.	.	95
Bassin de l'Adour.																															
Pic du Midi (Obs.).	.	.	.	.	2	.	1	4	.	.	.	.	3	.	.	.	.	.	7	3	.	.	.	1	7	4	.	1	3	7	41
Bagnères-de-B. (M. Gandy).	28	1	.	.	.	.	.	13	.	.	.	.	5	0	.	.	.	.	15	.	.	.	3	1	5	1	.	6	1	4	83
Lourdes.....	5	.	.	.	.	.	.	.	.	.	.	.	.	.	1	.	.	.	.	26	.	.	.	6	7	7	.	4	3	1	60

STATIONS.	1	2	3	4	5	6	7	8	9	10	11	12	13	14	15	16	17	18	19	20	21	22	23	24	25	26	27	28	29	30	TOTAL.
Bassin de l'Adour (suite).																															
Peyranère	.	.	.	.	.	.	.	.	10	.	.	.	.	.	.	.	.	.	.	18	.	.	.	.	8	.	.	.	.	.	36
Gélan	.	.	.	.	22	.	.	29	.	.	.	.	.	28	.	.	.	.	.	34	.	.	.	.	17	.	.	14	3	.	147
Laruns	.	.	.	.	.	.	.	.	.	.	.	.	.	1	.	.	.	.	.	11	.	.	.	4	.	21	.	3	2	.	42
Bedous	4	.	.	.	.	.	5	.	.	.	.	2	.	.	.	.	.	9	2	.	.	.	10	15	6	.	8	4	17	.	82
Tarbes (P. C.)	6	.	.	5	.	.	.	1	.	.	.	.	6	.	.	.	.	.	6	10	.	.	1	2	6	5	.	1	.	3	52
Maubourguet	.	.	.	1	.	.	.	2	.	.	.	.	2	.	.	.	.	.	12	.	.	.	6	.	7	.	.	7	.	.	37
Lescar (E. N.)	.	.	.	4	.	.	.	6	.	.	.	.	7	.	.	.	.	.	38	11	.	2	11	19	.	2	2	.	.	.	103
Pau (gare)	.	.	.	1	.	.	.	2	.	.	.	.	11	.	.	.	.	.	14	.	.	.	4	.	6	.	.	2	.	3	43
Oloron	2	.	.	.	2	.	.	.	6	.	.	.	.	16	.	.	.	.	.	15	.	.	.	6	6	11	.	.	2	.	66
Mauléon	.	.	.	.	.	.	.	.	.	.	.	.	13	.	.	.	.	.	4	15	.	.	.	5	18	24	6	5	7	1	98
St-Jean-Pied-de-P.	.	.	.	.	.	.	.	3	.	.	.	.	7	.	.	.	2	13	.	.	.	.	1	3	8	9	3	.	2	4	55
Orthez	.	.	.	.	.	.	.	.	9	.	.	.	.	.	.	.	.	.	.	18	2	.	3	6	2	5	.	.	.	.	45
Riscle	.	.	.	.	.	.	.	.	6	.	.	.	.	.	.	.	.	.	4	11	9	.	8	2	1	.	.	.	0	.	41
Cazaubon	.	.	.	.	11	.	.	.	4	.	.	.	.	.	.	.	.	.	7	6	6	.	9	6	1	1	1	.	.	.	52
Mont-de-Marsan	.	.	.	.	1	.	.	3	.	.	.	.	.	.	.	.	.	.	8	6	3	.	10	1	6	.	4	0	.	.	42
Saint-Sever	.	.	.	.	.	.	.	2	0	.	.	.	1	.	.	.	.	.	3	16	9	.	7	7	3	0	2	.	.	.	50
Tartas	1	0	.	.	2	0	.	6	0	.	.	.	.	1	.	.	.	.	.	7	9	1	12	5	6	3	.	2	1	0	56
Dax (P. C.)	.	.	.	.	10	.	.	4	.	.	.	.	.	.	.	.	.	.	.	19	3	2	5	5	1	4	.	.	5	.	58
Bayonne	2	4	.	1	.	.	.	4	.	.	.	.	.	.	.	.	.	.	12	6	.	4	10	3	2	4	2	5	.	5	64
Biarritz (sém.)	1	5	.	.	1	1	.	3	.	.	.	.	.	.	.	.	.	.	.	18	25	1	4	5	.	3	4	2	5	3	81

VERSANT DE LA MÉDITERRANÉE.

BASSINS ENTRE LES PYRÉNÉES ET LE RHÔNE.

Bassins du Tech, de la Tet et de l'Agly.

Col de la Quilliane	.	.	.	.	.	.	.	3	.	.	.	.	.	.	.	.	.	.	2	.	.	.	.	.	.	.	.	3	.	.	8
Montlouis (C. M.)	.	.	.	.	.	.	.	2	.	.	.	.	1	.	.	.	2	.	4	.	.	.	.	.	.	.	.	7	.	13	29
Prats-de-Mollo	.	.	.	.	.	.	.	.	.	.	.	.	.	.	.	.	.	.	24	.	.	.	.	.	.	.	.	24	.	6	54
Céret	.	.	.	.	.	.	.	.	.	.	.	.	.	.	.	.	.	.	18	.	.	.	.	.	.	.	.	.	.	.	18
Vernet-les-Bains	.	.	.	.	.	.	.	.	.	.	.	.	.	.	.	.	.	.	3	.	.	.	.	.	.	.	.	.	3	.	5
Prades	.	.	.	.	.	.	.	.	.	.	.	.	6	.	.	.	.	.	.	.	.	.	.	.	.	.	.	.	.	.	
Cômes	.	.	.	.	.	.	.	.	.	.	.	.	.	.	.	.	.	.	3	.	.	.	.	.	.	.	.	.	.	11	14
Vira	.	.	.	.	.	.	.	.	.	.	.	.	2	.	.	.	.	.	13	.	.	.	7	.	4	.	.	.	.	19	45
Caudiès-de-St-Paul	.	.	.	.	.	.	.	1	.	.	.	.	2	.	.	.	.	.	6	.	.	.	3	.	6	.	.	.	.	2	20
Perpignan (Obsre)	.	.	.	.	.	.	.	.	.	.	.	.	.	.	.	.	.	.	9	.	.	.	.	.	.	.	.	.	.	.	9
Estagel (C. M.)	.	.	.	.	.	.	.	.	.	.	.	.	1	.	.	.	.	.	11	.	.	.	.	.	.	.	.	.	.	.	12
Palairac																															7
Le Barcarès	.	.	.	.	.	.	.	.	.	.	.	.	2	.	.	.	.	.	11	.	.	.	.	.	.	.	.	.	.	.	13
Port-Vendres	.	.	.	.	.	.	.	.	.	.	.	.	.	.	.	.	.	.	11	.	.	.	.	.	.	.	.	.	.	.	11
Cap Béar (phare)	.	.	.	.	.	.	.	.	.	.	.	.	.	.	.	.	.	.	.	6	.	.	.	.	.	.	.	.	.	.	6
Banyuls	.	.	.	.	.	.	.	.	.	.	.	.	.	.	.	.	.	.	9	.	.	.	.	.	.	.	.	.	.	.	9
Bassin de la Sègre.																															
Col de Puymorens	.	.	.	.	.	.	.	12	.	.	.	.	3	.	.	.	.	.	12	.	.	.	.	.	.	.	.	.	.	18	45
Angoustrine	.	.	.	.	.	.	.	1	.	.	.	.	.	.	.	6	.	.	6	.	.	.	.	.	.	.	.	13	.	14	40
Bourg-Madame	.	.	.	.	.	.	.	1	.	.	.	.	.	.	.	.	.	.	6	.	.	.	.	.	.	.	.	11	2	12	32

STATIONS.	1	2	3	4	5	6	7	8	9	10	11	12	13	14	15	16	17	18	19	20	21	22	23	24	25	26	27	28	29	30	TOTAL.
Bassin de l'Aude.																															
Le Bousquet																															63
Mérial																															87
Espezel																															40
Les Fanges																															65
Monthaut (h. b.)																															41
Monthoumet																															34
Montlaur																															44
Moux																															24
Barbaira																															41
Carcassonne (E. N.)	.	.	.	.	.	.	.	15	.	.	.	.	11	.	.	.	.	.	3	.	.	.	.	.	3	.	.	.	.	.	32
Lasbordes																															37
La Loubatière																															113
Lespinassière (Salettes)																															140
Caunes (h. b.)																															56
Estagnol																															38
Bassins de l'Orb, de l'Hérault, du Lez et du Vidourle.																															
Saint-Pons	.	.	.	.	4	.	.	48	.	.	.	.	6	.	.	.	.	.	.	2	.	2	6	.	24	.	.	.	.	.	92
Saint-Gervais	.	.	.	.	.	.	.	17	36	.	.	.	.	.	.	.	.	.	.	.	.	.	.	.	3	.	.	.	.	.	56
Bédarieux	.	.	.	.	.	.	.	3	18	.	.	.	7	.	.	.	.	.	.	.	.	.	.	.	.	.	.	.	.	.	28
L'Escandolgue	.	.	.	.	.	.	.	14	20	.	.	.	.	.	.	.	.	.	.	.	.	.	.	.	11	.	.	.	.	.	45
Lodève	.	.	.	.	.	.	.	30	.	.	.	.	.	.	.	.	.	.	.	.	.	.	.	.	1	.	.	.	.	.	31
Le Caylar	.	.	.	.	.	.	.	2	20	.	.	.	.	.	.	.	.	.	.	.	.	.	.	.	12	4	3	.	.	.	41
Blandas	.	.	.	.	.	.	.	.	10	12	.	.	.	.	.	.	.	.	.	.	.	.	.	.	.	16	.	.	.	.	38
Le Vigan	.	.	.	.	.	.	.	.	3	2	.	.	6	.	.	.	.	.	.	2	.	.	.	.	15	4	.	.	.	.	32
Valleraugue	.	.	.	.	.	.	.	.	32	.	.	.	.	.	.	.	.	.	.	.	.	.	.	.	16	.	.	.	.	.	48
Saint-Bauzille	.	.	.	.	.	.	.	1	9	1	.	.	.	.	.	.	.	.	.	2	.	.	.	.	8	2	.	.	.	.	23
Nîmes (E. N.)	.	.	.	.	1	.	.	1	.	0	.	.	.	3	.	.	.	.	.	4	.	.	.	.	3	.	.	.	.	.	13
Lunel	.	.	.	.	.	.	.	.	.	.	.	.	.	.	.	.	.	.	10	.	.	.	.	2	.	.	.	.	.	.	12
Montpellier (E. N.)	.	.	.	.	0	.	.	.	5	.	.	.	.	4	.	.	.	.	29	.	.	1	.	.	4	.	.	.	.	.	43
St-Mathieu-de-Tr.	.	.	.	.	.	.	.	5	.	.	.	.	6	.	.	.	.	.	9	.	.	.	.	.	4	.	.	.	.	.	24
Plateau de Valène	.	.	.	.	.	.	.	3	10	.	.	.	.	.	.	.	.	.	.	10	.	.	.	.	7	.	.	.	.	.	30
Gignac	.	.	.	.	.	.	.	.	11	.	.	.	.	.	.	.	.	.	.	.	.	.	.	.	10	.	.	.	.	.	21
Cette (P. C.)	.	.	.	.	1	.	.	4	.	.	.	.	7	.	.	.	.	.	1	.	.	.	.	.	2	.	.	.	.	.	15
Agde	.	.	.	.	.	.	.	8	.	.	.	.	7	.	.	.	.	.	.	.	.	.	.	.	.	.	.	.	.	.	15
Béziers	.	.	.	.	.	.	.	.	7	.	.	.	9	.	.	.	.	.	.	.	.	.	.	.	.	.	.	.	.	.	16
Capestang	.	.	.	.	.	.	.	30	.	.	.	.	5	.	.	.	.	.	.	.	.	.	.	.	.	.	.	.	.	.	35
BASSIN DU RHÔNE.																															
Bassin de la Saône supérieure.																															
Miellin	6	3	32	.	7	14	39	.	2	6	15	29	.	1	10	.	6	.	9	8	18	17	20	9	4	74	15	10	6	.	360
Belfahy	.	2	8	.	8	15	47	1	2	11	24	24	.	0	13	.	9	.	14	15	22	8	24	12	4	67	12	9	8	.	359
Quers	5	8	13	8	4	16	15	7	2	1	5	8	7		.	1	.	.	9	9	9	5	8	2	20	24	.	6	.	3	195
Plancher-les-M.	4	1	34	.	7	15	49	2	1	17	9	30	.	2	11		9	.	17	15	18	8	25	10	8	104	11	3	6	.	416

STATIONS.	1	2	3	4	5	6	7	8	9	10	11	12	13	14	15	16	17	18	19	20	21	22	23	24	25	26	27	28	29	30	TOTAL.
Bassin de la Saône supérieure (suite).																															
Villersexel	.	.	10	.	5	10	17	6	7	8	3	.	3	1	.	4	.	12	24	11	4	7	11	6	39	1	1	4	.	5	199
Montbozon	2	3	4	.	2	3	7	.	.	2	4	7	.	7	.	.	.	5	.	19	14	5	8	3	12	15	1	.	6	8	137
Marnay	4	2	9	.	8	10	7	.	0	5	0	3	.	3	1	.	0	.	.	26	8	1	6	1	14	30	2	1	3	.	145
Chaumercenne	9	6	3	.	27	10	.	.	1	2	1	1	2	1	1	.	.	.	14	14	.	9	4	8	26	1	.	3	.	1	144
Vesoul (C. M.)	8	2	19	.	5	8	7	.	.	5	1	5	.	3	1	.	1	.	0	16	12	4	6	6	9	23	.	1	3	.	145
Conflandey	1	11	.	7	12	13	.	.	10	5	8	.	2	1	.	.	.	.	14	9	2	14	10	8	27	.	4	.	.	4	162
Saint-Remy	2	.	14	8	5	17	.	.	.	7	6	18	.	5	1	.	1	.	20	6	8	3	7	5	37	4	.	6	.	.	180
Plombières	4	18	4	.	17	35	.	.	4	13	27	.	1	1	.	16	.	.	15	4	6	17	11	13	43	6	.	8	.	.	263
Vioménil	3	5	16	.	17	26	3	.	.	4	9	13	9	12	3	.	3	.	14	13	6	9	14	13	28	12	4	5	.	.	241
Fontenoy-le-Ch.	3	1	15	.	6	8	15	.	.	2	1	20	.	4	1	.	3	.	4	11	7	7	10	3	4	25	1	3	3	.	157
Montdoré	3	.	19	.	5	6	12	.	.	4	.	22	.	6	.	.	.	.	4	16	6	7	14	3	7	22	.	.	7	.	163
Villars-le-Pautel	3	1	4	.	6	8	4	.	2	1	3	10	8	2	.	1	.	1	16	2	.	8	10	1	20	.	.	1	.	1	113
Bourbonne-les-B.	3	2	11	.	6	11	7	.	2	7	8	9	5	3	2	3	.	7	18	5	9	12	3	6	30	4	.	2	.	.	175
Charmoy	4	.	12	.	6	18	5	.	3	4	1	8	.	5	1	.	.	.	15	11	1	8	18	6	5	25	.	2	1	.	160
Jussey	3	8	3	.	3	10	4	.	3	10	5	8	6	3	.	3	.	1	18	2	.	10	12	1	22	.	.	14	.	3	152
Chalindrey	2	.	17	.	9	32	6	.	4	6	6	11	1	9	3	.	.	.	8	13	3	10	10	4	3	33	1	3	.	.	194
Villegusien	5	17	.	5	18	21	.	7	6	3	6	1	4	1	.	.	.	10	12	9	6	18	6	4	35	2	3	4	.	.	203
Vaux-s.-Aubigny	.	13	.	4	24	5	.	3	12	7	4	3	5	.	.	.	.	3	18	0	.	14	9	.	42	.	.	.	.	1	167
Is-sur-Tille	.	6	5	.	11	7	.	6	8	.	.	.	7	6	.	.	.	.	10	8	.	15	4	6	24	5	.	.	.	1	129
Saussy	.	26	.	.	28	30	.	20	3	3	.	5	6	.	.	.	.	.	.	.	4	16	17	14	.	15	.	.	.	.	187
St-Seine-l'Abbaye	1	.	26	.	11	11	5	.	8	8	5	4	.	10	5	.	0	.	.	13	2	9	18	2	1	37	2	2	.	.	180
Dijon (P. C.)	.	7	.	3	7	5	.	10	4	1	2	.	5	.	.	.	.	.	9	4	.	15	1	1	29	1	.	0	.	1	105
Vonges (Poud^rie)	5	1	10	.	7	5	5	.	5	2	.	1	2	6	1	.	.	.	.	7	15	7	9	2	2	21	.	4	2	.	119
Bassin de la Saône inférieure, au-dessous du confluent du Doubs.																															
Beaune	0	5	.	1	18	3	.	31	8	2	4	.	6	.	.	.	.	.	7	4	.	13	2	10	36	7	.	1	.	.	158
Lons-le-Saunier (E. N.)	1	3	0	.	3	17	17	.	3	8	5	1	.	8	.	.	.	.	6	26	3	4	7	6	4	24	.	8	.	.	154
Bourg (E. N.)	.	.	.	.	5	.	.	.	3	3	1	.	4	.	.	.	.	.	21	.	1	1	2	4	13	8	.	2	.	.	70
Les Écharmeaux	2	3	.	.	5	3	.	.	8	3	10	1	1	2	1	.	.	.	.	18	2	5	2	8	6	32	9	5	1	.	127
Belleville	.	.	.	.	4	.	.	.	1	7	1	1	.	2	.	.	.	.	.	17	.	.	3	2	.	12	.	.	.	5	55
Tarare	.	2	.	1	.	.	.	.	.	8	1	.	.	.	.	.	.	.	2	5	4	4	.	10	5	7	2	.	.	.	51
Mont-Verdun	.	1	.	.	5	.	.	.	.	4	.	1	.	5	.	.	.	.	.	18	8	4	.	1	.	9	.	1	1	.	58
L'Arbresle	.	.	.	.	1	.	.	.	.	11	.	.	.	8	.	.	.	.	.	14	5	2	.	5	3	4	2	.	1	.	56
Ste-Foy-l'Argent	.	.	.	.	4	2	.	.	4	12	3	.	.	6	.	.	.	.	.	9	7	.	3	.		16	8	.	.	.	74
Bassin du Doubs.																															
Belfort (Château)	2	1	12	.	9	11	5	.	1	19	3	5	6	0	0	0	1	.	19	5	8	5	4	9	16	12	3	0	.	4	161
Héricourt	.	.	.	18	19	.	.	.	.	12	18	12	12	.	.	.	.	.	9	29	9	.	14	11	12	46	.	.	.	13	235
Fort de Montfaucon	2	.	.	5	20	8	.	5	5	16	5	.	1	.	.	1	.	3	44	8	5	5	3	20	46	2	1	6	.	7	218
Besançon (Obs.)	2	5	2	.	19	9	1	0	1	8	6	2	4	1	1	2	.	.	49	6	2	8	4	22	19	23	1	6	0	2	205
Chailluz	.	.	4	.	.	.	7	.	.	.	.	5	.	3	.	.	.	.	.	24	16	3	1	7	5	25	4	.	.	.	104
Ornans	.	.	.	.	5	28	9	.	3	11	14	3	.	.	.	.	.	.	.	34	6	8	5	17	6	66	3	.	5	.	223
Salins	.	6	5	.	1	49	2	.	3	5	50	14	28	5	.	.	.	.	2	50	29	.	19	.	20	25	13	.	.	6	332
Dampierre	1	.	1	6	9	17	3	.	1	5	2	.	1	3	0	.	0	2	4	28	5	6	6	6	2	36	.	5	6	.	155
Dôle (P. C.)	7	.	10	.	5	8	10	.	.	.	1	4	5	.	2	.	8	.	.	34	.	9	.	20	8	30	12	4	.	.	177

STATIONS.	1	2	3	4	5	6	7	8	9	10	11	12	13	14	15	16	17	18	19	20	21	22	23	24	25	26	27	28	92	30	TOTAL.
Bassin du Rhône proprement dit, cours moyen.																															
Bonneville (E. N.).	23	.	.	.	16	0	.	0	8	8	0	.	14	6	.	.	.	.	22	6	4	8	1	10	20	24	.	9	1	1	181
Gex	11	.	.	.	17	4	.	2	.	12	.	.	.	.	.	.	.	.	28	6	6	8	5	16	80	78	.	4	.	.	277
Champagnole	6	1	.	.	10	13	6	.	4	5	11	3	.	7	0	.	0	.	0	43	6	7	4	23	9	82	9	13	11	4	279
Saint-Claude	.	.	.	.	35	19	3	.	1	0	10	3	.	7	.	.	.	.	.	35	15	3	2	25	11	116	12	1	6	.	304
Cruseilles	16	13	.	.	18	3	1	4	.	.	4	.	.	14	.	.	.	.	.	34	5	13	10	13	6	50	6	.	6	0	216
Annecy	15	22	.	.	17	2	.	.	3	2	13	1	.	51	.	.	.	.	.	33	5	6	9	9	5	55	5	.	4	.	257
Le Châtelard	19	30	.	.	17	13	0	.	.	2	14	4	.	29	.	.	.	.	.	50	15	5	7	.	1	98	8	.	.	.	314
Albens	12	30	.	.	20	6	.	.	1	.	19	4	.	35	.	.	.	.	.	36	.	10	6	4	.	56	6	.	4	.	249
Chambéry	11	32	.	.	8	4	.	.	1	0	20	1	.	28	.	.	.	.	.	34	8	5	5	5	1	55	5	.	.	.	223
Les Échelles	9	54	.	.	26	.	.	.	.	.	16	.	.	25	.	.	.	.	.	43	14	10	5	25	.	116	13	.	.	.	356
Lhuis	16	12	.	.	11	.	.	.	.	19	8	.	.	.	.	.	.	.	.	29	.	.	.	.	34	71	.	.	.	.	200
Belley	16	10	.	.	.	10	.	.	.	.	18	.	.	14	.	.	.	.	.	18	.	.	.	.	.	38	.	.	.	.	124
Hauteville	4	6	.	.	5	2	.	.	.	5	4	.	15	7	6	.	.	.	9	5	17	4	9	19	23	32	27	20	7	9	235
Nantua	4	.	.	.	19	4	.	.	.	14	1	.	18	.	.	.	.	.	28	12	4	6	3	18	25	68	4	4	.	2	234
Neuville-sur-Ain	.	2	.	.	10	.	.	.	7	5	.	.	14	.	.	.	.	.	28	17	1	9	1	7	21	37	.	4	.	.	163
Montluel	1	.	.	.	.	.	.	.	6	5	.	.	7	.	.	.	.	.	34	10	6	7	1	.	14	.	.	.	.	.	91
Lyon (Tête-d'Or).	.	1	.	.	4	.	.	.	2	7	.	1	.	8	.	.	.	.	.	23	2	2	.	.	.	4	.	.	.	.	54
St-Genis-Laval(Obre)	.	1	.	.	3	.	.	.	1	5	.	.	.	5	.	.	.	.	.	23	5	1	.	1	.	5	.	.	.	.	50
St-Romain-en-Gal.	.	2	.	6	.	.	.	5	6	.	.	.	.	.	.	.	.	.	35	7	.	3	.	2	5	.	.	.	.	.	71
Mont-Pilat	5	.	.	.	.	.	.	5	.	.	.	.	.	.	.	.	.	.	10	.	10	.	.	5	3	15	.	.	.	12	65?
Bassin de l'Isère.																															
Flumet	6	49	.	.	29	23	0	.	5	.	19	2	.	24	.	.	.	.	.	20	22	16	16	18	8	98	4	.	.	12	371
Beaufort	7	32	.	.	19	22	.	.	3	3	12	4	0	31	.	.	.	.	.	26	22	5	13	24	4	68	4	.	0	5	304
Mt-Gilbert (fort)	15	.	.	.	18	10	.	.	.	10	.	.	.	5	.	.	.	.	15	18	.	12	4	15	.	25	.	.	.	10	157
Sainte-Foy	24	.	.	.	2	19	.	.	2	.	3	5	.	18	.	.	.	.	.	15	12	4	14	7	3	31	5	.	6	3	174
Val d'Isère	.	24	.	.	.	19	.	2	.	3	3	2	.	11	.	.	.	.	.	17	2	14	13	9	4	26	10	.	.	.	160
Modane	.	20	.	.	2	12	.	.	2	.	.	.	.	5	.	.	.	.	.	7	5	2	6	.	.	42	.	.	.	5	108
Bozel	.	25	.	.	7	15	.	.	0	.	3	.	.	17	.	.	.	.	.	16	15	10	10	11	.	41	2	.	1	7	180
Montaimont	3	42	.	2	20	2	.	.	.	1	3	.	.	15	3	.	.	.	.	30	2	1	4	.	.	60	2	.	1	4	195
Saint-Jean-de-M.	32	.	.	.	12	.	.	.	.	.	.	.	12	.	.	.	.	.	.	23	.	.	10	10	12	50	3	.	1	1	166
Saint-Jean d'Arves.	3	34	.	.	9	11	.	.	.	.	1	.	.	14	.	.	.	.	.	21	8	.	17	.	.	18	5	.	.	5	147
Saint-Bonnet	.	57	.	.	.	.	.	.	.	.	.	.	.	13	.	.	.	.	.	16	.	14	.	.	.	35	.	.	.	.	135
La Mûre	12	31	.	.	11	.	.	.	.	3	.	.	.	21	.	.	.	.	.	22	2	6	2	1	6	50	2	.	0	.	169
Grenoble (E. N.)	50	.	.	.	16	4	.	.	.	.	.	.	12	14	.	.	.	.	.	18	3	3	.	1	23	98	7	.	.	.	250
La Tronche	51	0	0	0	22	.	0	0	.	5	0	0	33	1	0	0	0	0	34	3	1	4	2	6	13	106	0	.	2	1	286
Bassin de la Durance.																															
Mont-Genèvre	27	.	.	.	16	.	.	.	.	1	2	.	9	.	.	.	.	.	.	12	.	10	.	.	26	.	.	.	.	18	121
Embrun	.	12	.	.	10	.	.	.	.	2	.	.	.	12	.	.	.	.	24	.	.	6	4	.	32	.	.	.	.	2	104
Chorges	14	.	.	.	7	.	.	.	.	4	.	.	10	.	.	.	.	.	10	.	.	6	.	.	30	.	.	.	.	.	81
Gap (P. C.)	.	36	.	.	.	1	.	.	.	4	5	.	.	14	.	.	.	.	.	26	.	.	.	.	.	32	.	.	.	.	118
Faucon	6	.	.	.	.	.	.	.	.	5	.	.	6	.	.	.	.	.	10	10	.	.	.	.	15	.	.	.	.	.	52
Serres	36	.	.	.	1	.	.	.	.	2	.	.	22	.	.	.	.	.	25	.	.	7	.	.	40	.	.	.	.	.	133
Sisteron	.	4	.	.	.	.	.	.	.	8	.	.	.	14	.	.	.	.	.	31	.	3	.	.	.	17	.	.	.	.	77
St-Etienne-les-Orgues	.	.	.	.	.	.	.	.	.	3	.	.	.	.	.	.	.	.	.	5	.	.	.	.	.	14	.	.	.	.	22
Forcalquier	.	.	.	.	.	.	.	.	.	.	.	.	.	26	.	.	.	.	.	10	.	.	.	.	.	12	.	.	.	.	48

STATIONS.	1	2	3	4	5	6	7	8	9	10	11	12	13	14	15	16	17	18	19	20	21	22	23	24	25	26	27	28	29	30	TOTAL.
Bassin de la Durance (suite).																															
Manosque	.	.	.	.	.	.	.	.	.	.	.	.	20	.	.	.	.	.	15	.	.	.	.	.	15	.	.	.	.	.	50
La Garde	.	.	.	.	.	.	.	.	.	.	.	.	18	.	.	.	.	.	15	.	.	.	.	15	.	.	.	.	.	.	48
Apt	.	.	.	.	.	.	.	.	.	.	.	.	19	.	.	.	.	.	15	.	.	.	.	.	6	.	.	.	.	.	40
Mirabeau	1	.	.	.	.	.	.	.	.	.	.	.	.	6	.	.	.	.	.	11	.	1	.	.	.	20	.	.	.	.	39
Pertuis	.	.	.	.	.	.	.	.	.	.	.	.	11	.	.	.	.	.	19	.	.	.	.	.	14	.	.	.	.	4	49
Venelles	.	.	.	.	.	.	.	.	.	.	.	.	.	3	.	.	.	.	.	23	.	.	.	.	.	6	.	.	.	.	32
Cavaillon	.	.	.	.	.	.	.	.	.	.	.	.	38	.	15	.	.	.	.	.	.	.	.	.	3	.	.	.	.	.	56
Bassins de l'Ardèche, de la Cèze et du Gard; petits bassins de la rive droite du Rhône.																															
Vernoux (M. Maisonneuve)	39	1	.	.	8	.	.	.	.	9	.	.	.	4	.	.	.	.	.	45	.	.	.	.	.	.	.	.	1	.	108
Privas (E. N.)	41	.	.	.	4	.	.	.	.	13	.	.	7	.	.	.	.	.	2	.	.	.	.	.	9	.	.	.	.	.	76
Montpezat	7	.	.	2	.	.	.	2	23	.	.	.	1	.	.	.	.	.	6	0	0	.	.	.	13	0	.	.	.	.	56
Villefort	16	.	.	.	2	.	.	4	3	4	.	.	.	2	.	.	.	.	1	1	.	.	.	.	2	3	.	.	.	.	38
Mâlons	18	.	.	.	6	.	.	8	31	.	.	.	11	.	.	.	.	.	7	.	.	1	.	.	4	.	.	.	.	.	89
Vialas	.	.	.	.	5	.	.	5	7	3	.	.	1	5	.	.	.	.	1	.	.	4	.	.	1	9	.	.	.	.	44
Bessèges	.	5	.	.	.	.	.	.	.	8	.	.	.	12	.	.	.	.	.	6	.	.	.	.	.	3	.	.	.	.	34
La Grand'Combe	1	.	.	.	.	.	.	.	11	18	.	.	3	.	.	.	.	.	7	.	.	.	.	.	8	.	.	.	.	.	51
Collet-de-Dèze	1	5	.	.	2	.	.	3	8	74	.	.	0	.	.	.	.	.	1	5	.	.	.	.	2	4	.	.	.	.	106
Barre	8	.	.	.	5	.	.	1	8	.	.	.	5	.	.	.	.	.	2	1	3	1	.	.	6	2	.	.	.	.	42
St-Étienne-V.-F.	.	2	.	.	2	.	.	4	6	17	.	.	.	1	.	.	.	.	1	1	.	.	.	.	3	1	.	.	.	.	41
Lasalle	.	.	.	.	3	.	.	.	4	63	.	.	1	.	.	.	.	.	2	.	.	.	.	.	5	.	.	.	.	.	81
Alais	.	.	.	.	.	.	.	3	15	.	.	.	.	.	.	.	.	.	18	.	.	.	.	.	6	.	.	.	.	.	42
Barjac	.	.	.	.	.	.	.	.	5	8	.	.	.	50	.	.	.	.	3	9	.	.	.	.	.	2	.	.	.	.	77
Aramond	.	.	.	.	.	.	.	.	.	.	.	.	.	.	24	.	.	.	.	.	17	.	.	.	.	.	.	.	.	.	41
Bassin du Rhône proprement dit, cours inférieur.																															
Valence (E. N.)	44	.	.	.	5	.	.	.	.	31	.	.	5	.	.	.	.	.	42	6	.	2	.	.	3	10	.	.	.	2	150
Livron (M. Pugnet)	18	40	.	.	4	.	.	.	.	16	.	.	.	4	.	.	.	.	.	30	.	.	.	.	.	6	.	.	.	.	118
Beaufort	52	.	.	.	3	.	.	.	.	2	.	.	8	.	.	.	.	.	26	.	1	.	.	.	34	4	.	.	.	1	131
Châtillon-en-D	42	.	.	1	6	.	.	.	.	.	12	.	24	.	.	.	.	.	22	.	.	.	6	.	66	13	.	.	.	.	193
Valréas	12	.	.	.	.	.	.	.	.	1	.	.	22	.	.	.	.	.	15	.	.	.	.	.	8	4	.	.	.	.	62
Pierrelatte (M. Favier)	12	.	.	1	.	.	.	2	.	0	.	.	39	.	.	.	.	.	27	.	.	.	.	.	4	.	.	.	.	.	86
Lapalud	7	.	.	.	.	.	.	.	.	.	.	.	24	.	.	.	.	.	15	.	.	.	.	.	34	.	.	.	.	.	80
Orange	4	.	.	.	.	.	.	.	2	.	.	.	9	.	.	.	.	.	8	.	.	.	.	.	2	.	.	.	.	.	25
Malaucène	3	5	.	.	.	.	.	.	.	.	.	.	.	16	.	.	.	.	.	14	.	.	.	.	.	14	.	.	.	.	52
Savoillans	.	9	.	.	.	.	.	.	.	.	.	.	.	42	.	.	.	.	.	63	.	.	.	.	.	28	.	.	.	.	142
Mt-Ventoux (Obsre)	2	22	.	.	.	.	.	.	.	6	.	.	.	14	.	.	.	.	.	40	.	.	.	.	.	30	13	.	.	.	128
Sault	.	5	.	.	.	.	.	.	.	.	.	.	.	20	.	.	.	.	.	16	.	1	.	.	.	25	.	.	.	1	68
Saint-Christol	0	.	.	.	.	.	.	.	.	0	.	.	.	16	.	.	.	.	.	24	.	1	.	.	.	21	.	.	.	.	62
Murs	.	2	.	.	.	.	.	.	.	.	1	.	.	40	.	.	.	.	.	33	.	.	.	.	.	10	.	.	.	.	85
Carpentras	.	2	.	.	.	.	.	.	.	.	.	.	.	32	.	.	.	.	.	25	.	.	.	.	.	3	.	.	.	.	62
Avignon (E. N.)	.	.	.	.	.	.	.	.	.	.	.	.	15	.	.	.	.	.	.	16	.	.	.	.	3	.	.	.	.	.	34
Beaucaire	.	.	.	.	.	.	.	.	.	.	.	.	12	.	.	.	.	.	11	.	.	.	.	.	3	.	.	.	.	.	26
Saint-Remy	.	.	.	.	.	.	.	.	.	.	.	.	50	.	.	.	.	.	.	.	.	.	.	.	1	.	.	.	.	.	51
Arles	.	.	.	.	.	.	.	.	.	.	.	.	.	1	.	.	.	.	.	7	.	.	.	.	4	.	.	.	.	.	12
Saintes-Maries	.	.	.	.	.	.	.	.	.	.	.	.	.	.	.	.	.	.	.	1	.	.	.	.	.	.	.	.	.	.	1

STATIONS.	1	2	3	4	5	6	7	8	9	10	11	12	13	14	15	16	17	18	19	20	21	22	23	24	25	26	27	28	29	30	TOTAL.
RÉGION DE NICE.																															
Petits bassins entre le Rhône et les Alpes.																															
Pélissanne	.	1	.	.	.	.	.	.	.	2	.	.	.	3	.	.	.	.	.	18	.	.	.	.	.	4	.	.	.	.	28
Cornillon	.	.	.	.	.	.	.	.	.	.	.	.	.	4	.	.	.	.	.	10	.	.	.	.	4	.	.	.	.	.	18
Saint-Chamas	.	.	.	.	.	.	.	.	.	.	.	.	.	3	.	.	.	.	8	.	.	.	.	.	3	.	.	.	.	.	14
Port-de-Bouc	.	.	.	.	.	.	.	.	.	.	.	.	2	.	.	.	.	.	3	.	.	.	.	.	2	.	.	.	.	.	7
Les Pennes	.	.	.	.	.	.	.	.	.	1	.	.	.	2	.	.	.	.	.	4	.	.	.	.	.	1	.	.	.	.	8
Aix (E. N.)	11	.	.	.	.	.	.	.	.	.	.	.	.	11	.	.	.	.	.	25	.	.	3	.	4	.	.	.	.	.	54
Saint-Antonin	.	.	.	.	.	.	.	.	.	.	.	71	.	.	.	.	.	.	.	.	.	.	.	.	.	.	.	.	.	.	71
Le Grand-Sambuc	.	.	.	.	.	.	.	.	.	.	.	.	.	10	.	.	.	.	11	.	.	.	.	.	7	.	.	.	.	.	28
Palama	.	.	.	.	.	.	.	.	.	.	.	.	.	.	.	.	.	.	.	1	6	.	1	.	.	25	.	.	.	.	33
Gréasque	.	.	.	.	.	.	.	.	.	7	.	.	.	9	.	.	.	.	.	33	.	.	.	.	.	5	.	.	.	.	54
Marseille (Obs^re)	.	.	.	.	.	.	.	.	.	.	.	.	1	.	.	.	.	.	6	.	.	.	.	.	2	.	.	.	.	.	9
Cap Sicié (sémaph.)	.	.	.	.	.	.	.	.	.	.	.	.	.	.	.	.	.	.	.	9	.	.	.	.	.	1	.	.	.	.	10
Toulon (Obs^re)	.	.	.	.	.	.	.	.	.	0	.	.	.	.	.	.	.	.	.	8	.	.	.	.	3	.	.	.	.	.	11
St-Michel (M. Rouget)	.	.	.	.	.	.	.	.	.	6	.	.	.	.	.	.	.	.	.	10	.	.	.	.	3	.	.	.	.	.	19
Hyères	.	.	.	.	.	.	.	.	.	4	.	.	.	4	.	.	.	.	.	9	.	.	.	.	3	.	.	.	.	.	20
Draguignan (E. N.)	.	.	.	.	.	.	.	.	.	58	.	.	.	16	.	.	.	.	.	9	.	0	.	.	16	.	.	.	2	.	102
Nice (Obs.)	0	.	.	.	.	.	.	.	1	.	.	.	.	0	.	.	.	.	11	.	.	0	.	.	20	.	.	.	7	.	40
Villefranche (phare)	.	.	.	.	.	.	.	.	.	.	.	.	.	.	.	.	.	.	.	12	4	.	.	.	.	.	2	.	.	.	18
CORSE.																															
Ajaccio (E. N.)	.	1	.	.	.	1	.	.	.	17	.	.	.	.	.	.	.	.	.	13	.	.	.	.	2	2	.	.	.	.	36
Bastia	.	.	1	.	.	.	.	.	.	7	.	.	.	.	.	.	.	.	.	5	.	.	.	.	.	12	.	.	.	.	25
Ile Sanguinaire	.	.	.	.	.	.	.	.	.	21	.	.	.	.	.	.	.	.	.	.	12	.	.	.	.	2	.	.	.	.	35

OBSERVATIONS DU MOIS D'OCTOBRE 1896.

STATIONS.	1	2	3	4	5	6	7	8	9	10	11	12	13	14	15	16	17	18	19	20	21	22	23	24	25	26	27	28	29	30	31	TOTAL.
VERSANT DE LA MER DU NORD.																																
BASSINS DU RHIN, DE LA MEURTHE ET DE LA MOSELLE.																																
Col de Bussang...	6	.	.	14	2	.	.	.	.	8	7	7	.	.	24	66	18	15	36	6	24	30	18	.	6	11	.	21	2	9	6	329
Le Thillot.....	.	.	.	.	24	.	.	.	.	8	16	3	.	.	.	53	46	12	22	37	11	24	21	1	.	24	.	21	.	17	2	342
Cornimont.....	.	.	.	.	18	4	.	.	.	.	8	8	2	.	.	40	40	40	23	17	5	18	16	5	.	12	13	.	16	1	10	296
Granges.....	2	.	15	.	.	.	.	.	.	.	6	6	2	.	.	25	68	51	6	25	5	21	12	2	6	8	8	10	9	4	2	293
La Hardalle.....	.	.	.	.	.	12	.	.	.	.	10	.	1	3	.	28	46	19	17	34	4	8	20	12	.	10	6	.	13	.	5	248
Saulcy-s.-M.....	1	.	.	9	4	.	.	.	.	4	2	4	.	.	26	12	13	11	32	2	8	6	9	.	3	5	.	13	.	6	12	184
Bruyères.....	2	.	2	.	15	2	.	.	.	.	11	4	2	.	.	33	34	26	13	35	3	8	7	2	.	7	8	.	20	.	8	242
Épinal.....	.	.	.	.	11	.	.	.	.	8	5	4	.	.	19	41	34	7	34	5	7	6	0	.	6	15	.	18	6	17	.	243
Lerrain.....	.	.	.	.	12	1	.	.	.	.	6	6	4	.	.	40	32	16	12	17	1	10	2	.	.	13	6	.	28	.	20	226
Charmes.....	0	.	.	.	4	.	.	.	.	3	.	5	1	2	4	11	8	6	11	3	4	1	.	.	3	6	.	7	4	1	.	87
Rambervillers.....	.	.	.	.	.	.	.	.	.	.	7	7	.	9	.	26	20	12	12	22	3	6	.	.	6	8	2	20		.	11	170
Saint-Dié.....	.	.	.	.	9	.	.	.	.	.	.	.	4	.	.	11	9	.	20	.	27	.	.	.	18	.	6	.	.	.	21	125
Provenchères.....	3	0	.	.	.	6	.	.	.	.	.	10	.	.	.	27	10	13	12	30	2	2	9	5	.	2	6	.	12	.	5	154
Vexaincourt.....	1	1	.	.	4	.	.	.	.	.	10	5	4	1	.	38	15	13	22	36	4	5	7	2	1	4	4	1	6	3	5	194
Baccarat.....	.	.	.	.	9	.	.	.	.	.	6	7	5	.	.	30	10	11	8	27	2	4	7	.	.	6	7	.	18	.	14	171
Moriviller.....	.	.	.	.	12	.	.	.	.	7	.	7	.	9	19	21	7	14	14	.	2	3	.	.	.	10	1	.	23	.	13	162
Vézelise.....	.	0	.	2	5	1		.	.	.	1	0	1	4	.	24	18	13	11	0	1	1	.	.	.	16	1	.	29	.	.	128
Allain.....	.	.	.	.	9	.		.	.	.	5	8	4	0	.	28	31	3	14	8	6	4	2	.	1	4	1	.	27	.	11	166
Neuves-Maisons...	.	.	.	.	12	.	.	.	.	.	5	6	5	.	1	27	28	3	9	14	2	3	5	.	.	7	1	.	28	.	11	168
Lunéville.....	.	.	.	.	10	.	.	.	.	.	5	2	5	3	.	29	22	8	7	24	2	1	4	.	.	6	1	1	21	.	12	163
Blamont.....	.	.	.	.	.	.	.	.	.	.	11	.	2	.	.	28	16	7	.	26	.	8	9	.	.	6	.	3	21	.	15	152
Parroy.....	1	.	.	.	4	.	.	.	.	.	4	2	6	1	.	28	18	2	13	12	3	3	2	.	.	5	.	.	20	.	10	134
Tomblaine (E. d'Ag.).	.	.	.	.	10	.	.	.	.	.	5	3	4	.	0	20	27	4	9	13	3	4	4	.	.	8	0	.	27	.	10	151
Nancy (Faculté)..	0	.	.	.	10	.	.	.	.	.	3	4	4	.	1	18	39	4	9	13	2	4	4	.	.	8	1	0	25	.	9	158
Amance.....	10	.	.	.	8	.	.	.	.	.	5	3	5	1	0	23	9	4	14	10	3	1	4	.	.	5	.	.	16	.	9	130
Toul.....	.	.	.	.	15	.	.	.	.	.	6	4	5	.	.	30	28	4	11	12	2	2	4	.	.	7	.	.	31	.	8	172
Rogéville.....	.	.	.	.	11	.	.	.	.	.	12	9	6	1	.	31	20	5	15	6	1	3	5	.	.	6	0	0	28	0	7	165
Nomény.....	.	.	.	.	.	.	.	.	.	.	5	4	4	1	.	22	33	12	9	10	4	5	1	.	.	5	0	.	24	.	10	150
Euvezin.....	.	.	.	.	8	.	.	.	.	.	7	6	4	.	.	23	28	3	8	4	1	4	3	.	8	4	4	.	22	.	8	145
Lachaussée.....	.	.	.	.	10	.	.	.	.	.	7	4	5	0	0	26	32	4	6	6	2	5	2	0	.	5	.	1	25	.	7	148
Mance.....	.	.	.	.	9	4	.	.	.	.	12	4	3	.	.	26	30	7	4	6	8	3	3	.	.	4	3	2	22	8	.	158

STATIONS.	1	2	3	4	5	6	7	8	9	10	11	12	13	14	15	16	17	18	19	20	21	22	23	24	25	26	27	28	29	30	31	TOTAL.
BASSINS DE LA MEUSE, DE LA CHIERS ET DE LA SAMBRE.																																
La Marche	.	.	.	.	12	.	.	.	.	.	6	4	.	2	.	23	22	5	19	13	.	10	4	.	.	17	.	.	30	16	.	183
Contrexéville	.	.	.	.	8	.	.	.	.	.	4	10	3	.	.	50	39	4	22	10	4	6	.	.	1	16	4	1	29	.	14	225
Beaufremont	.	.	.	.	6	.	.	.	.	.	4	8	4	.	.	19	43	6	18	30	.	8	5	.	.	7	4	.	28	3	18	211
Châtenois	.	.	.	.	10	.	.	.	.	.	5	6	6	.	.	36	31	17	14	6	4	3	3	.	2	1	.	3	32	.	11	191
Neufchâteau (C. M.)	.	.	.	.	10	.	.	.	.	.	6	11	7	.	.	41	38	6	20	6	5	7	4	.	1	11	.	0	27	.	10	210
Vouthon-Bas	.	.	.	.	14	.	.	.	.	.	8	8	9	0	0	63	47	9	23	4	5	7	1	.	4	11	0	1	34	1	9	259
Commercy (P. C.)	.	.	.	.	11	.	.	.	.	7	7	7	.	.	.	44	19	5	15	.	4	7	.	6	.	.	.	.	25	9	.	166
Les Kœurs	.	.	.	.	15	.	.	.	.	.	11	13	4	.	.	44	26	8	13	3	6	4	0	.	5	4	3	1	36	.	9	205
Consenvoye	.	.	.	.	10	5	0	.	.	1	8	8	2	0	.	34	24	2	10	1	3	0	.	.	10	.	1	6	15	6	.	148
Damvillers	.	.	.	7	8	5	5	.	.	7	10	4	6	4	9	36	11	9	5	5	8	5	.	.	7	8	.	16	22	7	4	208
Hussigny	3	4	.	.	5	.	2	.	.	9	.	3	3	13	25	35	12	3	3	1	4	2	3	1	16	3	1	28	.	11	.	191
Montmédy	.	.	.	.	10	.	1	.	4	14	.	.	2	.	31	63	3	.	3	1	4	.	.	3	9	.	2	23	21	6	2	203
Pouilly	.	.	.	.	12	2	1	.	2	2	13	9	.	2	.	33	28	18	5	2	7	3	.	.	8	.	2	2	30	.	5	187
Mouzon	.	.	.	.	13	2	1	1	1	1	14	12	.	1	.	28	38	4	2	4	4	7	.	.	4	4	3	.	30	.	5	179
Saint-Aignan	.	.	.	.	16	.	5	4	6	3	25	11	.	6	.	37	29	14	8	8	6	17	.	.	8	5	7	4	28	.	5	252
Poix	.	.	.	.	18	8	2	4	1	2	23	8	1	2	.	41	34	8	3	1	5	8	.	.	4	4	3	3	36	.	10	229
Saint-Marcel	.	.	.	.	11	3	4	.	7	10	7	7	.	.	.	22	24	8	4	0	3	12	.	.	20	2	4	1	17	.	9	176
Gespunsart	.	.	.	.	9	.	2	7	1	5	23	6	.	2	.	22	26	6	4	2	2	12	.	1	8	7	6	1	33	.	7	192
Maubert-Fontaine	.	.	.	.	15	3	2	2	3	11	23	3	.	2	.	25	13	5	4	.	1	12	.	1	22	1	2	.	54	.	.	204
Fumay	.	.	.	.	12	2	.	4	.	9	14	9	.	6	.	23	14	5	3	.	.	14	.	.	19	4	.	5	28	.	7	178
Landrecies	.	.	.	.	6	1	2	.	.	18	9	11	.	.	.	53	2	6	10	.	.	5	.	.	12	.	1	.	25	1	5	167
Maroilles	.	.	15	12	9	.	11	.	18	7	.	.	.	4	.	10	23	.	18	10	6	.	12	.	15	.	.	.	20	.	5	196
BASSINS DE L'ESCAUT, DE LA LYS, DE L'YSER ET DE L'AA.																																
Cambrai (C. M.)	.	.	.	.	3	2	1	.	.	10	8	15	.	6	0	21	2	5	1	0	1	20	2	.	9	.	1	2	14	.	7	130
Le Quesnoy (C. M.)	.	.	.	1	4	1	0	.	2	9	7	8	.	0	11	22	0	6	.	.	4	9	0	2	7	1	3	1	21	5	.	124
Valenciennes	.	.	.	3	2	2	.	.	7	7	18	7	2	0	8	14	5	1	0	0	23	4	1	9	1	0	1	16	1	7	.	139
Douai (C. M.)	.	.	.	7	5	1	.	.	7	1	19	19	1	.	15	1	5	2	2	1	7	.	.	9	2	1	8	.	.	10	.	123
Arras (St. agr.)	.	.	0	9	5	1	.	.	7	7	10	15	16	0	12	2	5	2	2	1	3	.	.	11	1	1	1	5	1	12	1	130
Lille (C. M.)	.	.	.	1	15	23	1	.	.	5	10	.	29	.	0	10	.	8	.	1	1	3	.	.	8	11	1	.	4	.	16	147
Gondecourt	.	.	.	2	9	4	2	.	1	5	2	12	31	1	.	9	3	2	1	2	.	3	.	1	14	5	1	1	.	4	11	126
Laventie	0	.	1	11	36	2	1	0	4	1	9	28	17	1	7	1	2	1	2	2	2	0	1	11	3	1	0	2	1	12	4	163
Dunkerque (P. C.)	.	.	1	5	8	5	5	0	0	.	.	1	10	1	0	1	0	4	1	6	.	12	1	15	15	8	2	2	1	6	0	110
Oye	0	0	3	10	16	16	.	.	1	1	1	15	2	1	5	0	3	7	7	0	10	.	2	31	13	5	7	2	4	17	0	179
Calais	0	0	0	.	.	.	.	43	.	.	.	.	18	.	7	.	.	.	.	.	.	.	19	.	.	.	70	.	.	.	14	171
VERSANT DE LA MANCHE.																																
BASSINS DE LA CANCHE, DE LA SOMME, DE LA BÉTHUNE, ETC.																																
Nesles	.	.	.	.	1	1	1	0	1	.	2	0	5	1	0	41	3	1	0	0	6	1	0	0	1	1	2	4	14	2	8	97
Sainte-Émilie	.	.	.	.	4	2	2	1	0	14	8	10	.	2	26	10	5	3	2	2	0	17	1	0	7	.	.	.	17	.	.	131
Moreuil	.	.	.	2	5	.	0	.	0	14	4	11	1	12	.	31	3	2	1	0	.	7	.	.	5	1	1	.	8	.	10	118
Amiens (St. agr.)	.	.	.	4	3	1	.	.	13	1	12	9	38	.	20	3	2	3	1	1	4	0	1	10	1	1	.	2	.	11	0	140
Magnicourt-sur-C.	.	.	.	6	8	2	1	.	5	2	8	12	23	.	19	1	.	5	.	5	2	1	1	10	3	1	1	.	4	10	4	134
Valhuon	.	.	1	20	20	2	2	1	5	1	8	27	8	1	12	4	3	2	3	1	1	.	.	17	7	1	2	3	3	10	1	167
Guigny	.	.	1	36	24	5	15	5	.	12	10	17	8	.	5	4	.	4	2	.	3	2	.	19	4	2	4	4	.	10	.	196

STATIONS.	1	2	3	4	5	6	7	8	9	10	11	12	13	14	15	16	17	18	19	20	21	22	23	24	25	26	27	28	29	30	31	TOTAL.
BASSINS DE LA CANCHE, DE LA SOMME, DE LA BÉTHUNE, ETC. (suite).																																
Hucqueliers	.	.	1	23	65	6	2	2	1	9	1	18	.	1	9	2	2	14	6	2	.	.	2	33	31	7	18	4	2	11	.	272
Desvres	.	.	2	0	31	50	12	.	2	2	2	.	18	.	.	20	1	5	9	12	3	.	.	12	40	28	5	13	12	.	11	290
Cap Gris-Nez	.	.	.	.	9	25	15	.	.	.	.	.	9	.	3	9	1	2	19	29	2	15	.	.	38	15	9	8	2	.	22	232
Boulogne (C. M.)	.	.	0	1	10	23	14	.	0	1	.	.	13	1	.	7	0	10	4	18	2	18	.	7	25	30	6	23	4	1	15	235
Samer (P. C.)	.	.	.	.	24	27	8	.	1	2	2	.	9	.	.	11	.	3	10	11	2	0	.	9	35	24	2	19	5	1	9	214
La Canche	.	.	.	.	16	43	4	.	.	2	.	.	10	4	.	6	.	2	15	13	.	.	.	10	21	23	3	3	16	5	5	201
Forêt-l'Abb. (h. b.)	.	.	.	14	13	.	.	.	12	4	12	7	.	5	1	11	0	.	.	.	.	.	.	14	10	.	.	.	.	.	9	113
Saint-Riquier	.	.	.	.	9	8	3	0	1	9	1	6	13	15	.	8	1	13	3	1	0	1	2	0	12	2	0	6	.	.	7	120
Abbeville	0	.	.	.	7	9	3	2	1	7	6	3	10	15	.	7	.	7	7	1	.	2	4	.	13	4	0	5	.	.	9	123
St-Valery-s-Somme	.	.	.	1	11	17	5	0	2	7	3	4	6	7	.	5	.	3	7	3	.	1	.	.	5	8	.	2	.	.	7	104
Eu	.	.	.	2	19	5	4	2	2	4	7	.	13	.	1	11	1	14	2	.	.	4	2	13	4	6	3	.	3	.	6	128
Aigneville	.	.	.	.	10	6	5	.	2	11	2	2	8	10	0	10	1	9	3	2	0	2	3	1	16	5	.	2	0	0	11	122
Aumale	.	.	.	4	15	.	.	1	4	5	6	.	33	3	.	29	.	5	3	.	3	.	3	3	9	.	.	.	.	.	15	141
Londinières	.	.	.	1	16	.	2	2	3	4	4	.	19	2	.	17	2	7	.	4	2	3	.	1	7	.	.	.	.	.	15	111
Dieppe	.	.	0	3	13	3	4	1	1	0	14	.	16	2	.	16	1	12	3	2	.	1	.	2	17	6	0	.	2	8	9	136
Bosc-le-Hard	.	.	.	1	26	.	4	2	4	5	1	.	19	9	.	10	2	11	.	.	1	6	1	9	8	.	.	.	.	1	9	149
St-Valery-en-Caux	.	.	.	4	20	2	4	.	.	.	37	.	12	6	1	9	.	13	3	4	.	18	24	2	25	9	4	.	3	.	25	225
Goderville	.	.	.	8	38	1	5	2	.	.	12	2	19	5	1	24	19	15	.	5	.	3	12	5	18	5	2	.	1	6	6	214
BASSIN DE LA SEINE.																																
Bassin de l'Yonne.																																
Les Courreaux	.	1	.	.	19	2	.	.	.	.	11	8	6	1	7	16	83	9	34	10	6	7	16	8	.	37	6	.	35	.	11	332
La Croisette	.	1	.	.	17	1	.	.	.	.	9	7	5	.	6	19	90	8	27	9	7	6	15	6	.	39	5	.	37	1	9	323
Pommoy	.	.	.	.	21	.	.	.	.	.	11	7	7	.	6	19	96	7	21	11	7	7	13	6	.	41	6	36	.	.	11	332
Château-Chinon	.	1	.	.	22	.	.	.	.	.	23	7	4	1	9	13	72	7	16	7	5	6	7	4	.	40	4	.	39	1	10	298
Clamecy (P. C.)	.	.	.	.	8	.	.	.	.	.	15	5	3	.	10	12	52	.	7	2	.	8	2	.	.	13	.	.	54	.	4	195
Vézelay (C. M.)	0	.	.	7	.	.	.	.	.	14	3	3	0	9	18	64	4	10	7	2	9	12	4	.	12	.	.	49	0	.	.	229
Avallon	.	.	.	.	8	.	.	.	.	.	13	4	6	.	7	12	52	2	7	7	1	5	9	5	.	10	.	.	40	.	12	200
Saulieu	1	.	.	.	6	.	.	.	.	11	6	3	.	6	.	.	59	4	7	2	.	6	10	.	5	12	.	.	42	5	.	184
Époisses	.	.	.	.	.	.	.	.	1	.	14	4	4	1	2	13	36	2	6	6	1	5	3	6	.	10	1	.	41	1	7	164
Marigny-le-C	.	0	.	.	4	.	.	.	.	.	11	.	1	.	3	15	20	5	5	8	2	4	9	10	.	8	1	.	38	1	7	152
Montbard	.	.	.	4	.	.	.	.	.	12	5	4	3	7	12	50	3	4	10	.	2	4	8	.	6	.	.	44	.	9	.	187
Ravières	.	.	.	.	6	.	.	.	.	3	16	5	5	10	10	25	4	10	6	2	4	4	6	.	5	.	.	30	2	6	.	159
Châtel-Gérard	.	.	.	3	.	.	.	.	.	10	3	4	2	3	18	42	2	4	5	0	4	2	0	.	7	.	0	44	.	1	.	153
Courson	.	.	.	.	.	.	.	.	6	8	4	6	.	9	.	49	6	5	5	.	3	6	.	.	6	5	7	52	.	4	.	181
Auxerre	.	.	.	.	5	.	.	.	.	14	3	5	.	8	14	37	2	6	1	.	3	8	1	.	5	4	.	54	.	2	.	171
Chablis (P. C.)	.	.	.	.	8	.	.	.	.	.	10	8	5	.	1	29	49	3	7	1	3	6	1	11	.	15	.	.	54	.	7	216
Tonnerre (C. M.)	.	.	.	.	9	.	.	.	.	12	3	4	4	5	12	63	5	5	8	.	2	6	1	0	8	.	.	41	4	11	.	203
Flogny	.	.	.	9	.	.	.	.	.	15	5	.	1	6	31	42	10	6	3	0	8	1	.	.	9	.	.	51	.	8	.	205
Aillant	.	.	.	1	9	.	.	.	1	26	12	8	.	12	28	43	6	5	2	1	12	0	3	.	7	1	2	52	.	2	.	233
Joigny (P. C.)	.	.	.	.	6	.	.	.	.	4	24	5	6	2	12	20	38	3	5	2	.	12	8	.	8	6	.	3	51	.	3	218
Laroche	.	.	.	7	.	.	.	.	1	25	6	5	.	10	19	26	6	2	4	.	9	2	.	.	3	.	3	45	.	2	.	175
Chailley	.	.	.	15	.	.	.	.	.	9	14	5	2	5	26	40	9	2	5	2	4	6	.	.	5	3	.	48	.	4	.	206
Chessy	.	.	.	.	13	.	.	.	.	.	14	4	3	.	4	31	36	10	6	2	.	13	.	1	.	9	.	.	51	.	8	205
Cerisiers	.	.	8	.	.	.	.	.	3	24	10	2	3	8	15	54	7	2	1	3	12	.	.	.	9	2	3	43	.	2	.	211
St-Julien-du-Sault	.	.	.	2	.	.	.	.	.	27	7	13	4	10	20	.	27	11	1	1	15	0	.	0	6	2	11	37	.	1	.	195
Villeneuve-l'Arch.	.	.	.	7	.	.	.	.	2	25	12	2	1	6	15	22	3	1	1	2	10	2	.	0	5	2	3	40	.	2	.	163

STATIONS.	1	2	3	4	5	6	7	8	9	10	11	12	13	14	15	16	17	18	19	20	21	22	23	24	25	26	27	28	29	30	31	TOTAL.
Bassin de la Seine supérieure.																																
Chanceaux	.	.	.	.	6	.	.	.	.	.	11	.	.	.	9	20	22	8	4	18	6	7	3	12	.	12	2	.	38	4	6	188
Laignes	.	.	.	.	8	.	.	.	.	.	15	5	10	.	5	25	60	4	6	7	.	7	4	1	.	11	.	.	38	.	7	213
Nicey	.	.	.	5	7	.	.	.	.	10	6	6	.	6	11	60	10	8	10	3	.	11	.	.	2	.	.	33	9	18	.	215
Vix	.	.	.	.	8	.	.	.	.	12	10	3	11	9	31	29	5	7	6	6	6	4	1	.	13	1	.	42	.	8	.	213
Brion-sur-Ource	.	.	.	.	11	.	.	.	.	.	18	4	.	.	.	33	31	4	7	4	.	.	10	2	.	12	.	.	40	.	1	177
Riceys	.	.	.	.	10	.	.	.	.	.	15	3	8	5	3	41	39	6	15	3	4	5	0	.	6	4	0	2	43	.	7	220
La Ferté-sur-Aube	.	.	.	.	4	.	.	.	.	.	4	7	4	.	.	20	57	42	13	5	9	5	.	4	2	8	.	.	41	.	6	231
Clairvaux	1	.	.	.	10	.	.	.	.	.	16	6	4	.	.	27	36	7	9	7	1	8	.	1	.	11	.	.	39	.	4	187
Bar-sur-Aube	.	.	.	.	12	.	.	.	.	.	13	4	2	1	.	32	40	10	10	8	2	8	.	1	1	8	.	.	37	.	6	195
Bar-s.-S. (P. C.)	.	.	.	.	11	.	.	.	.	.	15	5	3	1	5	29	49	4	8	8	0	2	7	.	.	7	.	.	43	.	10	207
Barberey	.	.	.	.	7	.	.	.	.	.	22	4	1	1	7	20	10	5	2	2	1	10	1	.	1	4	2	1	43	.	6	150
Villacerf	.	.	.	.	.	.	.	.	.	.	22	3	1	1	1	19	15	7	1	1	1	2	7	.	.	3	.	4	40	.	9	137
Chaumesnil	1	.	.	.	15	.	.	.	.	.	7	3	2	2	.	11	22	6	4	5	1	5	.	.	.	6	.	.	37	.	6	133
Valentigny	.	.	.	.	10	.	.	.	.	.	15	8	3	0	0	33	30	6	1	5	2	2	10	0	.	5	.	.	37	.	6	173
Arcis-sur-Aube	.	.	.	6	.	.	.	.	.	18	3	.	1	2	23	23	9	2	4	3	4	3	.	.	3	1	4	37	.	11	.	157
Ceffonds	.	.	.	.	11	.	.	.	.	.	14	1	6	.	2	37	40	6	4	5	1	4	1	.	.	6	.	.	35	.	5	178
Fay	.	.	.	.	7	.	.	.	3	4	18	5	2	0	9	23	15	7	1	0	6	9	2	.	1	4	2	2	48	.	3	171
Soligny-l.-Étangs	.	.	.	.	6	.	.	.	2	6	14	5	3	.	7	24	16	5	1	5	9	3	1	.	.	6	.	3	42	.	2	161
Bassin de la Seine, entre Montereau et le confluent de l'Oise.																																
Pithiviers	.	.	.	.	.	.	.	.	12	21	11	16	4	.	7	8	6	.	.	.	16	8	.	.	.	.	6	13	20	.	.	148
Étampes	.	.	.	5	.	.	.	8	21	11	14	1	.	12	27	15	2	.	.	6	8	2	.	10	.	1	.	20	.	1	.	164
Saint-Chéron	.	.	.	.	6	.	.	.	7	23	10	12	2	4	7	28	14	1	1	7	8	2	1	9	.	1	.	14	.	2	.	159
Melun (P. C.)	.	.	.	.	.	.	.	12	13	21	12	.	8	.	5	23	14	.	.	4	12	.	3	.	3	.	.	32	.	.	.	162
Fontainebleau (E. A.)	0	.	.	.	3	.	.	0	10	11	19	19	4	6	10	38	20	3	1	0	11	4	2	0	4	.	2	0	38	0	.	205
Touquin	.	.	.	.	3	.	2	.	7	16	12	4	2	5	13	35	14	6	.	2	9	8	4	.	2	8	.	.	20	6	4	182
Saclay	.	.	.	.	13	.	0	.	19	18	6	2	.	11	2	40	3	2	.	1	15	0	1	.	10	.	0	.	16	2	0	161
Rambouillet	.	.	.	6	.	.	.	.	.	30	.	7	3	4	8	43	12	3	.	1	12	5	16	.	7	.	.	.	16	.	1	174
Le Perray (St-Hub.)	.	.	.	0	4	.	1	.	14	11	6	3	1	14	2	46	2	2	.	2	12	2	0	.	7	.	.	0	17	2	.	148
Mesnil-St-Denis	.	.	.	.	6	.	0	.	17	10	11	2	1	16	2	42	2	2	.	2	12	4	0	.	5	.	1	0	15	1	1	152
Satory	.	.	.	0	4	.	1	.	15	17	7	0	.	13	4	53	4	5	.	3	10	0	.	.	1	.	.	.	13	2	0	152
Buc	.	.	.	.	8	.	0	.	21	21	7	3	0	13	2	39	3	2	.	1	13	1	.	.	8	.	.	.	16	2	.	160
Versailles (E. N.)	.	.	.	.	8	0	1	.	19	20	9	1	7	10	0	35	5	3	4	3	11	2	1	.	9	.	.	.	21	2	.	168
Meudon	.	.	.	.	8	.	.	.	19	17	7	1	.	15	2	47	4	6	.	1	14	.	.	.	12	.	.	.	19	2	.	175
Paris (Obs^re, cour)	.	.	.	.	7	.	.	1	6	29	.	13	1	2	9	37	5	.	2	1	5	7	.	.	.	10	0	.	14	.	2	151
Paris (Montm.)	.	.	.	.	2	.	0	.	23	16	9	7	.	10	1	36	2	0	.	1	12	0	3	0	4	.	0	0	18	2	.	149
Paris (B.C.M., cour)	.	.	.	.	4	0	0	.	4	27	9	7	1	1	10	36	8	1	.	1	4	6	.	1	7	0	0	.	17	.	2	147
Achères	0	0	0	4	0	0	2	.	19	1	2	2	11	.	.	56	1	2	.	2	8	0	.	0	6	.	.	8	8	3	.	136
Bassin de la Marne.																																
Langres (M. Raclot)	.	.	.	.	11	2	.	.	.	.	9	9	7	.	.	36	44	3	14	16	4	3	2	2	.	11	4	.	33	.	19	229
Richebourg	.	.	.	.	9	.	.	.	.	.	12	2	8	4	.	40	42	7	11	14	7	3	7	6	.	11	4	.	42	.	11	240
Chaumont (E. N.)	0	.	.	.	1	.	.	.	.	16	2	6	7	.	9	53	16	2	17	1	3	7	.	.	8	5	0	21	14	10	.	200
Saint-Bon	.	.	.	.	17	.	.	.	.	1	1	13	0	.	1	73	41	10	19	0	0	6	.	.	3	0	.	5	37	2	6	245
Andelot	.	.	.	.	13	.	.	.	.	.	6	7	7	.	.	39	43	7	14	7	3	.	3	.	.	1	1	.	35	.	11	197

STATIONS.	1	2	3	4	5	6	7	8	9	10	11	12	13	14	15	16	17	18	19	20	21	22	23	24	25	26	27	28	29	30	31	TOTAL.
Bassin de la Marne (suite).																																
Aillianville	.	.	.	.	14	.	.	.	.	.	9	6	9	0	.	39	47	11	16	15	3	10	2	.	.	17	2	.	32	0	12	244
Trampot	.	.	.	.	11	.	.	.	.	.	9	5	8	1	.	49	38	8	16	6	5	5	1	.	.	16	.	.	33	.	11	223
Demange-aux-Eaux	.	.	.	.	14	.	.	.	.	.	10	5	10	0	0	35	39	10	9	13	1	7	5	.	8	.	1	.	31	1	9	208
Saint-Dizier (La Neuv.)	.	.	.	.	14	.	.	0	.	6	4	9	5	2	0	63	23	8	6	2	3	4	1	.	4	3	1	2	34	0	4	197
Bar-le-Duc (P. C.)	.	.	.	.	13	.	.	.	.	.	8	10	4	1	.	33	45	9	5	6	3	3	3	.	.	8	7	2	35	.	9	204
Thiéblemont (C.M.)	.	.	.	.	.	.	.	.	.	.	15	4	.	2	29	2	30	6	1	2	1	3	2	1	1	3	5	13	11	21	5	157
Vanault-le-Châtel	.	.	.	.	9	.	.	.	0	1	14	7	3	1	1	38	49	2	6	19	6	2	1	1	1	4	.	1	31	.	8	203
St-Mard-s.-le-M. (b.)	.	.	.	.	9	.	.	0	.	1	15	7	2	0	0	30	40	11	2	4	4	5	3	0	1	3	1	3	43	0	5	190
Sommesous	.	.	.	12	.	.	.	4	.	20	8	1	1	0	29	30	10	3	2	1	7	2	.	1	3	2	3	41	0	11	.	191
Montmirail	.	.	.	.	8	.	.	.	4	10	10	9	1	.	3	31	15	5	1	1	4	7	2	.	9	1	1	.	44	.	3	169
Montmort	.	.	.	.	4	.	.	4	6	6	.	12	6	.	7	2	42	.	5	.	8	16	3	.	21	4	.	49	4	.	4	204
La Ferté-s-J. (M. Biez)	.	.	.	.	11	0	.	0	8	12	17	13	2	0	5	35	8	2	0	.	5	2	5	0	9	.	1	.	27	.	3	164
Coulommiers	.	.	.	.	6	.	.	.	7	13	13	12	3	.	7	24	12	4	1	0	5	5	3	.	9	1	.	.	33	.	3	161
Meaux (P. C.)	.	.	.	.	7	.	.	.	7	20	24	5	13	.	7	27	20	3	4	.	.	6	.	.	10	.	.	.	17	.	.	170
Parc St-Maur (Obs.)	.	.	.	11	1	.	0	.	24	15	8	1	.	11	5	41	3	3	.	2	6	.	2	0	6	.	1	9	8	1	.	159
Bassin de l'Aisne.																																
Merchines	.	.	.	.	12	.	.	.	.	.	10	6	3	.	.	38	41	12	2	5	9	3	.	.	1	6	1	2	39	.	6	196
Ste Menehould (P.C.)	.	.	.	8	1	.	.	.	.	19	10	1	1	.	33	40	9	2	7	1	4	2	.	.	4	.	5	43	.	7	.	197
Chéhéry-le-Châtel	.	.	.	.	18	.	1	.	1	18	5	.	1	0	12	49	11	8	5	0	6	1	0	0	6	.	2	7	33	7	0	192
Vouziers	.	.	.	.	9	3	1	.	2	2	15	5	.	0	.	32	35	6	2	2	4	7	.	.	1	4	.	4	32	.	7	173
Faissault	.	.	.	.	11	4	1	2	1	2	21	1	.	3	.	39	25	5	1	1	1	10	1	.	3	2	1	1	32	.	6	174
Signy-l'Abbaye	.	.	.	.	5	3	8	3	4	6	15	.	.	.	.	37	19	7	.	.	4	13	.	.	4	8	3	.	24	.	8	173
Remaucourt	.	.	.	.	4	.	4	.	26	.	.	.	.	.	30	.	3	5	.	2	8	.	.	.	10	.	6	30	.	.	.	129
Tagnon	.	.	.	.	8	3	.	.	2	3	18	3	.	.	.	42	15	5	3	1	.	6	.	.	1	5	1	1	35	.	8	160
Reims (C. M.)	.	.	.	.	3	3	.	.	4	.	6	4	.	.	.	57	3	2	.	3	2	.	.	.	7	.	1	0	36	.	6	137
Berry-au-Bac	.	.	.	.	5	3	.	.	3	8	7	8	.	.	.	40	13	4	.	.	1	3	.	.	4	7	1	3	13	2	6	131
Soissons (Vauxrot)	.	.	.	.	3	.	.	.	.	25	15	5	.	.	.	29	17	.	.	.	.	5	.	.	10	.	.	.	17	.	7	133
Bassin de l'Oise.																																
Signy-le-Petit	.	.	.	.	14	2	2	2	.	.	4	15	20	.	12	9	.	.	25	.	20	30	25	20	28	.	.	.	.	.	.	228
Hirson	.	.	.	.	12	.	.	3	6	14	18	12	.	.	.	22	7	8	.	.	.	6	.	.	14	1	.	3	31	.	4	161
Montcornet	.	.	.	.	5	3	3	.	2	9	20	10	2	.	.	20	11	4	3	.	1	6	.	.	8	2	1	.	31	.	5	146
Laon (P. C.)	.	.	.	7	1	1	1	2	21	12	6	.	.	.	43	12	2	4	.	1	3	.	2	10	.	0	.	28	0	6	.	162
Lassigny	.	.	.	1	10	9	.	3	.	20	23	10	7	10	.	7	31	7	8	.	7	24	2	.	9	.	.	.	7	.	8	203
Maignelay	.	.	.	.	4	2	0	.	.	17	3	5	.	9	1	39	18	5	1	2	0	7	.	.	7	.	1	.	13	.	10	143
Formerie	.	.	4	10	6	2	.	6	6	8	8	6	46	7	5	7	5	2	2	.	3	2	.	9	7	.	6	4	3	2	2	166
Beauvais (E. N.)	.	.	.	1	4	.	1	.	17	1	8	.	8	2	1	58	2	3	2	1	5	2	.	2	6	.	0	.	7	10	.	141
Estrées-St-Denis	.	.	.	6	1	1	3	1	18	7	5	.	4	0	43	11	5	.	1	0	12	.	.	9	1	1	.	18	.	7	1	155
Venette	.	.	.	.	10	.	2	1	2	27	8	4	1	.	5	42	2	7	1	.	4	3	2	.	5	.	.	.	9	.	14	149
Versigny	.	.	.	.	7	.	2	.	.	33	.	10	.	.	.	51	3	2	.	.	3	5	.	.	9	.	.	.	21	.	3	149
Senlis	.	.	.	.	5	.	0	2	.	29	5	2	1	.	5	23	14	4	2	1	1	7	.	.	.	6	1	.	18	.	4	130

STATIONS.	1	2	3	4	5	6	7	8	9	10	11	12	13	14	15	16	17	18	19	20	21	22	23	24	25	26	27	28	29	30	31	TOTAL.
Bassin de l'Oise (suite).																																
Neuilly-en-Thelle	.	.	.	.	4	.	5	0	.	14	7	11	1	2	8	44	12	3	5	6	.	.	.	.	10	.	.	.	12	.	10	154
Pontoise	.	.	.	.	1	.	2	.	14	8	1	5	5	17	0	52	1	1	0	1	7	0	.	.	3	2	.	.	13	4	.	140
Bassin du Loing.																																
Sainpuits	.	.	.	.	6	.	.	.	.	15	1	7	.	10	6	59	5	6	1	3	9	3	1	.	13	1	0	63	.	2	.	211
Moutiers	.	.	.	.	6	.	.	.	.	14	8	10	3	2	8	21	29	2	4	1	2	12	1	.	4	3	.	1	42	.	1	174
Moulins-s.-O	.	.	3	.	.	.	.	.	3	22	7	11	.	21	17	43	.	.	4	3	5	11	1	3	9	2	2	56	.	.	.	223
Rogny (P. C.)	.	.	.	.	6	.	.	.	.	16	8	8	2	.	8	17	25	5	5	.	7	10	.	.	6	.	.	2	37	.	1	162
St-Martin-s.-O	.	.	.	.	9	.	.	.	2	24	16	15	0	11	1	52	10	6	4	1	11	8	0	0	8	1	0	20	28	1	0	229
Charny	.	.	.	.	.	.	.	.	2	24	16	15	0	11	1	51	6	5	1	1	14	1	0	5	0	1	5	45	.	1	.	205
Courpalet	.	.	.	6	.	.	.	.	4	15	7	6	.	16	.	36	18	6	.	5	.	7	1	.	.	6	4	38	.	1	.	170
Nemours	.	.	.	.	3	.	.	.	8	9	13	9	.	5	12	27	37	1	3	.	7	4	3	.	3	.	1	.	40	.	.	186
Bassin de l'Eure.																																
Courville	.	.	.	.	3	.	.	.	.	31	.	10	2	4	11	36	12	1	2	1	14	4	.	.	10	.	.	.	7	.	3	151
La Loupe	.	.	.	.	7	.	1	.	1	21	1	8	1	10	10	38	28	3	2	2	12	2	.	.	12	1	.	.	4	.	1	165
Senonches	.	.	.	.	4	0	0	0	.	22	.	7	5	5	9	83	3	1	6	1	6	2	1	.	8	5	0	.	4	1	3	178
Nogent-le-Roi	.	.	.	.	2	.	.	.	1	26	.	19	3	3	8	43	10	2	0	1	11	4	.	.	11	.	.	.	10	.	2	148
Dreux	.	.	.	.	1	.	0	.	15	10	9	5	5	5	3	52	7	2	1	1	6	.	.	.	9	.	.	.	5	3	0	139
Brézolles	.	.	.	.	2	1	0	.	1	18	.	5	4	6	8	48	13	3	3	0	6	1	.	.	7	1	1	.	4	.	3	135
Damville	.	.	.	.	.	1	.	.	9	12	12	.	.	12	7	57	.	4	1	1	4	0	0	.	5	2	0	.	1	.	7	135
Saint-André	.	.	.	.	.	.	2	.	19	.	.	6	.	9	.	24	7	.	7	5	3	.	.	.	3	.	.	.	.	.	.	85
Pacy-sur-Eure	.	.	.	2	.	.	.	.	18	5	10	.	12	5	.	69	.	.	7	.	6	.	.	.	5	.	.	.	4	.	.	143
Évreux (P.C.)	.	.	.	.	3	.	.	.	2	6	1	11	5	8	5	50	2	4	5	1	2	3	1	.	4	.	.	.	1	.	8	122
Bassin de la Seine inférieure, au-dessous du confluent de l'Oise.																																
Trappes	.	.	.	.	3	.	0	.	15	9	7	2	1	16	2	43	3	4	.	2	9	1	2	0	6	.	0	1	3	1	0	130
Bonnières	.	.	.	.	.	.	1	.	13	11	4	.	.	7	7	64	.	1	2	2	5	.	.	.	7	1	.	.	4	4	1	134
Montjavoult	.	.	.	.	.	.	5	.	.	19	7	3	.	15	6	58	5	2	5	3	0	3	.	.	6	.	.	.	7	.	5	149
Le Coudray-St-G.	.	.	.	.	5	2	.	2	.	14	7	6	.	26	4	51	9	3	2	3	2	4	.	.	8	1	1	.	4	.	10	145
Gournay (Hosp.)	.	.	.	.	4	3	0	1	.	12	0	8	6	30	3	24	2	4	1	1	.	3	.	.	12	1	.	1	6	.	11	133
Forges	.	.	.	12	13	10	.	.	.	2	3	2	29	.	.	30	1	4	8	3	4	3	6	7	6	.	.	.	.	13	4	160
Buchy	.	.	.	2	2	.	.	1	1	1	.	.	14	5	.	5	1	4	.	1	.	.	.	2	7	.	4	.	.	.	2	52
Épreville-Martinv.	.	.	.	8	1	.	0	1	3	7	6	1	13	4	.	19	1	6	.	.	3	1	.	1	15	1	2	.	.	4	6	103
Elbeuf (St-Aubin)	.	.	.	1	2	.	.	1	3	1	3	.	12	2	.	8	1	3	.	.	.	.	.	5	.	.	.	.	7	5	.	54
Rouen (Ile Lacroix P.C.)	.	.	.	2	3	.	0	1	2	4	2	.	14	2	3	22	2	3	2	1	.	3	1	.	8	1	.	.	.	6	1	83
Barentin	.	.	3	.	4	1	1	3	3	6	1	.	17	4	.	21	4	6	1	2	.	5	.	2	8	.	.		.	6	4	102
Yvetot	.	.	.	8	26	2	3	.	3	.	4	.	10	3	.	15	11	11	1	4	.	4	.	5	14	1	1	1	.	7	5	139
Caudebec	.	.	.	3	8	1	2	1	2	.	1	1	18	3	1	16	7	8	4	2	.	3	.	0	8	1	1	.	.	7	.	98
Bolbec	.	.	.	8	5	3	2	4	0	.	4	1	15	.	5	18	24	10	3	4	.	3	.	4	17	3	3	.	1	8	1	146
Le Havre (R. des Ormeaux)	.	.	0	5	6	1	2	1	.	.	9	3	22	4	1	21	10	13	0	9	0	8	3	3	12	3	3	.	10	12	2	163
La Hève (Sémaph.)	.	.	.	.	3	.	.	3	.	.	.	9	17	5	9	15	26	6	6	12	.	.	9	1	11	2	.	3	9	.	21	167
Honfleur	.	.	.	1	8	.	.	2	1	.	1	6	8	6	3	12	15	6	2	3	0	4	9	.	9	1	.	.	2	.	14	113
Brionne	.	.	.	2	5	1	.	0	2	8	.	3	2	10	3	20	3	3	1	0	.	3	0	.	11	1	.	.	.	.	11	89
Bernay	.	.	.	0	5	.	0	.	4	.	5	.	3	6	0	21	.	.	.	.	0	0	.	.	14	0	.	.	.	.	7	68
Rugles	.	.	.	0	4	0	1	0	2	6	.	7	.	6	8	40	7	5	0	0	4	0	.	.	6	0	0	.	1	.	7	105
Laigle	.	.	.	.	2	.	1	.	.	7	1	4	1	8	2	31	18	13	1	.	7	4	1	3	6	.	.	1	6	1	7	125

STATIONS.	1	2	3	4	5	6	7	8	9	10	11	12	13	14	15	16	17	18	19	20	21	22	23	24	25	26	27	28	29	30	31	TOTAL.
BASSINS ENTRE LA SEINE ET LA POINTE DE BRETAGNE.																																
Bassins de la Touque, de la Dive, de l'Orne, de la Vire et de la Douve.																																
St-Ouen-le-Pin	.	.	.	2	9	3	3	1	2	0	.	4	6	4	3	21	12	4	3	1	1	6	2	2	10	2	0	.	.	.	11	112
Lisieux (C. M.)	.	.	.	1	9	2	.	0	1	0	.	4	2	7	2	19	8	5	3	0	.	6	1	.	12	1	.	.	.	.	13	96
Pont-l'Évêque	.	.	.	2	6	2	3	.	1	.	3	4	5	12	2	28	19	5	3	2	.	5	4	.	13	3	.	.	.	.	18	140
Annebault	.	.	.	.	9	2	2	1	1	.	2	6	8	9	3	36	13	2	3	.	0	2	4	0	11	2	.	.	.	.	12	128
Trouville	.	.	.	2	4	4	2	0	1	.	1	11	15	4	5	15	10	7	3	4	1	1	5	.	7	2	.	.	.	.	15	119
Ouistreham	.	.	.	.	3	3	1	0	1	.	1	2	16	6	5	21	8	1	1	1	1	.	6	0	6	2	4	.	.	.	15	104
Ver (ph.)	.	.	.	1	5	3	5	1	1	.	5	8	44	9	4	12	5	3	.	5	.	.	13	1	12	5	1	1	.	.	24	168
Caen (C. M.)	.	.	.	.	6	2	2	1	.	.	4	4	19	8	7	20	13	2	1	1	1	0	18	0	7	5	3	.	.	.	10	134
Ste-Honorine-du-F.	.	.	.	.	8	4	1	0	.	.	2	8	25	11	7	19	14	1	2	0	.	3	3	.	10	2	2	.	.	.	17	139
Pierrefitte	.	.	.	1	6	5	1	0	1	.	0	7	12	11	5	22	29	5	2	.	3	3	.	1	11	1	1	.	.	.	5	132
Flers	.	.	1	4	6	8	1	1	.	.	10	8	8	6	19	20	4	3	.	5	3	.	1	13	3	1	.	.	.	3	13	141
Roucamps	.	.	.	0	13	8	4	1	0	.	0	9	30	11	8	20	23	4	3	.	1	3	4	1	16	4	3	.	.	.	8	174
Brémoy	.	.	.	0	16	4	6	1	1	.	4	8	36	11	7	22	28	5	3	0	0	7	4	0	14	5	4	0	.	.	8	195
Saint-Sever	.	.	.	.	15	5	14	4	1	.	.	12	46	5	.	13	13	9	3	.	2	.	8	.	20	.	2	1	.	.	1	174
Trévières	.	.	.	.	8	1	3	2	1	.	13	2	17	7	4	15	8	2	3	7	.	4	33	.	16	8	2	.	.	.	19	177
Isigny	.	.	.	.	4	2	3	4	3	.	12	2	12	6	9	16	9	3	6	9	1	7	26	1	16	7	2	2	.	.	15	177
Ste-Marie-du-Mont	.	.	1	6	3	5	2	.	.	1	4	5	11	12	11	9	3	15	19	2	1	22	1	25	11	4	2	.	.	18	.	190
Sauxemesnil	.	.	1	9	18	16	11	2	7	10	2	3	5	15	26	17	.	6	6	4	15	5	.	14	27	12	12	5	.	6	17	270
Cherbourg	.	.	.	1	10	11	18	2	1	.	.	.	1	13	25	2	2	2	10	10	1	5	.	.	12	5	15	9	1	.	18	172
La Hague	.	.	.	.	7	5	15	3	2	5	.	.	4	7	31	3	2	2	9	9	2	11	2	3	8	1	10	19	4	.	4	168
Bassins entre le cap de la Hague et la Pointe de Bretagne.																																
Coutances	.	.	1	4	13	5	1	1	0	7	2	9	8	6	6	16	15	6	10	4	3	3	4	.	36	6	12	4	1	.	9	192
Percy	.	.	.	7	13	.	5	1	.	.	7	.	49	6	5	16	10	7	8	2	1	6	12	.	17	5	2	.	.	.	3	182
Saint-Planchers	.	.	0	5	6	9	2	2	1	0	.	16	7	2	.	24	8	7	1	7	3	.	3	2	8	2	7	0	.	.	3	125
Avranches	6	1	.	3	2	6	9	6	4	7	5	8	9	3	5	10	6	11	6	2	5	3	1	5	4	1	3	1	.	3	2	137
Landivy	.	.	.	4	2	3	7	2	3	.	2	4	21	2	10	14	13	11	5	3	7	5	1	.	9	2	3	.	.	4	8	145
Louvigné-du-Désert	.	.	1	3	2	1	9	1	1	1	1	1	26	.	6	24	1	9	3	6	6	.	.	4	7	7	2	.	.	4	9	137
Fougères	.	.	5	2	.	.	5	.	1	2	.	.	22	.	7	29	.	6	1	3	9	0	.	3	6	2	4	.	.	1	11	119
St-Marc-s-Couesnon	.	.	4	1	.	.	.	6	7	.	.	12	.	.	9	30	.	3	.	11	.	5	.	.	.	5	3	1	0	5	16	121
Sens-de-Bretagne	.	.	.	2	.	1	4	5	.	4	.	.	.	.	1	23	6	.	4	8	2	5	.	2	3	7	.	.	3	2	13	96
Antrain	.	.	.	2	.	.	3	3	.	3	1	.	6	.	10	4	.	10	3	.	3	4	1	1	8	.	5	.	.	1	5	71
Bazouges	.	.	3	1	1	.	6	2	.	.	0	4	3	.	7	23	8	9	1	2	6	.	1	5	2	0	0	.	1	1	13	102
Trans	.	.	.	0	1	.	3	1	.	9	2	0	4	0	8	33	1	7	1	1	7	.	1	4	4	1	1	.	.	2	10	101
Saint-Domineuc	.	.	.	.	.	.	5	1	.	2	1	.	5	2	8	28	.	.	2	5	5	.	4	3	2	.	.	.	.	.	17	90
Bécherel	.	1	.	.	.	3	3	.	.	4	6	2	4	2	7	31	.	1	2	3	3	.	3	6	.	1	.	.	.	1	17	98
Évran (M. Couray)	0	.	1	.	0	.	2	6	.	0	5	2	6	2	8	12	18	17	1	2	4	1	2	0	3	0	3	.	.	1	1	97
Dol	0	1	1	1	.	3	2	1	.	8	0	1	1	3	1	31	1	2	0	3	2	.	6	2	2	1	.	1	.	1	8	82
Saint-Malo	.	.	0	1	1	.	2	5	3	4	9	3	4	.	6	24	0	11	1	7	2	8	8	1	3	.	.	.	.	3	0	107
Roscoff (M. Marty)	.	2	.	1	0	5	9	1	1	.	18	7	2	21	42	8	.	1	0	4	15	11	6	11	4	6	0	.	7	6	0	188
VERSANT DE L'OCÉAN.																																
PETITS BASSINS DU SUD DE LA BRETAGNE.																																
Pte Saint-Mathieu	.	1	3	5	1	1	4	4	.	3	16	13	1	.	29	1	5	1	2	2	4	7	.	.	8	10	7	.	1	35	3	167
Brest (Obsre)	1	3	2	2	1	6	6	1	5	3	10	10	1	32	0	1	2	3	4	3	4	4	1	9	3	8	.	.	21	2	.	144

STATIONS.	1	2	3	4	5	6	7	8	9	10	11	12	13	14	15	16	17	18	19	20	21	22	23	24	25	26	27	28	29	30	31	TOTAL.
PETITS BASSINS DU SUD DE LA BRETAGNE (suite).																																
Renniou	.	.	.	.	1	2	12	7	.	1	.	13	5	2	11	1	6	3	4	5	6	5	3	.	12	6	3	.	.	10	5	123
Callac	.	.	.	2	2	1	2	9	2	.	4	30	23	10	11	9	6	5	1	10	5	.	6	9	4	2	3	.	.	14	1	171
Gouarec	.	.	.	1	.	1	8	1	.	4	.	30	5	2	5	1	.	1	.	2	2	1	.	1	6	2	.	.	1	15	4	93
Glomel	.	.	.	3	2	2	17	3	.	1	1	33	1	12	9	4	2	3	1	7	3	4	.	2	8	4	1	.	3	22	2	150
Le Faouët	.	.	.	2	3	2	14	4	.	2	4	18	7	11	12	2	.	.	.	.	8	4	.	.	8	3	7	.	.	14	.	125
Carhaix	.	.	.	1	3	2	9	3	.	4	2	18	.	7	10	3	1	2	.	4	1	2	.	3	5	1	.	.	6	8	3	98
Pénity	.	.	.	4	3	2	8	4	.	5	3	19	1	6	9	1	1	2	.	2	4	3	1	3	10	6	3	.	8	8	4	120
Goarem-Liziard	.	.	2	1	4	3	26	3	.	1	11	2	.	5	1	2	.	3	1	3	2	2	1	1	6	6	2	.	7	5	1	101
Châteaulin	.	.	1	3	6	5	5	7	.	6	6	16	2	5	11	1	1	.	8	1	4	3	1	1	17	17	2	.	16	8	3	156
Le Cosquer	.	.	.	2	2	3	12	1	.	3	.	30	8	6	6	4	.	1	1	2	1	.	.	4	5	2	3	.	1	15	.	112
Pontivy	.	.	1	2	1	1	10	3	.	1	.	23	18	8	6	5	1	.	.	1	1	1	.	2	2	.	1	.	.	10	.	98
Kéroret	.	.	.	2	1	2	9	2	.	2	1	4	28	3	7	11	2	1	2	2	3	.	1	8	3	3	.	.	.	3	.	100
Locminé	.	.	.	1	1	62	10	1	.	.	18	15	2	6	6	3	.	5	.	8	.	.	.	4	.	4	.	.	6	1	10	163
Lorient (P. C.)	.	2	.	2	2	2	2	.	5	4	2	2	5	5	5	.	2	5	1	3	1	1	.	4	4	4	.	.	11	.	3	77
Le Grognon (Groix)	.	.	.	.	2	2	4	2	.	4	4	21	18	.	10	.	7	.	2	.	11	10	.	.	6	6	8	.	2	20	12	151
Auray	.	.	2	3	.	.	.	2	1	.	18	16	.	4	6	2	.	8	.	4	2	.	.	9	6	10	3	.	16	.	5	117
Vannes (P. C.)	.	.	1	.	.	.	14	1	.	3	.	3	10	.	.	.	.	.	5	.	5	2	.	1	7	8	6	.	.	20	.	86
Le Palais (Belle-Ile)	.	.	2	1	5	2	7	1	.	.	2	12	6	.	3	2	6	2	4	.	6	2	.	.	7	2	8	1	3	11	2	97
Er-Hastellic (Id.)	.	.	.	1	2	.	5	.	6	2	3	8	6	.	3	.	.	5	.	.	6	2	.	.	3	1	3	.	2	13	6	77
BASSIN DE LA VILAINE.																																
Erbrée	.	.	3	3	1	1	4	1	0	1	1	.	6	0	7	18	.	0	2	3	5	.	.	1	5	6	1	.	.	6	30	105
Vitré	.	.	2	3	1	.	4	1	1	1	.	.	.	15	7	26	.	1	2	3	5	1	.	3	7	3	6	.	.	3	19	113
St-Christophe-d.-B.	.	.	2	2	.	1	5	0	.	.	.	.	19	1	7	29	0	1	3	7	6	0	.	1	6	4	3	.	.	0	18	115
Châteaubourg	.	.	3	1	.	.	4	.	.	.	2	.	9	2	8	18	.	.	2	4	6	.	.	.	9	2	.	.	.	2	17	89
Bruz	.	.	2	4	1	.	10	2	.	8	.	.	.	.	6	21	.	.	3	2	8	.	.	4	6	6	.	.	.	8	15	105
Rennes (M. Aubry)	.	.	3	.	1	.	3	.	.	1	2	.	2	.	6	20	.	0	2	3	7	.	.	1	3	2	4	.	.	2	23	85
Le Boulet (Étang)	.	.	1	1	.	.	2	4	.	2	2	.	2	0	7	26	.	1	3	3	7	.	1	1	2	.	.	.	.	1	4	72
Montauban	.	.	2	0	.	.	12	2	1	1	2	7	3	6	7	28	1	1	1	2	13	.	1	.	4	3	.	.	1	2	22	122
Montfort	.	.	3	1	2	5	12	1	2	3	3	6	6	4	6	22	2	3	2	1	11	1	1	.	3	.	.	.	.	7	30	137
Saint-Méen	0	0	3	0	4	12	6	1	2	4	2	1	3	3	2	22	3	7	3	2	8	5	8	9	3	5	0	2	.	5	22	147
Merdrignac	.	.	.	.	5	3	8	2	1	.	.	.	16	3	6	13	9	1	.	.	8	3	13	1	10	4	1	.	.	2	1	110
Plouguenast	.	.	.	2	.	.	5	2	.	2	2	10	36	5	6	21	1	2	1	4	4	.	8	.	3	7	2	.	.	1	.	124
Bosméléac	.	.	.	.	1	.	.	16	2	.	5	2	1	14	10	.	13	1	1	.	5	3	2	.	3	1	3	1	.	3	1	88
Plélan	.	.	2	1	.	.	11	4	0	.	.	1	4	2	7	17	1	.	4	3	10	0	2	.	5	3	2	.	.	3	24	106
Malestroit	.	.	.	1	.	9	.	1	1	1	7	10	.	5	3	7	.	5	.	11	1	1	.	3	3	6	.	.	2	2	18	97
Redon	.	.	.	1	4	1	18	2	.	.	.	10	.	.	.	11	1	.	1	.	5	7	4	5	6	.	4	.	2	6	30	118
Guipry	.	.	1	2	.	.	9	1	.	2	.	.	1	.	3	14	0	1	3	1	9	.	.	2	5	4	2	.	1	3	21	84
Bain	.	.	2	1	3	.	11	.	.	1	1	.	2	.	3	17	.	1	3	1	9	.	.	4	2	3	1	.	.	5	25	96
La Guerche	.	.	3	2	1	.	7	1	2	0	7	9	0	2	2	29	1	2	1	4	2	.	.	1	7	1	3	4	.	6	42	140
Martigné-Ferchaud	1	.	1	2	3	.	12	2	0	0	3	.	14	0	2	23	.	1	3	3	4	.	.	9	0	7	1	.	.	6	40	137
St-Julien-de-V.	.	.	5	4	1	7	0	6	2	1	3	8	1	.	12	12	.	.	1	3	.	0	.	7	3	13	.	.	2	28	25	144
Plessé	.	.	.	2	4	.	18	.	2	8	3	20	1	.	.	9	6	.	11	.	13	1	.	.	8	3	13	2	.	5	23	152
La Roche-Bernard	.	.	1	6	.	18	.	3	.	2	8	2	.	.	.	12	.	4	.	5	4	4	.	11	4	3	.	.	9	5	31	132
BASSIN DE LA LOIRE.																																
Bassin de la Loire supérieure.																																
Saint-Paulien	.	.	.	.	.	.	.	.	.	10	.	.	.	23	.	18	17	.	33	.	.	.	38	.	.	12	.	51	.	126	22	350
Les Creuses	47	8	.	.	1	.	.	.	.	15	.	.	.	21	.	9	9	1	42	.	1	2	23	.	.	9	.	32	.	51	.	272

STATIONS.	1	2	3	4	5	6	7	8	9	10	11	12	13	14	15	16	17	18	19	20	21	22	23	24	25	26	27	28	29	30	31	TOTAL.
Bassin de la Loire supérieure (suite).																																
Rochetaillée	20	19	8	.	.	.	.	.	.	.	12	.	.	14	15	.	6	7	.	37	2	2	15	9	.	.	11	6	19	.	43	244
St-Étienne (C.M.)	1	6	.	.	.	.	.	.	.	13	5	.	.	23	.	.	2	.	31	0	1	9	2	.	.	11	.	28	.	25	4	162
Fortunières	7	8	.	.	.	.	.	.	.	6	.	.	.	4	2	4	.	.	28	34	6	16	22	3	4	.	6	19	4	7	15	195
Montbrison (P. C.)	3	4	2	.	.	.	.	.	.	.	.	.	.	10	.	.	7	.	20	.	.	5	36	.	.	1	.	33	.	32	.	153
Feurs	2	4	1	.	1	.	.	.	.	9	.	.	.	9	.	.	2	.	16	10	.	7	23	.	.	1	.	19	6	10	13	133
Panissières	6	4	.	.	4	.	.	.	.	2	7	.	.	9	.	.	2	.	12	9	.	7	21	.	.	5	.	18	10	8	10	134
Noirétable	.	.	.	5	7	6	.	.	.	10	12	.	3	6	.	2	37	.	39	2	.	35	3	.	.	.	.	93	.	36	53	279
St-Romain-d'Urfé	2	4	.	.	2	.	.	.	.	7	.	.	.	5	.	1	19	.	16	.	.	7	16	.	.	.	.	21	8	6	6	120
Fourneaux	.	8	3	.	.	.	.	.	.	9	.	.	.	11	4	.	16	.	28	.	.	4	3	.	.	.	.	31	.	22	7	146
Montagny	7	6	.	.	4	.	.	.	.	13	2	.	.	9	.	.	11	.	24	5	.	16	26	5	.	.	.	28	15	10	10	191
Roanne	.	2	.	.	1	.	.	.	.	.	10	1	.	5	2	.	6	1	4	9	.	1	18	.	.	.	.	15	15	.	8	99
Saint-Rirand	5	3	.	.	.	.	.	.	.	9	.	.	.	.	3	10	3	9	13	2	3	12	2	.	.	.	4	17	.	.	.	95
Charolles	.	.	.	.	5	.	.	.	.	.	8	.	.	6	2	.	21	4	13	13	4	2	17	6	.	.	.	13	28	.	11	153
Digoin (P. C.)	.	.	.	.	5	.	.	.	.	.	7	5	2	4	2	1	15	5	18	3	3	.	7	3	.	6	.	6	34	.	8	134
Pierrefitte	.	.	.	4	.	.	.	.	.	4	19	4	.	6	4	.	20	4	21	4	.	2	6	.	.	6	.	19	15	.	7	145
Dompierre	.	.	.	.	.	.	.	.	.	.	18	3	1	2	3	1	25	2	8	2	1	1	4	1	.	7	1	7	47	4	13	151
Beaulon	0	.	.	.	3	.	.	.	.	.	12	1	2	1	5	1	27	3	12	3	1	1	5	1	.	6	1	.	26	.	.	111
Saint-Eusèbe	.	.	.	.	6	.	.	.	.	8	6	2	.	3	.	12	26	3	26	5	2	1	17	1	3	3	.	26	15	10	2	177
Autun (P. C.)	.	.	.	.	.	.	.	.	.	4	10	7	.	4	8	16	55	6	18	14	.	6	9	.	14	4	.	9	24	9	.	217
Arnay-le-Duc	.	.	.	.	7	.	.	.	.	15	.	2	.	4	.	36	31	8	20	.	4	5	2	.	7	7	.	16	20	8	.	192
Luzy (P. C.)	.	.	1	.	.	1	.	.	.	1	3	2	5	12	11	17	10	18	21	5	.	.	5	2	1	11	14	10	3	1	.	154
Decize	.	.	.	.	14	.	.	4	.	8	17	13	.	7	5	15	21	16	18	15	19	13	.	.	4	5	6	5	25	.	.	230
Nevers	.	.	.	.	4	.	.	.	.	.	12	6	2	2	6	5	36	2	6	3	2	6	2	.	.	13	.	.	48	.	1	155
Châtillon-en-B.	.	1	.	.	9	.	.	.	.	2	13	5	1	2	5	12	47	2	15	4	2	8	3	.	2	17	1	4	30	1	8	194
Prémery	1	.	.	.	8	.	.	.	.	5	9	9	1	4	5	13	42	2	11	1	3	8	1	0	7	7	1	2	48	1	4	193
Bassin de l'Allier.																																
Belvezet	3	1	0	.	3	0	.	.	.	1	8	1	1	8	1	0	8	3	6	15	5	4	2	.	.	3	.	14	51	2	2	142
Mercoire	2	2	1	.	.	.	.	.	.	6	8	.	.	11	.	4	8	.	.	24	7	2	1	.	.	1	.	39	32	2	5	155
Langogne	3	3	.	.	.	.	.	.	.	1	13	.	.	8	2	1	.	.	6	23	1	.	7	.	.	0	1	11	72	4	3	159
Grandrieu	9	2	.	.	2	.	.	.	.	.	9	3	1	6	1	1	6	7	.	17	4	1	5	.	.	.	.	17	45	.	3	139
Langeac	1	.	.	.	.	.	.	.	.	.	.	.	.	8	.	.	1	.	21	.	1	23	.	.	.	.	.	18	.	15	.	88
Murat	6	2	.	.	6	.	.	.	.	.	6	8	5	.	4	.	25	10	4	2	10	25	11	2	1	3	.	10	50	.	5	195
Massiac	5	6	2	.	.	.	.	.	.	.	6	.	.	.	15	.	5	.	.	5	.	3	19	4	.	.	.	4	36	8	.	118
Brioude	2	1	.	.	.	.	.	.	.	.	2	1	.	5	3	.	4	.	.	10	.	.	16	.	.	.	.	26	7	6	.	83
Ambert	7	3	1	.	.	.	.	.	.	.	8	2	.	7	3	.	10	2	5	19	1	1	24	1	.	1		17	15	.	12	140
Besse	15	8	10	.	.	.	12	.	.	5	15	13	1	10	2	17	55	12	12	8	39	32	8	.	.	14	7	15	20	5	.	335
Saint-Nectaire	5	6	2	.	1	.	.	.	.	4	.	2	0	3	4	1	12	0	3	3	4	1	6	1	.	2	.	15	16	3	.	93
Puy-de-Dôme (Obs.)	3	12	4	1	3	.	.	.	.	.	20	6	2	0	19	1	14	3	8	19	1	2	11	4	1	6	6	1	54	0	1	202
Clermont (Obs.)	1	2	7	.	0	.	.	.	.	.	13	1	0	.	6	0	13	0	3	6	.	0	7	0	.	0	.	2	33	.	1	90
Orcines	4	9	2	0	2	0	.	.	.	.	15	7	1	0	5	0	31	2	5	4	1	3	1	1	.	3	1	0	35	0	2	134
Thiers	1	4	4	.	2	.	.	.	.	32	.	2	.	18	3	.	15	11	.	13	12	24	.	2	.	.	.	41	30	10	.	224
Saint-Clément	6	.	4	.	.	.	6	.	.	.	4	.	.	5	6	8	37	2	12	20	2	2	10	.	5	6	.	.	23	.	15	173
Vichy	.	.	.	.	5	.	.	.	.	.	9	2	.	3	9	.	15	.	9	4	2	.	9	.	.	4	2	5	27	1	2	108
Ébreuil	.	.	.	.	.	.	.	.	.	.	19	2	.	1	4	.	15	2	3	5	.	.	2	4	.	5	.	2	37	.	6	107
Bessay	1	.	.	.	6	0	.	.	.	.	15	2	.	2	.	4	15	1	13	5	1	1	8	.	.	8	3	.	31	.	3	119
Moulins (P. C.)	.	.	.	.	.	1	.	.	.	4	7	4	.	.	.	.	8	.	9	1	.	2	1	.	.	8	.	5	30	1	2	83
Franchesse	1	1	.	.	3	0	.	.	.	.	13	6	2	1	3	.	22	2	7	2	1	.	1	4	.	20	.	.	59	.	2	130

STATIONS.	1	2	3	4	5	6	7	8	9	10	11	12	13	14	15	16	17	18	19	20	21	22	23	24	25	26	27	28	29	30	31	TOTAL.
Bassin du Cher.																																
Auzances	.	.	.	.	12	.	.	.	.	20	2	3	5	.	.	.	25	4	4	.	15	14	.	.	3	4	.	3	40	.	.	154
Chénérailles	.	1	.	1	1	.	.	.	.	13	15	6	2	.	4	.	12	4	7	5	1	3	6	.	0	21	1	.	45	.	.	147
Montluçon	.	.	.	.	3	.	.	.	.	15	9	.	.	5	2	5	12	3	5	.	.	3	.	.	.	12	.	12	19	.	.	105
Préveranges	.	2	.	.	4	1	.	.	.	10	8	3	4	.	3	.	27	12	10	3	3	1	3	.	.	21	0	.	58	1	1	164
Laqueune (Épineuil)	.	.	.	.	.	4	.	.	.	15	5	.	7	6	.	5	6	3	9	.	.	.	.	.	4	5	.	15	17	.	.	101
Cérilly	2	1	.	.	4	.	.	.	.	2	12	4	0	1	2	.	29	2	7	1	1	0	0	.	15	.	.	28	.	.	.	121
Levet	.	.	3	.	.	.	.	.	10	17	.	10	1	3	.	22	5	6	3	.	7	.	2	.	14	.	1	.	51	.	0	155
Ourouer-les-B.	.	.	.	.	.	.	.	.	.	.	0	16	10	6	.	.	10	31	.	.	4	.	.	.	5	13	.	.	25	33	11	164
Bourges (E. N.)	.	.	.	.	5	.	.	.	5	2	3	3	4	1	.	26	10	2	8	.	4	11	1	1	12	3	1	28	25	4	.	159
St-Palais (La Réserve)	.	.	.	.	8	.	.	2	6	24	16	5	.	3	.	44	.	4	1	1	17	16	6	.	11	1	5	25	8	4	.	204
Mehun-s-Yèvre	.	.	.	.	6	.	.	.	4	18	12	8	5	1	2	4	26	3	4	.	4	15	3	3	1	11	3	2	46	.	5	187
Salbris	.	.	.	.	4	.	.	.	8	14	12	4	.	3	.	9	25	1	2	2	3	9	3	.	10	.	3	4	29	.	2	147
Romorantin	.	.	.	.	12	.	.	.	16	22	10	10	8	.	.	16	.	.	3	5	8	7	1	.	.	.	12	5	27	.	.	162
Mennetou-s.-Cher	.	.	.	.	10	.	.	.	16	55	7	18	2	3	5	44	15	2	3	3	6	18	2	.	12	1	3	17	58	6	.	306
Selles-s.-Cher	.	.	.	.	6	.	.	.	28	41	3	6	8	.	1	24	5	7	5	1	9	6	.	.	12	6	.	5	20	6	.	199
Montrichard	.	.	.	3	.	.	.	10	35	12	9	10	.	1	4	40	1	2	2	1	18	5	.	6	1	.	2	35	.	6	1	204
Epeigné-les-B.	.	.	.	.	4	1	.	.	18	27	16	15	12	1	2	10	30	4	1	4	9	5	6	1	9	0	1	1	28	4	1	210
Bassin de l'Indre.																																
Sainte-Sévère	.	.	.	.	.	.	.	.	.	.	35	6	3	.	.	.	26	.	8	2	4	5	.	1	6	8	1	.	59	3	.	167
La Châtre (M. Rouet)	.	.	.	.	3	.	.	.	2	27	3	3	3	1	.	18	.	3	18	1	2	2	0	.	10	4	1	.	51	1	.	152
Châteauroux (S.ag.)	.	.	.	.	5	.	.	.	.	40	8	12	8	.	1	2	32	3	6	1	8	9	2	.	11	3	3	2	53	4	.	214
Loches (P. C.)	.	.	.	.	0	.	.	.	15	.	18	.	4	3	.	38	.	.	.	2	.	1	.	.	5	.	1	.	.	32	.	120
Manthelan	.	.	.	.	.	.	.	.	25	32	8	11	8	6	.	.	39	.	4	.	.	19	.	.	10	.	2	.	27	.	.	191
Villaines	.	.	.	.	5	0	.	.	16	36	5	18	1	4	0	10	32	1	0	1	15	4	4	0	7	.	2	0	14	10	0	188
St-Benoît (h. b.)	.	.	.	.	6	0	.	.	16	33	7	18	1	4	.	7	39	1	1	0	6	13	4	.	6	.	3	3	12	12	1	192
Azay-le-Rideau	.	.	.	.	2	4	.	.	30	23	6	25	11	6	.	15	30	1	1	1	10	7	4	0	7	.	3	3	13	12	2	215
Lignières	.	.	.	.	4	1	2	.	8	8	10	17	3	9	0	10	37	1	0	1	7	8	3	0	5	.	6	1	11	12	3	168
Rigny-Ussé	.	.	.	.	.	.	.	.	10	31	5	22	1	2	.	7	35	1	1	1	5	6	5	.	5	.	5	2	9	10	2	165
Bassin de la Creuse.																																
Felletin	.	.	3	2	.	.	.	.	.	8	5	6	4	7	4	8	12	9	10	12	9	10	8	2	1	7	4	6	40	5	1	183
Aubusson	.	6	.	.	4	.	.	.	.	23	8	8	2	.	4	0	36	1	19	6	5	6	3	.	1	13	.	6	48	1	.	200
Ahun	.	2	.	.	.	.	.	.	.	19	8	10	3	2	.	.	32	2	14	1	4	8	3	.	1	19	1	5	41	.	.	175
Boussac	2	.	.	5	.	.	.	.	16	10	.	.	5	8	.	8	12	5	6	.	6	2	5	5	.	.	.	17	21	1	.	163
Guéret	.	1	.	.	.	.	.	.	.	26	8	4	.	0	.	2	44	2	15	.	3	7	.	.	1	18	.	7	47	2	.	187
Bénévent	.	.	.	7	.	.	.	.	.	24	7	7	7	.	.	0	35	7	10	3	6	3	2	.	7	14	3	13	54	1	.	210
Bessines	.	.	.	.	1	.	.	.	.	34	.	.	.	.	.	56	.	4	12	5	7	.	.	.	.	25	4	.	70	4	.	222
Magnac-Laval	.	.	.	.	3	.	.	.	.	30	23	2	8	.	.	.	37	3	19	1	7	5	.	.	.	30	6	4	56	.	1	236
Dun-le-Palleteau	.	.	.	.	.	.	.	.	.	30	15	15	7	.	.	.	46	8	8	.	.	4	.	.	10	10	10	.	59	.	.	224
St-Benoît-du-Sault	.	.	.	5	.	.	.	.	.	50	12	6	3	.	.	.	2	2	15	1	8	4	.	.	15	2	2	2	74	3	.	236
Le Blanc	.	.	.	.	2	.	.	.	3	48	4	3	4	.	1	3	21	1	4	1	11	4	1	.	11	1	3	1	34	.	.	161
Abilly	.	.	.	.	2	0	.	.	.	18	34	13	24	.	.	1	30	.	4	3	7	4	4	.	14	.	4	6	31	6	1	206
Buxeuil	.	.	.	2	.	.	.	4	25	22	12	11	.	.	.	5	27	4	.	.	6	5	.	.	12	.	4	27	.	6	.	169
Bassin de la Vienne.																																
Eymoutiers	6	3	.	.	.	9	.	.	15	22	20	12	2	.	.	5	40	2	23	5	26	22	5	.	27	.	.	.	50	13	10	318
Pontarion	.	.	.	4	.	.	.	.	.	9	14	10	5	.	2	.	40	.	20	8	5	7	5	.	.	28	7	5	50	4	.	223

STATIONS.	1	2	3	4	5	6	7	8	9	10	11	12	13	14	15	16	17	18	19	20	21	22	23	24	25	26	27	28	29	30	31	TOTAL.
Bassin de la Vienne (suite).																																
Saint-Léonard	.	.	.	.	8	.	.	.	.	33	15	16	5	.	.	.	46	4	22	1	13	23	.	.	6	50	4	5	52	1	.	304
Pierrebuffière	.	.	.	.	5	.	.	.	.	6	28	20	6	.	3	4	23	5	20	.	16	12	10	6	6	30	3	.	66	.	4	272
Oradour-s.-Vayres	.	.	.	.	7	.	.	.	.	31	12	10	9	.	3	.	38	6	15	.	18	9	2	.	2	20	6	.	62	.	.	250
Limoges (C. M.)	1	.	.	.	6	.	.	.	.	50	6	9	3	.	.	.	35	2	15	1	11	3	1	.	4	31	4	6	55	1	.	244
Oradour-s-Glane	.	.	.	.	7	.	.	.	.	25	20	10	7	.	2	1	40	2	14	3	6	5	6	.	3	18	5	.	50	.	.	224
Rochechouart	0	.	.	.	.	.	.	.	.	39	13	7	3	.	.	.	26	.	.	.	24	5	2	0	0	16	4	.	49	.	.	189
Chabanais	1	.	.	.	7	.	.	.	.	34	19	6	2	.	1	1	33	2	5	3	11	11	2	.	3	11	8	1	52	1	.	213
Nouic	.	.	.	5	.	.	.	.	45	25	3	4	.	1	.	46	7	2	13	3	5	1	.	23	9	7	5	47	.	.	0	251
Lussac-les-Chât	.	.	.	.	.	.	.	.	10	62	9	6	13	.	2	13	.	1	5	1	6	3	.	.	7	3	8	12	36	1	.	198
Poitiers (P. C.)	1	.	.	.	3	.	.	.	25	30	22	4	4	.	.	.	9	.	9	.	6	5	4	.	13	7	7	14	11	9	.	183
Châtellerault	.	.	.	.	4	.	.	.	26	28	8	13	.	1	.	4	18	.	5	.	7	3	2	.	8	.	4	5	26	9	.	171
Parçay-s.-V.	.	.	.	.	.	.	.	.	20	47	6	26	.	18	.	4	32	.	.	.	22	3	4	.	7	.	2	22	.	19	.	232
Saint-Épain	.	.	.	.	3	0	.	.	15	42	5	27	20	2	.	6	34	1	1	1	15	5	4	.	7	.	1	1	19	9	2	220
Bassin de la Loire, du Bec-d'Allier à Angers.																																
Givry	.	0	.	.	2	.	.	.	.	5	6	5	2	1	5	4	25	1	6	1	4	4	1	0	1	4	1	4	33	2	1	120
Saint-Satur	.	.	.	.	7	.	.	.	.	14	7	8	4	.	.	8	34	2	6	1	5	10	3	1	7	4	2	2	45	0	2	172
Sancerre	.	.	.	.	7	.	.	.	.	7	13	11	8	.	4	5	34	2	6	2	4	9	4	1	2	12	1	1	50	.	1	182
Léré	.	.	.	.	.	.	.	.	.	17	11	9	7	1	3	11	18	10	4	3	3	7	9	0	8	3	0	3	48	.	0	176
Gien	.	.	.	.	3	.	.	.	3	20	5	12	3	3	9	15	19	5	8	2	5	.	.	2	18	4	.	.	45	1	.	182
Grignon	.	.	.	.	8	.	.	.	10	11	5	8	3	.	5	40	17	2	.	.	9	7	2	.	8	.	2	3	43	.	.	185
Combreux	.	.	.	.	5	.	.	.	12	13	12	10	5	4	4	24	34	2	1	0	4	8	3	.	7	.	1	1	30	.	.	180
Orléans (P. C.)	.	.	.	2	.	.	.	7	3	19	22	10	9	2	11	22	41	1	0	0	8	7	6	.	3	2	3	.	32	.	3	213
La Motte-Beuvron	.	.	.	.	3	.	.	.	12	16	2	10	.	.	4	14	21	.	.	2	12	7	4	.	7	.	.	3	27	2	.	146
Ouzouer-le-Marché	.	.	.	5	.	.	.	.	31	16	13	4	.	11	.	43	.	9	.	4	10	3	.	.	.	.	10	14	.	4	.	177
Vernou (L.-et-Ch.)	.	.	.	.	4	.	.	.	13	19	11	9	4	1	1	10	27	2	0	1	11	6	6	0	11	2	6	.	35	3	.	181
Contres	.	.	.	.	.	.	.	.	12	17	13	8	6	.	.	8	21	5	4	3	.	13	6	.	7	.	.	2	33	.	4	162
Blois (E. N.)	.	.	.	.	8	.	.	.	30	14	9	1	.	.	.	48	2	1	.	1	14	8	.	.	6	.	2	11	17	.	4	176
Montreuil	.	.	.	1	4	.	.	.	37	25	15	9	.	2	.	43	.	1	1	1	16	5	1	.	2	.	3	5	13	5	1	190
Beaumont-la-R.	.	.	.	.	7	2	2	.	5	20	13	3	3	7	2	11	38	.	.	.	3	7	0	.	4	5	7	4	5	5	3	156
Tours (C. M.)	.	.	.	2	2	.	0	0	32	18	8	12	2	4	.	43	1	1	1	1	10	7	2	.	4	1	1	11	3	7	2	175
Channay	.	.	.	1	7	.	.	.	7	15	5	6	10	7	0	11	40	0	1	0	5	2	3	.	5	.	6	1	7	8	11	158
Auverse	.	.	.	.	8	.	.	.	.	13	2	13	3	1	.	5	41	.	.	5	.	0	8	.	7	.	5	.	4	7	6	128
Angers (J. des P.)	.	.	.	2	3	.	1	2	11	1	6	13	0	0	.	32	0	1	.	10	1	.	2	6	2	2	0	0	.	3	12	110
La Baumette (M. Cheux)	.	.	.	1	1	.	1	1	9	3	3	17	1	0	.	28	.	.	1	1	7	1	.	.	7	2	2	.	.	4	10	99
Bassin du Loir.																																
Janville	.	.	.	.	6	.	.	2	7	18	13	15	.	19	.	20	21	.	.	.	8	12	2	.	9	.	2	.	14	.	3	171
Voves	.	.	.	.	1	.	.	.	9	27	4	12	4	.	9	25	12	1	.	1	13	4	3	1	6	.	2	.	16	.	1	151
Orgères	.	.	.	.	2	.	.	.	10	23	8	13	2	0	9	26	9	1	1	0	14	1	0	.	10	.	2	.	18	.	2	151
Châteaudun	.	.	.	.	3	.	.	.	7	30	3	9	4	.	7	28	20	1	.	.	10	4	4	2	11	.	1	.	15	.	4	164
Brou	.	.	.	.	2	.	2	.	3	25	3	10	0	2	11	29	16	1	1	2	11	2	5	.	8	.	0	1	10	.	2	146
Authon-la-Plaine	.	.	.	.	5	.	4	1	0	24	5	10	4	1	4	44	19	1	2	3	7	.	5	3	16	1	1	.	4	2	8	174
Droué	.	.	.	.	4	3	1	.	4	10	10	5	1	.	.	16	1	0	.	.	8	11	.	1	5	.	.	.	0	.	3	83
Oueques	.	.	.	.	5	.	.	.	15	27	12	11	1	.	2	31	20	3	.	1	14	2	6	.	4	.	4	.	20	0	3	184
Vendôme (P. C.)	.	.	.	.	4	.	.	.	13	28	7	10	3	.	6	17	14	7	3	6	8	5	5	.	4	.	4	2	14	1	4	165

STATIONS.	1	2	3	4	5	6	7	8	9	10	11	12	13	14	15	16	17	18	19	20	21	22	23	24	25	26	27	28	29	30	31	TOTAL
Bassin du Loir (suite).																																
Montoire	.	.	.	.	3	.	.	.	12	22	8	5	4	1	2	22	20	1	.	2	12	1	4	.	5	.	2	.	8	3	5	143
Savigny	.	.	.	.	4	.	1	.	4	20	4	4	2	2	.	20	22	2	.	0	12	0	4	1	11	.	.	.	9	3	4	130
Jupilles	.	.	.	1	5	.	.	3	4	28	3	6	6	2	.	27	29	1	2	1	21	2	1	.	8	.	5	.	.	8	8	171
Dissais-s.-Courc	.	.	.	1	3	.	.	.	4	19	6	2	.	8	1	20	26	.	1	.	15	.	5	.	6	.	2	1	10	6	3	139
Pontvallain	.	.	.	.	3	.	.	3	6	7	4	.	5	.	.	8	.	4	5	.	.	3		1	2	.	3	.	8	5	2	69
La Flèche	.	.	.	.	4	2	2	1	2	2	3	2	3	2	3	1	1	2	1	1	2	1	1	1	2	1	1	2	1	1	1	46
Bassin de la Sarthe.																																
F.d'Écouves(R.-V.)	.	.	.	6	6	2	8	2	4	7	.	7	.	5	.	32	20	6	1	.	10	2	.	.	9	2	3	.	.	2	9	141
Ventes-de-Bourses	.	.	.	4	.	.	5	4	5	.	9	.	5	7	22	18	13	.	.	6	6	1	1	6	2	6	.	.	.	9	9	138
Mortagne	.	.	.	1	.	.	2	1	1	17	1	11	4	3	9	39	30	9	1	1	10	2	1	1	10	6	1	1	1	1	6	170
St-Mard-de-Réno	.	.	.	.	4	.	.	.	.	19	.	6	1	6	10	26	38	5	2	3	10	3	.	.	8	2	.	.	.	.	5	149
Nogent-le-Rotrou	.	.	.	.	.	.	2	5	.	23	1	12	1	4	10	38	19	2	3	1	11	1	3	.	15	1	.	.	5	1	3	163
Thiron-Gardais	.	.	.	.	6	.	1	.	5	23	.	19	.	7	10	47	11	4	10	2	2	.	.	.	10	.	.	.	7	2	3	170
Bellême	0	.	.	1	.	.	2	2	1	17	1	11	4	3	9	36	27	9	1	1	13	1	0	0	10	4	1	0	1	1	7	163
Forêt de Perseigne	.	.	.	1	4	.	4	.	4	8	.	5	.	2	9	32	15	5	2	1	12	2	.	1	5	.	5	.	.	2	9	128
Alençon (E. N.)	.	.	.	4	.	.	9	4	7	2	5	.	1	8	9	3	6	4	.	6	9	1	.	.	7	.	4	.	.	5	.	94
St-Denis-s.-Sarthon	.	.	.	6	4	2	.	1	2	3	.	3	.	4	1	5	8	4	.	.	6	3	.	1	4	5	.	.	.	2	3	66
Villaines-la-Juhel	.	.	.	.	.	.	6	5	7	.	2	.	3	.	4	16	6	5	6	3	.	2	2	3	.	4	2	.	.	11	10	97
Beaumont-s.-Sart	.	.	.	1	2	.	2	2	1	10	1	7	.	1	7	19	13	4	1	.	16	1	1	.	7	1	1	.	.	2	6	106
Bonnétable	.	.	.	.	1	.	.	.	1	11	3	8	3	6	.	15	13	6	2	.	9	.	.	.	10	.	2	.	1	1	4	96
La Ferté-Bernard	.	.	.	2	.	.	2	.	.	15	1	10	.	.	25	24	7	6	.	8	.	.	.	.	6	.	.	.	3	.	4	113
Ste-Suzanne	.	.	1	1	.	.	1	6	6	.	4	.	1	7	.	12	9	.	.	8	.	3	.	4	0	3	.	.	2	15	12	95
Souligné-s.-Vallon	.	.	.	.	4	.	2	2	2	14	.	7	1	2	5	19	14	1	1	1	15	.	3	.	14	1	3	.	2	2	14	129
Le Mans (P. C.)	.	.	.	.	2	.	2	2	15	.	9	4	.	1	3	36	.	.	2	1	2	.	.	.	3	.	1	.	.	5	8	96
Connerré	.	.	.	1	5	.	.	2	.	22	.	.	.	.	2	32	36	7	4	.	12	3	.	.	13	.	.	.	.	4	4	137
Bouloire	.	.	.	.	.	.	2	4	4	19	9	8	2	1	2	7	24	6	1	3	2	6	1	1	4	.	.	.	14	6	7	133
Sablé	.	.	.	.	.	.	.	.	8	4	2	9	5	2	2	8	18	.	.	.	12	.	1	.	9	.	1	.	.	3	12	96
Bassin de la Mayenne.																																
Domfront	.	.	.	.	2	4	.	3	6	4	.	8	2	.	11	.	6	21	7	5	8	.	.	.	.	.	13	.	.	1	4	105
Pré-en-Pail	.	.	1	4	.	1	0	1	3	3	.	.	3	8	18	23	5	4	1	9	3	.	.	8	5	5	10	.	2	9	12	138
Gorron	.	.	.	1	.	.	1	1	.	.	.	.	2	.	.	4	.	1	.	.	2	.	.	.	.	.	.	.	.	1	4	17?
Ambrières	.	.	.	2	4	0	4	2	2	0	0	.	3	4	6	13	5	4	2	1	11	1	0	.	7	0	8	.	.	6	10	95
Mayenne (P. C.)	.	.	.	.	4	.	1	2	2	2	.	.	.	3	5	10	13	2	3	.	8	4	.	.	9	2	6	.	.	2	11	89
Ernée	.	.	4	3	.	.	4	0	.	1	1	1	6	2	3	22	1	3	2	3	6	0	1	4	4	10	2	.	.	4	15	102
Chailland	.	.	9	6	5	7	.	.	.	.	.	.	17	15	.	.	.	7	6	12	.	.	10	8	.	.	.	.	.	15	32	149
Montsûrs	.	.	.	2	3	.	.	2	.	13	.	4	.	.	6	16	7	0	1	0	8	0	0	0	5	1	3	0	.	4	11	86
Laval (E. N.)	.	.	.	0	0	.	1	.	.	2	.	.	.	.	4	8	.	0	2	7	.	.	.	3	.	0	1	0	.	1	4	34
Cossé-le-Vivien	.	.	.	3	.	.	3	2	3	.	6	2	.	4	.	17	.	1	.	2	.	.	.	7	.	4	.	.	.	6	25	85
Grez-en-Bouëre	.	.	.	1	5	0	0	2	6	6	0	2	1	2	2	7	30	.	.	1	9	0	0	.	12	1	4	.	.	2	8	101
Château-Gontier	.	.	.	2	.	0	1	6	5	.	1	.	.	0	.	37	.	.	.	.	8	.	.	.	6	1	7	.	2	.	19	95
St-Aignan-s.-Roë	.	.	.	.	4	1	4	1	3	1	.	4	5	0	1	5	16	.	2	.	6	.	.	.	6	1	7	.	.	1	14	82
Pouancé	.	.	.	2	8	6	8	10	9	.	1	.	.	.	.	2	2	.	.	.	.	.	.	.	4	2	5	.	.	2	10	71
Bassin de la Loire inférieure, rive droite.																																
Bécon	.	.	.	.	.	.	.	.	6	15	4	12	3	.	.	7	36	.	.	.	7	.	.	5	6	6	2	.	0	5	13	127
Candé	.	.	.	.	8	.	8	.	5	7	4	4	7	3	.	6	20	.	.	1	6	1	.	.	5	1	3	.	.	11	13	116

STATIONS.	1	2	3	4	5	6	7	8	9	10	11	12	13	14	15	16	17	18	19	20	21	22	23	24	25	26	27	28	29	30	31	TOTAL.
Bassin de la Loire inférieure, rive droite (suite).																																
Oudon	.	.	2	3	.	.	8	6	6	.	6	14	.	.	.	13	.	.	.	.	5	5	.	.	8	6	3	.	.	6	20	113
Joué-sur-Erdre	.	.	.	.	5	1	6	.	6	2	.	20	9	.	.	9	13	.	.	.	5	1	.	.	6	2	10	.	8	28	28	159
Nort	.	.	.	.	7	2	17	12	9	4	4	9	15	4	.	8	12	.	.	1	3	3	1	.	.	.	2	1	.	3	3	120
Nantes (Obs^re)	.	.	2	6	4	9	.	7	4	2	9	7	.	.	3	15	1	.	3	8	3	2	.	11	6	11	1	.	7	9	44	174
Cordemais	.	.	.	4	8	2	18	.	5	3	0	4	4	.	.	2	15	.	2	.	3	4	2	.	8	7	14	.	.	6	19	132
Savenay (E. N.)	.	.	.	2	2	2	2	10	1	2	2	4	.	.	.	17	.	4	5	1	10	2	0	1	5	5	.	.	5	14	42	138
Saint-Nazaire	.	.	.	2	1	2	9	3	.	1	3	6	1	.	.	4	12	2	6	1	8	6	4	.	5	6	13	1	0	10	15	121
Bassin de la Loire inférieure, rive gauche; bassin de la Sèvre nantaise.																																
Parthenay (E. N.)	.	.	.	.	8	.	.	.	12	31	12	14	7	2	.	3	11	5	2	2	18	3	.	.	16	2	12	5	14	6	2	184
Bressuire	.	.	.	.	3	2	.	.	18	10	13	.	.	.	22	.	.	2	.	.	12	3	.	2	5	10	8	9	5	7	8	139
Puy-Notre-Dame	.	.	.	.	1	1	.	.	.	17	2	14	.	1	.	.	27	1	1	.	5	14	2	0	11	0	5	1	7	4	1	115
Gennes	.	.	.	.	2	.	.	.	4	13	7	5	8	2	0	.	35	.	0	.	4	1	4	.	5	.	9	2	5	3	6	114
Saint-Saturnin	.	.	.	1	.	.	1	.	3	.	10	11	25	18	.	7	23	.	0	8	7	10	0	.	7	0	6	4	.	4	4	150
Les Gardes	.	.	.	4	1	.	.	2	15	4	7	17	1	0	.	19	7	1	.	.	7	2	0	.	5	3	7	0	4	5	9	120
Chalonnes	.	.	.	.	1	1	0	.	2	10	3	17	3	1	0	10	16	.	1	.	1	4	2	.	6	2	1	.	1	2	8	95
La Pommeraye	.	.	.	0	1	.	.	.	3	1	1	23	1	0	0	18	14	.	1	.	3	1	.	.	9	1	3	0	.	3	14	97
Chapelle-St-Florent	.	.	.	.	8	.	4	1	4	6	5	16	7	2	1	9	23	.	0	.	5	2	1	.	12	4	8	0	.	4	15	137
Champtoceaux	.	.	.	.	6	.	6	.	7	2	2	13	7	1	.	5	.	.	.	0	5	1	1	.	11	5	8	.	.	1	20	101
Les Herbiers	.	.	.	2	7	1	1	.	7	9	2	11	.	0	0	4	22	1	2	0	15	1	3	.	11	3	8	2	2	6	13	134
Montaigu	.	.	.	2	1	0	.	.	3	7	12	.	4	3	.	3	14	2	4	1	6	3	1	.	2	1	6	2	.	8	13	99
Clisson	.	.	.	.	5	.	.	.	6	3	.	17	3	1	.	19	.	3	.	.	7	2	2	.	4	4	6	2	.	.	26	112
BASSINS ENTRE LA LOIRE ET LA GIRONDE.																																
Bassins de la Vie, du Lay et de la Sèvre niortaise.																																
Pornic	.	.	.	7	.	.	.	.	7	.	7	10	.	.	.	1	.	3	7	4	15	10	20	.	7	14	9	13	.	3	.	138
Ile d'Yeu	.	.	3	2	2	.	.	.	5	2	2	10	0	1	.	1	10	1	3	1	12	0	.	.	5	1	2	2	.	13	34	112
St-Gilles-s.-Vie	.	.	.	7	1	.	.	.	15	3	3	2	.	.	.	.	10	.	3	3	11	6	.	.	.	1	11	5	.	21	31	134
Les Sables-d'Olonne	.	.	.	4	2	.	.	.	4	4	5	9	0	.	.	1	13	1	2	2	15	3	3	.	5	2	8	5	1	24	25	138
Roche-s-Yon (E.N.)	.	.	.	.	7	.	.	.	6	3	7	9	1	.	.	1	16	.	2	4	23	2	.	.	9	1	13	8	1	27	33	174
La Châtaigneraie	.	.	.	5	8	.	.	.	7	10	12	9	2	.	.	3	15	6	.	.	9	.	.	.	10	2	7	6	5	10	6	132
Longèves	.	.	.	.	2	.	.	.	15	18	17	14	5	.	.	.	15	.	.	.	24	3	.	.	13	2	17	.	6	8	13	172
Luçon	.	.	.	6	3	.	.	.	11	16	12	8	7	.	.	.	14	1	2	2	13	9	1	.	10	2	15	1	5	18	26	181
Marans	.	.	.	1	.	.	.	.	8	23	11	17	.	14	.	.	19	2	4	2	15	3	0	.	13	4	7	1	8	16	16	185
Coulonges-s.-l'A.	.	.	.	14	.	.	.	11	16	25	16	5	1	.	.	20	1	3	.	23	2	.	.	13	3	14	3	9	5	9	8	200
Chantecorps	.	.	.	.	12	2	.	1	27	14	3	1	.	.	.	18	2	2	3	1	13	3	1	.	24	1	8	2	5	25	3	173
Viel-Pain (Pamproux)	.	.	.	2	3	.	.	.	25	26	2	5	.	.	.	11	4	1	1	10	2	.	.	.	5	2	9	8	10	5	3	134
La Couarde (Goux)	.	.	.	.	10	.	.	.	18	29	14	5	3	0	.	.	26	3	4	1	13	3	.	.	13	1	9	.	18	4	4	178
Niort	.	.	.	.	9	.	.	.	16	21	17	10	3	0	.	.	22	2	4	.	12	2	.	.	10	1	5	8	14	5	3	163
Fressines	.	.	.	.	14	.	.	.	7	30	14	11	.	1	.	.	21	7	6	3	9	2	0	.	10	1	9	2	15	5	5	173
Mauzé	.	.	.	.	11	.	.	.	11	26	10	15	6	1	.	.	27	3	6	4	11	6	1	.	4	4	6	3	14	9	7	184
Bazoin	.	.	.	.	8	1	.	.	13	17	12	12	1	.	.	.	20	2	2	1	14	2	.	.	17	4	12	3	10	9	12	170
La Rochelle (P.C.)	.	.	.	3	2	1	.	.	7	21	16	15	9	.	.	1	18	3	3	2	13	8	.	.	5	4	5	3	8	31	19	197
Bassin de la Charente.																																
Saint-Mathieu	.	.	.	.	10	.	.	.	.	29	18	14	10	5	8	5	40	10	10	4	11	6	2	4	.	.	.	.	52	4	.	242
Le Lac Français	.	.	.	.	7	.	.	2	12	23	12	21	.	13	3	3	14	3	7	5	19	7	5	1	3	15	5	3	39	4	2	228

STATIONS.	1	2	3	4	5	6	7	8	9	10	11	12	13	14	15	16	17	18	19	20	21	22	23	24	25	26	27	28	29	30	31	TOTAL.
Bassin de la Charente (suite).																																
Angoulême (P. C.)	.	.	.	.	7	.	.	.	.	48	8	7	17	.	1	1	21	3	9	2	18	6	.	.	1	16	4	.	33	5	4	211
Barbézieux	.	.	.	.	2	.	.	.	.	33	1	11	28	.	1	1	19	3	10	4	9	16	1	.	4	22	6	0	26	9	2	208
Jonzac	.	.	.	.	7	.	.	.	4	38	6	15	6	.	9	.	15	6	10	2	15	15	.	1	6	12	4	5	22	13	9	220
Cognac	.	.	.	4	.	.	.	5	37	9	14	14	.	4	.	16	3	8	1	22	3	.	.	11	8	15	3	24	9	2	15	230
Aigre	.	.	.	.	1	.	.	.	10	32	19	15	7	.	.	2	20	8	11	.	16	5	.	.	12	7	3	3	28	10	.	210
Ruffec	.	.	.	.	4	.	.	.	9	30	14	15	11	.	1	.	26	.	7	5	13	1	.	.	10	8	4	1	35	8	.	201
Chef-Boutonne	.	.	.	.	8	.	.	.	25	29	16	11	14	.	.	.	30	2	3	0	12	3	1	.	16	8	6	2	19	8	1	214
La Brousse	.	.	.	6	5	.	.	.	18	31	15	10	.	2	.	19	7	4	2	3	13	1	.	.	18	6	7	13	4	5	4	193
Chail	.	.	.	.	2	.	.	.	17	24	18	9	7	.	3	.	31	4	5	1	23	3	.	0	17	2	7	0	20	6	2	202
Les Fosses	.	.	.	5	5	.	.	.	37	17	9	.	.	6	.	32	3	2	.	23	5	.	.	15	14	17	.	20	7	6	2	225
Villiers-en-Bois	.	.	.	.	9	.	.	.	12	19	11	11	3	.	.	.	32	3	2	.	29	.	.	.	16	1	15	.	19	7	5	194
St-Jean-d'Angely	.	.	.	.	6	.	.	.	6	18	20	15	1	.	.	.	20	1	2	1	12	1	1	.	14	7	10	1	16	12	6	170
Saintes	.	.	.	.	6	.	.	.	10	21	24	16	.	.	.	2	15	2	3	5	13	2	.	.	14	3	5	12	12	23	13	201
Rochefort	.	.	.	4	1	.	.	.	26	11	9	11	0	.	7	12	4	5	3	6	16	5	.	4	12	3	9	11	1	31	13	205
Ile d'Aix	.	.	.	2	6	1	.	.	8	18	29	16	8	.	6	3	14	3	6	3	16	10	1	.	7	4	.	4	9	35	14	222
Chassiron	.	.	.	1	2	.	.	.	7	14	5	11	4	.	2	.	10	1	1	2	8	3	.	.	3	4	6	3	7	36	10	140
BASSIN DE LA GIRONDE.																																
Bassin de la Dordogne.																																
Laqueuille	15	3	8	.	.	.	.	.	.	17	8	4	1	2	2	10	6	2	8	10	9	7	4	4	16	8	.	30	6	3	.	183
Église-Nve-d'Entr.	.	.	.	9	.	.	.	.	.	.	11	13	3	3	2	11	7	6	8	5	.	.	.	.	.	.	.	5	21	.	.	104?
Ussel (P. C.)	0	1	1	.	5	.	.	.	.	48	3	9	2	6	.	4	27	10	18	3	17	15	8	3	19	.	.	13	27	3	.	242
Aurillac (E. N.)	1	.	.	.	8	.	.	.	.	1	6	.	.	.	.	10	16	6	9	7	14	25	14	2	.	2	.	37	8	.	.	167
Argentat	.	.	.	.	10	.	.	.	.	12	18	8	.	.	.	2	40	4	13	.	12	10	.	.	12	13	6	24	20	.	.	204
Beaulieu	.	.	.	.	8	.	.	.	.	28	1	11	11	.	2	.	26	3	11	1	8	12	3	.	2	12	.	20	21	1	.	181
Saint-Céré	.	.	.	.	6	.	.	.	.	8	8	10	4	2	.	.	31	6	12	4	20	27	4	.	2	7	.	19	16	3	.	189
La Tronquière	.	5	.	.	8	.	.	.	.	12	4	8	4	5	.	.	33	5	12	8	32	34	6	1	.	.	.	16	21	1	.	215
Gramat	.	2	.	.	6	.	.	.	.	8	12	7	4	.	.	.	18	.	22	10	13	12	6	.	.	5	.	15	8	.	.	148
Frayssinet	.	1	.	.	5	.	.	.	.	14	8	8	.	.	.	2	23	2	15	3	22	30	4	.	.	2	.	7	13	.	.	159
Martel	.	.	.	7	.	.	.	.	.	11	10	7	4	.	.	.	34	4	13	.	14	12	.	.	4	12	.	21	17	3	.	173
Vayrac	.	.	.	3	.	.	.	.	.	23	11	12	.	.	.	.	40	12	.	10	9	19	4	8	6	.	.	39	17	.	.	213
Tulle (P. C.)	.	.	.	.	13	.	.	.	.	51	8	6	9	.	2	0	50	11	9	2	18	21	2	4	12	12	0	21	23	2	.	276
Brive (P. C.)	0	.	.	.	10	.	.	.	.	35	20	3	7	1	1	0	20	1	10	0	7	13	3	1	1	18	1	20	19	2	.	193
Blanzaguet	.	.	.	.	.	.	.	.	.	30	7	10	4	.	.	.	.	5	12	14	13	12	11	.	13	15	4	4	37	1	.	192
Chalais	.	.	.	.	.	.	.	.	.	67	5	16	3	.	1	6	12	2	14	5	12	4	.	.	4	19	4	1	29	2	.	205
Montguyon	.	.	.	.	5	1	.	.	.	42	8	13	5	.	.	6	12	3	10	11	8	11	2	.	12	17	3	13	29	8	1	220
Les Églisottes	.	.	.	.	6	.	.	.	.	27	33	40	.	.	2	3	11	2	17	9	15	6	6	.	1	30	4	32	1	3	4	251
Coutras	.	.	.	.	5	.	.	.	.	14	5	17	3	.	3	6	13	4	5	17	5	8	4	.	5	20	4	4	20	1	1	193
Lussac	.	.	.	.	14	.	.	.	.	31	8	12	5	.	2	2	11	3	19	2	18	11	1	.	1	24	2	1	33	1	.	197
Cavignac	.	.	.	3	5	.	.	.	.	35	10	24	3	.	1	1	14	1	12	10	19	3	7	1	2	37	5	3	30	7	1	229
Bassin du Lot.																																
Le Bleymard	.	.	.	.	4	.	.	.	.	2	8	4	.	11	.	.	6	4	8	14	6	3	1	.	.	5	.	10	46	.	8	138
Bagnols	.	.	.	.	4	.	.	.	.	.	12	2	4	6	4	1	6	6	10	17	4	5	3	.	.	.	.	13	48	.	.	146
Montmirat	.	.	.	.	7	.	.	.	.	2	12	1	2	6	1	.	4	9	12	16	5	4	2	.	.	.	.	8	43	.	.	134
Mende (P. C.)	.	.	.	.	4	.	.	.	.	.	20	.	.	7	.	2	16	.	14	9	6	5	.	.	.	.	.	13	41	.	.	137
Marvéjols	0	.	.	.	6	.	.	.	.	.	20	2	2	4	1	2	17	11	8	8	9	8	2	.	.	.	.	9	19	.	7	134

STATIONS.	1	2	3	4	5	6	7	8	9	10	11	12	13	14	15	16	17	18	19	20	21	22	23	24	25	26	27	28	29	30	31	TOTAL.
Bassin du Lot (suite).																																
Cam-de-la-Roche..	.	.	.	.	.	.	.	.	.	.	22	.	.	2	1	.	6	5	9	21	13	2	1	.	.	.	.	7	40	.	.	129
St-Chély-d'Apcher.	7	.	3	.	3	.	.	.	.	.	.	9	3	3	5	.	1	5	9	2	4	7	12	.	.	.	.	12	23	.	11	119
Nasbinals.....	.	.	.	.	.	.	.	.	.	.	7	4	13	2	4	.	8	29	3	.	32	21	4	16	.	4	.	5	20	.	.	172
Espalion.....	.	.	.	7	.	.	.	.	.	7	5	7	21	.	.	7	3	12	.	11	10	3	2	.	.	.	.	32	.	4	.	131
Entraygues.....	.	.	.	.	5	.	.	.	.	.	11	6	5	.	2	.	18	12	5	2	12	20	11	5	.	.	.	6	18	2	.	140
Figeac (S. hy.)...	.	.	.	.	6	.	.	.	.	6	3	.	.	.	.	2	27	7	8	11	24	28	4	2	.	.	.	5	.	18	.	151
La Capelle-M.....	.	.	.	.	5	.	.	.	.	9	.	15	.	5	.	4	40	10	.	10	20	15	6	.	.	.	.	16	8	3	.	166
Livernon	.	.	.	6	.	.	.	.	.	7	5	6	.	1	.	.	24	11	9	4	18	25	3	.	.	.	.	11	13	1	.	144
Limogne.....	.	.	.	.	5	.	.	.	.	6	3	2	.	.	.	3	9	10	3	2	17	22	4	.	.	2	.	13	2	.	.	103
Saint-Géry.....	.	.	.	.	15	.	.	.	.	8	5	8	.	.	.	2	17	8	5	4	20	35	.	.	.	.	.	15	.	2	.	144
Lauzès.....	.	.	.	.	5	.	.	.	.	4	5	7	.	.	.	2	24	2	10	1	23	30	5	.	1	.	.	8	11	2	.	140
Cahors (P. C.)....	4	.	.	.	4	.	.	.	.	4	2	3	4	.	0	2	4	6	4	1	18	21	11	.	.	0	.	4	10	3	.	106
Puy-l'Évêque.....	1	.	.	.	11	.	.	.	.	6	1	9	1	.	.	.	20	3	10	2	17	21	3	.	.	2	.	6	9	2	.	124
Fumel.....	1	0	.	.	7	.	.	.	.	19	7	4	2	.	1	1	7	10	14	3	14	18	5	.	.	5	.	3	19	2	.	142
Montflanquin.....	.	.	.	.	6	.	.	.	.	12	.	21	.	8	1	2	2	5	20	4	9	11	.	.	.	12	.	3	23	.	.	139
Villeneuve (P. C.).	1	.	.	.	4	.	.	.	.	15	5	6	3	.	2	1	5	8	9	3	14	19	7	1	.	5	.	2	20	1	.	130
Monclar-d'A.....	0	.	.	.	0	.	.	.	.	11	2	4	4	.	1	.	5	7	21	2	10	14	4	4	.	6	1	2	22	.	.	119
Bassins du Tarn et de l'Aveyron.																																
Pt de Montvert....	.	.	.	.	7	.	.	5	.	12	14	.	.	8	2	.	.	7	16	13	14	3	4	.	.	8	.	34	114	6	12	280
Florac	.	.	.	.	4	.	.	.	.	10	2	.	.	2	.	.	5	7	4	23	.	.	.	.	.	.	.	7	103	.	.	167
Cassagnas.....	.	.	.	.	1	.	.	5	.	18	55	.	.	6	.	.	.	2	15	29	3	1	.	.	.	9	.	30	121	.	21	317
Meyrueis.....	.	.	.	4	5	.	.	.	.	.	8	.	5	.	.	.	.	6	12	10	6	3	.	.	.	.	.	5	53	.	.	116
Col du Marquairès.	.	.	.	.	3	.	.	1	.	23	30	.	.	3	.	.	.	5	14	13	5	.	2	.	.	.	.	12	133	2	1	278
Massegros	.	.	.	.	5	.	.	.	.	.	10	.	2	.	8	.	.	16	9	.	.	.	.	.	.	.	.	.	38	.	.	88
Millau.....	.	.	.	.	3	.	.	.	.	16	1	.	.	.	.	.	3	6	.	1	.	.	3	.	.	.	3	18	.	.	.	54
La Cavalerie.....	.	.	.	.	6	.	.	.	.	10	2	.	.	.	.	.	.	3	14	2	2	1	2	.	.	.	.	40	23	.	.	105
St-Affrique	.	.	.	.	5	.	.	.	.	.	16	.	1	.	.	.	.	2	6	3	4	1	.	5	.	.	.	1	9	.	.	53
Le Cabaretou.....	1	3	.	2	.	.	.	6	8	25	.	.	.	.	.	.	.	6	.	.	2	.	.	.	.	.	.	46	.	.	.	99
La Salvetat-d'A...	4	2	1	.	.	.	.	.	2	9	1	.	.	.	.	.	.	4	10	5	.	.	2	.	.	.	.	28	12	.	.	80
Pradelles-Cabardès	9	14	9	.	4	.	.	.	1	4	.	4	0	.	0	.	.	2	1	2	.	2	5	6	.	.	.	5	22	.	.	89
Castres	14	5	1	.	9	1	.	.	.	.	2	1	.	.	.	.	.	4	5	1	0	1	5	2	.	.	.	.	15	.	.	66
Alban	5	3	.	.	14	.	.	.	.	5	.	6	.	4	.	.	6	22	.	6	5	4	11	22	.	.	.	5	19	.	.	137
Villefranche-d'Av..	4	.	.	.	4	.	.	.	.	.	.	9	7	.	.	.	4	10	11	2	6	15	12	1	.	.	.	3	21	.	.	109
Naucelle.....	1	.	.	.	.	3	.	.	.	.	8	3	.	.	.	.	.	10	7	5	4	10	8	.	.	.	.	1	17	.	1	78
Carmaux	0	.	.	.	9	.	.	.	.	.	5	3	2	.	0	.	.	9	6	1	2	5	7	3	.	.	.	3	11	.	.	66
Cordes	1	.	.	.	6	.	.	.	.	.	3	5	0	0	.	.	1	5	5	1	3	6	9	2	.	.	.	1	9	.	.	58
Albi (P. C.)	.	.	.	.	9	.	.	.	.	1	2	4	.	.	.	.	7	5	.	1	3	1	8	.	.	.	.	2	9	.	.	52
Lavaur	3	.	.	.	8	.	.	.	.	.	2	1	0	.	.	.	.	2	7	.	.	2	.	7	.	.	.	.	8	.	.	40
Montauban (E. N.).	.	.	.	.	8	.	.	.	.	5	.	1	.	.	.	.	12	4	3	.	11	28	5	.	.	.	.	1	11	.	.	89
Caylus.....	.	.	.	.	9	.	.	.	.	5	3	1	2	.	.	0	5	10	6	3	7	19	15	1	.	.	.	0	15	1	.	101
Lalbenque.....	.	.	.	.	6	.	.	.	.	5	2	4	.	.	.	.	12	6	.	.	28	24	8	.	.	.	.	.	15	.	.	110
Castelnau.....	.	.	.	.	2	.	.	.	.	2	4	6	.	.	1	2	8	7	3	.	19	21	10	.	.	.	.	5	7	.	.	97
Bassin de la Garonne, cours supérieur, et affluents des Pyrénées.																																
Belesta	15	25	24	.	12	15	.	.	.	.	9	14	7	8	.	.	.	6	12	10	9	.	.	10	11	.	.	.	9	.	.	196
Mirepoix.....	20	21	7	3	.	.	.	.	.	.	.	8	.	2	.	.	.	.	2	4	.	.	8	3	.	.	.	.	1	.	.	79

STATIONS.	1	2	3	4	5	6	7	8	9	10	11	12	13	14	15	16	17	18	19	20	21	22	23	24	25	26	27	28	29	30	31	TOTAL.
Bassin de la Garonne, cours supérieur, et affluents des Pyrénées (suite).																																
Foix (E. N.).....	39	23	5	.	7	.	.	.	.	.	.	8	1	12	.	.	.	6	1	2	2	5	2	.	.	.	.	.	7	.	.	119
Royat.....	15	20	5	.	3	.	.	.	.	.	1	2	.	.	.	.	.	.	.	2	.	.	9	6	.	.	.	.	8	.	.	71
Izaut-de-l'Hôtel...	15	18	3	.	7	6	.	.	.	.	3	2	.	8	1	.	.	4	2	12	0	.	22	5	.	.	.	.	22	.	.	131
Rieumes.....	12	.	19	.	4	.	.	.	.	.	.	.	3	.	.	.	.	4	3	3	2	.	20	4	.	.	.	.	9	.	.	83
Toulouse (Obs.)..	8	3	1	0	8	.	.	.	.	.	2	0	.	.	.	.	1	3	2	1	2	3	17	.	.	.	.	.	10	.	.	60
Bassin de la Garonne (R. G.) au-dessous de Toulouse; bassins du Gers et de la Baïse; bassin de la Gironde.																																
Lannemezan.....	2	3	.	.	3	4	.	.	.	.	1	2	2	.	.	.	.	1	5	7	4	.	3	6	.	0	.	.	9	.	.	51
Castelnau-Mag....	.	1	.	.	6	.	.	.	.	.	.	2	.	.	.	.	.	16	9	8	0	30	7	.	.	.	.	38	.	.	.	117
Miélan.....	3	2	.	.	11	.	.	.	.	.	.	.	1	2	.	.	.	5	3	13	5	2	27	2	.	.	.	1	29	0	.	106
Masseube.....	2	6	.	.	5	0	.	.	.	.	.	1	.	4	.	.	.	7	2	5	4	1	30	3	.	.	.	0	17	0	.	87
Lombez.....	4	13	.	.	3	.	.	.	.	.	.	.	.	6	.	.	.	3	1	4	1	.	25	1	.	.	.	.	13	.	.	74
Auch (P. C.).....	1	3	.	.	2	.	.	.	.	.	.	1	.	1	.	.	.	.	10	1	9	6	14	2	.	.	.	1	15	9	.	75
Canals.....	9	.	.	.	7	.	.	.	.	.	.	.	.	.	.	.	.	8	5	.	10	22	2	.	.	.	.	.	12	3	.	78
Beaumont.....	.	2	.	.	10	.	.	.	.	.	0	3	0	1	.	.	.	11	5	2	9	14	21	5	.	.	1	.	10	1	.	95
Vic-Fézensac.....	.	.	.	.	12	.	.	.	.	.	.	9	5	.	.	.	.	5	6	4	6	25	21	.	.	.	.	23	.	2	.	119
Eauze.....	.	.	.	.	.	.	.	.	4	.	13	4	.	.	.	.	7	3	14	19	29	17	.	.	5	.	3	18	.	.	.	136
Condom.....	.	.	.	.	5	.	.	.	.	2	2	11	3	.	.	.	.	11	3	2	5	25	13	8	.	1	.	.	2	21	2	117
Lectoure.....	4	2	.	.	6	.	.	.	.	1	4	5	.	4	.	.	.	10	.	4	5	27	17	2	.	.	.	18	.	2	.	111
Montcuq.....	1	.	.	.	7	.	.	.	.	6	3	5	.	.	.	1	9	4	1	5	26	38	6	2	.	.	.	3	11	1	.	129
Agen (P. C.).....	1	.	.	2	4	.	.	.	.	2	1	.	.	.	.	.	5	3	4	2	12	28	.	.	.	2	.	11	.	2	1	80
Grignols.....	.	.	.	.	.	.	.	.	.	17	16	17	6	.	5	3	.	17	17	4	19	18	11	0	.	12	3	0	25	1	.	189
Col-de-Fer.....	.	.	.	.	.	.	.	.	.	28	3	18	3	1	2	.	4	5	10	2	13	11	1	.	.	15	.	3	21	.	.	139
Budos.....	.	.	.	.	3	.	.	.		19	15	24	10	1	6	8	3	11	18	5	29	22	3	1	1	14	5	3	24	2	.	226
La Sauve (E. N.)..	.	.	.	8	.	.	.	.	.	23	9	22	9	1	2	1	5	9	23	1	18	15	.	:	.	25	1	1	30	1	1	204
Floirac (Bordeaux).	0	.	0	.	10	.	.	.	.	21	9	18	5	0	8	4	10	4	15	4	17	17	6	4	2	33	4	2	24	5	0	222
Royan.....	.	.	.	.	3	.	.	.	6	16	14	9	7	1	2	8	9	3	7	2	20	2	4	.	6	3	4	3	13	17	12	171
La Coubre.....	.	.	.	.	3	.	.	.	8	18	16	12	3	1	6	25	8	.	2	5	12	8	8	2	15	4	9	7	15	20	14	221
BASSINS ENTRE LA GIRONDE ET LES PYRÉNÉES.																																
Petits bassins entre la Gironde et l'Adour.																																
Saint-Nicolas.....	.	.	.	.	9	.	.	.	4	13	15	10	13	.	11	1	22	1	8	13	14	12	6	6	5	8	7	1	24	26	15	240
Hourtin.....	.	.	.	.	8	.	.	.	2	30	13	8	16	1	25	8	19	1	11	9	10	12	12	6	5	8	6	12	21	23	11	274
Moutchic.....	.	.	.	.	8	.	.	.	2	26	5	18	10	2	53	3	7	8	11	10	16	11	8	6	4	20	7	1	27	23	20	303
Le Porge.....	.	.	.	.	8	.	.	.	.	29	15	11	12	1	26	3	10	9	16	12	25	18	5	4	5	39	9	.	30	18	10	315
Arès.....	1	.	.	.	.	.	.	.	2	38	14	21	12	1	32	11	5	10	14	14	21	15	15	4	4	31	9	2	28	22	18	344
Piquey.....	.	.	.	.	7	.	.	.	1	34	6	18	9	4	33	15	3	4	11	11	18	21	12	8	2	34	7	1	28	12	17	315
Audenge.....	.	.	.	.	14	.	.	.	.	26	16	19	10	4	21	12	5	9	19	15	27	30	7	5	6	37	4	4	29	7	15	341
La Salie.....	.	.	.	.	7	.	.	.	.	31	9	18	18	1	30	18	3	8	11	9	24	16	19	11	5	33	6	4	38	5	10	333
Arcachon (C.M.)..	.	.	.	.	9	.	.	.	1	30	9	19	11	4	24	23	2	13	13	13	20	30	10	5	5	37	4	2	26	12	20	342
Belin.....	0	.	.	.	5	.	.	0	.	13	9	32	9	1	13	13	4	7	18	18	27	27	12	2	2	27	13	6	21	2	0	284
Pissos.....	3	.	.	.	2	.	.	.	.	21	12	22	14	8	5	18	3	14	14	26	20	19	19	5	6	18	.	8	26	.	0	283
Bassin de l'Adour.																																
Pic du Midi (Obs.).	38	20	.	.	2	.	.	.	.	3	3	5	4	5	.	.	1	7	5	4	7	9	13	3	.	.	.	13	6	15	.	163
Bagnères-de-B. (M. Gandy)	12	4	1	.	15	.	.	.	.	2	1	1	4	7	.	.	.	8	6	10	15	38	17	1	.	2	.	15	13	0	.	165
Lourdes.....	13	6	.	.	12	.	.	.	.	3	3	.	4	12	.	.	.	9	3	22	4	.	37	3	.	1	.	4	35	2	.	171
Peyranère.....	13	.	.	.	.	.	.	.	.	20	.	8	10	13	.	.	.	23	.	8	15	.	26	.	.	.	.	33	13	.	.	182

STATIONS.	1	2	3	4	5	6	7	8	9	10	11	12	13	14	15	16	17	18	19	20	21	22	23	24	25	26	27	28	29	30	31	TOTAL.
Bassin de l'Adour (suite).																																
Gélan	17	18	.	.	4	.	.	.	.	11	4	1	.	.	.	.	.	.	1	4	.	22	28	.	.	.	3	29	9	.	.	151
Laruns	25	18	.	.	4	.	.	.	.	1	4	4	6	.	.	.	.	10	.	14	3	.	45	8	.	.	.	16	45	8	.	210
Bedous	2	.	2	.	6	.	.	.	7	.	.	6	6	.	.	.	.	15	10	10	10	15	10	16	.	.	.	48	54	10	.	227
Tarbes (P. C.)	13	6	.	.	9	.	.	.	.	1	1	3	7	.	.	.	.	5	18	9	3	21	13	5	.	.	.	5	24	.	.	143
Maubourguet	.	.	.	.	.	.	.	.	.	4	1	4	2	.	.	.	15	12	12	12	5	12	14	.	.	1	.	15	.	.	1	110
Lescar (E. N.)	.	1	.	.	4	.	.	.	.	4	4	6	3	.	0	.	0	10	5	13	3	24	9	3	.	3	.	44	9	.	.	143
Pau (gare)	.	.	.	10	7	.	.	.	.	2	6	8	9	.	1	.	11	6	27	17	3	27	6	.	.	5	.	38	.	.	1	184
Oloron	9	.	.	.	14	.	.	.	.	2	1	4	10	4	.	.	.	15	4	17	3	5	24	7	.	3	.	7	36	.	.	165
Mauléon	22	.	.	17	.	.	.	.	.	7	.	3	13	3	.	.	.	21	4	24	1	19	29	19	.	4	.	8	32	.	.	226
St-Jean-Pied-de-Pt.	.	.	.	6	.	.	.	.	12	.	9	14	17	3	.	.	14	16	19	8	9	16	7	.	7	.	13	19	.	.	8	197
Orthez	.	.	.	.	13	.	.	.	.	8	.	19	21	5	.	.	.	6	32	29	21	18	28	5	.	5	.	8	27	.	.	245
Riscle	.	.	.	.	11	.	.	.	.	3	.	15	6	2	.	.	.	3	3	21	8	17	20	.	.	6	.	3	30	.	.	150
Cazaubon	.	.	.	.	2	.	.	.	.	11	9	19	6	.	3	.	.	9	12	20	15	28	20	5	.	4	.	2	20	1	.	185
Mont-de-Marsan	.	.	.	.	4	.	.	.	.	28	5	31	8	8	12	1	.	7	14	27	28	23	24	.	.	7	.	5	25	.	.	257
Saint-Sever	.	.	.	.	4	.	.	.	.	28	1	39	8	6	3	1	.	5	19	32	16	27	14	6	.	4	.	7	28	.	.	249
Tartas	.	.	.	.	2	.	.	.	.	41	16	33	15	3	12	10	6	10	18	44	37	22	20	10	.	7	0	8	29	.	.	343
Dax (P. C.)	2	.	.	.	4	.	.	.	.	35	.	42	27	.	10	10	.	13	15	42	41	27	28	13	.	10	.	.	40	.	.	359
Bayonne	.	.	.	2	16	.	.	.	.	22	18	30	22	24	.	4	11	22	24	40	32	30	24	12	.	30	12	50	22	.	2	449
Biarritz (sémaph.)	4	.	.	.	16	2	.	.	.	.	7	18	22	11	13	3	1	10	16	27	26	12	25	21	2	12	.	4	2	.	.	254

VERSANT DE LA MÉDITERRANÉE.

BASSINS ENTRE LES PYRÉNÉES ET LE RHÔNE.

Bassins du Tech, de la Tet et de l'Agly.																																
Col de la Quilliane	6	.	.	.	.	.	.	.	.	.	.	.	.	3	.	.	.	.	.	.	.	2	.	.	.	.	9	10	.	7	.	37
Montlouis (C. M.)	8	3	.	.	.	.	.	.	.	.	.	.	.	.	.	.	.	.	.	.	5	6	.	.	.	.	.	19	.	12	.	53
Prats-de-Mollo	6	.	.	.	3	.	.	.	.	2	.	.	.	4	.	.	.	.	.	.	.	.	.	3	.	.	.	30	.	4	.	52
Céret	10	4	.	.	.	.	.	.	.	.	.	.	.	.	.	.	.	.	.	3	.	.	3	.	.	.	.	20	4	.	.	44
Vernet-les-Bains	8	19	11	.	.	.	.	.	.	.	.	.	.	.	.	.	.	.	.	.	1	.	1	.	.	.	.	4	7	.	1	52
Prades	8	1	9	.	.	.	.	.	.	.	.	.	.	.	.	.	.	.	.	.	3	.	.	.	.	.	.	.	2	.	.	23
Cômes	4	4	.	.	.	.	.	.	.	.	.	.	.	.	.	.	.	.	.	.	.	.	.	.	.	.	.	.	.	.	.	8
Vira	18	9	.	.	.	.	.	.	.	.	3	.	2	.	.	.	.	.	.	.	.	.	.	.	.	.	.	11	.	.	.	44
Caudiès-de-St-Paul	18	6	.	.	1	.	.	.	.	.	.	.	.	.	.	.	.	.	.	.	.	.	4	.	.	.	.	3	5	.	.	37
Perpignan (Obsre)	11	3	1	.	.	.	.	.	.	0	1	2	.	.	.	.	.	.	.	2	.	.	.	.	.	.	.	11	1	0	.	32
Estagel (C. M.)	5	.	.	.	.	.	.	.	.	.	.	.	.	.	.	.	.	.	.	.	.	.	.	.	.	.	.	2	2	.	.	9
Palairac																																27
Le Barcarès	4	1	.	.	.	.	.	.	.	.	.	1	.	.	.	.	.	.	.	.	.	.	.	.	.	.	.	5	5	.	.	16
Port-Vendres	.	2	2	.	.	.	.	.	.	.	.	.	.	.	.	.	.	.	.	.	.	.	.	.	.	.	.	3	1	.	.	8
Cap Béar (Ph.)	.	3	3	.	.	.	.	.	.	.	1	0	.	.	.	.	.	.	.	.	.	.	1	.	.	.	.	0	2	1	.	12
Banyuls	.	6	4	.	.	.	.	.	.	.	.	1	.	.	.	.	.	.	.	.	.	.	3	.	.	.	.	4	5	.	.	23
Bassin de la Sègre.																																
Col de Puymorens	22	.	.	.	.	.	.	.	.	.	.	.	8	.	.	.	.	.	14	5	.	12	.	.	.	.	.	42	.	16	.	119
Angoustrine	.	.	.	.	.	.	.	.	.	.	.	.	.	.	.	.	.	.	.	.	.	.	3	.	.	.	.	35	.	4	.	42
Bourg-Madame	.	.	.	.	.	.	.	.	.	.	.	.	.	.	.	.	.	.	.	.	.	.	.	.	.	.	.	35	.	4	.	38

STATIONS.	1	2	3	4	5	6	7	8	9	10	11	12	13	14	15	16	17	18	19	20	21	22	23	24	25	26	27	28	29	30	31	TOTAL.
Bassin de l'Aude.																																
Le Bousquet.....																																99
Mérial.....																																111
Espezel.....																																108
Les Fanges.....																																83
Monthaut (h.b.)...																																92
Monthoumet.....																																58
Montlaur.....																																22
Moux.....																																0
Barbaira.....																																15
Carcassonne (E. N.)	6	5	1	.	.	.	.	.	.	0	2	.	.	.	.	.	.	0	.	.	.	.	0	3	.	.	.	0	2	.	.	19
Lasbordes.....																																54
La Loubatière....																																100
Lespinassière (Salettes)..																																74
Caunes (h. b.)....																																12
Estagnol.....																																102
Bassins de l'Orb, de l'Hérault, du Lez et du Vidourle.																																
Saint-Pons.....	.	2	.	2	.	.	.	8	11	24	.	.	.	.	.	.	.	5	.	.	1	.	.	.	.	.	.	45	.	.	.	98
Saint-Gervais.....	.	.	.	.	.	.	.	.	.	15	.	.	.	.	.	.	.	.	.	.	.	.	.	.	.	.	.	78	4	.	.	97
Bédarieux.....	.	.	.	.	.	.	.	.	2	15	.	.	.	.	.	.	.	.	.	.	9	.	.	.	.	.	.	69	.	.	.	95
L'Escandolgue....	.	.	.	.	.	.	.	.	.	32	.	.	.	.	.	.	.	.	2	.	6	.	.	.	.	.	.	88	.	.	.	128
Lodève.....	.	.	.	.	.	.	.	.	.	30	.	.	.	.	.	.	.	.	1	.	.	.	.	.	.	.	.	73	.	.	.	104
Le Caylar.....	.	.	.	.	.	.	.	.	.	42	.	.	.	.	.	.	.	.	22	4	6	.	.	.	.	.	.	65	18	.	.	157
Blandas.....	.	.	.	.	.	.	.	.	.	.	65	.	.	.	.	.	.	.	.	24	.	6	.	.	.	.	.	.	120	.	.	215
Le Vigan.....	3	.	.	.	4	.	.	.	.	.	52	.	.	.	.	.	4	5	21	.	5	.	.	.	.	.	63	31	.	.	.	188
Valleraugue.....	.	.	.	.	.	.	.	.	.	.	43	.	.	.	.	.	.	.	34	8	.	.	.	.	.	16	.	50	46	.	.	197
Saint-Bauzille.....	3	.	.	.	.	.	.	.	.	39	.	.	.	1	.	.	.	.	31	.	7	.	.	.	.	26	.	64	7	1	.	179
Nîmes (E. N.)...	0	.	.	.	.	.	.	.	.	.	11	6	3	18	.	.	.	.	33	.	0	.	0	0	.	.	.	21	.	.	0	92
Lunel.....	3	2	.	.	.	.	.	.	.	13	.	.	.	.	.	.	.	.	48	.	1	.	3	.	.	.	.	11	2	.	.	83
Montpellier (E. N.).	1	3	0	.	1	.	.	.	.	12	0	3	.	.	.	.	.	.	15	.	.	.	1	.	.	.	.	40	.	.	.	78
St-Mathieu de Tr..	.	.	.	.	.	.	.	.	.	31	.	.	.	.	.	.	.	.	11	.	.	.	.	.	.	.	.	41	.	.	.	83
Plateau de Valène..	.	.	.	.	.	.	.	.	.	20	10	.	.	.	.	.	.	.	5	.	.	.	.	.	.	.	.	38	12	.	.	85
Gignac.....	.	.	.	.	.	.	.	.	.	10	.	.	.	.	.	.	.	.	10	.	.	.	.	.	.	.	.	50	.	.	.	70
Cette (P. C.).....	5	4	.	.	.	.	.	.	.	.	5	.	.	.	.	.	.	.	1	.	.	.	.	.	1	.	4	4	.	.	.	24
Agde.....	5	3	.	.	.	.	.	.	.	.	6	3	.	.	.	.	.	.	.	.	.	.	.	.	.	.	.	10	.	.	.	27
Béziers.....	2	.	.	.	.	.	.	.	.	.	.	.	.	.	.	.	.	.	.	.	.	.	.	.	.	.	.	32	4	.	.	38
Capestang.....	22	.	.	.	.	.	.	.	.	.	.	.	.	.	.	.	.	.	.	.	.	.	.	.	.	.	.	35	.	.	.	57
BASSIN DU RHÔNE.																																
Bassin de la Saône supérieure.																																
Miellin.....	1	.	.	.	19	.	.	.	.	.	11	10	3	0	0	42	36	39	19	31	13	12	34	14	0	4	14	.	18	2	16	338
Belfahy.....	9	0	.	.	16	4	.	.	.	.	8	9	4	4	0	20	16	27	19	37	5	12	34	11	.	5	13	.	13	3	16	285
Quers.....	3	.	.	.	.	6	.	.	.	.	3	7	5	.	.	35	19	6	20	26	3	10	13	4	.	3	.	.	32	8	15	220
Plancher-les-Min..	3	.	.	.	2	15	.	.	.	.	7	9	6	0	0	48	16	18	11	37	12	9	43	11	.	3	13	.	18	4	21	307

STATIONS.	1	2	3	4	5	6	7	8	9	10	11	12	13	14	15	16	17	18	19	20	21	22	23	24	25	26	27	28	29	30	31	TOTAL.
Bassin de la Saône supérieure (suite).																																
Villersexel	.	.		.	8	.		.	.	5	7	3	.	.	38	12	5	10	40	6	3	34	7	.	2	14	.	2	1	24	5	226
Montbozon	2	.	.	.	.	.	.	.	.	3	6	3	.	.	17	28	14	10	6	22	7	5	4	6	1	5	13	.	2	4	37	194
Marnay	0	.	.	.	4	0	.	.	.	.	4	6	.	0	.	29	27	6	24	40	3	8	27	7	.	3	7	.	36	1	41	276
Chaumercenne	.	.	.	.	10	.	.	.	.	5	.	6	5	.	8	26	40	3	44	6	6	4	21	6	.	4	.	15	23	10	32	274
Fouvent-le-Bas	9	7	.	.	16	15	2	3	3	2	6	12	14	18	10	25	26	9	21	4	5	13	1	2	7	5	1	21	8	17	4	287
Vesoul	4	.	.	.	11	.	.	.	.	.	5	6	1	.	.	36	22	10	20	36	1	3	21	3	.	6	5	.	24	0	22	234
Conflandey	.	.	.	.	10	1	.	.	.	4	6	4	0	.	16	31	30	4	26	15	5	14	2	7	4	8	3	30	.	17	10	245
Saint-Remy	2	.	.	12	1	.	.	.	.	7	6	7	.	.	.	35	36	25	18	35	.	6	11	.	3	6	6	.	40	22	.	278
Plombières	.	.	.	.	15	.	.	.	.	4	12	3	.	.	12	53	40	22	27	12	16	8	.	.	7	20	.	13	16	5	.	285
Vioménil	3	6	16	.	16	.	.	.	.	6	.	11	3	.	28	26	4	.	16	2	2	5	.	.	12	15	.	17	.	7	.	195
Fontenoy-le-Ch.	0	.	.	.	15	.	.	.	.	.	8	6	10	.	.	31	27	18	23	25	.	6	5	1	.	6	9	.	28	1	25	244
Montdoré	.	1	.	.	10	.	.	.	.	.	10	7	4	.	6	31	35	.	19	21	.	.	12	.	3	8	.	.	31	.	26	223
Villars-le-Pautel	.	.	.	5	3	.	.	.	.	5	9	4	4	.	6	17	13	12	15	12	6	6	0	.	2	12	.	7	18	8	16	180
Bourbonne-les-B.	.	.	.	11	5	4	.	.	.	5	7	3	.	.	40	28	9	14	16	5	8	5	.	.	9	.	.	34	.	18	4	225
Jussey	.	.	.	5	2	.	.	.	.	.	12	4	.	0	37	48	13	12	17	0	5	5	1	.	5	7	.	35	.	23	.	231
Chalindrey	.	.	.	.	10	1	.	0	.	.	7	6	9	.	.	35	38	2	23	16	3	4	2	2	.	14	7	.	40	.	25	243
Villegusien	.	.	.	.	6	.	.	.	.	13	6	7	.	1	30	38	4	20	16	3	3	3	3	.	18	6	.	38	.	21	.	236
Vaux-s.-Aubigny	.	.	.	.	1	.	.	.	.	4	3	21	.	.	21	29	7	15	17	14	3	5	2	3	6	3	.	27	.	17	.	198
Is-sur-Tille	.	.	.	.	5	.	.	.	.	6	.	8	.	.	3	30	27	.	28	2	5	1	7	.	5	7	.	32	6	18	.	190
Saussy	.	.	.	.	5	.	.	.	.	3	6	.	.	.	.	36	18	.	24	18	36	26	3	.	24	.	36	12	.	12	.	259
St-Seine-l'Abbaye	.	.	.	.	7	.	.	.	.	.	13	2	0	.	2	26	35	11	19	12	1	3	4	3	.	13	4	.	36	.	11	203
Dijon (P. C.)	.	.	.	.	5	.	.	.	.	6	4	3	.	.	11	30	9	3	22	.	3	7	7	.	1	11	.	25	9	18	.	174
Vonges (Poudrerie)	0	.	.	.	9	.	.	.	.	.	8	11	5	.	1	29	39	11	19	17	2	4	18	6	.	4	3	.	40	.	22	247
Bassin de la Saône inférieure, au-dessous du confluent du Doubs.																																
Beaune	.	.	.	.	4	.	.	.	.	6	2	2	.	1	2	52	5	6	42	2	4	18	6	.	4	4	.	33	4	19	.	216
Lons-le-Saunier (E. N.)	.	.	.	.	8	.	.	.	.	.	0	1	0	.	.	9	27	2	12	30	2	9	25	6	.	.	9	7	29	.	94	270
Bourg (E. N.)	.	.	.	.	10	.	.	.	.	15	6	2	.	5	3	3	16	?	34	12	3	16	23	5	.	22	.	24	23	22	108	351?
Les Écharmeaux	2	6	4	.	3	.	.	.	.	.	7	.	2	.	7	4	29	16	7	26	3	6	39	8	.	.	1	.	37	5	20	232
Belleville	3	.	.	.	3	.	.	.	.	.	7	.	.	.	3	.	4	1	1	28	.	1	20	12	.	.	8	.	31	.	35	157
Tarare	1	1	.	.	.	5	.	.	.	.	.	6	.	.	10	3	.	.	2	.	30	2	26	4	.	.	.	.	36	14	33	173
Mont-Verdun	1	.	.	.	.	.	.	.	.	.	13	.	.	.	5	.	5	.	1	35	.	3	15	11	.	.	13	3	38	.	65	208
L'Arbresle	.	3	.	.	1	.	.	.	.	.	13	.	.	6	5	.	6	.	2	23	.	2	11	4	.	.	6	14	15	.	38	149
Ste-Foy-l'Argent	9	5	3	.	.	2	.	.	.	.	12	.	.	11	8	.	2	.	4	22	2	6	10	15	.	.	5	10	34	.	38	198
Bassin du Doubs.																																
Belfort (Château)	1	.	.	.	1	1	.	.	.	0	5	5	5	0	13	9	5	4	10	24	2	8	34	1	0	8	0	12	3	0	26	180
Héricourt	.	.	.	.	7	.	.	.	.	.	12	.	13	.	.	30	13	.	26	12	.	5	.	44	.	.	.	.	27	.	18	208
Fort de Montfaucon	4	.	.	9	.	.	.	.	.	7	4	1	.	.	27	14	10	9	51	2	3	33	8	.	1	16	.	31	2	30	10	272
Besançon (Obs.)	1	1	.	.	8	.	.	.	.	1	7	6	0	0	16	24	28	3	39	18	5	15	23	3	0	17	.	16	17	8	34	291
Chailluz	.	2	.	.	2	.	.	.	.	.	.	.	.	.	.	10	7	12	.	15	5	7	5	8	.	2	9	.	12	.	6	102
Ornans	.	.	.	.	.	6	.	.	.	.	8	7	.	.	.	27	24	8	3	44	5	2	40	10	.	18	.	.	28	.	52	282
Salins	6	.	7	.	10	.	.	.	.	.	10	16	2	.	7	31	44	9	6	51	4	20	20	5	.	9	25	8	4	21	15	330
Dampierre	5	0	.	.	9	0	.	.	.	.	2	13	.	.	.	35	21	6	22	33	2	6	24	8	2	9	.	1	37	.	46	281
Dôle (P. C.)	2	.	.	.	10	.	.	.	.	.	12	5	.	.	.	28	22	24	20	13	8	7	26	7	.	1	2	5	36	.	40	268

STATIONS.	1	2	3	4	5	6	7	8	9	10	11	12	13	14	15	16	17	18	19	20	21	22	23	24	25	26	27	28	29	30	31	TOTAL.
Bassin du Rhône proprement dit, cours moyen.																																
Bonneville (E. N.)	.	.	0	.	4	.	.	.	.	2	27	2	.	.	23	3	14	8	12	34	11	1	1	28	.	9	3	5	6	.	10	202
Gex	.	.	.	.	10	.	.	.	.	25	15	7	5	.	14	.	44	.	60	32	.	22	38	2	.	.	15	.	24	.	50	363
Champagnole	0	.	.	.	11	0	.	.	.	.	18	4	3	.	0	27	37	7	4	43	3	15	69	11	0	0	20	.	38	0	78	388
Saint-Claude	.	.	.	.	11	0	.		.	.	.	.	35	.	.	21	22	3	1	41	4	11	74	15	0	.	13	1	28	0	53	334
Cruseilles	.	.	.	.	2	13	.	.	.	.	29	1	16	.	.	27	45	30	2	52	1	23	25	.	.	.	16	4	19	1	14	320
Annecy	.	.	.	.	2	3	.	.	.	.	31	5	14	.	.	23	18	20	45	53	4	13	29	16	.	.	13	4	19	2	10	324
Le Châtelard	3	.	.	.	4	5	.	.	.	.	33	4	3	.	.	20	23	26	6	35	8	14	20	29	.	.	4	1	17	.	7	262
Albens	.	.	.	.	.	8	.	.	.	.	22	8	19	.	.	14	.	51	.	52		6	.	53	.	.	9	13	13	7	.	276
Chambéry	1	.	.	.	5	7	.	.	.	.	27	8	7	1	.	8	2	5	2	42	2	2	30	12	.	.	2	1	15	3	5	187
Les Échelles (St-Th.-de-C.)	5	.	.	.	4	8	.	.	.	.	28	48	10	.	.	.	15	13	4	48	4	.	34	.	.	.	.	2	3	40	12	279
Lhuis	.	.	.	.	.	.	.	.	.	.	24	.	.	.	9	.	21	.	.	44	.	.	42	.	.	20	.	27	.	.	25	212
Belley	.	14	.	.	.	4	5	3	4	.	13	4	.	.	9	17	33	25	20	24	16	16	.	12	9	.	6	.	10	4	8	256
Hauteville	2	3	.	.	1	4	6	2	4	.	4	1	13	10	15	28	26	30	41	25	20	18	8	16	10	5	3	14	7	5	10	331
Nantua	.	.	.	.	8	.	.	.	.	8	24	.	.	.	6	12	22	25	25	30	8	38	45	.	.	12	1	13	24	9	54	365
Neuville-sur-Ain	.	.	.	.	12	.	.	.	.	9	33	.	.	5	4	3	43	.	27	22	10	26	48	10	.	20	.	25	31	8	62	398
Montluel	.	.	.	7	5	.	.	.	.	25	4	9	.	7	.	6	.	4	36	5	4	43	17	.	.	16	.	.	.	101	31	320
Lyon (Tête-d'Or)	.	.	.	.	2	2	.	.	.	.	19	.	.	1	4	.	6	1	1	24	.	1	16	10	.	.	17	1	39	.	63	207
St-Genis-Laval (Obs)	.	1	.	.	.	1	.	.	.	.	18	.	.	3	2	.	7	2	1	26	.	1	14	6	.	.	13	4	30	.	64	193
St-Romain-en-Gal	.	.	.	.	3	.	.	.	.	24	.	7	2	4	.	.	23	6	62	.	.	45	9	.	.	6	.	35	2	105	21	354
Mont-Pilat	10	7	.	.	.	.	.	13	11	.	.	12	5	.	.	17	.	8	15	9	.	39	7	.	.	25	.	30	.	25	35	258
Bassin de l'Isère.																																
Flumet	5	.	.	.	8	23	.	.	.	.	28	7	.	.	.	19	21	18	4	24	7	11	20	15	.	.	4	.	6	.	.	220
Beaufort	4	.	.	.	3	4	.	.	.	.	21	6	.	.	0	22	10	10	2	23	2	1	15	15	.	.	.	.	6	0	.	144
Mont-Gilbert (fort)	.	.	.	.	12	.	.	.	.	.	15	.	3	.	10	.	12	6	3	6	.	.	10	.	.	.	.	.	.	.	6	83
Sainte-Foy	.	9	.	.	.	12	.	.	.	.	29	.	.	.	.	18	13	.	.	17	3	.	8	14	.	.	.	.	.	.	.	123
Val d'Isère	58	40	2	.	1	2	.	.	.	.	18	.	.	.	.	15	2	.	.	4	.	.	12	7	.	.	.	2	.	.	.	164
Modane	18	21	.	.	8	.	.	.	.	.	28	.	.	.	10	.	.	.	8	28	.	.	31	8	.	.	.	.	48	3	6	217
Bozel	16	1	.	.	1	2	.	.	.	.	21	3	.	.	.	19	.	1	.	17	1	.	9	20	.	.	.	.	2	.	.	113
Montaimont	2	.	.	.	.	15	.	.	.	.	.	26	10	.	20	30	2	.	4	20	.	.	12	30	.	.	.	.	.	.	.	171?
Saint-Jean-de-Maur	.	.	.	.	1	1	.	.	.	.	.	33	.	4	30	3	.	4	15	2	.	3	36	.	.	.	.	.	7	.	.	139
Saint-Jean-d'Arves	10	4	3	.	1	4	.	.	.	.	37	7	1	5	.	4	3	5	.	28	3	.	23	26	.	.	.	.	17	.	5	187
Saint-Bonnet	.	.	.	.	.	.	.	.	.	.	56	.	.	17	11	.	.	.	5	63	.	20	70	21	.	1	13	2	73	1	12	365
La Mûre	.	3	.	.	.	0	.	.	.	.	45	.	3	6	4	2	.	6	38	.	1	53	9	.	.	2	2	14	9	.	12	209
Grenoble (E. N.)	.	9	.	.	.	.	.	.	.	12	41	.	8	7	2	1	5	0	11	27	.	0	54	4	.	.	1	4	26	0	21	231
La Tronche	.	.	.	.	4	0	0	0	0	.	59	12	.	7	3	2	3	2	.	52	2	0	61	1	0	1	2	6	30	1	28	276
Bassin de la Durance.																																
Mont-Genèvre	48	30	4	.	2	.	.	.	27	24	.	.	.	6	8	6	.	.	42	.	10	32	6	.	.	2	.	40	.	4	15	306
Embrun	25	10	4	0	.		.	.	.	.	32	11	.	10	.	1	4	4	1	43	.	18	30	5	.	3	2	.	13	.	2	219
Chorges	4	.	.	.	.	.	.	.	.	9	8	.	1	12	.	2	7	9	20	.	13	45	15	.	.	8	.	28	.	7	18	206
Gap (P. C.)	.	3	.	.	11	1	.	.	.	.	47	13	10	4	7	.	8	1	4	48	.	18	58	14	.	1	12	1	40	.	17	318
Faucon	10	.	.	.	.	.	.	.	20	15	.	20	15	.	.	40	.	25	29	.	12	100	30	.	.	20	.	30	.	60	50	476
Serres	3	.	.	.	1	.	.	.	.	.	28	.	.	6	.	14	2	.	35	10	10	12	35	.	.	8	7	43	25	27	13	279
Sisteron	.	10	.	.	1	.	.	.	.	.	35	.	14	.	.	.	14	.	18	50	.	12	71	15	.	4	17	19	22	.	25	327
St-Étienne-les-Org.	6	9	9	.	.	.	.	.	.	.	14	.	6	9	3	.	14	.	13	39	.	6	36	18	.	.	24	7	24	.	.	237
Forcalquier	5	15	16	5	.	.	.	.	.	.	40	.	30	.	.	.	.	5	15	.	.	.	7	31	.	5	15	4	5	20	30	248

STATIONS.	1	2	3	4	5	6	7	8	9	10	11	12	13	14	15	16	17	18	19	20	21	22	23	24	25	26	27	28	29	30	31	TOTAL.
Bassin de la Durance (suite).																																
Manosque	15	15	10	.	.	.	.	.	.	.	20	.	10	10	.	.	.	.	35	.	.	.	30	.	5	5	.	10	.	.	2	167
La Garde	12	6	.	.	.	.	.	.	.	21	.	7	16	.	.	11	.	5	12	.	7	24	3	.	.	6	.	18	2	18	13	182
Apt	.	8	10	2	.	.	.	.	.	.	20	.	2	7	8	7	5	.	.	.	.	83	10	8	5	3	.	.	13	1	6	198
Mirabeau	.	11	14	11	.	.	.	.	.	.	20	.	2	26	.	.	.	4	13	21	.	.	37	1	.	3	2	.	11	.	5	181
Pertuis	9	15	5	.	.	.	.	.	.	15	.	4	19	.	.	.	.	5	34	.	2	39	.	.	.	1	1	9	.	6	9	172
Venelles	.	12	12	7	.	.	.	.	.	.	22	.	3	16	.	.	.	11	4	34	.	.	44	.	.	.	.	.	11	.	7	183
Cavaillon	7	6	.	2	.	.	.	.	.	54	.	3	10	.	.	.	.	4	13	.	.	44	.	.	2	.	.	6	.	20	6	177
Bassins de l'Ardèche, de la Cèze et du Gard; petits bassins de la rive droite du Rhône.																																
Vernoux (M. Maisonneuve)	1	.	.	.	.	.	.	.	.	.	50	3	.	9	2	.	8	3	17	66	1	23	15	3	.	10	22	10	58	15	82	398
Privas (E. N.)	.	.	.	.	.	.	.	.	.	32	.	.	.	16	0	.	13	1	50	17	10	4	5	11	.	18	6	24	31	47	46	330
Montpezat	.	.	.	.	0	.	.	1	0	38	.	0	.	3	.	4	3	14	76	1	3	5	1	.	7	17	8	93	7	72	2	358
Villefort	.	.	.	.	1	.	.	6	.	.	5	77	1	6	.	.	7	.	10	59	.	5	.	.	.	15	.	66	141	15	31	445
Mâlons	.	.	.	.	.	.	.	.	3	.	108	.	.	6	.	.	.	4	90	2	.	6	.	.	.	22	.	98	.	27	.	366
Vialas	.	.	.	.	1	.	.	4	.	17	67	.	.	4	.	.	.	2	18	38	3	1	1	.	.	16	.	48	120	19	27	385
Bessèges	.	.	.	.	.	.	.	.	.	3	40	.	.	7	.	.	.	.	13	21	10	6	.	.	.	5	4	10	63	20	11	213
La Grand'Combe	.	.	.	.	.	.	.	.	.	.	46	.	.	4	.	.	.	.	66	.	13	.	.	.	.	6	.	108	16	.	.	259
Collet-de-Dèze	.	.	.	.	.	.	.	2	.	12	67	.	.	6	.	.	.	1	56	27	5	.	1	.	.	13	.	54	79	5	12	340
Barre	.	.	.	.	2	.	.	.	.	30	6	.	.	2	.	.	.	4	13	15	3	1	.	.	.	3	.	34	81	1	1	196
St-Étienne (V.-F.)	.	.	.	.	.	.	.	3	.	41	51	.	.	2	.	.	.	.	5	8	.	.	.	.	.	29	8	80	79	5	7	318
Lassalle	.	.	.	.	.	.	.	2	.	5	62	.	.	3	.	.	.	.	7	45	8	.	.	.	.	8	.	76	.	.	.	216
Uzès	.	.	.	.	.	.	.	.	.	.	42	.	3	8	.	.	.	.	13	.	1	.	.	.	.	.	18	5	21	1	1	113
Barjac	.	.	.	.	.	.	.	.	.	.	32	.	.	12	.	.	.	.	4	22	.	.	11	.	.	2	4	13	17	2	9	128
Aramond	.	4	2	.	.	.	.	.	.	.	24	3	3	9	.	.	.	.	.	32	.	.	10	.	.	.	4	4	8	.	.	103
Bassin du Rhône proprement dit, cours inférieur.																																
Valence (E. N.)	.	.	.	.	.	.	.	.	.	27	4	0	0	12	0	0	10	0	37	12	16	0	9	.	.	16	4	6	8	6	9	178
Livron (M. Pugnet)	.	.	.	.	.	.	.	.	.	.	21	.	.	10	.	.	4	11	28	18	.	8	6	15	.	6	10	12	4	.	8	161
Saoù	.	17	.	5	6	.	.	.	.	28	.	.	.	20	.	.	2	.	14	23	12	26	14	.	.	1	7	4	18	5	28	230
Beaufort	.	.	.	6	1	.	.	.	.	32	3	7	.	4	.	2	3	3	24	.	8	.	33	.	1	4	.	24	1	3	26	185
Châtillon-en-D.	.	6	.	.	2	.	.	.	.	33	5	6	11	1	.	7	4	7	57	.	3	35	11	.	.	4	.	20	0	19	19	250
Valréas	.	.	.	10	6	.	.	.	.	24	.	.	.	3	.	10	.	.	41	0	0	.	38	.	.	8	.	17	.	3	21	180
Pierrelatte (M. Favier)	.	.	.	.	1	.	.	.	.	28	.	2	9	.	.	.	2	3	32	.	21	10	.	.	2	9	8	19	.	.	.	146
Lapalud	.	.	.	3	.	.	.	.	30	.	.	.	.	12	.	.	1	3	40	.	8	.	16	.	.	10	8	19	.	8	7	165
Orange	.	.	.	.	3	.	.	.	.	66	.	6	.	12	.	.	3	.	41	.	.	.	29	.	.	18	.	10	12	2	5	207
Malaucène	.	2	4	.	8	0	.	.	.	.	33	3	3	18	0	.	.	.	5	28	.	.	52	3	.	2	1	4	20	2	11	199
Savoillans	.	4	1	.	1	.	.	.	.	.	66	2	12	22	0	.	5	.	4	37	.	9	51	10	.	5	14	4	33	2	39	320
Mt-Ventoux (Obste)	.	9	.	.	6	.	.	4	.	3	59	22	32	45	.	.	.	5	14	34	.	9	20	15	.	4	5	.	31	.	26	345
Sault	.	6	3	.	1	.	.	.	.	.	35	.	3	26	.	.	4	.	3	27	.	3	44	2	.	2	1	2	35	2	15	214
Saint-Christol	.	9	5	2	3	.	.	.	.	.	50	0	4	24	.	.	9	0	8	68	.	9	47	2	.	5	5	3	40	2	51	336
Murs	.	8	5	.	1	1	.	.	.	.	52	.	6	16	.	.	2	.	2	21	.	1	43	.	.	3	1	.	13	.	13	188
Carpentras	.	4	2	.	4	0	.	.	.	.	51	5	3	12	.	.	1	0	3	14	.	.	41	0	.	2	1	1	5	0	4	153
Avignon (E. N.)	1	4	1	.	.	2	.	.	.	.	28	3	.	12	.	.	.	.	22	8	0	.	18	.	.	8	.	7	.	.	3	117
Beaucaire	6	6	.	5	.	.	.	.	.	24	3	.	15	.	.	.	.	.	38	.	.	9	.	.	.	.	2	16	.	.	.	124
Saint-Remy	3	2	.	.	.	.	.	.	42	.	.	.	.	15	.	.	.	.	19	.	.	.	37	.	.	8	1	11	25	2	.	164
Arles	.	4	4	4	.	.	.	.	.	.	18	.	2	10	.	.	.	.	18	21	.	.	5	.	.	3	.	2	8	.	.	99
Saintes-Maries	.	3	3	.	.	.	.	.	.	.	2	.	.	.	.	.	.	.	.	34	.	.	.	.	.	.	.	.	.	.	.	41

STATIONS.	1	2	3	4	5	6	7	8	9	10	11	12	13	14	15	16	17	18	19	20	21	22	23	24	25	26	27	28	29	30	31	TOTAL.
RÉGION DE NICE.																																
Petits bassins entre le Rhône et les Alpes.																																
Pélissanne	4	6	.	3	3	.	.	.	.	.	17	1	.	11	.	.	.	.	.	16	.	.	36	.	.	1	.	.	6	.	3	107
Cornillon	.	.	9	.	10	.	.	.	.	.	13	.	.	11	.	.	.	.	11	.	.	.	32	.	.	.	.	.	5	.	2	93
Saint-Chamas	.	10	.	6	.	.	.	.	.	8	.	.	14	.	.	.	.	.	16	.	.	34	6	.	.	.	.	3	.	.	1	98
Port-de-Bouc	1	11	3	.	.	.	.	.	.	.	2	.	.	10	.	.	.	.	8	.	.	.	.	31	.	.	.	3	.	.	.	69
Les Pennes	.	6	14	.	11	.	.	.	.	.	18	.	.	8	.	.	.	31	2	21	.	1	25	.	.	.	.	.	3	.	1	141
Aix (E. N.)	4	17	9	4	.	.	1	.	.	.	28	2	.	15	.	.	9	0	38	25	1	.	36	.	.	0	0	0	12	4	13	216
Saint-Antonin	.	.	.	.	26	.	.	.	.	20	.	12	26	.	.	.	.	.	.	60	.	.	37	.	.	.	.	.	.	.	10	191
Le Grand-Sambuc	3	33	5	.	.	.	.	.	.	.	26	.	1	21	.	.	7	22	42	.	.	44	.	.	4	3	.	18	.	12	4	245
Palama	.	.	4	9	4	.	.	.	.	.	26	1	.	15	.	.	.	5	6	24	3	2	34	.	.	1	.	.	6	.	6	146
Gréasque	.	10	22	.	.	.	.	.	.	.	32	2	.	12	.	.	.	8	18	51	.	2	58	.	.	6	1	1	16	.	7	246
Marseille (Obs^{re})	8	19	10	.	.	.	.	.	.	.	21	.	.	6	.	.	2	4	24	1	1	1	21	.	.	.	.	.	3	.	4	125
Cap Sicié (sémaph.)	.	16	5	.	.	.	.	.	.	.	8	8	.	3	.	.	.	11	6	31	.	3	11	3	.	2	21	1	.	.	12	142
Toulon (Obs.)	1	30	9	0	.	.	.	.	.	.	33	.	.	8	.	.	14	1	46	2	6	1	14	.	.	24	4	1	.	12	6	212
St-Michel (Lagarde)	1	31	10	0	.	.	.	.	.	.	36	.	.	5	.	.	16	1	52	1	6	0	12	.	.	29	3	0	.	14	7	225
Hyères	4	29	10	.	.	.	.	.	.	.	13	.	.	16	.	.	5	8	75	10	6	3	23	.	.	17	4	0	1	5	4	233
Draguignan (E. N.)	15	86	39	.	.	.	.	.	.	.	35	.	.	41	6	32	111?	8	.	4	25	33	.	.	31	10	13	1	3	12	.	504?
Nice (Obs.)	13	101	0	0	.	0	.	.	.	.	23	0	0	6	.	5	13	.	97	.	13	2	43	.	.	29	0	2	14	5	56	423
Villefranche (Ph.)	15	43	64	.	.	.	.	.	.	.	29	1	.	1	.	.	3	9	15	81	.	4	5	3	.	.	31	.	7	.	18	330
CORSE.																																
Ajaccio (E. N.)	.	.	1	.	.	.	.	.	.	.	2	.	12	5	4	.	.	9	5	4	5	21	10	20	.	.	.	.	.	9	9	114
Bastia	6	38	2	3	.	.	.	.	.	.	.	.	4	11	.	.	.	1	.	7	.	5	.	.	.	.	.	.	1	.	.	78
Ile Sanguinaire	.	.	.	1	.	.	.	.	.	.	.	.	.	8	.	.	.	9	.	10	1	.	5	7	.	.	.	.	.	5	.	46

OBSERVATIONS DU MOIS DE NOVEMBRE 1896.

STATIONS.	1	2	3	4	5	6	7	8	9	10	11	12	13	14	15	16	17	18	19	20	21	22	23	24	25	26	27	28	29	30	TOTAL.
VERSANT DE LA MER DU NORD.																															
BASSINS DU RHIN, DE LA MEURTHE ET DE LA MOSELLE.																															
Col de Bussang...	4	.	.	.	.	.	.	12	7	.	.	.	.	12	30	.	.	.	4	4	.	.	.	.	.	.	.	.	.	.	73
Le Thillot.....	10	.	.	.	.	.	.	2	27	.	.	.	.	8	15	15	.	.	1	8	2	.	.	.	.	.	.	.	.	.	88
Cornimont.....	12	5	.	.	.	.	.	1	11	9	.	.	.	.	4	20	18	.	1	.	12	.	.	.	.	.	.	.	.	.	93
Granges.....	20	.	.	.	.	.	.	4	12	15	.	.	6	11	14	2	3	2	.	.	13	3	.	.	.	.	.	.	.	.	105
La Hardalle.....	.	15	.	.	.	.	.	.	11	.	.	.	.	.	.	36	6	.	4	.	.	.	.	.	.	.	.	.	.	.	72
Saulcy-s.-M.....	2	.	.	.	.	.	2	4	6	.	.	.	.	3	12	3	2	1	2	5	2	.	.	.	.	.	.	.	.	.	45
Bruyères.....	9	1	.	.	.	.	.	2	6	11	.	.	.	.	5	12	4	2	1	3	6	.	.	.	.	.	.	.	.	.	62
Épinal.....	6	.	.	.	.	.	.	7	10	.	.	.	.	.	.	8	.	2	2	4	0	.	.	.	.	.	.	.	.	.	39
Lerrain.....	1	3	.	.	.	.	.	.	7	5	.	.	.	.	9	9	.	.	2	3	2	.	.	.	.	.	.	.	.	.	41
Charmes.....	.	.	.	.	.	.	.	2	3	.	.	.	.	.	3	4	.	.	1	3	.	.	.	.	.	.	.	.	.	.	17
Rambervillers....	6	.	.	.	.	.	.	6	6	.	.	.	.	.	.	.	.	.	3	1	4	.	.	.	.	.	.	.	.	.	26
Saint-Dié.....	.	.	12	.	.	.	.	.	6	2	.	.	.	.	.	8	11	.	5	.	5	.	.	.	.	.	.	.	.	.	49
Provenchères.....	.	17	.	.	.	.	.	1	6	4	.	.	.	.	1	11	3	0	1	2	8	2	.	.	.	.	.	.	.	.	57
Vexaincourt.....	14	.	5	2	2	.	.	.	11	1	.	.	.	.	3	17	.	.	.	4	7	1	.	.	.	.	.	.	.	.	67
Baccarat.....	6	1	.	.	.	.	.	.	1	10	.	.	.	.	3	11	4	.	.	3	4	.	.	.	.	.	.	.	.	.	43
Moriviller.....	7	.	.	.	.	.	.	.	3	6	.	.	.	.	4	7	.	.	2	2	.	.	.	.	.	.	.	.	.	.	31
Vézelise.....	.	.	.	.	.	.	.	.	6	4	.	.	.	.	4	4	3	.	0	0	.	.	.	.	.	.	.	.	.	.	22
Allain.....	2	.	.	1	.	.	.	.	4	3	.	.	.	.	5	3	3	0	1	1	1	.	.	.	.	.	.	.	.	.	24
Neuves-Maisons...	2	3	.	.	.	.	.	.	2	4	.	.	.	.	4	1	.	.	9	1	2	0	.	.	.	.	.	.	.	.	28
Lunéville.....	4	3	1	.	.	.	.	1	2	5	.	.	.	.	3	4	2	.	1	1	3	1	.	.	.	.	.	.	.	.	28
Blamont.....	3	1	.	.	.	.	.	.	6	3	.	.	.	.	3	9	4	4	.	1	4	1	.	.	.	.	.	.	.	.	38
Parroy.....	7	2	.	.	.	.	.	.	4	.	.	.	.	.	2	10	.	.	.	1	2	.	.	.	.	.	.	.	.	.	28
Tomblaine (E. Ag.)	.	2	.	1	.	.	.	.	1	2	.	.	.	.	4	7	0	.	.	0	1	0	.	.	.	.	.	.	.	.	18
Nancy (Faculté)..	3	3	.	0	.	.	.	.	1	2	.	.	.	.	4	1	6	.	.	0	1	.	.	.	.	.	.	.	.	.	22
Amance.....	5	1	0	.	.	.	.	.	2	2	.	.	.	.	4	3	.	.	2	.	5	.	.	.	.	.	.	.	.	.	24
Toul.....	2	.	.	.	.	.	.	.	2	2	.	.	.	.	7	1	.	.	.	9	2	.	.	.	.	.	.	.	.	.	25
Rogéville.....	6	0	0	3	.	.	.	.	9	1	.	.	.	.	3	1	6	0	1	2	1	0	.	.	.	.	.	.	.	.	33
Nomény.....	6	.	0	.	.	.	.	.	5	.	.	.	.	.	6	5	.	.	.	.	.	.	.	.	.	.	.	.	.	.	22
Euvezin.....	1	1	.	1	.	.	.	.	3	.	.	.	.	.	5	.	7	.	.	.	.	.	.	.	.	.	.	.	.	.	18
Lachaussée.....	2	1	.	0	.	.	.	.	3	1	.	.	.	.	7	2	8	.	.	1	1	0	.	.	.	.	.	.	.	.	25
Mance.....	3	0	.	1	.	.	.	3	.	.	.	.	.	.	4	2	2	.	.	0	1	.	.	.	.	.	.	.	.	.	17

STATIONS.	1	2	3	4	5	6	7	8	9	10	11	12	13	14	15	16	17	18	19	20	21	22	23	24	25	26	27	28	29	30	TOTAL.
BASSINS DE LA MEUSE, DE LA CHIERS ET DE LA SAMBRE.																															
La Marche	2	.	.	.	.	.	.	.	5	.	.	.	.	.	8	4	.	.	.	.	.	.	.	.	.	.	.	.	.	.	18
Contrexéville	4	.	.	.	.	.	.	.	7	2	.	.	.	.	5	3	5	.	.	.	2	.	.	.	.	.	.	.	.	.	28
Beaufremont	3	2	.	.	.	.	.	.	3	4	.	.	.	.	8	.	5	2	.	2	.	.	.	.	.	.	.	.	.	.	29
Châtenois	4	.	.	.	.	.	.	2	13	7	.	.	.	.	1	1	.	.	0	2	.	.	.	.	.	.	.	.	.	.	30
Neufchâteau (C. M.)	3	.	.	.	.	.	.	.	6	1	.	.	.	.	8	6	0	.	1	2	1	.	.	.	.	.	.	.	.	.	28
Vouthon-Bas	2	.	0	.	.	.	.	0	6	1	.	.	.	.	10	9	1	0	1	1	1	1	.	.	.	.	.	.	.	.	34
Commercy (P. C.)	2	.	.	.	1	.	.	3	.	.	.	.	.	.	.	17	.	.	.	.	.	.	.	.	.	.	.	.	.	.	23
Les Kœurs	4	.	4	.	.	.	.	3	.	.	.	.	.	.	10	4	4	.	.	.	.	3	2	.	.	.	.	.	.	.	34
Consenvoye	1	.	1	.	.	.	.	0	1	.	.	.	.	0	4	5	.	.	.	1	3	.	.	.	.	.	.	.	.	.	17
Damvillers	.	.	3	.	.	.	.	6	.	.	.	.	.	.	6	5	.	.	.	3	.	.	.	.	.	.	.	.	.	.	24
Hussigny	.	.	.	.	.	.	.	.	.	.	.	.	.	.	.	4	.	.	.	.	.	.	.	.	.	.	.	.	.	.	4
Montmédy	.	.	.	.	.	.	.	2	.	.	.	.	.	.	37	5	.	.	.	1	.	3	2	.	.	.	.	.	.	.	50
Pouilly	2	.	1	.	.	.	.	0	2	.	.	.	.	.	9	2	0	.	.	.	3	.	.	.	.	.	.	.	.	.	20
Mouzon	.	.	2	.	.	.	.	.	4	.	.	.	.	.	11	.	.	.	.	.	3	.	.	.	.	.	.	.	.	.	20
Saint-Aignan	.	.	.	5	.	.	.	.	6	.	.	.	.	.	7	.	3	.	.	.	3	.	.	.	.	.	.	.	.	.	24
Poix	.	.	0	2	.	.	.	.	14	.	.	.	.	.	28	.	8	.	1	1	3	.	.	.	.	.	.	.	.	.	57
Saint-Marcel	.	.	.	.	.	.	.	1	11	.	.	.	.	.	22	.	4	.	.	.	3	.	.	.	.	.	.	.	.	.	41
Gespunsart	.	1	1	.	.	.	.	.	10	.	.	.	.	.	24	1	2	.	1	.	3	.	.	.	.	.	.	.	.	.	43
Maubert-Fontaine	.	.	.	.	.	.	.	1	17	.	.	.	.	.	22	.	3	.	2	.	3	.	.	.	.	.	.	.	.	.	48
Fumay	.	.	.	.	.	.	.	.	19	.	.	.	.	.	28	.	.	.	3	.	2	.	.	.	.	.	.	.	.	.	52
Landrecies	.	1	1	1	.	.	.	4	26	.	.	.	.	.	16	.	3	.	1	.	4	.	.	.	.	.	.	.	.	.	57
Maroilles	.	7	.	.	.	.	.	.	.	.	.	.	.	.	18	.	.	6	.	.	.	.	.	17	.	.	.	.	.	.	48
BASSINS DE L'ESCAUT, DE LA LYS, DE L'YSER ET DE L'AA.																															
Cambrai (C. M.)	.	.	1	0	.	.	.	6	20	.	.	.	.	.	14	.	3	0	1	2	1	2	.	.	.	.	.	.	.	.	49
Le Quesnoy (C. M.)	.	.	.	.	.	.	.	25	3	.	.	.	0	2	12	3	.	.	1	4	.	0	.	.	.	.	.	.	.	.	50
Valenciennes	.	.	1	.	.	.	5	22	.	.	.	.	.	11	.	3	.	1	.	4	2	.	.	.	.	.	.	.	.	.	49
Douai (C. M.)	.	1	.	0	.	.	10	16	.	.	.	.	1	13	0	2	.	1	2	.	1	.	.	.	.	.	.	.	.	.	47
Arras (St. agr.)	.	0	0	.	.	.	11	19	.	.	.	.	0	14	.	3	0	1	1	.	2	.	.	.	.	.	.	.	.	.	51
Lille (C. M.)	.	.	1	1	.	.	.	20	4	.	.	.	.	.	12	.	1	.	1	2	2	.	.	.	.	.	.	.	.	.	44
Gondecourt	.	.	6	1	1	.	.	6	9	.	.	.	.	.	14	.	2	.	.	1	2	3	.	.	.	.	.	.	.	.	45
Laventie	0	2	1	0	0	0	12	9	.	0	.	0	.	10	0	1	.	1	1	1	1	0	.	.	.	0	.	0	.	0	39
Dunkerque (P. C.)	2	2	4	.	.	.	2	2	0	.	.	.	.	2	6	.	.	1	.	1	.	0	.	.	.	.	1	.	.	.	23
Oye	1	6	.	1	.	0	5	13	0	.	.	.	.	7	2	.	.	1	1	1	1	0	.	.	.	.	2	.	.	.	41
Calais	.	.	.	.	10	.	.	.	.	19	.	.	.	.	.	.	.	.	.	.	13	.	.	.	.	.	.	.	5	.	46

VERSANT DE LA MANCHE.

BASSINS DE LA CANCHE, DE LA SOMME, DE LA BÉTHUNE, ETC.																															
Nesles	.	.	.	.	.	.	.	.	3	21	2	4	2	0	.	5	.	2	1	0	2	.	.	.	.	.	.	.	.	.	44
Sainte-Émilie	.	.	1	.	.	.	.	.	10	22	.	.	.	6	.	2	.	5	.	.	.	5	2	.	.	.	.	.	.	.	53
Moreuil	.	0	.	0	.	.	.	9	10	.	.	.	.	9	.	4	.	.	2	2	2	0	.	.	.	.	.	.	.	.	39
Amiens (St. agr.)	.	0	0	.	.	.	10	5	.	.	.	.	0	10	0	3	0	0	2	1	.	.	.	.	.	.	.	.	.	.	32
Magnicourt-s.-C.	.	.	.	.	.	.	11	15	.	.	.	.	.	14	.	2	.	1	.	1	.	.	.	.	.	.	.	.	.	.	45
Valhuon	.	1	1	.	.	.	10	12	.	.	.	.	.	10	.	1	.	1	1	1	1	.	.	.	.	.	.	1	.	.	40
Guigny	.	.	.	.	.	.	12	6	.	.	.	.	.	.	15	3	1	.	.	.	.	.	.	.	.	.	.	1	.	.	38

STATIONS.	1	2	3	4	5	6	7	8	9	10	11	12	13	14	15	16	17	18	19	20	21	22	23	24	25	26	27	28	29	30	TOTAL.
BASSINS DE LA CANCHE, DE LA SOMME, DE LA BÉTHUNE, ETC. (suite).																															
Hucqueliers	.	.	.	.	.	.	2	13	.	.	.	.	.	9	2	.	.	1	2	0	0	.	.	.	.	.	1	.	.	.	30
Desvres	.	.	18	.	.	.	.	9	18	.	.	.	.	.	17	1	.	.	2	3	.	.	.	.	.	.	.	0	.	.	68
Cap Gris-Nez	11	1	6	.	.	.	.	13	17	1	.	.	.	.	9	3	.	.	2	6	.	.	1	.	.	.	.	3	.	.	73
Boulogne (C. M.)	5	0	1	0	0	.	.	20	19	0	.	.	.	0	6	4	.	.	3	4	.	0	.	.	.	.	.	2	.	.	64
Samer (P. C.)	.	.	1	.	.	.	.	5	23	.	.	.	.	1	16	16	.	.	.	5	.	.	.	.	.	.	.	.	.	.	67
La Canche	.	.	.	.	.	.	7	14	.	.	.	.	.	.	15	4	.	3	.	1	.	.	.	.	.	.	.	.	.	.	44
Forêt-l'Ab. (h. b.)	.	.	.	.	.	.	.	.	.	.	9	.	.	.	13	3	.	.	.	3	.	.	.	.	.	.	0	.	.	.	28
Saint-Riquier	.	.	.	.	.	.	.	13	3	.	.	.	.	0	9	3	2	.	.	1	1	.	.	.	.	.	.	1	.	.	33
Abbeville	.	.	.	.	.	.	.	9	2	.	.	.	.	.	9	2	2	.	1	0	.	1	.	.	.	.	.	1	.	.	28
St-Valery-s.-Somme	.	.	0	0	0	0	0	3	5	.	.	.	.	1	6	5	2	.	2	1	0	.	.	.	.	.	.	.	.	.	25
Eu	.	.	0	.	.	.	.	13	3	.	.	.	.	.	5	3	.	.	1	2	.	1	.	.	.	.	.	.	.	.	28
Aigneville	.	.	.	1	.	.	.	14	7	.	.	.	.	1	8	4	5	.	1	1	2	1	.	.	.	.	.	1	.	.	44
Aumale	.	2	.	.	.	.	17	5	.	.	.	.	.	14	3	4	.	.	3	.	.	.	.	.	.	.	.	1	.	.	49
Londinières	.	.	.	.	.	.	.	16	7	.	.	.	.	.	8	6	4	.	1	2	.	.	.	.	.	.	.	.	.	.	44
Dieppe	.	.	1	.	.	.	.	23	10	.	.	.	.	3	8	9	.	1	.	2	.	.	.	.	.	.	.	1	.	.	58
Bosc-le-Hard	.	.	.	.	.	.	.	16	4	.	.	.	.	9	14	7	.	.	.	2	.	.	.	.	.	.	.	.	.	.	52
St-Valery-en-Caux	.	.	4	.	.	.	.	10	5	.	.	.	.	.	5	16	1	.	.	3	.	.	.	.	.	.	.	1	.	.	45
Goderville	.	.	2	.	.	.	.	34	12	.	.	.	.	.	18	11	2	.	1	3	.	.	.	.	.	.	.	4	.	.	87
BASSIN DE LA SEINE.																															
Bassin de l'Yonne.																															
Les Courreaux	.	.	.	.	.	.	.	.	31	2	.	.	.	1	27	.	1	.	2	3	5	.	.	.	.	1	.	.	.	0	74
La Croisette	.	.	.	.	.	.	.	.	32	1	.	.	.	1	32	9	2	.	.	3	3	.	.	.	.	1	.	.	.	.	84
Pommoy	.	.	.	.	.	.	.	.	26	1	.	.	.	0	34	4	2	1	1	1	3	.	.	.	.	.	.	.	.	.	73
Château-Chinon	.	.	.	.	.	.	.	.	22	1	.	.	.	1	22	4	2	2	3	3	5	.	.	.	.	0	.	.	.	.	65
Clamecy (P. C.)	.	.	.	.	.	.	.	.	10	4	.	.	.	.	12	.	2	.	.	2	.	.	.	.	.	.	.	.	.	.	30
Vézelay (C. M.)	.	0	0	.	.	.	.	15	3	.	.	0	11	2	1	1	0	0	2	0	.	.	.	.	.	.	.	.	.	.	36
Avallon	.	.	.	0	.	.	.	.	13	3	.	.	.	.	8	2	1	0	0	0	2	.	.	.	.	.	.	.	.	.	29
Saulieu	.	.	.	.	.	.	.	10	2	.	.	.	.	7	13	3	3	.	.	2	.	.	.	.	0	.	.	.	.	.	40
Epoisses	.	.	.	.	.	.	.	.	5	.	.	.	.	.	9	1	3	2	1	1	2	0	.	.	.	.	.	.	.	.	24
Marigny-le-C	.	.	.	.	.	.	.	.	6	1	.	.	.	.	4	4	8	2	1	2	2	.	.	.	0	.	.	.	.	.	30
Montbard	.	.	.	.	.	.	.	7	6	.	.	.	.	7	6	5	.	.	.	3	.	.	.	.	.	.	.	.	.	.	34
Ravières	.	.	1	.	.	.	.	4	2	.	.	.	.	.	7	7	.	2	.	2	.	.	.	.	.	.	.	.	.	.	25
Châtel-Gérard	.	.	.	.	.	.	.	9	0	.	.	.	.	4	6	2	1	0	1	1	.	.	.	.	.	.	.	.	.	.	24
Courson	.	.	.	.	.	.	.	6	4	.	.	.	.	6	8	.	.	.	.	5	.	.	.	.	.	.	.	.	.	.	29
Auxerre	.	.	0	.	.	.	.	9	1	.	.	.	0	7	0	1	0	0	1	1	.	.	.	.	.	.	.	.	.	.	21
Chablis (P. C.)	.	.	.	.	.	.	5	.	.	8	.	.	1	1	9	.	.	1	1	1	1	.	.	.	.	.	.	.	.	.	28
Tonnerre (C. M.)	.	.	0	.	.	.	.	9	1	.	.	.	.	5	5	3	.	1	.	2	.	.	.	.	.	.	.	.	.	.	26
Flogny	.	.	.	.	.	.	.	7	1	.	.	.	.	10	1	3	1	1	1	0	.	.	.	.	.	.	.	.	.	.	25
Aillant	.	.	.	.	.	.	.	10	.	.	.	.	.	11	1	1	1	0	.	.	1	.	.	.	.	.	.	.	.	.	25
Joigny (P. C.)	.	1	.	.	.	.	.	.	13	.	.	.	.	2	8	1	.	.	.	.	2	.	.	.	.	.	.	.	.	.	27
Laroche	.	.	.	.	.	.	.	17	0	.	.	.	.	9	2	1	.	0	0	2	0	.	.	.	.	.	.	.	.	.	31
Chailley	.	.	.	.	.	.	.	12	.	.	.	.	.	15	5	3	.	1	1	1	.	.	.	.	.	.	.	.	.	.	38
Chessy	.	.	.	.	.	.	.	.	9	0	.	.	.	.	11	.	3	.	.	.	.	.	.	.	.	.	.	.	.	.	23
Cerisiers	1	.	.	.	.	.	.	7	1	.	.	.	.	16	3	2	.	1	1	.	1	.	.	.	.	.	.	.	.	.	33
St-Julien-du-Sault	.	.	.	.	.	.	.	5	3	.	.	.	.	13	2	.	1	0	0	2	0	.	.	.	.	.	.	.	.	.	26
Villeneuve-l'Arch	.	.	.	.	.	.	.	7	.	.	.	.	0	11	2	2	.	.	1	1	.	.	.	.	.	.	.	.	.	.	24

STATIONS.	1	2	3	4	5	6	7	8	9	10	11	12	13	14	15	16	17	18	19	20	21	22	23	24	25	26	27	28	29	30	TOTAL.
Bassin de la Seine supérieure.																															
Chanceaux	.	.	.	.	.	.	.	.	6	8	.	.	.	.	.	8	5	.	5	.	.	.	.	.	.	.	.	.	.	.	32
Laignes	.	.	.	.	.	.	.	2	7	1	.	.	.	0	6	9	3	1	0	1	.	.	.	.	.	.	.	.	.	.	30
Nicey	.	.	.	.	.	.	.	7	3	.	.	.	.	11	.	12	.	.	.	1	.	.	.	.	.	.	.	.	.	.	34
Vix	.	.	.	.	.	.	.	6	6	1	1	.	.	8	1	0	1	1	1	7	.	.	.	.	.	.	.	.	.	.	33
Brion-s.-Ource	.	.	.	.	.	.	.	.	7	4	.	.	.	.	10	1	3	.	.	.	4	.	.	.	.	.	.	.	.	.	29
Riceys	.	.	.	.	.	.	.	.	7	1	.	.	.	0	6	10	.	.	1	1	.	.	.	.	.	.	.	.	.	.	27
La Ferté-s.-Aube	.	.	.	.	.	.	.	.	7	4	.	.	.	.	7	.	.	.	.	.	3	.	.	.	.	.	.	.	.	.	21
Clairvaux	.	.	.	.	.	.	.	.	1	2	.	.	.	.	1	0	6	0	0	0	2	.	.	.	.	.	.	.	.	.	12
Bar-sur-Aube	.	.	.	.	.	.	.	.	5	1	.	.	.	.	10	4	3	2	.	.	2	.	.	.	.	.	.	.	.	.	27
Bar-s.-S. (P. C.)	.	.	.	0	.	.	.	0	4	1	.	.	.	.	12	2	4	0	1	1	2	.	.	.	.	.	.	.	.	.	27
Barberey	.	.	.	.	.	.	.	.	2	.	.	.	.	.	9	3	4	.	.	2	.	.	.	.	.	.	.	.	.	.	20
Villacerf	.	.	.	.	.	.	.	.	1	.	.	.	.	.	.	12	3	.	.	1	2	.	.	.	.	.	.	.	.	.	18
Chaumesnil	.	.	.	.	.	.	.	2	4	.	.	.	.	.	4	5	2	.	2	1	.	.	.	.	.	.	.	.	.	.	20
Valentigny	.	.	.	.	.	.	.	.	2	0	.	.	.	.	7	2	.	.	.	.	6	.	.	.	.	.	.	.	.	.	17
Arcis-sur-Aube	.	.	.	.	.	.	.	3	.	.	.	.	.	11	.	3	.	.	2	2	.	.	.	.	.	.	.	.	.	.	21
Ceffonds	.	.	.	.	.	.	.	.	6	.	.	.	.	.	5	.	5	.	.	.	5	.	.	.	.	.	.	.	.	.	20
Fay	.	.	.	.	.	.	.	.	5	1	.	.	.	1	14	2	1	.	1	1	2	0	.	.	.	.	.	.	.	.	28
Soligny-les-Étangs	.	.	.	.	.	.	.	.	5	.	.	.	.	.	14	2	2	.	.	.	3	.	.	.	.	.	.	.	.	.	26
Bassin de la Seine, entre Montereau et le confluent de l'Oise.																															
Pithiviers	.	7	.	.	.	.	.	.	10	9	.	.	.	.	.	15	.	.	2	.	2	.	.	.	.	.	.	.	.	.	45
Étampes	6	.	.	.	.	.	9	19	5	.	.	.	.	12	3	1	.	1	.	2	1	.	.	.	.	.	0	.	.	.	57
Saint-Chéron	.	2	.	.	.	.	.	11	13	2	.	2	.	1	15	1	0	1	1	1	1	1	.	.	.	.	.	0	.	.	52
Melun (P. C.)	2	.	.	.	.	.	12	9	.	.	.	.	.	8	.	.	.	.	.	.	2	.	.	.	.	.	.	.	.	.	33
Fontainebleau (E. A.)	.	5	.	0	.	.	.	7	6	.	.	.	.	.	12	5	1	.	2	0	2	.	.	.	.	.	.	.	.	.	40
Touquin	.	.	.	.	.	.	.	6	8	.	.	.	.	.	12	.	3	.	.	.	.	.	.	.	.	.	.	.	.	.	29
Saclay	1	0	.	.	.	.	.	14	27	.	.	.	.	2	13	2	1	0	2	1	.	2	.	.	.	.	.	.	.	.	65
Rambouillet	.	2	.	.	.	.	.	13	33	.	.	.	.	.	12	.	2	.	1	.	1	.	.	.	.	.	.	.	.	.	64
Le Perray (St Hub.)	1	.	.	.	.	.	.	14	48	.	.	.	.	1	11	.	3	.	2	3	.	1	.	.	.	.	.	0	.	.	84
Le Mesnil-St-Denis	1	1	0	.	.	.	.	13	29	.	.	.	.	1	12	2	2	0	2	1	.	1	.	.	.	.	.	.	.	.	64
Satory	1	0	.	.	.	.	.	13	28	.	.	.	.	1	8	2	1	0	0	1	.	1	.	.	.	.	.	.	.	.	56
Buc	1	0	.	.	.	.	.	15	26	.	.	.	.	1	13	2	1	0	2	1	.	2	.	.	.	.	.	.	.	.	64
Versailles (E. N.)	.	1	.	.	.	.	.	28	.	.	.	.	4	9	21	0	.	.	0	12	.	.	.	.	.	.	.	.	.	.	75
Meudon	2	.	.	.	.	.	.	19	23	.	.	.	.	.	14	2	.	.	.	.	.	.	.	.	.	.	.	.	.	.	60
Paris (Obs., cour)	.	3	.	.	.	.	.	.	25	.	.	.	.	.	.	13	1	.	1	.	1	.	1	.	.	.	.	.	.	.	46
Paris (Montm.)	1	1	0	.	0	.	.	11	10	.	.	.	.	0	11	2	0	0	1	1	1	.	.	.	.	.	.	.	.	.	39
Paris (B.C.M., cour)	0	1	.	.	.	.	.	12	15	.	.	.	.	.	13	0	1	0	1	.	1	1	.	.	.	.	.	.	.	.	46
Achères	1	.	0	.	.	.	.	9	28	.	.	.	0	8	2	2	.	0	2	1	1	.	.	.	.	.	.	.	.	.	54
Bassin de la Marne.																															
Langres (M. Raclot)	1	.	0	.	.	.	.	.	6	2	.	.	.	.	11	3	2	1	.	1	1	.	.	.	.	.	.	.	.	.	28
Richebourg	.	.	.	.	.	.	.	1	9	2	.	.	.	.	7	4	10	1	.	5	.	.	.	.	.	.	.	.	.	.	39
Chaumont (E. N.)	.	.	.	.	.	.	.	5	3	.	.	.	.	1	7	4	0	1	1	1	.	.	.	.	.	.	.	.	.	.	22
Saint-Bon	.	.	.	.	.	.	.	5	6	.	.	.	.	.	13	3	.	1	1	1	3	.	.	.	.	.	.	.	.	.	32
Andelot	.	.	.	.	.	.	.	.	3	6	.	.	.	.	9	2	.	4	.	.	4	.	.	.	.	.	.	.	.	.	29
Aillianville	1	.	0	.	.	.	.	0	6	3	.	.	.	.	8	2	4	1	1	2	3	1	.	.	.	.	.	.	.	.	32
Trampot	1	.	.	.	.	.	.	.	6	3	.	.	.	.	11	.	6	.	.	3	2	.	.	.	.	.	.	.	.	.	32

STATIONS.	1	2	3	4	5	6	7	8	9	10	11	12	13	14	15	16	17	18	19	20	21	22	23	24	25	26	27	28	29	30	TOTAL.
Bassin de la Marne (suite).																															
Demange-aux-Eaux	2	.	.	.	.	.	.	.	3	1	.	.	.	.	9	4	9	.	1	1	1	0	.	.	.	.	.	.	.	.	32
St-Dizier (la Neuv.).	.	.	.	.	.	.	.	0	3	.	.	.	.	.	10	9	0	1	1	2	1	.	.	.	.	.	.	.	.	.	27
Bar-le-Duc (P. C.).	.	.	.	.	.	.	.	.	3	.	.	.	.	.	12	.	8	.	.	1	3	.	.	.	.	.	.	.	.	.	27
Thiéblemont (C.M.)	.	.	.	.	.	.	.	.	2	.	.	.	.	.	7	4	0	1	2	1	.	.	.	.	.	.	.	.	.	.	17
Vitry-en-Perthois.	.	.	.	.	.	.	.	.	0	.	.	.	.	.	16	.	9	.	1	0	3	.	.	.	.	.	.	.	.	.	29
Vanault-le-Châtel.	.	.	.	.	.	.	.	.	4	.	.	.	.	.	15	.	.	.	.	.	5	.	.	.	.	.	.	.	.	.	24
St-Mard-s-le-M. (b.).	.	.	.	1	.	.	.	.	5	0	.	.	.	.	15	0	7	.	1	0	3	.	.	.	.	.	.	.	.	.	31
Sommesous.....	.	.	.	.	.	.	.	3	.	.	.	.	.	20	.	7	1	.	.	.	.	.	.	.	.	.	.	.	.	.	30
Montmirail.....	.	.	.	.	.	.	.	.	.	.	.	.	.	.	15	2	5	.	.	.	3	.	.	.	.	.	.	.	.	.	26
Montmort.....	.	.	.	1	.	.	.	11	.	.	.	.	.	.	5	.	13	.	.	.	.	.	.	.	.	.	.	.	.	.	30
La Ferté-s-J. (M. Biez)	.	2	.	1	.	.	.	5	9	.	.	.	.	0	13	2	2	.	1	.	4	0	.	.	.	.	.	.	.	.	38
Coulommiers.....	.	2	.	.	.	.	.	3	13	2	.	.	.	.	15	1	.	.	1	0	.	3	.	.	.	.	.	.	.	.	40
Meaux (P. C.)....	.	3	.	.	.	.	.	7	15	.	.	.	.	.	14	.	2	.	.	.	3	.	1	.	.	.	.	.	.	.	45
Parc St-Maur (Obsre)	4	.	0	.	.	.	.	15	13	.	.	.	.	6	7	1	.	0	1	2	1	0	.	.	.	.	.	.	.	.	50
Bassin de l'Aisne.																															
Merchines.....	0	.	.	1	.	.	.	.	3	.	.	.	.	.	11	1	6	.	1	.	5	.	.	.	.	.	.	.	.	.	28
Ste-Menehould (P.C.)	.	.	.	.	.	.	.	7	.	.	.	.	.	13	1	7	0	1	.	4	.	.	.	.	.	.	.	.	.	.	33
Suippes.....	.	.	.	.	.	.	.	.	1	.	.	.	.	.	1	.	2	.	.	.	1	.	.	.	.	.	.	.	.	.	5?
Chéhéry-le-Châtel.	1	.	4	0	.	.	.	3	4	.	.	.	.	1	11	5	.	.	0	4	0	.	.	.	.	.	.	.	.	.	33
Vouziers.....	.	.	.	2	.	.	.	.	9	.	.	.	.	.	10	.	5	.	.	.	2	.	.	.	.	.	.	.	.	.	28
Faissault.....	1	.	1	1	.	.	.	1	8	.	.	.	.	.	16	0	5	.	1	0	4	.	.	.	.	.	.	.	.	.	38
Signy-l'Abbaye...	.	.	.	3	.	.	.	.	14	.	.	.	.	.	22	.	5	.	.	.	.	.	.	.	.	.	.	.	.	.	43
Remaucourt.....	.	.	4	.	.	.	.	15	.	.	.	.	.	21	.	10	.	.	.	8	.	.	.	.	.	.	.	.	.	.	58
Tagnon.....	.	.	.	1	.	.	.	2	5	.	.	.	.	.	11	.	.	.	.	.	6	.	.	.	.	.	.	.	.	.	25
Reims (C.M.).....	.	0	.	.	.	.	.	.	21	.	.	.	.	20	7	.	9	0	.	1	.	.	.	.	.	.	.	.	.	.	58
Berry-au-Bac.....	.	2	.	.	.	.	.	1	11	.	.	.	.	.	8	.	9	.	0	.	1	.	.	.	.	.	.	.	.	.	33
Soissons (Vauxrot).	.	.	.	.	.	.	.	.	24	.	.	.	.	.	11	.	7	.	.	.	.	3	.	.	.	.	.	.	.	.	45
Bassin de l'Oise.																															
Signy-le-Petit....	.	.	.	.	.	.	.	.	15	.	.	.	.	.	31	6	.	.	.	.	.	.	.	.	.	.	.	.	.	.	52
Hirson.....	.	.	.	.	.	.	.	.	30	0	.	.	.	.	14	.	4	.	.	.	.	.	.	.	.	.	.	.	.	.	48
Montcornet.....	.	.	.	1	.	.	.	.	24	.	.	.	.	.	16	.	5	.	2	.	3	.	.	.	.	.	.	.	.	.	51
Laon (P. C.).....	.	.	0	1	.	.	.	2	23	.	.	.	.	.	15	.	16	.	.	.	3	.	.	.	.	.	.	.	.	.	61
Lassigny.....	.	.	.	0	.	.	.	0	7	12	.	.	.	2	1	13	1	.	.	.	17	1	1	0	.	.	.	.	.	.	55
Maignelay.....	1	4	.	1	.	.	.	12	19	.	.	.	.	.	14	0	6	.	1	.	2	4	.	.	.	.	.	.	.	.	64
Formerie.....	.	.	1	.	.	.	3	16	.	.	.	.	.	6	15	8	3	1	2	2	.	.	.	.	.	.	1	.	.	.	58
Beauvais (M. Bergez)	1	.	0	.	.	.	7	19	.	.	.	.	.	19	0	5	0	1	.	1	1	0	.	.	.	.	.	.	.	.	55
Estrées-St-Denis..	1	.	0	.	.	.	.	8	24	.	.	.	.	.	14	2	7	.	.	1	2	2	.	.	.	.	.	.	.	.	61
Venette.....	1	.	3	.	.	.	.	8	30	1	.	.	.	.	18	1	9	.	.	.	4	.	.	.	.	.	.	.	.	.	75
Versigny.....	.	.	.	.	.	.	.	11	22	.	.	.	.	.	18	.	.	.	.	.	.	10	.	.	.	.	.	.	.	.	61
Senlis.....	.	4	.	.	.	.	.	.	22	2	.	.	.	.	15	2	4	2	.	.	.	2	.	.	.	.	.	.	.	.	53
Neuilly-en-Thelle.	.	.	.	.	.	.	.	14	9	.	.	.	.	5	5	3	5	17	4	.	.	.	.	.	.	.	.	.	.	.	62
Pontoise.....	.	1	.	.	.	.	.	8	37	.	.	.	.	0	8	.	4	.	.	.	1	.	.	.	.	.	.	.	.	.	60

STATIONS.	1	2	3	4	5	6	7	8	9	10	11	12	13	14	15	16	17	18	19	20	21	22	23	24	25	26	27	28	29	30	TOTAL.
Bassin du Loing.																															
Sainpuits	.	.	0	.	.	.	.	11	1	.	.	.	.	12	2	1	1	1	0	3	1	.	.	.	.	.	.	.	.	.	33
Moutiers	.	.	.	.	.	.	.	6	10	1	.	.	.	.	11	1	.	.	1	2	3	1	.	.	.	.	.	.	.	.	36
Moulins-s.-O	.	.	.	.	.	.	.	15	.	.	.	.	.	.	12	0	0	.	.	.	.	.	.	.	.	.	.	.	.	.	24
Rogny (P. C.)	.	.	.	.	.	.	.	4	6	.	.	.	.	.	10	.	1	.	.	1	2	.	.	.	.	.	.	.	.	.	24
St-Martin-s.-O	.	.	0	.	.	.	.	6	15	0	.	.	.	2	14	2	0	0	1	2	0	1	0	.	.	.	.	.	.	.	44
Charny	.	.	0	.	.	.	.	9	3	.	.	.	.	0	2	2	0	0	1	0	.	.	.	.	.	.	.	.	.	.	17
Courpalet	.	.	.	.	.	.	.	12	.	.	.	.	.	.	18	.	.	.	5	.	.	.	.	.	.	.	.	.	.	.	35
Nemours	.	6	.	.	.	.	.	.	20	.	.	.	.	.	17	2	.	.	.	1	3	1	.	.	.	.	.	0	.	.	50
Bassin de l'Eure.																															
Courville	.	2	.	.	.	.	.	6	24	3	.	.	.	.	22	2	2	.	2	.	1	.	.	.	.	.	.	.	.	.	64
La Loupe	2	13	.	.	.	.	.	8	19	2	.	.	.	.	15	6	2	.	2	.	2	.	.	.	.	.	.	.	.	.	71
Senonches	2	5	.	.	.	.	.	9	22	2	.	.	.	.	17	4	.	.	0	4	2	.	.	.	.	.	.	.	.	.	68
Nogent-le-Roi	1	6	.	.	.	.	.	10	33	3	.	.	.	.	10	2	3	.	2	0	1	.	.	.	.	.	.	.	.	.	71
Dreux	2	4	.	.	.	.	.	10	21	.	.	.	.	.	10	2	1	1	1	2	.	.	.	.	.	.	.	.	.	.	54
Brézolles	2	3	.	0	.	.	.	4	16	0	.	.	.	.	11	5	2	.	1	1	.	.	.	.	.	.	.	.	.	.	45
Damville	.	1	.	.	.	.	.	.	17	.	.	.	.	.	6	.	9	.	2	1	.	.	.	.	.	.	.	.	.	.	36
Saint-André	4	.	6	.	.	.	.	.	12	.	.	.	.	.	4	.	.	.	3	4	.	.	.	.	.	.	.	.	.	.	33
Pacy-sur-Eure	.	.	.	.	.	.	.	24	.	.	.	.	.	.	10	.	.	.	6	.	.	.	.	.	.	.	.	.	.	.	40
Évreux (P. C.)	1	1	.	.	.	.	.	6	13	.	.	.	.	.	9	4	4	.	1	1	1	.	.	.	.	.	.	.	.	.	41
Bassin de la Seine inférieure, au-dessous du confluent de l'Oise.																															
Trappes	1	0	.	.	.	.	.	12	6	.	.	.	.	1	6	2	0	0	2	1	.	2	.	0	.	.	.	.	.	.	43
Bonnières	2	.	.	.	.	.	.	13	8	.	.	.	.	.	8	5	.	.	2	1	.	.	.	.	.	.	.	.	.	.	39
Montjavoult	.	.	.	.	3	7	4	0	5	1	0	.	.	4	19	3	3	.	.	.	.	3	8	10	.	.	.	.	.	.	70
Le Coudray-St-G.	.	1	.	.	.	.	.	8	13	.	.	.	.	.	18	3	4	.	.	.	2	.	.	.	.	.	.	.	.	.	49
Gournay (hosp.)	.	0	0	.	.	.	.	8	11	.	.	.	.	2	20	4	3	.	0	8	0	.	.	.	.	.	.	.	.	.	56
Forges	.	4	.	.	.	.	.	2	4	.	.	.	.	.	3	7	5	1	1	1	1	.	.	.	.	.	.	2	.	.	32
Buchy	.	3	.	2	4	3	.	28	9	.	.	.	.	.	26	8	7	.	1	.	.	.	.	.	.	.	2	.	.	.	93
Épreville-Martinv.	.	.	.	.	.	.	.	15	2	.	.	.	.	1	18	13	.	.	.	2	.	.	.	.	.	.	.	2	.	.	53
Elbeuf (St-Aubin)	4	.	.	.	.	.	15	2	.	.	.	.	.	.	12	6	.	2	2	.	.	.	.	.	.	.	0	.	.	.	43
Rouen (île Lacroix)	.	1	.	.	.	.	.	14	.	.	.	.	.	1	9	9	3	.	1	1	0	.	.	.	.	.	.	1	.	.	40
Barentin	.	.	.	1	.	.	.	15	12	.	.	.	.	.	20	11	2	.	.	.	.	.	.	.	.	.	.	4	.	.	65
Yvetot	.	.	1	.	.	.	.	18	21	.	.	.	.	1	19	20	3	.	1	3	.	.	.	.	.	.	1	.	.	.	88
Caudebec	.	.	3	.	.	.	.	22	24	.	.	.	.	.	7	11	.	.	.	1	.	.	.	.	.	.	.	2	.	.	70
Bolbec	1	.	1	.	.	.	.	23	17	.	.	.	.	1	24	12	3	.	1	3	.	.	.	.	.	.	.	1	.	.	87
Havre (r. des Ormeaux)	2	.	5	.	.	.	.	26	7	.	.	.	.	4	14	8	0	1	1	1	.	.	.	.	.	.	.	6	.	.	73
La Hève (sémaph.)	6	.	1	5	.	.	.	9	27	3	.	.	.	.	11	11	3	.	3	.	.	.	.	.	.	.	.	.	.	.	79
Honfleur	?	.	.	.	.	.	.	7	15	.	.	.	.	1	12	12	1	.	1	1	1	.	.	.	.	.	.	1	.	.	52
Brionne	1	1	.	1	.	.	.	8	18	.	.	.	.	1	17	13	4	.	2	0	2	.	.	.	.	.	.	0	.	.	68
Bernay	1	3	1	.	.	.	.	.	22	.	.	.	.	.	11	16	.	.	.	0	3	.	.	.	.	.	.	1	.	.	60
Rugles	4	3	.	.	.	.	.	6	18	.	.	.	.	.	15	4	2	.	.	.	3	.	.	.	.	.	.	.	.	.	55
Laigle	5	4	18	1	.	.	.	13	15	.	.	.	.	2	13	7	5	1	3	1	1	.	.	.	.	.	.	.	.	.	89
BASSINS ENTRE LA SEINE ET LA POINTE DE BRETAGNE.																															
Bassins de la Touque, de la Dive, de l'Orne, de la Vire et de la Douve.																															
St-Ouen-le-Pin	13	.	.	1	.	.	.	11	21	.	.	.	.	.	21	15	1	1	4	3	.	.	.	.	.	.	.	6	.	.	97
Lisieux	4	0	.	.	.	.	.	9	21	.	.	.	.	0	12	12	3	0	2	1	.	0	.	.	.	.	.	7	.	.	72

STATIONS.	1	2	3	4	5	6	7	8	9	10	11	12	13	14	15	16	17	18	19	20	21	22	23	24	25	26	27	28	29	30	TOTAL.
Bassins de la Touque, de la Dive, de l'Orne, de la Vire et de la Douve (suite).																															
Pont-l'Évêque	3	.	.	2	.	.	.	10	37	.	.	.	.	.	20	37	3	.	.	3	.	.	.	.	.	.	.	1	.	.	117
Annebault	5	0	0	.	.	.	.	10	12	.	.	.	.	0	19	21	1	.	2	1	0	.	.	.	.	.	.	3	.	.	75
Trouville	8	.	.	0	.	.	.	6	11	.	.	.	.	.	11	20	2	.	1	2	.	.	.	.	.	.	.	3	.	.	64
Ouistreham	13	.	.	.	.	.	.	3	10	1	.	.	.	.	30	20	1	.	1	2	.	.	.	.	.	.	.	2	.	.	83
Ver (Ph.)	14	.	.	3	.	.	.	6	5	2	.	.	.	2	15	18	3	2	2	1	2	.	.	.	.	.	.	11	.	.	86
Caen (C. M.)	11	.	.	1	.	.	.	2	13	.	.	.	.	.	22	7	2	0	2	1	.	.	.	.	.	.	.	7	.	.	68
Ste-Honorine-du-F.	1	.	.	2	.	.	.	4	18	5	.	.	.	.	11	13	4	.	2	0	1	.	.	.	.	.	.	5	.	.	65
Pierrefitte	11	1	0	1	.	.	.	4	27	.	.	.	.	2	10	4	4	1	3	0	1	0	.	.	.	.	.	2	.	.	70
Flers	1	.	0	.	.	.	4	14	.	.	.	.	1	14	4	8	0	2	.	1	.	.	.	.	.	.	.	.	.	.	49
Roucamps	18	.	.	5	.	.	.	8	13	4	.	.	.	.	16	7	7	.	3	0	.	.	.	.	.	.	.	7	.	.	88
Brémoy	22	0	.	2	.	.	.	6	15	3	.	.	.	0	14	11	6	0	4	1	1	.	.	.	.	.	.	2	.	.	87
Saint-Sever	13	.	.	.	.	.	.	2	14	.	.	.	.	2	25	?	?	.	.	.	.	.	.	.	.	.	.	2	.	.	58?
Trévières	9	5	.	2	.	.	.	4	3	1	.	.	.	.	15	18	3	.	.	3	.	1	.	.	.	.	.	5	2	.	71
Isigny	19	8	6	4	.	.	.	7	6	.	.	.	.	2	12	8	2	.	2	1	.	1	.	.	.	.	.	4	.	.	81
Ste-Marie-du-Mont.	68	8	3	.	.	.	9	4	.	.	.	.	2	12	6	3	.	1	2	.	1	.	.	.	.	.	.	.	.	.	119
Sauxemesnil	8	31	9	.	.	.	.	23	.	.	.	.	.	4	14	5	1	1	0	4	.	.	.	.	.	.	.	5	.	.	106
Cherbourg	.	13	18	.	.	.	.	11	1	.	.	.	.	2	18	1	3	.	.	2	1	.	.	.	.	.	.	.	.	.	70
La Hague	.	11	3	.	.	.	.	8	2	.	.	.	.	2	11	1	1	.	1	1	.	.	.	.	.	.	.	.	.	.	41
Bassins entre le cap de la Hague et la Pointe de Bretagne.																															
Coutances	14	6	2	2	.	.	.	10	6	0	.	.	.	3	15	4	1	.	3	2	0	.	0	.	.	.	.	4	.	.	72
Percy	30	1	.	2	.	.	.	8	8	.	.	.	1	17	11	1	.	1	1	3	.	.	.	.	.	.	.	3	.	.	87
Saint-Planchers	9	1	1	0	.	.	.	6	0	1	.	.	.	4	7	14	1	.	.	4	.	.	.	.	.	.	.	.	.	.	47
Avranches	.	.	6	.	.	.	.	5	.	.	.	.	.	13	9	2	5	3	2	.	.	.	.	.	.	.	.	1	.	.	46
Landivy	6	.	.	1	.	.	.	7	5	.	.	.	4	1	20	17	2	1	4	.	.	.	.	.	.	.	.	.	1	.	69
Louvigné-du-Désert	4	.	.	.	.	.	.	7	9	.	.	.	.	6	12	11	2	2	1	1	.	.	.	.	.	.	.	0	2	.	58
Fougères	.	.	.	.	.	.	.	11	3	.	.	.	.	8	21	23	.	.	.	4	.	.	.	.	.	.	.	.	4	.	74
St-Marc-s.-Couesnon.	.	.	.	.	.	.	.	11	.	.	.	.	.	11	25	5	.	5	.	3	.	.	.	.	.	.	.	0	4	.	66
Sens-de-Bretagne	.	.	.	.	.	.	.	9	.	.	.	.	.	3	15	19	.	5	.	3	.	.	.	.	.	.	.	.	.	.	54
Antrain	3	.	.	.	.	.	.	10	.	.	.	.	.	2	20	27	.	.	3	2	.	.	.	.	.	.	.	0	.	.	67
Bazouges	1	.	.	.	.	.	.	8	0	.	.	.	.	8	16	.	.	.	2	.	.	.	.	.	1	.	1	1	.	.	38
Trans	3	.	0	.	.	.	.	10	.	.	.	.	.	7	19	25	0	3	1	2	.	0	.	.	.	.	.	1	4	.	75
Saint-Domineuc	6	.	.	.	.	.	.	12	.	.	.	.	.	7	17	17	.	.	3	1	.	.	.	.	.	.	.	1	3	.	67
Bécherel	10	.	.	.	.	.	.	9	.	.	.	.	.	7	18	17	.	2	2	2	.	.	.	.	.	.	.	2	3	.	71
Évran (M. Couray)	25	0	0	0	.	.	.	6	6	.	.	.	.	6	15	19	1	.	3	0	2	.	0	.	.	.	.	1	6	.	90
Dol	4	.	.	.	.	.	.	15	1	.	.	.	.	11	17	16	.	4	.	7	1	.	2	4	.	.	.	4	2	.	88
St-Malo	13	6	.	.	.	0	.	4	.	.	.	.	.	4	15	11	0	3	.	0	1	.	.	.	.	.	.	4	8	2	71
Roscoff (M. Marty)	.	11	9	.	.	.	.	8	.	.	.	.	2	19	6	0	.	2	.	.	.	1	.	.	.	.	.	4	5	.	67

VERSANT DE L'OCÉAN.

PETITS BASSINS DU SUD DE LA BRETAGNE.

Pte St-Mathieu	.	.	4	.	.	.	.	6	.	.	.	.	.	.	21	2	3	.	2	.	.	.	.	.	.	.	.	2	5	.	45
Brest (Obsre)	.	4	0	.	.	.	7	.	.	.	.	.	3	15	2	0	.	2	1	0	.	0	.	.	0	.	1	2	.	.	37
Renniou	2	2	24	.	.	.	.	7	.	.	.	.	.	.	25	15	.	.	1	1	3	.	.	.	.	.	.	.	1	.	81
Callac	10	8	15	6	.	.	.	7	.	.	.	.	.	6	17	11	1	1	1	.	3	1	.	.	.	.	.	3	7	1	98

STATIONS.	1	2	3	4	5	6	7	8	9	10	11	12	13	14	15	16	17	18	19	20	21	22	23	24	25	26	27	28	29	30	TOTAL.
PETITS BASSINS DU SUD DE LA BRETAGNE (suite).																															
Gouarec	17	5	2	.	.	.	.	4	.	.	.	.	.	4	14	12	.	1	.	.	.	.	1	.	.	.	.	2	2	.	64
Glomel	21	10	2	.	.	.	.	6	.	.	.	.	.	1	16	7	1	.	2	1	.	1	.	.	.	.	.	1	3	.	72
Le Faouët	14	4	1	.	.	.	.	5	1	.	.	.	.	2	17	7	.	.	.	.	2	.	.	.	.	.	.	.	7	.	60
Carhaix	5	6	9	.	.	.	.	3	2	.	.	.	.	.	6	7	.	.	.	.	.	.	.	.	.	.	.	2	4	.	44
Pénity	4	4	5	.	.	.	.	8	.	.	.	.	.	8	20	2	.	.	1	1	.	.	.	.	.	.	.	4	4	.	61
Goarem-Liziard	1	3	1	.	.	.	.	12	1	.	.	.	1	17	11	5	.	2	3	1	.	1	.	.	.	.	.	1	10	.	70
Châteaulin	12	7	.	.	.	.	.	8	.	.	.	.	2	3	20	5	.	.	2	1	.	.	.	1	.	.	.	.	6	1	68
Le Cosquer	21	1	.	.	.	.	.	3	.	.	.	.	.	1	15	11	.	.	1	1	.	.	.	.	.	.	.	.	6	.	60
Pontivy	16	.	.	.	.	.	.	3	.	.	.	.	.	12	5	9	.	.	.	.	.	.	.	.	.	.	.	2	2	.	49
Kéroret	14	.	.	.	.	.	.	5	3	.	.	.	.	5	15	5	.	.	.	.	.	.	.	.	.	.	.	2	3	.	52
Locminé	3	.	.	.	.	.	3	1	.	.	.	.	2	9	5	.	.	.	.	.	2	.	.	.	.	.	1	2	.	1	29
Lorient (P.C.)	8	1	1	.	.	.	1	.	.	.	.	.	2	10	1	.	.	1	.	.	.	.	.	.	.	.	.	.	2	.	27
Le Grognon (Groix)	6	.	.	.	.	.	.	.	.	12	.	.	.	9	11	.	.	.	2	.	.	.	.	.	.	.	.	.	4	.	44
Auray	3	1	.	.	.	.	5	3	.	.	.	.	.	14	4	.	.	1	.	2	.	1	.	.	.	.	.	8	.	.	42
Vannes	7	.	.	.	.	.	.	4	.	.	.	.	.	6	11	.	.	3	.	.	.	.	.	.	.	.	.	.	5	.	35
Le Palais (Belle-Ile)	14	.	.	.	.	.	.	6	.	.	.	.	1	4	9	.	.	.	3	.	2	.	.	.	.	.	.	.	9	6	54
Er-Hastellic (Id.)	14	.	.	.	.	.	.	3	.	.	.	.	.	4	10	.	.	.	.	.	.	.	.	.	.	.	.	.	16	4	51
BASSIN DE LA VILAINE.																															
Erbrée	2	.	.	.	.	.	.	9	1	.	.	.	.	4	15	24	.	2	.	2	.	0	.	.	.	.	.	.	4	.	64
Vitré	7	.	.	.	.	.	.	9	1	.	.	.	.	4	20	20	.	.	.	1	.	.	.	.	.	.	.	.	3	.	65
St-Christophe-d.-B.	1	.	.	.	.	.	.	11	1	.	.	.	.	7	14	22	.	2	1	3	0	.	.	.	.	.	.	.	3	.	65
Châteaubourg	6	.	.	.	.	.	.	7	2	.	.	.	.	5	18	17	1	1	1	1	.	.	.	.	.	.	.	.	3	.	63
Bruz	2	.	.	.	.	.	.	6	.	.	.	.	.	10	11	7	.	3	.	4	.	.	.	.	.	.	.	.	2	.	45
Rennes (M. Aubry)	1	.	.	.	.	.	.	5	.	.	.	.	.	7	12	14	1	2	0	0	.	.	.	.	.	.	.	1	2	.	45
Le Boulet (Étang)	22	.	.	.	.	.	.	10	.	.	.	.	.	8	18	21	1	2	.	.	.	.	.	.	.	.	.	.	5	.	87
Montauban	5	0	0	.	.	.	.	6	.	.	.	.	.	13	5	8	1	4	.	2	.	1	.	.	.	.	.	1	5	.	53
Montfort	10	.	.	.	.	.	.	7	0	.	.	.	.	9	8	10	.	2	.	1	.	1	.	.	.	.	.	1	3	2	54
St-Méen	9	0	0	4	0	1	5	3	10	.	0	0	5	.	4	2	.	0	5	1	1	.	.	.	.	.	.	.	.	.	50
Merdrignac	20	.	.	.	.	.	.	3	3	.	.	.	.	5	17	9	.	.	3	.	.	1	.	.	.	.	.	.	5	.	66
Plouguenast	26	1	.	.	.	.	.	3	9	1	.	.	.	4	18	5	.	.	1	.	.	3	.	.	.	.	.	.	5	.	76
Bosméléac	34	5	.	.	.	.	.	1	.	.	.	.	.	3	20	3	.	2	.	1	.	.	.	.	.	.	.	.	9	.	78
Plélan	15	0	.	.	.	.	.	4	.	.	.	.	.	7	12	9	1	3	0	1	.	.	.	.	.	.	.	0	5	.	58
Malestroit	2	.	.	.	.	3	.	1	.	.	.	.	1	9	3	.	.	2	.	1	.	.	.	.	.	.	.	3	.	.	25
Redon	9	.	.	.	.	.	.	9	.	.	.	.	.	8	10	3	.	3	.	.	.	.	.	.	.	.	.	4	6	.	53
Guipry	11	.	.	.	.	.	.	8	.	.	.	.	.	5	13	8	.	2	1	1	.	.	.	.	.	.	.	0	3	.	52
Bain	6	.	.	.	.	.	.	7	.	.	.	.	.	4	7	8	1	2	1	1	.	.	.	.	.	.	.	.	4	.	41
La Guerche	2	.	.	.	.	.	.	10	0	.	.	.	.	4	20	18	0	2	1	1	.	.	.	.	.	.	.	.	1	.	60
Martigné-Ferchaud	1	.	.	.	.	.	.	10	.	.	.	.	.	8	10	9	.	.	2	2	.	.	.	.	.	.	.	.	4	.	46
Saint-Julien-de-V.	0	.	.	.	.	.	11	.	.	.	.	.	3	12	8	1	2	.	1	5	0	.	.	.	.	.	.	3	.	1	48
Plessé	24	.	.	.	.	.	9	1	.	.	.	.	.	4	15	2	1	.	3	1	2	.	.	.	.	.	.	.	8	0	70
La Roche-Bernard	3	.	.	.	.	.	.	11	1	.	.	.	.	2	18	1	.	.	2	.	2	.	.	.	.	.	.	7	1	1	49
BASSIN DE LA LOIRE.																															
Bassin de la Loire supérieure.																															
Saint-Paulien	.	.	.	.	.	2	.	1	14	2	.	.	.	.	1	.	.	.	2	.	.	.	.	.	3	.	.	.	.	.	25
Les Creuses	4	.	.	5	.	10	.	8	3	.	.	.	.	.	13	3	2	2	.	12	.	.	.	.	3	.	.	2	2	.	69

STATIONS.	1	2	3	4	5	6	7	8	9	10	11	12	13	14	15	16	17	18	19	20	21	22	23	24	25	26	27	28	29	30	TOTAL.
Bassin de la Loire supérieure (suite).																															
Rochetaillée	6	.	.	.	4	.	6	.	.	5	.	.	.	.	8	1	3	4	2	2	7	.	.	.	.	.	.	.	.	1	48
St-Etienne (C. M.)	.	.		3	.	5	.	4	.	1	.	.	.	.	6	.	2	1	.	4	.	.	.	.	4	.	.	.	.	.	30
Fortunières	.	.	.	.	.	1	.	4	7	.	.	.	.	.	6	1	2	.	.	.	12	.	.	.	3	.	.	.	.	.	36
Montbrison (P. C.)	.	.	.	.	.	4	.	2	.	.	.	.	.	.	4	.	5	.	.	2	3	.	.	.	5	.	.	.	0	.	26
Feurs	.		.	.	2	3	.	.	.	.	.	.	.	1	2	.	1	2	.	.	4	.	.	.	2	.	.	.	1	.	18
Panissières	5	.	1	.	.	4	.	2	2	.	.	.	.	.	2	.	.	2	.	2	3	.	.	.	.	.	.	.	2	.	26
Noirétable	.	.	.	.	.	.	6	41	3	.	.	.	.	17	44	.	.	.	.	.	.	.	4	.	.	.	6	3	2	.	126?
St-Romain-d'Urfé	.	.	.	.	.	3	.	4	3	.	.	.	.	1	10	.	2	1	.	2	4	.	.	.	2	.	.	.	.	.	32
Fourneaux	.	.	.	.	2	2	.	7	.	.	.	.	.	1	6	.	2	4	1	2	4	.	.	.	.	.	.	.	2	.	33
Montagny	2	.	.	.	3	2	.	5	.	.	.	.	.	.	7	1	4	3	2	2	6	.	.	.	2	.	.	.	.	.	39
Roanne	.	.	.	.	3	2	.	.	2	.	.	.	.	.	3	.	.	2	.	3	4	.	.	.	.	.	.	.	.	.	19
St-Rirand	.	.	.	.	.	2	.	11	10	.	.	.	.	12	.	3	9	.	2	6	.	.	.	.	.	2	.	.	.	.	57
Charolles	2	.	.	.	.	3	.	.	8	2	.	.	.	.	15	3	.	3	.	2	5	.	.	.	.	.	.	.	.	.	43
Digoin (P. C.)	.	.	.	.	2	1	.	.	10	.	.	.	.	1	11	1	.	.	.	2	4	.	.	.	.	.	.	.	2	.	35
Pierrefitte	.	.	.	.	.	.	.	.	11	.	.	.	.	2	9	4	.	.	.	4	7	.	.	.	.	.	.	.	.	.	37
Dompierre	.	.	.	.	0	.	1	1	8	.	.	.	.	.	9	1	.	1	.	.	8	.	.	.	7	.	.	.	1	.	37
Beaulon	.	.	.	.	1	.	.	.	10	.	.	.	.	.	6	3	.	.	.	2	5	.	.	.	.	.	.	.	1	.	28
Saint-Eusèbe	3	.	.	.	1	.	.	11	1	.	.	.	.	.	13	2	.	.	.	2	3	.	.	.	1	.	.	.	.	.	37
Autun (P. C.)	.	.	.	.	.	.	.	23	3	.	.	.	.	2	16	3	.	.	.	.	.	.	.	.	2	.	.	.	.	.	49
Arnay-le-Duc	.	.	.	.	.	.	.	11	1	.	.	.	.	.	15	4	.	0	1	.	2	.	.	.	.	.	.	.	.	.	34
Luzy (P. C.)	.	.	.	.	.	.	.	3	.	.	.	.	5	3	11	10	2	4	2	6	1	2	5	1	.	.	.	.	1	.	56
Decize	.	.	.	.	.	.	.	6	10	.	.	.	.	3	11	10	6	.	.	6	7	.	.	.	.	.	.	.	.	.	59
Nevers	.	.	.	.	.	.	.	.	9	1	.	.	.	.	14	.	1	.	.	.	7	.	.	.	.	.	.	.	.	.	32
Châtillon-en-B.	.	.	.	.	.	.	.	1	15	2	.	.	.	2	14	.	1	2	.	4	.	.	.	.	1	.	.	.	2	.	43
Prémery	.	.	.	.	.	.	.	11	7	1	.	.	.	1	13	1	1	1	1	1	4	.	.	.	0	.	.	.	1	.	44
Bassin de l'Allier.																															
Belvezet	6	.	.	.	21	15	14	.	8	.	.	.	.	.	22	3	.	.	.	.	.	.	.	.	4	4	.	3	2	.	102
Mercoire	1	.	.	.	20	22	4	.	11	.	.	.	.	.	25	.	2	.	.	.		.	.	.	4	.	.	5	.	.	94
Langogne	8	.	.	.	15	14	8	.	2	.	.	.	.	.	11	3	.	.	.	.	.	.	.	.	4	2	.	3	.	.	69
Grandrieu	.	.	.	.	13	6	3	.	5	.	.	.	.	0	13	3	.	.	.	3	2	.	.	.	4	3	.	.	.	.	55
Langeac	.	.	.	.	10	4	.	.	.	.	.	.	.	.	9	.	1	.	.	.	2	.	.	.	9	.	.	.	.	.	35
Murat	.	.	.	.	2	6	3	2	6	3	.	.	.	.	27	3	.	.	.	.	.	.	.	.	2	4	.	.	.	.	58
Massiac	.	.	.	.	.	.	12	.	.	5	.	.	.	8	.	.	.	.	1	.	.	.	.	.	.	5	.	.	.	.	31
Brioude	.	.	.	.	9	3	.	2	.	.	1	.	.	1	4	.	.	3	.	.	2	.	.	.	1	2	.	.	.	.	28
Ambert	.	.	.	.	5	3	.	.	1	3	1	.	.	1	10	4	1	1	1	4	5	.	.	.	4	1	.	.	2	.	47
Besse	.	.	.	.	3	5	6	.	.	3	.	.	.	.	48	4	.	.	6	3	.	.	.	.	1	1	.	3	3	.	86
St-Nectaire	.	.	.	.	1	3	.	.	.	3	.	.	.	.	.	15	0	.	.	0	3	0	.	.	0	4	.	.	.	.	30
Puy-de-Dôme (Obs.)	1	0	.	0	3	1	2	1	16	6	6	.	.	3	11	14	5	5	11	4	14	2	3	3	3	9	.	0	1	1	125
Clermont (Obsre)	.	.	.	.	1	0	3	.	2	1	.	.	.	.	2	1	0	0	0	0	1	.	.	.	.	4	.	.	0	.	16
Orcines	0	0	0	0	2	0	4	0	7	2	.	.	.	0	9	4	2	1	0	1	7	0	0	0	0	6	.	0	.	0	47
Thiers	.	.	.	.	6	10	.	.	8	1	.	.	.	3	8	.	9	8	3	2	8	7	.	.	2	.	.	.	.	3	78
Saint-Clément	.	.	1	.	2	4	1	.	6	11	.	.	.	2	7	2	3	8	2	4	8	.	.	.	1	.	.	.	3	.	65
Vichy	.	.	.	.	0	1	.	1	6	2	.	.	.	1	13	.	.	.	4	3	7	.	.	.	.	1	.	.	.	.	39
Ébreuil	.	.	.	.	.	3	.	2	1	.	.	.	.	3	4	.	.	.	.	2	4	.	.	.	.	5	.	.	.	.	24
Bessay	1	.	.	.	.	.	2	.	7	.	.	.	.	1	8	.	1	2	.	1	6	.	.	.	.	.	2	.	2	.	33
Moulins (P. C.)	.	.	.	.	.	.	1	.	7	.	.	.	.	1	6	.	.	.	.	.	6	.	.	.	0	.	.	.	1	.	22
Franchesse	.	.	.	.	.	.	1	.	8	0	.	.	.	.	7	0	1	2	0	.	6	.	.	.	.	0	.	.	3	.	30

STATIONS.	1	2	3	4	5	6	7	8	9	10	11	12	13	14	15	16	17	18	19	20	21	22	23	24	25	26	27	28	29	30	TOTAL.
Bassin du Cher.																															
Auzances	.	.	.	.	.	.	.	8	9	.	.	.	.	.	18	.	.	.	.	.	.	.	.	.	.	9	.	.	.	.	44
Chénérailles	.	.	.	.	.	2	.	.	25	1	.	.	.	.	0	9	1	2	.	2	2	.	.	.	.	.	.	.	.	.	45
Montluçon	.	.	.	.	.	.	.	9	.	.	.	.	.	.	8	.	.	2	2	.	.	.	.	.	3	.	.	.	.	.	24
Préveranges	.	.	.	.	.	.	2	.	18	5	.	.	.	1	10	2	3	1	2	1	5	.	.	.	.	2	.	.	3	.	55
Laqueune (Epineuil)	.	.	.	.	.	.	.	5	4	.	.	.	.	2	3	.	2	.	3	6	.	3	.	.	2	.	.	.	4	.	34
Cérilly	.	.	.	.	.	.	1	.	15	.	.	.	.	0	5	.	.	2	1	0	5	0	.	.	.	0	.	.	3	.	32
Levet	.	.	.	.	.	.	.	9	2	.	.	.	1	5	.	.	.	.	.	8	.	.	.	.	1	.	.	7	.	.	32
Ourouer-les-B.	.	.	1	.	.	.	.	.	8	1	.	.	.	.	.	.	.	4	.	.	3	.	.	.	.	.	.	.	.	.	16
Bourges (E. N.)	.	.	.	.	.	.	.	5	4	.	.	.	.	1	6	.	.	.	2	5	.	.	.	.	.	.	.	.	2	.	25
St-Palais (La Réserve)	.	.	.	.	.	.	.	10	1	.	.	.	.	12	.	6	2	2	.	3	3	.	.	.	.	.	.	.	.	.	39
Mehun-sur-Yèvre	.	.	.	.	.	.	.	.	10	.	.	.	.	.	8	.	.	.	2	6	.	.	.	.	.	.	.	.	.	3	28
Salbris	5	.	.	.	.	.	.	1	17	2	.	.	.	0	12	.	1	.	1	.	5	.	.	.	.	0	.	.	4	1	48
Romorantin	4	3	.	.	.	.	.	6	8	.	.	.	.	.	4	.	.	.	6	.	4	.	.	.	5	.	.	.	2	.	42
Mennetou-s.-Cher	2	.	.	.	.	.	.	16	15	.	.	.	.	.	13	.	2	.	2	3	.	2	.	.	1	.	.	.	4	.	60
Selles-sur-Cher	1	.	.	.	.	.	.	7	8	.	.	.	.	.	10	.	.	.	3	.	.	3	.	.	3	.	.	.	4	.	39
Montrichard	9	.	.	.	.	.	.	28	.	.	.	.	.	8	.	.	7	.	.	1	.	.	.	.	.	.	.	2	.	.	55
Épeigné-les-B.	3	5	0	.	.	.	.	15	15	.	.	.	.	.	14	.	1	0	2	0	4	1	.	.	.	0	.	.	.	.	61
Bassin de l'Indre.																															
Sainte-Sévère	.	.	.	.	.	.	.	.	16	6	.	.	.	2	8	.	3	.	3	5	3	.	.	.	.	.	.	.	.	.	46
La Châtre (M. Rouet)	.	.	.	.	.	.	.	6	15	.	.	.	.	1	6	1	.	2	3	4	.	1	.	.	.	1	.	.	2	.	42
Châteauroux (st. ag.)	.	.	.	.	.	.	.	6	11	.	.	.	3	.	6	1	.	.	2	1	4	.	.	.	.	1	.	5	.	.	40
Loches (P. C.)	.	.	.	.	.	.	.	.	.	10	.	.	.	.	0	.	.	.	.	3	.	.	.	.	.	.	.	.	.	.	13
Manthelan	7	.	2	.	.	.	.	.	25	.	.	.	.	.	11	.	.	.	.	.	10	.	.	.	.	.	.	.	5	.	61
Villaines	3	4	1	0	.	.	.	15	10	1	.	.	.	0	14	2	1	0	2	.	7	.	.	.	.	0	.	.	5	.	66
St-Benoît (h. b.)	3	3	.	.	.	.	.	15	12	2	.	.	.	.	14	3	2	1	3	.	9	0	.	.	.	.	.	.	5	.	73
Azay-le-Rideau	.	4	0	.	.	.	.	9	11	2	.	.	.	1	14	4	1	0	2	.	5	.	.	.	.	0	.	.	5	.	58
Lignières	3	2	0	.	.	.	.	12	10	1	0	0	0	0	13	4	2	2	2	0	6	0	0	.	.	.	.	.	5	.	62
Rigny-Ussé	3	3	.	.	.	.	.	12	10	2	.	.	.	0	11	4	1	1	2	.	6	1	.	.	.	0	.	.	4	.	60
Bassin de la Creuse.																															
Felletin	.	.	.	.	.	.	3	6	8	4	6	5	.	.	.	4	.	.	2	1	.	.	.	.	.	2	.	.	.	.	41
Aubusson	.	.	.	.	1	2	.	1	11	1	.	.	.	.	25	1	2	2	3	1	2	.	.	.	.	.	.	.	.	.	53
Ahun	.	1	.	.	.	1	1	7	5	1	.	.	.	.	13	1	.	3	2	2	.	.	.	.	.	.	.	.	.	.	37
Boussac	.	.	.	.	1	.	2	11	6	.	.	.	2	8	2	2	2	5	2	.	.	.	.	0	1	.	.	.	.	.	44
Guéret	.	.	.	.	.	.	2	5	4	.	.	.	.	.	12	5	4	2	.	.	.	.	.	.	.	.	.	.	.	.	36
Bénévent	1	.	.	.	.	2	.	6	12	.	1	.	.	1	7	8	2	3	2	1	1	.	.	.	.	0	.	.	.	.	51
Bessines	.	.	.	.	.	.	.	.	20	8	.	.	.	.	.	4	.	3	.	.	.	.	.	.	.	.	.	.	.	.	36
Magnac-Laval	.	.	.	.	.	.	.	2	16	2	.	.	.	2	13	2	.	3	2	.	3	.	.	.	.	.	.	.	.	.	45
Dun-le-Paleteau	.	.	.	.	.	.	2	6	12	6	.	.	.	8	8	8	6	6	.	.	5	.	.	.	.	.	.	.	.	.	69
St-Benoît-du-Sault	.	2	.	.	.	.	.	10	16	.	.	.	.	6	8	2	1	2	2	.	.	.	.	.	.	.	1	.	.	.	50
Le Blanc	.	.	.	.	.	.	.	11	10	1	.	.	.	2	9	1	.	.	.	2	.	2	.	.	.	.	.	.	3	.	41
Abilly	1	.	.	.	.	.	.	.	10	16	.	.	.	1	11	2	1	1	2	.	3	.	.	.	.	0	.	.	1	.	49
Buxeuil	.	.	.	.	.	.	.	9	11	.	.	.	.	10	.	.	.	.	.	6	.	.	.	.	.	.	.	2	.	.	38
Bassin de la Vienne.																															
Eymoutiers	.	.	.	.	.	.	.	.	10	8	.	.	.	27	.	6	.	7	4	.	.	.	.	.	.	.	.	.	.	.	62
Pontarion	2	.	.	.	.	3	2	3	7	.	.	.	3	.	15	6	1	4	2	.	.	.	.	.	1	.	.	.	.	.	49

STATIONS.	1	2	3	4	5	6	7	8	9	10	11	12	13	14	15	16	17	18	19	20	21	22	23	24	25	26	27	28	29	30	TOTAL.
Bassin de la Vienne (suite).																															
Saint-Léonard	.	.	.	.	.	6	.	6	12	.	.	.	.	2	28	3	.	3	.	.	6	.	.	.	.	.	.	.	.	.	66
Pierrebuffière	.	.	.	.	.	.	.	.	18	2	.	.	.	2	24	2	.	.	.	.	12	.	.	.	.	.	.	.	.	.	60
Oradour-s.-Vayres	2	.	.	.	.	.	.	3	13	3	.	.	.	.	24	1	0	2	2	.	3	.	.	.	.	.	.	.	1	.	57
Limoges (C. M.)	.	.	.	.	.	2	.	6	9	.	.	.	.	1	21	2	1	2	2	2	1	.	.	.	.	.	.	.	1	.	53
Oradour-s.-Glane	1	1	.	.	.	.	1	1	16	1	.	.	.	2	14	1	1	2	3	1	3	.	.	.	.	.	.	.	2	.	50
Rochechouart	3	.	.	.	.	.	1	.	9	.	.	.	.	1	15	2	.	.	2	1	1	.	.	.	.	.	.	.	3	.	38
Chabanais	2	4	.	.	.	.	.	3	11	1	.	.	.	1	17	1	.	2	2	3	3	.	.	.	.	.	.	.	6	.	56
Nouic	4	.	.	.	.	1	3	17	.	.	.	.	0	11	0	.	1	2	1	1	.	.	.	.	.	.	.	.	.	.	45
Lussac-les-Chât	.	.	.	.	.	.	.	10	8	2	.	.	.	.	12	.	.	3	3	.	.	.	.	.	.	.	.	1	5	.	44
Poitiers (P. C.)	2	.	.	.	.	.	.	5	6	2	.	.	.	1	14	3	.	.	1	1	5	.	.	.	.	.	.	.	.	.	40
Châtellerault	.	.	.	.	.	.	.	9	11	.	.	.	.	2	10	2	.	.	5	.	5	.	.	.	.	0	.	.	3	.	47
Parçay-s.-V.	.	.	.	.	.	.	.	23	15	.	.	.	.	2	14	.	.	.	.	.	13	.	.	.	.	.	.	.	5	.	72
Saint-Epain	2	7	1	.	.	.	.	11	11	1	.	.	.	1	13	2	2	.	2	0	8	.	.	.	.	.	.	.	5	.	66
Bassin de la Loire, du Bec-d'Allier à Angers.																															
Givry	.	0	.	.	.	.	1	5	5	0	.	.	.	1	8	0	1	0	0	0	5	.	.	.	0	0	.	.	1	.	28
Saint-Satur	.	.	.	.	.	.	.	6	2	1	.	.	.	1	12	0	1	.	1	0	2	.	.	.	.	.	.	.	.	.	26
Sancerre	.	.	.	.	.	.	.	.	6	1	10	.	.	0	11	3	1	1	1	0	2	1	.	.	.	.	.	.	.	.	38
Léré	.	.	0	0	.	.	.	1	11	1	.	.	.	1	8	5	.	1	0	2	.	.	.	.	0	0	.	.	1	0	32
Gien	.	.	.	.	.	.	.	1	8	.	.	.	.	1	9	1	2	.	0	1	.	3	.	.	.	.	.	.	3	.	30
Grignon	.	3	.	.	.	.	.	11	3	.	.	.	.	.	16	.	2	.	.	2	.	2	.	.	.	.	.	.	.	.	39
Combreux	.	4	.	.	.	.	.	4	18	.	.	.	.	.	13	.	1	.	1	1	.	1	.	.	.	.	.	.	0	.	44
Orléans (P. C.)	0	7	.	.	.	.	.	3	18	.	.	.	.	1	16	.	1	0	1	2	.	.	.	.	.	.	.	.	0	.	49
La Motte-Beuvron	.	1	.	.	.	.	.	8	7	.	.	.	.	.	9	.	.	.	1	.	2	.	.	.	.	.	.	.	.	.	28
Ouzouer-le-Marché	4	.	.	.	.	.	.	8	11	.	.	.	.	.	3	.	.	.	4	.	.	.	.	.	.	.	.	.	.	.	30
Vernou (Loir-et-Cher)	1	0	.	.	.	.	.	10	11	.	.	.	.	.	12	.	1	.	.	2	4	1	.	.	.	.	.	.	2	.	44
Contres	.	6	.	.	.	.	.	.	21	.	.	.	.	.	9	.	.	.	.	.	5	.	.	.	.	.	.	.	3	.	44
Blois (E. N.)	7	.	.	.	.	.	.	16	10	.	.	.	.	1	10	.	1	1	1	2	.	.	.	.	2	.	.	.	2	.	51
Montreuil	6	1	.	.	.	.	.	12	10	.	.	.	.	.	14	.	1	.	3	3	.	1	.	.	0	.	.	.	5	.	56
Beaumont-la-R	6	.	.	.	.	.	.	10	12	1	.	.	.	1	12	6	1	.	.	0	4	.	.	.	2	.	.	.	.	.	55
Tours (C. M.)	5	1	0	.	.	.	.	10	7	.	.	.	.	1	13	1	1	0	1	3	.	.	.	.	0	0	.	0	4	.	48
Channay	.	0	.	.	.	.	.	15	13	.	.	.	.	0	14	4	.	1	6	.	4	0	.	.	.	.	.	.	1	.	62
Auverse	3	2	.	.	.	.	.	14	8	2	.	.	.	.	20	.	.	.	.	.	.	.	.	.	.	.	.	.	.	.	49
Angers (J. d. Pl.)	5	0	0	.	.	.	.	10	0	.	.	.	.	1	11	6	0	.	1	6	0	0	.	.	0	.	.	.	0	.	43
La Baumette (M. Cheux)	3	.	.	.	.	.	.	9	.	.	.	.	.	2	7	7	.	1	1	5	.	.	.	.	.	.	.	1	6	.	42
Bassin du Loir.																															
Janville	2	.	.	.	.	.	.	14	10	.	.	.	.	17	3	.	2	.	2	1	2	2	.	.	.	.	.	.	1	.	56
Voves	.	9	.	0	.	.	.	11	16	2	.	.	.	0	13	1	.	0	1	1	1	1	.	.	.	.	.	.	.	.	58
Orgères	1	1	.	.	.	.	.	9	14	2	.	.	.	.	14	1	.	.	1	1	2	1	.	.	.	.	.	.	4	.	51
Châteaudun	2	2	.	.	.	.	.	10	18	3	.	.	.	.	13	.	1	.	4	1	1	.	.	.	.	.	.	.	1	.	56
Brou	1	2	.	.	.	.	.	6	22	3	.	.	.	.	11	.	0	.	1	0	0	1	.	.	.	.	.	.	1	.	48
Authon-la-Plaine	2	2	.	.	.	.	.	16	16	.	.	.	.	.	17	1	.	.	3	1	.	2	.	.	.	.	.	.	.	.	60
Droué	.	4	.	3	.	.	4	8	9	.	.	.	.	3	6	7	4	1	.	7	.	.	.	.	.	.	.	.	.	.	56
Oucques	4	4	.	.	.	.	.	11	14	4	.	.	.	.	18	.	5	.	.	.	.	3	.	.	.	.	.	.	.	.	63
Vendôme (P. C.)	3	.	.	.	.	.	.	6	17	3	.	.	.	.	17	.	2	.	.	.	1	.	.	.	.	.	.	.	1	.	50
Montoire	5	1	.	.	.	.	.	11	9	1	.	.	.	1	16	.	1		2	0	1	.	.	.	.	.	.	.	3	.	52

STATIONS.	1	2	3	4	5	6	7	8	9	10	11	12	13	14	15	16	17	18	19	20	21	22	23	24	25	26	27	28	29	30	TOTAL.
Bassin du Loir (suite).																															
Savigny	5	3	.	.	.	.	.	12	10	7	.	.	.	2	15	.	.	.	3	.	3	2	.	.	.	.	.	.	.	.	61
Jupilles	6	.	.	.	.	.	.	16	5	5	.	.	.	.	8	15	1	.	2	.	.	.	.	.	.	.	.	.	3	.	61
Dissais-s.-Courc	8	3	.	.	.	.	.	12	6	2	.	.	.	1	13	1	1	.	2	.	3	.	.	.	.	.	.	.	3	.	55
Pontvallain	3	6	2	.	.	.	.	1	3	.	.	.	.	.	.	.	2	5	.	.	.	.	.	.	.	.	.	.	.	.	22
La Flèche	1	1	1	2	1	1	1	1	1	1	.	.	1	8	2	.	.	1	1	1	.	.	.	.	.	.	.	.	4	.	29
Bassin de la Sarthe.																															
Fᵉ d'Écouves (R.-V.)	11	0	.	.	.	.	.	6	14	.	.	.	.	.	24	.	.	0	2	1	1	.	.	.	.	.	.	.	1	.	60
Ventes-de-Bourses	2	.	.	.	.	.	.	19	.	.	.	.	.	13	1	0	.	2	.	1	.	.	.	.	.	.	.	.	3	.	41
Mortagne	6	5	12	.	.	.	.	10	5	.	.	.	.	2	12	5	3	0	3	1	1	.	.	.	.	.	.	.	1	.	66
Sᵗ-Mard-de-Réno	6	3	.	.	.	.	.	10	16	1	.	.	.	.	14	3	1	.	.	3	2	.	.	.	.	.	.	.	.	.	59
Nogent-le-Rotrou	3	2	.	.	.	.	.	8	16	5	.	.	.	.	14	.	.	.	4	.	2	.	.	.	.	.	.	.	2	.	56
Thiron-Gardais	.	.	.	.	.	.	.	6	26	.	.	.	.	.	24	.	.	.	.	.	5	.	.	.	.	.	.	.	2	.	63
Bellême	7	1	.	.	.	.	.	.	9	0	.	.	0	0	13	1	.	0	3	2	0	.	.	.	.	.	.	.	3	.	39
Forêt de Perseigne	11	2	.	.	.	.	.	6	10	.	.	.	.	.	16	2	.	.	.	.	2	.	.	.	.	.	.	.	1	.	49
Alençon (E. N.)	.	.	.	.	.	.	.	7	3	.	.	.	.	6	9	0	.	.	.	9	.	.	.	.	.	.	.	.	.	.	34
Sᵗ-Denis-s.-Sarthon	0	.	0	.	.	.	.	.	5	.	.	.	.	.	6	.	.	.	.	.	.	.	.	.	.	.	.	.	1	0	12
Villaines-la-Juhel	11	.	.	.	.	.	.	20	.	.	.	6	.	19	.	7	.	.	4	.	.	.	.	.	.	.	.	.	.	.	67
Beaumont-s.-Sart	11	1	.	.	.	.	.	7	8	.	.	.	.	1	10	1	1	.	1	1	1	.	.	.	.	.	.	.	2	.	45
Bonnétable	5	5	.	.	.	.	.	5	7	.	.	.	.	1	8	1	.	.	1	1	.	.	.	.	.	.	.	.	.	.	34
La Ferté-Bernard	.	1	.	.	.	.	.	7	5	1	.	.	1	.	6	.	.	.	.	.	.	.	.	.	.	.	.	.	.	.	21
Sainte-Suzanne	.	.	.	.	.	.	.	7	1	.	.	.	.	12	7	.	.	1	.	0	.	.	.	.	.	.	.	.	.	.	28
Souligné-s-Vallon	15	1	.	.	.	.	.	11	4	.	.	.	.	.	8	5	.	.	4	1	.	1	.	.	.	.	.	.	4	.	54
Le Mans (P. C.)	8	.	.	.	.	.	.	10	4	.	.	.	.	1	8	1	.	.	1	.	.	.	.	.	.	.	.	.	3	.	36
Connerré	.	.	.	1	5	.	.	1	.	22	.	.	.	.	2	23	36	7	4	.	12	2	.	.	14	.	.	.	.	3	132?
Bouloire	9	3	.	.	.	.	.	8	15	4	.	.	.	.	20	4	.	.	.	2	6	1	.	.	.	.	.	.	2	.	74
Sablé	12	2	.	.	.	.	.	10	1	.	.	.	.	.	8	6	.	.	3	.	.	.	.	.	.	.	.	.	4	.	46
Bassin de la Mayenne.																															
Domfront	.	.	.	.	.	.	.	21	14	.	.	.	.	.	14	7	4	.	.	.	.	.	.	.	.	.	.	.	.	.	60
Pré-en-Pail	7	.	.	.	.	.	7	1	.	.	.	.	.	13	2	1	.	.	1	.	1	.	.	.	.	.	.	.	.	.	33
Gorron	.	.	.	.	.	.	.	1	1	.	.	.	.	.	2	.	.	.	.	1	.	.	.	.	.	.	.	.	0	.	5?
Ambrières	12	0	.	.	.	.	.	7	7	.	.	.	.	0	17	12	1	0	2	.	0	1	.	.	.	.	.	.	.	.	59
Mayenne (P. C.)	12	.	.	.	.	.	.	9	5	.	.	.	.	.	18	10	.	.	2	.	.	2	.	.	.	.	.	.	.	.	58
Ernée	.	.	.	.	.	.	.	10	2	.	.	.	.	10	12	13	.	2	.	2	.	0	.	.	.	.	.	.	6	.	56
Chailland	8	.	.	.	.	.	.	17	9	6	.	.	.	.	.	.	.	.	.	.	.	.	.	.	.	.	.	.	7	.	47
Montsûrs	18	0	.	.	.	.	.	8	5	.	.	.	.	.	12	12	.	.	1	2	.	1	.	.	.	.	.	.	3	.	61
Laval (E. N.)	.	.	.	.	.	.	.	8	.	.	.	.	.	9	9	8	.	1	.	1	.	.	.	.	.	.	.	.	2	.	39
Cossé-le-Vivien	.	.	.	.	.	.	6	.	.	.	.	.	.	16	15	.	.	3	.	.	.	.	.	.	.	.	.	1	.	.	41
Grez-en-Bouëre	29	1	0	.	.	.	.	12	3	.	.	.	.	1	10	6	1	.	1	.	1	0	.	.	.	.	.	.	2	0	68
Château-Gontier	7	.	.	.	.	.	.	13	3	.	.	.	.	4	11	13	.	.	2	1	.	.	.	.	.	.	.	.	6	.	60
Sᵗ-Aignan-s.-Roë	40	.	.	.	.	.	.	11	.	.	.	.	.	3	13	19	3	.	2	.	3	.	1	.	.	.	.	.	3	.	98
Pouancé	34	.	.	.	.	.	.	2	1	.	.	.	.	3	12	5	1	.	.	2	.	.	.	.	.	.	.	3	.	.	63
Bassin de la Loire inférieure, rive droite.																															
Bécon	14	.	.	.	.	.	.	.	6	.	.	.	.	1	11	9	0	3	.	.	.	.	.	.	.	.	.	.	3	.	47
Candé	19	.	.	.	.	.	.	13	.	.	.	.	.	2	8	6	2	.	.	.	1	.	.	.	.	.	.	.	.	.	51
Oudon	3	.	.	.	.	.	6	.	.	.	.	.	.	12	.	4	.	.	4	3	.	.	.	.	.	.	.	.	6	.	39

STATIONS.	1	2	3	4	5	6	7	8	9	10	11	12	13	14	15	16	17	18	19	20	21	22	23	24	25	26	27	28	29	30	TOTAL.
Bassin de la Loire inférieure, rive droite (suite).																															
Joué-s.-Erdre	.	.	.	.	.	.	10	.	.	.	.	.	.	3	14	4	.	.	3	.	4	.	.	.	.	.	.	.	6	.	45
Nort	18	3	.	.	.	.	10	.	.	.	.	.	.	3	14	8	1	.	3	1	3	.	.	.	.	.	.	.	4	.	68
Nantes (Obs^re)	2	.	.	.	.	.	8	.	.	.	.	.	2	17	4	1	.	2	0	3	.	.	.	.	.	.	.	8	1	.	48
Cordemais	38	.	.	.	.	.	10	.	.	.	.	.	.	1	17	.	.	.	.	.	2	.	.	.	.	.	.	.	4	.	73
Savenay (E. N.)	7	.	.	.	.	.	2	8	.	.	.	.	0	5	.	0	0	2	1	3	.	.	.	.	.	.	.	3	3	1	35
Saint-Nazaire	13	1	.	0	.	.	7	1	.	.	.	.	.	3	15	.	1	.	1	.	2	.	.	.	.	.	.	.	6	0	51
Bassin de la Loire inférieure, rive gauche; bassin de la Sèvre nantaise.																															
Secondigny	.	2	1	.	.	.	.	10	1	1	.	.	.	22	1	1	1	.	.	3	2	.	.	.	.	.	.	.	8	1	54
Parthenay (E. N.)	2	3	.	.	.	.	.	11	3	1	.	.	.	4	15	1	.	.	4	3	1	.	.	.	3	.	.	.	6	.	56
Bressuire	.	.	.	.	.	.	.	9	6	.	.	.	.	20	9	.	7	3	3	3	.	1	.	.	.	1	.	6	.	.	68
Puy-Notre-Dame	8	1	0	.	.	.	.	4	5	0	.	.	.	.	11	18	0	0	.	9	16	.	.	.	.	.	.	3	3	.	78
Gennes	4	1	.	.	.	.	.	10	5	2		.	2	.	1	16	2	.	2	.	7	.	.	.	.	.	.	.	2	.	54
Saint-Saturnin	4	3	.	.	.	.	.	.	6	.	.	.	.	1	9	8	1	0	.	3	6	.	.	.	.	.	0	.	.	.	41
Les Gardes	6	.	.	.	.	.	.	9	0	.	.	.	.	1	8	6	1	0	2	6	1	.	.	.	.	.	.	.	.	.	40
Chalonnes	12	4	.	.	.	.	.	10	0	.	.	.	.	.	6	5	5	0	1	1	2	.	.	.	.	.	.	.	4	3	54
La Pommeraye	11	2	.	.	.	.	.	11	.	.	.	.	.	.	10	3	1	.	3	.	4	.	.	.	.	.	.	.	4	.	49
Chapelle-St-Flor	6	2	.	.	.	.	.	10	.	.	.	.	.	1	14	4	1	.	2	.	4	.	.	.	.	.	.	.	4	.	48
Champtoceaux	17	0	.	.	.	.	8	.	.	.	.	.	.	1	8	6	4	.	2	.	3	0	.	.	.	.	.	.	6	.	56
Les Herbiers	9	0	0	.	.	.	.	12	.	.	.	.	.	1	19	4	.	4	0	3	.	.	0	.	.	.	.	.	6	.	58
Montaigu	6	.	.	.	.	.	.	9	.	.	.	.	.	2	8	5	2	.	3	.	2	.	.	.	.	.	.	.	8	1	45
Clisson	.	.	.	.	.	.	.	15	.	.	.	.	.	1	7	2	1	.	3	.	3	.	.	.	.	.	.	.	7	.	39
BASSINS ENTRE LA LOIRE ET LA GIRONDE.																															
Bassins de la Vie, du Lay et de la Sèvre niortaise.																															
Pornic	.	2	.	.	.	.	.	.	.	.	.	.	.	1	15	3	.	.	11	.	.	.	.	.	.	.	.	2	.	.	34
Ile d'Yeu	6	.	.	.	.	.	.	12	.	.	.	.	.	1	15	.	0	.	3	.	.	.	.	.	.	.	.	.	22	1	60
Saint-Gilles-s-Vie	9	.	.	.	.	.	.	10	.	.	.	.	.	1	17	.	1	.	4	.	.	.	.	.	.	.	.	.	8	.	50
Les Sables-d'Olonne	5	0	.	.	.	.	.	8	.	.	.	.	1	1	13	.	0	.	4	.	1	.	.	.	.	.	.	.	9	.	42
Roche-s.-Yon (E.N.)	7	.	.	.	.	.	.	16	.	.	.	.	.	5	28	16	.	.	10	.	.	.	.	.	.	.	.	.	9	.	91
La Châtaigneraie	10	3	.	.	.	.	.	9	1	.	.	.	.	.	13	3	7	.	3	.	5	.	.	.	.	.	.	.	10	.	64
Longèves	2	.	.	.	.	.	.	9	.	.	.	.	.	2	16	.	.	.	5	.	2	.	.	.	.	.	.	.	.	.	36
Luçon	3	.	.	.	.	.	.	13	.	.	.	.	.	2	20	.	0	.	3	1	.	.	.	.	.	.	.	.	8	.	49
Marans	2	5	.	.	.	.	.	10	.	.	.	.	.	2	16	.	2	.	3	0	.	1	.	.	.	.	.	.	7	.	48
Coulonges-s.-l'A.	1	.	.	.	.	.	10	1	.	.	.	.	3	24	2	.	.	2	.	3	.	.	.	.	.	.	.	7	.	2	55
Chantecorps	5	.	.	.	.	.	.	14	5	.	.	.	.	.	25	5	.	.	.	.	3	1	.	.	.	.	.	.	6	.	64
Viel-Pain (Pamproux)	1	.	.	.	.	.	.	6	1	.	.	.	.	2	18	1	.	.	3	2	.	.	.	.	.	.	.	4	2	.	40
Niort	3	1	.	.	.	.	.	14	1	0	.	.	.	2	18	1	.	.	4	1	2	.	.	.	.	.	.	.	5	.	52
Fressines	5	3	0	.	.	.	.	10	0	.	.	.	.	.	24	2	.	.	.	.	2	5	.	.	.	.	.	.	6	.	57
Mauzé	6	.	.	.	.	.	.	.	9		.	.	.	1	28	.	1	.	3	1	.	.	.	.	.	.	.	.	5	.	54
Bazoin	3	3	.	.	.	.	.	10	.	.	.	.	.	2	18	.	1	5	.	2	.	.	.	.	.	.	.	.	5	.	49
La Rochelle (P.C.)	2	2	1	.	.	.	.	4	6	.	.	.	1	.	14	.	1	.	2	1	1	.	.	.	.	1	.	.	6	.	42
Bassin de la Charente.																															
Saint-Mathieu	9	.	.	.	.	.	.	5	13	9	.	.	.	2	31	.	.	.	.	9	.	.	.	.	.	.	.	.	.	.	79
Le Lac Français	1	4	.	.	.	.	.	13	0	1	0	.	.	2	18	.	0	1	3	2	2	.	.	.	.	.	.	.	7	.	54
Angoulême (P. C.)	1	3	.	.	.	.	.	1	12	1	.	.	.	2	19	.	.	0	3	1	1	.	.	.	.	.	.	.	4	.	48

STATIONS.	1	2	3	4	5	6	7	8	9	10	11	12	13	14	15	16	17	18	19	20	21	22	23	24	25	26	27	28	29	30	TOTAL.
Bassin de la Charente (suite).																															
Barbézieux	.	2	.	.	.	.	2	0	11	2	.	.	2	1	19	.	.	0	4	1	1	.	.	.	.	.	.	.	4	.	49
Jonzac	6	.	1	.	.	.	.	8	.	.	.	.	.	2	23	.	.	1	9	.	.	.	.	.	.	.	.	8	.	.	58
Cognac	.	.	.	.	.	.	3	7	.	.	.	.	3	20	.	0	1	3	1	1	.	.	.	.	.	.	0	5	.	1	45
Aigre	.	.	.	.	.	.	.	4	7	.	.	.	.	.	18	.	.	.	1	0	3	.	.	.	.	.	.	.	5	.	39
Ruffec	.	.	.	.	.	.	.	1	6	1	.	.	.	2	14	.	.	1	2	3	1	0	.	.	.	.	.	.	5	.	37
Chef-Boutonne	2	.	2	.	.	.	.	.	5	1	.	.	.	2	16	1	.	1	5	2	2	0	.	.	.	.	.	.	3	.	42
La Brousse	.	.	4	.	.	.	.	7	.	.	.	.	.	3	22	.	.	1	7	.	.	.	.	.	.	.	.	4	.	.	47
Chail	.	.	2	.	.	.	.	.	12	1	.	.	.	1	29	1	.	1	4	2	2	.	.	.	.	.	.	.	5	.	60
Les Fosses	.	5	.	.	.	.	.	10	.	.	.	.	.	23	.	.	.	.	.	6	.	.	.	.	.	.	.	6	.	.	50
Villiers-en-Bois	2	.	3	.	.	.	.	4	3	.	.	.	.	3	18	.	.	.	3	.	2	.	.	.	.	.	.	.	6	.	44
St-Jean-d'Angely	2	.	1	.	.	.	1	7	2	.	.	.	.	1	18	1	.	1	2	1	1	.	.	.	.	.	.	.	5	.	43
Saintes	.	.	.	.	.	.	.	17	.	.	.	.	.	2	25	1	.	1	2	.	.	1	.	.	.	.	.	1	5	.	55
Rochefort	2	.	.	.	.	.	.	10	.	.	.	.	.	4	18	1	.	.	4	.	0	.	.	.	.	.	.	5	1	.	45
Ile d'Aix	2	.	.	.	.	.	.	9	3	.	.	.	1	4	9	4	.	.	3	2	.	.	.	.	.	.	.	1	7	.	45
Chassiron	1	.	.	.	.	.	.	3	5	.	.	.	.	.	14	.	.	.	2	.	.	.	.	.	.	.	.	.	6	.	31
BASSIN DE LA GIRONDE.																															
Bassin de la Dordogne.																															
Laqueuille	1	.	.	.	1	.	.	5	7	.	6	.	.	.	7	8	.	9	4	.	.	.	.	4	3	.	.	.	.	.	55
Église-N.-d'Entr.	.	.	.	.	.	.	.	3	20	2	.	.	.	.	2	4	13	4	2	.	.	.	.	.	.	7	.	.	.	.	57
Ussel (P.C.)	.	.	.	.	.	2	.	7	4	.	.	.	.	2	24	2	1	0	1	0	3	.	.	.	.	.	.	.	.	.	46
Aurillac (E. N.)	4	.	.	.	4	3	1	.	11	.	.	.	.	5	20	6	.	.	1	1	5	.	.	.	.	.	.	.	1	.	60
Argentat	.	.	.	.	.	.	.	5	8	.	.	.	.	.	20	4	.	.	.	.	.	.	.	.	.	.	.	.	.	.	37
Beaulieu	4	.	.	.	.	0	1	1	6	.	.	.	4	.	18	1	.	.	3	.	.	.	.	.	.	2	.	.	.	.	40
Saint-Céré	2	2	.	.	.	1	.	10	7	.	.	.	.	1	18	1	1	1	.	1	1	.	.	.	.	1	.	.	1	.	48
La Tronquière	.	.	.	.	3	6	2	10	22	.	.	.	.	8	18	10	2	5	.	.	.	.	.	.	.	4	.	.	.	.	90
Gramat	.	.	.	.	.	.	.	13	24	.	.	.	.	.	12	5	2	2	3	.	.	.	.	.	.	2	.	.	.	.	63
Frayssinet	.	.	.	.	1	4	.	8	8	.	.	.	.	4	20	5	.	1	1	2	.	.	.	.	.	.	.	.	.	.	54
Martel	.	.	.	.	.	3	.	9	7	.	.	.	.	4	19	2	.	.	.	.	5	.	.	.	.	1	.	.	.	.	50
Vayrac	.	.	.	.	.	.	11	4	.	.	.	.	.	.	23	.	.	2	8	2	.	.	.	.	.	1	.	.	.	.	51
Tulle (P.C.)	.	.	.	.	.	3	.	10	9	.	.	.	.	4	29	4	0	1	1	1	.	.	.	.	.	.	.	.	.	.	62
Brive (P.C.)	2	.	0	.	.	1	.	6	4	.	.	.	.	7	12	3	.	2	2	1	3	.	.	.	.	1	.	.	3	.	47
Blanzaguet	4	.	.	.	.	11	.	.	.	.	.	.	.	.	26	.	.	.	.	.	.	.	.	.	.	.	.	.	11	.	52
Chalais	6	.	.	.	.	.	4	1	12	.	.	.	4	4	19	0	.	.	4	.	1	.	.	.	.	.	.	.	6	1	62
Montguyon	8	.	.	.	.	.	.	14	2	.	.	.	.	4	25	5	.	.	5	.	.	.	.	.	.	.	.	6	.	.	69
Les Églisottes	.	.	.	.	.	.	12	.	19	.	.	.	2	2	15	.	1	.	.	.	.	.	.	.	.	.	.	.	5	.	57
Coutras	3	.	.	.	.	.	6	.	.	.	.	.	1	1	1	7	0	.	.	1	.	.	.	.	.	.	.	.	5	.	24
Lussac	3	0	0	.	.	.	5	0	7	0	.	.	2	2	15	2	.	2	8	1	.	.	0	.	.	.	.	.	5	.	52
Cavignac	14	.	.	.	.	.	5	.	9	0	.	.	2	4	21	2	1	.	6	0	0	.	.	.	.	.	.	.	6	.	69
Bassin du Lot.																															
Le Bleymard	.	.	.	.	21	20	8	.	7	.	.	.	.	.	.	.	.	.	19	.	.	.	.	.	6	.	.	3	.	.	84
Bagnols	1	.	.	.	13	23	6	2	8	.	.	.	.	1	28	1	.	.	.	.	.	.	.	.	6	4	.	2	3	.	98
Montmirat	.	.	.	.	10	14	7	.	7	.	.	.	.	.	28	4	.	.	.	.	.	.	.	.	4	5	.	2	.	.	81
Mende (P.C.)	.	.	.	.	9	7	.	.	15	.	.	.	.	.	30	.	.	.	.	0	0	.	.	.	10	.	.	.	.	.	72
Marvéjols	.	.	.	.	10	5	.	1	14	.	.	.	.	.	33	.	.	.	.	.	.	.	.	.	1	7	.	.	0	.	71
Cam-de-la-Roche	.	.	.	.	.	.	.	1	9	.	.	.	.	.	46	3	.	.	.	.	.	.	.	.	1	0	.	.	.	.	60

STATIONS.	1	2	3	4	5	6	7	8	9	10	11	12	13	14	15	16	17	18	19	20	21	22	23	24	25	26	27	28	29	30	TOTAL.
Bassin du Lot (suite).																															
St-Chély-d'Apcher	.	.	.	.	4	3	.	.	4	.	.	.	.	.	17	3	2	.	.	.	.	.	.	.	.	7	.	.	.	.	40
Nasbinals	.	.	.	.	4	.	5	.	8	.	.	.	.	.	7	.	.	.	.	.	.	.	.	.	.	7	.	.	.	.	31
Espalion	.	.	.	.	7	.	5	5	9	.	.	.	.	7	18	.	.	.	.	2	.	.	.	.	.	.	.	.	.	.	53
Entraygues	.	.	.	.	5	2	.	5	12	.	.	.	.	2	22	2	1	.	.	.	1	.	.	.	.	.	.	.	2	.	54
Figeac (S. hy.)	.	.	.	.	4	8	.	9	2	.	.	.	.	8	17	.	.	5	.	.	.	.	.	.	.	4	.	.	2	.	59
La Capelle-M	.	.	.	.	.	5	.	20	22	.	.	.	5	.	3	2	4	2	3	.	.	.	.	.	.	2	.	.	.	.	68
Livernon	.	.	.	.	4	5	.	.	11	.	.	.	.	5	20	2	.	3	.	.	.	.	.	.	.	3	.	.	2	.	55
Limogne	.	.	.	.	.	10	.	9	4	.	.	.	.	.	25	1	.	2	.	.	.	.	.	.	.	2	.	.	.	.	53
Saint-Géry	.	.	.	2	.	9	.	11	4	.	.	.	3	10	14	5	3	2	.	.	.	.	.	.	.	.	.	4	.	.	67
Lauzès	1	.	.	.	1	5	.	9	6	.	.	.	.	6	18	1	.	2	1	.	1	.	.	.	.	.	.	.	.	.	51
Cahors (P. C.)	2	.	.	.	1	6	4	2	7	1	.	.	2	3	20	1	0	1	2	.	.	.	.	.	.	1	.	.	.	.	54
Puy-l'Évêque	.	.	.	.	.	10	.	14	2	.	.	2	4	.	11	10	2	.	.	.	3	.	.	.	.	.	.	.	.	.	58
Fumel	1	.	0	0	.	5	1	2	6	1	.	0	2	4	16	1	2	2	3	1	3	.	.	.	.	.	.	.	.	.	50
Montflanquin	2	3	.	.	.	.	6	10	5	1	.	.	.	0	22	.	.	.	.	.	.	.	.	.	.	.	.	.	.	.	49
Villeneuve (P. C.)	2	2	.	.	.	3	3	3	4	1	.	.	2	2	14	0	1	1	4	2	1	.	.	.	.	.	.	.	0	.	45
Monclar-d'A	2	.	0	.	.	2	0	2	6	1	.	.	1	3	13	0	1	1	7	1	1	.	.	.	.	.	.	.	1	.	41
Bassins du Tarn et de l'Aveyron.																															
Pont-de-Montvert	4	.	.	.	24	19	30	.	8	.	.	.	.	.	20	.	.	.	.	.	.	.	.	.	6	4	.	13	11	.	139
Florac	.	.	.	.	23	12	.	.	.	.	.	.	.	.	5	.	.	.	.	.	.	.	.	.	7	3	.	.	4	.	55
Cassagnas	2	.	.	.	33	24	27	3	.	.	.	.	.	.	23	.	.	.	.	.	.	.	.	.	7	2	.	14	6	.	141
Meyrueis	.	.	.	.	12	12	8	.	9	.	.	.	.	.	16	4	.	.	.	.	.	.	.	.	2	6	.	.	.	.	69
Col du Marquairès	.	.	.	20	16	18	.	.	6	.	.	.	.	.	13	1	.	.	.	.	.	.	.	.	4	6	.	13	14	.	121
Massegros	.	.	.	.	14	3	.	.	9	.	.	.	.	.	27	.	.	.	.	.	.	.	.	.	.	8	.	.	.	.	61
Millau	.	.	.	11	3	1	3	3	.	.	.	.	.	14	2	.	.	.	.	.	.	.	.	.	3	.	.	.	.	.	40
La Cavalerie	.	.	2	.	11	6	6	8	3	.	.	.	.	.	20	1	.	.	.	.	1	.	.	.	.	7	.	6	.	.	71
St-Affrique	.	.	1	.	6	5	4	.	7	2	.	.	.	2	16	3	.	3	.	.	2	.	.	.	.	2	.	.	.	.	53
Le Cabaretou	.	.	.	4	.	28	9	12	4	.	.	.	.	.	38	.	.	.	.	.	.	.	.	.	.	.	.	13	5	.	113
Le Soulié	.	.	.	.	22	17	.	2	8	.	.	.	.	14	16	.	.	.	.	.	.	.	.	.	.	1	.	7	.	.	87
La Salvetat-d'A	.	.	.	.	8	12	11	7	13	.	.	.	.	10	14	25	5	7	3	1	12	.	.	.	.	1	.	10	2	.	141
Pradelles-Cabardès	.	.	.	.	7	11	6	11	7	0	.	.	.	7	19	6	6	19	8	6	8	.	.	.	.	.	.	1	3	.	125
Castres	.	.	.	.	8	3	1	12	9	.	.	.	.	9	17	1	3	4	1	.	.	.	.	.	2	1	.	.	.	.	69
Alban	.	.	.	.	5	7	.	11	15	.	.	.	.	6	28	5	11	14	4	9	.	.	.	.	.	.	.	.	.	.	116
Villefranche-d'Av	1	.	.	.	3	2	4	3	8	4	.	.	.	3	18	4	1	1	1	.	.	.	2	.	.	3	.	.	1	.	59
Naucelle	.	.	.	.	3	6	.	1	11	1	.	.	.	2	27	.	.	1	1	.	.	.	.	.	.	.	.	.	1	.	54
Carmaux	.	.	.	.	6	2	1	2	5	1	.	.	.	4	16	.	2	2	1	0	1	.	.	.	.	.	.	.	1	.	43
Cordes	.	.	.	.	6	4	.	2	4	1	.	.	.	3	20	1	5	1	2	.	1	.	.	.	.	0	.	.	1	.	51
Albi (P. C.)	.	.	.	2	4	3	.	4	2	.	.	.	.	3	16	4	2	1	.	3	.	.	.	.	1	.	.	.	.	.	45
Lavaur	.	.	.	.	6	7	2	.	3	.	.	.	6	.	18	1	6	.	1	.	0	.	.	.	.	.	.	.	.	.	50
Montauban (E. N.)	.	.	.	3	1	10	.	4	0	.	.	.	3	7	7	4	1	.	2	.	.	.	.	.	.	.	.	.	.	.	41
Caylus	2	.	.	.	2	.	5	.	10	3	.	.	1	.	19	2	4	18	3	.	2	.	.	.	.	.	.	.	1	.	71
Lalbenque	.	.	.	.	10	.	.	8	.	.	3	.	.	.	21	2	.	2	.	.	.	.	.	.	.	.	.	.	.	.	46
Castelnau	.	.	.	.	.	8	4	3	5	.	.	.	.	4	12	9	.	2	.	.	.	.	.	.	.	.	.	.	.	.	47
Bassin de la Garonne, cours supérieur, et affluents des Pyrénées.																															
Belesta	.	10	.	.	12	.	.	.	13	14	.	.	.	11	14	12	14	15	14	15	16	.	.	.	.	.	.	.	.	.	160
Mirepoix	.	.	.	.	18	13	.	.	14	6	.	.	6	6	14	4	4	.	5	9	12	.	.	.	.	.	.	.	.	.	111
Foix (E. N.)	.	.	.	16	.	.	.	6	13	2	.	.	2	2	15	8	7	3	6	7	4	1	.	.	.	?	.	.	.	.	90?

STATIONS.	1	2	3	4	5	6	7	8	9	10	11	12	13	14	15	16	17	18	19	20	21	22	23	24	25	26	27	28	29	30	TOTAL.
Bassin de la Garonne, cours supérieur, et affluents des Pyrénées (suite).																															
Izaut-de-l'Hôtel...	.	1	2	.	16	5	.	.	20	6	.	.	2	6	13	30	16	2	5	6	5	.	3	.	.	.	.	.	1	1	140
Rieumes.....	.	.	.	.	12	9	2	.	8	7	.	.	4	4	12	5	3	1	2	10	4	.	.	.	.	.	.	.	.	.	83
Toulouse (Obsre)...	.	.	.	.	9	12	0	3	6	.	.	.	10	4	15	.	2	4	2	2	2	.	.	.	.	.	.	.	.	.	69
Bassin de la Garonne (R. G.) au-dessous de Toulouse; bassins du Gers et de la Baïse; bassin de la Gironde.																															
Lannemezan.....	.	.	1	.	2	1	4	4	7	9	.	.	1	4	5	11	9	3	1	2	4	.	.	.	.	.	.	.	.	1	69
Castelnau-Mag....	.	.	.	10	.	8	.	.	12	16	.	.	5	10	15	.	.	1	2	0	2	4	.	.	.	.	.	.	.	.	85
Miélan.....	.	.	.	.	5	7	1	3	4	5	.	.	3	3	18	17	1	2	3	1	1	2	.	.	.	.	.	.	.	.	76
Masseube.....	.	.	.	.	8	8	1	2	4	8	.	.	3	4	14	8	2	1	4	3	3	1	0	.	.	.	.	.	.	.	73
Lombez.....	.	.	.	.	9	10	.	2	5	7	.	.	5	4	17	4	.	2	7	.	.	.	.	.	.	.	.	.	.	.	74
Auch (P.C.).....	.	.	.	.	6	3	1	2	2	1	.	.	10	8	12	8	1	2	3	3	1	1	.	.	.	.	.	.	.	.	64
Canals.....	.	.	.	.	7	8	.	5	2	.	.	.	7	5	9	.	2	1	2	4	4	.	.	.	.	.	.	.	.	.	54
Beaumont.....	.	.	.	.	3	4	4	1	3	2	.	.	4	4	13	0	3	2	3	3	1	0	.	.	.	1	.	.	.	.	51
Vic-Fézensac.....	.	.	.	.	.	4	6	5	.	.	.	.	5	5	15	5	4	.	7	.	.	.	.	.	.	.	1	.	.	.	58
Eauze.....	.	.	.	.	.	4	5	5	.	4	.	.	10	17	4	.	.	.	9	.	.	.	.	.	.	.	.	.	.	.	58
Condom.....	.	.	.	.	.	5	.	5	6	3	.	.	2	2	15	1	6	1	6	4	3	.	.	.	.	.	.	.	.	.	59
Lectoure.....	.	.	.	.	3	5	.	2	4	.	.	.	3	3	12	2	.	.	5	4	.	.	.	.	.	.	.	.	.	.	43
Montcuq.....	1	.	.	.	.	10	6	8	4	.	.	.	1	4	21	14	.	1	3	1	.	2	.	.	.	.	.	.	.	.	76
Agen (P.C.).....	.	.	.	.	.	3	1	4	.	.	.	.	4	4	5	4	.	.	6	1	.	.	.	.	.	.	.	.	.	.	32
Grignols.....	2	.	.	.	.	.	1	1	10	1	.	.	2	4	11	8	3	3	6	2	2	.	.	.	.	.	.	.	4	.	59
Col-de-Fer.....	1	.	.	.	.	1	.	4	3	2	.	.	2	1	11	3	1	.	5	.	.	.	.	.	.	.	.	.	5	.	38
Budos.....	5	.	0	.	.	.	1	0	11	.	.	.	1	2	14	12	7	1	3	2	0	.	.	.	.	.	.	.	4	.	62
La Sauve (E. N.)..	6	1	.	.	.	.	1	0	7	.	.	.	1	3	16	10	2	1	2	.	1	.	.	.	.	.	.	.	4	.	54
Floirac (Bordeaux).	6	0	0	0	.	.	2	1	10	0	0	0	1	2	20	8	3	1	2	2	2	0	0	.	0	.	.	0	6	.	66
Royan.....	6	1	.	.	.	.	.	1	9	.	.	.	1	1	17	2	3	.	1	2	.	.	.	.	.	.	.	.	6	.	50
La Coubre.....	6	1	.	.	.	.	.	1	.	.	.	.	.	2	21	4	.	.	2	2	.	.	.	.	.	.	.	.	7	.	46
BASSINS ENTRE LA GIRONDE ET LES PYRÉNÉES.																															
Petits bassins entre la Gironde et l'Adour.																															
Saint-Nicolas.....	7	9	13	.	.	.	1	2	2	.	.	.	.	2	21	32	2	2	1	.	1	.	.	.	.	.	1	12	1	.	107
Hourtin.....	12	3	.	.	.	.	2	12	1	.	.	.	2	.	23	22	4	.	3	1	2	.	.	.	.	.	.	0	11	.	99
Moutchic.....	10	5	5	.	.	.	1	.	16	.	.	.	5	3	2	27	4	0	2	1	8	.	.	.	.	.	.	2	17	.	107
Le Porge.....	29	4	.	.	.	.	1	.	16	.	.	.	3	5	24	23	2	0	2	1	4	.	.	.	.	.	.	3	15	.	131
Arès.....	21	3	5	0	.	.	1	1	11	.	.	.	5	4	8	42	16	1	5	1	3	.	0	0	.	.	.	3	14	.	142
Piquey.....	23	6	1	.	.	.	1	0	16	1	.	.	5	2	13	24	10	1	5	2	2	0	.	.	.	.	.	2	11	.	125
Audenge.....	14	1	0	.	.	.	.	2	10	.	.	.	2	3	20	4	3	1	4	2	.	.	.	.	.	.	.	2	9	.	78
La Salie.....	18	22	1	.	.	.	2	2	18	3	.	.	6	1	19	28	13	0	6	2	3	.	.	.	.	.	.	1	12	.	155
Arcachon (C. M.)..	14	3	2	.	.	.	1	0	13	.	.	.	5	3	16	28	10	.	7	2	2	.	.	.	.	.	.	2	12	.	118
Belin.....	10	3	.	.	.	.	1	.	11	0	.	.	2	5	18	26	6	1	3	4	3	0	0	.	.	.	.	0	8	.	100
Pissos.....	11	.	3	.	.	.	3	1	12	3	.	.	4	3	20	20	4	.	1	4	3	.	.	.	.	.	.	.	5	.	97
Bassin de l'Adour.																															
Pic-du-Midi (Obsre)	.	4	.	5	.	8	.	6	40	6	.	.	8	9	23	46	19	6	14	2	4	3	.	.	.	.	2	0	.	2	211
Bagnères-de-B. (M. Gandy)	.	2	.	6	.	7	.	13	22	5	.	.	.	4	45	31	7	6	0	4	2	1	.	0	.	.	.	.	1	.	155
Lourdes.....	.	3	.	.	.	15	.	7	27	9	.	.	1	10	23	44	21	6	7	6	4	.	.	.	.	.	.	.	.	.	183
Peyranère.....	8	.	.	.	15	.	.	13	.	23	.	.	.	15	.	.	48	.	.	20	.	.	.	.	.	.	.	.	33	.	175

STATIONS.	1	2	3	4	5	6	7	8	9	10	11	12	13	14	15	16	17	18	19	20	21	22	23	24	25	26	27	28	29	30	TOTAL.
Bassin de l'Adour (suite).																															
Gélan	.	.	.	1	.	.	.	9	19	.	.	1	18	3	29	37	18	19	13	.	.	.	.	.	.	.	1	5	1	.	174
Laruns	.	8	.	.	10	5	.	4	35	19	.	.	2	15	25	52	37	11	15	5	4	.	.	.	.	.	.	.	.	.	247
Bedous	.	.	.	.	10	8	.	20	22	18	10	.	10	10	17	120	27	11	27	15	8	.	5	.	.	.	1	2	.	.	341
Tarbes (P. C.)	.	2	.	5	.	11	.	11	6	8	.	.	6	3	22	15	.	2	1	1	1	1	.	.	.	1	.	.	.	1	97
Maubourguet	.	.	.	5	.	10	.	12	13	.	.	.	5	14	14	13	.	.	.	.	.	.	.	.	.	.	.	.	.	.	86
Lescar (E. N.)	17	.	.	4	.	6	.	9	9	.	.	.	7	6	13	25	1	4	1	4	2	2	.	.	.	.	.	1	1	.	110
Pau (gare)	10	.	.	4	1	5	5	12	2	6	.	.	12	10	27	4	1	4	3	1	.	4	.	.	.	.	.	.	.	.	111
Oloron	.	8	.	.	8	7	2	2	14	7	.	.	2	9	11	27	10	4	3	8	3	.	.	.	.	.	.	.	.	2	127
Mauléon	.	9	.	.	.	7	5	13	16	5	.	.	3	13	15	24	19	6	3	7	3	.	.	.	.	.	.	2	.	6	156
St-Jean-P.-de-Port	12	.	7	.	3	5	.	13	29	18	2	2	4	15	42	11	6	13	7	9	.	.	.	.	.	.	3	.	2	.	203
Orthez	.	.	.	.	16	4	5	9	5	.	.	.	.	5	9	18	26	5	2	2	7	.	.	.	.	.	.	2	.	.	115
Riscle	.	.	4	.	5	3	2	6	1	3	.	.	3	4	14	18	1	1	3	1	.	2	.	.	.	.	.	1	1	.	72
Cazaubon	1	.	2	.	.	4	5	3	5	.	.	.	9	8	18	11	.	3	6	2	.	.	.	.	.	.	.	1	.	.	78
Mont-de-Marsan	5	.	.	.	2	2	7	2	8	.	.	.	3	6	12	24	.	3	2	4	.	.	.	.	.	.	.	.	5	.	85
Saint-Sever	7	.	.	.	1	3	8	3	8	2	.	.	2	6	10	23	2	2	3	.	2	0	.	.	.	.	.	2	7	.	91
Tartas	9	1	.	.	1	.	11	2	24	1	.	.	2	9	12	26	3	1	0	2	2	.	.	.	.	.	.	3	2	1	112
Dax (P. C.)	21	3	7	.	1	2	.	5	24	3	.	.	7	14	16	27	7	.	3	4	2	.	0	.	.	.	.	2	4	1	153
Bayonne	16	7	.	.	.	20	6	18	24	.	.	.	16	14	15	12	2	2	10	10	.	1	.	.	.	.	2	8	.	.	183
Biarritz (sém.)	16	6	1	.	4	8	13	8	17	19	.	.	2	14	11	7	13	1	6	11	7	.	.	.	.	.	.	2	4	.	170

VERSANT DE LA MÉDITERRANÉE.

BASSINS ENTRE LES PYRÉNÉES ET LE RHÔNE.

Bassins du Tech, de la Tet et de l'Agly.

Col de la Quilliane	.	4	.	19	.	12	1	.	.	.	.	.	.	.	1	1	.	.	.	.	.	.	.	.	.	1	.	1	.	.	40
Montlouis (C. M.)	.	.	.	22	.	18	.	5	.	.	.	.	.	.	7	.	.	.	.	.	9	.	.	.	.	.	.	.	.	.	61
Prats-de-Mollo	.	.	.	23	15	15	3	.	.	.	.	.	.	.	.	.	3	.	.	.	.	.	.	.	.	4	.	.	.	.	62
Céret	.	3	.	32	.	39	.	.	.	.	.	.	.	.	2	.	.	.	.	.	.	.	.	.	.	.	.	.	.	.	76
Vernet-les-Bains	.	2	.	.	.	43	0	2	.	.	.	.	0	3	1	0	.	.	.	.	.	.	.	.	.	.	.	.	.	.	52
Prades	.	.	.	44	.	40	2	1	1	.	.	.	.	.	2	5	.	.	.	.	.	.	.	.	.	.	.	.	.	.	95
Cômes	.	.	.	5	.	34	.	2	.	.	.	.	.	.	3	.	.	.	.	.	.	.	.	.	.	.	.	.	.	.	44
Vira	.	5	.	4	.	.	.	.	.	.	.	.	4	.	3	7	4	.	.	.	.	.	.	.	.	.	.	.	.	.	28
Caudiès-de-St-Paul	.	2	.	12	.	17	.	1	5	.	.	.	.	.	1	.	5	35	1	3	.	1	.	.	.	.	.	.	.	.	84
Perpignan (Obs^{re})	.	10	.	14	1	66	0	1	.	.	.	.	.	0	4	.	.	.	.	.	.	.	.	.	.	.	.	.	.	.	96
Estagel (C. M.)	.	.	.	16	.	42	0	1	.	.	.	.	.	.	2	.	.	.	.	.	.	.	.	.	.	.	.	.	.	.	61
Palairac																															86
Le Barcarès	.	7	.	30	.	10	.	3	.	.	.	.	.	.	8	.	.	.	.	.	.	.	.	.	.	.	.	.	.	.	58
Port-Vendres	.	21	.	11	.	31	.	.	2	.	.	.	.	2	2	.	.	.	.	.	.	.	.	.	.	.	.	.	.	.	69
Cap Béar (phare)	.	22	.	.	5	25	.	.	.	.	.	.	.	.	.	.	.	.	.	.	.	.	.	.	.	.	.	.	.	.	52
Banyuls	.	20	.	20	.	35	.	.	2	.	.	.	.	0	3	.	.	.	.	.	.	.	.	.	.	.	.	.	.	.	80
Bassin de la Sègre.																															
Col de Puymorens	.	26	.	20	.	23	.	.	13	.	.	.	25	.	.	.	.	.	77?	.	.	.	.	.	.	26	.	.	.	.	210?
Angoustrine	.	.	.	3	.	19	.	.	.	.	.	.	.	.	5	.	.	.	.	.	.	.	.	.	.	3	.	1	.	.	31
Bourg-Madame	.	.	.	13	.	.	.	.	.	.	.	.	1	2	.	.	.	.	.	.	.	.	.	.	.	6	.	2	.	.	24?

STATIONS.	1	2	3	4	5	6	7	8	9	10	11	12	13	14	15	16	17	18	19	20	21	22	23	24	25	26	27	28	29	30	TOTAL.
Bassin de l'Aude.																															
Le Bousquet																															61
Mérial																															96
Espezel																															83
Les Fanges																															77
Monthaut (h. b.)																															81
Monthoumet																															97
Montlaur																															66
Moux																															50
Barbaira																															51
Carcassonne (E.N.)	.	.	.	.	9	15	0	4	5	.	.	.	.	2	.	12	1	.	0	.	1	.	.	.	.	.	0	.	.	.	49
Lasbordes																															70
La Loubatière																															158
Lespinassière (Salettes)																															146
Caunes (h. b.)																															52
Estagnol																															78
Bassins de l'Orb, de l'Hérault, du Lez et du Vidourle.																															
Saint-Pons	.	.	.	6	.	29	10	9	3	.	.	.	.	.	30	.	.	.	.	.	.	.	.	.	.	.	.	15	7	.	109
Saint-Gervais	.	.	.	.	.	77	.	.	.	.	.	.	.	.	.	.	.	.	.	.	.	.	.	.	.	.	.	81	.	.	158?
Bédarieux	.	.	.	5	10	26	4	.	.	.	.	.	.	.	7	.	.	.	.	.	.	.	.	.	3	.	.	35	11	.	101
L'Escandolgue	.	.	.	2	14	6	20	3	.	.	.	.	.	.	11	.	.	.	.	.	.	.	.	.	1	.	.	40	.	.	97
Lodève	.	.	.	.	22	7	20	.	.	.	.	.	.	.	10	.	.	.	.	.	.	.	.	.	3	.	.	18	3	.	83
Le Caylar	.	.	.	.	22	18	19	7	3	.	.	.	.	.	12	3	.	.	.	.	.	.	.	.	2	3	.	11	5	.	105
Blandas	.	.	.	.	25	28	12	4	3	.	.	.	.	.	2	.	.	.	.	.	.	.	.	.	13	.	.	31	.	.	118
Le Vigan	.	.	.	.	32	24	19	8	.	.	.	.	.	.	12	.	.	.	.	.	.	.	.	.	12	15	2	28	.	.	152
Valleraugue	.	.	.	.	18	35	25	32	6	.	.	.	.	.	12	.	.	.	.	.	.	.	.	.	.	12	.	15	.	.	155
St-Bauzille	.	.	.	4	30	25	12	2	.	.	.	.	.	.	4	.	.	.	.	.	.	.	.	.	10	1	.	20	5	.	113
Nîmes (E. N.)	.	.	.	3	21	17	?	0	.	.	.	.	.	.	3	.	.	.	.	.	.	.	.	.	0		0	3	.	.	47?
Lunel	.	.	.	.	30	.	58	.	.	.	.	.	.	.	.	.	.	.	.	.	.	.	.	.	.	6	.	.	10	.	104
Montpellier (E.N.)	.	.	.	13	15	23	6	2	.	.	.	.	.	1	2	.	.	.	.	.	.	.	.	.	10	1	.	26	3	.	100
St-Mathieu-de-Tr.	.	.	.	.	27	31	19	.	.	.	.	.	.	.	.	.	.	.	.	.	.	.	.	.	17	.	.	22	.	.	116
Gignac	.	.	.	8	20	10	11	.	.	.	.	.	.	.	.	.	.	.	.	.	.	.	.	.	.	.	.	27	.	.	76
Cette (P. C.)	.	.	.	25	12	6	.	2	.	.	.	.	.	3	.	.	.	.	.	.	.	.	.	.	10	2	3	6	.	4	73
Agde	.	.	.	15	.	16	.	.	.	.	.	.	.	.	.	.	.	.	.	.	.	.	.	.	3	.	.	.	9	.	43
Béziers	.	.	.	2	10	12	.	1	.	.	.	.	.	.	.	5	.	.	.	.	.	.	.	.	.	.	.	10	7	.	47
Capestang	.	.	.	12	.	9	.	5	.	.	.	.	.	.	.	.	.	.	.	.	.	.	.	.	.	.	.	10	.	.	36
BASSIN DU RHÔNE.																															
Bassin de la Saône supérieure.																															
Miellin	6	7	.	.	.	.	.	.	17	9	.	.	.	.	18	24	2	0	2	3	6	1	.	.	.	.	.	.	.	.	96
Belfahy	11	5	.	.	.	.	.	1	15	8	.	.	.	.	11	26	2	1	3	2	6	1	.	.	.	.	.	.	.	.	92
Quers	4	.	.	.	.	.	.	3	12	.	.	.	.	.	3	3	1	.	.	2	6	.	.	.	.	.	.	.	.	.	34
Plancher-les-Mines	12	10	.	.	.	.	.	.	11	11	.	.	.	0	7	22	3	0	1	2	8	1	.	.	.	.	.	.	.	.	88
Villersexel	.	.	.	.	.	.	.	7	9	.	.	.	.	.	19	4	2	4	1	4	.	.	.	.	.	.	.	.	.	.	51
Montbozon	8	.	.	.	.	.	.	2	12	3	.	.	.	.	7	18	3	2	3	2	2	.	.	.	.	.	.	.	.	.	62
Marnay	1	.	.	.	.	.	.	.	9	4	.	.	.	.	7	5	2	2	3	2	2	0	.	.	.	.	.	.	.	.	37
Chaumercenne		.	.	.	1	.	.	3	10	1	.	.	.	.	11	4	.	4	1	2	2	.	.	.	.	.	.	.	.	.	38

STATIONS.	1	2	3	4	5	6	7	8	9	10	11	12	13	14	15	16	17	18	19	20	21	22	23	24	25	26	27	28	29	30	TOTAL.
Bassin de la Saône supérieure (suite).																															
Fouvent-le-Bas....	4	.	.	.	0	4	.	6	6	.	.	.	.	.	5	7	.	5	.	2	.	.	.	.	.	.	.	.	.	.	39
Vesoul (Obs.)....	1	2	.	.	.	.	.	.	7	4	.	.	.	.	4	5	2	3	2	1	2	.	.	.	.	.	.	.	.	.	33
Conflandey.....	.	.	.	.	1	.	.	4	12	.	.	.	.	.	7	6	.	.	4	4	.	.	.	.	.	.	.	.	.	.	38
Saint-Remy.....	.	6	.	3	.	.	.	10	7	.	.	.	.	6	9	4	.	1	6	7	.	.	.	.	.	.	.	.	.	.	59
Vioménil.....	3	.	.	.	.	.	.	9	4	.	.	.	.	.	6	.	.	.	.	5	.	.	.	.	.	.	.	.	.	.	27
Fontenoy-le-Chât.	1	3	.	.	.	.	.	.	8	4	.	.	.	.	6	3	2	1	1	3	5	0	.	.	.	.	.	.	.	.	37
Montdoré.....	0	.	.	.	.	.	.	.	12	4	.	.	.	.	.	3	1	.	.	0	8	.	.	.	.	.	.	.	.	.	29
Villars-le-Pautel...	3	.	.	.	.	.	.	6	3	.	.	.	.	.	6	1	.	2	2	2	1	.	.	.	.	.	.	.	.	.	26
Bourbonne-les-B..	.	.	.	.	.	.	.	.	8	4	.	.	.	.	3	6	2	.	.	.	3	.	.	.	.	.	.	.	.	.	26
Jussey.....	.	.	.	.	.	.	5	3	.	.	.	.	.	9	2	2	0	1	1	2	2	.	.	.	.	.	.	.	.	.	27
Chalindrey.....	1	.	.	0	.	.	.	.	6	1	.	.	.	.	12	2	3	1	0	1	2	.	.	.	.	.	.	.	.	.	29
Villegusien.....	.	.	.	.	.	.	.	.	7	1	.	.	.	.	14	4	.	.	2	.	.	.	.	.	.	.	.	.	.	.	28
Vaux-sur-Aubigny.	.	.	.	.	.	.	.	3	.	.	.	.	.	6	.	3	0	.	1	.	.	.	.	.	.	.	.	.	.	.	13
Is-sur-Tille.....	1	2	.	.	.	.	1	1	.	.	.	.	.	.	.	6	.	1	.	.	.	.	.	.	.	.	.	.	.	.	12
Saussy.....	.	.	.	.	.	.	.	6	6	.	.	.	.	.	18	13	.	.	3	.	.	.	.	.	.	.	.	.	.	.	46
St-Seine-l'Abbaye.	.	.	.	.	0	.	.	.	9	0	.	.	.	.	7	3	6	1	1	1	2	.	.	.	0	.	.	.	.	.	30
Dijon (P. C.).....	.	.	.	.	0	.	.	5	1	.	.	.	.	.	10	3	.	1	2	.	.	.	.	.	.	.	.	.	.	.	22
Vonges (poud^rie)..	.	.	.	.	0	.	.	.	12	2	.	.	.	.	6	4	4	2	2	4	2	.	.	.	1	.	.	.	.	.	39
Bassin de la Saône inférieure, au-dessous du confluent du Doubs.																															
Beaune.....	0	.	.	.	1	.	.	7	.	.	.	.	.	3	13	3	.	.	1	2	.	.	.	.	0	.	.	.	.	.	30
Lons-le-Saun.(E.N.)	5	.	.	.	.	.	.	.	15	.	.	.	.	0	18	6	1	3	4	0	2	.	.	.	.	.	.	.	.	.	54
Bourg (E. N.)....	8	.	.	.	1	1	.	12	2	.	.	.	.	.	20	5	.	2	.	2	3	.	.	.	?	.	.	.	.	.	56?
Les Écharmeaux ..	8	.	.	.	3	.	2	.	12	2	.	.	.	.	10	14	1	12	.	7	9	.	.	.	.	3	.	.	.	1	84
Belleville.....	.	.	.	.	3	.	.	.	3	.	.	.	.	.	8	.	.	.	.	.	5	.	.	.	.	.	.	.	.	.	19
Tarare.....	.	.	.	.	1	1	6	.	3	1	.	.	.	.	13	2	.	.	.	.	1	.	.	.	.	.	.	.	1	.	29
Mont-Verdun.....	1	.	.	.	2	.	.	.	7	1	.	.	.	.	8	1	1	1	2	1	4	.	.	.	.	.	.	.	1	.	30
L'Arbresle.....	3	.	.	.	3	1	3	.	4	9	.	.	.	5	6	2	4	1	.	9	3	.	.	.	2	.	.	.	6	.	62
Ste-Foy-l'Argent ..	.	.	.	.	2	.	8	7	11	.	.	.	.	5	.	.	.	4	2	.	5	.	.	.	.	3	.	.	6	.	53
Bassin du Doubs.																															
Belfort (Château).	15	.	.	.	.	.	.	0	16	.	.	.	.	.	13	10	1	1	0	1	3	1	.	.	.	.	.	.	.	.	60
Héricourt.....	17	.	.	.	.	.	.	.	28	9	.	.	.	.	8	.	.	.	.	.	7	.	.	.	.	.	.	.	.	.	69
Ft de Montfaucon.	2	.	.	.	.	.	.	11	5	.	.	.	.	7	11	6	8	3	1	3	.	.	.	.	.	.	.	.	.	.	57
Besançon (Obs.)..	2	.	.	.	.	.	.	4	10	0	.	.	.	0	8	18	1	5	1	2	2	.	.	.	.	.	.	.	.	.	54
Chailluz.....	.	.	.	.	.	.	.	.	7	5	.	.	.	.	.	12	7	.	.	.	.	.	.	.	.	.	.	.	.	.	31
Ornans.....	.	.	.	.	.	.	.	.	9	5	.	.	.	.	8	20	.	4	3	.	4	.	.	.	.	.	.	.	.	.	54
Salins..... ..	10	.	.	.	.	.	.	.	6	2	.	.	.	5	12	23	14	17	7	1	.	.	.	.	.	.	.	.	.	.	97
Dampierre.....	2	.	.	.	.	.	.	.	11	3	.	.	.	.	8	3	4	3	3	1	2	.	.	.	.	.	.	.	.	.	40
Dôle (P. C.).....	.	.	.	.	.	.	.	.	15	.	.	.	.	.	7	10	2	4	2	.	3	.	.	.	.	.	.	.	.	.	43
Bassin du Rhône proprement dit, cours moyen.																															
Bonneville (E. N.)	11	2	.	.	.	.	.	7	21	.	.	.	.	.	26	9	.	3	.	.	3	.	.	.	.	3	.	.	.	.	84
Gex.....	8	1	.	.	.	1	.	.	15	.	.	.	.	.	10	24	.	1	.	.	.	.	.	.	.	.	.	.	.	.	60
Champagnole.....	23	0	.	.	.	.	.	3	15	3	.	.	.	.	19	28	3	3	2	1	2	.	.	.	0	.	.	.	.	.	102
Saint-Claude.....	21	2	.	.	0	0	.	7	19	1	.	.	0	.	16	28	1	2	1	1	3	.	.	.	1	.	.	.	.	.	103
Cruseilles.....	16	.	2	.	1	.	.	9	18	3	.	.	.	.	23	14	1	2	1	1	.	.	.	.	6	8	.	.	.	.	105

STATIONS.	1	2	3	4	5	6	7	8	9	10	11	12	13	14	15	16	17	18	19	20	21	22	23	24	25	26	27	28	29	30	TOTAL.
Bassin du Rhône proprement dit, cours moyen (suite).																															
Annecy	12	.	3	0	.	1	6	22	.	1	.	.	.	10	22	2	2	1	.	2	.	.	.	.	.	.	.	.	.	.	83
Le Châtelard	12	.	2	.	.	.	.	3	12	3	.	.	.	.	10	33	.	4	.	.	5	.	.	.	1	.	.	.	.	.	85
Albens	22	.	7	.	.	.	.	6	22	.	.	.	.	.	18	18	.	2	.	.	3	.	.	.	5	.	.	.	.	.	104
Chambéry	8	.	1	.	.	.	.	.	10	.	.	.	.	.	7	13	2	4	1	.	2	.	.	.	2	.	.	.	.	.	50
Les Échelles	48	.	.	.	.	.	.	.	28	.	.	.	.	.	.	33	.	.	.	1	.	.	.	.	.	.	.	.	.	.	110
Lhuis	.	.	.	.	.	.	.	10	.	.	.	.	.	.	36	.	.	.	.	.	.	.	.	3	.	.	.	.	.	.	49
Belley	.	.	.	.	.	11	4	1	.	.	.	.	.	.	.	16	10	5	3	.	.	.	15	.	.	6	.	.	.	.	71
Hauteville	.	.	.	.	1	9	7	8	2	5	3	.	.	.	9	10	4	3	.	3	.	9	.	.	5	.	.	.	.	.	78
Nantua	10	.	.	1	.	.	25	.	.	.	.	.	.	29	19	3	2	.	1	5	.	.	.	.	.	.	.	.	.	.	95
Neuville-s-Ain	14	.	.	.	2	.	.	7	14	.	.	.	.	2	22	2	.	3	.	.	3	.	.	1	.	.	.	.	.	.	70
Montluel	.	.	.	.	.	3	1	.	.	.	.	.	.	19	9	.	.	.	.	.	.	.	.	.	5	.	.	.	.	.	37
Lyon (Tête-d'Or)	5	.	.	.	1	.	2	1	6	.	.	.	.	.	9	.	1	1	.	1	3	.	.	.	.	1	.	.	1	.	32
St-Genis-Laval (Obs.)	3	.	.	.	1	.	6	.	5	.	.	.	.	.	8	1	1	1	.	1	3	.	.	.	.	1	.	.	.	.	31
St-Romain-en-Gal	.	.	.	2	5	.	.	3	.	.	.	.	.	10	1	2	.	.	.	.	.	.	.	.	1	.	.	.	.	.	24
Mont-Pilat	.	.	.	.		13	8	.	.	7	.	.	2	8	35	5	10	.	.	11	6	.	.	.	7	.	.	.	.	.	112
Bassin de l'Isère.																															
Flumet	11	.	2	.	.	.	.	1	13	14	.	.	.	.	6	23	.	3	1	.	2	.	.	.	.	.	.	.	.	.	76
Beaufort	11	.	4	.	.	.	.	.	16	6	.	.	.	.	1	27	0	4	0	.	2	0	.	.	.	.	.	.	.	.	71
Mont-Gilbert (fort)	.	.	9	.	.	.	.	.	5	.	.	.	.	.	3	15	2	.	.	.	.	.	.	.	.	.	.	.	.	.	34
Sainte-Foy	9	.	.	1	.	.	.	.	5	14	.	.	.	.	4	26	.	.	.	.	.	.	.	.	.	.	.	.	.	.	59
Val d'Isère	2	.	1	.	.	.	.	.	4	8	.	.	.	.	.	22	.	4	.	.	.	.	.	.	.	4	.	.	.	.	46
Modane	9	.	.	.	.	.	.	.	2	.	.	.	.	.	.	19	.	5	.	.	.	.	.	.	.	.	.	.	.	.	35
Bozel	8	.	1	.	.	.	.	.	6	8	.	.	.	.	.	27	5	.	.	.	.	.	.	.	.	.	.	.	.	.	54
St-Jean-de-Maur	.	.	.	.	.	.	.	.	4	.	.	.	.	.	.	3	1	12	14	.	.	.	.	.	.	.	.	.	.	.	35
St-Jean-d'Arves	3	.	.	.	.	.	.	.	.	.	1	.	.	.	12	.	.	.	.	.	.	.	.	.	.	.	.	.	.	.	16
Saint-Bonnet	6	36	.	.	3	2	2	.	.	.	.	.	.	.	31	15	6	6	.	.	6	.	.	.	.	1	.	.	.	.	114
La Mûre	9	.	.	.	.	1	.	.	4	.	.	.	.	.	9	12	0	2	4	.	.	.	.	.	.	.	.	.	.	.	41
Grenoble (E. N.)	3	.	.	.	.	.	.	.	5	.	.	.	.	.	12	14	.	3	.	.	1	.	.	.	3	.	.	.	.	.	41
La Tronche	2	0	0	.	0	0	0	2	3	.	.	0	0	1	19	9	.	4	.	0	1	.	0	.	3	0	.	0	.	.	46
Bassin de la Durance.																															
Mont-Genèvre	.	2	.	.	.	.	.	.	2	.	.	.	.	.	12	3	3	.	.	.	2	.	.	.	7	.	.	5	.	.	31
Embrun	17	.	1	.	.	.	.	.	4	.	.	.	.	.	7	16	.	6	.	.	.	1	.	.	.	.	.	.	.	.	52
Chorges	.	.	.	.	.	4	.	5	.	.	.	.	.	.	6	.	.	9	.	.	.	.	.	.	.	.	.	.	.	.	24
Gap (P. C.)	34	.	2	.	1	.	.	.	6	.	.	.	.	.	5	24	.	2	4	.	.	.	.	.	.	.	.	.	.	.	78
Faucon	.	15	.	12	.	.	.	10	.	.	.	.	.	.	15	.	.	12	.	.	.	.	.	.	.	.	.	.	.	.	64
Serres	.	2	.	3	.	3	.	.	7	.	.	.	.	.	25	.	.	10	.	.	.	.	.	.	5	.	.	.	.	.	55
Sisteron	.	.	21	.	5	2	.	3	.	.	.	.	.	.	8	9	.	7	.	.	.	.	.	.	2	.	.	.	.	.	59
St-Etienne-les-Org.	24	.	9	.	6	9	.	.	3	.	.	.	.	.	12	.	.	.	6	.	.	.	.	.	.	.	.	.	2	.	71
Forcalquier	10	.	15	.	5	14	.	.	.	.	.	.	.	21	12	.	.	.	8	.	.	4	.	.	.	.	.	3	3	.	95
Manosque	.	10	.	2	.	5	.	2	.	.	.	.	.	.	30	.	.	.	.	.	.	2	.	.	.	.	.	2	.	.	53
La Garde	.	8	.	8	8	.	.	8	.	.	.	.	.	20	5	.	.	.	.	.	.	.	.	5	.	.	.	7	.	.	68
Apt	6	.	.	10	.	18	.	.	.	.	.	.	.	.	22	.	.	8	.	.	.	.	.	.	.	.	7	.	.	.	71
Mirabeau	1	1	1	.	4	2	.	.	4	.	.	.	.	.	21	3	.	1	.	.	.	2	.	.	.	.	.	2	1	.	43
Pertuis	4	9	.	4	3	.	.	4	.	.	.	.	.	27	.	.	.	.	.	.	.	.	.	.	.	2	2	1	.	.	56

STATIONS.	1	2	3	4	5	6	7	8	9	10	11	12	13	14	15	16	17	18	19	20	21	22	23	24	25	26	27	28	29	30	TOTAL.
Bassin de la Durance (suite).																															
Venelles	11	3	11	4	.	.	.	.	.	.	.	.	.	.	20	1	.	.	.	.	.	2	.	.	.	.	.	2	.	.	54
Cavaillon	.	2	.	10	4	0	.	2	.	.	.	.	.	9	.	.	.	.	.	.	.	.	.	1	.	.	.	.	.	.	30
Bassins de l'Ardèche, de la Cèze et du Gard; petits bassins de la rive droite du Rhône.																															
Vernoux (M. Maisonneuve)	16	.	.	.	10	3	5	.	13	.	.	.	.	.	14	3	.	.	.	0	.	.	.	.	3	1	.	.	2	.	70
Privas (E. N.)	3	.	.	2	11	4	1	5	.	.	.	.	.	.	22	0	.	.	.	.	.	.	.	.	3	.	.	0	2	.	52
Montpezat	.	.	.	17	3	18	0	3	.	.	.	.	.	7	0	.	.	.	.	0	.	.	.	.	2	.	.	11	.	.	65
Villefort	.	.	.	.	46	25	20	5	2	.	.	.	.	4	.	.	.	.	.	.	.	.	.	.	12	.	.	32	13	.	159
Mâlons	.	.	.	.	33	22	9	2	.	.	.	.	.	.	24	.	.	.	.	.	.	.	.	.	5	.	.	17	.	.	112
Vialas	0	.	.	.	35	15	25	1	2	.	.	.	.	.	26	.	.	.	.	.	.	.	.	.	5	2	.	15	11	.	136
Bessèges	.	.	.	.	12	21	13	3	7	.	.	.	.	.	6	.	.	.	.	.	.	.	.	.	5	.	.	15	6	.	88
La Grand'Combe	.	.	.	.	7	2	6	3	.	.	.	.	.	.	14	.	.	.	.	.	.	.	.	.	3	.	.	36	.	.	71
Collet-de-Dèze	.	.	.	.	35	18	21	3	2	.	.	.	.	.	16	.	.	.	.	.	.	.	.	.	.	6	.	15	18	.	134
Barre	.	.	.	.	28	17	28	.	5	.	.	.	.	.	13	.	.	.	.	.	.	.	.	.	6	5	.	12	10	.	124
St-Étienne (V.-F.)	.	.	.	.	32	24	32	5	2	.	.	.	.	.	10	.	.	.	.	.	.	.	.	.	4	4	.	25	14	.	152
Lasalle	.	.	.	.	34	23	23	7	.	.	.	.	.	.	12	.	.	.	.	.	.	.	.	.	8	.	.	14	.	.	151
Alais	.	.	.	.	46	27	7	.	.	.	.	.	.	.	.	.	.	.	.	.	.	.	.	.	27	.	.	25	.	.	132
Uzès	.	.	.	.	8	25	13	.	1	.	.	.	.	.	6	.	.	.	.	.	.	.	.	.	1	.	.	1	2	.	57
Barjac	.	.	.	.	29	6	13	.	4	.	.	.	.	.	16	.	.	.	.	.	.	.	.	.	3	.	.	2	5	.	78
Aramond	.	.	.	.	8	8	2	.	.	.	.	.	.	.	6	.	.	.	.	.	.	.	.	.	.	.	.	.	.	.	24
Bassin du Rhône proprement dit, cours inférieur.																															
Valence (E. N.)	10	.	.	0	10	7	.	5	.	.	.	.	.	.	17	.	.	.	.	.	1	.	.	.	3	0	.	.	.	.	53
Saoû	.	.	.	7	.	.	.	12	.	.	.	.	.	.	8	.	.	.	.	.	.	.	.	.	2	.	.	.	.	.	29
Beaufort	.	.	.	6	.	2	.	11	.	.	.	.	.	.	22	0	.	.	.	.	.	.	.	.	4	.	.	.	.	.	45
Châtillon-en-D.	.	.	.	5	.	2	.	14	.	.	.	.	.	12	4	.	.	.	.	.	.	.	.	2	.	.	.	.	.	.	40
Valréas	.	.	.	7	.	3	.	8	.	.	.	.	.	.	14	.	.	.	.	.	.	.	.	.	4	.	.	2	.	.	38
Pierrelatte (M. Favier)	.	.	.	13	2	3	.	1	.	.	.	.	.	14	.	.	.	.	.	.	.	.	.	1	.	.	.	1	.	.	35
Lapalud	.	.	.	2	5	9	.	1	.	.	.	.	.	.	11	.	.	.	.	.	.	.	.	.	1	.	.	2	.	.	32
Orange	.	.	.	11	.	6	.	3	.	.	.	.	.	.	11	.	.	.	.	.	.	.	.	.	2	.	.	1	.	.	35
Malaucène	12	.	2	.	7	4	.	.	8	.	.	.	.	.	18	0	.	.	.	.	.	.	.	.	4	.	.	0	2	.	57
Savoillans	.	.	6	.	6	4	.	.	13	.	.	.	.	.	40	4	.	.	.	.	.	.	.	.	4	.	.	1	10	.	89
Mt-Ventoux (Obsre)	28	.	22	.	2	.	.	10	12	.	.	.	.	.	8	10	.	.	8	.	.	.	.	.	29	.	.	.	.	.	129
Sault	13	.	5	.	7	7	.	.	6	.	.	.	.	.	11	2	.	.	.	.	.	.	.	.	2	.	.	.	3	.	56
Saint-Christol	2	.	5	.	8	8	.	.	7	.	.	.	.	.	31	5	.	.	1	.	.	.	.	.	1	.	.	2	6	.	77
Murs	5	.	6	.	7	4	.	.	6	.	.	.	.	.	17	.	.	.	.	.	.	.	.	.	1	.	.	.	4	.	50
Carpentras	5	.	0	.	9	4	.	.	3	.	.	.	.	.	7	0	.	.	.	.	.	.	.	.	2	.	.	.	.	.	30
Avignon (E. N.)	.	.	.	8	.	7	.	2	.	.	.	.	.	.	4	.	.	.	.	.	.	.	.	.	1	.	.	1	.	.	23
Beaucaire	.	.	.	.	20	8	11	.	.	.	.	.	.	.	6	.	.	.	.	.	.	.	.	.	.	.	.	.	.	.	45
Saint-Remy	.	.	.	11	7	3	5	1	.	.	.	.	.	.	2	.	.	.	.	.	.	.	.	.	.	.	.	.	.	.	29
Arles	.	1	.	4	17	13	.	2	.	.	.	.	.	.	4	.	.	.	.	.	.	.	.	.	.	.	.	.	1	.	42
Saintes-Maries	.	.	.		35	28	5	.	.	.	.	.	.	.	.	.	.	.	.	.	.	.	.	.	1	.	2	15	.	.	86
RÉGION DE NICE.																															
Petits bassins entre le Rhône et les Alpes.																															
Pelissanne	.	1	5	.	8	4	.	.	5	.	.	.	.	.	12	.	.	.	.	.	.	3	.	.	1	.	.	1	.	.	41
Cornillon	.	.	4	.	14	3	.	.	4	.	.	.	.	.	6	.	.	.	.	.	.	4	.	.	.	.	.	2	.	.	37

STATIONS.	1	2	3	4	5	6	7	8	9	10	11	12	13	14	15	16	17	18	19	20	21	22	23	24	25	26	27	28	29	30	TOTAL
Petits bassins entre le Rhône et les Alpes (suite).																															
Saint-Chamas	.	6	.	12	6	1	.	2	.	.	.	.	.	6	.	.	.	.	.	.	3	.	1	.	.	.	1	.	.	.	38
Port-de-Bouc	.	5	.	10	.	4	.	3	.	.	.	.	.	4	.	.	.	.	.	.	4	.	.	1	.	.	.	1	.	.	32
Les Pennes	11	.	14	.	3	1	.	.	2	.	.	.	.	8	1	.	.	.	.	.	2	.	.	.	.	.	.	2	.	.	44
Aix (E. N.)	16	.	3	.	3	.	2	2	.	.	.	.	.	11	1	.	.	.	.	.	2	.	.	.	.	0	0	0	.	.	41
Saint-Antonin	.	40	.	.	.	.	.	.	.	.	.	.	.	.	.	.	.	.	.	.	.	.	.	.	.	.	.	.	.	.	40?
Le Grand-Sambuc	.	7	10	3	.	3	.	.	5	.	.	.	.	22	5	.	1	.	.	3	.	.	.	.	.	.	4	1	.	.	64
Palama	1	3	20	.	3	2	2	.	5	.	.	.	.	1	10	1	.	.	.	.	1	.	.	.	.	.	.	1	1	.	51
Gréasque	1	8	14	.	4	2	.	.	3	.	.	.	.	29	3	.	.	.	.	.	2	.	.	.	.	.	.	2	.	.	68
Marseille (Obs.)	.	21	.	6	1	3	.	3	.	.	.	.	.	11	.	.	.	.	.	.	1	.	.	.	.	.	.	.	.	.	46
Cap Sicié (sémaph.)	1	7	17	.	4	4	2	.	.	.	.	.	.	4	8	.	.	.	.	.	1	.	.	.	.	.	.	5	3	.	56
Toulon (Obs.)	.	31	.	12	0	7	.	.	2	.	.	.	.	28	0	.	0	.	.	.	3	.	.	.	.	.	.	4	.	.	88
St-Michel (M. Rouget)	.	36	.	7	.	9	.	.	4	.	.	.	.	19	1	0	0	.	.	.	3	.	.	.	.	.	.	6	.	.	85
Hyères	1	27	.	13	1	9	.	.	1	.	.	.	.	13	0	.	.	.	.	.	3	.	.	.	.	.	.	5	.	.	73
Draguignan (E. N.)	6	54	.	5	.	12	.	4	.	.	.	.	.	41	5	3	.	.	.	5	.	.	.	.	.	.	.	.	.	.	135
Nice (Obs.)	.	16	.	2	.	11	.	.	.	.	.	.	.	75	28	3	0	.	.	.	.	.	.	.	.	.	.	0	.	.	135
Villefranche (phare)	33	10	14	.	3	5	1	.	.	.	.	.	.	14	59	3	4	.	.	.	.	.	.	.	.	.	.	5	.	.	152
CORSE.																															
Ajaccio (E. N.)	17	17	1	.	.	2	22	14	53	.	15	.	2	18	14	28	.	4	.	.	.	.	.	.	.	7	6	.	.	.	217
Bastia	1	7	3	.	5	6	21	.	.	.	6	.	.	.	.	3	1	2	.	.	.	27	4	.	.	20	1	.	.	2	109
Ile Sanguinaire	10	20	4	.	2	4	11	1	21	.	10	.	.	5	1	22	.	.	.	.	.	.	.	.	.	2	10	.	.	2	125

OBSERVATIONS DU MOIS DE DÉCEMBRE 1896.

STATIONS.	1	2	3	4	5	6	7	8	9	10	11	12	13	14	15	16	17	18	19	20	21	22	23	24	25	26	27	28	29	30	31	TOTAL.
VERSANT DE LA MER DU NORD.																																
BASSINS DU RHIN, DE LA MEURTHE ET DE LA MOSELLE.																																
Le Thillot	.	.	2	10	10	18	21	.	.	7	.	7	31	42	43	.	2	1	25	2	.	.	.	.	.	.	1	.	5	.	2	228
Cornimont	.	.	.	8	8	.	8	35	.	5	5	.	15	14	63	10	0	10	28	2	.	.	.	.	.	.	.	4	.	.	.	215
Granges	.	.	.	6	.	.	.	18	.	6	.	.	.	.	9	.	.	.	14	.	.	.	.	.	.	.	4	.	.	5	.	62
La Hardalle	.	.	.	.	3	.	15	15	.	0	.	.	5	.	.	27	.	.	18	.	.	.	.	.	.	1	.	5	.	2	.	92
Saulcy-s.-M.	.	1	4	4	.	4	9	.	1	.	1	4	1	22	3	.	.	19	1	1	.	.	.	.	.	.	1	2	3	.	1	82
Bruyères	.	.	0	8	4	.	5	13	.	3	.	1	7	1	32	.	.	1	20	.	1	.	.	.	.	.	2	0	5	3	.	107
Épinal	.	.	.	9	.	9	12	.	2	.	.	6	.	36	5	.	1	16	3	1	.	.	.	.	0	.	1	2	3	.	.	106
Lerrain	.	.	.	4	5	.	20	6	.	2	.	2	3	8	24	1	3	.	14	2	2	.	.	.	.	.	.	.	2	1	1	100
Charmes	.	.	.	.	.	7	9	4	.	.	.	1	4	7	9	.	.	7	4	.	4	.	.	.	.	.	.	.	5	3	1	67
Rambervillers	.	.	.	.	4	3	8	8	2	.	.	2	4	31	23	5	.	14	.	.	.	.	.	.	.	.	.	.	3	2	.	109
Saint-Dié	.	.	.	5	2	.	3	3	.	.	.	.	14	1	28	3	.	.	15	.	.	.	.	.	.	.	.	.	1	2	.	77
Provenchères	.	.	0	5	3	.	5	7	.	.	.	3	6	1	32	8	.	0	16	.	1	.	.	1	.	.	.	4	3	4	.	99
Vexaincourt	.	.	.	.	.	.	9	16	.	.	3	3	6	15	34	2	.	1	.	.	.	.	.	.	.	.	.	.	4	3	2	98
Baccarat	.	.	6	2	.	6	6	.	2	.	.	4	4	.	24	6	.	.	13	1	.	.	.	.	.	.	.	1	8	3	1	87
Moriviller	.	.	.	6	2	.	12	3	.	.	.	.	5	6	20	1	.	.	15	1	1	.	.	.	1	.	.	1	4	2	1	81
Vézelise	.	.	.	3	.	0	2	4	.	.	.	3	1	9	8	.	3	3	.	.	.	.	.	2	2	.	.	.	.	.	.	40
Allain	.	.	.	3	.	1	2	3	.	.	.	3	2	9	8	.	3	3	.	.	2	.	.	.	.	.	.	.	6	0	.	45
Neuves-Maisons	.	.	0	7	3	.	11	4	.	2	.	5	3	4	29	2	.	.	13	2	1	.	.	.	0	.	.	.	4	1	.	91
Lunéville	.	.	6	1	.	.	10	4	.	1	.	3	2	3	17	2	.	.	10	1	0	.	.	2	.	.	.	1	.	.	.	63
Blamont	.	.	.	.	.	.	8	11	.	.	.	.	.	8	20	3	3	1	1	1	.	.	.	.	.	.	.	0	1	1	1	58
Parroy	.	.	.	2	1	8	2	.	.	.	.	2	3	15	14	.	.	.	.	.	.	.	.	.	.	.	.	.	10	.	.	57
Tomblaine (E. ag.)	.	.	0	4	2	.	12	4	.	1	.	3	2	3	22	2	.	.	.	11	.	.	.	.	.	.	.	.	5	.	.	72
Nancy (Faculté)	.	.	.	5	2	.	7	4	.	1	.	3	3	4	22	1	.	.	10	6	2	.	.	.	.	.	.	.	4	1	.	76
Amance	.	.	1	.	.	.	10	6	.	.	3	3	3	14	17	.	.	.	17	.	3	.	0	.	.	.	1	.	3	.	2	83
Toul	.	.	.	4	5	.	10	5	.	.	.	4	.	9	24	1	.	.	10	2	.	.	.	.	.	.	.	.	8	1	.	85
Rogéville	.	.	0	6	.	1	10	5	.	1	.	5	1	6	19	0	.	0	6	4	1	0	0	1	0	.	0	0	2	2	.	70
Nomény	.	.	.	6	3	.	10	4	.	.	.	5	3	6	8	.	.	.	11	.	.	.	1	.	.	.	.	1	3	0	.	61
Euvezin	.	.	.	.	9	.	10	4	.	.	.	4	4	7	9	.	.	.	9	5	.	.	.	.	.	.	.	.	5	.	4	69
Lachaussée	.	.	1	8	4	.	9	1	.	.	.	3	4	5	14	0	0	.	5	8	1	.	0	.	.	.	1	0	4	0	1	68
Mence	.	.	.	10	3	2	6	3	1	.	.	3	5	10	9	.	1	.	.	7	1	.	.	.	.	.	.	2	3	3	.	68

STATIONS.	1	2	3	4	5	6	7	8	9	10	11	12	13	14	15	16	17	18	19	20	21	22	23	24	25	26	27	28	29	30	31	TOTAL.
BASSINS DE LA MEUSE, DE LA CHIERS ET DE LA SAMBRE.																																
La Marche	.	.	.	6	5	10	17	.	.	2	3	.	3	6	14	2	1	1	.	.	1	.	.	.	.	.	.	.	6	.	.	77
Contrexéville	.	.	.	5	8	7	8	4	.	.	.	1	2	12	2	.	.	8	5	.	.	.	.	.	.	.	.	.	2	.	.	63
Beaufremont	.	.	.	8	5	.	17	4	.	.	.	6	2	7	22	2	1	.	11	.	1	.	.	.	.	.	.	.	3	.	.	89
Châtenois	.	.	.	1	6	11	5	3	.	.	.	2	5	18	25	.	1	3	7	2	2	.	.	.	.	.	.	0	.	.	.	92
Neufchâteau (C. M.)	.	.	.	7	6	9	7	4	.	.	.	5	5	13	26	.	.	0	16	.	2	.	.	.	.	.	.	.	6	1	1	108
Vouthon-Bas	.	.	1	6	8	10	6	4	.	1	.	3	9	20	32	.	.	0	.	.	.	.	.	.	.	.	.	1	4	0	0	106
Commercy (P. C.)	.	.	.	7	4	.	13	6	.	.	.	3	9	14	14	.	.	.	.	.	16	.	.	.	.	.	.	.	5	.	.	92
Les Kœurs	.	.	.	9	7	6	5	4	.	1	.	6	3	14	14	.	.	.	20	8	2	.	.	.	2	.	1	1	6	.	2	111
Consenvoye	.	.	2	1	.	4	2	3	.	0	.	3	0	6	.	.	.	.	7	.	.	.	.	.	.	.	2	.	.	.	4	35
Damvillers	.	.	3	4	.	4	6	.	5	2	2	2	1	6	.	.	.	.	2	1	.	.	.	.	.	.	1	.	.	.	3	41
Hussigny	.	.	7	8	1	6	7	.	.	.	.	.	.	21	11	.	.	.	13	.	.	.	.	.	.	.	.	.	.	.	7	83
Montmédy	.	.	.	2	.	2	5	.	4	2	5	.	12	.	2	2	1	.	14	.	.	.	.	.	.	.	.	.	.	1	4	57
Pouilly	.	.	1	4	5	5	6	5	.	1	.	3	9	8	6	0	.	.	.	.	.	.	.	.	.	.	13	.	5	.	4	76
Mouzon	.	.	.	2	4	4	7	1	.	1	.	2	8	7	2	.	1	.	3	.	.	.	.	.	.	.	0	.	.	.	3	45
Saint-Aignan	.	.	.	.	5	3	2	6	.	4	.	.	.	6	6	.	.	.	.	16	.	1	.	.	.	.	.	.	2	.	1	52
Poix	.	.	1	6	11	1	10	2	4	4	1	1	14	10	4	1	.	.	1	12	.	.	.	.	1	1	3	1	8	1	3	101
Saint-Marcel	.	.	.	4	26	13	5	.	4	2	.	.	14	.	.	.	.	.	.	3	.	.	.	.	.	.	3	.	.	.	18	92
Gespunsart	.	.	1	5	7	2	6	3	2	3	.	.	11	11	5	1	.	0	.	10	.	.	1	.	.	.	.	2	7	.	2	79
Maubert-Fontaine	.	.	1	7	13	3	9	3	1	.	.	.	13	2	3	.	.	.	.	3	.	.	.	.	1	.	5	.	12	.	3	79
Fumay	.	.	.	2	18	2	7	10	.	.	.	.	11	20	6	.	.	.	.	15	.	.	.	.	.	.	10	.	7	.	2	110
Landrecies	.	.	.	1	9	.	5	1	.	.	.	.	4	10	7	.	.	.	.	4	.	.	.	.	3	1	1	.	11	.	5	62
Maroilles	.	.	5	2	.	8	5	.	.	.	.	.	.	.	11	.	2	.	.	6	1	.	.	.	.	3	.	11	.	.	.	54
BASSINS DE L'ESCAUT, DE LA LYS, DE L'YSER ET DE L'AA.																																
Cambrai (C. M.)	.	.	2	1	7	0	4	0	0		.	.	4	8	8	.	.	.	.	3	.	.	.	2	2	.	5	.	10	.	3	59
Le Quesnoy (C. M.)	.	.	3	7	25	1	4	0	0	.	.	0	3	12	2	0	.	.	6	.	.	.	.	.	3	3	.	5	3	0	4	82
Valenciennes	6	1	6	0	3	1	1	0	.	.	.	4	4	4	.	.	.	.	.	.	.	.	.	.	6	4	0	6	.	3	1	50
Douai (C. M.)	.	5	1	6	1	4	.	1	.	.	.	3	10	4	.	0	.	.	1	.	.	.	1	4	0	1	0	7	.	5	2	56
Arras (St. agr.)	.	4	2	6	2	6	0	1	0	.	.	3	14	4	0	0	.	.	0	.	0	.	0	4	.	0	0	9	.	2	2	59
Lille (C. M.)	.	.	4	2	3	2	5	.	2	.	.	.	3	9	1	.	.	.	.	5	.	.	.	.	6	.	.	5	7	.	.	54
Gondecourt	.	.	1	5	4	1	7	.	.	3	1	0	3	8	3	1	.	.	.	.	.	0	.	.	.	9	2	.	9	.	2	59
Laventie	.	6	1	3	5	3	1	2	1	.	.	2	10	2	0	0	0	0	0	.	0	.	1	6	1	0	0	6	.	2	1	53
Dunkerque (P. C.)	.	.	8	2	5	1	2	0	2	2	1	3	.	13	3	.	.	.	.	0	.	.	.	1	5	1	.	1	.	1	1	50
Oye	.	11	0	6	5	1	.	4	2	.	1	2	12	7	6	.	2	.	.	1	1	.	0	5	0	1	0	6	.	2	1	76
Calais																			39												21	59?

VERSANT DE LA MANCHE.

BASSINS DE LA CANCHE, DE LA SOMME, DE LA BÉTHUNE, ETC.																																
Nesles	.	.	.	0	.	.	2	.	3	.	.	.	2	4	.	3	2	0	0	.	.	.	0	2	.	5	.	2	.	.	4	32
Sainte-Émilie	.	.	3	3	8	2	3	1	2	0	.	.	6	10	8	.	.	.	.	.	.	.	.	.	6	.	8	.	7	.	8	79
Moreuil	.	.	.	.	2	4	6	3	8	.	.	.	3	9	1	.	.	.	.	.	.	.	.	.	8	.	3	.	3	.	2	51
Amiens (St. agr.)	.	.	.	2	6	2	6	4	3	.	.	3	10	1	0	0	.	.	.	.	.	.	.	.	11	1	0	4	.	2	1	59
Magnicourt-s.-C.	.	7	1	6	1	2	0	2	1	1	.	4	12	5	1	.	.	.	.	0	1	.	.	.	5	1	.	9	.	2	2	63
Valhuon	.	6	1	5	3	2	1	2	2	.	.	4	11	3	1	.	.	.	.	.	.	.	.	1	2	2	1	13	.	3	2	64
Guigny	.	.	3	.	6	.	5	.	16	2	1	3	14	15	13																30?	108?
Hucqueliers	.	2	4	13	1	5	2	7	.	2	0	5	13	16	3	.	.	.	.	.	.	.	.	11	1	5	2	14	1	5	1	113

STATIONS.	1	2	3	4	5	6	7	8	9	10	11	12	13	14	15	16	17	18	19	20	21	22	23	24	25	26	27	28	29	30	31	TOTAL.
BASSINS DE LA CANCHE, DE LA SOMME, DE LA BÉTHUNE, ETC. (suite).																																
Desvres	.	.	8	1	22	10	1	7	4	2	.	.	9	30	22	3	.	1	.	.	.	.	.	.	14	.	5	7	33	1	5	185
Cap Gris-Nez	.	.	14	2	12	4	2	1	5	2	.	1	7	13	11	4	1	4	10	5	6	1	.	.	9	.	3	1	8	.	3	129
Boulogne (C. M.)	.	.	9	0	13	2	2	2	2	1	0	0	4	11	5	3	0	6	.	.	4	0	.	0	9	.	5	1	8	0	2	89
Samer (P. C.)	.	.	.	.	24	9	1	2	5	2	1	.	4	23	8	2	.	.	.	.	1	.	.	.	8	.	5	5	11	1	4	116
La Canche	.	.	4	.	11	8	3	1	1	3	1	1	.	6	17	5	.	.	.	.	.	.	.	.	5	.	.	4	5	.	2	77
Forêt-l'Abb. (h.b.)	.	11	8	0	1	.	5	.	.	.	.	2	16	.	.	.	.	.	.	.	.	.	.	10	.	.	2	.	9	2	..	67
Saint-Riquier	.	.	6	.	3	1	1	6	4	0	0	0	3	14	4	1	.	.	.	.	0	1	.	1	9	0	1	.	4	.	0	62
Abbeville	.	.	9	.	5	1	1	7	1	.	3	.	3	13	3	0	.	.	.	.	0	0	.	0	8	0	0	.	5	.	.	59
St-Valery-s.-Somme	.	.	9	.	5	3	1	5	3	.	.	.	.	15	2	.	.	.	.	.	1	1	.	.	3	.	.	.	6	.	1	56
Eu	.	1	5	4	4	9	10	5	5	2	1	2	4	10	17	.	.	.	.	1	5	.	.	.	9	1	.	7	6	.	6	114
Aigneville	.	.	11	0	11	1	10	3	1	.	.	3	13	4	1	.	.	.	.	.	3	.	1	.	6	.	1	1	6	.	2	79
Aumale	.	.	7	8	2	3	8	2	1	.	.	4	.	14	3	.	.	.	.	2	.	.	.	.	7	.	.	8	2	.	3	74
Londinières	.	.	8	9	4	5	3	2	3	.	.	.	2	14	8	.	.	.	.	.	8	.	.	.	15	.	.	4	3	.	.	88
Dieppe	.	2	7	3	4	.	6	1	2	.	1	2	2	13	3	.	.	.	.	.	4	.	3	.	11	.	.	5	.	.	2	71
Bosc-le-Hard	.	0	1	10	7	3	6	3	1	.	3	2	12	20	3	.	.	.	.	.	.	.	.	.	3	2	8	9	4	2	5	104
St-Valery-en-Caux	.	.	9	3	3	2	1	2	.	1	.	.	5	9	.	.	.	.	4	10	.	.	3	.	9	.	.	4	.	.	2	67
Goderville	.	2	2	11	6	7	3	1	5	.	1	5	4	24	10	.	.	.	4	3	.	.	2	.	13	.	2	8	2	.	4	120
BASSIN DE LA SEINE.																																
Bassin de l'Yonne.																																
Les Courreaux	.	3	1	12	5	6	30	17	.	5	.	8	11	8	34	4	10	.	18	4	.	.	.	.	2	3	.	.	25	3	.	208
La Croisette	.	5	1	10	9	12	50	22	.	3	.	4	13	10	55	9	19	.	18	4	.	.	.	.	2	2	.	.	29	2	.	279
Pommoy	.	.	6	9	8	16	36	14	.	1	.	2	11	11	36	7	8	.	13	6	.	.	.	.	.	3	.	1	12	.	.	200
Château-Chinon	.	2	1	14	4	8	41	4	.	5	.	9	8	6	14	7	9	0	14	6	0	.	.	.	2	4	1	.	20	2	1	182
Clamecy (P. C.)	.	.	.	5	8	14	9	3	.	1	.	.	6	5	14	4	6	4	11	.	.	.	.	.	.	15	.	.	8	.	.	113
Vézelay (C. M.)	2	.	2	6	16	9	5	.	4	.	3	7	5	16	0	9	.	14	4	.	.	.	.	1	1	.	4	10	.	0	0	119
Avallon	.	3	.	1	2	8	8	3	.	2	.	1	4	4	14	1	6	.	15	4	.	.	.	.	.	5	.	2	5	.	.	87
Saulieu	4	.	3	6	3	16	10	.	.	.	3	.	5	13	41	2	7	11	8	.	.	.	.	.	5	.	1	6	8	.	1	152
Époisses	.	.	.	3	1	3	8	3	.	1	.	1	3	3	18	.	8	.	13	8	2	.	.	.	6	2	.	1	9	0	.	93
Marigny-le-C	.	5	.	4	1	.	14	4	.	2	.	.	1	3	18	4	4	4	15	5	.	.	.	.	4	1	0	1	10	1	.	101
Montbard	.	.	3	4	.	5	13	.	4	.	7	8	7	40	4	8	.	8	13	.	.	.	.	.	12	.	.	14	.	.	1	151
Ravières	.	3	6	.	.	3	6	.	4	.	2	.	3	26	2	.	1	16	.	.	.	.	.	.	4	.	6	6	.	.	.	88
Châtel-Gérard	1	1	2	4	1	7	5	.	0	.	1	3	2	10	3	4	.	6	4	.	.	.	.	5	4	.	1	7	.	1	0	73
Courson	.	11	6	2	.	16	3	.	.	.	.	3	.	40	1	.	7	5	10	.	.	.	.	.	11	.	.	.	.	.	.	117
Auxerre	3	.	4	6	.	8	1	.	1	.	2	3	.	22	1	2	7	4	18	0	.	.	0	0	4	.	1	4	.	.	.	91
Chablis (P. C.)	.	3	.	5	1	9	4	1	.	1	1	2	9	11	21	1	1	2	12	17	.	.	.	.	.	0	.	1	12	.	.	114
Tonnerre (C. M.)	.	2	4	6	.	11	3	.	3	.	.	6	4	23	7	3	6	15	6	.	.	.	.	.	8	.	1	10	1	.	0	119
Flogny	.	.	10	7	3	6	1	.	2	.	3	5	3	15	4	3	3	13	8	.	.	.	.	2	8	.	2	8	.	.	.	106
Aillant	4	1	5	7	4	3	.	.	2	.	2	6	6	27	.	.	11	.	15	6	.	.	.	.	3	.	1	7	.	.	.	110
Joigny (P. C.)	.	4	.	5	4	1	3	2	1	1	.	2	4	3	18	2	7	5	15	6	.	.	.	.	12	.	.	.	12	.	.	107
Laroche	3	1	4	6	2	2	1	.	1	.	5	4	7	17	1	13	.	8	4	.	.	.	.	7	1	3	.	8	.	.	1	99
Chailley	.	1	6	6	.	8	2	.	1	.	5	10	.	30	4	4	.	15	10	.	.	.	.	.	6	.	4	9	.	.	3	125
Chessy	.	.	.	13	6	.	6	2	2	2	.	3	5	6	16	1	5	.	8	4	.	.	.	.	4	.	.	.	13	.	1	97
Cerisiers	2	1	4	5	6	2	1	.	1	.	3	7	6	17	4	6	.	10	9	.	.	.	.	6	.	2	.	9	.	.	1	102
St-Julien-du-Sault	4	1	3	4	2	2	.	1	.	.	3	.	8	16	7	6	.	8	3	.	.	.	.	.	.	2	.	8	.	.	.	78
Villeneuve-l'Arch.	.	.	4	5	3	2	1	.	.	.	3	5	6	13	2	2	.	9	7	.	.	.	.	.	7	1	0	1	.	.	1	73

STATIONS.	1	2	3	4	5	6	7	8	9	10	11	12	13	14	15	16	17	18	19	20	21	22	23	24	25	26	27	28	29	30	31	TOTAL.
Bassin de la Seine supérieure.																																
Chanceaux	.	.	.	4	.	.	24	7	.	.	.	.	4	7	18	9	5	.	.	.	.	.	.	.	.	6	.	.	9	.	5	98
Laignes	.	2	1	4	2	10	4	3	.	2	.	3	4	17	21	1	9	7	8	1	.	.	.	.	5	1	1	0	9	2	1	119
Nicey	.	3	.	6	.	1	10	.	.	11	1	1	4	32	.	2	.	16	30	.	.	.	.	.	8	.	.	4	5	.	1	135
Vix	.	.	5	2	.	10	10	.	.	.	.	8	.	32	9	3	6	4	6	.	.	.	.	4	.	2	.	.	12	.	.	113
Brion-s.-Ource	.	.	.	8	5	.	6	10	.	.	.	2	4	6	21	.	6	.	13	4	.	.	.	.	.	.	.	5	9	.	.	99
Riceys	.	3	3	1	1	3	10	2	0	1	3	7	4	11	7	2	2	5	15	8	.	.	.	.	7	.	0	1	14	2	0	112
La Ferté-s.-Aube	.	.	4	3	9	2	.	.	.	.	.	.	6	14	.	4	2	.	15	4	.	.	.	.	.	.	.	.	12	3	.	78
Clairvaux	.	.	.	6	3	3	18	2	.	.	.	4	5	8	22	1	1	.	18	8	.	.	.	.	.	.	3	3	9	2	.	116
Bar-s.-Aube	.	.	.	6	4	5	14	2	.	3	.	2	6	7	25	2	2	.	12	9	.	.	.	.	2	1	1	1	10	1	.	115
Bar-s.-Seine (P.C.)	.	0	.	6	5	2	13	1	.	1	.	2	5	6	25	1	3	.	15	6	.	.	.	.	3	2	.	1	14	2	.	113
Barberey	.	.	.	3	4	3	2	1	2	.	.	2	2	5	11	4	.	.	8	5	.	.	.	.	6	3	.	3	4	.	.	68
Villacerf	.	.	.	5	4	2	3	1	.	.	.	5	3	1	14	.	2	.	13	.	.	.	.	.	.	.	.	5	7	.	.	65
Chaumesnil	.	.	1	6	7	5	1	1	1	3	.	.	4	5	10	.	6	4	6	7	.	.	.	.	.	2	.	8	0	.	.	77
Valentigny	.	.	.	9	5	2	5	1	.	1	.	2	5	3	18	.	.	.	11	10	.	.	.	.	2	1	1	.	5	.	.	81
Arcis-sur-Aube	.	1	4	4	2	2	1	.	1	.	5	4	10	15	.	.	.	3	16	.	.	.	.	.	3	2	1	6	.	.	1	81
Ceffonds	.	.	.	.	3	11	5	8	.	.	10	.	.	15	11	.	.	.	18	9	.	.	.	.	.	.	.	.	11	.	.	101
Fay	.	.	1	2	7	3	1	2	.	1	.	3	4	9	14	2	1	.	.	15	.	.	.	.	.	6	2	0	7	.	1	81
Soligny-les-Étangs	.	.	.	2	8	4	2	.	.	.	.	1	7	7	14	.	.	.	16	.	.	.	.	.	8	.	.	.	6	.	1	76
Bassin de la Seine, entre Montereau et le confluent de l'Oise.																																
Pithiviers	.	.	.	.	17	.	8	.	4	.	.	.	.	9	13	4	.	2	2	.	.	.	.	.	8	.	.	.	.	.	.	67
Étampes	3	8	3	8	6	5	1	2	2	.	.	2	5	11	1	3	.	0	2	.	.	.	.	6	.	2	.	5	.	.	.	77
Saint-Chéron	.	2	5	3	8	7	11	1	3	.	.	.	3	5	12	1	4	.	0	.	.	0	.	.	2	.	2	0	4	.	1	74
Melun (P. C.)	.	4	3	6	.	3	.	.	.	.	.	4	.	10	.	.	.	.	4	.	.	.	.	8	2	.	.	.	.	.	.	44
Fontainebleau (E.A.)	.	3	.	.	11	8	2	.	3	.	.	.	5	11	4	10	4	.	1	2	.	.	.	.	3	.	3	4	5	.	5	84
Touquin	.	.	.	3	5	4	.	.	.	6	4	8	.	9	10	.	.	.	.	.	.	5	.	.	2	2	2	0	.	7	.	67
Saclay	.	2	4	9	1	6	12	.	4	.	.	1	3	15	1	1	1	.	.	.	.	.	.	.	7	.	1	4	1	.	2	75
Rambouillet	.	.	6	.	9	7	17	.	4	.	.	.	5	4	14	.	4	.	.	.	.	.	.	.	8	.	2	.	6	.	.	86
Le Perray (St-Hub.)	.	2	4	9	.	7	18	.	4	.	.	1	3	16	3	1	2	.	.	.	0	.	0	.	6	.	2	5	2	0	2	87
Le Mesnil-St-Denis	.	1	4	8	1	7	12	.	3	.	.	.	4	13	1	1	.	.	.	.	.	.	.	.	5	.	.	4	1	0	2	67
Satory	.	0	4	5	1	6	11	1	2	.	.	2	1	13	2	0	1	.	.	.	.	.	.	0	5	.	2	4	0	.	.	61
Buc	.	1	4	11	1	7	9	.	4	.	.	1	3	14	1	1	1	.	.	.	.	.	.	.	7	.	2	4	1	.	1	73
Versailles (E. N.)	0	2	3	12	1	8	2	.	4	.	.	3	1	14	1	.	1	.	.	.	.	.	.	.	.	7	2	7	1	.	1	70
Meudon	.	.	.	20	.	8	12	.	5	.	.	.	5	16	2	1	.	.	.	.	.	1	.	7	7	.	.	5	2	.	1	92
Paris (Obs., cour)	.	2	4	2	10	.	15	.	4	.	.	0	.	14	5	.	1	.	.	.	.	.	0	.	.	7	.	2	4	.	2	72
Paris (B.C.M., cour)	.	2	3	2	10	8	9	.	3	.	.	0	3	5	10	0	0	.	.	.	.	0	.	0	4	.	1	.	3	.	2	66
Achères	1	4	1	6	.	14	1	.	2	.	.	3	3	8	0	1	.	.	.	.	.	.	.	.	3	1	.	3	.	1	1	53
Bassin de la Marne.																																
Langres (M. Raclot)	.	1	.	5	4	4	25	8	.	1	.	4	3	8	22	4	2	.	15	2	3	.	0	.	2	1	.	1	4	1	.	121
Richebourg	.	.	.	5	7	.	26	3	.	5	.	1	4	5	20	2	5	.	14	5	.	.	.	.	5	.	1	1	1	.	.	112
Chaumont (E. N.)	.	.	1	8	.	17	6	.	1	.	.	4	3	21	11	.	.	3	8	.	1	.	.	.	2	.	2	2	6	.	0	94
Saint-Bon	.	0	.	5	4	20	14	.	1	.	.	4	7	28	32	.	1	.	20	.	1	.	.	0	.	.	.	.	11	.	0	148
Andelot	.	.	.	6	.	3	21	5	.	.	1	24	.	18	32	.	.	.	11	.	.	.	.	.	.	.	.	.	9	.	.	138

STATIONS.	1	2	3	4	5	6	7	8	9	10	11	12	13	14	15	16	17	18	19	20	21	22	23	24	25	26	27	28	29	30	31	TOTAL.
Bassin de la Marne (suite).																																
Aillianville	.		2	6	4	3	18	8	.	1	.	4	7	10	40	0	0	1	10	1	.	.	.	.	1	0	0	3	5	.	.	124
Trampot	.	.	.	6	4	.	22	5	.	.	.	5	.	19	27	.	.	.	21	.	.	.	.	.	.	.	.	.	.	11	.	120
Demange-aux-Eaux	.	.	1	5	4	.	11	7	.	1	.	3	8	5	38	.	.	.	6	2	2	.	.	.	.	1	.	1	3	.	.	98
St-Dizier (la Neuv.)	.	.	3	2	9	10	8	1	1	1	.	6	6	15	15	.	1	1	13	4	.	.	.	.	2	.	2	0	6	0	2	108
Bar-le-Duc (P.C.)	.	.	.	7	8	.	13	3	.	1	.	4	8	6	26	.	.	.	7	7	2	.	.	.	.	.	2	2	6	.	.	102
Thiéblemont (C. M.)	.	.	3	1	.	.	.	5	9	.	.	.	15	4	.	1	.	.	3	1	.	.	0	.	0	.	2	.	4	4	.	53
Vitry-en-Perthois	.	.	.	9	6	5	1	2	.	.	1	6	3	16	14	.	.	.	8	10	.	.	.	.	.	.	1	5	8	.	1	97
Vanault-le-Châtel	.	.	.	10	8	4	6	4	.	3	.	.	3	27	19	.	0	.	11	7	.	.	.	.	.	.	.	.	6	1	8	117
St-Mard-s.-le-M. (b.)	.	.	1	9	6	3	8	4	.	4	.	4	5	16	16	.	0	.	8	11	.	.	.	.	1	1	2	1	7	.	2	109
Sommesous	.	0	4	4	3	3	2	2	3	.	5	.	19	14	.	.	.	5	4	.	.	.	.	3	1	1	2	8	.	0	2	86
Montmirail	.	.	2	2	10	5	7	2	.	.	.	2	7	8	10	.	1	.	2	8	.	.	.	.	7	.	.	.	15	.	3	91
Montmort	.	.	.	.	4	4	.	7	.	.	.	.	.	4	11	.	.	.	3	.	.	.	.	.	2	.	3	.	5	.	.	43
La Ferté-s.-J. (M. Biez)	.	.	3	2	9	5	6	1	1	0	.	1	5	9	7	0	1	.	1	6	.	.	.	.	7	0	2	0	7	.	3	77
Coulommiers	.	1	3	3	8	4	0	5	.	3	.	0	6	7	9	.	0	.	.	15	.	.	.	.	12	.	0	.	8	.	1	84
Meaux (P. C.)	.	.	5	3	10	6	5	.	.	1	.	.	.	11	.	.	.	.	.	6	.	1	.	.	6	.	2	.	6	.	2	65
Parc St-Maur (Obsre)	1	4	3	11	0	8	2	.	3	.	.	3	1	13	1	0	0	.	.	.	.	0	0	.	7	1	1	3	1	.	.	63
Bassin de l'Aisne.																																
Merchines	.	.	1	8	9	3	8	4	.	0	.	6	6	14	17	.	.	.	7	10	1	.	.	.	1	.	3	1	7	.	1	107
Ste-Menehould (P.C.)	.	1	7	7	2	7	6	.	1	.	3	5	10	19	.	.	.	4	12	.	.	.	.	2	.	2	1	4	.	2	2	97
Suippes	.	.	.	.	0	0	2	0	.	0	.	.	1	1	1	.	.	.	2	1	.	.	.	.	.	.	1	.	1	.	.	10?
Chéhéry-le-Châtel	.	.	4	7	1	5	8	3	1	0	.	3	8	12	8	0	.	.	11	1	.	.	1	0	0	.	4	3	4	.	6	90
Vouziers	.	.	1	1	3	3	4	2	.	1	.	.	6	4	6	.	.	.	1	11	.	.	.	.	.	0	1	.	3	.	2	49
Faissault	.	.	2	6	5	1	5	8	1	3	.	1	6	6	6	.	.	.	.	11	.	.	.	.	2	.	5	0	9	.	5	82
Signy-l'Abbaye	.	.	2	6	9	.	5	.	2	2	.	.	17	2	15	.	.	.	.	3	.	.	.	.	1	3	.	.	8	.	2	77
Remaucourt	.	.	8	9	.	9	10	.	10	.	.	11	.	15	.	.	.	.	9	.	.	.	.	.	3	.	8	9	.	.	9	110
Tagnon	.	.	2	4	5	1	3	6	.	1	.	1	4	4	8	.	.	.	.	15	.	.	.	.	3	.	5	.	5	.	3	70
Reims (C. M.)	.	.	12	5	2	3	2	2	0	.	.	1	1	6	.	.	.	.	15	.	.	.	.	.	.	1	.	.	3	.	1	54
Berry-au-Bac	.	.	3	1	5	3	4	6	1	.	.	5	0	6	5	.	.	.	1	8	.	.	.	.	3	0	2	0	4	.	3	57
Soissons (Vauxrot)	.		3	.	5	.	9	3	.	.	.	.	6	6	2	.	.	.	.	.	.	.	.	.	.	.	.	.	3	.	1	39
Bassin de l'Oise.																																
Signy-le-Petit	.	.	4	.	15	10	12	3	3	2	.	.	6	12	4	.	.	.	.	21	.	.	.	.	.	15	.	5	.	12	.	124
Hirson	.	.	.	8	10	4	6	.	.	.	.	.	13	3	.	.	.	.	.	13	.	.	.	.	.	.	3	.	10	.	5	76
Montcornet	.	.	2	4	6	2	9	4	2	2	.	.	7	9	9	.	.	.	.	8	.	.	.	.	7	2	2	.	8	.	4	88
Laon (P. C.)	.	.	3	3	7	5	5	3	1	2	.	0	6	6	7	.	.	.	.	6	.	.	.	0	3	.	3	.	4	.	4	68
Lassigny	.	.	.	1	4	.	7	7	9	4	.	.	4	.	7	.	.	.	.	.	.	.	.	.	.	4	1	.	5	.	.	53
Maignelay	.	.	2	2	9	2	9	2	3	2	.	1	6	10	1	.	.	.	.	0	1	.	.	.	5	1	2	.	4	.	2	64
Formerie	.	1	2	3	11	5	4	5	4	2	4	5	9	7	2	2	.	.	.	1	1	.	.	1	1	2	6	3	.	4	6	91
Beauvais (M. Bergez)	1	4	4	10	4	.	11	4	1	.	0	7	8	0	1	.	.	.	.	1	.	.	1	4	0	1	.	5	.	2	0	69
Estrées-St-Denis	.	.	3	2	8	6	2	3	3	.	.	.	5	6	1	.	.	.	.	.	1	.	.	.	7	.	2	.	5	.	6	60
Venette	.	.	.	2	10	6	5	6	4	1	.	.	4	.	.	6	.	.	.	2	.	.	.	.	8	.	3	.	6	.	3	66
Versigny	.	.	3	.	16	5	7	.	4	.	.	.	5	9	2	.	.	.	.	.	.	.	.	.	.	.	.	15	.	.	.	66
Senlis	.	.	.	15	5	7	1	5	.	.	.	.	5	6	5	.	.	.	.	.	.	.	.	.	.	10	.	.	7	.	4	79
Neuilly-en-Thel	.	0	.	.	5	13	4	3	4	.	.	3	7	5	.	.	.	.	.	.	0	.	.	.	9	0	.	.	1	3	6	63
Pontoise	.	.	4	5	.	3	4	.	4	.	.	.	2	7	1	0	.	.	.	.	.	.	.	.	4	.	.	3	.	.	2	42

STATIONS.	1	2	3	4	5	6	7	8	9	10	11	12	13	14	15	16	17	18	19	20	21	22	23	24	25	26	27	28	29	30	31	TOTAL.
Bassin du Loing.																																
Sainpuits	2	2	.	16	5	12	2	.	.	.	3	7	7	14	2	16	.	10	7	.	.	.	.	4	2	.	.	12	.	.	1	124
Moulins-s.-O	3	.	2	.	.	.	.	.	.	.	.	.	.	17	.	1	.	.	.	.	.	.	.	.	.	.	.	.	.	.	.	23?
Rogny (P.C.)	.	.	4	1	3	2	2	.	1	.	.	3	3	4	4	.	6	2	3	.	.	.	.	.	.	.	13	2	4	.	.	57
St-Martin-s.-O	0	3	3	5	.	2	3	1	1	0	2	4	4	20	2	3	6	5	14	0	.	.	.	.	4	.	3	4	4	.	0	94
Charny	2	2	1	4	0	2	2	0	0	.	3	5	7	11	0	3	9	5	19	0	.	.	.	.	.	.	2	1	.	.	2	92
Courpalet	.	6	3	4	.	4	3	.	.	.	5	.	6	9	.	.	9	1	10	.	.	.	.	.	5	.	.	.	5	.	0	70
Nemours	.	.	.	.	9	8	4	.	.	3	.	.	6	4	9	6	.	.	7	7	.	.	.	.	7	.	3	.	7	.	.	80
Bassin de l'Eure.																																
Courville	.	4	12	2	14	12	8	.	2	.	.	.	3	5	5	1	18	.	.	.	.	.	.	.	4	.	.	.	4	.	1	95
La Loupe	.	5	15	2	16	11	8	.	5	.	.	.	4	6	8	3	18	.	.	.	.	.	.	.	5	.	1	2	6	.	2	117
Senonches	.	5	13	4	13	9	7	.	5	1	.	.	3	7	9	3	11	.	.	.	.	.	.	.	2	.	2	.	10	0	.	103
Nogent-le-Roi	.	1	10	2	8	8	13	.	2	.	.	.	3	4	11	.	4	.	.	.	.	.	.	.	6	.	.	.	5	.	1	78
Dreux	.	4	10	5	2	8	9	.	2	.	.	1	2	9	0	1	7	.	.	.	.	.	.	.	5	.	.	2	1	.	1	69
Brézolles	.	5	13	1	13	10	5	.	1	.	.	.	3	4	9	1	7	.	.	.	.	.	.	.	3	.	.	.	2	.	2	79
Damville	.	.	15	7	.	.	16	.	1	.	0	.	2	12	.	2	1	.	.	.	.	.	.	.	4	.	.	.	4	.	2	66
Saint-André	.	.	2	.	2	8	11	3	.	.	.	.	4	.	6	.	.	.	.	.	.	.	.	.	5	.	.	1	.	.	2	44
Pacy-s-Eure	.	.	11	8	.	10	5	.	5	.	.	.	8	10	.	.	.	.	.	.	.	.	.	.	10	.	.	3	.	.	3	73
Évreux (P.C.)	.	1	10	.	6	5	7	5	2	.	.	.	4	5	8	.	.	.	.	.	.	.	.	.	7	.	.	1	4	.	2	67
Bassin de la Seine inférieure, au-dessous du confluent de l'Oise.																																
Trappes	.	1	4	8	1	6	15	.	4	.	.	1	2	17	2	1	1	0	.	.	.	.	0	.	8	.	1	3	1	.	2	79
Bonnières	.	2	8	.	5	6	7	2	5	.	.	.	4	10	3	.	.	.	.	.	.	.	.	.	12	.	.	.	5	.	4	73
Montjavoult	.	1	5	.	7	6	7	2	5	.	.	.	5	6	4	.	.	.	.	.	.	.	1	.	7	.	.	.	5	.	4	65
Le Coudray S^t-G	.	.	7	3	6	2	6	.	8	.	.	6	9	1	.	.	.	.	.	.	.	.	0	.	7	.	2	.	6	.	6	69
Gournay (hosp.)	.	4	4	.	14	6	.	7	0	.	.	8	12	.	5	0	1	.	.	.	.	.	.	6	.	1	.	3	7	.	.	78
Forges	.	2	4	.	.	.	.	2	2	.	.	10	11	6	4	.	.	.	.	.	.	3	2	.	.	.	.	.	.	0	1	48
Buchy	.	.	5	4	6	10	.	.	8	.	1	10	18	7	5	.	.	.	.	.	1	1	1	.	7	.	.	5	.	.	.	89
Épreville-Martinv.	.	.	5	9	.	10	8	2	.	.	.	.	9	12	2	.	.	.	.	.	.	0	1	.	9	2	.	7	.	.	.	77
Elbeuf (St-Aubin)	.	8	2	2	2	.	8	3	.	.	.	1	4	11	4	.	.	.	.	.	0	.	.	.	9	2	.	8	1	.	2	67
Rouen (île Lacroix P.C.)	.	2	4	3	.	6	3	.	4	.	0	0	5	8	5	2	.	.	.	.	2	.	.	.	7	.	1	0	5	.	2	59
Barentin	.	.	8	3	2	9	4	4	8	1	.	3	5	14	3	.	.	.	.	.	2	.	.	.	10	.	.	4	2	.	1	83
Yvetot	.	8	.	8	3	15	8	.	8	1	1	6	4	16	.	1	.	.	.	.	2	.	1	.	10	.	1	8	1	.	2	104
Caudebec	.	2	8	2	4	7	3	1	6	.	.	1	0	12	2	.	.	.	.	.	1	.	.	.	2	.	.	5	1	.	.	57
Bolbec	2	2	8	4	5	5	2	1	11	1	1	3	7	18	9	0	.	.	4	9	2	.	0	.	12	.	1	7	3	0	4	121
Havre (r. des Ormeaux)	3	6	8	5	7	3	8	2	0	2	5	1	19	3	1	.	2	6	3	.	.	.	1	.	8	.	1	24	.	.	5	124
La Hève (sémaph.)	.	6	8	2	3	9	6	4	.	.	1	3	5	6	8	3	1	.	.	1	4	.	.	.	8	.	1	.	.	.	2	81
Honfleur	.	3	7	.	9	7	1	3	.	1	.	1	5	14	9	4	.	.	.	.	5	.	.	.	9	.	.	.	.	.	3	82
Brionne	.	3	11	2	5	10	9	9	3	1	.	2	5	6	12	2	1	.	.	.	0	.	0	.	7	0	.	.	7	.	3	98
Bernay	.	5	2	4	8	10	12	.	.	.	.	0	1	9	18	.	.	.	.	.	.	0	.	.	.	.	.	.	4	.	2	77
Rugles	.	4	11	1	14	12	7	0	2	1	.	.	4	5	15	5	1	.	.	.	.	.	.	.	6	.	.	.	4	.	1	93
Laigle	.	10	4	2	17	10	11	.	4	1	2	4	6	6	2	6	3	0	.	.	.	.	.	.	6	2	1	1	4	.	3	105
BASSINS ENTRE LA SEINE ET LA POINTE DE BRETAGNE.																																
Bassins de la Touque, de la Dive, de l'Orne, de la Vire et de la Douve.																																
St-Ouen-le-Pin	.	6	7	1	9	4	6	1	3	3	1	1	5	6	31	4	3	.	.	8	2	.	.	.	9	1	2	.	7	.	4	126
Lisieux (C. M.)	.	5	9	1	7	3	4	6	2	2	.	1	4	5	24	4	0	.	.	4	.	.	.	.	9	.	1	.	6	.	3	101

STATIONS.	1	2	3	4	5	6	7	8	9	10	11	12	13	14	15	16	17	18	19	20	21	22	23	24	25	26	27	28	29	30	31	TOTAL.
Bassins de la Touque, de la Dive, de l'Orne, de la Vire et de la Douve (suite).																																
Pont-l'Évêque	.	6	2	10	15	5	3	.	4	.	.	1	7	8	39	.	.	.	.	12	.	.	.	.	9	.	1	.	1	.	.	125
Annebault	.	1	4	3	6	2	4	0	1	0	1	1	5	9	17	4	1	.	.	3	1	.	.	.	9	0	1	1	3	.	.	79
Trouville	.	2	8	0	11	5	0	2	1	.	.	2	4	3	18	1	1	.	.	2	2	.	.	.	5	.	0	.	3	.	1	71
Ouistreham	.	4	3	1	12	2	4	1	1	.	0	1	3	7	11	.	1	.	.	.	5	.	.	.	4	.	.	1	1	.	2	64
Ver (ph.)	.	5	9	1	20	7	4	2	1	1	1	3	5	8	5	11	2	.	4	2	3	.	.	2	3	.	.	1	3	.	6	109
Caen (C. M.)	.	9	7	0	11	2	4	.	3	0	1	.	4	6	17	7	2	.	.	.	2	.	.	2	4	.	0	.	2	.	2	85
Ste-Honorine-du-F.	.	2	6	2	10	2	10	2	.	.	1	0	5	5	8	4	2	.	.	.	.	.	.	0	3	.	0	0	1	.	1	65
Pierrefitte	.	4	8	1	17	3	7	1	1	0	0	1	4	8	6	3	4	.	.	2	1	0	.	0	4	.	1	0	4	.	2	82
Flers	1	4	0	10	5	4	2	2	0	1	0	9	14	3	.	4	.	.	.	.	.	.	.	.	.	.	.	3	.	4	1	67
Roucamps	.	3	7	1	26	5	6	0	1	.	4	1	1	12	8	.	5	.	.	2	1	.	.	1	2	.	1	1	5	.	0	93
Brémoy	.	5	6	1	22	3	6	2	0	0	3	1	5	15	7	.	5	.	.	4	.	.	.	3	5	.	1	1	6	.	3	105
Saint-Sever	.	5	4	2	37	10	6	.	.	1	2	.	16	20	4	2	10	.	.	2	.	.	.	5	.	.	1	.	9	0	6	143
Trévières	.	4	4	2	12	2	3	1	1	2	1	4	10	4	1	4	.	2	.	.	.	.	.	2	4	.	0	1	3	.	.	67
Isigny	.	11	7	1	18	3	3	.	1	2	4	.	4	10	4	3	6	4	9	.	.	.	.	.	5	.	1	1	4	.	4	105
Ste-Marie-du-Mont	11	4	2	22	6	5	.	3	2	4	1	8	12	3	3	5	.	20	.	.	.	.	.	5	.	1	0	3	.	4	1	125
Sauxemesnil	7	3	6	13	11	13	7	4	4	1	8	8	2	3	.	6	2	.	.	.	.	.	0	.	7	0	3	9	.	2	6	125
Cherbourg	.	4	3	2	20	10	4	5	2	2	4	1	6	11	1	2	7	.	5	.	.	.	.	.	6	.	3	2	8	.	5	113
La Hague	.	10	1	3	13	9	8	5	.	.	8	.	7	17	3	8	6	4	.	3	.	.	.	.	3	.	4	2	4	1	.	119
Bassins entre le cap de la Hague et la Pointe de Bretagne.																																
Coutances	.	6	3	1	22	7	5	2	.	0	7	1	8	8	3	3	16	1	8	.	.	0	.	0	7	.	2	1	5	0	3	119
Percy	.	3	4	.	28	7	8	2	1	1	5	1	5	18	1	1	10	.	4	1	.	.	.	1	.	1	7	3	3	1	4	120
Saint-Planchers	3	1	0	6	23	8	5	0	.	2	8	0	6	12	4	9	10	.	.	.	.	2	.	.	9	.	.	2	4	.	4	118
Avranches	2	9	1	9	5	4	1	.	.	1	.	5	2	6	.	4	.	.	2	.	1	.	5	5	.	2	.	6	.	2	3	74
Landivy	4	6	4	18	9	13	6	1	6	4	.	3	7	15	.	13	.	1	.	.	.	.	.	6	.	1	4	7	1	4	6	139
Louvigné-du-Désert	.	2	5	13	6	8	11	1	4	5	.	8	2	10	2	15	1	.	1	.	0	.	.	.	4	.	2	7	3	1	5	119
Fougères	.	4	2	14	5	11	13	.	4	.	3	4	3	13	17	10	0	.	2	.	.	.	.	.	9	.	1	6	1	0	4	127
St-Marc-s-Couesnon	.	6	1	12	5	10	7	6	5	4	.	7	3	9	13	15	.	.	1	.	.	.	.	6	.	7	.	.	2	.	2	121
Sens-de-Bretagne	.	8	.	17	4	11	.	5	6	.	4	5	.	7	15	15	.	.	4	.	2	.	.	6	.	.	.	.	.	.	.	109
Antrain	.	1	0	16	4	11	10	.	.	1	.	.	4	4	9	20	.	.	4	5	.	.	.	.	9	.	.	5	.	2	.	105
Bazouges	.	1	0	15	4	14	6	0	2	0	2	5	1	7	21	9	1	.	0	.	2	.	.	.	7	.	0	3	.	.	2	103
Trans	0	3	1	17	5	14	5	0	1	.	5	5	0	5	20	8	0	.	2	.	1	.	.	1	4	.	1	3	.	0	5	106
St-Domineuc	.	2	1	20	4	22	9	.	1	.	5	3	1	13	16	12	1	.	.	.	.	.	.	.	2	.	.	.	.	.	2	114
Bécherel	3	1	.	20	5	20	4	.	3	.	6	4	.	15	13	16	.	.	2	.	1	.	.	.	6	.	1	.	.	.	5	125
Évran (M. Couray)	0	0	3	8	16	12	13	2	11	0	4	0	3	5	19	10	10	.	1	.	.	3	.	.	6	.	0	.	1	.	4	132
Dol	0	1	.	17	.	11	4	1	.	10	6	8	11	22	13	8	.	.	0	.	.	1	.	2	1	.	1	3	.	.	4	124
Saint-Malo	2	3	2	12	8	8	6	1	1	0	6	4	1	3	16	10	1	1	.	.	1	2	.	.	3	.	1	1	.	.	1	94
Roscoff (M. Marty)	7	5	8	21	4	18	1	.	0	4	1	4	5	2	3	4	.	1	4	.	5	0	.	5	.	2	.	3	.	5	1	113

VERSANT DE L'OCÉAN.

PETITS BASSINS DU SUD DE LA BRETAGNE.

Pte Saint-Mathieu	1	5	4	29	20	17	16	.	5	.	3	.	6	8	2	2	2	.	.	.	.	24	2	.	9	.		.	.	1	5	161
Brest (Obsre)	3	2	11	11	19	6	1	2	0	4	1	6	6	5	2	2	.	.	0	0	9	1	.	6	.	3	1	2	2	5	.	109
Renniou	.	4	.	17	20	15	13	1	3	.	5	.	9	19	14	6	5	.	1	1	.	7	.	.	4	.	1	2	3	.	9	159
Callac	.	.	2	2	13	29	13	1	2	4	2	.	6	14	8	7	4	1	.	1	7	7	4	.	6	.	2	1	1	1	5	143
Gouarec	1	2	2	26	9	9	2	1	.	3	7	2	1	16	7	.	.	.	1	.	3	1	.	.	1	.	.	1	.	.	3	98

STATIONS.	1	2	3	4	5	6	7	8	9	10	11	12	13	14	15	16	17	18	19	20	21	22	23	24	25	26	27	28	29	30	31	TOTAL.
PETITS BASSINS DU SUD DE LA BRETAGNE (suite).																																
Glomel	.	1	6	29	13	15	16	1	2	5	5	8	2	17	10	6	.	.	1	2	3	2	.	.	5	.	1	4	.	2	6	162
Le Faouët	1	2	1	25	28	15	5	2	5	.	9	.	11	16	9	5	3	.	.	3	.	.	.	.	3	.	2	.	3	2	6	156
Carhaix	.	2	1	23	13	15	12	2	2	1	4	.	4	12	11	6	4	.	11	.	.	4	.	.	3	.	1	.	1	.	2	134
Pénity	.	.	6	36	18	13	6	3	.	7	.	.	5	14	9	4	.	.	4	.	3	3	.	.	4	.	3	3	.	1	6	148
Goarem-Liziard	4	3	13	45	27	17	3	3	5	4	1	11	7	18	6	7	.	.	1	.	10	7	.	7	8	4	3	12	.	8	11	245
Châteaulin	1	2	3	28	22	14	12	2	5	.	4	1	8	15	7	4	2	.	7	.	2	14	.	.	.	.	7	14	.	1	7	182
Le Cosquer	2	.	2	26	7	15	2	.	1	3	17	8	3	10	3	2	.	.	.	.	2	1	.	.	2	.	.	2	.	.	3	111
Pontivy	2	.	2	27	5	28	1	.	.	1	6	7	7	4	5	2	.	.	3	.	3	5	.	.	3	.	.	1	.	2	3	117
Kéroret	.	1	1	28	7	26	4	.	.	1	7	5	2	11	6	3	.	.	1	.	.	6	.	.	2	.	.	1	.	1	2	115
Locminé	.	3	7	11	17	16	.	2	.	6	.	13	21	4	2	1	.	.	.	.	5	2	.	2	.	.	.	1	.	4	.	117
Lorient (P. C.)	3	4	7	7	7	4	.	3	1	7	.	4	6	2	1	1	.	.	.	.	8	1	.	4	.	1	.	1	1	1	1	75
Le Grognon (Groix)	2	2	.	12	18	16	.	10	.	10	9	.	3	10	9	.	.	.	.	.	.	8	.	.	3	.	1	2	3	2	2	122
Auray	.	.	10	4	13	6	1	5	4	4	1	7	13	1	.	2	.	.	.	.	6	4	.	7	.	2	1	12	9	5	.	117
Vannes	.	2	5	15	6	30	.	4	.	2	3	5	2	4	.	.	.	.	.	.	3	4	.	.	4	.	.	4	.	2	.	95
Le Palais (Belle-Ile)	.	1	1	8	11	11	4	3	4	3	2	.	5	4	.	3	5	2	.	.	.	5	.	.	4	.	2	1	2	2	1	84
Er-Hastellic (Id.)	.	.	.	7	12	12	.	2	.	2	.	.	6	6	2	3	7	.	.	.	.	5	.	.	2	.	.	1	.	.	.	67
BASSIN DE LA VILAINE.																																
Erbrée	1	4	3	13	3	15	10	2	2	.	0	4	1	10	6	12	0	.	.	.	.	.	.	.	6	.	1	4	.	0	1	99
Vitré	1	2	3	14	.	11	7	.	4	1	.	3	4	10	5	12	.	.	.	.	.	.	.	.	7	.	1	3	.	1	2	91
St-Christophe-d.-B.	.	3	2	12	7	11	9	1	4	.	1	2	1	10	9	9	.	.	1	.	.	.	.	.	7	.	1	3	.	0	3	96
Châteaubourg	0	4	1	13	2	13	4	.	4	.	2	4	.	12	9	8	1	.	.	.	.	.	.	.	6	.	.	.	.	.	3	86
Bruz	.	4	.	19	13	14	2	1	4	.	7	9	5	20	15	6	.	.	1	.	.	.	.	.	10	.	1	7	.	2	.	140
Rennes (M. Aubry)	0	5	0	14	4	11	2	.	3	0	3	3	1	13	10	6	.	.	0	.	1	.	.	.	4	.	.	0	.	0	2	83
Le Boulet (Étang)	.	4	1	15	6	13	9	2	2	.	4	4	1	15	15	10	.	.	.	.	.	.	4	.	3	.	.	2	.	.	4	114
Montauban	1	2	5	11	3	4	15	.	.	.	4	8	5	8	8	6	2	.	0	.	.	.	.	.	9	.	1	1	.	.	4	96
Montfort	5	4	0	25	9	24	4	.	.	.	2	3	4	15	13	11	1	.	1	.	2	.	.	.	5	.	.	.	.	.	3	132
Saint-Méen	2	2	9	39	6	13	0	3	0	0	1	1	8	25	1	3	0	0	.	.	0	2	3	1	.	0	3	1	5	0	0	128
Merdrignac	.	2	2	11	12	14	9	11	1	2	5	.	6	8	11	4	3	.	.	2	2	1	.	.	5	.	1	.	2	1	4	119
Plouguenast	2	.	.	40	8	20	5	.	.	.	12	5	3	15	2	8	.	.	.	5	.	5	.	.	3	.	2	.	4	.	.	139
Bosméléac	1	1	2	34	9	18	6	1	1	6	7	7	3	14	11	4	.	.	8	.	2	5	.	.	4	.	.	1	.	1	4	150
Plélan	2	3	2	18	6	22	11	1	2	1	2	4	1	17	3	3	0	.	0	.	1	0	.	.	5	.	0	3	.	2	2	111
Malestroit	.	1	6	13	11	10	.	1	1	.	.	4	6	1	2	1	.	.	.	.	2	1	.	1	.	.	1	1	1	1	.	65
Redon	2	3	5	19	7	19	.	1	4	.	.	5	7	3	1	.	1	.	.	.	2	1	.	.	4	.	2	3	.	.	.	90
Guipry	1	4	1	21	1	20	1	2	2	.	1	2	2	4	0	4	.	.	.	.	0	.	.	.	3	.	.	1	.	1	1	70
Bain	1	2	2	13	6	9	.	1	3	.	1	3	1	8	5	3	.	.	.	.	.	.	.	.	4	.	0	2	.	1	2	67
La Guerche	4	4	5	11	3	15	5	.	3	.	.	2	2	11	4	1	0	.	.	.	.	.	.	.	7	.	0	2	2	0	0	81
Martigné-Ferch	0	3	2	13	6	13	1	.	6	.	1	1	2	7	1	3	0	.	.	.	.	.	.	.	5	.	1	3	.	1	2	73
Saint-Julien-de-V.	1	7	2	13	11	6	0	5	.	.	.	3	7	3	2	2	.	.	.	.	.	.	.	3	.	.	1	1	.	1	.	68
Plessé	1	4	3	7	5	10	6	1	7	.	.	.	6	6	.	2	1	.	.	.	.	.	.	4	.	.	2	1	1	1	2	70
La Roche-Bernard	.	3	12	14	30	9	1	3	.	.	.	8	8	.	2	1	.	.	.	.	3	2	.	7	.	4	1	6	1	2	.	117
BASSIN DE LA LOIRE.																																
Bassin de la Loire supérieure.																																
Saint-Paulien	2	.	2	15	.	12	1	.	5	.	.	.	.	15	3	4	.	12	4	.	.	.	.	6	4	.	.	4	.	.	.	89
Les Creuses	1	.	0	7	.	9	1	.	13	.	1	0	.	4	9	6	.	5	4	2	.	.	.	.	9	.	10	11	17	.	.	109

STATIONS.	1	2	3	4	5	6	7	8	9	10	11	12	13	14	15	16	17	18	19	20	21	22	23	24	25	26	27	28	29	30	31	TOTAL.
Bassin de la Loire supérieure (suite).																																
Rochetaillée	.	.	.	.	8	.	8	.	.	13	.	.	.	.	3	10	6	.	8	.	5	.	.	2	.	8	.	6	6	7	.	90
St-Étienne (C. M.)	.	0	.	7	.	8	.	.	8	.	0	.	.	1	7	2	.	2	5	0	.	.	.	3	2	2	1	2	3	.	.	54
Fortunières	.	.	.	.	.	13	3	.	.	.	.	.	.	2	3	6	.	.	.	.	.	.	.	.	3	.	.	.	.	.	.	30
Montbrison (P.C.)	.	2	.	.	.	.	.	.	1	.	.	.	.	2	2	1	.	2	9	.	.	.	.	.	2	.	.	.	0	.	.	22
Feurs	.	.	.	1	2	9	.	.	1	1	.	1	1	1	3	1	.	1	14	.	.	.	.	.	3	.	2	.	2	.	.	43
Panissières	.	.	.	2	4	11	.	.	3	2	.	.	1	1	.	.	.	7	15	.	.	.	.	.	.	.	.	.	19	.	.	65
Noirétable	.	.	.	.	8	31	5	.	.	.	.	.	.	7	17	7	2	.	6	.	.	.	.	4	.	9	.	7	3	.	.	106
St-Romain-d'Urfé	.	.	7	.	5	8	1	1	1	.	.	.	1	3	4	1	4	1	6	.	.	.	.	.	9	.	.	.	.	11	.	64
Fourneaux	.	.	.	.	3	2	.	.	.	3	.	1	2	4	7	3	1	3	17	1	.	.	.	.	6	1	4	2	13	.	.	73
Montagny	.	.	.	.	6	17	.	.	3	.	.	.	3	3	8	3	2	2	22	.	.	.	.	.	4	.	4	.	14	.	.	91
Roanne	.	.	.	3	2	10	1	.	.	4	.	1	.	3	3	3	.	.	13	.	.	.	.	.	5	.	2	1	3	.	.	53
Saint-Rirand	.	.	.	6	10	9	6	.	4	.	.	.	3	6	3	.	1	1	7	.	.	.	.	2	1	.	.	24	9	.	.	93
Charolles	.	2	.	4	4	15	5	5	.	4	.	2	.	5	7	7	6	6	15	2	.	.	.	.	4	.	3	.	10	.	.	106
Digoin (P. C.)	.	3	.	5	3	13	.	.	0	3	.	3	2	2	7	2	6	3	7	.	1	.	.	.	7	1	2	.	11	.	.	81
Pierrefitte	.	4	3	4	3	17	4	.	.	10	.	3	3	4	10	7	7	4	.	.	.	.	.	.	.	10	5	.	4	.	3	105
Dompierre	.	1	.	3	4	15	2	4	1	3	.	2	3	.	10	2	6	3	6	2	2	.	.	.	4	3	2	1	5	.	.	84
Beaulon	.	.	.	3	4	.	14	4	.	3	.	.	.	4	.	9	.	.	4	.	.	.	.	.	5	.	1	.	.	.	.	51
Saint-Eusèbe	.	3	3	3	3	18	7	5	1	1	.	1	2	5	9	8	8	4	13	.	1	.	.	.	5	.	1	.	7	.	.	108
Autun (P. C.)	.	.	3	5	.	14	18	.	5	3	.	.	.	10	8	6	10	4	4	.	.	.	2	.	12	.	.	.	.	.	.	104
Arnay-le-Duc	.	4	2	5	3	21	7	.	2	.	.	2	2	15	6	1	5	3	11	.	1	.	.	.	4	.	.	.	6	.	.	100
Luzy (P. C.)	.	2	.	5	3	11	7	6	.	2	.	4	2	5	8	3	8	1	12	4	.	.	.	.	.	6	.	.	12	.	1	102
Decize	.	.	5	17	9	26	8	7	3	15	.	6	9	14	20	5	17	8	6	4	.	.	.	.	.	.	.	21	.	.	2	202
Nevers	.	.	.	7	4	13	3	.	.	4	.	2	3	4	10	.	9	1	15	.	.	.	.	.	4	8	3	2	9	.	.	101
Châtillon-en-B.	.	.	3	5	4	15	.	.	1	5	1	3	4	5	11	3	11	.	10	6	.	.	4	.	3	1	2	.	10	.	1	108
Prémery	.	1	2	4	6	15	10	0	3	1	.	3	5	6	6	3	7	3	15	1	.	.	.	.	5	1	2	.	10	.	1	110
Bassin de l'Allier.																																
Belvezet	.	2	.	2	14	21	8	.	.	4	.	.	.	9	3	.	5	.	18	.	.	.	.	.	.	.	.	.	.	.	.	86
Mercoire	2	3	7	2	1	29	14	.	4	.	.	.	0	3	3	.	1	.	20	.	.	.	.	.	.	2	.	.	2	.	.	93
Langogne	.	2	1	2	9	16	3	.	1	5	.	1	0	2	3	.	0	.	18	.	.	.	1	.	1	.	1	1	1	.	.	68
Grandrieu	.	2	.	.	13	.	6	.	2	0	.	.	.	1	2	.	1	.	.	.	.	.	.	.	0	.	.	.	3	1	.	34
Langeac	.	.	.	6	.	12	.	.	6	.	.	.	.	3	.	.	.	.	1	.	.	.	.	.	3	.	1	.	4	.	.	36
Murat	.	.	1	2	7	20	35	4	2	2	.	.	.	2	14	4	5	.	2	.	2	.	.	.	2	2	1	.	3	.	.	110
Massiac	.	.	.	.	12	8	2	.	.	3	.	.	.	.	7	.	.	.	4	.	.	.	.	.	.	4	.	.	.	.	.	40
Brioude	.	1	.	1	1	7	.	.	5	4	.	3	.	1	4	.	.	.	2	.	.	.	.	.	3	1	1	8	2	.	.	44
Ambert	.	1	1	.	3	13	.	1	1	4	.	3	1	3	4	3	2	.	12	1	.	.	.	.	15	1	2	1	16	2	.	90
Besse	3	.	.	1	42	35	2	1	3	.	2	3	3	35	15	3	2	1	10	.	.	.	.	.	3	1	.	3	10	.	.	177
Saint-Nectaire	.	.	2	.	6	11	14	2	2	.	.	1	.	6	5	0	.	2	4	0	.	.	.	.	5	0	1	.	2	.	.	63
Puy-de-Dôme (Obs.)	.	1	3	4	8	12	16	15	1	20	.	3	4	12	25	16	18	0	6	7	2	1	0	0	34	42	6	5	23	6	0	288
Clermont (Obsre)	.	0	1	.	3	12	4	2	0	1	.	1	.	4	7	0	.	1	11	1	0	.	.	.	2	2	0	0	1	.	.	54
Orcines	.	0	1	1	9	10	16	5	1	3	.	1	0	4	8	3	3	1	8	1	.	.	.	.	4	6	.	.	9	1	.	95
Thiers	.	3	1	.	3	.	5	9	5	.	.	2	3	.	4	5	8	18	12	.	.	.	.	.	3	7	15	10	12	.	.	125
Saint-Clément	.	1	2	.	5	15	.	2	1	2	.	2	2	3	7	4	3	2	10	2	4	.	.	.	4	8	4	4	15	1	.	103
Vichy	.	1	4	4	2	10	6	3	.	.	5	.	6	2	3	6	5	1	.	0	.	.	.	.	6	0	1	3	2	.	.	70
Ébreuil	.	0	.	3	.	8	1	.	.	3	4	3	.	1	6	5	6	.	7	.	.	.	.	.	5	3	.	.	5	.	.	60
Bessay	.	1	1	2	3	11	4	2	.	6	.	2	3	2	4	7	4	2	7	.	.	.	.	.	.	8	.	2	3	.	.	74

STATIONS.	1	2	3	4	5	6	7	8	9	10	11	12	13	14	15	16	17	18	19	20	21	22	23	24	25	26	27	28	29	30	31	TOTAL.
Bassin de l'Allier (suite).																																
Moulins (P. C.)...	.	.	1	3	4	.	.	7	.	.	.	8	2	1	11	.	5	.	.	1	.	.	.	.	2	.	7	.	6	.	.	58
Franchesse.....	.	.	1	1	3	11	1	3	.	2	.	2	1	2	8	7	8	5	6	1	0	.	.	.	1	7	.	2	5	0	.	79
Bassin du Cher.																																
Auzances.....	.	.	6	2	.	12	5	.	3	.	.	.	1	17	3	2	.	3	9	.	.	.	.	.	23	.	.	.	.	.	.	86
Chénérailles.....	.	.	15	1	7	9	.	.	.	.	.	3	2	1	2	.	.	4	1	.	.	.	.	.	.	1	.	3	2	.	.	51
Montluçon.....	.	.	4	3	.	4	7	.	3	.	.	.	.	.	.	.	.	8	.	5	.	.	.	.	2	2	.	2	.	.	.	40
Préveranges.....	.	1	6	2	4	13	8	3	3	.	.	.	5	5	6	.	7	7	.	12	.	.	.	.	4	6	4	.	7	.	.	103
Laqueune (Épineuil).	.	1	4	2	.	7	3	.	4	.	3	2	.	2	5	.	.	4	5	.	.	.	.	.	4	.	5	.	3	.	.	54
Cérilly.....	.	.	0	3	1	12	2	3	2	0	.	1	1	1	6	0	9	3	9	2	.	.	.	.	8	4	1	3	7	.	.	78
Levet.....	.	5	2	4	2	.	.	3	3	.	.	3	4	8	.	7	1	12	2	.	.	.	.	8	3	.	8	.	.	.	.	74
Ourouer-les-B....	.	.	1	7	1	4	1	4	2	.	.	.	.	4	13	2	8	1	9	.	1	.	.	.	.	.	.	2	.	.	.	60
Bourges (E. N.) ..	1	3	4	5	.	4	4	.	2	.	2	2	3	8	5	3	3	4	3	.	.	.	.	.	8	.	4	3	6	.	.	77
St-Palais (La Rés.).	2	6	5	8	6	4	10	.	6	.	5	4	9	10	4	8	.	6	6	.	.	.	.	.	.	.	.	.	?	.	2	100?
Mehun-s.-Yèvre...	.	.	7	2	6	3	6	3	.	.	.	.	11	2	6	1	6	1	14	.	.	.	.	.	7	2	2	.	8	.	.	87
Salbris.....	.	3	8	3	.	8	5	.	3	.	.	3	5	2	2	3	6	0	2	.	.	.	.	.	2	.	0	.	.	4	0	59
Romorantin.....	1	12	.	7	6	8	.	.	4	.	2	.	1	2	1	.	.	.	25	.	.	.	.	.	20	.	1	2	.	.	.	92
Mennetou-s.-Cher.	.	3	15	4	.	4	7	.	5	.	2	2	8	9	3	3	7	9	6	.	.	.	.	.	5	.	2	2	5	.	.	101
Selles-s.-Cher.....	1	16	.	11	5	9	.	.	4	.	3	.	2	1	2	1	2	4	15	.	.	.	.	.	25	.	1	1	.	.	.	103
Montrichard.....	6	23	3	8	.	6	.	.	3	.	3	3	6	9	.	3	.	6	6	.	.	.	.	.	.	.	.	12	.	.	.	97
Épeigné-les-Bois..	.	7	20	1	4	11	6	1	2	0	.	.	5	1	4	.	3	1	4	0	.	.	.	.	5	.	2	.	4	.	.	81
Bassin de l'Indre.																																
Sainte-Sévère.....	.	.	12	.	3	12	7	6	1	.	.	1	2	7	4	.	3	3	2	1	.	.	.	.	1	.	.	.	.	.	.	65
La Châtre (M. Rouet).	.	.	10	4	1	5	9	.	2	.	1	2	1	.	4	3	.	15	15	.	.	.	.	.	7	.	2	.	5	.	0	85
Châteauroux (S. Ag.)	.	.	15	2	4	7	3	.	4	.	.	3	3	5	3	.	.	7	5	5	11	.	.	.	.	4	3	4	1	5	1	95
Loches (P. C.)....	.	7	.	12	.	11	.	.	0	.	.	.	1	.	.	1	.	.	11	.	.	.	.	.	7	.	0	.	.	.	.	51
Manthelan	.	.	13	.	12	13	3	3	.	.	.	.	3	.	.	.	.	.	.	.	.	.	.	.	23	.	.	.	7	.	.	78
Villaines.....	0	2	15	4	3	10	3	1	3	.	.	0	4	2	2	0	3	3	4	.	.	.	.	.	4	.	1	0	3	.	1	70
St-Benoît (h. b.)...	.	.	14	6	4	14	6	1	4	.	.	.	4	3	1	.	3	2	4	.	.	.	.	.	6	.	1	.	3	.	.	77
Azay-le-Rideau...	.	3	14	5	3	13	6	0	3	.	.	.	5	5	.	.	2	2	5	.	.	.	.	.	5	.	1	.	4	.	0	76
Lignières.....	0	2	15	5	4	16	9	.	3	.	.	.	5	4	1	0	.	5	3	.	.	.	.	.	5	.	.	1	.	.	.	79
Rigny-Ussé.....	2	0	12	4	7	17	5	3	3	.	.	.	3	3	2	.	3	2	5	.	.	.	.	.	7	.	1	0	2	.	.	82
Bassin de la Creuse.																																
Felletin.....	.	.	.	.	4	5	18	8	4	2	3	2	.	20	12	5	8	5	5	.	.	.	.	.	.	8	.	2	.	5	.	116
Aubusson.....	0	.	11	2	12	9	10	5	2	.	.	1	1	4	5	.	4	2	13	1	.	.	.	.	1	9	1	1	7	.	.	104
Ahun.....	.	.	13	.	7	11	16	.	1	.	.	.	3	5	2	.	.	7	5	.	.	.	.	.	.	.	.	16	6	.	.	92
Boussac.....	.	.	.	2	21	5	.	13	1	.	.	.	1	3	3	8	.	12	3	.	.	.	.	10	5	.	1	8	.	1	1	99
Guéret.....	.	0	8	2	15	14	9	.	3	.	.	0	.	8	.	.	2	.	15	.	.	.	.	.	12	.	.	.	6	.	0	94
Bénévent.....	.	6	13	9	2	15	25	0	2	.	.	2	1	7	2	.	2	6	11	2	.	.	.	.	9	.	.	5	7	.	1	126
Bessines.....	.	3	20	.	15	8	21	.	.	.	.	.	.	6	15	1	7	4	.	.	.	.	10	8	4	.	7	.	.	3	2	134
Magnac-Laval.....	.	1	16	4	9	11	15	.	2	.	.	1	2	6	.	.	10	4	21	2	.	.	.	.	6	1	3	2	6	.	.	122
Dun-le-Palleteau...	.	.	12	12	10	16	16	.	.	.	.	.	.	.	6	7	4	8	25	.	.	.	.	.	.	12	7	6	6	.	5	154
St-Benoît-du-Sault.	.	.	20	8	.	11	9	3	2	.	.	.	3	3	.	2	12	12	3	.	.	.	.	.	1	6	14	.	.	.	.	109
Le Blanc.....	.	2	16	3	3	7	5	.	2	.	.	1	3	3	1	.	5	9	8	6	.	.	.	.	3	2	.	.	2	.	2	83
Abilly.....	.	1	27	.	7	14	3	.	1	0	.	0	3	2	1	.	.	8	3	1	.	.	.	.	3	.	2	.	4	.	.	80
Buxeuil.....	.	28	.	2	17	.	.	.	.	.	.	2	.	.	.	4	.	.	.	.	.	.	.	.	4	.	.	2	.	.	.	60

STATIONS.	1	2	3	4	5	6	7	8	9	10	11	12	13	14	15	16	17	18	19	20	21	22	23	24	25	26	27	28	29	30	31	TOTAL.
Bassin de la Vienne.																																
Eymoutiers	.	.	26	2	15	21	35	4	14	4	.	4	.	10	.	7	11	2	6	6	.	.	.	.	7	2	.	.	14	.	.	191
Pontarion	.	1	7	5	20	25	10	.	4	.	.	.	.	10	2	4	2	.	12	.	.	.	.	.	13	.	.	.	7	2	.	124
Saint-Léonard	.	4	19	4	12	20	28	5	5	.	.	3	2	15	3	.	11	6	16	.	.	.	.	.	3	.	.	.	10	.	.	166
Pierrebuffière	.	.	18	2	15	18	32	2	.	.	.	.	.	18	16	4	.	.	.	.	10	.	2	.	.	.	8	.	4	.	.	149
Oradour-s.-Vayres	1	2	16	2	15	12	37	2	2	1	.	2	.	13	9	.	8	7	11	1	.	.	.	.	6	.	1	1	6	.	2	160
Limoges (C. M.)	.	3	12	2	10	16	15	3	5	.	2	2	.	6	4	.	7	8	10	.	.	.	2	.	10	3	8	1	7	.	1	137
Oradour-s.-Glane	.	1	16	1	8	6	24	1	3	.	.	2	2	3	2	3	6	8	.	.	6	.	.	.	3	5	2	2	8	.	1	112
Rochechouart	0	1	1	18	4	8	16	1	.	.	2	1	.	3	4	2	4	4	10	2	.	.	.	.	3	0	1	2	1	.	.	88
Chabanais	0	3	14	4	10	12	26	1	2	.	.	3	1	5	5	.	4	4	8	.	.	.	.	.	6	.	3	2	4	.	1	117
Nouic	1	8	9	11	26	23	4	.	.	.	.	.	14	2	.	14	8	18	3	.	.	.	.	8	5	3	2	6	3	.	.	169
Lussac-les-Chât.	1	25	3	6	2	6	9	.	3	.	.	.	2	3	.	2	.	15	5	.	.	.	.	.	5	.	1	2	.	.	5	95
Poitiers (P. C.)	.	4	7	9	11	15	3	2	.	.	.	.	4	4	.	5	5	6	3	2	.	.	.	.	1	.	.	1	.	1	.	83
Châtellerault	.	1	22	3	6	7	.	4	.	.	2	2	3	.	4	.	6	5	13	.	.	.	.	.	4	.	3	4	.	.	.	89
Parçay-s.-V.	.	.	24	.	6	12	.	.	2	.	.	.	4	.	.	.	.	12	2	.	.	.	.	.	5	.	.	.	.	.	.	68
St-Épain	.	3	19	2	3	11	2	1	1	.	1	3	3	1	.	.	2	6	4	1	.	.	.	.	6	.	2	0	2	.	.	73
Bassin de la Loire, du Bec-d'Allier à Angers.																																
Givry	.	.	4	3	2	6	9	.	3	1	.	2	2	4	11	.	5	3	6	0	.	.	.	.	8	2	1	.	7	.	1	80
Saint-Satur	.	2	5	3	5	4	7	2	2	1	.	2	6	10	6	1	7	3	4	2	.	.	.	.	0	8	5	2	9	.	1	97
Sancerre	.	.	4	5	4	2	8	4	1	2	0	2	6	6	10	2	5	0	15	.	.	.	.	.	8	1	1	.	6	.	.	92
Léré	.	2	1	0	6	7	14	4	1	0	.	3	3	6	14	5	4	0	1	1	1	.	0	0	13	7	3	2	1	.	0	100
Gien	.	2	3	0	2	5	3	.	1	.	4	.	2	0	2	1	7	2	4	6	0	.	.	.	5	.	3	0	3	.	0	57
Grignon	.	.	6	1	6	5	3	.	.	.	.	5	6	4	5	.	13	1	15	4	.	.	.	.	2	.	2	.	7	.	.	85
Combreux	.	0	4	2	5	5	3	.	1	.	.	2	5	2	2	1	11	1	10	3	.	.	.	.	3	.	2	.	4	.	1	68
Orléans (P. C.)	0	3	10	6	2	5	5	.	2	.	.	1	4	3	1	2	9	1	7	0	.	.	.	0	5	0	3	0	4	.	1	72
La Motte-Beuvron	.	.	6	.	2	7	.	.	2	.	.	3	4	3	.	2	5	2	.	.	.	.	.	.	4	.	.	7	.	.	.	47
Ouzouer-le-Marché	.	5	5	3	.	12	3	.	3	.	.	.	8	3	2	2	.	.	.	.	.	.	.	.	.	.	.	8	.	3	.	57
Vernou (Loir-et-C.)	.	1	13	5	2	5	3	0	3	.	.	2	4	4	1	.	6	2	7	0	.	0	.	.	5	.	1	.	4	.	0	69
Contres	.	.	29	.	4	5	3	3	.	.	.	.	4	.	.	.	5	.	5	3	.	.	.	.	4	.	.	.	3	.	.	59
Blois (E. N.)	4	14	4	7	.	.	3	.	1	.	.	1	4	4	2	.	.	.	.	.	.	.	.	.	.	.	.	5	1	3	.	53
Montreuil	3	9	12	7	.	13	8	.	4	.	.	.	6	4	1	2	2	3	.	.	.	.	.	.	4	.	1	4	.	.	0	84
Beaumont-la-R.	.	10	6	3	26	24	7	3	.	.	.	.	.	1	7	.	.	.	1	.	.	.	.	.	1	.	.	.	1	.	.	90
Tours (C. M.)	3	3	.	19	.	10	.	.	.	.	.	8	.	.	.	5	.	4	.	2	.	.	.	.	.	.	.	.	.	.	1	54
Channay	.	3	10	5	4	20	8	1	5	.	.	3	8	4	.	.	4	.	3	.	.	.	.	.	.	.	1	.	3	.	0	82
Auverse	.	11	7	7	7	18	7	.	8	.	.	.	.	2	8	.	5	.	2	.	.	.	.	.	2	.	1	.	.	.	2	87
Angers (J. d. Pl.)	2	5	1	9	8	14	3	3	.	.	1	0	4	0	1	1	.	2	.	.	.	0	.	.	4	.	1	1	0	.	0	60
La Baumette (M. Cheux)	3	4	3	5	4	12	1	0	2	.	.	3	1	4	1	1	.	2	.	.	.	.	.	.	3	.	.	1	.	.	.	50
Bassin du Loir.																																
Janville	4	10	.	7	.	9	4	.	3	.	.	.	.	17	.	6	7	.	4	.	.	.	.	.	6	.	.	.	.	.	7	85
Voves	.	7	9	4	6	8	7	.	0	.	.	.	4	6	1	.	.	.	12	.	.	.	.	.	8	.	.	.	7	1	.	81
Orgères	.	5	10	2	4	7	5	2	.	.	.	1	3	4	1	1	9	.	5	0	.	1	.	.	4	.	1	.	3	.	0	69
Châteaudun	.	5	13	3	6	10	4	.	3	.	.	2	4	5	4	3	10	.	.	.	.	.	.	4	.	1	.	3	.	.	.	80
Brou	.	5	14	3	7	13	8	0	2	.	0	.	5	7	5	1	10	.	.	.	.	.	.	.	1	.	0	0	4	.	2	87
Authon-la-Plaine	.	10	14	3	.	15	3	.	10	.	.	.	3	7	8	5	10	.	.	.	.	.	.	.	4	.	4	.	7	.	4	107
Droué	.	.	.	5	1	3	6	1	2	.	.	1	4	7	3	.	1	3	1	.	.	4	0	0	5	.	.	6	.	.	.	53
Oucques	.	7	23	3	.	16	.	6	4	.	.	.	5	4	.	.	6	.	1	.	.	.	.	.	5	.	2	.	4	1	.	87

STATIONS.	1	2	3	4	5	6	7	8	9	10	11	12	13	14	15	16	17	18	19	20	21	22	23	24	25	26	27	28	29	30	31	TOTAL.
Bassin du Loir (suite).																																
Vendôme (P. C.)	.	3	28	2	8	13	7	.	3	.	.	.	5	2	3	1	4	.	3	.	.	.	.	.	7	.	2	.	4	.	1	96
Montoire	.	4	20	4	12	13	10	.	2	.	.	1	2	4	1	.	5	.	2	.	.	.	.	.	3	.	1	.	3	.	1	88
Savigny	.	6	14	6	8	12	9	.	4	1	.	.	.	7	6	2	9	.	1	.	.	.	.	0	8	.	.	6	4	.	2	106
Jupilles	.	7	7	11	4	5	22	2	6	.	.	2	6	10	.	.	7	.	2	.	.	.	.	3	.	2	.	.	3	.	.	99
Dissais-s.-Courc.	.	3	12	6	3	17	9	.	4	.	.	2	7	6	2	.	3	.	2	.	.	.	.	.	2	.	1	.	2	.	1	82
Pontvallain	1	1	2	3	.	4	3	2	.	.	.	2	3	.	.	.	.	.	.	.	.	.	.	1	.	.	.	.	.	.	.	22
Bassin de la Sarthe.																																
Forêt d'Écouves (R.-V.)	.	7	6	5	14	12	9	0	13	1	.	.	8	16	6	.	11	.	.	.	.	.	.	.	10	.	1	0	8	0	9	136
Ventes-de-Bourses	4	12	4	15	12	8	6	.	1	.	.	7	6	4	2	7	.	.	.	.	.	.	.	.	8	.	.	5	.	4	.	105
Mortagne	.	8	8	4	15	10	12	.	6	1	2	4	5	6	1	6	2	0	.	.	2	.	.	.	7	2	1	1	5	.	3	111
St-Mard-de-Réno	.	5	12	3	21	13	8	.	6	.	.	.	6	7	9	3	18	.	.	.	.	.	.	.	7	.	.	.	5	.	3	125
Nogent-le-Rotrou	.	3	16	2	18	12	9	.	4	.	.	.	6	5	6	1	11	.	.	.	.	.	.	.	7	.	1	.	5	.	.	107
Thiron-Gardais	.	4	15	.	20	13	12	.	4	.	.	.	6	6	6	5	10	.	.	.	.	.	.	.	6	.	.	7	.	2	.	117
Bellême	.	4	14	5	13	15	9	0	9	0	.	0	7	7	6	1	14	.	.	.	.	2	.	.	7	.	2	0	6	.	2	123
Forêt de Perseigne	.	4	10	3	10	14	6	.	10	.	0	.	7	7	4	.	11	.	.	.	.	.	.	.	7	.	1	.	.	.	4	98
Alençon (E. N.)	3	7	3	12	3	17	3	.	8	.	.	8	2	8	1	10	.	.	.	.	.	.	.	.	.	.	.	2	.	2	7	97
Saint-Denis-s.-S.	.	0	0	3	4	6	3	2	.	.	.	.	.	3	5	0	1	.	.	.	.	.	.	.	2	.	.	.	2	2	.	33
Villaines-la-Juhel	.	.	.	31	13	.	12	.	.	.	.	9	.	11	.	.	3	.	.	2	.	.	.	.	5	.	.	6	.	.	.	92
Beaumont-s.-Sart.	.	2	9	2	10	14	7	1	5	.	.	.	7	6	3	.	12	.	.	.	.	.	.	.	4	.	.	.	2	.	1	85
Bonnétable	.	2	8	2	6	10	5	.	5	.	.	.	2	3	1	1	12	.	.	.	.	.	.	.	3	1	.	.	1	.	.	62
La Ferté-Bernard	.	.	.	19	6	10	.	.	5	.	.	.	2	.	2	.	10	.	.	.	.	.	.	.	.	2	.	.	.	3	1	60
Sainte-Suzanne	1	9	1	12	12	13	1	5	.	.	.	5	5	2	.	8	.	.	1	.	.	.	.	5	.	0	.	2	.	1	.	83
Souligné-s-Vallon	.	.	10	6	9	13	9	1	7	.	.	.	7	7	2	.	8	.	.	.	.	.	.	.	6	.	.	2	2	.	.	89
Le Mans (P. C.)	3	4	6	4	3	16	4	.	5	.	.	2	6	4	2	4	3	.	.	.	.	.	.	.	4	.	.	.	2	.	1	73
Bouloire	.	10	24	6	7	18	6	.	1	.	.	2	5	7	2	.	5	.	.	.	.	.	.	.	2	.	1	.	.	.	4	100
Sablé	2	.	.	.	.	26	.	.	.	.	.	.	18	.	.	.	8	.	.	.	.	.	.	.	.	.	5	.	.	.	2	61
Bassin de la Mayenne.																																
Domfront	.	.	.	20	15	8	7	.	3	.	.	.	.	22	.	.	10	6	.	.	.	.	0	.	.	1	.	18	8	.	.	119
Pré-en-Pail	2	8	.	20	15	7	1	7	.	.	.	6	8	5	.	6	.	.	6	.	.	.	.	6	.	.	.	4	.	.	4	105
Gorron	.	.	1	4	.	1	1	.	.	.	1	1	.	6	.	2	.	.	.	.	.	.	.	.	.	.	.	1	.	1	.	17?
Ambrières	.	1	7	3	17	12	10	3	4	1	1	1	14	17	20	12	13	0	.	.	0	.	.	0	7	.	.	1	4	1	5	154
Mayenne (P. C.)	.	3	7	4	17	9	13	.	.	6	.	.	9	8	10	.	11	.	.	.	.	.	.	.	9	.	2	.	5	.	4	117
Ernée	1	5	4	12	7	16	12	1	4	.	2	5	3	13	3	13	.	.	.	.	1	.	0	0	6	0	2	4	.	1	4	119
Chailland	.	6	4	27	5	12	8	.	6	7	10	15	12	17	.	8	.	.	.	.	.	.	.	.	.	6	7	5	2	.	.	157
Montsûrs	.	1	7	5	9	9	11	2	5	.	0	0	5	6	5	.	9	0	.	2	.	.	.	.	6	.	1	.	3	0	1	88
Laval (E. N.)	1	6	3	14	4	18	6	0	5	.	0	5	2	11	4	8	.	.	.	.	.	.	.	.	5	0	1	3	.	1	1	98
Cossé-le-Vivien	1	8	5	11	12	12	.	1	.	.	.	4	4	5	.	5	.	.	.	.	.	.	.	6	.	1	.	3	.	2	.	80
Grez-en-Bouëre	.	0	9	1	10	12	15	1	2	0	.	0	4	8	3	.	5	.	.	.	.	.	.	.	5	.	1	0	5	.	2	83
Château-Gontier	1	8	.	2	.	23	13	.	1	.	.	1	.	9	.	5	.	.	1	.	.	.	.	.	6	.	.	2	.	1	.	73
St-Aignan-s.-Roë	.	1	7	3	12	11	8	4	.	.	.	.	2	8	9	1	3	.	.	.	.	.	.	.	4	.	.	2	.	.	2	77
Pouancé	1	.	3	6	.	3	1	.	3	.	.	.	1	4	7	1	1	.	.	.	.	.	.	.	4	.	1	3	1	1	.	41
Bassin de la Loire inférieure, rive droite.																																
Bécon	5	8	10	.	23	7	4	.	.	.	.	.	.	3	13	.	.	.	.	.	.	.	.	.	.	1	.	.	2	.	.	77
Candé	2	.	17	5	4	12	11	.	3	.	.	.	5	6	2	.	.	.	.	.	.	.	.	.	5	.	.	2	2	.	.	76

STATIONS.	1	2	3	4	5	6	7	8	9	10	11	12	13	14	15	16	17	18	19	20	21	22	23	24	25	26	27	28	29	30	31	TOTAL.
Bassin de la Loire inférieure, rive droite (suite).																																
Oudon	2	6	.	12	5	11	.	.	.	.	.	5	.	4	.	.	.	.	.	.	.	.	.	.	.	.	4	5	.	.	.	54
Joué-s.-Erdre	.	3	7	11	12	10	10	1	6	.	.	1	4	5	1	1	3	.	.	.	.	.	.	.	4	.	2	1	2	.	2	86
Nort	2	1	6	7	10	13	10	1	6	.	.	1	9	6	.	.	3	.	.	.	.	.	.	.	5	.	2	4	2	.	3	91
Nantes (Obs^{re})	0	6	8	8	13	6	0	8	0	.	.	7	6	0	.	1	2	.	.	.	0	0	.	6	.	3	0	3	.	2	.	79
Cordemais	.	0	6	15	7	6	10	.	10	.	.	0	7	12	2	.	2	1	.	.	.	.	.	.	7	.	3	.	4	.	2	94
Savenay (E. N.)	.	3	3	11	6	14	4	1	.	.	.	3	7	0	1	2	.	.	.	.	4	0	.	0	4	.	0	3	.	.	1	68
Saint-Nazaire	1	1	4	8	11	13	5	.	9	.	.	.	8	7	.	3	2	.	.	.	.	3	1	.	5	.	1	1	4	2	1	90
Bassin de la Loire inférieure, rive gauche; bassin de la Sèvre nantaise.																																
Parthenay (E. N.)	0	0	12	12	8	25	9	0	8	.	.	3	7	9	.	1	.	10	2	.	.	.	.	.	3	.	0	.	.	.	.	109
Bressuire	8	6	4	20	24	8	.	4	.	3	.	10	3	9	.	9	3	.	1	.	.	.	.	.	2	.	.	13	2	4	.	133
Puy-Notre-Dame	2	6	.	8	2	16	5	.	3	.	0	0	.	6	.	1	.	.	8	.	.	.	.	.	.	.	.	5	0	.	.	62
Gennes	.	5	8	6	5	12	12	0	8	.	.	0	7	6	2	1	0	.	5	.	.	.	.	.	6	.	1	.	1	.	0	85
Saint-Saturnin	8	1	7	4	.	2	1	0	4	.	.	.	.	.	.	7	.	1	.	.	.	.	.	.	.	.	.	7	1	.	.	43
Les Gardes	6	7	7	2	6	10	1	3	.	.	.	1	5	1	0	1	1	6	.	.	.	.	.	.	3	.	.	3	0	.	.	63
Chalonnes	3	7	3	4	6	12	7	.	.	.	.	.	6	3	1	1	.	.	3	.	.	.	.	.	1	.	.	.	1	.	.	59
La Pommeraye	2	0	7	7	6	17	4	.	3	.	.	.	2	4	.	1	1	2	.	.	.	.	.	.	1	.	.	0	.	0	.	59
Chapelle-St-Florent	3	2	1	11	9	12	5	1	3	.	.	.	.	11	0	.	.	0	4	.	.	.	.	.	2	.	.	3	1	.	.	68
Champtoceaux	4	1	2	9	6	12	5	0	3	.	.	0	3	5	.	.	1	1	.	.	.	.	.	.	1	.	.	0	0	.	1	54
Les Herbiers	1	.	9	5	8	17	9	0	7	.	.	6	7	14	0	.	5	4	5	0	.	.	.	.	3	0	3	1	4	4	.	112
Montaigu	1	1	6	12	13	19	5	.	7	.	2	1	8	7	1	1	2	3	3	.	.	.	.	.	2	.	2	1	2	.	3	102
Clisson	4	.	8	3	6	12	3	.	4	.	.	.	4	4	.	.	3	4	3	.	.	.	.	.	.	.	.	3	3	.	1	64
BASSINS ENTRE LA LOIRE ET LA GIRONDE.																																
Bassins de la Vie, du Lay et de la Sèvre niortaise.																																
Pornic	2	1	.	5	.	2	.	4	5	2	.	.	2	.	1	.	.	.	.	.	.	.	.	.	.	.	.	.	.	.	2	28
Ile d'Yeu	.	3	2	8	4	19	2	7	7	.	.	3	4	10	1	2	5	8	0	.	.	1	.	.	3	.	4	1	2	0	1	97
St-Gilles-s.-Vie	.	.	.	10	4	16	7	4	8	0	.	2	4	5	2	5	.	5	15	.	.	8	.	8	.	.	.	1	1	1	1	108
Les Sables d'Olonne	.	0	1	4	8	17	9	3	5	.	2	5	3	9	4	1	10	5	0	.	.	1	.	.	3	.	2	1	1	1	3	98
Roche-s.-Yon (E.N.)	0	1	6	6	20	25	21	4	8	.	2	2	5	14	.	.	6	4	.	1	.	.	.	.	8	.	3	2	6	.	4	148
Longèves	7	.	6	7	3	11	5	24	14	.	4	.	.	8	.	.	.	.	.	.	.	.	.	.	4	.	.	4	.	.	.	97
Luçon	1	6	11	7	26	9	2	8	.	3	2	7	10	2	6	9	5	1	.	.	.	.	.	.	11	.	.	.	4	.	1	131
Marans	.	4	2	6	26	5	2	11	.	.	4	7	5	6	4	.	9	4	9	.	.	.	.	.	4	.	1	1	2	.	3	115
Coulonges-s.-l'A.	.	10	7	13	26	7	3	14	2	2	2	6	9	2	.	4	5	6	.	.	.	.	.	6	3	.	1	10	.	1	.	139
Chantecorps	1	.	13	3	7	25	6	6	3	.	2	8	9	3	8	.	.	.	7	1	.	.	.	.	.	.	1	2	6	.	2	116
Viel-Pain (Pamproux)	1	10	8	3	23	.	4	.	2	.	2	0	3	0	.	.	7	1	12	1	.	.	.	.	5	.	1	3	2	.	1	89
Sepvret	.	4	8	11	11	25	5	7	8	5	2	8	2	4	3	15	2	.	3	.	.	.	2	1	1	2	.	.	.	.		129
La Couarde (Goux)	1	.	11	5	3	21	10	.	.	.	.	9	.	8	3	.	6	6	9	0	.	.	.	.	4	.	3	.	7	.	1	107
Niort	2	.	12	3	4	17	6	1	9	0	1	1	4	5	2	7	4	9	.	.	.	.	.	.	4	.	3	.	5	.	1	100
Fressines	.	.	10	5	10	16	20	.	.	.	3	1	5	5	1	.	10	9	8	0	.	.	.	.	.	.	.	.	.	9	11	123
Mauzé	1	.	9	2	5	19	9	.	11	.	1	2	5	6	8	.	6	3	7	.	.	.	.	.	3	.	.	2	5	.	1	105
Bazoin	.	.	6	6	5	19	3	1	10	.	1	4	4	5	3	.	8	.	6	.	.	.	.	.	3	.	2		6	.	0	92
La Rochelle (P. C.)	.	1	2	5	6	16	10	2	13	1	2	3	2	7	8	.	8	3	7	.	1	.	.	.	1	2		1	2	.	.	103

STATIONS.	1	2	3	4	5	6	7	8	9	10	11	12	13	14	15	16	17	18	19	20	21	22	23	24	25	26	27	28	29	30	31	TOTAL.
Bassin de la Charente.																																
Saint-Mathieu	.	1	.	6	20	15	30	2	3	.	.	.	3	18	13	.	10	16	24	.	.	.	.	.	.	.	.	8	3	.	.	172
Le Lac Français	1	4	5	5	6	7	27	2	6	0	4	0	2	6	10	.	2	5	11	1	.	0	.	.	3	0	2	2	7	.	1	121
Angoulême (P. C.)	1	.	9	3	12	9	27	1	2	1	.	5	1	.	17	.	9	4	8	.	.	.	.	.	4	.	.	1	.	8	1	123
Barbézieux	1	1	9	4	4	9	23	1	4	2	3	4	1	8	14	.	9	4	7	2	.	.	.	.	2	.	2	1	5	.	0	120
Jonzac	.	5	6	.	.	20	8	11	13	.	8	4	.	6	3	.	12	6	.	.	.	.	.	.	.	.	12	.	.	.	.	114
Cognac	0	9	3	5	9	23	4	6	1	1	1	3	6	12	.	11	6	8	0	.	.	.	.	3	.	1	1	5	.	1	0	119
Aigre	.	2	13	5	4	12	16	2	8	.	.	3	5	7	7	.	5	8	4	.	.	2	.	.	5	.	4	6	7	.	.	125
Ruffec	1	1	10	4	9	10	9	.	5	.	2	1	2	4	1	.	6	8	5	.	.	.	.	.	3	.	2	.	5	.	.	88
Chef-Boutonne	0	.	11	2	4	12	9	1	4	1	0	3	4	6	3	.	5	8	5	.	.	.	.	.	.	3	2	1	3	.	0	87
La Brousse	0	11	.	7	13	8	3	.	6	.	2	.	.	2	6	6	.	14	.	.	.	.	.	.	3	.	1	4	1	.	0	88
Chail	1	0	12	2	6	20	8	1	6	.	0	3	5	8	3	1	5	8	7	4	.	.	.	.	5	.	3	1	8	.	.	117
Les Fosses	.	12	.	.	8	31	0	7	3	.	3	5	10	4	.	8	.	11	0	.	.	.	.	3	.	.	2	6	.	.	.	114
Villiers-en-Bois	2	.	8	3	3	17	6	.	6	.	2	.	5	8	6	.	5	8	4	1	.	.	.	.	1	.	2	.	5	.	0	92
S'-Jean-d'Angely	.	1	6	1	4	9	15	1	6	.	1	1	4	7	4	.	9	4	3	.	.	.	.	.	1	.	.	1	2	.	.	80
Saintes	.	.	1	3	9	12	.	.	26	.	4	.	5	11	6	.	6	8	.	.	.	.	.	.	.	.	3	1	6	.	1	102
Rochefort	.	3	0	10	7	13	7	3	10	.	2	3	2	6	5	6	0	15	.	.	.	.	.	.	.	.	2	1	.	.	.	95
Ile d'Aix	.	.	3	5	9	28	7	5	7	.	4	3	6	7	6	.	5	3	4	.	.	.	.	.	7	.	1	.	4	.	.	114
Chassiron	.	.	4	.	3	28	5	4	10	2	3	5	4	3	5	.	4	3	5	.	.	.	.	.	5	.	.	.	1	.	.	94
BASSIN DE LA GIRONDE.																																
Bassin de la Dordogne.																																
Laqueuille	.	.	7	5	8	7	6	.	5	.	.	.	6	3	4	.	5	.	.	.	.	.	.	.	10	.	.	.	.	.	.	66
Eg^te-N^re-d'Entraygues	.	.	.	4	15	40	15	7	3	9	.	.	.	6	23	5	20	.	5	.	.	.	.	.	4	12	.	.	16	.	.	184
Ussel (P. C.)	.	.	10	3	14	20	26	.	5	.	.	2	2	8	3	1	4	6	10	.	.	.	.	.	.	2	5	.	.	.	.	121
Aurillac (E. N.)	1	.	.	.	8	.	.	.	.	1	6	.	.	.	.	10	16	6	9	7	14	25	14	2	.	2	.	37	8	.	.	167
Argentat	.	6	2	4	.	2	41	.	.	.	.	0	.	24	2	4	16	6	6	3	.	.	.	.	.	4	.	.	.	.	.	120
Beaulieu	.	.	29	.	8	16	17	2	4	2	.	4	4	8	14	4	.	8	20	.	.	.	.	.	2	.	3	4	7	.	1	157
Saint-Céré	.	.	8	11	9	19	22	1	8	.	.	8	.	10	8	2	2	9	11	.	.	.	.	.	3	.	1	3	3	.	.	131
La Tronquière	.	6	20	18	4	15	40	3	10	.	.	4	3	15	10	2	.	35	13	2	.	.	.	.	10	.	8	2	13	.	2	235
Gramat	.	4	25	5	6	12	10	.	5	.	.	.	.	12	10	.	.	8	12	.	.	.	.	.	.	.	3	.	.	.	3	115
Frayssinet	.	7	13	9	.	17	20	.	5	.	.	4	.	7	6	2	5	11	12	.	.	.	.	.	2	.	2	2	6	.	.	130
Martel	.	7	22	6	4	18	20	.	10	.	.	6	.	15	.	13	7	6	15	.	.	.	.	.	4	.	.	.	14	.	.	167
Vayrac	.	10	24	9	.	23	28	.	.	.	.	2	.	19	6	.	.	.	.	.	.	.	.	.	.	4	2	8	.	.	.	135
Tulle (P. C.)	2	21	1	5	25	26	.	8	1	.	3	6	10	12	3	.	15	20	.	.	.	.	.	.	.	6	6	6	.	.	.	176
Brive (P. C.)	.	3	20	.	8	17	19	3	5	2	.	4	2	8	14	.	7	4	17	2	.	.	.	.	5	.	1	1	7	.	.	149
Blanzaguet	.	4	5	6	8	15	16	.	.	3	5	.	5	6	8	3	.	10	17	.	.	.	.	.	4	.	.	2	4	.	.	121
Chalais	.	1	9	2	6	16	14	2	3	2	4	.	7	9	15	.	7	5	7	0	.	.	.	.	.	.	1	1	5	.	1	117
Montguyon	1	7	2	1	3	17	8	11	.	.	9	.	4	3	10	13	2	8	7	2	.	1	.	.	.	4	1	2	.	.	1	117
Les Églisottes	.	.	11	1	9	13	14	6	3	2	1	.	3	7	10	.	7	6	9	1	.	.	.	.	.	3	2	1	4	.	2	112
Coutras	.	1	.	11	7	2	24	7	6	0	3	2	2	6	7	1	7	2	7	0	.	.	.	.	.	.	.	4	3	.	1	104
Lussac	.	3	9	1	4	16	24	9	.	1	4	3	2	3	7	1	8	2	7	1	.	.	.	.	2	0	1	2	4	.	1	115
Cavignac	0	2	7	3	6	15	14	9	5	1	4	3	6	7	10	4	7	5	7	1	.	.	.	.	2	.	.	3	4	.	1	122
Bassin du Lot.																																
Le Bleymard	.	2	5	1	12	13	21	.	.	.	.	.	.	7	9	.	4	.	15	.	3	.	.	.	.	2	.	.	2	.	.	96
Bagnols	.	.	10	7	4	10	30	.	.	2	.	1	.	13	5	.	3	1	8	0	0	.	0	0	0	.	.	.	.	.	.	96
Montmirat	.	1	4	.	16	17	6	.	.	3	.	.	.	4	5	.	5	.	7	.	.	.	.	.	.	.	.	.	.	.	.	68
Mende (P. C.	.	4	3	.	14	30	14	.	6	.	.	.	.	11	.	.	4	.	.	.	.	.	.	.	.	.	.	.	.	.	.	86

STATIONS.	1	2	3	4	5	6	7	8	9	10	11	12	13	14	15	16	17	18	19	20	21	22	23	24	25	26	27	28	29	30	31	TOTAL.
Bassin du Lot (suite).																																
Marvéjols	.	0	5	2	10	22	22	1	2	3	.	1	.	7	8	1	13	2	3	.	0	.	0	.	0	.	.	.	.	.	.	102
Cam-de-la-Roche	.	.	.	.	9	6	2	.	.	.	.	.	.	7	.	.	1	.	1	.	.	.	.	.	1	.	.	.	.	.	.	27
St-Chély-d'Apcher	.	1	.	.	6	11	8	.	.	1	.	0	1	3	6	.	2	0	.	2	.	.	.	.	10	2	.	.	.	.	.	53
Nasbinals	.	.	.	.	3	13	14	5	.	5	.	.	.	4	8	3	.	.	.	5	.	.	.	.	.	4	.	.	.	.	.	64
Espalion	.	.	16	.	14	7	22	.	7	8	.	4	7	5	6	3	15	8	4	.	.	.	.	.	.	.	.	.	11	.	.	137
Entraygues	.	.	3	4	6	16	22	9	6	1	.	.	.	12	15	1	6	.	6	4	.	.	.	.	2	.	.	.	9	.	.	122
Figeac (S. hy.)	.	5	.	8	10	30	28	.	.	.	.	.	.	10	2	5	7	10	10	.	.	.	.	.	5	.	4	1	2	.	.	137
La Capelle-M	.	4	7	25	8	10	12	.	16	.	10	.	.	15	.	12	18	.	.	5	.	.	.	.	7	10	.	8	4	.	.	171
Livernon	.	8	38	8	.	20	25	.	8	.	.	.	.	18	8	4	4	3	20	.	.	.	.	.	4	.	3	3	7	.	1	182
Limogne	.	.	23	6	4	14	20	.	8	.	.	3	.	4	22	8	.	4	6	.	.	.	.	.	.	.	.	4	9	.	.	135
Saint-Géry	.	17	5	8	15	5	7	.	12	.	9	.	6	7	4	11	3	14	8	.	.	.	.	.	2	.	3	8	5	.	.	149
Lauzès	.	4	22	7	3	11	17	.	8	.	.	3	2	4	8	3	5	5	12	.	.	.	.	.	2	.	2	2	7	.	.	127
Cahors (P. C.)	.	.	18	.	6	12	14	5	3	2	.	2	1	6	4	.	7	2	16	.	.	.	.	.	2	.	2	1	7	.	.	110
Puy-l'Évêque	.	13	2	6	2	10	20	.	4	.	.	5	.	3	4	4	6	9	11	.	.	.	.	.	3	.	1	4	.	.	5	112
Fumel	.	7	10	.	9	10	16	3	4	2	.	3	2	3	5	0	7	4	18	.	.	.	.	.	3	.	2	2	7	4	2	124
Montflanquin	.	.	10	14	12	12	12	6	4	0	.	.	.	.	.	8	10	13	.	.	.	.	.	.	.	.	.	2	1	.	0	104
Villeneuve (P. C.)	.	6	11	1	9	11	14	3	5	0	0	2	1	5	7	.	5	3	22	.	.	.	.	.	4	.	1	1	6	.	2	118
Monclar-d'A	.	18	1	5	.	6	5	.	5	11	.	2	0	2	6	.	2	.	11	1	.	.	.	.	7	12	8	6	11	.	.	119
Bassins du Tarn et de l'Aveyron.																																
Pont de Montvert	2	13	13	7	32	33	8	.	.	.	.	.	.	10	2	.	5	11	32	.	.	.	.	.	.	.	.	.	.	.	.	.	168
Florac	.	8	4	3	8	29	7	1	.	.	.	.	.	3	11	.	.	.	13	.	.	.	.	.	.	.	.	.	.	.	.	.	90
Cassagnas	2	9	28	8	30	21	13	.	.	.	.	.	.	.	8	.	.	8	30	.	.	.	.	.	.	.	.	.	.	.	.	.	157
Meyrueis	.	.	.	.	12	12	11	5	.	.	6	.	.	6	7	3	4	.	14	.	.	.	.	.	2	.	.	.	3	.	.	85
Col du Marquairès	10	29	34	13	26	11	4	1	.	3	.	0	.	5	1	0	2	3	7	.	.	.	.	.	.	.	.	.	.	.	.	150
Massegros	.	.	.	.	24	27	.	3	.	5	.	.	.	7	7	.	4	.	2	.	.	.	1	.	2	.	.	.	8	.	.	90
Millau	.	.	8	12	.	4	.	9	.	.	.	.	2	7	3	3	.	.	2	.	.	.	.	.	.	2	.	.	.	.	.	52
La Cavalerie	5	5	12	5	12	15	14	2	6	.	.	.	.	.	3	7	2	0	10	.	.	.	.	.	.	1	.	.	4	.	.	104
Saint-Affrique	.	.	7	2	6	8	2	9	1	6	.	.	.	4	13	2	2	.	5	2	.	.	.	.	2	.	.	.	6	3	.	80
Le Cabaretou	15	28	35	13	10	7	.	.	12	.	.	.	.	7	10	.	.	.	2	.	.	.	.	.	.	10	.	.	4	.	.	153
Le Soulié	3	11	18	17	12	3	3	2	.	.	.	.	1	2	.	.	10	.	.	3	.	.	.	.	.	2	.	.	.	.	.	87
La Salvetat-d'A	2	5	23	7	15	7	23	15	20	3	.	.	.	15	16	10	9	.	12	.	.	.	.	.	3	6	.	.	21	.	.	212
Pradelles-Cabardès	6	6	46	6	7	10	3	3	11	11	.	.	2	4	16	2	3	.	8	.	.	.	.	.	3	8	4	10	34	.	.	203
Castres	.	.	19	1	4	5	1	.	9	7	.	1	1	5	7	.	.	.	19	.	.	.	.	.	4	.	3	1	10	.	.	96
Alban	.	.	23	.	12	12	13	.	16	12	.	4	.	24	17	12	9	.	16	.	.	.	.	.	.	.	.	.	.	.	.	171
Villefranche-d'Av.	.	3	9	4	10	14	9	8	.	9	.	1	1	3	13	1	5	3	8	.	4	.	.	.	.	2	1	3	5	.	.	116
Naucelle	.	.	11	4	13	7	12	6	4	7	.	2	2	5	19	3	11	.	12	1	.	.	.	.	2	2	.	1	6	.	.	131
Carmaux	.	.	18	4	2	5	3	3	6	4	.	1	.	3	5	.	5	.	11	.	.	.	.	.	.	2	1	.	6	.	.	80
Cordes	.	.	16	2	4	6	3	2	7	4	.	0	.	4	4	1	3	.	7	.	.	.	.	.	2	.	1	1	4	.	.	70
Albi (P. C.)	.	3	17	3	.	.	5	.	11	1	.	2	2	6	3	1	2	4	11	.	.	.	.	.	2	.	4	1	5	.	.	83
Lavaur	.	.	8	1	1	1	3	.	9	3	.	6	0	4	.	.	.	.	7	.	.	.	.	.	3	1	.	0	2	.	.	48
Montauban (E. N.)	.	.	6	.	3	7	4	.	.	.	.	1	.	.	.	.	0	.	6	.	.	.	.	.	.	.	0	.	3	.	.	30
Caylus	.	.	21	.	9	11	10	7	1	9	.	3	1	4	9	2	6	.	14	5	.	.	.	.	.	2	.	.	13	.	.	127
Lalbenque		.	22	5	9	8	12	.	5	.	.	2	.	12	.	6	7	5	13	.	.	.	.	.	.	.	6	.	6	.	.	118
Castelnau	.	3	12	1	4	9	13	.	6	.	.	.	.	8	.	1	2	6	5	.	.	.	.	.	.	.	5	2	4	.	.	81

STATIONS.	1	2	3	4	5	6	7	8	9	10	11	12	13	14	15	16	17	18	19	20	21	22	23	24	25	26	27	28	29	30	31	TOTAL.
Bassin de la Garonne, cours supérieur, et affluents des Pyrénées																																
Belesta	.	.	12	6	.	13	.	.	14	10	.	.	.	.	8	9	.	.	6	4	.	.	10	15	12	9	.	13	14	14	.	169
Mirepoix	.	.	21	.	4	5	.	.	11	6	.	.	.	3	8	.	.	.	5	.	.	.	.	.	4	6	.	8	16	.	.	97
Foix (E. N.)	.	.	37	.	2	9	2	.	10	8	.	2	.	5	9	5	.	.	2	1	.	.	9	7	10	3	.	6	10	.	.	137
Royat	.	.	15	.	3	7	.	.	12	4	.	2	1	1	12	.	.	.	10	.	.	.	1	6	2	3	.	2	4	.	.	85
Izaut-de-l'Hôtel	.	.	16	.	8	2	0	3	2	12	.	3	2	3	14	17	.	.	17	4	.	.	5	2	4	5	.	3	6	.	.	128
Rieumes	.	.	12	.	3	.	.	2	4	7	.	.	.	3	6	4	.	.	8	.	.	.	.	2	2	.	.	2	2	.	.	57
Toulouse (Obs.)	.	4	12	2	1	4	1	5	13	.	.	1	2	2	5	1	0	4	2	.	.	.	3	.	.	2	.	3	3	.	.	69
Bassin de la Garonne (R. G.) au-dessous de Toulouse; bassins du Gers et de la Baïse; bassin de la Gironde.																																
Lannemezan	1	1	2	.	4	2	0	3	1	6	.	0	1	1	4	1	.	.	0	.	.	.	4	1	1	1	0	1	4	.	.	39
Castelnau-Magnoac	.	5	.	.	0	13	4	.	13	.	.	.	0	1	9	15	.	.	14	0	.	.	2	.	6	.	.	3	.	.	.	85
Miélan	.	2	0	.	8	10	17	1	6	7	.	1	.	7	6	11	.	1	17	1	.	.	1	1	1	.	.	1	7	.	.	106
Masseube	.	1	6	.	6	6	4	1	8	5	.	2	.	4	5	4	.	1	14	0	.	.	1	2	1	.	.	1	2	.	.	74
Lombez	.	.	7	.	8	9	.	4	6	1	.	1	.	3	9	.	.	.	11	.	.	.	.	2	1	.	.	.	5	.	.	67
Auch (P. C.)	.	5	7	.	8	13	13	8	8	5	.	2	3	11	10	5	1	1	14	.	.	.	.	1	3	.	.	1	8	.	.	127
Canals	.	12	.	3	.	7	4	.	10	.	.	2	.	2	12	.	.	.	4	.	.	.	.	.	2	.	.	.	3	.	.	61
Beaumont	.	1	10	.	5	8	14	2	5	1	.	2	0	3	7	0	1	1	14	.	.	.	0	.	1	1	.	7	4	.	.	87
Vic-Fézensac	.	5	.	8	.	8	19	.	12	.	.	.	.	10	3	.	.	18	.	.	.	.	.	.	.	.	.	7	3	.	.	93
Eauze	15	7	.	.	9	29	4	5	.	.	.	7	.	10	.	.	.	20	11	.	.	.	.	.	.	.	.	11	.	.	.	129
Condom	.	11	.	.	6	5	47	6	5	2	.	0	.	5	9	1	.	.	25	.	.	.	1	.	2	.	.	1	3	.	.	129
Lectoure	.	6	4	.	4	5	35	2	5	.	.	.	.	5	11	.	.	2	17	.	.	.	2	.	.	.	.	.	3	.	.	102
Montcuq	.	9	7	5	3	14	13	1	3	2	.	.	5	8	4	2	3	12	6	.	.	.	.	.	3	.	1	3	4	.	2	110
Agen (P. C.)	.	17	0	5	3	10	11	.	5	.	1	2	1	2	2	1	1	15	1	.	.	.	1	.	2	.	0	2	1	.	1	84
Grignols	.	3	7	0	6	16	13	3	2	3	.	3	2	4	11	3	3	3	11	.	.	.	1	.	.	.	1	1	4	.	1	101
Col-de-Fer	.	7	1	.	6	10	11	3	5	.	.	.	4	4	11	1	7	4	9	.	.	.	.	.	3	.	1	.	3	.	2	90
Budos	.	3	5	0	6	15	21	2	2	1	1	2	0	4	10	7	8	2	8	.	.	.	1	.	2	.	0	0	3	.	1	105
La Sauve (E. N.)	.	5	7	0	4	17	16	4	5	4	2	3	1	4	14	5	6	3	9	.	.	.	.	.	2	.	0	.	7	.	1	118
Floirac (Bordeaux)	0	3	3	1	6	11	20	3	3	3	4	3	1	6	10	6	8	3	6	0	.	.	1	.	2	0	0	1	5	.	1	109
Royan	.	.	1	1	6	4	3	18	6	1	1	2	3	5	10	1	.	7	3	.	.	.	.	.	.	.	.	1	2	.	.	75
La Coubre	.	.	1	3	.	10	.	11	13	3	1	.	5	6	8	.	.	5	3	.	.	.	.	.	2	.	1	.	1	.	.	73
BASSINS ENTRE LA GIRONDE ET LES PYRÉNÉES.																																
Petits bassins entre la Gironde et l'Adour.																																
Saint-Nicolas	.	.	1	3	8	13	9	7	10	3	3	2	5	8	7	10	5	3	4	2	.	.	.	.	3	.	1	5	6	.	1	119
Hourtin	.	.	1	2	7	13	14	1	9	3	4	8	3	7	8	7	6	3	6	.	.	.	.	.	3	.	1	2	3	.	1	107?
Moutchic	.	0	1	1	3	12	13	5	10	6	9	5	2	5	6	9	7	3	3	.	.	.	.	.	2	.	2	2	9	.	1	115
Le Porge	.	.	2	5	11	15	21	3	11	2	5	7	2	7	9	10	17	3	5	.	.	.	0	.	3	.	2	1	4	.	2	145
Arès	0	1	1	0	5	13	13	13	6	4	5	4	1	5	7	10	11	5	5	.	.	0	1	.	2	.	2	2	2	.	3	120
Piquey	.	0	1	.	3	11	16	3	3	5	4	5	1	6	2	6	7	1	4	.	.	.	1	.	2	.	1	1	2	.	1	86
Audenge	.	1	3	0	8	15	19	6	4	4	3	3	10	9	5	14	9	3	.	.	.	.	.	.	3	.	2	1	2	.	1	123
La Salie	.	1	1	.	7	14	18	3	4	7	3	8	5	8	6	11	10	2	2	0	.	.	6	.	3	.	4	1	2	.	0	125
Arcachon (C. M.)	.	0	1	0	6	13	13	4	3	3	4	8	0	7	4	9	16	3	2	.	.	.	2	.	3	.	1	.	5	.	.	107
Belin	.	1	2	0	8	12	20	4	3	2	3	2	1	5	9	6	6	2	5	0	.	.	2	.	2	.	0	1	3	.	2	101
Pissos	.	3	2	.	10	21	23	4	4	3	4	4	2	5	12	14	4	2	3	2	.	.	5	.	2	.	.	.	5	.	1	135
Bassin de l'Adour.																																
Pic du Midi (Obs^re).	.	2	2	1	5	12	6	2	15	4	4	1	5	5	32	17	10	3	2	.	1	2	3	24	5	.	5	3	.	.	.	173
Bagnères-de-B. (M. Gandy)	.	.	5	6	1	4	5	2	4	1	.	0	3	3	11	8	0	6	.	5	.	3	1	3	9	.	1	2	2	.	.	85

STATIONS.	1	2	3	4	5	6	7	8	9	10	11	12	13	14	15	16	17	18	19	20	21	22	23	24	25	26	27	28	29	30	31	TOTAL.
Bassin de l'Adour (suite).																																
Lourdes	.	.	2	.	11	6	.	9	11	7	.	1	1	11	24	26	.	.	17	.	.	.	7	4	9	.	.	4	11	.	.	161
Peyranère	.	18	.	.	28	.	10	15	.	8	.	.	10	.	.	28	.	.	.	15	.	.	.	.	.	28	.	.	13	.	.	173
Gélan	.	1	.	4	.	3	.	.	27	.	.	1	4	9	27	.	3	23	6	.	.	.	.	.	14	.	14	1	3	.	.	140
Laruns	.	.	3	.	2	8	5	6	12	13	.	2	2	12	31	38	.	3	13	1	.	.	10	5	12	2	.	14	7	.	.	201
Bedous	.	2	.	7	10	.	13	.	15	20	.	2	2	14	15	23	8	9	.	.	.	.	18	.	16	.	.	9	15	16	.	214
Tarbes (P. C.)	2	2	1	2	6	3	4	5	12	.	.	3	.	7	13	8	.	12	5	1	.	2	2	4	3	.	2	1	3	.	.	103
Maubourguet	2	2	.	3	18	12	12	.	.	.	.	.	5	.	5	4	.	4	.	.	.	.	.	.	.	.	.	.	.	.	.	76
Lescar (E. N.)	.	8	2	10	2	9	18	5	9	4	2	.	2	5	13	4	.	7	6	.	.	2	3	.	2	.	2	2	2	.	.	115
Pau (gare)	6	4	.	4	.	5	11	4	10	.	1	2	2	10	18	1	1	9	.	.	.	2	2	2	2	.	2	3	.	.	.	101
Oloron	2	4	2	.	1	1	3	4	10	7	.	1	2	6	16	15	.	.	9	.	.	.	6	2	5	.	.	5	7	.	.	108
Mauléon	3	2	1	5	7	4	.	12	9	2	3	3	7	13	11	6	.	7	14	.	.	5	6	3	2	1	2	8	.	3	1	140
St-J.-Pied-de-Port	.	5	15	6	4	7	5	4	11	18	2	.	12	8	23	6	24	8	10	18	.	11	6	8	.	24	12	4	2	.	.	253
Orthez	2	1	.	12	20	12	5	4	5	.	2	.	2	18	12	.	9	2	.	.	.	7	.	3	.	.	4	10	.	.	.	130
Riscle	.	11	.	.	12	5	17	4	5	9	.	.	.	7	5	10	3	5	21	.	.	.	3	1	0	.	.	1	5	.	.	122
Cazaubon	.	15	1	.	10	15	21	7	5	4	.	.	.	9	9	5	2	9	14	.	.	.	3	.	.	.	.	3	8	.	.	140
Mont-de-Marsan	.	15	.	.	16	18	19	2	5	3	3	4	.	6	8	12	1	.	13	.	.	.	2	.	4	.	.	1	8	.	.	140
Saint-Sever	0	15	0	.	20	8	20	9	7	2	1	3	.	8	11	8	6	4	7	.	.	.	4	.	0	.	.	2	6	.	0	140
Tartas	2	6	1	.	15	9	47	8	6	6	.	6	0	10	9	11	5	2	5	.	.	.	4	0	0	.	1	1	7	.	.	162
Dax (P. C.)	.	6	3	.	16	9	41	25	6	10	.	6	1	7	11	12	13	2	5	1	.	.	3	1	1	.	.	4	7	.	.	190
Bayonne	8	1	2	10	4	12	27	.	18	.	16	3	4	10	12	3	12	1	12	.	.	4	2	.	3	.	6	8	4	.	1	183
Biarritz (Sém.)	6	5	2	2	9	7	9	13	2	12	.	11	1	3	6	7	4	.	8	5	1	.	10	5	1	1	.	3	4	2	.	139

VERSANT DE LA MÉDITERRANÉE.

BASSINS ENTRE LES PYRÉNÉES ET LE RHÔNE.

Bassins du Tech, de la Tet et de l'Agly.																																
Col de la Quilliane	.	.	12	.	10	.	.	.	3	.	.	.	.	3	4	.	.	.	.	.	.	.	.	.	1	.	.	.	.	.	.	33
Montlouis (C. M.)	.	12	.	.	.	6	.	.	8	.	.	.	.	.	30	.	.	4	6	.	.	.	4	.	13	.	.	.	.	.	.	83
Prats-de-Mollo	.	16	.	.	.	9	.	.	2	.	.	.	.	.	.	.	.	3	6	.	.	.	.	.	.	.	.	.	.	.	.	36
Céret	.	55	2	.	.	.	.	.	5	.	.	.	.	.	3	.	.	.	5	.	.	.	.	.	1	.	.	.	.	.	.	71
Vernet-les-Bains	.	.	23	.	.	2	.	.	5	.	.	.	.	.	2	.	.	.	.	.	.	.	.	.	.	.	.	.	.	.	.	31
Prades	.	.	24	2	.	2	.	.	5	.	.	.	.	.	6	12	.	.	.	.	.	.	.	.	.	13	.	.	.	.	.	64
Cômes	1	31	.	1	.	.	.	.	3	.	.	.	.	.	4	.	.	.	.	.	.	.	.	.	4	.	.	.	2	.	.	46
Vira	.	8	4	.	.	.	.	.	9	.	.	.	.	.	13	.	.	.	.	.	.	.	5	.	23	.	.	7	6	.	.	75
Caudiès-de-St-Paul	1	2	23	3	.	.	.	.	15	.	.	.	.	4	9	.	.	.	.	.	.	.	1	.	6	.	.	1	15	.	.	80
Perpignan (Obsre)	1	5	28	.	.	0	.	.	1	.	.	1	.	.	4	.	.	.	2	.	.	.	.	.	1	.	.	.	.	.	.	44
Estagel (C. M.)	.	4	36	.	.	.	.	0	1	.	.	.	.	.	2	.	.	1	.	.	.	.	.	.	.	.	.	.	.	.	.	44
Palairac																																61
Le Barcarès	.	.	10	.	.	.	.	.	1	.	.	.	1	.	.	0	.	.	.	.	.	.	.	.	.	.	.	.	.	.	.	12
Port-Vendres	.	1	15	10	.	3	.	.	1	.	.	.	.	.	.	.	.	.	1	.	.	.	.	.	.	1	.	.	.	.	.	32
Cap Béar (phare)	.	.	6	15	.	.	1	.	.	.	.	.	.	.	.	.	.	.	.	.	.	.	.	.	.	.	.	.	.	.	.	22
Banyuls	1	.	14	16	1	3	.	.	1	.	.	.	.	.	.	0	.	.	1	.	.	.	.	.	.	2	.	.	.	.	.	40
Bassin de la Sègre.																																
Col de Puymorens	.	24	.	.	.	.	.	.	7	.	.	.	.	.	28	.	.	.	18	.	.	.	.	.	.	40	5	.	.	.	.	122
Angoustrine	.	15	.	.	.	8	.	.	2	.	.	.	.	.	15	.	.	.	.	6	.	.	.	.	.	5	.	.	.	.	.	51
Bourg-Madame	.	14	.	2	4	.	.	.	7	.	.	.	.	.	9	.	7	4	3	.	.	.	.	.	3	.	.	.	.	.	.	53

STATIONS.	1	2	3	4	5	6	7	8	9	10	11	12	13	14	15	16	17	18	19	20	21	22	23	24	25	26	27	28	29	30	31	TOTAL.
Bassin de l'Aude.																																
Le Bousquet																																71
Mérial																																92
Espezel																																74
Les Fanges																																103
Monthaut (h. b.)																																73
Monthoumet																																69
Montlaur																																47
Moux																																38
Barbaira																																44
Carcassonne (E.N.)	0	0	4	0	2	2	0			1	.	.	.	.	3	0	.	2	4	.	.	.	.	.	.	.	.	.	2	.	.	29
Lasbordes																																64
La Loubatière																																217
Lespinassière (Salettes)																																263
Caunes (h. b.)																																96
Estagnol																																69
Bassins de l'Orb, de l'Hérault, du Lez et du Vidourle.																																
Saint-Pons	16	36	34	19	3	6	.	.	8	.	.	.	.	5	9	.	.	.	.	.	.	.	.	.	.	.	.	.	.	.	.	136
Saint-Gervais	40	27	45	30	.	.	.	.	.	.	.	.	.	.	.	.	.	.	.	.	.	.	.	.	.	.	.	.	.	.	.	142
Bédarieux	7	32	38	19	.	.	.	.	8	.	.	.	.	.	.	.	.	.	.	.	.	.	.	.	.	.	.	.	.	.	.	104
L'Escandolgue	3	14	22	35	.	6	1	.	4	.	.	.	.	2	9	.	1	7	.	.	.	.	.	.	.	.	.	.	.	.	.	104
Lodève	10	21	25	18	16	2	2	.	3	.	.	.	.	3	.	.	.	9	.	.	.	.	.	.	.	.	.	.	.	.	.	109
Le Caylar	11	16	9	11	.	8	10	3	9	2	.	.	.	7	9	2	2	4	2	.	.	.	.	.	.	.	.	.	.	.	.	106
Blandas	.	24	44	11	28	5	8	2	.	.	.	.	.	.	8	.	3	.	13	.	.	.	.	.	.	.	.	.	.	.	.	146
Le Vigan	25	35	37	15	.	10	.	.	2	.	.	.	.	.	2	.	.	23	.	.	.	.	.	.	.	.	.	.	.	.	.	149
Valleraugue	8	23	90	90	11	17	5	.	.	.	.	2	.	.	.	.	9	7	8	.	.	.	.	.	.	.	.	.	.	.	.	270
Saint-Bauzille	12	20	12	23	17	4	.	.	.	.	.	.	.	.	.	.	1	24	12	.	.	.	.	.	.	.	.	.	.	.	.	125
Nîmes (E. N.)	2	14	2	27	20	0	.	.	.	.	.	.	.	.	.	.	.	3	25	5	.	.	.	.	.	.	.	.	.	.	.	97
Lunel	20	2	3	.	17	.	.	.	.	.	.	.	.	.	.	.	.	12	.	.	.	.	.	.	.	.	.	.	.	.	.	54
Montpellier (E. N.)	21	18	6	7	13	1	.	.	1	.	.	.	.	.	.	.	.	8	4	.	.	.	.	.	.	.	.	.	.	.	.	79
St-Mathieu-de-Trév.	.	26	12	.	22	.	.	.	.	.	.	.	.	.	.	.	.	13	.	.	.	.	.	.	.	.	.	.	.	.	.	73
Plateau-de-Valène	.	.	.	.	.	.	.	.	.	.	.	.	.	.	.	.	.	15	.	.	.	.	.	.	.	.	.	.	.	.	.	15?
Gignac	5	10	5	13	8	.	.	.	.	.	.	.	.	.	.	.	.	10	.	.	.	.	.	.	.	.	.	.	.	.	.	51
Cette (P. C.)	.	13	.	16	.	.	.	.	1	.	.	.	.	.	.	.	.	.	5	.	.	.	.	.	.	.	.	.	.	.	.	35
Agde	9	9	10	.	.	.	.	.	2	.	.	.	.	.	.	.	.	.	.	.	.	.	.	.	.	.	.	.	.	.	.	30
Béziers	15	5	12	.	.	.	.	.	6	.	.	.	.	.	.	.	.	.	.	.	.	.	.	.	.	.	.	.	.	.	.	38
Capestang	12	26	42	13	.	.	.	.	.	.	.	8	.	.	5	.	.	.	.	.	.	.	.	.	.	.	.	.	.	.	.	106
BASSIN DU RHÔNE.																																
Bassin de la Saône supérieure.																																
Miéllin	.	.	2	12	12	.	12	25	1	10	0	6	15	12	29	10	2	2	23	.	.	.	.	.	.	.	.	.	7	.	0	178
Belfahy	.	.	4	11	11	.	4	33	.	10	.	1	20	3	19	7	2	3	29	1	1	.	.	.	1	.	.	2	3	4	.	169
Quers	.	.	.	.	6	4	5	.	.	.	.	.	2	13	15	.	5	1	7	.	.	.	.	.	.	.	1	.	.	.	.	59
Plancher-les-M.	.	.	4	12	12	.	4	32	.	11	.	0	18	8	39	10	3	3	34	1	.	.	.	.	.	1	.	1	4	1	.	198
Villersexel	.	0	5	6	.	8	5	3	2	.	.	9	4	4	3	9	27	8	.	.	.	.	.	.	.	.	.	1	9	.	.	138
Montbozon	.	.	.	.	4	7	12	3	.	.	1	4	5	4	20	10	7	8	20	4	1	.	.	.	1	1	.	2	1	2	.	116
Marnay	.	5	1	5	6	1	19	1	.	3	.	2	2	5	10	3	.	3	45	3	2	.	.	0	.	0	.	3	8	2	.	128
Chaumercenne	.	7	.	6	8	22	2	.	.	2	.	2	4	9	5	2	5	9	36	.	2	.	.	.	2	.	2	.	11	.	1	137

STATIONS.	1	2	3	4	5	6	7	8	9	10	11	12	13	14	15	16	17	18	19	20	21	22	23	24	25	26	27	28	29	30	31	TOTAL.
Bassin de la Saône supérieure (suite).																																
Fouvent-le-Bas	.	.	5	10	.	22	18	.	.	.	.	.	4	8	.	2	6	12	20	1	.	.	.	.	0	.	.	0	1	.	.	100
Vesoul	.	.	.	6	7	.	9	10	.	2	.	1	3	3	23	1	10	3	13	1	.	3	.	1	.	8	8	2	1	.	.	115
Conflandey	.	3	5	6	11	5	7	.	1	.	3	3	3	27	15	.	4	10	10	9	.	.	.	1	.	2	.	6	5	.	.	135
Saint-Remy	.	.	.	12	.	12	6	.	4	.	.	7	.	15	.	.	4	15	5	5	.	5	.	4	5	.	.	.	.	.	.	99
Plombières	.	0	1	.	.	13	16	.	1	.	.	1	1	22	4	.	1	15	12	.	.	.	.	2	1	.	2	.	9	0	.	102
Vioménil	.	.	.	3	3	3	7	.	4	.	.	2	4	11	13	.	.	4	9	.	.	.	.	.	1	.	1	2	4	1	0	72
Fontenoy-le-Chât.	.	.	.	6	6	.	13	5	.	3	.	5	5	5	14	2	1	1	14	1	1	.	.	.	1	.	0	1	4	2	.	91
Montdoré	.	.	.	7	7	.	16	.	.	.	.	8	4	2	4	.	.	.	.	.	.	.	.	.	.	.	1	2	.	.	.	51
Villars-le-Pautel	.	.	.	9	3	7	14	.	.	1	.	.	5	6	5	.	2	8	10	.	.	.	.	.	.	.	.	.	7	2	1	80
Bourbonne-les-B.	.	.	.	3	5	4	14	6	.	.	.	.	3	4	26	.	1	1	6	1	2	.	.	.	.	.	.	.	5	.	.	82
Jussey	1	1	4	6	.	16	4	.	2	.	1	2	2	11	0	4	3	21	1	4	.	.	.	.	0	.	0	3	1	.	3	91
Chalindrey	.	2	.	9	5	6	27	6	.	1	.	3	4	6	22	3	8	.	23	.	3	.	1	.	2	0	1	1	8	2	0	143
Villegusien	6	.	7	4	6	25	9	.	2	.	3	2	6	16	4	10	.	14	2	3	.	.	.	1	0	.	.	9	.	.	.	129
Vaux-s.-Aubigny	2	.	15	3	3	25	3	.	.	.	2	4	5	18	0	4	.	15	10	0	.	.	.	.	.	.	.	7	.	.	.	117
Is-sur-Tille	.	2	.	6	1	21	19	.	.	.	1	.	2	23	.	10	2	18	4	.	1	.	.	.	.	.	2	3	9	.	.	124
Saussy	.	.	.	.	5	42	35	.	.	.	5	2	.	.	6	.	.	.	.	.	.	.	.	.	.	.	.	.	6	.	.	101
St-Seine-l'Abbaye	.	3	.	5	4	8	16	5	.	1	.	3	4	9	35	2	7	.	17	5	2	.	.	.	3	.	.	.	14	2	.	145
Dijon (P. C.)	.	4	6	4	.	31	4	.	1	.	.	2	2	24	2	3	3	6	16	2	.	.	.	.	2	.	0	4	2	.	.	118
Vonges (Poud^rie)	.	5	.	5	6	6	10	12	.	2	.	3	2	5	7	4	9	.	30	.	9	.	.	.	2	.	.	3	8	.	.	128
Bassin de la Saône inférieure, au-dessous du confluent du Doubs.																																
Beaune	.	5	8	6	.	22	4	.	1	0	.	3	.	10	3	5	6	14	5	3	1	.	.	.	3	.	.	6	2	.	.	107
Lons-le-Saunier (E.N.)	.	.	0	.	.	.	.	5	.	.	.	.	1	3	2	6	8	6	23	.	.	.	.	3	.	2	3	17	.	.	5	86
Bourg (E. N.)	.	3	.	4	6	14	1	.	7	2	.	2	2	7	2	.	1	6	26	1	2	.	.	.	3	.	2	.	19	.	.	110
Les Écharmeaux	.	6	1	3	2	.	25	9	.	5	.	4	2	6	10	12	8	3	32	8	.	.	.	.	.	6	.	13	21	10	2	188
Belleville	.	3	.	2	2	.	13	2	.	6	.	2	.	.	4	4	4	2	20	3	1	.	.	.	.	.	.	.	5	2	.	75
Tarare	.	.	.	.	4	8	1	.	.	1	.	.	.	6	11	.	1	4	21	.	.	.	.	.	4	.	.	.	14	.	.	75
Mont-Verdun	.	1	.	1	.	.	12	.	.	7	.	.	1	.	2	.	.	6	20	.	.	.	.	.	.	.	.	13	4	8	.	75
L'Arbresle	.	6	.	.	2	9	5	.	12	3	.	.	.	2	9	6	2	2	16	5	9	.	.	.	2	2	.	7	4	.	.	103
Ste-Foy-l'Argent	.	.	.	.	8	3	15	4	.	7	.	.	.	2	5	9	3	.	5	12	5	.	.	3	1	6	.	.	4	.	.	92
Bassin du Doubs.																																
Belfort (Château)	.	.	.	5	5	2	4	0	1	3	.	4	4	7	8	.	1	10	7	0	.	.	.	.	.	.	.	.	7	1	1	69
Héricourt	.	.	.	.	.	.	18	9	.	.	.	3	18	14	28	.	5	.	13	.	.	.	.	.	.	.	.	.	.	.	.	108
Ft-de-Montfaucon	4	2	2	10	.	15	8	.	4	.	2	3	5	25	12	2	.	50	4	2	.	.	.	.	.	.	.	8	2	.	.	160
Besançon (Obs.)	.	6	1	5	9	12	8	4	1	3	.	2	7	17	20	2	4	11	36	.	3	.	.	0	1	.	2	.	9	0	0	163
Ornans	.	.	.	5	15	.	13	24	.	5	.	.	5	.	50	.	6	.	38	3	.	.	.	.	.	.	.	2	.	5	.	173
Salins	.	.	.	10	5	.	5	30	.	7	.	.	8	10	19	10	4	.	20	5	0	.	.	.	.	0	.	.	.	4	.	138
Dampierre	.	9	1	2	10	2	2	.	.	.	.	6	3	4	13	4	4	0	48	0	0	3	.	3	0	.	.	4	10	.	.	128
Dôle (P. C.)	.	8	.	.	18	15	15	.	1	1	.	1	0	1	.	1	2	1	45	4	1	.	.	1	1	.	1	.	12	.	.	129
Bassin du Rhône proprement dit, cours moyen.																																
Bonneville (E. N.)	.	.	.	.	14	25	11	2	.	4	.	1	1	12	2	3	4	3	2	.	.	.	.	.	.	.	1	.	18	.	.	103
Gex	.	7	.	3	18	36	12	.	.	.	.	2	2	39	4	.	4	6	5	.	.	.	2	.	1	.	.	6	4	.	.	151

STATIONS.	1	2	3	4	5	6	7	8	9	10	11	12	13	14	15	16	17	18	19	20	21	22	23	24	25	26	27	28	29	30	31	TOTAL.
Bassin du Rhône proprement dit, cours moyen (suite).																																
Champagnole	.	8	1	2	23	0	27	24	.	9	.	5	9	7	59	14	7	1	15	2	3	.	.	.	.	2	.	.	15	5	.	238
Saint-Claude	.	7	1	1	19	.	23	17	.	6	.	6	5	4	46	13	2	1	6	3	3	.	.	2	.	0	.	.	13	3	.	181
Cruseilles	.	5	.	3	20	0	27	.	20	5	.	4	2	1	26	6	6	4	.	.	.	.	.	.	.	.	.	.	.	8	.	138
Annecy	.	4	.	3	24	.	33	14	.	.	6	2	3	1	26	4	.	.	1	11	.	.	.	0	.	0	.	.	15	4	.	153
Le Châtelard	.	1	0	0	27	.	43	16	.	4	.	2	1	5	22	8	9	.	3	.	.	.	.	7	.	.	.	12	.	4	.	164
Albens	.	2	1	2	24	.	32	14	.	10	.	2	1	2	39	6	9	11	1	2	2	.	2	.	.	3	.	8	.	.	.	173
Chambéry	.	2	.	.	18	.	26	4	.	4	.	2	1	0	27	6	8	.	8	3	0	.	6	0	.	.	.	.	5	4	.	124
Les Échelles (St-Th. de C.)	.	2	.	.	.	.	45	.	.	6	.	.	2	.	14	.	2	.	.	.	.	.	5	.	.	.	.	.	.	5	.	82
Lhuis	.	.	.	.	20	16	.	.	.	.	.	.	26	9	.	.	.	12	31	.	.	.	.	.	7	.	.	.	10	.	.	131
Belley	.	.	.	.	.	16	7	.	.	.	.	.	13	18	4	2	6	3	1	.	.	.	.	.	.	.	.	.	6	.	.	76
Hauteville	.	.	.	.	5	3	17	8	.	.	14	6	4	8	7	.	3	6	5	4	.	.	.	.	.	.	.	.	14	1	.	105
Nantua	.	4	.	.	10	7	15	9	8	.	.	6	4	21	21	4	5	9	9	4	.	.	.	.	5	.	.	.	10	4	.	155
Neuville-s.-Ain	.	3	.	1	10	15	8	2	5	7	.	7	3	6	6	5	3	2	27	.	5	.	.	.	3	.	.	.	18	.	.	136
Montluel	.	4	.	.	13	.	15	.	.	.	.	.	.	19	9	.	.	.	.	.	.	.	.	.	5	.	.	.	.	.	.	65
Lyon (Tête-d'Or)	.	2	.	1	6	.	9	.	.	10	.	.	1	.	4	6	3	.	16	7	.	.	.	.	.	3	.	1	2	5	.	76
St-Genis-Laval (Obs.)	.	1	.	1	6	.	6	.	.	12	.	.	1	.	1	4	2	1	15	6	.	.	.	.	.	4	.	2	2	5	.	69
St-Romain-en-Gal	3	.	1	6	.	.	2	.	8	3	.	.	.	3	.	4	.	5	17	.	3	.	1	.	5	3	5	5	.	.	.	73
Mont-Pilat	.	.	.	10	.	.	.	.	10	12	.	.	.	11	.	.	7	.	.	.	.	.	.	.	15	.	7	9	.	.	.	81
Bassin de l'Isère.																																
Flumet	.	.	1	1	15	.	54	20	.	.	.	2	.	6	53	6	14	.	.	.	.	.	.	4	.	.	.	.	11	6	.	193
Beaufort	.	.	.	.	11	.	4	18	.	.	.	.	3	2	23	7	7	.	.	0	0	.	.	1	1	.	.	.	11	7	.	95
Mont-Gilbert (fort)	.	.	.	.	6	.	4	.	.	.	.	.	.	15	.	.	.	.	.	.	.	.	.	.	.	.	.	6	.	.	.	31
Sainte-Foy	.	.	.	3	7	2	24	6	.	.	.	2	3	16	10	1	3	2	.	.	4	.	.	.	.	.	.	.	9	14	.	106
Val d'Isère	.	.	.	.	2	4	.	1	.	1	2	.	3	4	10	1	1	.	4	.	16	2	.	.	.	.	.	14	.	.	.	66
Modane	.	.	.	.	3	1	12	.	.	.	.	.	.	.	.	6	.	5	.	.	.	6	.	.	.	.	.	10	.	.	.	43
Bozel	.	.	.	.	4	.	24	4	.	1	.	.	.	.	29	7	3	.	.	.	3	.	.	.	.	.	.	.	7	.	.	82
St-Jean-de-Maur	.	.	.	.	7	12	14	2	.	.	.	.	.	6	4	5	7	.	.	.	4	.	2	.	.	.	.	.	.	.	.	63
St-Jean-d'Arves	.	.	.	.	21	.	17	.	.	3	.	.	.	.	6	12	7	.	15	4	.	.	.	.	.	.	.	.	15	4	.	104
Saint-Bonnet	.	.	.	.	7	.	.	.	.	10	.	.	.	.	.	.	.	69	.	.	5	.	11	.	.	3	.	.	.	9	.	114
La Mûre	.	.	.	.	11	3	15	.	.	4	.	.	.	1	3	4	8	2	19	.	7	.	12	.	.	1	.	.	13	2	.	105
Grenoble (E. N.)	.	1	.	.	13	10	1	1	3	5	.	1	2	2	2	12	3	.	5	5	1	.	0	.	2	.	.	.	10	0	.	76
La Tronche	.	2	.	1	20	17	2	2	.	8	0	1	1	4	14	1	4	3	12	1	1	.	4	0	2	0	.	.	17	.	0	118
Bassin de la Durance.																																
Mont-Genèvre	.	.	.	.	18	45	.	.	.	.	.	1	.	6	8	.	6	30	.	5	.	.	.	.	.	.	.	.	4	.	.	123
Embrun	2	.	.	.	9	10	25	.	.	.	.	.	0	.	5	.	11	.	20	6	.	.	.	.	.	.	.	.	.	.	.	88
Chorges	1	.	.	.	9	30	.	.	.	.	.	0	.	.	.	.	10	.	7	22	.	.	2	.	.	.	.	.	5	.	.	86
Gap (P. C.)	.	3	.	.	22	3	37	.	.	.	.	.	.	.	.	.	.	.	25	.	.	.	.	.	.	.	.	.	.	.	.	90
Faucon	10	.	.	12	10	15	.	.	10	.	.	5	.	.	.	.	.	40	.	.	.	.	.	.	.	.	.	.	.	.	.	102
Serres	8	4	.	.	.	25	.	.	3	3	.	.	.	2	1	.	2	1	25	1	.	.	.	.	.	.	.	.	2	.	.	77
Sisteron	.	9	.	1	11	24	59	.	.	21	.	8	6	.	12	.	.	7	35	.	3	.	.	.	.	.	.	.	.	.	.	197
St-Etienne-les-Orgues	.	3	.	.	24	21	30	.	.	27	.	.	7	.	.	.	.	.	36	12	.	3	.	.	.	.	.	.	.	.	.	163
Forcalquier	.	16	10	.	45	32	35	.	2	30	.	9	.	1	1	.	2	9	38	.	.	.	.	.	.	.	.	.	.	.	.	223
Manosque	10	5	.	10	15	25	.	.	20	.	.	.	3	.	.	.	10	35	15	2	.	.	.	.	.	5	.	.	.	.	.	150

STATIONS.	1	2	3	4	5	6	7	8	9	10	11	12	13	14	15	16	17	18	19	20	21	22	23	24	25	26	27	28	29	30	31	TOTAL.
Bassin de la Durance (suite).																																
La Garde	.	10	.	23	8	17	.	.	19	.	.	.	.	.	8	6	.	16	.	.	.	.	.	.	.	.	.	.	.	.	.	107
Apt	.	45	.	.	.	41	.	.	37	.	.	.	8	.	.	.	25	.	.	40	.	.	.	.	.	.	.	.	.	.	.	196
Mirabeau	.	16	4	.	20	10	9	.	.	27	.	5	1	.	1	.	.	4	32	.	3	.	.	.	.	.	.	.	.	.	.	132
Pertuis	.	0	.	17	10	10	.	.	38	.	5	.	.	0	.	.	2	36	.	2	.	.	.	.	.	.	.	.	.	.	.	119
Venelles	.	2	.	.	22	24	8	.	.	47	.	5	.	.	.	.	.	1	49	1	.	.	.	.	.	.	.	.	.	.	.	159
Cavaillon	3	1	0	21	22	13	.	.	24	.	1	.	.	.	0	.	.	42	.	.	.	.	.	.	1	.	.	.	.	.	.	128
Bassins de l'Ardèche, de la Cèze et du Gard; petits bassins de la rive droite du Rhône.																																
Vernoux (M. Maisonneuve)	.	7	3	2	24	30	15	.	3	26	.	5	1	2	4	2	0	76	5	.	.	.	.	.	.	0	.	.	.	7	.	212
Privas (E. N.)	2	5	0	12	15	36	.	.	19	2	.	2	0	.	5	.	.	24	47	.	.	.	.	.	0	.	.	.	.	.	.	171
Montpezat	7	12	2	25	23	12	.	.	7	.	2	.	0	2	.	1	.	45	0	.	.	.	.	.	.	.	.	0	0	.	.	140
Villefort	8	16	22	26	64	38	12	3	.	.	.	.	.	2	3	.	11	12	31	.	.	.	.	.	.	.	.	.	.	.	.	248
Mâlons	10	17	14	39	5	24	.	.	4	.	2	.	.	.	3	.	2	41	23	.	.	.	.	.	.	.	.	.	.	.	.	184
Vialas	2	15	41	18	52	39	8	0	.	2	.	2	.	4	5	.	4	8	35	.	.	.	.	.	.	.	.	.	.	.	.	235
Bessèges	5	17	22	45	38	49	18	.	4	6	3	.	.	.	.	.	2	26	43	.	.	.	.	.	.	.	.	.	.	.	.	278
La Grand'Combe	3	3	3	10	.	3	.	.	4	.	.	.	.	.	.	.	.	74	.	.	.	.	.	.	.	.	.	.	.	.	.	100
Collet-de-Dèze	3	23	26	15	55	24	.	1	.	.	.	2	.	1	.	.	1	9	42	.	.	.	.	.	.	.	.	.	.	.	.	201
Barre	5	9	17	5	16	13	6	.	.	2	1	0	.	.	3	2	4	2	15	.	.	.	.	.	.	.	.	.	.	.	.	99
St-Étienne (V.-F.)	5	27	47	18	46	19	1	1	.	.	1	2	.	.	.	.	.	12	49	.	.	.	.	.	.	.	.	.	.	.	.	228
Lasalle	41	17	8	60	.	8	.	.	4	.	.	.	.	.	.	.	.	9	39	.	.	.	.	.	.	.	.	.	.	.	.	186
Alais	30	3	.	34	.	.	.	.	4	.	.	.	.	.	.	.	.	46	.	.	.	.	.	.	.	.	.	.	.	.	.	117
Uzès	.	6	9	2	24	5	2	.	.	7	.	.	.	.	.	.	.	3	40	1	.	.	.	.	.	.	.	.	.	.	.	99
Barjac	.	20	3	.	26	22	15	.	.	14	.	.	.	.	.	.	.	6	43	.	.	.	.	.	.	.	.	.	.	.	.	149
Aramond	.	9	3	.	18	5	9	.	.	3	.	.	.	.	.	.	.	.	27	.	.	.	.	.	.	3	.	.	.	.	.	77
Bassin du Rhône proprement dit, cours inférieur.																																
Valence (E. N.)	2	2	0	.	16	12	.	.	8	.	.	6	1	0	5	1	.	4	42	.	.	.	.	.	3	.	.	3	.	.	.	105
Livron (M. Pugnet)	.	.	.	10	.	18	.	.	9	.	.	8	.	.	12	.	.	.	52	.	.	.	.	.	.	.	.	.	.	.	.	109
Saoû	.	.	.	.	15	.	.	.	15	.	.	2	.	.	11		.	.	40	6	.	.	.	.	.	.	.	.	9	.	.	98
Beaufort	.	.	5	11	.	15	.	.	10	.	.	2	.	.	12	2	.	23	2	.	.	.	.	.	.	.	.	.	19	.	.	101
Valréas	4	.	.	3	23	5	.	.	18	.	.	3	.	2	3	.	.	58	2	2	.	.	.	.	2	.	.	.	.	.	.	125
Pierrelatte (M. Favier)	12	2	.	15	6	1	.	.	13	.	0	.	.	4	.	.	1	44	.	.	.	.	.	.	2	.	.	.	.	.	.	100
Lapalud	12	2	.	16	.	10	.	.	12	.	.	.	.	.	2	.	.	51	3	.	.	.	.	.	0	.	.	.	.	.	.	107
Orange	10	.	1	17	.	21	.	.	16	.	.	.	.	.	3	.	.	1	32	.	.	.	.	.	4	.	.	.	.	.	.	105
Malaucène	.	5	.	.	22	5	17	.	.	25	.	1	.	0	5	.	0	2	48	.	.	.	.	.	.	3	.	.	.	.	.	132
Savoillans	.	4	3	.	43	7	39	.	.	33	.	.	.	3	3	2	.	7	89	.	2	.	.	.	.	1	.	.	.	.	.	238
Mt Ventoux (Obs.)	.	10	.	.	18	.	53	.	.	55	.	25	.	.	20	10	.	18	24	.	22	4	.	.	.	42	.	.	.	.	.	301
Sault	.	6	1	.	30	17	29	.	.	27	.	3	.	1	5	.	4	2	42	.	2	.	.	.	.	0	.	.	.	.	.	169
Saint-Christol	.	14	3	1	40	43	49	.	.	38	.	4	2	1	5	.	5	10	98	.	5	.	.	.	.	1	.	.	.	.	.	319
Murs	.	25	1	.	26	16	25	.	.	24	.	5	.	1	4	3	.	3	45	.	2	.	.	.	.	.	.	.	.	.	.	177
Carpentras	.	11	1	.	13	2	12	.	.	21	.	.	.	3	.	.	.	.	32	.	.	.	.	.	.	1	.	.	.	.	.	96
Avignon (E. N.)	1	9	1	.	15	18	.	.	13	3	.	.	.	1	1	.	.	1	30	.	.	.	.	.	.	.	.	.	.	.	.	83
Beaucaire	12	3	.	18	5	4	.	.	7	.	.	.	.	.	.	.	.	27	.	.	.	.	.	.	2	.	.	.	.	.	.	78
Saint-Remy	9	.	24	6	.	7	.	.	3	.	.	.	.	.	.	.	.	37	.	.	.	.	.	.	.	3	.	.	.	.	.	89
Arles	10	10	2	1	18	3	1	.	1	3	.	.	.	.	.	.	.	.	21	.	.	.	.	.	2	.	.	.	.	.	.	72
Saintes-Maries	4	2	4	8	.	3	.	.	.	.	.	.	.	.	.	.	.	1	6	.	.	.	.	.	.	.	.	.	.	.	.	28

STATIONS.	1	2	3	4	5	6	7	8	9	10	11	12	13	14	15	16	17	18	19	20	21	22	23	24	25	26	27	28	29	30	31	TOTAL.
RÉGION DE NICE.																																
Petits bassins entre le Rhône et les Alpes.																																
Pélissanne	.	14	1	1	31	12	4	.	.	26	.	3	.	.	.	.	.	.	31	.	.	.	.	.	.	.	.	.	.	.	.	.	123
Cornillon	.	25	.	.	35	8	.	.	.	30	.	2	.	.	.	.	.	30	.	.	.	.	.	.	.	.	.	.	.	.	.	.	130
Saint-Chamas	15	.	.	41	.	8	.	.	14	2	.	.	.	.	.	.	.	35	.	2	.	.	.	.	.	.	.	.	.	.	.	.	117
Port-de-Bouc	8	2	1	21	.	1	.	1	13	.	.	1	.	.	.	.	.	21	.	.	.	.	.	.	2	.	.	.	.	.	.	.	71
Les Pennes	.	21	.	.	37	14	.	.	.	38	.	6	.	.	1	.	.	.	23	.	1	.	.	.	.	1	.	.	.	.	.	.	142
Aix (E. N.)	3	9	.	5	16	23	3	.	33	16	.	12	.	2	1	.	.	12	49	1	1	.	.	.	.	.	.	.	.	.	.	.	183
Saint-Antonin	.	.	.	.	53	.	.	.	35	.	41	.	.	40	.	.	.	40	.	.	.	.	.	.	.	.	.	.	.	.	.	.	209
Le Gd-Sambuc	11	1	.	35	30	21	.	.	42	.	6	2	.	.	1	1	1	77	1	2	1	.	.	.	.	.	.	.	.	.	.	.	232
Gréasque	.	15	1	.	36	27	13	.	.	49	.	8	1	.	1	.	.	3	74	2	2	.	.	.	.	.	.	.	.	.	.	.	232
Marseille (Obsre)	1	23	.	3	34	17	.	.	41	14	.	13	.	.	.	.	1	20	32	1	.	.	.	.	.	.	.	.	.	.	.	.	200
Cap Sicié (Sémaph.)	.	19	5	.	51	9	8	.	.	28	.	.	5	.	2	.	7	2	29	3	11	.	.	.	.	.	.	.	.	.	.	.	179
Toulon (Obs.)	3	25	1	37	22	32	.	.	20	12	.	4	0	.	2	.	6	35	8	8	1	.	.	.	.	.	.	.	.	.	.	.	214
St-Michel (M. Rouget)	1	30	0	41	18	33	0	.	18	10	.	2	1	.	1	.	7	41	7	7	0	.	.	.	.	.	.	.	.	.	.	.	217
Hyères	1	24	1	6	53	32	.	.	9	42	.	3	.	.	.	.	5	31	23	11	4	.	.	.	.	.	.	.	.	.	.	.	245
Draguignan (E. N.)	.	17	.	.	8	30	.	.	5	7	.	6	.	2		.	.	19	83	.	2	.	.	.	.	.	.	.	.	.	.	.	179
Nice (Obsre)	0	6	.	0	32	85	.	.	2	6	.	0	.	.	.	.	.	18	82	4	5	.	0	.	0	.	.	.	.	.	.	.	241
Villefranche (phare)	.	7	1	.	22	40	14	.	.	4	.	.	1	.	.	.	.	8	77	10	5	.	.	.	.	.	.	.	.	.	.	.	218
CORSE.																																
Ajaccio (E. N.)	.	5	.	.	7	22	41	.	.	.	.	.	6	8	1	.	.	8	22	14	8	.	.	.	.	.	.	.	.	.	.	.	111
Bastia	.	.	38	2	.	.	7	.	.	3	2	.	.	2	.	.	4	.	1	27	20	.	.	8	.	1	.	.	.	.	.	.	115
Ile Sanguinaire	.	2	2	.	5	6	19	.	.	.	.	.	2	.	.	.	5	19	7	.	12	.	.	9	6	5	.	.	.	.	.	.	99

RÉSUMÉ DES OBSERVATIONS DE L'ANNÉE 1896.

TOTAL DE LA PLUIE TOMBÉE PENDANT CHAQUE MOIS DE L'ANNÉE.

TOTAL ANNUEL DU NOMBRE DES JOURS DE PLUIE.

(Les nombres suivis d'un astérisque * dans la *première* colonne indiquent l'*altitude du lieu*, d'après la carte de l'État-Major.)

Stations.	Altitude.	Janv.	Fév.	Mars.	Avril.	Mai.	Juin.	Juill.	Août.	Sept.	Oct.	Nov.	Déc.	Total de l'année.	Nombre de jours pluvieux.
VERSANT DE LA MER DU NORD.															
BASSINS DU RHIN, DE LA MEURTHE ET DE LA MOSELLE.															
Château-Lambert	760	29	»	»	»	17	167	156	76	353	258	71	122	»	»
Col de Bussang	740	66	11	365	88	»	»	132	64	342	329	73	»	»	»
Le Thillot	494	80	39?	434	69	15	161	131	51	278	342	88	228	1916	140
Ramonchamp	470	81	0	491	76	3	135	106	85	344	292	90	247	1950	141
Remainvillers	460	59	8	346	69	11	137	137	106	322	323	83	215	1816	175
Cornimont	518	72	4	450	70	13	125	124	72	357	296	93	215	1891	169
Saulxures-s.-M	463	47	40	493	78	17	73	86	66	»	»	»	»	»	»
Trougemont	586	49	2	419	75	13	108	139	62	327	314	66	200	1774	159
Les Truches	600	88	49	444	80	20	258	188	103	315	330	103	129	2107	134
Dommartin-les-R	400	45	8	247	55	7	65	114	54	315	299	68	142	1419	131
Pouxeux	380	»	8	234	29	23	146	95	87	142	273	65	118	»	»
La Schlucht	1150	»	»	»	»	?	?	129?	81?	178	134?	?	»	»	»
Gérardmer	683	65	63	435	105	30	128	108	207	378	128	36	47	1730	176
Granges	500	54	6	356	81	30	131	112	56	257	293	105	62	1543	137
La Hardalle	800	59	35	300	106	25	183	151	63	215	248	72	92	1549	137
Saulcy-sur-M	385	22	24	192	56	18	133	101	44	157	184	45	82	1058	178
Brouvelieures	392	»	»	»	»	14	135	168	44	186	225	66	108	»	»
Bruyères	480	25	8	269	?	26	175	128	49	163	242	62	107	»	»
Épinal	330	30	18	173	43	20	97	105	66	171	243	39	106	1111	142
Dompaire	303	19	6	109	41	16	76	162	55	121	311	34	94	1044	147
Lerrain	318	21	11	147	46	21	83	127	60	164	226	41	100	1047	140
Mirecourt (E. N.)	297	11	2	»	21	22	90	87	105	147	166	22	87	»	»
Thaon	320	17	0	167	46	19	93	80	45	135	230	50	96	978	115
Châtel-s.-M	287	6	14	80	42	3	87	110	39	144	196	40	81	842	117
Charmes	269	7	3	57	31	4	21	67	31	92	87	17	67	484	122
Rambervillers	290	17	18	147	58	3	84	140	40	123	170	26	109	935	120
Saint-Dié	340	41	10	177	56	7	131	52	37	141	125	49	77	903	87
Gemaingoutte	448	35	13	218	86	15	108	131	52	171	166	63	81	1139	201
Provenchères	407	65	14	334	93	19	142	166	61	197	154	57	99	1401	?
Col du Prayé	835	83	21	397	143	9	172	149	77	266	248	88	150	1803	155

Stations.	Altitude.	Janv.	Fév.	Mars.	Avril.	Mai.	Juin.	Juill.	Août.	Sept.	Oct.	Nov.	Déc.	Total de l'année.	Nombre de jours pluvieux.
BASSINS DU RHIN, DE LA MEURTHE ET DE LA MOSELLE (suite).															
Rothau	347	42	23	277	84	22	113	172	43	178	174	48	114	1290	182
Vexaincourt	376	55	4	346	148	12	185	155	114	182	194	67	98	1560	164
Pexonne	310	8	2	156	55	2	101	126	50	106	148	33	60	847	126
Baccarat	267	23	21	148	71	2	76	122	55	128	171	43	87	947	141
Raon l'Étape	286	23	5	207	73	9	119	103	»	190	148	46	87	»	»
Moriviller	322	20	17	108	53	3	64	108	50	122	162	31	81	819	125
Moyen	295	21	8	141	65	4	77	126	46	109	127	35	64	823	118
Bayon	250	16	6	127	41	3	81	105	59	138	180	32	70	858	149
Vézelise	293	10	1	82	33	7	54	38	30	124	128	22	40	569	120
Vaudemont	495	22	4	117	39	9	66	105	81	140	171	27	86	867	152
Allain	307	21	3	115	35	19	»	82	»	116	166	24	45	»	»
Neuves-Maisons	218	24	3	132	45	8	59	88	43	131	168	28	91	820	160
Lunéville	225	20	5	129	65	5	60	115	50	132	163	28	63	835	152
Croismare	244	19	3	131	68	1	46	124	41	129	153	30	70	815	160
Blamont	363	30	12	197	71	0	77	110	70	149	152	38	58	964	121
Einville	225	8	7	78	59	2	57	124	18	114	130	29	52	678	104
Serres	295	14	15	112	60	5	52	117	35	109	157	33	70	779	177
Parroy	233	4	6	111	60	3	66	105	38	115	134	28	57	727	126
Moncel-s.-Seille	205	7	3	117	34	1	50	103	23	110	131	25	57	661	101
Cinq-Tranchées	340	25	13	122	45	35	76	78	26	128	183	24	83	838	134
Bellefontaine	240	16	12	115	47	18	62	88	31	121	177	17	71	775	116
Tomblaine (E. Ag.)	200	20	4	137	46	3	51	85	34	141	151	18	72	762	138
La Malgrange	234	23	1	128	41	2	41	77	31	116	152	19	86	717	129
Maxéville	225	»	»	»	40	5	45	71	»	»	168	17	55	»	»
Nancy (Faculté)	221	22	3	77	20	12	35	48	28	180	158	22	76	681	153
Nancy (E. N.)	219	19	»	?	12	9	41	65	34	140	176	10	42	»	»
Amance	400	22	4	95	54	6	54	66	28	81	130	24	83	647	124
Frouard	191	15	2	121	49	20	61	74	26	110	166	23	75	742	137
Villey-St-Étienne	246	16	2	79	49	4	63	76	21	109	150	22	72	663	156
Toul	211	15	0	112	47	11	60	74	25	122	172	25	85	748	113
Foug	260	20	4	116	47	9	69	83	41	137	170	26	95	817	133
Rogéville	300	17	2	113	49	1	54	65	36	149	165	33	70	754	162
Nomény	186	8	1	93	44	6	76	118	44	104	150	22	61	727	120
Euvezin	213	14	0	75	39	0	59	66	49	94	145	18	69	628	101
Bouconville	245	16	3	133	48	2	63	85	41	112	153	23	78	757	127
Lachaussée	218	19	4	100	37	2	54	76	65	130	148	25	68	728	156
Fleury	344	12	6	87	44	3	47	»	38	107	108	13	57	»	»
Mance	220	6	5	102	32	0	74	66	75	127	158	17	68	730	124
BASSINS DE LA MEUSE, DE LA CHIERS ET DE LA SAMBRE.															
Bassoncourt	346	26	4	122	34	4	89	74	59	165	193	25	91	886	126
Clefmont	460	25	3	166	29	2	106	98	78	189	214	29	113	1052	120
La Marche	360	15	0	138	22	5	99	95	64	171	183	18	77	887	103
Parey-s.-Montfort	390	23	8	125	40	14	103	109	»	»	»	20	104	»	»
Contrexéville	350	24	3	131	24	7	88	95	59	183	225	28	63	930	120
Vittel	338	»	»	»	»	»	»	»	35	147	203	28	88	»	»
Bulgnéville	345	15	0	135	13	21	77	99	114	91	149	13	69	796	111
Beaufremont	415	22	3	»	»	9	118	95	96	197	211	29	89	»	»
Barville	320	20	7	133	»	»	»	»	»	»	»	»	»	»	»

Stations.	Altitude.	Janv.	Fév.	Mars.	Avril.	Mai.	Juin.	Juill.	Août.	Sept.	Oct.	Nov.	Déc.	Total de l'année.	Nombre de jours pluvieux.
BASSINS DE LA MEUSE, DE LA CHIERS ET DE LA SAMBRE (suite).															
Chatenois	322	23	4	124	31	6	80	92	50	105	191	30	92	828	126
Aboncourt	219	17	5	84	33	20	91	99	56	135	161	23	81	805	141
Neufchâteau (C. M.)	384	23	3	135	46	6	99	111	47	144	210	28	108	960	138
Attignéville	»	»	»	»	»	»	»	»	31	136	236	27	118	»	»
Domrémy-la-P.	272	38	3	144	39	8	86	88	29	145	205	29	97	911	137
Vouthon-Bas	379	29	5	171	39	6	103	97	»	188	259	34	106	»	»
Maxey-sur-V.	256	26	2	150	36	10	72	87	32	154	194	27	92	882	119
Chalaines	250	12	5	88	36	6	52	66	27	126	164	10	63	655	90
Commercy (P. C.)	231	28	0	145	26	0	74	57	34	132	166	23	92	777	88
Commercy (E. N.)	263	11	2	256	27	14	48	72	64	139	169	116	63	981	122
Les Kœurs	334	31	5	165	45	1	66	86	55	150	205	34	111	954	137
Maizet	219	19	1	133	36	0	70	83	32	136	177	22	67	776	116
Charny	192	18	5	128	28	0	68	43	69	128	174	27	64	752	103
Montfaucon	350	27	15	119	24	3	59	65	65	177	204	30	86	874	139
Consenvoye	183	12	1	133	44	2	96	66	73	136	148	17	35	763	136
Damvillers	218	7	8	142	28	1	51	44	76	138	208	24	41	768	123
Spincourt	231	18	2	139	37	2	60	53	71	127	185	19	65	778	129
Hussigny	423	58	5	175	47	3	106	88	93	151	191	4	83	1004	118
Montmédy	193	5	2	171	12	0	20	69	65	120	203	50	57	774	119
Dun	174	11	10	105	40	1	40	40	50	190	191	21	60	759	87
Stenay	167	»	2	83	40	7	66	67	72	120	146	20	64	»	»
Pouilly	162	»	4	142	35	12	78	65	67	107	187	20	76	»	»
Bairon	181	20	9	114	35	17	79	53	80	124	190	33	79	833	135
Stonne	340	30	9	147	42	8	69	80	92	153	214	32	»	»	»
Mouzon	160	3	3	114	42	21	68	63	83	109	179	20	45	750	124
Carignan	165	13	3	69	29	3	18	42	43	87	158	13	31	509	72?
Saint-Aignan	160	38	4	111	»	»	23	36	83	216	252	24	52	»	»
Sedan	153	22	7	123	35	33	51	42	79	114	197	21	56	780	116
Fort des Ayvelles	212	20	5	87	32	8	63	48	45	112	182	58	78	738	125
Saint-Ponce (poudrerie)	155	15	7	96	34	7	51	59	61	142	179	36	83	770	164
Poix	187	37	9	142	49	121	62	71	120	181	229	57	101	1179	164
Saint-Marcel	181	26	3	116	48	51	38	47	74	158	176	41	92	870	121
Charleville (E. N)	144	19	16	90	30	5	40	51	47	122	170	26	61	677	153
Gespunsart	200	31	7	129	42	6	57	70	71	152	192	43	79	879	153
Monthermé	138	42	8	164	75	6	56	88	62	221	251	60	98	1131	138
Renwez	267	28	6	142	39	6	30	54	67	175	171	35	»	»	»
Maubert-Fontaine	294	25	3	168	32	60	26	74	79	178	204	48	79	976	117
Rocroi	394	38	2	»	»	6	32	»	»	»	»	38	92	»	»
Fumay	120	26	6	140	47	7	68	55	53	98	178	52	110	840	120
Les Mouches	410	28	9	199	53	49	68	93	100	196	»	43	»	»	»
Vireux	114	14	8	102	29	14	34	36	62	76	130	35	46	586	116
Fourmies	178	35	7	128	37	1	26	29	41	91	132	59	70	656	104
Avesnes (P. C.)	183	25	7	102	27	2	30	45	70	139	123	28	45	643	127
Catillon	146	20	3	86	24	7	37	54	79	162	131	5	45	653	135
Landrecies	135	29	11	147	44	7	49	36	69	164	167	57	62	842	127
Maroilles	152	16	7	129	37	0	»	»	»	»	196	48	54	»	»

Stations.	Altitude.	Janv.	Fév.	Mars.	Avril.	Mai.	Juin.	Juill.	Août.	Sept.	Oct.	Nov.	Déc.	Total de l'année.	Nombre de jours pluvieux
BASSINS DE L'ESCAUT, DE LA LYS, DE L'YSER ET DE L'AA.															
Honnecourt	80	16	3	83	28	»	75	43	35	128	110	47	60	»	»
Le Cateau	102	26	9	121	32	7	41	41	61	152	141	53	60	744	125
Cambrai (P. C.)	52	33	12	81	34	6	55	41	43	97	99	34	43	578	163
Cambrai (C.M.)	51	29	5	92	23	6	85	37	54	94	130	49	59	663	150
Locquignol	»	35	7	126	35	4	25	»	103	169	141	58	63	»	»
Le Quesnoy (C.M.)	131	24	20	101	41	6	71	40	74	120	124	50	82	753	175
Le Quesnoy (P. C.)	128	22	8	114	60	7	56	36	105	135	134	49	39	765	140
Gommegnies	124	34	21	129	49	6	92	72	89	145	155	39	54	885	139
Bavai	152	21	2	118	62	15	65	45	103	124	141	51	46	793	140
Valenciennes	56	24	18	83	35	8	64	58	53	96	139	49	50	677	162
Condé	25	18	8	71	31	3	37	30	38	74	107	34	36	487	114
Saint-Amand	»	25	19	79	41	13	43	106	45	92	115	45	46	669	173
Masny	33	23	9	80	19	14	68	36	»	»	»	»	49	»	»
Douai (C. M.)	28	17	17	61	22	6	79	37	37	116	123	47	56	618	145
Douai (E. N.)	33	12	10	41	13	7	44	8	27	78	109	32	60	441	134
Mont Saint-Éloy	»	28	11	»	»	»	9?	50	31	131	134	»	»	»	»
Berthonval	»	»	»	»	»	»	»	»	»	»	»	»	59	»	»
Arras (St.agr.)	66	16	15	63	18	11	47	41	28	138	130	51	59	617	176
Arras (E. N.)	68	12	5	57	23	9	45	36	29	125	127	48	48?	564	151
Bouvignies	23	21	6	65	31	12	59	29	27	75	99	48	47	519	122
Orchies	35	27	»	88	16	»	43	10	39	92	90	56	»	»	»
Péronne (Nord)	36	17	4	62	25	5	31	16	31	86	99	50	51	477	97
Lille (C. M.)	25	20	10	59	28	8	38	22	45	103	147	44	54	578	133
Lille (P. C.)	20	17	7	77	30	7	41	40	49	98	137	48	48	599	170
Gondecourt	30	20	9	95	26	8	»	39	33	85	126	45	59	»	»
Laventie	20	21	20	73	21	13	48	54	36	92	163	39	53	633	226
Merville	17	21	6	80	19	12	39	34	36	74	136	22	42	521	100
Fruges	122	28	2	78	26	9	64	42	118	226	222	37	83	935	157
Mont-des-Cats	»	30	13	86	21	14	73	27	48	130	140	36	40	658	105
Cassel	106	36	8	94	16	14	54	39	83	111	143	33	57	688	149
Godewaerswelde	158	30	»	»	»	»	»	»	»	»	»	»	»	»	»
Wormboudt	17	34	5	76	23	13	58	27	87	104	167	28	58	680	145
Steene	8	20	6	94	30	10	43	36	64	89	145	23	28	588	86
Bergues	7	25	5	99	30	13	57	43	77	106	172	26	59	712	132
Les Moëres	1	19	7	80	23	8	61	42	60	106	157	17	48	628	148
Dunkerque (P. C.)	7	19	11	55	20	6	66	28	45	92	110	23	52	527	164
Oye	5	22	13	81	18	5	47	26	81	136	179	41	76	725	196
Calais	7	40	9	67	27	5	49	32	78	142	171	46	59	725	?
VERSANT DE LA MANCHE.															
BASSINS DE LA CANCHE, DE LA SOMME, DE LA BÉTHUNE, ETC.															
Nesles	77	18	5	81	20	1	27	77	45	93	97	44	32	540	152
Saint-Émilie	142	19	2	107	34	7	49	30?	42	130	131	53	78	682	136
Moreuil	40	12	2	66	12	8	43	45	67	94	118	39	51	557	133
Le Paraclet	50	13	8	57	14	9	41	38	66	106	109	28	57	546	140
Amiens (St. agr.)	34	16	9	82	13	11	49	32	78	103	140	32	57	622	164

Stations.	Altitude.	Janv.	Fév.	Mars.	Avril.	Mai.	Juin.	Juill.	Août.	Sept.	Oct.	Nov.	Déc.	Total de l'année.	Nombre de jours pluvieux
BASSINS DE LA CANCHE, DE LA SOMME, DE LA BÉTHUNE, ETC. (suite).															
Villers-Bocage	122	9	2	78	18	13	77	77	109	120	»	»	»	»	»
Doullens	57	23	3	95	8	6	52	31	45	120	135	39	76	633	126
Magnicourt-sur-C.	132	23	14	82	18	10	44	35	36	140	134	45	63	644	147
Valhuon	150	26	16	97	18	13	65	41	52	173	167	40	64	772	164
Erquières	120	12	31	104	»	6	28	25	54	181	132	54	54	»	»
Guigny	100	24	30	103	13	4	37	39	72	193	196	38	108	857	?
Hucqueliers	150	32	13	126	27	7	50	36	90	235	272	30	113	1031	?
Desvres	110	38	4	168	27	6	50	49	89	276	290	68	185	1250	142
Cap Gris-Nez	49	34	4	94	18	10	63	52	63	224	232	73	129	996	143
Boulogne (C. M.)	8	37	5	89	18	12	51	50	51	197	235	64	89	898	193
Boulogne (P. C.)	7	28	4	66	15	10	45	44	58	168	202	57	68	765	179
Alpreck	45	8	2	26	10	3	36	21	49	99	117	28	27	426?	116
Samer (P. C.)	67	28	7	97	21	7	30	56	66	260	214	67	116	969	153
La Canche (phare)	45	2	15	108	25	11	54	22	83	200	201	44	77	842	123
Sorrus	»	31	18	116	18	5	67	29	107	231	214	43	82	961	142
Quend	10	22	8	86	5	6	36	26	54	169	141	35	86	674	?
Rue	9	20	17	81	7	6	44	27	79	201	117	61	50	710	126
Forêt-l'Abb. (h. bois)	35	20	16	79	7	6	41	41	60	175	113	28	67	653	102
Yvrench	125	47	25	114	27	10	28	41	96	186	61	37	»	»	»
Saint-Riquier	35	20	8	97	6	6	43	33	61	206	120	33	62	695	160
Abbeville	25	16	5	94	7	3	61	31	74	206	123	28	59	707	154
Saint-Valery-s.-S	8	16	7	80	11	5	60	25	108	189	104	25	56	686	152
Ault	33	15	9	86	7	4	52	27	91	209	177	40	80	797	129
Eu	25	12	13	85	10	4	59	67	93	201	128	28	114	814	159
Aigneville	113	28	10	127	13	8	42	37	110	206	122	44	79	826	160
Blangy-sur-B	56	15	8	138	11	7	52	46	91	165	139	44	83	799	155
Beaucamps	206	54	0	123	27	0	43	35	81	160	130	45	75	773	»
Conty	58	5	5	55	3	10	25	23	»	»	166	38	54	»	»
Breteuil	85	17	4	83	10	6	37	55	41	127	149	59	73	661	134
Aumale	126	12	5	100	2	8	50	28	71	163	141	49	74	703	103
Neufchâtel-en-Br.	81	14	6	120	15	7	35	32	98	187	147	37	56	754	120
Londinières	83	12	7	121	15	5	62	33	104	199	111	44	88	801	132
Saint-Aubin	27	12	5	106	13	6	65	42	96	170	88	43	79	725	105
Dieppe	14	17	13	72	10	7	58	31	103	135	136	58	71	711	156
Longueville	63	11	12	117	14	16	77	37	103	185	114	60	80	826	143
Bosc-le-Hard	161	21	8	123	8	13	72	27	70	199	149	52	104	846	135
Tôtes	166	15	7	115	15	11	63	»	69	193	113	57	106	»	»
Reuville (Saint-Laurent)	145	10	13	125	14	10	55	45	97	172	132	82	88	843	92
Cany	27	23	11	116	25	11	69	43	107	229	220	85	81	1020	136
Saint-Valery-en-Caux	62	21	16	111	19	8	87	28	98	197	225	45	67	922	123
Fécamp (phare)	110	23	12	100	20	8	122	44	132	250	313	48	78	1150	170
Goderville	135	29	7	129	15	10	92	41	102	241	214	87	120	1087	152
BASSIN DE LA SEINE.															
Bassin de l'Yonne.															
Haut-Folin	903	60	11	334	73	5	183	123	105	323	331	93	177	1818	»
Les Coureaux	800	65	11	316	81	8	174	129	84	416	332	74	208	1898	166

Stations.	Altitude.	Janv.	Fév.	Mars.	Avril.	Mai.	Juin.	Juill.	Août.	Sept.	Oct.	Nov.	Déc.	Total de l'année.	Nombre de jours pluvieux.
Bassin de l'Yonne (suite).															
La Croisette	651	72	9	333	71	8	178	108	113	316	323	84	279	1894	173
Pommoy	580	44	7	232	70	4	180	108	97	287	332	73	200	1634	142
Château-Chinon	540	46	8	229	74	6	140	112	78	251	298	65	182	1489	180
Saint-Brisson	605	27	6	152	61	11	131	77	64	217	231	49	149	1175	154
Ouroux	550	45	6	233	74	9	181	100	46	194	249	52	150	1339	153
Pannetière	277	31	7	136	54	2	134	100	40	181	246	50	128	1109	136
Lormes	424	34	9	141	59	4	123	91	54	134	225	42	111	1027	164
Corbigny	204	15	5	73	28	2	92	82	41	151	148	25	99	761	133
Varzy (E. N.)	245	25	4	99	59	3	124	43	68	162	274	31	100	992	160
Varzy	240	9	4	103	59	3	124	43	68	»	275	31	100	»	»
Tannay	220	21	6	69	59	7	109	75	60	141	216	39	126	908	144
Nuars	225	24	5	73	41	23	87	81	55	148	222	35	117	911	141
Clamecy (P. C.)	147	13	0	70	32	0	88	68	43	132	195	30	113	784	103
Clamecy (C. M.)	149	15	2	64	30	0	86	68	44	116	183	26	93	727	115
Coulonge-s.-Yonne	155	13	9	94	45	13	110	45	64	147	198	32	106	876	146
Vézelay (P. C.)	269	23	6	95	49	20	76	100	53	191	255	43	119	1030	151
Vézelay (C. M.)	309	24	9	92	44	23	85	102	51	158	229	36	119	972	172
Avallon	249	13	2	78	34	30	90	58	37	131	200	29	87	789	138
Rouvray	380*	18	4	98	39	11	82	68	30	98	154	25	89	716	123
Quarré-les-Tombes	450	20	13	155	64	14	119	66	»	»	»	»	»	»	»
Saint-Martin-de-P. (Écluse).	»	5	3	77	21	0	94	42	39	132	173	30	95	711	88
Dun-les-Places	535	33	6	257	65	11	133	80	75	267	268	52	146	1393	155
Saulieu	539	26	13	147	60	8	140	57	89	187	184	40	152	1103	138
Pouilly-en-Auxois	384	19	8	92	51	9	110	68	65	168	170	31	113	904	139
Grosbois	411	26	5	117	53	6	130	63	52	167	197	32	123	971	146
Thorey-s.-Charny	420	14	6	96	50	5	114	65	69	167	174	31	115	906	142
Vitteaux	337	12	5	93	37	5	109	67	61	151	152	23	90	805	160
Epoisses	270	15	3	101	37	17	78	65	60	132	164	24	93	789	?
Semur	295	21	7	105	34	14	92	66	38	161	157	25	115	835	171
Marigny-le-C.	316	11	7	120	41	21	113	63	40	157	152	30	101	856	150
Thénissey	304	29	4	154	45	9	94	86	112	172	170	26	114	1015	151
Grignon	327	18	3	137	42	14	91	51	41	158	162	32	129	878	137
Montbard	218	15	5	108	35	21	80	54	34	133	187	34	151	857	112
Ravières	190	12	5	77	27	6	63	77	38	132	159	25	88	709	119
Châtel-Gérard	»	21	5	91	39	7	67	75	38	130	153	24	73	723	150
Vassy-s.-Pisy	340	24	17	124	40	26	64	55	39	136	155	33	93	806	104
Courson	245	8	5	75	36	8	83	39	58	127	181	29	117	766	114
Cravant	125	13	6	66	41	8	113	87	45	121	166	21	99	786	155
Auxerre (P. C.)	99	13	3	89	39	0	89	67	34	148	192	24	102	800	133
Auxerre (E. N.)	122	12	3	71	31	1	89	50	47	142	158	18	74	696	154
Auxerre (C. M.)	130	10	5	72	32	3	90	53	66	144	171	21	91	758	144
Chablis (P. C.)	157	17	2	94	45	1	75	83	53	197	216	28	114	925	140
Chablis (C. M.)	135	21	5	113	33	2	82	94	60	199	240	31	122	1002	148
Tonnerre (P. C.)	140	16	3	105	31	3	73	77	44	170	202	25	114	863	127
Tonnerre (C. M.)	160	17	5	115	34	2	77	66	52	173	203	26	119	889	138
Cruzy	230	18	4	114	26	1	80	65	16	120	187	24	85	740	118
Flogny	140	16	3	108	35	1	74	83	64	140	205	25	106	860	136
Mont-Saint-Sulpice	190	16	5	84	33	4	102	60	60	125	176	30	86	781	166
Seignelay	»	6	5	77	33	2	84	63	84	140	175	24	104	797	134

Stations.	Altitude.	Janv.	Fév.	Mars.	Avril.	Mai.	Juin.	Juill.	Août.	Sept.	Oct.	Nov.	Déc.	Total de l'année.	Nombre de jours pluvieux.
Bassin de l'Yonne (suite).															
Appoigny	»	14	3	62	33	0	63	58	38	134	178	23	77	683	118
Aillant	115	20	3	107	33	4	105	38	73	153	233	25	110	904	134
Joigny (P. C.)	82	20	8	82	44	5	80	77	69	147	218	27	107	884	117
Joigny (C. M.)	100	18	7	73	»	2	83	64	46	»	»	28	85	»	»
Laroche	85	18	5	80	33	0	98	44	66	144	175	31	99	793	122
Chailley	185	17	6	104	28	1	76	67	46	148	206	38	125	862	118
Chessy	120	25	1	122	32	0	56	59	48	181	205	23	97	849	110
Vanlay	143	31	4	124	41	0	37	57	30	133	224	20	49	750	101
Bernon	176	24	2	117	33	2	65	66	48	168	201	18	100	844	113
Vosnon	190	22	9	118	22	0	79	58	46	178	194	35	122	883	113
Cerisiers	130	17	6	108	32	1	84	70	46	152	211	33	102	862	136
Saint-Julien-du-S	120	13	10	91	33	0	101	60	42	127	195	26	78	776	117
Rigny-le-Ferron	130	20	3	101	27	1	75	66	47	131	180	28	92	771	126
Villeneuve-l'Arch	110	20	5	64	24	0	65	58	41	96	163	24	73	633	125
St-Mards-en-Othe	176	16	3	102	28	0	78	65	51	151	179	33	93	799	138
Messon	180	19	0	101	19	0	59	59	60	125	146	16	82	686	98
St-Maurice-aux-R.-H	105	9	1	45	15	0	61	30	41	112	102	22	50	488	91
Villeneuve-la-G	»	17	5	70	27	0	49	36	36	132	167	30	77	646	130
Bassin de la Seine supérieure.															
Baigneux-les-Juifs	»	32	12	144	43	25	104	70	47	172	180	36	143	1008	164
Chanceaux	471	20	7	120	29	12	118	66	43	158	188	32	98	891	101
Coulmiers-le-Sec	»	28	5	147	35	13	75	44	43	192	238	42	140	1002	158
Recey-sur-Ource	»	22	16	137	42	11	104	72	27	173	101	38	140	883	136
Villiers-le-Duc	257	21	5	168	37	17	86	67	36	160	210	33	117	957	127
Laignes	233	26	6	120	30	11	64	68	29	184	213	30	119	900	138
Nicey	204	18	7	149	34	5	89	67	31	173	215	34	135	957	110
Vix	200	26	7	159	36	18	95	81	43	174	213	33	113	998	130
Brion-sur-Ource	218	9	0	157	29	7	70	57	31	127	177	29	99	792	92
Channes	304	26	4	133	34	6	70	84	38	175	224	33	120	947	146
Fontette	305	29	0	192	27	10	85	58	54	165	204	20	110	954	104
Riceys	182	20	2	133	30	22	89	89	53	182	220	27	112	979	154
La Ferté-sur-Aube	243	14	3	118	23	3	71	27	20	143	231	21	78	752	97
Clairvaux	192	33	3	109	32	0	59	42	54	135	187	12	116	782	128
Urville	223	23	4	149	32	6	79	67	77	150	186	29	115	917	180
Bar-sur-Aube	173	50	4	167	26	6	66	65	58	129	195	27	115	908	125
Colombé-le-sec	340	»	»	»	»	»	»	74	53	124	191	28	103	»	»
Spoy	186	28	4	147	30	7	86	59	61	122	187	26	108	865	167
Magny-Fouchard	219	29	3	159	25	4	118	58	47	104	159	31	60	797	121
Vendeuvre (P. C.)	172	17	1	113	28	»	»	65	»	»	»	»	»	»	»
Vendeuvre (abattoir)	157	18	1	115	28	7	87	65	43	110	194	24	89	781	100
Montmartin	250	20	5	158	25	1	107	68	58	105	174	22	91	834	99
Bar-s.-Seine (P. C. b.)	157	19	3	156	28	2	144	80	83	139	207	27	113	1001	143
Bar-s.-Seine (P. C. b.)	153	18	4	159	35	3	127	70	76	136	202	26	102	958	160
Rumilly	182	28	0	127	33	0	75	57	65	131	192	21	89	818	103
Chappes	147	15	7	118	27	0	93	48	48	»	»	»	»	»	»
Montreuil	130	17	3	111	21	0	84	56	37	98	182	18	90	717	101
Thennelières	120	10	3	82	21	0	65	49	52	112	164	17	72	647	116
Laines-aux-Bois	140	16	0	115	26	0	48	49	42	108	162	19	75	660	120

Stations.	Altitude.	Janv.	Fév.	Mars.	Avril.	Mai.	Juin.	Juill.	Août.	Sept.	Oct.	Nov.	Déc.	Total de l'année.	Nombre de jours pluvieux.
Bassin de la Seine supérieure (suite).															
Troyes (E. N.)	110	14	4	83	24	0	63	72	68	107	155	17	71	678	144
Barberey	104	8	1	51	14	1	47	42	55	95	150	20	68	552	123
Villacerf	105	8	2	73	19	0	86	44	37	99	137	18	65	588	94
Onjon	164	16	3	96	21	0	57	61	73	»	174	7	84	»	»
Piney	170	8	0	107	16	0	46	35	27	84	150	11	54	538	66
Amance	97	17	14	124	23	8	89	56	49	134	189	26	119	848	138
Brienne-la-Vieille	130	9	2	102	15	6	65	63	39	123	185	22	84	715	158
Chaumesnil	150	15	1	86	19	0	49	44	43	75	133	20	77	562	131
Chaumesnil (nouv. pl.)	»	16	1	97	20	0	50	46	45	103	164	28	86	656	125
Épothémont	145	16	1	108	23	3	70	58	51	129	184	23	96	762	135
Valentigny	120	15	3	108	23	1	68	66	35	101	173	17	81	691	146
Ceffonds	128	5	4	134	25	0	75	71	29	149	178	21	101	792	107
Pougy-sur-Aube	136	13	4	87	20	0	59	79	58	86	175	17	86	684	127
Braux	125	9	3	86	20	0	80	55	69	152	166	17	100	757	132
Arembécourt	135	8	3	40	15	0	59	83	50	147	147	25	73	650	120
Arcis-sur-Aube	160	7	9	70	32	1	87	64	75	124	157	21	81	728	125
Grandes-Chapelles	115	4	0	71	23	0	80	38	38	118	152	13	77	614	85
Plancy	84	10	7	62	20	0	64	66	48	128	167	23	71	666	120
Saint-Oulph	82	13	2	67	22	3	84	66	53	131	171	19	72	703	135
Origny-le-Sec	103	14	2	72	26	2	99	62	45	120	167	20	84	713	145
Marcilly-le-H	123	18	1	86	32	0	68	35	28	144	156	22	78	668	116
Fay	171	17	3	85	29	3	76	56	37	148	171	28	81	734	150
Soligny-les-Étangs	92	18	3	72	33	1	61	58	44	157	161	26	76	710	114
St-Loup-de-Buffigny	91	19	3	66	31	0	81	53	39	167	175	11	75	720	88
Romilly-s.-Seine	80	12	3	53	23	0	65	59	23	154	156	18	77	643	102
Montpothier	146	17	6	77	22	0	81	35	28	158	187	39	91	741	144
Nogent-sur-Seine	65	13	1	51	22	6	57	44	54	131	156	26	73	634	94
Nogent-sur-S	65	20	3	78	26	8	77	58	56	149	164	28	76	743	?
Bassin de la Seine, entre Montereau et le confluent de l'Oise.															
Neuville-aux-Bois	»	15	0	44	23	7	98	52	29	101	192	45	67	673	115
Chambon	»	33	1	46	29	1	117	»	»	»	»	»	»	»	»
Pithiviers	»	7	3	33	24	3	78	28	24	116	148	45	67	576	83
Outarville	»	22	3	57	24	0	113	14	31	144	172	50	94	724	102
Puiseaux	»	24	7	40	17	0	74	48	29	109	230	45	52	675	?
Malesherbes	64	16	3	58	15	1	79	23	26	106	175	44	84	630	84
Méréville	132	21	6	55	25	2	82	14	25	?	140?	53	73	»	»
Étampes	71	22	4	52	22	3	54	22	33	116	164	57	77	626	113
Authon-la-Pl	152	5	2	33	7	6	21	11	»	»	»	35	28	»	»
Saint-Chéron	100	26	5	46	19	3	64	34	40	146	159	52	74	668	160
Limours	»	28	4	81	23	7	64	51	38	178	165	62	81	782	151
Corbeil	32	49	1	114	4?	13	97	143	»	»	146	37	86	»	»
Melun (E. N.)	67	23	3	52	26	4	74	32	31	129	199	39	66	678	131
Melun (P. C.)	42	21	6	47	21	9	57	33	27	110	162	33	44	570	84?
Fontainebleau (E. A.)	71	23	7	56	20	4	86	24	50	138	205	41	85	739	147
Touquin	113	10	3	78	13	0	70	47	42	164	182	29	67	705	105
Wissous	83	37	2	75	25	»	»	»	»	»	»	»	»	»	»
Saclay	151	23	5	66	20	4	81	30	49	139	161	65	75	718	151
Rambouillet	162	30	4	52	17	6	62	56	31	154	174	64	86	736	113

Stations.	Altitude.	Janv.	Fév.	Mars.	Avril.	Mai.	Juin.	Juill.	Août.	Sept.	Oct.	Nov.	Déc.	Total de l'année.	Nombre de jours pluvieux.
Bassin de la Seine, entre Montereau et le confluent de l'Oise (suite).															
Le Perray (St-Hubert).....	177	36	4	59	23	4	82	52	48	133	148	84	87	760	157
Les Essarts-le-Roi.....	»	»	»	»	19	7	65	57	35	139	169	88	97	»	»
Le Mesnil Saint-Denis.....	171	25	5	52	15	8	83	42	57	124	152	64	67	694	175
Satory.....	160	26	1	60	22	6	42	33	35	145	152	56	61	639	149
Buc.....	145	23	3	62	21	7	64	34	34	129	160	64	73	674	153
Versailles (E. N.).....	138	36	9	77	29	3	51	62	39	137	168	75	70	756	150
Versailles (Bd de la R.).....	126	19	2	60	19	5	57	81	39	»	191	87	91	»	»
Versailles (Montbon).....	159	32	2	77	24	7	73	48	47	172	187	71	79	819	160
Meudon.....	142	28	2	74	19	2	56	31	49	152	175	60	92	740	107
Paris (Obsre, cour).....	56	20	5	54	17	5	84	30	»	»	151	46	72	660	121
Paris (Obsre, terr.).....	91	17	4	56	16	4	83	30	»	»	148	39	63	623	121
Paris (Passy).....	79	9	4	57	14	7	88	35	39	132	139	42	62	638	121
Paris (Montm.).....	115	19	5	52	11	9	82	30	74	145	149	»	»	»	»
Paris (Ménilmt).....	109	12	7	26	15	10	66	47	37	136	149	44	»	»	»
Paris (Monceaux).....	52	11	3	63	10	10	79	31	60	138	126	37	54	622	144
Paris (Vaugirard).....	50	13	0	52	11	4	68	23	50	120	132	62	55	590	117
Paris (Btes Chaum.).....	97	23	6	63	16	6	81	42	53	154	163	43	71	721	104
Paris (St-Victor).....	50	18	7	52	17	6	81	33	43	140	162	48	72	679	153
Paris (Panthéon).....	68	17	5	53	16	7	74	27	42	133	154	44	64	636	152
Paris (Monnaie).....	33	13	5	51	12	9	70	48	45	117	159	46	59	634	144
Paris (B. C. M., cour.).....	»	21	4	59	15	7	97	32	54	128	147	46	66	676	166
Asnières.....	48	26	1	86	14	7	52	48	64	116	155	54	79	702	?
Rocquencourt.....	155	24	6	58	9	4	65	91	»	»	»	»	»	»	»
Saint-Cyr.....	127	24	3	61	13	5	58	50	22	130	147	70	71	654	159
Maisons-Laffitte.....	40	17	3	48	9	5	50	44	66	100	132	51	54	579	84
Achères.....	35	23	4	55	11	10	73	42	68	125	136	54	53	654	151
Saint-Germain-en-Laye....	86	»	3	54	11	2	62	»	»	»	»	»	»	»	»
Bassin de la Marne.															
Langres (M. Raclot).....	466	33	4	159	44	30	120	69	51	177	229	28	121	1065	169
Langres (Vallée).....	344	24	3	134	39	33	111	66	50	200	234	27	136	1057	150
Richebourg.....	350	36	3	206	44	8	167	64	45	183	240	39	112	1147	142
Chaumont (Plateau).....	332	25	11	186	32	12	99	61	20	150	200	22	94	912	151
Chaumont (E. N.).....	332	25	11	186	32	12	99	61	20	119	200	22	94	881	151
Reclancourt.....	255	28	4	177	37	7	111	51	58	146	198	26	109	952	148
Saint-Bon.....	180	35	10	239	29	15	107	109	59	131	245	32	148	1159	125
Colombey-les-deux-Égl.....	360	26	2	176	34	13	118	58	65	166	179	33	126	996	149
Andelot.....	270	32	3	180	31	0	105	68	15	149	197	29	131	940	102
Aillianville.....	429	42	4	172	41	7	128	92	70	166	244	32	124	1122	173
Joinville.....	195	40	5	191	40	20	85	80	59	130	195	27	112	984	150
Trampot.....	390	31	0	166	28	6	92	88	50	150	223	32	120	986	119
Vassy.....	183	20	4	89	26	3	19	117	52	159	186	23	81	779	110
Trois-Fontnes-la-V.....	232	21	4	156	36	12	84	85	93	174	166	25	111	967	136
Demange-aux-Eaux.....	283	36	4	182	36	21	87	71	46	171	208	32	98	992	151
Saint-Dizier (la Neuville)...	131	19	6	151	29	2	84	65	97	155	197	27	108	940	153
Bar-le-Duc (P. C.).....	186	27	4	154	38	3	91	48	56	140	204	27	102	894	125
Bar-le-Duc (C. M.).....	222	28	4	170	42	4	94	52	58	156	209	27	109	953	155
Revigny.....	147	29	5	150	39	0	76	47	»	1	188	29	101	»	»
Sermaize.....	133	26	8	139	29	1	116	44	89	127	212	31	»	»	»

Stations.	Altitude.	Janv.	Fév.	Mars.	Avril.	Mai.	Juin.	Juill.	Août.	Sept.	Oct.	Nov.	Déc.	Total de l'année.	Nombre de jours pluvieux.
Bassin de la Marne (suite).															
Forêt des Trois-F. (h.).....	205	15	5	108	29	1	106	61	87	135	244	32	111	934	124
Forêt des Trois-Font. (b.)..	213	34	8	154	33	»	»	»	»	»	»	»	»	»	»
Thiéblemont (C. M.).....	117	»	8	55	»	28	73	81	48	62	157	17	53	»	»
Vitry-en-Perth.....	100	14	6	107	21	1	78	85	»	»	»	29	97	»	»
Vitry-le-François.....	105	11	11	80	20	3	84	83	39	109	156	26	87	709	121
Vitry-le-François.....	101	13	6	93	19	2	92	71	55	100	163	28	89	731	173
Bassuet.....	130	15	12	118	21	2	95	75	54	128	181	30	109	840	139
Aulnay-l'Aitre.....	102	10	11	86	13	0	62	81	41	107	160	26	84	681	?
Vanault-le-Châtel.....	170	18	3	136	31	0	102	63	78	142	203	24	117	917	120
Vernancourt.....	130	23	11	114	»	0	85	68	40	115	»	28	97	»	»
St-Mard-sur-le-Mont (haut)..	185	»	»	»	»	»	»	65	43	145	190	»	»	»	»
St-Mard-sur-le-Mont (bas)...	166	31	6	137	35	1	81	65	43	145	190	31	109	874	167
Moivre.....	188	»	»	»	»	»	»	34	»	»	172	27	87	»	»
Châlons-sur-Marne (E. N.)...	90	13	11	24	29	1	72	93	43	109	134	33	61	623	138
Châlons-sur-Marne.....	88	»	»	83	24	0	89	73	36	97	177	29	62	»	»
Sommesous.....	176	16	8	85	16	3	72	87	39	143	191	30	86	776	132
Sézanne.....	»	»	»	»	»	»	66	»	42	118	168	36	56	»	»
Montmirail.....	205	26	2	134	27	0	85	65	»	»	169	26	91	»	»
Montmort.....	200	16	5	159	37	1	56	36	71	159	204	30	43	817	102
Vertus.....	120	15	5	58	21	3	60	»	»	»	»	»	»	»	»
Pierry.....	90*	17	6	98	»	16	65	36	30	157	157	26	96	»	»
Épernay.....	110	»	»	»	29	24	»	»	»	»	»	»	»	»	»
La Ferté-s-J. (P. C.).....	56	16	5	91	29	3	69	33	54	128	157	42	71	698	121
La Ferté-s-J. (M. Bicz).....	59	24	6	86	32	4	64	33	58	152	164	38	77	738	163
Rebais.....	150	19	16	103	47	9	58	35	62	138	178	47	90	802	134
Coulommiers.....	88	18	6	91	39	3	79	24	43	145	161	40	84	733	145
Betz.....	108	25	4	87	8	6	27	67	84	181	161	48	78	776	86
Meaux (P. C.).....	46	21	3	69	21	8	59	37	84	157	170	45	65	739	108
Noisy-le-Grand.....	90	24	5	64	16	3	77	36	30	»	140	52	99	»	»
Parc St-Maur (Obsre).....	50	20	5	48	20	7	94	45	25	118	159	50	63	654	158
Saint-Maur (usine).....	37	21	5	48	20	4	80	31	32	128	160	50	70	649	156
Boissy-St-Léger.....	93	25	4	59	25	2	78	34	39	151	160	51	80	708	140
Bassin de l'Aisne.															
Chaumont-s.-Aire.....	260	37	7	200	48	0	73	76	54	117	215	17	101	945	102
Merchines.....	241	27	6	173	51	5	82	70	64	140	196	28	107	949	154
Givry-en-Argonne.....	175	23	4	95	28	1	81	75	55	131	179	21	93	786	127
Souilly.....	300	30	5	165	53	4	71	55	67	136	187	22	102	897	164
Sainte-Menehould (P. C.)...	137	21	20	136	45	3	86	75	71	160	197	33	97	944	139
Sainte-Menehould (C. M.)...	137	4	6	115	38	2	61	61	53	127	171	16	61	715	121
La Grange-aux-Bois.....	208	9	21	115	48	1	95	48	59	145	163	22	92	818	119
Courtisols.....	157	21	9	79	24	5	109	54	»	»	162	22	79	»	»
Suippes.....	138	29	7	89	24	0	63	»	»	»	»	»	»	»	104
Chéhéry-le-Château.....	143	27	13	146	54?	3	72	74	75	185	192	33	90	964	182
Grandpré.....	125	16	16	139	39	1	47	78	70	145	192	34	83	860	140
Buzancy.....	174	28	10	132	44	3	70	65	76	141	224	33	85	911	140
Vouziers.....	97	19	4	107	36	5	67	72	56	97	173	28	49	713	136
Vouziers.....	97	15	4	96	34	5	55	57	56	97	173	28	53	673	137
Machault.....	142	24	4	93	47	5	72	52	68	102	148	28	62	705	98

Stations.	Altitude.	Janv.	Fév.	Mars.	Avril.	Mai.	Juin.	Juill.	Août.	Sept.	Oct.	Nov.	Déc.	Total de l'année.	Nombre de jours pluvieux.
Bassin de l'Aisne (suite).															
Attigny	84	15	8	104	42	13	63	45	18	103	170	28	73	682	123
Faissault	193	37	11	114	40	6	53	74	87	127	174	38	82	843	164
Signy-l'Abbaye	155	25	4	132	28	4	45	43	49	153	173	43	77	776	103
Remaucourt	119	46	19	113	49	9	59	98	38	132	129	58	110	860	101
Tagnon	96	26	8	119	37	5	59	42	103	103	160	25	70	757	138
Asfeld	66	»	»	»	»	»	»	»	62	129	153	38	68	»	»
Bourgogne	90	13	5	102	39	11	69	»	»	»	»	»	»	»	»
Reims (P. C.)	79	11	4	87	28	10	54	39	86	121	172	45	56	713	126
Reims (C. M.)	88	28	5	64	29	23	60	31	65	105	137	58	54	659	123
Verzy	162	»	»	»	»	»	»	15	62	»	181	38	32	»	»
Fismes	80	13	13	103	17	12	62	20	66	145	215	58	58	782	92
Berry-au-Bac	58	16	5	114	35	24	52	36	84	126	131	33	57	713	140
Soissons (Vauxrot)	43	16	7	42	14	4	29	34	59	125	133	45	39	547	97
Bassin de l'Oise.															
Signy-le-Petit	252	33	3	144	36	4	55	53	75	219	228	52	124	1026	94
Hirson	196	20	15	144	50	4	38	43	68	144	161	48	76	811	101
Etreux	128	39	9	136	43	7	38	30	60	135	143	55	72	767	114
Montcornet	163	35	8	129	28	13	42	55	41	167	146	51	88	803	124
Dizy-le-Gros	140	27	18	117	35	13	37	57	49	120	157	61	89	780	121
Laon (P. C.)	185	22	9	99	20	17	60	41	46	148	162	61	68	753	144
Laon (E. N.)	176	14	13	76	16	13	57	22	38	141	159	34	22	605?	123?
Guiscard	58	13	6	74	24	5	39	41	47	176	154	52	67	698	145
Lassigny	73	18	5	51	19	5	53	26	52	214	203	55	53	754	129
Maignelay	123	15	2	45	11	6	58	26	75	129	143	64	64	638	142
St-Rimault	128	19	1	61	11	6	47	22	67	136	152	60	65	647	114
Lihus	183	26	6	88	16	7	44	51	71	178	174	57	81	799	155
Formerie	229	29	15	118	16	10	44	31	73	189	166	58	91	840	183
Beauvais (vallée)	71	19	1	65	15	5	37	34	59	118	148	48	60	609	174
Beauvais (É. d. Fr.)	66	19	7	70	16	6	38	34	60	126	130	53	63	622	146
Beauvais (E. N.)	81	18	4	61	18	24	42	35	58	129	142	41	56	628	141
Beauvais (M. Bergez)	75	17	3	66	14	6	36	35	59	123	»	55	69	»	»
Noailles	77	25	0	56	6	3	54	23	45	123	178	65	89	667	94
Noailles	88	25	0	58	14	4	49	14	44	126	152	60	65	611	140
Liancourt	48	21	0	65	9	5	26	17	53	143	142	84	60	625	98
Estrées-St-Denis	75	20	1	83	21	6	22	48	66	139	155	61	60	682	115
Venette	35	18	1	91	15	2	48	75	73	135	149	75	66	748	135
St-Jean-aux-Bois	53	26	4	103	17	5	40	44	66	177	169	66	73	790	149
Verberie	35	20	0	82	»	5	21	29	71	»	145	65	68	»	»
Crépy-en-Valois	97	30	0	53	29	7	46	41	74	164	117	51	45	657	62
Versigny	69	38	2	75	9	5	29	46	86	181	149	61	66	747	89
Borest	78	18	1	88	9	1	31	35	80	185	138	55	63	704	122
Senlis	77	18	1	88	22	3	49	38	70	172	130	53	70	714	128
Creil	31	17	0	51	15	0	23	30	»	171	155	60	79	»	»
Neuilly-en-Thelle	131	24	3	51	15	4	59	35	47	119	154	62	63	636	124
L'Isle-Adam	28	31	9	86	5	3	65	32	»	»	110	67	31	»	»
Pontoise	»	20	1	59	12	2	64	43	61	97	140	60	42	661	126
Saint-Ouen L'Aumône	27	24	2	57	15	2	70	47	31	»	210	85	53	»	»

Stations.	Altitude.	Janv.	Fév.	Mars.	Avril.	Mai.	Juin.	Juill.	Août.	Sept.	Oct.	Nov.	Déc.	Total de l'année.	Nombre de jours pluvieux.
Bassin du Loing.															
Sainpuits	243*	30	6	120	38	6	109	42	83	145	211	33	124	947	141
Moutiers	235	11	1	78	29	11	84	30	43	130	174	36	74	701	132
Moulins-s.-Ouanne	»	10	4	105	44	12	100	48	46	184	223	27	109	912	121
Toucy	196	11	2	88	42	2	92	71	69	231	288	37	132	1065	123
Rogny (P. C.)	173	11	2	48	21	45	80	32	41	114	162	24	57	637	119
Chatillon-s.-Loing	125	21	3	74	38	9	107	44	41	128	193	35	75	768	124
St-Martin-sur-Ouanne	158	22	4	96	35	2	116	81	54	128	229	44	94	905	170
Charny	140	20	3	72	29	1	79	94	56	129	205	17	92	797	148
Château-Renard	105	16	4	79	»	5	69	20	34	102	161	17	80	»	»
Courpalet	132	21	1	62	33	15	78	25	35	117	176	35	70	668	105
Chesnoy	121	39	2	47	23	6	57	»	»	»	»	»	27	»	»
Les Barres	150	17	2	43	37	31	92	60	35	112	170	34	96	729	135
Montargis	92	18	5	57	31	1	68	63	49	143	183	34	72	724	131
Ladon	»	20	2	54	29	1	77	32	11	150	217	23	106	722	94
Courtenay	176	24	7	88	45	3	106	73	37	139	183	25	73	803	140
Domats	»	16	7	82	23	2	59	55	31	128	136	32	83	654	129
Ferrières	»	13	5	54	38	0	69	56	41	138	214	27	100	755	95
Beaune-la-Rolande	»	15	3	41	23	0	81	27	32	179	173	38	55	667	112
Chambon	324	12	11	55	46	6	99	58	48	74	143	35	73	660	113
Nemours	»	23	6	48	34	1	70	36	31	144	186	50	80	709	105
Bassin de l'Eure.															
Ablis	160	3	6	49	16	4	49	67	»	»	150	44	70	»	»
Chartres (E. N.)	159	1	13	7?	»	»	57	24	9	49	143	33	44	»	»
Courville	172	9	4	37	15	4	73	20	18	93	151	64	95	583	118
La Loupe	214	19	9	69	32	3	123	24	26	181	165	71	117	839	133
Senonches	220	19	6	72	22	3	119	6	24	173	178	68	103	793	141
Nogent-le-Roi	96	15	4	36	15	5	64	19	28	125	148	71	78	608	136
Houdan	115	22	6	56	14	5	61	4	34	105	112	64	77	560	112
Dreux	106	14	6	38	13	5	79	28	50	88	139	54	69	583	137
Brézolles	162	13	5	53	17	5	116	31	47	133	135	45	79	679	118
Forêt du Perche	283	29	18	83	40	6	102	36	60	163	155	66	138	896	135
Forêt de Bonmoulins	297	32	14	87	44	11	94	26	49	163	140	61	140	861	199
Mandres	189	25	10	72	23	21	140	40	34	135	144	37	96	777	107
Verneuil	178	15	8	48	20	9	112	29	47	130	97	41	84	640	148
Damville	135	16	6	46	17	10	98	40	35	137	135	36	66	642	97
Saint-André	145	10	18	24	4	5	64	32	59	129	85	33	44	507	86
Bréval	125	20	15	62	8	2	67	22	57	123	112	45	56	589	92
Pacy-s.-Eure	46	20	15	49	10	5	38	25	36	120	143	40	73	574	72
La Bonneville	87	18	9	58	21	5	80?	71	58	148	118	48	83	717	141
Evreux (E. N.)	68	21	7	49	18	7	41	115	42	148	?	44	71	?	?
Évreux (P. C.)	67	16	6	61	16	7	68	38	54	120	122	41	67	616	129
Vaudreuil	12	13	4	77	8	3	57	19	82	146	97	50	63	619	91
Bassin de la Seine inférieure, au-dessous du confluent de l'Oise.															
Trappes	169	27	4	58	16	5	72	38	46	121	130	43	79	639	163
Neauphle-le-Château	165	38	2	34	10	4	93	26	49	100	132	57	55	600	121
Grignon	84	25	4	37	15	9	58	25	35	104	140	60	40	552	150
Épône	67	15	5	57	14	5	70	48	66	128	124	63	63	658	150

Stations.	Altitude.	Janv.	Fév.	Mars.	Avril.	Mai.	Juin.	Juill.	Août.	Sept.	Oct.	Nov.	Déc.	Total de l'année.	Nombre de jours pluvieux.
Bassin de la Seine inférieure, au-dessous du confluent de l'Oise (suite).															
Mantes	35	17	4	57	13	9	56	34	45	110	134	59	41	579	131
Bonnières	29	17	2	61	15	9	44	45	35	119	134	39	73	593	107
Jeufosse	146	23	4	69	19	12	60	46	46	147	141	43	71	681	152
Cléry-en-Vexin	165	41	1	88	17	5	35	30	40	134	102	30	132	655	138
Magny-en-Vexin	75	24	4	78	18	7	80	42	75	138	141	53	78	738	160
Montjavoult	199	22	4	64	13	6	49	59	78	131	149	70	65	710	132
Chaumont-en-Vex	69	21	2	70	13	6	52	56	95	144	151	52	79	741	169
Gisors	54	21	8	76	11	6	46	50	80	146	152	51	75	722	113
Le Coudray-St-G	228	26	1	105	11	7	48	48	71	85	145	49	69	665	108
Gournay (Hospice)	101	18	3	82	8	8	67	39	68	172	133	56	78	732	129
Gournay (Ville)	102	17	3	82	9	8	67	39	68	173	133	56	78	733	98
Forges	168	16	8	47	11	3	37	27	51	219	160	32	48	659	124
Buchy	198	16	4	149	18	8	52	36	70	176	52	93	89	763	132
Epréville-Martinv	»	17	7	101	15	4	47	39	75	235	103	53	77	773	130
Elbeuf (St-Aubin)	27	18	4	96	15	11	74	39	41	123	54	43	67	585	121
Rouen (E. N.)	12	9	8	60	15	23	59	27	75	138	83	59	78	634	137
Rouen (île Lacroix, P. C.)	11	18	1	98	16	5	57	34	77	166	83	40	59	654	131
Rouen (Mt-aux-Malades)	140	27	10	116	22	6	68	37	85	188	104	52	76	791	155
Barentin	68	16	9	110	9	7	71	34	74	171	102	65	83	751	129
Yvetot	151	9	11	101	20	12	94	32	61	190	139	88	104	861	140
Caudebec	9	16	12	109	13	9	70	28	41	157	98	70	57	680	132
Villequier	95	10	7	44	8	3	38	13	22	71	36	19	30	301?	149
Lillebonne	45	30	17	126	23	13	91	44	89	206	135	88	119	981	189
Bolbec	62	27	11	139	17	10	98	48	74	220	146	87	121	998	169
Sanvic (le Havre)	89	»	»	»	25	10	151	52	62	292	169	67	95	»	»
Le Havre (rue des Ormeaux)	29	23	9	90	27	10	167	»	»	»	»	»	»	»	»
La Hève (sémaph.)	100	17	11	42	25	9	82	32	68	172	167	79	81	785	132
La Hève (phare)	118	23	11	78	27	8	148	33	86	163	142	54	72	845	170
Honfleur	»	26	8	111	26	8	141	19	91	226	113	52	82	903	155
Fatouville (phare)	96	23	11	100	28	8	112	20	85	227	132	55	93	894	165
Pont-Audemer	8	16	15	58	21	9	125	26	104	198	105	77	72	826	161
Brionne	63	25	19	93	22	6	115	21	55	160	89	68	98	771	149
Neubourg	136	24	16	89	22	4	100	23	74	163	88	54	95	752	165
Bernay	»	11	10	44	41	5	77	24	72	154	68	60	77	643	110
Rugles	215	18	13	60	19	7	131	42	68	110	105	55	93	721	146
Laigle	206	27	15	80	32	15	121	»	»	»	125	89	105	»	»
Sainte-Gauburge	237	28	13	83	43	9	92	31	62	157	104	66	126	814	108
BASSINS ENTRE LA SEINE ET LA POINTE DE BRETAGNE.															
Bassins de la Touque, de la Dive, de l'Orne, de la Vire et de la Douve.															
Montpinçon	200	22	9	»	28	10	88	32	32?	97?	115	58	96	»	»
Lisores	»	34	7	»	41	8	97	44	96	197	148	94	144	»	»
Argences	»	16	8	»	34	6	123	39	55	180	121	58	85	»	»
Saint-Ouen-le-Pin	160	39	15	117	35	11	134	38	113	157	112	97	126	994	176
Lisieux (C. M.)	44	23	13	91	29	4	140	34	95	133	96	72	101	831	160
Lisieux (M. Lambert)	49	22	15	73	30	8	114	37	92	137	79	82	85	774	133
Pont-l'Évêque	13	19	17	133	27	4	205	34	152	243	140	117	125	1216	133
Annebault	143	26	13	86	28	7	149	63	103	176	128	75	79	933	184
Trouville	4	15	8	63	20	6	131	29	60	154	119	64	71	740	160

Stations.	Altitude.	Janv.	Fév.	Mars.	Avril.	Mai.	Juin.	Juill.	Août.	Sept.	Oct.	Nov.	Déc.	Total de l'année.	Nombre de jours pluvieux
Bassins de la Touque, de la Dive, de l'Orne, de la Vire et de la Douve (suite).															
Ouistreham	4	15	15	57	15	9	89	22	61	130	104	83	64	664	158
Ver (ph.)	29	19	13	80	24	13	83	22	72	127	168	86	109	816	174
Longues-sur-Mer	»	17	17	»	16	10	67	29	92	147	153	71	93	»	»
Bayeux	»	19	17	»	19	13	85	36	99	173	192	75	97	»	»
Tilly	133	33	4	47	»	12	53	33	»	»	»	»	»	»	»
Bretteville-l'Org	»	13	10	»	23	12	81	32	64	157	137	60	91	»	»
Caen (E. N.)	21	20	8	77	13	16	115	51	79	148	151	24	77	779	165
Caen (C. M.)	12	15	8	76	18	19	95	55	84	154	134	68	85	811	165
Ste-Honorine-du-F	118	15	6	60	21	10	61	18	104	114	139	65	65	678	159
Pierrefitte	235	22	11	70	35	19	81	52	89	168	132	70	82	831	196
Flers	214	9	5	47	20	5	62	30	87	195	141	49	67	717	135
Condé-sur-Noireau	»	17	7	»	25	14	59	34	69	188	107	70	86	»	»
Roucamps	275	29	13	82	31	20	.	44	98	206	174	88	93	»	»
Caumont	244	35	16	»	22	13	56	46	95	224	211	87	158	»	»
Brémoy	240	»	13	114	32	14	77	58	116	194	195	87	105	»	»
Vire (St-G.)	»	28	14	»	28	13	77	36	94	241	153	75	119	»	»
Vire (collège)	»	28	15	»	23	12	67	34	112	240	157	73	124	»	»
Saint-Sever	210	41	11	117	22	8	54	34	»	272	174	58	143	»	»
Saint-Lô (E. N.)	41	18	8	93	40	11	12?	34	90	169	203	86	146	910?	153
Saint-Lô (collège)	40	18	8	93	40	11	24?	34	96	169	206	86	150	935?	?
Bérigny	130	21	15	89	»	14	57	25	»	123	234	89	81	»	»
Trévières	7	19	18	104	17	15	52	20	100	175	177	71	67	835	157
Isigny	4	26	17	98	17	13	66	19	84	209	177	81	105	912	157
Brévands	8	24	6	103	11	5	23	10	98	154	167	65	76	742	177
Ste-Marie-du-Mont (Brécourt)	32	17	15	80	15	11	73	36	69	193	190	119	125	943	165
St-Vaast-de-la-Hougue	1	8	0	15	16	»	121	2	»	»	»	57	?	»	»
Sauxemesnil	100	32	19	105	21	8	39	31	84	215	270	106	125	1055	176
Barfleur (sém.)	7	4	10	49	10	4	34	18	65	192	151	51	81	669	121
Barfleur (phare)	73	4	10	49	10	4	33	17	65	194	161	51	95	693	113
Cherbourg	20	23	13	78	14	3	47	15	46	341	172	70	113	935	142
La Hague	8	24	7	71	10	7	32	12	44	180	168	41	119	715	131
Bassins entre le cap de La Hague et la pointe de Bretagne.															
Auderville	58	23	9	64	43	»	31	16	48	196	196	46	106	»	»
La Haye-du-Puits	50	45	13	73	»	7	67	63	»	119	183	69	93	»	»
Coutances	70	49	10	»	27	12	81	31	105	239	192	72	119	»	»
Percy	105	46	14	93	33	17	87	37	79	297	182	87	120	1092	156
Granville (phare)	45	15	12	36	11	0	45	15	39	166	89	26	91	545?	86?
St-Planchers	52	38	12	69	24	6	93	34	84	312	125	47	118	962	166
Sourdeval	234	62	17	148	53	14	96	40	105	335	131	76	149	1226	143
Avranches	107	41	16	85	26	12	74	49	115	224	137	46	74	899	153
Milly	69	25	6	53	27	1	89	59	34	126	195	38	85	738	»
Le Teilleul	273	38	6	93	»	8	72	17	»	135	92	78	129	»	»
Landivy	198	40	11	89	29	5	89	30	76	297	145	69	139	1019	142
Louvigné-du-Désert	159	30	11	93	35	8	77	40	75	270	137	58	119	953	162
Fougères	127	44	12	80	42	7	104	29	93	296	119	74	127	1027	143
St-Marc-s.-Couesnon	120	22	14	68	33	7	62	33	100	262	121	66	121	909	129
Sens-de-Bretagne	90	24	11	51	34	4	63	19	57	253	96	54	109	775	116
Antrain	38	23	18	57	40	7	111	17	88	276	71	67	105	880	132
Bazouges	100	20	15	56	29	6	106	32	71	245	102	38	103	823	151

Stations.	Altitude.	Janv.	Fév.	Mars.	Avril.	Mai.	Juin.	Juill.	Août.	Sept.	Oct.	Nov.	Déc.	Total de l'année.	Nombre de jours pluvieux.
Bassins entre le cap de la Hague et la Pointe de Bretagne (suite).															
Pontorson	19	12	19	54	31	»	121	32	61	260	93	94	67	»	»
Trans	100	24	17	57	34	10	66	38	96	268	101	75	106	892	166
Combourg	50	21	15	59	35	9	84	26	96	194	102	81	108	830	145
Saint-Domineuc	53	13	15	36	28	6	44	22	52	183	90	67	114	670	110
Hédé	59	16	21	36	29	10	57	12	53	173	85	67	122	681	128
Bécherel	145	15	16	41	25	13	56	33	62	165	98	71	125	720	119
Évran (M. Couray)	11	16	10	34	22	12	44	17	64	146	97	90	132	684	162
Dinan	80	16	9	44	22	6	42	20	88	147	92	91	109	686	163
Miniac-Morvan	47	14	10	45	29	6	43	20	74	161	75	66	103	646	138
Dol	12	47	24	57	32	5	46	24	98	230	82	88	124	857	170
St-Jouan-des-Guérets	43	32	10	52	23	10	29	17	45	117	122	64	105	626	144
St-Méloir des Ondes	30	23	7	46	19	6	50	17	86	166	95	54	118	687	146
Paramé (Rotheneuf)	»	18	6	39	»	10	48	21	73	163	106	52	111	»	»
Saint-Malo	33	14	6	41	16	7	49	16	90	145	107	71	94	656	169
Saint-Servan	25	16	8	48	18	8	60	23	95	176	140	67	123	782	190
Trégomar	»	14	11	49	15	14	54	32	100	113	114	76	133	725	159
Lamballe	71	11	8	46	13	18	49	30	108	90	119	71	109	672	158
Plaintel	150	18	17	58	8	10	59	29	180	121	135	86	144	865	127
Saint-Brieuc (E. N.)	106	18	7	54	14	12	39	5	47	90	65	70	92	513	140
Guingamp	82	»	»	»	31	10	101	15	115	77	»	102	102	»	»
Lanvollon	»	»	»	»	»	11	42	14	»	»	134	115	106	»	»
Bréhat (Sém.)	70	10	1	50	10	5	70	6	37	92	110	52	85	528	170
Roscoff (M. Marty)	8	15	9	92	16	4	45	»	47	95	188	67	113	»	»
Ile de Batz	30	19	5	72	5	4	49	22	29	60	160	57	106	588	133
Roches-Douvres (ph.)	55	21	3	31	8	1	21	29	41	76	75	33	62	401	154
Ouessant	7	28	7	125	11	6	50	35	31	132	164	40	167	796	137
Creac'h-d'Ouessant (ph.)	61	11	10	77	5	3	58	43	22	112	110	23	140	614	163

VERSANT DE L'OCÉAN.

PETITS BASSINS DU SUD DE LA BRETAGNE.

Saint-Mathieu (sém.)	5	10	9	82	9	4	84	24	35	?	163	52	152	»	»
Pte-St-Mathieu	34	9	7	74	6	0	88	21	22	105	167	45	161	705	115
Brest (Obsre)	66	25	6	86	18	4	61	32	37	104	144	37	109	663	179
Bec du Raz	70	23	17	92	7	4	110	29	48	163	177	64	193	927	148
La Feuillée	181	60	17	179	33	10	79	23	58	224	191	102	206	1182	145
Renniou	232	24	7	128	18	11	55	16	39	147	123	81	159	808	130
Callac	130	13	11	95	16	12	66	25	68	146	171	98	143	864	»
Corlay	200	28	12	88	31	11	75	33	98	153	161	84	164	938	156
Gouarec	136	7	11	44	6	8	56	27	57	99	93	64	98	570	119
Glomel	241	3	2	72	10	1	42	32	45	147	150	72	162	738	131
Faouët	158	15	15	62	8	7	62	37	23	136	125	60	156	706	?
Carhaix	147	15	5	77	12	2	47	13	31	127	98	44	134	605	135
Pénity	58	23	9	91	13	2	75	22	42	144	120	61	148	750	146
Goarem-Liziard	207	55	20	146	24	2	69	10	68	204	101	70	245	1014	172
Port-Launay (M. Le Briéro)	90	25	8	93	58?	7	65	21	49	160	150	78	167	881	219
Châteaulin	8	32	6	103	20	7	76	19	56	170	156	68	182	895	151
Quimper (E. N.)	40	27	0	?	36	28	?	80	37	151	87	46	157	?	?
Penmarc'h (phare)	34	8	3	45	5	4	39	4	12	71	93	18	51	353?	127

Stations.	Altitude.	Janv.	Fév.	Mars.	Avril.	Mai.	Juin.	Juill.	Août.	Sept.	Oct.	Nov.	Déc.	Total de l'année.	Nombre de jours pluvieux.
PETITS BASSINS DU SUD DE LA BRETAGNE (suite).															
Penfret (sémaph.)	27	3	1	13	0	0	33	5	6	»	»	»	»	»	»
Le Cosquer	167	13	12	49	5	6	52	18	54	128	112	60	111	620	112
Pontivy	57	12	18	50	1	4	40	14	30	102	98	49	117	535	109
Kéroret	132	10	9	43	11	10	64	11	37	123	100	52	115	585	123
Locminé	134	12	14	52	4	7	52	15	33	125	163	29	117	623	105
Baud	65	14	15	33	0	7	48	14	17	105	132	40	105	530	107
Hennebont	7	20	7	38	1	4	40	21	21	146	99	47	113	557	?
Lorient (P. C.)	9	14	12	40	6	6	34	12	25	93	77	27	75	421	127
Le Grognon (Groix)	45	12	3	36	4	0	50	100	37	136	151	44	122	695	102
Bec-Melen	50	23	7	37	5	5	»	»	»	»	»	»	»	»	»
Auray	36	17	17	39	17	1	49	8	27	113	117	42	117	564	112
Vannes (E. N.)	35	22	19	73	6	10	48	18	36	134	107	41	100	614	139
Vannes	8	16	19	31	3	3	21	14	7	95	86	35	95	425	84
Port-Navalo	16	14	19	35	8	2	46	16	28	80	93	26	81	448	89
Le Palais (Belle-Ile)	48	19	26	40	19	1	41	18	23	112	97	54	84	534	130
Belle-Ile (ph.)	77	9	10	127	83	14	152	17	65	110	97	54	84	822	104
Er-Hastellic	40	12	20	26	11	2	26	11	12	77	77	51	67	392	81
BASSIN DE LA VILAINE.															
Erbrée	110	24	13	57	43	5	89	27	45	169	105	64	99	740	156
Vitré	91	21	14	63	37	5	75	51	46	202	113	65	91	783	138
St-Christophe	127	26	11	67	41	4	77	22	54	184	115	65	96	762	141
Châteaubourg	65	19	12	50	34	3	44	18	52	219	89	63	86	689	126
Bruz	39	23	16	69	33	4	72	34	62	167	105	45	140	770	116
Mordelles	34	15	12	37	16	4	68	9	29	114	80	56	91	531	108
Rennes (E. N.)	32	22	21	51	20	3	29	27	30	134	88	47	75	547	107
Rennes (M. Aubry.)	59	16	19	49	19	3	50	34	38	160	85	45	83	601	132
Le Gallet (réserv.)	67	16	20	41	20	4	53	65	41	174	147	59	87	727	137
Onée (étang)	92	14	13	63	35	5	64	43	42	235	86	61	119	780	133
Le Boulet (étang)	72	18	18	39	29	9	71	28	51	191	72	87	114	727	133
Montauban	80	21	18	58	22	12	67	12	43	150	122	53	96	674	169
Montfort	48	21	29	52	19	11	66	17	48	130	137	54	132	716	138
Saint-Méen	100	25	13	48	14	10	69	11	38	132	147	50	128	685	154
Merdrignac	152	2	16	52	16	12	68	24	74	127	110	66	119	686	125
Plouguenast	172	0	2	23	5	11	11	17	68	119	124	76	139	595	101
Merléac	236	28	14	83	17	15	82	25	»	»	129	90	187	»	»
Loudéac	170	23	14	66	10	7	65	19	46	»	125	70	153	»	»
Rohan	64	»	8	43	4	12	51	10	50	93	96	34	94	»	»
Bosméléac	170	18	9	57	5	13	68	17	91	139	88	78	150	733	127
Josselin	34	8	19	20	3	0	53	12	18	107	84	37	93	454	95
Néant	93	6	6	15	2	0	50	9	52	102	87	31	85	445	80
Campénéac	71	15	15	26	7	4	57	10	40	100	114	21	59	468	99
Plélan	134	21	17	61	17	8	67	17	33	137	106	58	111	653	143
Ploermel (P.-C.)	79	2	2	3	3	0	56	9	13	127	71	32	92	410	92
Sérent	92	10	16	33	4	3	71	12	25	111	115	36	112	548	116
Malestroit	17	8	6	26	7	4	57	11	25	87	97	25	65	418	113
La Maclais	6	12	6	35	7	5	24	3	10	83	52	9	32	278?	96
Redon	28	25	20	51	12	4	74	20	42	147	118	53	90	656	118
Pipriac	59	19	23	58	17	5	65	21	39	165	87	47	82	628	123

Stations.	Altitude.	Janv.	Fév.	Mars.	Avril.	Mai.	Juin.	Juill.	Août.	Sept.	Oct.	Nov.	Déc.	Total de l'année.	Nombre de jours pluvieux.
BASSIN DE LA VILAINE (suite).															
Guipry	11	19	15	57	15	3	61	19	34	173	84	52	70	602	131
Bain	108	19	17	48	20	2	85	22	48	186	96	41	67	651	124
La Couyère	90	18	11	47	24	3	53	32	37	169	119	60	78	651	112
La Guerche	78	21	12	60	35	4	73	13	36	181	140	60	81	716	156
Martigné-Ferchaud	87	23	11	64	31	4	80	15	16	194	137	46	73	694	139
Châteaubriant	57*	»	»	»	90	»	»	»	»	»	»	»	»	»	»
Saint-Julien-de-V	65*	20	9	45	26	3	65	47	39	130	144	48	68	644	137
Blain	57*	12	10	27	17	5	67	»	22	135	129	53	60	»	»
Plessé	»	20	12	34	18	10	98	25	36	147	152	70	70	692	123
Melneuf	30*	18	12	30	12	7	63	»	39	137	132	61	77	»	»
La Roche-Bernard	58	13	21	22	13	1	88	15	44	171	132	49	117	686	114
Phare du Four	»	9	15	11	9	1	55	11	6	»	80	30	42	»	»
BASSIN DE LA LOIRE.															
Bassin de la Loire supérieure.															
Tence	838	12	7	73	148	69	150	142	134	26	375	28	77	1241	81
Le Puy (E. N.)	662	10	2	10	55	49	327?	145	76	27	92	22	17	832	106
Saint-Paulien	802	14	5	50	126	60	170	140	172	59	350	25	89	1260	104
Bas-en-Basset	437	0	0	26	32	42	95	147	99	30	94	31	33	629	72
Le Bessat	1170	33	7	54	79	32	143	152	170	77	208	64	134	1153	126
Les Creuses	1200	28	15	87	119	72	163	176	217	82	272	69	109	1409	160
La République	1050	11	9	60	72	64	127	143	208	45	213	63	98	1113	120
Rochetaillée	800	19	10	84	90	51	137	175	226	64	244	48	90	1238	147
St-Étienne (P. C.)	545	8	10	66	54	38	171	174	171	53	166	19	31	961	96
St-Étienne (C. M.)	530	11	6	54	56	29	117	206	137	33	162	30	54	895	143
Fortunières	939	17	8	64	64	24	137	169	148	68	195	36	30	960	111
Montbrison (E. N.)	398	0?	»	27	35	24	83	»	99	21	131	41	30	»	»
Montbrison (P. C.)	409	3	13	18	20	27	88	169	117	18	153	26	22	674	98
Feurs	338	2	17	44	37	8	89	164	127	37	133	18	43	719	122
Panissières	630	8	8	59	63	18	89	181	130	45	134	26	65	826	112
Noirétable	716	41	11	136	58	3	154	120	100	75	279	126	106	1209	107
St-Romain-d'Urfé	690	21	16	96	84	25	108	162	105	66	120	32	64	899	135
Fourneaux	530	15	19	66	75	32	87	171	114	77	146	33	73	908	120
Cublize	452	22	5	201	54	21	93	149	114	69	173	71	69	1041	141
Montagny	505	21	23	85	72	20	144	175	83	98	191	39	91	1042	131
Roanne	267	8	18	34	41	15	78	123	89	54	99	19	53	631	124
Roanne	280	8	18	43	48	15	78	120	89	57	99	19	53	647	130
Saint-Rirand	602	40	18	143	115	8	109	171	107	83	95	57	93	1039	144
Changy	360	1	25	151	82	2	97	187	44	59	164	35	98	945	77
Lapacaudière	336	7	6	89	54	5	78	157	104	45	56	48	56	705	96
Charolles	302	17	11	106	79	13	121	131	84	63	153	43	105	927	138
Digoin (P. C.)	220	19	11	95	67	21	98	159	55	107	134	35	81	882	141
Pierrefitte	210	22	18	64	70	4	114	151	125	110	145	37	105	965	124
Dompierre	240	18	10	57	54	6	123	110	101	106	151	37	84	857	154
Beaulon	216	19	10	37	57	1	103	97	62	90	111	28	51	666	107
Saint-Eusèbe	296	20	9	65	41	7	107	86	36	105	177	37	108	798	140
Autun (P. C.)	287	39	34	59	30	2	94	38	36	150	217	49	104	852	100
Arnay-le-Duc	370	12	3	64	36	2	120	60	37	134	192	34	100	794	121

Stations.	Altitude.	Janv.	Fév.	Mars.	Avril.	Mai.	Juin.	Juill.	Août.	Sept.	Oct.	Nov.	Déc.	Total de l'année	Nombre de jours pluvieux.
Bassin de la Loire supérieure (suite).															
Huilly	»	14	3	66	41	7	91	41	42	130	143	29	97	704	135
Liernais	»	20	6	108	43	7	112	66	70	162	190	35	135	954	147
Les Settons	596	39	9	233	68	8	140	86	84	252	254	53	165	1391	164
Luzy (P. C.)	275	24	10	110	47	6	104	91	60	144	154	56	102	908	168
Fours	228	19	13	70	44	1	114	70	51	143	194	46	101	866	113
St-Léger des Vignes	207	25	4	83	38	2	97	51	47	140	159	47	82	775	123
Decize	230	21	10	149	91	22	115	94	92	210	230	59	202	1295	130
Nevers	186	21	10	69	40	71	87	87	71	179	155	32	101	923	120
Nevers	200	19	10	69	38	47	89	67	76	124	158	32	91	820	135
Fertrève	233	17	18	72	49	5	80	94	67	204	168	37	90	901	114
Châtillon-en-B	233	26	13	74	60	3	97	113	43	181	194	43	108	955	151
Billy-Chevannes	300	27	2	94	43	2	87	83	47	118	148	41	95	787	110
Moulins-Engilbert	212	27	6	75	56	0	121	89	54	175	213	43	109	968	111
La Colancelle	»	22	5	72	57	2	86	92	38	165	183	37	111	870	133
Saint-Saulge	320	37	11	86	56	6	86	103	55	193	211	48	135	1027	165
Prémery	239	28	10	113	59	2	90	81	71	134	193	44	110	935	167
Prémery	232	32	10	109	62	2	90	80	66	132	197	44	126	950	168
Bassin de l'Allier.															
La Bastide	1017	10	29	69	27	46	219	108	70	53	277	84	142	1134	78
Belvezet	1194	13	19	56	»	31	»	167	79	49	142	102	86	»	»
Mercoire	1222	7	12	50	34	38	151	131	74	42	155	94	93	881	129
Châteauneuf	1294	2	3	34	34	26	161	144	82	52	149	67	61	815	95
Langogne	916	4	7	24	32	31	113	129	86	28	159	69	68	750	115
Grandrieu	1166	5	8	39	34	24	87	158	67	39	139	55	34	689	129
Saugues	980	6	8	36	24	27	55	123	83	28	80	44	27	541	72
Langeac	492	4	8	31	44	43	82	196	68	21	88	35	36	656	87
Murat	924	7	9	83	55	19	114	124	80	86	195	58	110	940	131
Le Lioran (nord)	1153	23	27	167	196	53	249	117	145	245	»	88	237	»	153
Le Lioran (sud)	1130	24	14	156	185	25	258	»	135	?	244	84	221	»	»
Allanche	970	17	7	76	70	34	83	84	98	91	154	41	123	878	154
Massiac	535	2	8	28	16	57	88	145	79	38	118	31	40	650	96
Brioude	415	7	8	29	40	29	86	160	82	15	83	28	44	611	106
La Chaise-Dieu	1075	2	1	34	51	19	72	243	132	74	128	28	31	815	91
Marsac	546	23	6	61	67	26	101	180	»	»	142	27	38	»	»
Ambert	530	27	14	96	88	28	118	202	109	63	140	47	90	1022	168
Besse	»	10	1	139	97	26	146	135	104	185	335	86	177	1435	142
Saint-Nectaire	760	9	18	47	68	31	70	97	63	47	93	30	63	636	156
Vernet-la-Varenne	812	13	7	88	112	53	113	161	119	46	101	56	61	930	100
La Molière Gl	368	14	16	50	62	42	»	»	130	62	116	23	61	»	»
Puy-de-Dôme (Obs^re)	1467	93	23	336	171	50	226	172	131	151	202	125	288	1968	269
Clermont (Obs^re)	388	6	9	37	41	38	138	85	91	59	90	16	54	664	175
Clermont (E. N.)	400	6	3	46	46	21	108	72	81	57	86	13	37	576	159
Clermont (P. C.)	378	6	8	30	37	31	126	75	75	48	82	13	45	576	126
Orcines	832	21	11	74	45	30	156	131	105	87	134	47	95	936	258
Pontgibaud	673	17	21	74	86	35	100	118	91	80	131	26	72	851	153
Pont-du-Château	350	8	13	27	30	35	140	154	88	40	93	14	45	687	121
Billom	359	10	26	45	37	43	25	97	87	71	95	42	22	600	»
Thiers	411	30	35	196	164	39	344	340	183	108	224	78	125	1866	151

Stations.	Altitude.	Janv.	Fév.	Mars.	Avril.	Mai.	Juin.	Juill.	Août.	Sept.	Oct.	Nov.	Déc.	Total de l'année.	Nombre de jours pluvieux.
Bassin de l'Allier (suite).															
Saint-Clément	485	35	21	132	82	18	168	164	168	67	173	65	103	1196	166
Vichy	270	22	11	60	59	18	126	174	86	110	108	39	70	883	141
Ebreuil	310	10	5	42	40	9	67	82	102	80	107	24	60	628	110
Taxat-Sénat	292	5	2	31	54	10	123	71	77	70	94	14	50	601	116
Chantelle	297	14	4	51	40	12	92	58	73	75	94	16	61	590	120
Cressanges	420	24	24	21	53	0	113	103	71	105	118	30	65	727	120
Châtel-de-Neuvre	262	5	8	21	33	4	59	54	63	87	95	20	73	522	90
Bessay	226	9	7	28	44	3	69	67	60	108	119	33	74	621	131
Les Ramillons	295	13	6	50	52	13	85	105	54	99	84	31	74	666	168
Noyant	340	12	10	37	39	9	74	103	77	91	107	25	66	650	125
Moulins (E. N.)	223	22	10	46	115?	14	80	103	58	134	123	19	79	803	145
Moulins (P. C.)	222	8	4	29	29	10	67	100	37	64	83	22	58	511	125
Baleine	228	17	9	56	46	1	79	102	60	98	147	32	79	726	»
Villeneuve	215	19	9	54	57	6	85	129	41	119	145	40	94	798	125
Franchesse	250	15	7	44	33	7	84	82	50	78	130	30	79	639	151
St-Pierre-le-M	214	17	12	55	45	2	112	59	64	81	143	29	68	687	92
Bassin du Cher.															
Auzances	557	15	5	72	79	9	85	79	56	94	154	44	86	778	104
Chénérailles	528	9	9	43	25	15	123	32	52	106	147	45	51	657	132
Montaigut	625	13	19	114	93	26	200	126	78	108	95	42	»	»	»
Marcillat	495	17	14	55	56	13	78	117	57	117	152	24	88	788	126
Commentry	391	9	7	71	49	17	115	161	54	101	137	37	77	835	133
Montluçon	220	6	7	39	24	6	95	103	36	62	105	24	40	547	82
Les Tureaux	260	10	7	28	39	7	82	75	71	78	115	23	65	600	177
Préveranges	450	19	11	79	48	14	136	34	53	98	164	55	103	814	132
Vallon-en-Sully	215	15	7	38	42	5	97	51	84	91	115	29	79	653	123
Laqueune (Épineuil)	183	12	15	50	41	7	76	49	66	56	101	34	54	561	120
Culan	274	13	12	59	46	6	135	41	47	74	134	40	69	676	149
Saulzais-le-Potier	227	12	0	46	36	3	74	50	47	86	115	31	59	559	127
Cérilly	294	20	5	65	41	3	69	81	42	90	121	32	78	647	148
Richebout	246	10	6	34	45	15	70	80	51	81	126	29	64	611	120
Lignières	162	10	7	34	43	»	78	46	43	83	172	38	46	»	»
Bougimont (h. b.)	300	18	7	41	44	20	88	92	64	94	119	31	70	688	150
Charenton	181	16	5	52	»	»	»	»	»	»	»	25	75	»	»
Arpheuilles	205	29	9	74	45	6	80	70	35	104	»	»	56	»	»
St-Amand (C. M.)	170	»	9	39	44	6	79	53	39	88	119	28	62	»	»
St-Amand (P. C.)	164	14	6	36	37	12	61	63	38	84	99	83	69	602	125
Morlac	200	13	8	54	58	4	49	44	32	106	167	38	79	652	79
Issoudun	149	22	14	45	38	8	102	12	74	87	211	34	74	721	126
Levet	170	17	5	42	28	6	106	31	34	98	155	32	74	628	121
Dun-sur-Auron	179	18	7	39	22	6	89	81	50	94	147	43	84	680	128
Ourouer-les-B	200	24	8	93	47	2	64	73	43	149	164	16	60	743	116
Bengy	198	44	17	123	84	1	209	174	121	235	315	53	66	1442	138
Bourges (E. N.)	155	21	6	48	23	1	108	33	64	120	179	25	77	705	139
Bourges (Mes.-Jacques	137	»	5	46	21	2	68	23	40	101	177	28	72	»	»
Les Aix d'Angillon	200	26	0	60	24	1	88	45	31	129	162	31	89	686	»
Humbligny	324	»	»	»	»	»	»	54	30	»	»	36	113	»	»
St-Palais (La Rés.)	304	»	»	»	»	»	»	35	54	156	204	39	100	»	»

Stations.	Altitude.	Janv.	Fév.	Mars.	Avril.	Mai.	Juin.	Juill.	Août.	Sept.	Oct.	Nov.	Déc.	Total de l'année.	Nombre de jours pluvieux.
Bassin du Cher (suite).															
Mehun-sur-Yèvre	120	25	9	49	24	0	112	16	45	119	187	28	87	701	»
Lury	»	»	»	»	»	»	»	»	38	96	179	45	65	»	»
Vierzon (Le Briou)	170	43	7	47	32	0	110	17	35	137	167	»	92	»	»
Les Chaffauds	160	32	0	53	26	3	95	18	53	110	196	29	91	706	133
Nançay	148	21	2	39	15	0	73	21	32	156	204	33	67	663	»
La Chapelle d'Angillon	»	»	»	»	»	»	»	33	43	123	121	34	92	»	»
Vailly-s.-S.	200	19	4	22	25	10	39	35	»	»	»	»	»	»	»
Argent	170	27	4	79	43	18	95	31	46	157	206	49	108	863	142
Aubigny	190	»	11	85	38	12	70	67	65	180	221	41	142	»	»
Brinon	138	»	»	64	34	6	82	34	43	104	151	45	76	»	»
Salbris	110	23	14	37	24	3	98	24	48	109	147	48	59	634	140
Romorantin	104	»	»	»	»	»	»	»	»	»	162	42	92	»	»
Mennetou-s.-Cher	88	44	9	81	54	5	258	27	58	182	306	60	101	1185	135
Selles-s.-Ch.	92	17	11	53	28	4	94	12	38	119	199	39	103	717	112
Saint-Aignan	71	16	7	38	21	26	79	1	12	112	165	50	63	590	75
Montrichard	68	22	12	27	35	8	93	7	23	100	204	55	97	683	113
Epeigné-les-B.	120	24	7	40	20	3	109	9	38	85	210	61	81	687	145
Athée	99	»	»	26	14	2	145	7	22	197	188	45	46	»	»
Bassin de l'Indre.															
Sainte-Sévère	302	15	11	58	30	7	72	51	74	138	167	46	65	734	107
La Châtre (M. Rouet)	230	17	23	51	44	2	83	57	34	114	152	42	85	714	142
Châteauroux (E. N.)	132	24	15	38	20	1	94	9	17	139	179	27	37	600	108
Châteauroux (P. C.)	151	21	17	51	31	17	87	18	34	130	185	34	80	705	135
Châteauroux (St-Agr.)	155	25	18	54	31	8	87	14	46	132	214	40	95	764	134
Villeloin-Coulangé	95	18	8	57	24	5	111	16	44	131	182	55	»	»	»
Montrésor	89	18	7	44	22	22	113	»	»	143	192	62	88	»	»
Loches (E. N.)	74	9	17	48	22	3	112	11	28	69	227	32	11	589	107
Loches (P. C.)	73	9	1	50	16	0	87	12	18	95	120	13	51	472	71
Manthelan	100	14	11	40	23	0	107	20	52	105	191	61	78	702	79
Veigné	35	16	7	27	23	4	135	17	28	113	203	56	81	710	135
Monts	88	13	13	41	25	9	130	12	35	139	226	51	81	775	135
Villaines	105	18	15	47	16	3	112	30	14	101	188	66	70	680	161
St-Benoît (h. bois)	70	10	13	46	21	5	154	20	29	131	192	73	77	771	135
St-Benoît (s. bois)	70	9	8	34	15	1	98	13	16	87	144	53	55	533	125
Azay-le-Rideau	42	14	13	45	16	4	131	31	22	110	215	58	76	735	134
Lignières	83	18	10	53	17	2	183	16	9	95	168	62	79	712	151
Rigny-Ussé	37	21	10	47	22	5	114	34	»	160	165	60	82	»	»
Huismes	81	14	11	51	19	2	133	17	36	108	198	58	95	742	110
Bassin de la Creuse.															
Felletin	643	0	0	45	35	9	74	33	41	71	183	41	116	648	139
Aubusson	441	11	8	70	56	14	97	49	88	71	200	53	104	821	138
Ahun	453	11	11	60	52	8	98	36	48	65	175	37	92	693	119
Boussac	380	22	16	82	58	13	110	38	87	118	163	44	99	850	143
Guéret (E. N.)	453	3	12	87	40	6	141	43	34	172	157	26	104	825	106
Guéret	465	3	6	56	38	5	86	39	59	101	187	36	94	710	115
Bénévent	535	19	17	99	60	5	167	45	70	130	210	51	126	999	147
Bessines	342*	13	11	91	46	2	145	24	87	127	222	36	134	938	104
Bellac	216	19	12	89	44	4	149	16	40	162	249	49	141	974	98

Stations.	Altitude.	Janv.	Fév.	Mars.	Avril.	Mai.	Juin.	Juill.	Août.	Sept.	Oct.	Nov.	Déc.	Total de l'année.	Nombre de jours pluvieux.
Bassin de la Creuse (suite).															
Magnac-Laval	226	22	12	76	40	2	196	52	39	122	236	45	123	965	124
Arnac-la-Poste	320	25	»	»	35	0	107	74	51	93	227	75	157	»	»
Dun-le-Paleteau	355	30	21	112	69	11	110	51	44	140	224	69	154	1035	103
Les Chézeaux	300	33	»	»	»	»	»	36	»	151	229	75	112	»	»
St-Benoît-du-S	223	27	19	98	56	0	110	74	44	134	236	50	109	957	131
Montmorillon	84	12	10	53	30	2	125	37	29	118	207	48	76	747	115
Saint-Savin	97	16	8	50	36	9	124	40	30	121	176	48	83	741	141
Le Blanc	225	15	10	62	66	0	89	35	20	114	161	41	83	696	120
La Roche-Posay	89	14	10	46	26	2	102	24	33	108	169	37	88	659	104
Preuilly	70	20	14	35	25	2	136	14	21	97	177	39	86	666	112
Barrou	50	20	8	38	23	2	123	»	»	»	»	»	»	»	»
Abilly	80*	16	10	38	19	2	141	16	21	93	206	49	80	691	136
Buxeuil	50	12	9	21	22	0	95	18	14	74	169	38	60	532	62
Ligueil	104	»	13	47	25	3	120	25	7	80	158	42	82	»	»
Bassin de la Vienne.															
Gentioux	750	31	13	150	93	48	170	47	66	162	328	76	»	»	»
Eymoutiers	420	24	13	137	79	26	184	62	41	139	318	62	191	1276	134
Pontarion	440	8	15	86	51	14	113	43	53	134	223	49	124	913	123
Sauviat	»	28	13	95	66	1	171	28	»	»	»	66	183	»	»
Saint-Léonard	356	27	12	139	61	24	208	27	57	110	304	66	166	1201	120
Châteauneuf	460	60	43	191	52	41	159	115	86	197	216	109	200	1469	108
Vicq	435	26	1	82	60	18	265	28	14	229	291	29	95	1138	108
Pierrebuffière	338	22	9	86	42	30	234	23	30	88	272	60	149	1045	114
Nexon	331	9	13	82	25	12	184	22	9	41	255	60	154	866	134
Oradour-s.-Vayre	350	19	12	80	56	24	187	54	76	113	250	57	160	1088	146
Saint-Laurent-s.-G	240	5	4	80	38	22	190	86	69	91	222	50	138	995	83
Limoges (E. N.)	237	12	40	92	48	26	179	?	83	73	239	57	141	»	»
Limoges (C. M.)	249	34	9	70	62	22	177	20	94	109	244	53	137	1031	153
Oradour-s.-Gl	270	36	9	92	65	17	130	44	54	»	224	50	112	»	»
Rochechouart	247	11	8	»	15	59	132	50	66	»	189	38	88	»	»
Chabanais	160	17	13	60	40	15	128	28	67	105	213	56	117	859	140
Confolens	138	2	2	35	22	0	115	27	70	140	223	45	106	787	119
Nouic	240	32	15	98	53	2	112	32	51	193	251	45	169	1053	141
Châteaugarnier	»	10	11	41	18	0	91	23	»	»	»	»	»	»	»
Sauzé-Vaussais	»	»	2	34	2	»	142	21	18	121	231	40	95	»	»
Rom	»	4	»	50	27	»	165	11	17	»	»	43	89	»	»
Lezay	125	17	8	59	20	7	118	15	36	176	193	62	117	828	155
Couhé	141	14	18	46	17	3	180	18	14	130	197	44	97	778	116
Lussac-les-Ch	84	6	10	34	23	0	96	16	23	81	198	44	95	626	103
Chauvigny	69	»	3	34	39	7	88	7	12	89	119	61	76	»	»
Montamisé	110	9	13	29	26	2	146	26	15	117	163	42	81	669	156
Poitiers (P. C.)	115	4	2	50	19	3	118	33	11	114	183	40	83	660	114
Poitiers (E. N.)	117	16	12	36	11	2	115	23	3	80	111	31	123	563	97
Chaurière (Cne de Rouillé)	145	11	8	61	24	3	130	7	22	113	146	48	105	678	106
Menigoute	167	»	7	51	22	»	»	»	»	109	44	»	»	»	»
Poteau (pr. Vouillé)	140	7	12	47	22	0	108	11	13	93	164	41	64	582	89
Bonneuil-Matours	70	13	8	36	24	6	140	20	16	93	183	45	85	669	126

Stations.	Altitude.	Janv.	Fév.	Mars.	Avril.	Mai.	Juin.	Juill.	Août.	Sept.	Oct.	Nov.	Déc.	Total de l'année.	Nombre de jours pluvieux.
Bassin de la Vienne (suite).															
Châtellerault	58	16	7	33	21	3	118	33	32	91	171	47	89	661	100
Saint-Genest	121	»	»	»	»	»	»	»	»	»	»	»	63	»	»
St-Gerv.-les-3-Clochers	85	11	19	69	24	»	»	»	»	»	»	»	70	»	»
Pussigny	46	16	10	34	18	3	118	19	25	94	202	46	66	651	116
Rilly	102	17	7	35	18	1	121	17	35	103	206	52	74	686	116
Pouzay	41	17	12	39	18	3	114	13	29	110	187	55	68	665	151
Parçay-s.-V.	45	20	11	43	21	2	127	12	26	117	232	72	68	751	80
Saint-Épain	60	19	13	43	25	7	119	7	40	112	220	66	73	744	148
Rivière	36	15	10	43	17	5	158	14	15	105	178	59	67	686	131
Marçay	»	»	9	36	19	2	119	22	21	91	143	33	45	»	»
Bassin de la Loire, du Bec-d'Allier à Angers.															
Cuffy	187	»	»	»	»	»	»	77	»	»	154	35	90	»	»
Givry	170	15	13	63	39	5	79	64	85	122	120	28	80	713	171
Pougues	209	15	10	61	43	1	72	87	57	141	160	32	98	777	144
Pouilly	181	9	15	69	30	0	92	58	38	130	173	33	98	745	117
Sancerre	292	23	4	57	»	2	77	66	33	136	182	38	92	»	»
Saint-Satur	150	13	0	56	31	3	84	61	34	125	172	26	97	702	137
Léré	150	0	4	38	50	8	84	34	56	111	176	32	100	693	163
Arquian	190	7	0	42	37	18	117	33	34	122	191	24	41	666	96
Bouhy	350	25	3	102	41	5	101	48	63	93	175	7	96	759	94
Champoulet	193	10	3	50	23	41	66	35	36	109	147	19	35	574	112
Châtillon-s-Loire	136	15	7	»	54	14	95	51	42	122	188	32	91	»	»
L'Étang-du-Puits	»	21	3	53	0	7	72	44	40	138	200	48	69	695	116
Briare	»	19	5	78	36	23	97	50	49	132	186	34	81	790	131
Gien	130	16	3	37	25	18	46	29	65	165	182	30	57	673	139
Coullons	170	21	3	76	45	8	71	35	52	132	187	58	94	782	124
Sully-sur-Loire	119	19	3	60	52	10	112	44	32	109	155	42	75	713	138
Ouzouer-s.-Loire	130	18	3	56	35	12	93	25	53	123	162	39	65	684	138
Point-de-Partage	»	20	0	56	29	26	105	55	34	134	190	34	71	754	139
Grignon	119	27	1	74	35	27	117	49	34	150	185	39	85	823	122
Combreux	130	22	1	59	31	20	118	47	27	139	180	44	68	756	137
Loury	»	21	3	55	25	10	88	53	29	135	226	48	»	»	»
Orléans (E. N.)	109	31	2	64	52	8	110	57	29	105	173	48	74	753	121
Orléans (P. C.)	105	31	2	64	61	8	110	70	29	131	213	49	72	840	141
Orléans (C. M.)	»	22	3	64	48	8	102	»	27	151	199	55	»	»	»
Olivet	105	21	3	51	38	7	54	»	»	»	»	51	73	»	»
Le Coudray	»	26	4	58	0	1	91	18	42	127	153	40	66	626	102
Saint-Denis-en-Val	»	5	1	10	15	9	91	72	38	130	208	51	64	694	?
Checy	»	20	3	71	60	6	102	100	33	147	210	48	72	872	99
Jargeau	104	22	1	63	51	11	110	66	39	141	189	50	74	817	139
Châteauneuf-sur-Loire	114	27	4	69	50	13	115	56	50	144	203	60	66	857	140
Tigy	»	18	1	51	49	10	97	37	28	123	191	52	61	718	124
La Ferté-St-Aubin	132*	21	3	51	30	12	108	33	»	141	195	61	76	»	»
Sennely	»	15	2	33	22	5	85	31	34	111	175	62	71	646	135
La Motte-Beuvron	108	14	0	35	19	0	92	46	26	110	146	28	47	563	84
Ligny-le-Rib	»	23	4	45	31	12	110	23	28	99	169	33	103	680	81
Clery	»	16	2	60	28	15	114	79	83	151	224	44	88	904	132
Ingré	122	»	3	49	43	12	98	33	34	126	196	54	73	»	»

Stations.	Altitude.	Janv.	Fév.	Mars.	Avril.	Mai.	Juin.	Juill.	Août.	Sept.	Oct.	Nov.	Déc.	Total de l'année.	Nombre de jours pluvieux.
Bassin de la Loire, du Bec-d'Allier à Angers (suite).															
Epieds	»	17	0	38	33	15	90	25	24	115	184	52	78	671	125
Ouzouer-le-Marché	133	15	8	66	25	8	84	37	41	114	177	30	57	662	98
Meung	»	8	1	23	20	8	71	73	38	87	149	39	57	574	141
Beaugency	»	21	4	65	27	32	101	21	31	196	175	47	78	798	135
La Ferté-St-Cyr	92	13	0	40	23	9	45	»	7	77	178	44	97	»	»
Vernou (Loir-et-Cher)	100	20	12	50	17	8	73	18	45	100	181	44	69	637	137
Contres	100	11	10	30	17	20	50	20	53	85	162	44	59	561	77
Herbault	132	16	7	26	18	6	87	20	40	117	193	52	86	668	74
Blois (E. N.)	104	19	16	43	23	3	80	23	35	107	176	51	53	629	106
Montreuil	105	17	6	29	29	7	88	12	28	125	190	56	84	671	121
Vernou (Indre-et-Loire)	52	18	14	32	22	4	97	21	37	112	178	47	85	667	85
Beaumont-la-R.	145	9	2	32	6	1	130	3	25	109	156	55	90	618	113
Mettray (colonie)	94	21	15	32	22	2	107	7	33	124	173	52	83	671	156
Notre-Dame d'OE	100	20	8	32	24	2	»	»	»	»	»	»	»	»	»
Vouvray	52	»	8	32	21	7	103	14	30	122	154	50	»	»	»
Tours (C. M.)	60	17	12	39	23	4	118	13	39	107	175	48	»	»	»
Tours (P. C.)	57	17	7	39	15	0	100	16	28	124	186	47	54	633	?
Tours (ville)	53	22	12	46	31	6	113	17	41	133	185	44	82	732	?
Pernay	70	15	7	42	»	»	»	»	»	»	»	»	89	»	»
Mazières	9	16	5	49	18	»	126	10	28	120	164	54	95	»	»
Restigné	»	14	13	40	12	2	125	9	24	85	141	50	79	594	73
Benais	30	»	13	40	20	4	116	17	33	98	154	62	83	»	»
Gizeux	74	22	7	43	18	6	148	30	26	102	149	58	85	694	105
Hommes	80	»	»	»	»	4	122	25	35	»	»	55	91	»	»
Channay	84	15	7	36	20	5	94	21	48	119	158	62	82	667	144
Blou	68	12	9	39	24	5	148	33	32	102	133	52	84	673	156
Auverse	87	12	8	31	27	1	84	32	27	142	128	49	87	628	98
Angers (E. N.)	45	13	5	36	14	8	53	41	37	101	100	46	62	516	141
Angers (J. des Pl.)	39	13	5	36	12	8	47	30	31	99	110	43	60	494	181
La Baumette (M. Cheux)	37	10	4	27	18	11	52	48	40	97	99	42	50	498	135
St Clément de la Place	»	»	»	»	»	»	»	»	»	»	111	54	»	»	»
Bassin du Loir.															
Artenay	»	17	3	59	28	27	115	29	27	116	189	48	77	735	115
Janville	142*	24	2	51	23	7	78	22	30	141	171	56	85	690	103
Voves	147	15	3	33	16	0	67	20	23	118	151	58	81	585	116
Orgères	133	15	2	49	25	24	89	13	31	120	151	51	69	639	138
Patay	129	18	2	45	28	9	62	17	17	92	160	49	76	575	119
Châteaudun	144	16	9	44	31	6	77	18	17	145	164	56	80	663	144
Châteaudun (M. Roger)	143	16	10	41	30	6	77	18	17	141	162	53	76	647	171
Bonneval	126	17	6	39	36	15	117	36	30	111	141	47	107	702	96
Illiers	160	7	3	32	11	8	79	13	19	89	97	50	37	445	106
Brou	165	11	13	25	27	11	60	13	11	78	146	48	87	530	151
Authon-la-Pl.	250	20	17	69	37	7	102	54	33	185	174	60	107	865	140
Droué	156	0	4	52	21	7	93	21	13	136	83	56	53	539	124
Cloyes	95*	6	11	39	27	6	56	2	5	142	143	45	91	573	100
Morée	94	10	8	32	16	8	66	13	10	112	182	60	68	585	109
Oucques	125	17	16	42	29	10	99	43	23	136	184	63	87	749	117
Vendôme (P. C.)	81	13	8	45	20	14	93	43	35	129	165	50	96	711	134
Saint-Amand	123	4	7	25	18	4	95	26	28	133	156	49	73	618	113

Stations.	Altitude.	Janv.	Fév.	Mars.	Avril.	Mai.	Juin.	Juill.	Août.	Sept.	Oct.	Nov.	Déc.	Total de l'année.	Nombre de jours pluvieux.
Bassin du Loir (suite).															
Montoire	69	12	9	41	19	5	115	17	34	109	143	52	88	644	135
Savigny	88	42	10	52	31	8	118	21	25	155	130	61	106	759	123
Mondoubleau	153	18	13	42	24	13	70	14	17	129	132	48	93	613	96
Saint-Calais	121	12	14	50	25	7	104	10	41	152	143	57	92	707	137
Jupilles	150	2	0	27	8	0	109	4	37	196	171	61	99	714	95
Dissais-s.-C.	70	16	5	36	24	2	83	10	40	147	139	55	82	639	133
Vaas	58	2	11	38	22	3	92	7	26	97	130	48	87	563	77
Villiers-au-Bouin	60	10	5	32	18	6	88	6	31	150	139	53	85	623	117
Le Lude	45	13	7	48	28	3	136	15	46	150	138	55	82	721	73
Pontvallain	52	4	2	35	17	2	86	17	»	137	69	22	22	»	»
La Flèche	45	10	9	27	19	7	59	0	»	»	46	29	»	»	»
Bassin de la Sarthe.															
Forêt d'Écouves (R.-V.)	309	23	11	79	33	11	117	30	47	187	141	60	136	875	147
Forêt d'Écouves (G.)	203	17	3	72	13	10	109	71	52	161	126	44	77	755	142
Forêt d'Écouves (T.)	331	24	9	80	33	14	106	38	68	158	141	46	139	856	154
Ventes de Bourses	148	14	3	49	16	13	79	46	41	132	138	41	105	677	117
Mortagne	241	25	18	79	30	10	118	30	24	222	170	66	111	903	169
St-Mard-de-Reno	236	29	18	81	35	4	107	26	44	147	149	59	125	824	116
Rémalard	127	15	20	66	31	5	131	16	27	183	152	55	108	809	126
Nogent-le-Rotrou	110	17	21	61	29	3	100	13	16	138	163	56	107	724	113
Thiron-Gardais	240	24	22	78	40	4	76	31	30	144	170	63	117	799	95
Mâles	175	8	15	52	30	6	110	12	25	135	151	64	94	702	117
Bellême	222	25	19	76	27	4	115	28	19	205	163	39	123	843	174
Forêt de Perseigne	188	15	11	60	20	10	133	106	43	156	128	49	98	829	123
Alençon (E. N.)	148	20	12	72	17	2	110	38	37	155	94	34	97	688	126
St-Denis-s.-S.	204	14	1	36	10	2	45	31	14	112	66	12	33	376	120
Villaines-la-Juhel	200	46	9	80	21	6	96	40	44	129	97	67	92	727	100
Sougé-le-Ganelon	144	16	5	51	15	6	124	22	15	111	89	42	94	590	127
Monhoudou	130	16	5	40	19	8	82	12	34	142	127	44	99	628	130
Beaumont-s.-S.	83	12	8	38	16	11	90	12	26	133	106	45	85	582	137
Ballon	98	5	2	30	»	14	84	10	32	135	98	40	83	»	»
Bonnétable	118	8	4	31	14	12	63	10	23	104	96	34	62	461	122
La Ferté-Bernard	99	3	6	32	28	1	51	2	12	89	113	21	60	418	88
Conlie	127	4	0	29	24	0	67	0	9	92	53	13	9	300?	86
Sainte-Suzanne	146	14	7	39	20	2	83	21	25	143	95	28	83	560	116
Souligné-s.-Vallon	72	27	6	58	26	21	99	13	24	135	129	54	89	681	117
Le Mans (E. N.)	87	7	4	36	10	1	98	32	29	35?	61	23	31	367?	95?
Le Mans (E. N.)	79	7	4	46	10	4	98	33	29	?	74	23	36	?	?
Le Mans (P. C.)	66	6	5	30	20	14	82	33	37	114	96	36	73	546	114
Le Mans (gaz)	51	5	5	31	20	14	76	33	37	114	93	36	74	538	113
Sargé	107	28	4	47	28	6	121	24	45	228	189	65	198	983	87
Connerré	82	13	6	51	»	3	»	19	23	139	137	132	»	»	»
Bouloire	135	6	6	»	31	2	148	16	37	140	133	74	100	»	»
Parigné-l'Évêque	124	19	0	32	64	0	71	78	33	176	106	21	80	680	77
Sablé	37	13	7	56	41	4	66	12	»	110	96	46	61	»	»
Tiercé	31	»	10	42	»	»	»	»	»	»	111	54	72	»	»

Stations.	Altitude.	Janv.	Fév.	Mars.	Avril.	Mai.	Juin.	Juill.	Août.	Sept.	Oct.	Nov.	Déc.	Total de l'année.	Nombre de jours pluvieux.
Bassin de la Mayenne.															
Domfront	199	34	14	78	22	13	97	36	81	201	105	60	119	860	102
Couptrain	187	33	7	71	22	10	87	54	45	155	142	37	106	769	125
Pré-en-Pail	232	25	6	69	26	12	105	33	47	159	138	33	105	758	128
Le Horps	284	34	12	85	23	10	119	23	60	214	110	68	107	865	130
Lassay	197	24	5	49	17	7	65	21	20	95	43	11	53	410	148
Gorron	170	7	0	12	3	1	64	29	10	168	17	5	17	333	73
Ambrières	123	27	12	51	20	13	97	22	60	214	95	59	154	824	157
Mayenne (P. C.)	131	25	11	63	28	7	91	21	50	186	89	58	117	746	113
Ernée	126	33	13	88	36	7	119	39	53	207	102	56	119	872	166
Chailland	110	58	18	28	15	0	156	21	60	50	149	47	157	759	92
Bais	212	15	7	41	15	7	61	9	39	177	104	55	97	627	93
Évron	121	23	11	70	22	5	40	8	10	94	64	36	63	446	107
Montsûrs	80	21	8	56	25	8	94	29	36	159	86	61	88	671	154
Laval (E. N.)	97	21	12	58	20	7	95	26	47	144	34	39	98	601	131
Loiron	126	17	12	40	18	1	80	19	45	152	83	47	88	602	131
Cossé-le-Vivien	195	15	8	55	28	5	56	20	34	90	85	41	80	517	88
Meslay	200	22	2	93	36	9	110	3	31	124	111	45	98	684	104
Grez-en-Bouëre	87	22	6	41	34	14	65	15	23	139	101	68	83	611	150
Bierné	88	24	3	49	24	12	87	8	28	124	40	42	94	535	85
Argenton	164	16	4	»	»	»	»	»	»	»	»	»	»	»	»
Château-Gontier	84	9	3	68	37	5	85	13	26	120	95	60	73	594	67
Craon	79	17	5	43	37	7	70	11	20	173	130	51	135	699	116
St-Aignan-sur-Roë	107	17	11	44	39	4	82	16	19	174	82	98	77	663	119
Pouancé	85	11	12	61	22	2	67	22	22	148	71	63	41	542	107
Segré	49	10	16	45	»	»	»	»	29	52	89	49	»	»	»
Champigné	46	15	6	45	28	10	110	18	18	103	111	53	77	594	137
Grez-en-Neuville	28	14	3	34	20	5	66	25	16	107	138	»	117	»	»
La Meignanne	35	11	3	38	19	7	66	38	18	105	107	64	67	543	102
Avrillé	58	11	4	40	20	23	91	20	27	115	106	54	77	588	133
Bassin de la Loire inférieure, rive droite.															
La Possonnière	39	5	11	29	30	10	51	»	»	»	100	»	50	»	»
St-Georges-s-Loire	55	17	0	21	21	6	72	21	»	111	135	44	45	»	»
Bécon	61	11	2	87	21	4	50	43	11	96	127	47	77	576	95
Candé	45	16	4	31	24	5	56	23	24	126	116	51	76	552	101
Varades	»	»	5	35	16	5	48	19	31	72	106	54	66	»	»
Oudon	»	14	5	46	15	8	76	15	17	95	113	39	54	497	76
Joué-s-Erdre	45	21	12	32	15	0	94	»	24	115	159	45	86	»	»
Nort	19	0	1	49	14	7	69	14	27	»	120	68	91	»	»
Nantes (Obsre)	41	13	5	35	20	12	74	19	13	126	174	48	79	618	148
Nantes (E. prof.)	12	22	5	28	40	7	»	17	»	97	»	»	79	»	»
Cordemais	20	23	5	30	19	5	63	16	25	113	132	73	94	598	110
Savenay (E. N.)	44	19	10	29	6	4	64	13	28	100	138	35	68	514	144
Saint-Nazaire	8*	20	18	44	11	5	94	14	16	»	121	51	90	»	»
Bassin de la Loire inférieure, rive gauche; bassin de la Sèvre nantaise.															
Secondigny	162	»	8	54	25	14	»	»	22	134	205	54	»	»	»
Parthenay (E. N.)	181	3	0	32	16	13	63	9	41	120	184	56	109	646	112

Stations	Altitude.	Janv.	Fév.	Mars.	Avril.	Mai.	Juin.	Juill.	Août.	Sept.	Oct.	Nov.	Déc.	Total de l'année.	Nombre de jours pluvieux.
Bassin de la Loire inférieure, rive gauche; bassin de la Sèvre nantaise (suite).															
L'Absie	234	29	11	53	33	10	85	8	12	141	»	62	159	»	»
Moncoutant	205	19	12	60	30	27	82	6	9	139	137	60	125	706	129
Thénezay	148	»	8	»	26	6	»	15	»	75	»	»	72	»	»
Saint-Loup	100	8	5	»	22	17	»	11	»	96	138	35	59	»	»
Airvault	133	12	0	»	23	23	96	11	»	»	»	»	66	»	»
Monts-en-Guesnes	146	8	»	»	»	»	139	36	18	105	171	39	73	»	»
Loudun	»	11	»	»	»	»	»	»	»	»	»	»	»	»	»
Chiché	160	»	8	»	»	10	»	5	3	85	128	43	66	»	»
Bressuire	180	13	6	50	34	14	88	4	16	115	139	68	133	680	98
Les Aubiers	130	20	»	44	32	20	93	7	38	117	»	54	102	»	»
Châtillon-s.-S	170	»	»	»	37	»	»	»	»	»	»	»	»	»	»
Les Moulins	145	»	»	»	»	»	»	»	»	»	»	48	»	»	»
Maulévrier	140	18	5	35	22	16	114	5	26	112	117	45	89	604	114
St-Maurice-la-F	145	14	7	31	»	16	117	11	»	»	104	50	79	»	»
Argenton-Château	120	13	8	36	22	13	99	7	38	84	97	40	72	529	128
Thouars	»	»	7	27	20	»	»	»	»	»	»	»	65	»	»
Puy-Notre-Dame	96	13	9	35	17	10	121	13	17	97	115	78	62	587	140
Fontevrault	78	10	5	29	18	8	102	3	26	90	157	51	87	586	71
Saumur	41	12	6	34	17	6	104	33	45	87	85	45	74	548	103
Gennes	73	16	10	51	27	11	135	19	25	143	114	54	85	690	151
Saint-Saturnin	86	11	»	41	14	10	71	»	22	81	150	41	43	»	»
Mozé	73	7	3	»	»	21	59	7	3	»	»	21	59	»	»
Beaulieu	»	12	4	26	25	»	»	»	»	»	»	»	»	»	»
Les Gardes	210	18	5	30	19	12	85	16	22	100	120	40	63	530	135
Puy-St-Bonnet	»	21	3	40	28	25	71	4	»	»	134	52	102	»	»
Bégrolles	101	20	3	53	22	21	80	10	»	126	133	52	84	»	»
Chalonnes	21	11	0	17	16	9	38	9	15	99	95	54	59	422	125
La Pommeraye	86	15	2	34	20	15	43	17	37	102	97	49	59	490	120
Chapelle St-Florent	88	15	3	41	18	7	86	7	49	115	137	48	68	594	112
Champtoceaux	74	16	8	42	17	7	58	12	14	99	101	56	54	484	123
Les Herbiers	98	28	5	48	35	24	117	6	19	147	134	58	112	733	151
Montaigu	52	25	5	31	13	6	83	8	11	75	99	45	102	503	139
Vieillevigne	42*	»	2	21	15	7	67	3	5	75	119	26	84	»	»
Saint-Philbert	4*	23	6	44	18	7	68	12	25	144	164	54	94	659	108
Clisson	55	14	6	32	»	3	79	4	16	81	112	39	64	»	»
Vertou	20*	»	0	»	»	2	19	»	2	»	»	»	»	»	»
Fort de Mindin	»	9	11	41	14	7	92	»	»	»	»	»	»	»	»
BASSINS ENTRE LA LOIRE ET LA GIRONDE.															
Bassins de la Vie, du Lay et de la Sèvre niortaise.															
Pornic	»	13	9	17	12	11	72	»	»	»	138	34	28	»	»
Noirmoutier	22	18	11	27	9	3	61	12	22	95	138	49	92	537	100
Machecoul	5*	8	5	24	12	9	74	15	25	44	78	39	61	394	142
Ile d'Yeu	24	19	16	35	21	4	48	22	11	110	112	60	97	555	118
Saint-Gilles-s.-Vie	11	11	4	29	10	9	60	11	8	108	134	50	108	542	91
Les Sables-d'Olonne	6	20	4	32	20	24	77	20	10	90	138	42	98	575	138
Roche-s.-Yon (E.N.)	79	41	3	48	26	15	124	5	25	77	174	91	148	777	119
Chantonnay	60	21	8	34	16	14	133	6	4	113	159	67	118	693	108
La Châtaigneraie	150	35	8	63	38	29	116	11	12	143	132	64	»	»	»

Stations.	Altitude.	Janv.	Fév.	Mars.	Avril.	Mai.	Juin.	Juill.	Août.	Sept.	Oct.	Nov.	Déc.	Total de l'année.	Nombre de jours pluvieux.
Bassins de la Vie, du Lay et de la Sèvre niortaise (suite).															
Puy-de-Serre	100	20	12	»	13	»	»	»	»	»	155	53	130	»	»
Le Beugnon	112	28	15	50	27	7	»	8	18	136	173	»	130	»	»
Fontenay-le-Comte	20	17	7	24	19	9	95	13	5	105	168	57	137	656	112
Longèves	6	15	9	18	16	28	98	4	8	109	172	36	97	610	88
Luçon	15	18	5	34	21	25	88	7	9	102	181	49	131	670	113
L'Aiguillon-s.-Mer	4	18	7	20	13	30	118	3	9	63	196	34	40	551	89
Marans	3	7	2	13	26	16	»	8	11	96	185	48	115	»	»
Le Goufre	4	5	7	28	9	12	100	4	8	54	145	35	96	503	87
Coulonges-s.-l'A	80	26	13	48	22	21	122	12	14	106	200	55	139	778	131
Fénioux	»	24	14	44	»	6	143	8	25	89	187	58	128	»	»
Mazières-en-G	209	25	7	62	31	18	105	3	21	159	199	57	134	821	118
Chantecorps	188	20	8	71	29	23	116	14	30	144	173	64	116	808	123
Champdeniers	120	22	9	56	»	7	91	9	17	126	172	63	126	»	»
Saint-Maixent	80	»	4	60	16	26	79	32	»	137	162	57	103	»	»
Viel-Pain (Pamproux)	76	10	6	50	21	6	108	22	37	96	134	40	89	619	118
Pamproux (bourg)	80	9	6	54	20	9	126	17	6	108	152	51	115	673	119
Avon	140	24	8	»	20	4	140	9	10	161	146	46	87	»	»
Chey	135	15	8	56	21	10	126	19	39	184	175	52	104	809	117
Sepvret	171	»	»	»	24	11	»	39	»	»	»	»	129	»	»
La Couarde (Goux)	122	22	6	58	26	5	123	26	22	161	178	»	107	»	»
Sotterie	»	16	12	37	16	14	100	24	16	125	187	42	96	685	141
Ste-Néomaye	95	»	2	57	»	»	»	11	8	124	146	»	75	»	»
Chaban	15	17	8	35	17	12	58	13	16	102	155	35	80	548	104
Saint-Maxire	»	19	12	58	25	18	113	7	21	124	161	56	104	718	143
Chauray	90	»	»	»	»	»	»	6	»	»	»	»	»	»	»
Niort	35	17	12	39	26	14	102	18	21	135	163	52	100	699	131
Fressines	102	21	10	49	16	»	»	15	31	146	173	57	123	»	»
Beauvoir-s.-Niort	»	»	6	33	18	6	»	24	23	108	»	52	103	»	»
Foye-Montjault	65	5	5	32	9	11	107	7	19	117	141	43	110	606	115
Mauzé	21	19	10	41	18	23	101	12	21	102	184	54	105	690	125
Frontenay	30	19	9	45	15	11	140	30	26	129	179	29	94	726	102
Saint-Sigismond	5	23	12	43	24	16	109	15	»	132	»	59	110	»	»
Arçais	13	18	14	36	»	15	103	28	»	128	199	46	107	»	»
Bazoin	5	15	6	44	25	23	93	14	25	119	170	49	92	675	115
Lagord (E. N.)	20	12	5	15	4	21	67	7	14	25	55	32	98	355	91
La Rochelle (P. C.)	6	»	0	22	14	20	69	28	17	85	197	42	103	»	»
Les Baleines (ph.)	47	18	3	13	5	20	95	11	12	69	157	32	72	507	122
Rochebonne (ph.)	»	17	4	16	6	2	63	15	23	45	52	44	59	346	126
Bassin de la Charente.															
Saint-Mathieu	322	24	17	127	54	26	157	77	109	191	242	79	172	1275	114
Nontron	»	13	21	80	31	10	215	45	75	115	263	195	147	1210	130
Montbron	152	4	14	51	30	15	144	44	67	108	172	28	110	787	?
Lac-Français	135	18	26	54	28	15	158	43	45	178	228	54	121	968	170
Angoulême (P.C.)	100	9	21	48	23	17	181	11	32	98	211	48	123	822	123
Angoulême (E. N.)	48	11	15	37	18	14	159	22	38	129	191	14	126	774	129
Angoulême (Poudr.)	29	12	14	42	21	11	177	18	19	109	218	43	101	785	96
Barbézieux	103	10	21	51	30	13	148	49	43	85	208	49	120	827	150
Jonzac	44	13	12	56	24	4	134	13	49	101	220	58	114	798	107
Cognac	9	13	13	43	22	10	93	49	24	121	230	45	119	782	144

Stations.	Altitude.	Janv.	Fév.	Mars.	Avril.	Mai.	Juin.	Juill.	Août.	Sept.	Oct.	Nov.	Déc.	Total de l'année.	Nombre de jours pluvieux.
Bassin de la Charente (suite).															
Bouillac	»	»	»	»	10	21	167	»	»	»	»	»	»	»	»
Aigre	68	12	10	39	12	34	124	47	35	69	210	39	125	756	112
Champagne-Mouton	120*	16	11	56	26	9	258	18	36	120	268	43	124	985	112
Civray	123	11	14	38	16	5	110	32	61	102	190	26	70	675	138
Ruffec	111	15	10	44	17	5	152	16	23	64	201	37	88	672	123
Bouin	»	16	9	50	»	10	127	14	28	105	238	46	92	»	»
Melleran	160	21	6	71	30	14	134	17	33	131	247	48	116	868	146
Chef-Boutonne	104	18	8	50	16	31	»	10	»	104	214	42	87	»	»
Luché	»	15	10	56	23	23	134	13	30	124	194	50	91	763	155
La Brousse	»	15	9	54	19	30	121	17	28	116	193	47	88	737	134
Chail	»	21	7	63	26	8	163	9	»	167	202	60	117	»	»
Celle-s-Belle	»	17	7	41	19	»	128	»	»	129	»	24	»	»	»
Saint-Médard	»	»	»	»	»	»	104	16	17	125	197	73	94	»	»
Vernoux-s.-Boutonne	63	23	12	37	»	»	»	»	»	»	»	»	»	»	»
Les Fosses	»	18	10	52	»	5	122	15	27	115	225	50	114	»	»
Villiers-en-Bois	70	17	14	42	19	22	113	17	40	106	194	44	92	720	120
St-Jean-d'Angely	11	8	8	30	14	24	92	10	51	92	170	43	80	622	128
Saintes	8	10	5	52	16	18	91	29	19	65	201	55	102	663	109
Rochefort-sur-mer	56	17	5	25	8	10	88	21	27	96	205	45	95	642	120
Bel-Ébat	6	13	7	34	14	33	132	16	43	85	170	43	93	683	108
Ile d'Aix	29	16	3	22	8	41	110	25	27	77	222	45	114	710	119
Chassiron	10	15	5	15	6	11	74	24	14	52	140	31	94	481	99
BASSIN DE LA GIRONDE.															
Bassin de la Dordogne.															
Laqueuille	1000	18	32	66	88	38	93	95	»	»	183	55	66	»	»
Eygurande	734	11	29	»	»	»	»	»	»	»	»	»	»	»	»
Église-N^{ve}-d'Entraygues	825	27	10	120	98	6	92	130	»	124	104	57	184	»	»
Ussel (P. C.)	635	14	12	69	30	16	104	51	57	111	242	46	121	873	161
Champs	500	21	13	102	52	48	137	70	76	142	187	44	141	1033	191
Bort	444	12	12	92	45	49	135	64	85	137	220	38	139	1028	129
Condat	740	0	18	32	»	73	22	78	71	53	61	108	95	»	»
Marcenat	1080	8	7	70	75	20	89	112	102	66	131	29	48	757	132
Riom-ès-Montagne	839	19	8	137	93	9	160	102	104	108	199	58	131	1128	121
Saignes	500	11	13	64	39	27	116	82	80	105	220	35	107	899	176
Neuvic	635	19	15	108	45	12	151	109	95	173	263	52	158	1200	154
Corrèze	435	19	11	91	47	24	182	78	84	160	245	61	127	1129	161
Mauriac	725	22	13	102	72	14	195	137	130	144	239	48	185	1301	175
Saint-Privat	573	19	13	80	47	36	153	90	73	145	254	66	193	1169	76
Pleaux	630	14	11	114	70	18	158	145	62	168	256	74	209	1299	139
Saint-Cernin	800	27	11	147	83	21	182	128	114	148	268	71	285	1485	174
Mandailles	920	39	10	163	190	25	236	150	122	211	395	115	279	1935	154
Saint-Jacques-des-Blats	991	45	27	134	»	»	»	»	»	»	»	»	»	»	»
Vic-s.-Cère	682	32	8	125	132	19	157	122	125	165	285	96	253	1519	173
Marmanhac	650	24	11	110	85	14	145	162	70	108	231	70	213	1243	124
Aurillac (E. N.)	682	30	12	69	65	19	132	128	90	93	167	60	101	966	141
Aurillac (P. C.)	620	18	14	101	72	23	120	121	92	107	220	70	187	1145	171
Saint-Mamet	771	17	14	90	64	38	185	151	75	117	273	85	190	1299	?
Laroquebrou	445	19	10	100	68	7	169	139	49	117	218	53	189	1138	134
Argentat	196	17	8	70	33	6	123	122	25	100	204	37	120	865	100

Stations.	Altitude.	Janv.	Fév.	Mars.	Avril.	Mai.	Juin.	Juill.	Août.	Sept.	Oct.	Nov.	Déc.	Total de l'année.	Nombre de jours pluvieux.
Bassin de la Dordogne (suite).															
Beaulieu	157	16	10	66	42	14	140	84	33	107	181	40	157	890	135
Bretenoux	138	9	6	27	8	8	112	93	29	84	157	26	132	691	102
Saint-Céré	152	13	9	44	43	48	181	124	37	95	189	48	131	962	136
La Tronquière	707	28	11	133	124	31	201	162	57	115	215	90	235	1402	131
Gramat	290	15	10	88	35	26	114	71	37	95	148	63	115	817	108
La Bastide-Murat	447	14	6	77	54	15	153	65	39	131	165	55	113	887	94
Frayssinet	200	17	14	77	36	13	159	63	38	132	159	54	130	892	110
Cazals	195	15	17	69	33	6	224	82	50	102	202	58	137	995	118
Salviac	160	5	20	56	31	4	117	71	42	107	159	71	135	818	82
Gourdon	250	8	12	45	24	7	127	92	41	100	117	45	117	735	86
Loupiac	286	24	10	41	36	23	132	97	22	84	178	52	121	820	85
Souillac	100	5	8	63	28	17	187	91	53	92	156	48	138	886	101
Martel	200	15	13	72	31	19	136	123	36	200	173	50	167	1035	101
Vayrac	130	15	11	37	23	15	160	118	25	137	213	51	135	940	93
Chartriers-Ferrrière	318	16	11	63	36	38	203	81	49	86	176	40	153	952	152
Tulle (E. N.)	246	5	11	52	42	1	179	69	54	96	311	25	180	1025	122
Tulle (P. C.)	236	23	9	88	62	13	206	106	78	138	276	62	176	1237	154
Sainte-Féréole	425	20	9	»	71	25	282	104	69	105	206	61	202	»	»
Donzenac	150	17	11	»	44	15	238	88	51	80	189	56	181	»	»
Juillac	300	8	12	73	16	7	»	10	»	»	»	»	»	»	»
Vigeois	290	15	6	109	50	26	246	95	31	125	257	72	173	1205	142
Uzerche	»	20	8	70	62	26	234	72	»	»	222	50	126	»	»
Seilhac	480	23	10	108	75	28	240	86	73	134	251	80	174	1282	156
Treignac	492	22	3	»	»	»	»	»	»	»	»	»	223	»	»
Brive (P. C.)	132	11	10	58	45	18	206	77	50	103	193	47	149	967	161
Brive (collège)	112	20	8	47	29	16	198	77	»	»	178	37	147	»	»
Périgueux (E. N.)	89	12	21	52	37	15	136	95	39	?	301	30	134	»	»
La Côte (Cne de Biras)	160	11	33	62	36	18	190	58	47	66	201	42	123	887	129
St-Jean d'Ataux	102	26	42	135	66	30	212	77	72	125	253	95	153	1286	109
St-Avit du Moiron	20*	8	13	70	35	37	131	66	59	81	163	64	109	836	136
Blanzaguet	73	12	16	71	22	6	116	35	7	97	192	52	121	747	90
Chalais	35*	7	15	56	26	16	162	47	42	86	205	62	117	841	142
Montguyon	70	15	25	62	29	19	197	33	38	47	220	69	117	871	131
Les Églisottes	»	10	21	60	32	20	164	36	58	97	251	57	112	918	127
Coutras	»	3	17	43	29	21	140	26	50	84	193	24	104	734	136
St-Antoine-s.-l'Isle	»	8	15	30	21	35	109	56	65	58	187	35	84	703	142
Lussac	71	8	21	58	26	36	136	65	50	70	197	52	115	834	163
Saint-Émilion	»	9	22	63	30	28	129	80	59	82	233	45	104	884	166
St-André-de-Cubzac	25*	10	20	68	32	23	172	62	60	46	201	52	97	843	119
Cavignac	76*	11	20	74	28	15	192	38	41	69	229	69	122	908	161
Bassin du Lot.															
Cubières	996	5	16	55	50	25	153	82	86	57	168	103	107	907	108
Le Bleymard	1088	2	7	25	27	24	147	97	99	54	138	84	96	800	98
Bagnols	916	3	9	45	24	56	138	134	92	72	146	98	96	913	126
Montmirat	1041	3	8	23	24	17	129	220	74	60	134	81	68	841	98
Mende (E. N.)	731	2	8	40	20	21	78	81	59	56	110	56	56	587	95
Mende (P. C.)	722	2	12	45	33	41	121	180	54	58	137	72	86	841	72
Marvéjols	650	1	10	34	26	30	117	97	53	78	134	71	102	753	114

Stations.	Altitude.	Janv.	Févr.	Mars.	Avril.	Mai.	Juin.	Juill.	Août.	Sept.	Oct.	Nov.	Déc.	Total de l'année.	Nombre de jours pluvieux.
Bassin du Lot (suite).															
Cam de la Roche	1207	1	7	25	34	41	130	137	77	53	129	60	27	721	85
St-Chély-d'Apcher	987	9	10	41	47	24	80	116	95	38	119	40	53	672	131
Le Malzieu	846	1	2	40	38	26	70	156	77	41	134	46	37	668	96
Ruines	920	»	3	50	40	29	102	157	39	39	127	41	89	»	»
Saint-Flour	914	»	7	49	29	37	96	301	68	81	265	85	191	»	»
Paulhac	1096	2	15	73	56	38	181	229	82	83	235	25	43	1062	127
Pierrefort	950	»	»	»	82?	42	»	»	»	»	»	»	»	»	»
Chaudesaigues	781	8	8	56	38	37	92	193	81	57	151	57	136	914	127
Nasbinals	1187	10	10	83	65	30	136	103	85	107	172	31	64	896	98
Espalion	347	8	4	101	56	35	106	148	78	73	131	53	137	930	92
Entraygues	237	14	13	100	52	5	142	196	104	62	140	54	122	1004	111
Mur-de-Barrez	791	20	18	106	57	34	147	115	102	94	225	83	153	1154	108
Raulhac	820	21	16	123	59	18	170	89	86	97	209	65	94	1047	93
Montsalvy	800	16	18	83	57	26	158	105	42	86	202	70	89	952	124
Maurs	290	18	10	84	53	35	175	91	76	115	194	68	250	1169	154
Decazeville	249	12	9	61	43	13	137	106	44	57	95	36	125	738	110
Figeac (P. C.)	218	23	8	52	39	12	131	117	56	84	151	59	147	879	107
Figeac (S. hy.)	219	23	8	52	39	12	131	117	56	84	151	59	137	869	106
La Capelle M	387	25	8	59	65	14	141	145	56	132	166	68	171	1050	116
Livernon	325	26	11	54	39	41	178	131	34	114	144	55	182	1009	126
Cajarc	151	21	7	38	25	57	161	107	62	62	165	58	135	898	96
Limogne	310	19	18	76	36	29	163	75	70	63	103	53	135	840	103
Saint-Géry	130	24	11	83	28	8	180	75	47	52	144	67	149	868	105
Lauzès	315	16	10	67	34	40	141	45	26	79	140	51	127	776	114
Cahors (P. C.)	124	14	19	76	27	25	150	63	61	83	106	54	110	788	150
Cahors (S. hy.)	120	13	19	82	23	24	145	64	50	74	116	52	120	782	109
Cahors (E. N.)	122	11	17	75	20	22	163	63	48	64	100	48	101	732	127
Catus	190	9	15	98	39	35	116	71	32	120	180	46	154	915	101
Luzech	105	16	43	62	43	20	187	95	77	119	260	149	191	1262	»
Puy-l'Évêque	120	9	8	59	33	3	185	110	37	56	124	58	112	794	107
Tournon	210	8	38	60	21	21	95	57	48	67	92	45	100	652	137
Fumel	124	15	26	64	26	21	154	85	56	69	142	50	124	832	164
Monflanquin	151	13	31	68	18	3	100	84	47	54	139	49	104	710	92
Villeneuve (C. agr.)	64	8	24	59	30	12	107	71	60	84	118	40	106	719	105
Villeneuve (P. C.)	56	13	34	73	35	8	123	82	45	59	130	45	118	765	161
Monclar d'A	184	15	28	70	32	19	131	105	54	43	119	41	119	776	153
Bassins du Tarn et de l'Aveyron.															
Pont de Montvert	900	7	44	48	58	59	207	78	47	85	280	139	168	1220	91
Florac	551	6	24	32	34	44	152	86	34	44	167	55	90	768	72
Cassagnas	835	11	55	36	28	49	220	59	58	54	317	141	157	1185	93
Hures	1020	»	10	43	40	52	105	141	43	54	103	73	55	»	»
Meyrueis	710	5	16	59	44	57	128	121	42	61	116	69	85	803	92
Col-du-Marquairès	970	20	64	45	28	46	233	83	50	50	278	121	150	1168	119
Saint-Sauveur-de-P.	1112	»	»	83	42	62	131	69	55	50	177	»	102	»	»
Trèves	525	»	24	63	32	70	121	50	34	27	114	80	88	»	»
Massegros	850	11	20	78	51	53	126	84	32	73	88	61	90	767	66
Séverac-le-Ch.	752	12	26	93	84	64	109	80	54	57	88	62	116	845	133
Millau	380	0	0	26	22	39	91	79	23	59	54	40	52	485	73
La Cavalerie	821	7	36	66	46	58	144	77	29	55	105	71	104	798	104

Stations.	Altitude.	Janv.	Fév.	Mars.	Avril.	Mai.	Juin.	Juill.	Août.	Sept.	Oct.	Nov.	Déc.	Total de l'année.	Nombre de jours pluvieux.
Bassins du Tarn et de l'Aveyron (suite).															
Saint-Affrique	328	»	»	»	»	»	56	51	43	35	53	53	80	»	»
Cornus	637	71	67	57	24	39	121	5	»	»	»	»	»	»	»
Le Cabaretou	1018	10	50	84	82	57	79	102	69	97	99	113	153	995	80
Le Soulié	900	27	52	116	101	75	113	129	76	»	»	87	87	»	»
La Salvetat d'A	730	32	43	148	146	61	136	138	111	93	80	141	212	1341	124
Lacaune	827	41	38	171	127	87	159	126	131	114	75	137	169	1375	180
La Bastide-Rouairoux	393	60	36	192	99	132	178	173	81	140	149	174	208	1622	134
Pradelles-Cabardès	745	57	55	142	134	66	200	155	67	95	89	125	203	1388	155
Labrespi	590	30	42	139	128	40	151	147	88	81	57	114	139	1156	118
Castres	189	14	44	77	114	13	196	186	67	66	66	69	96	938	138
Alban	623	36	31	159	142	65	298	129	123	92	137	116	171	1499	112
Rodez (E. N.)	609	12	14	49	39	46	121	136	54	37	63	58	71	700	135
Villefranche-d'Av	260	23	6	71	50	57	153	70	61	37	109	59	116	812	141
Naucelle	500	27	10	92	57	51	200	77	89	48	78	54	131	914	126
Carmaux	250	19	9	59	43	34	127	101	76	40	66	43	80	697	136
Cordes	135	13	14	50	39	26	144	58	59	30	58	51	70	612	136
Albi (E. N.)	175	9	3	36	37	19	111	88	57	57	57	47	60	581	131
Albi (P. C.)	188	9	17	37	43	21	112	89	58	49	52	45	83	615	111
Gaillac	175	6	11	40	35	22	111	54	47	26	60	39	82	533	80
Lavaur	139	7	15	51	36	11	78	85	47	26	40	50	48	494	103
Montauban (E. N.)	97	27	32	70	38	27	152	81	75	60	89	41	30	722	109
Caylus	280	22	16	78	39	22	183	65	43	59	101	71	127	826	134
Lalbenque	280	13	15	76	31	11	158	70	37	65	110	46	118	750	85
Montalzat	300	»	»	101	54	17	186	52	49	51	109	54	108	»	»
Castelnau	245	3	11	62	21	24	144	46	28	54	97	47	81	608	93
Molières	179	4	11	58	37	2	124	52	36	71	91	16	30	532	77
La Française	184	»	»	19	17	5	79	26	13	29	52	18	45	»	»
Bassin de la Garonne, cours supérieur, et affluents des Pyrénées.															
Ax	710	39	82	171	212	297	149	129	208	26	179	296	166	1954	126
Viedessos	709	48	30	105	108	189	97	68	147	28	108	116	102	1146	111
Tarascon	476	22	16	90	48	120	105	54	110	34	57	72	90	818	112
Belesta	487	59	17	107	100	217	119	54	182	93	196	160	169	1473	138
Mirepoix	301	23	19	53	77	56	104	90	78	41	79	111	97	828	103
Foix (E. N.)	433	38	18	96	94	106	91	86	117	42	119	90	137	1034	140
Le Fossat	241	11	10	54	66	78	95	66	101	40	72	77	77	747	110
Villeneuve-Durfort	346	9	32	67	51	35	70	76	102	49	70	85	78	724	95
Royat	259	17	26	48	44	48	30	55	96	38	71	»	85	»	»
Arreau	698	57	28	116	49	158	63	76	130	58	78	120	75	1008	69
Izaut-de-l'Hôel	422	31	27	130	70	132	105	97	126	69	131	140	128	1186	151
Le Fousseret	319	20	25	90	60	76	84	53	136	35	81	103	67	830	116
Rieumes	280	15	22	62	39	54	98	102	102	36	83	83	57	753	115
Léguevin	191	17	22	73	37	82	113	34	53	31	70	48	83	663	?
Toulouse (Obs^re)	194	12	21?	88?	44?	51?	143	57	85	35	60	69	69	734?	154
Toulouse (E. N.)	148	7	21	68	30	41	71	56	107	32	52	66	53	604	90
Bassin de la Garonne (R. G.) au-dessous de Toulouse; bassins du Gers et de la Baïse; bassin de la Gironde.															
Lannemezan	589	7	14	41	23	42	26	26	86	14	51	69	39	438	152
Castelnau-Magnoa	313	14	34	90	28	58	110	45	102	20	117	85	85	788	100
Trie	247	18	28	187	78	73	113	56	167	43	158	170	136	1227	98

Stations.	Altitude.	Janv.	Fév.	Mars.	Avril.	Mai.	Juin.	Juill	Août.	Sept.	Oct.	Nov.	Déc.	Total de l'année.	Nombre de jours pluvieux.
Bassin de la Garonne (R. G.) au-dessous de Toulouse; bassins du Gers et de la Baïse; bassin de la Gironde (suite).															
Miélan	222	14	27	89	45	87	115	28	107	34	106	76	106	834	140
Masseube	205	17	29	67	35	78	115	46	105	37	87	73	74	763	146
Lombez	166	15	25	81	37	113	85	51	90	30	74	74	67	742	107
Mirande	165	15	34	92	53	81	116	50	95	38	93	71	103	841	119
Auch (E. N.)	162	7	22	74	70?	88	73	32	79	32	53	80	94	704	116
Auch (P.C.)	138	9	10	70	45	89	62	14	78	45	75	64	127	688	125
Gimont	173	19	25	60	45	101	117	57	113	57	87	86	108	875	129
Cadours	250	6	8	29	13	31	66	27	49	4	63	64	44	404	68
Villeneuve-les-B	152	10	26	76	58	64	102	70	60	34	63	52	76	691	114
Canals	135	8	26	44	38	43	84	84	78	45	78	54	61	643	93
Beaumont	126	12	30	50	40	19	127	53	63	35	95	51	87	662	148
La Sauvetat	218	15	27	59	19	72	63	63	62	24	104	66	96	670	94
Vic-Fézensac	134	23	22	60	28	69	77	99	74	44	119	58	93	766	89
Eauze	155	16	33	94	42	82	98	83	69	54	136	58	129	894	88
Condom	73	12	31	56	34	35	58	87	74	52	117	59	129	744	119
Lectoure	87	12	27	43	31	22	77	47	71	30	111	43	102	616	92
Montcuq	250	9	24	74	32	17	187	60	59	99	129	76	110	876	117
Montaigut	167	»	»	»	61	36	221	»	»	»	61	36	221	»	»
Agen (E. N.)	184	23	0	»	19	»	89	146	73	57	125	51	108	691	78
Agen (P. C.)	52	14	21	37	19	14	63	67	30	35	80	32	84	496	133
Damazan	32	»	27	62	33	16	90	117	65	31	125	41	101	»	
Saint-Pau	»	18	32	83	38	63	75	109	»	105	125	96	132	»	»
Captieux	95*	14	24	71	22	36	106	108	58	72	187	74	133	905	130
Grignols	147	13	33	84	51	35	111	66	45	50	189	59	101	837	167
Castillonnès	131	9	38	48	24	40	142	172	36	65	176	58	160	968	107
Villeréal	99	4	22	56	20	7	107	58	34	27	139	37	123	634	100
Col-de-Fer	25	10	20	54	14	33	126	60	56	70	139	38	90	710	117
Sauveterre	»	17	21	75	24	23	142	86	19	64	191	57	133	852	121
Machorre	»	6	28	60	22	27	»	»	»	»	»	»	»	»	»
Budos	»	11	27	83	22	38	128	39	62	72	226	62	105	875	189
La Sauve (E. N.)	101	7	28	76	24	38	127	39	48	65	204	54	118	828	149
La Sauve	»	7	28	76	25	37	127	38	33	71	204	54	118	818	150
Pierroton	»	23	21	94	34	37	154	74	92	»	»	»	115	»	»
Talence (Jard. bot.)	»	10	21	73	31	23	110	73	100	65	222	75	121	924	159
Floirac-Bordeaux (Obs^re)	74	10	19	65	31	26	155	63	69	61	222	66	109	896	235
Bordeaux (D^on des Eaux)	»	4	20	70	34	25	108	56	63	65	250	73	117	885	156
Château-Lafite	»	14	12	71	30	13	149	48	56	96	220	87	125	921	180
Saint-Julien	»	18	14	78	30	24	146	39	43	73	222	76	117	880	167
Pointe de Grave	12*	25	8	65	17	7	146	22	67	95	270	82	157	961	139
Royan	10	6	0	26	14	3	85	13	31	67	171	50	75	541	109
Cordouan (phare)	58	10	3	13	13	9	57	11	42	47	131	23	42	401	77
La Coubre	10	17	1	25	10	22	55	35	25	55	221	46	73	585	110
La Coubre	»	16	1	25	8	7	106	35	33	58	226	55	107	677	158
BASSINS ENTRE LA GIRONDE ET LES PYRÉNÉES.															
Petits bassins entre la Gironde et l'Adour.															
Saint-Nicolas	»	22	7	39	33	9	121	55	58	144	240	107	119	954	134
Hourtin	17*	27	9	73	44	9	94	29	63	64	274	99	107	892	145
Grand-Mont	»	15	3	66	27	9	104	49	38	88	315	109	122	945	125

Stations.	Altitude.	Janv.	Fév.	Mars.	Avril.	Mai.	Juin.	Juill.	Août.	Sept.	Oct.	Nov.	Déc.	Total de l'année.	Nombre de jours pluvieux.
Petits bassins entre la Gironde et l'Adour (suite).															
Moutchic	»	34	12	65	31	10	105	21	83	69	303	107	115	955	155
Sainte-Hélène	40*	22	16	93	48	41	135	48	80	71	273	132	147	1106	166
Gressier	»	37	11	65	24	30	104	53	122	51	303	132	118	1050	158
Le Porge	32*	36	15	81	28	17	116	69	114	70	315	131	145	1137	152
Arès	»	37	13	89	23	28	104	58	100	59	344	142	120	1117	199
Piquey	»	31	11	69	23	19	95	64	71	69	315	125	86	978	167
Audenge	»	27	16	92	34	34	128	69	55	90	341	78	123	1087	148
La Salie	»	26	6	93	29	19	121	81	47	65	333	155	125	1100	172
Arcachon (C. M.)	4*	28	13	83	24	30	118	55	66	71	342	118	107	1055	149
Cazeaux	5*	30	19	80	26	13	146	84	80	63	371	139	115	1166	155
Belin	20*	23	26	73	24	24	146	43	82	86	284	100	101	1012	182
Pissos	57	15	24	101	33	24	150	48	146	85	283	97	135	1141	143
Bassin de l'Adour.															
Gavarnie	1357	32	30	47	36	87	89	110	»	»	241	121	148	»	»
Luz Saint-Sauveur	685	60	19	41	33	114	42	27	72	23	214	110	82	837	?
Pic du Midi (Obs^{re})	2859	100	41	222	133	272	123	61	173	41	163	211	173	1713	189
Bagnères-de-Big	553	34	38	143	74	172	123	95	202	59	141	156	141	1378	136
Bagnères-de-B. (M. Gandy)	547	26	34	123	73	173	129	75	190	83	165	155	85	1311	181
Lourdes	400	49	47	208	94	157	149	73	270	60	171	183	161	1622	131
Peyranère	1437	54	43	105	87	133	148	36	128	36	182	175	173	1300	80
Urdos	783	77	47	165	77	204?	159	48	174	36	?	190	144	?	»
Gelan	849	44	22	98	100	145	150	64	146	147	151	174	140	1381	134
Laruns	519	97	63	231	101	258	177	57	239	42	210	247	201	1923	140
Bedous	415	144	72	254	182	251	181	55	234	82	227	341	214	2037	150
Nay	264	30	56	130	72	117	132	53	240	69	154	129	158	1340	130
Tarbes (P. C.)	311	21	34	157	54	157	118	64	181	52	143	97	103	1181	157
Villecomtal	180	21	36	111	51	119	165	42	123	24	74	81	136	983	65
Maubourguet	180	16	53	76	34	73	73	67	73	37	110	86	76	774	100
Lescar (E. N.)	160	28	41	114	75	107	136	59	162	103	143	110	115	1193	146
Pau (Château)	236	15	36	106	67	136	123	79	155	41	176	111	99	1144	151
Pau (Gare)	177	15	44	114	57	128	127	75	161	43	184	111	101	1160	151
Oloron	203	52	61	159	76	146	162	37	175	66	165	127	108	1334	143
Mauléon	140	52	86	195	94	112	114	69	117	98	226	156	140	1459	138
Saint-Jean-Pied-de-Port	160	86	60	214	124	98	168	83	218	55	197	203	253	1759	173
Orthez	81	16	40	127	65	60	90	87	92	45	245	115	130	1112	125
Riscle	113	12	30	92	37	59	107	57	65	41	150	72	122	844	127
Aignan	126	20	38	99	39	104	92	64	95	49	133	79	132	944	99
Cazaubon	130	16	33	80	35	91	112	53	97	52	185	78	140	972	134
Mont-de-Marsan	43	13	31	95	42	47	75	144	52	42	257	85	140	1023	128
Saint-Sever	103	22	30	121	48	41	99	106	59	50	249	91	140	1056	154
Tartas	37	30	31	114	51	61	105	65	72	56	343	112	162	1202	164
Dax (E. N.)	11	31	21	75	22	43	108	97	50	32	228	77	129	913	125
Dax (P. C.)	8	49	34	126	62	80	161	123	73	58	359	153	190	1468	139
Peyrehorade	6	33	34	91	53	37	130	80	99	52	378	137	159	1283	157
Bayonne	35	41	52	132	62	69	130	115	207	64	249	183	183	1487	172
Biarritz (sémaphore)	22	38	35	126	46	50	96	66	210	81	254	170	139	1311	171
Biarritz (phare)	70	41	34	113	46	50	92	82	177	58	339	160	154	1346	173

VERSANT DE LA MÉDITERRANÉE.

BASSINS ENTRE LES PYRÉNÉES ET LE RHÔNE.

Bassins du Tech, de la Tet et de l'Agly.

Stations.	Altitude.	Janv.	Fév.	Mars.	Avril.	Mai.	Juin.	Juill.	Août.	Sept.	Oct.	Nov.	Déc.	Total de l'année.	Nombre de jours pluvieux.
Col de la Quillane	1573	2	3	5	32	104	34	104	51	8	37	40	33	453	78
Montlouis (C. M.)	1588	7	25	79	47	116	55	123	69	29	53	61	83	747	87
Montlouis (P. C.)	1627	4	10	29	33	116	82	115	100	23	69	70	62	713	80
La Preste	1123	0	28	65	99	247	365	403	248	214	278	176	116	2239?	105
Prats-de-Mollo	737	3	16	34	14	126	126	148	124	54	52	62	36	795	65
Prats-de-Mollo (forêt)	737	0	28	38	38	141	121	198	123	53	50	65	43	898	73
Maureillas	»	4	7	67	9	77	92	48	66	12	36	85	87	590	58
Céret (ville)	183	0	4	31	12	65	84	49	55	18	44	76	71	509	51
Céret (pépin^re^)	»	5	21	48	16	78	98	68	65	17	51	87	88	642	61
Perthus	»	»	»	»	»	74	101	28	58	12	47	87	97	»	»
Laroque-des-Albert	306	1	20	65	14	123	89	21	63	18	51	135	99	699	44
Saint-Marçal	738	0	26	38	21	75	86	80	75	9	100	79	87	676	44
Casteil (Saint-Mart.)	»	1	26	54	17	92	60	62	76	17	83	44	77	609	48
Casteil (Mariailles)	»	2	42	81	37	121	88	175	85	50	170	86	79	1016	48
Velmanya	»	0	40	57	»	»	»	»	»	»	»	»	»	»	»
Vernet-les-Bains	658	0	18	41	11	127	46	105	58	5	52	52	31	546	71
Thuès	1137	0	13	58	22	98	25	60	57	14	75	61	47	530	40
Canaveilles	»	0	9	51	21	113	26	60	54	15	82	62	48	541	40
Serdinya (r. g.)	1464	0	11	44	22	138	36	66	43	18	19	62	41	500	39
Serdinya (r. dr.)	717	0	10	36	17	121	30	64	46	17	21	59	28	449	39
Olette	»	3	11	27	31	55	21	33	41	26	21	50	23	342	31
Villefranche	»	2	4	30	11	105	39	48	22	11	12	45	24	353	53
Taurinya	»	1	7	24	8	59	27	57	12	0	18	65	20	298	43
Prades	362	6	7	78	18	68	50	90	45	6	23	95	64	550	75
Molitg	497	16	9	48	20	103	65	48	31	6	35	51	49	481	82
Bouleternère	181	8	13	74	17	72	40	42	14	0	17	65	33	395	35
Cômes	790	8	8	32	20	58	27	40	7	14	8	44	46	312	51
Sournia	515	21	27	76	57	75	104	28	32	18	37	63	62	600	72
Sournia (forêt)	881	30	26	33	56	105	148	41	29	18	44	57	45	632	53
Vira	1060	37	25	99	55	92	105	25	61	45	44	28	75	691	100
Gincla	590	31	12	15	109	127	160	41	43	19	70	87	70	784	»
Caudiès-de-Saint-Paul	332	31	23	78	65	40	61	30	26	20	37	84	80	575	99
Saint-Paul-de-Fenouillet	269	26	16	28	15	77	82	20	17	11	15	43	27	377	41
Cassagnes	»	17	15	32	10	59	41	44	27	9	13	70	31	368	50
La Tour-de-France	297	7	8	»	»	»	»	»	»	»	»	»	»	»	»
Ille	143	8	8	69	19	26	34	32	12	0	11	66	23	308	33
Millas	105	0	2	35	9	30	59	11	11	0	7	64	29	257	32
Le Soler	74	3	4	18	9	65	111	42	18	10	28	68	39	415	31
Thuir	97	0	6	12	4	31	39	32	19	2	18	61	25	249	23
Perpignan (Obs^re^, tour)	32	1	13	20	8	34	24	30	19	9	32	96	44	330	85
Perpignan (E. N.)	64	0	10	15	4	34	27	52	21	12	25	98	9	307	52
Perpignan (P. C.)	37	0	6	8	4	36	26	23	16	6	25	84	41	275	48
Estagel (C. M.)	79	3	4	26	11	51	67	33	18	12	9	61	44	339	53
Estagel (P. C.)	»	2	3	20	5	36	32	28	16	13	9	46	44	254	44
Espira de l'Agly	35	0	10	19	1	28	37	»	29	8	18	78	50	»	»
Palairac	380	6	14	36	20	50	60	32	30	7	28	86	61	430	67

Stations.	Altitude.	Janv.	Fev.	Mars.	Avril.	Mai.	Juin.	Juill.	Août.	Sept.	Oct.	Nov.	Déc.	Total de l'année.	Nombre de jours pluvieux.
Bassins du Tech, de la Tet et de l'Agly (suite).															
Salces	»	0	17	19	1	51	70	32	24	7	18	49	77	365	23
St-Laurent-de-la-S	4*	0	11	19	1	32	86	57	»	»	»	»	»	»	»
Le Barcarès	5	0	13	0	4	13	31	35	12	13	16	58	12	207	39
Elne	»	0	22	24	6	40	13	22	28	1	15	121	34	326	29
Port-Vendres	23	0	21	10	1	26	24	4	30	11	8	69	32	236	47
Cap Béar (phare)	209	0	10	3	0	2	25	9	29	6	12	52	22	170	30
Cap Béar (sémaphore)	102	0	13	6	3	35	30	3	31	7	5	55	41	229	31
Banyuls	7	1	38	21	5	39	46	16	56	9	23	80	40	374	65
Bassin de la Sègre.															
Col de Puymorens	1928	43	56	99	52	129	94	111	126	45	119	210	122	1206	74
Angoustrine	1353	2	12	19	29	70	60	126	56	40	42	31	51	538	68
Bourg-Madame	1144	1	16	20	23	34	63	154	44	32	38	24	53	502	64
Bassin de l'Aude.															
Le Bousquet	1114	23	23	51	62	95	62	72	92	63	99	61	71	774	»
Gesse	551	28	13	39	79	169	99	82	144	64	87	85	72	961	»
Les Ombres	790	50	19	104	122	113	103	81	157	56	145	101	115	1166	»
Mérial	944	34	16	92	103	178	106	87	123	87	111	96	92	1125	»
Belcaire	1023	49	23	104	119	170	120	75	133	90	103	124	131	1241	»
Espezel	919	53	19	61	106	134	78	64	93	40	108	83	74	913	»
Rodome	946	30	20	95	133	164	109	82	129	50	102	80	126	1120	»
Les Fanges	970	41	18	97	91	136	143	82	99	65	83	77	103	1035	»
Couiza	225	15	10	66	37	73	71	49	30	40	25	65	43	524	95
Monthaut (h. bois)	630	23	23	51	62	95	62	52	82	41	93	81	73	738	127
Monthaut (s. bois)	630?	20	20	37	44	54	33	40	56	29	59	53	55	500	126
Arques	351	22	39	51	94	89	98	64	74	44	105	87	88	855	124
Monthoumet	558	9	10	57	81	82	46	72	28	34	58	97	69	643	79
Terres-Rouges	110	2	29	31	21	52	35	51	39	22	25	65	46	418	83
Lagrasse	170	1	26	35	24	46	38	23	15	54	0	60	39	361	63
Montlaur	150	4	27	35	31	21	48	95	20	44	23	66	47	501	67
Moux	80	0	6	5	0	88	23	78	7	24	0	50	38	319	32
Barbaira	289	2	24	30	24	37	39	107	49	41	15	51	44	463	77
Carcassonne (E. N.)	117	7	15	40	31	26	60	137	33	32	20	50	29	480	105
Carcassonne (C. M.)	101	7	17	38	33	40	68	139	43	46	17	66	52	566	122
Lasbordes	115	13	8	27	54	9	107	156	43	38	55	71	64	645	68
La Loubatière	761	52	65	219	195	43	157	181	117	113	100	158	217	1617	»
Les Martyrs	780	29	19	100	113	52	141	178	53	71	60	95	106	1017	»
Lespinassière (Salettes)	915	60	75	172	154	117	138	161	99	140	74	146	263	1599	160
Lespinassière (village)	600	55	46	142	147	97	139	135	69	85	52	128	203	1298	160
Caunes (hors bois)	300	13	24	58	43	67	97	151	20	56	13	52	96	690	106
Caunes (sous bois)	300	2	3	13	3	13	29	64	4	24	9	35	68	267	106
Saint-Marcel	20	8	43	6	0	73	36	46	32	0	14	31	67	356	»
Narbonne	13	7	49	8	4	37	48	68	11	38	35	33	34	372	56
Estagnol	600	23	34	52	84	89	74	60	82	38	102	78	69	785	124
Bassins de l'Orb, de l'Hérault, du Lez et du Vidourle.															
Saint-Pons	328	3	68	46	51	60	78	159	77	92	98	109	136	977	82
Saint-Gervais	334	5	149	34	10	22	166	27	24	56	97	158	142	890	36
Bédarieux	195	2	96	28	12	116	127	77	34	28	95	101	104	820	50

Stations.	Altitude.	Janv.	Fév.	Mars.	Avril.	Mai.	Juin.	Juill.	Août.	Sept.	Oct.	Nov.	Déc.	Total de l'année.	Nombre de jours pluvieux.
Bassins de l'Orb, de l'Hérault, du Lez et du Vidourle (suite).															
L'Escandolgue	535	14	121	19	18	97	122	43	27	45	128	97	104	835	56
Lodève	174	8	121	20	25	68	104	38	32	31	104	83	109	743	53
Le Caylar	747	0	77	48	30	34	135	45	22	41	157	105	106	800	75
Blandas	655	16	100	50	38	51	173	49	54	38	215	118	146	1048	66
Campestre	»	7	66	42	?	48	165	42	45	31	186	86	126	»	»
Le Vigan	230	4	63	28	9	24	123	28	26	32	188	152	149	826	63
Le Vigan (S. Hy.)	229	12	105	32	22	35	185	33	34	»	230	149	161	»	»
Valleraugue	378	8	91	22	22	112	200	270	60	48	197	155	270	1455	64
Mont-Aigoual	1554	35	86	125	102	92	338	116	81	119	190	222	278	1784	193
Saint-Hippolyte du Fort	174	10	52	14	15	85	120	32	66	51	143	109	152	849	56
Saint-Hippolyte (S. Hy.)	173	22	74	16	11	100	123	32	69	»	136	112	125	»	»
Saint-Bauzille	138	23	70	22	11	16	121	24	48	23	179	113	125	775	64
Cauviac	153	6	47	»	18	54	68	38	66	41	83	116	128	»	»
Nîmes (E. N.)	57	0	11	1	14	35	28	14	35	13	92	47	97	387	57
Nîmes (C. M.)	73	0	»	»	9	43	25	35	26	9	58	20	59	»	»
Vauvert	18	0	17	0	8	58	27	17	27	6	47	76	47	330	36
Sommières	29*	0	36	3	12	74	30	16	28	14	62	86	75	436	44
Lunel	15	0	46	2	9	89	27	30	22	12	83	104	54	478	32
Aigues-Mortes	2	2	19	0	18	14	22	27	29	12	31	89	29	292	37
Grau-du-Roi	2	0	22	3	13	3	26	59	32	9	25	68	32	292	32
Montpellier (E. N.)	36	9	65	10	8	11	75	19	17	43	78	100	79	514	77
Montpellier (E. Ag.)	37	11	57	10	8	14	49	0	»	»	»	»	»	»	»
St-Mathieu-de-Tr	141	9	48	14	7	40	92	21	63	24	83	116	73	590	35
Plateau de Valène	233	21	88	11	10	40	87	18	40	30	85	»	15	»	»
Gignac	59	0	76	5	5	56	64	75	40	21	70	76	51	539	27
Col de la Cardonille	317	20	65	28	19	105	131	36	73	23	156	141	143	940	69
Frontignan	»	4	63	1	18	9	32	»	»	»	»	»	»	»	»
Cette (P. C.)	3	1	69	12	12	16	28	46	9	15	24	73	35	340	50
Cette (phare)	27	1	69	12	12	16	21	46	10	14	24	73	35	333	66
Agde	9	12	65	0	6	23	35	27	5	15	27	43	30	288	32
Agde (phare)	27	9	60	0	10	23	23	17	2	»	25	34	23	»	»
Béziers	69	4	73	7	7	30	59	33	6	16	38	47	38	358	38
Capestang	7	7	63	5	1	59	23	32	6	35	57	36	106	430	33
BASSIN DU RHÔNE.															
Bassin de la Saône supérieure.															
Ballon de Servance	1216	1?	0	230	50	51	179	173	85	456	246	54	26	1551	128
Miellin	567	64	3	464	33	32	139	135	83	360	338	96	178	1925	183
Belfahy	838	43	9	405	»	43	143	149	66	359	285	92	169	»	»
Mélisey	330	43	10	304	45	8	131	80	58	249	236	55	121	1340	154
Luxeuil	297	24	8	174	40	7	100	67	53	»	201	41	75	»	»
Quers (P. C.)	305	20	11	120	45	13	111	90	60	195	220	34	114	1033	142
Montessaux (P. C.)	332	32	12	252	48	14	145	78	81	210	234	54	99	1259	139
Plancher-les-Mines	500	99	11	575	96	34	156	169	79	416	307	88	198	2228	191
Etobon	465	15	39	238	51	»	154	91	68	211	228	53	128	»	»
Lure	295	30	8	168	49	27	125	80	64	180	239	45	116	1131	165
Gouhenans	305	21	15	150	45	43	143	103	70	204	242	48	130	1214	158
Villersexel	280	25	20	176	54	14	136	62	85	199	226	51	104	1152	141
Autrey-le-Vay (P. C.)	278	20	6	201	59	23	118	73	67	185	240	53	138	1183	116

Stations.	Altitude.	Janv.	Fév.	Mars.	Avril	Mai.	Juin.	Juill.	Août.	Sept.	Oct.	Nov.	Déc.	Total de l'année.	Nombre de jours pluvieux.
Bassin de la Saône supérieure (suite).															
Rougemont	269	22	15	159	53	43	106	76	57	189	233	44	118	1115	122
Montbozon	273	13	8	154	81	40	117	57	62	137	194	62	116	1041	160
Fretigney	282	11	6	188	55	16	113	84	54	163	366	77	105	1238	156
Cirey-les-Bellev	226	23	19	179	69	15	127	76	73	162	246	49	147	1185	177
Gy	237	»	2	92	37	5	123	»	33	131	235	29	99	»	»
Marnay	215	16	5	160	42	7	143	88	84	145	276	37	128	1131	176
Ougney	217	46	1	121	37	10	186	101	79	155	400	54	260	1450	133
Chaumercenne	260	20	1	151	35	6	121	73	50	144	274	38	137	1050	142
Montmirey-la-V	220	22	»	89	»	31	119	116	»	»	»	23	82	»	»
Pontaillier	»	16	3	92	30	12	107	75	77	91	225	34	116	878	154
Mantoche	198	15	6	93	39	5	136	57	38	102	234	33	111	869	194
Fontaine-Française	»	85	22	239	43	3	102	35	42	144	241	30	152	1138	96
Pouilly-s-Ving	»	18	6	135	27	0	92	76	45	206	201	20	105	931	117
Pouilly-s-V. (P. C.)	228	21	0	77	38	4	90	44	41	147	209	21	118	810	118
Champlitte (P. C.)	246	21	6	108	42	1	139	56	76	138	227	28	114	956	148
Fouvent-le-Bas	221	19	»	123	32	»	101	63	87	»	287	39	109	»	»
Lavoncourt	210	15	34	124	27	6	77	51	47	111	226	»	»	»	»
Combeaufontaine	264	18	6	147	35	0	»	»	»	»	»	»	»	»	»
Saint-Albin (P. C.)	209	13	0	146	30	11	123	72	92	145	246	29	106	1013	89
Vesoul (Obs.)	372	19	5	156	37	10	127	66	59	145	234	33	115	1006	166
Vesoul (E. N.)	233	21	7	147	49	15	119	57	55	98	254	29	111	962	149
Conflandey	228	16	13	131	41	12	131	184	72	162	245	38	135	1180	158
Saint-Remy	328	17	10	174	41	0	122	158	75	180	278	59	99	1213	126
Aillevillers	285	44	8	233	40	5	95	111	52	200	213	53	114	1168	160
Val-d'Ajol	360	85	8	361	109	8	111	193	82	279	306	57	100	1699	142
Plombières	460	59	21	359	62	6	145	152	63	263	285	»	102	»	»
Méloménil	316	19	5	175	39	»	»	»	»	»	»	»	»	»	»
Vioménil (P. C.)	472	30	3	179	60	8	87	119	64	241	195	27	72	1085	154
Monthureux-s-S	281	22	5	109	30	11	68	99	54	141	172	26	81	818	166
Frain	367	30	5	130	35	25	75	88	44	176	192	32	108	940	168
Grignoncourt	331	17	4	158	37	14	87	72	55	135	209	28	68	884	103
Fontenoy-le-Chât. (P. C.)	257	26	6	173	32	8	103	87	41	157	244	37	90	1004	165
Mailleroncourt	274	27	6	126	28	10	80	101	49	117	205	29	81	859	145
Montdoré	384	15	5	»	27	20	90	58	46	163	223	29	51	»	»
Villars-le-Pautel	243	18	6	136	34	6	53	71	39	113	180	26	80	762	143
Châtillon-s.-S.	320	25	16	150	40	19	74	59	39	155	197	39	114	927	138
Châtillon-s.-S	220?	20	3	116	21	9	71	96	45	129	184	»	»	»	»
Bourbonne-les-B	275	25	4	90	17	3	65	67	91	175	225	26	82	870	134
La Ferté-St-Am	236	11	2	101	10	9	91	59	65	160	205	27	102	842	126
La Ferté-St-Am. (P. C.)	313	21	7	131	34	4	73	54	44	151	216	28	111	874	119
Jussey	228	15	9	100	38	9	70	108	43	152	231	27	91	893	153
Ouge	344	21	6	148	42	7	94	68	48	158	239	32	124	987	151
Cintrey	324	5	4	172	»	»	»	»	»	»	»	»	»	»	»
Chalindrey	350	32	5	136	45	5	117	75	53	194	243	29	143	1077	165
Bourg	440	26	0	133	43	0	140	59	67	203	238	23	85	1017	67
Villegusien	292	23	10	108	41	3	136	66	36	203	236	28	129	1019	133
Vaux-s.-Aubigny	275	11	7	93	17	0	126	63	47	167	198	13	117	859	118
Is-sur-Tille	312*	8	5	81	42	8	115	68	59	129	190	12	124	841	117
Lux (P. C.)	234	23	4	85	57	16	121	70	37	161	224	37	144	979	86
Beire-le-Châtel	266	17	1	51	46	3	104	45	68	121	211	26	109	802	128

Stations.	Altitude.	Janv.	Fév.	Mars.	Avril.	Mai.	Juin.	Juill.	Août.	Sept.	Oct.	Nov.	Déc.	Total de l'année.	Nombre de jours pluvieux.
Bassin de la Saône supérieure (suite).															
Saussy	577	»	»	98	39	15	130	44	65	187	259	46	101	»	»
Saint-Seine-l'Abb	550	31	1	176	50	4	105	64	51	180	203	30	145	1040	146
Dijon (P. C.)	240	10	2	83	29	0	127	45	40	105	174	22	118	755	126
Dijon (E. N.)	238	5	8	57	33	4	107	22	1	»	145	8	107	»	»
Vonges (Poud^rie)	198	19	3	97	39	7	151	81	69	119	247	39	128	979	142
Genlis	130	23	7	70	35	7	114	67	44	107	233	20	112	839	140
Auxonne (P. C.)	186	12	3	89	30	0	86	71	51	88	214	27	115	786	111
Saint-Jean-de-Losne	»	9	3	54	20	19	151	65	73	100	223	37	127	881	137
Seurre	»	142?	2	61	30	1	148	77	51	97	239	32	128	1008?	131
Pont d'Ouche	»	»	»	103	33	15	97	66	52	138	176	39	99	»	»
Sombernon	»	23	8	118	39	3	121	73	59	184	187	31	132	978	125
Bassin de la Saône inférieure, au-dessous du confluent du Doubs.															
Nuits-St-Georges	»	15	1	52	26	0	136	59	39	124	211	32	114	809	144
Beaune	220	11	1	64	31	2	133	85	36	158	216	30	107	874	141
Chagny (P. C.)	225	10	4	54	31	2	113	81	47	117	195	27	111	792	132
Nolay	»	11	5	70	34	3	114	88	68	115	177	31	100	816	167
Chaumergy	214	21	6	201	19	5	155	117	»	»	»	40	158	»	»
Voiteur	264	35	0	278	72	18	175	170	83	»	340	67	181	»	»
Chalon (P. C.)	184	5	4	37	29	2	99	116	50	89	209	35	110	785	114
Lons-le-Saunier (E. N.)	260	19	3	132	130	24	148	125	124	154	270	54	86	1269	149
Louhans (P. C.)	181	15	21	105	58	12	116	75	93	138	»	30	99	»	119
Beaufort	291	»	6	217	65	22	178	167	75	»	343	65	142	»	»
Cluny (P. C.)	240	9	12	56	50	17	107	160	69	62	167	28	99	836	122
Mâcon (E. N.)	204	36	7	54	58	22	188	121	140	79	187	38	35	965	139
Mâcon (P. C.)	177	16	9	54	44	16	115	138	113	71	216	30	91	913	128
Jayat	214	16	10	126	53	8	103	190	57	100	232	28	87	1010	131
Saint-Amour (P. C.)	253	39	11	231	62	28	185	169	74	123	362	66	168	1518	133
Bourg (E. N.)	250	28	7	186	51	16	113	127	116	70	351	56	110	1231	129
Bourg (P. C.)	246	28	7	187	51	16	112	127	116	69	352	55	108	1228	124
Les Écharmeaux	714	83	7	197	105	32	173	252	150	127	232	84	188	1590	180
Belleville	191	5	13	26	32	12	119	130	114	55	157	19	75	757	100
Tarare (P. C.)	415	17	9	74	71	17	89	173	113	51	173	29	75	891	117
Mont-Verdun	620	6	3	57	47	15	111	149	105	58	208	30	75	864	109
St-Jean-des-Vignes	350	25	14	30	61	13	93	150	127	74	162	23	90	862	134
L'Arbresle	341	45	14	53	61	24	101	150	119	56	149	62	103	937	140
Sainte-Foy-l'Argent	438	15	9	68	41	43	164	162	110	74	198	53	92	1029	126
Bassin du Doubs.															
Mouthe	930	31	22	306	129	60	295	148	183	317	367	76	147	2081	207
Pontarlier (P. C.)	824	26	10	293	17	50	242	143	144	210	276	112	114	1637	141
Belfort (château)	425	30	15	94	48	10	94	65	46	161	180	60	69	872	177
Héricourt	336	37	34	212	63	8	140	84	60	235	208	69	108	1258	93
Montbéliard (P. C.)	317	33	11	169	66	11	79	104	57	166	203	60	108	1067	135
Vercel	690	13	19	266	80	26	180	97	108	56	278	66	134	1323	131
Fort de Montfaucon	611	21	22	204	63	23	215	106	92?	218	272	57	160	1453	161
Fort de Planoise	455	8?	4?	259?	251?	20	195	88	31	93	282	55	148	1434?	159
Besançon (E. N.)	253	25	4	227	43	21	149	96	78	206	281	48	143	1321	170
Besançon (P. C.)	216	33	5	241	53	22	154	90	87	202	274	42	156	1359	152

Stations.	Altitude.	Janv.	Fév.	Mars.	Avril.	Mai.	Juin.	Juill.	Août.	Sept.	Oct.	Nov.	Déc.	Total de l'année.	Nombre de jours pluvieux.
Bassin du Doubs (suite).															
Chailluz	614	20	0	71	9	4	64	54	25	104	102	31	161	645	87
Mamirolle	516	29	10	245	64	39	194	111	91	231	361	63	142	1580	179
Ornans (P. C.)	335	36	4	328	79	29	209	84	89	223	282	54	173	1590	119
Quingey	267	»	»	155	20?	15	111	98	»	»	»	»	»	»	»
Levier	725	1	13	278?	75?	14	263	116	»	»	»	»	»	»	»
Salins	323	46	1	344	46	31	186	104	81	332	330	97	138	1736	143
Molain	570	5	8	»	104	8	223	128	113	282	408	87	162	»	»
Arbois	292	9	2	»	24?	12	204	120	»	»	367	73	181	»	»
Besançon (Obs.)	310	21	4	207	51	14	166	109	78	205	291	54	163	1363	202
Villers-Ferlay	285	27	6	222	52	5	135	150	92	141	354	47	162	1393	136
Dampierre	242	10	2	173	30	4	151	84	96	155	281	40	128	1154	154
Grand-Contour	241	10	10	149	25	2	147	97	56	156	269	36	143	1100	154
Dôle (P. C.)	220	10	4	160	30	3	165	108	70	177	268	43	»	»	»
Chaussin	192	12	4	100	28	15	140	116	59	137	259	39	140	1049	161
Bassin du Rhône proprement dit, cours moyen.															
Thonon	431	13	0	56	62	54	139	55	235	»	»	»	»	»	»
Le Biot	818	23	3	220	98	68	235	»	207	294	184	88	131	»	»
Les Gets	1162	55	1	263	84	64	308	68	227	»	»	»	»	»	»
Mélan	645	42	1	206	63	49	203	80	184	266	164	72	112	1442	159
Samoëns	710	56	0	251	85	43	»	102	217	327	155	»	»	»	»
Bonneville (E. N.)	449	18	0	106	81	47	171	123	145	181	202	84	103	1261	156
Annemasse	435	7	0	69	54	34	151	99	106	130	242	72	83	1047	138
Gex	605	37	2	24	100	15	239	110	132	277	363	60	151	1510	121
Les Rousses	1135	55	5	154	39	41	220	126	205	»	»	»	»	»	»
Morez	702	32	0	394	84	38	266	»	»	»	»	»	128	»	»
Saint-Laurent	910	54	3	366	94	34	290	129	171	265	411	107	223	2147	176
Les Planches	725	26	2	379	102	43	235	160	121	332	367	84	150	2001	181
Champagnole	541	55	8	398	136	22	202	153	128	279	388	102	238	2109	187
Nozeroy	780	64	3	470	113	27	302	154	101	277	349	87	179	2126	168
Doucier	529	47	0	340	70	30	229	160	87	261	318	119	152	1813	122
Clairvaux	540	42	6	366	81	105	325	183	59	»	399	95	196	»	»
Orgelet	500	46	0	393	83	70	229	210	53	»	320	115	233	»	»
Moirans	613	35	4	319	26	112	289	122	64	»	418	100	187	»	»
Arinthod	420	37	6	336	74	42	229	154	137	»	402	98	187	»	»
Saint-Claude	436	47	3	483	111	70	300	139	172	304	334	103	181	2247	177
Lamoura	1100	13	1	276	60	59	356	168	110	367	317	97	130	1954	?
Vaux-les-St-Cl	328	38	0	363	98	41	254	133	148	236	396	118	193	2018	134
Cruseilles	773	13	0	135	60	54	186	99	154	216	320	105	138	1480	143
Annecy	448	16	3	159	42	20	177	88	134	257	324	83	153	1456	143
Le Chatelard	735	21	2	187	83	45	160	107	174	314	262	85	164	1604	154
Alby	397	16	1	128	53	29	146	65	155	238	265	93	151	1340	149
Rumilly	334	»	2	103	38	»	178	74	166	172	261	58	125	»	»
Ruffieux	295	»	»	»	67	9	165	52	158	»	365	40	45	»	»
Albens	361	16	1	112	57	34	161	103	169	249	276	104	173	1455	130
Aix-les-Bains	266	17	0	70	82	31	155	55	163	324	189	56	128	1270	77
Chambéry	283	13	2	69	55	21	121	78	150	223	137	50	124	1043	134
Saint-Pierre-d'Entremont	640	35	5	216	156	101	189	117	246	435	331	104	189	2124	118
Les Échelles (St Thib. de C.)	526	22	3	175	121	56	188	89	189	356	279	110	82	1670	111
Pont-de-Beauvoisin	250	10	2	95	»	44	60	61	»	»	332	85	102	»	»
Meyrieux-Trouet	658	95	3	127	89	21	156	83	224	232	311	81	149	1501	130

Stations.	Altitude.	Janv.	Fév.	Mars.	Avril.	Mai.	Juin.	Juill.	Août.	Sept.	Oct.	Nov.	Déc.	Total de l'année.	Nombre de jours pluvieux.
Bassin du Rhône proprement dit, cours moyen (suite).															
Lhuis	228	31	2	134	70	9	124	127	108	200	212	49	131	1197	59
Belley	282	10	0	100	39	12	105	99	127	124	256	71	76	1019	102
Hauteville	801	34	12	241	141	55	263	128	134	235	331	78	105	1757	170
Seyssel	252	9	0	98	»	»	»	»	134	»	»	»	»	»	»
Nantua	484	46	5	266	100	60	259	119	134	234	365	95	155	1838	144
Thoirette	296	16	4	252	72	40	196	96	112	197	402	105	124	1616	153
Neuville-s.-Ain	251	26	7	227	99	19	157	129	119	163	398	70	136	1550	123
Montluel	200	15	1	94	87	22	145	125	116	91	320	37	65	1118	93
Lyon (P. C.)	170	5	10	60	47	20	94	101	107	56	207	29	78	814	124
Lyon (Tête-d'Or)	172	6	11	59	39	30	96	96	110	54	207	32	76	816	132
Lyon (E. N.)	242	7	4	54	29	16	103	78	103	53	171	21	53	692	93
Saint-Genis-Laval (Obs.)	300	10	9	50	31	22	84	145	84	50	193	31	69	778	121
Yzeron	642	9	9	57	55	33	117	148	131	55	178	41	73	906	152
Saint-Romain-en-G	167	10	11	56	49	3	104	102	139	71	354	24	73	996	104
Mont Pilat	1400	23	30	152	93	68	»	165	149	65	258	112	81	»	»
Côte Saint-André	390	17	5	74	55	21	93	76	193	134	210	29	93	1000	115
Chambarand	610	»	»	»	82	20	»	»	»	»	»	»	»	»	»
Beaurepaire	238	7	13	43	41	26	55	53	143	»	»	40	72	»	»
Anneyron (M. Bérard)	211	»	»	»	»	31	80	82	136	61	335	57	81	»	»
Bassin de l'Isère.															
Tamié (fort)	978	23	2	208	84	48	211	»	»	»	»	»	»	»	»
Flumet	961	34	3	250	96	57	195	121	180	371	220	76	193	1796	150
Beaufort	745	28	2	213	93	54	185	102	214	304	144	71	95	1505	164
Albertville (E. N.)	335	»	»	107	19	30	120	31	121	»	»	75	85	»	»
Mont-Gilbert (fort)	1400	10	5	78	33	41	187	62	167	157	83	34	31	888	103
Doucy-Tarent	982	21	0	130	57	28	117	84	152	»	»	»	95	»	»
Moutiers	487	18	0	127	72	13	100	65	»	»	»	44	104	»	»
Bourg-Saint-Maurice	851	45	5	118	35	7	78	11	»	»	»	»	»	»	»
Sainte-Foy	1057	21	6	145	75	71	134	62	164	174	123	59	106	1140	122
Bonneval-Tarent	1835	25	0	177	89	90	151	132	191	288	146	58	115	1462	88
Bessans	1742	17	29	92	118	117	82	58	63	56	151	36	58	877	88
Mont-Cenis (Ref. 18)	2082	21	24	106	160	123	227	79	»	»	»	»	89	»	»
Val d'Isère	1849	15	26	130	179	99	100	101	138	160	164	46	66	1224	137
Fort du Télégraphe	1580	2	2	23	22	5	69	40	113	106	54	18	61	515?	89
Modane	1060	14	6	39	48	50	108	62	77	108	217	35	43	807	78
L'Esseillon (fort)	1334	10	0	11	19	29	23	16	28	»	»	»	»	»	»
Pralognon	1421	14	11	118	123	97	107	78	247	»	»	24	30	»	»
Bozel	872	17	3	119	70	37	84	58	145	180	113	54	82	962	125
Feissons-s.-S	1280	26	2	130	73	»	»	»	»	»	»	27	75	»	»
Saint-Martin de B	1394	9	5	94	78	51	125	80	163	185	108	31	56	985	134
Allevard	465	»	»	»	»	»	»	66	213?	202	»	»	»	»	»
Montaimont	1128	16	2	108	47	78	137	75	153	195	171	»	»	»	»
St-Jean-de-Maur	557	10	0	114	104	25	65	70	120	166	139	35	63	911	103
Saint-Jean-d'Arves	1548	20	7	79	67	44	123	50	151	147	187	16	104	995	122
Le Lautaret	2058	32	0	19?	190	61	178	95	116	179	363	56	262	1551	56
Saint-Bonnet	1041	19	10	28	25	141	122	93	68	135	365	114	114	1234	?
Corps	967	14	»	33	56	98	144	80	»	»	412	115	241	»	»
Mens	800	11	3	23	62	101	106	67	89	164	200	42	74	942	88
La Mûre	860	25	2	41	78	101	122	49	107	169	209	41	105	1049	117

Stations.	Altitude.	Janv.	Fev.	Mars.	Avril.	Mai.	Juin.	Juill	Août	Sept.	Oct.	Nov.	Déc.	Total de l'année.	Nombre de jours pluvieux.
Bassin de l'Isère (suite).															
Monestier-de-Clerm	840	28	0	20	16	72	104	53	133	212	»	44	»	»	»
Allemond	810	22	2	99	127	37	128	48	111	239	217	71	163	1264	109
Bourg d'Oisans	720	15	6	»	»	»	»	»	»	185	287	»	78	»	»
Vizille	309	»	»	58	69	75	90	65	158	193	214	64	58	»	»
Grenoble (E. N.)	218	24	2	88	21	53	109	17	121	250	231	41	76	1033	122
La Tronche	270	32	3	103	123	103	120	64	140	286	276	46	118	1414	207
Charavines	506	2	0	127	56	60	101	61	178	174	221	59	97	1136	109
Vourey	212	20	1	71	61	57	118	67	161	186	204	54	98	1098	141
Varces	274	0	0	40	66	22	46	70	111	208	236	23	103	925	38
Villard-de-Lans	1040	31	3	100	115	97	205	65	143	223	206	78	146	1412	123
Pont-en-Royans	196	0	4	61	61	102	99	97	274	»	278	45	90	»	»
Bassin de la Durance.															
Mont-Genèvre	1856	9	20	27	100	96	110	65	78	121	306	31	123	1086	102
Embrun	860	4	0	19	47	24	80	56	116	104	219	52	88	809	92
La Porte d'Embrun	930	6	1	19	113	68	56	56	44	96	239	49	96	843	115
Chorges	871	12	0	11	21	51	94	57	51	82	206	24	86	695	75
Gap (E. N.)	732	5	0	14	26	60	98	95	71	118	228	56	114	885	107
Gap (P. C.)	735	10	0	21	17	82	117	92	80	118	318	78	90	1023	82
Saint-Julien-en-B	944	7	3	38	65	91	103	69	57	161	214	33	84	925	108
Faucon	850	0	0	15	10	73	109	76	35	52	176	64	102	1012	61
Serres	»	3	10	56	43	64	122	72	61	133	279	55	77	975	94
Noyers	550	3	6	9	10	70	65	47	30	45	374	60	227	946	62
Sisteron	490	0	4	7	3	37	74	86	50	77	327	59	197	921	75
Volonne	445	5	5	18	10	28	51	73	57	36	197	44	143	667	61
Barrême	720	0	0	0	»	»	73	63	36	33	230	24	147	»	»
St-Étienne-les-Orgues	687	0	12	2	4	32	64	34	26	22	237	71	163	667	68
Banon	810	1	12	5	18	66	95	101	38	59	276	63	243	977	85
Peyruis	397	0	5	4	3	27	30	86	51	28	203	41	62	540	73
Mane	442	0	9	28	11	81	102	156	81	64	267	92	9	900	80
Forcalquier	550	0	9	2	5	64	71	137	67	48	248	95	223	969	72
Manosque	377	0	5	0	17	41	41	135	47	50	167	53	150	706	58
La Garde	1087	16	18	7	44	77	110	79	34	48	182	68	107	790	66
Apt	226	5	5	0	36	54	56	37	31	40	198	71	196	729	79
Bonnieux	»	5	12	1	16	77	61	60	25	61	208	44	159	729	120
Mirabeau	234	5	13	17	23	83	45	96	59	39	181	43	132	736	85
Jouques	264	0	12	0	22	70	95	98	10	13	211	41	114	686	54
Pertuis	209	4	13	13	30	58	114	74	56	49	172	56	119	758	77
Meyrargues	247	0	2	2	0	17	145	86	79	49	186	101	197	864	77
Venelles	409	5	17	0	34	16	96	75	64	32	183	54	159	735	59
La Roque d'Antheron	134	6	14	9	15	79	63	67	30	41	135	35	149	643	54
Rognes	323	4	15	2	17	37	47	59	48	37	123	43	120	552	58
Cavaillon	76	1	10	3	19	31	32	73	26	56	177	30	128	586	70
Castellan	47	6	8	0	11	30	34	56	50	106	144	33	112	590	52
Bassins de l'Ardèche, de la Cèze et du Gard; petits bassins de la rive droite du Rhône.															
Vernoux (M. Maisonneuve)	580	3	8	14	40	35	74	86	171	108	398	70	212	1219	120
Privas (E. N.)	300	16	2	14	48	36	74	18	90	76	330	52	171	927	94
Montpezat	1000	5	18	44	64	63	169	91	62	56	358	65	140	1135	125
Vals	248	4	14	8	36	12	94	55	113	167	377	81	257	1218	80

Stations.	Altitude.	Janv.	Fév.	Mars.	Avril.	Mai.	Juin.	Juill.	Août.	Sept.	Oct.	Nov.	Déc.	Total de l'année.	Nombre de jours pluvieux.
Bassins de l'Ardèche, de la Cèze et du Gard; petits bassins de la rive droite du Rhône (suite).															
Villefort	597	21	53	38	22	28	360	65	59	38	445	159	248	1536	89
Mâlons	840	15	38	26	20	49	173	69	57	89	366	112	184	1198	72
Genolhac	500	17	44	34	18	28	227	51	41	82	423	119	244	1328	65
Vialas	522	15	57	42	22	41	234	55	49	44	385	136	235	1315	110
Bessèges	180	9	36	12	8	9	111	25	98	34	213	88	278	921	72
Saint-Ambroix	151	5	23	8	20	29	78	35	72	90	128	104	153	745	56
La Grande-Combe	494	13	44	20	16	22	150	49	66	51	259	71	100	861	62
Collet-de-Dèze	285	14	59	24	22	52	182	36	61	106	346	134	201	1237	84
Barre	900	11	51	31	17	21	183	83	41	42	196	124	99	899	104
St-Étienne-V.-F.	265	17	67	29	15	73	166	41	89	41	318	152	228	1236	83
St-André-de-Valb	414	15	84	48	15	61	209	62	63	58	»	130	»	»	»
Lasalle	250	0	»	104	16	93	109	35	67	81	216	151	186	»	»
Anduze	»	0	44	11	12	24	77	23	89	24	141	83	»	»	»
Saint-Jean-du-Gard	189	24	51	20	24	74	131	31	91	88	97	66	121	818	48
Saint-Jean-du-Gard (S. Hy.)	187	15	63	16	15	70	135	33	69	»	238	179	197	»	»
Alais	140	6	28	5	30	»	49	36	94	42	81	132	117	»	»
Alais (S. Hy.)	136	5	36	0	11	44	72	62	102	»	117	106	147	»	»
Vézenobres	»	0	25	»	»	29	»	40	78	24	80	98	115	»	»
Lédignan	150	0	27	6	30	56	43	36	71	18	90	90	107	574	45
Uzès (S. Hy.)	142	0	17	3	17	8	44	30	55	»	113	57	99	»	»
Lussan	305	0	19	4	16	66	62	47	68	42	81	49	69	523	37
Fons	100	0	»	»	»	»	»	»	»	»	»	»	»	»	»
Barjac	180	0	16	9	16	26	105	40	81	77	128	78	149	725	56
Bagnols (S. Hy.)	47	0	12	2	19	48	42	42	56	»	151	40	100	»	»
Roquemaure	25	0	10	3	13	23	54	51	»	25	162	22	101	»	»
Rochefort	56	0	4	0	14	5	38	18	35	»	127	24	»	»	»
Aramon	201	0	6	0	34?	20	77	26	42	41	103	24	77	450	41
Bassin du Rhône proprement dit, cours inférieur.															
Valence (E. N.)	125	2	2	18	42	30	42	93	136	150	178	53	105	851	100
Livron (M. Pugnet)	93	2	2	5	28	24	79	86	112	118	161	?	109	»	»
Puy-Saint-Martin	202	7	3	6	47	74	»	47	»	»	»	26	71?	»	»
Saoû	319	8	2	3	35	83	56	66	112	»	230	29	98	»	»
Crest	186	7	»	»	»	»	»	»	»	»	»	»	»	»	»
Beaufort	417	18	6	43	»	175	125	71	107	131	185	45	101	»	»
Chamaloc	»	23	4	74	»	146	168	92	»	»	»	»	»	»	»
Boule	800	11	»	»	»	»	»	»	»	»	»	»	»	»	»
Châtillon-en-D.	566	12	9	55	82	53	125	146	118	193	250	40	»	»	»
Jansac	700	14	5	40	»	83	137	121	»	»	»	»	»	»	»
Cornillon	661	36	0	49?	52?	145	30?	?	?	?	?	?	?	?	?
Rosans	683	7	0	15	37	86	86	59	»	91	142	34	30	»	»
Saint-Sauveur	620	8	7	»	25	110	»	»	»	»	225	37	72	»	»
Saint-Sauveur	350	»	1	23	»	»	»	»	»	»	»	»	»	»	»
Pierrelongue	325	2	2	»	»	57	90	»	»	»	»	»	»	»	»
Nyons	»	»	6	»	»	106	65	»	»	»	»	57	143	»	»
Valrôas	202	1	0	5	29	61	56	58	16	62	180	38	125	631	77
Clansayes	280	0	5	3	20	23	61	50	55	81	119	33	98	548	69
Pierrelatte (M. Favier)	57	0	9	1	32	19	70	61	103	86	146	35	100	662	69
Lapalud	47	0	7	2	27	16	48	63	98	80	165	32	107	645	67

Stations.	Altitude	Janv.	Fév.	Mars.	Avril.	Mai.	Juin.	Juill.	Août.	Sept.	Oct.	Nov.	Déc.	Total de l'année.	Nombre de jours pluvieux.
Bassin du Rhône proprement dit, cours inférieur (suite).															
Bollène	55	1	3	4	20	10	63	60	53	60	137	33	90	534	58
Suze-la-Rousse	100	0	2	3	22	57	59	60	»	44	148	45	99	»	»
Orange	39	0	10	5	19	12	56	90	51	25	207	35	105	615	56
Malaucène	342	3	14	12	32	53	109	49	41	52	199	57	132	753	95
Savoillans	533	5	7	16	36	103	137	80	53	142	320	89	238	1226	93
Mt Ventoux (Obre)	1900	8	55	37	98	301	313	141	79	128	345	129	301	1935	113
Bedouin	309	4	22	4	24	68	108	42	22	57	103	39	93	586	62
Sault	788	8	6	2	40	110	104	69	59	68	214	56	169	905	92
Saint-Christol	858	5	10	14	32	117	127	130	69	62	346	77	319	1308	112
Murs	537	5	11	6	30	92	117	108	39	85	188	50	177	908	84
Carpentras	96	2	12	5	17	48	48	58	28	62	153	30	96	559	85
Avignon (E. d'Ag.)	20	0	19	3	12	24	46	37	36	31	115	26	84	433	68
Avignon (E. N.)	24	0	12	2	22	37	49	21	38	34	129	28	93	465	65
Beaucaire	10	0	9	2	15	76	62	25	61	26	124	45	78	523	49
Saint-Remy	60	3	11	4	14	15	22	20	33	51	164	29	89	455	44
Les Baux	200	0	14	0	5	59	32	19	56	33	112	29	74	433	35
Farinon	41	2	14	1	18	27	51	30	50	22	92	22	59	388	45
Viguier	10	1	12	0	15	23	51	22	60	16	115	33	64	412	55
Arles	15	0	11	1	17	66	39	25	59	12	99	42	72	443	62
L'Étourneau	4	0	15	0	0	8	28	11	41	4	62	31	37	237	18
Saint-Gilles	»	0	11	0	10	30	19	17	38	22	64	46	66	323	96
Saintes-Maries	3	2	12	0	17	3	35	4	35	1	41	86	28	264	40
RÉGION DE NICE.															
Petits bassins entre le Rhône et les Alpes.															
Les Taillades	264	2	14	3	11	61	49	52	31	26	132	31	132	544	49
Bonneval	441	3	15	3	10	51	48	63	31	35	151	43	133	586	66
Pélissanne	84	0	14	2	15	25	44	80	42	28	107	41	123	521	70
Cornillon	110	3	21	3	11	44	21	56	43	18	93	37	130	480	43
Saint-Chamas	4	3	20	2	12	19	27	58	59	14	98	38	117	467	49
La Fare	53	0	15	2	4	29	25	70	3?	36	81	35	100	400	43
Berre	1	3	15	0	8	12	21	62	40	19	75	28	96	379	48
Port-de-Bouc	2	3	9	0	11	8	32	40	82	7	69	32	71	364	46
Giraud	0	11	10	2	9	5	29	7	42	4	42	77	61	299	59
Faraman	6	10	4	0	9	1	31	3	33	4	39	56	44	234	39
Le Rove	148	3	7	0	6	6	28	85	47	5	115	45	177	524	39
La Couronne	7	2	1	0	17	7	26	51	85	5	86	41	72	393	48
Les Pennes	200	3	3	0	9	8	42	57	67	8	141	44	142	524	55
La Bédoule	276	5	6	0	24	8	37	25	59	42	170	71	288	735	65
Gardanne	205	5	14	0	12	14	71	66	73	46	160	50	206	717	60
Aix (E. N.)	217	5	11	1	29	3	91	84	76	54	216	41	183	794	93
Aix (Hôpital)	205	0	14	0	»	4	64	96	77	44	189	52	153	»	»
Meyreuil	262	5	16	1	15	10	59	69	77	50	165	47	190	704	60
Réaltort	164	5	10	2	19	28	41	73	64	47	157	39	161	646	64
Saint-Antonin	422	0	8	0	19	36	83	81	60	71	191	40	209	798	26
Le Grand-Sambuc	615	5	16	0	31	18	45	83	55	28	245	64	232	822	65
Pourrières	280	3	12	2	20	100	40	49	24	47	194	71	140	703	76
Pourcieux	351	3	2	2	20	56	83	92	46	35	242	80	209	870	64
Palama	»	6	11	5	15	15	45	68	75	33	146	51	»	»	»

Stations.	Altitude.	Janv.	Fév.	Mars.	Avril.	Mai.	Juin.	Juill.	Août.	Sept.	Oct.	Nov.	Déc.	Total de l'année.	Nombre de jours pluvieux.
Petits bassins entre le Rhône et les Alpes (suite).															
Trets	243	4	4	3	25	55	94	52	26	48	202	75	129	717	58
Gréasque	322	6	15	1	18	34	73	85	74	54	246	68	232	906	74
Ste-Baume	650	6	5	4	18	72	63	38	88	45	331	103	381	1154	62
Cuges	200	2	0	2	27	83	134	34	91	27	189	35	221	845	44
Aubagne	127	6	1	2	5	7	55	35	50	27	125	53	214	580	50
Marseille (Obsre)	75	4	9	3	10	14	44	105	78	9	125	46	200	647	65
Cap Croisette	»	0	1	0	17	1	22	74	80	5	82	46	52	380	41
Planier (Phare)	60	3	1	0	7	3	21	37	50	4	75	45	65	311	35
Planier	7	3	1	0	7	3	21	37	51	2	77	45	65	312	35
Cassis	»	5	14	0	28	4	26	36	46	4	115	50	212	540	39
La Ciotat	2	5	4	0	11	7	25	15	98	8	85	40	179	477	33
Cap Sicié (sémaph.)	320	3	26	0	10	7	25	9	76	10	142	56	179	543	70
Toulon (Obsre)	10	4	29	0	37	9	70	28	70	11	212	88	214	772	82
St-Michel (M. Rouget)	37	1	19	»	19	8	73	»	73	19	225	85	218	»	»
Hyères	40	1	49	0	20	19	31	28	63	20	233	73	245	782	81
Hyères (Hôpital)	10	2	57	0	9	11	35	8	59	18	»	»	»	»	»
Porquerolles (ph.)	64	0	50	0	6	10	15	10	35	8	140	83	138	495	52
Draguignan (E. N.)	178	1	21	4	52	54	112	6	51	102	504?	135	179	1221	82
La Garoupe (ph.)	81	0	0	0	15	22	16	25	44	13	360	105	223	823	50
Nice (E. N.)	18	0	6	0	12	25	33	53	28	28	388	113	242	928	68
Nice (Obsre)	340	0	6	2	10	26	40	63	28	40	423	135	241	1014	116
Villefranche (ph.)	63	0	0	0	1	11	23	45	70	18	330	152	218	868	60
CORSE.															
Porto	38	»	»	»	18	»	»	»	»	»	»	»	»	»	»
La Giraglia (phare)	79	45	22	9	134	45	22	45	64	8	57	18	50	519	57
Bastia	14	60	101	78	106	23	33	20	82	25	78	109	115	830	89
Saint-Florent	2	76?	78?	70	17	101	122	3	168	59	111	263	317	1385	83
Murato	»	20	98	44	?	22	»	15	23	23	71	192	133	»	»
Corte	440	42	71	45	55	55	37	23	30	19	58	107	211	753	97
Callacuccia	»	»	»	38	65	96	57	61	60	56	165	215	233	»	»
Vico	420	44	69	52	49	71	90	36	96	47	187	246	283	1270	110
Guagno-les-Bains	436	32	64	80	21	103	72	19	131	64	236	267	355	1444	113
Ajaccio (E. N.)	16	49	47	18	19	53	39	0	61	36	114	217	111	764	86
Ajaccio (C. M.)	3	48	37	21	21	41	34	9	22	47	98	162	149	689	83
Ile Sanguinaire	»	25	26	4	15	14	96?	12	40?	35	46?	125?	99?	537?	69
Ile Sanguinaire (Sémaph.)	60	25	26	3	15	14	41	12	34	35	89	167	112	573	72
Ste-Marie-Sicché	480	131?	135	17	14	36?	57?	8	»	»	»	»	187?	»	»
Propriano	6	23	33	6	37	14	45	11	29	25	148	174	105	650	68
Pertusato (phare)	85	24	42	18	33	8	76	6	36	9	109	144	103	608	98
Pertusato (Sémaph.)	110	20	56	36	31	2	70	4	14	5	87	137	112	574	82
Pénita (Maison forestière)	»	36	40	22	92	129	114	88?	115	139	188	222	253	1438	74
Vizzavona	1050	39	22	177	115	213?	113	86	119	173	355	409	538	2359	114
Cassabianda	55	28	27	»	»	»	50	57	27	19	53	182	313	»	»

FIN.

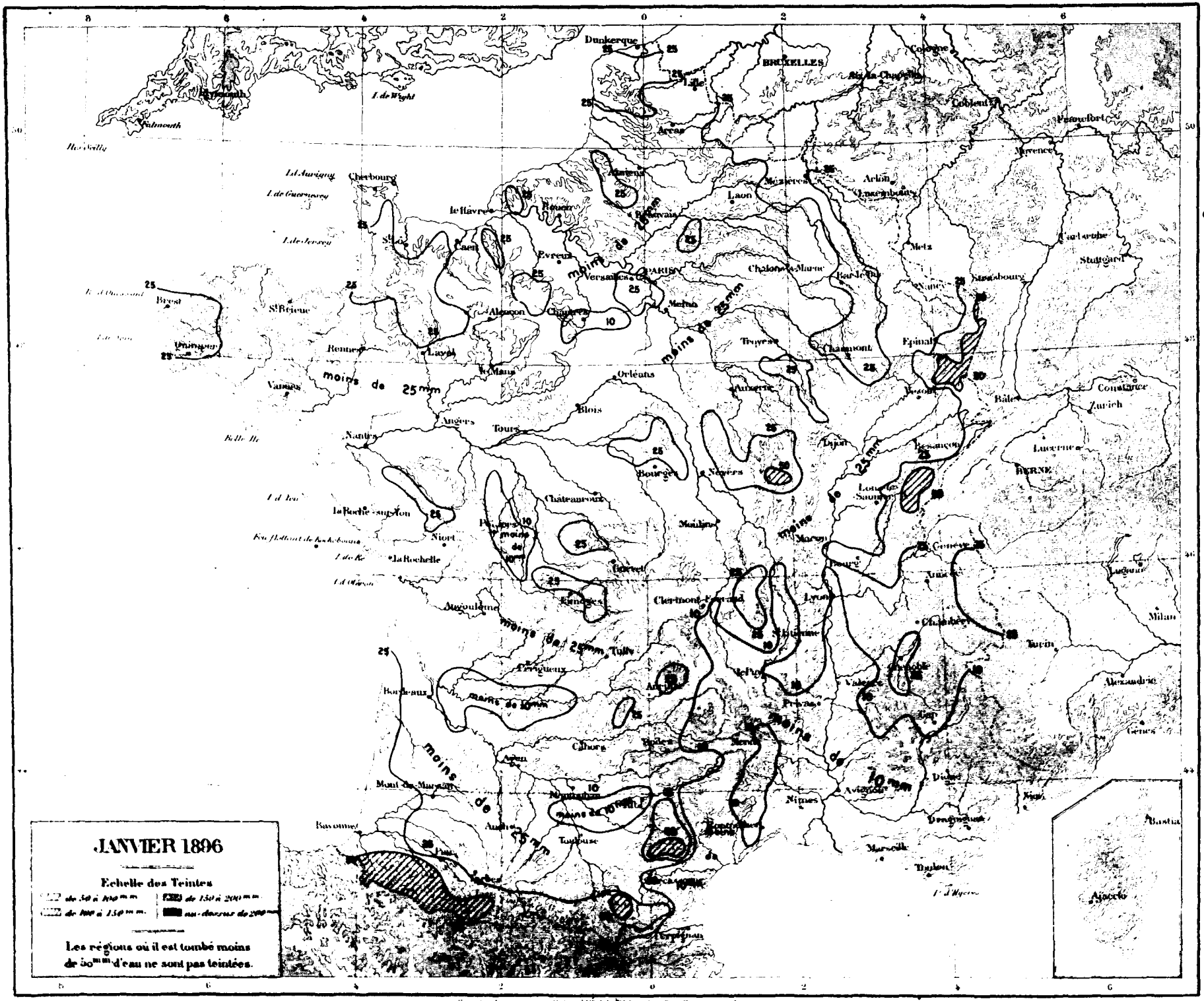

Gravé et Imprimé par Erhard Frères 53 bis Rue Denfert-Rochereau Paris

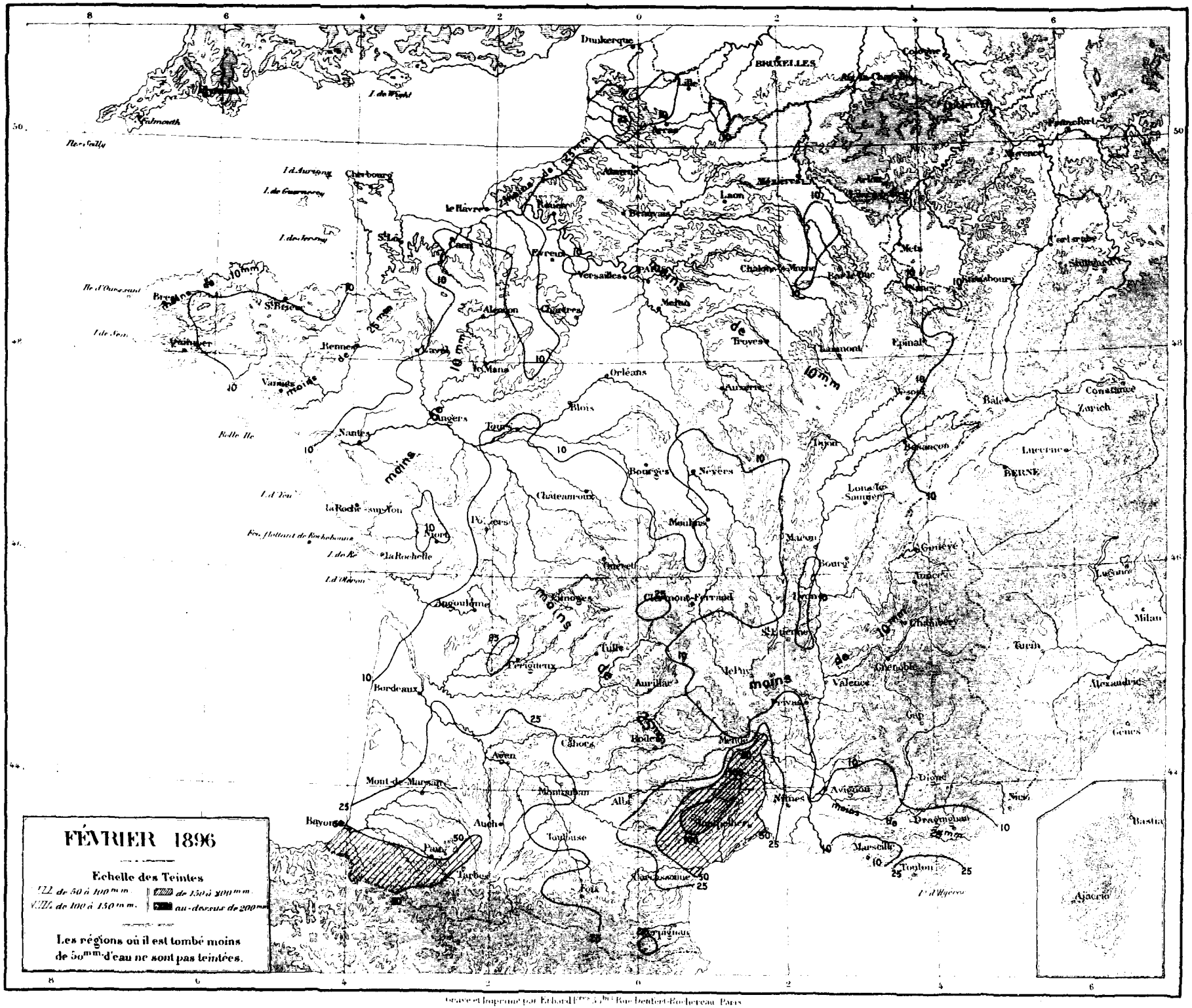

Gravé et Imprimé par Erhard Frères 35 bis Rue Denfert-Rochereau Paris

Bureau central Météorologique de France.

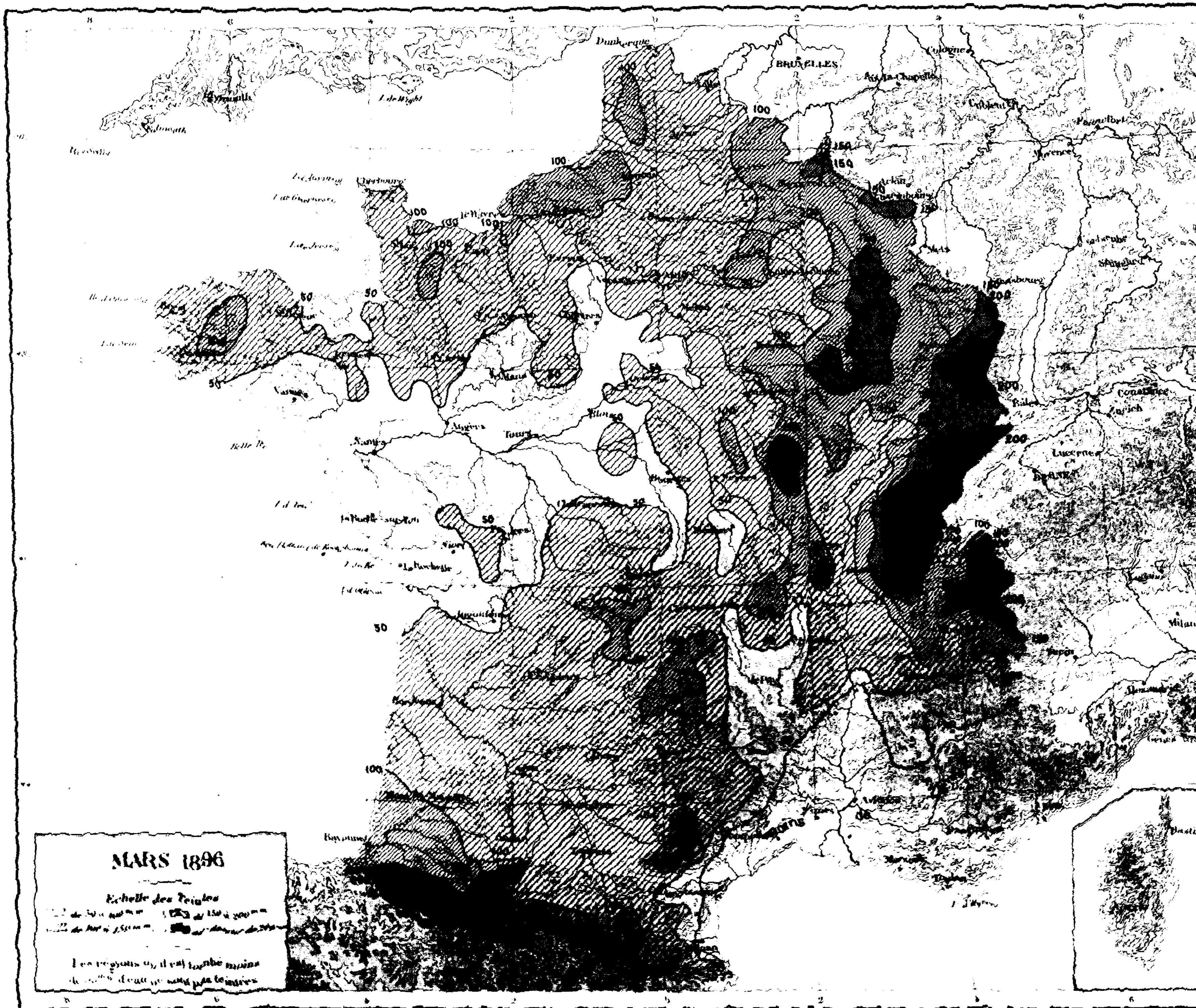

Pluies de 1896. T. III Pl. 3

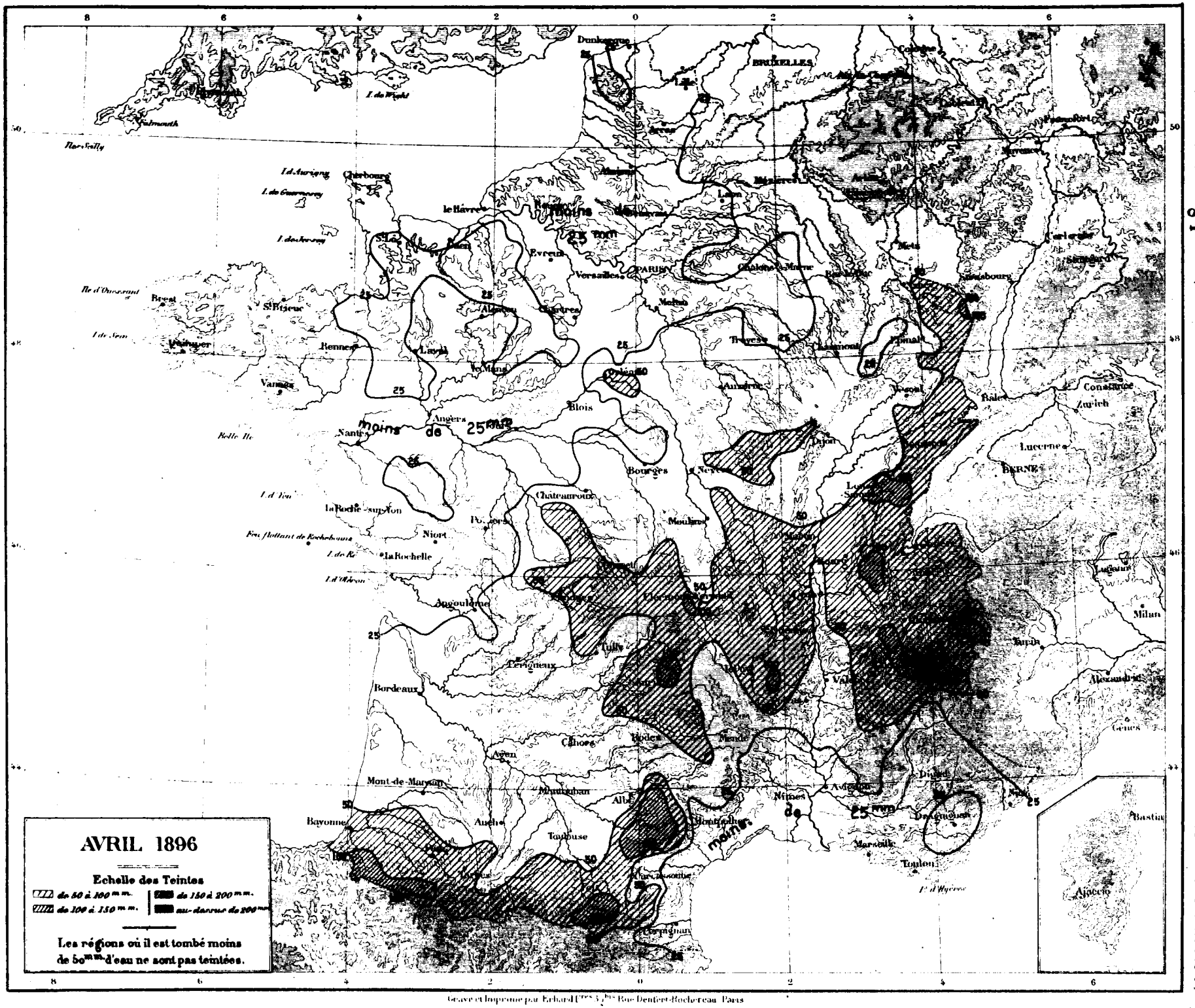
AVRIL 1896
Echelle des Teintes
de 50 à 100 mm.
de 100 à 150 mm.
de 150 à 200 mm.
au-dessus de 200 mm.
Les régions où il est tombé moins de 50 mm. d'eau ne sont pas teintées.
moins de 25 mm
Dunkerque
BRUXELLES
Cherbourg
le Havre
Evreux
Versailles
PARIS
Chartres
Melun
Troyes
Chaumont
Epinal
Mets
Strasbourg
Brest
St Brieuc
Rennes
Laval
Le Mans
Vannes
Angers
Nantes
Blois
Orléans
Auxerre
Dijon
Bourges
Nevers
Châteauroux
Moulins
Poitiers
Niort
la Rochelle
Angoulême
Tulle
Périgueux
Bordeaux
Cahors
Rodez
Mende
Agen
Mont-de-Marsan
Montauban
Albi
Bayonne
Auch
Toulouse
Carcassonne
Nîmes
Avignon
Marseille
Toulon
Digne
Nice
Bâle
Constance
Zurich
Lucerne
BERNE
Milan
Turin
Alexandrie
Gênes
Bastia
Ajaccio
Falmouth
Ile Sailly
I. de Wight
I. d'Aurigny
I. de Guernesey
I. de Jersey
Ile d'Ouessant
I. de Sein
Belle Ile
I. d'Yeu
Feu flottant de Rochebonne
I. de Ré
I. d'Oléron
I. d'Hyères
Geave et Imprimé par Erhard Frères 3 bis Rue Denfert-Rochereau Paris

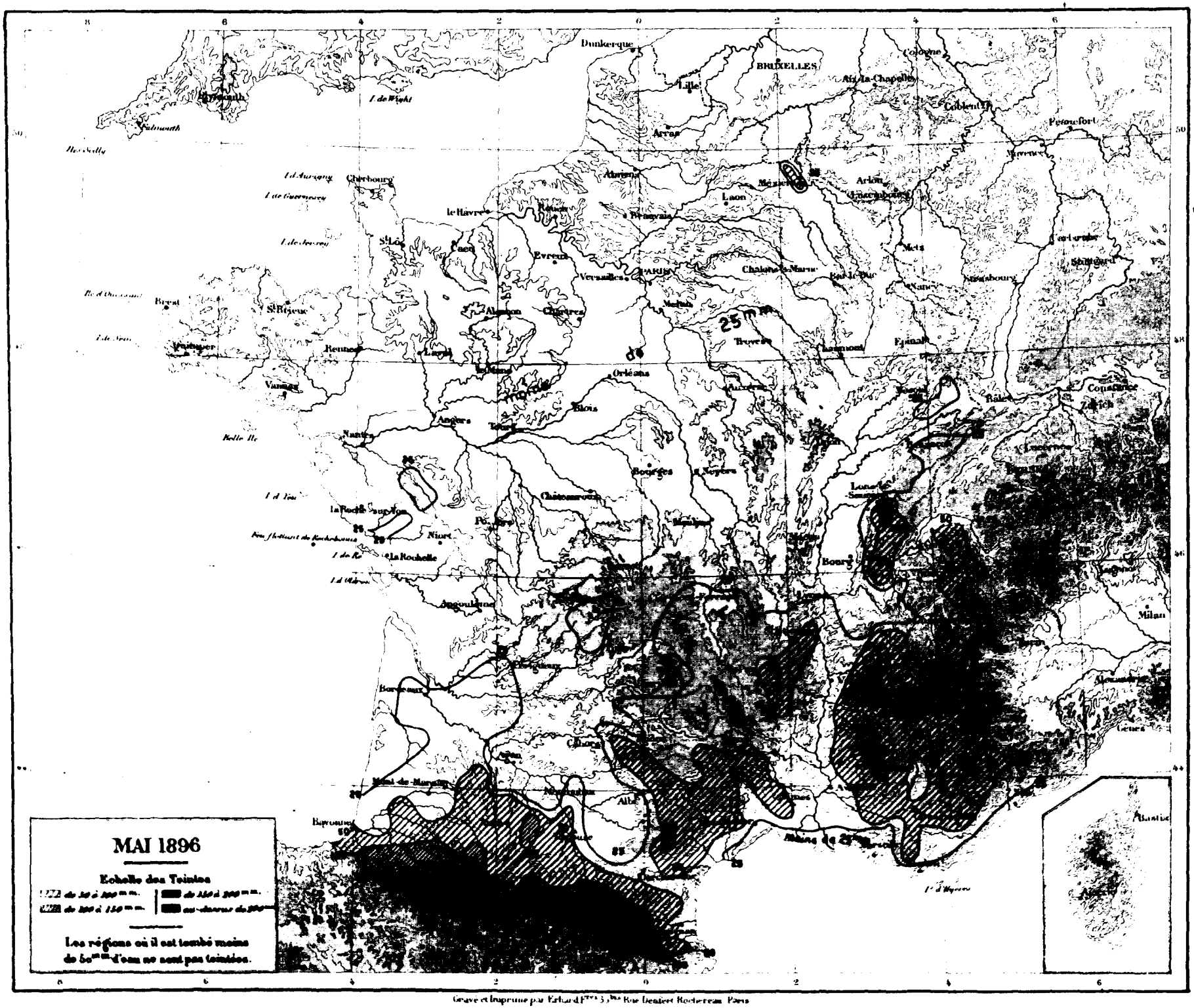
MAI 1896
Echelle des Teintes
de 50 à 100 mm.
de 100 à 150 mm.
de 150 à 200 mm.
au-dessus de 200 mm.
Les régions où il est tombé moins de 50 mm d'eau ne sont pas teintées.
Dunkerque
BRUXELLES
Cologne
Lille
Aix-la-Chapelle
Coblentz
Arras
Francfort
Cherbourg
Laon
Arlon
Luxembourg
Mets
Nancy
Strasbourg
Stuttgard
Caen
Evreux
Versailles
PARIS
Chalons-s-Marne
Bar-le-Duc
Brest
St Brieuc
Alençon
Chartres
Melun
Troyes
Chaumont
Epinal
Rennes
Laval
Orléans
Vannes
Blois
Angers
Tours
Nantes
Bourges
Nevers
Châteauroux
Bourg
Lons-le-Saunier
Bâle
Constance
Zurich
Lucerne
Milan
Gênes
Bordeaux
Bayonne
Albi
Nîmes
Bastia
Moins de 25 mm
25 mm
Gravé et Imprimé par Erhard Frères 35 bis Rue Denfert Rochereau Paris

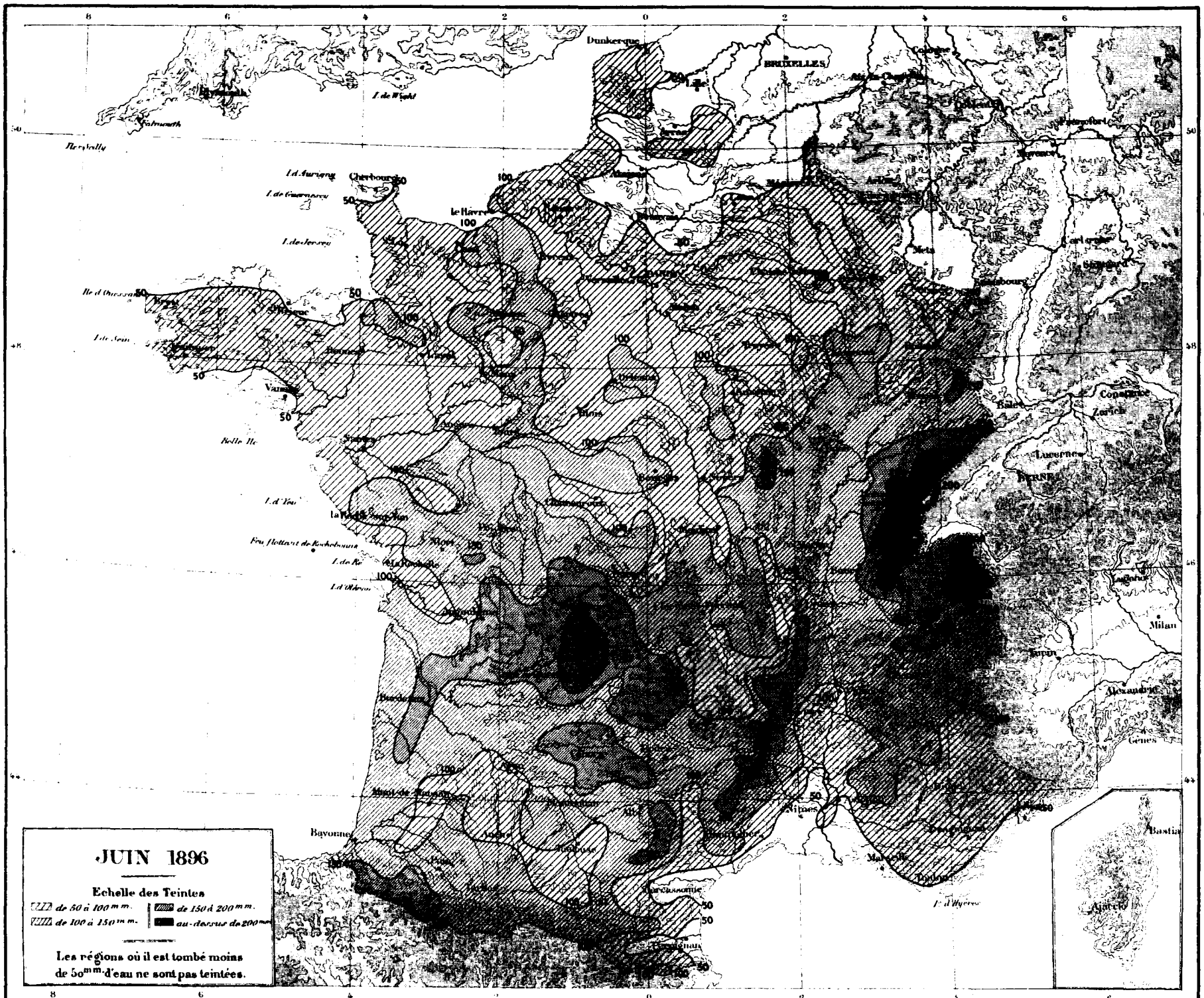

Gravé et Imprimé par Erhard Frères 35 bis Rue Denfert-Rochereau, Paris

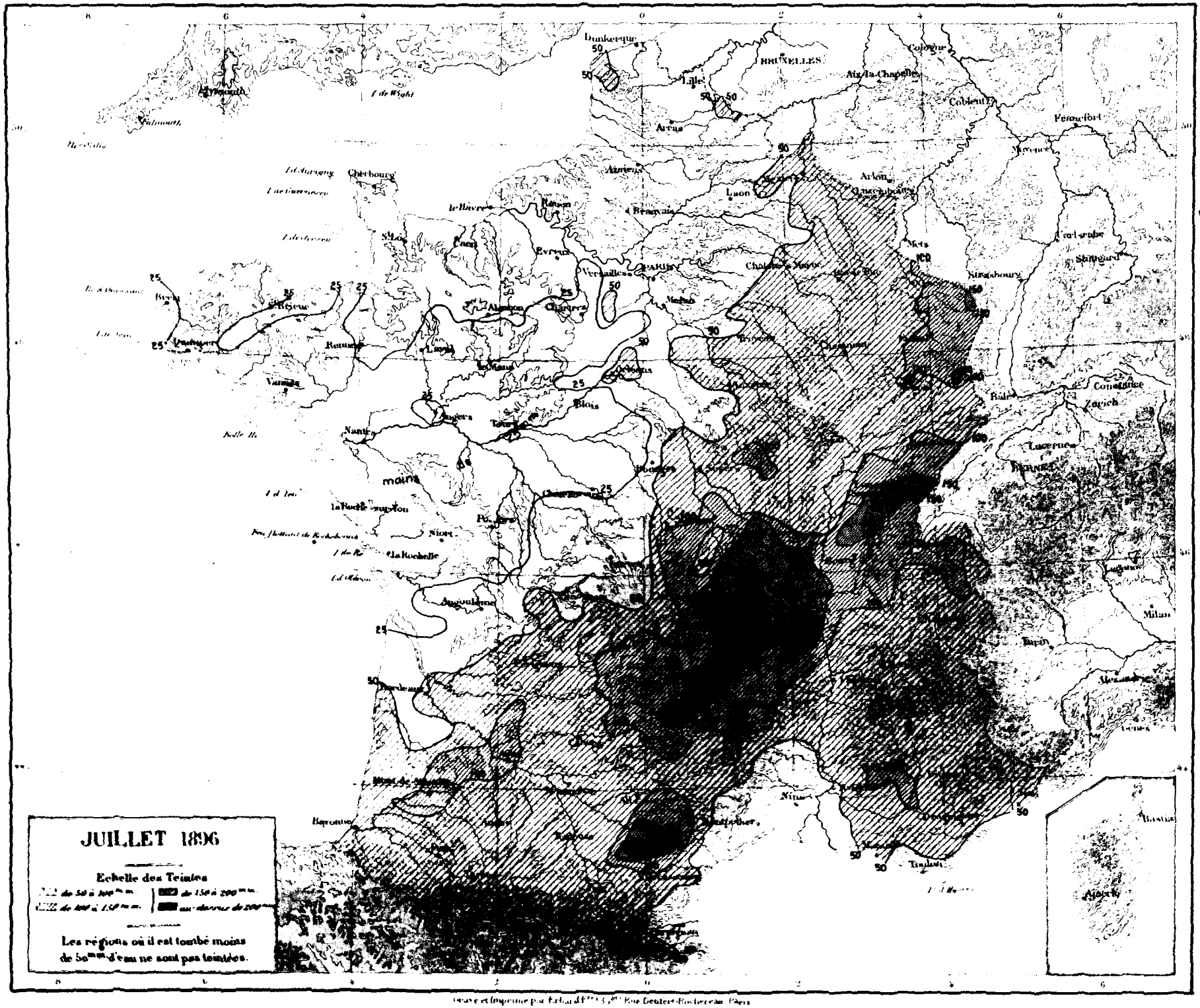

Pluies de 1896. T. III. Pl. 7

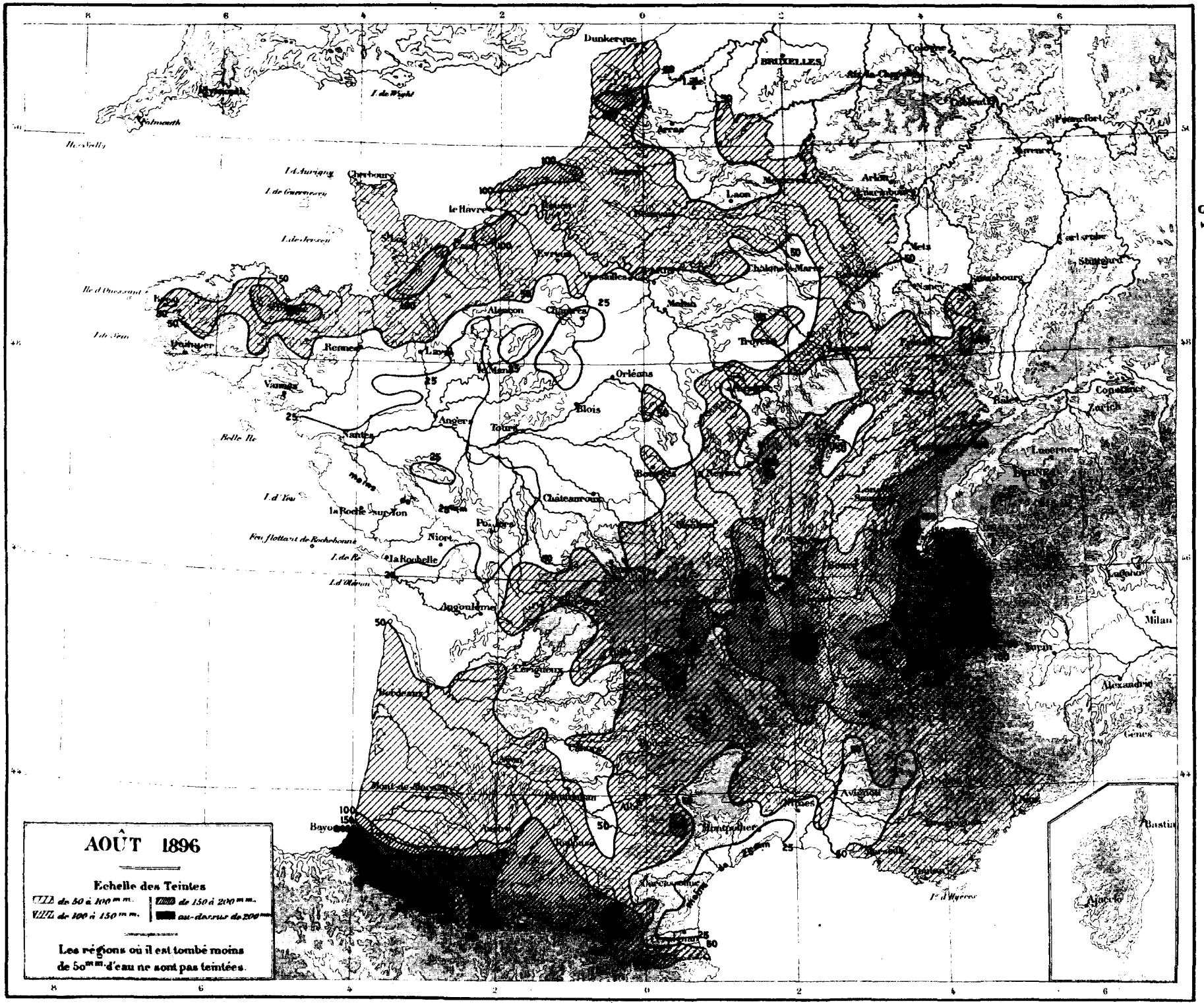

Gravé et Imprimé par Erhard Frères 35 bis Rue Denfert-Rochereau, Paris

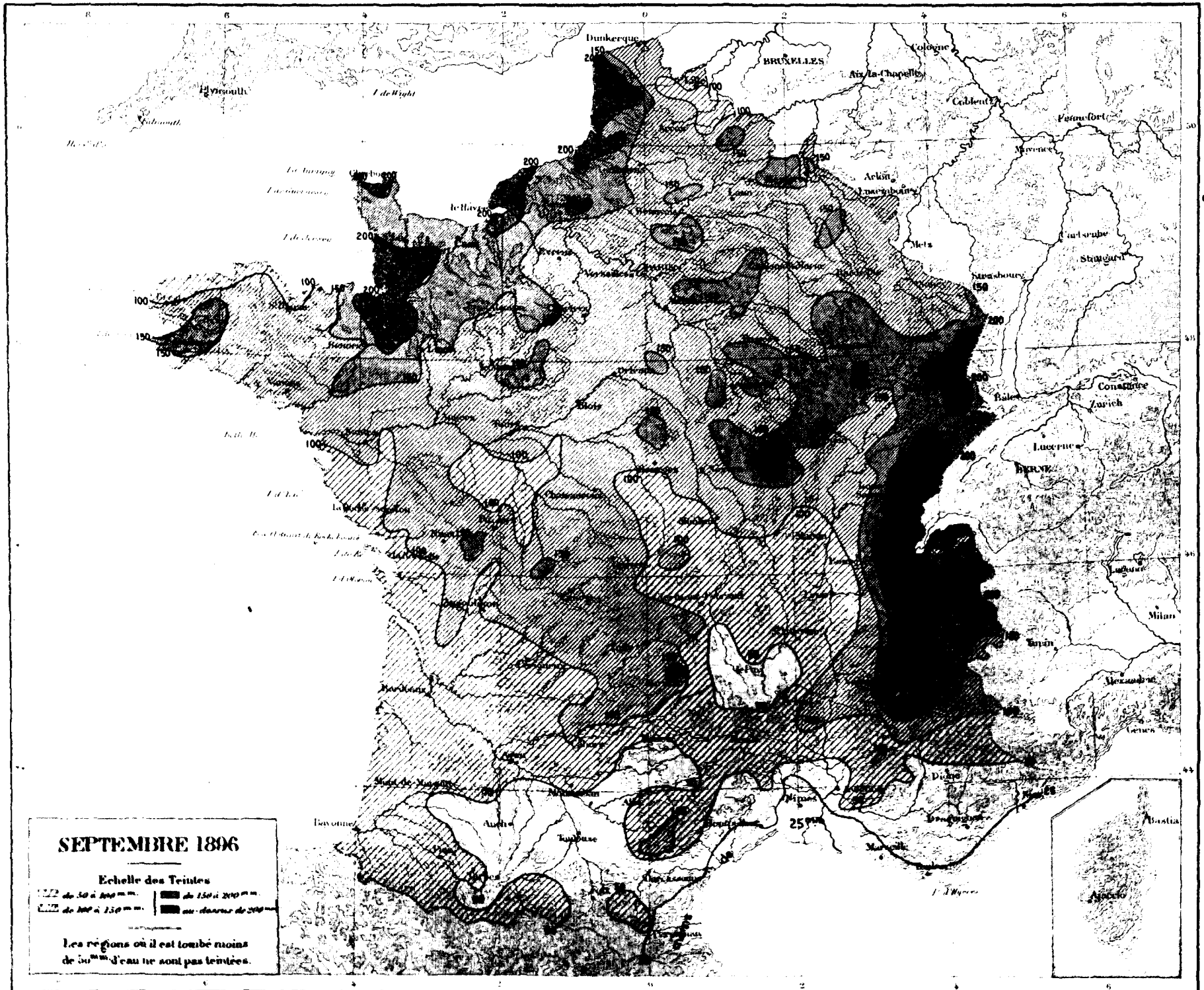

Gravé et Imprimé par Erhard Frères 5, Rue Denfert-Rochereau Paris

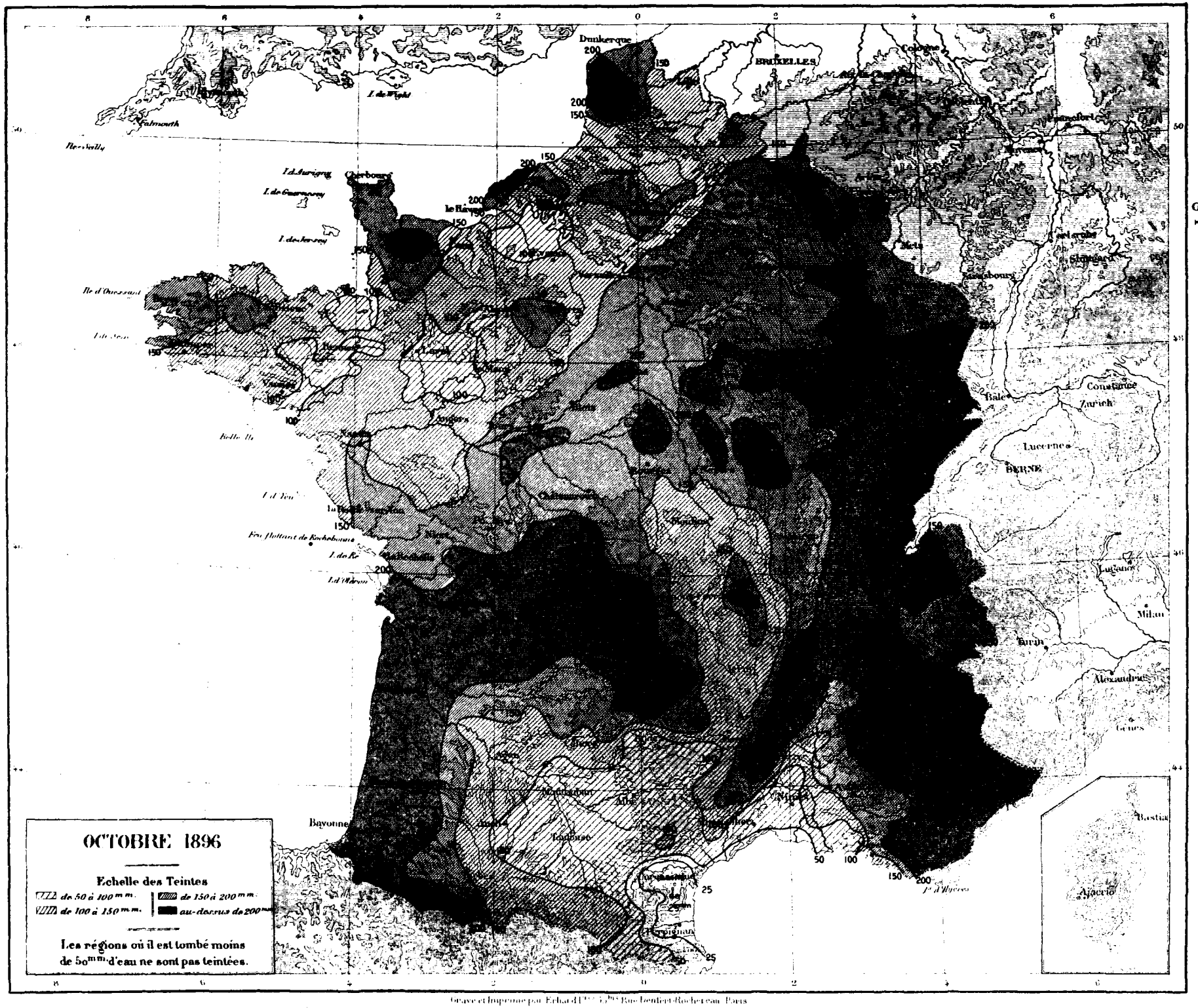
OCTOBRE 1896
Echelle des Teintes
de 50 à 100 mm.
de 100 à 150 mm.
de 150 à 200 mm.
au-dessus de 200 mm.
Les régions où il est tombé moins de 50 mm. d'eau ne sont pas teintées.
Dunkerque
BRUXELLES
Cologne
Falmouth
Cherbourg
le Havre
Bayonne
Bâle
Constance
Zurich
Lucerne
BERNE
Milan
Turin
Alexandrie
Gênes
Bastia
Ajaccio
Perpignan
Toulouse
Nîmes
Angers
Nantes
Mets
Strasbourg
Carlsruhe
Stuttgart
Francfort
Mayence
Bordeaux
Rochefort
Lugano
Belle Ile
Fou flottant de Rochebonne
I. de Wight
I. d'Aurigny
I. de Guernesey
I. de Jersey
Ile d'Ouessant
I. de Sein
I. d'Yeu
I. de Ré
I. d'Oléron
Pt d'Hyères
Grave et Imprimé par Erhard Fres 55 bis Rue Denfert-Rochereau Paris

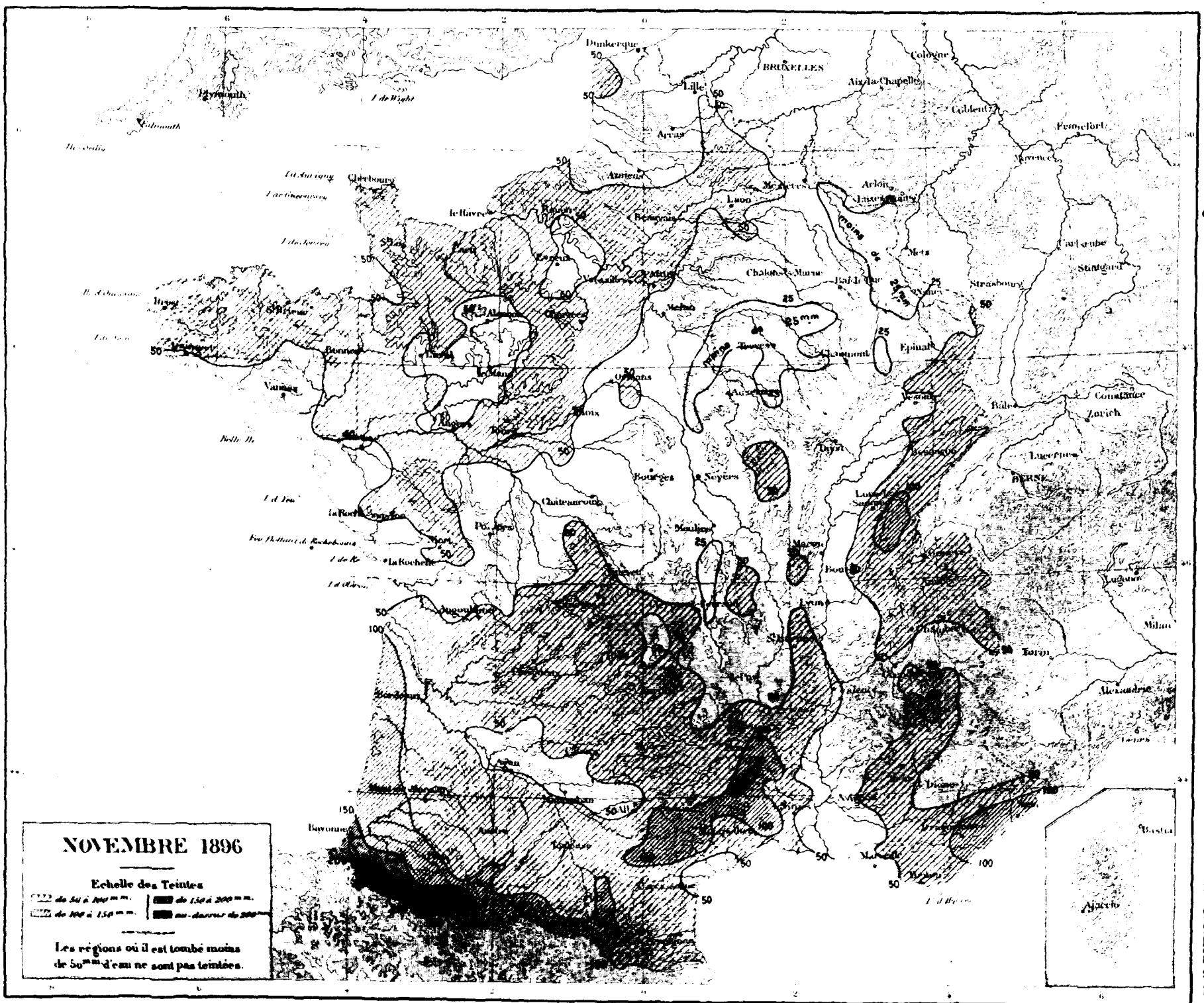

Gravé et Imprimé par Erhard Frères, 17 Rue Benfert Rochereau, Paris

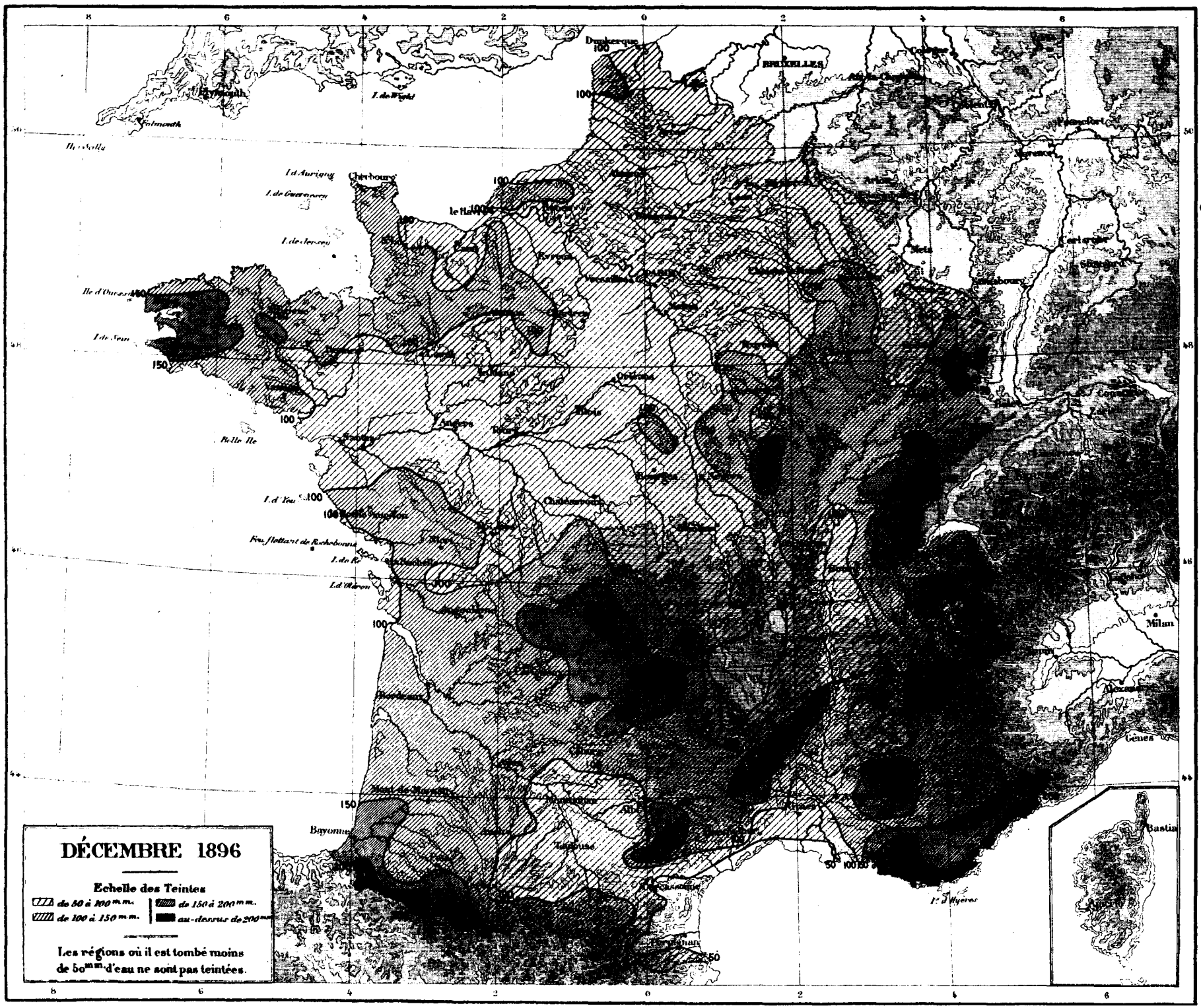
DÉCEMBRE 1896
Echelle des Teintes
de 50 à 100 m.m.
de 100 à 150 m.m.
de 150 à 200 m.m.
au-dessus de 200 m.m.
Les régions où il est tombé moins de 50 m.m. d'eau ne sont pas teintées.
Dunkerque
BRUXELLES
Cherbourg
le Havre
Angers
Tours
Orléans
Bordeaux
Bayonne
Milan
Gênes
Bastia
Belle Ile
I. d'Yeu
Feu flottant de Rochebonne
I. de Sein
I. de Jersey
I. de Guernesey
I. d'Auriguy
I. de Wight
Falmouth
Ile d'Ouessant
I. d'Oléron
I. d'Hyères

Bureau central Météorologique de France.

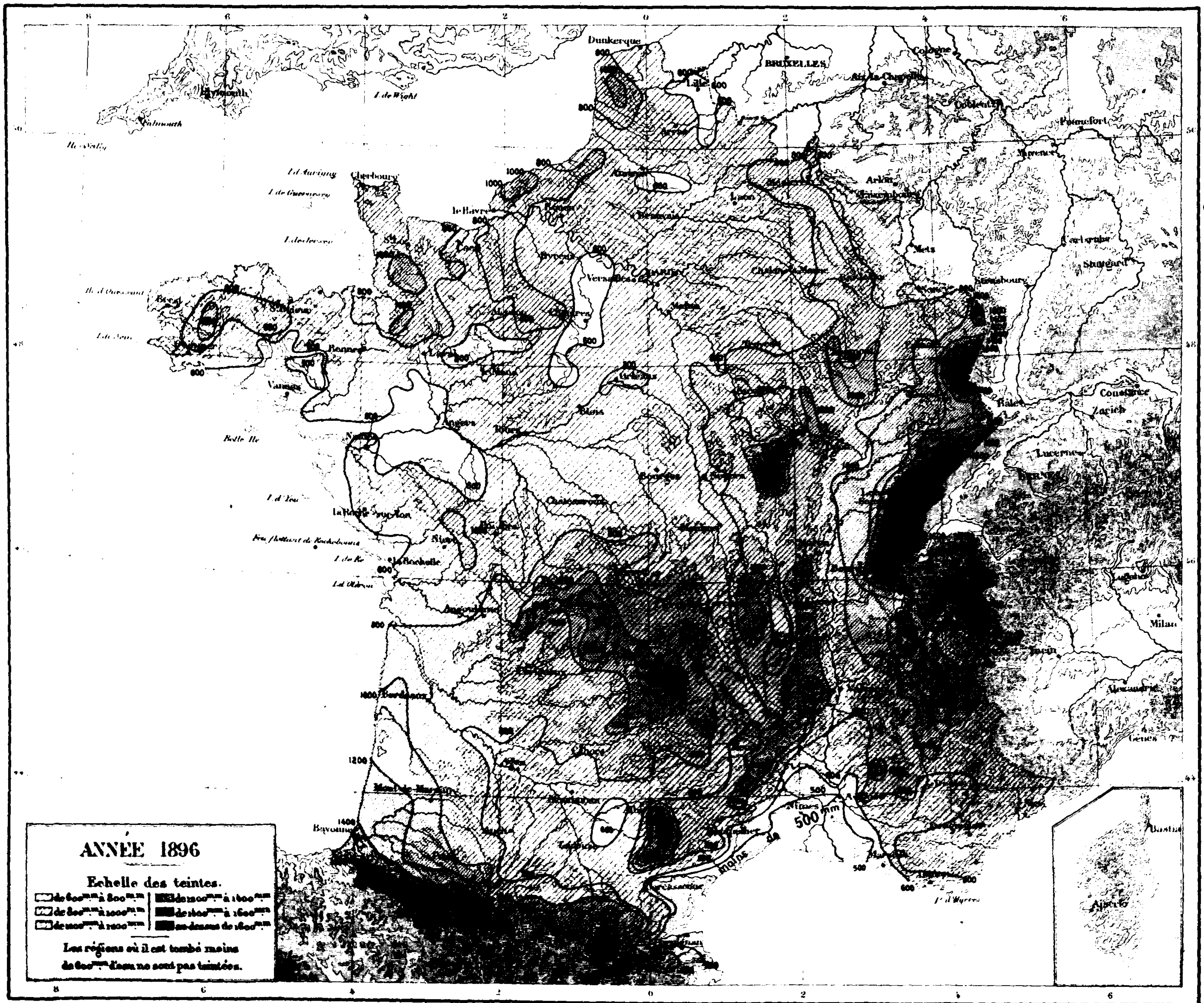

Pluies de 1896. T. III Pl. 13

Gravé et Imprimé par Erhard Fres 35bis Rue Denfert-Rochereau Paris

TABLE DES MATIÈRES.

	Pages.
INTRODUCTION	(1)
TABLEAUX D'OBSERVATIONS :	
Janvier	1
Février	23
Mars	45
Avril	67
Mai	89
Juin	111
Juillet	133
Août	155
Septembre	177
Octobre	199
Novembre	221
Décembre	243
RÉSUMÉ. — Totaux mensuels; total de l'année; nombre des jours de pluie	265

	Planches
PLANCHES. — Cartes de la pluie tombée pendant chaque mois	I à XII
» » » l'année 1896	XIII

ERRATA.

Pages.			Au lieu de
5.	Saint-Dizier (la Neuv.), le 14 janvier	13	2
5.	Bar-le-Duc (P. C.), le 14 janvier	2	13
116.	Caudebec, le 10 juin	12	22
122.	Alençon (E. N.), le 11 juin	1	10
122.	» le 17 juin	12	13
122.	» le 28 juin	13	12
122.	» total de juin	110	119
122.	Souligné-s.-Vallon, le 3 juin	17	7
135.	Bosc-le-Hard, le 3 juillet	2	12
III. — *Pluies*.			40

Pages.			Au lieu de
136.	Brion-sur-Ource, le 6 juillet	.	11
136.	» le 8 juillet	11	.
136.	Saint-Bon, total de juillet	109	409
152.	Saint-Claude, le 5 juillet	.	1
166.	Forêt d'Ecouves (R.-V.), le 25 août	0	5
166.	Saint-Mard-de-Réno, total d'août	44	14
170.	Toulouse (Observatoire), le 9 août	3	1
170.	» le 11 août	1	.
176.	Saint-Chamas, le 19 août	.	56
176.	» le 20 août	56	3
176.	» le 21 août	3	.
185.	Ebreuil, le 3 septembre	.	3
204.	Courpalet, total d'octobre	176	170
218.	Les Échelles, le 11 octobre	48	28
218.	» le 12 octobre	28	48
218.	Saint-Jean-d'Arves, le 1er octobre	11	10
233.	Secondigny, le 14 novembre	2	22
233.	» le 15 novembre	21	1
241.	Avignon (E. N.), le 5 novembre	1	.
241.	» le 15 novembre	9	4
241.	» total de novembre	28	23
270.	Clamecy (P. C.), nombre de jours pluvieux	102	103
273.	Revigny, total de septembre	.	1

Les observations des stations suivantes doivent être ainsi rectifiées :

P. 56 :

Alençon (E. N.) 1 . 15 9 7 . 5 . 3 1 . 2 2 1 . . 1 4 . . . . . 1 2 2 8 4 4 0 72

P. 158 et 180. Paris (Obs. Cour). Les observations n'ont pas été faites du 13 au 31 août; la pluie a été totalisée pour cette période le 1er septembre; les nombres inscrits pour les totaux d'août et de septembre sont donc inexacts.

P. 248. Les observations de Moulins-sur-Ouanne doivent être supprimées et remplacées par :

Moutiers . . . . . 3 2 6 3 9 . 2 . . 3 5 6 8 . 7 1 1 . . . . 3 . 4 2 . 8 . 1 74

P. 256 :

Aurillac (E. N.) . 0 5 . 15 14 16 . 1 1 0 0 . 2 3 1 1 8 1 . . . . . 2 1 29 . . . 101

25094 Paris. — Imprimerie GAUTHIER-VILLARS ET FILS, quai des Grands-Augustins, 55.

MINISTÈRE DE L'INSTRUCTION PUBLIQUE.

LIBRARY
NOV 8 1898
Weather Bureau

ANNALES

DU

BUREAU CENTRAL MÉTÉOROLOGIQUE

DE FRANCE,

PUBLIÉES

PAR E. MASCART,

DIRECTEUR DU BUREAU CENTRAL MÉTÉOROLOGIQUE.

ANNÉE 1896.

III.

PLUIES EN FRANCE.

OBSERVATIONS PUBLIÉES

AVEC LA COOPÉRATION DU MINISTÈRE DES TRAVAUX PUBLICS.

PARIS,

GAUTHIER-VILLARS ET FILS, IMPRIMEURS-LIBRAIRES,

Quai des Grands-Augustins, 55.

1898

PUBLICATIONS MÉTÉOROLOGIQUES.

OBSERVATOIRE DE PARIS.

***Bulletin international quotidien,** autographié :

Du 1er janvier 1858 au 31 mai 1878.

Atlas des mouvements généraux de l'atmosphère, rédigé sur les documents fournis par les Observatoires et les Marines de la France et de l'Étranger, et publié avec le concours de l'Association Scientifique de France. In-plano oblong, avec Cartes :

ANNÉE 1864, juin à décembre.

Atlas météorologique, rédigé sur les documents recueillis et discutés par les Commissions départementales, les Écoles normales, les observateurs cantonaux, etc., et publiés avec le concours de l'Association Scientifique de France.

ANNÉE 1876 (texte et Atlas, petit in-folio oblong).

BUREAU CENTRAL MÉTEOROLOGIQUE.

***Bulletin international quotidien**. In-4°, autographié (depuis le 1er juin 1878).

Annales du Bureau central météorologique de France :

I. *Étude des orages en France et Mémoires divers*. Grand in-4.

ANNÉES : 1879 avec 20 pl., — 1880 avec 39 pl., — 1881 avec 40 pl., — 1882 avec 38 pl., — 1883 avec 34 pl., — 1884 avec 56 pl., — 1885 avec 32 pl.

II. *Observations françaises et Revue climatologique*. Grand in-4.

ANNÉES : 1878 avec 40 pl., — 1879 avec 41 pl., — 1880, 1881, 1882, 1883, 1884, 1885 avec 40 pl.

III. *Pluies en France*. Grand in-4.

ANNÉES : 1877, 1878 avec 5 pl., — 1879, 1880 avec 7 pl., — 1881, 1882, 1883, 1884, 1885 avec 5 pl.

IV. *Météorologie générale*.

ANNÉES : 1878 (in-plano) avec 6 pl., — 1879 (grand in-4) avec 38 pl., — 1880 (in-plano) avec 15 pl., — 1881 (grand in-4) avec 232 pl., — 1882 avec 19 pl., — 1883 avec 26 pl., — 1884 avec 17 pl., — 1885 avec 14 pl.

A partir de l'année 1886, les *Annales* forment 3 volumes par année :

I. *Mémoires*. Grand in-4.

ANNÉES : 1886 avec 56 pl., — 1887 avec 38 pl., — 1888 avec 69 pl., — 1889 avec 25 pl., — 1890 avec 28 pl., — 1891 avec 40 pl., — 1892 avec 41 pl., — 1893 avec 31 pl., — 1894 avec 28 pl., — 1895 avec 37 pl., — 1896 avec 20 pl.

II. *Observations*. Grand in-4.

ANNÉES : 1886, 1887, 1888, 1889, 1890, 1891, 1892, 1893, 1894, 1895, 1896.

III. *Pluies en France*. Grand in-4.

ANNÉES : 1886, 1887, 1888, 1889, 1890, 1891, 1892 avec 5 pl. — 1893, 1894, 1895, 1896 avec 13 pl.

Ces publications, à l'exception de celles qui sont marquées d'un astérisque, sont en vente à la librairie Gauthier-Villars et fils. *Voir* le Catalogue de la librairie.

25094 Paris. — Imprimerie GAUTHIER-VILLARS ET FILS, quai des Grands-Augustins, 55.