QC
989
H
9I32

IDŐJÁRÁSI NAPIJELENTÉS

ЕЖЕДНЕВНЫЙ МЕТЕОРОЛОГИЧЕСКИЙ БЮЛЛЕТЕНЬ • DAILY WEATHER REPORT
BULLETIN QUOTIDIEN DE TEMPS • TÄGLICHER WETTERBERICHT

101. évfolyam 92. szám + Budapest + április 1.péntek

Az időjárási helyzet és a várható időjárás:

Hosszan elnyúló frontzóna - kiterjedt felhő- és csapadékrendszere - húzódik a Skandináv-félszigeten, a Német-Lengyel-alföldön és a Kárpát-medencén át egészen az Appennini-félszigetig. A Kelet-Európai sikság fölött elhelyezkedő magas légnyomású őv hatására ott gyakori a köd, gyenge a légmozgás. Az Atlanti-óceán térségéből több hullámban labilis egyensulyi állapotú légötmegek érkeznek Közép-Európa területe fölé, igy az elkövetkezendő 36 órában többfelé várható zápor, zivatar.

Csütörtökön Magyarországon túlnyomóan borult volt az ég, a kora délutáni óráktól a Nyugat-Dunántúlon helyenként felszakadozott a felhőzet, sok helyről jelentettek zivatart, amelyet helyenként jégeső kisért. Pénteken reggel 7 óráig jelentős mennyiségü csapadék hullott pl. Kékestető térségéből 28 mm-t jelentettek. Általában csapadéknyom és 20 mm-között alakult a lehullott csapadék mennyisége. A legmagasabb hőmérséklet csütörtökön 9 és 19 fok között volt. Ma hajnalra 1, 10 fok közé csökkent a hőmérséklet. Délelőtt az országban változóan felhős volt az ég, reggel több helyen esett az eső, a déli órákban azonban már nem jelentettek csapadékot. 11 órakor 6 és 13 fok között alakult a hőmérséklet.

Ma 12 órakor Budapesten 11 fokot mértek, a tengerszintre átszámitott légnyomás 1009 hPa, gyengén emelkedik.

Várható időjárás szombat estig:

Ma gyakran, holnap időnként megnövekszik még a felhőzet, elszórtan várható zápor, helyenként zivatar. A szél fokozatosan mindenütt északnyugatira fordul, tovább élénkül, szombaton a Dunántúlon időnként megerősödik. A legalacsonyabb éjszakai hőmérséklet 2, 7, a legmagasabb nappali hőmérséklet szombaton 15 fok körül alakul.

Nadrai Attila s.k.

LIB
AUG 0 2 1988
N.O.
U.S. Dept. of C...

A hőmérséklet napi középértéke és eltérése a sokévi átlagtól / Budapest belterületén/:

1988. március 31.	10,4°C	+1,0°C

1871 óta ezen a napon Budapesten előfordult

legmagasabb hőmérséklet:	24,5°C /1968/
legalacsonyabb hőmérséklet:	-5,3°C/1931/

National Oceanic and Atmospheric Administration

Environmental Data Rescue Program

ERRATA NOTICE

One or more conditions of the original document may affect the quality of the image, such as:

Discolored pages
Faded or light ink
Binding intrudes into the text

This document has been imaged through the NOAA Environmental Data Rescue Program. To view the original document, please contact the NOAA Central Library in Silver Spring, MD at (301) 713-2607 x124 or www.reference@nodc.noaa.gov.

Information Manufacturing Corporation
Imaging Subcontractor
Rocket Center, West Virginia
September 14, 1999

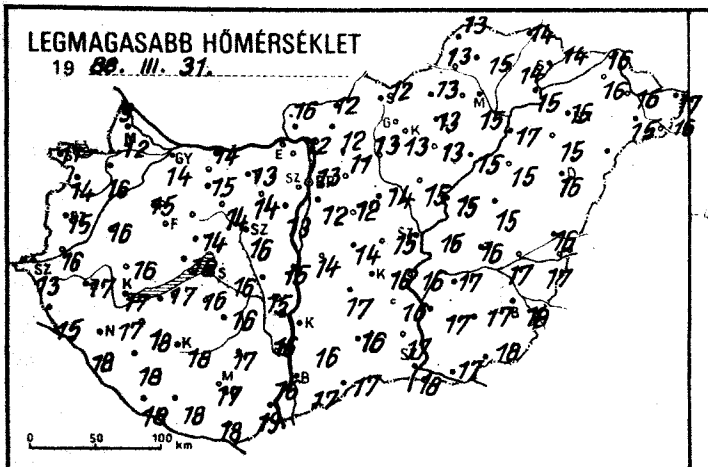
LEGMAGASABB HŐMÉRSÉKLET
19 88. III. 31.

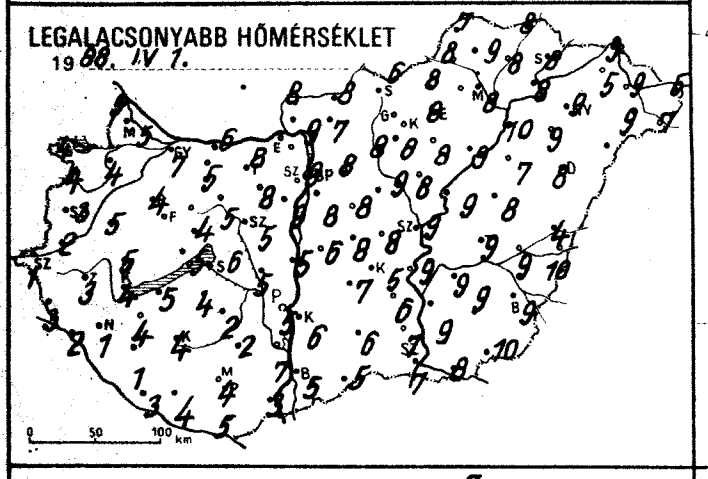
LEGALACSONYABB HŐMÉRSÉKLET
19 88. IV. 1.

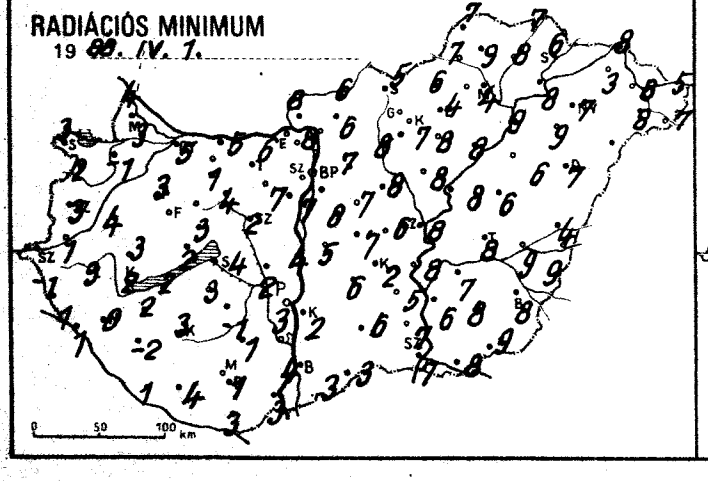
RADIÁCIÓS MINIMUM
19 88. IV. 1.

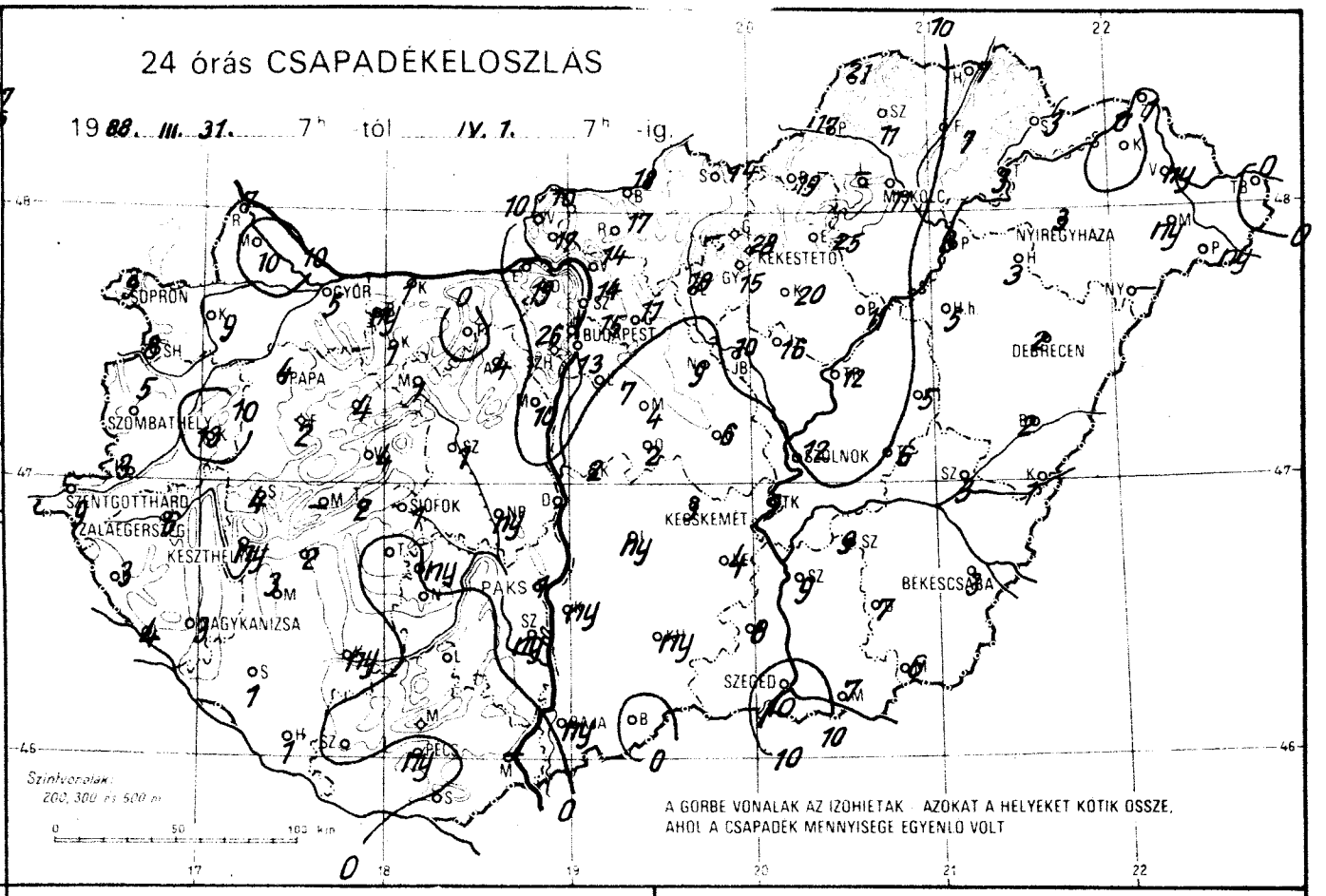
24 órás CSAPADÉKELOSZLÁS
19 88. III. 31. 7h tól IV. 1. 7h -ig.
SOPRON
GYŐR
PAPA
SZOMBATHELY
SZENTGOTTHÁRD
ZALAEGERSZEG
KESZTHELY
NAGYKANIZSA
SIÓFOK
BUDAPEST
KEKESTETŐ
MISKOLC
NYÍREGYHÁZA
DEBRECEN
SZOLNOK
KECSKEMÉT
PAKS
BÉKÉSCSABA
SZEGED
PÉCS
Szinhőrolak: 200, 300 és 500 m
A GÖRBE VONALAK AZ IZOHIETÁK. AZOKAT A HELYEKET KÖTIK ÖSSZE, AHOL A CSAPADÉK MENNYISÉGE EGYENLŐ VOLT

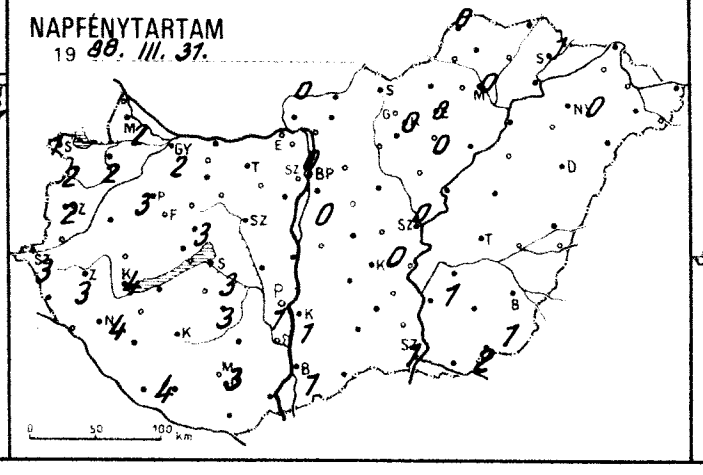
NAPFÉNYTARTAM
19 88. III. 31.

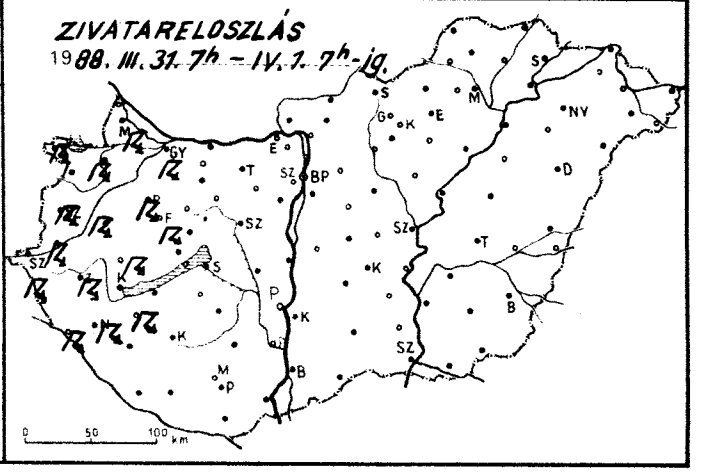
ZIVATARELOSZLÁS
19 88. III. 31. 7h – IV. 1. 7h-ig.

19 88.IV.1. 07 h-ig az utolsó 24 óra adatai

állomás	csapadék (mm)	hó cm	max. hőmérséklet	min. hőmérséklet	rad. min.	Előző nap napos órái
Győr	5		14	7	5	2
Kapuvár	9 =		16	4	-1	2
Mosonmagyaróvár	10 =		12	5	3	2
Rajka	7		9	5	4	
Sopron	9 =		11	4	3	1
Sopronhorpács	8		14	4	2	2
Káld	13 =		16	5	4	
Körmend	3 ≡		16	2	1	
Szentgotthárd	9 ≡		13	1	-1	3
Szombathely	5		15	3	3	2
Lenti	3 ≡		15	3	1	
Letenye	4 ≡		18	2	1	
Nagykanizsa	3 ≡		17	1	0	4
Zalaegerszeg	6 ≡		17	3	3	3
Farkasgyepű	2		13	5	3	
Keszthely	ny		17	4	2	4
Mencshely	–		–	–	–	–
Pápa	4 =		15	4	3	3
Sümeg	4		16	5	3	
Tihany	2		16	5	2	
Veszprém	4		14	4	3	3
Zirc	4 =		13	3	1	
Fonyód	2		17	5	2	
Homokszt. György	1		18	3	1	4
Kaposvár	ny		18	4	3	
Marcali	3 =		18	4	2	
Siófok	1		16	6	4	3
Somogyszob	1		18	1	-2	
Tab	. =		16	4	3	
Bábolna	ny		15	6	3	
Esztergom	–		–	–	–	
Kisbér	1 =		15	5	1	
Komárom	1 =		14	6	5	
Tatabánya	.		13	8	6	
Alcsútdoboz	4 ≡		14	8	7	
Dunaújváros	1		15	5	4	
Martonvásár	10 =		13	9	7	1
Mór	1 =		14	5	4	
Sárbogárd	ny ≡		15	5	2	
Szabadbattyán	1 =		16	5	2	
Iregszemcse	ny =		16	2	-1	3
Lengyel	.		17	2	1	
Paks	1 =		16	5	3	1
Szekszárd	ny		16	7	4	
Árpádtető	.		13	5	3	
Mohács	–		19	3	3	
Pécs	ny		17	4	1	3
Siklós	. =		18	5	3	
Szigetvár	. =		18	4	4	
Budaörs	13 =		13	9	5	
Bp. Lőrinc	7 =		12	8	8	0
Bp. Met. Int.	15		13	9	–	0
Bp. Szab. hegy	26 ≡		10	7	7	
Cegléd	6		15	8	6	
Dobogókő	19 ≡		7	5	5	
Gödöllő	11 =		11	8	7	0
Királyrét	17 =		10	6	1	
Monor	4 =		12	8	7	
Nagykáta	9 =		14	9	8	
Szentendre	14 =		12	9	8	

19 88.IV.1. 07 h-ig az utolsó 24 óra adatai

állomás	csapadék (mm)	hó cm	max. hőmérséklet	min. hőmérséklet	rad. min.	Előző nap napos órái
Vác	14 ≡		12	9	8	
Vámosmikola	10 =		16	8	8	0
Baja	ny		17	5	3	1
Bácsalmás	.		17	5	3	
Izsák	ny =		17	7	6	
Kalocsa	ny		16	6	2	1
Kecskemét	3 =		16	5	2	0
Kiskunfélegyháza	4		16	6	5	
Kiskunhalas	ny =		16	6	6	
Kunszentmiklós	2 =		14	6	5	
Tiszakécske	9 =		16	9	8	
Balassagyarmat	18 =		12	8	6	
Romhány	17		12	7	6	
Salgótarján	14 =		12	6	5	
Eger	25 =		13	8	4	0
Galyatető	–		–	–	–	
Gyöngyös	15 =		13	8	7	
Kékestető	28 ≡	10	4	2	2	0
Kompolt	20		13	8	8	0
Lőrinci	18 =		13	8	8	
Poroszló	11 ≡		15	9	8	
Jászapáti	16 =		15	8	8	
Jászberény	10 =		15	8	7	
Karcag	5 =		15	8	6	
Szolnok	12		15	9	8	0
Tiszaroff	12 =		15	9	4	
Túrkeve	6		16	9	8	0
Kistelek	8 =		17	7	7	
Makó	7		17	8	8	
Szeged	10		18	7	7	1
Szentes	9		17	8	6	
Borsodnádasd	19 =		13	8	6	
Fügöd	7		14	8	8	
Hidasnémeti	7 =		14	8	7	
Jósvafő	21 ≡		13	7	7	0
Lillafüred	–		15	8	7	
Miskolc	11 =		15	8	4	0
Putnok	17 =		13	8	7	
Sárospatak	3 =		14	8	6	1
Szendrőlád	11 =		15	9	9	
Tokaj	3		15	8	8	
Kisvárda	. =		16	5	3	2
Mátészalka	ny		15	9	8	
Nyíregyháza	3		15	9	7	0
Nyírlugos	–		–	–	–	
Pátyod	ny		16	7	7	
Tiszabecs	.		17	5	5	
Vásárosnamény	ny =		16	9	8	
Záhony	1		16	9	9	
Berettyóújfalu	2		16	4	4	
Debrecen	2		16	8	7	–
Hajdúdorog	3		15	9	9	
Hortobágy	5		15	7	6	
Körösszakál	1		17	10	9	
Polgár	8 =		15	8	7	
Békéscsaba	3 =		18	9	8	1
Mezőhegyes	6		18	10	9	2
Orosháza	7		17	9	8	
Szarvas	9 =		17	9	7	1
Szeghalom	3		17	9	9	

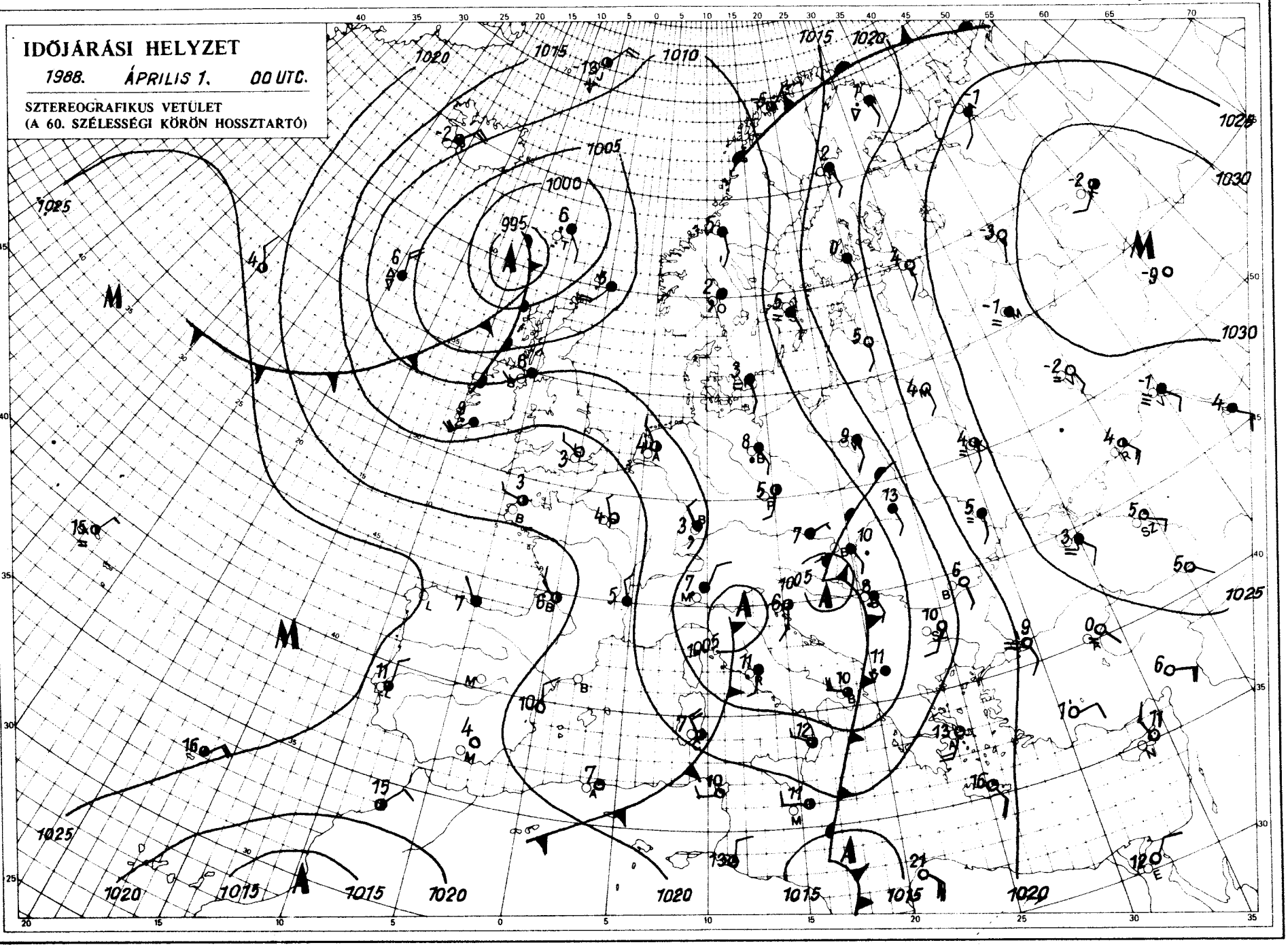

KIADJA: ORSZÁGOS METEOROLÓGIAI SZOLGÁLAT
Kiadásért felel: Baráti József, az Országos Meteorológiai Szolgálat elnöke — Megjelent: 220 db, az Országos Meteorológiai Szolgálat Nyomdájában, Budapest — Felelős vezető: Máthé Gyuláné — Munkaszám: — Szerkesztésért felel: Kapovits Albert, a Központi Előrejelző Intézet igazgatója

Készíti: a KEI Rövidtávú Előrejelző Osztálya — Szakmai felelős: Németh Lajos osztályvezető — Megjelenik naponként
Megrendelhető: 1024 Budapest, II., Kitaibel Pál utca 1. — Pénzügyi Osztály — Telefon: 353-500
Jelmagyarázat a havi melléklettben

IDŐJÁRÁSI NAPIJELENTÉS

ЕЖЕДНЕВНЫЙ МЕТЕОРОЛОГИЧЕСКИЙ БЮЛЛЕТЕНЬ · DAILY WEATHER REPORT
BULLETIN QUOTIDIEN DE TEMPS · TÄGLICHER WETTERBERICHT

101. évfolyam 93. szám + Budapest + 1988. április 2. szombat

Az időjárási helyzet és a várható időjárás:

Európa nagy részén - ciklonok hatására - változékony az időjárás. A Balti-tenger mentén, a Német-Alföldön, a Keleti Kárpátokban, valamint a Balkánfélszigeten erősen felhős az ég, és többfelé esik az eső. Ugyancsak csapadékos és gyakran szeles idő van a Brit-szigeteken, továbbá a kontinens nyugati part-vidékén. Gibraltártól a Pireneusi-félszigeten, és Franciaország területén át egészen az Alpok nyugati részéig, egy magas légnyomású öv húzódik. Hatására nagy területen változóan felhős az ég, és rövidebb-hosszabb időre sokfelé kisüt a nap. Valószinü, hogy az elkövetkező időszakban a Kárpát-medencében erősödik a nappali felmelegedés.

Magyarországon pénteken gyakran volt erősen felhős az ég, többfelé fordult elő eső, zápor, helyenként zivatar is kialakult. A szombat reggelig lehullott csapadék mennyisége általában 1-6 mm között volt, helyenként azonban jóval többet mértek. Zivatarból pl. Pécsett és Kiskunhalason 19, Bácsalmáson pedig 26 mm eső esett. Pénteken a hőmérséklet csúcsértéke 12-17 fok között alakult, szombat hajnalra pedig -1, +8 fokig csökkent a hőmérséklet. Ma délelőtt országszerte változóan felhős, helyenként szeles idő volt. A hőmérséklet 11 órakor az országban 8-11 fok között váltakozott.

Ma 12 órakor Budapesten 10 fokot mértek, a tengerszintre átszámitott légnyomás 1017 hPa, gyengén emelkedik.

Várható időjárás vasárnap estig:

Vasárnap estig az országban változóan felhős lesz az ég. Kisebb eső, zápor szórványosan várható. Ma időnként erős északnyugati, vasárnap többnyire mérsékelt változó irányú szél lesz. A várható legalacsonyabb éjszakai hőmérséklet általában 1 és 6 fok között alakul, helyenként gyenge fagy is lesz. A legmagasabb nappali hőmérséklet vasárnap 13 és 18 fok között lesz.

Bozóki István s.k.

A hőmérséklet napi középértéke és eltérése a sokévi átlagtól / Budapest belterületén/:

1988. április 1.	11,0°C	+1,4°C

1871 óta ezen a napon Budapesten előfordult

legmagasabb hőmérséklet	22,7°C /1928/
legalacsonyabb hőmérséklet:	-3,0°C /1931/

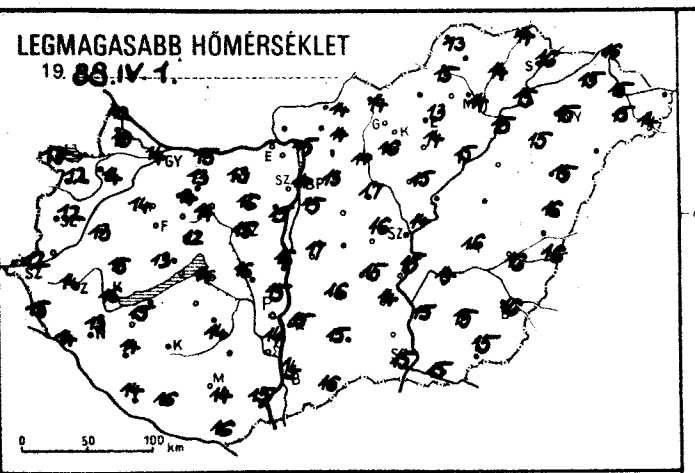
LEGMAGASABB HŐMÉRSÉKLET
19 88.IV.1.
0 50 100 km

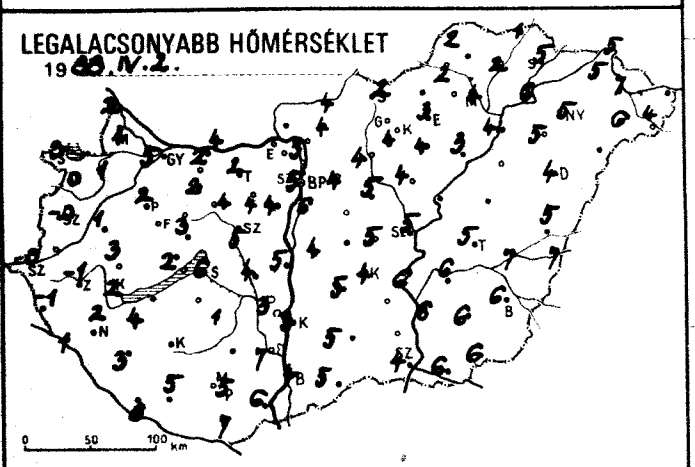
LEGALACSONYABB HŐMÉRSÉKLET
19 88.IV.2.
0 50 100 km

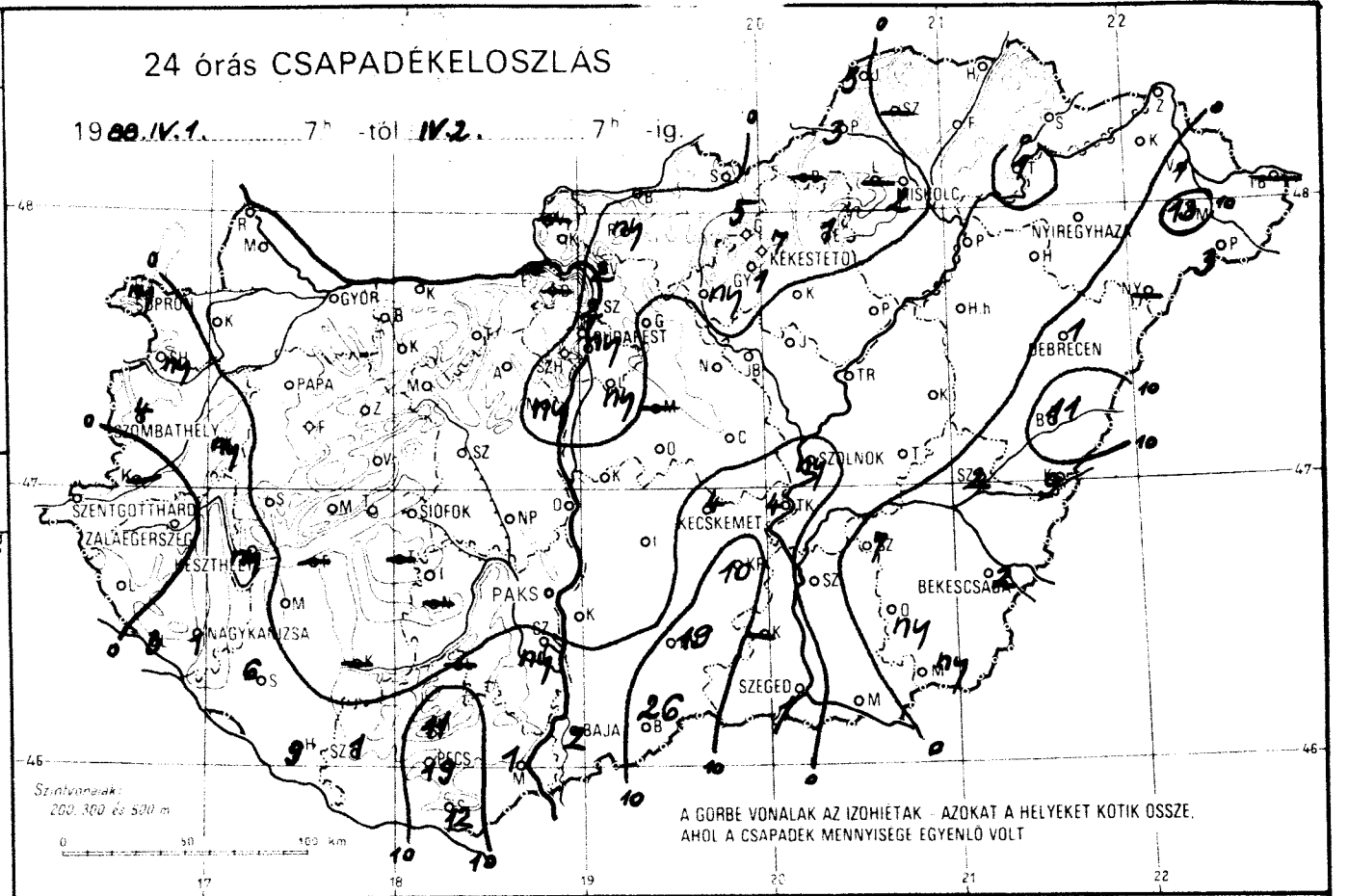
24 órás CSAPADÉKELOSZLÁS
19 88.IV.1. 7h -tól IV.2. 7h -ig.
GYŐR
PAPA
SZOMBATHELY
SZENTGOTTHÁRD
ZALAEGERSZEG
KESZTHELY
NAGYKANIZSA
SIÓFOK
PAKS
BAJA
DECS
KECSKEMÉT
SZEGED
SZOLNOK
BÉKÉSCSABA
DEBRECEN
NYÍREGYHÁZA
MISKOLC
KÉKESTETŐ
BUDAPEST
Szintvonalak: 200, 300 és 500 m
0 50 100 km
A GÖRBE VONALAK AZ IZOHIETAK - AZOKAT A HELYEKET KÖTIK ÖSSZE, AHOL A CSAPADÉK MENNYISÉGE EGYENLŐ VOLT

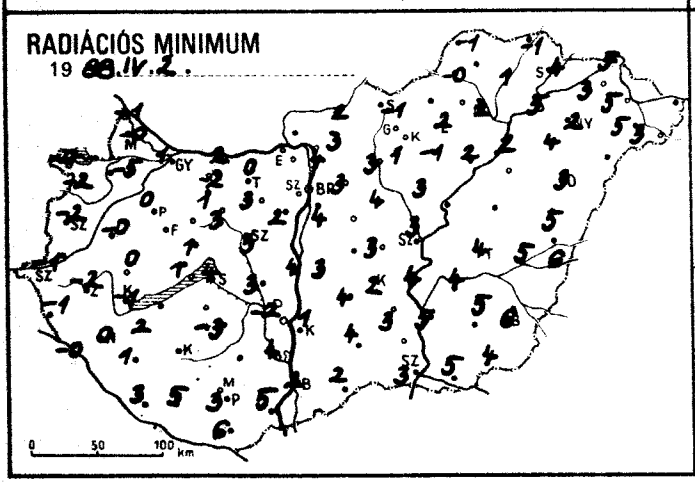
RADIÁCIÓS MINIMUM
19 88.IV.2.
0 50 100 km

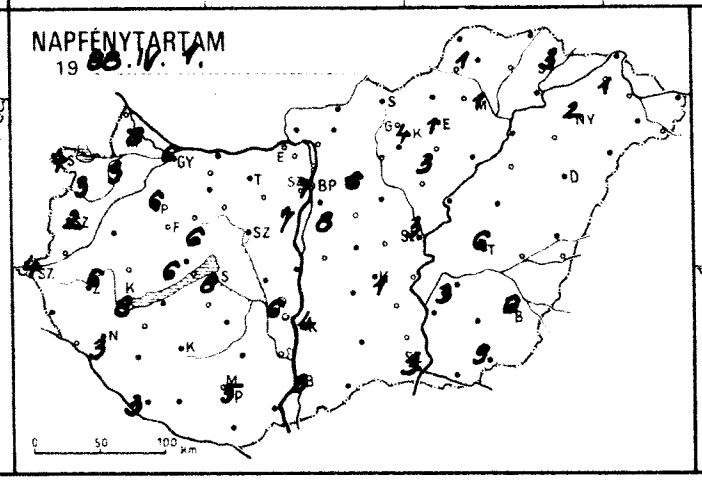
NAPFÉNYTARTAM
19 88.IV.1.
0 50 100 km

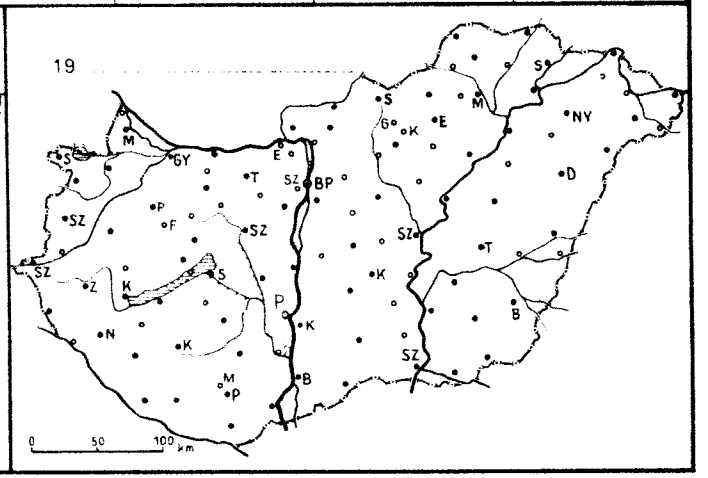
19
0 50 100 km

19 88.IV.26 07h-ig az utolsó 24 óra adatai						Előző nap napos órái
állomás	csapadék (mm)		max. hőmérséklet	min. hőmérséklet	rad. min.	
Győr	•		14	5	1	6
Kapuvár	•	⊔	14	1	-5	3
Mosonmagyaróvár	•	⊔	13	4	-0	8
Rajka	•		12	2	1	
Sopron	ny	⚲ ⚠	13	3	-0	4
Sopronhorpács	ny	⚠	12	0	-2	3
Káld	ny	⊔	13	1	-0	
Körmend	–		–	–	–	
Szentgotthárd	•	⊔	12	0	-1	4
Szombathely	4	⚲ ⚠	12	-0	-2	2
Lenti	•	≡	15	-1	-1	
Letenye	3	⚠	14	1	-0	
Nagykanizsa	1	⚲ ≡	13	2	0	3
Zalaegerszeg	•	≡	14	-1	-2	
Farkasgyepű	•		13	3	0	
Keszthely	ny	⚲	16	2	-1	8
Mencshely	•		13	2	1	6
Pápa	•	⊔	14	2	0	6
Sümeg	•	⚠	15	3	0	
Tihany	•	⚠	15	4	0	
Veszprém	•	⚠	12	3	1	6
Zirc	•		12	3	2	
Fonyód	–		–	–	–	
Homokszt. György	9	⚲ ⚠	14	8	3	3
Kaposvár	–		–	–	–	
Marcali	•	⚠	15	4	2	
Siófok	•		14	6	4	8
Somogyszob	6	⚠	14	3	1	
Tab	–		–	–	–	
Bábolna	•		13	2	-2	
Esztergom	–		–	–	–	
Kisbér	•		14	2	1	
Komárom	•		15	4	2	
Tatabánya	•		13	2	0	
Alcsútdoboz	•	⚠	16	4	3	
Dunaújváros	•		16	5	4	
Martonvásár	ny		15	4	2	7
Mór	•		14	4	3	
Sárbogárd	•		16	4	3	
Szabadbattyán	•		15	5	3	
Iregszemcse	•	⚠	14	1	-3	
Lengyel	–		–	–	–	
Paks	•	≈	15	3	-2	6
Szekszárd	ny	≈	14	7	4	
Árpádtető	11	⚑	11	4	3	
Mohács	1	⚑ ≈	15	6	5	
Pécs	19	⚑ ⚠	14	5	3	5
Siklós	12	⚑ ≈	16	7	6	
Szigetvár	1	≈	16	5	5	
Budaörs	ny	≈	16	5	3	
Bp. Lőrinc	ny	≈	15	6	4	8
Bp. Met. Int.	ny		14	5	–	7
Bp. Szab. hegy	–		–	–	–	
Cegléd	•		16	5	3	
Dobogókő	–		–	–	–	
Gödöllő	•		13	4	3	6
Királyrét	•	≈	13	4	1	
Monor	–		–	–	–	
Nagykáta	•	≈	17	5	4	
Szentendre	2	⚲	16	6	5	

19 88.IV.26 07h-ig az utolsó 24 óra adatai						Előző nap napos órái
állomás	csapadék (mm)		max. hőmérséklet	min. hőmérséklet	rad. min.	
Vác	2	⚠	15	5	4	
Vámosmikola	–		–	–	–	
Baja	2	⚑	14	4	2	3
Bácsalmás	26	⚑	16	5	2	
Izsák	•		16	5	4	
Kalocsa	•	⚠	15	3	1	3
Kecskemét	4	⚑ ≈	15	4	2	1
Kiskunfélegyháza	10	⚲	14	–	3	
Kiskunhalas	19	⚑ ⚠	15	5	4	
Kunszentmiklós	•	≈	15	4	3	
Tiszakécske	4	⚑ ≈	15	6	4	
Balassagyarmat	•		14	4	2	
Romhány	ny		14	4	3	
Salgótarján	•		14	2	-1	
Eger	1	≈	13	3	2	1
Galyatető	5	≡	10	-1	-2	
Gyöngyös	1		16	4	1	
Kékestető	7	⚲ ≡	6	-1	-2	4
Kompolt	•	⚠	14	4	-1	3
Lőrinci	ny	≈	14	4	3	
Poroszló	•	⚠	15	3	2	
Jászapáti	•	⚠	15	4	3	
Jászberény	•	⚠	15	4	2	
Karcag	–		–	–	–	
Szolnok	ny	⚑ ≈	14	5	3	3
Tiszaroff	–		–	–	–	
Túrkeve	•		16	5	4	6
Kistelek	–		–	–	–	
Makó	•	⚠	15	6	5	
Szeged	1	⚲	15	4	3	3
Szentes	•		15	6	5	
Borsodnádasd	–		–	–	–	
Fügöd	•		14	2	1	
Hidasnémeti	•	≡	14	1	-1	
Jósvafő	3	⚠	13	7	-1	1
Lillafüred	–		–	–	–	
Miskolc	2	⚲ ≈	14	4	2	1
Putnok	3	≈	15	2	-0	
Sárospatak	•	≈	16	5	4	3
Szendrőlád	–		–	–	–	
Tokaj	1		15	6	5	
Kisvárda	•	≈	15	5	3	1
Mátészalka	13	⚑	15	6	5	
Nyíregyháza	•	⚠	15	5	2	2
Nyírlugos	–		–	–	–	
Pátyod	3	⚲	14	4	3	
Tiszabecs	–		–	–	–	
Vásárosnamény	1	⚠	15	7	5	
Záhony	•	≡	16	5	5	
Berettyóújfalu	11	⚑	16	5	5	
Debrecen	1	⚲	15	4	3	–
Hajdúdorog	•		15	5	4	
Hortobágy	–		–	–	–	
Körösszakál	9		16	7	6	
Polgár	•	≈	15	4	2	
Békéscsaba	2	⚑	16	6	6	6
Mezőhegyes	ny		15	6	4	9
Orosháza	ny	⚠	15	6	5	
Szarvas	7	⚑	14	6	4	3
Szeghalom	2	≈	16	7	5	

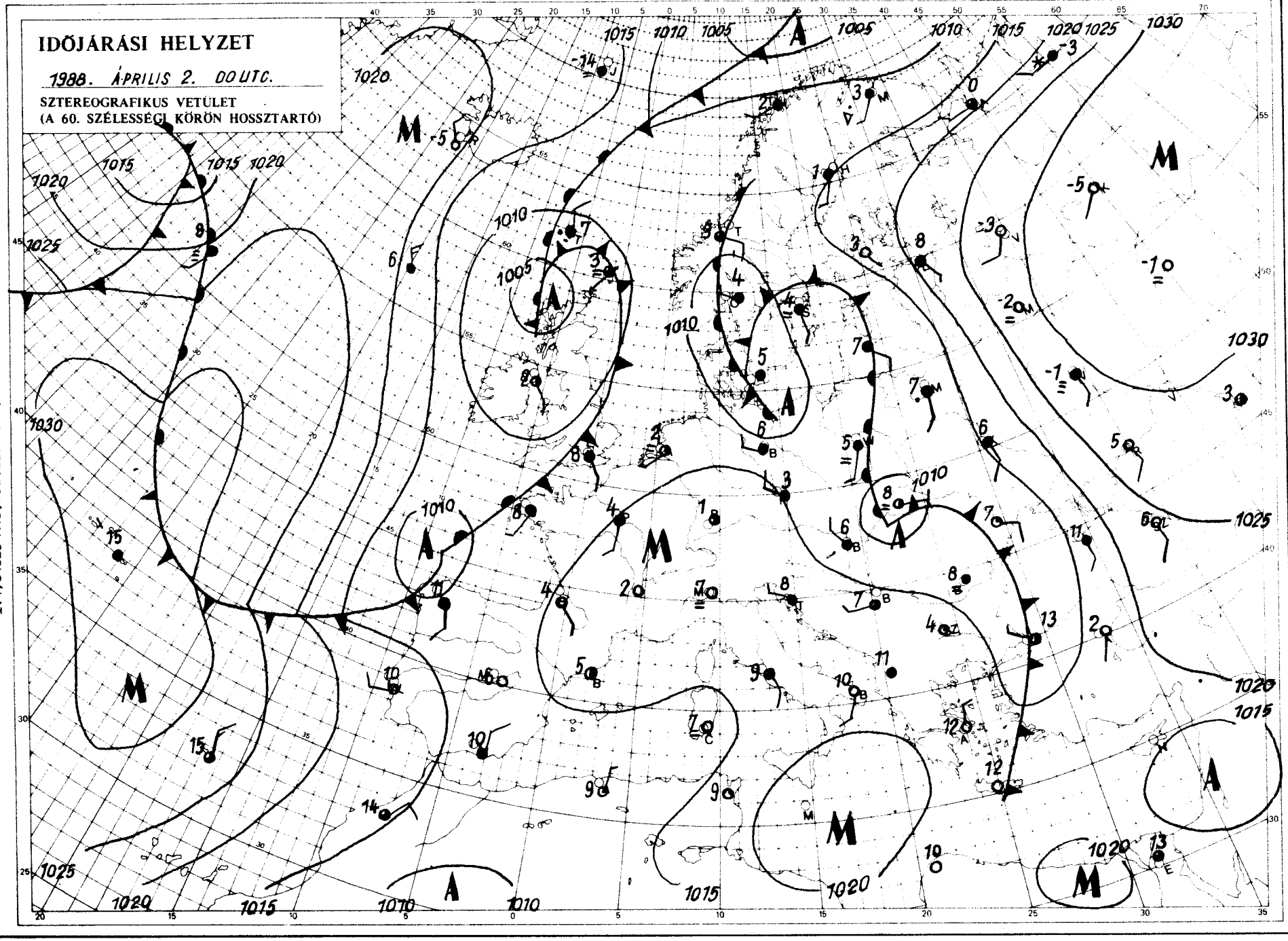

KIADJA: ORSZÁGOS METEOROLÓGIAI SZOLGÁLAT
Kiadásért felel: Baráti József, az Országos Meteorológiai Szolgálat elnöke — Készült: az Országos Meteorológiai Szolgálat Nyomdájában, Budapest — Felelős vezető: Máthé Gyuláné — Munkaszám: — Szerkesztésért felel: Kapovits Albert, a Központi Előrejelző Intézet igazgatója
Készíti: a KEI Rövidtávú Előrejelző Osztálya — Szakmai felelős: Németh Lajos osztályvezető — Megjelenik naponként
Megrendelhető: 1024 Budapest, II., Kitaibel Pál utca 1. — Pénzügyi Osztály — Telefon: 353-500
Jelmagyarázat a havi melléklettben

IDŐJÁRÁSI NAPIJELENTÉS

ЕЖЕДНЕВНЫЙ МЕТЕОРОЛОГИЧЕСКИЙ БЮЛЛЕТЕНЬ · DAILY WEATHER REPORT
BULLETIN QUOTIDIEN DE TEMPS · TÄGLICHER WETTERBERICHT

101. évfolyam 94. szám + Budapest + 1988.április 3.vasárnap

Az időjárási helyzet és a várható időjárás:

A Kelet-Európai-alföldön nagy kiterjedésü, magas nyomású légköri képződmény helyezkedik el. Területén jobbára derült, hajnalban sokfelé ködös az idő. A Fekete-tengertől a Balti-tengerig hosszan elnyúló időjárási frontrendszer húzódik. Hatására vasárnap reggel Ukrajnában, a Német-Lengyel-sikság nyugati részén és Skandináviában sokfelé esett az eső. Európa középső és nyugati vidékein egyelőre száraz az idő. Délnyugat-Európa fölött nagy nedvességtartalmú, enyhe levegőt szállitó légörvény helyezkedik el, ez a légörvény Közép-Európa felé tart,felhőzete várhatóan rövidesen eléri a Kárpát-medencét.

Magyarország nagy részén szombaton 6, 9 órán át sütött a nap. Északkeleten jobbára borult idő volt. Szórványosan hullott kisebb eső, záporeső, a csapadék mennyisége sehol sem haladta meg a 3 mm-t. A hőmérséklet csúcsértéke általában 10, 15 fok között alakult. Vasárnap hajnalra általában 2, 7 fokig, a szélvédett északkeleti, illetve nyugati országrészben -1, +2 fokig hült le a levegő. Vasárnap délelőtt jobbára napos, időnként felhős idő volt. Kisebb eső a déli országrészben többfelé előfordult. A hőmérséklet 11 órakor 8, 13 fok között volt.

Ma 12 órakor Budapesten a hőmérséklet 13 fok, a tengerszintre átszámitott légnyomás 1023 hPa, gyengén emelkedik.

Várható időjárás hétfő estig:

Délnyugaton gyakorta, másutt időnként növekszik meg erősen a felhőzet. Többfelé várható többnyire gyönge eső, záporeső. A déli szél hétfőn gyakorta élénk lesz. A legalacsonyabb éjszakai hőmérséklet 3, 8 fok között, a legmagasabb nappali hőmérséklet hétfőn 13, 16 fok között alakul.

Wantuch Ferenc s.k.

A hőmérséklet napi középértéke és eltérése a sokévi átlagtól / Budapest belterületén:/

1988. április 2.	8,1°C	-1,2°C

1871 óta ezen a napon Budapesten előfordult

legmagasabb hőmérséklet:	22,7°C /1926/
legalacsonyabb hőmérséklet:	-3,1°C /1923/

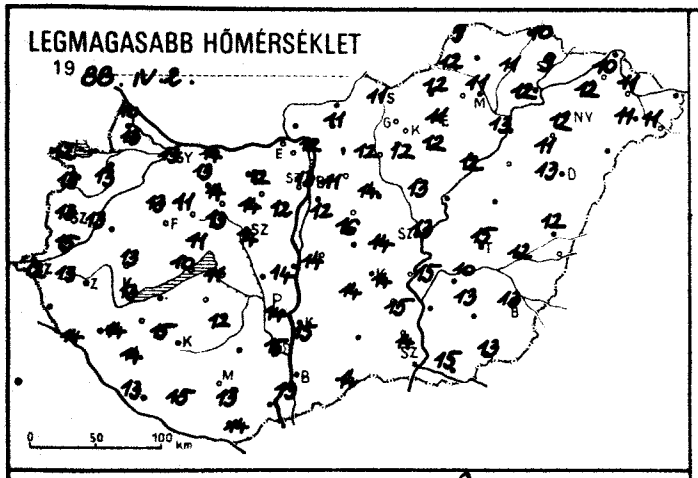
LEGMAGASABB HŐMÉRSÉKLET
19 88. IV. 2.
0 50 100 km

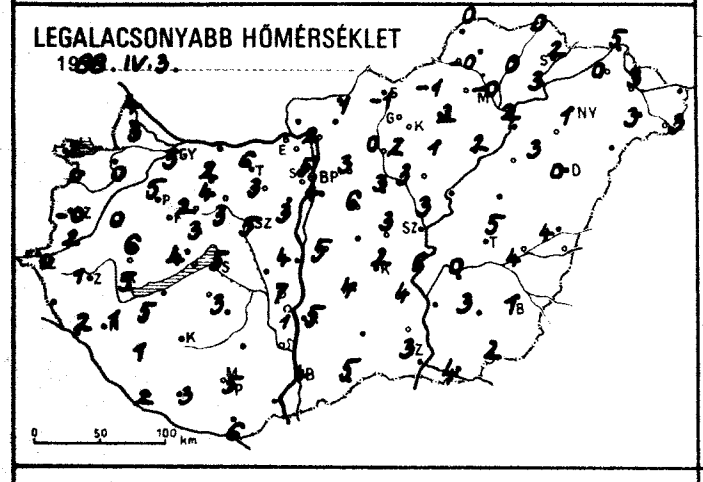
LEGALACSONYABB HŐMÉRSÉKLET
19 88. IV. 3.
0 50 100 km

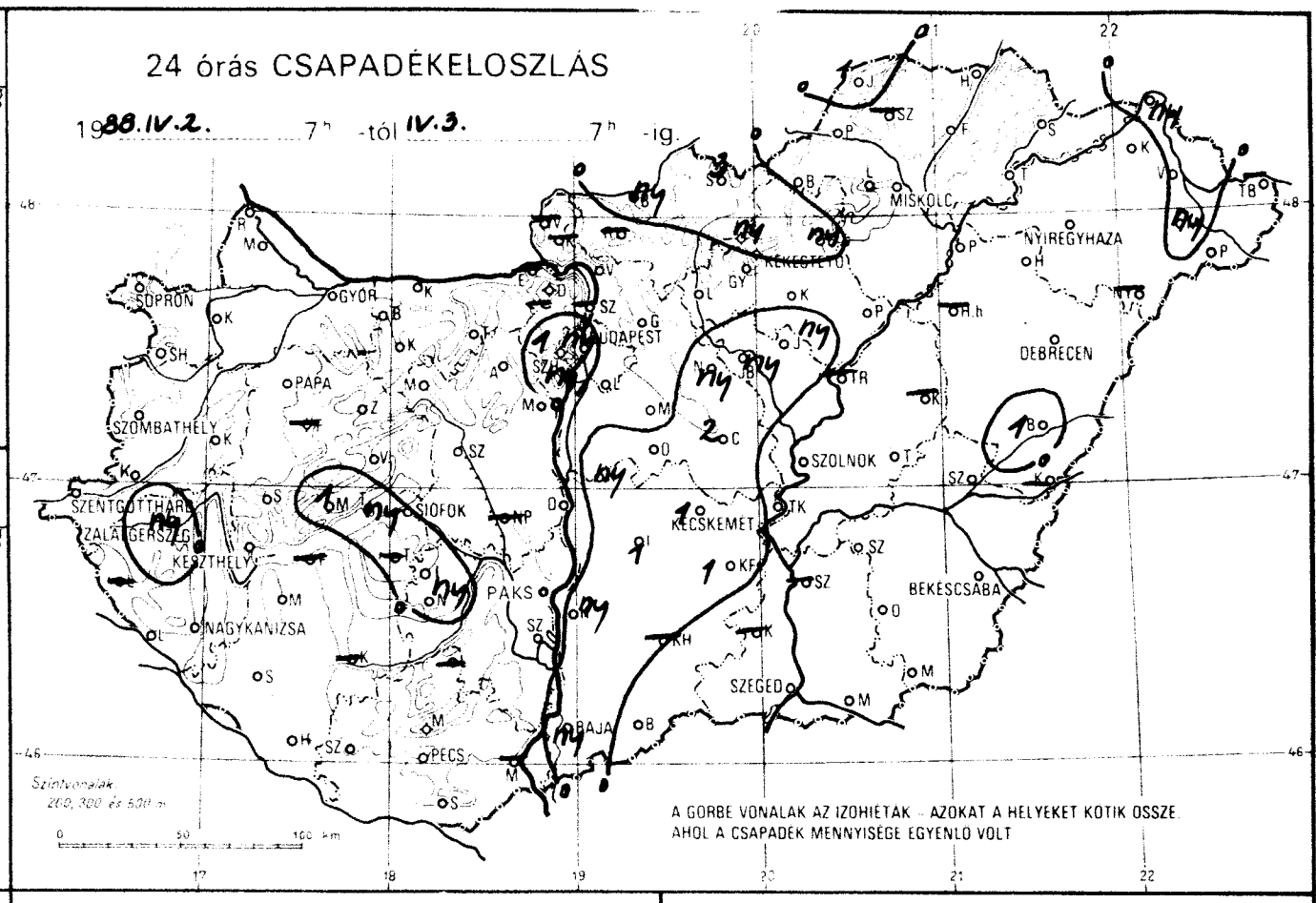
24 órás CSAPADÉKELOSZLÁS
1988. IV. 2. 7h -tól IV. 3. 7h -ig.
SOPRON
GYŐR
BUDAPEST
MISKOLC
NYÍREGYHÁZA
KEKESTETŐ
DEBRECEN
PAPA
SZOMBATHELY
SZENTGOTTHÁRD
ZALAEGERSZEG
KESZTHELY
SIÓFOK
PAKS
NAGYKANIZSA
KECSKEMÉT
SZOLNOK
BEKÉSCSABA
SZEGED
BAJA
PÉCS
Szintvonalak: 200, 300 és 500 m
A GÖRBE VONALAK AZ IZOHIÉTÁK – AZOKAT A HELYEKET KÖTIK ÖSSZE, AHOL A CSAPADÉK MENNYISÉGE EGYENLŐ VOLT
0 50 100 km

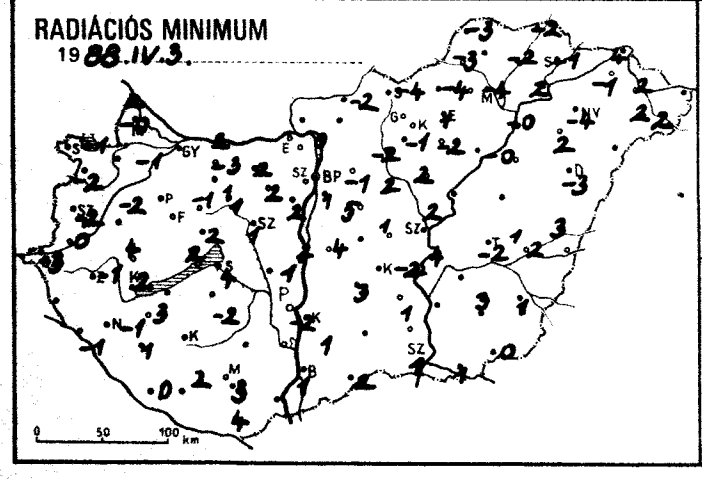
RADIÁCIÓS MINIMUM
19 88. IV. 3.
0 50 100 km

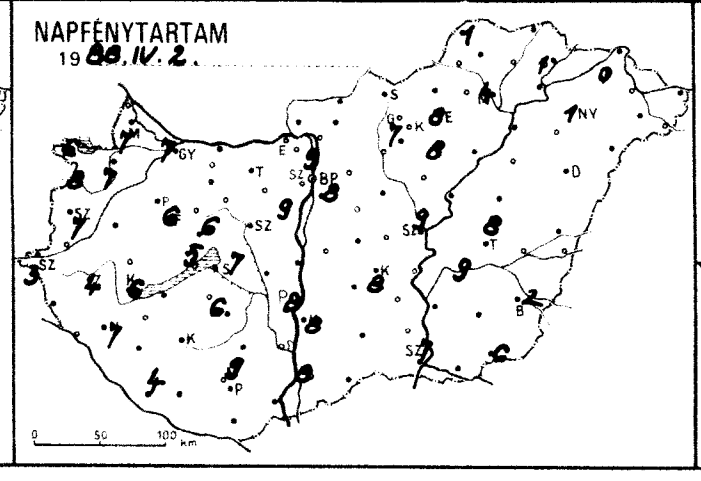
NAPFÉNYTARTAM
19 88. IV. 2.
0 50 100 km

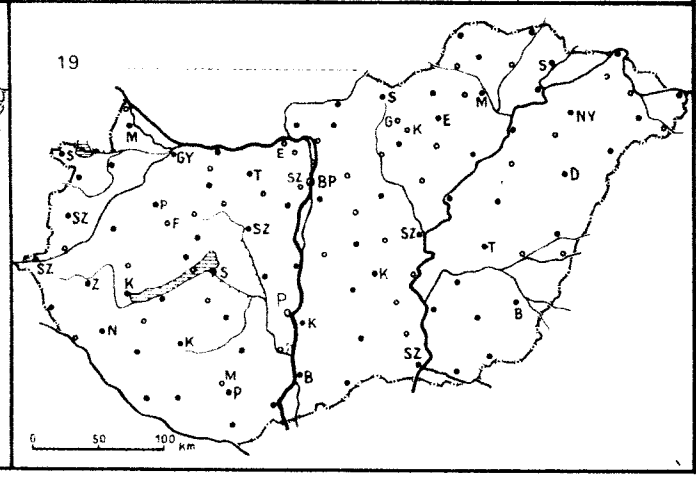
19
0 50 100 km

1988. IV. 07.h-ig az utolsó 24 óra adatai						Előző napi napos órái
állomás	csapadék (mm)		max. hőmérséklet	min. hőmérséklet	rad. min.	
Győr	.		13	3	1	7
Kapuvár	.		13	0	-1	7
Mosonmagyaróvár	.		13	3	-0	7
Rajka	.		10	4	2	
Sopron	.		12	2	-1	6
Sopronhorpács	.		13	0	-2	8
Káld	.		12	3	2	
Körmend	.		15	2	0	
Szentgotthárd	.		12	0	-3	3
Szombathely	.		13	-0	-2	7
Lenti	–		–	–	–	
Letenye	.		14	2	-1	
Nagykanizsa	.		14	1	-1	7
Zalaegerszeg	ny		13	1	-1	4
Farkasgyepű	–		–	–	–	
Keszthely	.		13	5	2	6
Mencshely	1		10	4	2	5
Pápa	.		13	5	3	6
Sümeg	.		13	6	4	
Tihany	ny		13	5	1	
Veszprém	.		11	3	2	6
Zirc	.		11	2	-1	
Fonyód	–		–	–	–	
Homokszt. György	.		13	2	0	4
Kaposvár	–		–	–	–	
Marcali	.		15	5	3	
Siófok	.		11	5	4	7
Somogyszob	.		14	1	1	
Tab	–		–	–	–	
Bábolna	.		13	2	-3	
Esztergom	–		–	–	–	
Kisbér	.		14	4	1	
Komárom	.		14	–	2	
Tatabánya	.		12	6	2	
Alcsútdoboz	.		14	3	2	
Dunaújváros	.		14	4	2	
Martonvásár	.		12	3	2	9
Mór	.		13	3	1	
Sárbogárd	–		–	–	–	
Szabadbattyán	.		14	5	1	
Iregszemcse	ny		12	3	-2	6
Lengyel	–		–	–	–	
Paks	.		14	1	-2	8
Szekszárd	.		15	7	1	
Árpádtető	.		10	6	4	
Mohács	–		–	–	–	
Pécs	.		13	5	3	9
Siklós	.		14	6	4	
Szigetvár	.		15	3	2	
Budaörs	ny		13	2	-1	
Bp. Lőrinc	.		12	4	1	8
Bp. Met. Int.	ny		13	5	–	9
Bp. Szab. hegy	1		8	6	0	
Cegléd	2		14	3	1	
Dobogókő	–		–	–	–	
Gödöllő	.		11	3	-1	6
Királyrét	–		–	–	–	
Monor	.		16	6	5	
Nagykáta	ny		14	3	2	
Szentendre	–		–	–	–	

1988. IV. 07.h-ig az utolsó 24 óra adatai						Előző napi napos órái
állomás	csapadék (mm)		max. hőmérséklet	min. hőmérséklet	rad. min.	
Vác	.		12	2	0	
Vámosmikola	–		–	–	–	–
Baja	ny		13	4	1	8
Bácsalmás	.		14	5	2	
Izsák	1		14	4	3	
Kalocsa	ny		15	5	1	8
Kecskemét	1		14	2	-2	8
Kiskunfélegyháza	1		15	4	1	
Kiskunhalas	–		–	–	–	
Kunszentmiklós	ny		14	5	4	
Tiszakécske	.		15	6	4	
Balassagyarmat	ny		11	1	-2	
Romhány	–		–	–	–	
Salgótarján	3		11	-1	-4	
Eger	ny		11	2	1	8
Galyatető	ny		5	1	-2	
Gyöngyös	.		12	2	-1	
Kékestető	.		3	1	-1	7
Kompolt	.		12	1	-2	8
Lőrinci	.		12	0	-2	
Poroszló	.		12	2	-0	
Jászapáti	ny		13	3	2	
Jászberény	ny		13	3	-1	
Karcag	–		–	–	–	
Szolnok	.		13	3	2	9
Tiszaroff	–		–	–	–	
Túrkeve	.		15	5	1	8
Kistelek	–		–	–	–	
Makó	.		15	4	1	
Szeged	.		14	3	1	7
Szentes	–		–	–	–	
Borsodnádasd	.		12	-1	-4	
Füged	.		11	0	-2	
Hidasnémeti	.		10	0	-2	
Jósvafő	1		9	0	-3	1
Lillafüred	.		1	0	0	
Miskolc	.		11	-0	-4	4
Putnok	.		12	-0	-3	
Sárospatak	.		9	2	-1	1
Szendrőlád	–		–	–	–	
Tokaj	.		12	3	2	
Kisvárda	.		12	0	-1	
Mátészalka	ny		11	3	2	
Nyíregyháza	.		12	1	-4	1
Nyírlugos	–		–	–	–	
Pátyod	.		11	3	2	
Tiszabecs	–		–	–	–	
Vásárosnamény	.		11	3	2	
Záhony	ny		10	5	4	
Berettyóújfalu	1		12	4	3	
Debrecen	.		13	0	-3	–
Hajdúdorog	.		11	3	2	
Hortobágy	–		–	–	–	
Körösszakál	–		–	–	–	
Polgár	.		13	2	-0	
Békéscsaba	.		13	1	1	2
Mezőhegyes	.		13	2	0	6
Orosháza	.		13	3	3	
Szarvas	.		10	0	-2	9
Szeghalom	.		12	4	2	

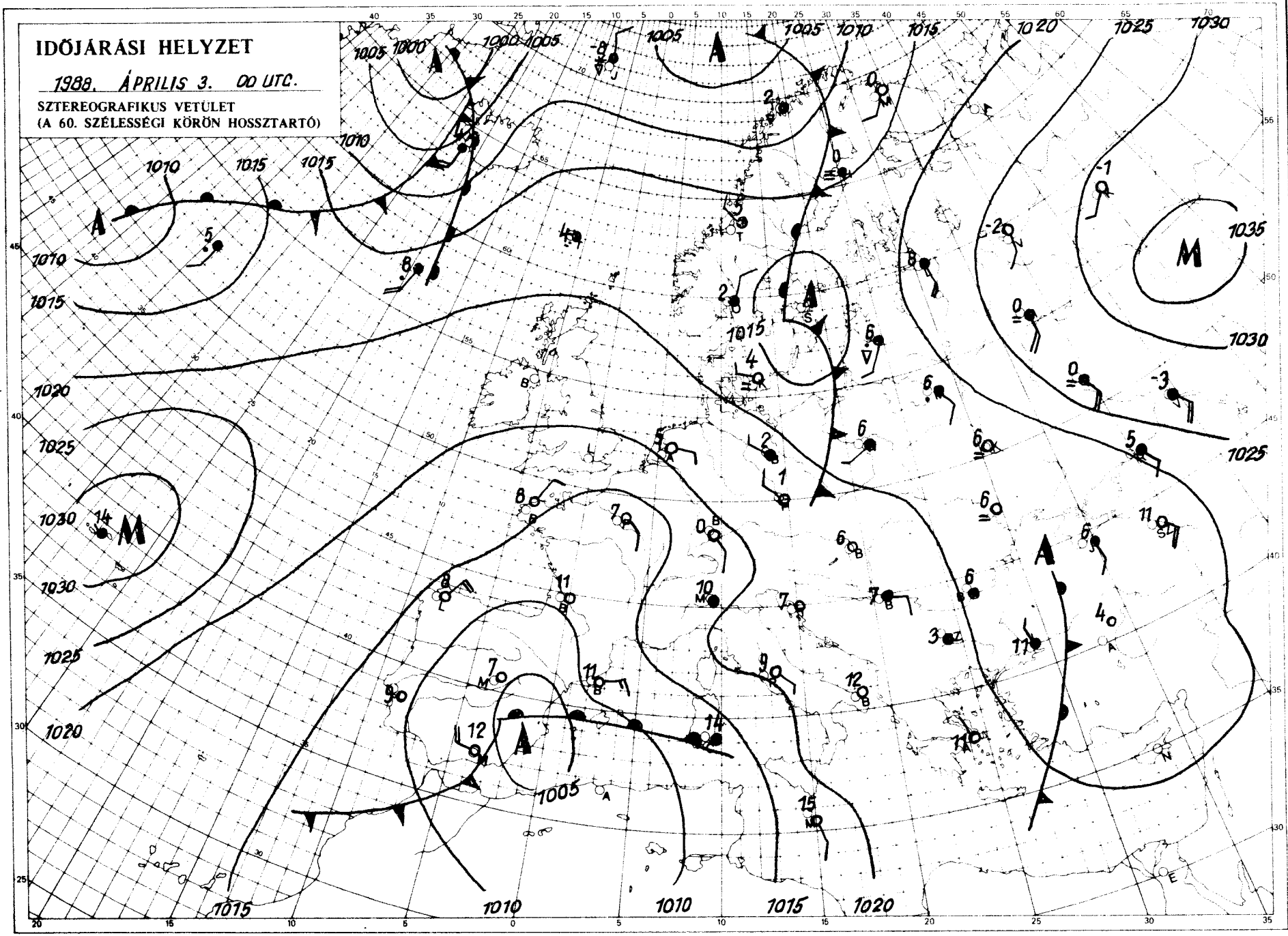

KIADJA: ORSZÁGOS METEOROLÓGIAI SZOLGÁLAT
Kiadásért felel: Barát József, az Országos Meteorológiai Szolgálat elnöke — Készült: az Országos Meteorológiai Szolgálat Nyomdájában, Budapest — Felelős vezető: Máthé Gyuláné — Munkaszám: [illegible] — Szerkesztésért felel: Kapovits Albert, a Központi Előrejelző Intézet igazgatója
Készíti: a KEI Rövidtávú Előrejelző Osztálya — Szakmai felelős: Németh Lajos osztályvezető — Megjelenik naponként
Megrendelhető: 1024 Budapest, II., Kitaibel Pál utca 1. — Pénzügyi Osztály — Telefon: 353-500
Jelmagyarázat a havi mellékletben

IDŐJÁRÁSI NAPIJELENTÉS

ЕЖЕДНЕВНЫЙ МЕТЕОРОЛОГИЧЕСКИЙ БЮЛЛЕТЕНЬ · DAILY WEATHER REPORT
BULLETIN QUOTIDIEN DE TEMPS · TÄGLICHER WETTERBERICHT

101. évfolyam 95. szám + Budapest + 1988.április 4.hétfő

Az időjárási helyzet és a várható időjárás:

A Szovjetunió európai területének nagy részén , valamint a Brit-szigetek és a Skandináv-félsziget déli részén általában kevés a felhő, száraz az idő. Délnyugat-Európa fölött nagy méretü ciklon alakult ki. Felhőzete hosszan elnyúlik, a Balkán-félszigettől a Kárpátok vidékén, valamint Franciaországon át az Ibériai-félszigetig. Az emlitett területeken többfelé esik az eső. A Földközi-tenger felől meleg levegő áramlik a kontinens középső vidékei felé, ezért hazánkban is kissé erősödik a felmelegedés, viszont továbbra is felhős idő lesz.

Országunkban tegnap változó felhőzet mellett 2, 9 órát sütött a nap. Főként az ország keleti felén esett az eső. A ma reggel 7 óráig lehullott csapadék mennyisége csapadéknyom és 7 mm között volt. A hőmérséklet csúcsértéke vasárnap 11 és 18 fok között alakult. Ma kora reggelre 3, 9 fokig hült le a levegő. 11 órakor a hőmérséklet az országban 12 fok között alakult.

Ma 12 órakor Budapesten a hőmérséklet 12 fok, a tengerszintre átszámitott légnyomás 1021 hPa, alig változik.

Várható időjárás kedd estig.

Csak kissé szakadozik föl a felhőzet. Erősen felhős idő lesz, többfelé esővel. Napközben megélénkül a déli, délkeleti szél.
A legalacsonyabb éjszakai hőmérséklet 3 és 8, a legmagasabb nappali hőmérséklet kedden 13 és 18 fok között várható.

Pálmási Judit s.k.

A hőmérséklet napi középértéke és eltérése a sokévi átlagtól / Budapest belterületén/:

1988.április 3.	9,5°C	+0,1°C

1871 óta ezen a napon Budapesten előfordult

legmagasabb hőmérséklet:	24,1°C	/1945/
legalacsonyabb hőmérséklet:	-3,7°C	1891/

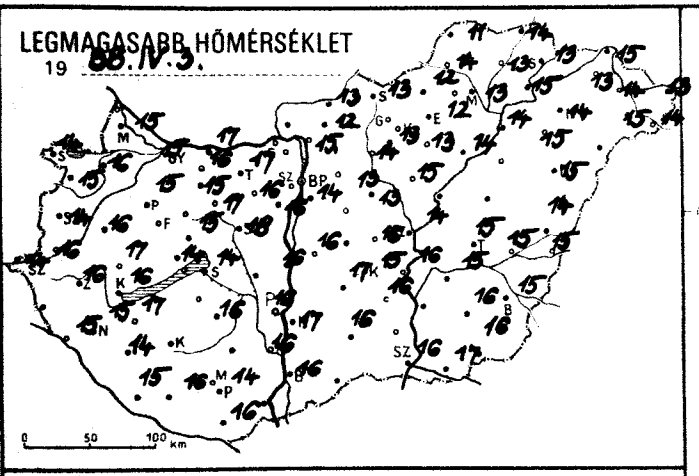
LEGMAGASABB HŐMÉRSÉKLET
19 88.IV.3.
0 50 100 km

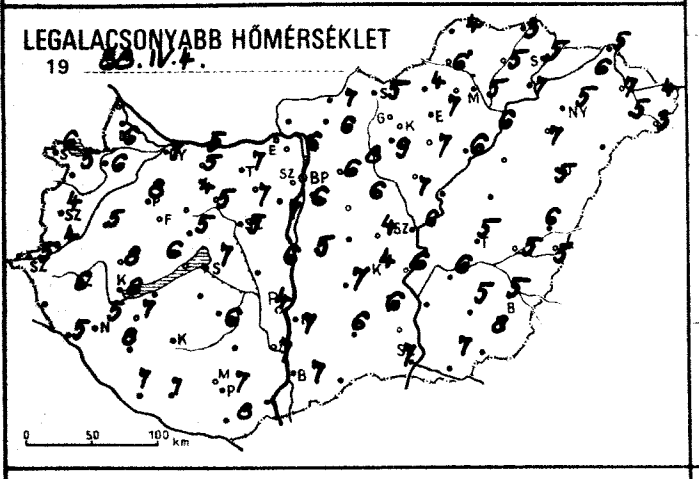
LEGALACSONYABB HŐMÉRSÉKLET
19 88.IV.4.
0 50 100 km

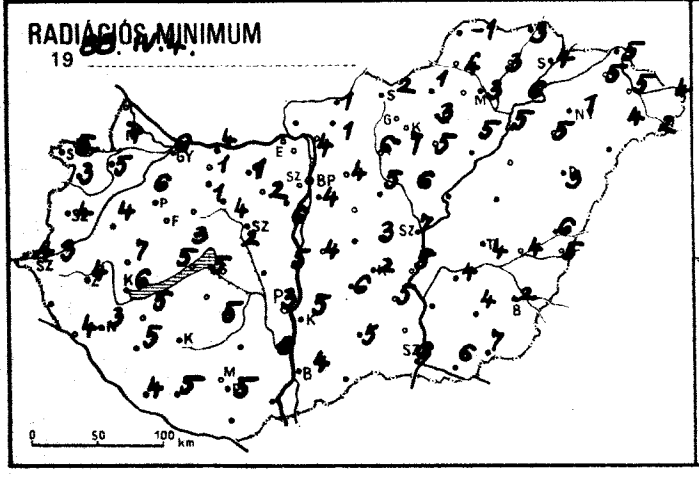
RADIÁCIÓS MINIMUM
19 88.IV.4.
0 50 100 km

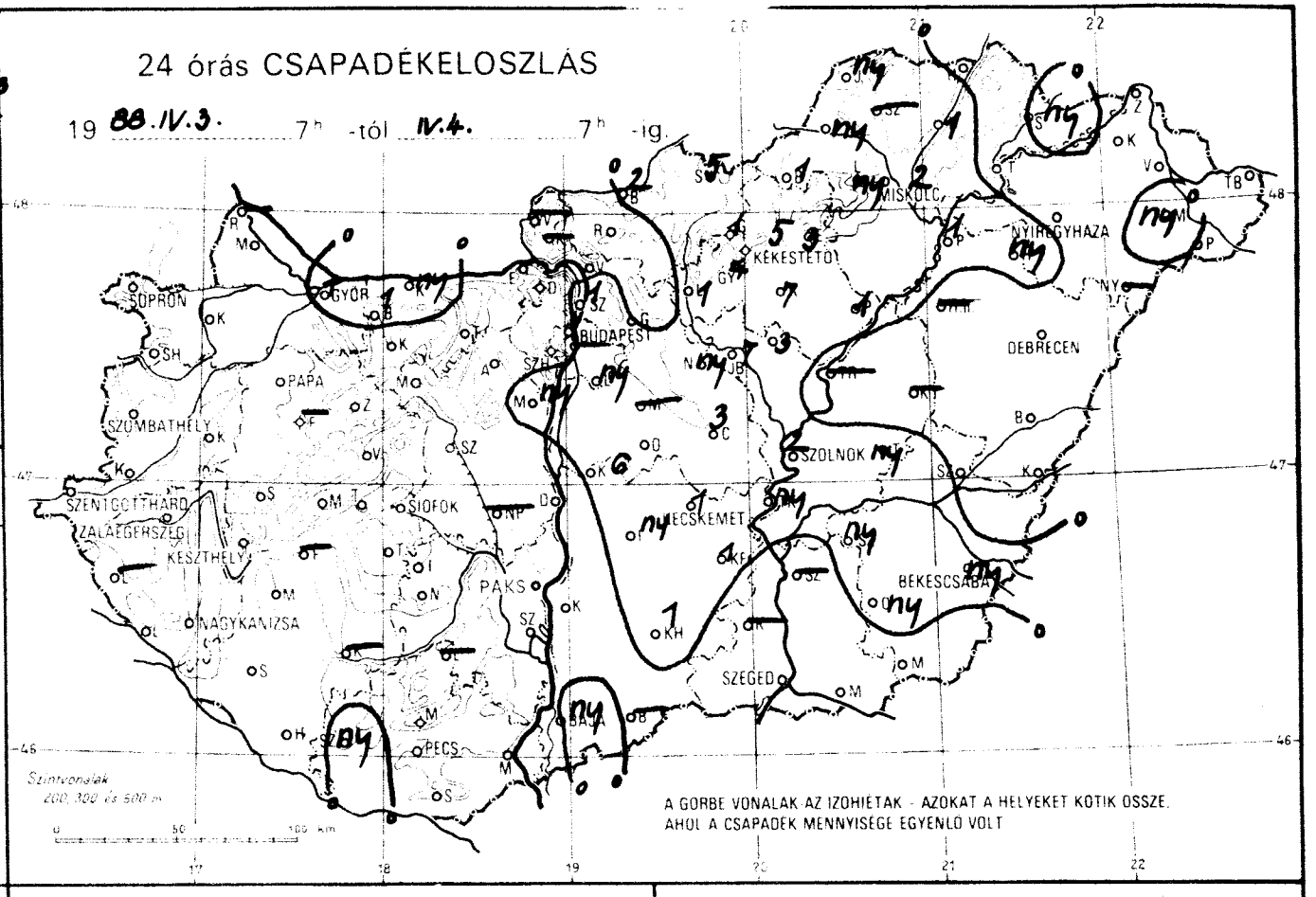
24 órás CSAPADÉKELOSZLÁS
19 88.IV.3. 7h -tól IV.4. 7h -ig.
SOPRON
GYŐR
BUDAPEST
MISKOLC
NYÍREGYHÁZA
KÉKESTETŐ
DEBRECEN
PAPA
SZOMBATHELY
SZOLNOK
SZENTGOTTHÁRD
ZALAEGERSZEG
KESZTHELY
SIÓFOK
KECSKEMÉT
BÉKÉSCSABA
PAKS
NAGYKANIZSA
SZEGED
PÉCS
BAJA
Szintvonalak
200, 300 és 500 m
0 50 100 km
A GÖRBE VONALAK AZ IZOHIETÁK - AZOKAT A HELYEKET KÖTIK ÖSSZE,
AHOL A CSAPADÉK MENNYISÉGE EGYENLŐ VOLT

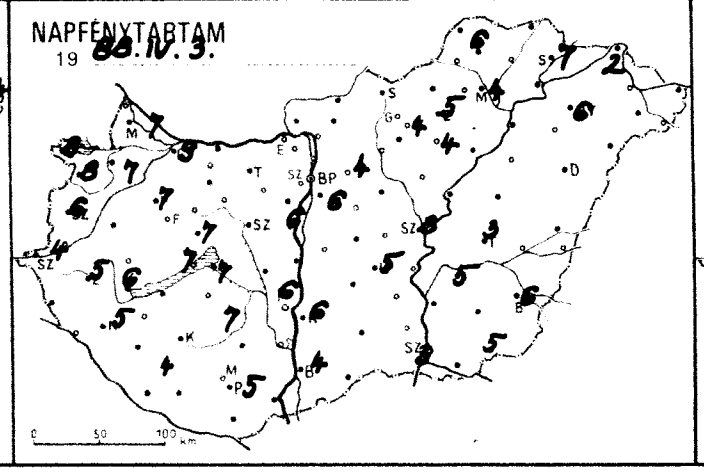
NAPFÉNYTARTAM
19 88.IV.3.
0 50 100 km

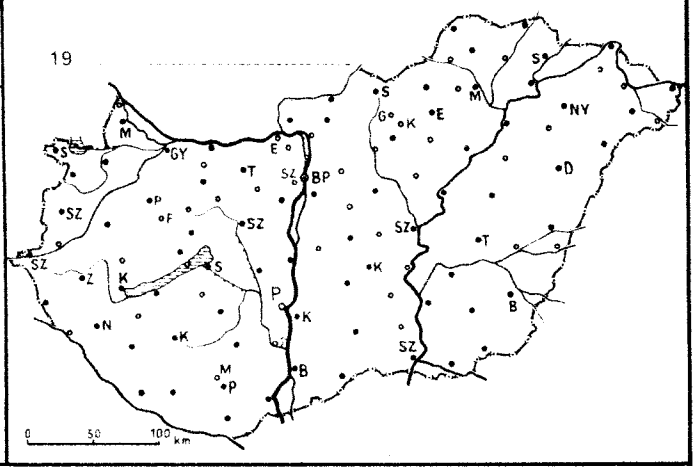
19
0 50 100 km

1988. IV. 47.h-ig az utolsó 24 óra adatai						Előző nap napos órái
állomás	csapadék (mm)		max. hőmérséklet	min. hőmérséklet	rad. min.	
Győr	ny	⚡	15	7	6	9
Kapuvár	•		16	6	5	7
Mosonmagyaróvár	•		15	6	4	7
Rajka	–		–	–	–	
Sopron	•		14	6	5	8
Sopronhorpács	•		15	5	3	8
Káld	•		16	5	4	
Körmend	•		16	4	3	
Szentgotthárd	•		14	5	4	4
Szombathely	•		14	4	4	6
Lenti	–		–	–	–	
Letenye	•		15	5	4	
Nagykanizsa	•		15	5	3	5
Zalaegerszeg	•		16	6	4	5
Farkasgyepű	–		–	–	–	
Keszthely	•		16	8	6	6
Mencshely	•		14	6	5	7
Pápa	•		15	8	6	7
Sümeg	•		17	8	7	
Tihany	•		16	7	5	
Veszprém	•		15	5	3	7
Zirc	•		15	5	2	
Fonyód	–		–	–	–	
Homokszt. György	•		15	7	4	4
Kaposvár	–		–	–	–	
Marcali	•		17	7	5	
Siófok	•		14	7	5	7
Somogyszob	•		14	8	5	
Tab	–		–	–	–	
Bábolna	1		16	5	1	
Esztergom	–		–	–	–	
Kisbér	•		15	4	1	
Komárom	ny		17	5	4	
Tatabánya	•		17	7	1	
Alcsútdoboz	•		16	7	2	
Dunaújváros	•		16	6	5	
Martonvásár	ny		16	7	6	6
Mór	•		17	5	4	
Sárbogárd	–		–	–	–	
Szabadbattyán	•		18	5	2	
Iregszemcse	•		16	6	5	7
Lengyel	–		–	–	–	
Paks	•		16	4	3	6
Szekszárd	•		16	7	6	
Árpádtető	•		13	7	5	
Mohács	–		–	–	–	
Pécs	•		14	7	5	5
Siklós	•		16	8	–	
Szigetvár	ny		16	7	5	
Budaörs	•		16	8	3	
Bp. Lőrinc	ny	⚡	14	6	4	6
Bp. Met. Int.	–		–	–	–	
Bp. Szab. hegy	•		12	6	4	
Cegléd	3		16	4	3	
Dobogókő	•		11	4	4	
Gödöllő	•		13	6	4	4
Királyrét	–		–	–	–	
Monor	–		–	–	–	
Nagykáta	ny		13	6	5	
Szentendre	1		15	6	5	

1988. IV. 47.h-ig az utolsó 24 óra adatai						Előző nap napos órái
állomás	csapadék (mm)		max. hőmérséklet	min. hőmérséklet	rad. min.	
Vác	•		15	6	4	
Vámosmikola	–		–	–	–	
Baja	ny	⚡	16	7	4	4
Bácsalmás	–		–	–	–	
Izsák	ny		17	7	6	
Kalocsa	•		17	7	5	6
Kecskemét	1	⚡	15	4	2	5
Kiskunfélegyháza	1		16	6	5	
Kiskunhalas	1		16	7	3	
Kunszentmiklós	6		16	5	4	
Tiszakécske	ny		16	6	5	
Balassagyarmat	2	⚡	13	7	1	
Romhány	•		12	6	1	
Salgótarján	5		13	5	2	
Eger	3		12	7	3	5
Galyatető	1	*	7	2	1	
Gyöngyös	4		13	9	7	
Kékestető	5	* ⚡	5	2	1	4
Kompolt	7		13	7	5	4
Lőrinci	1		14	8	6	
Poroszló	1		14	6	5	
Jászapáti	5	⚡	15	7	6	
Jászberény	7		14	7	4	
Karcag	–		–	–	–	
Szolnok	2		14	6	7	8
Tiszaroff	–		–	–	–	
Túrkeve	ny		15	5	4	3
Kistelek	–		–	–	–	
Makó	•		17	7	6	
Szeged	•		16	7	6	3
Szentes	–		–	–	–	
Borsodnádasd	1		12	4	1	
Füged	1		13	5	3	
Hidasnémeti	•		14	3	1	
Jósvafő	ny		11	4	–1	6
Lillafüred	ny		11	6	1	
Miskolc	2		13	5	3	4
Putnok	ny		14	6	4	
Sárospatak	ny		13	5	4	7
Szendrőlád	–		–	–	–	
Tokaj	•		15	7	6	
Kisvárda	•		13	6	5	2
Mátészalka	ny		15	5	4	
Nyíregyháza	•		14	5	1	6
Nyírlugos	–		–	–	–	
Pátyod	•		14	3	2	
Tiszabecs	•		13	4	4	
Vásárosnamény	•		14	7	5	
Záhony	•		15	5	5	
Berettyóújfalu	•		14	6	6	
Debrecen	•		15	5	3	–
Hajdúdorog	ny		15	7	5	
Hortobágy	–		–	–	–	
Körösszakál	•		15	5	5	
Polgár	1		14	6	5	
Békéscsaba	ny	⚡	15	5	2	6
Mezőhegyes	•		16	8	7	5
Orosháza	ny		16	5	4	
Szarvas	ny		16	6	4	5
Szeghalom	•		15	5	4	

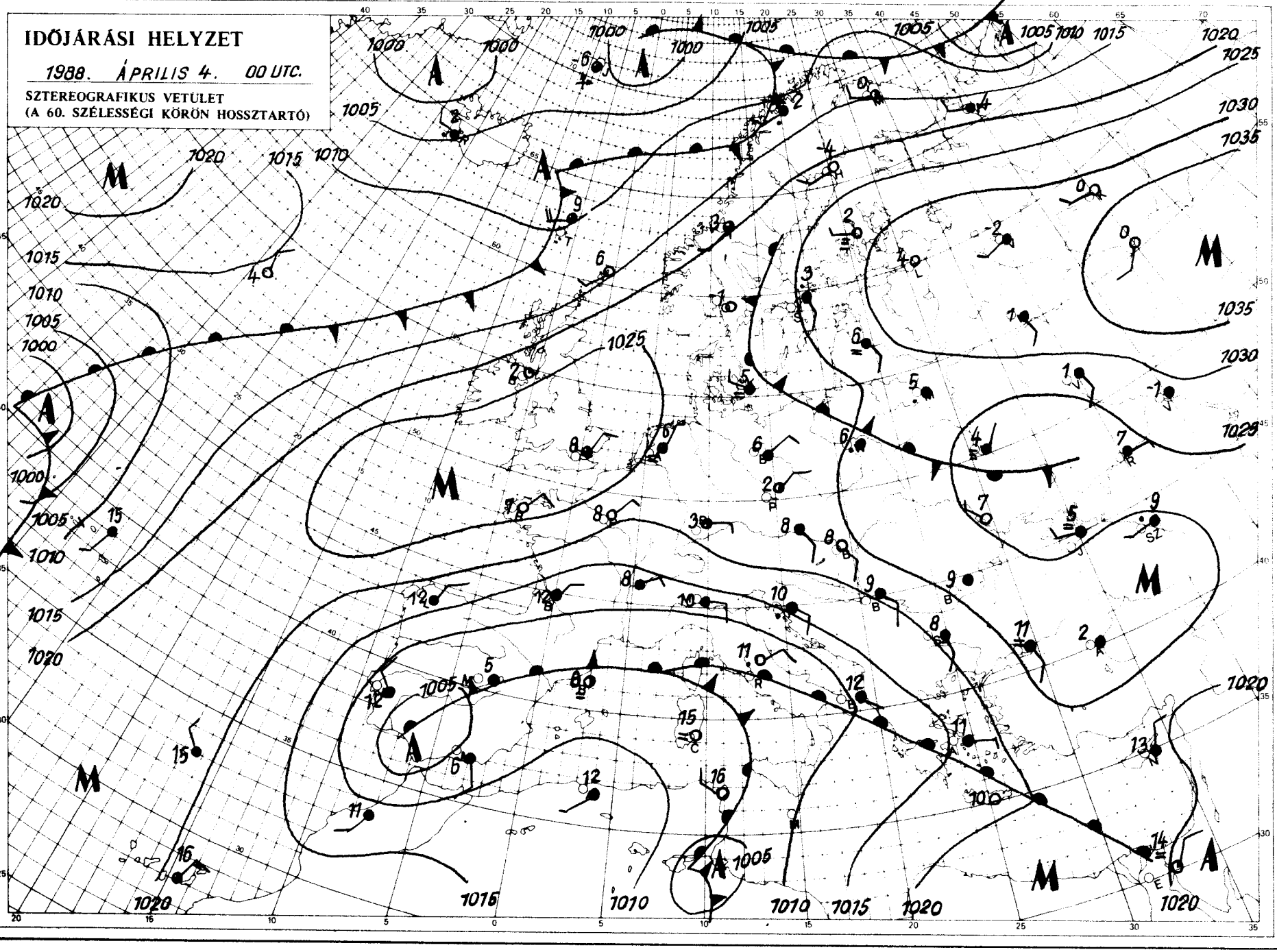

KIADJA: ORSZÁGOS METEOROLÓGIAI SZOLGÁLAT
Kiadásért felel: Baráti József, az Országos Meteorológiai Szolgálat elnöke — Készült: az Országos Meteorológiai Szolgálat Nyomdájában, Budapest — Felelős vezető: Mátné Gyuláné — Munkaszám: — Szerkesztésért felel: Kapovits Albert, a Központi Előrejelző Intézet igazgatója
Készíti: a KEI Rövidtávú Előrejelző Osztálya — Szakmai felelős: Németh Lajos osztályvezető — Megjelenik naponként
Megrendelhető: 1024 Budapest, II., Kitaibel Pál utca 1. — Pénzügyi Osztály — Telefon: 353-500
Jelmagyarázat a havi melléklekben

IDŐJÁRÁSI NAPIJELENTÉS

ЕЖЕДНЕВНЫЙ МЕТЕОРОЛОГИЧЕСКИЙ БЮЛЛЕТЕНЬ · DAILY WEATHER REPORT
BULLETIN QUOTIDIEN DE TEMPS · TÄGLICHER WETTERBERICHT

101. évfolyam 96. szám + Budapest + 1988.április 5.kedd

Az időjárási helyzet és a várható időjárás:

A Brit-szigetektől Dél-Skandinávián át egészen az Ural hegységig több ezer km. hosszú magas nyomású zóna helyezkedik el. Ezen a területen többnyire napos, az évszaknak megfelelő hőmérsékletü az idő. A Földközi-tenger nyugati medencéje felett sekély ciklonok örvénylenek. E ciklonok és a már emlitett magas nyomású zóna áramlási rendszereinek közös részén - többek között a Kárpát-medencében is - általában felhős az idő, kevés eső is előfordul. A következő 36 óra folyamán sem a ciklonok, sem a magas nyomású zóna helyzetében nem várható lényeges változás, ezért a Kárpát-medence időjárása sem változik.

Magyarország északnyugati és északkeleti megyéinek kivételével hétfőn borult idő volt. Az emlitett területeken néhány órára kisütött a nap. Főként az esti óráktól fordult elő az ország középső részén többfelé eső. A lehullott csapadék mennyisége azonban a 3 mm-t sehol sem haladta meg. Hétfőn a legmagasabb hőmérséklet 12, 18 fok között volt. Kedd hajnalra általában 4, 9 fokig süllyedt a hőmérséklet. Délelőtt főként a Dunántúlon több helyen esett az eső, mig keleten tartósan napos idő volt. 11 órára 8, 14 fokig emelkedett a hőmérő higanyszála.

Ma 12 órakor Budapesten a hőmérséklet 13 fok, a tengerszintre átszámitott légnyomás 1019 hPa, mérsékelten süllyed.

Várható időjárás szerda estig:

Lassanként keleten is megnövekszik a felhőzet, ma elszórtan lesz kisebb eső. Holnap általában erősen felhős lesz az ég, elsősorban a Dunántúlon többfelé várható eső. A mérsékelt északkeleti, keleti szél csak kissé élénkül meg. A legalacsonyabb éjszakai hőmérséklet 5, 10, a legmagasabb nappali hőmérséklet szerdán: 12, 17 fok között valószinü.

H. Bóna Márta s.k.

TÁVOLABBI KILÁTÁSOK SZERDÁTÓL-SZOMBATIG:

Eleinte többször megnövekszik a felhőzet, sokfelé várható eső. Később több órás napsütésre lehet számitani, csapadék nem valószinü.
A legalacsonyabb hajnali hőmérséklet +5, + 10 fok között várható, a legmagasabb nappali hőmérséklet eleinte 12, 17 fok, majd 15, 20 fok között lesz. Jelentős mennyiségü / legalább 5 mm napi / csapadék az ország területének 60 százalékán várható.

KÖZÉPTÁVÚ ELŐREJELZŐ SZOLGÁLAT

A hőmérséklet napi középértéke és eltérése a sokévi átlagtól / Budapest belterületén:/

1988. április 4.	10,0°C	+0,2°C

1871 óta ezen a napon Budapesten előfordult

legmagasabb hőmérséklet:	25,9°C /1946/
legalacsonyabb hőmérséklet:	-1,4°C /1884/

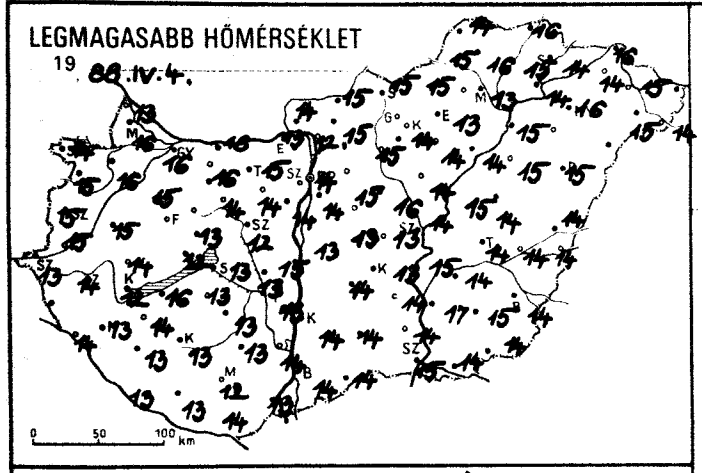
LEGMAGASABB HŐMÉRSÉKLET
19 88.IV.4.
0 50 100 km

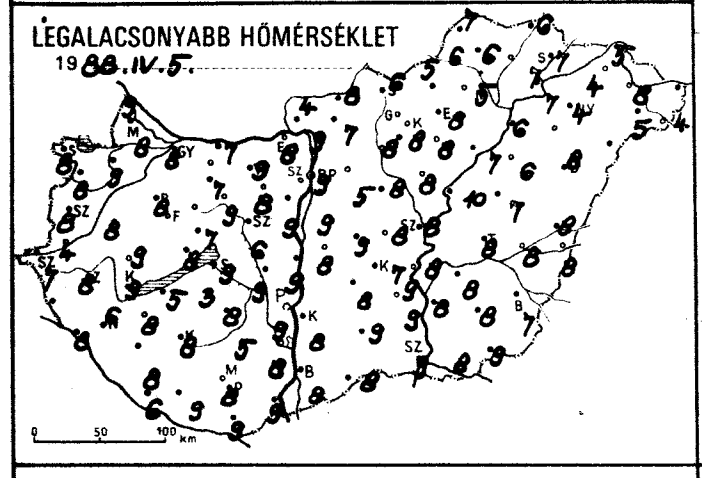
LEGALACSONYABB HŐMÉRSÉKLET
19 88.IV.5.
0 50 100 km

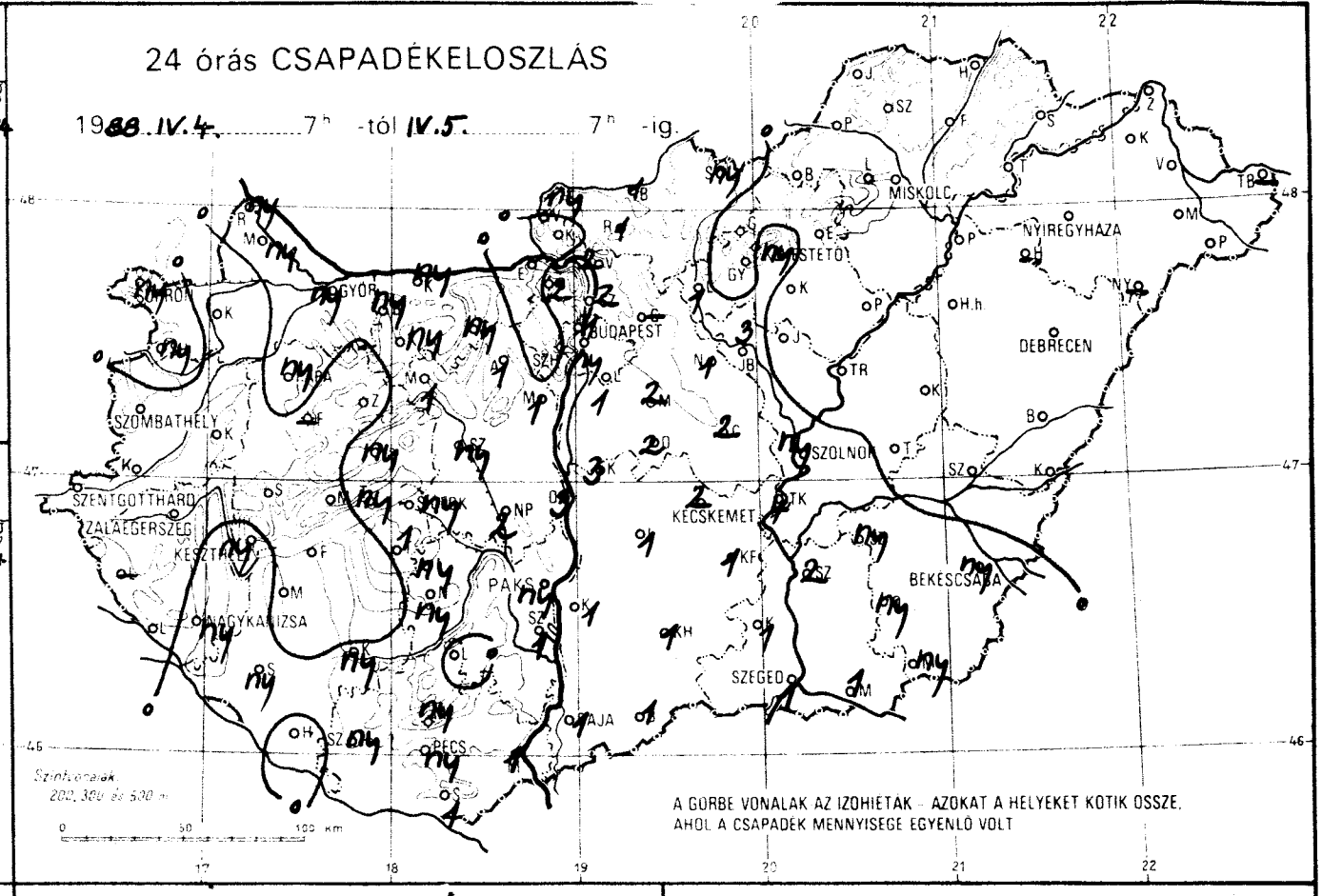
24 órás CSAPADÉKELOSZLÁS
1988.IV.4. 7h -tól IV.5. 7h -ig.
MISKOLC
NYIREGYHAZA
GYÖR
BUDAPEST
DEBRECEN
SZOMBATHELY
SZOLNOK
SZENTGOTTHÁRD
ZALAEGERSZEG
KECSKEMÉT
KESZTHELY
PAKS
BÉKÉSCSABA
NAGYKANIZSA
SZEGED
PÉCS
Szintvonalak 200, 300 és 500 m
0 50 100 km
A GÖRBE VONALAK AZ IZOHIETÁK - AZOKAT A HELYEKET KÖTIK ÖSSZE, AHOL A CSAPADÉK MENNYISÉGE EGYENLŐ VOLT

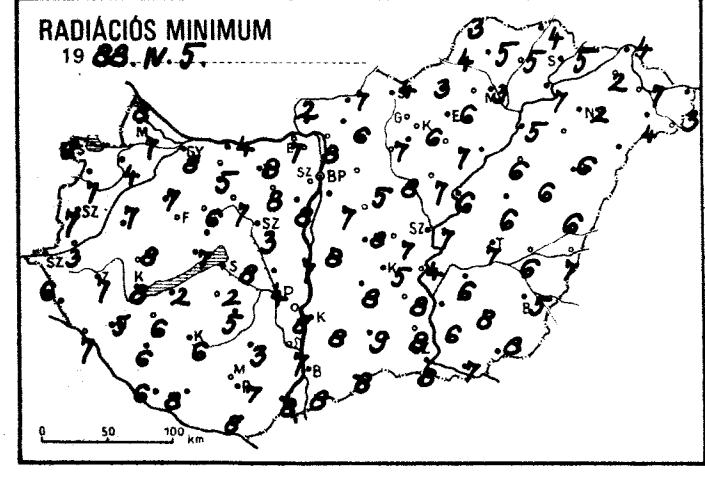
RADIÁCIÓS MINIMUM
19 88.IV.5.
0 50 100 km

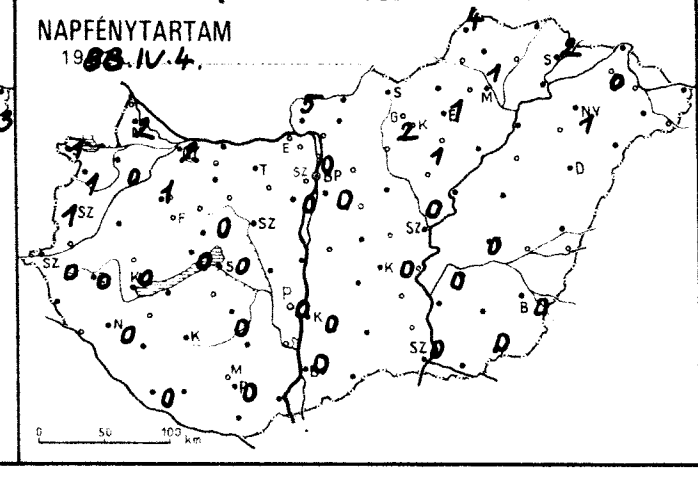
NAPFÉNYTARTAM
1988.IV.4.
0 50 100 km

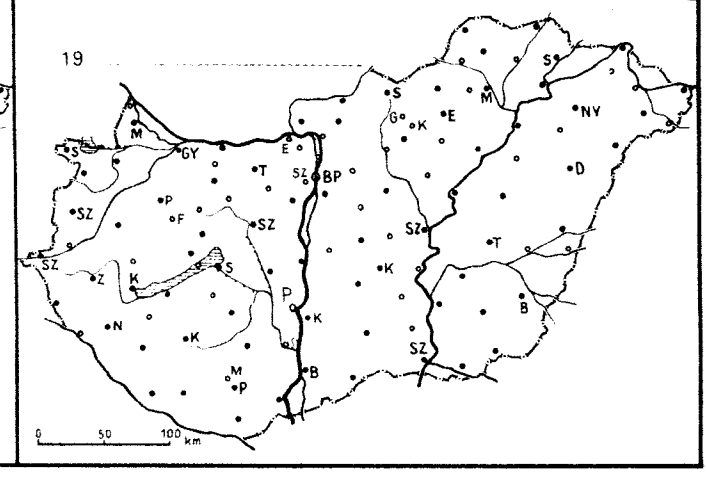
19
0 50 100 km

19 88.IV.05h-ig az utolsó 24 óra adatai						Előző nap napos órái
állomás	csapadék (mm)		max. hőmérséklet	min. hőmérséklet	rad. min.	
Győr	ny		16	8	8	2
Kapuvár	.		16	9	4	0
Mosonmagyaróvár	ny		16	8	7	2
Rajka	ny		13	9	8	
Sopron	ny		14	8	6	1
Sopronhorpács	ny		15	8	7	1
Káld	.		15	8	7	
Körmend	.		15	4	3	
Szentgotthárd	.		13	7	6	0
Szombathely	.		15	8	7	1
Lenti	–		–	–	–	
Letenye	.		14	8	7	
Nagykanizsa	ny		13	6	5	0
Zalaegerszeg	.		14	8	7	0
Farkasgyepű	–		–	–	–	
Keszthely	ny		12	9	8	0
Mencshely	.		12	7	4	0
Pápa	ny		15	8	7	1
Sümeg	.		14	9	8	
Tihany	ny		12	8	7	
Veszprém	ny		13	7	6	0
Zirc	.		12	7	5	
Fonyód	.		16	5	2	
Homokszt. György	.		13	6	6	0
Kaposvár	ny		13	8	6	
Marcali	.		14	8	6	
Siófok	ny		13	9	8	0
Somogyszob	ny		13	8	6	
Tab	1		13	3	2	
Bábolna	ny		16	8	6	
Esztergom	.		13	8	7	
Kisbér	ny		16	7	5	
Komárom	ny		18	7	4	
Tatabánya	ny		15	9	8	
Alcsútdoboz	1		14	8	8	
Dunaújváros	3		15	9	7	
Martonvásár	1		15	9	8	0
Mór	1		14	9	7	
Sárbogárd	2		13	9	4	
Szabadbattyán	ny		12	6	3	
Iregszemcse	ny		13	8	5	0
Lengyel	.		13	5	3	
Paks	ny		13	9	8	0
Szekszárd	1		14	8	7	
Árpádtető	ny		11	7	5	
Mohács	1		13	9	8	
Pécs	ny		12	8	7	0
Siklós	1		14	9	8	
Szigetvár	ny		13	9	8	
Budaörs	ny		14	9	3	
Bp. Lőrinc	1		14	9	7	0
Bp. Met. Int.	1		14	9	–	0
Bp. Szab. hegy	.		15	5	2	
Cegléd	2		13	8	7	
Dobogókő	2		11	5	5	
Gödöllő	–		–	–	–	–
Királyrét	.		14	6	5	
Monor	2		15	5	5	
Nagykáta	1		16	8	8	
Szentendre	2		16	9	8	

19 88.IV.05h-ig az utolsó 24 óra adatai						Előző nap napos órái
állomás	csapadék (mm)		max. hőmérséklet	min. hőmérséklet	rad. min.	
Vác	2		12	9	8	
Vámosmikola	ny		14	4	2	5
Baja	1		14	8	8	0
Bácsalmás	1		14	8	8	
Izsák	1		14	8	8	
Kalocsa	ny		14	8	8	0
Kecskemét	2		13	7	5	0
Kiskunfélegyháza	1		14	9	8	
Kiskunhalas	1		14	9	9	
Kunszentmiklós	3		13	8	8	
Tiszakécske	4		15	8	4	
Balassagyarmat	1		15	8	7	
Romhány	1		15	7	6	
Salgótarján	ny		15	6	4	
Eger	.		13	8	6	1
Galyatető	.		8	3	2	
Gyöngyös	.		14	8	6	
Kékestető	ny		6	3	2	2
Kompolt	.		14	8	7	1
Lőrinci	1		15	8	7	
Poroszló	.		14	7	6	
Jászapáti	.		14	8	7	
Jászberény	3		14	8	6	
Karcag	.		14	7	6	
Szolnok	ny		14	8	7	0
Tiszaroff	.		15	10	6	
Túrkeve	.		14	8	7	0
Kistelek	1		14	9	8	
Makó	1		14	8	7	
Szeged	1		15	9	8	0
Szentes	2		17	8	6	
Borsodnádasd	.		15	5	3	
Fügöd	.		15	7	5	
Hidasnémeti	.		16	6	4	
Jósvafő	.		14	7	3	4
Lillafüred	.		12	4	0	
Miskolc	.		13	5	3	1
Putnok	.		15	6	4	
Sárospatak	.		14	7	5	2
Szendrőlád	.		16	6	5	
Tokaj	.		14	7	7	
Kisvárda	.		14	4	2	0
Mátészalka	.		15	5	4	
Nyíregyháza	.		16	4	2	1
Nyírlugos	–		–	–	–	
Pátyod	.		14	4	3	
Tiszabecs	–		–	–	–	
Vásárosnamény	.		15	8	7	
Záhony	.		16	5	4	
Berettyóújfalu	.		14	8	6	
Debrecen	.		15	8	6	–
Hajdúdorog	–		–	–	–	
Hortobágy	.		15	6	6	
Körösszakál	.		14	8	7	
Polgár	.		15	6	5	
Békéscsaba	ny		14	7	5	0
Mezőhegyes	ny		14	9	8	0
Orosháza	ny		15	8	8	
Szarvas	ny		14	8	6	0
Szeghalom	.		14	8	6	

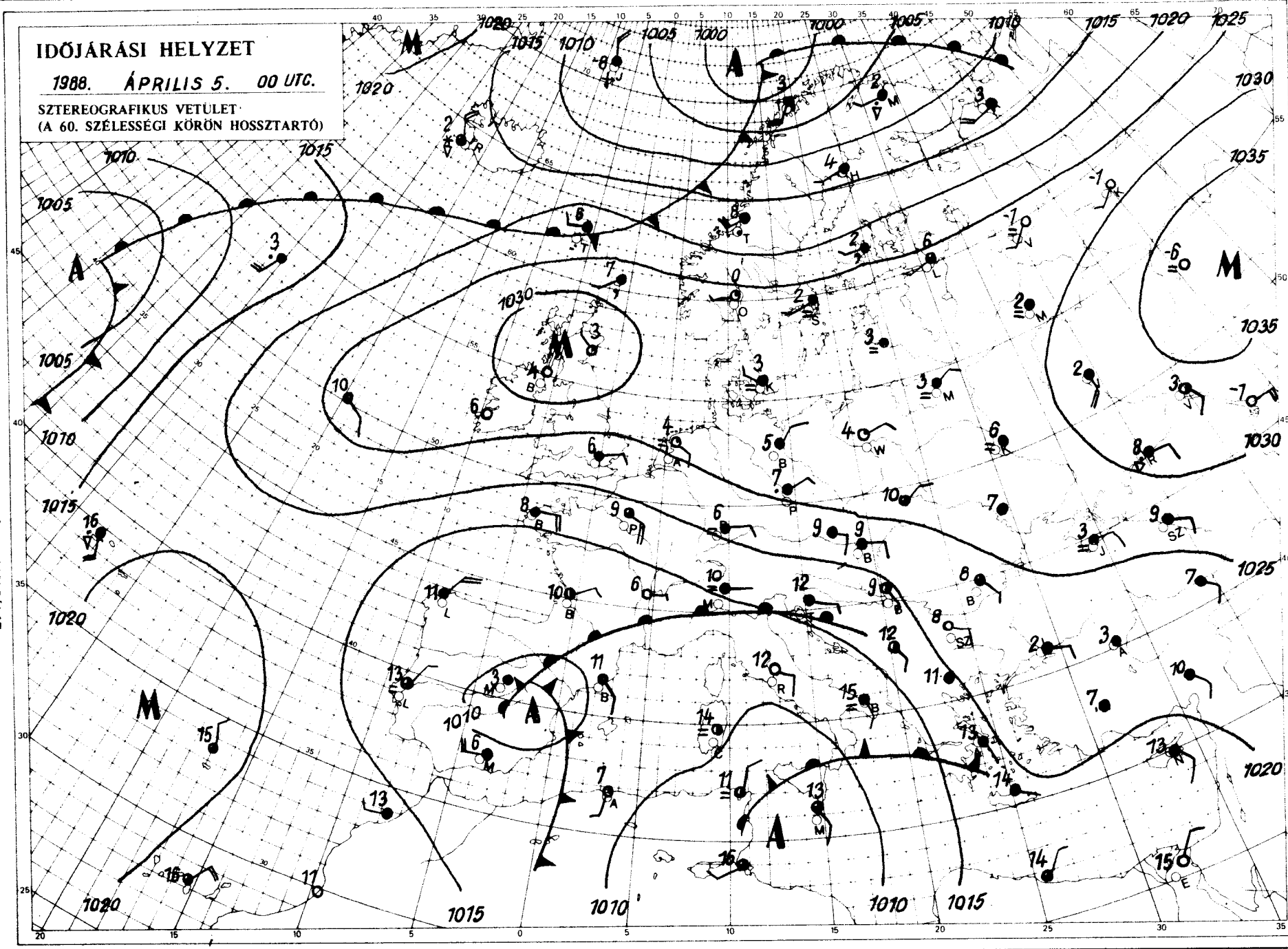

KIADJA: ORSZÁGOS METEOROLÓGIAI SZOLGÁLAT
Kiadásért felel: Baráti József, az Országos Meteorológiai Szolgálat elnöke — Szerkeszti: az Országos Meteorológiai Szolgálat
Nyomdájában, Budapest — Felelős vezető: Máthé Gyuláné — Munkaszám: [illegible] — Szerkesztésért felel: Kapovits Albert,
a Központi Előrejelző Intézet igazgatója

Készíti: a KEI Rövidtávú Előrejelző Osztálya — Szakmai felelős: Németh Lajos osztályvezető — Megjelenik naponként
Megrendelhető: 1024 Budapest, II., Kitaibel Pál utca 1. — Pénzügyi Osztály — Telefon: 353-500
Jelmagyarázat a havi melléklettben

IDŐJÁRÁSI NAPIJELENTÉS

ЕЖЕДНЕВНЫЙ МЕТЕОРОЛОГИЧЕСКИЙ БЮЛЛЕТЕНЬ · DAILY WEATHER REPORT
BULLETIN QUOTIDIEN DE TEMPS · TÄGLICHER WETTERBERICHT

101. évfolyam 97. szám + Budapest + 1988.április 6.szerda

Az időjárási helyzet és a várható időjárás:

Európa északi-, és déli területei fölött húzódik két fő alacsony nyomású öv, mely ott változékony gyakran esős időt okoz. A két ciklonális sáv között nyugat-keleti irányban magas nyomású légköri képződmény alakult ki. Hatására a reggeli párától, ködtől eltekintve napos, száraz az idő. A Kárpát-medence az emlitett magas, és alacsony nyomású öv határán húzódik. Várható, hogy az elkövetkezendő 36 óra folyamán a kétféle légköri képződmény együttesen alakitja időjárásunkat.

Kedden Magyarországon a nyugati-, és a déli országrészben erősen felhős volt az ég, jelentős csapadék szerda reggelig nem hullott, általában csapadéknyom és 2 mm közötti értékeket mértek. A keleti országrészben változóan felhős idő volt, 2-8 órán át sütött a nap, eső nemesett. Kora délutánra a Dunántúlon 10, 15 fok, másutt 15, 20 fok közé emelkedett a levegő hőmérséklete. Szerda hajnalra a keleti területeken 3, 9, másutt 7, 10 fokig hült le a levegő. Szerda reggel még elszórtan esett az eső, a déli órákra azonban már mindenütt megszünt a csapadék. Változóan felhős volt az ég, helyenként megélénkült az északi-, észak keleti szél. 11 órára általában 12 és 16 fok közé emelkedett a levegő hőmérséklete.

Ma 12 órakor Budapesten 15 fokot mértek, a tengerszintre átszámitott légnyomás 1019 hPa, alig változik.

Várható időjárás csütörtök estig:

A déli és nyugati megyékben erősen felhős lesz az ég, többfelé esővel, záporral. Másutt változóan felhős idő várható, legfeljebb néhány helye futó záporral. A keleti, északkeleti szél napközben élénk lesz. A legalacsonyabb éjszakai hőmérséklet 4, 9 fok között, a legmagasabb nappali hőmérséklet csütörtökön általában 15 fok körül, keleten, északkeleten 20 fok közelében alakul.

Nadrai Attila s.k.

A hőmérséklet napi középértéke és eltérése a sokévi átlagtól / Budapest belterületén/:

1988. április 5.	11,9°C	+1,7°C

1871 óta ezen a napon Budapesten előfordult:

legmagasabb hőmérséklet:	15,9°C /1946/
legalacsonyabb hőmérséklet:	-4,1°C /1929/

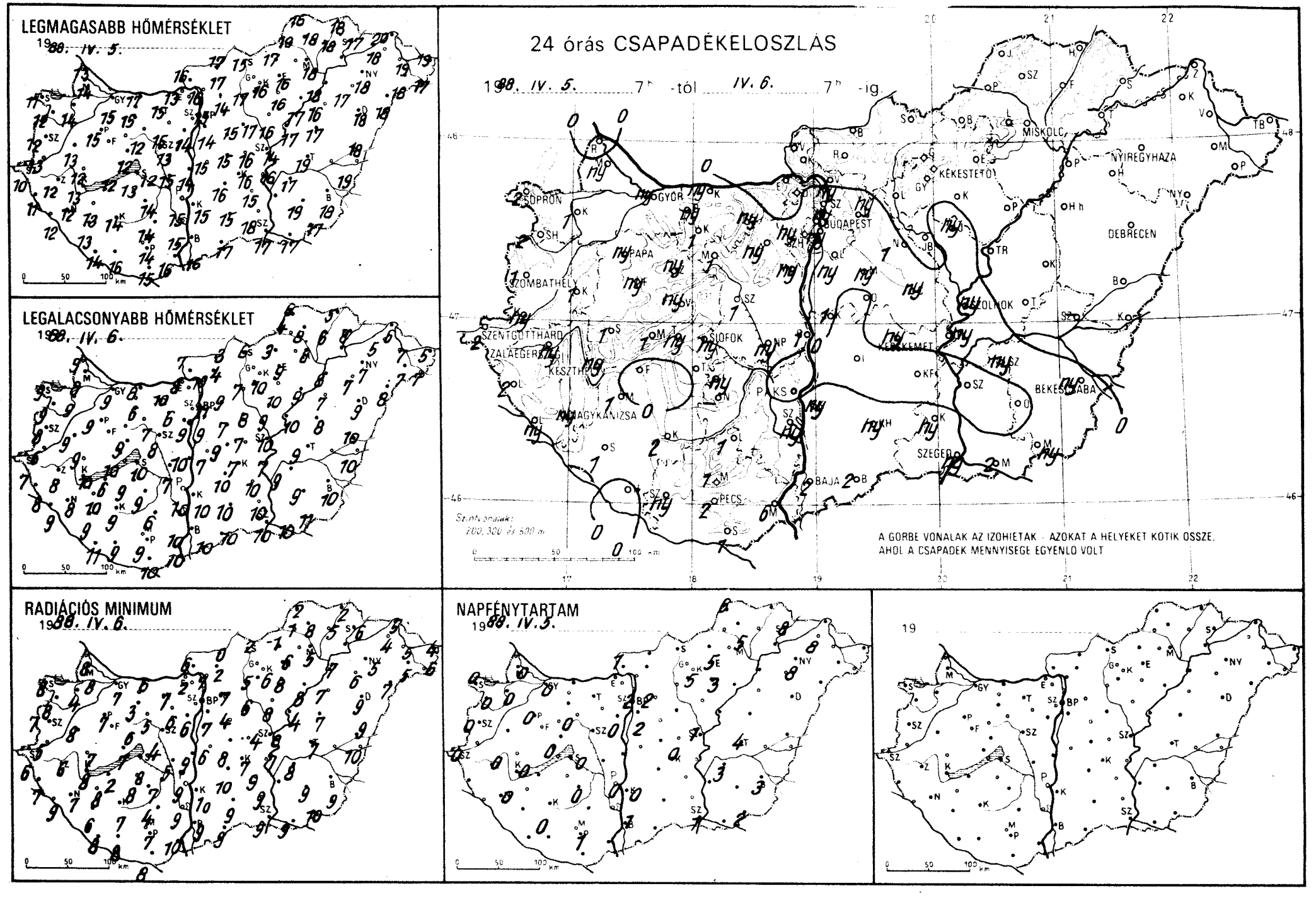
LEGMAGASABB HŐMÉRSÉKLET
1988. IV. 5.
LEGALACSONYABB HŐMÉRSÉKLET
1988. IV. 6.
24 órás CSAPADÉKELOSZLÁS
1988. IV. 5. 7h -tól IV. 6. 7h -ig
A GÖRBE VONALAK AZ IZOHIETÁK - AZOKAT A HELYEKET KÖTIK ÖSSZE, AHOL A CSAPADÉK MENNYISÉGE EGYENLŐ VOLT
RADIÁCIÓS MINIMUM
1988. IV. 6.
NAPFÉNYTARTAM
1988. IV. 5.
SOPRON
GYŐR
BUDAPEST
MISKOLC
NYÍREGYHÁZA
KÉKESTETŐ
DEBRECEN
PAPA
SZOMBATHELY
SZENTGOTTHÁRD
ZALAEGERSZEG
KESZTHELY
SIÓFOK
KECSKEMÉT
PAKS
BÉKÉSCSABA
MAGYARKANIZSA
SZEGED
BAJA
PÉCS

1988.IV.6. 07 h-ig az utolsó 24 óra adatai						Előző nap napos órái
állomás	csapadék (mm)		max. hőmérséklet	min. hőmérséklet	rad. min.	
Győr	ny		15	9	7	0
Kapuvár	1	⚲ =	14	9	4	0
Mosonmagyaróvár	ny	, =	14	8	8	0
Rajka	.		13	9	8	
Sopron	2	=	11	9	8	0
Sopronhorpács	2	=	12	9	8	0
Káld	1	=	13	9	8	
Körmend	ny		13	6	5	
Szentgotthárd	2	=	10	7	6	0
Szombathely	1	=	12	8	7	0
Lenti	2	=	11	8	7	
Letenye	ny	⌒	12	9	9	
Nagykanizsa	ny	⌒	12	8	7	0
Zalaegerszeg	1	=	12	8	6	0
Farkasgyepű	ny		15	7	6	
Keszthely	ny	=	13	10	8	0
Mencshely	1		11	9	9	0
Pápa	ny	=	15	9	7	0
Sümeg	1		12	9	7	
Tihany	ny	=	12	10	7	
Veszprém	ny		12	9	6	0
Zirc	ny		12	7	3	
Fonyód	.		12	6	2	
Homokszt. György	.	⌒	14	11	8	0
Kaposvár	2		14	9	7	
Marcali	1	=	13	10	8	
Siófok	ny	=	12	10	8	0
Somogyszob	1		13	9	6	
Tab	.	=	13	9	8	
Bábolna	ny	, ⌒	15	9	3	
Esztergom	.	=	13	8	2	
Kisbér	1	, =	15	6	3	
Komárom	ny	,	17	8	6	
Tatabánya	ny		15	10	7	
Alcsútdoboz	ny	⚲ ⌒	15	6	6	
Dunaújváros	1		14	10	9	
Martonvásár	ny	, =	14	9	6	0
Mór	1	⚲ =	15	7	5	
Sárbogárd	ny		15	7	5	
Szabadbattyán	1	=	13	8	4	
Iregszemcse	ny		14	9	7	0
Lengyel	1	, =	14	6	4	
Paks	.	=	15	10	9	0
Szekszárd	ny	=	15	10	9	
Árpádtető	1		12	9	7	
Mohács	6	=	16	10	10	
Pécs	2		14	9	7	1
Siklós	1	=	15	10	8	
Szigetvár	ny	, =	16	9	8	
Budaörs	ny		15	11	8	
Bp. Lőrinc	ny		14	9	7	2
Bp. Met. Int.	ny	=	15	11	[illegible]	2
Bp. Szab. hegy	ny	, =	13	9	7	
Cegléd	ny	, ⌒	16	7	4	
Dobogókő	.		11	7	7	
Gödöllő	ny	,	14	9	7	2
Királyrét	.	=	15	5	2	
Monor	ny	=	15	7	4	
Nagykáta	1	=	17	8	6	
Szentendre	ny	,	17	10	9	

1988.IV.6. 07 h-ig az utolsó 24 óra adatai						Előző nap napos órái
állomás	csapadék (mm)		max. hőmérséklet	min. hőmérséklet	rad. min.	
Vác	.	⌒	16	10	7	
Vámosmikola	.		16	7	6	1
Baja	2		16	10	9	1
Bácsalmás	2	=	17	10	9	
Izsák	.		15	10	9	
Kalocsa	ny		15	10	10	0
Kecskemét	ny		16	7	7	0
Kiskunfélegyháza	.		15	10	9	
Kiskunhalas	ny	⌒	16	10	10	
Kunszentmiklós	1	=	15	7	6	
Tiszakécske	ny	,	16	7	7	
Balassagyarmat	.	⌒	17	3	0	
Romhány	.	⌒	17	4	2	
Salgótarján	.		15	6	2	
Eger	.	=	16	9	6	5
Galyatető	.		12	4	3	
Gyöngyös	.		16	10	6	
Kékestető	.		8	3	2	5
Kompolt	.		16	10	8	3
Lőrinci	.	=	17	7	5	
Poroszló	.		17	9	8	
Jászapáti	ny	=	16	9	8	
Jászberény	.		15	9	5	
Karcag	.	=	17	8	7	
Szolnok	ny		14	10	8	1
Tiszaroff	.	=	17	10	4	
Túrkeve	.		19	9	7	4
Kistelek	ny	⚲ =	18	10	9	
Makó	2		17	10	9	
Szeged	ny		17	10	9	1
Szentes	–		–	–	–	
Borsodnádasd	.	⌒	17	3	-1	
Füged	.	=	18	6	5	
Hidasnémeti	.	=	18	5	2	
Jósvafő	.	⌒	16	6	2	6
Lillafüred	.		11	1	1	
Miskolc	.	=	18	6	5	5
Putnok	.	=	19	4	1	
Sárospatak	.		17	8	6	8
Szendrőlád	.	=	18	8	8	
Tokaj	–		–	–	–	
Kisvárda	.	=	18	5	4	8
Mátészalka	.	⌒	18	7	5	
Nyíregyháza	.		18	7	5	8
Nyírlugos	.	⌒	18	8	7	
Pátyod	.	⌒	17	7	6	
Tiszabecs	.	=	19	5	4	
Vásárosnamény	.	⌒	19	7	5	
Záhony	.	⌒	20	6	5	
Berettyóújfalu	.		18	10	9	
Debrecen	.		18	9	9	–
Hajdúdorog	.		17	7	6	
Hortobágy	.		16	7	7	
Körösszakál	.		19	10	10	
Polgár	.		18	8	7	
Békéscsaba	ny	⌒	18	10	9	3
Mezőhegyes	ny		17	11	10	2
Orosháza	.	⌒	19	9	9	
Szarvas	ny	=	17	9	8	3
Szeghalom	–		–	–	–	

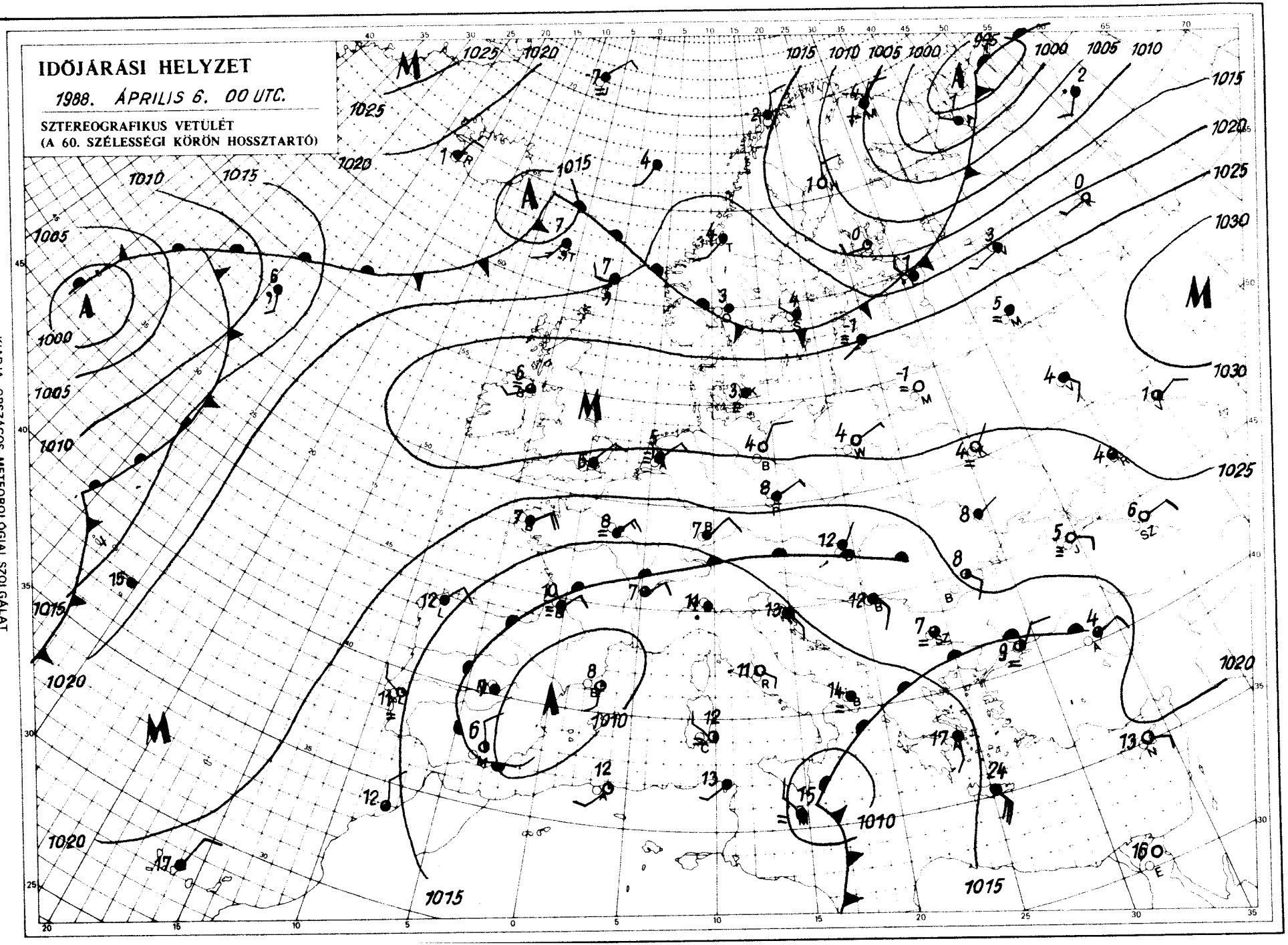

KIADJA: ORSZÁGOS METEOROLÓGIAI SZOLGÁLAT
Kiadásért felel: Baráti József, az Országos Meteorológiai Szolgálat elnöke — Szerkesztésért felel: Kapovits Albert,
Nyomdájában, Budapest — Felelős vezető: Mathé Gyuláné — Munkaszám: 225. — Megjelenik az Országos Meteorológiai Szolgálat
a Központi Előrejelző Intézet igazgatója
Készíti: a KEI Rövidtávú Előrejelző Osztálya — Szakmai felelős: Németh Lajos osztályvezető — Megjelenik naponként
Megrendelhető: 1024 Budapest, II., Kitaibel Pál utca 1. — Pénzügyi Osztály — Telefon: 353-500
Jelmagyarázat a havi mellékletben

IDŐJÁRÁSI NAPIJELENTÉS

ЕЖЕДНЕВНЫЙ МЕТЕОРОЛОГИЧЕСКИЙ БЮЛЛЕТЕНЬ · DAILY WEATHER REPORT
BULLETIN QUOTIDIEN DE TEMPS · TÄGLICHER WETTERBERICHT

101. évfolyam 98. szám + Budapest + 1988.április 7.csütörtök

Az időjárási helyzet és a várható időjárás:

Továbbra is két alacsony nyomású légörvény határozza meg Európa nagy részének időjárását. Az egyik a Skandináv-félsziget északi része, a másik Dél-Európa fölött található. Az emlitett területeken a gyakori erős felhősödést esők, záporok kisérik. A két légörvény között a Brit-szigetektől a Német-Lengyel-síkságon át a Fekete-tengerig hosszan elnyúló, gyengülőben lévő magas nyomású öv húzódik. Területén a hajnali párás, illetve köd megszünését túlnyomóan derült, száraz idő követi. A Kárpát-medence időjárását az elkövetkező 36 órában a déli ciklon keleti peremén sodródó enyhe, nedves levegő határozza meg, ezért többfelé várható zápor, zivatar.

Magyarországon szerdán a déli és nyugati megyékben többnyire felhős volt az ég, de ma reggel 7 óráig csak jelentéktelen eső fordult elő. Másutt változóan felhős idő volt, esőt nem jelentettek. Sokfelé fújt élénk, az ország középső részén időnként erős keleti szél. A hőmérséklet csúcsértéke 14 és 20 fok között alakult. Ma hajnalra 3 és 10 fok közé csökkent a hőmérséklet. Délelőtt változóan, a nyugati megyékben többnyire erősen felhős volt az ég, egy-két helyen szemerkélt az eső. A hőmérséklet 11 órára 10, 16 fokig emelkedett.

Ma 12 órakor Budapesten 14 fokot mértek, a tengerszintre átszámitott légnyomás 1018 hPa, mérsékelten süllyed.

Várható időjárás péntek estig:

Péntek estig az országban gyakran erősen megnövekszik a felhőzet. Eleinte szórványos eső, zápor, majd egyre többfelé zivatar várható. Az élénk, időnként erős délkeleti szél pénteken a Dunántúlon északnyugatira fordul. A várható legalacsonyabb éjszakai hőmérséklet 5, 10, a legmagasabb nappali hőmérséklet pénteken általában 14, 19 fok között alakul.

Bozóki István s.k.

TÁVOLABBI KILÁTÁSOK SZOMBATTÓL-KEDDIG:

Szombaton szeles idő, keleten futó záporok még lehetnek. Vasárnap, hétfőn általában kevés felhő, csapadék nem valószinü. Kedden elszórtan záporok várhatók.
A legalacsonyabb hajnali hőmérséklet az időszak elején és végén +5, 10 fok, közben +2, +7 fok között várható. A legmagasabb nappali hőmérséklet eleinte 13, 18 fok, majd 15, 20 fok között lesz. Jelentős mennyiségü / legalább 5 mm napi / csapadék az ország területének 20 százalékán várható.

KÖZÉPTÁVÚ ELŐREJELZŐ CSOPORT

A hőmérséklet napi középértéke és eltérése a sokévi átlagtól / Budapest belterületén/:

1988. április 6.	14,3°C	+4,0°C

1871 óta ezen a napon Budapesten előfordult

legmagasabb hőmérséklet:	25,9°C /1941-1968/
legalacsonyabb hőmérséklet:	-3,2°C /1896/

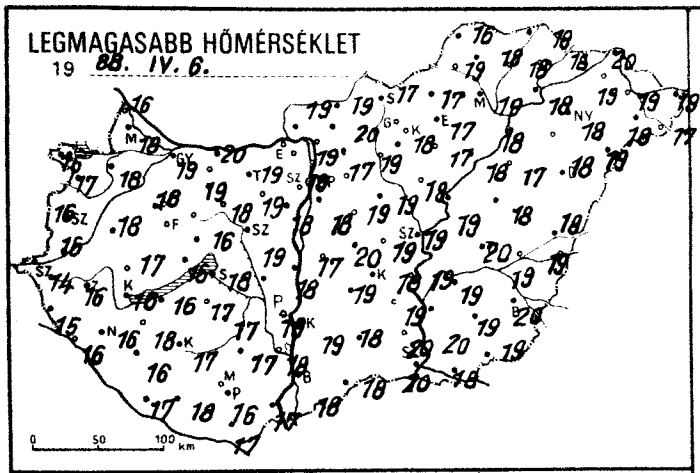
LEGMAGASABB HŐMÉRSÉKLET
19 88. IV. 6.

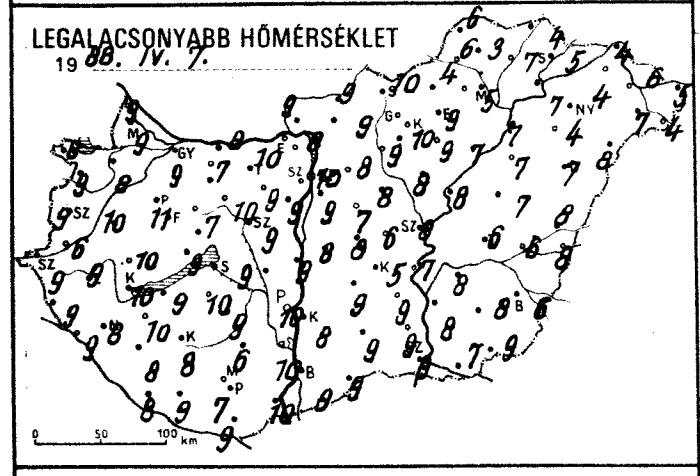
LEGALACSONYABB HŐMÉRSÉKLET
19 88. IV. 7.

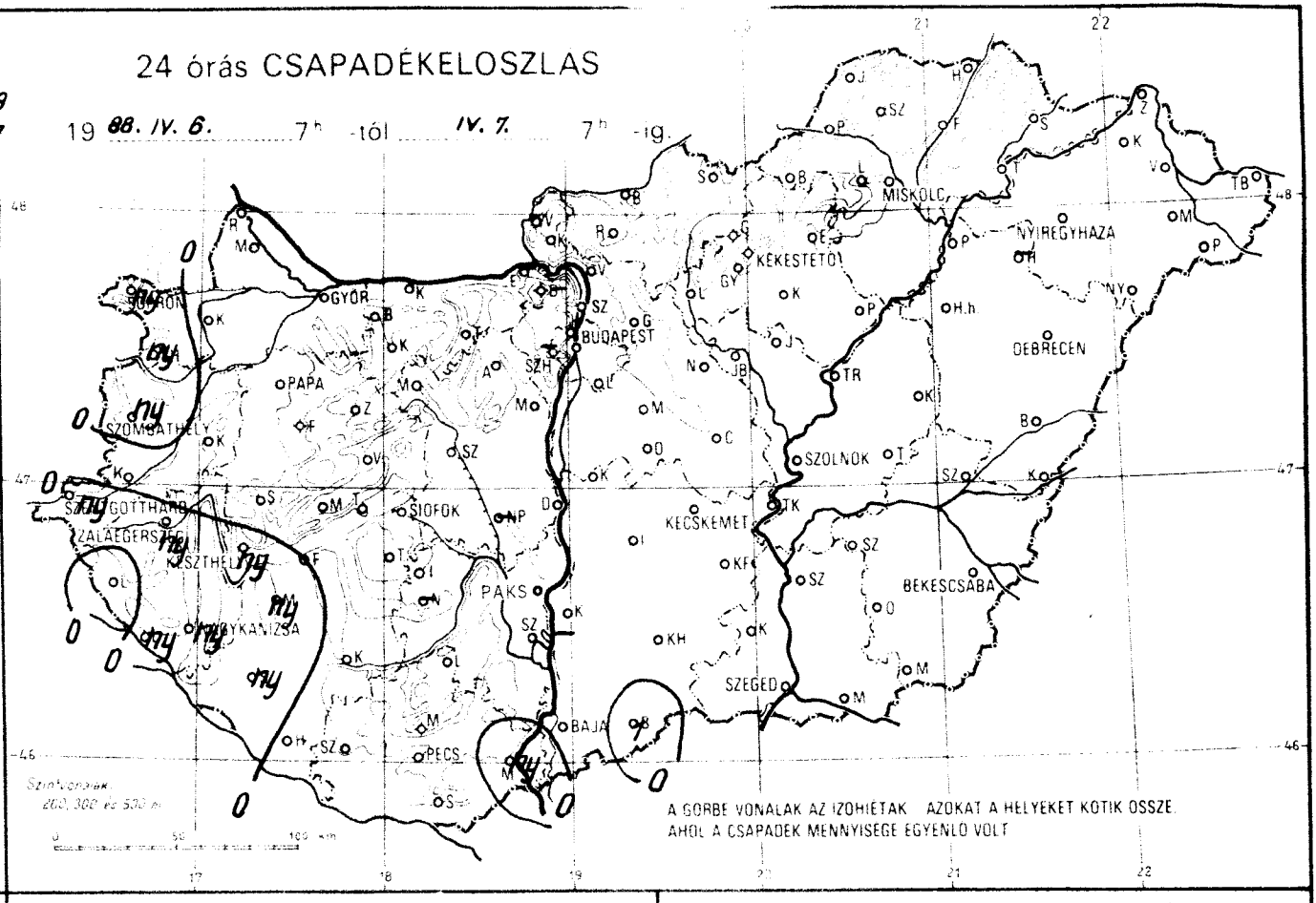
24 órás CSAPADÉKELOSZLAS
19 88. IV. 6. 7h -tól IV. 7. 7h -ig.
GYŐR
BUDAPEST
MISKOLC
NYIREGYHAZA
KEKESTETO
DEBRECEN
PAPA
SZOMBATHELY
SZOLNOK
SIOFOK
KECSKEMET
PAKS
BEKESCSABA
SZEGED
BAJA
PECS
A GORBE VONALAK AZ IZOHIETAK AZOKAT A HELYEKET KOTIK OSSZE
AHOL A CSAPADEK MENNYISEGE EGYENLO VOLT

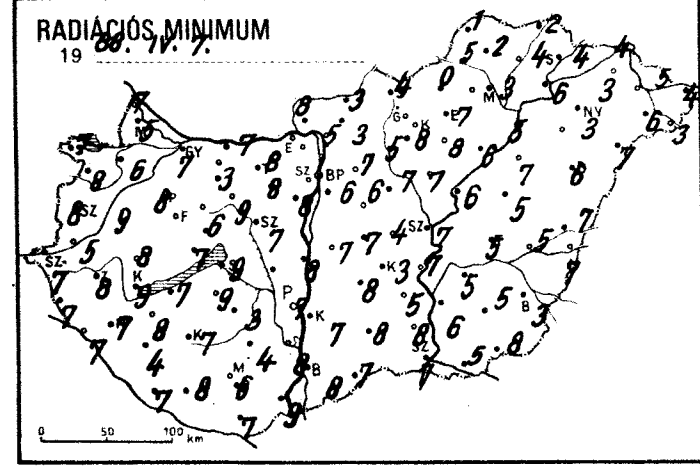
RADIÁCIÓS MINIMUM
19 88. IV. 7.

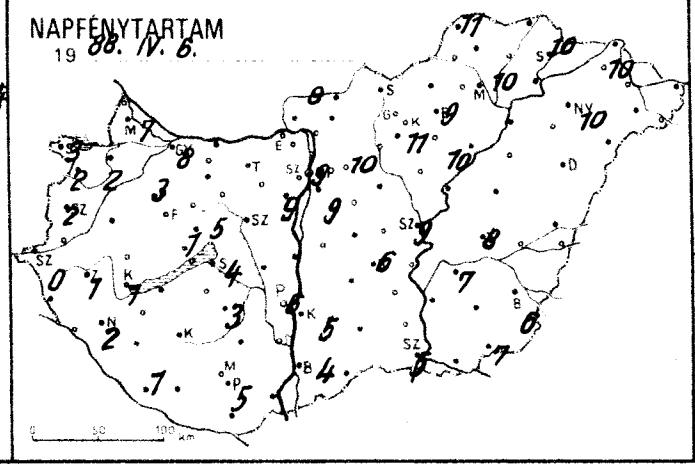
NAPFÉNYTARTAM
19 88. IV. 6.

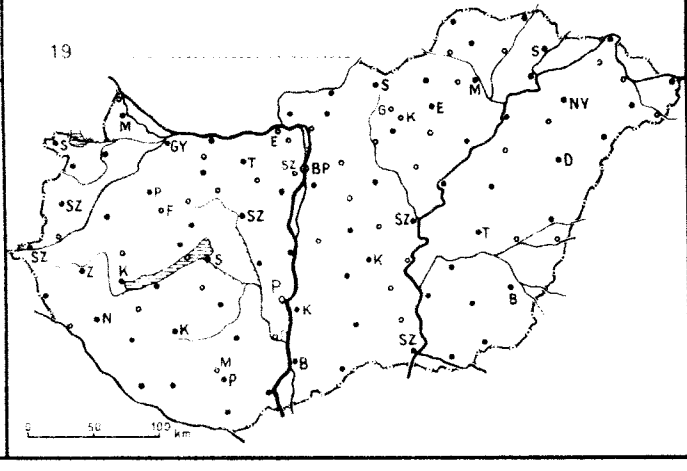
19

19 88.IV.7 h-07 h-ig az utolsó 24 óra adatai						Előző nap napos órái
állomás	csapadék (mm)		max. hőmérséklet	min. hőmérséklet	rad. min.	
Győr	•		19	9	7	8
Kapuvár	•	⊥	18	8	6	2
Mosonmagyaróvár	•		18	9	5	7
Rajka	•		16	9	7	
Sopron	ny	=	16	8	7	3
Sopronhorpács	ny		17	9	8	2
Káld	•	=	18	10	9	
Körmend	•		16	6	5	
Szentgotthárd	ny	=	14	9	7	0
Szombathely	ny	⊥	16	9	8	2
Lenti	•		15	9	7	
Letenye	ny	⊥	16	9	7	
Nagykanizsa	ny	=	16	8	7	2
Zalaegerszeg	ny	=	16	9	8	1
Farkasgyepű	•		16	7	7	
Keszthely	ny	⊥	16	10	9	1
Mencshely	•	=	15	8	4	1
Pápa	•		18	11	8	3
Sümeg	•		17	10	8	
Tihany	•		16	9	7	
Veszprém	•	=	16	7	6	5
Zirc	•		16	7	5	
Fonyód	•	⊥	16	9	7	
Homokszt. György	•		17	8	7	1
Kaposvár	•		17	8	7	
Marcali	ny	, =	18	10	8	
Siófok	•		18	9	9	4
Somogyszob	ny	⊥	16	8	4	
Tab	•	=	17	10	9	
Bábolna	•		20	9	2	
Esztergom	–		–	–	–	
Kisbér	•		19	7	3	
Komárom	•		20	8	7	
Tatabánya	•		19	10	8	
Alcsútdoboz	•	=	19	9	8	
Dunaújváros	•		18	9	8	
Martonvásár	•		18	9	8	9
Mór	•		18	10	9	
Sárbogárd	–		–	–	–	
Szabadbattyán	•	=	19	9	7	
Iregszemcse	•	⊥	17	9	3	3
Lengyel	•		17	6	4	
Paks	•		19	10	7	6
Szekszárd	•	=	18	10	8	
Árpádtető	•		14	7	6	
Mohács	ny	, =	17	10	9	
Pécs	•		16	7	6	5
Siklós	•	=	17	9	7	
Szigetvár	•	=	18	9	8	
Budaörs	•		19	10	8	
Bp. Lőrinc	•		18	9	6	9
Bp. Met. Int.	•	=	18	10	–	9
Bp. Szab. hegy	–		–	–	–	
Cegléd	•		19	6	4	
Dobogókő	–		–	–	–	
Gödöllő	•		17	8	7	10
Királyrét	•	=	18	7	2	
Monor	•	=	19	7	6	
Nagykáta	•	=	19	8	7	
Szentendre	•		20	10	8	

19 88.IV.7 h-07 h-ig az utolsó 24 óra adatai						Előző nap napos órái
állomás	csapadék (mm)		max. hőmérséklet	min. hőmérséklet	rad. min.	
Vác	•	⊥	19	8	5	
Vámosmikola	•		19	9	8	8
Baja	•		18	9	8	4
Bácsalmás	1		18	9	7	
Izsák	•		19	9	8	
Kalocsa	•		19	8	7	5
Kecskemét	•	⊥	18	5	3	6
Kiskunfélegyháza	•		19	9	5	
Kiskunhalas	•	⊥	18	9	8	
Kunszentmiklós	•	=	17	8	7	
Tiszakécske	•		19	7	7	
Balassagyarmat	•	=	19	9	3	
Romhány	•	⊥	20	9	3	
Salgótarján	•		17	10	4	
Eger	•	=	17	9	7	9
Galyatető	•		13	5	3	
Gyöngyös	•		18	10	8	
Kékestető	•		10	3	2	11
Kompolt	•		17	9	8	10
Lőrinci	•	=	19	9	5	
Poroszló	•		18	7	6	
Jászapáti	•		18	8	7	
Jászberény	•		17	8	6	
Karcag	•	=	18	7	5	
Szolnok	•		19	8	7	9
Tiszaroff	•	=	19	8	6	
Túrkeve	•	⊥	20	6	5	8
Kistelek	•	=	20	9	8	
Makó	•	⊥	18	7	5	
Szeged	•	=	20	9	7	5
Szentes	•		20	8	6	
Borsodnádasd	•	⊥	17	4	0	
Fügöd	•		18	7	4	
Hidasnémeti	•	=	18	4	2	
Jósvafő	•	⊥	16	6	1	11
Lillafüred	•		11	5	1	
Miskolc	•	=	19	5	3	10
Putnok	•	=	19	6	5	
Sárospatak	•		18	5	4	10
Szendrőlád	•	=	18	3	2	
Tokaj	•		18	7	6	
Kisvárda	•	=	19	4	3	10
Mátészalka	•	⊥	18	7	6	
Nyíregyháza	•		18	4	3	10
Nyírlugos	•	⊥	19	8	7	
Pátyod	•	⊥	17	4	3	
Tiszabecs	•	=	19	5	4	
Vásárosnamény	•	⊥	19	6	5	
Záhony	•		20	4	4	
Berettyóújfalu	•		18	8	7	
Debrecen	•		18	7	6	–
Hajdúdorog	–		–	–	–	
Hortobágy	•		17	7	7	
Körösszakál	•		19	8	7	
Polgár	•		18	7	5	
Békéscsaba	•	⊥	20	6	3	6
Mezőhegyes	•	⊥	19	9	8	7
Orosháza	•		19	8	5	
Szarvas	•	⊥	19	8	5	7
Szeghalom	•	=	19	6	5	

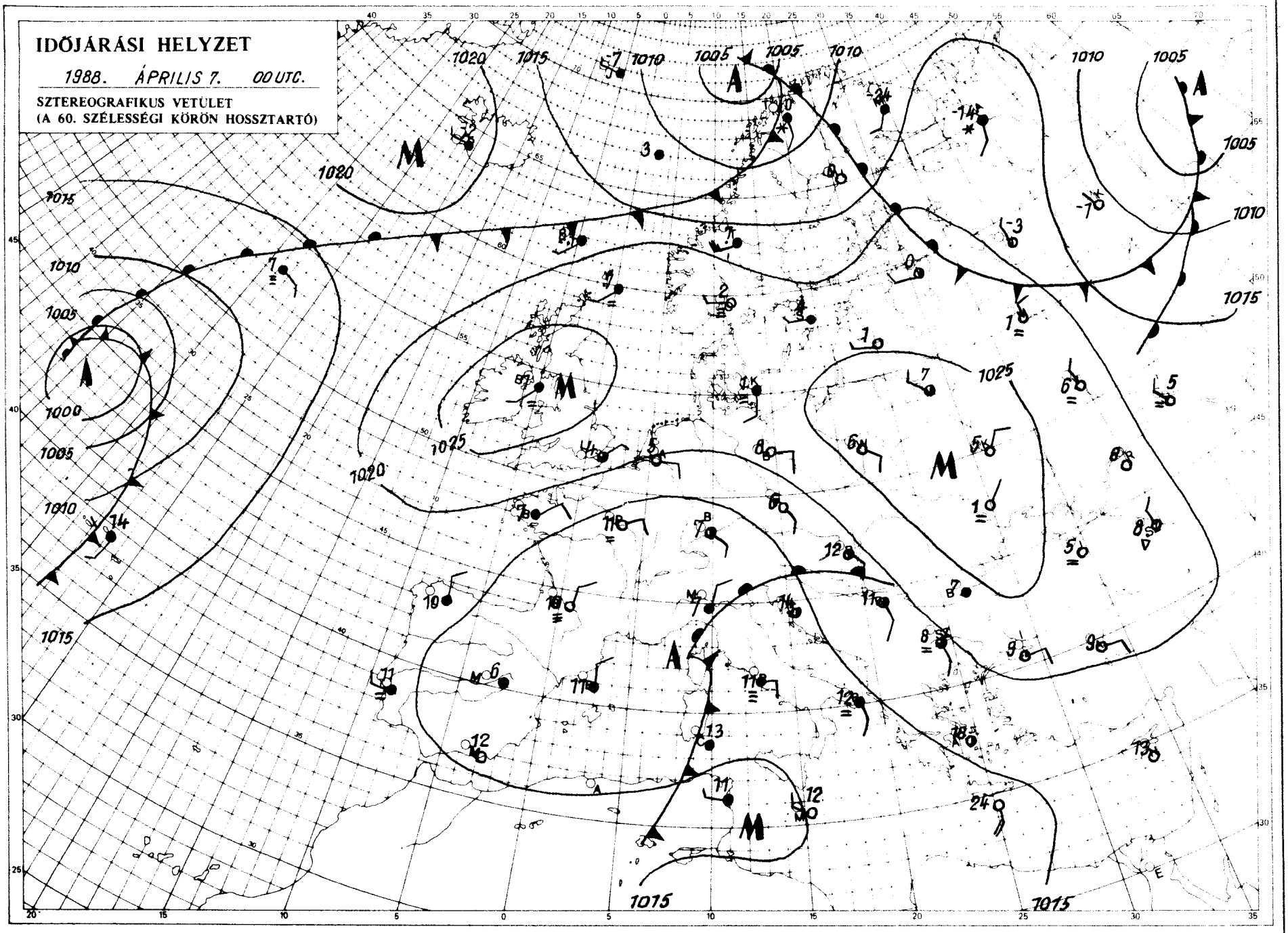

KIADJA: ORSZÁGOS METEOROLÓGIAI SZOLGÁLAT
Kiadásért felel: Bartt József, az Országos Meteorológiai Szolgálat elnöke — Készült: az Országos Meteorológiai Szolgálat Nyomdájában, Budapest — Felelős vezető: Máthé Gyuláné — Munkaszám: — Szerkesztésért felel: Kapovits Albert, a Központi Előrejelző Intézet igazgatója

Készíti: a KEI Rövidtávú Előrejelző Osztálya — Szakmai felelős: Németh Lajos osztályvezető — Megjelenik naponként
Megrendelhető: 1024 Budapest, II., Kitaibel Pál utca 1. — Pénzügyi Osztály — Telefon: 353-500
Jelmagyarázat a havi melléklettben

IDŐJÁRÁSI NAPIJELENTÉS

ЕЖЕДНЕВНЫЙ МЕТЕОРОЛОГИЧЕСКИЙ БЮЛЛЕТЕНЬ • DAILY WEATHER REPORT
BULLETIN QUOTIDIEN DE TEMPS • TÄGLICHER WETTERBERICHT

101. évfolyam 99. szám + Budapest + 1988.április 8.péntek

Az időjárási helyzet és a várható időjárás:

Európa nagy részén változékony az időjárás. A Skandináv-félszigeten, valamint a Szovjetunió északi vidékein többfelé esik az eső, helyenként hóesés is előfordul. Közép- és Dél-Európa időjárását többközéppontú ciklonrendszer alakitja. A földközi-tengeri eredetü, enyhe, nedves léghullámok hatására főként a Ligúr-, valamint az Adriai-tenger partvidékén, továbbá az Alpokban csapadékos az idő. Valószinü, hogy az elkövetkező időszakban a Kárpát-medencében is változékony lesz az időjárás.

Magyarországon csütörtökön gyakran erősen megnövekedett a felhőzet. Délelőtt a Dunántúlon néhol kisebb zápor is kialakult. Másutt - az ország nagyobbik részén - rövidebb - hosszabb időre kisütött a nap. Napközben a keleti, délkeleti szél a déli megyékben időnként megerősödött. Péntekre virradó éjszaka szórványosan eleredt az eső. A ma reggelig lehullott csapadék mennyisége általában 1-4 mm között volt, helyenként azonban jóval többet mértek, pl. Somogyszobon 12, Homokszentgyörgyön pedig 18 mm csapadék hullott zivatar idején. Csütörtökön a hőmérséklet csúcsértéke 12, 21 fok között alakult. Péntek hajnalra pedig 5, 12 fokig hült le a levegő. Ma délelőtt változóan felhős idő volt, a keleti megyékben helyenként esett az eső. A hőmérséklet 11 órakor az országban 10, 16 fok között váltakozott.

Ma 12 órakor Budapesten 14 fokot mértek, a tengerszintre átszámitott légnyomás 1009 hPa, alig változik.

Várható időjárás szombat estig:

Pénteken gyakran lesz erősen felhős az ég, záporok zivatarok várhatók. Szombaton kisebb felhőátvonulás és szórványos futó zápor valószinü. A délnyugati, mad északnyugati szél élénk, átmenetileg erős lesz. A legalacsonyabb éjszakai hőmérséklet 7 és 12 fok között, a legmagasabb nappali hőmérséklet szombaton 12 és 17 fok között alakul.

Wantuch Ferenc s.k.

A hőmérséklet napi középértéke és eltérése a sokévi átlagtól / Budapest belterületén/:

1988. április 7.	14,3°C	+3,7°C

1871 óta ezen a napon Budapesten előfordult

legmagasabb hőmérséklet:	26,0°C /1961/
legalacsonyabb hőmérséklet:	-2,9°C /1929/

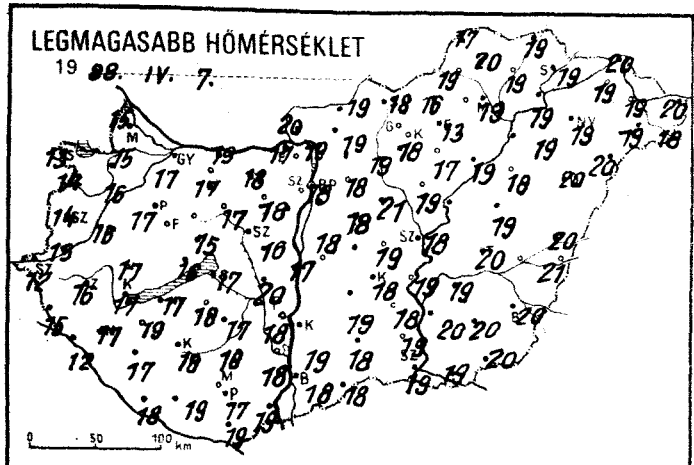
LEGMAGASABB HŐMÉRSÉKLET
19 88. IV. 7.

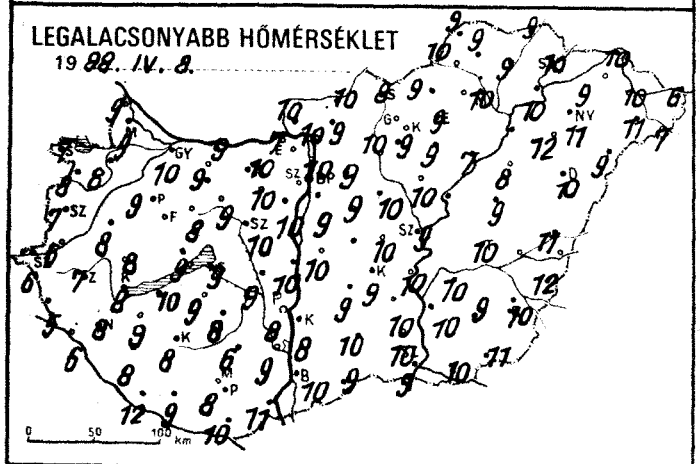
LEGALACSONYABB HŐMÉRSÉKLET
19 88. IV. 8.

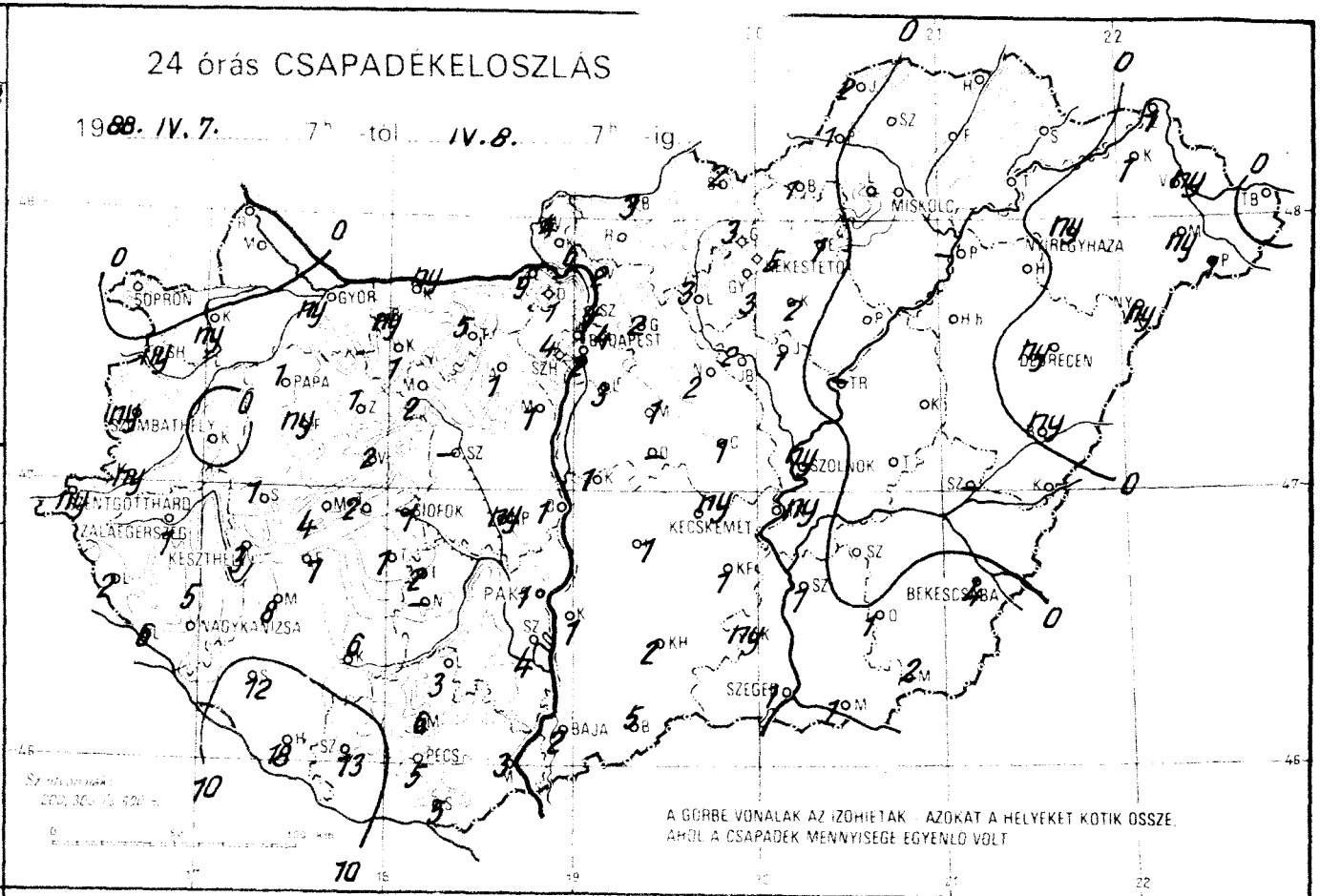
24 órás CSAPADÉKELOSZLÁS
19 88. IV. 7. 7h -tól IV. 8. 7h -ig
SOPRON
GYŐR
BUDAPEST
MISKOLC
NYÍREGYHÁZA
DEBRECEN
SZOLNOK
KECSKEMÉT
BÉKÉSCSABA
SZEGED
BAJA
PÉCS
PAPA
KESZTHELY
SIÓFOK
NAGYKANIZSA
A GÖRBE VONALAK AZ IZOHIETÁK - AZOKAT A HELYEKET KÖTIK ÖSSZE, AHOL A CSAPADÉK MENNYISÉGE EGYENLŐ VOLT

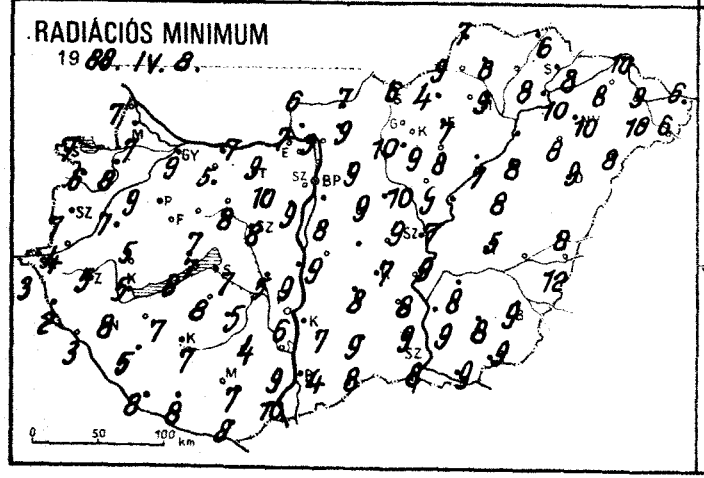
RADIÁCIÓS MINIMUM
19 88. IV. 8.

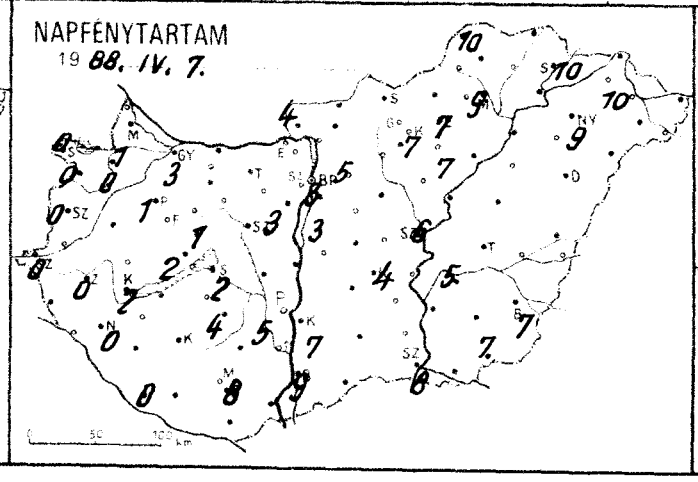
NAPFÉNYTARTAM
19 88. IV. 7.

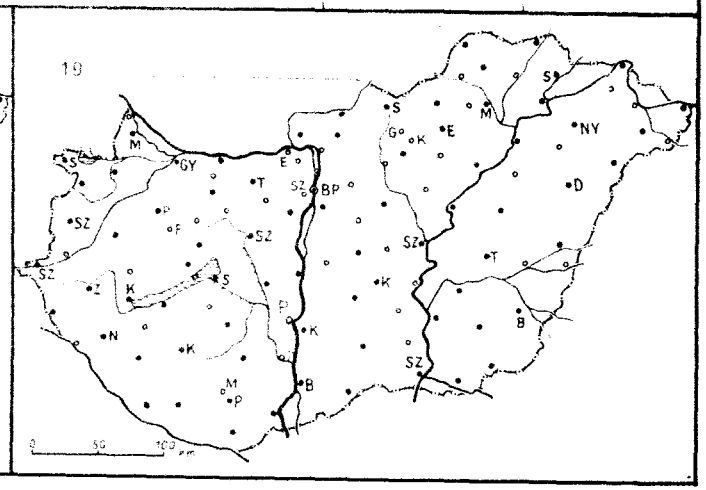
19

19 88. IV. 08h-ig az utolsó 24 óra adatai

állomás	csapadék (mm)		max. hőmérséklet	min. hőmérséklet	rad. min.	Előző nap napos órái
Győr	ny	=	17	10	9	3
Kapuvár	ny	▽̇ =	16	8	8	0
Mosonmagyaróvár	•	⊸	15	9	7	1
Rajka	•	=	15	9	7	
Sopron	•	⊸	13	7	7	0
Sopronhorpács	ny		14	8	6	0
Káld	•	⊸	16	8	7	
Körmend	ny		15	6	4	
Szentgotthárd	ny	=	12	6	3	0
Szombathely	ny	=	14	7	7	0
Lenti	2		15	5	2	
Letenye	6	▽̇	12	6	3	
Nagykanizsa	5	▽̇ =	17	8	6	0
Zalaegerszeg	1	=	16	7	5	0
Farkasgyepű	ny		16	8	6	
Keszthely	3	▽̇ =	17	8	5	2
Mencshely	4	=	16	8	5	2
Pápa	1	▽̇ =	17	9	9	1
Sümeg	1		17	8	5	
Tihany	2	▽̇ =	16	9	7	
Veszprém	2	▽̇ =	15	8	7	1
Zirc	1	=	15	7	6	
Fonyód	7		17	10	8	
Homokszt. György	18	⊸	18	12	8	0
Kaposvár	6	⊸	18	8	1	
Marcali	8	=	19	9	7	
Siófok	1	▽̇ =	17	9	7	2
Somogyszob	12	⊸	17	8	5	
Tab	1	, =	18	9	8	
Bábolna	ny		17	9	4	
Esztergom	9		17	7	7	
Kisbér	1	=	17	9	5	
Komárom	ny		19	9	7	
Tatabánya	5		18	10	9	
Alcsútdoboz	1	=	18	10	10	
Dunaújváros	1		17	10	9	
Martonvásár	1	=	17	10	9	3
Mór	2	=	17	9	8	
Sárbogárd	ny		20	9	5	
Szabadbattyán	–		16	10	8	
Iregszemcse	2		17	8	5	4
Lengyel	3		18	6	4	
Paks	1	▽̇ ≡	18	8	6	5
Szekszárd	4	=	18	9	9	
Árpádtető	6	=	14	7	6	
Mohács	3	=	19	11	10	
Pécs	5	▽̇ =	17	8	7	8
Siklós	5	≡	19	10	8	
Szigetvár	13	▽̇ =	19	9	8	
Budaörs	2	=	19	10	10	
Bp. Lőrinc	3	▽̇ ≡	18	9	8	3
Bp. Met. Int.	4	=	18	10	–	3
Bp. Szab. hegy	4	=	15	3	1	
Cegléd	1	=	19	10	9	
Dobogókő	1		17	5	2	
Gödöllő	2	=	18	9	9	5
Királyrét	6	≡	18	8	6	
Monor	1	=	18	9	9	
Nagykáta	2	=	21	10	10	
Szentendre	4	=	20	11	9	

19 88. IV. 08h-ig az utolsó 24 óra adatai

állomás	csapadék (mm)		max. hőmérséklet	min. hőmérséklet	rad. min.	Előző nap napos órái
Vác	2	⊸	19	10	9	
Vámosmikola	4	=	20	10	6	4
Baja	2	▽̇ ≡	18	10	4	9
Bácsalmás	5	=	18	9	8	
Izsák	1	=	19	9	8	
Kalocsa	1		19	8	7	7
Kecskemét	ny	≡	18	9	7	4
Kiskunfélegyháza	1		18	10	8	
Kiskunhalas	2	=	18	10	9	
Kunszentmiklós	1	=	18	10	9	
Tiszakécske	ny	, =	19	10	9	
Balassagyarmat	3	▽̇ =	19	10	7	
Romhány	1		19	9	9	
Salgótarján	2		18	8	6	
Eger	1	, ≡	13	9	7	7
Galyatető	3	≡	14	4	4	
Gyöngyös	3	=	18	9	9	
Kékestető	5	≡	11	4	4	7
Kompolt	2		17	9	8	7
Lőrinci	3	=	19	10	10	
Poroszló	•		19	7	7	
Jászapáti	1	=	19	10	9	
Jászberény	2	=	18	9	8	
Karcag	•	=	19	9	8	
Szolnok	ny	=	18	9	7	6
Tiszaroff	–		–	–	–	
Túrkeve	•	⊸	20	10	5	–
Kistelek	ny	▽̇ =	19	10	9	
Makó	1	▽̇	19	10	9	
Szeged	1	▽̇	19	9	8	8
Szentes	1	,	20	10	9	
Borsodnádasd	1		16	9	4	
Fügöd	•	=	19	9	8	
Hidasnémeti	•	=	19	9	6	
Jósvafő	2	≡	17	9	7	10
Lillafüred	•		17	5	4	
Miskolc	•	=	19	10	9	9
Putnok	1	=	19	10	9	
Sárospatak	•	=	19	10	8	10
Szendrőlád	•		20	9	8	
Tokaj	•		19	10	10	
Kisvárda	1	=	19	9	8	10
Mátészalka	ny	,	19	11	10	
Nyíregyháza	ny		19	11	10	9
Nyírlugos	ny	⊸	20	9	8	
Pátyod	1		18	7	6	
Tiszabecs	•	≡	20	6	6	
Vásárosnamény	ny	=	19	10	9	
Záhony	1		20	10	10	
Berettyóújfalu	ny		20	11	8	
Debrecen	ny	=	20	10	9	–
Hajdúdorog	•		19	12	8	
Hortobágy	•		18	8	8	
Körösszakál	•		21	12	12	
Polgár	–		–	–	–	
Békéscsaba	4	▽̇ ⊸	20	10	9	7
Mezőhegyes	2		20	11	9	7
Orosháza	1	=	20	9	8	
Szarvas	•		19	10	8	5
Szeghalom	–		–	–	–	

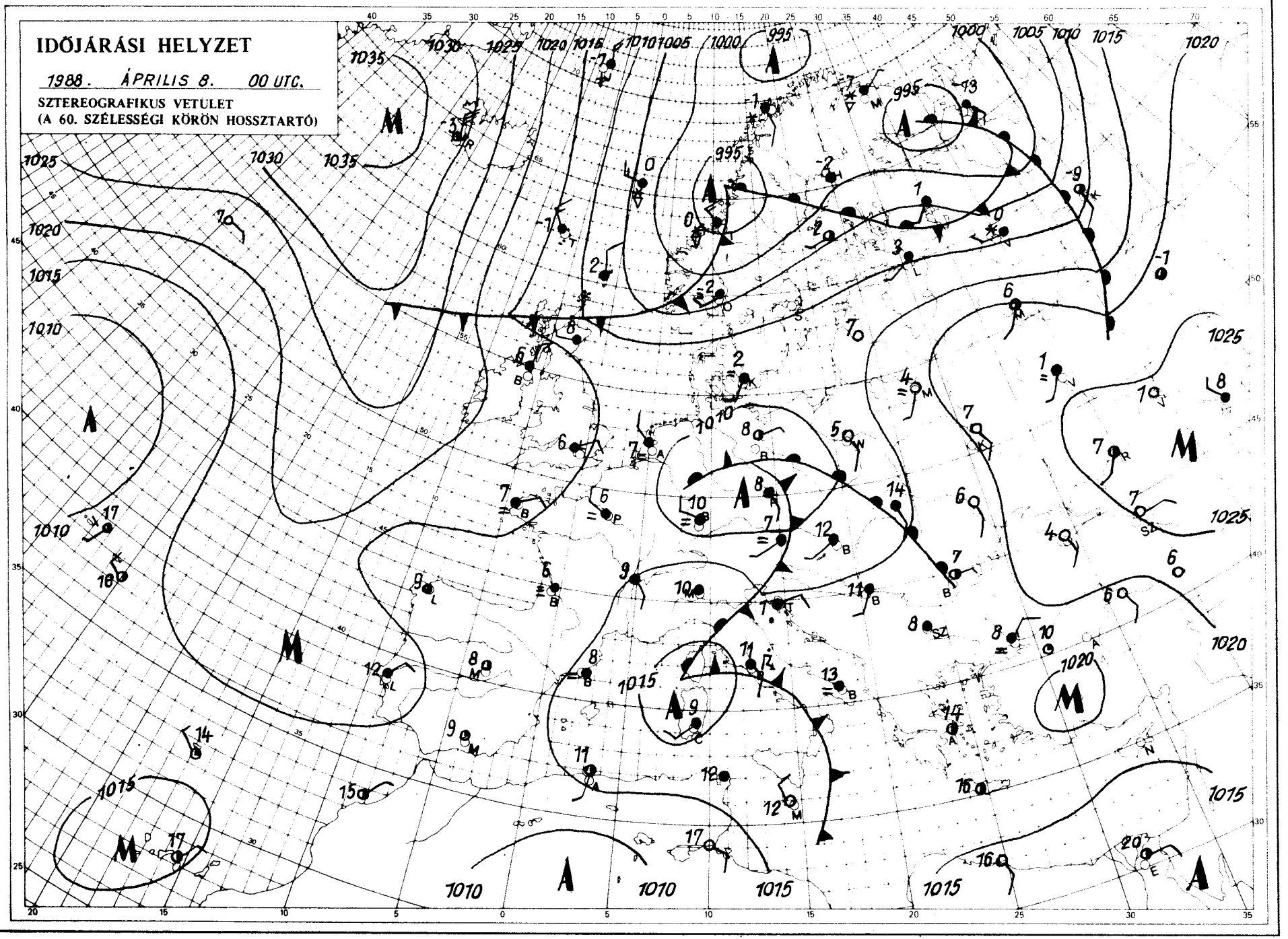

KIADJA: ORSZÁGOS METEOROLÓGIAI SZOLGÁLAT
Kiadásért felel: Barát József, az Országos Meteorológiai Szolgálat elnöke — Készült: az Országos Meteorológiai Szolgálat Nyomdájában, Budapest — Felelős vezető: Máthé Gyuláné — Munkaszám: — Szerkesztésért felel: Kapovits Albert, a Központi Előrejelző Intézet igazgatója
Készíti: a KEI Rövidtávú Előrejelző Osztálya — Szakmai felelős: Németh Lajos osztályvezető — Megjelenik naponként
Megrendelhető: 1024 Budapest, II., Kitaibel Pál utca 1. — Pénzügyi Osztály — Telefon: 353-500
Jelmagyarázat a havi melléklettben

IDŐJÁRÁSI NAPIJELENTÉS

ЕЖЕДНЕВНЫЙ МЕТЕОРОЛОГИЧЕСКИЙ БЮЛЛЕТЕНЬ · DAILY WEATHER REPORT
BULLETIN QUOTIDIEN DE TEMPS · TÄGLICHER WETTERBERICHT

101. évfolyam 100. szám + Budapest + 1988.április 9.szombat

Az időjárási helyzet és a várható időjárás:

Középpontjával Finnország déli része felett hatalmas ciklon örvénylik. A ciklon nyugati oldalán igen hideg, sarkvidéki levegő indult el több hullámban kontinensünk középső részei felé. A hideghullámok közül az első várhatóan eléri a következő 24 órán belül a Kárpát-medencét is. A front hatására eső és néhány fokos hőmérsékletvisszaesés várható. Valószinü, hogy a következő hideghullám már inkább a Kárpátokon kivül fekvő területeken okoz jelentősebb lehülést.

Magyarországon pénteken általában napos, kellemes, tavaszi idő volt, csupán északkeleten maradt hosszabb ideig felhős az ég. A hőmérséklet csúcsértéke a felhős területeken csak 13, 14, máshol 16, 20 fok között volt. Késő délutántól nyugat felől fokozatosan megnövekedett a felhőzet és egyre több helyen eredt el az eső, néhány helyről heves záport, sőt zivatarokat is jelentettek. A lehullott csapadék mennyisége általában 2, 8 mm között volt, de a Szabadsághegyen 10, Záhonyban 12, Sárospatakon 16 mm-t mértek. Szombat hajnalra 5, 11 fokig csökkent a hőmérséklet. Délelőtt északon erősen, délen kissé felhős idő volt. 11 órakor 12, 16 fok közötti hőmérsékleteket mértek.

Ma 12 órakor Budapesten 15 fokot mértek, a tengerszintre átszámitott légnyomás 1012 hPa, gyengén emelkedik.

Várható időjárás vasárnap estig:

Eleinte változóan felhős idő lesz számottevő eső nélkül. Estétől beborul az ég és országszerte várható eső, zápor, egy-két helyen zivatar. Holnap egyre hosszabb időszakokra süt ki a nap, már csak néhol lesz jelentéktelen eső. Többször megélénkül a délnyugati-, nyugati szél, később az északnyugati szél a Dunántúlon meg is erősödhet. A legalacsonyabb éjszakai hőmérséklet 6, 11, a legmagasabb nappali hőmérséklet vasárnap 10, 15 fok között lesz.

H. Bóna Márta s.k.

A hőmérséklet napi középértéke és eltérése a sokévi átlagtól / Budapest belterületén/:

1988. április 8.	12,6°C	+2,7°C

1871 óta ezen a napon Budapesten előfordult

legmagasabb hőmérséklet:	27,6°C /1939/
legalacsonyabb hőmérséklet:	-2,5°C /1956/

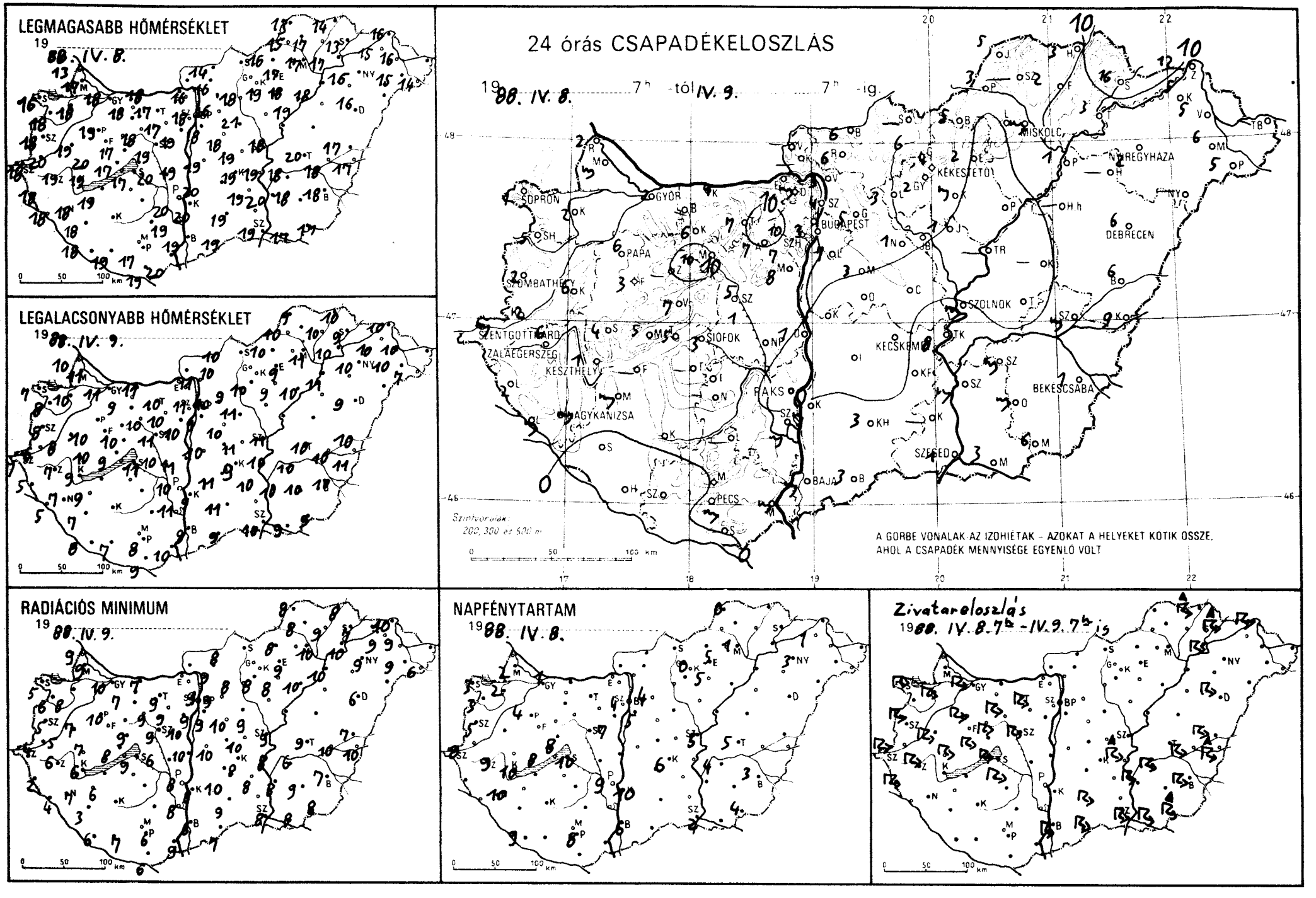
LEGMAGASABB HŐMÉRSÉKLET
19 88. IV. 8.
LEGALACSONYABB HŐMÉRSÉKLET
19 88. IV. 9.
RADIÁCIÓS MINIMUM
19 88. IV. 9.
NAPFÉNYTARTAM
19 88. IV. 8.
Zivatareloszlás
19 88. IV. 8. 7h -IV. 9. 7h-ig
24 órás CSAPADÉKELOSZLÁS
19 88. IV. 8. 7h -tól IV. 9. 7h -ig
SOPRON
GYŐR
BUDAPEST
MISKOLC
NYÍREGYHÁZA
KÉKESTETŐ
DEBRECEN
PAPA
SZOMBATHELY
SZOLNOK
SZENTGOTTHÁRD
ZALAEGERSZEG
KESZTHELY
SIÓFOK
KECSKEMÉT
BÉKÉSCSABA
NAGYKANIZSA
PÁKS
SZEGED
BAJA
PÉCS
Szintvonalak: 200, 300 és 500 m
A GÖRBE VONALAK AZ IZOHIÉTAK – AZOKAT A HELYEKET KÖTIK ÖSSZE, AHOL A CSAPADÉK MENNYISÉGE EGYENLŐ VOLT

1988. IV. 9.h-ig az utolsó 24 óra adatai						Előző nap napos órái
állomás	csapadék (mm)		max. hőmérséklet	min. hőmérséklet	rad. min.	
Győr	2	⚑ =	18	11	10	1
Kapuvár	2	⚑ =	18	10	8	2
Mosonmagyaróvár	ny	=	17	11	9	2
Rajka	2		13	10	9	
Sopron	1	⚑ ∩	16	7	5	3
Sopronhorpács	5	⚑ ∩	18	8	6	3
Káld	6	⚑ =	19	8	7	
Körmend	2	⚑	20	6	5	
Szentgotthárd	ny	⚑	18	7	4	8
Szombathely	2	⚑ =	18	8	5	5
Lenti	2	⚑	18	5	2	
Letenye	ny	∩	18	5	4	
Nagykanizsa	ny	⚲ =	18	7	7	10
Zalaegerszeg	6	⚑ =	19	7	6	9
Farkasgyepű	3		14	10	8	
Keszthely	1	⚑	19	9	6	10
Mencshely	5	⚑ =	17	9	8	8
Pápa	6	⚑ =	19	10	10	4
Sümeg	4	⚑	20	10	7	
Tihany	5	⚑	18	10	8	
Veszprém	7	⚑	17	10	9	8
Zirc	–		–	–	–	
Fonyód	–		–	–	–	
Homokszt. György	.	∩	18	8	6	9
Kaposvár	–		–	–	–	
Marcali	ny	∩	19	9	6	
Siófok	3	⚑	17	11	9	10
Somogyszob	.	∩	18	7	3	
Tab	–		–	–	–	
Bábolna	–		–	–	–	
Esztergom	–		–	–	–	
Kisbér	6	⚲ =	18	9	2	
Komárom	4	=	18	11	7	
Tatabánya	7	⚲	17	10	9	
Alcsútdoboz	7	⚑ =	17	10	9	
Dunaújváros	1		19	11	10	
Martonvásár	8	⚲	19	10	10	7
Mór	10	⚑ =	18	10	9	
Sárbogárd	1		20	10	6	
Szabadbattyán	5	⚑ =	19	11	9	
Iregszemcse	–		–	–	–	–
Lengyel	–		–	–	–	
Paks	.	=	20	10	8	9
Szekszárd	ny	=	19	11	8	
Árpádtető	.		15	9	7	
Mohács	ny	⚲ =	20	10	9	
Pécs	ny	⚲ ≡	17	8	6	8
Siklós	.	=	19	9	6	
Szigetvár	.	=	19	7	7	
Budaörs	7	⚲ =	18	11	9	
Bp. Lőrinc	7	⚲ =	18	9	9	5
Bp. Met. Int.	3	⚲ =	18	11	–	4
Bp. Szab. hegy	10	≡	16	7	7	
Cegléd	.		19	11	10	
Dobogókő	ny	⚲	10	6	7	
Gödöllő	5	⚲ =	16	10	9	4
Királyrét	–		–	–	–	
Monor	3	=	18	10	9	
Nagykáta	1		21	11	10	
Szentendre	4	⚲	17	11	10	

1988. IV. 9.h-ig az utolsó 24 óra adatai						Előző nap napos órái
állomás	csapadék (mm)		max. hőmérséklet	min. hőmérséklet	rad. min.	
Vác	3	=	16	11	9	
Vámosmikola	–		–	–	–	–
Baja	ny	⚑	19	9	6	6
Bácsalmás	3	⚑ =	19	9	7	
Izsák	.		20	11	10	
Kalocsa	ny		20	9	8	10
Kecskemét	.		19	9	8	6
Kiskunfélegyháza	.		19	10	8	
Kiskunhalas	3	⚑ ∩	19	11	9	
Kunszentmiklós	.	=	19	10	10	
Tiszakécske	8	⚑ ▲ ∩	19	10	8	
Balassagyarmat	6	⚲	14	10	8	
Romhány	6	⚲	16	10	9	
Salgótarján	–		–	–	–	
Eger	2	=	17	9	9	5
Galyatető	6	≡	9	5	5	
Gyöngyös	2	=	19	10	8	
Kékestető	4	⚲ ≡	8	5	5	0
Kompolt	ny	∩	18	9	8	5
Lőrinci	3	=	18	9	8	
Poroszló	.		19	10	10	
Jászapáti	1	⚲	20	10	9	
Jászberény	1	=	19	10	8	
Karcag	–		–	–	–	
Szolnok	ny	⚲ =	18	11	9	5
Tiszaroff	–		–	–	–	
Túrkeve	.		20	10	9	5
Kistelek	–		–	–	–	
Makó	3	⚑	17	9	8	
Szeged	1	⚑	19	10	8	2
Szentes	ny	⚑	20	10	8	
Borsodnádasd	5	⚲ =	16	10	8	
Füged	2	⚲ =	17	10	9	
Hidasnémeti	3	⚑ ▲ =	14	10	8	
Jósvafő	5	≡	13	9	8	0
Lillafüred	.		17	10	7	.
Miskolc	ny	⚲ =	17	11	10	1
Putnok	3	=	15	10	8	
Sárospatak	16	⚑ ▲ =	13	9	7	1
Szendrőlád	–		–	–	–	
Tokaj	3	⚑	17	10	10	
Kisvárda	5	=	15	10	9	1
Mátészalka	6		15	10	9	
Nyíregyháza	2		16	10	9	3
Nyírlugos	–		–	–	–	
Pátyod	5	⚲	14	7	6	
Tiszabecs	–		–	–	–	
Vásárosnamény	5	=	16	10	9	
Záhony	12	⚑ =	16	10	10	
Berettyóújfalu	6	⚑	17	10	7	
Debrecen	6	⚑	16	9	6	–
Hajdúdorog	–		–	–	–	
Hortobágy	–		–	–	–	
Körösszakál	9	⚑ ▲	17	11	10	
Polgár	1	⚲ =	18	11	10	
Békéscsaba	1	⚑	18	10	7	3
Mezőhegyes	6	⚑ ▲	17	9	8	4
Orosháza	ny	=	18	10	9	
Szarvas	ny	⚑	18	10	6	4
Szeghalom	ny	⚑ =	18	10	10	

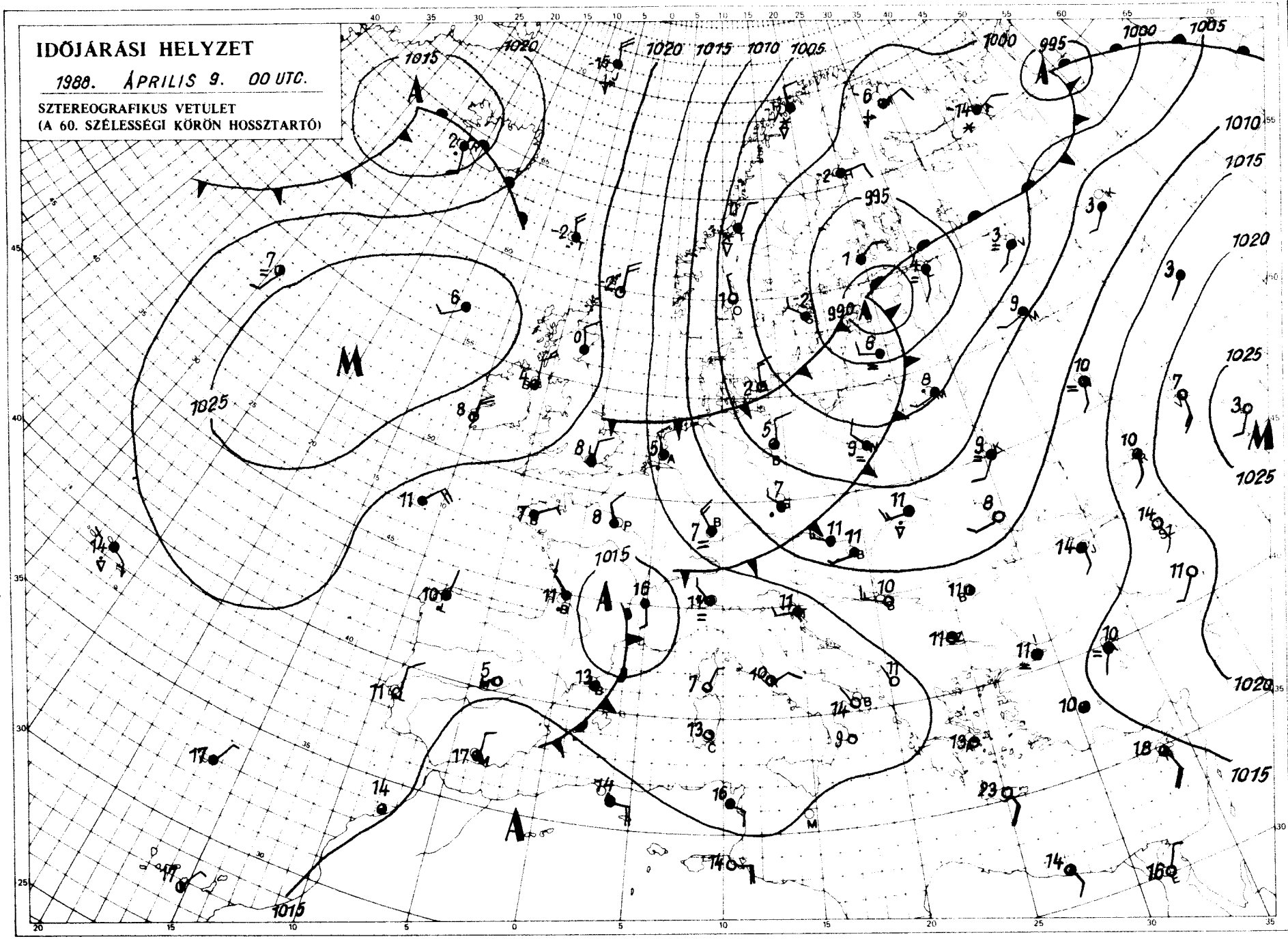

KIADJA: ORSZÁGOS METEOROLÓGIAI SZOLGÁLAT
Kiadásért felel: Baráti József, az Országos Meteorológiai Szolgálat elnöke — Megjelent: az Országos Meteorológiai Szolgálat
Nyomdájában, Budapest — Felelős vezető: Máthé Gyuláné — Munkaszám: [illegible] — Szerkesztésért felel: Kapovits Albert,
a Központi Előrejelző Intézet igazgatója

Készítő: a KEI Rövidtávú Előrejelző Osztálya — Szakmai felelős: Németh Lajos osztályvezető — Megjelenik naponként
Megrendelhető: 1024 Budapest, II., Kitaibel Pál utca 1. — Pénzügyi Osztály — Telefon: 353-500
Jelmagyarázat a havi melléklet

IDŐJÁRÁSI NAPIJELENTÉS

ЕЖЕДНЕВНЫЙ МЕТЕОРОЛОГИЧЕСКИЙ БЮЛЛЕТЕНЬ • DAILY WEATHER REPORT
BULLETIN QUOTIDIEN DE TEMPS • TÄGLICHER WETTERBERICHT

101. évfolyam 101. szám + Budapest + 1988.április 10.vasárnap

Az időjárási helyzet és a várható időjárás:

Hatalmas ciklon határozza meg Európa legnagyobb részének időjárását. A ciklon középpontja vasárnap reggel kontinensünk északkeleti része felett volt. E ciklontól nyugatra az elmúlt 24 óra alatt igen gyorsan kifejlődött egy másik is, amely lassanként egybeolvad az elsőként emlitett örvénnyel. A Kárpát-medence időjárását egyelőre e ciklonok áramlási rendszere, az ide érkezett hideg levegő alakitja. Valószinü azonban, hogy ez a hatás nem lesz tartós, hétfőn több napsütés, a mainál magasabb hőmérséklet várható.

Magyarország legnagyobb részén szombaton általában napos idő volt, a Tisza felső szakasza mentén azonban egész nap borult maradt az ég. A délutáni óráktól kezdve egyre több helyen alakultak ki nyárias záporok, zivatarok, éjszaka pedig nyugat felől tartós esőzés kezdődött. A vasárnap reggel 7 óráig lehullott csapadékmennyiség általában 2 és 10 mm között volt, Somogyszobról azonban 11, Paksról- ahol heves zivatar volt jégesővel - 34 mm-t jelentettek. Vasárnap hajnalra általában 3, 9 fokig csökkent a hőmérséklet. Délelőtt északnyugat felől megszünt az eső, néhol felszakadozott a felhőzet, ugyanakkor délkeleten még tovább esett az eső. 11 órakor 3, 8 fok közötti hőmérsékletet mértek.

Ma 12 órakor Budapesten 7 fokot mértek, a tengerszintre átszámitott légnyomás 1017 hPa, erősen emelkedik.

Várható időjárás hétfő estig:

Nyugat felől lassanként csökken a felhőzet, és éjszaka a keleti megyékben is megszünik az eső. Az erős, helyenként viharos északnyugati szél hétfőre mérséklődik. A legalacsonyabb éjszakai hőmérséklet: -1 és +4 fok között lesz, többfelé várható talajmenti fagy. A legmagasabb nappali hőmérséklet hétfőn 9 és 14 fok között valószinü.

Pálmási Judit s.k.

A hőmérséklet napi középértéke és eltérése a sokévi átlagtól / Budapest belterületén/:

1988. április 9.	12,5°C	+2,8°C

1871 óta ezen a napon Budapesten előfordult

legmagasabb hőmérséklet:	26,6°C /1986/
legalacsonyabb hőmérséklet:	-1,4°C /1929/

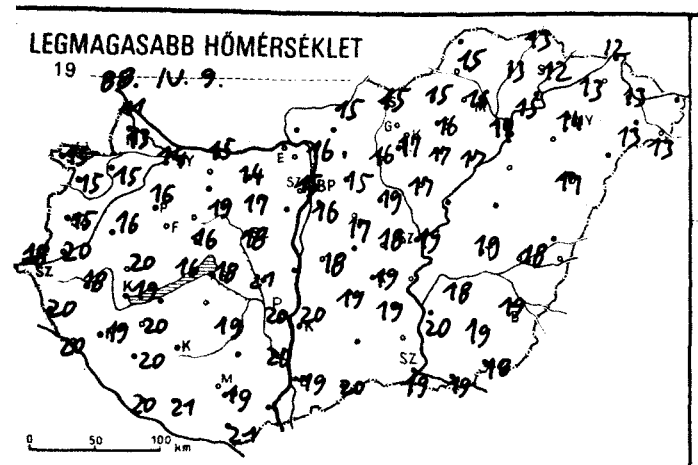
LEGMAGASABB HŐMÉRSÉKLET
19 88. IV. 9.
0 50 100 km

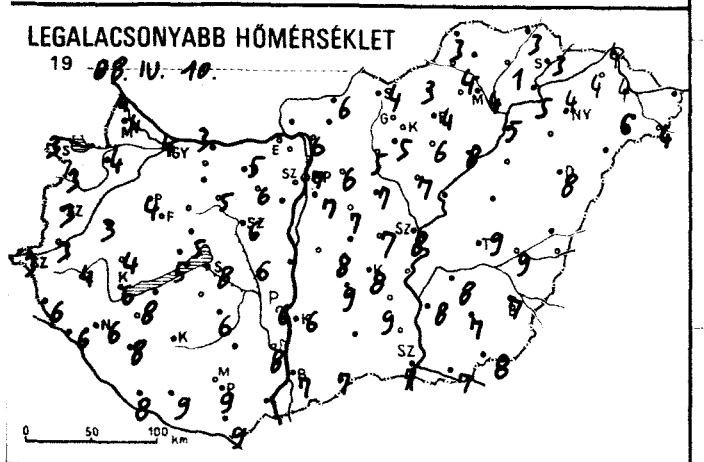
LEGALACSONYABB HŐMÉRSÉKLET
19 88. IV. 10.
0 50 100 km

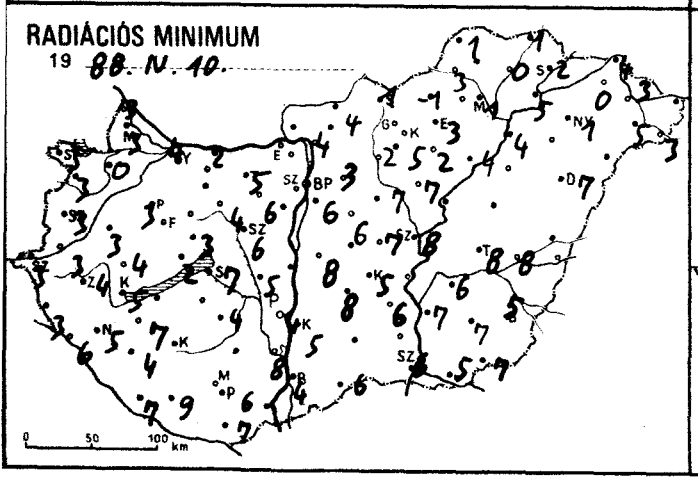
RADIÁCIÓS MINIMUM
19 88. IV. 10.
0 50 100 km

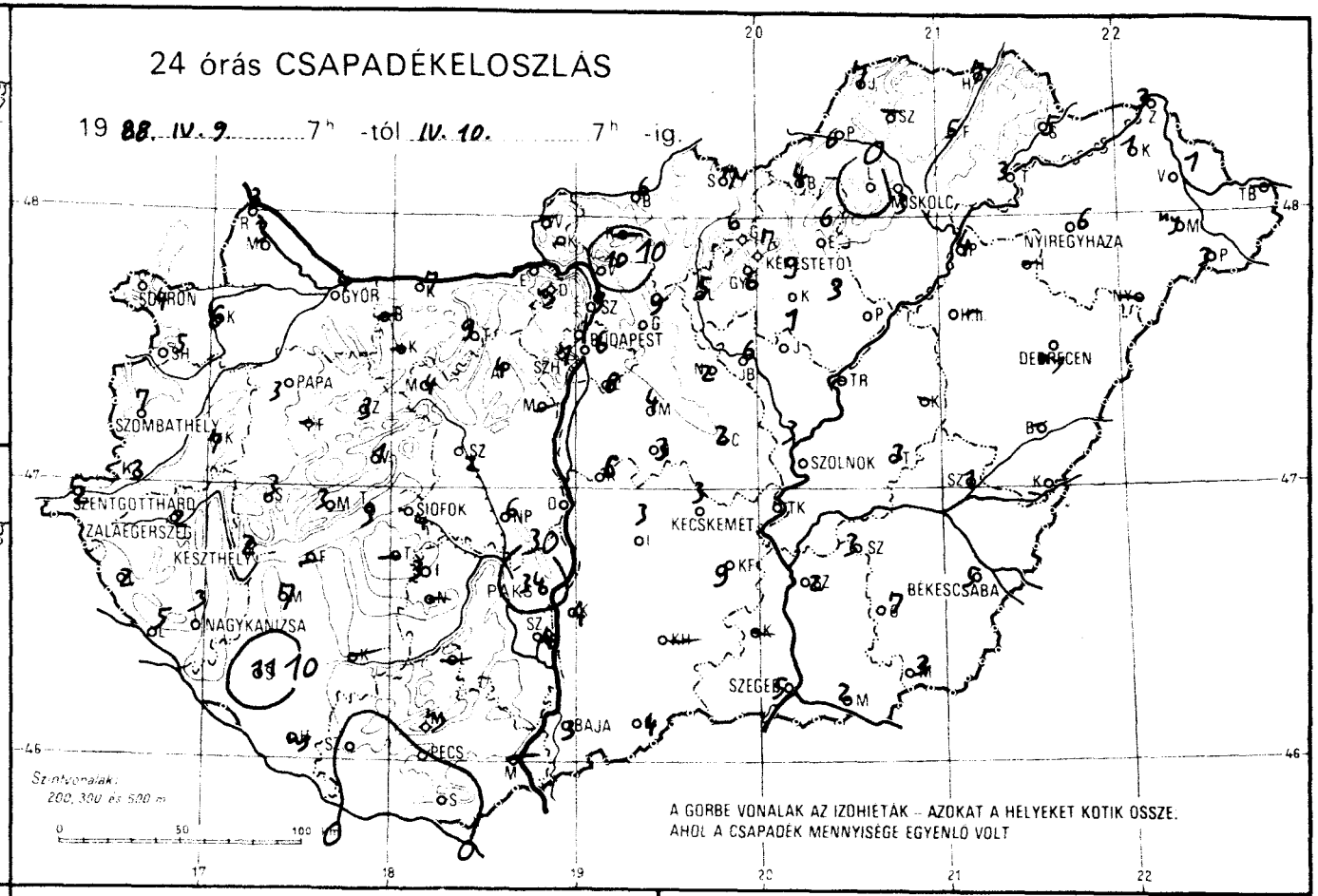
24 órás CSAPADÉKELOSZLÁS
19 88. IV. 9. 7h -tól IV. 10. 7h -ig.
SOPRON
GYŐR
PAPA
SZOMBATHELY
SZENTGOTTHÁRD
ZALAEGERSZEG
KESZTHELY
NAGYKANIZSA
SIÓFOK
BUDAPEST
SZÉKESFEHÉRVÁR
PÁPA
PÉCS
BAJA
MISKOLC
KESZTHELY
NYÍREGYHÁZA
DEBRECEN
TÁRCA
SZOLNOK
KECSKEMÉT
BÉKÉSCSABA
SZEGED
Szintvonalak: 200, 300 és 500 m
A GÖRBE VONALAK AZ IZOHIETÁK – AZOKAT A HELYEKET KÖTIK ÖSSZE, AHOL A CSAPADÉK MENNYISÉGE EGYENLŐ VOLT
0 50 100 km

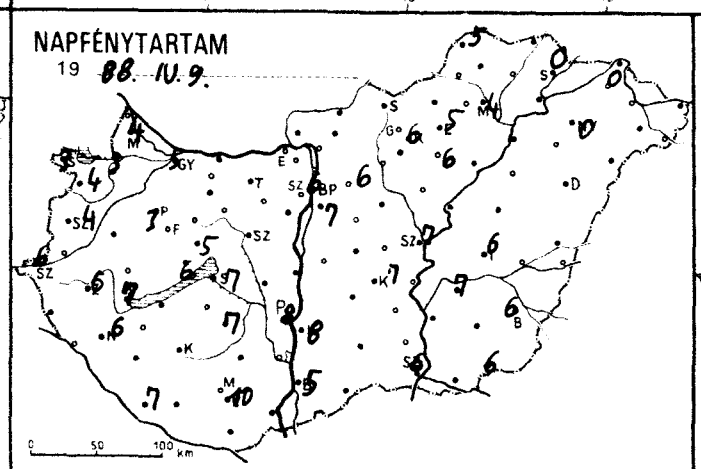
NAPFÉNYTARTAM
19 88. IV. 9.
0 50 100 km

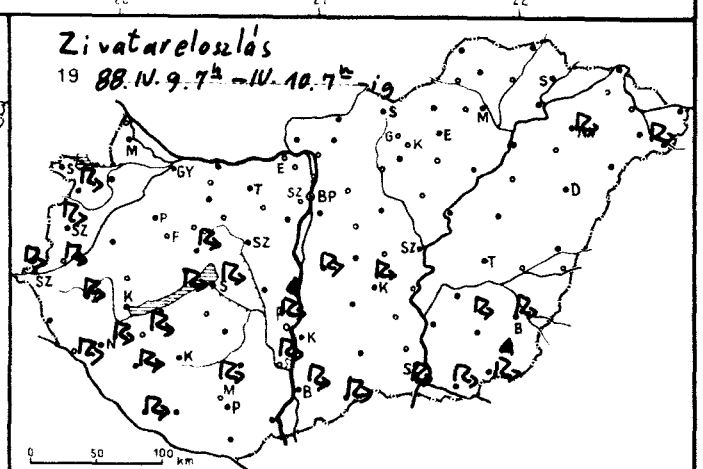
Zivatareloszlás
19 88. IV. 9. 7h – IV. 10. 7h -ig
0 50 100 km

19 88.IV.07.-ig az utolsó 24 óra adatai						Előző nap napos órái
állomás	csapadék (mm)		max. hőmérséklet	min. hőmérséklet	rad. min.	
Győr	4	=	14	4	4	5
Kapuvár	6	∇̇	15	4	0	3
Mosonmagyaróvár	3	=	13	4	3	4
Rajka	3		11	4	3	
Sopron	4	∇̇ ⌒	15	3	3	3
Sopronhorpács	5	↱	15	3	3	4
Káld	7		16	3	3	
Körmend	3	↱	20	3	3	
Szentgotthárd	2	↱	18	3	3	6
Szombathely	7	↱	15	3	3	4
Lenti	2		20	6	3	
Letenye	5	↱	20	6	6	
Nagykanizsa	3	↱ =	19	6	5	6
Zalaegerszeg	2	↱ =	18	4	4	6
Farkasgyepű	–		–	–	–	
Keszthely	2	∇̇ =	19	6	5	7
Mencshely	3		16	5	2	6
Pápa	3	∇̇ =	16	4	3	3
Sümeg	3		20	4	4	
Tihany	3	↱ =	20	8	7	
Veszprém	1	↱	16	5	3	5
Zirc	3	=	15	3	3	
Fonyód	–		–	–	–	
Homokszt. györgy	ny	↱ ⌒	20	8	7	7
Kaposvár	–		–	–	–	
Marcali	7	↱ =	20	8	7	
Siófok	4	↱ ≡	18	8	7	7
Somogyszob	11	↱	20	8	4	
Tab	–		–	–	–	
Bábolna	–		–	–	–	
Esztergom	–		–	–	–	
Kisbér	–		–	–	–	
Komárom	7		15	3	2	
Tatabánya	9		14	5	5	
Alcsútdoboz	4	∇̇ =	17	6	6	
Dunaújváros	–		–	–	–	
Martonvásár	–		–	–	–	
Mór	4	∇̇ =	19	5	4	
Sárbogárd	6	∇̇	21	6	5	
Szabadbattyán	2	=	18	6	6	
Iregszemcse	3	=	19	6	4	7
Lengyel	–	▲	–	–	–	
Paks	34	↱ =	20	6	4	8
Szekszárd	4	↱ =	20	8	8	
Árpádtető	ny	↱	16	8	6	
Mohács	–		–	–	–	
Pécs	•	⌒	19	9	6	10
Siklós	•	=	21	9	7	
Szigetvár	•	=	21	9	9	
Budaörs	7	=	16	7	5	
Bp. Lőrinc	8	∇̇ =	16	7	6	7
Bp. Met. Int.	6	∇̇ =	15	7	–	6
Bp. Szab. hegy	7		12	4	3	
Cegléd	2		18	7	7	
Dobogókő	ny	∇̇	11	5	0	
Gödöllő	9	∇̇ =	15	6	3	6
Királyrét	–		–	–	–	
Monor	4	=	17	7	6	
Nagykáta	2	=	19	7	7	
Szentendre	9	∇̇ =	17	7	6	

19 88.IV.07.-ig az utolsó 24 óra adatai						Előző nap napos órái
állomás	csapadék (mm)		max. hőmérséklet	min. hőmérséklet	rad. min.	
Vác	10	=	16	6	4	
Vámosmikola	–		–	–	–	
Baja	3	↱ ≡	19	7	4	5
Bácsalmás	4	↱ =	20	7	6	
Izsák	3	=	19	9	8	
Kalocsa	4		20	6	5	8
Kecskemét	3	↱ =	19	8	5	7
Kiskunfélegyháza	9	∇̇	19	9	6	
Kiskunhalas	–		–	–	–	
Kunszentmiklós	6	↱ =	18	8	8	
Tiszakécske	–		–	–	–	
Balassagyarmat	6	=	15	6	4	
Romhány	–		–	–	–	
Salgótarján	7	=	15	4	1	
Eger	6	=	16	4	3	5
Galyatető	6	≠ ≡	11	1	–1	
Gyöngyös	6	=	17	5	5	
Kékestető	7	∇̇ ≡	9	0	0	6
Kompolt	9		17	6	2	6
Lőrinci	5	≡	16	5	2	
Poroszló	3	=	17	8	4	
Jászapáti	1	∇̇ =	17	7	7	
Jászberény	6	=	17	7	5	
Karcag	–		–	–	–	
Szolnok	3	=	19	8	8	7
Tiszaroff	–		–	–	–	
Túrkeve	3	=	19	9	8	6
Kistelek	–		–	–	–	
Makó	2	↱	19	7	5	
Szeged	5	↱ ≡	19	7	6	6
Szentes	2		20	8	7	
Borsodnádasd	4	∇̇ =	15	3	–1	
Füged	5	=	13	1	0	
Hidasnémeti	7	=	13	3	1	
Jósvafő	7		15	3	1	5
Lillafüred	•		16	6	1	
Miskolc	3	∇̇ ⌒	16	4	1	4
Putnok	6	=	16	4	3	
Sárospatak	5	=	12	3	2	0
Szendrőlád	–		–	–	–	
Tokaj	3		15	5	5	
Kisvárda	1	=	13	4	0	0
Mátészalka	ny		13	6	5	
Nyíregyháza	6	↱	14	4	1	0
Nyírlugos	–		–	–	–	
Pátyod	3	↱	13	4	3	
Tiszabecs	–		–	–	–	
Vásárosnamény	1	=	13	4	3	
Záhony	3	∇̇ =	12	4	4	
Berettyóújfalu	–		–	–	–	
Debrecen	ny	∇̇ =	17	8	7	–
Hajdúdorog	–		–	–	–	
Hortobágy	–		–	–	–	
Körösszakál	–		–	–	–	
Polgár	4	=	17	5	4	
Békéscsaba	5	↱ =	19	7	5	6
Mezőhegyes	3		18	8	7	6
Orosháza	8	↱ =	19	7	7	
Szarvas	3	∇̇ ≡	18	8	6	7
Szeghalom	–	=	18	9	8	

IDŐJÁRÁSI HELYZET

1988. ÁPRILIS 10. 00 UTC.

SZTEREOGRAFIKUS VETÜLET
(A 60. SZÉLESSÉGI KÖRÖN HOSSZTARTÓ)

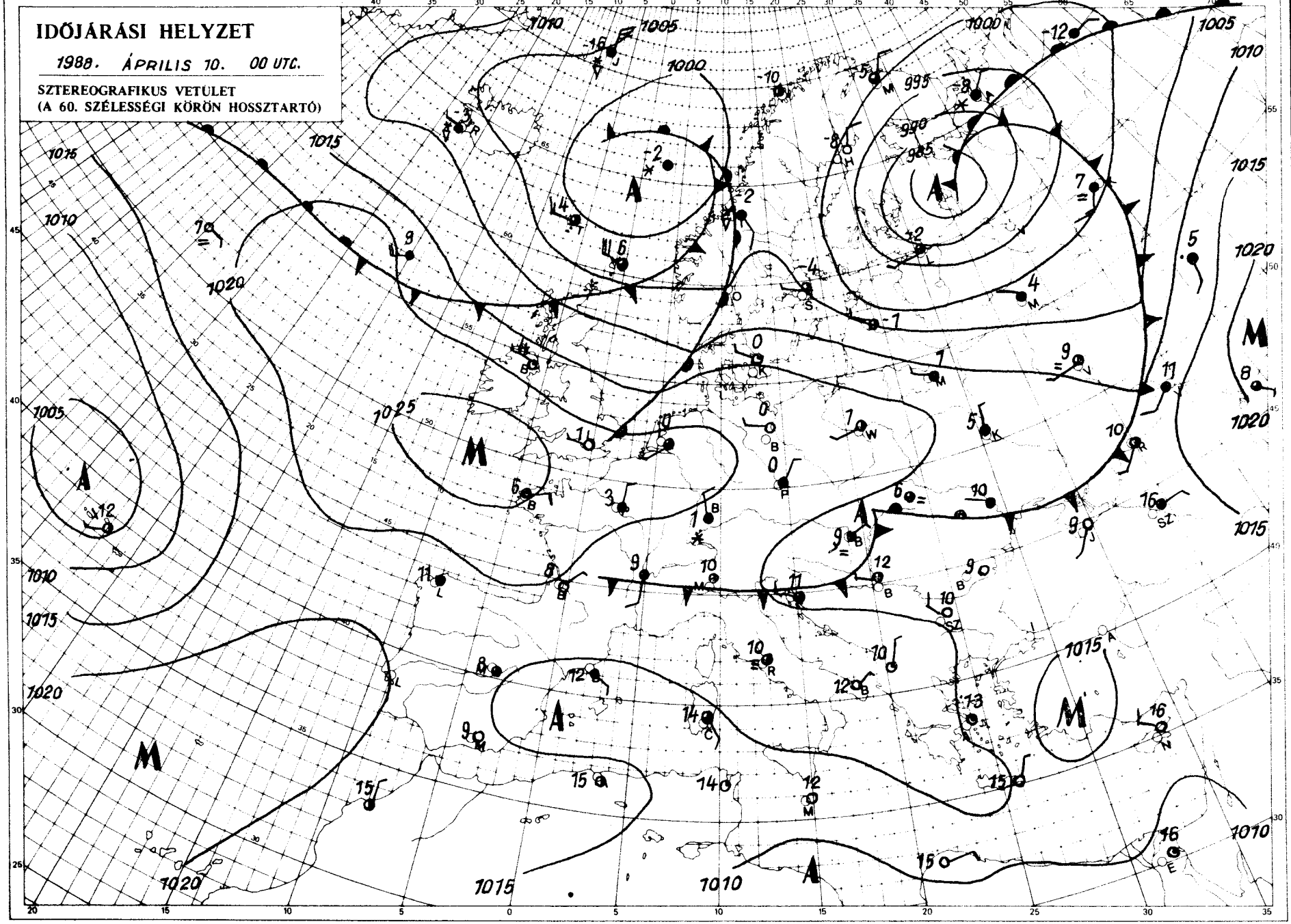

KIADJA: ORSZÁGOS METEOROLÓGIAI SZOLGÁLAT
Kiadásért felel: Barát József, az Országos Meteorológiai Szolgálat elnöke – Készült: az Országos Meteorológiai Szolgálat Nyomdájában, Budapest – Felelős vezető: Mathé Gyuláné – Munkaszám: 2223. – Szerkesztésért felel: Kapovits Albert, a Központi Előrejelző Intézet igazgatója

Készíti: a KEI Rövidtávú Előrejelző Osztálya – Szakmai felelős: Németh Lajos osztályvezető – Megjelenik naponként
Megrendelhető: 1024 Budapest, II., Kitaibel Pál utca 1. – Pénzügyi Osztály – Telefon: 353-500
Jelmagyarázat a havi melléklettben

IDŐJÁRÁSI NAPIJELENTÉS

ЕЖЕДНЕВНЫЙ МЕТЕОРОЛОГИЧЕСКИЙ БЮЛЛЕТЕНЬ · DAILY WEATHER REPORT
BULLETIN QUOTIDIEN DE TEMPS · TÄGLICHER WETTERBERICHT

101. évfolyam 102. szám + Budapest + 1988.április 11.hétfő

Az időjárási helyzet és a várható időjárás:

Észak-Európa felől egyre nagyobb területet áraszt el a hideg levegő. Lehült az idő már Közép-, és Kelet-Európában és a hideg légtömeg a Balkán-félsziget felé tart. Ott a hidegfront széles felhőzetéből jelentős eső esik. Felhős az idő és sokfelé hull csapadék Észak-Európában is. Onnan a felhőzónák délebbre húzódnak, de éppen csak érintik Magyarországot. Délnyugat felől egyre melegebb levegő érkezik fölénk, ezért jelentősen erősödik a nappali fölmelegedés.

Magyarországon vasárnap délelőtt még mindenütt borult idő volt, és sokfelé esett az eső, az Alpok és az Északi-hegyvidéken átmenetileg hó hullott. Délután lassan megszünt a csapadék, és északnyugat felől egyre nagyobb területen derült ki az ég. A vasárnap reggel 7 órától lehullott csapadék mennyisége csapadékmom és 10 mm között volt. Vasárnap sokfelé fújt erős, helyenként viharos északnyugati szél. A hőmérséklet csúcsértéke 5 és 13 fok között volt, de azt a déli megyékben még a reggeli órákban mérték. Éjszaka derült, száraz idő volt és erősen lehült a levegő, az ország nagy részén fagyott. A legalacsonyabb hőmérséklet -4 és +2 fok között volt. Ma délelőtt derült, száraz idő volt és jelentősen emelkedett a hőmérséklet. 11 órára elérte a 6, 11 fokot.

Ma 12 órakor Budapesten 10 fokot mértek, a tengerszintre átszámitott légnyomás 1024 hPa, alig változik.

Várható időjárás kedd estig:

Csak időnként növekszik meg a felhőzet, több órás napsütés várható. Eső nem lesz. A déli, délnyugati szél napközben élénk lesz. A legalacsonyabb éjszakai hőmérséklet: 0, +5 fok között alakul, helyenként azonban talajmenti fagyra is számitani kell. A hőmérséklet csúcsértéke kedden 15 és 20 fok között várható.

Nadrai Attila s.k.

TÁVOLABBI KILÁTÁSOK SZERDÁTÓL-SZOMBATIG:

Eleinte gyakran felhős lesz az ég, záporok kialakulása valószinü. Csütörtöktől csökken a felhőzet, már számottevő csapadék nem várható. Futó zápor még lehet. A hét legvégétől sok napsütésre számithatunk.
A legalacsonyabb hajnali hőmérséklet eleinte +5 fok körül, majd +1, +6 fok között várható. A legmagasabb nappali hőmérséklet szerdán és szombaton 15, 20 fok, a többi napon 13, 18 fok között lesz.
Jelentős mennyiségü / legalább 5 mm napi / csapadék az ország területének eleinte 30 százalékán várható.

KÖZÉPTÁVU ELŐREJELZŐ CSOPORT

A hőmérséklet napi középértéke és eltérése a sokévi átlagtól / Budapest belterületén/:

1988. április 10.	7,6°C	-2,2°C

1871 óta ezen a napon Budapesten előfordult

legmagasabb hőmérséklet:	24,4°C /1967, 1973/
legalacsonyabb hőmérséklet:	-2,0°C /1892/

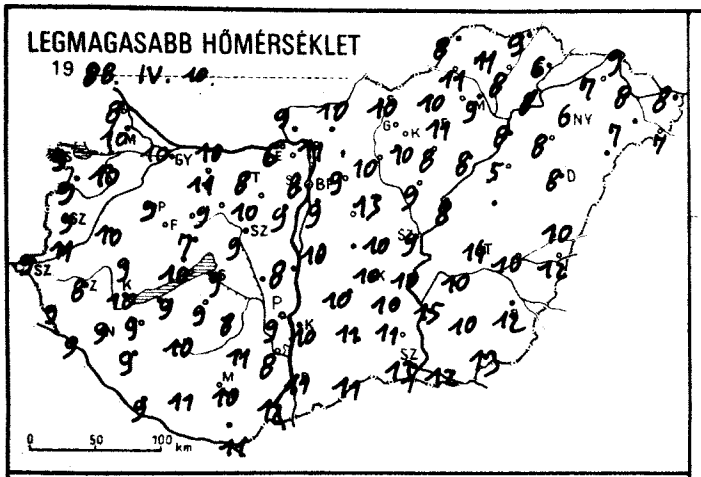
LEGMAGASABB HŐMÉRSÉKLET
19 88. IV. 10.
0 50 100 km

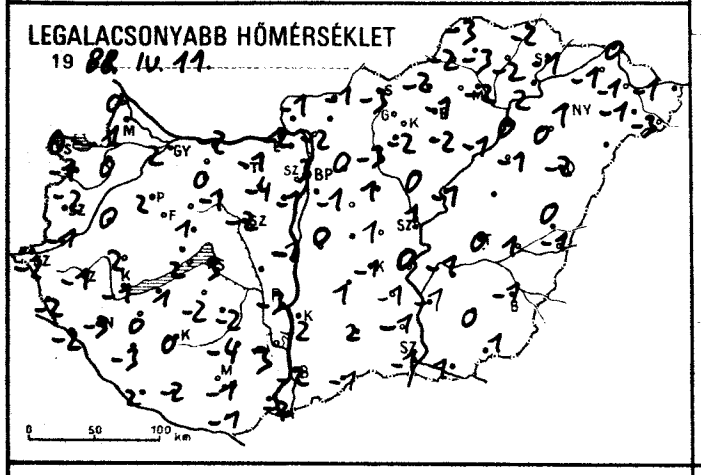
LEGALACSONYABB HŐMÉRSÉKLET
19 88. IV. 11.
0 50 100 km

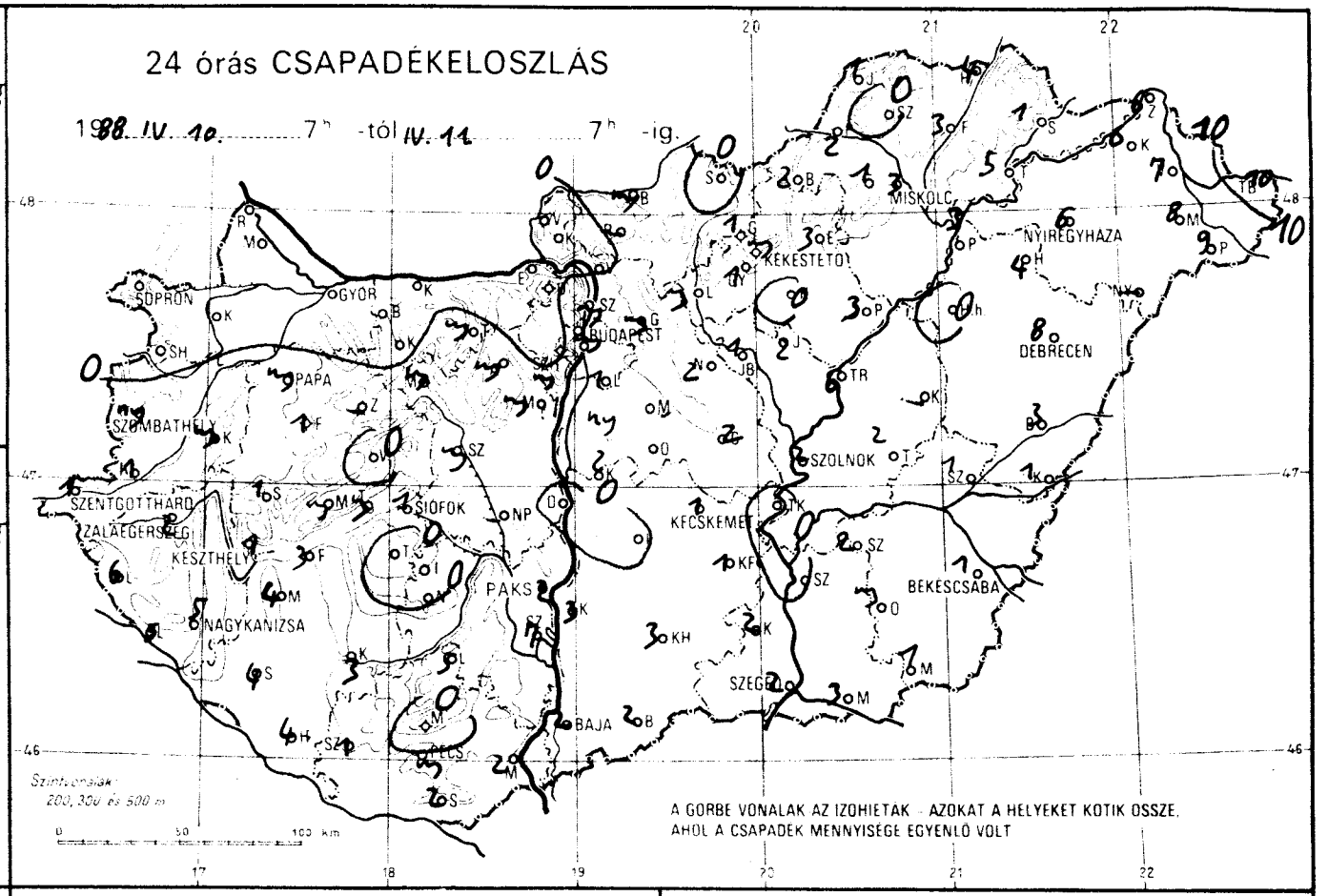
24 órás CSAPADÉKELOSZLÁS
1988. IV. 10. 7h -tól IV. 11. 7h -ig.
SOPRON
GYŐR
BUDAPEST
MISKOLC
NYÍREGYHÁZA
KEKESTETŐ
DEBRECEN
PAPA
SZOMBATHELY
SZOLNOK
SZENTGOTTHÁRD
ZALAEGERSZEG
SIÓFOK
KECSKEMÉT
KESZTHELY
PÁKS
BÉKÉSCSABA
NAGYKANIZSA
SZEGED
BAJA
PÉCS
Szintvonalak: 200, 300 és 500 m
A GÖRBE VONALAK AZ IZOHIETÁK - AZOKAT A HELYEKET KÖTIK ÖSSZE, AHOL A CSAPADÉK MENNYISÉGE EGYENLŐ VOLT
0 50 100 km

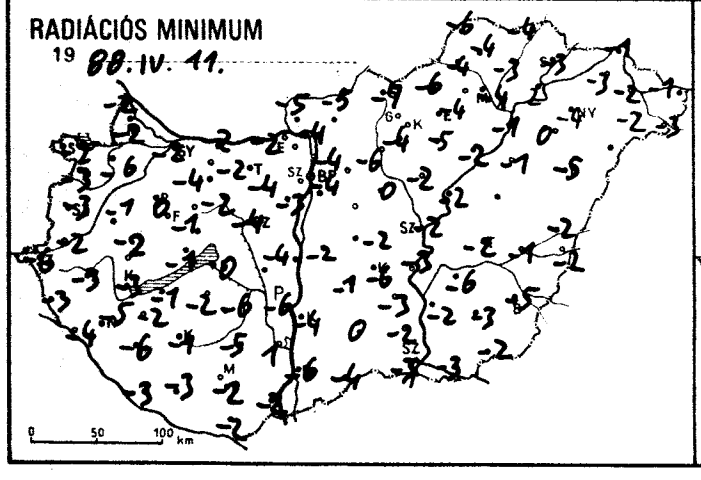
RADIÁCIÓS MINIMUM
19 88. IV. 11.
0 50 100 km

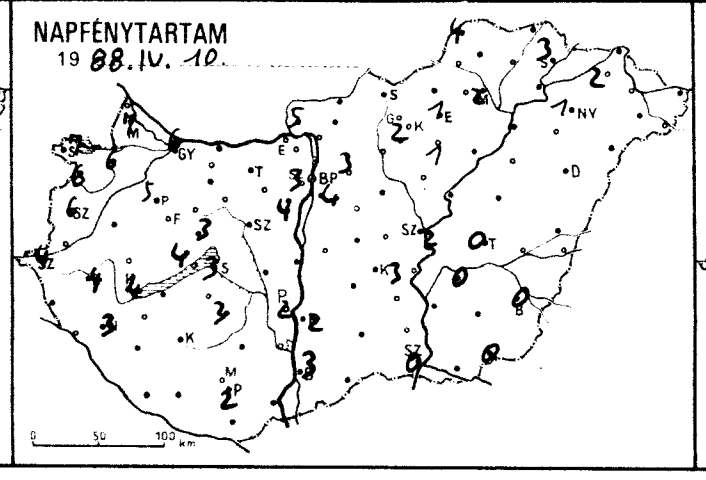
NAPFÉNYTARTAM
19 88. IV. 10.
0 50 100 km

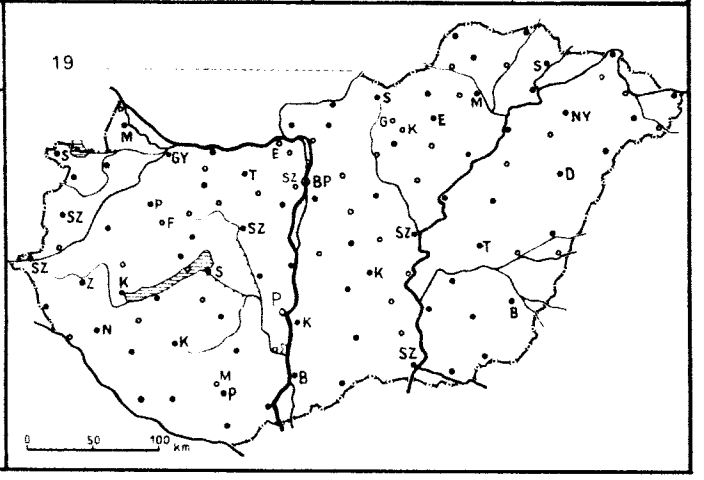
19
0 50 100 km

1988. IV. 01 h-ig az utolsó 24 óra adatai						Előző nap napos órái
állomás	csapadék (mm)		max. hőmérséklet	min. hőmérséklet	rad. min.	
Győr	.		10	2	-2	6
Kapuvár	.	⊔	10	0	-6	6
Mosonmagyaróvár	.	⊔	10	1	-2	7
Rajka	.		8	0	-2	
Sopron	.	⊥	9	0	-2	7
Sopronhorpács	.	⊔	9	-1	-3	6
Káld	ny	⊔	10	0	-1	
Körmend	1	* ⊔	11	-1	-2	
Szentgotthárd	1	* ⊔	9	-2	-6	4
Szombathely	ny	⊥	9	-2	-3	6
Lenti	6	⊔	9	-2	-3	
Letenye	5	▽ ⊔	9	-2	-4	
Nagykanizsa	5	≡	9	-3	-5	3
Zalaegerszeg	2	⊔	8	-1	-3	4
Farkasgyepű	1	⊔	9	-2	-2	
Keszthely	1	⊔	10	-1	-3	4
Mencshely	ny	=	6	-1	-3	4
Pápa	ny	⊔	9	2	0	5
Sümeg	1	⊔	9	2	-2	
Tihany	ny	⊥	10	2	-1	
Veszprém	.		7	1	-1	3
Zirc	–		–	–	–	
Fonyód	3		9	1	-1	
Homokszt. György	4	▽ ⊔	9	2	-3	
Kaposvár	3	⊔	10	0	-1	
Marcali	4	⊔	9	0	-2	
Siófok	1		9	3	-0	3
Somogyszob	4	⊔	9	-3	-6	
Tab	.		9	-2	-2	
Bábolna	.		8	0	-2	
Esztergom	.		6	-2	-2	
Kisbér	.	⊔	11	-0	-4	
Komárom	.		10	-2	-2	
Tatabánya	ny		8	-1	-2	
Alcsútdoboz	ny	⊔	10	-4	-4	
Dunaújváros	.		8	-1	-4	
Martonvásár	ny	⊔	9	-1	-3	4
Mór	ny	▽ ⊔	9	-1	-2	
Sárbogárd	–		–	–	–	
Szabadbattyán	ny		9	-2	-4	
Iregszemcse	.	⊔	8	-2	-6	3
Lengyel	5		11	-4	-5	
Paks	2	⊔	9	-3	-6	2
Szekszárd	7	▽ =	8	3	1	
Árpádtető	.	⊔	10	2	1	
Mohács	2		12	-2	-2	
Pécs	ny	⊥	10	-1	-2	2
Siklós	2	⊔	11	-1	-2	
Szigetvár	1	≡	11	-2	-3	
Budaörs	ny	⊔	9	-1	-4	
Bp. Lőrinc	1	▽ ⊥	9	-1	-4	4
Bp. Met. Int.	ny		8	3	–	3
Bp. Szab. hegy	.		10	6	3	
Cegléd	2	⊔	10	1	-2	
Dobogókő	.		10	0	0	
Gödöllő	ny	⊔	9	0	-4	3
Királyrét	.	⊔	9	-4	-7	
Monor	ny	⊔	15	-2	-2	
Nagykáta	2	⊔	13	1	0	
Szentendre	ny		12	0	-1	

1988. IV. 01 h-ig az utolsó 24 óra adatai						Előző nap napos órái
állomás	csapadék (mm)		max. hőmérséklet	min. hőmérséklet	rad. min.	
Vác	.	⊔	11	-2	-4	
Vámosmikola	.	⊔	9	-1	-5	5
Baja	2	⊔	11	-2	-6	3
Bácsalmás	2	▽ ⊔	11	-1	-4	
Izsák	.		10	1	-1	
Kalocsa	3	⊔	10	-2	-4	2
Kecskemét	1	⊔	10	-1	-6	3
Kiskunfélegyháza	1		10	-1	-3	
Kiskunhalas	3	⊥	11	2	0	
Kunszentmiklós	ny	) =	10	-0	-2	
Tiszakécske	.	⊔	10	0	-3	
Balassagyarmat	ny	=	10	-1	-5	
Romhány	–		–	–	–	
Salgótarján	.	⊔	10	-3	-7	
Eger	3	⊔	11	-1	-4	1
Galyatető	1	*	6	-2	-5	
Gyöngyös	1	⊔	10	-2	-4	
Kékestető	ny	▽ ≡	1	-3	-3	2
Kompolt	.	⊔	8	-2	-5	1
Lőrinci	ny	⊔	10	-3	-6	
Poroszló	3		8	-1	-2	
Jászapáti	2	▽ ⊥	9	0	-2	
Jászberény	1	=	8	-1	-3	
Karcag	–		–	–	–	
Szolnok	2	=	9	1	-2	2
Tiszaroff	6		8	-1	-2	
Túrkeve	2	⊔	14	0	-2	0
Kistelek	2	▽ =	11	-1	-2	
Makó	3	▽ ⊔	12	1	-3	
Szeged	2	▽ ⊥	13	-1	-3	0
Szentes	.	⊔	15	-1	-2	
Borsodnádasd	2		10	-2	-6	
Füged	3	* ⊔	8	-2	-3	
Hidasnémeti	4	* =	9	-2	-4	
Jósvafő	1	⊔	8	-3	-6	4
Lillafüred	1		1	0	-0	
Miskolc	3	⊥	9	-2	-4	2
Putnok	2	⊔	11	-2	-4	
Sárospatak	1	=	6	-1	-3	3
Szendrőlád	.	⊔	11	-3	-4	
Tokaj	5		8	2	2	
Kisvárda	6	⊔	7	-1	-3	2
Mátészalka	8	⊔	7	-1	-2	
Nyíregyháza	6	⊔	6	1	-4	1
Nyírlugos	–		–	–	–	
Pátyod	9	▽ ⊔	7	-3	-3	
Tiszabecs	10	⊔	8	-1	-1	
Vásárosnamény	7	⊔	8	-1	-2	
Záhony	6	*	9	-0	-1	
Berettyóújfalu	3	▽	10	-0	-2	
Debrecen	8	▽ ⊔	8	-2	-5	–
Hajdúdorog	4		8	0	0	
Hortobágy	.		5	-1	-1	
Körösszakál	1	⊔	12	-1	-2	
Polgár	3	≡	8	0	-1	
Békéscsaba	1	⊔	12	-1	-5	0
Mezőhegyes	1	⊔	13	1	-2	0
Orosháza	ny	⊔	10	0	-3	
Szarvas	2	⊔	10	-1	-6	0
Szeghalom	1	⊔	10	1	-1	

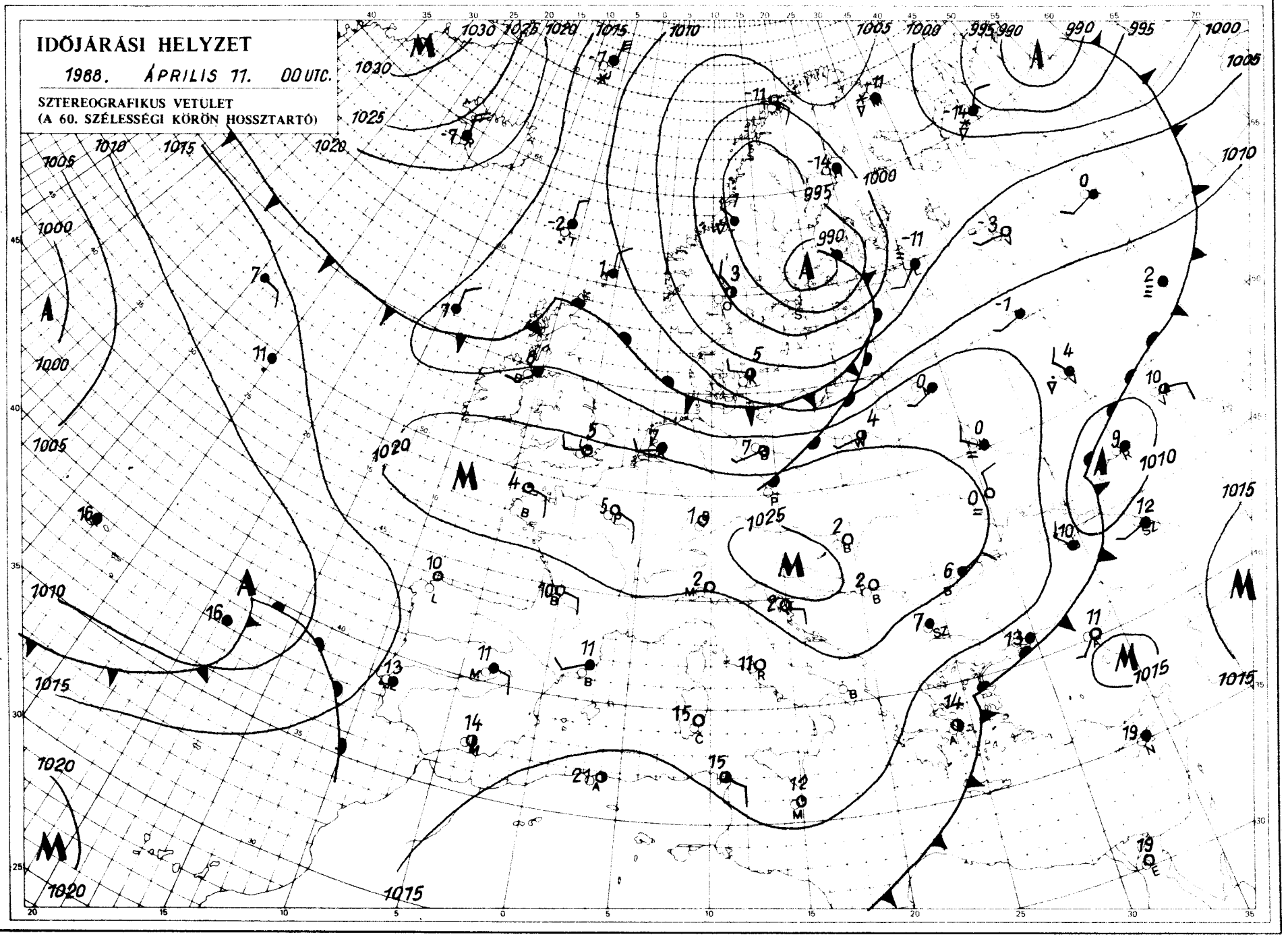

KIADJA: ORSZÁGOS METEOROLÓGIAI SZOLGÁLAT
Kiadásért felel: Baráti József, az Országos Meteorológiai Szolgálat elnöke. Készült: az Országos Meteorológiai Szolgálat Nyomdájában, Budapest — Felelős vezető: Mátné Gyuláné — Munkaszám: — Szerkesztésért felel: Kapovits Albert, a Központi Előrejelző Intézet igazgatója
Készíti: a KEI Rövidtávú Előrejelző Osztálya — Szakmai felelős: Németh Lajos osztályvezető — Megjelenik naponként
Megrendelhető: 1024 Budapest, II., Kitaibel Pál utca 1. — Pénzügyi Osztály — Telefon: 353-500
Jelmagyarázat a havi melléklettben

IDŐJÁRÁSI NAPIJELENTÉS

ЕЖЕДНЕВНЫЙ МЕТЕОРОЛОГИЧЕСКИЙ БЮЛЛЕТЕНЬ · DAILY WEATHER REPORT
BULLETIN QUOTIDIEN DE TEMPS · TÄGLICHER WETTERBERICHT

101. évfolyam 103. szám + Budapest + 1988.április 12.kedd

Az időjárási helyzet és a várható időjárás:

Az Appennini-félszigettől Közép-Európán át egészen a Fekete-tengerig egy magas légnyomású öv húzódik. Hatására sokfelé szinte zavartalanul süt a nap. A kontinens nagyobbik részén változékony az időjárás. Észak-, Északkelet-Európát sarki hideg levegő árasztotta el. A Kelet-Európai sikságon, valamint a Skandináv-félszigeten többfelé havazik. A Vizcayai-öböl feletti középponttal mérsékeltégövi ciklon örvénylik. A kontinens nyugati partvidékén, ill. a Pireneusi-félszigeten gyakran esik az eső-, és időnként erős szél fúj. Valószinü, hogy az elkövetkező időszakban a Kárpát-medencében változékonyra fordul az időjárás.

Magyarországon hétfőn túlnyomóan derült, napos idő volt. Általában 9, 12 órán keresztül sütött a nap. Csapadék sehol sem hullott. Hétfőn a hőmérséklet csúcsértéke 11, 16 fok között alakult. Kedd hajnalra pedig -2, +6 fokig csökkent a hőmérséklet. Ma délelőtt országszerte folytatódott a napos időjárás. A hőmérséklet 11 órakor az országban 10, 14 fok között váltakozott.

Ma 12 órakor Budapesten 13 fokot mértek, a tengerszintre átszámitott légnyomás 1020 hPa, mérsékelten süllyed.

Várható időjárás szerda estig:

Eleinte még országszerte derült, száraz, napos idő lesz, majd a késő esti, éjszakai óráktól előbb a Dunántúlon, holnap keleten is gyakran erősen megnövekszik a felhőzet. Éjféltől egyre többfelé várható eső, zápor, keleten - szerdán - zivatar is valószinü. A megélénkülő déli szél holnap a Dunántúlon északnyugatira fordul és megerősödik. A várható legalacsonyabb éjszakai hőmérséklet 3, 8, a legmagasabb nappali hőmérséklet szerdán általában 13, 18 fok között, keleten azonban 20 fok körül alakul.

Bozóki István s.k.

A hőmérséklet napi középértéke és eltérése a sokévi átlagtól / Budapest belterületén/:

1988. április 11.	8,4°C	-1,8°C

1871 óta ezen a napon Budapesten előfordult

legmagasabb hőmérséklet:	25,3°C /1935/
legalacsonyabb hőmérséklet:	-1,6°C /1892/

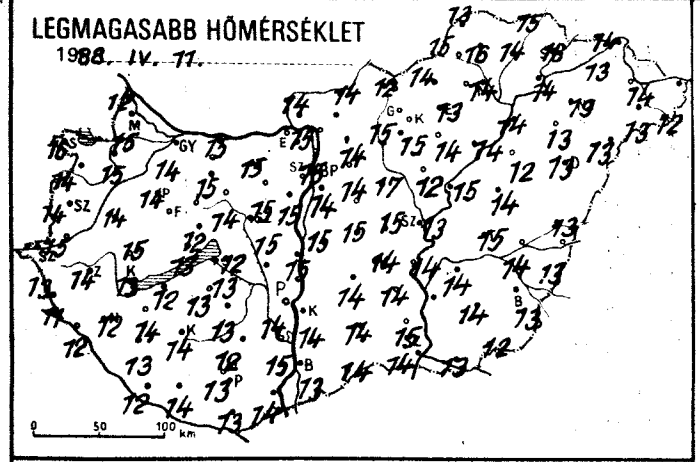
LEGMAGASABB HŐMÉRSÉKLET
1988. IV. 11.

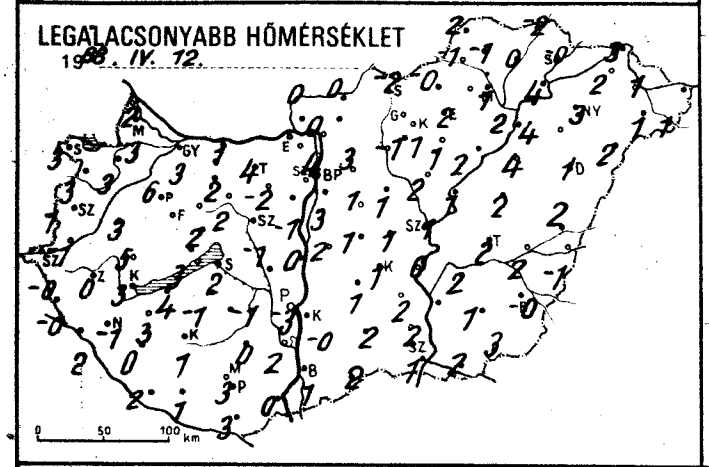
LEGALACSONYABB HŐMÉRSÉKLET
1988. IV. 12.

24 órás CSAPADÉKELOSZLÁS
1988. IV. 11. 7h -tól IV. 12. 7h -ig.
CSAPADÉK NEM VOLT
GYŐR
SOPRON
PAPA
SZOMBATHELY
SZENTGOTTHÁRD
ZALAEGERSZEG
KESZTHELY
NAGYKANIZSA
SIÓFOK
BUDAPEST
PAKS
PÉCS
BAJA
SZEGED
KECSKEMÉT
KÉKESTETŐ
MISKOLC
NYÍREGYHÁZA
DEBRECEN
SZOLNOK
BÉKÉSCSABA
Szintvonalak: 200, 300 és 500 m
A GÖRBE VONALAK AZ IZOHIETÁK AZOKAT A HELYEKET KÖTIK ÖSSZE, AHOL A CSAPADÉK MENNYISÉGE EGYENLŐ VOLT

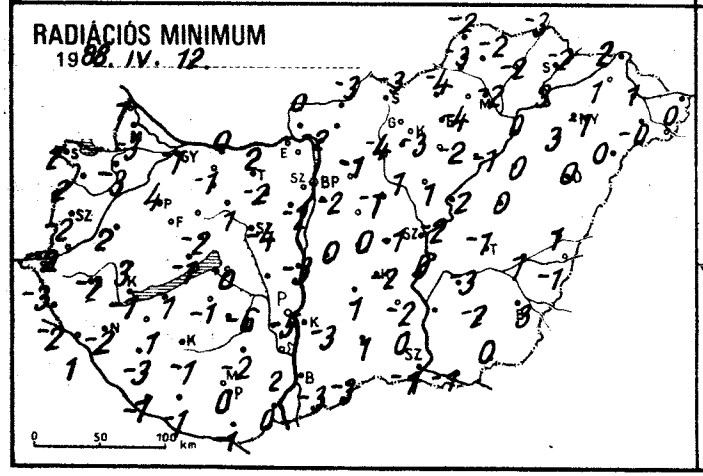
RADIÁCIÓS MINIMUM
1988. IV. 12.

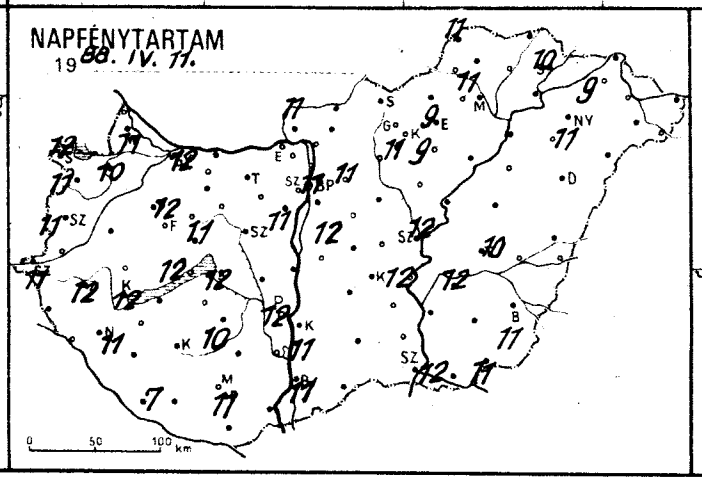
NAPFÉNYTARTAM
1988. IV. 11.

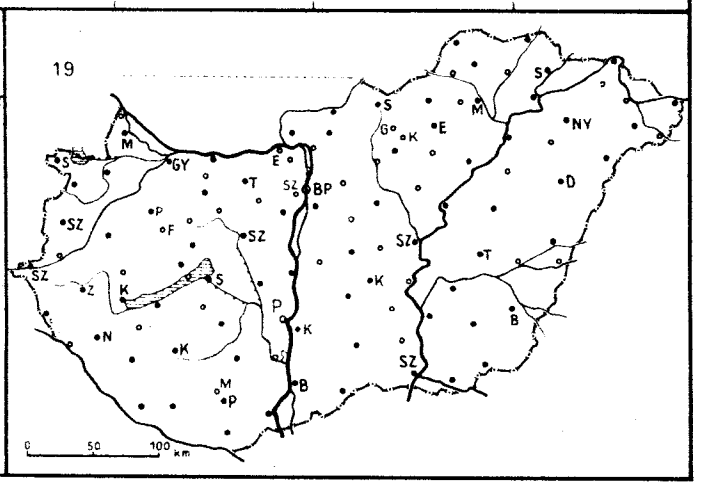
19

1988.IV.12.^{h} 07.^{h}-ig az utolsó 24 óra adatai						Előző nap napos órái
állomás	csapadék (mm)		max. hőmérséklet	min. hőmérséklet	rad. min.	
Győr	•	⊔	14	3	-1	12
Kapuvár	•	⊔	15	3	-3	10
Mosonmagyaróvár	•		15	3	-1	11
Rajka	•		12	2	1	
Sopron	•	⊔	16	3	2	12
Sopronhorpács	•	⊔	14	3	2	11
Káld	•	⊔	14	3	2	
Körmend	•	⊔	15	-1	-2	
Szentgotthárd	•	⊔	13	-0	-3	11
Szombathely	•	⊔	14	1	-2	11
Lenti	•		11	-0	-2	
Letenye	•	⊔	12	2	1	
Nagykanizsa	•	⊔	12	-1	-2	11
Zalaegerszeg	•	⊔	14	0	-2	12
Farkasgyepű	•		16	5	4	
Keszthely	•	⊔	13	3	-1	12
Mencshely	•		11	2	0	12
Pápa	•	⊔	14	6	4	12
Sümeg	•	⊔	15	5	3	
Tihany	•	⊔	13	3	-1	
Veszprém	•	⊔	12	2	-2	11
Zirc	•	⊔	13	1	-3	
Fonyód	•	⊔	12	4	1	
Homokszt. György	•	⊔	12	2	-1	7
Kaposvár	•	⊔	14	1	-1	
Marcali	•	⊔	14	3	1	
Siófok	•		12	2	-0	12
Somogyszob	•	⊔	13	-0	-3	
Tab	•	=	13	-1	-1	
Bábolna	•		14	2	-4	
Esztergom	•		14	2	-1	
Kisbér	•		15	2	-1	
Komárom	•	⊔	15	1	0	
Tatabánya	•		15	4	2	
Alcsútdoboz	•	⊔	15	-2	-2	
Dunaújváros	•		15	0	-3	
Martonvásár	•	⊔	15	-1	-2	11
Mór	•	=	14	2	1	
Sárbogárd	–		–	–	–	
Szabadbattyán	•	⊔	15	-1	-4	
Iregszemcse	•	⊔	13	-1	-6	10
Lengyel	•	⊔	12	0	-2	
Paks	•	⊔	14	-3	-5	12
Szekszárd	•	⊔	15	2	2	
Árpádtető	•		11	5	3	
Mohács	•		14	0	-0	
Pécs	•	⊔	13	3	0	11
Siklós	•	⊔	13	3	-1	
Szigetvár	•	⊔	14	1	-1	
Budaörs	•	⊔	14	0	-3	
Bp. Lőrinc	•	⊔	14	3	-2	12
Bp. Met. Int.	•	=	15	4	-	11
Bp. Szab. hegy	•		10	5	-3	
Cegléd	•	⊔	15	1	-1	
Dobogókő	•		11	3	3	
Gödöllő	•	⊔	14	3	-1	11
Királyrét	•	⊔	14	-2	-5	
Monor	•	⊔	14	1	-1	
Nagykáta	•	⊔	17	1	1	
Szentendre	•	=	16	2	1	

1988.IV.12.^{h} 07.^{h}-ig az utolsó 24 óra adatai						Előző nap napos órái
állomás	csapadék (mm)		max. hőmérséklet	min. hőmérséklet	rad. min.	
Vác	•	⊔	15	0	-2	
Vámosmikola	•	⊔	14	0	0	11
Baja	•	⊔	13	1	-3	11
Bácsalmás	•	⊔	14	2	-3	
Izsák	•		14	1	1	
Kalocsa	•	⊔	14	-0	-3	11
Kecskemét	•	⊔	14	1	-2	12
Kiskunfélegyháza	•	⊔	14	2	-2	
Kiskunhalas	•	⊔	14	2	1	
Kunszentmiklós	•	=	15	2	0	
Tiszakécske	•		14	0	0	
Balassagyarmat	•	⊔	14	0	-3	
Romhány	–		–	–	–	
Salgótarján	•	⊔	12	-2	-3	
Eger	•	⊔	13	2	-4	9
Galyatető	•		10	2	-1	
Gyöngyös	•	⊔	15	1	-3	
Kékestető	•		7	1	-0	11
Kompolt	•	⊔	14	1	-2	9
Lőrinci	•	⊔	15	-1	-4	
Poroszló	•	⊔	14	2	-1	
Jászapáti	•		12	2	1	
Jászberény	•	⊔	14	1	-2	
Karcag	•	=	14	2	0	
Szolnok	•	⊔	13	1	-2	12
Tiszaroff	•	⊔	15	1	-2	
Túrkeve	•	⊔	15	2	-1	10
Kistelek	•	=	15	2	0	
Makó	•	⊔	13	2	-1	
Szeged	•	⊔	14	1	-1	12
Szentes	•		15	2	-1	
Borsodnádasd	•	⊔	14	-0	-4	
Fügöd	•	⊔	14	0	-2	
Hidasnémeti	•	=	15	-2	-3	
Jósvafő	•	=	13	2	-2	11
Lillafüred	•		7	0	-0	
Miskolc	•	⊔	14	1	-2	11
Putnok	•	⊔	15	-1	-3	
Sárospatak	•	=	16	-0	-2	10
Szendrőlád	•	⊔	16	-1	-2	
Tokaj	•		14	4	3	
Kisvárda	•	=	13	2	1	9
Mátészalka	•	⊔	13	1	-0	
Nyíregyháza	•	⊔	13	3	-1	11
Nyírlugos	•	⊔	13	2	0	
Pátyod	•	⊔	12	1	0	
Tiszabecs	–		–	–	–	
Vásárosnamény	•	⊔	14	1	1	
Záhony	•	⊔	14	3	2	
Berettyóújfalu	•		13	2	1	
Debrecen	•	⊔	13	1	0	-
Hajdúdorog	•		13	4	3	
Hortobágy	•		12	4	0	
Körösszakál	•	⊔	13	-1	-1	
Polgár	•	=	14	2	0	
Békéscsaba	•	⊔	13	-0	-3	11
Mezőhegyes	•	⊔	12	3	0	11
Orosháza	•	⊔	14	1	-2	
Szarvas	•	⊔	14	2	-3	12
Szeghalom	•		14	2	1	

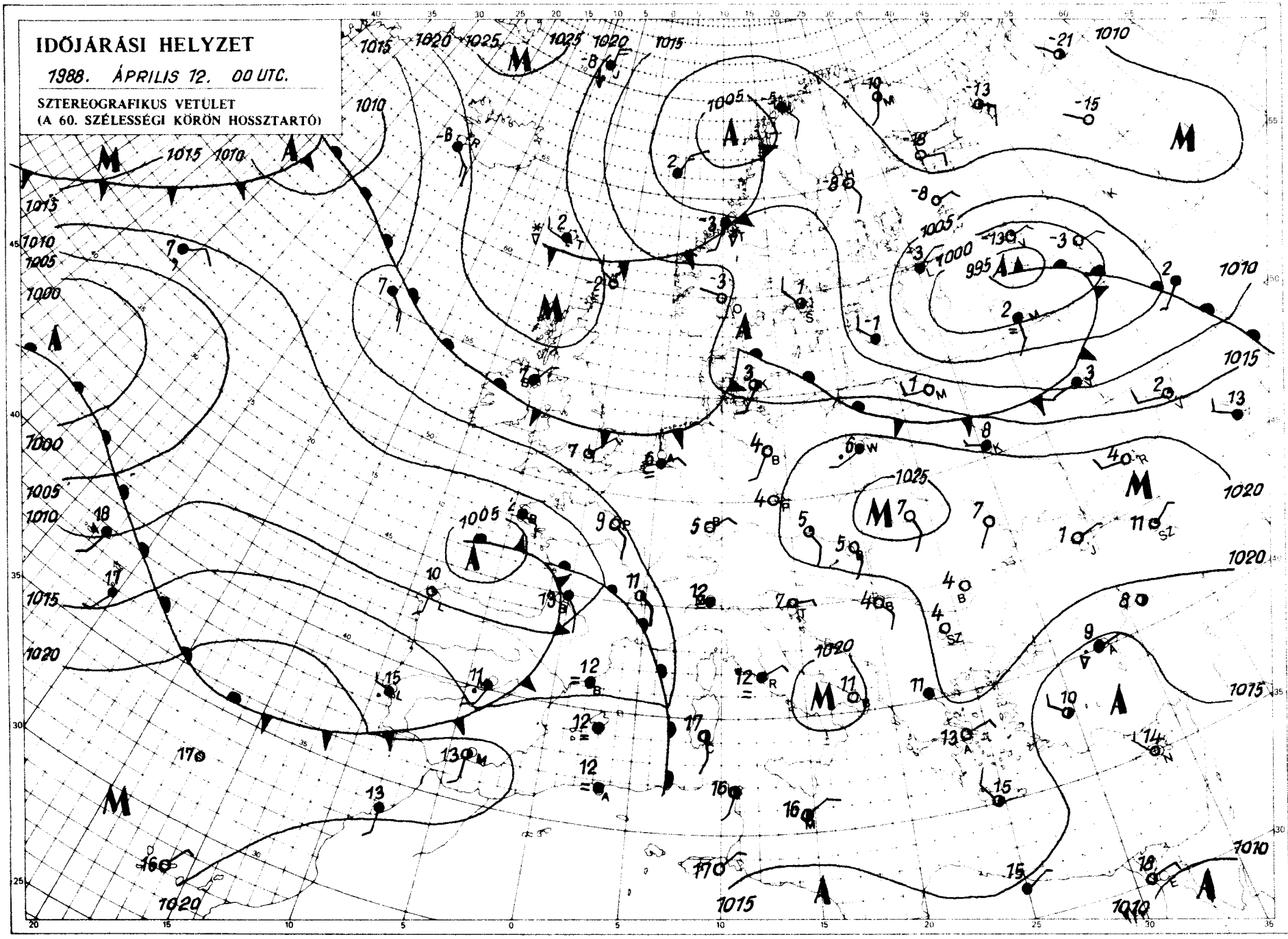

KIADJA: ORSZÁGOS METEOROLOGIAI SZOLGÁLAT
Kiadásért felel: Barát József, az Országos Meteorológiai Szolgálat elnöke — Készült: az Országos Meteorológiai Szolgálat Nyomdájában, Budapest — Felelős vezető: Máthé Gyuláné — Munkaszám: 10-231. — Szerkesztésért felel: Kapovits Albert, a Központi Előrejelző Intézet igazgatója

Készíti: a KEI Rövidtávú Előrejelző Osztálya — Szakmai felelős: Németh Lajos osztályvezető — Megjelenik naponként
Megrendelhető: 1024 Budapest, II., Kitaibel Pál utca 1. — Pénzügyi Osztály — Telefon: 353-500
Jelmagyarázat a havi melléklettben

IDŐJÁRÁSI NAPIJELENTÉS

ЕЖЕДНЕВНЫЙ МЕТЕОРОЛОГИЧЕСКИЙ БЮЛЛЕТЕНЬ • DAILY WEATHER REPORT
BULLETIN QUOTIDIEN DE TEMPS • TÄGLICHER WETTERBERICHT

101. évfolyam 104. szám. + Budapest + 1988.április 13.szerda

Az időjárási helyzet és a várható időjárás:

Európában változékony az időjárás. Északi széllel sarki eredetü léghullámok haladnak a szárazföld belsejébe egyre nagyobb területen lehülést okozva. A Kelet-Európai-alföldön szórványosan havazik. Az Appennini-félsziget északi részén, az Adriai-tenger mentén, az Alpokban, valamint a Kárpát-medencében - egy ciklon hatására - sokfelé esik az eső. Ugyancsak változékony, csapadékos idő van a kontinens nyugati partvidékén. Valószinü, hogy az elkövetkező időszakban a Kárpát-medencében jelentős mértékü lehülés kezdődik.

Magyarországon kedden derült, napos, száraz idő volt. A déli szél időnként megélénkült. Általában 11-13 órán keresztül sütött a nap. Kedden a hőmérséklet csúcsértéke 15, 21 fok között alakult. Szerda hajnalra pedig 2, 12 fokig csökkent a hőmérséklet. Kedden a késő esti óráktól délnyugat felől felhősödés kezdődött, és éjféltől a Dunántúlon szórványosan esni kezdett az eső. A szerda reggelig lehullott csapadék mennyisége csapadéknyom és 4 mm között volt. Ma délelőtt az országban gyakran erősen megnövekedett a felhőzet. Főként a nyugati megyékben fordult elő újabb eső, zápor. A hőmérséklet 11 órakor az országban 11, 16 fok között alakult.

Ma 12 órakor Budapesten 12 fokot mértek, a tengerszintre átszámitott légnyomás 1010 hPa, gyengén süllyed.

Várható időjárás csütörtök estig:

Elsősorban túlnyomóan borult idő lesz, ismétlődő esővel, helyenként zivatarral. A hajnali óráktól a Dunántúlon felszakadozik a felhőzet, majd felhőátvonulásokkal számolnak. A keleti országrészben még erősen felhős marad az ég. Eső, záporeső főként keleten várható. Az időszak végén a hegyekben hózáporra lehet számitani. A délnyugati szél szerda délutánra északnyugatira fordul, majd az éjszakai óráktól gyakran viharos lesz. Erős lehülés várható.
A legalacsonyabb éjszakai hőmérséklet 3 és 8, a legmagasabb nappali hőmérséklet csütörtökön 6 és 11 fok között alakul.

Wantuch Ferenc s.k.

A hőmérséklet napi középértéke és eltérése a sokévi átlagtól / Budapest belterületére/:

1988. április 12.	10,8°C	+0,[illegible]°C

1871 óta ezen a napon Budapesten előfordult

legmagasabb hőmérséklet:	24,5°C	/1975/
legalacsonyabb hőmérséklet:	-2,6°C	/1913/

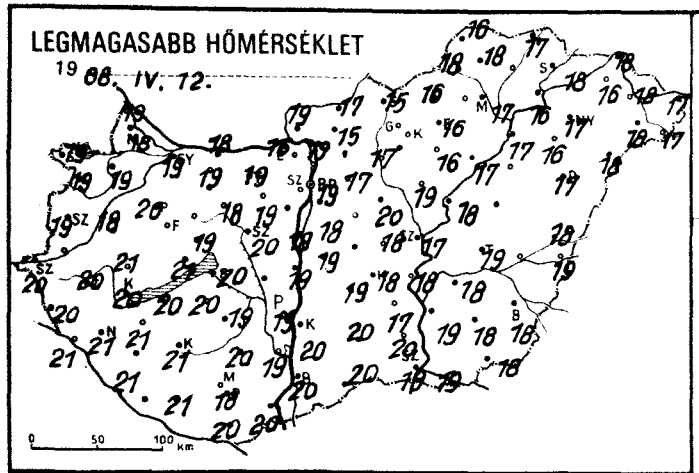
LEGMAGASABB HŐMÉRSÉKLET
1988. IV. 12.

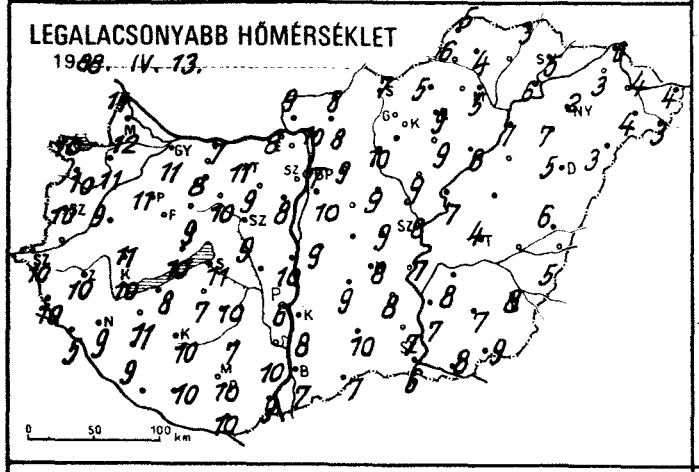
LEGALACSONYABB HŐMÉRSÉKLET
1988. IV. 13.

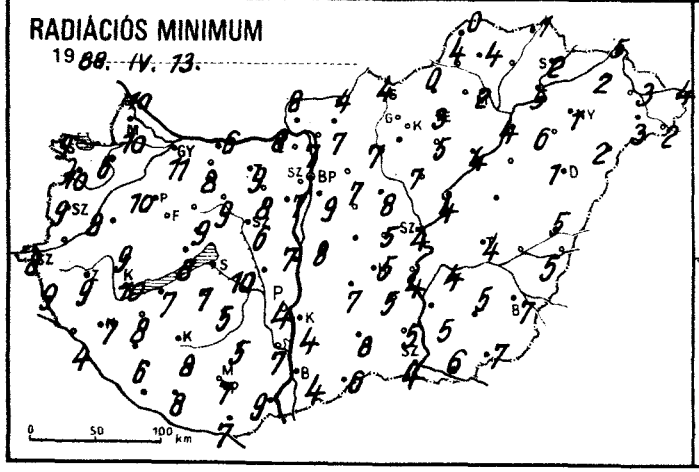
RADIÁCIÓS MINIMUM
1988. IV. 13.

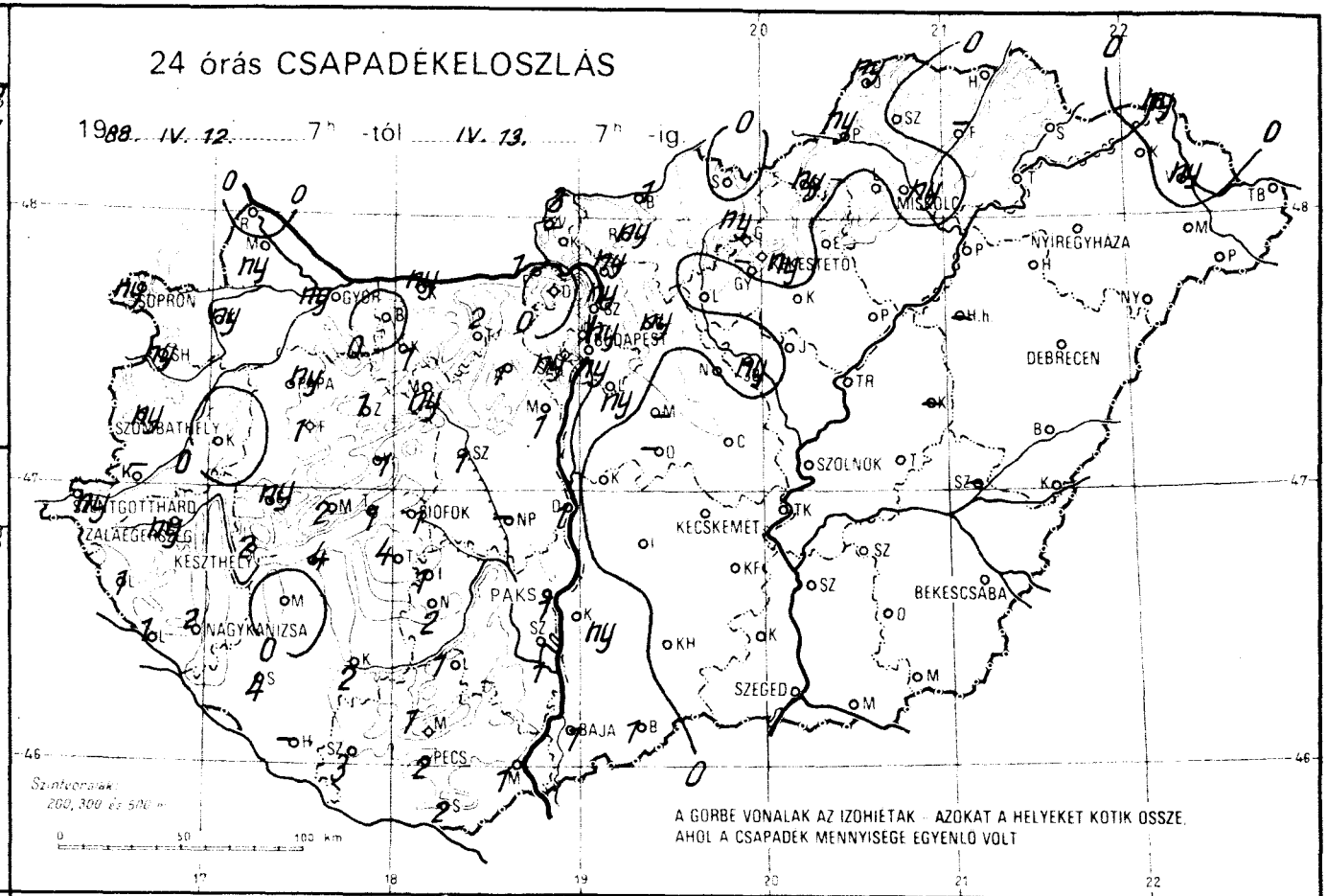
24 órás CSAPADÉKELOSZLÁS
1988. IV. 12. 7h -tól IV. 13. 7h -ig.
SOPRON
GYŐR
BUDAPEST
MISKOLC
NYÍREGYHÁZA
DEBRECEN
SZOMBATHELY
SZOLNOK
KECSKEMÉT
SZEGED
BÉKÉSCSABA
KESZTHELY
NAGYKANIZSA
PÁKS
BAJA
PÉCS
A GÖRBE VONALAK AZ IZOHIETÁK. AZOKAT A HELYEKET KÖTIK ÖSSZE, AHOL A CSAPADÉK MENNYISÉGE EGYENLŐ VOLT

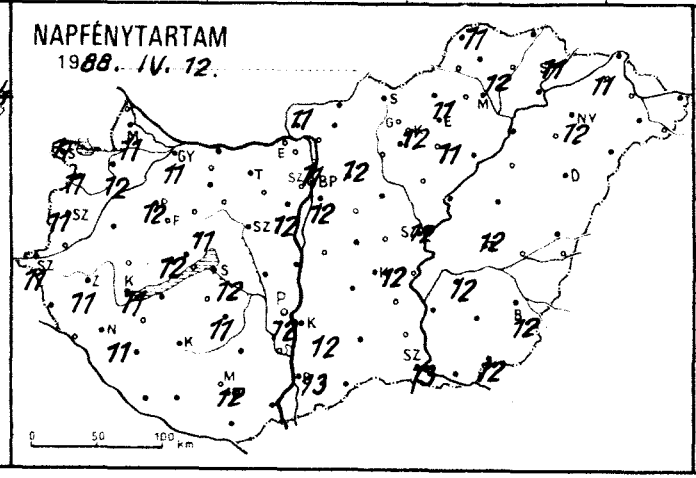
NAPFÉNYTARTAM
1988. IV. 12.

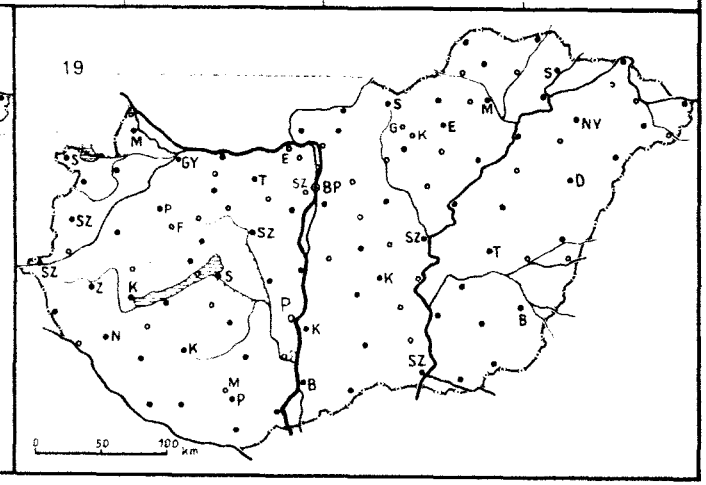

1988.IV.17-ig az utolsó 24 óra adatai						Előző nap napos órái
állomás	csapadék (mm)		max. hőmérséklet	min. hőmérséklet	rad. min.	
Győr	ny	⌓	19	11	11	11
Kapuvár	ny	⚲	19	11	6	11
Mosonmagyaróvár	ny	,	18	12	10	11
Rajka	•		19	11	10	
Sopron	ny	⚲ ⌓	19	10	9	11
Sopronhorpács	ny	⌓	19	10	10	11
Káld	•	=	18	9	8	
Körmend	–		–	–	–	
Szentgotthárd	ny		20	10	8	11
Szombathely	ny		19	10	9	11
Lenti	1		20	10	9	
Letenye	1		21	5	4	
Nagykanizsa	2		21	9	7	11
Zalaegerszeg	ny		20	10	9	11
Farkasgyepű	1		19	5	5	
Keszthely	2	⌓	20	10	10	11
Mencshely	2		17	8	7	12
Pápa	ny		20	11	10	12
Sümeg	ny		21	11	9	
Tihany	1	=	21	10	8	
Veszprém	1	⊔	19	9	9	11
Zirc	1	=	17	9	6	
Fonyód	4		20	8	7	
Homokszt. György	–		–	–	–	–
Kaposvár	2		21	10	8	
Marcali	•	=	21	11	8	
Siófok	1		20	11	10	12
Somogyszob	4		21	9	6	
Tab	4	=	20	7	7	
Bábolna	•		19	12	6	
Esztergom	1	⚲ =	16	8	8	
Kisbér	1	=	19	8	8	
Komárom	ny	=	18	7	6	
Tatabánya	2		19	11	9	
Alcsútdoboz	1	=	19	9	8	
Dunaújváros	1		19	10	7	
Martonvásár	1	=	18	8	7	12
Mór	ny	⚲ =	18	10	9	
Sárbogárd	–		–	–	–	
Szabadbattyán	1	=	20	9	6	
Iregszemcse	1	=	19	10	5	11
Lengyel	1	, =	20	7	5	
Paks	1		19	6	4	12
Szekszárd	1	=	19	10	7	
Árpádtető	1		17	10	6	
Mohács	1	=	20	9	9	
Pécs	2		18	10	7	12
Siklós	2	=	20	10	7	
Szigetvár	3	=	21	10	8	
Budaörs	ny	⊔	19	11	8	
Bp. Lőrinc	ny		18	10	9	12
Bp. Met. Int.	ny		19	7	–	11
Bp. Szab. hegy	ny	,	16	9	8	
Cegléd	•		18	9	5	
Dobogókő	•	=	13	7	3	
Gödöllő	ny		17	9	7	12
Királyrét	–		–	–	–	
Monor	–		–	–	–	
Nagykáta	•		20	9	8	
Szentendre	ny	=	20	10	8	

1988.IV.17-ig az utolsó 24 óra adatai						Előző nap napos órái
állomás	csapadék (mm)		max. hőmérséklet	min. hőmérséklet	rad. min.	
Vác	ny	, ⌓	19	10	7	
Vámosmikola	3	=	19	9	8	11
Baja	1	⌓	20	7	4	13
Bácsalmás	1	=	20	7	6	
Izsák	•		19	9	7	
Kalocsa	ny	,	20	8	4	12
Kecskemét	•		18	8	5	12
Kiskunfélegyháza	•		17	8	5	
Kiskunhalas	•	⌓	20	10	8	
Kunszentmiklós	•	=	19	9	8	
Tiszakécske	•		18	7	4	
Balassagyarmat	1	=	17	8	4	
Romhány	ny		15	8	7	
Salgótarján	•		15	7	4	
Eger	•	=	16	9	3	11
Galyatető	ny	,	12	6	4	
Gyöngyös	–		–	–	–	
Kékestető	ny	⚲	10	5	4	12
Kompolt	•	⌓	16	9	5	11
Lőrinci	•	=	17	10	7	
Poroszló	•		17	8	4	
Jászapáti	•		19	9	7	
Jászberény	ny		17	10	7	
Karcag	–		–	–	–	
Szolnok	•	⌓	17	8	4	12
Tiszaroff	•	=	18	7	4	
Túrkeve	•		19	4	4	12
Kistelek	•	=	20	7	5	
Makó	•	⌓	19	8	6	
Szeged	•	⊔	19	6	4	13
Szentes	•		19	7	5	
Borsodnádasd	ny	⚲ =	16	5	0	
Fügöd	–		–	–	–	
Hidasnémeti	•	=	17	3	1	
Jósvafő	ny	, =	16	5	0	11
Lillafüred	•		17	8	7	
Miskolc	ny	⚲ =	17	5	2	12
Putnok	ny	, =	18	6	4	
Sárospatak	•		18	5	2	11
Szendrőlád	•	=	18	4	4	
Tokaj	•		16	6	5	
Kisvárda	•	=	16	3	2	11
Mátészalka	•	⌓	18	4	3	
Nyíregyháza	•	⌓	17	2	1	12
Nyírlugos	•	⌓	18	3	2	
Pátyod	•	⌓	17	3	2	
Tiszabecs	•	=	17	4	4	
Vásárosnamény	ny	=	18	4	3	
Záhony	ny		18	6	5	
Berettyóújfalu	•		18	6	5	
Debrecen	•		17	5	1	–
Hajdúdorog	•		16	7	6	
Hortobágy	–		–	–	–	
Körösszakál	•		19	5	5	
Polgár	•		17	7	4	
Békéscsaba	•	=	18	8	7	12
Mezőhegyes	•		18	9	7	12
Orosháza	•	⌓	18	7	5	
Szarvas	•	⌓	18	8	4	12
Szeghalom	–		–	–	–	

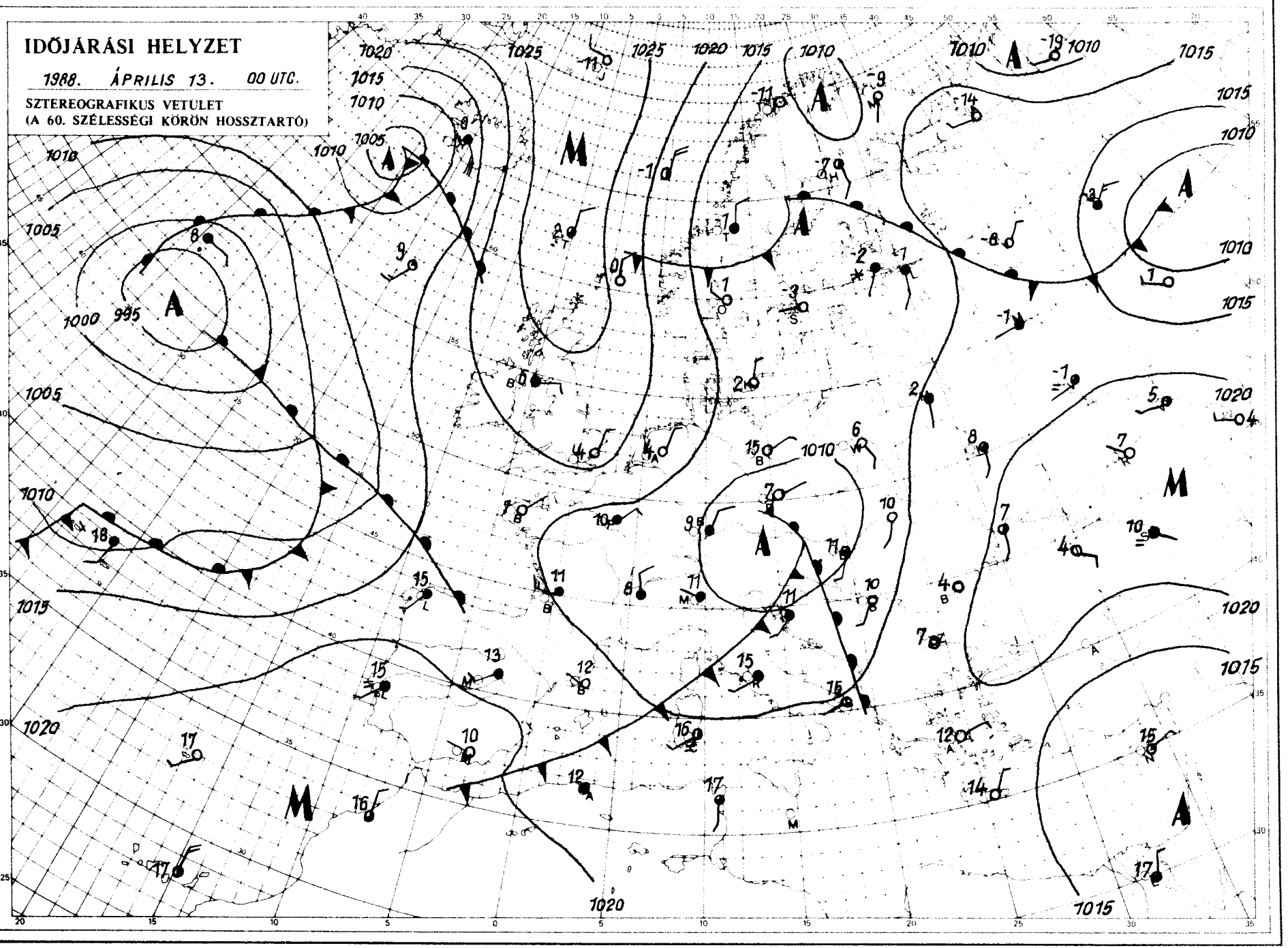

KIADJA: ORSZÁGOS METEOROLÓGIAI SZOLGÁLAT
Kiadásért felel: Barát József, az Országos Meteorológiai Szolgálat elnöke. Készült: az Országos Meteorológiai Szolgálat Nyomdájában, Budapest — Felelős vezető: Mathé Gyuláné — Munkaszám: — Szerkesztésért felel: Kapovits Albert, a Központi Előrejelző Intézet igazgatója
Készíti: a KEI Rövidtávú Előrejelző Osztálya — Szakmai felelős: Németh Lajos osztályvezető — Megjelenik naponként
Megrendelhető: 1024 Budapest, II., Kitaibel Pál utca 1. — Pénzügyi Osztály — Telefon: 353-500
Jelmagyarázat a havi melléklettben

IDŐJÁRÁSI NAPIJELENTÉS

ЕЖЕДНЕВНЫЙ МЕТЕОРОЛОГИЧЕСКИЙ БЮЛЛЕТЕНЬ · DAILY WEATHER REPORT
BULLETIN QUOTIDIEN DE TEMPS · TÄGLICHER WETTERBERICHT

10[illegible]. évfolyam 105. szám + Budapest + 1988.április 14.csütörtök

Az időjárási helyzet és a várható időjárás:

Az elmúlt 24 órában kontinensünk jelentős hányadán gyökeresen megváltozott az időjárás jellege. A Fehér-tenger, Kárpátok, Szicilia-vonal mentén húzódó légörvényláncolat, illetve a Nyugat-Európa fölött kialakult magas nyomású képződmény közös áramlási rendszerében sarkvidéki eredetü, hideg levegő árasztotta el- viharos gyorsasággal - Közép-, és Délnyugat-,Európát. A dél felé áramló hideg levegő határa - a csapadékos időt okozó hidegfront csütörtök reggelre elhagyta a Kárpát-medencét. Mögötte egyre hidegebb, egyuttal egyre szárazabb levegő érkezik. Emiatt az átlagosnál hidegebb, késő télies hőmérsékletü időre számithatunk.

Magyarországon szerdán jobbára borult, csapadékos idő volt. A Dunántúl nagy részén zivataros is kialakultak. A hőmérséklet csúcsértéke általában 13, 18 fok között, az átmenetileg napos délnyugati, illetve északkeleti országrészben 18, 21 fok között alakult. Csütörtök reggelig szeszélyes területi eloszlásban általában 10 mm alatti, Zircen 12, Budapest-Lőrincen 13, Kunszentmiklóson 11, Alcsútdoboz térségében pedig 20 mm eső hullott. Éjszaka hidegfront vonult át az ország fölött, viharossá fokozódott az északi szél, felszakadozott a felhőzet és hajnalra 0, +5 fok közé csökkent a hőmérséklet. Csütörtök délelőtt az ország nagy részén jobbára napos, száraz, szeles idő volt. A keleti országrészben néhol előfordult futó zápor, eső, illetve hózápor. A hőmérséklet 11 órakor 4, 7 fok között volt, azaz reggel óta elig emelkedett.

Ma 12 órakor Budapesten a hőmérséklet 8 fok, a tengerszintre átszámitott légnyomás 1021, hPa, erősen emelkedik.

Várható időjárás péntek estig:

Felhőátvonulásokból főként keleten még előfordulhat ma zápor, hózápor. Holnap napos, száraz idő lesz. A viharos északi szél estére a Dunántúlon, hajnalra keleten csökken. Holnap csak a Tiszántúlon élénkül meg kissé. Erős éjszakai lehülés. A legalacsonyabb éjszakai hőmérséklet -1, -6, a legmagasabb nappali hőmérséklet pénteken 7, 11 fok között lesz.

H. Bóna Márta s.k.

TÁVOLABBI KILÁTÁSOK SZOMBATTÓL-KEDDIG:

A hőmérséklet fokozatosan emelkedik. Sok napsütésre számithatunk. Gyenge zápor legfeljebb a jövő hét első felében lehetséges. A legalacsonyabb hajnali hőmérséklet eleinte +1, -4 fok, a jövő hét közepére +5, + 10 fok között várható. A legmagasabb nappali hőmérséklet eleinte 12, 17 fok, az időszak legvégén 18, 23 fok között lesz. Jelentős mennyiségü / legalább 5 mm napi / csapadék az ország területén nem várható.

KÖZÉPTÁVÚ ELŐREJELZŐ CSOPORT

A hőmérséklet napi középértéke és eltérése a sokévi átlagtól / Budapest belterületén/:

1988. április 13.	10,5°C	-0,2°C

1871 óta ezen a napon Budapesten előfordult

legmagasabb hőmérséklet:	25,6°C /1939/
legalacsonyabb hőmérséklet:	-2,2°C /1913/

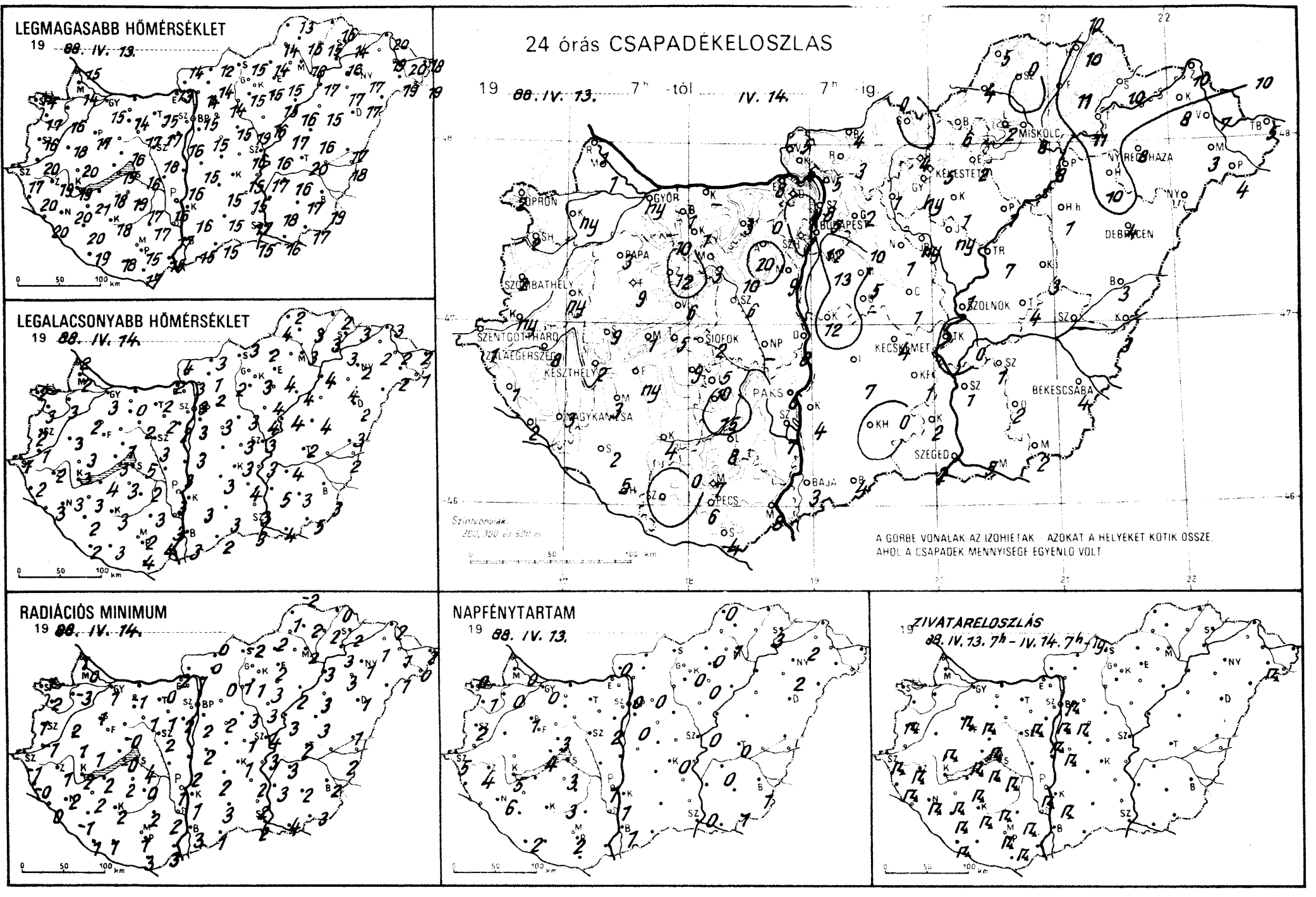
LEGMAGASABB HŐMÉRSÉKLET
19 88. IV. 13.
LEGALACSONYABB HŐMÉRSÉKLET
19 88. IV. 14.
24 órás CSAPADÉKELOSZLÁS
19 88. IV. 13. 7h -tól IV. 14. 7h -ig
A GÖRBE VONALAK AZ IZOHIETÁK - AZOKAT A HELYEKET KÖTIK ÖSSZE, AHOL A CSAPADÉK MENNYISÉGE EGYENLŐ VOLT
RADIÁCIÓS MINIMUM
19 88. IV. 14.
NAPFÉNYTARTAM
19 88. IV. 13.
ZIVATARELOSZLÁS
88. IV. 13. 7h - IV. 14. 7h
0 50 100 km

19 88.IV.14-ig az utolsó 24 óra adatai

állomás	csapadék (mm)		max. hőmérséklet	min. hőmérséklet	rad. min.	Előző nap napos órái
Győr	ny	⊽	15	3	1	0
Kapuvár	ny	⊽	16	3	-3	0
Mosonmagyaróvár	1		14	2	0	0
Rajka	1	,	15	2	1	
Sopron	2	⊽	14	2	1	0
Sopronhorpács	2		17	3	2	1
Káld	ny		18	3	2	
Körmend	ny	⊽	20	1	-1	
Szentgotthárd	1	⊓	17	1	-1	5
Szombathely	2	⊓	16	2	1	2
Lenti	1	⊓	20	2	-0	
Letenye	2	⊽	20	3	0	
Nagykanizsa	3	⊓	20	3	2	6
Zalaegerszeg	8	⊓	19	2	1	4
Farkasgyepű	9	⊽	16	1	-1	
Keszthely	2	⊽	19	3	2	5
Mencshely	1	⊓	16	1	1	4
Pápa	3	⊓	17	2	1	1
Sümeg	9	⊓	20	3	1	
Tihany	5	⊓	19	3	-0	
Veszprém.	6	⊓	16	1	-0	3
Zirc	12	⊓	16	-0	-1	
Fonyód	ny	⊓	18	4	2	
Homokszt. György	5	⊓ ⌒	19	2	1	2
Kaposvár	4	⊓	18	3	2	
Marcali	3	⊓	21	3	2	
Siófok	2	⊓	16	5	4	3
Somogyszob	2	⊓	20	2	-1	
Tab	9		19	3	2	
Bábolna	1		13	2	-1	
Esztergom	8	⊽	13	2	2	
Kisbér	1		14	0	-1	
Komárom	–		–	–	–	
Tatabánya	3		15	2	0	
Alcsútdoboz	20	⊓	17	2	1	
Dunaújváros	8		16	3	2	
Martonvásár	9	⊓	16	2	2	2
Mór	3	⊽ =	17	2	1	
Sárbogárd	–		–	–	–	
Szabadbattyán	6		18	3	2	
Iregszemcse	5		17	2	0	3
Lengyel	8	⊓	17	3	2	
Paks	6	⊓	16	3	1	1
Szekszárd	7		17	3	2	
Árpádtető	7	⊓	17	0	-1	
Mohács	8	=	16	4	3	
Pécs	6	⊓	15	2	1	2
Siklós	4	⊽ =	17	4	3	
Szigetvár	.	–	18	3	1	
Budaörs	12	⊓ =	16	3	1	
Bp. Lőrinc	13	⊓ =	15	3	2	0
Bp. Met. Int.	5	⊓	15	3	–	0
Bp. Szab. hegy	.		9	4	2	
Cegléd	1		16	3	1	
Dobogókő	.		9	5	-0	
Gödöllő	2		14	2	0	0
Királyrét	6		12	1	-2	
Monor	5	⊽ =	15	3	2	
Nagykáta	1		19	3	3	
Szentendre	8		15	3	3	

19 88.IV.14-ig az utolsó 24 óra adatai

állomás	csapadék (mm)		max. hőmérséklet	min. hőmérséklet	rad. min.	Előző nap napos órái
Vác	5	=	14	3	1	
Vámosmikola	5		14	4	3	0
Baja	3	⊓ ⌒	15	3	3	1
Bácsalmás	4		15	2	1	
Izsák	7	=	15	3	2	
Kalocsa	4	⊓	16	3	1	1
Kecskemét	4	⊽ =	15	3	1	0
Kiskunfélegyháza	1		15	4	2	
Kiskunhalas	.	⌒	15	3	3	
Kunszentmiklós	12	⊓ =	15	3	2	
Tiszakécske	.		17	3	3	
Balassagyarmat	4		12	3	0	
Rimahány	3		14	1	0	
Salgótarján	.		15	3	-2	
Eger	2	=	15	3	2	0
Galyatető	4	⊽	9	-6	-6	
Gyöngyös	ny		15	3	1	
Kékestető	5	⊽ =	8	-4	-5	0
Kompolt	1	, ⌒	15	4	3	0
Lőrinci	1	=	15	2	1	
Poroszló	1	⊽	16	4	2	
Jászapáti	ny		16	4	3	
Jászberény	ny	=	16	3	1	
Karcag	3	=	16	4	3	
Szolnok	1	⊽	16	4	4	0
Tiszaroff	7	=	17	4	3	
Túrkeve	4	=	20	2	2	0
Kistelek	2	⊽ =	17	3	2	
Makó	5	⊽	16	4	4	
Szeged	2	⌒	15	3	2	0
Szentes	1	,	18	5	3	
Borsodnádasd	6	⊽	14	2	2	
Füzöd	11		15	3	2	
Hidasnémeti	10	=	16	2	0	
Jósvafő	5		13	2	-2	0
Lillafüred	2		12	0	-0	
Miskolc	8	⊽ =	16	3	2	1
Putnok	4	=	14	4	1	
Sárospatak	10		14	3	2	3
Szendrőlád	.		16	3	2	
Tokaj	11		16	3	3	
Kisvárda	8	=	19	2	1	2
Mátészalka	3	⊓	19	2	1	
Nyíregyháza	8	*	17	2	1	2
Nyírlugos	–		–	–	–	
Pátyod	4	*	19	1	0	
Tiszabecs	5	* =	18	2	2	
Vásárosnamény	7	=	20	2	1	
Záhony	10	*	20	3	2	
Berettyóújfalu	3	*	17	3	1	
Debrecen	4	* ⊽	17	2	1	–
Hajdúdorog	10	⊽	17	4	3	
Hortobágy	1		15	4	3	
Körösszakál	3		18	2	2	
Polgár	8		17	4	3	
Békéscsaba	4	⊽ =	19	3	2	1
Mezőhegyes	2		17	5	3	1
Orosháza	2	* ⊽	17	3	2	
Szarvas	1		16	4	3	0
Szeghalom	–		–	–	–	

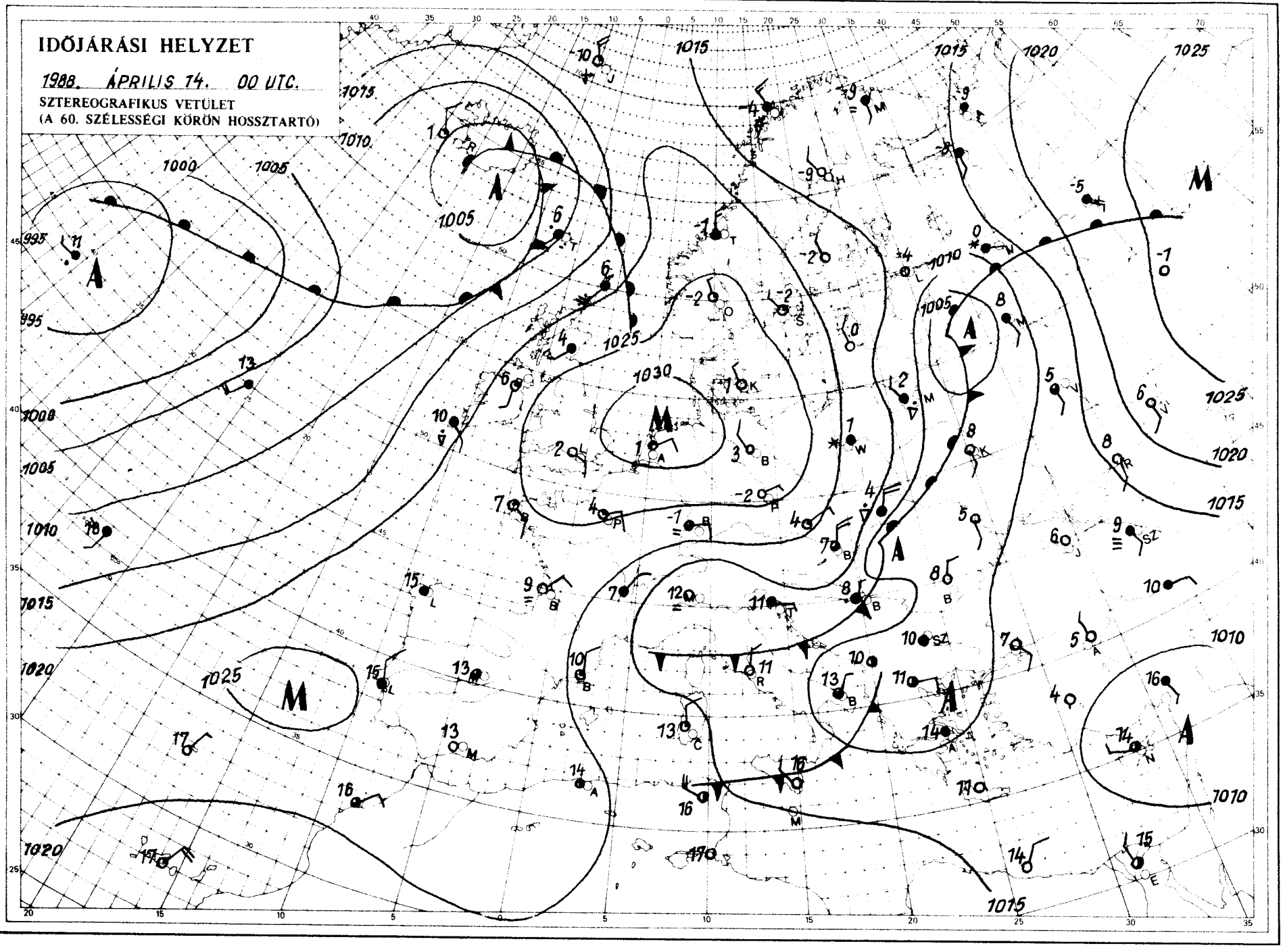

KIADJA: ORSZÁGOS METEOROLÓGIAI SZOLGÁLAT
Kiadásért felel: Baráti József, az Országos Meteorológiai Szolgálat elnöke — Készült: az Országos Meteorológiai Szolgálat Nyomdájában, Budapest — Felelős vezető: Máthé Gyuláné — Munkaszám: 2333. — Szerkesztésért felel: Kapovits Albert, a Központi Előrejelző Intézet igazgatója
Készítő: a KEI Rövidtávú Előrejelző Osztálya — Szakmai felelős: Németh Lajos osztályvezető — Megjelenik naponként
Megrendelhető: 1024 Budapest, II., Kitaibel Pál utca 1. — Pénzügyi Osztály — Telefon: 353-500
Jelmagyarázat a havi melléklletben

IDŐJÁRÁSI NAPIJELENTÉS

ЕЖЕДНЕВНЫЙ МЕТЕОРОЛОГИЧЕСКИЙ БЮЛЛЕТЕНЬ · DAILY WEATHER REPORT
BULLETIN QUOTIDIEN DE TEMPS · TÄGLICHER WETTERBERICHT

101. évfolyam 106. szám + Budapest + 1988.április 15.péntek

Az időjárási helyzet és a várható időjárás:

Péntek reggelre már a Balkán-félszigetet is elhagyta az a hidegfront, amely a Kárpát-medencében jelentős lehülést okozott. A hidegfront után igen gyorsan magas nyomású zóna épült fel Közép-Európa felett. Ebben a zónában derült, száraz az idő, a hőmérséklet azonban egyelőre még elmarad az április közepi átlagtól. Várható, hogy a következő 1-2 nap alatt eleinte csak a magasban, később a talaj közelében is melegedni kezd a levegő. A szombatra virradó éjszaka még hideg lesz a Kárpát-medencében.

Magyarországon csütörtökön szeles, hűvös idő volt. Az átvonult hidegfront nyomában országszerte viharos északi szél fújt, amely csak este kezdett mérséklődni a Dunántúlon. A felhőátvonulásokból elszórtan fordult elő zápor, hózápor.A lehullott csapadék mennyisége nem volt számottevő. A legmagasabb nappali hőmérséklet általában 5, 11 fok között volt. Péntek hajnalra erősen lehült a levegő, általában 0, -6 fok közötti legalacsonyabb hőmérsékletet mértek. A talajmenti mélységekben -6, -8 fokos fagy is előfordult. Péntek délelőtt a keleti megyék kivételével napos, csendes volt az idő, a Tiszántúlon még erős volt az északi szél és felhős volt az ég. 11 órára 4, 9 fokig emelkedett a hőmérséklet.

Ma 12 órakor Budapesten a hőmérséklet 7 fok, a tengerszintre átszámított légnyomás 1023 hPa, gyengén süllyed.

Várható időjárás szombat estig:

A Dunántúlon derült marad az ég. Az ország keleti felén viszont átmenetileg felhősödés várható, de számottevő csapadék nélkül. A Tiszántúlon még többfelé erős, néhol viharos lesz az északi, északkeleti szél. A legalacsonyabb éjszakai hőmérséklet általában +1 és -4 fok között várható, a keleti megyékben a magasabb érték valószinü. A legmagasabb nappali hőmérséklet szombaton 12 és 17 fok között valószinü.

Pálmási Judit s.k.

A hőmérséklet napi középértéke és eltérése a sokévi átlagtól / Budapest belterületén/:

1988. április 14.	5,8°C	-5,5°C

1871 óta ezen a napon Budapesten előfordult

legmagasabb hőmérséklet:	26,6°C /1939/
legalacsonyabb hőmérséklet:	-4,6°C /1912/

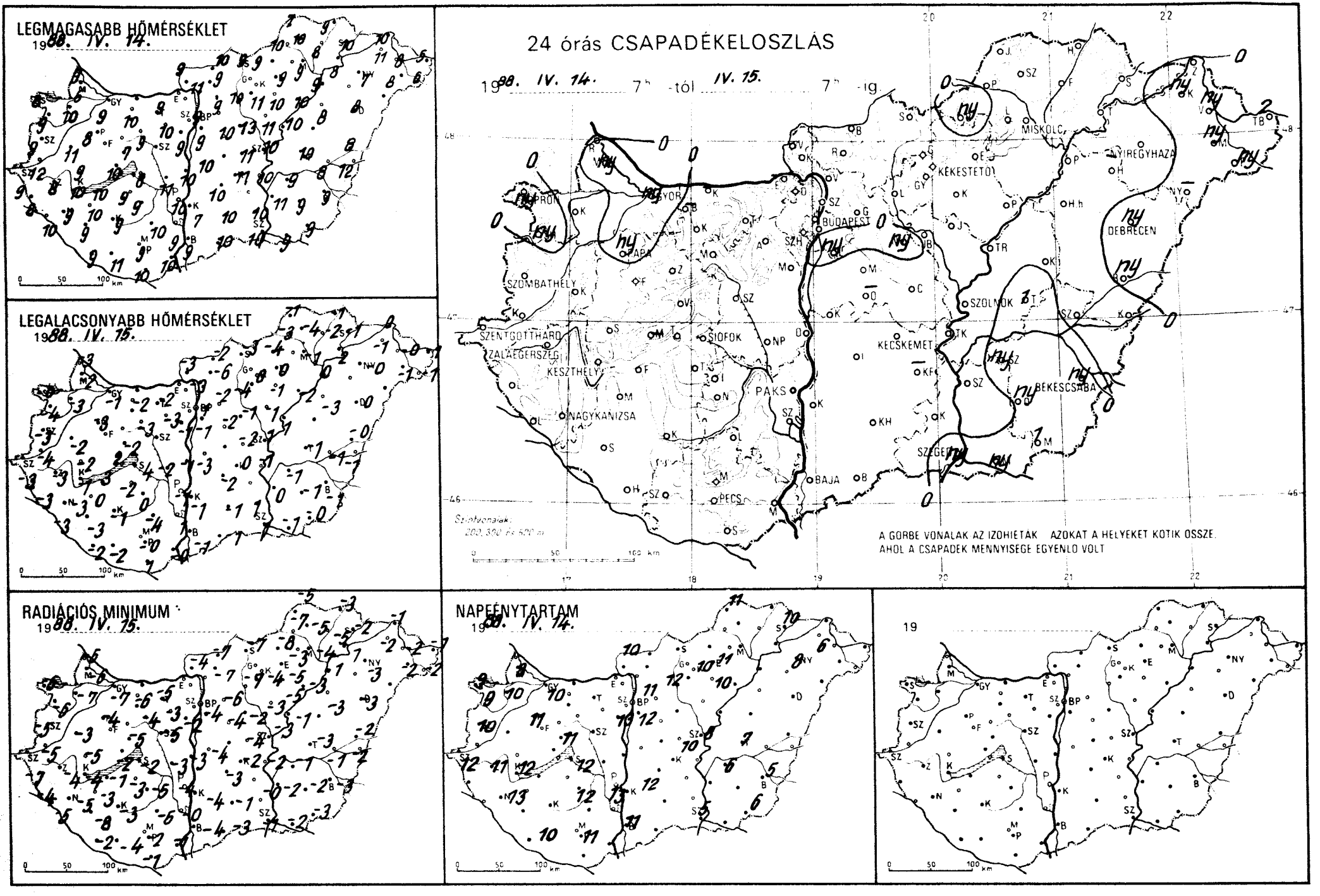
LEGMAGASABB HŐMÉRSÉKLET
1988. IV. 14.
LEGALACSONYABB HŐMÉRSÉKLET
1988. IV. 15.
RADIÁCIÓS MINIMUM
1988. IV. 15.
NAPFÉNYTARTAM
1988. IV. 14.
24 órás CSAPADÉKELOSZLÁS
1988. IV. 14. 7h -tól IV. 15. 7h -ig
MISKOLC
NYIREGYHAZA
KEKESTETO
DEBRECEN
BUDAPEST
GYOR
SZOMBATHELY
SZENTGOTTHARD
ZALAEGERSZEG
KESZTHELY
SIOFOK
PAKS
NAGYKANIZSA
KECSKEMET
SZOLNOK
BEKESCSABA
SZEGED
BAJA
PECS
Szintvonalak: 200, 300 és 500 m
A GORBE VONALAK AZ IZOHIETÁK AZOKAT A HELYEKET KÖTIK ÖSSZE, AHOL A CSAPADÉK MENNYISÉGE EGYENLŐ VOLT

1988.IV.15.7^h-ig az utolsó 24 óra adatai						Előző nap napos órái
állomás	csapadék (mm)		max. hőmérséklet	min. hőmérséklet	rad. min.	
Győr	ny	* ∇ ⊔	9	-1	-7	10
Kapuvár	•	⊔	10	-3	-7	10
Mosonmagyaróvár	ny	* ⊔	6	-2	-6	8
Rajka	•		9	-3	-5	
Sopron	ny	* ∇	8	-0	-5	9
Sopronhorpács	ny	* ∇ ⊔	9	-4	-6	9
Káld	•		11	-2	-3	
Körmend	•	⊔	12	-4	-5	
Szentgotthárd	•	⊔	9	-3	-7	12
Szombathely	•	⊔	9	-3	-5	10
Lenti	•	⊔	8	-3	-4	
Letenye	•	⊔	10	-3	-5	
Nagykanizsa	•	⊔	9	-3	-5	13
Zalaegerszeg	•	⊔	8	-3	-4	11
Farkasgyepű	•	⊔	13	-2	-5	
Keszthely	•	⊔	10	-1	-4	12
Mencshely	–		–	–	–	–
Pápa	ny	* ∇ ⊔	8	-3	-4	11
Sümeg	•	⊔	9	-2	-5	
Tihany	•		10	2	-2	
Veszprém	•		7	-2	-5	11
Zirc	•		7	-1	-2	
Fonyód	•		10	3	1	
Homokszt. György	•	⊔	9	-2	-2	10
Kaposvár	•	⊔	9	-1	-3	
Marcali	•	⊔	10	0	-3	
Siófok	•		8	4	2	12
Somogyszob	•	⊔	9	-3	-8	
Tab	•	=	9	-2	-3	
Bábolna	–		–	–	–	
Esztergom	–		–	–	–	
Kisbér	•		10	-2	-6	
Komárom	–		–	–	–	
Tatabánya	•	⊔	9	-2	-5	
Alcsútdoboz	•	⊔	10	-3	-3	
Dunaújváros	•		10	-1	-3	
Martonvásár	•	⊔	9	-1	-2	13
Mór	•	⊔	9	-3	-4	
Sárbogárd	•		11	-2	-3	
Szabadbattyán	•		9	-2	-5	
Iregszemcse	•	⊔	9	0	-5	12
Lengyel	•	⊔	10	-4	-5	
Paks	•		10	-1	-4	13
Szekszárd	•	=	9	1	-0	
Árpádtető	•		5	-2	-3	
Mohács	•		10	-0	-1	
Pécs	•		9	-0	-2	11
Siklós	•	⊔	10	1	-1	
Szigetvár	•	⊔	11	-2	-4	
Budaörs	•	⊔	9	1	-0	
Bp. Lőrinc	ny	* ∇	9	-1	-4	12
Bp. Met. Int.	•		9	1	–	11
Bp. Szab. hegy	•		3	-1	-3	
Cegléd	•	⊔	11	-2	-4	
Dobogókő	•		5	-0	-0	
Gödöllő	•		9	-2	-6	12
Királyrét	•		9	-3	-4	
Monor	•	⊔	10	-2	-4	
Nagykáta	ny	=	13	-1	-2	
Szentendre	•		11	-0	-2	

1988.IV.15.7^h-ig az utolsó 24 óra adatai						Előző nap napos órái
állomás	csapadék (mm)		max. hőmérséklet	min. hőmérséklet	rad. min.	
Vác	•	⊔	11	-3	-4	
Vámosmikola	•		9	-3	-4	10
Baja	•	⊔	9	-1	-4	11
Bácsalmás	•	⊔	10	-1	-3	
Izsák	•		10	-2	-3	
Kalocsa	•	⊔	7	-1	-4	12
Kecskemét	•		11	0	-2	10
Kiskunfélegyháza	–		–	–	–	
Kiskunhalas	•	⊔	10	-1	-1	
Kunszentmiklós	•	⊔	10	-3	-4	
Tiszakécske	•		10	-1	-2	
Balassagyarmat	•	⊔	10	-2	-7	
Romhány	•	⊔	9	-6	-7	
Salgótarján	•		9	-3	-7	
Eger	•	=	9	0	-3	11
Galyatető	•		6	-6	-9	
Gyöngyös	•		11	0	-4	
Kékestető	•		2	-6	-6	10
Kompolt	•		10	-1	-5	10
Lőrinci	•	⊔	10	-4	-7	
Poroszló	•	⊔	10	-2	-3	
Jászapáti	•		11	-1	-3	
Jászberény	•		10	1	-2	
Karcag	–		–	–	–	
Szolnok	•		10	1	-3	8
Tiszaroff	•		10	1	-1	
Túrkeve	1	* ⊔	10	-1	-3	7
Kistelek	•	=	10	1	-0	
Makó	ny	*	9	-1	-2	
Szeged	ny	∇	10	1	-1	5
Szentes	•		11	0	-2	
Borsodnádasd	ny	* ⊔	9	-4	-8	
Füged	•		8	-2	-5	
Hidasnémeti	•		9	-1	-3	
Jósvafő	•	⊔	7	-1	-5	11
Lillafüred	•		9	0	-0	
Miskolc	•		9	-1	-4	10
Putnok	•	⊔	10	-3	-7	
Sárospatak	•		10	-1	-2	10
Szendrőlád	•	⊔	10	-4	-5	
Tokaj	•		8	2	1	
Kisvárda	ny		11	-1	-2	6
Mátészalka	ny	*	8	-1	-2	
Nyíregyháza	•		7	-0	-3	8
Nyírlugos	–		–	–		
Pátyod	ny		6	-1	-2	
Tiszabecs	2	* ⊔	5	-1	-1	
Vásárosnamény	ny	* ⊔	8	-0	-2	
Záhony	•	⊔	10	0	-1	
Berettyóújfalu	ny	*	8	-0	-2	
Debrecen	ny	* ∇	8	0	-3	–
Hajdúdorog	–		–	–	–	
Hortobágy	•		8	-3	-3	
Körösszakál	•		12	-1	-2	
Polgár	•		9	0	-1	
Békéscsaba	ny		9	-1	-3	5
Mezőhegyes	1	*	9	-0	-3	6
Orosháza	ny	*	9	-1	-2	
Szarvas	ny	* ∇ ⊔	9	-1	-1	6
Szeghalom	•		8	-1	-1	

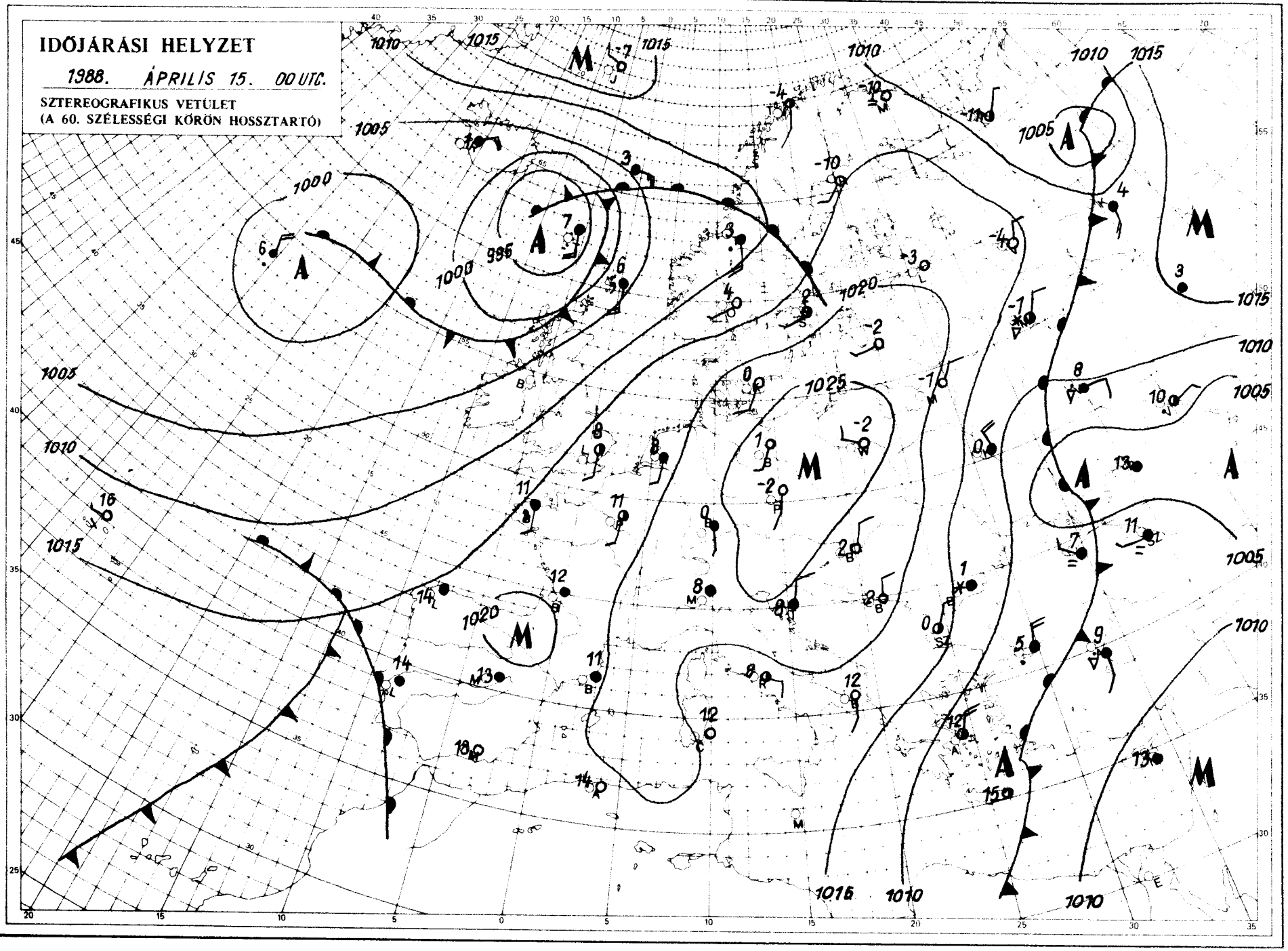

KIADJA: ORSZÁGOS METEOROLÓGIAI SZOLGÁLAT
Kiadásért felel: Barát József, az Országos Meteorológiai Szolgálat elnöke — Készült: az Országos Meteorológiai Szolgálat Nyomdájában, Budapest — Felelős vezető: Máthé Gyuláné — Munkaszám: — Szerkesztésért felel: Kapovits Albert, a Központi Előrejelző Intézet igazgatója

Készíti: a KEI Rövidtávú Előrejelző Osztálya — Szakmai felelős: Németh Lajos osztályvezető — Megjelenik naponként
Megrendelhető: 1024 Budapest, II., Kitaibel Pál utca 1. — Pénzügyi Osztály — Telefon: 353-500
Jelmagyarázat a havi melléklettben

IDŐJÁRÁSI NAPIJELENTÉS

ЕЖЕДНЕВНЫЙ МЕТЕОРОЛОГИЧЕСКИЙ БЮЛЛЕТЕНЬ · DAILY WEATHER REPORT
BULLETIN QUOTIDIEN DE TEMPS · TÄGLICHER WETTERBERICHT

101. évfolyam 107. szám + Budapest + 1988.április 16.szombat

Az időjárási helyzet és a várható időjárás:

A Brit-szigetektől a Skandináv-félszigeten át az Uralig, több középpontú ciklonrendszer található. Az emlitett területeken túlnyomóan borult az ég, sokfelé esik az eső, Észak-Európában helyenként havazik. Ugyancsak ciklon örvénylik a Fekete-tenger mentén, többfelé esőt, záport okozva. A két légörvény között hosszan elnyúló, magas nyomású öv hatására Dél-, és Közép-Európában kevés a felhő, sok a napsütés. A Kárpát-medence időjárását továbbra is az anticiklon határozza meg, ezért vasárnap sok napsütés várható.

Magyarországon pénteken a keleti megyékben erősen felhős, az ország többi részén túlnyomóan napos idő volt, számottevő csapadék sehol sem esett. Sokfelé fújt erős, keleten időnként viharos északi szél. A hőmérséklet csúcsértéke 6, 13 fok között alakult. Hajnalra ismét erősen lehült a levegő. Általában +1, -4 fok közötti értékek voltak a jellemzőek. Délelőtt a keleti megyékben változóan felhős, máshol napos idő volt. A hőmérséklet 11 órára 7, 10 fokig emelkedett.

Ma 12 órakor Budapesten 10 fokot mértek, a tengerszintre átszámitott légnyomás 10[illegible]8 hPa, erősen süllyed.

Várható időjárás vasárnap estig:

Túlnyomóan derült, száraz idő várható, csupán a keleti megyékben lesz ma időnként felhős az ég. A keleti, északkeleti szél napközben többfelé megélénkül. A legalacsonyabb éjszakai hőmérséklet +1, -4, a legmagasabb nappali hőmérséklet vasárnap 13 és 18 fok között alakul.

Nadrai Attila s.k.

A hőmérséklet napi középértéke és eltérése a sokévi átlagtól / Budapest belterületén/:

1988. április 15.	6,2°C	-5,8°C

1871 óta ezen a napon Budapesten előfordult

legmagasabb hőmérséklet:	25.7°C /1952/
legalacsonyabb hőmérséklet:	-3,1°C /1893/

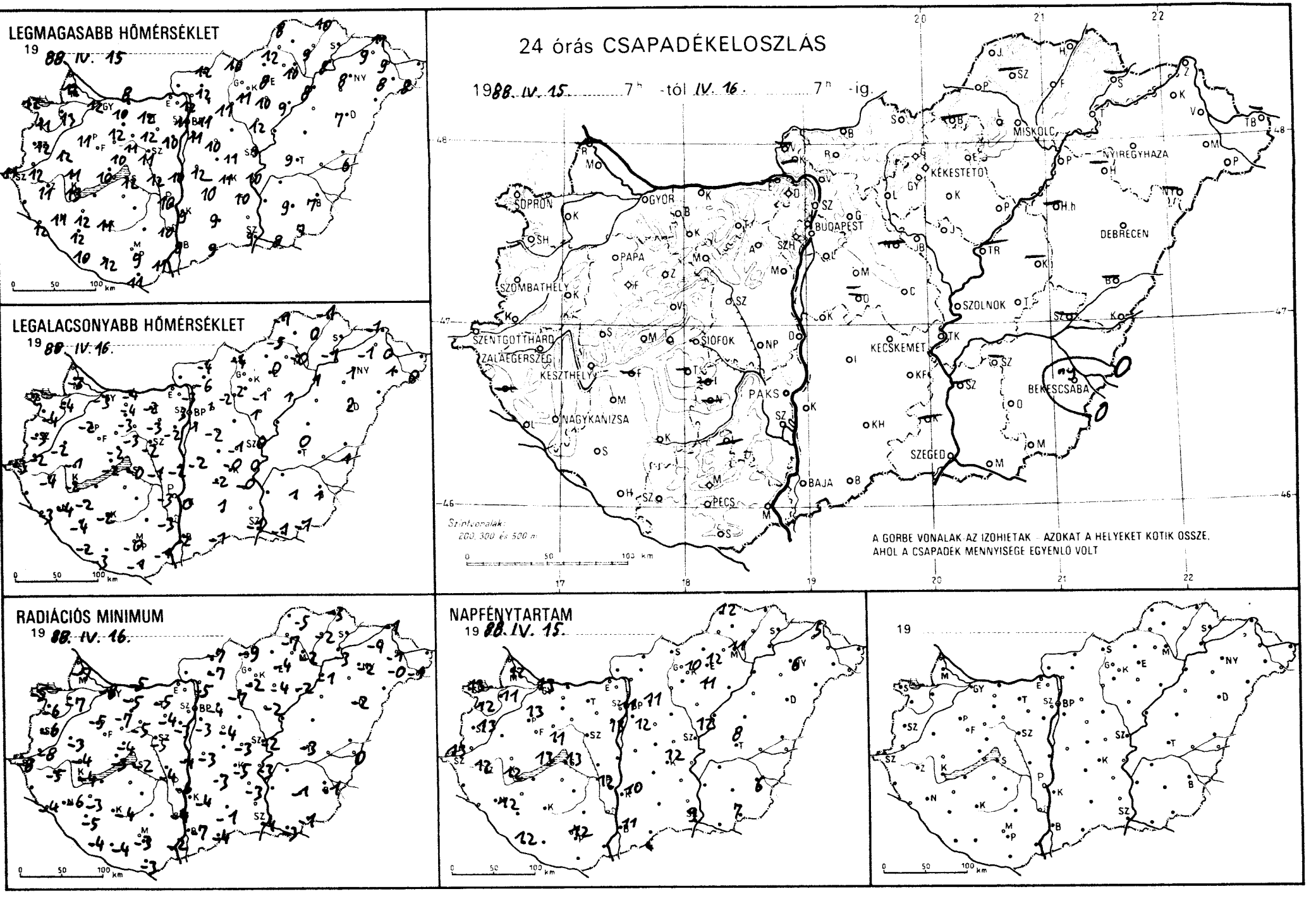
LEGMAGASABB HŐMÉRSÉKLET
19 88. IV. 15.
LEGALACSONYABB HŐMÉRSÉKLET
19 88. IV. 16.
RADIÁCIÓS MINIMUM
19 88. IV. 16.
NAPFÉNYTARTAM
19 88. IV. 15.
24 órás CSAPADÉKELOSZLÁS
19 88. IV. 15. 7h -tól IV. 16. 7h -ig.
SOPRON
GYŐR
BUDAPEST
MISKOLC
NYÍREGYHÁZA
KÉKESTETŐ
DEBRECEN
PAPA
SZOMBATHELY
SZOLNOK
SZENTGOTTHÁRD
ZALAEGERSZEG
SIÓFOK
KECSKEMÉT
KESZTHELY
PAKS
BÉKÉSCSABA
NAGYKANIZSA
SZEGED
BAJA
PÉCS
Szintvonalak: 200, 300 és 500 m
A GÖRBE VONALAK AZ IZOHIETAK – AZOKAT A HELYEKET KÖTIK ÖSSZE, AHOL A CSAPADÉK MENNYISÉGE EGYENLŐ VOLT
0 50 100 km

1988. IV. 06h-ig az utolsó 24 óra adatai						Előző nap napos órái
állomás	csapadék (mm)		max. hőmérséklet	min. hőmérséklet	rad. min.	
Győr	•	⊔	12	-3	-8	13
Kapuvár	•	⊔	13	-4	-7	11
Mosonmagyaróvár	•	⊔	12	-3	-7	12
Rajka	–		–	–	–	
Sopron	•	⊔	12	-2	-5	13
Sopronhorpács	•	⊔	11	-4	-6	12
Káld	•	⊔	12	-2	-3	
Körmend	•	⊔	12	-2	-8	
Szentgotthárd	•	⊔	11	-3	-8	13
Szombathely	•	⊔	12	-3	-6	13
Lenti	–		–	–	–	
Letenye	•	⊔	12	-3	-4	
Nagykanizsa	•	⊔	11	-4	-6	12
Zalaegerszeg	•	⊔	11	-4	-5	12
Farkasgyepű	•		10	0	-3	
Keszthely	•	⊔	13	-2	-4	12
Mencshely	•		10	-2	-3	13
Pápa	•	⊔	11	-2	-5	13
Sümeg	•	⊔	11	-1	-4	
Tihany	•	⊔	12	-0	-4	
Veszprém	•	⊔	10	-2	-4	11
Zirc	•	⊔	9	-4	-7	
Fonyód	–		–	–	–	
Homokszt. György	•	⊔	10	-2	-4	12
Kaposvár	•	⊔	11	-2	-4	
Marcali	•	⊔	12	-2	-3	
Siófok	•		12	-0	-2	13
Somogyszob	•	⊔	12	-4	-5	
Tab	–		–	–	–	
Bábolna	•		10	-4	-5	
Esztergom	–		–	–	–	
Kisbér	•		12	-3	-7	
Komárom	•	⊔	8	-4	-5	
Tatabánya	•	⊔	12	-2	-5	
Alcsútdoboz	•	⊔	12	-3	-4	
Dunaújváros	•		10	-2	-4	
Martonvásár	•	⊔	10	-2	-3	13
Mór	•	⊔	11	-3	-5	
Sárbogárd	•		12	-1	-4	
Szabadbattyán	•		11	-2	-5	
Iregszemcse	–		–	–	–	
Lengyel	–		–	–	–	
Paks	•	⊔	10	-3	-6	12
Szekszárd	•	≈	10	-3	-4	
Árpádtető	•		6	1	-2	
Mohács	•		11	-1	-2	
Pécs	•	⊔	9	-0	-3	12
Siklós	•	⊔	11	-1	-3	
Szigetvár	•	⊔	12	-3	-4	
Budaörs	•	⊔	11	-2	-6	
Bp. Lőrinc	•		11	1	-3	12
Bp. Met. Int.	•		11	3	–	11
Bp. Szab. hegy	•		8	2	-3	
Cegléd	•		11	-1	-3	
Dobogókő	•		10	-0	-0	
Gödöllő	•		11	1	-4	11
Királyrét	–		–	–	–	
Monor	•	≈	10	-2	-4	
Nagykáta	–		–	–	–	
Szentendre	•		14	1	-1	

1988. IV. 06h-ig az utolsó 24 óra adatai						Előző nap napos órái
állomás	csapadék (mm)		max. hőmérséklet	min. hőmérséklet	rad. min.	
Vác	•	⊔	12	-3	-5	
Vámosmikola	–		–	–	–	
Baja	•	⊔	9	-2	-7	11
Bácsalmás	•	⊔	9	-1	-4	
Izsák	•		10	-2	-3	
Kalocsa	•	⊔	9	0	-4	10
Kecskemét	•	⊔	11	-0	-5	12
Kiskunfélegyháza	•		10	-0	-3	
Kiskunhalas	•	⊔	9	1	-1	
Kunszentmiklós	•	⊔	12	-2	-3	
Tiszakécske	•		10	0	-3	
Balassagyarmat	•	⊔	12	-4	-7	
Romhány	•	⊔	12	-6	-7	
Salgótarján	•		10	-4	-9	
Eger	•	=	8	0	-4	12
Galyatető	•		7	-4	-7	
Gyöngyös	•		11	2	-2	
Kékestető	•		2	-4	-5	10
Kompolt	•		10	-1	-4	11
Lőrinci	•	⊔	11	-2	-7	
Poroszló	•		9	1	-2	
Jászapáti	•		12	1	-2	
Jászberény	•		10	-2	-5	
Karcag	–		–	–	–	
Szolnok	•		9	-0	-2	12
Tiszaroff	–		–	–	–	
Túrkeve	•		9	0	-3	8
Kistelek	–		–	–	–	
Makó	•		8	-1	-3	
Szeged	•	⊔	9	-1	-4	9
Szentes	–		–	–	–	
Borsodnádasd	–		–	–	–	
Fügöd	•		9	-0	-2	
Hidasnémeti	•		10	-1	-3	
Jósvafő	•	⊔	8	-1	-5	12
Lillafüred	•		11	-0	-0	
Miskolc	•		10	-0	-2	11
Putnok	•	⊔	12	-5	-7	
Sárospatak	–		–	–	–	
Szendrőlád	–		–	–	–	
Tokaj	•		8	-1	-3	
Kisvárda	•	≈	9	-1	-4	5
Mátészalka	•		8	1	-0	
Nyíregyháza	•		8	1	-2	6
Nyírlugos	–		–	–	–	
Pátyod	•		8	0	-1	
Tiszabecs	–		–	–	–	
Vásárosnamény	•	⊔	9	0	-1	
Záhony	•		11	-1	-1	
Berettyóújfalu	– •		–	–	–	
Debrecen	•		7	2	-2	–
Hajdúdorog	–		–	–	–	
Hortobágy	–		–	–	–	
Körösszakál	•		6	1	0	
Polgár	•		8	1	-1	
Békéscsaba	ny	⊔	7	1	-1	6
Mezőhegyes	•		7	-1	-1	7
Orosháza	•	⊔	9	1	-1	
Szarvas	–		–	–	–	
Szeghalom	–		–	–	–	

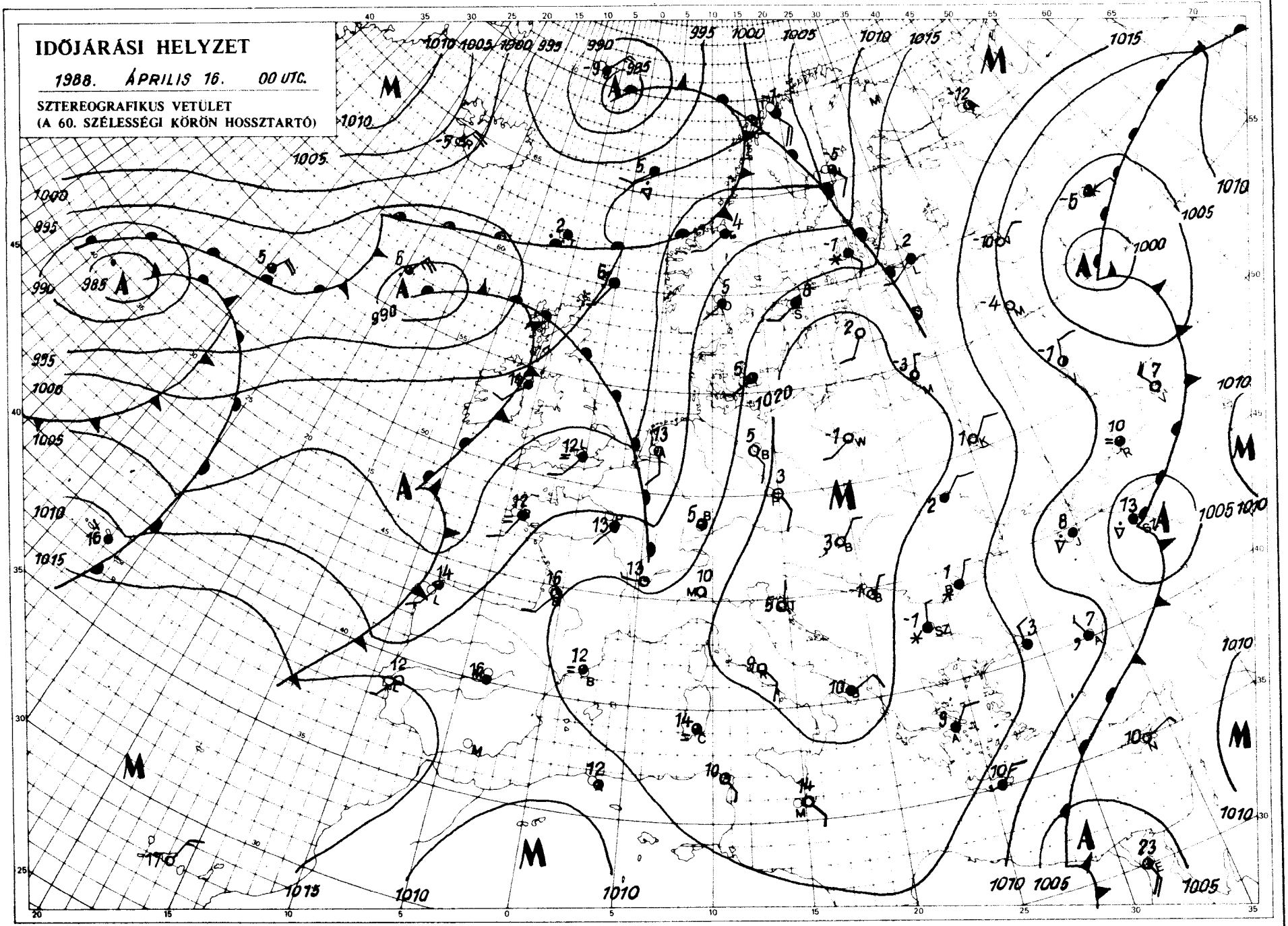

KIADJA: ORSZÁGOS METEOROLÓGIAI SZOLGÁLAT
Kiadásért felel: Barát József, az Országos Meteorológiai Szolgálat elnöke — Készült: az Országos Meteorológiai Szolgálat Nyomdájában, Budapest — Felelős vezető: Máthé Gyuláné — Munkaszám: 235 — Szerkesztésért felel: Kapovits Albert, a Központi Előrejelző Intézet igazgatója
Készítő: a KEI Rövidtávú Előrejelző Osztálya — Szakmai felelős: Németh Lajos osztályvezető — Megjelenik naponként
Megrendelhető: 1024 Budapest, II., Kitaibel Pál utca 1. — Pénzügyi Osztály — Telefon: 353-500
Jelmagyarázat a havi melléklettben

IDŐJÁRÁSI NAPIJELENTÉS

ЕЖЕДНЕВНЫЙ МЕТЕОРОЛОГИЧЕСКИЙ БЮЛЛЕТЕНЬ · DAILY WEATHER REPORT
BULLETIN QUOTIDIEN DE TEMPS · TÄGLICHER WETTERBERICHT

101. évfolyam 108. szám + Budapest + 1988.április 17.vasárnap

Az időjárási helyzet és a várható időjárás:

A Brit-szigetek, valamint Észak-Európa fölött több középpontú ciklonrendszer található. Körülbelül az 55. földrajzi szélesség mentén húzódik az a képzeletbeli vonal, amelytől északra igen hideg sarkvidéki, délre pedig meleg levegő található. A Skandináv-félszigeten sokfelé esik az eső, helyenként havazik, és az alacsony nappali hőmérsékletek a telet idézik. Ugyancsak ciklon okoz borult, csapadékos, hüvös időt a Fekete-tenger környékén is. Dél-és Közép-Európában ugyanakkor a leszálló légmozgások hatására kevés a felhő, általában a sok napsütés a jellemző. Várható, hogy a Kárpát-medence térségét továbbra is elkerülik az időjárási frontok, ezért több órás napsütés, tovább erősödő nappali felmelegedés várható.

Magyarország nagy részén szombaton szinte zavartalanul sütött a nap, csupán a keleti megyékben növekedett meg a felhőzet. Jelentéktelen eső egy-két helyen fordult elő. A hőmérséklet csúcsértéke 11, 17 fok között alakult. Ma hajnalra -3, +6 fokig csökkent a hőmérséklet, és foltokban köd képződött. Délelőtt a keleti megyékben változóan, másutt gyengén felhős volt az ég. A hőmérséklet 11 órára 7 és 11 fok közé emelkedett.

Ma 12 órakor Budapesten 9 fokot mértek, a tengerszintre átszámitott légnyomás 1019 hPa, alig változik.

Várható időjárás hétfő estig:

Időnként kissé megnövekszik a felhőzet, de eső nem várható. A változó irányú szél napközben többfelé megélénkül. Hajnalban foltokban köd képződik. A legalacsonyabb éjszakai hőmérséklet 0, +5 fok között alakul, néhány helyen még talajmenti fagyra is számitani kell. A legmagasabb nappali hőmérséklet hétfőn 16 és 21 fok között lesz.

Nadrai Attila s.k.

A hőmérséklet napi középértéke és eltérése a sokévi átlagtól / Budapest belterületén/:

1988. április 16.	7,9°C	-4,2°C

1871 óta ezen a napon Budapesten előfordult:

legmagasabb hőmérséklet:	26,5°C /1946/
legalacsonyabb hőmérséklet:	-0,7°C /1887/

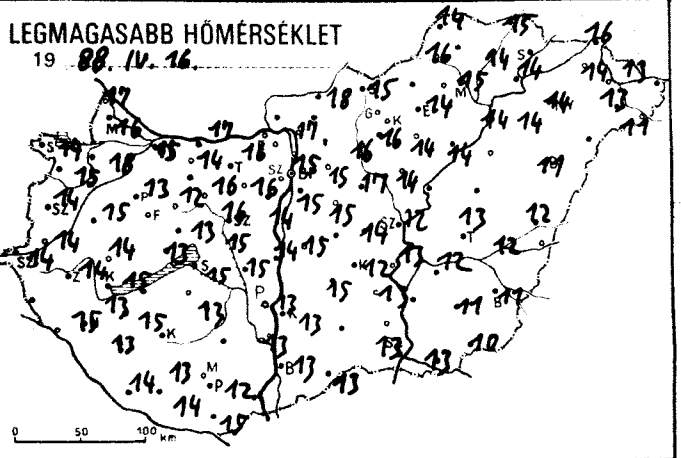
LEGMAGASABB HŐMÉRSÉKLET
19 88. IV. 16.

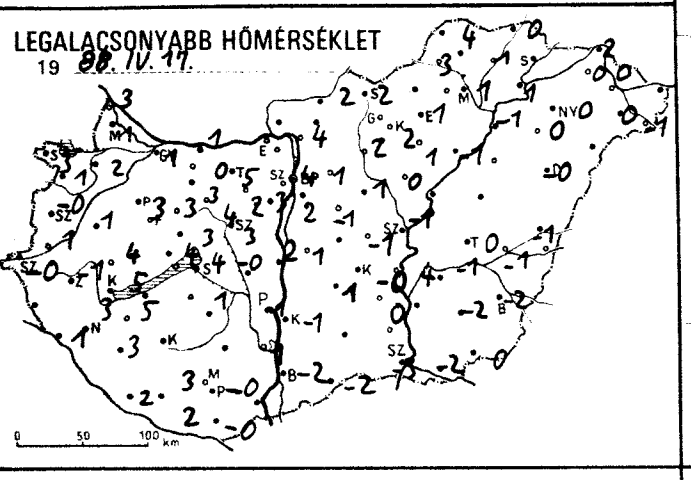
LEGALACSONYABB HŐMÉRSÉKLET
19 88. IV. 17.

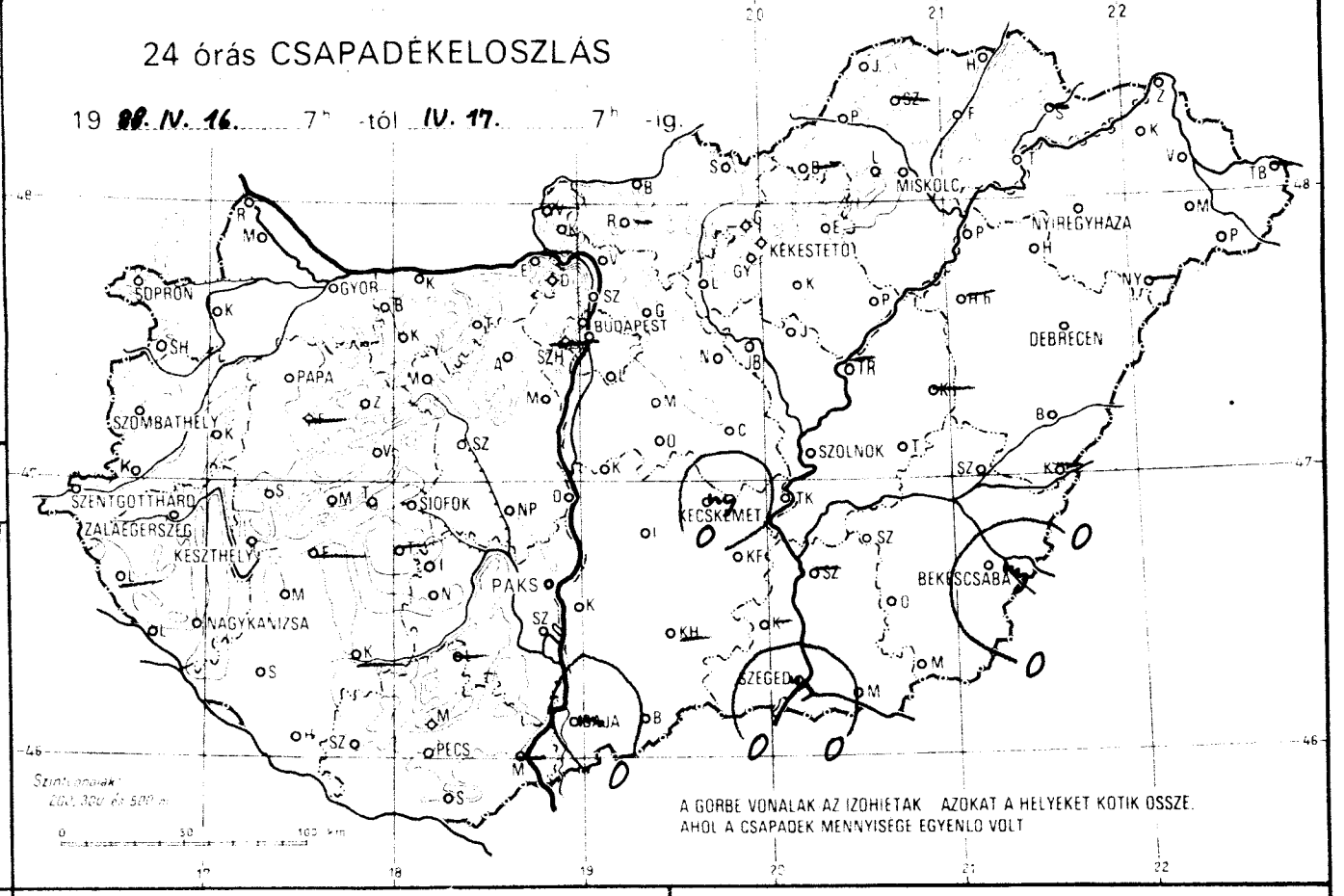
24 órás CSAPADÉKELOSZLÁS
19 88. IV. 16. 7h -tól IV. 17. 7h -ig.
SOPRON
GYŐR
BUDAPEST
MISKOLC
NYÍREGYHÁZA
KÉKESTETŐ
DEBRECEN
PAPA
SZOMBATHELY
SZOLNOK
SZENTGOTTHÁRD
ZALAEGERSZEG
KESZTHELY
SIÓFOK
KECSKEMÉT
PAKS
BÉKÉSCSABA
NAGYKANIZSA
SZEGED
PÉCS
A GÖRBE VONALAK AZ IZOHIETÁK AZOKAT A HELYEKET KÖTIK ÖSSZE, AHOL A CSAPADÉK MENNYISÉGE EGYENLŐ VOLT

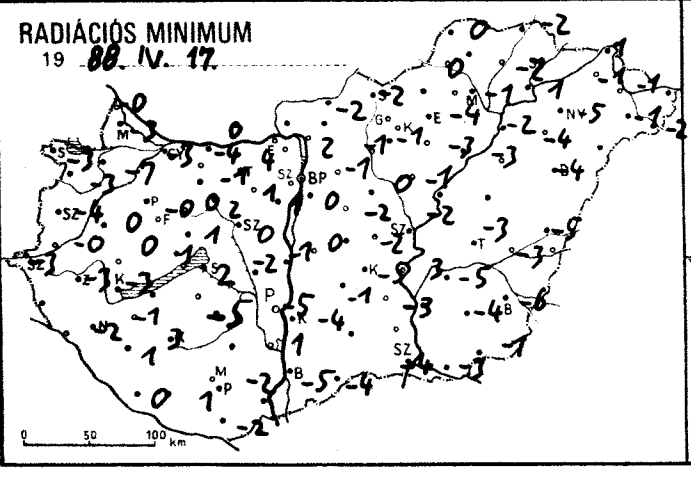
RADIÁCIÓS MINIMUM
19 88. IV. 17.

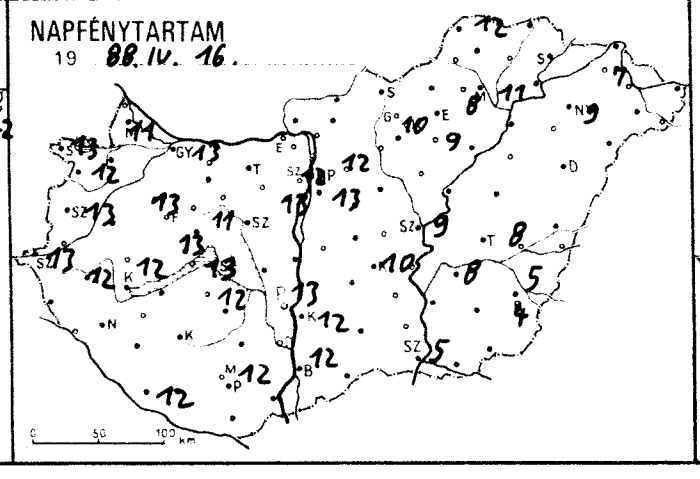
NAPFÉNYTARTAM
19 88. IV. 16.

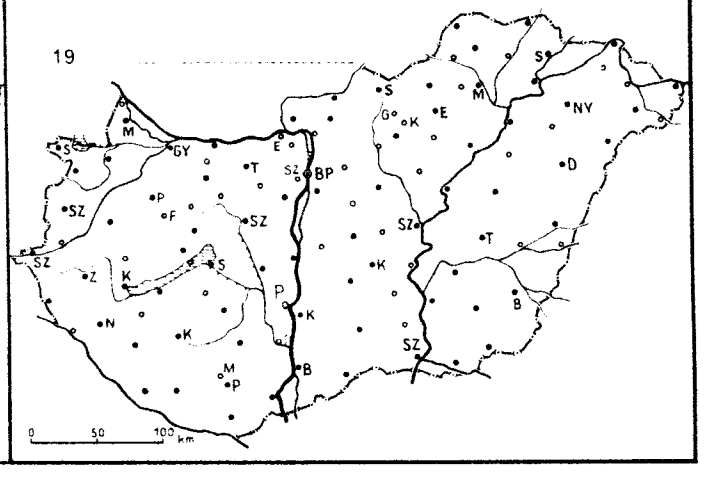
19

1988. IV. 17h-ig az utolsó 24 óra adatai						Előző nap napos órái
állomás	csapadék (mm)		max. hőmérséklet	min. hőmérséklet	rad. min.	
Győr	•	⊔	15	1	-3	13
Kapuvár	•	⊔	18	2	-7	5
Mosonmagyaróvár	•	⊔	16	1	-3	11
Rajka	•		17	3	-0	
Sopron	•	⊔	14	3	-3	13
Sopronhorpács	•	⊔	15	1	-3	12
Káld	•		15	1	0	
Körmend	•		14	1	-0	
Szentgotthárd	•	⊔	14	-0	-3	13
Szombathely	•	⊔	14	-0	-4	13
Lenti	–		–	–	–	
Letenye	•	⊕	15	1	-2	
Nagykanizsa	•	⊕	13	3	-1	
Zalaegerszeg	•	⊔	14	-1	-3	12
Farkasgyepű	–		–	–	–	
Keszthely	•	⊕	15	5	3	12
Mencshely	•		13	4	1	13
Pápa	•	⊔	13	3	-0	13
Sümeg	•	⊕	14	4	0	
Tihany	•	⊕	14	4	0	
Veszprém	•		13	3	1	11
Zirc	•	⊕	12	3	0	
Fonyód	–		–	–	–	
Homokszt. György	•	⊕	13	5	2	12
Kaposvár	–		–	–	–	
Marcali	•	⊕	15	5	3	
Siófok	•		15	4	2	13
Somogyszob	•	⊕	13	3	1	
Tab	–		–	–	–	
Bábolna	•		14	0	-4	
Esztergom	–		–	–	–	
Kisbér	•		16	3	-1	
Komárom	•	⊕	17	1	0	
Tatabánya	•		16	5	4	
Alcsútdoboz	•	⊕	16	2	1	
Dunaújváros	•		14	2	-1	
Martonvásár	•		14	3	1	13
Mór	•		16	4	2	
Sárbogárd	•		15	-0	-2	
Szabadbattyán	•		15	3	0	
Iregszemcse	•	⊕	13	1	-5	12
Lengyel	–		–	–	–	
Paks	•	⊔	13	-1	-5	13
Szekszárd	•	⊕	13	1	1	
Árpádtető	•	⊕	10	0	-1	
Mohács	–		–	–	–	
Pécs	•	⊕	12	-0	-2	12
Siklós	•	⊔	15	-0	-2	
Szigetvár	•	=	14	2	0	
Budaörs	•		15	4	2	
Bp. Lőrinc	•		15	2	0	13
Bp. Met. Int.	•		15	4	–	13
Bp. Szab. hegy	–		–	–	–	
Cegléd	•	⊕	14	-1	-2	
Dobogókő	•		8	-0	0	
Gödöllő	•		15	1	-1	12
Királyrét	–		–	–	–	
Monor	•	=	15	-1	-2	
Nagykáta	•	⊔	17	1	0	
Szentendre	•	=	19	4	3	

1988. IV. 17h-ig az utolsó 24 óra adatai						Előző nap napos órái
állomás	csapadék (mm)		max. hőmérséklet	min. hőmérséklet	rad. min.	
Vác	•		17	4	2	
Vámosmikola	–		–	–	–	–
Baja	ny	⊽ =	13	-2	-5	12
Bácsalmás	•	⊔	13	-2	-4	
Izsák	•		15	1	-1	
Kalocsa	•	⊔	13	-1	-4	12
Kecskemét	ny	⊔	12	-0	-5	10
Kiskunfélegyháza	•	⊕	13	0	-3	
Kiskunhalas	–		–	–	–	
Kunszentmiklós	•		15	1	0	
Tiszakécske	•		13	4	3	
Balassagyarmat	•		18	2	-2	
Romhány	–		–	–	–	
Salgótarján	•		15	2	-2	
Eger	•	=	14	1	-4	8
Galyatető	•		10	-3	-4	
Gyöngyös	•	⊕	16	2	-1	
Kékestető	•		7	-3	-4	10
Kompolt	•		14	1	-3	9
Lőrinci	•	⊕	16	2	-1	
Poroszló	•	⊔	14	-1	-3	
Jászapáti	•		14	0	-1	
Jászberény	•		14	1	-2	
Karcag	–		–	–	–	
Szolnok	•	⊔	12	-1	-2	9
Tiszaroff	–		–	–	–	
Túrkeve	•	⊔	13	0	-3	8
Kistelek	–		–	–	–	
Makó	•	⊔	13	-2	-3	
Szeged	ny	≡	13	-3	-4	5
Szentes	–		–	–	–	
Borsodnádasd	–		–	–	–	
Füzöd	•		14	1	-2	
Hidasnémeti	•		15	0	-2	
Jósvafő	•	⊕	14	4	0	12
Lillafüred	•		14	0	-1	
Miskolc	•		15	1	-1	11
Putnok	•	=	16	3	0	
Sárospatak	–		–	–	–	–
Szendrőlád	–		–	–	–	
Tokaj	•		14	1	1	
Kisvárda	•	=	14	0	-1	7
Mátészalka	•		13	0	-1	
Nyíregyháza	•	⊔	14	0	-5	9
Nyírlugos	–		–	–	–	
Pátyod	•	⊕	11	-1	-2	
Tiszabecs	–		–	–	–	
Vásárosnamény	•	⊕	13	0	-1	
Záhony	•	⊕	16	2	1	
Berettyóújfalu	•		12	-1	-5	
Debrecen	•		11	-0	-4	–
Hajdúdorog	•		14	0	-4	
Hortobágy	–		–	–	–	
Körösszakál	–		–	–	–	
Polgár	•		14	-1	-2	
Békéscsaba	ny	⊔	11	-2	-6	5
Mezőhegyes	•		10	0	-1	4
Orosháza	•	⊕	11	-2	-4	
Szarvas	•	⊔	12	-1	-5	8
Szeghalom	•		12	-1	-3	

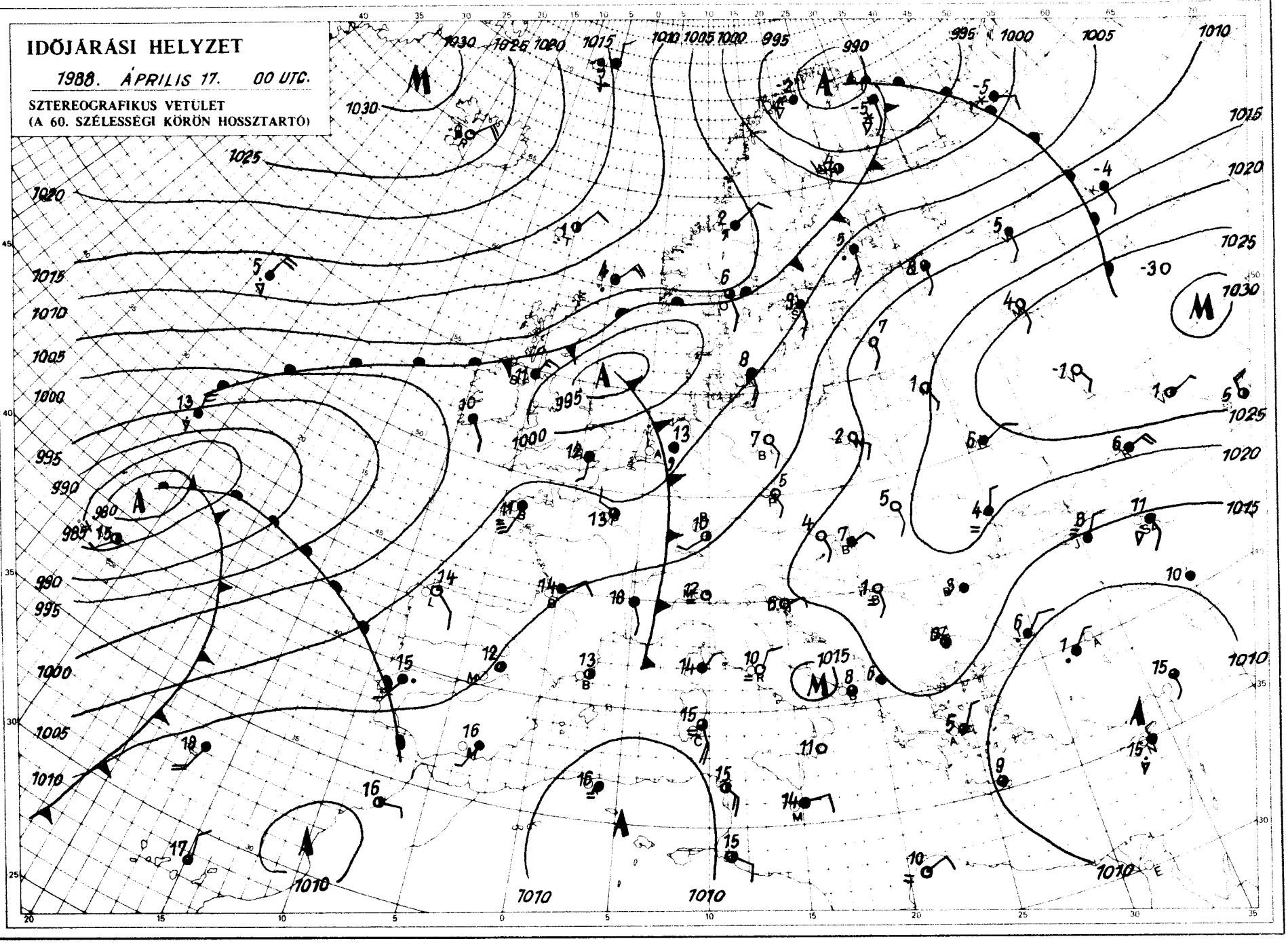

KIADJA: ORSZÁGOS METEOROLÓGIAI SZOLGÁLAT
Kiadásért felel: Barát József, az Országos Meteorológiai Szolgálat elnöke
Nyomdájában, Budapest – Felelős vezető: Máthé Gyuláné – Munkaszám: – Szerkesztésért felel: Kapovits Albert,
a Központi Előrejelző Intézet igazgatója
Megjelent: az Országos Meteorológiai Szolgálat
Készíti: a KEI Rövidtávú Előrejelző Osztálya – Szakmai felelős: Németh Lajos osztályvezető – Megjelenik naponként
Megrendelhető: 1024 Budapest, II., Kitaibel Pál utca 1. – Pénzügyi Osztály – Telefon: 353-500
Jelmagyarázat a havi mellékletben

IDŐJÁRÁSI NAPIJELENTÉS

ЕЖЕДНЕВНЫЙ МЕТЕОРОЛОГИЧЕСКИЙ БЮЛЛЕТЕНЬ • DAILY WEATHER REPORT
BULLETIN QUOTIDIEN DE TEMPS • TÄGLICHER WETTERBERICHT

101. évfolyam 109. szám + Budapest + 1988.április 18.hétfő

Az időjárási helyzet és a várható időjárás:

Az Appenninii-félszigettől Közép-Európán, valamint a Kelet-Európai-alföldön át egészen az Ural-hegységig magas légnyomású öv húzódik nagy területen napos, száraz idő okozva. A kontinens többi részén változékony az időjárás. A Skandináv-félszigeten, valamint a Szovjetunió északi területén szórványosan havazik. A Balkán-félsziget feletti középponttal ciklon örvénylik. Délkelet-Európában, a Fekete-tenger mentén többfelé esik az eső, zápor. Ugyancsak többfelé csapadékos idő van a kontinens nyugati partvidékén. Valószinü, hogy az elkövetkező időszakban a Kárpát-medencében erősödik a nappali felmelegedés.

Magyarországon vasárnap az északkeleti megyékben változóan felhős, másutt szinte zavartalanul napos, tiszta idő volt. Az ország nagy részén 10-12 órán át sütött a nap. A déli, délkeleti szél időnként megélénkült. Vasárnap a hőmérséklet csúcsértéke általában 10, 16 fok között alakult. Hétfő hajnalra pedig szeszélyes területi eloszlásban - többnyire -2, +3 fokig hült le a levegő. Ma délelőtt keleten változóan felhős, másutt derült idő volt. A hőmérséklet 11 órakor az országban 11, 15 fok között alakult.

Ma 12 órakor Budapesten a hőmérséklet 15 fok, a tengerszintre átszámitott légnyomás 1014 hPa, mérsékelten süllyed.

Várható időjárás kedd estig:

Lassanként keleten is sökken a felhőzet, kedden már országszerte napos, száraz idő várható. A változó irányú szél legföljebb kissé élénkül meg. A legalacsonyabb éjszakai hőmérséklet 0, 7 fok között alakul, néhol gyenge talajmenti fagy is előfordulhat, a legmagasabb nappali hőmérséklet kedden 20 fok körül valószinü.

Török Dénes s.k.

TÁVOLABBI KILÁTÁSOK SZERDÁTÓL-SZOMBATIG:

Eleinte több fokos melegedés várható. A megnövekvő felhőzetből záporok, zivatarok kialakulására számithatunk. Péntektől néhány fokos lehülés valószinü. Ugyanakkor csökken a csapadékhajlam és az időszak végén sok napsütés várható. A legalacsonyabb hajnali hőmérséklet eleinte +6, 11 fok, majd +3, +8 fok között várható. A legmagasabb nappali hőmérséklet eleinte 20, 25 fok, majd 16, 21 fok között lesz. Jelentős mennyiségü / legalább 5 mm napi / csapadék az ország területének 40 százalékán várható.

KÖZÉPTÁVÚ ELŐREJELZŐ CSOPORT

A hőmérséklet napi középértéke és eltérése a sokévi átlagtól / Budapest belterület /

1988. április 17.	8,9°C	-3,2°C

1871 óta ezen a napon Budapesten előfordult

legmagasabb hőmérséklet:	26,6°C /1944/
legalacsonyabb hőmérséklet:	-0,6°C /1913/

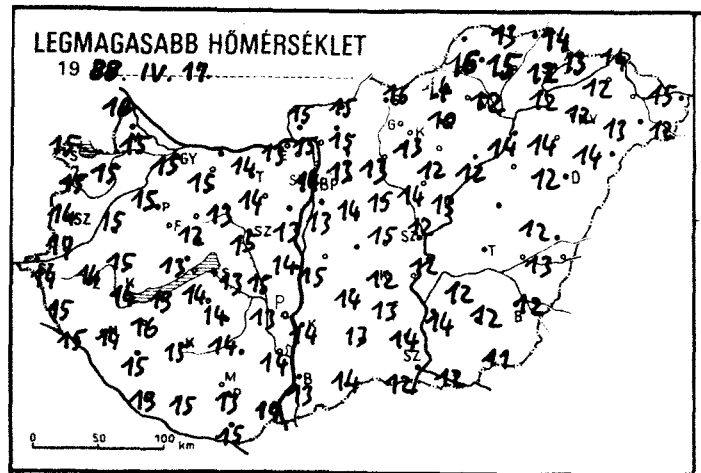
LEGMAGASABB HŐMÉRSÉKLET
19 88. IV. 17.

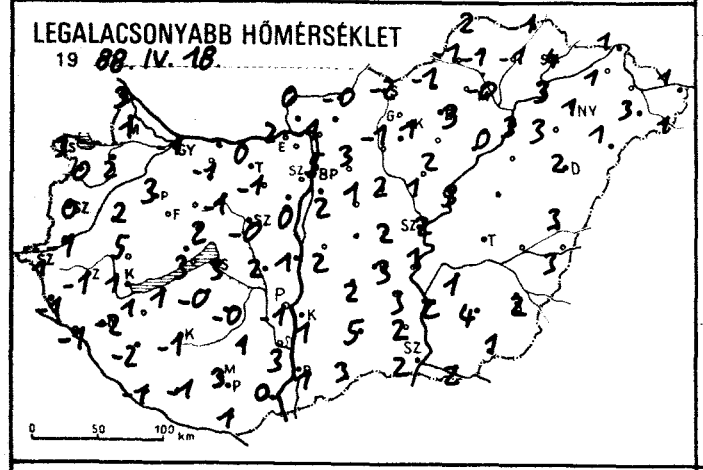
LEGALACSONYABB HŐMÉRSÉKLET
19 88. IV. 18.

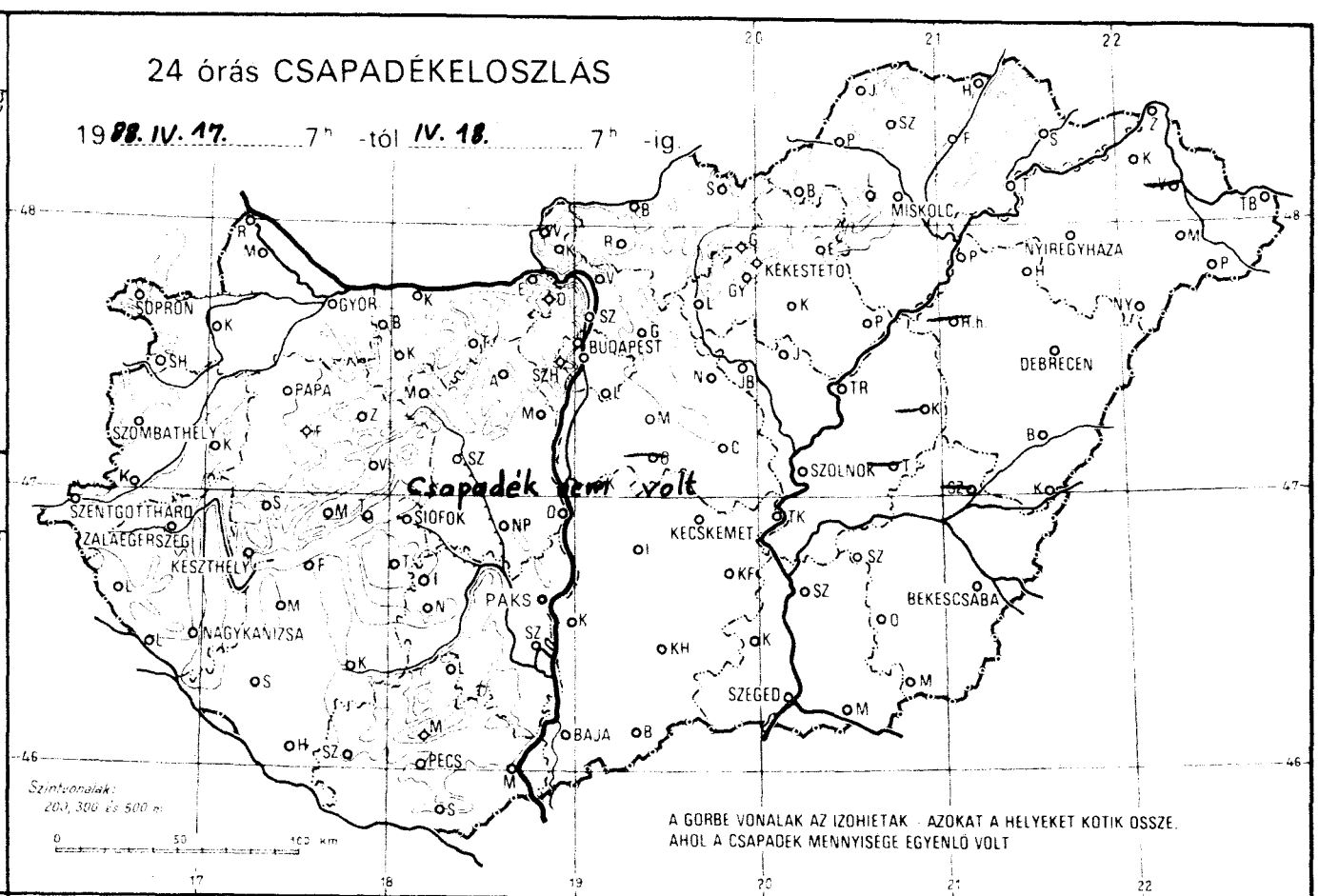
24 órás CSAPADÉKELOSZLÁS
19 88. IV. 17. 7h -tól IV. 18. 7h -ig
Csapadék nem volt
A GÖRBE VONALAK AZ IZOHIETÁK - AZOKAT A HELYEKET KÖTIK ÖSSZE, AHOL A CSAPADÉK MENNYISÉGE EGYENLŐ VOLT
Szintvonalak: 200, 300 és 500 m
SOPRON
GYŐR
BUDAPEST
MISKOLC
NYÍREGYHÁZA
KÉKESTETŐ
DEBRECEN
PAPA
SZOMBATHELY
SZOLNOK
SZENTGOTTHÁRD
ZALAEGERSZEG
SIÓFOK
KECSKEMÉT
KESZTHELY
PAKS
BÉKÉSCSABA
NAGYKANIZSA
SZEGED
BAJA
PÉCS

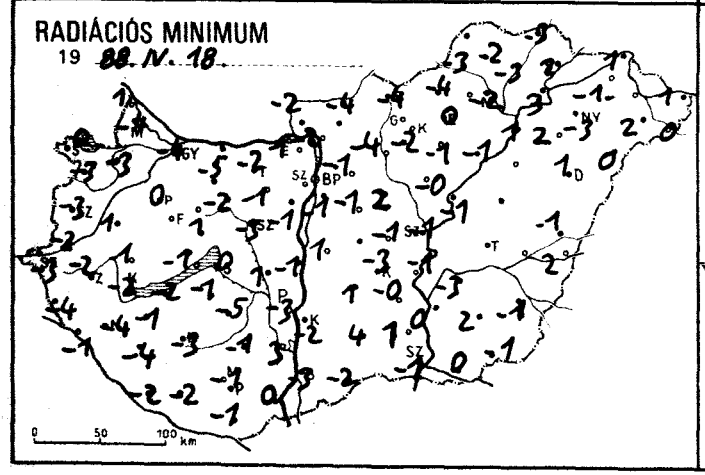
RADIÁCIÓS MINIMUM
19 88. IV. 18.

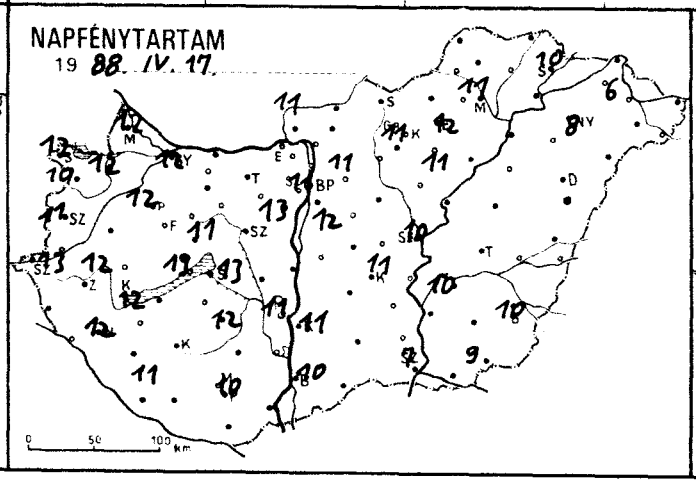
NAPFÉNYTARTAM
19 88. IV. 17.

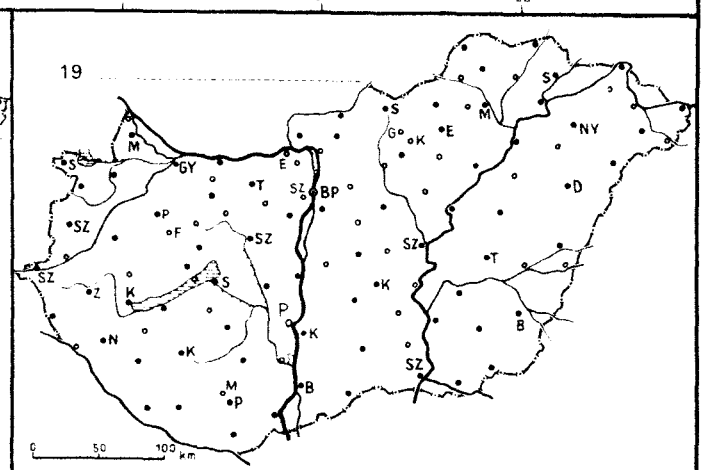
19

1988. IV. 07h-ig az utolsó 24 óra adatai						Előző nap napos órái
állomás	csapadék (mm)		max. hőmérséklet	min. hőmérséklet	rad. min.	
Győr	.		15	-1	-4	12
Kapuvár	.		15	2	-3	12
Mosonmagyaróvár	.		15	1	-4	12
Rajka	.		16	3	1	
Sopron	.		15	3	0	12
Sopronhorpács	.		15	0	-3	10
Káld	.		15	2	1	
Körmend	.		17	-1	-2	
Szentgotthárd	.		14	1	-3	13
Szombathely	.		14	0	-3	11
Lenti	.		15	-1	-4	
Letenye	.		15	-1	-1	
Nagykanizsa	.		14	-2	-4	12
Zalaegerszeg	.		14	-1	-2	12
Farkasgyepű	.		15	3	0	
Keszthely	.		14	1	-2	12
Mencshely	.		12	2	-3	13
Pápa	.		15	3	0	12
Sümeg	.		15	5	-1	
Tihany	.		13	3	-1	
Veszprém	.		12	2	1	11
Zirc	.		12	-1	-4	
Fonyód	.		13	1	-2	
Homokszt. György	.		13	-1	-2	11
Kaposvár	.		15	-1	-3	
Marcali	.		16	1	-1	
Siófok	.		13	3	0	13
Somogyszob	.		15	-2	-4	
Tab	.		14	-0	-1	
Bábolna	.		14	-1	-7	
Esztergom	.		13	2	1	
Kisbér	.		15	-1	-5	
Komárom	.		16	-2	-2	
Tatabánya	.		14	0	-2	
Alcsútdoboz	.		14	-1	-1	
Dunaújváros	.		14	1	-1	
Martonvásár	.		13	0	-1	13
Mór	.		13	-1	-2	
Sárbogárd	.		15	2	1	
Szabadbattyán	.		15	-0	-3	
Iregszemcse	.		14	-0	-5	12
Lengyel	.		14	1	-1	
Paks	.		13	-1	-3	11
Szekszárd	.		14	3	3	
Árpádtető	.		10	5	0	
Mohács	.		14	0	0	
Pécs	.		13	3	-1	10
Siklós	.		15	1	-1	
Szigetvár	.		15	-1	-2	
Budaörs	.		13	0	-2	
Bp. Lőrinc	.		13	3	-1	12
Bp. Met. Int.	.		14	5	-	11
Bp. Szab. hegy	.		10	6	-0	
Cegléd	.		15	2	-1	
Dobogókő	.		9	4	0	
Gödöllő	.		13	3	-1	11
Királyrét	.		16	5	-5	
Monor	.		14	1	-1	
Nagykáta	.		15	2	2	
Szentendre	.		16	2	1	

1988. IV. 07h-ig az utolsó 24 óra adatai						Előző nap napos órái
állomás	csapadék (mm)		max. hőmérséklet	min. hőmérséklet	rad. min.	
Vác	.		15	-1	-2	
Vámosmikola	.		15	0	-2	11
Baja	.		13	1	-3	10
Bácsalmás	.		14	3	-2	
Izsák	.		14	2	1	
Kalocsa	.		14	1	-2	11
Kecskemét	.		12	3	-3	11
Kiskunfélegyháza	.		13	3	-0	
Kiskunhalas	.		13	5	4	
Kunszentmiklós	.		15	2	1	
Tiszakécske	.		12	1	-1	
Balassagyarmat	.		15	-0	-4	
Romhány	.		15	-1	-3	
Salgótarján	.		16	-2	-4	
Eger	.		10	3	0	12
Galyatető	.		10	3	-4	
Gyöngyös	.		13	1	-2	
Kékestető	.		7	2	0	11
Kompolt	.		12	2	-1	11
Lőrinci	.		13	-1	-4	
Poroszló	.		12	0	-1	
Jászapáti	.		14	1	-0	
Jászberény	.		13	2	-1	
Karcag	-		-	-	-	
Szolnok	.		12	2	-1	10
Tiszaroff	.		13	3	-1	
Túrkeve	-		-	-	-	-
Kistelek	.		14	2	1	
Makó	.		12	2	-0	
Szeged	.		12	2	-1	7
Szentes	.		14	2	0	
Borsodnádasd	.		14	-1	-4	
Fügöd	.		12	-1	-3	
Hidasnémeti	.		14	-1	-3	
Jósvafő	.		13	2	-3	10
Lillafüred	.		10	0	0	
Miskolc	.		12	-0	-2	11
Putnok	.		16	-1	-3	
Sárospatak	.		13	4	2	10
Szendrőlád	.		15	-1	-2	
Tokaj	.		12	3	3	
Kisvárda	.		12	1	-1	6
Mátészalka	.		13	3	2	
Nyíregyháza	.		12	1	-3	8
Nyírlugos	.		14	1	0	
Pátyod	.		12	1	0	
Tiszabecs	.		15	1	1	
Vásárosnamény	-		-	-	-	
Záhony	.		14	1	1	
Berettyóújfalu	.		12	3	-1	
Debrecen	.		12	2	1	-
Hajdúdorog	.		14	3	2	
Hortobágy	-		-	-	-	
Körösszakál	.		13	3	2	
Polgár	.		14	3	1	
Békéscsaba	.		12	2	-1	10
Mezőhegyes	.		11	1	-1	9
Orosháza	.		12	4	2	
Szarvas	.		12	1	-3	10
Szeghalom	-		-	-	-	

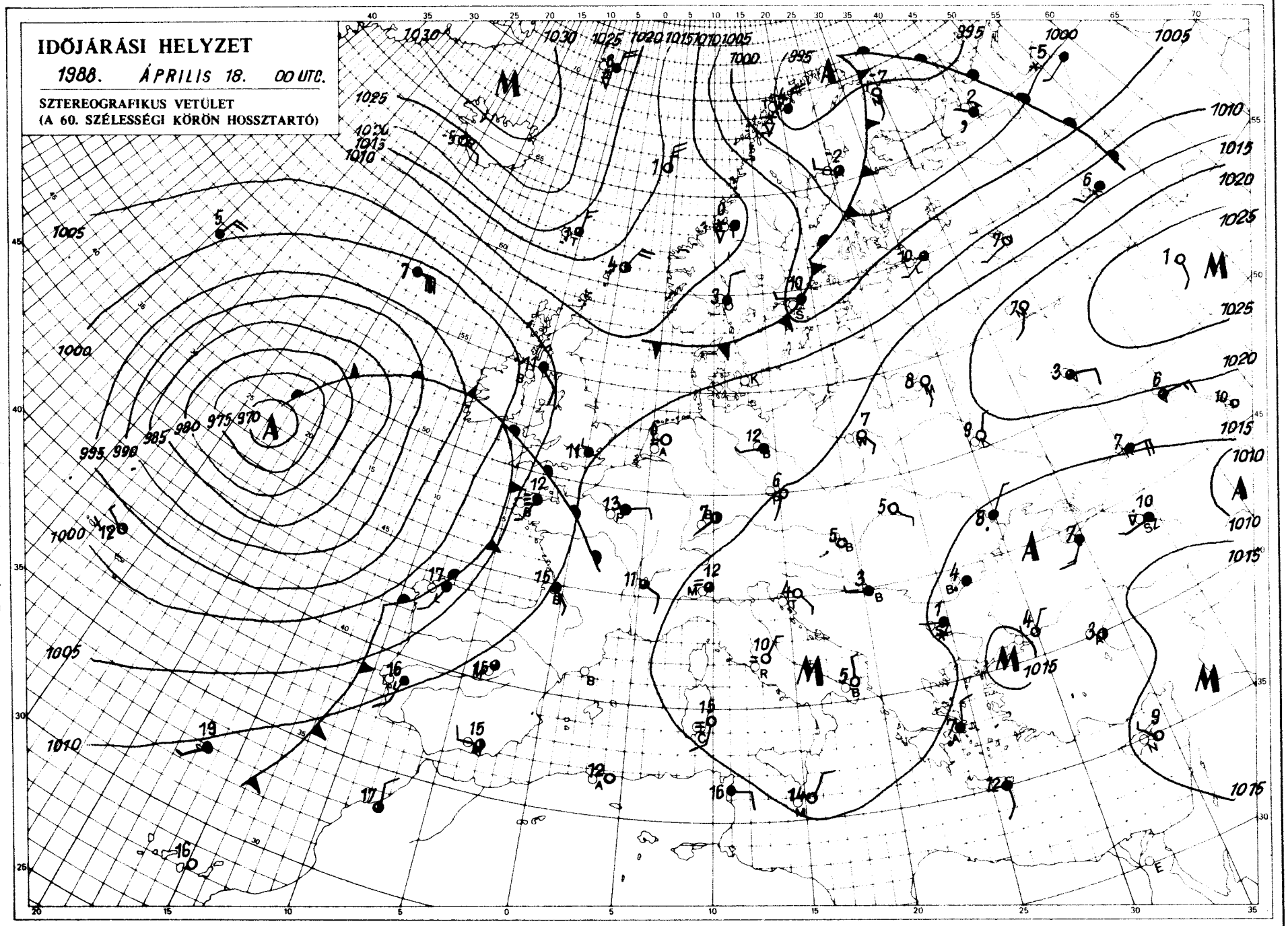

KIADJA: ORSZÁGOS METEOROLÓGIAI SZOLGÁLAT
Kiadásért felel: Baráti József, az Országos Meteorológiai Szolgálat elnöke — Készült: az Országos Meteorológiai Szolgálat Nyomdájában, Budapest — Felelős vezető: Máthé Gyuláné — Munkaszám: — Szerkesztésért felel: Kapovits Albert, a Központi Előrejelző Intézet igazgatója

Készíti: a KEI Rövidtávú Előrejelző Osztálya — Szakmai felelős: Németh Lajos osztályvezető — Megjelenik naponként
Megrendelhető: 1024 Budapest, II., Kitaibel Pál utca 1. — Pénzügyi Osztály — Telefon: 353-500
Jelmagyarázat a havi mellékletben

IDŐJÁRÁSI NAPIJELENTÉS

ЕЖЕДНЕВНЫЙ МЕТЕОРОЛОГИЧЕСКИЙ БЮЛЛЕТЕНЬ · DAILY WEATHER REPORT
BULLETIN QUOTIDIEN DE TEMPS · TÄGLICHER WETTERBERICHT

101. évfolyam 110. szám + Budapest + 1988.április 19.kedd

Az időjárási helyzet és a várható időjárás:

Kontinensünk északkeleti, nyugati, valamint délkeleti része fölött egy-egy légörvény helyezkedik el. Az északkelet-európai légörvény hidegfrontja Skandináviaszerte, valamint a Kelet-Európai-alföld északi részén - hideg, szeles időjárást okoz, északon egy-egy hózápor is előfordul. Délkelet-Európában a gyakori esőzések miatt hüvös az idő. Skandináviától Közép-Európán át a Földközi-tenger középső vidékéig viszonylag keskeny, magas nyomású légköri képződmény helyezkedik el. Területén csendes, napos, száraz, napról-napra melegebb időjárás uralkodik. A magas nyomású képződmény, ill. nyugat-európai légörvény közös áramlási rendszerében mediterrán, ill. óceáni eredetü meleg, nagyrészt száraz levegő áramlik. Ez az áramlási rendszer nagyon lassan közeledik Közép-Európa felé, kedden reggel még csak az óceáni partvidék fölött volt.

Magyarországon hétfőn jobbára napos idő volt, bár a keleti országrészt gyakorta takarta fátyolfelhőzet. Száraz maradt az idő. A légmozgás csak kissé élénkült meg. Erős volt a nappali felmelegedés, a hőmérséklet csúcsértéke 18, 23 fok között alakult. A derült, közel szélcsendes éjszakán kedd hajnalra általában 2, 8 fok közé hült le a levegő. Délelőtt csaknem zavartalanul sütött a nap, a hőmérséklet 11 órára elérte a 14, 18 fokot.

Ma 12 órakor Budapesten a hőmérséklet 19 fok, a tengerszintre átszámitott légnyomás 1013 hPa, változatlan.

Várható időjárás szerda estig:

Az időszak nagy részén folytatódik a derült, száraz idő. Szerdán a délutáni óráktól néha már erősebb gomolyfelhőképződés várható, zápor, zivatar többfelé kialakulhat. A déli, délnyugati szél többnyire gyenge, szerdán egyre élénkebb lesz. A legalacsonyabb éjszakai hőmérséklet: 4 és 9, a legmagasabb nappali hőmérséklet szerdán: 19 és 24 fok között várható.

Wantuch Ferenc s.k.

A hőmérséklet napi középértéke és eltérése a sokévi átlagtól / Budapest belterületén/:

1988. április 18.	12,5°C	+0,9°C

1871 óta ezen a napon Budapesten előfordult

legmagasabb hőmérséklet:	28,7°C /1920/
legalacsonyabb hőmérséklet:	-1,4°C /1887/

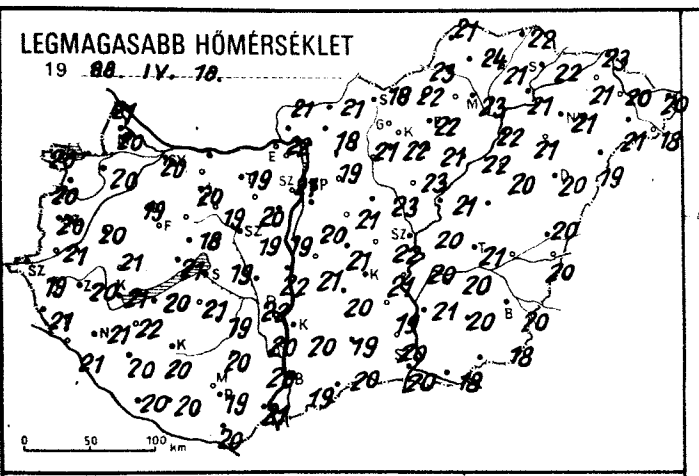
LEGMAGASABB HŐMÉRSÉKLET
19 88. IV. 18.

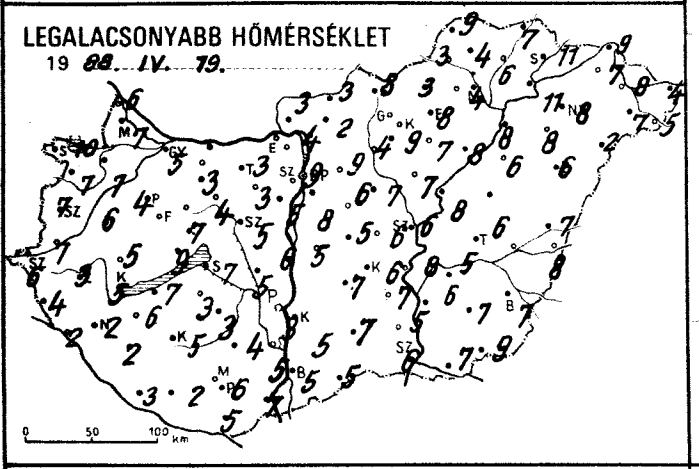
LEGALACSONYABB HŐMÉRSÉKLET
19 88. IV. 19.

24 órás CSAPADÉKELOSZLÁS
19 88. IV. 19. 7h -tól IV. 19. 7h -ig.
CSAPADÉK NEM VOLT.
A GÖRBE VONALAK AZ IZOHIETÁK AZOKAT A HELYEKET KÖTIK ÖSSZE, AHOL A CSAPADÉK MENNYISÉGE EGYENLŐ VOLT
SOPRON
GYŐR
BUDAPEST
MISKOLC
NYÍREGYHÁZA
KÉKESTETŐ
DEBRECEN
PAPA
SZOMBATHELY
SZOLNOK
SZENTGOTTHÁRD
ZALAEGERSZEG
KESZTHELY
SIÓFOK
KECSKEMÉT
BÉKÉSCSABA
PAKS
NAGYKANIZSA
SZEGED
BAJA
PÉCS

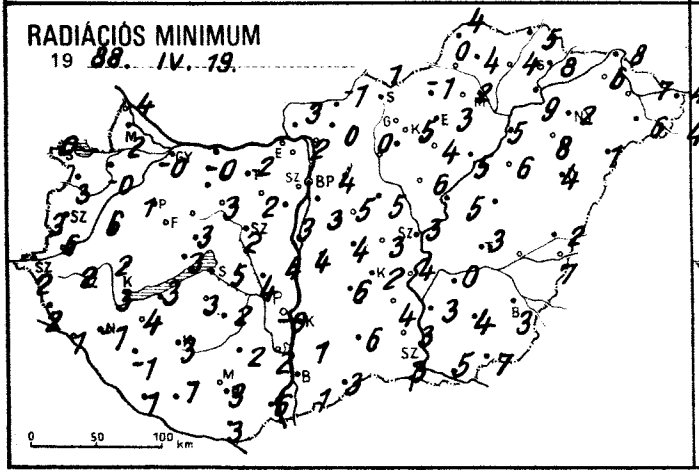
RADIÁCIÓS MINIMUM
19 88. IV. 19.

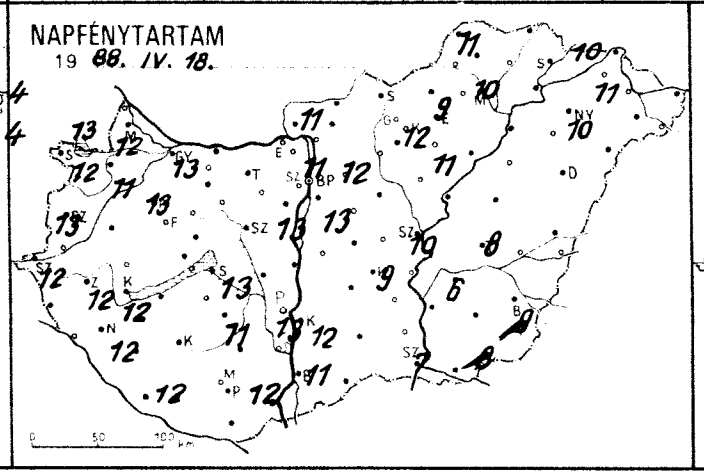
NAPFÉNYTARTAM
19 88. IV. 18.

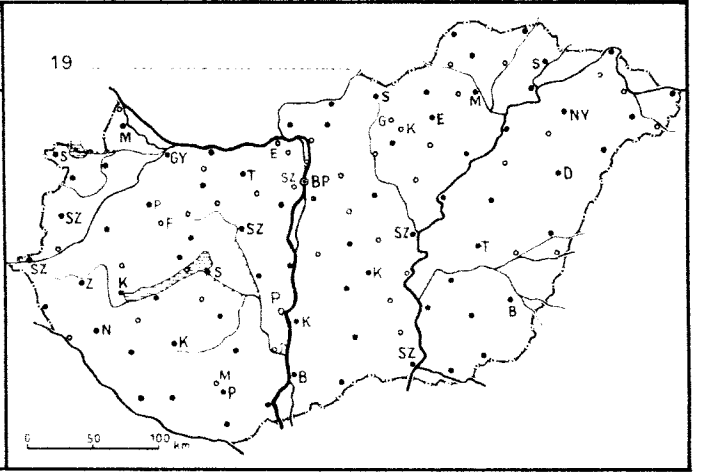
19

1988. IV. 19-ig az utolsó 24 óra adatai						Előző nap napos órái
állomás	csapadék (mm)		max. hőmérséklet	min. hőmérséklet	rad. min.	
Győr	•	⊕	20	5	-0	13
Kapuvár	•	⊕	20	7	-0	11
Mosonmagyaróvár	•	⊕	20	7	2	12
Rajka	•		21	6	4	
Sopron	•	⊕	20	10	0	13
Sopronhorpács	•	⊕	20	7	3	12
Káld	•	⊕	20	6	6	
Körmend	•		21	7	6	
Szentgotthárd	•	⊕	19	6	2	12
Szombathely	•		20	7	3	13
Lenti	•		21	4	2	
Letenye	•	⊕	21	2	1	
Nagykanizsa	•	⊕	21	2	-1	12
Zalaegerszeg	•	⊕	20	3	2	12
Farkasgyepű	•		13	3	2	
Keszthely	•	⊕	21	5	3	12
Mencshely	–		–	–	–	–
Pápa	•	⊕	19	4	1	13
Sümeg	•	⊕	21	5	2	
Tihany	•		21	9	3	
Veszprém	•		18	7	3	10
Zirc	•	⊕	18	3	0	
Fonyód	•	⊕	20	7	3	
Homokszt. György	•	⊕	20	3	1	12
Kaposvár	•	⊕	20	5	3	
Marcali	•	⊕	22	6	4	
Siófok	•	⊕	19	7	5	13
Somogyszob	•	⊕	20	2	-1	
Tab	•	=	21	3	3	
Bábolna	•	⊕	19	3	-3	
Esztergom	–		–	–	–	
Kisbér	•	⊕	20	3	-0	
Komárom	–		–	–	–	
Tatabánya	•		19	3	2	
Alcsútdoboz	•	⊕	20	3	2	
Dunaújváros	•		20	6	4	
Martonvásár	•	⊕	19	5	3	13
Mór	•	⊕	19	4	3	
Sárbogárd	•		22	5	4	
Szabadbattyán	•		19	5	2	
Iregszemcse	•	⊕	19	3	2	11
Lengyel	•		20	4	2	
Paks	•		20	3	-0	13
Szekszárd	•	=	20	5	2	
Árpádtető	•		17	10	7	
Mohács	•		21	7	6	
Pécs	•		19	6	3	12
Siklós	•	⊕	20	5	3	
Szigetvár	•	=	20	2	1	
Budaörs	•	⊕	20	7	2	
Bp. Lőrinc	•		20	8	3	13
Bp. Met. Int.	•		21	9	–	11
Bp. Szab. hegy	–		–	–	–	
Cegléd	•	⊕	22	6	3	
Dobogókő	•		17	7	4	
Gödöllő	•		19	9	4	12
Királyrét	•		20	2	-1	
Monor	•	=	21	6	5	
Nagykáta	•	⊕	23	7	5	
Szentendre	–		–	–	–	

1988. IV. 19-ig az utolsó 24 óra adatai						Előző nap napos órái
állomás	csapadék (mm)		max. hőmérséklet	min. hőmérséklet	rad. min.	
Vác	•	⊕	22	4	2	
Vámosmikola	•		21	3	3	11
Baja	•		19	5	1	11
Bácsalmás	•		20	5	3	
Izsák	•		20	7	6	
Kalocsa	•	⊕	20	5	1	12
Kecskemét	•	⊕	21	6	2	9
Kiskunfélegyháza	•	⊕	19	7	4	
Kiskunhalas	•	⊕	19	7	6	
Kunszentmiklós	•	=	21	5	4	
Tiszakécske	•		20	8	4	
Balassagyarmat	•	⊕	21	3	-1	
Romhány	•	⊕	18	2	0	
Salgótarján	•		18	8	1	
Eger	•	=	22	8	3	9
Galyatető	•		15	8	4	
Gyöngyös	•		22	9	5	
Kékestető	•	⊕	15	6	5	12
Kompolt	•	⊕	21	7	4	11
Lőrinci	•	⊕	21	4	0	
Poroszló	•	⊕	22	8	5	
Jászapáti	•		23	7	6	
Jászberény	•	⊕	21	5	2	
Karcag	–		–	–	–	
Szolnok	•	⊕	20	6	3	10
Tiszaroff	•	⊕	21	8	5	
Túrkeve	•	⊕	21	6	3	8
Kisteleк	•	=	20	5	3	
Makó	•	⊕	18	7	5	
Szeged	•	⊕	20	6	3	7
Szentes	•		21	6	3	
Borsodnádasd	•	⊕	22	3	-1	
Füzöd	•		21	6	4	
Hidasnémeti	•	=	22	7	5	
Jósvafő	•	⊕	21	9	4	11
Lillafüred	•		20	3	0	
Miskolc	•	=	23	4	2	10
Putnok	•	=	23	3	0	
Sárospatak	•		22	11	8	
Szendrőlád	•	=	24	4	4	
Tokaj	•		21	11	9	
Kisvárda	•	⊕	21	7	6	11
Mátészalka	•		21	7	6	
Nyíregyháza	•	⊕	21	8	2	10
Nyírlugos	•	⊕	19	2	1	
Pátyod	•	⊕	18	5	4	
Tiszabecs	•	⊕	20	4	4	
Vásárosnamény	•	⊕	20	8	7	
Záhony	•	⊕	23	9	8	
Berettyóújfalu	•		20	7	2	
Debrecen	•	⊕	20	6	4	–
Hajdúdorog	•		21	8	8	
Hortobágy	•		20	6	6	
Körösszakál	•		20	8	7	
Polgár	•	=	22	8	5	
Békéscsaba	•	⊕	20	7	3	9
Mezőhegyes	•		18	9	7	8
Orosháza	•	⊕	20	7	4	
Szarvas	•	⊕	20	5	0	6
Szeghalom	–		–	–	–	

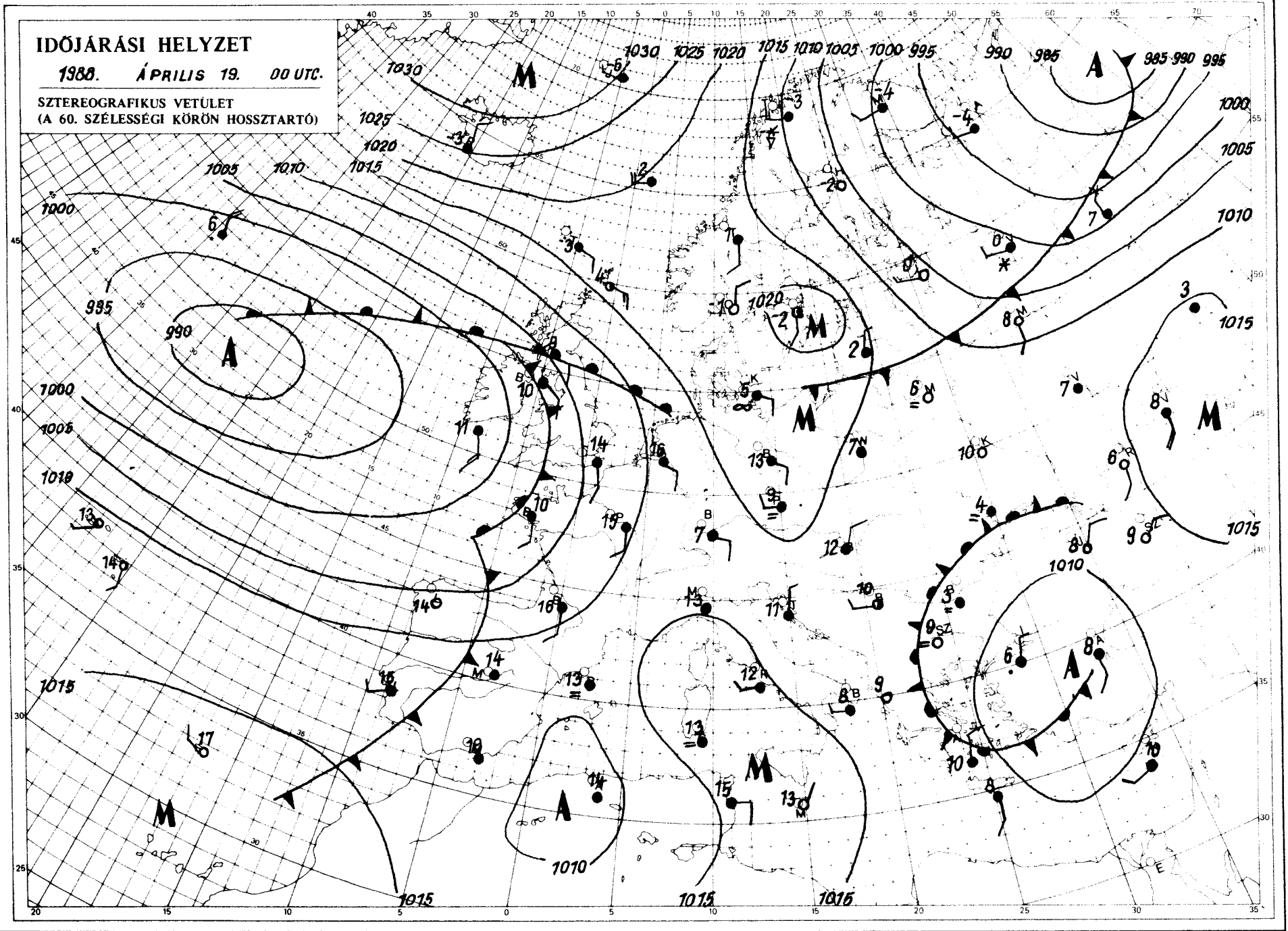

KIADJA: ORSZÁGOS METEOROLÓGIAI SZOLGÁLAT
Kiadásért felel: Barát József, az Országos Meteorológiai Szolgálat elnöke — Megjelent: 200 db
Nyomdájában, Budapest — Felelős vezető: Máthé Gyuláné — Munkaszám: — Szerkesztésért felel: Kapovits Albert,
a Központi Előrejelző Intézet igazgatója

Készíti: a KEI Rövidtávú Előrejelző Osztálya — Szakmai felelős: Németh Lajos osztályvezető — Megjelenik naponként
Megrendelhető: 1024 Budapest, II., Kitaibel Pál utca 1. — Pénzügyi Osztály — Telefon: 353-500
Jelmagyarázat a havi mellékletben

IDŐJÁRÁSI NAPIJELENTÉS

ЕЖЕДНЕВНЫЙ МЕТЕОРОЛОГИЧЕСКИЙ БЮЛЛЕТЕНЬ • DAILY WEATHER REPORT
BULLETIN QUOTIDIEN DE TEMPS • TÄGLICHER WETTERBERICHT

101. évfolyam 111. szám + Budapest + 1988.április 20.szerda

Az időjárási helyzet és a várható időjárás:

Kontinensünk nyugati partvidéke felett örvénylő ciklonhoz kapcsolódó időjárási frontok csak lassan haladnak a szárazföld belseje felé. Nyugat-Európát északi-déli irányban átszelő front felhőzetétől az Alpok előterében és a Földközi-tenger medencéjében többfelé esik az eső. A Kelet-Európai-síkságtól a kontinens középső részéig húzódó anticiklon hatására derült száraz idő van. A gyors mozgású jelentős csapadékot, szelet és erős lehülést okozó léghullámok Észak-Európa fölött haladnak, mig Európa nagy részén az évszakhoz képest meleg az idő, addig a Balkán-félszigeten továbbra is hüvös van, és többfelé esik az eső. A már emlitett Nyugat-Európa felől közeledő felhőzóna Magyarországot is eléri, igy jóval kevesebb lesz a napsütés.

Kedden Magyarországon többnyire derült, száraz volt az idő, a keleti határvidéken azonban gyakran volt felhős az ég, ott gyönge zápor is kialakult. A nappali felmelegedés erősödött. A hőmérséklet csúcsértéke általában 20 és 24 fok között, a keleti határszélen azonban csak 15 és 19 fok között volt. Szerdán hajnalban 4 és 11 fok között alakult a hőmérséklet. Ma reggel a keleti országrész kivételével mindenütt száraz napsütéses idő volt. A hőmérséklet 11 órakor 13 és 20 fok között volt.

Ma 12 órakor Budapesten a hőmérséklet 18 fok, a tengerszintre átszámitott légnyomás 1014 hPa, változatlan.

Várható időjárás csütörtök estig:

Eleinte csak keleten, csütörtökön már az egész országban várható, hogy időnként erősen felhős lesz az ég. Sokfelé alakul ki záporeső. Napközben megélénkül az északnyugati szél. A hőmérséklet kora reggel 6 és 11, csütörtök délután 17 és 22 fok között várható.

Pálmási Judit s.k.

A hőmérséklet napi középértéke és eltérése a sokévi átlagtól / Budapest belterületén/:

1988. április 19.	16,0°C	+4,3°C

1871 óta ezen a napon Budapesten előfordult

legmagasabb hőmérséklet:	30,2°C /1920/
legalacsonyabb hőmérséklet:	-2,4°C /1893/

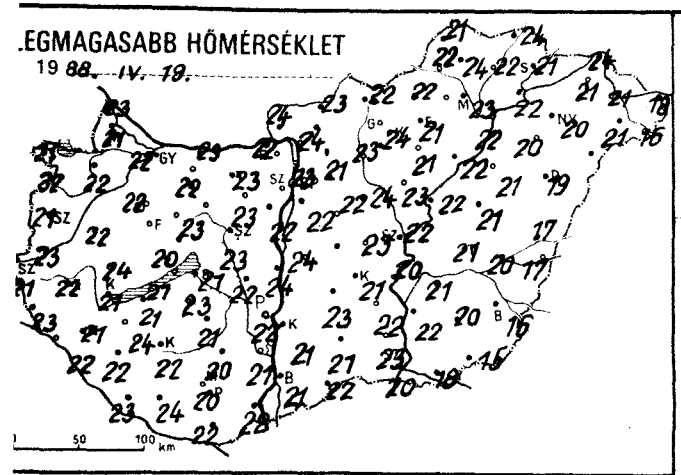
.EGMAGASABB HŐMÉRSÉKLET
19 88. IV. 19.

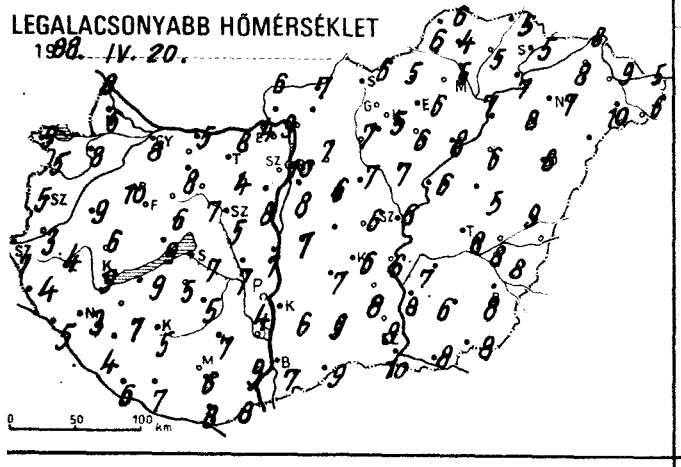
LEGALACSONYABB HŐMÉRSÉKLET
1988. IV. 20.

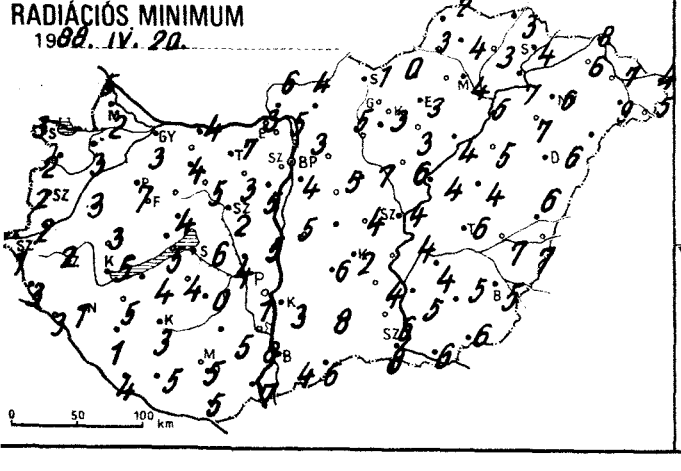
RADIÁCIÓS MINIMUM
1988. IV. 20.

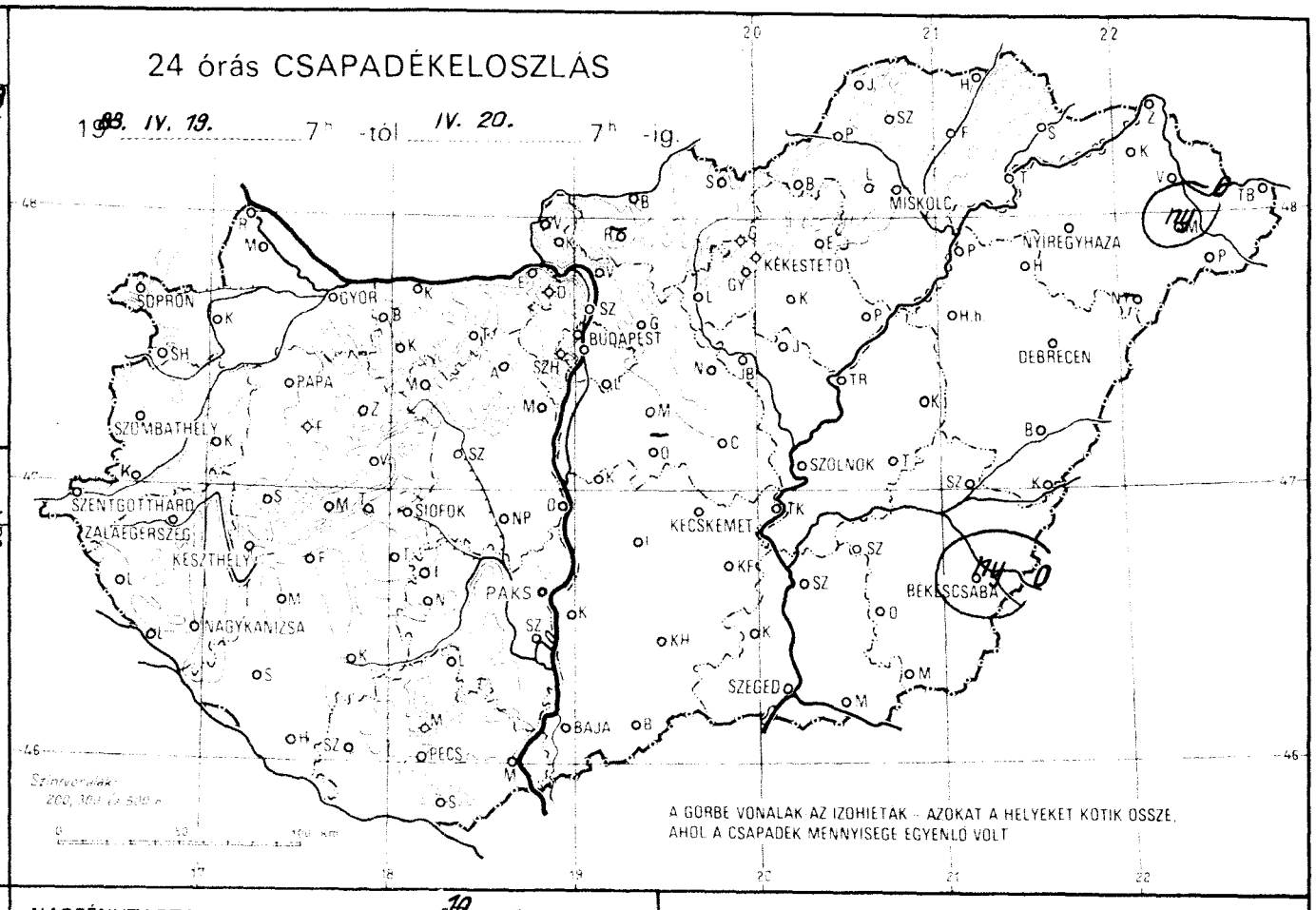
24 órás CSAPADÉKELOSZLÁS
1988. IV. 19. 7h -tól IV. 20. 7h -ig.
SOPRON
GYŐR
BUDAPEST
MISKOLC
NYÍREGYHÁZA
KÉKESTETŐ
DEBRECEN
PAPA
SZOMBATHELY
SZOLNOK
SZENTGOTTHÁRD
ZALAEGERSZEG
SIÓFOK
KECSKEMÉT
KESZTHELY
PAKS
BÉKÉSCSABA
NAGYKANIZSA
SZEGED
BAJA
PÉCS
A GÖRBE VONALAK AZ IZOHIETÁK – AZOKAT A HELYEKET KÖTIK ÖSSZE, AHOL A CSAPADÉK MENNYISÉGE EGYENLŐ VOLT

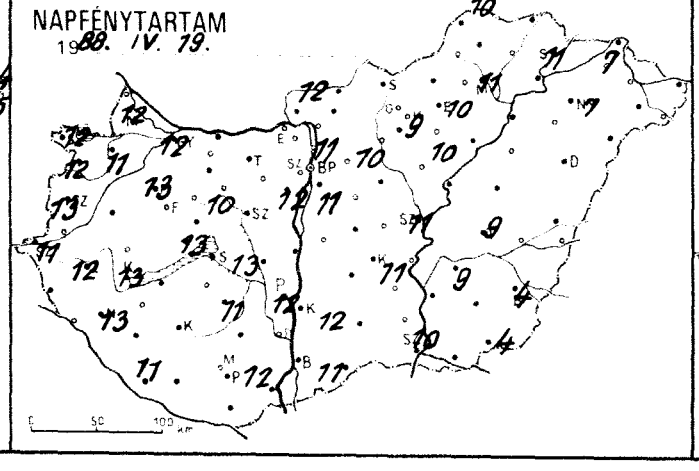
NAPFÉNYTARTAM
1988. IV. 19.

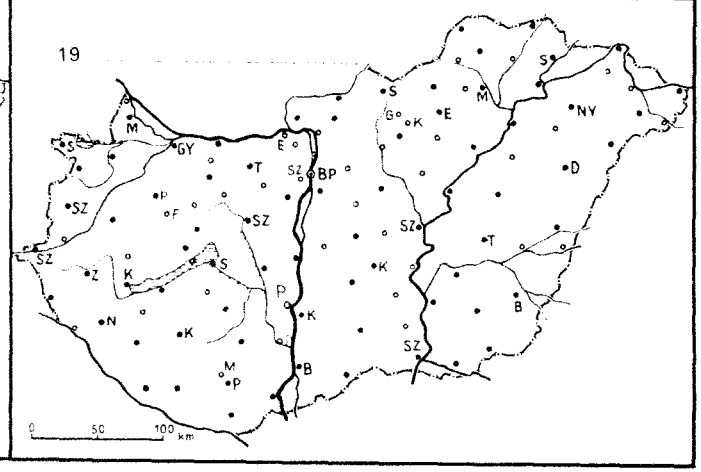
19

1988.IV.20.^{h}-ig az utolsó 24 óra adatai						Előző nap napos órái
állomás	csapadék (mm)		max. hőmérséklet	min. hőmérséklet	rad. min.	
Győr	•	⊅	22	8	3	12
Kapuvár	•	⊅	22	8	3	11
Mosonmagyaróvár	•	⊅	21	6	2	12
Rajka	•		23	8	5	
Sopron	•	⊅	21	9	3	12
Sopronhorpács	•	⊅	22	5	2	12
Káld	•	⊅	22	9	3	
Körmend	•		23	3	2	
Szentgotthárd	•	⊅	21	7	1	11
Szombathely	•	⊅	21	5	2	13
Lenti	•		23	4	3	
Letenye	•	⊅	22	5	3	
Nagykanizsa	•	⊅	21	3	1	13
Zalaegerszeg	•	⊅	22	4	2	12
Farkasgyepű	•		22	6	5	
Keszthely	•	⊅	21	9	5	13
Mencshely	•	⊅	21	8	5	13
Pápa	•	⊅	22	10	7	13
Sümeg	•		24	6	3	
Tihany	•	⊅	21	9	5	
Veszprém	•	⊅	20	6	4	10
Zirc	•	=	21	5	2	
Fonyód	•	⊅	21	9	4	
Homokszt. györgy	•	⊅	23	6	4	11
Kaposvár	•	⊅	22	5	3	
Marcali	•	⊅	24	7	5	
Siófok	•	⊅	21	7	6	13
Somogyszob	•	⊅	22	4	1	
Tab	•	⊅	23	5	4	
Bábolna	•	⊅	23	6	0	
Esztergom	•	=	22	4	3	
Kisbér	•		22	8	4	
Komárom	•	⊅	23	5	4	
Tatabánya	•		23	8	7	
Alcsútdoboz	•	⊅	23	4	3	
Dunaújváros	•		22	7	5	
Martonvásár	•	⊅	22	8	5	12
Mór	•	⊅	23	7	5	
Sárbogárd	•		24	7	4	
Szabadbattyán	•	=	23	5	2	
Iregszemcse	•	⊅	21	5	0	11
Lengyel	•		20	7	5	
Paks	•	⊅	22	4	1	12
Szekszárd	•	⊅	21	9	8	
Árpádtető	•		18	9	5	
Mohács	•	=	22	8	7	
Pécs	•	⊅	20	6	5	12
Siklós	•	⊅	22	8	5	
Szigetvár	•	=	24	7	5	
Budaörs	•	⊅	22	8	5	
Bp. Lőrinc	•	⊅	22	8	4	11
Bp. Met. Int.	•	=	23	10	–	11
Bp. Szab. hegy	•		18	6	4	
Cegléd	•	⊅	23	6	4	
Dobogókő	•		14	6	4	
Gödöllő	•	⊅	21	7	3	10
Királyrét	•	=	21	8	1	
Monor	•	⊅	22	6	5	
Nagykáta	•	⊅	24	7	7	
Szentendre	•		26	8	7	

1988.IV.20.^{h}-ig az utolsó 24 óra adatai						Előző nap napos órái
állomás	csapadék (mm)		max. hőmérséklet	min. hőmérséklet	rad. min.	
Vác	•	⊅	24	9	5	
Vámosmikola	•	=	24	6	6	12
Baja	•	⊅	21	7	4	11
Bácsalmás	•		22	9	6	
Izsák	•		23	7	6	
Kalocsa	•	⊅	21	6	3	12
Kecskemét	•	⊅	21	6	2	11
Kiskunfélegyháza	•		22	8	4	
Kiskunhalas	•	⊅	21	9	8	
Kunszentmiklós	•	=	24	7	5	
Tiszakécske	•		20	6	4	
Balassagyarmat	•	⊅	23	7	4	
Romhány	–		–	–	–	
Salgótarján	•		22	6	1	
Eger	•	⊅	21	6	3	10
Galyatető	•		16	8	4	
Gyöngyös	•	⊅	24	5	3	
Kékestető	•	⊅	15	7	5	9
Kompolt	•	⊅	21	6	3	10
Lőrinci	•	⊅	23	7	5	
Poroszló	•	⊅	22	8	4	
Jászapáti	•	⊅	23	7	6	
Jászberény	•	⊅	22	7	5	
Karcag	•	⊅	21	5	4	
Szolnok	•	⊅	22	6	4	11
Tiszaroff	•	⊅	22	6	4	
Túrkeve	•	⊅	21	8	6	9
Kistelek	•	=	23	8	6	
Makó	•	⊅	18	8	6	
Szeged	•	⊅	20	10	8	10
Szentes	•		22	8	5	
Borsodnádasd	•	⊅	22	5	0	
Füged	•	=	22	5	3	
Hidasnémeti	•	=	24	5	3	
Jósvafő	•	⊅	21	6	2	10
Lillafüred	•		17	8	4	
Miskolc	•	=	23	5	4	11
Putnok	•	=	22	6	3	
Sárospatak	•	⊅	21	5	4	11
Szendrőlád	•	=	24	4	4	
Tokaj	•		22	7	7	
Kisvárda	•	⊅	21	8	6	7
Mátészalka	ny	⊅	21	10	9	
Nyíregyháza	•	⊅	20	7	6	7
Nyírlugos	–		–	–	–	
Pátyod	•	⊅	16	6	5	
Tiszabecs	•	⊅	18	5	4	
Vásárosnamény	•	⊅	21	9	7	
Záhony	•	⊅	24	8	8	
Berettyóújfalu	•		17	9	6	
Debrecen	•	⊅	19	8	6	–
Hajdúdorog	•		20	8	7	
Hortobágy	•		21	6	5	
Körösszakál	•		17	8	7	
Polgár	•	=	22	7	5	
Békéscsaba	ny	⊅	16	8	5	4
Mezőhegyes	•	⊅	15	8	6	4
Orosháza	•	⊅	20	6	5	
Szarvas	•	⊅	21	7	4	9
Szeghalom	•	=	20	8	7	

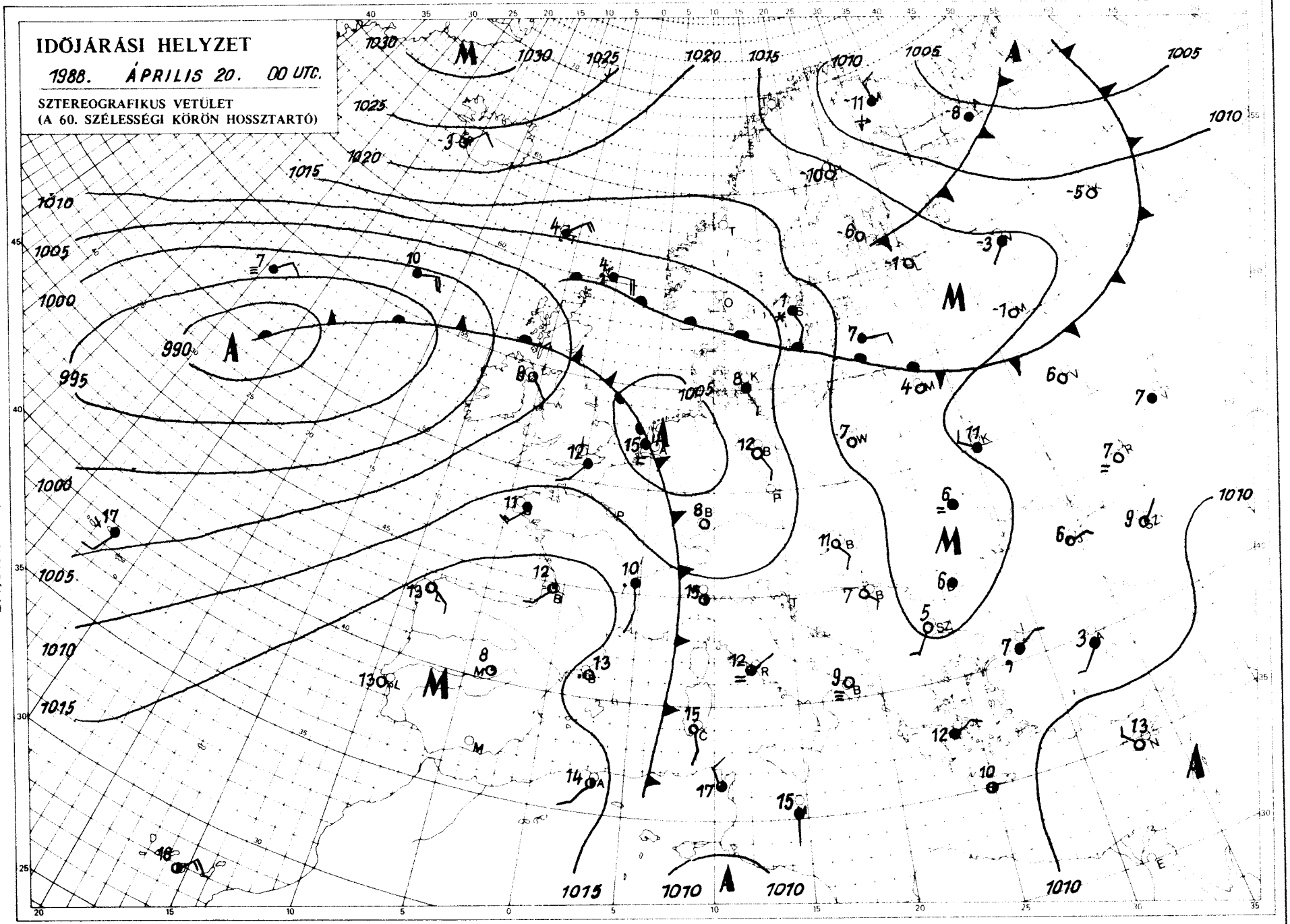

KIADJA: ORSZÁGOS METEOROLÓGIAI SZOLGÁLAT
Kiadásért felel: Barát József, az Országos Meteorológiai Szolgálat elnöke — Megjelenik: az Országos Meteorológiai Szolgálat Nyomdájában, Budapest — Felelős vezető: Mátné Gyuláné — Munkaszám: 239. — Szerkesztésért felel: Kapovits Albert, a Központi Előrejelző Intézet igazgatója
Készíti: a KEI Rövidtávú Előrejelző Osztálya — Szakmai felelős: Németh Lajos osztályvezető — Megjelenik naponként
Megrendelhető: 1024 Budapest, II., Kitaibel Pál utca 1. — Pénzügyi Osztály — Telefon: 353-500
Jelmagyarázat a havi melléklettben

IDŐJÁRÁSI NAPIJELENTÉS

ЕЖЕДНЕВНЫЙ МЕТЕОРОЛОГИЧЕСКИЙ БЮЛЛЕТЕНЬ • DAILY WEATHER REPORT
BULLETIN QUOTIDIEN DE TEMPS • TÄGLICHER WETTERBERICHT

101. évfolyam 112. szám + Budapest + 1988.április 21.csütörtök

Az időjárási helyzet és a várható időjárás:

Észak-Európában továbbra is hideg és csapadékos az időjárás, ott a hó is esik. A Balkán-félszigeten szintén gyakori a felhősödés, és többfelé esik az eső. Arrafelé is hűvös az idő. Szárazföldünk nyugati és középső területén, valamint a Szovjetunió déli vidékein ugyanakkor meleg van. Ma éjszaka nyugat felől egy gyönge hidegfront érte el az Alpok és a Kárpátok térségét, s lassan kelet felé halad. A felhőzóna az Alpokban sokfelé, Magyarországon nyugaton és északkeleten okozott esőt. Szerdán napközben azonban nem jelentettek esőt. Az északkeleti, keleti megyékben volt időnként erősen felhős az ég. Általában 9-12 órát sütött a nap. A hőmérséklet csúcsértéke az ország nagy részén 20 és 25, de északkeleten 16 és 20 fok között volt. Ma éjszaka 4 és 13 fok közé hűlt le a levegő.Az éjszaka lehullott csapadék mennyisége reggel 7 óráig nyugaton nem haladta meg az 1 mm-t, északkeleten 1 és 6 mm között volt, sőt Fügödön 9, Kisvárdán 12 mm-t mértek.

Ma 12 órakor Budapesten 17 fokot mértek, a tengerszintre átszámitott légnyomás 1016 hPa, gyengén emelkedik.

Várható időjárás péntek estig:

Ma a déli megyékben változóan, máshol gyakran lesz erősen felhős az ég, elszórtan várható kisebb eső, zápor, néhány helyen zivatar. Pénteken a felhőátvonulásokból már csak egy-egy futó zápor lehet. A szél mindenütt északira, északnyugatira fordul, megélénkül, pénteken időnként megerősödik. A legalacsonyabb éjszakai hőmérséklet 5, 10, a legmagasabb nappali hőmérséklet holnap 16, 20 fok között alakul.

Nadrai Attila s.k.

TÁVOLABBI KILÁTÁSOK SZOMBATTÓL-KEDDIG:

Szombaton megerősödik, helyenként fokozódik az északi szél, az átvonuló hidegfront mentén elszórtan záporok, a hegyekben esetleg hózáporok várhatók. Később változóan, időnként erősen felhős lesz az ég és elsősorban a déli és a nyugati országrészben kell esőre, záporra számitani.
A legalacsonyabb hajnali hőmérséklet szombaton +5, +10, később általában -1, +4 fok között várható. A legmagasabb nappali hőmérséklet 10, 15 fok között lesz. Jelentős mennyiségü / legalább 5 mm napi / csapadék az ország területének 30 százalékán várható.

KÖZÉPTÁVÚ ELŐREJELZŐ CSOPORT

A hőmérséklet napi középértéke és eltérése a sokévi átlagtól / Budapest belterületén/:

1988. április 20.	15,6°C	+3,6°C

1871 óta ezen a napon Budapesten előfordult

legmagasabb hőmérséklet:	26,9°C /1943/
legalacsonyabb hőmérséklet:	-0,6°C /1955/

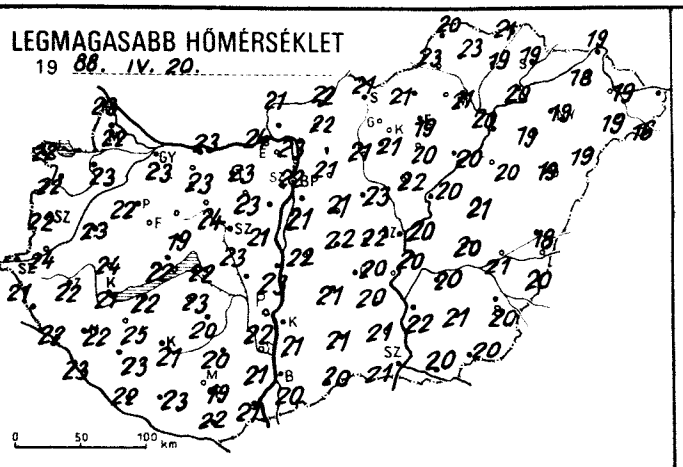
LEGMAGASABB HŐMÉRSÉKLET
19 88. IV. 20.
0 50 100 km

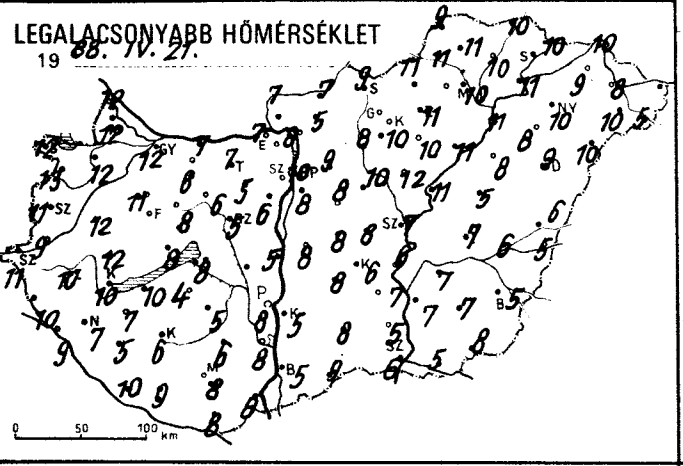
LEGALACSONYABB HŐMÉRSÉKLET
19 88. IV. 21.
0 50 100 km

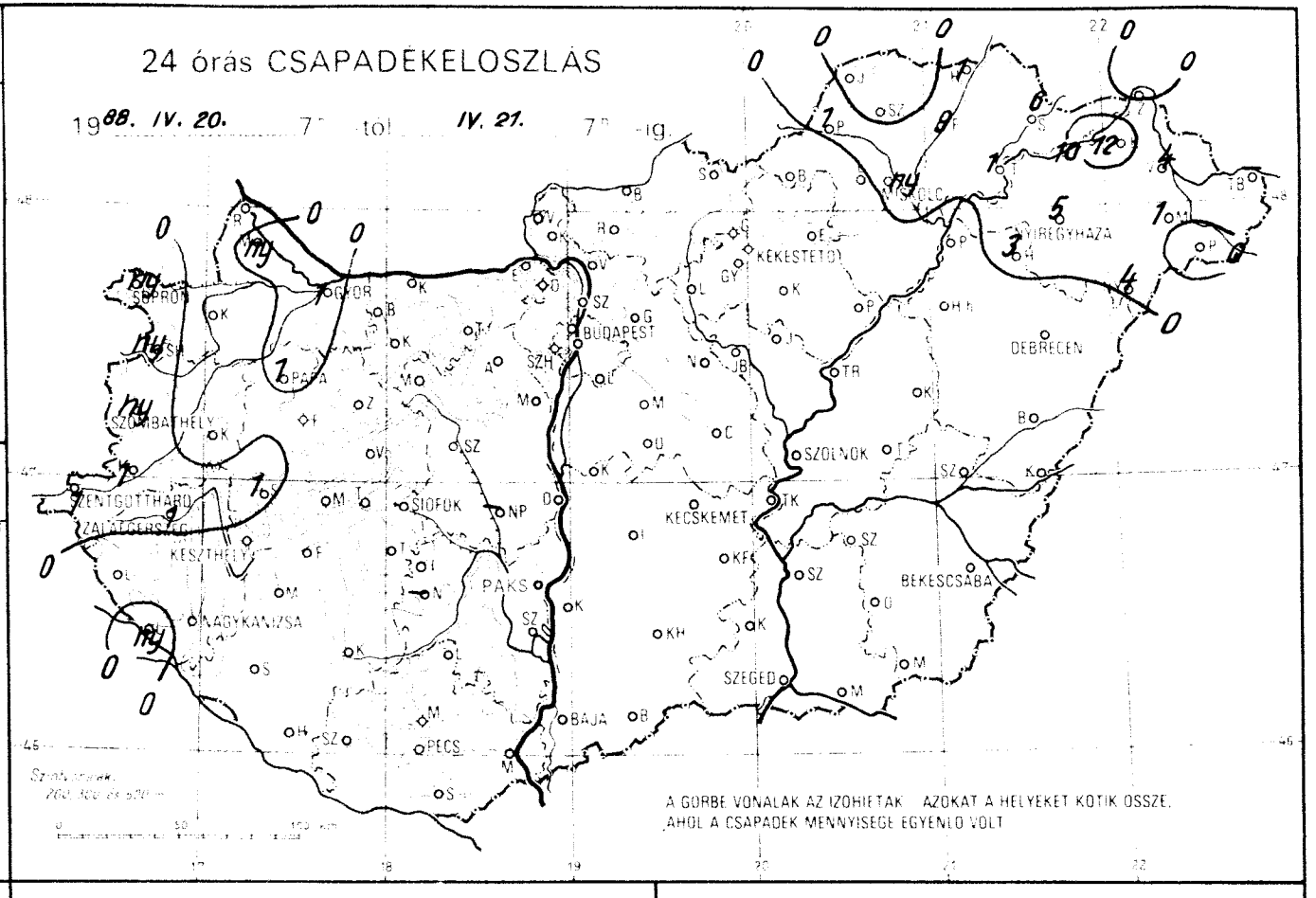
24 órás CSAPADÉKELOSZLÁS
19 88. IV. 20. 7h -tól IV. 21. 7h -ig
SOPRON
GYŐR
BUDAPEST
SZOMBATHELY
PÁPA
SZENTGOTTHÁRD
ZALAEGERSZEG
KESZTHELY
SIÓFOK
NAGYKANIZSA
PAKS
PÉCS
BAJA
KECSKEMÉT
SZEGED
SZOLNOK
KEKESTETŐ
NYÍREGYHÁZA
DEBRECEN
BÉKÉSCSABA
A GÖRBE VONALAK AZ IZOHIETÁK AZOKAT A HELYEKET KÖTIK ÖSSZE, AHOL A CSAPADÉK MENNYISÉGE EGYENLŐ VOLT

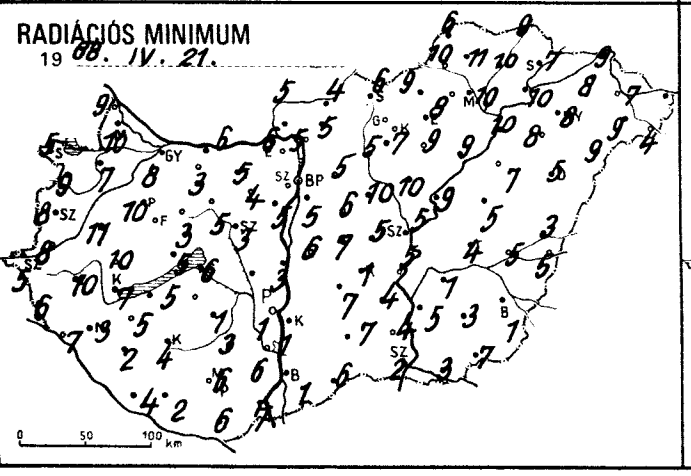
RADIÁCIÓS MINIMUM
19 88. IV. 21.
0 50 100 km

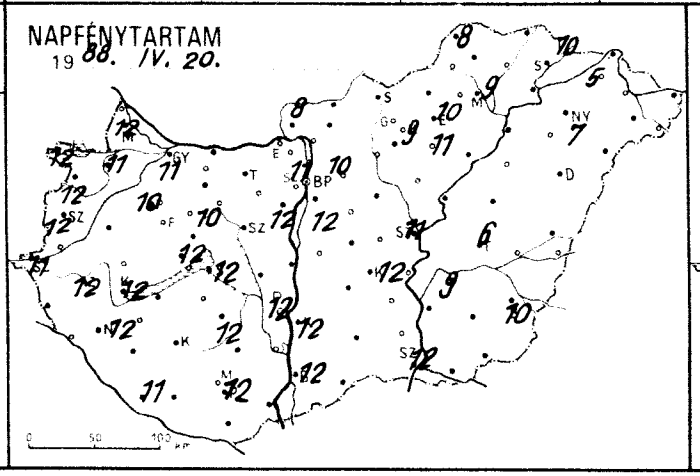
NAPFÉNYTARTAM
19 88. IV. 20.
0 50 100 km

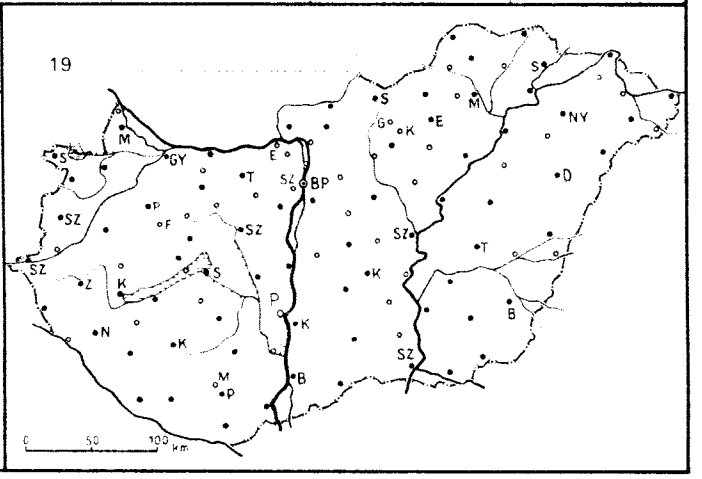
19
0 50 100 km

1988.IV.21h-ig az utolsó 24 óra adatai						Előző nap napos órái
állomás	csapadék (mm)		max. hőmérséklet	min. hőmérséklet	rad. min.	
Győr	1	∇̇ ⊸	23	12	8	11
Kapuvár	•		23	12	7	11
Mosonmagyaróvár	ny		22	12	10	12
Rajka	•		23	12	9	
Sopron	ny	∇̇ ⊸	22	12	5	12
Sopronhorpács	ny	⊸	22	13	9	12
Káld	•		23	12	11	
Körmend	1		24	9	8	
Szentgotthárd	1	∇̇	21	11	5	11
Szombathely	ny	∇̇	22	11	8	12
Lenti	•		22	10	6	
Letenye	ny		23	9	7	
Nagykanizsa	•	⊸	22	7	3	12
Zalaegerszeg	1	∇̇	22	10	10	12
Farkasgyepű	•		25	10	5	
Keszthely	•	⊸	21	12	7	12
Mencshely	•	⊸	21	8	5	12
Pápa	1	∇̇	22	11	10	10
Sümeg	1		24	12	10	
Tihany	•		22	8	5	
Veszprém	•	⊸	19	8	3	10
Zirc	•	⊸	20	6	3	
Fonyód	•	⊸	22	10	5	
Homokszt. györgy	•	⊸	22	10	4	11
Kaposvár	•	⊸	21	6	4	
Marcali	•	⊸	25	7	5	
Siófok	•	⊸	22	8	6	12
Somogyszob	•	⊸	23	5	2	
Tab	•	⊸	23	4	4	
Bábolna	•		22	8	1	
Esztergom	•	=	24	7	2	
Kisbér	•		23	6	3	
Komárom	•	⊸	23	7	6	
Tatabánya	•		23	7	5	
Alcsútdoboz	•	⊸	23	5	4	
Dunaújváros	•		23	5	3	
Martonvásár	•	⊸	21	6	5	12
Mór	•	=	24	6	5	
Sárbogárd	–		–	–	–	
Szabadbattyán	•		23	5	3	
Iregszemcse	•	⊸	20	5	1	12
Lengyel	•		20	6	3	
Paks	•	⊸	22	8	1	12
Szekszárd	•	=	21	8	6	
Árpádtető	•		18	8	5	
Mohács	•	=	21	8	7	
Pécs	•	⊸	19	8	6	12
Siklós	•	⊸	22	8	6	
Szigetvár	•	⊸	23	9	2	
Budaörs	•	⊸	22	8	4	
Bp. Lőrinc	•	=	21	8	5	12
Bp. Met. Int.	•		22	10	–	11
Bp. Szab. hegy	•		18	11	9	
Cegléd	•	⊸	22	8	5	
Dobogókő	•		18	8	4	
Gödöllő	•	⊸	21	9	5	10
Királyrét	•	=	20	5	4	
Monor	•	⊸	21	8	6	
Nagykáta	•	⊸	23	10	10	
Szentendre	•		24	9	8	

1988.IV.21h-ig az utolsó 24 óra adatai						Előző nap napos órái
állomás	csapadék (mm)		max. hőmérséklet	min. hőmérséklet	rad. min.	
Vác	•		23	8	5	
Vámosmikola	•	=	21	7	5	8
Baja	•	⊸	20	5	1	12
Bácsalmás	•		20	9	6	
Izsák	•		21	8	7	
Kalocsa	•	⊸	21	5	1	12
Kecskemét	•		20	6	1	12
Kiskunfélegyháza	•	⊸	20	7	4	
Kiskunhalas	•	⊸	21	8	7	
Kunszentmiklós	•	=	22	8	6	
Tiszakécske	•		20	6	5	
Balassagyarmat	•	⊸	22	7	4	
Romhány	•	⊸	22	5	5	
Salgótarján	•		21	9	6	
Eger	•	=	19	11	8	10
Galyatető	•		14	8	2	
Gyöngyös	•	⊸	21	10	7	
Kékestető	•		14	8	7	9
Kompolt	•	⊸	20	10	9	11
Lőrinci	•	⊸	21	8	5	
Poroszló	•		20	11	9	
Jászapáti	•		22	12	10	
Jászberény	•	⊸	23	8	5	
Karcag	•	⊸	21	5	5	
Szolnok	•	⊸	20	7	5	11
Tiszaroff	•	⊸	20	11	9	
Túrkeve	•	⊸	20	7	4	6
Kistelek	•	=	21	5	4	
Makó	•	⊸	20	5	3	
Szeged	•	⊸	21	6	2	12
Szentes	•		22	7	5	
Borsodnádasd	•		21	11	9	
Fügöd	9	=	19	10	10	
Hidasnémeti	1	=	21	10	9	
Jósvafő	•	⊸	20	9	6	8
Lillafüred	•		20	7	5	
Miskolc	ny	∇̇ =	21	10	10	9
Putnok	1	=	23	11	10	
Sárospatak	6	=	19	10	7	10
Szendrőlád	•	=	23	11	11	
Tokaj	1		20	11	10	
Kisvárda	12	=	18	9	8	5
Mátészalka	1		19	10	9	
Nyíregyháza	5	∇̇ =	19	10	8	7
Nyírlugos	4	⊸	19	10	9	
Pátyod	•	⊸	16	5	4	
Tiszabecs	–		–	–	–	
Vásárosnamény	4	=	19	8	7	
Záhony	•	⊸	19	10	9	
Berettyóújfalu	•		18	6	3	
Debrecen	•	⊸	19	9	5	–
Hajdúdorog	3	=	19	8	8	
Hortobágy	•		20	8	7	
Körösszakál	•		20	5	5	
Polgár	•	=	20	11	10	
Békéscsaba	•	=	20	5	1	10
Mezőhegyes	•	⊸	20	8	7	13
Orosháza	•	⊸	21	7	3	
Szarvas	•	⊸	20	7	1	9
Szeghalom	•		21	6	5	

IDŐJÁRÁSI HELYZET

1988. ÁPRILIS 21. 00 UTC.

SZTEREOGRAFIKUS VETÜLET
(A 60. SZÉLESSÉGI KÖRÖN HOSSZTARTÓ)

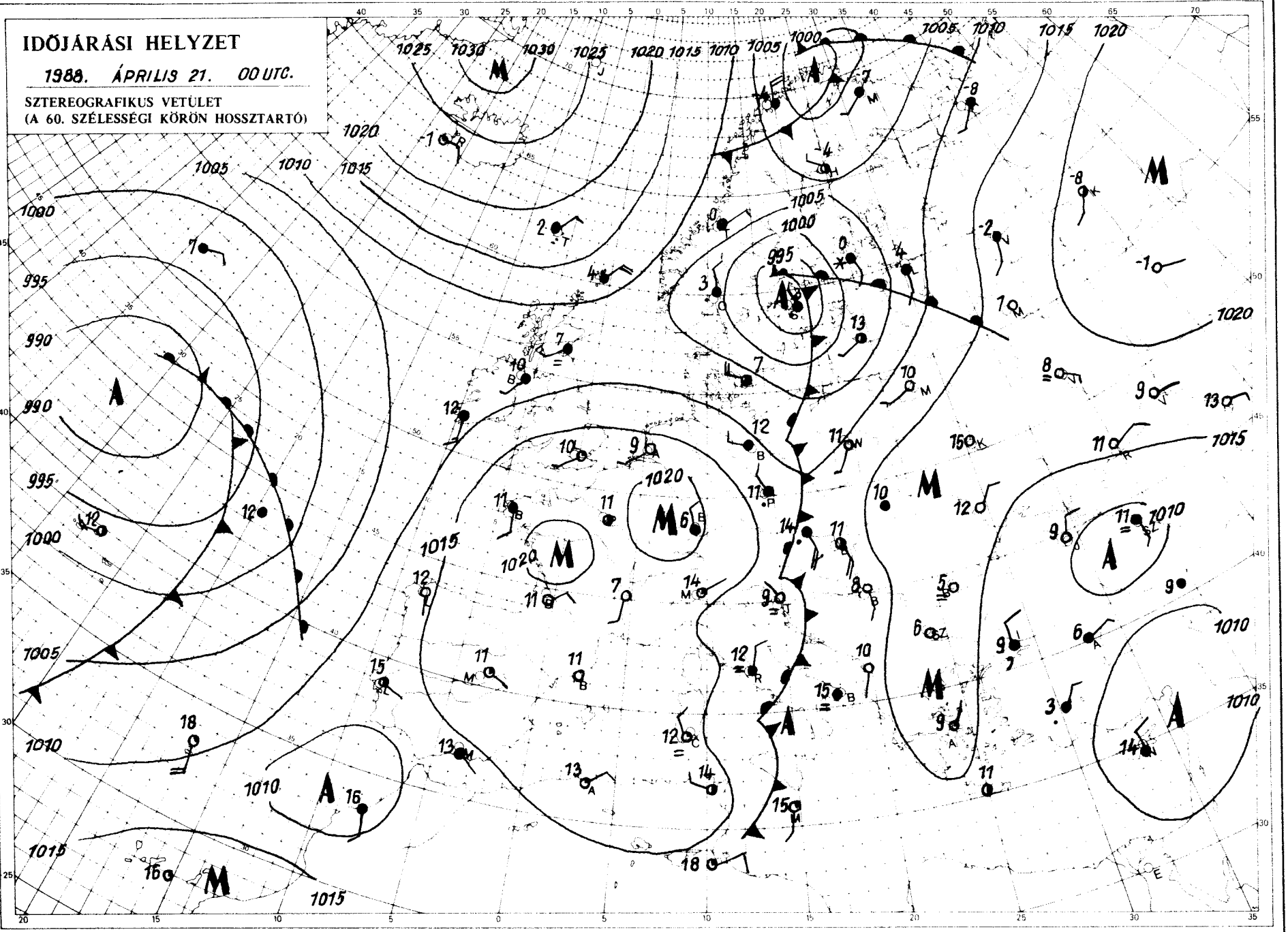

KIADJA: ORSZÁGOS METEOROLÓGIAI SZOLGÁLAT
Kiadásért felel: Baráti József, az Országos Meteorológiai Szolgálat elnöke – Készült: az Országos Meteorológiai Szolgálat Nyomdájában, Budapest – Felelős vezető: Máthé Gyuláné – Munkaszám: [illegible] – Szerkesztésért felel: Kapovits Albert, a Központi Előrejelző Intézet igazgatója

Készíti: a KEI Rövidtávú Előrejelző Osztálya – Szakmai felelős: Németh Lajos osztályvezető – Megjelenik naponként
Megrendelhető: 1024 Budapest, II., Kitaibel Pál utca 1. – Pénzügyi Osztály – Telefon: 353-500
Jelmagyarázat a havi melléklettben

IDŐJÁRÁSI NAPIJELENTÉS

ЕЖЕДНЕВНЫЙ МЕТЕОРОЛОГИЧЕСКИЙ БЮЛЛЕТЕНЬ • DAILY WEATHER REPORT
BULLETIN QUOTIDIEN DE TEMPS • TÄGLICHER WETTERBERICHT

XXI. évfolyam 113. szám + Budapest + 1988.április 22.péntek

Az időjárási helyzet és a várható időjárás:

Észak-Európa fölött több középpontú ciklonrendszer örvénylik. A légörvénylánccolat nyugati oldalán viharos északi széllel hideg, sarkvidéki eredetü léghullámok haladnak az Alpok és Kárpátok irányába. A hideg levegő útját szórványos záporok, hózáporok kisérik. Ugyanakkor az Ibériai- az Appennini-és a Balkán-félszigeten kellemes, tavaszi idő van. A hőmérséklet csúcsértéke több helyen megközeliti a 25 fokot. Várható, hogy a Kárpát-medence térségét az éjszakai órákban eléri a már emlitett hideg levegő első hulláma, ezért erős lehülés kezdődik.

Magyarországon csütörtökön a déli országrészben változóan, máshol gyakran erősen felhős volt az ég. Elszórtan fordul elő kisebb eső, zápor, keleten, északkeleten helyenként zivatar. A ma reggel 7 óráig lehullott csapadék mennyisége általában csapadéknyom és 4 mm között volt, de egy-egy erősebb zivatargócban 10 12 mm is előfordult. Az északnyugati szél többfelé megélénkült, a Kisalföldön és a főváros környékén időnként megerősödött. A hőmérséklet csúcsértéke 15 és 24 fok között alakult. Ma hajnalra 5, 11 fok közé csökkent a hőmérséklet. Délelőtt az északkeleti, valamint a délnyugati megyékben erősen felhős volt az ég, néhány helyen kisebb eső, zápor esett. Másutt néhány órára kisütött a nap A hőmérséklet 11 órára 13, 18 fokig emelkedett.

Ma 12 órakor Budapesten 18 fokot mértek, a tengerszintre átszámitott légnyomás 1013 hPa, mérsékelten süllyed.

Várható időjárás szombat estig:

Észak felől mindenütt erősen megnövekszik a felhőzet, és egyre többfelé várható eső, zápor, helyenként zivatar. Szombaton többnyire erősen lesz felhős az ég, ismétlődő esővel, a hegyekben esetleg hózáporral. Az északi szél megerősödik, helyenként viharossá fokozódik. Erős lehülés várható. A legalacsonyabb éjszakai hőmérséklet 4, 9, a legmagasabb nappali hőmérséklet szombaton 9, 14 fok között alakul.

Nadrai Attila s.k.

A hőmérséklet napi középértéke és eltérése a sokévi átlagtól / Budapest belterületén/:

1988. április 21.	14,9°C	+2,7°C

1871 óta ezen a napon Budapesten előfordult

legmagasabb hőmérséklet:	29,6°C /1876/
legalacsonyabb hőmérséklet:	0,1°C /1959/

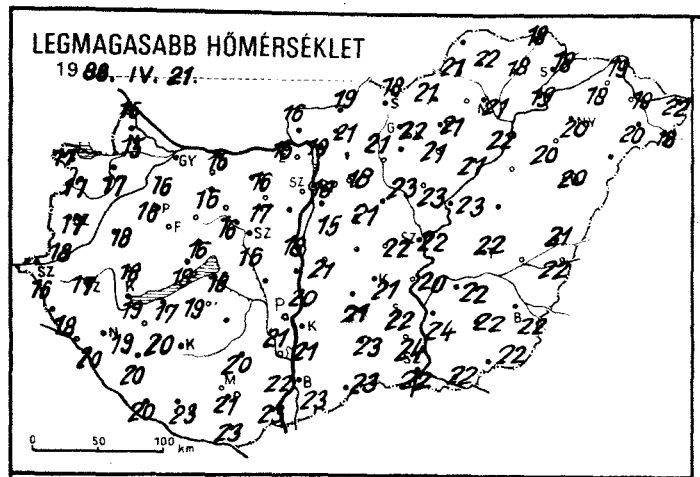
LEGMAGASABB HŐMÉRSÉKLET
1988. IV. 21.

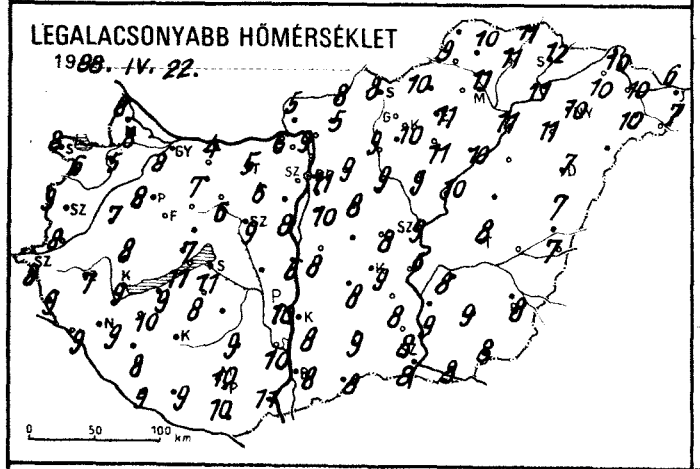
LEGALACSONYABB HŐMÉRSÉKLET
1988. IV. 22.

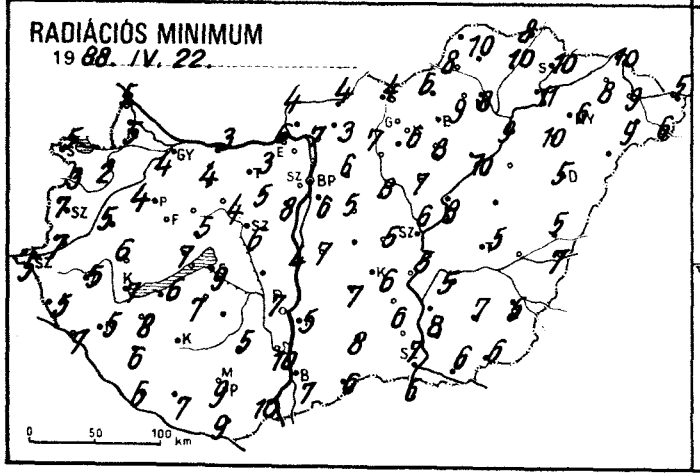
RADIÁCIÓS MINIMUM
1988. IV. 22.

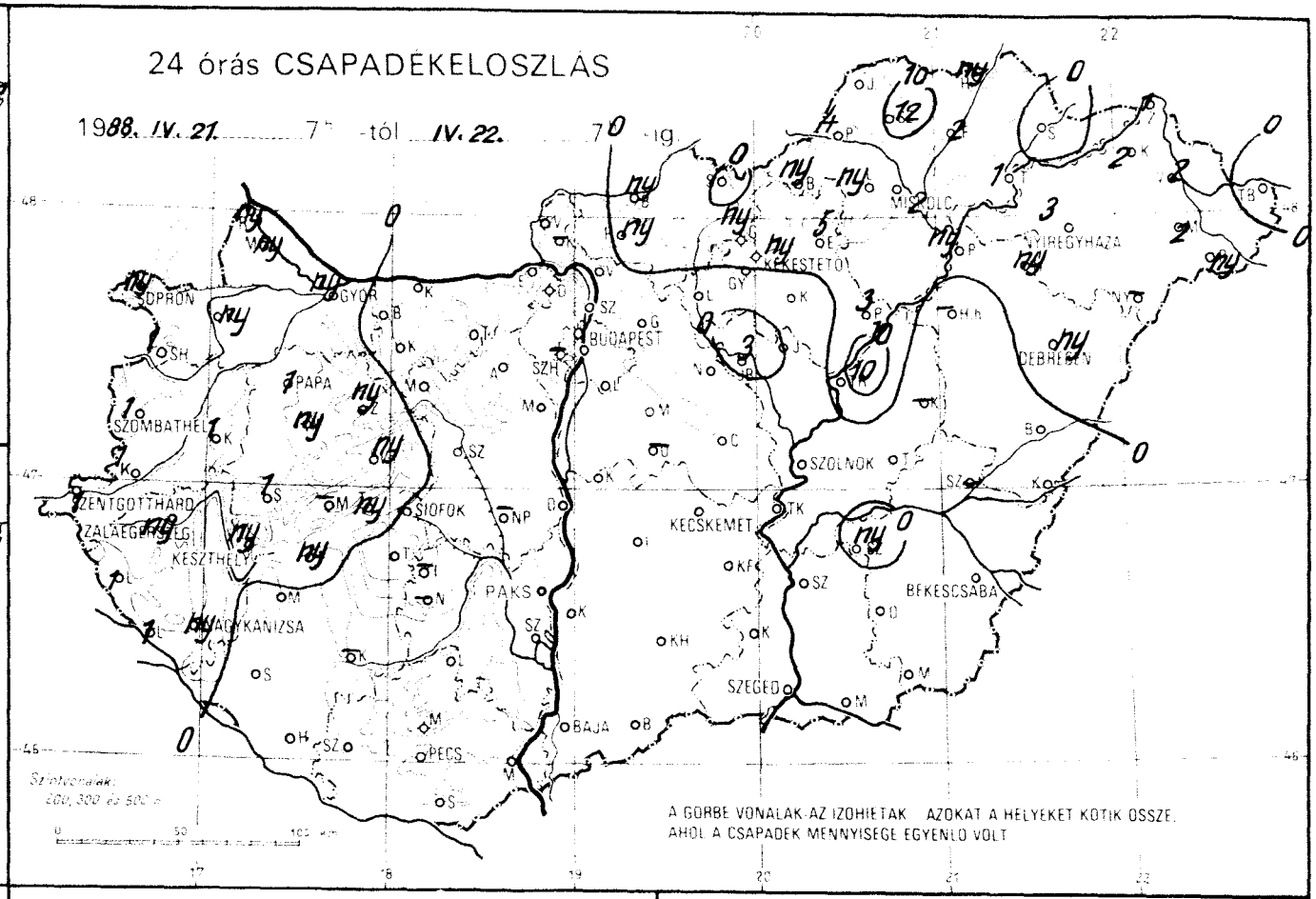
24 órás CSAPADÉKELOSZLÁS
1988. IV. 21. 7h-tól IV. 22. 7h-ig
GYŐR
BUDAPEST
PAPA
SZOMBATHELY
ZENGGOTTHARD
ZALAEGERSZEG
KESZTHELY
SIÓFOK
PAKS
KECSKEMÉT
SZOLNOK
DEBRECEN
NYÍREGYHÁZA
KÉKESTETŐ
BÉKÉSCSABA
SZEGED
BAJA
PÉCS
A GÖRBE VONALAK AZ IZOHIETÁK AZOKAT A HELYEKET KÖTIK ÖSSZE, AHOL A CSAPADÉK MENNYISÉGE EGYENLŐ VOLT

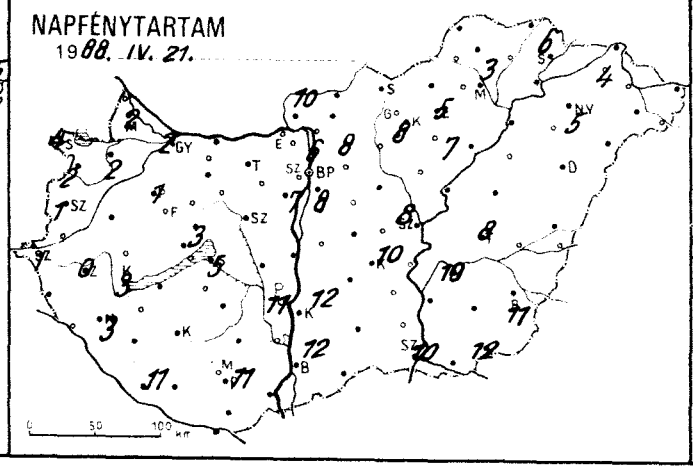
NAPFÉNYTARTAM
1988. IV. 21.

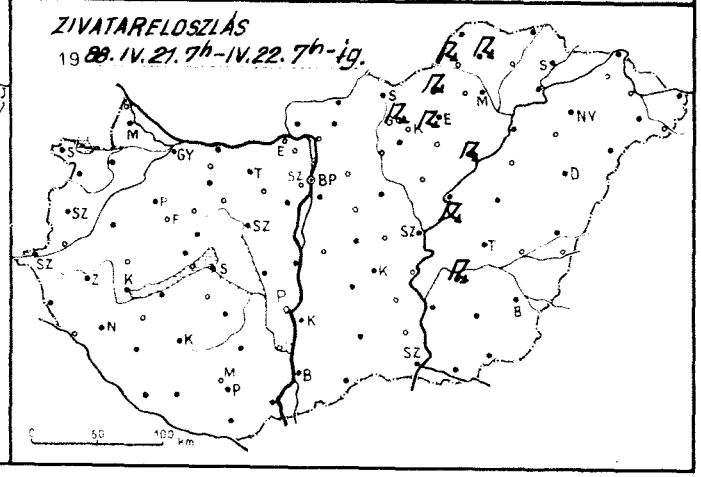
ZIVATAREL OSZLÁS
1988. IV. 21. 7h-IV. 22. 7h-ig.

1988. IV. 07. 22h-ig az utolsó 24 óra adatai						Előző nap napos órái
állomás	csapadék (mm)		max. hőmérséklet	min. hőmérséklet	rad. min.	
Győr	ny	⊥	16	8	4	2
Kapuvár	ny	⊥	17	5	2	2
Mosonmagyaróvár	ny	⊥	15	8	5	2
Rajka	ny	,	16	8	5	
Sopron	ny		17	8	5	4
Sopronhorpács	1	⊥	17	6	3	2
Káld	1	, ⊥	18	7	5	
Körmend	1		18	8	7	
Szentgotthárd	1		16	8	5	1
Szombathely	1	⊥	17	9	6	1
Lenti	1		18	9	5	
Letenye	1		20	9	7	
Nagykanizsa	ny	⊥	19	9	5	3
Zalaegerszeg	ny	⊥	17	7	5	0
Farkasgyepű	ny		19	5	3	
Keszthely	ny	⊥	19	9	7	3
Mencshely	–		–	–	–	–
Pápa	1	⊥	16	8	4	1
Sümeg	1	⊥	18	8	6	
Tihany	ny	, ⊥	19	11	7	
Veszprém	ny		16	7	5	3
Zirc	ny	⊥	14	8	5	
Fonyód	ny	, ⊥	17	9	6	
Homokszt. György	•	⊥	20	9	9	11
Kaposvár	–		–	–	–	
Marcali	•	⊥	20	10	8	
Siófok	•		16	11	9	5
Somogyszob	•	⊥	20	8	6	
Tab	•	=	19	8	7	
Bábolna	•	⊥	16	7	4	
Esztergom	•		16	6	6	
Kisbér	•	⊥	16	7	4	
Komárom	•	⊥	16	4	3	
Tatabánya	•	=	16	5	3	
Alcsútdoboz	•	⊥	17	6	5	
Dunaújváros	•	⊥	20	6	4	
Martonvásár	•	⊥	18	8	8	7
Mór	•	⊥	16	6	4	
Sárbogárd	–		–	–	–	
Szabadbattyán	•		19	9	6	
Iregszemcse	–		–	–	–	–
Lengyel	•		20	9	5	
Paks	•		21	10	8	11
Szekszárd	•	=	22	10	10	
Árpádtető	•		17	10	7	
Mohács	•	=	22	11	10	
Pécs	•		21	10	9	11
Siklós	•	=	23	10	9	
Szigetvár	•		23	9	7	
Budaörs	•		18	9	7	
Bp. Lőrinc	•	=	15	10	6	8
Bp. Met. Int.	•	=	18	11	–	6
Bp. Szab. hegy	–		–	–	–	
Cegléd	•	⊥	22	8	5	
Dobogókő	•		15	6	6	
Gödöllő	•	⊥	18	9	6	8
Királyrét	–		–	–	–	
Monor	•	⊥	21	8	5	
Nagykáta	•	⊥	23	9	5	
Szentendre	•	=	20	10	8	

1988. IV. 07. 21h-ig az utolsó 24 óra adatai						Előző nap napos órái
állomás	csapadék (mm)		max. hőmérséklet	min. hőmérséklet	rad. min.	
Vác	•	⊥	19	9	7	
Vámosmikola	•	=	16	5	4	10
Baja	•	=	23	8	7	12
Bácsalmás	•		23	8	6	
Izsák	•		21	8	7	
Kalocsa	•	⊥	21	8	5	12
Kecskemét	•	⊥	21	9	6	10
Kiskunfélegyháza	•	⊥	22	8	6	
Kiskunhalas	•	⊥	23	9	8	
Kunszentmiklós	•		21	8	7	
Tiszakécske	•		20	6	5	
Balassagyarmat	ny	⊥	19	8	4	
Romhány	ny	⊥	21	5	3	
Salgótarján	•		18	8	4	
Eger	5	=	21	11	9	5
Galyatető	ny	≡	17	7	5	
Gyöngyös	•	⊥	22	10	6	
Kékestető	ny	≡	15	6	5	8
Kompolt	•	⊥	21	11	8	7
Lőrinci	•	⊥	21	9	7	
Poroszló	3	=	21	10	10	
Jászapáti	•	⊥	23	9	7	
Jászberény	3	⊥	23	7	7	
Karcag	–		–	–	–	
Szolnok	•	⊥	22	9	6	8
Tiszaroff	10	▲ =	23	10	8	
Túrkeve	•	⊥	22	8	5	8
Kistelek	•	=	24	8	7	
Makó	•	⊥	22	8	6	
Szeged	•	⊥	22	8	6	10
Szentes	•		24	9	8	
Borsodnádasd	ny	⊥	21	10	6	
Füged	2	=	18	11	10	
Hidasnémeti	ny	=	18	11	9	
Jósvafő	–		–	–	–	–
Lillafüred	ny	=	21	10	5	
Miskolc	2	≡	21	11	8	3
Putnok	4	=	21	9	8	
Sárospatak	•		18	12	10	6
Szendrőlád	12	=	22	10	10	
Tokaj	1		19	11	11	
Kisvárda	2	=	18	10	8	4
Mátészalka	2	⊥	20	10	9	
Nyíregyháza	3	=	20	10	6	5
Nyírlugos	–		–	–	–	
Pátyod	ny		18	7	6	
Tiszabecs	•	⊥	22	6	5	
Vásárosnamény	2	=	19	10	9	
Záhony	1		19	10	10	
Berettyóújfalu	•	=	21	7	5	
Debrecen	ny	=	20	7	5	–
Hajdúdorog	ny	, =	20	11	10	
Hortobágy	–		–	–	–	
Körösszakál	•	⊥	22	7	7	
Polgár	ny	, =	22	11	9	
Békéscsaba	•	⊥	22	8	5	11
Mezőhegyes	•	⊥	22	8	6	12
Orosháza	•	⊥	22	9	7	
Szarvas	ny	⊥	22	8	5	10
Szeghalom	–		–	–	–	

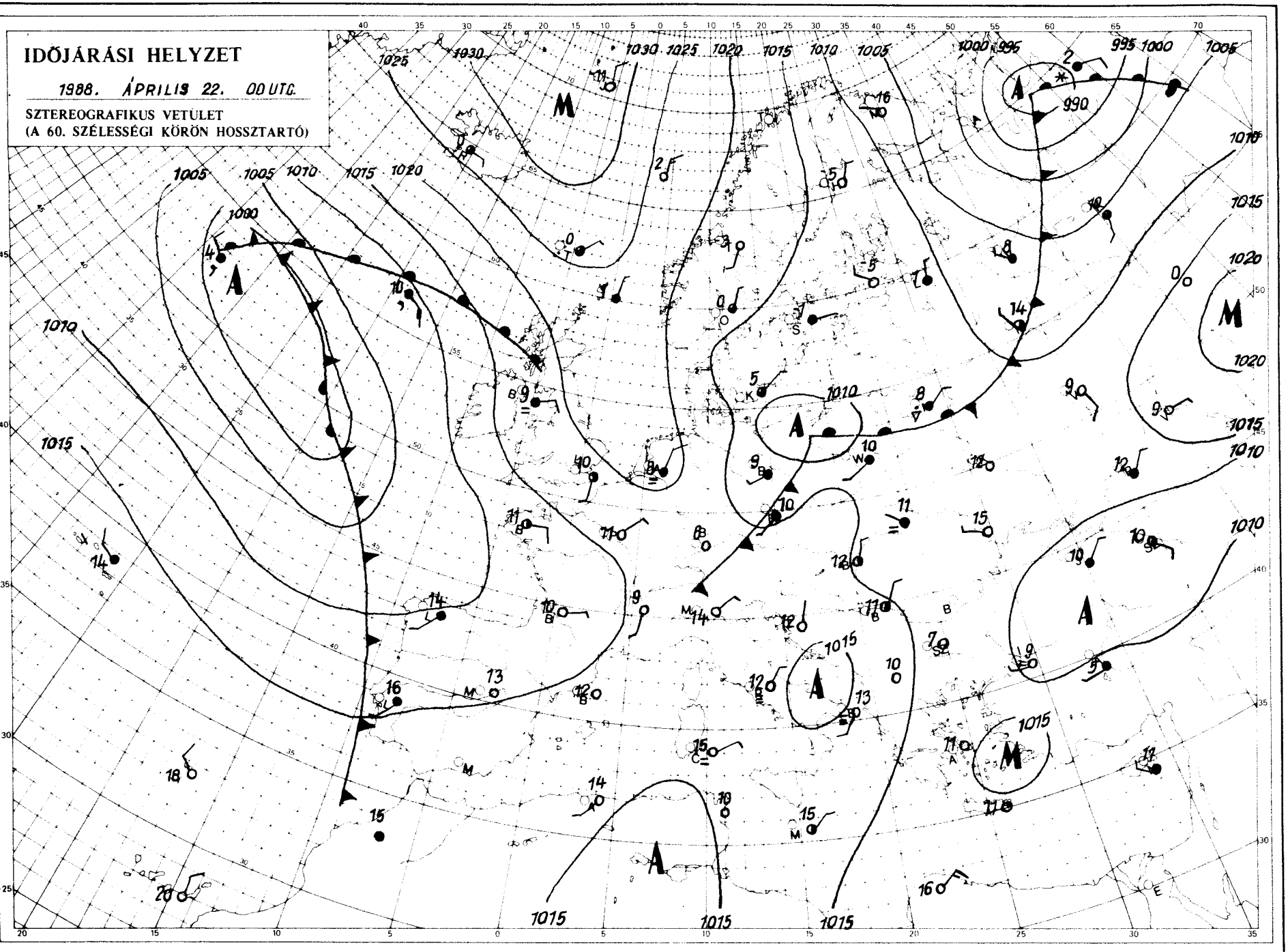

KIADJA: ORSZÁGOS METEOROLÓGIAI SZOLGÁLAT
Kiadásért felel: Barát József, az Országos Meteorológiai Szolgálat elnöke — Készült az Országos Meteorológiai Szolgálat Nyomdájában, Budapest — Felelős vezető: Máthé Gyuláné — Munkaszám: — Szerkesztésért felel: Kapovits Albert, a Központi Előrejelző Intézet igazgatója

Készíti: a KEI Rövidtávú Előrejelző Osztálya — Szakmai felelős: Németh Lajos osztályvezető — Megjelenik naponként
Megrendelhető: 1024 Budapest, II., Kitaibel Pál utca 1. — Pénzügyi Osztály — Telefon: 353-500
Jelmagyarázat a havi mellékletben

IDŐJÁRÁSI NAPIJELENTÉS

ЕЖЕДНЕВНЫЙ МЕТЕОРОЛОГИЧЕСКИЙ БЮЛЛЕТЕНЬ • DAILY WEATHER REPORT
BULLETIN QUOTIDIEN DE TEMPS • TÄGLICHER WETTERBERICHT

101. évfolyam 114. szám + Budapest + 1988.április 23.szombat

Az időjárási helyzet és a várható időjárás:

Kontinensszerte meglehetősen változékony az időjárás. Az óceáni partvidék fölött észak-dél irányban hosszan elnyúló időjárási frontrendszer húzódik. Hatására sokfelé esik az eső. A Kelet-Európai-alföld fölött légörvénylánccolat alakult ki, emiatt ott is sokfelé esik az eső, illetve az északi vidékeken havazik. Nyugat-, Északnyugat-Európa fölött magas nyomású légköri képződmény okoz nagyrészt derült, meglehetősen szeles, hüvös időjárást. A magas nyomású képződmény és a kelet-európai légörvény közös áramlási rendszerében sarkvidéki eredetü, hideg levegő tart dél felé. A hideg levegő útja során valamelyest enyhül, jelentős lehülést eddig a Német-Lengyel-alföldön okozott. A hideg és az enyhébb levegőt elválasztó zóna, a hidegfront szombaton reggel érte el a Kárpátok, illetve az Alpok vonulatát, a hegységek hatására jelentősen lelassult, de várhatóan átvonul a Kárpát-medence fölött.

Magyarországon pénteken nagyobbrészt napos, meleg idő volt. A hőmérséklet csúcsértéke 17, 22 fok között alakult. Az időnként erősen megnövekvő felhőzetből sokfelé hullott-többnyire kisebb eső, záporeső, néhol zivatar is előfordult. Egy-egy zivatargócban 5-10 mm-nyi csapadék hullott. Szombat hajnalra 4, 9 fok közé hült le a levegő. Délelőtt gyakorta megnövekedett a felhőzet, eső, záporeső, zivatar többfelé előfordult. A hőmérséklet 11 órakor 10, 17 fok között volt.

Ma 12 órakor Budapesten a hőmérséklet 12 fok, a tengerszintre átszámitott légnyomás 1010 hPa, alig változik.

Várható időjárás vasárnap estig:

Átmenetileg gyakorta lesz erősen felhős, délen, délnyugaton valószinüleg hosszabb időn át borult az ég. Másutt vasárnap csökken a felhőzet, hosszabb időre kisüt a nap. Általában csupán szórványos zápor, zivatar, délen, délnyugaton tartósabb eső valószinü. Az északi szél szombat késő délutántól átmenetileg megerősödik, időnként viharos lesz, majd vasárnap számottevően mérséklődik. A legalacsonyabb éjszakai hőmérséklet 2, 7 fok között, a legmagasabb nappali hőmérséklet vasárnap 10 fok körül alakul.

Török Dénes s.k.

A hőmérséklet napi középértéke és eltérése a sokévi átlagtól / Budapest belterületén/:

1988. április 22.	14,3°C	+2,1°C

1871 óta ezen a napon Budapesten előfordult

legmagasabb hőmérséklet:	28,6°C /1876/
legalacsonyabb hőmérséklet:	-1,1°C /1877/

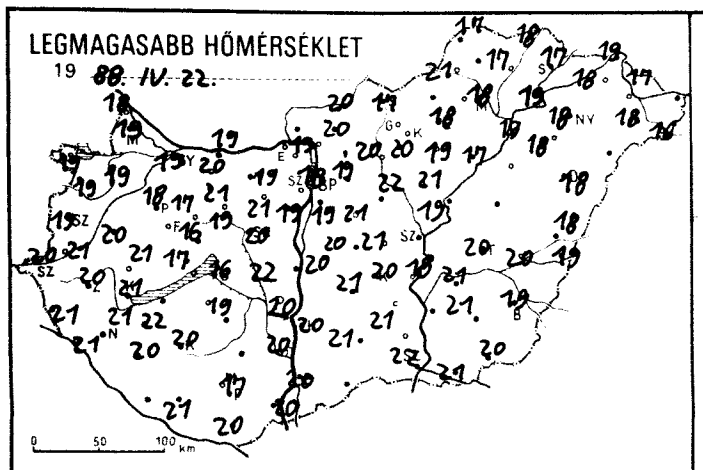
LEGMAGASABB HŐMÉRSÉKLET
19 88. IV. 22.
0 50 100 km

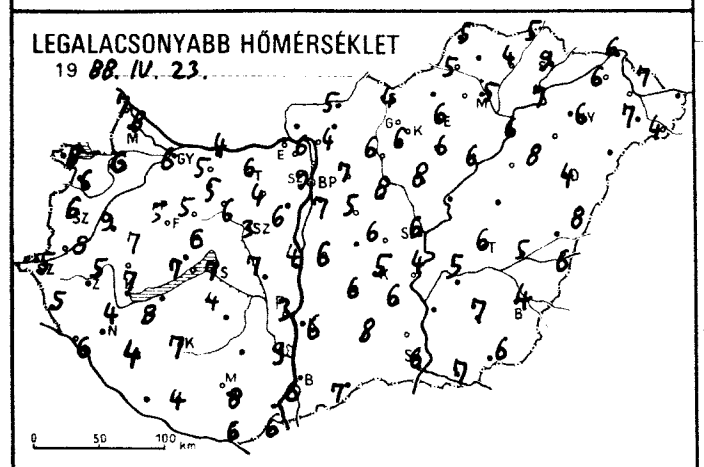
LEGALACSONYABB HŐMÉRSÉKLET
19 88. IV. 23.
0 50 100 km

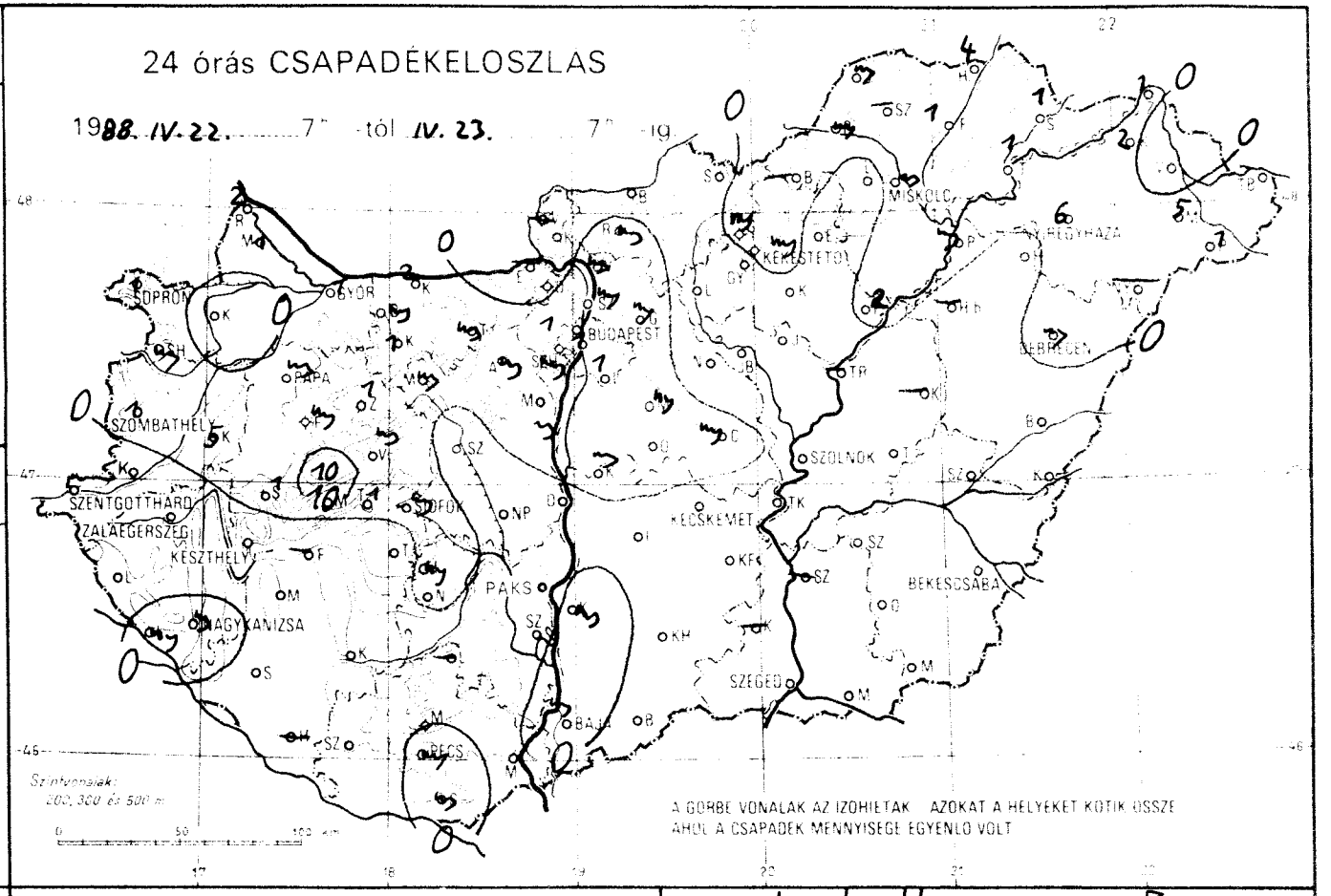
24 órás CSAPADÉKELOSZLAS
1988. IV. 22. 7h -tól IV. 23. 7h -ig
SOPRON
GYŐR
BUDAPEST
MISKOLC
KEKESTETŐ
HEGYHÁZA
DEBRECEN
PAPA
SZOMBATHELY
SZENTGOTTHÁRD
ZALAEGERSZEG
KESZTHELY
SÁRFŐ
NP
PAKS
KECSKEMÉT
SZOLNOK
BÉKÉSCSABA
MAGYARKANIZSA
SZEGED
PÉCS
BAJA
Szintvonalak: 200, 300 és 500 m
A GÖRBE VONALAK AZ IZOHIETAK AZOKAT A HELYEKET KÖTIK ÖSSZE AHOL A CSAPADÉK MENNYISÉGE EGYENLŐ VOLT

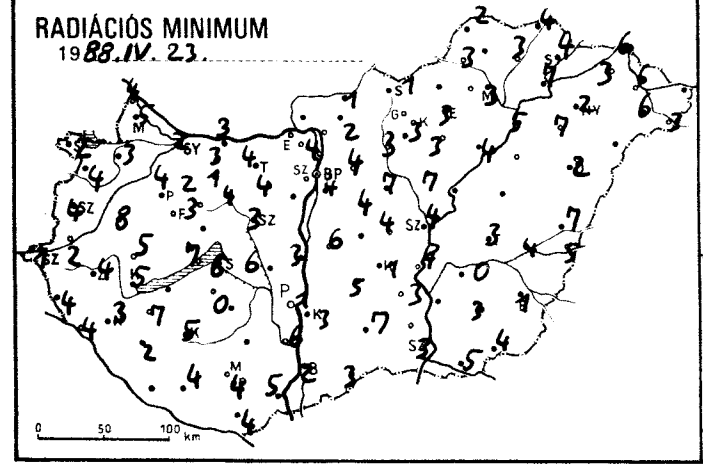
RADIÁCIÓS MINIMUM
1988. IV. 23.
0 50 100 km

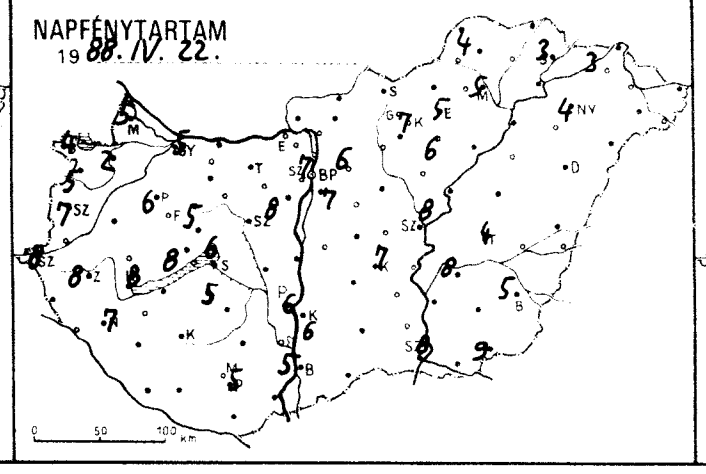
NAPFÉNYTARTAM
1988. IV. 22.
0 50 100 km

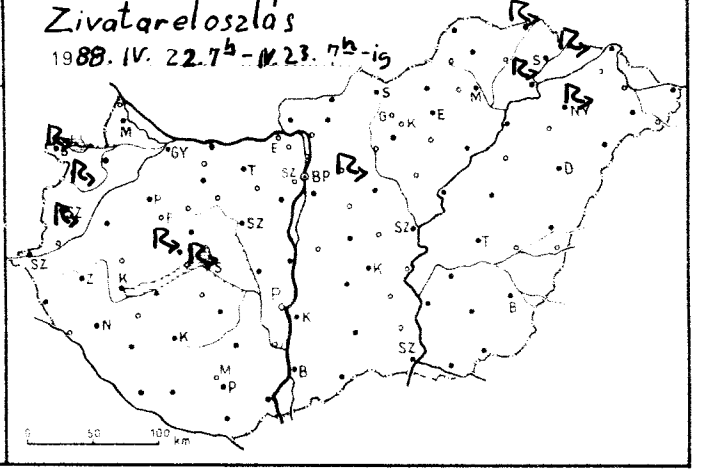
Zivatareloszlás
1988. IV. 22. 7h - IV. 23. 7h -ig
0 50 100 km

19 88. IV. 03. 7h-ig az utolsó 24 óra adatai						Előző nap napos órái
állomás	csapadék (mm)		max. hőmérséklet	min. hőmérséklet	rad. min.	
Győr	1	∇ ⌒	19	6	2	5
Kapuvár	•	⌒	19	6	3	2
Mosonmagyaróvár	1	∇	19	8	3	5
Rajka	2		18	7	4	
Sopron	1	⚐ ⌒	19	8	2	4
Sopronhorpács	ny	⚐ ⌒	19	6	4	5
Káld	5	⚐ =	20	9	8	
Körmend	•		21	8	2	
Szentgotthárd	•	⌒	20	5	1	8
Szombathely	1	⚐ ⌒	19	6	4	7
Lenti	•		21	5	4	
Letenye	ny	⌒	21	6	4	
Nagykanizsa	ny	∇ ⌒	21	4	3	7
Zalaegerszeg	•	⌒	20	5	4	8
Farkasgyepű	ny		18	5	4	
Keszthely	•	⌒	21	7	5	8
Mencshely	10	⚐	17	7	7	8
Pápa	ny	∇ ⌒	18	5	4	6
Sümeg	1	⚐	21	7	5	
Tihany	1	⚐ =	21	9	6	
Veszprém	ny	=	16	6	3	5
Zirc	1	=	17	5	2	
Fonyód	–		–	–	–	
Homokszt. György	–		–	–	–	
Kaposvár	•	⌒	20	7	5	
Marcali	•	⌒	22	8	7	
Siófok	ny		16	7	6	6
Somogyszob	•	⌒	20	4	2	
Tab	–		–	–	–	
Bábolna	•	=	20	5	3	
Esztergom	–		–	–	–	
Kisbér	–	∇ =	21	5	1	
Komárom	–	=	19	4	3	
Tatabánya	ny		19	6	4	
Alcsútdoboz	ny	∇ ⌒	21	4	4	
Dunaújváros	•		20	4	3	
Martonvásár	ny	∇ =	19	6	–	8
Mór	ny	∇ =	19	6	4	
Sárbogárd	•		22	7	6	
Szabadbattyán	•		20	3	3	
Iregszemcse	ny		19	4	0	5
Lengyel	–		–	–	–	
Paks	•	⌒	20	3	1	6
Szekszárd	•	=	20	9	6	
Árpádtető	•		16	9	7	
Mohács	•	=	20	6	5	
Pécs	ny		17	8	4	5
Siklós	ny	⌒	20	6	4	
Szigetvár	•	⌒	21	4	4	
Budaörs	ny	∇ ⌒	19	6	3	
Bp. Lőrinc	1	∇ ⌒	19	7	4	7
Bp. Met. Int.	1	∇	18	9	–	7
Bp. Szab. hegy	1		11	8	6	
Cegléd	ny	⌒	21	6	4	
Dobogókő	•		–	7	0	
Gödöllő	ny	⚐ =	19	7	4	6
Királyrét	–		–	–	–	
Monor	ny	∇ =	21	5	4	
Nagykáta	•		22	8	7	
Szentendre	ny		21	8	6	

19 88. IV. 03. 7h-ig az utolsó 24 óra adatai						Előző nap napos órái
állomás	csapadék (mm)		max. hőmérséklet	min. hőmérséklet	rad. min.	
Vác	ny	=	19	6	4	
Vámosmikola	–		–	–	–	
Baja	ny	∇	20	6	2	5
Bácsalmás	•		21	7	3	
Izsák	•		21	6	5	
Kalocsa	ny	⌒	20	6	3	6
Kecskemét	•	⌒	20	5	1	7
Kiskunfélegyháza	•	⌒	21	6	3	
Kiskunhalas	•	⌒	21	8	7	
Kunszentmiklós	ny	∇ =	20	6	6	
Tiszakécske	•		18	4	4	
Balassagyarmat	•	⌒	20	5	1	
Romhány	ny	⌒	20	4	2	
Salgótarján	•		17	4	1	
Eger	•	=	18	6	3	5
Galyatető	ny	∇	15	4	2	
Gyöngyös	•	⌒	20	6	3	
Kékestető	ny	∇ ≡	13	5	3	7
Kompolt	•	⌒	19	6	3	6
Lőrinci	•	⌒	20	6	3	
Poroszló	2	⌒	17	6	4	
Jászapáti	•	=	21	8	7	
Jászberény	•	=	20	7	4	
Karcag	–		–	–	–	
Szolnok	•	⌒	19	6	4	8
Tiszaroff	–		–	–	–	
Túrkeve	•	⌒	20	6	3	4
Kistelek	–		–	–	–	
Makó	•	⌒	21	7	5	
Szeged	•	⌒	22	6	3	8
Szentes	–		–	–	–	
Borsodnádasd	–		–	–	–	
Füged	1	=	17	4	3	
Hidasnémeti	4	⚐ =	18	5	4	
Jósvafő	ny	≡	17	5	2	4
Lillafüred	•	=	18	1	0	
Miskolc	ny	⌒	18	5	3	5
Putnok	ny	=	21	5	3	
Sárospatak	1	⚐ =	17	9	4	3
Szendrőlád	–		–	–	–	
Tokaj	1	⚐	19	7	7	
Kisvárda	2	=	18	6	3	3
Mátészalka	5	∇	18	7	6	
Nyíregyháza	6	⚐	18	6	2	4
Nyírlugos	–		–	–	–	
Pátyod	1		16	4	3	
Tiszabecs	–		–	–	–	
Vásárosnamény	•		16	11	6	
Záhony	1	=	19	6	6	
Berettyóújfalu	•	⌒	18	8	7	
Debrecen	ny	≡	18	4	2	–
Hajdúdorog	•		18	8	7	
Hortobágy	–		–	–	–	
Körösszakál	•	⌒	19	6	5	
Polgár	ny	=	19	6	5	
Békéscsaba	•	⌒	19	4	1	5
Mezőhegyes	•	⌒	20	6	4	9
Orosháza	•	⌒	21	7	3	
Szarvas	•	⌒	21	5	0	8
Szeghalom	•	⌒	20	5	4	

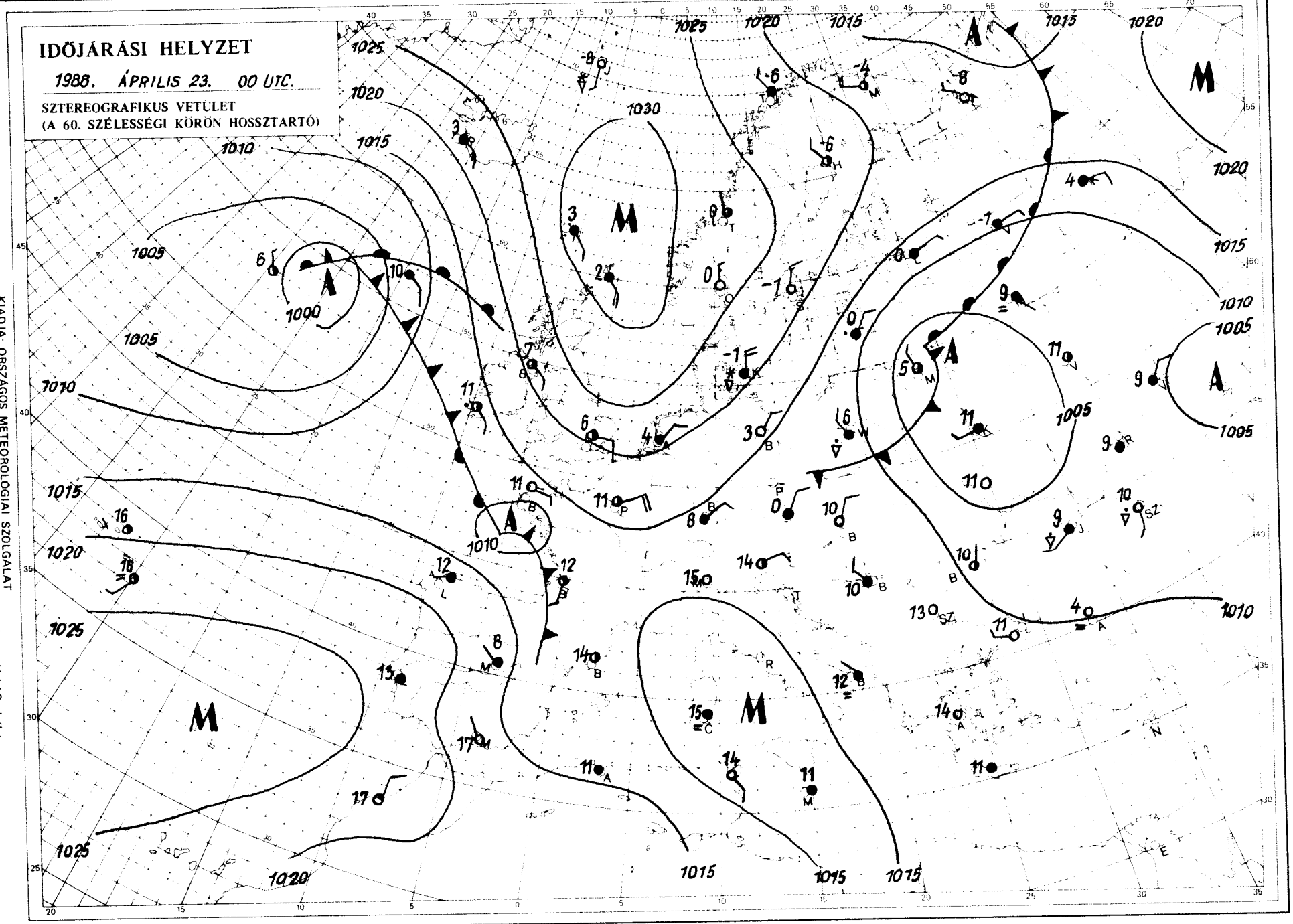

KIADJA: ORSZÁGOS METEOROLÓGIAI SZOLGÁLAT
Kiadásért felel: Baráti József, az Országos Meteorológiai Szolgálat elnöke – [illegible] az Országos Meteorológiai Szolgálat Nyomdájában, Budapest – Felelős vezető: Máthé Gyuláné – Munkaszám: [illegible] – Szerkesztésért felel: Kapovits Albert, a Központi Előrejelző Intézet igazgatója

Készíti: a KEI Rövidtávú Előrejelző Osztálya – Szakmai felelős: Németh Lajos osztályvezető – Megjelenik naponként
Megrendelhető: 1024 Budapest, II., Kitaibel Pál utca 1. – Pénzügyi Osztály – Telefon: 353-500
Jelmagyarázat a havi melléklletben

IDŐJÁRÁSI NAPIJELENTÉS

ЕЖЕДНЕВНЫЙ МЕТЕОРОЛОГИЧЕСКИЙ БЮЛЛЕТЕНЬ • DAILY WEATHER REPORT
BULLETIN QUOTIDIEN DE TEMPS • TÄGLICHER WETTERBERICHT

101. évfolyam 115. szám + Budapest + 1988.április 24.vasárnap

Az időjárási helyzet és a várható időjárás:

Kontinensünk nyugati-, északnyugati részén magas nyomású légköri képződmény helyezkedik el. Területén jobbára száraz, az átlagosnál hűvösebb az időjárás. A Kelet-Európai-alföld nagy részét légörvényláncolat boritja, ezért ott sokfelé csapadékos az idő. A déli területeken az eső, északon a hó esik. Az emlitett két légköri képződmény közös - észak, dél irányú - áramlási rendszerében hideg, sarkvidéki eredetü levegő áramlik Közép-Európán át a Földközitenger felé. A hideg levegő vasárnap reggelre elárasztotta Közép-Európa nagy részét, határa ekkor a Fekete-tenger-Dinári-Alpok vonalban volt. Hatására az Alpok keleti oldalán átmenetileg téliesre fordult az idő, helyenként jelentős mennyiségü hó is hullott. A hideg levegő beáramlása Közép-Európába lassanként megszünik, igy Magyarországon a szokatlanul hideg éjszakát követően lassanként enyhül az idő.

Magyarországon szombaton 4, 7 órányi napsütés mellett időnként erősen felhős volt az ég, többfelé alakult ki zápor, zivatar. Késő délutántól megélénkült, megerősödött az északi szél. A hőmérséklet csúcsértéke az ország északi felén már csak 12, 17 fok között, a déli országrészben még 18, 22 fok között alakult. Éjszaka a hideg, nagy nedvességtartalmú levegő újabb hullámai sokfelé okoztak csapadékot. Vasárnap reggelig a legtöbb csapadék 10-20 mm, sőt néhol 30, 31 mm a déli, délnyugati országrészben hullott. Eső, záporeső, zivatar és havazás egyaránt előfordult. A legalacsonyabb éjszakai hőmérséklet általában -1, +4 fok között alakult. Vasárnap délelőtt a déli, délnyugati országrészben jobbára borult volt az ég, főként kora délelőtt még többfelé havazott. Másutt felszakadozott a felhőzet, és csupán szórványosan fordult elő futó zápor, hózápor. A hőmérséklet 11 órakor általában 4, 7 fok között, a délnyugati országrészben csupán 2 fok körül volt.

Ma 12 órakor Budapesten a hőmérséklet 6 fok, a tengerszintre átszámitott légnyomás 1017 hPa, nem változik.

Várható időjárás hétfő estig:

Észak felől egyre csökken a felhőzet a délnyugati országrészben, ma még felhős lesz az ég és többfelé várható kisebb eső, futó hózápor. Az északnyugati szél legfeljebb kissé élénkül meg. A legalacsonyabb éjszakai hőmérséklet általában -4 és +1 fok között, az északkeleti országrész szélvédett területein kevéssel -5 fok alatt várható. A legmagasabb nappali hőmérséklet 7 és 12 fok között alakul.

Wantuch Ferenc s.k.

A hőmérséklet napi középértéke és eltérése a sokévi átlagtól / Budapest belterületén/:

1988. április 23.	10,7°C	-1,7°C

1871 óta ezen a napon Budapesten előfordult

legmagasabb hőmérséklet:	29,0°C /1876/
legalacsonyabb hőmérséklet:	-1,3°C /1877/

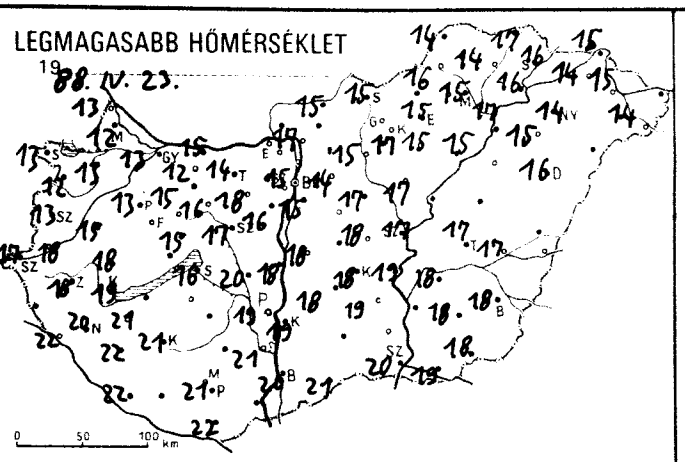
LEGMAGASABB HŐMÉRSÉKLET
1988. IV. 23.
0 50 100 km

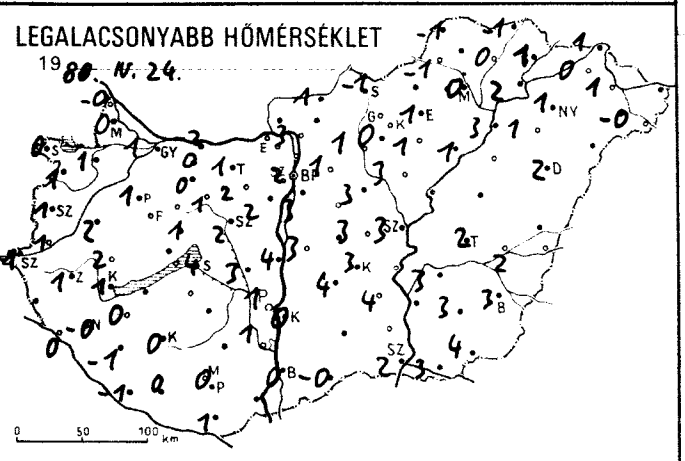
LEGALACSONYABB HŐMÉRSÉKLET
1988. IV. 24.
0 50 100 km

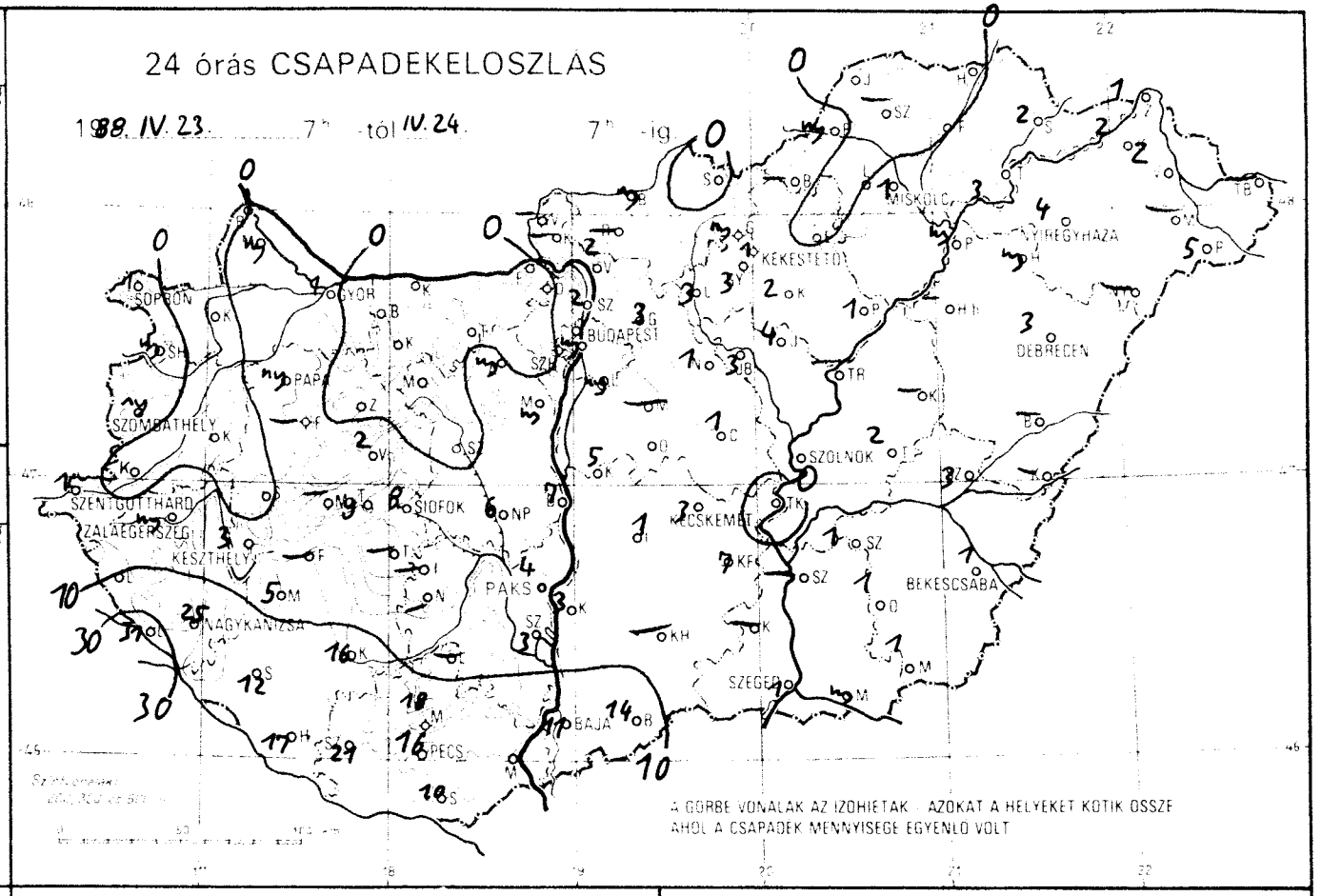
24 órás CSAPADEKELOSZLAS
1988. IV. 23. 7h -tól IV. 24. 7h -ig
SOPRON
GYOR
BUDAPEST
MISKOLC
KEKESTETO
VIREGYHAZA
DEBRECEN
SZOMBATHELY
SZOLNOK
SZENTGOTTHARD
ZALAEGERSZEG
KESZTHELY
SIOFOK
KECSKEMET
BEKESCSABA
PAKS
NAGYKANIZSA
SZEGED
BAJA
PECS
A GORBE VONALAK AZ IZOHIETAK - AZOKAT A HELYEKET KOTIK OSSZE AHOL A CSAPADEK MENNYISEGE EGYENLO VOLT

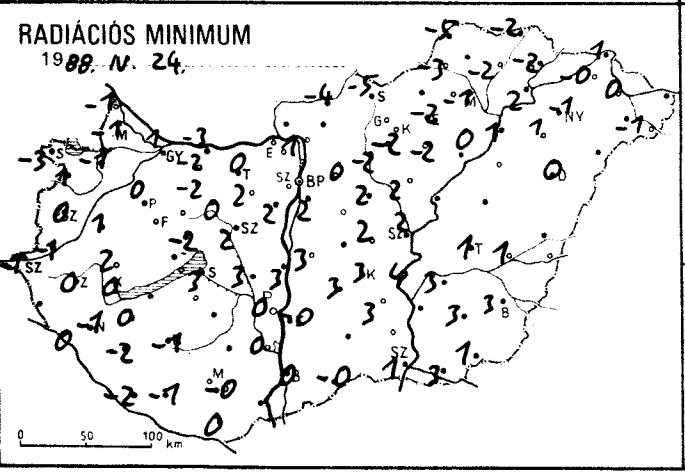
RADIÁCIÓS MINIMUM
1988. IV. 24.
0 50 100 km

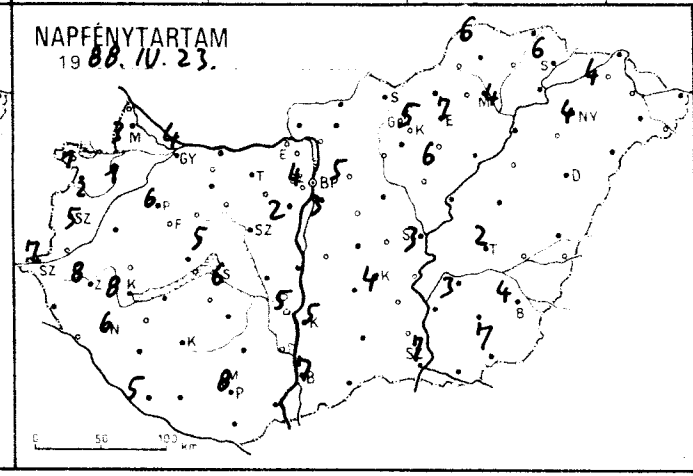
NAPFÉNYTARTAM
1988. IV. 23.

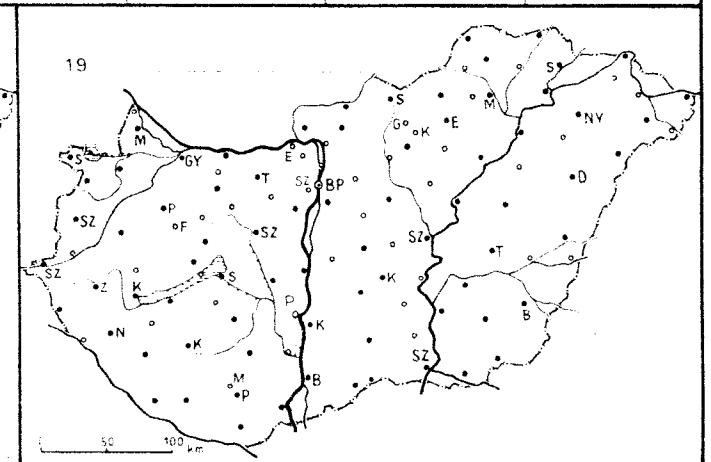
19
0 50 100 km

1988. IV. 24h-ig az utolsó 24 óra adatai						Előző nap napos órái
állomás	csapadék (mm)		max. hőmérséklet	min. hőmérséklet	rad. min.	
Győr	1	⌒	13	1	1	4
Kapuvár	•		13	1	1	1
Mosonmagyaróvár	ny	⊔	12	0	-1	3
Rajka	•		13	-0	-1	
Sopron	1	=	13	0	-3	1
Sopronhorpács	ny	⌒	12	1	1	2
Káld	•		15	2	1	
Körmend	•		18	1	-1	
Szentgotthárd	1	* ∇	17	-1	-1	7
Szombathely	ny	∇	13	1	0	5
Lenti	–		–	–	–	
Letenye	31	*	22	0	0	
Nagykanizsa	25	↳	20	-0	-1	6
Zalaegerszeg	ny	↳	18	1	0	8
Farkasgyepű	–		–	–	–	
Keszthely	3	* ∇	19	1	0	8
Mencshely	–		–	–	–	
Pápa	ny	∇ ⌒	13	1	0	6
Sümeg	•		18	2	2	
Tihany	9	↳	19	3	2	
Veszprém	2	↳	15	1	-2	5
Zirc	•		14	-1	-1	
Fonyód	–		–	–	–	
Homokszt. György	17	↳	22	-1	-2	5
Kaposvár	16	*	21	0	-1	
Marcali	5	*	21	0	0	
Siófok	8	↳	16	4	3	6
Somogyszob	12	*	22	-1	-2	
Tab	–		–	–	–	
Bábolna	•		12	0	-2	
Esztergom	–		–	–	–	
Kisbér	•		15	0	-2	
Komárom	•	⊔	15	-2	-3	
Tatabánya	•		14	1	0	
Alcsútdoboz	ny	∇ =	18	2	2	
Dunaújváros	7		18	4	3	
Martonvásár	ny	∇	16	2	2	2
Mór	•		16	1	0	
Sárbogárd	6	∇	20	3	3	
Szabadbattyán	•		17	2	2	
Iregszemcse	–		–	–	–	
Lengyel	–		–	–	–	
Paks	4	↳	19	1	0	5
Szekszárd	3	↳ =	21	1	0	
Árpádtető	18	* ∀	17	-1	-2	
Mohács	–		–	–	–	
Pécs	16	↳	21	0	-0	8
Siklós	10	↳ =	22	1	0	
Szigetvár	21	* ∀	–	0	-1	
Budaörs	•	⌒	15	3	-1	
Bp. Lőrinc	ny	∇ =	15	3	2	3
Bp. Met. Int.	ny		15	2	...	4
Bp. Szab. hegy	•		12	0	-1	
Cegléd	1	⌒	18	3	2	
Dobogókő	•	⌒	–	-1	-3	
Gödöllő	3		14	1	0	5
Királyrét	–		–	–	–	
Monor	–		–	–	–	
Nagykáta	1		17	3	2	
Szentendre	2		16	3	2	

1988. IV. 24h-ig az utolsó 24 óra adatai						Előző nap napos órái
állomás	csapadék (mm)		max. hőmérséklet	min. hőmérséklet	rad. min.	
Vác	2	=	17	3	1	
Vámosmikola	–		–	–	–	
Baja	11	* ∇ =	20	0	0	7
Bácsalmás	14	∇ =	21	-0	-0	
Izsák	1	↳ =	18	4	3	
Kalocsa	3	*	19	0	-0	5
Kecskemét	3	∇	18	3	3	4
Kiskunfélegyháza	7		19	4	3	
Kiskunhalas	–		–	–	–	
Kunszentmiklós	5	↳ =	18	3	3	
Tiszakécske	•		19	–	4	
Balassagyarmat	ny	∇	15	1	-4	
Romhány	–		–	–	–	
Salgótarján	•		15	-1	-5	
Eger	•	=	15	1	-2	7
Galyatető	ny		12	-4	-6	
Gyöngyös	3	↳	17	0	-2	
Kékestető	1	∇ =	8	-5	-6	5
Kompolt	2		15	1	-2	6
Lőrinci	3	↳	15	1	-2	
Poroszló	1		15	1	0	
Jászapáti	4	∇	17	3	2	
Jászberény	3	=	16	3	1	
Karcag	–		–	–	–	
Szolnok	2	∇	17	3	2	3
Tiszaroff	–		–	–	–	
Túrkeve	2	∇	17	2	1	2
Kistelek	–		–	–	–	
Makó	ny	*	19	3	3	
Szeged	1	∇ ⌒	20	2	1	7
Szentes	–		–	–	–	
Borsodnádasd	–		–	–	–	
Fügöd	•		14	0	-2	
Hidasnémeti	•		17	-1	-2	
Jósvafő	•		14	-1	-5	6
Lillafüred	•		17	0	0	
Miskolc	1		15	0	-1	4
Putnok	ny	=	16	-1	-3	
Sárospatak	2		16	1	-2	6
Szendrőlád	–		–	–	–	
Tokaj	3		16	2	2	
Kisvárda	2	=	14	0	-0	4
Mátészalka	–		–	–	–	
Nyíregyháza	4	∇	14	1	-1	4
Nyírlugos	–		–	–	–	
Pátyod	5	∇ ⌒	14	-0	-1	
Tiszabecs	–		–	–	–	
Vásárosnamény	2	⌒	15	1	0	
Záhony	1		15	1	1	
Berettyóújfalu	–		–	–	–	
Debrecen	3	∇ ⌒	16	2	0	–
Hajdúdorog	ny	∇	15	1	1	
Hortobágy	–		–	–	–	
Körösszakál	–		–	–	–	
Polgár	ny	* ↳	17	3	1	
Békéscsaba	1	∇ =	18	3	3	4
Mezőhegyes	1		18	4	1	7
Orosháza	1		18	3	3	
Szarvas	1	∇	18	3	3	3
Szeghalom	3	=	17	2	1	

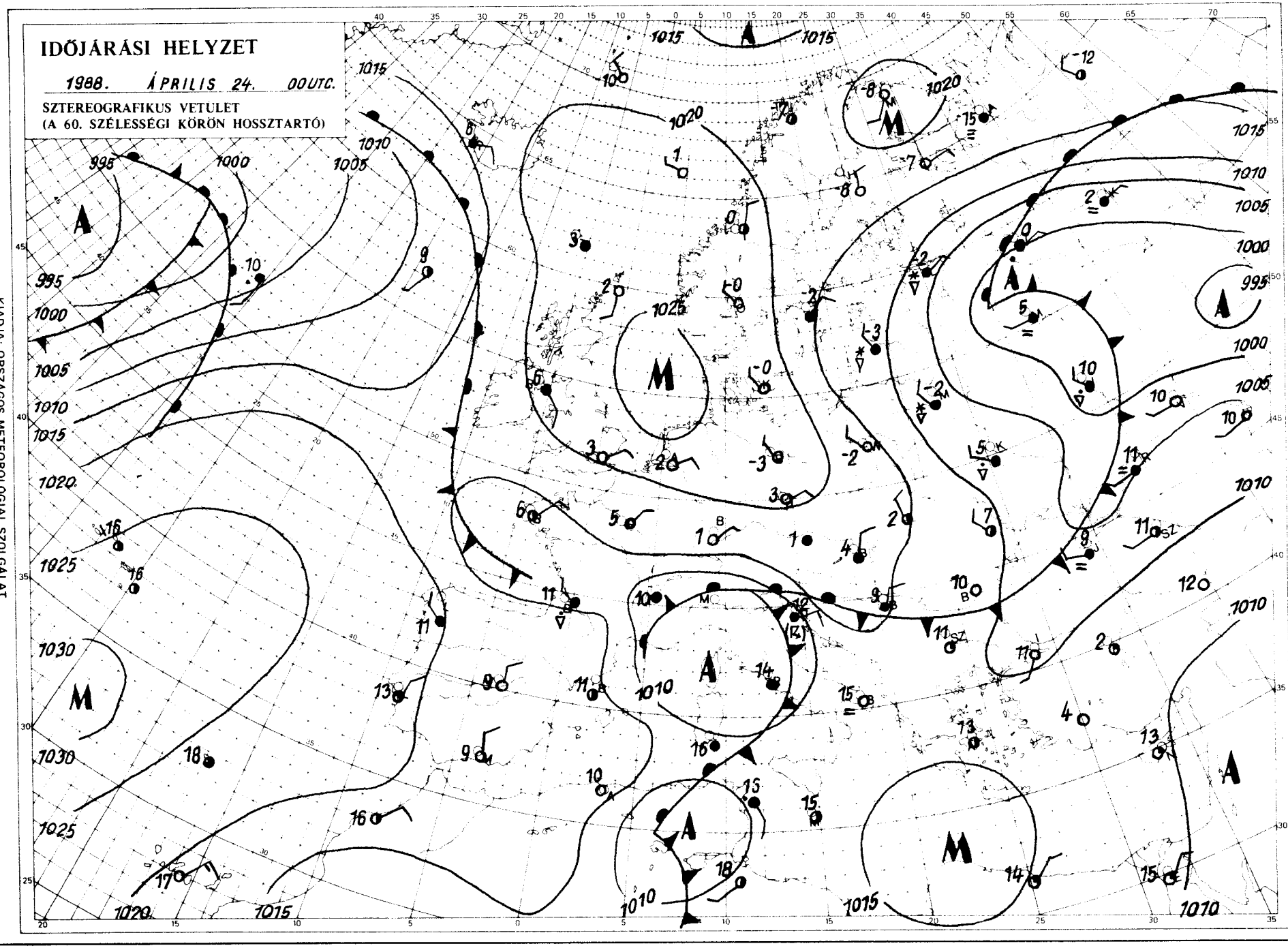

KIADJA: ORSZÁGOS METEOROLÓGIAI SZOLGÁLAT
Kiadásért felel: Baráti József, az Országos Meteorológiai Szolgálat elnöke – 00:244-3; az Országos Meteorológiai Szolgálat Nyomdájában, Budapest – Felelős vezető: Mathé Gyuláné – Munkaszám: – Szerkesztésért felel: Kapovits Albert, a Központi Előrejelző Intézet igazgatója

Készíti: a KEI Rövidtávú Előrejelző Osztálya – Szakmai felelős: Németh Lajos osztályvezető – Megjelenik naponként
Megrendelhető: 1024 Budapest, II., Kitaibel Pál utca 1. – Pénzügyi Osztály – Telefon: 353-500
Jelmagyarázat a havi melléklettben

IDŐJÁRÁSI NAPIJELENTÉS

ЕЖЕДНЕВНЫЙ МЕТЕОРОЛОГИЧЕСКИЙ БЮЛЛЕТЕНЬ · DAILY WEATHER REPORT
BULLETIN QUOTIDIEN DE TEMPS · TÄGLICHER WETTERBERICHT

101. évfolyam 116. szám + Budapest + 1988.április 25.hétfő

Az időjárási helyzet és a várható időjárás:

Kontinensünkön sokfelé felhős és csapadékos az időjárás. Észak-Európában hideg van és esik a hó. Kissé hideg az idő Közép-, és Kelet-Európában is. A hegyekben ott is havazik. Dél felől azonban a meleg levegő lassanként északabbra szoritja a hideg létömeget. Ciklonok és azok felhőzónái alakultak ki a Földközi-tenger térségében. Onnan a felhők is észak felé húzódnak és elérik Magyarországot is. Kedden felhősebb, de enyhébb idő várható nálunk.

Vasárnap országunk nagy részén 7-11 órát sütött a nap. Inkább csak délen, délkeleten maradt hosszasan felhős az ég. Elsősorban ott volt csapadék, többnyire hó esett. A lehullott csapadék mennyisége csapadéknyom és 7 mm között volt. A hőmérséklet csúcsértéke 6 és 13 fok között volt. Ma éjszaka az egész országban fagyott, 0, -6 fokig hült le a levegő. Délelőtt derült, száraz idő volt és gyorsan emelkedett a hőmérséklet. 11 órakor 6 és 10 fok között volt.

Ma 12 órakor Budapesten 9 fokot mértek, a tengerszintre átszámitott légnyomás 1016 hPa, gyengén süllyed.

Várható időjárás kedd estig:

Eleinte derült, majd időnként erősen felhős lesz az ég. Főként nyugaton és délen várható záporeső. Napközben kissé megélénkül a délkeleti, keleti szél. A hőmérséklet éjszaka -1, +4 fokig csökken, főként északon a hőmérséklet -1, +4 fokig csökken, főként északon várható gyönge fagy. A legmagasabb hőmérséklet kedden 10 és 15 fok között lesz.

Pálmási Judit s.k.

TÁVOLABBI KILÁTÁSOK SZERDÁTÓL-SZOMBATIG:

Enyhül az idő. Gyakran lesz felhős az égbolt, eső, zápor mindegyik nap kialakulhat, nagyobb csapadékmennyiség főként délen, délnyugaton valószinü. A legalacsonyabb hajnali hőmérséklet eleinte +2, +7, majd +6, +11 fok között várható, a legmagasabb nappali hőmérséklet eleinte 12, 17, majd 16, 21 fok között lesz. Jelentős mennyiségü / legalább 5 mm napi / csapadék az ország területének 40 százalékán várható.

KÖZÉPTÁVÚ ELŐREJELZŐ CSOPORT

A hőmérséklet napi középértéke és eltérése a sokévi átlagtól / Budapest belterületén/:

1988. április 24.	5,4°C	-7,3°C

1871 óta ezen a napon Budapesten előfordult

legmagasabb hőmérséklet:	29,1°C /1976/
legalacsonyabb hőmérséklet:	-1,8°C /1893/

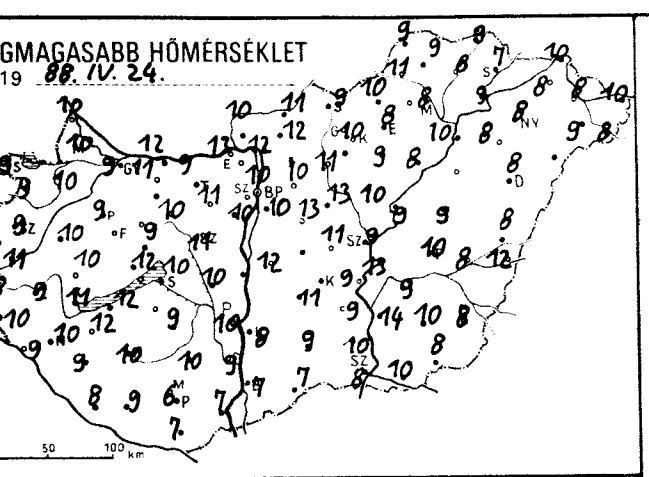
GMAGASABB HŐMÉRSÉKLET
19 88. IV. 24.

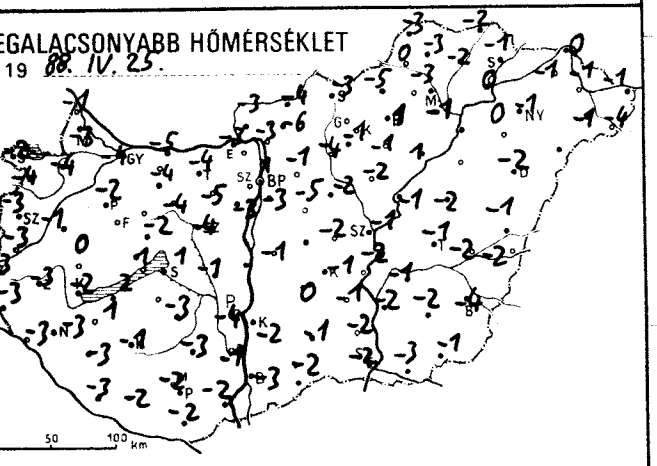
EGALACSONYABB HŐMÉRSÉKLET
19 88. IV. 25.

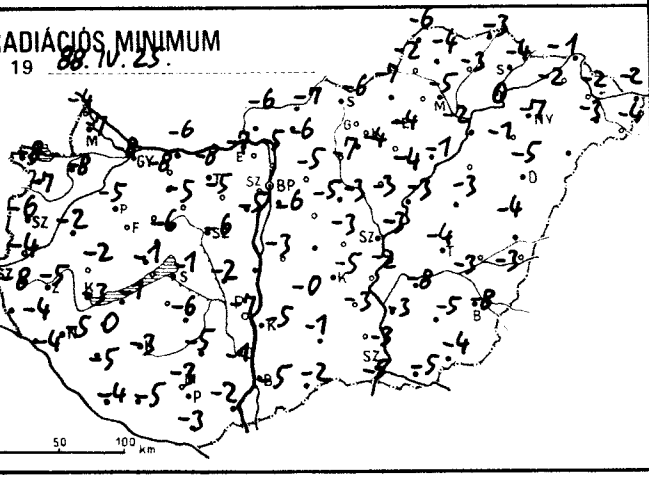
ADIÁCIÓS MINIMUM
19 88. IV. 25.

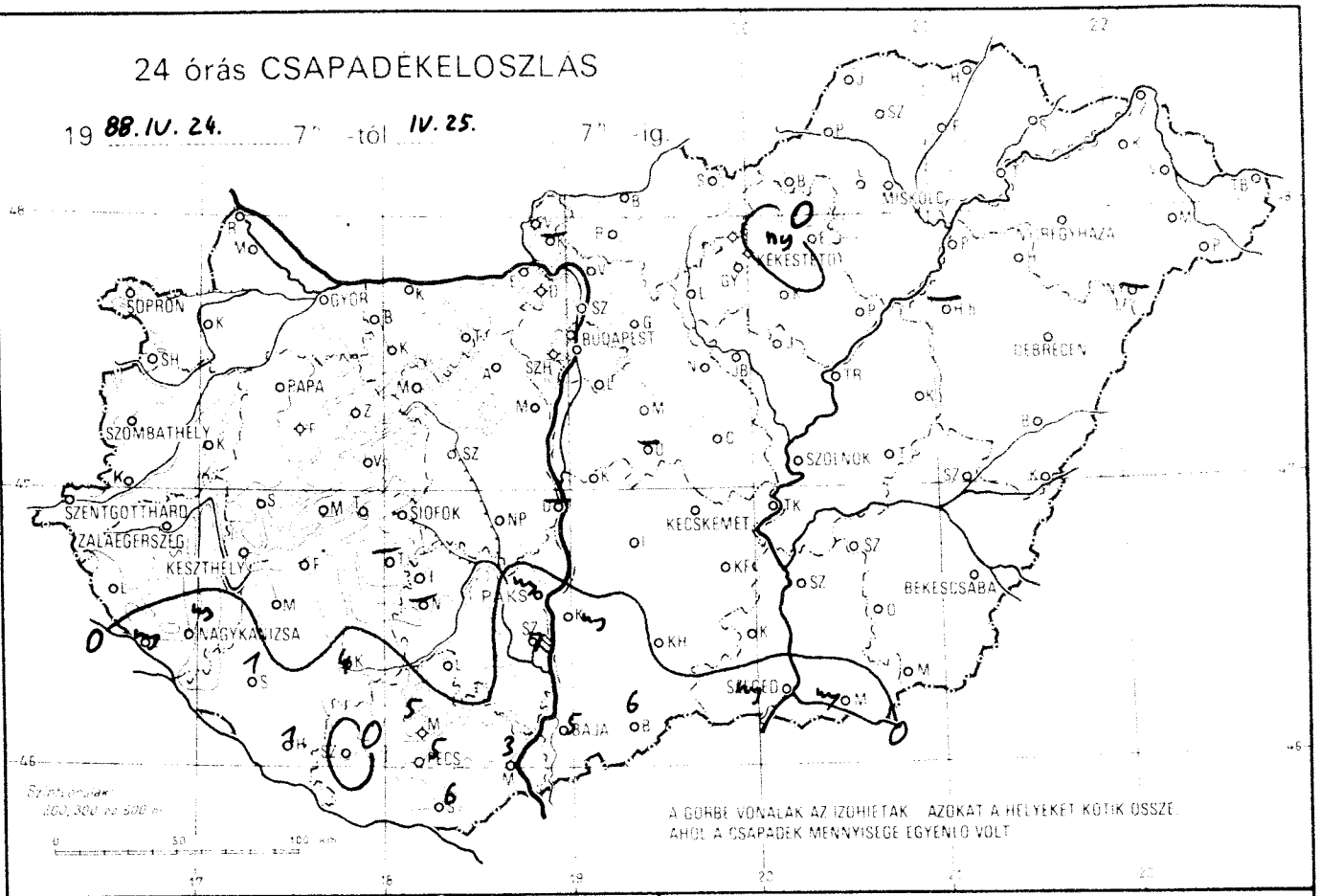
24 órás CSAPADÉKELOSZLÁS
19 88. IV. 24. 7h -tól IV. 25. 7h -ig.
SOPRON
GYŐR
BUDAPEST
MISKOLC
NYÍREGYHÁZA
DEBRECEN
PAPA
SZOMBATHELY
SZENTGOTTHÁRD
ZALAEGERSZEG
KESZTHELY
SIÓFOK
KECSKEMÉT
SZOLNOK
BÉKÉSCSABA
NAGYKANIZSA
PÁKS
SZEGED
BAJA
PÉCS
A GÖRBE VONALAK AZ IZOHIETÁK. AZOKAT A HELYEKET KÖTIK ÖSSZE AHOL A CSAPADÉK MENNYISÉGE EGYENLŐ VOLT

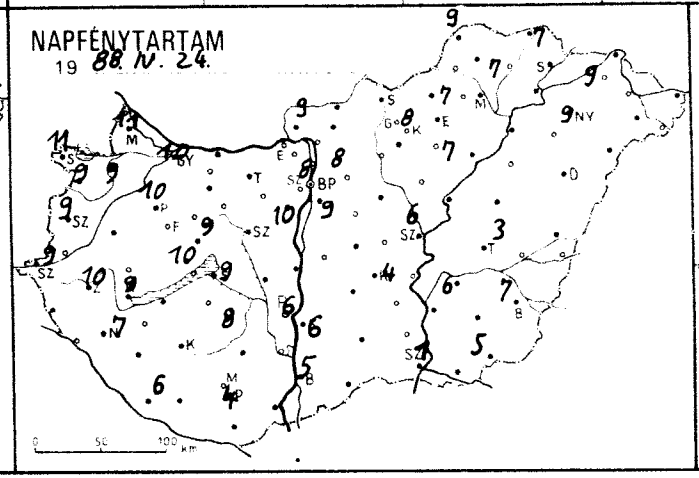
NAPFÉNYTARTAM
19 88. IV. 24.

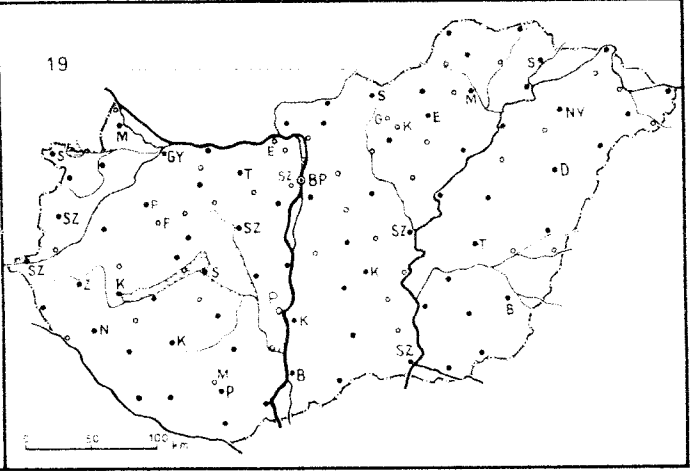
19

1988.IV.25-ig az utolsó 24 óra adatai						Előző nap napos órái
állomás	csapadék (mm)		max. hőmérséklet	min. hőmérséklet	rad. min.	
Győr	•	⊔	9	-4	-8	10
Kapuvár	•	⊔	10	-4	-8	9
Mosonmagyaróvár	•	⊔	10	-3	-7	11
Rajka	•	⊔	10	-1	-4	
Sopron	•	⊔	9	-2	-8	11
Sopronhorpács	•	⊔	9	-4	-7	9
Káld	•	⊔	10	-1	-2	
Körmend	•	⊔	11	-3	-4	
Szentgotthárd	•	⊔	8	-3	-8	9
Szombathely	•	⊔	9	-3	-6	9
Lenti	•	⊔	10	-3	-4	
Letenye	ny	*⊔	9	-3	-4	
Nagykanizsa	ny	*≡	10	-3	-5	7
Zalaegerszeg	•	⊔	9	-3	-5	10
Farkasgyepű	•	⊔	9	-1	-3	
Keszthely	•	≡	11	-2	-3	9
Mencshely	•	⊔	9	-0	-1	10
Pápa	•	⊔	9	-2	-5	10
Sümeg	•	⊔	10	0	-2	
Tihany	•	⊔	12	1	-1	
Veszprém	•	≡	9	-2	-6	9
Zirc	•	⊔	8	-5	-7	
Fonyód	•	⊔	12	2	-1	
Homokszt. györgy	1	*⊔	8	-3	-4	6
Kaposvár	4	*⊔	10	-1	-3	
Marcali	•	⊔	12	1	0	
Siófok	•	⊔	10	1	-1	9
Somogyszob	1	≡	9	-3	-5	
Tab	–		–	–	–	
Bábolna	•	⊔	11	-5	-11	
Esztergom	•	=	13	-3	-7	
Kisbér	•		11	-4	-8	
Komárom	•	⊔	12	-5	-6	
Tatabánya	•	⊔	9	-4	-6	
Alcsútdoboz	•	⊔	11	-5	-5	
Dunaújváros	–		–	–	–	
Martonvásár	•	⊔	10	-3	-5	10
Mór	•	⊔	10	-4	-5	
Sárbogárd	•		10	-1	-2	
Szabadbattyán	•	=	11	-4	-6	
Iregszemcse	•	⊔	9	-3	-6	8
Lengyel	•	⊔	10	-3	-5	
Paks	ny	*⊔	10	-4	-7	6
Szekszárd	7	*⊔	9	-1	-1	
Árpádtető	5	*⊔	4	-1	-3	
Mohács	3	*≡	7	-2	-2	
Pécs	5	*⊔	6	-2	-3	4
Siklós	6	*⊔	7	-2	-3	
Szigetvár	•	⊔	9	-2	-5	
Budaörs	•		12	-2	-7	
Bp. Lőrinc	•	⊔	10	-3	-6	9
Bp. Met. Int.	•		10	1	–	8
Bp. Szab. hegy	•		6	-0	-4	
Cegléd	•	⊔	11	-2	-3	
Dobogókő	•		6	0	0	
Gödöllő	•	=	10	-1	-5	8
Királyrét	–		–	–	–	
Monor	•	⊔	13	-5	-5	
Nagykáta	•	⊔	13	-2	-3	
Szentendre	•		13	-1	-2	

1988.IV.25-ig az utolsó 24 óra adatai						Előző nap napos órái
állomás	csapadék (mm)		max. hőmérséklet	min. hőmérséklet	rad. min.	
Vác	•	⊔	12	-3	-5	
Vámosmikola	•	⊔	10	-3	-6	9
Baja	5	*≡	7	-3	-5	5
Bácsalmás	6	*⊔	7	-2	-2	
Izsák	•		11	0	-0	
Kalocsa	ny	*≡	8	-2	-5	6
Kecskemét	•	⊔	9	-1	-5	4
Kiskunfélegyháza	•	⊔	9	-1	-3	
Kiskunhalas	•	⊔	9	-1	-1	
Kunszentmiklós	•	⊔	12	-1	-3	
Tiszakécske	•		13	-2	-2	
Balassagyarmat	•	⊔	11	-4	-7	
Rombány	•	⊔	12	-6	-6	
Salgótarján	•		9	-3	-6	
Eger	•	⊔	8	1	-4	7
Galyatető	•		7	-2	-6	
Gyöngyös	•	⊔	10	-1	-4	
Kékestető	ny	*	4	-4	-5	8
Kompolt	•	⊔	9	-1	-4	7
Lőrinci	•	⊔	11	-4	-7	
Poroszló	•	⊔	8	1	-1	
Jászapáti	•	⊔	10	-2	-3	
Jászberény	•	⊔	10	-3	-5	
Karcag	•		9	-2	-3	
Szolnok	•	⊔	9	-1	-3	6
Tiszaroff	•	⊔	9	-1	-3	
Túrkeve	•	⊔	10	-1	-4	3
Kistelek	•	⊔	10	-2	-3	
Makó	ny	*≡	10	-3	-5	
Szeged	ny	*	8	-2	-5	1
Szentes	•		14	-2	-3	
Borsodnádasd	•	⊔	10	-5	-7	
Füged	•		8	-2	-3	
Hidasnémeti	•		9	-2	-3	
Jósvafő	•	⊔	9	-3	-6	9
Lillafüred	•		11	-0	-0	
Miskolc	•	⊔	8	-3	-5	7
Putnok	•	=	11	0	-2	
Sárospatak	•		7	-1	-4	7
Szendrőlád	•	⊔	9	-3	-4	
Tokaj	•		9	0	0	
Kisvárda	•	=	8	-1	-2	9
Mátészalka	•	⊔	9	-1	-3	
Nyíregyháza	•	⊔	8	-2	-7	9
Nyírlugos	–		–	–	–	
Pátyod	•	⊔	8	-4	-4	
Tiszabecs	•	⊔	10	-1	-2	
Vásárosnamény	•	⊔	8	-1	-2	
Záhony	•	⊔	10	0	-1	
Berettyóújfalu	•	⊔	8	-1	-4	
Debrecen	•	⊔	8	-2	-5	–
Hajdúdorog	•		8	0	-1	
Hortobágy	–		–	–	–	
Körösszakál	•	⊔	12	-2	-3	
Polgár	•		10	-1	-2	
Békéscsaba	•	⊔	8	-4	-8	7
Mezőhegyes	•	⊔	8	-1	-4	5
Orosháza	•	⊔	10	-2	-5	
Szarvas	•	⊔	9	-1	-8	6
Szeghalom	•		8	-2	-3	

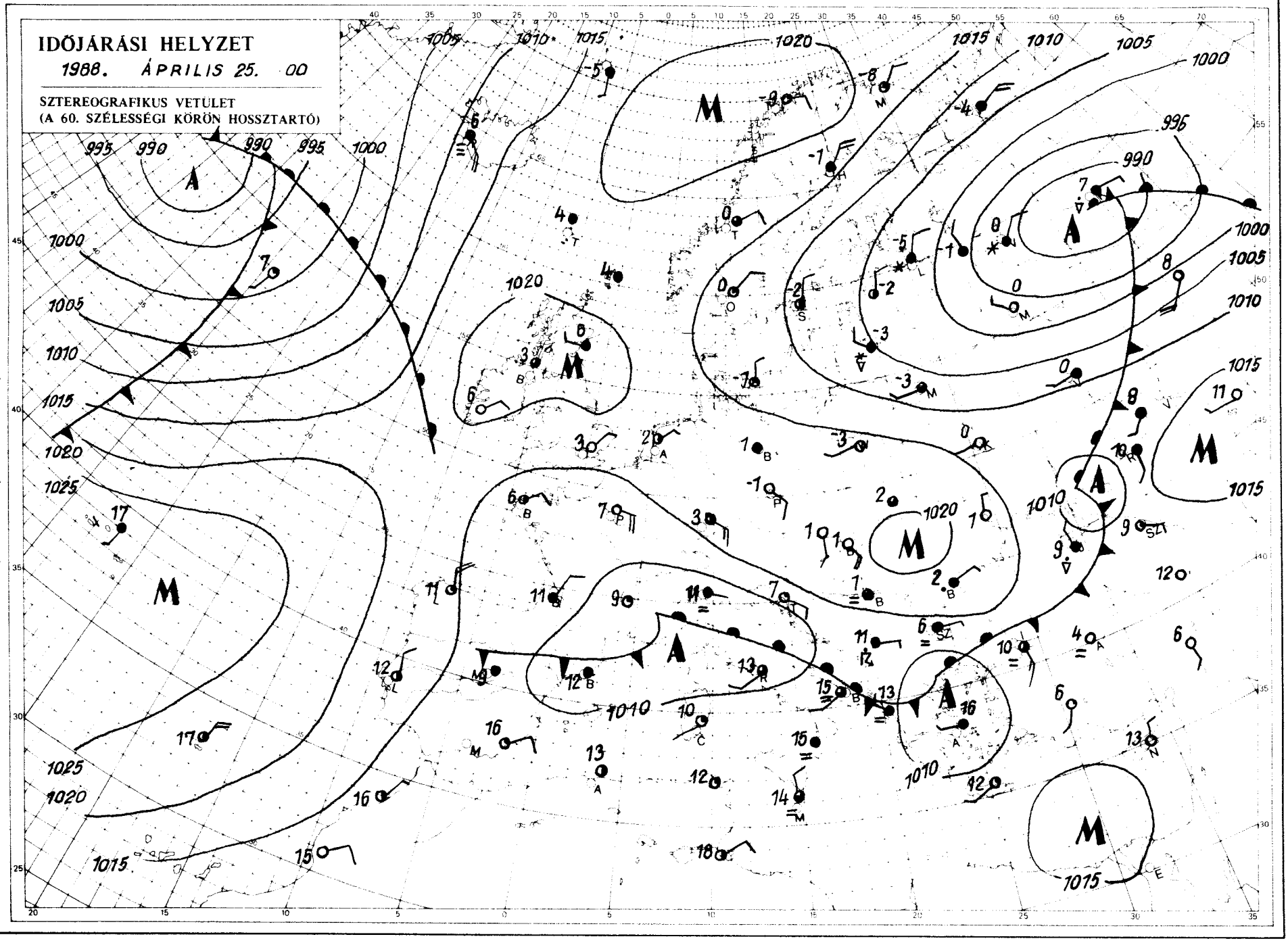

KIADJA: ORSZÁGOS METEOROLÓGIAI SZOLGÁLAT
Kiadásért felel: Barát József, az Országos Meteorológiai Szolgálat elnöke
Nyomdájában, Budapest — Felelős vezető: Máthé Gyuláné — Munkaszám: — Szerkesztésért felel: Kapovits Albert, a Központi Előrejelző Intézet igazgatója
Készíti: a KEI Rövidtávú Előrejelző Osztálya — Szakmai felelős: Németh Lajos osztályvezető — Megjelenik naponként
Megrendelhető: 1024 Budapest, II., Kitaibel Pál utca 1. — Pénzügyi Osztály — Telefon: 353-500
Jelmagyarázat a havi mellékletben

IDŐJÁRÁSI NAPIJELENTÉS

ЕЖЕДНЕВНЫЙ МЕТЕОРОЛОГИЧЕСКИЙ БЮЛЛЕТЕНЬ • DAILY WEATHER REPORT
BULLETIN QUOTIDIEN DE TEMPS • TÄGLICHER WETTERBERICHT

101. évfolyam 117. szám + Budapest + 1988.április 26.kedd

Az időjárási helyzet és a várható időjárás:

Kontinensünk északi részén továbbra is télies az idő. Többfelé esik a hó, és hideg van. Európa többi részén is az április végéhez képest hüvös az idő. Csupán a Földközi-tenger közvetlen környékén van meleg, 20 fok fölötti hőmérséklet. Dél-Európa fölött ciklonok alakultak ki, melyek felhőzete észak felé mozog, és Magyarországot is eléri. Kicsit enyhül az idő, de felhős lesz.

Hétfőn azonban még majdnem mindenütt ragyogó napos idő volt országunkban, csak a déli határvidékeken nőtt meg erősen a felhőzet. Az éjszakai órákban pedig a Dél-Alföldről már esőt is jelentettek. A lehullott csapadék mennyisége azonban nem haladta meg az 1 mm-t. A hőmérséklet csúcsértéke hétfőn általában 9 és 16 fok között volt. Ma éjszaka nyugaton és északon fagyott. A hőmérséklet az országban -3, +7 fokig csökkent. Délelőtt a nyugati és északi megyékben voltak tartósan napos vidékek, máshol felhős idő volt. A Dél-Alföldön az eső is esett. A hőmérséklet 11 órakor 6 és 12 fok között volt.

Ma 12 órakor Budapesten 7 fokot mértek, a tengerszintre átszámitott légnyomás 1018 hPa, gyengén emelkedik.

Várható időjárás szerda estig:

Ma a nyugati megyékben változóan, máshol erősen felhős idő várható, főként délkeleten kisebb esővel. Szerdán országszerte gyakran lesz erősen felhős az ég,kisebb eső bárhol kialakulhat. A keleti, délkeleti szél csak kissé élénkül meg. Éjszaka helyenként köd képződik. A legalacsonyabb hajnali hőmérséklet 1, 6 fok között várható, néhol talajmenti fagy is előfordul. A legmagasabb nappali hőmérséklet szerdán 12, 17 fok között alakul.

Nadrai Attila s.k.

A hőmérséklet napi középértéke és eltérése a sokévi átlagtól/Budapest belterületén/:

1988. április 25.	7,2°C	-5,7°C

1871 óta ezen a napon Budapesten előfordult

legmagasabb hőmérséklet:	27,2°C /1962/
legalacsonyabb hőmérséklet:	0,3°C /1896/

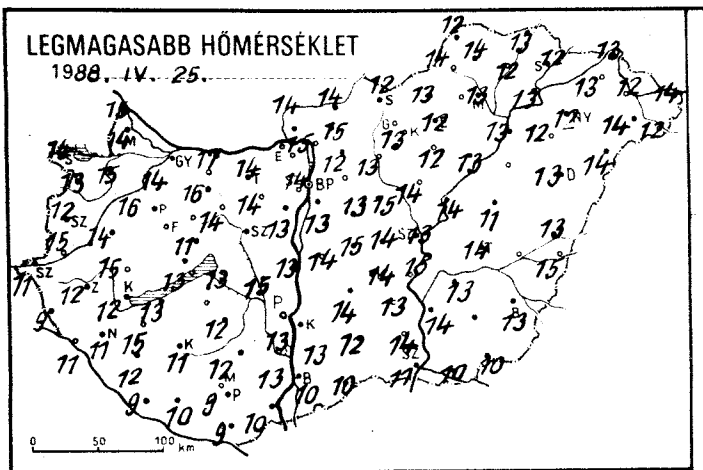
LEGMAGASABB HŐMÉRSÉKLET
1988. IV. 25.
0 50 100 km

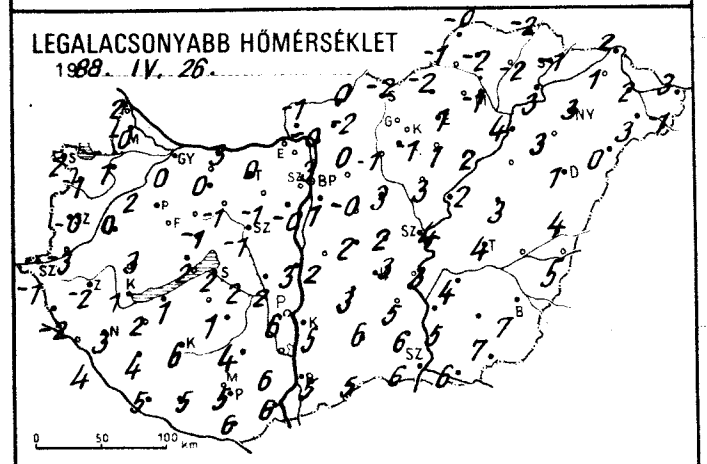
LEGALACSONYABB HŐMÉRSÉKLET
1988. IV. 26.
0 50 100 km

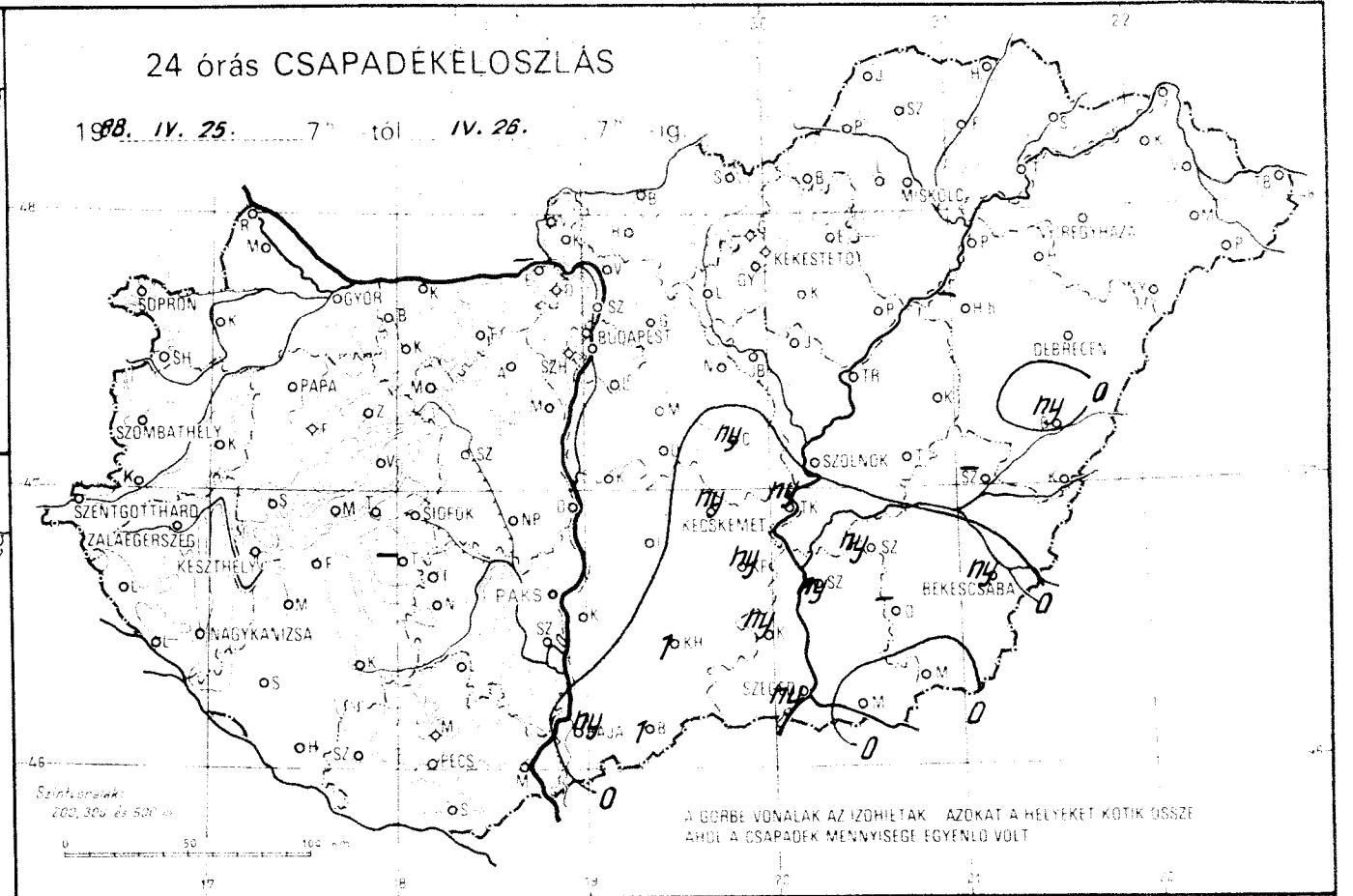
24 órás CSAPADÉKELOSZLÁS
1988. IV. 25. 7h -tól IV. 26. 7h -ig
SOPRON
GYŐR
BUDAPEST
MISKOLC
KEKESTETŐ
PÉCSHÁZA
DEBRECEN
PAPA
SZOMBATHELY
SZENTGOTTHÁRD
ZALAEGERSZEG
KESZTHELY
SIÓFOK
SZOLNOK
KECSKEMÉT
BÉKÉSCSABA
PAKS
NAGYKANIZSA
SZEGED
PÉCS
A GÖRBE VONALAK AZ IZOHIETAK AZOKAT A HELYEKET KÖTIK ÖSSZE AHOL A CSAPADÉK MENNYISÉGE EGYENLŐ VOLT

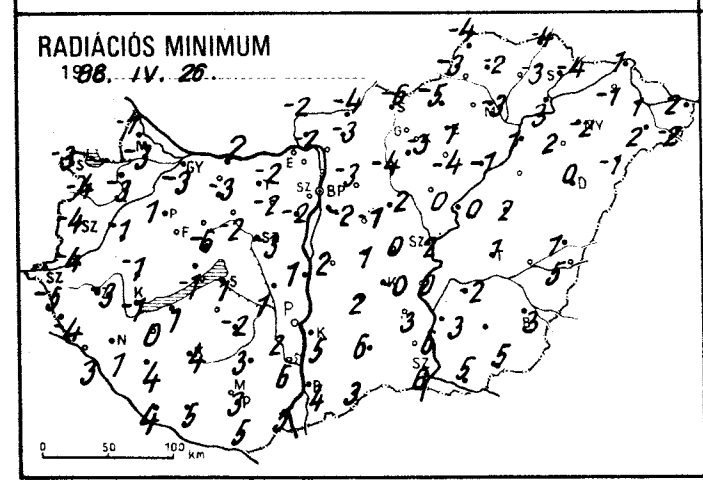
RADIÁCIÓS MINIMUM
1988. IV. 26.
0 50 100 km

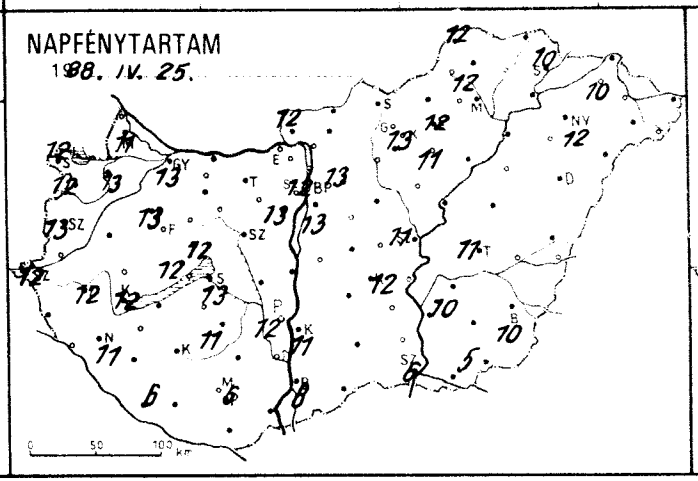
NAPFÉNYTARTAM
1988. IV. 25.
0 50 100 km

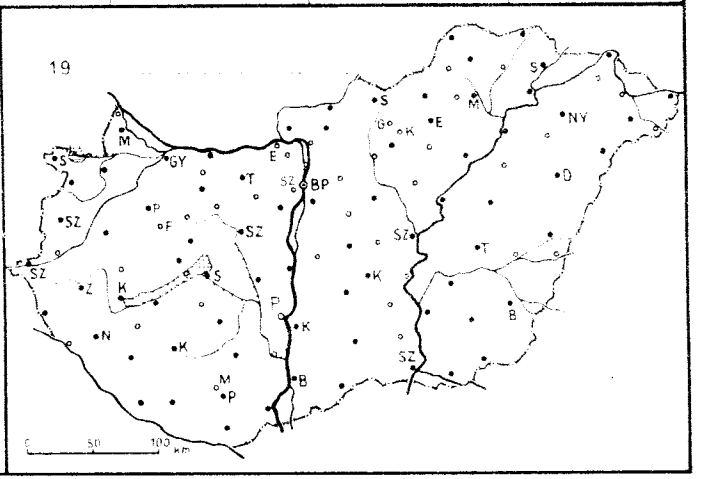
19
0 50 100 km

88.IV.26.

19 ..... 07 -ig az utolsó 24 óra adatai

állomás	csapadék (mm)		max. hőmérséklet	min. hőmérséklet	rad. min.	Előző nap napos órái
Győr	.	⊔	14	0	-3	13
Kapuvár	.	⊕	15	1	-3	13
Mosonmagyaróvár	.	⊔	14	-0	-3	11
Rajka	.		15	2	-1	
Sopron	.	⊕	14	2	-3	12
Sopronhorpács	.	⊔	13	-1	-4	12
Káld	.	⊔	14	0	-1	
Körmend	.	⊔	15	-3	-4	
Szentgotthárd	.	⊔	11	-1	-5	12
Szombathely	.	⊔	12	-0	-4	13
Lenti	.	⊔	9	-2	-4	
Letenye	.		11	4	3	
Nagykanizsa	.	≡	11	3	1	11
Zalaegerszeg	.	⊔	12	-2	-3	12
Farkasgyepű	.	⊔	14	0	-3	
Keszthely	.	⊔	12	1	-1	12
Mencshely	.	=	11	1	0	12
Pápa	.	⊕	16	2	1	13
Sümeg	.	⊔	15	3	-1	
Tihany	.	=	13	2	-1	
Veszprém	.	≡	11	-1	-6	12
Zirc	.	=	12	-2	-4	
Fonyód	.	⊕	13	1	1	
Homokszt. György	.	⊕	9	5	4	6
Kaposvár	.		11	6	4	
Marcali	.	⊔	15	2	0	
Siófok	.	⊕	13	2	1	13
Somogyszob	.		12	4	4	
Tab	–		–	–	–	
Bábolna	.	⊔	14	-1	-7	
Esztergom	–		–	–	–	
Kisbér	.	⊕	16	0	-3	
Komárom	.	⊕	17	3	2	
Tatabánya	.		14	0	-2	
Alcsútdoboz	.	≡	14	-1	-2	
Dunaújváros	.		13	3	1	
Martonvásár	.	⊕	13	-0	-2	13
Mór	.	≡	14	-1	-2	
Sárbogárd	.		15	2	1	
Szabadbattyán	.	≡	14	-1	-3	
Iregszemcse	.	⊕	12	1	-2	11
Lengyel	.		12	4	3	
Paks	.		13	6	2	12
Szekszárd	.	⊕	13	6	6	
Árpádtető	.	=	9	4	2	
Mohács	.	=	10	6	5	
Pécs	.	⊔	9	5	3	6
Siklós	.	=	9	6	5	
Szigetvár	.	=	10	5	5	
Budaörs	.	⊕	13	-1	-3	
Bp. Lőrinc	.	⊕	13	1	-2	13
Bp. Met. Int.	.		14	3	–	12
Bp. Szab. hegy	.	=	8	4	1	
Cegléd	ny	,	14	2	0	
Dobogókő	.		11	0	0	
Gödöllő	.	=	12	0	-3	13
Királyrét	.	⊔	12	-3	–	
Monor	.	⊔	13	-0	-1	
Nagykáta	.		15	3	2	
Szentendre	.	=	15	1	1	

88.IV.26.

19 ..... 07 -ig az utolsó 24 óra adatai

állomás	csapadék (mm)		max. hőmérséklet	min. hőmérséklet	rad. min.	Előző nap napos órái
Vác	.	⊕	15	-0	-2	
Vámosmikola	.	=	14	-1	-2	12
Baja	ny	=	10	5	4	8
Bácsalmás	1	=	10	5	3	
Izsák	.		14	3	2	
Kalocsa	.		13	5	5	11
Kecskemét	ny	, ≡	14	3	-0	12
Kiskunfélegyháza	ny		13	5	3	
Kiskunhalas	1	=	12	6	6	
Kunszentmiklós	.	⊔	14	2	2	
Tiszakécske	ny	=	15	3	0	
Balassagyarmat	.	⊕	14	0	-4	
Romhány	.	⊕	15	-2	-3	
Salgótarján	.	⊔	12	-2	-6	
Eger	.	=	12	1	1	12
Galyatető	.	≡	8	0	-1	
Gyöngyös	.	⊕	13	-1	-3	
Kékestető	.	≡	6	-1	-1	13
Kompolt	.	⊕	12	1	-4	11
Lőrinci	.	≡	13	-1	-4	
Poroszló	.	⊔	13	2	-1	
Jászapáti	.	⊕	14	3	0	
Jászberény	.	⊕	13	1	-1	
Karcag	.	=	11	3	2	
Szolnok	.	⊕	13	4	2	11
Tiszaroff	.	=	14	2	0	
Túrkeve	.		14	4	1	11
Kistelek	ny	⊽ =	14	6	6	
Makó	.		10	6	5	
Szeged	ny	⊕	11	6	6	6
Szentes	ny	,	14	5	3	
Borsodnádasd	.	⊔	13	-2	-5	
Füged	.		12	-2	-3	
Hidasnémeti	.	=	13	-2	-4	
Jósvafő	.	⊔	12	-0	-4	12
Lillafüred	.		13	0	-0	
Miskolc	.	=	13	-1	-3	12
Putnok	.	=	14	-1	-3	
Sárospatak	.	⊕	12	-1	-4	10
Szendrőlád	.	⊕	14	-2	-2	
Tokaj	.		13	3	3	
Kisvárda	.	=	13	1	-1	10
Mátészalka	.	⊕	14	3	2	
Nyíregyháza	.	⊕	12	3	-2	12
Nyírlugos	.	⊕	14	0	-1	
Pátyod	.	⊕	12	-1	-2	
Tiszabecs	.	⊕	14	3	2	
Vásárosnamény	.	⊕	12	2	1	
Záhony	.	⊕	13	2	1	
Berettyóújfalu	ny		13	4	1	
Debrecen	.	⊕	13	1	0	–
Hajdúdorog	.		12	3	2	
Hortobágy	–		–	–	–	
Körösszakál	.		15	5	5	
Polgár	.	=	13	4	1	
Békéscsaba	ny	⊕	13	7	3	10
Mezőhegyes	.		10	7	5	5
Orosháza	–		–	–	–	
Szarvas	ny		13	4	-2	10
Szeghalom	–		–	–	–	

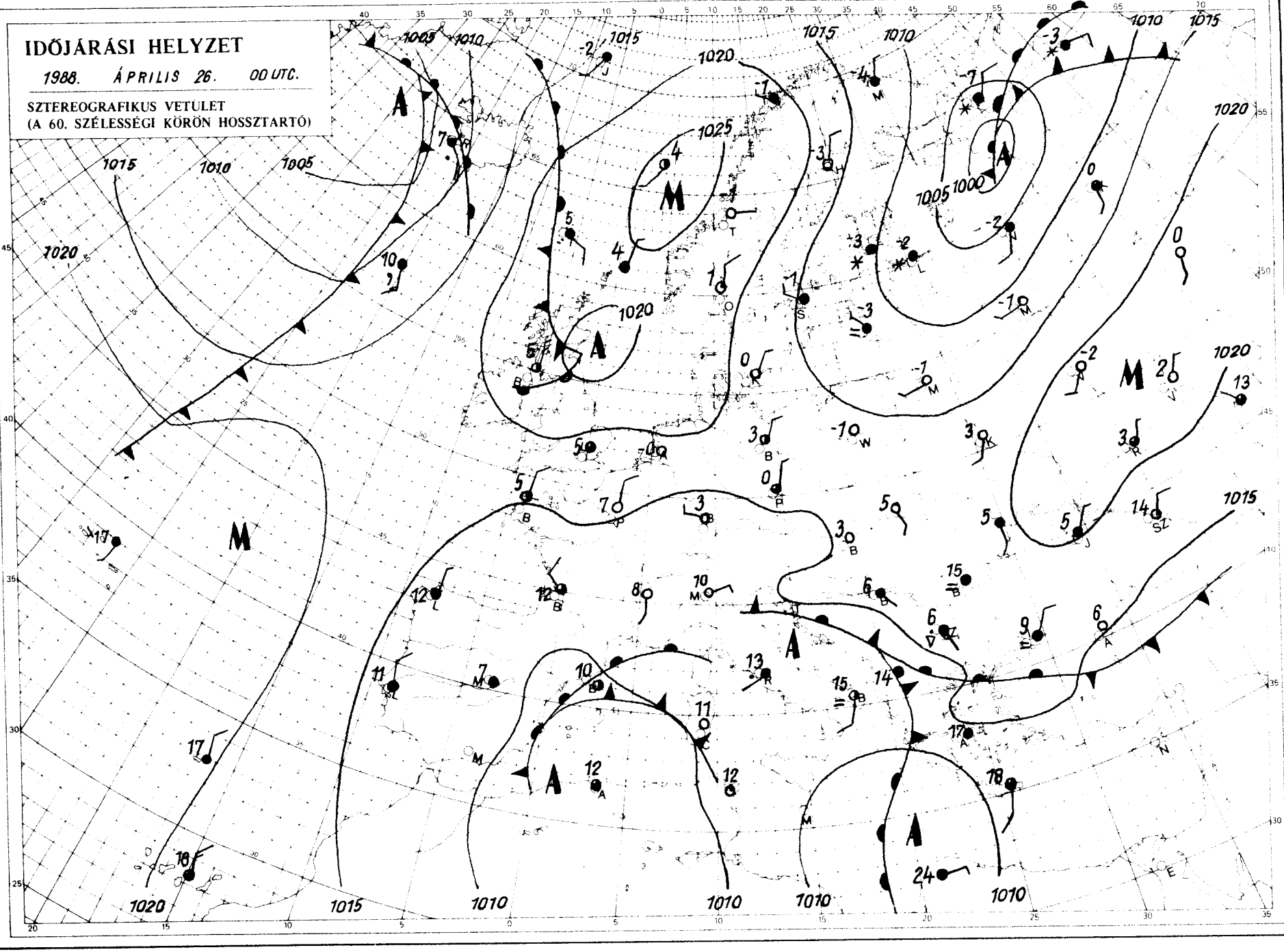

KIADJA: ORSZÁGOS METEOROLÓGIAI SZOLGÁLAT
Kiadásért felel: Baráti József, az Országos Meteorológiai Szolgálat elnöke – Kézirat: az Országos Meteorológiai Szolgálat
Nyomdájában, Budapest – Felelős vezető: Máthé Gyuláné – Munkaszám: – Szerkesztésért felel: Kapovits Albert,
a Központi Előrejelző Intézet igazgatója

Készíti: a KEI Rövidtávú Előrejelző Osztálya – Szakmai felelős: Németh Lajos osztályvezető – Megjelenik naponként
Megrendelhető: 1024 Budapest, II., Kitaibel Pál utca 1. – Pénzügyi Osztály – Telefon: 353-500
Jelmagyarázat a havi mellékletben

IDŐJÁRÁSI NAPIJELENTÉS

ЕЖЕДНЕВНЫЙ МЕТЕОРОЛОГИЧЕСКИЙ БЮЛЛЕТЕНЬ • DAILY WEATHER REPORT
BULLETIN QUOTIDIEN DE TEMPS • TÄGLICHER WETTERBERICHT

101. évfolyam 118. szám + Budapest + 1988. április 27. szerda

Az időjárási helyzet és a várható időjárás:

Észak- és Közép-Európa fölött anticiklon alakult ki. Hatására az említett területeken kevés a felhő, sok a napsütés, ennek ellenére hüvös az idő. Az éjszakai órákban az erős kisugárzás hatására többfelé fagypont alá süllyed a hőmérséklet. A Földközi-tenger nyugati medencéje fölötti középponttal mediterrán ciklon örvénylik, amely délnyugat felől egyre melegebb, ugyanakkor nedves levegőt sodor a kontinens középső területei fölé. A nedves levegő útját erős felhősödés, és szórványos eső jelzi. Várható hogy a légörvény felhőzete az éjszakai órákban éri el a Kárpát-medence térségét, ezért csütörtökön már felhősebb idő várható.

Hazánkban kedden a keleti megyékben erősen, máshol többnyire gyengén felhős volt az ég, jelentéktelen mennyiségü kisebb eső csupán délen, délkeleten fordult elő. A hőmérséklet csúcsértéke 9 és 17 fok között alakult. Az éjszakai órákban többfelé képződött köd és -1, +9 fokig hült le a levegő. Délelőtt az ország nagy részén napos idő volt, de délkeleten helyenként erősen felhős maradt az ég. Esőt sehonnan sem jelentettek. A hőmérséklet 11 órára 9, 14 fokig emelkedett.

Ma 12 órakor Budapesten a hőmérséklet 14 fok, a tengerszintre átszámitott légnyomás 1022 hPa, alig változik.

Várható időjárás csütörtök estig:

Eleinte a déli, majd a nyugati megyékben is gyakran erősen megnövekszik a felhőzet, és éjszakától ott szórványos gyenge eső is várható. Másutt marad a tulnyomóan napos idő. Éjszaka, hajnalban elszórtan képződik köd. A megélénkülő délkeleti szél időnként megerősödik.
Várható legalacsonyabb éjszakai hőmérséklet délnyugaton 5, északkeleten azonban 2 fok körül alakul, északkeleten helyenként gyenge talajmenti fagy is lehet,
legmagasabb nappali hőmérséklet csütörtökön 14-19 fok között alakul.

Bozóki István s. k.

A hőmérséklet napi középértéke és eltérése a sokévi átlagtól /Budapest belterülete/:

1988. április 26.	8,1°C	-4,9°C

1871 óta ezen a napon Budapesten előfordult

legmagasabb hőmérséklet:	27,7°C /1962/	
legalacsonyabb hőmérséklet:	0,8°C /1896/	88.246.

LEGMAGASABB HŐMÉRSÉKLET
19 88. IV. 26.

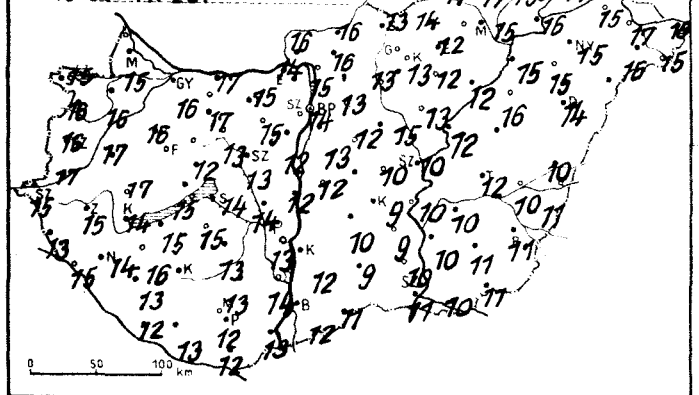

LEGALACSONYABB HŐMÉRSÉKLET
19 88. IV. 27.

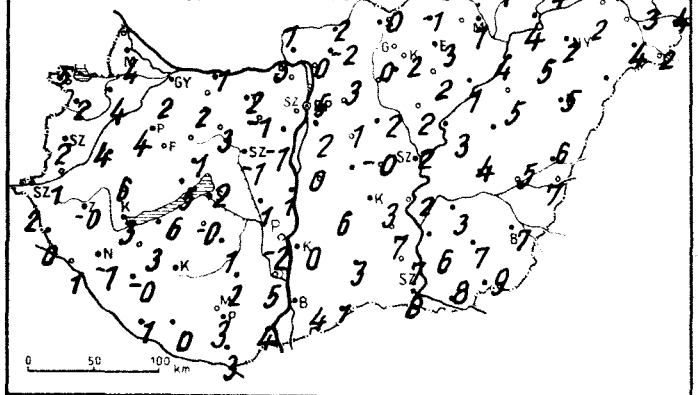

24 órás CSAPADÉKELOSZLÁS

19 88. IV. 26. 7h -tól IV. 27. 7h -ig.

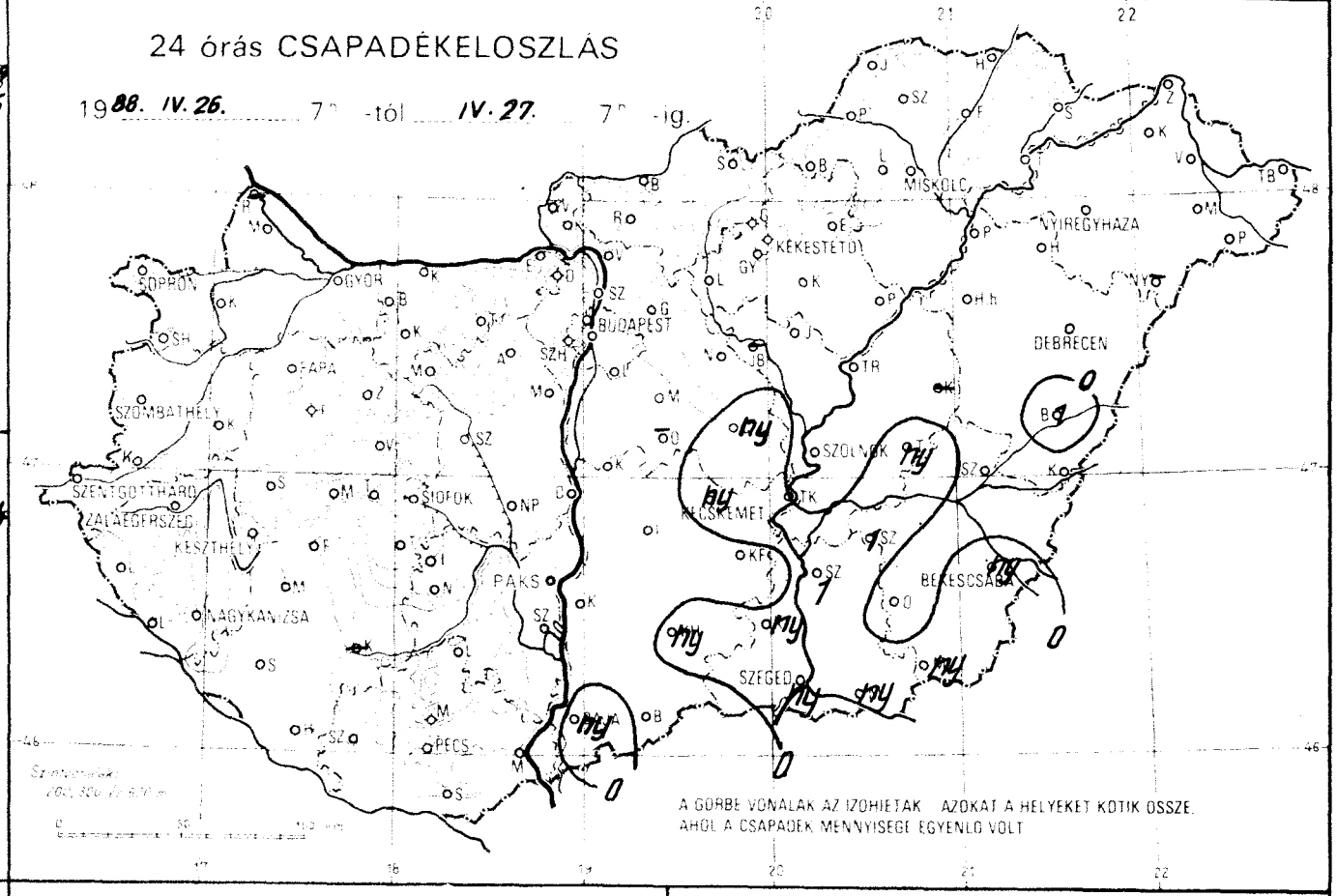

RADIÁCIÓS MINIMUM
19 88. IV. 27.

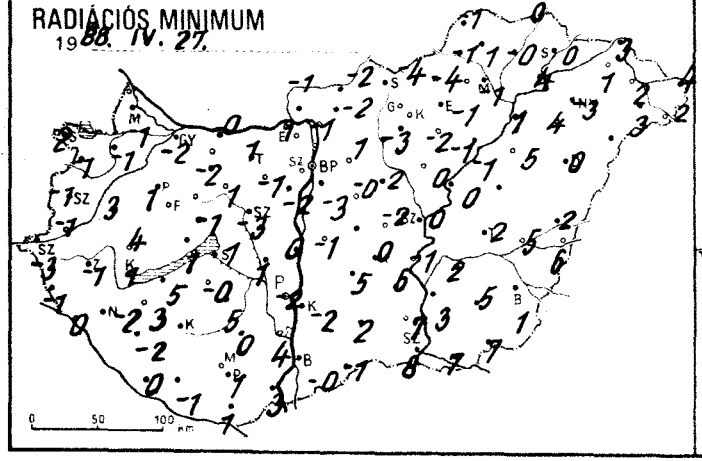

NAPFÉNYTARTAM
19 88. IV. 26.

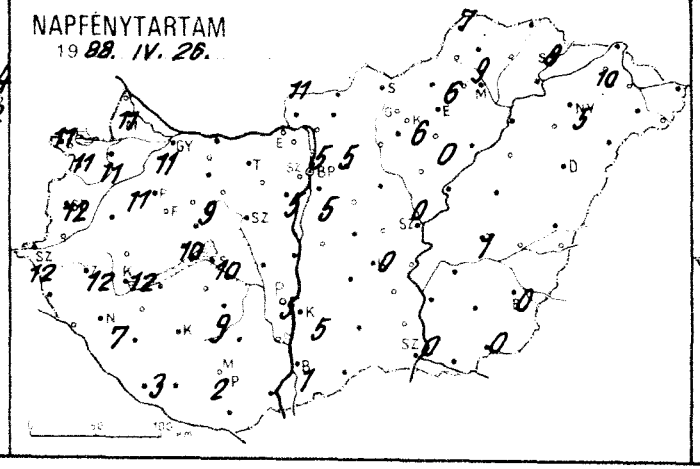

19

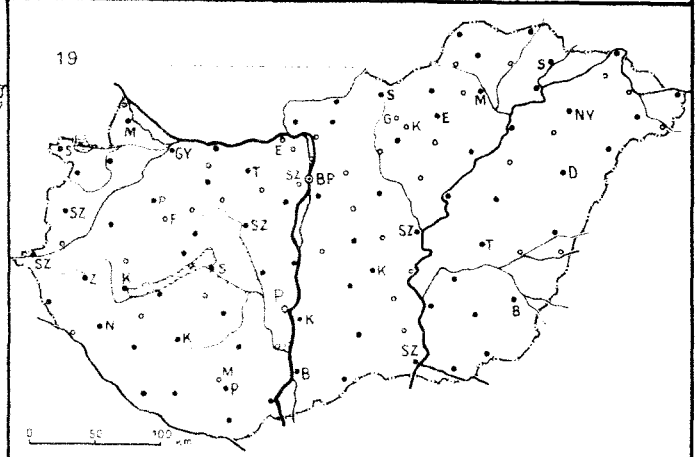

1988.IV.27.^{h} 07.^{h}-ig az utolsó 24 óra adatai						Előző nap napos órái
állomás	csapadék (mm)		max. hőmérséklet	min. hőmérséklet	rad. min.	
Győr	.	⊔	16	2	-2	11
Kapuvár	.	⊔	16	4	-1	11
Mosonmagyaróvár	.	⊔	15	4	-1	11
Rajka	–		–	–	–	
Sopron	.	⊔	15	5	2	11
Sopronhorpács	.	⊔	16	2	-1	11
Káld	.	⊔	17	4	3	
Körmend	.		17	1	-1	
Szentgotthárd	.	⊔	15	2	-3	12
Szombathely	.	⊔	15	2	-1	12
Lenti	.	≡	13	0	-1	
Letenye	.	⊔	15	1	0	
Nagykanizsa	.	≡	14	-1	-2	7
Zalaegerszeg	.	≡	15	-0	-1	12
Farkasgyepű	.		15	2	2	
Keszthely	.	⊔	14	3	1	12
Mencshely	.	≡	13	3	2	10
Pápa	.	⊔	16	4	1	11
Sümeg	.		17	6	4	
Tihany	.	⊔	15	5	1	
Veszprém	.	≡	12	1	-1	9
Zirc	.	=	14	-0	-2	
Fonyod	.	⊔	15	6	5	
Homokszt. György	.	⊔	12	1	0	3
Kaposvár	–		–	–	–	
Marcali	.	⊔	16	3	2	
Siófok	.	⊔	14	2	1	10
Somogyszob	.	⊔	13	-0	-2	
Tab	.	=	15	-0	-0	
Bábolna	.	⊔	15	2	0	
Esztergom	.	=	14	3	1	
Kisbér	.		17	2	-2	
Komárom	.	⊔	17	1	0	
Tatabánya	.		15	2	1	
Alcsútdoboz	.	≡	15	-1	-1	
Dunaújváros	.		12	1	0	
Martonvásár	.	⊔	12	-1	-2	5
Mór	.	=	13	3	1	
Sárbogárd	.	=	14	1	1	
Szabadbattyán	.	=	13	-1	-3	
Iregszemcse	.	=	13	1	-5	9
Lengyel	.		13	2	0	
Paks	.	⊔	13	-2	-2	5
Szekszárd	.	⊔	14	5	4	
Árpádtető	.	=	10	5	1	
Mohács	.	=	13	4	3	
Pécs	.	≡	12	3	1	2
Siklós	.	⊔	12	3	1	
Szigetvár	.	=	13	0	1	
Budaörs	.	⊔	14	1	-0	
Bp. Lőrinc	.	≡	13	2	-3	5
Bp. Met. Int.	.	=	14	5	–	5
Bp. Szab. hegy	.		8	5	-2	
Cegléd	ny	,≡	10	-0	-2	
Dobogókő	.		9	0	0	
Gödöllő	.	⊔	12	3	1	5
Királyrét	.	⊔	14	4	-4	
Monor	.	⊔	12	1	-0	
Nagykáta	.	⊔	15	2	2	
Szentendre	.	⊔	17	3	2	

1988.IV.27.^{h} 07.^{h}-ig az utolsó 24 óra adatai						Előző nap napos órái
állomás	csapadék (mm)		max. hőmérséklet	min. hőmérséklet	rad. min.	
Vác	.	⊔	15	0	-1	
Vámosmikola	.	=	16	1	-1	11
Baja	ny	≡	12	4	-0	1
Bácsalmás	.	=	11	1	-1	
Izsák	.		10	6	5	
Kalocsa	.	=	12	0	-2	5
Kecskemét	ny	,⊔	9	3	0	0
Kiskunfélegyháza	.		9	7	6	
Kiskunhalas	ny	=	9	3	2	
Kunszentmiklós	.		12	0	-1	
Tiszakécske	.	⊔	10	2	-1	
Balassagyarmat	.	⊔	16	2	-2	
Romhány	.	⊔	16	-2	-2	
Salgótarján	.		13	0	-4	
Eger	.	⊔	12	3	-1	6
Galyatető	.		9	2	-2	
Gyöngyös	.	⊔	13	2	-2	
Kékestető	.	≡	7	2	-1	6
Kompolt	.	⊔	12	2	-1	0
Lőrinci	.	⊔	13	0	-3	
Poroszló	.	⊔	12	1	-1	
Jászapáti	.	⊔	13	2	0	
Jászberény	–		–	–	–	
Karcag	–		–	–	–	
Szolnok	.	⊔	10	2	-0	0
Tiszaroff	.	⊔	12	3	0	
Túrkeve	ny	⊔	12	4	2	1
Kistelek	ny	⊔	10	7	7	
Makó	ny	⊔	10	8	7	
Szeged	ny		11	8	8	0
Szentes	1		10	6	3	
Borsodnádasd	.	⊔	14	-1	-4	
Füged	.		15	1	-0	
Hidasnémeti	.	=	16	3	0	
Jósvafő	.	⊔	14	4	-1	7
Lillafüred	.		12	0	0	
Miskolc	.	⊔	15	1	-1	9
Putnok	.	=	17	2	-1	
Sárospatak	.		14	4	0	8
Szendrőlád	.	=	17	1	1	
Tokaj	.		16	4	4	
Kisvárda	.	⊔	15	2	1	10
Mátészalka	.	⊔	16	4	3	
Nyíregyháza	.	⊔	15	2	-3	5
Nyírlugos	–		–	–	–	
Pátyod	.	⊔	15	2	2	
Tiszabecs	.	⊔	18	4	4	
Vásárosnamény	.	⊔	17	3	2	
Záhony	.	⊔	14	4	3	
Berettyóújfalu	1	⊔	10	6	2	
Debrecen	.	⊔	14	5	0	–
Hajdúdorog	.		15	5	4	
Hortobágy	.		16	5	5	
Körösszakál	.		11	7	6	
Polgár	.	⊔	15	4	1	
Békéscsaba	ny	⊔	11	7	1	0
Mezőhegyes	ny	,	11	9	7	0
Orosháza	.	⊔	11	7	5	
Szarvas	1	⊔	10	3	2	0
Szeghalom	.	≡	10	5	5	

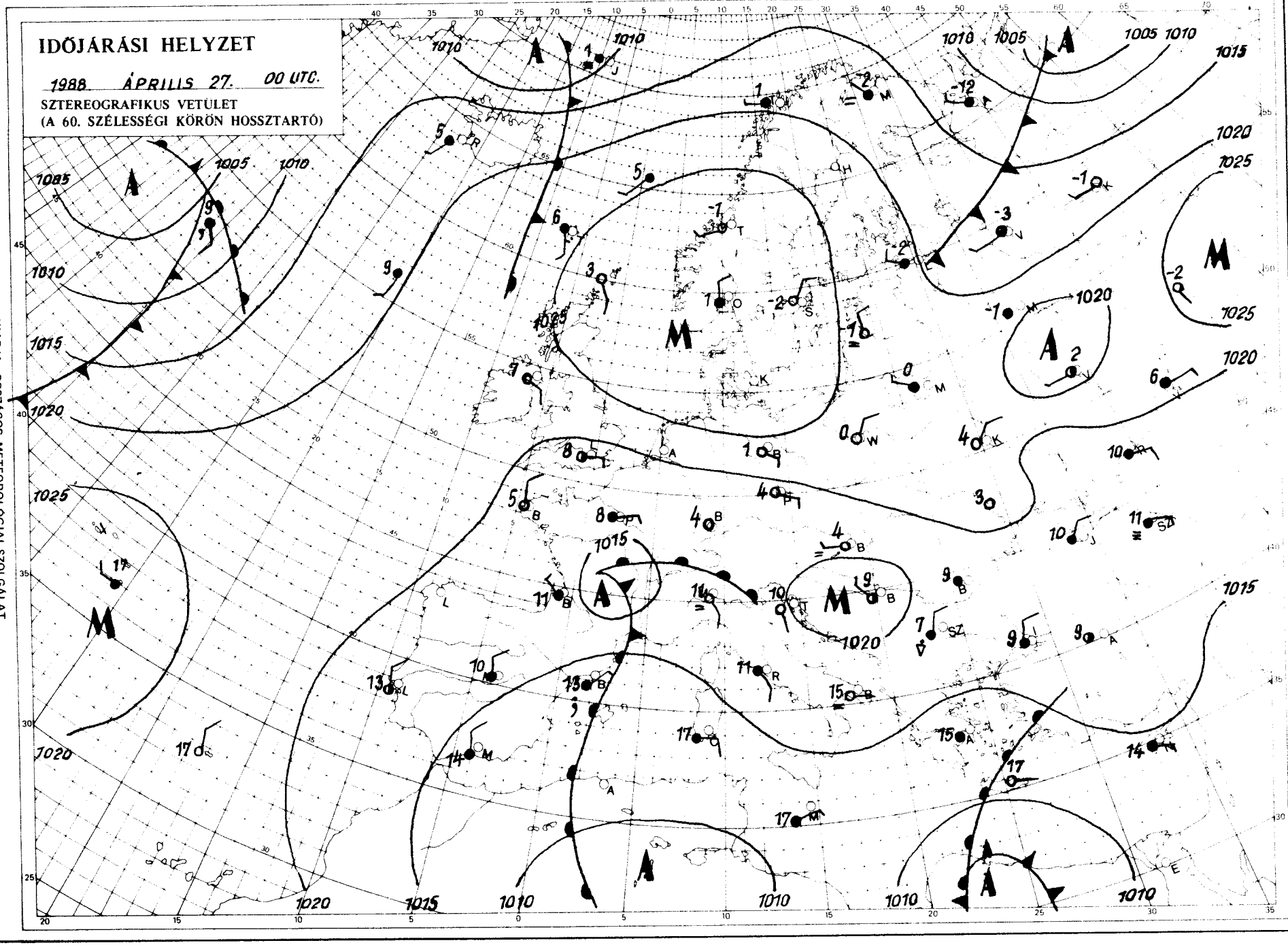

KIADJA: ORSZÁGOS METEOROLÓGIAI SZOLGÁLAT
Kiadásért felel: Barát József, az Országos Meteorológiai Szolgálat elnöke – Készült: az Országos Meteorológiai Szolgálat Nyomdájában, Budapest – Felelős vezető: Máthé Gyuláné – Munkaszám: 00.842 – Szerkesztésért felel: Kapovits Albert, a Központi Előrejelző Intézet igazgatója

Készíti: a KEI Rövidtávú Előrejelző Osztálya – Szakmai felelős: Németh Lajos osztályvezető – Megjelenik naponként
Megrendelhető: 1024 Budapest, II., Kitaibel Pál utca 1. – Pénzügyi Osztály – Telefon: 353-500
Jelmagyarázat a havi melléklettben

IDŐJÁRÁSI NAPIJELENTÉS

ЕЖЕДНЕВНЫЙ МЕТЕОРОЛОГИЧЕСКИЙ БЮЛЛЕТЕНЬ • DAILY WEATHER REPORT
BULLETIN QUOTIDIEN DE TEMPS • TÄGLICHER WETTERBERICHT

101. évfolyam 119. szám + Budapest + 1988. április 28. csütörtök

Az időjárási helyzet és a várható időjárás:

A Fekete-tengertől Közép- és Kelet-Európa egy részén át egészen a Skandináv-félszigetig magas légnyomású öv húzódik nagy területen túlnyomóan napos, száraz, csendes időt okozva. Ugyanakkor a kontinens más vidékein változékony az időjárás. Az Appennini-félsziget feletti középponttal mediterrán ciklon örvénylik. Déli áramlattal enyhe, nedves levegő halad a szárazföld belsejébe. A Ligur-tenger mentén, valamint az Alpokban többfelé esik az eső, zápor. Szintén véltozékony, időnként csapadékos idő van a kontinens nyugati partvidékén, továbbá Északkelet-Európában. Valószinü, hogy az elkövetkező időszakban a Kárpát-medencében erősödik a nappali felmelegedés.

Magyarországon szerdén főként a déli megyékben növekedett meg időnként erősen a felhőzet. Általában 7-11 órán keresztül sütött a nap. Esőről nem érkezett jelentés. Szerdán a hőmérséklet csúcsértéke - az ország nagy részén - 15-20 fok között alakult. Csütörtök hajnalra pedig - szeszélyes területi eloszlásban - 0, 9 fokig hült le a levegő. Ma délelőtt országszerte változóan felhős volt az ég. A hőmérséklet 11 órakor 10-18 fok között váltakozott.

Ma 12 órakor Budapesten a hőmérséklet 16 fok, a tengerszintre átszámitott légnyomás 1018 hPa, mérsékelten süllyed.

Várható időjárás péntek estig:

Általában erősen felhős lesz az ég, északkeleten csak időnként növekszik meg a felhőzet. Délen és nyugaton néha eső, záporeső is valószinü. A keleti-, délkeleti szél gyakorta megélénkül.
Várható legalacsonyabb éjszakai hőmérséklet északkeleten 4 fok körül, másutt 8 fok körül,
legmagasabb nappali hőmérséklet pénteken északkeleten 18 fok körül, másutt 15 fok körül alakul.

Pálóczi Györgyi s.k.

TÁVOLABBI KILÁTÁSOK SZOMBATTÓL-KEDDIG:

Eleinte sok napsütés, legfeljebb elszórtan lehet egy-egy zápor. A jövő hét elején gyakran megnövekszik a felhőzet, többfelé várható zápor. A hőmérséklet tovább emelkedik.
Legalacsonyabb hajnali hőmérséklet eleinte 7, 12 fok, majd 9, 14 fok között várható.
Legmagasabb nappali hőmérséklet eleinte 18, 23 fok, majd 21, 26 fok között lesz.
Jelentős mennyiségü /legalább 5 mm napi/ csapadék az ország területének 30 százalékán várható, az időszak legvégén.

KÖZÉPTÁVÚ ELŐREJELZŐ CSOPORT

A hőmérséklet napi középértéke és eltérése a sokévi átlagtól /Budapest belterületén/:

1988. április 27.	11,4°C	-1,9°C

1871 óta ezen a napon Budapesten előfordult

legmagasabb hőmérséklet:	27,1°C /1880/	
legalacsonyabb hőmérséklet:	1,3°C /1917/	

88.247.

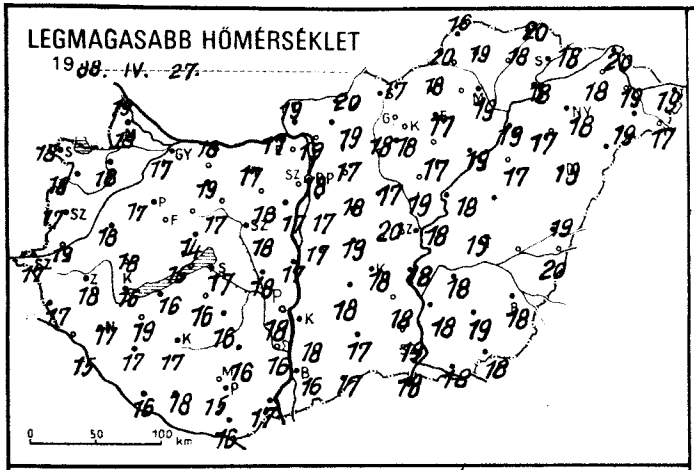
LEGMAGASABB HŐMÉRSÉKLET
1988. IV. 27.

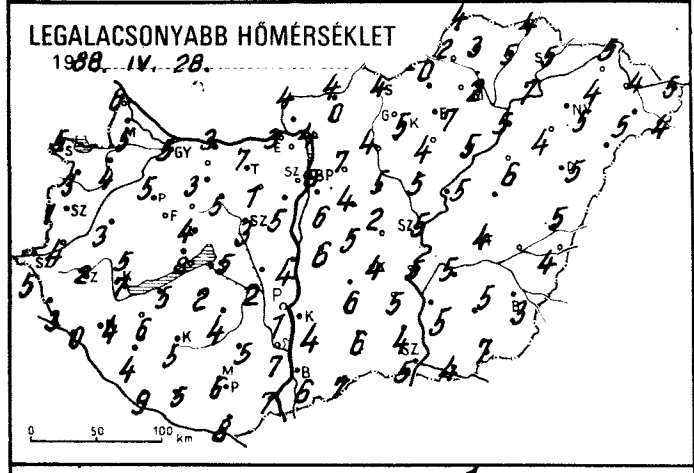
LEGALACSONYABB HŐMÉRSÉKLET
1988. IV. 28.

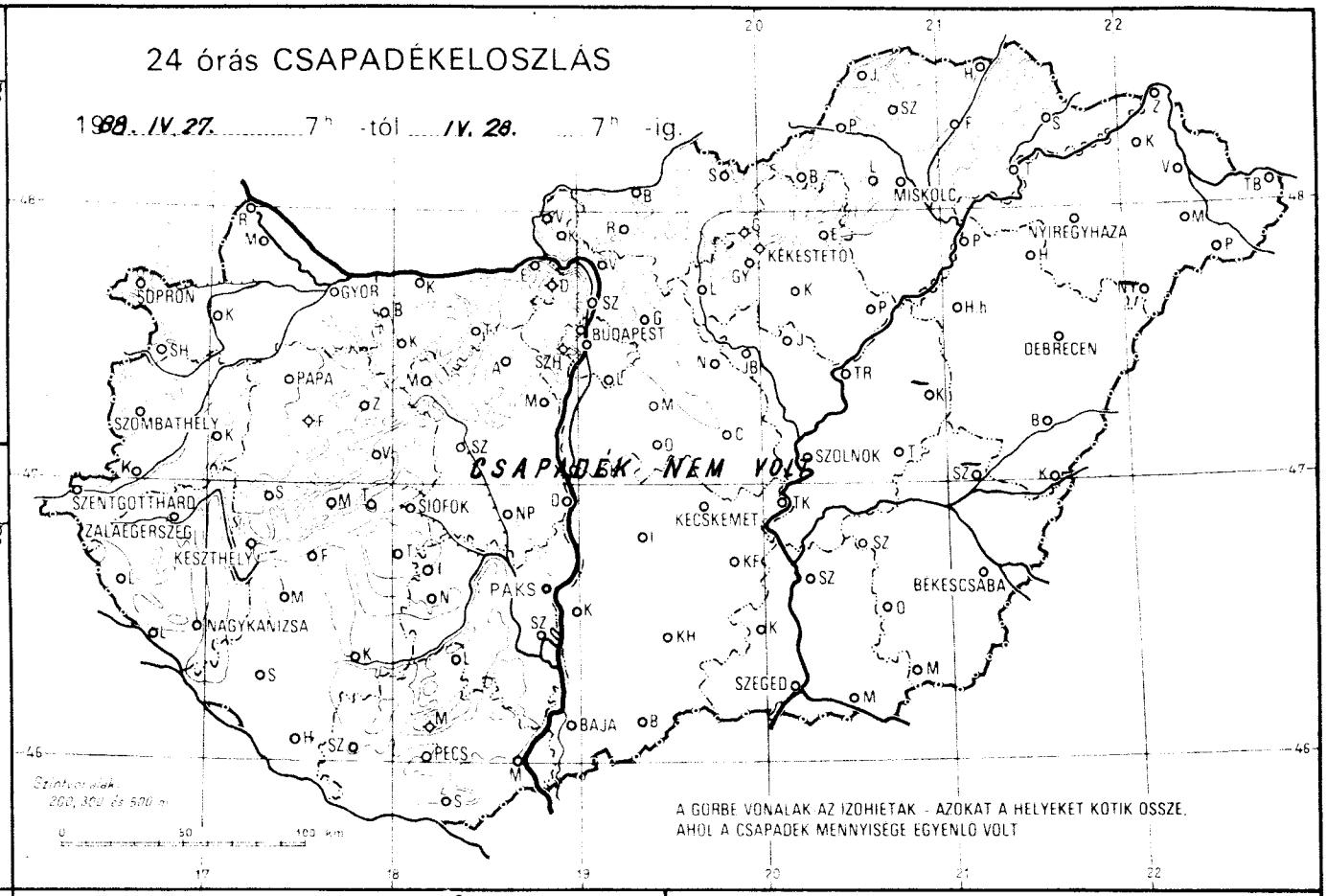
24 órás CSAPADÉKELOSZLÁS
1988. IV. 27. 7h -tól IV. 28. 7h -ig.
CSAPADÉK NEM VOLT
SOPRON
GYŐR
BUDAPEST
MISKOLC
NYÍREGYHÁZA
KÉKESTETŐ
DEBRECEN
PAPA
SZOMBATHELY
SZOLNOK
SZENTGOTTHÁRD
ZALAEGERSZEG
KESZTHELY
SIÓFOK
KECSKEMÉT
BÉKÉSCSABA
PAKS
NAGYKANIZSA
SZEGED
BAJA
PÉCS
A GÖRBE VONALAK AZ IZOHIETÁK - AZOKAT A HELYEKET KÖTIK ÖSSZE, AHOL A CSAPADÉK MENNYISÉGE EGYENLŐ VOLT

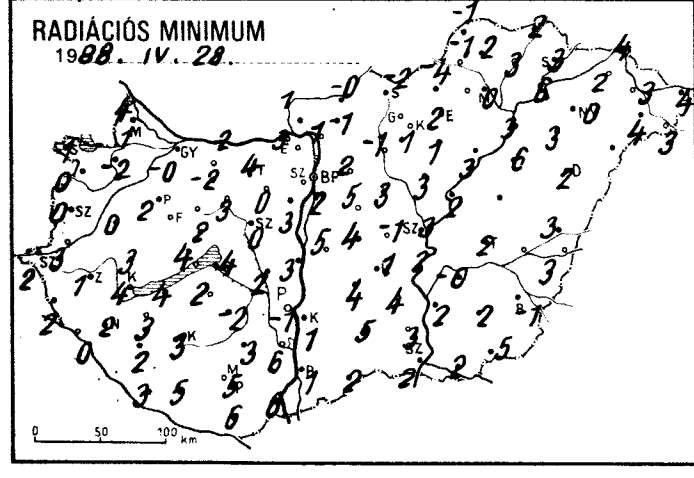
RADIÁCIÓS MINIMUM
1988. IV. 28.

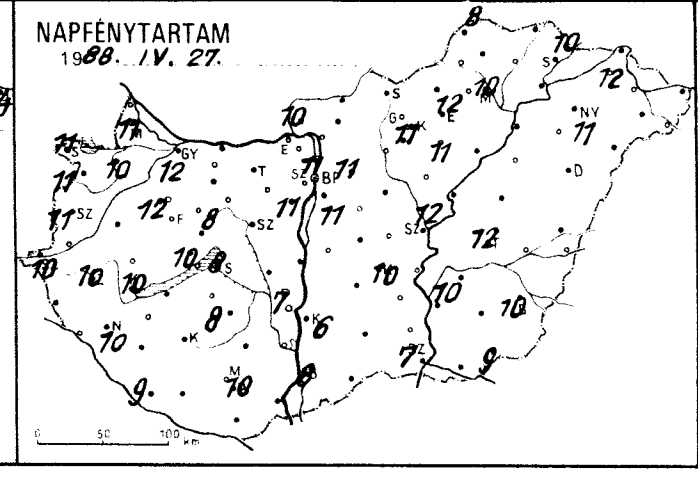
NAPFÉNYTARTAM
1988. IV. 27.

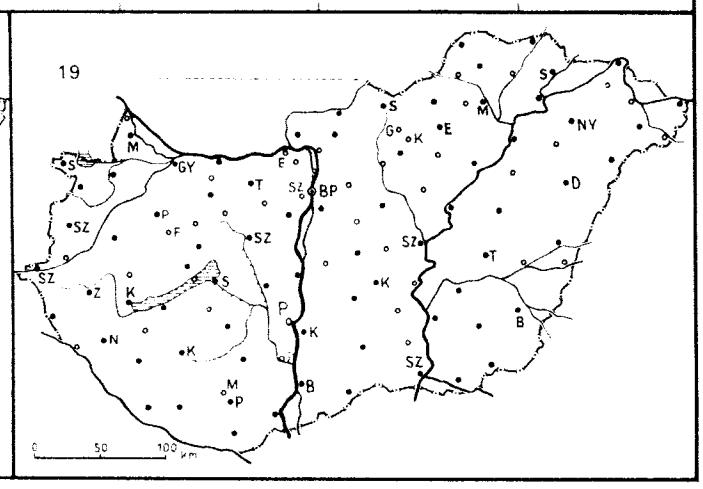
19

1968. IV. 28. 7h-ig az utolsó 24 óra adatai						Előző nap napos órái
állomás	csapadék (mm)		max. hőmérséklet	min. hőmérséklet	rad. min.	
Győr	•	⊕	17	5	-0	12
Kapuvár	•	⊕	18	4	-2	10
Mosonmagyaróvár	•	⊕	18	5	1	11
Rajka	•		19	6	4	
Sopron	•	⊕	18	5	-1	11
Sopronhorpács	•	⊕	18	3	0	11
Káld	•	=	18	3	0	
Körmend	•		19	4	3	
Szentgotthárd	•	⊕	17	5	2	10
Szombathely	•	⊕	17	1	0	11
Lenti	•		17	3	2	
Letenye	•	⊕	15	0	0	
Nagykanizsa	•	≡	17	4	2	10
Zalaegerszeg	•	⊕	18	2	1	10
Farkasgyepű	•		17	5	3	
Keszthely	•	⊕	16	7	4	10
Mencshely	•	⊕	16	6	3	10
Pápa	•	⊕	17	5	2	12
Sümeg	•		18	5	3	
Tihany	•	⊕	16	8	4	
Veszprém	•	⊕	14	4	2	8
Zirc	•	⊕	15	3	0	
Fonyód	•		16	5	4	
Homokszt. György	•	⊕	16	9	3	9
Kaposvár	•	⊕	17	5	3	
Marcali	•	⊕	19	6	3	
Siófok	•	⊕	17	5	4	8
Somogyszob	•	⊕	17	4	2	
Tab	•	=	16	2	2	
Bábolna	•	⊔	18	1	-3	
Esztergom	•	=	17	3	3	
Kisbér	•	⊕	19	3	-2	
Komárom	•	⊕	18	3	2	
Tatabánya	•		17	7	4	
Alcsútdoboz	•	⊕	18	1	0	
Dunaújváros	•		17	4	3	
Martonvásár	•	⊕	17	5	3	11
Mór	•		17	5	3	
Sárbogárd	•		18	2	2	
Szabadbattyán	•	=	18	3	0	
Iregszemcse	•	⊕	16	4	-2	8
Lengyel	•		16	5	3	
Paks	•	⊕	18	1	-1	7
Szekszárd	•	⊕	16	7	6	
Árpádtető	•	=	13	6	6	
Mohács	•	=	17	7	6	
Pécs	•	=	15	6	5	10
Siklós	•	=	16	8	6	
Szigetvár	•	=	18	5	5	
Budaörs	•	⊔	18	5	0	
Bp. Lőrinc	•	=	17	6	2	11
Bp. Met. Int.	•	=	18	8	–	11
Bp. Szab. hegy	•		14	8	5	
Cegléd	•	⊕	20	2	-1	
Dobogókő	•		14	2	0	
Gödöllő	•		17	7	2	11
Királyrét	•	=	12	1	-2	
Monor	•	=	18	4	3	
Nagykáta	•	⊔	17	5	3	
Szentendre	•	=	20	5	4	

1968. IV. 28. 7h-ig az utolsó 24 óra adatai						Előző nap napos órái
állomás	csapadék (mm)		max. hőmérséklet	min. hőmérséklet	rad. min.	
Vác	•	⊕	19	4	1	
Vámosmikola	•		19	4	1	10
Baja	•	⊕	16	6	1	8
Bácsalmás	•		17	7	2	
Izsák	•		18	6	4	
Kalocsa	•	⊕	18	4	1	6
Kecskemét	•	⊕	18	4	1	10
Kiskunfélegyháza	•		18	5	4	
Kiskunhalas	•	⊕	17	6	5	
Kunszentmiklós	•	=	17	6	5	
Tiszakécske	•	⊕	18	5	2	
Balassagyarmat	•	⊕	20	4	-0	
Romhány	•	⊕	19	0	-1	
Salgótarján	•		17	4	-2	
Eger	•	=	17	7	2	12
Galyatető	•		14	5	3	
Gyöngyös	•	⊕	18	5	1	
Kékestető	•		11	5	3	11
Kompolt	•	⊕	17	4	1	11
Lőrinci	•	⊕	18	4	-1	
Poroszló	•	⊕	19	5	3	
Jászapáti	•		19	5	3	
Jászberény	•		18	5	1	
Karcag	–		–	–	–	
Szolnok	•		18	5	3	12
Tiszaroff	•	⊕	18	5	2	
Túrkeve	•		19	4	2	12
Kistelek	•	=	19	4	3	
Makó	•	⊕	18	4	2	
Szeged	•	⊕	18	5	2	7
Szentes	•		18	5	2	
Borsodnádasd	•	⊔	18	-0	-4	
Fügöd	•		18	5	3	
Hidasnémeti	•	=	20	4	2	
Jósvafő	•		16	4	-1	8
Lillafüred	•		17	3	1	
Miskolc	•	=	19	2	0	10
Putnok	•	=	20	2	-1	
Sárospatak	•		18	5	3	10
Szendrőlád	•	=	19	3	2	
Tokaj	•		18	7	6	
Kisvárda	•	⊕	18	4	2	12
Mátészalka	•	⊕	19	5	4	
Nyíregyháza	•	⊕	18	5	0	11
Nyírlugos	–		–	–	–	
Pátyod	•	⊕	17	4	3	
Tiszabecs	•	⊕	19	5	4	
Vásárosnamény	•	⊕	19	4	3	
Záhony	•	⊕	20	5	4	
Berettyóújfalu	•	⊕	19	5	3	
Debrecen	•		19	5	2	–
Hajdúdorog	•		17	4	3	
Hortobágy	•		17	6	6	
Körösszakál	•		20	4	3	
Polgár	•	⊔	19	5	3	
Békéscsaba	•	⊕	18	3	-1	10
Mezőhegyes	•	⊕	18	7	5	9
Orosháza	•	⊕	19	5	2	
Szarvas	•		18	5	-0	10
Szeghalom	–		–	–	–	

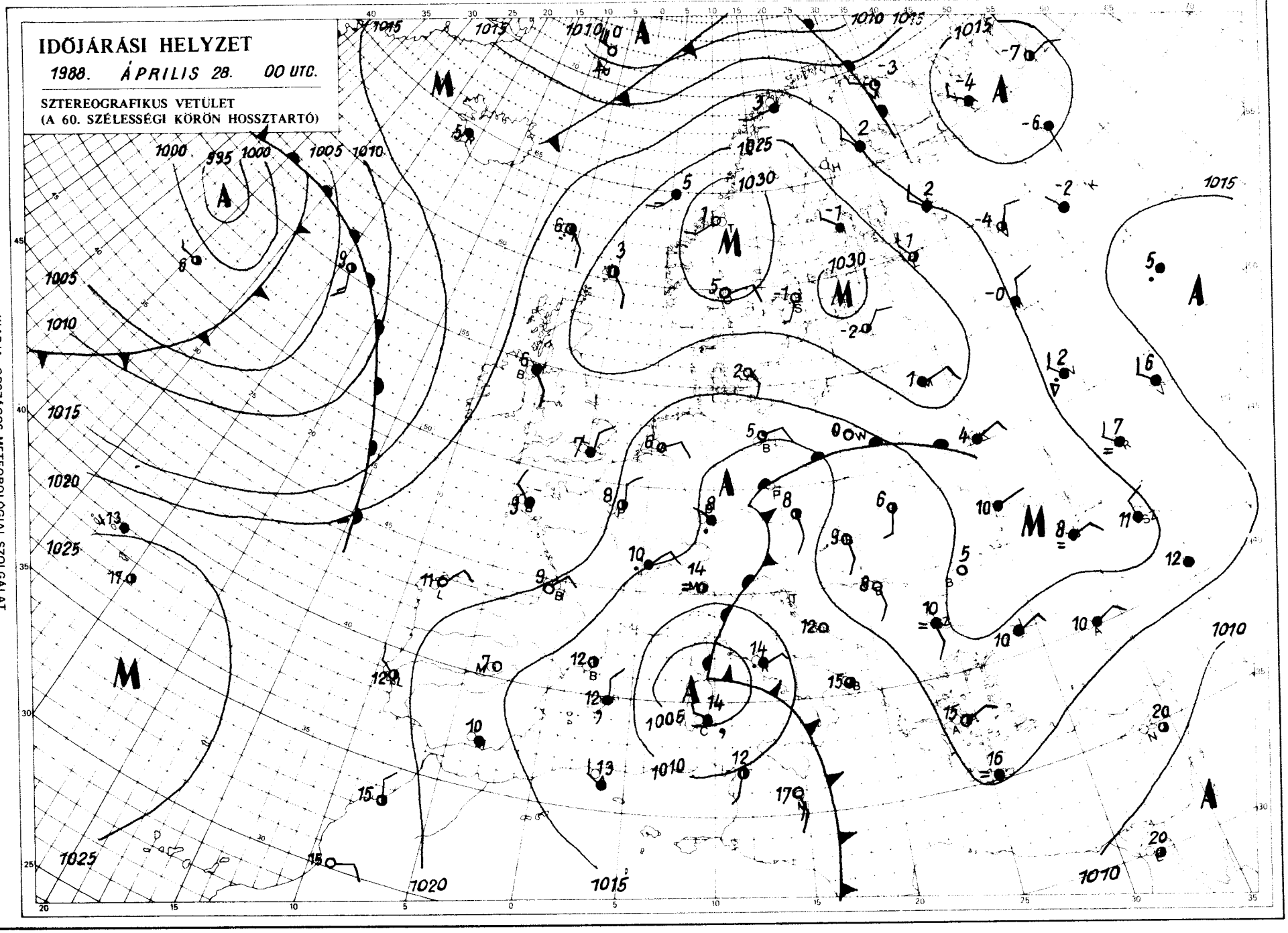

KIADJA: ORSZÁGOS METEOROLÓGIAI SZOLGÁLAT
Kiadásért felel: Barát József, az Országos Meteorológiai Szolgálat elnöke — Készült: az Országos Meteorológiai Szolgálat Nyomdájában, Budapest — Felelős vezető: Mátné Gyuláné — Munkaszám: 249. — Szerkesztésért felel: Kapovits Albert, a Központi Előrejelző Intézet igazgatója

Készíti: a KEI Rövidtávú Előrejelző Osztálya — Szakmai felelős: Németh Lajos osztályvezető — Megjelenik naponként
Megrendelhető: 1024 Budapest, II., Kitaibel Pál utca 1. — Pénzügyi Osztály — Telefon: 353-500
Jelmagyarázat a havi mellékletben

IDŐJÁRÁSI NAPIJELENTÉS

ЕЖЕДНЕВНЫЙ МЕТЕОРОЛОГИЧЕСКИЙ БЮЛЛЕТЕНЬ • DAILY WEATHER REPORT
BULLETIN QUOTIDIEN DE TEMPS • TÄGLICHER WETTERBERICHT

101. évfolyam 120. szám + Budapest + 1988. április 29. péntek

Az időjárási helyzet és a várható időjárás:

Európa nyugati partvidékétől a Földközi-tengeren át egészen a Balkánfélszigetig egy alacsony nyomású öv húzódik. Ezeken a területeken gyakran erősen felhős az ég, enyhe, de csapadékos az idő. Ugyanakkor kontinensünk északi, és középső területein északnyugat-délkeleti irányban leszálló légmozgású terület alakult ki. A többnyire derült ég alatt az erős kisugárzás hatására a hajnali órákra számos helyen még fagypont alá süllyedt a hőmérséklet, ködfoltok is kialakulnak. A nappali órákban többnyire derült, száraz idő van. Magyarország időjárását az elkövetkezendő 24 órában továbbra is az Appennini-félsziget fölött örvénylő ciklon határozza meg. Délkelet felől enyhe, nedves léghullámok áramlanak folyamatosan Közép-Európa fölé, ezért lényeges időjárásváltozásra nem számithatunk.

Magyarországon csütörtökön az északkeleti területeket kivéve, túlnyomóan borult volt az ég, a délutáni óráktól azonban már keleten is megnövekedett a felhőzet, de csapadékot csupán a Dunántúlról jelentettek. A péntek reggel 7 óráig lehullott csapadék mennyisége csapadéknyom és 7 mm között volt. A középső, és a keleti megyékben a több órás napsütés hatására általában 17, 21 fokig emelkedett a hőmérséklet, másutt 14, 19 fokot mértek. Péntek hajnalra az északkeleti megyékben általában 2, 7 fokig, másutt 7, 12 fokig hült le a levegő. Pénteken délelőtt túlnyomóan borult volt az ég, az északkeleti megyékben nem volt zárt felhőzet, a hőmérséklet 11 órára 11, 17 fokig emelkedett.

Ma 12 órakor Budapesten a hőmérséklet 15 fok, a tengerszintre átszámitott légnyomás 1014 hPa, változatlan.

Várható időjárás szombat estig:

Kelet felől tovább szakadozik, csökken a felhőzet. Csupán délnyugaton várható még eleinte kisebb eső, zápor. A délkeleti szél napközben időnként megélénkül.
Várható legalacsonyabb éjszakai hőmérséklet általában 9 fok körül, északkeleten 4 fok körül alakul,
legalacsonyabb nappali hőmérséklet szombaton 16 és 21 fok között várható.

Wantuch Ferenc s.k.

A hőmérséklet napi középértéke és eltérése a sokévi átlagtól /Budapest belterületén/:

1988. április 28.	14,0°C	+0,6°C

1871 óta ezen a napon Budapesten előfordult

legmagasabb hőmérséklet:	28,7°C /1969/	
legalacsonyabb hőmérséklet:	1,0 °C /1888/	88.248.

LEGMAGASABB HŐMÉRSÉKLET

1988. IV. 28.

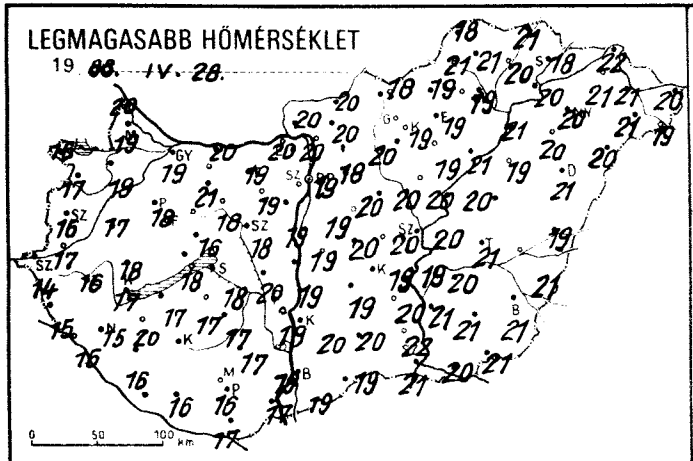

LEGALACSONYABB HŐMÉRSÉKLET

1988. IV. 29.

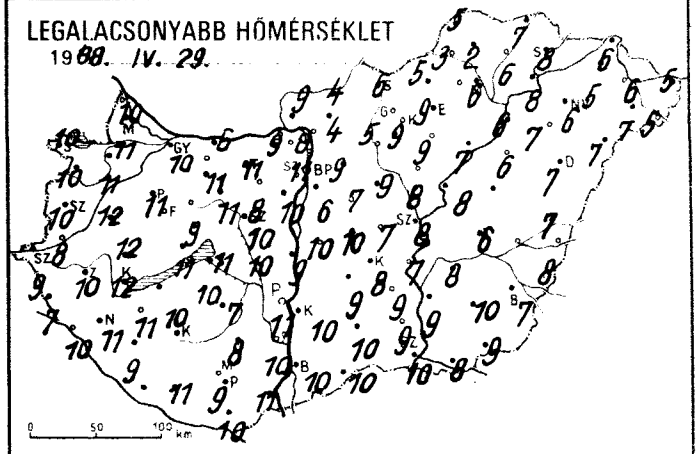

24 órás CSAPADÉKELOSZLÁS

1988. IV. 28. 7h -tól IV. 29. 7h -ig

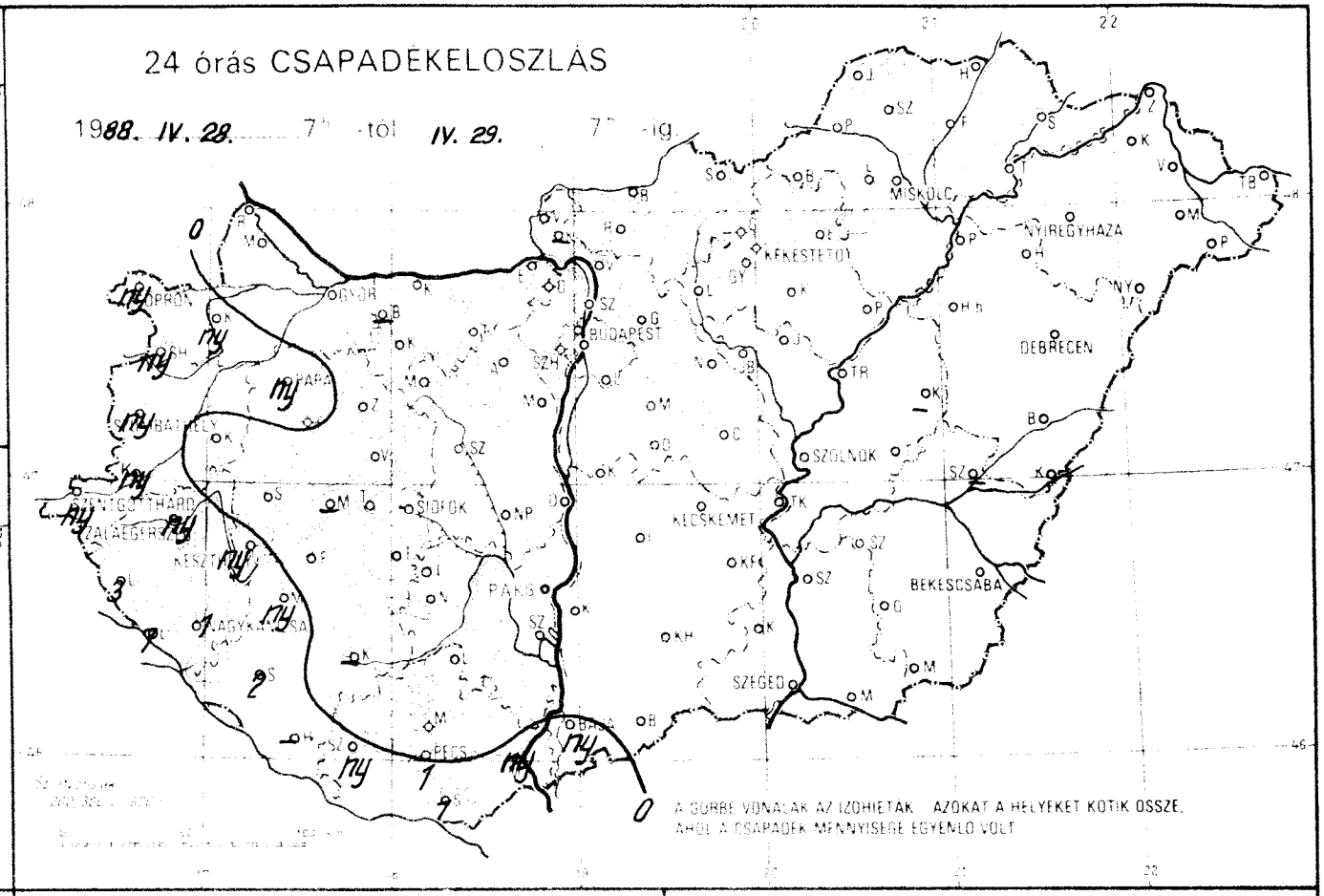

RADIÁCIÓS MINIMUM

1988. IV. 29.

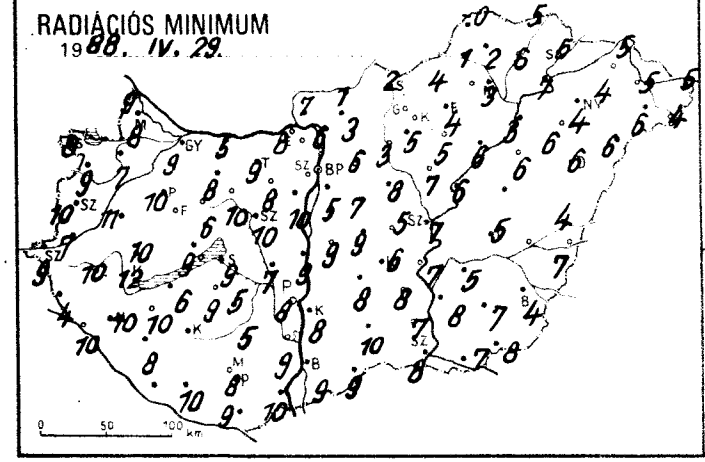

NAPFÉNYTARTAM

1988. IV. 28.

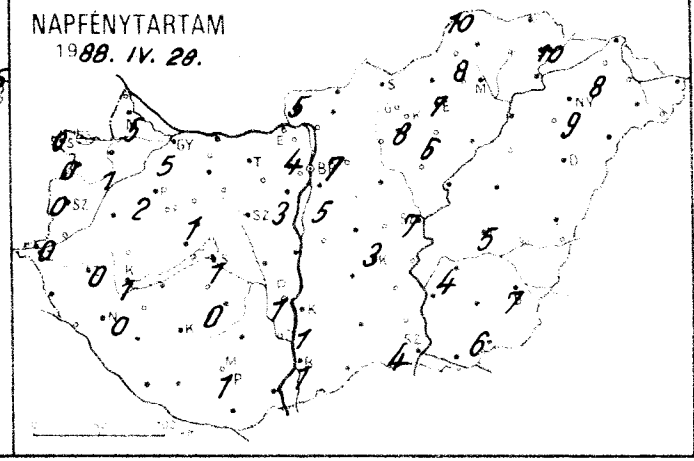

19

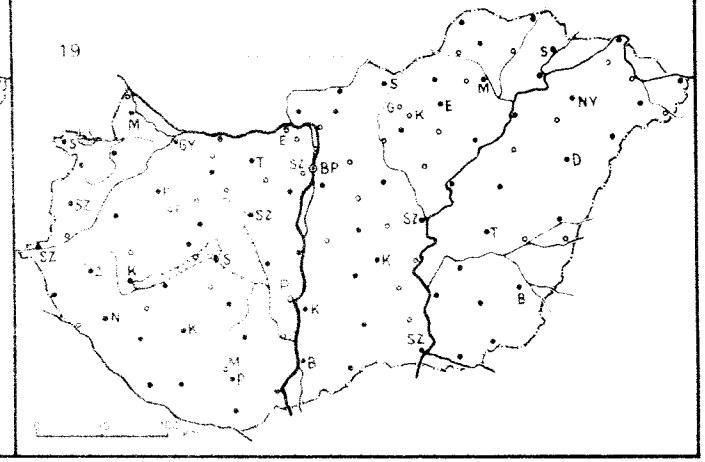

19 88.IV.29.^{h}ig az utolsó 24 óra adatai

állomás	csapadék (mm)		max. hőmérséklet	min. hőmérséklet	rad. min.	Előző nap napos órái
Győr	.		19	10	9	5
Kapuvár	ny	⚲ =	19	11	7	1
Mosonmagyaróvár	.	⚲	19	11	8	5
Rajka	.		20	10	9	
Sopron	ny	⚲ ⚲	16	10	8	0
Sopronhorpács	ny	⚲	17	10	9	0
Káld	.	=	17	12	11	
Körmend	ny		17	8	7	
Szentgotthárd	ny	=	14	9	9	0
Szombathely	ny		16	10	10	0
Lenti	3	=	15	7	4	
Letenye	7		16	10	10	
Nagykanizsa	1	=	15	11	10	0
Zalaegerszeg	ny	=	16	10	10	0
Farkasgyepű	.		18	7	6	
Keszthely	ny	⚲	17	12	12	1
Menesh ely	–		–	–	–	
Pápa	ny		18	11	10	2
Sümeg	.	=	18	12	10	
Tihany	.	=	18	11	9	
Veszprém	.		16	9	6	1
Zirc	.		17	9	6	
Fonyód	.		17	10	6	
Homokszt. György	–		–	–	–	–
Kaposvár	–		–	–	–	
Marcali	ny	⚲	20	11	10	
Siófok	.	⚲	18	11	9	1
Somogyszob	2		16	9	8	
Tab	.	=	17	10	9	
Bábolna	–		–	–	–	
Esztergom	.	=	20	9	8	
Kisbér	.		21	11	8	
Komárom	.		20	6	5	
Tatabánya	.		19	11	9	
Alcsútdoboz	.	⚲	19	8	8	
Dunaújváros	.		19	9	9	
Martonvásár	.	=	19	10	10	3
Mór	.	=	18	11	10	
Sárbogárd	.		20	10	7	
Szabadbattyán	.	=	18	10	10	
Iregszemcse	.	=	17	7	5	0
Lengyel	.	=	17	8	5	
Paks	.		19	11	8	1
Szekszárd	.	=	19	10	9	
Árpádtető	.	=	13	8	7	
Mohács	ny	=	17	11	10	
Pécs	1	=	16	9	8	1
Siklós	1	=	17	10	9	
Szigetvár	ny	=	16	11	10	
Budaörs	.		19	11	9	
Bp. Lőrinc	.		19	6	5	5
Bp. Met. Int.	.		19	11	–	4
Bp. Szab. hegy	.	=	15	8	5	
Cegléd	.	⚲	20	7	5	
Dobogókő	.		14	10	8	
Gödöllő	.		18	9	6	7
Királyrét	–		–	–	–	
Monor	.	=	20	7	7	
Nagykáta	.		20	9	8	
Szentendre	.	=	20	9	8	

19 88.IV.29.^{h}ig az utolsó 24 óra adatai

állomás	csapadék (mm)		max. hőmérséklet	min. hőmérséklet	rad. min.	Előző nap napos órái
Vác	.	⚲	20	8	6	
Vámosmikola	.		20	9	7	5
Baja	ny	=	19	10	9	1
Bácsalmás	.	=	19	10	9	
Izsák	.		19	9	8	
Kalocsa	.		20	10	8	1
Kecskemét	.	⚲	19	8	6	3
Kiskunfélegyháza	.	⚲	20	9	8	
Kiskunhalas	.	⚲	20	10	10	
Kunszentmiklós	.	=	19	10	9	
Tiszakécske	.		19	7	7	
Balassagyarmat	.	⚲	20	4	1	
Romhány	.	⚲	20	4	3	
Salgótarján	.		18	6	2	
Eger	.	=	19	9	4	7
Galyatető	.		15	7	5	
Gyöngyös	.		19	9	5	
Kékestető	.		14	7	6	8
Kompolt	.		19	9	5	6
Lőrinci	.	=	20	5	3	
Petőszőlő	.		21	7	6	
Jászapáti	.		20	8	7	
Jászberény	.		19	7	4	
Karcag	–		–	–	–	
Szolnok	.		20	8	7	7
Tiszatarján	.	=	20	8	6	
Turkeve	.		21	6	5	5
Kistelek	.	=	22	9	7	
Makó	.		20	8	7	
Szeged	.	⚲	21	10	8	4
Szentes	.		21	9	8	
Borsodnádasd	.		19	5	4	
Fugód	.		20	6	6	
Hidasnémeti	.	=	21	7	5	
Jósvafő	.	⚲	18	5	–0	10
Lillafüred	.	=	17	3	1	
Miskolc	.	=	19	6	3	10
Putnok	.	=	21	3	1	
Sárospatak	.		18	8	5	10
Szendrőlád	.	=	21	2	2	
Tokaj	.		20	8	7	
Kisvárda	.	=	21	5	4	8
Mátészalka	.	⚲	21	7	6	
Nyíregyháza	.		20	6	4	9
Nyírlugos	.	⚲	20	7	6	
Pátyod	.	⚲	19	5	4	
Tiszabecs	.	=	20	5	5	
Vásárosnamény	.	⚲	21	6	5	
Záhony	.	⚲	22	6	5	
Berettyóújfalu	.	⚲	19	7	4	
Debrecen	.		21	7	6	–
Hajdúdorog	.		20	7	6	
Hortobágy	.		19	6	6	
Körösszakál	.	⚲	21	8	7	
Polgár	.	⚲	21	6	3	
Békéscsaba	.	⚲	21	7	4	7
Mezőhegyes	.	⚲	21	9	8	6
Orosháza	.	⚲	21	10	7	
Szarvas	.		20	8	5	4
Szeghalom	–		–	–	–	

IDŐJÁRÁSI HELYZET

1988. ÁPRILIS 29. 00 UTC.

SZTEREOGRAFIKUS VETÜLET
(A 60. SZÉLESSÉGI KÖRÖN HOSSZTARTÓ)

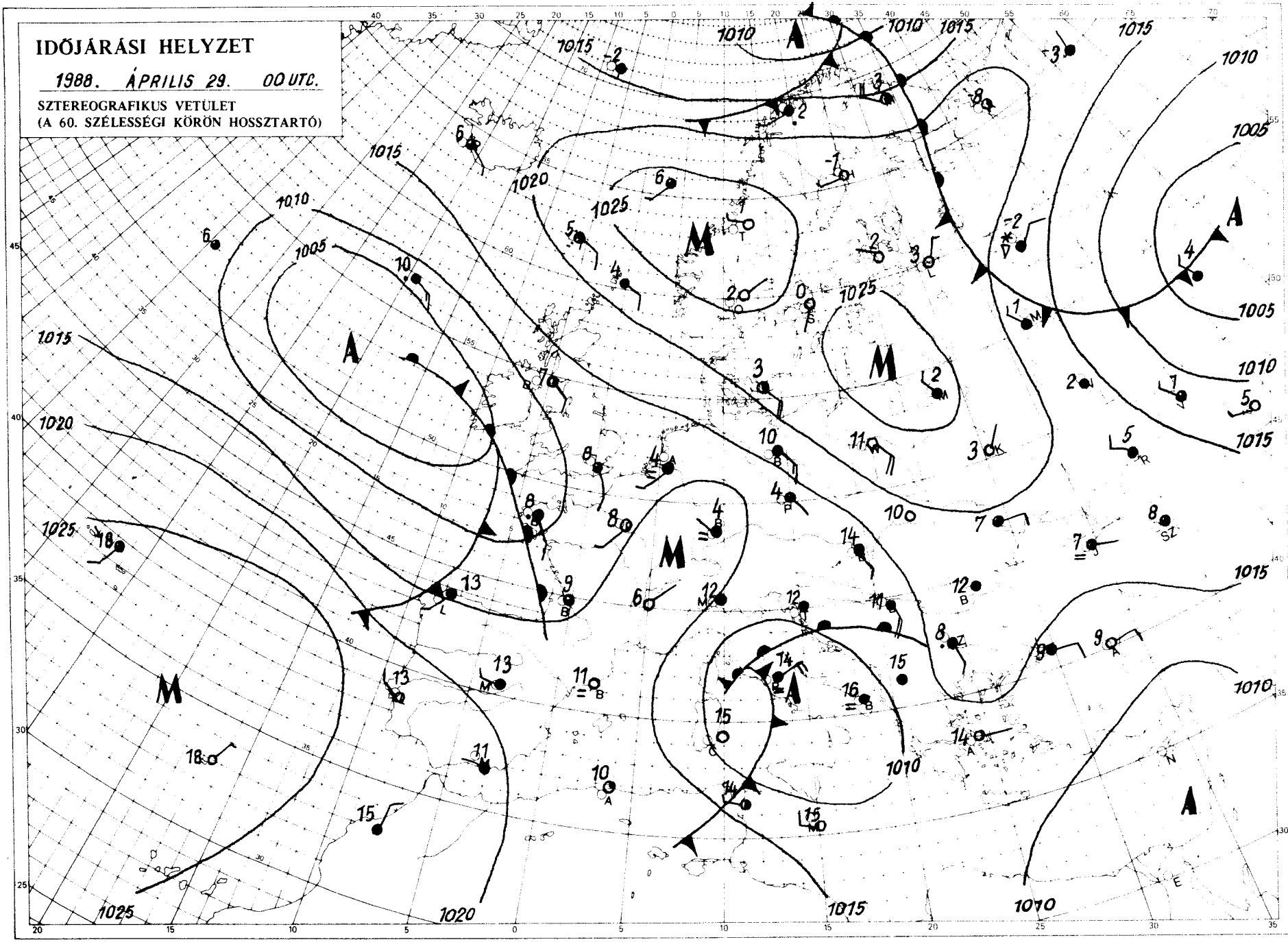

KIADJA: ORSZÁGOS METEOROLÓGIAI SZOLGÁLAT
Kiadásért felel: Barát József, az Országos Meteorológiai Szolgálat elnöke — Megjelent: az Országos Meteorológiai Szolgálat Nyomdájában, Budapest — Felelős vezető: Máthé Gyuláné — Munkaszám: 2248. — Szerkesztésért felel: Kapovits Albert, a Központi Előrejelző Intézet igazgatója

Készíti: a KEI Rövidtávú Előrejelző Osztálya — Szakmai felelős: Németh Lajos osztályvezető — Megjelenik naponként
Megrendelhető: 1024 Budapest, II., Kitaibel Pál utca 1. — Pénzügyi Osztály — Telefon: 353-500
Jelmagyarázat a havi melléklettben

IDŐJÁRÁSI NAPIJELENTÉS

ЕЖЕДНЕВНЫЙ МЕТЕОРОЛОГИЧЕСКИЙ БЮЛЛЕТЕНЬ · DAILY WEATHER REPORT
BULLETIN QUOTIDIEN DE TEMPS · TÄGLICHER WETTERBERICHT

101. évfolyam 121. szám + Budapest + 1988. április 30. szombat

Az időjárási helyzet és a várható időjárás:

Kontinensünk északi vidékein többfelé esik az eső, felhős és kissé hideg az idő. A hidegebb levegő onnan Kelet-Európát is elárasztja. Ott azonban kevés a felhő, nincs csapadék. Nem igy Nyugat- és Dél-Európában, ahol ciklonok kiterjedt felhőzónái okoznak esőket. Az Appennini-félsziget fölött lévő légörvény Magyarország időjárását is befolyásolja. Felhőzete felnyúlik hazánk fölé. Holnap azonban már jelentősen eltávolodik tőlünk, ezért sok lesz a napsütés, és meleg idő várható május elsején.

Pénteken a Dunántúl legnagyobb részén borult maradt az ég, és sokfelé esett az eső. Helyenként még ma éjszaka is esett. A reggel 7 óráig lehullott csapadék mennyisége csapadéknyom és 6 mm között volt, de Szigetváron 11 mm-t mértek. Az ország keleti felén pénteken változóan felhős idő volt néhol előfordult gyönge eső és 2-7 órát sütött a nap. A hőmérséklet csúcsértéke a Dunántúlon 13 és 19, keleten 18 és 23 fok között volt. Ma éjszaka általában 3, 11 fokig hült le a levegő. Délelőtt a nyugati és déli megyékben nagyrészt erősen felhős idő volt, itt-ott esővel. Másutt, főként északkeleten sütött a nap. A hőmérséklet 11 órára 13, 18 fokig emelkedett.

Ma 12 órakor Budapesten a hőmérséklet 17 fok, a tengerszintre átszámitott légnyomás 1014 hPa, alig változik.

Várható időjárás vasárnap estig:

Eleinte a nyugati és déli megyékben erősen felhős idő lesz záporokkal. Később ott is csökken a felhőzet, vasárnap többnyire napos idő várható az egész országban. Napközben megélénkül a délies szél.
A hőmérséklet éjszaka 4, 9 fokig csökken.
Vasárnap napközben 18, 23 fokig emelkedik.

Pálmási Judit s. k.

A hőmérséklet napi középértéke és eltérése a sokévi átlagtól /Budapest belterületén/:

1988. április 29.	14,4°C	+0,8°C

1871 óta ezen a napon Budapesten előfordult

legmagasabb hőmérséklet:	29,9°C /1934/	
legalacsonyabb hőmérséklet:	1,5°C /1874/	88.249.

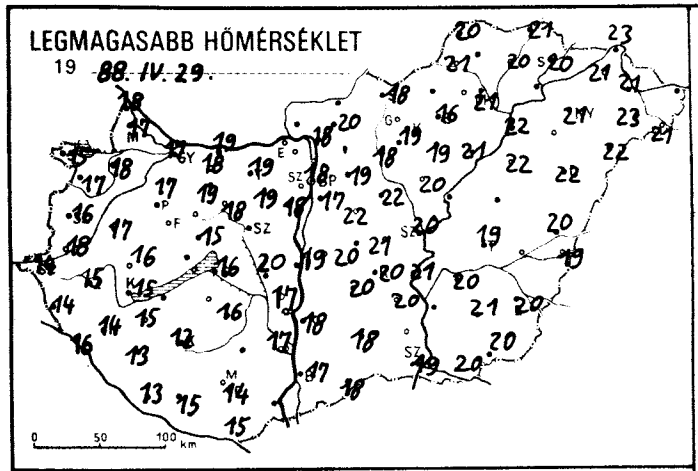
LEGMAGASABB HŐMÉRSÉKLET
19 88. IV. 29.
0 50 100 km

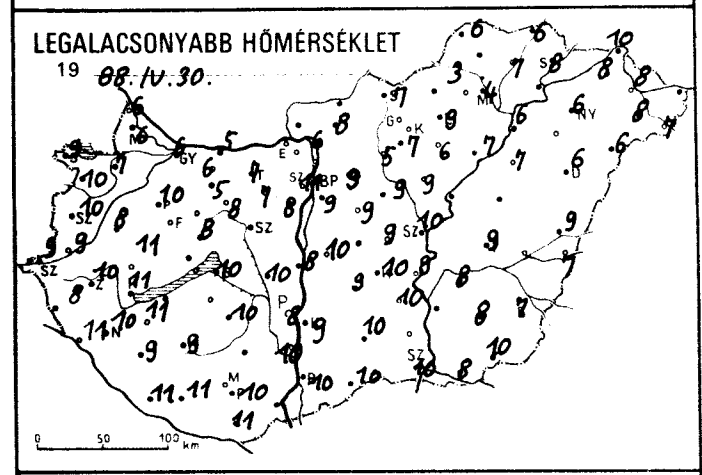
LEGALACSONYABB HŐMÉRSÉKLET
19 88. IV. 30.
0 50 100 km

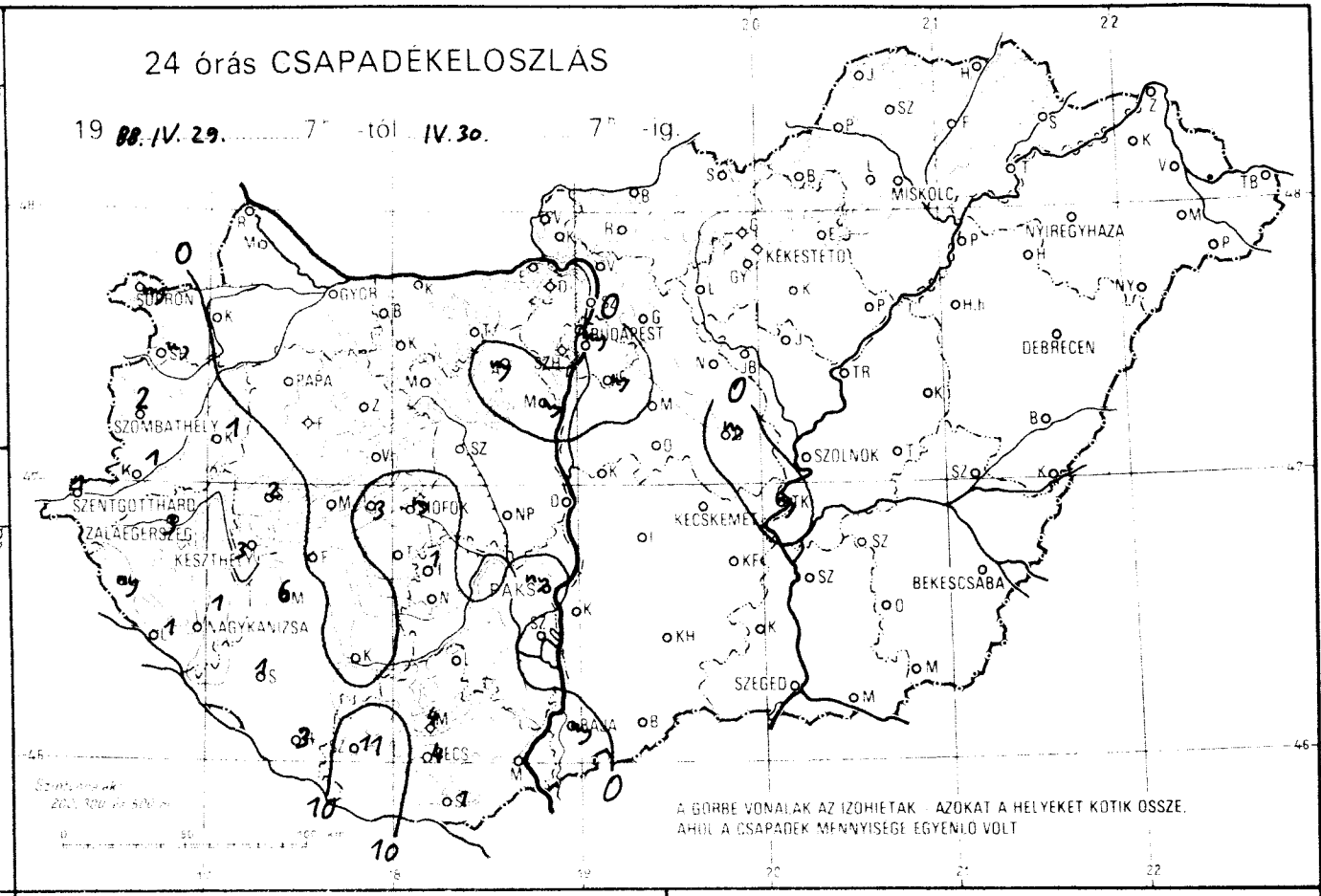
24 órás CSAPADÉKELOSZLÁS
19 88. IV. 29. 7h -tól IV. 30. 7h -ig.
SOPRON
GYŐR
PAPA
SZOMBATHELY
SZENTGOTTHÁRD
ZALAEGERSZEG
KESZTHELY
NAGYKANIZSA
SIÓFOK
BUDAPEST
PÁKOZDY
MISKOLC
KEKESTETŐ
NYÍREGYHÁZA
DEBRECEN
SZOLNOK
KECSKEMÉT
BÉKÉSCSABA
SZEGED
A GÖRBE VONALAK AZ IZOHIETÁK. AZOKAT A HELYEKET KÖTIK ÖSSZE, AHOL A CSAPADÉK MENNYISÉGE EGYENLŐ VOLT

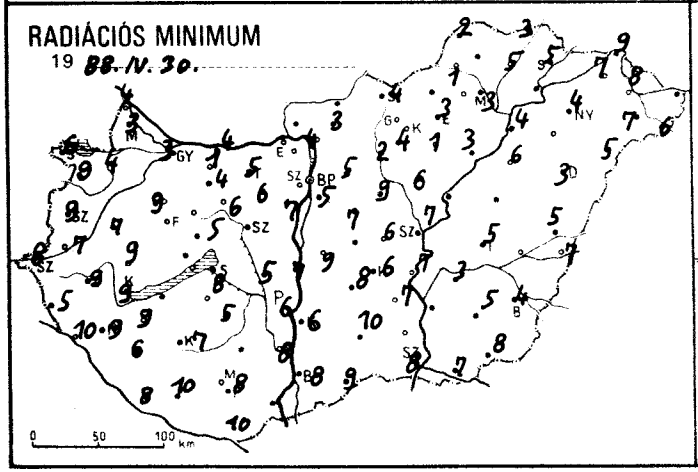
RADIÁCIÓS MINIMUM
19 88. IV. 30.
0 50 100 km

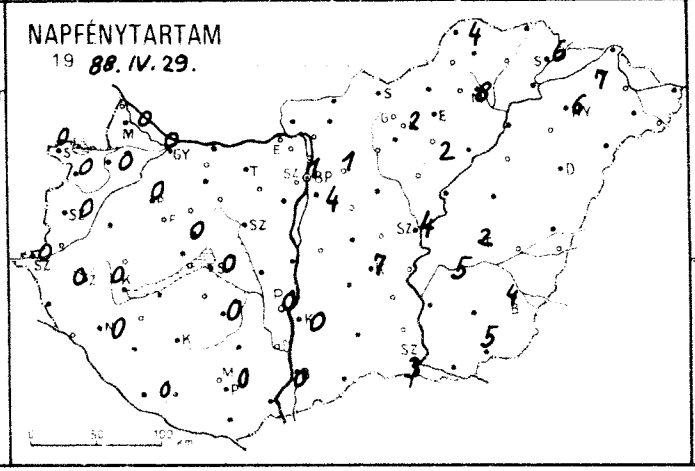
NAPFÉNYTARTAM
19 88. IV. 29.

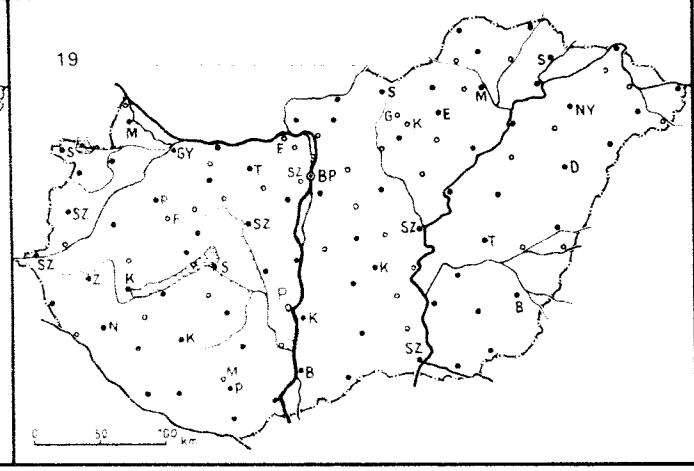
19
0 50 100 km

19 88.IV.30. 07-ig az utolsó 24 óra adatai

állomás	csapadék (mm)		max. hőmérséklet	min. hőmérséklet	rad. min.	Előző nap napos órái
Győr	.		17	6	3	0
Kapuvár	.		18	7	4	0
Mosonmagyaróvár	.	=	17	6	3	0
Rajka	.		18	6	4	
Sopron	ny		15	9	6	0
Sopronhorpács	ny	=	17	10	9	0
Káld	11		17	13	7	
Körmend	1		18	9	7	
Szentgotthárd	1		14	9	8	0
Szombathely	2	=	16	10	9	0
Lenti	ny	=	14	8	5	
Letenye	1		16	11	10	
Nagykanizsa	1	=	14	10	9	0
Zalaegerszeg	3	=	15	10	9	0
Farkasgyepű	–		–	–	–	
Keszthely	3	=	15	11	9	0
Mencshely	–		–	–	–	
Pápa	.		17	10	9	0
Sümeg	2	=	16	11	9	
Tihany	3	=	16	10	8	
Veszprém	.		15	8	5	0
Zirc	.	=	15	7	5	
Fonyód	–		–	–	–	
Homokszt. György	3		13	11	8	0
Kaposvár	.		12	9	7	
Marcali	6		15	11	9	
Siófok	ny	=	16	10	8	0
Somogyszob	1		13	9	6	
Tab	–		–	–	–	
Bábolna	.		18	6	1	
Esztergom	–		–	–	–	
Kisbér	.		19	5	4	
Komárom	.		19	5	4	
Tatabánya	.		19	7	5	
Alcsútdoboz	ny	=	19	7	6	
Dunaújváros	.		19	8	7	
Martonvásár	ny	=	18	8	7	
Mór	.	=	18	8	6	
Sárbogárd	.		20	10	5	
Szabadbattyán	–		–	–	–	
Iregszemcse	1	=	16	10	5	0
Lengyel	–		–	–	–	
Paks	ny	▽	17	8	6	0
Szekszárd	.	=	17	10	8	
Árpádtető	4	=	12	8	7	
Mohács	–		–	–	–	
Pécs	4	=	14	10	8	0
Siklós	1	=	15	11	10	
Szigetvár	11	=	15	11	10	
Budaörs	ny		19	8	5	
Bp. Lőrinc	ny	▽	17	9	5	4
Bp. Met. Int.	ny	▽ ≡	18	11	–	1
Bp. Szab. hegy	.		18	10	5	
Cegléd	ny		21	9	6	
Dobogókő	.		16	6	5	
Gödöllő	.		19	9	5	1
Királyrét	–		–	–	–	
Monor	.	=	22	9	7	
Nagykáta	.	=	22	9	9	
Szentendre	.	=	18	8	7	

19 88.IV.30. 07-ig az utolsó 24 óra adatai

állomás	csapadék (mm)		max. hőmérséklet	min. hőmérséklet	rad. min.	Előző nap napos órái
Vác	.		18	6	4	
Vámosmikola	–		–	–	–	
Baja	ny		17	10	8	0
Bácsalmás	.		18	10	9	
Izsák	.		20	9	8	
Kalocsa	.		18	9	6	0
Kecskemét	.		20	10	6	7
Kiskunfélegyháza	.		20	10	7	
Kiskunhalas	.		18	10	10	
Kunszentmiklós	.		20	10	9	
Tiszakécske	ny	=	21	9	7	
Balassagyarmat	–		–	–	–	
Romhány	.		20	8	3	
Salgótarján	.		18	7	4	
Eger	.	=	16	9	3	3
Galyatető	.		15	7	5	
Gyöngyös	.		19	7	4	
Kékestető	.		13	6	5	2
Kompolt	.		19	6	1	2
Lőrinci	.		18	5	2	
Poroszló	.		21	7	3	
Jászapáti	.	=	20	9	6	
Jászberény	.		18	7	4	
Karcag	–		–	–	–	
Szolnok	.		20	10	7	4
Tiszaroff	–		–	–	–	
Túrkeve	.		19	9	5	2
Kistelek	–		–	–	–	
Makó	.		20	8	7	
Szeged	.		19	10	8	3
Szentes	–		–	–	–	
Borsodnádasd	–		–	–	–	
Fügöd	.	=	20	7	5	
Hidasnémeti	.	=	21	6	3	
Jósvafő	.		20	6	2	4
Lillafüred	–		–	–	–	
Miskolc	.	=	21	4	3	8
Putnok	.	=	21	3	1	
Sárospatak	.	=	20	8	5	6
Szendrőlád	–		–	–	–	
Tokaj	–		–	–	–	
Kisvárda	.	=	21	8	7	7
Mátészalka	.		23	8	7	
Nyíregyháza	.		21	6	4	6
Nyírlugos	.	=	22	6	5	
Pátyod	.		21	7	6	
Tiszabecs	–		–	–	–	
Vásárosnamény	.		21	8	8	
Záhony	.		23	10	9	
Berettyóújfalu	.		20	9	5	
Debrecen	.		22	6	3	–
Hajdúdorog	–		–	–	–	
Hortobágy	.		22	7	6	
Körösszakál	.		19	7	7	
Polgár	.	=	22	6	4	
Békéscsaba	.		20	7	4	4
Mezőhegyes	.		20	10	8	5
Orosháza	.		21	8	5	
Szarvas	.		20	8	3	5
Szeghalom	–		–	–	–	

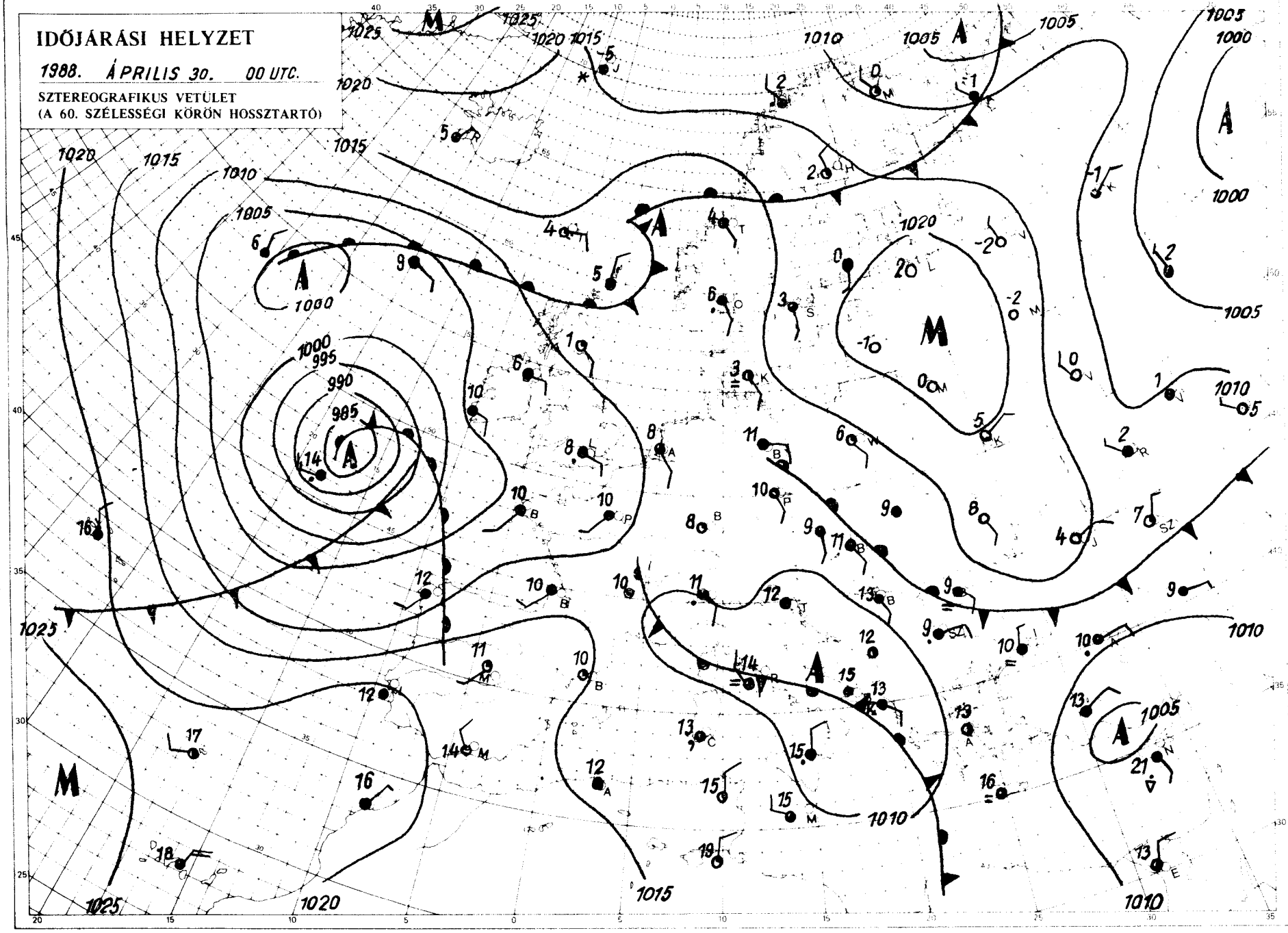

KIADJA: ORSZÁGOS METEOROLÓGIAI SZOLGÁLAT
Kiadásért felel: Barát József, az Országos Meteorológiai Szolgálat elnöke – Készült: az Országos Meteorológiai Szolgálat Nyomdájában, Budapest – Felelős vezető: Máthé Gyuláné – Munkaszám: 88.849. – Szerkesztésért felel: Kapovits Albert, a Központi Előrejelző Intézet igazgatója
Készíti: a KEI Rövidtávú Előrejelző Osztálya – Szakmai felelős: Németh Lajos osztályvezető – Megjelenik naponként
Megrendelhető: 1024 Budapest, II., Kitaibel Pál utca 1. – Pénzügyi Osztály – Telefon: 353-500
Jelmagyarázat a havi melléklettben

ORSZÁGOS METEOROLÓGIAI SZOLGÁLAT

KÖZPONTI ELŐREJELZŐ INTÉZETE

IDŐJÁRÁSI ESEMÉNYEK NAPTÁRA

CALENDAR OF WEATHER PHENOMENA

1988. április

Az Időjárási Napijelentés havi melléklete

IDŐJÁRÁSI ESEMÉNYEK NAPTÁRA

Dátum – *Date*	Az időjárási jelenség leírása *Description of the weather phenomena*	Az időjárási esemény előidézője *Caused by*	Érkező légtömeg *Air-masses arriving*
1.	Sokfelé eső, zápor, helyenként zivatar	Ciklontevékenység, középpontja a Kárpát-medence keleti felén 01^h-tól 21^h-ig	NW-n Mm SE-n Tm
1- 2.	Elszórtan eső, zápor, zivatar	Hidegfront belép: 1-én 18^h-kor NW-en kilép: 2-án 02^h-kor E-en	Mm
4- 6.	A nyugati és a középső országrészben gyenge esők, záporok	A Földközi-tenger nyugati medencéje felett örvénylő ciklon hatására konvergencia-tevékenység a Kárpát-medencében	Tc
7.	Erős felhősödés, helyenként gyenge eső	Melegfront belép: 10^h-kor SW-en kilép: 20^h-kor NE-en	Tm
7- 8.	Sokfelé zápor, zivatar, helyenként jégeső	Erős labilitás a melegszektorban 7-én 21^h-tól 8-án 19^h-ig	Tm
8-10.	Országszerte eső, zápor, zivatar, megerősödő szél. Közel 10 fokos lehűlés	Lassan mozgó, hullámzó hidegfront belép: 8-án 20^h-kor NW-en kilép: 10-én 12^h-kor SE-en	Mm majd Am
12.	Átlagosan 5 fokos melegedés	Melegfront belép: 12^h-kor SW-en kilép: 17^h-kor NE-en	Tm
13-14.	Esők, záporok, viharos szél, közel 10 fokos lehűlés	Hidegfront belép: 13-án 20^h-kor NW-en kilép: 14-én 07^h-kor SE-en	Am
20-21.	A Dunántúlon esők, záporok	Hidegfront belép: 20-án 22^h-kor NW-en feloszlik a Duna vonalán 21-én 14^h-kor	Mm
23.	Sokfelé eső, zápor, zivatar	A kelet-európai ciklon hidegfrontja előtt konvergenciatevékenység 05^h-tól 17^h-ig	Mm
23-24.	Az ország déli felén záporok, zivatarok, délnyugaton havazás, hózáporok, megerősödő szél, 10 fok körüli lehűlés	Hidegfront belép: 23-án 19^h-kor NW-en kilép: 24-én 03^h-kor S-en	Ac
27-30.	A nappali felmelegedés fokozatos erősödése	A Földközi-tenger felett örvénylő ciklon előoldalán folyamatos melegadvekció	Tm

Arktikus szárazföldi és tengeri (Ac és Am): mérsékeltövi szárazföldi és tengeri (Mc és Mm): szubtrópusi szárazföldi és tengeri (Tc és Tm): helyi vagy lokális (H).

Az időjárási esemény budapesti jellemzői — *Characteristics of weather phenomena observed at Budapest*

Időpont — *Time in MEZ*	Változások — *Changes in*			Maximális széllökés (m/s) és időpontja *Maximum gusts observed (m/s) at*	Csapadék mennyisége (mm) és alakja *Amount and form of precipitation*	Megjegyzés — *Remarks*
	Hőmérséklet (fok/idő) *Temperature (degrees/period)*	Légnedvesség (%/idő) *Humidity (%/period)*	Szélirány *Wind-direction*			
					12,5 ●	
19^{33}	⊞	⊞	⊞	14,5 / 19^{33}	ny ▽̇	⊞ elmosódott
					1 ●	
13^{08}	⊞	⊞	E / SE	11,2 / 13^{08}	—	⊞ elmosódott
					7 ▽̇	
⊞	⊞	-15 / 10 p	W / WNW	9-én 13 / 11^{09}	6 ▽̇	⊞ elmosódott
⊞	⊞	⊞	⊞	⊞	⊞	⊞ elmosódott
14-én 02^{02}	-4°C / 1 o	⊞	SW / NW	23,8 / 14-én 02^{02}	ny ▽̇	⊞ elmosódott
					ny ▽̇	
23-án 20^{45}	⊞	⊞	W / N	13 / 20^{45}	ny ▽̇	⊞ elmosódott

Arctic maritime (Am); Arctic continental (Ac); Polar maritime (Mm); Polar continental (Mc); Tropical maritime (Tm); Tropical continental (Tc); Local air mass (H). o: hour p: minute

Msz. 88.390.

AZ IDŐJÁRÁSI NAPIJELENTÉS TÉRKÉPEIN ÉS TÁBLÁZATÁN ALKALMAZOTT METEOROLÓGIAI JELEK MAGYARÁZATAI:

- ∞ száraz légköri homály
- ═ párás levegő
- ≡ köd
- V finom, kristályos zuzmara
- ∀ durva, szemcsés zuzmara
- harmat
- dér
- szitálás
- • eső
- záporeső
- ~ ónos szitálás, vagy ónos eső
- ▲ jégeső
- havas eső
- havazás /hótérképen hófoltok/
- hózápor
- villámlás
- zivatar
- zivatar jégesővel
- porvihar
- hófuvás talajon
- hófuvás magasban is

ny csapadéknyom /0,4 vagy ennél kisebb mennyiségü eső vagy hó/
l vagy *lep.* hólepel /0,5 cm-nél vékonyabb hóréteg/
b hóbucka /egyenetlen vastagságu összefüggő hóréteg/

AZ ÁLLOMÁS HELYÉN LÉVŐ KARIKÁK JELENTÉSEI:

○ felhőtlen ég, ◔ derült ég, ◑ közepesen felhős ég, ● borult ég

2,5 m/s, gyenge — 5 m/s, mérsékelt — 10 m/s, élénk — 15 m/s, erős — 20 m/s viharos

33 m/s, vagy annál erősebb szél /orkán/
a szél abból az irányból fúj, amerre a szélzászló rúdja mutat.

" A " alacsony nyomásu légköri képződmény /ciklon/.
" M " magas nyomásu légköri képződmény /anticiklon/.

Az egyenlő légnyomásu helyeket összekötő folytonos vonalak az *izobárok*, ezek végén lévő szám a nyomásértéket jelöli mbar-ban.

hideg front, okluziós front
meleg front, stacionér front /nem mozog/

A frontok abban az irányban mozognak, amerre a fogak mutatnak.

QC 989
H 9132

IDŐJÁRÁSI NAPIJELENTÉS

ЕЖЕДНЕВНЫЙ МЕТЕОРОЛОГИЧЕСКИЙ БЮЛЛЕТЕНЬ • DAILY WEATHER REPORT
BULLETIN QUOTIDIEN DE TEMPS • TÄGLICHER WETTERBERICHT

101. évfolyam 1. szám + Budapest + 1988.január 1 péntek

Az időjárási helyzet és a várható időjárás:

Az Atlanti-óceán és a Norvég-tenger fölött több középpontú, nagy kiterjedésü alacsony légnyomású képződmény helyezkedik el. Ennek déli peremén erőteljes nyugat-keleti irányú áramlás jött létre, amellyel folytatódik az enyhe, óceáni eredetü, váltakozó nedvességtartalmú léghullámok vonulása országunk belseje felé. Hatásukra a Brit-szigeteken, Nyugat- és Közép-Európa északi felében borongós az idő, többfelé esik az eső. A következő időszakban egyre nedvesebb léghullámok érik el hazánkat is, főként szombaton napközben számithatunk ismétlődő gyenge esőre.

Csütörtökön országunk nagy részén napos idő volt. Inkább csak délkeleten felhősödött be az ég. A hőmérséklet csúcsértéke általában 6 és 13, 8 és 13 fok között volt, csak keleten mértek helyenként 4, 7 fokot. Ma éjszaka sokfelé keletkezett köd, és hajnalra -4, +3 fokig süllyedt a hőmérséklet. Délelőtt az ország nagy részén borult idő volt és a köd csak kevés helyen szünt meg. Kisebb körzetekben volt csak napos az idő. A hőmérséklet 11 órakor -2 és +6 fok között alakult.

Ma 12 órakor Budapesten a hőmérséklet 2 fok, a tengerszintre átszámitott légnyomás 1018 hPa, nem változik.

Várható időjárás szombat estig:

Az ország nagy részén felhős, többfelé ködös idő lesz, szitáló esővel. Szombaton napközben sok helyen megélénkül a délnyugati, nyugati szél, és a köd nagy része megszünik. Bárhol lehet kisebb eső.
A várható legalacsonyabb éjszakai hőmérséklet -2 és +3, a legmagasabb nappali hőmérséklet általában 6 és 11 fok között várható.

LIBRARY
APR 0 7 1988
N.O.A.A.
U.S. Dept. of Commerce

Pálmási Judit s.k.

A hőmérséklet napi középértéke és eltérése a sokévi átlagtól / Budapest belterületén/:

1987. december 31.	7,0°C	+6,7°C

1871 óta ezen a napon Budapesten előfordult

legmagasabb hőmérséklet:	13,5°C /1925/	
legalacsonyabb hőmérséklet:	-16,0°C /1895/	88.001

LEGMAGASABB HŐMÉRSÉKLET

19 87. XII. 31.

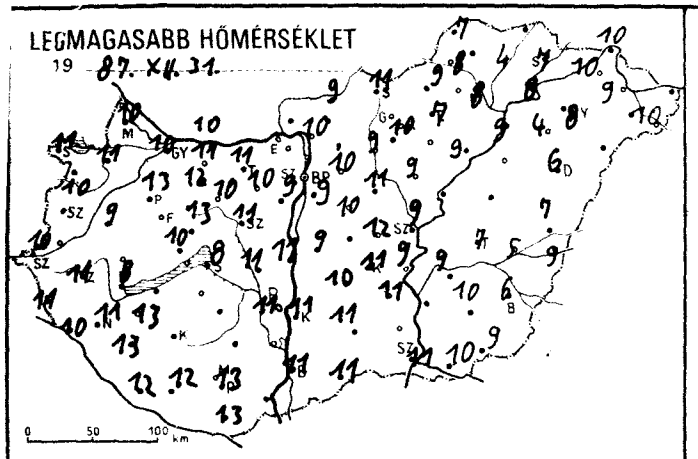

LEGALACSONYABB HŐMÉRSÉKLET

19 88. I. 1.

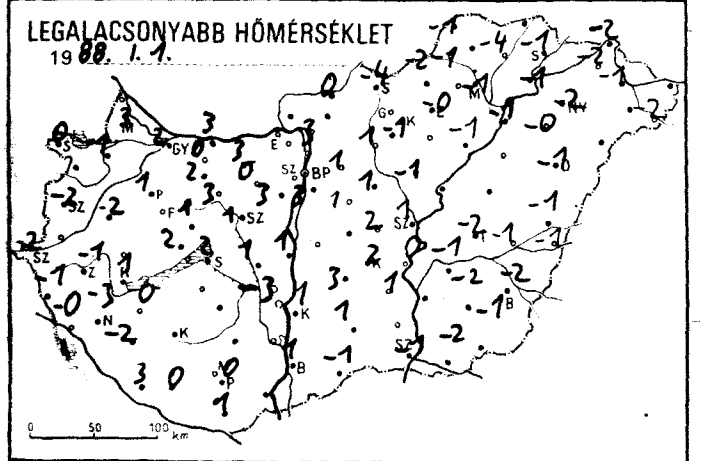

RADIÁCIÓS MINIMUM

19 88. I. 1.

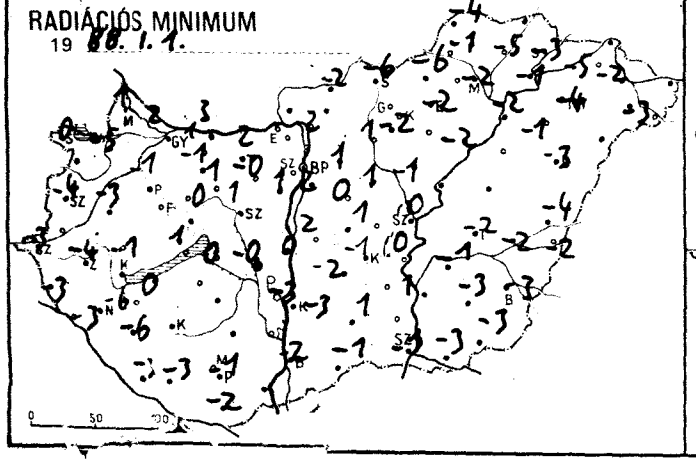

24 órás CSAPADÉKELOSZLÁS

19 87. XII. 31. 7h -tól 88. I. 1. 7h -ig.

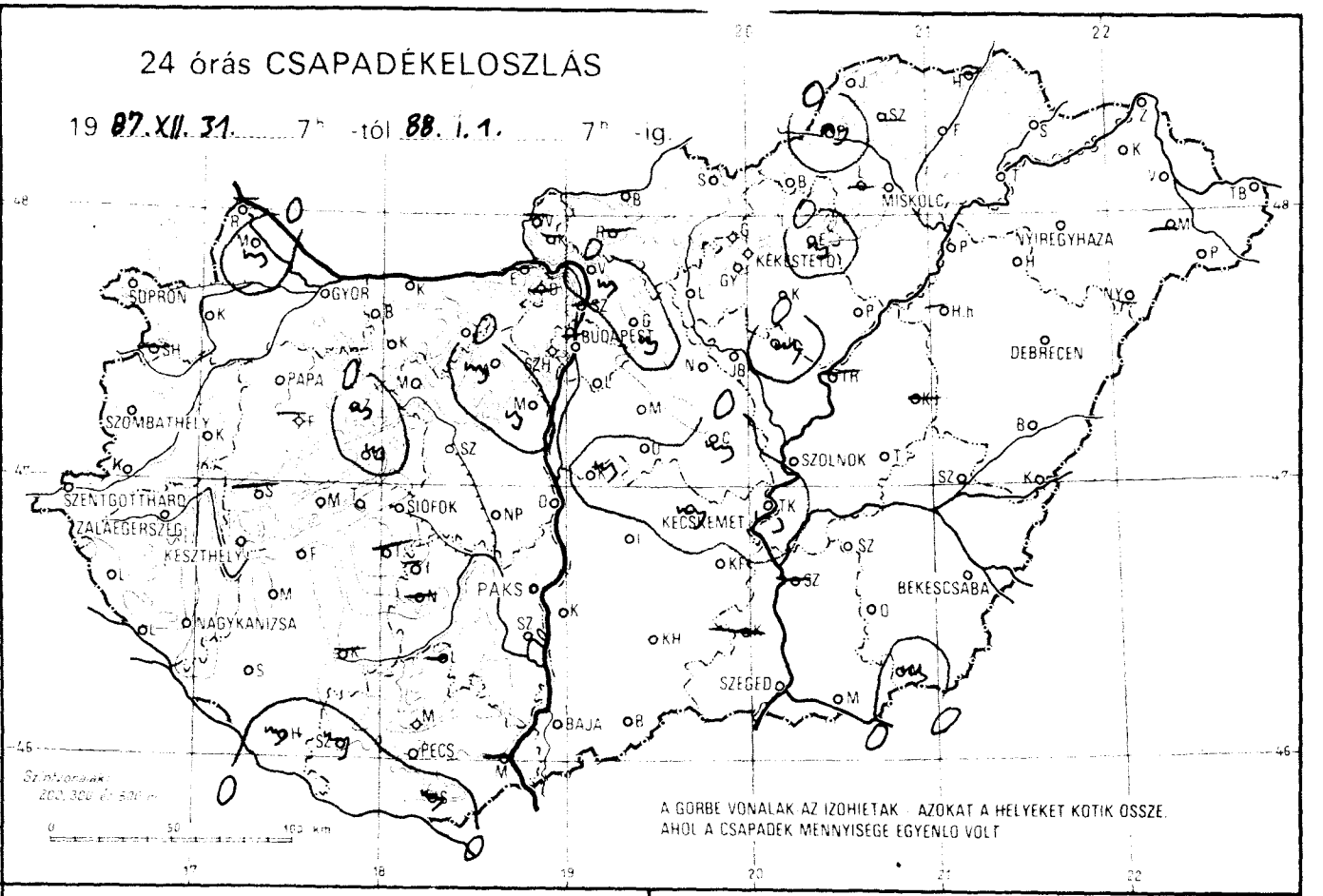

A GÖRBE VONALAK AZ IZOHIETAK - AZOKAT A HELYEKET KÖTIK ÖSSZE, AHOL A CSAPADÉK MENNYISÉGE EGYENLŐ VOLT

NAPFÉNYTARTAM

19 87. XII. 31.

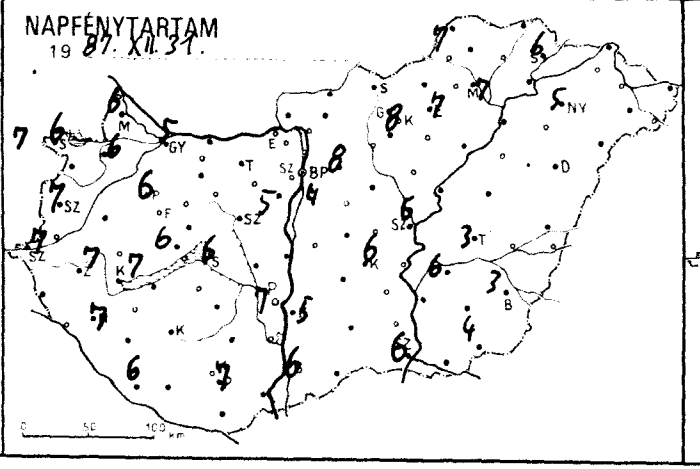

19

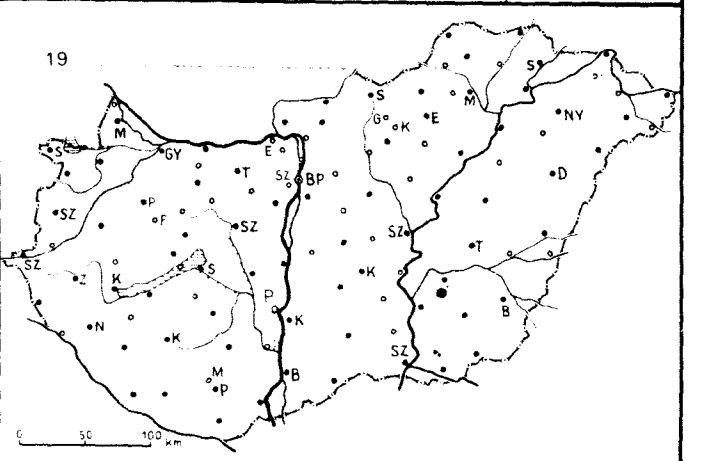

1988.I.1 07 h-ig az utolsó 24 óra adatai						Előző napos órái
állomás	csapadék (mm)	hó cm	max. hőmérséklet	min. hőmérséklet	rad. min.	
Győr	•		10	2	2	5
Kapuvár	•		11	-1	-5	6
Mosonmagyaróvár	ny		10	3	1	6
Rajka	–		–	–	–	
Sopron	•		11	0	0	7
Sopronhorpács	–		–	–	–	
Káld	•		9	-2	-3	
Körmend	–		–	–	–	
Szentgotthárd	•		10	-2	-3	7
Szombathely	•		10	-2	-4	7
Lenti	•		11	-1	-3	
Letenye	•		10	-0	-3	
Nagykanizsa	•		11	-3	-6	7
Zalaegerszeg	•		11	-1	-4	7
Farkasgyepű	–		–	–	–	
Keszthely	•		8	1	-1	7
Mencshely	•		10	2	1	6
Pápa	•		13	1	-1	6
Sümeg	–		–	–	–	
Tihany	•		10	2	-0	
Veszprém	ny		13	1	0	5
Zirc	ny		10	1	1	
Fonyód	–		–	–	–	
Homokszt. György	ny		12	3	-3	6
Kaposvár	–		–	–	–	
Marcali	•		13	0	0	
Siófok	•		8	2	0	6
Somogyszob	•		13	-2	-6	
Tab	–		–	–	–	
Bábolna	•		11	0	1	
Esztergom	–		–	–	–	
Kisbér	•		12	2	-1	
Komárom	•		10	3	3	
Tatabánya	•		11	3	2	
Alcsútdoboz	ny		10	0	-0	
Dunaújváros	•		11	1	0	
Martonvásár	ny		9	3	1	5
Mór	•		10	3	1	
Sárbogárd	•		11	1	-0	
Szabadbattyán	•		11	1	1	
Iregszemcse	–		–	–	–	
Lengyel	–		–	–	–	
Paks	•		11	-3	-3	7
Szekszárd	–		–	–	–	
Árpádtető	•		10	3	0	
Mohács	–		–	–	–	
Pécs	•		13	0	-1	7
Siklós	ny		13	1	-2	
Szigetvár	ny		12	0	-3	
Budaörs	•		11	3	-1	
Bp. Lőrinc	•		9	3	2	4
Bp. Met. Int.	–		–	–	–	
Bp. Szab. hegy	•		10	2	1	
Cegléd	ny		12	2	1	
Dobogókő	–		–	–	–	
Gödöllő	ny		10	1	1	8
Királyrét	–		–	–	–	
Monor	•		10	1	0	
Nagykáta	•		11	1	1	
Szentendre	–		–	–	–	

1988.I.1. 07 h-ig az utolsó 24 óra adatai						Előző napos órái
állomás	csapadék (mm)	hó cm	max. hőmérséklet	min. hőmérséklet	rad. min.	
Vác	ny		10	3	2	
Vámosmikola	–		–	–	–	
Baja	•		11	1	-2	6
Bácsalmás	•		11	-1	-1	
Izsák	•		10	3	-2	
Kalocsa	•		11	1	-3	5
Kecskemét	ny		11	2	-1	6
Kiskunfélegyháza	•		11	1	1	
Kiskunhalas	•		11	1	1	
Kunszentmiklós	ny		9	–	2	
Tiszakécske	ny		9	0	0	
Balassagyarmat	•		9	0	-2	
Rombány	–		–	–	–	
Salgótarján	•		11	-4	-6	
Eger	ny		7	-0	-2	7
Galyatető	•		6	1	-1	
Gyöngyös	•		10	-1	-2	
Kékestető	• folt		3	1	0	8
Kompolt	–		–	–	–	
Lőrinci	•		9	1	1	
Poroszló	•		9	-1	-2	
Jászapáti	ny		9	-1	-1	
Jászberény	•		9	-1	-1	
Karcag	–		–	–	–	
Szolnok	•		9	1	0	6
Tiszaroff	–		–	–	–	
Túrkeve	•		7	-2	-2	3
Kistelek	–		–	–	–	
Makó	•		10	-2	-3	
Szeged	•		11	-1	-1	6
Szentes	–		–	–	–	
Borsodnádasd	•		9	-2	-6	
Füged	•		4	-4	-5	
Hidasnémeti	–		–	–	–	
Jósvafő	•		7	-1	-4	7
Lillafüred	–		–	–	–	
Miskolc	•		8	-1	-2	7
Putnok	ny		8	-1	-1	
Sárospatak	•		7	-1	-3	6
Szendrőlád	–		–	–	–	
Tokaj	•		8	-1	-1	
Kisvárda	•		10	-2	-5	4
Mátészalka	–		–	–	–	
Nyíregyháza	•		8	-2	-4	5
Nyírlugos	–		–	–	–	
Pátyod	•		10	-2	-3	
Tiszabecs	–		–	–	–	
Vásárosnamény	•		9	-1	-2	
Záhony	•		10	-2	–	
Berettyóújfalu	•		7	-1	-4	
Debrecen	•		6	-1	-3	–
Hajdúdorog	•		4	-0	-1	
Hortobágy	–		–	–	–	
Körösszakál	•		9	-1	-2	
Polgár	•		9	-1	-2	
Békéscsaba	•		6	-2	-3	3
Mezőhegyes	ny		9	-1	-3	4
Orosháza	•		10	-2	-3	
Szarvas	•		9	-1	-1	6
Szeghalom	•		5	-1	-2	

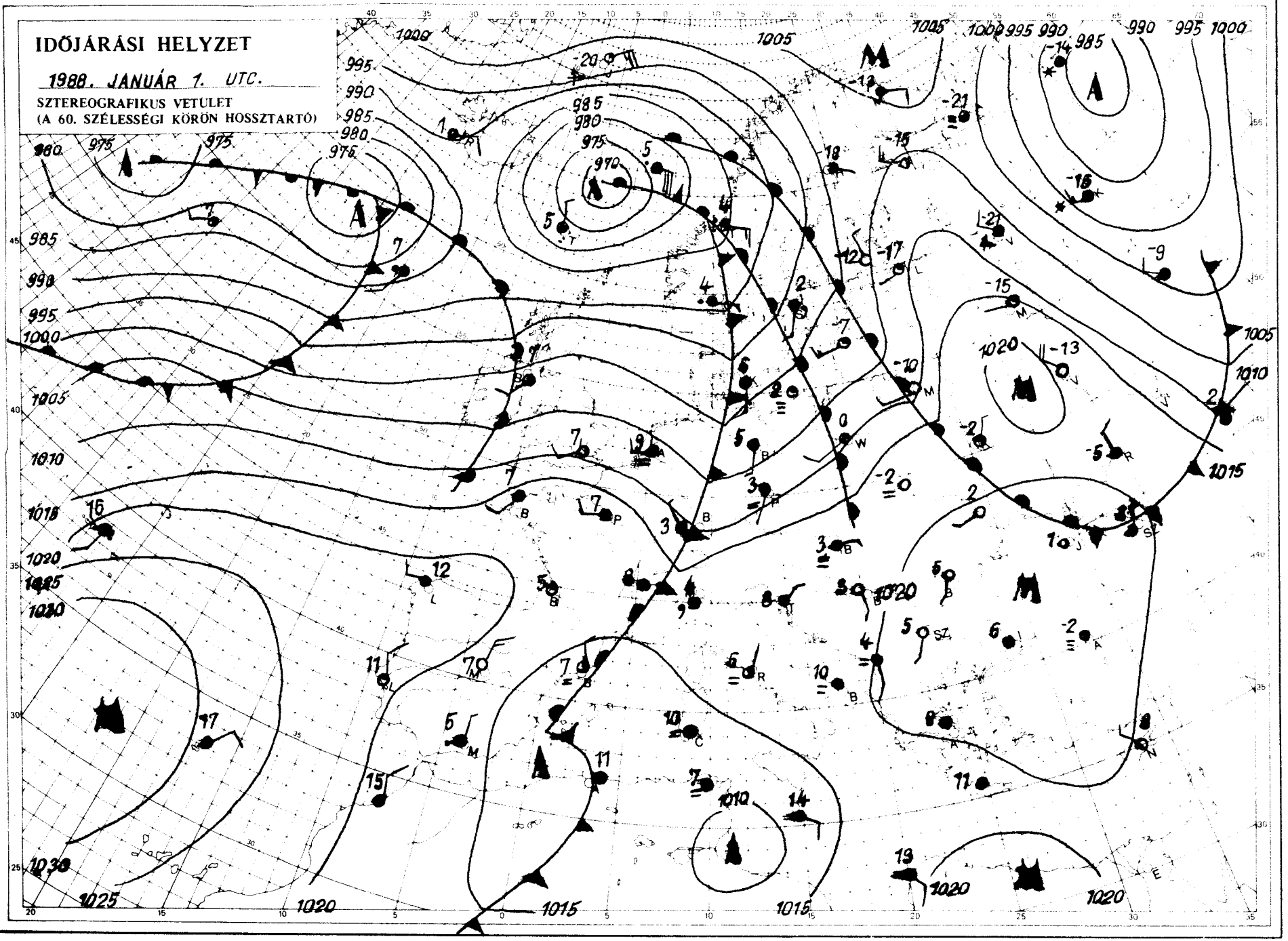

KIADJA, ORSZÁGOS METEOROLÓGIAI SZOLGÁLAT
Készíti: Központi Előrejelző Intézet Analízis- és Rövidtávú Prognózis Központja – T.: 273-018
Megjelenik naponként
Évi előfizetési díja: 2.200,-Ft. – Megrendelhető: 1024 Budapest, II., Kitaibel Pál u. 1. – T.: 353-500
Kiadásért felel: az OMSZ elnöke – Szerkesztésért felel: a KEI igazgatója

Jelmagyarázat a havi mellékletben

IDŐJÁRÁSI NAPIJELENTÉS

ЕЖЕДНЕВНЫЙ МЕТЕОРОЛОГИЧЕСКИЙ БЮЛЛЕТЕНЬ • DAILY WEATHER REPORT
BULLETIN QUOTIDIEN DE TEMPS • TAGLICHER WETTERBERICHT

101.évfolyam 2. szám + Budapest + 1988.január 2.szombat

Az időjárási helyzet és a várható időjárás:

Kelet-Északkelet-Európában hideg tél van, a hőmérséklet csúcsértéke sokfelé napközben is -10 fok alatt marad. Ugyanakkor a kontinens többi részén enyhe, változékony az időjárás. A Norvég-tenger feletti középponttal ciklonrendszer örvénylik. Az 50-edik szélességi körtől északra nagy sebességgel óceáni enyhe, páradús léghullámok haladnak a szárazföld belsejébe. A Brit-szigeteken, a Német-Lengyel alföldön, valamint a Balti-tenger partvidékén többfelé esik az eső, zápor Valószinü, hogy az elkövetkező időszakban a Kárpát-medencében marad az enyhe idő, és csapadék is várható.

Magyarországon pénteken a keleti megyékben változóan felhős, másutt túlnyomóan borult idő volt. Többfelé fordult elő ködszitálás, gyenge eső. A szombat reggelig lehullott csapadék mennyisége nyom volt. Pénteken a hőmérséklet csúcsértéke a Tiszántúlon 7, 10, az ország nagyobbik részén viszont 1, 6 fok között alakult. Szombat hajnalra pedig -3, +2 fokig hült le a levegő. Ma délelőtt országszerte borongós, párás, nyirkos, ködös idő volt, helyenként ködszitálással. A hőmérséklet 11 órakor az országban 0 és +2 fok között váltakozott.

Ma 12 órakor Budapesten +1 fokot mértek, a tengerszintre átszámitott légnyomás 1014 hPa, mérsékelten süllyed.

Várható időjárás vasárnap estig:

Ma - szombaton még csaknem országszerte nyirkos, ködös idő lesz szórványosan ködszitálással. Vasárnap lassanként szünik a köd. Túlnyomóan borult idő várható elszórtan gyenge esővel. Eleinte mérsékelt változó irányú, vasárnap viszont gyakran élénk, a Dunántúlon időnként erős délnyugati, majd északnyugati szél lesz.
A várható legalacsonyabb éjszakai hőmérséklet -3, +2, a legmagasabb nappali hőmérséklet vasárnap +4, +9 fok között alakul.

Bozóki István s.k.

A hőmérséklet napi középértéke és eltérése a sokévi átlagtól / Budapest belterületén/:

1988. január 1.	3,4°C	+3,3°C

1871 óta ezen a napon Budapesten előfordult

legmagasabb hőmérséklet:	12,8°C /1921/	
legalacsonyabb hőmérséklet:	-18,9°C /1888/	

88.002

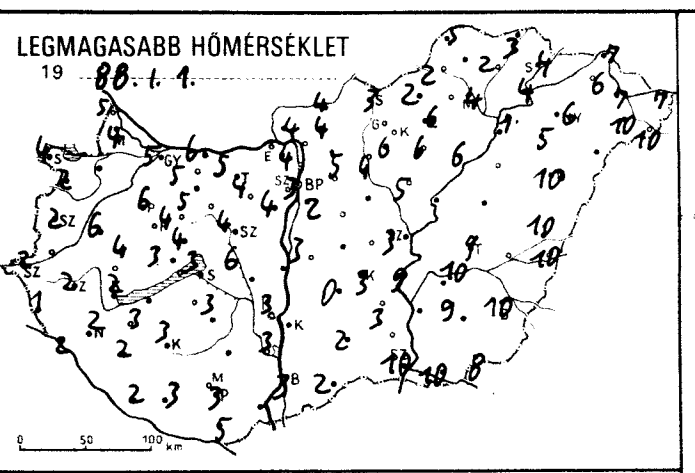
LEGMAGASABB HŐMÉRSÉKLET
19 88. I. 1.
0 50 100 km

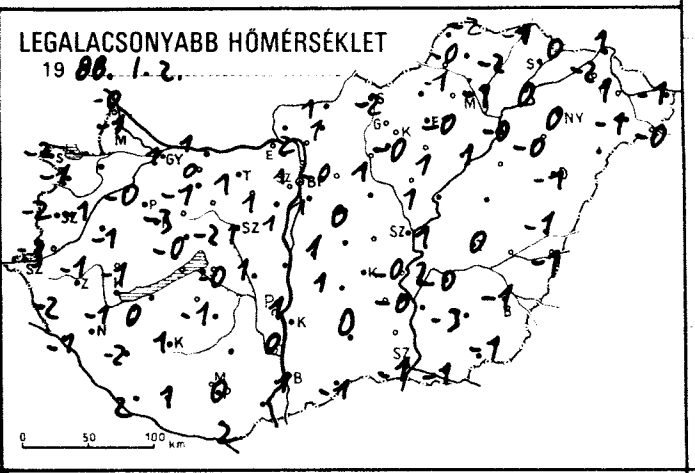
LEGALACSONYABB HŐMÉRSÉKLET
19 88. I. 2.
0 50 100 km

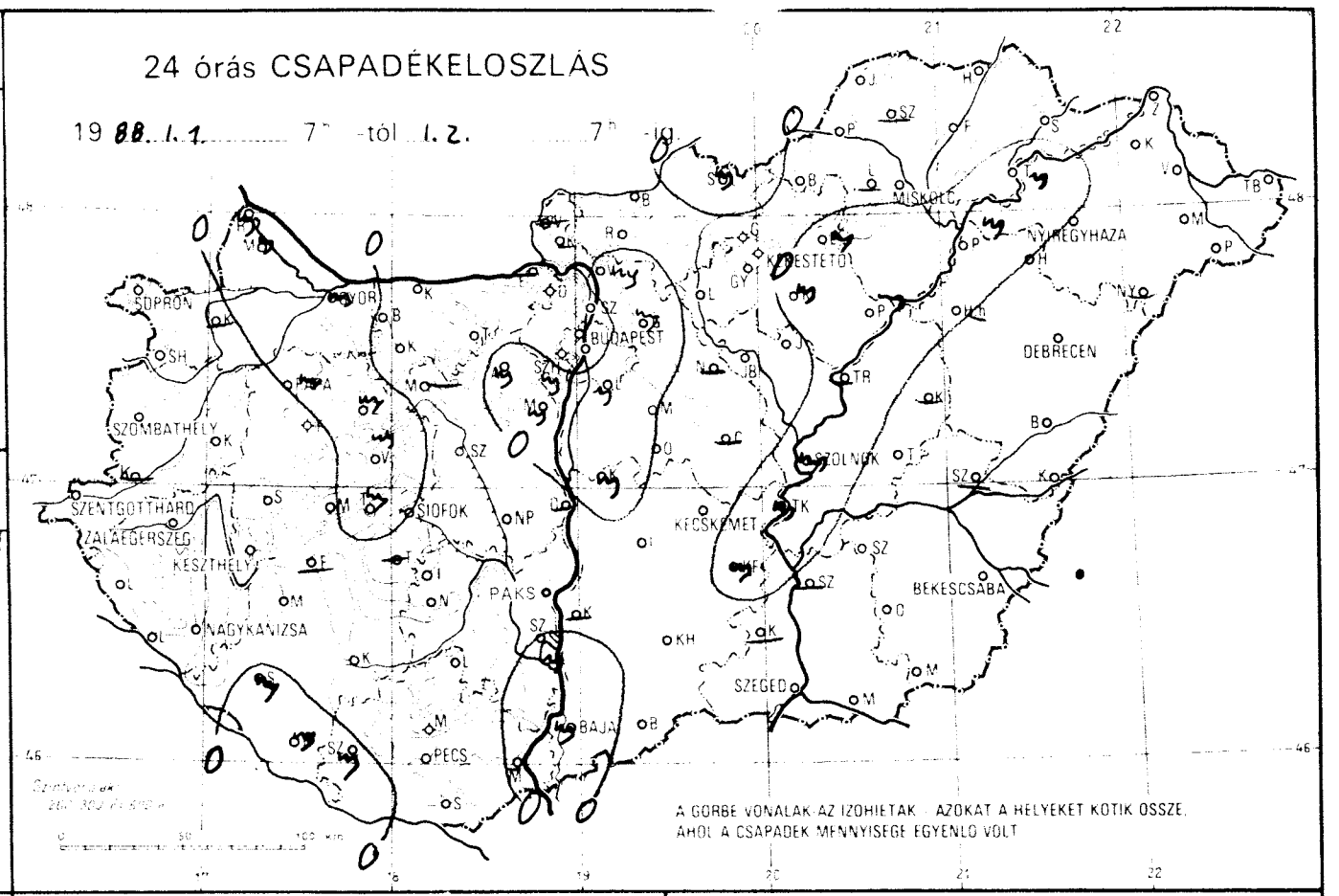
24 órás CSAPADÉKELOSZLÁS
19 88. I. 1. 7h -tól I. 2. 7h -ig
SOPRON
GYŐR
BUDAPEST
MISKOLC
NYÍREGYHÁZA
KECSKEMÉT
DEBRECEN
SZOMBATHELY
SZOLNOK
SZENTGOTTHÁRD
ZALAEGERSZEG
SIÓFOK
KESZTHELY
PAKS
BÉKÉSCSABA
NAGYKANIZSA
SZEGED
BAJA
PÉCS
A GÖRBE VONALAK AZ IZOHIETAK AZOKAT A HELYEKET KÖTIK ÖSSZE, AHOL A CSAPADÉK MENNYISÉGE EGYENLŐ VOLT

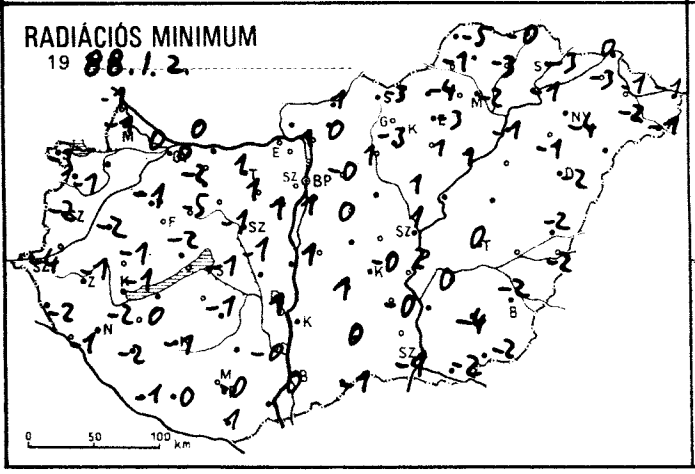
RADIÁCIÓS MINIMUM
19 88. I. 2.
0 50 100 km

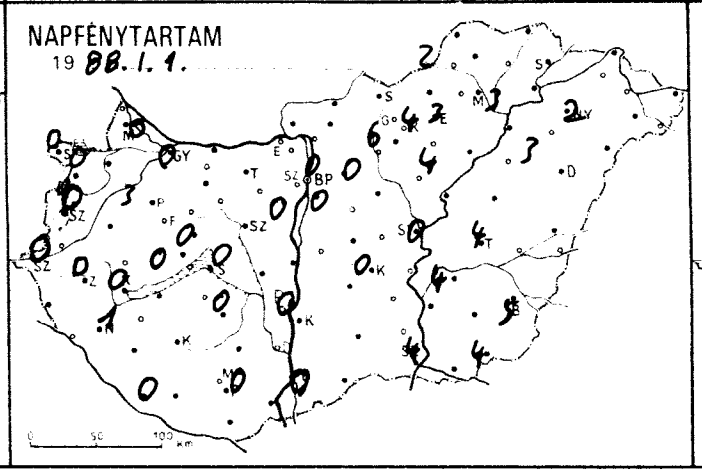
NAPFÉNYTARTAM
19 88. I. 1.
0 50 100 km

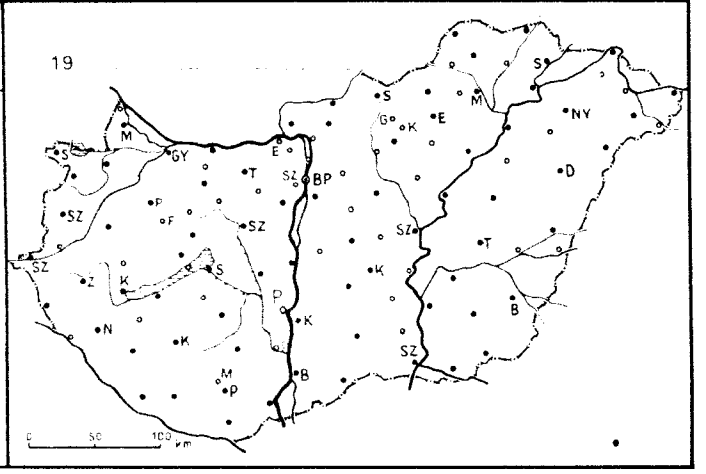
19
0 50 100 km

1988. I. 20. 7 h-ig az utolsó 24 óra adatai						Előző nap napos órái
állomás	csapadék (mm)	hó cm	max. hőmérséklet	min. hőmérséklet	rad. min.	
Győr	ny		5	1	0	0
Kapuvár	–		–	–	–	
Mosonmagyaróvár	ny		4	-1	-1	0
Rajka	ny		5	-0	-1	
Sopron	•		4	-2	-3	0
Sopronhorpács	•		2	-1	-1	0
Káld	•		6	-1	-2	
Körmend	–		–	–	–	
Szentgotthárd	•		2	-3	-4	0
Szombathely	•		2	-2	-2	0
Lenti	•		1	-2	-2	
Letenye	•		2	-1	-1	
Nagykanizsa	•		2	-1	-2	1
Zalaegerszeg	•		2	-1	-1	0
Farkasgyepű	•		7	-1	-2	
Keszthely	•		2	-1	-1	0
Mencshely	•		3	-0	-0	0
Pápa	ny		6	-0	-1	3
Sümeg	•		4	-1	-1	
Tihany	ny		3	-1	-1	
Veszprém	ny		4	-2	-2	0
Zirc	ny		4	-3	-5	
Fonyód	–		–	–	–	
Homokszt. György	ny		3	2	-1	0
Kaposvár	•		3	1	-1	
Marcali	•		3	0	0	
Siófok	•		3	-0	-1	0
Somogyszob	ny		2	-2	-2	
Tab	–		–	–	–	
Bábolna	•		5	0	0	
Esztergom	–		–	–	–	
Kisbér	•		5	-1	-2	
Komárom	•		6	1	0	
Tatabánya	•		5	1	1	
Alcsútdoboz	ny		4	1	1	
Dunaújváros	–		–	–	–	
Martonvásár	ny		4	1	1	0
Mór	–		–	–	–	
Sárbogárd	•		6	1	-1	
Szabadbattyán	•		4	-1	-1	
Iregszemcse	•		3	-1	-1	0
Lengyel	–		–	–	–	
Paks	•		3	1	1	0
Szekszárd	ny		3	0	-0	
Árpádtető	•		5	-1	-2	
Mohács	–		–	–	–	
Pécs	•		3	0	-0	0
Siklós	•		5	2	1	
Szigetvár	ny		3	1	0	
Budaörs	ny		5	1	-1	
Bp. Lőrinc	ny		3	1	1	0
Bp. Met. Int.	•		4	1	–	0
Bp. Szab. hegy	•		2	-1	-2	
Cegléd	–		–	–	–	
Dobogókő	•		5	2	2	
Gödöllő	ny		5	-0	-0	0
Királyrét	–		–	–	–	
Monor	•		2	0	0	
Nagykáta	–		–	–	–	
Szentendre	•		4	2	2	

1988. I. 20. 7 h-ig az utolsó 24 óra adatai						Előző nap napos órái
állomás	csapadék (mm)	hó cm	max. hőmérséklet	min. hőmérséklet	rad. min.	
Vác	ny		4	2	1	
Vámosmikola	–		–	–	–	–
Baja	ny		3	1	0	0
Bácsalmás	•		2	-1	-1	
Izsák	•		0	1	1	
Kalocsa	–		–	–	–	–
Kecskemét	•		3	-0	-0	0
Kiskunfélegyháza	ny		3	-0	-0	
Kiskunhalas	•		2	0	0	
Kunszentmiklós	ny		3	1	1	
Tiszakécske •	ny		9	2	2	
Balassagyarmat	•		4	1	1	
Rombány	•		4	1	0	
Salgótarján	ny		3	-2	-3	
Eger	ny		6	-0	-3	4
Galyatető	•		5	-1	-4	
Gyöngyös	•		6	-0	-3	
Kékestető	•		4	-1	-2	6
Kompolt	ny		6	1	1	4
Lőrinci	•		4	1	1	
Poroszló	ny		6	1	1	
Jászapáti	•		5	1	1	
Jászberény	•		3	1	0	
Karcag	–		–	–	–	
Szolnok	ny		3	1	1	0
Tiszatoff	–		–	–	–	
Túrkeve	•		9	0	0	4
Kistelek	–		–	–	–	
Makó	•		10	-1	-2	
Szeged	•		10	-1	-1	4
Szentes	–		–	–	–	
Borsodnádasd	•		2	-1	-4	
Füged	•		2	-2	-3	
Hidasnémeti	•		3	-1	-2	
Jósvafő	•		5	-2	-5	2
Lillafüred	–		–	–	–	
Miskolc	•		4	-1	-2	3
Putnok	•		2	-0	-1	
Sárospatak	•		4	0	-3	3
Szendrőlád	–		–	–	–	
Tokaj	ny		4	0	-1	
Kisvárda	•		6	-2	-3	2
Mátészalka	•		10	-1	-2	
Nyíregyháza	•		6	0	-4	3
Nyírlugos	–		–	–	–	
Pátyod	•		10	-0	-1	
Tiszabecs	•		7	-1	-1	
Vásárosnamény	•		7	1	-1	
Záhony	•		7	1	0	
Berettyóújfalu	•		10	-1	-2	
Debrecen	•		10	-1	-2	–
Hajdúdorog	•		5	-0	-1	
Hortobágy	–		–	–	–	
Körösszakál	•		10	-1	-2	
Polgár	ny		1	-0	-1	
Békéscsaba	•		10	-1	-2	5
Mezőhegyes	•		8	-1	-2	4
Orosháza	•		9	-3	-4	
Szarvas	•		10	0	0	4
Szeghalom	–		–	–	–	

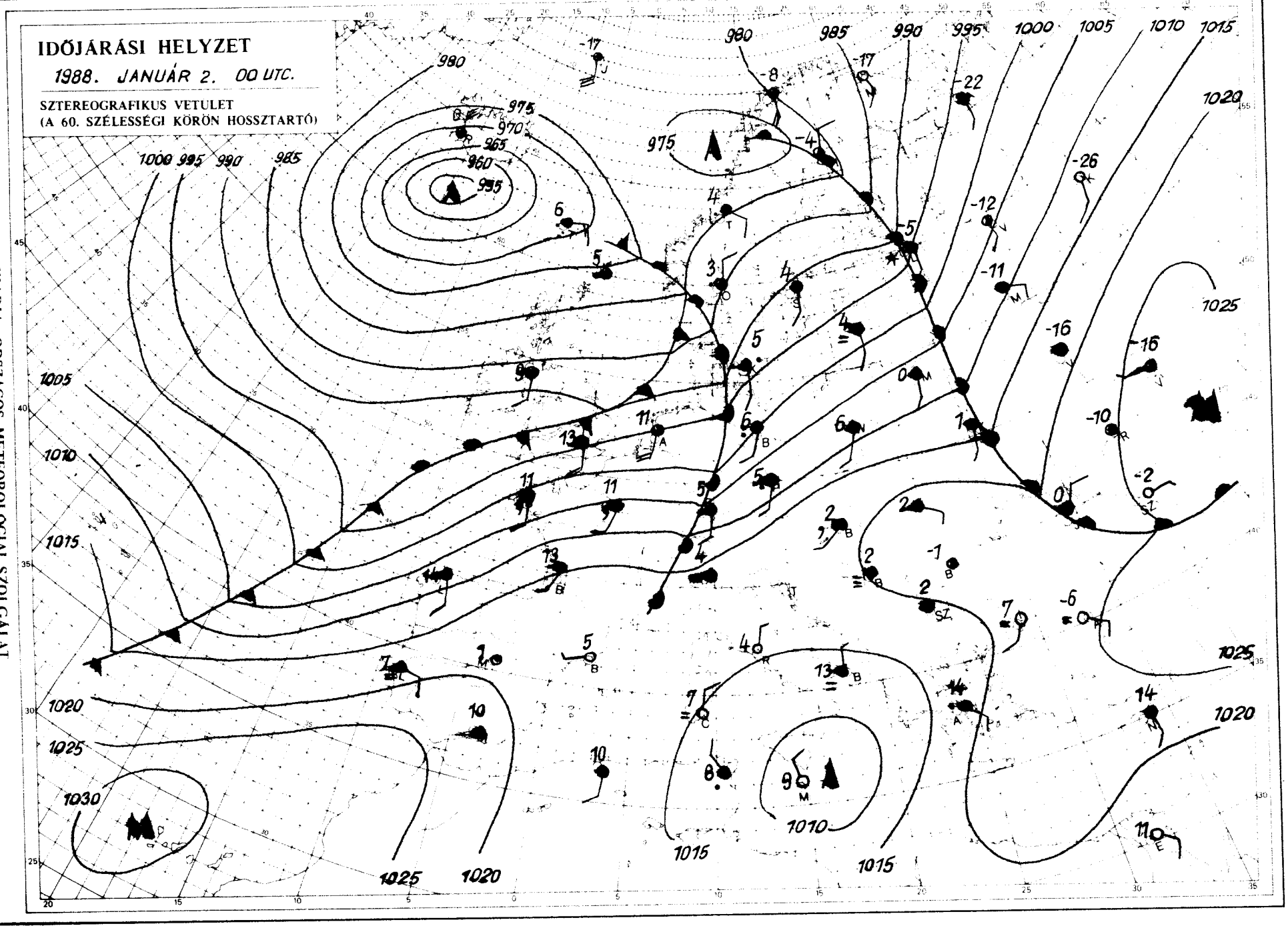

KIADJA: ORSZÁGOS METEOROLÓGIAI SZOLGÁLAT
Készíti: Központi Előrejelző Intézet Analízis- és Rövidtávú Prognózis Központja — T.: 273-018
Megjelenik naponként
Éves előfizetési díja: 2.200,-Ft — Megrendelhető: 1024 Budapest, II., Kitaibel Pál u. 1. — T.: 353-500
Kiadásért felel: az OMSZ elnöke — Szerkesztéséért felel: a KEI igazgatója

Jelmagyarázat a havi mellékletben

IDŐJÁRÁSI NAPIJELENTÉS

ЕЖЕДНЕВНЫЙ МЕТЕОРОЛОГИЧЕСКИЙ БЮЛЛЕТЕНЬ · DAILY WEATHER REPORT
BULLETIN QUOTIDIEN DE TEMPS · TÄGLICHER WETTERBERICHT

101.évfolyam 3. szám + Budapest + 1988.január 3.vasárnap

Az időjárási helyzet és a várható időjárás:

Észak-Északkelet-Európában hideg tél van, szórványosan havazik.Ugyanakkor a kontinens nagyobbik részén enyhe az időjárás. Erős nyugati áramlattal óceáni levegő halad a szárazföld belsejébe. A Brit-szigeteken, a Német-Lengyel síkságon, valamint az Alpokban többfelé esik az eső, zápor, az enyhe levegővel elárasztott kontinensen a hőmérséklet több fokkal magasabb az ilyenkor szokásosnál. Valószinü, hogy az elkövetkező időszakban a Kárpát-medencében is enyhe, de változékony idő lesz.

Magyarországon szombaton sokfelé egész nap ködös, nyirkos volt az időjárás. Többfelé fordult elő ködszitálás. Számottevő mennyiségü csapadék sehol sem hullott. Szombaton a hőmérséklet csúcsértéke általában 2, 8 fok között alakult. Vasárnap hajnalra pedig -3, +4 fokig hült le a levegő. A hajnali óráktól nyugat felől szünni kezdtek a ködök. Ma délelőtt országszerte túlnyomóan borult volt az ég. A Dunántúlon szórványosan esett az eső. A délnyugati szél helyenként megélénkült. A hőmérséklet 11 órakor az országban 3-9 fok között váltakozott.

Ma 12 órakor Budapesten 3 fokot mértek, a tengerszintre átszámitott légnyomás 1006 hPa, gyengén emelkedik.

Várható időjárás hétfő estig:

Ma nyugat felől felszakadozik, holnap viszont ismét erősen megnövekszik a felhőzet, elszórtan várható kisebb eső. A nyugatira, északnyugatira forduló szél megélénkül, helyenként megerősödik.
A várható legalacsonyabb éjszakai hőmérséklet -1, +4, a legmagasabb nappali hőmérséklet hétfőn 3 és 8 fok között alakul.

Nadrai Attila s.k.

A hőmérséklet napi középértéke és eltérése a sokévi átlagtól / Budapest belterületén/:

1988. január 2.	1,8°C	+2,2°C

1871 óta ezen a napon Budapesten előfordult

legmagasabb hőmérséklet:	11,9°C /1984/	
legalacsonyabb hőmérséklet:	-21,6°C /1888/	88.003

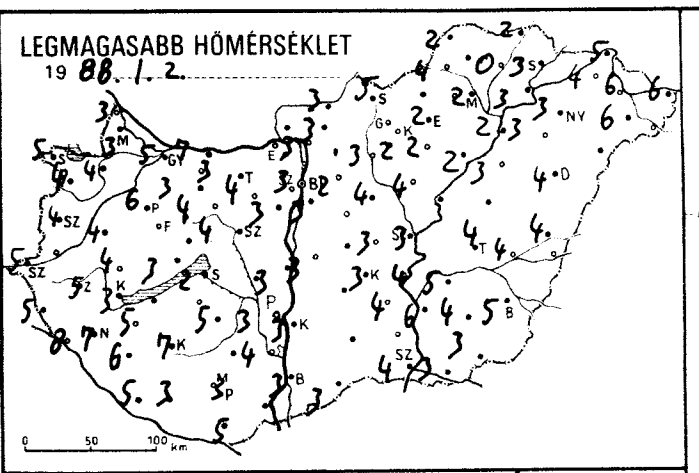
LEGMAGASABB HŐMÉRSÉKLET
19 88. 1. 2.
0 50 100 km

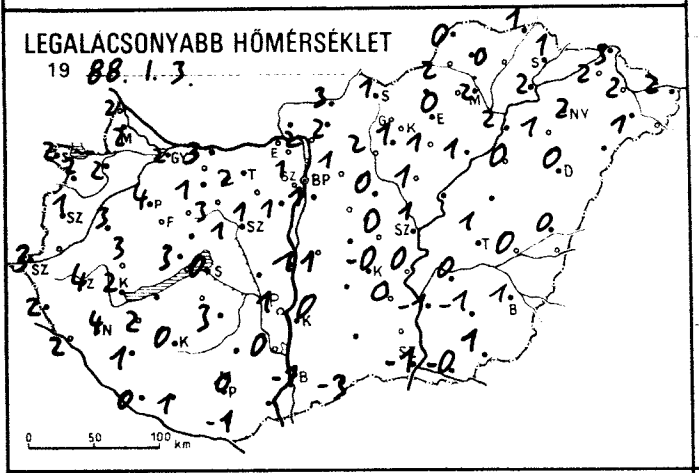
LEGALACSONYABB HŐMÉRSÉKLET
19 88. 1. 3.
0 50 100 km

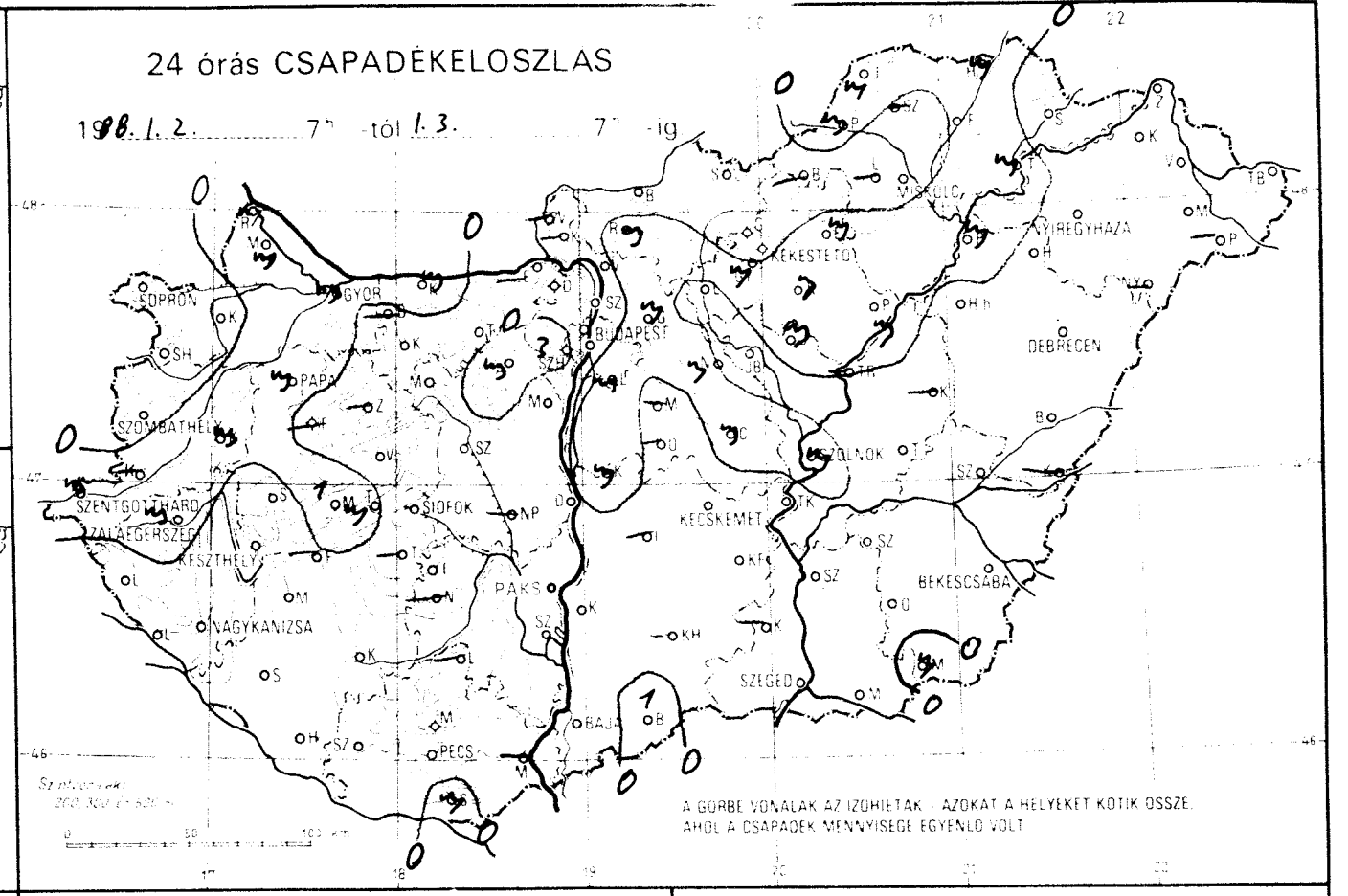
24 órás CSAPADÉKELOSZLAS
1988. 1. 2. 7h -tól 1. 3. 7h -ig
SOPRON
GYŐR
BUDAPEST
KÉKESTETŐ
NYÍREGYHÁZA
DEBRECEN
SZOMBATHELY
SZOLNOK
SZENTGOTTHÁRD
ZALAEGERSZEG
SIÓFOK
KECSKEMÉT
KESZTHELY
PAKS
BÉKÉSCSABA
NAGYKANIZSA
SZEGED
BAJA
PÉCS
A GÖRBE VONALAK AZ IZOHIETÁK - AZOKAT A HELYEKET KÖTIK ÖSSZE, AHOL A CSAPADÉK MENNYISÉGE EGYENLŐ VOLT

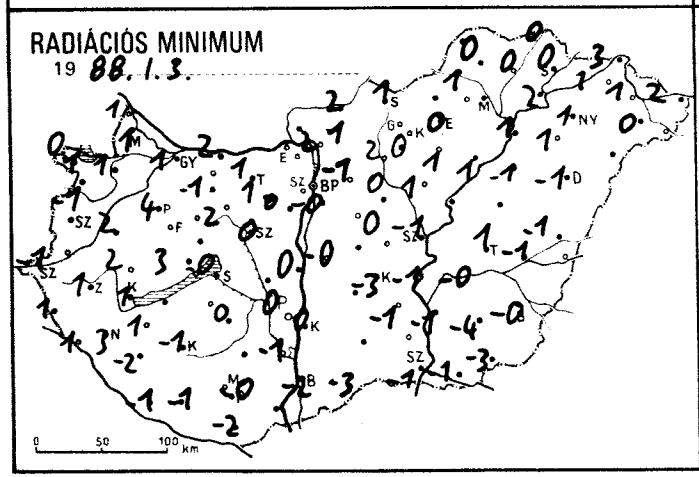
RADIÁCIÓS MINIMUM
19 88. 1. 3.
0 50 100 km

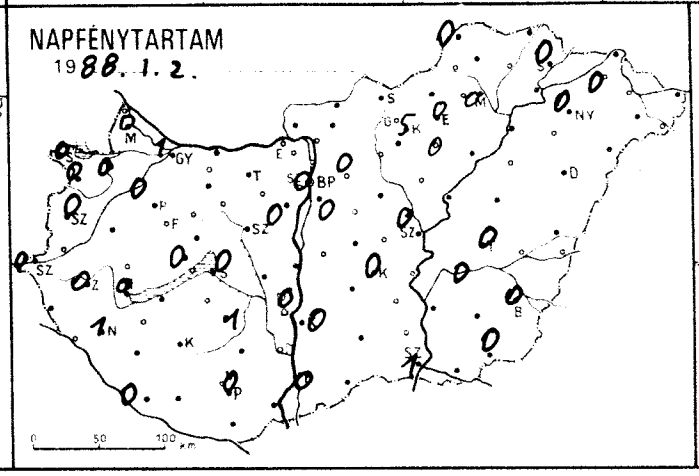
NAPFÉNYTARTAM
1988. 1. 2.
0 50 100 km

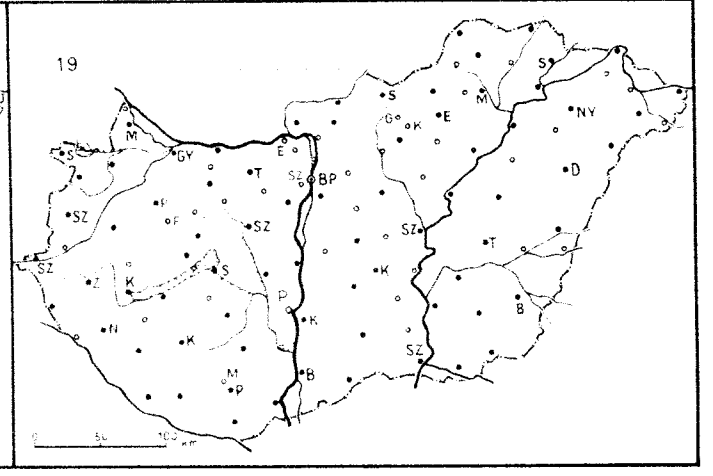
19

1988. I. 30 7 h-ig az utolsó 24 óra adatai						Előző nap napos órái
állomás	csapadék (mm)	hó cm	max. hőmérséklet	min. hőmérséklet	rad. min.	
Győr	ny		5	2	1	1
Kapuvár	.		4	2	1	0
Mosonmagyaróvár	ny ≡ ⸲		3	2	1	0
Rajka	ny ≡ ⸲		3	2	1	
Sopron	. ≡		5	2	0	0
Sopronhorpács	. ≡		4	2	1	0
Káld	ny =		4	3	2	
Körmend	–		–	–	–	
Szentgotthárd	ny ≡		5	3	–1	0
Szombathely	. =		4	1	–1	0
Lenti	.		5	2	1	
Letenye	.		8	2	–1	
Nagykanizsa	. ≡		7	4	3	1
Zalaegerszeg	ny ≡		5	4	1	0
Farkasgyepű	–		–	–	–	
Keszthely	. ≡		3	2	1	0
Mencshely	1		3	3	3	0
Pápa	ny =		6	4	4	0
Sümeg	.		4	3	2	
Tihany	ny =		3	1	–1	
Veszprém	–		–	–	–	
Zirc	–		–	–	–	
Fonyód	–		–	–	–	
Homokszt. György	.		5	0	–1	0
Kaposvár	.		7	0	–1	
Marcali	. ≡		5	2	1	
Siófok	. ≡		2	0	–0	0
Somogyszob	.		6	1	–2	
Tab	–		–	–	–	
Bábolna	–		–	–	–	
Esztergom	–		–	–	–	
Kisbér	.		3	1	–1	
Komárom	ny =		7	3	2	
Tatabánya	. =		3	2	1	
Alcsútdoboz	ny ≡ ⸲		4	1	1	
Dunaújváros	.		3	1	0	
Martonvásár	. =		3	1	0	0
Mór	. =		4	3	2	
Sárbogárd	–		–	–	–	
Szabadbattyán	. ≡		4	1	0	
Iregszemcse	.		5	3	0	1
Lengyel	–		–	–	–	
Paks	. ≡		3	1	0	0
Szekszárd	. =		4	0	–1	
Árpádtető	.		3	0	–1	
Mohács	–		–	–	–	
Pécs	. ≡		3	0	–0	0
Siklós	ny ≡ ⸲		5	–1	–2	
Szigetvár	. =		3	1	–1	
Budaörs	ny ≡		4	2	–2	
Bp. Lőrinc	ny ≡ ⸲		3	1	–0	0
Bp. Met. Int.	. =		3	1	–	0
Bp. Szab. hegy	3 =		2	1	0	
Cegléd	ny ≡ ⸲		3	0	0	
Dobogókő	. =		5	0	0	
Gödöllő	ny ≡ ⸲		2	1	–1	0
Királyrét	–		–	–	–	
Monor	–		–	–	–	
Nagykáta	ny ≡ ⸲		4	0	0	
Szentendre	. =		4	3	2	

1988. I. 30 7 h-ig az utolsó 24 óra adatai						Előző nap napos órái
állomás	csapadék (mm)	hó cm	max. hőmérséklet	min. hőmérséklet	rad. min.	
Vác	. ≡		3	2	2	
Vámosmikola	–		–	–	–	
Baja	. ≡		3	–1	–2	0
Bácsalmás	1 ≡ ⸲		3	–3	–3	
Izsák	–		–	–	–	
Kalocsa	. ≡		3	0	0	0
Kecskemét	. =		3	–0	–3	0
Kiskunfélegyháza	.		4	0	–1	
Kiskunhalas	–		–	–	–	
Kunszentmiklós	ny ≡ ⸲ =		3	1	–0	
Tiszakécske	. ⊔		4	0	–1	
Balassagyarmat	. =		3	3	2	
Rombány	ny ≡ ⸲ =		3	2	1	
Salgótarján	. ≡		5	1	1	
Eger	ny ≡ ⸲		2	0	0	0
Galyatető	. ≡		4	–0	–1	
Gyöngyös	ny ≡ ⸲		2	1	0	
Kékestető	. ≡		3	–0	–0	5
Kompolt	ny ≡ ⸲		2	1	1	0
Lőrinci	. =		3	2	2	
Poroszló	ny =		2	1	1	
Jászapáti	ny ≡ ⸲ =		4	1	1	
Jászberény	. ≡		3	1	–1	
Karcag	–		–	–	–	
Szolnok	ny ≡		3	1	–1	0
Tiszaroff	–		–	–	–	
Túrkeve	. ≡		4	1	1	0
Kistelek	–		–	–	–	
Makó	.		3	0	–1	
Szeged	. ≡		4	–1	–1	1
Szentes	. ≡		6	–1	–1	
Borsodnádasd	–		–	–	–	
Füged	. =		0	0	0	
Hidasnémeti	ny =		2	1	0	
Jósvafő	ny ≡ ⸲		2	0	0	0
Lillafüred	–		–	–	–	
Miskolc	. ≡		2	2	1	0
Putnok	ny =		4	2	1	
Sárospatak	. ≡		3	1	0	0
Szendrőlád	–		–	–	–	
Tokaj	ny ≡ ⸲ =		3	2	2	
Kisvárda	. =		4	2	1	0
Mátészalka	. ≡		6	1	0	
Nyíregyháza	.		3	2	1	0
Nyírlugos	–		–	–	–	
Pátyod	–		–	–	–	
Tiszabecs	. =		6	2	2	
Vásárosnamény	. =		6	2	1	
Záhony	. =		5	3	3	
Berettyóújfalu	.		4	0	–1	
Debrecen	. ≡		4	0	–1	–
Hajdúdorog	. =		3	1	1	
Hortobágy	.		3	0	–1	
Körösszakál	–		–	–	–	
Polgár	ny ≡ ⸲ =		2	2	1	
Békéscsaba	. ≡		5	1	–0	0
Mezőhegyes	ny ≡ ⸲		3	1	–3	0
Orosháza	. =		4	–1	–4	
Szarvas	. ≡		5	0	–0	0
Szeghalom	. =		4	0	–1	

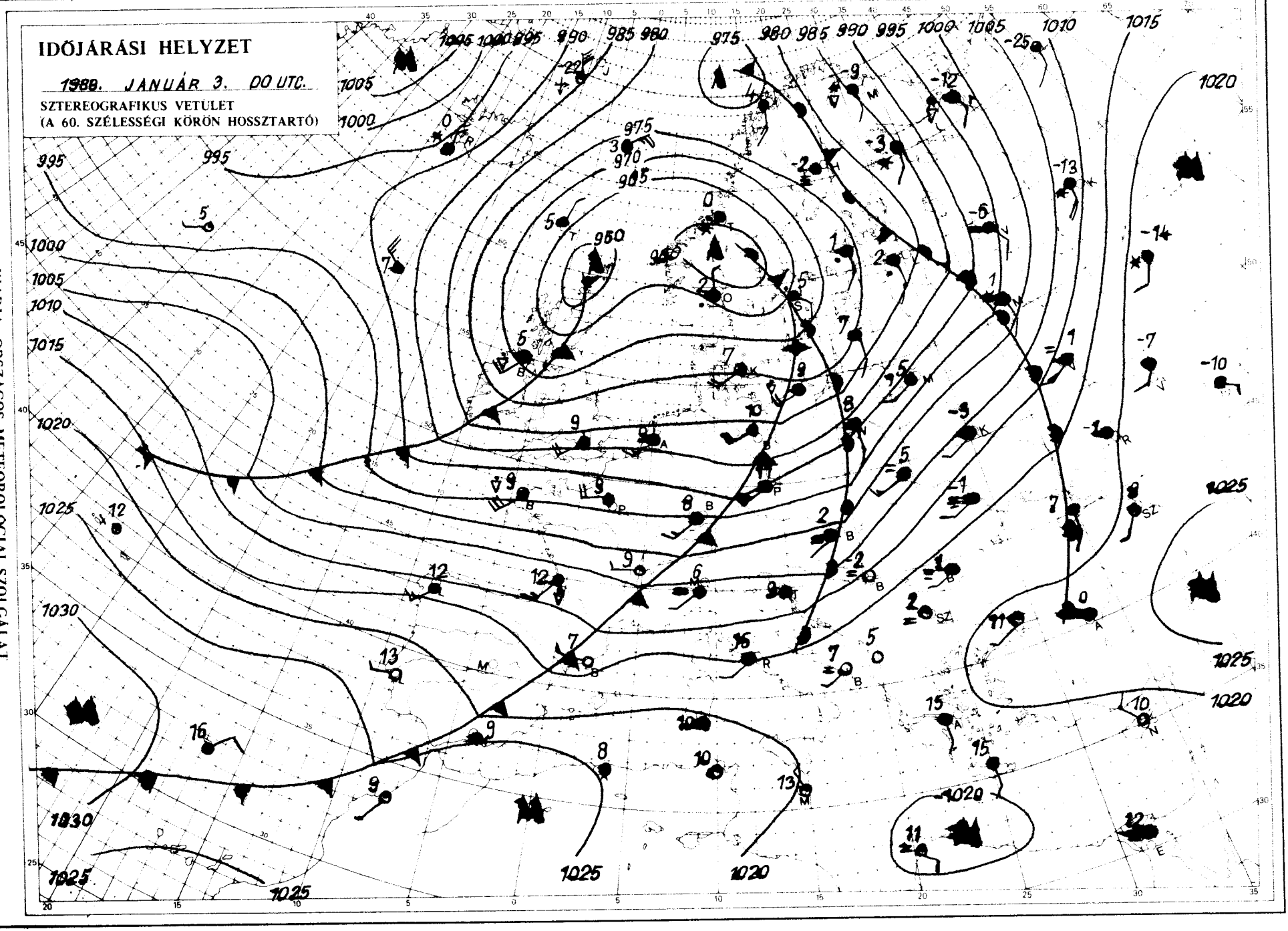

KIADJA: ORSZÁGOS METEOROLÓGIAI SZOLGÁLAT
Készíti: Központi Előrejelző Intézet Analízis- és Rövidtávú Prognózis Központja – T.: 273-018
Megjelenik naponként
Megrendelhető: 1024 Budapest, II., Kitaibel Pál u. 1. – T.: 353-500
Évi előfizetési díja: 2.200,-Ft.
Kiadásért felel: az OMSZ elnöke – Szerkesztésért felel: a KEI igazgatója

Jelmagyarázat a havi mellékletben

IDŐJÁRÁSI NAPIJELENTÉS

ЕЖЕДНЕВНЫЙ МЕТЕОРОЛОГИЧЕСКИЙ БЮЛЛЕТЕНЬ · DAILY WEATHER REPORT
BULLETIN QUOTIDIEN DE TEMPS · TÄGLICHER WETTERBERICHT

101. évfolyam 4. szám + Budapest + 1988.január 4.hétfő

Az időjárási helyzet és a várható időjárás:

Az Ibériai-félsziget kivételével szinte egész Európa időjárását egyetlen hatalmas méretü ciklonrendszer alakitja. A légörvény déli peremén, az erőteljes nyugat-keleti irányú áramlási zónában óceáni, enyhe léghullámok haladnak a szárazföld belseje felé. Sokfelé esik az eső, és a nappali hőmérsékletek jóval magasabban alakulnak a január elején megszokottnál. Hideg, téli idő csupán Észak,-Északkelet-Európában van. Ott többfelé havazik, és napközben sem mérnek -5 foknál magasabb hőmérsékletet. Mivel az európai áramlási viszonyokban lényeges módosulás egyelőre nem várható, hazánkban folytatódik az enyhe időjárás.

Magyarországon vasárnap túlnyomóan borult idő volt. Több helyről jelentettek esőt, záport. A ma reggel 7 óráig lehullott csapadék mennyisége általában csapadéknyom és 5 mm között volt, de az Északi-középhegységben és a főváros környékén 10-16 mm-t mértek. A hőmérséklet csúcsértéke 2 és 11 fok között alakult. A délutáni óráktól nyugat felől szakadozni kezdett a felhőzet és egyre többfelé szünt meg az eső. Hajnalra ismét sokfelé képződött köd, és 0, +6 fok közé hült le a levegő. Délelőtt többnyire erősen felhős, ködös idő volt. A hőmérséklet 11 órára 3 és 8 fok közé emelkedett.

Ma 12 órakor Budapesten a hőmérséklet 4 fok, a tengerszintre átszámitott légnyomás 1012 hPa, gyengén emelkedik.

Várható időjárás kedd estig:

A köd átmenetileg ritkul, többfelé megszünik, majd éjszaka újra képződik. Ködszitálás gyakorta várható. Hétfőn jobbára erősen, kedden változóan felhős lesz az ég, számottevő csapadék nem várható. A délnyugati szél napközben kissé megélénkül. A legalacsonyabb éjszakai hőmérséklet -1, +4 fok között, a legmagasabb nappali hőmérséklet általában 8, 13 fok között, a tartósan ködös területeken 5 fok közelében alakul.

Török Dénes s.k.

TÁVOLABBI KILÁTÁSOK SZERDÁTÓL-SZOMBATIG:

Eleinte párás, jobbára felhős idő várható főként csütörtökön esővel. Az időszak második felében átmenetileg megerősödik a szél, a változó felhőzetből futó záporok, esetleg hózáporok kialakulhatnak. A legalacsonyabb hajnali hőmérséklet eleinte 0, +5, az időszak végén -6, -1 fok között várható. A legmagasabb nappali hőmérséklet eleinte +4, +9, az időszak végén +1, +6 fok között lesz.

Jelentős mennyiségü / legalább 5 mm napi / csapadék az ország területének 40 százalékán várható.

KÖZÉPTÁVÚ ELŐREJELZŐ CSOPORT

A hőmérséklet napi középértéke és eltérése a sokévi átlagtól / Budapest belterületén/:

1988. január 3.	3,9°C	+3,9°C

1871 óta ezen a napon Budapesten előfordult

legmagasabb hőmérséklet:	11,8°C /1984/
legalacsonyabb hőmérséklet:	-18,3°C /1891/

88.004

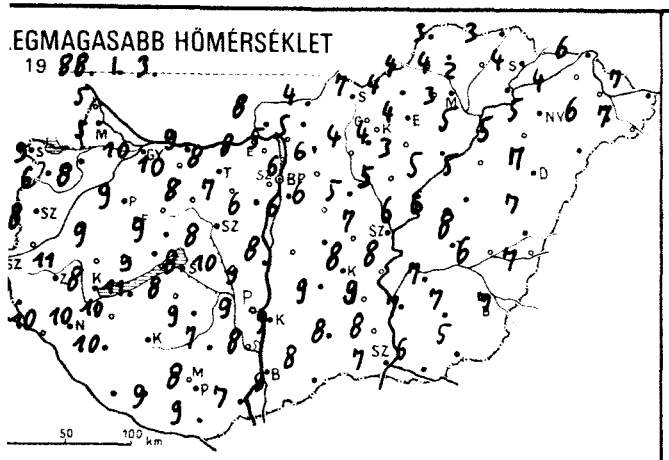
EGMAGASABB HŐMÉRSÉKLET
19 88. 1. 3.

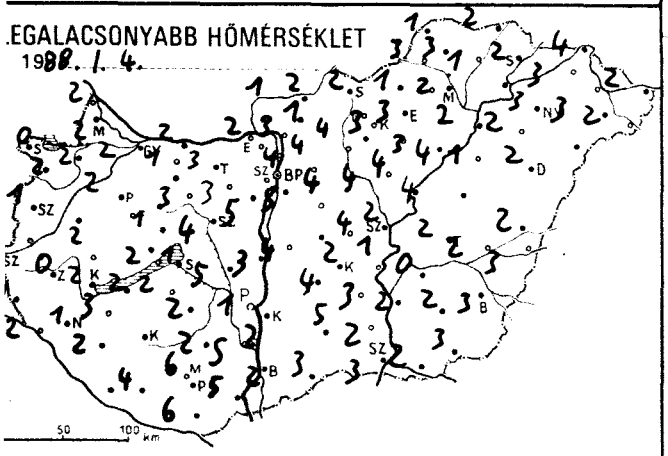
EGALACSONYABB HŐMÉRSÉKLET
19 88. 1. 4.

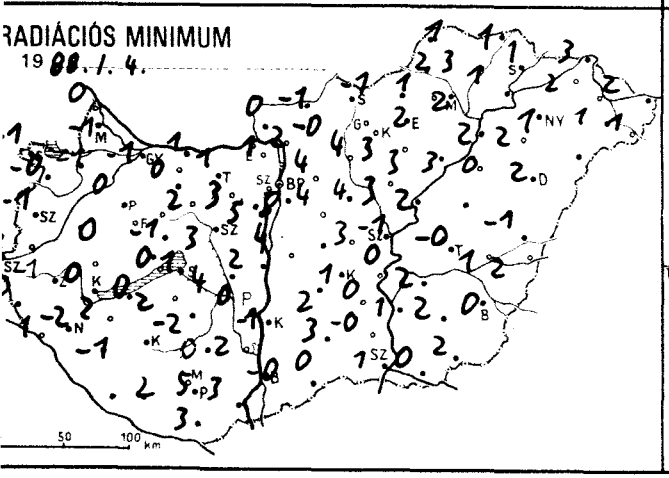
RADIÁCIÓS MINIMUM
19 88. 1. 4.

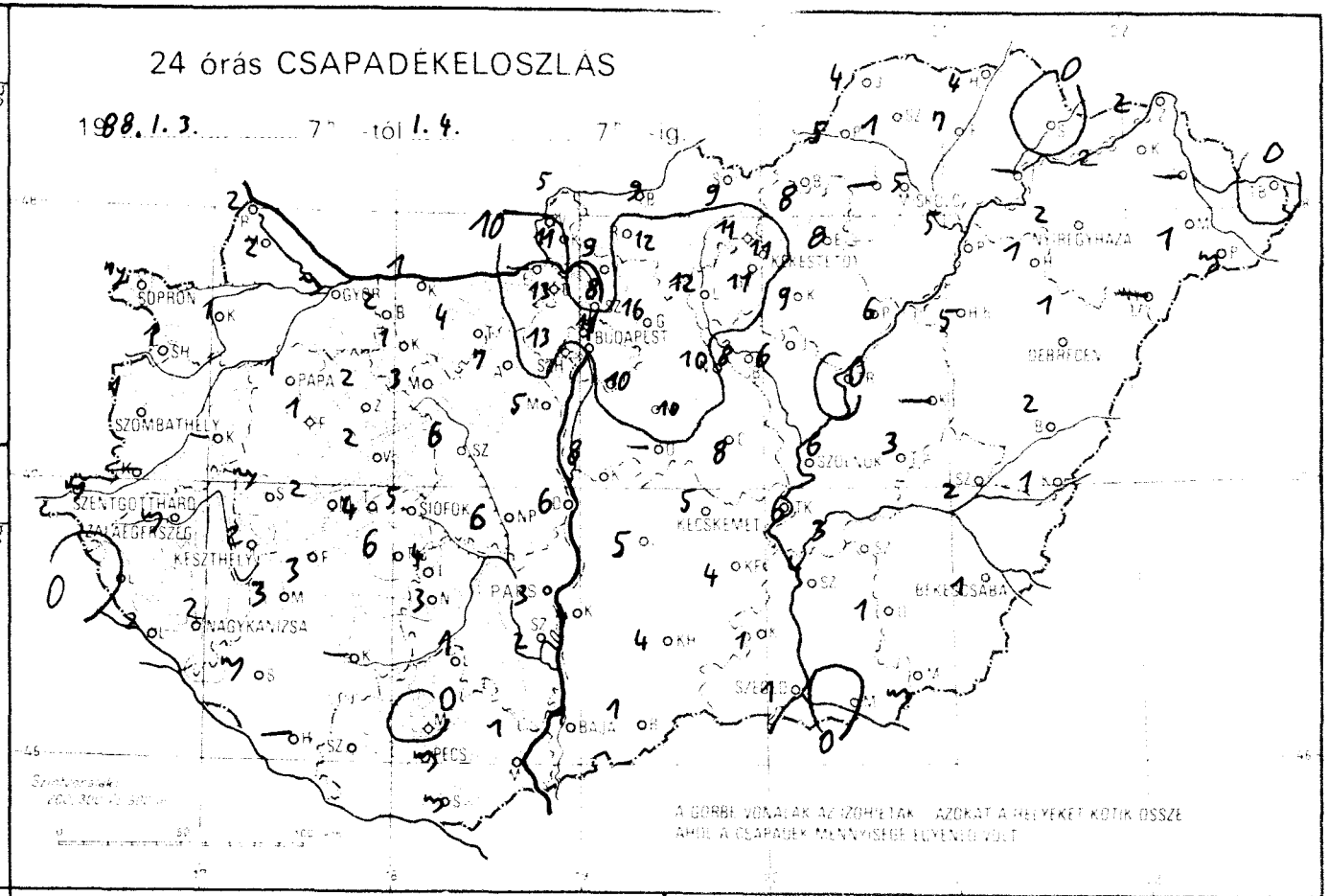
24 órás CSAPADÉKELOSZLÁS
19 88. 1. 3. 7 -tól 1. 4. 7 -ig
SOPRON
GYŐR
BUDAPEST
DEBRECEN
SZOMBATHELY
PAPA
SZENTGOTTHÁRD
KESZTHELY
NAGYKANIZSA
SIÓFOK
PÁPA
KECSKEMÉT
BÉKÉSCSABA
BAJA
PÉCS

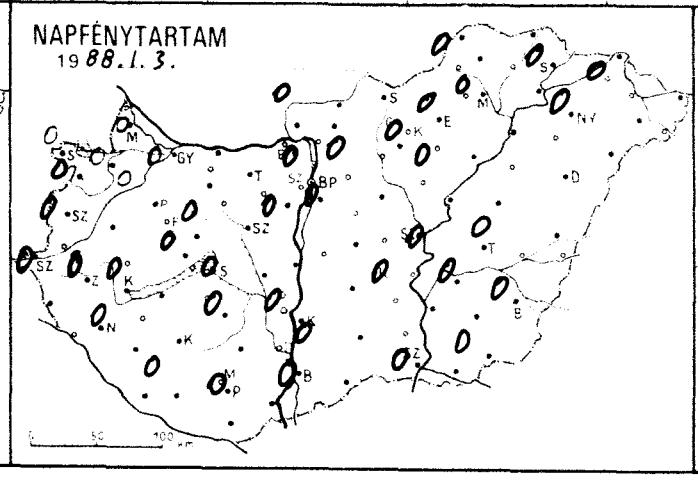
NAPFÉNYTARTAM
19 88. 1. 3.

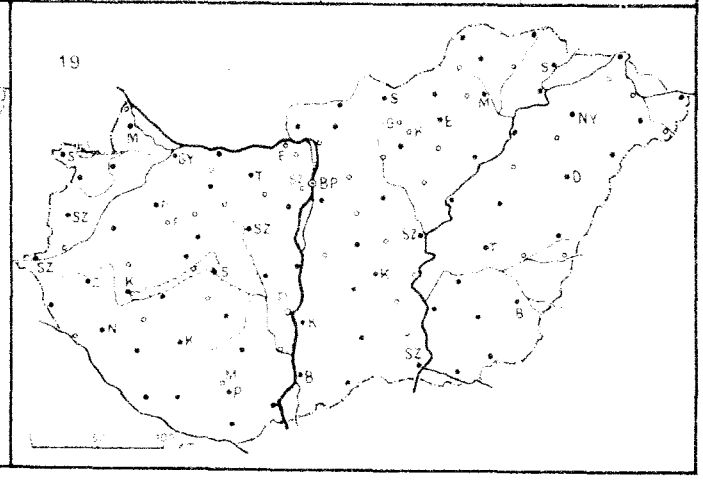
19

1988.I.4. 07 h-ig az utolsó 24 óra adatai						Hőző nap napos órái
állomás	csapadék (mm)	hó cm	max. hőmérséklet	min. hőmérséklet	rad. min.	
Győr	ny ≡		10	2	−1	0
Kapuvár	1 ∇ ≈		8	2	−1	0
Mosonmagyaróvár	2 ≡		5	2	−1	0
Rajka	2 ≡		5	2	0	
Sopron	ny ∇ ≡		9	0	−1	0
Sopronhorpács	1 ▲		6	1	−0	0
Káld	–		–	–	–	
Körmend	–		–	–	–	
Szentgotthárd	ny ≡		8	0	−3	0
Szombathely	1 ≡		8	1	−1	0
Lenti	• ▬		10	0	0	
Letenye	2 ≡		10	2	1	
Nagykanizsa	2 ≡		10	1	−2	0
Zalaegerszeg	ny ≡		11	0	−1	0
Farkasgyepű	1		9	4	1	
Keszthely	2 ∇ ≡		8	2	0	0
Meneshely	2 ≡		8	2	1	0
Pápa	1 ≡		9	2	0	0
Sümeg	ny ≈		9	2	0	
Tihany	4 ≈		9	2	−0	
Veszprém	2 ⊔		9	1	−1	0
Zirc	2 ≈		8	1	−1	
Fonyód	3 ≡		11	2	0	
Homokszt. György	–		–	–	–	–
Kaposvár	–		–	–	–	
Marcali	3 ≈		10	3	−2	
Siófok	5 ▲		8	1	1	0
Somogyszob	ny		10	2	−1	
Tab	6 ≡		8	2	2	
Bábolna	2 ≡		10	3	−1	
Esztergom	– ≈		8	2	1	
Kisbér	1 ≡		10	1	0	
Komárom	1 ≡		9	2	1	
Tatabánya	4 ≡		8	3	1	
Alcsútdoboz	7 ≡		7	3	3	
Dunaújváros	6		9	3	2	
Martonvásár	5 ≈		6	5	5	–
Mór	3 ≡		8	3	2	
Sárbogárd	6		10	5	4	
Szabadbattyán	6 ≡		8	4	3	
Iregszemcse	4 ≈		9	2	−2	0
Lengyel	1 ❯ =		7	2	0	
Paks	3 ≡		9	1	0	0
Szekszárd	2 ≡		8	5	−2	
Árpádtető	•		6	6	3	
Mohács	1 ≈		7	5	3	
Pécs	ny ≡		8	6	5	0
Siklós	ny ❯ =		9	6	3	
Szigetvár	ny ❯ =		9	4	2	
Budaörs	8 ≡		7	5	2	
Bp. Lőrinc	10 ∇ ≡		6	5	5	0
Bp. Met. Int. •	11 ≡		6	4	–	0
Bp. Szab. hegy	13 ≈		7	3	1	
Cegléd	8 ≈		7	4	3	
Dobogókő	13		6	4	3	
Gödöllő	16 ≡		6	4	4	0
Királyrét	11 ≈		5	−1	−2	
Monor	10 ≡		6	4	4	
Nagykáta	10 ≈		5	4	4	

1988.I.4. 07 h-ig az utolsó 24 óra adatai						Hőző nap napos órái
állomás	csapadék (mm)	hó cm	max. hőmérséklet	min. hőmérséklet	rad. min.	
Vác	9 ≡		5	3	2	
Vámosmikola	5 ≈		8	1	0	0
Baja	1 ≡		9	2	−0	0
Bácsalmás	1 ▬		8	3	0	
Izsák	5 ≈		9	4	2	
Kalocsa	4 ≡		9	2	−1	0
Kecskemét	5 ≡		8	2	1	0
Kiskunfélegyháza	4 ≡		9	3	0	
Kiskunhalas	4 ≈		8	5	3	
Kunszentmiklós	8 ≈		8	4	4	
Tiszakécske	6 ≡		8	1	0	
Balassagyarmat	9 ≡		4	2	−1	
Rombány	12 ≡		5	1	−0	
Salgótarján	9 ∇ ≡		7	2	−1	
Eger	8 ⊃		4	3	2	0
Galyatető	11 ⊔		6	1	−4	
Gyöngyös	11		4	3	3	
Kékestető	11 ✶		3	0	−1	0
Kompolt	9		3	3	3	0
Lőrinci	12 ≡		4	4	4	
Poroszló	6 ≡		5	4	3	
Jászapáti	6 ≈		5	4	3	
Jászberény	8 ≈		5	4	3	
Karcag	–		–	–	–	
Szolnok	6 ≡		6	2	−1	0
Tiszaroff	• ≡		6	4	2	
Túrkeve	3 ∇ ≡		8	2	−0	0
Kistelek	1 ∇ ≡		8	2	−0	
Makó	• ≈		6	8	0	
Szeged	1 ≈		7	3	1	0
Szentes	4		7	2	1	
Borsodnádasd	8 ∇ ≡		4	1	1	
Füged	7 ≈		2	1	1	
Hidasnémeti	4 ≈		3	2	1	
Jósvafő	4 ≡		3	1	1	0
Lillafüred	–		–	–	–	
Miskolc	5 ≡		3	2	2	0
Putnok	5 ≈		4	3	2	
Sárospatak	• ≡		4	2	1	0
Szendrőlád	1 ≡		4	3	3	
Tokaj	–		–	–	–	
Kisvárda	2 ≈		4	3	2	0
Mátészalka	1 ≡		6	3	1	
Nyíregyháza	2 ≈		5	3	1	0
Nyírlugos	–		–	–	–	
Pátyod	ny		7	2	1	
Tiszabecs	• ≡		7	2	2	
Vásárosnamény	–		–	–	–	
Záhony	2 ≈		6	4	3	
Berettyóújfalu	2		7	2	−1	
Debrecen	1		7	2	2	–
Hajdúdorog	1 ≡		5	2	2	
Hortobágy	5		5	1	0	
Körösszakál	1		7	3	2	
Polgár	5 ≈		5	2	2	
Békéscsaba	1 ▲		7	3	0	0
Mezőhegyes	ny		5	3	2	0
Orosháza	1		7	2	−2	
Szarvas	3 ≡		7	0	−2	0

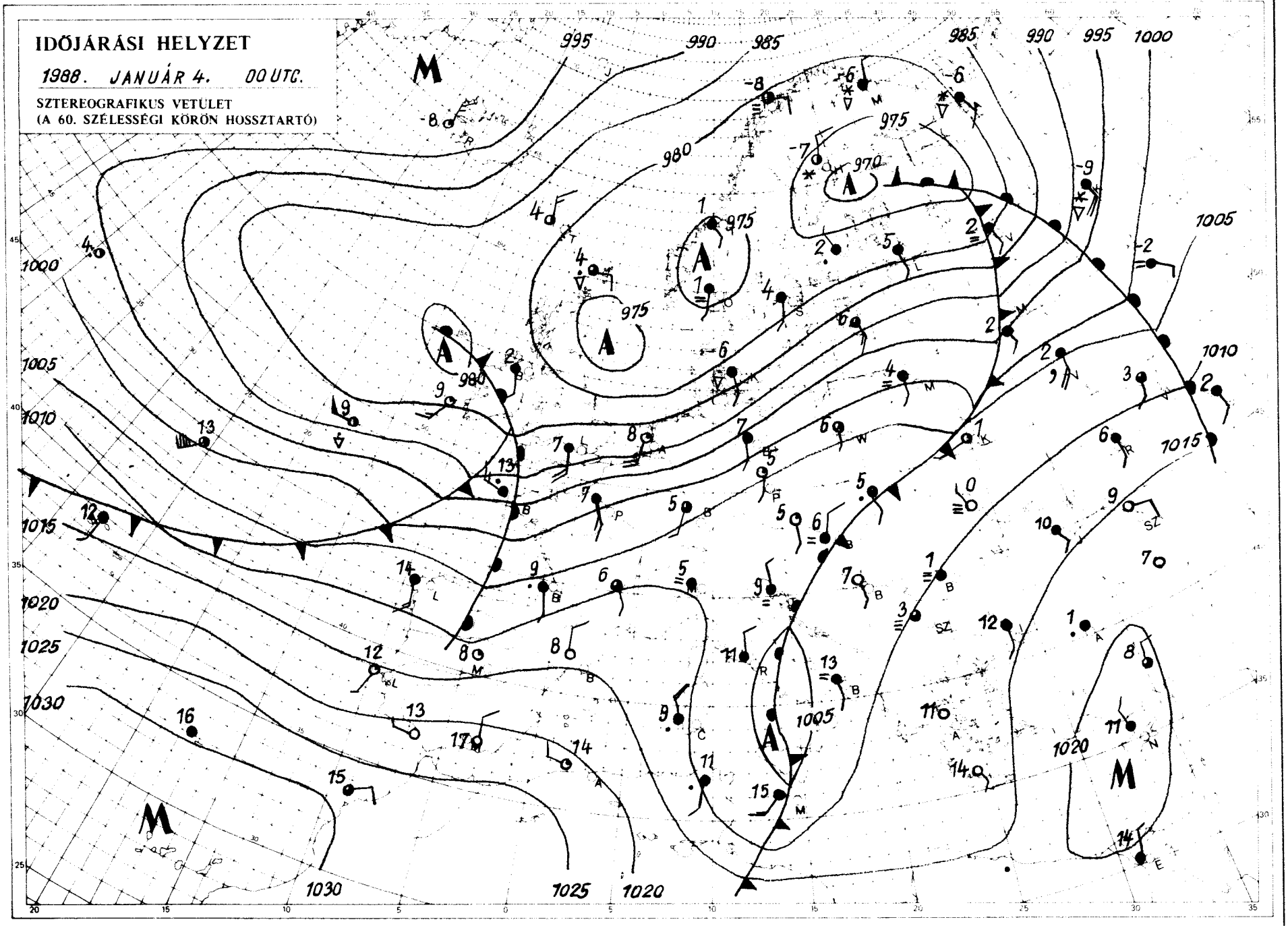

KIADJA: ORSZÁGOS METEOROLÓGIAI SZOLGÁLAT
Készíti: Központi Előrejelző Intézet Analízis- és Rövidtávú Prognózis Központja – T.: 273-018
Megjelenik naponként
Évi előfizetési díja: 2.200,-Ft – Megrendelhető: 1024 Budapest, II., Kitaibel Pál u. 1. – T.: 353-500
Kiadásért felel: az OMSZ elnöke – Szerkesztésért felel: a KEI igazgatója

Jelmagyarázat a havi mellékletben

IDŐJÁRÁSI NAPIJELENTÉS

ЕЖЕДНЕВНЫЙ МЕТЕОРОЛОГИЧЕСКИЙ БЮЛЛЕТЕНЬ • DAILY WEATHER REPORT
BULLETIN QUOTIDIEN DE TEMPS • TÄGLICHER WETTERBERICHT

101. évfolyam 5. szám + Budapest + 1988.január 5.kedd

Az időjárási helyzet és a várható időjárás:

Hosszú idő óta változatlan a kontinensünk időjárását meghatározó légköri képződmények elhelyezkedése. Középvonalával Észak-Északnyugat-Európa fölött légörvényláncolat húzódik. Nagy sebességü, nyugat-keleti irányú áramlási rendszere kedden reggel nagyjából a Bretagne-Német-Lengyel-alföld-Valdaj-hátság vonal mintegy 300-500 kilométer átlagos szélességü környezetében helyezkedett el. Az emlitett vonaltól délre eső területeken kora tavasziasan enyhe, ettől északra viszont igazi téli időjárás uralkodik. Az emlitett áramlási rendszerben nagyjából naponként változik az időjárás jellege, száraz, napos, szeles, illetve borongós esős időszakok váltják egymást. Az áramlási rendszerben egymást követő léghullámok többnyire csupán érintik a Kárpát-medencét.

Magyarország nagy részén hétfőn párás, ködös idő volt. Csupán néhol, igy pl. Nyugat-Dunántúlon sütött ki, ott is csak rövid időre a nap. Gyakorta szitált a köd. Ennek ellenére az ország nagy részén kora tavasziasan enyhe volt az idő. A hőmérséklet csúcsértéke általában 6, 12 fok között, a tartósan ködös területeken, illetve a különösen sürü ködben 4 fok körül alakult. Kedd hajnalra általában 1, 5 fokig, délnyugaton néhol 0, -1 fokig csökkent a hőmérséklet. Délelőtt a keleti és déli országrészben sokfelé ködös, másutt felhős, de legfeljebb gyengén párás idő volt. Számottevő csapadékról nem érkezett jelentés. A hőmérséklet 11 órakor 4, 8 fok között volt.

Ma 12 órakor Budapesten a hőmérséklet 5 fok, a tengerszintre átszámitott légnyomás 1016 hPa, gyengén emelkedik.

Várható időjárás szerda estig:

Többnyire erősen felhős, párás, helyenként tartósan ködös idő várható, elszórtan ködszitálással. Főként északon, északnyugaton kisebb eső, záporeső is előfordul. A délnyugati, nyugati szél időnként megélénkül.
A várható legalacsonyabb éjszakai hőmérséklet 1 és 6, a legmagasabb nappali hőmérséklet általában 6 és 11 fok között, a ködös vidékeken 5 fok körül alakul.

Jenki Szilvia s.k.

A hőmérséklet napi középértéke és eltérése a sokévi átlagtól / Budapest belterületén/:

1988. január 4.	4,8°C	+4,9°C

1871 óta ezen a napon Budapesten előfordult

legmagasabb hőmérséklet:	14,0°C /1917/
legalacsonyabb hőmérséklet:	-18,1°C /1891/

88.005

LEGMAGASABB HŐMÉRSÉKLET
19 88. 1. 4.

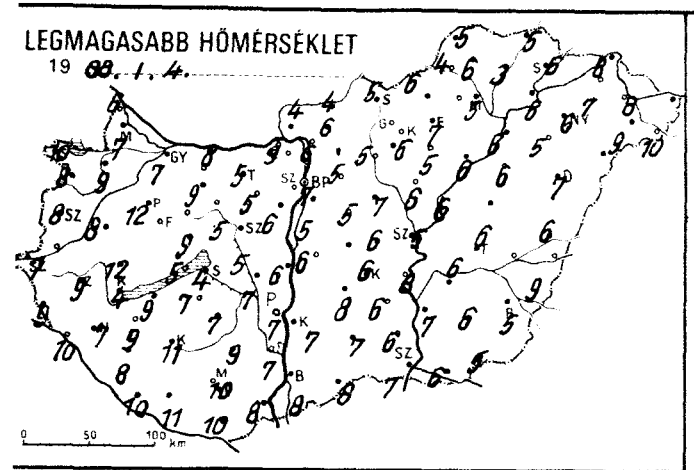

LEGALACSONYABB HŐMÉRSÉKLET
1988. 1. 5.

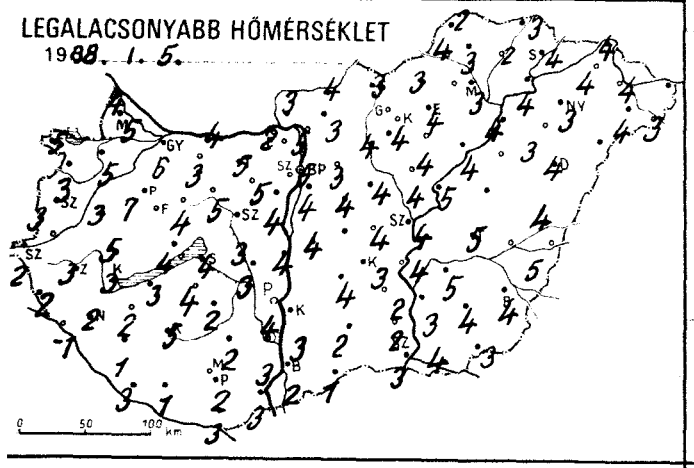

24 órás CSAPADÉKELOSZLÁS

1988. 1. 4. 7[h] tól 1. 5. 7[h]

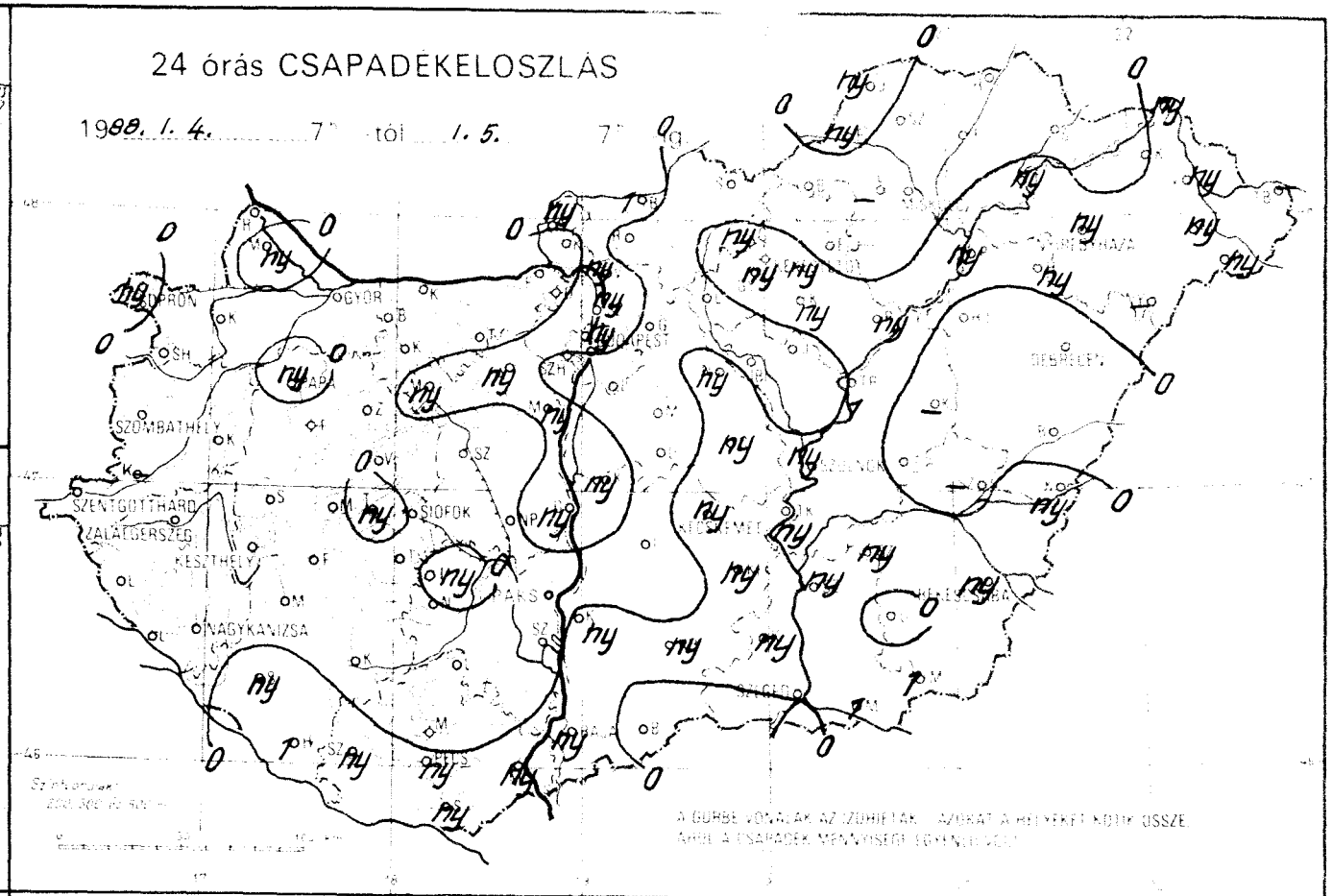

RADIÁCIÓS MINIMUM
1988. 1. 5.

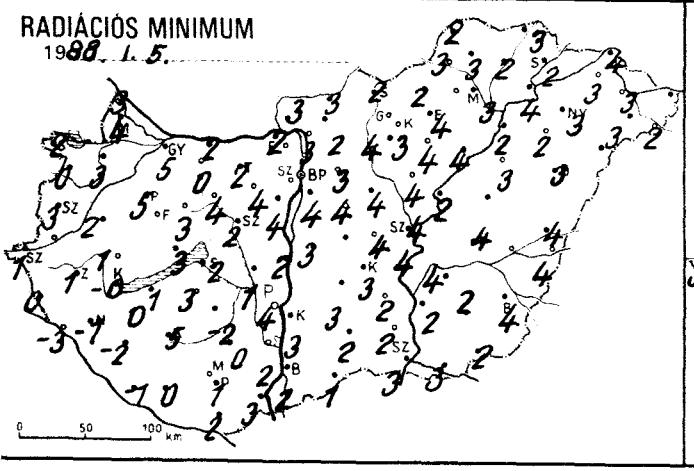

NAPFÉNYTARTAM
1988. 1. 4.

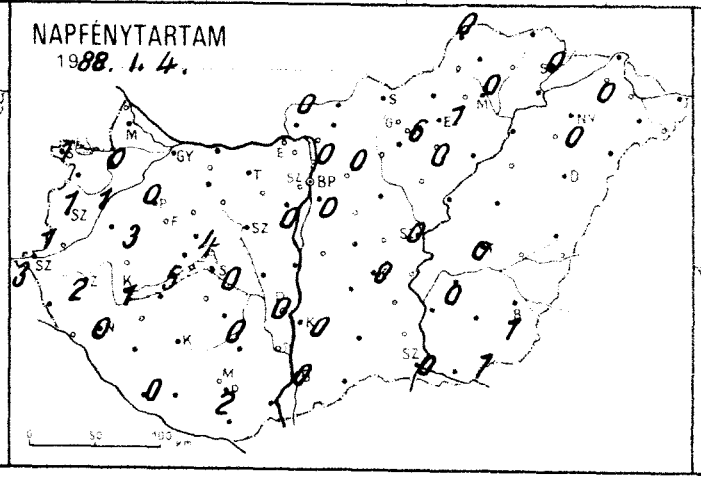

19

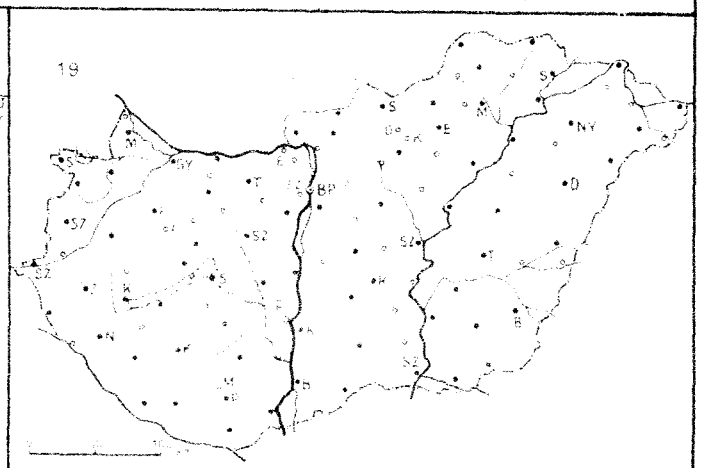

1988. I. 5/7 h-ig az utolsó 24 óra adatai						Előző nap napos órái
állomás	csapadék (mm)	hó cm	max. hőmérséklet	min. hőmérséklet	rad min.	
Győr	. ≡		7	6	5	0
Kapuvár	.		9	5	3	1
Mosonmagyaróvár	ny		7	5	4	0
Rajka	.		6	4	3	
Sopron	ny ▽		10	5	2	1
Sopronhorpács	.		8	3	0	1
Kőszeg	. =		8	3	2	
Körmend	–		–	–	–	
Szentgotthárd	. =		7	2	1	3
Szombathely	. ⌐		8	3	3	1
Lenti	.		9	2	0	
Letenye	. ≡		10	−1	−3	
Nagykanizsa	. ≡		7	2	−1	0
Zalaegerszeg	. ≡		9	3	1	2
Farkasgyepű	.		11	5	3	
Keszthely	. ≡		4	2	−0	1
Mencshely	. =		8	2	2	5
Pápa	ny ≡,		12	7	5	3
Sümeg	. ⌐		12	5	1	
Tihany	ny ≡,		5	4	3	
Veszprém	. ≡		9	4	3	4
Zirc	.		10	5	4	
Fonyód	.		9	3	1	
Homokszt. György	1 ▽ ⌐		10	3	−1	0
Kaposvár	.		11	5	5	
Marcali	.		9	2	0	
Siófok	. ≡		4	4	2	0
Somogyszob	ny ,		8	1	−2	
Tab	.		7	4	3	
Bábolna	.		8	3	−1	
Esztergom	. ≡		9	2	2	
Kisbér	. =		9	3	0	
Komárom	. ≡		8	4	2	
Tatabánya	.		5	5	2	
Alcsútdoboz	ny =		5	5	4	
Dunaújváros	ny		6	4	2	
Martonvásár	ny ,≡		6	4	4	0
Mór	ny =		5	5	4	
Sárbogárd	.		7	3	1	
Szabadbattyán	. ≡		5	3	2	
Iregszemcse	ny		7	2	−2	0
Lengyel	.		9	2	0	
Paks	. ≡		7	4	4	0
Szekszárd	. ≡		7	3	2	
Árpádtető	.		9	5	3	
Mohács	ny ≡,		8	3	3	
Pécs	ny ≡		10	2	−1	2
Siklós	ny ,≡		10	3	2	
Szigetvár	ny ≡,		11	1	0	
Budaörs	. ≡		6	5	4	
Bp. Lőrinc	. ≡		5	4	4	0
Bp. Met. Int.	ny		7	5	–	0
Bp. Szab. hegy	. ≡		8	3	3	
Cegléd	ny ≡,		6	4	4	
Dobogókő	.		5	3	3	
Gödöllő	. ≡		5	3	3	0
Királyrét	. ≡		4	2	2	
Monor	. ≡		5	4	4	
Nagykáta	ny ≡		7	4	4	
Szentendre	ny ≡,		5	5	4	

1988. I. 5/7 h-ig az utolsó 24 óra adatai						Előző nap napos órái
állomás	csapadék (mm)	hó cm	max. hőmérséklet	min. hőmérséklet	rad min.	
Vác	ny ≡,		6	5	3	
Vámosmikola	ny =		4	3	3	0
Baja	ny ≡,		8	2	2	0
Bácsalmás	. ≡		8	1	1	
Izsák	.		8	4	3	
Kalocsa	ny ,≡		7	3	3	0
Kecskemét	ny ≡,		6	3	3	0
Kiskunfélegyháza	ny ,		6	2	2	
Kiskunhalas	ny ≡		7	2	2	
Kunszentmiklós	ny ≡,		6	4	3	
Tiszakécske	ny ≡,		8	4	4	
Bakonszegmát	1 ≡		4	4	3	
Komárom	. ≡		6	3	2	
Salgótarján	.		5	3	2	
Eger	. ≡		7	4	4	1
Gyöngyös	ny		6	1	0	
Gyöngyös	ny ,≡		6	4	3	
Kékestető	ny ≡		4	1	−0	6
Kompolt	ny ≡,		5	4	4	0
Lőrinci	. ≡		5	4	4	
Poroszló	ny ,≡		6	4	4	
Jászapáti	. ⌐		6	4	4	
Jászberény	. ⌐		6	4	2	
Karcag	–		–	–	–	
Szolnok	ny ≡		6	4	4	0
Tiszaroff	1 =		6	5	2	
Túrkeve	. ≡		6	5	4	0
Kistelek	ny ▽ ≡		6	2	2	
Makó	1 ≡		6	4	3	
Szeged	. ≡		7	3	3	0
Szentes	ny ≡,		7	3	2	
Borsodnádasd	. =		6	3	2	
Fügöd	. =		3	2	2	
Hidasnémeti	. ≡		5	3	3	
Jósvafő	ny ,		5	2	2	0
Lillafüred	–		–	–	–	
Miskolc	. =		5	3	3	0
Putnok	ny ,≡		4	4	3	
Sárospatak	. ≡		6	4	2	0
Szendrőlád	. ≡		6	3	2	
Tokaj	ny ≡		6	4	4	
Kisvárda	. ≡		7	4	3	0
Mátészalka	ny ≡,		9	4	3	
Nyíregyháza	ny ,≡		6	3	3	0
Nyírlugos	–		–	–	–	
Pátyod	ny ≡,		10	3	2	
Tiszabecs	–		–	–	–	
Vásárosnamény	ny ⌐		8	4	3	
Záhony	ny =		8	4	4	
Berettyóújfalu	. ≡		6	4	4	
Debrecen	. ≡		7	4	3	.
Hajdúdorog	ny =		5	3	2	
Hortobágy	. ≡		6	3	3	
Körösszakál	ny ≡		9	5	4	
Polgár	ny ≡		6	4	2	
Békéscsaba	ny ,⌐		5	4	4	1
Mezőhegyes	1		5	3	2	1
Orosháza	. ≡		6	4	2	
Szarvas	ny ≡,		6	5	4	0
Szeghalom	–		–	–	–	

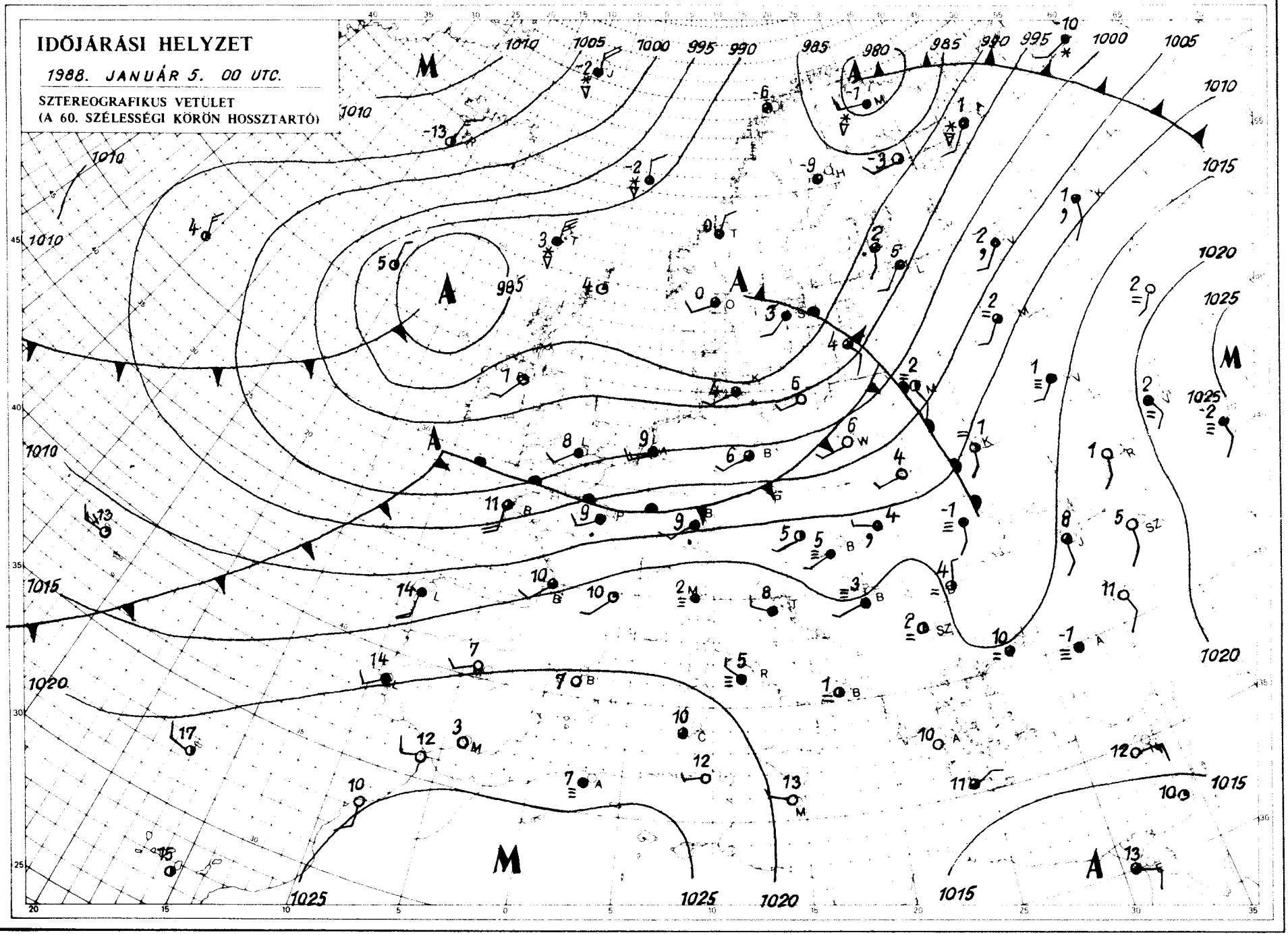

KIADJA: ORSZÁGOS METEOROLÓGIAI SZOLGÁLAT
Készíti: Központi Előrejelző Intézet Analízis- és Rövidtávú Prognózis Központja — T.: 273-018
Megjelenik naponként
Évi előfizetési díja: 2.200,-Ft. Megrendelhető: 1024 Budapest, II., Kitaibel Pál u. 1. — T.: 353-500
Kiadásért felel: az OMSZ elnöke — Szerkesztésért felel: a KEI igazgatója

Jelmagyarázat a havi mellékletben

IDŐJÁRÁSI NAPIJELENTÉS

ЕЖЕДНЕВНЫЙ МЕТЕОРОЛОГИЧЕСКИЙ БЮЛЛЕТЕНЬ • DAILY WEATHER REPORT
BULLETIN QUOTIDIEN DE TEMPS • TÄGLICHER WETTERBERICHT

101. évfolyam 6. szám + Budapest + 1988. január 6. szerda

Az időjárási helyzet és a várható időjárás:

Téli hideget és havazást csupán a Skandináv-félszigetről jelentenek. A szárazföld déli, délkeleti részein ugyanakkor anticiklon helyezkedik el. Hatására ott csendes, helyenként ködös, változóan felhős és tavasziasan enyhe idő van. Egy több középpontú ciklonrendszer áramlási mezejében óceáni eredetü, nedves és enyhe léghullámok sodródnak az Ibériai-félszigettől a kontinens középső vidékein át a Kelet-Európai-alföldig. Ezeken a tájakon erősen felhős, sokfelé esős és szeles az idő. A Kárpát-medencében csütörtök estig még enyhe, de változékony időre lehet számitani, egyre többfelé elered majd az eső és megerősödik a szél.

Magyarországon kedden jobbára borult volt az ég, csupán a déli, délnyugati vidékeken sütött ki egy-két órára a nap. Jelentéktelen eső, ködszitálás inkább csak az északi országrészben fordult elő. A hőmérséklet csúcsértéke általában 4 és 10, délnyugaton 10 és 13 fok között alakult. Ma hajnalra -1 és +8 fok közé csökkent a hőmérséklet. Délelőtt változóan, többnyire erősen felhős, északon, északkeleten helyenként párás, ködös idő volt. 11 órakor általában 7, 12, a ködös tájakon csupán 1, 4 fokot mértek.

Ma 12 órakor Budapesten 10 fokot mértek, a tengerszintre átszámitott légnyomás 1015 hPa, gyengén süllyed.

Várható időjárás csütörtök estig:

Többnyire erősen felhős lesz az ég, és csütörtökön már eső is várható. Északkeleten a köd csütörtökön délután szünik meg. Sokfelé megélénkül, a Dunántúlon megerősödik a délnyugati szél.
A várható legalacsonyabb éjszakai hőmérséklet 1 és 6, a legmagasabb nappali hőmérséklet csütörtökön 5 és 10 fok között valószinü.

Pálmási Judit s.k.

A hőmérséklet napi középértéke és eltérése a sokévi átlagtól / Budapest belterületén/:

1988. január 5.	6,6°C	+7,6°C

1871 óta ezen a napon Budapesten előfordult

legmagasabb hőmérséklet:	12,3°C /1982/	
legalacsonyabb hőmérséklet:	-19,3°C /1891/	88.006

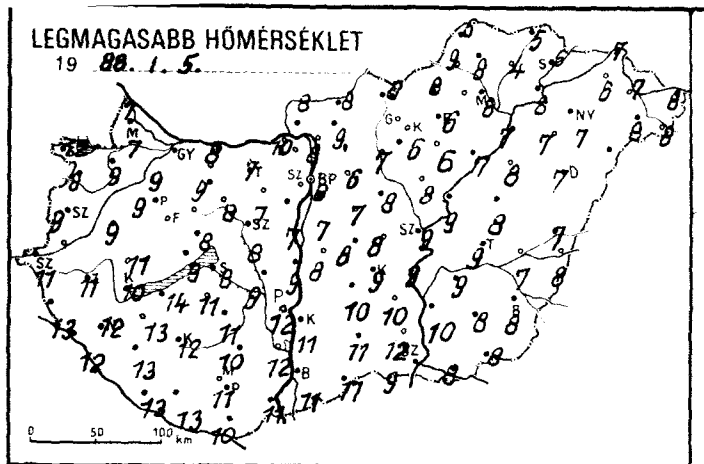
LEGMAGASABB HŐMÉRSÉKLET
19 88. 1. 5.

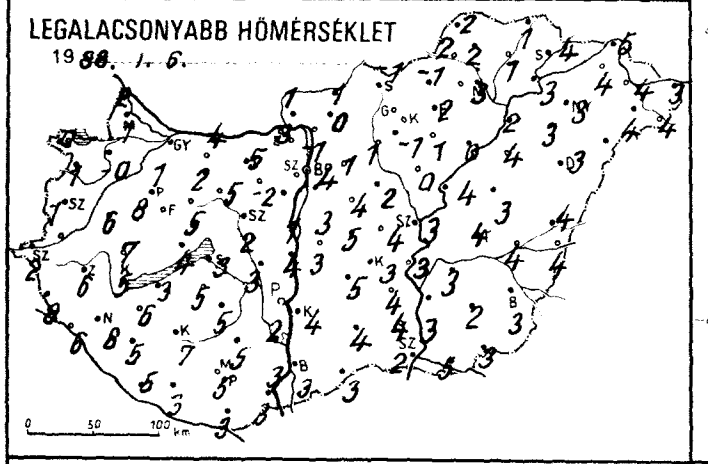
LEGALACSONYABB HŐMÉRSÉKLET
19 88. 1. 6.

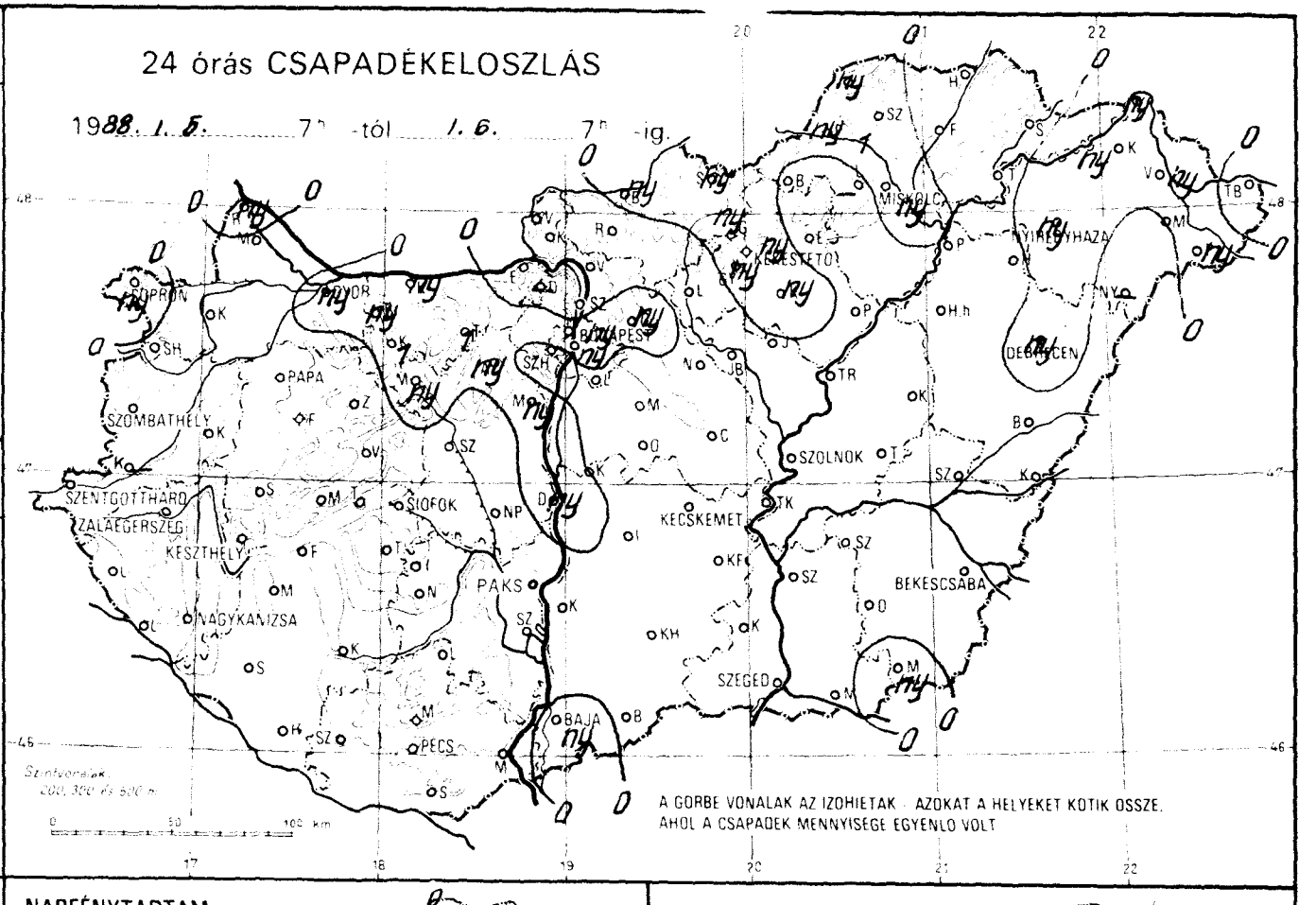
24 órás CSAPADÉKELOSZLÁS
1988. 1. 5. 7h -tól 1. 6. 7h -ig.
SOPRON
GYŐR
BUDAPEST
SZÉKESFEHÉRVÁR
MISKOLC
NYÍREGYHÁZA
DEBRECEN
PAPA
SZOMBATHELY
SZENTGOTTHÁRD
ZALAEGERSZEG
KESZTHELY
SIÓFOK
NAGYKANIZSA
PÁKS
KECSKEMÉT
SZOLNOK
BÉKÉSCSABA
SZEGED
BAJA
PÉCS
Szintvonalak 200, 300 és 500 m
A GÖRBE VONALAK AZ IZOHIETÁK - AZOKAT A HELYEKET KÖTIK ÖSSZE, AHOL A CSAPADÉK MENNYISÉGE EGYENLŐ VOLT

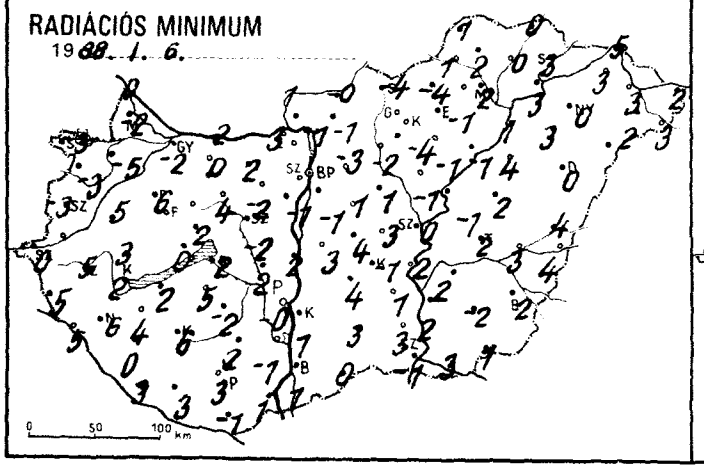
RADIÁCIÓS MINIMUM
19 88. 1. 6.

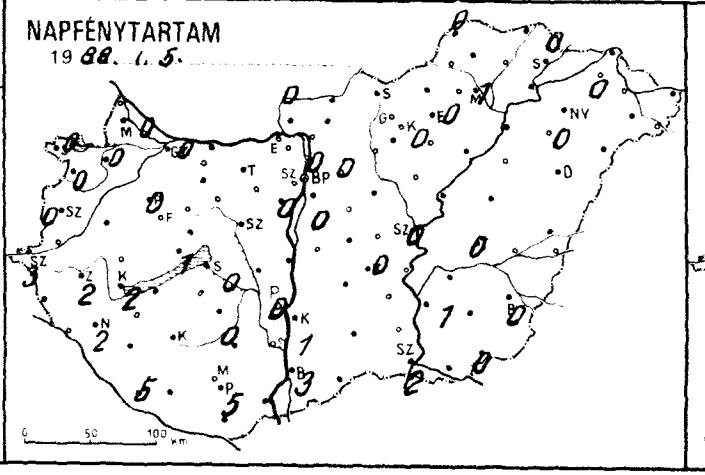
NAPFÉNYTARTAM
19 88. 1. 5.

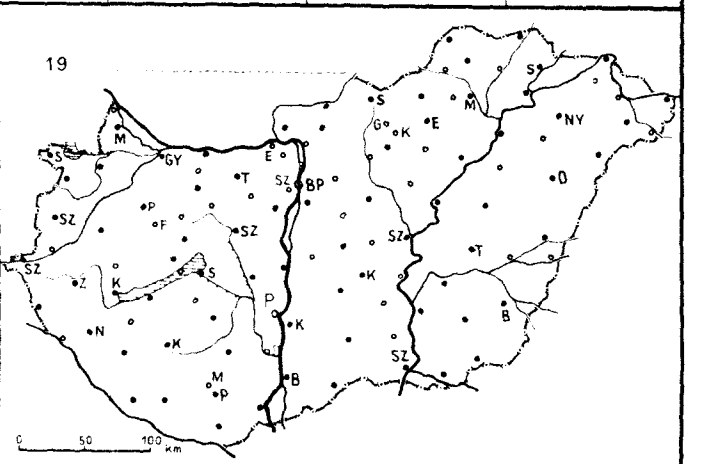
19

1988. I. 6. 07 h-ig az utolsó 24 óra adatai						Előző nap napos órái
állomás	csapadék (mm)	hó cm	max. hőmérséklet	min. hőmérséklet	rad. min.	
Győr	ny		9	1	−2	0
Kapuvár	•		9	−0	−5	0
Mosonmagyaróvár	•		[illegible]	1	−2	0
Rajka	ny		7	2	0	
Sopron	ny		[illegible]	0	−3	0
Sopronhorpács	•		8	1	−3	0
Káld	•		9	6	5	
Körmend	–		–	–	–	
Szentgotthárd	•		11	[illegible]	0	3
Szombathely	•		9	1	−3	0
Lenti	•		13	8	5	
Letenye	•		12	6	5	
Nagykanizsa	•		12	8	6	2
Zalaegerszeg	•		11	6	5	2
Farkasgyepű	•		10	5	4	
Keszthely	•		10	5	2	2
Mencshely	•		8	6	5	1
Pápa	•		9	8	6	0
Sümeg	•		11	7	3	
Tihany	•		9	4	−0	
Veszprém	•		8	5	2	0
Zirc	•		9	2	0	
Fonyód	•		14	3	2	
Homokszt. György	•		13	5	3	5
Kaposvár	•		12	7	6	
Marcali	•		13	6	4	
Siófok	•		8	3	2	0
Somogyszob	•		13	5	0	
Tab	•		11	5	5	
Bábolna	ny		8	2	−4	
Esztergom	•		10	3	3	
Kisbér	1		9	2	0	
Komárom	ny		8	4	2	
Tatabánya	1		7	5	2	
Alcsútdoboz	ny		7	−2	−2	
Dunaújváros	ny		9	4	2	
Martonvásár	ny		7	1	−1	0
Mór	ny		8	5	4	
Sárbogárd	•		9	3	2	
Szabadbattyán	•		8	2	−2	
Iregszemcse	•		11	5	−2	0
Lengyel	•		10	5	2	
Paks	•		12	2	−0	0
Szekszárd	•		12	3	−1	
Árpádtető	•		11	7	4	
Mohács	•		11	3	1	
Pécs	•		11	5	3	5
Siklós	•		10	3	−1	
Szigetvár	•		13	3	3	
Budaörs	ny		8	−1	−2	
Bp. Lőrinc	•		7	3	−1	0
Bp. Met. Int.	ny		8	4	–	0
Bp. Szab. hegy	•		8	4	1	
Cegléd	•		8	4	3	
Dobogókő	–		–	–	–	
Gödöllő	ny		6	1	−3	0
Királyrét	•		6	−1	−3	
Monor	•		7	4	1	
Nagykáta	•		9	1	0	
Szentendre	•		8	2	1	

1988. I. 6. 07 h-ig az utolsó 24 óra adatai						Előző nap napos órái
állomás	csapadék (mm)	hó cm	max. hőmérséklet	min. hőmérséklet	rad. min.	
Vác	•		8	1	−1	
Vámosmikola	•		8	1	1	0
Baja	ny		1	3	11	3
Bácsalmás	•		11	3	0	
Izsák	•		10	5	4	
Kalocsa	•		11	4	1	1
Kecskemét	•		9	3	−1	0
Kiskunfélegyháza	•		10	4	1	
Kiskunhalas	•		11	4	3	
Kunszentmiklós	•		8	3	3	
Tiszakécske	•		9	3	2	
Balassagyarmat	ny		8	1	−0	
Romhány	•		9	0	−1	
Salgótarján	ny		8	−1	−4	
Eger	•		6	2	−1	0
Galyatető	ny		7	2	2	
Gyöngyös	ny		6	−1	−4	
Kékestető	ny		6	2	2	0
Kompolt	ny		6	1	−1	0
Lőrinci	•		7	1	−2	
Poroszló	•		7	0	−1	
Jászapáti	•		8	0	−1	
Jászberény	•		7	−1	−3	
Karcag	•		8	3	2	
Szolnok	•		9	3	0	0
Tiszaroff	•		9	4	−1	
Túrkeve	•		9	4	2	0
Kistelek	•		12	4	3	
Makó	•		8	5	3	
Szeged	•		9	2	−1	2
Szentes	•		10	3	2	
Borsodnádasd	•		8	−1	−4	
Füged	•		4	1	0	
Hidasnémeti	•		5	1	0	
Jósvafő	ny		6	2	1	0
Lillafüred	–		–	–	–	
Miskolc	ny		8	3	2	1
Putnok	ny		9	2	1	
Sárospatak	•		6	4	3	0
Szendrőlád	1		8	2	2	
Tokaj	•		8	3	3	
Kisvárda	ny		6	4	3	0
Mátészalka	•		8	4	2	
Nyíregyháza	ny		7	3	0	0
Nyírlugos	–		–	–	–	
Pátyod	ny		8	4	3	
Tiszabecs	•		8	3	2	
Vásárosnamény	ny		7	4	3	
Záhony	ny		7	5	5	
Berettyóújfalu	•		7	4	4	
Debrecen	ny		7	3	0	–
Hajdúdorog	•		7	3	3	
Hortobágy	•		8	4	4	
Körösszakál	•		8	4	4	
Polgár	•		7	2	1	
Békéscsaba	•		8	3	2	0
Mezőhegyes	ny		8	3	1	0
Orosháza	•		8	2	−2	
Szarvas	•		9	3	2	1
Szeghalom	•		7	4	3	

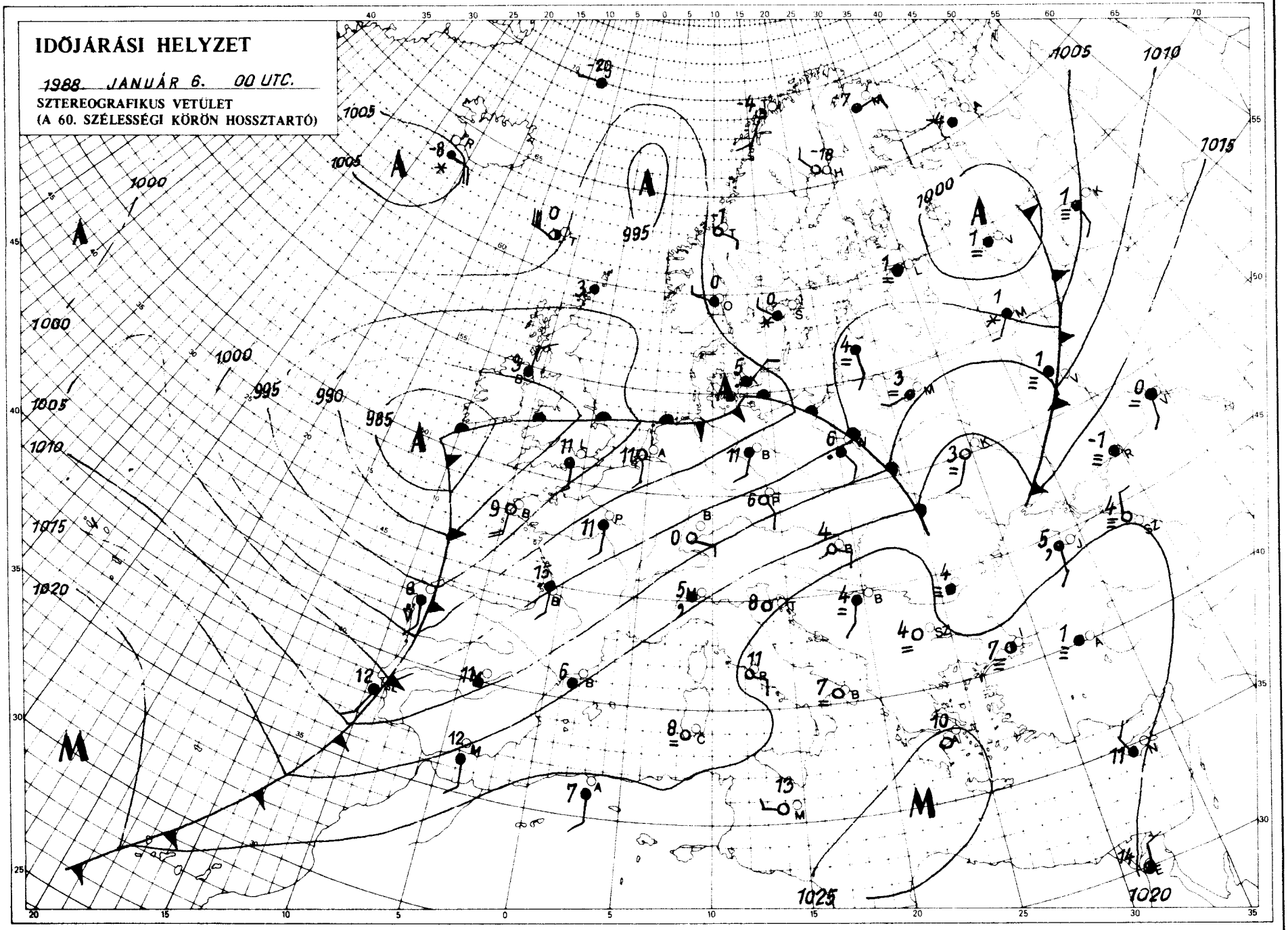

KIADJA: ORSZAGOS METEOROLOGIAI SZOLGALAT
Készíti: Központi Előrejelző Intézet Analízis- és Rövidtávú Prognózis Központja – T.: 273-018
Megjelenik naponként
Évi előfizetési díja: 2.200,-Ft. – Megrendelhető: 1024 Budapest, II., Kitaibel Pál u. 1. – T.: 353-500
Kiadásért felel: az OMSZ elnöke – Szerkesztésért felel: a KEI igazgatója

Jelmagyarázat a havi mellékletben

IDŐJÁRÁSI NAPIJELENTÉS

ЕЖЕДНЕВНЫЙ МЕТЕОРОЛОГИЧЕСКИЙ БЮЛЛЕТЕНЬ • DAILY WEATHER REPORT
BULLETIN QUOTIDIEN DE TEMPS • TÄGLICHER WETTERBERICHT

101. évfolyam 7. szám + Budapest + 1988. január 7. csütörtök

Az időjárási helyzet és a várható időjárás:

Közép-és Dél-Európában szokatlanul enyhe az idő, a hőmérséklet napközben 10 fok fölé emelkedik, sőt délen előfordul 18, 20 fok is. Hideg tél, egész napos fagy csak a legészakibb területeken van, a Skandináv-félsziget és a Szovjetunió északi vidékein, ahol többfelé esik a hó. Jelentős csapadékot kontinensünkön máshonnan nem jelentenek. A Skandináv-félszigettől a Lengyel-síkságon, valamint az Alpok és a Kárpátok vidékén át a Balkán-félszigetig egy széles felhőzóna húzódik, amely kelet felé halad. A felhőzet mögött hidegebb, levegő van, amely elárasztja Magyarországot is, de igazi téli hideget nem okoz.

Szerdán országunk nagyobb részén borult idő volt, főként délen és északnyugaton szakadt föl a felhőzet, és sütött ki néhány órára a nap. Sokfelé megerősödött a délies szél. A hőmérséklet csúcsértéke általában 10 és 15 fok között volt, csak északkeleten mértek 6, 9 fokot. Éjszaka néhány helyen gyönge eső fordult elő, a szél lecsöndesedett, és északkeleten többfelé köd képződött. A hőmérséklet hajnalra általában 2, 9 fokig csökkent, csak az északi megyékben fordult elő gyönge fagy. Ma délelőtt északkeleten tartósan ködös, általában erősen felhős idő volt, az északnyugati megyékben esett az eső. A hőmérséklet 11 órakor 7 és 10 fok között volt.

Ma 11 órakor Budapesten 7 fokot mértek, a tengerszintre átszámitott légnyomás 1015 hPa, alig változik.

Várható időjárás péntek estig:

Pénteken délig túlnyomóan borult idő lesz sokfelé esővel, azután nyugat felől csökken a felhőzet és futó zápor, a magasabb hegyekben hózápor valószinü. Az időnként megélénkülő délnyugati szél pénteken északnyugatira fordul és főként a Dunántúlon megerősödik. A várható legalacsonyabb éjszakai hőmérséklet: -1 és +4, a legmagasabb nappali hőmérséklet pénteken 3 és 8 fok között várható.

Bozóki István s.k.

TÁVOLABBI KILÁTÁSOK SZOMBATTÓL-KEDDIG:

Eleinte kevés felhő, többórás napsütés, majd felhős, párás idő kisebb csapadékkal, főként esővel. A legalacsonyabb hajnali hőmérséklet eleinte -6, -1, majd -3, +2 fok között várható, a legmagasabb nappali hőmérséklet +2, +7 fok között lesz. Jelentős mennyiségü / legalább 5 mm napi / csapadék az ország területének 10 százalékán várható.

KÖZÉPTÁVÚ ELŐREJELZŐ CSOPORT

A hőmérséklet napi középértéke és eltérése a sokévi átlagtól / Budapest belterületén/:

1988. január 6.	7,3°C	+8,0°C

1871 óta ezen a napon Budapesten előfordult

legmagasabb hőmérséklet:	13,2°C	/1975/
legalacsonyabb hőmérséklet:	-17,8°C	/1938/

88.007.

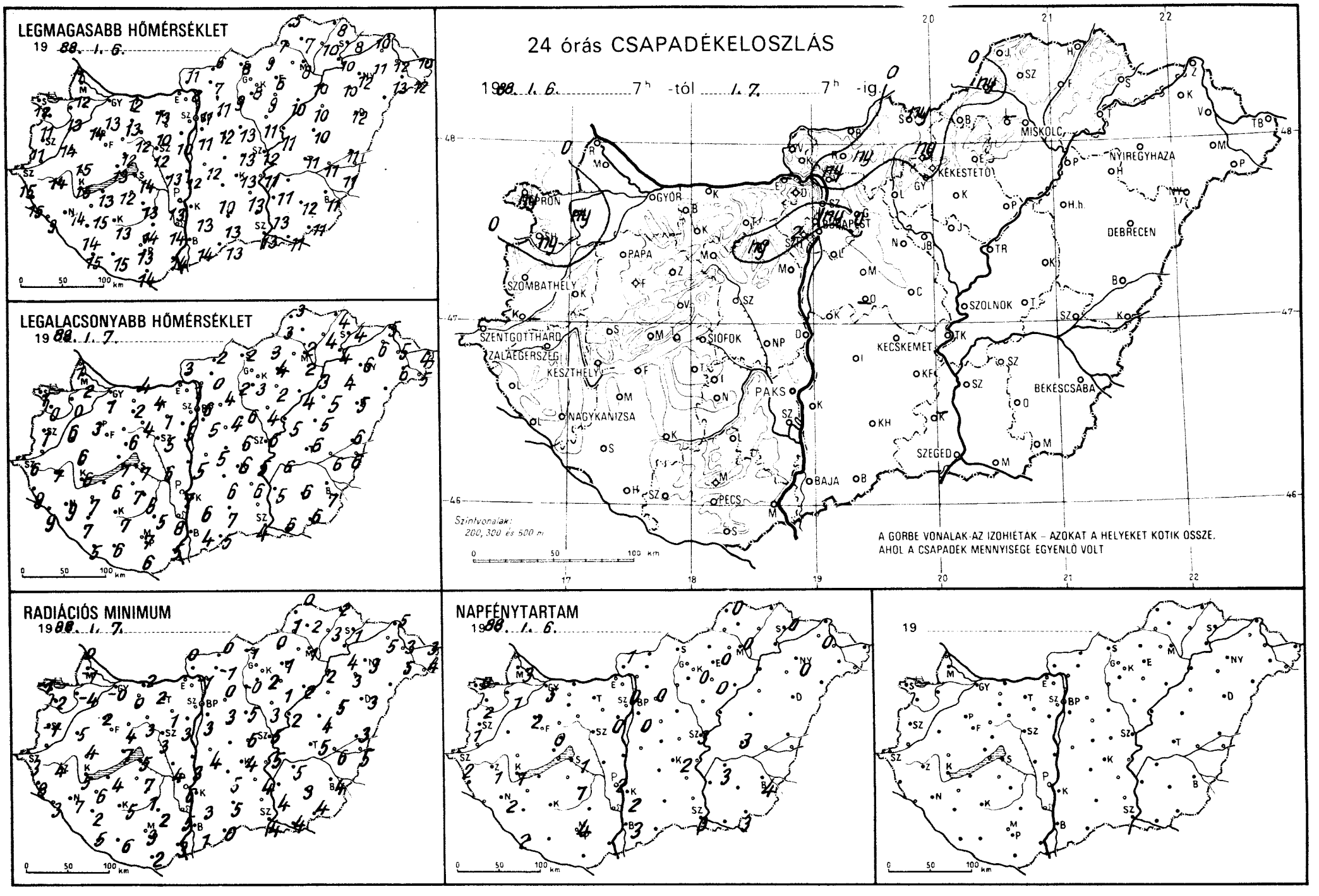
LEGMAGASABB HŐMÉRSÉKLET
19 88. I. 6.
LEGALACSONYABB HŐMÉRSÉKLET
19 88. I. 7.
RADIÁCIÓS MINIMUM
19 88. I. 7.
NAPFÉNYTARTAM
19 88. I. 6.
19
24 órás CSAPADÉKELOSZLÁS
19 88. I. 6. 7h -tól I. 7. 7h -ig
GYŐR
SOPRON
PAPA
SZOMBATHELY
SZENTGOTTHÁRD
ZALAEGERSZEG
KESZTHELY
NAGYKANIZSA
SIÓFOK
PAKS
PÉCS
BAJA
BUDAPEST
KECSKEMÉT
SZEGED
SZOLNOK
MISKOLC
NYÍREGYHÁZA
KÉKESTETŐ
DEBRECEN
BÉKÉSCSABA
Szintvonalak:
200, 300 és 500 m
A GÖRBE VONALAK AZ IZOHIÉTÁK – AZOKAT A HELYEKET KÖTIK ÖSSZE,
AHOL A CSAPADÉK MENNYISÉGE EGYENLŐ VOLT

1988. I. 7. 07 h-ig az utolsó 24 óra adatai						Előző nap napos órái
állomás	csapadék (mm)	hó cm	max. hőmérséklet	min. hőmérséklet	rad. min.	
Győr	• ≡		13	1	−0	5
Kapuvár	ny ∇		13	0	−4	1
Mosonmagyaróvár	• ⊔		12	2	−1	3
Rajka	• =		11	1	0	
Sopron	ny ≡		12	1	−1	0
Sopronhorpács	ny ≡		11	0	−2	2
Káld	•		14	6	5	
Körmend			–	–	–	
Szentgotthárd	•		15	6	3	2
Szombathely	• ⊕		11	1	−1	1
Lenti	•		15	9	8	
Letenye	•		9	9	3	
Nagykanizsa	•		14	9	7	2
Zalaegerszeg	•		14	7	4	1
Farkasgyepű	•		13	5	3	
Keszthely	•		15	6	5	1
Mencshely	•		12	8	5	0
Pápa	• ⊕		14	3	2	2
Sümeg	•		15	6	4	
Tihany	•		13	7	7	
Veszprém	•		12	6	4	1
Zirc	•		11	4	4	
Fonyód	•		13	6	4	
Homokszt. György	•		15	5	5	2
Kaposvár	•		13	7	5	
Marcali	• ⊕		15	7	5	
Siófok	• ⊕		14	7	5	1
Somogyszob	•		14	7	2	
Tab	• =		12	7	7	
Bábolna	• ⊕		12	1	−1	
Esztergom	–		–	–	–	
Kisbér	• =		13	2	0	
Komárom	• =		12	4	2	
Tatabánya	•		13	4	3	
Alcsútdoboz	ny =		10	1	1	
Dunaújváros	•		12	5	3	
Martonvásár	• ⊕		10	5	3	0
Mór	• =		12	4	3	
Sárbogárd	•		13	6	4	
Szabadbattyán	• =		12	5	3	
Iregszemcse	•		13	6	1	1
Lengyel	•		14	5	2	
Paks	•		13	7	6	1
Szekszárd	• =		14	8	5	
Árpádtető	•		12	9	5	
Mohács	• ≡		14	5	3	
Pécs	•		13	7	3	4
Siklós	• ⊕		14	6	2	
Szigetvár	• =		15	6	6	
Budaörs	• =		11	1	−0	
Bp. Lőrinc	•		11	5	3	0
Bp. Met. Int.	ny =		11	6	–	0
Bp. Szab. hegy	2 =		6	1	0	
Cegléd	•		13	6	6	
Dobogókő	•		7	3	2	
Gödöllő	• =		11	4	0	0
Királyrét	•		6	−1	−2	
Monor	• =		12	4	3	
Nagykáta	• =		13	6	5	
Szentendre	• =		8	3	2	

1988. I. 7. 07 h-ig az utolsó 24 óra adatai						Előző nap napos órái
állomás	csapadék (mm)	hó cm	max. hőmérséklet	min. hőmérséklet	rad. min.	
Vác	ny, ≡		8	1	−1	
Vámosmikola	• =		11	3	0	1
Baja	•		14	4	1	3
Bácsalmás	•		13	5	0	
Izsák	•		10	6	5	
Kalocsa	• ⊕		13	6	3	2
Kecskemét	• ⊕		13	6	4	2
Kiskunfélegyháza	•		13	6	4	
Kiskunhalas	• ⊕		13	7	5	
Kunszentmiklós	• =		12	5	4	
Tiszakécske	• =		11	5	5	
Balassagyarmat	• =		6	2	0	
Romhány	ny ≡,		7	0	−1	
Salgótarján	ny ≡,		8	2	−1	
Eger	• =		6	4	1	0
Galyatető	ny ≡,		4	3	2	
Gyöngyös	• =		8	3	2	
Kékestető	• ≡		4	3	2	0
Kompolt	• =		9	2	1	0
Lőrinci	• ≡		9	2	−0	
Poroszló	•		10	4	2	
Jászapáti	•		11	4	3	
Jászberény	• ⊕		11	4	1	
Karcag	• =		10	5	9	
Szolnok	•		12	6	5	3
Tiszaroff	• =		11	5	2	
Túrkeve	•		11	6	5	3
Kistelek	–		–	–	–	
Makó	•		11	6	4	
Szeged	• ⊕		13	4	4	3
Szentes	•		13	5	4	
Borsodnádasd	• ≡		9	3	−0	
Fügöd	• =		10	4	3	
Hidasnémeti	• =		8	4	2	
Jósvafő	• ≡		5	3	0	0
Lillafüred	–		–	–	–	
Miskolc	• =		8	2	1	0
Putnok	ny, ≡		7	3	1	
Sárospatak	• ≡		8	4	1	0
Szendrőlád	• ≡		7	2	2	
Tokaj	•		10	4	4	
Kisvárda	• =		11	6	5	0
Mátészalka	• ⊕		13	6	5	
Nyíregyháza	•		12	6	3	0
Nyírlugos	–		–	–	–	
Pátyod	•		12	5	4	
Tiszabecs	• =		10	4	3	
Vásárosnamény	• =		12	5	3	
Záhony	•		10	5	5	
Berettyóújfalu	•		11	6	3	
Debrecen	• ⊕		12	5	3	–
Hajdúdorog	•		10	4	3	
Hortobágy	•		10	5	5	
Körösszakál	•		11	6	5	
Polgár	• =		10	3	2	
Békéscsaba	• =		11	7	4	4
Mezőhegyes	•		11	6	4	3
Orosháza	•		12	6	3	
Szarvas	• ⊕		11	6	5	3
Szeghalom	• =		11	6	6	

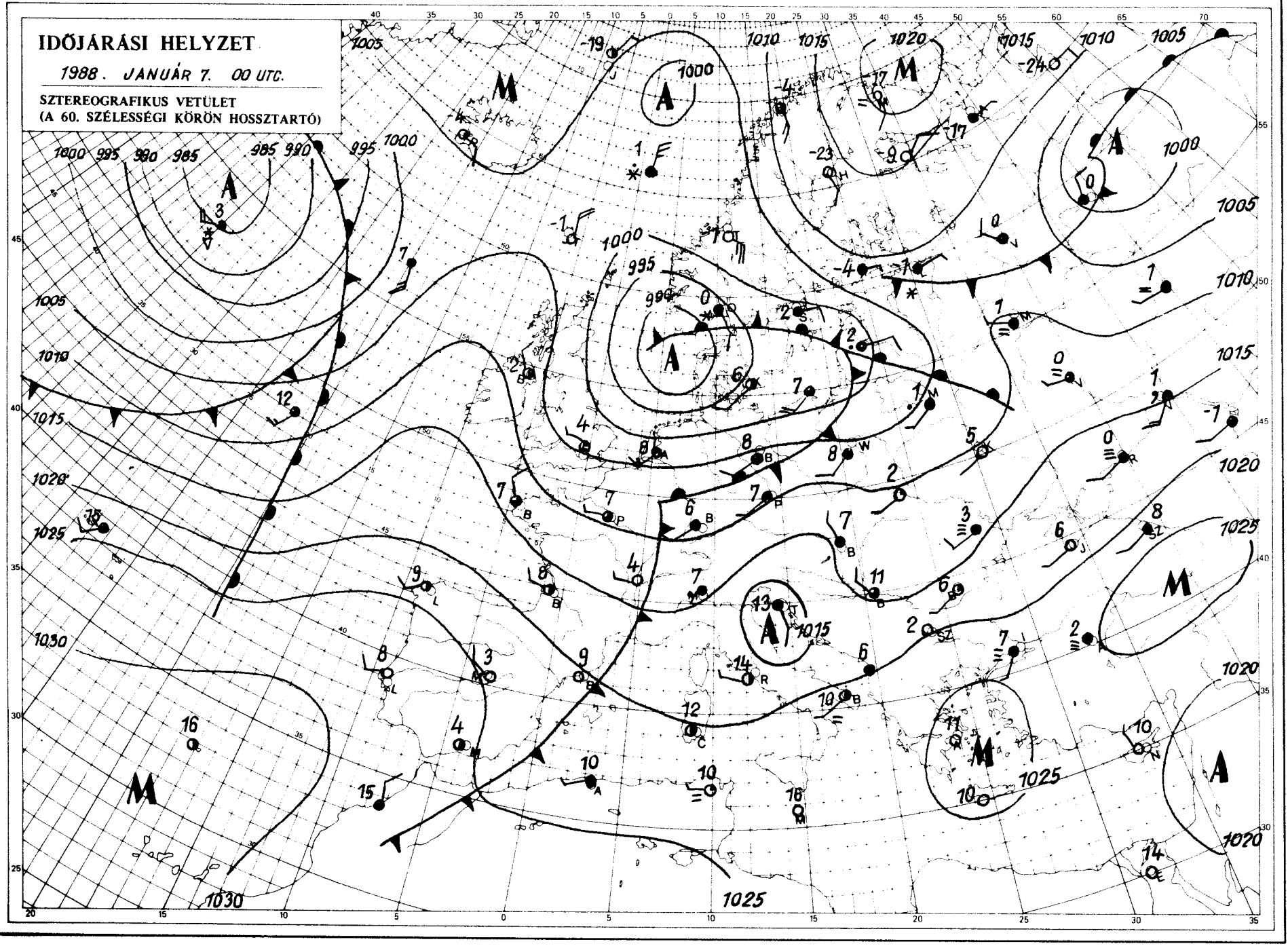

KIADJA: ORSZÁGOS METEOROLÓGIAI SZOLGÁLAT
Készíti: Központi Előrejelző Intézet Analízis- és Rövidtávú Prognózis Központja – T.: 273-018
Megjelenik naponként
Évi előfizetési díja: 2.200,-Ft. – Megrendelhető: 1024 Budapest, II., Kitaibel Pál u. 1. – T.: 353-500
Kiadásért felel: az OMSZ elnöke – Szerkesztésért felel: a KEI igazgatója

Jelmagyarázat a havi mellékletben

IDŐJÁRÁSI NAPIJELENTÉS

ЕЖЕДНЕВНЫЙ МЕТЕОРОЛОГИЧЕСКИЙ БЮЛЛЕТЕНЬ · DAILY WEATHER REPORT
BULLETIN QUOTIDIEN DE TEMPS · TÄGLICHER WETTERBERICHT

101.évfolyam 8. szám + Budapest + 1988.január 8.péntek

Az időjárási helyzet és a várható időjárás:

Európa nagy részén változékony az időjárás. A Skandináv-félszigeten, valamint a Kelet-európai-síkságon szórványosan havazik. Izland feletti középponttal ciklon örvénylik. Nyugati széllel óceáni, nedves léghullámok haladnak a szárazföld belsejébe. A Brit-szigeteken, továbbá a kontinens nyugati partvidékén többfelé esik az eső. Ma - pénteken - a hajnali órákban kiterjedt felhős- és esősáv húzódott a Zágráb-Nagyvárad-Kijev vonal mentén. A kelet felé haladó légköri front nyomában egyre hidegebb levegő árasztja el a Kárpát-medencét.

Magyarországon csütörtökön túlnyomóan borult idő volt. Sokfelé esett az eső. A péntek reggelig lehullott csapadék mennyisége a délnyugati, nyugati megyékben 5-10, a Tiszántúl északi részén 4-8, az ország többi részén viszont 1-5 mm között volt. Csütörtökön a hőmérséklet csúcsértéke 5, 13 fok között alakult. Péntek hajnalra pedig 0, +6 fokig hűlt le a levegő. Keleten helyenként ködfoltok képződtek. Az éjszakai, hajnali órákban a nyugati, valamint a középső országrészben sokfelé megerősödött, időnként viharossá fokozódott az északnyugati szél. Ma délelőtt változóan felhős, helyenként szeles idő volt. Elszórtan gyenge záporeső esett. A hőmérséklet 11 órakor az országban 3, 7 fok között alakult.

Ma 12 órakor Budapesten 7 fokot mértek, a tengerszintre átszámitott légnyomás 1022 hPa, gyengén emelkedik.

Várható időjárás szombat estig:

Ma tovább csökken a felhőzet, már csak néhány helyen fordulhat elő gyenge zápor, a hegyekben hózápor. Szombaton változóan felhős idő várható, csapadék nélkül. Néhány órás napsütés mindenütt valószinü. Az élénk, helyenként erős északnyugati, északi szél lassan mérséklődik.
A várható legalacsonyabb éjszakai hőmérséklet -1, -6, a legmagasabb nappali hőmérséklet szombaton 2 és 7 fok között alakul.

Nadrai Attila s.k.

A hőmérséklet napi középértéke és eltérése a sokévi átlagtól / Budapest belterületén/:

1988. január 7.	7,7°C	+8,0°C

1871 óta ezen a napon Budapesten előfordult

legmagasabb hőmérséklet:	10,7°C /1975/	
legalacsonyabb hőmérséklet:	-16,5°C /1947/	88.008

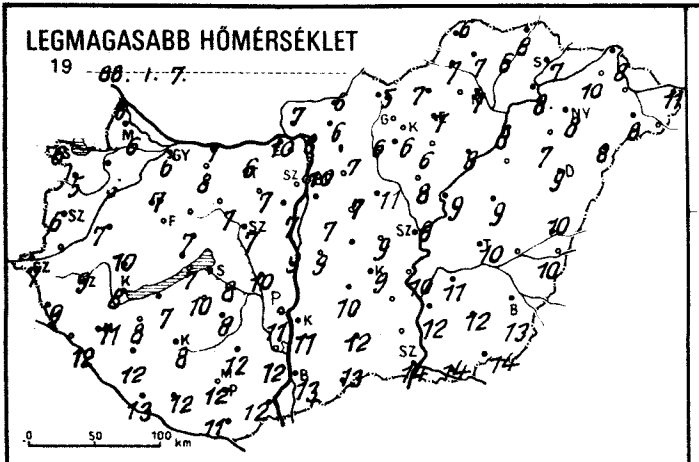
LEGMAGASABB HŐMÉRSÉKLET
19 88. 1. 7.
0 50 100 km

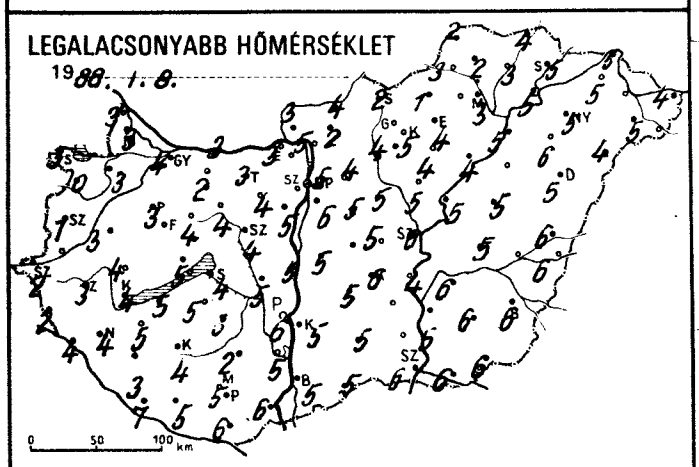
LEGALACSONYABB HŐMÉRSÉKLET
1988. 1. 8.
0 50 100 km

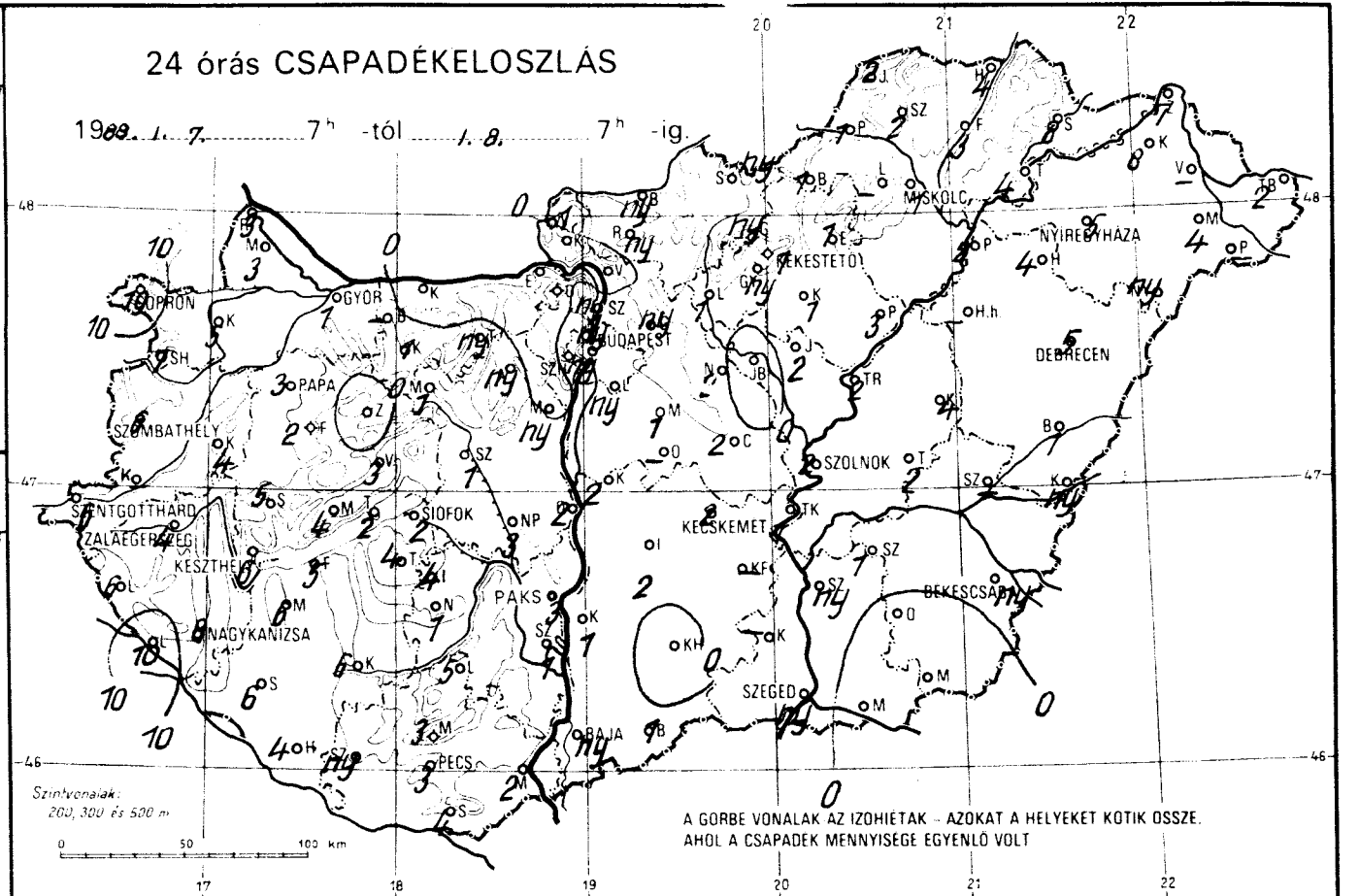
24 órás CSAPADÉKELOSZLÁS
1988. 1. 7. 7h -tól 1. 8. 7h -ig.
SOPRON
GYOR
BUDAPEST
MISKOLC
NYIREGYHAZA
KEKESTETO
DEBRECEN
PAPA
SZOMBATHELY
SZOLNOK
SZENTGOTTHARD
ZALAEGERSZEG
KESZTHELY
SIOFOK
KECSKEMET
PAKS
BEKESCSABA
NAGYKANIZSA
SZEGED
BAJA
PECS
Szintvonalak: 200, 300 és 500 m
A GORBE VONALAK AZ IZOHIETAK - AZOKAT A HELYEKET KOTIK OSSZE, AHOL A CSAPADEK MENNYISEGE EGYENLO VOLT
0 50 100 km

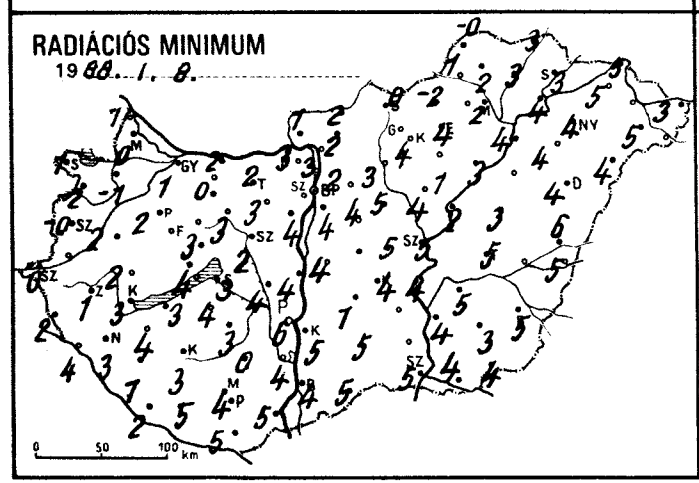
RADIÁCIÓS MINIMUM
1988. 1. 8.
0 50 100 km

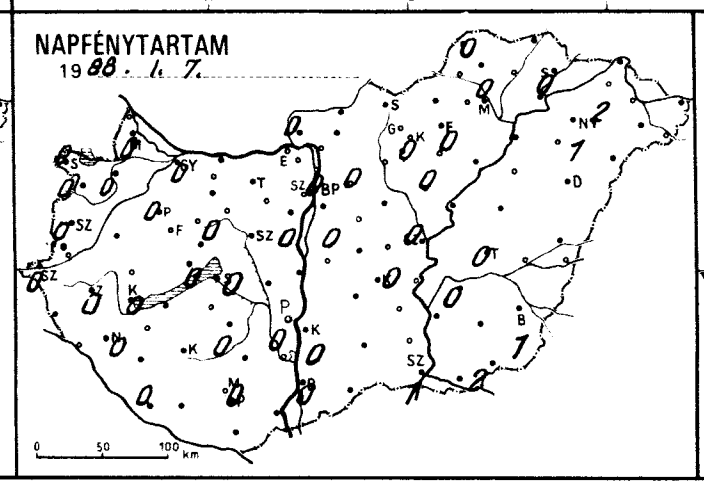
NAPFÉNYTARTAM
1988. 1. 7.
0 50 100 km

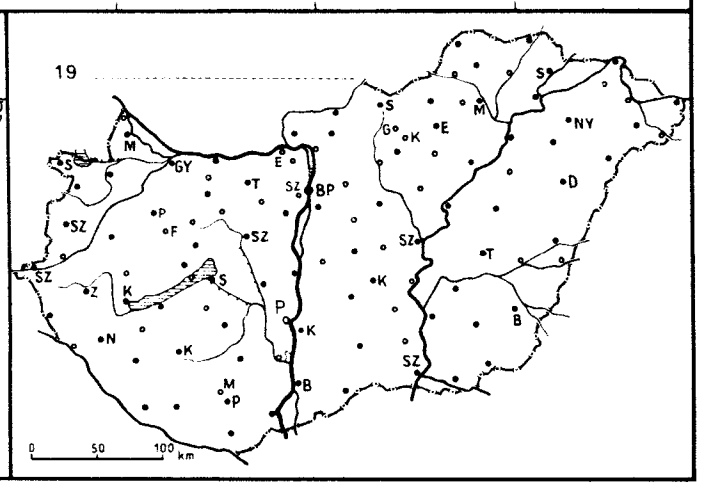
19
0 50 100 km

1988. I. 8. 07 h-ig az utolsó 24 óra adatai						Előző nap napos órái
állomás	csapadék (mm)	hó cm	max. hőmérséklet	min. hőmérséklet	rad. min.	
Győr	1 ⌒		6	4	1	0
Kapuvár	5		6	3	-1	0
Mosonmagyaróvár	3		6	3	0	0
Rajka	3		6	3	1	
Sopron	10 ≡		6	3	1	0
Sopronhorpács	7 =		5	0	-2	0
Káld	4 =		7	3	2	
Körmend	–		–	–	–	
Szentgotthárd	6 =		7	2	0	0
Szombathely	6		6	1	-0	0
Lenti	6 ≡		9	2	2	
Letenye	10		12	4	4	
Nagykanizsa	8 ∇ ≡		11	4	3	0
Zalaegerszeg	4 =		9	3	1	0
Farkasgyepű	2		8	4	3	
Keszthely	6		8	4	3	0
Mencshely	4		8	4	3	0
Pápa	3 =		7	3	2	0
Sümeg	5		10	4	2	
Tihany	2 =		7	5	4	
Veszprém	3		7	4	3	0
Zirc	.		6	3	2	
Fonyód	5		7	5	3	
Homokszt. György	4 ∇ ⌒		13	7	2	0
Kaposvár	6		8	4	3	
Marcali	6 ⌒		8	5	4	
Siófok	2		8	4	3	0
Somogyszob	6		12	3	1	
Tab	4 =		10	5	4	
Bábolna	–		–	–	–	
Esztergom	. =		10	3	3	
Kisbér	1 ,		8	2	0	
Komárom	. =		7	3	2	
Tatabánya	ny		6	3	2	
Alcsútdoboz	ny		7	4	3	
Dunaújváros	2		9	5	4	
Martonvásár	ny =		7	5	4	0
Mór	∇ =		7	4	3	
Sárbogárd	[illegible]		10	5	4	
Szabadbattyán	=		7	4	2	
Iregszemcse	[illegible]		8	5	3	0
Lengyel	[illegible] =		12	2	0	
Paks	[illegible]		11	6	6	0
Szekszárd	[illegible]		12	5	4	
Árpádtető	3		10	3	2	
Mohács	2 =		12	6	5	
Pécs	3		12	5	4	0
Siklós	4 =		11	6	5	
Szigetvár	ny , =		12	5	5	
Budaörs	ny =		9	6	4	
Bp. Lőrinc	ny =		7	6	4	0
Bp. Met. Int.	ny		10	5	–	0
Bp. Szab. hegy	. =		6	3	1	
Cegléd	2		9	5	5	
Dobogókő	.		5	1	1	
Gödöllő	ny		7	4	2	0
Királyrét	.		7	3	1	
Monor	1 =		7	5	4	
Nagykáta	2		11	5	5	
Szentendre	ny ,		8	6	5	

1988. I. 8. 07 h-ig az utolsó 24 óra adatai						Előző nap napos órái
állomás	csapadék (mm)	hó cm	max. hőmérséklet	min. hőmérséklet	rad. min.	
Vác	.		8	5	3	
Vámosmikola	1		7	3	1	0
Baja	ny		13	5	4	0
Bácsalmás	1 =		13	5	5	
Izsák	2 =		10	5	1	
Kalocsa	1		11	5	5	0
Kecskemét	2 =		9	6	4	0
Kiskunfélegyháza	–		–	–	–	
Kiskunhalas	. ⌒		12	5	5	
Kunszentmiklós	2 =		9	5	4	
Tiszakécske	1		10	4	4	
Balassagyarmat	ny =		6	4	2	
Romhány	ny		6	2	2	
Salgótarján	ny , =		5	2	0	
Eger	1 =		7	4	4	0
Galyatető	ny =		8	-1	-1	
Gyöngyös	ny		6	5	4	
Kékestető	1 =		6	0	-0	0
Kompolt	1		6	4	1	0
Lőrinci	1 =		6	4	3	
Poroszló	3		8	4	3	
Jászapáti	2		8	5	4	
Jászberény	.		8	4	3	
Karcag	4 =		9	5	3	
Szolnok	2 =		8	6	5	0
Tiszaroff	2 =		9	5	2	
Túrkeve	2 ∇		10	5	5	0
Kistelek	–		–	–	–	
Makó	.		14	6	4	
Szeged	ny ⌒		14	6	5	1
Szentes	ny ,		12	5	4	
Borsodnádasd	1 =		7	1	-2	
Füged	3 =		6	3	3	
Hidasnémeti	4 ≡		8	4	3	
Jósvafő	2 ≡		6	2	-0	0
Lillafüred	–		–	–	–	
Miskolc	1 ≡		7	3	2	0
Putnok	1 ≡		7	3	1	
Sárospatak	8 =		7	5	3	0
Szendrőlád	2 ≡		7	2	2	
Tokaj	4 =		8	5	4	
Kisvárda	8 ≡		10	5	5	2
Mátészalka	4 ≡		8	6	5	
Nyíregyháza	5 =		8	5	4	1
Nyírlugos	ny =		8	4	4	
Pátyod	–		–	–	–	
Tiszabecs	2 =		11	4	3	
Vásárosnamény	–		–	–	–	
Záhony	7		8	5	5	
Berettyóújfalu	1		10	6	6	
Debrecen	5 ≡		9	5	4	–
Hajdúdorog	4		7	6	4	
Hortobágy	–		–	–	–	
Körösszakál	ny		10	6	5	
Polgár	2 =		8	5	4	
Békéscsaba	ny ⌒		13	6	5	1
Mezőhegyes	.		14	6	4	2
Orosháza	.		12	6	3	
Szarvas	1		11	6	5	0
Szeghalom	–		–	–	–	

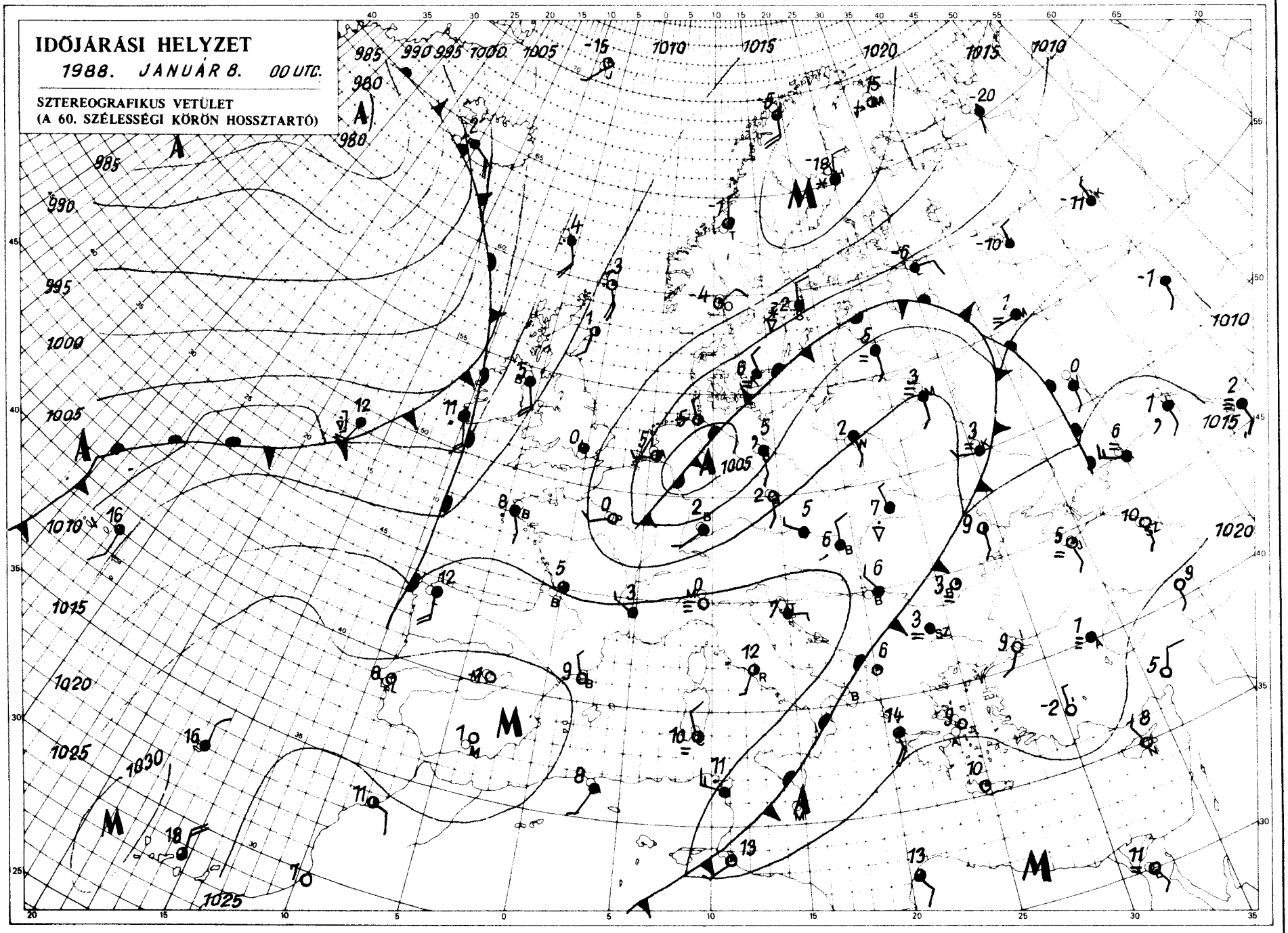

KIADJA: ORSZÁGOS METEOROLÓGIAI SZOLGÁLAT
Készíti: Központi Előrejelző Intézet Analízis- és Rövidtávú Prognózis Központja – T.: 273-018
Megjelenik naponként
Évi előfizetési díja: 2.200,-Ft. – Megrendelhető: 1024 Budapest, II., Kitaibel Pál u. 1. – T.: 353-500
Kiadásért felel: az OMSZ elnöke – Szerkesztésért felel: a KEI igazgatója

Jelmagyarázat a havi mellékletben

IDŐJÁRÁSI NAPIJELENTÉS

ЕЖЕДНЕВНЫЙ МЕТЕОРОЛОГИЧЕСКИЙ БЮЛЛЕТЕНЬ · DAILY WEATHER REPORT
BULLETIN QUOTIDIEN DE TEMPS · TÄGLICHER WETTERBERICHT

101. évfolyam 9. szám + Budapest + 1988.január 9.szombat

Az időjárási helyzet és a várható időjárás:

Kelet-Európa időjárását változékonyság, gyakori felhősödés és csapadék jellemzi.Izlandtól nem messze ciklon örvénylik, ennek áramlási rendszerében óceáni eredetü, nedves, enyhe léghullámok sodródnak a kontinens nyugati, északnyugati vidékei fölé. A frontok pályája egyelőre még messze húzódik a Kárpát-medencétől. Hazánk időjárását a hét végén magasnyomású légköri képződmény alakitja. Hatására csendes, helyenként ködös, változóan felhős időre lehet számitani, számottevő csapadék nélkül.

Magyarországon pénteken változóan, jobbára erősen felhős idő volt. Csupán a keleti megyékben fordult elő jelentéktelen eső. Az északnyugati szelet sokfelé kisérték élénk, időnként erősebb széllökések. A hőmérséklet csúcsértéke általában 5 és 10 fok között alakult. Ma hajnalra északkeleten és délnyugaton 0 és -4, másutt +1, és +4 fok közé hült le a levegő. Délelőtt változóan felhős, csendes idő volt. 11 órakor általában 2 és 6 fok közötti értékeket mutattak a hőmérők.

Ma 12 órakor Budapesten 5 fokot mértek, a tengerszintre átszámitott légnyomás 1031 hPa, gyengén emelkedik.

Várható időjárás vasárnap estig:

Délen és nyugaton jobbára erősen, másutt általában gyengén felhős lesz az ég, számottevő csapadék nem várható. A változó irányú szél többnyire gyenge lesz. Éjszaka sokfelé képződik köd.
A várható legalacsonyabb éjszakai hőmérséklet -1, -6 fok között, a legmagasabb nappali hőmérséklet vasárnap 1, 6 fok között alakul.

Török Dénes s.k.

A hőmérséklet napi középértéke és eltérése a sokévi átlagtól / Budapest belterületén/:

1988. január 8.	5,5°C	+6,2°C

1871 óta ezen a napon Budapesten előfordult

legmagasabb hőmérséklet:	13,9°C /1916/
legalacsonyabb hőmérséklet:	-15,8°C /1947/

88.009

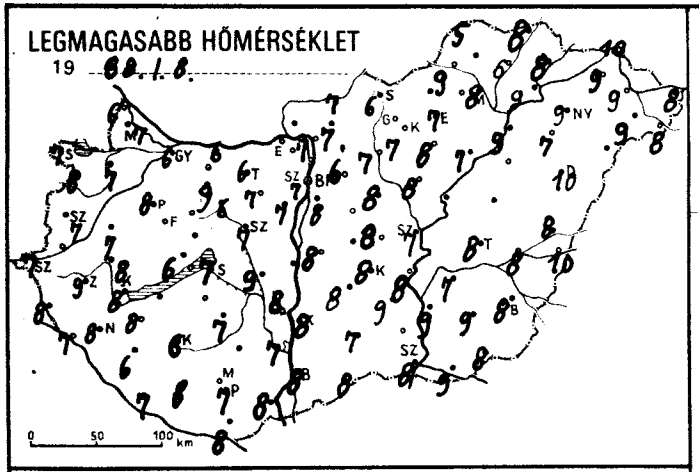
LEGMAGASABB HŐMÉRSÉKLET
19 88. 1. 8.
0 50 100 km

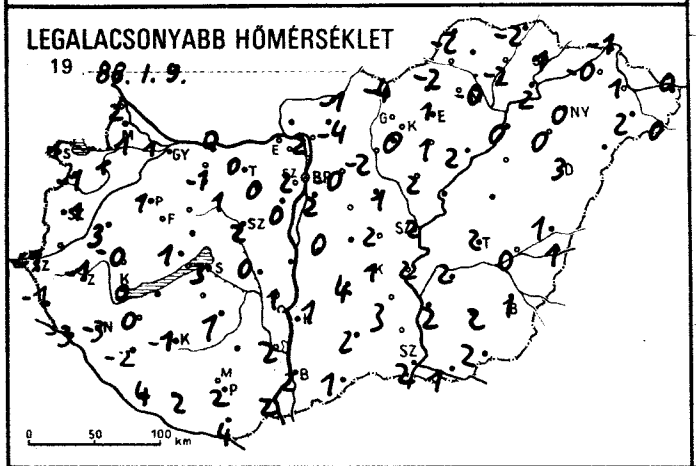
LEGALACSONYABB HŐMÉRSÉKLET
19 88. 1. 9.
0 50 100 km

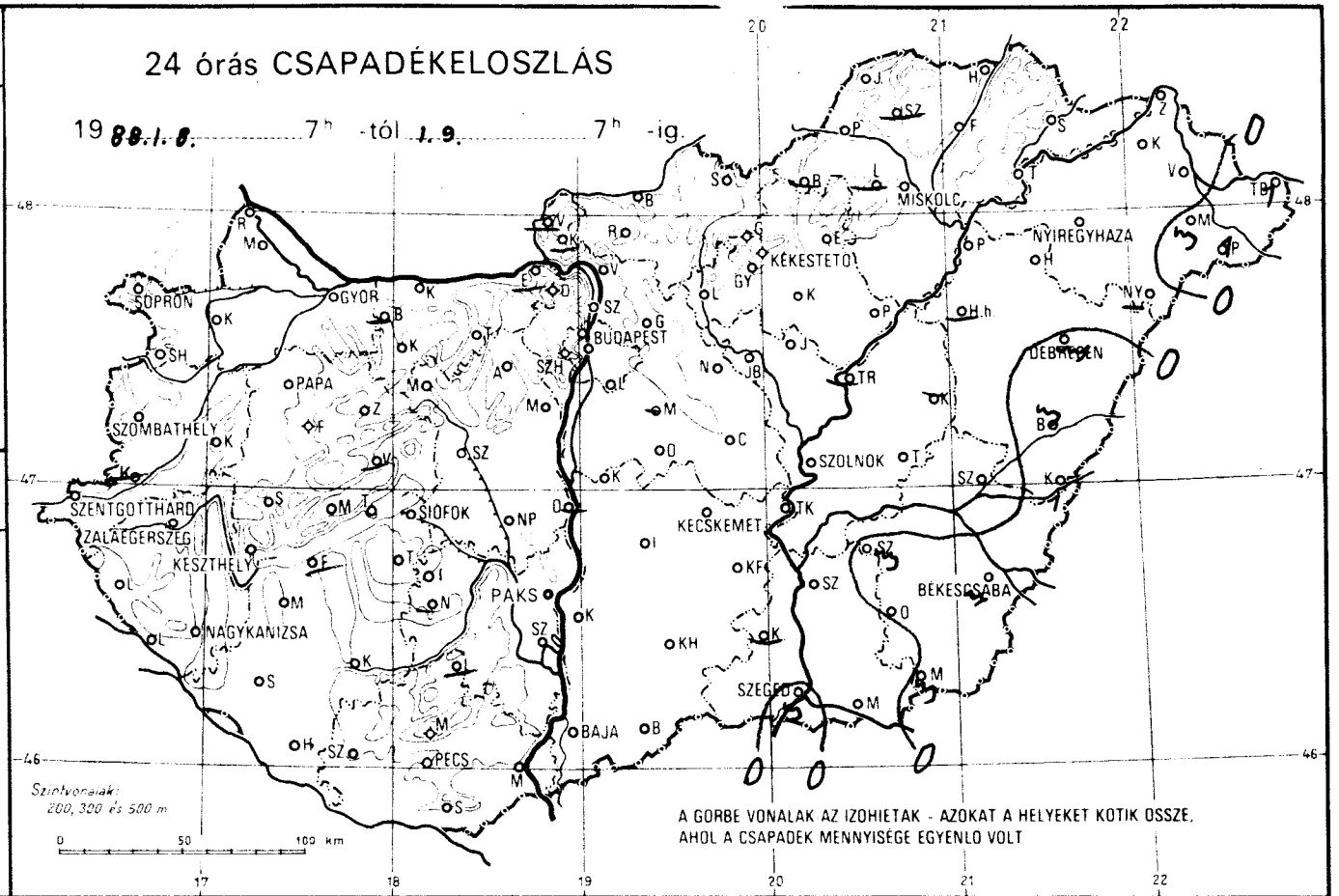
24 órás CSAPADÉKELOSZLÁS
19 88. 1. 8. 7h -tól 1. 9. 7h -ig.
SOPRON
GYŐR
BUDAPEST
MISKOLC
NYÍREGYHÁZA
KÉKESTETŐ
DEBRECEN
PAPA
SZOMBATHELY
SZOLNOK
SZENTGOTTHÁRD
ZALAEGERSZEG
SIÓFOK
KECSKEMÉT
KESZTHELY
PAKS
BÉKÉSCSABA
NAGYKANIZSA
SZEGED
BAJA
PÉCS
Szintvonalak: 200, 300 és 500 m
0 50 100 km
A GÖRBE VONALAK AZ IZOHIETÁK - AZOKAT A HELYEKET KÖTIK ÖSSZE, AHOL A CSAPADÉK MENNYISÉGE EGYENLŐ VOLT

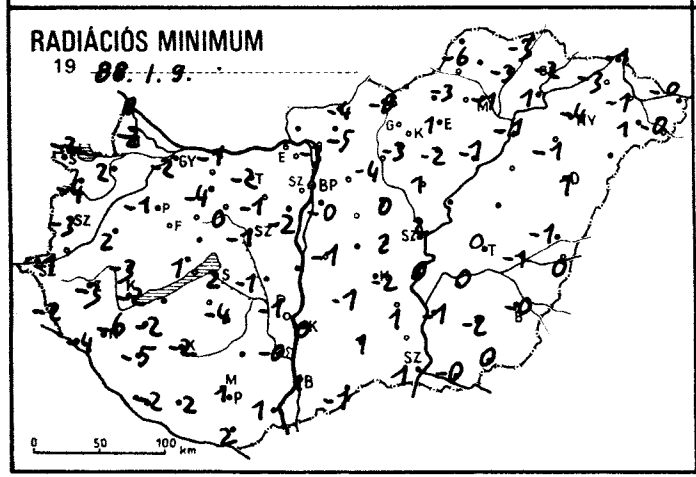
RADIÁCIÓS MINIMUM
19 88. 1. 9.
0 50 100 km

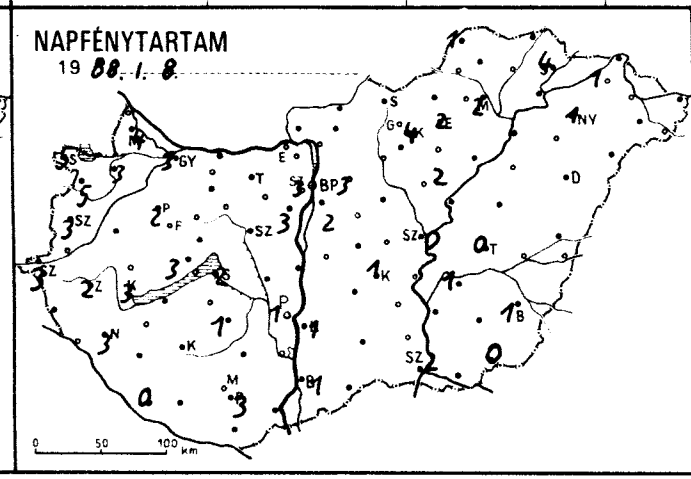
NAPFÉNYTARTAM
19 88. 1. 8.
0 50 100 km

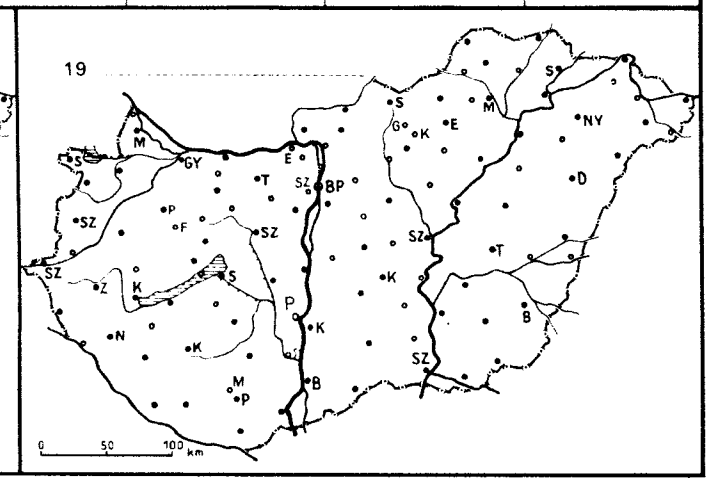
19
0 50 100 km

1988. I. 9. 07 h-ig az utolsó 24 óra adatai						Előző nap napos órái
állomás	csapadék (mm)	hó cm	max. hőmérséklet	min. hőmérséklet	rad. min.	
Győr	•		6	1	-2	3
Kapuvár	• =		7	1	2	3
Mosonmagyaróvár	• ⊔		7	1	-2	4
Rajka	•		6	2	0	
Sopron	• ⌓		7	1	-2	5
Sopronhorpács	•		8	-1	-4	5
Káld	• =		7	3	2	
Körmend	–		–	–	–	
Szentgotthárd	•		7	-1	-1	3
Szombathely	• ⌓		7	-1	-3	3
Lenti	• ⊔		8	-1	-2	
Letenye	• ⊔		7	-3	-4	
Nagykanizsa	• ⊔		8	-3	-6	3
Zalaegerszeg	• ⊔		9	-1	-3	2
Farkasgyepű	•		7	-0	-2	
Keszthely	•		8	0	-2	3
Mencshely	• ⊔		6	1	1	3
Pápa	• ⊔		8	1	-1	2
Sümeg	•		8	-0	-3	
Tihany	•		8	3	-2	
Veszprém	–		–	–	–	
Zirc	• =		5	1	-1	
Fonyód	–		–	–	–	
Homokszt. György	• ⌓		7	4	-2	0
Kaposvár	• ⊔		6	-1	-2	
Marcali	• ⊔		8	0	-2	
Siófok	•		7	3	2	2
Somogyszob	• ⊔		6	-2	-5	
Tab	–		–	–	–	
Bábolna	–		–	–	–	
Esztergom	–		–	–	–	
Kisbér	• ⊔		9	-1	-4	
Komárom	• =		6	0	-1	
Tatabánya	•		6	0	-2	
Alcsútdoboz	• ⊔		7	0	-1	
Dunaújváros	–		–	–	–	
Martonvásár	•		7	0	-2	3
Mór	• =		6	1	0	
Sárbogárd	•		9	0	-1	
Szabadbattyán	• ⊔		7	2	-1	
Iregszemcse	• ⌓		7	1	-4	1
Lengyel	–		–	–	–	
Paks	• ⌓		8	1	-1	1
Szekszárd	•		7	2	-0	
Árpádtető	• =		4	-0	-2	
Mohács	• =		8	2	1	
Pécs	•		7	2	1	3
Siklós	• =		8	4	2	
Szigetvár	• =		8	2	2	
Budaörs	•		8	3	-2	
Bp. Lőrinc	•		8	2	-0	2
Bp. Met. Int.	•		7	2	–	3
Bp. Szab. hegy	• =		5	-4	-6	
Cegléd	•		8	2	2	
Dobogókő	• ⊔		2	-2	-2	
Gödöllő	• ⊔		6	-0	–	3
Királyrét	–		–	–	–	
Monor	–		–	–	–	
Nagykáta	• =		8	1	0	
Szentendre	• =		7	0	-1	

1988. I. 9. 07 h-ig az utolsó 24 óra adatai						Előző nap napos órái
állomás	csapadék (mm)	hó cm	max. hőmérséklet	min. hőmérséklet	rad. min.	
Vác	• ⊔		7	2	-3	
Vámosmikola	–		–	–	–	
Baja	•		8	2	1	1
Bácsalmás	•		8	1	-1	
Izsák	•		8	4	-1	
Kalocsa	•		8	1	-0	1
Kecskemét	• ⌓		8	1	-2	1
Kiskunfélegyháza	•		9	3	1	
Kiskunhalas	• ⌓		7	2	1	
Kunszentmiklós	• =		8	0	-1	
Tiszakécske	•		8	2	0	
Balassagyarmat	• ⊔		7	-1	-4	
Romhány	• ⊔		7	-4	-5	
Salgótarján	• ⊔		6	-4	-8	
Eger	• =		7	1	1	2
Galyatető	•		0	-3	-7	
Gyöngyös	•		7	0	-3	
Kékestető	•		0	-2	-3	4
Kompolt	•		8	1	-2	2
Lőrinci	• ⊔		7	-2	-4	
Poroszló	•		7	2	-1	
Jászapáti	• =		8	2	1	
Jászberény	•		7	2	0	
Karcag	–		–	–	–	
Szolnok	•		7	2	2	0
Tiszaroff	–		–	–	–	
Túrkeve	• ⌓		8	2	0	0
Kistelek	–		–	–	–	
Makó	•		9	1	-0	
Szeged	ny ⌓		8	2	1	2
Szentes	•		9	2	-1	
Borsodnádasd	–		–	–	–	
Fügöd	• =		6	-2	-3	
Hidasnémeti	• =		8	-2	-3	
Jósvafő	• ⊔		5	-2	-6	1
Lillafüred	–		–	–	–	
Miskolc	• =		8	-0	-1	2
Putnok	• =		9	-2	-3	
Sárospatak	• =		8	1	-2	4
Szendrőlád	–		–	–	–	
Tokaj	•		9	2	1	
Kisvárda	• =		9	-0	-3	1
Mátészalka	ny		9	2	1	
Nyíregyháza	• =		9	0	-4	1
Nyírlugos	–		–	–	–	
Pátyod	1		8	0	0	
Tiszabecs	–		–	–	–	
Vásárosnamény	• =		9	1	-1	
Záhony	• ⊔		10	-1	-1	
Berettyóújfalu	ny		8	1	-1	
Debrecen	ny =		10	3	1	–
Hajdúdorog	•		7	0	-1	
Hortobágy	–		–	–	–	
Körösszakál	1		10	1	0	
Polgár	• =		9	0	-1	
Békéscsaba	ny		8	1	-0	-1
Mezőhegyes	ny		8	2	0	0
Orosháza	•		9	2	-2	
Szarvas	ny		7	2	0	1
Szeghalom	•		8	0	-1	

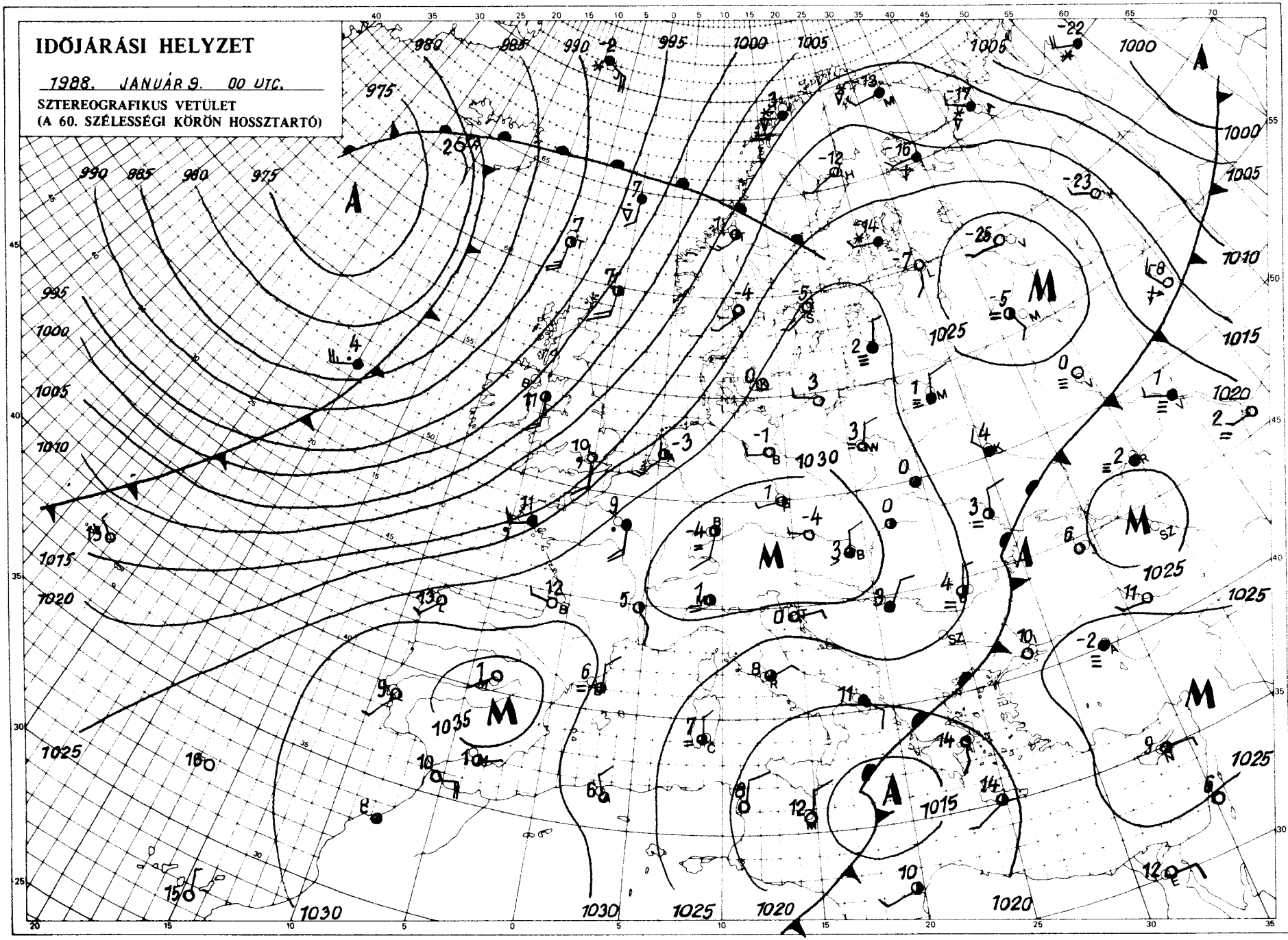

KIADJA: ORSZÁGOS METEOROLÓGIAI SZOLGÁLAT
Készíti: Központi Előrejelző Intézet Analízis- és Rövidtávú Prognózis Központja – T.: 273-018
Megjelenik naponként
Évi előfizetési díja: 2.200,-Ft. – Megrendelhető: 1024 Budapest, II., Kitaibel Pál u. 1. – T.: 353-500
Kiadásért felel: az OMSZ elnöke – Szerkesztésért felel: a KEI igazgatója

Jelmagyarázat a havi mellékletben

IDŐJÁRÁSI NAPIJELENTÉS

ЕЖЕДНЕВНЫЙ МЕТЕОРОЛОГИЧЕСКИЙ БЮЛЛЕТЕНЬ • DAILY WEATHER REPORT
BULLETIN QUOTIDIEN DE TEMPS • TÄGLICHER WETTERBERICHT

101. évfolyam 10. szám + Budapest + 1988.január 10.vasárnap

Az időjárási helyzet és a várható időjárás:

Kontinensünk északnyugati, illetve délkeleti harmadán légörvények okoznak változékony, gyakorta csapadékos időjárást. Az óceáni partvidék mentén esik az eső. Észak- Skandináviában havazik, a Balkán és a Kárpátok térségében esik az eső, illetve a hegyekben havazik. Az Ibériai-félszigettől, Közép-Európán át az Uralig, magas nyomású légköri képződmény húzódik, ennek területén csendes, párás, kora télies hőmérsékletü idő van, néhol egész nap megmarad a köd. Várható, hogy a délkelet-európai légörvény továbbra is mérsékelt hatással lesz a Kárpát-medence időjárására, a nyugat-európai légörvény pedig egyelőre nem éri el térségünket.

Magyarországon szombaton változóan felhős, az ország nagy részén jobbára napos idő volt, Nyugat-Dunántúlon pl. 7 órán át sütött a nap. Számottevő csapadékról nem érkezett jelentés. A hőmérséklet csúcsértéke 2, 8 fok között alakult. Éjszaka sokfelé képződött köd, a keleti és déli országrészben megnövekedett a felhőzet, a Tiszántúl északi részén 1, 4 mm-nyi eső hullott. A hőmérséklet hajnalra a borult területeken -1, +2 fokig, másutt -1, -6 fokig csökkent. Vasárnap délelőtt jobbára erősen felhős, helyenként ködös idő volt. Néhol előfordult gyönge eső, illetve hószállingózás. A hőmérséklet 11 órakor -2, +3 fok között volt.

Ma 12 órakor Budapesten a hőmérséklet 4 fok, a tengerszintre átszámitott légnyomás 1032 hPa, nem változik.

Várható időjárás hétfő estig:

Gyakran lesz erősen felhős az ég, több helyen valószinü gyenge hózápor, a Tiszántúlon kezdetben eső. Gyenge marad az északi szél. Sokfelé lesz erősen párás a levegő, foltokban tartós köd várható helyenként zuzmarával.
A várható legalacsonyabb éjszakai hőmérséklet -1, -6, a legmagasabb nappali hőmérséklet hétfőn 0, +5 fok között.

H. Bóna Márta s.k.

A hőmérséklet napi középértéke és eltérése a sokévi átlagtól / Budapest belterületén/:

1988. január 9.	3,6°C	+4,8°C

1871 óta ezen a napon Budapesten előfordult

legmagasabb hőmérséklet:	11,7°C /1916/
legalacsonyabb hőmérséklet:	-17,6°C /1893/

88.010

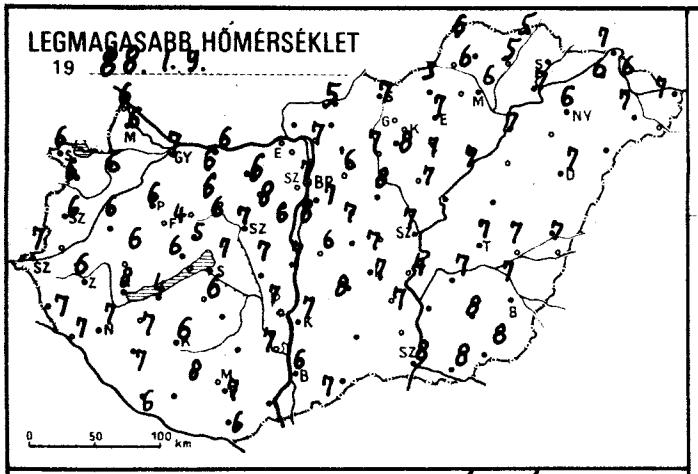
LEGMAGASABB HŐMÉRSÉKLET
19 88. I. 9.
0 50 100 km

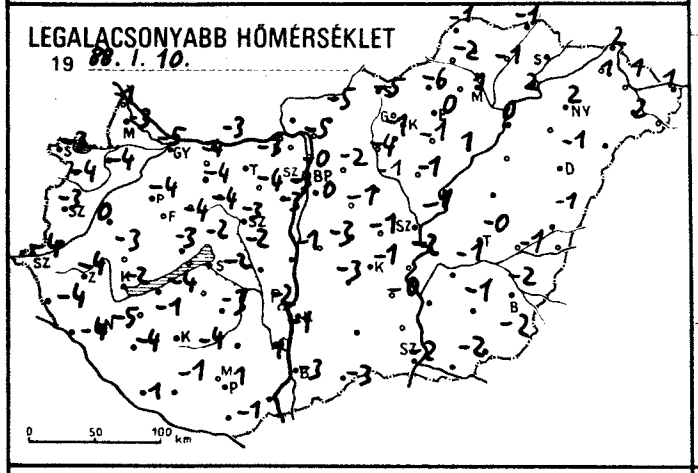
LEGALACSONYABB HŐMÉRSÉKLET
19 88. I. 10.
0 50 100 km

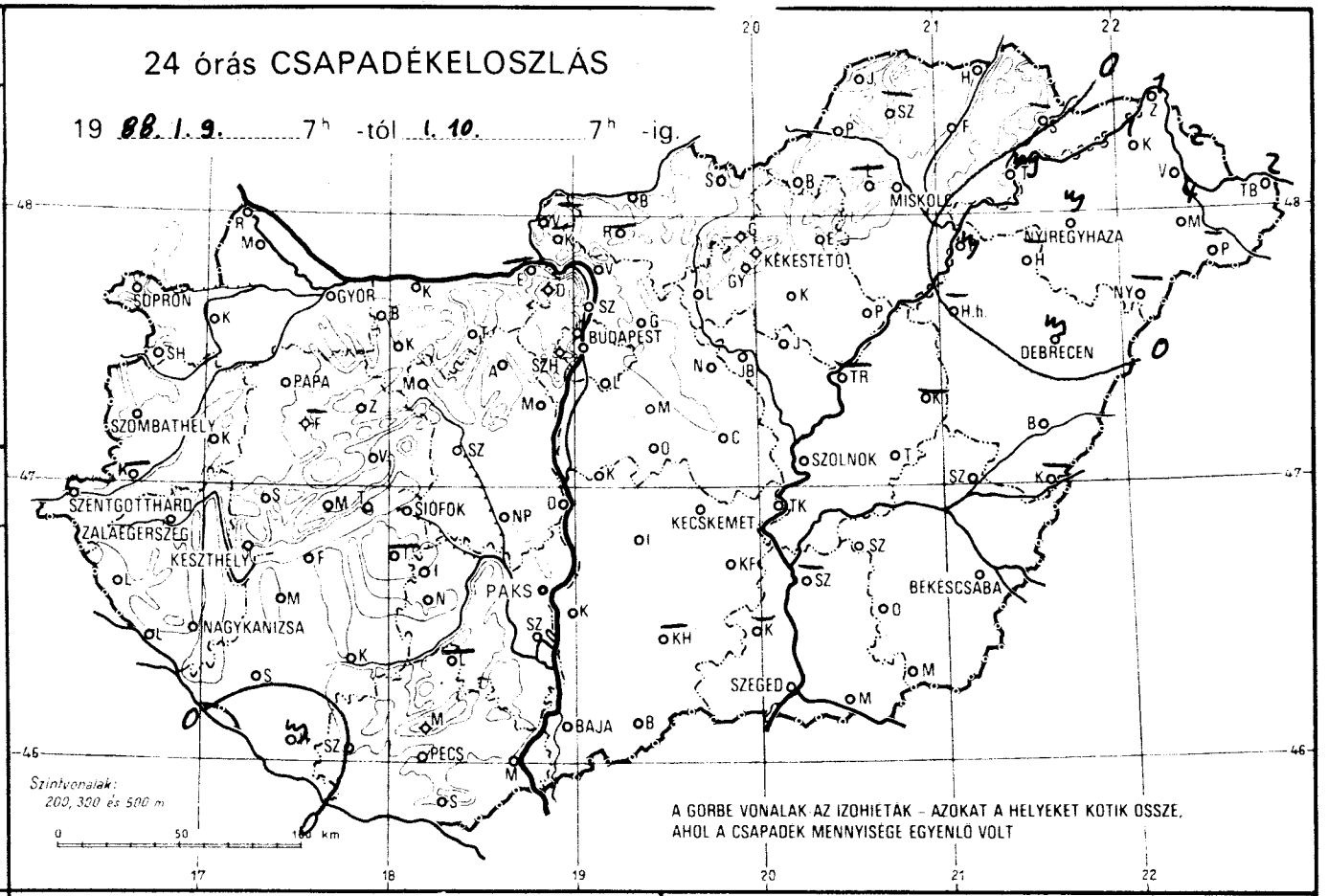
24 órás CSAPADÉKELOSZLÁS
19 88. I. 9. 7h -tól I. 10. 7h -ig.
SOPRON
GYŐR
PAPA
SZOMBATHELY
SZENTGOTTHÁRD
ZALAEGERSZEG
KESZTHELY
NAGYKANIZSA
SIÓFOK
BUDAPEST
SZH
PAKS
PÉCS
BAJA
KECSKEMÉT
SZEGED
KÉKESTETŐ
MISKOLC
NYÍREGYHÁZA
DEBRECEN
SZOLNOK
BÉKÉSCSABA
Szintvonalak: 200, 300 és 500 m
A GÖRBE VONALAK AZ IZOHIETÁK – AZOKAT A HELYEKET KÖTIK ÖSSZE, AHOL A CSAPADÉK MENNYISÉGE EGYENLŐ VOLT
0 50 100 km

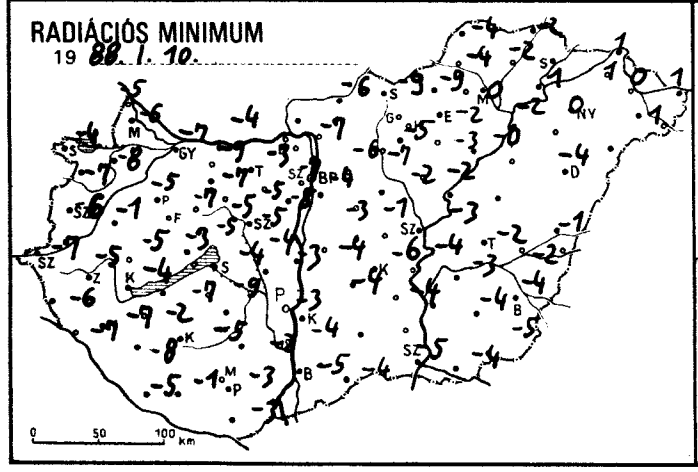
RADIÁCIÓS MINIMUM
19 88. I. 10.
0 50 100 km

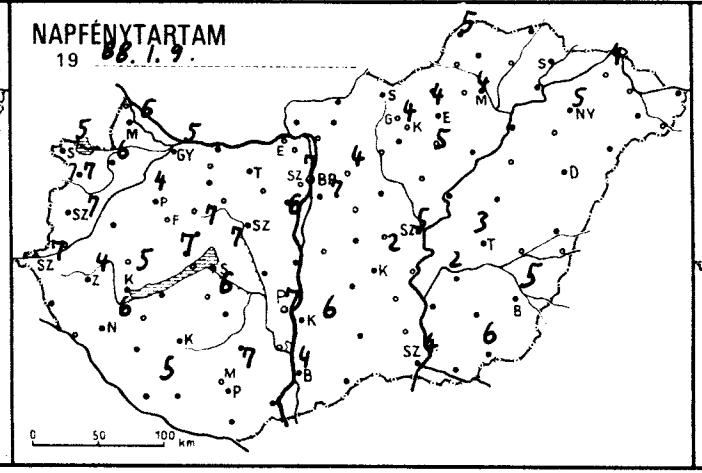
NAPFÉNYTARTAM
19 88. I. 9.
0 50 100 km

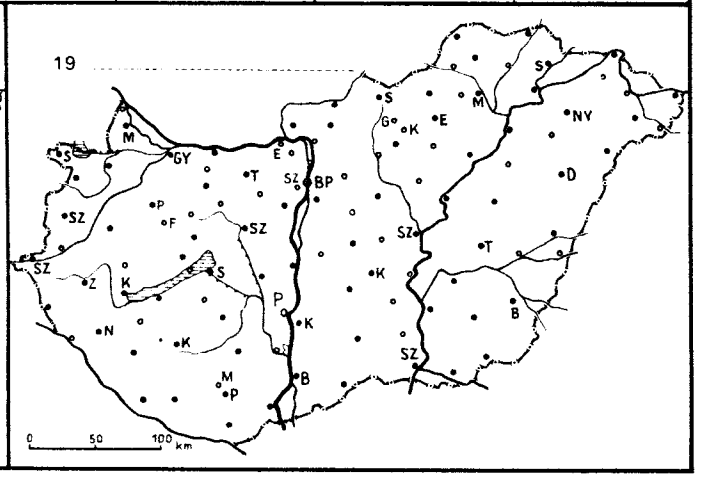
19
0 50 100 km

1988.I.10 07 h-ig az utolsó 24 óra adatai						Előző nap napos órái
állomás	csapadék (mm)	hó cm	max. hőmérséklet	min. hőmérséklet	rad. min.	
Győr	• V		7	-5	-7	3
Kapuvár	• V		6	-4	-8	6
Mosonmagyaróvár	• V		6	-3	-6	6
Rajka	• ⊔		6	-1	-5	
Sopron	• ⊔		6	-3	-4	5
Sopronhorpács	• ⊔		6	-4	-7	7
Káld	• ⊔		6	0	-1	
Körmend	–		–	–	–	
Szentgotthárd	• ⊔		7	-4	-7	7
Szombathely	• ⊔		6	-3	-6	7
Lenti	• V		7	-4	-6	
Letenye	• ⊔		7	-4	-7	
Nagykanizsa	• V		7	-5	-7	6
Zalaegerszeg	• V		6	-4	-5	4
Farkasgyepű	–		–	–	–	
Keszthely	• ⌒		8	-2	-4	5
Mencshely	• ⊔		6	-3	-3	7
Pápa	• ≡		6	-4	-5	4
Sümeg	• ≡		6	-3	-5	
Tihany	• ⊔		7	-3	-5	
Veszprém	• ⊔		5	-2	-5	7
Zirc	• =		4	-4	-7	
Fonyód	• =		4	-4	-7	
Homokszt. György	ny ≡, ⊔		6	1	-5	8
Kaposvár	• V		6	-4	-5	
Marcali	• ⊔		7	-1	-2	
Siófok	• V		7	-2	-4	7
Somogyszob	• V		7	-4	-8	
Tab	–		–	–	–	
Bábolna	• =		6	-4	-9	
Esztergom	–		–	–	–	
Kisbér	• ⊔		6	-4	-7	
Komárom	• V		6	-3	-4	
Tatabánya	• ⊔		6	-3	-3	
Alcsútdoboz	• ⊔		8	-4	-5	
Dunaújváros	•		7	-1	-3	
Martonvásár	• ⊔		6	-3	-5	6
Mór	• ⊔		6	-4	-5	
Sárbogárd	• ⊔		7	-2	-4	
Szabadbattyán	• ⊔		7	-3	-5	
Iregszemcse	• ⊔		6	-3	-9	6
Lengyel	–		–	–	–	
Paks	• ⊔		7	-2	-3	7
Szekszárd	•		7	1	-2	
Árpádtető	• ⊔		4	-1	-4	
Mohács	–		–	–	–	
Pécs	• ⌒		7	1	-3	7
Siklós	• ⊔		8	-1	-3	
Szigetvár	• ≡		8	-1	-1	
Budaörs	• V		8	-3	-7	
Bp. Lőrinc	• ⊔		7	0	-4	7
Bp. Met. Int.	•		7	-0	–	7
Bp. Szab. hegy	• =		5	0	-2	
Cegléd	• ⊔		7	-1	-1	
Dobogókő	• ⊔		3	-1	-1	
Gödöllő	• ⊔		6	-2	-6	4
Királyrét	–		–	–	–	
Monor	• ⊔		7	-1	-3	
Nagykáta	• ⊔		8	-1	-2	
Szentendre	• ⊔		6	-3	-3	

1988.I.10 07 h-ig az utolsó 24 óra adatai						Előző nap napos órái
állomás	csapadék (mm)	hó cm	max. hőmérséklet	min. hőmérséklet	rad. min.	
Vác	• V		7	-5	-7	
Vámosmikola	–		–	–	–	–
Baja	• ≡		6	-3	-5	4
Bácsalmás	• ⊔		7	-3	-4	
Izsák	•		8	-3	-4	
Kalocsa	• ⊔		7	-1	-4	6
Kecskemét	• ⊔		7	-1	-6	2
Kiskunfélegyháza	• ⊔		7	-0	-4	
Kiskunhalas	–		–	–	–	
Kunszentmiklós	• ≡		6	-3	-4	
Tiszakécske	• ⊔		4	-2	-4	
Balassagyarmat	• V		5	-5	-6	
Romhány	–		–	–	–	
Salgótarján	• ⊔		7	-5	-9	
Eger	• ⊔		7	0	-2	4
Galyatető	• ⊔		2	-4	-7	
Gyöngyös	• ⊔		8	-1	-5	
Kékestető	• ≡		0	-4	-4	4
Kompolt	• ⊔		7	-1	-3	5
Lőrinci	• ⊔		7	-4	-7	
Poroszló	• ⊔		7	1	-0	
Jászapáti	• ⊔		7	-1	-2	
Jászberény	• ⊔		7	-2	-4	
Karcag	–		–	–	–	
Szolnok	• ⊔		7	-1	-3	5
Tiszaroff	–		–	–	–	
Túrkeve	• ⊔		7	-0	-2	3
Kistelek	–		–	–	–	
Makó	• ⊔		8	-2	-4	
Szeged	• ⊔		8	-2	-5	4
Szentes	–		–	–	–	
Borsodnádasd	• ⊔		3	-6	-9	
Fügöd	•		5	-1	-2	
Hidasnémeti	• =		5	-1	-2	
Jósvafő	• ⊔		6	-1	-4	5
Lillafüred	–		–	–	–	
Miskolc	• =		6	1	0	4
Putnok	• ⊔		6	-2	-4	
Sárospatak	–		–	–	–	–
Szendrőlád	–		–	–	–	
Tokaj	ny =		7	2	1	
Kisvárda	1 =		6	1	1	4
Mátészalka	4		7	2	1	
Nyíregyháza	ny		6	2	0	5
Nyírlugos	–		–	–	–	
Pátyod	–		–	–	–	
Tiszabecs	2 =		7	1	1	
Vásárosnamény	2 =		6	1	0	
Záhony	1		7	2	1	
Berettyóújfalu	•		7	-1	-1	
Debrecen	ny ⌒		7	-1	-4	–
Hajdúdorog	–		–	–	–	
Hortobágy	–		–	–	–	
Körösszakál	–		–	–	–	
Polgár	ny =		7	0	-2	
Békéscsaba	• ⊔		7	-2	-4	5
Mezőhegyes	• ⊔		8	-2	-5	6
Orosháza	• ⊔		8	-1	-4	
Szarvas	• ⊔		7	-1	-3	2
Szeghalom	• ⊔		7	-1	-2	

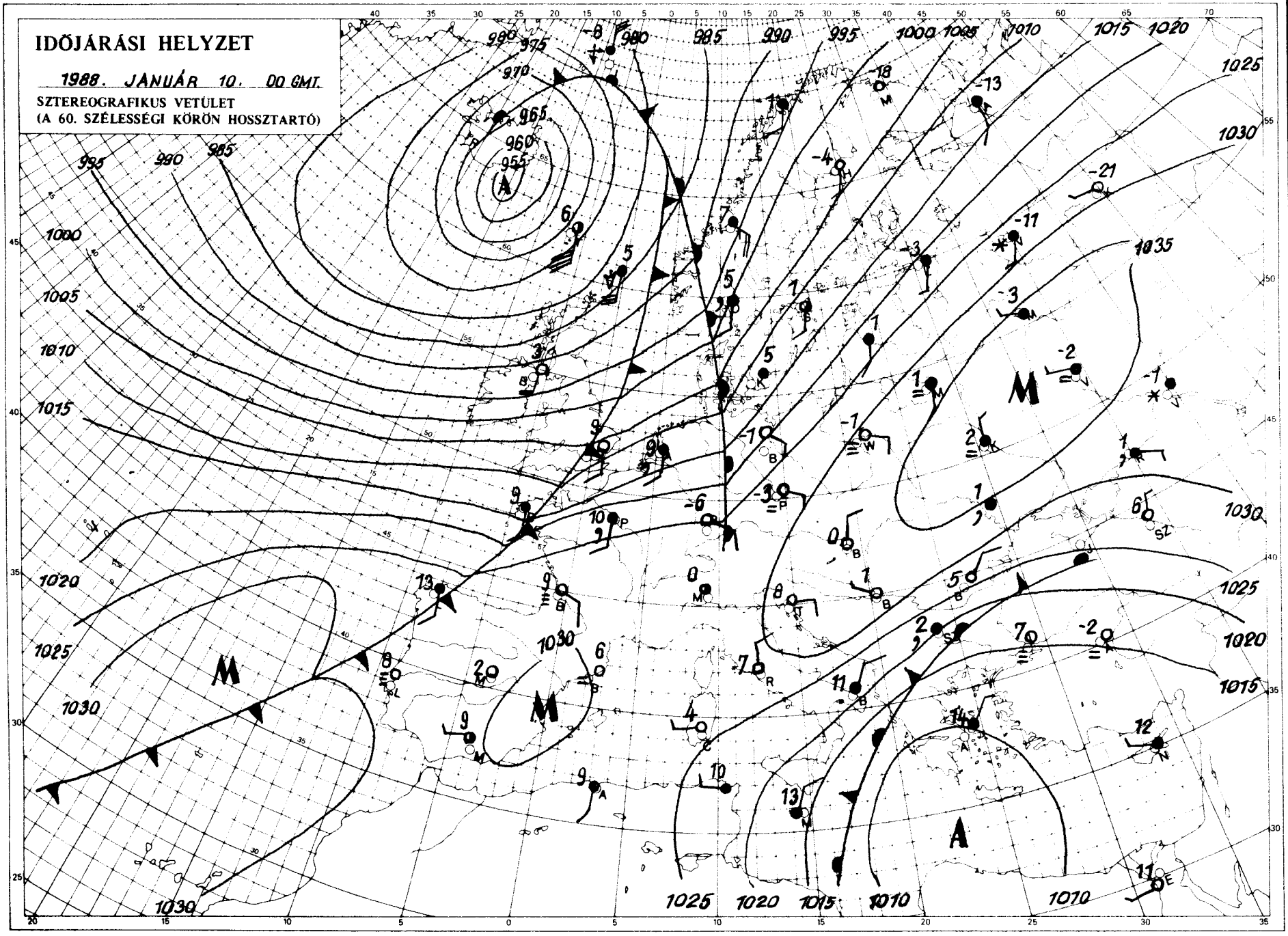

KIADJA: ORSZAGOS METEOROLOGIAI SZOLGALAT
Készíti: Központi Előrejelző Intézet Analízis- és Rövidtávú Prognózis Központja – T.: 273-018
Megjelenik naponként
Évi előfizetési díja: 2.200,-Ft. – Megrendelhető: 1024 Budapest, II., Kitaibel Pál u. 1. – T.: 353-500
Kiadásért felel: az OMSZ elnöke – Szerkesztésért felel: a KEI igazgatója

Jelmagyarázat a havi mellékletben

IDŐJÁRÁSI NAPIJELENTÉS

ЕЖЕДНЕВНЫЙ МЕТЕОРОЛОГИЧЕСКИЙ БЮЛЛЕТЕНЬ · DAILY WEATHER REPORT
BULLETIN QUOTIDIEN DE TEMPS · TÄGLICHER WETTERBERICHT

101. évfolyam 11. szám + Budapest + 1988.január 11.hétfő

Az időjárási helyzet és a várható időjárás:

Európa északi felének időjárását egyetlen, hatalmas ciklon alakitja. A ciklon frontja több ezer km hosszúságban északkelet,délnyugati irányban húzódik. A front ma éjfélkor a Leningrád-Koppenhága-Párizs-Madrid-vonal mentén volt. Mozgása kelet felé az elmult 12 óra alatt kissé felgyorsult, ezért a következő 36 óra során Közép-Európa felett is átvonul. A Kárpát-medence felett a magasban egy kis méretü örvény alakult ki, amely nem mozdult el innen.Emiatt felhős, csapadékos volt az elmult 24 óra időjárása. Az örvény továbbra is a medence felett vesztegel, ezért Magyarország időjárását az örvény és a már emlitett front együttesen alakitja.

Országunkban vasárnap általában borult idő volt, csupán a Dunántúl nyugati területein sütött 2, 4 órán át a nap. A hőmérséklet csúcsértéke 0, +6 fok között volt. A délutáni óráktól az Alföldön és az Északi-hegyvidéken egyre több helyen eredt el eső, havas eső. A hétfő reggel 7 óráig lehullott csapadék mennyisége általában 10 mm alatt maradt, de Csongrád és Szolnok-megyében helyenként 15, 18 mm-t mértek. Éjszaka az esőt több helyen havazás váltotta fel. Az Alföld déli területein többfelé 2, 5 cm vastag a hóréteg. Hétfő hajnalban -3, +3 fok közötti hőmérsékletet jegyeztek fel. Délelőtt továbbra is több helyről jelentettek esőt, hóesést. A Dunántúlon sürü volt a köd. 11 órakor -2 és +4 fok között volt a hőmérséklet az országban.

Ma 12 órakor Budapesten 1 fokot mértek, a tengerszintre átszámitott légnyomás 1025 hPa, mérsékelten süllyed.

Várható időjárás kedd estig:

Kedd reggelig borult, többfelé ködös idő lesz, és további csapadék várható. Eső és hó is lehet. Kedden napközben csökken a felhőzet és a köd általában megszünik, átmenetileg megélénkülhet az északnyugati szél. A várható legalacsonyabb éjszakai hőmérséklet 0, -4, a legmagasabb nappali hőmérséklet kedden -1, és +4 fok között várható.

Pálmási Judit s.k.

TÁVOLABBI KILÁTÁSOK SZERDÁTÓL-SZOMBATIG:

Többnyire erősen felhős lesz az ég. A hajnali és az éjszakai órákban kialakult ködök néhány helyen tartósan is megmaradhatnak. Hószállingózás, ködszitálás előfordulhat. Legalacsonyabb hajnali hőmérséklet 0, -5 fok között várható, a legmagasabb nappali hőmérséklet -1, +4 fok között lesz.

Jelentős mennyiségü / legalább 5 mm napi / csapadék az ország területének 10 százalékán várható.

KÖZÉPTÁVU ELŐREJELZŐ CSOPORT

A hőmérséklet napi középértéke és eltérése a sokévi átlagtól / Budapest belterületén/:

1988. jan. 10.	2,3°C	+3,5°C

1871 óta ezen a napon Budapesten előfordult

legmagasabb hőmérséklet:	13,6°C /1921/	
legalacsonyabb hőmérséklet:	-16,9°C /1901/	88.011

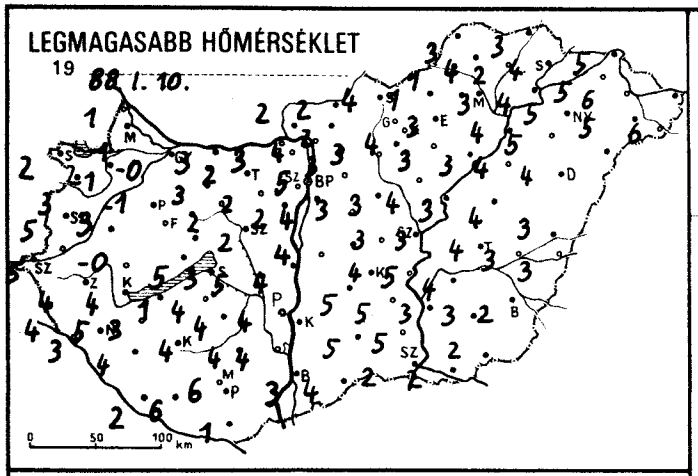
LEGMAGASABB HŐMÉRSÉKLET
19 88. I. 10.
0 50 100 km

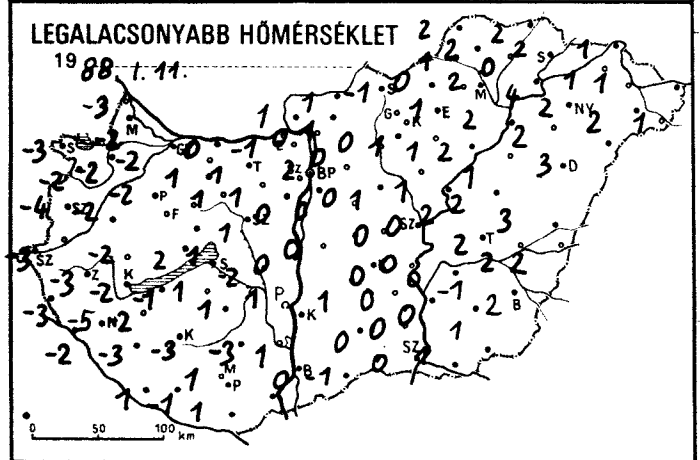
LEGALACSONYABB HŐMÉRSÉKLET
19 88. I. 11.
0 50 100 km

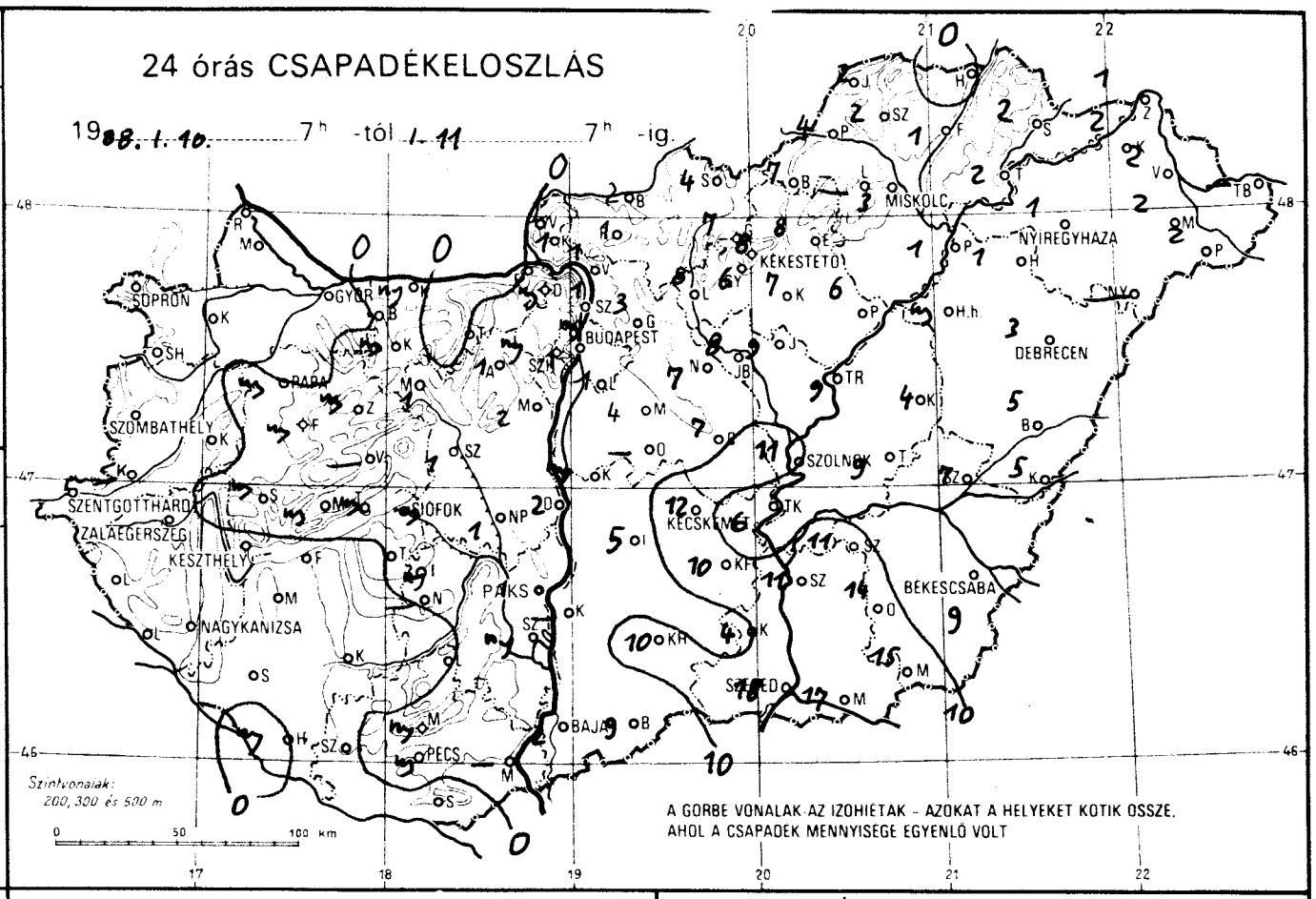
24 órás CSAPADÉKELOSZLÁS
19 88. I. 10. 7h -tól I. 11. 7h -ig.
SOPRON
GYŐR
BUDAPEST
MISKOLC
NYÍREGYHÁZA
KÉKESTETŐ
DEBRECEN
SZOMBATHELY
PAPA
SZOLNOK
SZENTGOTTHÁRD
ZALAEGERSZEG
KESZTHELY
SIÓFOK
KECSKEMÉT
PÁKS
BÉKÉSCSABA
NAGYKANIZSA
SZEGED
BAJA
PÉCS
Szintvonalak: 200, 300 és 500 m
0 50 100 km
A GÖRBE VONALAK AZ IZOHIÉTAK - AZOKAT A HELYEKET KÖTIK ÖSSZE, AHOL A CSAPADÉK MENNYISÉGE EGYENLŐ VOLT

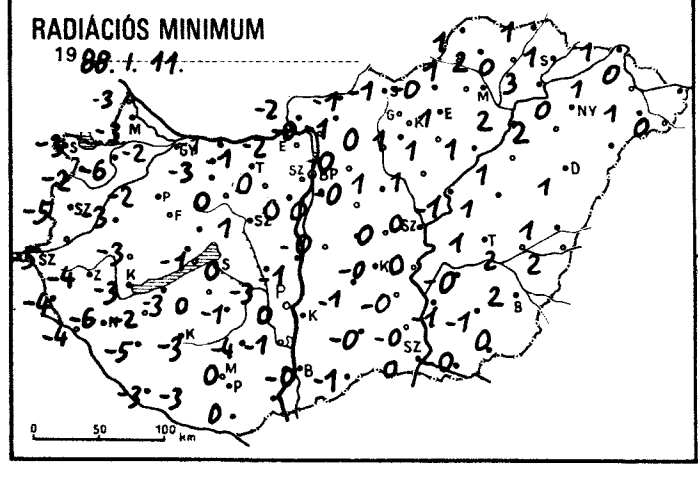
RADIÁCIÓS MINIMUM
19 88. I. 11.
0 50 100 km

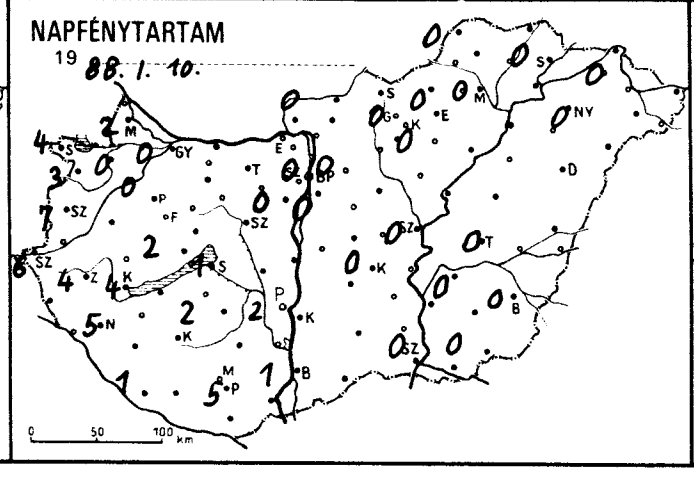
NAPFÉNYTARTAM
19 88. I. 10.
0 50 100 km

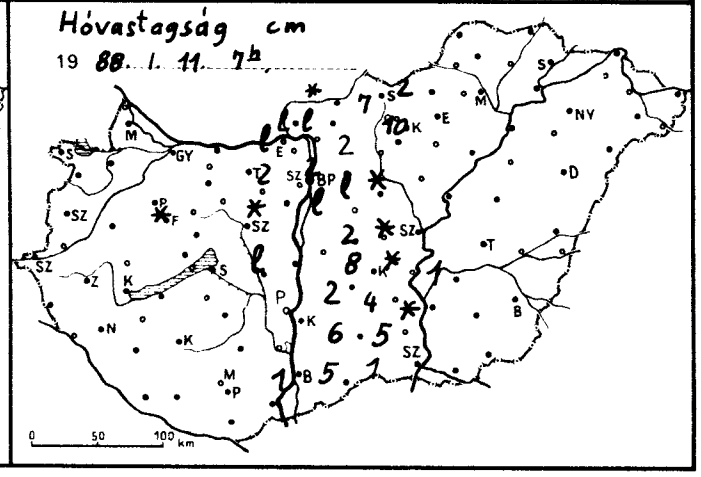
Hóvastagság cm
19 88. I. 11. 7h
0 50 100 km

1988. I. 10. 7.h-ig az utolsó 24 óra adatai						Előző nap napos órái
állomás	csapadék (mm)	hó cm	max. hőmérséklet	min. hőmérséklet	rad. min.	
Győr	• V		-0	-2	-2	0
Kapuvár	• V		-1	-2	-6	0
Mosonmagyaróvár	• V		1	-2	-3	2
Rajka	• ≡		1	-3	-3	
Sopron	• ≡		2	-3	-3	4
Sopronhorpács	• ≡		3	-2	-2	3
Káld	• ≡		3	-2	-3	
Körmend	–		–	–	–	
Szentgotthárd	• ≡		5	-3	-5	6
Szombathely	• ≡		5	-4	-5	7
Lenti	• ⊔		4	-3	-4	
Letenye	• ⊔		3	-2	-4	
Nagykanizsa	• V		5	-5	-6	5
Zalaegerszeg	• ≡		4	-3	-4	4
Farkasgyepű	ny		6	-0	-1	
Keszthely	• ≡		4	-2	-3	4
Mencshely	ny * =		4	0	0	2
Pápa	ny * ≡		-1	-2	-2	0
Sümeg	ny * ≡		-0	-2	-3	
Tihany	ny , =		5	2	-1	
Veszprém	–		–	–	–	–
Zirc	ny * =	folt	3	-0	-1	
Fonyód	• ≡		1	-1	-3	
Homokszt. György	ny ≡		2	1	-3	1
Kaposvár	• =		4	-3	-3	
Marcali	• =		3	-2	-2	
Siófok	ny ,		3	1	0	1
Somogyszob	• ⊔		4	-3	-5	
Tab	• ≡		4	1	0	
Bábolna	• =		4	1	-4	
Esztergom	• =		3	-1	-2	
Kisbér	ny , ≡		3	1	-3	
Komárom	ny ≡		3	0	-1	
Tatabánya	• =		2	1	-1	
Alcsútdoboz	1 * ≡		2	1	0	
Dunaújváros	2 *	lep.	4	0	-1	
Martonvásár	2 * =	folt	2	0	0	0
Mór	1 * =		2	1	0	
Sárbogárd	1 *		5	-2	-3	
Szabadbattyán	1 * =		2	1	1	
Iregszemcse	ny =		4	1	-1	2
Lengyel	• =		4	-3	-4	
Paks	1 * ≡		4	1	0	2
Szekszárd	ny * =		4	1	-1	
Árpádtető	ny		3	-1	-2	
Mohács	–		–	–	–	
Pécs	ny * ≡		6	1	0	5
Siklós	• ≡		1	1	0	
Szigetvár	• ≡		6	-1	-3	
Budaörs	1 * =		5	1	0	
Bp. Lőrinc	1 * =		4	0	0	0
Bp. Met. Int.	ny =		5	2	–	0
Bp. Szab. hegy	ny * ≡	2	1	-1	-2	
Cegléd	7 *	2	3	0	0	
Dobogókő	ny * ≡	lep.	2	-2	-2	
Gödöllő	3 * ≡	2	3	0	-0	0
Királyrét	1 *	lep.	4	0	-2	
Monor	4 * =	lep.	3	0	-0	
Nagykáta	7 * ≡	lep.	3	1	1	
Szentendre	1		4	1	0	

1988. I. 10. 7.h-ig az utolsó 24 óra adatai						Előző nap napos órái
állomás	csapadék (mm)	hó cm	max. hőmérséklet	min. hőmérséklet	rad. min.	
Vác	1		4	0	-0	
Vámosmikola	• =		2	1	-2	0
Baja	2 * ∇	1	3	0	-0	1
Bácsalmás	9 * =	5	4	-1	-1	
Izsák	5 * =	2	5	1	-1	
Kalocsa	–		–	–	–	–
Kecskemét	12 *	8	4	0	-0	0
Kiskunfélegyháza	10 *	4	5	0	-0	
Kiskunhalas	10 * =	6	5	0	-0	
Kunszentmiklós	ny * =		4	0	-0	
Tiszakécske	6 * =	folt	5	0	0	
Balassagyarmat	2 * ≡	folt	2	1	-1	
Romhány	1 *	lep.	2	-1	-1	
Salgótarján	4		4	-1	-1	
Eger	8 * ≡		3	1	1	0
Galyatető	7 *	7	-1	-2	-4	
Gyöngyös	6		4	1	1	
Kékestető	8 * ≡	10	-3	-3	-3	0
Kompolt	7		3	1	1	0
Lőrinci	8 *	2	3	0	0	
Poroszló	6 =		3	2	1	
Jászapáti	9 =		4	1	1	
Jászberény	8 * =	folt	3	0	-1	
Karcag	4 =		4	2	1	
Szolnok	11 * =	folt	3	0	0	0
Tiszaroff	9 =		3	2	-1	
Túrkeve	9 =		4	2	1	0
Kistelek	4 * =	5	5	0	-0	
Makó	17 *		2	1	-0	
Szeged	18 * ≡	1	2	0	0	0
Szentes	11 *	folt	3	0	-1	
Borsodnádasd	7 * ≡	2	1	0	-0	
Füged	1 , =		2	0	0	
Hidasnémeti	• =		3	2	1	
Jósvafő	2 ≡		3	2	1	0
Lillafüred	–		–	–	–	
Miskolc	3 =		3	2	2	0
Putnok	4 ≡		1	1	1	
Sárospatak	2		4	2	1	0
Szendrőlád	2 =		4	2	2	
Tokaj	2		4	4	3	
Kisvárda	2 =		5	1	1	0
Mátészalka	2 ≡		5	2	1	
Nyíregyháza	1 =		5	2	0	0
Nyírlugos	–		–	–	–	
Pátyod	2		6	1	0	
Tiszabecs	–		–	–	–	
Vásárosnamény	2 =		6	1	0	
Záhony	1		5	1	1	
Berettyóújfalu	5 ≡		3	3	1	
Debrecen	3 ≡		4	3	1	–
Hajdúdorog	1 =		5	2	2	
Hortobágy	ny ∇		4	1	1	
Körösszakál	5 ≡		3	2	2	
Polgár	1 =		4	2	2	
Békéscsaba	9 * ≡		2	2	2	0
Mezőhegyes	15		2	1	0	0
Orosháza	14 ⊔		3	-1	-1	
Szarvas	11 *	1	4	0	-0	0
Szeghalom	7 =		3	2	2	

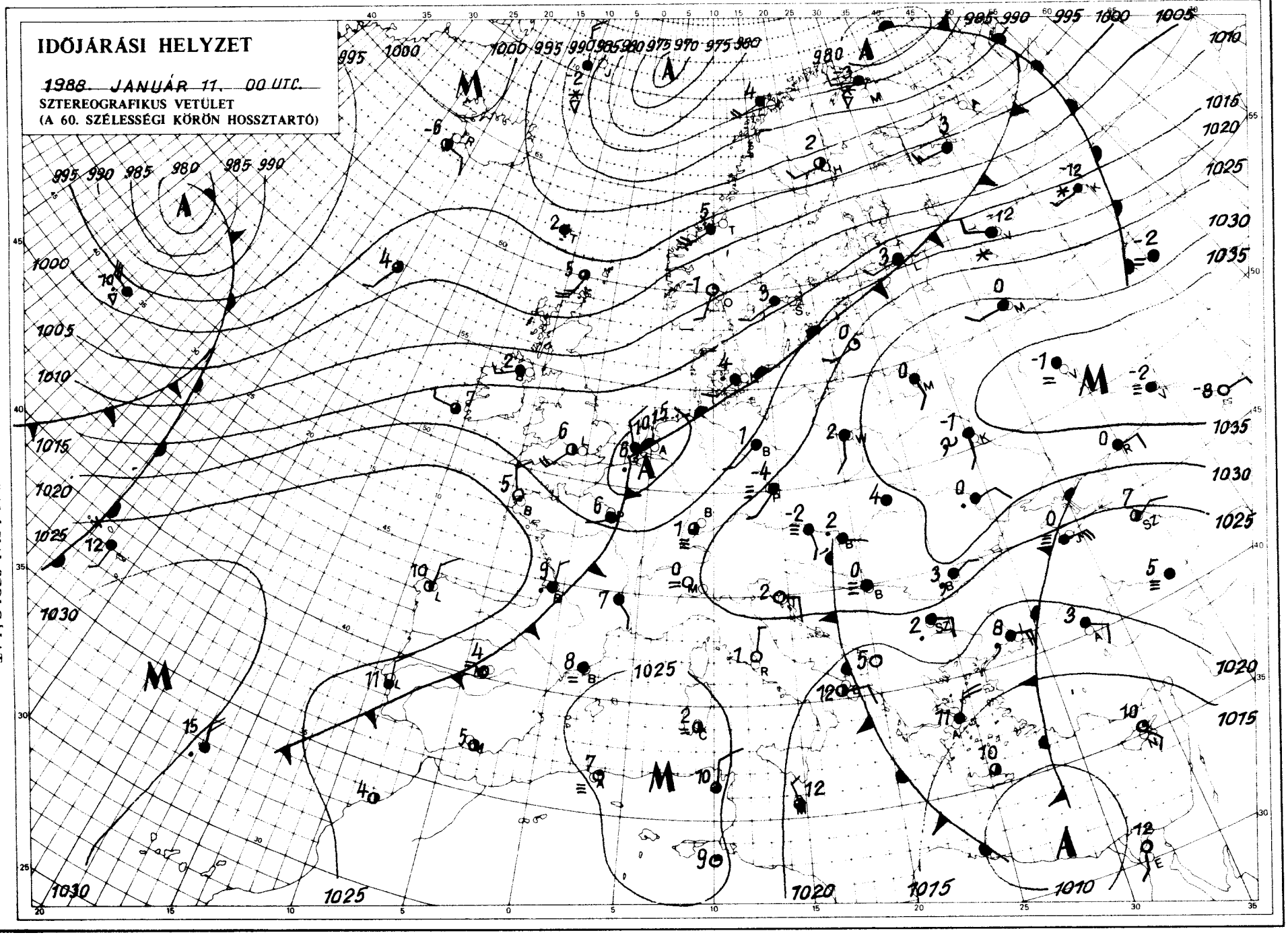

KIADJA: ORSZÁGOS METEOROLÓGIAI SZOLGÁLAT
Készíti: Központi Előrejelző Intézet Analízis- és Rövidtávú Prognózis Központja — T.: 273-018
Megjelenik naponként
Évi előfizetési díja: 2.200,-Ft. — Megrendelhető: 1024 Budapest, II., Kitaibel Pál u. 1. — T.: 353-500
Kiadásért felel: az OMSZ elnöke — Szerkesztésért felel: a KEI igazgatója

Jelmagyarázat a havi mellékletben

IDŐJÁRÁSI NAPIJELENTÉS

ЕЖЕДНЕВНЫЙ МЕТЕОРОЛОГИЧЕСКИЙ БЮЛЛЕТЕНЬ · DAILY WEATHER REPORT
BULLETIN QUOTIDIEN DE TEMPS · TÄGLICHER WETTERBERICHT

101.évfolyam 12. szám + Budapest + 1988.január 12. kedd

Az időjárási helyzet és a várható időjárás:

Kontinensünkön csak a Skandináv-félsziget és a Szovjetunió európai területének déli részén fagy napközben is, sehol sincs nagy hideg, általában a január közepének megfelelő a hőmérséklet. Összefüggő, csapadékot is adó felhőzet csak a Skandináv-félszigetet, a Brit-szigeteket és a Fekete-tenger környékét boritja. Másutt többnyire napos, néhol ködös az idő, ilyen lesz Magyarországon is szerda estig.

Hazánkban hétfőn viszont még általában borult volt az ég, csak nyugaton szakadozott föl kissé a felhőzet. Az ország nagy részén hullott csapadék, eső, havas eső, hó. A ma reggel 7 óráig mért mennyiség 24 óra alatt a Dunától keletre, csupán Hajdu-Bihar, Szabolcs-Szatmár és Borsod-megyét kivéve 1 és 9 mm között volt, sőt Csongrád és Békés-megye jelentős részén 11-16 mm volt. A Dunántúlról és Szabolcsból csapadéknyom és 3 mm közötti mennyiséget jelentettek. A legmagasabb hőmérséklet hétfőn -1 és +7 fok között volt. Ma éjszaka +1, -4 fokig csökkent a hőmérséklet. Délelőtt nyugat felől egyre nagyobb területen derült ki az ég. Csapadék nem volt. A hőmérséklet 11 órakor elérte az 1, 4 fokot.

Ma 12 órakor Budapesten 4 fokot mértek, a tengerszintre átszámitott légnyomás 1025 hPa, alig változik.

Várható időjárás szerda estig:

Keleten tovább csökken a felhőzet, és szerda estig az országban változóan felhős idő lesz. Számottevő csapadék sehol sem lesz. Éjszaka szórványosan - főként délnyugaton, valamint északkeleten - köd képződik. A köd egy része holnap csak késő délelőtt oszlik föl. Az északnyugati szél ma időnként megélénkül, szerdán gyenge változó irányú légmozgás lesz.
A várható legalacsonyabb éjszakai hőmérséklet -2, -7, a legmagasabb nappali hőmérséklet szerdán +1, +6 fok között alakul.

Bozóki István s.k.

A hőmérséklet napi középértéke és eltérése a sokévi átlagtól / Budapest belterületén/:

1988. január 11.	2,0°C	+3,2°C

1871 óta ezen a napon Budapesten előfordult

legmagasabb hőmérséklet:	13,6°C /1903/
legalacsonyabb hőmérséklet:	-14,5°C /1940/

88.012

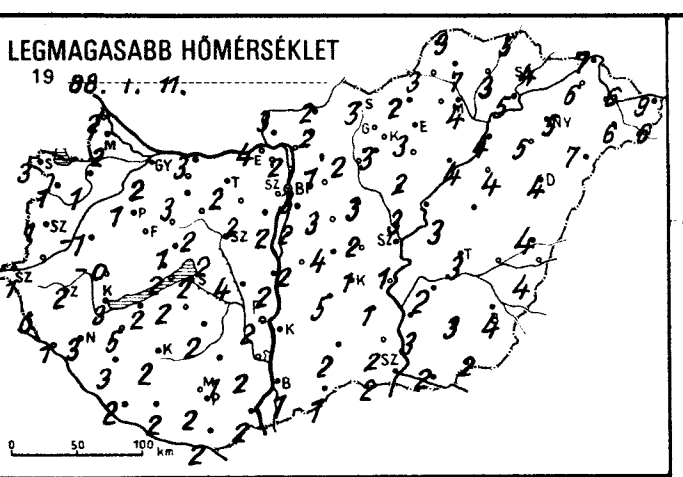
LEGMAGASABB HŐMÉRSÉKLET
1988. 1. 11.

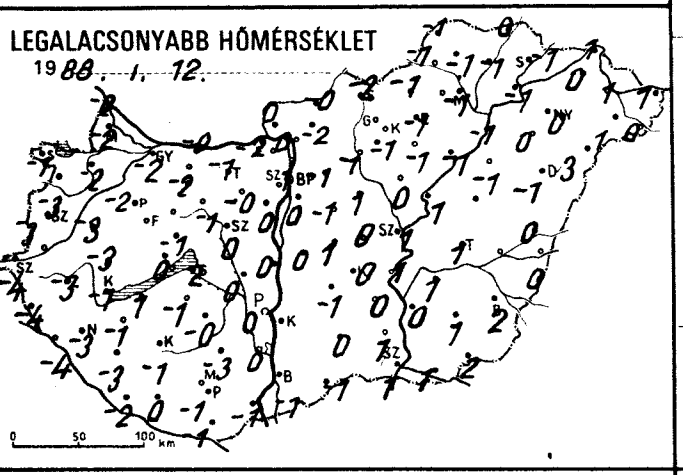
LEGALACSONYABB HŐMÉRSÉKLET
1988. 1. 12.

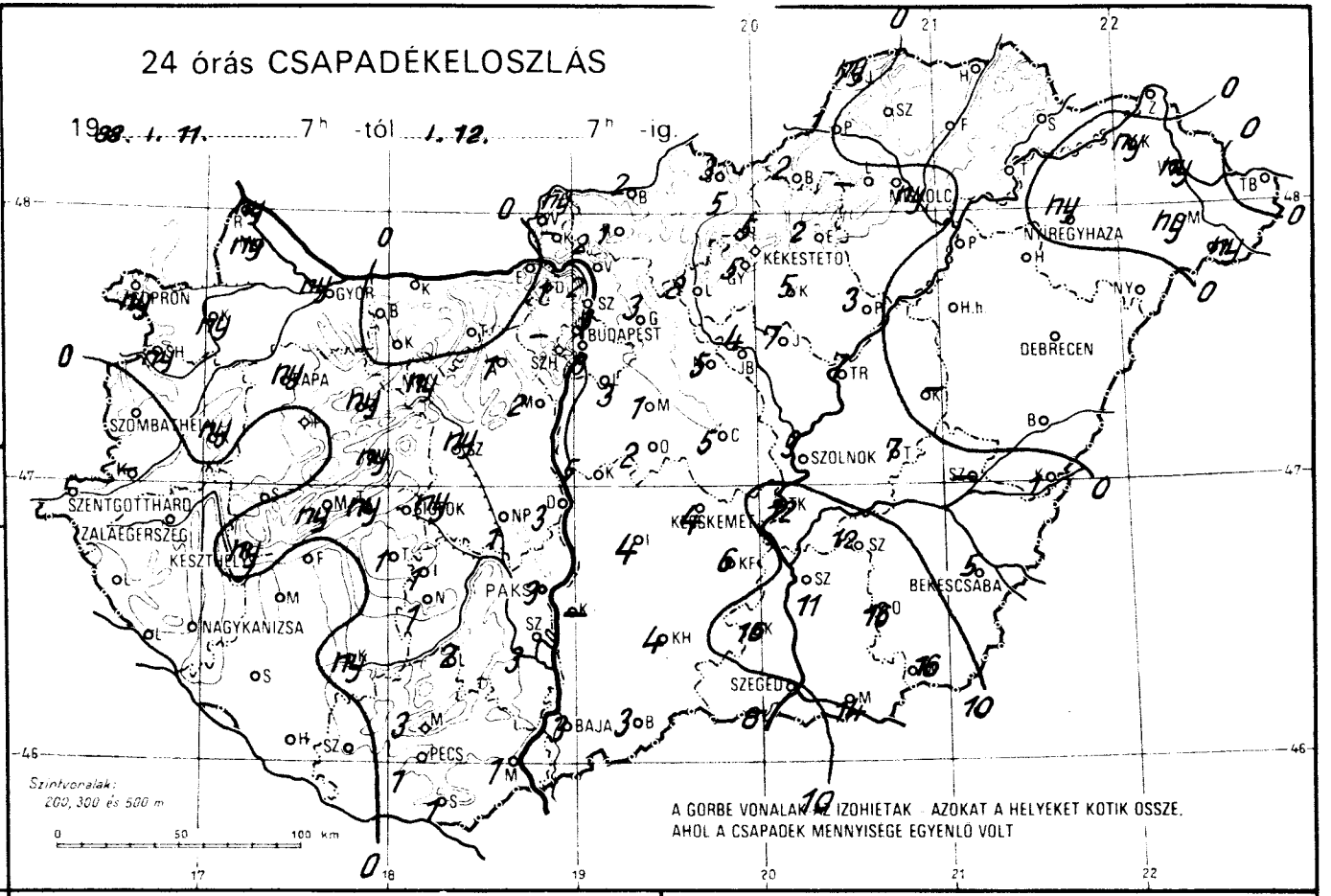
24 órás CSAPADÉKELOSZLÁS
1988. 1. 11. 7h -tól 1. 12. 7h -ig.
GYŐR
BUDAPEST
DEBRECEN
NYÍREGYHÁZA
KÉKESTETŐ
SZOLNOK
KECSKEMÉT
BÉKÉSCSABA
SZEGED
PÉCS
BAJA
PAKS
SZENTGOTTHÁRD
ZALAEGERSZEG
KESZTHELY
NAGYKANIZSA
SZOMBATHELY
Szintvonalak:
200, 300 és 500 m
A GÖRBE VONALAK AZ IZOHIETÁK AZOKAT A HELYEKET KÖTIK ÖSSZE,
AHOL A CSAPADÉK MENNYISÉGE EGYENLŐ VOLT

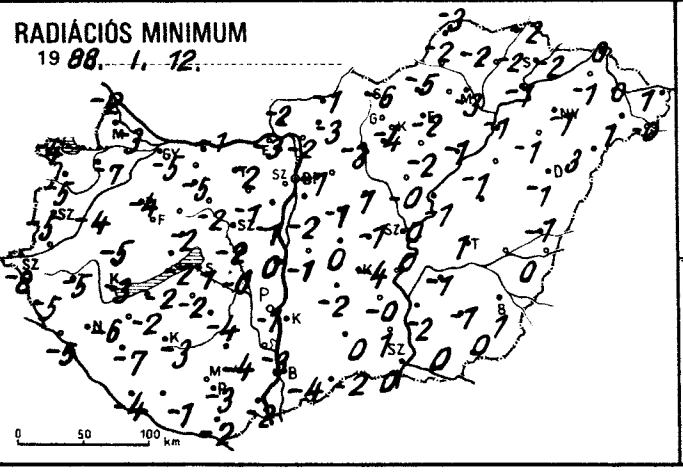
RADIÁCIÓS MINIMUM
1988. 1. 12.

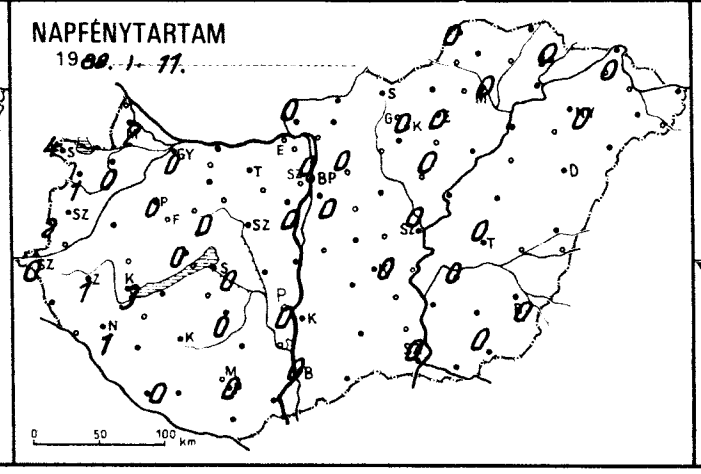
NAPFÉNYTARTAM
1988. 1. 11.

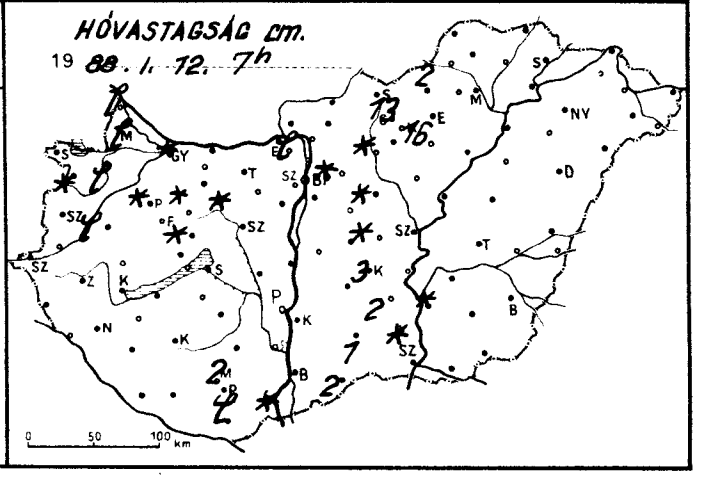
HÓVASTAGSÁG cm.
1988. 1. 12. 7h

1988. I. 10. 7.h-ig az utolsó 24 óra adatai						Előző nap napos órái
állomás	csapadék (mm)	hó cm	max. hőmérséklet	min. hőmérséklet	rad. min.	
Győr	ny * ≡	folt	2	−2	−5	0
Kapuvár	ny *	lep.	1	−2	−7	0
Mosonmagyaróvár	ny * =	lep.	2	−2	−3	2
Rajka	ny *	lep.	2	−2	−2	
Sopron	ny * ≡		3	−1	−4	4
Sopronhorpács	ny * ≡	folt	1	−3	−5	1
Káld	ny * ⊔	lep.	−1	−3	−4	
Körmend	–		–	–	–	
Szentgotthárd	• ⊔		1	−4	−8	0
Szombathely	• ≡		1	−3	−5	2
Lenti	• ⊔		0	−4	−5	
Letenye	• ⊔		1	−4	−5	
Nagykanizsa	• ≡		3	−3	−6	1
Zalaegerszeg	• V		2	−3	−5	1
Farkasgyepű	•		4	−1	−2	
Keszthely	ny * ≡		3	−1	−3	3
Mencshely	ny *		1	−1	−1	0
Pápa	ny * ≡	folt	1	−2	−4	0
Sümeg	• V		−0	−3	−5	
Tihany	ny =		2	0	−2	
Veszprém	ny * ≡	folt	1	−1	−2	0
Zirc	ny * =	folt	1	−1	−3	
Fonyód	• ⊔		2	1	−2	
Homokszt. György	• ⊔		2	−2	−4	0
Kaposvár	ny ⊔		2	−1	−3	
Marcali	• ⊔		5	−1	−2	
Siófok	ny * ≡		2	2	1	0
Somogyszob	• ⊔		3	−3	−7	
Tab	1 ≡		2	−1	−2	
Bábolna	•		4	−1	−4	
Esztergom	• =		4	−2	−3	
Kisbér	•		3	−2	−5	
Komárom	• ⊔		3	−0	−1	
Tatabánya	•		2	−1	−2	
Alcsútdoboz	1 * =		2	−0	−1	
Dunaújváros	3 *		2	0	0	
Martonvásár	2 * =		2	0	−1	0
Mór	ny * =	folt	2	−1	−2	
Sárbogárd	1 *		4	0	−0	
Szabadbattyán	ny * =		2	0	−2	
Iregszemcse	1 *		2	−0	−4	0
Lengyel	2 * =		1	−3	−4	
Paks	3 * ≡		2	0	−1	0
Szekszárd	3 *		2	0	−3	
Árpádtető	3 * =	2	1	−1	−3	
Mohács	1 * =	folt	2	−1	−2	
Pécs	1 * =	lep.	2	−1	−3	0
Siklós	1 * ≡	1	2	−1	−2	
Szigetvár	• =		2	0	−1	
Budaörs	3 * =		4	1	−1	
Bp. Lőrinc	3 * ≡		2	0	−2	0
Bp. Met. Int.	3 * •		3	1	–	0
Bp. Szab. hegy	–		–	–	–	
Cegléd	5 *	folt	2	0	−1	
Dobogókő	1 *	lep.	−1	−3	−4	
Gödöllő	3 * ⊔	folt	1	−1	−2	0
Királyrét	–		–	–	–	
Monor	1 * ⊔		3	−1	−1	
Nagykáta	5 * =	folt	3	1	1	
Szentendre	2 * =		2	1	0	

1988. I. 10. 7.h-ig az utolsó 24 óra adatai						Előző nap napos órái
állomás	csapadék (mm)	hó cm	max. hőmérséklet	min. hőmérséklet	rad. min.	
Vác	2 * =		2	0	−2	
Vámosmikola	ny * =		3	0	−2	0
Baja	3 * =		1	−1	−4	0
Bácsalmás	3 * ≡	2	1	−1	−1	
Izsák	4 =		5	−1	−2	
Kalocsa	–		–	–	–	–
Kecskemét	4 * =	3	1	0	−4	0
Kiskunfélegyháza	6 * =	2	1	0	−0	
Kiskunhalas	4 *	1	2	0	0	
Kunszentmiklós	5 *		2	0	−1	
Tiszakécske	12 * =		1	1	0	
Balassagyarmat	2 * =		2	−0	−1	
Romhány	1 *		2	−2	−3	
Salgótarján	3 * =		3	−2	−6	
Eger	2 =		3	−1	−2	0
Galyatető	5 *	13	−1	−6	−7	
Gyöngyös	5 *		3	−1	−4	
Kékestető	5 * ≡	16	−1	−6	−6	0
Kompolt	5 ⊔		2	−1	−2	0
Lőrinci	8 *	folt	2	−1	−3	
Poroszló	3 =		4	−1	−1	
Jászapáti	7		3	0	−0	
Jászberény	4 =		2	−1	−3	
Karcag	–		–	–	–	
Szolnok	9 * =		2	1	0	0
Tiszaroff	7		3	1	−1	
Túrkeve	7 =		3	1	1	0
Kistelek	16 * •	folt	2	1	1	
Makó	14 * •		2	1	0	
Szeged	8 * ≡		2	1	0	0
Szentes	11 *	folt	3	0	−2	
Borsodnádasd	2 * =	2	2	−1	−5	
Fügöd	• =		3	−1	−2	
Hidasnémeti	• ≡		5	0	−2	
Jósvafő	ny , ≡		3	−1	−3	0
Lillafüred	–		–	–	–	
Miskolc	ny ≡		4	−1	−3	0
Putnok	1 =		3	−1	−2	
Sárospatak	•		4	−1	−2	0
Szendrőlád	• ⊔		7	−1	−2	
Tokaj	•		5	−1	−1	
Kisvárda	ny ≡		6	0	−1	0
Mátészalka	ny , =		6	1	1	
Nyíregyháza	ny =		5	0	−1	0
Nyírlugos	• =		7	3	3	
Pátyod	ny =		6	0	−0	
Tiszabecs	• ⊔		9	1	1	
Vásárosnamény	ny ≡		6	1	0	
Záhony	• =		7	1	0	
Berettyóújfalu	•		4	0	−1	
Debrecen	• ≡		4	−1	−1	–
Hajdúdorog	•		5	0	−1	
Hortobágy	•		4	−1	−1	
Körösszakál	1		4	0	0	
Polgár	• ≡		4	−1	−1	
Békéscsaba	5 =		4	2	1	0
Mezőhegyes	16		2	2	0	0
Orosháza	16 =		3	1	−1	
Szarvas	12 * ≡		2	1	−1	0
Szeghalom	–		–	–	–	

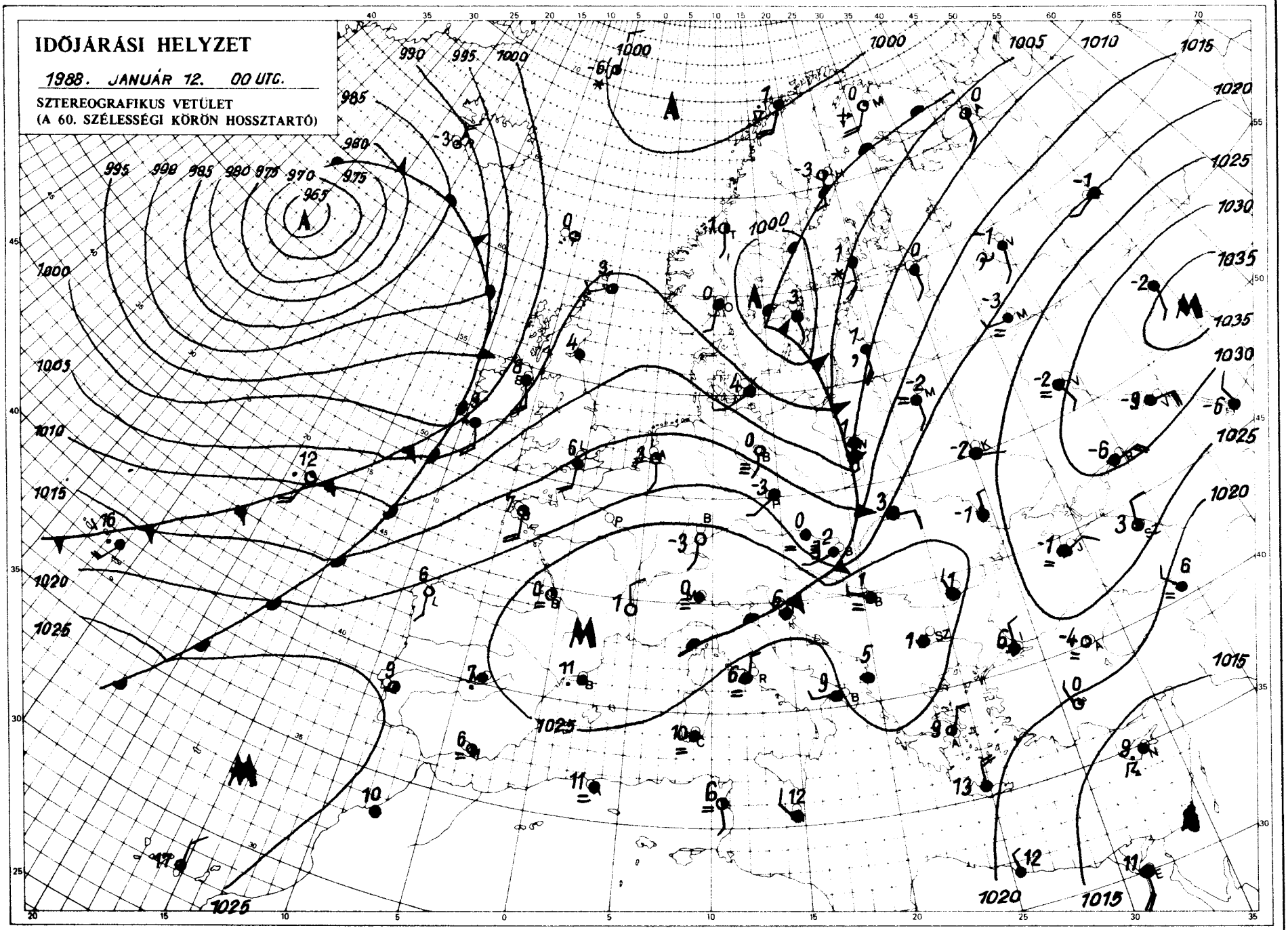

KIADJA: ORSZÁGOS METEOROLÓGIAI SZOLGÁLAT
Készíti: Központi Előrejelző Intézet Analízis- és Rövidtávú Prognózis Központja – T.: 273-018
Megjelenik naponként
Évi előfizetési díja: 2.200,-Ft. – Megrendelhető: 1024 Budapest, II., Kitaibel Pál u. 1. – T.: 353-500
Kiadásért felel: az OMSZ elnöke – Szerkesztésért felel: a KEI igazgatója

Jelmagyarázat a havi mellékletben

IDŐJÁRÁSI NAPIJELENTÉS

ЕЖЕДНЕВНЫЙ МЕТЕОРОЛОГИЧЕСКИЙ БЮЛЛЕТЕНЬ • DAILY WEATHER REPORT
BULLETIN QUOTIDIEN DE TEMPS • TÄGLICHER WETTERBERICHT

101. évfolyam 13. szám + Budapest + 1988.január 13.szerda

Az időjárási helyzet és a várható időjárás:

Közép-Európa felett egy magas légnyomású öv helyezkedik el. Nagy területen változóan felhős, párás, csendes, helyenként tartósan ködös az idő. A kontinens többi részén általában változékony az időjárás. A Kelet-Európai síkságon többfelé havazik. Nyugat-Európában pedig egy több középpontú ciklonrendszer okoz sokfelé esős, szeles időjárást. Valószinü, hogy az elkövetkező időszakban a Kárpát-medencét kitöltő hideg levegő fölé kissé enyhébb óceáni léghullámok érkeznek, emiatt egyre többfelé lesz köd.

Magyarországon kedden a Dunántúlon túlnyomóan derült, másutt jobbára erősen felhős volt az ég. Számottevő csapadék sehol sem hullott. Kedden a hőmérséklet csúcsértéke 2, 7 fok között alakult. Szerda hajnalra pedig 0, -7 fokig hült le a levegő. Ma délelőtt a Tiszántúlon, valamint az Északi-Középhegységben és a főváros környékén erősen párás, ködös idő volt, helyenként zuzmarával. Ugyanakkor a nyugati országrészben többfelé kisütött a nap. A hőmérséklet 11 órakor az országban -3 és +3 fok között alakult.

Ma 12 órakor Budapesten -1 fokot mértek, a tengerszintre átszámitott légnyomás 1030 hPa, alig változik.

Várható időjárás csütörtök estig:

Változóan felhős, párás, többfelé tartósan ködös idő várható, helyenként zuzmaraképződéssel. A déli szél a Dunántúlon időnként megélénkül. A legalacsonyabb éjszakai hőmérséklet általában -2 és -7, a legmagasabb nappali hőmérséklet: -2 és +3 fok között alakul.

Jenki Szilvia s.k.

A hőmérséklet napi középértéke és eltérése a sokévi átlagtól / Budapest belterületén/:

1988. január 12.	1,8°C	+3,1°C

1871 óta ezen a napon Budapesten előfordult

legmagasabb hőmérséklet:	12,5°C /1976/	
legalacsonyabb hőmérséklet:	-17,4°C /1987/	88.013

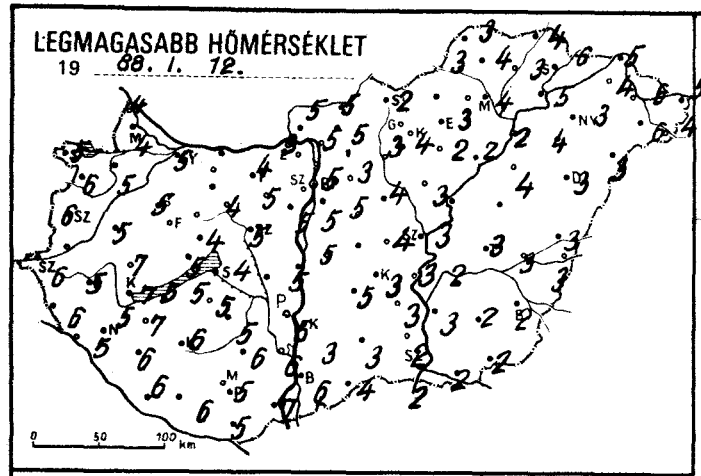
LEGMAGASABB HŐMÉRSÉKLET
19 88. I. 12.
0 50 100 km

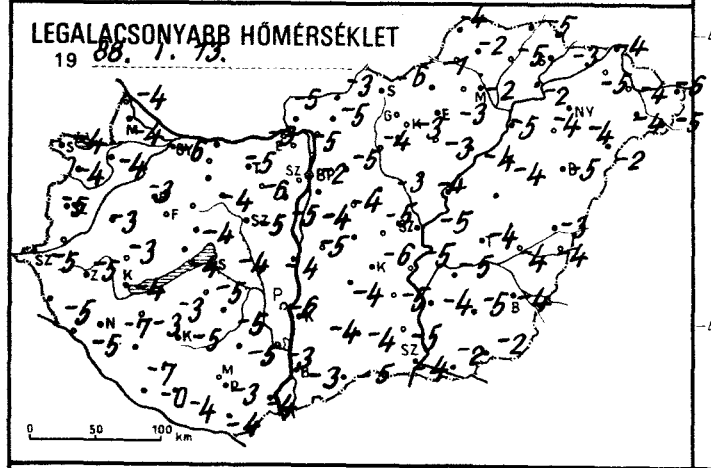
LEGALACSONYABB HŐMÉRSÉKLET
19 88. I. 13.
0 50 100 km

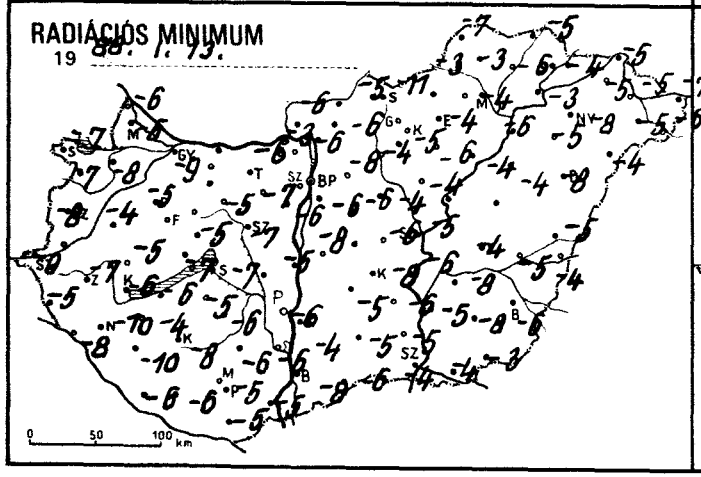
RADIÁCIÓS MINIMUM
19 88. I. 13.
0 50 100 km

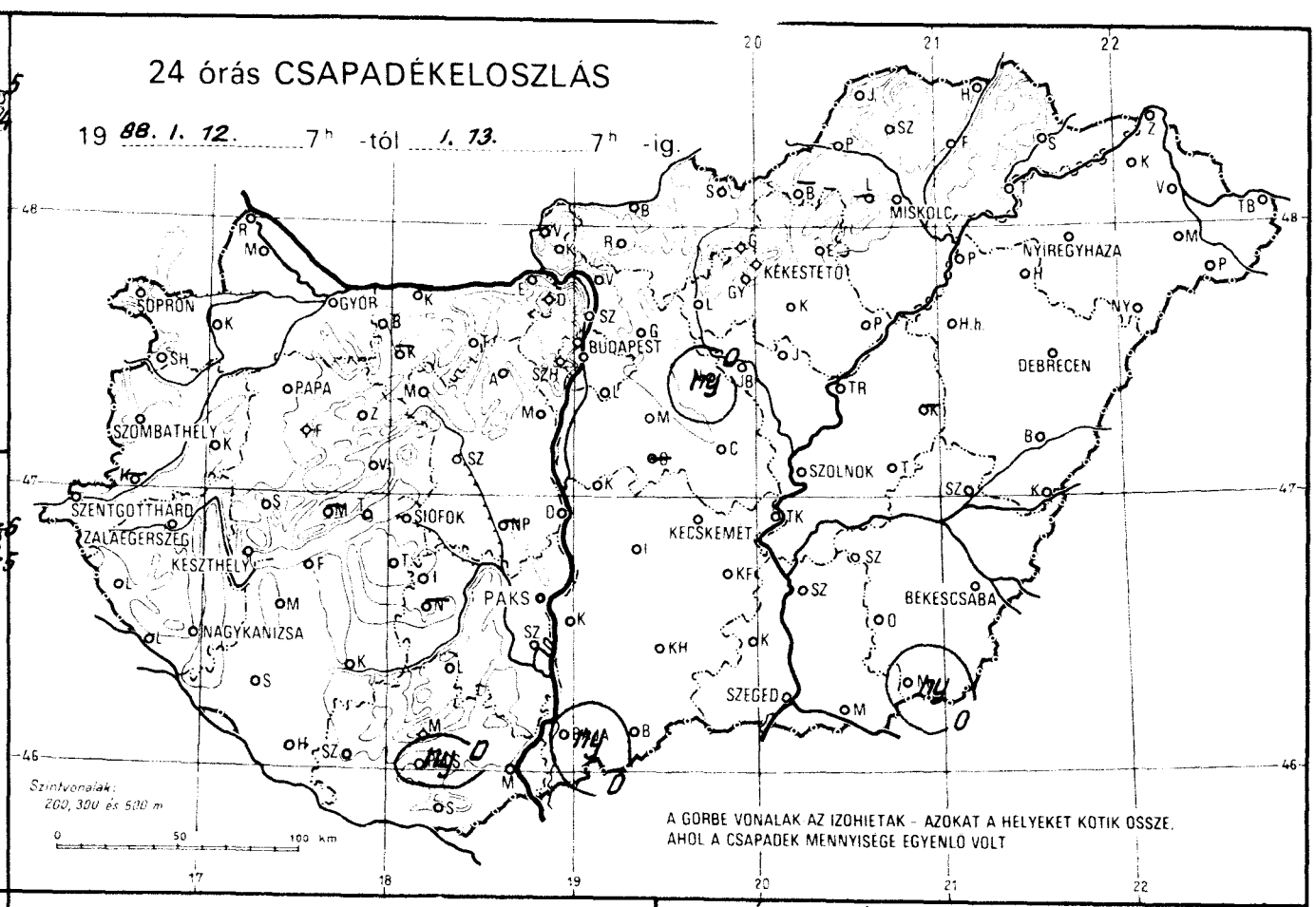
24 órás CSAPADÉKELOSZLÁS
19 88. I. 12. 7h -tól I. 13. 7h -ig.
SOPRON
GYŐR
BUDAPEST
MISKOLC
NYÍREGYHÁZA
KÉKESTETŐ
DEBRECEN
PAPA
SZOMBATHELY
SZOLNOK
SZENTGOTTHÁRD
ZALAEGERSZEG
KESZTHELY
SIÓFOK
KECSKEMÉT
PAKS
BÉKÉSCSABA
NAGYKANIZSA
SZEGED
Szintvonalak: 200, 300 és 500 m
0 50 100 km
A GÖRBE VONALAK AZ IZOHIETAK - AZOKAT A HELYEKET KÖTIK ÖSSZE, AHOL A CSAPADÉK MENNYISÉGE EGYENLŐ VOLT

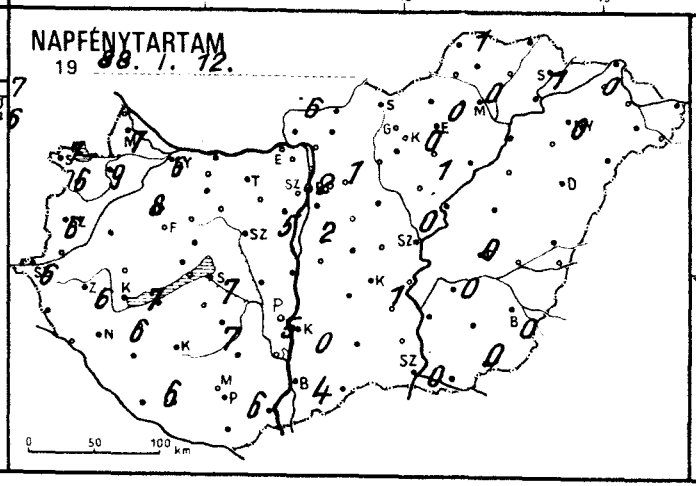
NAPFÉNYTARTAM
19 88. I. 12.
0 50 100 km

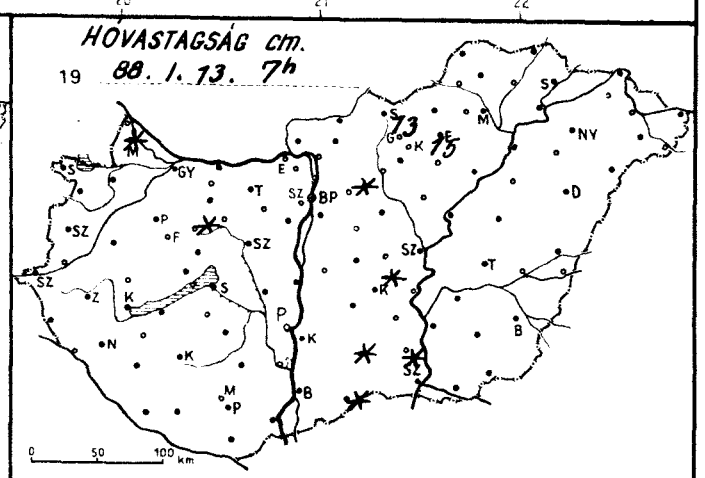
HÓVASTAGSÁG cm.
19 88. I. 13. 7h
0 50 100 km

19 88.I.13.-ig az utolsó 24 óra adatai

állomás	csapadék (mm)	hó cm	max. hőmérséklet	min. hőmérséklet	rad. min.	Előző nap napos órái
Győr	• ⊔		5	-6	-9	6
Kapuvár	• V		5	-4	-8	6
Mosonmagyaróvár	• V	folt	4	-4	-5	7
Rajka	• ⊔		4	-4	-6	
Sopron	• V		5	-4	-7	7
Sopronhorpács	• ⊔		6	-4	-7	6
Káld	• ⊔		5	-3	-4	
Körmend	–		–	–	–	
Szentgotthárd	• ⊔		6	-5	-9	6
Szombathely	• ⊔		6	-5	-8	6
Lenti	• V		6	-5	-5	
Letenye	• ⊔		5	-5	-8	
Nagykanizsa	• V		5	-7	-10	6
Zalaegerszeg	• V		5	-5	-7	6
Farkasgyepű	• ⊔		3	-5	-6	
Keszthely	• V		7	-4	-6	7
Mencshely	–		–	–	–	–
Pápa	• ⊔		5	-3	-5	8
Sümeg	• ⊔		7	-3	-5	
Tihany	• ≡		5	-4	-7	
Veszprém	• ⊔		4	-4	-5	7
Zirc	• =	folt	2	-5	-8	
Fonyód	• ⊔		5	-3	-6	
Homokszt. György	• ⊔		6	-0	-6	6
Kaposvár	• V		6	-5	-8	
Marcali	• ⊔		7	-3	-4	
Siófok	• V		4	-4	-7	7
Somogyszob	• ⊔		6	-7	-10	
Tab	• ⊔		5	-5	-5	
Bábolna	• V		2	-5	-12	
Esztergom	• ≡		3	-3	-3	
Kisbér	–		–	–	–	
Komárom	–		–	–	–	
Tatabánya	• ⊔		4	-5	-6	
Alcsútdoboz	• V		5	-6	-7	
Dunaújváros	• ≡		5	-4	-5	
Martonvásár	• V		5	-5	-6	5
Mór	• ⊔		4	-4	-5	
Sárbogárd	–		–	–	–	
Szabadbattyán	• V		5	-5	-7	
Iregszemcse	• ⊔		5	-5	-6	7
Lengyel	• ⊔		6	-5	-6	
Paks	• V		6	-6	-6	5
Szekszárd	• ⊔		6	-3	-6	
Árpádtető	•		3	-2	-4	
Mohács	• ⊔		7	-4	-5	
Pécs	ny * ⊔		5	-3	-5	6
Siklós	• ⊔		5	-4	-5	
Szigetvár	• ⊔		6	-4	-6	
Budaörs	• V		5	-5	-9	
Bp. Lőrinc	• V		5	-4	-6	2
Bp. Met. Int.	• ≡		5	-2	–	2
Bp. Szab. hegy	• ≡	1	0	-2	-8	
Cegléd	•		4	-5	-6	
Dobogókő	–		–	–	–	
Gödöllő	• V	folt	3	-5	-8	1
Királyrét	• ⊔		6	-8	-10	
Monor	• ⊔		5	-4	-6	
Nagykáta	ny ≡,		4	-3	-4	
Szentendre	• ≡		5	-3	-5	

19 88.I.13.-ig az utolsó 24 óra adatai

állomás	csapadék (mm)	hó cm	max. hőmérséklet	min. hőmérséklet	rad. min.	Előző nap napos órái
Vác	• V		5	-5	-6	
Vámosmikola	• ≡		5	-5	-6	6
Baja	ny * ⊔		6	-3	-8	4
Bácsalmás	• ≡	folt	4	-5	-6	
Izsák	•		5	-4	-5	
Kalocsa	• ≡		3	-4	-4	0
Kecskemét	• V	folt	3	-6	-8	1
Kiskunfélegyháza	• ≡		3	-5	-6	
Kiskunhalas	• ≡	folt	3	-4	-5	
Kunszentmiklós	• V		5	-5	-5	
Tiszakécske	• ≡		3	-5	-6	
Balassagyarmat	• V		5	-3	-5	
Romhány	• V		5	-5	-6	
Salgótarján	• ⊔		2	-6	-11	
Eger	• ⊔		3	-3	-4	0
Galyatető	• V	13	-2	-5	-8	
Gyöngyös	• ≡		4	-3	-5	
Kékestető	• V	15	-2	-5	-6	0
Kompolt	• ≡		2	-3	-6	1
Lőrinci	• ≡		3	-4	-4	
Poroszló	• V		2	-4	-4	
Jászapáti	• ≡		3	-4	-4	
Jászberény	• ⊔		4	-4	-5	
Karcag	–		–	–	–	
Szolnok	• V		3	-5	-5	0
Tiszaroff	–		–	–	–	
Túrkeve	• ≡		3	-4	-4	0
Kistelek	• =	folt	2	-5	-5	
Makó	• ⊔		2	-2	-4	
Szeged	• ≡		2	-4	-4	0
Szentes	• ≡		3	-4	-5	
Borsodnádasd	–		–	–	–	
Fügöd	• =		3	-5	-6	
Hidasnémeti	• =		4	-5	-5	
Jósvafő	• ⊔		3	-4	-7	1
Lillafüred	–		–	–	–	
Miskolc	• ≡		4	-2	-4	0
Putnok	• ⊔		3	-1	-3	
Sárospatak	• ⊔		6	-3	-4	1
Szendrőlád	• V		4	-2	-3	
Tokaj	•		5	-2	-3	
Kisvárda	• ⊔		4	-5	-5	0
Mátészalka	• ⊔		6	-4	-5	
Nyíregyháza	• ≡		3	-4	-8	0
Nyírlugos	•		3	-2	-4	
Pátyod	• ⊔		4	-5	-6	
Tiszabecs	• ≡		5	-6	-7	
Vásárosnamény	• ⊔		6	-4	-5	
Záhony	• ⊔		5	-4	-5	
Berettyóújfalu	• ≡		3	-3	-5	
Debrecen	• ≡		3	-5	-8	–
Hajdúdorog	•		4	-4	-5	
Hortobágy	• ≡		4	-4	-4	
Körösszakál	• ≡		3	-4	-4	
Polgár	• ≡		2	-5	-6	
Békéscsaba	• V		2	-4	-6	0
Mezőhegyes	ny, ⊔		2	-2	-3	0
Orosháza	• ≡		2	-5	-8	
Szarvas	• V		2	-5	-8	0
Szeghalom	•		3	-4	-5	

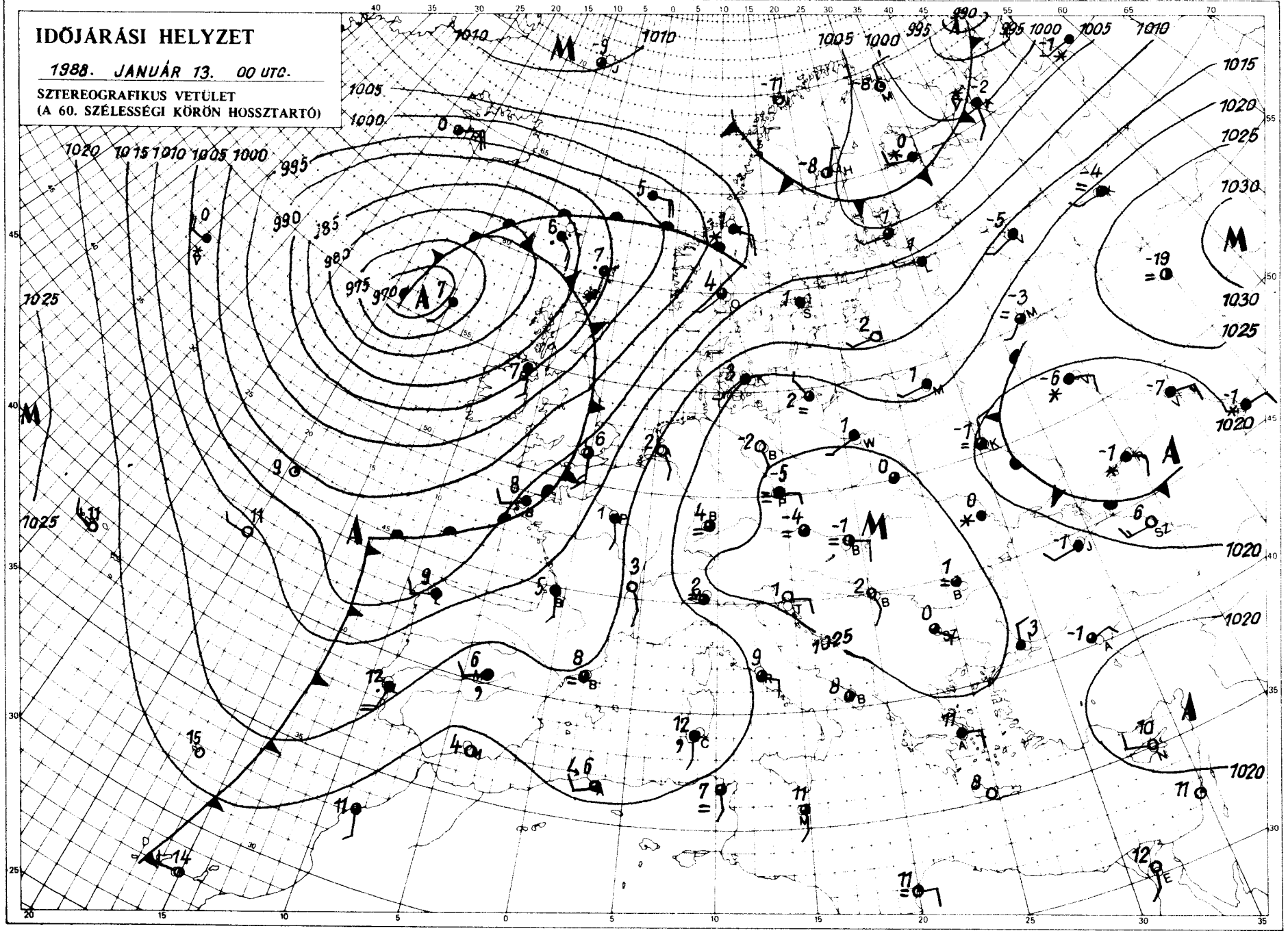

KIADJA: ORSZÁGOS METEOROLÓGIAI SZOLGÁLAT
Készíti: Központi Előrejelző Intézet Analízis- és Rövidtávú Prognózis Központja — T.: 273-018
Megjelenik naponként
Évi előfizetési díja: 2.200,-Ft. — Megrendelhető: 1024 Budapest, II., Kitaibel Pál u. 1. — T.: 353-500
Kiadásért felel: az OMSZ elnöke — Szerkesztésért felel: a KEI igazgatója

Jelmagyarázat a havi mellékletben

IDŐJÁRÁSI NAPIJELENTÉS

ЕЖЕДНЕВНЫЙ МЕТЕОРОЛОГИЧЕСКИЙ БЮЛЛЕТЕНЬ • DAILY WEATHER REPORT
BULLETIN QUOTIDIEN DE TEMPS • TÄGLICHER WETTERBERICHT

101. évfolyam 14. szám + Budapest + 1988 január 14.csütörtök

Az időjárási helyzet és a várható időjárás:

Nyugat-és Észak-Európa időjárását ciklonok teszik változékonnyá. Többnyire borult az ég, sokfelé fúj élénk vagy erős szél és gyakori az eső. A legtöbb helyen a Skandináv-félszigettől az Alpokon át húzódó, egészen az Ibériai-félszigetig nyúló légköri front mentén esik. Ez a front várhatóan nem éri el a Kárpát-medencét, ezért hazánk időjárását továbbra is a Közép-Európa felett lévő nagy kiterjedésü anticiklon alakitja. Egyelőre folytatódik a csendes, párás, többfelé ködös idő.

Magyarországon szerdán változékony, a keleti vidékeken többnyire erősen, nyugaton általában gyengén felhős volt az ég. Számottevő csapadék nem hullott. Sokfelé párás volt a levegő, főként keleten több helyen egész nap megmaradt a köd. A hőmérséklet csúcsértéke általában -2 és +6 fok között alakult. Ma hajnalra -1, -9 fokig hült le a levegő. Délelőtt folytatódott a többnyire felhős, párás, helyenként ködös idő. 11 órakor +1 és -4 fok közötti hőmérsékleteket mértek.

Ma 12 órakor Budapesten -1 fokot mértek, a tengerszintre átszámitott légnyomás 1030 hPa, alig változik.

Várható időjárás péntek estig:

Többnyire felhős, párás, sokfelé tartósan ködös idő várható, helyenként zuzmaraképződéssel. Számottevő csapadék nem lesz. A déli szél csak a Dunántúlon élénkül meg helyenként. A legalacsonyabb éjszakai hőmérséklet -3 és -8, a legmagasabb nappali hőmérséklet +1 és -4 fok között alakul.

Jenki Szilvia s.k.

TÁVOLABBI KILÁTÁSOK SZOMBATTÓL-KEDDIG:

Folytatódik a párás, ködös idő, csapadék nem várható, legfeljebb ködszitálás lehetsége. A jövő hét elején már kisebb csapadék valószinü. A legalacsonyabb hajnali hőmérséklet eleinte -4, -9 fok, majd 0, -5 fok között várható, a legmagasabb nappali hőmérséklet eleinte 0, -5 fok, majd 0 fok körül várható. Jelentős mennyiségü / legalább 5 mm napi / csapadék nem valószinü.

KÖZÉPTÁVÚ ELŐREJELZŐ CSOPORT

A hőmérséklet napi középértéke és eltérése a sokévi átlagtól / Budapest belterületén/:

1988. január 13.	-0,6°C	+0,6°C

1871 óta ezen a napon Budapesten előfordult

legmagasabb hőmérséklet:	15,0°C /1920/
legalacsonyabb hőmérséklet:	-17,8°C /1987/

88.014

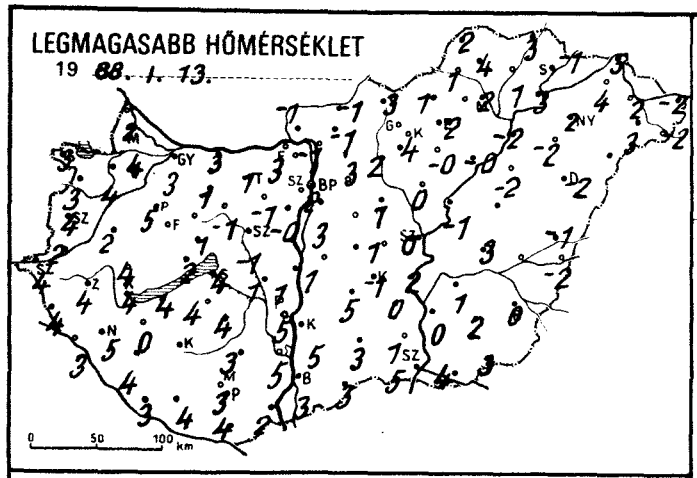
LEGMAGASABB HŐMÉRSÉKLET
19 88. I. 13.
0 50 100 km

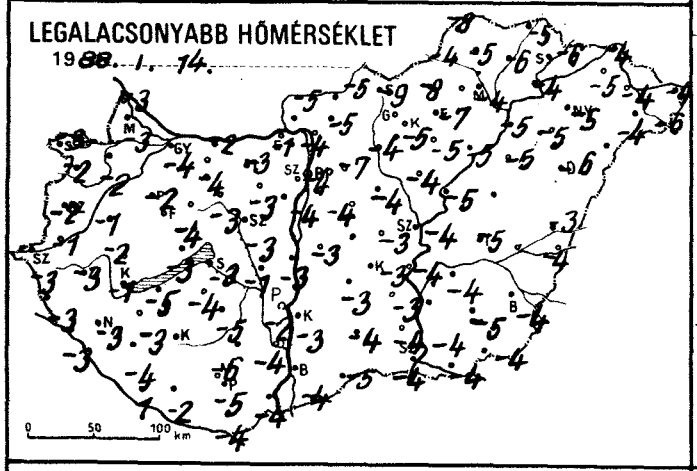
LEGALACSONYABB HŐMÉRSÉKLET
19 88. I. 14.
0 50 100 km

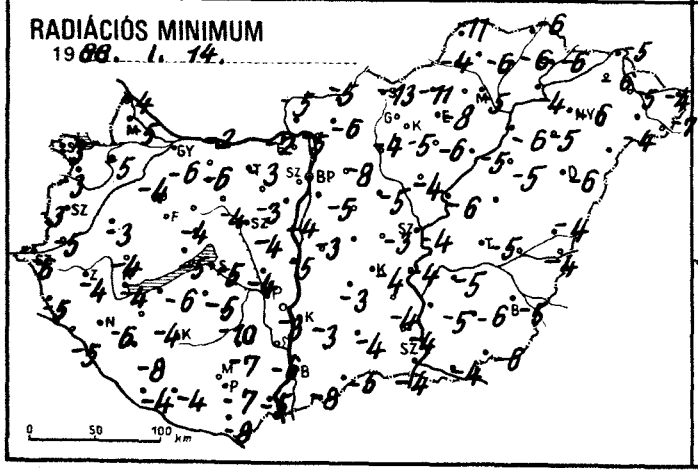
RADIÁCIÓS MINIMUM
19 88. I. 14.
0 50 100 km

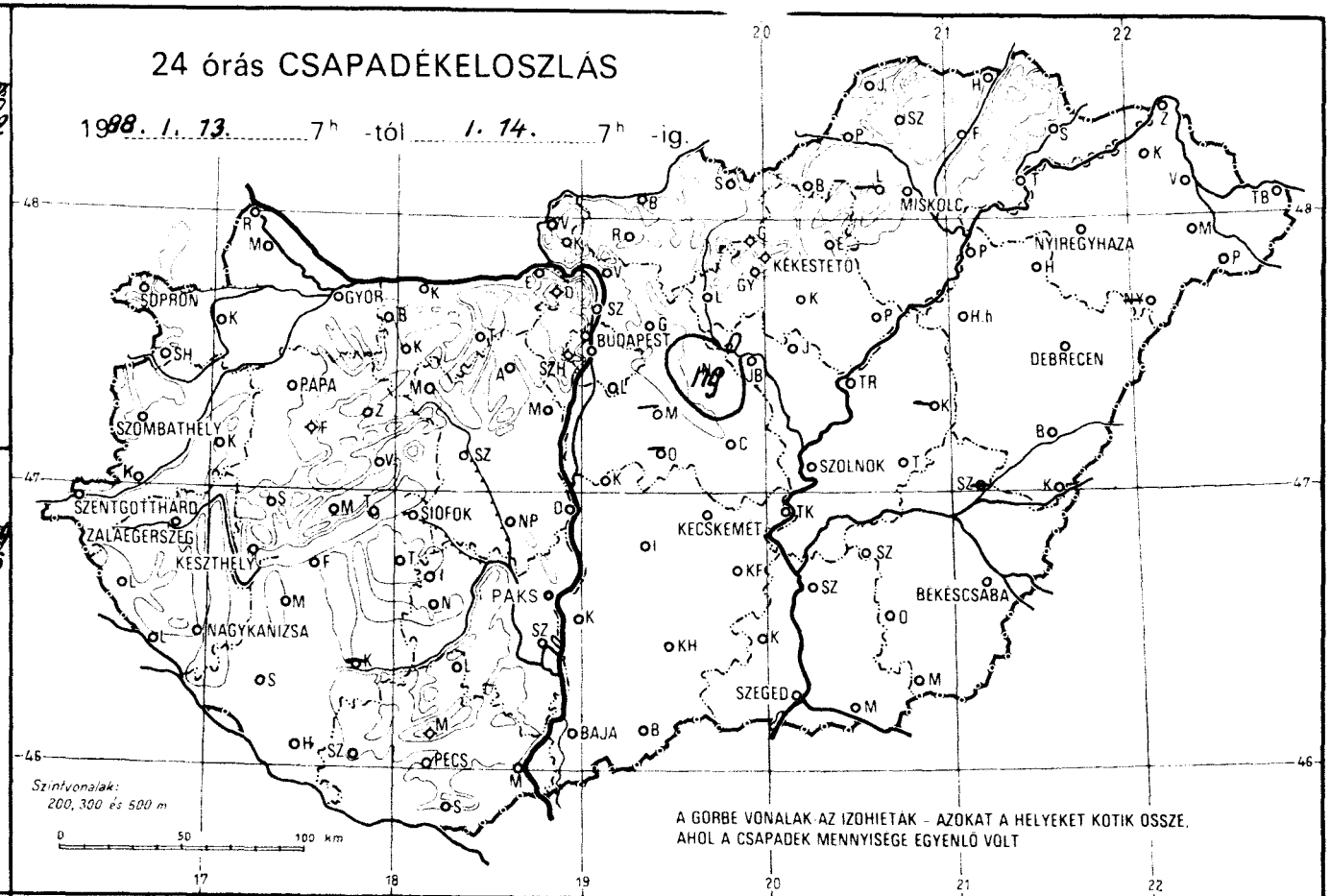
24 órás CSAPADÉKELOSZLÁS
1988. I. 13. 7h -tól I. 14. 7h -ig.
SOPRON
GYOR
PAPA
SZOMBATHELY
SZENTGOTTHÁRD
ZALAEGERSZEG
KESZTHELY
NAGYKANIZSA
SIOFOK
PAKS
PECS
BAJA
BUDAPEST
KÉKESTETŐ
MISKOLC
NYIREGYHAZA
DEBRECEN
SZOLNOK
KECSKEMET
BEKESCSABA
SZEGED
Szintvonalak: 200, 300 és 500 m
A GÖRBE VONALAK AZ IZOHIETÁK - AZOKAT A HELYEKET KÖTIK ÖSSZE, AHOL A CSAPADÉK MENNYISÉGE EGYENLŐ VOLT
0 50 100 km

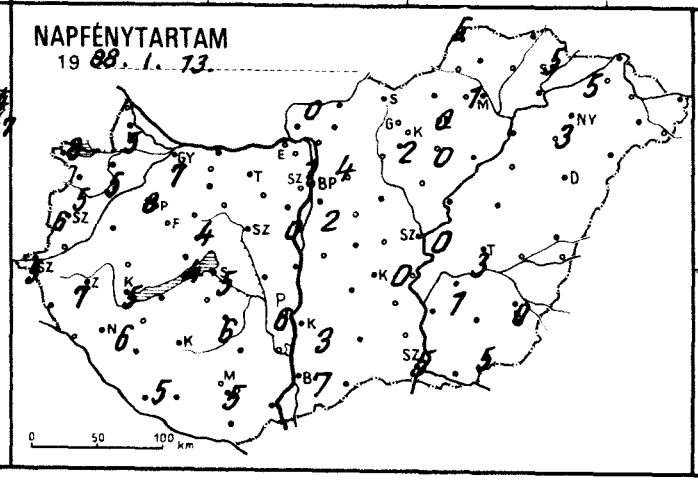
NAPFÉNYTARTAM
19 88. I. 13.
0 50 100 km

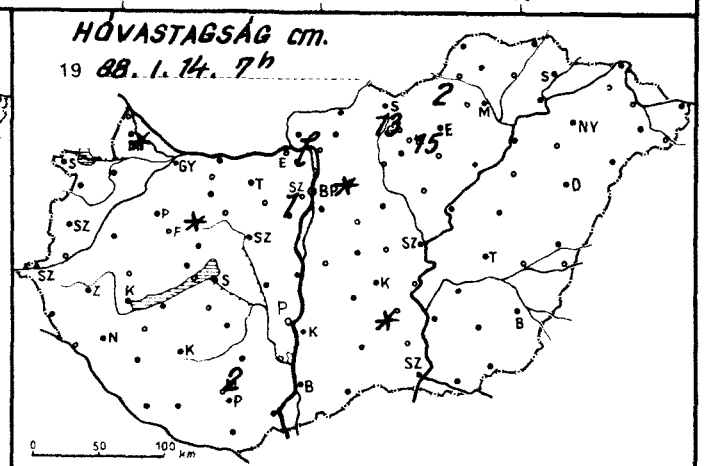
HÓVASTAGSÁG cm.
19 88. I. 14. 7h
0 50 100 km

1988. I. 14. 07 h-ig az utolsó 24 óra adatai						Előző nap napos órái
állomás	csapadék (mm)	hó cm	max. hőmérséklet	min. hőmérséklet	rad. min.	
Győr	• V		3	-4	-6	7
Kapuvár	• ⊔		4	-2	-5	5
Mosonmagyaróvár	• V	folt	4	-3	-5	5
Rajka	• ⊔		-2	-3	-4	
Sopron	• ⊔		3	-3	-3	8
Sopronhorpács	• ⊔		3	-2	-2	5
Káld	• ⊔		2	-1	-3	
Körmend	•		2	-1	-5	
Szentgotthárd	• ⊔		4	-3	-6	5
Szombathely	• ≡		4	-2	-3	6
Lenti	• V		4	-3	-5	
Letenye	• ≡		3	-3	-5	
Nagykanizsa	• ≡		5	-3	-6	6
Zalaegerszeg	• V		4	-3	-4	7
Farkasgyepű	•		3	-3	-4	
Keszthely	• ⊔		4	-1	-4	5
Mencshely	• ≡		2	-4	-4	4
Pápa	• ⊔		5	-2	-4	8
Sümeg	• ≡		4	-2	-4	
Tihany	• ≡		2	-3	-5	
Veszprém	• ≡		1	-4	-4	4
Zirc	• ≡	folt	1	-4	-5	
Fonyód	• ⊔		4	-5	-6	
Homokszt. György	• ⊔		3	1	-4	5
Kaposvár	–		–	–	–	
Marcali	• ⊔		0	-3	-4	
Siófok	• V		4	-3	-5	5
Somogyszob	• ⊔		4	-4	-8	
Tab	• ⊔		4	-4	-5	
Bábolna	•		4	-4	-7	
Esztergom	• ≡		3	-1	-2	
Kisbér	• ⊔		1	-4	-6	
Komárom	• ≡		3	-2	-2	
Tatabánya	• ≡		1	-3	-3	
Alcsútdoboz	• V		-1	-3	-3	
Dunaújváros	•		1	-3	-5	
Martonvásár	• V		-0	-4	-4	0
Mór	• ≡		-1	-3	-4	
Sárbogárd	• ≡		1	-1	-4	
Szabadbattyán	• V		-1	-3	-4	
Iregszemcse	• ≡		4	-5	-10	6
Lengyel	• ≡		3	-6	-7	
Paks	• V		5	-2	-3	6
Szekszárd	• ≡		5	-4	-6	
Árpádtető	• ⊔	2	1	-4	-5	
Mohács	• ≡		2	-4	-5	
Pécs	• ⊔		3	-5	-7	5
Siklós	• ⊔		4	-4	-8	
Szigetvár	• ≡		4	-2	-4	
Budaörs	• V		-1	-3	-5	
Bp. Lőrinc	• V		3	-4	-5	2
Bp. Met. Int.	•		2	-4	–	1
Bp. Szab. hegy	• V	1	-2	-5	-8	
Cegléd	• V		1	-3	-3	
Dobogókő	• V	lep.	-2	-6	-7	
Gödöllő	• V	folt	3	-7	-8	4
Királyrét	• ⊔		2	-9	-11	
Monor	–		–	–	–	
Nagykáta	ny ≡, V		1	-4	-5	
Szentendre	• ≡		0	-4	-4	

1988. I. 14. 07 h-ig az utolsó 24 óra adatai						Előző nap napos órái
állomás	csapadék (mm)	hó cm	max. hőmérséklet	min. hőmérséklet	rad. min.	
Vác	• V		-1	-4	-5	
Vámosmikola	• ≡		-1	-5	-5	0
Baja	• V		3	-4	-8	
Bácsalmás	• V		3	-5	-5	
Izsák	•		5	-3	-3	
Kalocsa	• V		5	-3	-3	3
Kecskemét	• V		-1	-3	-3	0
Kiskunfélegyháza	• ≡	folt	0	-3	-4	
Kiskunhalas	• ≡		3	-4	-4	
Kunszentmiklós	• V		1	-3	-3	
Tiszakécske	• ≡		2	-4	-4	
Balassagyarmat	• V		-1	-5	-5	
Romhány	• V		-1	-5	-6	
Salgótarján	• V		3	-9	-13	
Eger	• V		2	-7	-8	0
Galyatető	• V	13	-3	-6	-8	
Gyöngyös	• V		4	-5	-5	
Kékestető	•	15	-4	-7	-8	2
Kompolt	• ≡		-0	-5	-6	0
Lőrinci	• V		2	-4	-4	
Poroszló	• V		-0	-5	-5	
Jászapáti	• V		0	-4	-4	
Jászberény	• ⊔		-0	-4	-5	
Karcag	–		–	–	–	
Szolnok	• V		0	-4	-4	0
Tiszaroff	• ≡		-1	-5	-6	
Túrkeve	• ≡		3	-5	-5	3
Kistelek	• V		1	-4	-4	
Makó	• V		4	-4	-4	
Szeged	• V		5	-4	-4	5
Szentes	• ≡		0	-4	-5	
Borsodnádasd	• ≡		1	-8	-11	
Fügöd	• V		1	-6	-6	
Hidasnémeti	• ≡		3	-5	-6	
Jósvafő	• ⊔		2	-8	-11	5
Lillafüred	–		–	–	–	
Miskolc	• ≡		2	-4	-5	1
Putnok	• ≡		1	-4	-4	
Sárospatak	• ≡		-1	-6	-6	5
Szendrőlád	• V		4	-5	-6	
Tokaj	• ≡		3	-4	-4	
Kisvárda	• V		4	-5	-6	5
Mátészalka	• V		3	-4	-4	
Nyíregyháza	• ≡		2	-5	-6	3
Nyírlugos	–		–	–	–	
Pátyod	• V		-2	-6	-7	
Tiszabecs	• ⊔		-2	-4	-4	
Vásárosnamény	• V		2	-4	-5	
Záhony	• ≡		5	-4	-5	
Berettyóújfalu	• ≡		-1	-3	-4	
Debrecen	• V		-2	-6	-6	–
Hajdúdorog	•		-2	-5	-5	
Hortobágy	• ≡		-2	-5	-5	
Körösszakál	• V		-2	-4	-4	
Polgár	• ≡		-2	-5	-6	
Békéscsaba	• V		0	-4	-5	0
Mezőhegyes	• V		3	-4	-6	5
Orosháza	• ≡		2	-5	-6	
Szarvas	• V		1	-4	-5	1
Szeghalom	–		–	–	–	

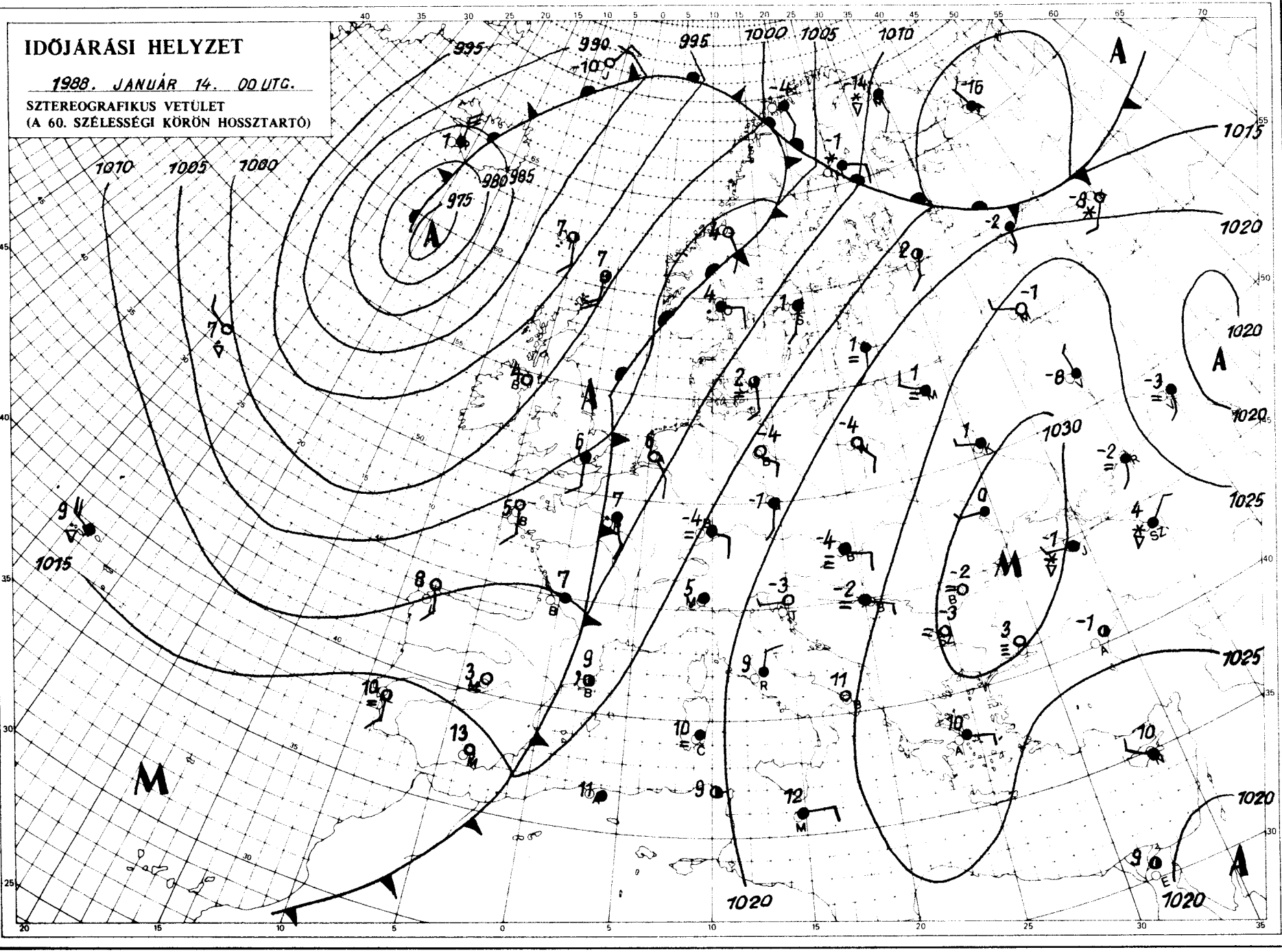

KIADJA: ORSZÁGOS METEOROLÓGIAI SZOLGÁLAT
Készíti: Központi Előrejelző Intézet Analízis- és Rövidtávú Prognózis Központja – T.: 273-018
Megjelenik naponként
Évi előfizetési díja: 2.200,-Ft. – Megrendelhető: 1024 Budapest, II., Kitaibel Pál u. 1. – T.: 353-500
Kiadásért felel: az OMSZ elnöke – Szerkesztésért felel: a KEI igazgatója

Jelmagyarázat a havi mellékletben

IDŐJÁRÁSI NAPIJELENTÉS

ЕЖЕДНЕВНЫЙ МЕТЕОРОЛОГИЧЕСКИЙ БЮЛЛЕТЕНЬ · DAILY WEATHER REPORT
BULLETIN QUOTIDIEN DE TEMPS · TÄGLICHER WETTERBERICHT

101. évfolyam 15. szám + Budapest + 1988.január 15.péntek

Az időjárási helyzet és a várható időjárás:

Európa keleti felének időjárását egy hosszan elnyúló magas nyomású légköri képződmény alakitja. Ezért kb. a Varsó- Róma vonaltól keletre csendes, sokfelé tartósan ködös, eseménytelen az idő. A légköri frontok által érintett területeken - Nyugat- és Észak-Európában - szeles, gyakran csapadékos időjárás uralkodik. A Kárpát-medencében és környékén a hét végén is a magas nyomású zóna marad az időjárás fő meghatározója.

Magyarországon csütörtökön a hegyvidékek és a Kisalföld kivételével ködös, borult idő volt. Egy-két helyen fordult elő ködszitálás, hószállingózás. A legmagasabb nappali hőmérséklet +1, -4 fok között alakult. Napközben a köd többfelé ritkult, átmenetileg feloszlott. Éjszaka ismét sokfelé volt köd. Hajnalra -1, -6 fokig csökkent a hőmérséklet. Délelőtt borult, párás, ködös idő volt. 11 órakor -4, +1 fok közötti hőmérsékletet mértek.

Ma 12 órakor Budapesten a hőmérséklet 3- fok, a tengerszintre átszámitott légnyomás 1032 hPa, alig változik.

Várható időjárás szombat estig:

Továbbra is borult, párás, sokfelé tartósan ködös idő lesz zuzmarával, egyre több helyen ónos szitálással, hószállingózással, a Dunántúlon ónos esővel. Mérsékelt, a Dunántúlon élénk délkeleti szél.
A legalacsonyabb éjszakai hőmérséklet -1, -6, a legmagasabb nappali hőmérséklet +2, -3 fok között lesz.

H. Bóna Márta s.k.

A hőmérséklet napi középértéke és eltérése a sokévi átlagtól / Budapest belterületén/:

1988. január 14.	-2,3°C	-1,1°C

1871 óta ezen a napon Budapesten előfordult

legmagasabb hőmérséklet:	15,1°C /1920/
legalacsonyabb hőmérséklet:	-18,8°C /1893/

88.015

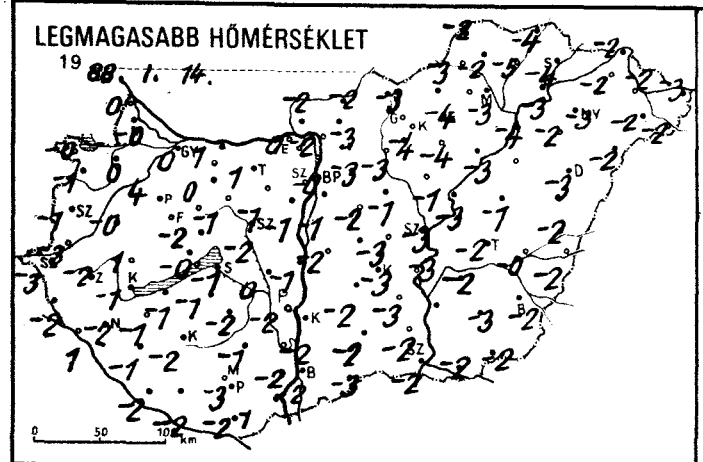
LEGMAGASABB HŐMÉRSÉKLET
1988. 1. 14.

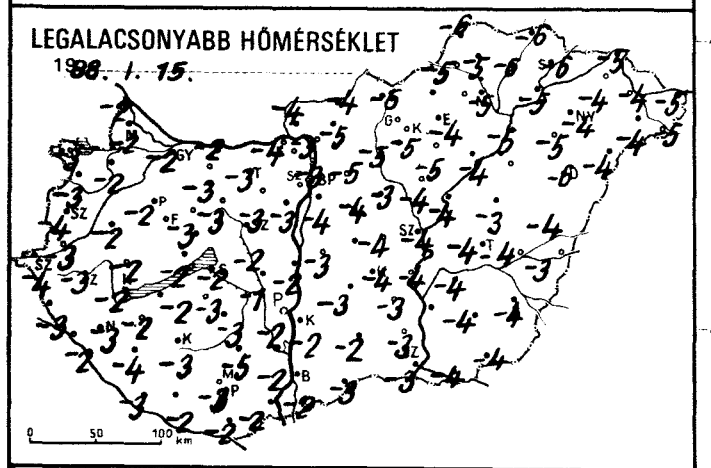
LEGALACSONYABB HŐMÉRSÉKLET
1988. 1. 15.

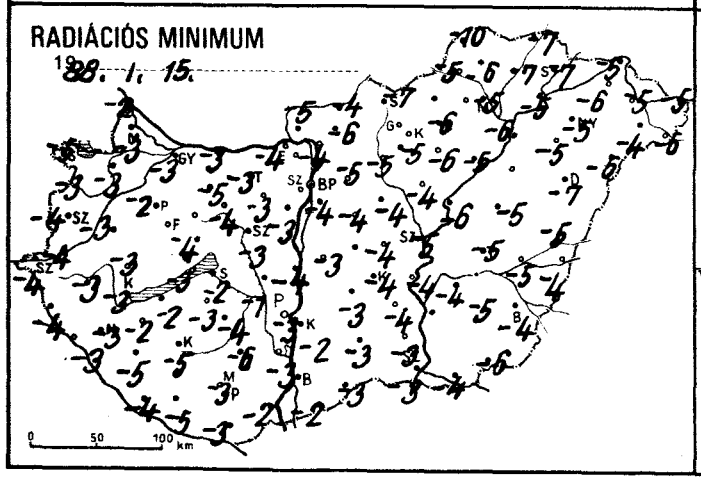
RADIÁCIÓS MINIMUM
1988. 1. 15.

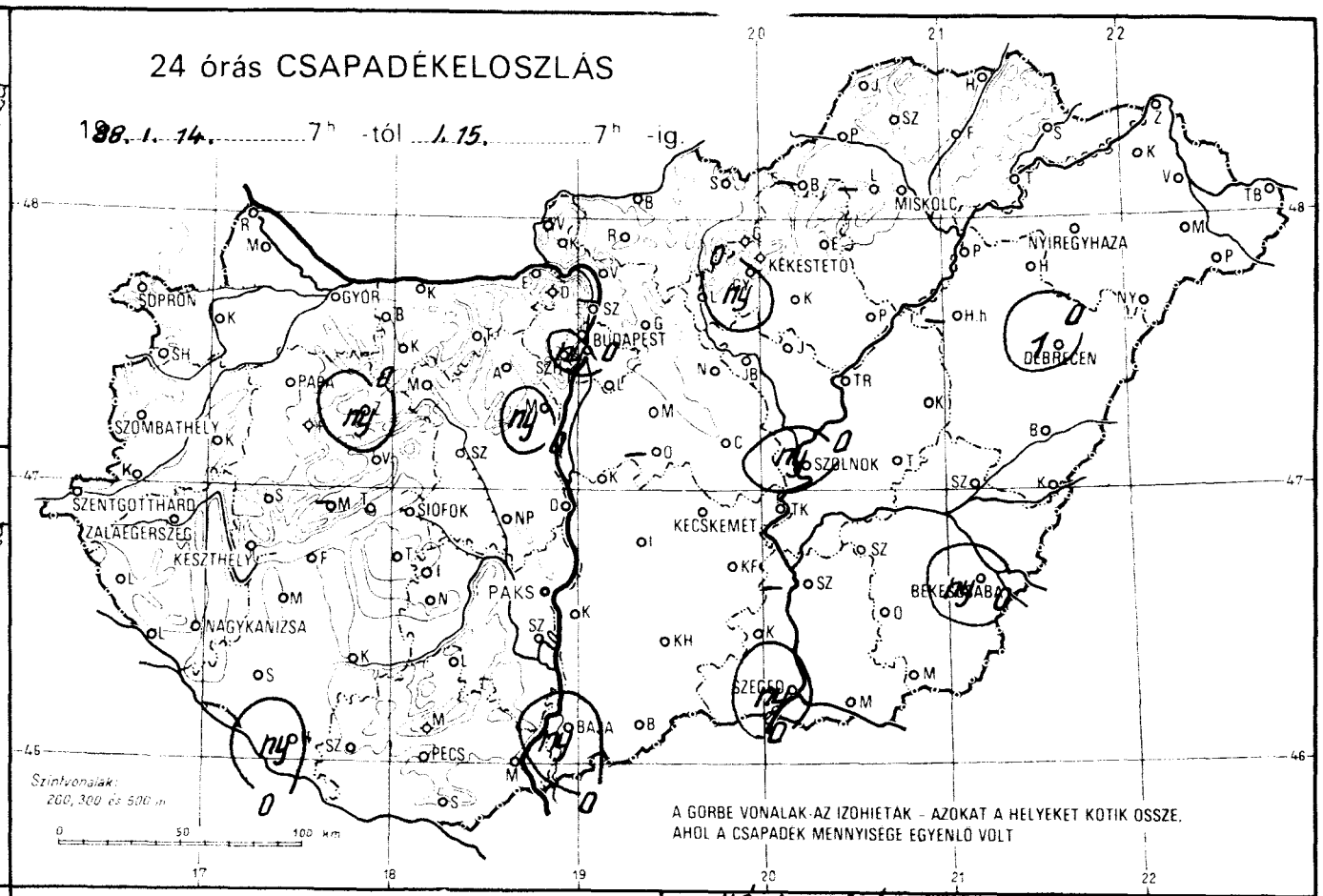
24 órás CSAPADÉKELOSZLÁS
1988. 1. 14. 7h -tól 1. 15. 7h -ig.
SOPRON
GYOR
BUDAPEST
MISKOLC
NYIREGYHAZA
KEKESTETO
DEBRECEN
SZOMBATHELY
SZENTGOTTHARD
ZALAEGERSZEG
KESZTHELY
SIOFOK
PAKS
KECSKEMET
SZOLNOK
BEKESCSABA
NAGYKANIZSA
SZEGED
BAJA
PECS
Szintvonalak: 200, 300 és 500 m
A GÖRBE VONALAK AZ IZOHIETÁK - AZOKAT A HELYEKET KÖTIK ÖSSZE, AHOL A CSAPADÉK MENNYISÉGE EGYENLŐ VOLT

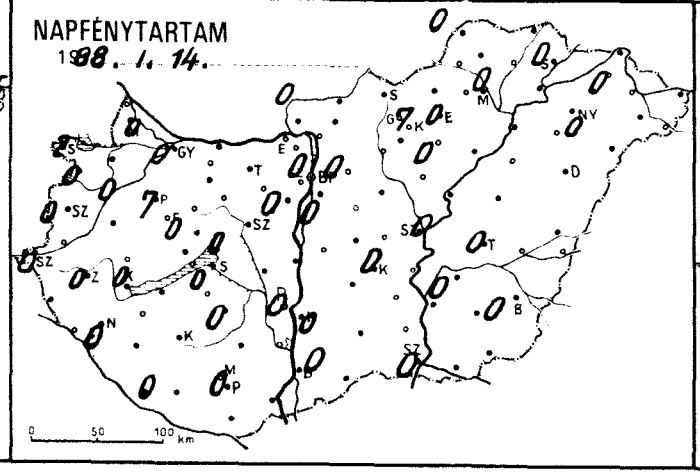
NAPFÉNYTARTAM
1988. 1. 14.

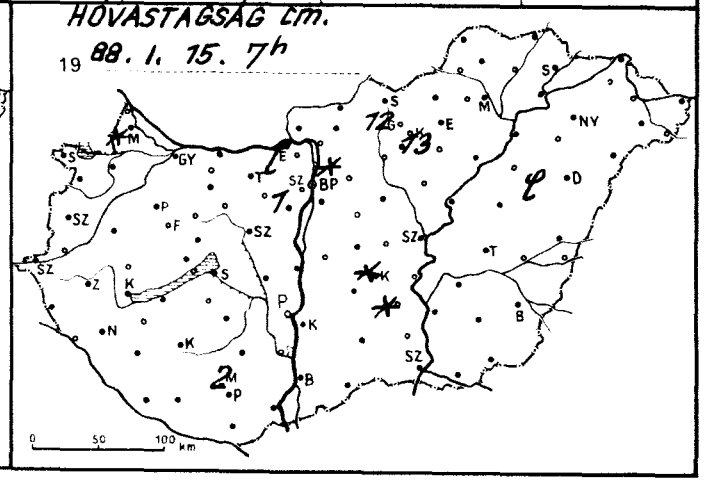
HÓVASTAGSÁG cm.
1988. 1. 15. 7h

88.I.15 07 h-ig az utolsó 24 óra adatai						Előző nap napos órái
állomás	csapadék (mm)	hó cm	max. hőmérséklet	min. hőmérséklet	rad. min.	
Győr	• V		0	-2	-3	2
Kapuvár	•		0	-2	-3	0
Mosonmagyaróvár	• V	folt	-0	-2	-3	0
Rajka	•		0	-2	-2	
Sopron	• =		-0	-3	-5	2
Sopronhorpács	• =		-1	-3	-3	0
Káld	•		-0	-2	-3	
Körmend	•		-3	-3	-4	
Szentgotthárd	• V		-3	-4	-4	0
Szombathely	• ≡		-1	-4	-4	0
Lenti	• ⊔		-2	-3	-4	
Letenye	• V		1	-2	-3	
Nagykanizsa	• ≡		-2	-3	-3	0
Zalaegerszeg	• ≡		-2	-3	-3	0
Farkasgyepű	• V		2	-4	-5	
Keszthely	• ⊔		-1	-2	-3	0
Mencshely	–		–	–	–	–
Pápa	• ⊔		-1	-2	-2	7
Sümeg	• ≡		1	-2	-3	
Tihany	• =		-0	-2	-3	
Veszprém	• V		-2	-3	-4	0
Zirc	ny ≡,		-1	-4	-5	
Fonyód	•		-1	-2	-2	
Homokszt. györgy	ny ≡,		-2	-3	-4	0
Kaposvár	•		-2	-3	-5	
Marcali	• ⊔		-1	-2	-2	
Siófok	• V		-1	-2	-2	0
Somogyszob	• ⊔		-1	-4	-5	
Tab	• ≡		-1	-3	-3	
Bábolna	•		-3	-4	-4	
Esztergom	• ⊔		0	-4	-4	
Kisbér	•		0	-3	-5	
Komárom	•		1	-2	-3	
Tatabánya	•		1	-3	-3	
Alcsútdoboz	• V		-1	-3	-3	
Dunaújváros	•		-1	-2	-4	
Martonvásár	ny ≡, V		-1	-3	-3	0
Mór	• =		-1	-3	-4	
Sárbogárd	•		0	-1	-1	
Szabadbattyán	• V		-2	-2	-3	
Iregszemcse	•		-2	-3	-4	0
Lengyel	•		-1	-5	-6	
Paks	• V		-2	-2	-3	0
Szekszárd	• ≡		-2	-2	-3	
Árpádtető	• V	2	-4	-4	-4	
Mohács	• ⊔		1	-2	-2	
Pécs	• ≡		-3	-3	-3	0
Siklós	• V		-2	-2	-3	
Szigetvár	• ⊔		-2	-2	-5	
Budaörs	ny ≡, V		-0	-3	-3	
Bp. Lőrinc	• V		-1	-4	-4	0
Bp. Met. Int.	• ≡		-0	-3	–	0
Bp. Szab. hegy	• V	1	-2	-6	-7	
Cegléd	• V		-3	-4	-4	
Dobogókő	• V	lep.	-6	-7	-7	
Gödöllő	• V	folt	-3	-5	-5	0
Királyrét	• V		-2	-4	-4	
Monor	• ⊔		-2	-4	-4	
Nagykáta	• V		-1	-3	-4	
Szentendre	–		–	–	–	

88.I.15 07 h-ig az utolsó 24 óra adatai						Előző nap napos órái
állomás	csapadék (mm)	hó cm	max. hőmérséklet	min. hőmérséklet	rad. min.	
Vác	• V		-2	-3	-4	
Vámosmikola	• ⊔		-2	-4	-5	0
Baja	ny * V		-2	-2	-2	0
Bácsalmás	• V		-3	-3	-3	
Izsák	•		-2	-3	-3	
Kalocsa	• ≡		-2	-2	-2	
Kecskemét	• V	folt	-3	-4	-4	0
Kiskunfélegyháza	• V	folt	-3	-3	-4	
Kiskunhalas	• ≡		-2	-2	-3	
Kunszentmiklós	• ≡		-2	-3	-3	
Tiszakécske	• V		-3	-4	-4	
Balassagyarmat	• V		-2	-4	-4	
Romhány	• V		-3	-5	-6	
Salgótarján	• V		-3	-6	-7	
Eger	• V		-4	-4	-6	0
Galyatető	• V	12	-2	-6	-7	
Gyöngyös	ny * V		-4	-5	-5	
Kékestető	•	13	-2	-5	-6	7
Kompolt	• V		-4	-5	-6	0
Lőrinci	• V		-3	-5	-5	
Poroszló	• V		-3	-4	-5	
Jászapáti	• V		-1	-4	-4	
Jászberény	• V		-3	-4	-4	
Karcag	•		-1	-3	-5	
Szolnok	ny * V		-3	-4	-5	0
Tiszaroff	• ≡		-3	-4	-6	
Túrkeve	• ≡		-2	-4	-5	0
Kistelek	• V		-2	-3	-3	
Makó	• V		-2	-4	-4	
Szeged	ny * V		-2	-3	-3	0
Szentes	–		–	–	–	
Borsodnádasd	–		–	–	–	
Füged	• V		-5	-6	-7	
Hidasnémeti	• ≡		-4	-6	-7	
Jósvafő	• ⊔		-2	-6	-10	0
Lillafüred	–		–	–	–	
Miskolc	• ≡		-3	-5	-5	0
Putnok	• ≡		-3	-5	-5	
Sárospatak	• ≡		-4	-6	-7	0
Szendrőlád	• V		-2	-5	-6	
Tokaj	• V		-3	-5	-5	
Kisvárda	• V		-2	-4	-6	0
Mátészalka	• V		-2	-4	-4	
Nyíregyháza	• ●		-3	-4	-5	0
Nyírlugos	• V		-2	-4	-6	
Pátyod	• V		-2	-5	-6	
Tiszabecs	• ⊔		-3	-5	-5	
Vásárosnamény	• V		-2	-4	-5	
Záhony	• ≡		-2	-5	-5	
Berettyóújfalu	• ≡		-2	-4	-5	
Debrecen	1 * V	lep.	-3	-6	-7	–
Hajdúdorog	• \V		-2	-5	-5	
Hortobágy	–		–	–	–	
Körösszakál	• V		-2	-3	-4	
Polgár	•		-4	-5	-6	
Békéscsaba	ny , ≡		-2	-4	-4	0
Mezőhegyes	• V		-2	-4	-6	0
Orosháza	• ≡		-3	-4	-5	
Szarvas	• V		-2	-4	-4	0
Szeghalom	• V		-0	-4	-5	

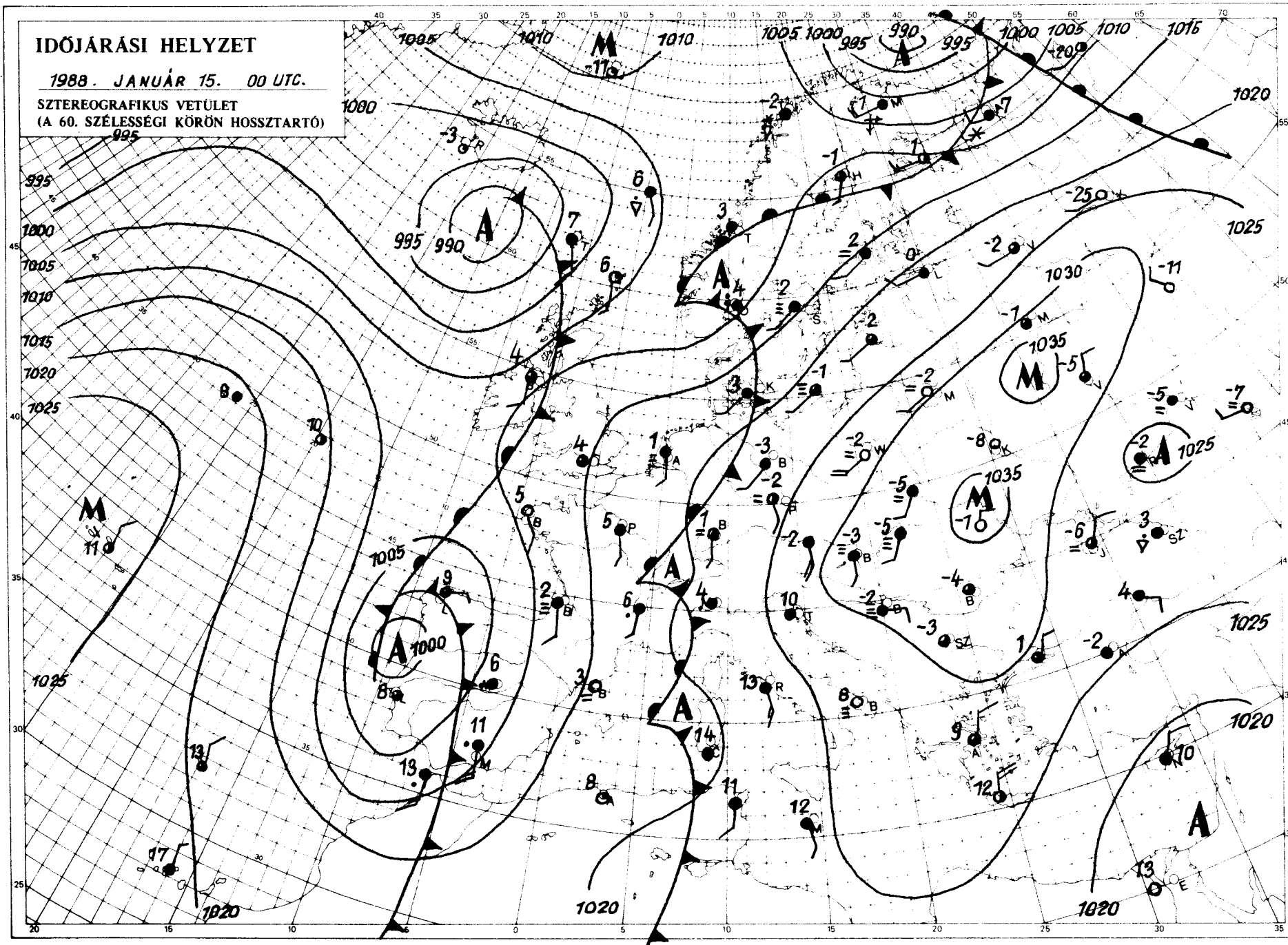

KIADJA: ORSZÁGOS METEOROLÓGIAI SZOLGÁLAT
Készíti: Központi Előrejelző Intézet Analízis- és Rövidtávú Prognózis Központja – T.: 273-018
Megjelenik naponként
Éves előfizetési díja: 2.200,-Ft. – Megrendelhető: 1024 Budapest, II., Kitaibel Pál u. 1. – T.: 353-500
Kiadásért felel: az OMSZ elnöke – Szerkesztésért felel: a KEI igazgatója

Jelmagyarázat a havi mellékletben

IDŐJÁRÁSI NAPIJELENTÉS

ЕЖЕДНЕВНЫЙ МЕТЕОРОЛОГИЧЕСКИЙ БЮЛЛЕТЕНЬ · DAILY WEATHER REPORT
BULLETIN QUOTIDIEN DE TEMPS · TÄGLICHER WETTERBERICHT

101. évfolyam 16. szám + Budapest + 1988.január 16.szombat

Az időjárási helyzet és a várható időjárás:

Európában nincs nagy hideg, csak a sarkvidék közelében, ahol éjszaka -10, -20 fokig hül le a levegő. Ott azonban az ilyenkor nem szokatlan, Ugyanúgy átlagos a hőmérséklet kontinensünk többi részén is. Hatalmas felhőzónák takarják Nyugat- és Észak-Európát, de jelentős csapadékot nem okoznak. Szárazföldünk keleti és középső vidékein többfelé ködös, csöndes az idő.

A Kárpát-medencét hideg, nyirkos levegő tölti ki és afölött néhány száz méteres magasságban vékony felhőzet alakult ki. Az csak kissé szakadozhat föl, alapvető időjárásváltozás vasárnap sem lesz országunkban. Pénteken is borult, párás, helyenként egész nap ködös idő volt. Ónosszitálás és hószállingózás fordult elő de az is csak kevés helyen. A hőmérséklet csúcsértéke pénteken 0 és -5 fok között volt. Ma éjszaka általában -1, -6 fokig hült le a levegő. Délelőtt az országban majdnem mindenütt borult idő volt, többfelé megmaradt a köd, és csak a Dél-Alföldön sütött ki a nap. A hőmérséklet 11 órakor is csak 0 és -5 fok között volt.

Ma 12 órakor Budapesten -2 fokot mértek, a tengerszintre átszámitott légnyomás 1033 hPa, alig változik.

Várható időjárás vasárnap estig:

Általában borult, többfelé tartósan ködös idő lesz. Zúzmara, hószállingózás és ónosszitálás lehet. Mérsékelt nyugati, délnyugati szél várható.
A legalacsonyabb éjszakai hőmérséklet -1 és -6 fok között lesz. Napközben pedig csak 1, 2 fokot emelkedik a hőmérséklet. Kora délután +1, -4 fok között valószinü.

Pálmási Judit s.k.

A hőmérséklet napi középértéke és eltérése a sokévi átlagtól / Budapest belterületén/:

1988. január 15.	-2,0°C	-1,0°C

1871 óta ezen a napon Budapesten előfordult

legmagasabb hőmérséklet:	11,8°C /1873/
legalacsonyabb hőmérséklet:	-16,4°C /1912/

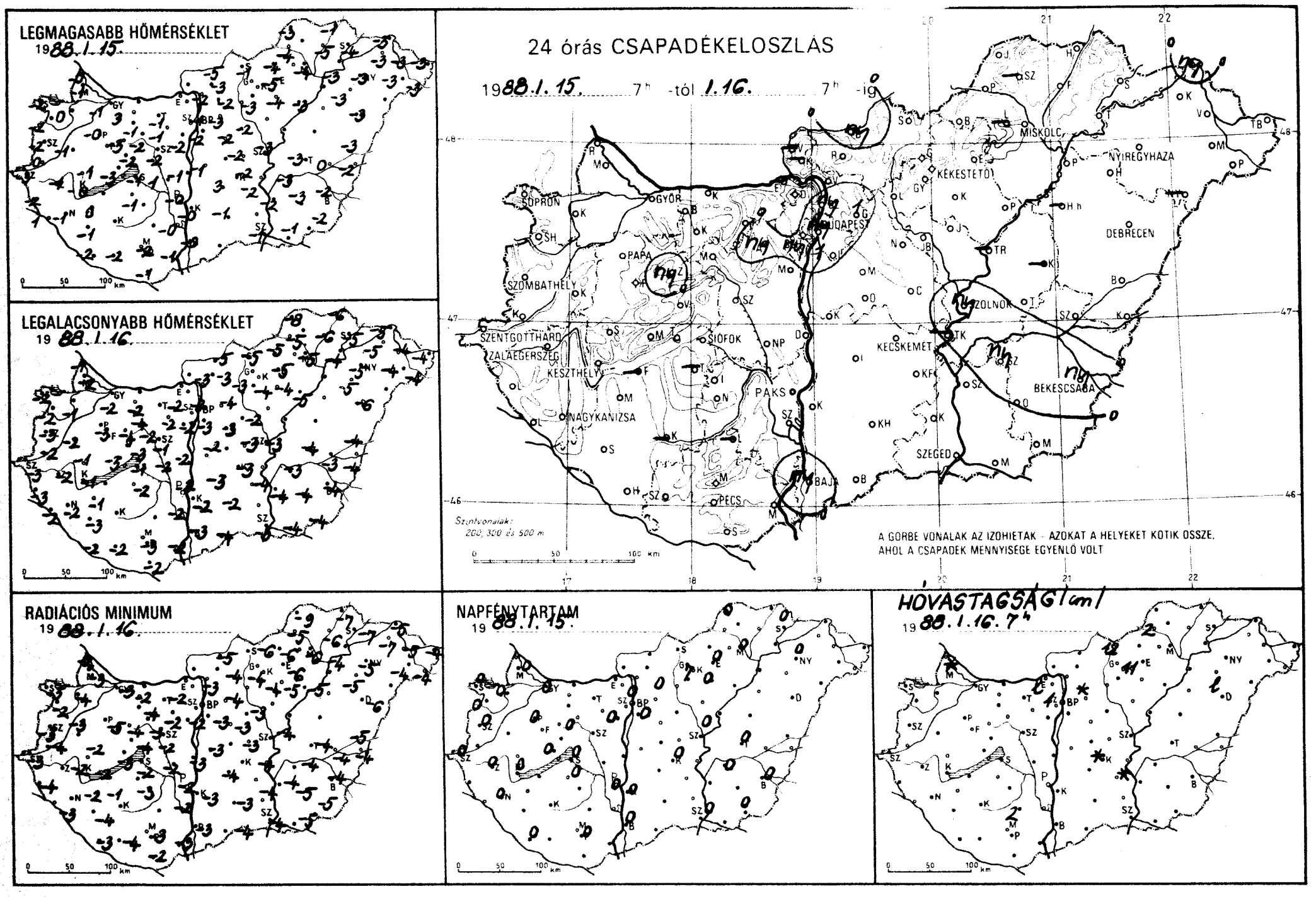
LEGMAGASABB HŐMÉRSÉKLET
1988.1.15.
LEGALACSONYABB HŐMÉRSÉKLET
1988.1.16.
RADIÁCIÓS MINIMUM
1988.1.16.
NAPFÉNYTARTAM
1988.1.15.
HÓVASTAGSÁG (cm)
1988.1.16. 7h
24 órás CSAPADÉKELOSZLÁS
1988.1.15. 7h -tól 1.16. 7h -ig
SOPRON
GYŐR
BUDAPEST
MISKOLC
NYÍREGYHÁZA
KÉKESTETŐ
DEBRECEN
PAPA
SZOMBATHELY
SZENTGOTTHÁRD
ZALAEGERSZEG
KESZTHELY
SIÓFOK
KECSKEMÉT
BÉKÉSCSABA
PAKS
NAGYKANIZSA
SZEGED
BAJA
PÉCS
Szintvonalak: 200, 300 és 500 m
A GÖRBE VONALAK AZ IZOHIETAK - AZOKAT A HELYEKET KÖTIK ÖSSZE, AHOL A CSAPADÉK MENNYISÉGE EGYENLŐ VOLT

1988.I.16.7^h-ig az utolsó 24 óra adatai						Előző nap napos órái
állomás	csapadék (mm)	hó cm	max. hőmérséklet	min. hőmérséklet	rad. min.	
Győr	• ≡		-1	-2	-3	0
Kapuvár	• ≡		0	-1	-4	0
Mosonmagyaróvár	• ≡	folt	-1	-2	-3	0
Rajka	• ≡		-0	-1	-2	
Sopron	• ≡		-2	-2	-3	0
Sopronhorpács	• ≡		-2	-2	-2	0
Káld	• ≡		-1	-2	-3	
Körmend	•		0	-2	-4	
Szentgotthárd	• ∨		-3	-3	-3	0
Szombathely	• ≡		-2	-3	-3	0
Lenti	• ≡		-2	-3	-4	
Letenye	• ∨		1	-2	-3	
Nagykanizsa	• ≡		-1	-2	-2	0
Zalaegerszeg	• ≡		-1	-2	-2	0
Farkasgyepű	• ∨		-1	-4	-4	
Keszthely	• ≡		-0	-1	-2	0
Mencshely	• ≡		-3	-3	-3	0
Pápa	• ⊔		-0	-3	-5	0
Sümeg	• ≡		-1	-1	-2	
Tihany	• ≡		-1	-1	-1	
Veszprém	• ∨		-2	-3	-4	0
Zirc	ny ≡,≡		-3	-4	-4	
Fonyód	–		–	–	–	
Homokszt. György	• ⊔		-2	-2	-3	0
Kaposvár	–		–	–	–	
Marcali	• ⊔		0	-1	-1	
Siófok	• ≡		-1	-1	-2	0
Somogyszob	• ⊔		-1	-3	-4	
Tab	–		–	–	–	
Bábolna	• ≡		3	-2	-2	
Esztergom	–		–	–	–	
Kisbér	•		-1	-4	-4	
Komárom	• ⊔		-1	-2	-2	
Tatabánya	• ≡		-1	-2	-2	
Alcsútdoboz	ny ≡		-1	-2	-2	
Dunaújváros	•		-1	-2	-3	
Martonvásár	• ∨		-2	-2	-2	0
Mór	• ≡		-2	-2	-3	
Sárbogárd	•		1	-2	-2	
Szabadbattyán	• ≡		-2	-1	-2	
Iregszemcse	• ⊔		-1	-2	-3	0
Lengyel	–		–	–	–	
Paks	• ≡		-0	-2	-2	0
Szekszárd	• ≡		-0	-2	-2	
Árpádtető	• ∨	2	-4	-4	-5	
Mohács	• ≡		-1	-2	-3	
Pécs	• ≡		-2	-3	-3	0
Siklós	• ≡		-1	-2	-2	
Szigetvár	• ≡		-1	-2	-4	
Budaörs	ny ≡,∨		-1	-2	-2	
Bp. Lőrinc	1		-2	-3	-3	0
Bp. Met. Int.	ny,! ≡		-1	-2	–	0
Bp. Szab. hegy	•	1	-4	-5	-6	
Cegléd	• ∨		-2	-3	-3	
Dobogókő	• ∨	lep.	-5	-6	-7	
Gödöllő	1 ∨	folt	-3	-4	-4	0
Királyrét	–		–	–	–	
Monor	• ∨		-2	-3	-3	
Nagykáta	• ∨		-2	-2	-3	
Szentendre	ny ✱		-2	-2	-2	

1988.I.16.7^h-ig az utolsó 24 óra adatai						Előző nap napos órái
állomás	csapadék (mm)	hó cm	max. hőmérséklet	min. hőmérséklet	rad. min.	
Vác	• ⊔		-2	-3	-3	
Vámosmikola	–		–	–	–	
Baja	ny ✱ ∨		-0	-3	-3	0
Bácsalmás	• ≡		-0	-4	-4	
Izsák	•		3	-3	-4	
Kalocsa	• ⊔		-0	-2	-3	0
Kecskemét	• ∨	folt	-2	-3	-4	0
Kiskunfélegyháza	• ∨	folt	-2	-2	-4	
Kiskunhalas	• ≡		-1	-2	-3	
Kunszentmiklós	• ⊔		-1	-2	-3	
Tiszakécske	–		–	–	–	
Balassagyarmat	ny ✱ ∨		-5	-5	-5	
Romhány	• ⊔		-3	-3	-4	
Salgótarján	•		-1	-5	-6	
Eger	• ∨		-5	-5	-6	0
Galyatető	•	12	-1	-5	-6	
Gyöngyös	• ∨		-3	-4	-4	
Kékestető	• ≡	11	-2	-4	-4	7
Kompolt	• ∨		-4	-4	-5	0
Lőrinci	• ∨		-2	-3	-4	
Poroszló	• ∨		-3	-5	-5	
Jászapáti	• ∨		-3	-3	-3	
Jászberény	• ∨		-3	-3	-3	
Karcag	–		–	–	–	
Szolnok	ny ∨		-3	-3	-4	0
Tiszaroff	–		–	–	–	
Túrkeve	• ∨		-3	-4	-4	0
Kistelek	–		–	–	–	
Makó	• ∨		-1	-4	-5	
Szeged	• ∨		-1	-3	-4	0
Szentes	• ≡		-2	-4	-4	
Borsodnádasd	• ∨	2	-4	-5	-6	
Fügöd	• ∨		-5	-6	-6	
Hidasnémeti	• ≡		-1	-6	-7	
Jósvafő	• ⊔		-3	-8	-8	0
Lillafüred	–		–	–	–	
Miskolc	• ≡		-4	-5	-6	0
Putnok	• ≡		-4	-5	-5	
Sárospatak	• ≡		-4	-5	-7	0
Szendrőlád	–		–	–	–	
Tokaj	• ∨		-3	-4	-4	
Kisvárda	• ∨		-3	-5	-7	
Mátészalka	• ∨		-3	-4	-4	
Nyíregyháza	• ≡		-3	-5	-5	0
Nyírlugos	–		–	–	–	
Pátyod	• ∨		-2	-5	-6	
Tiszabecs	• ⊔		-3	-4	-4	
Vásárosnamény	• ∨		-3	-4	-5	
Záhony	ny ✱ ≡		-3	-5	-5	
Berettyóújfalu	• ≡		-3	-4	-5	
Debrecen	• ∨	lep.	-3	-6	-6	–
Hajdúdorog	• ∨		-3	-5	-5	
Hortobágy	–		–	–	–	
Körösszakál	• ∨		-2	-4	-4	
Polgár	• ≡		-3	-4	-5	
Békéscsaba	ny		-2	-4	-4	0
Mezőhegyes	• ∨		-2	-4	-5	0
Orosháza	• ≡		-3	-4	-5	
Szarvas	ny ✱ ∨		-3	-3	-4	0
Szeghalom	• ∨		0	-3	-4	

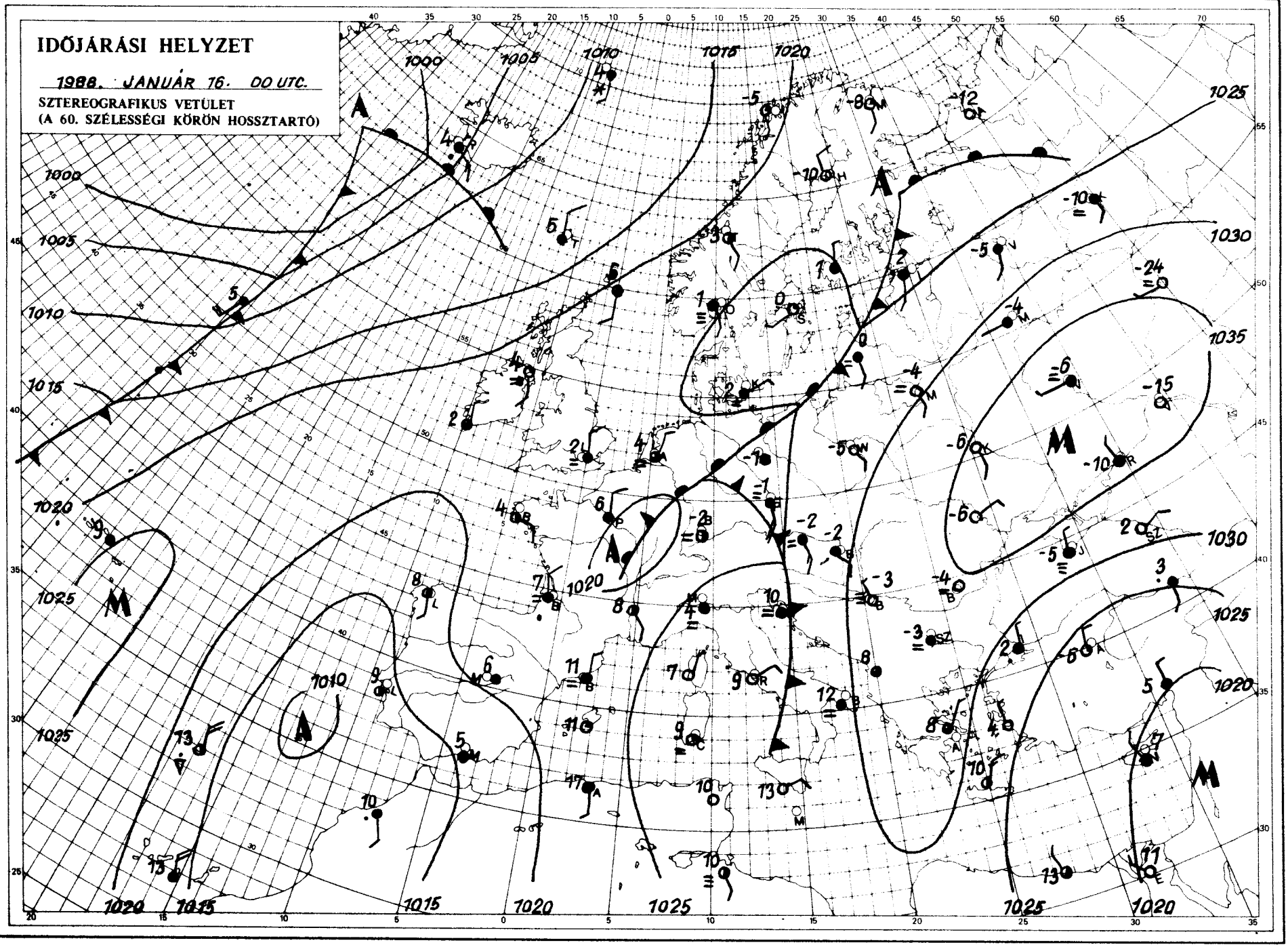

KIADJA: ORSZÁGOS METEOROLÓGIAI SZOLGÁLAT
Kiadásért felel: Baráti József, az Országos Meteorológiai Szolgálat elnöke — Készült: az Országos Meteorológiai Szolgálat Nyomdájában, Budapest — Felelős vezető: Mátné Gyulánné — Munkaszám: 0716. — Szerkesztésért felel: Kapovits Albert, a Központi Előrejelző Intézet igazgatója

Készíti: a KEI Rövidtávú Előrejelző Osztálya — Szakmai felelős: Németh Lajos osztályvezető — Megjelenik naponként
Megrendelhető: 1024 Budapest, II., Kitaibel Pál utca 1. — Pénzügyi Osztály — Telefon: 353-500
Jelmagyarázat a havi melléklettben

IDŐJÁRÁSI NAPIJELENTÉS

ЕЖЕДНЕВНЫЙ МЕТЕОРОЛОГИЧЕСКИЙ БЮЛЛЕТЕНЬ · DAILY WEATHER REPORT
BULLETIN QUOTIDIEN DE TEMPS · TÄGLICHER WETTERBERICHT

101. évfolyam 17. szám + Budapest + 1988.január 17.vasárnap

Az időjárási helyzet és a várható időjárás:

Közép-, Kelet- és Délkelet-Európa nagy részén csendes, többfelé ködös az idő. Ugyanakkor a nyugati és északi területeket frontok, illetve azok kiterjedt felhőzónái érik el, de nagy csapadékot nem okoznak. A Skandináv-félszigeten esik a hó, a Brit-szigeteken, Franciaországban, a Benelux-államokban és az Ibériai-félszigeten pedig az eső. Az emlitett felhőzónák továbbra sem jutnak el Magyarországra.

A Kárpát-medencét nedves, kissé hideg levegő tölti ki, amely nem mozdul el. A fölöttünk lévő vékony felhőzet is megmarad, tehát nem változik időjárásunk. Szombaton is általában borult, többfelé ködös idő volt, csak a déli megyékben szakadozott föl a felhőzet. Sok helyről jelentettek szitálást. A hőmérséklet csúcsértéke +2 és -3 fok között volt. Ma éjszaka 0, -6 fokig hült le a levegő. Délelőtt borult, többfelé ködös idő volt, főként északnyugaton, északon szitálással. A hőmérséklet 11 órakor +2 és -2 fok között volt.

Ma 12 órakor Budapesten 0 fokot mértek, a tengerszintre átszámitott légnyomás 1029 hPa, gyengén süllyed.

Várható időjárás hétfő estig:

Hétfő estig az országban csak időnként szakadozik fel a felhőzet. Marad az erősen párás, többfelé tartósan ködös idő, elszórtan ködszitálással, ónos szitálással. Gyenge lesz a légmozgás.

A várható legalacsonyabb éjszakai hőmérséklet -1, -6, a legmagasabb nappali hőmérséklet hétfőn -2, +3 fok között alakul.

Bozóki István s.k.

A hőmérséklet napi középértéke és eltérése a sokévi átlagtól / Budapest belterületén:/

1988. január 16.	-1,0°C	0,0°C

1871 óta ezen a napon Budapesten előfordult

legmagasabb hőmérséklet:	9,8°C /1968/
legalacsonyabb hőmérséklet:	-16,5°C /1893/

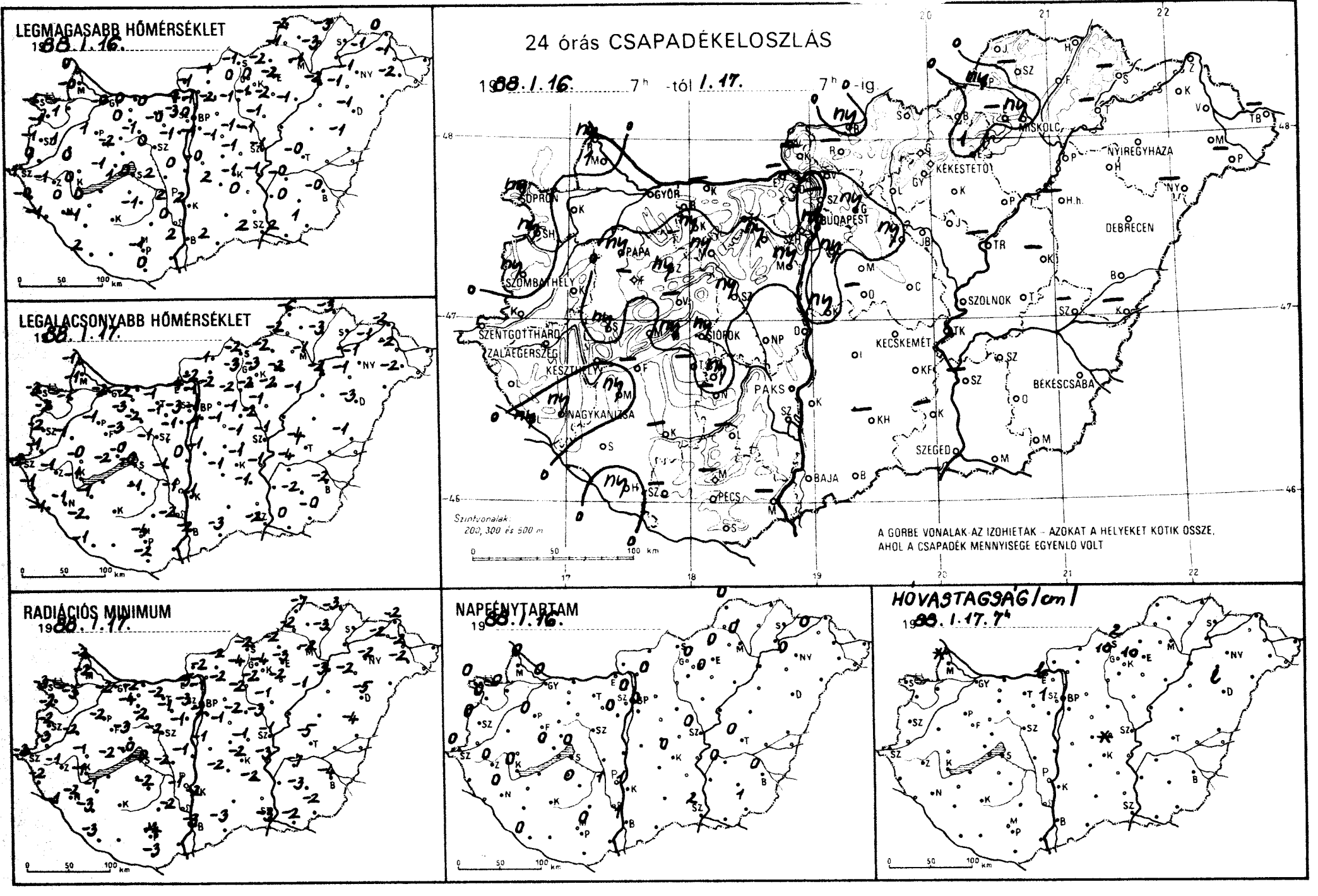
LEGMAGASABB HŐMÉRSÉKLET
1988.1.16.
LEGALACSONYABB HŐMÉRSÉKLET
1988.1.17.
RADIÁCIÓS MINIMUM
1988.1.17.
NAPFÉNYTARTAM
1988.1.16.
HÓVASTAGSÁG/cm/
1988.1.17.7h
24 órás CSAPADÉKELOSZLÁS
1988.1.16. 7h -tól 1.17. 7h -ig
SOPRON
GYŐR
BUDAPEST
MISKOLC
NYÍREGYHÁZA
KÉKESTETŐ
DEBRECEN
PAPA
SZOMBATHELY
SZENTGOTTHÁRD
ZALAEGERSZEG
KESZTHELY
NAGYKANIZSA
SIÓFOK
PAKS
KECSKEMÉT
SZOLNOK
BÉKÉSCSABA
SZEGED
BAJA
PÉCS
Szintvonalak: 200, 300 és 500 m
A GÖRBE VONALAK AZ IZOHIETÁK - AZOKAT A HELYEKET KÖTIK ÖSSZE, AHOL A CSAPADÉK MENNYISÉGE EGYENLŐ VOLT

1988. I. 17. 7h-ig az utolsó 24 óra adatai						Előző nap napos órái
állomás	csapadék (mm)	hó cm	max. hőmérséklet	min. hőmérséklet	rad. min.	
Győr	• ≡		-0	-2	-2	0
Kapuvár	• ≡		1	-1	-3	0
Mosonmagyaróvár	1 ≡ ⚲	folt	-0	-1	-2	0
Rajka	ny ≡ ⚲		0	-1	-2	
Sopron	ny ≡ ⚲		-1	-3	-3	0
Sopronhorpács	ny ≡ ⚲ ≡		-1	-2	-2	0
Káld	• ≡		1	-1	-2	
Körmend	•		0	-1	-3	
Szentgotthárd	• ⚡		-1	-2	-3	0
Szombathely	ny ⚲ ≡		-1	-2	-2	0
Lenti	• ≡		-0	-1	-2	
Letenye	ny ≡ ⚲ ≡		-1	-1	-1	
Nagykanizsa	ny ⚲ ≡		0	-1	-2	0
Zalaegerszeg	• ≡		-1	-1	-1	0
Farkasgyepű	–		–	–	–	
Keszthely	• ≡		0	-1	-1	0
Mencshely	• ≡		-1	-2	-2	0
Pápa	ny ≡ ⚲ ≡		1	-1	-2	0
Sümeg	ny ≡ ⚲ ≡		0	-0	-1	
Tihany	ny ≡ ⚲ ≡		1	-0	-0	
Veszprém	–		–	–	–	
Zirc	ny ≡ ⚲ ≡		-2	-3	-3	
Fonyód	–		–	–	–	
Homokszt. György	ny ≡ ⚲ ⊔		2	-1	-3	0
Kaposvár	ny ≡ ⚲ V		0	-1	-1	
Marcali	–		–	–	–	
Siófok	1 ⚲ ≡		0	-0	-0	0
Somogyszob	• ⊔		-1	-2	-3	
Tab	–		–	–	–	
Bábolna	• ≡		0	-2	-2	
Esztergom	–		–	–	–	
Kisbér	ny ⚲ ≡		0	-3	-4	
Komárom	–		–	–	–	
Tatabánya	• ≡		0	-1	-2	
Alcsútdoboz	ny ≡ ⚲ ≡		-0	-1	-1	
Dunaújváros	• ≡		0	0	-1	
Martonvásár	ny ≡ ⚲ ≡		-1	-1	-1	0
Mór	ny ≡ ⚲		-1	-2	-2	
Sárbogárd	• ≡		2	-1	-2	
Szabadbattyán	ny ≡ ⚲ ≡		0	-1	-2	
Iregszemcse	ny ⚲ ≡		-1	-1	-2	0
Lengyel	–		–	–	–	
Paks	• ≡		2	-1	-1	1
Szekszárd	• ≡		0	-2	-2	
Árpádtető	–		–	–	–	
Mohács	–		–	–	–	
Pécs	• V		-1	-4	-4	0
Siklós	• V		0	-2	-3	
Szigetvár	–		–	–	–	
Budaörs	1 ⚲ ≡		0	-0	-1	
Bp. Lőrinc	ny ≡ ⚲		-1	-1	-2	0
Bp. Met. Int.	ny ⚲		0	-1	–	0
Bp. Szab. hegy	• V	1	-3	-3	-3	
Cegléd	• ≡		-1	-1	-1	
Dobogókő	• V	lep.	-4	-4	-5	
Gödöllő	ny ⚲		-2	-2	-2	0
Királyrét	–		–	–	–	
Monor	• ⚡		-1	-1	-1	
Nagykáta	ny V		-1	-1	-2	
Szentendre	1 ≡		-1	-1	-1	

1988. I. 17. 7h-ig az utolsó 24 óra adatai						Előző nap napos órái
állomás	csapadék (mm)	hó cm	max. hőmérséklet	min. hőmérséklet	rad. min.	
Vác	• ≡		-1	-2	-2	
Vámosmikola	–		–	–	–	
Baja	• ⚡		2	-2	-3	1
Bácsalmás	• ≡		2	-3	-3	
Izsák	•		2	-1	-2	
Kalocsa	• ≡		2	-1	-2	1
Kecskemét	• ⚡	folt	-1	-1	-2	0
Kiskunfélegyháza	• ≡		0	-1	-2	
Kiskunhalas	–		–	–	–	
Kunszentmiklós	ny ≡ ⚲ ≡		-0	-1	-1	
Tiszakécske	• V		-1	-1	-3	
Balassagyarmat	ny ⚲ ≡		-1	-1	-2	
Romhány	–		–	–	–	
Salgótarján	• ⊔		-1	-2	-2	
Eger	1 ≡ ⚲ V		-2	-2	-3	0
Galyatető	•	10	0	-3	-4	
Gyöngyös	• V		-1	-2	-2	
Kékestető	• ⚡	10	0	-3	-4	0
Kompolt	• V		-2	-2	-2	0
Lőrinci	• V		-1	-2	-2	
Poroszló	• ⚡		-1	-1	-1	
Jászapáti	• V		-1	-1	-1	
Jászberény	• V		-1	-2	-3	
Karcag	–		–	–	–	
Szolnok	• ≡		-1	-1	-1	0
Tiszaroff	–		–	–	–	
Túrkeve	• ⚡		-0	-4	-5	0
Kistelek	–		–	–	–	
Makó	•		2	0	-2	
Szeged	• ≡		2	-2	-3	2
Szentes	–		–	–	–	
Borsodnádasd	• ≡		-2	-2	-2	
Füged	• V		-3	-3	-3	
Hidasnémeti	• ≡		-3	-3	-3	
Jósvafő	• ⊔		-2	-6	-7	0
Lillafüred	–		–	–	–	
Miskolc	ny ⚲ ≡		-1	-1	-2	0
Putnok	ny ≡ ⚲ ≡		-1	-2	-2	
Sárospatak	–		–	–	–	
Szendrőlád	–		–	–	–	
Tokaj	–		–	–	–	
Kisvárda	• ≡		-1	-1	-2	0
Mátészalka	• ⚡		-2	-2	-2	
Nyíregyháza	• ≡		-1	-1	-2	0
Nyírlugos	–		–	–	–	
Pátyod	–		–	–	–	
Tiszabecs	–		–	–	–	
Vásárosnamény	• V		-1	-2	-2	
Záhony	• ⊔		0	-2	-2	
Berettyóújfalu	•		-1	-1	-4	
Debrecen	• ≡	lep.	-1	-3	-5	–
Hajdúdorog	• ≡		-1	-1	-2	
Hortobágy	–		–	–	–	
Körösszakál	–		–	–	–	
Polgár	• ≡ ≡		-2	-2	-3	
Békéscsaba	• ≡		-0	-2	-4	0
Mezőhegyes	• ⊔		1	-0	-2	1
Orosháza	• ⊔		0	-2	-3	
Szarvas	• ⚡		-0	-4	-7	0
Szeghalom	–		–	–	–	

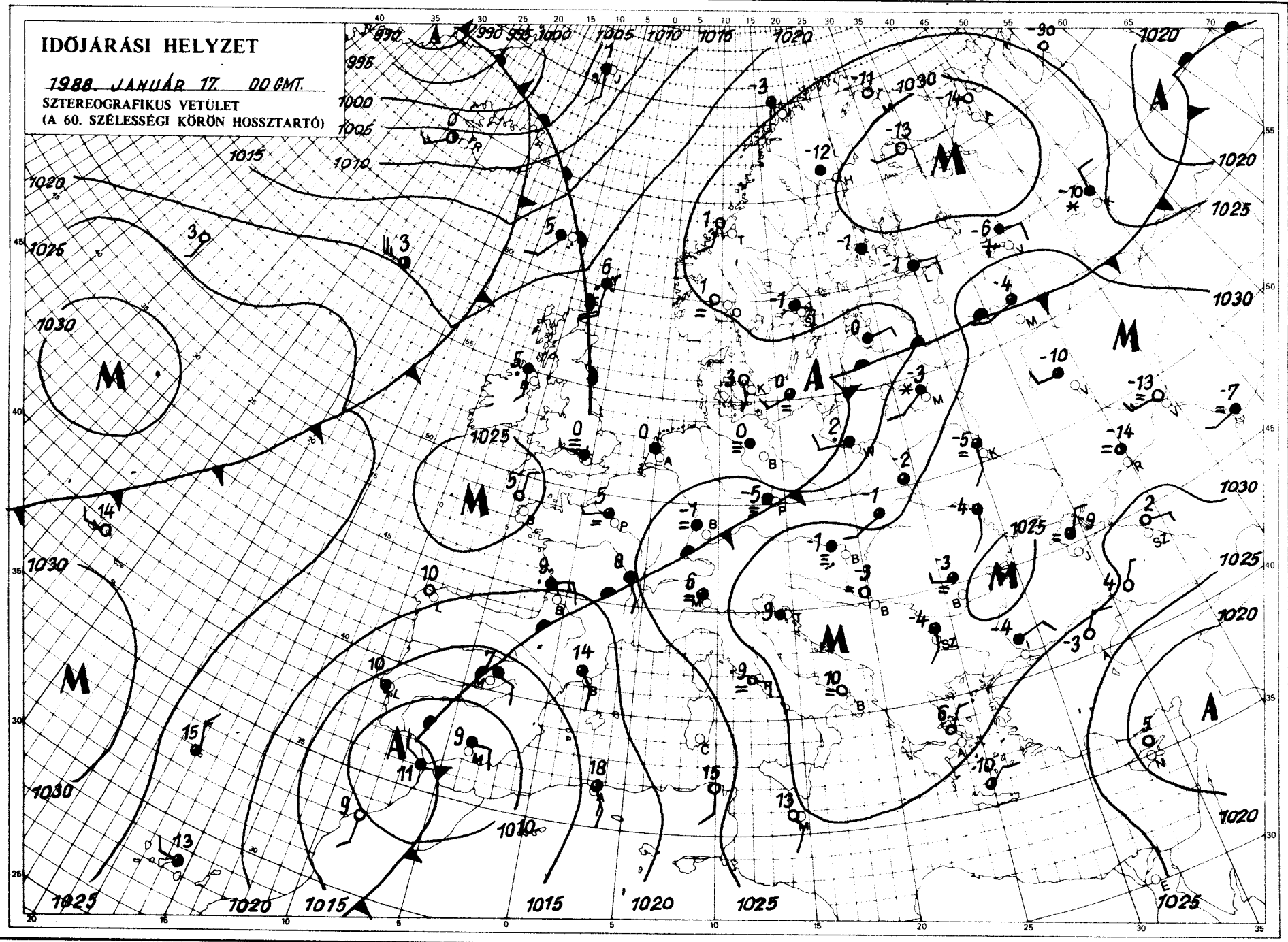

KIADJA: ORSZÁGOS METEOROLÓGIAI SZOLGÁLAT
Kiadásért felel: Baráti József, az Országos Meteorológiai Szolgálat elnöke — Készült: az Országos Meteorológiai Szolgálat Nyomdájában, Budapest — Felelős vezető: Máthé Gyuláné — Munkaszám: 60.017. — Szerkesztésért felel: Kapovits Albert, a Központi Előrejelző Intézet igazgatója

Készíti: a KEI Rövidtávú Előrejelző Osztálya — Szakmai felelős: Németh Lajos osztályvezető — Megjelenik naponként
Megrendelhető: 1024 Budapest, II., Kitaibel Pál utca 1. — Pénzügyi Osztály — Telefon: 353-500
Jelmagyarázat a havi mellékletben

IDŐJÁRÁSI NAPIJELENTÉS

ЕЖЕДНЕВНЫЙ МЕТЕОРОЛОГИЧЕСКИЙ БЮЛЛЕТЕНЬ · DAILY WEATHER REPORT
BULLETIN QUOTIDIEN DE TEMPS · TÄGLICHER WETTERBERICHT

101. évfolyam 18. szám + Budapest + 1988.január 18.hétfő

Az időjárási helyzet és a várható időjárás:

A Szovjetunió európai területén szórványosan havazik, az északabbra fekvő vidékeken napközben is -10 fok alatt marad a hőmérséklet. A Pireneusi-félsziget feletti középponttal mediterrán ciklon örvénylik. Emiatt a Földköri-tenger nyugati medencéjében gyakran esik az eső. Ugyancsak csapadékos és viszonylag enyhe idő van a Brit-szigeteken, valamint a kontinens nyugati partvidékén. Vasárnapról hétfőre virradóan viszonylag alacsony nedvességtartalmú levegő árasztotta el Közép-Európa egy részét.

Magyarországon vasárnap túlnyomóan borult, ködös idő volt. Többfelé fordult elő ónos szitálás, ma hajnalban északkeleten hószállingózás is volt. Hétfő reggelig északkeleten 2-5 mm csapadék hullott. Másutt nem volt számottevő a csapadékmennyiség. Vasárnap a hőmérséklet csúcsértéke többnyire fagypont körül, a Tiszántúlon viszont 2, 6 fok között alakult. Hétfő hajnalra pedig +1, -4 fokig hült le a levegő. Ma délelőtt a nyugati és a középső országrészben változóan felhős, másutt túlnyomóan borult idő volt. Délnyugaton néhol megmaradt a köd, a Tiszántúlon, továbbá az Északi-Középhegységben pedig helyenként - rövid ideig - havas eső, hó hullott. Az északnyugati szél a Dunántúlon időnként megélénkült. A hőmérséklet 11 órakor az országban -2 és +5 fok között alakult.

Ma 12 órakor Budapesten 5 fokot mértek, a tengerszintre átszámitott légnyomás 1026 hPa, nem változik.

Várható időjárás kedd estig:

A keleti országrészben csökken a felhőzet. Hosszabb-rövidebb napsütés csaknem mindenütt várható. A Dunántúlon azonban helyenként tartósan megmarad a köd. Holnap nyugat felől felhősödés kezdődik, és a Dunántúlon néhol ködszitálás, ónos szitálás valószinü. Az északnyugati szél mindenütt mérséklődik.
A legalacsonyabb éjszakai hőmérséklet általában -1 és -6, a legmagasabb nappali hőmérséklet: 0 és +5 fok között alakul.

Jenki Szilvia s.k.

TÁVOLABBI KILÁTÁSOK SZERDÁTÓL-SZOMBATIG:

Eleinte még változóan felhős idő várható. A hét második felében azonban fokozatosan megnövekszik a felhőzet és sokfelé kell számitanunk esőre, havas esőre, majd havazásra.

A legalacsonyabb hajnali hőmérséklet eleinte -6, -1 fok, majd -2, +2 fok között várható. A legmagasabb nappali hőmérséklet 0, +5 fok között lesz.

Jelentős mennyiségü / legalább 5 mm napi / csapadék az ország területének 60 százalékán várható az időszak végén.

KÖZÉPTÁVŰ ELŐREJELZŐ CSOPORT

A hőmérséklet napi középértéke és eltérése a sokévi átlagtól / Budapest belterületén/:

1988. január 17.	0,0°C	+1,0°C

1871 óta ezen a napon Budapesten előfordult

legmagasabb hőmérséklet:	12,8°C /1917/
legalacsonyabb hőmérséklet:	-14,8°C /1963/

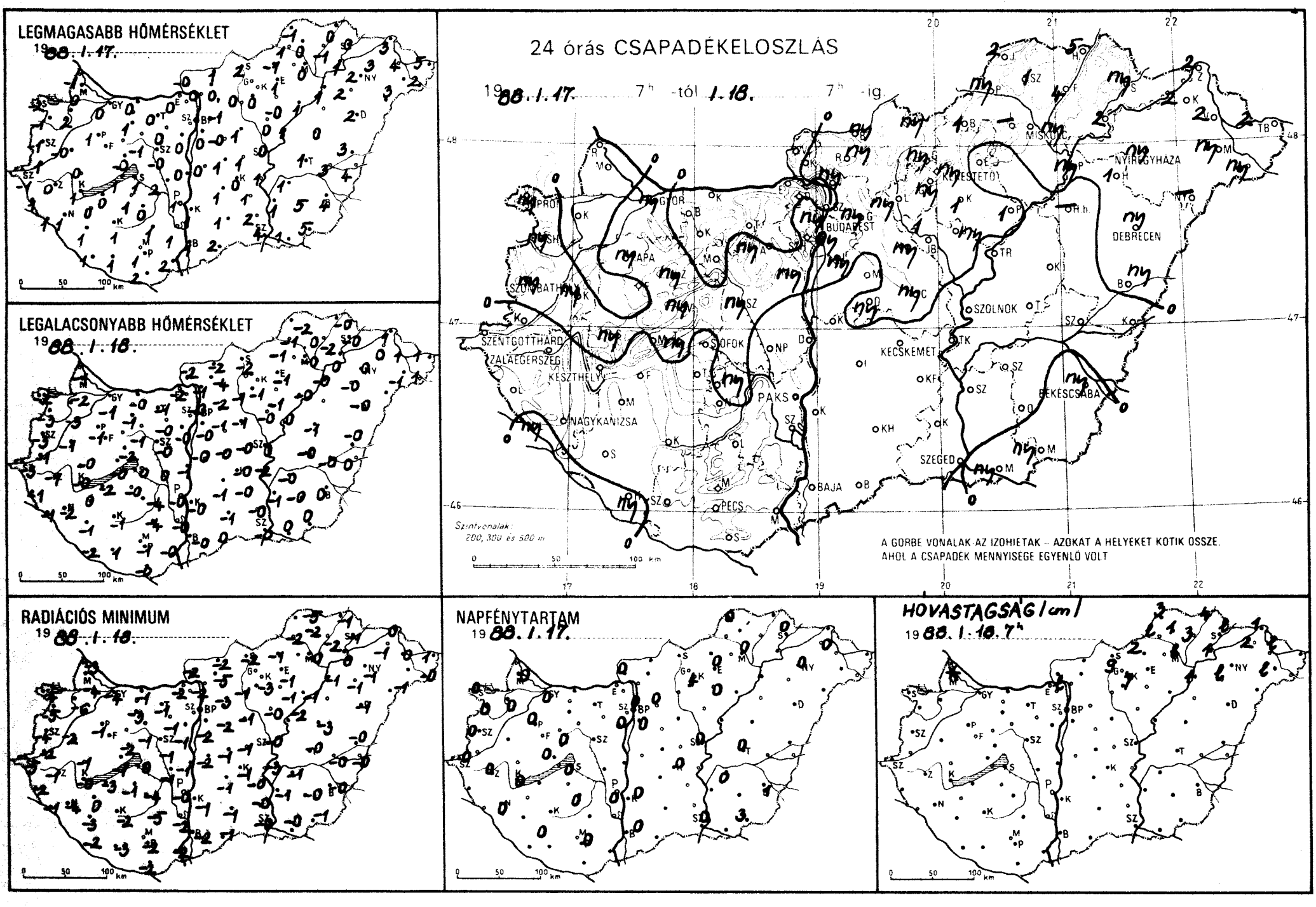
LEGMAGASABB HŐMÉRSÉKLET
1988. I. 17.
LEGALACSONYABB HŐMÉRSÉKLET
1988. I. 18.
24 órás CSAPADÉKELOSZLÁS
1988. I. 17. 7h -tól I. 18. 7h -ig
MISKOLC
NYÍREGYHÁZA
KESZTHELY
BUDAPEST
DEBRECEN
SZOMBATHELY
SZOLNOK
SZENTGOTTHÁRD
ZALAEGERSZEG
SÁRVÁR
KECSKEMÉT
KESZTHELY
SÁRVÁR
PAKS
BÉKÉSCSABA
NAGYKANIZSA
SZEGED
BAJA
PÉCS
Szintvonalak: 200, 300 és 500 m
A GÖRBE VONALAK AZ IZOHIETÁK – AZOKAT A HELYEKET KÖTIK ÖSSZE, AHOL A CSAPADÉK MENNYISÉGE EGYENLŐ VOLT
RADIÁCIÓS MINIMUM
1988. I. 18.
NAPFÉNYTARTAM
1988. I. 17.
HÓVASTAGSÁG (cm)
1988. I. 18. 7h

1988.I.18. 07h-ig az utolsó 24 óra adatai						Előző nap napos órái
állomás	csapadék (mm)	hó cm	max. hőmérséklet	min. hőmérséklet	rad. min.	
Győr	ny ,, ⊔		0	-1	-4	0
Kapuvár	• ⊔		2	-3	-6	0
Mosonmagyaróvár	• =	folt	0	-2	-4	0
Rajka	• ⊔		-1	-1	-3	
Sopron	ny ≡,⊔		-2	-2	-4	0
Sopronhorpács	ny ≡,		-1	-3	-5	0
Káld	ny ≡,		-0	-1	-2	
Körmend	• ≡		1	-1	-2	
Szentgotthárd	• ≡		-1	-3	-5	0
Szombathely	ny ,≡		-1	-3	-4	0
Lenti	• =		1	-1	-2	
Letenye	ny ≡,		1	-1	-1	
Nagykanizsa	• ≡		1	-2	-4	0
Zalaegerszeg	• ≡		0	-1	-1	0
Farkasgyepű	• V		4	-1	-5	
Keszthely	• ≡		1	-0	-0	0
Mencshely	• =		-1	-1	-2	0
Pápa	ny , =		1	-1	-1	0
Sümeg	ny ≡,		0	-0	-1	
Tihany	ny ≡,		1	-0	-1	
Veszprém	ny , ⊻		-0	-2	-2	0
Zirc	ny ≡,		-1	-2	-3	
Fonyód	• ≡		0	-2	-3	
Homokszt. györgy	ny ≡,⊔		1	-2	-2	0
Kaposvár	• ≡		1	-1	-2	
Marcali	• =		0	0	0	
Siófok	, ≡		1	0	0	0
Somogyszob	• ⊔		1	-1	-3	
Tab	• ≡		1	-0	-1	
Bábolna	• =		0	-1	-1	
Esztergom	• =		0	-2	-2	
Kisbér	• =		1	-1	-3	
Komárom	• =		0	-0	-1	
Tatabánya	• =		0	-1	-1	
Alcsútdoboz	ny , =		0	-0	-1	
Dunaújváros	•		0	-1	-1	
Martonvásár	ny ≡,		0	-0	-1	0
Mór	• =		-1	-1	-1	
Sárbogárd	•		2	0	-1	
Szabadbattyán	ny ≡,		-0	-0	-1	
Iregszemcse	ny , =		0	-4	-4	0
Lengyel	• ≡		1	-4	-5	
Paks	• ≡		1	-0	-0	0
Szekszárd	• =		1	-0	-2	
Árpádtető	• ≡		5	-1	-2	
Mohács	• =		2	-0	-2	
Pécs	• V		1	-1	-2	0
Siklós	• =		2	-0	-2	
Szigetvár	• ≡		1	1	-3	
Budaörs	ny ≡,		1	0	-1	
Bp. Lőrinc	ny ≡,		0	-0	-2	0
Bp. Met. Int.	ny ,		1	-0	-	0
Bp. Szab. hegy	• V	1	-4	-4	-5	
Cegléd	ny ≡,		1	-0	-1	
Dobogókő	• V	lep.	-3	-4	-4	
Gödöllő	ny ,		-1	-2	-3	0
Királyrét	• V		-1	-2	-6	
Monor	• ⊻		-0	-1	-2	
Nagykáta	ny V		1	-1	-1	
Szentendre	•		1	0	-1	

1988.I.18. 07h-ig az utolsó 24 óra adatai						Előző nap napos órái
állomás	csapadék (mm)	hó cm	max. hőmérséklet	min. hőmérséklet	rad. min.	
Vác	ny ≡,		0	-1	-2	
Vámosmikola	•		-0	-2	-2	0
Baja	• ⊻		1	-0	-2	0
Bácsalmás	• ≡		2	0	-1	
Izsák	•		1	-1	-1	
Kalocsa	•		1	-0	-1	0
Kecskemét	• =		0	-0	-1	0
Kiskunfélegyháza	•		1	0	-0	
Kiskunhalas	• ⊔		1	-1	-1	
Kunszentmiklós	• ≡		0	-0	-2	
Tiszakécske	•		1	-2	-3	
Balassagyarmat	ny , =		1	-2	-2	
Romhány	ny ⊻		0	-4	-5	
Salgótarján	ny *		2	-2	-2	
Eger	• ⊻		1	-1	-1	0
Galyatető	ny *≡	9	1	-3	-5	
Gyöngyös	ny *V		0	-1	-3	
Kékestető	ny *≡	7	2	-2	-2	4
Kompolt	1 ≡,V		-0	-1	-1	0
Lőrinci	ny *V		0	-1	-1	
Poroszló	1 *=		1	-0	-1	
Jászapáti	ny ≡,		0	-0	-0	
Jászberény	1 ,V		1	-1	-3	
Karcag	• =		0	-1	-3	
Szolnok	• ≡		0	0	-0	0
Tiszaroff	• =		1	0	-2	
Túrkeve	• ⊻		1	-0	-0	0
Kistelek	• =		2	-0	-0	
Makó	ny *		1	0	-0	
Szeged	• ≡		4	-0	-0	0
Szentes	•		1	-1	-1	
Borsodnádasd	1 ,=	2	-1	-1	-1	
Füged	4 *=	3	-1	-2	-2	
Hidasnémeti	5 *≡	4	0	-0	-1	
Jósvafő	2 *=	3	-1	-2	-5	0
Lillafüred	-		-	-	-	
Miskolc	ny *≡	lep.	0	-0	-0	0
Putnok	ny *=	lep.	1	-1	-2	
Sárospatak	ny *≡	lep.	0	-0	-1	0
Szendrőlád	1 *	1	0	0	-2	
Tokaj	2 *	1	1	0	0	
Kisvárda	2 *≡	2	3	0	-1	0
Mátészalka	ny *≡	lep.	3	-1	-1	
Nyíregyháza	ny *≡		2	0	-1	0
Nyírlugos	-		-	-	-	
Pátyod	ny ,≡		2	1	-0	
Tiszabecs	2 =		5	1	1	
Vásárosnamény	2 *≡	lep.	4	1	0	
Záhony	2 *	1	3	1	0	
Berettyóújfalu	ny V		3	-0	-0	
Debrecen	ny ■		2	-0	-1	-
Hajdúdorog	1 *=	lep.	2	-0	-1	
Hortobágy	-		-	-	-	
Körösszakál	•		4	0	-0	
Polgár	ny/*=	1	1	-0	-1	
Békéscsaba	ny ,≡		4	0	-0	1
Mezőhegyes	ny ,≡		5	0	-1	3
Orosháza	• ⊔		5	-0	-0	
Szarvas	• ⊻		1	-0	-1	0
Szeghalom	• =		3	-0	-0	

IDŐJÁRÁSI HELYZET

1988. JANUÁR 18. 00 UTC.

SZTEREOGRAFIKUS VETÜLET
(A 60. SZÉLESSÉGI KÖRÖN HOSSZTARTÓ)

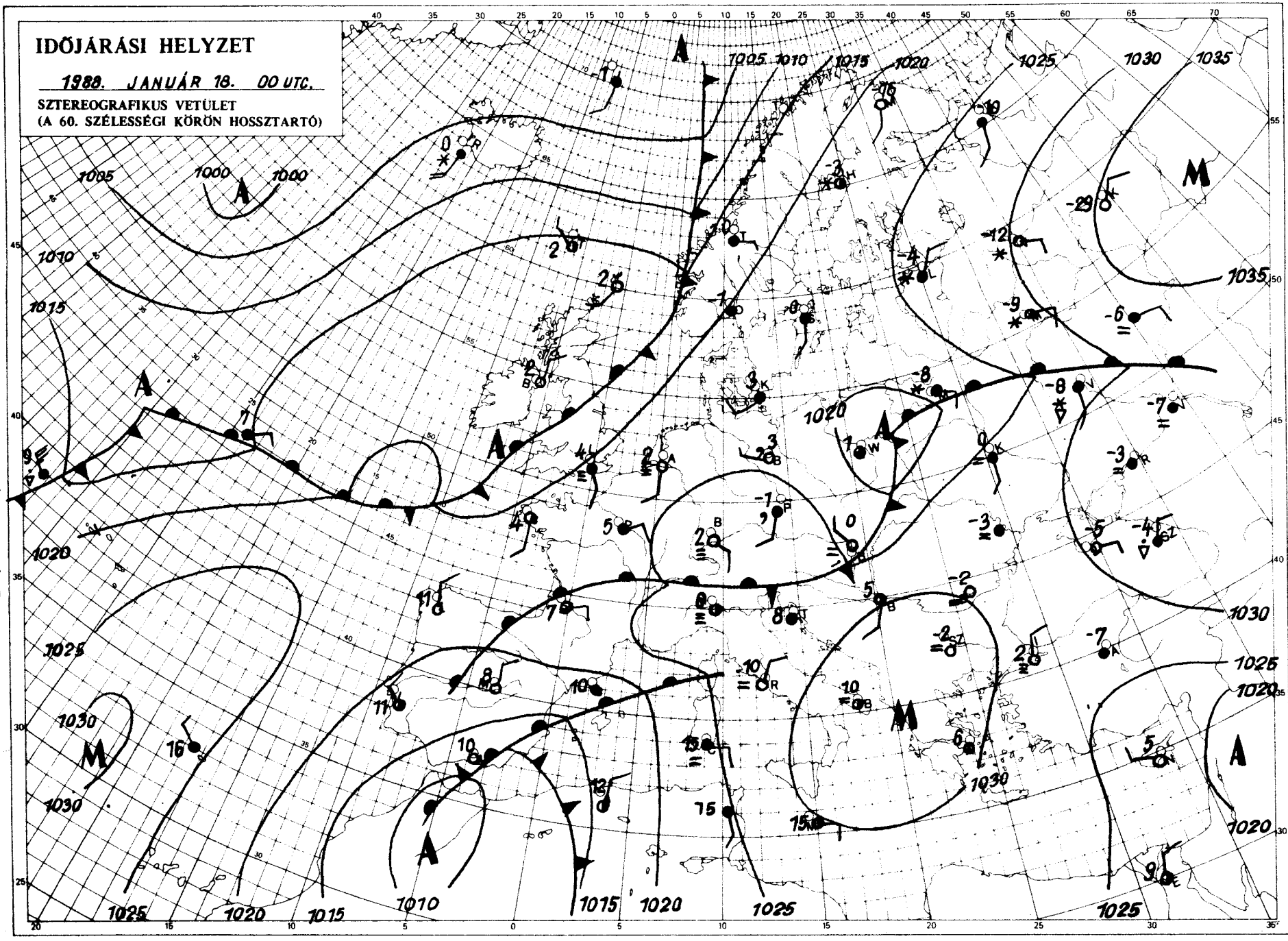

KIADJA: ORSZÁGOS METEOROLÓGIAI SZOLGÁLAT
Kiadásért felel: Baráti József, az Országos Meteorológiai Szolgálat elnöke – Budapest, Országos Meteorológiai Szolgálat
Nyomdájában, Budapest – Felelős vezető: Máthé Gyuláné – Munkaszám: – Szerkesztésért felel: Kapovits Albert,
a Központi Előrejelző Intézet igazgatója

Készíti: a KEI Rövidtávú Előrejelző Osztálya – Szakmai felelős: Németh Lajos osztályvezető – Megjelenik naponként
Megrendelhető: 1024 Budapest, II., Kitaibel Pál utca 1. – Pénzügyi Osztály – Telefon: 353-500
Jelmagyarázat a havi mellékletben

IDŐJÁRÁSI NAPIJELENTÉS

ЕЖЕДНЕВНЫЙ МЕТЕОРОЛОГИЧЕСКИЙ БЮЛЛЕТЕНЬ · DAILY WEATHER REPORT
BULLETIN QUOTIDIEN DE TEMPS · TÄGLICHER WETTERBERICHT

101. évfolyam 19. szám + Budapest + 1988. január 19. kedd

Az időjárási helyzet és a várható időjárás:

Változékony, gyakran borult, többfelé esős, szeles idő van a kontinens nyugati és északi partvidékein. Ugyancsak csapadékos időt okoz a Földközi-tenger felett örvénylő ciklon a déli területeken. Ugyanakkor a szárazföld középső tájain anticiklon alakitja az időjárást. Hatására borongós, párás, többfelé tartósan ködös idő van, számottevő csapadék nélkül. Ködszitálás, ónos szitálás azonban helyenként előfordul. Holnap estig a Kárpát-medence időjárásában lényeges időjárásváltozás még nem várható.

Magyarországon hétfőn általában gyengén felhős, a nyugati és keleti vidékeken azonban borult idő volt. A Dunántúlon helyenként egész nap megmaradt a köd. Elszórtan előfordult jelentéktelen csapadék, északkeleten azonban 1-3 mm-t is mértek. A hőmérséklet csúcsértéke általában 3 és 8 fok között, a borult, ködös részeken csupán 0 és +3 fok között alakult. Ma hajnalra -4 és +3 fok közé hült le a levegő. Délelőtt jobbára borult, párás, többfelé ködös idő volt, néhol ködszitálással, gyenge esővel. 11 órakor 0 és +4 fok közötti hőmérsékletet mértek.

Ma 12 órakor Budapesten 1 fokot mértek, a tengerszintre átszámitott légnyomás 1025 hPa, alig változik.

Várható időjárás szerda estig:

Folytatódik a nagyrész borult, párás - éjszaka sokfelé, helyenként napközben is ködös idő. Ködszitálás, illetve gyengén szitáló eső, ónos eső is valószinü. Legföljebb szerdán délután várhatók - elsősorban a Dunántúlon - rövid napos időszakok. A déli, délkeleti szél többnyire gyenge, mérsékelt, szerda délutántól időnként kissé élénk lesz.

A legalacsonyabb éjszakai hőmérséklet 0, -5 fok között, a legmagasabb nappali hőmérséklet szerdán általában 2, 7 fok között, a tartósan ködös területeken 0 fok körül alakul.

Török Dénes s.k.

A hőmérséklet napi középértéke és eltérése a sokévi átlagtól / Budapest belterületén/:

1988. január 18.	2,1°C	+3,3°C

1871 óta ezen a napon Budapesten előfordult

legmagasabb hőmérséklet:	14,0°C /1975/
legalacsonyabb hőmérséklet:	-17,2°C /1891/

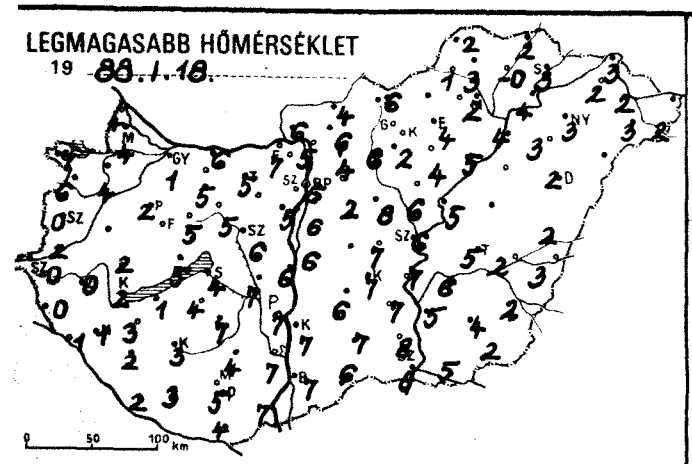
LEGMAGASABB HŐMÉRSÉKLET
19 88.1.18.
0 50 100 km

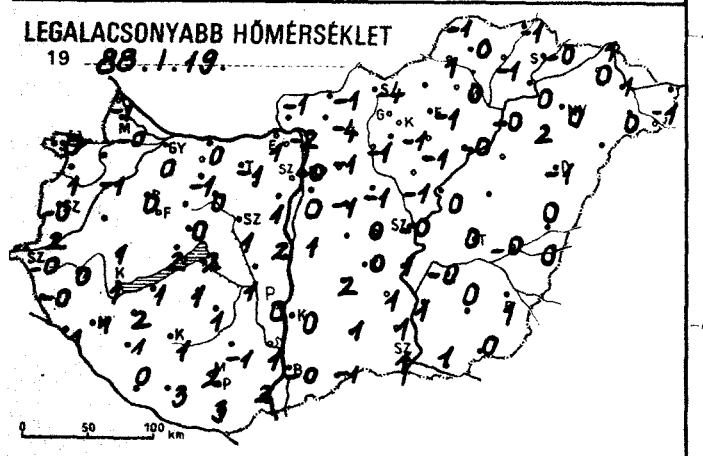
LEGALACSONYABB HŐMÉRSÉKLET
19 88.1.19.
0 50 100 km

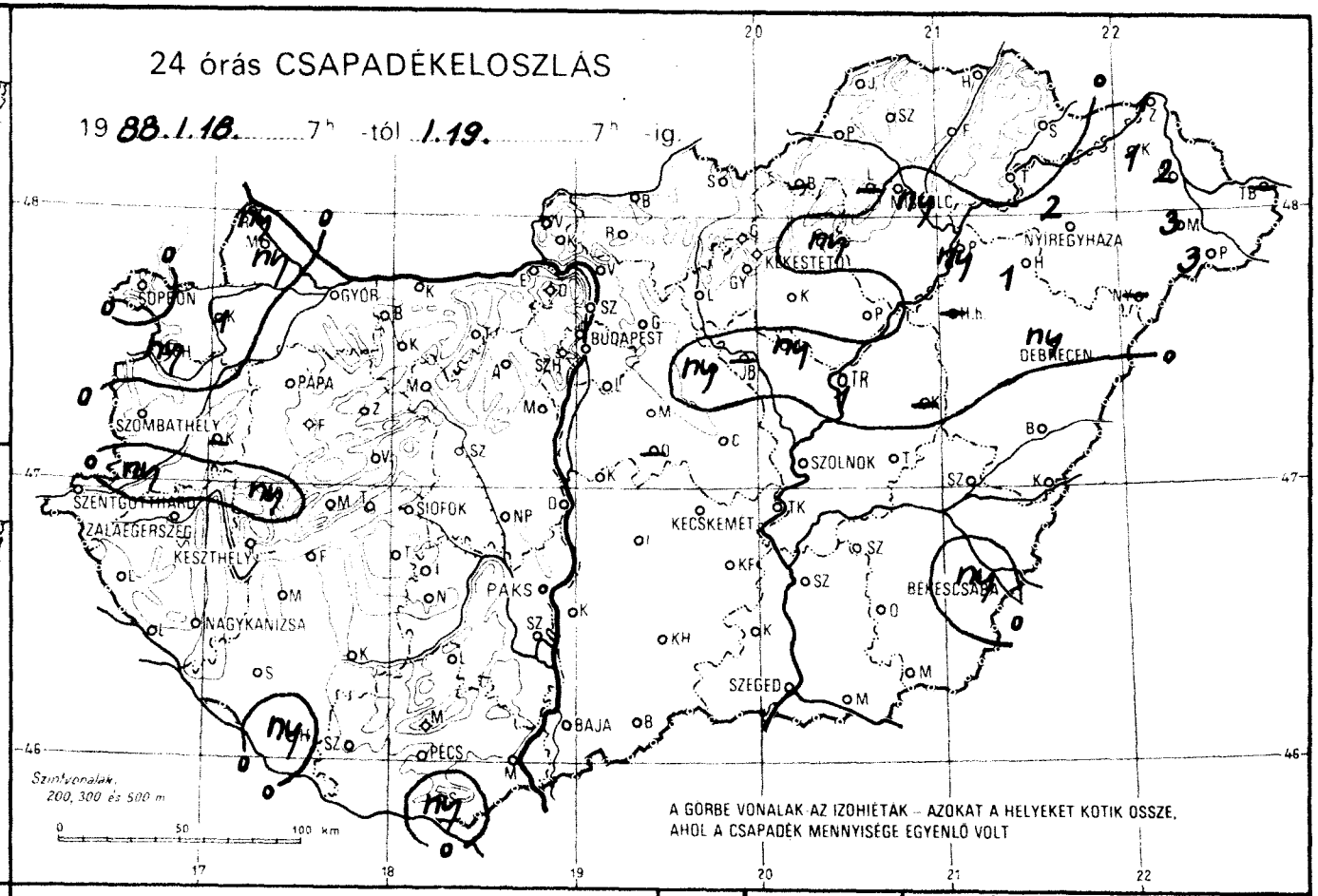
24 órás CSAPADÉKELOSZLÁS
19 88.1.18. 7h -tól 1.19. 7h -ig.
SOPRON
GYŐR
BUDAPEST
PÁPA
SZOMBATHELY
SZENTGOTTHÁRD
ZALAEGERSZEG
KESZTHELY
SIÓFOK
NAGYKANIZSA
PÁKS
PÉCS
BAJA
KECSKEMÉT
SZEGED
SZOLNOK
KÁKESTETŐ
NYÍREGYHÁZA
DEBRECEN
BÉKÉSCSABA
Szintvonalak: 200, 300 és 500 m
0 50 100 km
A GÖRBE VONALAK AZ IZOHIÉTÁK – AZOKAT A HELYEKET KÖTIK ÖSSZE, AHOL A CSAPADÉK MENNYISÉGE EGYENLŐ VOLT

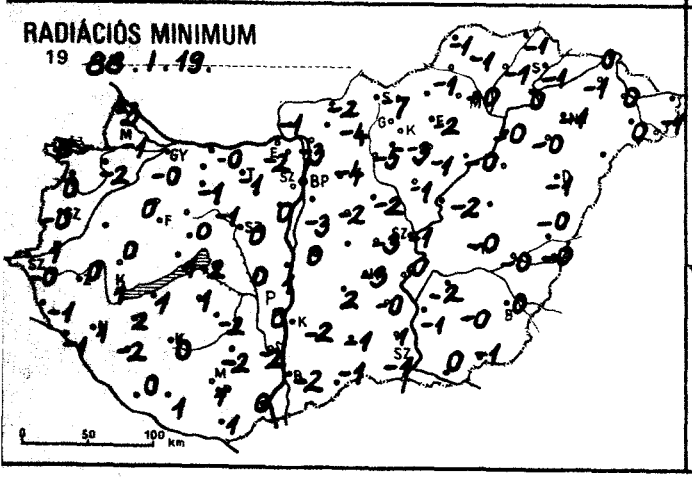
RADIÁCIÓS MINIMUM
19 88.1.19.
0 50 100 km

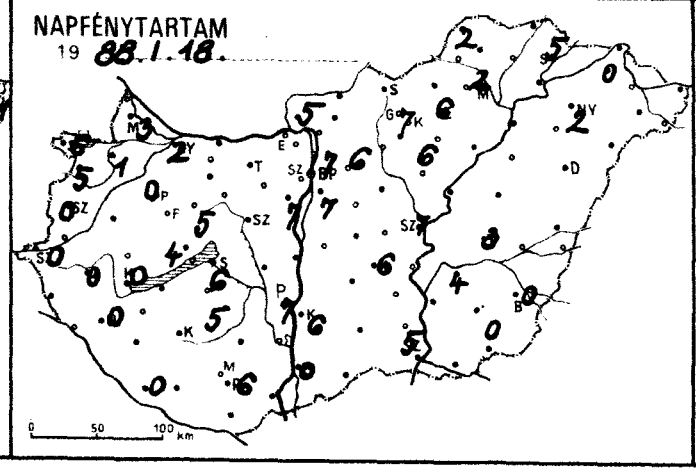
NAPFÉNYTARTAM
19 88.1.18.
0 50 100 km

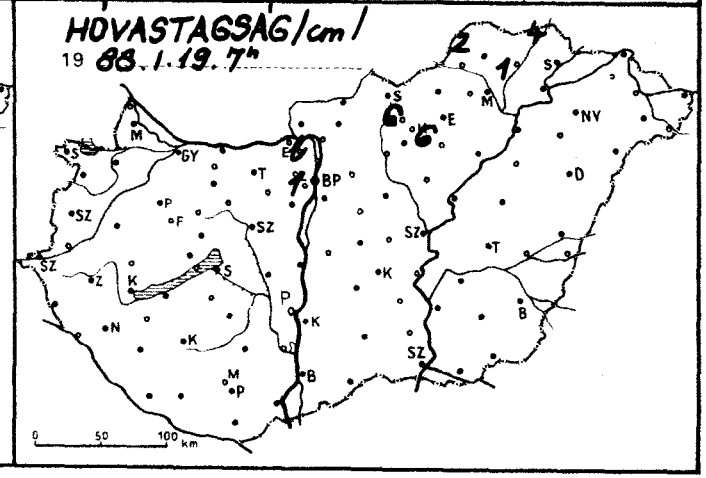
HÓVASTAGSÁG/cm/
19 88.1.19. 7h
0 50 100 km

19 88.I.19.-ig az utolsó 24 óra adatai						Előző nap napos órái
állomás	csapadék (mm)	hó cm	max. hőmérséklet	min. hőmérséklet	rad. min.	
Győr	• ≡		1	0	-0	2
Kapuvár	1 ≡,		4	-1	-2	1
Mosonmagyaróvár	ny ,≡		4	-0	-1	3
Rajka	ny ≡,		4	-1	-3	
Sopron	• ⊔		7	0	0	6
Sopronhorpács	ny ≡,		6	1	0	5
Káld	–		–	–	–	
Körmend	ny ,≡		2	2	1	
Szentgotthárd	• ≡		-0	-0	-0	0
Szombathely	• ≡		0	-0	-0	0
Lenti	• ≡		0	-0	-1	
Letenye	• ≡		1	1	-1	
Nagykanizsa	• ≡		1	1	1	0
Zalaegerszeg	• ≡		0	0	0	0
Farkasgyepű	• ≡		3	-1	-1	
Keszthely	• ≡		2	1	1	0
Mencshely	• ≡		3	0	0	4
Pápa	• ≡		2	0	0	0
Sümeg	ny ≡,		2	1	0	
Tihany	• ≡		5	2	1	
Veszprém	• ≡		5	0	0	5
Zirc	• ≡		3	0	-0	
Fonyód	• ≡		1	1	1	
Homokszt. György	ny ≡,		2	0	0	0
Kaposvár	•		3	1	0	
Marcali	• ≡		3	2	2	
Siófok	• ≡		4	2	2	6
Somogyszob	•		2	1	-2	
Tab	• ≡		4	1	1	
Bábolna	• ≡		5	-1	-1	
Esztergom	• ≡		7	1	-2	
Kisbér	• ≡		5	-1	-1	
Komárom	• ≡		6	0	-0	
Tatabánya	• ≡		5	-1	-1	
Alcsútdoboz	–		–	–	–	
Dunaújváros	•		6	2	1	
Martonvásár	• ≡		5	1	0	7
Mór	• ≡		5	0	-1	
Sárbogárd	• ≡		7	1	0	
Szabadbattyán	• ≡		6	1	0	
Iregszemcse	• ≡		7	1	-2	5
Lengyel	• ≡		4	-1	-2	
Paks	• ≡		7	0	0	7
Szekszárd	• ≡		7	1	-2	
Árpádtető	• ≡		6	1	-1	
Mohács	•		7	2	0	
Pécs	• ≡		5	2	1	6
Siklós	ny ,≡		4	3	1	
Szigetvár	• ≡		3	3	1	
Budaörs	• ≡		6	1	-0	
Bp. Lőrinc	• ⊔		6	0	-3	7
Bp. Met. Int.	• ≡		6	-0	–	7
Bp. Szab. hegy	• ≡	1	4	-1	-2	
Cegléd	• ≡		7	0	-3	
Dobogókő	• ≡	lep.	0	-2	-2	
Gödöllő	• V		4	-1	-4	6
Királyrét	• ⊔		5	-4	-7	
Monor	• ≡		2	-1	-2	
Nagykáta	ny ≡		8	-1	-2	
Szentendre	• ≡		5	1	-1	

19 88.I.19.h-ig az utolsó 24 óra adatai						Előző nap napos órái
állomás	csapadék (mm)	hó cm	max. hőmérséklet	min. hőmérséklet	rad. min.	
Vác	• ≡		5	-2	-3	
Vámosmikola	• ≡		6	-1	-1	5
Baja	• ≡		7	-0	-2	0
Bácsalmás	• ≡		6	-1	-1	
Izsák	•		6	2	2	
Kalocsa	•		7	0	-2	6
Kecskemét	• ≡		7	0	-3	6
Kiskunfélegyháza	•		7	1	-0	
Kiskunhalas	• ≡		7	1	-1	
Kunszentmiklós	• ≡		6	1	0	
Tiszakécske	•		7	1	0	
Balassagyarmat	• ≡		4	-1	-2	
Romhány	• ⊔		6	-4	-4	
Salgótarján	• ≡		6	-4	-7	
Eger	ny ,≡		4	-1	-2	6
Galyatető	• V	6	6	-3	-7	
Gyöngyös	• ≡		2	-1	-3	
Kékestető	• ≡	6	2	-3	-4	7
Kompolt	• ≡		4	-1	-1	6
Lőrinci	• ≡		6	-1	-5	
Poroszló	• ≡		5	-0	-0	
Jászapáti	ny ≡,		6	-1	-1	
Jászberény	–		–	–	–	
Karcag	–		–	–	–	
Szolnok	• ≡		6	-0	-1	7
Tiszaroff	1 ≡		5	0	-2	
Túrkeve	• ≡		5	0	-0	3
Kistelek	• ≡		8	1	1	
Makó	•		5	1	-0	
Szeged	• ≡		8	1	-1	5
Szentes	•		5	1	-1	
Borsodnádasd	–		–	–	–	
Füged	• ≡	1	-0	-1	-1	
Hidasnémeti	• ≡	4	2	-1	-1	
Jósvafő	• ≡	2	2	-1	-1	2
Lillafüred	–		–	–	–	
Miskolc	ny *≡		2	0	-0	2
Putnok	• ≡		1	1	-1	
Sárospatak	• ≡		3	-0	-1	5
Szendrőlád	• ≡		3	0	-1	
Tokaj	• ≡		4	0	0	
Kisvárda	1 ≡		2	0	-1	0
Mátészalka	3 *≡		3	0	0	
Nyíregyháza	2 *≡		3	0	-1	2
Nyírlugos	–		–	–	–	
Pátyod	3 *		2	-1	-1	
Tiszabecs	–		–	–	–	
Vásárosnamény	2 *≡		2	1	0	
Záhony	1 *≡		3	1	0	
Berettyóújfalu	•		2	0	-0	
Debrecen	ny *≡		2	-1	-1	–
Hajdúdorog	1 *		3	2	0	
Hortobágy	–		–	–	–	
Körösszakál	•		3	0	-0	
Polgár	ny ,≡		4	-0	-0	
Békéscsaba	ny ,≡		2	1	0	0
Mezőhegyes	•		2	0	-1	0
Orosháza	• ≡		4	0	-0	
Szarvas	• ⊔		6	-0	-2	4
Szeghalom	• ≡		2	-0	-0	

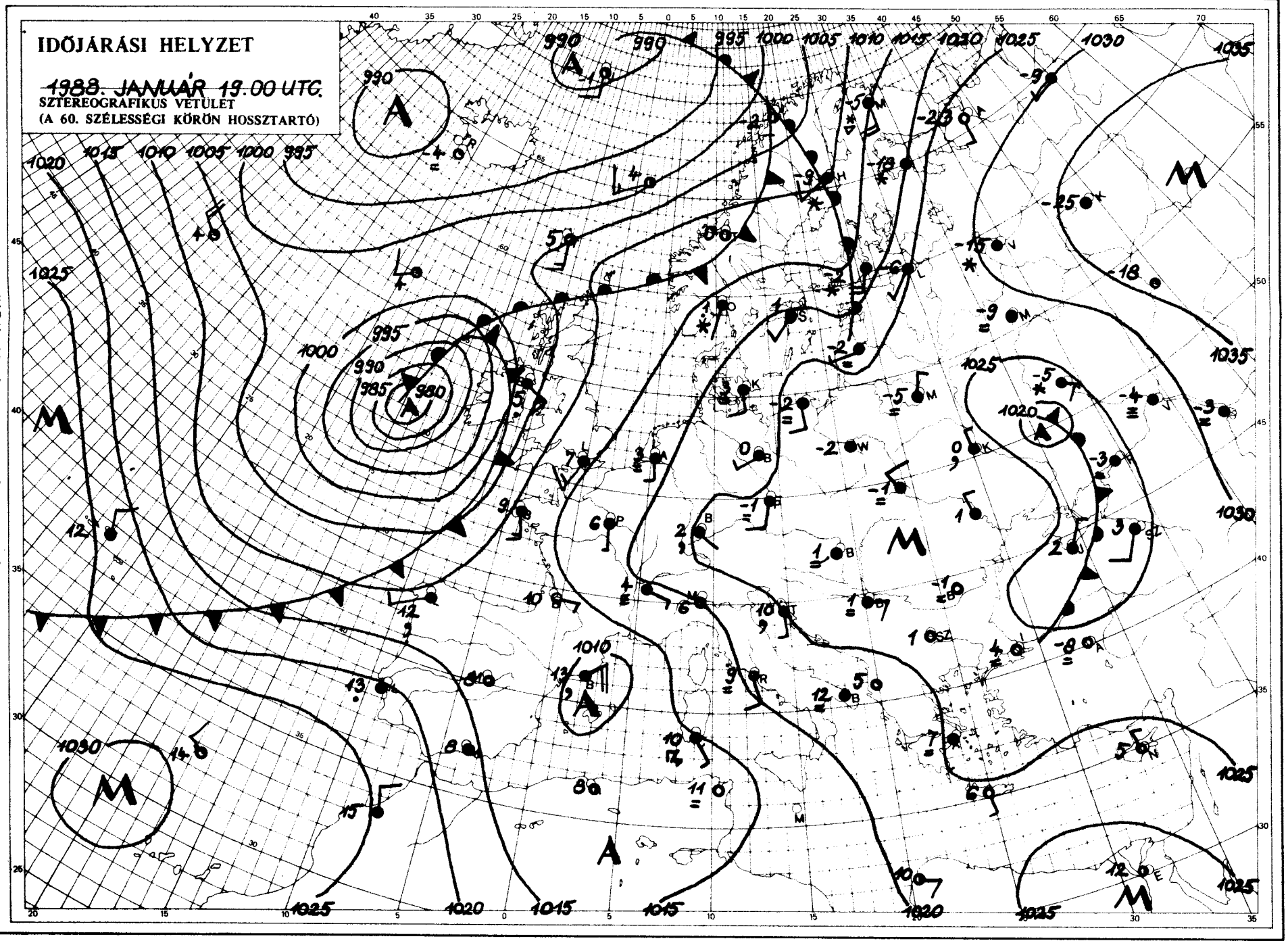

KIADJA: ORSZÁGOS METEOROLÓGIAI SZOLGÁLAT
Kiadásért felel: Baráti József, az Országos Meteorológiai Szolgálat elnöke — Kiadó: Az Országos Meteorológiai Szolgálat
Nyomdájában, Budapest — Felelős vezető: Máthé Gyuláné — Munkaszám: — Szerkesztésért felel: Kapovits Albert,
a Központi Előrejelző Intézet igazgatója

Készíti: a KEI Rövidtávú Előrejelző Osztálya — Szakmai felelős: Németh Lajos osztályvezető — Megjelenik naponként
Megrendelhető: 1024 Budapest, II., Kitaibel Pál utca 1. — Pénzügyi Osztály — Telefon: 363-500
Jelmagyarázat a havi melléklettben

IDŐJÁRÁSI NAPIJELENTÉS

ЕЖЕДНЕВНЫЙ МЕТЕОРОЛОГИЧЕСКИЙ БЮЛЛЕТЕНЬ · DAILY WEATHER REPORT
BULLETIN QUOTIDIEN DE TEMPS · TÄGLICHER WETTERBERICHT

101. évfolyam 20. szám. + Budapest + 1988.január 20.szerda

Az időjárási helyzet és a várható időjárás:

Kontinensünk északi és keleti vidékein továbbra is igazi tél van. A Kelet-Európai-alföld északi felén gyakorta havazik, többfelé napközben is -15 fok alatt marad a hőmérséklet. Ugyanakkor kontinensünk nyugati harmadán meglehetősen enyhe az időjárás. Az óceán térségéből származó légköri frontok változékony, szeles, gyakorta esős időjárást okoznak. Kontinensünk középső vidékein a gyenge, leszálló légmozgás okoz borongós, párás, sokfelé tartósan ködös és emiatt az átlagosnál hidegebb időt. A ködmentes területeken is csak rövid, napos időszakok fordulnak elő. Az emlitett nyugat-európai légköri frontrendszer Közép-Európa felé tart, de valószinü, hogy csütörtök estig csupán mérsékelt hatással lesz a Kárpát-medence időjárására.

Magyarországon kedden nagyrészt borult, párás, többfelé tartósan ködös idő volt, számottevő csapadékról nem érkezett jelentés. A hőmérséklet csúcsértéke 0, +6 fok között alakult. Szerda hajnalra általában -2, +2 fokig hült le a levegő, néhol mértek ennél hidegebbet, illetve enyhébbet is. Délelőtt az ország nagy részén borult, ködös idő volt, több helyen előfordult ködszitálás, illetve gyengén szitáló eső. A keleti országrészben néhol időnként kisütött a nap. A hőmérséklet 11 órakor -1, +5 fok között volt.

Ma 12 órakor Budapesten a hőmérséklet 3 fok, a tengerszintre átszámitott légnyomás 1022 hPa, alig változik.

Várható időjárás csütörtök estig:

Az ország nagy részén borult égre, többfelé tartós ködre számithatunk elszórtan szitálással, délnyugaton holnap kisebb esővel. Ma délen és keleten sok helyen derült idő lesz. A keleti, délkeleti szél napközben főként a Dunántúlon élénkül meg.
A legalacsonyabb éjszakai hőmérséklet -3, +2, a legmagasabb nappali hőmérséklet 2, 7 fok között, a ködös helyeken 0 fok közelében várható.

H. Bóna Márta s.k.

A hőmérséklet napi középértéke és eltérése a sokévi átlagtól / Budapest belterületén/:

1988. január 19.	1,0°C	+2,0°C

1871 óta ezen a napon Budapesten előfordult

legmagasabb hőmérséklet:	9,8°C /1920/
legalacsonyabb hőmérséklet:	-15,7°C /1942/

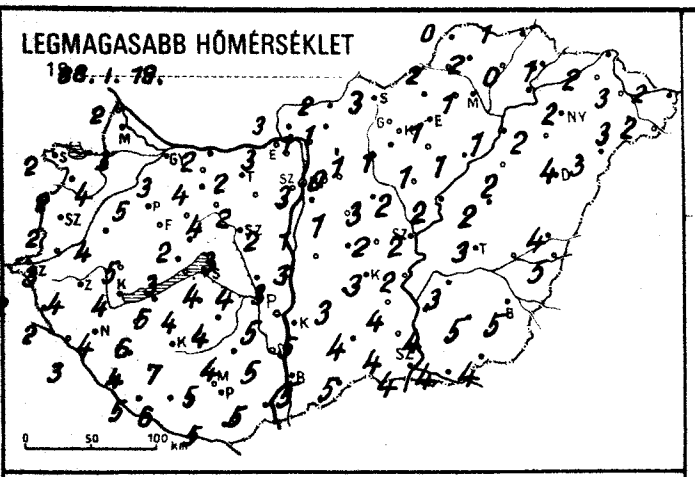
LEGMAGASABB HŐMÉRSÉKLET
1988. I. 19.

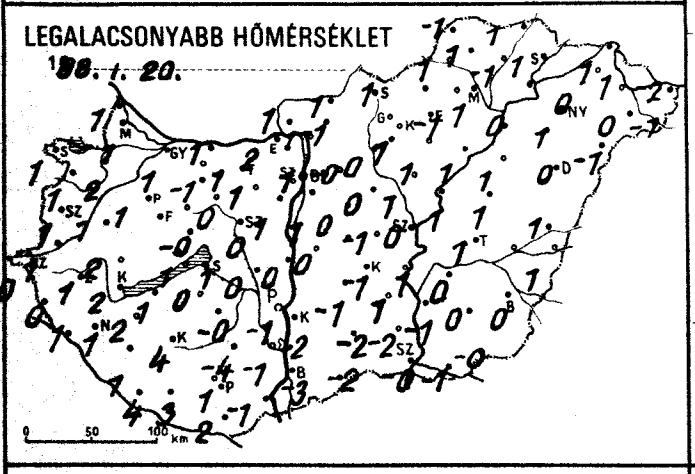
LEGALACSONYABB HŐMÉRSÉKLET
1988. I. 20.

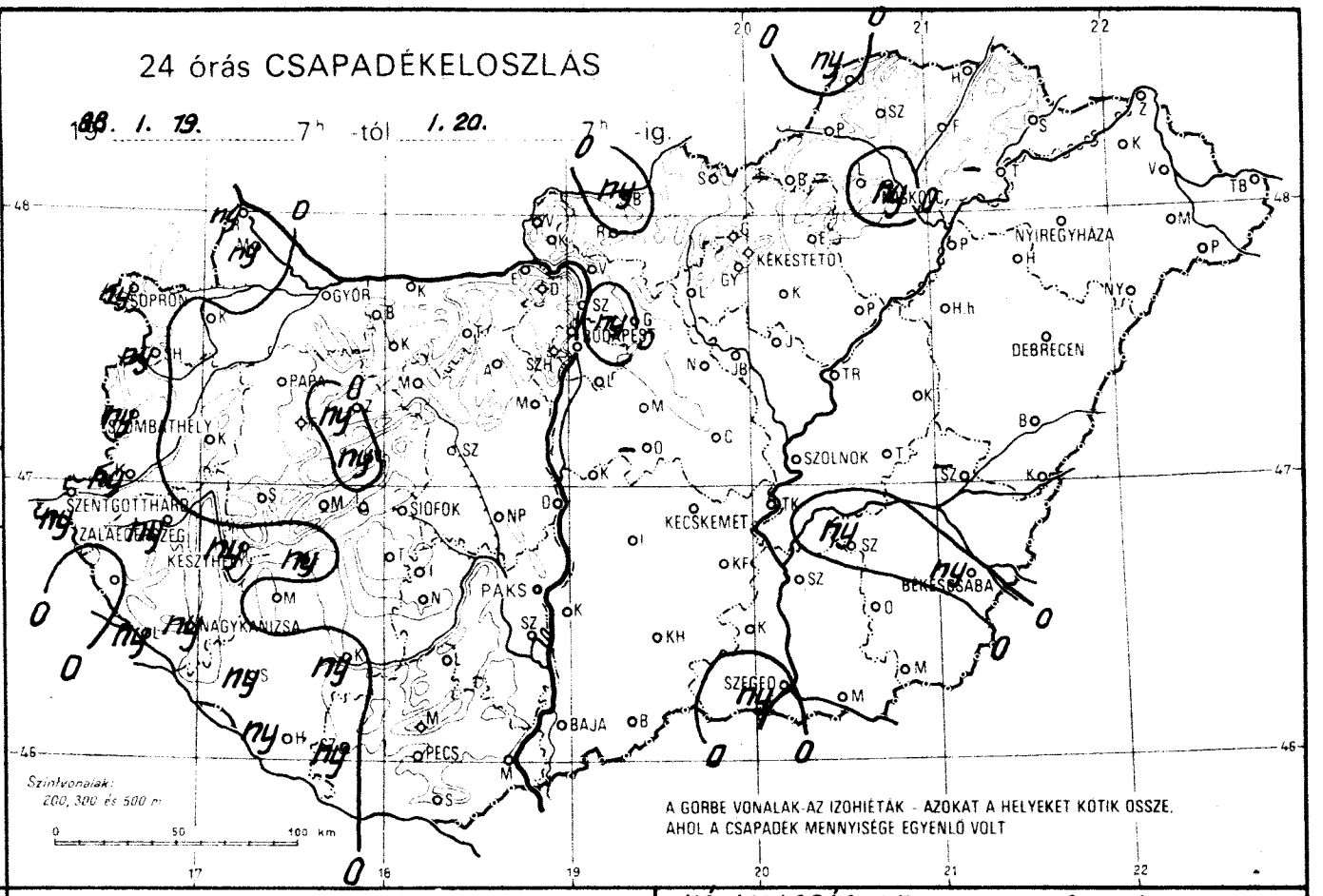
24 órás CSAPADÉKELOSZLÁS
1988. I. 19. 7h -tól I. 20. 7h -ig.
GYŐR
SOPRON
BUDAPEST
SZÉKESFEHÉRVÁR
KÉKESTETŐ
NYÍREGYHÁZA
DEBRECEN
SZOLNOK
KECSKEMÉT
BÉKÉSCSABA
SZEGED
BAJA
PÉCS
PAKS
SIÓFOK
NAGYKANIZSA
KESZTHELY
ZALAEGERSZEG
SZENTGOTTHÁRD
SZOMBATHELY
Szintvonalak: 200, 300 és 500 m
A GÖRBE VONALAK AZ IZOHIÉTÁK - AZOKAT A HELYEKET KÖTIK ÖSSZE, AHOL A CSAPADÉK MENNYISÉGE EGYENLŐ VOLT

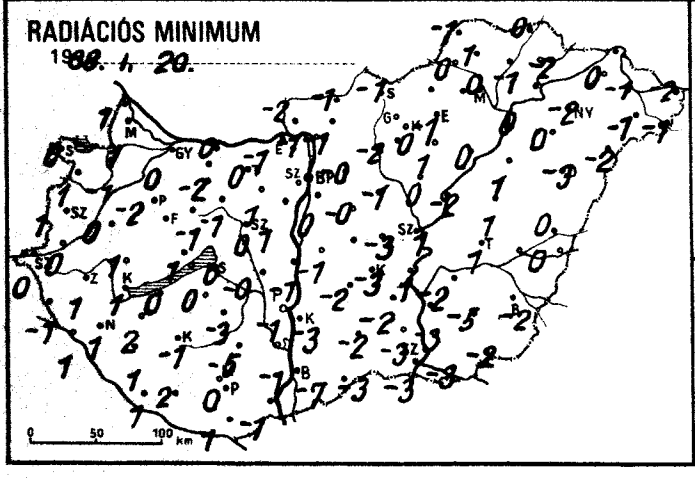
RADIÁCIÓS MINIMUM
1988. I. 20.

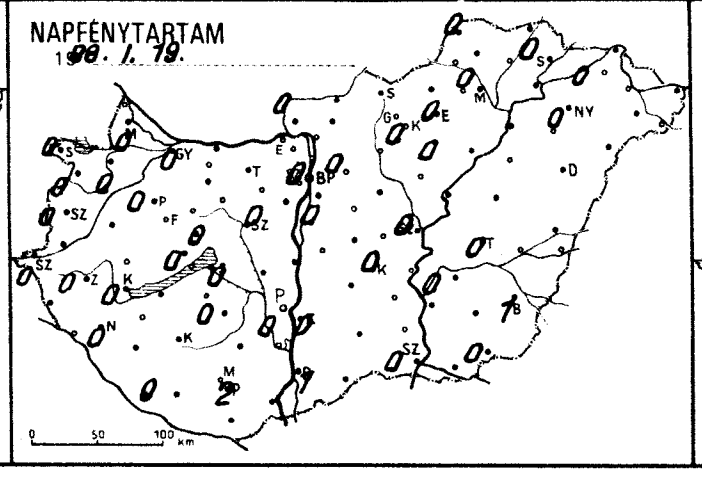
NAPFÉNYTARTAM
1988. I. 19.

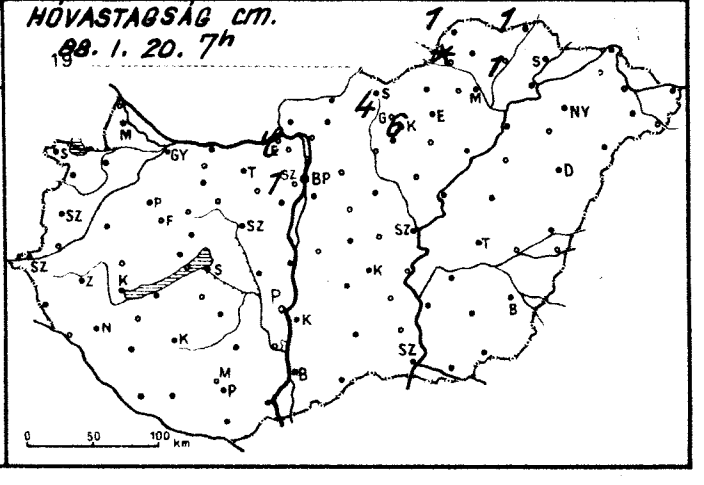
HÓVASTAGSÁG cm.
1988. I. 20. 7h

1988. I. 20. 07 h-ig az utolsó 24 óra adatai						Előző nap napos órái
állomás	csapadék (mm)	hó cm	max. hőmérséklet	min. hőmérséklet	rad. min.	
Győr	. ≡		3	1	0	0
Kapuvár	. =		4	2	-1	0
Mosonmagyaróvár	ny , ≡		3	1	1	0
Rajka	ny ≡,		2	1	1	
Sopron	ny , ≡		2	1	0	0
Sopronhorpács	ny ≡,		2	1	1	0
Káld	.		4	1	0	
Körmend	ny , ≡		3	1	0	
Szentgotthárd	ny ≡,		2	0	0	0
Szombathely	ny , ≡		2	1	1	0
Lenti	. ≡		2	0	-1	
Letenye	ny ≡,		3	1	1	
Nagykanizsa	ny , ≡		4	1	1	0
Zalaegerszeg	ny , ≡		4	1	1	0
Farkasgyepű	. ≡		3	0	-0	
Keszthely	ny , ≡		4	2	1	0
Mencshely	. ≡		2	-0	-0	0
Pápa	. =		5	1	-2	0
Sümeg	. ≡		5	2	1	
Tihany	. ≡		3	1	1	
Veszprém	ny , ≡		2	-0	-1	0
Zirc	ny ≡,		1	-1	-1	
Fonyód	ny ≡,		5	1	0	
Homokszt. György	ny ≡,		5	4	1	0
Kaposvár	ny ≡		7	4	-1	
Marcali	. ≡		6	2	2	
Siófok	. =		4	1	0	0
Somogyszob	ny , ≡		4	1	1	
Tab	. ≡		4	0	0	
Bábolna	.		3	1	-1	
Esztergom	. ≡		3	2	-1	
Kisbér	. =		4	-1	-2	
Komárom	. =		2	1	0	
Tatabánya	. =		2	1	0	
Alcsútdoboz	. ≡		2	1	1	
Dunaújváros	.		3	0	-1	
Martonvásár	. =		2	1	1	0
Mór	. ≡		4	0	-1	
Sárbogárd	.		4	0	-0	
Szabadbattyán	. =		3	0	0	
Iregszemcse	. ≡		4	-0	-3	0
Lengyel	. ≡		4	-4	-5	
Paks	. ≡		5	-1	-1	0
Szekszárd	. ≡		5	-1	-1	
Árpádtető	. ≡		4	-1	-2	
Mohács	. ≡		5	-1	-1	
Pécs	. ≡		5	1	0	2
Siklós	. ≡		5	2	1	
Szigetvár	ny ≡,		6	3	2	
Budaörs	. =		2	2	0	
Bp. Lőrinc	. ≡		1	1	0	0
Bp. Met. Int.	.		3	1	-	0
Bp. Szab. hegy	. ≡	1	-1	-1	-1	
Cegléd	. ≡		2	-1	-3	
Dobogókő	. ≡	1 ep.	-1	-2	-3	
Gödöllő	ny , ≡		0	-0	-0	0
Királyrét	. ≡		0	0	-0	
Monor	. =		1	0	-0	
Nagykáta	. ≡		3	0	-1	
Szentendre	. ≡		1	0	-1	

1988. I. 20. 07 h-ig az utolsó 24 óra adatai						Előző nap napos órái
állomás	csapadék (mm)	hó cm	max. hőmérséklet	min. hőmérséklet	rad. min.	
Vác	. ≡		1	1	-1	
Vámosmikola	. =		3	1	-2	0
Baja	. V		5	-3	-7	1
Bácsalmás	. ⊔		5	-2	-3	
Izsák	.		3	-1	-2	
Kalocsa	. ⊔		5	-2	-3	0
Kecskemét	. ≡		3	-1	-3	0
Kiskunfélegyháza	. =		4	1	-2	
Kiskunhalas	. ⊔		4	-2	-2	
Kunszentmiklós	. ≡		3	0	-1	
Tiszakécske	. =		2	1	1	
Balassagyarmat	ny =		2	1	-1	
Romhány	. ⊔		1	-1	-1	
Salgótarján	.		3	1	-1	
Eger	. ≡		1	-1	-1	0
Galyatető	.	4	3	-1	-3	
Gyöngyös	.		1	1	0	
Kékestető	.	6	1	-1	-1	0
Kompolt	.		1	1	1	0
Lőrinci	. =		1	0	-2	
Poroszló	.		1	1	0	
Jászapáti	. =		2	1	0	
Jászberény	.		2	1	-1	
Karcag	. ≡		2	1	1	
Szolnok	. ≡		2	0	-1	0
Tiszaroff	. =		2	1	-2	
Túrkeve	. ≡		3	1	1	0
Kistelek	. ⊔		4	-2	-3	
Makó	. ⊔		4	-1	-3	
Szeged	ny		4	-0	-3	0
Szentes	.		4	-1	-3	
Borsodnádasd	–		–	–	–	
Fügöd	. =	1	0	-1	-1	
Hidasnémeti	. =	1	1	1	0	
Jósvafő	ny , ≡	1	0	-1	-1	0
Lillafüred	–		–	–	–	
Miskolc	ny , =		1	1	0	0
Putnok	. =		2	1	0	
Sárospatak	. =		1	1	-2	0
Szendrőlád	. =	folt	2	1	1	
Tokaj	–		–	–	–	
Kisvárda	. ≡		2	1	0	0
Mátészalka	.		3	0	-1	
Nyíregyháza	. ≡		2	0	-2	0
Nyírlugos	. ≡		3	-1	-2	
Pátyod	.		2	-1	-1	
Tiszabecs	. =		2	-2	-2	
Vásárosnamény	. =		3	1	-1	
Záhony	–		–	–	–	
Berettyóújfalu	.		4	1	0	
Debrecen	. =		4	0	-1	–
Hajdúdorog	.		2	1	0	
Hortobágy	.		2	1	1	
Körösszakál	.		5	1	0	
Polgár	. =		1	0	0	
Békéscsaba	ny ⊔		5	0	-2	1
Mezőhegyes	.		4	-0	-2	0
Orosháza	. ⊔		5	0	-5	
Szarvas	ny ⊔		3	0	-2	0
Szeghalom	–		–	–	–	

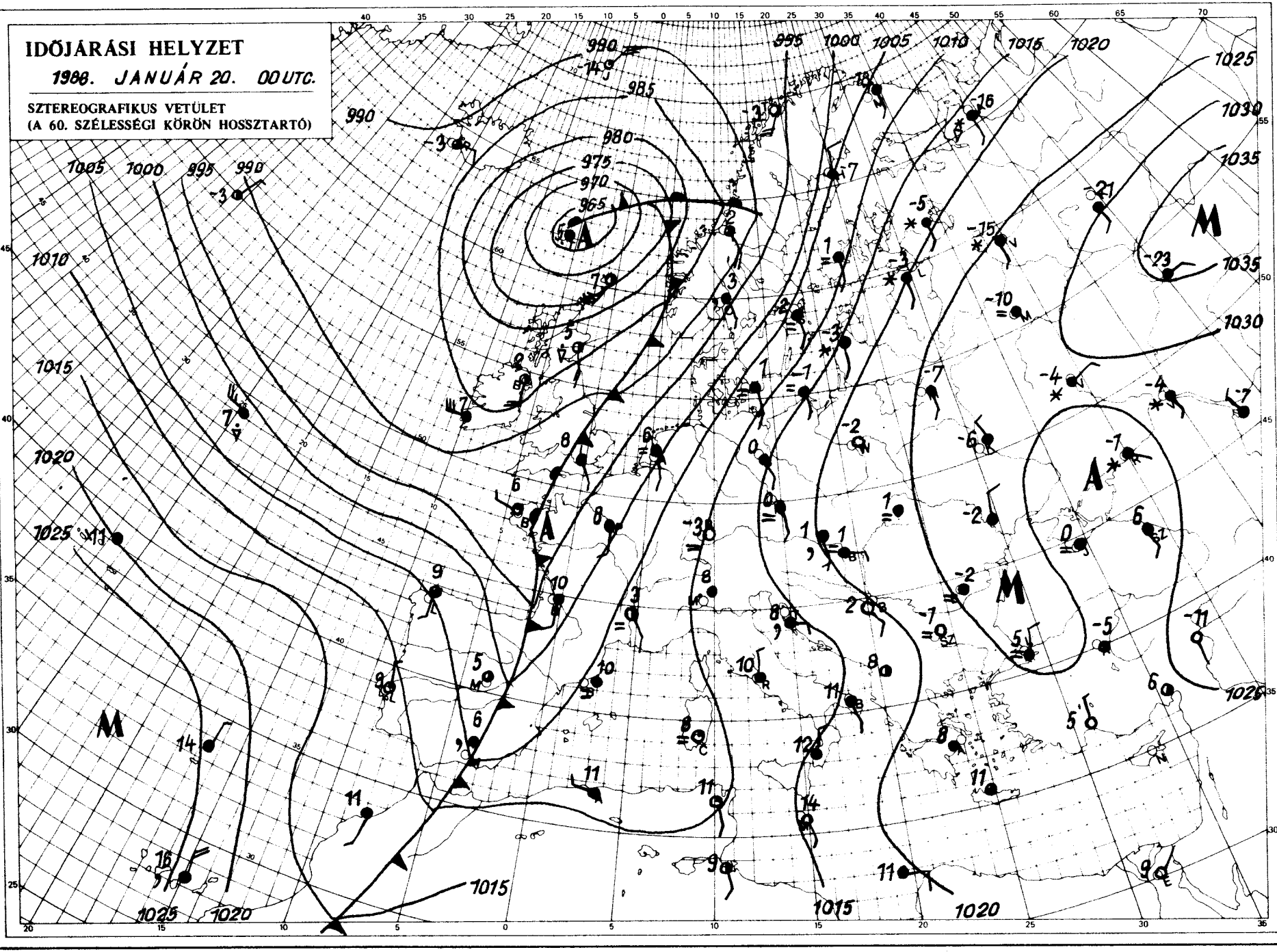

KIADJA: ORSZÁGOS METEOROLÓGIAI SZOLGÁLAT
Kiadásért felel: Baráti József, az Országos Meteorológiai Szolgálat elnöke
Nyomdájában, Budapest – Felelős vezető: Máthé Gyuláné – Munkaszám: – Szerkesztésért felel: Kapovits Albert, a Központi Előrejelző Intézet igazgatója
Készíti: a KEI Rövidtávú Előrejelző Osztálya – Szakmai felelős: Németh Lajos osztályvezető – Megjelenik naponként
Megrendelhető: 1024 Budapest, II., Kitaibel Pál utca 1. – Pénzügyi Osztály – Telefon: 353-500
Jelmagyarázat a havi melléklетben

IDŐJÁRÁSI NAPIJELENTÉS

ЕЖЕДНЕВНЫЙ МЕТЕОРОЛОГИЧЕСКИЙ БЮЛЛЕТЕНЬ · DAILY WEATHER REPORT
BULLETIN QUOTIDIEN DE TEMPS · TÄGLICHER WETTERBERICHT

101. évfolyam 21. szám + Budapest + 1988. január21.csütörtök

Az időjárási helyzet és a várható időjárás:

A Skandináv-félszigeten és a Szovjetunió európai területén a hőmérséklet napközben is fagypont alatt marad. Ott kisebb havazás is előfordul. Közép-Európában és a Balkán-félszigeten csöndes, változóan felhős, többfelé ködös az idő. Az Atlanti-óceán felől hideg léghullámok érik el Nyugat-Európát, ahol futó záporok alakulnak ki. A Földközi-tenger fölött egy ciklon keletkezett, amely felhőzetével együtt Magyarország felé tart és valószinüleg a Dunántúlon esőt is okoz.

Szerdán országunk nagy részén borult, helyenként tartósan ködös idő volt. A Dél-Alföldön és északkeleten voltak napos vidékek, csupán szitálás fordult elő. A hőmérséklet csúcsértéke 0 és +9 fok között volt. Ma éjszaka +2, -5 fokig csökkent a hőmérséklet. Délelőtt a Dunántúl nagy részén erősen felhős, helyenként ködös idő volt, és északkeleten is maradtak ködfoltok. Az ország keleti felén azonban jobbára napos idő volt. A hőmérséklet 11 órára -2, +3 fokig emelkedett.

Ma 12 órakor Budapesten 3 fokot mértek, a tengerszintre átszámitott légnyomás 1018 hPa, mérsékelten süllyed.

Várható időjárás péntek estig:

Mindenütt erős felhősödés várható és főként éjszaka sokfelé valószinü eső. Pénteken napközben fölszakadozik a felhőzet, helyenként megmarad a köd, csak kissé élénkül meg a szél. A hőmérséklet hajnalban +2, és -3, pénteken délután 2 és 7 fok között várható.

Pálmási Judit s.k.

TÁVOLABBI KILÁTÁSOK SZOMBATTÓL-KEDDIG:

A hét végén csapadékos időre kell számitani. Általában havas eső várható, de a havas eső főleg az ország északi és keleti térségében átmegy havazásba. A jövő hét elején már csak elszórtan lesz hószállingózás.

Legalacsonyabb hajnali hőmérséklet eleinte -4, +1, majd -3, -8 fok között várható, a legmagasabb nappali hőmérséklet eleinte +1, +5, majd -1, +3 fok között lesz.

Jelentős mennyiségü / legalább 5 mm napi / csapadék az ország területének 70 százalékán várható.

KÖZÉPTÁVÚ ELŐREJELZŐ CSOPORT

A hőmérséklet napi középértéke és eltérése a sokévi átlagtól / Budapest belterületén/:

1988. január 20.	2,8°C	+3,5°C

1871 óta ezen a napon Budapesten előfordult

legmagasabb hőmérséklet:	13,6°C /1975/
legalacsonyabb hőmérséklet:	-19,0°C /1893/

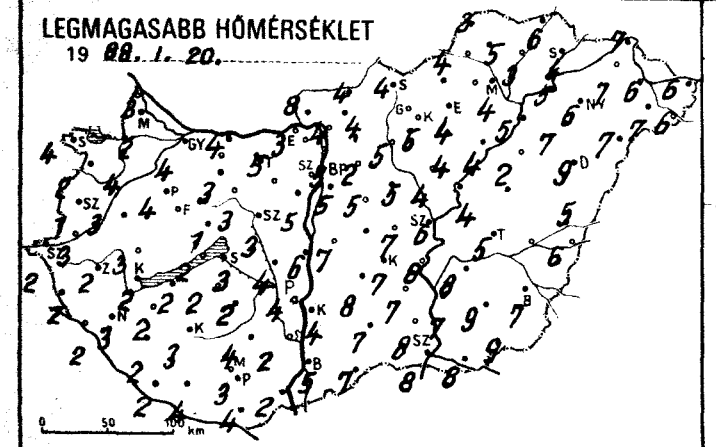
LEGMAGASABB HŐMÉRSÉKLET
19 88. I. 20.
0 50 100 km

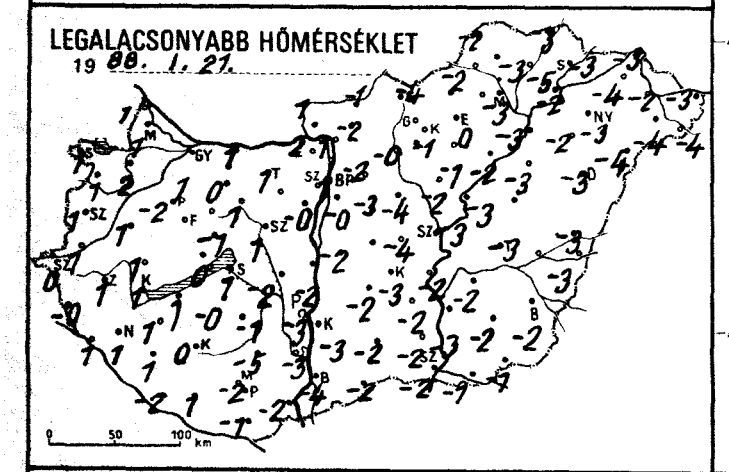
LEGALACSONYABB HŐMÉRSÉKLET
19 88. I. 21.
0 50 100 km

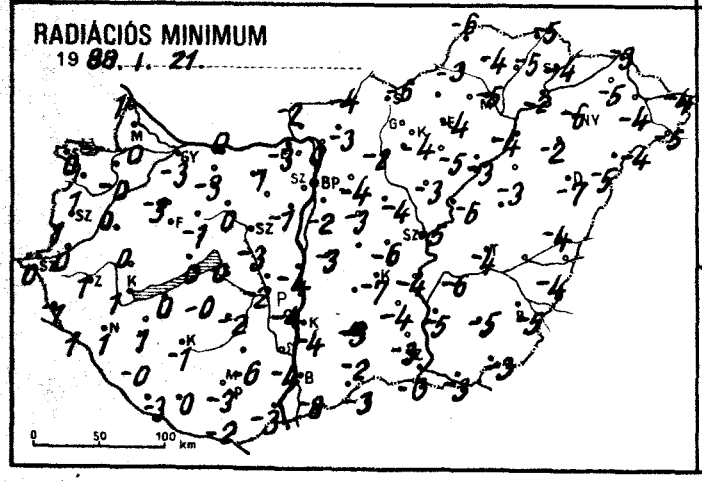
RADIÁCIÓS MINIMUM
19 88. I. 21.
0 50 100 km

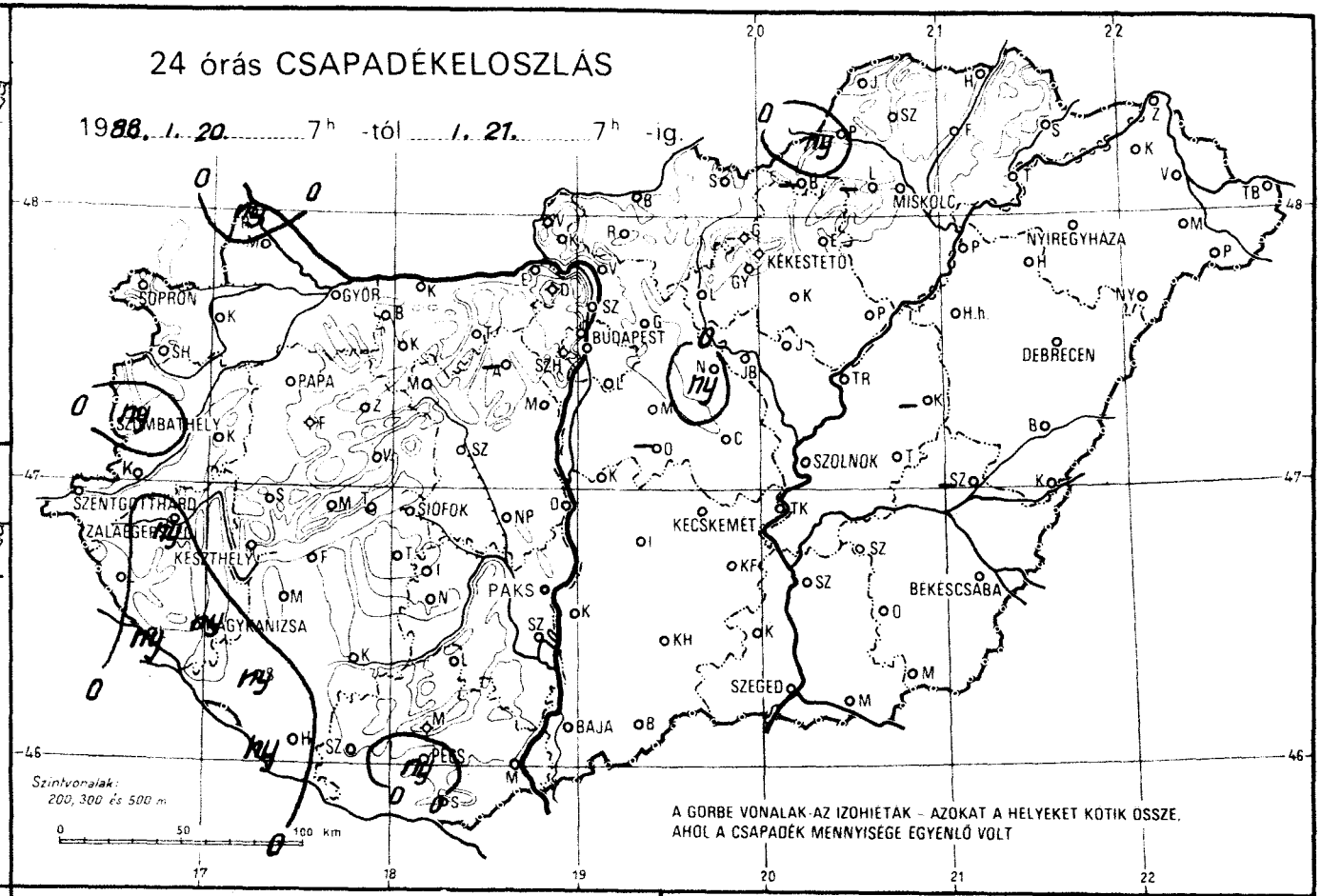
24 órás CSAPADÉKELOSZLÁS
1988. I. 20. 7h -tól I. 21. 7h -ig.
SOPRON
GYŐR
BUDAPEST
MISKOLC
NYÍREGYHÁZA
KÉKESTETŐ
DEBRECEN
PAPA
SZOMBATHELY
SZOLNOK
SZENTGOTTHÁRD
ZALAEGERSZEG
SIÓFOK
KECSKEMÉT
KESZTHELY
PAKS
BEKESCSABA
NAGYKANIZSA
SZEGED
BAJA
PÉCS
Szintvonalak: 200, 300 és 500 m
0 50 100 km
A GÖRBE VONALAK AZ IZOHIETÁK – AZOKAT A HELYEKET KÖTIK ÖSSZE, AHOL A CSAPADÉK MENNYISÉGE EGYENLŐ VOLT

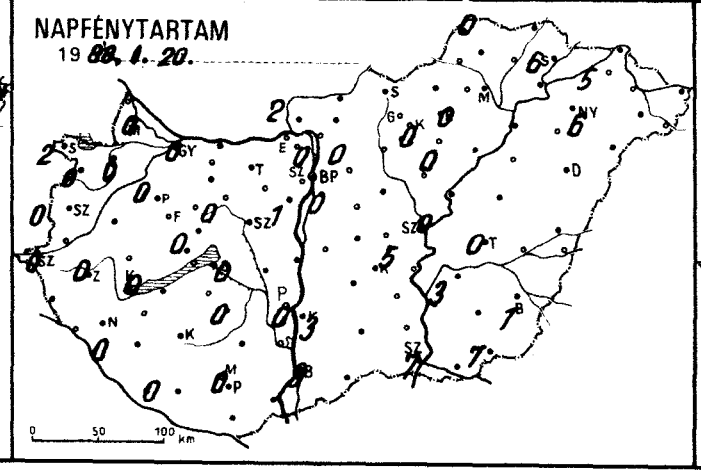
NAPFÉNYTARTAM
19 88. I. 20.
0 50 100 km

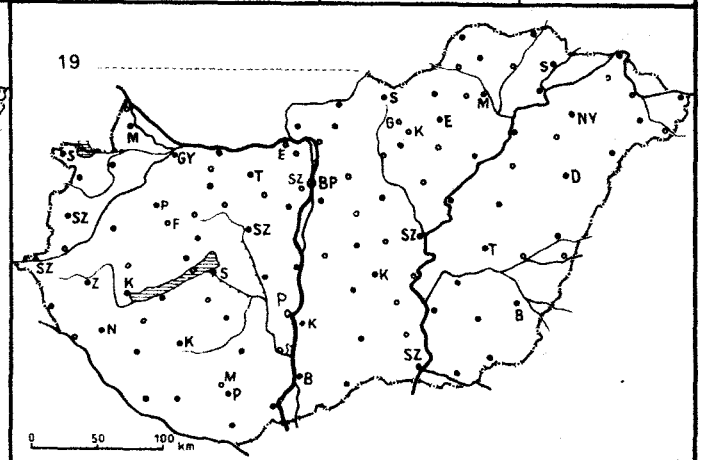
19
0 50 100 km

1988. I. 20. 7.h-ig az utolsó 24 óra adatai						Előző nap napos órái
állomás	csapadék (mm)	hó cm	max. hőmérséklet	min. hőmérséklet	rad. min.	
Győr	• ≡		4	1	-3	0
Kapuvár	• ≡		4	2	-0	0
Mosonmagyaróvár	• =		2	1	0	0
Rajka	ny ≡,		3	1	1	
Sopron	• ⊔		4	1	0	2
Sopronhorpács	• ≡		2	1	1	0
Káld	• ≡		3	1	0	
Körmend	• ≡		3	1	0	
Szentgotthárd	• ≡		1	0	0	0
Szombathely	ny ≡,		1	1	1	0
Lenti	• ≡		2	-0	-1	
Letenye	ny ≡,		2	1	1	
Nagykanizsa	ny ,≡		3	1	1	0
Zalaegerszeg	ny ,≡		2	1	1	0
Farkasgyepű	•		3	0	-0	
Keszthely	• ≡		2	1	1	0
Mencshely	• ≡		0	-0	-0	0
Pápa	• =		4	-2	-3	0
Sümeg	• ≡		2	1	0	
Tihany	• ≡		2	0	0	
Veszprém	• ≡		1	-1	-1	0
Zirc	• ≡		0	-1	-1	
Fonyód	• ≡		2	1	-0	
Homokszt. György	ny ≡,⊔		2	-2	-3	0
Kaposvár	• =		3	-0	-1	
Marcali	• ≡		2	1	1	
Siófok	• ≡		3	1	0	0
Somogyszob	ny ,		2	1	-0	
Tab	• =		2	-0	-0	
Bábolna	•		4	0	-4	
Esztergom	• ⊔		3	-2	-3	
Kisbér	• ≡		3	0	-3	
Komárom	•		4	1	0	
Tatabánya	•		5	1	1	
Alcsútdoboz	–		–	–	–	
Dunaújváros	•		6	-2	-4	
Martonvásár	• =		5	-0	-1	1
Mór	•		3	1	0	
Sárbogárd	•		4	-2	-2	
Szabadbattyán	• ≡		3	-1	-3	
Iregszemcse	• =		2	-1	-2	0
Lengyel	• ≡		4	-5	-6	
Paks	• ⊔		4	-3	-4	0
Szekszárd	• ⊔		2	-3	-4	
Árpádtető	• ⊔		1	-1	-2	
Mohács	• ⊔		2	-2	-3	
Pécs	ny ≡,		3	-2	-3	0
Siklós	• V		4	-1	-2	
Szigetvár	• ≡		4	1	0	
Budaörs	• =		5	1	-2	
Bp. Lőrinc	• ⊔		5	-0	-2	0
Bp. Met. Int.	• ≡		5	1	–	0
Bp. Szab. hegy	• ≡		-0	-1	-2	
Cegléd	• V		7	-4	-6	
Dobogókő	• ≡	lep.	-0	-2	-2	
Gödöllő	• ⊔		2	-2	-4	0
Királyrét	• =		3	1	1	
Monor	• ⊔		5	-3	-3	
Nagykáta	ny ≡,		5	-4	-4	
Szentendre	• ≡		4	1	0	

1988. I. 20. 7.h-ig az utolsó 24 óra adatai						Előző nap napos órái
állomás	csapadék (mm)	hó cm	max. hőmérséklet	min. hőmérséklet	rad. min.	
Vác	• ≡		4	1	0	
Vámosmikola	• =		8	1	-2	2
Baja	• V		5	-4	-8	3
Bácsalmás	• ⊔		7	-2	-3	
Izsák	•		8	-2	-3	
Kalocsa	• V		4	-3	-4	3
Kecskemét	• ≡		7	-3	-7	5
Kiskunfélegyháza	• ⊔		7	-2	-4	
Kiskunhalas	• ⊔		7	-2	-2	
Kunszentmiklós	• ≡		7	-2	-3	
Tiszakécske	• ⊔		8	-2	-4	
Balassagyarmat	• =		4	-1	-4	
Romhány	•		4	-2	-3	
Salgótarján	•		4	-4	-6	
Eger	• ≡		4	0	-4	0
Galyatető	• V	4	0	-3	-4	
Gyöngyös	• =		5	-1	-4	
Kékestető	•	6	1	-3	-3	0
Kompolt	•		4	-1	-5	0
Lőrinci	• ≡		5	-0	-2	
Poroszló	• ⊔		4	-2	-3	
Jászapáti	• ⊔		4	-2	-3	
Jászberény	• ⊔		5	-3	-4	
Karcag	–		–	–	–	
Szolnok	• ≡		6	-3	-5	0
Tiszaroff	• ≡		4	-3	-6	
Túrkeve	• ⊔		5	-3	-4	0
Kistelek	• ⊔		8	-2	-3	
Makó	• ⊔		8	-1	-3	
Szeged	• ⊔		8	-2	-3	7
Szentes	• ⊔		7	-3	-5	
Borsodnádasd	–		–	–	–	
Fügöd	• ≡	folt	3	-5	-5	
Hidasnémeti	• =		6	-3	-5	
Jósvafő	• ≡	folt	3	-2	-6	0
Lillafüred	–		–	–	–	
Miskolc	• ≡		4	-3	-5	0
Putnok	ny ≡,		4	-2	-3	
Sárospatak	• ≡		4	-3	-4	6
Szendrőlád	• ≡		5	-3	-4	
Tokaj	•		5	-2	-2	
Kisvárda	• ⊔		7	-4	-5	5
Mátészalka	• ⊔		7	-4	-4	
Nyíregyháza	• ⊔		6	-3	-6	6
Nyírlugos	• ⊔		7	-4	-5	
Pátyod	• ⊔		6	-4	-5	
Tiszabecs	• ⊔		6	-3	-4	
Vásárosnamény	• ⊔		6	-2	-4	
Záhony	• ⊔		7	3	-3	
Berettyóújfalu	• ≡		5	-3	-4	
Debrecen	• ⊔		9	-3	-7	
Hajdúdorog	• ≡		7	-2	-2	
Hortobágy	• ≡		2	-3	-3	
Körösszakál	• ⊔		6	-3	-4	
Polgár	• ≡		5	-3	-4	
Békéscsaba	• ⊔		7	-2	-5	1
Mezőhegyes	• ⊔		9	-1	-3	7
Orosháza	• ⊔		9	-2	-5	
Szarvas	• ⊔		8	-2	-6	3
Szeghalom	–		–	–	–	

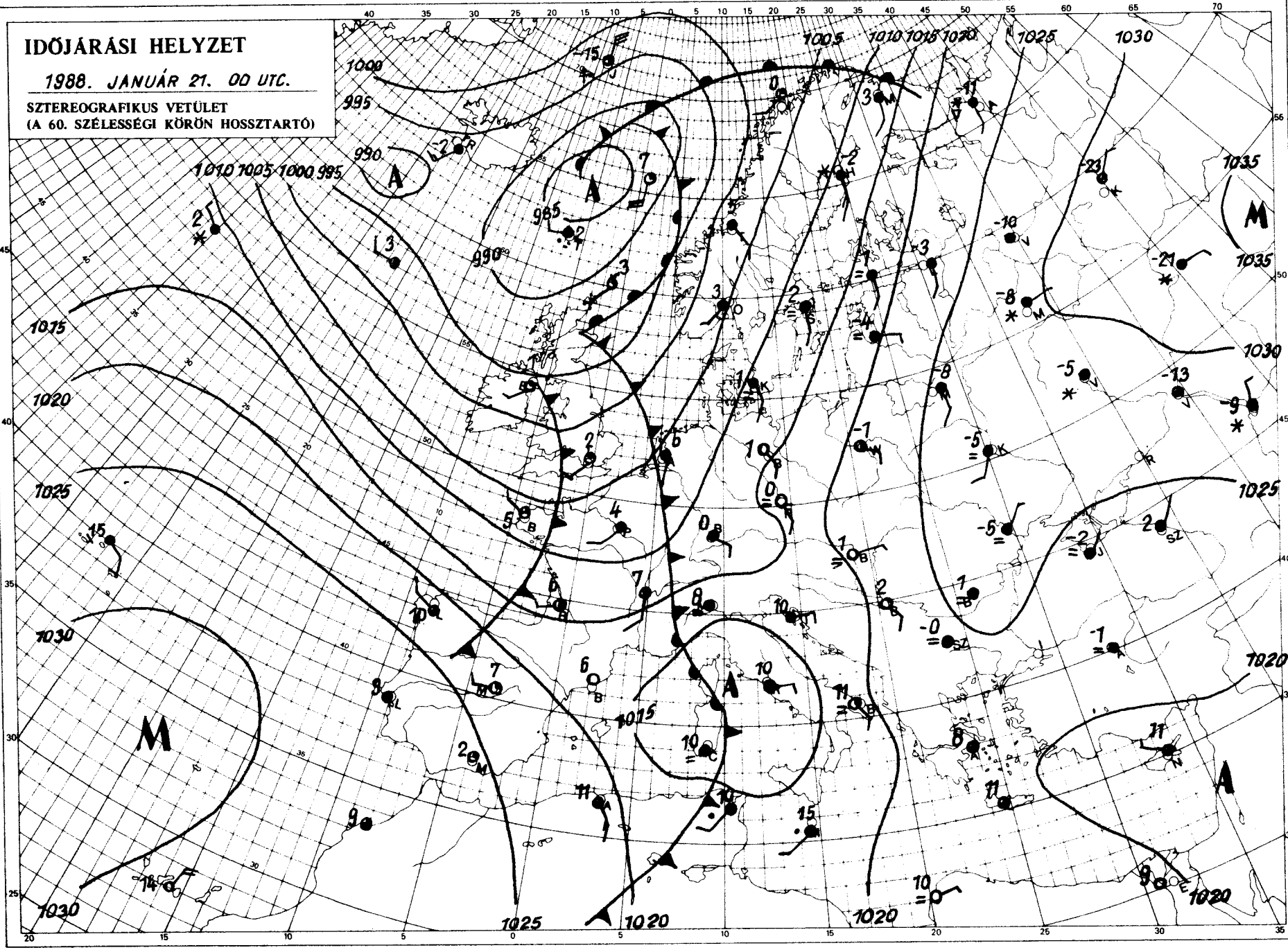

KIADJA: ORSZÁGOS METEOROLÓGIAI SZOLGÁLAT
Kiadásért felel: Baráti József, az Országos Meteorológiai Szolgálat elnöke [illegible]: az Országos Meteorológiai Szolgálat Nyomdájában, Budapest – Felelős vezető: Máthé Gyuláné – Munkaszám: – Szerkesztésért felel: Kapovits Albert, a Központi Előrejelző Intézet igazgatója

Készíti: a KEI Rövidtávú Előrejelző Osztálya – Szakmai felelős: Németh Lajos osztályvezető – Megjelenik naponként
Megrendelhető: 1024 Budapest, II., Kitaibel Pál utca 1. – Pénzügyi Osztály – Telefon: 353-500
Jelmagyarázat a havi melléklettben

IDŐJÁRÁSI NAPIJELENTÉS

ЕЖЕДНЕВНЫЙ МЕТЕОРОЛОГИЧЕСКИЙ БЮЛЛЕТЕНЬ · DAILY WEATHER REPORT
BULLETIN QUOTIDIEN DE TEMPS · TÄGLICHER WETTERBERICHT

101. évfolyam 22. szám + Budapest + 1988.január 22.péntek

Az időjárási helyzet és a várható időjárás:

Északkelet-Európában kemény hideg tél van. A hőmérséklet napközben sem emelkedik -10 fok fölé, és többfelé esik a hó. Egész nap fagy a Skandináv-félszigeten és a Szovjetunió európai területének déli felén is. Közép-és Kelet-Európában csöndes, sok helyen ködös az idő. Az Appennini-félszigetről és a Balkán-félsziget déli részéről viszont esőzést jelentenek. A Brit-szigetek fölött egy gyors mozgású ciklon alakult ki, melynek hatására a Brit-szigeteken és Franciaországban esős és viharos az időjárás. A ciklon ugyan kelet felé mozog, de közben sokat veszit erejéből.

Magyarország nagy részén csütörtökön napos idő volt. Keleten kisebb területeken és a Dunántúlon nagyobb térségben maradt borult, helyenként ködös az idő. A hőmérséklet csúcsértéke általában 1 és 7 fok között volt, csak északkeleten mértek helyenként 0, -2 fokot. Ma éjszaka a Dunántúlon sokfelé esett az eső, keleten pedig több helyen köd keletkezett.A lehullott csapadék mennyisége csapadéknyom és 6 mm között volt. A legalacsonyabb éjszakai hőmérséklet a Dunántúlon +3 és -3, keleten -3 és -7 fok között volt. Ma délelőtt az ország nagy részén felhős, vagy ködös idő volt. A hőmérséklet 11 órakor -3 és +5 fok között volt az országban.

Ma 12 órakor Budapesten -2 fokot mértek, a tengerszintre átszámitott légnyomás 1017 hPa, gyengén süllyed.

Várható időjárás szombat estig:

Szombat estig az országban csak időnként szakadozik fel a felhőzet. Párás, főként keleten helyenként tartósan ködös idő lesz. Ma néhány helyen, szombaton - elsősorban a Dunántúlon - egyre többfelé várható eső, majd hó. Az időnként megélénkülő déli, délkeleti szél holnap a Dunántúlon északnyugatira fordul, és gyakran megerősödik.

A várható legalacsonyabb éjszakai hőmérséklet nyugaton -1, keleten, északkeleten -5 fok körül, szombat kora délután pedig 0, +5 fok között alakul.

Bozóki István s.k.

A hőmérséklet napi középértéke és eltérése a sokévi átlagtól / Budapest belterületén/:

1988. január 21.	2,9°C	+3,7°C

1871 óta ezen a npon Budapesten előfordult

legmagasabb hőmérséklet:	12,1°C /1962/
legalacsonyabb hőmérséklet:	-18,9°C /1893/

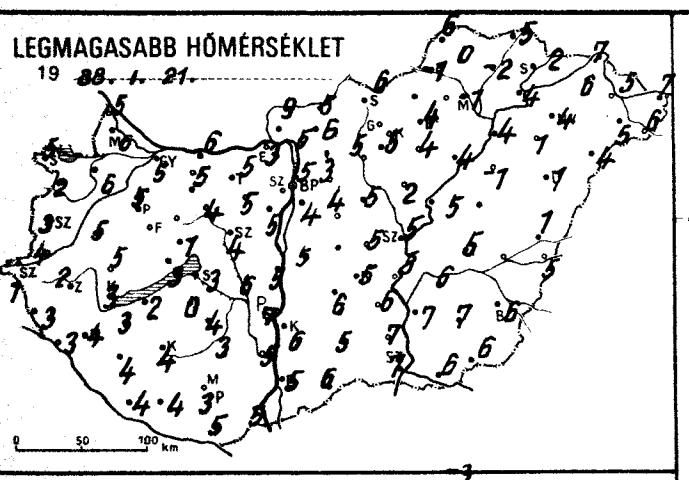
LEGMAGASABB HŐMÉRSÉKLET
19 88. 1. 21.
0 50 100 km

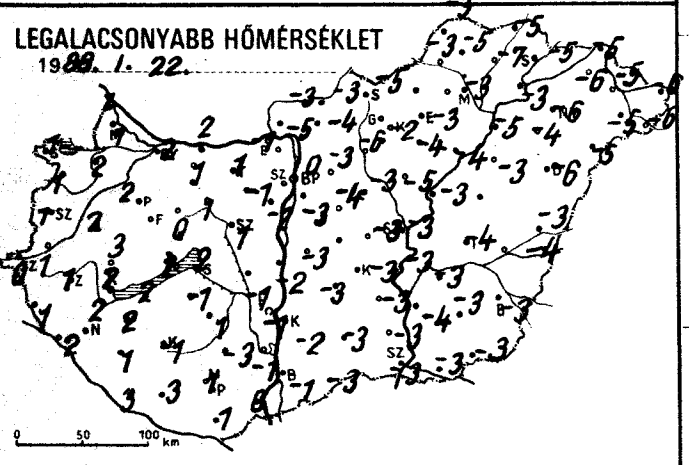
LEGALACSONYABB HŐMÉRSÉKLET
19 88. 1. 22.
0 50 100 km

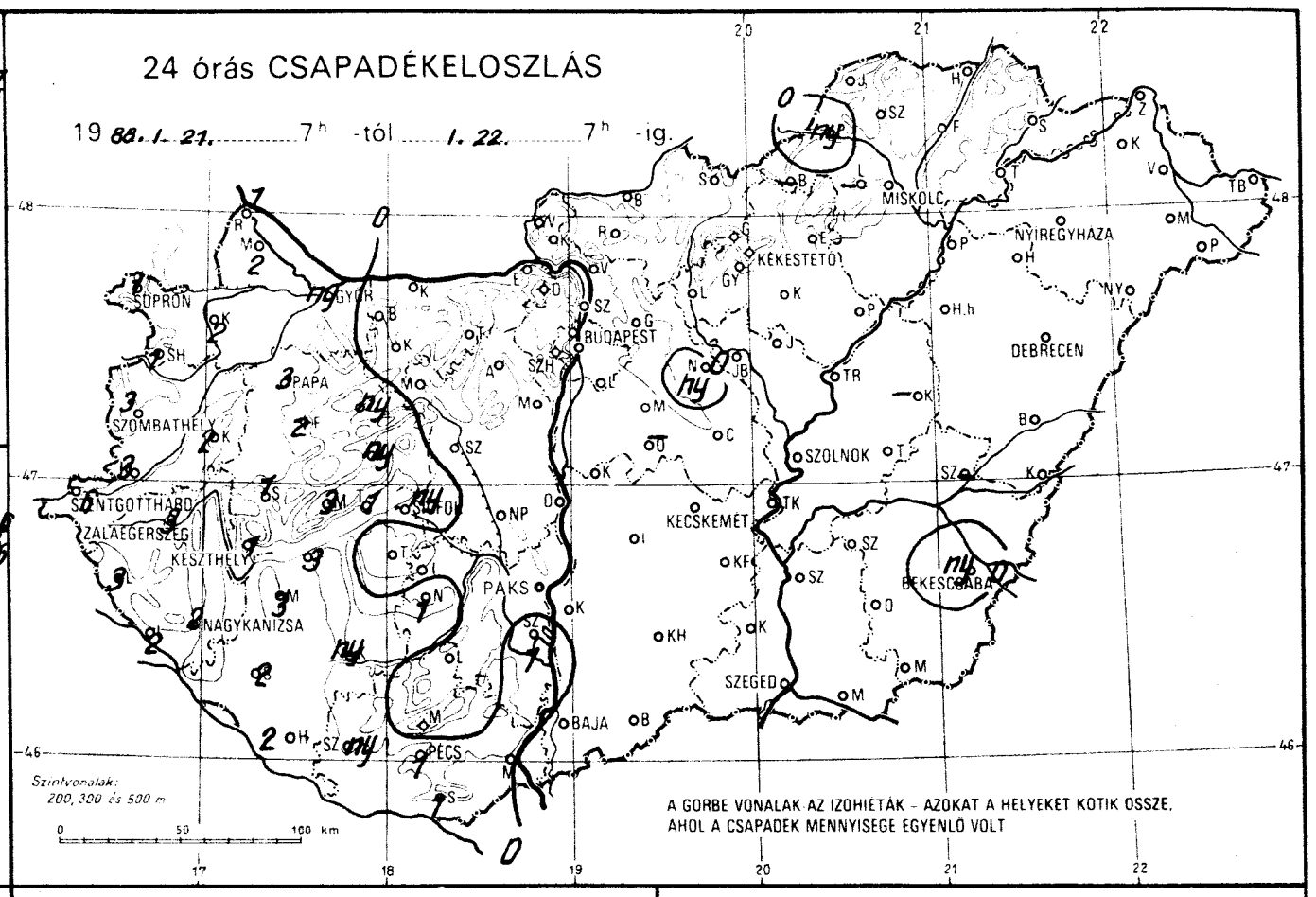
24 órás CSAPADÉKELOSZLÁS
19 88. 1. 21. 7h -tól 1. 22. 7h -ig.
SOPRON
GYŐR
PAPA
SZOMBATHELY
SZÉNTGOTTHARD
ZALAEGERSZEG
KESZTHELY
NAGYKANIZSA
SÁRFÖLD
PÉCS
PAKS
BAJA
BUDAPEST
SZÉKESFEHÉRVÁR
MISKOLC
KÉKESTETŐ
NYÍREGYHÁZA
DEBRECEN
SZOLNOK
KECSKEMÉT
BÉKÉSCSABA
SZEGED
Szintvonalak: 200, 300 és 500 m
0 50 100 km
A GÖRBE VONALAK AZ IZOHIÉTÁK - AZOKAT A HELYEKET KÖTIK ÖSSZE, AHOL A CSAPADÉK MENNYISÉGE EGYENLŐ VOLT

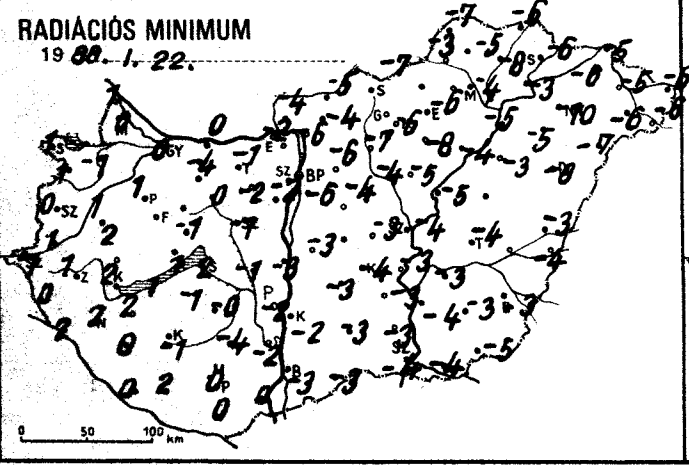
RADIÁCIÓS MINIMUM
19 88. 1. 22.
0 50 100 km

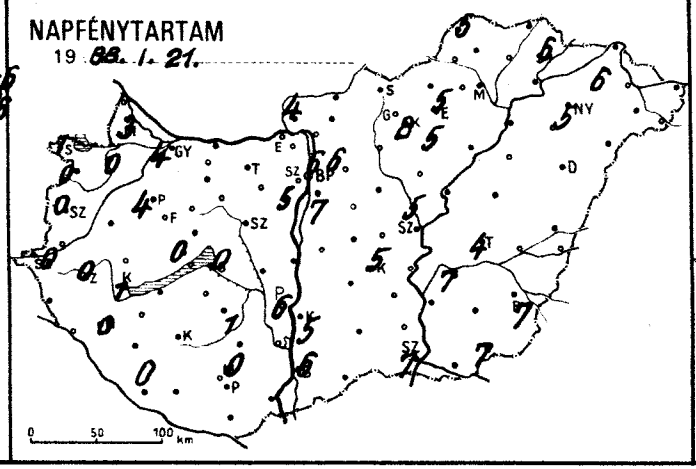
NAPFÉNYTARTAM
19 88. 1. 21.
0 50 100 km

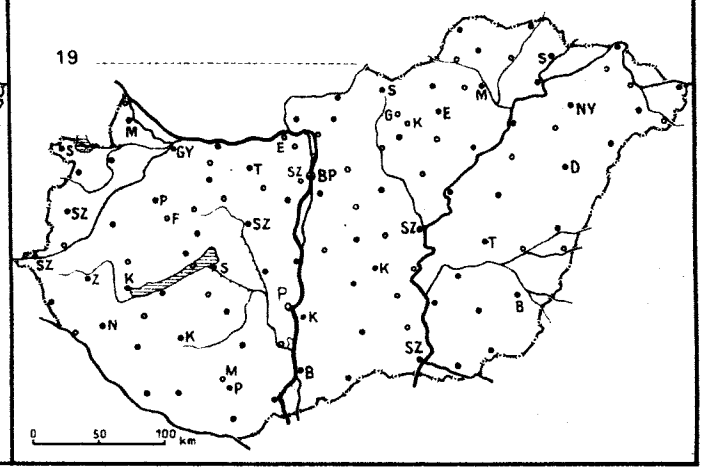
19
0 50 100 km

1988.I.20.^{h}-ig az utolsó 24 óra adatai						Előző nap napos órái
állomás	csapadék (mm)	hó cm	max. hőmérséklet	min. hőmérséklet	rad. min.	
Győr	ny , =		5	2	0	4
Kapuvár	2 ∀ =		6	2	-1	0
Mosonmagyaróvár	2 =		6	1	0	3
Rajka	1		5	1	1	
Sopron	1 ≡		5	1	1	1
Sopronhorpács	1 ≡		2	1	1	0
Káld	2 =		5	2	1	
Körmend	3		4	1	1	
Szentgotthárd	6 ≡		1	0	-1	0
Szombathely	3 ≡		3	1	0	0
Lenti	3 =		3	1	0	
Letenye	2		3	2	2	
Nagykanizsa	2 ≡		4	2	2	0
Zalaegerszeg	3 ≡		2	1	1	0
Farkasgyepű	2		5	2	1	
Keszthely	1 ≡		3	2	2	1
Mencshely	3 =		2	1	1	0
Pápa	3 ≡		5	2	1	4
Sümeg	1 ,		5	3	2	
Tihany	1 =		3	2	1	
Veszprém	ny ≡		1	0	-1	0
Zirc	ny =		1	0	-0	
Fonyód	3		2	2	1	
Homokszt. György	2 ⌒		4	3	0	0
Kaposvár	ny		4	-1	-1	
Marcali	3 ≡		3	2	2	
Siófok	ny =		3	2	2	0
Somogyszob	2		4	1	0	
Tab	. =		0	-1	-1	
Bábolna	.		6	1	-3	
Esztergom	. =		3	-1	-2	
Kisbér	. ≡		5	-1	-4	
Komárom	.		6	2	0	
Tatabánya	. =		5	1	-1	
Alcsútdoboz	. ≡		5	-1	-2	
Dunaújváros	. ≡		5	-2	-3	
Martonvásár	. ≡		5	-2	-2	5
Mór	. =		4	1	0	
Sárbogárd	.		6	-1	-1	
Szabadbattyán	. =		4	1	-1	
Iregszemcse	. =		4	1	-0	1
Lengyel	.		3	-3	-4	
Paks	.		7	-1	-2	6
Szekszárd	1 =		5	-1	-2	
Árpádtető	. =		2	-1	-2	
Mohács	. =		5	0	0	
Pécs	1 =		3	1	0	0
Siklós	1 =		5	1	0	
Szigetvár	ny =		4	3	2	
Budaörs	. ∀		6	-3	-6	
Bp. Lőrinc	. ∀		4	-3	-6	7
Bp. Met. Int.	. =		5	0	-	6
Bp. Szab. hegy	. ⌣		2	0	-6	
Cegléd	. ≡		5	-3	-3	
Dobogókő	.	lep.	0	-1	-2	
Gödöllő	. ∀		3	-3	-6	6
Királyrét	. ⌣		5	-5	-6	
Monor	. ≡		4	-4	-4	
Nagykáta	ny ≡, ∀		5	-3	-4	
Szentendre	. ≡		6	-3	-4	

1988.I.20.^{h}-ig az utolsó 24 óra adatai						Előző nap napos órái
állomás	csapadék (mm)	hó cm	max. hőmérséklet	min. hőmérséklet	rad. min.	
Vác	. ∀		5	-5	-6	
Vámosmikola	. ⌣		9	-3	-4	4
Baja	. ⌣		5	-1	-3	6
Bácsalmás	.		6	-3	-3	
Izsák	.		6	-3	-3	
Kalocsa	. ⌣		6	-2	-2	5
Kecskemét	. ∀		5	-3	-4	5
Kiskunfélegyháza	. ≡		6	-3	-3	
Kiskunhalas	. ≡		5	-3	-3	
Kunszentmiklós	. ∀		5	-3	-3	
Tiszakécske	. ∀		5	-3	-3	
Balassagyarmat	. ∀		5	-3	-5	
Romhány	. ≡		6	-4	-4	
Salgótarján	. ≡		6	-5	-7	
Eger	. ⌣		4	-3	-6	5
Galyatető	.	4	4	-2	-7	
Gyöngyös	. ⌣		5	-2	-6	
Kékestető	.	5	3	-1	-4	8
Kompolt	. ⌣		4	-4	-8	5
Lőrinci	. ∀		5	-6	-7	
Poroszló	. ≡		4	-4	-4	
Jászapáti	. ≡		2	-5	-5	
Jászberény	. ⌣		4	-4	-5	
Karcag	–		–	–	–	
Szolnok	. ∀		5	-3	-4	5
Tiszaroff	. ≡		5	-3	-5	
Túrkeve	. ⌣		5	-4	-4	4
Kistelek	. ∀		7	-3	-3	
Makó	. ⌣		6	-3	-4	
Szeged	. ∀		7	-3	-4	7
Szentes	.		7	-4	-4	
Borsodnádasd	–		–	–	–	
Füged	. ⌣	folt	-2	-7	-8	
Hidasnémeti	. ≡		5	-5	-6	
Jósvafő	. ≡		6	-3	-7	5
Lillafüred	–		–	–	–	
Miskolc	. ≡		-1	-3	-4	4
Putnok	ny ≡, ∀		-1	-3	-3	
Sárospatak	. ⌣		2	-5	-6	6
Szendrőlád	. ∀		0	-5	-5	
Tokaj	. ⌣		4	-3	-3	
Kisvárda	. ∀		6	-6	-6	6
Mátészalka	. ∀		5	-5	-6	
Nyíregyháza	. ≡		4	-6	-10	5
Nyírlugos	. ⌣		4	-5	-7	
Pátyod	. ∀		6	-6	-6	
Tiszabecs	. ⌣		7	-6	-6	
Vásárosnamény	. ⌣		5	-5	-5	
Záhony	. ⌣		7	-5	-5	
Berettyóújfalu	. ≡		1	-3	-3	
Debrecen	. ∀		1	-6	-8	–
Hajdúdorog	. ⌣		1	-4	-5	
Hortobágy	. ≡		-1	-3	-3	
Körösszakál	. ≡		5	-4	-4	
Polgár	. ∀		4	-5	-5	
Békéscsaba	ny , ∀		6	-3	-3	7
Mezőhegyes	. ⌣		6	-3	-5	7
Orosháza	. ≡		7	-3	-3	
Szarvas	. ∀		6	-3	-3	7
Szeghalom	–		–	–	–	

IDŐJÁRÁSI HELYZET

1988. JANUÁR 22. 00 UTC.

SZTEREOGRAFIKUS VETÜLET
(A 60. SZÉLESSÉGI KÖRÖN HOSSZTARTÓ)

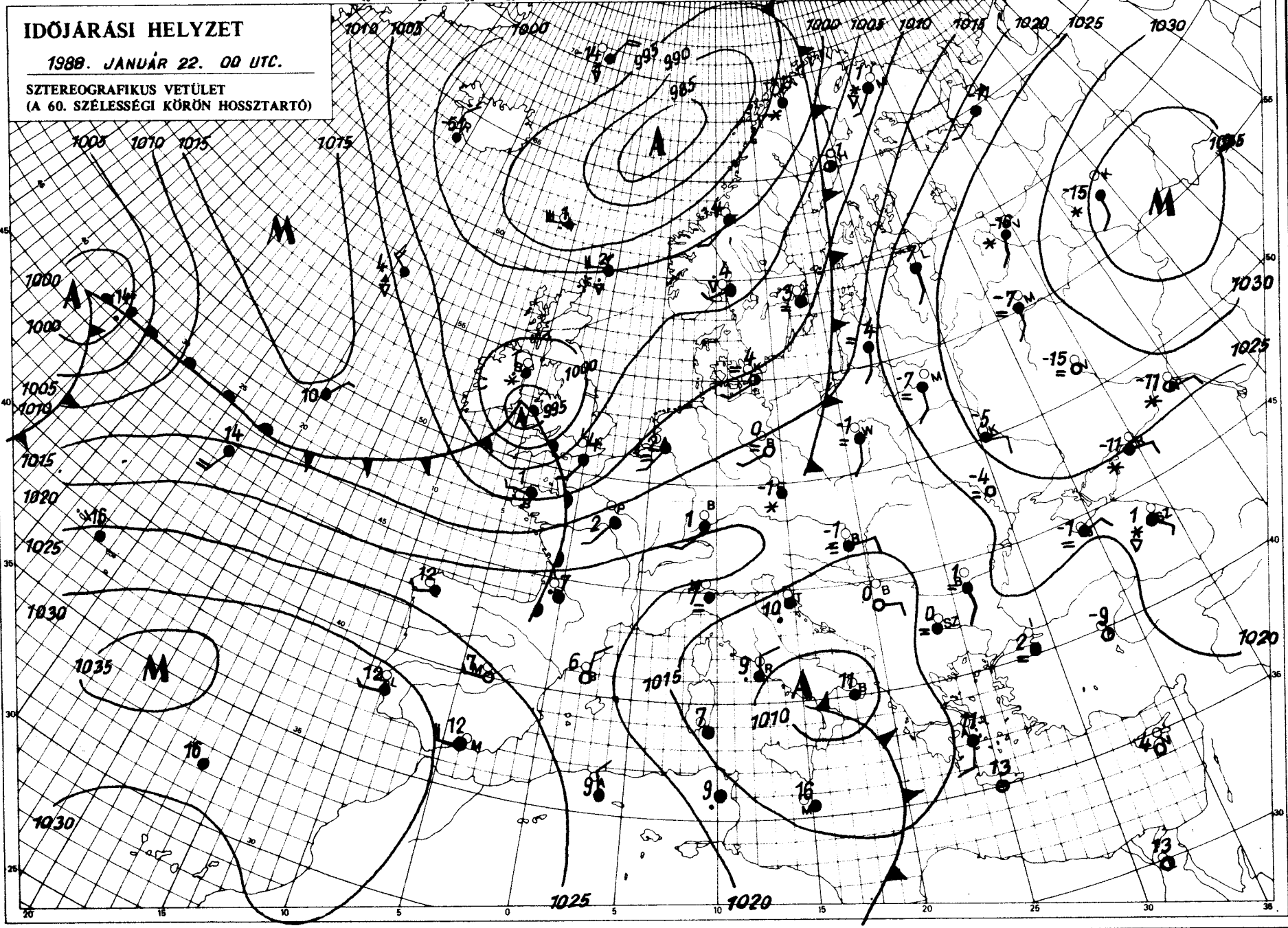

KIADJA: ORSZÁGOS METEOROLÓGIAI SZOLGÁLAT
Kiadásért felel: Bartó József, az Országos Meteorológiai Szolgálat elnöke — Készült: az Országos Meteorológiai Szolgálat Nyomdájában, Budapest — Felelős vezető: Mórihé Gyuláné — Munkaszám: 88.7332 Szerkesztésért felel: Kapovits Albert, a Központi Előrejelző Intézet igazgatója

Készíti: a KEI Rövidtávú Előrejelző Osztálya — Szakmai felelős: Németh Lajos osztályvezető — Megjelenik naponként
Megrendelhető: 1024 Budapest, II., Kitaibel Pál utca 1. — Pénzügyi Osztály — Telefon: 363-500
Jelmagyarázat a havi mellékletben

IDŐJÁRÁSI NAPIJELENTÉS

ЕЖЕДНЕВНЫЙ МЕТЕОРОЛОГИЧЕСКИЙ БЮЛЛЕТЕНЬ · DAILY WEATHER REPORT
BULLETIN QUOTIDIEN DE TEMPS · TÄGLICHER WETTERBERICHT

101. évfolyam 23. szám + Budapest + 1988.január 23.szombat

Az időjárási helyzet és a várható időjárás:

Skandináviától az Alpokon át az Appennini-félszigetig légörvénylánc-olat húzódik. A nyugat felől áramló hideg levegőt a légörvények keleti oldalán áramló melegebb levegőtől időjárási frontok választják el. Az egymásba kapcsolódó időjárási frontokból álló vonal szombaton reggel kb. a Berlin-Bécs-Udine köriv mentén helyezkedett el. E köriv mintegy 400-700 kilométeres környezetében csapadékos az idő, az északi területeken a hó, délen az eső esik. A Kárpát-medencében keveredik a hideg, illetve az enyhébb levegő, ezért a hó és az eső egyaránt előfordul.

Hazánkban pénteken az Északi-középhegységben változóan felhős, másutt jobbára borult idő volt. Többfelé csaknem egész nap megmaradt a köd. A hőmérséklet csúcsértéke általában 1, 6 fok között, a ködös területeken 0 fok körül alakult. Éjszaka -3, +2 fok közé hült le a levegő. Az éjszaka második felétől egyre többfelé kezdődött gyenge havazás, illetve havas eső. Szombat reggelig csaknem országszerte hullott csapadék. A Dunántúl keleti felén, a Duna-Tisza-köz északi harmadán, valamint az Északi-középhegységben általában 2, 8 mm-nyi, helyenként 10, 14 mm-nyi csapadék hullott. Az emlitett területek nagy részét reggelre 1, 7 centiméternyi hó boritotta. Délelőtt jobbára borult idő volt, sokfelé hullott gyönge csapadék. Általában hó, a délnyugati országrészben és a Dél-Alföldön többnyire eső. A hőmérséklet 11 órakor általában kevéssel 0 fok fölött volt.

Ma 12 órakor Budapesten a hőmérséklet 1 fok, a tengerszintre átszámitott légnyomás 1013 hPa, gyengén emelkedik.

Várható időjárás vasárnap estig:

Csak átmenetileg szakadozik fel a felhőzet, országszerte valószinü - többnyire gyönge, majd vasárnap délutántól erősödő csapadék. Általában hó, a déli és keleti országrészben időnként eső, havas eső is. Éjszaka sokfelé képződik köd. A szél szombaton északnyugat felől, vasárnap délután délnyugat felől élénkül meg.
A legalacsonyabb éjszakai hőmérséklet általában 0, -5 fok között, a Dunántúl átmenetileg kevésbé felhős területein -7 fok körül, a legmagasabb nappali hőmérséklet vasárnap -1, +4 fok között alakul.

Török Dénes s.k.

A hőmérséklet napi középértéke és eltérése a sokévi átlagtól / Budapest belterületén/:

1988. jan.22.	1,9°C	+3,4°C

1871 óta ezen a napon Budapesten előfordult

legmagasabb hőmérséklet:	12,2°C /1918/
legalacsonyabb hőmérséklet:	-19,4°C /1892/

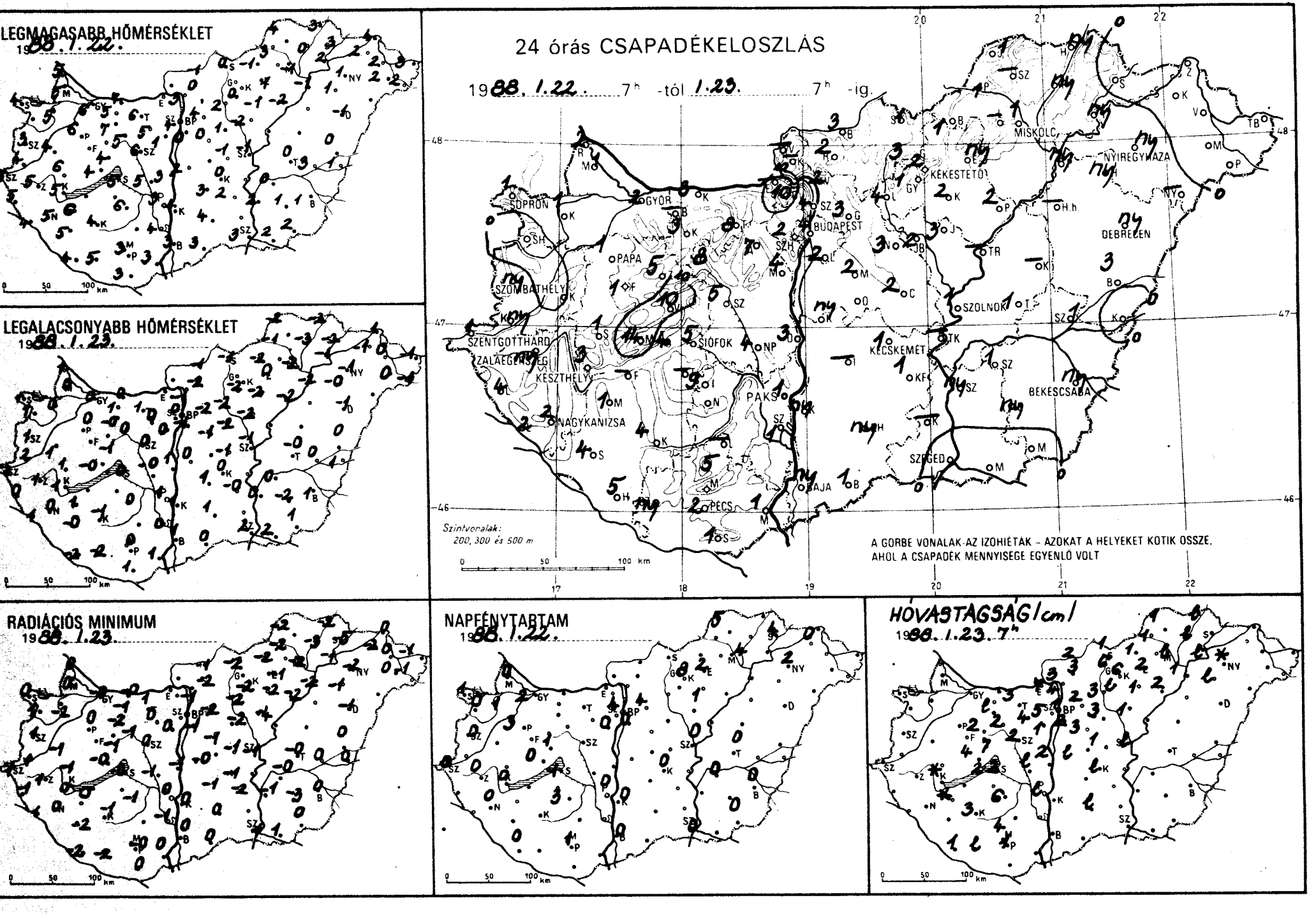
LEGMAGASABB HŐMÉRSÉKLET
1988. 1. 22.
LEGALACSONYABB HŐMÉRSÉKLET
1988. 1. 23.
24 órás CSAPADÉKELOSZLÁS
1988. 1. 22. 7h -tól 1. 23. 7h -ig.
SOPRON
GYŐR
BUDAPEST
MISKOLC
NYÍREGYHÁZA
KEKESTETŐ
DEBRECEN
PAPA
SZOMBATHELY
SZENTGOTTHÁRD
ZALAEGERSZEG
KESZTHELY
SIÓFOK
PAKS
KECSKEMÉT
BÉKÉSCSABA
NAGYKANIZSA
SZOLNOK
SZEGED
PÉCS
BAJA
Szintvonalak:
200, 300 és 500 m
A GÖRBE VONALAK AZ IZOHIÉTÁK – AZOKAT A HELYEKET KÖTIK ÖSSZE, AHOL A CSAPADÉK MENNYISÉGE EGYENLŐ VOLT
RADIÁCIÓS MINIMUM
1988. 1. 23.
NAPFÉNYTARTAM
1988. 1. 22.
HÓVASTAGSÁG (cm)
1988. 1. 23. 7h

1988. I. 27.^{h}-ig az utolsó 24 óra adatai						Előző nap napos órái
állomás	csapadék (mm)	hó cm	max. hőmérséklet	min. hőmérséklet	rad. min.	
Győr	2 ⊔		6	0	-0	2
Kapuvár	1 ▼ ≡		5	0	-2	1
Mosonmagyaróvár	1 ≡		5	0	0	0
Rajka	2 ≡		5	1	0	
Sopron	1 ≡		4	1	0	1
Sopronhorpács	. ≡		-	1	1	0
Káld	, ≡		4	1	-1	
Körmend	ny		4	2	1	
Szentgotthárd	1 ≡		3	1	1	0
Szombathely	ny ≡		3	1	1	0
Lenti	4 ≡		5	0	-1	
Letenye	2		4	1	1	
Nagykanizsa	2 * ≡		5	0	0	0
Zalaegerszeg	ny ≡		5	1	1	0
Farkasgyepű	1 *	lep.	5	0	-1	
Keszthely	3 * ≡	folt	5	1	0	0
Mencshely	14 * ≡	4	4	-0	-0	0
Pápa	1 * ≡		6	0	-0	3
Sümeg	1 * ≡		6	1	-1	
Tihany	4 * ≡	2	4	0	-0	
Veszprém	10 * ≡	7	4	-1	-1	1
Zirc	5 * ≡	2	3	-1	-1	
Fonyód	-		-	-	-	
Homokszt. György	5 *	1	4	-2	-2	0
Kaposvár	4 *	3	4	-1	-1	
Marcali	1 ≡		6	1	0	
Siófok	5 * ≡	2	5	0	0	1
Somogyszob	4 *	folt	5	-0	-2	
Tab	-		-	-	-	
Bábolna	-		5	1	-1	
Esztergom	-		-	-	-	
Kisbér	3 * ≡	lep.	7	-0	-2	
Komárom	3 * ≡		7	0	-0	
Tatabánya	8 * ≡	3	6	1	1	
Alcsútdoboz	7 * ≡	4	5	0	0	
Dunaújváros	3 *	2	3	1	-1	
Martonvásár	4 * ≡	1	1	0	0	0
Mór	8 * ≡	2	5	0	-1	
Sárbogárd	4 *	lep.	5	-0	-1	
Szabadbattyán	5 * ≡	2	6	0	0	
Iregszemcse	9 * ≡	6	6	0	-1	3
Lengyel	-		-	-	-	
Paks	1 * ≡	lep.	3	1	0	0
Szekszárd	1 * ≡		4	0	-1	
Árpádtető	5 * ≡	4	2	-1	-2	
Mohács	1 * ≡		3	1	0	
Pécs	2 * ≡	1	3	0	-0	1
Siklós	1 * ≡		3	1	0	
Szigetvár	ny * ≡	lep.	5	-2	-2	
Budaörs	2 * ▼	2	4	0	0	
Bp. Lőrinc	2 * ≡	2	0	-1	-1	0
Bp. Met. Int.	4 *	1	4	0	-	4
Bp. Szab. hegy	2 * ≡	5	2	-2	-2	
Cegléd	2 * ≡	1	-1	-1	-1	
Dobogókő	10 * ≡	7	2	-3	-3	
Gödöllő	3 * ≡	2	4	-2	-2	4
Királyrét	-		-	-	-	
Monor	2 * ≡	3	-0	-1	-1	
Nagykáta	3 * ≡	3	1	-2	-2	
Szentendre	4 * ≡	4	3	0	-1	

1988. I. 27.^{h}-ig az utolsó 24 óra adatai						Előző nap napos órái
állomás	csapadék (mm)	hó cm	max. hőmérséklet	min. hőmérséklet	rad. min.	
Vác	4 * ▼		3	-1	-1	
Vámosmikola	-		-	-	-	
Baja	ny * ≡		3	1	0	0
Bácsalmás	1 ≡		3	0	0	
Izsák	-		3	1	-1	
Kalocsa	ny *		4	1	0	0
Kecskemét	1 * ≡	lep.	0	0	-1	0
Kiskunfélegyháza	1 * ≡		2	-0	-2	
Kiskunhalas	ny * ≡	lep.	4	1	0	
Kunszentmiklós	ny * ≡	lep.	2	0	-0	
Tiszakécske	-		-	-	-	
Balassagyarmat	3 * ≡	2	-1	-1	-1	
Romhány	2 *	3	0	-2	-2	
Salgótarján	1 *	1	0	-1	-2	
Eger	ny * ≡	2	1	0	-1	2
Galyatető	3 * ▼	6	5	-4	-5	
Gyöngyös	1 *	lep.	0	-2	-2	
Kékestető	2 * ▼	6	1	-4	-4	8
Kompolt	2 * ≡	1	-1	-2	-2	1
Lőrinci	4 * ≡	3	2	-2	-2	
Poroszló	2 * ≡	2	-2	-2	-2	
Jászapáti	3 * ≡	1	-2	-2	-4	
Jászberény	2 * ≡	2	-2	-2	-3	
Karcag	-		-	-	-	
Szolnok	1 * ≡	lep.	-1	-1	-1	0
Tiszaroff	-		-	-	-	
Túrkeve	1 ≡		0	-0	-0	0
Kistelek	-		-	-	-	
Makó	.		2	2	1	
Szeged	. ▼		3	2	1	0
Szentes	ny ≡		2	0	-1	
Borsodnádasd	1 * ≡	1	-1	-2	-2	
Fügöd	ny * ≡	lep.	0	-3	-3	
Hidasnémeti	ny * ≡	lep.	3	-2	-2	
Jósvafő	1 * ≡	1	4	-2	-2	5
Lillafüred	-		-	-	-	
Miskolc	1 *	lep.	-1	-2	-2	4
Putnok	1 * ≡	1	-3	-1	-2	
Sárospatak	. ≡		3	-2	-5	4
Szendrőlád	-		-	-	-	
Tokaj	ny *	lep.	2	-1	-1	
Kisvárda	. ≡		2	-1	-2	4
Mátészalka	.		2	0	0	
Nyíregyháza	ny	folt	1	-1	-2	2
Nyírlugos	-		-	-	-	
Pátyod	.		2	-1	-1	
Tiszabecs	. ⊔		3	-1	-1	
Vásárosnamény	. ≡		2	0	0	
Záhony	. ≡		4	1	0	
Berettyóújfalu	3 ▼		0	0	0	
Debrecen	ny * ▼		-1	-1	-1	-
Hajdúdorog	ny * ≡	lep.	1	-0	-1	
Hortobágy	-		-	-	-	
Körösszakál	.		1	1	0	
Polgár	ny * ≡	1	-1	-2	-2	
Békéscsaba	ny * ▼		1	1	0	0
Mezőhegyes	.		2	1	0	0
Orosháza	ny ≡		1	-2	-3	
Szarvas	1 ▼		0	0	-0	0
Szeghalom	1 ≡		3	0	0	

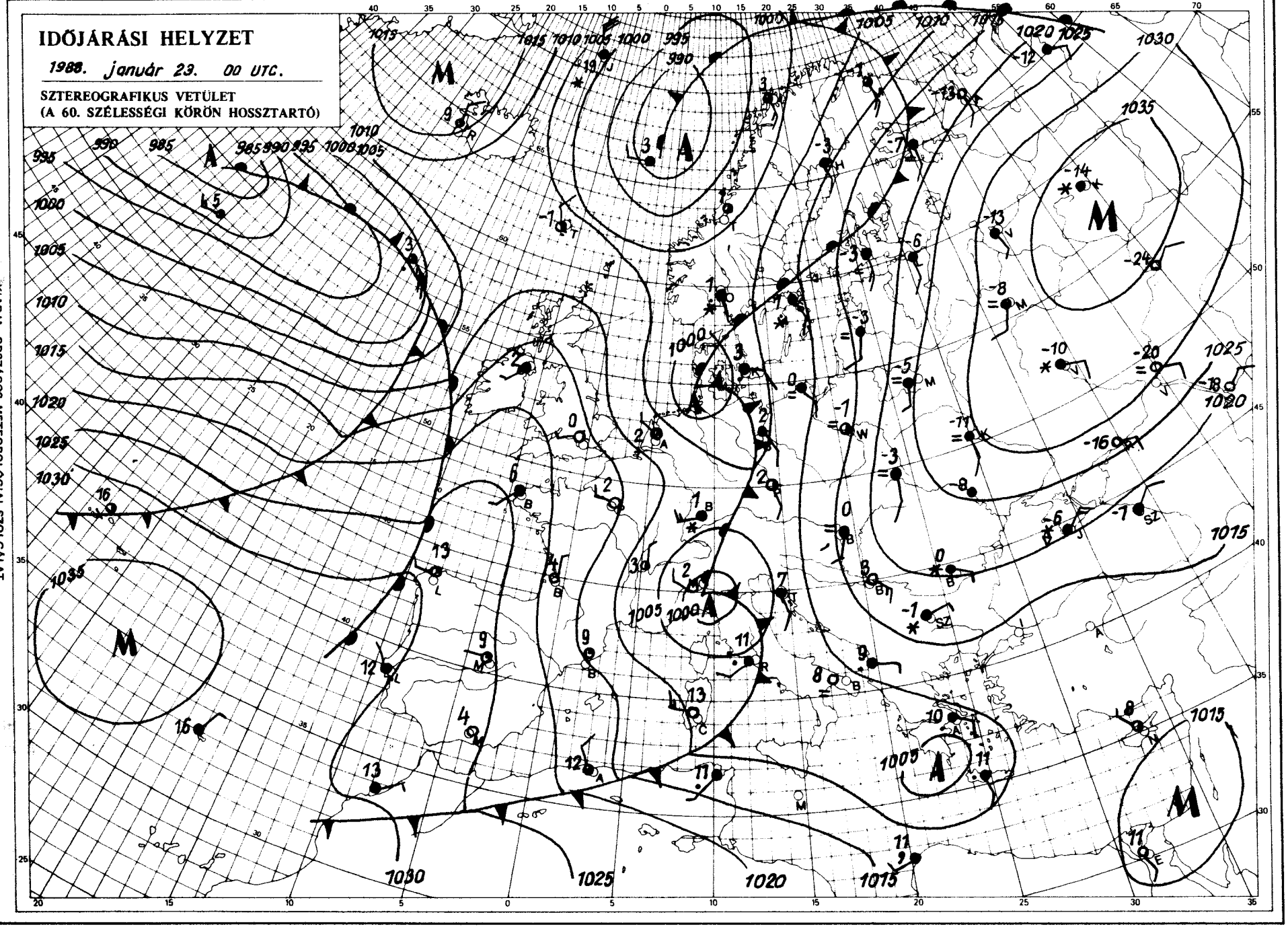

KIADJA: ORSZÁGOS METEOROLÓGIAI SZOLGÁLAT
Kiadásért felel: Baráti József, az Országos Meteorológiai Szolgálat elnöke – Készült: az Országos Meteorológiai Szolgálat Nyomdájában, Budapest – Felelős vezető: Máthé Gyuláné – Munkaszám: 88.013 Szerkesztésért felel: Kapovits Albert, a Központi Előrejelző Intézet igazgatója
Készíti: a KEI Rövidtávú Előrejelző Osztálya – Szakmai felelős: Németh Lajos osztályvezető – Megjelenik naponként
Megrendelhető: 1024 Budapest, II., Kitaibel Pál utca 1. – Pénzügyi Osztály – Telefon: 353-500
Jelmagyarázat a havi melléklapban

IDŐJÁRÁSI NAPIJELENTÉS

ЕЖЕДНЕВНЫЙ МЕТЕОРОЛОГИЧЕСКИЙ БЮЛЛЕТЕНЬ · DAILY WEATHER REPORT
BULLETIN QUOTIDIEN DE TEMPS · TÄGLICHER WETTERBERICHT

101. évfolyam 24. szám + Budapest + 1988.január 24.vasárnap

Az időjárási helyzet és a várható időjárás:

Európa nagy részén ciklonok okoznak változékony időjárást. Észak-, Kelet-, és Közép-Európában sokfelé havazik és napközben is fagypont körül alakul a hőmérséklet. A Kelet-Európai-síkságon azonban -5, -10 fok a jellemző. Nyugat-Európát ugyanakkor enyhe, nagy nedvességtartalmú levegő árasztotta el. Hatására ott sokfelé esik az eső. Az enyhe, nedves levegő kelet felé halad és várhatóan a Kárpát-medencét is eléri, ezért ismét csapadékosra fordul időjárásunk.

Magyarországon szombaton eleinte borult idő volt, sokfelé havazott, a déli megyékben az eső esett. A délutáni óráktól nyugat felől egyre többfelé szünt meg a csapadék és szakadozott fel a felhőzet. Az északkeleti megyékben azonban borult maradt az ég, és kisebb-nagyobb intenzitással havazott. A ma reggel 7 óráig lehullott csapadék mennyisége a Dunántúlon csapadéknyom és 2 mm, az Alföldön 3 és 8 mm között volt. A Budapest- Szolnok- Debrecen-vonaltól északra 1-5 cm-es összefüggő hóréteg alakult ki. Hegyeinkben azonban ennél több hó esett Az Északi-Középhegységben pl. 8-10 cm a hóréteg vastagsága. A hőmérséklet csúcsértéke 0 és +7 fok között volt. Ma hajnalra 0 és -4 fok közé hült le a levegő. Délelőtt a keleti, északkeleti megyékben borult volt az ég és többfelé havazott. Másutt többnyire napos idő volt. A hőmérséklet 11 órára 0 és +4 fok közé emelkedett.

Ma 12 órakor Budapesten 4 fokot mértek, a tengerszintre átszámitott légnyomás 1013 hPa, mérsékelten süllyed.

Várható időjárás hétfő estig:

Ma lassan keleten is megszünik a havazás, felszakadozik a felhőzet. Nyugat felől azonban újabb erős felhősödés kezdődik, és előbb a Dunántúlon majd másutt is várható havazás, melyet egyre többfelé havas eső, főként délen és nyugaton eső vált fel. Hajnalban helyenként köd képződik. A mésékelt változó irőnyú szél hétfőn délnyugatira fordul és többfelé megélénkül. A legalacsonyabb éjszakai hőmérséklet -1 és -6 fok között, északkeleten -10 fok körül, a legmagasabb nappali hőmérséklet hétfőn 1 és 5 fok között, északkeleten kevéssel fagypont alatt marad.

Nadrai Attila s.k.

A hőmérséklet napi középértéke és eltérése a sokévi átlagtól / Budapest belterületén/:

1988. január 23.	1,8°C	+3,5°C

1871 óta ezen a napon Budapesten előfordult

legmagasabb hőmérséklet:	13,5°C /1918/
legalacsonyabb hőmérséklet:	-20,0°C /1881/

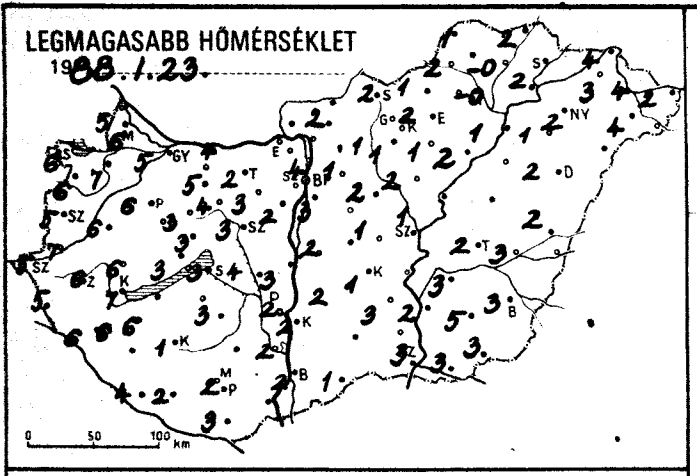
LEGMAGASABB HŐMÉRSÉKLET
1988.1.23.
0 50 100 km

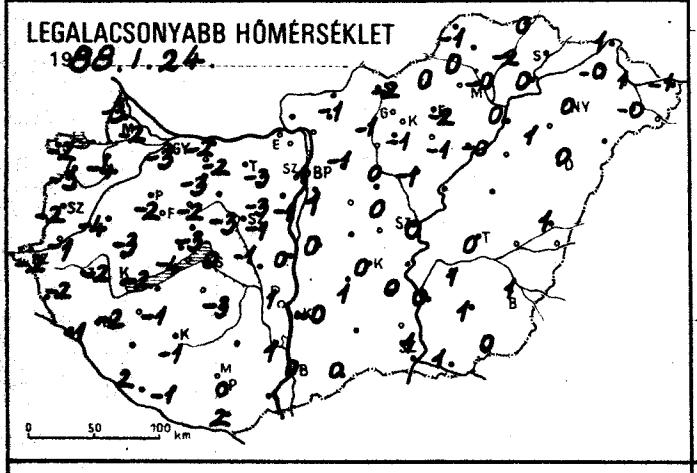
LEGALACSONYABB HŐMÉRSÉKLET
1988.1.24.
0 50 100 km

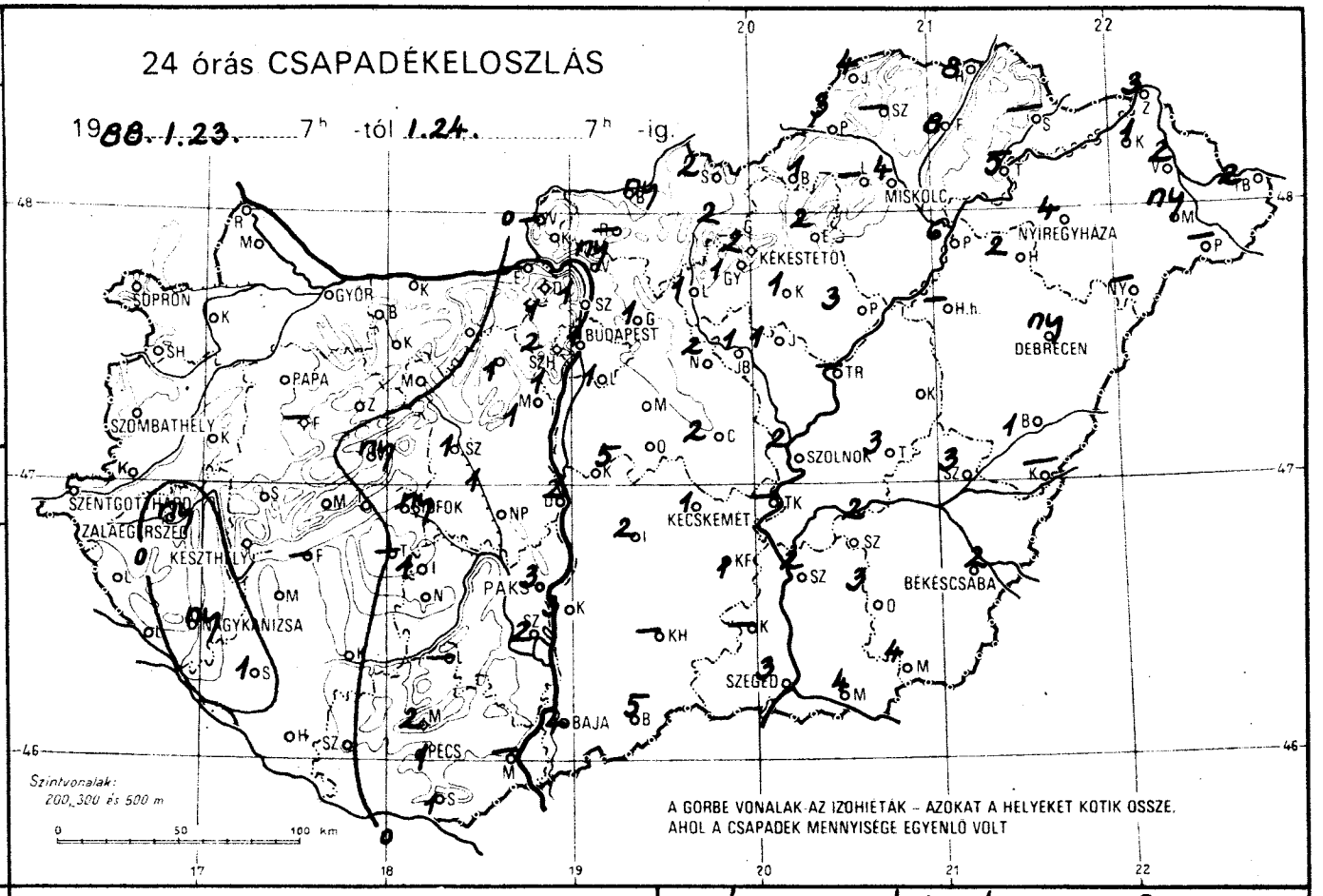
24 órás CSAPADÉKELOSZLÁS
1988.1.23. 7h -tól 1.24. 7h -ig.
SOPRON
GYŐR
BUDAPEST
MISKOLC
NYÍREGYHÁZA
KEKESTETŐ
DEBRECEN
PAPA
SZOMBATHELY
SZOLNOK
SZENTGOTTHÁRD
ZALAEGERSZEG
KESZTHELY
SÁRFOK
KECSKEMÉT
PAKS
BÉKÉSCSABA
MAGYKANIZSA
SZEGED
BAJA
PÉCS
Szintvonalak:
200, 300 és 500 m
0 50 100 km
A GÖRBE VONALAK AZ IZOHIETÁK – AZOKAT A HELYEKET KÖTIK ÖSSZE,
AHOL A CSAPADÉK MENNYISÉGE EGYENLŐ VOLT

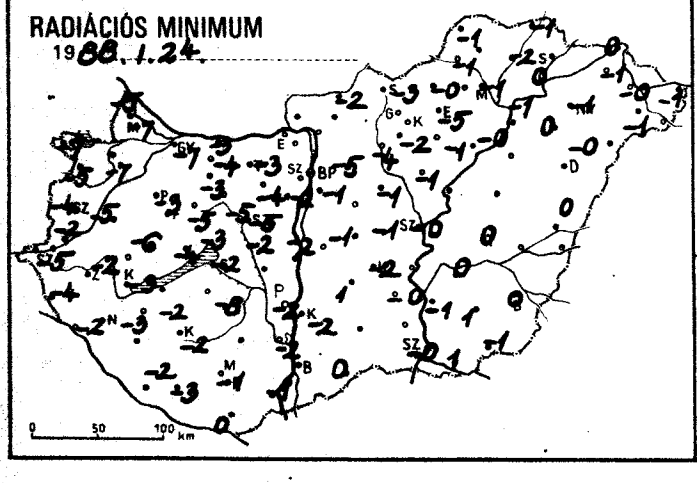
RADIÁCIÓS MINIMUM
1988.1.24.
0 50 100 km

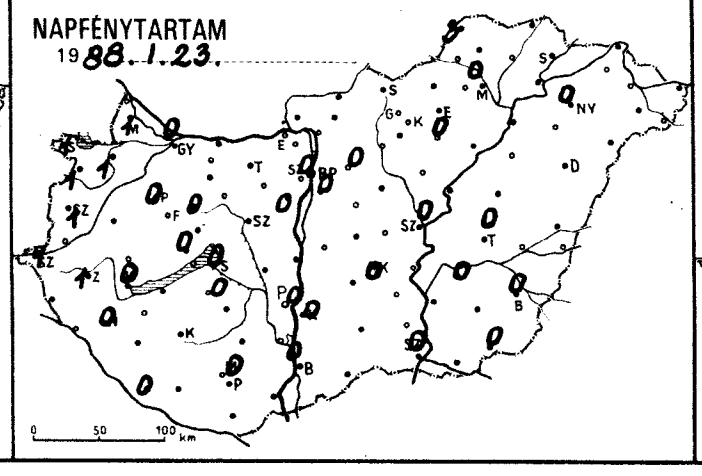
NAPFÉNYTARTAM
1988.1.23.
0 50 100 km

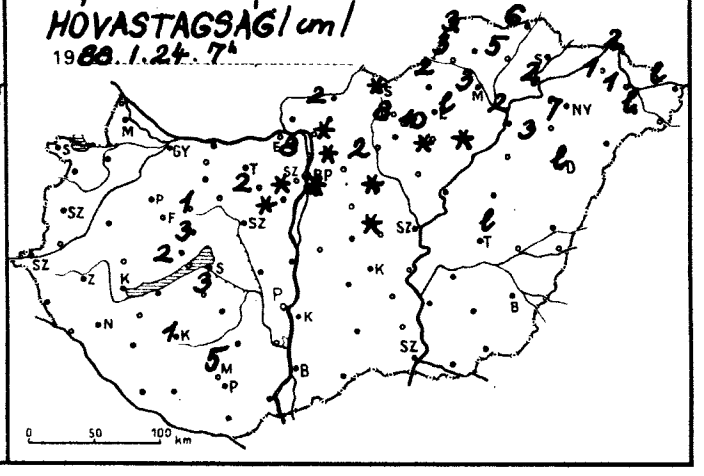
HÓVASTAGSÁG/cm/
1988.1.24. 7h
0 50 100 km

1988. I. 24. 7.h-ig az utolsó 24 óra adatai						Előző nap napos órái
állomás	csapadék (mm)	hó cm	max. hőmérséklet	min. hőmérséklet	rad. min.	
Győr	. ⊔		5	-3	-7	0
Kapuvár	. ⊔		7	-4	-7	1
Mosonmagyaróvár	. ✓		6	-3	-5	0
Rajka	. ⊔		5	-3	-5	
Sopron	. ⊔		6	-2	-7	1
Sopronhorpács	. ⊔		6	-3	-5	1
Káld	. ⊔		6	-4	-5	
Körmend	. ⊔		7	-1	-2	
Szentgotthárd	. ≡		5	-2	-5	1
Szombathely	. ≡		5	-2	-4	1
Lenti	. ⊔		5	-2	-4	
Letenye	. ≡		6	-1	-2	
Nagykanizsa	ny ⊔		6	-2	-3	0
Zalaegerszeg	ny ≡		6	-2	-2	1
Farkasgyepű	–	–	–	–	–	
Keszthely	. ⊔		7	-2	-3	0
Mencshely	.	2	3	-4	-4	
Pápa	. ⊔		6	-2	-3	0
Sümeg	. ⊔		6	-3	-6	
Tihany	. ⊔		2	-1	-5	
Veszprém	ny * ≡	3	3	-3	-3	0
Zirc	. =	1	3	-2	-5	
Fonyód	–	–	–	–	–	
Homokszt. György	. ⊔		4	2	-2	0
Kaposvár	.	1	1	-1	-2	
Marcali	. ⊔		6	-1	-2	
Siófok	ny * =		3	0	-2	0
Somogyszob	1 *		5	-2	-5	
Tab	–	–	–	–	–	
Bábolna	.		–	-2	-4	
Esztergom	–	–	–	–	–	
Kisbér	. ⊔		5	-3	-3	
Komárom	. ⊔		4	-2	-3	
Tatabánya	.	folt	2	-3	-3	
Alcsútdoboz	1 * =	2	3	-3	-4	
Dunaújváros	2		3	0	-2	
Martonvásár	1 * ⊔	folt	2	-1	-2	0
Mór	. =		4	-3	-5	
Sárbogárd	1 *		4	-1	-2	
Szabadbattyán	1 * ⊔		3	-1	-5	
Iregszemcse	1 *	3	3	-3	-8	0
Lengyel	–	–	–	–	–	
Paks	3 * =		2	1	-2	0
Szekszárd	2 * =		2	1	-2	
Árpádtető	2 *	5	0	-1	-3	
Mohács	–	–	–	–	–	
Pécs	1 * =		2	0	-1	0
Siklós	1 * =		3	2	0	
Szigetvár	. =		2	-1	-3	
Budaörs	1 * ≡	folt	4	1	-1	
Bp. Lőrinc	1 * ≡	folt	3	1	-1	0
Bp. Met. Int.	1 *		4	1	–	0
Bp. Szab. hegy	2 * ≡	4	0	-2	-4	
Cegléd	2 * =	folt	1	0	-1	
Dobogókő	1 *	8	-0	-0	-3	
Gödöllő	1 * =	folt	1	-1	-5	0
Királyrét	–	–	–	. :	–	
Monor	–	–	–	–	–	
Nagykáta	2 * =	folt	2	0	-1	
Szentendre	1 *		3	1	-0	

1988. I. 24. 7.h-ig az utolsó 24 óra adatai						Előző nap napos órái
állomás	csapadék (mm)	hó cm	max. hőmérséklet	min. hőmérséklet	rad. min.	
Vác	ny * ≡	folt	3	0	-2	
Vámosmikola	–		–	–	–	–
Baja	4 * =		2	0	-1	0
Bácsalmás	5 * =		1	0	0	
Izsák	2 =		2	1	1	
Kalocsa	3 *		2	-0	-2	0
Kecskemét	1 * =		1	0	-2	0
Kiskunfélegyháza	1 =		3	0	-0	
Kiskunhalas	–	–	–	–	–	
Kunszentmiklós	5 * =		2	0	-1	
Tiszakécske	–	–	–	–	–	
Balassagyarmat	ny * =	2	2	-1	-2	
Romhány	–	–	–	–	–	
Salgótarján	2 *	folt	2	-2	-3	
Eger	2 * ≡	lep.	2	-2	-5	0
Galyatető	2 * ✓	8	-2	-4	-4	
Gyöngyös	1 * ≡		1	-1	-2	
Kékestető	2 * ✓	10	-2	-6	-6	0
Kompolt	1 * ≡	folt	1	-1	-1	0
Lőrinci	1 * =	2	1	-1	-4	
Poroszló	3 * =	folt	2	-0	-0	
Jászapáti	1 * =		2	-1	-1	
Jászberény	1 * =		1	-1	-2	
Karcag	–	–	–	–	–	
Szolnok	2 * ≡		1	0	-0	0
Tiszaroff	–	–	–	–	–	
Túrkeve	3 * =	lep.	2	0	0	0
Kistelek	–	–	–	–	–	
Makó	4 *		3	1	1	
Szeged	3 *		3	1	-0	0
Szentes	2		2	0	-1	
Borsodnádasd	1 * ≡	2	1	0	-0	
Füged	8 * ≡	5	-0	-2	-2	
Hidasnémeti	8 * ≡	6	2	0	-1	
Jósvafő	4 * ≡	3	1	-1	-1	3
Lillafüred	–	–	–	–	–	
Miskolc	4 * ≡	3	-0	-0	-1	0
Putnok	3 * ≡	3	2	0	-1	
Sárospatak	–	–	–	–	–	
Szendrőlád	–	–	–	–	–	
Tokaj	5 * =	2	2	0	0	
Kisvárda	1 * =	1	3	-0	-1	
Mátészalka	ny * ≡	lep.	4	0	-0	
Nyíregyháza	4 * ≡	7	2	0	-1	0
Nyírlugos	–	–	–	–	–	
Pátyod	–	–	–	–	–	
Tiszabecs	2 * ≡	lep.	2	-1	-1	
Vásárosnamény	2 * ≡	1	4	1	-0	
Záhony	3 *	2	4	1	0	
Berettyóújfalu	1 * ✓		2	1	0	
Debrecen	ny * ≡	lep.	2	0	-0	–
Hajdúdorog	2 * =	3	1	1	0	
Hortobágy	–	–	–	–	–	
Körösszakál	–	–	–	–	–	
Polgár	6 * =	2	1	0	-1	
Békéscsaba	2 * =		3	1	0	0
Mezőhegyes	4 *		3	0	-1	0
Orosháza	3 =		5	1	1	
Szarvas	2 * =		2	1	-0	
Szeghalom	3 =		3	1	0	

IDŐJÁRÁSI HELYZET

1988. JANUÁR 24. 00 UTC.

SZTEREOGRAFIKUS VETÜLET
(A 60. SZÉLESSÉGI KÖRÖN HOSSZTARTÓ)

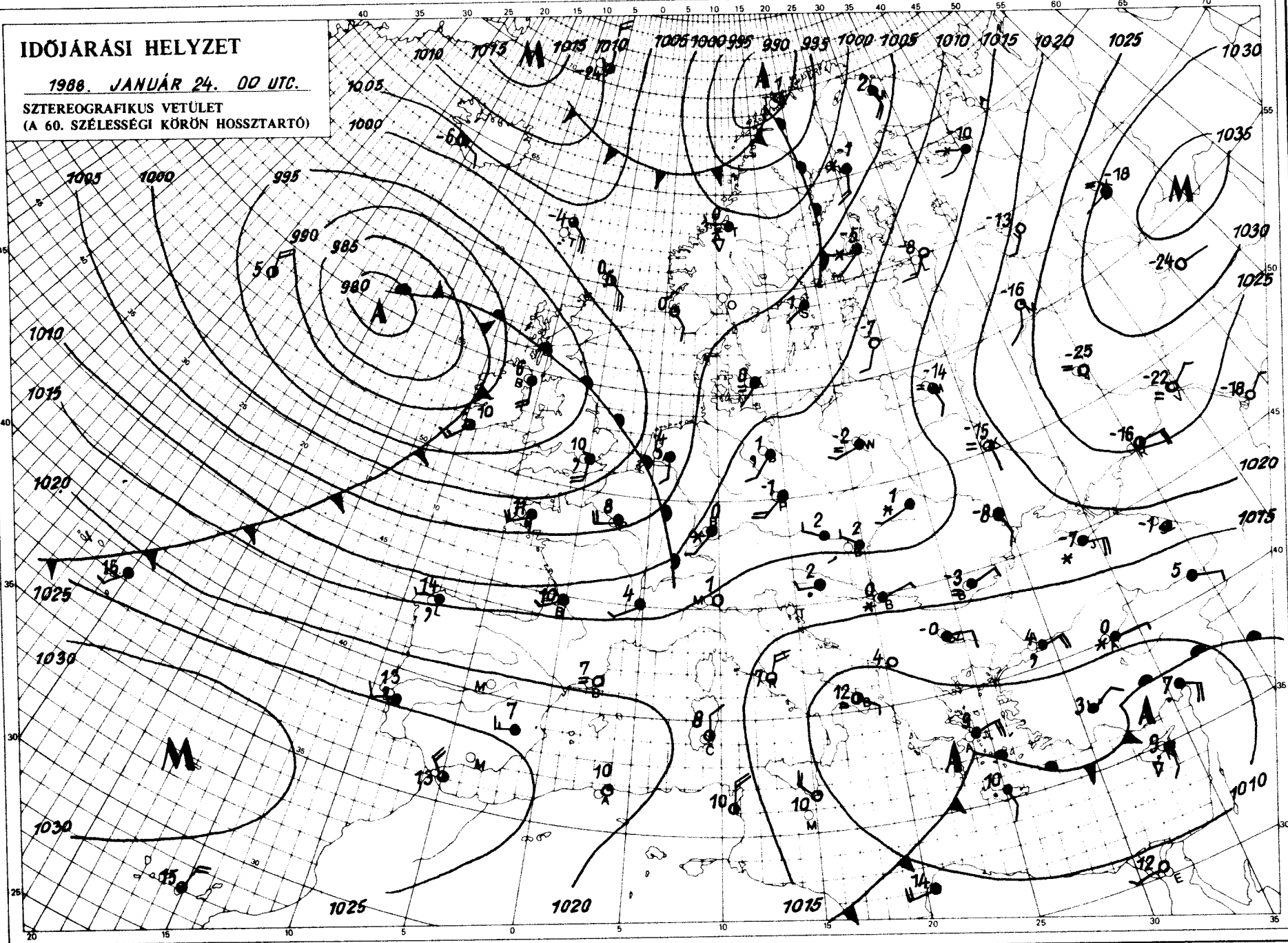

KIADJA: ORSZÁGOS METEOROLÓGIAI SZOLGÁLAT
Kiadásért felel: Bartó József, az Országos Meteorológiai Szolgálat elnöke – [redacted] az Országos Meteorológiai Szolgálat
Nyomdájában, Budapest – Felelős vezető: Máthé Gyuláné – Munkaszám: [redacted] – Szerkesztésért felel: Kapovits Albert,
a Központi Előrejelző Intézet igazgatója

Készíti: a KEI Rövidtávú Előrejelző Osztálya – Szakmai felelős: Németh Lajos osztályvezető – Megjelenik naponként
Megrendelhető: 1024 Budapest, II., Kitaibel Pál utca 1. – Pénzügyi Osztály – Telefon: 353-500
Jelmagyarázat a havi mellékletben

IDŐJÁRÁSI NAPIJELENTÉS

ЕЖЕДНЕВНЫЙ МЕТЕОРОЛОГИЧЕСКИЙ БЮЛЛЕТЕНЬ · DAILY WEATHER REPORT
BULLETIN QUOTIDIEN DE TEMPS · TÄGLICHER WETTERBERICHT

101. évfolyam 25. szám + Budapest + 1988. január 25. hétfő

Az időjárási helyzet és a várható időjárás:

Gyakorlatilag hetek óta változatlan az Európai-kontinens időjárását meghatározó légköri képződmények helyzete. Kelet, Északkelet-Európa fölött magas nyomású képződmény helyezkedik el, amelyet sarkvidéki eredetü, hideg levegő tölt ki. Emiatt jobbára párás, ködös ott az idő, helyenként napközben is -10 fok alatt marad a hőmérséklet. Kontinensünk nyugati felén, gyors mozgású légörvények hatására - változékony az időjárás. A nyugat felől érkező, egyre újabb légörvények a kontinens fölött általában lelassulnak, csökken aktivitásuk, igy Közép-Európában többnyire csak mérsékelt időjárás-változást okoznak. Hétfő reggelre újabb légörvény közelitette meg a Kárpát-medencét, hatására ismét változik időjárásunk jellege.

Magyarország nagyobb részén vasárnap 4, 8 órán át sütött a nap. A keleti, északkeleti, valamint az északnyugati országrészben borongós idő volt. A hőmérséklet csúcsértéke általában 1, 6 fok között alakult. Az ország északi és keleti vidékein sokfelé hullott - többnyire kisebb - csapadék, általában hó, főként északnyugaton időnként eső. A hétfő reggel 7 óráig mért legtöbb csapadék 5 mm volt, ezt Mátészalkán mérték. Reggelre -3, +2 fok közé csökkent a hőmérséklet. Hétfőn délelőtt nyugaton változóan felhős, jobbára száraz, a keleti, északkeleti országrészben jobbára borult, párás idő volt, helyenként szállingózott a hó. A hőmérséklet 11 órára 0, +6 fok közé emelkedett, ezen belül a Dunántúlon volt az enyhébb idő.

Ma 12 órakor Budapesten a hőmérséklet 3 fok volt, a tengerszintre átszámitott légnyomás 1008 hPa, gyengén süllyed.

Várható időjárás kedd estig:

Nyugat felől lassanként egyre több helyen ered el az eső, északkeleten újabb havazás valószinü, de kedden napközben már ott is eső várható. A felhőzet napközben sokfelé fölszakad. Több helyen megélénkül, a Dunántúlon megerősödhet a déli, délnyugati szél. A legalacsonyabb éjszakai hőmérséklet általában 0, +5 fok között, észaakkeleten néhány fokkal fagypont alatt, a legmagasabb nappali hőmérséklet +4 és +9 fok között lesz.

Pálmási Judit s.k.

TÁVOLABBI KILÁTÁSOK SZERDÁTÓL-SZOMBATIG:

Többször erősen megnövekszik a felhőzet, kisebb esőkre sokfelé lehet számitani. A hőmérséklet emelkedik. A legalacsonyabb hajnali hőmérséklet eleinte -2, +3 fok, majd +2, +7 fok között várható. A legmagasabb nappali hőmérséklet eleinte +4, +9 fok, majd +7, +12 fok között lesz.
Jelentős mennyiségü / legalább 5 mm napi / csapadék az ország területének 30 százalékán várható.

KÖZÉPTÁVÚ ELŐREJELZŐ CSOPORT

A hőmérséklet napi középértéke és eltérése a sokévi átlagtól / Budapest belterületén/:

1988. január 24.	2,5°C	+3,9°C

1871 óta ezen a napon Budapesten előfordult

legmagasabb hőmérséklet:	11,6°C /1918/
legalacsonyabb hőmérséklet:	-21,7°C /1942/

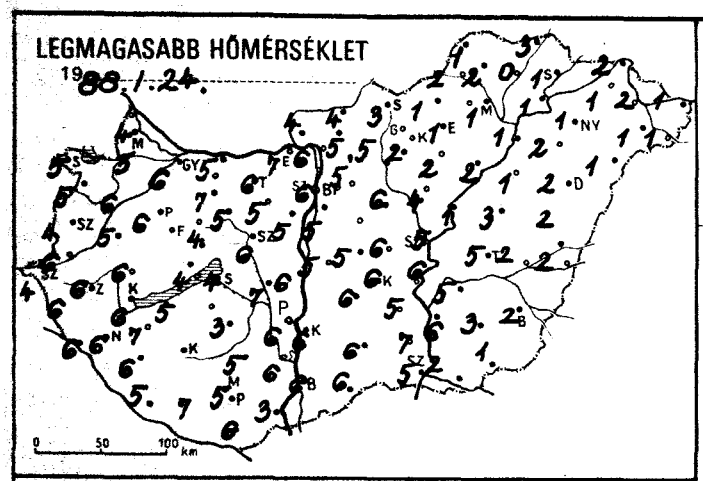
LEGMAGASABB HŐMÉRSÉKLET
1988.1.24.
0 50 100 km

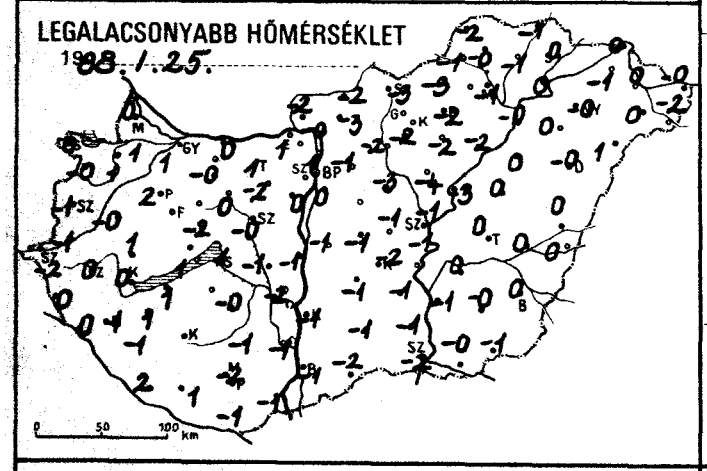
LEGALACSONYABB HŐMÉRSÉKLET
1988.1.25.
0 50 100 km

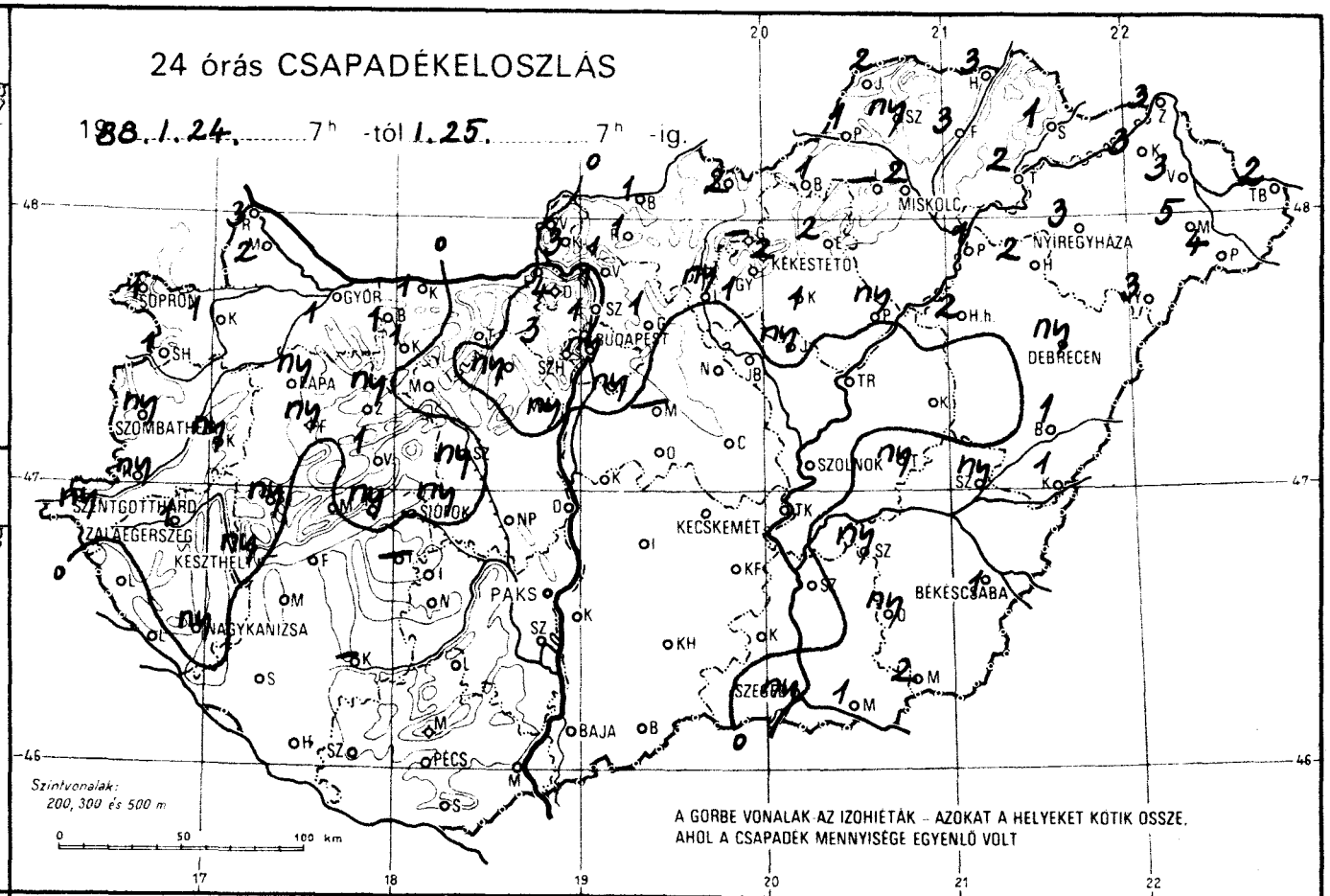
24 órás CSAPADÉKELOSZLÁS
1988.1.24. 7h -tól 1.25. 7h -ig.
SOPRON
GYŐR
SZOMBATHELY
ZÁLAEGERSZEG
SZENTGOTTHÁRD
KESZTHELY
NAGYKANIZSA
ZAPA
BUDAPEST
SZIGET
PÉCS
PAKS
BAJA
KECSKEMÉT
SZOLNOK
KÉKESTETŐ
MISKOLC
NYÍREGYHÁZA
DEBRECEN
BÉKÉSCSABA
SZEGED
Szintvonalak: 200, 300 és 500 m
0 50 100 km
A GÖRBE VONALAK AZ IZOHIÉTÁK – AZOKAT A HELYEKET KÖTIK ÖSSZE, AHOL A CSAPADÉK MENNYISÉGE EGYENLŐ VOLT

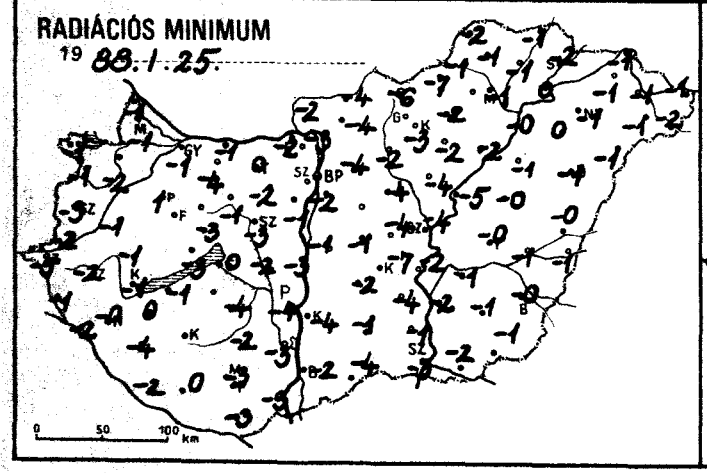
RADIÁCIÓS MINIMUM
1988.1.25.
0 50 100 km

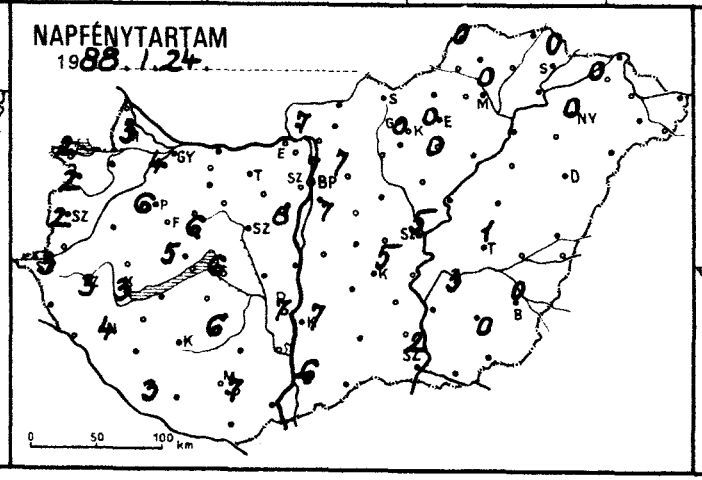
NAPFÉNYTARTAM
1988.1.24.
0 50 100 km

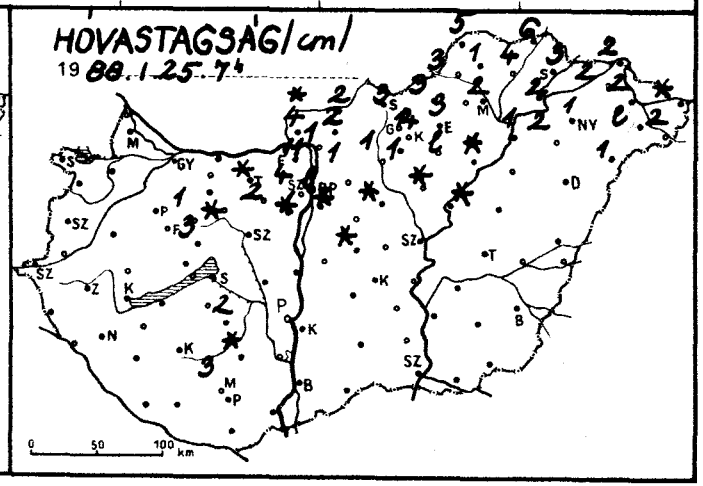
HÓVASTAGSÁG/cm/
1988.1.25.7h
0 50 100 km

1988. I. 25. 7.h-ig az utolsó 24 óra adatai						Előző nap napos órái
állomás	csapadék (mm)	hó cm	max. hőmérséklet	min. hőmérséklet	rad. min.	
Győr	1 ␣		6	1	-1	4
Kapuvár	1 ▼		6	1	-2	2
Mosonmagyaróvár	2 * =		5	1	-1	3
Rajka	3		4	0	-1	
Sopron	1 * ␣		5	0	-1	2
Sopronhorpács	1 * ␣		5	-0	-1	2
Káld	ny		5	-0	-1	
Körmend	ny *		6	-1	-2	
Szentgotthárd	ny		4	-2	-5	3
Szombathely	ny * ␣		4	-1	-3	2
Lenti	.		6	0	-1	
Letenye	. ≡		6	0	-2	
Nagykanizsa	ny ≡		6	1	-0	4
Zalaegerszeg	1 ≡		6	0	-2	3
Farkasgyepű	ny *		4	-1	-2	
Keszthely	ny ␣		6	0	-1	3
Mencshely	.	folt	4	-0	-2	5
Pápa	ny ␣		6	2	1	6
Sümeg	ny * ␣		6	1	-1	
Tihany	ny =		4	1	-3	
Veszprém	1 * =	3	4	-2	-3	6
Zirc	ny * =	1	4	-1	-2	
Fonyód	.		5	1	-1	
Homokszt. György	. ␣		5	2	-2	3
Kaposvár	–		–	–	–	
Marcali	. =		7	1	0	
Siófok	ny *		4	1	0	6
Somogyszob	. ␣		6	-1	-4	
Tab	–		–	–	–	
Bábolna	1		5	0	-1	
Esztergom	. ␣		7	1	-2	
Kisbér	1 * =		7	-0	-4	
Komárom	1 * =		5	0	-1	
Tatabánya	.	folt	6	1	0	
Alcsútdoboz	ny * =	2	5	-2	-2	
Dunaújváros	.		6	-1	-3	
Martonvásár	ny * =	folt	5	0	-1	8
Mór	. =	folt	5	0	-1	
Sárbogárd	.		7	-1	-2	
Szabadbattyán	ny * =		6	-0	-3	
Iregszemcse	.	2	3	-0	-4	6
Lengyel	.	folt	5	-1	-2	
Paks	.		6	-2	-4	7
Szekszárd	. =		6	-1	-3	
Árpádtető	. =	3	4	-1	-5	
Mohács	. ␣		3	-1	-3	
Pécs	. ␣		5	-2	-3	7
Siklós	. ␣		6	-1	-3	
Szigetvár	. =		7	1	0	
Budaörs	ny * =	lep.	5	-1	-4	
Bp. Lőrinc	ny * =	folt	5	0	-2	7
Bp. Met. Int.	1 *		6	1	–	7
Bp. Szab. hegy	3 * ≡	4	1	-3	-3	
Cegléd	.		6	-1	-4	
Dobogókő	4 * ≡	11	0	-3	-3	
Gödöllő	1 * =	1	5	-1	-4	7
Királyrét	3 * =	4	5	-5	-6	
Monor	–		–	–	–	
Nagykáta	.	folt	6	-3	-4	
Szentendre	1 *		6	0	-1	

1988. I. 26. 7.h-ig az utolsó 24 óra adatai						Előző nap napos órái
állomás	csapadék (mm)	hó cm	max. hőmérséklet	min. hőmérséklet	rad. min.	
Vác	1 * =	1	6	-0	-3	
Vámosmikola	. =	folt	4	-2	-2	7
Baja	. ␣		6	-1	-2	6
Bácsalmás	. ␣		6	-2	-4	
Izsák	.		6	-1	-2	
Kalocsa	. ␣		6	-1	-4	7
Kecskemét	. ␣		6	-2	-7	5
Kiskunfélegyháza	.		5	-1	-4	
Kiskunhalas	. ␣		6	-1	-1	
Kunszentmiklós	. ␣		5	-1	-1	
Tiszakécske	. =		6	-1	-2	
Balassagyarmat	1 * =	2	4	-2	-4	
Romhány	1 *	2	5	-3	-4	
Salgótarján	2 *	3	3	-3	-6	
Eger	2 * =	3	1	-2	-2	0
Galyatető	–	–	–	–	–	
Gyöngyös	1	1	2	-2	-3	
Kékestető	2 * ▼	14	-3	-6	-6	0
Kompolt	1 *	lep.	2	-2	-2	0
Lőrinci	ny * ≡	1	5	-2	-2	
Poroszló	ny =	folt	2	-2	-2	
Jászapáti	ny * =	folt	4	-4	-4	
Jászberény	. =	folt	4	-3	-4	
Karcag	. =		3	0	-0	
Szolnok	. ≡		5	-1	-4	5
Tiszaroff	. =	folt	1	-3	-5	
Túrkeve	ny *		5	0	-0	1
Kistelek	. =		7	-1	-1	
Makó	1 *		2	-0	-2	
Szeged	ny * ≡		5	-2	-3	2
Szentes	.		6	-1	-2	
Borsodnádasd	1 * =	3	1	-3	-7	
Fügöd	3 * =	4	0	-1	-1	
Hidasnémeti	3 * ≡	6	3	-1	-1	
Jósvafő	2 * ≡	5	1	-2	-2	0
Lillafüred	–	–	–	–	–	
Miskolc	2 * ≡	2	1	-1	-1	0
Putnok	1 * ≡	3	2	-1	-1	
Sárospatak	1 * =	3	1	0	-2	0
Szendrőlád	ny *	1	2	-0	-1	
Tokaj	2 * =	2	1	0	0	
Kisvárda	3 * ≡	2	1	-1	-1	0
Mátészalka	5 * ≡	lep.	1	0	-1	
Nyíregyháza	3 * ≡	1	1	-0	-1	0
Nyírlugos	3 * =	1	1	-1	-1	
Pátyod	4 *	2	1	-2	-2	
Tiszabecs	2 * ≡	folt	1	-0	-1	
Vásárosnamény	–	–	–	–	–	
Záhony	3 *	2	2	0	-1	
Berettyóújfalu	1		2	0	-0	
Debrecen	ny * =		2	-0	-1	–
Hajdúdorog	2 * =	2	2	0	0	
Hortobágy	2 * ≡		1	0	-1	
Körösszakál	1 *		2	0	-1	
Polgár	1 * =	1	1	-0	-0	
Békéscsaba	1 * =		2	0	-0	0
Mezőhegyes	2 *		1	-1	-1	0
Orosháza	ny =		3	-0	-1	
Szarvas	ny * ␣		5	0	-1	3
Szeghalom	ny ⚲ =		2	0	-1	

IDŐJÁRÁSI HELYZET

~~1988. JANUÁR 25. 00 UTC.~~

SZTEREOGRAFIKUS VETÜLET

(A 60. SZÉLESSÉGI KÖRÖN HOSSZTARTÓ)

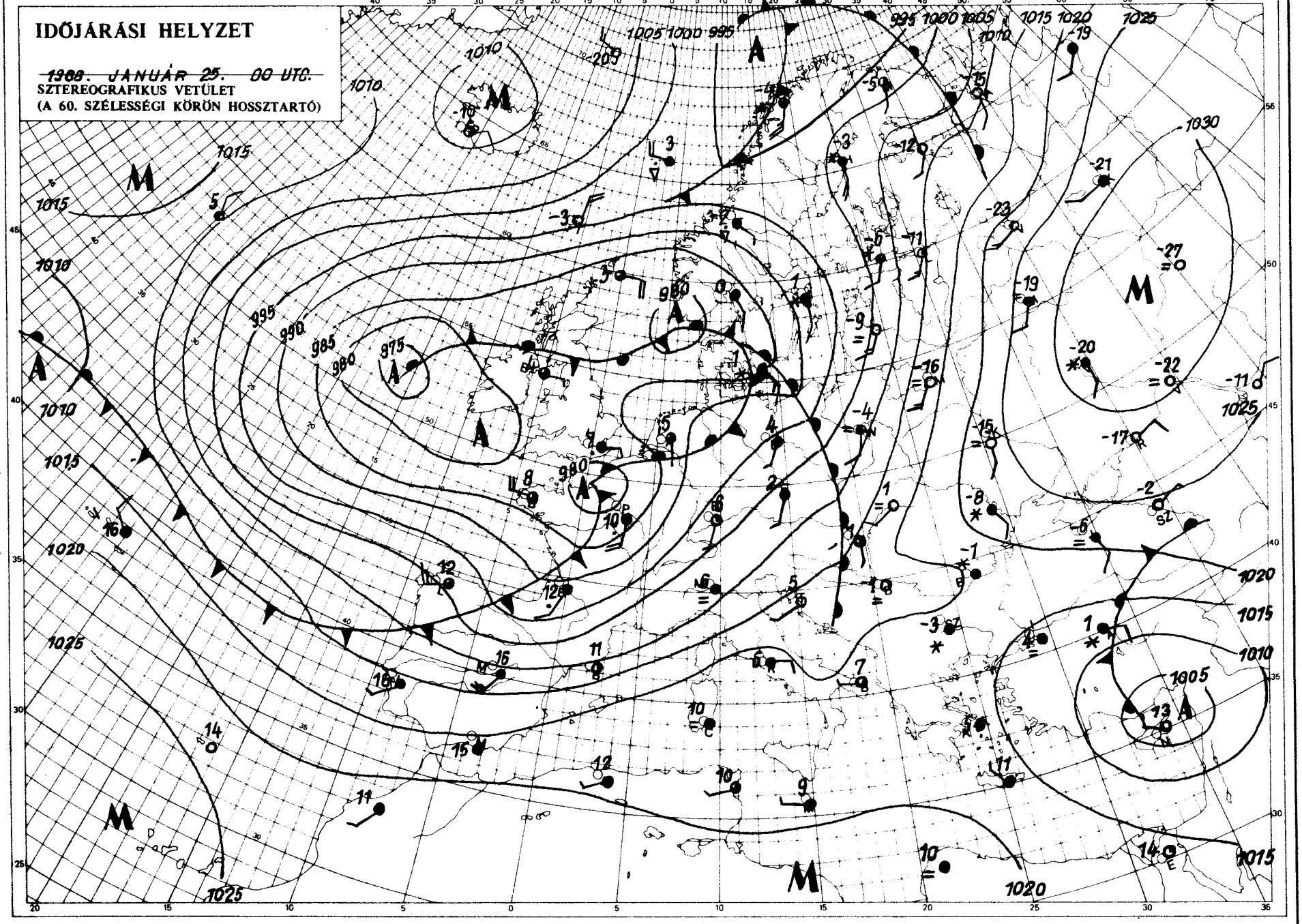

KIADJA: ORSZÁGOS METEOROLÓGIAI SZOLGÁLAT

Kiadásért felel: Barát József, az Országos Meteorológiai Szolgálat elnöke – Kapcsolat: Országos Meteorológiai Szolgálat

Nyomdájában, Budapest – Felelős vezető: Méthé Gyuláné – Munkaszám: – Szerkesztésért felel: Kapovits Albert,

a Központi Előrejelző Intézet igazgatója

Készíti: a KEI Rövidtávú Előrejelző Osztálya – Szakmai felelős: Németh Lajos osztályvezető – Megjelenik naponként

Megrendelhető: 1024 Budapest, II., Kitaibel Pál utca 1. – Pénzügyi Osztály – Telefon: 353-500

Jelmagyarázat a havi melléklatban

IDŐJÁRÁSI NAPIJELENTÉS

ЕЖЕДНЕВНЫЙ МЕТЕОРОЛОГИЧЕСКИЙ БЮЛЛЕТЕНЬ · DAILY WEATHER REPORT
BULLETIN QUOTIDIEN DE TEMPS · TÄGLICHER WETTERBERICHT

101. évfolyam 26. szám + Budapest + 1988.január 26.kedd

Az időjárási helyzet és a várható időjárás:

A Szovjetunió európai területén még mindig nagyon hideg van, napközben is csak -15, -20 fokot mérnek. Kevésbé hideg az idő, de egész nap fagy a Skandináv-félsziget nagy részén, hidegebb léghullámok érték el a Brit-szigeteket is. Arrafelé viharos szél fúj és záporok alakulnak ki. Közép-és Dél-Európában, valamint Nyugat-Európa nagy részén is változékony, de igen enyhe idő van. Ma reggel Franciaországban sokfelé esett az eső. Széles, csapadékot adó felhőzet boritotta még a Lengyel-alföldet, a Kárpátok és az Alpok vidékét, valamint a Balkán-félszigetet. A felhők kelet felé haladnak és átmenetileg Magyarország fölött is kevesebb lesz.

Hétfőn országunk nagy részén erősen felhős vagy borult idő volt. Többfelé, de csak rövid időre kisütött a nap. Napközben északkeleten volt csapadék, gyönge hóesést jelentettek. A hőmérséklet csúcsértéke általában 5 és 11 fok között volt, északkeleten azonban 0, +4 fokig emelkedett a hőmérséklet. Késő délután délnyugaton esőzés kezdődött, amely átterjedt az egész országra. A ma reggel 7 óráig lehullott csapadék mennyisége általában csapadéknyom és 8 mm között volt, de a délnyugati országrészben annál sokkal többet mértek, 11-18 mm-t, helyenként 21-27 mm-t is. A legalacsonyabb éjszakai hőmérséklet északkeleten -1, +2, máshol 2 és 7 fok között volt. Ma délelőtt borult esős időt jelentettek az egész országból,többfelé köd volt. A hőmérséklet 11 órára 2, 7 fokig emelkedett.

Ma 12 órakor Budapesten 3 fokot mértek, a tengerszintre átszámitott légnyomás 1005 hPa, alig változik.

Várható időjárás szerda estig:

Az eső csak lassan szünik meg, legkésőbb északkeleten szerdán napközben már az ország nagy részén csökken a felhőzet. Időnként megélénkül a nyugati szél. A köd szerdán feloszlik. Enyhe lesz az idő. Éjszaka 0, +4 fokig csökken, szerdán napközben 5, 10 fokig emelkedik a hőmérséklet.

Pálmási Judit s.k.

A hőmérséklet napi középértéke és eltérése a sokévi átlagtól / Budapest belterületén/:

1988. január 25.	2,4°C	+3,4°C

1871 óta ezen a napon Budapesten előfordult

legmagasabb hőmérséklet:	12,7°C /1918/
legalacsonyabb hőmérséklet:	-21,5°C /1942/

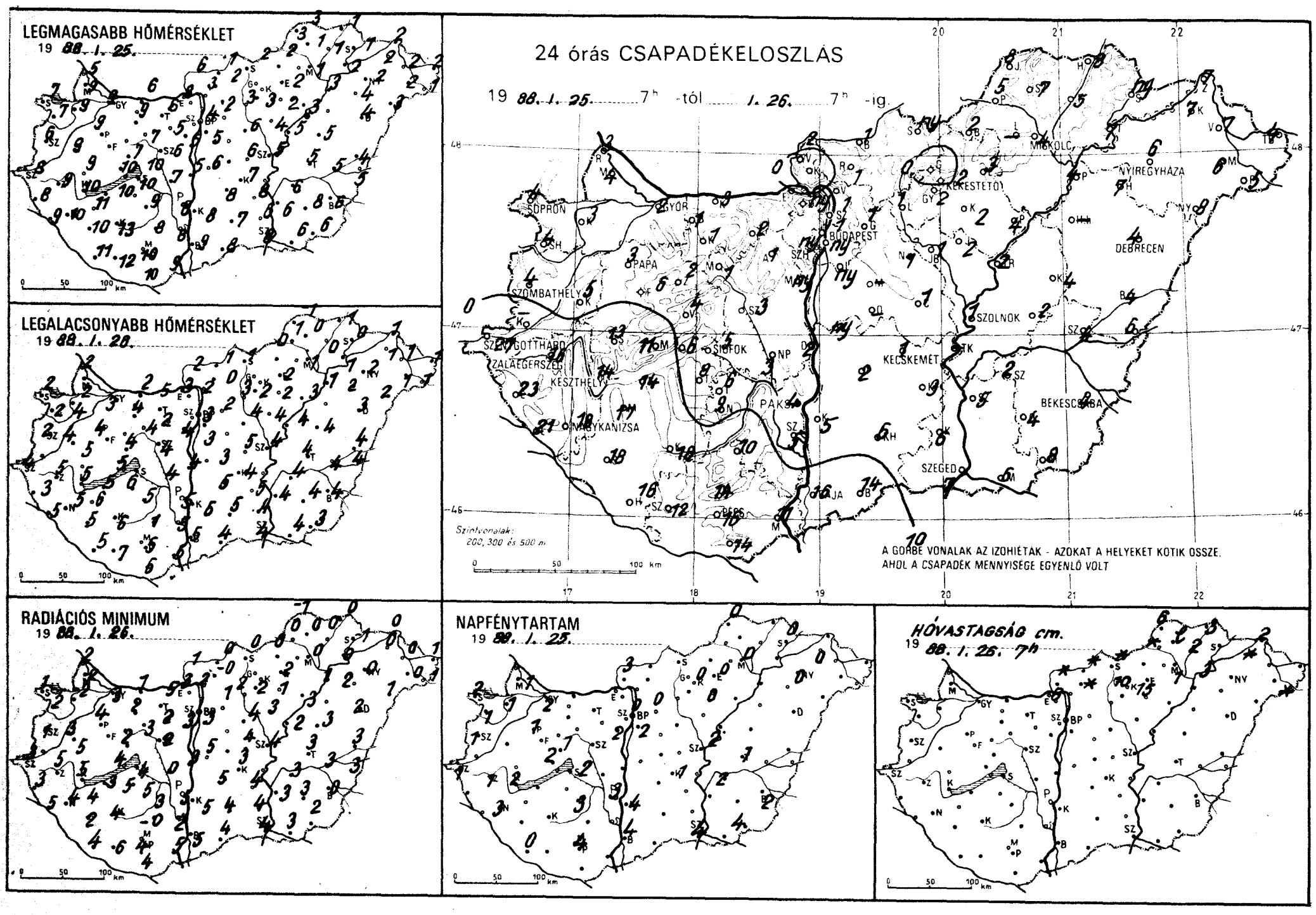
LEGMAGASABB HŐMÉRSÉKLET
19 88. I. 25.
LEGALACSONYABB HŐMÉRSÉKLET
19 88. I. 26.
RADIÁCIÓS MINIMUM
19 88. I. 26.
24 órás CSAPADÉKELOSZLÁS
19 88. I. 25. 7h -tól I. 26. 7h -ig.
SOPRON
GYŐR
BUDAPEST
PAPA
SZOMBATHELY
GOTTHARD
ZALAEGERSZEG
KESZTHELY
SIÓFOK
NAGYKANIZSA
PÁKS
KECSKEMÉT
SZOLNOK
DEBRECEN
NYIREGYHÁZA
MISKOLC
KÉKESTETŐ
BÉKÉSCSABA
SZEGED
PÉCS
Szintvonalak:
200, 300 és 500 m
A GÖRBE VONALAK AZ IZOHIÉTÁK - AZOKAT A HELYEKET KÖTIK ÖSSZE,
AHOL A CSAPADÉK MENNYISÉGE EGYENLŐ VOLT
NAPFÉNYTARTAM
19 88. I. 25.
HÓVASTAGSÁG cm.
19 88. I. 25. 7h

19 88.I.26h 07-ig az utolsó 24 óra adatai

állomás	csapadék (mm)	hó cm	max. hőmérséklet	min. hőmérséklet	rad. min.	Előző nap napos órái
Győr	2 ≡		9	3	3	2
Kapuvár	3		9	4	-2	1
Mosonmagyaróvár	4 ≡		9	2	2	1
Rajka	3 ≡		5	2	2	
Sopron	4 ≡		7	2	1	2
Sopronhorpács	4 ≡		7	2	2	1
Káld	5		9	4	3	
Körmend	–		–	–	–	
Szentgotthárd	27 ≡		8	4	3	1
Szombathely	4 ≡		6	2	1	1
Lenti	23 ≡		8	3	3	
Letenye	21		9	5	5	
Nagykanizsa	18		10	5	4	3
Zalaegerszeg	16 ⊔		9	5	5	1
Farkasgyepű	6 ≡		6	4	4	
Keszthely	14 ≡		10	5	5	2
Mencshely	11 ≡		7	4	2	2
Pápa	3 ≡		9	4	4	1
Sümeg	13 ≡		9	5	5	
Tihany	6		10	5	4	
Veszprém	4 ≡		7	4	2	1
Zirc	2 ≡		7	4	3	
Fonyód	14 ≡		10	5	3	
Homokszt. György	16 ⊔		11	5	4	0
Kaposvár	18		13	6	4	
Marcali	17 ≡		11	6	4	
Siófok	5 ≡		10	5	4	2
Somogyszob	18		10	5	2	
Tab	8 ≡		10	6	5	
Bábolna	1 ≡		11	4	1	
Esztergom	• ⊔		8	3	3	
Kisbér	1 ≡		9	4	2	
Komárom	3 ≡		6	2	1	
Tatabánya	2		6	5	5	
Alcsútdoboz	1 ≡		5	2	2	
Dunaújváros	2		5	4	3	
Martonvásár	ny ≡		5	4	3	2
Mór	1 ≡		7	4	3	
Sárbogárd	3		7	2	0	
Szabadbattyán	3 ≡		6	4	2	
Iregszemcse	6 ≡		9	5	3	3
Lengyel	10 ≡		8	1	-0	
Paks	4 ∇ ≡		8	5	5	3
Szekszárd	5 ≡		8	5	2	
Árpádtető	14 ≡		7	4	3	
Mohács	11 ≡		9	5	5	
Pécs	16 ⊔		10	5	4	4
Siklós	14 ⊔		10	6	4	
Szigetvár	12 ≡		12	7	6	
Budaörs	ny ≡		5	4	3	
Bp. Lőrinc	ny ≡		5	3	3	2
Bp. Met. Int.	1		4	3	–	0
Bp. Szab. hegy	ny , ≡		2	2	2	
Cegléd	1 , ≡		6	5	4	
Dobogókő	ny , ≡	6	0	0	0	
Gödöllő	1 ≡		2	2	1	0
Királyrét	•		4	1	0	
Monor	–		–	–	–	
Nagykáta	1 ≡		6	4	4	
Szentendre	1		3	3	2	

19 88.I.26h 07-ig az utolsó 24 óra adatai

állomás	csapadék (mm)	hó cm	max. hőmérséklet	min. hőmérséklet	rad. min.	Előző nap napos órái
Vác	1 ≡		3	2	2	
Vámosmikola	2 ≡	folt	6	2	1	3
Baja	16 ≡		9	5	5	4
Bácsalmás	14 ≡		8	4	4	
Izsák	2 ≡		8	5	5	
Kalocsa	5		8	5	5	4
Kecskemét	1 ≡		7	4	3	1
Kiskunfélegyháza	3		8	5	4	
Kiskunhalas	6 ≡		7	5	4	
Kunszentmiklós	ny , ≡		6	5	5	
Tiszakécske	–		–	–	–	
Balassagyarmat	1 * ≡	folt	1	1	0	
Romhány	1 , ≡	folt	2	0	-0	
Salgótarján	ny *	folt	2	1	0	
Eger	3 ≡		2	2	2	0
Galyatető	• ≡	10	-1	-2	-5	
Gyöngyös	2 *		3	2	2	
Kékestető	2 * ∇	15	-2	-3	-3	0
Kompolt	2 * ≡		2	2	1	0
Lőrinci	1 ≡		3	3	2	
Poroszló	4 ≡		3	3	3	
Jászapáti	2 ≡		4	4	3	
Jászberény	1 ≡		5	4	3	
Karcag	4 ≡		5	4	3	
Szolnok	1 ≡		5	4	4	2
Tiszaroff	2 ≡		5	4	2	
Túrkeve	2		5	4	3	1
Kistelek	6 ∇ ≡		6	4	4	
Makó	6		6	4	3	
Szeged	7 ≡		8	4	4	4
Szentes	5		6	4	3	
Borsodnádasd	2 ∇ ≡		2	0	0	
Füged	5 ≡	2	1	0	0	
Hidasnémeti	8 ≡	3	1	1	0	
Jósvafő	8 * ≡	6	3	-1	-1	0
Lillafüred	–		–	–	–	
Miskolc	4 * ≡	1	1	1	0	0
Putnok	5 ≡	folt	3	1	0	
Sárospatak	ny * ≡		1	0	-1	0
Szendrőlád	7 ≡	lep.	1	0	0	
Tokaj	7 * ≡	3	2	1	0	
Kisvárda	7 ≡	folt	2	1	0	0
Mátészalka	6 ≡		2	1	0	
Nyíregyháza	6 ≡		2	2	0	0
Nyírlugos	8 * • ≡		3	2	1	
Pátyod	5 *	folt	1	1	1	
Tiszabecs	4 * ≡	folt	2	1	1	
Vásárosnamény	7 ≡		2	1	0	
Záhony	7 *	2	2	1	0	
Berettyóújfalu	4		4	4	3	
Debrecen	4 ≡		4	3	2	–
Hajdúdorog	7 ≡		4	2	2	
Hortobágy	–		–	–	–	
Körösszakál	6		5	4	3	
Polgár	4 ≡		3	1	1	
Békéscsaba	4 ≡		6	4	0	2
Mezőhegyes	8		6	3	2	4
Orosháza	4 ≡		8	4	3	
Szarvas	2 ≡		6	4	3	2
Szeghalom	4 ≡		5	4	3	

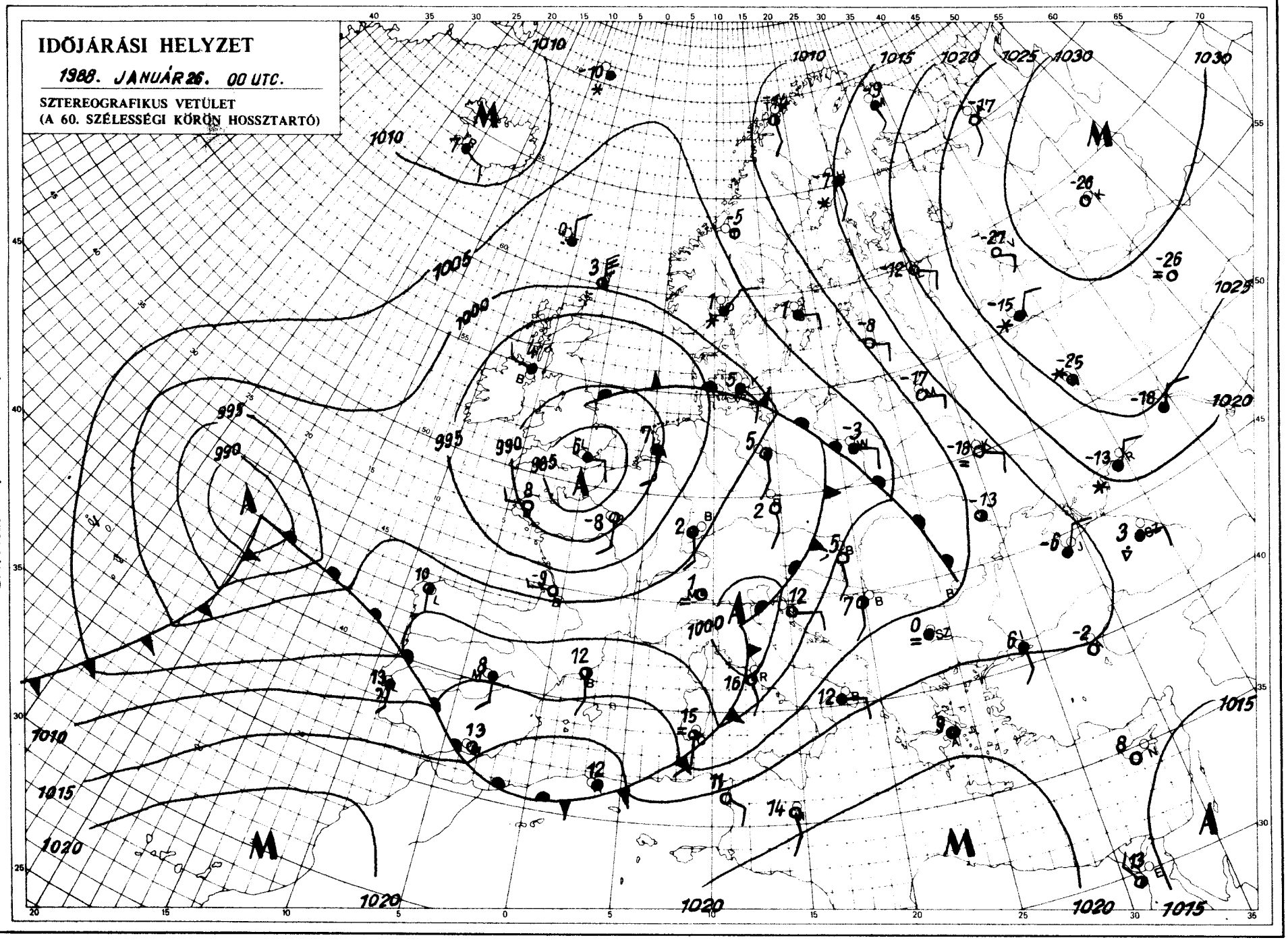

KIADJA: ORSZÁGOS METEOROLÓGIAI SZOLGÁLAT
Kiadásért felel: Bardóti József, az Országos Meteorológiai Szolgálat elnöke – Az Országos Meteorológiai Szolgálat Nyomdájában, Budapest – Felelős vezető: Mátthé Gyuláné – Munkaszám: – Szerkesztésért felel: Kapovits Albert, a Központi Előrejelző Intézet igazgatója
Készíti: a KEI Rövidtávú Előrejelző Osztálya – Szakmai felelős: Németh Lajos osztályvezető – Megjelenik naponként
Megrendelhető: 1024 Budapest, II., Kitaibel Pál utca 1. – Pénzügyi Osztály – Telefon: 353-500
Jelmagyarázat a havi melléklatben

IDŐJÁRÁSI NAPIJELENTÉS

ЕЖЕДНЕВНЫЙ МЕТЕОРОЛОГИЧЕСКИЙ БЮЛЛЕТЕНЬ · DAILY WEATHER REPORT
BULLETIN QUOTIDIEN DE TEMPS · TÄGLICHER WETTERBERICHT

101. évfolyam 27. szám + Budapest + 1988.január 27.szerda

Az időjárási helyzet és a várható időjárás:

A Skandináv-félszigeten, Lengyelország északi részén és a Fekete-tenger környékén van havazás kontinensünkön. Azokon a területeken hideg az idő, még hidegebb van a Szovjetunió európai területén, ahol napközben sem emelkedik -15, -20 fok fölé a hőmérséklet. Ugyanakkor szárazföldünk nagy részén enyhe idő van. Az Atlanti-óceán fölött lévő ciklon hatására enyhe léghullámok, illetve kisebb-nagyobb felhőtömbök sodródnak a szárazföld fölé. Ma éjszaka és reggel a Brit-szigetekről és az Ibériai-félszigetről jelentettek esőt. Onnan a felhők holnap estig még nem érik el Magyarországot. Eső tehát nem várható, de több lesz a köd.

Kedden országunk nagy részén borult idő volt. Inkább csak nyugaton, délnyugaton sütött ki délután a nap. Délelőtt országosan esett az eső, majd délnyugat felől lassan szünni kezdett. A kedden reggel 7 órától ma reggel 7 óráig lehullott csapadék mennyisége csapadéknyom és 9 mm között volt. A hőmérséklet csúcsértéke kedden északkeleten 1 és 4 , máshol 5 és 11 fok között alakult. Ma éjszaka többfelé keletkezett köd és hajnalra -1, +5 fokig csökkent a hőmérséklet. Délelőtt az ország északkeleti harmadán borult, ködös, másutt általában napos, néhol ködös idő volt. A hőmérséklet 11 órakor a Dunántúlon és a Dél-Alföldön 6 és 10, máshol 1 és 4 fok között volt.

Ma 12 órakor Budapesten 2 fokot mértek, a tengerszintre átszámitott légnyomás 1014 hPa, gyengén emelkedik.

Várható időjárás csütörtök estig:

Északkeleten marad a többnyire borongós, ködös idő. Az ország nagy részén viszont csütörtök estig változóan felhős lesz az ég. Számottevő csapadék nem várható. Főként éjszaka és reggel várható többfelé köd, helyenként ködszitálással. Az eleinte északnyugati, majd holnap délkeleti, déli szél időnként megélénkül.
A várható legalacsonyabb éjszakai hőmérséklet -2, +3 fok között, a legmagasabb nappali hőmérséklet csütörtökön általában 4, 9 fok között, a hosszabb ideig ködös helyeken kevéssel 0 fok fölött alakul.

Bozóki István s.k.

A hőmérséklet napi középértéke és eltérése a sokévi átlagtól / Budapest belterületén/:

1988. január 26.	3,8°C	+4,7°C

1871 óta ezen a napon Budapesten előfordult

legmagasabb hőmérséklet:	11,4°C /1916/
legalacsonyabb hőmérséklet:	-15,0°C /1881/

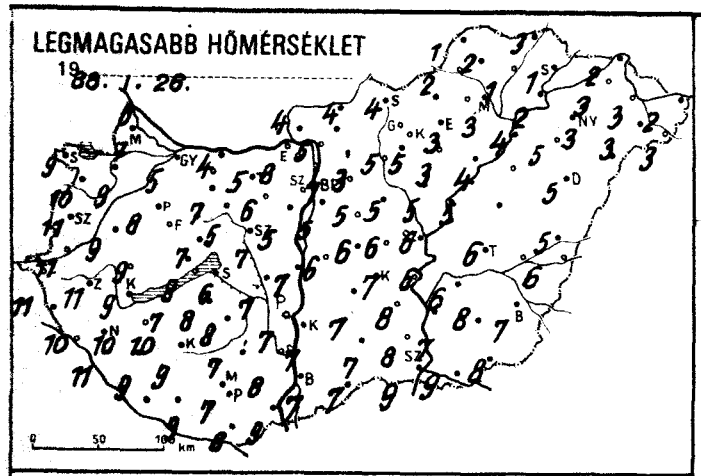
LEGMAGASABB HŐMÉRSÉKLET
1980. I. 26.
0 50 100 km

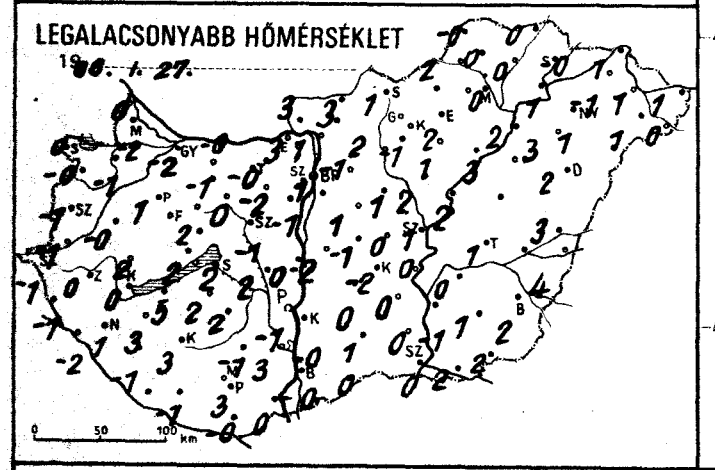
LEGALACSONYABB HŐMÉRSÉKLET
1980. I. 27.
0 50 100 km

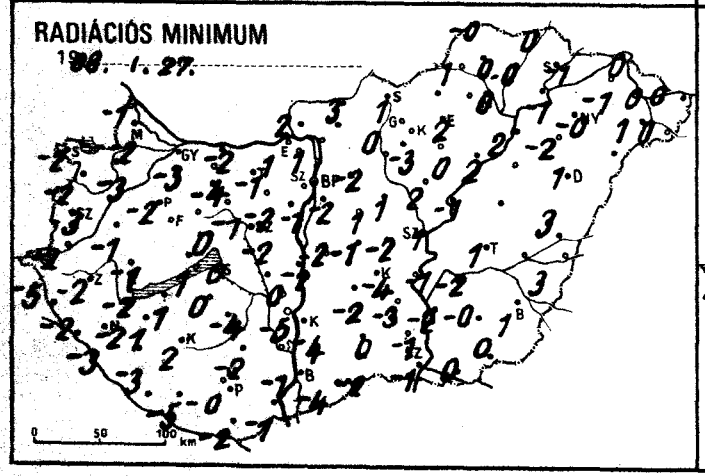
RADIÁCIÓS MINIMUM
1980. I. 27.
0 50 100 km

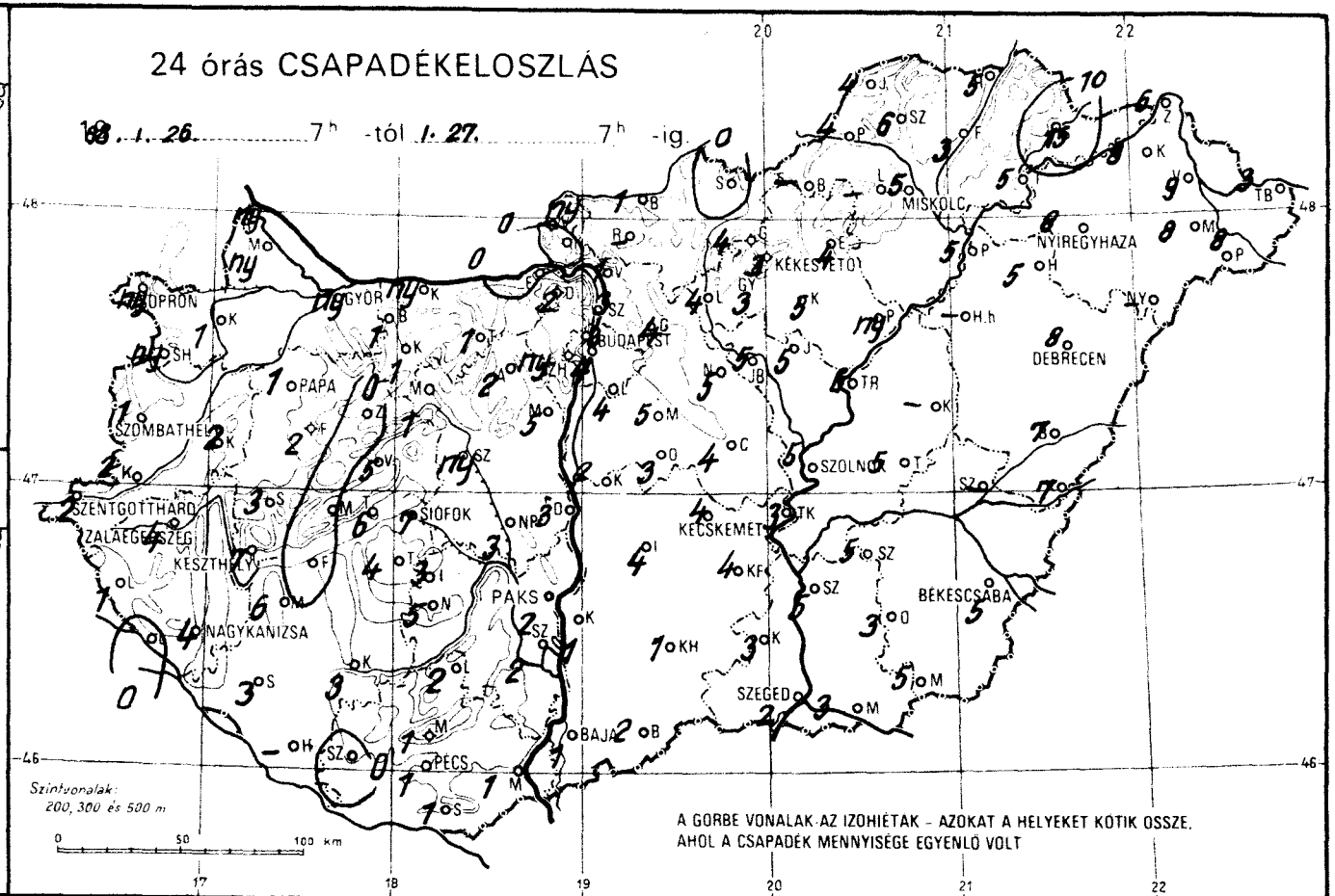
24 órás CSAPADÉKELOSZLÁS
1980. I. 26. 7h -tól I. 27. 7h -ig
MISKOLC
NYIREGYHAZA
KEKESTETO
SOPRON
GYOR
BUDAPEST
DEBRECEN
PAPA
SZOMBATHELY
SZOLNOK
SZENTGOTTHARD
ZALAEGERSZEG
KESZTHELY
SIOFOK
KECSKEMET
PAKS
BEKESCSABA
NAGYKANIZSA
SZEGED
BAJA
PECS
Szintvonalak:
200, 300 és 500 m
0 50 100 km
A GÖRBE VONALAK AZ IZOHIÉTAK – AZOKAT A HELYEKET KÖTIK ÖSSZE, AHOL A CSAPADÉK MENNYISÉGE EGYENLŐ VOLT

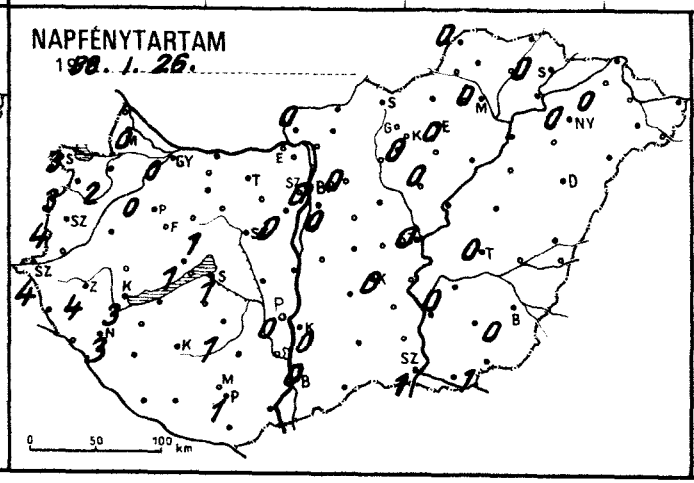
NAPFÉNYTARTAM
1980. I. 26.
0 50 100 km

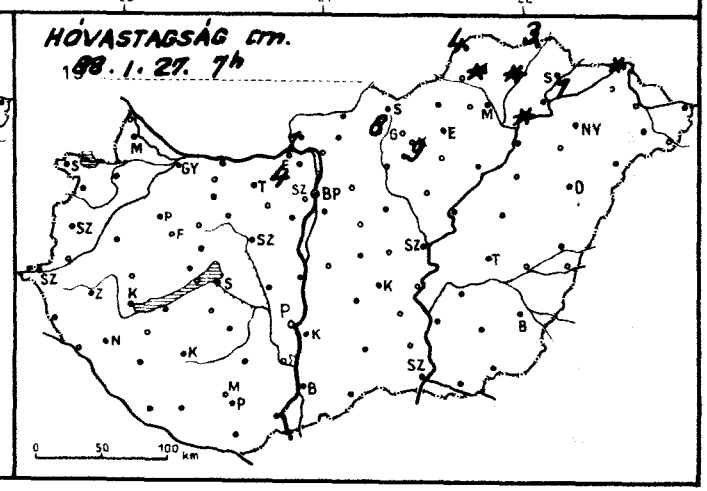
HÓVASTAGSÁG cm.
1980. I. 27. 7h
0 50 100 km

1988. I. 27. 7h-ig az utolsó 24 óra adatai						Előző nap napos órái
állomás	csapadék (mm)	hó cm	max. hőmérséklet	min. hőmérséklet	rad. min.	
Győr	ny ≡		5	-2	-3	0
Kapuvár	1 =		9	-1	-3	2
Mosonmagyaróvár	ny ≡		7	-2	-2	0
Rajka	ny ≡,		6	0	-1	
Sopron	ny ≡		9	0	-2	3
Sopronhorpács	ny ≡		10	-0	-2	3
Káld	2 ⊔		9	-0	-1	
Körmend	2 ≡		11	-1	-2	
Szentgotthárd	2 ⊔		11	-1	-5	4
Szombathely	1 ⊔		11	-1	-3	4
Lenti	1		10	-1	-2	
Letenye	. ⊔ ≡		11	-2	-3	
Nagykanizsa	4 ⊔		10	1	-2	3
Zalaegerszeg	4 ⊔		11	0	-2	4
Farkasgyepű	2		6	2	-2	
Keszthely	7 ⊔		9	0	-2	3
Mencshely	. ⊔		6	1	-1	1
Pápa	1 =		8	1	-2	0
Sümeg	3 ⊔		9	2	-1	
Tihany	6 =		8	2	1	
Veszprém	5 =		7	2	0	1
Zirc	. =		6	2	-2	
Fonyód	. ≡		7	5	-1	
Homokszt. györgy	–		–	–	–	–
Kaposvár	3		9	3	2	
Marcali	6 =		10	3	1	
Siófok	7 ≡		6	2	0	1
Somogyszob	3 ⊔		9	-1	-3	
Tab	4 ≡		8	2	0	
Bábolna	1 , ⊔		8	-3	-6	
Esztergom	. ≡		8	3	1	
Kisbér	1 , =		7	-1	-4	
Komárom	ny =		4	-0	-2	
Tatabánya	1 =		5	-0	-1	
Alcsútdoboz	2 ≡		6	-2	-2	
Dunaújváros	3		7	0	-2	
Martonvásár	5 ≡		5	-1	-1	0
Mór	1 ⊔		5	0	-1	
Sárbogárd	3		7	2	0	
Szabadbattyán	ny ≡		7	-1	-2	
Iregszemcse	3 ⊔		8	2	-4	1
Lengyel	2		7	-1	-2	
Paks	2 ∇ ⊔		7	-1	-5	0
Szekszárd	2		8	3	-1	
Árpádtető	1		6	3	1	
Mohács	1 =		9	0	-1	
Pécs	1 ⊔		7	3	-0	1
Siklós	1 ⊔		8	-0	-2	
Szigetvár	. ⊔		9	-1	-5	
Budaörs	4 ≡		6	-1	-3	
Bp. Lőrinc	4 ≡		5	-1	-2	0
Bp. Met. Int.	3 ≡		7	1	–	0
Bp. Szab. hegy	ny , =		4	2	1	
Cegléd	4 ≡		6	0	-2	
Dobogókő	2	4	3	1	1	
Gödöllő	4 ≡		3	-1	-2	0
Királyrét	. ≡	1	3	-1	-3	
Monor	5 ≡		5	1	1	
Nagykáta	5 ≡		5	1	1	
Szentendre	3 ≡		5	1	0	

1988. I. 27. 7h-ig az utolsó 24 óra adatai						Előző nap napos órái
állomás	csapadék (mm)	hó cm	max. hőmérséklet	min. hőmérséklet	rad. min.	
Vác	1 ≡		5	1	1	
Vámosmikola	ny ≡		4	3	2	0
Baja	1 ⊔		7	-0	-4	0
Bácsalmás	2 ⊔		7	0	-2	
Izsák	4 =		7	0	-2	
Kalocsa	1 ⊔		7	-0	-4	0
Kecskemét	4 ≡		7	-2	-4	0
Kiskunfélegyháza	4 =		8	0	-3	
Kiskunhalas	1 =		7	1	0	
Kunszentmiklós	2 =		6	-2	-2	
Tiszakécske	3 ≡		6	0	-1	
Balassagyarmat	1 ≡		4	3	3	
Romhány	–		–	–	–	
Salgótarján	. ≡		4	1	1	
Eger	4 ≡		3	2	2	0
Galyatető	4 *	8	2	1	-0	
Gyöngyös	3 ≡		5	-1	-3	
Kékestető	3 * ≡	9	3	1	-0	0
Kompolt	5		3	1	0	0
Lőrinci	4 ≡		5	2	0	
Poroszló	ny ≡,		4	3	2	
Jászapáti	5 ≡		5	2	2	
Jászberény	5 =		5	1	-0	
Karcag	–		–	–	–	
Szolnok	5 ≡		6	1	1	0
Tiszaroff	6 ≡		5	2	-1	
Túrkeve	5 ≡		6	1	1	0
Kistelek	3 =		8	0	-1	
Makó	3 ⊔		9	2	-0	
Szeged	2 ⊔		9	0	-1	1
Szentes	5 =		7	-1	-2	
Borsodnádasd	–		–	–	–	
Füged	3 ≡	folt	1	0	-0	
Hidasnémeti	5 * ≡	3	3	0	0	
Jósvafő	4 * ≡	4	1	-0	-0	0
Lillafüred	–		–	–	–	
Miskolc	5 ≡		3	0	0	0
Putnok	4 ≡		2	2	1	
Sárospatak	15 ≡	1	1	-0	-1	0
Szendrőlád	6 ≡	folt	2	0	0	
Tokaj	5 ≡	folt	2	1	-1	
Kisvárda	8 =		3	-1	-1	0
Mátészalka	8 ≡		3	1	1	
Nyíregyháza	8 ≡		3	1	-0	0
Nyírlugos	–		–	–	–	
Pátyod	8 ∇ ≡		3	0	0	
Tiszabecs	3 ≡		2	1	0	
Vásárosnamény	9 ≡		3	1	0	
Záhony	6 =	folt	2	1	0	
Berettyóújfalu	7 ≡		5	3	3	
Debrecen	8 ≡		5	2	1	–
Hajdúdorog	5 ≡		5	3	2	
Hortobágy	–		–	–	–	
Körösszakál	7		6	4	3	
Polgár	5 ≡		4	2	2	
Békéscsaba	5 ≡		7	2	1	0
Mezőhegyes	5		8	2	0	1
Orosháza	3 =		8	1	-0	
Szarvas	5 ⊔		6	0	-2	0
Szeghalom	–		–	–	–	

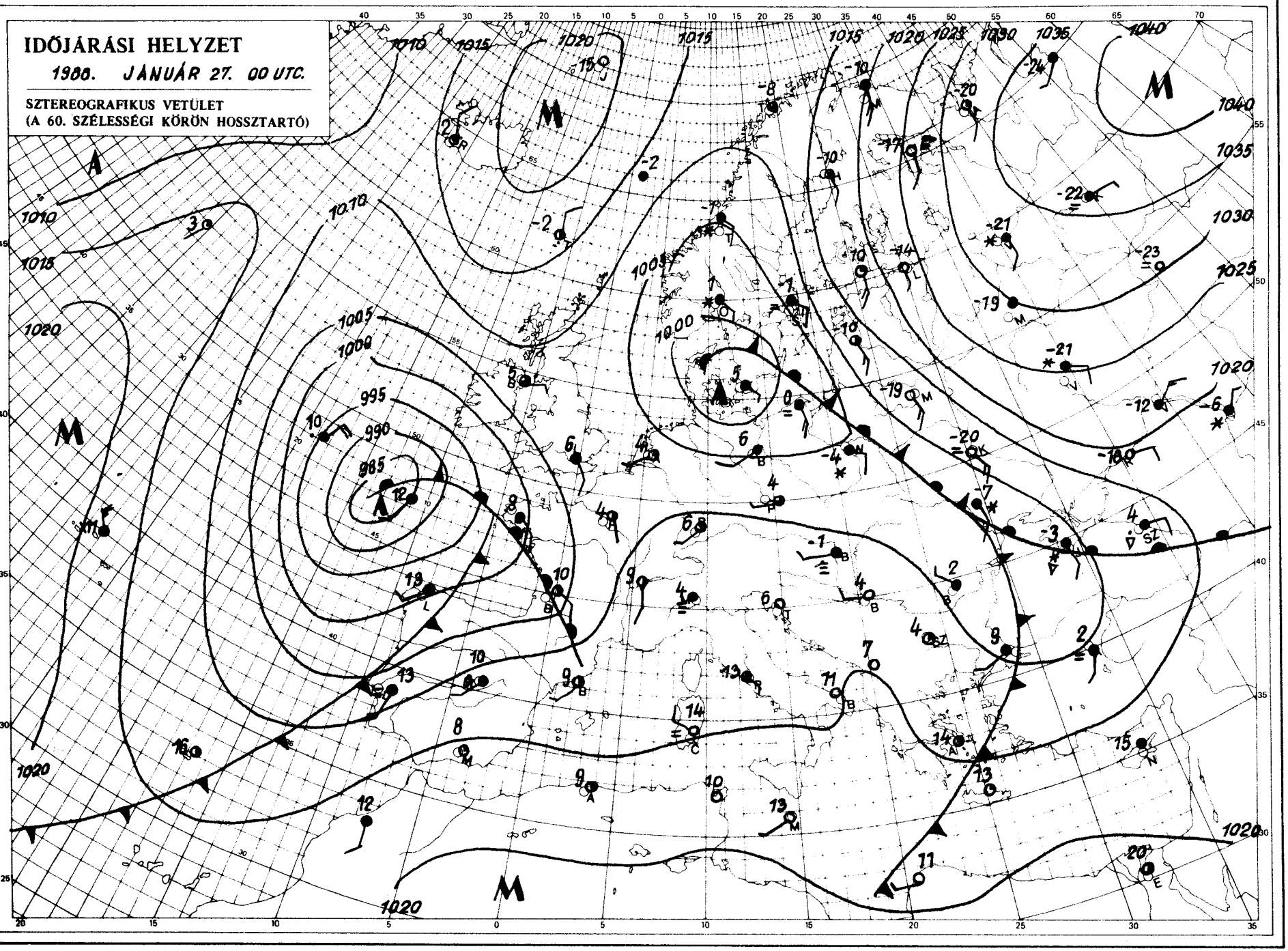

KIADJA: ORSZÁGOS METEOROLÓGIAI SZOLGÁLAT
Kiadásért felel: Baráti József, az Országos Meteorológiai Szolgálat elnöke — Készült az Országos Meteorológiai Szolgálat Nyomdájában, Budapest — Felelős vezető: Máthé Gyuláné — Munkaszám: 3470/2 — Szerkesztésért felel: Kapovits Albert, a Központi Előrejelző Intézet igazgatója
Készíti: a KEI Rövidtávú Előrejelző Osztálya — Szakmai felelős: Németh Lajos osztályvezető — Megjelenik naponként
Megrendelhető: 1024 Budapest, II., Kitaibel Pál utca 1. — Pénzügyi Osztály — Telefon: 363-500
Jelmagyarázat a havi mellékletben

IDŐJÁRÁSI NAPIJELENTÉS

ЕЖЕДНЕВНЫЙ МЕТЕОРОЛОГИЧЕСКИЙ БЮЛЛЕТЕНЬ · DAILY WEATHER REPORT
BULLETIN QUOTIDIEN DE TEMPS · TÄGLICHER WETTERBERICHT

101. évfolyam 28. szám + Budapest + 1988.január 28.csütörtök

Az időjárási helyzet és a várható időjárás:

A Kelet-Európai-sikságon hideg téli idő van. Szórványosan havazik, és sokfelé napközben is -10 fok alatt marad a hőmérséklet. A Vizcayai-öböl feletti középponttal mérsékeltövi ciklon örvénylik. Nyugati áramlattal óceáni, enyhe, páradús levegő halad a kontinens fölé, egyre több helyütt esős, változékony időt okozva. Közép-Európában még tart a viszonylag enyhe, főként éjszaka és reggel párás, ködös időjárás, valószinü, hogy az elkövetkező időszakban a Kárpát-medencében erősödik a nappali felmelegedés.

Magyarországon szerdán az északkeleti megyék kivételével az ország nagy részén még kora délelőtt feloszlott a köd. Sokfelé szinte tavaszias, enyhe, napsütéses idő köszöntött be. Ugyanakkor északkeleten többfelé egész nap nyirkos, párás, ködös idő volt. Elszórtan fordult elő ködszitálás. Szerdán a hőmérséklet csúcsértéke általában 8, 14, északkeleten azonban 1, 6 fok között alakult. Csütörtök hajnalra pedig -3, +4 fokig hült le a levegő. Ma délelőtt országszerte változóan felhős, főként délnyugaton helyenként ködös idő volt. A hőmérséklet 11 órakor 1 és 7 fok között alakult.

Ma 12 órakor Budapesten 4 fokot mértek, a tengerszintre átszámitott légnyomás 1016 hPa, alig változik.

Várható időjárás péntek estig:

Többnyire erősen felhős lesz az ég, a Dunántúlon elszórtan, keleten többfelé esővel. Északnyugaton helyenként tartósan megmarad a köd. A délire forduló szél megélénkül, napközben a Dunántúlon időnként erős lesz. A legalacsonyabb éjszakai hőmérséklet 0, +5 fok között, a legmagasabb nappali hőmérséklet pénteken délnyugaton 10, északkeleten és a tartósan ködös helyeken 5 fok körül alakul.

Nadrai Attila s.k.

TÁVOLABBI KILÁTÁSOK SZOMBATTÓL-KEDDIG:

Gyakran felhős idő, eleinte eső, majd havas eső, havazás valószinü. A szél a hét végén megerősödik, hófúvásra is lehet számitani. Lehülés várható. A legalacsonyabb hajnali hőmérséklet eleinte 0, +5 fok, majd -5, 0 fok között várható. A legmagasabb nappali hőmérséklet eleinte +3, +8 fok, majd -2, +3 fok között alakul.

Jelentős mennyiségü / legalább 5 mm napi / csapadék az ország területének 80 százalékán várható.

KÖZÉPTÁVÚ ELŐREJELZŐ CSOPORT

A hőmérséklet napi középértéke és eltérése a sokévi átlagtól / Budapest belterületén/:

1988. január 27.	5,4°C	+6,6°C

1871 óta ezen a napon Budapesten előfordult

legmagasabb hőmérséklet:	13,0°C /1936/
legalacsonyabb hőmérséklet:	-17,9°C /1954/

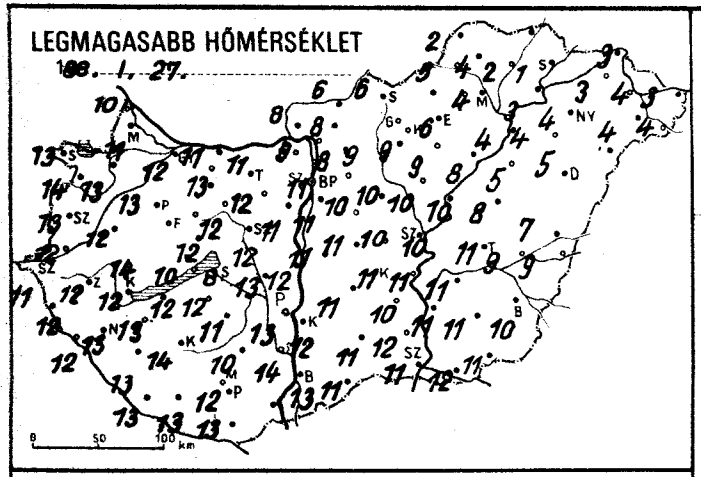
LEGMAGASABB HŐMÉRSÉKLET
1988. I. 27.

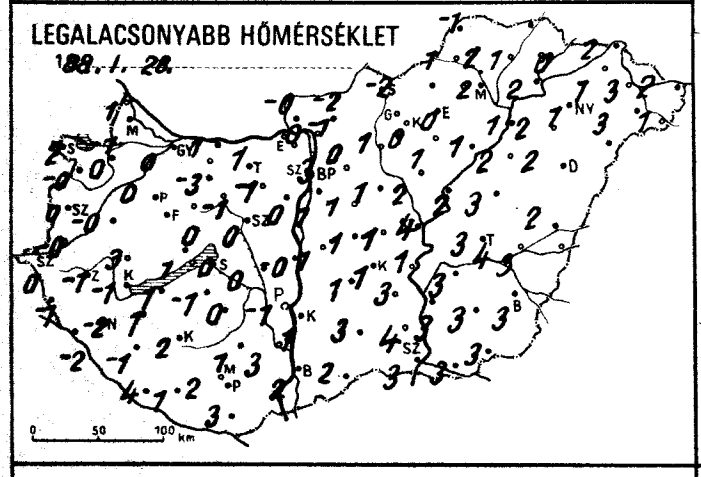
LEGALACSONYABB HŐMÉRSÉKLET
1988. I. 28.

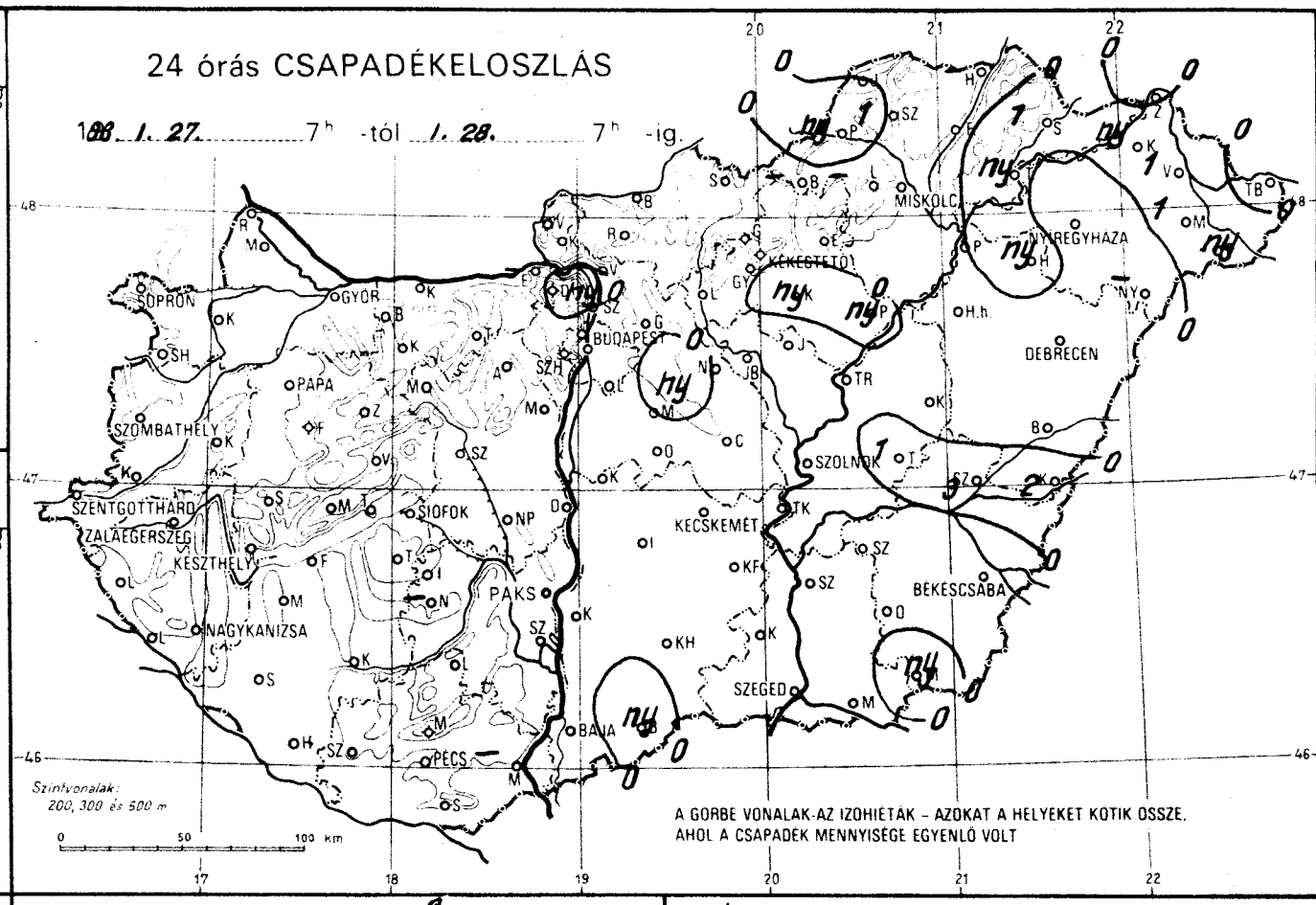
24 órás CSAPADÉKELOSZLÁS
1988. I. 27. 7h -tól I. 28. 7h -ig.
SOPRON
GYŐR
BUDAPEST
MISKOLC
NYÍREGYHÁZA
KÉKESTETŐ
DEBRECEN
PAPA
SZOMBATHELY
SZENTGOTTHÁRD
ZALAEGERSZEG
KESZTHELY
SIÓFOK
KECSKEMÉT
SZOLNOK
PAKS
BÉKÉSCSABA
NAGYKANIZSA
SZEGED
BAJA
PÉCS
Szintvonalak: 200, 300 és 500 m
A GÖRBE VONALAK AZ IZOHIÉTÁK – AZOKAT A HELYEKET KÖTIK ÖSSZE, AHOL A CSAPADÉK MENNYISÉGE EGYENLŐ VOLT

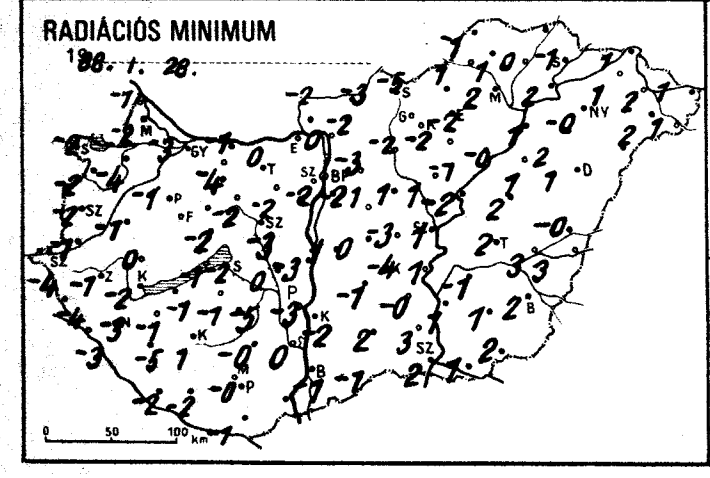
RADIÁCIÓS MINIMUM
1988. I. 28.

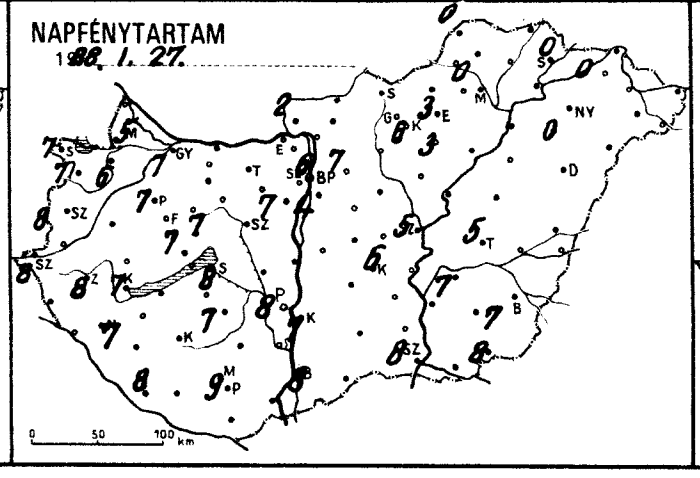
NAPFÉNYTARTAM
1988. I. 27.

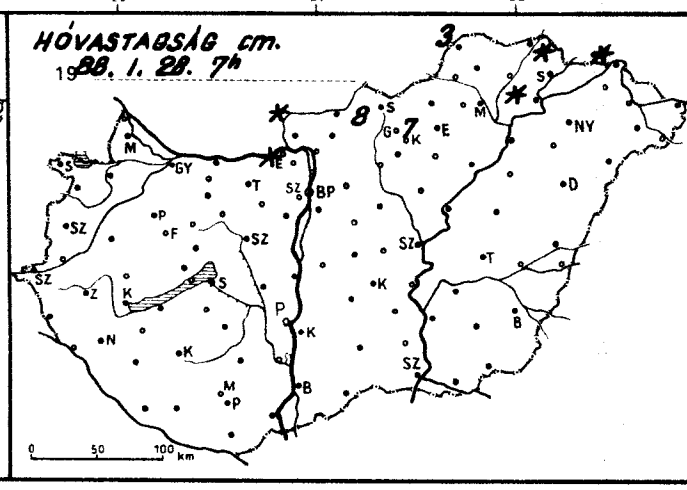
HÓVASTAGSÁG cm.
1988. I. 28. 7h

1988. I. 28. 07 h-ig az utolsó 24 óra adatai						Előző nap napos órái	1988. I. 28. 07 h-ig az utolsó 24 óra adatai						Előző nap napos órái
állomás	csapadék (mm)	hó cm	max. hőmérséklet	min. hőmérséklet	rad. min.		állomás	csapadék (mm)	hó cm	max. hőmérséklet	min. hőmérséklet	rad. min.	
Győr	. ≡		12	0	-3	7	Vác	. ⊔		9	0	-0	
Kapuvár	. =		13	0	-4	6	Vámosmikola	. ≡		8	-0	-2	2
Mosonmagyaróvár	. ⊔		11	1	-2	5	Baja	. ≡		13	2	-1	8
Rajka	. =		10	1	-1		Bácsalmás	ny ≡		11	2	-1	
Sopron	. ≡		13	2	-2	7	Izsák	.		11	1	-1	
Sopronhorpács	. ⊔		14	-0	-2	7	Kalocsa	. ⊔		12	1	-2	7
Káld	. ≡		12	-0	-1		Kecskemét	. ≡		11	1	-4	6
Körmend	. ≡		12	-0	-1		Kiskunfélegyháza	. ≡		10	3	-0	
Szentgotthárd	.		11	0	-4	8	Kiskunhalas	. =		11	3	2	
Szombathely	. ⊔		13	0	-2	8	Kunszentmiklós	. =		11	1	1	
Lenti	. ⊔		12	-1	-4		Tiszakécske	. =		11	1	1	
Letenye	. ⊔		12	-2	-3		Balassagyarmat	. =		6	-2	-3	
Nagykanizsa	. ⊔		13	-2	-3	7	Romhány	.		8	-1	-2	
Zalaegerszeg	. =		12	-1	-1	8	Salgótarján	.		6	-2	-5	
Farkasgyepű	. ≡		11	4	-1		Eger	. =		6	0	-2	3
Keszthely	. ≡		12	-1	-2	7	Galyatető	.	8	3	0	-4	
Mencshely	. =		11	2	1	6	Gyöngyös	.		9	0	-2	
Pápa	. ⊔		13	0	-1	7	Kékestető	. ⊔	7	2	-0	-2	6
Sümeg	. ⊔		14	3	0		Kompolt	ny ≡,		9	1	1	3
Tihany	. ≡		10	1	-1		Lőrinci	.		9	1	-2	
Veszprém	. ≡		12	0	-2	7	Poroszló	ny =, =		8	1	-0	
Zirc	. ≡		11	-1	-4		Jászapáti	. ≡		10	2	1	
Fonyód	.		12	1	-1		Jászberény	. =		10	1	0	
Homokszt. György	. ⊔		13	4	-2	8	Karcag	. =		8	3	2	
Kaposvár	.		14	2	1		Szolnok	. ≡		10	4	1	5
Marcali	. ⊔		13	1	-1		Tiszaroff	. ≡		10	2	-2	
Siófok	. =		8	0	-2	8	Túrkeve	1 =		11	3	2	5
Somogyszob	. ⊔		13	-1	-5		Kistelek	. ≡		12	4	3	
Tab	. ≡		12	-1	-1		Makó	.		12	3	1	
Bábolna	. =		11	-2	-5		Szeged	. ⊔		11	3	2	8
Esztergom	–		–	–	–		Szentes	.		11	3	1	
Kisbér	. ⊔		13	-3	-4		Borsodnádasd	–		–	–	–	
Komárom	.		11	1	-1		Fügöd	. =		2	1	0	
Tatabánya	.		11	1	0		Hidasnémeti	–		–	–	–	
Alcsútdoboz	. ≡		12	-1	-2		Jósvafő	. ≡	3	2	-1	-1	0
Dunaújváros	. ⊔		12	-0	-3		Lillafüred	–		–	–	–	
Martonvásár	. ≡		11	0	-2	7	Miskolc	. ≡		4	2	2	0
Mór	. =		12	-1	-2		Putnok	ny ≡,		5	1	1	
Sárbogárd	.		13	0	0		Sárospatak	1 * =	folt	1	0	-1	0
Szabadbattyán	. ≡		12	0	-3		Szendrőlád	1 ⊔		4	2	1	
Iregszemcse	. ⊔		11	0	-5	7	Tokaj	ny ≡,	folt	3	2	2	
Lengyel	.		10	1	-0		Kisvárda	ny =		3	1	1	
Paks	. ≡		13	-1	-3	8	Mátészalka	1 ,≡		4	3	2	
Szekszárd	. =		14	3	0		Nyíregyháza	. ≡		4	1	-0	0
Árpádtető	.		10	5	1		Nyírlugos	–		–	–	–	
Mohács	–		–	–	–		Pátyod	ny ,		4	1	1	
Pécs	. ⊔		12	2	-0	9	Tiszabecs	. ≡		3	2	1	
Siklós	. ⊔		13	3	-1		Vásárosnamény	1 ≡		4	3	2	
Szigetvár	. ⊔		13	1	-2		Záhony	. ≡	folt	3	2	1	
Budaörs	. ≡		12	1	-3		Berettyóújfalu	.		7	2	-0	
Bp. Lőrinc	. ≡		11	1	-2	4	Debrecen	. ≡		5	2	1	–
Bp. Met. Int.	. ≡		11	3	–	6	Hajdúdorog	ny ≡		4	2	2	
Bp. Szab. hegy	. =		7	3	-3		Hortobágy	. ≡		5	2	1	
Cegléd	. ≡		10	1	-3		Körösszakál	2		9	3	3	
Dobogókő	. ≡	folt	5	2	1		Polgár	. ≡		4	1	1	
Gödöllő	. ≡		8	0	-3	7	Békéscsaba	. ⊔		10	3	2	7
Királyrét	. ≡	folt	9	-2	-5		Mezőhegyes	ny ,		11	3	2	8
Monor	. ≡		10	1	1		Orosháza	. ≡		11	3	1	
Nagykáta	ny ≡,		10	1	1		Szarvas	. ⊔		11	3	-1	7
Szentendre	ny ≡,		11	1	-0		Szeghalom	3		9	4	3	

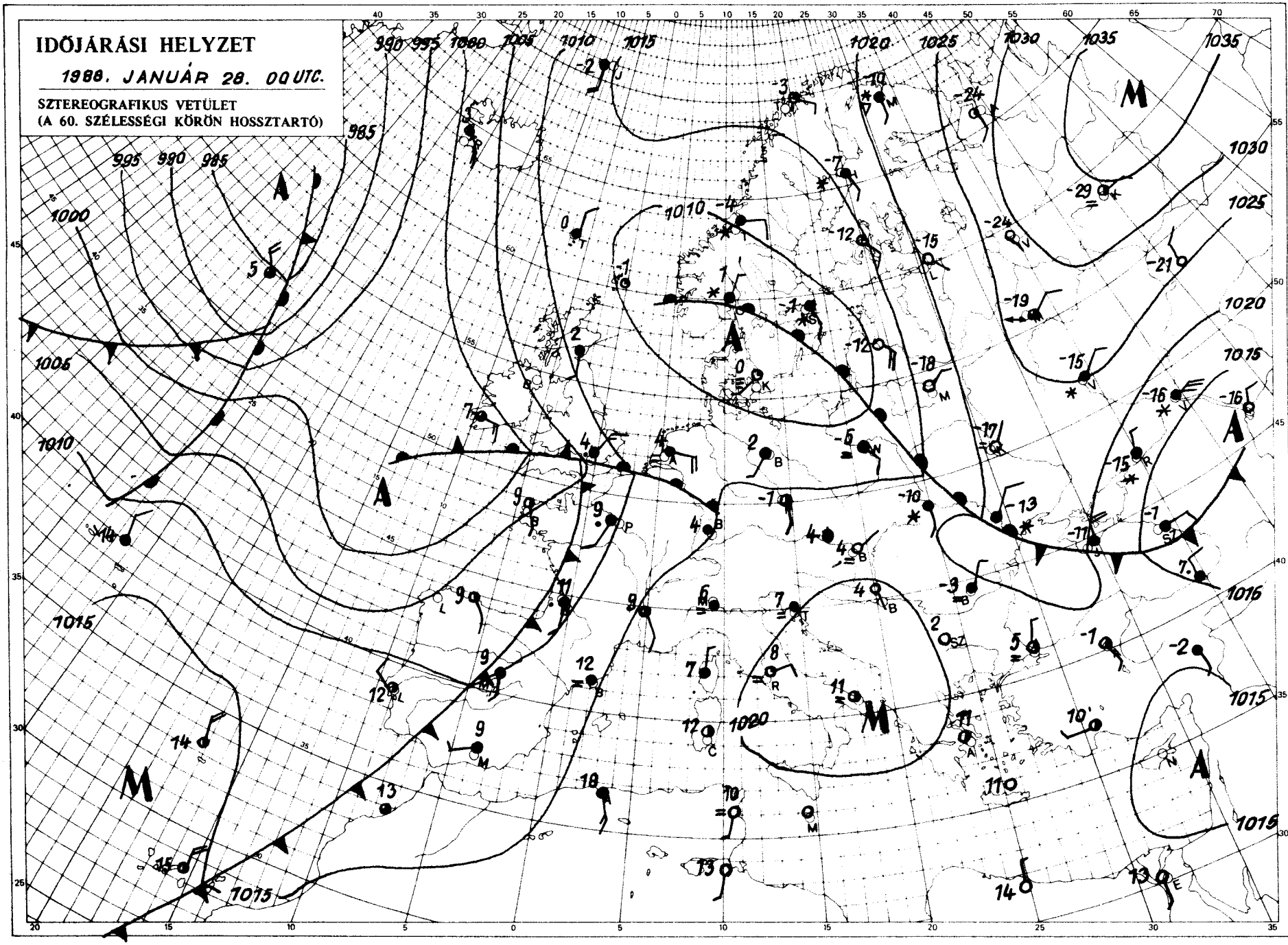

KIADJA: ORSZÁGOS METEOROLÓGIAI SZOLGÁLAT
Kiadásért felel: Barát József, az Országos Meteorológiai Szolgálat elnöke — Készült az Országos Meteorológiai Szolgálat Nyomdájában, Budapest — Felelős vezető: Máthé Gyuláné — Munkaszám: [illegible] Szerkesztésért felel: Kapovits Albert, a Központi Előrejelző Intézet igazgatója

Készíti: a KEI Rövidtávú Előrejelző Osztálya — Szakmai felelős: Németh Lajos osztályvezető — Megjelenik naponként
Megrendelhető: 1024 Budapest, II., Kitaibel Pál utca 1. — Pénzügyi Osztály — Telefon: 353-500
Jelmagyarázat a havi melléklettben

IDŐJÁRÁSI NAPIJELENTÉS

ЕЖЕДНЕВНЫЙ МЕТЕОРОЛОГИЧЕСКИЙ БЮЛЛЕТЕНЬ · DAILY WEATHER REPORT
BULLETIN QUOTIDIEN DE TEMPS · TÄGLICHER WETTERBERICHT

101. évfolyam 29. szám + Budapest + 1988.január. 29. péntek

Az időjárási helyzet és a várható időjárás:

Izlandhoz közeli középponttal hatalmas méretü ciklon örvénylik. Áramlási rendszerében dél felől igen enyhe levegő halad kontinensünk belseje felé. Nyugat- és Dél-Európában a legmagasabb nappali hőmérséklet csütörtökön pl. többfelé elérte a 15 fokot. A Kelet-Európai-sikság fölött ugyanakkor már hetek óta hideg, sarkvidéki levegő halmozódik. Ott a nappali csúcshőmérsékletek -10, -15, helyenként azonban csak -20 fok körül alakulnak. A hideg levegő egészen a Kárpátokig eljutott, de a hegykoszorú nem engedi átjutni a Kárpát-medencébe. Hazánk időjárását egyre inkább a már emlitett ciklon határozza meg, ezért folytatódik a tavasziasan enyhe idő.

Magyarországon csütörtökön többnyire erősen felhős, a nyugati, északnyugati megyékben helyenként tartósan ködös idő volt. Kisebb eső elsősorban a keleti megyékben fordult elő. Mennyisége csapadéknyom és 8 mm között volt, ma reggel 7 óráig. A hőmérséklet csúcsértéke északkeleten 2, 5, másutt 6 és 13 fok között alakult. Ma hajnalra 1 és 8 fok közé hült le a levegő. Délelőtt erősen felhős, vagy borult volt az ég, a keleti, északkeleti megyékben gyengén esett az eső. A Kisalföldről elszórt ködöt jelentettek. Sokfelé fújt élénk, időnként erős déli, délkeleti szél. A hőmérséklet 11 órára 6 és 13 fok közé emelkedett, csupán északkeleten maradt 5 fok körül.

Ma 12 órakor Budapesten a hőmérséklet 8 fok, a tengerszintre átszámitott légnyomás 1002 hPa, erősen süllyed.

Várható időjárás szombat estig:

Egyelőre folytatódik a szokatlanul enyhe idő. Többször váltakozva felszakadozik, illetve borultságig megnövekszik a felhőzet, főként szombaton várható országszerte ismétlődő eső, záporeső. A nyugati, délnyugati, majd szombaton délután a Dunántúlon északnyugatira forduló szél élénk, gyakorta erős, a Dunántúlon időnként viharos lesz.
A legalacsonyabb éjszakai hőmérséklet 3, 8 fok között, a legmagasabb nappali hőmérséklet szombaton 10 fok körül alakul.

Török Dénes s.k.

A hőmérséklet napi középértéke és eltérése a sokévi átlagtól / Budapest belterületén/:

1988. január 28.	4,1°C	+5,2°C

1871 óta ezen a napon Budapesten előfordult

legmagasabb hőmérséklet:	13,2°C /1944/
legalacsonyabb hőmérséklet:	-18,9°C /1893/

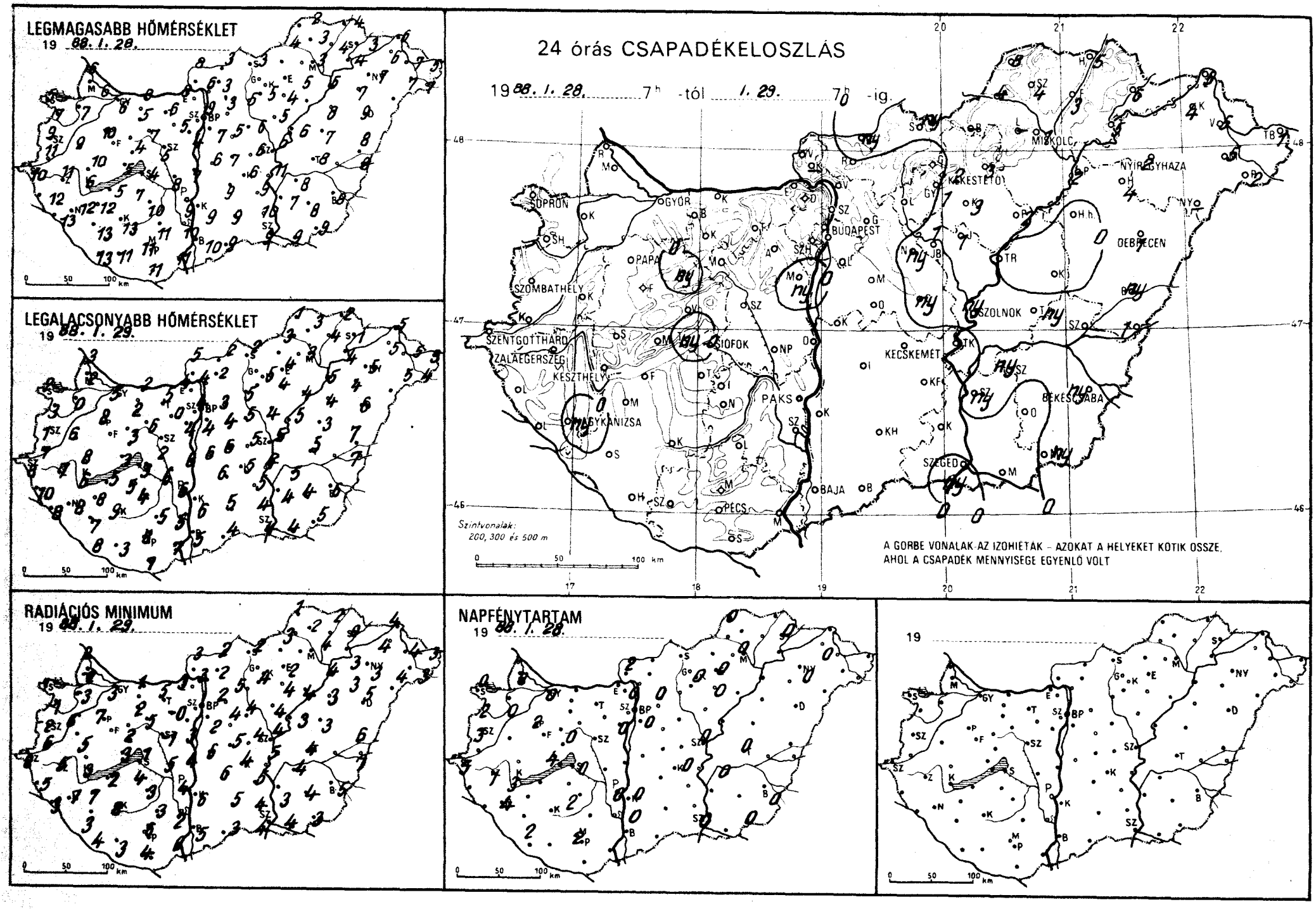
LEGMAGASABB HŐMÉRSÉKLET
19 88. I. 28.
LEGALACSONYABB HŐMÉRSÉKLET
19 88. I. 29.
RADIÁCIÓS MINIMUM
19 88. I. 29.
NAPFÉNYTARTAM
19 88. I. 28.
24 órás CSAPADÉKELOSZLÁS
19 88. I. 28. 7h -tól I. 29. 7h -ig.
SOPRON
GYŐR
BUDAPEST
MISKOLC
NYÍREGYHÁZA
KÉKESTETŐ
DEBRECEN
PAPA
SZOMBATHELY
SZENTGOTTHÁRD
ZALAEGERSZEG
KESZTHELY
SIÓFOK
PAKS
BÉKÉSCSABA
KECSKEMÉT
SZEGED
BAJA
PÉCS
Szintvonalak:
200, 300 és 500 m
A GÖRBE VONALAK AZ IZOHIETÁK – AZOKAT A HELYEKET KÖTIK ÖSSZE, AHOL A CSAPADÉK MENNYISÉGE EGYENLŐ VOLT

19 88.I.29.^{h}-ig az utolsó 24 óra adatai						Előző nap napos órái
állomás	csapadék (mm)	hó cm	max. hőmérséklet	min. hőmérséklet	rad. min.	
Győr	. ≡		6	5	3	0
Kapuvár	. =		7	0	-3	0
Mosonmagyaróvár	. ≡		6	2	-2	0
Rajka	. ≡		6	3	2	
Sopron	. ≡		5	2	1	0
Sopronhorpács	. ⌐		7	3	-1	2
Káld	.		9	6	6	
Körmend	.		11	7	6	
Szentgotthárd	.		10	8	8	5
Szombathely	. ≡		9	1	-2	3
Lenti	.		12	10	5	
Letenye	.		13	8	3	
Nagykanizsa	ny ⌊		12	8	7	4
Zalaegerszeg	. ≡		11	7	5	1
Farkasgyepű	.		11	4	3	
Keszthely	. =		6	6	3	3
Mencshely	.		7	5	4	4
Pápa	. ≡		10	8	7	2
Sümeg	.		10	8	5	
Tihany	ny =		5	3	3	
Veszprém	. ≡		4	3	2	0
Zirc	ny ≡,		5	2	1	
Fonyód	.		5	5	2	
Homokszt. György	.		13	8	4	2
Kaposvár	.		13	9	8	
Marcali	.		12	8	7	
Siófok	. ≡		4	3	1	0
Somogyszob	.		13	7	3	
Tab	. =		7	5	4	
Bábolna	.		8	1	0	
Esztergom	. =		8	4	3	
Kisbér	. =		5	2	2	
Komárom	.		8	2	1	
Tatabánya	.		6	5	5	
Alcsútdoboz	. ⌐		5	0	-0	
Dunaújváros	.		7	6	4	
Martonvásár	ny ≡		4	4	3	0
Mór	. =		7	6	5	
Sárbogárd	.		8	6	5	
Szabadbattyán	. =		5	2	-1	
Iregszemcse	.		10	4	3	2
Lengyel	.		11	5	3	
Paks	. =		9	6	4	0
Szekszárd	. =		10	5	2	
Árpádtető	.		11	8	5	
Mohács	.		11	7	6	
Pécs	. ⌊		11	8	6	2
Siklós	. =		11	7	4	
Szigetvár	. =		11	3	3	
Budaörs	. ≡		5	4	1	
Bp. Lőrinc	. ≡		7	4	2	0
Bp. Met. Int.	.		9	4	-	0
Bp. Szab. hegy	. =		5	2	1	
Cegléd	ny ,=		6	5	4	
Dobogókő	. =	folt	4	1	1	
Gödöllő	. =		3	3	2	0
Királyrét	-		-	-	-	
Monor	. =		5	4	4	
Nagykáta	ny =		6	5	4	
Szentendre	. =		4	4	4	

19 88.I.30.^{h}-ig az utolsó 24 óra adatai						Előző nap napos órái
állomás	csapadék (mm)	hó cm	max. hőmérséklet	min. hőmérséklet	rad. min.	
Vác	. ≡		6	4	3	
Vámosmikola	.		8	5	3	2
Baja	. =		10	5	5	0
Bácsalmás	. =		9	4	3	
Izsák	.		9	6	6	
Kalocsa	.		9	6	6	0
Kecskemét	. =		6	5	4	0
Kiskunfélegyháza	.		9	5	5	
Kiskunhalas	. =		9	5	5	
Kunszentmiklós	. =		6	6	6	
Tiszakécske	. =		11	4	5	
Balassagyarmat	ny =		3	2	2	
Romhány	.		3	2	2	
Salgótarján	ny ,≡		3	2	2	
Eger	3 =		5	4	2	0
Galyatető	. ≡	4	2	1	1	
Gyöngyös	1		5	5	4	
Kékestető	2 ≡	5	2	1	1	0
Kompolt	3		4	4	4	0
Lőrinci	. =		5	5	5	
Poroszló	2		5	4	4	
Jászapáti	1 =		5	4	4	
Jászberény	1 ,=		5	5	3	
Karcag	. =		7	3	3	
Szolnok	ny =		6	5	4	0
Tiszaroff	. =		6	5	3	
Túrkeve	ny		8	5	4	0
Kistelek	. =		10	4	4	
Makó	.		9	4	4	
Szeged	ny ⌐		9	4	4	0
Szentes	ny		7	4	3	
Borsodnádasd	-		-	-	-	
Fügöd	3		4	4	4	
Hidasnémeti	5 =		4	2	2	
Jósvafő	8 ≡	folt	2	1	1	0
Lillafüred	-		-	-	-	
Miskolc	1		3	3	3	0
Putnok	4 =		4	3	3	
Sárospatak	6 ≡		3	1	0	0
Szendrőlád	4 ⌐		3	3	2	
Tokaj	5 =		4	4	3	
Kisvárda	4 =		6	5	4	0
Mátészalka	5 =		7	5	4	
Nyíregyháza	2		7	5	3	0
Nyírlugos	-		-	-	-	
Pátyod	2		7	4	3	
Tiszabecs	1		5	3	3	
Vásárosnamény	5 =		7	5	4	
Záhony	5		6	5	4	
Berettyóújfalu	ny		8	7	6	
Debrecen	1 =		9	6	5	-
Hajdúdorog	4 =		7	4	3	
Hortobágy	.		8	4	3	
Körösszakál	1		8	7	7	
Polgár	2 =		5	5	4	
Békéscsaba	ny =		8	6	5	0
Mezőhegyes	ny ,		9	5	3	0
Orosháza	. ≡		8	4	4	
Szarvas	ny ⌐		8	5	4	0
Szeghalom	-		-	-	-	

IDŐJÁRÁSI HELYZET

1988. JANUÁR 29. 00 GMT.

SZTEREOGRAFIKUS VETÜLET
(A 60. SZÉLESSÉGI KÖRÖN HOSSZTARTÓ)

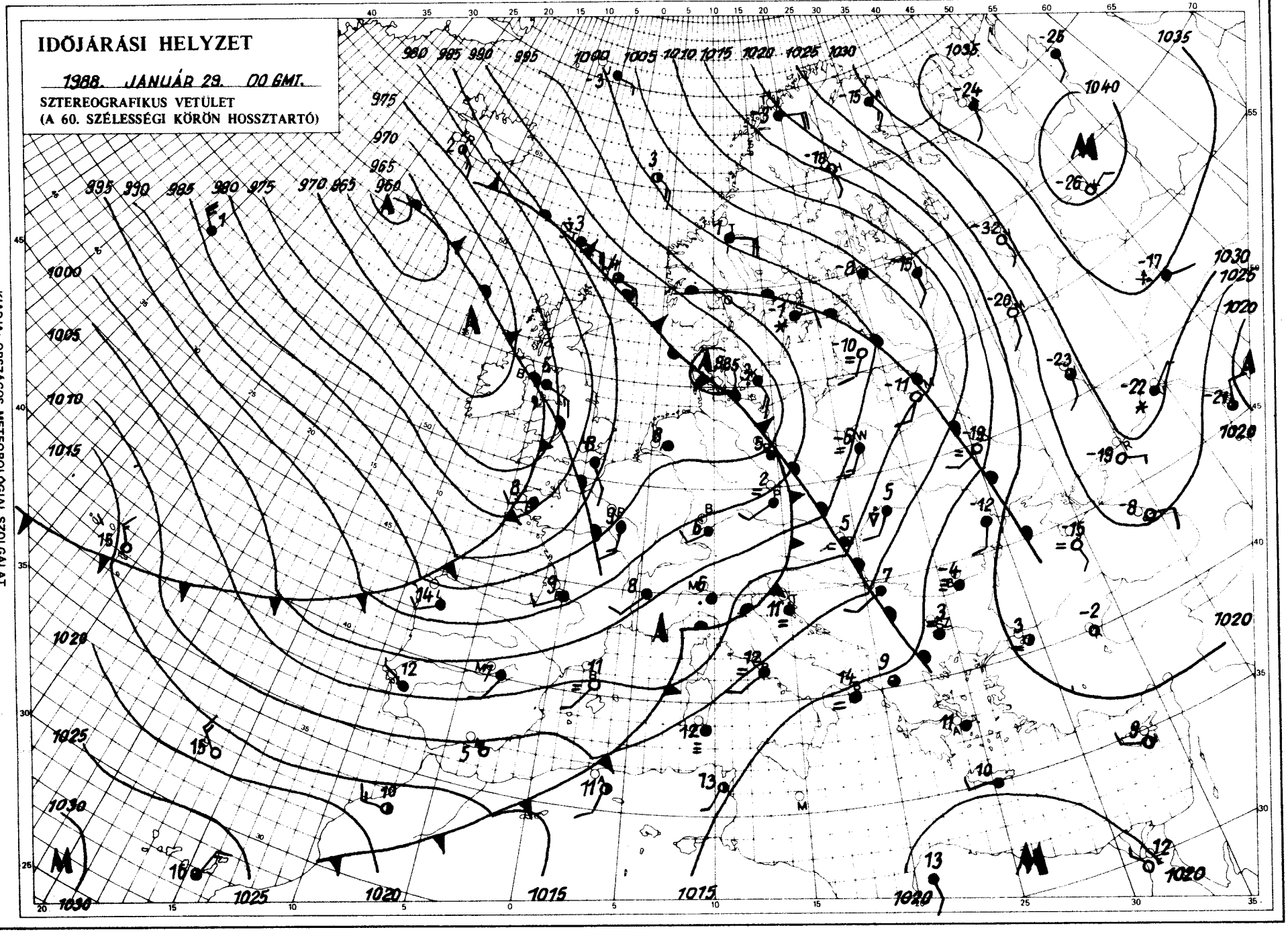

KIADJA: ORSZÁGOS METEOROLÓGIAI SZOLGÁLAT
Kiadásért felel: Barát József, az Országos Meteorológiai Szolgálat elnöke — [illegible] Az Országos Meteorológiai Szolgálat Nyomdájában, Budapest — Felelős vezető: Máthé Gyuláné — Munkaszám: — Szerkesztésért felel: Kapovits Albert, a Központi Előrejelző Intézet igazgatója
Készíti: a KEI Rövidtávú Előrejelző Osztálya — Szaknai felelős: Németh Lajos osztályvezető — Megjelenik naponként
Megrendelhető: 1024 Budapest, II., Kitaibel Pál utca 1. — Pénzügyi Osztály — Telefon: 353-500
Jelmagyarázat a havi mellékletben

IDŐJÁRÁSI NAPIJELENTÉS

ЕЖЕДНЕВНЫЙ МЕТЕОРОЛОГИЧЕСКИЙ БЮЛЛЕТЕНЬ • DAILY WEATHER REPORT
BULLETIN QUOTIDIEN DE TEMPS • TÄGLICHER WETTERBERICHT

101. évfolyam 30. szám + Budapest + 1988. január 30.szombat

Az időjárási helyzet és a várható időjárás:

Továbbra is a Brit-szigetek felett található az a hatalmas kiterjedésü ciklon, amelynek áramlási rendszerében több hullámban óceáni eredetü, enyhe, nedves levegő sodródik a szárazföld nyugati és középső vidékei fölé. Emiatt többnyire borult idő van és sokfelé esik az eső. Ugyanakkor Északkelet-Európában az ott felhalmozódott hideg levegőben több helyen havazik. A Kárpát-medence fölé eleinte még délnyugat felől érkezik az enyhébb levegő, majd észak, északkelet délfelől megindul a hidegebb levegő beáramlása. Emiatt folytatódik a csapadékos idő. Az esőt egyre többfelé havas eső, hóesés váltja majd fel.

Magyarországon pénteken jobbára borult idő volt, csak nyugaton sütött ki néhány órára a nap. Sokfelé esett az eső. A ma reggelig lehullott csapadék mennyisége általában csapadéknyom és 3 mm között volt, de északon többfelé 4, 7 mm is előfordult. A hőmérséklet csúcsértéke keleten 5 és 10, nyugaton 10 és 17 fok között alakult. Ma hajnalra 2 és 11 fok közé hült le a levegő. Délelőtt folytatódott a borult, esős idő. 11 órakor 3 és 10 fok közötti hőmérsékleteket mértek.

Ma 12 órakor Budapesten 5 fokot mértek, a tengerszintre átszámitott légnyomás 989 hPa, gyengén süllyed.

Várható időjárás vasárnap estig:

Túlnyomóan borult idő lesz, csupán holnap napközben szakadozik fel helyenként a felhőzet. Országszerte további eső, záporeső várható, melyet a ma esti, éjszakai óráktól északnyugat felől lassanként havas eső, hóesés vált fel. A többfelé erős délkeleti szél fokozatosan mindenütt északira fordul és tovább erősödik.
A legalacsonyabb éjszakai hőmérséklet: 0 és +5 , a legmagasabb nappali hőmérséklet általában 3 és 7 fok között alakul.

Jenki Szilvia s.k.

A hőmérséklet napi középértéke és eltérése a sokévi átlagtól / Budapest belterületén/:

1988. január 29.	7,1°C	+8,1°C

1871 óta ezen a napon Budapesten előfordult

legmagasabb hőmérséklet:	10,6°C /1944/
legalacsonyabb hőmérséklet:	-19,6°C /1893/

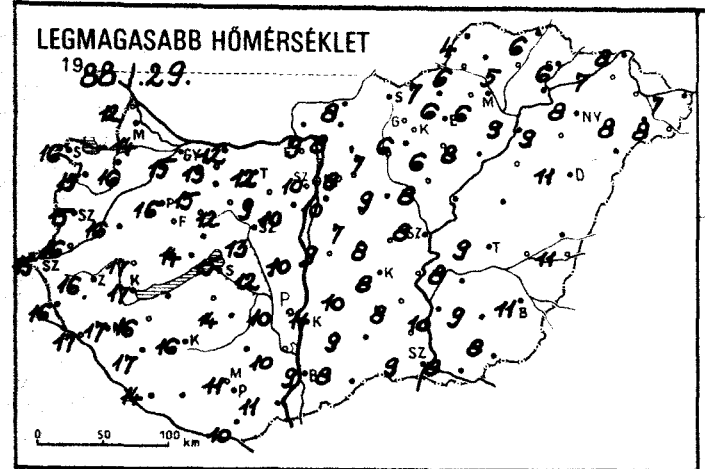
LEGMAGASABB HŐMÉRSÉKLET
1988.1.29.

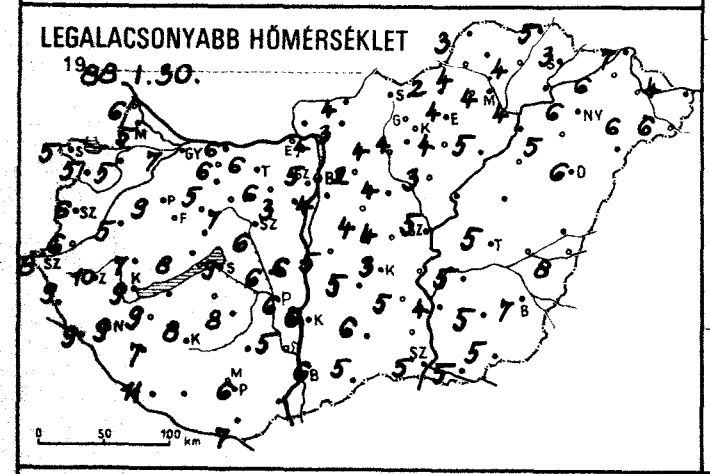
LEGALACSONYABB HŐMÉRSÉKLET
1988.1.30.

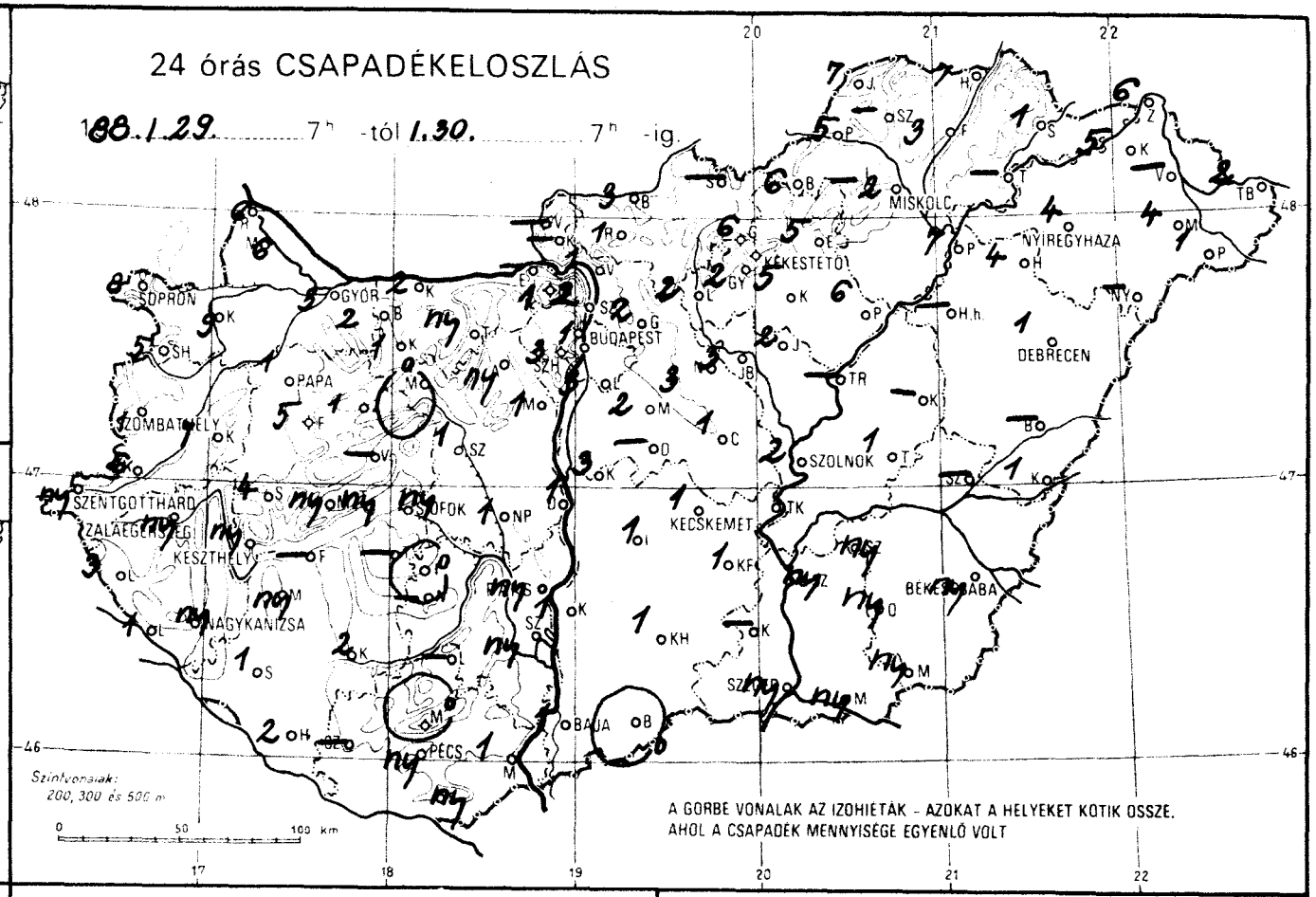
24 órás CSAPADÉKELOSZLÁS
1988.1.29. 7h -tól 1.30. 7h -ig.
SOPRON
GYŐR
BUDAPEST
MISKOLC
NYÍREGYHÁZA
KÉKESTETŐ
DEBRECEN
PAPA
SZOMBATHELY
SZOLNOK
SZENTGOTTHÁRD
ZALAEGERSZEG
KESZTHELY
KECSKEMÉT
BÉKÉSCSABA
NAGYKANIZSA
BAJA
PÉCS
Szintvonalak: 200, 300 és 500 m
A GÖRBE VONALAK AZ IZOHIETÁK - AZOKAT A HELYEKET KÖTIK ÖSSZE, AHOL A CSAPADÉK MENNYISÉGE EGYENLŐ VOLT

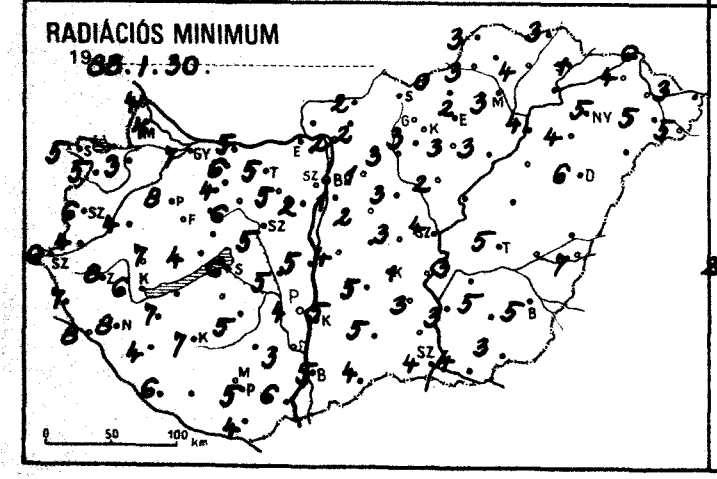
RADIÁCIÓS MINIMUM
1988.1.30.

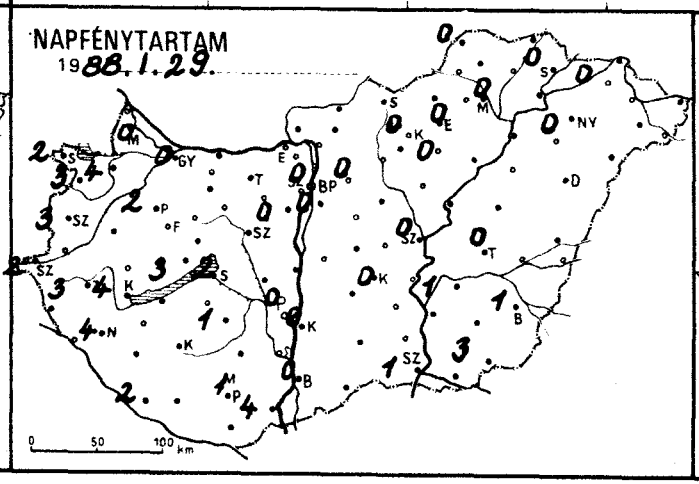
NAPFÉNYTARTAM
1988.1.29.

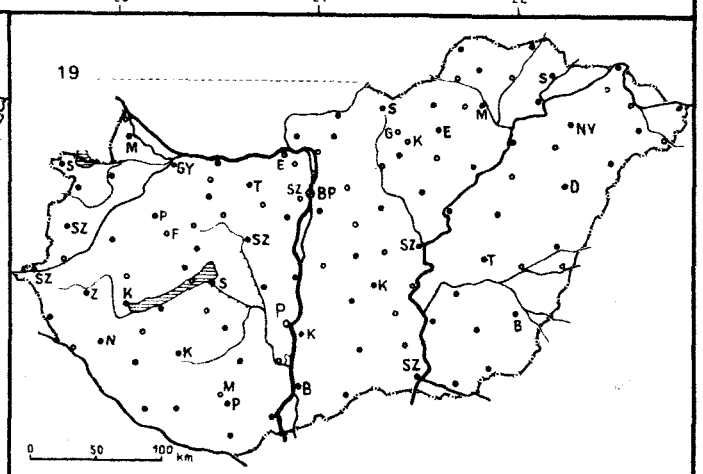
19

1988. I. 30. 7.h-ig az utolsó 24 óra adatai						Előző nap napos órái
állomás	csapadék (mm)	hó cm	max. hőmérséklet	min. hőmérséklet	rad. min.	
Győr	3		15	7	7	0
Kapuvár	9		16	5	3	4
Mosonmagyaróvár	6		14	5	4	0
Rajka	6		12	6	4	
Sopron	8 ≡		16	5	5	2
Sopronhorpács	5 ▽ ▲		15	5	5	3
Káld	7		16	5	4	
Körmend	6 ▽		16	6	4	
Szentgotthárd	ny		15	8	6	2
Szombathely	10		15	6	6	3
Lenti	3		16	9	7	
Letenye	1		17	9	8	
Nagykanizsa	ny		17	9	8	4
Zalaegerszeg	ny		16	10	8	3
Farkasgyepű	5		7	3	1	
Keszthely	ny		17	9	6	4
Mencshely	ny		14	8	4	3
Pápa	1		16	9	8	2
Sümeg	4		17	7	7	
Tihany	ny =		15	7	6	
Veszprém	–		–	–	–	
Zirc	1 =		13	6	4	
Fonyód	–		–	–	–	
Homokszt. György	2 ▲		14	11	6	2
Kaposvár	2		16	8	7	
Marcali	ny ≡		16	9	7	
Siófok	ny		15	9	6	2
Somogyszob	1		17	7	4	
Tab	–		–	–	–	
Bábolna	2 =		13	6	6	
Esztergom	–		–	–	–	
Kisbér	1 =		15	5	4	
Komárom	2 =		12	6	5	
Tatabánya	ny		12	6	5	
Alcsútdoboz	ny ≡		9	6	5	
Dunaújváros	1		10	6	5	
Martonvásár	1 =		10	3	2	0
Mór	• =		12	7	6	
Sárbogárd	1		12	6	5	
Szabadbattyán	1 =		13	6	5	
Iregszemcse	•		14	8	5	1
Lengyel	–		–	–	–	
Paks	ny ▽		10	6	4	0
Szekszárd	ny =		10	5	3	
Árpádtető	•		10	7	5	
Mohács	1 =		11	6	4	
Pécs	ny		11	6	5	1
Siklós	ny ▲		10	7	4	
Szigetvár	–		–	–	–	
Budaörs	ny ▲		10	5	2	
Bp. Lőrinc	3 ≡		10	4	1	0
Bp. Met. Int.	1		10	5	–	0
Bp. Szab. hegy	3 ≡		6	2	1	
Cegléd	1		8	4	3	
Dobogókő	1 ≡		4	2	2	
Gödöllő	2 =		8	2	–1	0
Királyrét	–		–	–	–	
Monor	2 =		7	4	2	
Nagykáta	3		9	4	3	
Szentendre	2		9	4	2	

1988. I. 30. 7.h-ig az utolsó 24 óra adatai						Előző nap napos órái
állomás	csapadék (mm)	hó cm	max. hőmérséklet	min. hőmérséklet	rad. min.	
Vác	1 ≡		9	4	2	
Vámosmikola	–		–	–	–	
Baja	1		9	6	5	0
Bácsalmás	• =		8	5	4	
Izsák	1 =		10	5	5	
Kalocsa	1		11	6	5	0
Kecskemét	1 =		8	3	1	0
Kiskunfélegyháza	1		8	5	3	
Kiskunhalas	1 ≡		9	6	5	
Kunszentmiklós	3 =		9	5	4	
Tiszakécske	–		–	–	–	
Balassagyarmat	3 =		8	4	2	
Romhány	1		8	3	2	
Salgótarján	–		–	–	–	
Eger	5 =		6	4	2	0
Galyatető	6 ≡	folt	3	1	1	
Gyöngyös	2		6	4	3	
Kékestető	6 ▽ ▲	folt	3	1	1	0
Kompolt	5		6	4	3	0
Lőrinci	2 =		7	4	3	
Poroszló	6 =		8	5	3	
Jászapáti	2 =		8	3	2	
Jászberény	3 =		8	4	2	
Karcag	–		–	–	–	
Szolnok	2		8	5	4	0
Tiszaroff	–		–	–	–	
Túrkeve	1		9	5	5	0
Kistelek	–		–	–	–	
Makó	ny		8	5	4	
Szeged	ny		9	5	4	1
Szentes	ny		10	4	3	
Borsodnádasd	6 ▽ =		7	2	0	
Füged	3 =		5	4	4	
Hidasnémeti	7 =		6	5	3	
Jósvafő	7 ▲		4	3	3	0
Lillafüred	–		–	–	–	
Miskolc	2 =		6	4	3	0
Putnok	5 ▲		6	4	3	
Sárospatak	1 ≡		6	3	1	0
Szendrőlád	–		–	–	–	
Tokaj	–		–	–	–	
Kisvárda	5 ▲		7	6	4	0
Mátészalka	4 =		8	6	5	
Nyíregyháza	4		8	6	5	0
Nyírlugos	–		–	–	–	
Pátyod	1		8	6	5	
Tiszabecs	2 ≡		7	4	3	
Vásárosnamény	–		–	–	–	
Záhony	6		8	7	6	
Berettyóújfalu	–		–	–	–	
Debrecen	1		11	6	6	–
Hajdúdorog	4 ▲		9	5	4	
Hortobágy	–		–	–	–	
Körösszakál	1		11	8	7	
Polgár	7 =		9	4	4	
Békéscsaba	ny ▲		11	7	5	1
Mezőhegyes	ny		8	5	3	3
Orosháza	ny		9	5	5	
Szarvas	ny		8	5	3	1
Szeghalom	–		–	–	–	

IDŐJÁRÁSI HELYZET

1988. JANUÁR 30. 00 UTC.

SZTEREOGRAFIKUS VETÜLET
(A 60. SZÉLESSÉGI KÖRÖN HOSSZTARTÓ)

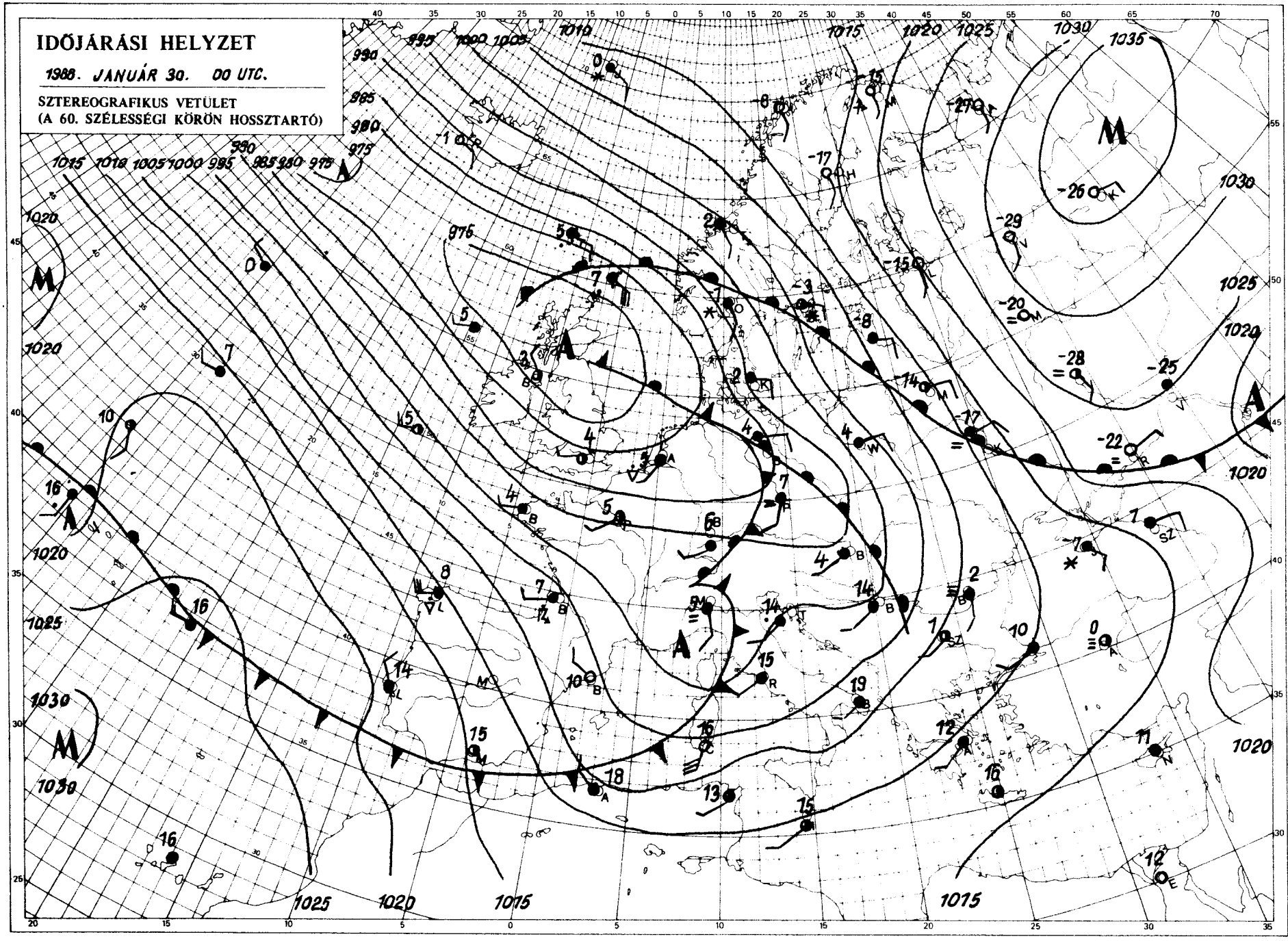

KIADJA: ORSZÁGOS METEOROLÓGIAI SZOLGÁLAT
Kiadásért felel: Barát József, az Országos Meteorológiai Szolgálat elnöke – Készült: az Országos Meteorológiai Szolgálat Nyomdájában, Budapest – Felelős vezető: Máthé Gyuláné – Munkaszám: 49.038 Szerkesztésért felel: Kapovits Albert, a Központi Előrejelző Intézet igazgatója

Készíti: a KEI Rövidtávú Előrejelző Osztálya – Szakmai felelős: Németh Lajos osztályvezető – Megjelenik naponként
Megrendelhető: 1024 Budapest, II., Kitaibel Pál utca 1. – Pénzügyi Osztály – Telefon: 353-500
Jelmagyarázat a havi mellékletben

IDŐJÁRÁSI NAPIJELENTÉS

ЕЖЕДНЕВНЫЙ МЕТЕОРОЛОГИЧЕСКИЙ БЮЛЛЕТЕНЬ · DAILY WEATHER REPORT
BULLETIN QUOTIDIEN DE TEMPS · TÄGLICHER WETTERBERICHT

101. évfolyam 31. szám + Budapest + 1988.január 31.vasárnap

Az időjárási helyzet és a várható időjárás:

A Skandináv-félsziget északi felén és a Szovjetunió európai területén továbbra is nagy hideg van. Napközben is csak -15, -20 fokot mérnek. Ezzel szemben a Földközi-tenger környékén 15, 18 fokig emelkedik a hőmérséklet. Szárazföldünk többi részén is viszonylag enyhe még az idő. Általában sok a felhő és többfelé van csapadék. A Skandináv-félszigettől a Lengyel-sikságon és a Kárpátok vidékén át a Balkán-félszigetig egy több száz kilométer széles felhőzet húzódik, amelyből Magyarországtól északra hó, másutt eső esik. A felhőzóna egyre jobban beboritja hazánkat, és északkelet felől hideg levegő áramlik fölénk. Többfelé várható havazás és hidegebb idő.

Országunkban szombaton borult idő volt. Délelőtt esett az eső, amely délután egyre több helyen megszünt. A hőmérséklet csúcsértéke 5 és 11 fok között volt. Az éjszaka második felében a keleti megyékben újból eleredt az eső. A ma reggel 7 óráig lehullott csapadék mennyisége általában 7 és 19 mm között volt, csak a Dél-Alföldön mértek 1, 5 mm-t. Ma hajnalra -2, +5 fokig hült le a levegő, nyugaton, délnyugaton volt fagy. Délelőtt a Dunántúl nagy részén napos, másutt borult idő volt. A keleti megyékben esett az eső, Kékestetőről havazást jelentettek. Többfelé fújt erős, néhol viharos északi szél. A hőmérséklet 11 órakor 3 és 8 fok között volt.

Ma 12 órakor Budapesten 6 fokot mértek, a tengerszintre átszámitott légnyomás 997 hPa, mérsékelten emelkedik.

Várható időjárás vasárnap estig:

Kelet felől mindenütt beborul az ég. Eleinte a keleti megyékben eső, majd egyre több helyen hó várható. Hétfőn többfelé fölszakad a felhőzet és már csak gyönge havazás fordulhat elő. Az erős, néhol viharos északi szél hétfőn napközben mérséklődik.
A legalacsonyabb éjszakai hőmérséklet: -2 és -7, a legmagasabb nappali hőmérséklet hétfőn: -1 és +4 fok között várható.

Pálmási Judit s.k.

A hőmérséklet napi középértéke és eltérése a sokévi átlagtól / Budapest belterületén/:

1988. január 30.	5,3°C	+5,9°C

1871 óta ezen a napon Budapesten előfordult

legmagasabb hőmérséklet:	13,8°C /1921/
legalacsonyabb hőmérséklet:	-15,7°C /1947/

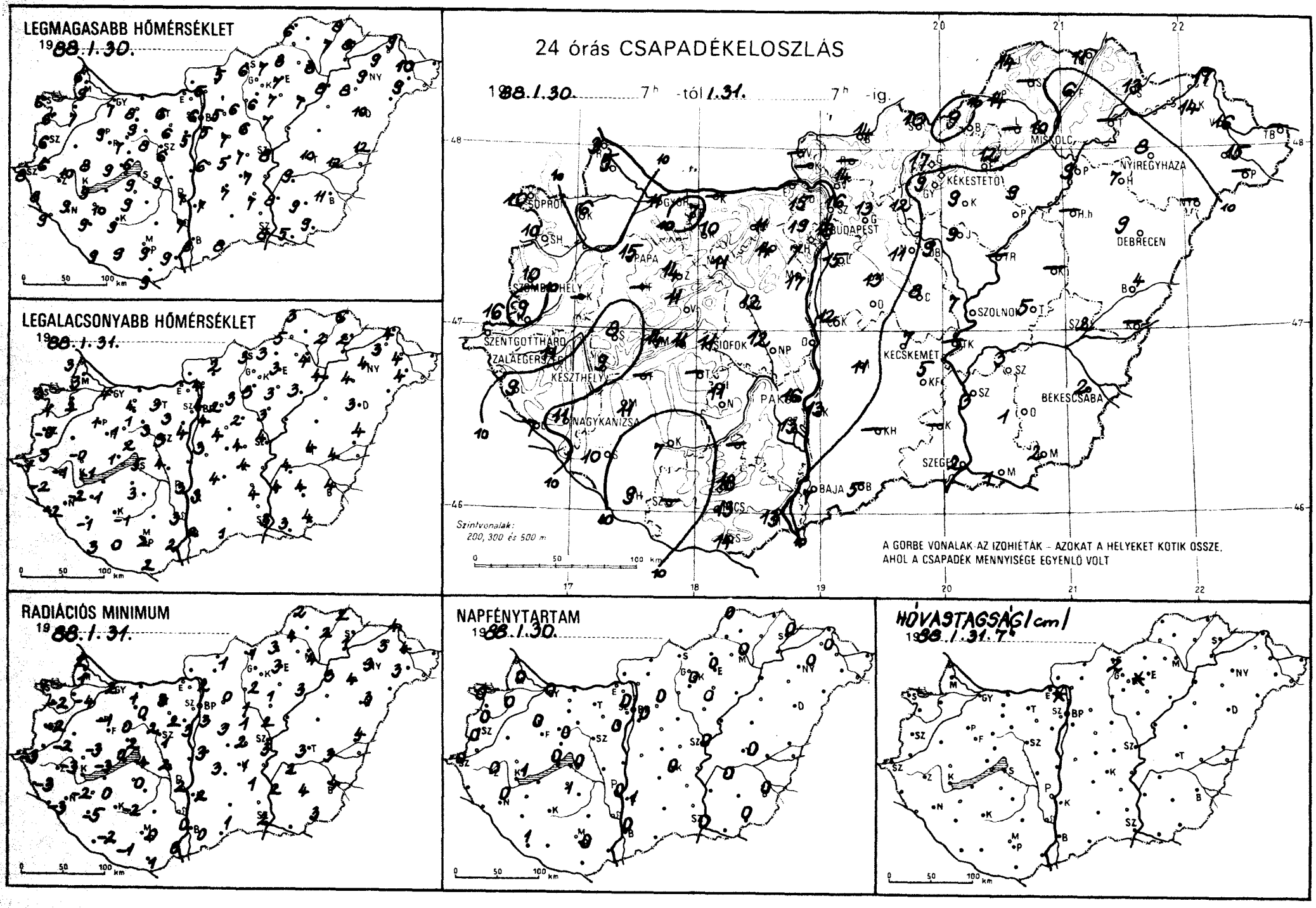
LEGMAGASABB HŐMÉRSÉKLET
1988.1.30.
LEGALACSONYABB HŐMÉRSÉKLET
1988.1.31.
RADIÁCIÓS MINIMUM
1988.1.31.
NAPFÉNYTARTAM
1988.1.30.
HÓVASTAGSÁG/cm/
1988.1.31. 7h
24 órás CSAPADÉKELOSZLÁS
1988.1.30. 7h -tól 1.31. 7h -ig.
MISKOLC
NYÍREGYHÁZA
KÉKESTETŐ
BUDAPEST
DEBRECEN
PAPA
SZOMBATHELY
SZENTGOTTHÁRD
ZALAEGERSZEG
KESZTHELY
SIÓFOK
PÁK
NAGYKANIZSA
SZOLNOK
KECSKEMÉT
BÉKÉSCSABA
SZEGED
BAJA
Szintvonalak:
200, 300 és 500 m
A GÖRBE VONALAK AZ IZOHIÉTÁK – AZOKAT A HELYEKET KÖTIK ÖSSZE, AHOL A CSAPADÉK MENNYISÉGE EGYENLŐ VOLT

1988.I.31. 07h-ig az utolsó 24 óra adatai						Előző nap napos órái
állomás	csapadék (mm)	hó cm	max. hőmérséklet	min. hőmérséklet	rad. min.	
Győr	11		7	4	2	0
Kapuvár	6 ⊔		7	2	-4	0
Mosonmagyaróvár	5 ≈		9	3	1	0
Rajka	3		6	3	2	
Sopron	10		6	3	1	0
Sopronhorpács	10		6	1	-2	0
Káld	-		-	-	-	
Körmend	9 ⊔		7	-1	-2	
Szentgotthárd	16 ⊔		8	-1	-3	0
Szombathely	10		6	-0	-2	0
Lenti	9 ≈		8	-2	-3	
Letenye	7 ⊔		9	-2	-3	
Nagykanizsa	11 ≋		9	-2	-2	0
Zalaegerszeg	11 ⊔		10	-1	-3	0
Farkasgyepű	-		-	-	-	
Keszthely	9 ⊔		9	-1	-3	1
Mencshely	14		9	1	0	0
Pápa	15 ⊔		9	1	-1	0
Sümeg	8 ⊔		8	-0	-3	
Tihany	11 ≈		8	3	-0	
Veszprém	11 =		6	2	2	0
Zirc	14 *		7	1	0	
Fonyód	-		-	-	-	
Homokszt. György	9 ⊔		9	3	-2	1
Kaposvár	7		9	-1	-2	
Marcali	11 ⊔		10	1	0	
Siófok	11		9	5	4	0
Somogyszob	10 ⊔		9	-1	-5	
Tab	-		-	-	-	
Bábolna	7		8	4	1	
Esztergom	-		-	-	-	
Kisbér	10 ≈		9	1	0	
Komárom	-		-	-	-	
Tatabánya	11		6	3	3	
Alcsútdoboz	14 =		6	3	2	
Dunaújváros	11		-	3	1	
Martonvásár	17 ⊽=		5	4	3	0
Mór	11 ⊽=		8	3	2	
Sárbogárd	12		9	4	2	
Szabadbattyán	12 =		6	3	1	
Iregszemcse	11		9	3	0	1
Lengyel	-		-	-	-	
Paks	16 ⊽		7	3	2	0
Szekszárd	13		7	3	0	
Árpádtető	18		7	1	-1	
Mohács	-		-	-	-	
Pécs	13		9	2	0	0
Siklós	14 ⊽=		9	2	1	
Szigetvár	. ⊔		9	0	-1	
Budaörs	7		6	5	2	
Bp. Lőrinc	15 =		5	4	3	0
Bp. Met. Int.	18		6	4	-	0
Bp. Szab. hegy	19 ≋		3	2	1	
Cegléd	8		7	4	2	
Dobogókő	15 *=	folt	2	1	0	
Gödöllő	13 =		5	2	0	0
Királyrét	-		-	-	-	
Monor	13 ≈		5	4	3	
Nagykáta	11 ≈		7	4	3	
Szentendre	16		5	4	4	

1988.I.31. 07h-ig az utolsó 24 óra adatai						Előző nap napos órái
állomás	csapadék (mm)	hó cm	max. hőmérséklet	min. hőmérséklet	rad. min.	
Vác	14 ≈		6	4	2	
Vámosmikola	-		-	-	-	-
Baja	7		8	2	0	0
Bácsalmás	5 ≈		8	1	1	
Izsák	11 ≈		7	4	3	
Kalocsa	13		7	3	2	1
Kecskemét	7 ⊽=		7	4	1	0
Kiskunfélegyháza	5		7	4	1	
Kiskunhalas	-		-	-	-	
Kunszentmiklós	12 ≈		6	3	3	
Tiszakécske	-		-	-	-	
Balassagyarmat	14		5	2	1	
Romhány	-		-	-	-	
Salgótarján	10 ≈		6	3	1	
Eger	12 ≈		7	3	3	0
Galyatető	17 *	2	3	-1	-2	
Gyöngyös	9		6	3	2	
Kékestető	14 *≋	folt	2	-2	-2	0
Kompolt	9		7	3	1	0
Lőrinci	12 ≈		6	3	1	
Poroszló	9 ≈		7	3	3	
Jászapáti	9 ⊽=		7	3	2	
Jászberény	9 ≈		6	2	1	
Karcag	-		-	-	-	
Szolnok	7 ≈		8	4	3	0
Tiszaroff	-		-	-	-	
Túrkeve	5		10	4	3	0
Kistelek	-		-	-	-	
Makó	10 ⊽		5	3	0	
Szeged	2		8	3	2	0
Szentes	3		8	4	2	
Borsodnádasd	9 ≈		7	3	3	
Fügöd	6		7	2	2	
Hidasnémeti	11 ≈		8	6	2	
Jósvafő	14 ≋		6	3	2	0
Lillafüred	-		-	-	-	
Miskolc	10 ≈		8	4	4	0
Putnok	14 ≈		8	5	4	
Sárospatak	13 ≈		8	2	1	0
Szendrőlád	-		-	-	-	
Tokaj	-		-	-	-	
Kisvárda	14 ≈		9	3	3	0
Mátészalka	15 ≈		9	4	3	
Nyíregyháza	8		9	4	3	0
Nyírlugos	-		-	-	-	
Pátyod	-		-	-	-	
Tiszabecs	-		-	-	-	
Vásárosnamény	16 ⊽=		10	4	4	
Záhony	17		9	4	4	
Berettyóújfalu	4 ⊽		12	4	4	
Debrecen	9 ≈		10	3	3	-
Hajdúdorog	7 ≈		8	4	4	
Hortobágy	-		-	-	-	
Körösszakál	-		-	-	-	
Polgár	9 ≈		8	4	3	
Békéscsaba	2 ≈		11	4	4	0
Mezőhegyes	2		9	4	3	0
Orosháza	1 ≈		9	4	4	
Szarvas	3		9	4	2	0
Szeghalom	2 ≈		12	4	3	

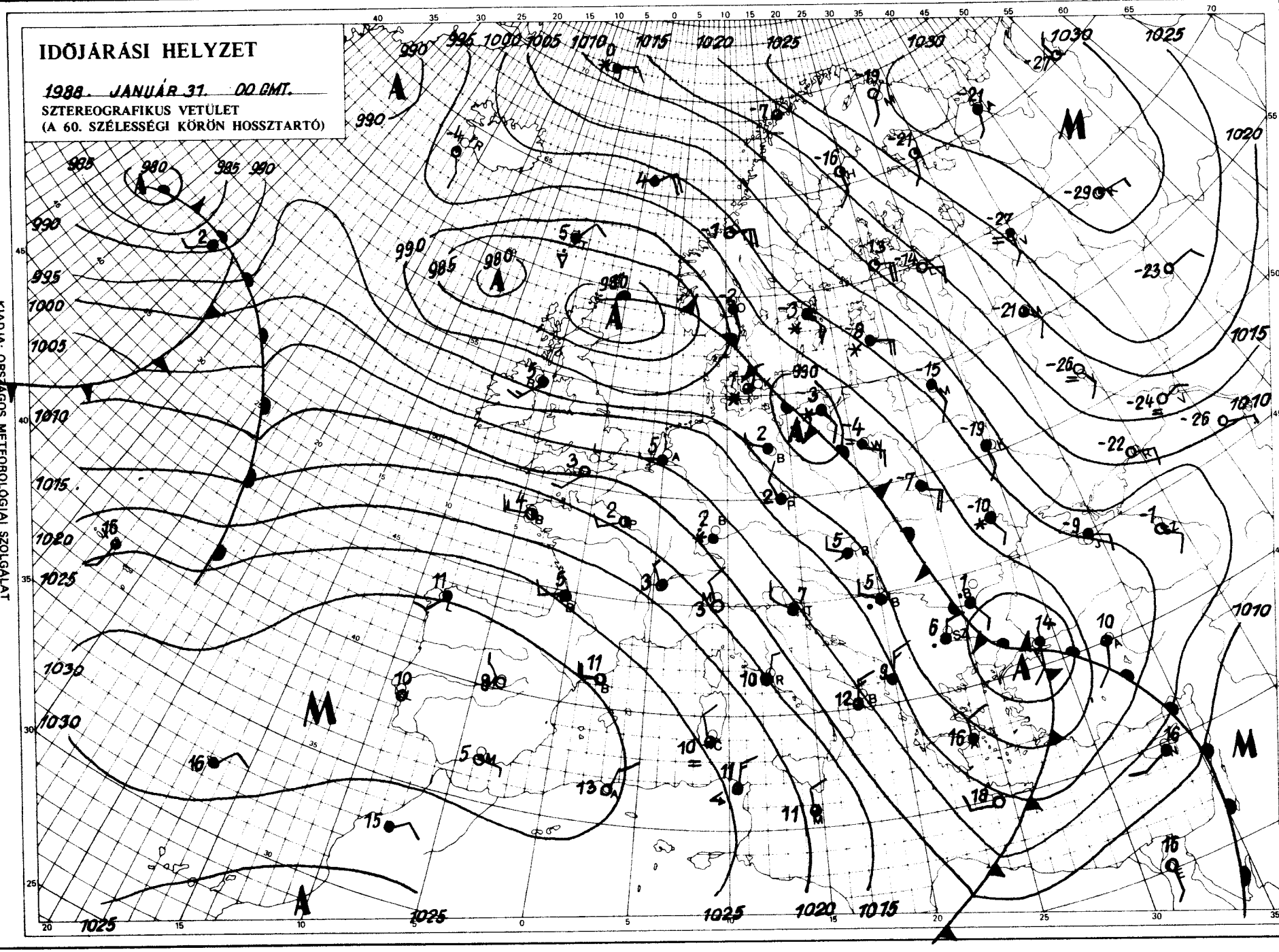

KIADJA: ORSZÁGOS METEOROLÓGIAI SZOLGÁLAT
Kiadásért felel: Baráti József, az Országos Meteorológiai Szolgálat elnöke – Készült: az Országos Meteorológiai Szolgálat Nyomdájában, Budapest – Felelős vezető: Máthé Gyuláné – Munkaszám: 89.013 Szerkesztésért felel: Kapovits Albert, a Központi Előrejelző Intézet igazgatója

Készíti: a KEI Rövidtávú Előrejelző Osztálya – Szakmai felelős: Németh Lajos osztályvezető – Megjelenik naponként
Megrendelhető: 1024 Budapest, II., Kitaibel Pál utca 1. – Pénzügyi Osztály – Telefon: 353-500
Jelmagyarázat a havi melléklettben

ORSZÁGOS METEOROLÓGIAI SZOLGÁLAT

KÖZPONTI ELŐREJELZŐ INTÉZETE

IDŐJÁRÁSI ESEMÉNYEK NAPTÁRA

CALENDAR OF WEATHER PHENOMENA

1988. március

Az Időjárási Napijelentés havi melléklete

IDŐJÁRÁSI ESEMÉNYEK NAPTÁRA

Dátum — *Date*	Az időjárási jelenség leírása *Description of the weather phenomena*	Az időjárási esemény előidézője *Caused by*	Érkező légtömeg *Air-masses arriving*
1.	Néhány helyen hózápor	Hidegfront belép: 10^h-kor N-on kilép: 21^h-kor S-ön	Mm
4.	Kevés helyen zápor, a fölmelegedés 4-6 fokos erősödése	Melegfront belép: 00^h-kor W-en kilép: 17^h-kor E-en	Mm
5- 6.	Országos eső, szórványosan havazás	Hidegfront belép: 5-én 19^h-kor NW-en kilép: 6-án 19^h-kor E-en	Mm
7.	Kevés helyen eső	Melegfront belép: 02^h-kor W-en kilép: 13^h-kor E-en	Mm
7- 8.	Szórványosan eső, havazás, a Dunántúlon megerősödő szél	Hidegfront belép: 7-én 16^h-kor NW-en kilép: 8-án 13^h-kor E-en	Mm
9.	A Dunántúlon viharos szél, az ország középső és keleti részén eső, havazás	A Balkán-félsziget felett örvénylő ciklon hatására összeáramlás a Kárpát-medencében	Am/Tm
11.	Szórványosan kisebb eső, havazás	Melegfront belép: 00^h-kor W-en kilép: 13^h-kor E-en	Mm
12-13.	Havazások, záporok	Hidegfront belép: 12-én 18^h-kor NW-en kilép: 13-án 02^h-kor E-en	Mm
14.	Szórványosan eső, zápor	Hidegfront belép: 08^h-kor NW-en kilép: 19^h-kor E-en	Mm
15-16.	Megerősödő szél	Melegfront belép: 15-én 22^h-kor W-en kilép: 16-án 08^h-kor E-en	Mm
16.	Megerősödő szél, közel 10 fokos melegedés, egy-két zápor	Melegfront belép: 10^h-kor NW-en kilép: 15^h-kor SE-en	Mm
16.	Esők, záporok, gyors nyomásingadozás	Instabilitási vonal áthaladása a Kisalföldön 15^h-tól 19^h-ig	Mm
17.	A Dunántúlon megerősödő szél, főként keleten esők	Hidegfront belép: 04^h-kor W-en kilép: 21^h-kor E-en	Am
18-19.	Elsősorban a Dunántúlon zápor, hózápor	Hidegfront belép: 18-án 18^h-kor NW-en kilép: 19-én 07^h-kor SE-en	Ac
20.	Többfelé eső, helyenként havazás	Melegfront belép: 06^h-kor W-en kilép: 18^h-kor E-en	Mm
22-23.	Országos eső, zápor	Hidegfront belép: 22-én 09^h-kor W-en kilép: 23-án 11^h-kor E-en	Mm
24.	Esők, záporok, helyenként zivatar	Hidegfront belép: 08^h-kor NW-en kilép: 21^h-kor SE-en	Mm
25-26.	Esők, záporok, a Dunántúlon megerősödő szél	Hidegfront belép: 25-én 21^h-kor NW-en kilép: 26-án 08^h-kor NE-en	Mm
28-29.	Többfelé eső, zápor, erős szél	A Balkán-félsziget fölött örvénylő ciklon hatására összeáramlás a Kárpát-medencében 28-án 08^h-tól 29-én 14^h-ig	Mm/Tc
31.	Esők, záporok, zivatarok	Melegfront belép: 04^h-kor SE-en kilép: 16^h-kor NE-en	Tm

Arktikus szárazföldi és tengeri (Ac és Am): mérsékeltövi szárazföldi és tengeri (Mc és Mm): szubtrópusi szárazföldi és tengeri (Tc és Tm): helyi vagy lokális (H).

Az időjárási esemény budapesti jellemzői — *Characteristics of the weather phenomena observed at Budapest*						
Időpont — *Time in MEZ*	Változások — *Changes in*			Maximális széllökés (m/s) és időpontja *Maximum gusts observed (m/s) at*	Csapadék mennyisége (mm) és alakja *Amount and form of precipitation*	Megjegyzés — *Remarks*
	Hőmérséklet (fok/idő) *Temperature (degrees/period)*	Légnedvesség (%/idő) *Humidity (%/period)*	Szélirány *Wind-direction*			
13^{30}	⊞	⊞	SW / NW	9,0 / 14^{15}	—	⊞ elmosódott
8^{50}	⊞	+10 / 1 o	E / S	16,0 / 13^{29}	—	⊞ elmosódott
6-án 10-15	⊞	-50 / 5 o	E / NW	15,8 / 15^{52}	8 • *	⊞ elmosódott
04^{20}	⊞	⊞	SW / SE	5,8 / 04^{52}	—	⊞ elmosódott
⊞	⊞	⊞	—	8,2 / 05^{55}	—	⊞ elmosódott
					ny *	
04^{10}	⊞	⊞	W / SW	5,5 / 06^{58}	—	⊞ elmosódott
12-én 19-20	⊞	-20 / 10 p	NW / W / NW	10,5 / 19^{05}	5,7 • *	⊞ elmosódott
9^{50}	⊞	⊞	SW / NW	11,4 / 10^{54}	—	⊞ elmosódott
⊞	⊞	⊞	⊞	⊞	⊞	⊞ elmosódott
10-11	+8 / 3 o	-40 / 2 o	⊞	18,6 / 11^{39}	1,3 •	⊞ elmosódott
05^{10}	-2 / 10 p	-20 / 1 o	SW / NW	14,8 / 05^{10} és 22,2 / 11^{42}	0,9 •	
18-án 24^{h}-kor	⊞	⊞	W / NNW	11,5 / 05^{55}	—	⊞ elmosódott
08-09	⊞	⊞	E / S	10,0 / 19^{47}	ny •	⊞ elmosódott
⊞	⊞	⊞	⊞	⊞	3 •	⊞ elmosódott
12^{30}	⊞	⊞	W / NNW	11,4 / 17^{15}	—	⊞ elmosódott
26-án 06-07	⊞	-20 / 20 p	WSW / WNW	11,0 / 06^{40}	5 •	⊞ elmosódott
					—	
⊞	⊞	⊞	⊞	10,8 / 11^{16}	2,3 •	⊞ elmosódott

Arctic maritime (Am): Arctic continental (Ac): Polar maritime (Mm): Polar continental (Mc): Tropical maritime (Tm): Tropical continental (Tc): Local air mass (H). o: hour p: minute

Msz.: 88.268.

AZ IDŐJÁRÁSI NAPIJELENTÉS TÉRKÉPEIN ÉS TÁBLÁZATÁN ALKALMAZOTT METEOROLÓGIAI JELEK MAGYARÁZATAI:

- ∞ száraz légköri homály
- párás levegő
- köd
- finom, kristályos zuzmara
- durva, szemcsés zuzmara
- harmat
- dér
- szitálás
- eső
- záporeső
- ónos szitálás, vagy ónos eső
- ▲ jégeső
- havas eső
- havazás /hótérképen hófoltok/
- hózápor
- villámlás
- zivatar
- zivatar jégesővel
- porvihar
- hófuvás talajon
- hófuvás magasban is

ny csapadéknyom /0,4 vagy ennél kisebb mennyiségü eső vagy hó/
l vagy *lep.* hólepel /0,5 cm-nél vékonyabb hóréteg/
b hóbucka /egyenetlen vastagságu összefüggő hóréteg/

AZ ÁLLOMÁS HELYÉN LÉVŐ KARIKÁK JELENTÉSEI:

○ felhőtlen ég, ◔ derült ég, ◑ közepesen felhős ég, ● borult ég

2,5 m/s, gyenge — 5 m/s, mérsékelt — 10 m/s, élénk — 15 m/s, erős — 20 m/s viharos

33 m/s, vagy annál erősebb szél /orkán/
a szél abból az irányból fúj, amerre a szélzászló rúdja mutat.

" A " alacsony nyomásu légköri képződmény /ciklon/.
" M " magas nyomásu légköri képződmény /anticiklon/.

Az egyenlő légnyomásu helyeket összekötő folytonos vonalak az *izobárok*, ezek végén lévő szám a nyomásértéket jelöli mbar-ban.

hideg front, okluziós front
meleg front, stacionér front /nem mozog/

A frontok abban az irányban mozognak, amerre a fogak mutatnak.