QC
989
.H9
I32

IDŐJÁRÁSI NAPIJELENTÉS

ЕЖЕДНЕВНЫЙ МЕТЕОРОЛОГИЧЕСКИЙ БЮЛЛЕТЕНЬ • DAILY WEATHER REPORT
BULLETIN QUOTIDIEN DE TEMPS • TÄGLICHER WETTERBERICHT

105. évfolyam 1. szám | Budapest | 1992. január 1. szerda

Az időjárási helyzet és a várható időjárás:

Európa déli és középső vidékeinek időjárását egy nagykiterjedésű anticiklon irányítja, változóan felhős az idő Dél-Európában kora délutánra többfelé 10 fok fölé emelkedik a hőmérséklet. Ugyanakkor a kontinens északi területein időjárási frontok teszik változékonnyá az időjárást, eső hó egyaránt előfordul. A következő időszakban megszűnik a Kárpát-medencébe a hideg levegő beáramlása, csendes téli idő várható.

Magyarországon kedden változóan felhős volt az ég, általában 4 – 7 órát sütött a nap. A Dunántúl nyugati részén néhol havazott, de a lehullott csapadék mennyisége csupán 1 – 2 mm volt. Sokfelé fújt erős, helyenként viharos északi szél. A hőmérséklet csúcsértéke általában 0, +5 fok között alakult. Ma hajnalra a hóval borított keleti területeken -10, -14 fokig, máshol -4, -8 fokig hűlt le a levegő. Ma délelőtt többnyire derült volt az ég az ország felett, a nyugati, délnyugati szél csak időnként élénkült meg. A hőmérséklet 11 órakor keleten -3, -8, máshol +1, -2 fok között változott.

Ma 12 órakor Budapesten a hőmérséklet -1 fok volt, a tengerszintre átszámított légnyomás 1036 hPa, alig változik

Várható időjárás csütörtök estig:

Az ország nagy részén marad a derült, száraz idő, de északon, északkeleten időnként erősen megnövekszik a felhőzet, és ott szórványosan hószállingózás, hózápor is előfordul.
A megélénkülő nyugati, északnyugati szél az északkeleti megyékben megerősödik, emiatt hófúvás is kialakulhat.
Főleg éjszaka és reggel lesz párás a levegő, foltokban köd is várható.
A hőmérséklet hajnalban általában -3, -8, között, de északkeleten -10 fok körül alakul.
A legmagasabb nappali hőmérséklet csütörtökön többnyire 1 és 6 fok között valószínű.

Kapitány Ervinné s.k.

A hőmérséklet napi középértéke és eltérése a sokévi átlagtól (Budapest belterületén)

1991. december 31.	+1,9 °C	+1,6 °C

1871 óta ezen a napon Budapesten előfordult:

legmagasabb hőmérséklet:	13,5 °C (1925)
legalacsonyabb hőmérséklet:	-16,0 °C (1895)

LIBRARY
MAR 17 1992
N.O.A.A.
U.S. Dept. of Commerce

National Oceanic and Atmospheric Administration

Environmental Data Rescue Program

ERRATA NOTICE

One or more conditions of the original document may affect the quality of the image, such as:

Discolored pages
Faded or light ink
Binding intrudes into the text

This document has been imaged through the NOAA Environmental Data Rescue Program. To view the original document, please contact the NOAA Central Library in Silver Spring, MD at (301) 713-2607 x124 or www.reference@nodc.noaa.gov.

Information Manufacturing Corporation
Imaging Subcontractor
Rocket Center, West Virginia
September 14, 1999

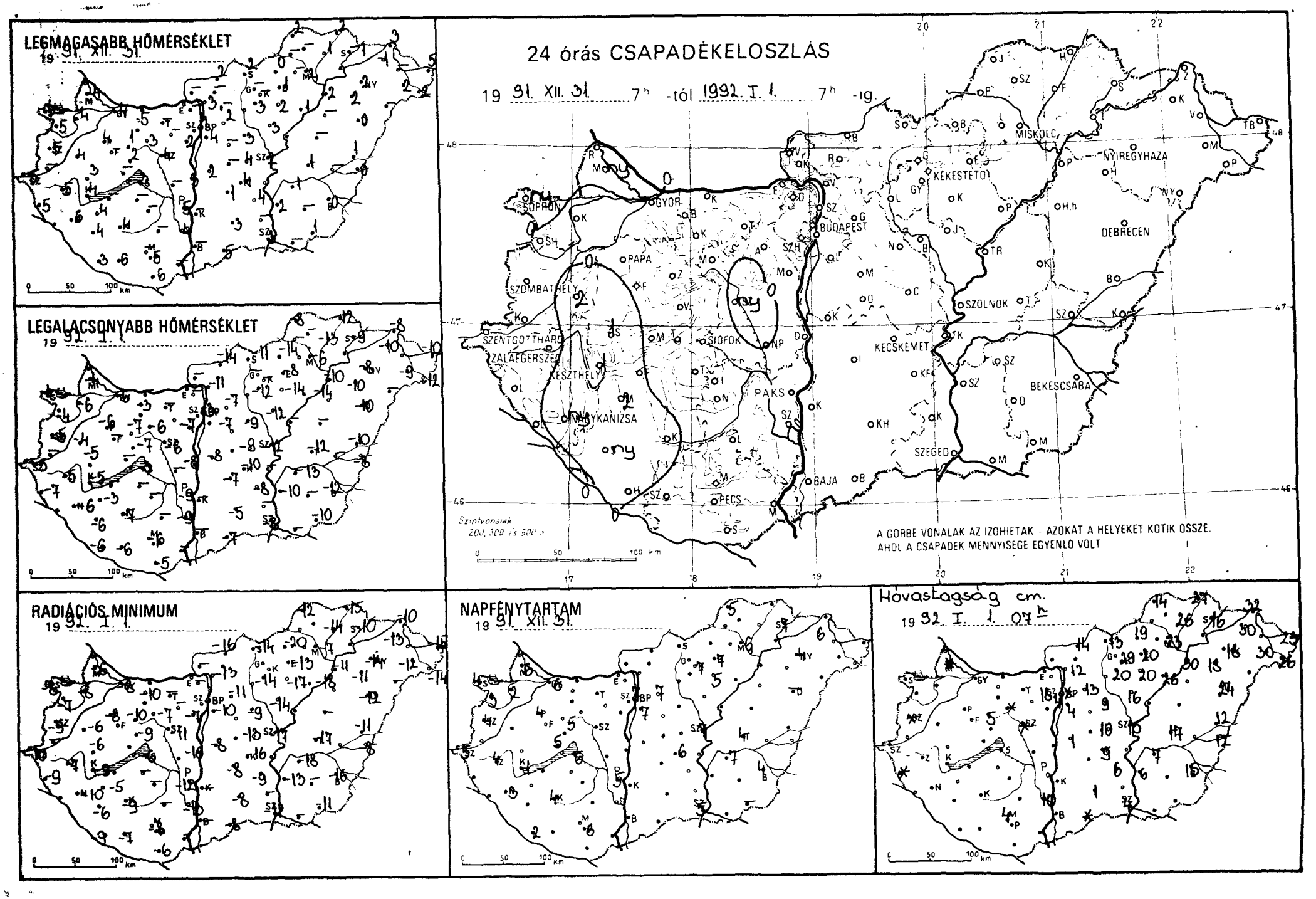
LEGMAGASABB HŐMÉRSÉKLET
19 91. XII. 31.
LEGALACSONYABB HŐMÉRSÉKLET
19 92. I. 1.
RADIÁCIÓS MINIMUM
19 91. I. 1.
NAPFÉNYTARTAM
19 91. XII. 31.
Hóvastagság cm.
19 92. I. 1. 07h
24 órás CSAPADÉKELOSZLÁS
19 91. XII. 31. 7h -tól 1992. I. 1. 7h -ig.
SOPRON
GYŐR
BUDAPEST
MISKOLC
NYÍREGYHÁZA
KÉKESTETŐ
DEBRECEN
PAPA
SZOMBATHELY
SZENTGOTTHÁRD
ZALAEGERSZEG
KESZTHELY
SIÓFOK
PAKS
KECSKEMÉT
SZOLNOK
BÉKÉSCSABA
SZEGED
BAJA
PÉCS
Szintvonalak
200, 300 és 500 m
A GÖRBE VONALAK AZ IZOHIETAK - AZOKAT A HELYEKET KÖTIK ÖSSZE,
AHOL A CSAPADÉK MENNYISÉGE EGYENLŐ VOLT

IDŐJÁRÁSI NAPIJELENTÉS

ЕЖЕДНЕВНЫЙ МЕТЕОРОЛОГИЧЕСКИЙ БЮЛЛЕТЕНЬ • DAILY WEATHER REPORT
BULLETIN QUOTIDIEN DE TEMPS • TÄGLICHER WETTERBERICHT

105. évfolyam 2. szám | Budapest | 1992. január 2. csütörtök

Az időjárási helyzet és a várható időjárás:

Középpontjával az Alpok nyugati része felett, hatalmas anticiklon helyezkedik el Nyugat- és részben Közép-Európa felett. Az anticiklon északi peremén, erőteljes nyugat-keleti irányú áramlás alakult ki, amellyel Közép-Európa fölé egyre enyhébb légtömegek érkeznek. Kedd estig a Kárpát-medence feletti térségben átlagosan 5 fokkal emelkedik a levegő hőmérséklete.

Magyarországon szerdán változóan felhős volt az ég, csapadékot sehonnan sem jelentettek. Általában 4, 7 órán át sütött a nap. A legmagasabb nappali hőmérséklet a hóval borított, néhol ködös területeken csak 0, -5 fok között, míg másutt +1, +5 fok között alakult. Csütörtök hajnalra az ország nagyobb részén -1, -5 fokig, a havas keleti megyékben -5, -10 fokig csökkent a hőmérséklet. Délelőtt nagyrészt napos idő volt, északkeleten néhol tartósan megmaradt a köd. 11 órakor a ködös, havas helyeken csak -1, -6, máshol 5, 9 fokot, Szentgotthárdon 14 fokot mértek.

Ma 12 órakor Budapesten a hőmérséklet 3 fok volt, a tengerszintre átszámított légnyomás 1032 hPa, alig változik

Várható időjárás péntek estig:

Változóan felhős, az ország nagy részén enyhe idő, csapadék nem várható. Északkeleten helyenként tartósan megmarad a köd. A nyugati, északnyugati szél időnként kissé megélénkül. Hajnalban általában 0, -5 fok között, a havas északkeleti megyékben -5 fok alatt, péntek délután 6, 11 fok között, északkeleten 0 fok körül lesz a hőmérséklet.

Távolabbi kilátások szombattól – keddig:

Tovább enyhül az idő. Változóan felhős lesz az ég, csak kevés helyen lesz zápor, hózápor az időszak végén. Északkeleten, keleten helyenként tartósan megmarad a köd.

A **legalacsonyabb** hajnali hőmérséklet 0, -5 fok között, északkeleten -5 fok körül,
a **legmagasabb** nappali hőmérséklet 5, 10 fok között, északkeleten kevéssel 5 fok alatt.
Jelentős mennyiségű, legalább napi 5 mm csapadék nem várható

H. Bona Márta s.k.

A hőmérséklet napi középértéke és eltérése a sokévi átlagtól (Budapest belterületén)

1992. január 1.	-0,5 °C	-0,6 °C

1871 óta ezen a napon Budapesten előfordult:

legmagasabb hőmérséklet:	12,8 °C (1921)
legalacsonyabb hőmérséklet:	-18,9 °C (1888)

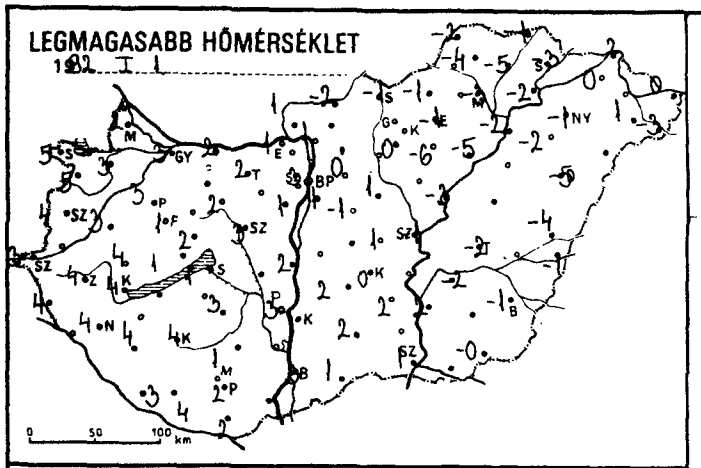
LEGMAGASABB HŐMÉRSÉKLET
1992. I. 1.
0 50 100 km

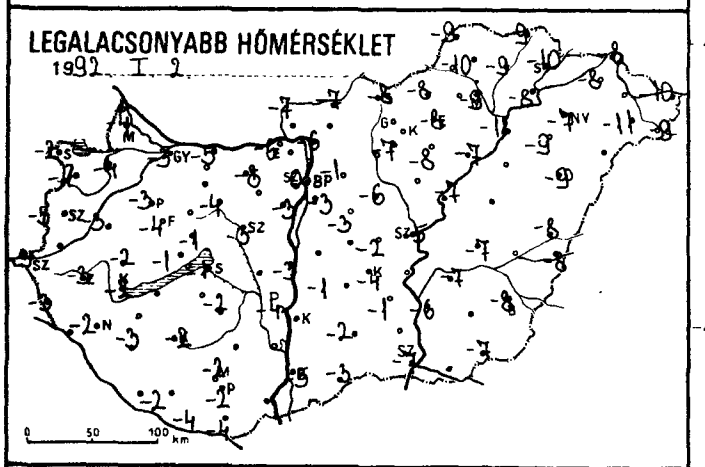
LEGALACSONYABB HŐMÉRSÉKLET
1992. I. 2.
0 50 100 km

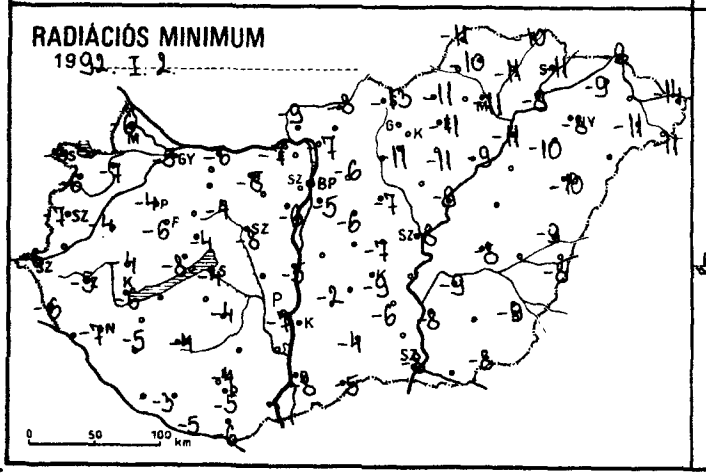
RADIÁCIÓS MINIMUM
1992. I. 2.
0 50 100 km

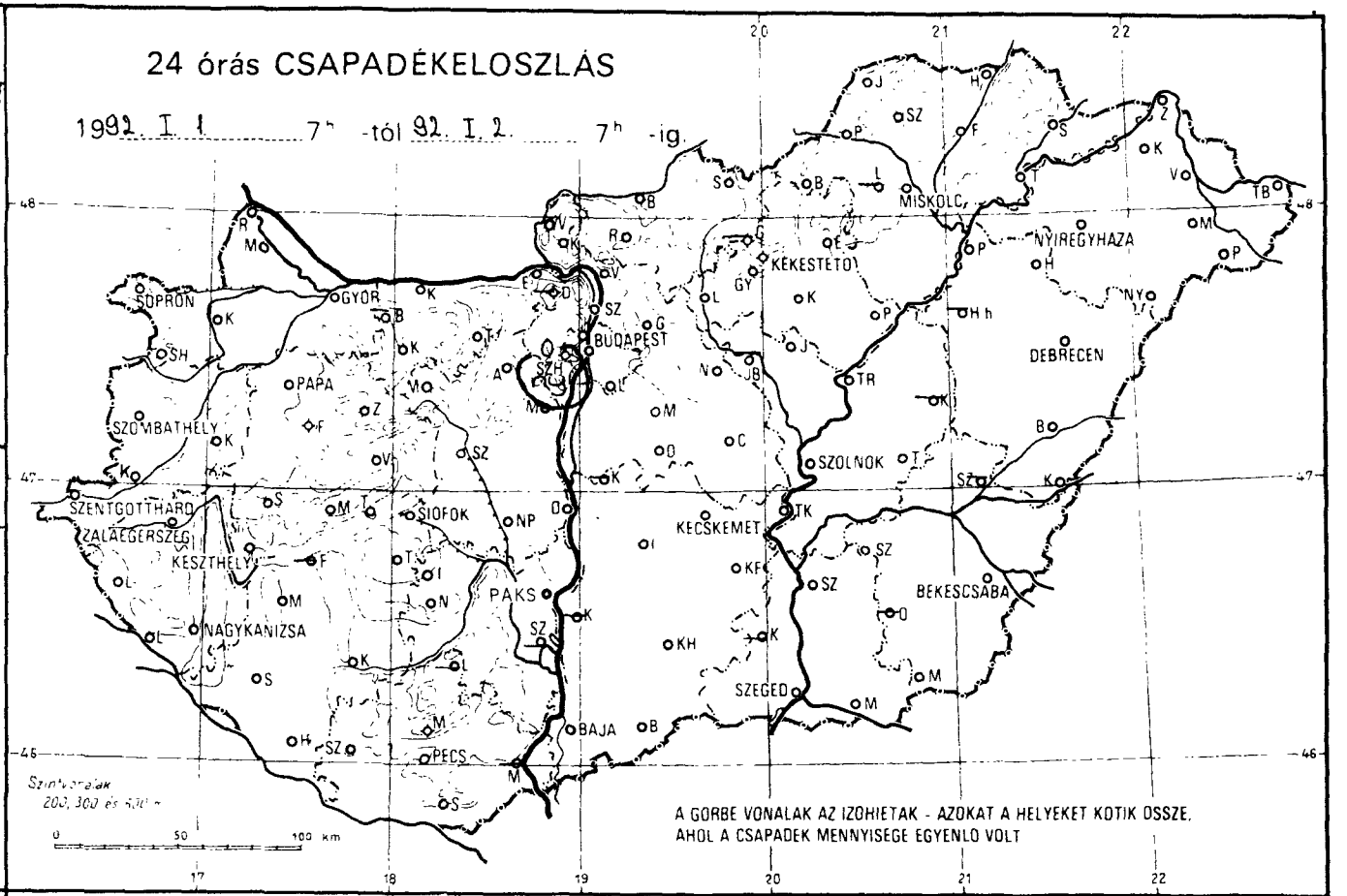
24 órás CSAPADÉKELOSZLÁS
1992. I. 1. 7h -tól 92. I. 2. 7h -ig.
SOPRON
GYŐR
BUDAPEST
MISKOLC
NYÍREGYHÁZA
KÉKESTETŐ
DEBRECEN
PAPA
SZOMBATHELY
SZOLNOK
SZENTGOTTHÁRD
ZALAEGERSZEG
KESZTHELY
SIÓFOK
KECSKEMÉT
BÉKÉSCSABA
NAGYKANIZSA
PAKS
SZEGED
BAJA
PÉCS
Szintvonalak
200, 300 és 500 m
A GÖRBE VONALAK AZ IZOHIETAK - AZOKAT A HELYEKET KÖTIK ÖSSZE,
AHOL A CSAPADÉK MENNYISÉGE EGYENLŐ VOLT
0 50 100 km

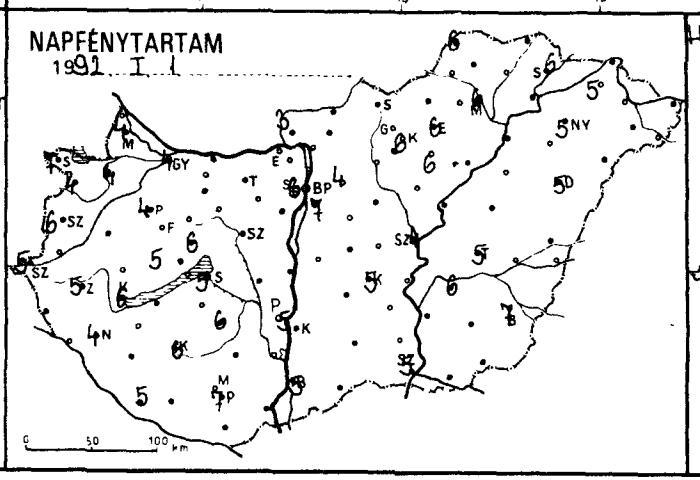
NAPFÉNYTARTAM
1992. I. 1.
0 50 100 km

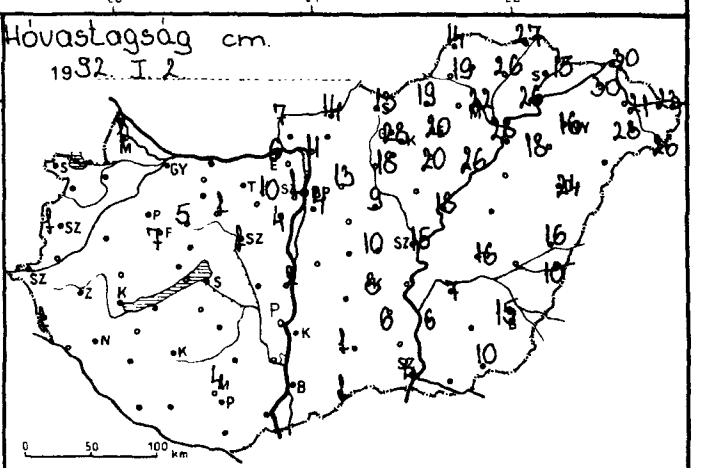
Hóvastagság cm.
1992. I. 2.
0 50 100 km

19 92. I. 02 ^{h}-ig az utolsó 24 óra adatai						Előző nap napos órái
állomás	csapadék (mm)	Hó cm	max. hőmérséklet	min. hőmérséklet	rad. min.	
Győr	. ⊔		3	-3	-5	4
Kapuvár	. ⊔		3	-4	-7	4
Mosonmagyaróvár	. ∀	folt	2	-4	-6	4
Rajka						
Sopron	. ⊔		5	-2	-6	7
Sopronhorpács	. ⊔		5	-4	-6	4
Káld	. ⊔		3	-3	-4	
Körmend						
Szentgotthárd	.		3	-3	-6	5
Szombathely	. ⊔	folt	4	-5	-7	6
Lenti	. =	folt	4	-3	-6	
Letenye						
Nagykanizsa	. ⊔		4	-2	-7	4
Zalaegerszeg	.		4	-3	-5	5
Farkasgyepű	.	7	1	-4	-6	
Keszthely	. ⊔		4	-2	-6	6
Mencshely	.		1	-1	-8	5
Pápa	. ⊔		3	-3	-4	4
Sümeg	.		4	-2	-4	
Tihany						
Veszprém	.		2	-1	-4	6
Zirc	. =	5	1	-3	-5	
Fonyód	–		–	–	–	
Homokszt. György	.		3	-2	-3	5
Kaposvár	. ⊔		4	-2	-4	6
Marcali	. ⊔		4	-3	-5	
Siófok	. ⊔		1	-1	-4	5
Somogyszob	. ⊔		3	-2	-5	
Tab						
Bábolna	–		–	–	–	
Esztergom	.	6	1	-6	-7	
Kisbér						
Komárom	. =		2	-5	-6	
Tata	. =		2	-8	-8	
Alcsútdoboz						
Dunaújváros	.	2	2	-3	-5	
Martonvásár	.		6	1	-3	
Mór	. =	folt	2	-4	-4	
Sárbogárd						
Székesfehérvár		folt	3	-3	-8	
Iregszemcse	. =		3	-2	-4	6
Lengyel	–		–	–	–	
Paks	. ⊔		3	-4	-7	5
Szekszárd	–		–	–	–	
Árpádtető	.	4	1	-2	-4	
Mohács	–		–	–	–	
Pécs	. ⊔		2	-2	-5	7
Siklós	. ⊔		2	-4	-6	
Szigetvár	. =		4	-4	-5	
Budaörs	ny * ⊔	4	1	-3	-6	
Bp. Lőrinc	. ⊔	4	1	-3	-5	7
Bp. Met. Int.	.	folt	3	0	–	6
Bp. Szab. hegy	.	10	3	-2	-2	
Cegléd	. =	10	1	-2	-7	
Dobogókő	–		–	–	–	
Gödöllő	.	13	0	-1	-6	4
Királyrét						
Monor	.		-1	-3	-6	
Nagykáta	.	9	1	-6	-7	
Szentendre	.					

19 92. I. 02 ^{h}-ig az utolsó 24 óra adatai						Előző nap napos órái
állomás	csapadék (mm)	Hó cm	max. hőmérséklet	min. hőmérséklet	rad. min.	
Vác	. =	11	1	-6	-7	
Vámosmikola	. =	7	1	-7	-9	3
Baja	. ⊔		3	-5	-8	5
Bácsalmás	.	folt	1	-3	-5	
Izsák	.		2	-1	-2	
Kalocsa	–		–	–	–	
Kecskemét	.	8	0	-4	-9	5
Kiskunfélegyháza	. ∨	6	2	-1	-6	
Kiskunhalas	.	folt	2	-2	-4	
Kunszentmiklós	–		–	–	–	
Tiszakécske						
Balassagyarmat	.	14	-2	-7	-8	
Romhány						
Salgótarján	.	13	-1	-8	-13	
Eger	. =	20	-1	-8	-11	6
Galyatető	–		–	–	–	
Gyöngyös	.	18	0	-7	-11	
Kékestető	.	28	-4	-5	-5	6
Kompolt	.	20	-6	-8	-11	6
Lőrinci						
Poroszló	.	26	-5	-7	-9	
Jászapáti						
Jászberény	–		–	–	–	
Karcag	–		–	–	–	
Szolnok	. ⊔	15	-1	-5	-8	4
Tiszaroff	. =	18	-3	-7	-9	
Túrkeve	. ⊔	16	-2	-7	-8	5
Kistelek	–		–	–	–	
Makó						
Szeged	. ⊔	4	1	-7	-8	5
Szentes	.	6	2	-6	-8	
Borsodnádasd	. =	19	-1	-8	-11	
Füged	. =	26	-5	-9	-11	
Hidasnémeti	. =	27	-1	-9	-10	
Jósvafő	. ≡	14	-2	-9	-11	6
Lillafüred	–	–	–	–	–	
Miskolc	. =	22	-3	-9	-11	6
Putnok						
Sárospatak	. =	15	-3	-10	-11	6
Szendrőlád	. ≡	19	-4	-10	-10	
Tokaj	.	26	-2	-8	-8	
Kisvárda	. =	30	0	-8	-9	5
Mátészalka	.	28	1	-11	-11	
Nyíregyháza	.	16	-1	-7	-8	5
Nyírlugos						
Pátyod	.	26	-3	-9	-11	
Tiszabecs	. ≡	23	0	-10	-14	
Vásárosnamény	. =	21	1	-8	-10	
Záhony	.	30	2	-8	-9	
Berettyóújfalu	. =	16	-4	-8	-9	
Debrecen	. ≡	24	-5	-9	-10	5
Hajdúdorog	. =	18	-2	-9	-10	
Hortobágy	–		–	–	–	
Körösszakál	.	10	-1	-8	-8	
Polgár	. =	28	-2	-11	-11	
Békéscsaba	. ⊔	15	-1	-8	-9	7
Mezőhegyes	. ⊔	10	-0	-7	-8	
Orosháza	–		–	–	–	
Szarvas	. ≡	7	-2	-7	-9	6
Szeghalom	–		–	–	–	

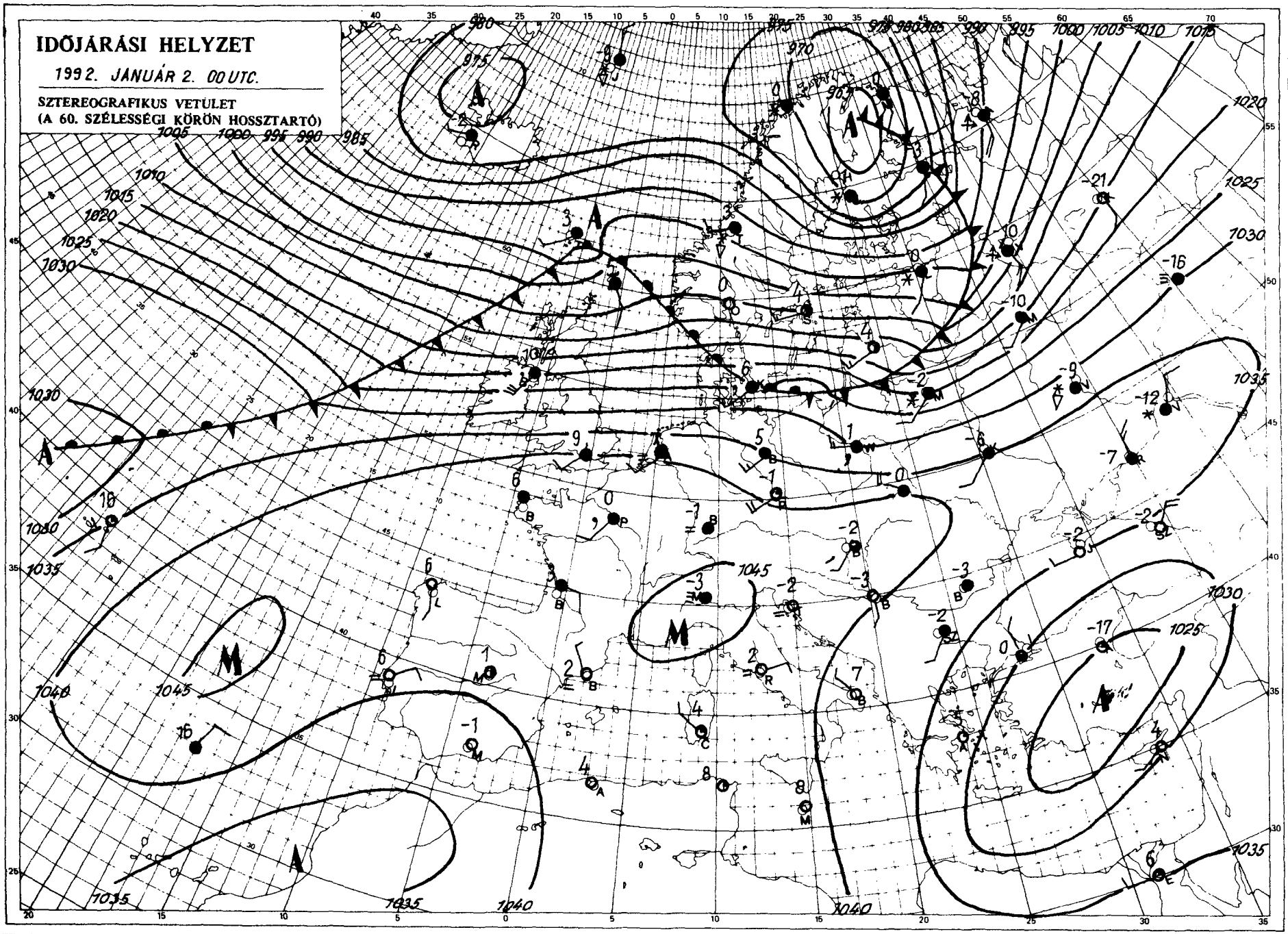

KIADJA: ORSZÁGOS METEOROLÓGIAI SZOLGÁLAT
Kiadásért felel: Dr. Mersich István, az Országos Meteorológiai Szolgálat elnöke — Készült: az Országos Meteorológiai Szolgálat Nyomdájában, Budapest — Felelős vezető: Mátté Gyuláné — Munkaszám: 002 — Szerkesztésért felel: Dr. Vissy Károly, a Központi Előrejelző Intézet igazgatója

Készíti: a KEI Rövidtávú Előrejelző Osztálya — Szakmai felelős: Németh Lajos osztályvezető — Megjelenik naponként
Megrendelhető: 1024 Budapest, II., Kitaibel Pál utca 1. — Pénzügyi Osztály — Telefon: 353-500
Jelmagyarázat a havi melléklettben

IDŐJÁRÁSI NAPIJELENTÉS

ЕЖЕДНЕВНЫЙ МЕТЕОРОЛОГИЧЕСКИЙ БЮЛЛЕТЕНЬ • DAILY WEATHER REPORT
BULLETIN QUOTIDIEN DE TEMPS • TÄGLICHER WETTERBERICHT

105. évfolyam 3. szám | Budapest | 1992. január 3. péntek

Az időjárási helyzet és a várható időjárás:

A kontinens északi része felett ciklonok vonulnak nyugatról kelet felé. Arrafelé erősen felhős, szeles, gyakran csapadékos az idő. Európa nagyobb részének az időjárását anticiklon határozza meg. Ennek területén a ködös vidékektől eltekintve enyhe, túlnyomóan száraz az idő. A következő 36 órában az Észak-Európa felett vonuló ciklonok pályája még nem helyeződik délebbre, így térségünk időjárását továbbra is döntően az említett anticiklon határozza meg.

Hazánkban csütörtökön az ország nagyobb részén több órán át sütött a nap és a hőmérséklet csúcsértéke elérte az 5, 11 fokot, sőt Szentgotthárdon 16 fokot mértek. Az ország északkeleti részén ugyanakkor egész nap borongós, ködös,, hideg idő volt és a legmagasabb nappali hőmérséklet mindössze -1, és -6 fok között alakult. Péntek hajnalra szeszélyes területi eloszlásban nyugaton +5 és -7, keleten -1 és -13 fokig hűlt le a levegő. Ma délelőtt az ország nagy részén napos, idő volt, keleten északkeleten azonban többfelé tartósan megmaradt a köd. A hőmérséklet 11 órakor nyugaton 1, 12, keleten 0, -8 fok között váltakozott.

Ma 12 órakor Budapesten a hőmérséklet 6 fok volt, a tengerszintre átszámított légnyomás 1032 hPa, nem változik.

Várható időjárás szombat estig:

Ma az ország nagy részén derült, holnap változóan felhős idő várható főként keleten lesz tartós köd.
A nyugati szél időnként megélénkül.

A **legalacsonyabb** éjszakai hőmérséklet általában 0, -5, keleten -6, -11 fok között.
a **legmagasabb** nappali hőmérséklet 4, 9, a tartósan ködös keleti vidékeken kevéssel fagypont alatt valószínű.

Bonta Imre s.k.

A hőmérséklet napi középértéke és eltérése a sokévi átlagtól (Budapest belterületén)

1992. január 2.	3,5 °C	+3,9 °C

1871 óta ezen a napon Budapesten előfordult:

legmagasabb hőmérséklet:	12,8 °C (1984)
legalacsonyabb hőmérséklet:	-21,6 °C (1888)

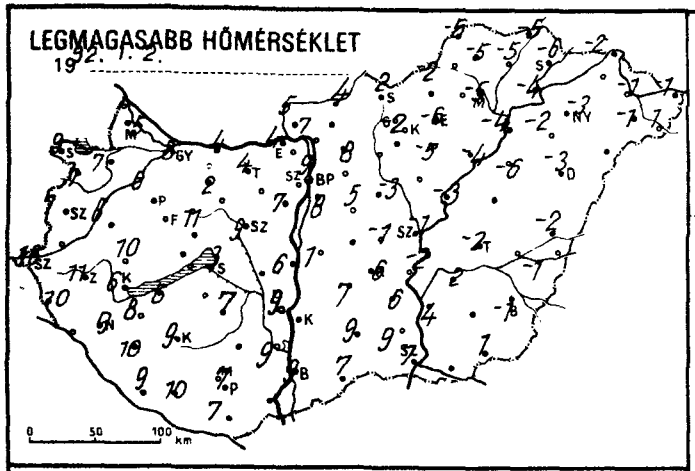
LEGMAGASABB HŐMÉRSÉKLET
1992. 1. 2.

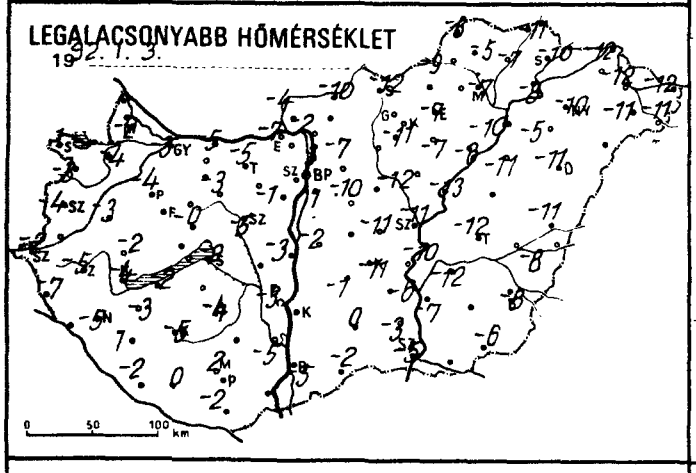
LEGALACSONYABB HŐMÉRSÉKLET
1992. 1. 3.

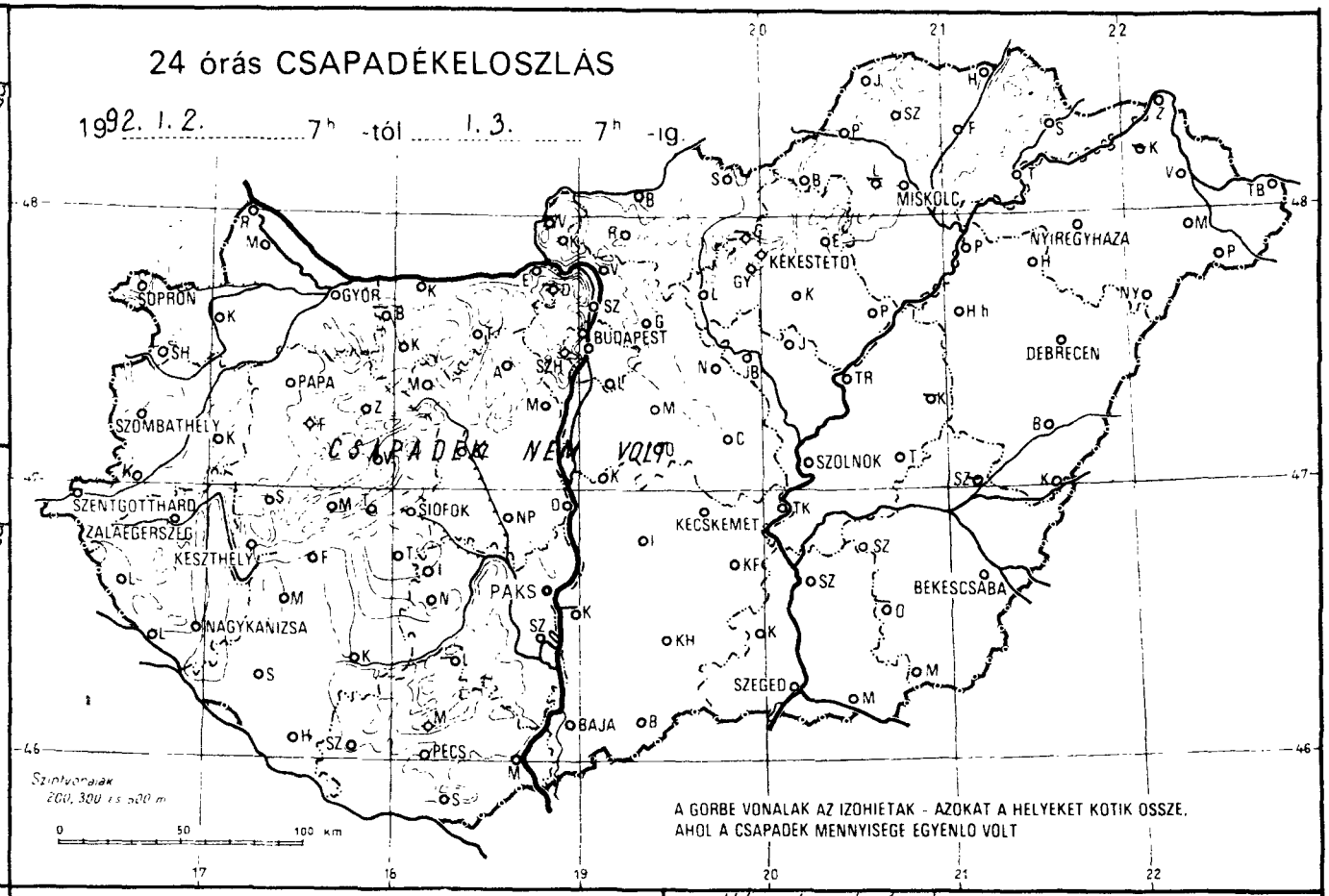
24 órás CSAPADÉKELOSZLÁS
1992. 1. 2. 7h -tól 1. 3. 7h -ig.
CSAPADÉK NEM VOLT
SOPRON
GYŐR
BUDAPEST
MISKOLC
NYÍREGYHÁZA
KÉKESTETŐ
DEBRECEN
PAPA
SZOMBATHELY
SZENTGOTTHÁRD
ZALAEGERSZEG
KESZTHELY
SIÓFOK
PAKS
NAGYKANIZSA
KECSKEMÉT
SZOLNOK
BÉKÉSCSABA
SZEGED
BAJA
PÉCS
Szintvonalak 200, 300 és 500 m
A GÖRBE VONALAK AZ IZOHIETÁK - AZOKAT A HELYEKET KÖTIK ÖSSZE, AHOL A CSAPADÉK MENNYISÉGE EGYENLŐ VOLT

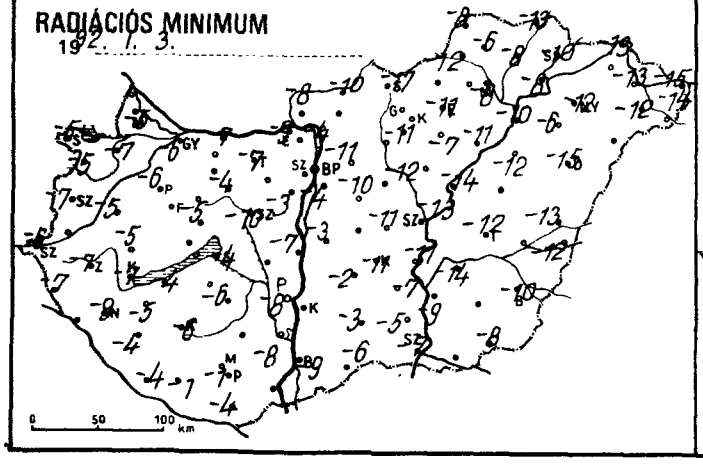
RADIÁCIÓS MINIMUM
1992. 1. 3.

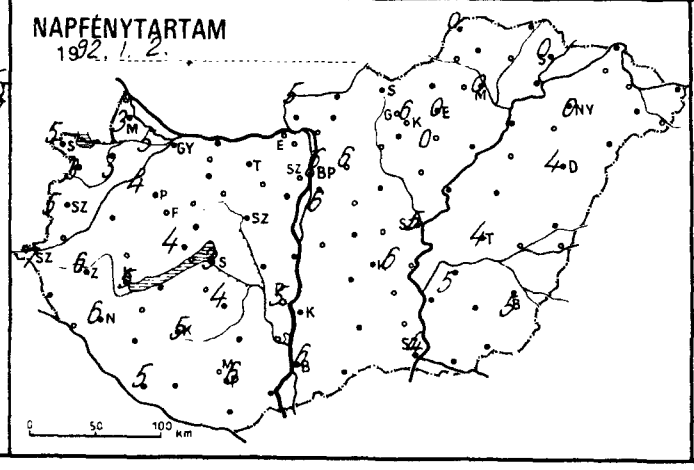
NAPFÉNYTARTAM
1992. 1. 2.

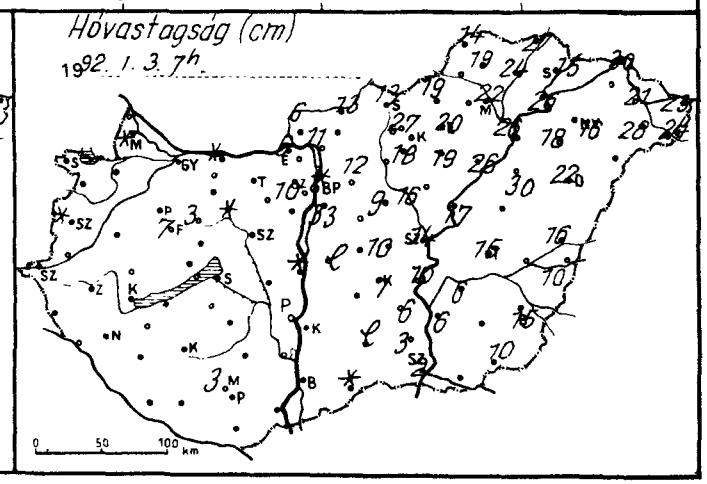
Hóvastagság (cm)
1992. 1. 3. 7h

1992. I. 3. 07h-ig az utolsó 24 óra adatai						Előző nap napos órái
állomás	csapadék (mm)	Hó cm	max. hőmérséklet	min. hőmérséklet	rad. min.	
Győr	. ⊔		8	-3	-6	5
Kapuvár	. ⊔		7	-4	-7	3
Mosonmagyaróvár	. ∨	folt	5	-2	-5	3
Rajka						
Sopron	. ⊔		9	1	-5	5
Sopronhorpács	. ⊔		7	-3	-5	3
Káld	. ⊔		6	-3	-5	
Körmend						
Szentgotthárd	.		16	-2	-6	7
Szombathely	.	folt	7	-4	-7	5
Lenti	. ⊔		10	-7	-7	
Letenye						
Nagykanizsa	. ⊔		9	-5	-9	6
Zalaegerszeg	. ∨		11	-5	-7	6
Farkasgyepű	.	7	4	-3	-6	
Keszthely	. ⊔		6	-4	-7	5
Mencshely	.		8	-3	-8	4
Pápa	. ≡		6	-4	-6	4
Sümeg	. ⊔		10	-2	-5	
Tihany						
Veszprém	. ⊔		11	-0	-5	
Zirc	≡	3	11	-3	-6	
Fonyód	. ⊔		6	-2	-4	
Homokszt. György	.		9	-2	-4	5
Kaposvár	. ⊔		9	-5	-6	5
Marcali	. ⊔		8	-3	-5	
Siófok	. ⊔		3	-2	-4	3
Somogyszob	. ⊔		10	1	-4	
Tab						
Bábolna	–		–	–	–	
Esztergom	.	6	4	-7	-9	
Kisbér						
Komárom	. ∨	folt	4	-5	-7	
Tata	≡		4	-5	-7	
Alcsútdoboz						
Dunaújváros	.	folt	6	-3	-7	
Martonvásár	.		7	-1	-3	
Mór	. ≡	folt	2	-3	-4	
Sárbogárd						
Székesfehérvár	. ⊔		9	-5	-10	
Iregszemcse	. ⊔		7	-4	-6	4
Lengyel	–		–	–	–	
Paks	.		9	-3	-8	5
Szekszárd	.		9	-5	-8	
Árpádtető	.	3	9	6	2	
Mohács						
Pécs	.		7	2	-1	6
Siklós	. ⊔		7	-2	-4	
Szigetvár	. ≡		10	0	-1	
Budaörs	.	3	7	-2	-5	
Bp. Lőrinc	. ⊔	3	8	1	-4	6
Bp. Met. Int.	.	folt	9	3	–	6
Bp. Szab. hegy	.	10	3	-2	-2	
Cegléd	. ≡	10	-1	-11	-11	
Dobogókő	–	–	–	–	–	
Gödöllő	. ≡	12	8	-7	-11	6
Királyrét						
Monor	.	–	5	-10	-10	
Nagykáta	. ∨	9	-3	-12	-12	
Szentendre						

1992. I. 3. 07h-ig az utolsó 24 óra adatai						Előző nap napos órái
állomás	csapadék (mm)	Hó cm	max. hőmérséklet	min. hőmérséklet	rad. min.	
Vác	.	11	7	2	-4	
Vámosmikola	.	6	5	-4	-8	5
Baja	. ⊔		9	-5	-9	6
Bácsalmás	.	folt	7	-2	-6	
Izsák	.		7	-1	-2	
Kalocsa	–		–	–	–	–
Kecskemét	. ⊔	7	6	-11	-11	6
Kiskunfélegyháza	. ∨	6	6	-6	-7	
Kiskunhalas	.	lep.	9	0	-3	
Kunszentmiklós	. ≡	lep.	1	-2	-3	
Tiszakécske	. ≡	10	-2	-10	-11	
Balassagyarmat	. ≡	13	4	-10	-10	
Romhány						
Salgótarján	.	13	2	-12	-17	
Eger	. ≡	20	-6	-7	-11	0
Galyatető	–	–	–	–	–	
Gyöngyös	. ∨	18	-2	-11	-11	
Kékestető	.	27	4	2	0	6
Kompolt	. ≡	19	-5	-7	-7	0
Lőrinci						
Poroszló	.	26	-4	-8	-11	
Jászapáti						
Jászberény	. ∨	16	-4	-9	-9	
Karcag	–		–	–	–	
Szolnok	. ∨	14	-1	-11	-13	5
Tiszaroff	. ≡	17	-3	-13	-14	
Túrkeve	. ≡	15	-2	-12	-12	4
Kistelek	.	3	9	-3	-5	
Makó						
Szeged	. ⊔	2	7	-5	-7	4
Szentes	. ≡	6	4	-7	-9	
Borsodnádasd	. ≡	19	-2	-9	-12	
Fügöd	. ≡	24	-5	-7	-8	
Hidasnémeti	. ≡	27	-5	-11	-13	
Jósvafő	.	14	-5	-8	-8	0
Lillafüred	–	–	–	–	–	
Miskolc	. ∨	22	-5	-7	-8	0
Putnok						
Sárospatak	. ≡	15	-6	-10	-10	0
Szendrőlád	. ∨	19	-5	-5	-6	
Tokaj		26	-4	-8	-8	
Kisvárda	–	–	–	–	–	–
Mátészalka	. ≡	28	-1	-11	-12	
Nyíregyháza	. ≡	16	-3	-10	-12	0
Nyírlugos						
Pátyod	.	24	1	-11	-14	
Tiszabecs	. ∨	23	-1	-12	-15	
Vásárosnamény	. ≡	21	-1	-12	-13	
Záhony	≡	30	-2	-12	-13	
Berettyóújfalu	. ∨	16	-2	-11	-13	
Debrecen	.	22	-3	-11	-15	4
Hajdúdorog	. ≡	18	-2	-5	-6	
Hortobágy	.	30	-6	-11	-12	
Körösszakál	.	10	-1	-8	-12	
Polgár	≡	26	-4	-10	-10	
Békéscsaba	. ⊔	15	-1	-8	-10	5
Mezőhegyes	.	10	1	-6	-8	
Orosháza	–		–	–	–	
Szarvas	. ≡	6	2	-12	-14	5
Szeghalom	–		–	–	–	–

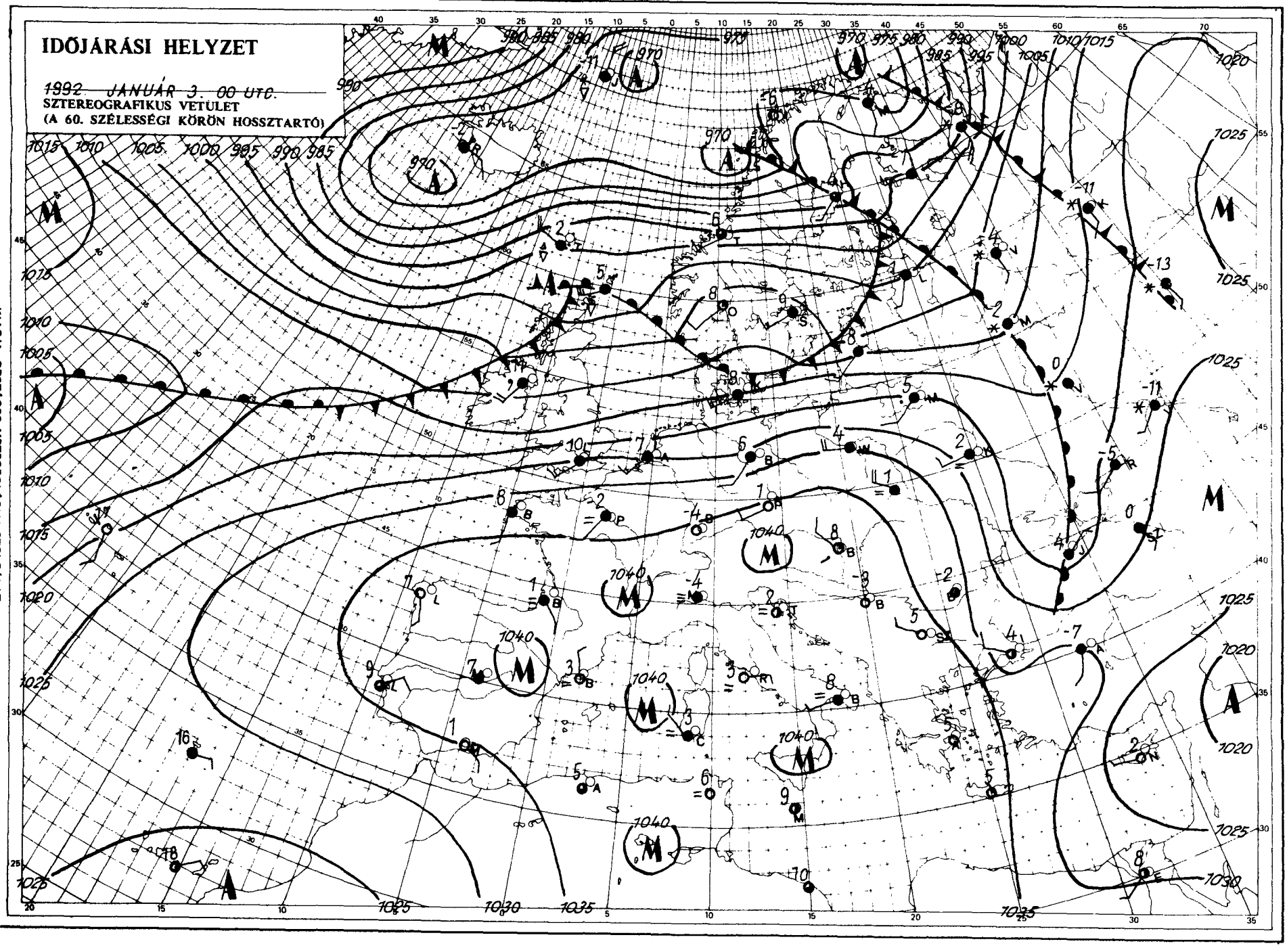

KIADJA: ORSZÁGOS METEOROLOGIAI SZOLGÁLAT
Kiadásért felel: Dr. Marsich Iván, az Országos Meteorológiai Szolgálat elnöke — Készült: az Országos Meteorológiai Szolgálat Nyomdájában, Budapest — Felelős vezető: Máthé Gyuláné — Munkaszám: 93 003. — Szerkesztésért felel: Dr. Vissy Károly, a Központi Előrejelző Intézet igazgatója

Készíti: a KEI Rövidtávú Előrejelző Osztálya — Szakmai felelős: Németh Lajos osztályvezető — Megjelenik naponként
Megrendelhető: 1024 Budapest, II., Kitaibel Pál utca 1. — Pénzügyi Osztály — Telefon: 353-500
Jelmagyarázat a havi melléklettben

IDŐJÁRÁSI NAPIJELENTÉS

ЕЖЕДНЕВНЫЙ МЕТЕОРОЛОГИЧЕСКИЙ БЮЛЛЕТЕНЬ • DAILY WEATHER REPORT
BULLETIN QUOTIDIEN DE TEMPS • TÄGLICHER WETTERBERICHT

105. évfolyam 4. szám + Budapest + 1992. január 4. szombat

Az időjárási helyzet és a várható időjárás:

Európa északi részein továbbra is igen változékony, ugyanakkor az évszakhoz képest enyhe az idő. Arrafelé gyorsan váltják egymást a meleg, illetve a hidegfrontok és sokfelé fúj viharos szél. Kontinensünk középső részein ugyanakkor még mindig anticiklon az időjárás fő meghatározója. Általában sok a napsütés, de főleg a Kárpát-medencében többfelé ködös a levegő. A medence fölött, a magasabb légrétegekben igen enyhe levegő áramlik, ugyanakkor az alsóbb szinteken nyírkos, fagyos levegő található. A Kárpát-medencét észak felől rövidesen egy hidegfront éri el, ez azonban nem lesz elég aktív ahhoz, hogy a medence egészén megszüntesse a ködös, nyírkos időt.

Magyarországon pénteken éles volt az időjáráskülönbség a nyugati és keleti megyék között. A Dunántúlon csaknem zavartalanul sütött a Nap, és kora délutánra 7, 13 fokig emelkedett a hőmérséklet, ezzel szemben keleten, északkeleten egész nap borult, néhol ködös idő volt és a csúcshőmérséklet csupán -5 fok körül alakult. Éjszaka Dél-Dunántúl kivételével mindenütt fagypont alá, általában -3, -8 fok közé csökkent a hőmérséklet, de keleten -10, -17 fokos fagy is előfordult. Délelőtt többfelé volt ködös a levegő, és csak kevés helyen sütött ki a Nap. A hőmérséklet 11 órakor a Dunántúlon +3 és -6, keleten -7 és -11 fok között alakult.

Ma 12 órakor Budapesten a hőmérséklet -6 fok volt, a tengerszintre átszámított légnyomás 1031 hPa, alig változik.

Várható időjárás vasárnap esitg:

Lassanként mindenütt erősen megnövekszik a felhőzet és az esti óráktól szórványosan gyenge havazásra, ónos esőre is számítani kell. Helyenként tartósan ködös lesz a levegő. A változó irányú, majd nyugati, északnyugati szél a Dunántúlon időnként megélénkül. A legalacsonyabb éjszakai hőmérséklet általában 0, -5 fok között, keleten -10 fok közelében, a legmagasabb nappali hőmérséklet vasárnap 2, 7, a tartósan ködös vidékeken 0, -5 fok között alakul.

Nadrai Attila s. k.

A hőmérséklet napi középértéke és eltérése a sokévi átlagtól (Budapest belterületén):

1992. január 3.	5,4° C	+5,4° C

1871 óta ezen a napon Budapesten előfordult

legmagasabb hőmérséklet:	11,8° C (1984)
legalacsonyabb hőmérséklet:	-18,3° C (1891)

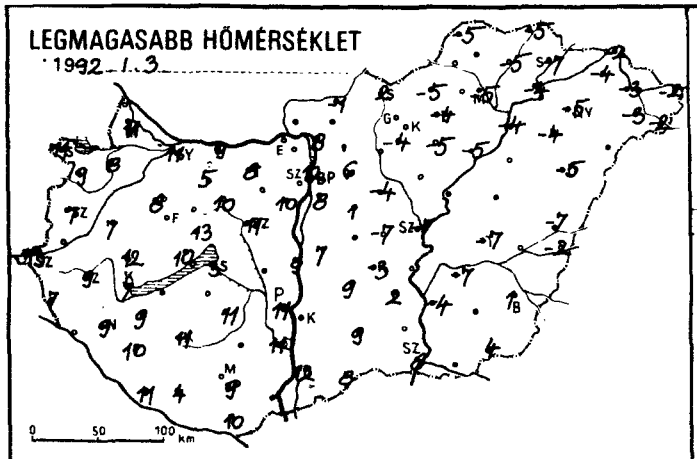
LEGMAGASABB HŐMÉRSÉKLET
1992. 1. 3.
0 50 100 km

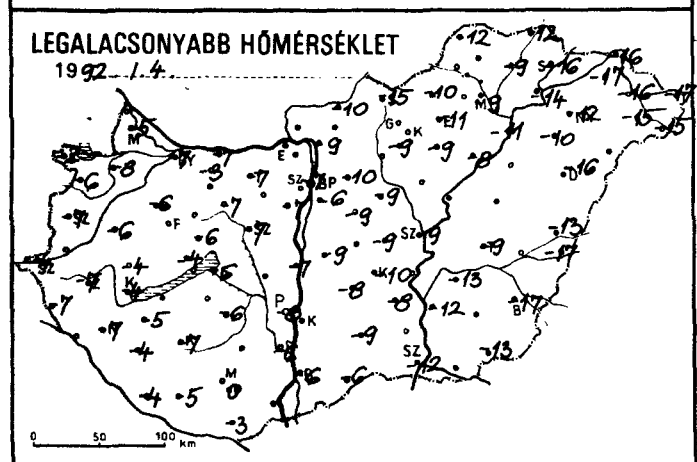
LEGALACSONYABB HŐMÉRSÉKLET
1992. 1. 4.
0 50 100 km

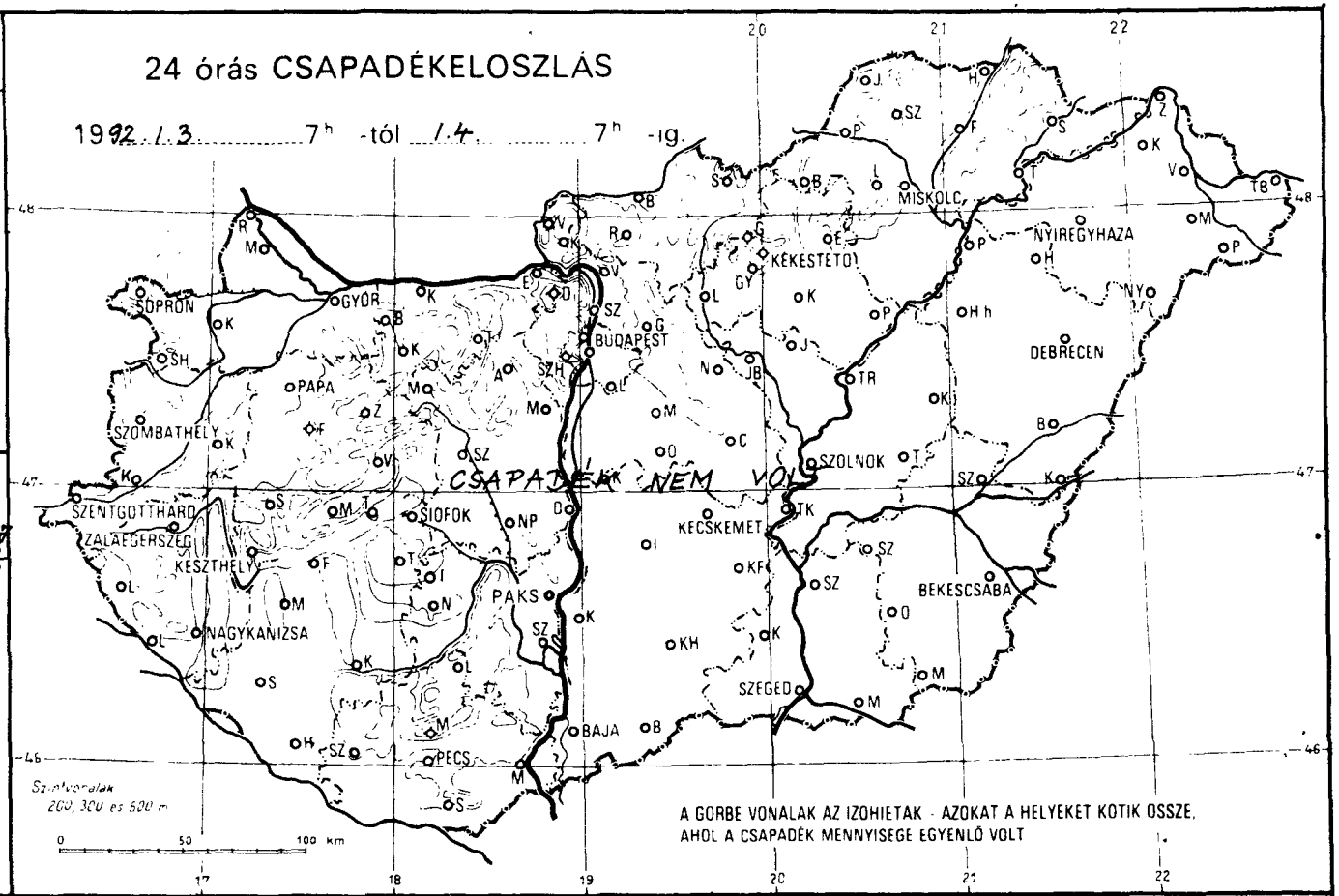
24 órás CSAPADÉKELOSZLÁS
1992. 1. 3. 7h -tól 1. 4. 7h -ig.
CSAPADÉK NEM VOLT
SOPRON
GYŐR
BUDAPEST
MISKOLC
NYÍREGYHÁZA
KÉKESTETŐ
DEBRECEN
PAPA
SZOMBATHELY
SZOLNOK
SZENTGOTTHÁRD
ZALAEGERSZEG
KESZTHELY
SIÓFOK
KECSKEMÉT
PAKS
BÉKÉSCSABA
NAGYKANIZSA
SZEGED
BAJA
PÉCS
Szintvonalak
200, 300 és 500 m
0 50 100 km
A GÖRBE VONALAK AZ IZOHIETÁK - AZOKAT A HELYEKET KÖTIK ÖSSZE, AHOL A CSAPADÉK MENNYISÉGE EGYENLŐ VOLT

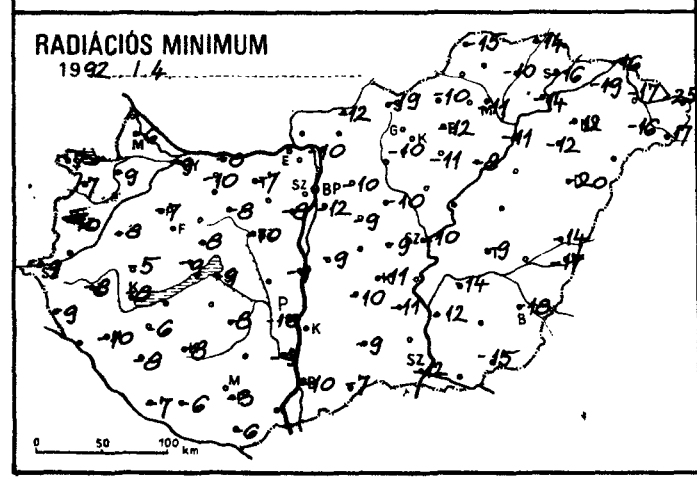
RADIÁCIÓS MINIMUM
1992. 1. 4.
0 50 100 km

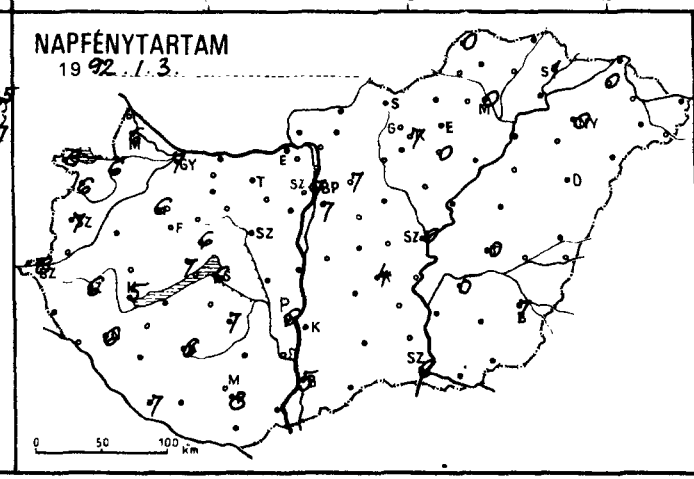
NAPFÉNYTARTAM
1992. 1. 3.
0 50 100 km

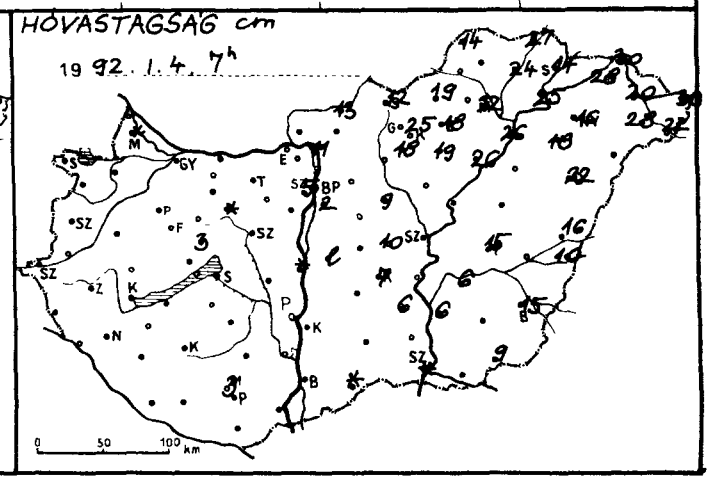
HÓVASTAGSÁG cm
1992. 1. 4. 7h
0 50 100 km

1992.I.4. 07 h-ig az utolsó 24 óra adatai						Előző nap napos órái
állomás	csapadék (mm)	Hó cm	max. hőmérséklet	min. hőmérséklet	rad. min.	
Győr	. ⊔		11	-7	-9	7
Kapuvár	. ≡		8	-8	-9	6
Mosonmagyaróvár	. ∀	folt	11	-5	-6	6
Rajka						
Sopron	. ⊔		11	-2	-7	8
Sopronhorpács	. ⊔		9	-6	-7	6
Káld	. ⊔		7	-6	-8	
Körmend						
Szentgotthárd	. ⊔		13	-4	-9	8
Szombathely	. ⊔		7	-7	-10	7
Lenti	. V		7	-7	-9	
Letenye						
Nagykanizsa	. V		9	-7	-10	6
Zalaegerszeg	. V		9	-7	-8	6
Farkasgyepű	—		—	—	—	
Keszthely	. ⊔		7	-4	-8	5
Mencshely	. =		10	-4	-9	7
Pápa	. ⊔		8	-6	-7	6
Sümeg	. ⊔		12	-4	-5	
Tihany						
Veszprém	. ⊔		13	-6	-8	6
Zirc	. ≡	3	12	-6	-9	
Fonyód	—		—	—	—	
Homokszt. György	. ⊔		11	-4	-7	7
Kaposvár	. ⊔		11	-7	-8	6
Marcali	. ⊔		9	-5	-6	
Siófok	. ⊔		3	-6	-9	6
Somogyszob	. ⊔		10	-4	-8	
Tab						
Bábolna	. ⊔		5	-3	-10	
Esztergom	—		—	—	—	
Kisbér						
Komárom	. V		9	-7	-8	
Tata	. ≡		8	-7	-7	
Alcsútdoboz						
Dunaújváros	.	folt	9	-7	-9	
Martonvásár	.		10	-7	-8	
Mór	. ≡	folt	10	-7	-8	
Sárbogárd						
Székesfehérvár	. ≡		11	-7	-10	
Iregszemcse	. ⊔		11	-6	-8	7
Lengyel	—		—	—	—	
Paks	. ≡		11	-8	-10	6
Szekszárd	. ≡		11	-6	-9	
Árpádtető	.	3	12	3	-2	
Mohács	—		—	—	—	
Pécs	. ⊔		9	0	-3	8
Siklós	.		10	-3	-6	
Szigetvár	. V		4	-5	-6	
Budaörs	. ∀	3	11	-8	-10	
Bp. Lőrinc	. V	3	8	-6	-12	7
Bp. Met. Int.	. ≡	folt	12	-7	—	7
Bp. Szab. hegy	.	5	10	2	-1	
Cegléd	. ∀	10	-7	-9	-9	
Dobogókő	—		—	—	—	
Gödöllő	. ∀	12	6	-10	-10	7
Királyrét						
Monor	. ∀		1	-9	-9	
Nagykáta	. ∀	9	-4	-9	-10	
Szentendre						

1992.I.4. 07 h-ig az utolsó 24 óra adatai						Előző nap napos órái
állomás	csapadék (mm)	Hó cm	max. hőmérséklet	min. hőmérséklet	rad. min.	
Vác	. V	11	8	-9	-10	
Vámosmikola	—		—	—	—	—
Baja	. ⊔		12	-6	-10	5
Bácsalmás	. V	folt	8	-6	-7	
Izsák	.		9	-8	-10	
Kalocsa	—	•	—	—	—	
Kecskemét	. V	7	-3	-10	-11	4
Kiskunfélegyháza	. ≡	6	2	-8	-11	
Kiskunhalas	. V		9	-9	-9	
Kunszentmiklós	. V	lep.	7	-9	-9	
Tiszakécske						
Balassagyarmat	. V	13	-1	-10	-12	
Romhány						
Salgótarján	. =	12	2	-15	-19	
Eger	. ≡	18	-4	-11	-12	
Galyatető	—		—	—	—	
Gyöngyös	. ∀	18	-4	-9	-10	
Kékestető	.	25	7	-1	-2	7
Kompolt	. ≡	19	-5	-9	-11	0
Lőrinci						
Poroszló	. ∀	26	-5	-8	-8	
Jászapáti						
Jászberény	. ∀	16	-5	-7	-7	
Karcag	—		—	—	—	
Szolnok	. ∀	14	-7	-9	-10	0
Tiszaroff						
Túrkeve	. ∀	15	-7	-9	-9	0
Kistelek	—		—	—	—	
Makó						
Szeged	. V	folt	8	-12	-12	6
Szentes	. ≡	6	-4	-12	-12	
Borsodnádasd	. ≡	19	-5	-10	-10	
Fügöd	. V	24	-5	-9	-10	
Hidasnémeti	. ≡	27	-5	-12	-14	
Jósvafő	. V	14	-5	-12	-15	0
Lillafüred	—		—	—	—	
Miskolc	. V	22	-5	-9	-11	0
Putnok						
Sárospatak	. ≡	14	-7	-16	-16	1
Szendrőlád	—		—	—	—	
Tokaj	. V	25	-4	-14	-14	
Kisvárda	. V	28	-4	-17	-19	0
Mátészalka	. ∀	28	-3	-15	-16	
Nyíregyháza	. V	16	-5	-12	-12	0
Nyírlugos						
Pátyod	. V	22	-2	-15	-17	
Tiszabecs	. ≡	30	-2	-17	-25	
Vásárosnamény	. ∀	20	-3	-16	-17	
Záhony	. ≡	30	-2	-16	-16	
Berettyóújfalu	. ∀	16	-7	-13	-14	
Debrecen	. V	22	-5	-16	-20	—
Hajdúdorog	. V	18	-4	-10	-12	
Hortobágy	—		—	—	—	
Körösszakál	. V	10	-2	-17	-17	
Polgár	. ∀	26	-4	-11	-11	
Békéscsaba	. V	15	1	-17	-18	7
Mezőhegyes	. ⊔	9	4	-13	-15	—
Orosháza	—		—	—	—	
Szarvas	. V	6	-7	-13	-14	5
Szeghalom	—		—	—	—	

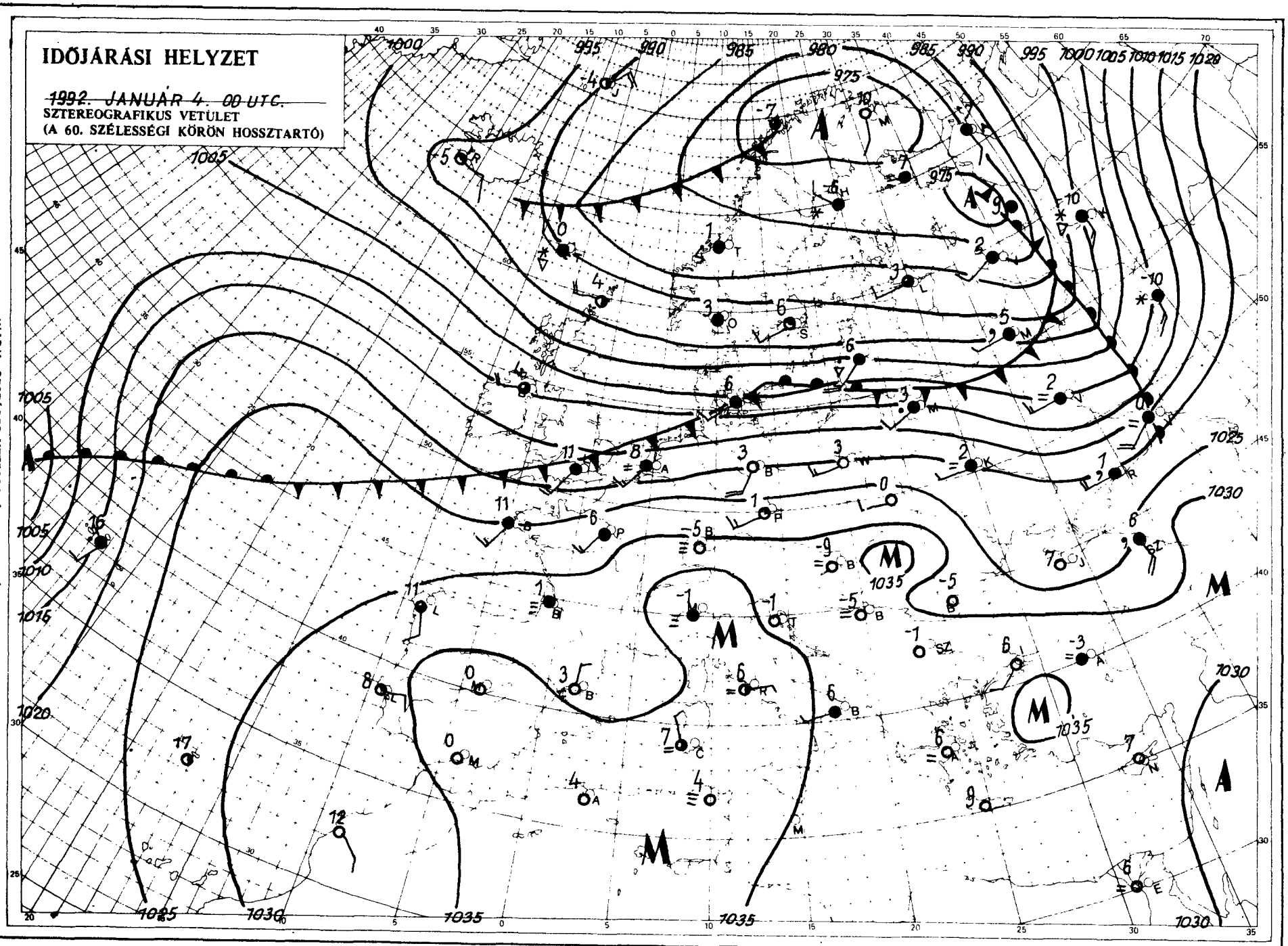

KIADJA: ORSZÁGOS METEOROLÓGIAI SZOLGÁLAT
Kiadásért felel: Dr. Mersich Iván, az Országos Meteorológiai Szolgálat elnöke — Készült: az Országos Meteorológiai Szolgálat Nyomdájában, Budapest — Felelős vezető: Máthé Gyuláné — Munkaszám: 10 004. — Szerkesztésért felel: Dr. Vissy Károly, a Központi Előrejelző Intézet igazgatója

Készíti: a KEI Rövidtávú Előrejelző Osztálya — Szakmai felelős: Németh Lajos osztályvezető — Megjelenik naponként
Megrendelhető: 1024 Budapest, II., Kitaibel Pál utca 1. — Pénzügyi Osztály — Telefon: 353-500
Jelmagyarázat a havi melléklletben

IDŐJÁRÁSI NAPIJELENTÉS

ЕЖЕДНЕВНЫЙ МЕТЕОРОЛОГИЧЕСКИЙ БЮЛЛЕТЕНЬ • DAILY WEATHER REPORT
BULLETIN QUOTIDIEN DE TEMPS • TÄGLICHER WETTERBERICHT

105. évfolyam 5. szám + Budapest + 1992. január 5. vasárnap

Az időjárási helyzet és a várható időjárás:

Európa déli-délnyugati tájai fölött lassú mozgású, száraz levegő helyezkedik el, ezért ott napos, kellemes, de reggelenként többfelé ködös az idő. A hőmérséklet csúcsértéke 10 fok körül alakul. Észak-Európa fölött hatalmas, több középpontú ciklon örvénylik, területén nagyon változékony, gyakran csapadékos az idő: többnyire eső esik, csupán északkeleten havazik, s a hőmérséklet is magasabb az ilyenkor megszokottnál (általában 5, 10 fok között van a délutáni órákban). A ciklonhoz tartozó, nyugat-keleti irányban elfekvő, és ugyanebben az irányban mozgó frontok most átmenetileg kissé délebbre húzódtak, ezzel a Kárpát-medencében is felhősebbre fordult az idő.

Szombaton hazánk nagy részén felhős, erősen párás, sőt ködös idő volt, s nem is emelkedett a hőmérséklet +2, -7 foknál magasabbra, sőt, a még mindig vastag hóval borított északkeleten -7, -12 fok volt még kora délután is. A Dunántúlon ezzel szemben 2–5 órányira kisütött a Nap, és 2, 6 fokra melegedett a levegő. A vasárnapra virradó éjszaka északkeleten folytatódott a ködös idő, ugyanakkor nyugat felől növekedni kezdett a felhőzet, hajnaltájt többfelé megeredt az eső és ónos eső, északkeleten hóesés is előfordult. A ma reggel 7 óráig lehullott csapadék mennyisége csapadéknyom és 2 mm között volt. Reggelre a nyugati és középső országrészben 0, -6, keleten -6, -12 fokig csökkent a hőmérséklet. Délelőtt kezdetben országszerte borongós, párás idő volt, újabb esővel, néhol ónos esővel, északkeleten havazással. Később nyugat felől szakadozni kezdett a felhőzet. A hőmérséklet 11 órakor az ország legnagyobb részén +2 és +7 fok között volt, csupán északkeleten maradt még mindig -7 fok körül.

Ma 12 órakor Budapesten a hőmérséklet +4 fok volt, a tengerszintre átszámított légnyomás 1029 hPa, gyengén emelkedett.

Várható időjárás hétfő esitg:

Rövid időszakoktól eltekintve erősen felhős lesz az ég. Újabb eső, ónos eső, illetve hó inkább csak holnap és elsősorban az északi és keleti tájakon várható.
A nyugati szél csak kissé élénkül meg.
A hőmérséklet hajnalban általában 0 és -5 fok között, északkeleten -10 fok körül várható.
A legmagasabb nappali hőmérséklet hétfőn az ország jó részén +1 és +6 fok között alakul, északkeleten azonban 0 és -5 fok között marad.

Bártfai Erzsébet s. k.

A hőmérséklet napi középértéke és eltérése a sokévi átlagtól (Budapest belterületén):

1992. január 4.	-1,9° C	-1,8° C

1871 óta ezen a napon Budapesten előfordult

legmagasabb hőmérséklet:	14,0° C (1917)
legalacsonyabb hőmérséklet:	-18,1° C (1891)

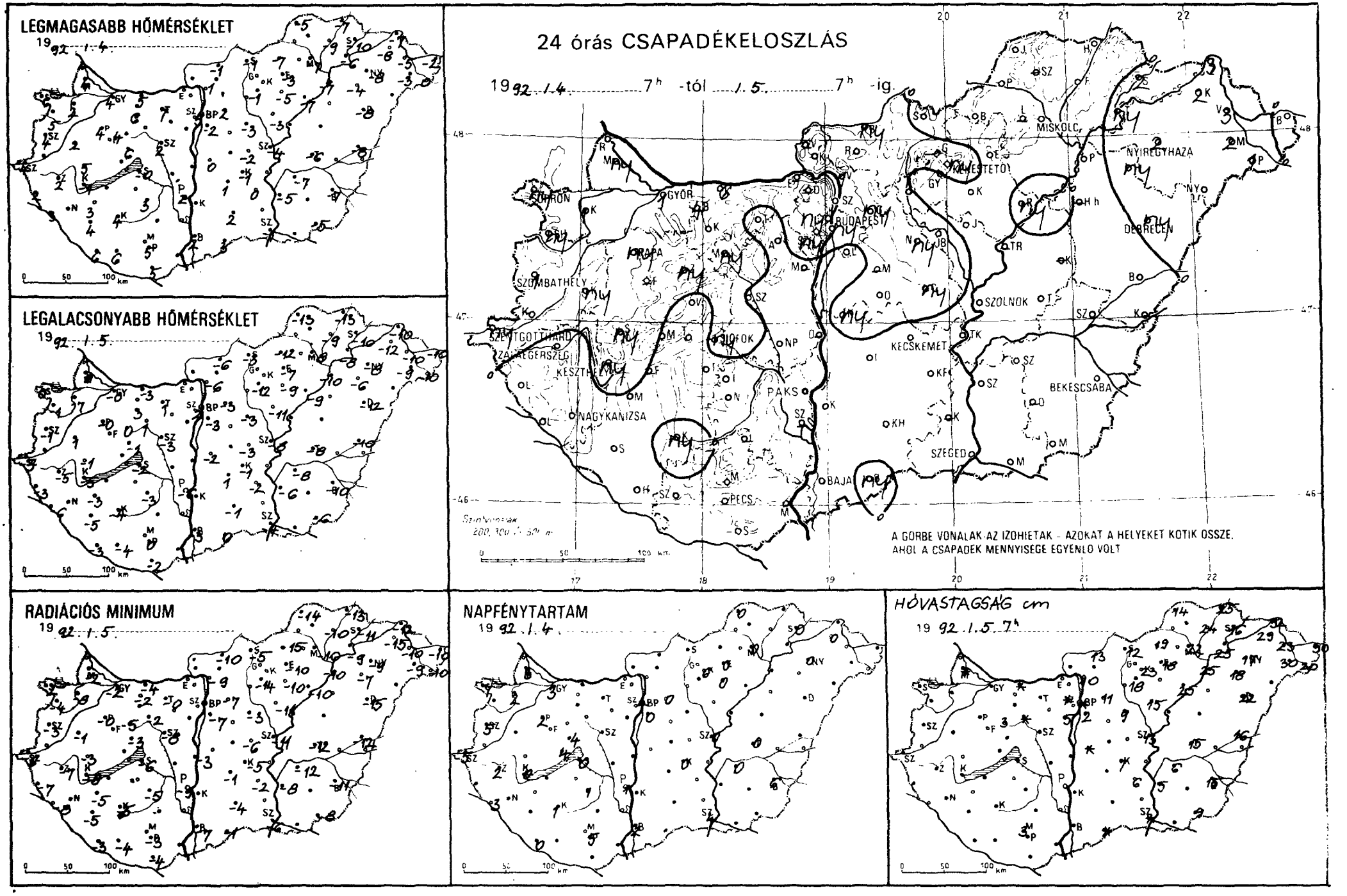
LEGMAGASABB HŐMÉRSÉKLET
1992.1.4.
LEGALACSONYABB HŐMÉRSÉKLET
1992.1.5.
24 órás CSAPADÉKELOSZLÁS
1992.1.4. 7h -tól 1.5. 7h -ig.
GYŐR
SZOMBATHELY
SZENTGOTTHARD
ZALAEGERSZEG
KESZTHELY
NAGYKANIZSA
SIÓFOK
PAKS
PÉCS
BAJA
BUDAPEST
KECSKEMÉT
SZEGED
SZOLNOK
BEKESCSABA
DEBRECEN
NYIREGYHAZA
MISKOLC
KÉKESTETŐ
A GÖRBE VONALAK AZ IZOHIETAK - AZOKAT A HELYEKET KÖTIK ÖSSZE, AHOL A CSAPADÉK MENNYISÉGE EGYENLŐ VOLT
RADIÁCIÓS MINIMUM
1992.1.5.
NAPFÉNYTARTAM
1992.1.4.
HÓVASTAGSÁG cm
1992.1.5. 7h

1992.I.5. 07 h-ig az utolsó 24 óra adatai						Előző nap napos órái
állomás	csapadék (mm)	Hó cm	max. hőmérséklet	min. hőmérséklet	rad. min.	
Győr	1 ⊔		4	-0	-2	3
Kapuvár	1		2	-7	-8	2
Mosonmagyaróvár	ny	folt	4	0	-2	3
Rajka						
Sopron	ny ⊔		6	0	-2	7
Sopronhorpács	ny ⊔		5	-1	-4	
Káld	ny ⸲ =		2	1	-1	
Körmend						
Szentgotthárd	ny ⊔		4	-3	-6	5
Szombathely	1 ⊔		4	-1	-3	5
Lenti	. ≡		2	-3	-7	
Letenye						
Nagykanizsa	. V		3	-6	-8	3
Zalaegerszeg	. V		2	-5	-7	2
Farkasgyepű	—		—	—	—	—
Keszthely	ny ⊔		-1	-5	-8	0
Mencshely	. ≡		4	-1	-7	4
Pápa	ny ⊔		4	-0	-0	2
Sümeg	ny		5	-1	-3	
Tihany						
Veszprém	. ≡		6	-1	-3	4
Zirc	ny ≡	3	4	0	-5	
Fonyód	—		—	—	—	
Homokszt. György	. ⊔		6	-3	-3	0
Kaposvár	ny ⊔		4	-4	-5	1
Marcali	. ⊔		3	-3	-5	
Siófok	ny ≡		-0	-2	-6	0
Somogyszob	. V		4	-5	-4	
Tab						
Bábolna	4 ⊔		6	3	-2	
Esztergom	—		—	—	—	
Kisbér						
Komárom	6 =	folt	5	-3	-4	
Tata	1		7	1	-0	
Alcsútdoboz						
Dunaújváros	—		—	—	—	
Martonvásár	—		—	—	—	—
Mór	ny =	folt	5	1	-2	
Sárbogárd						
Székesfehérvár	. =		2	-3	-8	
Iregszemcse	. ⊔		3	-3	-5	1
Lengyel	—		—	—	—	
Paks	. ≡		2	-6	-9	1
Szekszárd	—		—	—	—	
Árpádtető	.	3	5	2	-4	
Mohács	—		—	—	—	
Pécs	. ⊔		5	0	-3	5
Siklós	. ⊔		5	-2	-4	
Szigetvár	. ≡		6	-4	-4	
Budaörs	ny ≡	folt	2	-5	-7	
Bp. Lőrinc	. V	2	-2	-3	-7	0
Bp. Met. Int.	ny	folt	5	2	—	4
Bp. Szab. hegy	ny ⸲	5	4	0	-1	
Cegléd	ny ⸲ ∀		-2	-3	-6	
Dobogókő	—		—	—	—	
Gödöllő	ny ⸲	11	2	-3	-7	0
Királyrét						
Monor	—		—	—	—	
Nagykáta	ny ≡	9	-3	-3	-3	
Szentendre						

1992.I.5. 07 h-ig az utolsó 24 óra adatai						Előző nap napos órái
állomás	csapadék (mm)	Hó cm	max. hőmérséklet	min. hőmérséklet	rad. min.	
Vác	13	10	1	-6	-9	
Vámosmikola	—		—	—	—	—
Baja	. V		2	-3	-7	2
Bácsalmás	ny ✱ =	folt	3	0	-1	
Izsák	.		1	1	-1	
Kalocsa	—		—	—	—	—
Kecskemét	. V	7	-1	-1	-5	0
Kiskunfélegyháza	. V	6	0	-2	-2	
Kiskunhalas	. V		2	-1	-4	
Kunszentmiklós	ny ✱ =	folt	0	-2	-3	
Tiszakécske						
Balassagyarmat	ny ⸲ =	13	-1	-6	-10	
Romhány						
Salgótarján	.	12	-1	-3	-5	
Eger	. ≡	18	-3	-7	-10	0
Galyatető	—		—	—	—	
Gyöngyös	. ∀	18	-1	-12	-14	
Kékestető	ny ✱ V	23	2	-2	-3	6
Kompolt	. ≡		-5	-9	-10	0
Lőrinci						
Poroszló	ny ⸲ V	25	-7	-9	-10	
Jászapáti						
Jászberény	.	15	-3	-11	-11	
Karcag	—		—	—	—	
Szolnok	. ∀	13	-4	-8	-11	0
Tiszaroff	—		—	—	—	
Túrkeve	. V	15	-6	-8	-12	0
Kistelek	—		—	—	—	
Makó						
Szeged	. ⊔	folt	-1	-4	-6	4
Szentes	.	5	-5	-6	-8	
Borsodnádasd	. =	19	-7	-12	-15	
Füged	. ≡	24	-9	-9	-10	
Hidasnémeti	. ≡	25	-7	-13	-13	
Jósvafő	. ≡	14	-5	-13	-14	0
Lillafüred	—		—	—	—	
Miskolc	. V	22	-7	-8	-10	0
Putnok						
Sárospatak	2 ✱ =	16	-10	-10	-11	0
Szendrőlád	—		—	—	—	
Tokaj	ny ✱	25	-6	-8	-9	
Kisvárda	2 ✱ =	29	-8	-12	-15	0
Mátészalka	2 ✱ ≡	30	-3	-9	-9	
Nyíregyháza	2 ✱ V	17	-8	-8	-9	0
Nyírlugos						
Pátyod	1 ✱	20	0	-10	-10	
Tiszabecs	. ≡	30	-2	-10	-10	
Vásárosnamény	3 ✱ ≡	23	-5	-10	-10	
Záhony	3 ✱ =	32	-7	-10	-12	
Berettyóújfalu	. =	16	-8	-10	-12	
Debrecen	ny ✱	22	-8	-12	-15	—
Hajdúdorog	ny ✱ V	18	-4	-6	-7	
Hortobágy	—		—	—	—	
Körösszakál	—		—	—	—	
Polgár	. ∀	25	-7	-10	-10	
Békéscsaba	. ⊔	15	-7	-10	-11	6
Mezőhegyes	. ≡	9	-5	-6	-8	—
Orosháza	—		—	—	—	
Szarvas	. V	6	-7	-8	-12	0
Szeghalom	—		—	—	—	

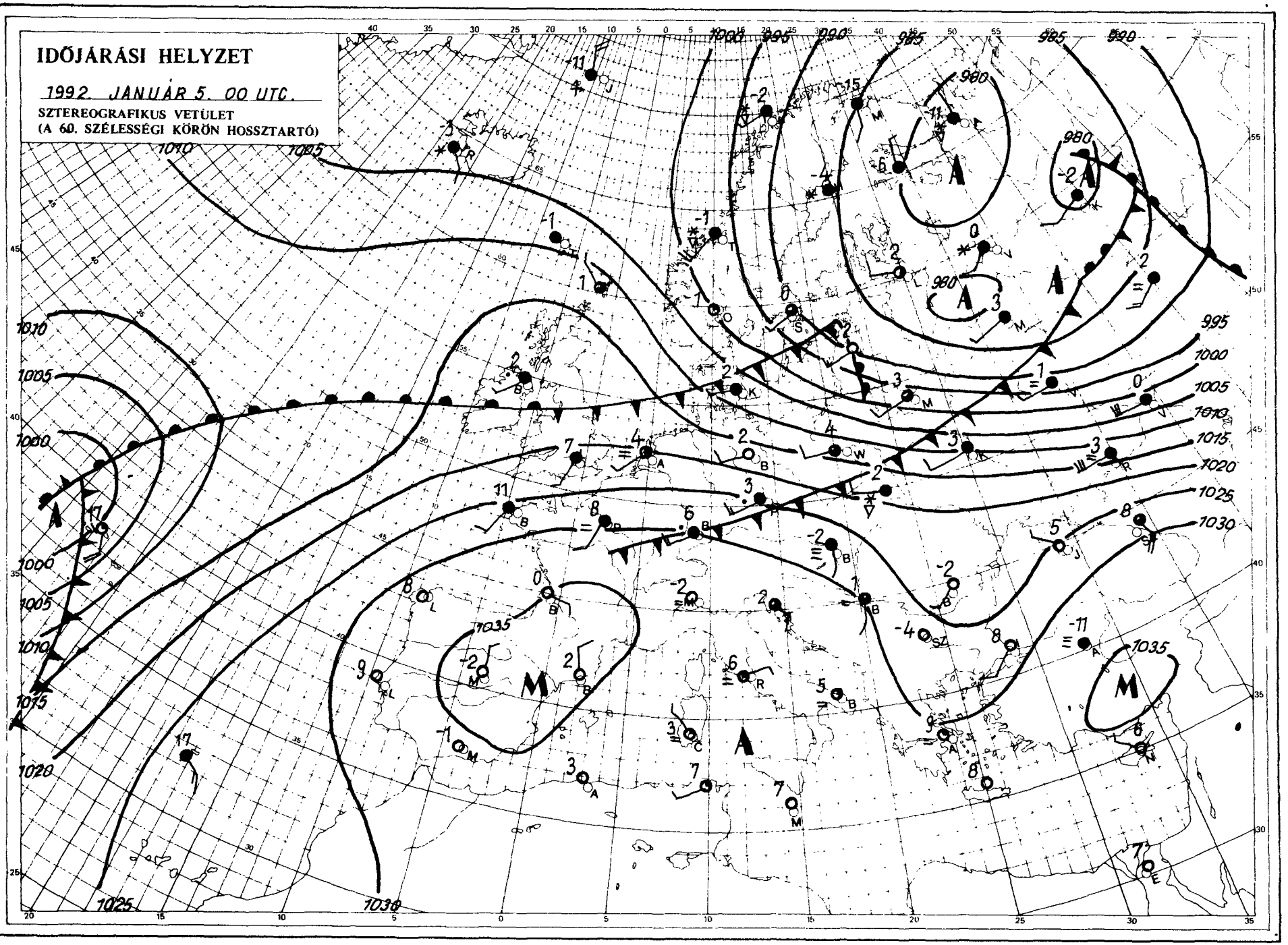

KIADJA: ORSZÁGOS METEOROLÓGIAI SZOLGÁLAT
Kiadásért felel: Dr. Mersich Iván, az Országos Meteorológiai Szolgálat elnöke – Készült: az Országos Meteorológiai Szolgálat Nyomdájában, Budapest – Felelős vezető: Máthé Gyuláné – Munkaszám: 2 005. – Szerkesztésért felel: Dr. Vissy Károly a Központi Előrejelző Intézet igazgatója

Készíti: a KEI Rövidtávú Előrejelző Osztálya – Szakmai felelős: Németh Lajos osztályvezető – Megjelenik naponként
Megrendelhető: 1024 Budapest, II., Kitaibel Pál utca 1. – Pénzügyi Osztály – Telefon: 353-500
Jelmagyarázat a havi melléklettben

IDŐJÁRÁSI NAPIJELENTÉS

ЕЖЕДНЕВНЫЙ МЕТЕОРОЛОГИЧЕСКИЙ БЮЛЛЕТЕНЬ • DAILY WEATHER REPORT
BULLETIN QUOTIDIEN DE TEMPS • TÄGLICHER WETTERBERICHT

105. évfolyam 6. szám + Budapest + 1992. január 6. hétfő

Az időjárási helyzet és a várható időjárás:

Kontinensünk legnagyobb részén kissé változékony, de az évszakhoz képest enyhe időjárás alakult ki. A hőmérséklet csúcsértéke sokfelé átlagosan 5 fokkal haladja meg az ilyenkor megszokott értéket. Európa északi felén egymást követően időjárási frontok haladnak nyugatról kelet felé, ezek a Kárpát-medencét is érintik. A következő időszakban — kedd estig — átmenetileg kevésbé felhős, nagyrészt napos időre van kilátás.

Hazánkban vasárnap borongós idő volt, csak kevés helyen sütött ki 1, 2 órára a Nap. A délnyugati országrész kivételével csaknem mindenütt hullott csapadék: eső és hó egyaránt előfordult. A ma reggel 7 óráig lehullott csapadék mennyisége általában 1 és 5 mm között volt, egy-két helyen 7, 9 mm-t mértek, sőt Komáromból 11 mm-t jelentettek. A legmagasabb nappali hőmérséklet vasárnap általában 4 és 9, északkeleten 0 és -5 fok között alakult. Ma hajnalra északkeleten -3, -8, másutt 1 és 6 fokig hűlt le a levegő. Ma délelőtt erősen felhős, északkeleten ködös idő volt, elszórtan esett kisebb eső. A hőmérséklet 11 órára általában 4 és 9 fokig emelkedett, sőt Sopronból 11 fokot jelentettek, ugyanakkor a ködös északkeleti országrészben csak 0 és -3 fokot mutattak a hőmérők.

Ma 12 órakor Budapesten a hőmérséklet 10 fok volt, a tengerszintre átszámított légnyomás 1026 hPa, alig változik.

Várható időjárás kedd esitg:

Változóan felhős, északkeleten, keleten helyenként ködös idő lesz. Ma (hétfőn) elszórtan — főként északon és keleten — kisebb csapadékkal. Kedden csapadék nem valószínű.
A nyugati szél napközben kissé megélénkül.
A legalacsonyabb éjszakai hőmérséklet: -2, +3 fok között, északkeleten -5 fok körül.
A legmagasabb nappali hőmérséklet kedden általában 5 és 10 fok között, északkeleten 0 fok körül várható.

Távolabbi kilátások szerdától — szombatig:

Az időszak elején változóan felhős, enyhe idő várható, majd erős északi szél kíséretében átmenetileg erős lehűlésre lehet számítani, elszórtan hózáporokkal.
A legalacsonyabb éjszakai hőmérséklet eleinte -1, +4 fok között, északkeleten -5 fok körül, majd -2, -7 fok között várható.
A legmagasabb nappali hőmérséklet eleinte 5, 10 fok között, északkeleten 0 fok körül, majd 5 fok közelében várható.
Jelentős mennyiségű (legalább napi 5 mm) csapadék az ország területének 30 százalékán várható.

Bartha Péterné s. k.

A hőmérséklet napi középértéke és eltérése a sokévi átlagtól (Budapest belterületén):

1992. január 5.	5,1°C	+6,0°C

1871 óta ezen a napon Budapesten előfordult

legmagasabb hőmérséklet:	12,3°C (1982)
legalacsonyabb hőmérséklet:	-19,3°C (1891)

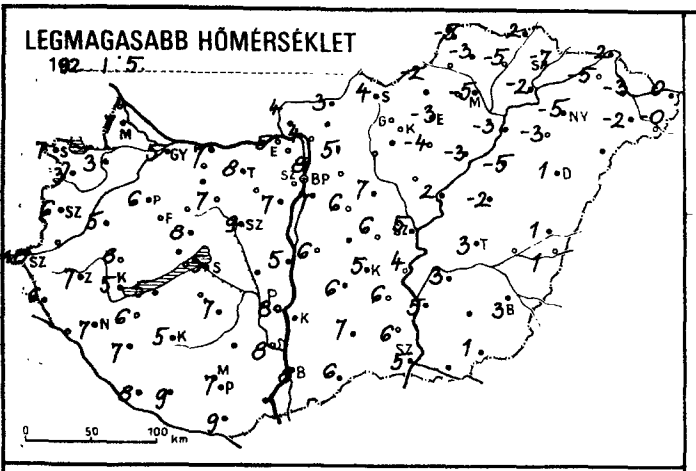
LEGMAGASABB HŐMÉRSÉKLET
1992. 1. 5.

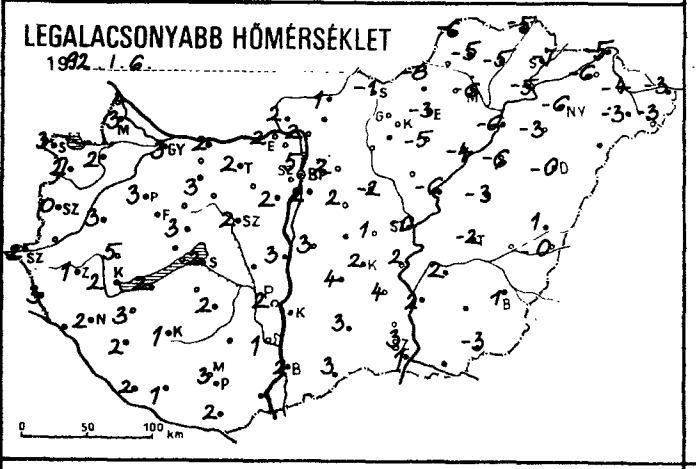
LEGALACSONYABB HŐMÉRSÉKLET
1992. 1. 6.

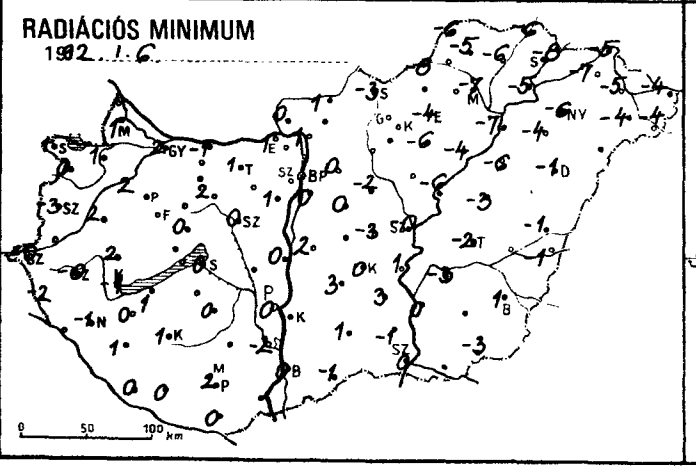
RADIÁCIÓS MINIMUM
1992. 1. 6.

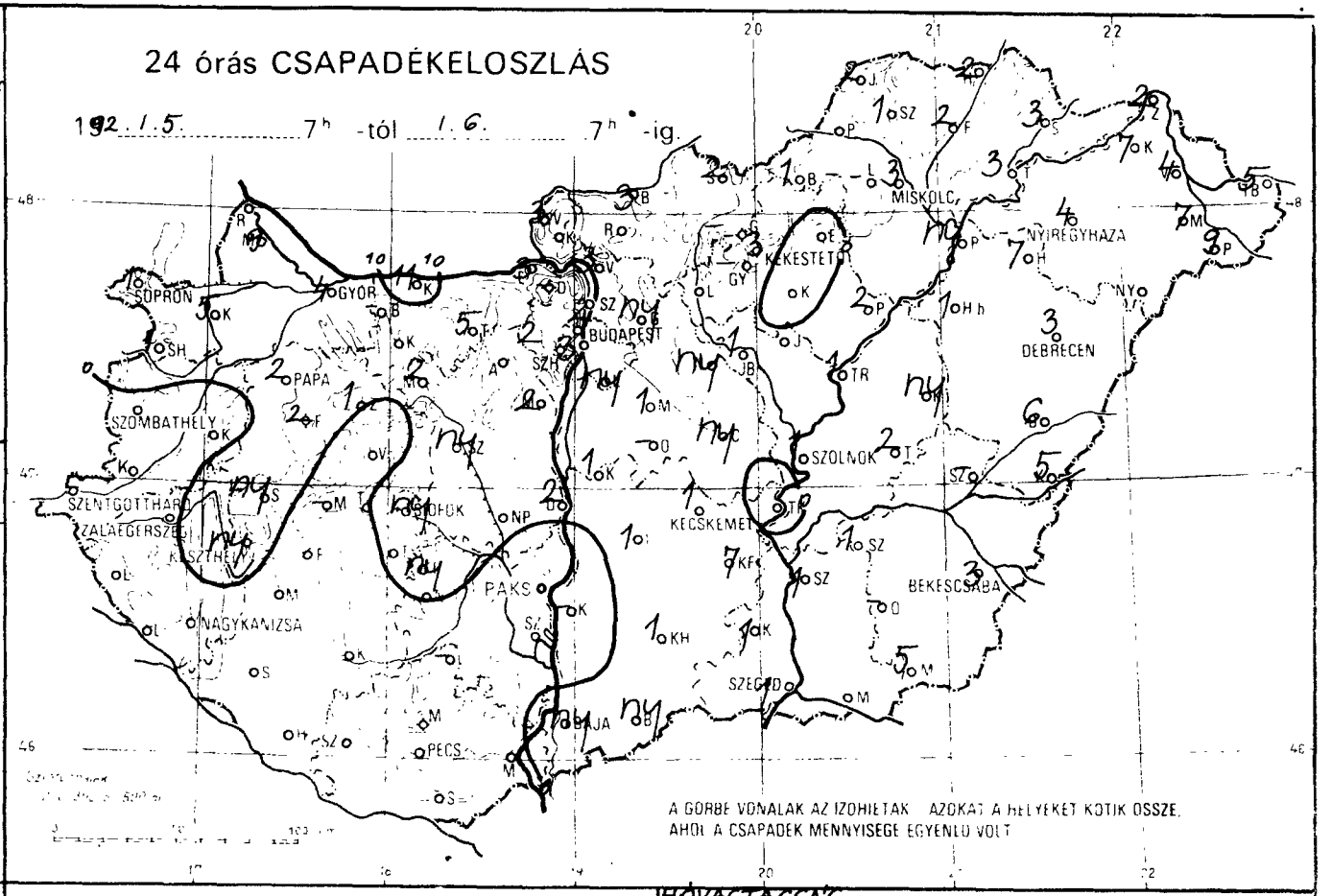
24 órás CSAPADÉKELOSZLÁS
1992. 1. 5. 7h -tól 1. 6. 7h -ig.
SOPRON
GYÖR
BUDAPEST
MISKOLC
NYÍREGYHÁZA
KEKESTETŐ
DEBRECEN
PAPA
SZOMBATHELY
SZENTGOTTHÁRD
ZALAEGERSZEG
KESZTHELY
NAGYKANIZSA
PAKS
KECSKEMÉT
SZOLNOK
BÉKÉSCSABA
SZEGED
BAJA
PÉCS
A GÖRBE VONALAK AZ IZOHIETAK AZOKAT A HELYEKET KÖTIK ÖSSZE, AHOL A CSAPADÉK MENNYISÉGE EGYENLŐ VOLT

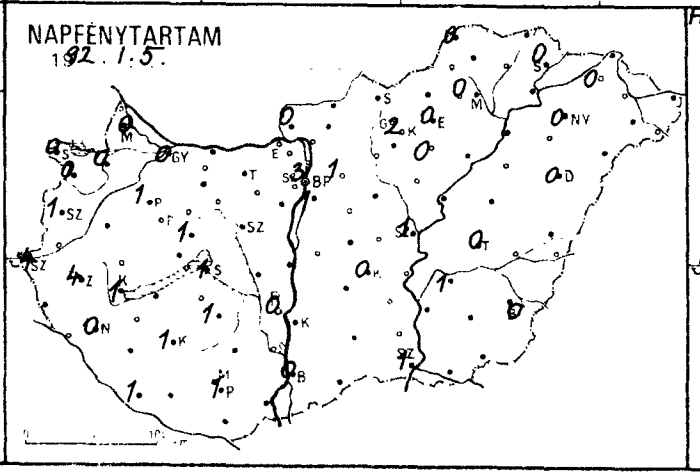
NAPFÉNYTARTAM
1992. 1. 5.

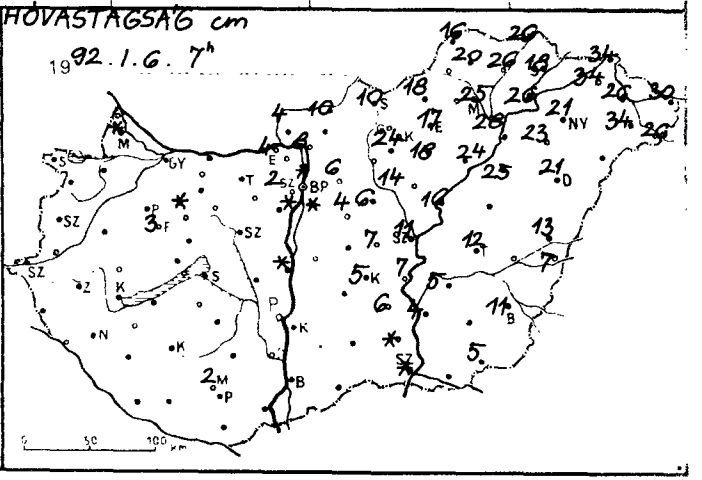
HÓVASTAGSÁG cm
1992. 1. 6. 7h

1992.1.6. – 07 h-ig az utolsó 24 óra adatai						Előző nap napos órái
állomás	csapadék (mm)	Hó cm	max. hőmérséklet	min. hőmérséklet	rad. min.	
Győr	4 =		5	3	2	0
Kapuvár	5		3	2	1	0
Mosonmagyaróvár	9	folt	7	3	1	0
Rajka						
Sopron	1		7	3	1	0
Sopronhorpács	1		3	2	0	0
Káld	. =		5	3	2	
Körmend						
Szentgotthárd	.		10	2	-0	4
Szombathely	. =		6	0	-3	1
Lenti	. =		6	3	-2	
Letenye						
Nagykanizsa	. =		7	2	-1	0
Zalaegerszeg	. =		7	1	-0	4
Farkasgyepű	2	3	4	-1	-1	
Keszthely	ny ≡		5	2	-1	1
Meneshely	–		–	–	–	–
Pápa	2 =		6	3	2	1
Sümeg	ny ⸮		8	5	2	
Tihany						
Veszprém	.		8	3	0	1
Zirc	1 =	folt	6	4	1	
Fonyód	. ≡		5	2	1	
Homokszt. györgy	.		8	2	0	1
Kaposvár	. =		5	1	1	1
Marcali	. ⊔		6	3	0	
Siófok	ny ⊔ =		5	2	0	1
Somogyszob	. ⊔		7	2	1	
Tab						
Bábolna	–		–	–	–	
Esztergom	3	4	5	2	1	
Kisbér						
Komárom	11 =		7	2	-1	
Tata	5 =		8	2	1	
Alcsútdoboz						
Dunaújváros	2	folt	5	3	0	
Martonvásár	2 =		7	2	1	
Mór	2 =		7	3	2	
Sárbogárd						
Székesfehérvár	ny ⸮ =		9	2	0	
Iregszemcse	ny		7	2	0	1
Lengyel	–		–	–	–	
Paks	.		8	2	0	0
Szekszárd	. =		8	1	-2	
Árpádtető	.	2	6	4	2	
Mohács						
Pécs	. ⊔		7	3	2	1
Siklós	. =		9	2	0	
Szigetvár	. =		9	1	0	
Budaörs	3 ≡	folt	6	2	1	
Bp. Lőrinc	ny ≡	folt	7	2	0	1
Bp. Met. Int.	2	folt	8	5	–	3
Bp. Szab. hegy	2 =	2	4	2	1	
Cegléd	ny	7	6	1	-3	
Dobogókő	–		–	–	–	
Gödöllő	ny =	6	5	2	0	1
Királyrét						
Monor	1	4	6	2	0	
Nagykáta	ny ≡	6	7	-2	-2	
Szentendre						

1992.1.6. – 07 h-ig az utolsó 24 óra adatai						Előző nap napos órái
állomás	csapadék (mm)	Hó cm	max. hőmérséklet	min. hőmérséklet	rad. min.	
Vác	3 =	8	4	2	1	
Vámosmikola	3 =	4	4	2	0	0
Baja	ny =		8	2	0	0
Bácsalmás	ny =		6	3	-1	
Izsák	1 =		6	4	3	
Kalocsa	–		–	–	–	–
Kecskemét	1 =	5	5	2	0	0
Kiskunfélegyháza	7 * ≡	6	6	4	3	
Kiskunhalas	1 =		7	3	1	
Kunszentmiklós	1 =		6	3	2	
Tiszakécske	.	7	4	2	1	
Balassagyarmat	3 =	10	3	1	1	
Romhány						
Salgótarján	2 =	10	4	-1	-3	
Eger	. ≡	17	-3	-3	-4	0
Galyatető	–		–	–	–	
Gyöngyös	–		–	–	–	
Kékestető	3 * ∀	24	0	-2	-2	2
Kompolt	. ≡	18	-4	-5	-6	0
Lőrinci						
Poroszló	2 =	24	-3	-4	-4	
Jaszapáti						
Jászberény	1	14	6	-2	-3	
Karcag	ny *	13	-2	-3	-3	
Szolnok	1 ≡	11	5	-0	-0	1
Tiszaroff	1 =	16	2	-6	-6	
Túrkeve	2	12	3	-2	-2	0
Kistelek	1 =	folt	6	3	-1	
Makó						
Szeged	1 ⊔	folt	5	1	0	1
Szentes	1 ⸮	4	5	2	0	
Borsodnádasd	1 * ≡	18	-2	-8	-8	
Füged	2 * ≡	26	-5	-5	-6	
Hidasnémeti	2 * ≡	26	2	-5	-6	
Jósvafő	2 * ≡	16	-5	-6	-6	0
Lillafüred	–		–	–	–	
Miskolc	3 * ≡	25	-5	-6	-7	0
Putnok						
Sárospatak	3 * =	18	-7	-7	-8	0
Szendrőlád	1 *	20	-3	-5	-5	
Tokaj	3 * =	26	-2	-5	-5	
Kisvárda	7 * ≡	34	-5	-6	-7	0
Mátészalka	7 * ≡	34	-2	-3	-4	
Nyíregyháza	4 * ∀	21	-5	-6	-6	0
Nyírlugos						
Pátyod	9 * ≡	26	-0	-3	-4	
Tiszabecs	5 *	30	0	-3	-4	
Vásárosnamény	4 *	26	-3	-4	-5	
Záhony	2 * =	34	-2	-5	-5	
Berettyóújfalu	6 =	13	1	1	-1	
Debrecen	3 *	21	1	-0	-1	0
Hajdúdorog	7 *	23	-3	-3	-4	
Hortobágy	1 *	25	-5	-6	-6	
Körösszakál	5	7	1	-0	-1	
Polgár	ny =	28	-3	-6	-7	
Békéscsaba	3	11	3	1	1	0
Mezőhegyes	5	5	1	-3	-3	–
Orosháza	–		–	–	–	
Szarvas	1	5	3	2	-3	1
Szeghalom	–		–	–	–	

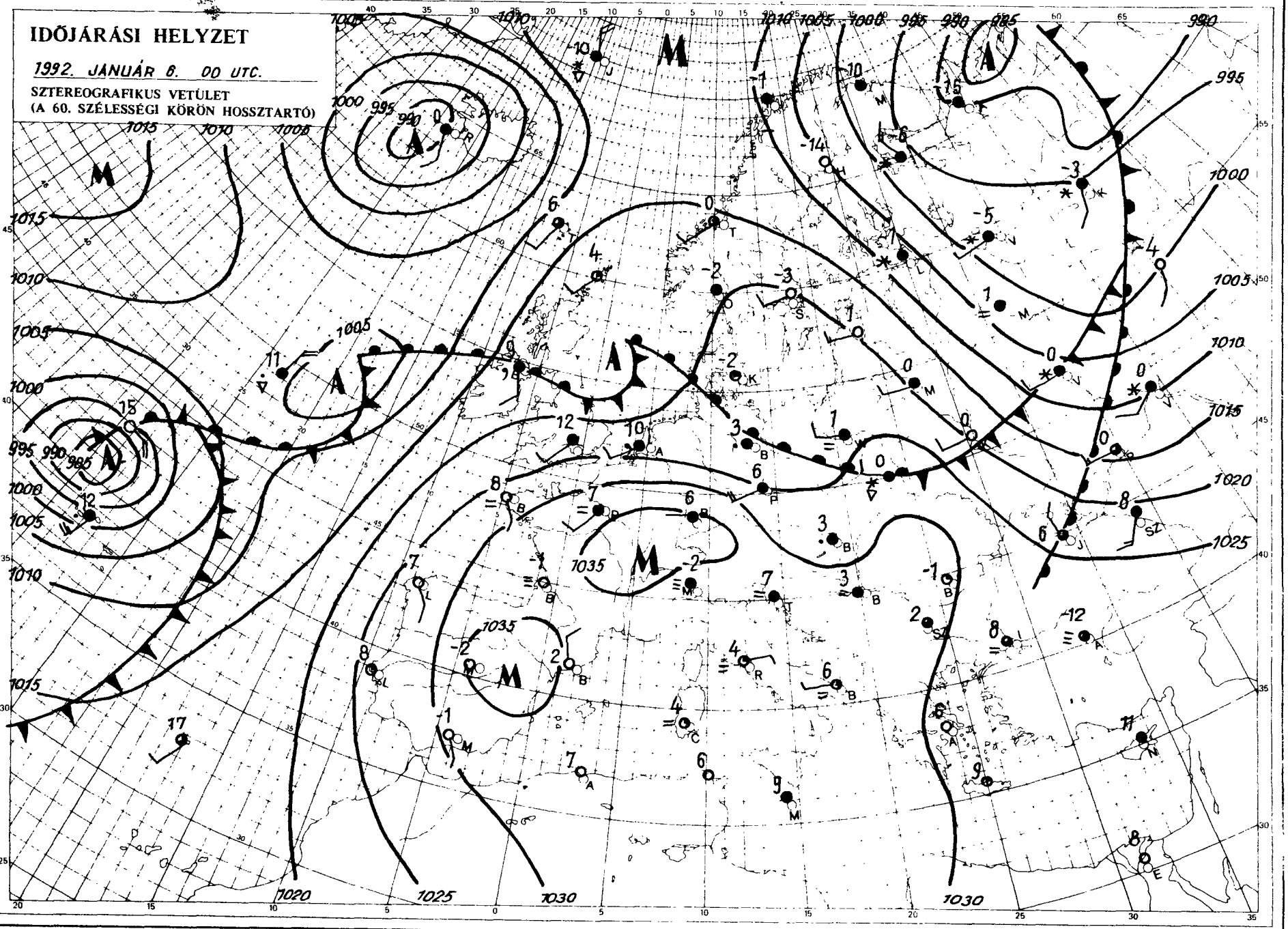

KIADJA: ORSZÁGOS METEOROLÓGIAI SZOLGÁLAT
Kiadásért felel: Dr. Mersich Iván, az Országos Meteorológiai Szolgálat elnöke – Készült: az Országos Meteorológiai Szolgálat Nyomdájában, Budapest – Felelős vezető: Máthé Gyuláné – Munkaszám: 92 006. – Szerkesztésért felel: Dr. Vissy Károly a Központi Előrejelző Intézet igazgatója

Készíti: a KEI Rövidtávú Előrejelző Osztálya – Szakmai felelős: Németh Lajos osztályvezető – Megjelenik naponként
Megrendelhető: 1024 Budapest, II., Kitaibel Pál utca 1. – Pénzügyi Osztály – Telefon: 353-500
Jelmagyarázat a havi mellékletben

IDŐJÁRÁSI NAPIJELENTÉS

ЕЖЕДНЕВНЫЙ МЕТЕОРОЛОГИЧЕСКИЙ БЮЛЛЕТЕНЬ • DAILY WEATHER REPORT
BULLETIN QUOTIDIEN DE TEMPS • TÄGLICHER WETTERBERICHT

105. évfolyam 7. szám + Budapest + 1992. január 7. kedd

Az időjárási helyzet és a várható időjárás:

Észak-, Északkelet-Európában a gyorsan vonuló légköri frontok változékony, gyakran felhős, sokfelé csapadékos, szeles időt okoznak. Általában eső esik, de a kontinens északkeleti vidékein, ahol napközben is fagypont alatt marad a hőmérséklet, havazik. Szárazföldünk középső és déli területein ugyanakkor egy nagy kiterjedésű anticiklon hatására általában kevés a felhő, számottevő csapadék nem hull, néhol azonban napközben is ködös az idő. A következő 36 órában a Kárpát-medencében nem várható lényeges változás.

Magyarországon hétfőn jobbára erősen felhős idő volt, inkább csak délnyugaton sütött ki 1 - 3 órára a Nap. Szórványosan eső, szitálás, északkeleten hószállingózás is előfordult. A ma (kedd) reggelig lehullott csapadék mennyisége általában csapadéknyom és 3 mm között volt, de például Debrecenből 7 mm-t jelentettek. A hőmérséklet csúcsértéke hétfőn északkeleten -2 és +2, máshol általában 4 és 12 fok között alakult. Éjszaka -3, +6 fokig hűlt le a levegő. Délelőtt az ország nagy részén napos, keleten helyenként felhős, ködös idő volt. 11 órakor általában 0 és +10 fok közötti hőmérsékleteket mértek.

Ma 12 órakor Budapesten a hőmérséklet 9 fok volt, a tengerszintre átszámított légnyomás 1027 hPa, alig változik.

Várható időjárás szerda estig:

Keleten, északkeleten változóan felhős, helyenként tartósan ködös idő várható, számottevő csapadék nélkül.
Másutt ma jobbára napos, szerda délutántól időnként erősen felhős idő lesz. Éjjel ködfoltokra is számítani kell.
Sokfelé megélénkül, néhol megerősödik a délnyugati, nyugati szél.
A legalacsonyabb éjszakai hőmérséklet az ország nagy részén -2 és +3,
a legmagasabb nappali hőmérséklet szerdán általában 5 és 10 fok között, északkeleten kevéssel 0 fok felett alakul.

Jenki Szilvia s. k.

A hőmérséklet napi középértéke és eltérése a sokévi átlagtól (Budapest belterületén):

1992. január 6.	7,7°C	+8,4°C

1871 óta ezen a napon Budapesten előfordult

legmagasabb hőmérséklet:	13,7°C (1975)
legalacsonyabb hőmérséklet:	-17,8°C (1938)

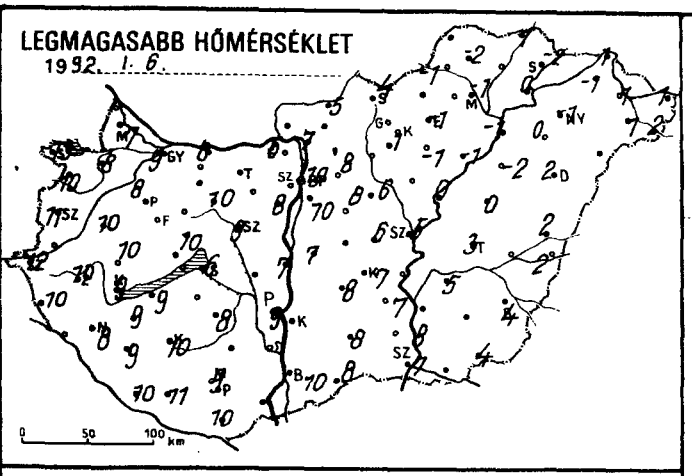
LEGMAGASABB HŐMÉRSÉKLET
1992. I. 6.

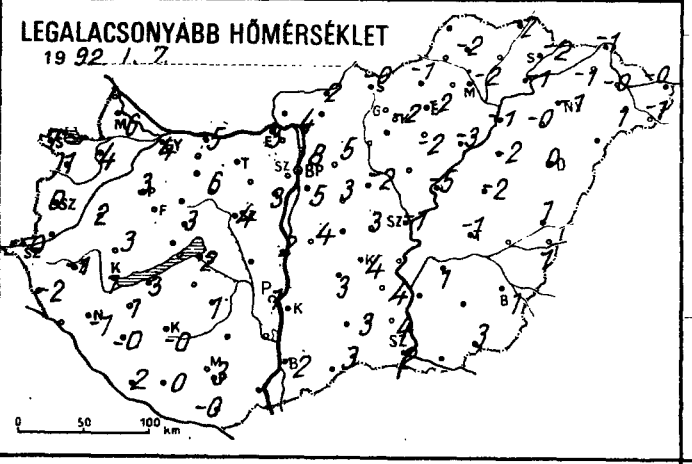
LEGALACSONYABB HŐMÉRSÉKLET
1992. I. 7.

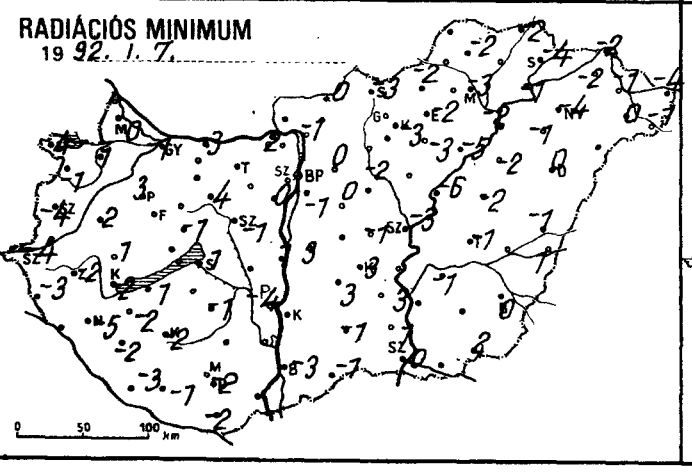
RADIÁCIÓS MINIMUM
1992. I. 7.

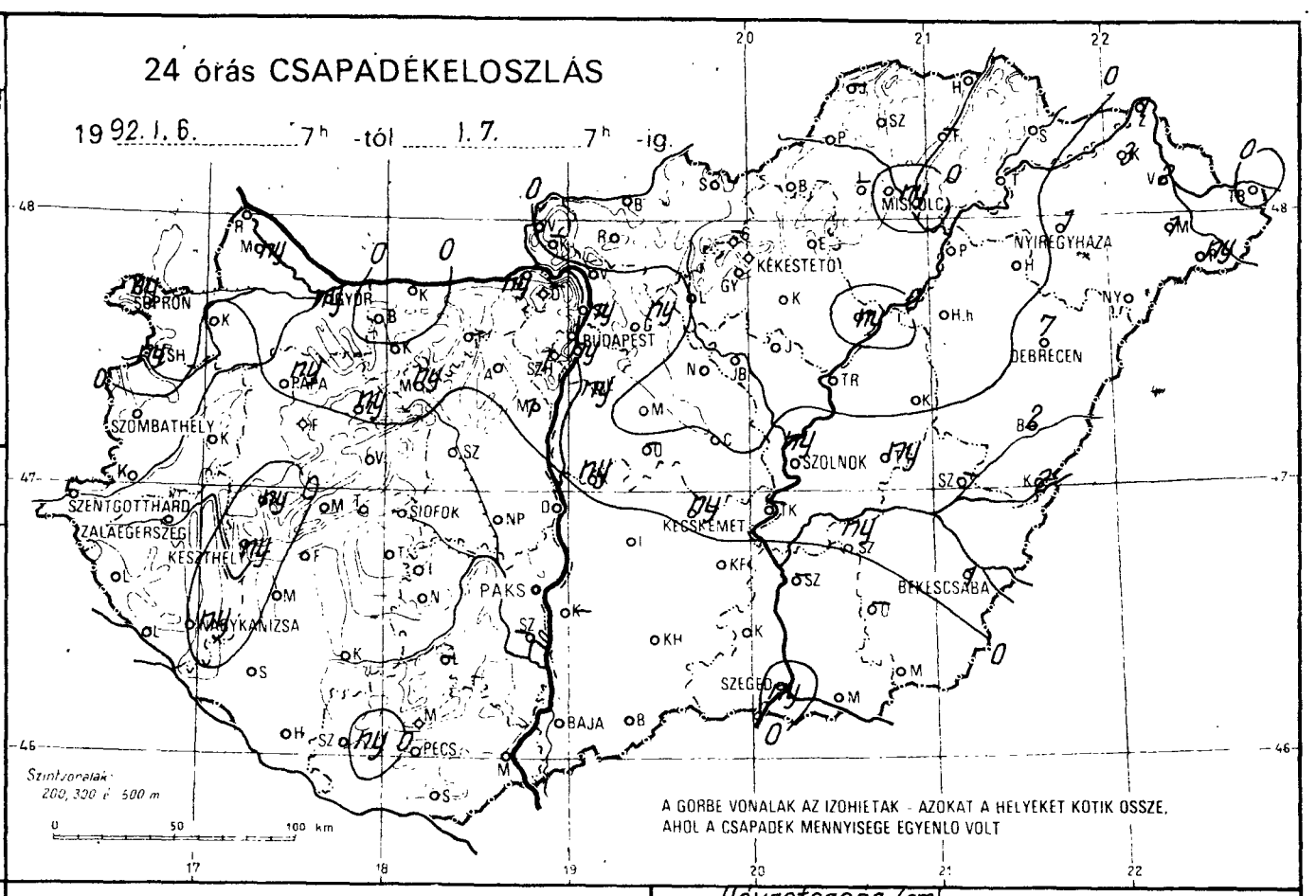
24 órás CSAPADÉKELOSZLÁS
1992. I. 6. 7h -tól I. 7. 7h -ig.
MISKOLC
NYIREGYHAZA
KÉKESTETŐ
SOPRON
GYŐR
BUDAPEST
DEBRECEN
SZOMBATHELY
SZOLNOK
SZENTGOTTHÁRD
ZALAEGERSZEG
KESZTHELY
SIÓFOK
KECSKEMÉT
PAKS
BÉKÉSCSABA
SZEGED
BAJA
PÉCS
Szintvonalak: 200, 300 és 500 m
A GÖRBE VONALAK AZ IZOHIETÁK - AZOKAT A HELYEKET KÖTIK ÖSSZE, AHOL A CSAPADÉK MENNYISÉGE EGYENLŐ VOLT

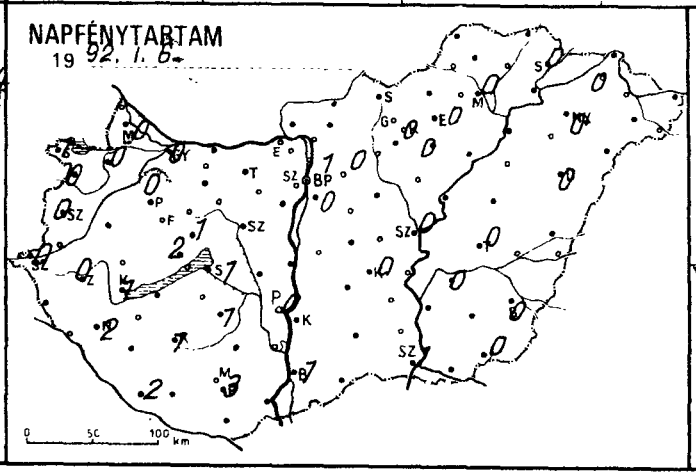
NAPFÉNYTARTAM
1992. I. 6.

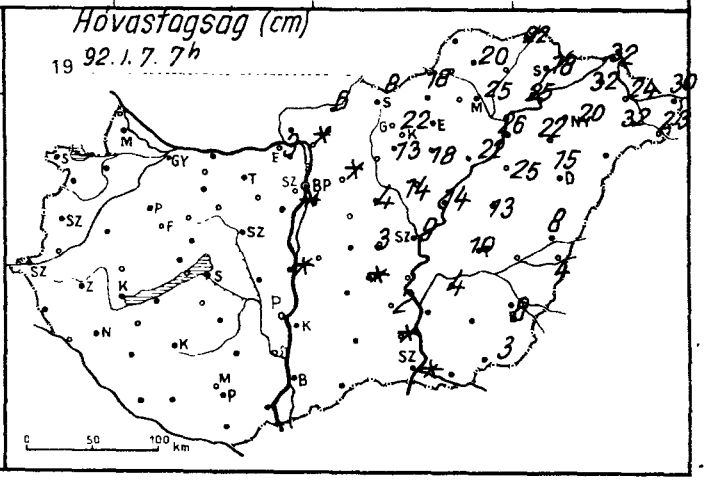
Hóvastagság (cm)
1992. I. 7. 7h

19 92.1.7. 07 h-ig az utolsó 24 óra adatai						Előző nap napos órái
állomás	csapadék (mm)	Hó cm	max. hőmérséklet	min. hőmérséklet	rad. min.	
Győr	ny		9	4	-1	0
Kapuvár	·		8	4	1	0
Mosonmagyaróvár	ny =		7	6	0	0
Rajka						
Sopron	ny		13	7	4	1
Sopronhorpács	ny		10	1	-1	0
Káld	· =		10	2	2	
Körmend						
Szentgotthárd	·		12	0	-4	0
Szombathely	· ⊔		11	0	-4	0
Lenti	· =		10	-2	-3	
Letenye						
Nagykanizsa	ny ⊔		8	-1	-5	2
Zalaegerszeg	· ⊔		10	-1	-2	0
Farkasgyepű	·	3	7	1	-2	
Keszthely	ny ⊔		9	1	-2	1
Mencshely	· =		7	2	-4	2
Pápa	ny		8	3	3	0
Sümeg	ny		10	3	1	
Tihany						
Veszprém	· ⊥		10	3	-1	1
Zirc	ny =		9	4	0	
Fonyód	·		9	3	1	
Homokszt. György	·		10	2	-3	2
Kaposvár	· ⊔		10	-0	-2	1
Marcali	· ⊔		9	1	-2	
Siófok	·		6	2	1	1
Somogyszob	· ⊔		9	-0	-2	
Tab						
Bábolna	·		8	3	0	
Esztergom	ny ,	3	6	3	2	
Kisbér						
Komárom	· =		8	5	3	
Tata	—		—	—	—	
Alcsútdoboz						
Dunaújváros	·	folt	7	2	-1	
Martonvásár	1 , =		8	3	0	
Mór	ny =		10	6	4	
Sárbogárd						
Székesfehérvár	· =		9	4	-1	
Iregszemcse	·		8	1	-1	1
Lengyel	—		—	—	—	
Paks	·		9	1	-4	0
Szekszárd	—		—	—	—	
Árpádtető	·		10	5	1	
Mohács						
Pécs	·		9	3	-2	3
Siklós	· ⊔		10	-0	-2	
Szigetvár	ny =		11	0	-1	
Budaörs	ny ▽ ⊥	folt	9	5	1	
Bp. Lőrinc	ny ⊥		10	5	-1	0
Bp. Met. Int.	ny		10	8	—	1
Bp. Szab. hegy	1		6	5	4	
Cegléd	·	3	6	3	-1	
Dobogókő	—		—	—	—	
Gödöllő	ny =	folt	8	5	0	0
Királyrét						
Monor	·		8	3	0	
Nagykáta	· =	4	6	-2	-2	
Szentendre						

19 92.1.7. 07 h-ig az utolsó 24 óra adatai						Előző nap napos órái
állomás	csapadék (mm)	Hó cm	max. hőmérséklet	min. hőmérséklet	rad. min.	
Vác	· =	folt	7	4	-1	
Vámosmikola	—		—	—	—	—
Baja	· ⊔		10	2	-3	1
Bácsalmás	·		8	3	-1	
Izsák	·		8	3	3	
Kalocsa	—		—	—	—	—
Kecskemét	ny =	folt	7	4	3	0
Kiskunfélegyháza	· =	2	7	4	3	
Kiskunhalas	·		8	3	-1	
Kunszentmiklós	ny , =		7	4	3	
Tiszakécske	—		—	—	—	
Balassagyarmat	·	6	5	2	0	
Romhány						
Salgótarján	· =	8	4	-0	-3	
Eger	· =		-1	-2	-2	0
Galyatető	—		—	—	—	
Gyöngyös	· =	13	1	-2	-3	
Kékestető	·	22	2	2	1	0
Kompolt	·	18	-1	-2	-3	0
Lőrinci						
Poroszló	ny = ,	22	-1	-3	-5	
Jászapáti						
Jászberény	· =	14	3	-3	-3	
Karcag	· =	13	0	-2	-2	
Szolnok	ny	9	5	-1	-3	0
Tiszaroff	· =	14	0	-5	-6	
Túrkeve	ny	10	3	-1	-1	0
Kistelek	·	folt	8	4	1	
Makó						
Szeged	ny =	folt	7	2	0	1
Szentes	—		—	—	—	
Borsodnádasd	· =	18	-1	-1	-2	
Fügöd	—		—	—	—	
Hidasnémeti	· =	22	1	-2	-2	
Jósvafő	—		—	—	—	—
Lillafüred	—		—	—	—	
Miskolc	ny = ,	25	-1	-2	-3	0
Putnok						
Sárospatak	· =	18	-2	-2	-4	0
Szendrőlád	· =	20	-2	-2	-2	
Tokaj	· =	25	0	-1	-1	
Kisvárda	3 * =	32	-1	-1	-2	0
Mátészalka	1 * =	32	1	1	0	
Nyíregyháza	1 * =	20	-1	-1	-4	0
Nyírlugos						
Pátyod	ny * =	23	2	-1	-1	
Tiszabecs	· =	30	1	-0	-4	
Vásárosnamény	2 * =	24	1	-0	-1	
Záhony	1 * =	32	1	-1	-2	
Berettyóújfalu	2 =	8	2	1	-1	
Debrecen	7 =	15	2	0	0	0
Hajdúdorog	·	22	0	-0	-1	
Hortobágy	· =	25	-2	-2	-2	
Körösszakál	2	4	2	1	1	
Polgár	·	26	-1	-1	-2	
Békéscsaba	1 =	8	4	1	0	0
Mezőhegyes	·	3	4	3	2	0
Orosháza	—		—	—	—	
Szarvas	ny =	4	5	1	-1	0
Szeghalom						

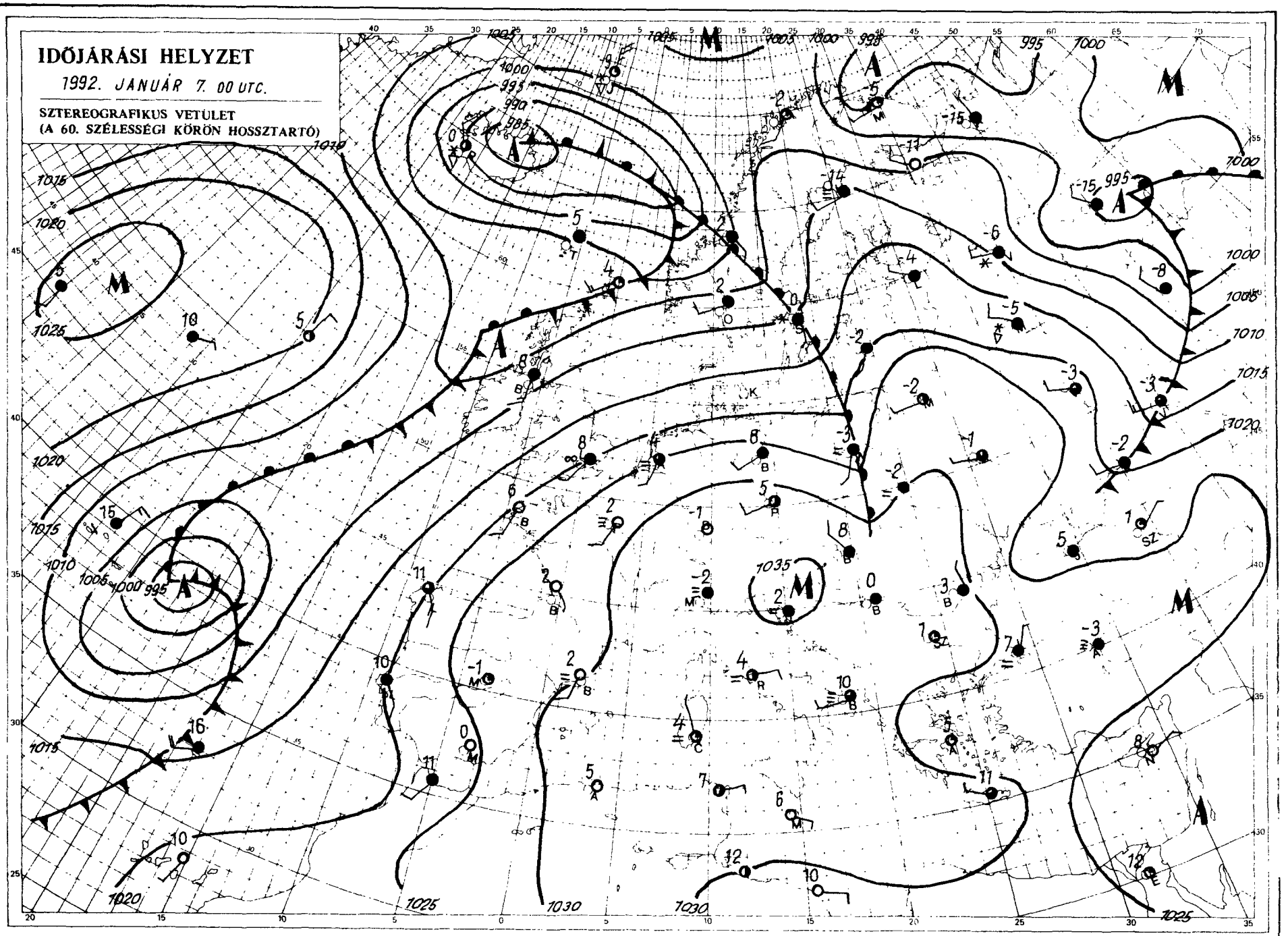

KIADJA: ORSZÁGOS METEOROLÓGIAI SZOLGÁLAT
Kiadásért felel: Dr. Mersich Iván, az Országos Meteorológiai Szolgálat elnöke — Készült: az Országos Meteorológiai Szolgálat Nyomdájában, Budapest — Felelős vezető: Máthé Gyuláné — Munkaszám: — Szerkesztésért felel: Dr. Vissy Károly a Központi Előrejelző Intézet igazgatója

Készíti: a KEI Rövidtávú Előrejelző Osztálya — Szakmai felelős: Németh Lajos osztályvezető — Megjelenik naponként
Megrendelhető: 1024 Budapest, II., Kitaibel Pál utca 1. — Pénzügyi Osztály — Telefon: 353-500
Jelmagyarázat a havi mellékletben

IDŐJÁRÁSI NAPIJELENTÉS

ЕЖЕДНЕВНЫЙ МЕТЕОРОЛОГИЧЕСКИЙ БЮЛЛЕТЕНЬ • DAILY WEATHER REPORT
BULLETIN QUOTIDIEN DE TEMPS • TÄGLICHER WETTERBERICHT

105. évfolyam 8. szám + Budapest + 1992. január 8. szerda

Az időjárási helyzet és a várható időjárás:

A kontinens nyugati partvidéke, valamint az északi területek felett egy több-középpontú ciklonrendszer található, hatására gyakran felhős, sokfelé csapadékos az idő. Nyugat-Európában többfelé esik az eső, északkeleten helyenként havazik. A ciklonrendszer előoldalán Közép-Európa fölé nedves, enyhe léghullámok érkeznek. Európa déli vidékein anticiklon határozza meg az időjárást, napsütéses, enyhe az idő. A következő 36 órában a Kárpát-medencében nem várható időjárásváltozás.

Magyarországon kedden az ország nagy részén változóan felhős volt az ég, általában 4 - 7 órán át sütött a Nap. Északkeleten egész nap ködös volt az idő, ködszitálásból helyenként 1 - 3 mm csapadékot jelentettek. A hőmérséklet csúcsértéke általában 7, 12 fok között, a keleti területeken kevéssel 0 fok felett alakult. Szerda hajnalra általában -3, +2 fokot, keleten -5, -6 fokot mértek. Délelőtt sokfelé párás, ködös volt az idő. A hőmérséklet 11 órakor -3 és +8 fok között változott.

Ma 12 órakor Budapesten a hőmérséklet 1 fok volt, a tengerszintre átszámított légnyomás 1024 hPa, alig változik.

Várható időjárás csütörtök estig:

Gyakran lesz borult az ég, a köd sokfelé napközben is megmarad. Elszórtan várható szitálás, gyenge eső.
A nyugati, délnyugati szél időnként megélénkül.
A legalacsonyabb hajnali hőmérséklet általában -2, +3 fok között, északkeleten -5 fok közelében alakul.
A legmagasabb nappali hőmérséklet a tartósan ködös vidékeken 0 fok, máshol 5 fok körül várható.

Kapitány Ervinné s. k.

A hőmérséklet napi középértéke és eltérése a sokévi átlagtól (Budapest belterületén):

1992. január 7.	7,9°C	+8,2°C

1871 óta ezen a napon Budapesten előfordult

legmagasabb hőmérséklet:	10,2°C (1975)
legalacsonyabb hőmérséklet:	-16,5°C (1947)

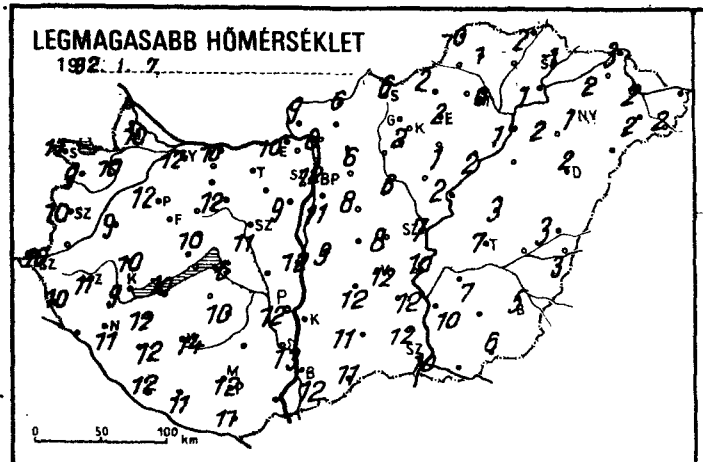
LEGMAGASABB HŐMÉRSÉKLET
1992. I. 7.
0 50 100 km

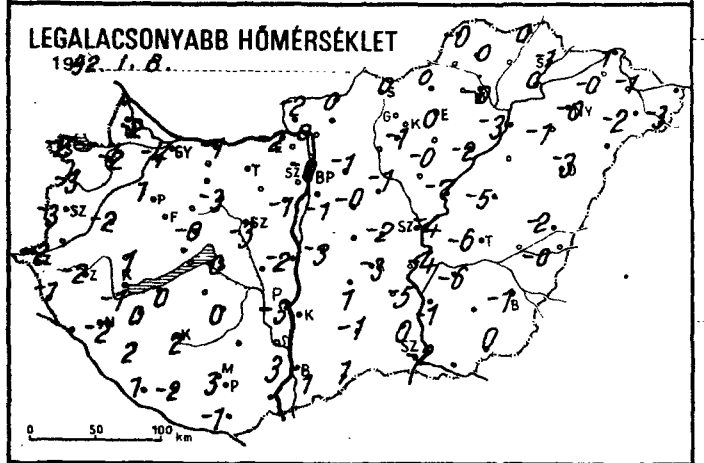
LEGALACSONYABB HŐMÉRSÉKLET
1992. I. 8.
0 50 100 km

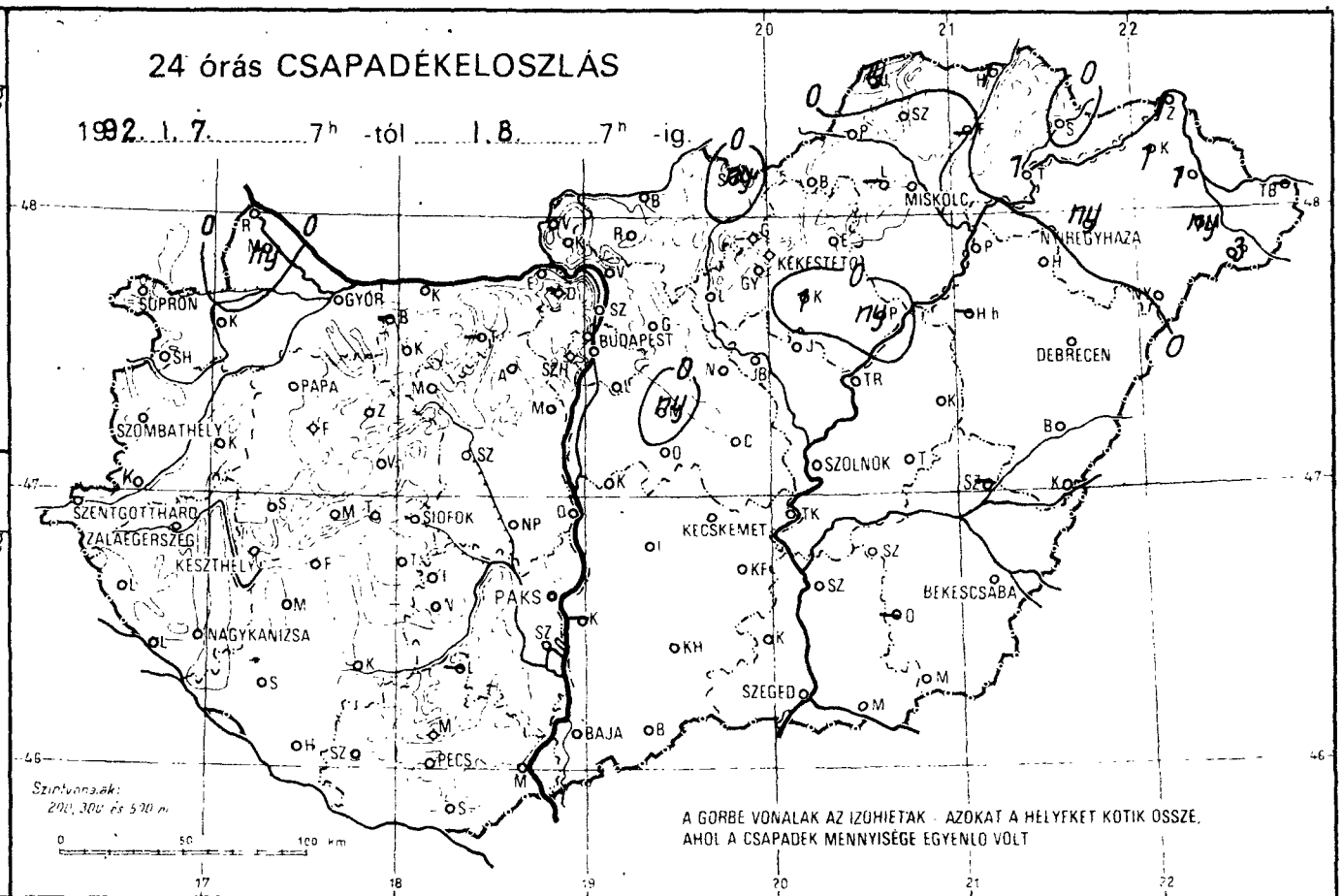
24 órás CSAPADÉKELOSZLÁS
1992. I. 7. 7h -tól I. 8. 7h -ig
SOPRON
GYŐR
BUDAPEST
MISKOLC
NYÍREGYHÁZA
KÉKESTETŐ
DEBRECEN
SZOMBATHELY
PAPA
SZOLNOK
SZENTGOTTHÁRD
ZALAEGERSZEG
KESZTHELY
SIÓFOK
KECSKEMÉT
PAKS
BÉKÉSCSABA
NAGYKANIZSA
SZEGED
BAJA
PÉCS
Szintvonalak: 200, 300 és 500 m
A GÖRBE VONALAK AZ IZOHIETÁK - AZOKAT A HELYEKET KÖTIK ÖSSZE, AHOL A CSAPADÉK MENNYISÉGE EGYENLŐ VOLT
0 50 100 km

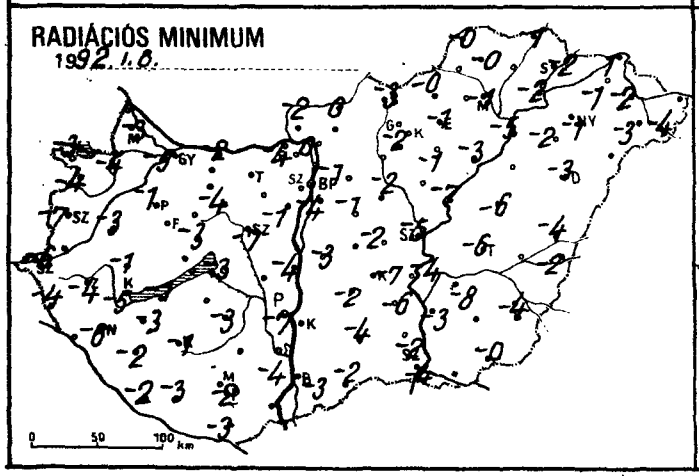
RADIÁCIÓS MINIMUM
1992. I. 8.
0 50 100 km

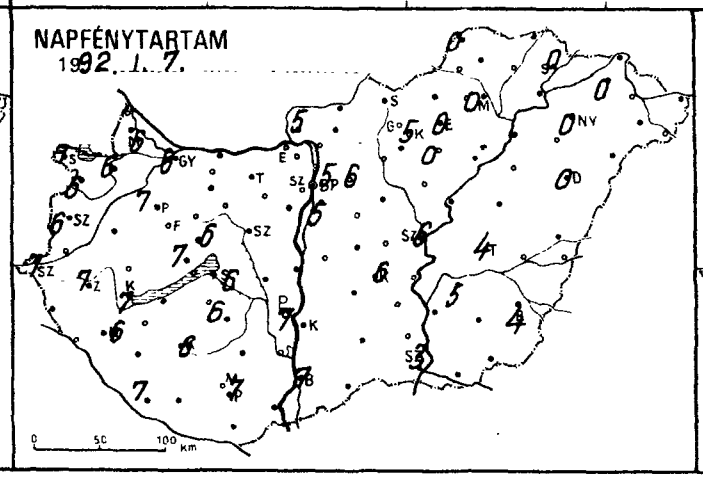
NAPFÉNYTARTAM
1992. I. 7.
0 50 100 km

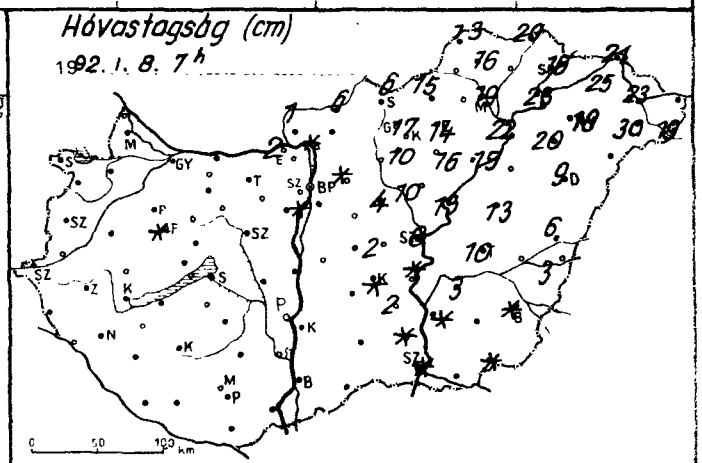
Hóvastagság (cm)
1992. I. 8. 7h
0 50 100 km

1992.I.8. 07 h-ig az utolsó 24 óra adatai						Előző nap napos órái
állomás	csapadék (mm)	Hó cm	max. hőmérséklet	min. hőmérséklet	rad. min.	
Győr	. ≡		12	-4	-5	6
Kapuvár	. ≡		10	-2	-4	6
Mosonmagyaróvár	ny , ≡		10	-2	-3	6
Rajka						
Sopron	. ≡		11	-2	-3	7
Sopronhorpács	. ≡		9	-3	-4	5
Káld	. ≡		9	-2	-3	
Körmend						
Szentgotthárd	. ⊔		10	-2	-6	7
Szombathely	. ⊔		10	-3	-7	6
Lenti	. ≡		10	-1	-4	
Letenye						
Nagykanizsa	. ⊔		11	-2	-6	6
Zalaegerszeg	. ⊔		11	-2	-4	7
Farkasgyepű	.	folt	6	-1	-2	
Keszthely	. ⊔		9	-1	-5	7
Mencshely	. ≡		8	-1	-5	7
Pápa	. ⊔		12	1	-3	7
Sümeg	. ⊔		10	1	-1	
Tihany						
Veszprém	. ⊔		10	-0	-3	6
Zirc	. ≡		11	-2	-3	
Fonyód	. ⊔		10	0	-1	
Homokszt. György	.		12	1	-2	7
Kaposvár	. ⊔		14	2	-1	6
Marcali	. ⊔		12	0	-3	
Siófok	. ⊔		6	0	-3	6
Somogyszob	. V		12	2	-2	
Tab						
Bábolna	—		—	—	—	
Esztergom	. ⊔	2	10	-2	-4	
Kisbér						
Komárom	. ≡		10	-1	-2	
Tata	—		—	—	—	
Alcsútdoboz						
Dunaújváros	. ≡		12	-2	-4	
Martonvásár	. ≡		9	-1	-1	
Mór	. ≡	12	-3	-4		
Sárbogárd						
Székesfehérvár	. ≡		11	-3	-7	
Iregszemcse	. ⊔		10	0	-3	6
Lengyel	—		—	—	—	
Paks	. ⊔		12	-3	-7	7
Szekszárd	.		13	3	-4	
Árpádtető	.		11	3	1	
Mohács						
Pécs	.		12	3	-2	7
Siklós	. ⊔		11	-1	-3	
Szigetvár	. ≡		11	-2	-3	
Budaörs	. ≡	folt	12	-0	-4	
Bp. Lőrinc	. ≡		11	-1	-4	5
Bp. Met. Int.	. ≡		12	-0	—	5
Bp. Szab. hegy	.		10	0	-1	
Cegléd	. ≡	2	8	-2	-2	
Dobogókő	—		—	—	—	
Gödöllő	. ≡	folt	6	-1	-1	6
Királyrét						
Monor	ny ≡ ,		8	-0	-1	
Nagykáta	. ≡	4	6	-1	-2	
Szentendre						

1992.I.8. 07 h-ig az utolsó 24 óra adatai						Előző nap napos órái
állomás	csapadék (mm)	Hó cm	max. hőmérséklet	min. hőmérséklet	rad. min.	
Vác	. ≡	folt	8	0	0	
Vámosmikola	. ≡	1	9	-2	-2	5
Baja	. ⊔		12	1	-3	7
Bácsalmás	.		11	1	-2	
Izsák	.		12	1	-2	
Kalocsa	—		—	—	—	—
Kecskemét	. ≡	folt	12	-3	-7	6
Kiskunfélegyháza	. ⊔	2	12	-5	-6	
Kiskunhalas	. ⊔		11	-1	-4	
Kunszentmiklós	. ≡		9	-3	-3	
Tiszakécske	. ≡	folt	10	-4	-4	
Balassagyarmat	.	6	6	0	0	
Romhány						
Salgótarján	ny ≡ ,	6	6	0	-3	
Eger	. ≡	14	2	0	-1	0
Galyatető	—		—	—	—	
Gyöngyös	.	10	2	-1	-2	
Kékestető	. ⊔	17	5	-1	-2	5
Kompolt	1 , ≡	16	1	-0	-1	0
Lőrinci						
Poroszló	ny ≡ ,	19	2	-2	-3	
Jászapáti						
Jászberény	. ≡	10	2	0	0	
Karcag	. ≡	13	3	-5	-6	
Szolnok	. V	8	7	-4	-5	6
Tiszaroff	. ≡	13	2	-7	-7	
Túrkeve	. ≡	10	7	-6	-6	4
Kistelek	.	folt	12	0	-2	
Makó						
Szeged	. ⊔	folt	10	-2	-4	3
Szentes	.	folt	10	-1	-3	
Borsodnádasd	. ≡	15	2	0	-0	
Fügöd	—		—	—	—	
Hidasnémeti	1 ≡ ,	20	2	0	-1	
Jósvafő	ny , ≡	13	-0	-0	-0	0
Lillafüred	—		—	—	—	
Miskolc	. ≡	19	0	-0	-1	0
Putnok						
Sárospatak	.	16	-1	-1	-2	0
Szendrőlád	. ≡	16	1	0	-0	
Tokaj	1 ≡ ,	23	1	0	-2	
Kisvárda	1 ≡	25	2	-0	-1	0
Mátészalka	ny ≡ , V	30	2	-2	-3	
Nyíregyháza	ny , ≡	18	1	-0	-1	0
Nyírlugos						
Pátyod	3 ≡	19	2	-3	-4	
Tiszabecs	—		—	—	—	
Vásárosnamény	1 , ≡	23	2	-1	-2	
Záhony	1 , ≡	21	3	1	1	
Berettyóújfalu	. ≡	6	3	-2	-4	
Debrecen	. ≡	9	2	-3	-3	0
Hajdúdorog	. ≡	20	2	-1	-2	
Hortobágy	—		—	—	—	
Körösszakál	.	3	3	-0	-2	
Polgár	. ≡	22	1	-3	-5	
Békéscsaba	. ⊔	folt	5	-1	-4	4
Mezőhegyes	. ⊔	folt	6	0	-0	—
Orosháza	—		—	—	—	
Szarvas	. ≡	3	7	-6	-8	5
Szeghalom	—		—	—	—	

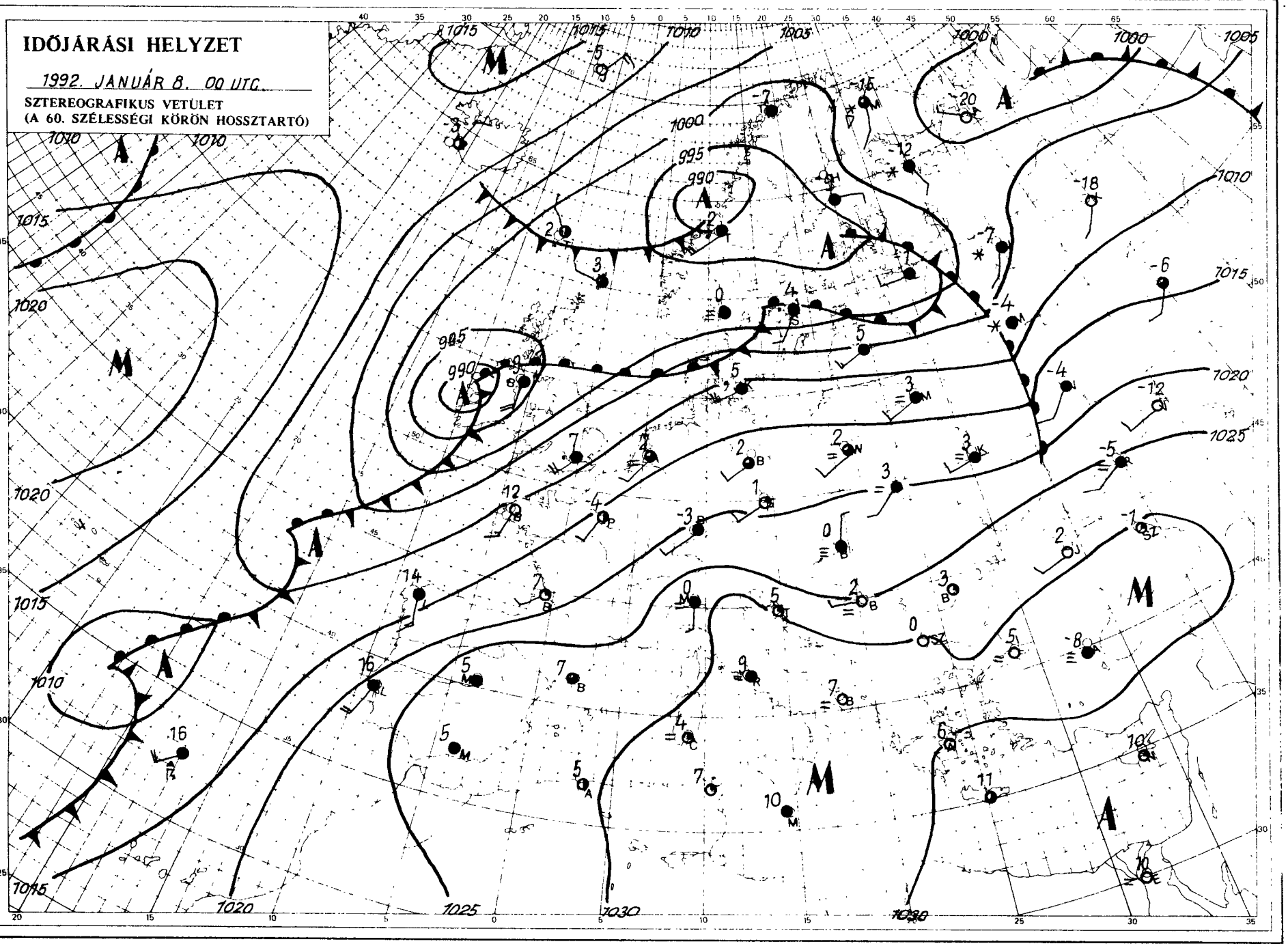

KIADJA: ORSZÁGOS METEOROLÓGIAI SZOLGÁLAT
Kiadásért felel: Dr. Mersich István, az Országos Meteorológiai Szolgálat elnöke – Készült: az Országos Meteorológiai Szolgálat Nyomdájában, Budapest – Felelős vezető: Máthé Gyuláné – Munkaszám: 92.008 – Szerkesztésért felel: Dr. Vissy Károly a Központi Előrejelző Intézet igazgatója

Készíti: a KEI Rövidtávú Előrejelző Osztálya – Szakmai felelős: Németh Lajos osztályvezető – Megjelenik naponként
Megrendelhető: 1024 Budapest, II., Kitaibel Pál utca 1. – Pénzügyi Osztály – Telefon: 353-500
Jelmagyarázat a havi melléklettben

IDŐJÁRÁSI NAPIJELENTÉS

ЕЖЕДНЕВНЫЙ МЕТЕОРОЛОГИЧЕСКИЙ БЮЛЛЕТЕНЬ • DAILY WEATHER REPORT
BULLETIN QUOTIDIEN DE TEMPS • TÄGLICHER WETTERBERICHT

105. évfolyam 9. szám + Budapest + 1992. január 9. csütörtök

Az időjárási helyzet és a várható időjárás:

Közép- és Dél-Európa felett már napok óta magas légnyomású öv húzódik, változóan felhős, párás, többfelé ködös időt okozva. Észak-, Északnyugat-Európában ciklonok hatására változékony az időjárás. A kontinens nyugati részén és a Balti-tenger mentén sokfelé esik az eső, az északabbra fekvő területeken pedig helyenként havazik. Valószínű, hogy az elkövetkező időszakban a Kárpát-medencében kissé változékonyra fordul az idő.

Magyarország nagy részén szerdán egész nap erősen párás, ködös idő volt. Néhol gyenge szitálás is előfordult. Inkább csak a déli, délnyugati megyékben sütött ki rövid időre a Nap. A csúcshőmérséklet a ködös vidékeken fagypont közelében, másutt azonban jobbára 8 - 11 fok között váltakozott. Csütörtökre virradóan a minimumhőmérséklet délnyugaton 0, +4, másutt azonban -1, -6 fok között volt. Ma délelőtt helyenként megszűnt a köd. A Dunántúlon időnként megélénkült a délnyugati szél. A hőmérséklet 11 órakor a párás, ködös tájakon 0 fok körül, másutt azonban 6, 10 fok között váltakozott.

Ma 12 órakor Budapesten a hőmérséklet 2 fok volt, a tengerszintre átszámított légnyomás 1018 hPa, gyengén süllyed.

Várható időjárás péntek estig:

Változóan felhős, párás idő lesz. Egyre kevesebb helyen valószínű köd. Szórványosan várható kisebb csapadék: ónos szitálás, gyenge eső, néhol hószállingózás előfordulhat. A szél időnként megélénkül.
A várható legalacsonyabb éjszakai hőmérséklet -2, +3 fok között,
legmagasabb nappali hőmérséklet pénteken általában 3, 8 fok között, a hosszabb ideig ködös helyeken azonban fagypont közelében alakul.

Távolabbi kilátások szombattól – keddig:

Eleinte változóan felhős idő lesz néha napsütéssel, szóványos ködöl, később mind párásabbá válik a levegő. Többfelé képződik köd. Elszórtan fordul elő szitálás, néhol hószállingózás is lehet. A szél kezdetben időnként élénk lesz, később mérsékelt légmozgás várható.
A legalacsonyabb hajnali hőmérséklet eleinte +1, -4, később 0, -5,
a legmagasabb nappali hőmérséklet kezdetben 2, 7, majd 1, 6 fok között várható.
Jelentős mennyiségű csapadék nem lesz.

Bozóki István s. k.

A hőmérséklet napi középértéke és eltérése a sokévi átlagtól (Budapest belterületén):

1992. január 8.	1,3°C	+2,0°C

1871 óta ezen a napon Budapesten előfordult

legmagasabb hőmérséklet:	13,9°C (1916)
legalacsonyabb hőmérséklet:	-15,8°C (1947)

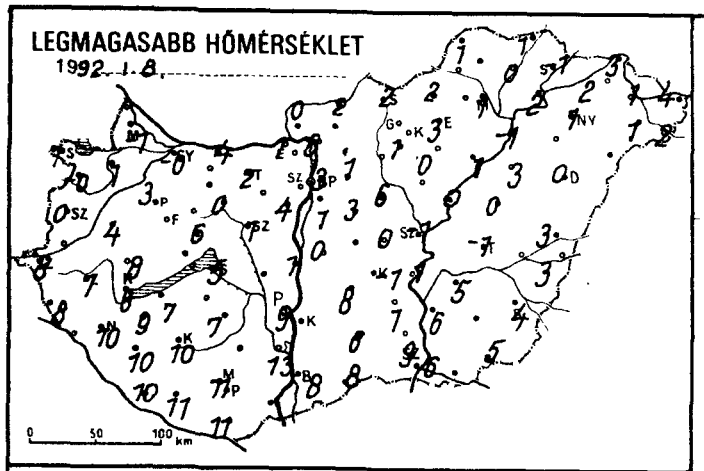
LEGMAGASABB HŐMÉRSÉKLET
1992. I. 8.
0 50 100 km

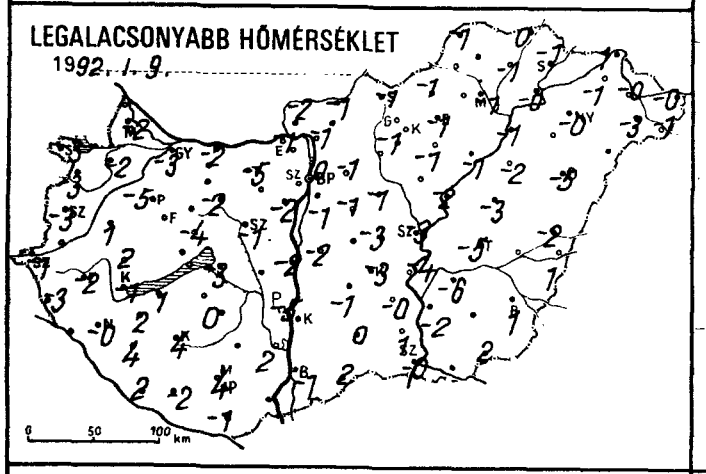
LEGALACSONYABB HŐMÉRSÉKLET
1992. I. 9.
0 50 100 km

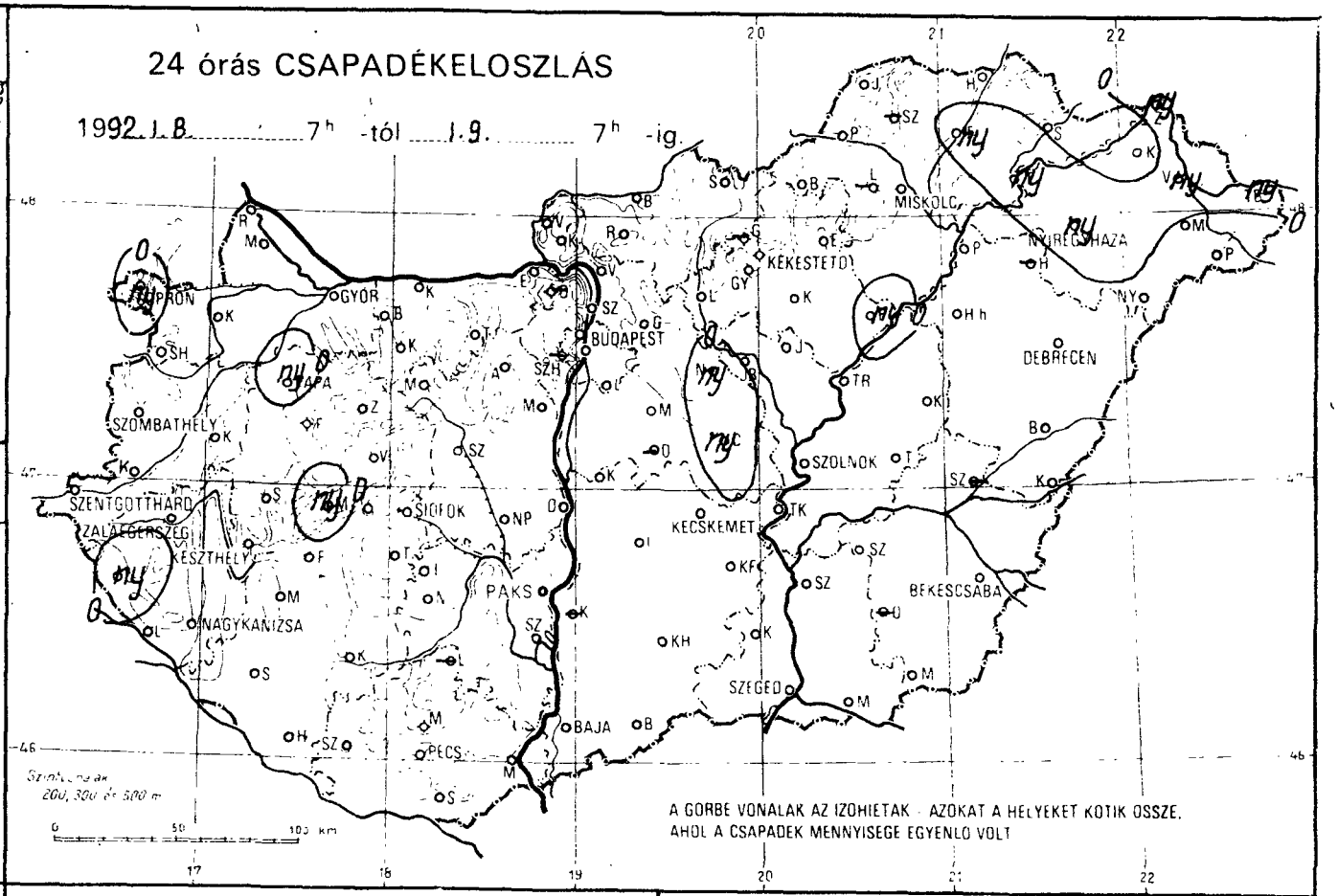
24 órás CSAPADÉKELOSZLÁS
1992. I. 8. 7h -tól I. 9. 7h -ig
MISKOLC
NYIREGYHAZA
KEKESTETO
GYOR
BUDAPEST
DEBRECEN
SZOMBATHELY
SZOLNOK
SZENTGOTTHARD
ZALAEGERSZEG
KESZTHELY
SIOFOK
KECSKEMET
PAKS
NAGYKANIZSA
BEKESCSABA
SZEGED
BAJA
PECS
A GORBE VONALAK AZ IZOHIETAK - AZOKAT A HELYEKET KOTIK OSSZE, AHOL A CSAPADEK MENNYISEGE EGYENLO VOLT
0 50 100 km

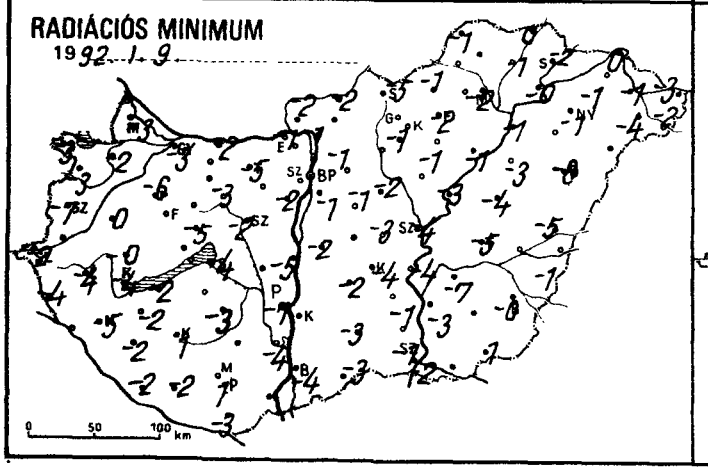
RADIÁCIÓS MINIMUM
1992. I. 9.
0 50 100 km

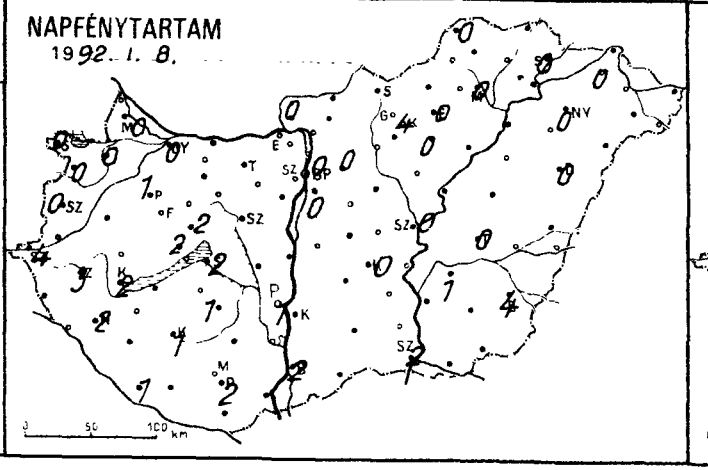
NAPFÉNYTARTAM
1992. I. 8.
0 50 100 km

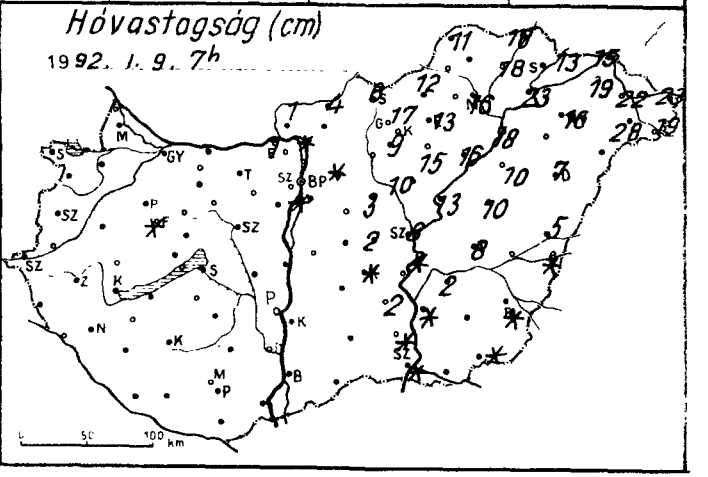
Hóvastagság (cm)
1992. I. 9. 7h
0 50 100 km

19 92 I.9. 07 h-ig az utolsó 24 óra adatai						Előző nap napos órái
állomás	csapadék (mm)	Hó cm	max. hőmérséklet	min. hőmérséklet	rad. min.	
Győr	. ≡		-0	-3	-3	0
Kapuvár	. ≡		1	-2	-2	0
Mosonmagyaróvár	. ∀		-1	-2	-3	0
Rajka						
Sopron	ny ≡,		1	-3	-3	0
Sopronhorpács	. ∨		-0	-3	-3	0
Káld	. =		4	1	-0	
Körmend						
Szentgotthárd	. ⊔		8	-1	-2	4
Szombathely	. ≡		0	-3	-7	0
Lenti	ny , =		8	-3	-4	
Letenye						
Nagykanizsa	. ⊔		10	-0	-5	2
Zalaegerszeg	. ⊔		7	-2	-4	3
Farkasgyepű	.	folt	2	-2	-4	
Keszthely	. ⊔		6	-1	-4	2
Mencshely	ny =.		5	1	-5	2
Pápa	ny ≡		3	-5	-6	1
Sümeg	. ⊔		8	2	-0	
Tihany						
Veszprém	. ≡		6	-4	-5	2
Zirc	. ≡		6	-0	-3	
Fonyód	. ⊔		7	1	-2	
Homokszt. György	.		10	2	-2	1
Kaposvár	. ⊔		10	4	1	1
Marcali	.		9	2	-2	
Siófok	. ≡		5	-3	-4	2
Somogyszob	. ⊔		10	4	-2	
Tab						
Bábolna	. ∨		0	-2	-5	
Esztergom	.	1	1	-1	-1	
Kisbér						
Komárom	. ∀		4	-2	-2	
Tata	. =		2	-5	-5	
Alcsútdoboz						
Dunaújváros	.		1	-2	-5	
Martonvásár	. ≡		4	-2	-2	
Mór	. =		0	-2	-3	
Sárbogárd						
Székesfehérvár	. ≡		1	-1	-2	
Iregszemcse	. ⊔		7	0	-3	1
Lengyel	—		—	—	—	
Paks	. ⊔		9	-5	-7	1
Szekszárd	.		13	2	-4	
Árpádtető	. =		8	4	2	
Mohács						
Pécs	.		11	4	1	2
Siklós	. ⊔		11	-1	-3	
Szigetvár	. ⊔		11	2	-2	
Budaörs	. ≡	folt	1	-1	-1	
Bp. Lőrinc	. ≡		1	-1	-1	0
Bp. Met. Int.	. ≡		3	0	—	0
Bp. Szab. hegy	—		—	—	—	
Cegléd	ny ≡,	2	0	-3	-3	
Dobogókő	—		—	—	—	
Gödöllő	. =	folt	1	-1	-1	0
Királyrét						
Monor	.		3	-1	-1	
Nagykáta	ny ≡	3	6	-1	-2	
Szentendre						

19 92 I.9. 07 h-ig az utolsó 24 óra adatai						Előző nap napos órái
állomás	csapadék (mm)	Hó cm	max. hőmérséklet	min. hőmérséklet	rad. min.	
Vác	. ≡	folt	8	-1	-1	
Vámosmikola	. =	1	0	-2	-2	0
Baja	. ⊔		8	-1	-4	2
Bácsalmás	.		8	2	-3	
Izsák	.		8	-1	-2	
Kalocsa	—		—	—	—	—
Kecskemét	. ∀	folt	-1	-3	-4	0
Kiskunfélegyháza	. ⊔	2	1	-0	-1	
Kiskunhalas	. ⊔		6	0	-3	
Kunszentmiklós	. ∨		0	-2	-2	
Tiszakécske	. ⊔	folt	1	-4	-4	
Balassagyarmat	. ≡	4	2	-1	-2	
Romhány						
Salgótarján	. ≡	6	2	-1	-5	
Eger	. ≡	13	3	-1	-2	0
Galyatető	—		—	—	—	
Gyöngyös	. ≡	9	1	-1	-1	
Kékestető	. ≡	17	3	-1	-1	4
Kompolt	.	15	0	-1	-1	0
Lőrinci						
Poroszló	ny ≡ ,	16	1	-1	-1	
Jászapáti						
Jászberény	. ≡	10	-1	-1	-1	
Karcag	. ≡	10	0	-3	-4	
Szolnok	. ∨	8	-1	-3	-4	0
Tiszaroff	. ≡	13	0	-2	-3	
Túrkeve	. ∨	8	-1	-5	-5	0
Kistelek	. ⊔	folt	9	1	-1	
Makó						
Szeged	. ⊔	folt	6	-0	-2	2
Szentes	. ⊔	folt	6	-2	-3	
Borsodnádasd	. ≡	12	2	-1	-1	
Füged	ny ≡,	18	0	-1	-1	
Hidasnémeti	. ≡	18	1	0	0	
Jósvafő	. ≡	11	1	-1	-1	0
Lillafüred	—		—	—	—	
Miskolc	. ≡	16	1	-1	-2	0
Putnok						
Sárospatak	. ≡	13	-1	-1	-2	0
Szendrőlád	—		—	—	—	
Tokaj	ny ≡,	23	2	-0	-0	
Kisvárda	. ≡	19	2	-1	-1	0
Mátészalka	. ∨	28	1	-3	-4	
Nyíregyháza	ny , ≡	16	1	-0	-1	0
Nyírlugos						
Pátyod	.	19	2	-1	-2	
Tiszabecs	ny ≡	23	4	-0	-3	
Vásárosnamény	ny ≡,	22	1	-0	-1	
Záhony	ny , =	15	3	1	0	
Berettyóújfalu	. =	5	3	-2	-5	
Debrecen	. ∨	7	0	-5	-8	0
Hajdúdorog	—		—	—	—	
Hortobágy	. ≡	10	3	-2	-3	
Körösszakál	.	folt	3	1	-1	
Polgár	. ≡	18	-1	-1	-1	
Békéscsaba	. =	folt	4	1	-0	4
Mezőhegyes	.	folt	5	2	1	—
Orosháza	—		—	—	—	
Szarvas	. ∨	2	5	-6	-7	1
Szeghalom	—		—	—	—	

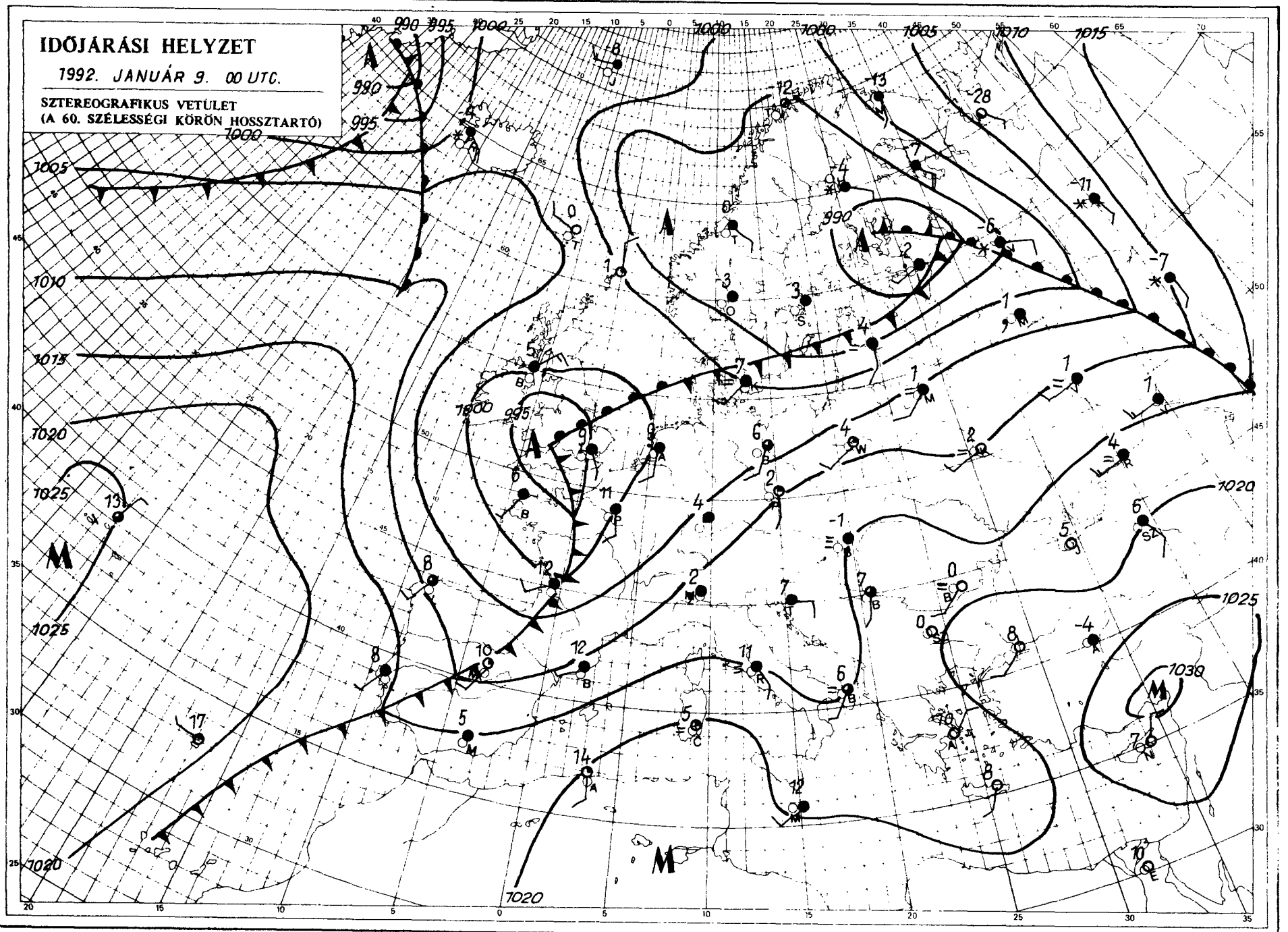

KIADJA: ORSZÁGOS METEOROLÓGIAI SZOLGÁLAT
Kiadásért felel: Dr. Mersich Iván, az Országos Meteorológiai Szolgálat elnöke. Készült: az Országos Meteorológiai Szolgálat Nyomdájában, Budapest – Felelős vezető: Máthé Gyuláné – Munkaszám: – Szerkesztésért felel: Dr. Vissy Károly a Központi Előrejelző Intézet igazgatója
Készíti: a KEI Rövidtávú Előrejelző Osztálya – Szakmai felelős: Németh Lajos osztályvezető – Megjelenik naponként
Megrendelhető: 1024 Budapest, II., Kitaibel Pál utca 1. – Pénzügyi Osztály – Telefon: 353-500

IDŐJÁRÁSI NAPIJELENTÉS

ЕЖЕДНЕВНЫЙ МЕТЕОРОЛОГИЧЕСКИЙ БЮЛЛЕТЕНЬ • DAILY WEATHER REPORT
BULLETIN QUOTIDIEN DE TEMPS • TÄGLICHER WETTERBERICHT

105. évfolyam 10. szám + Budapest + 1992. január 10. péntek

Az időjárási helyzet és a várható időjárás:

Európa északi fele fölött egymást követik a rendkívül gyors mozgású frontok. Emiatt kontinensünk északi részén változékony, szeles, sokfelé csapadékos, január közepéhez képest enyhe az idő. A Kárpát-medencét és környékét ezek a frontok csak érintik, nagy változást nem okoznak az itteni időjárásban. Ezért ebben a térségben marad a kissé enyhe, csendes idő, számottevő csapadék nélkül.

Magyarország nagy részén csütörtökön borult, ködös idő volt, csak délnyugaton sütött ki egy-két órára a Nap. Csapadék sehol nem volt. A legmagasabb nappali hőmérséklet az ország északi felében 0, +5, délnyugaton 10, 13 fok között alakult. Péntek hajnalra északon -2, +3 fokig, a szeles délnyugati megyékben csak 3, 8 fokig hűlt le a levegő. Délelőtt többfelé hosszabb időre is felszakadozott a felhőzet, a köd mindenütt feloszlott. 11 órakor 1, 8 fok közötti hőmérsékletet mértek.

Ma 12 órakor Budapesten a hőmérséklet 5 fok volt, a tengerszintre átszámított légnyomás 1017 hPa, mérsékelten emelkedik.

Várható időjárás szombat estig:

Változóan, főként az időszak első felében gyakran lesz erősen felhős az ég, és ekkor a Dunántúlon szórványos eső, hózápor is előfordul, később csapadék már nem valószínű.
A változó irányú szél időnként megélénkül.
A köd átmenetileg csaknem mindenütt megszűnik.
A legalacsonyabb éjszakai hőmérséklet +1, -4 fok között, északkeleten -5 fok körül,
a legmagasabb nappali hőmérséklet szombaton 4, 9 fok között lesz.

H. Bóna Márta s. k.

A hőmérséklet napi középértéke és eltérése a sokévi átlagtól (Budapest belterületén):

1992. január 9.	0,6°C	+1,8°C

1871 óta ezen a napon Budapesten előfordult

legmagasabb hőmérséklet:	11,7°C (1919)
legalacsonyabb hőmérséklet:	-17,6°C (1893)

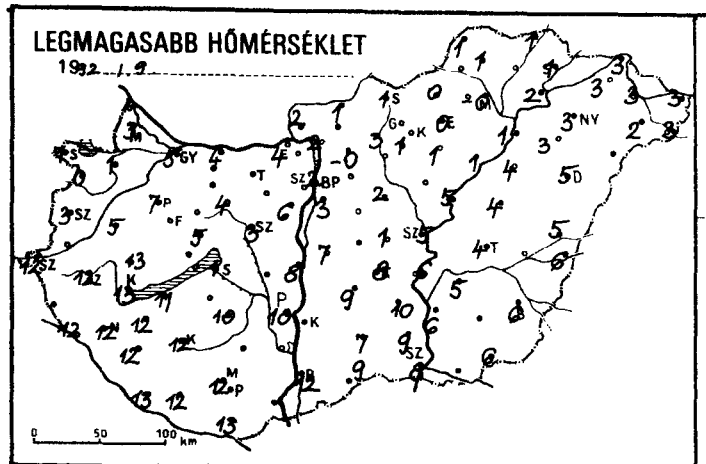
LEGMAGASABB HŐMÉRSÉKLET
1992. I. 9.
0 50 100 km

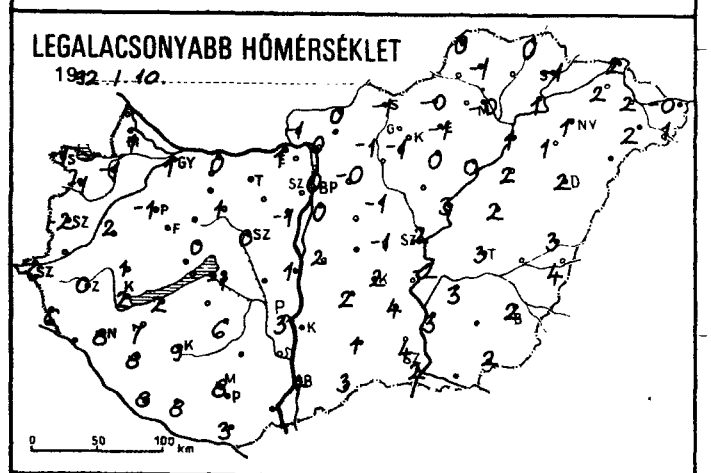
LEGALACSONYABB HŐMÉRSÉKLET
1992. I. 10.
0 50 100 km

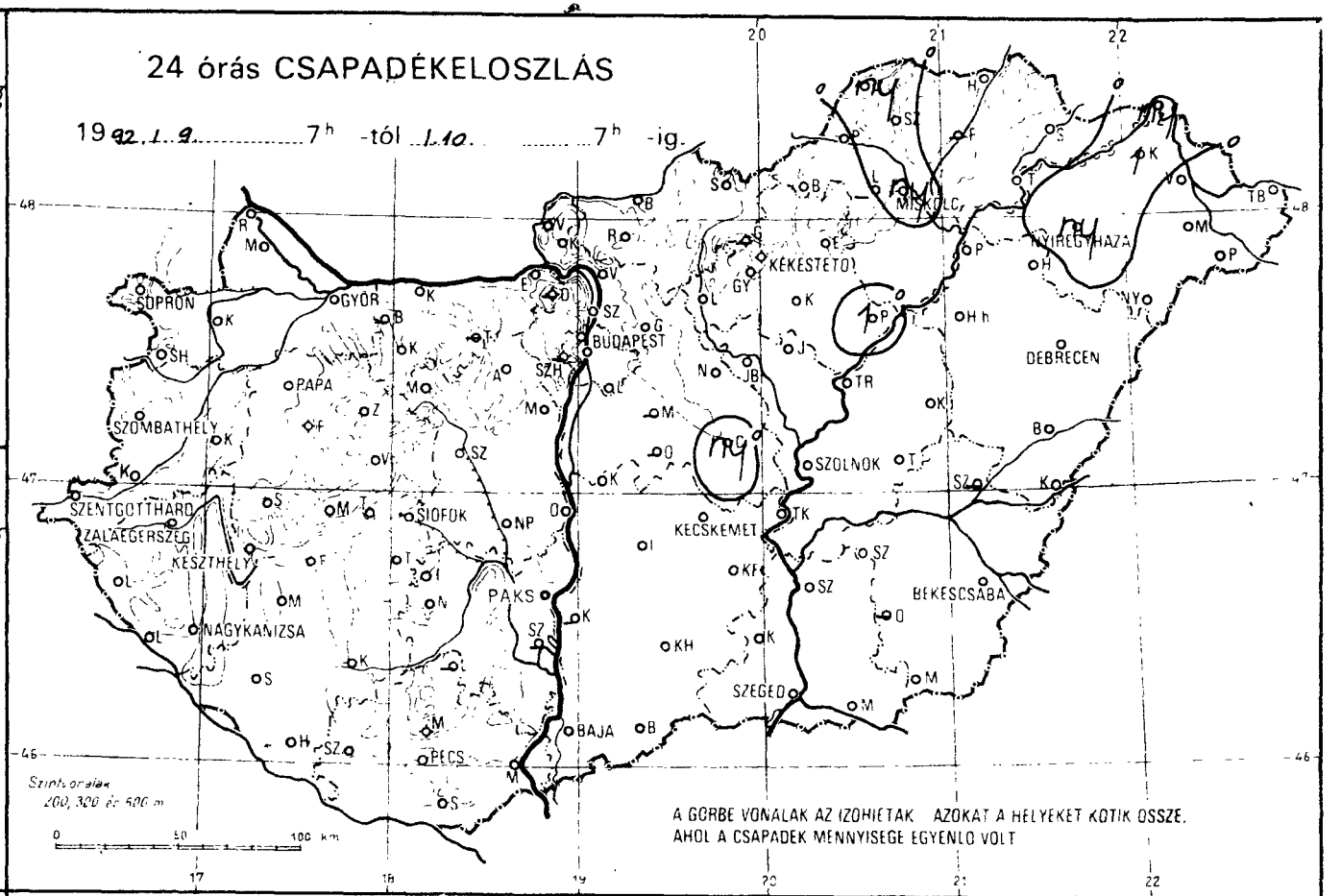
24 órás CSAPADÉKELOSZLÁS
1992. I. 9. 7h -tól I. 10. 7h -ig.
SOPRON
GYŐR
BUDAPEST
MISKOLC
NYÍREGYHÁZA
KÉKESTETŐ
DEBRECEN
PAPA
SZOMBATHELY
SZENTGOTTHÁRD
ZALAEGERSZEG
KESZTHELY
SIÓFOK
PAKS
KECSKEMÉT
SZOLNOK
BÉKÉSCSABA
NAGYKANIZSA
SZEGED
BAJA
PÉCS
Szintvonalak
200, 300 és 500 m
0 50 100 km
A GÖRBE VONALAK AZ IZOHIETÁK. AZOKAT A HELYEKET KÖTIK ÖSSZE,
AHOL A CSAPADÉK MENNYISÉGE EGYENLŐ VOLT

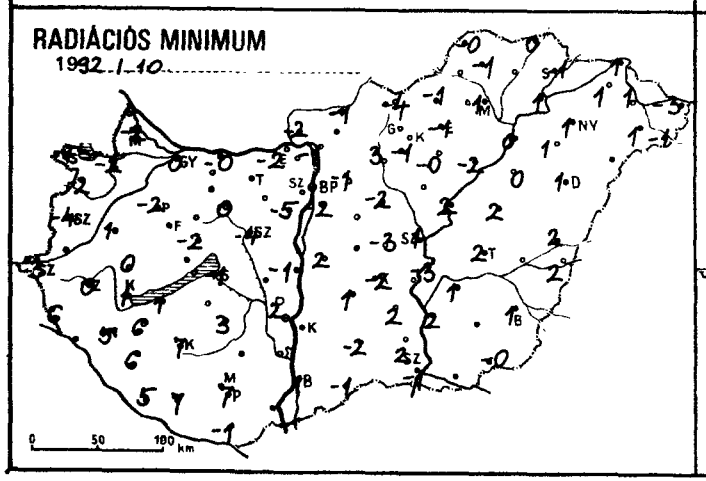
RADIÁCIÓS MINIMUM
1992. I. 10.
0 50 100 km

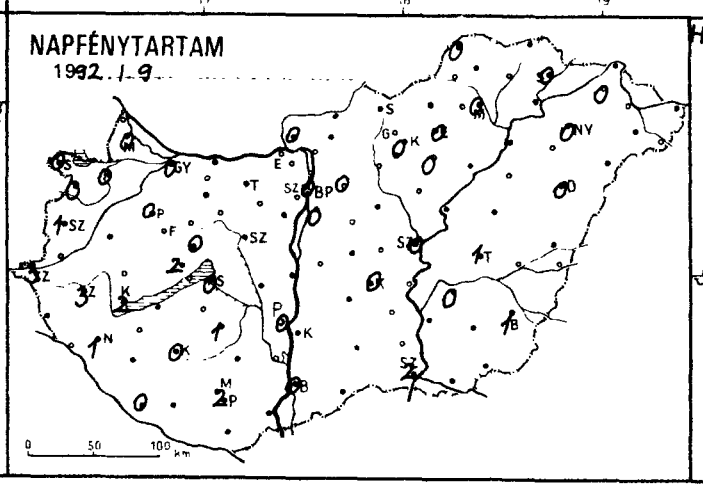
NAPFÉNYTARTAM
1992. I. 9.
0 50 100 km

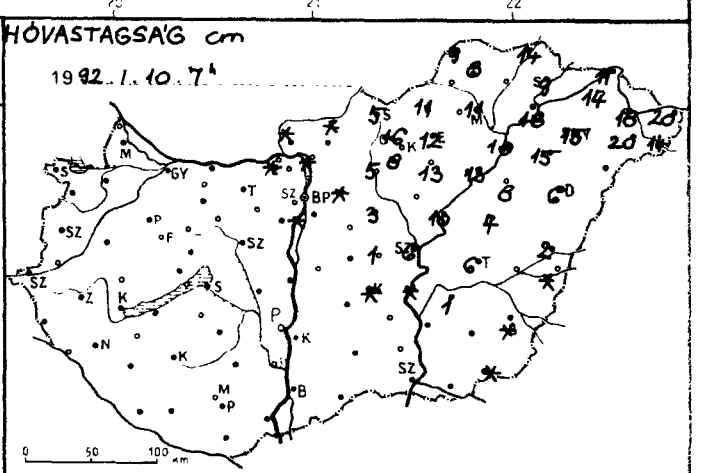
HÓVASTAGSÁG cm
1992. I. 10. 7h
0 50 100 km

19 92.I.10. 07 h-ig az utolsó 24 óra adatai						Előző nap napos órai
állomás	csapadék (mm)	Hó cm	max. hőmérséklet	min. hőmérséklet	rad. min.	
Győr	. ≡		5	1	0	0
Kapuvár	. =		1	-1	-2	0
Mosonmagyaróvár	. ≡		3	1	-2	0
Rajka						
Sopron	. ≡		1	-1	-1	0
Sopronhorpács	. V		0	-1	-2	0
Káld	. ≡		5	2	1	
Körmend						
Szentgotthárd	.		12	6	3	3
Szombathely	. ≡		3	-2	-4	1
Lenti	. =		12	6	6	
Letenye						
Nagykanizsa	.		12	8	5	1
Zalaegerszeg	. ≡		12	0	0	3
Farkasgyepű	. ≡		3	-2	-3	
Keszthely	. ⌊		13	2	1	2
Mencshely	. =		9	-0	-3	2
Pápa	. ≡		7	-1	-2	0
Sümeg	. ≡		13	1	0	
Tihany						
Veszprém	. ≡		5	0	-2	0
Zirc	. ≡		9	1	-1	
Fonyód	.		11	2	1	
Homokszt. György	.		13	8	5	0
Kaposvár	.		12	9	7	0
Marcali	. ⌐		12	7	6	
Siófok	. V		1	-1	-1	0
Somogyszob	. ⌊		12	8	6	
Tab						
Bábolna	—		—	—	—	
Esztergom	.	folt	4	1	-2	
Kisbér						
Komárom	. ≡		4	0	-0	
Tata	—		—	—	—	
Alcsútdoboz						
Dunaújváros	.		8	1	-1	
Martonvásár	.		6	-1	-5	
Mór	. ≡		4	1	0	
Sárbogárd						
Székesfehérvár	. =		3	0	-4	
Iregszemcse	. =		10	6	3	1
Lengyel	—		—	—	—	
Paks	. =		10	3	2	0
Szekszárd						
Árpádtető	.		9	7	5	
Mohács						
Pécs	.		12	8	7	2
Siklós	. =		13	3	-1	
Szigetvár	. =		12	8	7	
Budaörs	. ≡	folt	3	-0	-1	
Bp. Lőrinc	. ≡		3	0	-2	0
Bp. Met. Int.	. =		2	0	—	0
Bp. Szab. hegy	—		—	—	—	
Cegléd	ny ≡ ⟩	1	1	-1	-3	
Dobogókő	—		—	—	—	
Gödöllő	. ≡	folt	-0	-0	-1	0
Királyrét						
Monor	—		—	—	—	
Nagykáta	. ≡	3	2	-1	-2	
Szentendre						

19 92.I.10. 07 h-ig az utolsó 24 óra adatai						Előző nap napos órai
állomás	csapadék (mm)	Hó cm	max. hőmérséklet	min. hőmérséklet	rad. min.	
Vác	. ≡	folt	2	0	-1	
Vámosmikola	. =	folt	2	-1	-2	0
Baja	.		12	4	1	0
Bácsalmás	. =		9	3	-1	
Izsák	.		9	2	1	
Kalocsa	—		—	—	—	—
Kecskemét	. ⌊	folt	8	2	-2	0
Kiskunfélegyháza	.		10	4	2	
Kiskunhalas	. ⌊		7	1	-2	
Kunszentmiklós	. =		7	2	2	
Tiszakécske	. ⌊	folt	6	-2	-3	
Balassagyarmat	. =	folt	1	0	-1	
Romhány						
Salgótarján	. ≡	5	1	-1	-4	
Eger	. ≡	12	0	-1	-1	0
Galyatető	—		—	—	—	
Gyöngyös	. ≡	8	1	-1	-1	
Kékestető	. ≡	16	1	1	1	0
Kompolt	.	13	1	0	-0	0
Lőrinci	.	5	3	-1	-3	
Poroszló	1 ≡ ⟩	13	1	0	-2	
Jászapáti						
Jászberény	. =	10	1	-0	-1	
Karcag	. =	4	4	2	2	
Szolnok	. ≡	6	5	2	1	0
Tiszaroff	. =	10	5	3	2	
Túrkeve	.	6	4	3	2	1
Kistelek	. =		9	4	2	
Makó						
Szeged	. ⌐		8	2	-1	2
Szentes	.		6	3	2	
Borsodnádasd	. ≡	11	0	-0	-1	
Fügöd	—		—	—	—	
Hidasnémeti	. =	14	1	0	0	
Jósvafő	ny ⟩ ≡	9	1	0	-0	0
Lillafüred	—		—	—	—	
Miskolc	ny ⟩ ≡	11	-0	-0	-1	0
Putnok						
Sárospatak	. ≡	9	1	-1	-1	0
Szendrőlád	. ≡	8	1	-1	-1	
Tokaj	. =	18	2	1	1	
Kisvárda	1 ⟩ ≡	14	3	2	1	0
Mátészalka	. =	20	2	2	1	
Nyíregyháza	ny ⟩ ≡	15	3	1	1	0
Nyírlugos						
Pátyod	.	14	3	1	-1	
Tiszabecs	. =	20	3	-0	-3	
Vásárosnamény	. ≡	18	3	2	1	
Záhony	ny ⟩ =	11	3	2	1	
Berettyóújfalu	. =	2	5	3	2	
Debrecen	.	6	5	2	1	0
Hajdúdorog	. =	15	3	1	1	
Hortobágy	.	8	4	2	0	
Körösszakál	.	folt	6	4	2	
Polgár	. =	10	1	1	0	
Békéscsaba	. =	folt	6	2	1	1
Mezőhegyes	.	folt	6	2	-0	—
Orosháza	—		—	—	—	
Szarvas	. V	1	5	3	1	0
Szeghalom	—		—	—	—	

IDŐJÁRÁSI HELYZET

1992. JANUÁR 10. 00 UTC.

SZTEREOGRAFIKUS VETÜLET
(A 60. SZÉLESSÉGI KÖRÖN HOSSZTARTÓ)

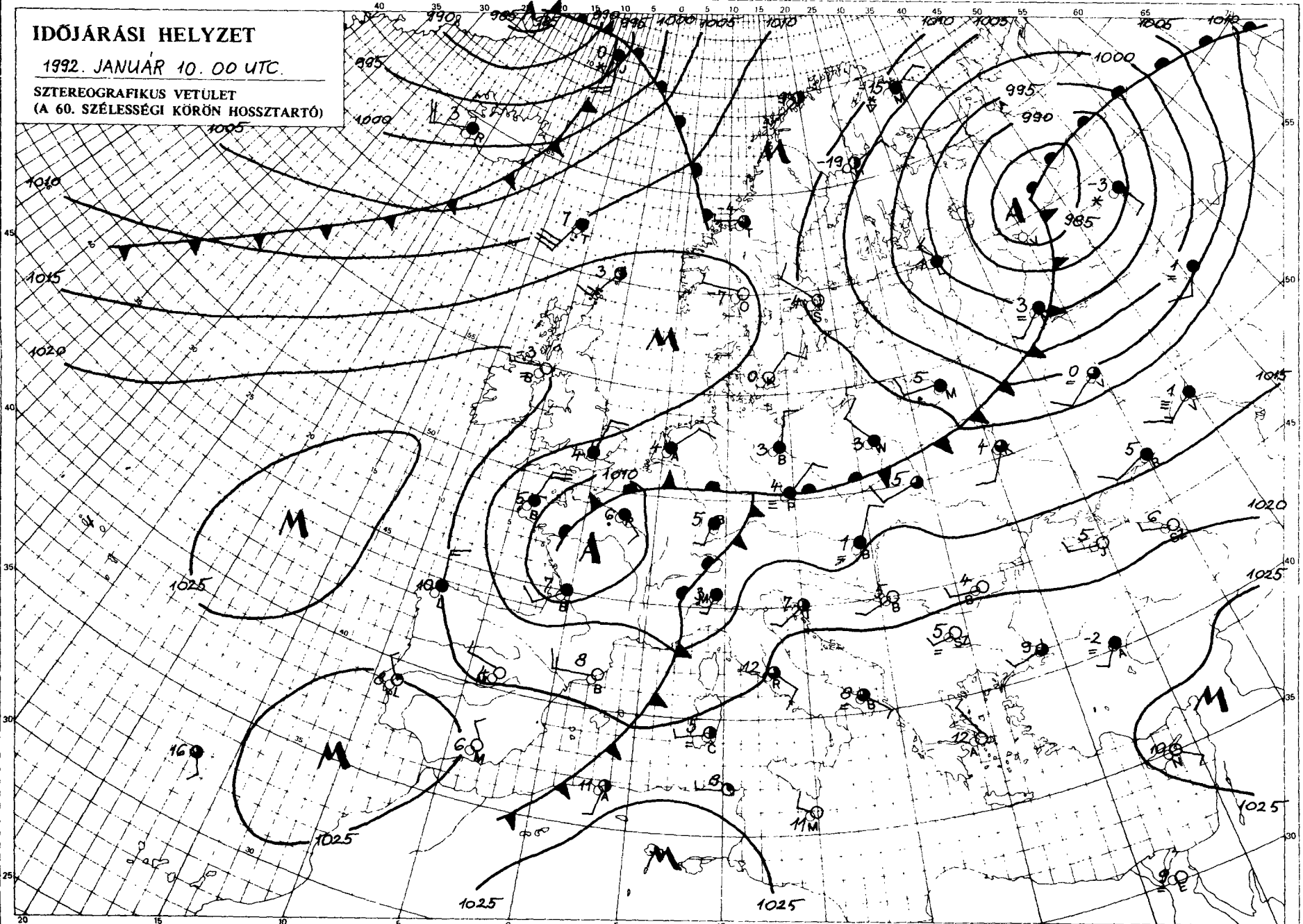

KIADJA: ORSZÁGOS METEOROLÓGIAI SZOLGÁLAT
Kiadásért felelős: Dr. Mersich Iván, az Országos Meteorológiai Szolgálat elnöke — Készült: az Országos Meteorológiai Szolgálat Nyomdájában, Budapest — Felelős vezető: Máthé Gyuláné — Munkaszám: — Szerkesztésért felelős: Dr. Vissy Károly a Központi Előrejelző Intézet igazgatója

Készíti: a KEI Rövidtávú Előrejelző Osztálya — Szakmai felelős: Németh Lajos osztályvezető — Megjelenik naponként
Megrendelhető: 1024 Budapest, II., Kitaibel Pál utca 1. — Pénzügyi Osztály — Telefon: 353-500
Jelmagyarázat a havi mellékletben

IDŐJÁRÁSI NAPIJELENTÉS

ЕЖЕДНЕВНЫЙ МЕТЕОРОЛОГИЧЕСКИЙ БЮЛЛЕТЕНЬ • DAILY WEATHER REPORT
BULLETIN QUOTIDIEN DE TEMPS • TÄGLICHER WETTERBERICHT

105. évfolyam 11. szám + Budapest + 1992. január 11. szombat

Az időjárási helyzet és a várható időjárás:

A Brit-szigetektől a Német-Lengyel síkságon keresztül egészen Ukrajnáig anticiklon épült fel, amelynek területén kevés a felhő, erős az éjszakai lehűlés. Az anticiklontól délre, illetve északra frontok hatására változékony, gyakran felhős, Észak-Európában sokfelé, Dél-Európában helyenként csapadékos az idő. Az éjszakai órákban a Kárpát-medence felett húzódó front elhagyja térségünket és vasárnap estig időjárásunkat döntően az említett anticiklon határozza meg.

Magyarországon pénteken többnyire erősen felhős volt az ég, a délutáni óráktól főként a nyugati és az északi megyékből jelentettek esőt. A ma reggel 7 óráig lehullott csapadék mennyisége csapadéknyom és 8 mm között volt, de Sopronban 10 mm-t mértek. A hőmérséklet csúcsértéke pénteken 3, 8, a Dél-Dunántúlon 10, 13 fok között alakult. Ma hajnalra általában +3 és -3 fok közé hűlt le a levegő, de északkeleten helyenként -5 fokot mértek. Szombaton délelőtt az ország északi, északkeleti részén általában napos, délnyugaton még erősen felhős volt az ég, ott helyenként gyenge eső is előfordult. A hőmérséklet 11 órára 0, 4 fok közé emelkedett.

Ma 12 órakor Budapesten a hőmérséklet 4 fok volt, a tengerszintre átszámított légnyomás 1031 hPa, gyengén emelkedik.

Várható időjárás vasárnap estig:

Szombaton délnyugaton is csökken a felhőzet eső már ott sem valószínű. Vasárnap eleinte kevés felhőre számíthatunk, majd észak felől időnként megnövekszik a felhőzet, de csapadék nem várható. Éjszaka és reggel többfelé képződik köd, amelynek nagy része napközben feloszlik. Eleinte mérsékelt, változó irányú, holnap időnként megélénkülő északnyugati szél lesz. A legalacsonyabb éjszakai hőmérséklet általában -2, -7, északkeleten -10, a legmagasabb nappali hőmérséklet 2, 7, északkeleten 0 fok körül alakul.

Bonta Imre s. k.

A hőmérséklet napi középértéke és eltérése a sokévi átlagtól (Budapest belterületén):

1992. január 10.	3,4°C	+4,6°C

1871 óta ezen a napon Budapesten előfordult

legmagasabb hőmérséklet:	13,6°C (1921)
legalacsonyabb hőmérséklet:	-16,9°C (1901)

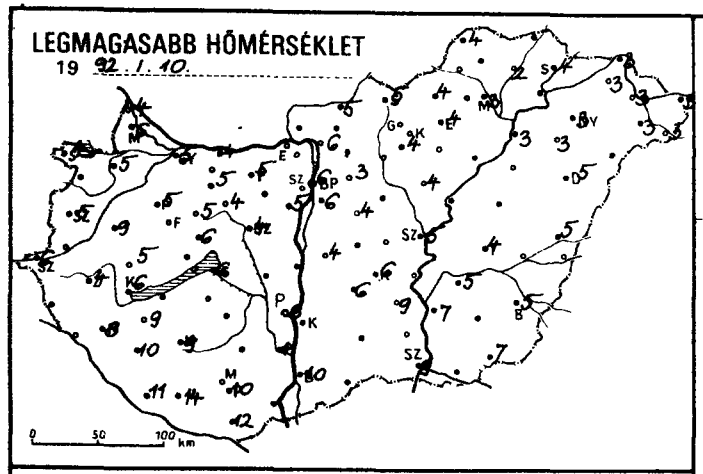
LEGMAGASABB HŐMÉRSÉKLET
19 92. I. 10.
0 50 100 km

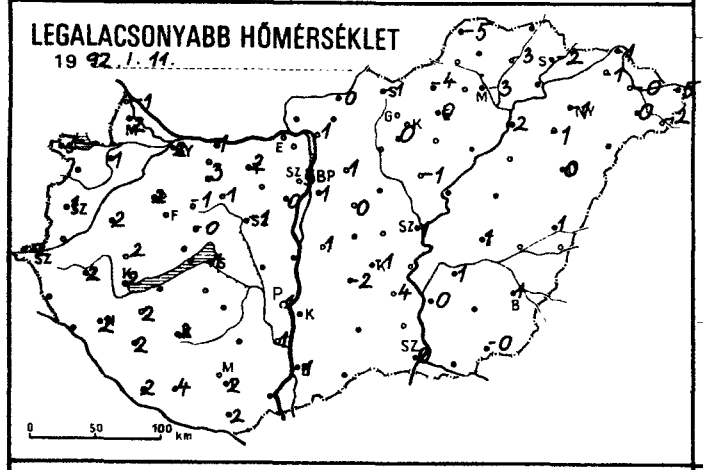
LEGALACSONYABB HŐMÉRSÉKLET
19 92. I. 11.
0 50 100 km

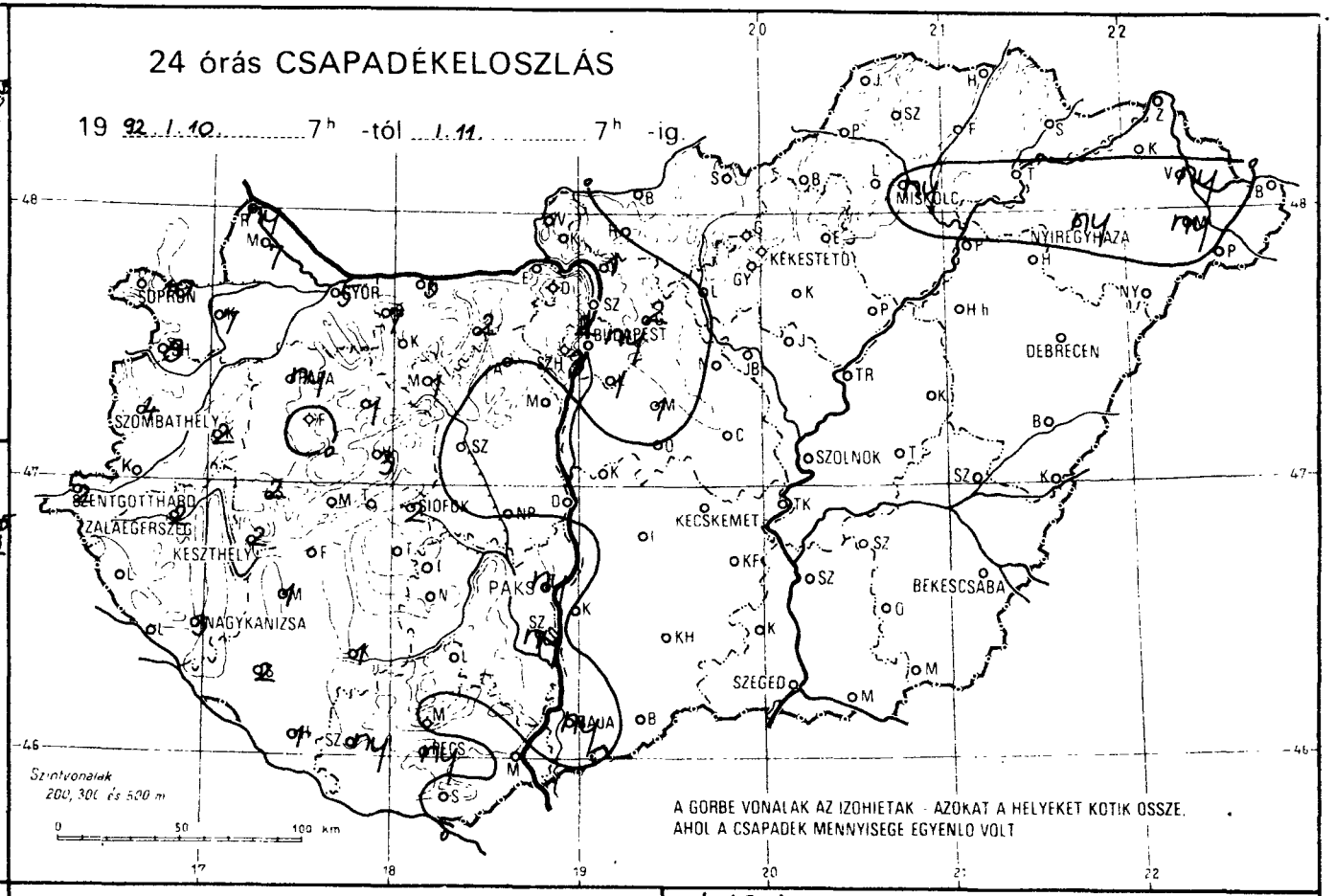
24 órás CSAPADÉKELOSZLÁS
19 92. I. 10. 7h -tól I. 11. 7h -ig.
MISKOLC
NYIREGYHÁZA
KÉKESTETŐ
SOPRON
GYŐR
BUDAPEST
DEBRECEN
SZOMBATHELY
SZOLNOK
SZENTGOTTHÁRD
ZALAEGERSZEG
KECSKEMÉT
KESZTHELY
SIÓFOK
PAKS
BÉKÉSCSABA
NAGYKANIZSA
SZEGED
PÉCS
Szintvonalak
200, 300 és 500 m
0 50 100 km
A GÖRBE VONALAK AZ IZOHIETÁK - AZOKAT A HELYEKET KÖTIK ÖSSZE,
AHOL A CSAPADÉK MENNYISÉGE EGYENLŐ VOLT

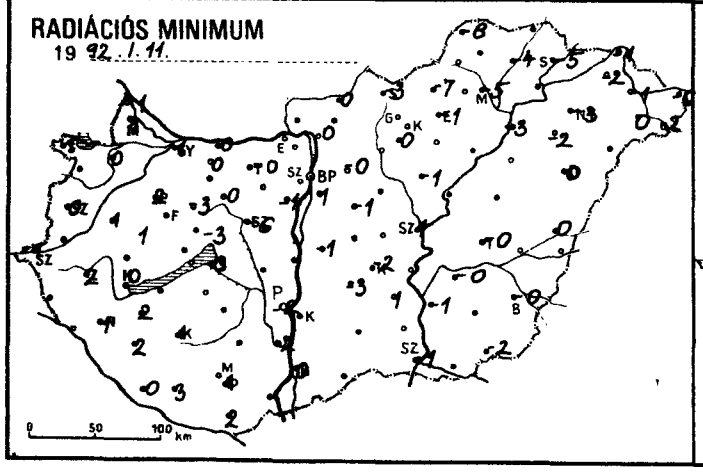
RADIÁCIÓS MINIMUM
19 92. I. 11.
0 50 100 km

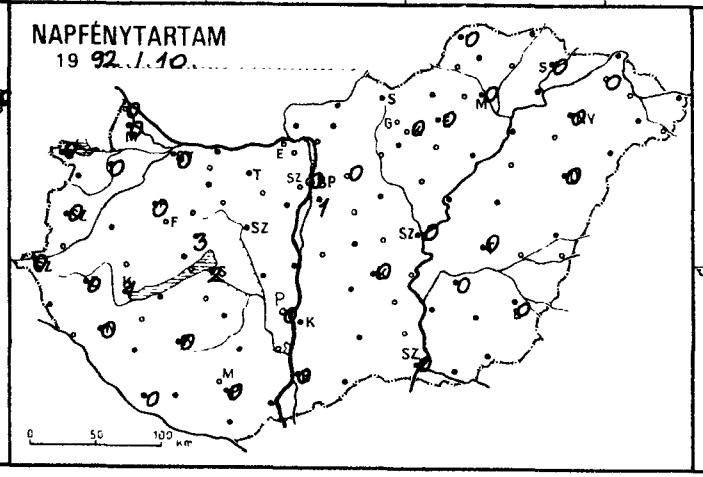
NAPFÉNYTARTAM
19 92. I. 10.
0 50 100 km

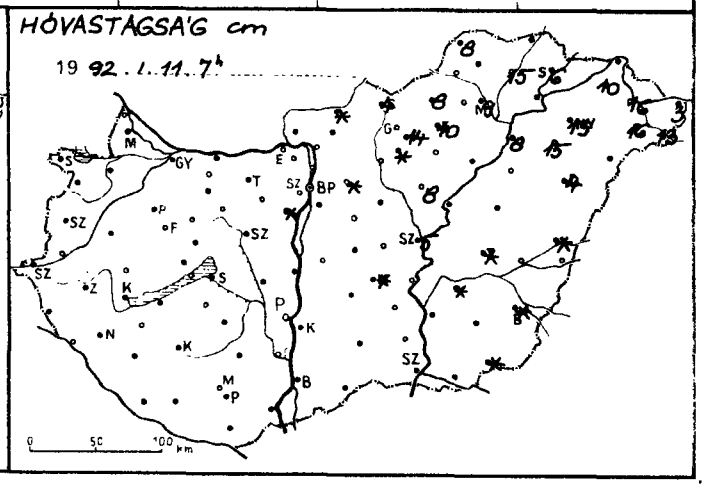
HÓVASTAGSÁG cm
19 92. I. 11. 7h
0 50 100 km

19 92.I.11. 07 h-ig az utolsó 24 óra adatai						Előző nap napos órái
állomás	csapadék (mm)	Hó cm	max. hőmérséklet	min. hőmérséklet	rad. min.	
Győr	5 ⌒		5	2	1	0
Kapuvár	7		5	1	0	0
Mosonmagyaróvár	7 ≡		6	2	1	0
Rajka						
Sopron	10 ≤		4	-1	-1	0
Sopronhorpács	8 ⌴		4	2	1	0
Káld	2 =		9	2	1	
Körmend						
Szentgotthárd	2 =		6	2	1	0
Szombathely	4 =		5	1	0	0
Lenti	—		—	—	—	
Letenye						
Nagykanizsa	3 =		8	2	1	0
Zalaegerszeg	2 ≡		4	2	2	0
Farkasgyepű	.		3	-2	-3	
Keszthely	2 ≤		6	2	0	1
Mencshely	—		—	—	—	
Pápa	ny ≡		5	2	2	0
Sümeg	2		5	2	1	
Tihany						
Veszprém	3 =		6	-0	-3	3
Zirc	1 ≡		5	-1	-3	
Fonyód	—		—	—	—	
Homokszt. György	1		11	2	0	0
Kaposvár	1 =		9	2	1	0
Marcali	1 ⌒		9	2	2	
Siófok	2		6	1	0	2
Somogyszob	2		10	2	2	
Tab						
Bábolna	7		5	3	0	
Esztergom	—		—	—	—	
Kisbér						
Komárom	5 =		4	1	0	
Tata	2 =		5	2	-0	
Alcsútdoboz						
Dunaújváros	—		—	—	—	
Martonvásár	. ≡		5	0	-1	
Mór	1 =		4	1	0	
Sárbogárd						
Székesfehérvár	. =		4	-1	-6	
Iregszemcse	—		—	—	—	
Lengyel	—		—	—	—	
Paks	ny =		8	1	-2	0
Szekszárd	ny =		11	1	-2	
Árpádtető	. =		9	1	-1	
Mohács						
Pécs	ny		10	2	1	0
Siklós	. =		12	2	2	
Szigetvár	ny , =		14	4	3	
Budaörs	2 =	folt	6	2	1	
Bp. Lőrinc	1 =		6	1	1	1
Bp. Met. Int.	ny		6	3	—	0
Bp. Szab. hegy	3		5	2	2	
Cegléd	—		—	—	—	
Dobogókő	—		—	—	—	
Gödöllő	2 =	folt	3	1	-0	0
Királyrét						
Monor	1		4	0	-1	
Nagykáta	—		—	—	—	
Szentendre						

19 92.I.11. 07 h-ig az utolsó 24 óra adatai						Előző nap napos órái
állomás	csapadék (mm)	Hó cm	max. hőmérséklet	min. hőmérséklet	rad. min.	
Vác	1 =		6	1	0	
Vámosmikola	—		—	—	—	—
Baja	ny ≡		10	1	0	0
Bácsalmás	—		—	—	—	
Izsák	.		6	-2	-3	
Kalocsa	—		—	—	—	
Kecskemét	. ⌴	folt	6	-1	-2	0
Kiskunfélegyháza	.		9	4	1	
Kiskunhalas	—		—	—	—	
Kunszentmiklós	. =		4	1	-1	
Tiszakécske						
Balassagyarmat	.	folt	5	0	0	
Romhány						
Salgótarján	.	4	5	-1	-3	
Eger	. =	10	4	0	-1	0
Galyatető	—		—	—	—	
Gyöngyös	.	folt	4	0	0	
Kékestető	. ≡	14	2	-4	-4	0
Kompolt	—		—	—	—	
Lőrinci						
Poroszló	—		—	—	—	
Jászapáti						
Jászberény	.	8	4	-1	-1	
Karcag	—		—	—	—	
Szolnok	. =	5	5	1	1	0
Tiszaroff	—		—	—	—	
Túrkeve	.	folt	4	1	-0	0
Kistelek	—		—	—	—	
Makó						
Szeged	. ⌴		9	0	-1	0
Szentes	.		7	0	-1	
Borsodnádasd	.	8	4	-4	-7	
Füged	.	15	2	-3	-4	
Hidasnémeti	—		—	—	—	
Jósvafő	.	8	4	-5	-8	0
Lillafüred	—		—	—	—	
Miskolc	ny , ≡	9	3	-3	-5	0
Putnok						
Sárospatak	.	6	4	-2	-5	0
Szendrőlád	—		—	—	—	
Tokaj	—		—	—	—	
Kisvárda	. =	10	3	-1	-2	0
Mátészalka	ny ,	16	3	0	-0	
Nyíregyháza	ny , ≡	13	3	-1	-3	0
Nyírlugos						
Pátyod	. ≡	13	3	-2	-2	
Tiszabecs	. =	3	3	-5	-6	
Vásárosnamény	ny , =	16	3	-0	-1	
Záhony	.		3	-1	-1	
Berettyóújfalu	.	folt	5	1	0	
Debrecen	. =	4	5	0	0	0
Hajdúdorog	. =	15	3	-1	-2	
Hortobágy	—		—	—	—	
Körösszakál	—		—	—	—	
Polgár	. =	8	3	-2	-3	
Békéscsaba	. =	folt	5	1	-0	0
Mezőhegyes	. ⌴	folt	7	-0	-2	—
Orosháza	—		—	—	—	
Szarvas	.	folt	5	1	-0	0
Szeghalom	—		—	—	—	

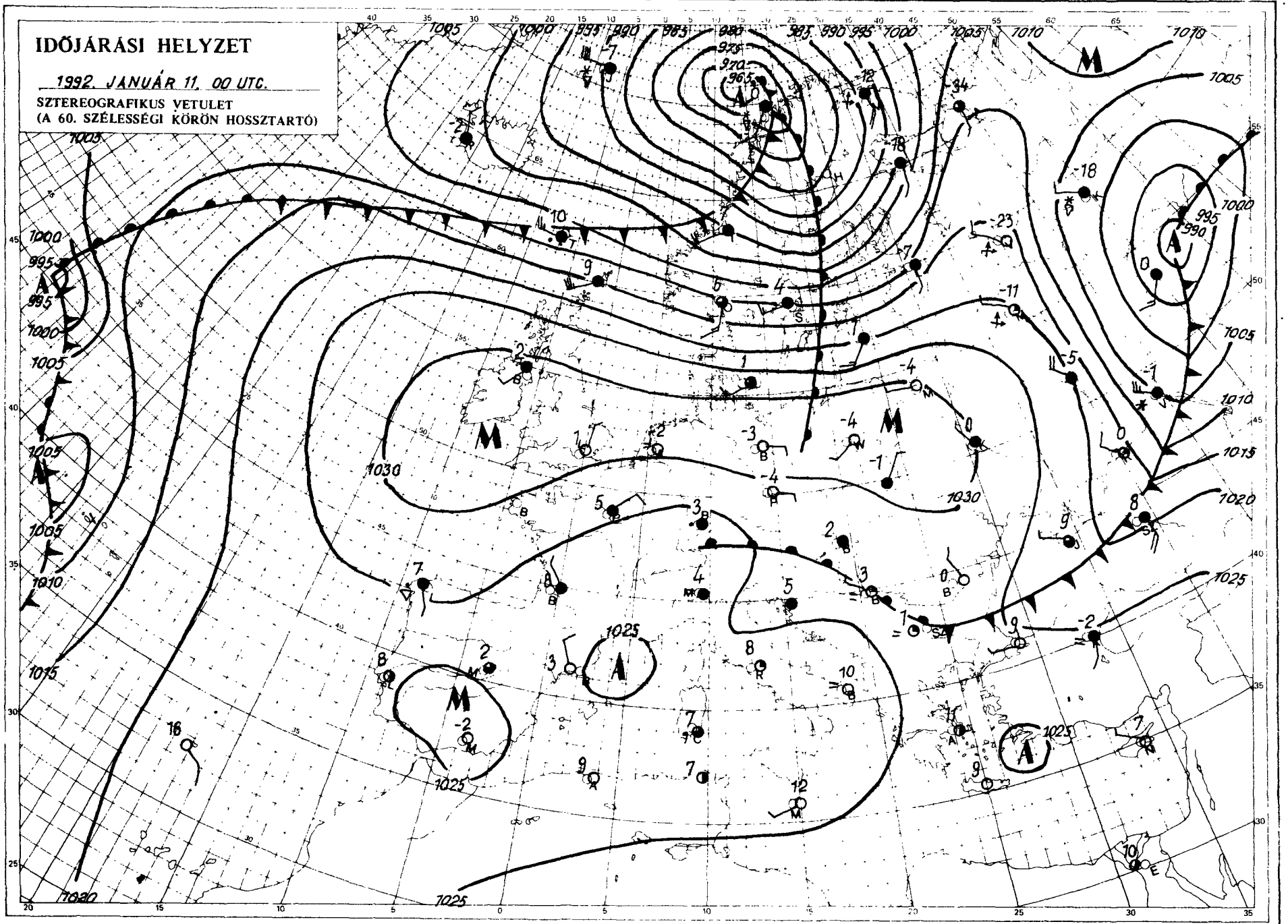

KIADJA: ORSZÁGOS METEOROLÓGIAI SZOLGÁLAT
Kiadásért felel: Dr. Mersich Iván, az Országos Meteorológiai Szolgálat elnöke — Készült: az Országos Meteorológiai Szolgálat Nyomdájában, Budapest — Felelős vezető: Máthé Gyuláné — Munkaszám: — Szerkesztésért felel: Dr. Vissy Károly a Központi Előrejelző Intézet igazgatója
Készíti: a KEI Rövidtávú Előrejelző Osztálya — Szakmai felelős: Németh Lajos osztályvezető — Megjelenik naponként
Megrendelhető: 1024 Budapest, II., Kitaibel Pál utca 1. — Pénzügyi Osztály — Telefon: 353-500
Jelmagyarázat a havi melléklettben

IDŐJÁRÁSI NAPIJELENTÉS

ЕЖЕДНЕВНЫЙ МЕТЕОРОЛОГИЧЕСКИЙ БЮЛЛЕТЕНЬ • DAILY WEATHER REPORT
BULLETIN QUOTIDIEN DE TEMPS • TÄGLICHER WETTERBERICHT

105. évfolyam 12. szám + Budapest + 1992. január 12. vasárnap

Az időjárási helyzet és a várható időjárás:

A Skandináv-félsziget északi része fölötti középponttal nagy kiterjedésű ciklon örvénylik. Áramlási rendszerében igen hideg, sarkvidéki eredetű levegő tart Kelet-, és Közép-Európa felé, szórványos hózáporokat okozva. A Kelet-Európai-síkságon sokfelé kiterjedt havazást is jelentettek és ott napközben is fagypont alatt marad a hőmérséklet. Hazánkat ma napközben észak felől hidegfront éri el, nyomában mintegy 5, 10 fokkal hidegebb levegő beáramlása várható, ezért szelesebb, hűvösebb időre számíthatunk.

Magyarországon szombaton változóan felhős volt az ég, csupán a Dunántúlon maradtak tartósan felhős körzetek. Számottevő csapadék azonban ott sem hullott. A hőmérséklet csúcsértéke általában 2 és 6 fok között volt. Éjszakától többfelé köd képződött, melynek egy része ma délelőtt is megmaradt. A hőmérséklet mélypontja széles határok közt -5 és +2 fok között alakult, de északkeleten helyenként -6, -10 fokot is mértek. Ma délelőtt országszerte felhős, többfelé ködös idő volt, gyenge szitálással, helyenként megélénkült az északnyugati szél. A hőmérséklet 11 órakor 1 és 4 fok között alakult.

Ma 12 órakor Budapesten a hőmérséklet 3 fok volt, a tengerszintre átszámított légnyomás 1025 hPa, alig változik.

Várható időjárás hétfő estig:

Eleinte erősen, majd változóan felhős lesz az ég, elszórtan, főként északon záporral, hózáporral.
Az északi, északnyugati szél többfelé erős lesz.
A hőmérséklet hajnalban általában -1, -6, északkeleten -8 fok közelében,
a legmagasabb nappali hőmérséklet hétfőn 0 és +5 fok között várható.

Pálóczi Györgyi s. k.

A hőmérséklet napi középértéke és eltérése a sokévi átlagtól (Budapest belterületén):

1992. január 11.	3,9°C	+5,1°C

1871 óta ezen a napon Budapesten előfordult

legmagasabb hőmérséklet:	13,6°C (1903)
legalacsonyabb hőmérséklet:	-14,5°C (1940)

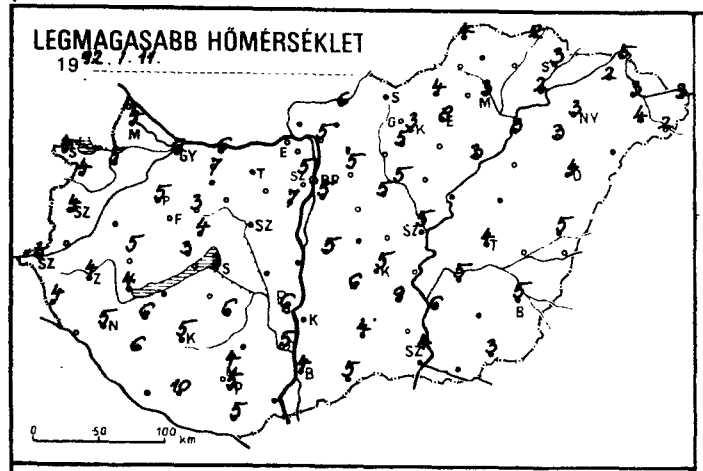
LEGMAGASABB HŐMÉRSÉKLET
1992. I. 11.
0 50 100 km

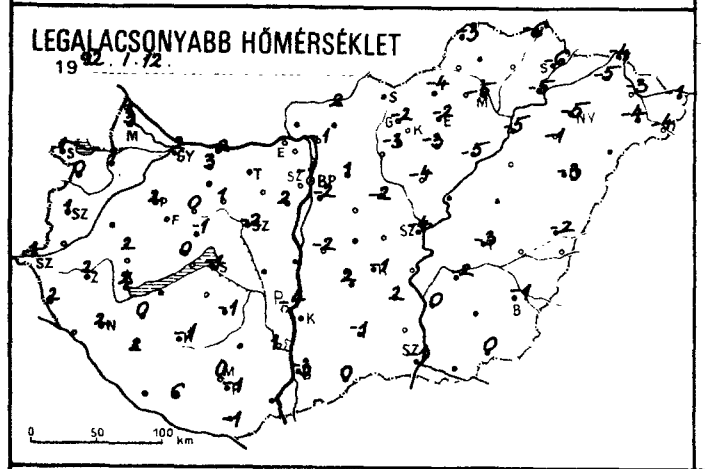
LEGALACSONYABB HŐMÉRSÉKLET
1992. I. 12.
0 50 100 km

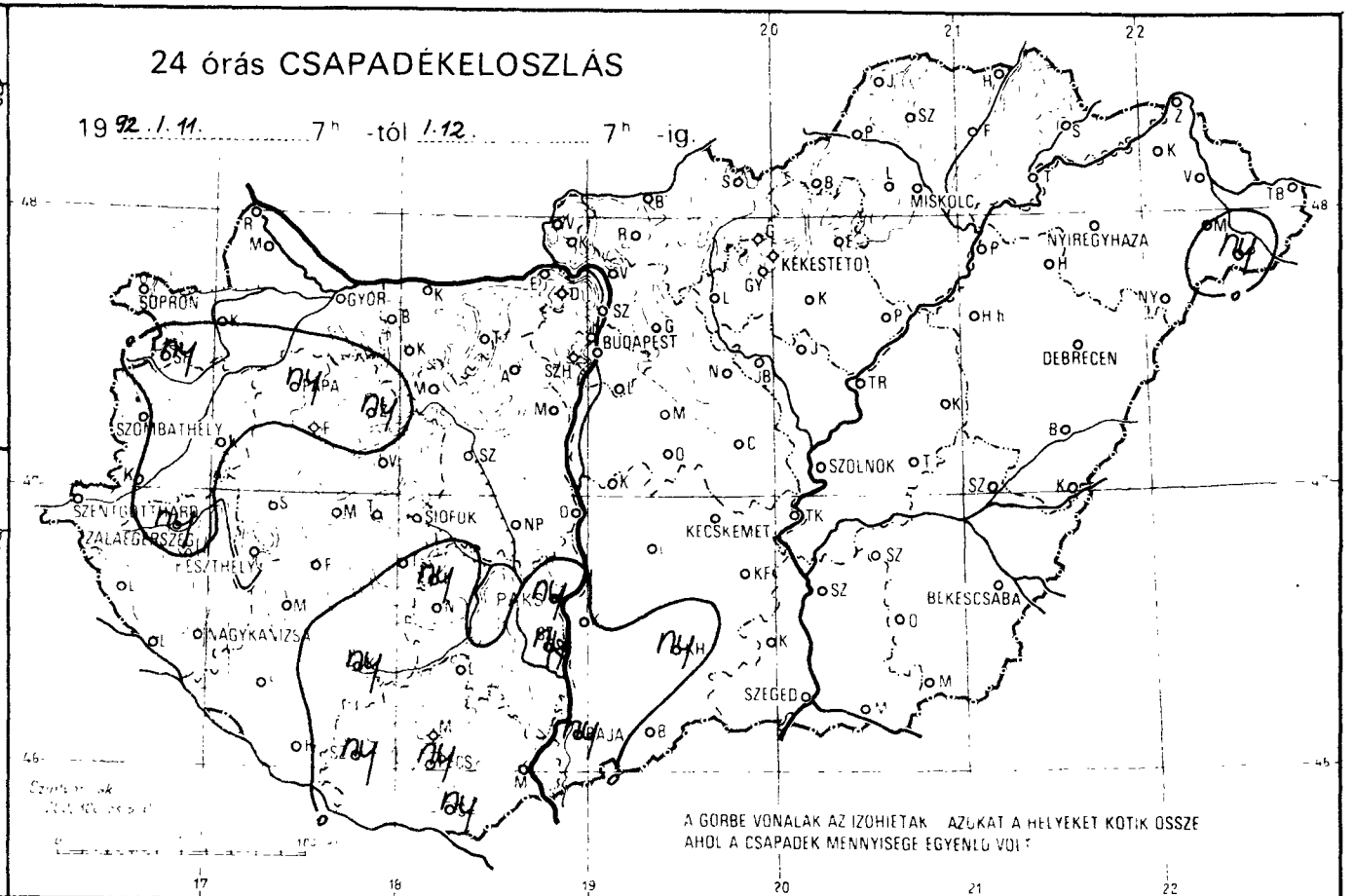
24 órás CSAPADÉKELOSZLÁS
1992. I. 11. 7h -tól I. 12. 7h -ig.
SOPRON
GYŐR
BUDAPEST
MISKOLC
NYÍREGYHÁZA
KÉKESTETŐ
DEBRECEN
SZOMBATHELY
SZOLNOK
SIÓFOK
KECSKEMÉT
BÉKÉSCSABA
SZEGED
A GÖRBE VONALAK AZ IZOHIETÁK AZOKAT A HELYEKET KÖTIK ÖSSZE AHOL A CSAPADÉK MENNYISÉGE EGYENLŐ VOLT

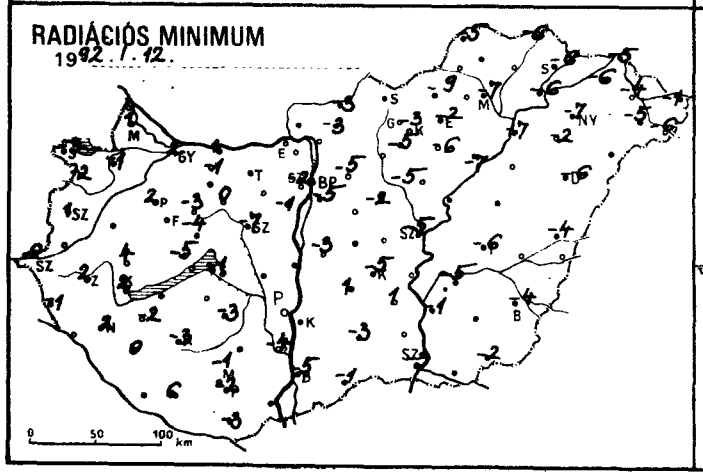
RADIÁCIÓS MINIMUM
1992. I. 12.
0 50 100 km

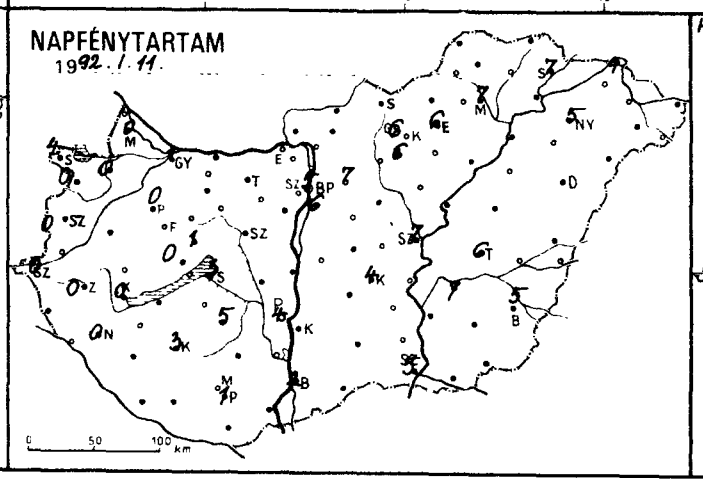
NAPFÉNYTARTAM
1992. I. 11.
0 50 100 km

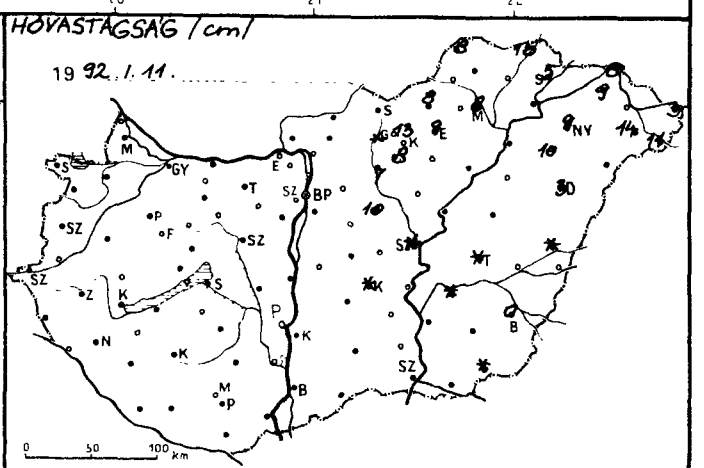
HÓVASTAGSÁG /cm/
1992. I. 11.
0 50 100 km

19 92.I.12. 07 h-ig az utolsó 24 óra adatai						Előző nap napos órái
állomás	csapadék (mm)	Hó cm	max. hőmérséklet	min. hőmérséklet	rad. min.	
Győr	. ≡		6	2	2	1
Kapuvár	. ⌒		5	1	-1	0
Mosonmagyaróvár	. ≡		4	3	1	0
Rajka						
Sopron	. ≡		4	1	-3	4
Sopronhorpács	ny ⌒		4	0	-2	0
Káld	—		—	—	—	
Körmend						
Szentgotthárd	. ≡		3	1	0	0
Szombathely	. ≡		4	1	1	0
Lenti	. ≡		4	2	-1	
Letenye						
Nagykanizsa	. ≡		5	2	2	0
Zalaegerszeg	ny ≡		4	2	2	0
Farkasgyepű	—		—	—	—	
Keszthely	. ≡		4	2	2	0
Mencshely	. ≡		3	0	-5	0
Pápa	ny ⚲ ≡		5	2	2	0
Sümeg	. ⊥		5	2	1	
Tihany						
Veszprém	. ≡		4	-1	-4	1
Zirc	ny ≡		3	0	-3	
Fonyód	—		—	—	—	
Homokszt. György	—		—	—	—	
Kaposvár	ny ≡		5	-1	-3	3
Marcali	. ⌴		6	0	-2	
Siófok	. ≡		3	-1	-1	3
Somogyszob	.		6	2	0	
Tab						
Bábolna	.		7	3	-1	
Esztergom	—		—	—	—	
Kisbér	—		—	—	—	
Komárom	. ≡		6	2	1	
Tata	. ≡		7	1	-2	
Alcsútdoboz	—		—	—	—	
Dunaújváros	—		—	—	—	
Martonvásár	.		7	2	-1	
Mór	. ≡		5	1	0	
Sárbogárd						
Székesfehérvár	. ≡		5	-2	-7	
Iregszemcse	ny ≡		6	-1	-3	5
Lengyel	—		—	—	—	
Paks	ny ⚲ ≡		6	-4	-7	4
Szekszárd	ny ≡		5	1	-4	
Árpádtető	. ≡		4	0	-1	
Mohács						
Pécs	ny ⚲ ≡		5	-1	-2	1
Siklós	ny ⚲ ≡		5	-1	-3	
Szigetvár	ny ⚲ ≡		10	6	6	
Budaörs	. ⌴	folt	6	-3	-6	
Bp. Lőrinc	. ≡		5	-2	-5	6
Bp. Met. Int.	.		6	3	—	5
Bp. Szab. hegy	. ≡		5	-1	-2	
Cegléd	.		6	-3	-5	
Dobogókő	—		—	—	—	
Gödöllő	. ≡		5	1	-5	7
Királyrét						
Monor	—		—	—	—	
Nagykáta	. ≡	10	5	-2	-2	
Szentendre						

19 92.I.12. 07 h-ig az utolsó 24 óra adatai						Előző nap napos órái
állomás	csapadék (mm)	Hó cm	max. hőmérséklet	min. hőmérséklet	rad. min.	
Vác	. ≡		5	-1	-3	
Vámosmikola	—		—	—	—	—
Baja	ny ⚲ ≡		4	-3	-5	2
Bácsalmás	. ≡		5	0	-1	
Izsák	.		6	2	1	
Kalocsa	—		—	—	—	
Kecskemét	. ≡	folt	5	-1	-5	4
Kiskunfélegyháza	. ⌒		9	2	-1	
Kiskunhalas	ny ⚲ ≡		4	-1	-3	
Kunszentmiklós	. ⌴		5	-2	-3	
Tiszakécske						
Balassagyarmat	.	folt	6	-2	-3	
Romhány						
Salgótarján	—		—	—	—	
Eger	. ≡	9	8	-2	-2	6
Galyatető	—		—	—	—	
Gyöngyös	.	folt	5	-3	-5	
Kékestető	. ≡	13	3	-2	-3	6
Kompolt	.	8	4	-3	-6	6
Lőrinci						
Poroszló	. ≡	12	3	-5	-7	
Jászapáti						
Jászberény	.	7	5	-4	-5	
Karcag	—		—	—	—	
Szolnok	. ⌴	folt	5	-4	-5	7
Tiszaroff	—		—	—	—	
Túrkeve	. ⌴	folt	4	-3	-6	6
Kistelek	—		—	—	—	
Makó						
Szeged	. ≡		4	-1	-3	
Szentes	.		6	0	-1	
Borsodnádasd	. ≡	8	-4	-4	-9	
Füged	—		—	—	—	
Hidasnémeti	. ≡	10	2	-6	-6	
Jósvafő	. ≡	8	4	-3	-5	7
Lillafüred	—		—	—	—	
Miskolc	. ⌴	8	3	-5	-7	7
Putnok						
Sárospatak	.	5	3	-6	-6	7
Szendrőlád	—		—	—	—	
Tokaj	.	14	2	-5	-6	
Kisvárda	. ≡	9	2	-5	-6	4
Mátészalka	.	14	4	-4	-5	
Nyíregyháza	.	9	3	-5	-7	5
Nyírlugos						
Pátyod	ny ⚲ ≡	11	2	-4	-6	
Tiszabecs	. ≡	3	3	-10	-10	
Vásárosnamény	. ≡	16	3	-3	-4	
Záhony	. ≡	8	5	-4	-5	
Berettyóújfalu	. ≡	folt	5	-2	-4	
Debrecen	.	3	4	-3	-6	—
Hajdúdorog	. ≡	10	3	-1	-2	
Hortobágy	—		—	—	—	
Körösszakál	—		—	—	—	
Polgár	. ≡		6	-5	-7	
Békéscsaba	. ≡		5	-1	-4	5
Mezőhegyes	. ≡	folt	3	0	-2	—
Orosháza	—		—	—	—	
Szarvas	.	folt	5	-2	-5	7
Szeghalom	—		—	—	—	

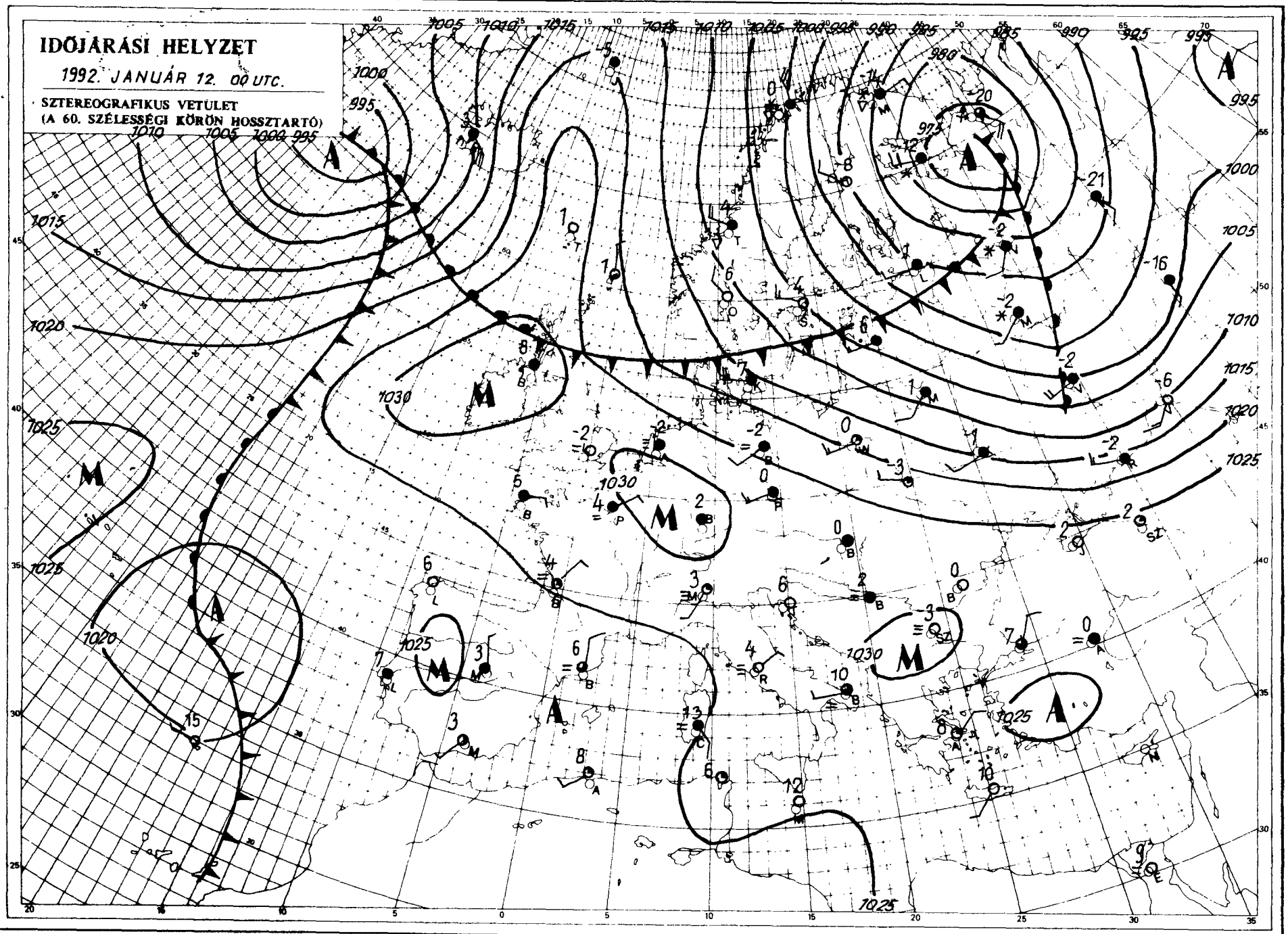

KIADJA: ORSZÁGOS METEOROLOGIAI SZOLGÁLAT
Kiadásért felelős: Dr. Marsich Iván, az Országos Meteorológiai Szolgálat elnöke — Készült: az Országos Meteorológiai Szolgálat Nyomdájában, Budapest — Felelős vezető: Máthé Gyuláné — Munkaszám: 012. — Szerkesztésért felelős: Dr. Visy Károly a Központi Előrejelző Intézet igazgatója

Készítő: a KEI Rövidtávú Előrejelző Osztálya — Szakmai felelős: Németh Lajos osztályvezető — Megjelenik naponként
Megrendelhető: 1024 Budapest, II., Kitaibel Pál utca 1. — Pénzügyi Osztály — Telefon: 353-500
Jelmagyarázat a havi melléklettben

IDŐJÁRÁSI NAPIJELENTÉS

ЕЖЕДНЕВНЫЙ МЕТЕОРОЛОГИЧЕСКИЙ БЮЛЛЕТЕНЬ • DAILY WEATHER REPORT
BULLETIN QUOTIDIEN DE TEMPS • TÄGLICHER WETTERBERICHT

105. évfolyam 13. szám + Budapest + 1992. január 13. hétfő

Az időjárási helyzet és a várható időjárás:

Szárazföldünk legnagyobb részén az évszakhoz képest enyhe időjárás uralkodik. Közép- és Kelet-Európában a hőmérséklet csúcsértéke átlagosan 5 fokkal haladja meg az ilyenkor megszokott értéket. A Brit-szigetektől Nyugat-Európán át egészen a Balkán-félszigetig anticiklon helyezkedik el. Ezeken a területeken a hajnali köd feloszlását nagyrészt napos idő követi. Ugyanakkor a Skandináv-félszigetet csaknem összefüggő felhőzóna borítja, ott néhol esik az eső. Ez a felhőzóna délkelet felé halad és kedden hazánkat is eléri.

Hazánkban vasárnap az ország nagy részén borongós idő volt, csupán helyenként, inkább csak a Dunántúl középső részén sütött ki 2, 5 órára a Nap. Elszórtan volt jelentéktelen szitálás, gyenge eső. A csapadék mennyisége az 1 mm-t sem érte el. A legmagasabb nappali hőmérséklet általában 1 és 4 fok között, a naposabb helyeken 5, 6 fok körül volt. Ma hajnalra általában +1 és -3, északkeleten -5, -7 fokig hűlt le a levegő. Ma délelőtt keleten változóan felhős, másutt jobbára derült, napos idő volt. A hőmérséklet 11 órára 0, +5 fokig emelkedett.

Ma 12 órakor Budapesten a hőmérséklet 4 fok volt, a tengerszintre átszámított légnyomás 1031 hPa, gyengén emelkedik.

Várható időjárás kedd estig:

Eleinte még kevés lesz a felhő, majd észak felől megnövekszik a felhőzet. Elsősorban kedden napközben fordul elő elszórtan többnyire gyenge havazás, hózápor.
A néhol erős északi, északnyugati szél csak éjszaka mérséklődik átmenetileg.
Hajnalban foltokban köd keletkezik.
A legalacsonyabb éjszakai hőmérséklet -3 és -8,
a legmagasabb nappali hőmérséklet kedden 0 és +5 fok között várható.

Távolabbi kilátások szerdától — szombatig:

Eleinte az évszakhoz képest enyhe, helyenként párás idő várható. A hétvégén ismét szelesebbre, változékonyabbra fordul az időjárás, elszórtan lehet hózápor.
A legalacsonyabb éjszakai hőmérséklet eleinte +1 és -4, majd -1, -6 fok között lesz.
A legmagasabb nappali hőmérséklet eleinte 2, 7, majd 0, +5 fok között valószínű.
Jelentős mennyiségű (legalább napi 5 mm) csapadék nem várható.

Bartha Péterné s. k.

A hőmérséklet napi középértéke és eltérése a sokévi átlagtól (Budapest belterületén):

1992. január 12.	3,4°C	+4,7°C

1871 óta ezen a napon Budapesten előfordult

legmagasabb hőmérséklet:	12,5°C (1976)
legalacsonyabb hőmérséklet:	-27,4°C (1987)

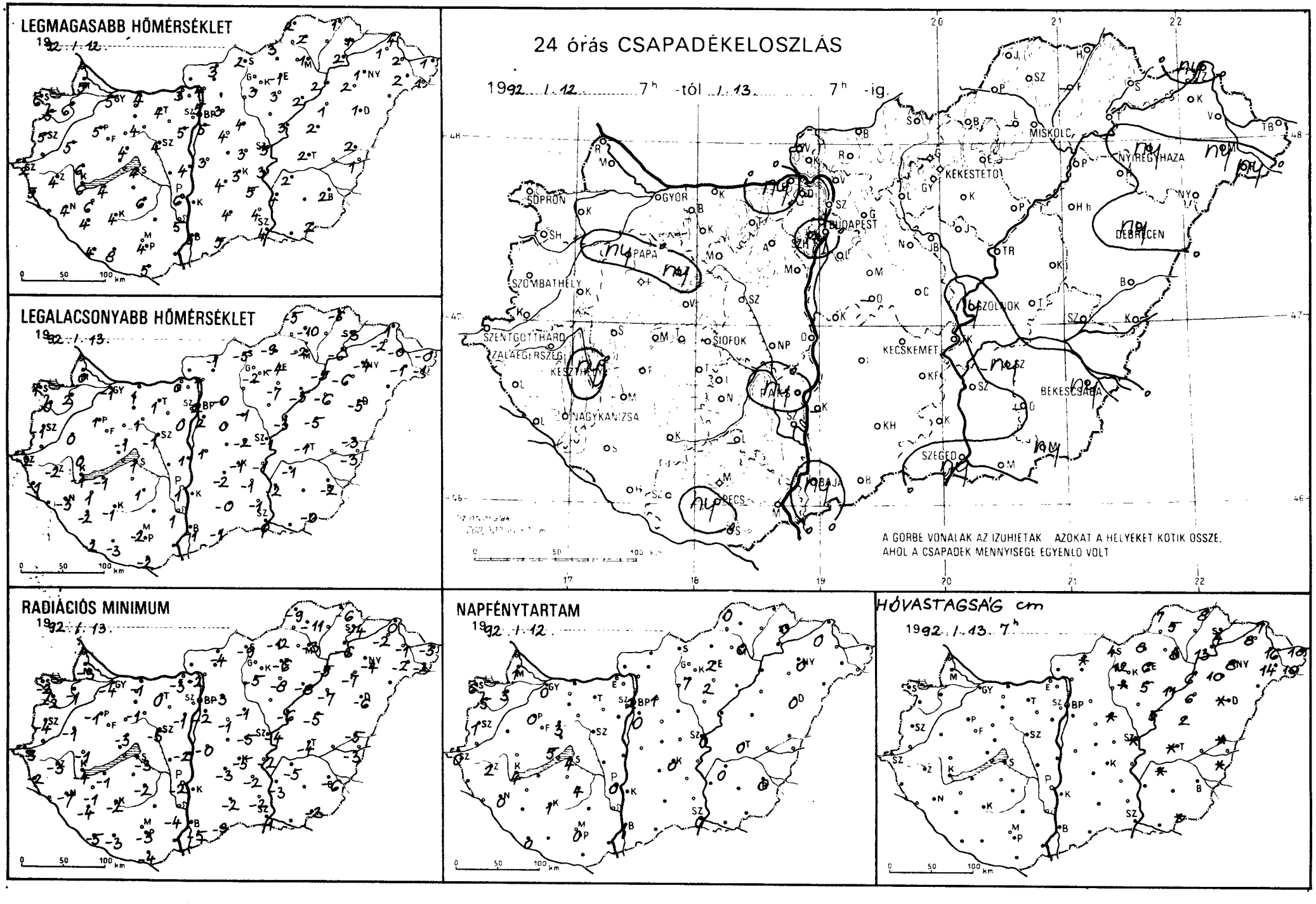
LEGMAGASABB HŐMÉRSÉKLET
1992. 1. 12.
LEGALACSONYABB HŐMÉRSÉKLET
1992. 1. 13.
RADIÁCIÓS MINIMUM
1992. 1. 13.
NAPFÉNYTARTAM
1992. 1. 12.
HÓVASTAGSÁG cm
1992. 1. 13. 7h
24 órás CSAPADÉKELOSZLÁS
1992. 1. 12. 7h -tól 1. 13. 7h -ig.
SOPRON
GYOR
PAPA
SZOMBATHELY
SZENTGOTTHARD
ZALAEGERSZEG
KESZTHELY
NAGYKANIZSA
SIOFOK
PAKS
PECS
BAJA
BUDAPEST
KECSKEMET
SZEGED
SZOLNOK
KEKESTETO
MISKOLC
NYIREGYHAZA
DEBRECEN
BEKESCSABA
A GORBE VONALAK AZ IZOHIETAK AZOKAT A HELYEKET KOTIK OSSZE,
AHOL A CSAPADEK MENNYISEGE EGYENLO VOLT
0 50 100 km

19 92.I.13. 07 h-ig az utolsó 24 óra adatai						Előző nap napos órái
állomás	csapadék (mm)	Hó cm	max. hőmérséklet	min. hőmérséklet	rad. min.	
Győr	.		5	-1	-4	0
Kapuvár	. ⌐		6	2	-1	3
Mosonmagyaróvár	. ⌐		5	0	-3	1
Rajka						·
Sopron	. ⌐		6	1	-2	6
Sopronhorpács	. ⌐		5	0	-2	5
Káld	. =		5	0	-1	
Körmend						
Szentgotthárd	. ≡		2	-2	-3	0
Szombathely	. ⌐		5	-1	-4	1
Lenti	. ≡		5	-1	-2	
Letenye						
Nagykanizsa	. ≡		4	-3	-7	0
Zalaegerszeg	. ⌐		4	-2	-3	2
Farkasgyepű	.		3	-1	-3	
Keszthely	ny ⌐		6	-1	-4	4
Mencshely	. =		4	-1	-4	5
Pápa	ny =		5	1	-1	0
Sümeg	. ⌐		6	0	-1	
Tihany						
Veszprém	. ⌐		4	-1	-3	3
Zirc	ny * =		2	-1	-3	
Fonyód	.		4	-1	-1	
Homokszt. György	.		4	-2	-5	0
Kaposvár	. ⌐		4	-1	-2	1
Marcali	.		6	1	-1	
Siófok	.		4	1	-3	4
Somogyszob	. V		4	-2	-4	
Tab						
Bábolna	.		6	3	-3	
Esztergom	ny ⌐		3	0	-3	
Kisbér	—		—	—	—	
Komárom	. ⌐		4	1	-1	
Tata	.		4	1	0	
Alcsútdoboz						
Dunaújváros	.		4	1	-2	
Martonvásár	.		5	0	-1	
Mór	. =		4	1	-1	
Sárbogárd						
Székesfehérvár	. =		4	-1	-5	
Iregszemcse	.		6	1	-2	4
Lengyel	—		—	—	—	
Paks	ny =		6	1	-2	0
Szekszárd	. =		5	1	-4	
Árpádtető	. ⌐		2	-1	-3	
Mohács						
Pécs	ny ≡		4	-2	-3	0
Siklós	. ≡		5	-2	-4	
Szigetvár	. ⌐		8	-3	-3	
Budaörs	ny		4	0	-2	
Bp. Lőrinc	. ⌐		5	2	-2	0
Bp. Met. Int.	.		5	2	—	2
Bp. Szab. hegy	. =		2	-1	-2	
Cegléd	. ⌐		3	-2	-5	
Dobogókő	—		—	—	—	
Gödöllő	. ⌐		3	-0	-3	1
Királyrét						
Monor	. ⌐		4	0	-1	
Nagykáta	. ⌐	folt	4	-1	-1	
Szentendre						

19 92.I.13. 07 h-ig az utolsó 24 óra adatai						Előző nap napos órái
állomás	csapadék (mm)	Hó cm	max. hőmérséklet	min. hőmérséklet	rad. min.	
Vác	. ⌐		4	1	-2	
Vámosmikola	—		—	—	—	—
Baja	ny ≡		5	-1	-5	1
Bácsalmás	.		5	-1	-3	
Izsák	.		4	-2	-3	
Kalocsa	—		—	—	—	—
Kecskemét	. ⌐		3	-1	-5	0
Kiskunfélegyháza	. ⌐		5	-1	-2	
Kiskunhalas	. =		4	-0	-2	
Kunszentmiklós	. ⌐		3	1	-0	
Tiszakécske	. =		3	-1	-2	
Balassagyarmat	.	folt	3	-1	-4	
Romhány						
Salgótarján	.	4	2	-5	-9	
Eger	. =	3	-1	-4	-6	2
Galyatető	—		—	—	—	
Gyöngyös	.	folt	3	-2	-5	
Kékestető	. ≡	12	-1	-5	-6	7
Kompolt	.	5	3	-7	-8	2
Lőrinci						
Poroszló	. =	11	2	-5	-8	
Jászapáti						
Jászberény	.	7	4	-2	-5	
Karcag	. ⌐	2	2	-5	-5	
Szolnok	ny ⌐	folt	3	-1	-4	0
Tiszaroff	. =	5	3	-3	-6	
Túrkeve	. ⌐	folt	2	-1	-4	0
Kistelek	. ⌐		4	-1	-2	
Makó						
Szeged	ny ≡		4	-0	-1	0
Szentes	. ⌐		4	-2	-3	
Borsodnádasd	. =	8	3	-9	-12	
Fügöd	—		—	—	—	
Hidasnémeti	. =	8	1	-6	-6	
Jósvafő	.	7	2	-5	-9	0
Lillafüred	—		—	—	—	
Miskolc	. ≡	8	1	-2	-3	0
Putnok						
Sárospatak	.	4	1	-3	-4	0
Szendrőlád	. V	5	2	-10	-11	
Tokaj	.	13	2	-6	-6	
Kisvárda	. =	8	1	-2	-2	0
Mátészalka	ny	14	2	-1	-2	
Nyíregyháza	ny ⌐	8	1	-4	-4	0
Nyírlugos						
Pátyod	ny ≡	10	1	-1	-2	
Tiszabecs	. =	10	1	-0	-3	
Vásárosnamény	. =	16	2	-0	-1	
Záhony	ny *	7	4	1	0	
Berettyóújfalu	. =	folt	2	-3	-5	
Debrecen	ny V	folt	1	-5	-6	0
Hajdúdorog	. V	10	2	-6	-7	
Hortobágy	. ≡	6	1	-6	-7	
Körösszakál	.	folt	1	-3	-3	
Polgár	. =	6	2	-5	-5	
Békéscsaba	ny ≡		2	-2	-6	0
Mezőhegyes	ny ≡ ⌐	folt	2	-0	-3	—
Orosháza	—		—	—	—	
Szarvas	ny ≡	folt	2	-1	-5	0
Szeghalom	—		—	—	—	

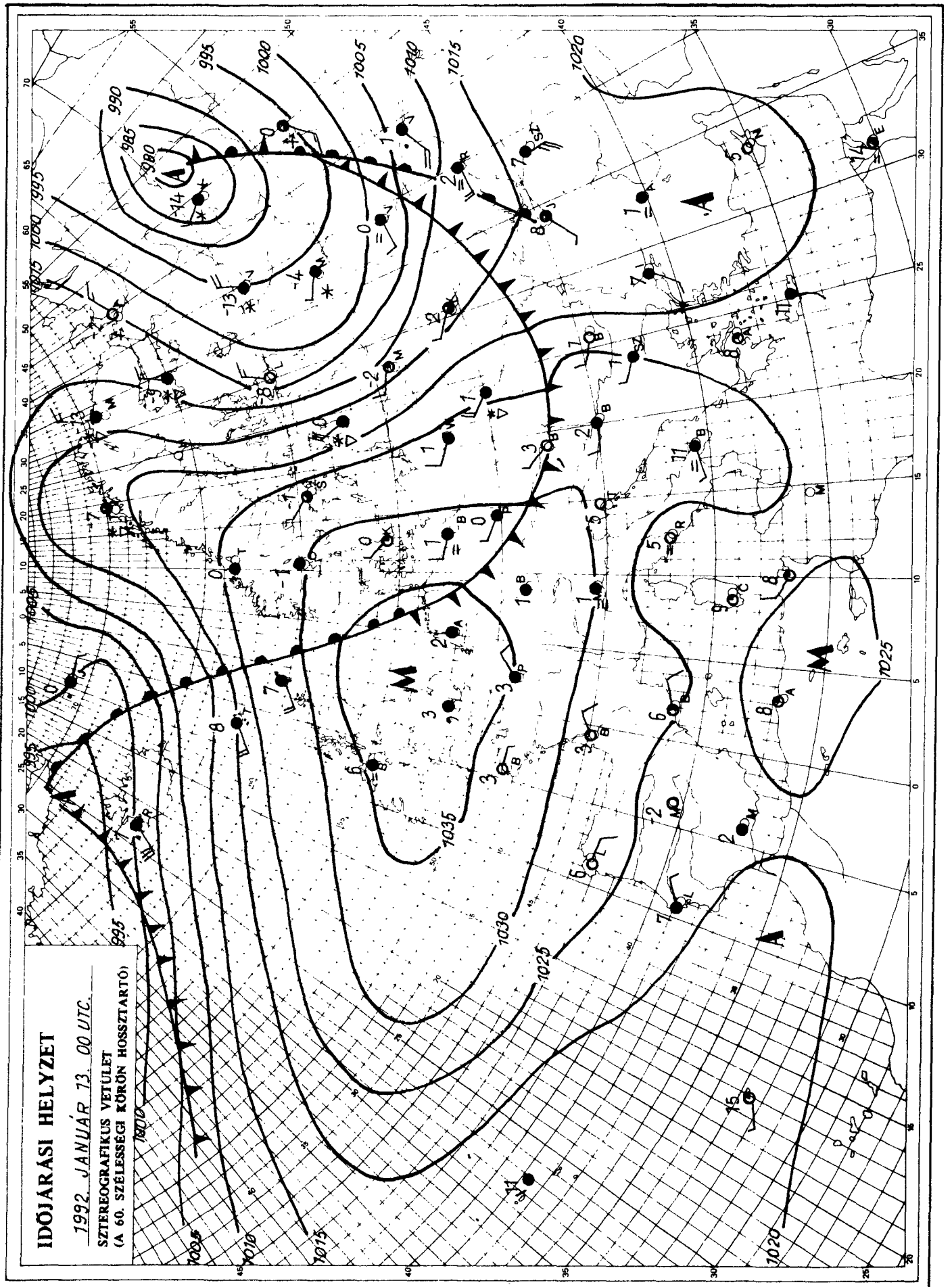

KIADJA: ORSZÁGOS METEOROLÓGIAI SZOLGÁLAT
Kiadásért felel: Dr. Mersich Iván, az Országos Meteorológiai Szolgálat elnöke — Készült: az Országos Meteorológiai Szolgálat Nyomdájában, Budapest — Felelős vezető: Máthé Gyuláné — Munkaszám: 92.013. — Szerkesztésért felel: Dr. Vissy Károly a Központi Előrejelző Intézet igazgatója

Készíti: a KEI Rövidtávú Előrejelző Osztálya — Szakmai felelős: Németh Lajos osztályvezető — Megjelenik naponként
Megrendelhető: 1024 Budapest, II., Kitaibel Pál utca 1. — Pénzügyi Osztály — Telefon: 353-500
Jelmagyarázat a havi mellékletben

IDŐJÁRÁSI NAPIJELENTÉS

ЕЖЕДНЕВНЫЙ МЕТЕОРОЛОГИЧЕСКИЙ БЮЛЛЕТЕНЬ • DAILY WEATHER REPORT
BULLETIN QUOTIDIEN DE TEMPS • TÄGLICHER WETTERBERICHT

105. évfolyam 14. szám + Budapest + 1992. január 14. kedd

Az időjárási helyzet és a várható időjárás:

Két – alapvetően különböző jellegű – időjárás alakult ki kontinensünkön. Az Oszló-Varsó-Ankara vonal menti, több száz kilométer széles sávban haladnak a légköri frontok délkelet felé. Az említett sávtól északkeletre eső területeken igazi tél van, gyakorta havazik és a hőmérséklet napközben is fagypont alatt marad. Ugyanekkor kontinensünk délnyugati felén, harmadán kora tavasziasan enyhe, nagyrészt napos időjárás uralkodik. A légköri frontok említett zónája a következő napokban többször váltakozva hol délnyugat, hol pedig északkelet felé húzódik majd, azaz Közép-Európában változékony időre számíthatunk.

Magyarországon hétfőn általában 2, 5 órán át sütött a Nap, csapadékról nem érkezett jelentés. A hőmérséklet csúcsértéke 2, 7 fok között alakult. Éjszaka helyenként köd képződött. Kedd reggelre általában -2, -7 fokig, északkeleten néhol -10 fokig hűlt le a levegő. Délelőtt változóan felhős, néhol ködös idő volt. A hőmérséklet 11 órakor -4, +3 fok között volt.

Ma 12 órakor Budapesten a hőmérséklet 2 fok volt, a tengerszintre átszámított légnyomás 1028 hPa, mérsékelten süllyed.

Várható időjárás szerda estig:

Észak felől átmenetileg országszerte beborul az ég, szórványos hószállingózás, gyönge eső, éjszaka néhol ónos eső is várható. Szerdán egyre kevesebb lesz az átvonuló felhőzet. Az északi, északnyugati szél csaknem országszerte megerősödik, átmenetileg többfelé viharos lesz.
A legalacsonyabb éjszakai hőmérséklet -3, +2 fok között,
a legmagasabb nappali hőmérséklet szerdán 3, 8 fok között alakul.

Török Dénes s. k.

A hőmérséklet napi középértéke és eltérése a sokévi átlagtól (Budapest belterületén):

1992. január 13.	2,4°C	+3,6°C

1871 óta ezen a napon Budapesten előfordult

legmagasabb hőmérséklet:	15,0°C (1920)
legalacsonyabb hőmérséklet:	-17,8°C (1987)

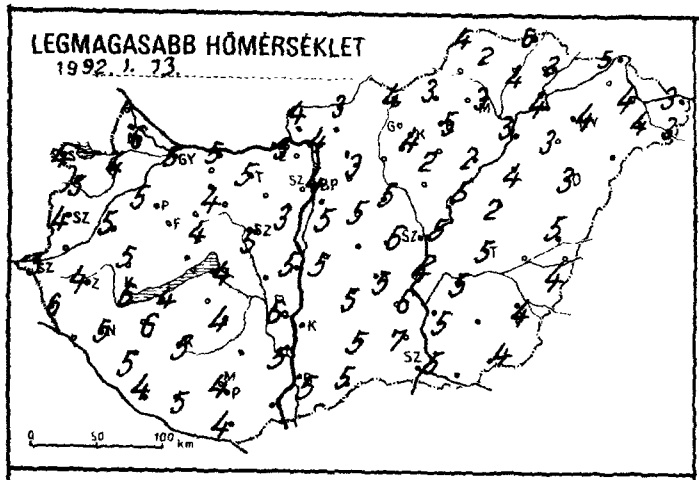
LEGMAGASABB HŐMÉRSÉKLET
1992. I. 13.

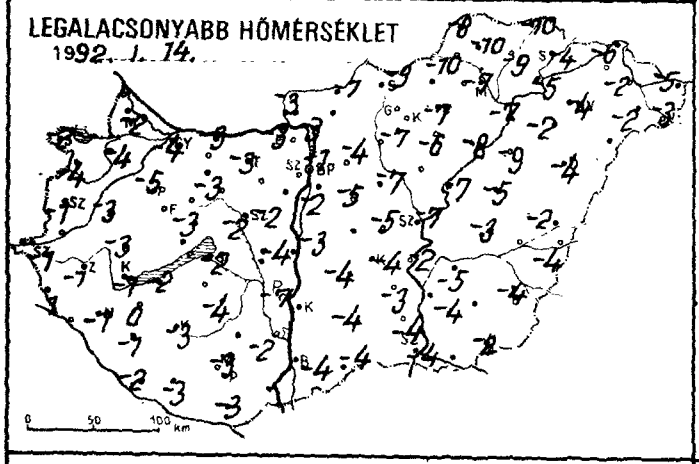
LEGALACSONYABB HŐMÉRSÉKLET
1992. I. 14.

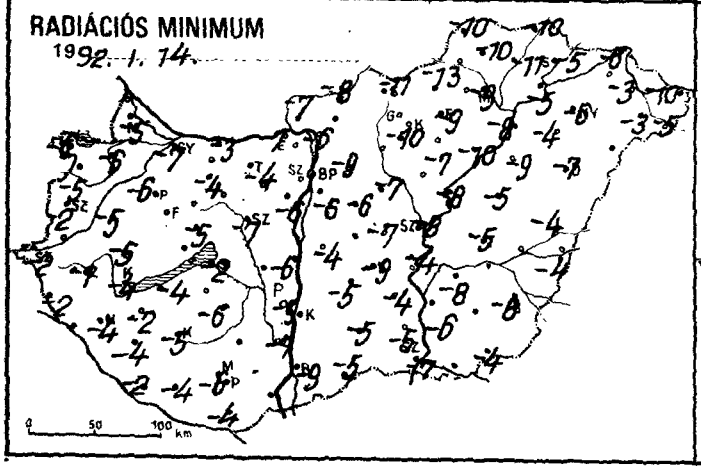
RADIÁCIÓS MINIMUM
1992. I. 14.

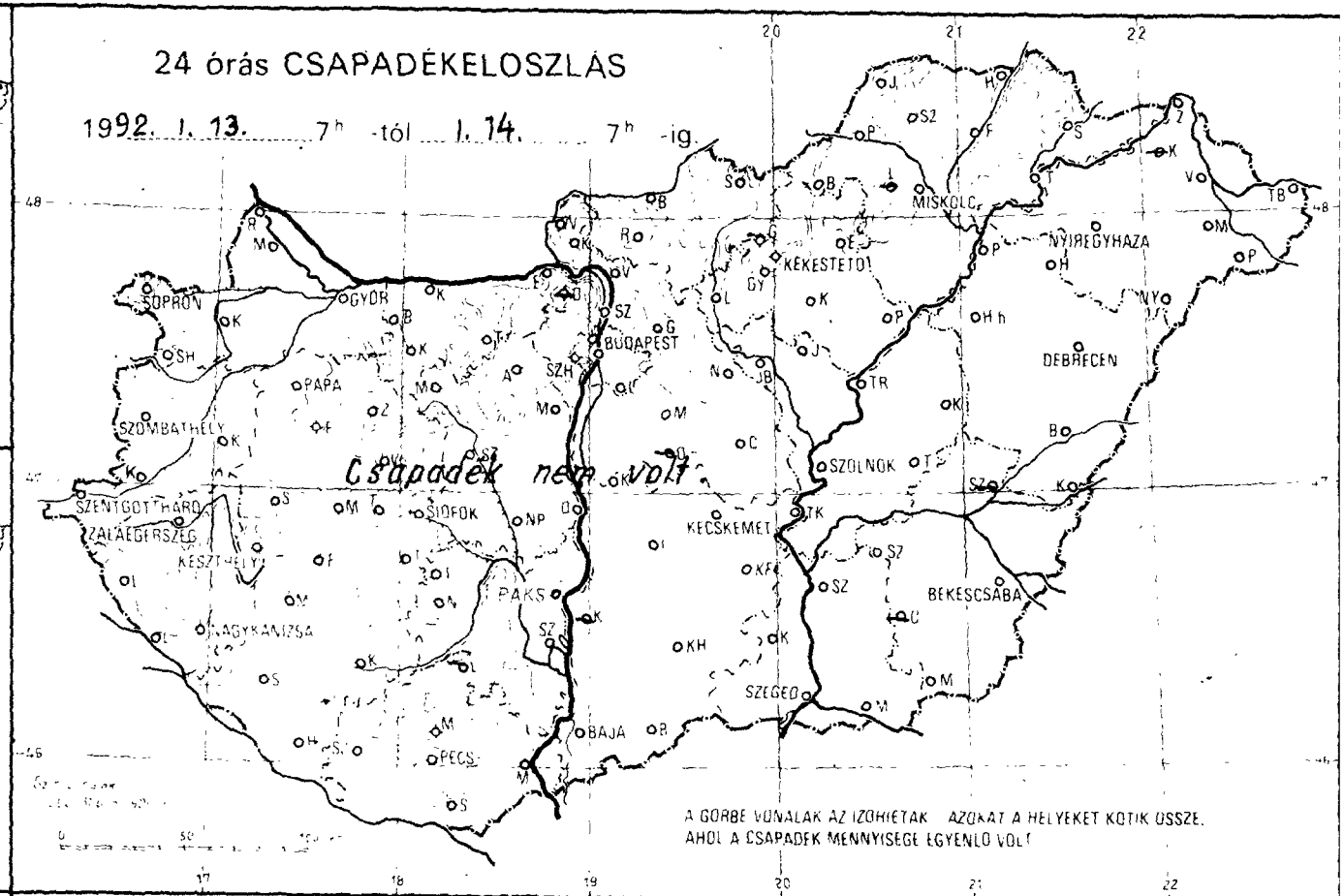
24 órás CSAPADÉKELOSZLÁS
1992. I. 13. 7h -tól I. 14. 7h -ig
Csapadék nem volt
A GÖRBE VONALAK AZ IZOHIETÁK AZOKAT A HELYEKET KÖTIK ÖSSZE, AHOL A CSAPADÉK MENNYISÉGE EGYENLŐ VOLT
SOPRON
GYŐR
BUDAPEST
MISKOLC
NYÍREGYHÁZA
KÉKESTETŐ
DEBRECEN
PAPA
SZOMBATHELY
SZOLNOK
SZENTGOTTHÁRD
ZALAEGERSZEG
SIÓFOK
KECSKEMÉT
KESZTHELY
PAKS
BÉKÉSCSABA
NAGYKANIZSA
SZEGED
BAJA
PÉCS

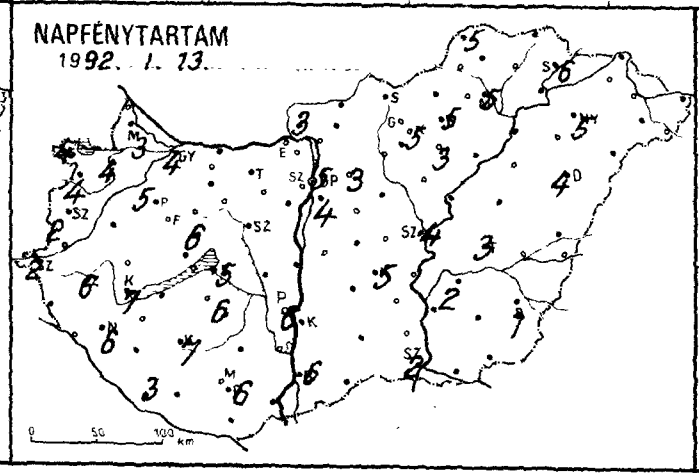
NAPFÉNYTARTAM
1992. I. 13.

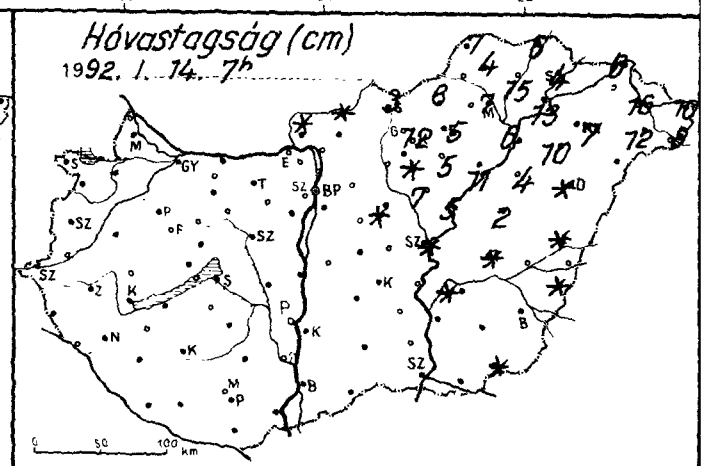
Hóvastagság (cm)
1992. I. 14. 7h

1992.1.14. 07 h-ig az utolsó 24 óra adatai						Előző nap napos órái
állomás	csapadék (mm)	Hó cm	max. hőmérséklet	min. hőmérséklet	rad. min.	
Győr	. V		5	-4	-7	4
Kapuvár	. ⊔		4	-4	-6	4
Mosonmagyaróvár	. ⊔		6	-2	-5	3
Rajka						
Sopron	. ⊔		4	-2	-6	4
Sopronhorpács	. ⊔		5	-4	-5	4
Káld	. ⊔		5	-3	-5	
Körmend						
Szentgotthárd	. ≡		3	-1	-2	2
Szombathely	. ≡		4	-1	-2	2
Lenti	. =		6	1	-2	
Letenye						
Nagykanizsa	. ⊔		5	-1	-4	6
Zalaegerszeg	. =		4	-1	-1	6
Farkasgyepű	.		4	-7	-9	
Keszthely	.		6	-1	-4	7
Mencshely	. ⊔		3	-4	-8	6
Pápa	. ⊔		5	-5	-6	5
Sümeg	. ⊔		5	-3	-5	
Tihany						
Veszprém	. ⊔		4	-3	-5	6
Zirc	. =		2	-3	-5	
Fonyód	. ⊔		4	-2	-4	
Homokszt. György	.		4	-2	-2	3
Kaposvár	. ⊔		5	-3	-5	7
Marcali	. ⊔		6	0	-2	
Siófok	. ⊔		4	-2	-2	5
Somogyszob	. V		5	-1	-4	
Tab						
Bábolna	.		4	-3	-8	
Esztergom	. ⊔		5	-3	-7	
Kisbér						
Komárom	. =		5	-3	-3	
Tata	. ⊔		5	-3	-4	
Alcsútdoboz						
Dunaújváros	.		5	-4	-6	
Martonvásár	. V		3	-2	-6	
Mór	. =		4	-3	-4	
Sárbogárd						
Székesfehérvár	. ⊔		5	-2	-7	
Iregszemcse	. ⊔		4	-4	-6	6
Lengyel	—		—	—	—	
Paks	. ⊔		6	-7	-9	6
Szekszárd	. =		5	-2	-7	
Árpádtető	. ⊔		2	-3	-5	
Mohács						
Pécs	. ⊔		4	-3	-6	6
Siklós	. ⊔		4	-3	-4	
Szigetvár	. ⊔		5	-3	-4	
Budaörs	. ⊔		5	-3	-6	
Bp. Lőrinc	. ⊔		5	-2	-6	4
Bp. Met. Int.	.		4	-1	—	5
Bp. Szab. hegy	. =		3	-4	-5	
Cegléd	. ⊔		6	-5	-7	
Dobogókő	—		—	—	—	
Gödöllő	.		3	-4	-9	3
Királyrét						
Monor	. ⊔		5	-5	-6	
Nagykáta	. ≡	folt	5	-7	-7	
Szentendre						

1992.1.14. 07 h-ig az utolsó 24 óra adatai						Előző nap napos órái
állomás	csapadék (mm)	Hó cm	max. hőmérséklet	min. hőmérséklet	rad. min.	
Vác	. ⊔		4	-3	-6	
Vámosmikola	. =	folt	4	-3	-7	3
Baja	. ⊔		5	-4	-9	6
Bácsalmás	.		5	-4	-5	
Izsák	.		5	-4	-5	
Kalocsa	—		—	—	—	—
Kecskemét	. ⊔		5	-4	-9	5
Kiskunfélegyháza	. ⊔		6	-3	-4	
Kiskunhalas	. ⊔		5	-4	-5	
Kunszentmiklós	. ⊔		5	-3	-4	
Tiszakécske	. ⊔		4	-2	-4	
Balassagyarmat	.	folt	3	-7	-8	
Romhány						
Salgótarján	. ⊔	3	4	-9	-11	
Eger	. ≡	5	5	-7	-9	5
Galyatető	—		—	—	—	
Gyöngyös	. V	folt	4	-7	-10	
Kékestető	. ⊔	12	-0	-6	-9	5
Kompolt	. ≡	5	2	-6	-7	3
Lőrinci						
Poroszló	. ≡	11	2	-8	-10	
Jászapáti						
Jászberény	.	7	5	-7	-7	
Karcag	. ⊔	2	2	-5	-5	
Szolnok	. ≡	folt	5	-7	-8	4
Tiszaroff	. ≡	5	5	-7	-8	
Túrkeve	. ≡	folt	5	-3	-5	3
Kistelek	. ⊔		7	-4	-5	
Makó						
Szeged	. ≡		5	-4	-7	2
Szentes	. ⊔		5	-4	-6	
Borsodnádasd	. ≡	8	3	-10	-13	
Füged	.	15	4	-9	-11	
Hidasnémeti	. =	6	6	-10	-10	
Jósvafő	.	7	4	-8	-10	5
Lillafüred	—		—	—	—	
Miskolc	. ≡	7	3	-7	-9	5
Putnok						
Sárospatak	.	4	2	-4	-5	6
Szendrőlád	. V	4	2	-10	-10	
Tokaj	.	13	4	-5	-5	
Kisvárda	—		—	—	—	—
Mátészalka	.	12	4	-2	-3	
Nyíregyháza	. =	7	4	-4	-6	5
Nyírlugos						
Pátyod	.	8	3	-3	-5	
Tiszabecs	. ≡	10	3	-5	-10	
Vásárosnamény	. ≡	16	4	-2	-3	
Záhony	. =	6	5	-6	-6	
Berettyóújfalu	. =	folt	5	-2	-4	
Debrecen	. =	folt	3	-4	-7	4
Hajdúdorog	. ≡	10	3	-2	-4	
Hortobágy	.	4	4	-9	-9	
Körösszakál	.	folt	4	-4	-4	
Polgár	. =	6	3	-7	-8	
Békéscsaba	. ≡		4	-4	-8	1
Mezőhegyes	.	folt	4	-2	-4	—
Orosháza	—		—	—	—	
Szarvas	.	folt	5	-5	-8	2
Szeghalom	—		—	—	—	

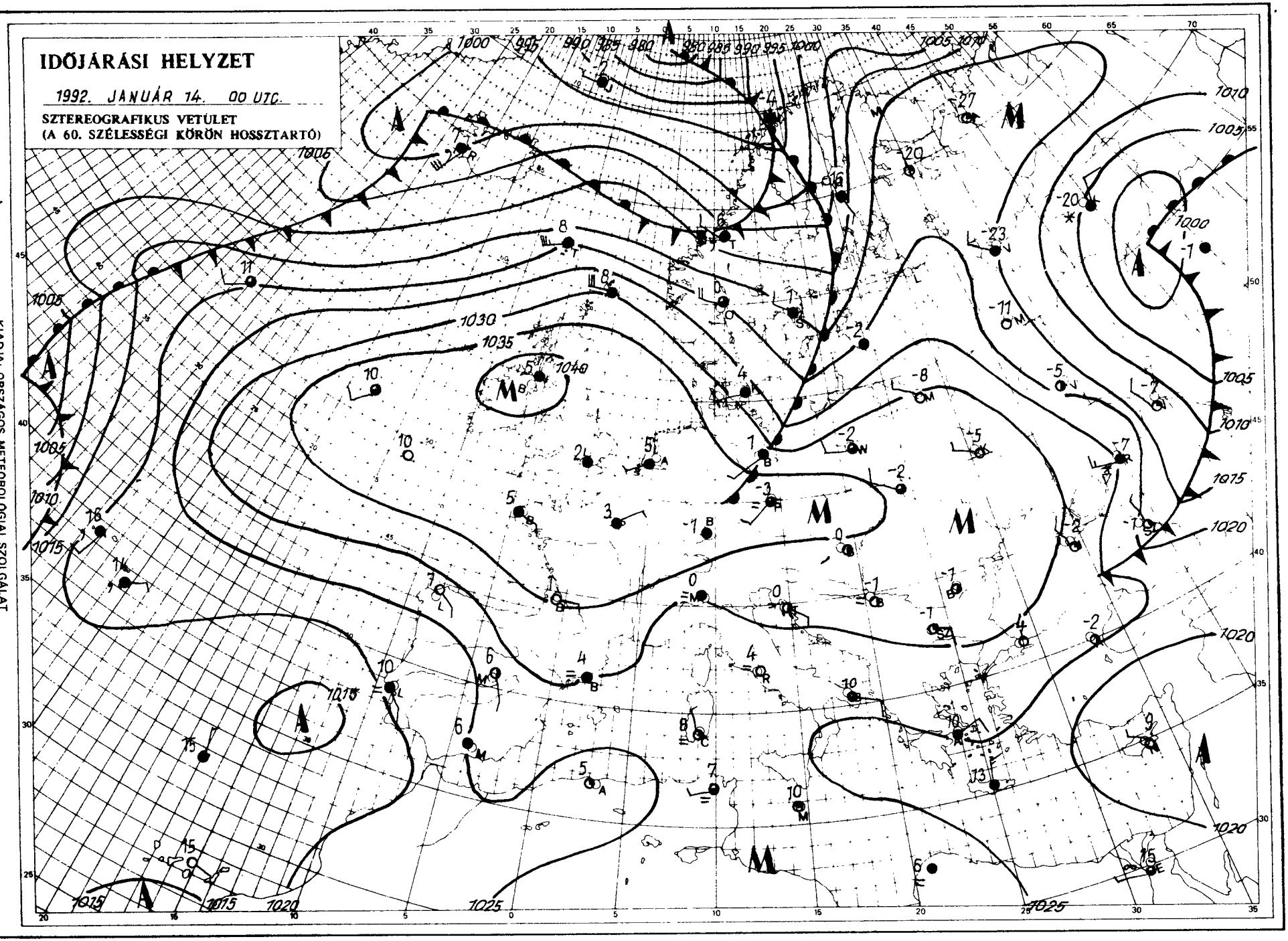

KIADJA: ORSZÁGOS METEOROLÓGIAI SZOLGÁLAT
Kiadásért felel: Dr. Mersich Iván, az Országos Meteorológiai Szolgálat elnöke — Készült: az Országos Meteorológiai Szolgálat Nyomdájában, Budapest — Felelős vezető: Máthé Gyuláné — Munkaszám: 2. 014. — Szerkesztésért felel: Dr. Vissy Károly a Központi Előrejelző Intézet igazgatója

Készíti: a KEI Rövidtávú Előrejelző Osztálya — Szakmai felelős: Németh Lajos osztályvezető — Megjelenik naponként
Megrendelhető: 1024 Budapest, II., Kitaibel Pál utca 1. — Pénzügyi Osztály — Telefon: 353-500

IDŐJÁRÁSI NAPIJELENTÉS

ЕЖЕДНЕВНЫЙ МЕТЕОРОЛОГИЧЕСКИЙ БЮЛЛЕТЕНЬ • DAILY WEATHER REPORT
BULLETIN QUOTIDIEN DE TEMPS • TÄGLICHER WETTERBERICHT

105. évfolyam 15. szám + Budapest + 1992. január 15. szerda

Az időjárási helyzet és a várható időjárás:

A Brit-szigetek fölötti centrummal egy nagy kiterjedésű anticiklon helyezkedik el, a magas nyomású övezet délkeleti irányban egészen Görögországig húzódik. Ezeken a területeken csendes, nyugodt az időjárás. A hőmérsékleti maximum Dél-Európában eléri a 10–15 fokot, a 40. és 50. szélességi kör között 3–10 fok a jellemző. Kontinensünk északi részein, az említett anticiklon peremén ciklonális háborgások vonulnak nyugatról délkeletre, változékony, többfelé csapadékos időt okozva. Finnországban és attól keletre igen hideg az idő, a csúcshőmérséklet sokfelé -10 fok alatt marad.

Magyarországot kedden az anticiklon peremén vonuló ciklonális háborgás felhőzete érte el, délen még 4–5 órát sütött a Nap, északkeleten viszont egész nap borult volt az égbolt. Többfelé volt gyenge havazás, a lehullott csapadék mennyisége a keleti, északkeleti országrészben 1–3 mm között alakult. A hőmérséklet csúcsértéke kedden az ország nagy részén +1, +5 fok között váltakozott, északkeleten kevéssel fagypont alatti értékek is voltak. Ma hajnalra általában 0, +3 fok közé hűlt le a levegő, északkeleten -1, -5 fok volt a jellemző. Szerdán délelőtt szeles, felhőátvonulásos idő volt, helyenként kisebb eső, gyenge havazás is előfordult. A hőmérséklet 11 órakor +1, +7 fok között váltakozott.

Ma 12 órakor Budapesten a hőmérséklet 6 fok volt, a tengerszintre átszámított légnyomás 1024 hPa, alig változik.

Várható időjárás csütörtök estig:

Ma a felhőátvonulásokból keleten helyenként még előfordulhat futó zápor, esetleg hózápor. Szerdán többórás napsütésre lehet számítani. Az erős, helyenként viharos nyugati, északnyugati szél éjszakára átmenetileg mérséklődik.
A legalacsonyabb éjszakai hőmérséklet általában -3, +2 fok között alakul. A hőmérséklet csúcsértéke szerdán 4 és 9 fok között várható.

Varga László s. k.

A hőmérséklet napi középértéke és eltérése a sokévi átlagtól (Budapest belterületén):

1992. január 14.	0,4°C	+1,6°C

1871 óta ezen a napon Budapesten előfordult

legmagasabb hőmérséklet:	15,1°C (1920)
legalacsonyabb hőmérséklet:	-18,8°C (1893)

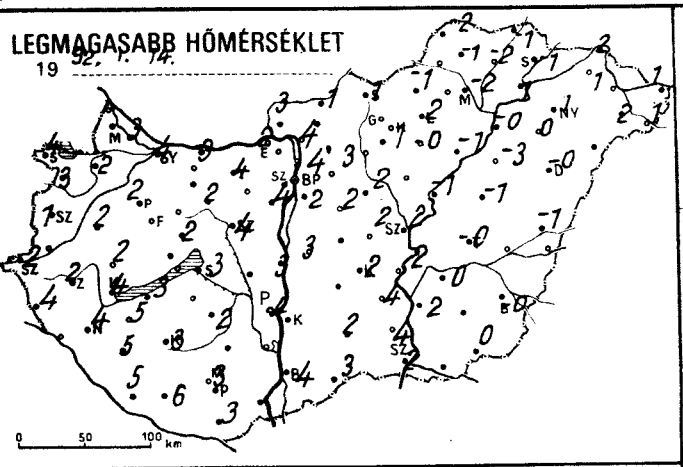
LEGMAGASABB HŐMÉRSÉKLET
19 92. I. 14.
0 50 100 km

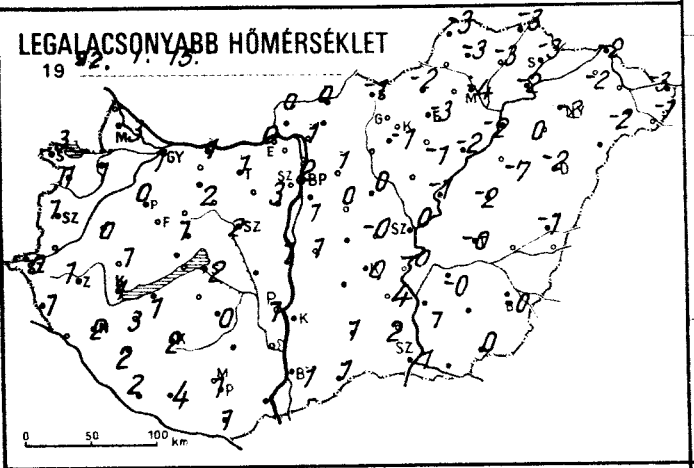
LEGALACSONYABB HŐMÉRSÉKLET
19 92. I. 15.
0 50 100 km

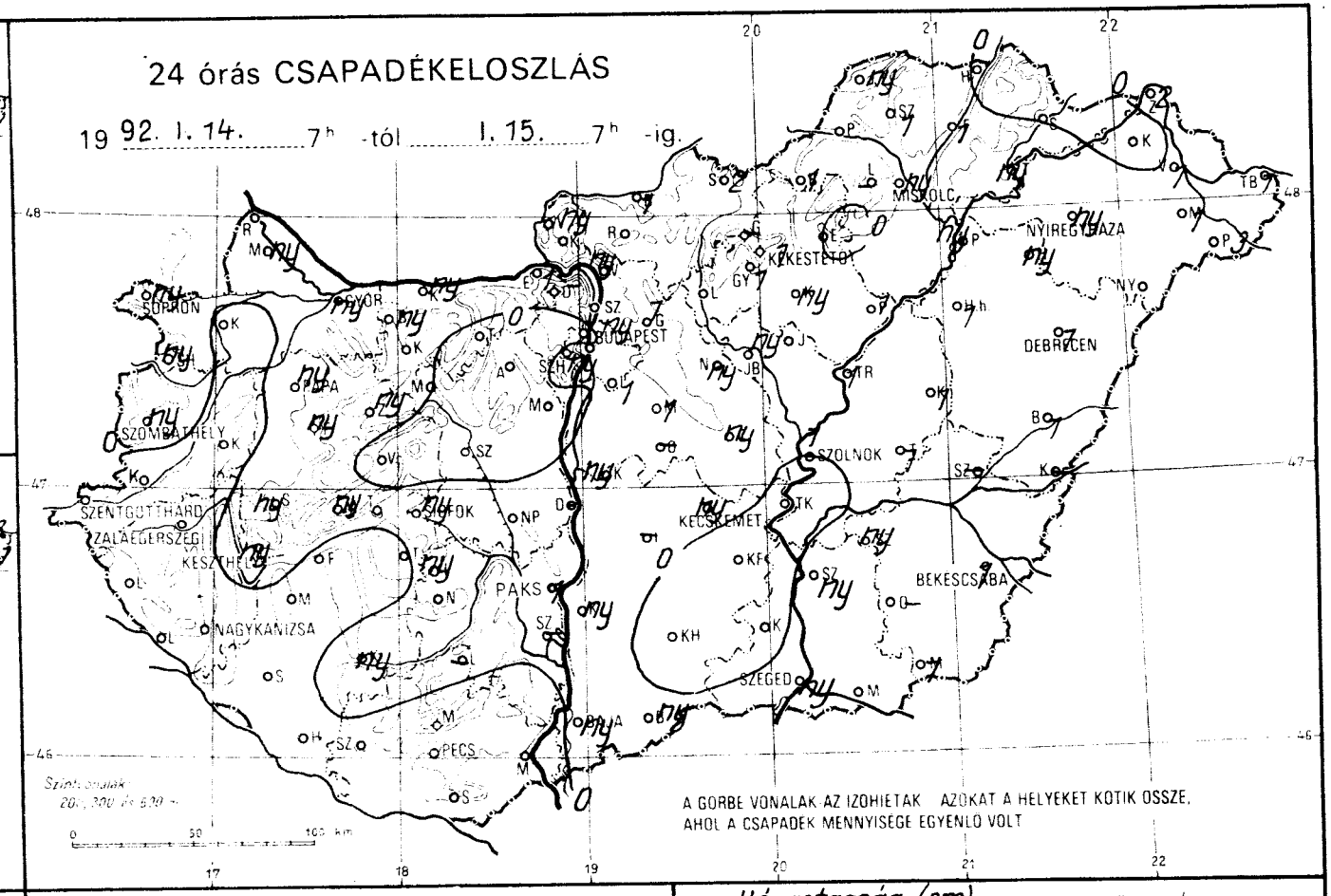
24 órás CSAPADÉKELOSZLÁS
19 92. I. 14. 7h -tól I. 15. 7h -ig.
SOPRON
GYŐR
BUDAPEST
MISKOLC
NYÍREGYHÁZA
KÉKESTETŐ
DEBRECEN
SZOMBATHELY
SZOLNOK
SZENTGOTTHÁRD
ZALAEGERSZEGI
KESZTHELY
KECSKEMÉT
BÉKÉSCSABA
PAKS
NAGYKANIZSA
SZEGED
PÉCS
A GÖRBE VONALAK AZ IZOHIETAK AZOKAT A HELYEKET KÖTIK ÖSSZE, AHOL A CSAPADÉK MENNYISÉGE EGYENLŐ VOLT
0 50 100 km

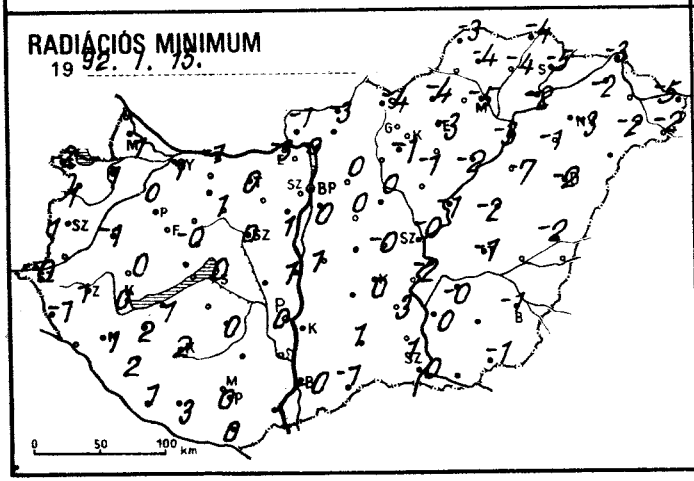
RADIÁCIÓS MINIMUM
19 92. I. 15.
0 50 100 km

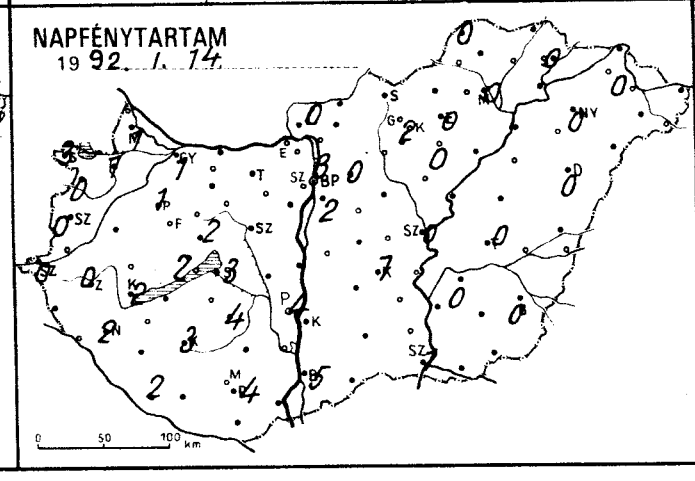
NAPFÉNYTARTAM
19 92. I. 14.
0 50 100 km

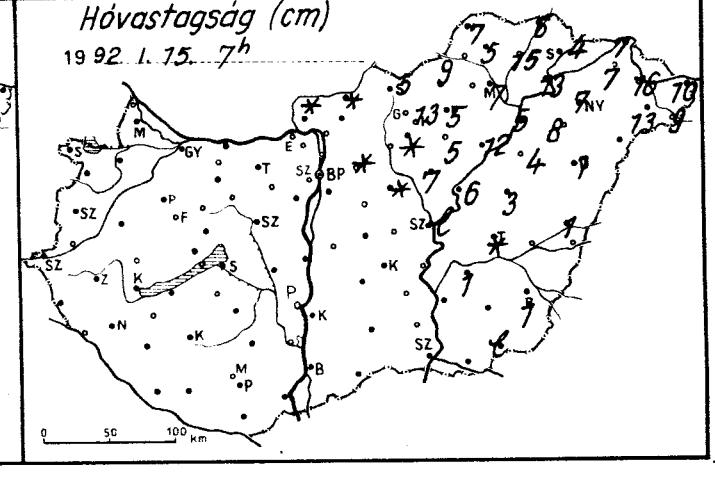
Hóvastagság (cm)
19 92. I. 15. 7h
0 50 100 km

19 92.I.15. 07 h-ig az utolsó 24 óra adatai						Előző nap napos órái
állomás	csapadék (mm)	Hó cm	max. hőmérséklet	min. hőmérséklet	rad. min.	
Győr	ny * ⊔		4	1	1	1
Kapuvár	. ⊓		2	1	1	1
Mosonmagyaróvár	ny * =		3	3	1	1
Rajka	.					
Sopron	ny ⊔		4	3	2	3
Sopronhorpács	ny * ⊔		3	1	1	0
Káld	. =		2	0	-1	
Körmend						
Szentgotthárd	. =		2	0	0	0
Szombathely	ny ≡		1	1	1	0
Lenti	. =		4	1	-1	
Letenye						
Nagykanizsa	. ⊔		4	2	1	2
Zalaegerszeg	. =		2	1	1	0
Farkasgyepű	ny *		6	-2	-2	
Keszthely	ny =		4	1	0	2
Mencshely	ny * =		2	0	-2	2
Pápa	ny * ⊔		2	0	-0	1
Sümeg	ny		2	1	0	
Tihany						
Veszprém	.		2	1	-0	2
Zirc	ny * =		1	1	0	
Fonyód	.		3	1	1	
Homokszt. György	.		5	2	1	2
Kaposvár	ny =		3	2	2	3
Marcali	. ⊔		5	3	2	
Siófok	ny * ⊔		3	2	0	3
Somogyszob	.		5	2	2	
Tab						
Bábolna	ny *		3	1	-5	
Esztergom	1 *		2	0	-3	
Kisbér						
Komárom	ny * =		3	1	-1	
Tata	. =		4	1	0	
Alcsútdoboz						
Dunaújváros	1		3	1	1	
Martonvásár	.		4	3	1	
Mór	. =		2	2	1	
Sárbogárd						
Székesfehérvár	. =		4	2	0	
Iregszemcse	ny *		2	0	0	4
Lengyel	—		—	—	—	
Paks	1 * ⊔		4	1	0	4
Szekszárd						
Árpádtető	. =		0	0	-1	
Mohács						
Pécs	. ⊔		3	1	0	4
Siklós	. =		3	1	0	
Szigetvár	. =		6	4	3	
Budaörs	ny		2	1	0	
Bp. Lőrinc	1 * =		2	1	0	2
Bp. Met. Int.	ny *		4	2	—	3
Bp. Szab. hegy	. =		2	-0	-1	
Cegléd	ny *		2	-0	-0	
Dobogókő	—		—	—	—	
Gödöllő	1 *	folt	3	1	0	0
Királyrét						
Monor	1 *		2	0	0	
Nagykáta	ny *	folt	2	0	0	
Szentendre						

19 92.I.15. 07 h-ig az utolsó 24 óra adatai						Előző nap napos órái
állomás	csapadék (mm)	Hó cm	max. hőmérséklet	min. hőmérséklet	rad. min.	
Vác	ny * =		4	1	0	
Vámosmikola	ny *	folt	3	0	-1	0
Baja	ny * =		4	1	-0	5
Bácsalmás	ny =		3	1	-1	
Izsák	—		—	—	—	
Kalocsa	—		—	—	—	—
Kecskemét	ny * =		2	0	0	1
Kiskunfélegyháza	. ⊓		4	4	3	
Kiskunhalas	.		2	1	1	
Kunszentmiklós	ny * =		3	1	1	
Tiszakécske	.		2	-0	-2	
Balassagyarmat	1 *	folt	1	-0	-3	
Romhány						
Salgótarján	2 *	5	1	-1	-4	
Eger	. =	5	2	-3	-3	0
Galyatető	—		—	—	—	
Gyöngyös	1 * ≡	folt	1	-1	-1	
Kékestető	1 * ∀	13	-3	-5	-5	2
Kompolt	ny * ≡	5	-0	-1	-1	0
Lőrinci						
Poroszló	1 * =	12	-1	-2	-2	
Jászapáti						
Jászberény	ny *	7	1	1	0	
Karcag	1 * =	3	-1	-2	-2	
Szolnok	1 * ∀	lep.	2	0	-0	0
Tiszaroff	1 *	6	-1	-1	-1	
Túrkeve	1 * ≡	folt	-0	-0	-1	0
Kistelek	. ⊔		4	2	1	
Makó						
Szeged	ny * ⊔		2	1	0	1
Szentes	ny *		2	1	0	
Borsodnádasd	1 * =	9	-1	-2	-4	
Füged	1 * =	15	-2	-3	-4	
Hidasnémeti	. =	6	-1	-3	-4	
Jósvafő	ny *	7	-2	-3	-3	0
Lillafüred	—		—	—	—	
Miskolc	ny * ≡	7	-2	-4	-5	0
Putnok						
Sárospatak	. =	4	-1	-3	-5	0
Szendrőlád	1 * ∀	5	-1	-3	-4	
Tokaj	ny *	13	1	-2	-2	
Kisvárda	. ⊔	7	1	-2	-2	0
Mátészalka	1 *	13	2	-2	-2	
Nyíregyháza	ny * ≡	7	1	-2	-3	0
Nyírlugos						
Pátyod	3 *	9	1	-1	-2	
Tiszabecs	1 ≡ ⊃	10	1	-3	-5	
Vásárosnamény	1 * ≡	16	2	-2	-2	
Záhony	2 * =	7	2	-2	-3	
Berettyóújfalu	1 * =	1	-1	-1	-2	
Debrecen	1 * ≡	1	-0	-2	-2	0
Hajdúdorog	ny * =	8	0	0	-1	·
Hortobágy	1 *	4	-3	-7	-7	
Körösszakál	—		—	—	—	
Polgár	ny * =	5	-0	-2	-3	
Békéscsaba	1 *	1	-0	-0	-1	0
Mezőhegyes	1 *	lep.	0	0	-1	—
Orosháza	—		—	—	—	
Szarvas	ny * ∀	1	0	-0	-0	0
Szeghalom	—		—	—	—	

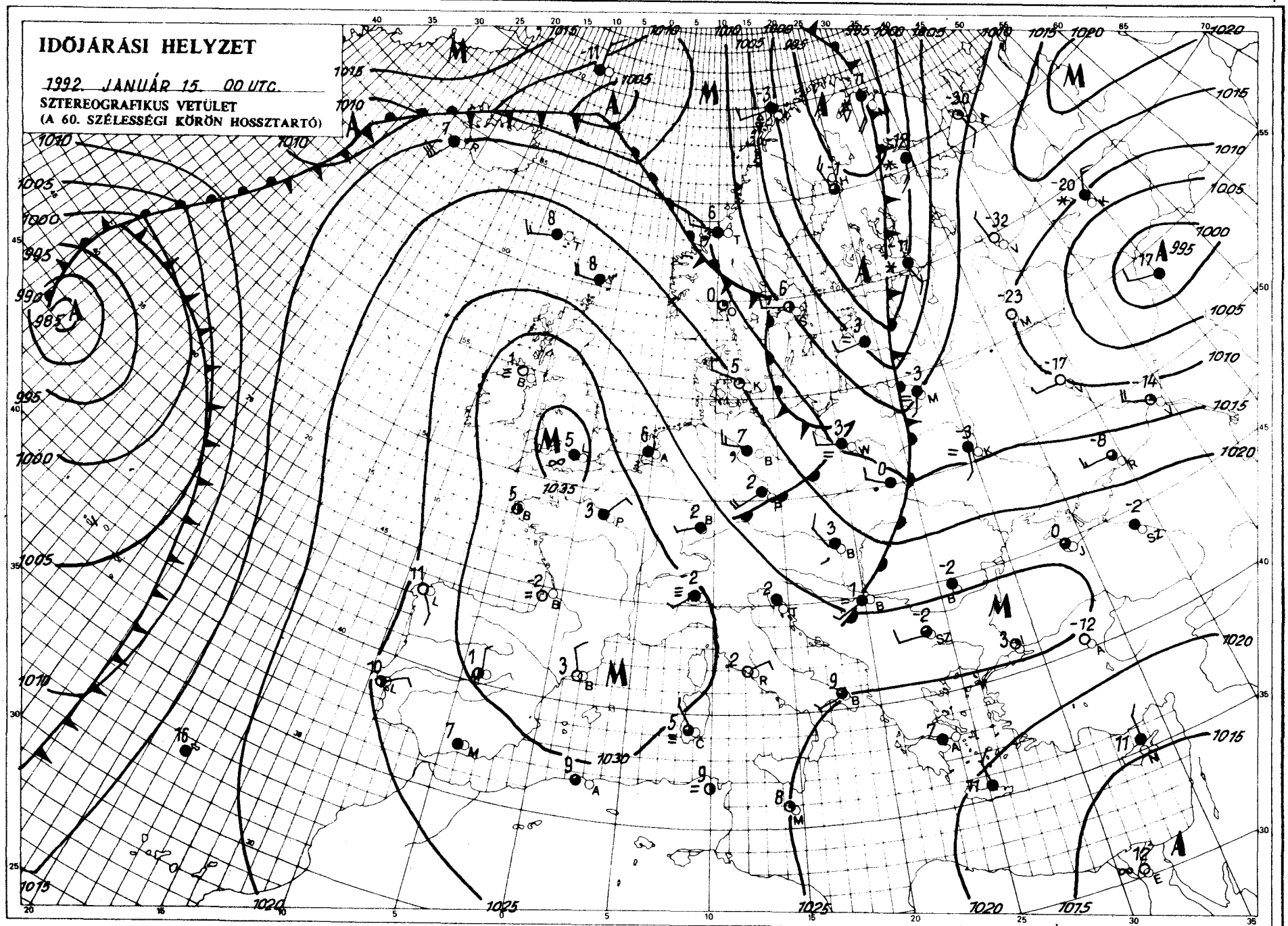

KIADJA: ORSZÁGOS METEOROLÓGIAI SZOLGÁLAT
Kiadásért felel: Dr. Mersich Iván, az Országos Meteorológiai Szolgálat elnöke – Készült: az Országos Meteorológiai Szolgálat Nyomdájában, Budapest – Felelős vezető: Máthé Gyuláné – Munkaszám: 2 015. – Szerkesztésért felel: Dr. Vissy Károly a Központi Előrejelző Intézet igazgatója
Készíti: a KEI Rövidtávú Előrejelző Osztálya – Szakmai felelős: Németh Lajos osztályvezető – Megjelenik naponként
Megrendelhető: 1024 Budapest, II., Kitaibel Pál utca 1. – Pénzügyi Osztály – Telefon: 353-500
Jelmagyarázat a havi melléklettben

IDŐJÁRÁSI NAPIJELENTÉS

ЕЖЕДНЕВНЫЙ МЕТЕОРОЛОГИЧЕСКИЙ БЮЛЛЕТЕНЬ • DAILY WEATHER REPORT
BULLETIN QUOTIDIEN DE TEMPS • TÄGLICHER WETTERBERICHT

105. évfolyam 16. szám + Budapest + 1992. január 16. csütörtök

Az időjárási helyzet és a várható időjárás:

Európa nyugati és keleti, északkeleti fele között éles időjáráskülönbség alakult ki. Nyugat-Európa fölött már hosszú ideje anticiklon található, emiatt arrafelé változóan felhős, nagyrészt napos, foltokban ködös, az évszakhoz képest enyhe az idő. Ezzel szemben Északkelet-Európa fölött több középpontú ciklonrendszer örvénylik, ott többfelé havazik és erős szél fúj. Közép-Európa időjárását a két légköri képződmény közös áramlási rendszere alakítja, amelyben rövidesen igen hideg, sarkvidéki levegő érkezik a Kárpát-medencébe. Szeles, hideg időre számíthatunk.

Magyarországon szerdán eleinte erősen felhős volt az ég, északkeleten néhol szállingózott a hó, a Dunántúlon esett az eső. A késő délutáni óráktól felszakadozott a felhőzet, és a felhőátvonulásokat már csak egy-egy zápor kísérte. A ma reggel 7 óráig lehullott csapadék mennyisége csupán északkeleten érte el az 1-3 mm-t. Az ország középső részén gyakran fújt viharos északnyugati szél. A hőmérséklet csúcsértéke északkeleten 1, 4, másutt 4 és 10 fok között alakult. Ma (csütörtök) hajnalra északkeleten és délnyugaton 0, -5, másutt 0, +5 fokig hűlt le a levegő. Délelőtt változóan felhős, foltokban ködös, a középső országrészben szeles idő volt. A hőmérséklet 11 órára 0, +6 fokig emelkedett.

Ma 12 órakor Budapesten a hőmérséklet 6 fok volt, a tengerszintre átszámított légnyomás 1023 hPa, gyengén süllyed.

Várható időjárás péntek estig:

Erős lehűlés kezdődik. Ma (csütörtök) változóan felhős, nagyrészt napos idő várható, a köd mindenütt megszűnik.
Holnap (péntek) felhőátvonulások lesznek szórványos hózáporral.
Az északi, északnyugati szél ma főleg a középső országrészben, holnap már másutt is gyakran lesz viharos.
A legalacsonyabb éjszakai és a legmagasabb nappali hőmérséklet egyaránt -1 és +4 fok között alakul.

Távolabbi kilátások szombattól – keddig:

Hideg téli idő.
A legalacsonyabb hajnali hőmérséklet: -5, -10,
a legmagasabb nappali hőmérséklet 0, -5 fok között alakul.
Jelentős mennyiségű (legalább napi 5 mm) csapadék az ország területének 60 százalékán várható.

Nadrai Attila s. k.

A hőmérséklet napi középértéke és eltérése a sokévi átlagtól (Budapest belterületén):

1992. január 15.	4,9°C	+5,9°C

1871 óta ezen a napon Budapesten előfordult

legmagasabb hőmérséklet:	11,8°C (1873)
legalacsonyabb hőmérséklet:	-16,4°C (1912)

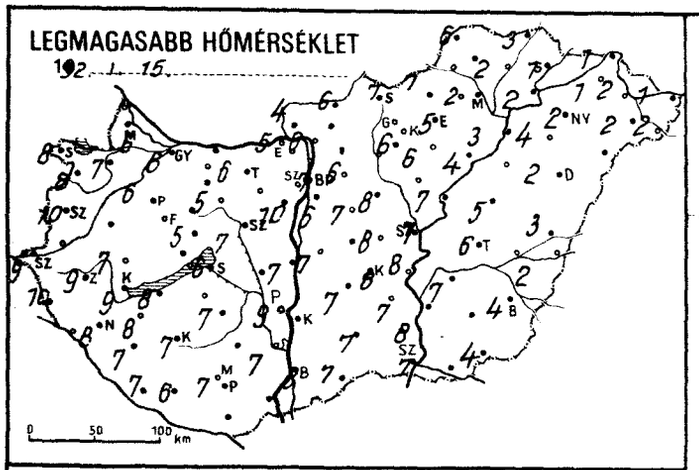
LEGMAGASABB HŐMÉRSÉKLET
1992. I. 15.
0 50 100 km

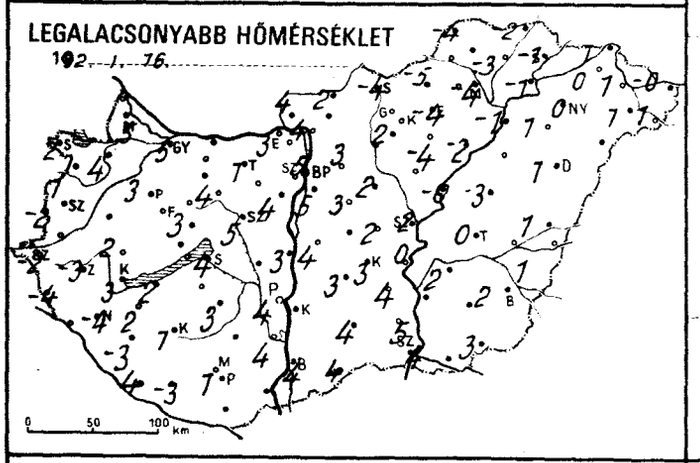
LEGALACSONYABB HŐMÉRSÉKLET
1992. I. 16.
0 50 100 km

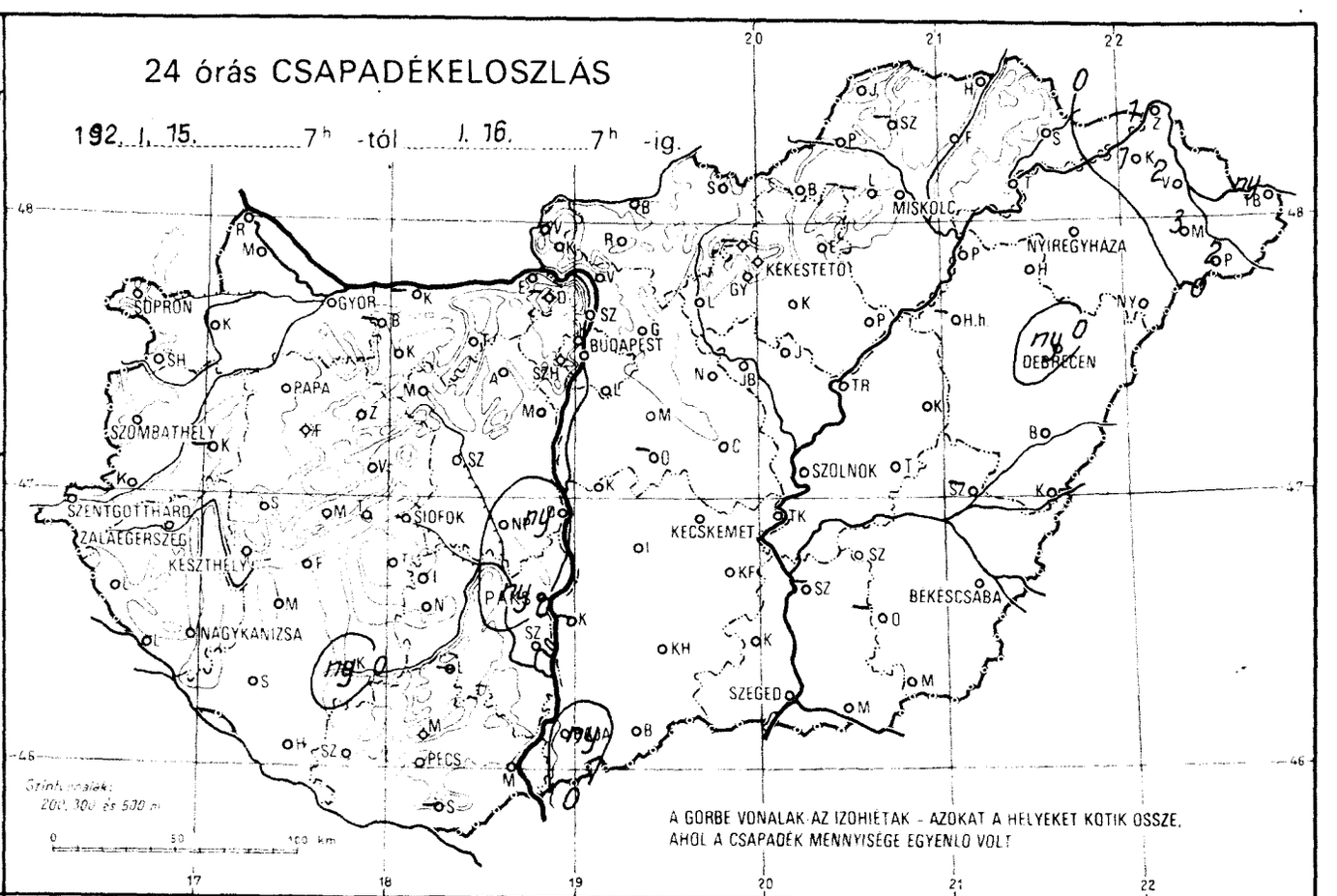
24 órás CSAPADÉKELOSZLÁS
1992. I. 15. 7h -tól I. 16. 7h -ig.
SOPRON
GYOR
BUDAPEST
MISKOLC
NYIREGYHAZA
KEKESTETO
DEBRECEN
SZOMBATHELY
PAPA
SZENTGOTTHARD
ZALAEGERSZEG
KESZTHELY
SIOFOK
NAGYKANIZSA
KECSKEMET
SZOLNOK
BEKESCSABA
SZEGED
PECS
Szintvonalak: 200, 300 és 500 m
A GÖRBE VONALAK AZ IZOHIÉTAK - AZOKAT A HELYEKET KÖTIK ÖSSZE, AHOL A CSAPADÉK MENNYISÉGE EGYENLŐ VOLT
0 50 100 km

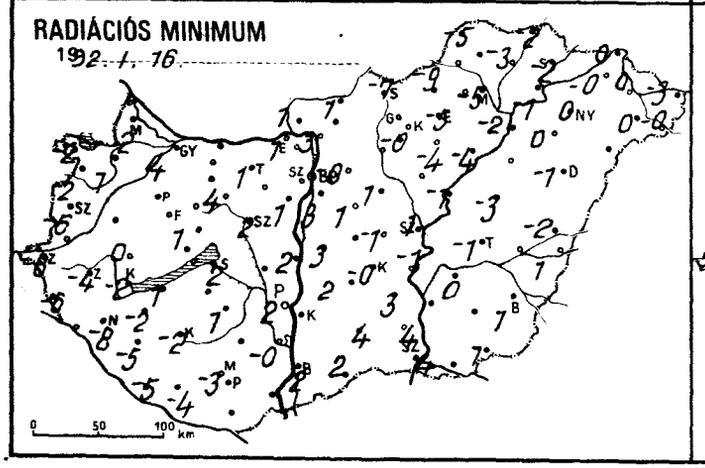
RADIÁCIÓS MINIMUM
1992. I. 16.
0 50 100 km

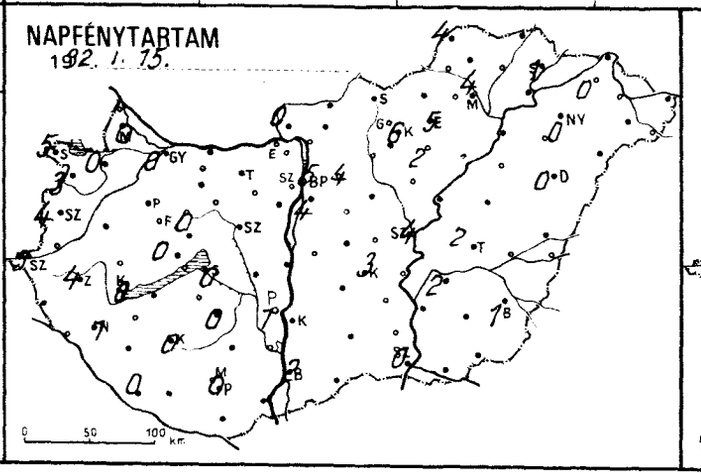
NAPFÉNYTARTAM
1992. I. 15.
0 50 100 km

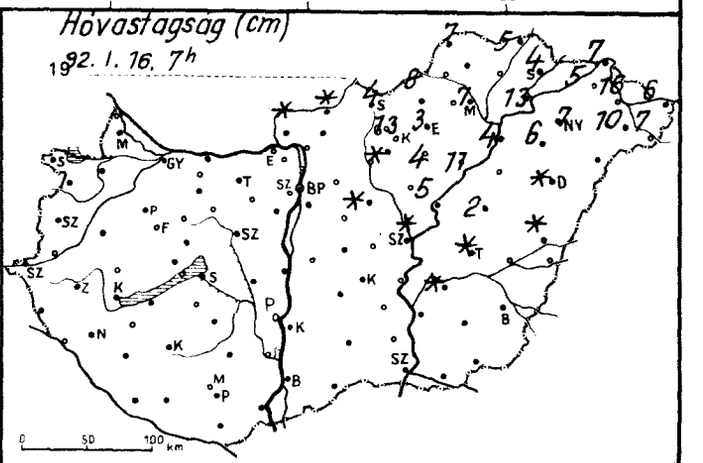
Hóvastagság (cm)
1992. I. 16. 7h
0 50 100 km

1992.I.16. 07 h-ig az utolsó 24 óra adatai						Előző nap napos órái
állomás	csapadék (mm)	Hó cm	max. hőmérséklet	min. hőmérséklet	rad. min.	
Győr	.		6	5	4	0
Kapuvár	. ⌒		7	4	1	0
Mosonmagyaróvár	.		6	5	2	0
Rajka						
Sopron	. ⊔		8	2	-2	5
Sopronhorpács	. ⌒		8	1	-2	3
Káld	—		—	—	—	
Körmend						
Szentgotthárd	. ⊔		9	-2	-6	5
Szombathely	. ⊔		10	-2	-6	4
Lenti	. ≡		10	-4	-6	
Letenye						
Nagykanizsa	. V		8	-4	-8	1
Zalaegerszeg	. ⊔		9	-3	-4	4
Farkasgyepű	.		2	-2	-5	
Keszthely	.		9	3	-2	0
Mencshely	. =		5	1	-3	0
Pápa	.		6	3	2	0
Sümeg	.		7	2	0	
Tihany						
Veszprém	.		5	3	1	0
Zirc	. =		4	3	1	
Fonyód	.		8	2	1	
Homokszt. György	. ⊔		7	-4	-5	0
Kaposvár	ny ⊔		7	1	-2	0
Marcali	. ⊔		8	2	-2	
Siófok	.		6	4	2	0
Somogyszob	. V		7	-3	-5	
Tab						
Bábolna	—		—	—	—	
Esztergom	.		5	3	1	
Kisbér						
Komárom	—		—	—	—	
Tata	. =		6	1	1	
Alcsútdoboz						
Dunaújváros	ny		7	3	2	
Martonvásár	.		10	4	1	
Mór	. =		5	4	4	
Sárbogárd						
Székesfehérvár	.		7	5	2	
Iregszemcse	.		7	3	1	0
Lengyel	—		—	—	—	
Paks	ny		9	4	2	1
Szekszárd	.		7	4	-0	
Árpádtető	. ⊔		4	0	-2	
Mohács						
Pécs	.		7	1	-3	0
Siklós	—		—	—	—	
Szigetvár	. ⊔		6	-3	-4	
Budaörs	.		7	4	3	
Bp. Lőrinc	.		6	5	3	4
Bp. Met. Int.	.		7	5	—	5
Bp. Szab. hegy	.		3	2	2	
Cegléd	.		8	2	-1	
Dobogókő	—		—	—	—	
Gödöllő	.		6	3	-0	4
Királyrét						
Monor	.		7	3	1	
Nagykáta	.	folt	8	2	1	
Szentendre						

1992.I.16. 07 h-ig az utolsó 24 óra adatai						Előző nap napos órái
állomás	csapadék (mm)	Hó cm	max. hőmérséklet	min. hőmérséklet	rad. min.	
Vác	. =		6	4	3	
Vámosmikola	.	folt	4	4	1	0
Baja	ny		8	4	2	2
Bácsalmás	. =		7	4	2	
Izsák	.		7	3	2	
Kalocsa	—		—	—	—	—
Kecskemét	.		8	3	-0	3
Kiskunfélegyháza	.		7	4	3	
Kiskunhalas	.		7	4	4	
Kunszentmiklós	. =		7	4	3	
Tiszakécske	.		8	0	-1	
Balassagyarmat	.	folt	6	2	1	
Romhány						
Salgótarján	.	4	7	-4	-7	
Eger	.	3	5	-4	-5	5
Galyatető	—		—	—	—	
Gyöngyös	.	folt	6	2	-0	
Kékestető	. ⊔	13	3	-2	-4	6
Kompolt	.	4	6	-4	-4	2
Lőrinci						
Poroszló	. =	11	4	-2	-4	
Jászapáti						
Jászberény	.		8	1	-2	
Karcag	. ⊔	2	5	-3	-3	
Szolnok	. ⊔	folt	7	2	1	4
Tiszaroff	. =	5	7	-0	-1	
Túrkeve	. =	folt	6	0	-1	2
Kistelek	. =		8	5	4	
Makó						
Szeged	.		7	4	4	0
Szentes	—		—	—	—	
Borsodnádasd	. =	8	7	-5	-9	
Füged	. =		2	-3	-3	
Hidasnémeti	. =	5	3	-2	-2	
Jósvafő	. =	7	6	-4	-5	4
Lillafüred	—		—	—	—	
Miskolc	. ≡	7	2	-4	-5	4
Putnok						
Sárospatak	. =	4	1	-1	-2	1
Szendrőlád	—		—	—	—	
Tokaj	. =	13	2	-1	-1	
Kisvárda	1 ≡	5	1	0	-0	0
Mátészalka	3 =	10	2	1	0	
Nyíregyháza	. ≡	7	2	0	0	0
Nyírlugos						
Pátyod	2 * ≡	7	2	1	-0	
Tiszabecs	ny ⁹	6	1	-0	-3	
Vásárosnamény	2 * ≡	16	2	1	0	
Záhony	1 * =	7	1	1	0	
Berettyóújfalu	. ≡	folt	3	1	-2	
Debrecen	ny * ≡	folt	2	1	-1	0
Hajdúdorog	. =	6	4	1	0	
Hortobágy	—		—	—	—	
Körösszakál	.		2	1	1	
Polgár	. =	4	3	-1	-2	
Békéscsaba	. ⌒		4	2	1	1
Mezőhegyes	.		4	3	1	—
Orosháza	—		—	—	—	
Szarvas	. =	folt	7	2	0	2
Szeghalom	—		—	—	—	

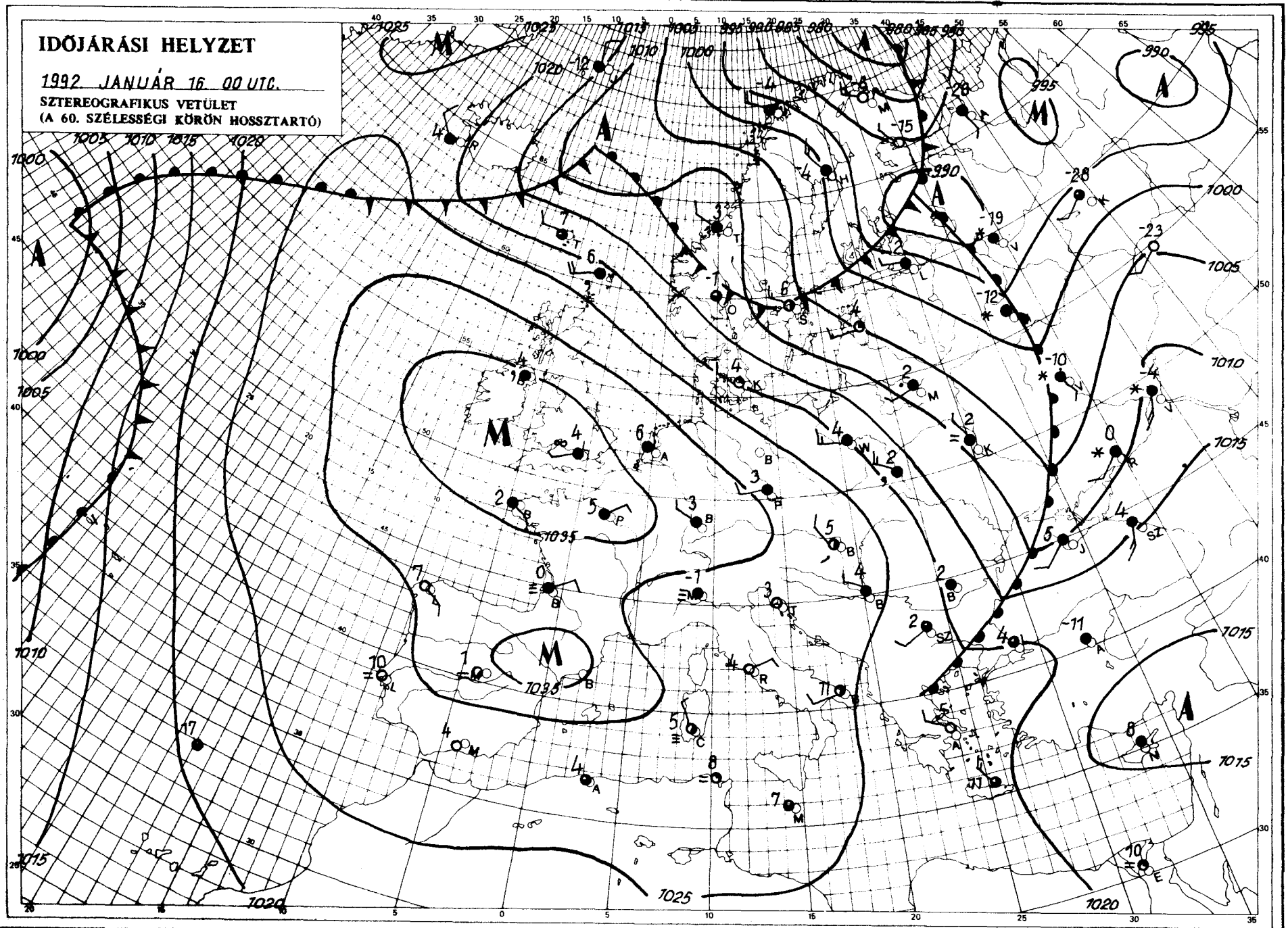

KIADJA: ORSZÁGOS METEOROLÓGIAI SZOLGÁLAT
Kiadásért felel: Dr. Marsich István, az Országos Meteorológiai Szolgálat elnöke – Készült: az Országos Meteorológiai Szolgálat Nyomdájában, Budapest – Felelős vezető: Máthé Gyuláné – Munkaszám: 92-016. – Szerkesztésért felel: Dr. Vissy Károly a Központi Előrejelző Intézet igazgatója

Készíti: a KEI Rövidtávú Előrejelző Osztálya – Szaknai felelős: Németh Lajos osztályvezető – Megjelenik naponként
Megrendelhető: 1024 Budapest, II., Kitaibel Pál utca 1. – Pénzügyi Osztály – Telefon: 353-500
Jelmagyarázat a havi mellékletben

IDŐJÁRÁSI NAPIJELENTÉS

ЕЖЕДНЕВНЫЙ МЕТЕОРОЛОГИЧЕСКИЙ БЮЛЛЕТЕНЬ • DAILY WEATHER REPORT
BULLETIN QUOTIDIEN DE TEMPS • TÄGLICHER WETTERBERICHT

105. évfolyam 17. szám + Budapest + 1992. január 17. péntek

Az időjárási helyzet és a várható időjárás:

A Baltikum térsége felett erőteljes ciklon alakult ki. A ciklon hátoldali részén a sarkvidék térségéből áramló igen hideg, váltakozó nedvességtartalmú levegő zúdul Közép-Európa térségébe. A ciklon várható áthelyeződése Ukrajna térsége, ahol jelentős mennyiségű csapadék várható. A hazánk fölött kialakult rendkívül erős északnyugati áramlás következtében jelentős lehűlés valószínű, így hajnalra erős lesz a lehűlés, a szél holnapra jelentősen mérséklődik. Számottevő csapadék sehol sem várható.

Magyarországon csütörtökön változóan felhős volt az ég, inkább csak északkeleten alakult ki jelentéktelen zápor, hózápor. Az északnyugati szél sokfelé erős, helyenként viharos volt. A csúcshőmérséklet tegnap 1 és 7 fok között alakult. Ma hajnalra szeszélyes területi eloszlásban -4, +4 fok közé hűlt le a levegő. A reggeli órákban erős hidegfront érte el hazánkat, a nyugati, északnyugati széllökések helyenként elérték az orkán erejű fokozatot. Délelőtt a felhőátvonulásokból kisebb hózáporok alakultak ki. A hőmérséklet 11 órakor 0 és +8 fok között alakult.

Ma 12 órakor Budapesten a hőmérséklet 7 fok volt, a tengerszintre átszámított légnyomás 1015 hPa, alig változik.

Várható időjárás szombat estig:

Felhőátvonulások lesznek, elszórtan hózáporokkal.
A ma még sokfelé viharos, néhol orkán erejű északnyugati, nyugati szél holnapra mérséklődik.
A legalacsonyabb éjszakai hőmérséklet a szeles részeken -2, másutt -7 fok körül alakul.
A legmagasabb nappali hőmérséklet szombaton +2, -3 fok között alakul.

Pálóczi Györgyi s. k.

A hőmérséklet napi középértéke és eltérése a sokévi átlagtól (Budapest belterületén):

1992. január 16.	5,1°C	+6,1°C

1871 óta ezen a napon Budapesten előfordult

legmagasabb hőmérséklet:	9,8°C (1968)
legalacsonyabb hőmérséklet:	-15,5°C (1892)

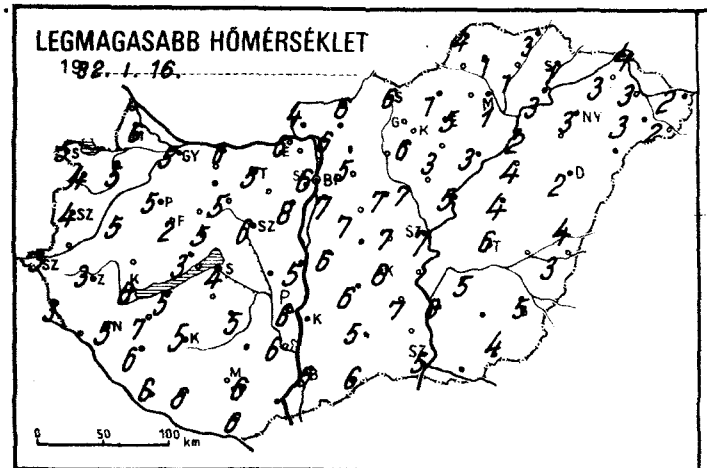
LEGMAGASABB HŐMÉRSÉKLET
1992. I. 16.
0 50 100 km

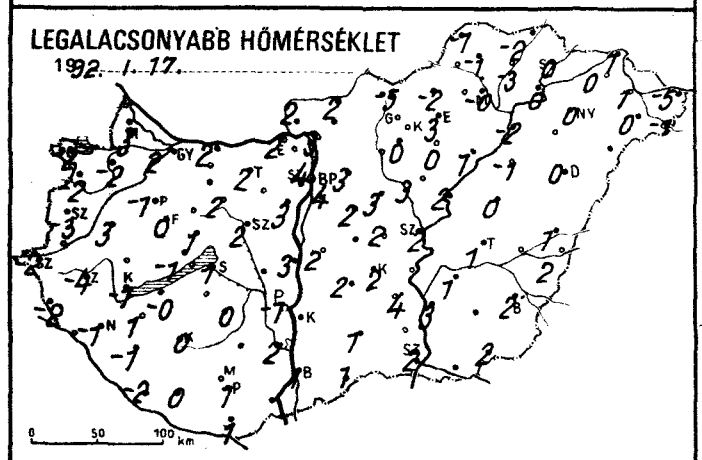
LEGALACSONYABB HŐMÉRSÉKLET
1992. I. 17.
0 50 100 km

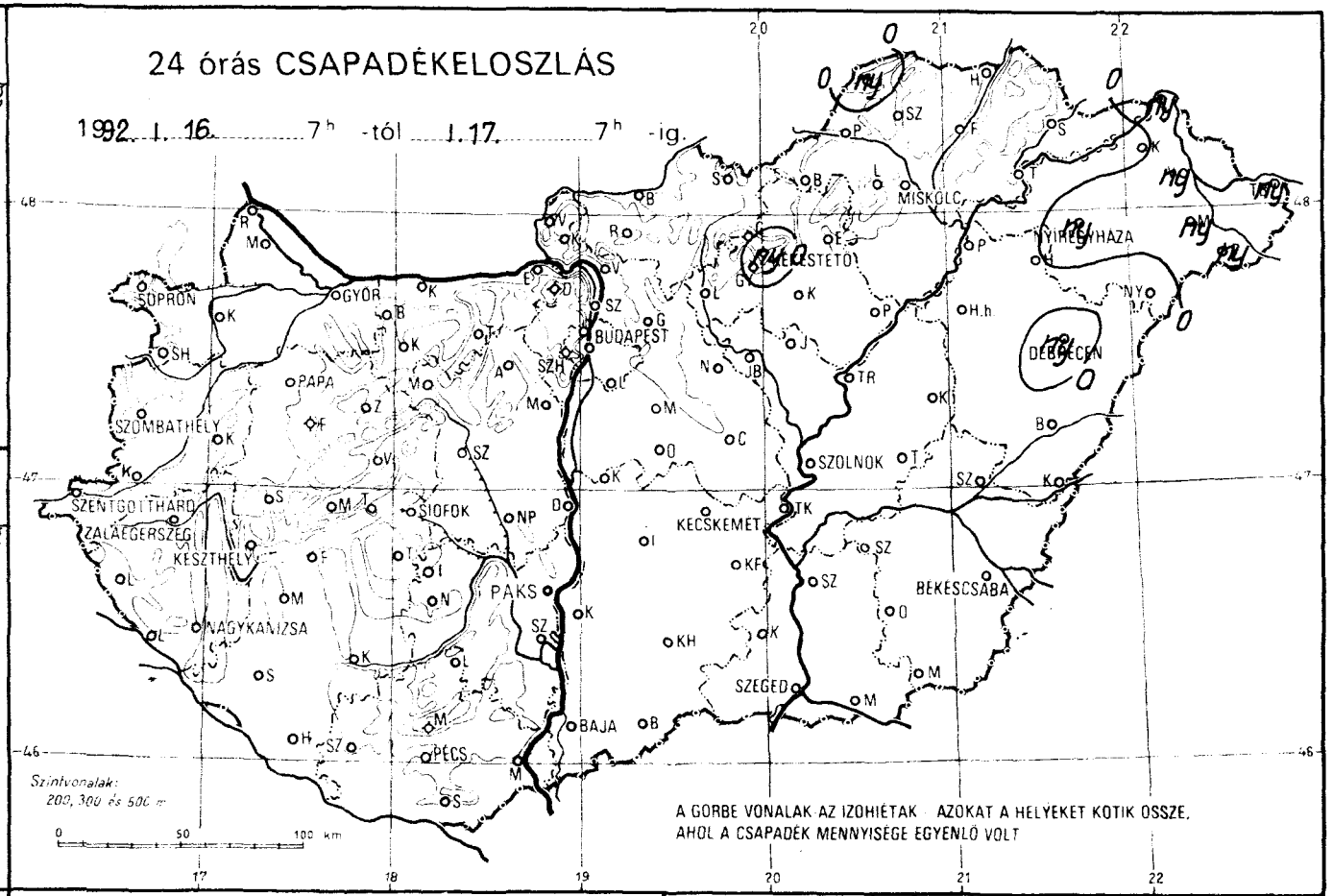
24 órás CSAPADÉKELOSZLÁS
1992. I. 16. 7h -tól I. 17. 7h -ig.
SOPRON
GYŐR
BUDAPEST
MISKOLC
NYÍREGYHÁZA
DEBRECEN
SZOLNOK
SZOMBATHELY
PAPA
SZENTGOTTHÁRD
ZALAEGERSZEG
KESZTHELY
SIÓFOK
KECSKEMÉT
PAKS
NAGYKANIZSA
BÉKÉSCSABA
SZEGED
BAJA
PÉCS
Szintvonalak: 200, 300 és 500 m
A GÖRBE VONALAK AZ IZOHIÉTAK AZOKAT A HELYEKET KÖTIK ÖSSZE, AHOL A CSAPADÉK MENNYISÉGE EGYENLŐ VOLT
0 50 100 km

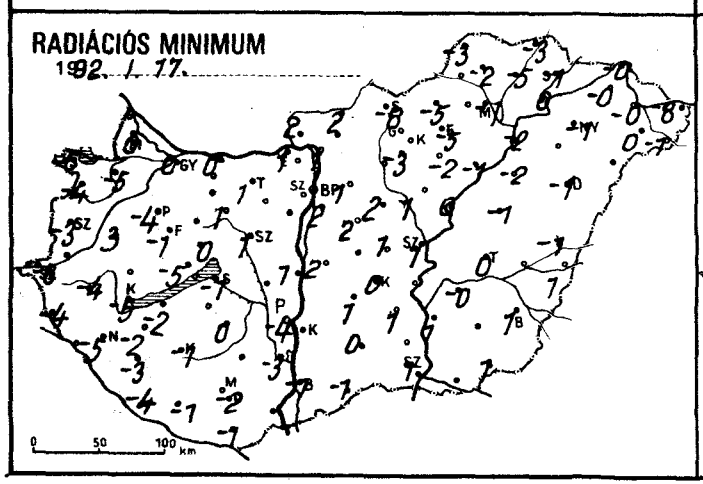
RADIÁCIÓS MINIMUM
1992. I. 17.
0 50 100 km

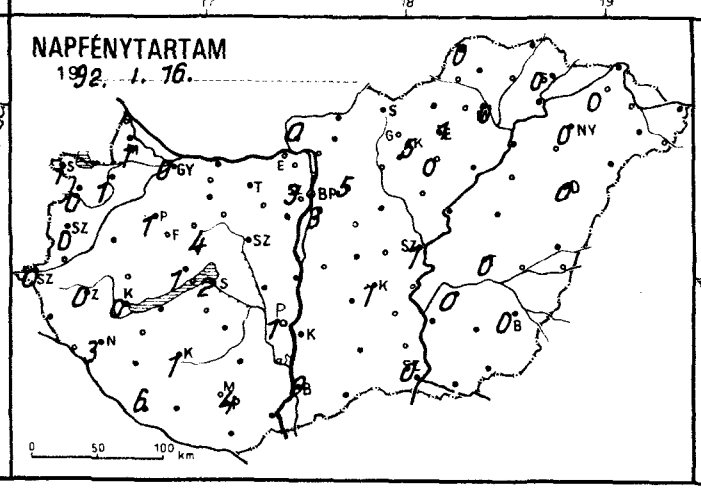
NAPFÉNYTARTAM
1992. I. 16.
0 50 100 km

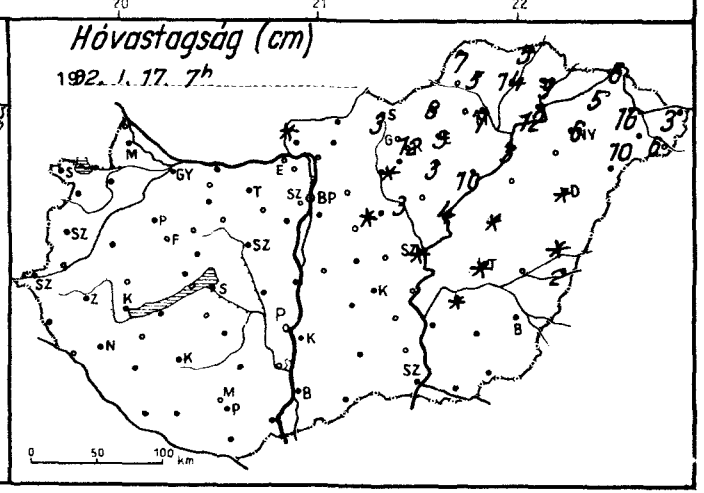
Hóvastagság (cm)
1992. I. 17. 7h
0 50 100 km

1992.I.17. 07 h-ig az utolsó 24 óra adatai						Előző nap napos órái
állomás	csapadék (mm)	Hó cm	max. hőmérséklet	min. hőmérséklet	rad. min.	
Győr	.		5	2	0	0
Kapuvár	.		5	-2	-5	1
Mosonmagyaróvár	. ≡		6	3	0	1
Rajka						
Sopron	. ⊔		5	-2	-6	1
Sopronhorpács	. ⊔		4	-2	-4	0
Káld	. =		5	3	3	
Körmend						
Szentgotthárd	. =		3	-2	-6	0
Szombathely	. ⊔		4	-3	-3	0
Lenti	. ≡		3	-2	-4	
Letenye						
Nagykanizsa	. ≡		5	-1	-5	3
Zalaegerszeg	. ≡		3	-4	-4	0
Farkasgyepű	.		2	0	-1	
Keszthely	. =		6	-1	-5	0
Mencshely	.		3	-1	-5	1
Pápa	.		5	-1	-4	1
Sümeg	. ⊔		5	-1	-3	
Tihany						
Veszprém	.		5	1	-0	4
Zirc	.		3	-0	-2	
Fonyód	.		5	-0	-2	
Homokszt. György	. ⊔		6	-2	-4	6
Kaposvár	.		5	0	-1	1
Marcali	. ⊔		7	1	-2	
Siófok	.		4	1	-1	2
Somogyszob	. ⊔		6	-1	-3	
Tab						
Bábolna	—		—	—	—	
Esztergom	.		6	2	1	
Kisbér						
Komárom	. =		6	2	0	
Tata	. =		5	2	1	
Alcsútdoboz						
Dunaújváros	.		5	3	1	
Martonvásár	.		8	3	—	
Mór	. =		5	2	1	
Sárbogárd						
Székesfehérvár	.		6	2	1	
Iregszemcse	.		5	0	0	
Lengyel	—		—	—	—	
Paks	.		6	-1	-4	1
Szekszárd	. =		6	2	-3	
Árpádtető	. =		3	-0	-3	
Mohács						
Pécs	.		6	1	-2	4
Siklós	. =		6	1	-1	
Szigetvár	. =		6	0	-1	
Budaörs	.		6	3	2	
Bp. Lőrinc	.		7	4	2	3
Bp. Met. Int.	.		6	4	—	3
Bp. Szab. hegy	.		4	0	-1	
Cegléd	.		7	2	1	
Dobogókő	—		—	—	—	
Gödöllő	.		5	3	1	5
Királyrét						
Monor	.		7	2	2	
Nagykáta	.	folt	7	3	2	
Szentendre						

1992.I.17. 07 h-ig az utolsó 24 óra adatai						Előző nap napos órái
állomás	csapadék (mm)	Hó cm	max. hőmérséklet	min. hőmérséklet	rad. min.	
Vác	.		6	3	1	
Vámosmikola	.	folt	4	2	2	0
Baja	.		6	1	-1	0
Bácsalmás	. =		6	1	-1	
Izsák	.		6	2	1	
Kalocsa	—		—	—	—	—
Kecskemét	.		6	2	0	1
Kiskunfélegyháza	.		7	4	1	
Kiskunhalas	.		5	1	0	
Kunszentmiklós	. =		6	2	2	
Tiszakécske	—		—	—	—	
Balassagyarmat	.		6	2	2	
Romhány						
Salgótarján	.	3	6	-5	-8	
Eger	. =	3	5	3	-5	1
Galyatető	—		—	—	—	
Gyöngyös	.	folt	6	0	-3	
Kékestető	ny ⚹ ∀	12	-1	-4	-4	5
Kompolt	.	3	3	0	-2	0
Lőrinci						
Poroszló	.	10	3	1	-1	
Jászapáti						
Jászberény	.	3	7	3	1	
Karcag	. =	folt	4	0	-1	
Szolnok	.	folt	7	2	1	1
Tiszaroff	. =	4	5	2	0	
Túrkeve	.	folt	6	1	0	0
Kistelek	—		—	—	—	
Makó						
Szeged	.		5	2	1	0
Szentes	.		6	3	1	
Borsodnádasd	.	8	1	-2	-5	
Füged	.	14	1	-3	-5	
Hidasnémeti	. =	5	3	-2	-3	
Jósvafő	ny ⚹	7	4	-1	-3	0
Lillafüred	—		—	—	—	
Miskolc	. ≡	7	1	-0	-1	0
Putnok						
Sárospatak	.	3	1	-0	-1	0
Szendrőlád	. ⊔	5	1	-1	-2	
Tokaj	.	12	3	0	0	
Kisvárda	. =	5	3	0	-0	0
Mátészalka	ny ⚹	10	3	0	0	
Nyíregyháza	ny ⚹ ∇ =	6	3	0	-1	0
Nyírlugos						
Pátyod	ny ⚹ ≡	6	2	-1	-1	
Tiszabecs	ny ∇ ≡	3	2	-5	-8	
Vásárosnamény	ny ⚲ =	16	3	1	-0	
Záhony	ny ⚹	6	4	1	-0	
Berettyóújfalu	.	folt	4	1	-1	
Debrecen	ny ⚹ ≡	folt	2	0	-1	0
Hajdúdorog	—		—	—	—	
Hortobágy	.	2	4	-1	-2	
Körösszakál	.		3	2	1	
Polgár	. =	3	2	-2	-2	
Békéscsaba	.		5	2	1	0
Mezőhegyes	.		4	2	1	—
Orosháza	—		—	—	—	
Szarvas	.	folt	5	1	-0	0
Szeghalom	—		—	—	—	

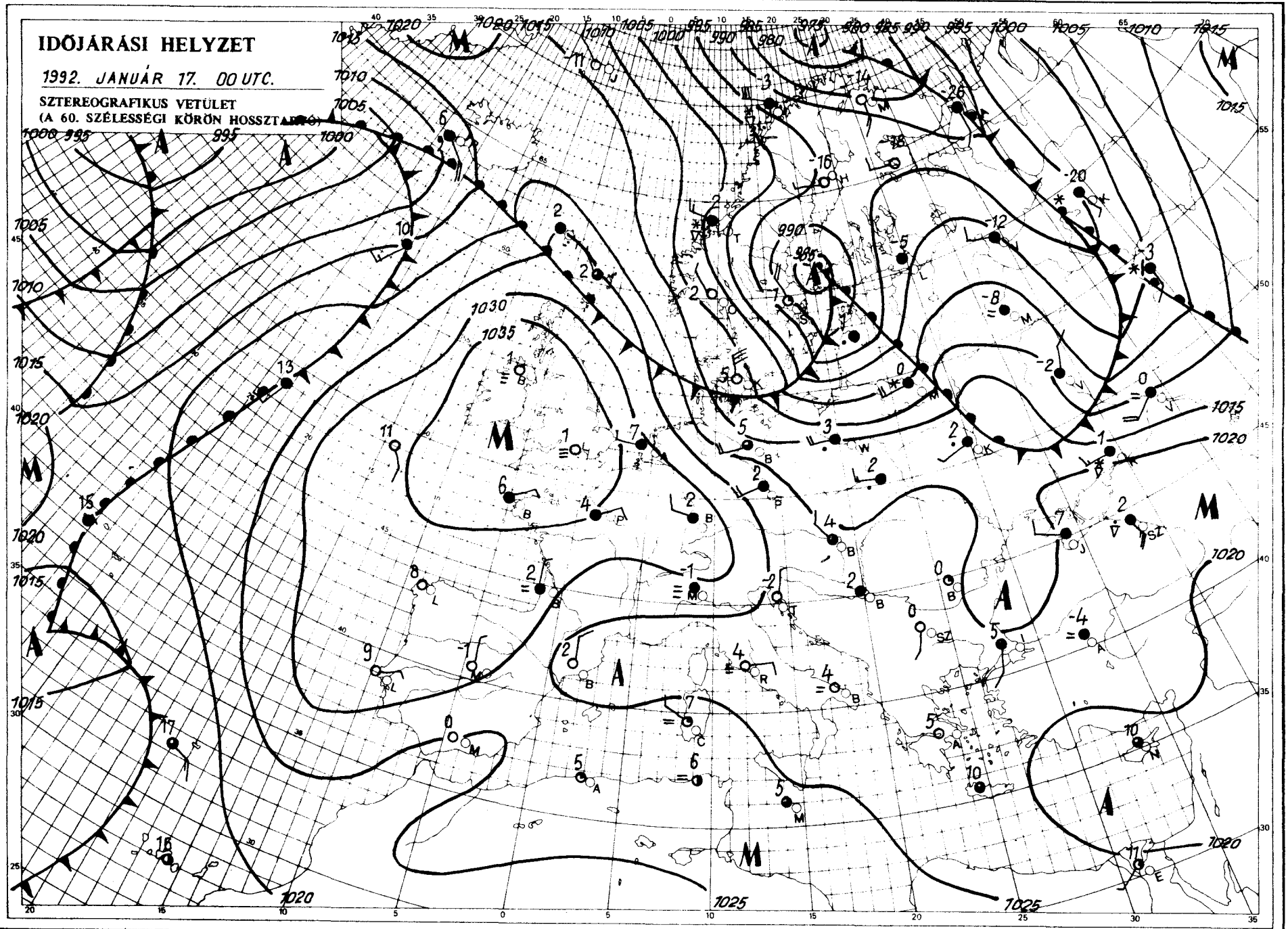

KIADJA: ORSZÁGOS METEOROLÓGIAI SZOLGÁLAT
Kiadásért felel: Dr. Mersich Iván, az Országos Meteorológiai Szolgálat elnöke — Készült: az Országos Meteorológiai Szolgálat Nyomdájában, Budapest — Felelős vezető: Máthé Gyuláné — Munkaszám: — Szerkesztésért felel: Dr. Visy Károly a Központi Előrejelző Intézet igazgatója.
Készítő: a KEI Rövidtávú Előrejelző Osztálya — Szakmai felelős: Németh Lajos osztályvezető — Megjelenik naponként
Megrendelhető: 1024 Budapest, II., Kitaibel Pál utca 1. — Pénzügyi Osztály — Telefon: 353-500
Jelmagyarázat a havi melléklettben

IDŐJÁRÁSI NAPIJELENTÉS

ЕЖЕДНЕВНЫЙ МЕТЕОРОЛОГИЧЕСКИЙ БЮЛЛЕТЕНЬ • DAILY WEATHER REPORT
BULLETIN QUOTIDIEN DE TEMPS • TÄGLICHER WETTERBERICHT

105. évfolyam 18. szám | Budapest | 1992. január 18. szombat

Az időjárási helyzet és a várható időjárás:

A kontinens déli, délnyugati részén kevés a felhő, enyhe idő van. Ugyanakkor északkeleten napközben is -20 fok alatt marad a hőmérséklet. A Kelet-Európai-alföld felett ciklon örvénylik. Nagy sebességgel hideg, váltakozó nedvességtartalmú léghullámok sodródnak a Fekete-tenger felé. A felhőátvonulásokat Kelet-Európában többfelé kiséri havazás, hózápor. Valószínű, hogy az elkövetkező időszakban a Kárpát-medencében hideg, szeles, téli idő lesz, többfelé havazással

Magyarországon pénteken szeles, változékony idő volt. Az egyes széllökések sebessége időnként meghaladta a 100 kilométert óránként. A felhőátvonulásokat szórványosan kisérte hózápor, a Tiszántúlon hózivatar is előfordult. A lehullott csapadék mennyisége 1 mm körül volt. Pénteken a csúcshőmérséklet jobbára 3, 8 fok között alakult. Szombat hajnalra zömében +1, -5 fokig hűlt le a levegő, helyenként azonban ennél is hidegebb volt. Ma délelőtt változóan felhős idő volt, elszórtan fordult elő hózápor. Az északnyugati szél időnként megerősödött. A hőmérséklet 11 órakor az országban -1 és +5 fok között váltakozott.

Ma 12 órakor Budapesten a hőmérséklet 6 fok volt, a tengerszintre átszámított légnyomás 1026 hPa, gyengén süllyed.

Várható időjárás vasárnap estig:

Gyakran lesz erősen felhős az ég, sokfelé, de főleg északkeleten várható havazás. Az időnként megerősödő északnyugati szelet vasárnap többfelé viharos lökések kisérik, emiatt keleten hófúvások is lehetnek.

A **legalacsonyabb** éjszakai hőmérséklet -3, -8,
a **legmagasabb** nappali hőmérséklet vasárnap -3, +2 fok között alakul

Bozóki István s.k.

A hőmérséklet napi középértéke és eltérése a sokévi átlagtól (Budapest belterületén)

1992. január 17..	4,5 °C	+5,5 °C

1871 óta ezen a napon Budapesten előfordult:

legmagasabb hőmérséklet:	12,8 °C (1917)
legalacsonyabb hőmérséklet:	-14,8 °C (1888)

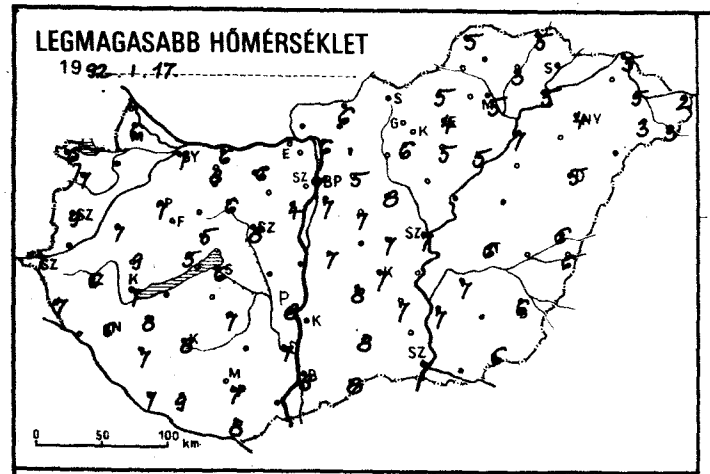
LEGMAGASABB HŐMÉRSÉKLET
1992. I. 17.
0 50 100 km

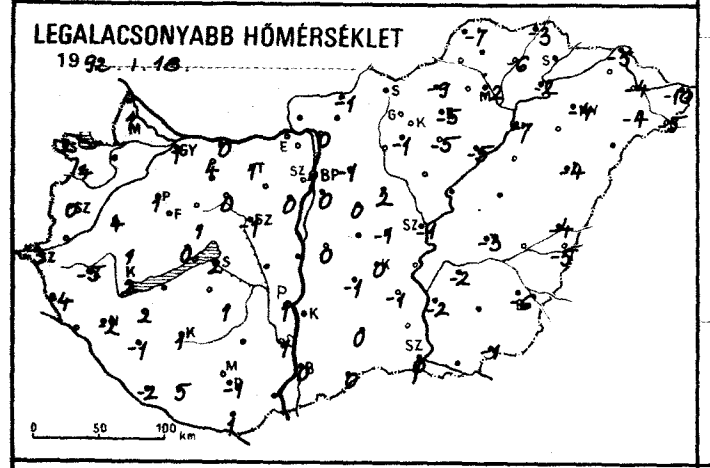
LEGALACSONYABB HŐMÉRSÉKLET
1992. I. 18.
0 50 100 km

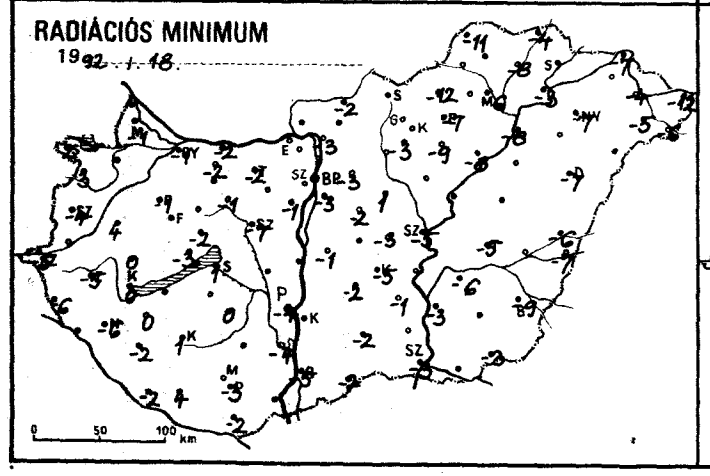
RADIÁCIÓS MINIMUM
1992. I. 18.
0 50 100 km

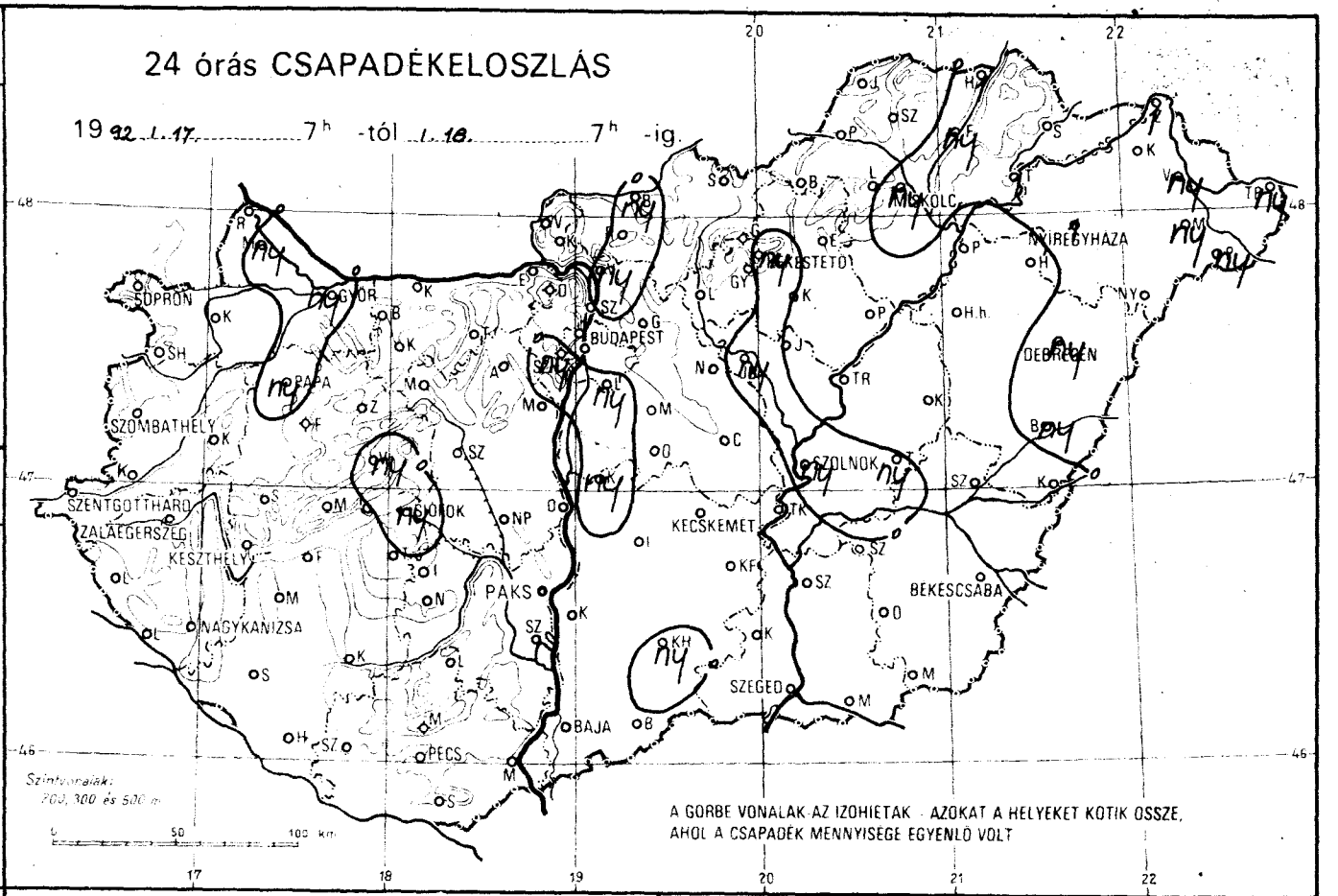
24 órás CSAPADÉKELOSZLÁS
1992. I. 17. 7h -tól I. 18. 7h -ig.
SOPRON
GYŐR
BUDAPEST
MISKOLC
NYÍREGYHÁZA
DEBRECEN
SZOLNOK
KECSKEMÉT
BÉKÉSCSABA
SZEGED
PAKS
PÉCS
BAJA
SZOMBATHELY
SZENTGOTTHÁRD
ZALAEGERSZEG
KESZTHELY
NAGYKANIZSA
Szintvonalak: 200, 300 és 500 m
A GÖRBE VONALAK AZ IZOHIETÁK - AZOKAT A HELYEKET KÖTIK ÖSSZE, AHOL A CSAPADÉK MENNYISÉGE EGYENLŐ VOLT
0 50 100 km

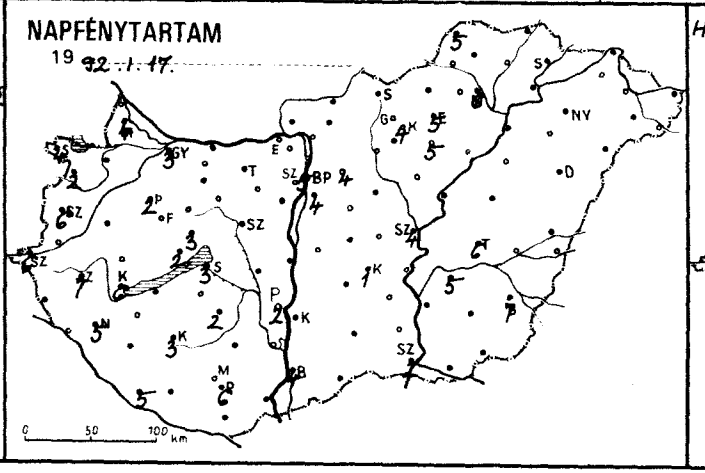
NAPFÉNYTARTAM
1992. I. 17.
0 50 100 km

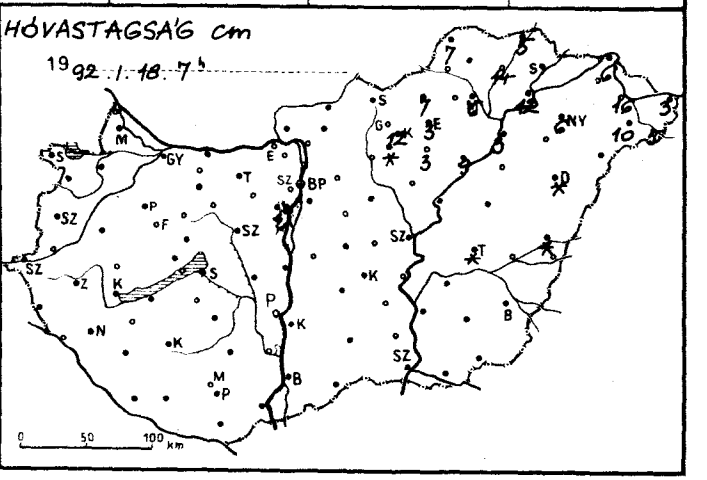
HÓVASTAGSÁG cm
1992. I. 18. 7h
0 50 100 km

19 92.1.18.07 h-ig az utolsó 24 óra adatai						Előző nap napos órái
állomás	csapadék (mm)	Hó cm	max. hőmérséklet	min. hőmérséklet	rad. min.	
Győr	ny ▽		7	1	-1	3
Kapuvár	—		—	—	—	
Mosonmagyaróvár	ny		6	1	-1	4
Rajka						
Sopron	.		6	2	2	4
Sopronhorpács	.		7	4	3	2
Káld	.		7	4	3	
Körmend						
Szentgotthárd	. =		7	-3	-5	6
Szombathely	. ⌴		9	0	-4	6
Lenti	. ≡		7	-4	-6	
Letenye						
Nagykanizsa	. ≡		6	-2	-6	5
Zalaegerszeg	. V		6	-5	-5	7
Farkasgyepű	.		1	-2	-3	
Keszthely	.		7	2	0	6
Mencshely	.		5	0	-3	2
Pápa	ny ▽ ⌴		7	1	-1	2
Sümeg	.		9	1	0	
Tihany						
Veszprém	ny		5	1	-2	3
Zirc	.		4	-1	-2	
Fonyód	—		—	—	—	
Homokszt. György	.		7	-2	-2	5
Kaposvár	.		8	1	1	3
Marcali	. ⌴		8	2	0	
Siófok	ny		6	2	1	3
Somogyszob	. V		7	-1	-2	
Tab						
Bábolna	.		8	4	-2	
Esztergom	—		—	—	—	
Kisbér						
Komárom	. ⌴		6	0	-2	
Tata	.		6	1	-2	
Alcsútdoboz						
Dunaújváros	—		—	—	—	
Martonvásár	. ⌴		4	0	-1	
Mór	. =		6	0	-1	
Sárbogárd						
Székesfehérvár	.		8	-1	-7	
Iregszemcse	.		7	1	0	2
Lengyel	—		—	—	—	
Paks	.		8	1	-4	2
Szekszárd	.		7	1	-4	
Árpádtető	.		5	0	-2	
Mohács	—		—	—	—	
Pécs	. =		7	-1	-3	6
Siklós	. ⌴		8	1	-2	
Szigetvár	. =		9	5	4	
Budaörs	1 ▽	folt	8	-1	-3	
Bp. Lőrinc	ny ▽		7	0	-3	4
Bp. Met. Int.	.		7	1	—	5
Bp. Szab. hegy	ny ▽	folt	3	-3	-4	
Cegléd	. ⌴		7	-1	-3	
Dobogókő	—		—	—	—	
Gödöllő	.		5	-1	-3	4
Királyrét						
Monor	.		7	0	-2	
Nagykáta	.		8	2	1	
Szentendre						

19 92.1.18.07 h-ig az utolsó 24 óra adatai						Előző nap napos órái
állomás	csapadék (mm)	Hó cm	max. hőmérséklet	min. hőmérséklet	rad. min.	
Vác	ny		6	0	-3	
Vámosmikola	—		—	—	—	—
Baja	.		8	0	-5	4
Bácsalmás	.		8	0	-2	
Izsák	.		8	-1	-2	
Kalocsa	—		—	—	—	
Kecskemét	. ⌴		7	0	-5	1
Kiskunfélegyháza	.		7	-1	-1	
Kiskunhalas	ny		8	0	-2	
Kunszentmiklós	ny * =		7	0	-1	
Tiszakécske						
Balassagyarmat	ny		6	-1	-2	
Romhány						
Salgótarján	—		—	—	—	
Eger	.	3	4	-5	-7	5
Galyatető	—		—	—	—	
Gyöngyös	.	folt	6	-1	-3	
Kékestető	ny * ▽ ≡	12	-2	-8	-9	4
Kompolt	.	3	5	-5	-9	5
Lőrinci						
Poroszló	.	9	5	-5	-8	
Jászapáti						
Jászberény	ny ▽	1	7	-1	-4	
Karcag	—		—	—	—	
Szolnok	ny ▽ ⌴		7	-1	-5	4
Tiszaroff						
Túrkeve	ny * ▽	folt	6	-3	-5	6
Kistelek	—		—	—	—	
Makó						
Szeged	ny ▽		7	0	-3	2
Szentes	.		7	-2	-3	
Borsodnádasd	.	7	5	-9	-12	
Fügöd	ny *	14	3	-6	-8	
Hidasnémeti	1 * =	5	5	-3	-4	
Jósvafő	.	7	5	-7	-11	5
Lillafüred	—		—	—	—	
Miskolc	ny ▽	6	5	-2	-6	6
Putnok						
Sárospatak	—		—	—	—	
Szendrőlád	—		—	—	—	
Tokaj	1 ⌇	12	5	-2	-3	
Kisvárda						
Mátészalka	ny * ⌇	10	3	-4	-5	
Nyíregyháza	1 * ▽	6	4	-4	-7	3
Nyírlugos						
Pátyod	ny *	5	3	-5	-6	
Tiszabecs	ny ≡	3	2	-10	-12	
Vásárosnamény	ny *	16	5	-4	-4	
Záhony	1 * ⌇	6	5	-5	-7	
Berettyóújfalu	ny *	folt	6	-4	-6	
Debrecen	ny * ⌇ ⌴	folt	5	-4	-7	—
Hajdúdorog	—		—	—	—	
Hortobágy	—		—	—	—	
Körösszakál	.		6	-5	-7	
Polgár	.	3	7	-7	-8	
Békéscsaba	. ⌴		6	-6	-9	7
Mezőhegyes	. ⌴		6	-1	-3	—
Orosháza	—		—	—	—	
Szarvas	.		7	-2	-6	5
Szeghalom	—		—	—	—	

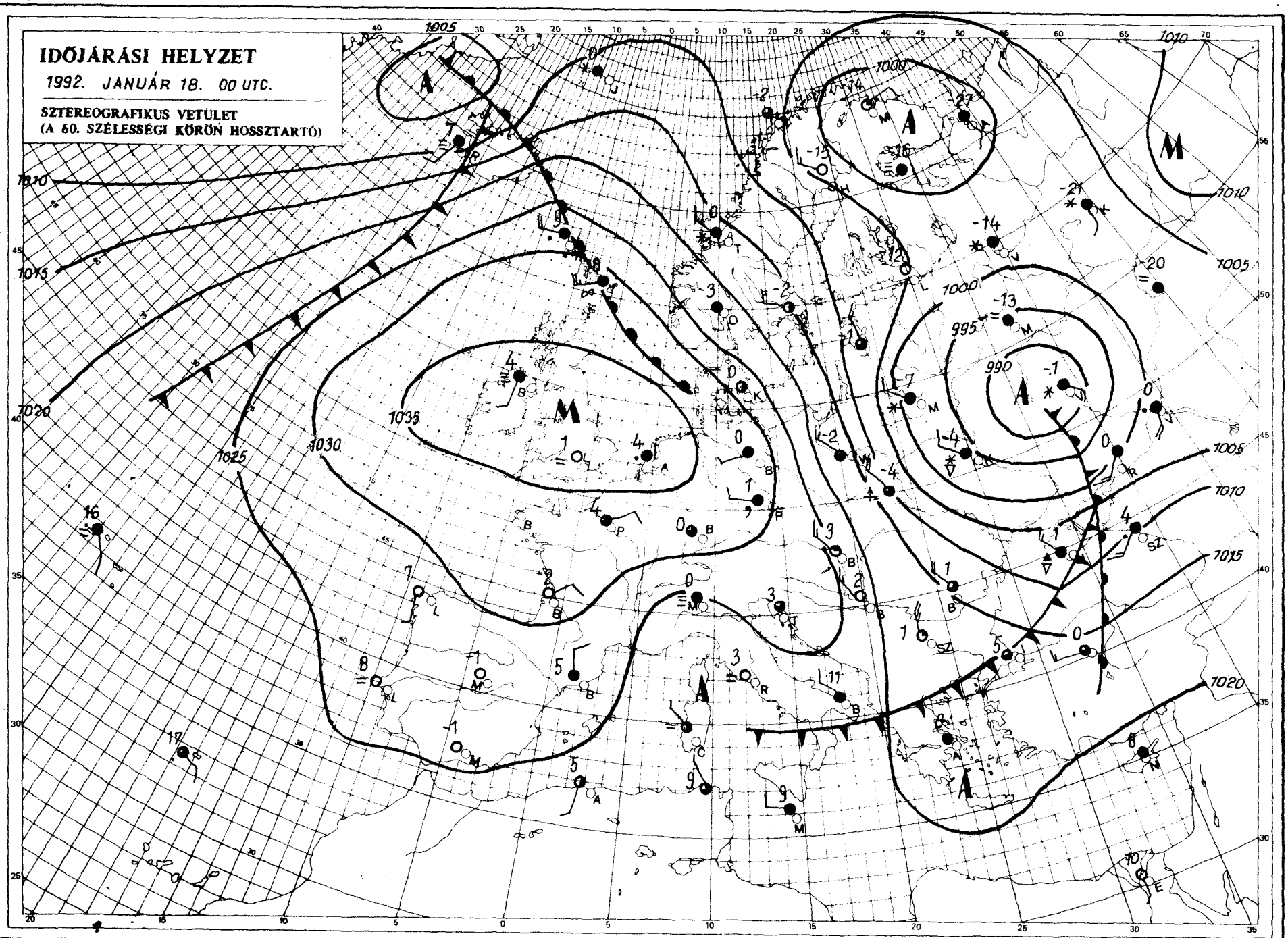

KIADJA: ORSZÁGOS METEOROLÓGIAI SZOLGÁLAT
Kiadásért felel: Dr. Mersich Iván, az Országos Meteorológiai Szolgálat elnöke – Készült: az Országos Meteorológiai Szolgálat Nyomdájában, Budapest – Felelős vezető: Máthé Gyuláné – Munkaszám: 018. – Szerkesztésért felel: Dr. Vissy Károly a Központi Előrejelző Intézet igazgatója
Készíti: a KEI Rövidtávú Előrejelző Osztálya – Szakmai felelős: Németh Lajos osztályvezető – Megjelenik naponként
Megrendelhető: 1024 Budapest, II., Kitaibel Pál utca 1. – Pénzügyi Osztály – Telefon: 353-500
Jelmagyarázat a havi melléklettben

IDŐJÁRÁSI NAPIJELENTÉS

ЕЖЕДНЕВНЫЙ МЕТЕОРОЛОГИЧЕСКИЙ БЮЛЛЕТЕНЬ • DAILY WEATHER REPORT
BULLETIN QUOTIDIEN DE TEMPS • TÄGLICHER WETTERBERICHT

105. évfolyam 19. szám | Budapest | 1992. január 19. vasárnap

Az időjárási helyzet és a várható időjárás:

A kontinens délnyugati részén anticiklon alakítja az időjárást, emiatt ott általában napos, száraz idő van. Izlandtól a Skandináv-félszigeten és a Német-Lengyel-síkságon át a Kárpátok vidékéig, több középpontú ciklonrendszer található. Hatására ezeken a területeken sokfelé esik az eső, illetve a hó és erős a szél. A következő 36 órában hazánk időjárását elcinte egy meleg, majd egy markáns hidegfront alakítja, ezért változékony, sokfelé csapadékos, szeles időre lehet számítani.

Magyarországon szombaton többnyire erősen, délkeleten változóan felhős volt az ég, szórványosan záporeső, hózápor is előfordult. Éjszaka a jobbára borult égből többfelé havazott, illetve havas eső, eső is esett. A ma reggel 7 óráig lehullott csapadék mennyisége csapadéknyom és 2 mm között volt. A hőmérséklet csúcsértéke szombaton általában 0 és +6 fok között alakult. Hajnalra az ország nagy részén +3 és -5 fok közé hűlt le a levegő. Délelőtt többnyire erősen felhős idő volt, szórványosan esővel, havas esővel. Sokfelé fújt erős északnyugati szél. 11 órakor általában -1, +6 fokot mértek.

Ma 12 órakor Budapesten a hőmérséklet 5 fok volt, a tengerszintre átszámított légnyomás 1015 hPa, mérsékelten süllyed.

Várható időjárás hétfő estig:

A többször erősen megnövekvő felhőzetből sokfelé várható eső, havas eső, majd egyre inkább havazás. Hétfőn napközben északkelet felől felszakadozik, csökkenni kezd a felhőzet, és hózáporokra kell számítani. Átmenetileg gyengül, éjszakától ismét megerősödik, sokfelé viharossá fokozódik az északkeleti, keleti szél, emiatt helyenként hófúvás is előfordul.

A **legalacsonyabb** éjszakai hőmérséklet 0 és -5,
a **legmagasabb** nappali hőmérséklet hétfőn +1 és -4 fok között várható.

Jenki Szilvia s.k.

A hőmérséklet napi középértéke és eltérése a sokévi átlagtól (Budapest belterületén)

1992. január 18.	1,7 °C	+2,9 °C

1871 óta ezen a napon Budapesten előfordult:

legmagasabb hőmérséklet:	14,8 °C (1983)
legalacsonyabb hőmérséklet:	-17,2 °C (1891)

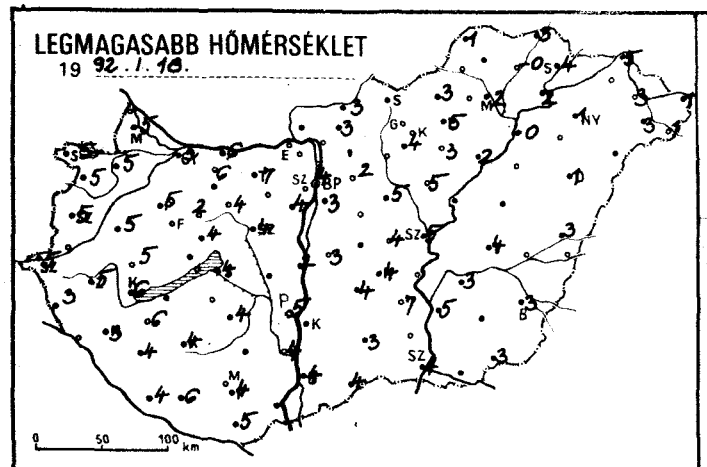
LEGMAGASABB HŐMÉRSÉKLET
19 92. I. 18.
0 50 100 km

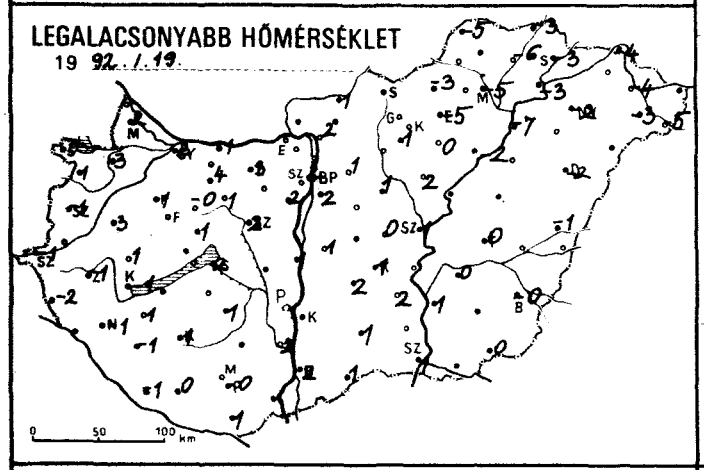
LEGALACSONYABB HŐMÉRSÉKLET
19 92. I. 19.
0 50 100 km

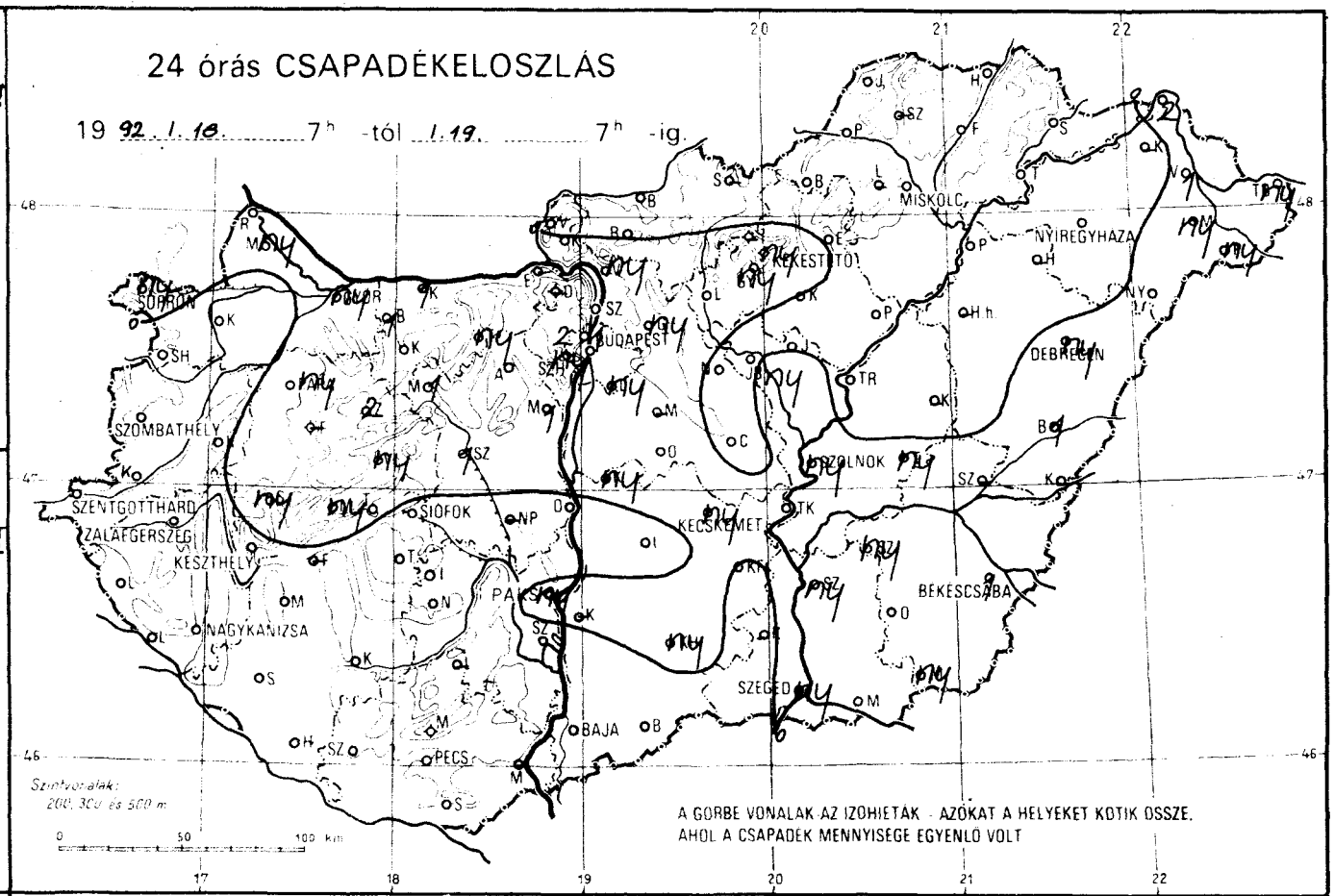
24 órás CSAPADÉKELOSZLÁS
19 92. I. 18. 7h -tól I. 19. 7h -ig.
SOPRON
SZOMBATHELY
SZENTGOTTHÁRD
ZALAEGERSZEG
KESZTHELY
NAGYKANIZSA
SIÓFOK
BUDAPEST
MISKOLC
NYIREGYHAZA
DEBRECEN
SZOLNOK
KECSKEMET
BEKESCSABA
SZEGED
BAJA
PECS
Szintvonalak: 200, 300 és 500 m
A GÖRBE VONALAK AZ IZOHIETÁK - AZÓKAT A HELYEKET KÖTIK ÖSSZE, AHOL A CSAPADÉK MENNYISÉGE EGYENLŐ VOLT
0 50 100 km

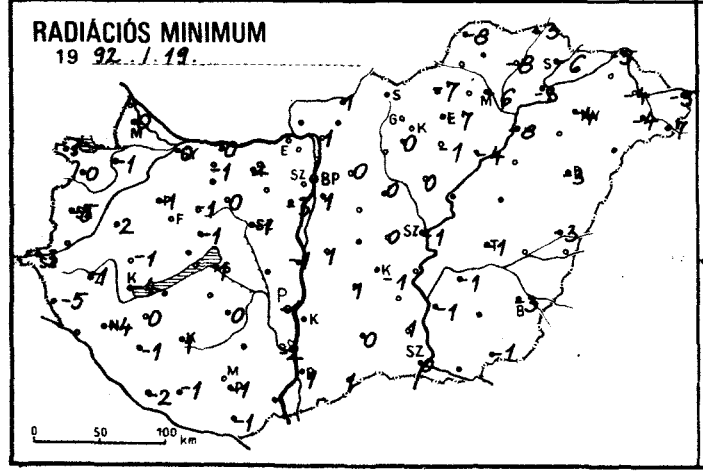
RADIÁCIÓS MINIMUM
19 92. I. 19.
0 50 100 km

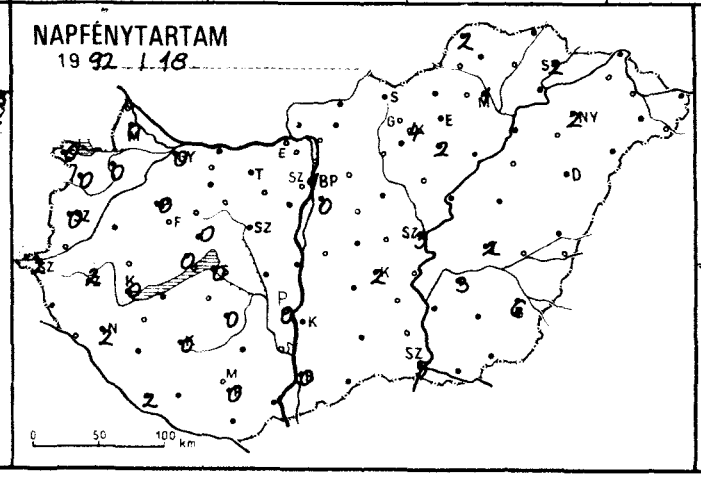
NAPFÉNYTARTAM
19 92. I. 18.
0 50 100 km

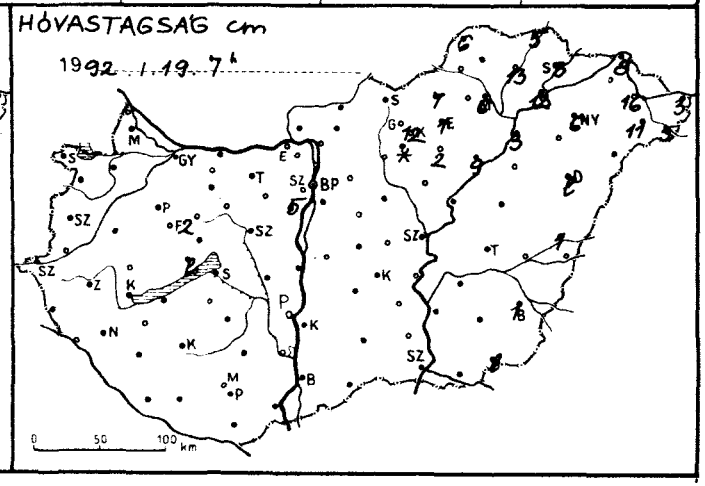
HÓVASTAGSÁG cm
1992. I. 19. 7h
0 50 100 km

19 92.I.19. 07 h-ig az utolsó 24 óra adatai						Előző nap napos órái
állomás	csapadék (mm)	Hó cm	max. hőmérséklet	min. hőmérséklet	rad. min.	
Győr	ny		5	2	0	0
Kapuvár	.		5	3	-1	0
Mosonmagyaróvár	ny		5	2	0	0
Rajka						
Sopron	ny		5	3	1	0
Sopronhorpács	.		5	1	0	0
Káld	.		5	3	2	
Körmend						
Szentgotthárd	.		5	-1	-3	2
Szombathely	.		5	-1	-5	0
Lenti	. =		3	-2	-5	
Letenye						
Nagykanizsa	. ≡		3	-1	-4	2
Zalaegerszeg	. y		5	-1	-1	2
Farkasgyepű	—		—	—	—	
Keszthely	. =		6	-1	-4	0
Mencshely	ny * =	lep.	3	0	-5	0
Pápa	ny		5	1	-1	0
Sümeg	ny		5	1	-1	
Tihany						
Veszprém	ny *		4	1	-1	0
Zirc	2 * =	2	2	-0	-1	
Fonyód	—		—	—	—	
Homokszt. György	.		4	-1	-2	2
Kaposvár	.		4	1	1	0
Marcali	. ⌴		6	1	0	
Siófok	.		4	2	1	0
Somogyszob	. ⌴		4	-1	-1	
Tab						
Bábolna	1		6	4	-1	
Esztergom	—		—	—	—	
Kisbér						
Komárom	1 =		6	1	0	
Tata	ny		7	3	2	
Alcsútdoboz						
Dunaújváros	.		2	1	-1	
Martonvásár	1 ⁹		4	2	-3	
Mór	1 =		4	1	0	
Sárbogárd						
Székesfehérvár	1 * =		4	2	-1	
Iregszemcse	.		4	1	0	0
Lengyel	—		—	—	—	
Paks	ny		5	1	-1	0
Szekszárd	.		4	2	-2	
Árpádtető	.		3	-0	-1	
Mohács						
Pécs	. =		4	-0	-1	0
Siklós	. =		5	1	-1	
Szigetvár	. ⌴		6	0	-1	
Budaörs	2 ⚡ =		2	1	1	
Bp. Lőrinc	ny ⚡ =		3	2	1	0
Bp. Met. Int.	1 *		4	2	—	1
Bp. Szab. hegy	ny *	5	-1	-2	-2	
Cegléd	.		4	0	0	
Dobogókő	—		—	—	—	
Gödöllő	ny *		2	1	0	
Királyrét						
Monor	—		—	—	—	
Nagykáta	.		5	1	0	
Szentendre						

19 92.I.19. 07 h-ig az utolsó 24 óra adatai						Előző nap napos órái
állomás	csapadék (mm)	Hó cm	max. hőmérséklet	min. hőmérséklet	rad. mm.	
Vác	ny ⁹ =		3	2	1	
Vámosmikola	—		—	—	—	—
Baja	.		4	2	1	0
Bácsalmás	. =		4	1	1	
Izsák	.		4	2	1	
Kalocsa	—		—	—	—	
Kecskemét	ny =		4	1	-1	2
Kiskunfélegyháza	. ⌂		7	2	1	
Kiskunhalas	ny *		3	1	0	
Kunszentmiklós	ny * =		3	1	1	
Tiszakécske						
Balassagyarmat	. =		3	1	1	
Romhány						
Salgótarján	—		—	—	—	
Eger	. =	1	5	-5	-7	
Galyatető	—		—	—	—	
Gyöngyös	ny *	folt	4	1	0	
Kékestető	ny *	12	-4	-5	-5	4
Kompolt	.	2	3	0	-1	2
Lőrinci						
Poroszló	.	9	2	-2	-4	
Jászapáti						
Jászberény	ny ⁹	1	5	2	0	
Karcag	—		—	—	—	
Szolnok	ny *		5	1	-1	3
Tiszaroff						
Túrkeve	ny *		4	0	-1	2
Kistelek	—		—	—	—	
Makó						
Szeged	ny *		4	1	0	5
Szentes	ny		5	1	-1	
Borsodnádasd	.	7	3	-3	-7	
Fügöd	. =	13	-0	-6	-8	
Hidasnémeti	. =	5	3	-3	-3	
Jósvafő	. =	6	1	-5	-8	2
Lillafüred	—		—	—	—	
Miskolc	. =	6	2	-5	-6	1
Putnok						
Sárospatak	. =	3	4	-3	-6	2
Szendrőlád	—		—	—	—	
Tokaj	.	12	2	-3	-3	
Kisvárda	—		—	—	—	—
Mátészalka	ny * =	11	3	-3	-4	
Nyíregyháza	.	6	1	-2	-4	2
Nyírlugos						
Pátyod	ny *	5	1	-5	-7	
Tiszabecs	ny ⁹ ≡	3	1	—	-5	
Vásárosnamény	1 * ≡	16	3	-4	-4	
Záhony	2 * =	8	5	-4	-5	
Berettyóújfalu	1 * =	1	3	-1	-3	
Debrecen	ny * ⌴	lep.	1	-2	-3	—
Hajdúdorog	—		—	—	—	
Hortobágy	—		—	—	—	
Körösszakál	—		—	—	—	
Polgár	.	3	-0	-7	-8	
Békéscsaba	1 * ⌴	1	3	-0	-3	6
Mezőhegyes	ny *	lep.	3	0	-1	—
Orosháza	—		—	—	—	
Szarvas	ny *		3	0	-1	3
Szeghalom	—		—	—	—	

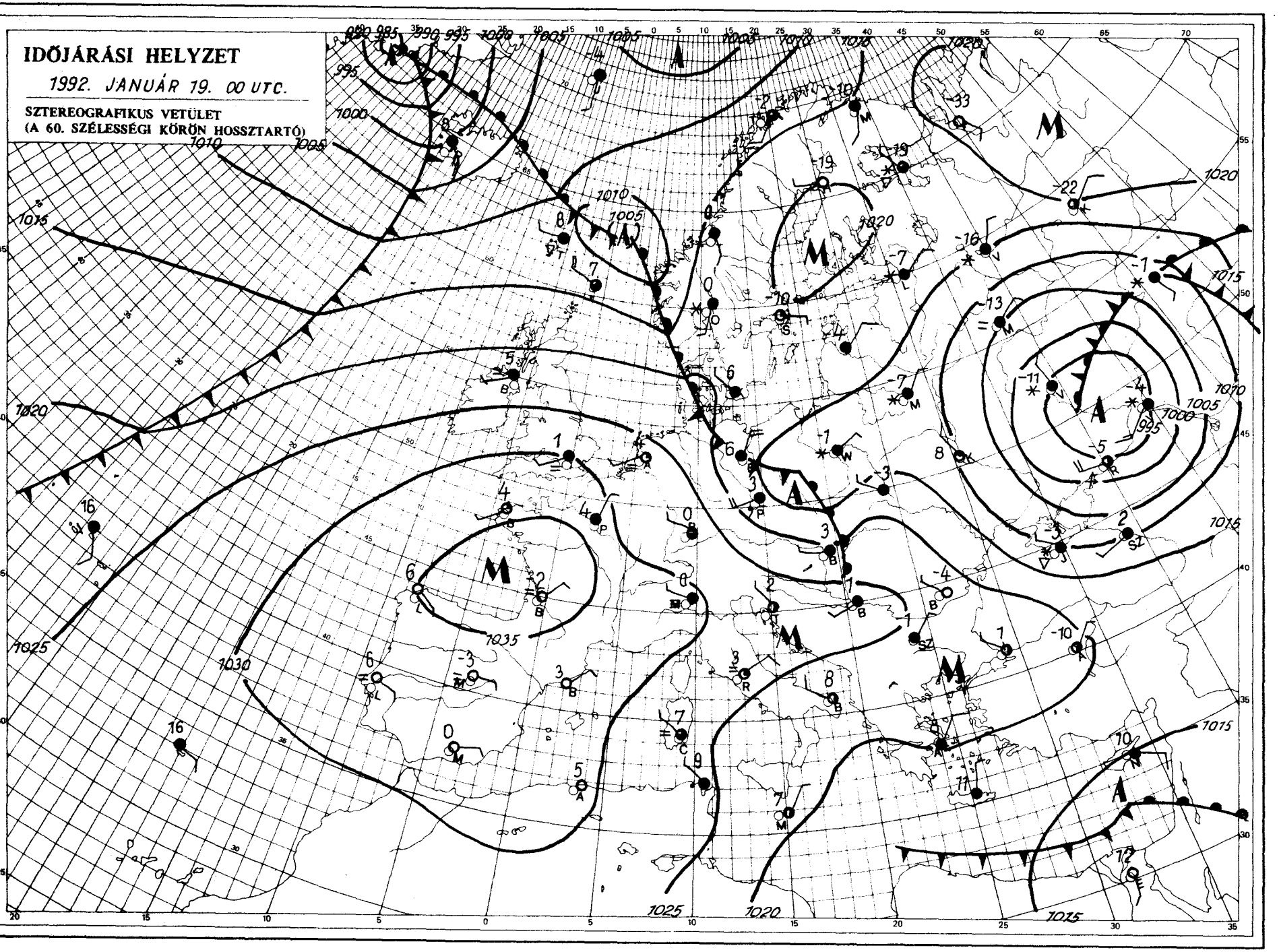

KIADJA: ORSZÁGOS METEOROLÓGIAI SZOLGÁLAT
Kiadásért felel: Dr. Mersich Iván, az Országos Meteorológiai Szolgálat elnöke. Készült: az Országos Meteorológiai Szolgálat Nyomdájában, Budapest – Felelős vezető: Máthé Gyuláné – Munkaszám: 2.019. – Szerkesztésért felel: Dr. Vissy Károly a Központi Előrejelző Intézet igazgatója
Készíti: a KEI Rövidtávú Előrejelző Osztálya – Szakmai felelős: Németh Lajos osztályvezető – Megjelenik naponként
Megrendelhető: 1024 Budapest, II., Kitaibel Pál utca 1. – Pénzügyi Osztály – Telefon: 353-500
Jelmagyarázat a havi mellékletben

IDŐJÁRÁSI NAPIJELENTÉS

ЕЖЕДНЕВНЫЙ МЕТЕОРОЛОГИЧЕСКИЙ БЮЛЛЕТЕНЬ • DAILY WEATHER REPORT
BULLETIN QUOTIDIEN DE TEMPS • TÄGLICHER WETTERBERICHT

105. évfolyam 20. szám + Budapest + 1992. január 20. hétfő

Az időjárási helyzet és a várható időjárás:

Európa északi vidékei fölött gyorsmozgású ciklonok okoznak változékony, sokfelé csapadékos időt, ugyanakkor a Brit-szigetektől egészen a Kelet-európai-síkságig anticiklon határozza meg az időjárást, változóan felhős az idő. Az Alpok és az Appennini-félsziget fölött több középpontú ciklon található, hatására sokfelé csapadékos az idő, az északkelet felől beáramló hideg levegő miatt elsősorban hó, néhol eső. A Kárpát-medence időjárását mindinkább a keleti, északkeleti áramlással érkező hideg levegő határozza meg.

Magyarországon vasárnap többnyire erősen felhős volt az ég, csak néhány helyen sütött ki egy-két órára a Nap. Az ország nyugati felén eleinte eső, máshol hó hullott. A ma (hétfő) reggelig lehullott csapadék mennyisége általában 1-6 mm között volt, de Zircről 20, Pápáról 10 mm-t jelentettek. A hőmérséklet kora délután általában 3, 8 fok között alakult. Hajnalra általában -2 és +3 fokig, északkeleten -5, -8 fokig csökkent a hőmérséklet. Hétfőn délelőtt országszerte borult volt az ég, eleinte délen esett az eső, majd sokfelé havazott. A keleti szél többfelé megélénkült. 11 órakor a hőmérséklet +2 és -6 fok között változott.

Ma 12 órakor Budapesten a hőmérséklet -3 fok volt, a tengerszintre átszámított légnyomás 1021 hPa, mérsékelten emelkedik.

Várható időjárás kedd estig:

Az ország nagy részén borult marad az ég, csupán északkeleten, északon szakadozik fel a felhőzet. Sokfelé várható további havazás. A keleti, északkeleti szél erős, helyenként viharos lesz, hófúvások kialakulása valószínű.
A legalacsonyabb hajnali hőmérséklet általában -3, -8 fok, északkeleten kevéssel -10 fok alatt várható.
A hőmérséklet kora délután -1 és -6 fok között alakul.

Távolabbi kilátások szerdától — szombatig:

Eleinte még az ország déli vidékein havazás valószínű, máshol hózáporok várhatók. A hét második felében erősödik a ködhajlam, párás, ködös lesz az idő. Az eleinte még erős délkeleti szél mérséklődik. A hét végén újabb havazás lehet.
A legalacsonyabb hajnali hőmérséklet eleinte -6, -11, majd -3, -8 fok között,
a legmagasabb nappali hőmérséklet eleinte 0, -5, később -2, +3 fok között alakul.
Jelentős mennyiségű (legalább napi 5 mm) csapadék az ország területének 40 százalékán várható.

Kapitány Ervinné s. k.

A hőmérséklet napi középértéke és eltérése a sokévi átlagtól (Budapest belterületén):

1992. január 19.	3,9°C	+4,9°C

1871 óta ezen a napon Budapesten előfordult

legmagasabb hőmérséklet:	9,8°C (1920)
legalacsonyabb hőmérséklet:	-15,7°C (1942)

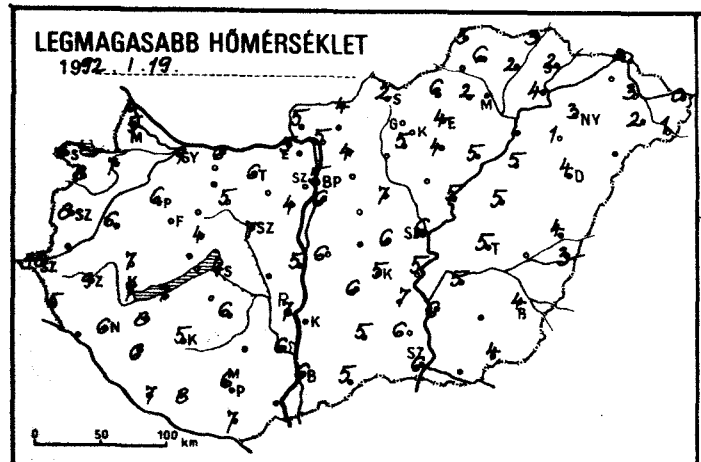
LEGMAGASABB HŐMÉRSÉKLET
1992. 1. 19.
0 50 100 km

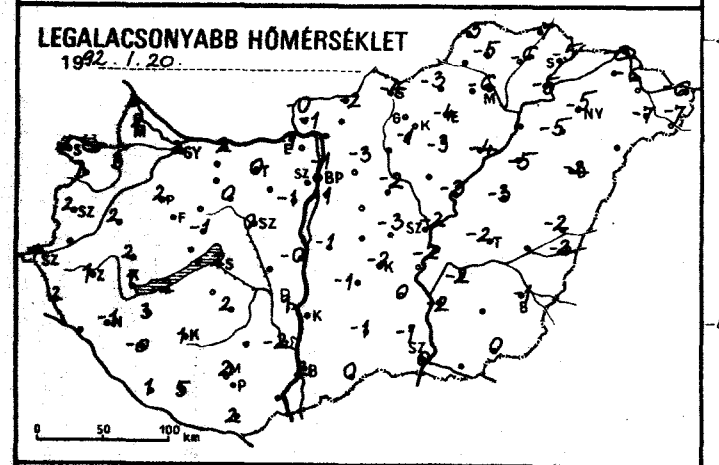
LEGALACSONYABB HŐMÉRSÉKLET
1992. 1. 20.
0 50 100 km

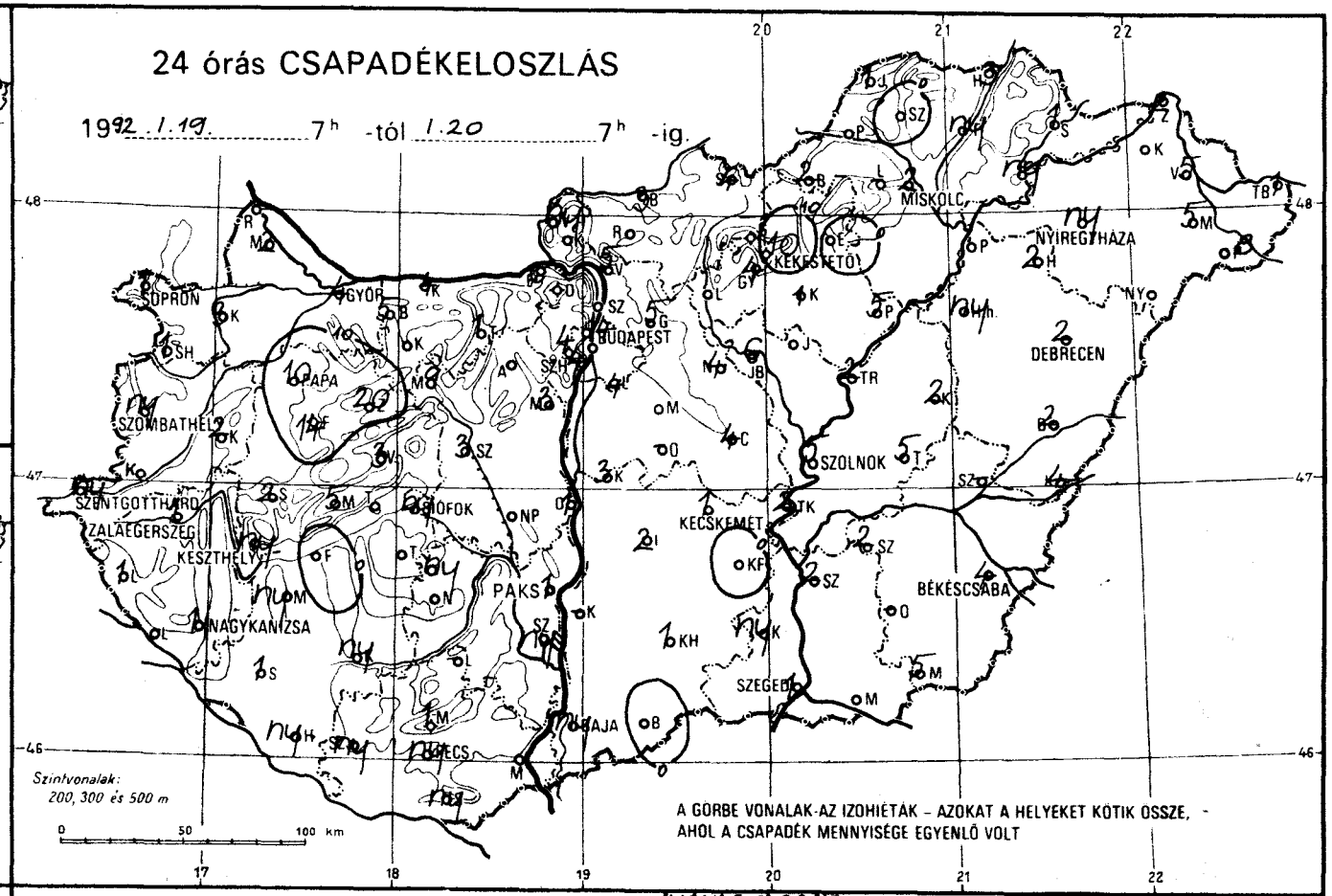
24 órás CSAPADÉKELOSZLÁS
1992. 1. 19. 7h -tól 1. 20. 7h -ig.
SOPRON
GYŐR
BUDAPEST
MISKOLC
NYÍREGYHÁZA
KÉKESTETŐ
DEBRECEN
PAPA
SZOMBATHELY
SZOLNOK
SZENTGOTTHÁRD
ZALAEGERSZEG
KESZTHELY
BALATONFÜRED
KECSKEMÉT
PAKS
BÉKÉSCSABA
NAGYKANIZSA
SZEGED
BAJA
BÉKÉCS
Szintvonalak:
200, 300 és 500 m
0 50 100 km
A GÖRBE VONALAK AZ IZOHIÉTÁK – AZOKAT A HELYEKET KÖTIK ÖSSZE, AHOL A CSAPADÉK MENNYISÉGE EGYENLŐ VOLT

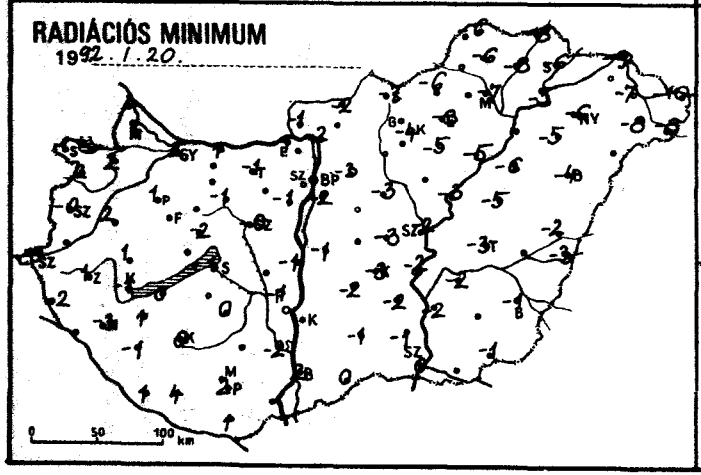
RADIÁCIÓS MINIMUM
1992. 1. 20.
0 50 100 km

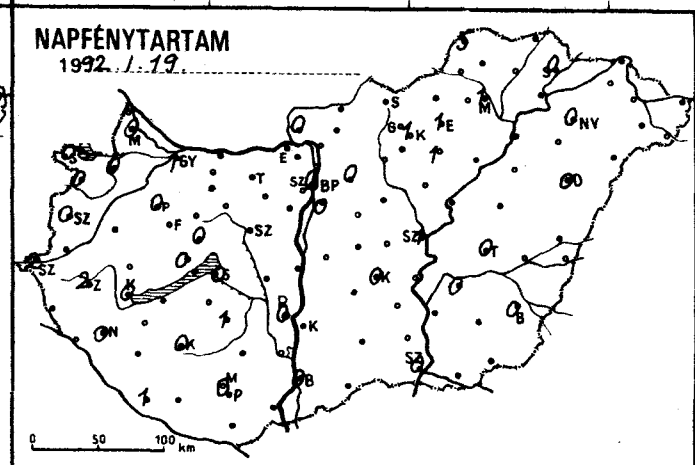
NAPFÉNYTARTAM
1992. 1. 19.
0 50 100 km

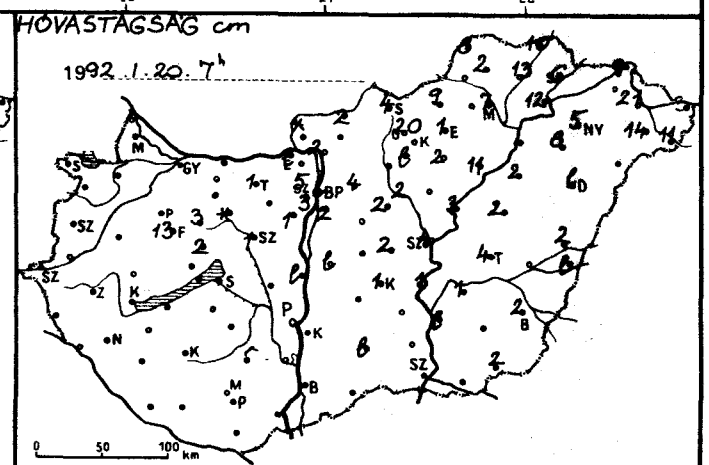
HÓVASTAGSÁG cm
1992. 1. 20. 7h
0 50 100 km

19 92.I.20. 07 h-ig az utolsó 24 óra adatai						Előző nap napos órái
állomás	csapadék (mm)	Hó cm	max. hőmérséklet	min. hőmérséklet	rad. min.	
Győr	4 ∇̇		7	2	2	1
Kapuvár	3		7	3	2	0
Mosonmagyaróvár	2		5	2	1	0
Rajka						
Sopron	1		6	2	1	0
Sopronhorpács	1		8	3	2	0
Káld	2 =		6	2	2	
Körmend						
Szentgotthárd	ny		10	1	0	2
Szombathely	ny		8	2	-0	0
Lenti	1 =		5	2	-2	
Letenye						
Nagykanizsa	1 =		6	-1	-3	0
Zalaegerszeg	1 ●		9	1	1	2
Farkasgyepű	14 *	13	5	2	1	
Keszthely	ny		7	1	-1	0
Mencshely	5 ⁂=	lep.	4	-1	-3	0
Pápa	10 ⁂		6	2	1	0
Sümeg	2		7	2	1	
Tihany						
Veszprém	3 *=	2	4	-1	-2	0
Zirc	20 ⁂≡	3	3	0	-0	
Fonyód	.		7	2	0	
Homokszt. györgy	ny		7	1	1	1
Kaposvár	ny ●		5	1	0	0
Marcali	ny ●=		8	3	1	
Siófok	ny		4	2	1	0
Somogyszob	1		6	-0	-1	
Tab						
Bábolna	5		8	5	0	
Esztergom	6 *	lep.	5	-1	-1	
Kisbér						
Komárom	4 =		6	2	1	
Tata	1 *=	1	6	0	-1	
Alcsútdoboz						
Dunaújváros	1 *	lep.	5	-0	-1	
Martonvásár	3 *	1	4	-1	-1	
Mór	9 *=	folt	5	0	-1	
Sárbogárd						
Székesfehérvár	3 *=	1	7	0	-0	
Iregszemcse	ny =		6	2	0	1
Lengyel	—		—	—	—	
Paks	1 ∇̇		7	1	-1	0
Szekszárd	ny =		6	-2	-2	
Árpádtető	1 =		4	1	0	
Mohács						
Pécs	ny		6	2	2	0
Siklós	ny ●=		7	2	1	
Szigetvár	ny ●=		8	5	4	
Budaörs	4 *	3	5	-1	-1	
Bp. Lőrinc	4 *=	2	6	-1	-2	0
Bp. Met. Int.	4 *	lep.	5	-1	—	0
Bp. Szab. hegy	4 *≡	5	2	-4	-4	
Cegléd	4 *	2	6	-3	-3	
Dobogókő	—		—	—	—	
Gödöllő	5 *=	4	4	-3	-3	0
Királyrét						
Monor	—		—	—	—	
Nagykáta	4 *=	2	7	-2	-3	
Szentendre						

19 92.I.20. 07 h-ig az utolsó 24 óra adatai						Előző nap napos órái
állomás	csapadék (mm)	Hó cm	max. hőmérséklet	min. hőmérséklet	rad. min.	
Vác	5 *=	2	5	-1	-2	
Vámosmikola	ny *=	folt	5	-0	-1	0
Baja	ny *		6	2	2	0
Bácsalmás	. =		5	0	0	
Izsák	2 =		6	-1	-2	
Kalocsa	—		—	—	—	—
Kecskemét	1 *=	1	5	-2	-3	0
Kiskunfélegyháza	. =		7	0	-2	
Kiskunhalas	1 *=	lep	5	-1	-1	
Kunszentmiklós	3 *=	lep.	6	-1	-1	
Tiszakécske	2 *	1	5	-2	-2	
Balassagyarmat	3 *=	2	4	-2	-2	
Romhány						
Salgótarján	4 *	4	2	-4	-7	
Eger	. =	1	4	-4	-8	1
Galyatető	—		—	—	—	
Gyöngyös	4 *	lep.	5	-1	-4	
Kékestető	10 *∀	20	-1	-10	-10	1
Kompolt	1 *	2	4	-3	-5	1
Lőrinci						
Poroszló	5 *	11	5	-4	-5	
Jászapáti						
Jászberény	6 *	2	8	-2	-2	
Karcag	2 *=	2	5	-3	-5	
Szolnok	5 *=	4	6	-2	-2	1
Tiszaroff	2 *=	3	5	-3	-3	
Túrkeve	5 *	4	5	-2	-3	0
Kistelek	ny ∇̇=	•	6	-1	-1	
Makó						
Szeged	1 *=		6	0	0	0
Szentes	2 *	lep.	6	-2	-2	
Borsodnádasd	2 *	9	6	-3	-6	
Fügöd	ny *	13	2	-6	-8	
Hidasnémeti	3 *=	10	3	-7	-8	
Jósvafő	1 *=	8	5	-5	-6	5
Lillafüred	—		—	—	—	
Miskolc	2 *	7	2	-6	-7	1
Putnok						
Sárospatak	1 *	6	2	-5	-6	0
Szendrőlád	. ⊔	2	6	-5	-6	
Tokaj	ny *	12	4	-5	-5	
Kisvárda	—		—	—	—	
Mátészalka	5 *	14	2	-7	-8	
Nyíregyháza	ny *≡	5	3	-5	-6	0
Nyírlugos						
Pátyod	8 *	11	1	-7	-8	
Tiszabecs	1 *≡	3	0	-6	-10	
Vásárosnamény	5 *=	21	3	-6	-7	
Záhony	2 *	9	2	-8	-9	
Berettyóújfalu	2 *=	2	4	-2	-2	
Debrecen	2 *=	lep.	4	-2	-4	0
Hajdúdorog	2 *=	8	1	-5	-5	
Hortobágy	ny *	2	5	-5	-6	
Körösszakál	4 *	lep.	3	-2	-3	
Polgár	—		—	—	—	
Békéscsaba	4 *=	2	4	-1	-1	0
Mezőhegyes	5 *	2	4	0	-1	—
Orosháza	—		—	—	—	
Szarvas	2 *	1	5	-2	-2	0
Szeghalom	—		—	—	—	

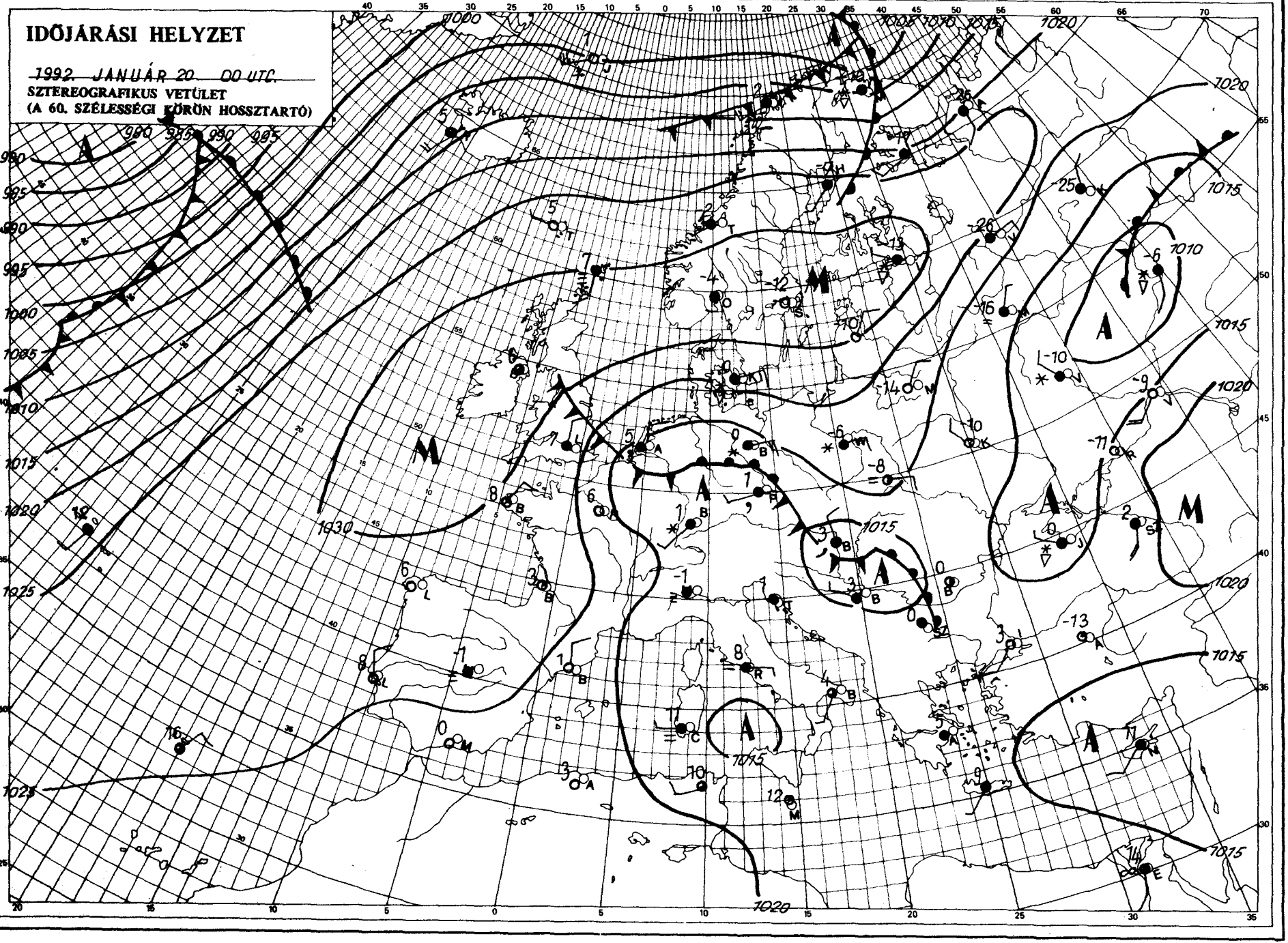

KIADJA: ORSZÁGOS METEOROLÓGIAI SZOLGÁLAT

Kiadásért felel: Dr. Mersich Iván, az Országos Meteorológiai Szolgálat elnöke – Készült: az Országos Meteorológiai Szolgálat Nyomdájában, Budapest – Felelős vezető: Máthé Gyuláné – Munkaszám: 2.020. – Szerkesztésért felel: Dr. Vissy Károly a Központi Előrejelző Intézet igazgatója

Készíti: a KEI Rövidtávú Előrejelző Osztálya – Szakmai felelős: Németh Lajos osztályvezető – Megjelenik naponként Megrendelhető: 1024 Budapest, II., Kitaibel Pál utca 1. – Pénzügyi Osztály – Telefon: 353-500

Jelmagyarázat a havi mellékletben

IDŐJÁRÁSI NAPIJELENTÉS

ЕЖЕДНЕВНЫЙ МЕТЕОРОЛОГИЧЕСКИЙ БЮЛЛЕТЕНЬ • DAILY WEATHER REPORT
BULLETIN QUOTIDIEN DE TEMPS • TÄGLICHER WETTERBERICHT

105. évfolyam 21.szám + Budapest + 1992. január 21. kedd

Az időjárási helyzet és a várható időjárás:

Szárazföldünk délnyugati-, nyugati- és középső része fölött nagy kiterjedésű, magas légnyomású képződmény épült fel. A felsorolt területeken a leszálló légmozgások hatására nagyrészt derült, de az évszakhoz képest hideg az idő. Főként a Kárpát-medencétől északra lévő területeken a hőmérséklet csúcsértéke közel 5 fokkal marad el az ilyenkor megszokottól kontinensünk többi részei fölött ciklonális a mező. A ciklonok, illetve a légköri frontok hatására a Skandináv-félszigeten, Északkelet-Európában, illetve Európa déli tájain sok a felhő, gyakran alakul ki csapadék: északon, északkeleten havazás, hózápor, délkeleten többnyire eső, de a Balkán-félsziget északi térségében, továbbá hazánk déli felében is többfelé hó hullott.

Hazánkban hétfőn északkeleten 1, 6 órára sütött ki a Nap, másutt borongós idő volt. Az ország délnyugati felén sok helyen hullott csapadék: eleinte eső, majd hó. A ma reggel 7 óráig lehullott csapadék mennyisége többnyire 1 és 5 mm között volt, de Sopronból 9 mm-t jelentettek. A legmagasabb nappali hőmérséklet a Dunántúlon és a déli országrészben 0 és +5, másutt 0 és -5 fok között volt. Ma hajnalra az ország nagy részén -3, -8, északnyugaton és északkeleten helyenként -10, sőt -11, -14 fokig hűlt le a levegő. Ma délelőtt északkeleten, északon változóan felhős, másutt borult idő volt, főként délen havazott. A hőmérséklet 11 órakor -3 és -8 fok között alakult.

Ma 12 órakor Budapesten a hőmérséklet -3 fok volt, a tengerszintre átszámított légnyomás 1033 hPa, gyengén emelkedik.

Várható időjárás szerda estig:

Eleinte a déli országrészben borongós idő lesz, ismétlődő, de többnyire gyenge havazással, másutt többször is megnövekszik a felhőzet és elszórtan lehet hószállingózás.
Később északkelet felől csökken a felhőzet és legfeljebb délnyugaton alakulhat ki hószállingózás.
Az időnként még erős keleti szél lassanként mérséklődik és délkeletire fordul.
A legalacsonyabb éjszakai hőmérséklet általában -5 és -10, néhol -12, -14 fok között,
a legmagasabb nappali hőmérséklet szerdán 0 és -5 fok között várható.

Bartha Péterné s. k.

A hőmérséklet napi középértéke és eltérése a sokévi átlagtól (Budapest belterületén):

1992. január 20.	-1,1°C	-0,4°C

1871 óta ezen a napon Budapesten előfordult

legmagasabb hőmérséklet:	13,6°C (1975)
legalacsonyabb hőmérséklet:	-19,0°C (1893)

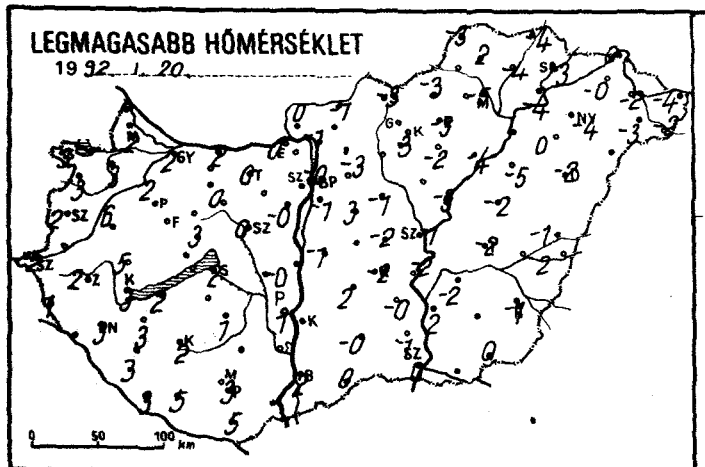
LEGMAGASABB HŐMÉRSÉKLET
1992. I. 20.
0 50 100 km

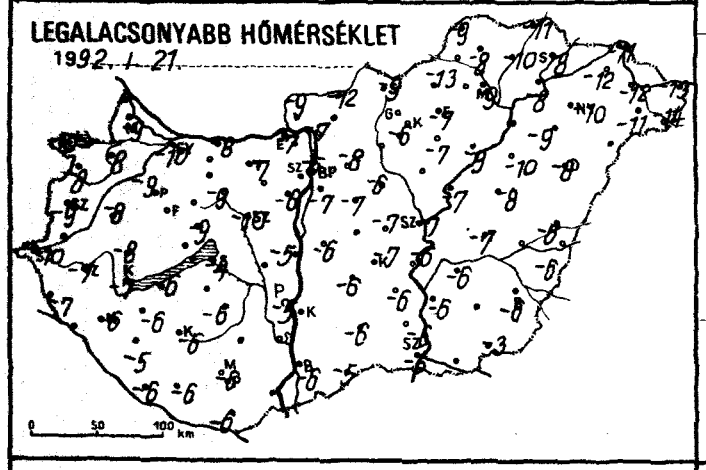
LEGALACSONYABB HŐMÉRSÉKLET
1992. I. 21.
0 50 100 km

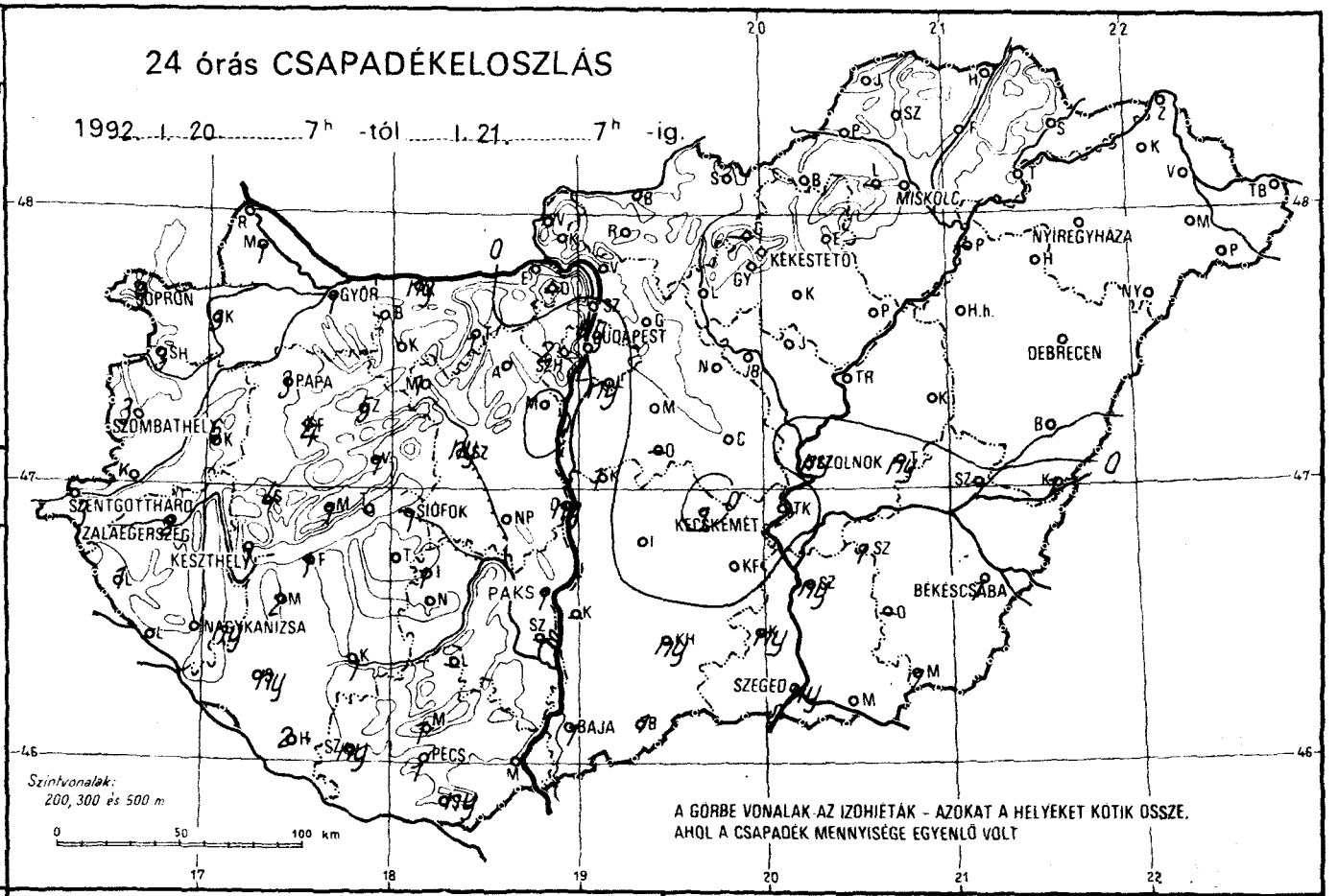
24 órás CSAPADÉKELOSZLÁS
1992. I. 20. 7h -tól I. 21. 7h -ig.
SOPRON
GYŐR
PAPA
SZOMBATHELY
SZENTGOTTHÁRD
ZALAEGERSZEG
KESZTHELY
NAGYKANIZSA
SIÓFOK
PAKS
PÉCS
BAJA
BUDAPEST
KÉKESTETŐ
MISKOLC
NYÍREGYHÁZA
DEBRECEN
TÖKÖLNOK
KECSKEMÉT
BÉKÉSCSABA
SZEGED
Szintvonalak:
200, 300 és 500 m
0 50 100 km
A GÖRBE VONALAK AZ IZOHIÉTÁK - AZOKAT A HELYEKET KÖTIK ÖSSZE,
AHOL A CSAPADÉK MENNYISÉGE EGYENLŐ VOLT

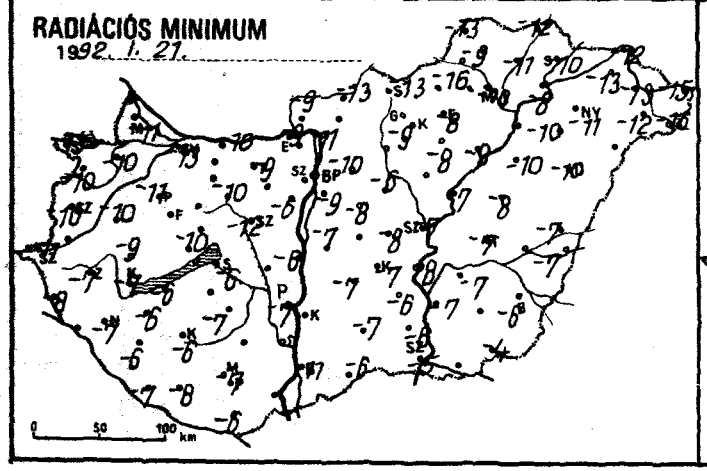
RADIÁCIÓS MINIMUM
1992. I. 21.
0 50 100 km

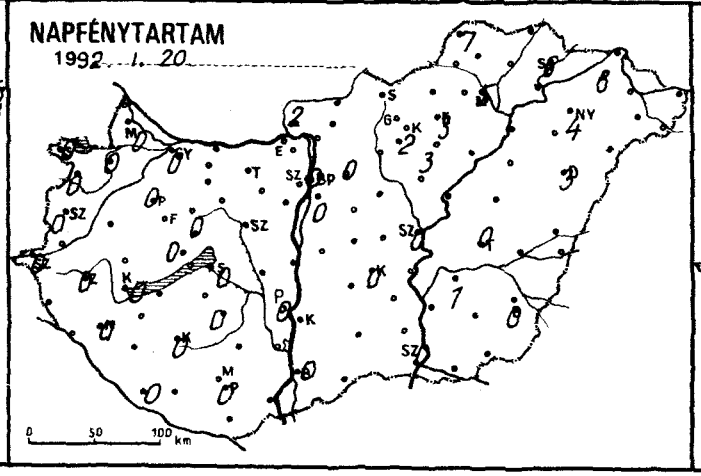
NAPFÉNYTARTAM
1992. I. 20.
0 50 100 km

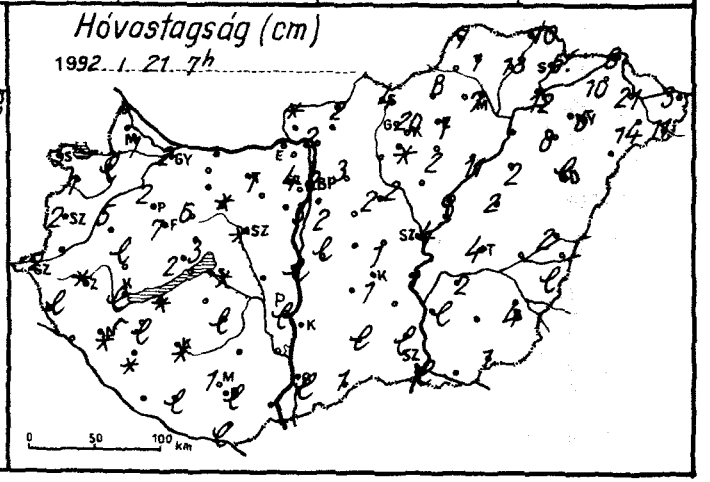
Hóvastagság (cm)
1992. I. 21. 7h
0 50 100 km

19 92.I.21. 07 h-ig az utolsó 24 óra adatai						Előző nap napos órái
állomás	csapadék (mm)	Hó cm	max. hőmérséklet	min. hőmérséklet	rad. min.	
Győr	1 ✳ =	2	2	-10	-13	0
Kapuvár	3 ✳	lep.	3	-8	-10	0
Mosonmagyaróvár	1 ✳ ⊔	1	2	-9	-11	0
Rajka						
Sopron	9 ✳	5	3	-10	-13	0
Sopronhorpács	3 ✳	1	3	-8	-10	0
Káld	6 ✳	5	6	-8	-10	
Körmend						
Szentgotthárd	3 ✳	2	2	-10	-11	0
Szombathely	3 ✳	2	2	-9	-10	0
Lenti	1 ✳ =	lep.	1	-7	-8	
Letenye						
Nagykanizsa	ny ✳ =	folt	3	-6	-7	0
Zalaegerszeg	2 ✳ =	folt	2	-7	-7	0
Farkasgyepű	4 ✳	7	-5	-11	-13	
Keszthely	1 ✳	lep.	3	-7	-7	0
Mencshely	1 ✳	2	-1	-9	-14	0
Pápa	3 ✳	2	2	-9	-11	0
Sümeg	4 ✳	lep.	5	-8	-9	
Tihany						
Veszprém	1 ✳ =	3	3	-9	-10	0
Zirc	5 ✳ ≡	6	0	-12	-17	
Fonyód	1 ✳	folt	2	-6	-6	
Homokszt. György	2 ✳		3	-6	-7	0
Kaposvár	1 ✳ =	folt	2	-6	-6	0
Marcali	2 ✳	lep.	3	-6	-6	
Siófok	1 ✳	folt	2	-4	-6	0
Somogyszob	ny ✳	folt	3	-5	-6	
Tab						
Bábolna	—		—	—	—	
Esztergom	.	folt	0	-7	-9	
Kisbér						
Komárom	ny ✳		2	-8	-10	
Tata	1 ✳	1	0	-7	-9	
Alcsútdoboz						
Dunaújváros	ny ✳	lep.	-0	-5	-6	
Martonvásár	.		-0	-6	-6	
Mór	1 ✳ =	folt	0	-9	-10	
Sárbogárd						
Székesfehérvár	ny ✳	folt	0	-10	-12	
Iregszemcse	1 ✳	lep.	1	-6	-7	0
Lengyel	—		—	—	—	
Paks	1 ✳	lep.	1	-5	-7	0
Szekszárd	—		—	—	—	
Árpádtető	1 ✳ =	1	1	-8	-12	
Mohács						
Pécs	1 ✳	lep.	3	-6	-7	0
Siklós	ny ✳ =	lep.	5	-6	-6	
Szigetvár	ny ✳ ≡	lep.	5	-6	-8	
Budaörs	1 ✳	3	-1	-7	-9	
Bp. Lőrinc	ny ✳	2	-1	-7	-9	0
Bp. Met. Int.	ny ✳	2	-0	-5	—	0
Bp. Szab. hegy	2 ✳	4	-4	-8	-9	
Cegléd	.	1	-2	-7	-8	
Dobogókő	—		—	—	—	
Gödöllő	.	3	-3	-8	-10	0
Királyrét						
Monor	.		3	-7	-8	
Nagykáta	.	2	-1	-6	-6	
Szentendre						

19 92.I.21. 07 h-ig az utolsó 24 óra adatai						Előző nap napos órái
állomás	csapadék (mm)	Hó cm	max. hőmérséklet	min. hőmérséklet	rad. min.	
Vác	.	2	-1	-7	-11	
Vámosmikola	.	folt	0	-9	-9	2
Baja	1 ✳ ≡	lep.	2	-6	-11	0
Bácsalmás	1 ✳	1	0	-5	-6	
Izsák	.		2	-6	-7	
Kalocsa	—		—	—	—	
Kecskemét	1 ✳	1	-2	-7	-7	0
Kiskunfélegyháza	.		-0	-6	-6	
Kiskunhalas	ny ✳ =	lep.	-0	-6	-7	
Kunszentmiklós	1 ✳ =	lep.	-1	-6	-7	
Tiszakécske	.	1	-2	-6	-8	
Balassagyarmat	.	2	-1	-12	-13	
Romhány						
Salgótarján	.	4	-3	-9	-13	
Eger	. =	1	-3	-7	-8	3
Galyatető	—		—	—	—	
Gyöngyös	.	folt	3	-6	-9	
Kékestető	. ⊔	20	-10	-14	-15	2
Kompolt	.	2	-2	-7	-8	3
Lőrinci						
Poroszló	.	11	-4	-9	-9	
Jászapáti						
Jászberény	.	2	-1	-6	-7	
Karcag	. ⊔	2	-2	-8	-8	
Szolnok	ny ✳	4	-1	-7	-7	0
Tiszaroff	. =	3	-3	-7	-7	
Túrkeve	ny ✳	4	-2	-7	-7	0
Kistelek	ny ✳ =	lep.	-1	-6	-6	
Makó						
Szeged	ny ✳	lep.	0	-5	-5	0
Szentes	ny ✳	lep.	2	-6	-7	
Borsodnádasd	.	8	-3	-13	-16	
Fügöd	.	13	-4	-10	-11	
Hidasnémeti	. =	10	-4	-11	-12	
Jósvafő	.	7	-3	-9	-13	7
Lillafüred	—		—	—	—	
Miskolc	.	7	-5	-9	-10	5
Putnok						
Sárospatak	.	6	-3	-8	-10	6
Szendrőlád	. ⊔	1	2	-8	-9	
Tokaj	.	12	-4	-8	-8	
Kisvárda	. =	10	-0	-12	-13	6
Mátészalka	. ∨	14	-3	-11	-12	
Nyíregyháza	.	5	-4	-10	-11	4
Nyírlugos						
Pátyod	.	11	-3	-14	-16	
Tiszabecs	. ∨	3	-4	-13	-15	
Vásárosnamény	.	21	-2	-12	-13	
Záhony	.	9	0	-11	-12	
Berettyóújfalu	. =	2	-1	-6	-7	
Debrecen	.	lep.	-2	-8	-10	3
Hajdúdorog	. ≡	8	0	-9	-10	
Hortobágy	.	2	-5	-10	-10	
Körösszakál	1 ✳	lep.	2	-6	-7	
Polgár	—		—	—	—	
Békéscsaba	1 ✳ ⊹	4	-1	-6	-6	0
Mezőhegyes	1 ✳	1	0	-3	-4	—
Orosháza	—		—	—	—	
Szarvas	1 ✳ ⊹	2	-2	-6	-8	1
Szeghalom	—		—	—	—	

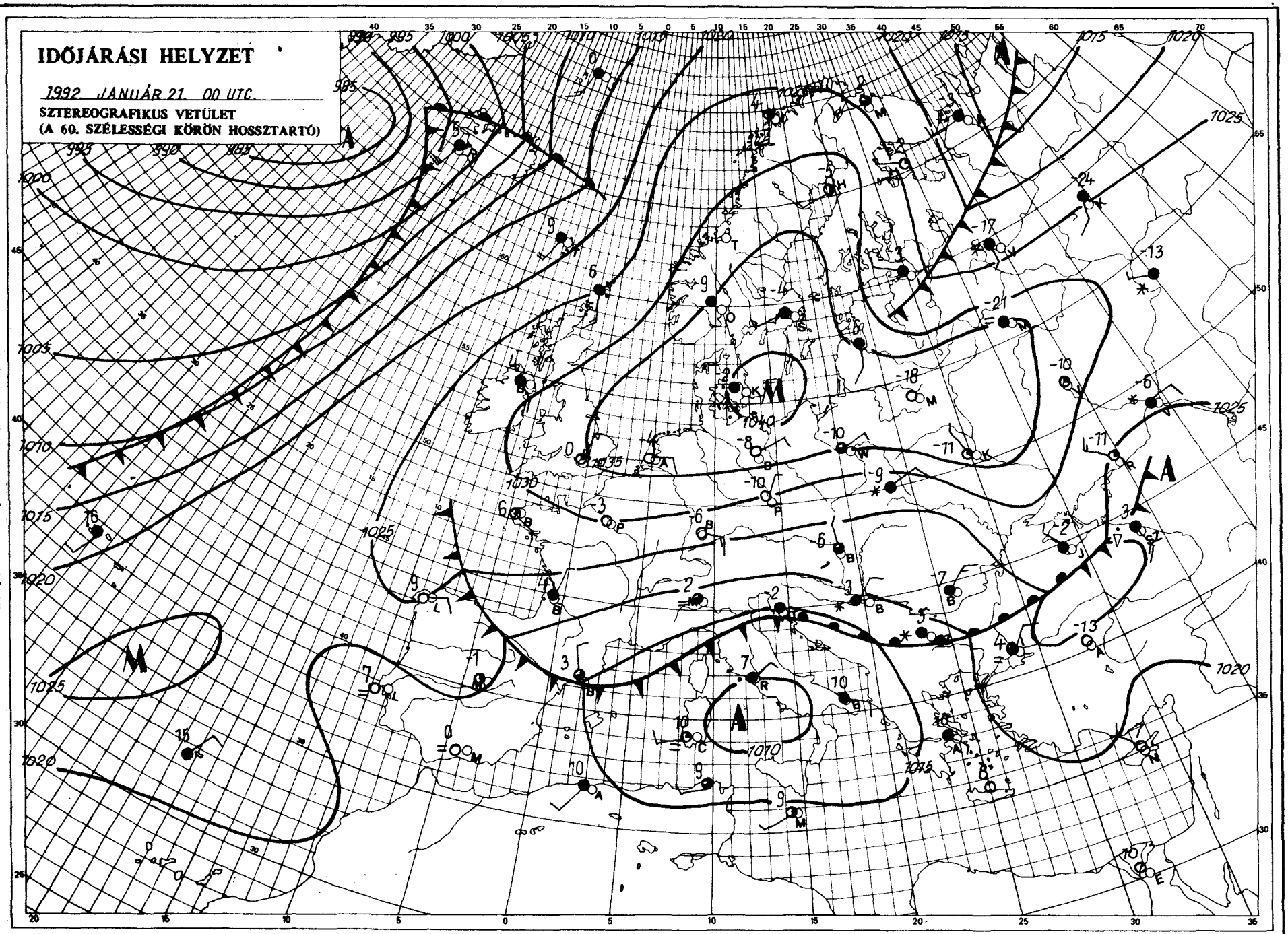

KIADJA: ORSZÁGOS METEOROLÓGIAI SZOLGÁLAT
Kiadásért felel: Dr. Mersich Iván, az Országos Meteorológiai Szolgálat elnöke – Készült: az Országos Meteorológiai Szolgálat Nyomdájában, Budapest – Felelős vezető: Máthé Gyuláné – Munkaszám: 2021. – Szerkesztésért felel: Dr. Vissy Károly a Központi Előrejelző Intézet igazgatója
Készíti: a KEI Rövidtávú Előrejelző Osztálya – Szakmai felelős: Németh Lajos osztályvezető – Megjelenik naponként
Megrendelhető: 1024 Budapest, II., Kitaibel Pál utca 1. – Pénzügyi Osztály – Telefon: 353-500
Jelmagyarázat a havi mellékletben

IDŐJÁRÁSI NAPIJELENTÉS

ЕЖЕДНЕВНЫЙ МЕТЕОРОЛОГИЧЕСКИЙ БЮЛЛЕТЕНЬ • DAILY WEATHER REPORT
BULLETIN QUOTIDIEN DE TEMPS • TÄGLICHER WETTERBERICHT

105. évfolyam 22. szám + Budapest + 1992. január 22. szerda

Az időjárási helyzet és a várható időjárás:

A Skandináv-félsziget és a Kelet-európai-síkság északi része felett óceáni léghullámok haladnak nyugatról kelet felé. Arrafelé jelentősen megenyhült az idő, a hőmérséklet helyenként még éjszaka sem hűl le fagypont alá. A Brit-szigetektől a Német-Lengyel-síkságon keresztül egészen Ukrajnáig anticiklon húzódik, amelynek területén az elmúlt napokban érkezett sarkvidéki levegő hatására száraz, hideg az idő. A Földközi-tenger felett örvénylő ciklon aktivitása lassan gyengül, de felhőzete csütörtök estig még benyúlik a Kárpát-medence nyugati része fölé. Az ország többi részén az említett anticiklon hatása érvényesül, így folytatódik a száraz, hideg idő.

Magyarországon kedden a nyugati és a déli megyékben erősen felhős volt az ég, és többfelé havazott. A ma reggel 7 óráig lehullott csapadék mennyisége csak Marcaliban haladta meg a 10 mm-t, az ország északi, északkeleti részén ugyanakkor csak időnként növekedett meg a felhőzet, csapadékról nem érkezett jelentés. A hőmérséklet csúcsértéke kedden -1, -6 fok között volt. Ma hajnalra a tartósan derült északkeleti tájakon helyenként -10, -14, máshol -3, -8 fokig hűlt le a levegő. Szerdán délelőtt délnyugaton több, északkeleten kevesebb felhő volt, a Dunántúlon néhol gyengén havazott. A hőmérséklet 11 órára -1, -6 fokig emelkedett.

Ma 12 órakor Budapesten a hőmérséklet 0 fok volt, a tengerszintre átszámított légnyomás 1039 hPa, alig változik.

Várható időjárás csütörtök estig:

Északkeleten túlnyomóan derült, máshol többnyire erősen felhős idő várható, nyugaton néhol gyenge havazás valószínű.
A keleti, délkeleti szél ma időnként megélénkül, holnaptól mérsékelt lesz.
A legalacsonyabb éjszakai hőmérséklet -4, -9, de keleten, északkeleten -10, -15, a legmagasabb nappali hőmérséklet csütörtökön általában +1, -4 fok között valószínű.

Bonta Imre s. k.

A hőmérséklet napi középértéke és eltérése a sokévi átlagtól (Budapest belterületén):

1992. január 21.	-3,8°C	-3,0°C

1871 óta ezen a napon Budapesten előfordult

legmagasabb hőmérséklet:	12,1°C (1962)
legalacsonyabb hőmérséklet:	-18,9°C (1893)

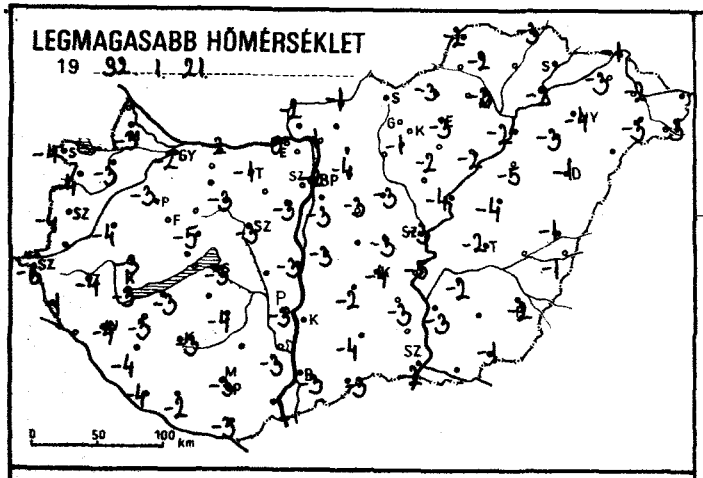
LEGMAGASABB HŐMÉRSÉKLET
19 92 I 21
0 50 100 km

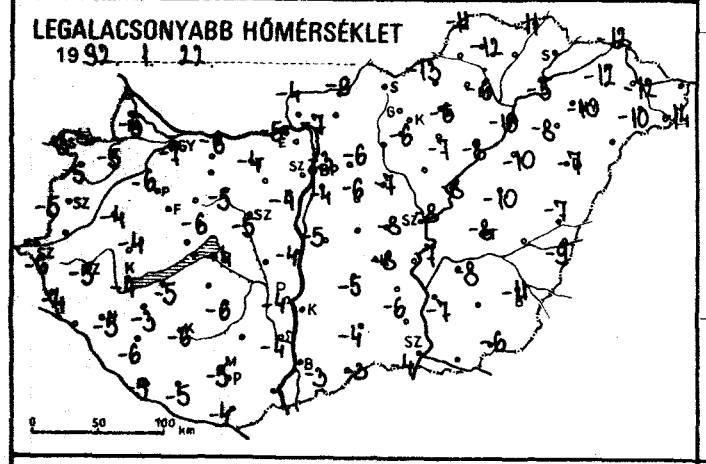
LEGALACSONYABB HŐMÉRSÉKLET
19 92 I 22
0 50 100 km

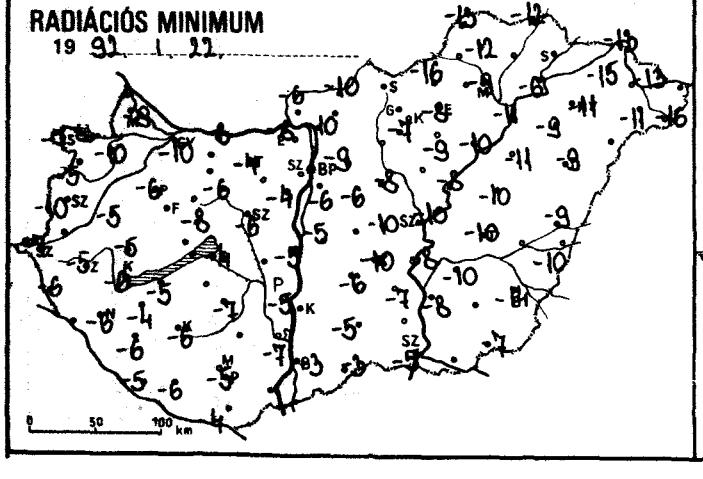
RADIÁCIÓS MINIMUM
19 92 I 22
0 50 100 km

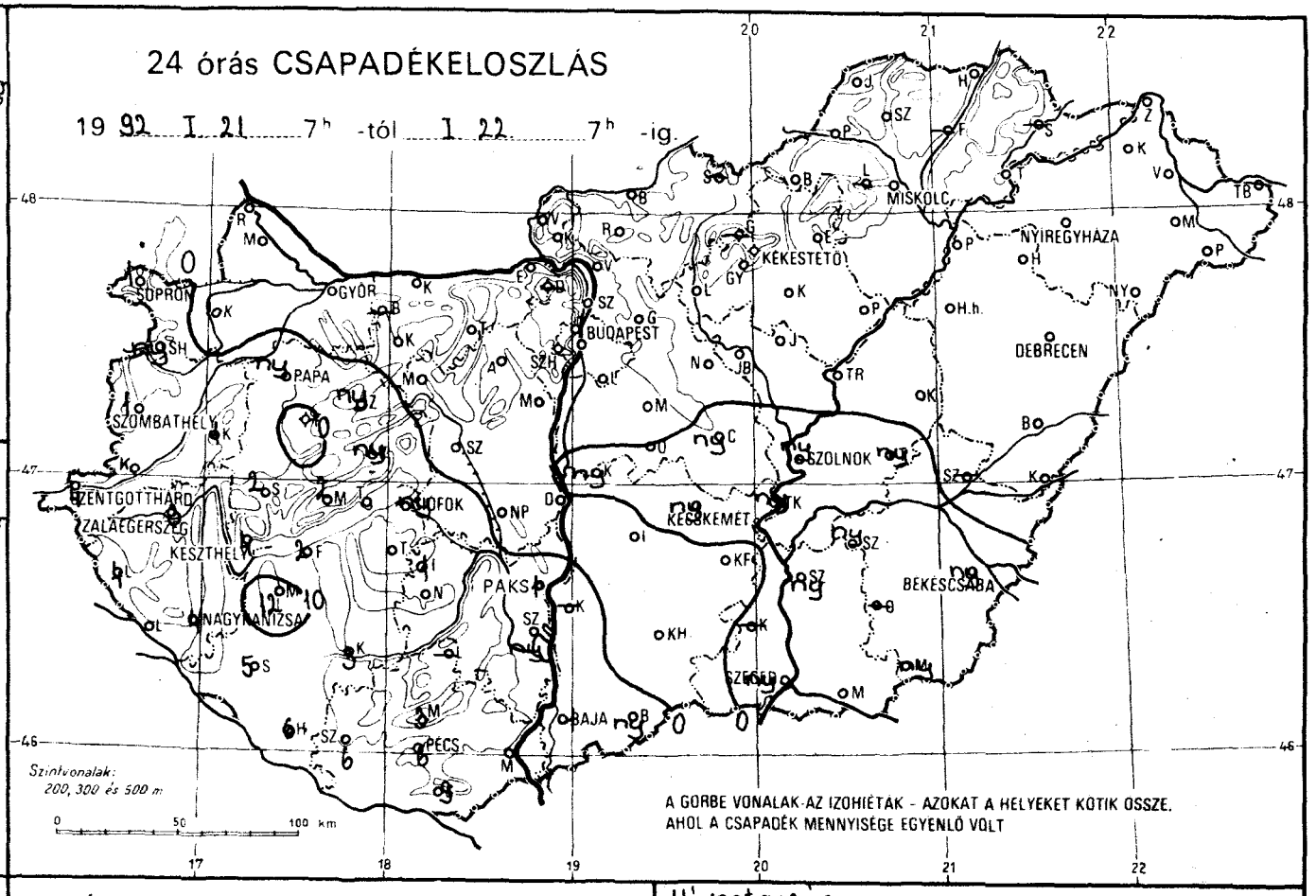
24 órás CSAPADÉKELOSZLÁS
19 92 I 21 7h -tól I 22 7h -ig.
SOPRON
GYŐR
PAPA
SZOMBATHELY
ZENTGOTTHARD
ZALAEGERSZEG
KESZTHELY
NAGYKANIZSA
SIÓFOK
PÉCS
PAKS
BAJA
BUDAPEST
KÉKESTETŐ
MISKOLC
NYÍREGYHÁZA
DEBRECEN
SZOLNOK
KECSKEMÉT
BÉKÉSCSABA
SZEGED
Szintvonalak:
200, 300 és 500 m
0 50 100 km
A GÖRBE VONALAK AZ IZOHIÉTÁK - AZOKAT A HELYEKET KÖTIK ÖSSZE.
AHOL A CSAPADÉK MENNYISÉGE EGYENLŐ VOLT

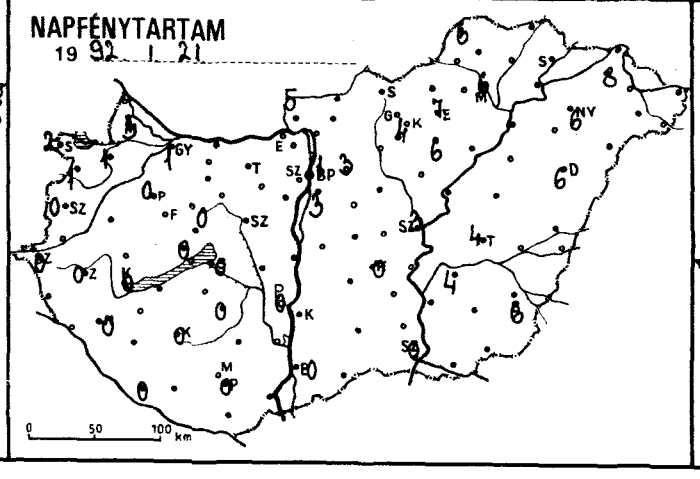
NAPFÉNYTARTAM
19 92 I 21
0 50 100 km

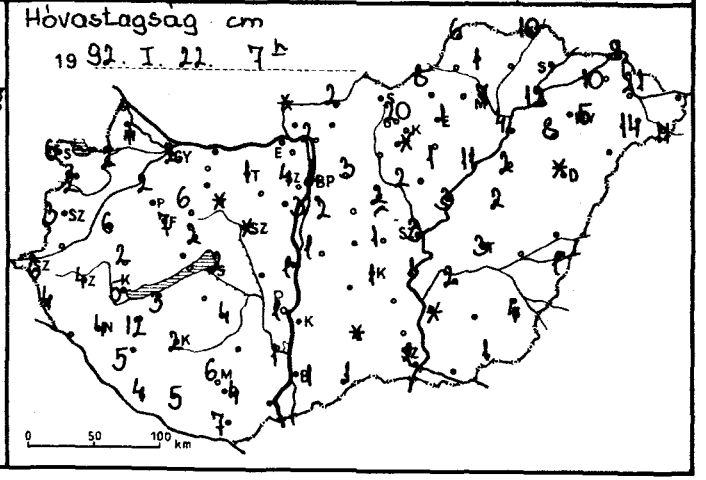
Hóvastagság cm
19 92 I 22 7h
0 50 100 km

1992.I.22. 07 h-ig az utolsó 24 óra adatai						Előző nap napos órái
állomás	csapadék (mm)	Hó cm	max. hőmérséklet	min. hőmérséklet	rad. min.	
Győr	. ⊔	2	-2	-7	-10	1
Kapuvár	.	lep.	-3	-5	-10	1
Mosonmagyaróvár	. ⊔	1	-3	-6	-9	3
Rajka						
Sopron	1 *	6	-4	-6	-7	2
Sopronhorpács	ny *	2	-4	-5	-5	1
Káld	1 *	6	-4	-4	-5	
Körmend						
Szentgotthárd	4 * ⚡	6	-6	-6	-7	0
Szombathely	1 *	3	-4	-5	-10	0
Lenti	4 * =	4	-1	-4	-6	
Letenye						
Nagykanizsa	4 * =	4	-4	-5	-6	0
Zalaegerszeg	3 *	4	-4	-5	-5	0
Farkasgyepű	.	7	-4	-8	-11	
Keszthely	4 *	5	-3	-4	-6	0
Mencshely	2 * =	4	-5	-5	-8	0
Pápa	ny *	2	-3	-6	-6	0
Sümeg	2 *	2	-3	-4	-5	
Tihany						
Veszprém	ny * =	2	-5	-6	-8	0
Zirc	ny * =	6	-5	-7	-9	
Fonyód	2 *	3	-3	-5	-5	
Homokszt. György	6 *	4	-4	-5	-5	0
Kaposvár	3 * =	2	-3	-6	-6	0
Marcali	12 *	12	-3	-3	-4	
Siófok	ny *	lep.	-3	-4	-4	0
Somogyszob	5 *	5	-4	-6	-6	
Tab						
Bábolna	—		—	—	—	
Esztergom	.		-0	-5	-8	
Kisbér						
Komárom	.		-2	-6	-8	
Tata	.	1	-1	-4	-4	
Alcsútdobpz						
Dunaújváros	.	lep.	-3	-4	-5	
Martonvásár	.		-3	-4	-4	
Mór	. =	folt	-3	-5	-6	
Sárbogárd						
Székesfehérvár	.	folt	-3	-5	-6	
Iregszemcse	1 *	4	-4	-6	-7	0
Lengyel	—		—	—	—	
Paks	1 *	lep.	-3	-4	-5	0
Szekszárd	ny *	1	-3	-4	-7	
Árpádtető	3 * =	6	-5	-6	-6	
Mohács						
Pécs	6 * =	4	-3	-5	-5	0
Siklós	9 * ⚡	7	-3	-4	-4	
Szigetvár	6 * =	5	-2	-5	-6	
Budaörs	.	3	-3	-4	-5	
Bp. Lőrinc	.	2	-3	-4	-6	3
Bp. Met. Int.	.	2	-2	-3	—	1
Bp. Szab. hegy	.	4	-4	-6	-6	
Cegléd	ny * ⊔	1	-3	-8	-10	
Dobogókő	—		—	—	—	
Gödöllő	.	3	-4	-6	-9	3
Királyrét						
Monor	.		-3	-6	-6	
Nagykáta	. =	2	-3	-7	-8	
Szentendre						

1992.I.22. 07 h-ig az utolsó 24 óra adatai						Előző nap napos órái
állomás	csapadék (mm)	Hó cm	max. hőmérséklet	min. hőmérséklet	rad. min.	
Vác	. =	2	-1	-7	-10	
Vámosmikola	.	folt	-2	-4	-6	5
Baja	1 * =	1	-3	-4	-4	0
Bácsalmás	ny *	1	-3	-3	-3	
Izsák	.		-2	-5	-6	
Kalocsa	—		—	—	—	—
Kecskemét	ny *	1	-4	-8	-10	0
Kiskunfélegyháza	.		-3	-6	-7	
Kiskunhalas	.	folt	-4	-4	-5	
Kunszentmiklós	ny *	lep.	-3	-5	-5	
Tiszakécske	ny	1	-5	-7	-8	
Balassagyarmat	.	2	-1	-9	-10	
Romhány						
Salgótarján	—		—	—	—	
Eger	. =	1	-3	-6	-8	7
Galyatető	—		—	—	—	
Gyöngyös	.	folt	-1	-6	-7	
Kékestető	.	20	-8	-10	-10	4
Kompolt	.	1	-2	-7	-9	6
Lőrinci						
Poroszló	.	11	-2	-8	-10	
Jászapáti						
Jászberény	.	2	-3	-5	-6	
Karcag	. ⊔	2	-4	-10	-10	
Szolnok	ny *	3	-3	-8	-10	3
Tiszaroff	. =	3	-4	-8	-8	
Túrkeve	ny)	3	-2	-8	-10	4
Kistelek	—		—	—	—	
Makó						
Szeged	ny * =	lep.	-2	-4	-5	0
Szentes	ny *	folt	-3	-7	-8	
Borsodnádasd	.	8	-3	-13	-16	
Füged	—		—	—	—	
Hidasnémeti	.	10	-3	-11	-12	
Jósvafő	.	6	-2	-11	-13	6
Lillafüred	—		—	—	—	
Miskolc	.	7	-3	-6	-9	6
Putnok						
Sárospatak	—		—	—	—	—
Szendrőlád	. ⊔	1	-2	-12	-12	
Tokaj	.	12	-2	-5	-6	
Kisvárda	. =	10	-3	-12	-15	8
Mátészalka	. V	14	-3	-10	-11	
Nyíregyháza	.	5	-4	-10	-11	6
Nyírlugos						
Pátyod	. ⊔	11	-3	-14	-16	
Tiszabecs	—		—	—	—	
Vásárosnamény	.	21	-2	-12	-13	
Záhony	.	9	-1	-12	-13	
Berettyóújfalu	.		-1	-7	-9	
Debrecen	.	folt	-1	-7	-9	6
Hajdúdorog	.	8	-3	-8	-9	
Hortobágy	.	2	-5	-10	-11	
Körösszakál	.	lep.	-1	-9	-10	
Polgár	.	4	-2	-10	-11	
Békéscsaba	ny * ⊔	4	-2	-11	-14	6
Mezőhegyes	ny * ⊔	1	-1	-6	-7	—
Orosháza	—		—	—	—	
Szarvas	ny *	2	-2	-8	-10	4
Szeghalom	—		—	—	—	

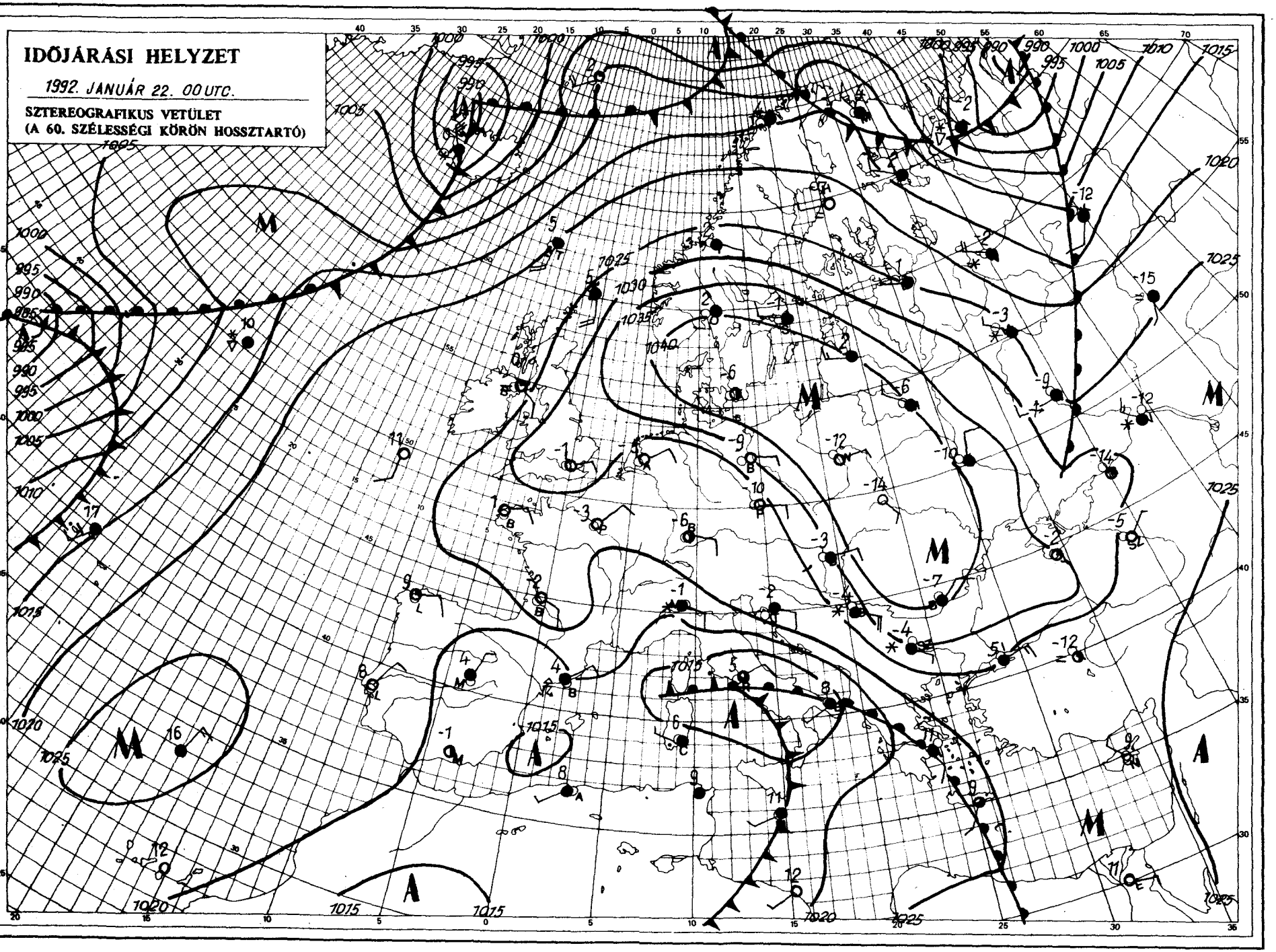

KIADJA: ORSZÁGOS METEOROLÓGIAI SZOLGÁLAT
Kiadásért felel: Dr. Mersich Iván, az Országos Meteorológiai Szolgálat elnöke. Készült: az Országos Meteorológiai Szolgálat Nyomdájában, Budapest – Felelős vezető: Méthé Gyuláné – Munkaszám: – Szerkesztésért felel: Dr. Vissy Károly a Központi Előrejelző Intézet igazgatója
Készíti: a KEI Rövidtávú Előrejelző Osztálya – Szakmai felelős: Németh Lajos osztályvezető – Megjelenik naponként
Megrendelhető: 1024 Budapest, II., Kitaibel Pál utca 1. – Pénzügyi Osztály – Telefon: 353-500
Jelmagyarázat a havi mellékletben

IDŐJÁRÁSI NAPIJELENTÉS

ЕЖЕДНЕВНЫЙ МЕТЕОРОЛОГИЧЕСКИЙ БЮЛЛЕТЕНЬ • DAILY WEATHER REPORT
BULLETIN QUOTIDIEN DE TEMPS • TÄGLICHER WETTERBERICHT

105. évfolyam 23. szám + Budapest + 1992. január 23. csütörtök

Az időjárási helyzet és a várható időjárás:

Kontinensünk északi, keleti, valamint délnyugati részén légköri frontok okoznak változatos, változékony, gyakran csapadékos időjárást. Északon és keleten hideg az idő, többfelé havazik, Délnyugat-Európában esik az eső, a Pireneusokban havazik. A Brit-szigetektől Közép-Európán át az Égei-tengerig úgynevezett anticiklon húzódik. Ennek területén nincs számottevő csapadék, néhol napos, másutt viszont tartósan borongós, ködös az idő. A Kárpát-medence időjárását a következő másfél napon döntően ez utóbbi képződmény határozza meg.

Szerdán Magyarország északkeleti felén 5, 8 órán át sütött a Nap, másutt borult maradt az ég, a nyugati, délnyugati országrészben hószállingózás, gyenge havazás is előfordult. A hőmérséklet csúcsértéke -5, +1 fok között alakult. Csütörtök reggelre általában -1, -8 fokig, északkeleten sokfelé -10, -15 fokig hűlt le a levegő. Délelőtt változóan felhős idő volt, havazásról nem érkezett jelentés. A hőmérséklet 11 órakor -5, +1 fok között volt.

Ma 12 órakor Budapesten a hőmérséklet 1 fok volt, a tengerszintre átszámított légnyomás 1040 hPa, változatlan.

Várható időjárás péntek estig:

Változóan felhős, párás, éjszaka és reggel helyenként ködös idő lesz, legfeljebb délnyugaton fordul elő hószállingózás.
A keleti, délkeleti szél általában mérsékelt, a Dunántúlon napközben időnként élénk lesz.
A legalacsonyabb éjszakai hőmérséklet általában -5, -10 fok között,
a legmagasabb nappali hőmérséklet -3, +2 fok között alakul.

Távolabbi kilátások szombattól – keddig:

Változóan felhős idő lesz, számottevő csapadék nélkül. Eleinte napról-napra ködösebb lesz az idő, majd a hét legvégén megerősödik a szél, megszűnik a köd és a felhőátvonulásokból szórványos, átfutó záporeső, hózápor várható, egyúttal kissé enyhül, melegszik is az idő.
A legalacsonyabb éjszakai hőmérséklet eleinte -3, -8 fok, később -1, -6 fok között,
a legmagasabb nappali hőmérséklet eleinte -3, +2, majd 1, 6 fok között alakul.
Jelentős mennyiségű (legalább napi 5 mm) csapadék nem valószínű.

Török Dénes s. k.

A hőmérséklet napi középértéke és eltérése a sokévi átlagtól (Budapest belterületén):

1992. január 22.	-1,2°C	+0,3°C

1871 óta ezen a napon Budapesten előfordult

legmagasabb hőmérséklet:	12,1°C (1918)
legalacsonyabb hőmérséklet:	-19,4°C (1892)

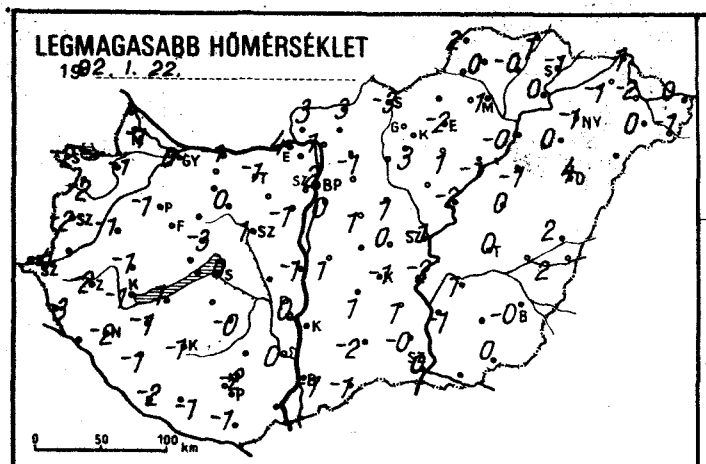
LEGMAGASABB HŐMÉRSÉKLET
1992. I. 22.
0 50 100 km

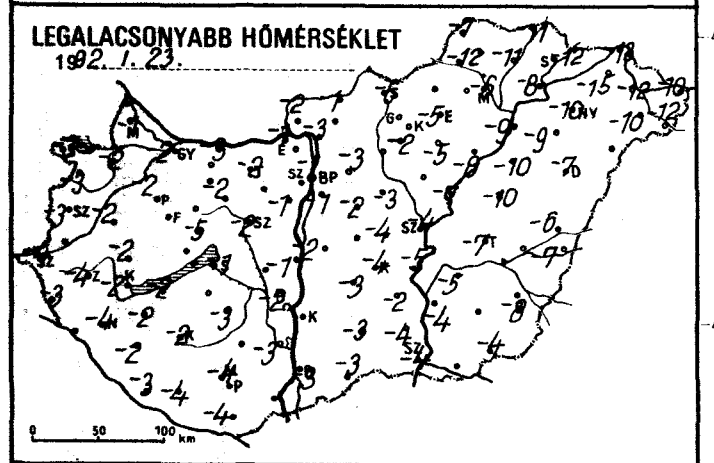
LEGALACSONYABB HŐMÉRSÉKLET
1992. I. 23.
0 50 100 km

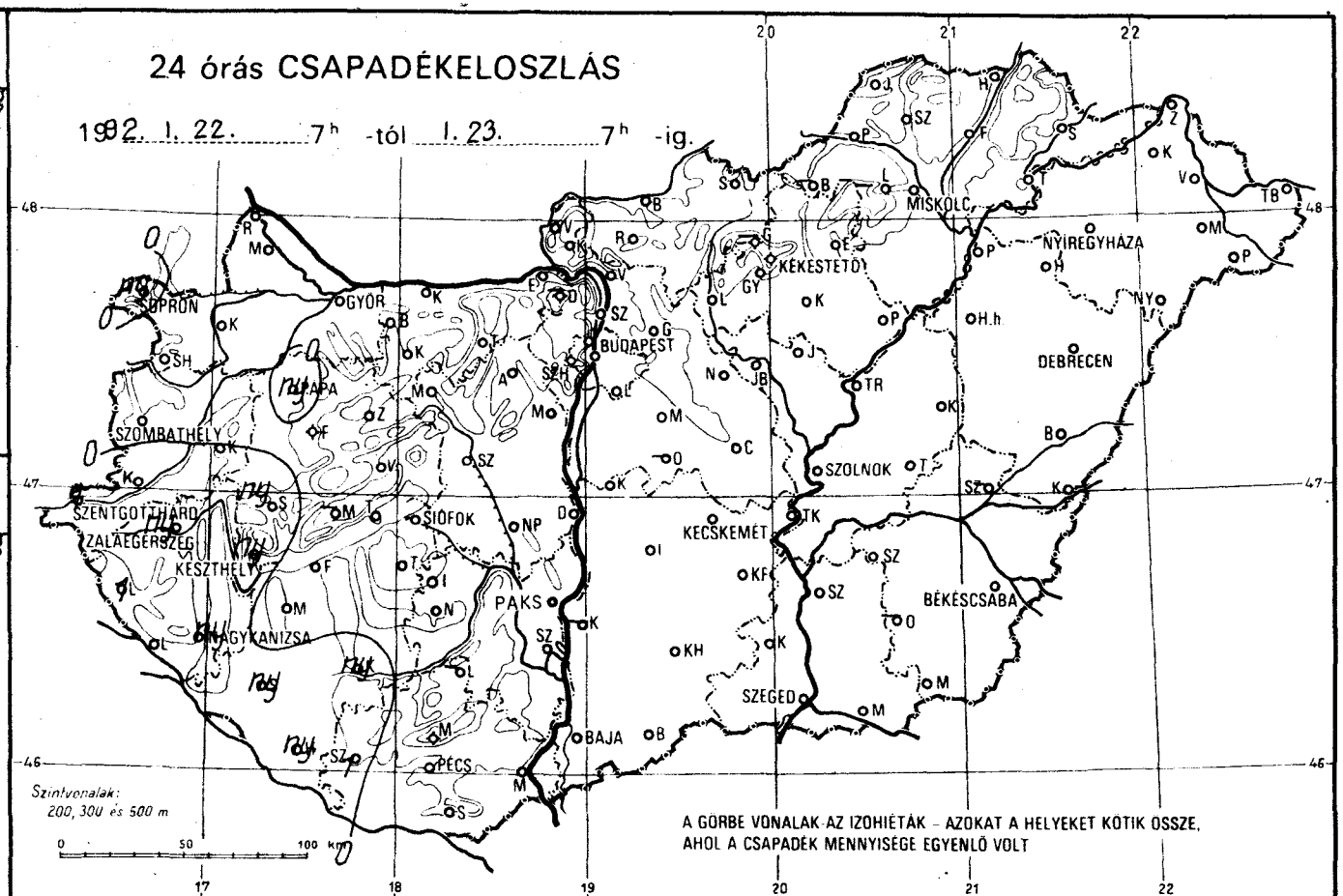
24 órás CSAPADÉKELOSZLÁS
1992. I. 22. 7h -tól I. 23. 7h -ig.
SOPRON
GYŐR
BUDAPEST
MISKOLC
NYÍREGYHÁZA
KÉKESTETŐ
DEBRECEN
SZOMBATHELY
SZENTGOTTHÁRD
ZALAEGERSZEG
KESZTHELY
SIÓFOK
PAKS
NAGYKANIZSA
SZOLNOK
KECSKEMÉT
BÉKÉSCSABA
SZEGED
BAJA
PÉCS
Szintvonalak: 200, 300 és 500 m
0 50 100 km
A GÖRBE VONALAK AZ IZOHIÉTÁK – AZOKAT A HELYEKET KÖTIK ÖSSZE, AHOL A CSAPADÉK MENNYISÉGE EGYENLŐ VOLT

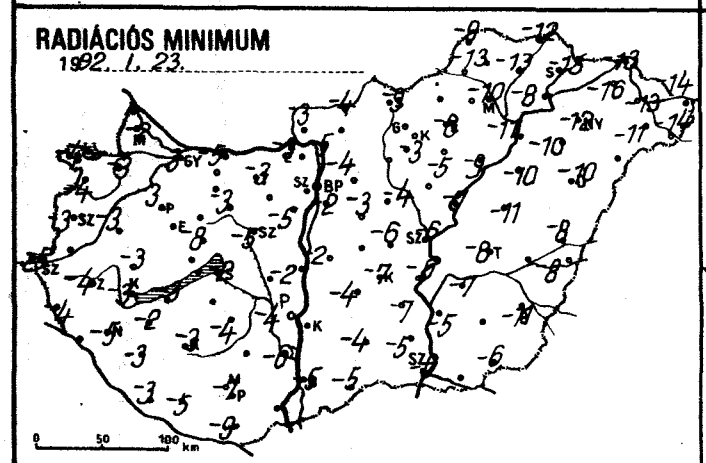
RADIÁCIÓS MINIMUM
1992. I. 23.
0 50 100 km

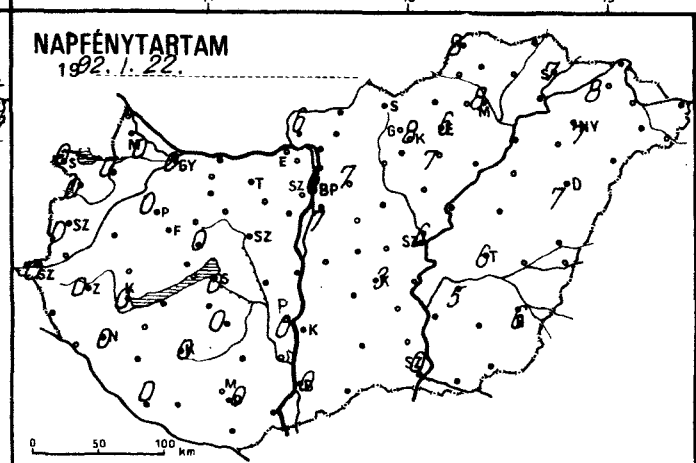
NAPFÉNYTARTAM
1992. I. 22.
0 50 100 km

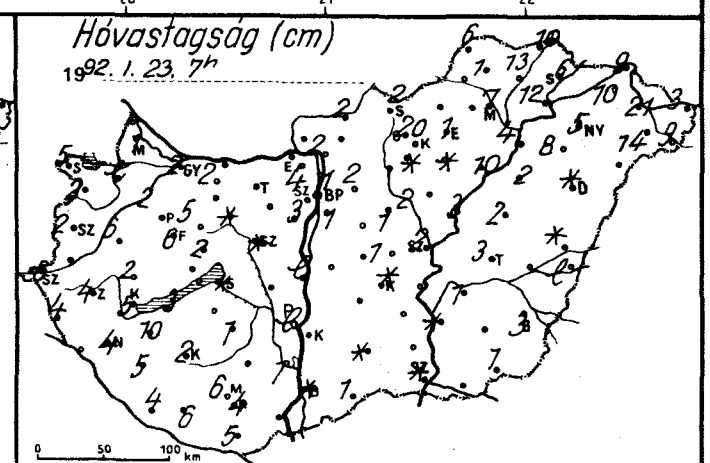
Hóvastagság (cm)
1992. I. 23. 7h
0 50 100 km

1992.I.23. 07 h-ig az utolsó 24 óra adatai						Előző nap napos órái
állomás	csapadék (mm)	Hó cm	max. hőmérséklet	min. hőmérséklet	rad. min.	
Győr	.	2	0	-2	-3	0
Kapuvár	.	lep.	-1	-2	-3	0
Mosonmagyaróvár	.	1	-1	-1	-2	0
Rajka						
Sopron	ny ✳ =	5	-2	-3	-4	0
Sopronhorpács	. =	2	-2	-3	-4	0
Káld	.	6	-1	-2	-3	
Körmend						
Szentgotthárd	1 ✳	6	-4	-4	-5	0
Szombathely	. =	2	-2	-3	-3	0
Lenti	1 ✳	4	-3	-3	-4	
Letenye						
Nagykanizsa	ny ✳	4	-2	-4	-5	0
Zalaegerszeg	ny ✳ =	4	-2	-4	-4	0
Farkasgyepű	.	6	-2	-6	-8	
Keszthely	ny ✳ =	5	-1	-2	-3	0
Mencshely	—		—	—	—	
Pápa	ny ✳	2	-1	-2	-3	0
Sümeg	ny ✳	2	-1	-2	-3	
Tihany						
Veszprém	. =	2	-3	-5	-8	0
Zirc	. =	5	-2	-5	-9	
Fonyód	.	3	-1	-2	-3	
Homokszt. György	ny ✳	4	-2	-3	-3	0
Kaposvár	ny ✳ =	2	-1	-2	-3	0
Marcali	. =	10	-1	-2	-2	
Siófok	.	folt	0	-1	-2	0
Somogyszob	ny ✳	5	-1	-2	-3	
Tab						
Bábolna	.	2	0	-2	-5	
Esztergom	.		4	-1	-3	
Kisbér						
Komárom	.		-1	-3	-5	
Tata	.		-1	-2	-3	
Alcsútdoboz						
Dunaújváros	.	lep.	-1	-1	-2	
Martonvásár	.		-1	-1	-5	
Mór	. =	folt	0	-2	-3	
Sárbogárd						
Székesfehérvár	. =	folt	1	-2	-5	
Iregszemcse	.	1	-0	-3	-4	0
Lengyel	—		—	—	—	
Paks	.	lep.	0	-2	-4	0
Szekszárd	.	1	0	-3	-6	
Árpádtető	. =	6	-4	-4	-4	
Mohács						
Pécs	. =	4	-2	-4	-7	0
Siklós	. =	5	-1	-4	-9	
Szigetvár	1 ✳ =	6	-1	-4	-5	
Budaörs	.	3	1	-1	-2	
Bp. Lőrinc	.	1	0	-1	-2	7
Bp. Met. Int.	.	1	2	-1	—	6
Bp. Szab. hegy	.	4	-1	-3	-5	
Cegléd	.	1	0	-4	-6	
Dobogókő	—		—	—	—	
Gödöllő	.	2	-1	-3	-4	7
Királyrét						
Monor	.		1	-2	-3	
Nagykáta	.	1	1	-3	-4	
Szentendre						

1992.I.23. 07 h-ig az utolsó 24 óra adatai						Előző nap napos órái
állomás	csapadék (mm)	Hó cm	max. hőmérséklet	min. hőmérséklet	rad. min.	
Vác	.	2	1	-3	-5	
Vámosmikola	.		3	-2	-3	6
Baja	. ⊔	folt	-1	-3	-5	0
Bácsalmás	.	1	-1	-3	-5	
Izsák	.		1	-3	-4	
Kalocsa	—		—	—	—	—
Kecskemét	. =	folt	-1	-4	-7	3
Kiskunfélegyháza	.		1	-2	-7	
Kiskunhalas	.	folt	-2	-3	-4	
Kunszentmiklós	. ⊔		1	-2	-2	
Tiszakécske	.		-2	-5	-6	
Balassagyarmat	.	2	3	-1	-4	
Romhány						
Salgótarján	.	2	-3	-6	-9	
Eger	. =	1	-2	-5	-8	6
Galyatető	—		—	—	—	
Gyöngyös	.	folt	3	-2	-3	
Kékestető	.	20	-2	-5	-6	8
Kompolt	.	folt	1	-5	-5	7
Lőrinci						
Poroszló	.	10	-1	-8	-9	
Jászapáti						
Jászberény	.	2	0	-3	-5	
Karcag	. ⊔	2	0	-10	-11	
Szolnok	. ⊔	2	-1	-4	-6	6
Tiszaroff	.	3	-2	-7	-7	
Túrkeve	. ⊔	3	0	-7	-8	6
Kistelek	. ⊔		-0	-4	-5	
Makó						
Szeged	. ⊔	folt	-0	-4	-6	0
Szentes	.	folt	-1	-4	-5	
Borsodnádasd	—		—	—	—	
Fügöd	.	13	-0	-11	-13	
Hidasnémeti	. =	10	1	-11	-12	
Jósvafő	.	6	2	-7	-9	8
Lillafüred	—		—	—	—	
Miskolc	. =	7	1	-6	-10	8
Putnok						
Sárospatak	.	6	-1	-12	-13	7
Szendrőlád	.	1	0	-12	-13	
Tokaj	.	12	0	-8	-8	
Kisvárda	. V	10	-1	-15	-16	8
Mátészalka	.	14	0	-10	-11	
Nyíregyháza	. ⊔	5	-1	-10	-12	7
Nyírlugos						
Pátyod	.	9	-1	-12	-14	
Tiszabecs	.	3	0	-10	-14	
Vásárosnamény	. ≡	21	-2	-12	-13	
Záhony	.	9	1	-13	-13	
Berettyóújfalu	.	folt	2	-6	-8	
Debrecen	.	folt	4	-7	-10	7
Hajdúdorog	.	8	0	-9	-10	
Hortobágy	.	2	-1	-10	-10	
Körösszakál	.	lep.	2	-7	-8	
Polgár	.	4	-0	-9	-11	
Békéscsaba	.	3	-0	-8	-11	6
Mezőhegyes	.	1	0	-4	-6	—
Orosháza	—		—	—	—	
Szarvas	.	1	1	-5	-7	5
Szeghalom	—		—	—	—	

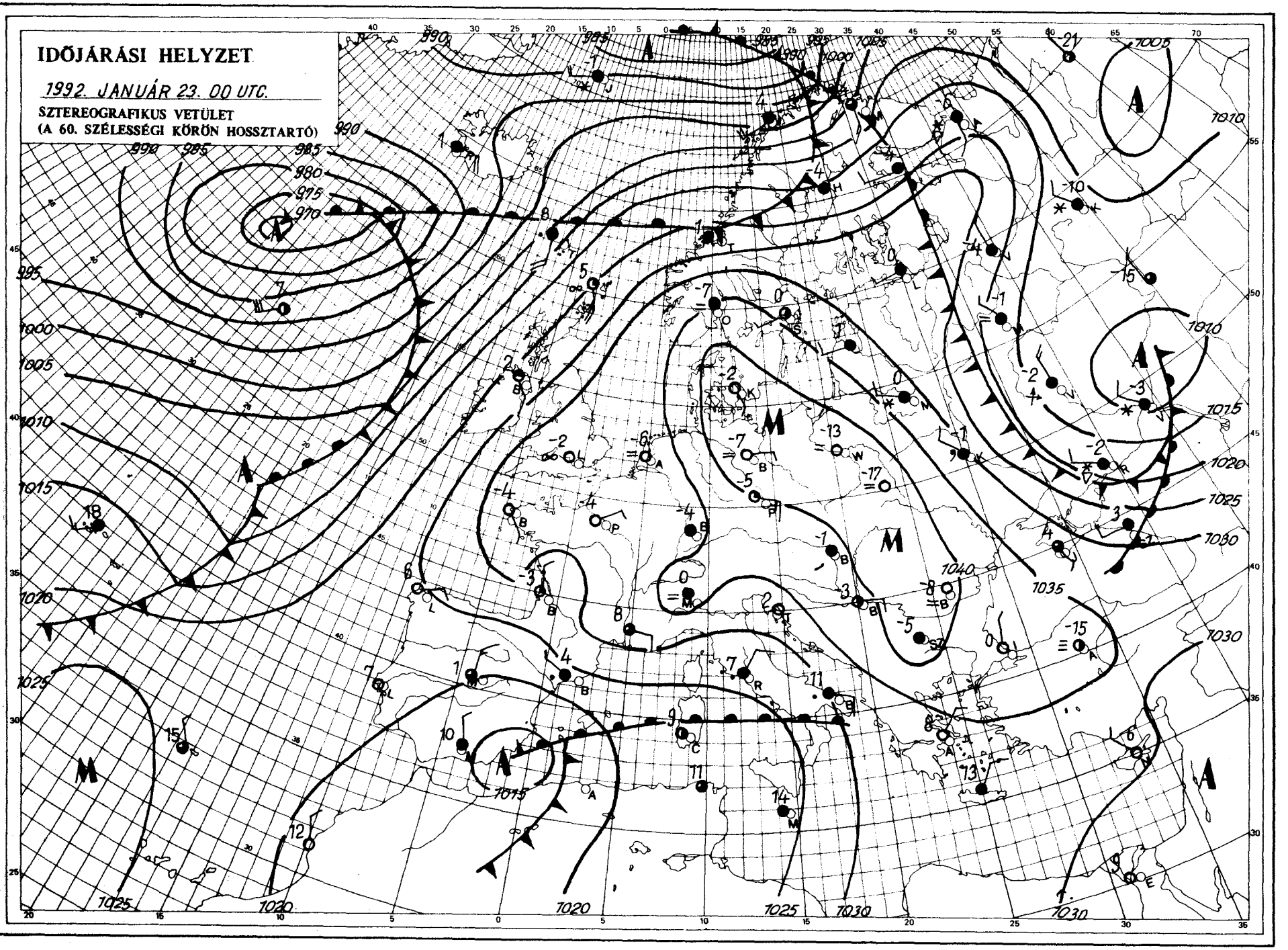

KIADJA: ORSZÁGOS METEOROLÓGIAI SZOLGÁLAT

Kiadásért felel: Dr. Mersich Iván, az Országos Meteorológiai Szolgálat elnöke – Készült: az Országos Meteorológiai Szolgálat Nyomdájában, Budapest – Felelős vezető: Máthé Gyuláné – Munkaszám: 2.023. – Szerkesztésért felel: Dr. Vissy Károly a Központi Előrejelző Intézet igazgatója

Készíti: a KEI Rövidtávú Előrejelző Osztálya – Szakmai felelős: Németh Lajos osztályvezető – Megjelenik naponként
Megrendelhető: 1024 Budapest, II., Kitaibel Pál utca 1. – Pénzügyi Osztály – Telefon: 353-500
Jelmagyarázat a havi mellékletben

IDŐJÁRÁSI NAPIJELENTÉS

ЕЖЕДНЕВНЫЙ МЕТЕОРОЛОГИЧЕСКИЙ БЮЛЛЕТЕНЬ • DAILY WEATHER REPORT
BULLETIN QUOTIDIEN DE TEMPS • TÄGLICHER WETTERBERICHT

105. évfolyam 24. szám + Budapest + 1992. január 24. péntek

Az időjárási helyzet és a várható időjárás:

A markáns légköri frontok a kontinens északnyugati, illetve északkeleti vidékei felett vonulnak, ott okoznak sokfelé csapadékos, szeles időt. A Földközi-tenger felett egy gyenge ciklon örvénylik, felhőzetéből egyre kevesebb helyen hull csapadék, ugyanakkor szárazföldünk legnagyobb, középső részén, így a Kárpátok térségében is anticikon alakítja az időjárást. Emiatt hazánkban a következő 36 órában nem várható lényeges változás, folytatódik a csendes, párás téli idő.

Csütörtökön változóan, hazánk délnyugati részén erősen felhős volt az ég. Csapadékot nem jelentettek. A hőmérséklet csúcsértéke -1 és +6 fok között alakult. Éjszaka egyre többfelé párássá vált a levegő, helyenként köd képződött. Hajnalra általában -2, -8, északkeleten néhol -9, -12 fokig csökkent a hőmérséklet. Ma (péntek) délelőtt változóan felhős, helyenként erősen párás, foltokban ködös idő volt. 11 órakor általában +2, -4 fokot mértek.

Ma 12 órakor Budapesten a hőmérséklet 3 fok volt, a tengerszintre átszámított légnyomás 1039 hPa, alig változik.

Várható időjárás szombat estig:

Változóan felhős, párás időre lehet számítani csapadék nélkül. Éjszaka sokfelé képződik köd, helyenként zúzmarával. A köd egy része napközben is megmarad.
Mérsékelt változó irányú szél várható.
A legalacsonyabb éjszakai hőmérséklet -3 és -8,
a legmagasabb nappali hőmérséklet szombaton általában 0 és +5 fok között, a ködös részeken kevéssel fagypont alatt alakul.

Jenki Szilvia s. k.

A hőmérséklet napi középértéke és eltérése a sokévi átlagtól (Budapest belterületén):

1992. január 23.	0,5°C	+2,2°C

1871 óta ezen a napon Budapesten előfordult

legmagasabb hőmérséklet:	13,5°C (1918)
legalacsonyabb hőmérséklet:	-20,0°C (1881)

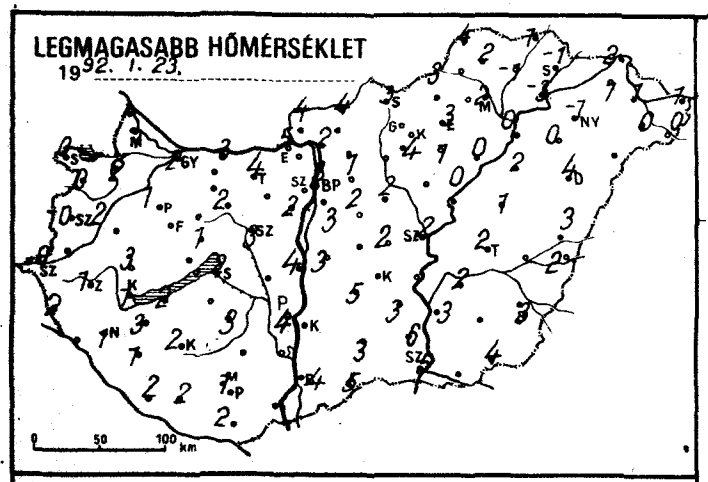
LEGMAGASABB HŐMÉRSÉKLET
1992. 1. 23.
0 50 100 km

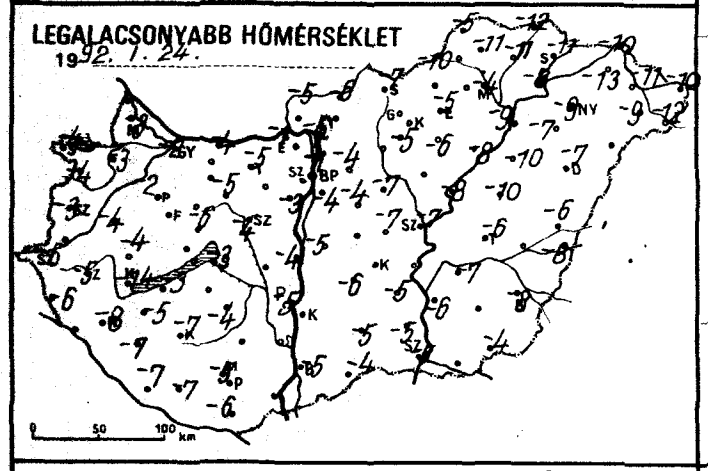
LEGALACSONYABB HŐMÉRSÉKLET
1992. 1. 24.
0 50 100 km

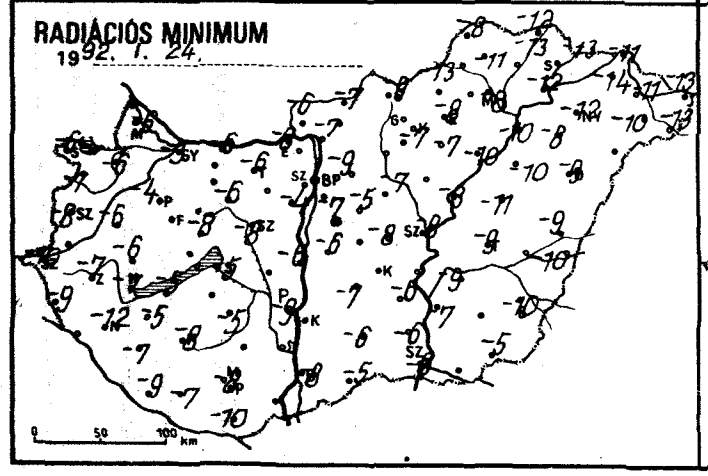
RADIÁCIÓS MINIMUM
1992. 1. 24.
0 50 100 km

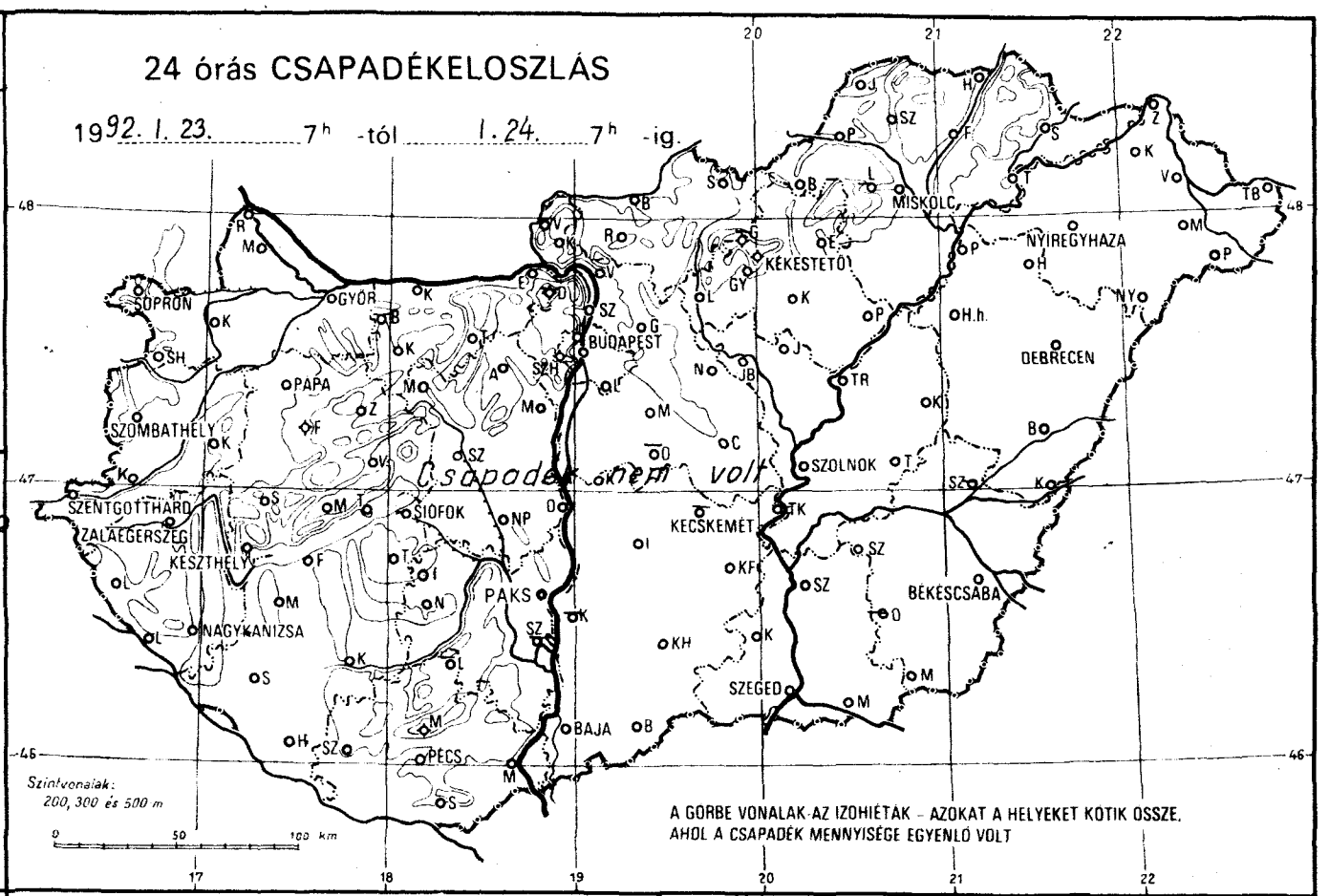
24 órás CSAPADÉKELOSZLÁS
1992. 1. 23. 7h -tól 1. 24. 7h -ig.
SOPRON
GYŐR
BUDAPEST
MISKOLC
NYÍREGYHÁZA
KÉKESTETŐ
DEBRECEN
PAPA
SZOMBATHELY
SZENTGOTTHÁRD
ZALAEGERSZEG
KESZTHELY
SIÓFOK
PAKS
NAGYKANIZSA
KECSKEMÉT
SZOLNOK
BÉKÉSCSABA
SZEGED
BAJA
PÉCS
Csapadék nem volt
Szintvonalak: 200, 300 és 500 m
0 50 100 km
A GÖRBE VONALAK AZ IZOHIÉTÁK – AZOKAT A HELYEKET KÖTIK ÖSSZE, AHOL A CSAPADÉK MENNYISÉGE EGYENLŐ VOLT

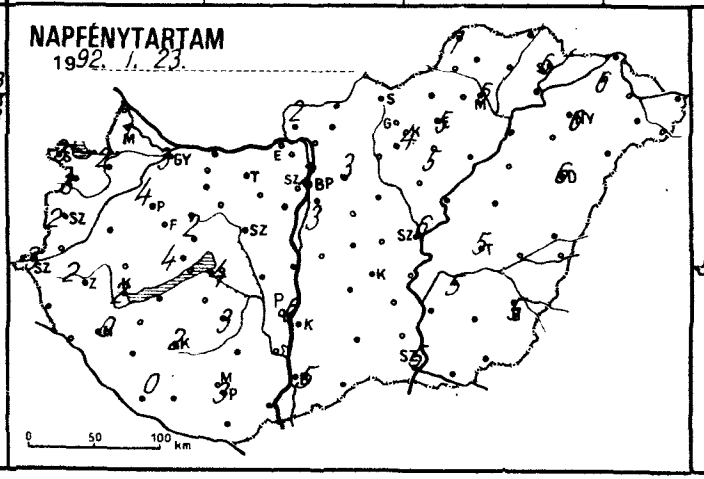
NAPFÉNYTARTAM
1992. 1. 23.
0 50 100 km

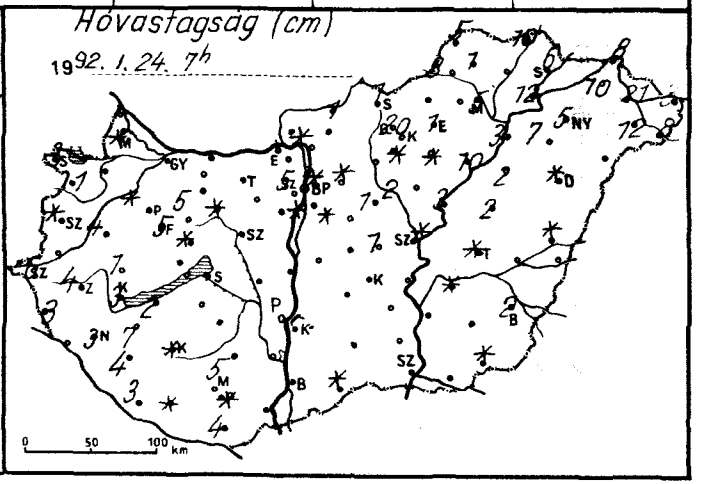
Hóvastagság (cm)
1992. 1. 24. 7h
0 50 100 km

1992.1.24. 07 h-ig az utolsó 24 óra adatai						Előző nap napos órái
állomás	csapadék (mm)	Hó cm	max. hőmérséklet	min. hőmérséklet	rad. min.	
Győr	.		2	-2	-3	3
Kapuvár	. ⊔		2	-3	-6	2
Mosonmagyaróvár	. ⊔	folt	1	-3	-6	1
Rajka						
Sopron	. ⊔	3	0	-4	-6	3
Sopronhorpács	. =	1	0	-4	-7	3
Káld	. =	4	2	-4	-6	
Körmend						
Szentgotthárd	. =	6	0	-6	-10	3
Szombathely	. ⊔	folt	-0	-3	-8	2
Lenti	. ≡	3	2	-6	-9	
Letenye						
Nagykanizsa	. ≡	3	1	-8	-12	0
Zalaegerszeg	. =	4	1	-5	-7	2
Farkasgyepű	.	5	2	-4	-6	
Keszthely	. ≡	3	1	-4	-7	2
Mencshely	. =	folt	1	-4	-10	4
Pápa	. ≡	folt	1	-2	-4	4
Sümeg	.	1	3	-4	-6	
Tihany						
Veszprém	. =	folt	1	-6	-8	2
Zirc	. =	5	1	-6	-9	
Fonyód	.	2	2	-3	-5	
Homokszt. György	. ≡	3	2	-7	-9	0
Kaposvár	. ≡	folt	2	-7	-8	2
Marcali	. =	7	3	-5	-5	
Siófok	. =		2	-3	-5	4
Somogyszob	. ≡	4	1	-7	-7	
Tab						
Bábolna	—		—	—	—	
Esztergom	. ⊔		5	-1	-8	
Kisbér						
Komárom	.		3	-4	-6	
Tata	.		4	-5	-6	
Alcsútdoboz						
Dunaújváros	.		4	-4	-6	
Martonvásár	.		2	-3	-4	
Mór	. =	folt	2	-5	-6	
Sárbogárd						
Székesfehérvár	. =		3	-4	-8	
Iregszemcse	. ⊔		3	-4	-5	3
Lengyel	—		—	—	—	
Paks	.		4	-5	-9	6
Szekszárd	—		—	—	—	
Árpádtető	. ≡	5	1	-2	-5	
Mohács						
Pécs	. ⊔	folt	1	-5	-8	3
Siklós	. =	4	2	-6	-10	
Szigetvár	. =	folt	2	-7	-7	
Budaörs	.	folt	3	-4	-7	
Bp. Lőrinc	. ⊔	folt	3	-4	-7	3
Bp. Met. Int.	.	folt	3	-1	—	2
Bp. Szab. hegy	.	5	-1	-3	-5	
Cegléd	.	1	2	-7	-8	
Dobogókő	—		—	—	—	
Gödöllő	. ⊔	folt	1	-4	-9	3
Királyrét						
Monor	.		2	-4	-5	
Nagykáta	. ≡	1	2	-7	-7	
Szentendre						

1992.1.24. 07 h-ig az utolsó 24 óra adatai						Előző nap napos órái
állomás	csapadék (mm)	Hó cm	max. hőmérséklet	min. hőmérséklet	rad. min.	
Vác	. =	folt	2	-6	-7	
Vámosmikola	. =		4	-5	-6	2
Baja	. ⊔		4	-5	-8	5
Bácsalmás	.	folt	5	-4	-5	
Izsák	.		5	-6	-7	
Kalocsa	—		—	—	—	—
Kecskemét	—		—	—	—	—
Kiskunfélegyháza	. ⊔		3	-5	-6	
Kiskunhalas	. ≡		3	-5	-6	
Kunszentmiklós	. ≡		3	-5	-6	
Tiszakécske	—		—	—	—	
Balassagyarmat	.	1	4	-6	-7	
Romhány						
Salgótarján	.	1	3	-7	-9	
Eger	. =	1	3	-5	-8	5
Galyatető	—		—	—	—	
Gyöngyös	.	folt	4	-5	-7	
Kékestető	.	20	2	-1	-3	4
Kompolt	.	folt	1	-6	-7	5
Lőrinci						
Poroszló	.	10	0	-8	-10	
Jászapáti						
Jászberény	.	2	1	-7	-8	
Karcag	. =	2	1	-10	-11	
Szolnok	. ⊔	folt	2	-7	-8	6
Tiszaroff	. =	3	0	-8	-8	
Túrkeve	. ⊔	folt	2	-6	-9	5
Kistelek	. ⊔		6	-5	-6	
Makó						
Szeged	. ⊔		5	-5	-6	5
Szentes	. ⊔		3	-6	-7	
Borsodnádasd	. =	8	3	-10	-13	
Füged	. =	13	-1	-11	-13	
Hidasnémeti	. =	10	1	-12	-12	
Jósvafő	.	5	4	-5	-8	7
Lillafüred	—		—	—	—	
Miskolc	.	5	2	-4	-8	6
Putnok						
Sárospatak	.	6	-1	-11	-13	6
Szendrőlád	. ⊔	1	2	-11	-11	
Tokaj	.	12	-3	-8	-12	
Kisvárda	. V	10	1	-13	-14	6
Mátészalka	.	12	0	-9	-10	
Nyíregyháza	. ⊔	5	-1	-9	-12	6
Nyírlugos						
Pátyod	.	8	-0	-12	-13	
Tiszabecs	. ∀	3	1	-10	-13	
Vásárosnamény	. ≡	21	1	-11	-11	
Záhony	.	8	2	-10	-11	
Berettyóújfalu	. =	folt	3	-6	-9	
Debrecen	.	folt	4	-7	-9	6
Hajdúdorog	.	7	0	-7	-8	
Hortobágy	.	2	2	-10	-10	
Körösszakál	.		2	-8	-10	
Polgár	. =	3	0	-9	-10	
Békéscsaba	. ⊔	2	3	-8	-10	5
Mezőhegyes	. ≡	folt	4	-4	-5	—
Orosháza	—		—	—	—	
Szarvas	. ⊔	folt	2	-7	-9	5
Szeghalom	—		—	—	—	

IDŐJÁRÁSI HELYZET

1992. JANUÁR 24. 00 UTC.

SZTEREOGRAFIKUS VETÜLET
(A 60. SZÉLESSÉGI KÖRÖN HOSSZTARTÓ)

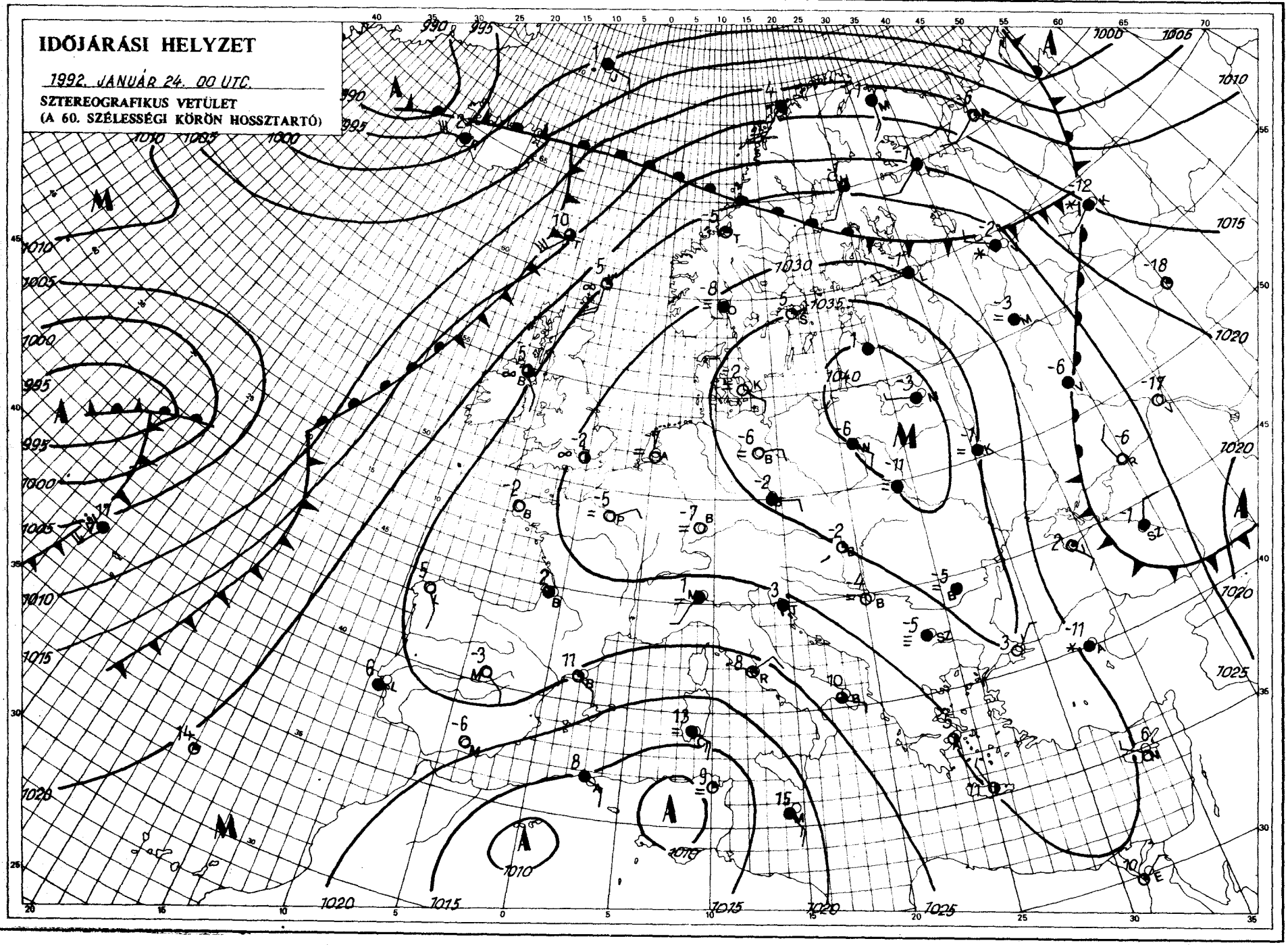

KIADJA: ORSZÁGOS METEOROLÓGIAI SZOLGÁLAT
Kiadásért felel: Dr. Mersich Iván, az Országos Meteorológiai Szolgálat elnöke – Készült: az Országos Meteorológiai Szolgálat Nyomdájában, Budapest – Felelős vezető: Máthé Gyuláné – Munkaszám: 92. 024. – Szerkesztésért felel: Dr. Vissy Károly a Központi Előrejelző Intézet igazgatója
Készíti: a KEI Rövidtávú Előrejelző Osztálya – Szakmai felelős: Németh Lajos osztályvezető – Megjelenik naponként
Megrendelhető: 1024 Budapest, II., Kitaibel Pál utca 1. – Pénzügyi Osztály – Telefon: 353-500
Jelmagyarázat a havi mellékletben

IDŐJÁRÁSI NAPIJELENTÉS

ЕЖЕДНЕВНЫЙ МЕТЕОРОЛОГИЧЕСКИЙ БЮЛЛЕТЕНЬ • DAILY WEATHER REPORT
BULLETIN QUOTIDIEN DE TEMPS • TÄGLICHER WETTERBERICHT

105. évfolyam 25. szám + Budapest + 1992. január 25. szombat

Az időjárási helyzet és a várható időjárás:

Kontinensünk időjárását egyetlen, hatalmas méretű anticiklon határozza meg. Emiatt csendes, sokfelé párás, ködös, általában az évszaknak megfelelő, vagy annál hidegebb az idő. Az időjárási frontok szombaton még a nyugat- és észak-európai partvidék mentén húzódtak. Várható azonban,hogy egy hidegfront, amely Kelet-Európa felé tart, érinti majd a Kárpát-medence északkeleti területeit, jelentős időváltozást azonban nem okoz.

Magyarország nagy részén pénteken napos, száraz idő volt, +2, +7 fokig emelkedett a hőmérséklet. Ezzel szemben délen és délnyugaton néhol tartósan megmaradt a köd, változóan felhős volt az ég. A csúcshőmérséklet ezeken a területeken 0 fok közelében alakult. Csapadékot sehonnan sem jelentettek. Szombat hajnalra általában -3, -9 fokig csökkent a levegő hőmérséklete, északkeletről azonban -10, -15 fok közötti fagyot jelentettek. Sokfelé képződött köd, amelyet zúzmara lerakódás is kísért. 11 órakor +2, -2 fok között volt a hőmérséklet, a ködös helyeken azonban csak -3, -6 fokot mértek.

Ma 12 órakor Budapesten a hőmérséklet +3 fok volt, a tengerszintre átszámított légnyomás 1037 hPa, alig változik.

Várható időjárás vasárnap estig:

Ma délután az ország közepén napos, másutt ködös idő lesz. Az esti óráktól egyre többfelé képződik köd, zúzmarával, amely holnap sokfelé egész napra megmarad. A ködmentes helyeken párás idő, több-kevesebb napsütés lesz, számottevő csapadék sehol sem várható.
A változó irányú szél gyenge marad.
A legalacsonyabb éjszakai hőmérséklet -4, -9 fok között, északkeleten -10 fok alatt,
a legmagasabb nappali hőmérséklet vasárnap -3, +2 fok között.

H. Bóna Márta s. k.

A hőmérséklet napi középértéke és eltérése a sokévi átlagtól (Budapest belterületén):

1992. január 24.	1,0°C	+2,4°C

1871 óta ezen a napon Budapesten előfordult

legmagasabb hőmérséklet:	11,6°C (1918)
legalacsonyabb hőmérséklet:	-21,7°C (1941)

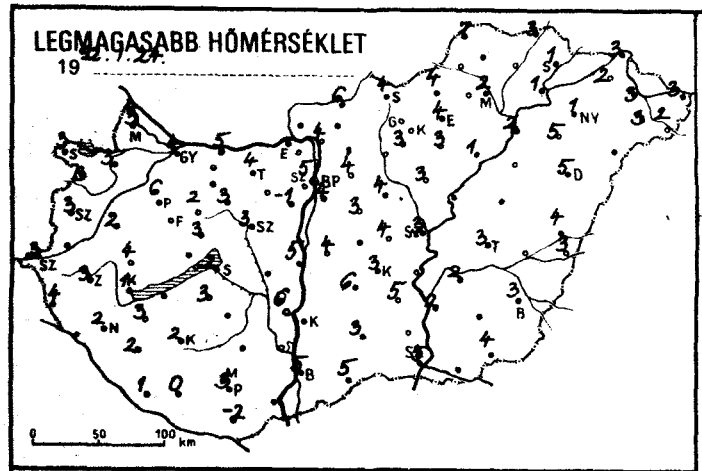
LEGMAGASABB HŐMÉRSÉKLET
1992. 1. 24.

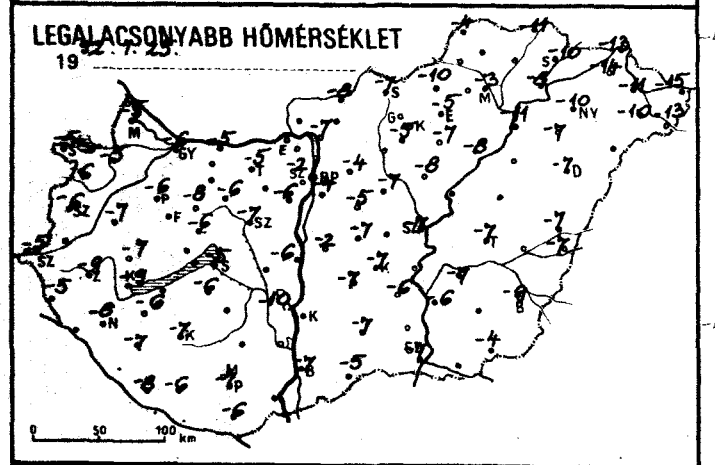
LEGALACSONYABB HŐMÉRSÉKLET
1992. 1. 25.

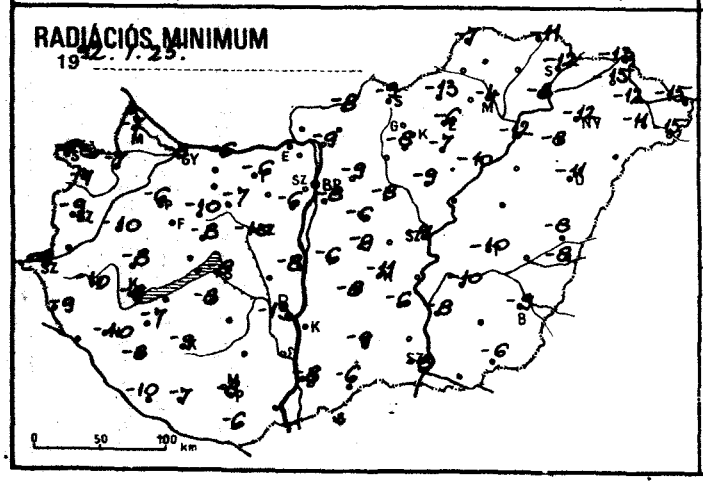
RADIÁCIÓS MINIMUM
1992. 1. 25.

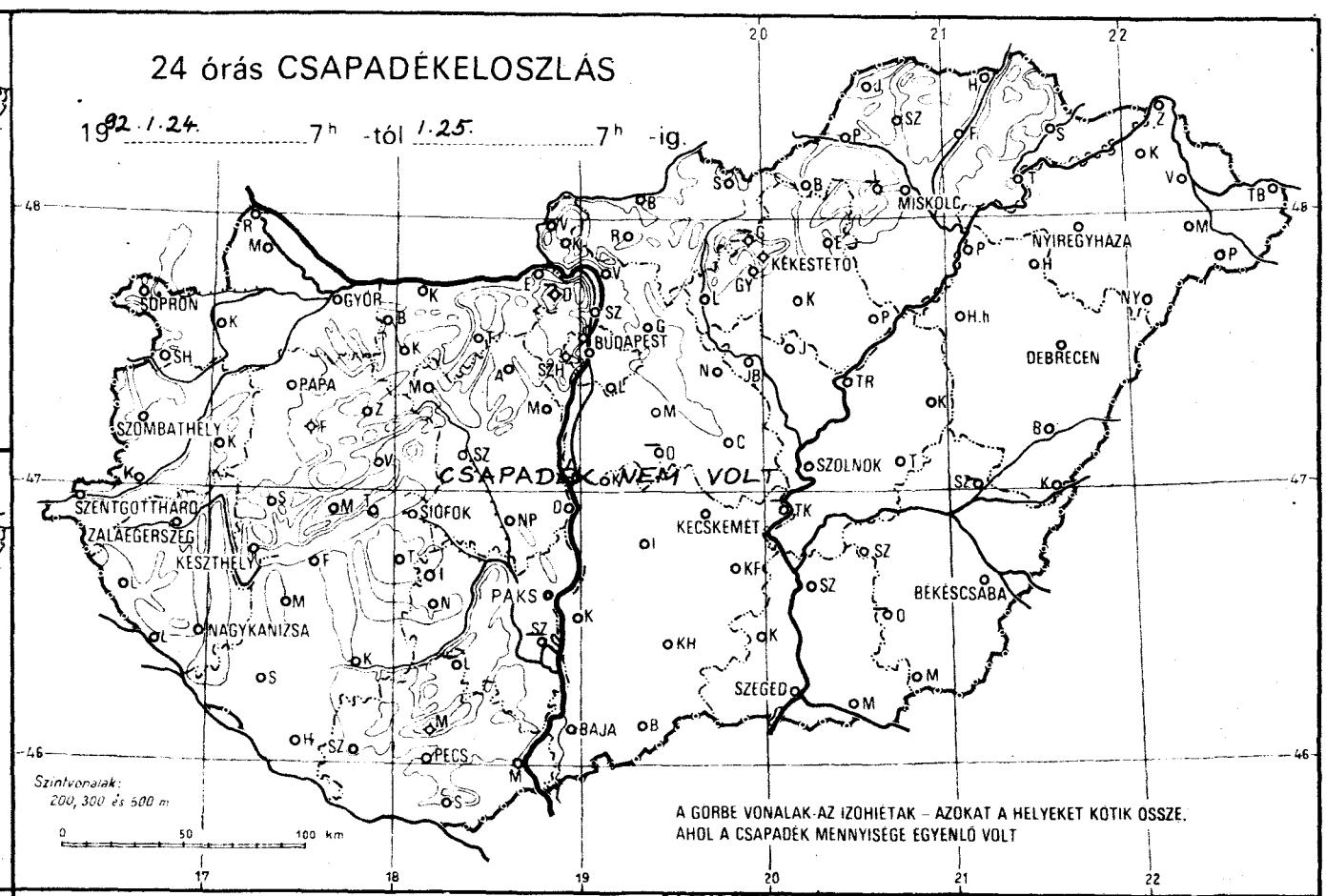
24 órás CSAPADÉKELOSZLÁS
1992. 1. 24. 7h -tól 1. 25. 7h -ig.
CSAPADÉK NEM VOLT
SOPRON
GYŐR
BUDAPEST
MISKOLC
NYÍREGYHÁZA
KÉKESTETŐ
DEBRECEN
PAPA
SZOMBATHELY
SZENTGOTTHÁRD
ZALAEGERSZEG
KESZTHELY
SIÓFOK
PAKS
NAGYKANIZSA
KECSKEMÉT
SZOLNOK
BÉKÉSCSABA
SZEGED
BAJA
PÉCS
Szintvonalak: 200, 300 és 500 m
A GÖRBE VONALAK AZ IZOHIETÁK – AZOKAT A HELYEKET KÖTIK ÖSSZE, AHOL A CSAPADÉK MENNYISÉGE EGYENLŐ VOLT

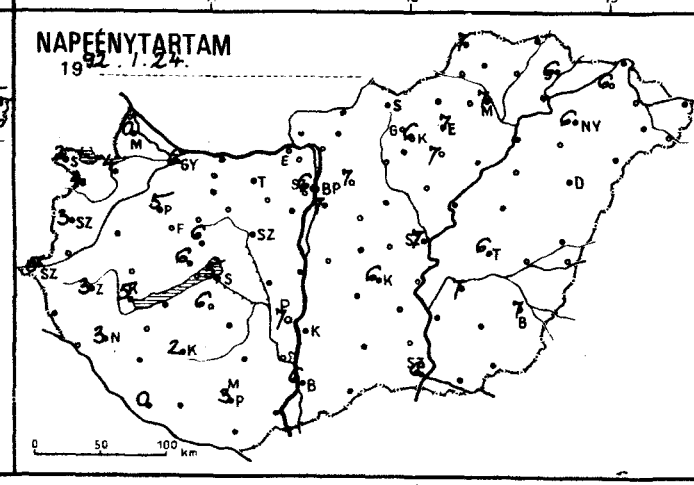
NAPFÉNYTARTAM
1992. 1. 24.

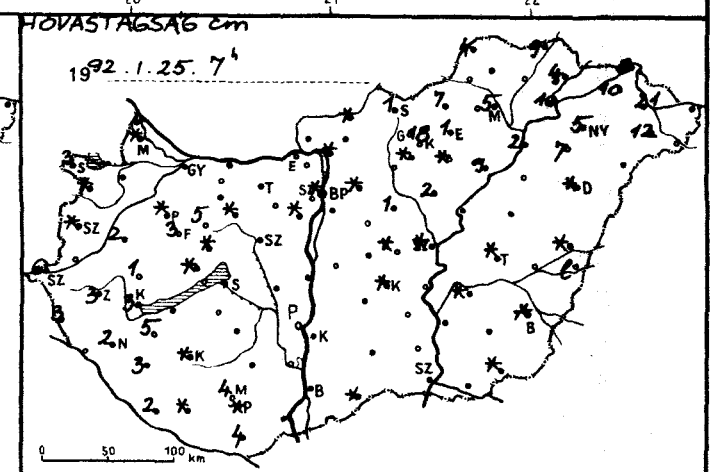
HÓVASTAGSÁG cm
1992. 1. 25. 7h

1992.I.25. 07 h-ig az utolsó 24 óra adatai						Előző nap napos órái
állomás	csapadék (mm)	Hó cm	max. hőmérséklet	min. hőmérséklet	rad. min.	
Győr	. ⊔		4	-6	-8	6
Kapuvár	. V		3	-5	-7	4
Mosonmagyaróvár	. ∀	folt	3	-5	-7	0
Rajka						
Sopron	. ⊔	3	3	-5	-6	2
Sopronhorpács	. ≡	folt	3	-6	-7	4
Káld	. V	2	2	-7	-10	
Körmend						
Szentgotthárd	. ≡	6	3	-5	-9	5
Szombathely	. ≡	folt	3	-6	-9	3
Lenti	. ≡	3	4	-5	-9	
Letenye						
Nagykanizsa	. V	2	2	-8	-10	3
Zalaegerszeg	. ≡	3	3	-9	-10	3
Farkasgyepű	.	3	1	-4	-6	
Keszthely	. ≡	3	1	-9	-9	5
Mencshely	. =	folt	2	-5	-11	6
Pápa	. ≡	folt	6	-6	-6	5
Sümeg	. =	1	4	-7	-8	
Tihany						
Veszprém	. =	folt	3	-6	-8	6
Zirc	. =	5	2	-8	-11	
Fonyód	—		—	—	—	
Homokszt. György	.	2	1	-8	-10	0
Kaposvár	. V	folt	2	-7	-9	2
Marcali	. ≡	5	3	-6	-7	
Siófok	. ⊔		2	-5	-8	5
Somogyszob	. ⊔	3	2	-7	-8	
Tab						
Bábolna	. ⊔		6	-5	-9	
Esztergom	—		—	—	—	
Kisbér						
Komárom	.		5	-5	-6	
Tata	. ⊔		4	-5	-6	
Alcsútdoboz						
Dunaújváros	.		5	-6	-8	
Martonvásár	.		-1	-6	-6	
Mór	. ≈	folt	3	-6	-7	
Sárbogárd						
Székesfehérvár	. ≡		3	-7	-10	
Iregszemcse	. ⊔		3	-6	-8	6
Lengyel	—		—	—	—	
Paks	. ⊔		6	-10	-13	7
Szekszárd	—		—	—	—	
Árpádtető	. =	4	3	-2	-5	
Mohács						
Pécs	. V	folt	3	-7	-8	3
Siklós	. V	4	-2	-6	-6	
Szigetvár	. ≡	folt	0	-6	-7	
Budaörs	. ⊔	folt	5	-8	-9	
Bp. Lőrinc	. ⊔		4	-4	-8	7
Bp. Met. Int.	.	folt	5	-2	—	6
Bp. Szab. hegy	.	folt	3	-1	-6	
Cegléd	. ⊔	folt	4	-7	-9	
Dobogókő	—		—	—	—	
Gödöllő	. ⊔	folt	4	-4	-9	7
Királyrét						
Monor	. ⊔		3	-5	-6	
Nagykáta	. ≈	1	4	-7	-8	
Szentendre						

1992.I.25. 07 h-ig az utolsó 24 óra adatai						Előző nap napos órái
állomás	csapadék (mm)	Hó cm	max. hőmérséklet	min. hőmérséklet	rad. min.	
Vác	. =	folt	4	-7	-9	
Vámosmikola	—		—	—	—	—
Baja	. ≡		5	-7	-8	6
Bácsalmás	. V	folt	5	-5	-6	
Izsák	.		6	-7	-8	
Kalocsa	—		—	—	—	
Kecskemét	. V	folt	3	-7	-11	6
Kiskunfélegyháza	. ⊔		5	-6	-6	
Kiskunhalas	. ∀		3	-7	-9	
Kunszentmiklós	. ⊔		4	-2	-6	
Tiszakécske						
Balassagyarmat	.	folt	6	-8	-8	
Romhány						
Salgótarján	=	1	4	-7	-9	
Eger	. =	1	4	-5	-6	7
Galyatető	—		—	—	—	
Gyöngyös	. ⊔	folt	3	-5	-8	
Kékestető	.	18	6	1	0	8
Kompolt	.	folt	3	-7	-7	7
Lőrinci						
Poroszló	. =	9	1	-8	-10	
Jászapáti						
Jászberény	. V	2	3	-8	-9	
Karcag	—		—	—	—	
Szolnok	. ⊔	folt	3	-7	-9	7
Tiszaroff	—		—	—	—	
Túrkeve	. ⊔	folt	3	-7	-10	6
Kistelek	—		—	—	—	
Makó						
Szeged	. ∀		5	-7	-8	6
Szentes	. ≡		2	-6	-8	
Borsodnádasd	. =	7	4	-10	-13	
Füged	—		—	—	—	
Hidasnémeti	. =	9	3	-11	-11	
Jósvafő	. =	4	7	-4	-7	7
Lillafüred	—		—	—	—	
Miskolc	.	5	2	-3	-4	7
Putnok						
Sárospatak	.	4	1	-10	-12	6
Szendrőlád	—		—	—	—	
Tokaj	.	10	1	-8	-8	
Kisvárda	. V	10	2	-14	-15	6
Mátészalka	V	12	3	-10	-11	
Nyíregyháza	. ⊔	5	1	-10	-12	6
Nyírlugos						
Pátyod	. V	7	2	-13	-15	
Tiszabecs	. ≡		3	-15	-15	
Vásárosnamény	. ≡	21	3	-11	-12	
Záhony	.	8	3	-13	-13	
Berettyóújfalu	. ≡	folt	4	-7	-8	
Debrecen	. ⊔	folt	5	-7	-11	—
Hajdúdorog	.	7	5	-7	-8	
Hortobágy	—		—	—	—	
Körösszakál	.	lep.	3	-7	-8	
Polgár	. ≈	2	2	-11	-12	
Békéscsaba	. V	folt	3	-9	-9	7
Mezőhegyes	. V	folt	4	-4	-6	—
Orosháza	—		—	—	—	
Szarvas	. ⊔	folt	2	-7	-10	7
Szeghalom	—		—	—	—	

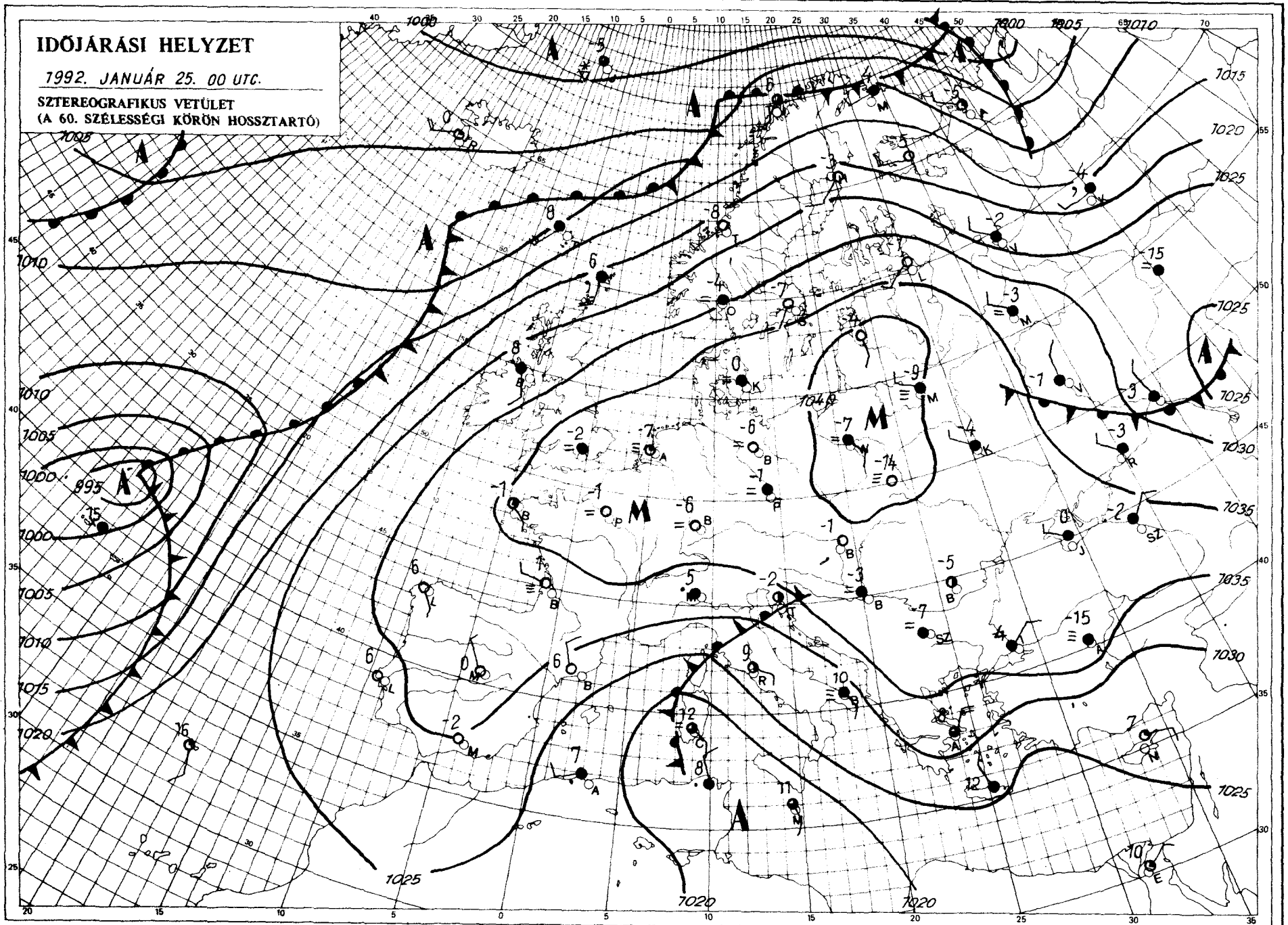

KIADJA: ORSZÁGOS METEOROLÓGIAI SZOLGÁLAT
Kiadásért felel: Dr. Marsich Iván, az Országos Meteorológiai Szolgálat elnöke — Készült: az Országos Meteorológiai Szolgálat Nyomdájában, Budapest — Felelős vezető: Máthé Gyuláné — Munkaszám: 92.025. — Szerkesztésért felel: Dr. Vissy Károly a Központi Előrejelző Intézet igazgatója
Készíti: a KEI Rövidtávú Előrejelző Osztálya — Szakmai felelős: Németh Lajos osztályvezető — Megjelenik naponként
Megrendelhető: 1024 Budapest, II., Kitaibel Pál utca 1. — Pénzügyi Osztály — Telefon: 353-500
Jelmagyarázat a havi mellékletben

IDŐJÁRÁSI NAPIJELENTÉS

ЕЖЕДНЕВНЫЙ МЕТЕОРОЛОГИЧЕСКИЙ БЮЛЛЕТЕНЬ • DAILY WEATHER REPORT
BULLETIN QUOTIDIEN DE TEMPS • TÄGLICHER WETTERBERICHT

105. évfolyam 26. szám | Budapest | 1992. január 26. vasárnap

Az időjárási helyzet és a várható időjárás:

Európa középső, majdnem legnagyobb része fölött, több száz kilométer szélességben, tekintélyes, igen erős anticiklon húzódik. Ciklonok és időjárási frontok sorozata néha ugyan gyengíteni igyekszik ezt a magas nyomású övet, a változékony időjárás azonban még mindig csak a Skandináv-félszigetre és a Kelet-Európai-sikság északi részére, valamint a Földközi-tenger középső medencéjére korlátozódik. Az Észak-európa felett vonuló frontok némelyike a következőkben a Kárpát-medencét is megközelíti, számottevő változást azonban időjárásunkban nem okoz.

Szombaton hazánk déli tájain borult, ködös idő volt, egy-két helyen a ködből jelentéktelen mennyiségű csapadék is előfordult, északon ezzel szemben 2 - 7 órára kisütött a nap. A legmagasabb hőmérséklet a ködös tájakon 0, -4, másutt +1, +7 fok között alakult. A vasárnapra virradó éjszaka már az egész országot ködtakaró borította be. A levegő általában -1, -7 fokig hűlt le, északkeleten azonban -8, -14 fok között volt a legalacsonyabb hőmérséklet. Délelőtt továbbra is ködös idő volt, többfelé zúzmarával, nélhol hószállingózással. A hőmérséklet még 11 órakor is -2 és -8 fok között volt, csupán a Kékestetőn (ahol sütött a nap) mértek +1 fokot.

Ma 12 órakor Budapesten a hőmérséklet -4 fok volt, a tengerszintre átszámított légnyomás 1036 hPa, alig változott.

Várható időjárás hétfő estig:

Ma országszerte borult, ködös idő lesz, zúzmarával, jelentéktelen hószállingozással. Holnap a déli országrészben folytatódik a ködös idő, északon helyenként pár órára kisüt a nap. Zúzmara, gyenge hózápor előfordulhat, számottevő csapadék azonban sehol sem lesz. Az északnyugati szél néhol kissé megélénkül.

A **legalacsonyabb** éjszakai hőmérséklet általában -2 és -7 fok között lesz,
a **legmagasabb** nappali hőmérséklet hétfőn az északi országrészben 0 és +5, délen 0 és -5 fok között valószínű.

Bártfai Erzsébet s.k.

A hőmérséklet napi középértéke és eltérése a sokévi átlagtól (Budapest belterületén)

1992. január 25.	1,4 °C	+2,4 °C

1871 óta ezen a napon Budapesten előfordult:

legmagasabb hőmérséklet:	12,7 °C (1918)
legalacsonyabb hőmérséklet:	-21,5 °C (1942)

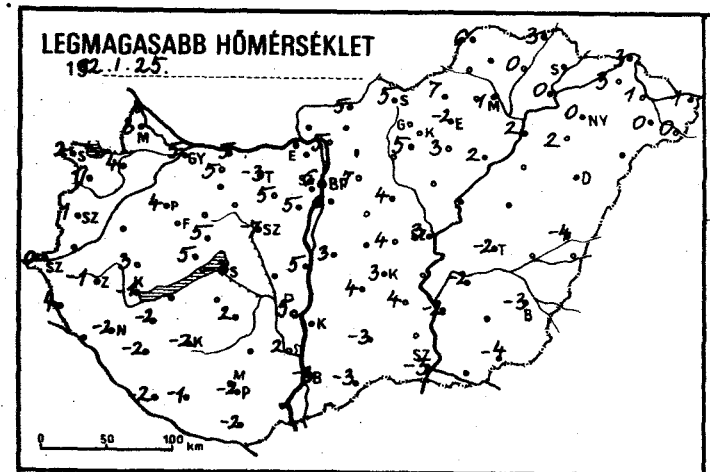
LEGMAGASABB HŐMÉRSÉKLET
1992. I. 25.
0 50 100 km

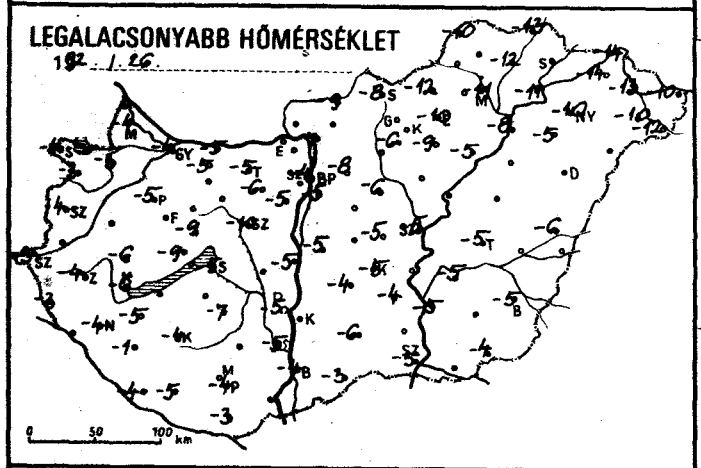
LEGALACSONYABB HŐMÉRSÉKLET
1992. I. 26.
0 50 100 km

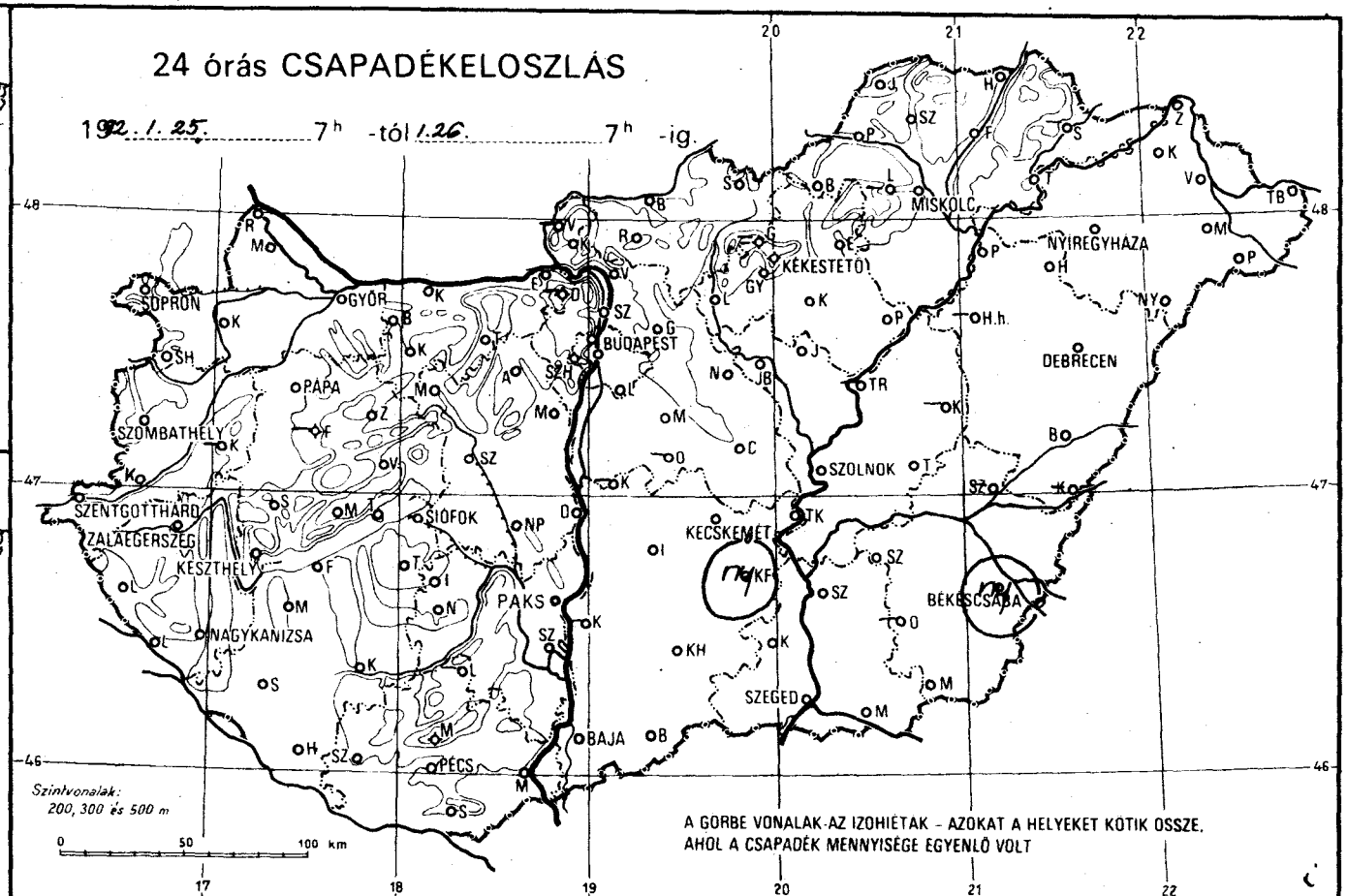
24 órás CSAPADÉKELOSZLÁS
1992. I. 25. 7h -tól I. 26. 7h -ig.
SOPRON
GYŐR
BUDAPEST
MISKOLC
NYÍREGYHÁZA
KÉKESTETŐ
DEBRECEN
PAPA
SZOMBATHELY
SZOLNOK
SZENTGOTTHÁRD
ZALAEGERSZEG
KESZTHELY
SIÓFOK
KECSKEMÉT
PAKS
BÉKÉSCSABA
NAGYKANIZSA
SZEGED
BAJA
PÉCS
Szintvonalak: 200, 300 és 500 m
0 50 100 km
A GÖRBE VONALAK AZ IZOHIÉTAK - AZOKAT A HELYEKET KÖTIK ÖSSZE, AHOL A CSAPADÉK MENNYISÉGE EGYENLŐ VOLT

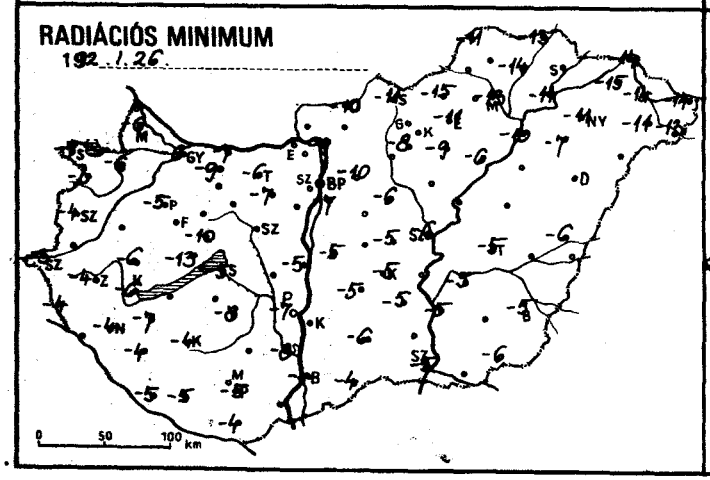
RADIÁCIÓS MINIMUM
1992. I. 26.
0 50 100 km

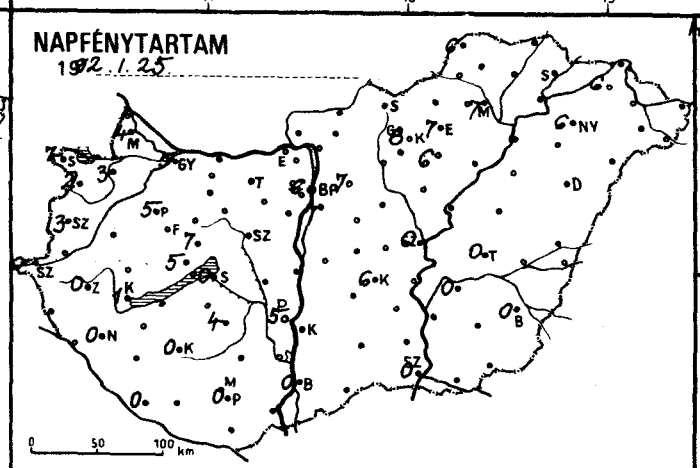
NAPFÉNYTARTAM
1992. I. 25.
0 50 100 km

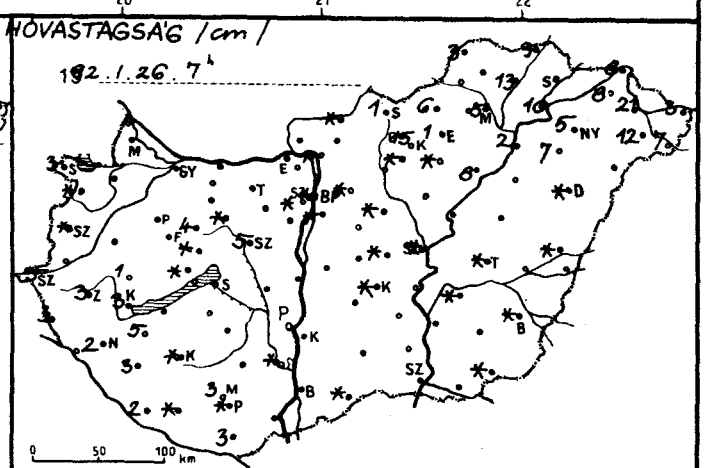
HÓVASTAGSÁG /cm/
1992. I. 26. 7h
0 50 100 km

1992.I.26. 07 h-ig az utolsó 24 óra adatai						Előző nap napos órái
állomás	csapadék (mm)	Hó cm	max. hőmérséklet	min. hőmérséklet	rad. min.	
Győr	. V		5	-4	-6	5
Kapuvár	. ≡		4	-3	-6	3
Mosonmagyaróvár	. V		3	-4	-6	4
Rajka						
Sopron	. ≡	3	2	-4	-4	7
Sopronhorpács	. V	folt	1	-3	-3	2
Káld	—		—	—	—	
Körmend						
Szentgotthárd	. V	5	0	-3	-3	0
Szombathely	. V	folt	1	-4	-4	3
Lenti	≡	3	4	-3	-4	
Letenye						
Nagykanizsa	V	2	-2	-4	-4	0
Zalaegerszeg	V	3	-1	-4	-4	0
Farkasgyepű	—		—	—	—	
Keszthely	. ≡	3	-1	-6	-6	1
Mencshely	. ≡	folt	5	-9	-13	5
Pápa	. ≡		4	-5	-5	5
Sümeg	. ≡	1	3	-6	-6	
Tihany						
Veszprém	. V	folt	5	-9	-10	7
Zirc	. V	4	4	-9	-13	
Fonyód	—		—	—	—	
Homokszt. György	.	2	-2	-4	-5	0
Kaposvár	. V	folt	-2	-4	-4	0
Marcali	. V	5	-2	-5	7	
Siófok	. V		-3	-5	-5	0
Somogyszob	. ⊔	3	-1	-2	-4	
Tab						
Bábolna	.		5	-5	-9	
Esztergom	—		—	—	—	
Kisbér						
Komárom	. V		5	-5	-7	
Tata	. V		-3	-5	-6	
Alcsútdoboz						
Dunaújváros	. ≡		5	-5	-5	
Martonvásár	. ≡		5	-5	—	
Mór	. ≡	folt	5	-6	-7	
Sárbogárd						
Székesfehérvár	≡		5	-7	-10	
Iregszemcse	V		2	-7	-8	4
Lengyel	—		—	—	—	
Paks	V		5	-5	-7	5
Szekszárd	≡	folt	2	-5	-8	
Árpádtető	. V	3	0	-6	-6	
Mohács						
Pécs	V	folt	-2	-4	-5	0
Siklós	≡	3	-2	-3	-4	
Szigetvár	V	folt	-1	-5	-5	
Budaörs	V	folt	6	-7	-9	
Bp. Lőrinc	≡	folt	6	-5	-7	7
Bp. Met. Int.	≡	folt	6	-4	—	6
Bp. Szab. hegy	≡	folt	5	-9	-10	
Cegléd	V	folt	4	-5	-5	
Dobogókő	—		—	—	—	
Gödöllő	. ≡	folt	7	-8	-10	7
Királyrét						
Monor	—		—	—	—	
Nagykáta	. V	folt	4	-6	-6	
Szentendre						

1992.I.26. 07 h-ig az utolsó 24 óra adatai						Előző nap napos órái
állomás	csapadék (mm)	Hó cm	max. hőmérséklet	min. hőmérséklet	rad. min.	
Vác	. V	folt	5	-7	-9	
Vamosmikola	—		—	—	—	—
Baja	. V		-3	-4	-4	0
Bácsalmás	. V	folt	-3	-3	-4	
Izsák	.		4	-4	-5	
Kalocsa	—		—	—	—	
Kecskemét	. V	folt	3	-5	-5	6
Kiskunfélegyháza	ny ≡		4	-4	-5	
Kiskunhalas	. V		-3	-6	-6	
Kunszentmiklós	. ≡		3	-5	-5	
Tiszakécske						
Balassagyarmat	. V	folt	5	-9	-10	
Romhány						
Salgótarján	. ≡	1	5	-8	-11	
Eger	. ≡	1	-2	-10	-11	7
Galyatető	—		—	—	—	
Gyöngyös	. V	folt	5	-6	-8	
Kékestető	.	15	3	-1	-4	8
Kompolt	. ≡	folt	3	-9	-9	6
Lőrinci						
Poroszló	. ≡	8	2	-5	-6	
Jászapáti						
Jászberény	. V	2	4	-5	-5	
Karcag	—		—	—	—	
Szolnok	. V	folt	3	-5	-6	6
Tiszaroff	—		—	—	—	
Túrkeve	. V	folt	-2	-5	-5	0
Kistelek	—		—	—	—	
Makó						
Szeged	. V		-3	-5	-5	0
Szentes	. ≡		-2	-5	-5	
Borsodnádasd	. ≡	6	7	-12	-15	
Füged	. ≡	13	0	-12	-14	
Hidasnémeti	. ≡	9	3	-13	-13	
Jósvafő	. V	3	6	-10	-11	6
Lillafüred	—		—	—	—	
Miskolc	. V	5	1	-11	-13	7
Putnok						
Sárospatak	—		—	—	—	
Szendrőlád	—		—	—	—	
Tokaj	. ≡	10	0	-11	-11	
Kisvárda	. V	8	3	-14	-15	6
Mátészalka	. V	12	0	-10	-11	
Nyíregyháza	. V	5	0	-10	-11	6
Nyírlugos						
Pátyod	. V	7	0	-12	-13	
Tiszabecs	. V	3	1	-10	-14	
Vásárosnamény	. V	21	1	-13	-14	
Záhony	. ≡	8	3	-14	-14	
Berettyóújfalu	. ≡	folt	-4	-6	-6	
Debrecen	. ≡	folt	-1	-5	-9	—
Hajdúdorog	. V	7	2	-5	-7	
Hortobágy	—		—	—	—	
Körösszakál	—		—	—	—	
Polgár	. ≡	2	2	-8	-10	
Békéscsaba	ny * V	folt	-3	-5	-5	0
Mezőhegyes	. V	folt	-4	-4	-6	—
Orosháza	—		—	—	—	
Szarvas	. V	folt	-2	-5	-5	0
Szeghalom	—		—	—	—	

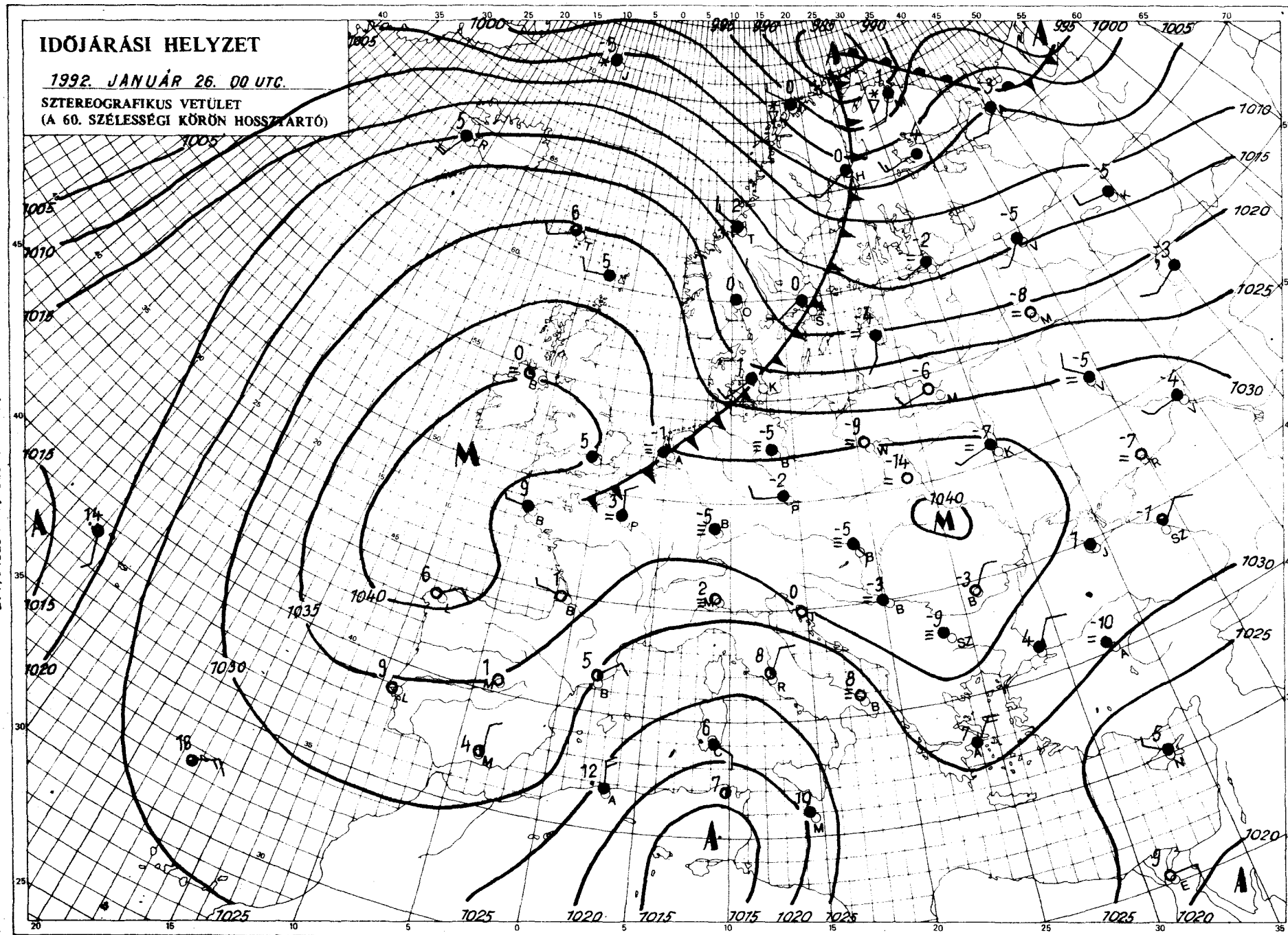

KIADJA: ORSZÁGOS METEOROLÓGIAI SZOLGÁLAT
Kiadásért felel: Dr. Mersich István, az Országos Meteorológiai Szolgálat elnöke – Készült: az Országos Meteorológiai Szolgálat Nyomdájában, Budapest – Felelős vezető: Mátthé Gyuláné – Munkaszám: 2.028 – Szerkesztésért felel: Dr. Vissy Károly a Központi Előrejelző Intézet igazgatója
Készíti: a KEI Rövidtávú Előrejelző Osztálya – Szakmai felelős: Németh Lajos osztályvezető – Megjelenik naponként
Megrendelhető: 1024 Budapest, II., Kitaibel Pál utca 1. – Pénzügyi Osztály – Telefon: 353-500
Jelmagyarázat a havi melléklatban

IDŐJÁRÁSI NAPIJELENTÉS

ЕЖЕДНЕВНЫЙ МЕТЕОРОЛОГИЧЕСКИЙ БЮЛЛЕТЕНЬ • DAILY WEATHER REPORT
BULLETIN QUOTIDIEN DE TEMPS • TÄGLICHER WETTERBERICHT

105. évfolyam 27. szám + Budapest + 1992. január 27. hétfő

Az időjárási helyzet és a várható időjárás:

Az Atlanti-óceántól Nyugat- és Közép-Európa nagy részén át egészen a Fekete-tengerig magas légnyomású öv húzódik. Az anticiklon területén változóan felhős, párás, többfelé tartósan ködös idő van, szórványosan fordul elő ködszitálás, ónos szitálás. A kontinens északi részén változékony az időjárás. Az óceáni léghullámok útját a Norvég-tenger mentén, valamint a Skandináv-félszigeten hózáporok jelzik. Délen a Földközi-tenger partvidékén elszórtan esik az eső. Valószínű, hogy az elkövetkező időszakban a Kárpát-medencében marad a jobbára borongós, nyírkos idő.

Magyarországon vasárnap erősen párás, sokfelé ködös idő volt zúzmarával, gyenge ónos szitálással. Vasárnap a csúcshőmérséklet általában +2, -4 fok között, északkeleten helyenként -10 fok közelében alakult. Hétfőre virradóan a minimumhőmérséklet északnyugaton jobbára +1, -2, másutt zömében -6, -12 fok között váltakozott. Ma délelőtt országszerte folytatódott a borongós, nyírkos idő. Szórványosan fordult elő szitálás, kisebb hódara. Az északkeleti szél a Dunántúlon néhol megélénkült. A hőmérséklet 11 órakor az országban 0, -7 fok között váltakozott.

Ma 12 órakor Budapesten a hőmérséklet -3 fok volt, a tengerszintre átszámított légnyomás 1038 hPa, gyengén emelkedik.

Várható időjárás kedd estig:

Az ország nagy részén marad a borongós, nyírkos, ködös idő, többfelé gyenge ónos szitálással, helyenként hódarával. Északkeleten kisebb havazás, hózápor is előfordulhat. Inkább csak északon vékonyodik el egy-két helyen rövid időre a felhőtakaró. Az északkeleti szél néhol megélénkül, egyébként mérsékelt lesz.
A várható legalacsonyabb éjszakai hőmérséklet -3, -8,
legmagasabb nappali hőmérséklet kedden a tartósan ködös helyeken -1, -5 fok között, másutt kevéssel fagypont felett alakul.

Távolabbi kilátások szerdától – szombatig:

Jobbára borongós, párás, többfelé tartósan ködös idő lesz gyenge szitálással, helyenként hódarával. Általában mérsékelt marad a légmozgás.
A legalacsonyabb hajnali hőmérséklet -3, -8,
a legmagasabb nappali hőmérséklet eleinte általában 0, -5, majd 2, -3 fok között alakul.
Jelentős mennyiségű (legalább napi 5 mm) csapadék az ország területén nem várható.

Bozóki István s. k.

A hőmérséklet napi középértéke és eltérése a sokévi átlagtól (Budapest belterületén):

1992. január 26.	-3,1°C	-2,2°C

1871 óta ezen a napon Budapesten előfordult

legmagasabb hőmérséklet:	11,4°C (1916)
legalacsonyabb hőmérséklet:	-15,0°C (1881)

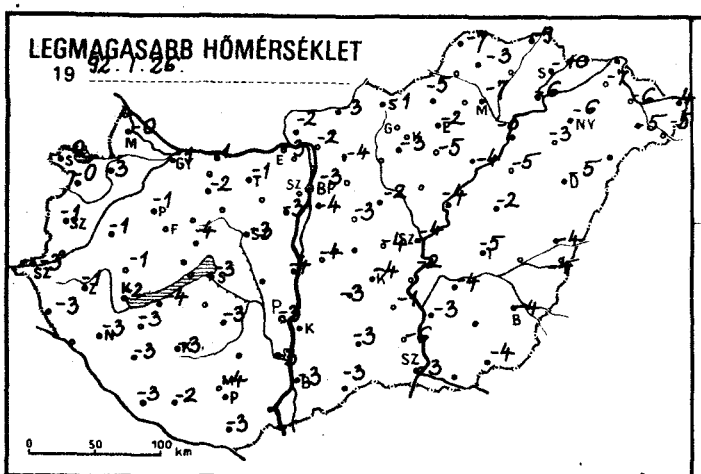
LEGMAGASABB HŐMÉRSÉKLET
19 92. 1. 26.
0 50 100 km

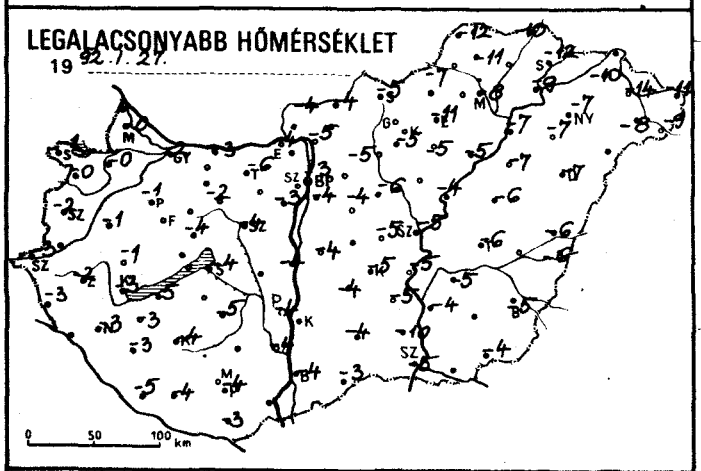
LEGALACSONYABB HŐMÉRSÉKLET
19 92. 1. 27.
0 50 100 km

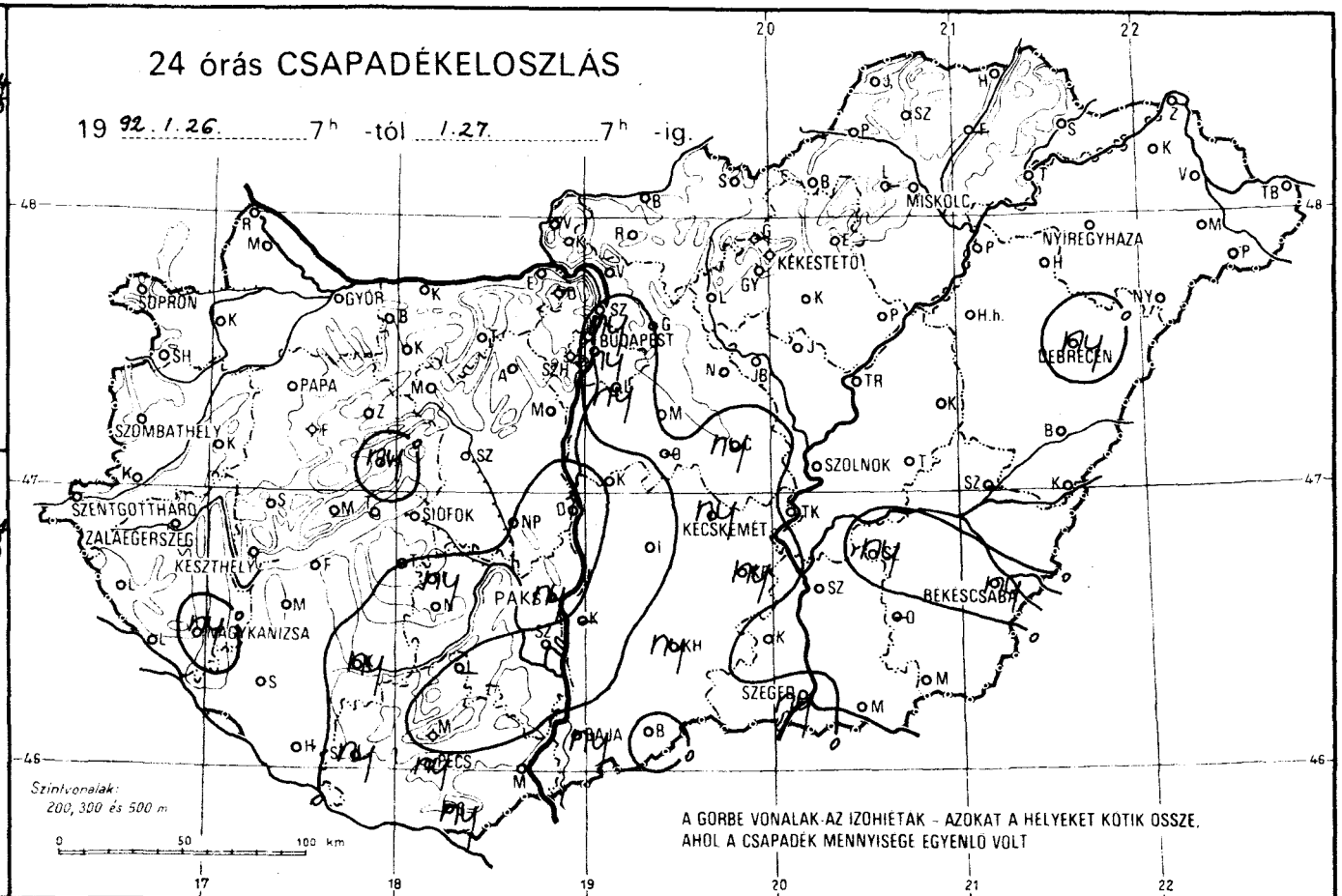
24 órás CSAPADÉKELOSZLÁS
19 92. 1. 26. 7h -tól 1. 27. 7h -ig.
SOPRON
GYŐR
BUDAPEST
MISKOLC
NYÍREGYHÁZA
KÉKESTETŐ
DEBRECEN
PAPA
SZOMBATHELY
SZENTGOTTHÁRD
ZALAEGERSZEG
KESZTHELY
MAGYKANIZSA
SIÓFOK
PÁKA
KECSKEMÉT
SZOLNOK
BÉKÉSCSABA
SZEGED
PÉCS
Szintvonalak:
200, 300 és 500 m
0 50 100 km
A GÖRBE VONALAK AZ IZOHIÉTÁK - AZOKAT A HELYEKET KÖTIK ÖSSZE, AHOL A CSAPADÉK MENNYISÉGE EGYENLŐ VOLT

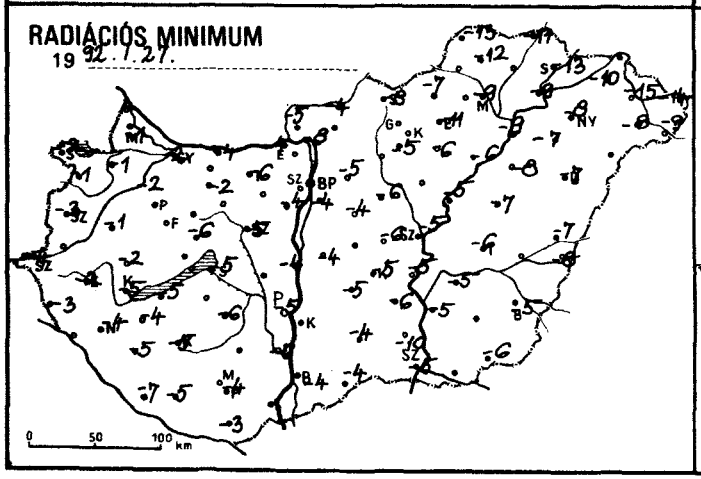
RADIÁCIÓS MINIMUM
19 92. 1. 27.
0 50 100 km

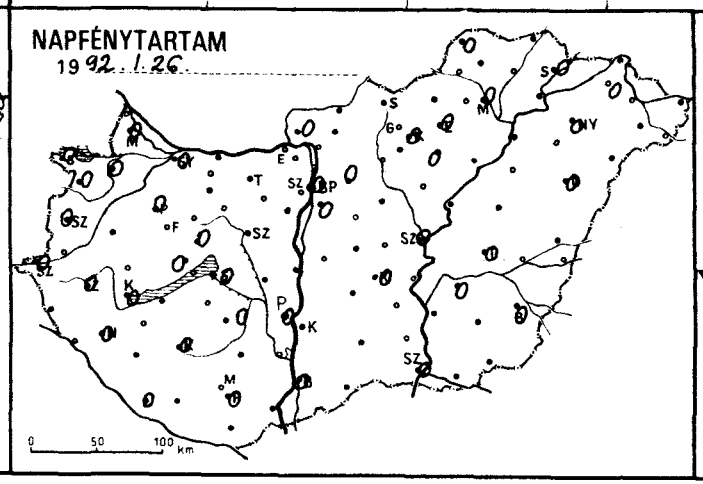
NAPFÉNYTARTAM
19 92. 1. 26.
0 50 100 km

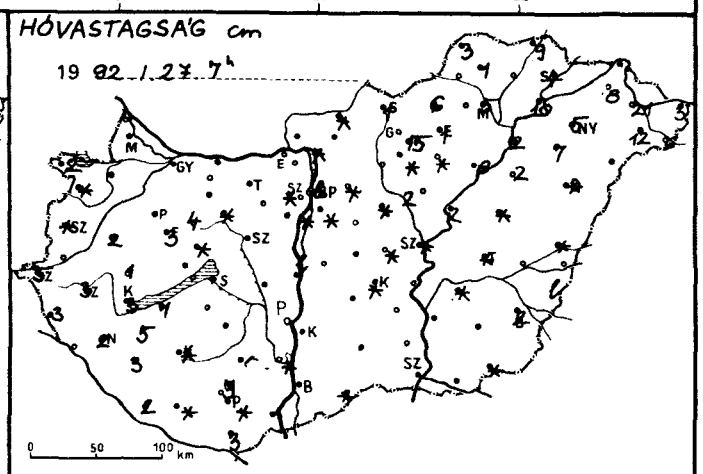
HÓVASTAGSÁG cm
19 92. 1. 27. 7h
0 50 100 km

1992.I.27. 07 h-ig az utolsó 24 óra adatai						Előző nap napos órái
állomás	csapadék (mm)	Hó cm	max. hőmérséklet	min. hőmérséklet	rad. min.	
Győr	. V		-1	-2	-2	0
Kapuvár	. =		3	-0	-1	0
Mosonmagyaróvár	.		-0	-0	-1	0
Rajka						
Sopron	. ≡	2	-0	-1	-2	0
Sopronhorpács	. V	folt	-0	-0	-1	0
Káld	. ≡	2	-1	-1	-1	
Körmend						
Szentgotthárd	. ≡	5	-3	-3	-4	0
Szombathely	. ≡	folt	-1	-2	-3	0
Lenti	. ≡	3	-3	-3	-3	
Letenye						
Nagykanizsa	ny ≡ ●	2	-3	-3	-4	0
Zalaegerszeg	. ≡	3	-1	-2	-2	0
Farkasgyepű	. V	3	-1	-3	-5	
Keszthely	. ≡	3	-2	-3	-5	0
Mencshely	. =	folt	-2	-2	-6	0
Pápa	. ≡		-1	-1	-2	0
Sümeg	. =	1	-1	-1	-2	
Tihany						
Veszprém	ny ≡ ●	folt	-4	-4	-6	0
Zirc	. V	4	-3	-3	-4	
Fonyód	. ∀	1	-4	-5	-5	
Homokszt. György	.	2	-3	-5	-7	0
Kaposvár	ny ≡ ● V	folt	-3	-4	-5	0
Marcali	. V	5	-3	-3	-4	
Siófok	. V		-3	-4	-5	0
Somogyszob	. ⌣	3	-3	-3	-5	
Tab						
Bábolna	. ≡		-1	-2	-4	
Esztergom	. ⌣		-3	-4	-4	
Kisbér						
Komárom	. ∀		1	-3	-4	
Tata	. ≡		-1	-6	-6	
Alcsútdoboz						
Dunaújváros	1 * ≡	lep.	-4	-4	-4	
Martonvásár	. ≡		-3	-3	-4	
Mór	. ≡	folt	-2	-2	-2	
Sárbogárd						
Székesfehérvár	. ≡		-3	-4	-5	
Iregszemcse	ny ≡ ●		-3	-5	-6	0
Lengyel	—		—	—	—	
Paks	ny ●		-3	-4	-5	0
Szekszárd	. ≡	folt	-3	-4	-6	
Árpádtető	. V	3	-4	-4	-4	
Mohács						
Pécs	ny ≡ ● V	folt	-4	-4	-4	0
Siklós	ny ● ≡	3	-3	-3	-3	
Szigetvár	ny ≡ ●	folt	-2	-4	-5	
Budaörs	ny *	folt	-3	-4	-4	
Bp. Lőrinc	ny * ∀	folt	-4	-4	-4	0
Bp. Met. Int.	ny * ≡	lep.	-3	-3	—	0
Bp. Szab. hegy	. ≡	folt	-3	-6	-7	
Cegléd	ny ≡ ●	folt	-4	-5	-5	
Dobogókő	—		—	—	—	
Gödöllő	. ∀	folt	-4	-5	-5	0
Királyrét						
Monor	. V		-3	-4	-4	
Nagykáta	. V	folt	-2	-6	-6	
Szentendre						

1992.I.27. 07 h-ig az utolsó 24 óra adatai						Előző nap napos órái
állomás	csapadék (mm)	Hó cm	max. hőmérséklet	min. hőmérséklet	rad. min.	
Vác	. V	folt	-2	-5	-8	
Vámosmikola	. =		-2	-4	-5	0
Baja	ny ≡ ●		-3	-4	-4	0
Bácsalmás	. =	folt	-3	-3	-4	
Izsák	.		-3	-4	-5	
Kalocsa	—		—	—	—	—
Kecskemét	ny ≡ ● V	folt	-4	-5	-5	0
Kiskunfélegyháza	ny ≡		-1	-5	-6	
Kiskunhalas	ny ≡ ●		-3	-4	-4	
Kunszentmiklós	. V		-4	-4	-4	
Tiszakécske	.		-2	-5	-5	
Balassagyarmat	. =	folt	-3	-4	-4	
Romhány						
Salgótarján	. ≡	1	-1	-5	-8	
Eger	. ∀	1	-2	-11	-11	0
Galyatető	—		—	—	—	
Gyöngyös	. ∀	folt	-3	-5	-5	
Kékestető	. ⌣	15	3	-6	-7	8
Kompolt	.	folt	-5	-5	-6	0
Lőrinci						
Poroszló	. ≡	8	-4	-5	-6	
Jászapáti						
Jászberény	. V	2	-4	-5	-6	
Karcag	. V	folt	-2	-6	-7	
Szolnok	. V	folt	-4	-5	-5	0
Tiszaroff	. =	2*	-4	-4	-5	
Túrkeve	. V	folt	-5	-6	-6	0
Kistelek	. ≡		-6	-10	-10	
Makó						
Szeged	ny * ≡		-3	-5	-5	0
Szentes	. ≡		-3	-4	-5	
Borsodnádasd	. ≡	6	-5	-7	-7	
Fügöd	—		—	—	—	
Hidasnémeti	. ≡	9	-9	-10	-11	
Jósvafő	. V	3	-7	-12	-13	0
Lillafüred	—		—	—	—	
Miskolc	. ∀	5	-7	-8	-9	0
Putnok						
Sárospatak	. ∀	4	-10	-12	-13	0
Szendrőlád	. V	1	-3	-11	-12	
Tokaj	. V	10	-6	-9	-9	
Kisvárda	. V	8	-7	-10	-10	0
Mátészalka	. V	12	-5	-8	-8	
Nyíregyháza	. V	5	-6	-7	-8	0
Nyírlugos						
Pátyod	. V	6	-5	-9	-9	
Tiszabecs	. V	3	-4	-11	-14	
Vásárosnamény	. ∀	21	-6	-14	-15	
Záhony	—		—	—	—	
Berettyóújfalu	. ∀	folt	-4	-6	-7	
Debrecen	ny * V	folt	-5	-7	-7	0
Hajdúdorog	. V	7	-3	-7	-7	
Hortobágy	. ≡	2	-5	-7	-8	
Körösszakál	. V	lep.	-4	-6	-6	
Polgár	. ≡	2	-5	-7	-9	
Békéscsaba	ny *	2	-4	-5	-5	0
Mezőhegyes	. ∀	-4	-4	-6	—	
Orosháza	—		—	—	—	
Szarvas	ny *	folt	-4	-5	-5	0
Szeghalom	—		—	—	—	

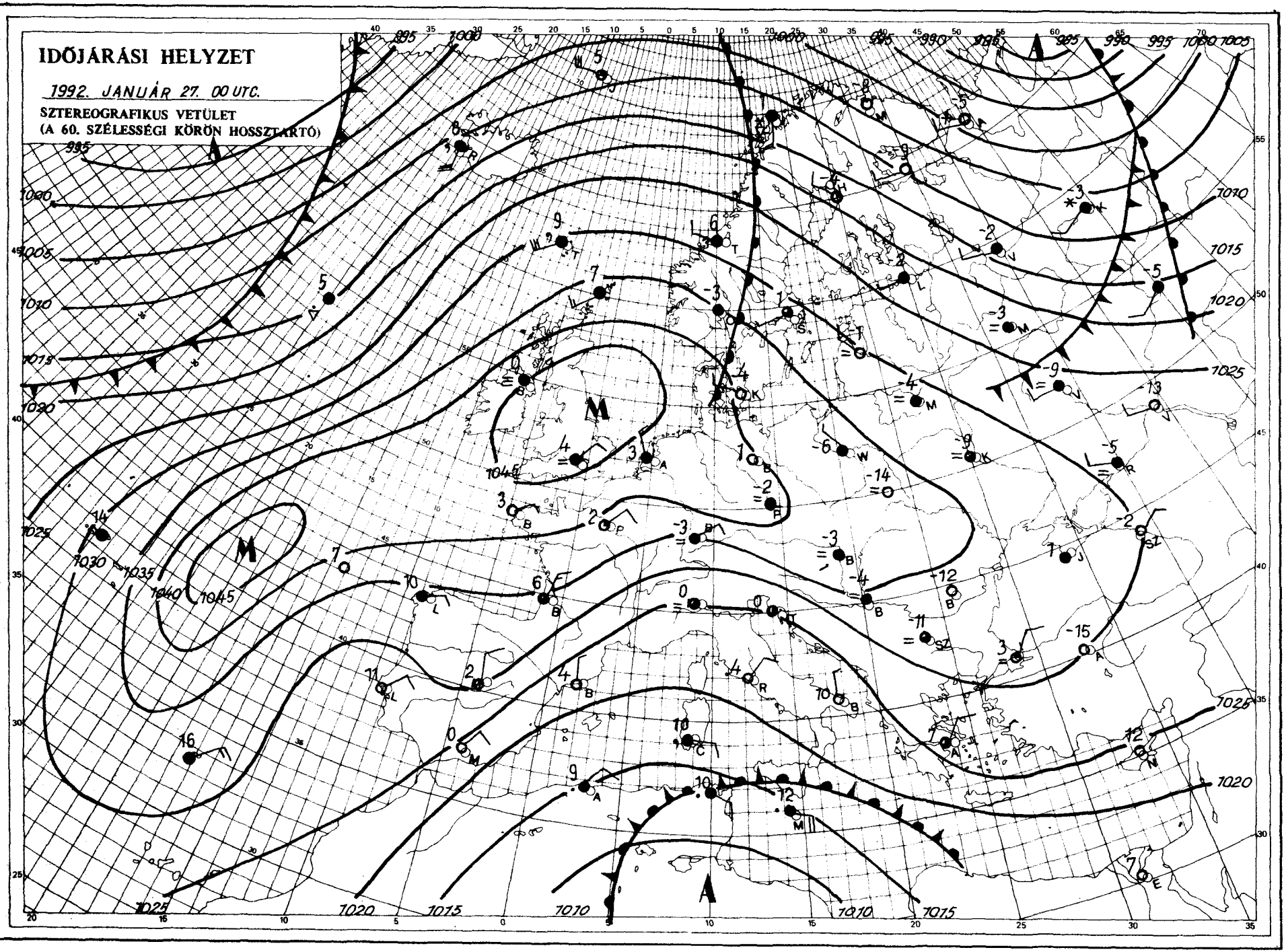

KIADJA: ORSZÁGOS METEOROLÓGIAI SZOLGÁLAT
Kiadásért felel: Dr. Marsitch Iván, az Országos Meteorológiai Szolgálat elnöke – Készült: az Országos Meteorológiai Szolgálat Nyomdájában, Budapest – Felelős vezető: Máthé Gyuláné – Munkaszám: 227. – Szerkesztésért felel: Dr. Vissy Károly a Központi Előrejelző Intézet igazgatója
Készíti: a KEI Rövidtávú Előrejelző Osztálya – Szakmai felelős: Németh Lajos osztályvezető – Megjelenik naponként
Megrendelhető: 1024 Budapest, II., Kitaibel Pál utca 1. – Pénzügyi Osztály – Telefon: 353-500
Jelmagyarázat a hátsó melléklettben

IDŐJÁRÁSI NAPIJELENTÉS

ЕЖЕДНЕВНЫЙ МЕТЕОРОЛОГИЧЕСКИЙ БЮЛЛЕТЕНЬ • DAILY WEATHER REPORT
BULLETIN QUOTIDIEN DE TEMPS • TÄGLICHER WETTERBERICHT

105. évfolyam 28. szám + Budapest + 1992. január 28. kedd

Az időjárási helyzet és a várható időjárás:

A Brit-szigetektől Nyugat-Európán át egészen a Fekete-tengerig egy anticiklon húzódik, amelynek területén változóan felhős, többfelé ködös az idő. Ezzel szemben Észak-Európa fölött gyors mozgású frontok haladnak északnyugatról délkelet felé. A frontok pályája rövidesen délebbre helyeződik, ezért a Kárpát-medence időjárása is lassanként átalakul.

Magyarországon kedden borult, párás, többfelé egész nap ködös idő volt, hószállingózás, ónos szitálás többfelé előfordult, a csapadék mennyisége azonban sehol sem érte el az 1 mm-t. A hőmérséklet csúcsértéke a Dunántúlon -2, +2, másutt -2, -7 fok között alakult. Ma (kedd) hajnalra általában -1, -9 fokig hűlt le a levegő, a hidegebb az északkeleti megyékben volt. Délelőtt északon időnként felszakadozott a felhőzet, másutt borult idő volt, szórványos ónos szitálással. A hőmérséklet 11 órakor -1 és -6 fok között alakult.

Ma 12 órakor Budapesten a hőmérséklet -1 fok volt, a tengerszintre átszámított légnyomás 1040 hPa, nem változik.

Várható időjárás szerda estig:

Az ország nagy részén erősen felhős lesz az ég, legfeljebb az északi megyékben szakadozik föl időnként a felhőzet. Szórványosan várható gyenge havazás, ónos szitálás, illetve ónos eső. Foltokban még előfordul köd is. Az északi, északnyugati szél többfelé megélénkül. A legalacsonyabb éjszakai hőmérséklet -2, -7, a legmagasabb nappali hőmérséklet szerdán -2 és +3 fok között alakul.

Nadrai Attila s. k.

A hőmérséklet napi középértéke és eltérése a sokévi átlagtól (Budapest belterületén):

1992. január 27.	-2,0°C	-0,8°C

1871 óta ezen a napon Budapesten előfordult

legmagasabb hőmérséklet:	13,0°C (1936)
legalacsonyabb hőmérséklet:	-17,9°C (1954)

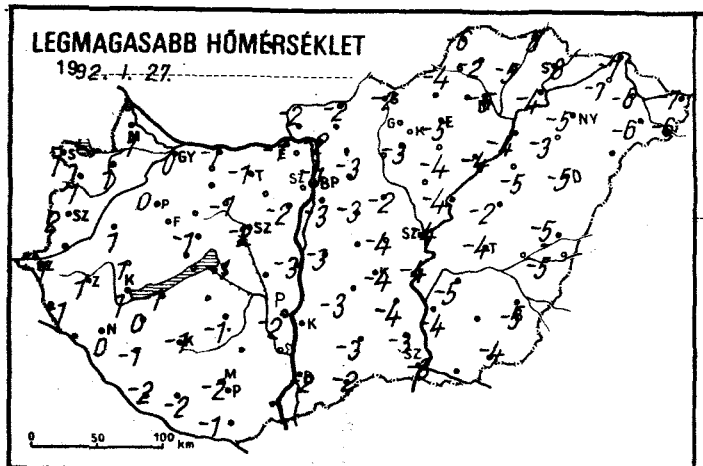
LEGMAGASABB HŐMÉRSÉKLET
1992. I. 27.
0 50 100 km

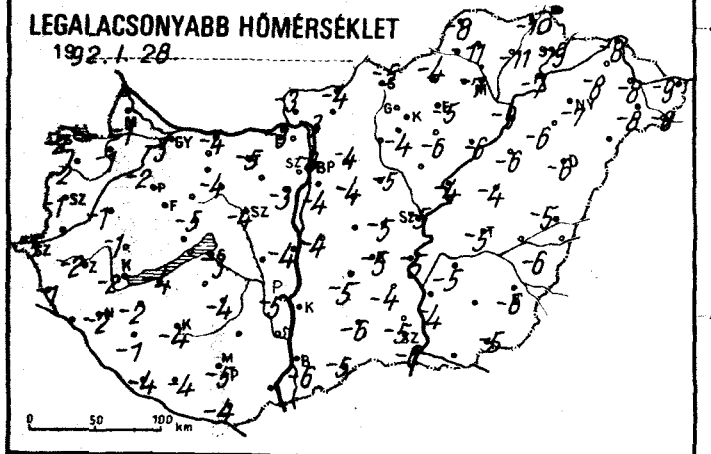
LEGALACSONYABB HŐMÉRSÉKLET
1992. I. 28.
0 50 100 km

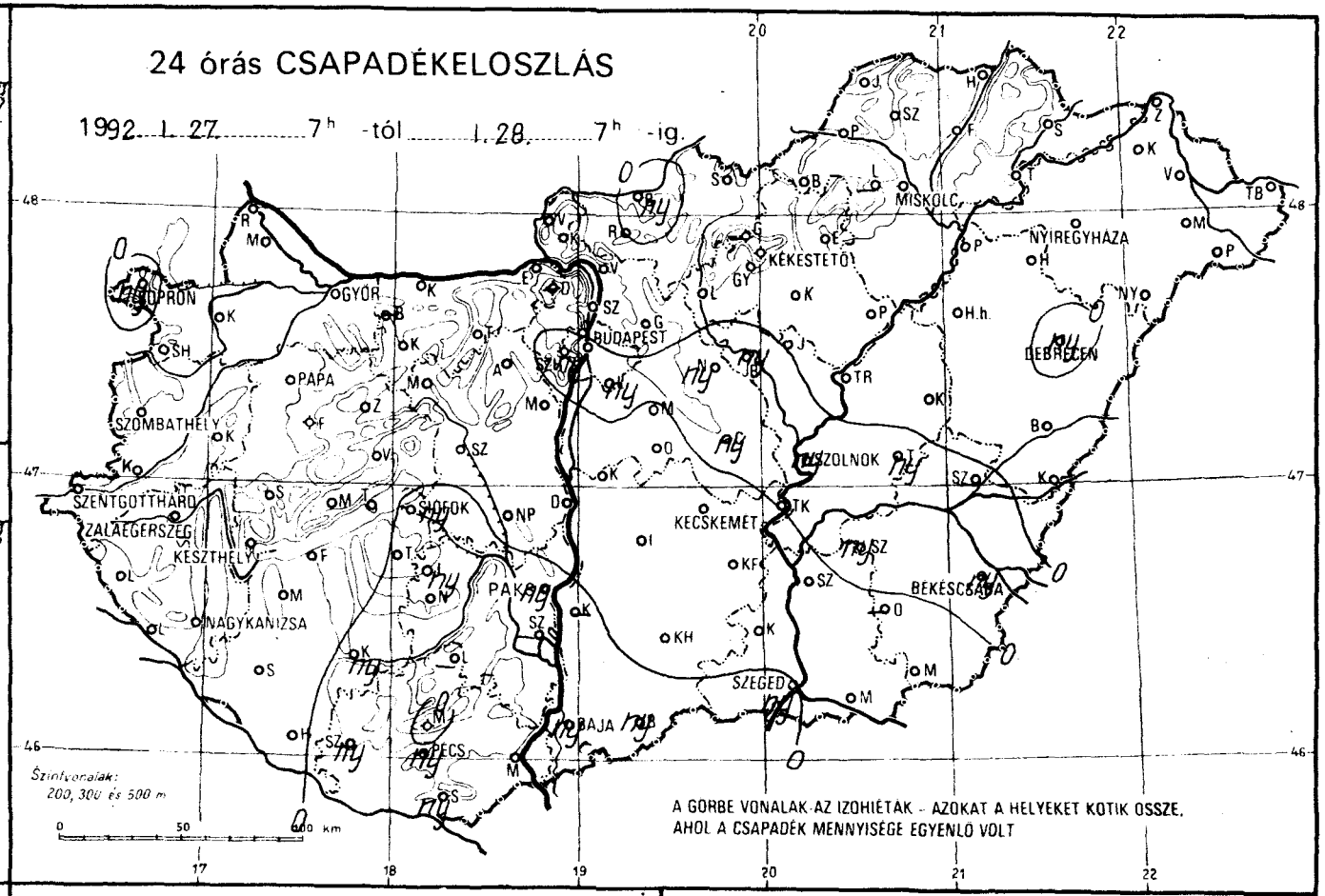
24 órás CSAPADÉKELOSZLÁS
1992. I. 27. 7h -tól I. 28. 7h -ig.
GYŐR
BUDAPEST
MISKOLC
NYÍREGYHÁZA
KÉKESTETŐ
DEBRECEN
PAPA
SZOMBATHELY
SZENTGOTTHÁRD
ZALAEGERSZEG
KESZTHELY
SIÓFOK
KECSKEMÉT
BÉKÉSCSABA
NAGYKANIZSA
PAKS
SZEGED
BAJA
PÉCS
Szintvonalak: 200, 300 és 500 m
A GÖRBE VONALAK AZ IZOHIÉTÁK - AZOKAT A HELYEKET KÖTIK ÖSSZE, AHOL A CSAPADÉK MENNYISÉGE EGYENLŐ VOLT

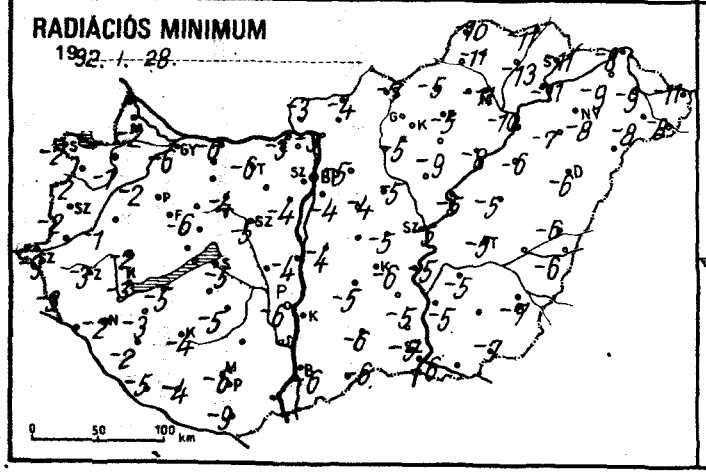
RADIÁCIÓS MINIMUM
1992. I. 28.
0 50 100 km

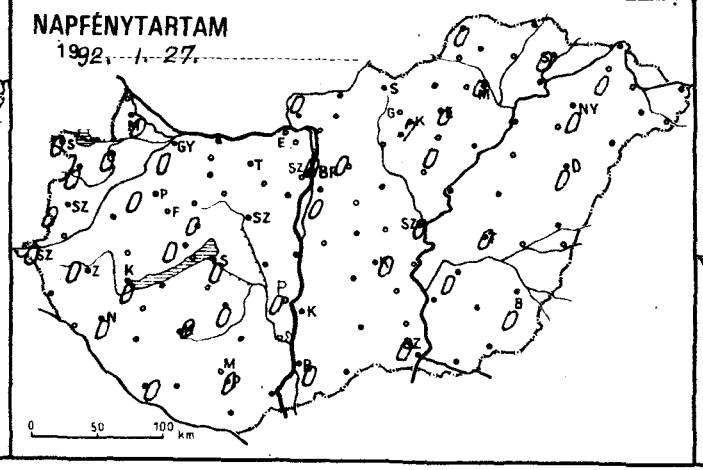
NAPFÉNYTARTAM
1992. I. 27.
0 50 100 km

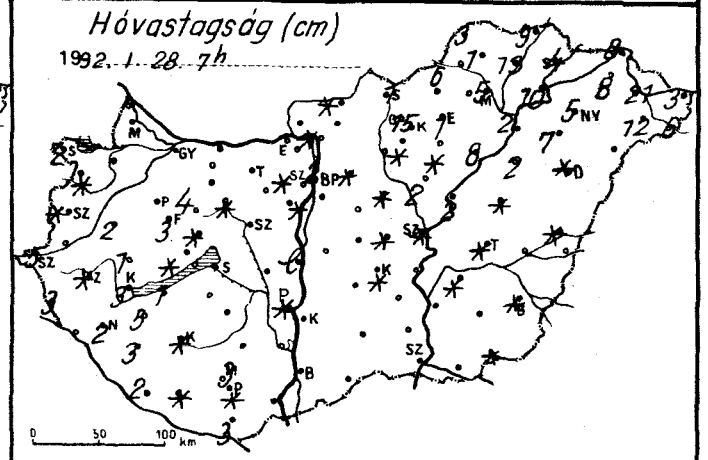
Hóvastagság (cm)
1992. I. 28. 7h
0 50 100 km

1992.I.28. 07 h-ig az utolsó 24 óra adatai						Előző nap napos órái
állomás	csapadék (mm)	Hó cm	max. hőmérséklet	min. hőmérséklet	rad. min.	
Győr	. ⊔		0	-3	-6	0
Kapuvár	. =		1	-1	-1	0
Mosonmagyaróvár	. =		1	-1	-2	0
Rajka						
Sopron	ny * =	2	1	-2	-2	0
Sopronhorpács	. =	folt	1	-2	-2	0
Káld	.	2	1	-1	-1	
Körmend						
Szentgotthárd	. =	5	-1	-5	-9	0
Szombathely	. =	folt	2	-1	-2	0
Lenti	. =	3	-1	-1	-3	
Letenye						
Nagykanizsa	. =	2	0	-2	-2	0
Zalaegerszeg	. =	folt	1	-2	-3	0
Farkasgyepű	.	3	2	-3	-4	
Keszthely	.	3	1	-2	-3	0
Mencshely	. ≡	folt	-1	-4	-7	0
Pápa	. =		0	-2	-2	0
Sümeg	. =	1	1	-1	-2	
Tihany						
Veszprém	. ≡	folt	-1	-5	-6	0
Zirc	. ≡	4	-1	-4	-5	
Fonyód	. ∀	1	-1	-4	-5	
Homokszt. györgy	.	2	-2	-4	-5	0
Kaposvár	ny ≡,	folt	-1	-4	-4	0
Marcali	.	5	0	-2	-3	
Siófok	ny ,		-1	-3	-5	0
Somogyszob	. ⊔	3	-1	-1	-2	
Tab						
Bábolna	—		—	—	—	
Esztergom	.		-1	-3	-3	
Kisbér						
Komárom	. =		-1	-4	-6	
Tata	. =		-1	-5	-6	
Alcsútdoboz						
Dunaújváros	.	lep.	-3	-4	-4	
Martonvásár	. ≡		-2	-3	-4	
Mór	. =	folt	-1	-4	-4	
Sárbogárd						
Székesfehérvár	. =		-2	-4	-5	
Iregszemcse	ny ≡,		-1	-4	-5	0
Lengyel	—		—	—	—	
Paks	ny		-2	-5	-6	0
Szekszárd	—		—	—	—	
Árpádtető	. ∨	3	-2	-5	-6	
Mohács						
Pécs	ny ,	folt	-2	-5	-6	0
Siklós	ny ≡,	3	-1	-4	-9	
Szigetvár	ny ≡,	folt	-2	-4	-4	
Budaörs	ny * ≡	folt	-2	-4	-4	
Bp. Lőrinc	ny * =		-3	-4	-4	0
Bp. Met. Int.	. ≡	lep.	-1	-3	—	0
Bp. Szab. hegy	. ≡	folt	-4	-6	-7	
Cegléd	ny * ≡	folt	-4	-5	-5	
Dobogókő	—		—	—	—	
Gödöllő	. ⊔	folt	-3	-4	-5	0
Királyrét						
Monor	.		-3	-4	-4	
Nagykáta	ny * ∨	folt	-2	-5	-5	
Szentendre						

1992.I.28. 07 h-ig az utolsó 24 óra adatai						Előző nap napos órái
állomás	csapadék (mm)	Hó cm	max. hőmérséklet	min. hőmérséklet	rad. min.	
Vác	. ∨	folt	-2	-3	-3	
Vámosmikola	. =		-2	-3	-3	0
Baja	ny ≡,		-2	-6	-6	0
Bácsalmás	ny ≡,		-2	-5	-6	
Izsák	.		-3	-5	-5	
Kalocsa	—		—	—	—	—
Kecskemét	.	folt	-4	-5	-6	0
Kiskunfélegyháza	.		-4	-4	-5	
Kiskunhalas	. ≡		-3	-6	-6	
Kunszentmiklós	. ⊔		-3	-4	-4	
Tiszakécske	. =		-4	-5	-5	
Balassagyarmat	ny , =	folt	-2	-4	-4	
Romhány						
Salgótarján	. ∨	1	-2	-5	-7	
Eger	. ∀	1	-5	-5	-5	0
Galyatető	—		—	—	—	
Gyöngyös	. =	folt	-3	-4	-5	
Kékestető	.	15	-4	-8	-9	7
Kompolt	.	folt	-4	-6	9	0
Lőrinci						
Poroszló	. =	8	-4	-6	-8	
Jászapáti						
Jászberény	ny * ∨	2	-3	-4	-4	
Karcag	. ⊔	folt	-2	-4	-5	
Szolnok	ny * ∨	folt	-4	-5	-5	0
Tiszaroff	. ∨	2	-4	-4	-5	
Túrkeve	ny * ∨	folt	-4	-5	-5	0
Kistelek	. ≡		-3	-5	-5	
Makó						
Szeged	ny *		-3	-6	-6	0
Szentes	. =		-4	-4	-5	
Borsodnádasd	. =	6	-4	-4	-5	
Füged	. =	13	-5	-11	-13	
Hidasnémeti	. ≡	9	-8	-10	-11	
Jósvafő	. ∨	3	-6	-8	-10	0
Lillafüred	—		—	—	—	
Miskolc	. ∀	5	-5	-7	-11	0
Putnok						
Sárospatak	. ≡	4	-8	-9	-11	0
Szendrőlád	. ∨	1	-2	-11	-11	
Tokaj	. ∨	10	-4	-7	-11	
Kisvárda	.	8	-7	-8	-9	0
Mátészalka	. ∀	12	-6	-8	-8	
Nyíregyháza	. ∨	5	-5	-7	-8	0
Nyírlugos						
Pátyod	. ∨	6	-6	-8	-8	
Tiszabecs	. ∀	3	-7	-9	-11	
Vásárosnamény	. ∀	21	-6	-8	-9	
Záhony	. ∨	8	-7	-8	-8	
Berettyóújfalu	. ∨	folt	-5	-5	-6	
Debrecen	ny * =	folt	-5	-6	-6	0
Hajdúdorog	.	7	-3	-6	-7	
Hortobágy	. ≡	2	-5	-6	-6	
Körösszakál	. ∨	lep.	-5	-6	-6	
Polgár	. ≡	2	-4	-9	-10	
Békéscsaba	ny * ⊔	folt	-5	-6	-7	0
Mezőhegyes	. ∨	folt	-4	-5	-7	—
Orosháza	—		—	—	—	
Szarvas	ny * ∨	folt	-5	-5	-5	0
Szeghalom	—		—	—	—	

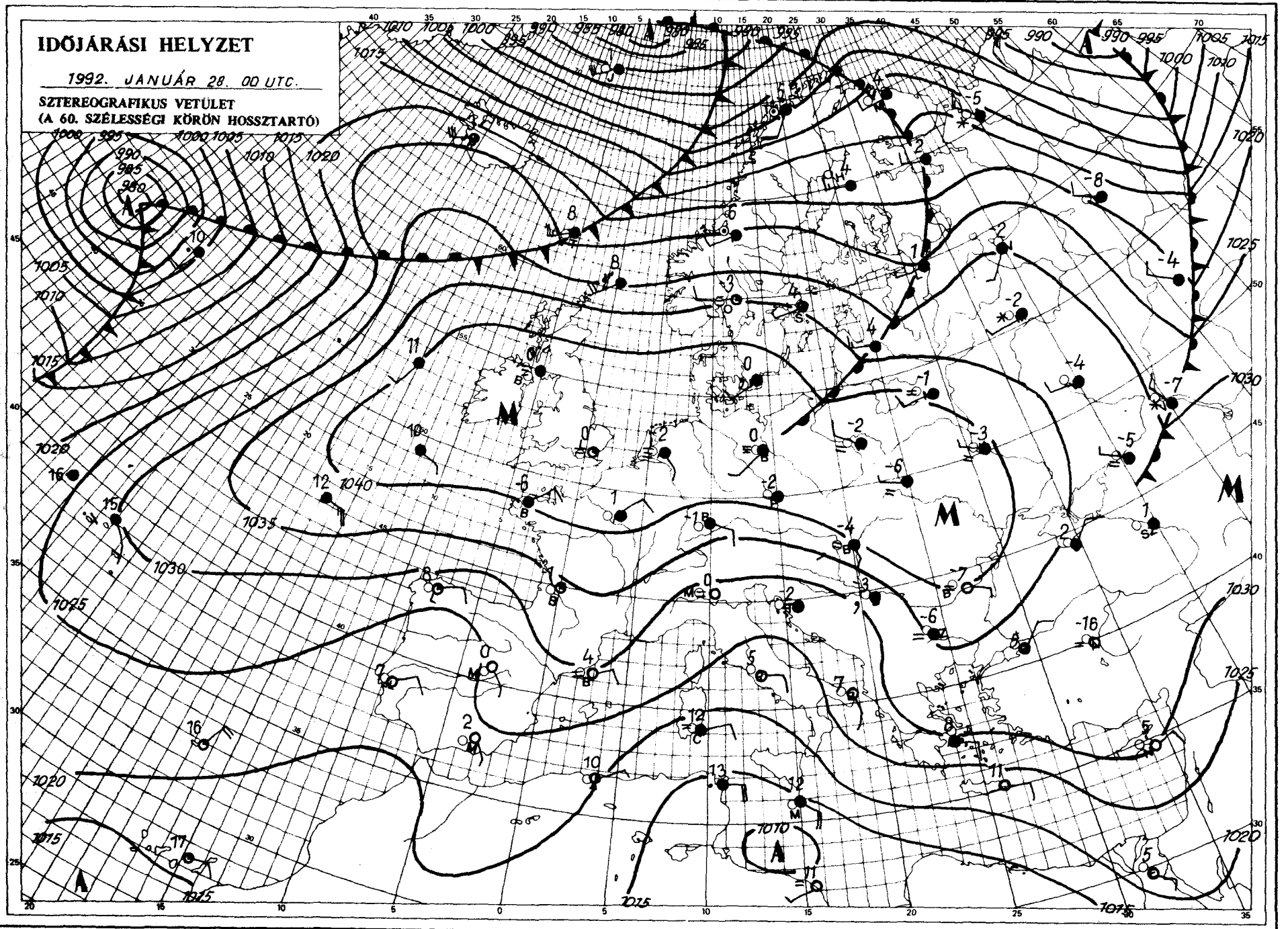

KIADJA: ORSZÁGOS METEOROLOGIAI SZOLGÁLAT
Kiadásért felelős: Dr. Mészáros István, az Országos Meteorológiai Szolgálat elnöke – Felelős: az Országos Meteorológiai Szolgálat
Nyomdájában, Budapest – Felelős vezető: Máthé Gyuláné – Munkaszám: – Szerkesztésért felelős: Dr. Visy Károly
a Központi Előrejelző Intézet igazgatója
Készült: a KEI Rövidtávú Előrejelző Osztálya – Szakmai felelős: Németh Lajos osztályvezető – Megjelenik naponként
Megrendelhető: 1024 Budapest, II., Kitaibel Pál utca 1. – Pénzügyi Osztály – Telefon: 353-500
Jelmagyarázat a havi melléklapban

IDŐJÁRÁSI NAPIJELENTÉS

ЕЖЕДНЕВНЫЙ МЕТЕОРОЛОГИЧЕСКИЙ БЮЛЛЕТЕНЬ • DAILY WEATHER REPORT
BULLETIN QUOTIDIEN DE TEMPS • TÄGLICHER WETTERBERICHT

105. évfolyam 29. szám + Budapest + 1992. január 29. szerda

Az időjárási helyzet és a várható időjárás:

A Brit-szigetek és Nyugat-Európa fölött anticiklon helyezkedik el. Ezeken a területeken továbbra is jobbára csendes, a pára-ködtől eltekintve, nagyrészt száraz az idő. Ugyanakkor középpontjával a Skandináv-félsziget északkeleti térsége fölött nagy kiterjedésű ciklon örvénylik, amely dél felé helyeződik át. A ciklon áramlási rendszerében észak felől egyre hidegebb léghullámok haladnak Ukrajánán át a Fekete-tenger fölé, amelyeknek egy része csütörtökön már a Kárpát-medencét is eléri. Kissé változékony, szeles időre van kilátás.

Hazánkban kedden jobbára borult idő volt, csak északon sütött ki kevés helyen 1, 2 órára a Nap. Az elmúlt 24 órában többfelé volt csapadék: ónos szitálás, ónos eső, hó, eső egyaránt előfordult. A ma reggel 7 óráig lehullott csapadék mennyisége csapadéknyom és 3 mm között volt. A legmagasabb nappali hőmérséklet kedden általában +1 és -3 fok között volt, a tartósan ködös helyeken -5 fok körül. A legalacsonyabb éjszakai hőmérséklet szerdán +1 és -6 fok között alakult. Ma délelőtt észak felől egyre több helyen felszakadozott a felhőzet, 11 órára mindenütt megszűnt a csapadék és -1, +4 fokig emelkedett a hőmérséklet.

Ma 12 órakor Budapesten a hőmérséklet 3 fok volt, a tengerszintre átszámított légnyomás 1033 hPa, gyengén süllyed.

Várható időjárás csütörtök estig:

Eleinte észak felől tovább csökken a felhőzet, csapadék már nem valószínű. Később (csütörtökön) a felhőátvonulások mellett mindenütt várható több-kevesebb napsütés, de elszórtan hózáporokra is kell számítani.
Az északnyugati, északi szél fokozatosan megerősödik, főleg holnap a nappali órákban időnként viharossá fokozódik.
A legalacsonyabb éjszakai hőmérséklet: +1, -4,
a legmagasabb nappali hőmérséklet csütörtökön: 0 és +5 fok között valószínű.

Bartha Péterné s. k.

A hőmérséklet napi középértéke és eltérése a sokévi átlagtól (Budapest belterületén):

1992. január 28.	-1,9°C	-0,8°C

1871 óta ezen a napon Budapesten előfordult

legmagasabb hőmérséklet:	13,7°C (1983)
legalacsonyabb hőmérséklet:	-18,9°C (1893)

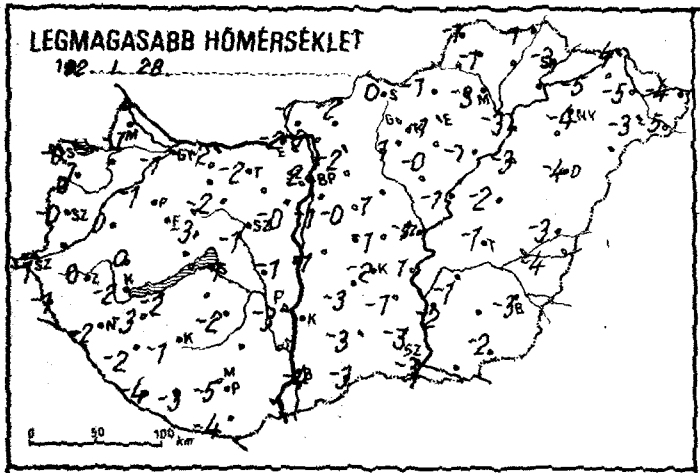
LEGMAGASABB HŐMÉRSÉKLET
192. I. 28.
0 50 100 km

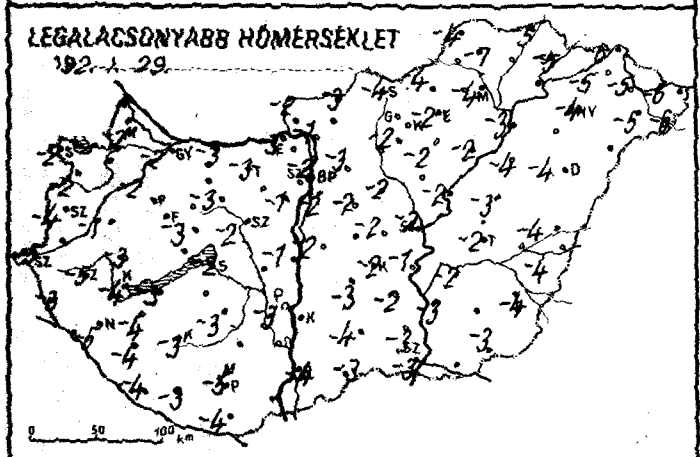
LEGALACSONYABB HŐMÉRSÉKLET
192. I. 29.
0 50 100 km

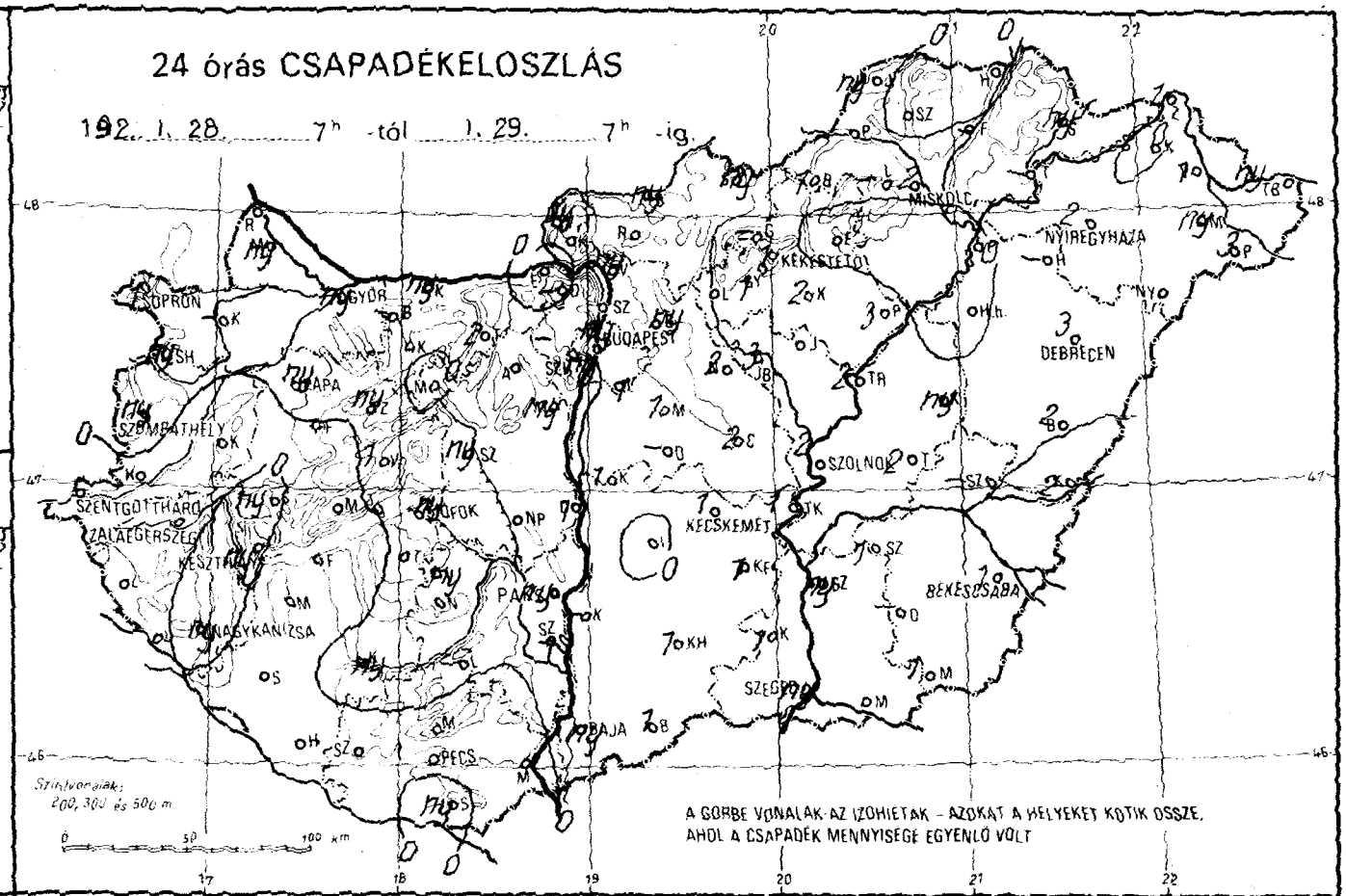
24 órás CSAPADÉKELOSZLÁS
192. I. 28. 7h -tól I. 29. 7h -ig.
OPRON
GYŐR
BUDAPEST
MISKOLC
NYÍREGYHÁZA
KÉKESTETŐ
DEBRECEN
SZOMBATHELY
SZENTGOTTHÁRD
ZALAEGERSZEG
KESZTHELY
NAGYKANIZSA
PÁPA
SZOLNOK
KECSKEMÉT
BÉKÉSCSABA
SZEGED
BAJA
PÉCS
Szintvonalak: 200, 300 és 500 m
A GÖRBE VONALAK AZ IZOHIETAK – AZOKAT A HELYEKET KÖTIK ÖSSZE, AHOL A CSAPADÉK MENNYISÉGE EGYENLŐ VOLT
0 50 100 km

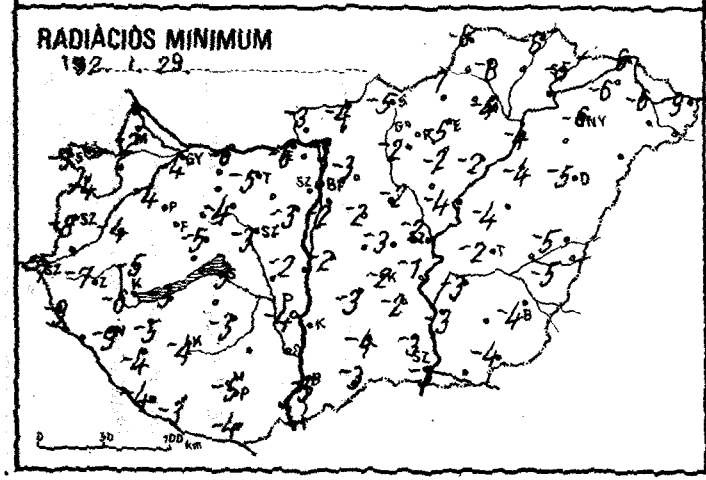
RADIÁCIÓS MINIMUM
192. I. 29.
0 50 100 km

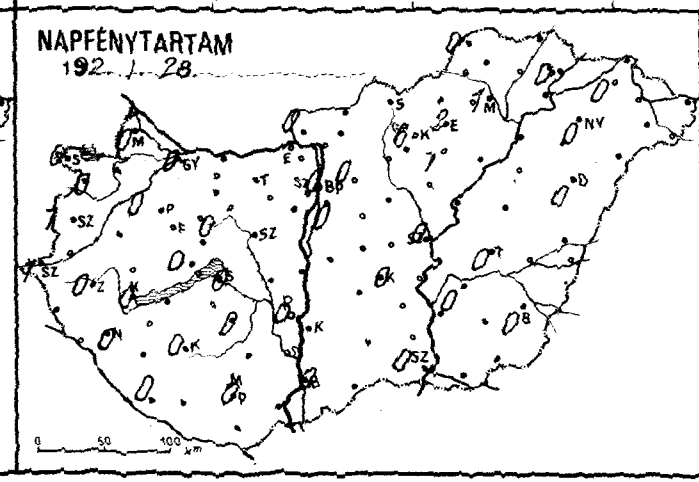
NAPFÉNYTARTAM
192. I. 28.
0 50 100 km

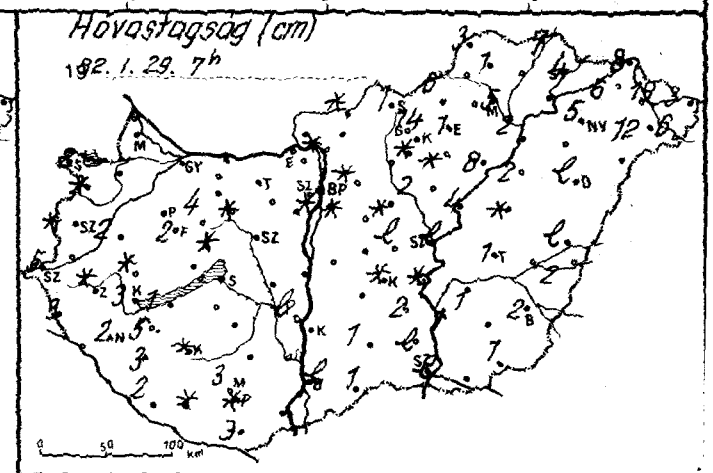
Hóvastagság (cm)
192. I. 29. 7h
0 50 100 km

1992.I.29. 07 h-ig az utolsó 24 óra adatai						Előző nap napos órái
állomás	csapadék (mm)	Hó cm	max. hőmérséklet	min. hőmérséklet	rad. min.	
Győr	ny ⊔		-1	-2	-4	0
Kapuvár	—		—	—	—	—
Mosonmagyaróvár	ny		-1	-2	-2	0
Rajka						
Sopron	1	2	-0	-2	-3	0
Sopronhorpács	ny	folt	0	-2	-4	0
Káld	. =	2	0	-1	-4	
Körmend						
Szentgotthárd	. =	5	-1	-5	-7	1
Szombathely	ny =	folt	-0	-4	-8	1
Lenti	.	3	-1	-3	-9	
Letenye						
Nagykanizsa	ny * =	2	-2	-5	-9	0
Zalaegerszeg	. =	folt	0	-5	-7	0
Farkasgyepű	.	2	1	-3	-4	
Keszthely	ny *	3	-2	-4	-6	0
Mencshely	. =		-3	-4	-5	0
Pápa	ny *		-1	-2	-4	0
Sümeg	ny =	folt	0	-3	-5	
Tihany						
Veszprém	1 ≡	folt	-3	-3	-5	0
Zirc	ny ,	4	-3	-4	-5	
Fonyód	.	1	-2	-3	-3	
Homokszt. György	.	2	-4	-4	-4	0
Kaposvár	ny * ≡	folt	-1	-3	-4	0
Marcali	. ≡	5	-3	-4	-5	.
Siófok	ny * =		-1	-2	-3	0
Somogyszob	. ⊔	3	-2	-4	-4	
Tab						
Bábolna	—		—	—	—	
Esztergom	.		-2	-3	-6	
Kisbér						
Komárom	ny , =		-2	-3	-6	
Tata	2		-2	-3	-5	
Alcsútdoboz						
Dunaújváros	1		-1	-1	-2	
Martonvásár	ny * =		-0	-1	-3	
Mór	.	folt	-2	-3	-4	
Sárbogárd						
Székesfehérvár	ny , =		-1	-2	-3	
Iregszemcse	ny * =		-2	-3	-3	0
Lengyel	—		—	—	—	
Paks	ny * =	lep.	-3	-3	-4	0
Szekszárd	—		—	—	—	
Árpádtető	.	3	-5	-5	-5	
Mohács						
Pécs	.	folt	-5	-5	-5	0
Siklós	ny * ≡	3	-4	-4	-4	
Szigetvár	.	folt	-3	-3	-3	
Budaörs	ny * =	folt	-1	-2	-3	
Bp. Lőrinc	1 *	folt	-1	-2	-2	0
Bp. Met. Int.	ny —		2	-2	—	0
Bp. Szab. hegy	—		—	—	—	
Cegléd	2 *	lep.	-1	-2	-3	
Dobogókő	—		—	—	—	
Gödöllő	ny ,	folt	-2	-3	-3	0
Királyrét						
Monor	1		-0	-2	-2	
Nagykáta	2 =	folt	1	-2	-2	
Szentendre						

1992.I.29. 07 h-ig az utolsó 24 óra adatai						Előző nap napos órái
állomás	csapadék (mm)	Hó cm	max. hőmérséklet	min. hőmérséklet	rad. min.	
Vác	ny =	folt	0	-1	-3	
Vámosmikola	ny *		-1	-2	-2	0
Baja	ny * =	lep.	-4	-4	-5	0
Bácsalmás	1 * =	1	-3	-3	-3	
Izsák	.		-3	-3	-3	
Kalocsa	—		—	—	—	—
Kecskemét	1 * =	folt	-2	-2	-2	0
Kiskunfélegyháza	1 *	2	-1	-2	-2	
Kiskunhalas	1 * ⊔	1	-3	-4	-4	
Kunszentmiklós	1 * =		-1	-2	-2	
Tiszakécske	1 *	folt	1	-1	-1	
Balassagyarmat	ny , =	folt	-2	-3	-4	
Romhány						
Salgótarján	ny * =	1	0	-4	-5	
Eger	.	1	-1	-2	-5	2
Galyatető	—		—	—	—	
Gyöngyös	1 *	folt	1	-2	-2	
Kékestető	1 *	14	-2	-2	-2	6
Kompolt	2 *	folt	-0	-2	-2	1
Lőrinci						
Poroszló	3 *	8	-1	-2	-2	
Jászapáti						
Jászberény	3 *	2	0	-2	-2	
Karcag	ny * =	folt	-2	-3	-4	
Szolnok	2 * ≡	lep.	-1	-2	-2	0
Tiszaroff	2 * =	4	-1	-2	-4	
Túrkeve	2 * =	1	-1	-2	-2	0
Kistelek	1 * =	lep.	-3	-3	-3	
Makó						
Szeged	ny *	lep.	-3	-3	-3	0
Szentes	ny *	1	-2	-3	-3	
Borsodnádasd	1 =	6	-1	-4	-7	
Fügöd	—		—	—	—	
Hidasnémeti	. =	7	-1	-5	-6	
Jósvafő	ny ,	3	-1	-4	-6	0
Lillafüred	—		—	—	—	
Miskolc	2 * ≡	5	-3	-4	-4	1
Putnok	.					
Sárospatak	ny ≡	4	-3	-5	-5	0
Szendrőlád	. ≡	1	-1	-7	-8	
Tokaj	—		—	—	—	
Kisvárda	. V	6	-5	-5	-6	0
Mátészalka	ny *	12	-3	-5	-5	
Nyíregyháza	2 ⊔	5	-4	-4	-6	0
Nyírlugos						
Pátyod	3 *	6	-5	-6	-7	
Tiszabecs	ny * ≡	3	-4	-6	-9	
Vásárosnamény	1	19	-5	-5	-6	
Záhony	1 * =	8	-4	-6	-6	
Berettyóújfalu	2 * =	lep.	-3	-4	-5	
Debrecen	3 * =	lep.	-4	-4	-5	0
Hajdúdorog	—		—	—	—	
Hortobágy	.	2	-3	-4	-4	
Körösszakál	2 *	2	-4	-4	-5	
Polgár	. ≡	2	-3	-3	-4	
Békéscsaba	1 * =	2	-3	-4	-4	0
Mezőhegyes	1 *	1	-2	-3	-4	—
Orosháza	—		—	—	—	
Szarvas	1	1	-1	-2	-3	0
Szeghalom	—		—	—	—	

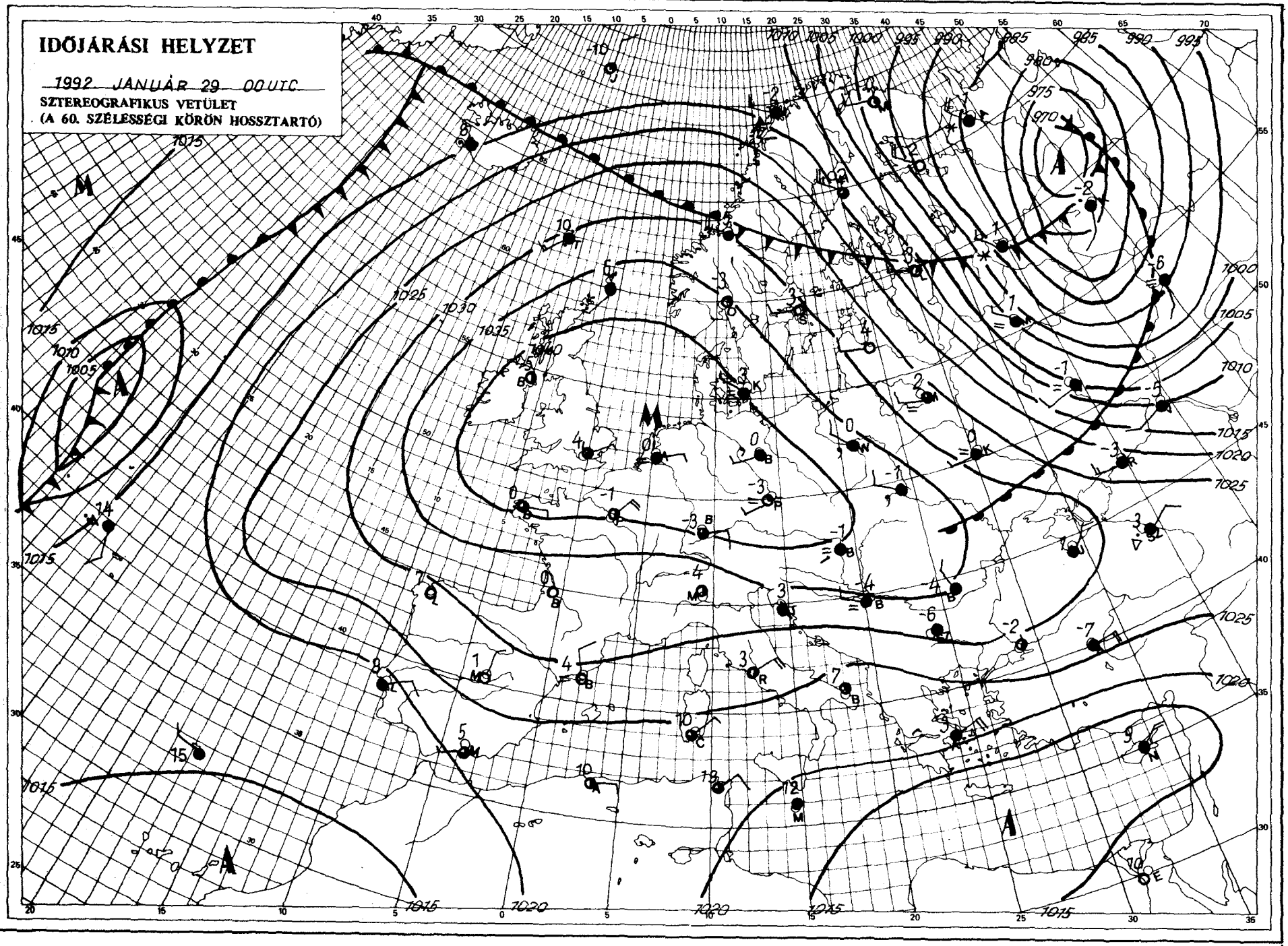

KIADJA: ORSZÁGOS METEOROLÓGIAI SZOLGÁLAT
Kiadásért felel: Dr. Marsich Iván, az Országos Meteorológiai Szolgálat elnöke — Készült: az Országos Meteorológiai Szolgálat Nyomdájában, Budapest — Felelős vezető: Mátyá Gyuláné — Munkaszám: 2. 029. — Szerkesztésért felel: Dr. Vissy Károly a Központi Előrejelző Intézet igazgatója
Készíti: a KEI Rövidtávú Előrejelző Osztálya — Szakmai felelős: Németh Lajos osztályvezető — Megjelenik naponként
Megrendelhető: 1024 Budapest, II., Kitaibel Pál utca 1. — Pénzügyi Osztály — Telefon: 353-500
Jelmagyarázat a helyi melléklettben

IDŐJÁRÁSI NAPIJELENTÉS

ЕЖЕДНЕВНЫЙ МЕТЕОРОЛОГИЧЕСКИЙ БЮЛЛЕТЕНЬ • DAILY WEATHER REPORT
BULLETIN QUOTIDIEN DE TEMPS • TÄGLICHER WETTERBERICHT

105. évfolyam 30. szám + Budapest + 1992. január 30. csütörtök

Az időjárási helyzet és a várható időjárás:

Nyugat-Európa fölött már napok óta anticiklon irányítja az időjárást, a hajnali pára, köd feloszlása után napos az idő. A Skandináv-félsziget, valamint a Fekete-tengertől északra ciklonok örvénylenek, ezeken a területeken sokfelé változékony, csapadékos az idő. A Kárpát-medence időjárását ezek az észak felől érkező hidegebb, és kissé nedvesebb léghullámok határozzák meg a következő 36 órában.

Magyarországon szerdán a délelőtt folyamán még sokfelé borult volt az ég, és többfelé hullott csapadék: ónos eső, havas eső, eső egyaránt előfordult. Később fokozatosan felszakadozott a felhőzet és szinte mindenütt kisütött a Nap. Keleten azonban egész nap tartósan ködös területek voltak. A ma reggel 7 óráig lehullott csapadék mennyisége csapadéknyom és 2 mm között volt. A hőmérséklet kora délután általában 2 és 6 fok között, a tartósan ködös keleti részeken -2 fok körül alakult. Csütörtök hajnalra +2 és -6 fokig csökkent a hőmérséklet. Ma változóan felhős volt az ég, főleg a Dunántúlon volt erős az északi szél. 11 órakor a hőmérséklet -1 és +5 fok között alakult.

Ma 12 órakor Budapesten a hőmérséklet 5 fok volt, a tengerszintre átszámított légnyomás 1026 hPa, alig változik.

Várható időjárás péntek estig:

Ma az ország nagy részén kevés lesz a felhő, csapadék nem várható, holnap időnként megnövekszik a felhőzet, de csupán jelentéktelen zápor, hózápor fordulhat elő. Az északi, északnyugati szél sokfelé élénk, helyenként erős lesz.
A legalacsonyabb hajnali hőmérséklet +1, -4, a legmagasabb nappali hőmérséklet 0, +5 fok között alakul.

Távolabbi kilátások szombattól – keddig:

A hét végén túlnyomóan derült lesz az ég, az éjszakai és hajnali órákban párásság, köd valószínű. A jövő hét elején megnövekvő felhőzetből havas eső, hó többfelé kialakulhat.
A legalacsonyabb hajnali hőmérséklet eleinte -3, -8, majd -3, +2 fok között,
a legmagasabb nappali hőmérséklet általában -1, +4 fok között alakul.
Jelentős mennyiségű (legalább napi 5 mm) csapadék az ország területének 40 százalékán a jövő hét elején várható.

Kapitány Ervinné s. k.

A hőmérséklet napi középértéke és eltérése a sokévi átlagtól (Budapest belterületén):

1992. január 29.	2,9°C	+3,9°C

1871 óta ezen a napon Budapesten előfordult

legmagasabb hőmérséklet:	13,1°C (1983)
legalacsonyabb hőmérséklet:	-19,6°C (1893)

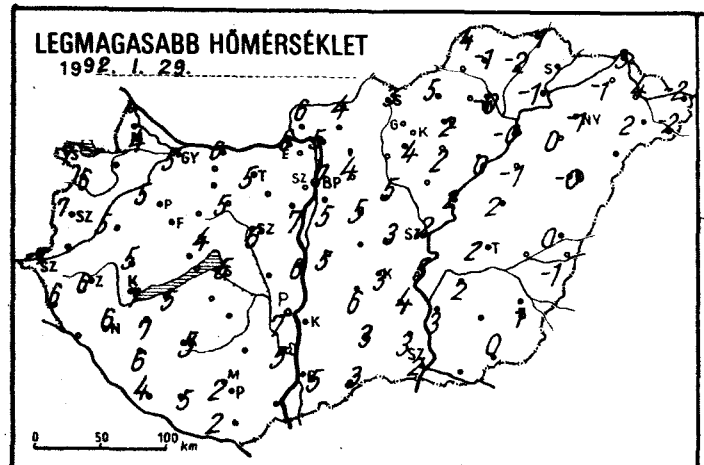
LEGMAGASABB HŐMÉRSÉKLET
1992. I. 29.
0 50 100 km

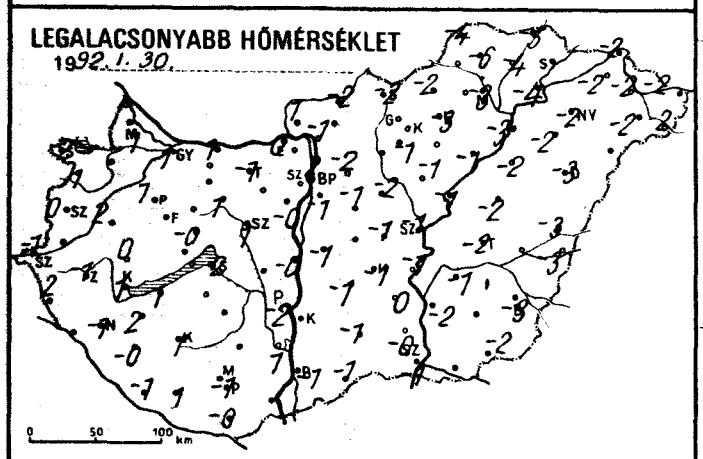
LEGALACSONYABB HŐMÉRSÉKLET
1992. I. 30.
0 50 100 km

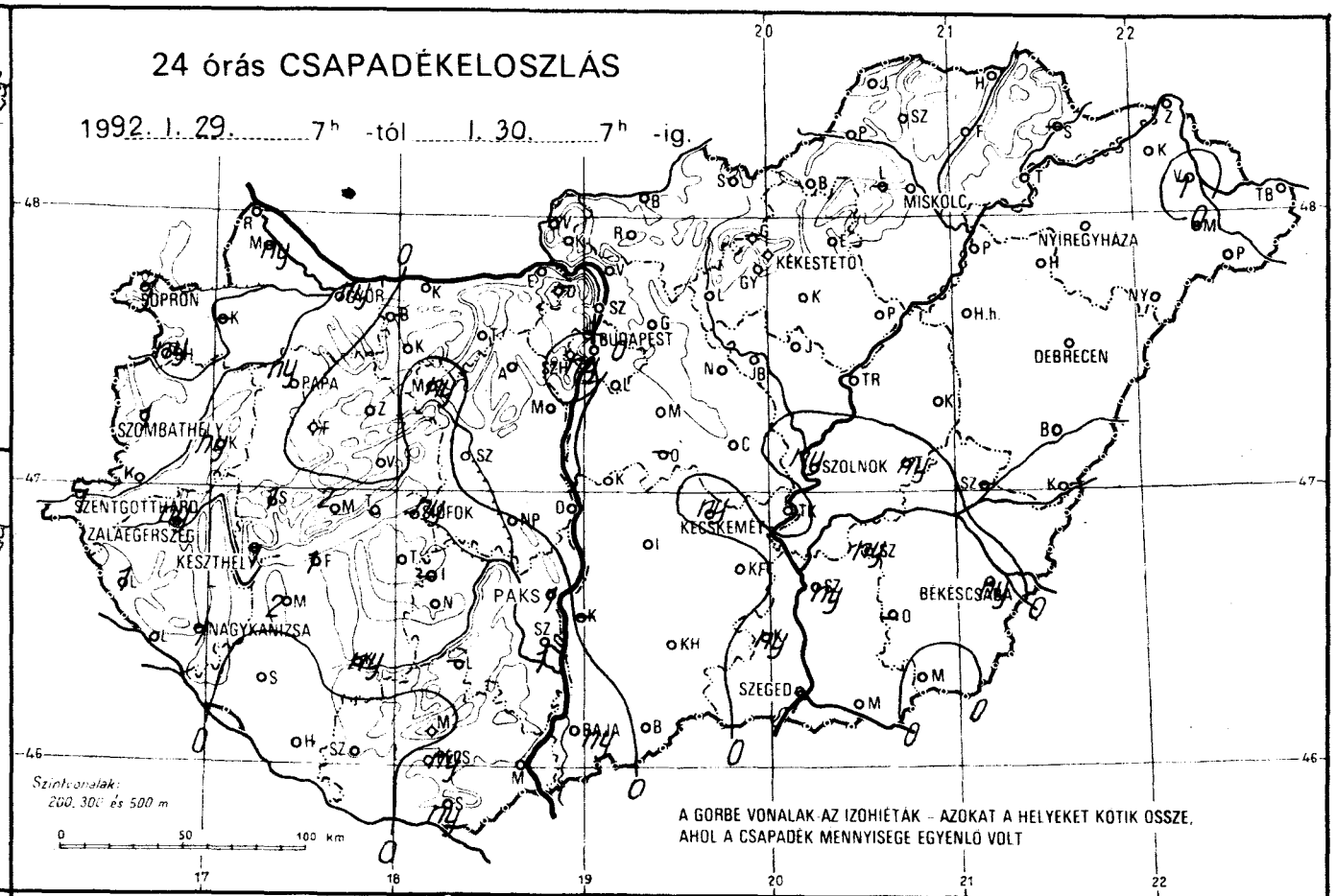
24 órás CSAPADÉKELOSZLÁS
1992. I. 29. 7h -tól I. 30. 7h -ig.
SOPRON
GYŐR
PAPA
SZOMBATHELY
SZENTGOTTHÁRD
ZALAEGERSZEG
KESZTHELY
NAGYKANIZSA
SIÓFOK
PAKS
BUDAPEST
KÉKESTETŐ
MISKOLC
NYÍREGYHÁZA
DEBRECEN
SZOLNOK
KECSKEMÉT
BÉKÉSCSABA
SZEGED
BAJA
Szintvonalak: 200, 300 és 500 m
0 50 100 km
A GORBE VONALAK AZ IZOHIÉTÁK – AZOKAT A HELYEKET KÖTIK ÖSSZE, AHOL A CSAPADÉK MENNYISEGE EGYENLŐ VOLT

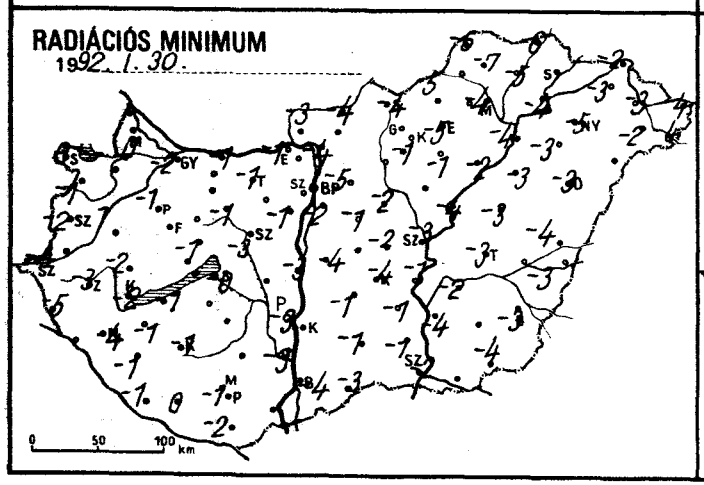
RADIÁCIÓS MINIMUM
1992. I. 30.
0 50 100 km

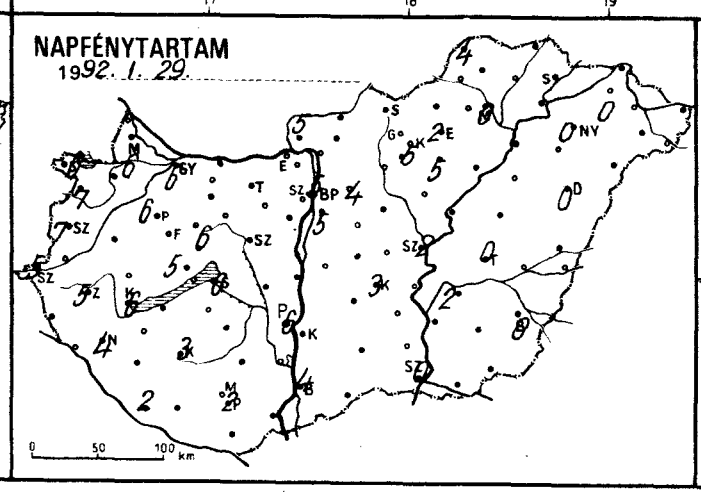
NAPFÉNYTARTAM
1992. I. 29.
0 50 100 km

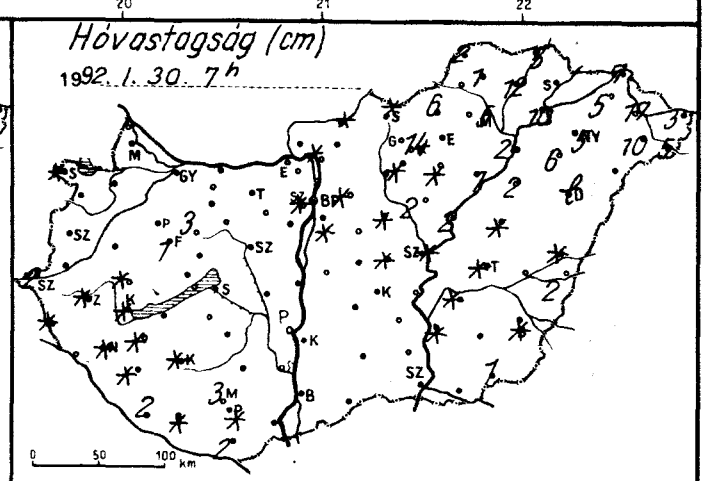
Hóvastagság (cm)
1992. I. 30. 7h
0 50 100 km

1992.I.30. 07 h-ig az utolsó 24 óra adatai						Előző nap napos órái
állomás	csapadék (mm)	Hó cm	max. hőmérséklet	min. hőmérséklet	rad. min.	
Győr	ny =		5	1	-2	6
Kapuvár	—		—	—	—	—
Mosonmagyaróvár	ny =		4	1	0	6
Rajka						
Sopron	1	folt	7	2	0	6
Sopronhorpács	ny		6	1	-1	7
Káld	ny , =	1	5	2	1	
Körmend						
Szentgotthárd	1	2	7	-1	-4	5
Szombathely	1 =		7	0	-2	7
Lenti	1 =	folt	6	2	-5	
Letenye						
Nagykanizsa	1 =	folt	6	-1	-4	4
Zalaegerszeg	ny ⊔	folt	6	-1	-3	5
Farkasgyepű	.	1	3	-1	-2	
Keszthely	1	folt	7	1	-2	6
Mencshely	2 =		4	0	-4	5
Pápa	ny =		5	1	-1	6
Sümeg	1	folt	5	0	-2	
Tihany						
Veszprém	.		4	-0	-1	6
Zirc	. =	3	3	-1	-2	
Fonyód	1 ∇		5	-1	-1	
Homokszt. György	.	2	4	-1	-1	2
Kaposvár	ny =	folt	5	1	-1	3
Marcali	2	folt	7	2	-1	
Siófok	ny ✳		5	2	-0	6
Somogyszob	.	folt	6	-0	-1	
Tab						
Bábolna	—		—	—	—	
Esztergom	. ⊔		6	0	-1	
Kisbér						
Komárom	. =		6	1	-1	
Tata	.		5	-1	-1	
Alcsútdoboz						
Dunaújváros	.		6	-0	-3	
Martonvásár	.		7	-0	-1	
Mór	ny =		5	1	-1	
Sárbogárd						
Székesfehérvár	. =		6	1	-3	
Iregszemcse	—		—	—	—	—
Lengyel	—		—	—	—	
Paks	1		7	-2	-3	6
Szekszárd	1		5	1	-3	
Árpádtető	. =	3	2	-0	-1	
Mohács						
Pécs	ny ✳ ∨	folt	2	-1	-1	2
Siklós	ny ✳ =	2	2	-0	-2	
Szigetvár	. =	folt	5	1	0	
Budaörs	ny ≡		6	-0	-6	
Bp. Lőrinc	. ≡	folt	5	-1	-2	5
Bp. Met. Int.	.		7	2	—	5
Bp. Szab. hegy	. =	folt	8	-1	-1	
Cegléd	. =	folt	2	-1	-2	
Dobogókő	—		—	—	—	
Gödöllő	. ≡	folt	4	-2	-5	4
Királyrét						
Monor	. ≡		5	-1	-1	
Nagykáta	. ≡	folt	5	-2	-2	
Szentendre						

1992.I.30. 07 h-ig az utolsó 24 óra adatai						Előző nap napos órái
állomás	csapadék (mm)	Hó cm	max. hőmérséklet	min. hőmérséklet	rad. min.	
Vác	. ≡	folt	5	-1	-4	
Vámosmikola	.		6	1	-3	5
Baja	ny ✳ =		5	-1	-4	4
Bácsalmás	.		3	-1	-3	
Izsák	.		6	-1	-1	
Kalocsa	—		—	—	—	—
Kecskemét	ny ⊔		3	-1	-4	3
Kiskunfélegyháza	. =		4	0	-1	
Kiskunhalas	. ≡		3	-1	-1	
Kunszentmiklós	. ≡		5	-1	-4	
Tiszakécske	. ≡		5	-1	-1	
Balassagyarmat	. ≡	folt	4	-2	-4	
Romhány						
Salgótarján	. ≡	folt	3	-2	-4	
Eger	. ≡		2	-3	-5	2
Galyatető	—		—	—	—	
Gyöngyös	. ≡	folt	4	-1	-1	
Kékestető	.	14	6	-3	-4	5
Kompolt	. ≡	folt	2	-1	-1	5
Lőrinci						
Poroszló	. =	7	0	-1	-2	
Jászapáti	—		—	—	—	
Jászberény	. ≡	2	3	-1	-1	
Karcag	. ≡	folt	2	-2	-3	
Szolnok	ny ≡	folt	2	-1	-3	2
Tiszaroff	. =	2	2	-1	-4	
Túrkeve	ny	folt	2	-2	-3	0
Kistelek	ny ∇ =		3	-0	-1	
Makó						
Szeged	1 ✳ ⊔		2	-1	-2	0
Szentes	ny ✳ =	folt	3	-2	-4	
Borsodnádasd	. ≡	6	5	-2	-5	
Fügöd	. ≡	12	-2	-4	-5	
Hidasnémeti	. =	5	-1	-5	-6	
Jósvafő	. =	2	4	-4	-5	4
Lillafüred	—		—	—	—	
Miskolc	. ⊔	5	-0	-3	-4	0
Putnok						
Sárospatak	—		—	—	—	—
Szendrőlád	. ∨	1	-1	-6	-7	
Tokaj	.	10	-1	-4	-4	
Kisvárda	. ≡	5	-1	-2	-3	0
Mátészalka	.	10	2	-2	-2	
Nyíregyháza	. ≡	5	-1	-2	-5	0
Nyírlugos						
Pátyod	.	5	-2	-2	-4	
Tiszabecs	. ≡	3	-2	-2	-4	
Vásárosnamény	1	17	4	-2	-3	
Záhony	.	7	3	-2	-2	
Berettyóújfalu	. ≡	folt	0	-3	-4	
Debrecen	. ≡	lep.	-0	-3	-3	0
Hajdúdorog	. =	6	0	-2	-3	
Hortobágy	.	2	-1	-2	-3	
Körösszakál	. ≡	12	-1	-3	-3	
Polgár	. ≡	2	-0	-3	-4	
Békéscsaba	ny ✳ ≡	folt	1	-3	-3	0
Mezőhegyes	.	1	0	-2	-4	—
Orosháza	—		—	—	—	
Szarvas	ny ✳ ⊔	folt	2	-1	-2	2
Szeghalom	—		—	—	—	

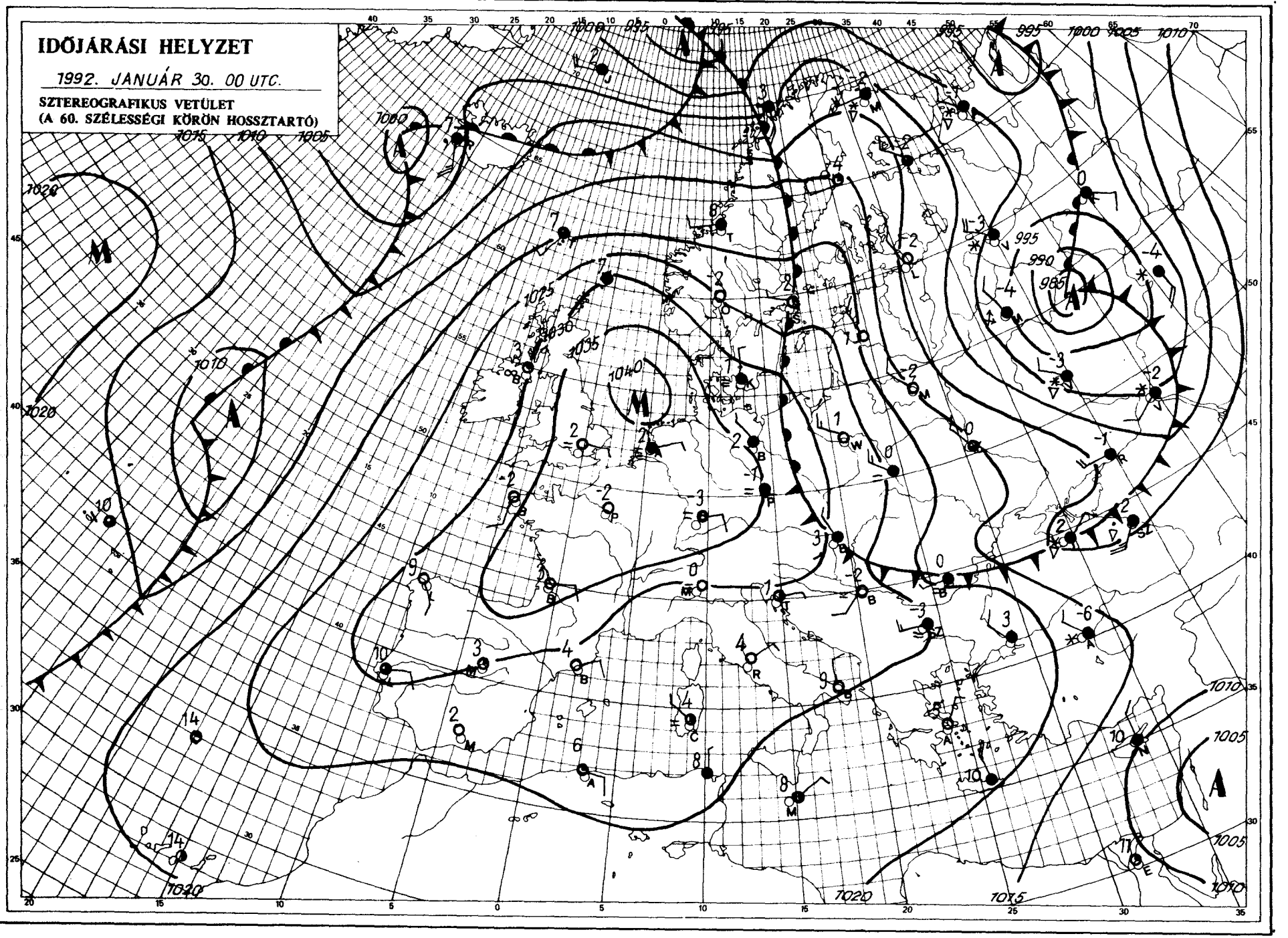

KIADJA: ORSZÁGOS METEOROLÓGIAI SZOLGÁLAT
Kiadásért felel: Dr. Mersich Iván, az Országos Meteorológiai Szolgálat elnöke. – Készült: az Országos Meteorológiai Szolgálat Nyomdájában, Budapest – Felelős vezető: Máthé Gyuláné – Munkaszám: 2.030. – Szerkesztésért felel: Dr. Vissy Károly a Központi Előrejelző Intézet igazgatója
Készíti: a KEI Rövidtávú Előrejelző Osztálya – Szakmai felelős: Németh Lajos osztályvezető – Megjelenik naponként
Megrendelhető: 1024 Budapest, II., Kitaibel Pál utca 1. – Pénzügyi Osztály – Telefon: 363-500
Jelmagyarázat a havi melléklettben

IDŐJÁRÁSI NAPIJELENTÉS

ЕЖЕДНЕВНЫЙ МЕТЕОРОЛОГИЧЕСКИЙ БЮЛЛЕТЕНЬ • DAILY WEATHER REPORT
BULLETIN QUOTIDIEN DE TEMPS • TÄGLICHER WETTERBERICHT

105. évfolyam 31. szám + Budapest + 1992. január 31. péntek

Az időjárási helyzet és a várható időjárás:

Nyugat-, Délnyugat-Európában egy nagy kiterjedésű anticiklon hatására kellemes, viszonylag enyhe idő van, többfelé 10 fok feletti csúcshőmérséklettel, sok napsütéssel. Ugyanakkor Észak-, illetve Kelet-Európában ciklonok okoznak változékony, sokhelyütt felhős, szeles időt, hózáporokat. Helyenként napközben is fagypont alatt marad a hőmérséklet. A következő 36 órában a Kárpát-medence fölé egy-két fokkal hidegebb, váltakozó nedvességtartalmú levegő áramlik. Lényegesen nem változik időjárásunk.

Magyarországon csütörtökön változóan felhős idő volt, számottevő csapadék nélkül. Sokfelé fújt erős északi szél. A hőmérséklet csúcsértéke általában 1 és 7 fok között alakult. Ma (péntek) hajnalra a Dunántúlon -1, +5, másutt -1, -5 fokig hűlt le a levegő. Délelőtt változóan felhős idő volt. Gyenge esőt csupán egy-két helyről jelentettek. Még többfelé fújt erős északi szél. 11 órakor általában 1 és 7 fok között volt a hőmérséklet.

Ma 12 órakor Budapesten a hőmérséklet 6 fok volt, a tengerszintre átszámított légnyomás 1027 hPa, gyengén süllyed.

Várható időjárás szombat estig:

Változóan felhős idő várható. Legfeljebb egy-egy zápor, hózápor fordulhat elő.
Főleg ma még többfelé élénk, helyenként erős lökések kísérik az északi szelet.
A legalacsonyabb éjszakai hőmérséklet 0 és -5,
a legmagasabb nappali hőmérséklet szombaton 2 és 7 fok között alakul.

Jenki Szilvia s. k.

A hőmérséklet napi középértéke és eltérése a sokévi átlagtól (Budapest belterületén):

1992. január 30.	3,4°C	+4,0°C

1871 óta ezen a napon Budapesten előfordult

legmagasabb hőmérséklet:	13,8°C (1921)
legalacsonyabb hőmérséklet:	-15,7°C (1947)

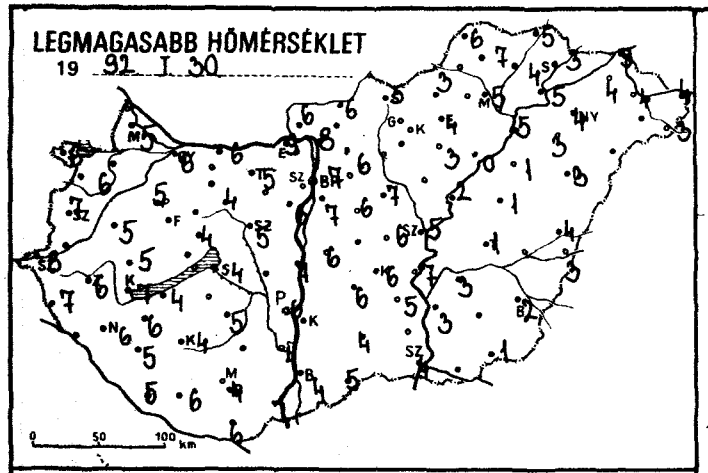
LEGMAGASABB HŐMÉRSÉKLET
19 92 I 30
0 50 100 km

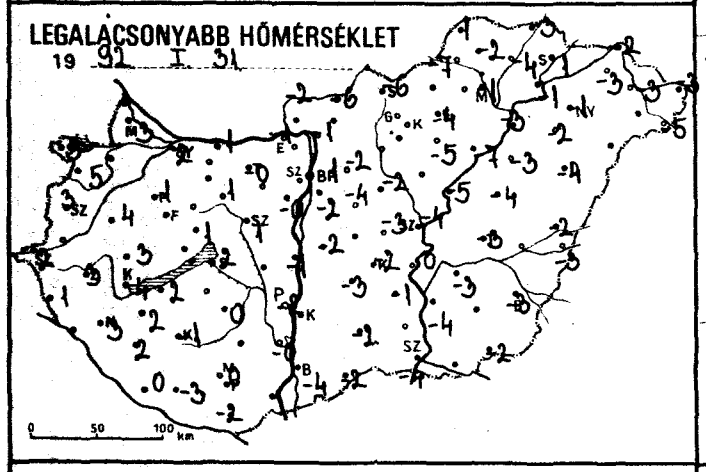
LEGALÁCSONYABB HŐMÉRSÉKLET
19 92 I 31
0 50 100 km

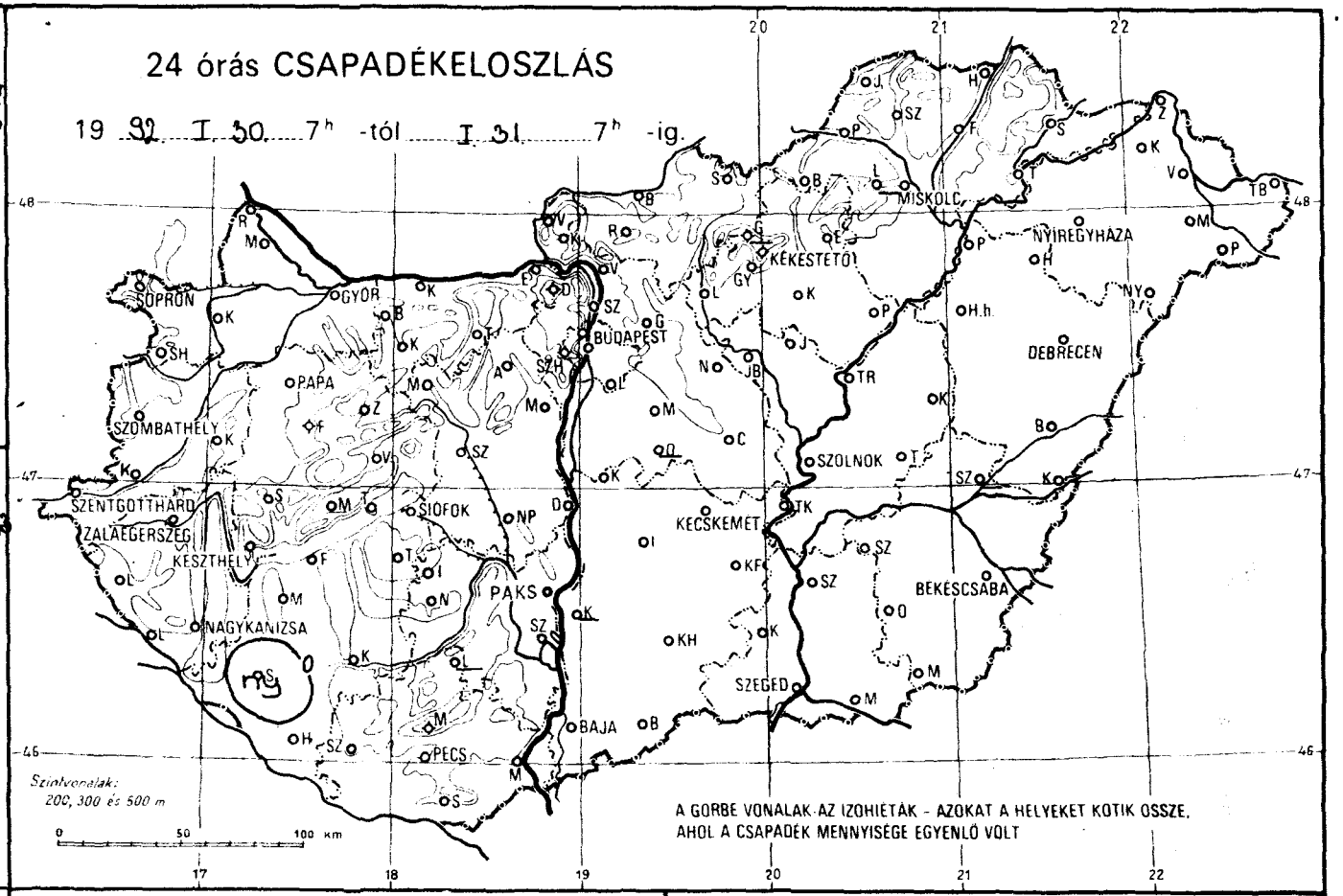
24 órás CSAPADÉKELOSZLÁS
19 92 I 30 7h -tól I 31 7h -ig.
SOPRON
GYŐR
BUDAPEST
MISKOLC
NYÍREGYHÁZA
KÉKESTETŐ
DEBRECEN
PAPA
SZOMBATHELY
SZOLNOK
SZENTGOTTHÁRD
ZALAEGERSZEG
SIÓFOK
KECSKEMÉT
KESZTHELY
PAKS
BÉKÉSCSABA
NAGYKANIZSA
SZEGED
BAJA
PÉCS
Szintvonalak: 200, 300 és 500 m
0 50 100 km
A GÖRBE VONALAK AZ IZOHIÉTÁK - AZOKAT A HELYEKET KÖTIK ÖSSZE, AHOL A CSAPADÉK MENNYISÉGE EGYENLŐ VOLT

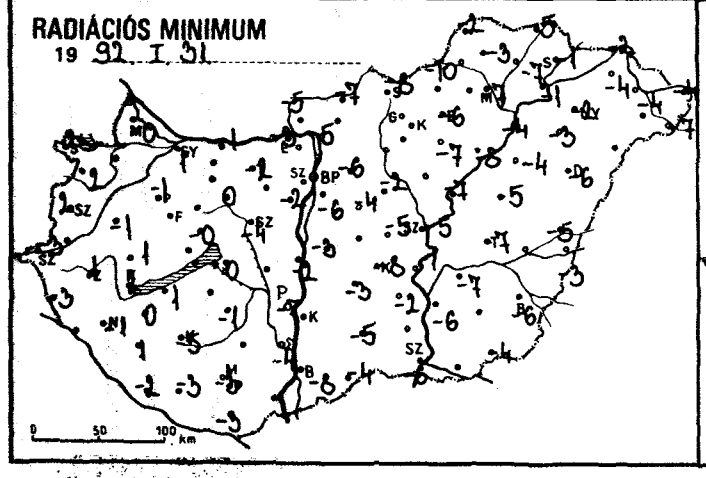
RADIÁCIÓS MINIMUM
19 92 I 31
0 50 100 km

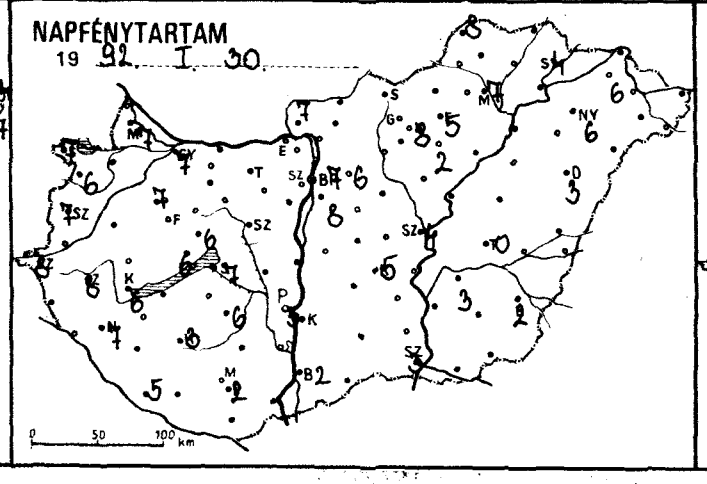
NAPFÉNYTARTAM
19 92 I 30
0 50 100 km

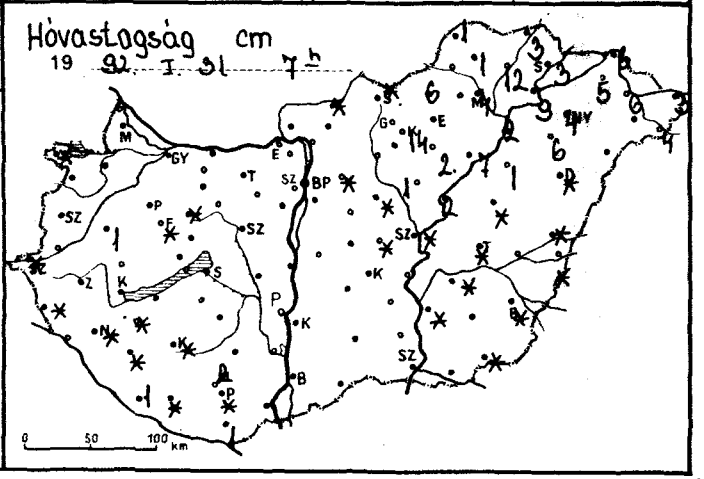
Hóvastagság cm
19 92 I 31 7h
0 50 100 km

19 92.I.31. 07 h-ig az utolsó 24 óra adatai						Előző nap napos órái
állomás	csapadék (mm)	Hó cm	max. hőmérséklet	min. hőmérséklet	rad. min.	
Győr	.		6	2	1	7
Kapuvár	—		—	—	—	—
Mosonmagyaróvár	. ≡		5	3	-0	7
Rajka						
Sopron	.	folt	6	3	2	7
Sopronhorpács	.		6	5	2	6
Káld	. =	1	5	4	-1	
Körmend						
Szentgotthárd	.	folt	8	2	-3	8
Szombathely	.		7	3	2	7
Lenti	. =	folt	7	1	-3	
Letenye						
Nagykanizsa	.	folt	6	3	-1	7
Zalaegerszeg	.		6	3	1	8
Farkasgyepű	.	folt	3	-1	-2	
Keszthely	.		7	4	2	6
Mencshely	.		3	1	-3	6
Pápa	. =		5	1	-1	7
Sümeg	.		5	3	1	
Tihany						
Veszprém	.		4	1	-0	6
Zirc	. =	folt	2	1	-0	
Fonyód	.		4	2	1	
Homokszt. György	.	1	5	0	-2	5
Kaposvár	.	folt	4	-1	-5	3
Marcali	.	folt	6	2	0	
Siófok	.		4	2	0	7
Somogyszob	ny ⌊	folt	5	2	1	
Tab						
Bábolna	.		4	-1	-3	
Esztergom	. ⌊		9	-1	-3	
Kisbér						
Komárom	. =		6	1	-1	
Tata	.		5	-0	-1	
Alcsútdoboz						
Dunaújváros	.		7	-1	-2	
Martonvásár	.		6	-0	-2	
Mór	. =		4	1	0	
Sárbogárd						
Székesfehérvár	. ⌊		5	1	-4	
Iregszemcse	. ⌊		5	0	-1	6
Lengyel	—		—	—	—	
Paks	.		6	-2	-7	5
Szekszárd	. =		4	-0	-4	
Árpádtető	. =	2	2	-1	-3	
Mohács						
Pécs	.	folt	4	0	-3	2
Siklós	. =	1	6	-2	-3	
Szigetvár	. ≡	folt	6	-3	-3	
Budaörs	.		6	-1	-6	
Bp. Lőrinc	. ≡		7	-2	-6	8
Bp. Met. Int.	.		7	1	—	7
Bp. Szab. hegy	.		4	-1	-1	
Cegléd	.	folt	6	-3	-5	
Dobogókő	—		—	—	—	
Gödöllő	.	folt	6	-2	-6	6
Királyrét						
Monor	. ⌊		6	-4	-4	
Nagykáta	.	folt	7	-2	-2	
Szentendre						

19 92.I.31 07 h-ig az utolsó 24 óra adatai						Előző nap napos órái
állomás	csapadék (mm)	Hó cm	max. hőmérséklet	min. hőmérséklet	rad. min.	
Vác	. ≡		8	-1	-5	
Vámosmikola	— ⌊		—	—	—	7
Baja	. ≡		4	-4	-8	2
Bácsalmás	.		5	-2	-4	
Izsák	.		6	-3	-3	
Kalocsa	—		—	—	—	—
Kecskemét	. ≡		6	-2	-8	5
Kiskunfélegyháza	. ⌊		5	-1	-2	
Kiskunhalas	. ⌊		4	-2	-5	
Kunszentmiklós	. ⌊		7	-2	-3	
Tiszakécske	.		7	0	-1	
Balassagyarmat	.	folt	6	-6	-7	
Romhány						
Salgótarján	. =	folt	5	-6	-8	
Eger	. =		4	-4	-6	5
Galyatető	—		—	—	—	
Gyöngyös	—		—	—	—	
Kékestető	.	14	-1	-4	-6	8
Kompolt	. ≡	2	3	-5	-7	2
Lőrinci						
Poroszló	.	7	0	-7	-8	
Jászapáti						
Jászberény	.	1	7	-2	-5	
Karcag	.	folt	1	-4	-5	
Szolnok	. ⌊	folt	5	-4	-5	4
Tiszaroff	. =	2	2	-5	-7	
Túrkeve	.	folt	1	-3	-7	0
Kistelek	—		—	—	—	
Makó						
Szeged	. ⌊		4	-4	-6	3
Szentes	.	folt	3	-4	-6	
Borsodnádasd	.	6	3	-7	-10	
Fügöd	.	12	-4	-4	-7	
Hidasnémeti	.	3	5	-3	-5	
Jósvafő	.	1	6	1	-2	8
Lillafüred	—		—	—	—	
Miskolc	.	4	5	-1	-7	7
Putnok						
Sárospatak	.	3	3	1	-1	4
Szendrőlád	. ⌊	1	7	-2	-3	
Tokaj	.	9	5	-1	-1	
Kisvárda	. =	5	4	-3	-4	6
Mátészalka	—		—	—	—	
Nyíregyháza	.	4	4	-1	-2	6
Nyírlugos						
Pátyod	.	4	3	-5	-7	
Tiszabecs	. ≡	3	4	-3	-4	
Vásárosnamény	.	6	4	-3	-4	
Záhony	.	6	5	-2	-2	
Berettyóújfalu	.	folt	4	-2	-5	
Debrecen	. ≡	folt	3	-4	-6	3
Hajdúdorog	. ≡	6	3	-2	-3	
Hortobágy	.	1	1	-3	-4	
Körösszakál	.	folt	3	-3	-3	
Polgár	.	2	5	-3	-4	
Békéscsaba	. ≡	folt	2	-3	-6	2
Mezőhegyes	. ⌊	folt	1	-2	-4	—
Orosháza	—		—	—	—	
Szarvas	. ⌊	folt	3	-3	-7	3
Szeghalom	—		—	—	—	

IDŐJÁRÁSI HELYZET

1992. JANUÁR 31. 00 UTC

SZTEREOGRAFIKUS VETÜLET
(A 60. SZÉLESSÉGI KÖRÖN HOSSZTARTÓ)

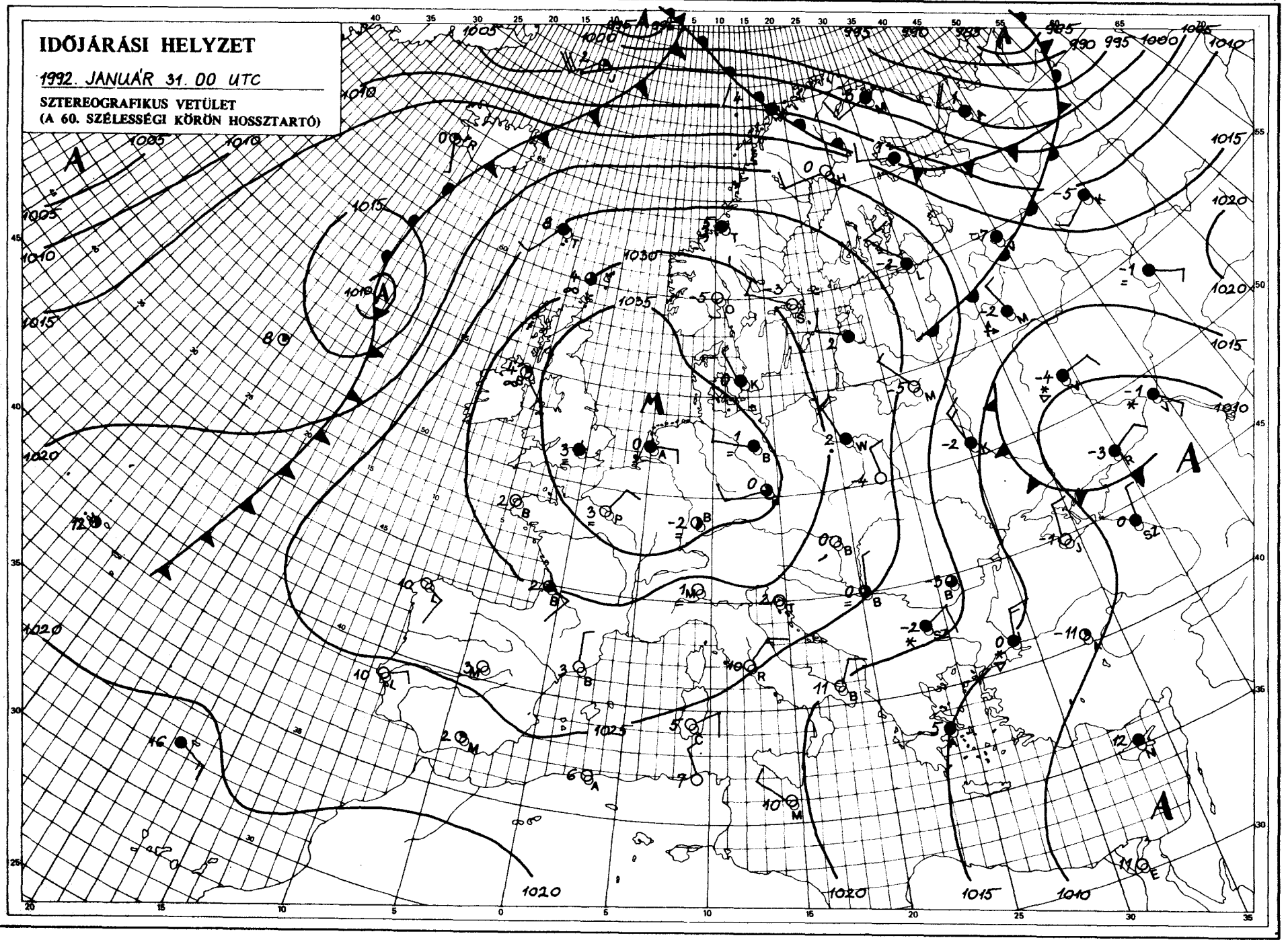

KIADJA: ORSZÁGOS METEOROLÓGIAI SZOLGÁLAT

Kiadásért felel: Dr. Mersich Iván, az Országos Meteorológiai Szolgálat elnöke – Készült: az Országos Meteorológiai Szolgálat Nyomdájában, Budapest – Felelős vezető: Máthé Gyuláné – Munkaszámon, 0 34. – Szerkesztésért felel: Dr. Vissy Károly a Központi Előrejelző Intézet igazgatója

Készíti: a KEI Rövidtávú Előrejelző Osztálya – Szakmai felelős: Németh Lajos osztályvezető – Megjelenik naponként
Megrendelhető: 1024 Budapest, II., Kitaibel Pál utca 1. – Pénzügyi Osztály – Telefon: 353-500
Jelmagyarázat a havi mellékletben

1992. I. 07h-ig az utolsó 24 óra adatai						Előző nap napos órái
állomás	csapadék (mm)	Hó cm	max. hőmérséklet	min. hőmérséklet	rad. min.	
Győr	. ⊔		4	-6	-8	6
Kapuvár	. ⊔		4	-6	-8	2
Mosonmagyaróvár	ny *	folt	4	-4	-6	6
Rajka	-		-	-	-	
Sopron	ny * ∇		4	-4	-8	4
Sopronhorpács	. ⊔		5	-4	-7	3
Káld	2 * ⊔		4	-4	-6	
Körmend	-		-	-	-	
Szentgotthárd	.		5	-5	-10	5
Szombathely	. ⊔	folt	5	-5	-9	4
Lenti	. =	folt	5	-7	-9	
Letenye	-		-	-	-	
Nagykanizsa	ny ∇ ⊔		6	-6	-10	3
Zalaegerszeg	. ⊔		5	-5	-7	4
Farkasgyepű	-		-	-	-	
Keszthely	1 *		4	-5	-9	1
Mencshely	. =		2	-6	-11	5
Pápa	ny * ⊔		4	-6	-8	4
Sümeg	1 *		3	-5	-6	
Tihany	-		-	-	-	
Veszprém	. ⊔		2	-7	-9	5
Zirc	. =	5	1	-7	-10	
Fonyód	-		-	-	-	
Homokszt. György	.		3	-6	-9	2
Kaposvár	. ⊔		4	-7	-9	4
Marcali	2 * * ⊔		4	-3	-5	
Siófok	.		3	-3	-6	6
Somogyszob	ny * ⊔		4	-6	-6	
Tab	-		-	-	-	
Bábolna	. ⊔		5	-3	-10	
Esztergom	-		-	-	-	
Kisbér	-		-	-	-	
Komárom	-		-	-	-	
Tata	-		-	-	-	
Alcsútdoboz	-		-	-	-	
Dunaújváros	.		3	-8	-10	
Martonvásár	.		2	-7	-7	
Mór	. =	folt	3	-6	-7	
Sárbogárd	-		-	-	-	
Székesfehérvár	ny * =	folt	4	-6	-11	
Iregszemcse	-		-	-	-	
Lengyel	-		-	-	-	
Paks	. ⊔		5	-9	-12	5
Szekszárd	.		4	-4	-9	
Árpádtető	. =	4	3	-5	-8	
Mohács	-		-	-	-	
Pécs	. ⊔		5	-6	-8	6
Siklós	. ⊔		6	-5	-6	
Szigetvár	. =		6	-6	-7	
Budaörs	. ⊔	4	3	-9	-11	
Bp. Lőrinc	. ⊔	4	4	-7	-10	7
Bp. Met. Int.	.	folt	4	-3	-	7
Bp. Szab. hegy	.	18	1	-5	-6	
Cegléd	. ∨	10	4	-9	-13	
Dobogókő	-		-	-	-	
Gödöllő	. ⊔	13	2	-7	-11	7
Királyrét	-		-	-	-	
Monor	-		-	-	-	
Nagykáta	.	9	3	-9	-9	
Szentendre	-		-	-	-	

1992. I. 07h-ig az utolsó 24 óra adatai						Előző nap napos órái
állomás	csapadék (mm)	Hó cm	max. hőmérséklet	min. hőmérséklet	rad. min.	
Vác	. =	12	3	-11	-13	
Vámosmikola			-	-	-	
Baja	. ⊔		4	-7	-11	7
Bácsalmás	.	folt	5	-7	-8	
Izsák	.		1	-7	-8	
Kalocsa	-		-	-	-	
Kecskemét	. ⊔	9	4	-10	-16	6
Kiskunfélegyháza	. ∨	6	4	-8	-9	
Kiskunhalas	.	1	3	-5	-8	
Kunszentmiklós	. ⊔	1	2	-8	-8	
Tiszakécske	-		-	-	-	
Balassagyarmat	.	14	2	-14	-16	
Romhány	-		-	-	-	
Salgótarján	.	13	2	-11	-14	
Eger	. =	20	1	-8	-13	7
Galyatető	-		-	-	-	
Gyöngyös	.	20	3	-12	-14	
Kékestető	. ⊔	29	-6	-9	-12	7
Kompolt	.	20	2	-14	-17	5
Lőrinci	-		-	-	-	
Poroszló	.	26	1	-14	-18	
Jászapáti	-		-	-	-	
Jászberény	. ∨	16	3	-12	-14	
Karcag	-		-	-	-	
Szolnok	.	15	2	-12	-17	7
Tiszaroff	-		-	-	-	
Túrkeve	. ⊔	17	1	-12	-17	4
Kistelek	-		-	-	-	
Makó	-		-	-	-	
Szeged	. ⊔	4	3	-8	-11	5
Szentes	.	6	2	-10	-13	
Borsodnádasd	.	19	0	-14	-20	
Füged	.	26	1	-13	-14	
Hidasnémeti	.	27	2	-12	-15	
Jósvafő	.	14	2	-8	-12	5
Lillafüred	-		-	-	-	
Miskolc	.	23	2	-6	-7	6
Putnok	-		-	-	-	
Sárospatak	.	16	-1	-9	-10	7
Szendrőlád	-		-	-	-	
Tokaj	-		-	-	-	
Kisvárda	. =	30	-1	-10	-13	6
Mátészalka	.	30	2	-9	-12	
Nyíregyháza	.	18	2	-8	-14	4
Nyírlugos	-		-	-	-	
Pátyod	.	26	2	-12	-14	
Tiszabecs	. ≡	23	5	-10	-15	
Vásárosnamény	-		-	-	-	
Záhony	.	32	3	-8	-10	
Berettyóújfalu	. ∨	12	1	-10	-11	
Debrecen	.	24	0	-10	-12	
Hajdúdorog	.	18	2	-10	-11	
Hortobágy	-		-	-	-	
Körösszakál	.	12	-0	-8	-8	
Polgár	. =	30	2	-10	-11	
Békéscsaba	. ⊔	15	0	-12	-16	4
Mezőhegyes	. ⊔		1	-10	-11	-
Orosháza	-		-	-	-	
Szarvas	. ≡	7	1	-13	-18	7
Szeghalom	-		-	-	-	

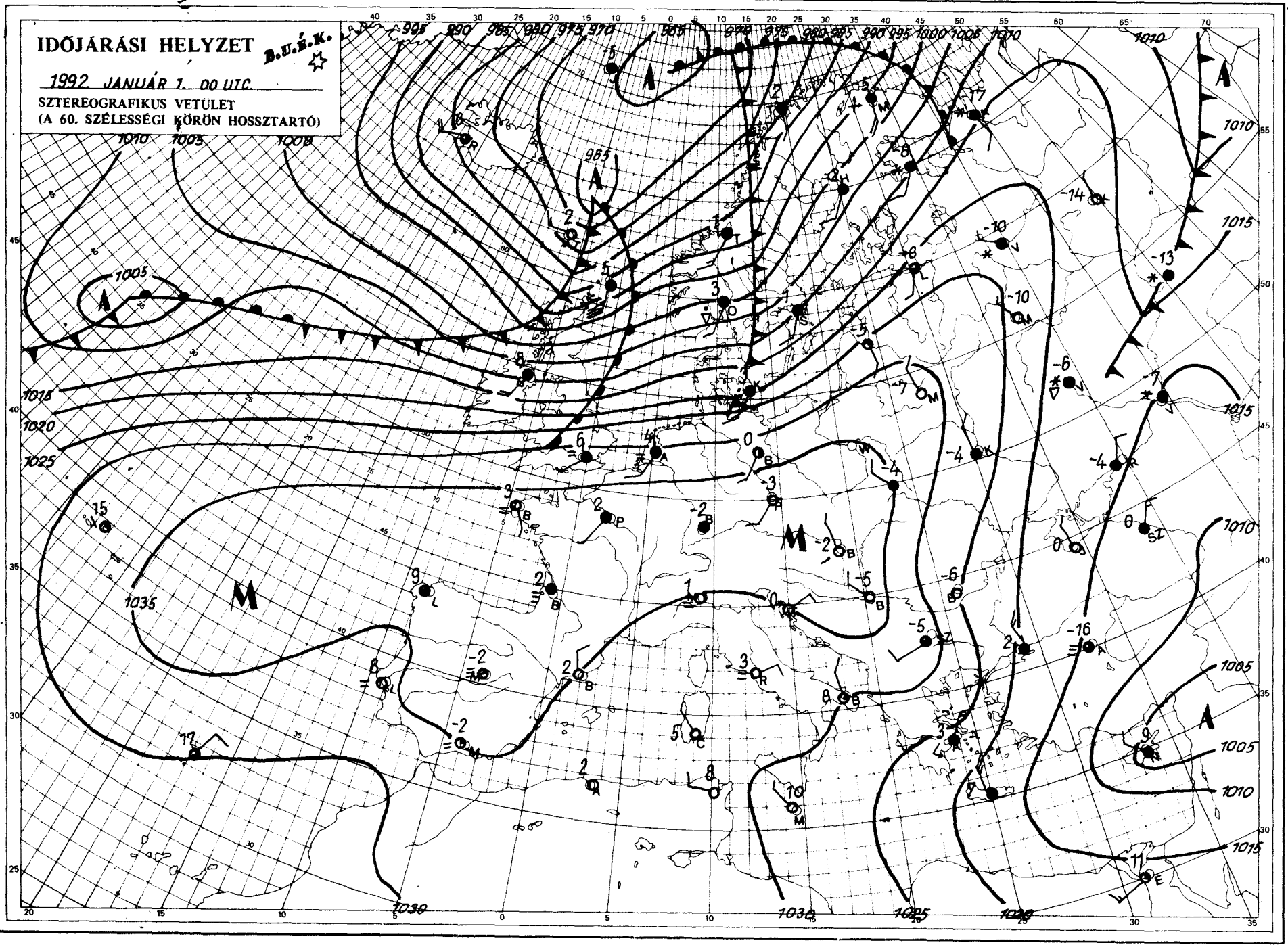

KIADJA: ORSZÁGOS METEOROLÓGIAI SZOLGÁLAT
Kiadásért felel: Dr. Mersich István, az Országos Meteorológiai Szolgálat elnöke – Készült: az Országos Meteorológiai Szolgálat Nyomdájában, Budapest – Felelős vezető: Máthé Gyuláné – Munkaszám: 92. 001 – Szerkesztéséért felel: Dr. Vissy Károly, a Központi Előrejelző Intézet igazgatója
Készíti: a KEI Rövidtávú Előrejelző Osztálya – Szakmai felelős: Németh Lajos osztályvezető – Megjelenik naponként
Megrendelhető: 1024 Budapest, II., Kitaibel Pál utca 1. – Pénzügyi Osztály – Telefon: 353-500
Jelmagyarázat a havi mellékletben

QC
989
.H9
I32

IDŐJÁRÁSI NAPIJELENTÉS

ЕЖЕДНЕВНЫЙ МЕТЕОРОЛОГИЧЕСКИЙ БЮЛЛЕТЕНЬ • DAILY WEATHER REPORT
BULLETIN QUOTIDIEN DE TEMPS • TÄGLICHER WETTERBERICHT

105. évfolyam 32. szám + Budapest + 1992. február 1. szombat

JUL 2 1992
N.O.A.A.
U.S. Dept. of Commerce

Az időjárási helyzet és a várható időjárás:

Kontinensünk nagy részén az évszaknak megfelelő átlagnál enyhébb az idő. Meg Észak-kelet-Európában sincs igazi kemény tél, a hőmérséklet csúcsértéke csak kevéssel van 0 fok alatt, Dél-nyugat-Európában pedig szinte tavaszias az idő, a legmagasabb nappali felmelegedés helyenként a 15 fokot is meghaladja. Nyugat-Európa felett egy nagy kiterjedésű anticiklon helyezkedik el. Ennek területén változóan felhős, foltokban tartósan ködös az idő, az anticiklon peremén eleinte kissé hidegebb, szárazabb, vasárnaptól ismét enyhébb, nedvesebb levegő érkezik térségünk fölé. Az időjárásunk változékony jellege a következő napokban is megmarad.

Magyarországon pénteken változóan felhős, enyhe idő volt, sokfelé fújt erős, néhol viharos északi szél. Elszórtan kisebb eső, futó zápor is előfordult. A hőmérséklet csúcsértéke 2, 10 fok között alakult, ma hajnalra a kevésbé felhős északkeleti megyékben -3, -9, máshol általában -3, +3 fok közé hűlt le a levegő. Szombaton délelőtt az ország északkeleti felén túlnyomóan derült, máshol változóan felhős idő volt, délnyugatról jelentéktelen hódarát jelentettek. A hőmérséklet 11 órakor -1, +3 fok között váltakozott.

Ma 12 órakor Budapesten a hőmérséklet 3 fok volt, a tengerszintre átszámított légnyomás 1032 hPa, mérsékelten emelkedik.

Várható időjárás vasárnap estig:

Szombaton mindenütt csökken, vasárnap gyakran erősen megnövekszik a felhőzet, de csak néhány helyen várható kisebb havazás, futó hózápor. Az élénk, időnként erős északkeleti szél éjszakára mérséklődik, majd vasárnap északnyugatira fordul és megélénkül.
A legalacsonyabb éjszakai hőmérséklet általában -2, -7, a legmagasabb nappali hőmérséklet vasárnap 0, +5 fok között alakul.

Bonta Imre s. k.

A hőmérséklet napi középértéke és eltérése a sokévi átlagtól (Budapest belterületén):

1992. január 31.	3,8°C	+4,4°C

1871 óta ezen a napon Budapesten előfordult

legmagasabb hőmérséklet:	12,3°C (1944)
legalacsonyabb hőmérséklet:	-16,0°C (1947)

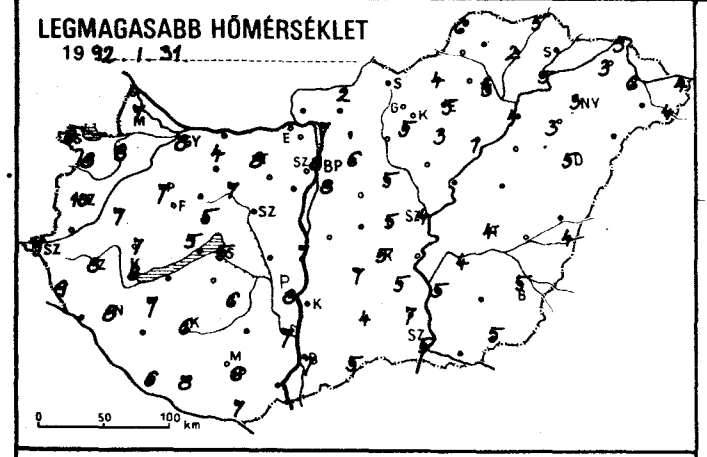
LEGMAGASABB HŐMÉRSÉKLET
1992. I. 31.
0 50 100 km

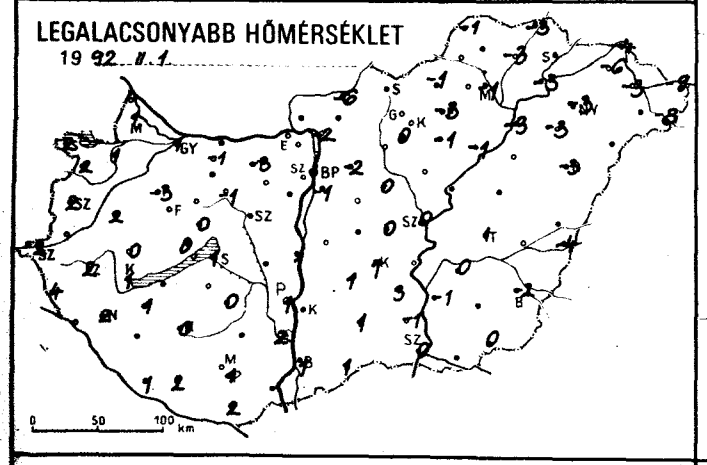
LEGALACSONYABB HŐMÉRSÉKLET
1992. II. 1.
0 50 100 km

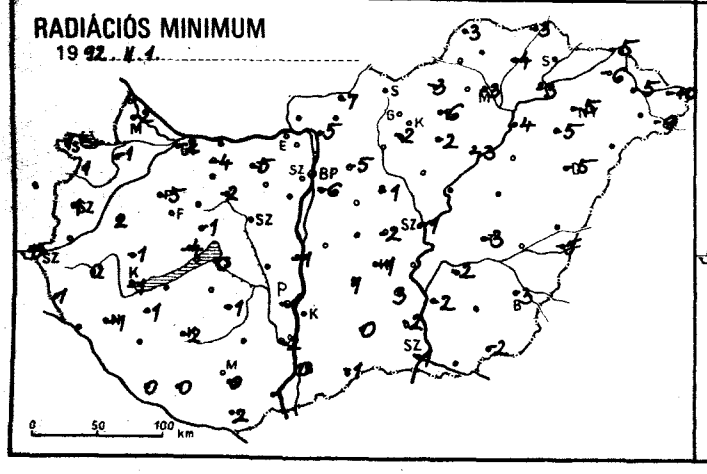
RADIÁCIÓS MINIMUM
1992. II. 1.
0 50 100 km

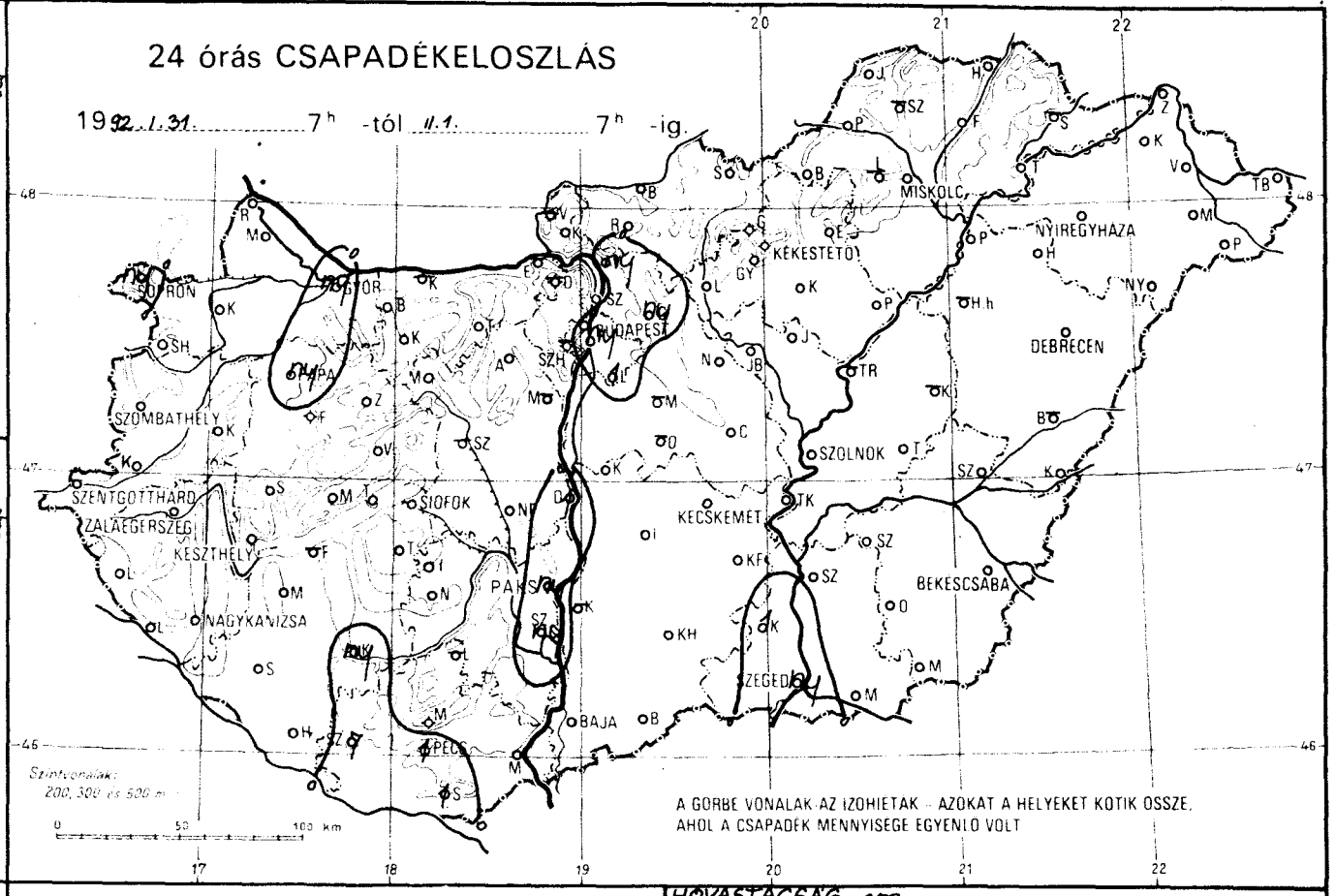
24 órás CSAPADÉKELOSZLÁS
1992. I. 31. 7h -tól II. 1. 7h -ig.
MISKOLC
NYIREGYHAZA
KEKESTETO
SOPRON
GYOR
BUDAPEST
DEBRECEN
SZOMBATHELY
SZOLNOK
SZENTGOTTHARD
ZALAEGERSZEG
KESZTHELY
SIOFOK
KECSKEMET
BEKESCSABA
NAGYKANIZSA
PAKS
SZEGED
BAJA
PECS
Szintvonalak: 200, 300 és 500 m
0 50 100 km
A GÖRBE VONALAK AZ IZOHIETAK - AZOKAT A HELYEKET KÖTIK ÖSSZE, AHOL A CSAPADÉK MENNYISÉGE EGYENLŐ VOLT

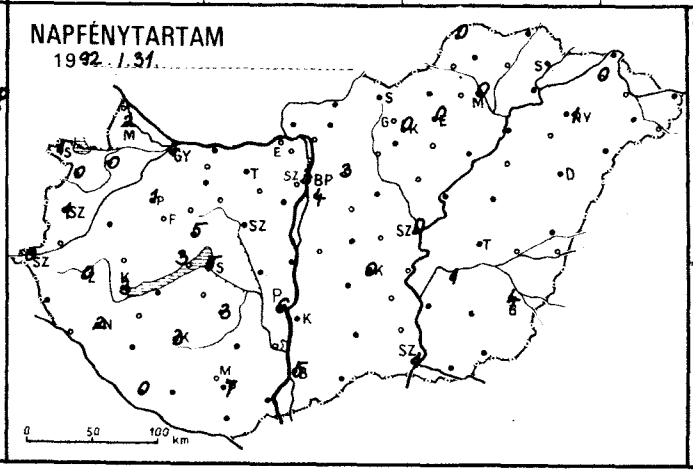
NAPFÉNYTARTAM
1992. I. 31.
0 50 100 km

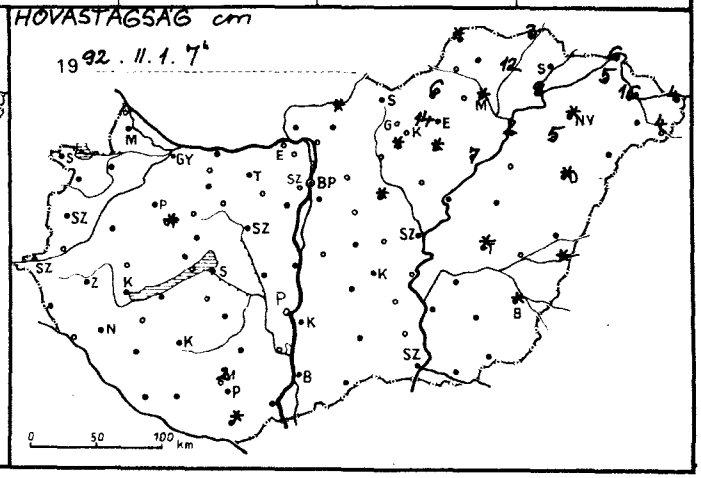
HÓVASTAGSÁG cm
1992. II. 1. 7h
0 50 100 km

IDŐJÁRÁSI NAPIJELENTÉS

ЕЖЕДНЕВНЫЙ МЕТЕОРОЛОГИЧЕСКИЙ БЮЛЛЕТЕНЬ • DAILY WEATHER REPORT
BULLETIN QUOTIDIEN DE TEMPS • TÄGLICHER WETTERBERICHT

105. évfolyam 33. szám + Budapest + 1992. február 2. vasárnap

Az időjárási helyzet és a várható időjárás:

Dél, Délnyugat-Európában viszonylag enyhe idő van, a csúcshőmérséklet sokfelé eléri a 15 fokot. A Brit-szigetektől a kontinens belsején át a Fekete-tengerig magas légnyomású öv húzódik. Európa más vidékein ciklonok okoznak változékony időjárást. A Balti-tenger mentén, valamint a Skandináv-félszigeten szórványosan havazik. A Balkán-félszigeten pedig jobbára eső esik. Valószínű, hogy az elkövetkező időszakban a Kárpát-medencében változékonyra fordul időjárásunk.

Magyarországon szombaton délnyugaton változóan, másutt gyengén felhős volt az ég. Délnyugaton néhol hódara is hullott. Helyenként megerősödött az északnyugati szél. Szombaton a csúcshőmérséklet általában 1, 6 fok között alakult. Vasárnap hajnalra jobbára -2, -7 fokig hűlt le a levegő. Északkeleten helyenként azonban jóval hidegebb volt. Ma délelőtt időnként erősen megnövekedett a felhőzet. A hőmérséklet 11 órakor az országban +2, -5 fok között váltakozott.

Ma 12 órakor Budapesten a hőmérséklet 3 fok volt, a tengerszintre átszámított légnyomás 1026 hPa, mérsékelten süllyed.

Várható időjárás hétfő estig:

Változóan, időnként erősen felhős lesz az ég. Főleg északon és keleten valószínű hószállingózás, havas eső. A megélénkülő délnyugati, nyugati szél átmenetileg északnyugatira fordul, és megerősödik.
A várható legalacsonyabb éjszakai hőmérséklet -2, -7,
legmagasabb nappali hőmérséklet hétfőn 1, 6 fok között alakul.

Bozóki István s. k.

A hőmérséklet napi középértéke és eltérése a sokévi átlagtól (Budapest belterületén):

1992. február 1.	1,5°C	+1,6°C

1871 óta ezen a napon Budapesten előfordult

legmagasabb hőmérséklet:	15,2°C (1944)
legalacsonyabb hőmérséklet:	-18,6°C (1947)

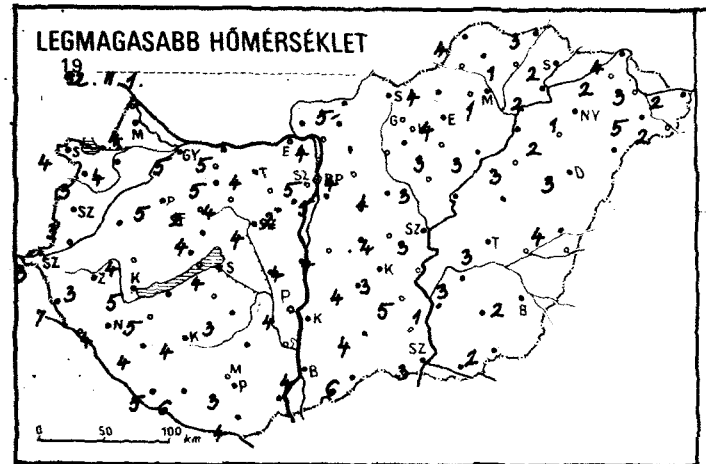
LEGMAGASABB HŐMÉRSÉKLET
192. II. 1.

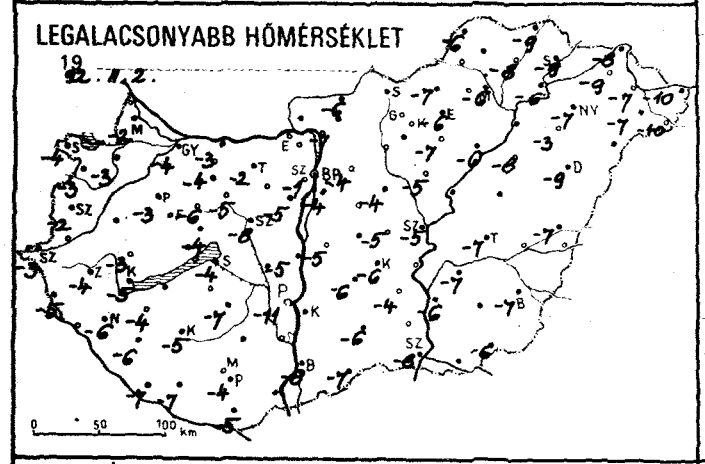
LEGALACSONYABB HŐMÉRSÉKLET
192. II. 2.

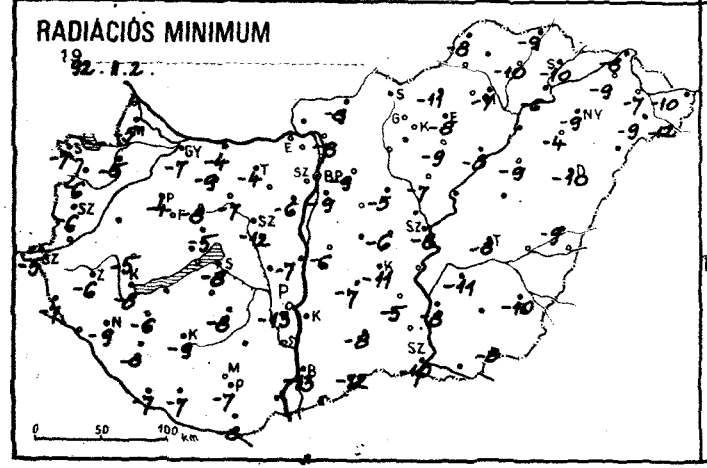
RADIÁCIÓS MINIMUM
192. II. 2.

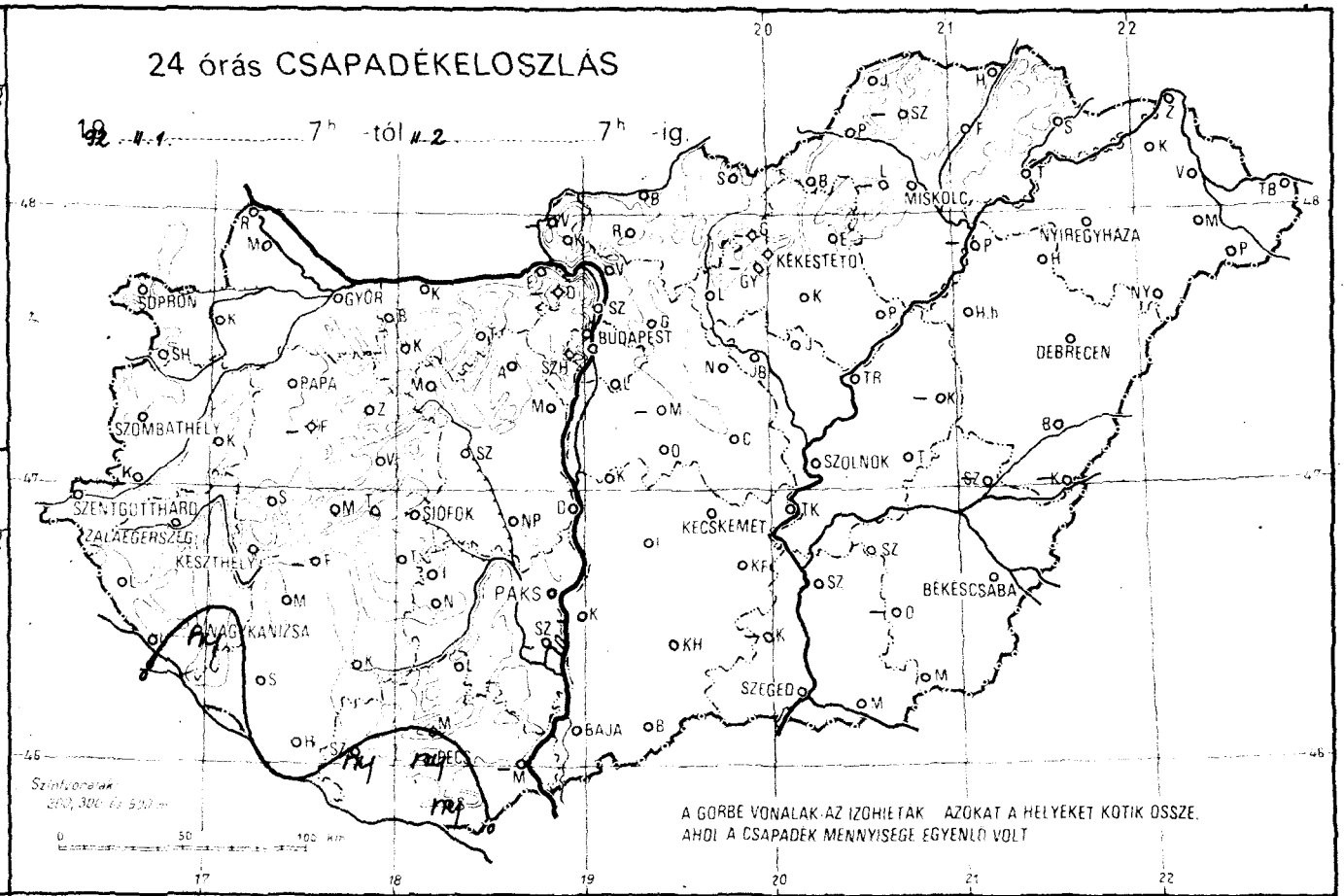
24 órás CSAPADÉKELOSZLÁS
192. II. 1. 7h -tól II. 2. 7h -ig.
SOPRON
GYŐR
BUDAPEST
MISKOLC
NYÍREGYHÁZA
KÉKESTETŐ
DEBRECEN
PAPA
SZOMBATHELY
SZOLNOK
SZENTGOTTHÁRD
ZALAEGERSZEG
SIÓFOK
KECSKEMÉT
KESZTHELY
PAKS
BÉKÉSCSABA
NAGYKANIZSA
SZEGED
BAJA
A GÖRBE VONALAK AZ IZOHIETAK AZOKAT A HELYEKET KÖTIK ÖSSZE, AHOL A CSAPADÉK MENNYISÉGE EGYENLŐ VOLT

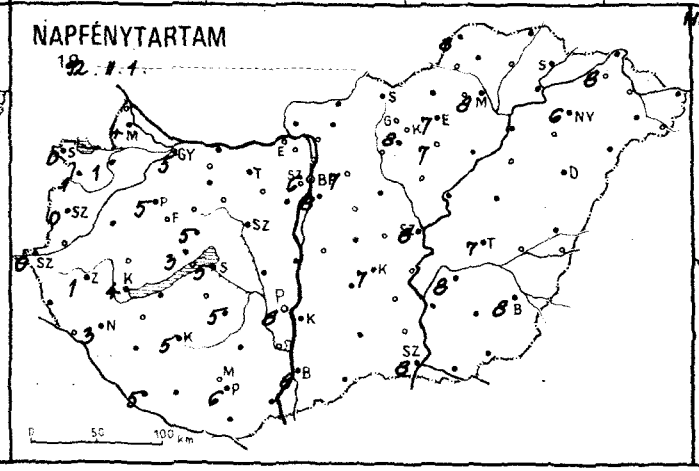
NAPFÉNYTARTAM
192. II. 1.

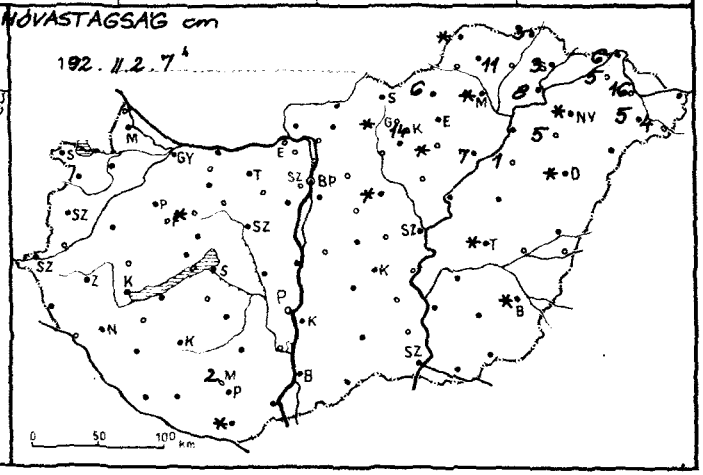
HÓVASTAGSÁG cm
192. II. 2. 7h

1992.11.2. 07 h-ig az utolsó 24 óra adatai						Előző nap napos órái
állomás	csapadék (mm)	Hó cm	max. hőmérséklet	min. hőmérséklet	rad. min.	
Győr	. ⌴		5	-4	-7	5
Kapuvár	. ⌴		4	-3	-5	1
Mosonmagyaróvár	.		4	-2	-5	4
Rajka						
Sopron	. ⌴		4	-4	-7	0
Sopronhorpács	. ⌴		3	-3	-6	1
Káld	—		—	—	—	
Körmend	—		—	—	—	
Szentgotthárd	. ⌴		3	-3	-5	0
Szombathely	. ⌴		3	-2	-6	0
Lenti	. ⌴		7	-5	-7	
Letenye						
Nagykanizsa	ny ⌴		4	-6	-9	3
Zalaegerszeg	.		3	-4	-6	1
Farkasgyepű	—		—	—	—	
Keszthely	. =		5	-5	-8	4
Mencshely	.		3	-4	-9	3
Pápa	. =		5	-3	-4	5
Sümeg	. ⌴		4	-3	-5	
Tihany						
Veszprém	.		4	-4	-5	5
Zirc	=	folt	2	-6	-8	
Fonyód	—		—	—	—	
Homokszt. György	.		5	-7	-7	5
Kaposvár	. ⌴		4	-5	-9	5
Marcali	. ⌴		5	-4	-6	
Siófok	. ⌴		4	-4	-8	5
Somogyszob	. V		4	-6	-8	
Tab						
Bábolna	. ⌴		5	-4	-9	
Esztergom	—		—	—	—	
Kisbér						
Komárom	. V		5	-3	-4	
Tata	⌴		4	-2	-4	
Alcsútdoboz						
Dunaújváros	.		4	-5	-7	
Martonvásár	. ⌴		2	-5	-6	
Mór	. =		4	-5	-7	
Sárbogárd						
Székesfehérvár	. ⌴		4	-8	-12	
Iregszemcse	. ⌴		3	-7	-8	5
Lengyel						
Paks	. ⌴		4	-11	-13	8
Szekszárd	—		—	—	—	
Árpádtető	.	2	2	-3	-6	
Mohács						
Pécs	ny * ⌴		3	-4	-7	6
Siklós	ny , V	folt	4	-5	-8	
Szigetvár	ny * V		6	-7	-7	
Budaörs	. ⌴		5	-7	-11	
Bp. Lőrinc	. ⌴		5	-4	-9	8
Bp. Met. Int.	.		5	-1	—	6
Bp. Szab. hegy	.		6	1	0	
Cegléd	. ⌴		4	-5	-6	
Dobogókő	—		—	—	—	
Gödöllő	. ⌴		4	-4	-9	7
Királyrét						
Monor	—		—	—	—	
Nagykáta	. ⌴	folt	4	-4	-5	
Szentendre						

1992.11.2. 07 h-ig az utolsó 24 óra adatai						Előző nap napos órái
állomás	csapadék (mm)	Hó cm	max. hőmérséklet	min. hőmérséklet	rad. min.	
Vác	. ⌴	.	4	-7	-8	
Vámosmikola	—		—	—	—	—
Baja	. ⌴		4	-8	-13	8
Bácsalmás	.		6	-7	-12	
Izsák	.		4	-6	-7	
Kalocsa	—		—	—	—	
Kecskemét	. ⌴		3	-6	-11	7
Kiskunfélegyháza	. ⌴		5	-4	-5	
Kiskunhalas	. ⌴		4	-6	-8	
Kunszentmiklós	. ⌴		4	-5	-6	
Tiszakécske						
Balassagyarmat	. ⌴		5	-6	-8	
Romhány						
Salgótarján	—		—	—	—	
Eger	. =		4	-6	-8	7
Galyatető	.	folt	5	-6	-9	
Gyöngyös	—		—	—	—	
Kékestető	.	14	-3	-5	-7	8
Kompolt	.	folt	3	-7	-9	7
Lőrinci						
Poroszló	.	7	3	-6	-8	
Jászapáti						
Jászberény	. ⌴		3	-5	-7	
Karcag	—		—	—	—	—
Szolnok	. ⌴		3	-5	-8	8
Tiszaroff	—		—	—	—	
Túrkeve	. ⌴	folt	3	-7	-8	7
Kistelek	—		—	—	—	
Makó						
Szeged	. ⌴		3	-8	-10	8
Szentes	. ⌴		1	-6	-8	
Borsodnádasd	.	6	4	-7	-11	
Fügöd	. =	11	1	-8	-10	
Hidasnémeti	. =	3	3	-9	-9	
Jósvafő	. =	folt	4	-6	-8	8
Lillafüred	—		—	—	—	
Miskolc	. =	folt	1	-6	-7	8
Putnok						
Sárospatak	.	3	2	-9	-10	6
Szendrőlád	—		—	—	—	
Tokaj	.	8	2	-6	-6	
Kisvárda	. =	5	2	-9	-9	8
Mátészalka	.	5	5	-7	-9	
Nyíregyháza	.	folt	1	-7	-9	6
Nyírlugos						
Pátyod	.	4	2	-10	-12	
Tiszabecs	. ≡		2	-10	-10	
Vásárosnamény	. =	16	3	-7	-7	
Záhony	.	6	4	-8	-8	
Berettyóújfalu	. V		4	-7	-9	
Debrecen	. ⌴	folt	3	-9	-10	—
Hajdúdorog	. =	5	2	-3	-4	
Hortobágy	.	1	3	-8	-9	
Körösszakál	—		—	—	—	
Polgár	—		—	—	—	
Békéscsaba	. ⌴	folt	2	-7	-10	8
Mezőhegyes	. ⌴		2	-6	-8	—
Orosháza	—		—	—	—	
Szarvas	. ⌴		3	-7	-11	8
Szeghalom	—		—	—	—	

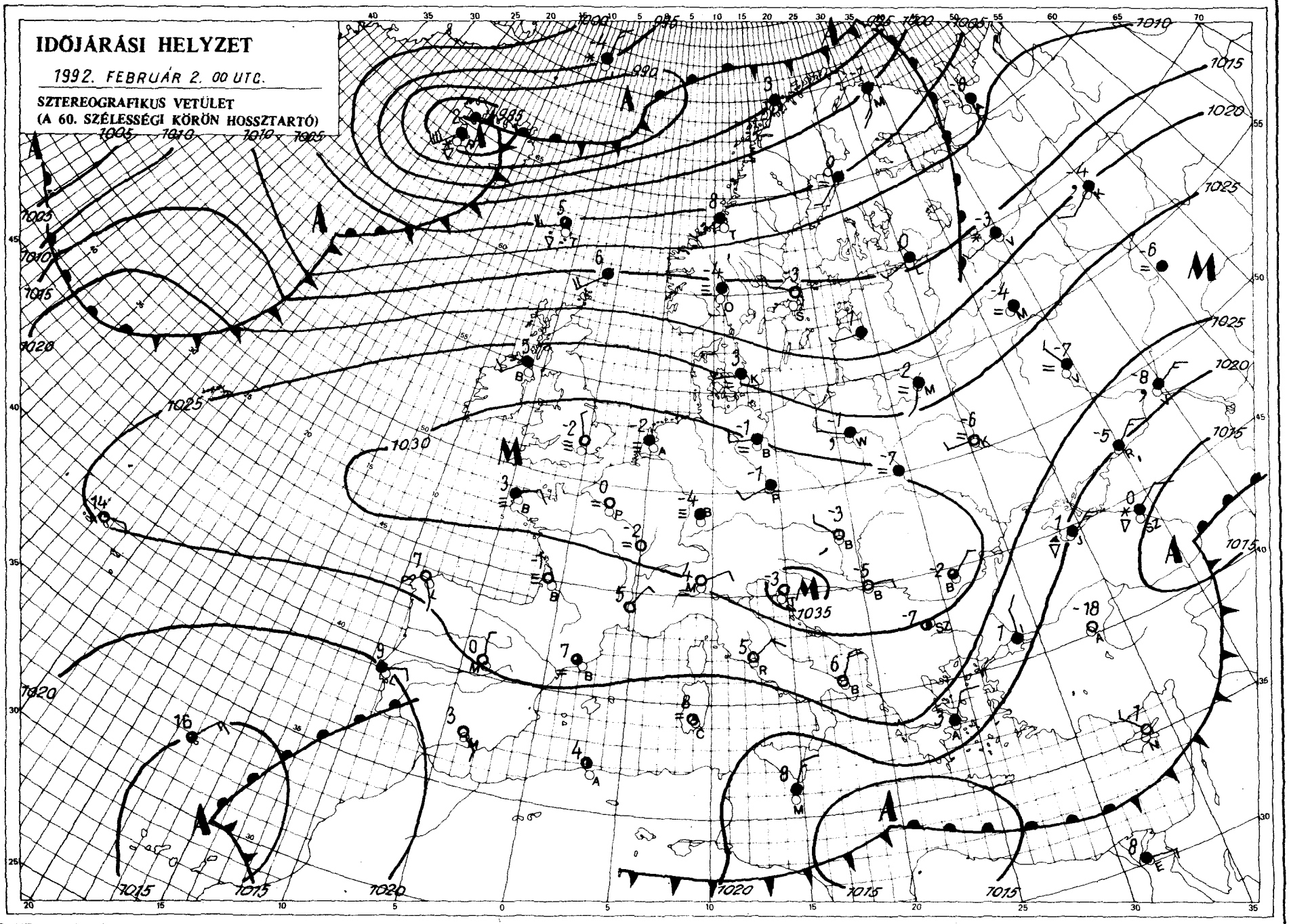

KIADJA: ORSZÁGOS METEOROLÓGIAI SZOLGÁLAT
Kiadásért felel: Dr. Mersich István, az Országos Meteorológiai Szolgálat elnöke – Készült: az Országos Meteorológiai Szolgálat Nyomdájában, Budapest – Felelős vezető: Máthé Gyuláné – Munkaszám: 92.049. – Szerkesztésért felel: Dr. Vissy Károly a Központi Előrejelző Intézet igazgatója

Készíti: a KEI Rövidtávú Előrejelző Osztálya – Szakmai felelős: Németh Lajos osztályvezető – Megjelenik naponként
Megrendelhető: 1024 Budapest, II., Kitaibel Pál utca 1. – Pénzügyi Osztály – Telefon: 353-500
Jelmagyarázat a havi mellékletben

IDŐJÁRÁSI NAPIJELENTÉS

ЕЖЕДНЕВНЫЙ МЕТЕОРОЛОГИЧЕСКИЙ БЮЛЛЕТЕНЬ • DAILY WEATHER REPORT
BULLETIN QUOTIDIEN DE TEMPS • TÄGLICHER WETTERBERICHT

105. évfolyam 34. szám + Budapest + 1992. február 3. hétfő

Az időjárási helyzet és a várható időjárás:

A Skandináv-félsziget fölötti középponttal nagy méretű ciklon örvénylik, amelynek hatására Észak-Európában meglehetősen változatos, ugyanakkor enyhe az idő. Gyors mozgású frontok haladnak nyugatról kelet felé, emiatt többfelé csapadékos az idő. Közép-Európa fölött már napok óta meglévő anticiklon rövidesen leépül és az északon vonuló frontok térségünket is elérik. Változékonyra fordul tehát időjárásunk.

Magyarországon vasárnap változóan felhős idő volt, csapadékot nem jelentettek. A hőmérséklet kora délután általában 0 és 6 fok között alakult. Éjszaka többfelé képződött sűrű zúzmarás köd és -1, -6 fokig csökkent a hőmérséklet. Délelőtt nagyrészt napos, foltokban még ködös idő volt. A hőmérséklet 11 órára -2, +5 fokig emelkedett.

Ma 12 órakor Budapesten a hőmérséklet 2 fok volt, a tengerszintre átszámított légnyomás 1018 hPa, erősen süllyed.

Várható időjárás kedd estig:

Északnyugat felől átmenetileg mindenütt borultságig növekszik a felhőzet és többfelé várható havazás, havas eső, néhol eső. Holnap (kedd) felszakadozik a felhőzet, a felhőátvonulásokból legfeljebb egy-egy zápor, hózápor fordul elő. A szél nyugatira, északnyugatira fordul, megerősödik, helyenként viharossá fokozódik. A legalacsonyabb éjszakai hőmérséklet -2, +2, a legmagasabb nappali hőmérséklet kedden 2 és 7 fok között alakul.

Távolabbi kilátások szerdától – szombatig:

Változékony, szeles idő várható, az évszakos átlagnak megfelelő hőmérséklettel.
A legalacsonyabb éjszakai hőmérséklet: eleinte -1, -6, később -2, -7 fok között,
a legmagasabb nappali hőmérséklet: 0 és +5 fok között alakul.
Jelentős mennyiségű (legalább napi 5 mm) csapadék az ország területének 30 százalékán várható.

Nadrai Attila s. k.

A hőmérséklet napi középértéke és eltérése a sokévi átlagtól (Budapest belterületén):

1992. február 2.	1,0°C	+0,7°C

1871 óta ezen a napon Budapesten előfordult

legmagasabb hőmérséklet:	12,5°C (1944)
legalacsonyabb hőmérséklet:	-14,6°C (1963)

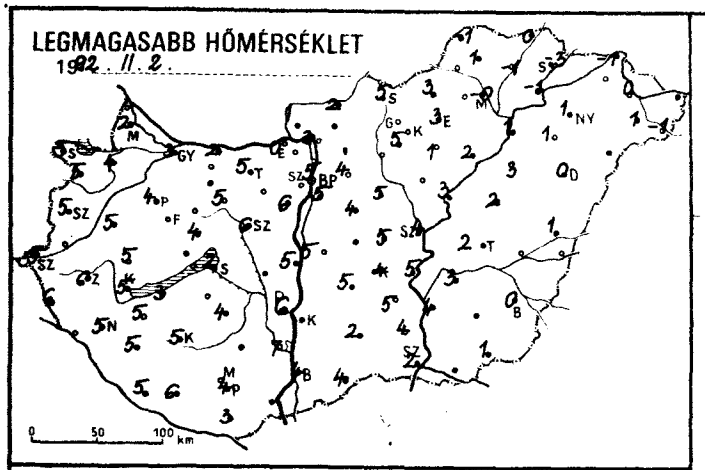
LEGMAGASABB HŐMÉRSÉKLET
1992. II. 2.
0 50 100 km

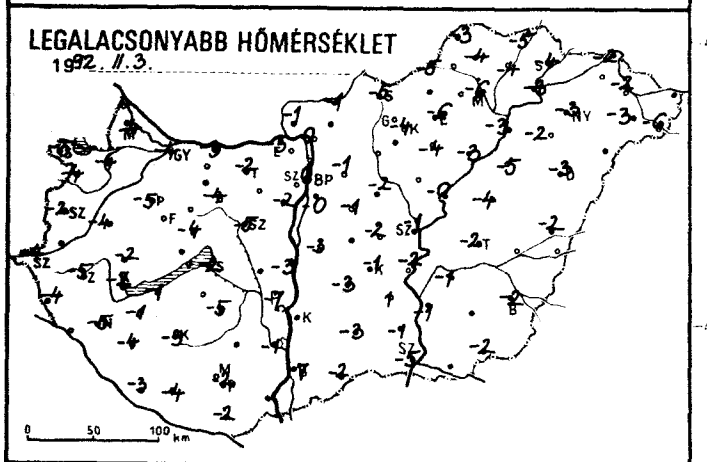
LEGALACSONYABB HŐMÉRSÉKLET
1992. II. 3.
0 50 100 km

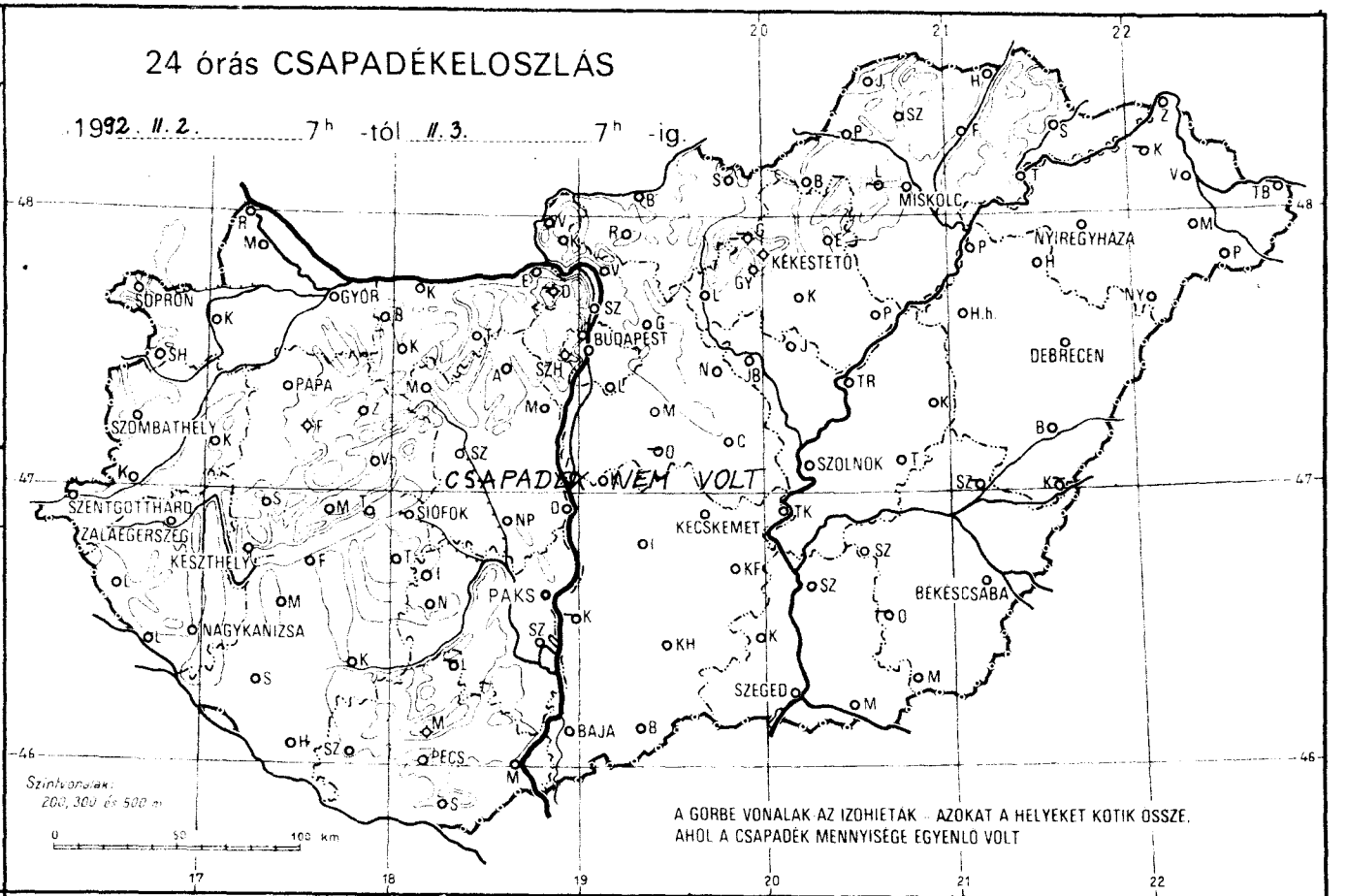
24 órás CSAPADÉKELOSZLÁS
1992. II. 2. 7h -tól II. 3. 7h -ig.
SOPRON
GYŐR
BUDAPEST
MISKOLC
NYÍREGYHÁZA
KÉKESTETŐ
DEBRECEN
PAPA
SZOMBATHELY
CSAPADÉK NEM VOLT
SZENTGOTTHÁRD
ZALAEGERSZEG
KESZTHELY
SIÓFOK
PAKS
KECSKEMÉT
SZOLNOK
BÉKÉSCSABA
NAGYKANIZSA
SZEGED
BAJA
PÉCS
Szintvonalak: 200, 300 és 500 m
A GÖRBE VONALAK AZ IZOHIETÁK – AZOKAT A HELYEKET KÖTIK ÖSSZE, AHOL A CSAPADÉK MENNYISÉGE EGYENLŐ VOLT
0 50 100 km

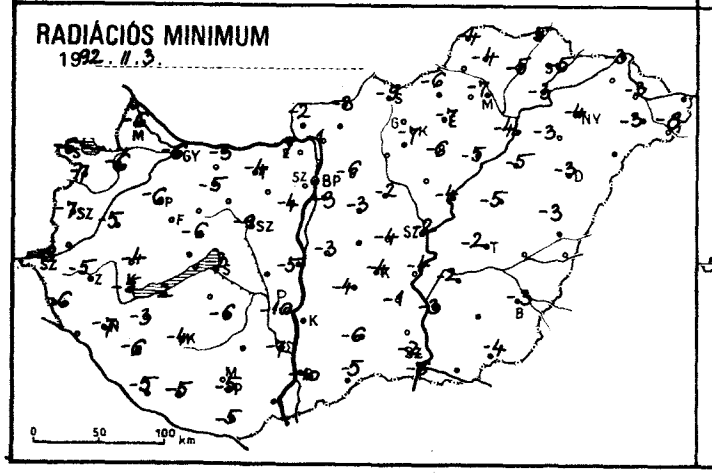
RADIÁCIÓS MINIMUM
1992. II. 3.
0 50 100 km

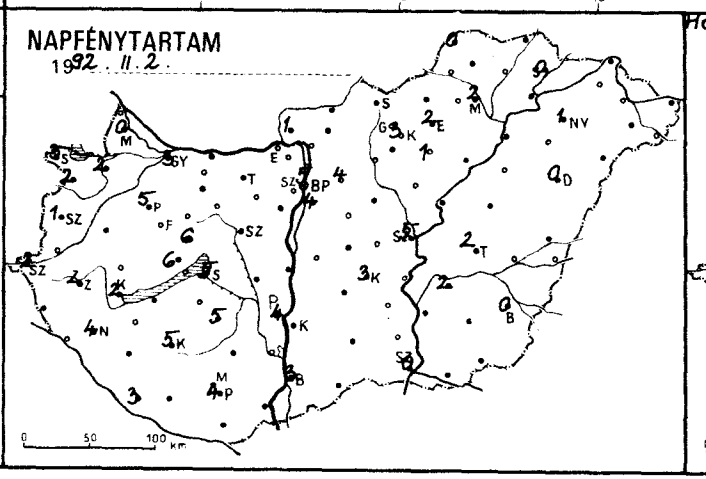
NAPFÉNYTARTAM
1992. II. 2.
0 50 100 km

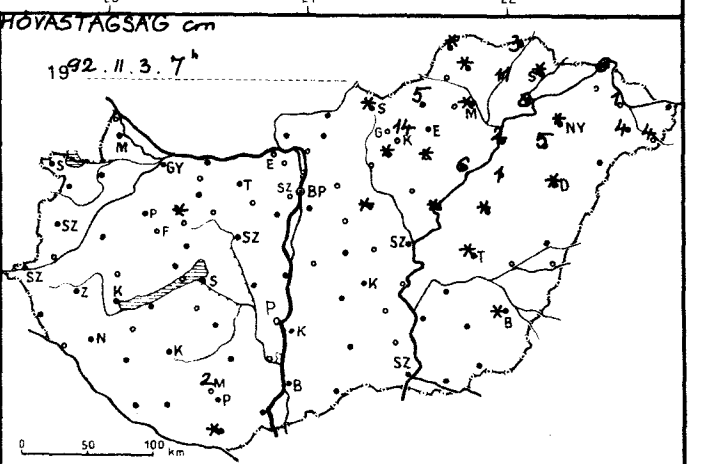
HÓVASTAGSÁG cm
1992. II. 3. 7h
0 50 100 km

1992.II.3. 07 h-ig az utolsó 24 óra adatai						Előző nap napos órái
állomás	csapadék (mm)	Hó cm	max. hőmérséklet	min. hőmérséklet	rad. min.	
Győr	. ∨		3	-4	-6	3
Kapuvár	. ⊔		4	-4	-6	2
Mosonmagyaróvár	. ∨		2	-4	-6	0
Rajka						
Sopron	. ⊔		3	-3	-6	3
Sopronhorpács	. ∨		5	-4	-7	2
Káld	. ⊔		5	-4	-5	
Körmend						
Szentgotthárd	. ⊔		5	-4	-8	2
Szombathely	. ⊔		5	-2	-7	1
Lenti	. ≡		6	-4	-6	
Letenye						
Nagykanizsa	. ⊔		5	-5	-7	4
Zalaegerszeg	. ∨		6	-5	-5	2
Farkasgyepű	. ≡		3	-2	-3	
Keszthely	. ≡		5	-2	-5	2
Mencshely	. =		3	-3	-8	6
Pápa	. ∨		4	-5	-6	5
Sümeg	. ⊔		5	-2	-4	
Tihany						
Veszprém	. ⊔		4	-4	-6	6
Zirc	. ⊔	folt	4	-4	-6	
Fonyód	. ⊔		3	-1	-2	
Homokszt. György	.		5	-3	-5	3
Kaposvár	. ⊔		5	-3	-4	5
Marcali	. ⊔		5	-1	-3	
Siófok	. ⊔		2	-2	-3	5
Somogyszob	. ⊔		5	-4	-5	
Tab						
Bábolna	. ≡		2	-5	-8	
Esztergom	.		0	-3	-7	
Kisbér						
Komárom	. =		2	-3	-3	
Tata	. ≡		5	-2	-4	
Alcsútdoboz						
Dunaújváros	.		5	-3	-5	
Martonvásár	.		6	-2	-4	
Mór	. =		5	-4	-5	
Sárbogárd						
Székesfehérvár	. ≡		6	-5	-9	
Iregszemcse	. ⊔		4	-5	-6	5
Lengyel	—		—	—	—	
Paks	. ⊔		6	-7	-10	4
Szekszárd	. =		7	-1	-7	
Árpádtető	. =	2	5	-1	-3	
Mohács						
Pécs	. ⊔		4	-2	-5	4
Siklós	.	folt	3	-2	-5	
Szigetvár	. ≡		6	-4	-5	
Budaörs	. ⊔		5	-1	-5	
Bp. Lőrinc	. ⊔		5	-0	-3	4
Bp. Met. Int.	. =		5	0	—	5
Bp. Szab. hegy	.		3	-4	-5	
Cegléd	. =		5	-2	-4	
Dobogókő	—		—	—	—	
Gödöllő	. =		4	-1	-6	4
Királyrét						
Monor	.		4	-1	-3	
Nagykáta	. ⊔	folt	5	-2	-2	
Szentendre						

1992.II.3. 07 h-ig az utolsó 24 óra adatai						Előző nap napos órái
állomás	csapadék (mm)	Hó cm	max. hőmérséklet	min. hőmérséklet	rad. min.	
Vác	. ⊔		3	0	-1	
Vámosmikola	. =		1	-1	-2	1
Baja	. ⊔		4	-7	-10	3
Bácsalmás	.		4	-2	-5	
Izsák	.		5	-3	-4	
Kalocsa	—		—	—	—	—
Kecskemét	. =		4	-1	-4	3
Kiskunfélegyháza	.		5	1	-1	
Kiskunhalas	. ⊔		2	-3	-6	
Kunszentmiklós	. ≡		5	-3	-3	
Tiszakécske	.		5	-2	-4	
Balassagyarmat	. =		2	-1	-3	
Romhány						
Salgótarján	.	folt	5	-5	-9	
Eger	. =		3	-6	-7	2
Galyatető	—		—	—	—	
Gyöngyös	. ⊔	folt	5	-4	-7	
Kékestető	.	14	-2	-7	-8	3
Kompolt	.	folt	1	-4	-6	1
Lőrinci						
Poroszló	.	6	2	-3	-5	
Jászapáti						
Jászberény	. ⊔		5	-3	-4	
Karcag	. =	folt	2	-4	-5	
Szolnok	.		4	-1	-2	5
Tiszaroff	. =	folt	3	-0	-4	
Túrkeve	.	folt	2	-2	-2	2
Kistelek	. ⊔		4	-1	-2	
Makó						
Szeged	. ⊔		2	-5	-6	0
Szentes	.		4	-1	-3	
Borsodnádasd	. =	5	3	-5	-8	
Fügöd	. =	11	-1	-4	-5	
Hidasnémeti	.	3	0	-5	-5	
Jósvafő	. =	folt	-1	-3	-4	0
Lillafüred	—		—	—	—	
Miskolc	.	folt	-0	-6	-7	2
Putnok						
Sárospatak	.	folt	-3	-4	-5	0
Szendrőlád	. ≡	folt	1	-4	-4	
Tokaj	.	8	-1	-3	-3	
Kisvárda	—		—	—	—	—
Mátészalka	.	4	1	-3	-3	
Nyíregyháza	.	folt	1	-3	-4	1
Nyírlugos						
Pátyod	.	4	-1	-6	-8	
Tiszabecs	—		—	—	—	
Vásárosnamény	. =	1	0	-2	-3	
Záhony	.	6	-1	-2	-3	
Berettyóújfalu	. =		1	-2	-3	
Debrecen	.	folt	0	-3	-3	0
Hajdúdorog	. =	5	1	-2	-3	
Hortobágy	.	1	3	-5	-5	
Körösszakál	—		—	—	—	
Polgár	. =	2	1	-3	-4	
Békéscsaba	. ⊔	folt	0	-2	-3	0
Mezőhegyes	.		1	-2	-4	—
Orosháza	—		—	—	—	
Szarvas	. ⊔		3	-1	-2	2
Szeghalom	—		—	—	—	

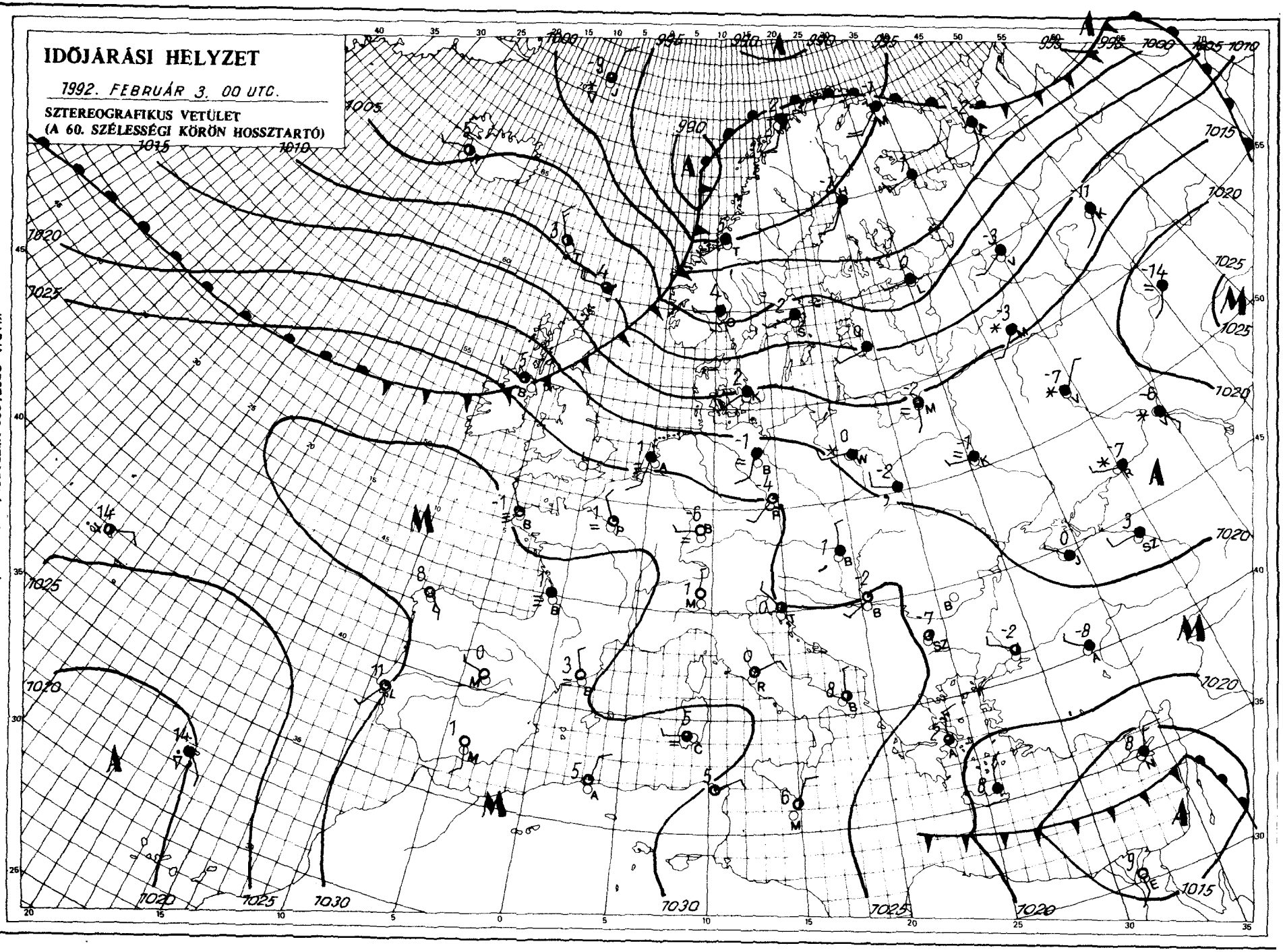

KIADJA: ORSZÁGOS METEOROLÓGIAI SZOLGÁLAT
Kiadásért felel: Dr. Mersich Iván, az Országos Meteorológiai Szolgálat elnöke – Készült: az Országos Meteorológiai Szolgálat Nyomdájában, Budapest – Felelős vezető: Máthé Gyuláné – Munkaszám: 2.050/. – Szerkesztésért felel: Dr. Vissy Károly a Központi Előrejelző Intézet igazgatója
Készíti: a KEI Rövidtávú Előrejelző Osztálya – Szakmai felelős: Németh Lajos osztályvezető – Megjelenik naponként
Megrendelhető: 1024 Budapest, II., Kitaibel Pál utca 1. – Pénzügyi Osztály – Telefon: 353-500
Jelmagyarázat a havi melléklatben

IDŐJÁRÁSI NAPIJELENTÉS

ЕЖЕДНЕВНЫЙ МЕТЕОРОЛОГИЧЕСКИЙ БЮЛЛЕТЕНЬ • DAILY WEATHER REPORT
BULLETIN QUOTIDIEN DE TEMPS • TÄGLICHER WETTERBERICHT

105. évfolyam 35. szám + Budapest + 1992. február 4. kedd

Az időjárási helyzet és a várható időjárás:

Európa nagyon kis részén, csupán az Ibériai-félszigeten csöndes, napos az időjárás. Ott 13, 18 fokig melegszik napközben a levegő. Másutt a szárazföldön frontok sorozata okoz gyakori felhősödést, szélerősödést. Sokfelé és gyakran fordul elő csapadék: A Kelet-európai-síkságon havazás, másutt felváltva hó és eső. A hőmérséklet csúcsértéke keleten fagypont alatt, másutt +5 fok körül alakul. A frontok a Kárpát-medence fölött is áthaladnak, ezért a mi időjárásunk is változékony marad.

Hétfőn hazánk északi-északkeleti tájain erősen felhős, sőt borult idő volt, délnyugaton ezzel szemben 3 - 6 órára a Nap is kisütött. A délnyugati tájak kivételével többfelé esett gyenge csapadék: általában eső, északon-északkeleten hó. A lehullott csapadék mennyisége általában csapadéknyom és 5 mm között maradt, csupán Karcagon mértek 8 mm-t. A frissen lehullott hó északkeleten többfelé újabb 2 - 4 cm hóréteget képezett. Napközben élénk nyugati, estétől egyre többfelé viharos északnyugati szél fújt. A hőmérséklet csúcsértéke hétfőn az ország nagy részén 4 és 9, északkeleten 0 és +5 fok között alakult. Kedd hajnalra +2, -4 fokig hűlt le a levegő. Délelőtt változóan felhős, szeles idő volt. A hőmérséklet 11 órára 2, 6 fokig emelkedett.

Ma 12 órakor Budapesten a hőmérséklet 5 fok volt, a tengerszintre átszámított légnyomás 1010 hPa, gyengén süllyedt.

Várható időjárás szerda estig:

Eleinte felhőátvonulások lesznek, legfeljebb futó hózáporral. Később beborul az ég, és többfelé lesz hóesés.
A nyugati, északnyugati szél ma viharos, holnap erős lesz.
A legalacsonyabb éjszakai hőmérséklet: 0 és -5,
a legmagasabb nappali hőmérséklet szerdán: 0 és +5 fok között várható.

Bártfai Erzsébet s. k.

A hőmérséklet napi középértéke és eltérése a sokévi átlagtól (Budapest belterületén):

1992. február 3.	2,8°C	+2,3°C

1871 óta ezen a napon Budapesten előfordult

legmagasabb hőmérséklet:	13,0°C (1990)
legalacsonyabb hőmérséklet:	-17,6°C (1929)

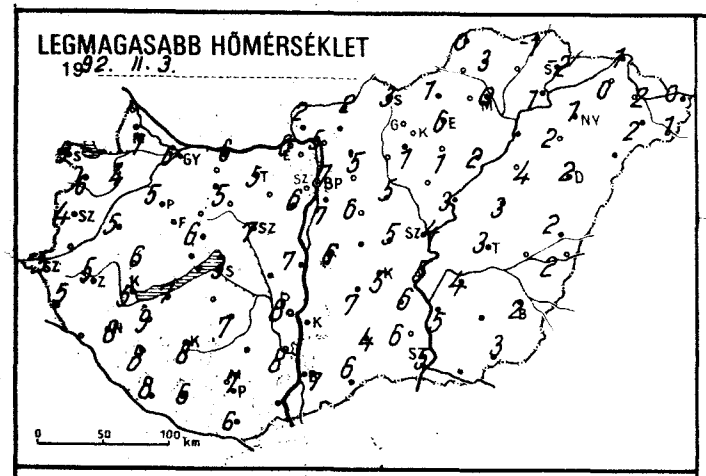
LEGMAGASABB HŐMÉRSÉKLET
1992. II. 3.
0 50 100 km

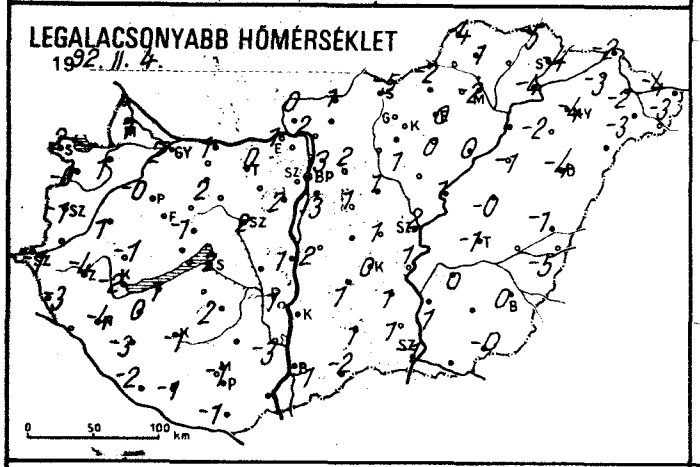
LEGALACSONYABB HŐMÉRSÉKLET
1992. II. 4.
0 50 100 km

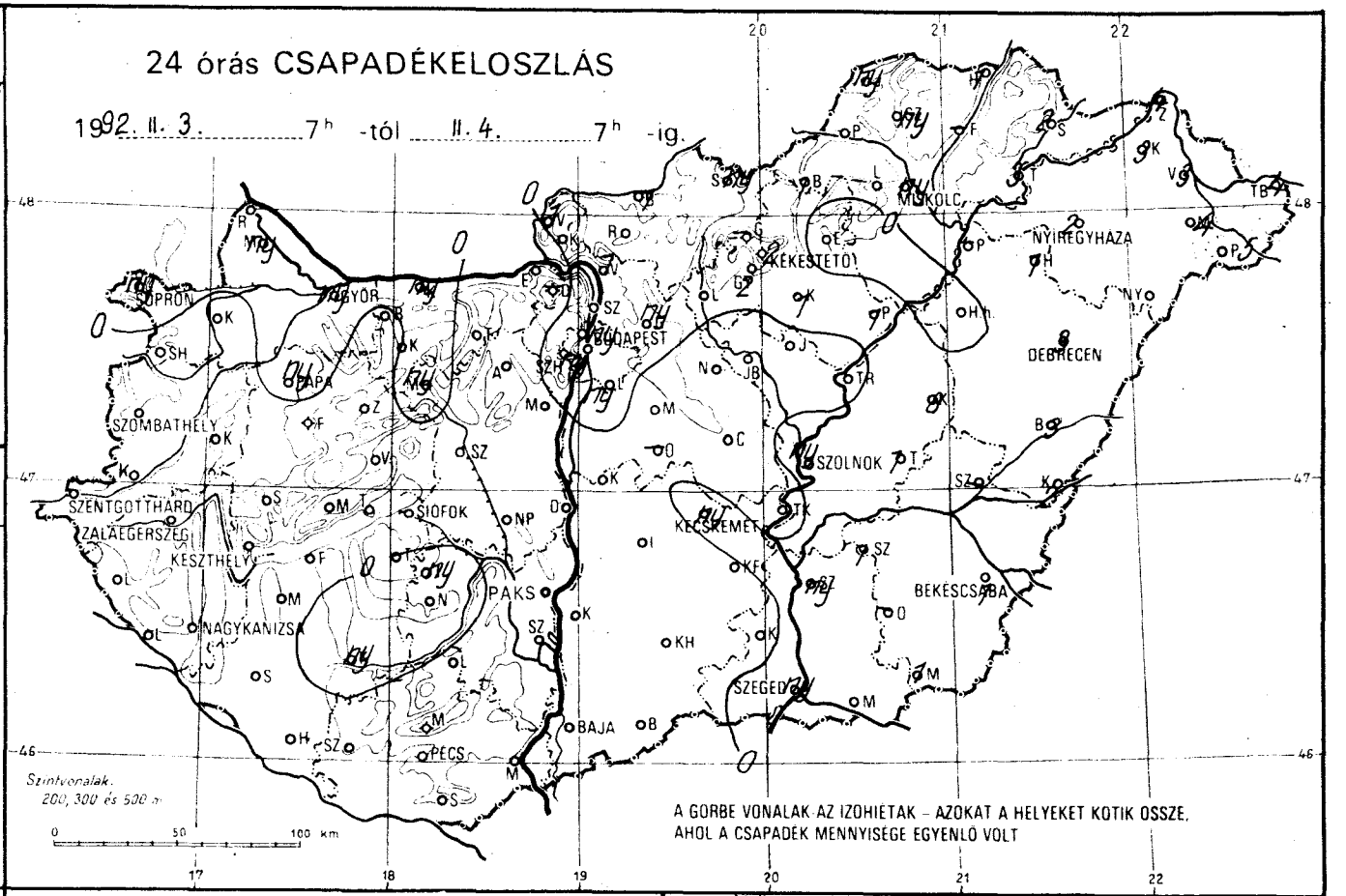
24 órás CSAPADÉKELOSZLÁS
1992. II. 3. 7h -tól II. 4. 7h -ig.
SOPRON
GYŐR
BUDAPEST
MISKOLC
NYÍREGYHÁZA
KÉKESTETŐ
DEBRECEN
SZOMBATHELY
SZOLNOK
SZENTGOTTHÁRD
ZALAEGERSZEG
KESZTHELY
SIÓFOK
KECSKEMÉT
PAKS
BÉKÉSCSABA
NAGYKANIZSA
SZEGED
BAJA
PÉCS
Szintvonalak: 200, 300 és 500 m
0 50 100 km
A GÖRBE VONALAK AZ IZOHIETÁK – AZOKAT A HELYEKET KÖTIK ÖSSZE, AHOL A CSAPADÉK MENNYISÉGE EGYENLŐ VOLT

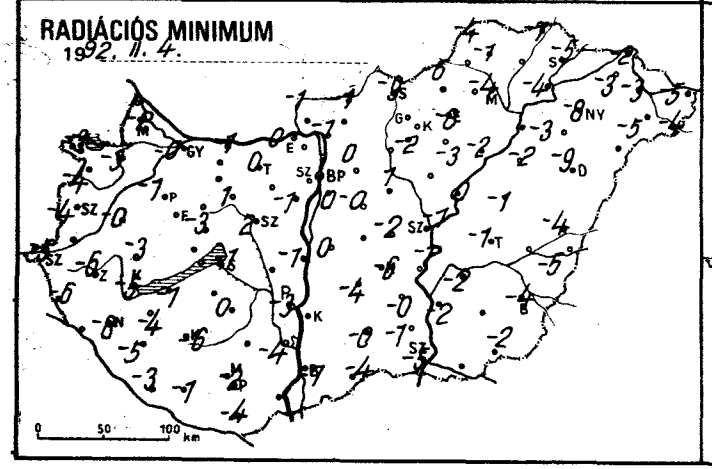
RADIÁCIÓS MINIMUM
1992. II. 4.
0 50 100 km

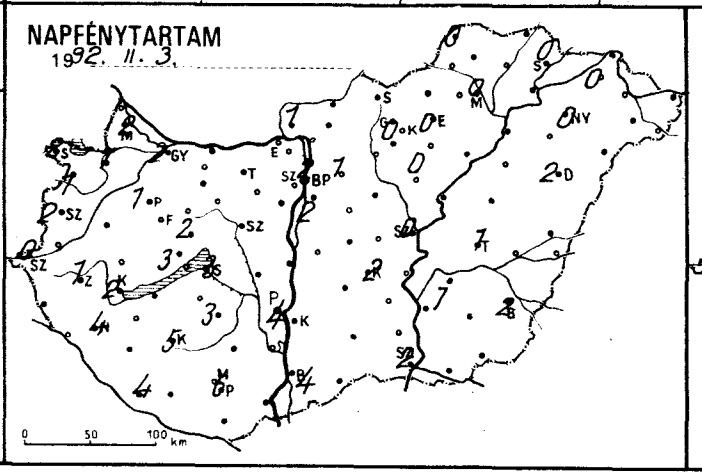
NAPFÉNYTARTAM
1992. II. 3.
0 50 100 km

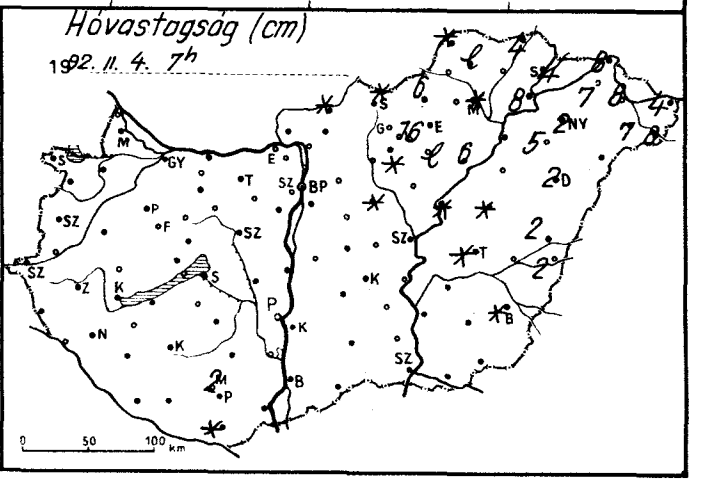
Hóvastagság (cm)
1992. II. 4. 7h
0 50 100 km

1992.II.4. 07 h-ig az utolsó 24 óra adatai						Előző nap napos órái
állomás	csapadék (mm)	Hó cm	max. hőmérséklet	min. hőmérséklet	rad. min.	
Győr	ny		6	2	-0	2
Kapuvár	. ⊔		4	1	-3	1
Mosonmagyaróvár	ny , ⊔		7	1	-2	2
Rajka						
Sopron	ny =		9	2	-3	2
Sopronhorpács	. V		6	-0	-4	1
Káld	.		5	1	-0	
Körmend						
Szentgotthárd	. ⊔		5	-1	-5	0
Szombathely	. ⊔		4	-1	-4	2
Lenti	. ⊔		5	-3	-6	
Letenye						
Nagykanizsa	. ⊔		8	-4	-8	4
Zalaegerszeg	. V		5	-4	-6	1
Farkasgyepű	.		2	-2	-3	
Keszthely	. . ≡		5	-2	-5	2
Mencshely	. =		5	-1	-7	3
Pápa	ny ≡		5	-0	-1	1
Sümeg	.		6	-1	-3	
Tihany						
Veszprém	.		6	-1	-3	2
Zirc	. =		6	1	-1	
Fonyód	.		7	1	-1	
Homokszt. györgy	. ⊔		8	-2	-3	4
Kaposvár	ny ⊔		8	-1	-6	5
Marcali	. ⊔		9	0	-4	
Siófok	. ⊔		3	2	-1	3
Somogyszob	. ⊔		8	-3	-5	
Tab						
Bábolna	.		6	2	-3	
Esztergom	.		6	1	0	
Kisbér						
Komárom	ny =		6	1	-1	
Tata	.		5	0	0	
Alcsútdoboz						
Dunaújváros	.		7	1	-1	
Martonvásár	.		6	2	-1	
Mór	ny =		5	2	1	
Sárbogárd						
Székesfehérvár	.		7	2	2	
Iregszemcse	ny		7	2	0	3
Lengyel	—		—	—	—	
Paks	. ⊔		8	1	-3	4
Szekszárd	.		8	-3	-4	
Árpádtető	.	2	9	1	-2	
Mohács						
Pécs	. ⊔		7	-1	-2	6
Siklós	. ⊔	folt	6	-1	-4	
Szigetvár	. =		6	-1	-1	
Budaörs	ny ⊔		7	2	-2	
Bp. Lőrinc	ny =		7	3	0	2
Bp. Met. Int.	ny		7	3	—	2
Bp. Szab. hegy	.		3	-1	-1	
Cegléd	. ⊔		5	1	-2	
Dobogókő	—		—	—	—	
Gödöllő	ny		5	2	0	1
Királyrét						
Monor	.		6	1	-0	
Nagykáta	.	folt	5	1	1	
Szentendre						

1992.II.4. 07 h-ig az utolsó 24 óra adatai						Előző nap napos órái
állomás	csapadék (mm)	Hó cm	max. hőmérséklet	min. hőmérséklet	rad. min.	
Vác	1 =		5	2	-1	
Vámosmikola	1		2	0	-1	1
Baja	. =		7	-1	-7	4
Bácsalmás	.		6	-2	-4	
Izsák	.		7	1	-4	
Kalocsa	—		—	—	—	—
Kecskemét	ny		5	0	-6	2
Kiskunfélegyháza	.		6	1	-0	
Kiskunhalas	. ⊔		4	1	-0	
Kunszentmiklós	.		6	2	0	
Tiszakécske	.		5	1	-1	
Balassagyarmat	1 *	folt	2	1	-1	
Romhány						
Salgótarján	ny *	folt	3	-5	-9	
Eger	. =		6	0	-8	0
Galyatető	—		—	—	—	
Gyöngyös	2 *	folt	1	1	-2	
Kékestető	2 * V	16	-2	-5	-5	0
Kompolt	1 *	lep.	1	0	-3	0
Lőrinci						
Poroszló	1	6	2	0	-2	
Jászapáti						
Jászberény	.		5	2	-0	
Karcag	8 • *	folt	3	-0	-1	
Szolnok	ny . =		4	2	-1	0
Tiszaroff	. =	folt	3	1	0	
Túrkeve	1	folt	3	-1	-1	1
Kistelek	. =		6	1	-1	
Makó						
Szeged	ny ⊔		5	-1	-5	2
Szentes	ny		5	1	-2	
Borsodnádasd	1 *	6	1	-2	-6	
Füged	—		—	—	—	
Hidasnémeti	1 * =	4	-1	-5	-7	
Jósvafő	ny *	folt	0	-4	-4	0
Lillafüred	—		—	—	—	
Miskolc	ny *	folt	0	-2	-4	0
Putnok						
Sárospatak	2 * ≡	4	-2	-4	-5	0
Szendrőlád	ny *	lep.	3	1	-1	
Tokaj	3 *	8	1	-4	-4	
Kisvárda	3 * ≡	7	0	-3	-3	0
Mátészalka	4 *	7	2	-3	-5	
Nyíregyháza	2 * ⊔	2	1	-4	-8	0
Nyírlugos						
Pátyod	5 * =	8	1	-3	-4	
Tiszabecs	4 *	4	0	-4	-5	
Vásárosnamény	3 * ≡	8	2	-2	-3	
Záhony	4 * =	8	1	-2	-2	
Berettyóújfalu	3 *	2	2	-1	-4	
Debrecen	3 * =	2	2	-4	-9	2
Hajdúdorog	1 *	5	2	-2	-3	
Hortobágy	.	1	4	-1	-2	
Körösszakál	2 *	2	2	-5	-5	
Polgár	—		—	—	—	
Békéscsaba	1 * ⊔	folt	2	0	-4	2
Mezőhegyes	1 ⊔		3	-0	-2	—
Orosháza	—		—	—	—	
Szarvas	1 ⊔		4	0	-2	1
Szeghalom	—		—	—	—	

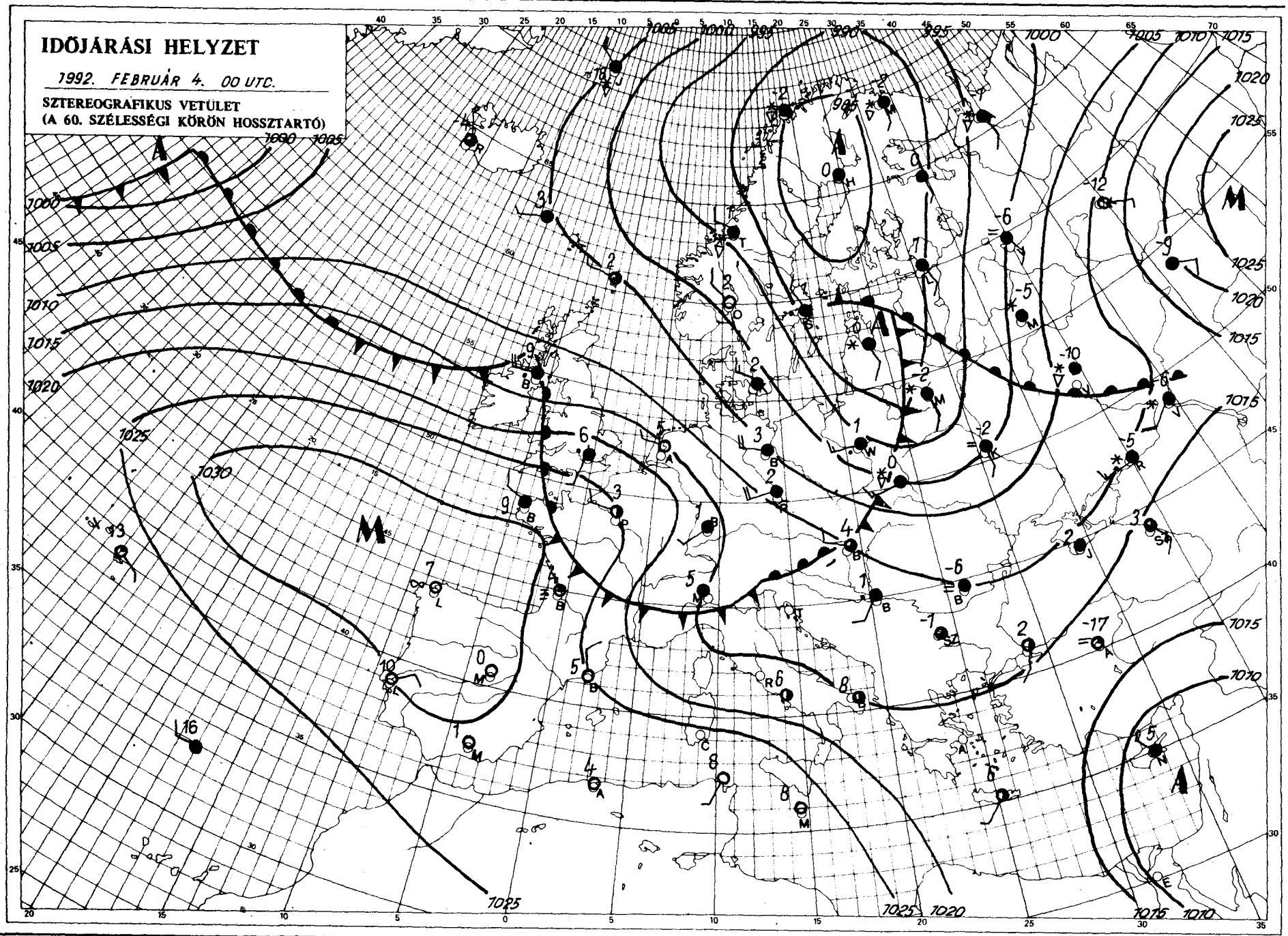

KIADJA: ORSZÁGOS METEOROLÓGIAI SZOLGÁLAT
Kiadásért felel: Dr. Mersich István, az Országos Meteorológiai Szolgálat elnöke — Készült: az Országos Meteorológiai Szolgálat Nyomdájában, Budapest — Felelős vezető: Máthé Gyuláné — Munkaszám: 32 081 — Szerkesztésért felel: Dr. Vissy Károly a Központi Előrejelző Intézet igazgatója

Készült: a KEI Rövidtávú Előrejelző Osztálya — Szakmai felelős: Németh Lajos osztályvezető — Megjelenik naponként
Megrendelhető: 1024 Budapest, II., Kitaibel Pál utca 1. — Pénzügyi Osztály — Telefon: 353-500
Jelmagyarázat a havi mellékletben

IDŐJÁRÁSI NAPIJELENTÉS

ЕЖЕДНЕВНЫЙ МЕТЕОРОЛОГИЧЕСКИЙ БЮЛЛЕТЕНЬ • DAILY WEATHER REPORT
BULLETIN QUOTIDIEN DE TEMPS • TÄGLICHER WETTERBERICHT

105. évfolyam 36. szám + Budapest + 1992. február 5. szerda

Az időjárási helyzet és a várható időjárás:

Szárazföldünk legnagyobb részén az időjárást a gyors változások jellemzik. Európa délnyugati térsége fölött anticiklon található. Ugyanakkor a Skandináv-félsziget északi részétől a Német-Lengyel-alföldön és Ukrajnán át egészen a Fekete-tengerig ciklon helyezkedik el. A két – ellentétes hatású – légköri képződmény átmeneti zónájában erős északnyugati áramlás jött létre, amellyel egymást követően különböző nedvességtartalmú léghullámok haladnak Közép-Európa fölé. Hatásukra hazánkban is változékony, szeles időjárás uralkodik.

Hazánkban kedden a felhőátvonulások mellett általában 3, 6 órára sütött ki a Nap. Napközben csak egy-két helyen, majd éjszaka főleg a középső országrészben már többfelé volt csapadék: eső és hó egyaránt előfordult. A ma reggel 7 óráig lehullott csapadék mennyisége csapadéknyom és 3 mm között volt. A legmagasabb nappali hőmérséklet kedden 3 és 9 fok között alakult. Ma hajnalra általában +1 és -3, északkeleten -3, -8 fokig hűlt le a levegő. Délelőtt az ország nagy részén erősen felhős, keleten néhol derült idő volt. Erős, néhol viharos lökésekkel kísért északnyugati szél fújt. A hőmérséklet 11 órára 1 és 5 fokig emelkedett.

Ma 12 órakor Budapesten a hőmérséklet 3 fok volt, a tengerszintre átszámított légnyomás 1013 hPa, alig változik.

Várható időjárás csütörtök estig:

Eleinte gyakran erősen felhős, vagy borult idő lesz, több helyen alakul ki eső, zápor, hózápor. Csütörtökön a felhőátvonulások mellett már hosszabb-rövidebb időre a Nap is kisüt és csupán elszórtan fordulhat elő futó zápor, hózápor.
A többfelé erős, néhol viharos lökésekkel kísért nyugati, északnyugati szél csak kissé mérséklődik.
A legalacsonyabb éjszakai hőmérséklet: +1 és -4,
a legmagasabb nappali hőmérséklet csütörtökön: 2 és 7 fok között várható.

Bartha Péterné s. k.

A hőmérséklet napi középértéke és eltérése a sokévi átlagtól (Budapest belterületén):

1992. február 4.	3,6°C	+2,7°C

1871 óta ezen a napon Budapesten előfordult

legmagasabb hőmérséklet:	13,8°C (1967)
legalacsonyabb hőmérséklet:	-15,8°C (1956)

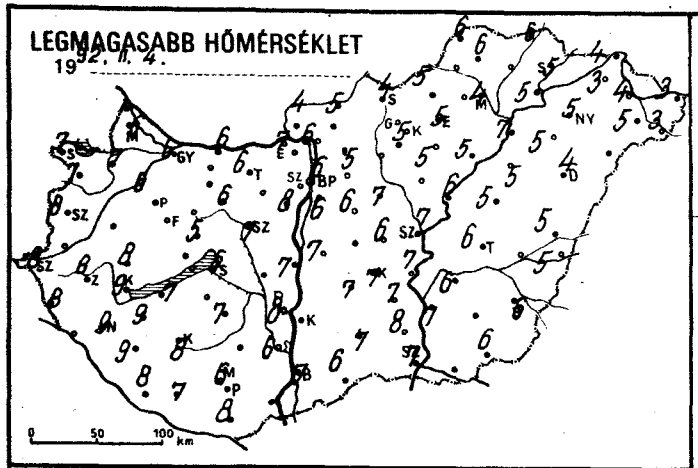
LEGMAGASABB HŐMÉRSÉKLET
1992. II. 4.
0 50 100 km

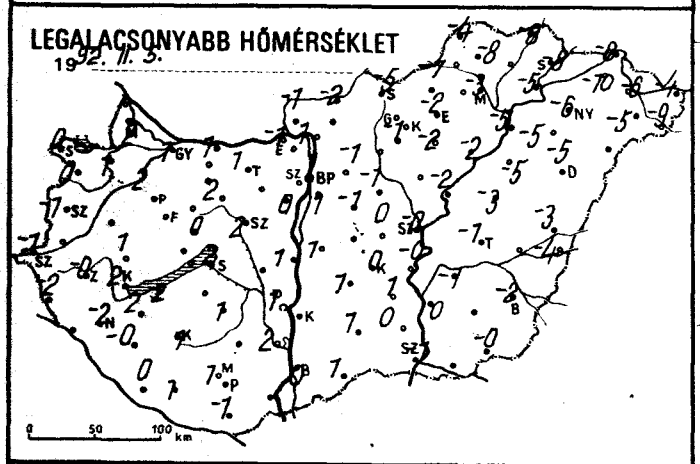
LEGALACSONYABB HŐMÉRSÉKLET
1992. II. 5.
0 50 100 km

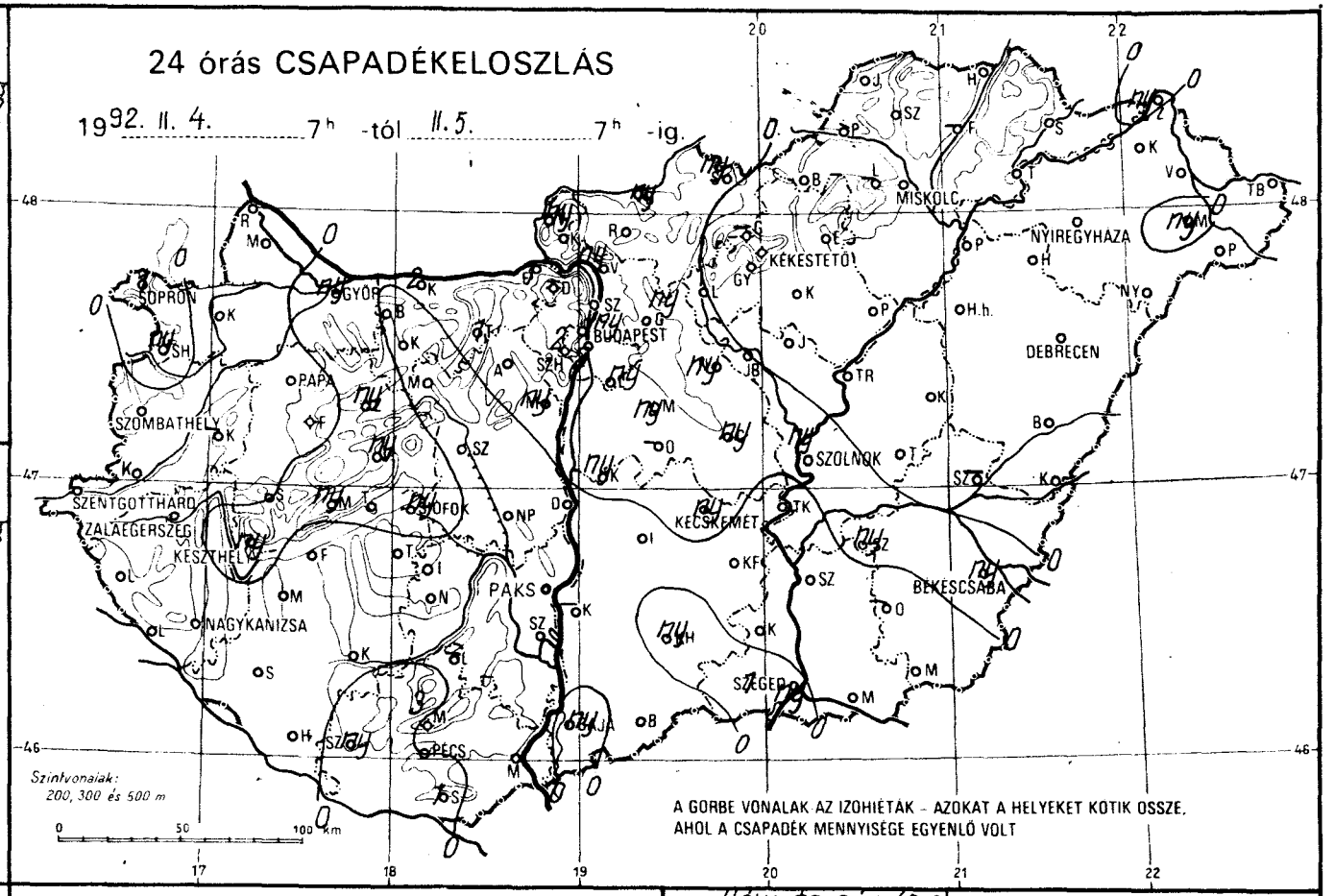
24 órás CSAPADÉKELOSZLÁS
1992. II. 4. 7h -tól II. 5. 7h -ig.
SOPRON
GYŐR
BUDAPEST
MISKOLC
NYÍREGYHÁZA
KÉKESTETŐ
DEBRECEN
PAPA
SZOMBATHELY
SZENTGOTTHÁRD
ZALAEGERSZEG
KESZTHELY
NAGYKANIZSA
SZOLNOK
KECSKEMÉT
BÉKÉSCSABA
PAKS
SZEGED
PÉCS
Szintvonalak:
200, 300 és 500 m
0 50 100 km
A GÖRBE VONALAK AZ IZOHIÉTÁK - AZOKAT A HELYEKET KÖTIK ÖSSZE, AHOL A CSAPADÉK MENNYISÉGE EGYENLŐ VOLT

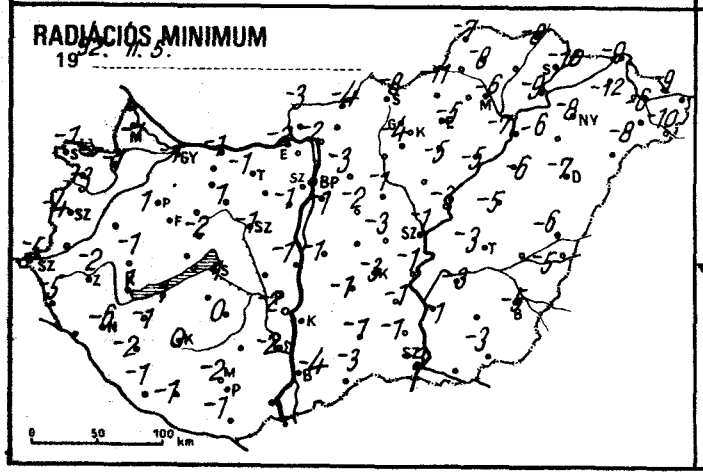
RADIÁCIÓS MINIMUM
1992. II. 5.
0 50 100 km

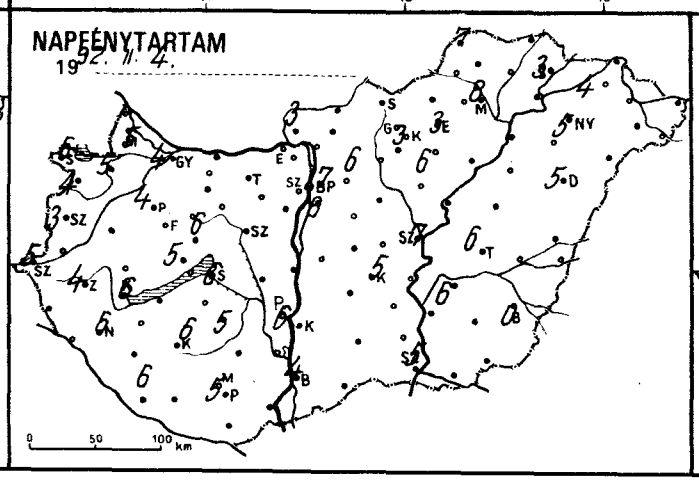
NAPFÉNYTARTAM
1992. II. 4.
0 50 100 km

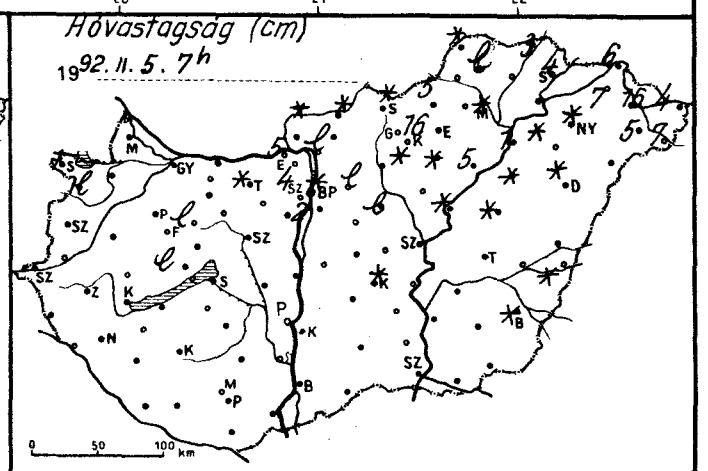
Hóvastagság (cm)
1992. II. 5. 7h
0 50 100 km

1992.11.5. 07 h-ig az utolsó 24 óra adatai						Előző napos órái
állomás	csapadék (mm)	Hó cm	max. hőmérséklet	min. hőmérséklet	rad. min.	
Győr	ny		6	1	-1	4
Kapuvár	ny ∇̇		7	1	-1	5
Mosonmagyaróvár	. =		6	2	-1	5
Rajka						
Sopron	1 ∇̇	1	7	0	-1	6
Sopronhorpács	ny ✳	lep.	7	0	-3	4
Káld	—		—	—	—	
Körmend						
Szentgotthárd	. ⊔		8	-1	-5	5
Szombathely	. ⊔		8	-1	-4	3
Lenti	. ⊔		8	-2	-5	
Letenye						
Nagykanizsa	. ⊔		9	-2	-6	6
Zalaegerszeg	. V		8	-0	-2	4
Farkasgyepű	.		3	-2	-3	
Keszthely	ny		9	2	1	6
Mencshely	ny ✳ =	lep.	6	-1	-5	5
Pápa	. =		6	2	1	4
Sümeg	.		8	1	-1	
Tihany						
Veszprém	ny ✳∇		5	0	-2	6
Zirc	ny ✳ =	lep.	4	0	-1	
Fonyód	.		7	2	1	
Homokszt. György	.		8	0	-1	6
Kaposvár	. ⊔		8	1	0	6
Marcali	.		9	2	-1	
Siófok	ny ✳∇		6	2	1	6
Somogyszob	. ⊔		9	-0	-2	
Tab						
Bábolna	. ⊔		7	-1	-3	
Esztergom	1 ✳	5	7	-1	-2	
Kisbér						
Komárom	2 =		6	1	-1	
Tata	1 ✳ =	folt	6	1	-1	
Alcsútdoboz						
Dunaújváros	.		7	1	-1	
Martonvásár	ny ✳ ⊔		8	0	-1	
Mór	. =		6	2	1	
Sárbogárd						
Székesfehérvár	. =		7	2	-1	
Iregszemcse	.		7	1	0	5
Lengyel	—		—	—	—	
Paks	.		8	1	-2	6
Szekszárd	. =		6	2	-2	
Árpádtető	3 ✳ =	3	5	-1	-2	
Mohács						
Pécs	. ⊔		6	1	-2	5
Siklós	1 ✳ =	folt	8	-1	-1	
Szigetvár	ny ⁹ =		7	-1	-1	
Budaörs	2 ✳∇ =	2	6	0	-3	
Bp. Lőrinc	ny ✳∇ =		6	1	-1	6
Bp. Met. Int.	ny ✳	folt	6	1	—	7
Bp. Szab. hegy	2 ✳ =	4	0	-5	-6	
Cegléd	ny ⁹		6	0	-3	
Dobogókő	—		—	—	—	
Gödöllő	ny ✳ =	lep.	5	-1	-3	6
Királyrét						
Monor	ny ✳		6	-1	-2	
Nagykáta	ny ✳	lep.	7	-1	-1	
Szentendre						

1992.11.5. 07 h-ig az utolsó 24 óra adatai						Előző napos órái
állomás	csapadék (mm)	Hó cm	max. hőmérséklet	min. hőmérséklet	rad. min.	
Vác	ny ✳ =	lep.	6	1	-2	
Vámosmikola	ny ✳	folt	4	-1	-3	3
Baja	ny ∇̇		7	0	-4	4
Bácsalmás	.		6	1	-3	
Izsák	.		7	1	-1	
Kalocsa	—		—	—	—	—
Kecskemét	ny ✳ =	folt	7	0	-3	5
Kiskunfélegyháza	.		7	1	-1	
Kiskunhalas	ny ⁹		7	1	-1	
Kunszentmiklós	ny ✳ =		7	1	-1	
Tiszakécske	. =		7	-0	-1	
Balassagyarmat	ny ✳	folt	5	-2	-4	
Romhány						
Salgótarján	ny ✳	folt	4	-5	-8	
Eger	. =		5	-2	-5	3
Galyatető	—		—	—	—	
Gyöngyös	. ⊔	folt	5	-1	-4	
Kékestető	. ⊔	16	-4	-7	-8	3
Kompolt	.	folt	5	-2	-5	6
Lőrinci						
Poroszló	.	5	5	-2	-5	
Jászapáti						
Jászberény	. ⊔		6	-1	-2	
Karcag	.	folt	5	-3	-5	
Szolnok	ny ✳ ⊔		7	-0	-1	7
Tiszaroff	.	folt	6	-2	-3	
Túrkeve	. ⊔		6	-1	-3	6
Kistelek	. ⊔		8	0	-1	
Makó						
Szeged	ny ⊔		7	-1	-3	5
Szentes	.		7	0	-1	
Borsodnádasd	.	5	5	-7	-11	
Fügöd	—		—	—	—	
Hidasnémeti	. ≡	3	6	-8	-8	
Jósvafő	.	folt	6	-4	-7	7
Lillafüred	—		—	—	—	
Miskolc	. ⊔	folt	4	-3	-6	8
Putnok						
Sárospatak	.	4	5	-8	-10	3
Szendrőlád	. ⊔	lep.	6	-8	-8	
Tokaj	.	.	5	-5	-9	
Kisvárda	. ≡	7	3	-10	-12	4
Mátészalka	ny ✳	5	5	-5	-8	
Nyíregyháza	. ⊔	folt	5	-6	-8	5
Nyírlugos						
Pátyod	. ⊔	7	3	-9	-10	
Tiszabecs	. ≡	4	3	-3	-9	
Vásárosnamény	. ≡	16	4	-6	-6	
Záhony	ny ✳ =	6	4	-8	-9	
Berettyóújfalu	. V		5	-3	-6	
Debrecen	. ⊔	folt	4	-5	-7	5
Hajdúdorog	.	folt	5	-5	-6	
Hortobágy	.	folt	5	-5	-6	
Körösszakál	.	folt	5	-4	-5	
Polgár	. =	1	7	-5	-7	
Békéscsaba	ny ✳ ⊔	folt	6	-2	-5	0
Mezőhegyes	. ⊔		6	-0	-3	—
Orosháza	—		—	—	—	
Szarvas	ny ✳ ⊔		6	-1	-3	6
Szeghalom	—		—	—	—	

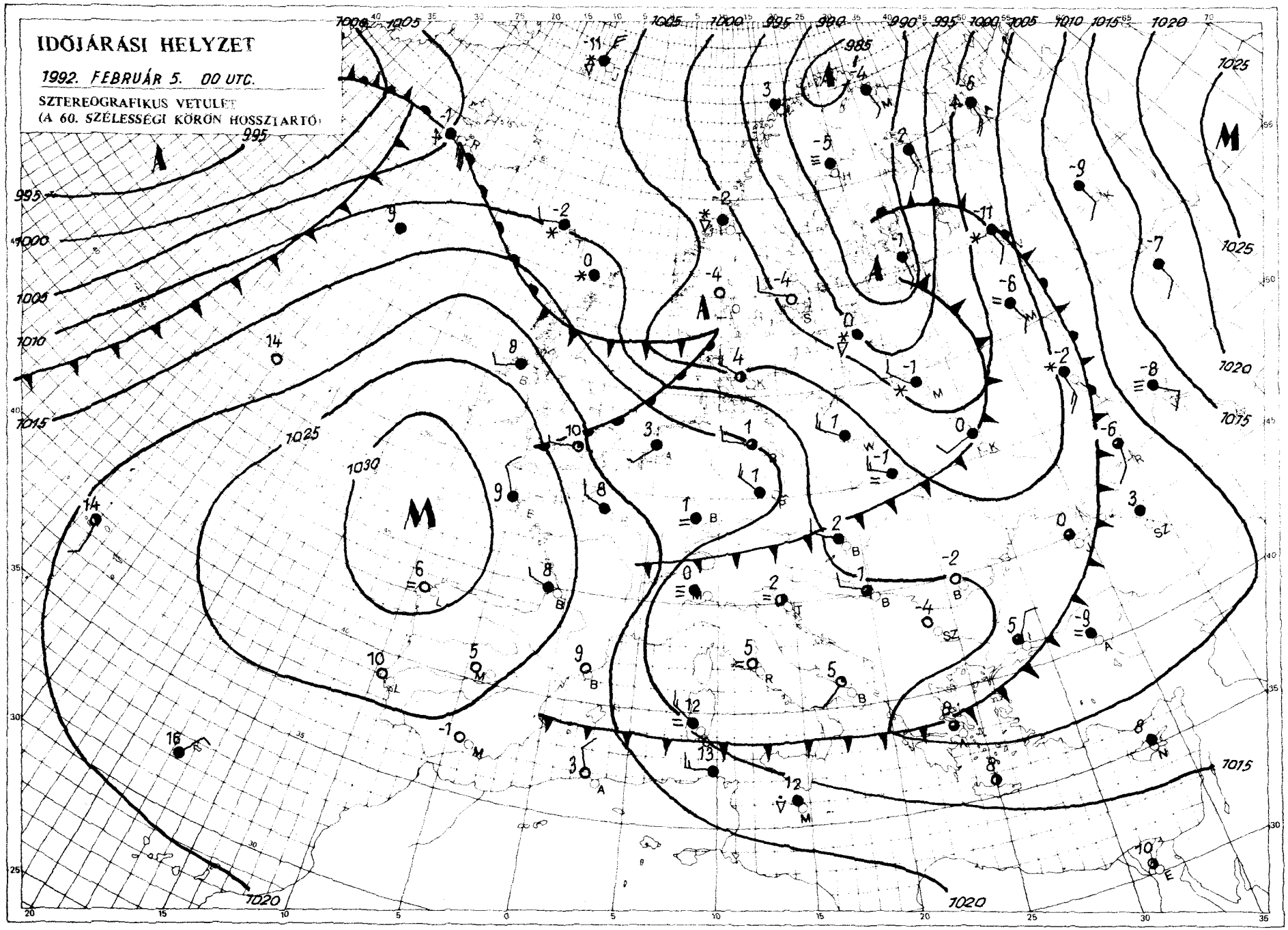

KIADJA: ORSZÁGOS METEOROLÓGIAI SZOLGÁLAT
Kiadásért felel: Dr. Mersich Iván, az Országos Meteorológiai Szolgálat elnöke – Készült: az Országos Meteorológiai Szolgálat Nyomdájában, Budapest – Felelős vezető: Máthé Gyuláné – Munkaszám: P 052. – Szerkesztésért felel: Dr. Vissy Károly a Központi Előrejelző Intézet igazgatója

Készíti: a KEI Rövidtávú Előrejelző Osztálya – Szakmai felelős: Németh Lajos osztályvezető – Megjelenik naponként
Megrendelhető: 1024 Budapest, II., Kitaibel Pál utca 1. – Pénzügyi Osztály – Telefon: 353-500
Jelmagyarázat a havi mellékletben

IDŐJÁRÁSI NAPIJELENTÉS

ЕЖЕДНЕВНЫЙ МЕТЕОРОЛОГИЧЕСКИЙ БЮЛЛЕТЕНЬ • DAILY WEATHER REPORT
BULLETIN QUOTIDIEN DE TEMPS • TÄGLICHER WETTERBERICHT

105. évfolyam 37. szám + Budapest + 1992. február 6. csütörtök

Az időjárási helyzet és a várható időjárás:

Az európai időjárási helyzet napok óta alig változik. Amíg kontinensünk nyugati felén egy nagy kiterjedésű anticiklon található, addig Északkelet-Európa felett több középpontú ciklon örvénylik. A két rendszer együttes áramlási rendszerében váltakozó nedvességtartalmú, de viszonylag enyhe léghullámok haladnak Közép- és Nyugat-Európa fölé. Hatására szárazföldünk nagyobb részén szeles, enyhe, változékony az idő. A következő 36 órában a Kárpát-medencében is folytatódik a változékony, enyhe idő.

Magyarországon szerdán többnyire erősen felhős idő volt, a délutáni órától egyre több helyen fordult elő eső, havas eső, havazás. A ma reggel 7 óráig lehullott csapadék mennyisége általában csapadéknyom és 10 mm között alakult, de a Bakonyban helyenként 10 - 35 mm-t mértek. Sokfelé fújt erős, néhol viharos északnyugati szél. A hőmérséklet csúcsértéke szerdán 2, 8 fok között alakult. Ma hajnalra -5, +3 fokig hűlt le a levegő. Csütörtökön délelőtt a Dunántúlon erősen, máshol változóan felhős volt az ég, nyugaton elszórtan kisebb eső is előfordult. Az északnyugati szelet helyenként továbbra is viharos lökések kísérték. A hőmérséklet 11 órakor 1 és 8 fok között váltakozott.

Ma 12 órakor Budapesten a hőmérséklet 6 fok volt, a tengerszintre átszámított légnyomás 1020 hPa, mérsékelten emelkedik.

Várható időjárás péntek estig:

Ma mindenütt erősen megnövekszik a felhőzet és egyre több helyen várható eső, havas eső, havazás. Csütörtökön északnyugat felől időnként már csökken a felhőzet, és csak szórványosan kell záporra, hózáporra számítani. Az északnyugati szél erős, néhol viharos lesz.
A legalacsonyabb éjszakai hőmérséklet +2, -3, északkeleten -5 fok körül, a legmagasabb nappali hőmérséklet pénteken 3, 8 fok között alakul.

Távolabbi kilátások szombattól — keddig:

Eleinte változóan, majd többnyire erősen felhős idő várható, az időszak második felében többfelé valószínű eső, zápor, hózápor. Az északnyugati szél az időszak végén megerősödik.
A legalacsonyabb éjszakai hőmérséklet -3, +2, a legmagasabb nappali hőmérséklet eleinte 4, 9, majd 2, 7 fok között alakul.
Jelentős mennyiségű (legalább napi 5 mm) csapadék az ország területének 40 százalékán várható.

Bonta Imre s. k.

A hőmérséklet napi középértéke és eltérése a sokévi átlagtól (Budapest belterületén):

1992. február 5.	2,1°C	+1,2°C

1871 óta ezen a napon Budapesten előfordult

legmagasabb hőmérséklet:	12,6°C (1990)
legalacsonyabb hőmérséklet:	-16,8°C (1956)

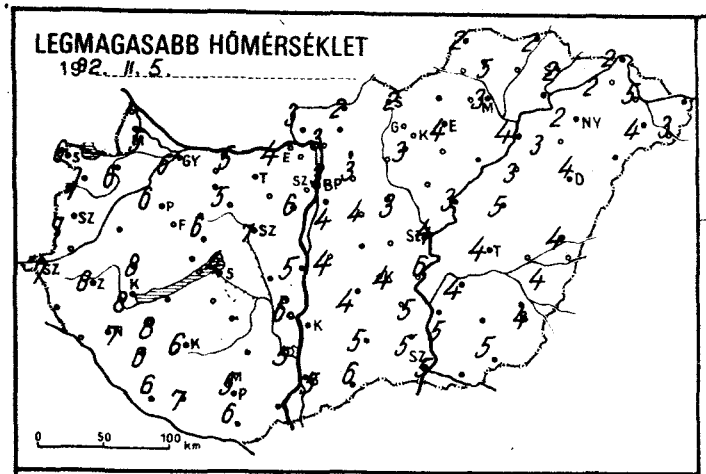
LEGMAGASABB HŐMÉRSÉKLET
1992. II. 5.
0 50 100 km

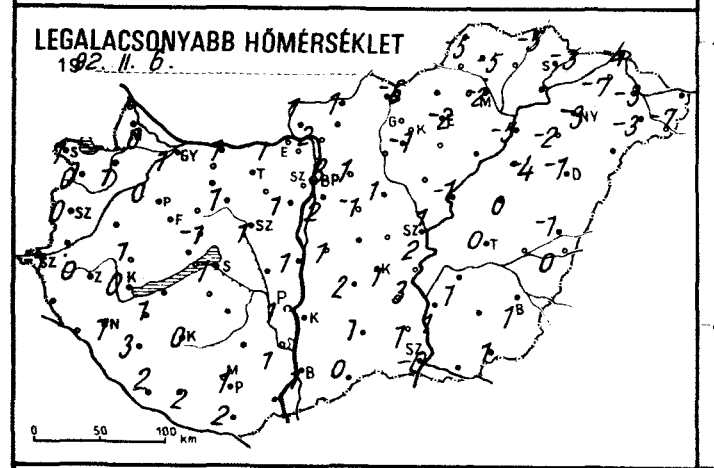
LEGALACSONYABB HŐMÉRSÉKLET
1992. II. 6.
0 50 100 km

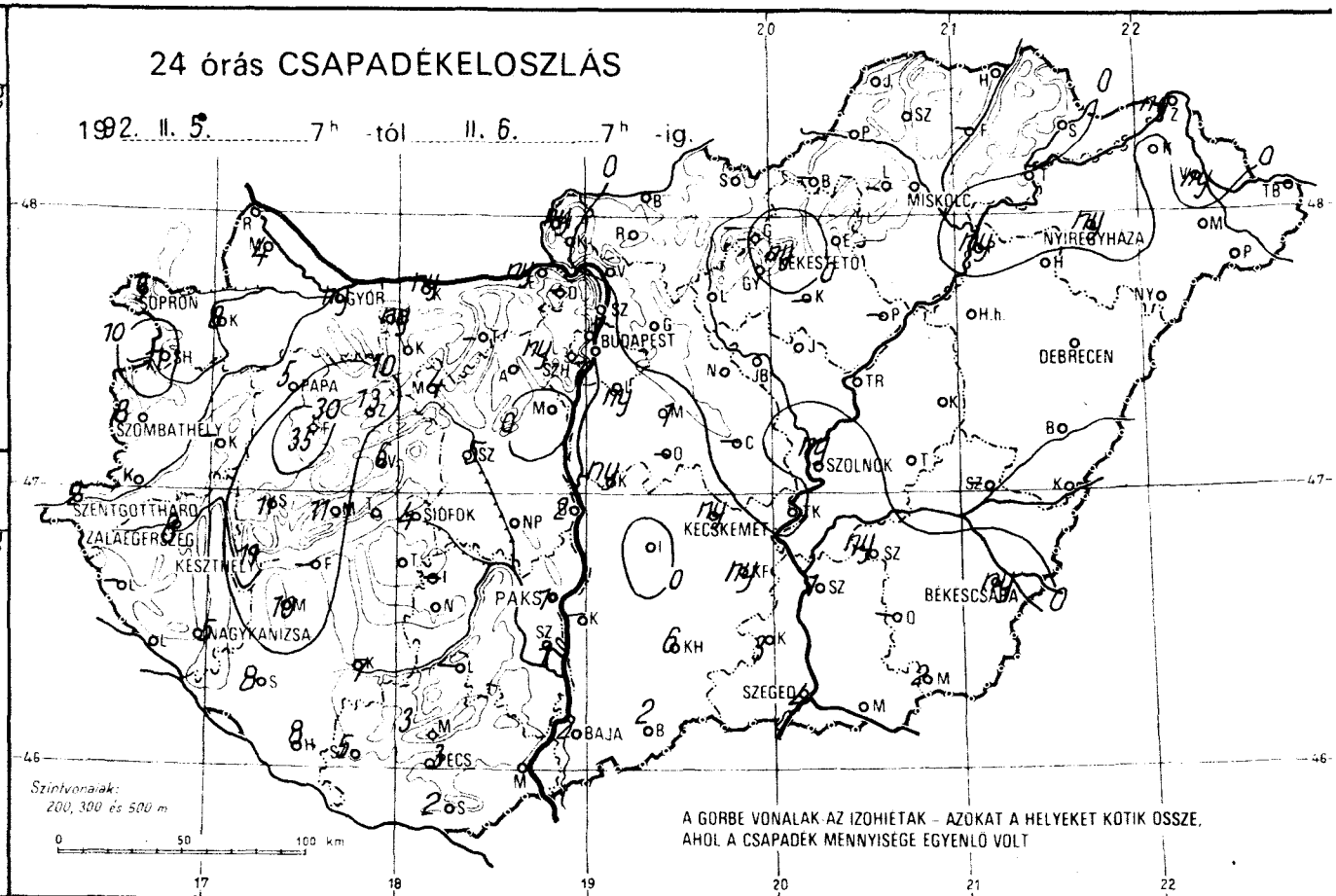
24 órás CSAPADÉKELOSZLÁS
1992. II. 5. 7h -tól II. 6. 7h -ig.
SOPRON
GYŐR
BUDAPEST
MISKOLC
NYÍREGYHÁZA
BÉKÉSCSABA
DEBRECEN
SZOLNOK
KECSKEMÉT
SZEGED
PÁPA
SZOMBATHELY
SZENTGOTTHÁRD
ZALAEGERSZEG
KESZTHELY
SIÓFOK
PÁKS
NAGYKANIZSA
BAJA
PÉCS
Szintvonalak:
200, 300 és 500 m
0 50 100 km
A GÖRBE VONALAK AZ IZOHIETAK - AZOKAT A HELYEKET KÖTIK ÖSSZE, AHOL A CSAPADÉK MENNYISÉGE EGYENLŐ VOLT

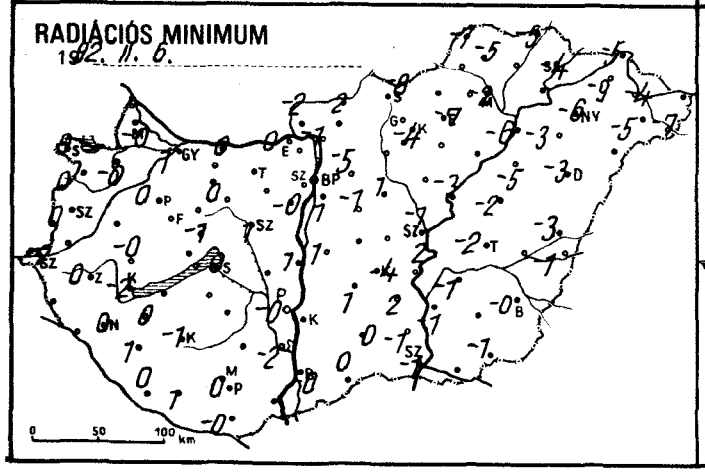
RADIÁCIÓS MINIMUM
1992. II. 6.
0 50 100 km

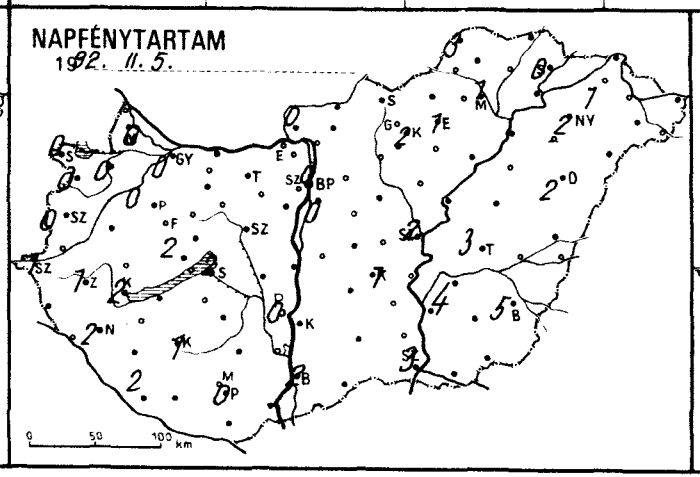
NAPFÉNYTARTAM
1992. II. 5.
0 50 100 km

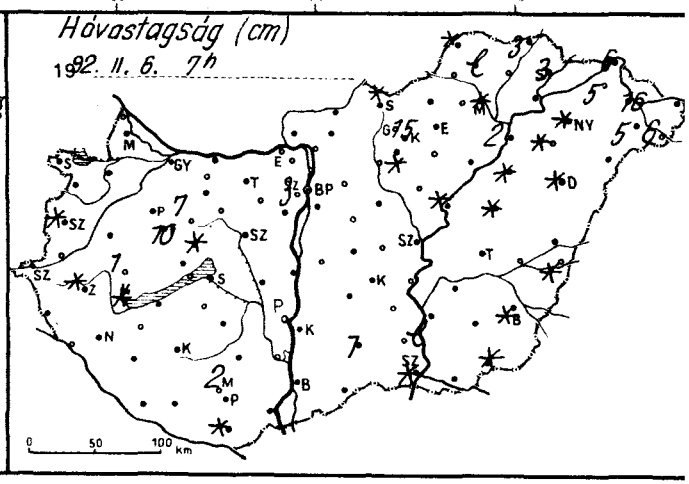
Hóvastagság (cm)
1992. II. 6. 7h
0 50 100 km

1992.11.6 — 07 h-ig az utolsó 24 óra adatai						Előző nap napos órái
állomás	csapadék (mm)	Hó cm	max. hőmérséklet	min. hőmérséklet	rad. min.	
Győr	ny =		6	1	1	0
Kapuvár	8		6	1	-0	0
Mosonmagyaróvár	4 ⚹		5	0	-0	0
Rajka						
Sopron	9 • ⚹		6	1	0	0
Sopronhorpács	11 ⚹		7	0	0	0
Káld	—		—	—	—	
Körmend						
Szentgotthárd	2 =		7	-1	-2	1
Szombathely	8 ⚹ • ≡	folt	7	0	0	0
Lenti	—		—	—	—	
Letenye						
Nagykanizsa	5		7	1	0	2
Zalaegerszeg	8 ⚹ =	folt	8	0	0	1
Farkasgyepű	35 ⚹ •	10	4	1	1	
Keszthely	11 • ⚹	folt	8	0	-2	2
Mencshely	11 ⚹ =	2	5	0	-3	2
Pápa	5 ⚹ =		6	0	0	0
Sümeg	11 ⚹ •	1	8	1	-0	
Tihany						
Veszprém	6 ⚹	folt	6	-1	-1	2
Zirc	13 ⚹ =	7	4	0	-1	
Fonyód	—		—	—	—	
Homokszt. György	8		6	2	0	2
Kaposvár	7 ⚹ =		6	0	-1	1
Marcali	10 =		8	1	0	
Siófok	4		4	1	0	2
Somogyszob	8		6	3	1	
Tab						
Bábolna	ny ⚲		7	2	0	
Esztergom	ny ⚲		4	1	0	
Kisbér						
Komárom	ny =		5	1	0	
Tata	—		—	—	—	
Alcsútdoboz						
Dunaújváros	2 ⚹		5	1	1	
Martonvásár	.		6	1	-0	
Mór	4 ⚹ =		5	1	0	
Sárbogárd						
Székesfehérvár	5 ⚹ =		7	1	1	
Iregszemcse	—		—	—	—	—
Lengyel	—		—	—	—	
Paks	1		6	1	-0	0
Szekszárd	1 =		5	1	-2	
Árpádtető	3 ⚹ =	2	3	1	0	
Mohács						
Pécs	3 ⚹ =		5	1	0	0
Siklós	2 ⚹ =	folt	6	2	-0	
Szigetvár	5 =		7	2	1	
Budaörs	1		4	1	-1	
Bp. Lőrinc	ny ⚹		4	2	1	0
Bp. Met. Int.	1 ⚹		3	3	—	0
Bp. Szab. hegy	ny ⚹	3	1	-1	-2	
Cegléd	—		—	—	—	
Dobogókő	—		—	—	—	
Gödöllő	.		3	1	-5	0
Királyrét						
Monor	1 ⚲		4	-1	-1	
Nagykáta	.		3	1	1	
Szentendre	.					

1992.11.6 — 07 h-ig az utolsó 24 óra adatai						Előző nap napos órái
állomás	csapadék (mm)	Hó cm	max. hőmérséklet	min. hőmérséklet	rad. min.	
Vác	.		3	2	-1	
Vámosmikola	ny		3	1	-2	0
Baja	2 ⚹		5	1	-0	2
Bácsalmás	2 =		6	0	0	
Izsák	.		4	2	1	
Kalocsa	—		—	—	—	—
Kecskemét	ny ⊔		4	1	-4	1
Kiskunfélegyháza	ny ⚹ ⊔		5	3	2	
Kiskunhalas	6 ⚹	1	5	1	0	
Kunszentmiklós	ny ⚹ =		4	1	1	
Tiszakécske	.		6	2	2	
Balassagyarmat	.		2	1	-2	
Romhány						
Salgótarján	.	folt	2	-6	-8	
Eger	. =		4	-2	-7	1
Galyatető	—		—	—	—	
Gyöngyös	. ⊔	folt	3	-1	-4	
Kékestető	ny ⚹ ⊔	15	-4	-6	-7	2
Kompolt	—		—	—	—	—
Lőrinci						
Poroszló	—		—	—	—	
Jászapáti						
Jászberény	.		3	1	-1	
Karcag	. =	folt	5	0	-2	
Szolnok	ny ⚹ ⊔		4	1	-1	2
Tiszaroff	. =	folt	3	-1	-3	
Túrkeve	. ⚊		4	0	-2	3
Kistelek	3 ⚹ =	lep.	5	1	-1	
Makó •						
Szeged	4 ⚹ ⊔	folt	5	-0	-1	3
Szentes	1		5	1	-1	
Borsodnádasd	—		—	—	—	
Fügöd	—		—	—	—	
Hidasnémeti	.	3	2	-5	-5	
Jósvafő	.	folt	2	-5	-7	3
Lillafüred	—		—	—	—	
Miskolc	.	folt	3	-2	-2	1
Putnok						
Sárospatak	.	3	2	-3	-4	0
Szendrőlád	. ⊔	lep.	5	-5	-5	
Tokaj	—		—	—	—	
Kisvárda	. ≡	5	2	-7	-9	1
Mátészalka	.	5	4	-3	-5	
Nyíregyháza	ny ⚹ ⊔	folt	2	-3	-6	2
Nyírlugos						
Pátyod	.	6	3	-7	-7	
Tiszabecs	—		—	—	—	
Vásárosnamény	ny ⚹	16	5	-3	-4	
Záhony	ny ⚹	6	2	-4	-5	
Berettyóújfalu	.		4	-1	-3	
Debrecen	.	folt	4	-1	-3	2
Hajdúdorog	.	folt	3	-2	-3	
Hortobágy	.	folt	3	-4	-5	
Körösszakál	.	folt	4	0	-1	
Polgár	ny ⚹	2	4	-5	-6	
Békéscsaba	ny ⚹	folt	4	1	-0	5
Mezőhegyes	2 ⚹	folt	5	1	-1	—
Orosháza	—		—	—	—	
Szarvas	ny ⚹ ⊔		4	1	-1	4
Szeghalom	—		—	—	—	

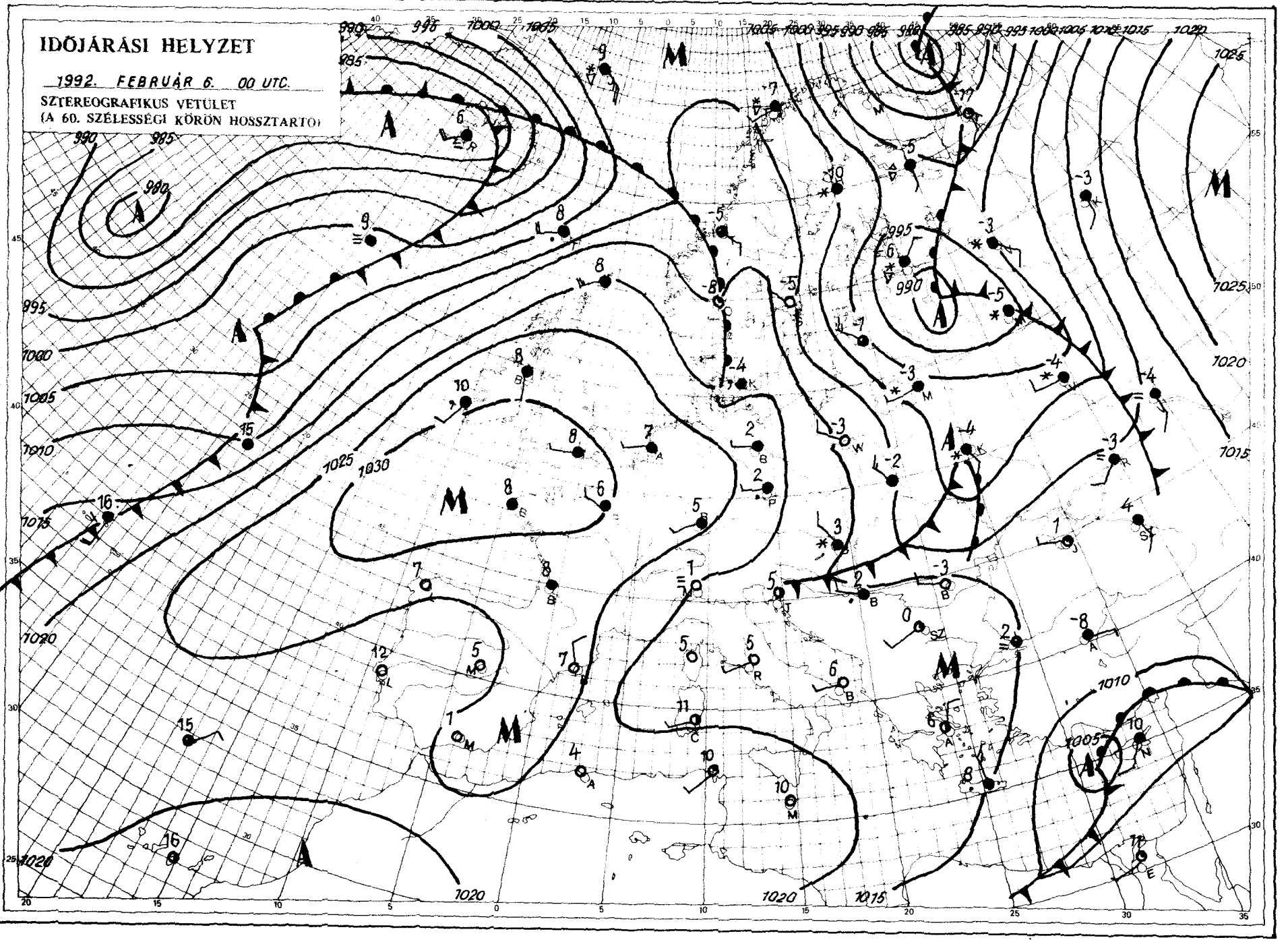

KIADJA: ORSZÁGOS METEOROLÓGIAI SZOLGÁLAT
Kiadásért felel: Dr. Mersich Iván, az Országos Meteorológiai Szolgálat elnöke — Készült: az Országos Meteorológiai Szolgálat Nyomdájában, Budapest — Felelős vezető: Máthé Gyuláné — Munkaszám: 92.053. — Szerkesztésért felel: Dr. Vissy Károly a Központi Előrejelző Intézet igazgatója
Készíti: a KEI Rövidtávú Előrejelző Osztálya — Szakmai felelős: Németh Lajos osztályvezető — Megjelenik naponként
Megrendelhető: 1024 Budapest, II., Kitaibel Pál utca 1. — Pénzügyi Osztály — Telefon: 353-500
Jelmagyarázat a helyi mellékletben

IDŐJÁRÁSI NAPIJELENTÉS

ЕЖЕДНЕВНЫЙ МЕТЕОРОЛОГИЧЕСКИЙ БЮЛЛЕТЕНЬ • DAILY WEATHER REPORT
BULLETIN QUOTIDIEN DE TEMPS • TÄGLICHER WETTERBERICHT

105. évfolyam 38. szám + Budapest + 1992. február 7. péntek

Az időjárási helyzet és a várható időjárás:

Európa nyugati fele fölött magas nyomású zóna épült fel. Ennek északi és északkeleti peremén enyhe légtömegek sodródnak Közép-Európa felé. Magyarország időjárását a következő 1 - 2 nap során az említett enyhe levegő alakítja, az átlagos február elejinél néhány fokkal enyhébb éjszakákra és nappalokra számíthatunk.

Magyarország délnyugati felén csütörtökön borult, esős idő volt. Az ország északkeleti felében tartósan, 5, 8 órán át sütött a Nap. Csapadék ott csak az éjszakai órákban volt. A péntek reggel 7 óráig lehullott csapadék mennyisége általában 1 és 8 mm között volt, a Balaton-felvidéken 9, 12 mm-t mértek. A csütörtöki legmagasabb hőmérséklet 2 és 9 fok között alakult. Péntek hajnalra az északkeleti megyékben -2, -7, másutt csak 0, +5 fokig hűlt le a levegő. Délelőtt többfelé fújt élénk, sőt néhol erős szél, elszórtan esett az eső, keletről hószállingózást jelentettek. A hőmérséklet 11 órakor keleten 0, +2, másutt 4, 9 fok között volt.

Ma 12 órakor Budapesten a hőmérséklet 9 fok volt, a tengerszintre átszámított légnyomás 1023 hPa, gyengén emelkedik.

Várható időjárás szombat estig:

Eleinte gyakran lesz erősen felhős az ég, elszórtan várható eső, keleten hószállingózás. Később változóan felhős égre, legfeljebb keleten néhány helyen előforduló csapadékra számítunk. Az évszakhoz képest enyhe, kora tavaszias idő lesz.
Az északnyugati szél eleinte többfelé élénk, helyenként erős marad, holnapra kissé mérséklődik.
Hajnalban -1, +4, szombat délután 5, 10 fok között lesz a hőmérséklet.

H. Bóna Márta s. k.

A hőmérséklet napi középértéke és eltérése a sokévi átlagtól (Budapest belterületén):

1992. február 6.	4,0°C	+3,2°C

1871 óta ezen a napon Budapesten előfordult

legmagasabb hőmérséklet:	12,5°C (1933)
legalacsonyabb hőmérséklet:	-16,5°C (1954)

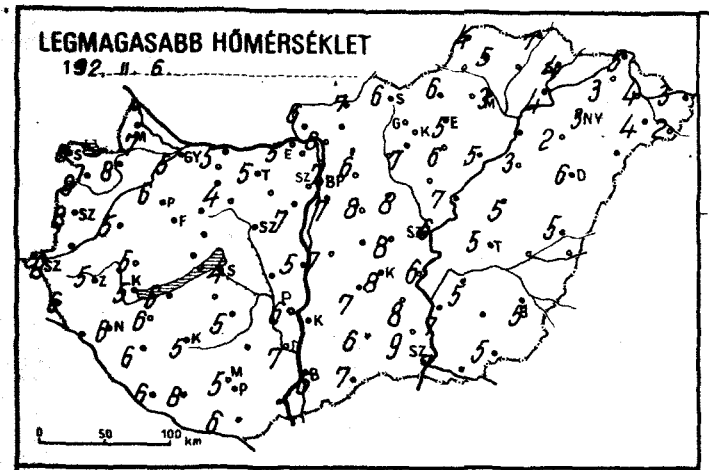
LEGMAGASABB HŐMÉRSÉKLET
192. II. 6.
0 50 100 km

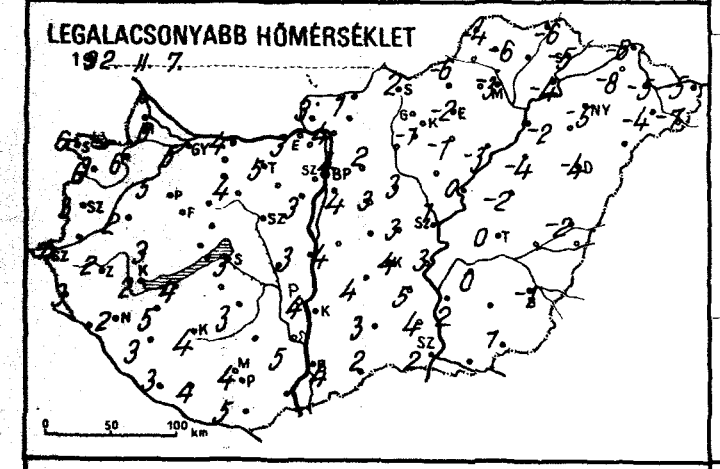
LEGALACSONYABB HŐMÉRSÉKLET
192. II. 7.
0 50 100 km

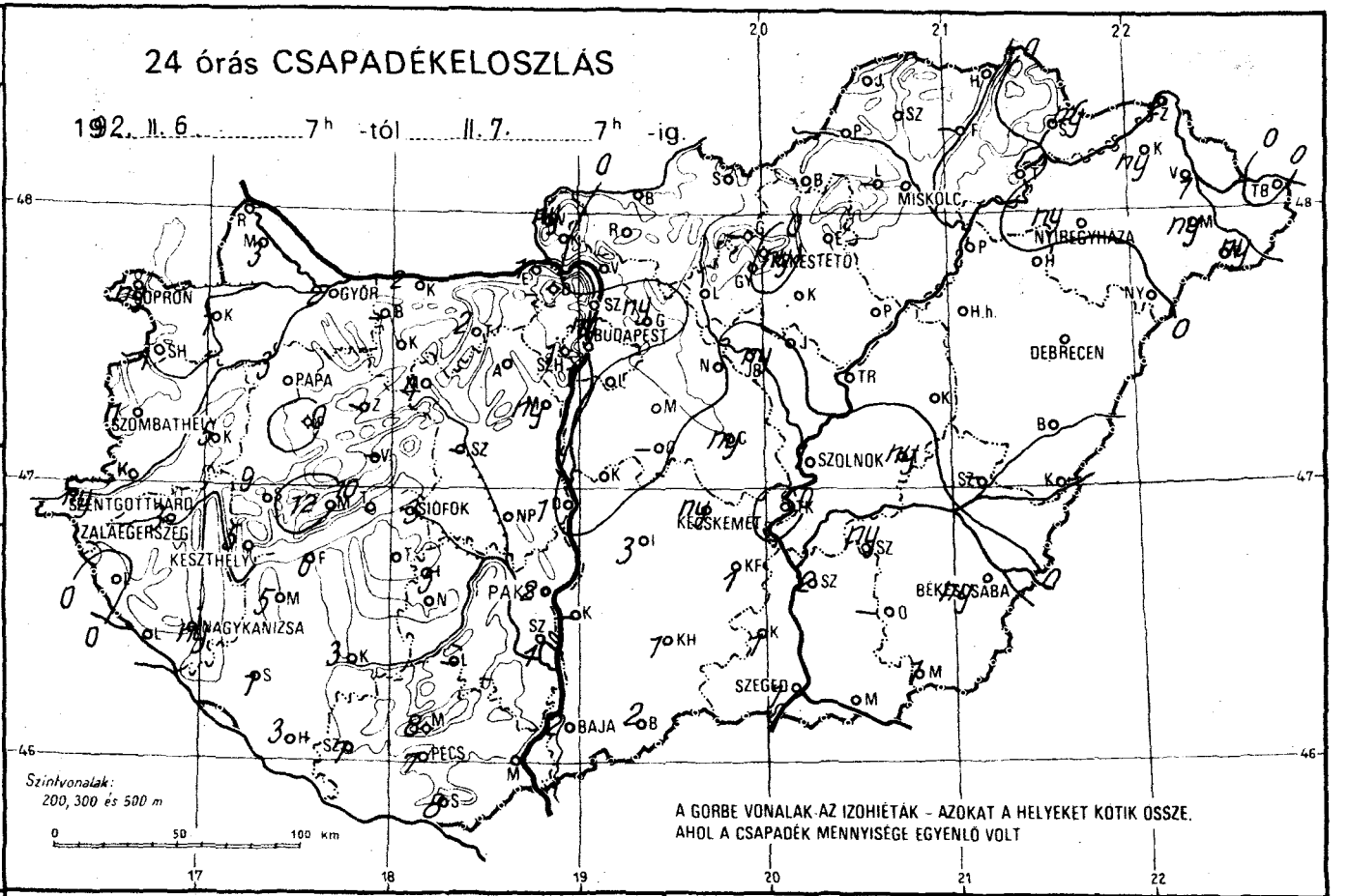
24 órás CSAPADÉKELOSZLÁS
192. II. 6. 7h -tól II. 7. 7h -ig.
SOPRON
GYŐR
BUDAPEST
MISKOLC
NYÍREGYHÁZA
KECSKEMÉTI
PAPA
SZOMBATHELY
SZENTGOTTHÁRD
ZALAEGERSZEG
KESZTHELY
SIÓFOK
NAGYKANIZSA
PÁK
PÉCS
BAJA
SZOLNOK
KECSKEMÉT
SZEGED
BÉKÉSCSABA
DEBRECEN
Szintvonalak:
200, 300 és 500 m
0 50 100 km
A GÖRBE VONALAK AZ IZOHIÉTÁK - AZOKAT A HELYEKET KÖTIK ÖSSZE,
AHOL A CSAPADÉK MENNYISÉGE EGYENLŐ VOLT

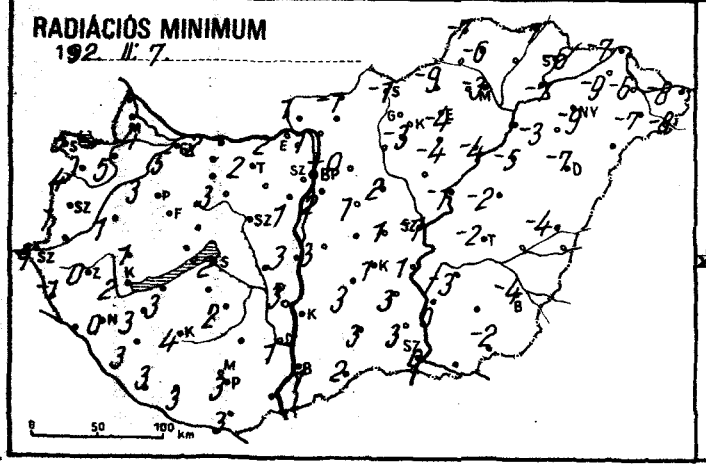
RADIÁCIÓS MINIMUM
192. II. 7.
0 50 100 km

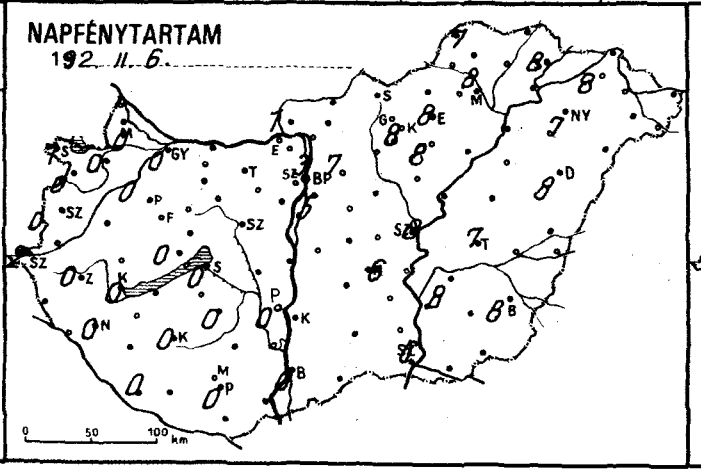
NAPFÉNYTARTAM
192. II. 6.
0 50 100 km

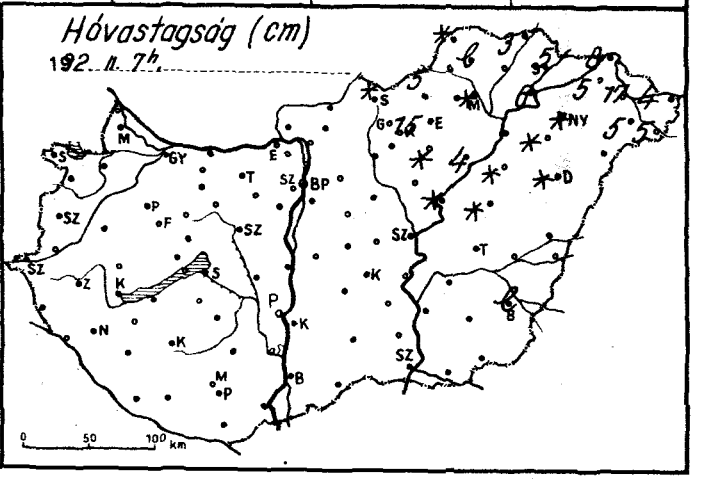
Hóvastagság (cm)
192. II. 7h.
0 50 100 km

1992.11.7. 07 h-ig az utolsó 24 óra adatai						Előző nap napos órái
állomás	csapadék (mm)	Hó cm	max. hőmérséklet	min. hőmérséklet	rad. min.	
Győr	2 =		5	5	5	0
Kapuvár	1 ∇̇		8	6	5	0
Mosonmagyaróvár	3 =		7	6	4	0
Rajka						
Sopron	ny		8	6	5	1
Sopronhorpács	1		8	6	4	0
Káld	5 =		5	2	1	
Körmend						
Szentgotthárd	ny		8	4	1	2
Szombathely	1 =		8	3	1	0
Lenti			6	3	-1	
Letenye						
Nagykanizsa	ny =		6	2	0	0
Zalaegerszeg	3 =		5	2	0	0
Farkasgyepű			4	2	1	
Keszthely	5 ≡		5	2	2	0
Mencshely	12		4	4	-0	0
Pápa	3 =		6	5	3	0
Sümeg	9		5	3	1	
Tihany						
Veszprém	—		—	—	—	—
Zirc	—		—	—	—	
Fonyód	6		6	4	3	
Homokszt. György	3		6	3	3	0
Kaposvár	3 =		5	4	4	0
Marcali	5 =		6	5	3	
Siófok	3		4	3	2	0
Somogyszob	1		6	3	3	
Tab						
Bábolna	—		—	—	—	
Esztergom	1		5	3	2	
Kisbér						
Komárom	2 =		5	4	2	
Tata	2 =		5	5	2	
Alcsútdoboz						
Dunaújváros	1		5	3	3	
Martonvásár	ny , =		7	3	1	
Mór	4 =		4	4	3	
Sárbogárd						
Székesfehérvár	—		—	—	—	
Iregszemcse	5		5	3	2	0
Lengyel	—		—	—	—	
Paks	2 =		6	4	3	0
Szekszárd	1		7	5	1	
Árpádtető	8		4	4	2	
Mohács						
Pécs	7 =		5	4	3	0
Siklós	8 ≡		6	5	3	
Szigetvár	7 =		8	4	3	
Budaörs	1 ∇̇		6	3	1	
Bp. Lőrinc	.		7	4	2	5
Bp. Met. Int.	ny		7	4	—	3
Bp. Szab. hegy	1 =		2	2	1	
Cegléd	ny		8	3	1	
Dobogókő	—		—	—	—	
Gödöllő	ny =		6	2	-0	7
Királyrét						
Monor	.		8	3	1	
Nagykáta	.		8	3	2	
Szentendre						

1992.11.7. 07 h-ig az utolsó 24 óra adatai						Előző nap napos órái
állomás	csapadék (mm)	Hó cm	max. hőmérséklet	min. hőmérséklet	rad. min.	
Vác	=		8	4	1	
Vámosmikola	ny =		6	3	1	1
Baja	2		6	4	1	0
Bácsalmás	2 =		7	2	2	
Izsák	3 =		7	4	3	
Kalocsa	—		—	—	—	—
Kecskemét	ny =		8	4	1	6
Kiskunfélegyháza	1 *		8	5	3	
Kiskunhalas	1 =		6	3	3	
Kunszentmiklós	=		7	4	3	
Tiszakécske	.	,	6	3	1	
Balassagyarmat	.		7	1	-1	
Romhány						
Salgótarján		folt	6	2	-1	
Eger	=		5	-2	-4	8
Galyatető	—		—	—	—	
Gyöngyös			7	-1	-3	
Kékestető	ny * ∇	15	-2	-4	-4	8
Kompolt	.	folt	6	-1	-4	8
Lőrinci						
Poroszló		4	5	-3	-4	
Jászapáti						
Jászberény	ny ,		7	2	0	
Karcag	.	folt	5	-2	-2	
Szolnok	1 =		6	1	1	8
Tiszaroff	=	folt	7	0	-1	
Túrkeve	ny *		5	0	-2	7
Kistelek	1 ∇̇ =		9	4	3	
Makó						
Szeged	1		7	2	0	6
Szentes	2 ∇̇		7	2	0	
Borsodnádasd	. =	5	6	-6	-9	
Füged						
Hidasnémeti	. =	3	7	-6	-7	
Jósvafő	.	folt	4	-4	-7	7
Lillafüred	—		—	—	—	
Miskolc	.	folt	3	-3	-3	8
Putnok						
Sárospatak	ny * =	5	4	-5	-6	8
Szendrőlád	⊔	lep.	5	-6	-6	
Tokaj		6	4	-4	-7	
Kisvárda	ny * ≡	5	3	-8	-9	8
Mátészalka	ny * ,	5	4	-4	-7	
Nyíregyháza	ny * ⊔	folt	3	-5	-9	7
Nyírlugos						
Pátyod	ny *	5	2	-7	-8	
Tiszabecs	. ≡	4	3	-5	-8	
Vásárosnamény	1 * ≡	17	4	-5	-6	
Záhony	2 * =	8	5	-6	-7	
Berettyóújfalu	. =		5	-2	-4	
Debrecen	.	folt	6	-4	-7	8
Hajdúdorog	. =	folt	2	-2	-3	
Hortobágy	.	folt	3	-4	-5	
Körösszakál	—		—	—	—	
Polgár	—		—	—	—	
Békéscsaba	ny *	lep.	5	-1	-4	8
Mezőhegyes	1		5	1	-2	—
Orosháza	—		—	—	—	
Szarvas	ny ⊔		5	0	-3	8
Szeghalom	—		—	—	—	

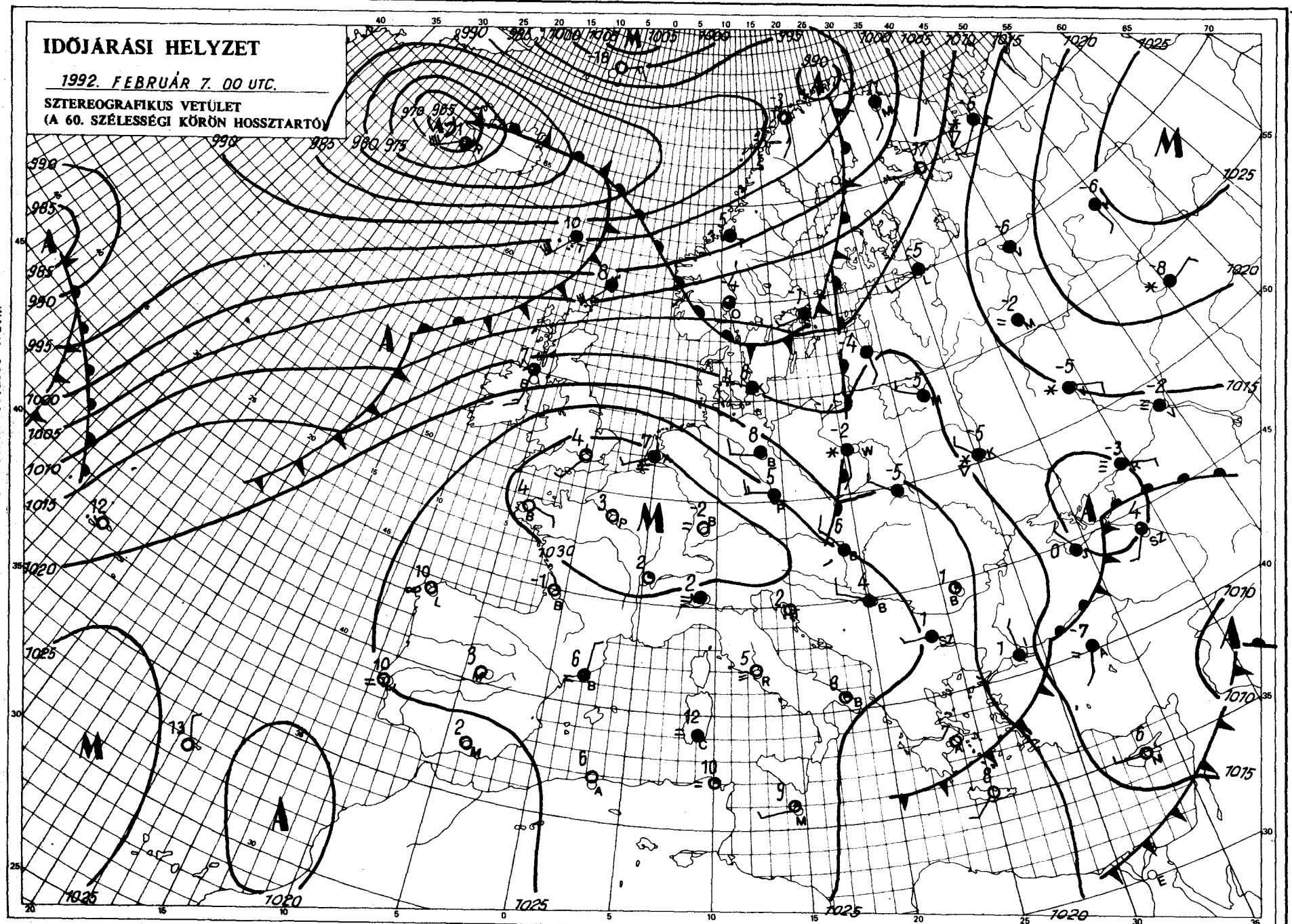

KIADJA: ORSZÁGOS METEOROLÓGIAI SZOLGÁLAT
Kiadásért felel: Dr. Mersich Iván, az Országos Meteorológiai Szolgálat elnöke – Készült: az Országos Meteorológiai Szolgálat Nyomdájában, Budapest – Felelős vezető: Máthé Gyuláné – Munkaszám: 42.054. – Szerkesztésért felel: Dr. Vissy Károly a Központi Előrejelző Intézet igazgatója
Készíti: a KEI Rövidtávú Előrejelző Osztálya – Szakmai felelős: Németh Lajos osztályvezető – Megjelenik naponként
Megrendelhető: 1024 Budapest, II., Kitaibel Pál utca 1. – Pénzügyi Osztály – Telefon: 353-600
Jelmagyarázat a havi mellékletben

IDŐJÁRÁSI NAPIJELENTÉS

ЕЖЕДНЕВНЫЙ МЕТЕОРОЛОГИЧЕСКИЙ БЮЛЛЕТЕНЬ • DAILY WEATHER REPORT
BULLETIN QUOTIDIEN DE TEMPS • TÄGLICHER WETTERBERICHT

105. évfolyam 39. szám + Budapest + 1992. február 8. szombat

Az időjárási helyzet és a várható időjárás:

Észak-, Északkelet-Európa térségében továbbra is változékony az időjárás. Az óceáni eredetű, nagy nedvesség-tartalmú, illetve sarkvidéki eredetű, hideg léghullámok keveredése miatt ezeken a területeken gyakorta csapadékos az idő, a nyugati területeken gyakran esik az eső, másutt tartósan havazik. Kontinensünk nagy részének időjárását a nyugat-, délnyugat-európai középpontú, magas nyomású légköri képződmény, az úgynevezett anticiklon határozza meg. Ennek területén csendes, éjszakánként sokfelé ködös, napközben részben napos, az évszakhoz mérten enyhe idő van.

Magyarországon pénteken jobbára borult volt az ég, csupán egy-ként helyen bukkant elő — rövid időre — a Nap. A Dunántúl középső vidékein, valamint a Tiszántúl északi és déli peremvidékén időnként csapadékos volt az idő, eső, hó egyaránt előfordult. A legtöbb mért mennyiség 5 mm volt. A hőmérséklet csúcsértéke az északkeleti országrészben -1, +2 fok között, másutt általában 5, 10 fok között, a nyugati, délnyugati országrészben 11, 13 fok között alakult. Szombat reggelre szeszélyes területi eloszlásban -6, +8 fok közé csökkent a hőmérséklet. Szombat délelőtt változóan felhős, keleten, északkeleten néhol ködös idő volt. A hőmérséklet 11 órakor általában 4, 10 fok között, a tartósan ködös területeken 0 fok közelében volt.

Ma 12 órakor Budapesten a hőmérséklet 2 fok volt, a tengerszintre átszámított légnyomás 1030 hPa, alig változik.

Várható időjárás vasárnap estig:

Folytatódik a változóan felhős, a Dunántúlon nagyobbrészt, másutt csak rövid ideig napos idő, az északkeleti országrészben hószállingózás, havas eső egyaránt előfordulhat. Éjszaka többfelé, a keleti, északkeleti országrészben helyenként napközben is ködös idő lesz.
A légmozgás többnyire mérsékelt lesz.
A legalacsonyabb éjszakai hőmérséklet -4, +1 fok között, a legmagasabb nappali hőmérséklet vasárnap általában 5, 10 fok között, a tartósan ködös tájakon kevéssel 0 fok fölött alakul.

Török Dénes s. k.

A hőmérséklet napi középértéke és eltérése a sokévi átlagtól (Budapest belterületén):

1992. február 7.	7,7°C	+7,4°C

1871 óta ezen a napon Budapesten előforuldt

legmagasabb hőmérséklet:	13,1°C (1988)
legalacsonyabb hőmérséklet:	-15,2°C (1911)

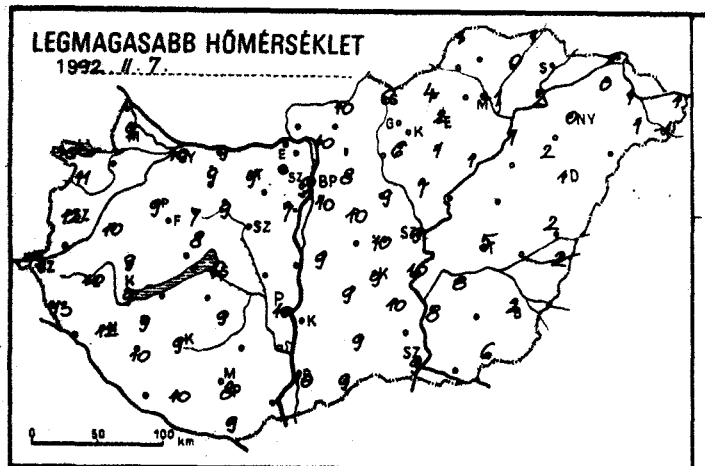
LEGMAGASABB HŐMÉRSÉKLET
1992. II. 7.
0 50 100 km

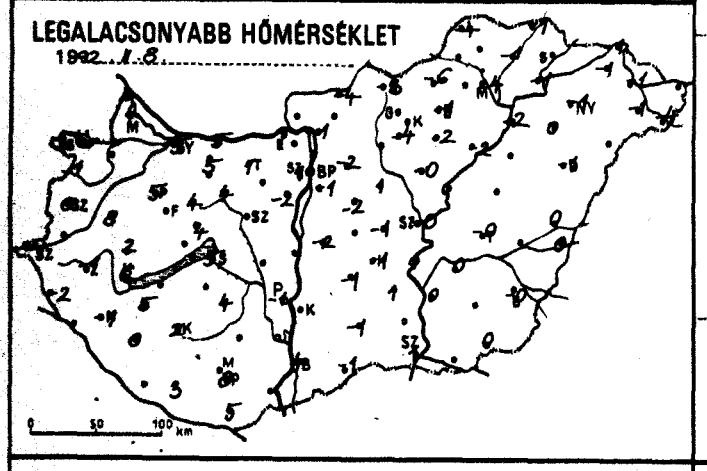
LEGALACSONYABB HŐMÉRSÉKLET
1992. II. 8.
0 50 100 km

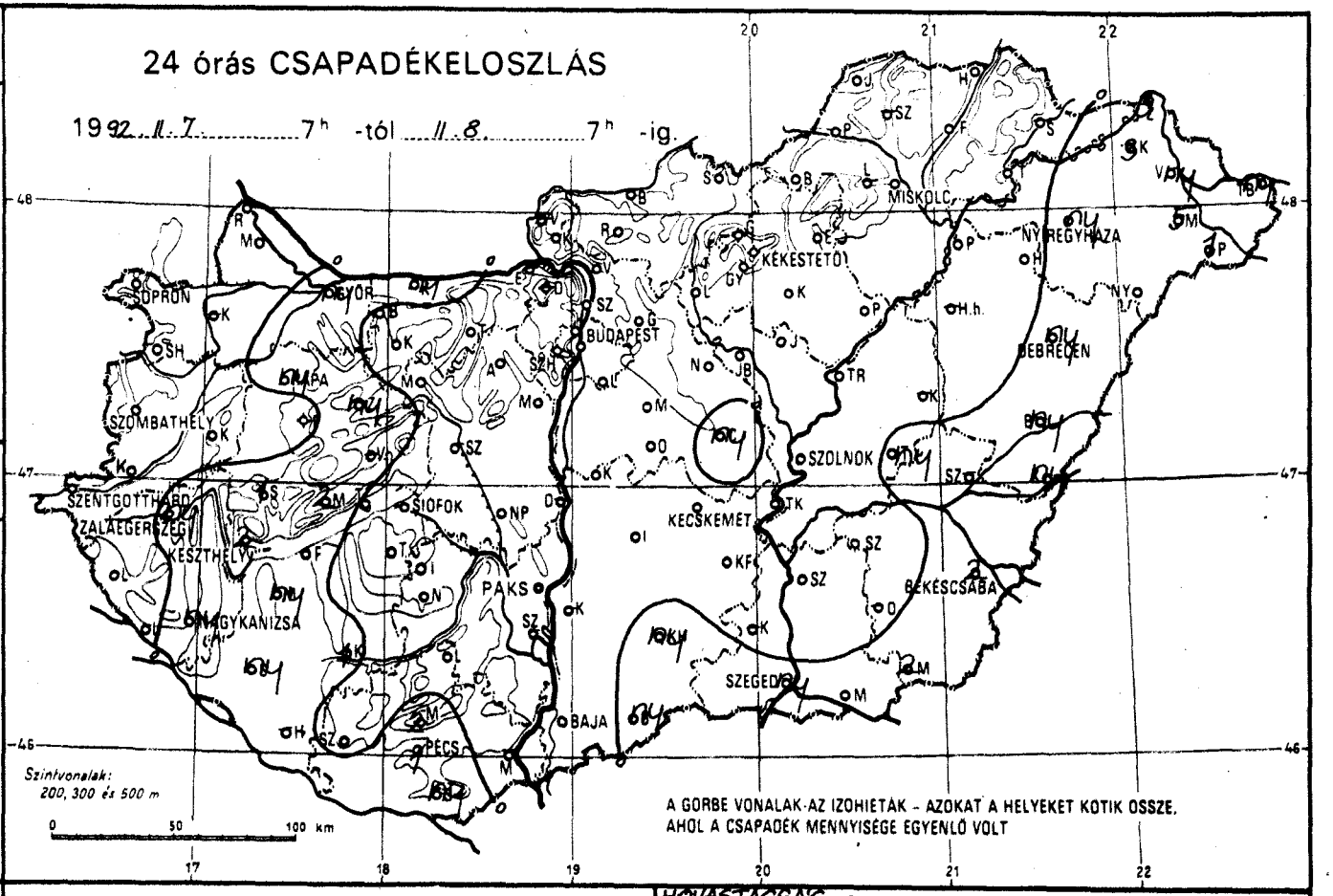
24 órás CSAPADÉKELOSZLÁS
1992. II. 7. 7h -tól II. 8. 7h -ig.
SOPRON
GYŐR
BUDAPEST
MISKOLC
NYÍREGYHÁZA
KÉKESTETŐ
DEBRECEN
SZOMBATHELY
SZENTGOTTHÁRD
ZALAEGERSZEG
KESZTHELY
SIÓFOK
KECSKEMÉT
SZOLNOK
PAKS
MAGYKANIZSA
BÉKÉSCSABA
SZEGED
BAJA
PÉCS
Szintvonalak:
200, 300 és 500 m
0 50 100 km
A GÖRBE VONALAK AZ IZOHIETÁK - AZOKAT A HELYEKET KÖTIK ÖSSZE, AHOL A CSAPADÉK MENNYISÉGE EGYENLŐ VOLT

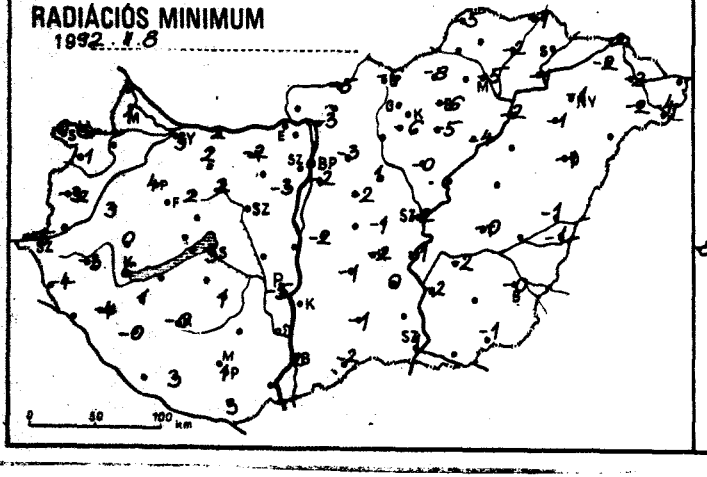
RADIÁCIÓS MINIMUM
1992. II. 8.
0 50 100 km

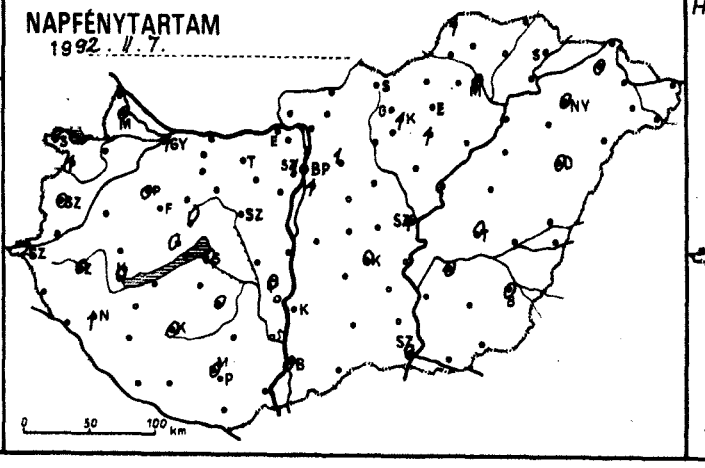
NAPFÉNYTARTAM
1992. II. 7.
0 50 100 km

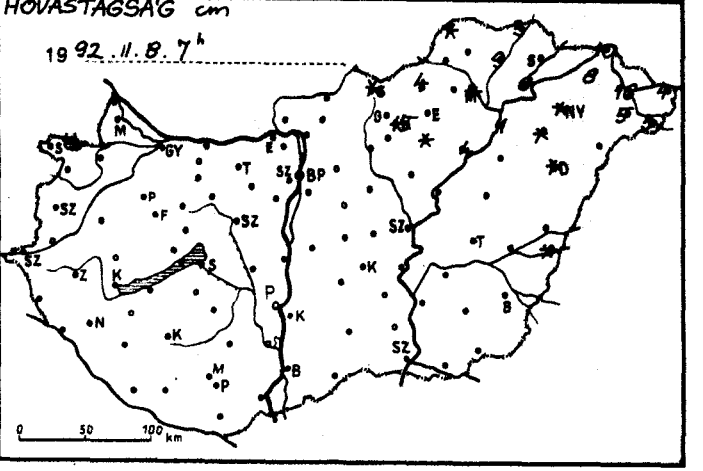
HÓVASTAGSÁG cm
1992. II. 8. 7h
0 50 100 km

19 92.11.8. 07 h-ig az utolsó 24 óra adatai						Előző nap napos órái
állomás	csapadék (mm)	Hó cm	max. hőmérséklet	min. hőmérséklet	rad. min.	
Győr	ny		10	5	3	1
Kapuvár	—		—	—	—	
Mosonmagyaróvár	. =		9	4	1	0
Rajka						
Sopron	. ⌒		10	3	0	2
Sopronhorpács	. ⌣		11	1	-1	1
Káld	. =		10	8	3	
Körmend						
Szentgotthárd	. ⌣		13	-1	-5	2
Szombathely	. ⌣		12	0	-3	0
Lenti	. ⌣		13	-2	-4	
Letenye						
Nagykanizsa	ny v ⌣		12	-1	-4	1
Zalaegerszeg	ny ⌣		10	-1	-3	0
Farkasgyepű	.		5	2	1	
Keszthely	2		9	6	6	0
Mencshely	2 =		7	2	-3	0
Pápa	ny =		9	5	4	0
Sümeg	1		9	2	0	
Tihany						
Veszprém	—		8	4	—	0
Zirc	ny ⌒		7	4	2	
Fonyód						
Homokszt. György	—		—	—	—	
Kaposvár	1 ⌒		9	2	-0	0
Marcali	ny =		9	5	1	
Siófok	.		6	5	3	0
Somogyszob	ny ⌣		10	0	-0	
Tab						
Bábolna	.		9	5	2	
Esztergom	—		—	—	—	
Kisbér						
Komárom	ny =		9	5	2	
Tata	. ⌒		9	1	-2	
Alcsútdoboz						
Dunaújváros	—		—	—	—	
Martonvásár	. ⌣		7	-2	-3	
Mór	. =		9	4	2	
Sárbogárd						
Székesfehérvár	—		—	—	—	
Iregszemcse	. =		9	4	1	0
Lengyel						
Paks	. =		10	-1	-5	0
Szekszárd	—		—	—	—	
Árpádtető	2 =		6	4	3	
Mohács	—		—	—	—	
Pécs	1		8	8	1	0
Siklós	ny =		9	5	3	
Szigetvár	. =		10	3	3	
Budaörs	.		10	-1	-3	
Bp. Lőrinc	.		10	-1	-2	1
Bp. Met. Int.	. =		9	1	—	1
Bp. Szab. hegy	. =		5	2	1	
Cegléd	ny =		10	-1	-1	
Dobogókő	—		—	—	—	
Gödöllő	. =		8	-2	-3	1
Királyrét						
Monor	. =		10	-2	-2	
Nagykáta	. =		9	1	1	
Szentendre						

19 92.11.8. 07 h-ig az utolsó 24 óra adatai						Előző nap napos órái
állomás	csapadék (mm)	Hó cm	max. hőmérséklet	min. hőmérséklet	rad. min.	
Vác	. =	·	10	-1	-3	
Vámosmikola	—		—	—	—	—
Baja	. ⌒		10	4	2	0
Bácsalmás	ny =		9	-1	-2	
Izsák	.		9	-1	-1	
Kalocsa	—		—	—	—	
Kecskemét	. =		9	-1	-2	0
Kiskunfélegyháza	. =		10	1	0	
Kiskunhalas	ny =		9	-1	-1	
Kunszentmiklós	. =		9	-2	-2	
Tiszakécske	. =		10	1	-1	
Balassagyarmat	.		10	-4	-5	
Romhány						
Salgótarján	. =	folt	6	-3	-6	
Eger	. =		2	-1	-6	
Galyatető	—		—	—	—	
Gyöngyös	. =		6	-4	-6	
Kékestető	. =	15	2	-0	-1	1
Kompolt	. =	folt	1	-2	-5	1
Lőrinci						
Poroszló	.	4	1	-2	-4	
Jászapáti						
Jászberény	. =		7	-0	-0	
Karcag	—		—	—.	—	
Szolnok	. =		9	-0	-2	1
Tiszaroff						
Túrkeve	ny =		5	-0	-0	0
Kistelek	—		—	—	—	
Makó						
Szeged	ny ⌒		9	1	1	0
Szentes	.		8	0	-2	
Borsodnádasd	. =	4	4	-6	-8	
Füged	. =	9	0	-1	-2	
Hidasnémeti	. =	3	1	-1	-1	
Jósvafő	. ⌣	folt	1	-4	-5	1
Lillafüred	—		—	—	—	
Miskolc	. =	folt	-1	-4	-5	0
Putnok						
Sárospatak	—		—	—	—	
Szendrőlád	—		—	—	—	
Tokaj	. =	6	2	-1	-1	
Kisvárda	3 * =	8	0	-1	-2	0
Mátészalka	5 *	5	1	-1	-2	
Nyíregyháza	ny * =	folt	0	-1	-1	0
Nyírlugos						
Pátyod	1 *	5	-1	-4	-4	
Tiszabecs	ny =	4	1	—	—	
Vásárosnamény	ny * =	16	1	-1	-2	
Záhony	3 * =	10	2	-1	-2	
Berettyóújfalu	ny =		2	0	-1	
Debrecen	ny * =	folt	1	-1	-1	0
Hajdúdorog	. =	folt	2	0	-1	
Hortobágy	—		—	—	—	
Körösszakál	ny	folt	2	0	-1	
Polgár	. =	1	1	-2	-2	
Békéscsaba	2 * =		2	-0	-0	0
Mezőhegyes	2		6	0	-1	—
Orosháza	—		—	—	—	
Szarvas	. =		8	0	-2	0
Szeghalom	—		—	—	—	

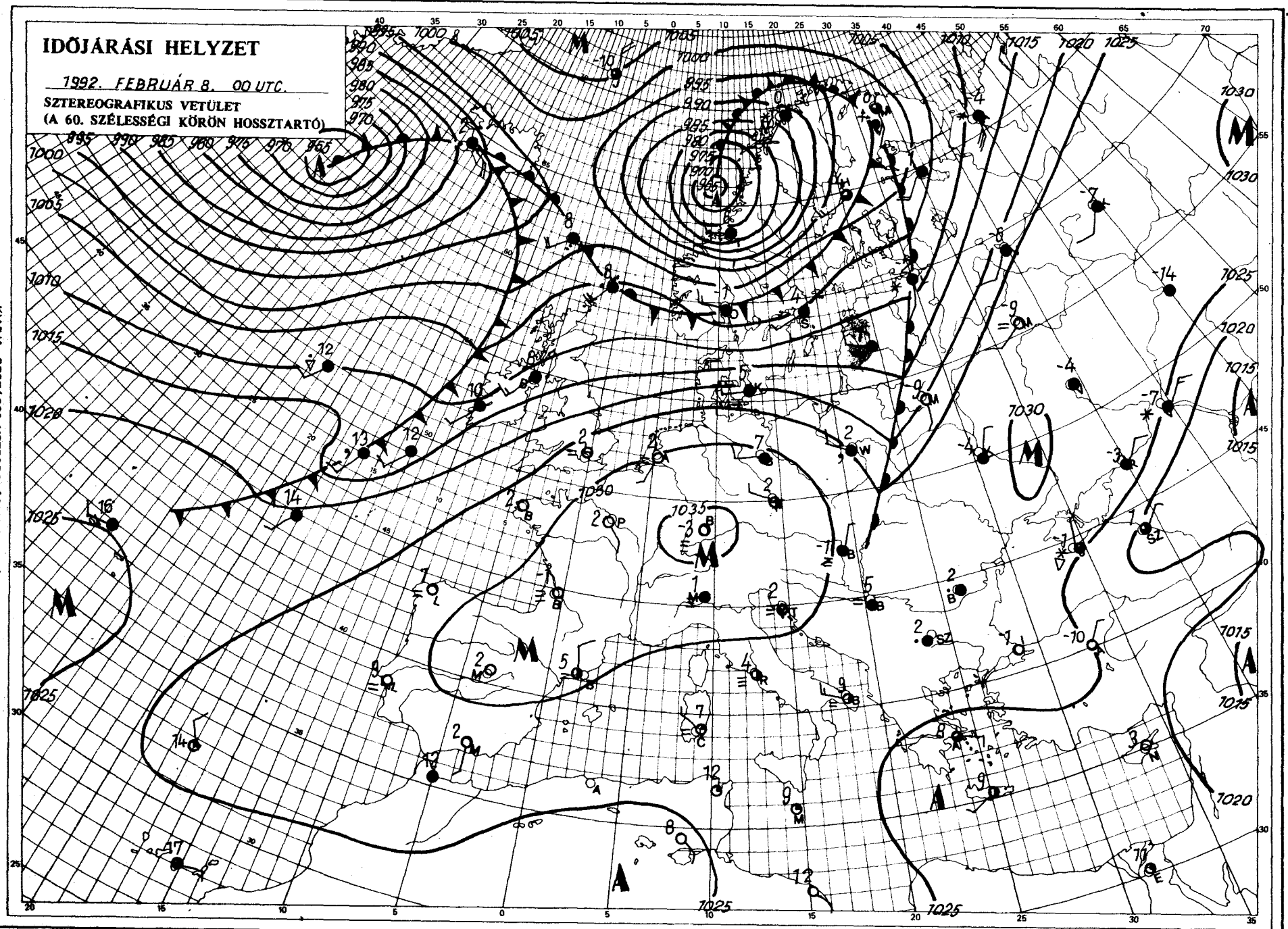

KIADJA: ORSZÁGOS METEOROLÓGIAI SZOLGÁLAT
Kiadásért felel: Dr. Mersich István, az Országos Meteorológiai Szolgálat elnöke — Készült: az Országos Meteorológiai Szolgálat Nyomdájában, Budapest — Felelős vezető: Mátthé Gyuláné — Munkaszám: 055. — Szerkesztésért felel: Dr. Visy Károly a Központi Előrejelző Intézet igazgatója
Készíti: a KEI Rövidtávú Előrejelző Osztálya — Szakmai felelős: Németh Lajos osztályvezető — Megjelenik naponként
Megrendelhető: 1024 Budapest, II., Kitaibel Pál utca 1. — Pénzügyi Osztály — Telefon: 353-500
Jelmagyarázat a havi mellékletben

IDŐJÁRÁSI NAPIJELENTÉS

ЕЖЕДНЕВНЫЙ МЕТЕОРОЛОГИЧЕСКИЙ БЮЛЛЕТЕНЬ • DAILY WEATHER REPORT
BULLETIN QUOTIDIEN DE TEMPS • TÄGLICHER WETTERBERICHT

105. évfolyam 40. szám + Budapest + 1992. február 9. vasárnap

Az időjárási helyzet és a várható időjárás:

Kontinensünk középső és déli részén a leszálló légmozgások hatására nagyrészt napos, a reggeli ködtől eltekintve száraz az idő. A markáns időjárásváltozást okozó frontok Észak-, és Nyugat-Európa térségében okoznak gyakran felhős, csapadékos időt. Hazánkat hétfőn nyugat felől gyenge hidegfront éri el, hatására megerősödik a szél, számottevő csapadékot és lehűlést nem okoz.

Magyarországon szombaton keleten párás, ködös, másutt nagyrészt napos idő volt. Kisebb eső, szitálás is csupán néhány helyen fordult elő. A hőmérséklet csúcsértéke általában 7, 12 fok között, a tartósan ködös részeken kevéssel fagypont felett alakult. Ma hajnalra +3, -4 fok közé hűlt le a levegő. Sokfelé képződött köd, melynek egy része napközben is megmaradt. Délelőtt az ország középső és nyugati részén azonban több órán át sütött a Nap. A hőmérséklet 11 órakor -1 és +8 fok között alakult.

Ma 12 órakor Budapesten a hőmérséklet 5 fok volt, a tengerszintre átszámított légnyomás 1027 hPa, alig változik.

Várható időjárás hétfő estig:

Ma változóan, holnap időnként már erősebben felhős lesz az ég, kisebb eső, záporeső holnap csupán a Dunántúlon fordulhat elő.
Keleten holnap is csak lassan szűnik meg a köd.
A délnyugatira forduló szél többfelé megélénkül, a Kisalföldön időnként megerősödik.
A legalacsonyabb éjszakai hőmérséklet +2, -3 fok között, a legmagasabb nappali hőmérséklet általában 4 és 9 fok között, a tartósan ködös részeken kevéssel 0 fok felett alakul.

Pálóczi Györgyi s. k.

A hőmérséklet napi középértéke és eltérése a sokévi átlagtól (Budapest belterületén):

1992. február 8.	4,6°C	+4,2°C

1871 óta ezen a napon Budapesten előfordult

legmagasabb hőmérséklet:	12,5°C (1894)
legalacsonyabb hőmérséklet:	-16,8°C (1929)

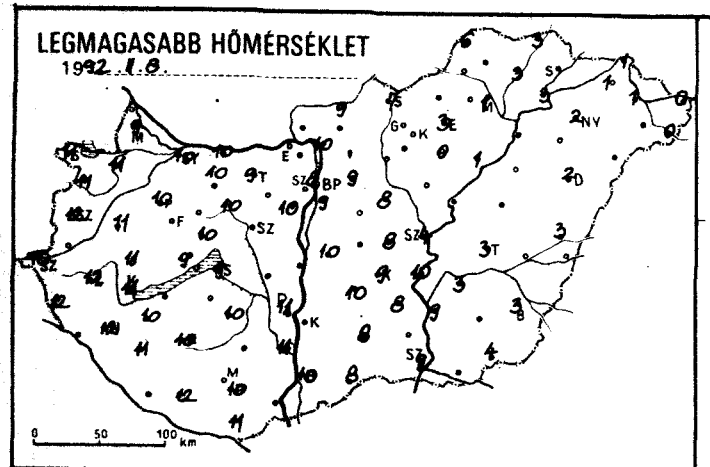
LEGMAGASABB HŐMÉRSÉKLET
1992. II. 8.
0 50 100 km

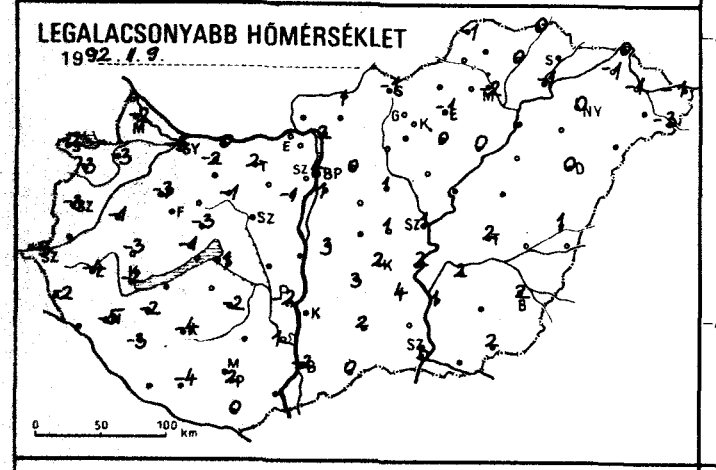
LEGALACSONYABB HŐMÉRSÉKLET
1992. II. 9.
0 50 100 km

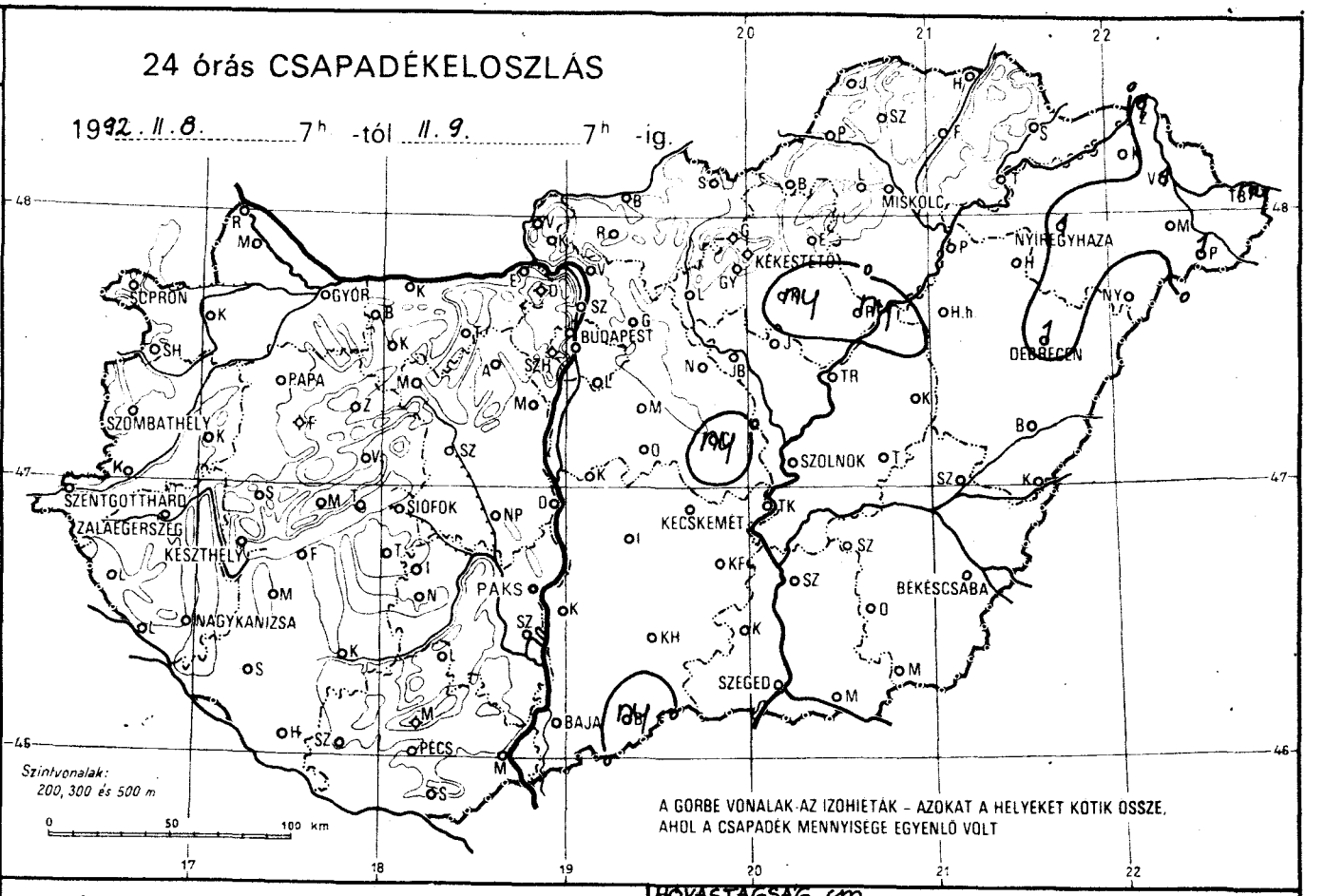
24 órás CSAPADÉKELOSZLÁS
1992. II. 8. 7h -tól II. 9. 7h -ig.
SOPRON
GYŐR
BUDAPEST
MISKOLC
NYÍREGYHÁZA
KÉKESTETŐ
DEBRECEN
PAPA
SZOMBATHELY
SZENTGOTTHÁRD
ZALAEGERSZEG
KESZTHELY
SIÓFOK
PAKS
NAGYKANIZSA
KECSKEMÉT
SZOLNOK
BÉKÉSCSABA
SZEGED
BAJA
PÉCS
Szintvonalak:
200, 300 és 500 m
0 50 100 km
A GÖRBE VONALAK AZ IZOHIETÁK – AZOKAT A HELYEKET KÖTIK ÖSSZE, AHOL A CSAPADÉK MENNYISÉGE EGYENLŐ VOLT

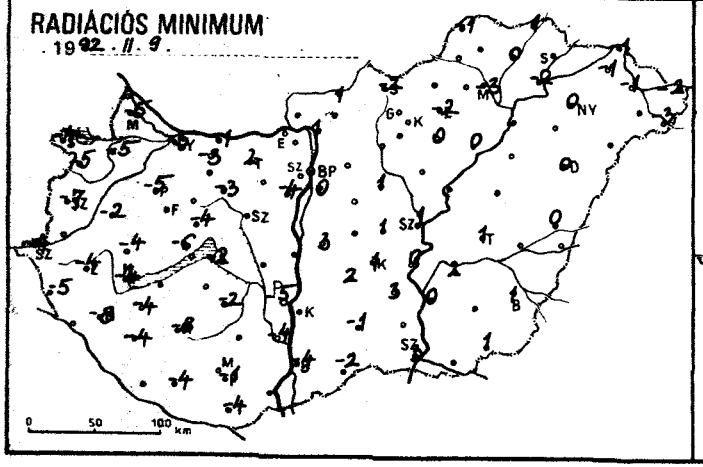
RADIÁCIÓS MINIMUM
1992. II. 9.
0 50 100 km

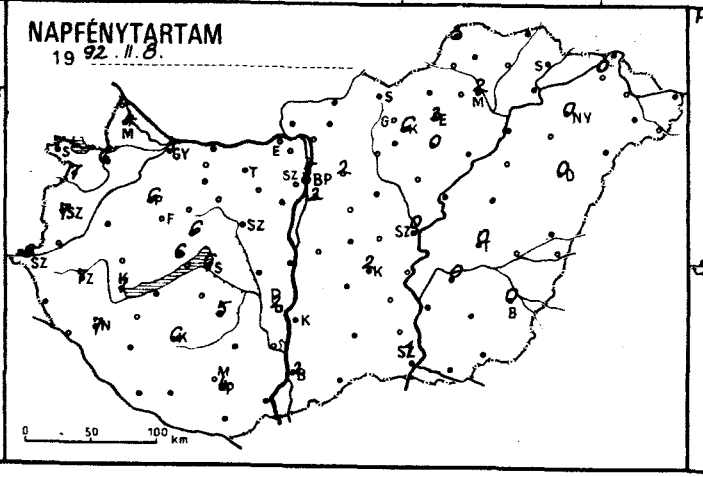
NAPFÉNYTARTAM
1992. II. 8.
0 50 100 km

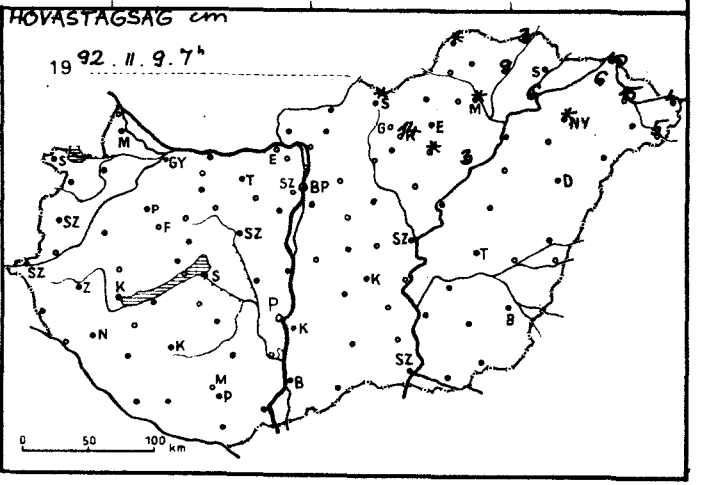
HÓVASTAGSÁG cm
1992. II. 9. 7h
0 50 100 km

1992.II.9. 07 h-ig az utolsó 24 óra adatai						Előző nap napos órái
állomás	csapadék (mm)	Hó cm	max. hőmérséklet	min. hőmérséklet	rad. min.	
Győr	. ⊔		10	-3	-5	4
Kapuvár	. ≡		11	-3	-5	6
Mosonmagyaróvár	. ⊻		9	-2	-5	4
Rajka						
Sopron	. ⊔		11	-2	-4	7
Sopronhorpács	. ⊔		11	-3	-5	7
Káld	. ≡		11	-1	-2	
Körmend						
Szentgotthárd	. ⊔		10	-3	-4	8
Szombathely	. ⊔		12	-3	-7	7
Lenti	. ≡		12	-2	-5	
Letenye						
Nagykanizsa	. V		12	-5	-8	7
Zalaegerszeg	. V		12	-4	-4	7
Farkasgyepű	—		—	—	—	
Keszthely	. ≡		11	-2	-4	7
Mencshely	. =		9	-1	-6	6
Pápa	. ≡		10	-3	-5	6
Sümeg	. ≡		11	-3	-4	
Tihany						
Veszprém	. ≡		10	-3	-4	6
Zirc	. ≡		8	-3	-6	
Fonyód	—		—	—	—	
Homokszt. György	—		—	—	—	
Kaposvár	. ⊔		10	-4	-8	6
Marcali	. ≡		10	-2	-4	
Siófok	. ⊔		9	-1	-2	6
Somogyszob	. ≡		11	-3	-4	
Tab						
Bábolna	. ⊔		10	-2	-3	
Esztergom	—		—	—	—	
Kisbér						
Komárom	. =		10	0	-1	
Tata	.		9	2	2	
Alcsútdoboz						
Dunaújváros	—		—	—	—	
Martonvásár	.		10	-1	-4	
Mór	. =		10	-1	-3	
Sárbogárd						
Székesfehérvár	—		—	—	—	
Iregszemcse	. ≡		10	-2	-2	5
Lengyel	—		—	—	—	
Paks	. ⊔		11	-2	-5	2
Szekszárd	. =		11	1	-4	
Árpádtető	. ⊔		9	3	-1	
Mohács	—		—	—	—	
Pécs	. ⊥		10	2	-1	4
Siklós	. ≡		11	0	-4	
Szigetvár	. ⊔		12	-4	-4	
Budaörs	. ≡		10	1	-3	
Bp. Lőrinc	. ≡		9	1	0	2
Bp. Met. Int.	. =		8	4	—	5
Bp. Szab. hegy	. =		6	2	0	
Cegléd	ny ≡⊃≡		8	1	1	
Dobogókő	—		—	—	—	
Gödöllő	. ≡		9	0	—	2
Királyrét						
Monor	—		—	—	—	
Nagykáta	. ≡		8	1	1	
Szentendre						

1992.II.9. 07 h-ig az utolsó 24 óra adatai						Előző nap napos órái
állomás	csapadék (mm)	Hó cm	max. hőmérséklet	min. hőmérséklet	rad. min.	
Vác	. ≡		10	2	1	
Vámosmikola	—		—	—	—	—
Baja	. ≡		10	-2	-4	2
Bácsalmás	ny =		8	0	-2	
Izsák	.		10	3	2	
Kalocsa	—		—	—	—	
Kecskemét	. ≡		9	2	1	2
Kiskunfélegyháza	. ≡		8	4	3	
Kiskunhalas	. =		8	2	-1	
Kunszentmiklós	. =		10	3	3	
Tiszakécske	. ≡		10	2	0	
Balassagyarmat	.		9	1	1	
Romhány						
Salgótarján	. ≡	folt	7	-1	-2	
Eger	. ≡		3	-1	-2	3
Galyatető	—		—	—	—	
Gyöngyös	—		—	—	—	
Kékestető	. ≡	14	4	-3	-3	6
Kompolt	ny ≡⊃≡	folt	0	0	0	0
Lőrinci						
Poroszló	ny ≡⊃≡	3	1	0	0	
Jászapáti						
Jászberény	. ≡		5	1	1	
Karcag	—		—	—	—	
Szolnok	. ≡		4	1	1	0
Tiszaroff	—		—	—	—	
Túrkeve	. ≡		3	2	1	0
Kistelek	—		—	—	—	
Makó						
Szeged	. ≡		9	3	3	1
Szentes	.		9	1	0	
Borsodnádasd	—		—	—	—	
Füged	. =	9	3	0	0	
Hidasnémeti	. ≡	3	3	0	-1	
Jósvafő	. ≡	folt	6	-1	-1	3
Lillafüred	—		—	—	—	
Miskolc	. ≡	folt	1	-2	-3	2
Putnok						
Sárospatak	—		—	—	—	
Szendrőlád	—		—	—	—	
Tokaj	.	6	3	-1	-2	
Kisvárda	. ≡	6	1	-1	-1	0
Mátészalka	—		—	—	—	
Nyíregyháza	1 ≡	folt	2	0	0	0
Nyírlugos						
Pátyod	1 *	5	0	-3	-3	
Tiszabecs	ny ≡	4	0	-1	-2	
Vásárosnamény	1 ≡⊃≡	15	1	-1	-1	
Záhony	1 =	10	1	0	-1	
Berettyóújfalu	. ≡		3	1	0	
Debrecen	1 ≡⊃≡	folt	2	0	0	0
Hajdúdorog	—		—	—	—	
Hortobágy	—		—	—	—	
Körösszakál	—		—	—	—	
Polgár	—		—	—	—	
Békéscsaba	.		3	2	1	0
Mezőhegyes	. ≡		4	2	1	—
Orosháza	—		—	—	—	
Szarvas	. ≡		3	2	2	0
Szeghalom	—		—	—	—	

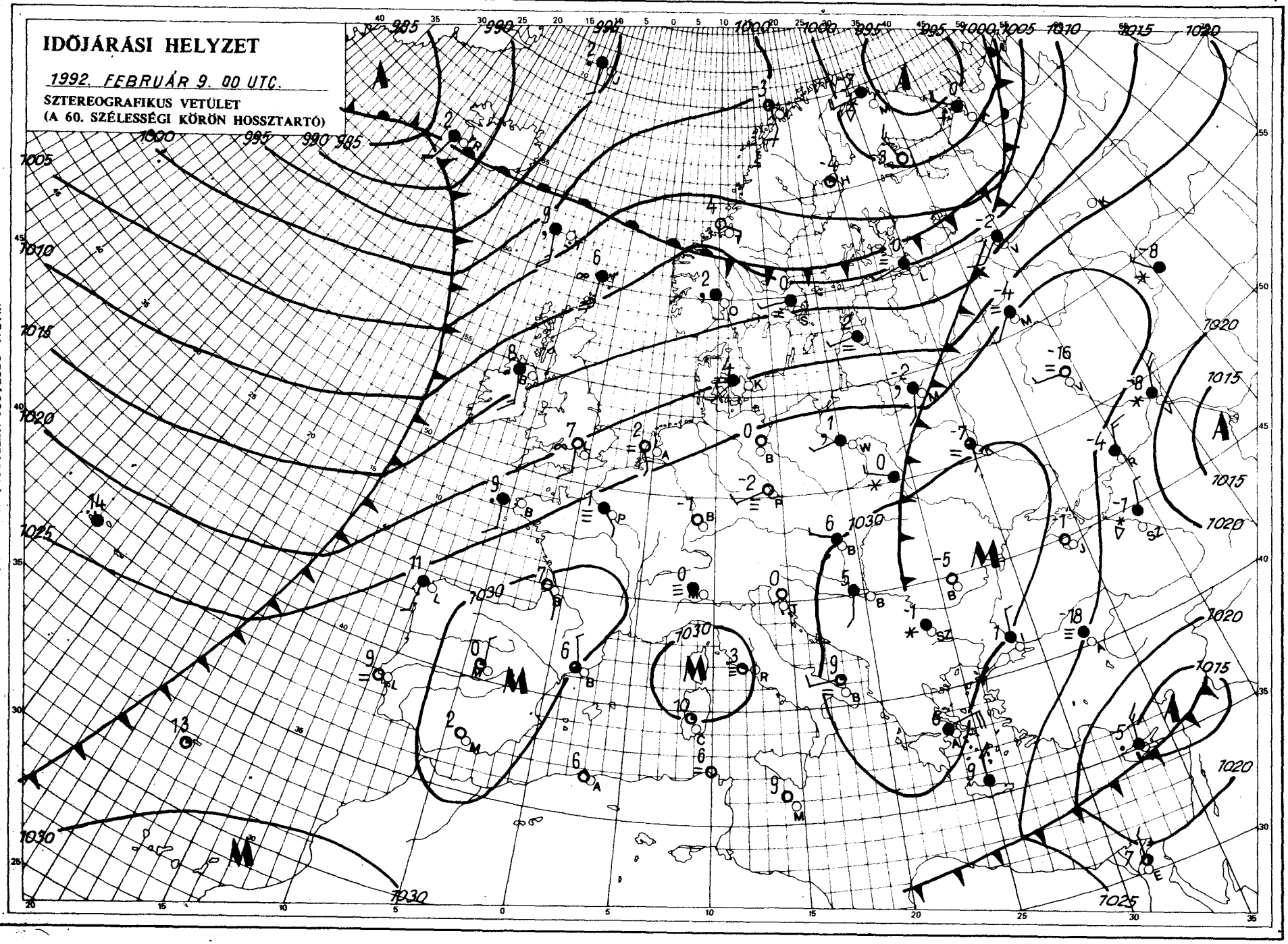

KIADJA: ORSZÁGOS METEOROLÓGIAI SZOLGÁLAT
Kiadásért felel: Dr. Mersich Iván, az Országos Meteorológiai Szolgálat elnöke – Készült: az Országos Meteorológiai Szolgálat Nyomdájában, Budapest – Felelős vezető: Máthé Gyuláné – Munkaszám: 92.056. – Szerkesztésért felel: Dr. Vissy Károly a Központi Előrejelző Intézet igazgatója

Készíti: a KEI Rövidtávú Előrejelző Osztálya – Szakmai felelős: Németh Lajos osztályvezető – Megjelenik naponként
Megrendelhető: 1024 Budapest, II., Kitaibel Pál utca 1. – Pénzügyi Osztály – Telefon: 353-500
Jelmagyarázat a havi mellékletben

IDŐJÁRÁSI NAPIJELENTÉS

ЕЖЕДНЕВНЫЙ МЕТЕОРОЛОГИЧЕСКИЙ БЮЛЛЕТЕНЬ • DAILY WEATHER REPORT
BULLETIN QUOTIDIEN DE TEMPS • TÄGLICHER WETTERBERICHT

105. évfolyam 41. szám + Budapest + 1992. február 10. hétfő

Az időjárási helyzet és a várható időjárás:

Északnyugat-Európa felett markáns ciklon örvénylik, hatására arrafelé sokhelyütt esik az eső és gyakran megerősödik a szél. A ciklon hidegfrontja ma (hétfő) reggel elérte az Alpokat. Kelet felé haladva eleinte a Kárpát-medence időjárását is meghatározza, kedden napközben azonban már elhagyja térségünket. Hazánkban a következő 36 órában kissé változékony, az évszakhoz képest enyhe időre lehet számítani.

Magyarországon vasárnap a keleti megyékben jobbára borult, többfelé ködös idő volt, másutt általában 2-6 órára kisütött a Nap. Csupán jelentéktelen szitálás fordult elő néhol. A hőmérséklet csúcsértéke általában 4 és 12, északkeleten -1 és +3 fok között alakult. Éjszaka +3, -4 fokig hűlt le a levegő. Délelőtt változóan felhős, főleg északkeleten, illetve délnyugaton többfelé ködös idő volt. 11 órakor általában 4, 10, a ködös részeken 0, +3 fokot mértek.

Ma 12 órakor Budapesten a hőmérséklet 5 fok volt, a tengerszintre átszámított légnyomás 1020 hPa, gyengén süllyed.

Várható időjárás kedd estig:

Ma nyugat felől többször erősen megnövekszik a felhőzet és szórványosan esőre is számítani kell. Északkeleten néhol havas eső, ónos eső, hó és előfordulhat. Kedden változóan felhős idő várható, az ország nagy részén hosszabb-rövidebb napsütéssel.
Ma többfelé, kedden már csak foltokban lesz köd.
Napközben sokfelé élénk délnyugati, éjjel helyenként erős északnyugati szél várható.
A legalacsonyabb éjszakai hőmérséklet 0 és +5, a legmagasabb nappali hőmérséklet általában 7 és 12 fok között, északkeleten 5 fok közelében alakul.

Távolabbi kilátások szerdától – szombatig:

Változékony, az évszakhoz képest enyhe idő várható. Változóan felhős lesz az ég, számítani lehet hosszabb-rövidebb napsütésre. Jelentős csapadék nem valószínű, de szórványosan kisebb eső előfordul.
A legalacsonyabb éjszakai hőmérséklet: -1, +4,
a legmagasabb nappali hőmérséklet: általában 7, 12 fok között, északkeleten 5 fok közelében alakul.
Jelentős mennyiségű (legalább napi 5 mm) csapadék az ország területén nem valószínű.

Jenki Szilvia s. k.

A hőmérséklet napi középértéke és eltérése a sokévi átlagtól (Budapest belterületén):

1992. február 9.	5,0°C	+4,2°C

1871 óta ezen a napon Budapesten előfordult

legmagasabb hőmérséklet:	13,5°C (1928)
legalacsonyabb hőmérséklet:	-19,0°C (1917)

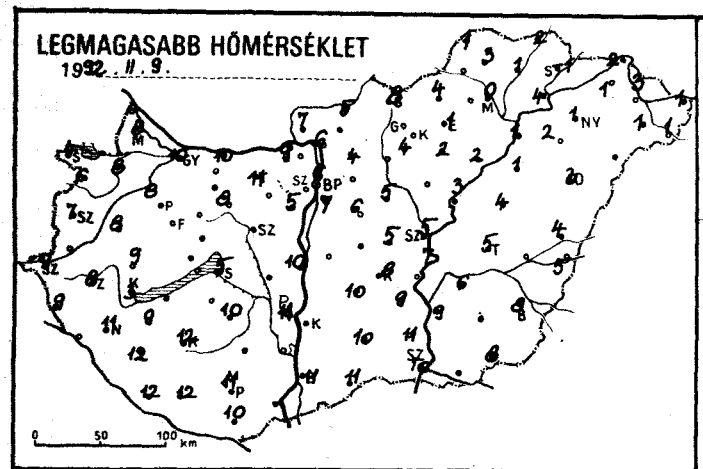
LEGMAGASABB HŐMÉRSÉKLET
1992. II. 9.
0 50 100 km

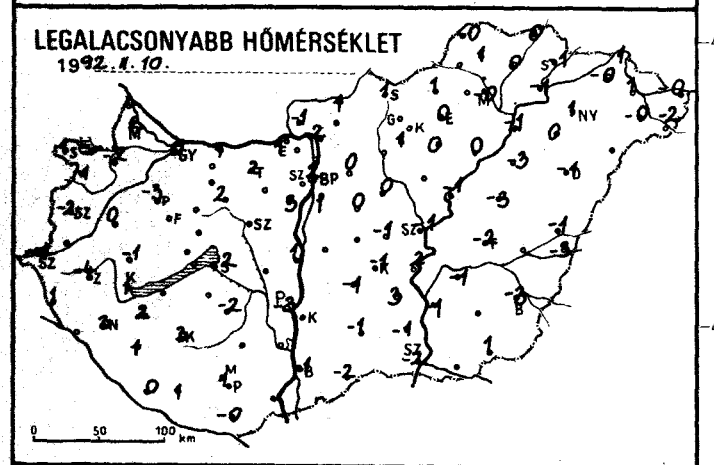
LEGALACSONYABB HŐMÉRSÉKLET
1992. II. 10.
0 50 100 km

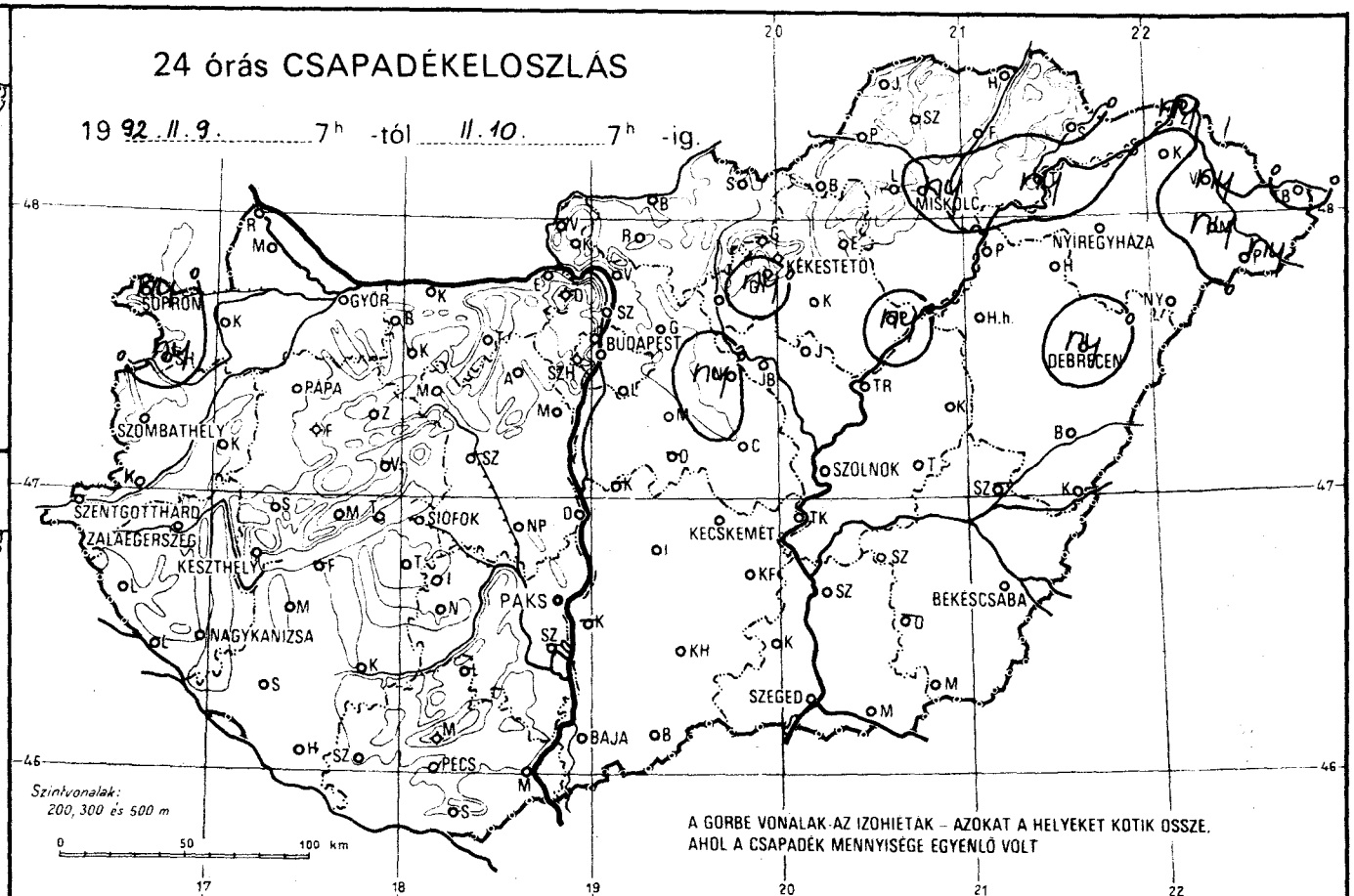
24 órás CSAPADÉKELOSZLÁS
1992. II. 9. 7h -tól II. 10. 7h -ig.
SOPRON
GYŐR
BUDAPEST
PÁPA
SZOMBATHELY
SZENTGOTTHÁRD
ZALAEGERSZEG
KESZTHELY
SIÓFOK
PAKS
NAGYKANIZSA
PÉCS
BAJA
SZEGED
KECSKEMÉT
SZOLNOK
BÉKÉSCSABA
DEBRECEN
NYÍREGYHÁZA
MISKOLC
KÉKESTETŐ
Szintvonalak:
200, 300 és 500 m
0 50 100 km
A GÖRBE VONALAK AZ IZOHIETÁK – AZOKAT A HELYEKET KÖTIK ÖSSZE, AHOL A CSAPADÉK MENNYISÉGE EGYENLŐ VOLT

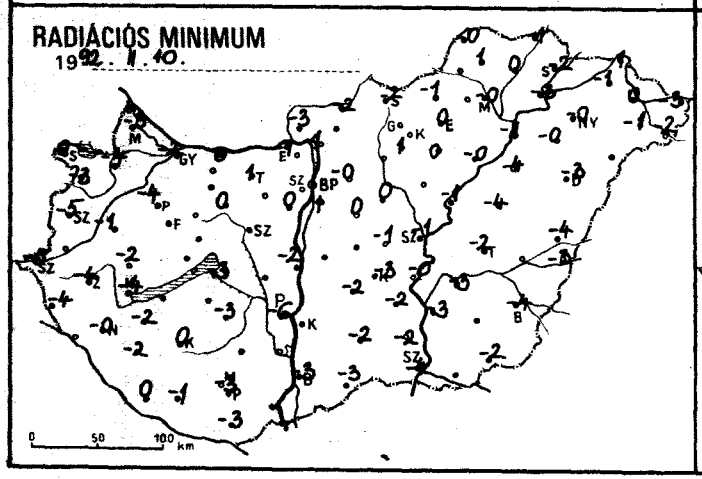
RADIÁCIÓS MINIMUM
1992. II. 10.
0 50 100 km

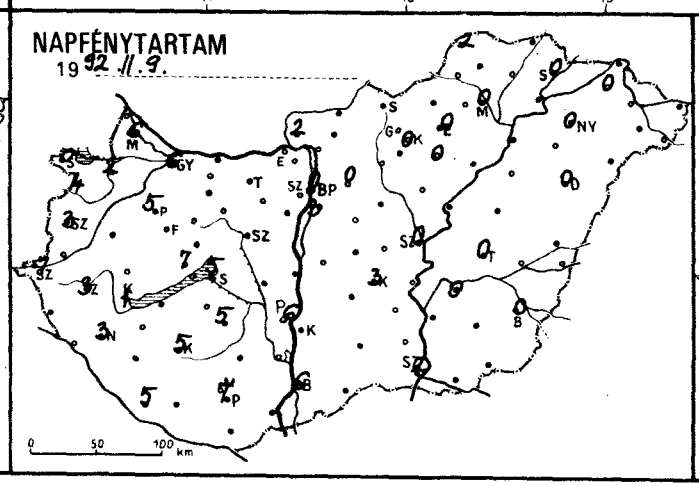
NAPFÉNYTARTAM
1992. II. 9.
0 50 100 km

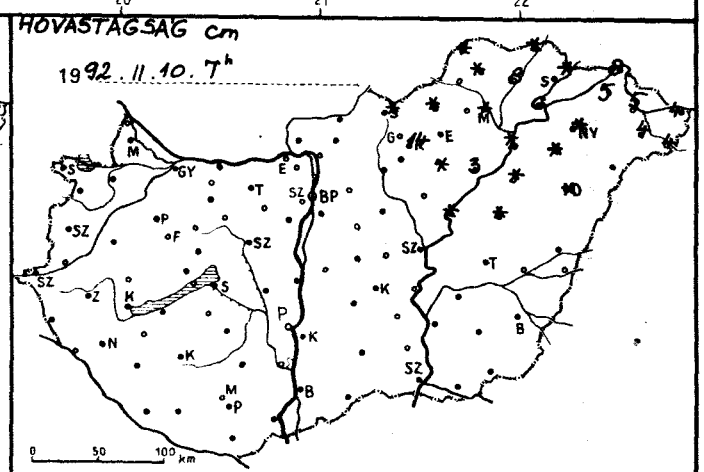
HÓVASTAGSÁG cm
1992. II. 10. 7h
0 50 100 km

19 92.11.10.07 h-ig az utolsó 24 óra adatai						Előző nap napos órái
állomás	csapadék (mm)	Hó cm	max. hőmérséklet	min. hőmérséklet	rad. min.	
Győr	. ⊔		10	0	-2	6
Kapuvár	. ≡		8	-2	-4	2
Mosonmagyaróvár	. =		8	2	-3	6
Rajka						
Sopron	ny ⸮ ≡		4	1	0	0
Sopronhorpács	ny ≡⸮		6	-1	-3	4
Káld	. ≡		8	0	-1	
Körmend						
Szentgotthárd	. ⊔		9	-4	-5	7
Szombathely	. ≡		7	-2	-5	3
Lenti	. =		9	1	-4	
Letenye						
Nagykanizsa	. V		11	3	-0	3
Zalaegerszeg	. V		8	-4	-4	3
Farkasgyepű	.		7	-1	-2	
Keszthely	. ≡		3	1	-4	1
Mencshely	. =		8	-1	-5	7
Pápa	. ≡		8	-3	-4	5
Sümeg	.		9	-1	-2	
Tihany						
Veszprém	—		—	—	—	
Zirc	. ≡		7	-1	-3	
Fonyód	—		—	—	—	
Homokszt. György	.		12	0	0	5
Kaposvár	. ⊔		12	3	0	5
Marcali	.		9	2	-2	
Siófok	. ≡		5	-2	-3	5
Somogyszob	. ⊔		12	1	-2	•
Tab						
Bábolna	.		9	0	-4	
Esztergom	. =		9	1	-1	
Kisbér						
Komárom	. =		10	1	0	
Tata	. =		11	2	1	
Alcsútdoboz						
Dunaújváros	.		10	1	-2	
Martonvásár	. ≡		5	3	0	
Mór	. =		8	2	0	
Sárbogárd						
Székesfehérvár	—		—	—	—	
Iregszemcse	. ⊔		10	-2	-3	5
Lengyel	—		—	—	—	
Paks	. ≡		11	-3	-6	6
Szekszárd	—		—	—	—	
Árpádtető	.		10	4	1	
Mohács						
Pécs	. ⊔		11	1	-3	7
Siklós	. ≡		10	-0	-3	
Szigetvár	. ≡		12	1	-1	
Budaörs	. ≡		8	2	-1	
Bp. Lőrinc	. ≡		7	1	1	3
Bp. Met. Int.	. =		6	2	—	0
Bp. Szab. hegy	. ≡		4	-0	-0	
Cegléd	. ≡		5	-1	-1	
Dobogókő	—		—	—	—	
Gödöllő	. ≡		4	0	-0	0
Királyrét						
Monor	. ≡		6	0	0	
Nagykáta	ny ≡⸮		5	0	0	
Szentendre						

19 92.11.10.07 h-ig az utolsó 24 óra adatai						Előző nap napos órái
állomás	csapadék (mm)	Hó cm	max. hőmérséklet	min. hőmérséklet	rad. min.	
Vác	. ≡		6	2	1	
Vámosmikola	. ⊔		7	-1	-3	2
Baja	.		11	-1	-3	6
Bácsalmás	. ⊔		11	-2	-3	
Izsák	.		10	-1	-2	
Kalocsa	—		—	—	—	—
Kecskemét	. ≡		8	-1	-3	3
Kiskunfélegyháza	. ⊔		9	3	-2	
Kiskunhalas	. ⊔		10	-1	-2	
Kunszentmiklós	—		—	—	—	
Tiszakécske	. ⊔		7	2	-0	
Balassagyarmat	.		5	1	-2	
Romhány						
Salgótarján	. ≡	folt	8	1	-2	
Eger	. ≡		1	0	0	0
Galyatető	—		—	—	—	
Gyöngyös	ny ≡⸮		4	1	1	
Kékestető	. ⊻	14	-2	-2	-2	0
Kompolt	. ≡	folt	2	0	0	0
Lőrinci						
Poroszló	ny ≡⸮	3	2	0	-0	
Jászapáti						
Jászberény	. ≡		4	0	0	
Karcag	. ≡	folt	4	-3	-4	
Szolnok	. ≡		5	-1	-1	0
Tiszaroff	. ≡	folt	3	-1	-1	
Túrkeve	. ≡		5	-2	-2	0
Kistelek	. ≡		11	-1	-2	
Makó						
Szeged	. ≡		10	-2	-4	2
Szentes	. ⊔		9	-1	-3	
Borsodnádasd	. ≡	folt	4	1	-1	
Fügöd	. ≡	8	1	0	0	
Hidasnémeti	. ≡	folt	2	0	-1	
Jósvafő	. ≡	folt	1	-0	-0	0
Lillafüred	—		—	—	—	
Miskolc	ny ⸮ ≡	folt	0	-0	-0	0
Putnok						
Sárospatak	.	folt	-1	-1	-2	0
Szendrőlád	. ≡	folt	3	1	1	
Tokaj	ny ≡⸮	6	4	-1	-3	
Kisvárda	. ≡	5	1	-0	-1	0
Mátészalka	ny ≡⸮	4	1	-0	-1	
Nyíregyháza	. ≡	folt	1	1	-0	0
Nyírlugos						
Pátyod	ny ⸮ ≡	4	1	-2	-2	
Tiszabecs	. ≡	4	1	-0	-3	
Vásárosnamény	ny ≡⸮	5	3	1	0	
Záhony	ny ⸮	8	2	1	1	
Berettyóújfalu	. V		4	-1	-4	
Debrecen	ny ≡⸮	folt	3	-1	-3	0
Hajdúdorog	.	folt	2	0	-0	
Hortobágy	. ≡	folt	1	-3	-4	
Körösszakál	.		5	-3	-3	
Polgár	. ≡	folt	1	-1	-1	
Békéscsaba	. ⊻		8	-3	-4	0
Mezőhegyes	. ⊔		8	1	-2	—
Orosháza	—		—	—	—	
Szarvas	. ≡		6	-1	-3	0
Szeghalom	—		—	—	—	

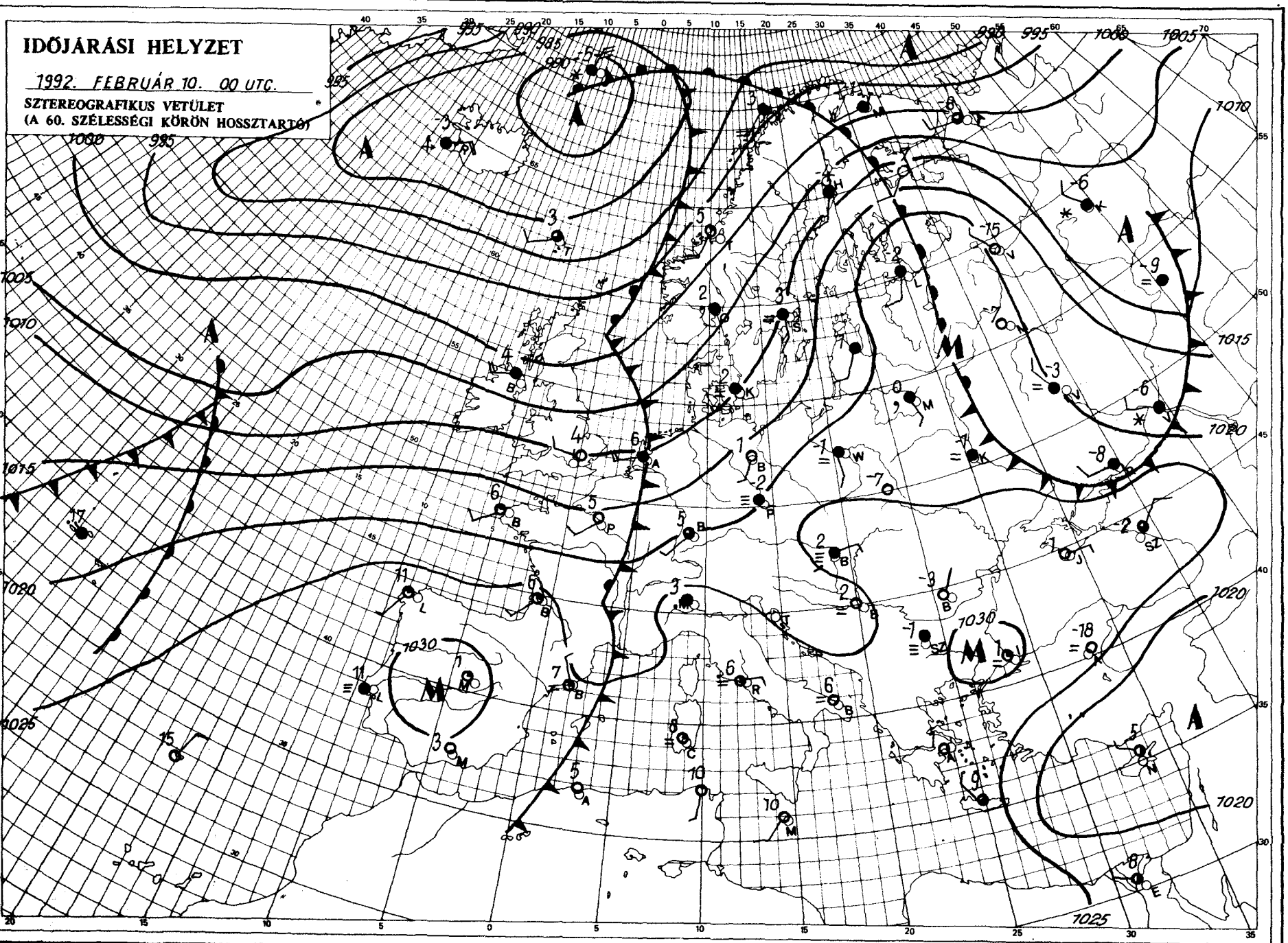

KIADJA: ORSZÁGOS METEOROLÓGIAI SZOLGÁLAT
Kiadásért felel: Dr. Mersich István, az Országos Meteorológiai Szolgálat elnöke – Készült: az Országos Meteorológiai Szolgálat Nyomdájában, Budapest – Felelős vezető: Máthé Gyuláné – Munkaszám: 32,057. – Szerkesztésért felel: Dr. Vissy Károly a Központi Előrejelző Intézet igazgatója

Készítő: a KEI Rövidtávú Előrejelző Osztálya – Szakmai felelős: Németh Lajos osztályvezető – Megjelenik naponként
Megrendelhető: 1024 Budapest, II., Kitaibel Pál utca 1. – Pénzügyi Osztály – Telefon: 353-500
Jelmagyarázat a havi mellékletben

IDŐJÁRÁSI NAPIJELENTÉS

ЕЖЕДНЕВНЫЙ МЕТЕОРОЛОГИЧЕСКИЙ БЮЛЛЕТЕНЬ • DAILY WEATHER REPORT
BULLETIN QUOTIDIEN DE TEMPS • TÄGLICHER WETTERBERICHT

105. évfolyam 42. szám + Budapest + 1992. február 11. kedd

Az időjárási helyzet és a várható időjárás:

Európa északi vidékein ciklonok hatására változékony sokfelé csapadékos az idő. Gyorsmozgású időjárási frontok haladnak nyugatról keletre, ezek időnként érintik a kontinens középső vidékeit is. Európaszerte az évszakhoz képest enyhe az idő. A következő 36 órában kissé nedvesebb léghullám éri el a Kárpát-medencét.

Magyarországon hétfőn nyugat felől fokozatosan megnövekedett a felhőzet, és a Dunántúl nyugati és déli részén többfelé eleredt az eső. A kedd reggel 7 óráig lehullott csapadék mennyisége általában 1 és 5 mm között volt, de Homokszentgyörgyről 15, Szigetvárról 10, Somogyszobról 9 mm-t jelentettek. A hőmérséklet csúcsértéke az ország déli területén 9, 12 fok, másutt 3, 7 fok között alakult. Kedd éjszaka -1, +4 fokig hűlt le a levegő. Kedd délelőtt változóan felhős volt az ég, északkeleten azonban néhol ködös maradt az idő. 11 órakor általában 4, 10, de a ködös területeken csak 0, +1 fokot mértek.

Ma 12 órakor Budapesten a hőmérséklet 8 fok volt, a tengerszintre átszámított légnyomás 1022 hPa, gyengén süllyed.

Várható időjárás szerda estig:

Ma változóan felhős, nagyrészt napos idő várható, de az északkeleti területeken helyenként ködös marad az idő. Később nyugat felől erősen megnövekszik a felhőzet és szerdán már kisebb eső, zápor előfordulhat. A délnyugati szél időnként megélénkül.
A legalacsonyabb éjszakai hőmérséklet -1, +4 fok, a legmagasabb nappali hőmérséklet 4 és 9 fok között alakul.

Kapitány Ervinné s. k.

A hőmérséklet napi középértéke és eltérése a sokévi átlagtól (Budapest belterületén):

1992. február 10.	3,2°C	+2,7°C

1871 óta ezen a napon Budapesten előfordult

legmagasabb hőmérséklet:	15,4°C (1925)
legalacsonyabb hőmérséklet:	-21,8°C (1929)

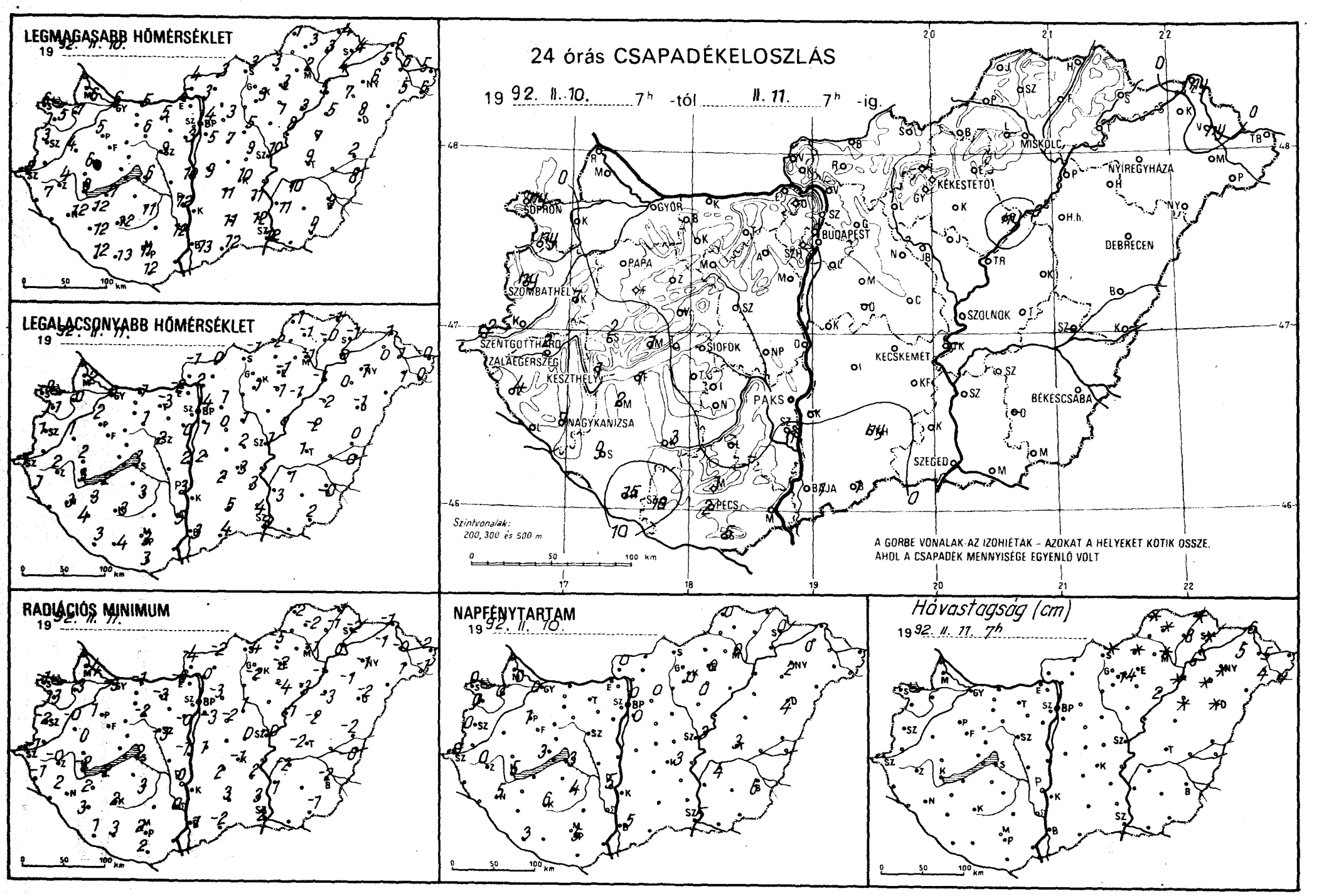
LEGMAGASABB HŐMÉRSÉKLET
19 92. II. 10.
LEGALACSONYABB HŐMÉRSÉKLET
19 92. II. 11.
RADIÁCIÓS MINIMUM
19 92. II. 11.
24 órás CSAPADÉKELOSZLÁS
19 92. II. 10. 7h -tól II. 11. 7h -ig.
SOPRON
GYŐR
BUDAPEST
MISKOLC
NYÍREGYHÁZA
KÉKESTETŐ
DEBRECEN
PAPA
SZOMBATHELY
SZOLNOK
SZENTGOTTHÁRD
ZALAEGERSZEG
KESZTHELY
SIÓFOK
KECSKEMÉT
PAKS
NAGYKANIZSA
BÉKÉSCSABA
SZEGED
PÉCS
BAJA
Szintvonalak:
200, 300 és 500 m
A GÖRBE VONALAK AZ IZOHIÉTÁK – AZOKAT A HELYEKET KÖTIK ÖSSZE, AHOL A CSAPADÉK MENNYISÉGE EGYENLŐ VOLT
NAPFÉNYTARTAM
19 92. II. 10.
Hóvastagság (cm)
19 92. II. 11. 7h

19 92.11.11.07 h-ig az utolsó 24 óra adatai						Előző nap napos órái
állomás	csapadék (mm)	Hó cm	max. hőmérséklet	min. hőmérséklet	rad. min.	
Győr	. ≡		6	0	-3	0
Kapuvár	. ⊔		7	0	-3	0
Mosonmagyaróvár	. ⊔		6	2	-4	0
Rajka						
Sopron	ny , ⊔		6	-0	-1	0
Sopronhorpács	ny ≡ ,		5	-1	-3	0
Káld	1 =		4	1	-0	
Körmend						
Szentgotthárd	2		2	1	-1	0
Szombathely	ny ≡		3	1	-2	0
Lenti	4 ≡		7	1	-1	
Letenye						
Nagykanizsa	7 =		12	3	2	5
Zalaegerszeg	2 ≡		4	2	-0	0
Farkasgyepű	. ≡		4	2	1	
Keszthely	1		8	3	-2	5
Mencshely	1 =		6	2	-4	3
Pápa	. ≡		5	2	1	1
Sümeg	2		6	2	0	
Tihany						
Veszprém	—		—	—	—	—
Zirc	. =		6	2	-0	
Fonyód	1		7	2	2	
Homokszt. György	15		12	3	1	3
Kaposvár	3		12	3	2	6
Marcali	2 =		12	3	2	
Siófok	.		6	3	2	3
Somogyszob	9 ∇̇ =		12	4	3	
Tab						
Bábolna	.		5	1	-5	
Esztergom	. ⊔		5	-2	-6	
Kisbér						
Komárom	. =		5	1	-1	
Tata	. =		5	-3	-3	
Alcsútdoboz						
Dunaújváros	.		10	2	-1	
Martonvásár	. ⊔		3	0	-0	
Mór	. =		6	1	-2	
Sárbogárd						
Székesfehérvár	.		9	2	-3	
Iregszemcse	.		11	3	3	4
Lengyel	—		—	—	—	
Paks	. ≡		12	3	0	5
Szekszárd	1 =		12	5	0	
Árpádtető	1		10	3	2	
Mohács						
Pécs	2 ⊔		11	3	2	5
Siklós	5 ∇̇ =		12	3	2	
Szigetvár	10 ⊔		13	4	3	
Budaörs	. ≡		5	-1	-5	
Bp. Lőrinc	. ≡		5	1	-3	0
Bp. Met. Int.	.		4	4	—	0
Bp. Szab. hegy	.		4	-2	-3	
Cegléd	.		9	2	0	
Dobogókő	—		—	—	—	
Gödöllő	. ⊔		3	1	-3	0
Királyrét						
Monor	. ⊔		7	0	-2	
Nagykáta	.		5	1	1	
Szentendre						

19 92.11.11 07 h-ig az utolsó 24 óra adatai						Előző nap napos órái
állomás	csapadék (mm)	Hó cm	max. hőmérséklet	min. hőmérséklet	rad. min.	
Vác	. =		3	2	-0	
Vámosmikola	. ⊔		4	-1	-4	0
Baja	1		13	3	1	5
Bácsalmás	1 =		12	4	-2	
Izsák	.		11	2	2	
Kalocsa	—		—	—	—	—
Kecskemét	. =		10	3	-1	3
Kiskunfélegyháza	.		11	3	2	
Kiskunhalas	ny , ⊔		11	5	3	
Kunszentmiklós	. =		9	2	1	
Tiszakécske	—		—	—	—	
Balassagyarmat	. ≡		3	0	-2	
Romhány						
Salgótarján	. ≡	folt	3	-1	-4	
Eger	. =		3	-1	-2	0
Galyatető	—		—	—	—	
Gyöngyös	.		3	1	-2	
Kékestető	. ∀	14	-0	-3	-3	0
Kompolt	. ≡		1	-1	-4	0
Lőrinci						
Poroszló	ny ≡ ,	2	3	-1	-3	
Jászapáti						
Jászberény	.		4	1	-1	
Karcag	. ⊔		7	-2	-2	
Szolnok	. ≡		10	1	-0	3
Tiszaroff	. =		8	1	-1	
Túrkeve	. ≡		9	1	-2	3
Kistelek	. =		12	4	3	
Makó						
Szeged	. ⌒		12	3	2	5
Szentes	. =		11	3	1	
Borsodnádasd	. =	folt	3	-2	-5	
Füged	. ≡	8	3	-0	-1	
Hidasnémeti	. ≡	folt	4	-1	-1	
Jósvafő	. ≡	1	-1	-2	0	
Lillafüred	—		—	—	—	
Miskolc	.	folt	2	-1	-1	0
Putnok						
Sárospatak	.	folt	4	-1	-2	0
Szendrőlád	. ≡	folt	3	-1	-2	
Tokaj	.	6	4	0	0	
Kisvárda	. ≡	5	5	0	-1	0
Mátészalka	. ≡	4	5	1	1	
Nyíregyháza	. ≡	folt	6	1	-1	2
Nyírlugos						
Pátyod	. ≡	4	6	0	-1	
Tiszabecs	. =		5	-0	-2	
Vásárosnamény	ny , ≡	5	6	1	-0	
Záhony	ny , =	6	6	1	-1	
Berettyóújfalu	. ≡		2	0	-2	
Debrecen	. ≡	folt	8	-1	-2	4
Hajdúdorog	.	folt	7	0	-1	
Hortobágy	.	folt	5	-2	-3	
Körösszakál	.		8	0	-0	
Polgár	. ≡	folt	5	-1	-1	
Békéscsaba	. ⊔		9	-0	-2	6
Mezőhegyes	.		9	2	-1	—
Orosháza	—		—	—	—	
Szarvas	. ⊔		10	1	-2	4
Szeghalom	—		—	—	—	

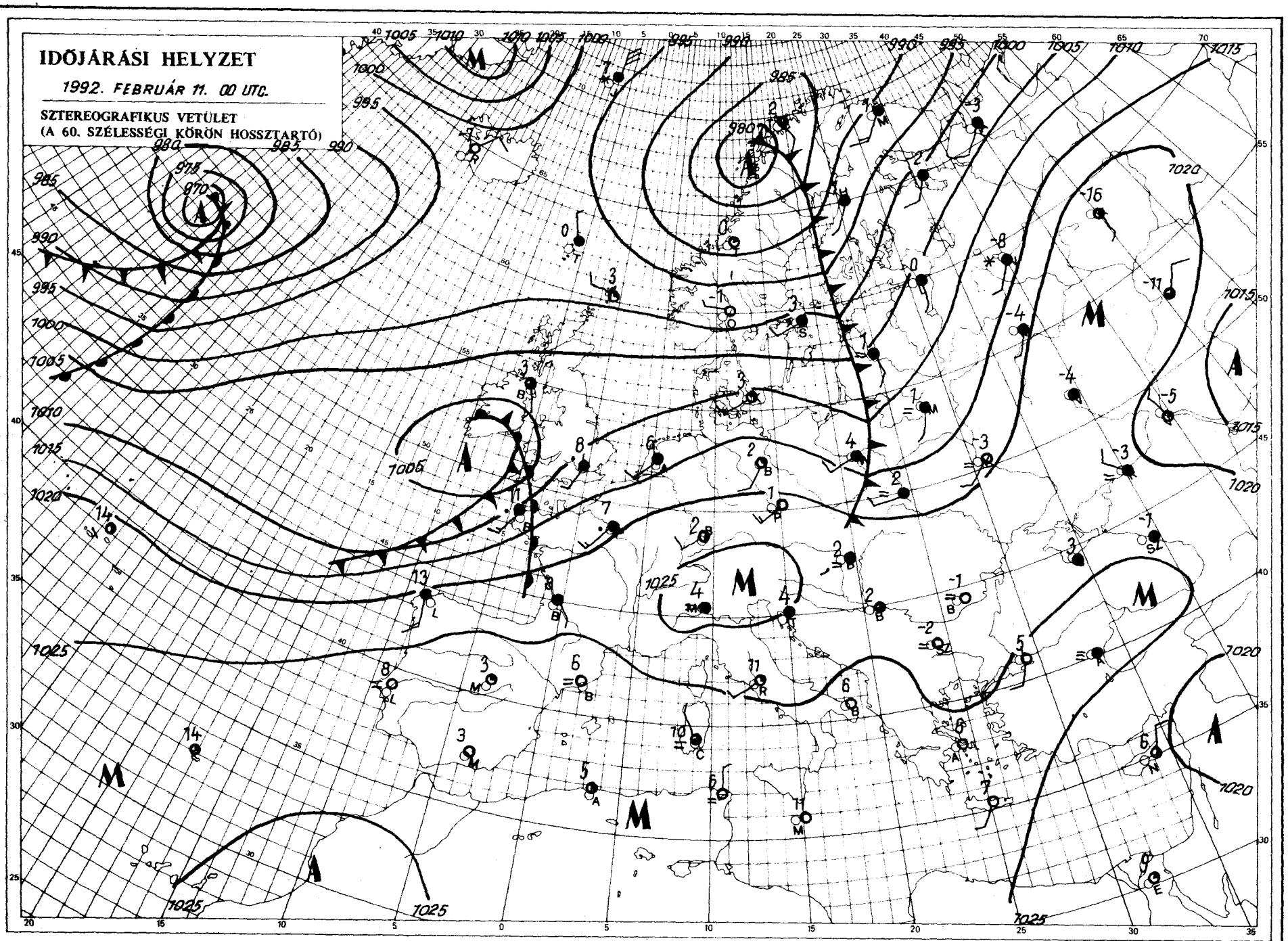

KIADJA: ORSZÁGOS METEOROLÓGIAI SZOLGÁLAT
Kiadásért felel: Dr. Mersich Iván, az Országos Meteorológiai Szolgálat elnöke — Szerkeszti: az Országos Meteorológiai Szolgálat
Nyomdájában, Budapest — Felelős vezető: Máthé Gyuláné — Munkaszám: — Szerkesztésért felel: Dr. Vissy Károly
a Központi Előrejelző Intézet igazgatója

Készült: a KEI Rövidtávú Előrejelző Osztálya — Szakmai felelős: Németh Lajos osztályvezető — Megjelenik naponként
Megrendelhető: 1024 Budapest, II., Kitaibel Pál utca 1. — Pénzügyi Osztály — Telefon: 353-500
Jelmagyarázat a havi mellékletben

IDŐJÁRÁSI NAPIJELENTÉS

ЕЖЕДНЕВНЫЙ МЕТЕОРОЛОГИЧЕСКИЙ БЮЛЛЕТЕНЬ • DAILY WEATHER REPORT
BULLETIN QUOTIDIEN DE TEMPS • TÄGLICHER WETTERBERICHT

105. évfolyam 43. szám + Budapest + 1992. február 12. szerda

Az időjárási helyzet és a várható időjárás:

Európa legnagyobb részén már napok óta az évszakos átlagnál jó pár fokkal enyhébb időjárás uralkodik. Igazi, téli időt csupán a Kelet-európai-síkság északi részéről jelentenek, ahol többfelé havazik és még napközben is fagypont alatt marad a hőmérséklet. Izlandhoz közeli középponttal egy hatalmas méretű ciklon jött létre, amelynek frontális felhőzete elérte Nyugat-Európát. A légörvény hidegfrontja lassanként a szárazföld belseje felé tart, előtte azonban erősödő délnyugati áramlással szokatlanul enyhe levegő érkezik többek között Közép-Európa fölé is. Egyelőre tehát marad a tavaszias, sőt egyre enyhébb idő.

Magyarországon kedden nagyrészt napos idő volt, csupán északkeleten maradt meg néhol egész nap a köd. Éjszaka a Dunántúlon erősen megnövekedett a felhőzet, de csak egy-két helyen fordult elő kisebb eső. A hőmérséklet csúcsértéke kedden általában 10 fok körül alakult, csupán északkeleten maradt 1, 7 fok között. Ma (szerda) hajnalra a Dunántúlon 1, 5, másutt +2, -4 fokig hűlt le a levegő. Délelőtt a Dunántúlon erősen felhős, másutt napos idő volt. A hőmérséklet 11 órára elérte a 3, 10 fokot.

Ma 12 órakor Budapesten a hőmérséklet 7 fok volt, a tengerszintre átszámított légnyomás 1019 hPa, alig változik.

Várható időjárás csütörtök estig:

Változóan felhős idő várható, hosszabb-rövidebb időszakokra csaknem mindenütt kisüt a Nap. Számottevő csapadék sehol sem lesz. A délire, délnyugatira forduló szél holnap (csütörtök) többfelé megélénkül, a Dunántúlon időnként megerősödik. Éjszaka párás, ködös lesz a levegő. A legalacsonyabb éjszakai hőmérséklet -2, +3, a legmagasabb nappali hőmérséklet csütörtökön általában 10, 15 fok között, a tartósan ködös részeken 5 fok körül alakul.

Nadrai Attila s. k.

A hőmérséklet napi középértéke és eltérése a sokévi átlagtól (Budapest belterületén):

1992. február 11.	6,3°C	+5,9°C

1871 óta ezen a napon Budapesten előfordult

legmagasabb hőmérséklet:	14,8°C (1918)
legalacsonyabb hőmérséklet:	-23,4°C (1929)

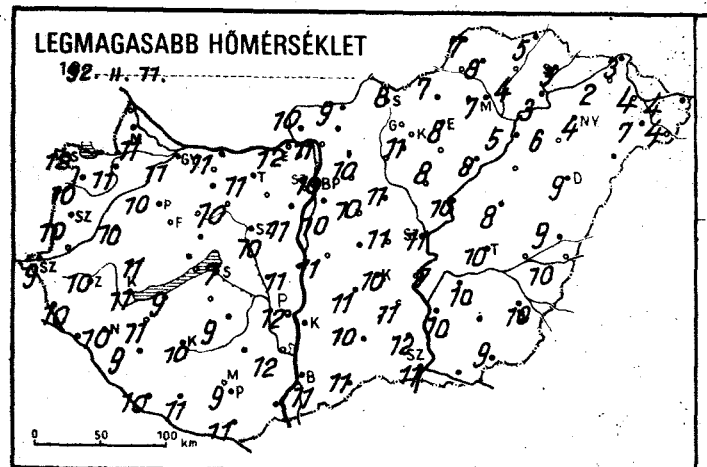
LEGMAGASABB HŐMÉRSÉKLET
1992. II. 11.
0 50 100 km

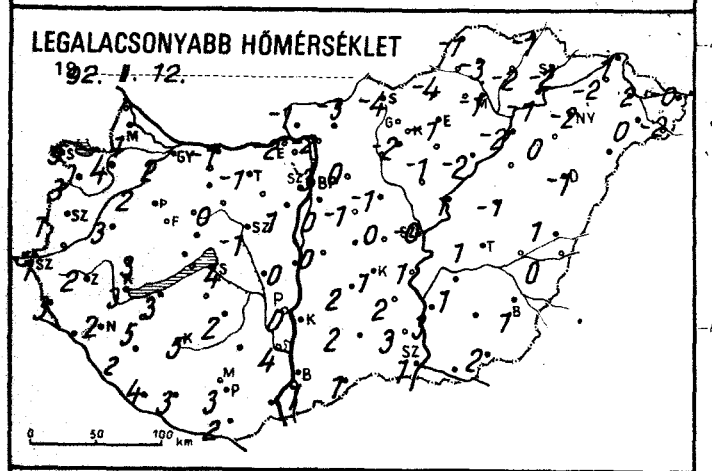
LEGALACSONYABB HŐMÉRSÉKLET
1992. II. 12.
0 50 100 km

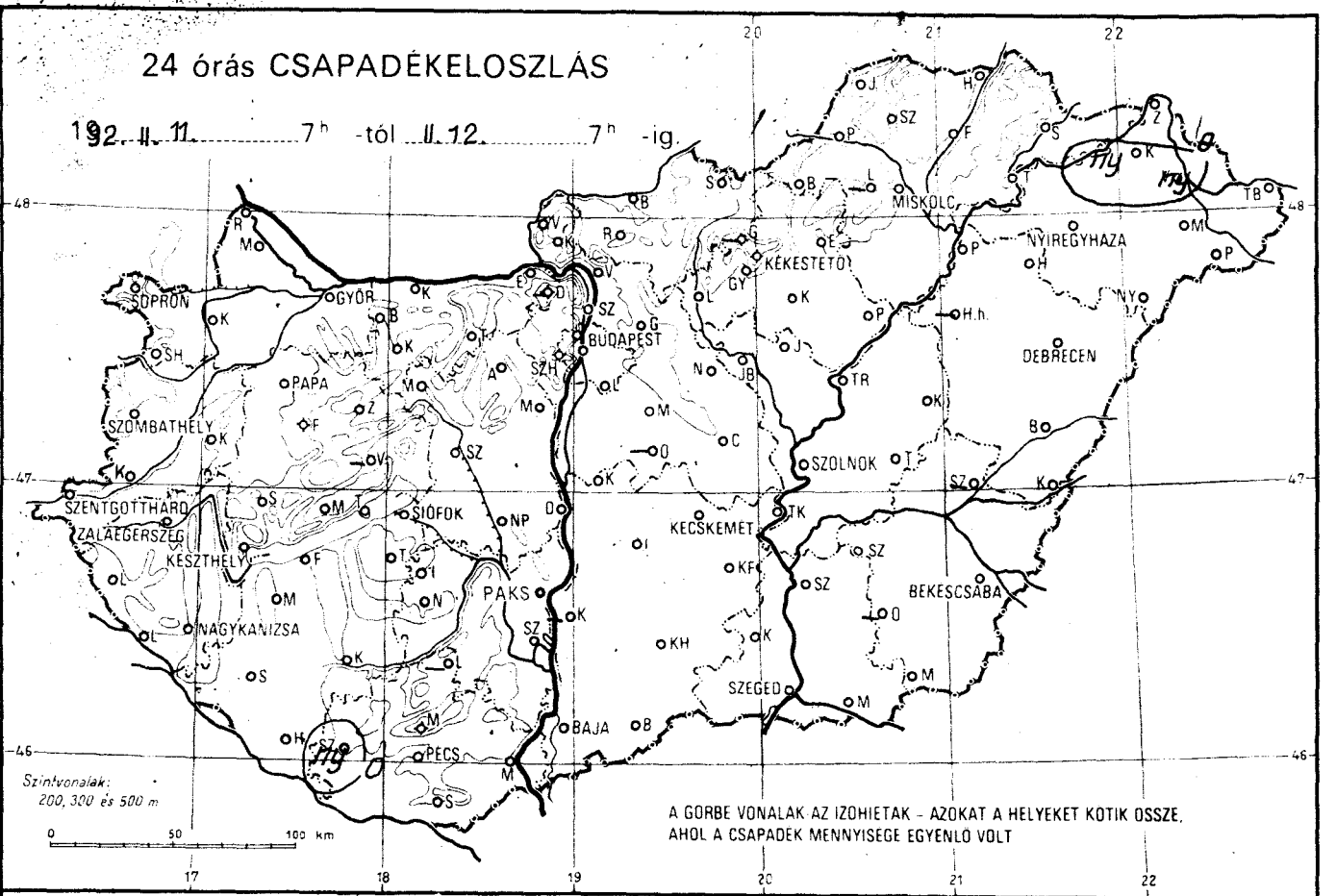
24 órás CSAPADÉKELOSZLÁS
1992. II. 11. 7h -tól II. 12. 7h -ig.
SOPRON
GYŐR
PAPA
SZOMBATHELY
SZENTGOTTHÁRD
ZALAEGERSZEG
KESZTHELY
NAGYKANIZSA
SIÓFOK
BUDAPEST
SZÉKESFEHÉRVÁR
PAKS
PÉCS
BAJA
KECSKEMÉT
SZEGED
KÉKESTETŐ
MISKOLC
NYÍREGYHÁZA
DEBRECEN
SZOLNOK
BÉKÉSCSABA
Szintvonalak: 200, 300 és 500 m
0 50 100 km
A GÖRBE VONALAK AZ IZOHIETÁK - AZOKAT A HELYEKET KÖTIK ÖSSZE, AHOL A CSAPADÉK MENNYISÉGE EGYENLŐ VOLT

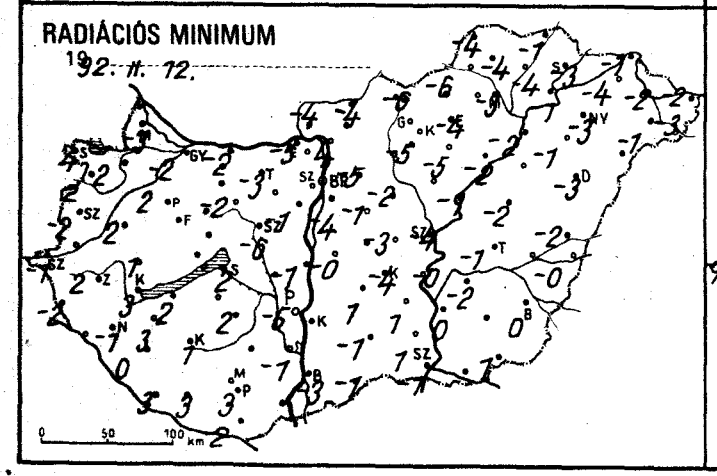
RADIÁCIÓS MINIMUM
1992. II. 12.
0 50 100 km

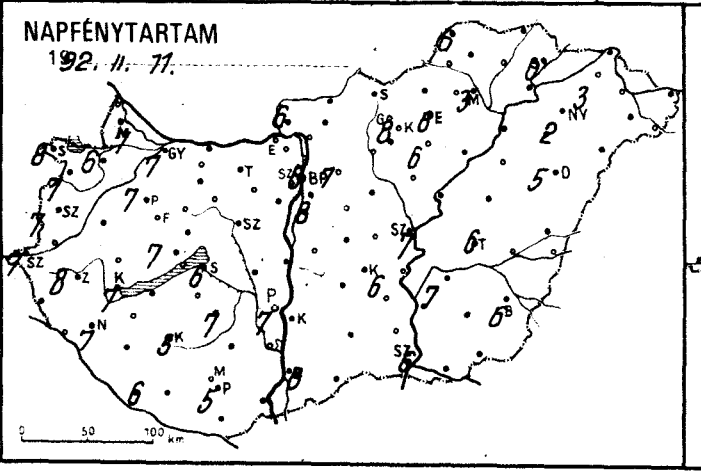
NAPFÉNYTARTAM
1992. II. 11.
0 50 100 km

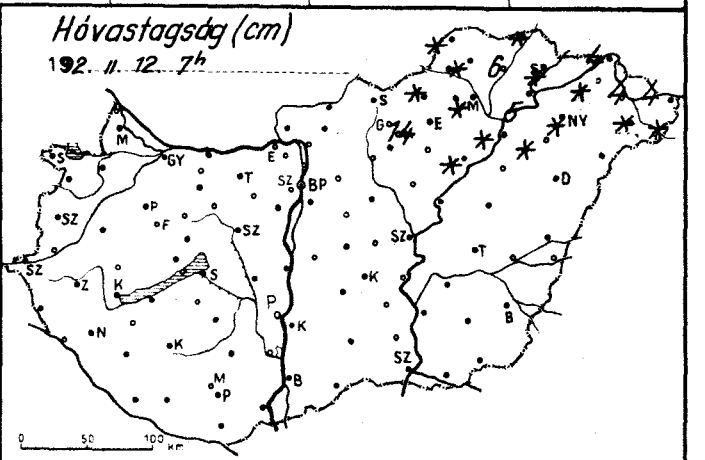
Hóvastagság (cm)
1992. II. 12. 7h
0 50 100 km

19 92.11.12.07 h-ig az utolsó 24 óra adatai						Előző nap napos órái
állomás	csapadék (mm)	Hó cm	max. hőmérséklet	min. hőmérséklet	rad. min.	
Győr	. ⊔		11	2	-2	7
Kapuvár	.		11	4	2	6
Mosonmagyaróvár	. =		11	1	-3	7
Rajka						
Sopron	. ⌓		12	5	4	8
Sopronhorpács	. ⊔		10	3	2	7
Káld	. =		10	3	2	
Körmend						
Szentgotthárd	. =		9	1	-1	7
Szombathely	. =		10	1	-2	7
Lenti	. =		10	3	-2	
Letenye						
Nagykanizsa	. ⌓		10	2	-1	7
Zalaegerszeg	. =		10	2	2	8
Farkasgyepű	.		6	3	2	
Keszthely	. ≡		11	3	3	7
Mencshely	. =		8	4	-2	7
Pápa	. =		10	2	2	7
Sümeg	.		11	3	1	
Tihany						
Veszprém	—		—	—	—	
Zirc	. =		8	0	-3	
Fonyód	.		9	3	2	
Homokszt. György	.		10	4	3	6
Kaposvár	.		10	5	1	5
Marcali	. =		11	5	3	
Siófok	. ≡		7	4	2	6
Somogyszob	. ⌓		9	2	0	
Tab						
Bábolna	.		10	0	-5	
Esztergom	. ⊔		12	-2	-5	
Kisbér						
Komárom	. =		11	-1	-2	
Tata	. =		11	-2	-3	
Alcsútdoboz						
Dunaújváros	.		11	0	-1	
Martonvásár	.		11	1	-1	
Mór	. =		10	0	-2	
Sárbogárd						
Székesfehérvár	. =		10	-1	-6	
Iregszemcse	.		9	2	2	7
Lengyel	—		—	—	—	
Paks	.		12	0	-5	7
Szekszárd	. =		12	4	-1	
Árpádtető	. =		9	4	2	
Mohács						
Pécs	. =		9	3	3	5
Siklós	. =		11	2	2	
Szigetvár	ny =		11	3	3	
Budaörs	. ≡		11	-3	-7	
Bp. Lőrinc	. ⊔		10	0	-4	8
Bp. Met. Int.	.		10	3	—	6
Bp. Szab. hegy	. ⊔		8	1	-1	
Cegléd	. ⊔		11	0	-3	
Dobogókő	—		—	—	—	
Gödöllő	. ⊔		10	0	-5	7
Királyrét						
Monor	. ⊔		10	-1	-1	
Nagykáta	. ⊔		11	-1	-2	
Szentendre						

19 92.11.13.07 h-ig az utolsó 24 óra adatai						Előző nap napos órái
állomás	csapadék (mm)	Hó cm	max. hőmérséklet	min. hőmérséklet	rad. min.	
Vác	. ⊔		11	-2	-4	
Vámosmikola	. =		10	-1	-4	6
Baja	. ⌓		11	1	-3	6
Bácsalmás	.		11	1	-1	
Izsák	.		11	2	1	
Kalocsa	—		—	—	—	—
Kecskemét	. ⊔		10	1	-4	6
Kiskunfélegyháza	.		11	2	1	
Kiskunhalas	.		10	2	-1	
Kunszentmiklós	. =		11	0	-0	
Tiszakécske	. ≡		7	1	-0	
Balassagyarmat	. ⊔		9	-3	-4	
Romhány						
Salgótarján	. =		8	-4	-6	
Eger	. =		8	-1	-4	6
Galyatető	—		—	—	—	
Gyöngyös	. ⊔		11	-2	-5	
Kékestető	. ≡	14	2	-1	-1	8
Kompolt	. ⊔		8	-1	-5	6
Lőrinci						
Poroszló	.	folt	8	-2	-4	
Jászapáti						
Jászberény	. ⊔		11	-1	-3	
Karcag	. ⊔		8	-1	-2	
Szolnok	. ⊔		11	-0	-4	7
Tiszaroff	. =		10	1	-1	
Túrkeve	. ⌓		10	1	-1	6
Kistelek	. =		12	3	1	
Makó						
Szeged	. ⌓		11	1	-1	6
Szentes	. =		10	3	0	
Borsodnádasd	.	folt	7	-4	-6	
Füged	.	6	4	-2	-4	
Hidasnémeti	. =	folt	5	-1	-1	
Jósvafő	. =	folt	7	-1	-4	6
Lillafüred	—		—	—	—	
Miskolc	. =	folt	7	-1	-3	3
Putnok						
Sárospatak	. ≡	folt	3	-2	-3	0
Szendrőlád	.	folt	8	-3	-4	
Tokaj	.	5	3	-1	-1	
Kisvárda	ny =	folt	2	-2	-4	3
Mátészalka	.	folt	7	0	-1	
Nyíregyháza	. ≡	folt	4	-2	-3	2
Nyírlugos						
Pátyod	.	folt	4	-2	-3	
Tiszabecs	. ≡	4	4	-0	-2	
Vásárosnamény	ny , ≡	4	4	-2	-2	
Záhony	. ⊔	4	3	1	-1	
Berettyóújfalu	. V		9	1	-2	
Debrecen	. ≡		9	-1	-3	5
Hajdúdorog	. ≡	folt	6	0	-1	
Hortobágy	—		—	—	—	
Körösszakál	.		10	0	-0	
Polgár	. =	folt	5	-2	-2	
Békéscsaba	. ⌓		10	1	0	6
Mezőhegyes	.		9	2	1	—
Orosháza	—		—	—	—	
Szarvas	. ⊔		10	1	-2	7
Szeghalom	—		—	—	—	

IDŐJÁRÁSI HELYZET

1992. FEBRUÁR 12. 00 UTC.

SZTEREOGRAFIKUS VETÜLET
(A 60. SZÉLESSÉGI KÖRÖN HOSSZTARTÓ)

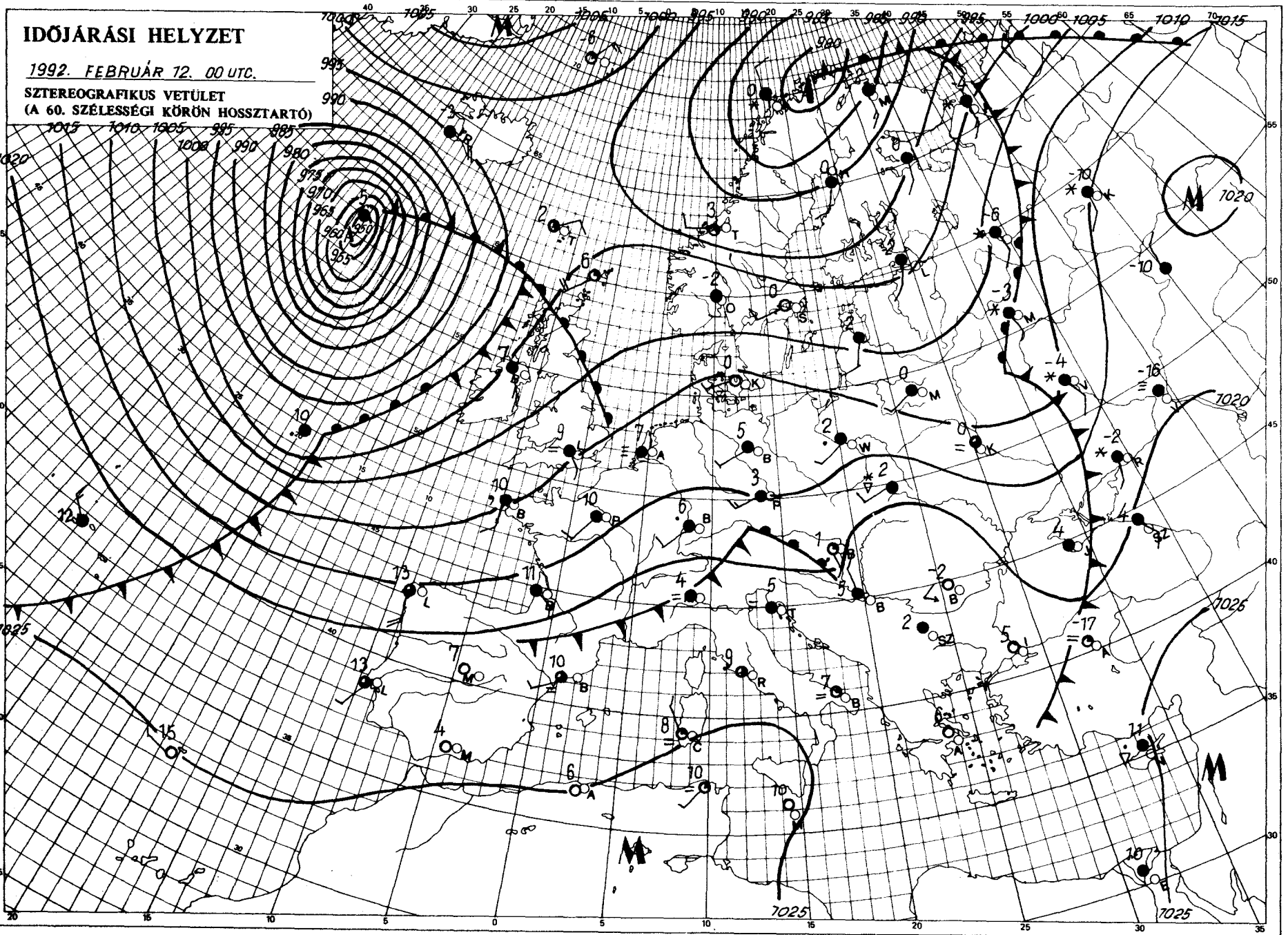

KIADJA: ORSZÁGOS METEOROLÓGIAI SZOLGÁLAT
Kiadásért felel: Dr. Mersich Iván, az Országos Meteorológiai Szolgálat elnöke – Készült: az Országos Meteorológiai Szolgálat Nyomdájában, Budapest – Felelős vezető: Máthé Gyuláné – Munkaszám: – Szerkesztésért felel: Dr. Vissy Károly a Központi Előrejelző Intézet igazgatója
Készíti: a KEI Rövidtávú Előrejelző Osztálya – Szakmai felelős: Németh Lajos osztályvezető – Megjelenik naponként
Megrendelhető: 1024 Budapest, II., Kitaibel Pál utca 1. – Pénzügyi Osztály – Telefon: 353-500
Jelmagyarázat a havi mellékletben

IDŐJÁRÁSI NAPIJELENTÉS

ЕЖЕДНЕВНЫЙ МЕТЕОРОЛОГИЧЕСКИЙ БЮЛЛЕТЕНЬ • DAILY WEATHER REPORT
BULLETIN QUOTIDIEN DE TEMPS • TÄGLICHER WETTERBERICHT

105. évfolyam 44. szám + Budapest + 1992. február 13. csütörtök

Az időjárási helyzet és a várható időjárás:

Észak-, Északkelet-Európában továbbra is igazi tél van, hideg az idő, többfelé havazik. Ugyanakkor kontinensünk nagyobb részén kora tavasziasra fordult az idő. A középpontjával Dél-Skandinávia, Izland térségében elhelyezkedő, nagy méretű légörvény a kontinens nyugati, délnyugati, illetve középső vidékei fölött erős délnyugati áramlást hozott létre, amelyben enyhe, nedves, óceáni eredetű, illetve meleg, mediterrán eredetű léghullámok váltakoznak. Ma délelőtt Nyugat-Európában sokfelé esett az eső. Ez, -- a kelet felé tartó – esőzóna holnapra megközelíti a Kárpát-medencét.

Magyarország nagy részén szerdán 3, 6 órán át sütött a Nap, kora tavasziasan enyhe idő volt, a hőmérséklet csúcsértéke általában 8, 13 fok, a párás, tartósan borongós északkeleti országrészben 4, 7 fok között alakult. Csupán egy-két helyen fordult elő átfutó zápor. Csütörtök reggelre általában 0, +5 fok közé hűlt le a levegő, néhol köd képződött. Délelőtt napos idő volt, a hőmérséklet 11 órakor általában 7, 13 fok, az északkeleti országrész ködös tájain 2, 6 fok között volt.

Ma 12 órakor Budapesten a hőmérséklet 10 fok volt, a tengerszintre átszámított légnyomás 1015 hPa, gyengén süllyed.

Várható időjárás péntek estig:

Eleinte folytatódik a napos idő, majd nyugat felől és elsősorban nyugaton többször erősen megnövekszik a felhőzet, főként a nyugati országrészben valószínű eső, záporeső. A változó irányú szél többnyire élénk, a Dunántúlon időnként erős lesz.
A legalacsonyabb éjszakai hőmérséklet 1, 6 fok között, a legmagasabb nappali hőmérséklet pénteken 5, 10 fok között alakul.

Távolabbi kilátások szombattól – keddig:

Változékony, szeles, eleinte enyhe, majd egyre hidegebb idő várható, általában sok napsütéssel, az időszak közepe táján csapadékkal.
A legalacsonyabb éjszakai hőmérséklet eleinte 0, +5 fok, majd 0, -5 fok között, a legmagasabb nappali hőmérséklet eleinte 5, 10 fok, később 2, 7 fok között.
Jelentős mennyiségű (legalább napi 5 mm) csapadék az ország területének 40 százalékán valószínű (vasárnap, hétfőn).

Török Dénes s. k.

A hőmérséklet napi középértéke és eltérése a sokévi átlagtól (Budapest belterületén):

1992. február 12.	6,5°C	+5,7°C

1871 óta ezen a napon Budapesten előfordult

legmagasabb hőmérséklet:	15,5°C (1957)
legalacsonyabb hőmérséklet:	-18,3°C (1929)

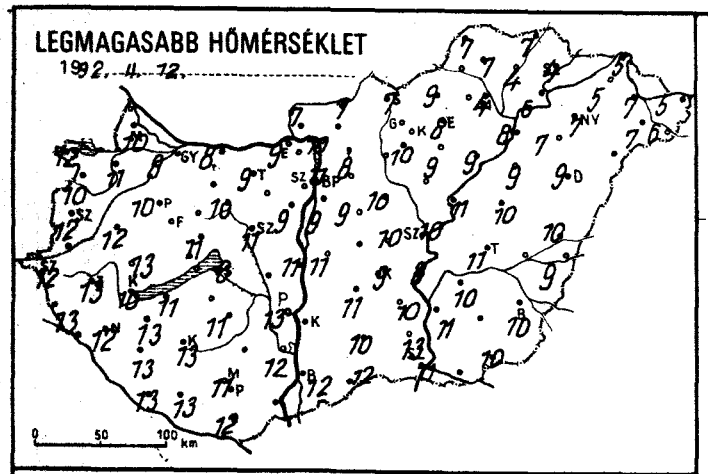
LEGMAGASABB HŐMÉRSÉKLET
1992. II. 12.
0 50 100 km

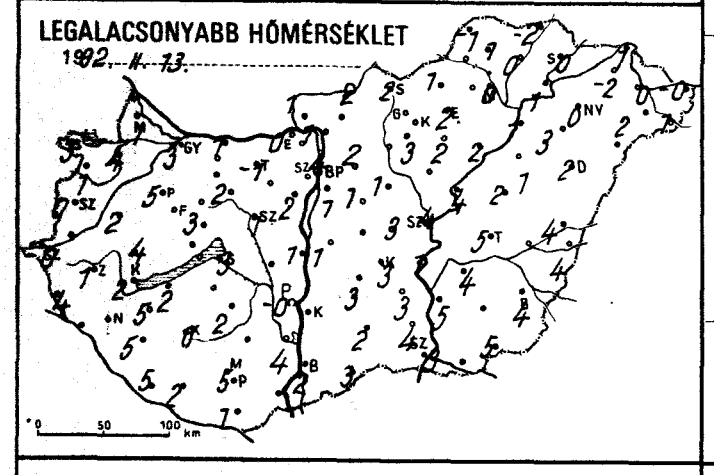
LEGALACSONYABB HŐMÉRSÉKLET
1992. II. 13.
0 50 100 km

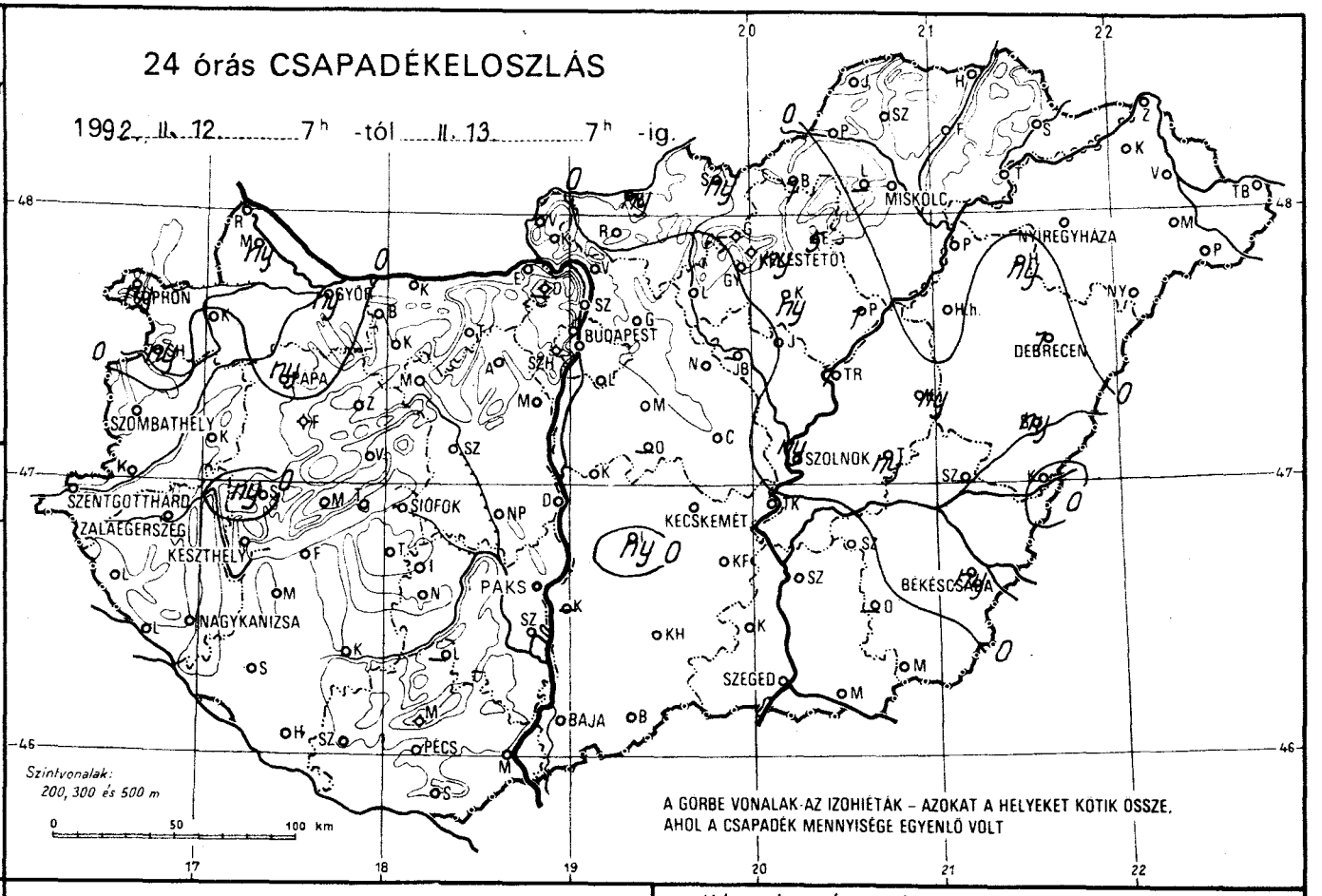
24 órás CSAPADÉKELOSZLÁS
1992. II. 12. 7h -tól II. 13. 7h -ig.
MISKOLC
NYÍREGYHÁZA
KÉKESTETŐ
GYŐR
BUDAPEST
DEBRECEN
SZOMBATHELY
SZOLNOK
SZENTGOTTHÁRD
ZALAEGERSZEG
KESZTHELY
SIÓFOK
KECSKEMÉT
PAKS
BÉKÉSCSABA
NAGYKANIZSA
SZEGED
BAJA
PÉCS
Szintvonalak: 200, 300 és 500 m
0 50 100 km
A GÖRBE VONALAK AZ IZOHIÉTÁK – AZOKAT A HELYEKET KÖTIK ÖSSZE, AHOL A CSAPADÉK MENNYISÉGE EGYENLŐ VOLT

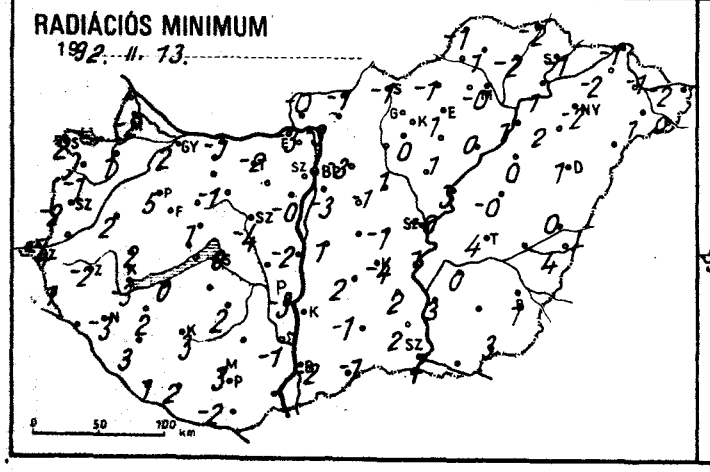
RADIÁCIÓS MINIMUM
1992. II. 13.
0 50 100 km

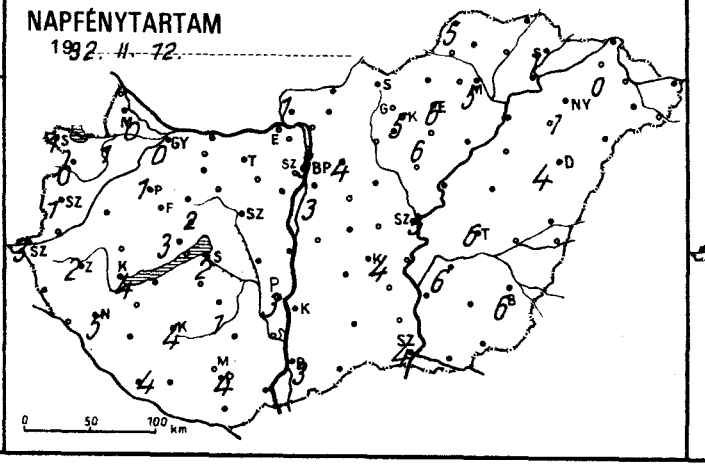
NAPFÉNYTARTAM
1992. II. 12.
0 50 100 km

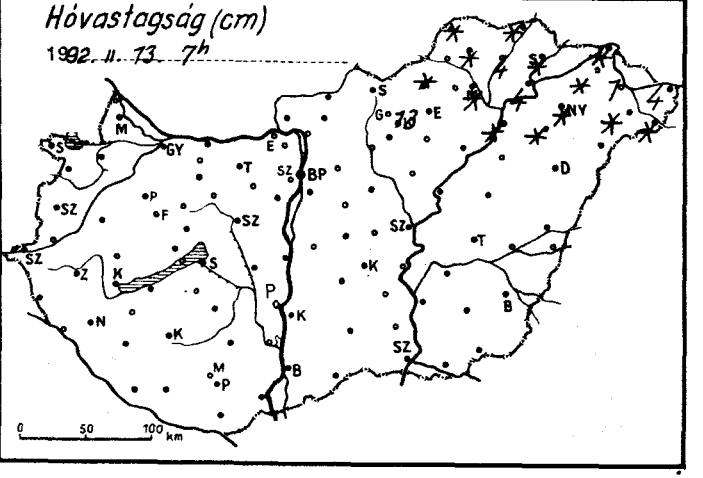
Hóvastagság (cm)
1992. II. 13. 7h
0 50 100 km

19 92.11.13 07 h-ig az utolsó 24 óra adatai						Előző nap napos órái
állomás	csapadék (mm)	Hó cm	max. hőmérséklet	min. hőmérséklet	rad. min.	
Győr	ny		9	3	2	0
Kapuvár	. =		11	4	1	1
Mosonmagyaróvár	ny , =		10	1	-2	0
Rajka						
Sopron	ny		12	3	2	1
Sopronhorpács	ny		10	1	-1	0
Káld	. =		12	2	2	
Körmend						
Szentgotthárd	. ⊔		12	-0	-4	3
Szombathely	.		12	0	-2	1
Lenti	. =		13	4	1	
Letenye						
Nagykanizsa	. ⌓		12	1	-3	5
Zalaegerszeg	. ⊔		13	1	-2	2
Farkasgyepű	.		6	3	3	
Keszthely	. ⌓		10	2	-3	4
Mencshely	. =		10	1	-4	3
Pápa	ny ∇̇ =		10	5	5	1
Sümeg	ny		13	4	2	
Tihany						
Veszprém	. ⌓		11	3	1	2
Zirc	. =		10	2	-2	
Fonyód	. ⌓		11	2	0	
Homokszt. György	.		13	5	1	4
Kaposvár	. ⌓		13	6	3	4
Marcali	. =		13	5	2	
Siófok	. ⌓		8	3	0	2
Somogyszob	. ⌓		13	5	3	
Tab						
Bábolna	.		9	1	-4	
Esztergom	. ⊔		9	0	-3	
Kisbér						
Komárom	. =		8	1	-1	
Tata	. =		9	-1	-2	
Alcsútdoboz						
Dunaújváros	.		11	1	-2	
Martonvásár	. =		9	2	-0	
Mór	. =		10	2	-1	
Sárbogárd						
Székesfehérvár	. =		11	1	-4	
Iregszemcse	. ⌓		11	2	2	1
Lengyel	—		—	—	—	
Paks	. ⌓		13	-0	-3	3
Szekszárd	. ⌓		12	4	-1	
Árpádtető	. =		11	7	4	
Mohács						
Pécs	.		11	5	3	4
Siklós	. ⊔		12	1	-2	
Szigetvár	. =		13	2	2	
Budaörs	. ≡		9	-2	-5	
Bp. Lőrinc	. ≡		9	1	-3	3
Bp. Met. Int.	. =		11	4	—	3
Bp. Szab. hegy	. ⊔		7	3	-1	
Cegléd	. =		10	3	-1	
Dobogókő	—		—	—	—	
Gödöllő	. ⊔		8	2	-3	4
Királyrét						
Monor	. ⊔		9	1	-1	
Nagykáta	. ≡		10	1	1	
Szentendre						

19 92.11.13 07 h-ig az utolsó 24 óra adatai						Előző nap napos órái
állomás	csapadék (mm)	Hó cm	max. hőmérséklet	min. hőmérséklet	rad. min.	
Vác	. ⊔		10	1	-3	
Vámosmikola	. ≡		7	1	-0	1
Baja	. ⌓		12	2	-2	3
Bácsalmás	.		12	3	-1	
Izsák	ny =		11	3	2	
Kalocsa	—		—	—	—	—
Kecskemét	. ⌓		9	3	-4	4
Kiskunfélegyháza	.		10	3	2	
Kiskunhalas	.		10	2	-1	
Kunszentmiklós	. =		11	1	1	
Tiszakécske	.		8	1	1	
Balassagyarmat	my		7	2	-1	
Romhány						
Salgótarján	ny ≡		7	2	-1	
Eger	5 =		8	2	1	6
Galyatető	—		—	—	—	
Gyöngyös	. =		10	3	0	
Kékestető	ny ⌓	13	3	1	0	5
Kompolt	ny ,		9	2	1	6
Lőrinci						
Poroszló	1 =		9	2	0	
Jászapáti						
Jászberény	—		—	—	—	
Karcag	ny =		10	2	-0	
Szolnok	ny ∇̇ =		10	4	-0	5
Tiszaroff	1 =		11	4	3	
Túrkeve	ny ∇̇		11	5	4	6
Kistelek	.		13	4	2	
Makó						
Szeged	. ⌓		11	3	2	4
Szentes	.		11	5	3	
Borsodnádasd	1 =	folt	9	1	-1	
Fügöd	. =	4	4	0	-2	
Hidasnémeti	. ≡	folt	7	-2	-2	
Jósvafő	. ≡	folt	7	-1	-1	5
Lillafüred	—		—	—	—	
Miskolc	. ≡	folt	4	0	-0	5
Putnok						
Sárospatak	. =	folt	4	0	-1	1
Szendrőlád	. ≡	folt	7	1	1	
Tokaj	. =	4	6	1	1	
Kisvárda	. ≡	folt	5	-2	-2	0
Mátészalka	. =	folt	7	2	1	
Nyíregyháza	. =	folt	7	0	-2	1
Nyírlugos						
Pátyod	. =	folt	6	1	0	
Tiszabecs	. ≡	4	5	-0	-2	
Vásárosnamény	. ≡	1	7	-0	-1	
Záhony	. ⊔	folt	5	1	-1	
Berettyóújfalu	ny =		10	4	0	
Debrecen	1 ∇̇ =		9	2	1	4
Hajdúdorog	ny ,	folt	7	3	2	
Hortobágy	.		9	1	0	
Körösszakál	.		9	4	4	
Polgár	. =	folt	8	1	1	
Békéscsaba	ny ⌓		10	4	1	6
Mezőhegyes	.		10	5	3	—
Orosháza	—		—	—	—	
Szarvas	. =		10	4	0	6
Szeghalom	—		—	—	—	

IDŐJÁRÁSI HELYZET

1992. FEBRUÁR 13. 00 UTC.

SZTEREOGRAFIKUS VETÜLET
(A 60. SZÉLESSÉGI KÖRÖN HOSSZTARTÓ)

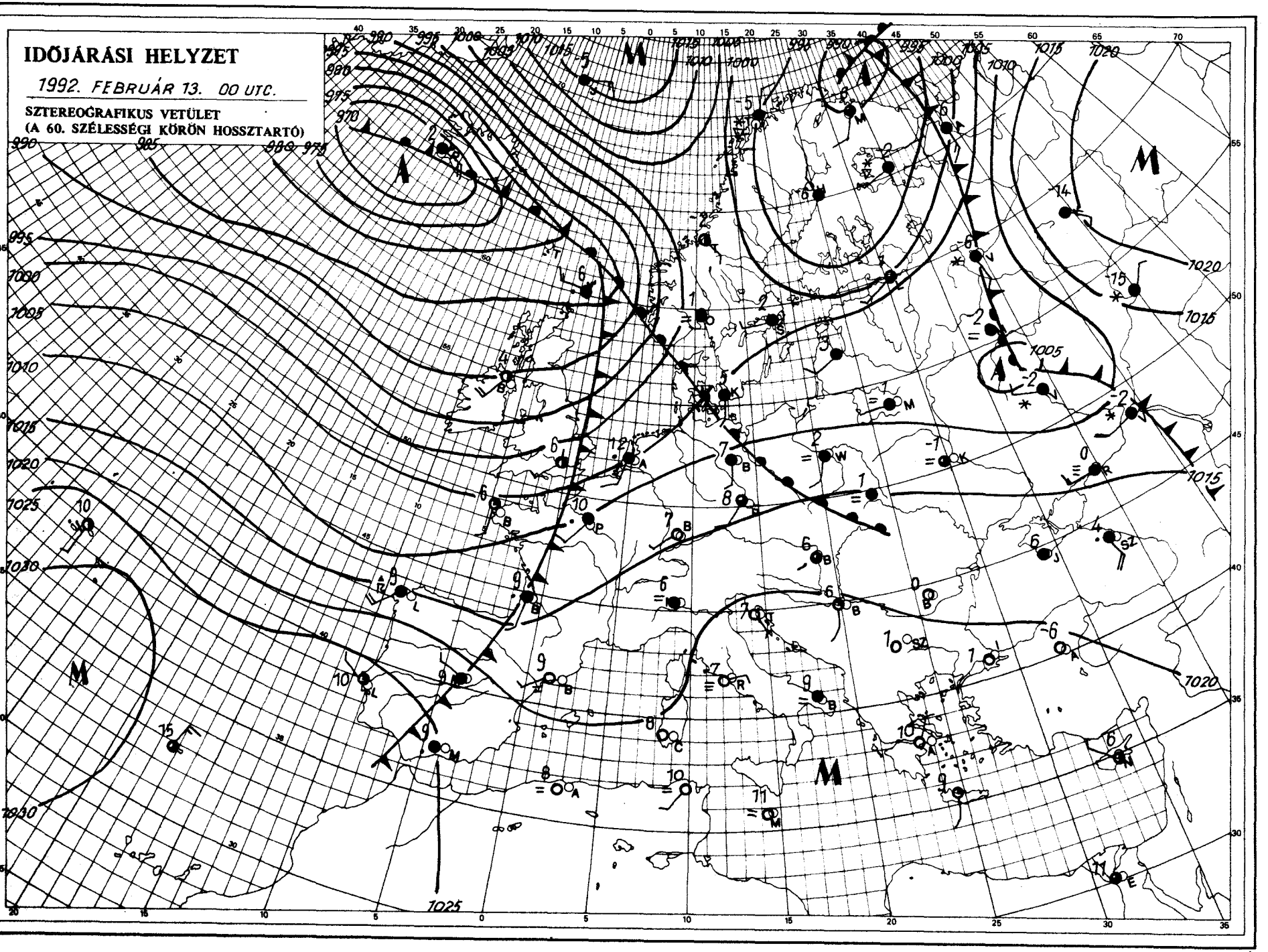

KIADJA: ORSZÁGOS METEOROLÓGIAI SZOLGÁLAT
Kiadásért felel: Dr. Mersich Iván, az Országos Meteorológiai Szolgálat elnöke — Készült: az Országos Meteorológiai Szolgálat Nyomdájában, Budapest — Felelős vezető: Máthé Gyuláné — Munkaszám: 2000. — Szerkesztésért felel: Dr. Vissy Károly, a Központi Előrejelző Intézet igazgatója
Készítő: a KEI Rövidtávú Előrejelző Osztálya — Szakmai felelős: Németh Lajos osztályvezető — Megjelenik naponként
Megrendelhető: 1024 Budapest, II., Kitaibel Pál utca 1. — Pénzügyi Osztály — Telefon: 383-600
Jelmagyarázat a havi mellékletben

IDŐJÁRÁSI NAPIJELENTÉS

ЕЖЕДНЕВНЫЙ МЕТЕОРОЛОГИЧЕСКИЙ БЮЛЛЕТЕНЬ • DAILY WEATHER REPORT
BULLETIN QUOTIDIEN DE TEMPS • TÄGLICHER WETTERBERICHT

105. évfolyam 45. szám + Budapest + 1992. február 14. péntek

Az időjárási helyzet és a várható időjárás:

Változatos az időjárás kontinensünkön. Nyugat-, és Észak-Európában mintegy 24 - 36 óránként váltják egymást a nedvesebb és szárazabb léghullámok. Közép-Európa térségét az éjszakai órákban hidegfront érte el. Várhatóan a front tovább halad kelet felé és közben felhőzete jelentősen gyengül. Szombaton hazánkat nyugat felől átmenetileg szárazabb léghullámok érik el, ezért sokfelé több órára kisüt a Nap.

Magyarországon csütörtökön északkeleten tartósan párás, ködös idő volt, másutt a változóan felhős ég mellett 6, 8 órán át sütött a Nap. A délutáni felhőzetnövekedés hatására elszórtan kisebb eső is kialakult. Az ország nagy részén tavasziasan enyhe idő volt, a hőmérséklet csúcsértéket általában 10 és 17 fok között alakult, csupán északkeleten maradt 5 fok közelében. A ma reggel 7 óráig lehullott csapadék mennyisége általában csapadéknyom és 3 mm között volt, csupán Farkasgyepű térségéből jelentettek 7 mm-t. Ma enyhe volt a hajnal, 0, +7 fokot mértek. Pénteken délelőtt országszerte erősen felhős, vagy borult volt az ég, főként a Dunántúlon esett az eső. Egyre többfelé megerősödött az északnyugati szél. A hőmérséklet 11 órára 3, 11 fok közé emelkedett.

Ma 12 órakor Budapesten a hőmérséklet 8 fok volt, a tengerszintre átszámított légnyomás 1017 hPa, mérsékelten emelkedik.

Várható időjárás szombat estig:

Eleinte erősen, majd változóan felhős lesz az ég, eső, záporeső inkább csak ma fordulhat elő.
Holnap (szombaton) több órás napsütésre csaknem mindenütt számíthatunk.
Éjszaka többfelé ködfoltok képződnek.
Az eleinte gyakorta erős északnyugati szél holnap délire fordul, de csupán élénk széllökések lesznek.
A legalacsonyabb éjszakai hőmérséklet -2, +3 fok között, a legmagasabb nappali hőmérséklet szombaton 7, 12 fok között, a tartósan ködös északkeleten 5 fok közelében lesz.

Pálóczi Györgyi s. k.

A hőmérséklet napi középértéke és eltérése a sokévi átlagtól (Budapest belterületén):

1992. február 13.	8,5°C	+7,7°C

1871 óta ezen a napon Budapesten előfordult

legmagasabb hőmérséklet:	17,2°C (1957)
legalacsonyabb hőmérséklet:	-18,3°C (1929)

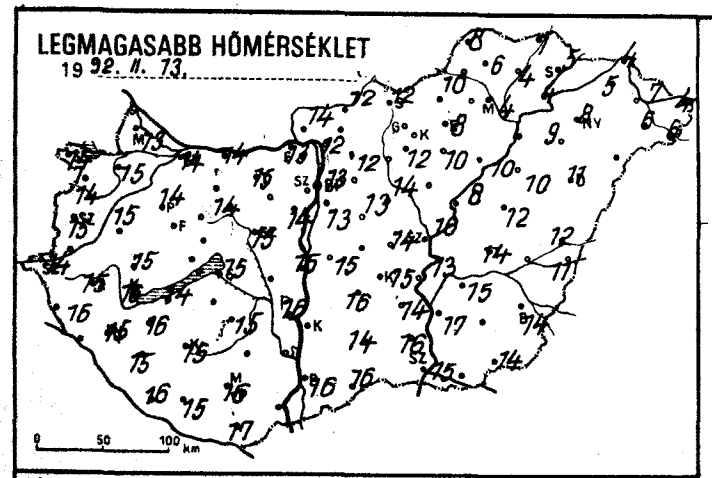
LEGMAGASABB HŐMÉRSÉKLET
1992. II. 13.
0 50 100 km

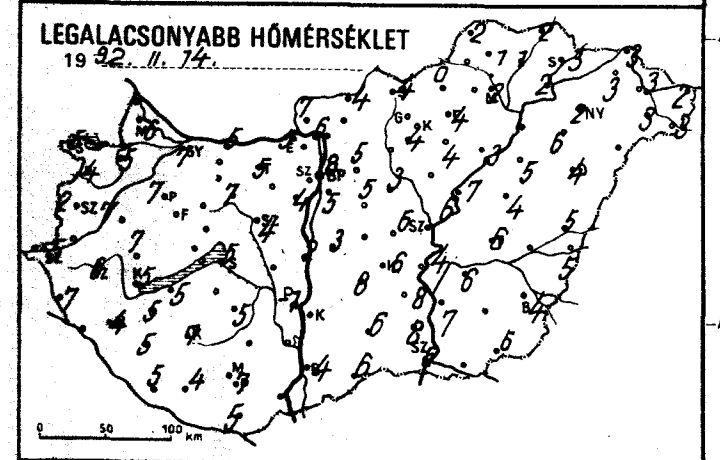
LEGALACSONYABB HŐMÉRSÉKLET
1992. II. 14.
0 50 100 km

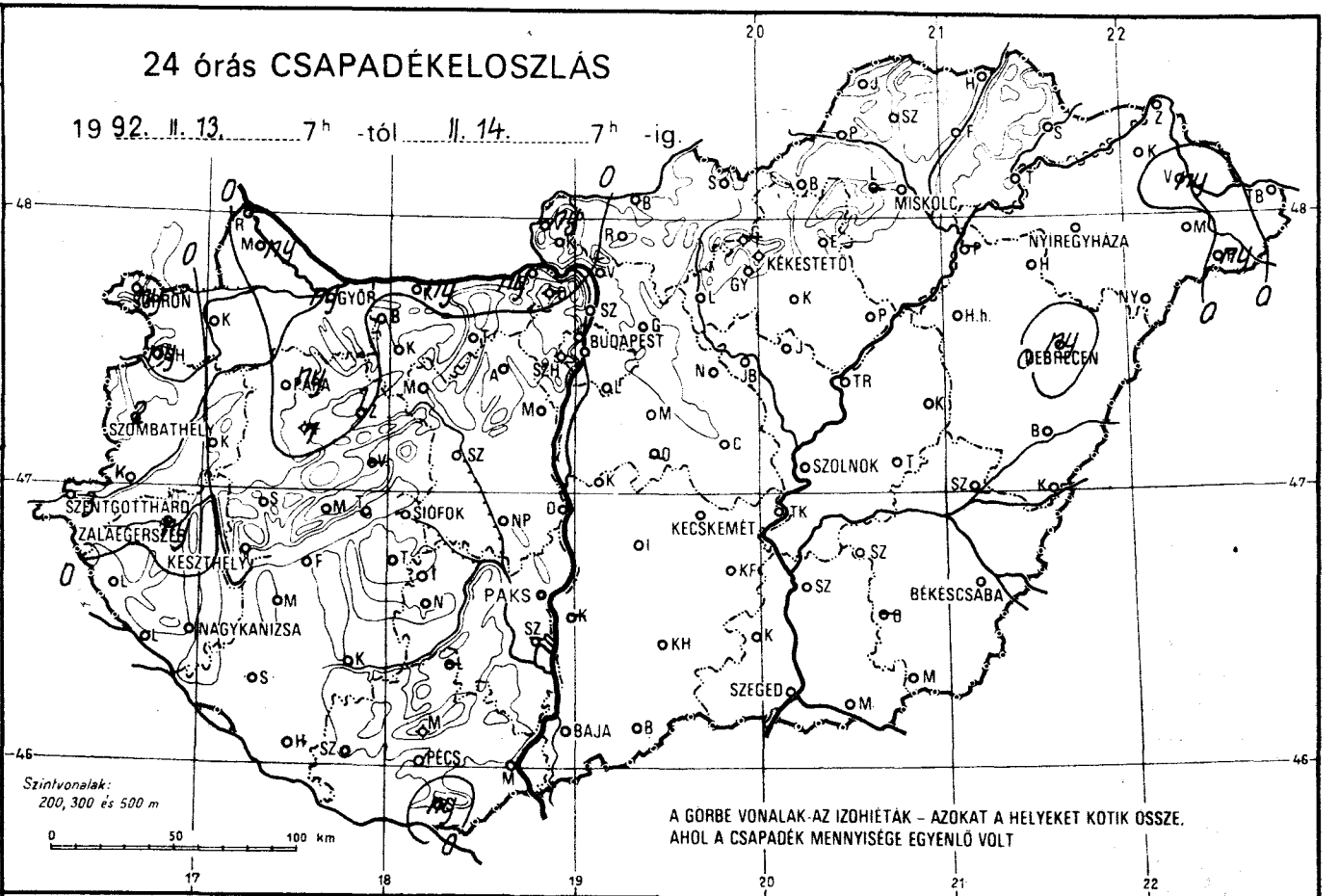
24 órás CSAPADÉKELOSZLÁS
1992. II. 13. 7h -tól II. 14. 7h -ig.
SOPRON
GYŐR
BUDAPEST
MISKOLC
NYÍREGYHÁZA
KÉKESTETŐ
DEBRECEN
SZOMBATHELY
PAPA
SZOLNOK
SZENTGOTTHÁRD
ZALAEGERSZEG
KESZTHELY
SIÓFOK
KECSKEMÉT
BÉKÉSCSABA
PAKS
NAGYKANIZSA
SZEGED
BAJA
PÉCS
Szintvonalak: 200, 300 és 500 m
0 50 100 km
A GÖRBE VONALAK AZ IZOHIÉTÁK – AZOKAT A HELYEKET KÖTIK ÖSSZE, AHOL A CSAPADÉK MENNYISÉGE EGYENLŐ VOLT

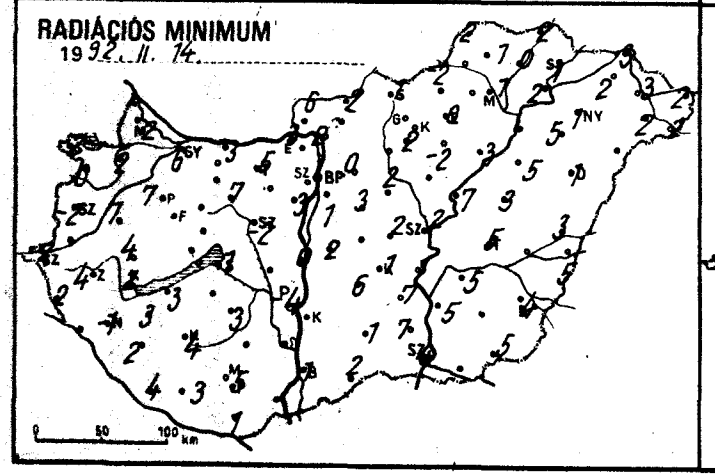
RADIÁCIÓS MINIMUM
1992. II. 14.
0 50 100 km

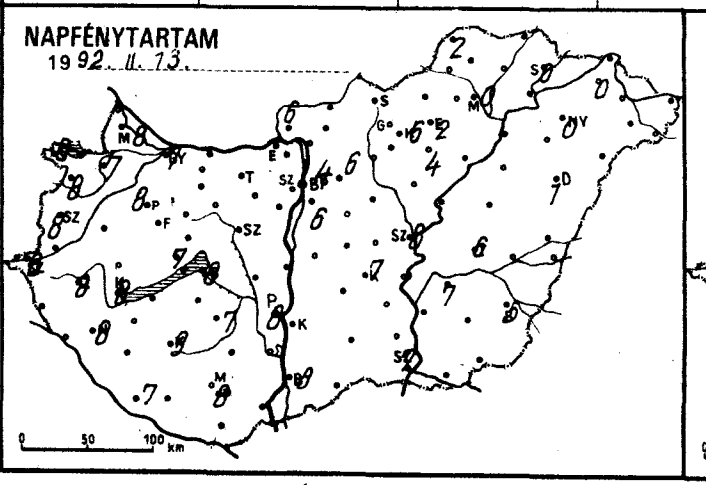
NAPFÉNYTARTAM
1992. II. 13.
0 50 100 km

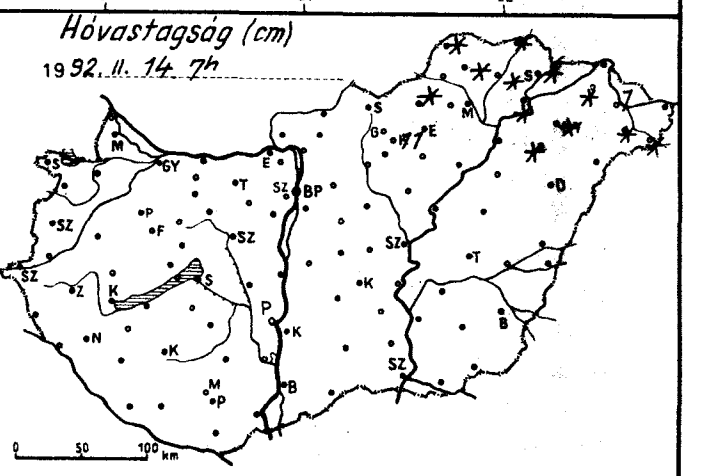
Hóvastagság (cm)
1992. II. 14. 7h
0 50 100 km

19 92.11.14 07 h-ig az utolsó 24 óra adatai						Előző nap napos órái
állomás	csapadék (mm)	Hó cm	max. hőmérséklet	min. hőmérséklet	rad. min.	
Győr	ny =		14	7	6	7
Kapuvár	·		15	5	2	7
Mosonmagyaróvár	ny ⚲ =		13	6	2	8
Rajka						
Sopron	ny ≡		14	5	2	6
Sopronhorpács	ny		14	4	0	8
Káld	· =		15	7	7	
Körmend						
Szentgotthárd	3		14	5	2	8
Szombathely	2		15	2	-2	8
Lenti	· =		16	7	2	
Letenye						
Nagykanizsa	· ⌒		15	4	-1	8
Zalaegerszeg	ny ⌣		15	6	4	8
Farkasgyepű	7		9	4	3	
Keszthely	· ⌒		16	5	2	8
Mencshely	· =		13	5	0	7
Pápa	ny =		14	7	7	8
Sümeg	·		15	7	4	
Tihany						
Veszprém	—		—	—	—	
Zirc	1 =		13	5	3	
Fonyód	·		14	5	3	
Homokszt. György	·		16	5	4	7
Kaposvár	·		15	7	4	9
Marcali	· ⌒		16	5	3	
Siófok	· ⌒		15	5	1	8
Somogyszob	· ⌒		15	5	2	
Tab						
Bábolna	·		14	5	-1	
Esztergom	ny ⚲ =		13	5	3	
Kisbér						
Komárom	ny =		14	5	3	
Tata	· =		15	5	5	
Alcsútdoboz						
Dunaújváros	·		15	2	0	
Martonvásár	· =		14	4	3	
Mór	· =		14	7	7	
Sárbogárd						
Székesfehérvár	· =		15	4	-2	
Iregszemcse	·		15	5	3	7
Lengyel	—		—	—	—	
Paks	· ⌒		16	-1	-4	8
Szekszárd	—		—	—	—	
Árpádtető	·		14	7	6	
Mohács						
Pécs	·		16	7	5	8
Siklós	ny ⚲ =		17	5	1	
Szigetvár	· =		15	4	3	
Budaörs	· ⌣		14	5	1	
Bp. Lőrinc	· ≡		13	5	1	6
Bp. Met. Int.	· =		13	8	—	4
Bp. Szab. hegy	· ≡		8	3	2	
Cegléd	·		14	6	2	
Dobogókő	—		—	—	—	
Gödöllő	· =		12	5	0	6
Királyrét						
Monor	·		13	5	3	
Nagykáta	· =		14	3	2	
Szentendre						

19 92.11.14 07 h-ig az utolsó 24 óra adatai						Előző nap napos órái
állomás	csapadék (mm)	Hó cm	max. hőmérséklet	min. hőmérséklet	rad. min.	
Vác	· ⌒		12	6	2	
Vámosmikola	ny =		14	7	6	6
Baja	·		16	4	1	8
Bácsalmás	· =		16	6	2	
Izsák	·		16	8	6	
Kalocsa	—		—	—	—	—
Kecskemét	·		15	6	1	7
Kiskunfélegyháza	·		14	8	7	
Kiskunhalas	·		14	6	1	
Kunszentmiklós	· =		15	3	2	
Tiszakécske	·		13	4	1	
Balassagyarmat	·		12	4	2	
Romhány						
Salgótarján	· ≡		12	4	1	
Eger	· =		8	4	0	2
Galyatető	—		—	—	—	
Gyöngyös	· =		12	4	2	
Kékestető	· ≡	11	7	2	2	6
Kompolt	·		10	4	2	4
Lőrinci						
Poroszló	·		10	3	3	
Jászapáti						
Jászberény	· =		14	3	0	
Karcag	· =		12	4	3	
Szolnok	· =		16	6	2	8
Tiszaroff	· =		8	7	7	
Túrkeve	·		14	6	5	6
Kistelek	· =		16	8	7	
Makó						
Szeged	· ⌒		15	6	4	7
Szentes	·		17	7	5	
Borsodnádasd	· ≡	folt	10	0	-2	
Fügöd	· =	folt	4	1	0	
Hidasnémeti	· ≡	folt	7	2	2	
Jósvafő	· ≡	folt	8	2	2	2
Lillafüred	—		—	—	—	
Miskolc	· ≡		4	2	1	0
Putnok						
Sárospatak	· =	folt	5	3	1	0
Szendrőlád	· ≡	folt	6	1	1	
Tokaj	· =	folt	4	2	2	
Kisvárda	· =	folt	5	3	2	0
Mátészalka	· =	folt	6	3	2	
Nyíregyháza	· =	folt	8	2	1	0
Nyírlugos						
Pátyod	ny	folt	6	3	2	
Tiszabecs	· =		4	2	2	
Vásárosnamény	ny ⚲ =	1	7	3	3	
Záhony	·		4	3	3	
Berettyóújfalu	· =		12	5	3	
Debrecen	ny ⚲ =		11	4	1	1
Hajdúdorog	· =	folt	9	6	5	
Hortobágy	·		10	5	5	
Körösszakál	·		11	5	5	
Polgár	—		—	—	—	
Békéscsaba	· ⌒		14	4	4	5
Mezőhegyes	·		14	6	5	—
Orosháza	—		—	—	—	
Szarvas	· =		15	6	5	7
Szeghalom	—		—	—	—	

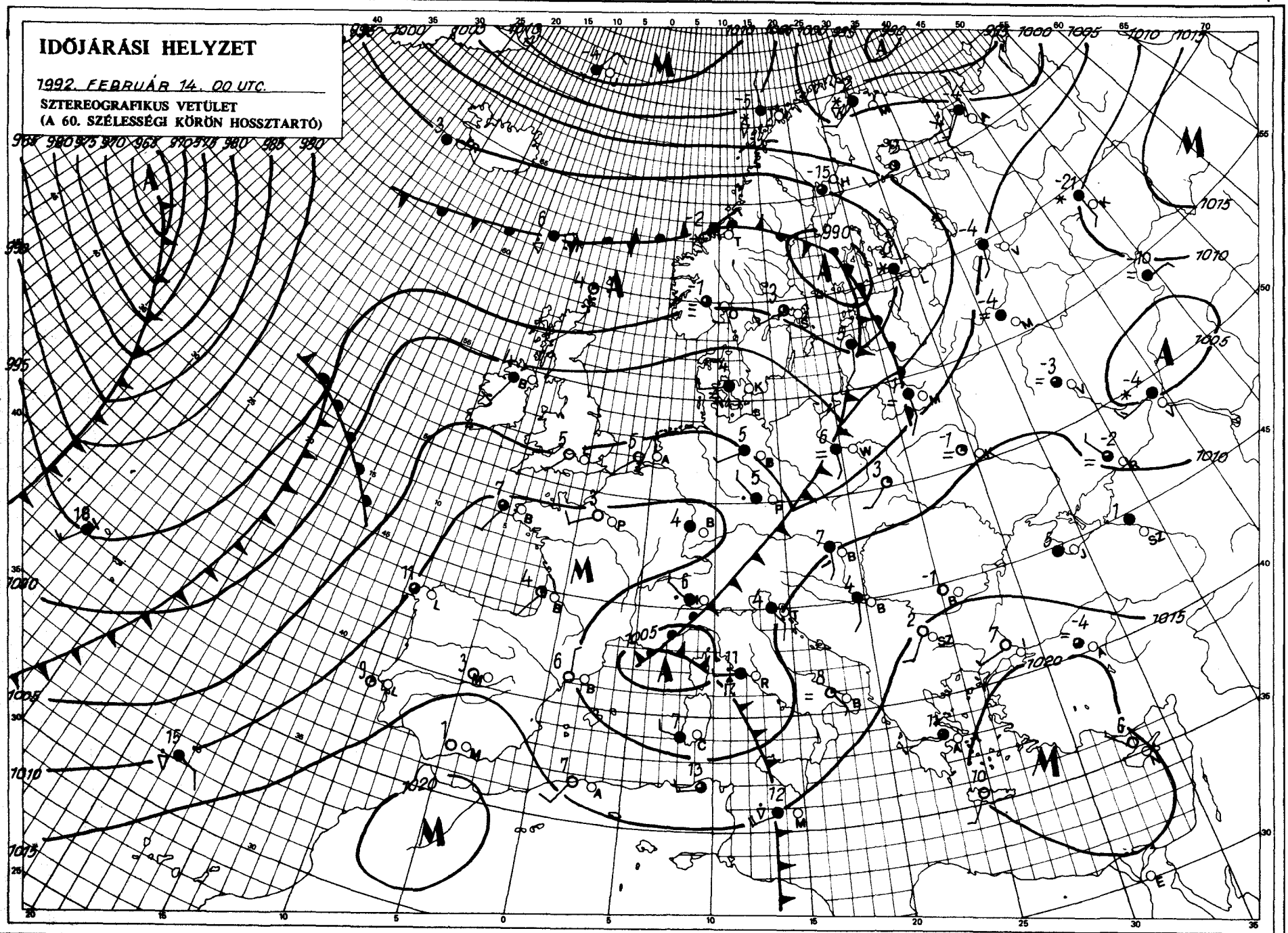

KIADJA: ORSZÁGOS METEOROLÓGIAI SZOLGÁLAT
Kiadásért felel: Dr. Mersich Iván, az Országos Meteorológiai Szolgálat elnöke — Készült: az Országos Meteorológiai Szolgálat Nyomdájában, Budapest — Felelős vezető: Mátrné Gyulánné — Munkaszám: — Szerkesztésért felel: Dr. Vissy Károly, a Központi Előrejelző Intézet igazgatója.

Készíti: a KEI Rövidtávú Előrejelző Osztálya — Szakmai felelős: Németh Lajos osztályvezető — Megjelenik naponként
Megrendelhető: 1024 Budapest, II., Kitaibel Pál utca 1. — Pénzügyi Osztály — Telefon: 383-500
Jelmagyarázat a havi mellékletben

IDOJARASI NAPIJELENTES

ЕЖЕДНЕВНЫЙ МЕТЕОРОЛОГИЧЕСКИЙ БЮЛЛЕТЕНЬ • DAILY WEATHER REPORT
BULLETIN QUOTIDIEN DE TEMPS • TÄGLICHER WETTERBERICHT

105. évfolyam 46. szám + Budapest + 1992. február 15. szombat

Az időjárási helyzet és a várható időjárás:

Európa délnyugati tájain meleg, tavaszi időjárás uralkodik. Néha ugyan felhős az ég, jellemző ennek ellenére a napsütés, és a 20 fok körüli délutáni hőmérséklet. Kontinensünk más részein igencsak változékony az idő. A Kelet-európai-síkságot sarki, hideg léghullámok árasztják el, sokfelé esik a hó, s a hőmérséklet csúcsértéke mindenütt fagypont alatt marad. Nyugat- és Közép-Európában óceáni léghullámok okoznak gyakori felhősödést, esőket, s egyelőre csak a hegyekben havazást. Az enyhe levegőt azonban nemsokára itt is hideg, sarki léghullámok szorítják ki, a hét elejétől ezért megint a februárnak megfelelő lesz az időjárás a Kárpát-medencében is.

Pénteken hazánkban többnyire borult idő volt, elszórtan fordult elő gyenge eső, szitálás. A szombat reggel 7 óráig lehullott eső mennyisége csapadéknyom és 4 mm között maradt. Az északi szél gyakran megerősödött. A hőmérséklet csúcsértéke általában elérte a 7, 12 fokot, csupán északkeleten maradt 5 fok közelében. Szombat hajnalra -3, +4 fokig hűlt le a levegő. Délelőtt északkeleten kezdetben még ködös, ettől eltekintve országszerte napos idő volt. A délnyugati szél a Dunántúlon élénkülni kezdett. A hőmérséklet 11 órára 3, 10 fokig emelkedett.

Ma 12 órakor Budapesten a hőmérséklet 8 fok volt, a tengerszintre átszámított légnyomás 1024 hPa, gyengén süllyedt.

Várható időjárás vasárnap estig:

Kezdetben még napos, száraz idő lesz. Ma (szombaton) az esti óráktól azonban nyugat felől egyre több felhő érkezik, ezért holnap (vasárnap) napközben már gyakran lesz borult az ég. Futó záporeső több ízben várható.
A délnyugati, nyugati szél tovább élénkül, holnap időnként megerősödik.
A legalacsonyabb éjszakai hőmérséklet -1 és +4, a legmagasabb nappali hőmérséklet vasárnap 4 és 9 fok között várható.

Bártfai Erzsébet s. k.

A hőmérséklet napi középértéke és eltérése a sokévi átlagtól (Budapest belterületén):

1992. február 14.	8,2°C	+7,2°C

1871 óta ezen a napon Budapesten előfordult

legmagasabb hőmérséklet:	15,6°C (1925)
legalacsonyabb hőmérséklet:	-15,6°C (1985)

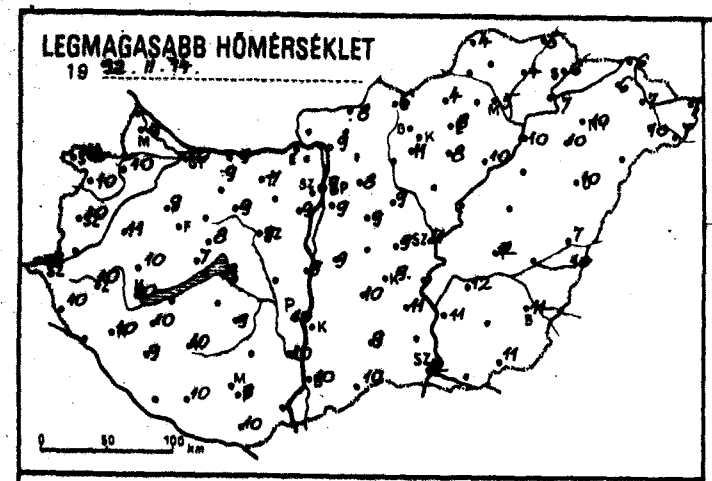
LEGMAGASABB HŐMÉRSÉKLET
19 92. II. 14.
0 50 100 km

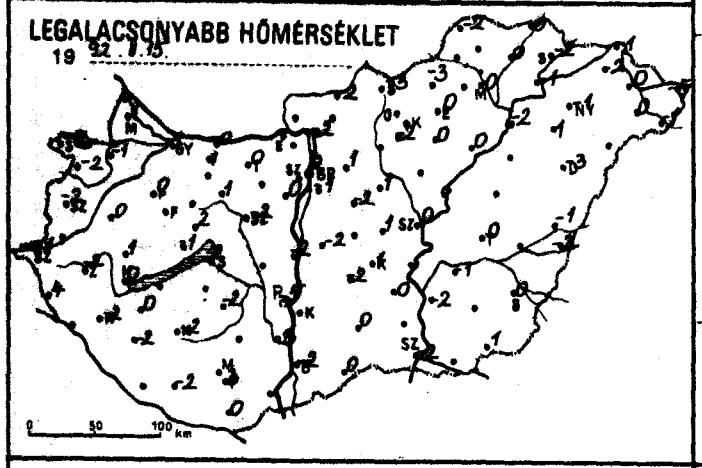
LEGALACSONYABB HŐMÉRSÉKLET
19 92. II. 15.
0 50 100 km

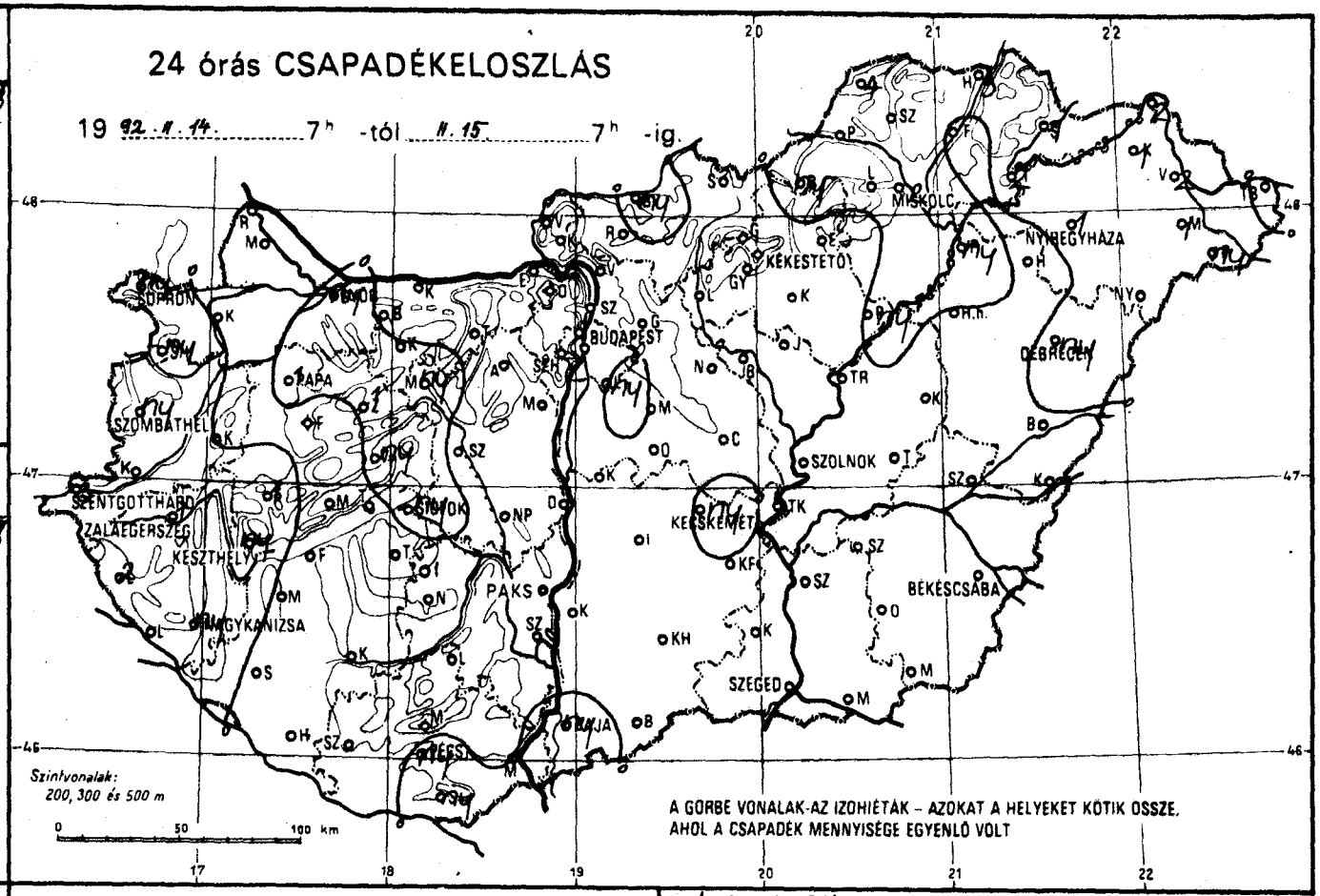
24 órás CSAPADÉKELOSZLÁS
19 92. II. 14. 7h -tól II. 15. 7h -ig.
MISKOLC
NYÍREGYHÁZA
KÉKESTETŐ
DEBRECEN
BUDAPEST
GYŐR
SZOMBATHELY
SZOLNOK
SZENTGOTTHÁRD
ZALAEGERSZEG
KESZTHELY
KECSKEMÉT
PAKS
BÉKÉSCSABA
SZEGED
Szintvonalak:
200, 300 és 500 m
0 50 100 km
A GÖRBE VONALAK-AZ IZOHIÉTÁK – AZOKAT A HELYEKET KÖTIK ÖSSZE, AHOL A CSAPADÉK MENNYISÉGE EGYENLŐ VOLT

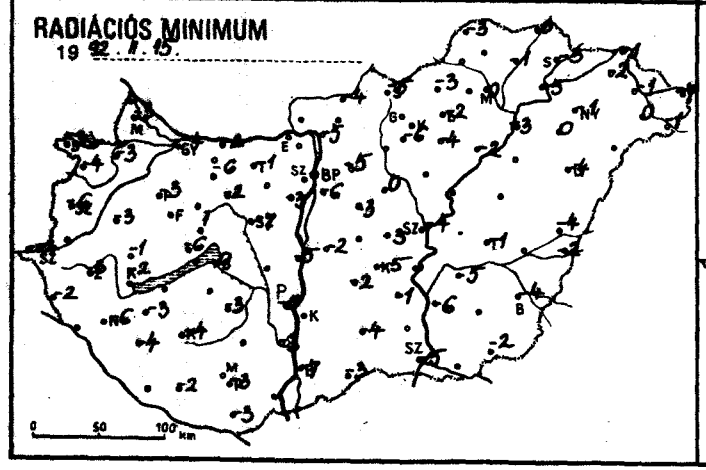
RADIÁCIÓS MINIMUM
19 92. II. 15.
0 50 100 km

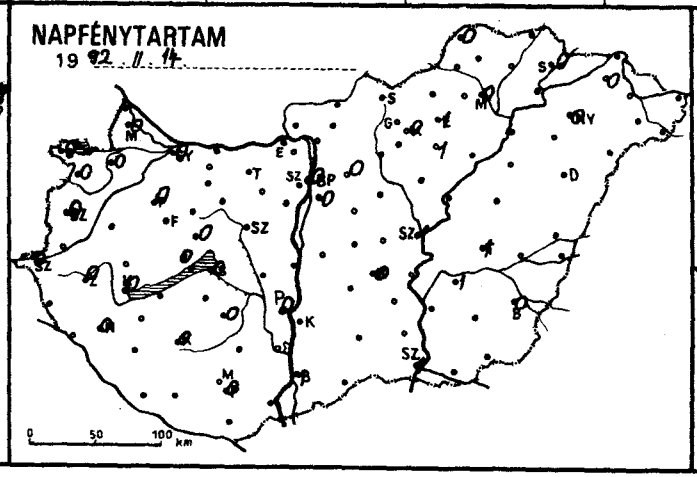
NAPFÉNYTARTAM
19 92. II. 14.
0 50 100 km

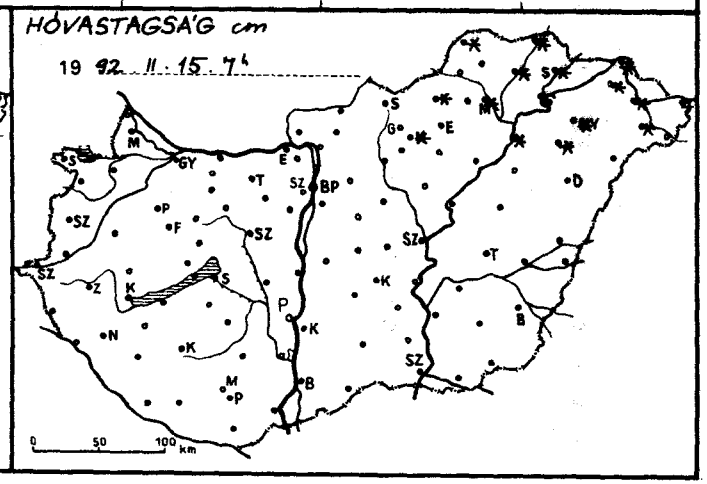
HÓVASTAGSÁG cm
19 92. II. 15. 7h
0 50 100 km

1992.11.15. 07 h-ig az utolsó 24 óra adatai						Előző nap napos órái
állomás	csapadék (mm)	Hó cm	max. hőmérséklet	min. hőmérséklet	rad. min.	
Győr	ny ⊔		10	1	-4	0
Kapuvár	· ⊔		10	-1	-3	0
Mosonmagyaróvár	· ⊔		9	1	-3	0
Rajka						
Sopron	ny ⊔		10	-1	-3	0
Sopronhorpács	ny ⊔		10	-2	-4	0
Káld	·		11	-0	-3	
Körmend						
Szentgotthárd	3 ≡		8	-1	-4	0
Szombathely	ny ⊔		10	-2	-6	0
Lenti	2 =		10	4	-2	
Letenye						
Nagykanizsa	ny ⊔		10	-2	-6	0
Zalaegerszeg	1 ⊔		10	-2	-3	0
Farkasgyepű	·		6	0	-1	
Keszthely	ny ∀ ⊔		10	0	-2	0
Mencshely	· =		7	-1	-6	0
Pápa	1 ⊔		9	0	-3	0
Sümeg	1 ⊔		10	1	-1	
Tihany						
Veszprém	ny ⊥		8	2	1	0
Zirc	1 =		7	-1	-4	
Fonyód	—		—	—	—	
Homokszt. György	—		—	—	—	
Kaposvár	· ⊔		10	-2	-4	0
Marcali	· ⊔		10	0	-3	
Siófok	ny ⊥		8	2	0	0
Somogyszob	· ⊔		9	-2	-4	
Tab						
Bábolna	·		9	1	-6	
Esztergom	—		—	—	—	
Kisbér						
Komárom	· =		9	0	-2	
Tata	· ⊔		7	0	-1	
Alcsútdoboz						
Dunaújváros	·		9	-2	-5	
Martonvásár	· ▪		9	0	-3	
Mór	ny =		9	1	-2	
Sárbogárd						
Székesfehérvár	· =		9	-2	-7	
Iregszemcse	· ⊔		9	-2	-3	0
Lengyel	—		—	—	—	
Paks	· ⊔		10	-5	-8	0
Szekszárd	· ⊥		10	3	-3	
Árpádtető	·		9	2	-2	
Mohács	—		—	—	—	
Pécs	ny		9	3	-3	0
Siklós	ny ⊔		10	0	-3	
Szigetvár	· =		10	-2	-2	
Budaörs	ny ⊥		9	-4	-9	
Bp. Lőrinc	ny ⊥		9	-1	-6	0
Bp. Met. Int.	·		9	2	—	0
Bp. Szab. hegy	·		5	1	-2	
Cegléd	· ⊔		9	1	-3	
Dobogókő	—		—	—	—	
Gödöllő	· ⊔		8	1	-5	0
Királyrét						
Monor	· ⊔		9	-2	-3	
Nagykáta	· =		9	1	0	
Szentendre						

1992.11.15. 07 h-ig az utolsó 24 óra adatai						Előző nap napos órái
állomás	csapadék (mm)	Hó cm	max. hőmérséklet	min. hőmérséklet	rad. min.	
Vác	·		9	-2	-5	
Vámosmikola	—		—	—	—	—
Baja	ny ⊔		10	-2	-7	1
Bácsalmás	·		10	0	-3	
Izsák	·		10	-2	-2	
Kalocsa	—		—	—	—	
Kecskemét	ny ⊔		9	1	-5	0
Kiskunfélegyháza	· ⊔		11	0	-1	
Kiskunhalas	· ⊔		9	0	-4	
Kunszentmiklós	· ⊔		9	-2	-2	
Tiszakécske						
Balassagyarmat	ny ⊔		8	-2	-4	
Romhány						
Salgótarján	· =		6	-3	-5	
Eger	· ⊔		8	0	-2	1
Galyatető	—		—	—	—	
Gyöngyös	· ⊔		11	-2	-6	
Kékestető	· ≡	folt	4	-2	-2	0
Kompolt	· ⊔		8	0	-4	1
Lőrinci						
Poroszló	ny		10	0	-2	
Jászapáti						
Jászberény	· ⊔		9	0	-3	
Karcag	—		—	—	—	
Szolnok	· ≡		11	0	-4	1
Tiszaroff	—		—	—	—	
Túrkeve	· ⊔		12	0	-1	1
Kistelek	—		—	—	—	—
Makó						
Szeged	· ≡		12	-2	-5	1
Szentes	·		11	-2	-6	
Borsodnádasd	ny	folt	4	-3	-3	
Fügöd	· ≡	folt	4	0	-1	
Hidasnémeti	3 ≡	folt	5	0	0	
Jósvafő	4 ≡	folt	4	-2	-3	0
Lillafüred	—		—	—	—	
Miskolc	2 ⊔	folt	5	0	0	0
Putnok						
Sárospatak	1 =	folt	6	-2	-3	0
Szendrőlád	—		—	—	—	
Tokaj	2	6	7	-1	-5	
Kisvárda	1 ≡	folt	6	-2	-2	0
Mátészalka	1	folt	10	0	0	
Nyíregyháza	1 ≡	folt	10	-1	-1	0
Nyírlugos						
Pátyod	ny ≡		7	-1	-1	
Tiszabecs	· ≡	4	7	-5	-7	
Vásárosnamény	2 ≡	folt	7	0	-1	
Záhony	2 ≡	folt	6	-1	-1	
Berettyóújfalu	· ∀		7	-1	-4	
Debrecen	ny ≡		10	-3	-4	—
Hajdúdorog	· ≡	folt	10	1	0	
Hortobágy	—		—	—	—	
Körösszakál	· ⊔		10	-2	-2	
Polgár	ny =	folt	10	-2	-3	
Békéscsaba	· ⊔		11	0	-4	0
Mezőhegyes	· ≡		11	1	-2	—
Orosháza	—		—	—	—	
Szarvas	· ⊔		12	-1	-5	1
Szeghalom	—		—	—	—	

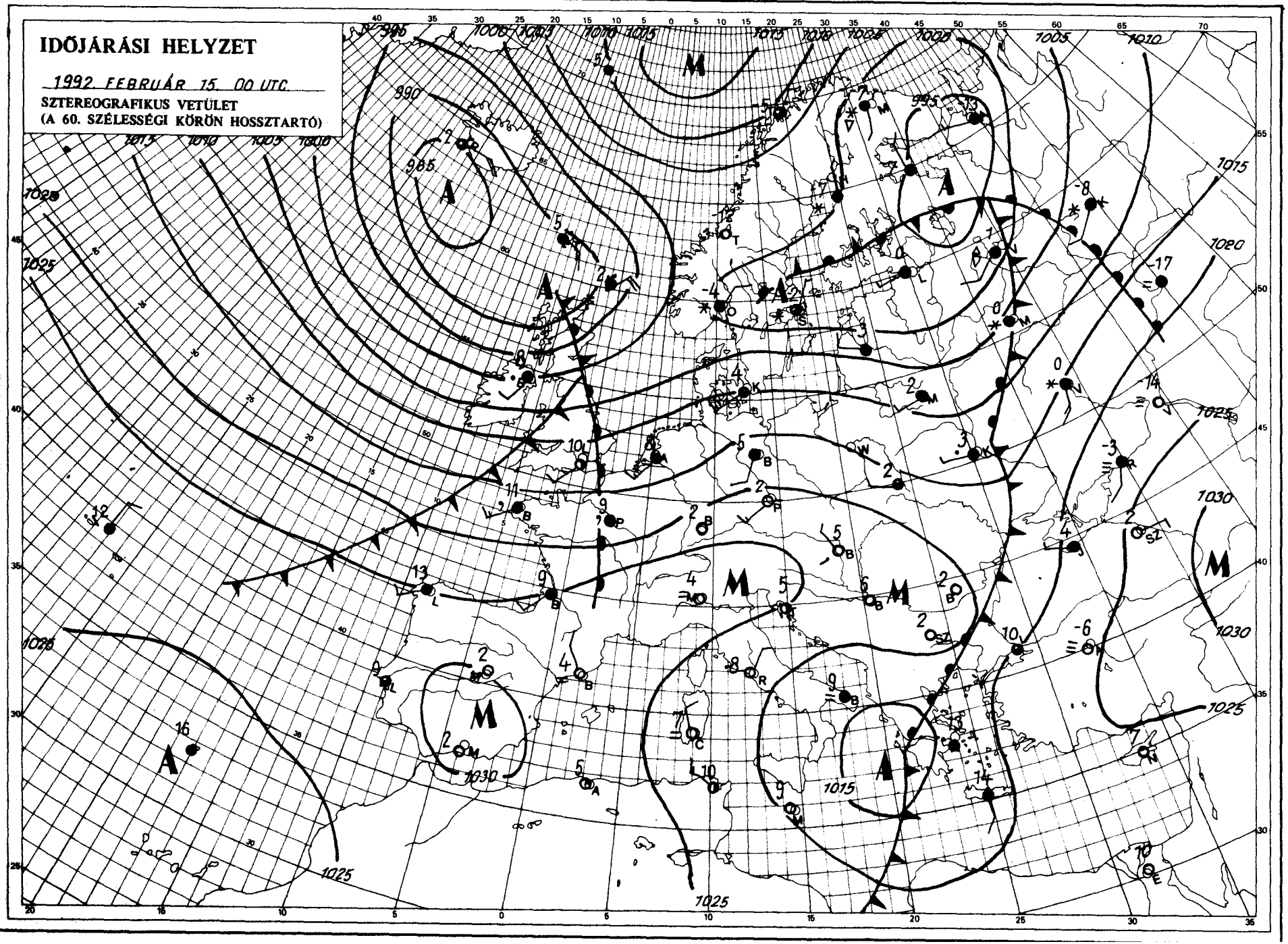

KIADJA: ORSZÁGOS METEOROLÓGIAI SZOLGÁLAT
Kiadásért felel: Dr. Mersich Iván, az Országos Meteorológiai Szolgálat elnöke – Készült: az Országos Meteorológiai Szolgálat Nyomdájában, Budapest – Felelős vezető: Máthé Gyuláné – Munkaszám:92.062. – Szerkesztésért felel:Dr. Vissy Károly, a Központi Előrejelző Intézet igazgatója
Készíti: a KEI Rövidtávú Előrejelző Osztálya – Szakmai felelős: Németh Lajos osztályvezető – Megjelenik naponként
Megrendelhető: 1024 Budapest, II., Kitaibel Pál utca 1. – Pénzügyi Osztály – Telefon: 353-500
Jelmagyarázat a havi mellékletben

IDŐJÁRÁSI NAPIJELENTÉS

ЕЖЕДНЕВНЫЙ МЕТЕОРОЛОГИЧЕСКИЙ БЮЛЛЕТЕНЬ • DAILY WEATHER REPORT
BULLETIN QUOTIDIEN DE TEMPS • TÄGLICHER WETTERBERICHT

105. évfolyam 47. szám + Budapest + 1992. február 16. vasárnap

Az időjárási helyzet és a várható időjárás:

Európában nagyjából az 50-edik szélességi körtől délre tavaszias, enyhe az idő. A Földközi-tenger mentén a csúcshőmérséklet sokfelé eléri a 15 fokot. Ugyanakkor a Skandináv-félsziget nagy részén, valamint a kontinens északkeleti vidékein napközben is fagypont alatt marad a hőmérséklet, és hózáporok fordulnak elő. Dél-Skandinávia feletti középponttal ciklon örvénylik. Hatására a Balti-tenger partvidékén, a Német-Lengyel-síkságon, valamint az Alpokban többfelé esik az eső, helyenként havazik. A ciklon esőfelhői a Kárpát-medencét is elérték. Valószínű, hogy az elkövetkező időszakban a sarki eredetű hideg levegő Közép-Európában is egyre nagyobb területet áraszt el, sokfelé visszatér a tél.

Magyarországon szombaton északkeleten helyenként hosszabb ideig megmaradt a köd, másutt túlnyomóan napos idő volt. Az esti óráktól észak felől egy légköri front érte el térségünket. A megnövekedett felhőzetből mára virradóan egyre többfelé eredt el az eső. A vasárnap reggelig lehullott csapadék mennyisége 1 - 3 mm között volt. Szombaton a csúcshőmérséklet általában 9 - 14 fok között, északkeleten azonban 5 fok körül alakult. Vasárnap hajnalra pedig jobbára 0, +5 fokig hűlt le a levegő. Ma délelőtt országszerte erősen felhős volt az ég, többfelé esett az eső. Időnként megerősödött a nyugati szél. A hőmérséklet 11 órakor az országban 4 és 9 fok között váltakozott.

Ma 12 órakor Budapesten a hőmérséklet 7 fok volt, a tengerszintre átszámított légnyomás 1015 hPa, gyengén emelkedik.

Várható időjárás hétfő estig:

Átmenetileg többfelé csökken, majd hétfőn gyakran erősen megnövekszik a felhőzet. Eleinte eső, zápor várható. Holnap a reggeli óráktól kezdetben záporeső, majd havazás, hózápor valószínű. A megélénkülő, időnként megerősödő délnyugati, nyugati szél északnyugatira fordul, és főleg a Dunántúlon időnként viharossá fokozódik. Éjjel szórványosan ködfoltok képződnek.
A várható legalacsonyabb éjszakai hőmérséklet 0, -5,
legmagasabb nappali hőmérséklet hétfőn 1, 6 fok között alakul.

Bozóki István s. k.

A hőmérséklet napi középértéke és eltérése a sokévi átlagtól (Budapest belterületén):

1992. február 15.	6,8°C	+5,6°C

1871 óta ezen a napon Budapesten előfordult

legmagasabb hőmérséklet:	17,7°C (1925)
legalacsonyabb hőmérséklet:	-18,1°C (1940)

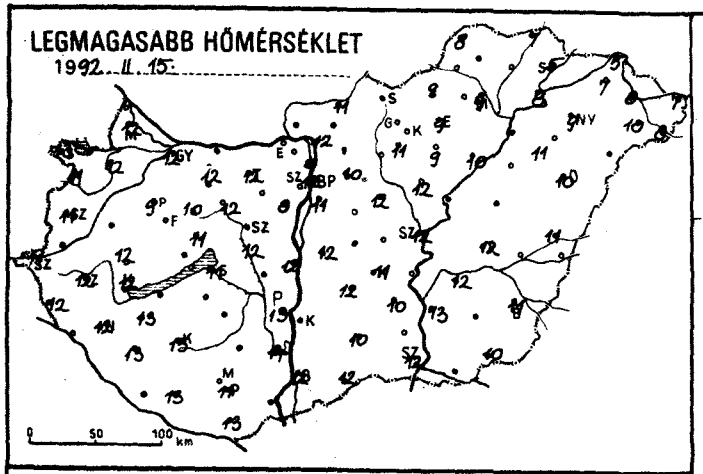
LEGMAGASABB HŐMÉRSÉKLET
1992. II. 15.
0 50 100 km

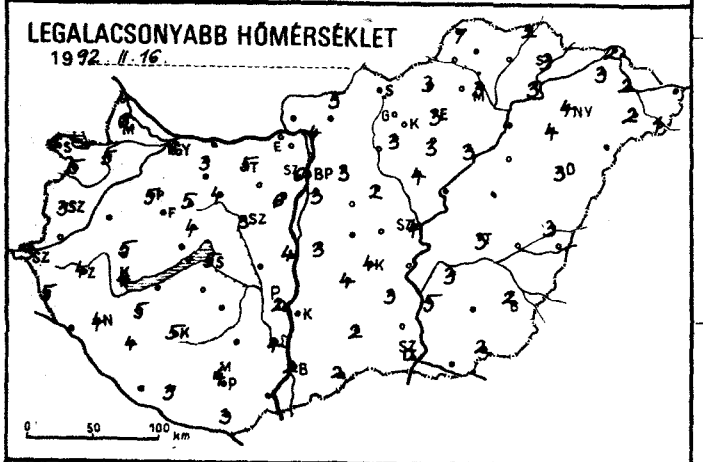
LEGALACSONYABB HŐMÉRSÉKLET
1992. II. 16.
0 50 100 km

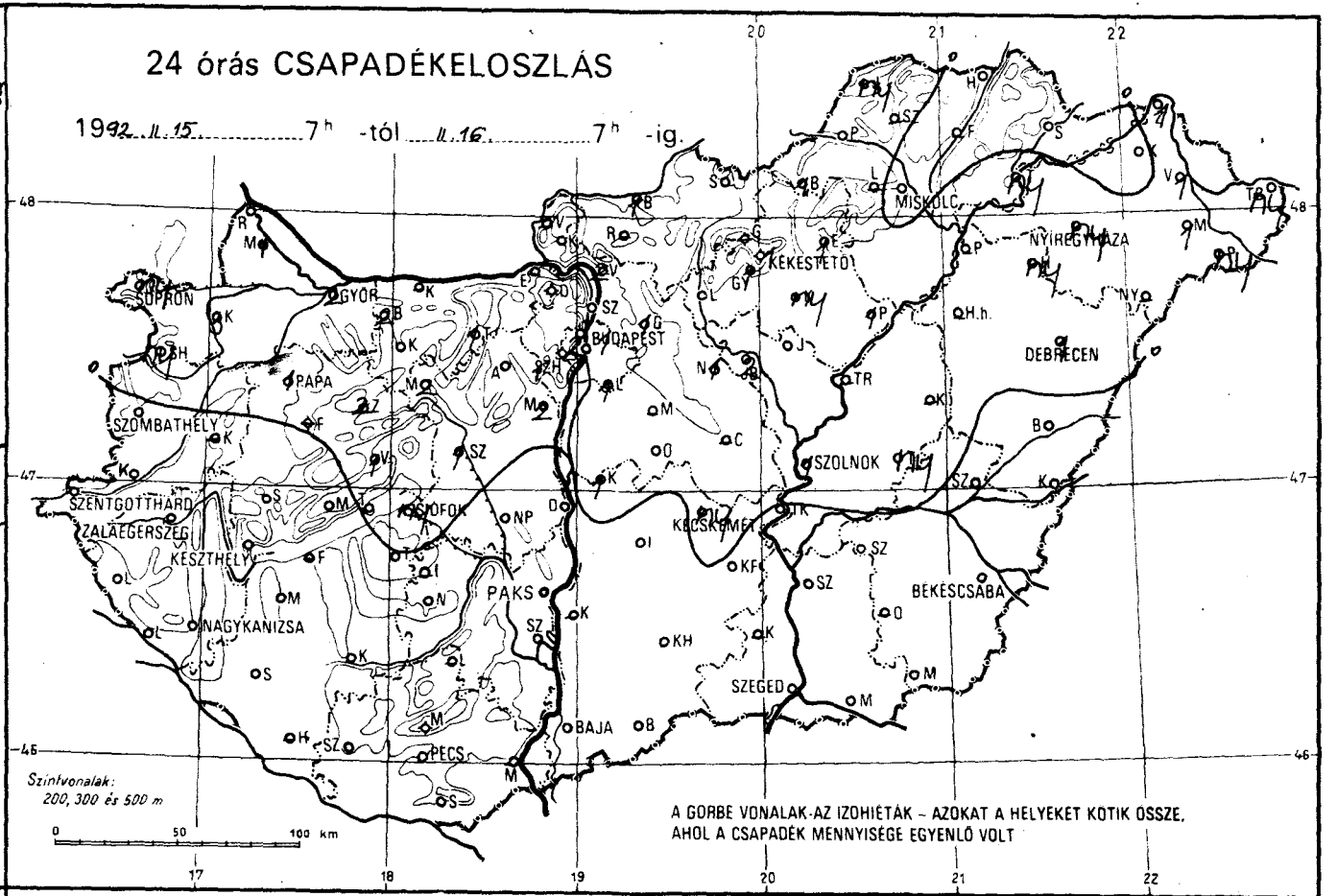
24 órás CSAPADÉKELOSZLÁS
1992. II. 15. 7h -tól II. 16. 7h -ig.
SOPRON
GYŐR
BUDAPEST
MISKOLC
NYÍREGYHÁZA
KEKESTETŐ
DEBRECEN
PAPA
SZOMBATHELY
SZENTGOTTHÁRD
ZALAEGERSZEG
KESZTHELY
NAGYKANIZSA
SIÓFOK
PAKS
SZOLNOK
KECSKEMÉT
BÉKÉSCSABA
SZEGED
BAJA
PÉCS
Szintvonalak: 200, 300 és 500 m
0 50 100 km
A GÖRBE VONALAK AZ IZOHIÉTÁK – AZOKAT A HELYEKET KÖTIK ÖSSZE, AHOL A CSAPADÉK MENNYISÉGE EGYENLŐ VOLT

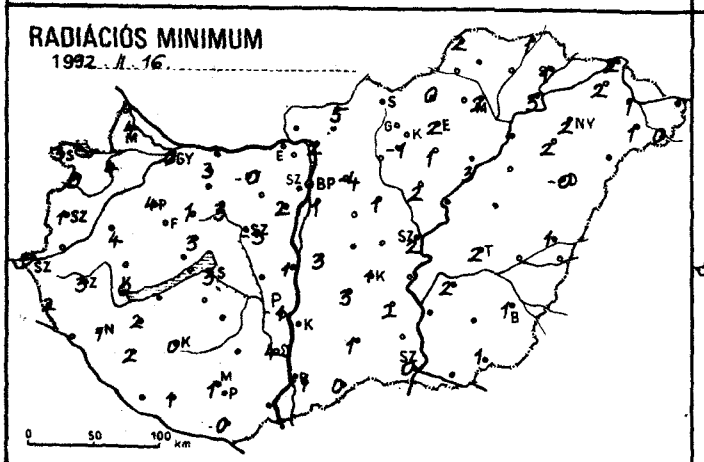
RADIÁCIÓS MINIMUM
1992. II. 16.
0 50 100 km

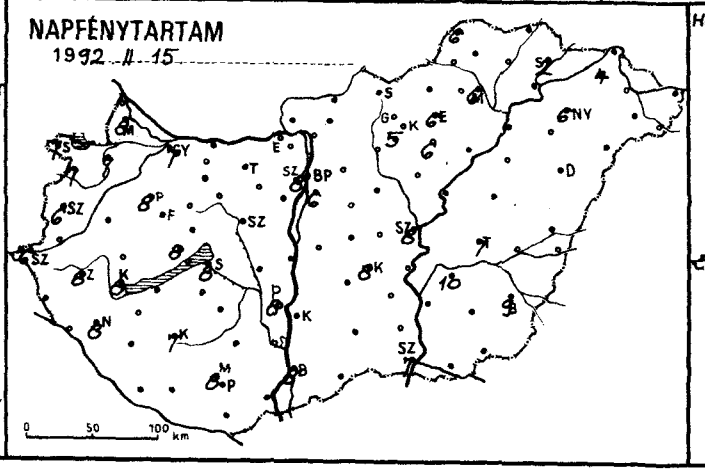
NAPFÉNYTARTAM
1992. II. 15.
0 50 100 km

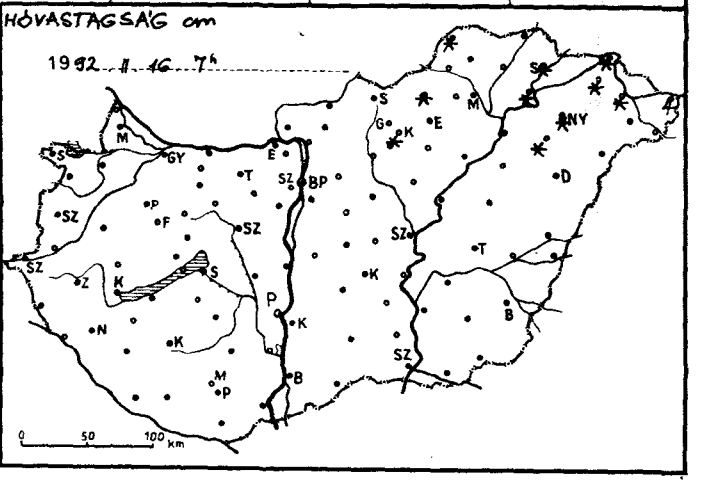
HÓVASTAGSÁG cm
1992. II. 16. 7h
0 50 100 km

1992.11.16. 07 h-ig az utolsó 24 óra adatai						Előző nap napos órái
állomás	csapadék (mm)	Hó cm	max. hőmérséklet	min. hőmérséklet	rad. min.	
Győr	2 ⊔		12	6	6	7
Kapuvár	3 =		12	5	4	7
Mosonmagyaróvár	1 =		12	6	4	8
Rajka						
Sopron	ny ⊔		13	6	3	7
Sopronhorpács	ny ⊔		11	5	3	7
Káld	—		—	—	—	
Körmend						
Szentgotthárd	. ≡		11	3	0	6
Szombathely	. ≡		11	3	1	6
Lenti	. =		12	5	2	
Letenye						
Nagykanizsa	. ⊔		12	4	1	8
Zalaegerszeg	.		12	4	3	8
Farkasgyepű	—		—	—	—	
Keszthely	. ⌒		12	4	0	8
Mencshely	. =		10	4	0	8
Pápa	1		9	5	4	8
Sümeg	.		12	5	4	
Tihany						
Veszprém	1 ⌒		11	4	3	—
Zirc	2 ≈		10	5	1	
Fonyód	—		—	—	—	
Homokszt. György	—		—	—	—	
Kaposvár	.		13	5	0	7
Marcali	. ⌒		13	5	2	
Siófok	ny		11	5	3	8
Somogyszob	. ⌒		13	4	2	
Tab						
Bábolna	2		12	3	3	
Esztergom	—		—	—	—	
Kisbér						
Komárom	—		—	—	—	
Tata	1 =		12	5	-0	
Alcsútdoboz						
Dunaújváros	.		12	4	1	
Martonvásár	2 =		8	6	2	
Mór	2 =		12	4	3	
Sárbogárd						
Székesfehérvár	1 =		12	3	-3	
Iregszemcse	—		—	—	—	
Lengyel	—		—	—	—	
Paks	. ⊔		13	2	-1	8
Szekszárd	. =		13	3	1	
Árpádtető	.		10	5	3	
Mohács	—		—	—	—	
Pécs	.		11	4	1	8
Siklós	. ⌒		13	3	0	
Szigetvár	. =		14	4	4	
Budaörs	2		11	4	-1	
Bp. Lőrinc	1 ⌒		11	3	1	6
Bp. Met. Int.	1		12	6	—	8
Bp. Szab. hegy	1 ⌒		9	4	4	
Cegléd	—		—	—	—	
Dobogókő	—		—	—	—	
Gödöllő	1 =		10	3	-4	
Királyrét						
Monor	—		—	—	—	
Nagykáta	1		12	2	1	
Szentendre						

1992.11.16. 07 h-ig az utolsó 24 óra adatai						Előző nap napos órái
állomás	csapadék (mm)	Hó cm	max. hőmérséklet	min. hőmérséklet	rad. min.	
Vác	2 =		12	4	2	
Vámosmikola	—		—	—	—	—
Baja	. =		12	2	-1	8
Bácsalmás	.		12	2	0	
Izsák	.		12	4	3	
Kalocsa	—		—	—	—	
Kecskemét	ny =		11	4	1	8
Kiskunfélegyháza	.		10	3	2	
Kiskunhalas	. ⊔		10	2	1	
Kunszentmiklós	1 ⁘ =		12	3	3	
Tiszakécske						
Balassagyarmat	1 =		11	5	5	
Romhány	—		—	—	—	
Salgótarján	—		—	—	—	
Eger	1 =		9	3	2	6
Galyatető	—		—	—	—	
Gyöngyös	1 =		11	3	-1	
Kékestető	1 * ≈	folt	2	0	-0	5
Kompolt	ny ⁘		9	3	1	6
Lőrinci						
Poroszló	1 =		10	3	3	
Jászapáti						
Jászberény	2		12	4	2	
Karcag	—		—	—	—	
Szolnok	1 =		12	4	2	8
Tiszaroff	—		—	—	—	
Túrkeve	ny		12	3	2	7
Kistelek	—		—	—	—	
Makó						
Szeged	. ⊔		12	0	0	7
Szentes	.		13	5	—	
Borsodnádasd	1	folt	9	3	0	
Fügöd	—		—	—	—	
Hidasnémeti	. =		7	2	1	
Jósvafő	ny ⁘ =	folt	8	7	2	6
Lillafüred	—		—	—	—	
Miskolc	.		9	3	2	6
Putnok						
Sárospatak	. =	folt	5	3	1	2
Szendrőlád	—		—	—	—	
Tokaj	ny	folt	8	3	3	
Kisvárda	. =	folt	7	3	2	4
Mátészalka	1 ⁘		10	2	1	
Nyíregyháza	ny ≡	folt	9	4	2	6
Nyírlugos	—		—	—	—	
Pátyod	ny		8	1	0	
Tiszabecs	ny ≈ ⁘ ≡	4	7	—	—	
Vásárosnamény	1 ≡	folt	8	2	1	
Záhony	1 ≈	folt	5	2	2	
Berettyóújfalu	. ≈		11	3	1	
Debrecen	1 ≡		10	3	-0	—
Hajdúdorog	ny =	folt	11	4	2	
Hortobágy	—		—	—	—	
Körösszakál	—		—	—	—	
Polgár	—		—	—	—	
Békéscsaba	. ⌒		11	2	1	9
Mezőhegyes	.		10	2	1	—
Orosháza	—		—	—	—	
Szarvas	. ⊔		12	3	2	10
Szeghalom	—		—	—	—	

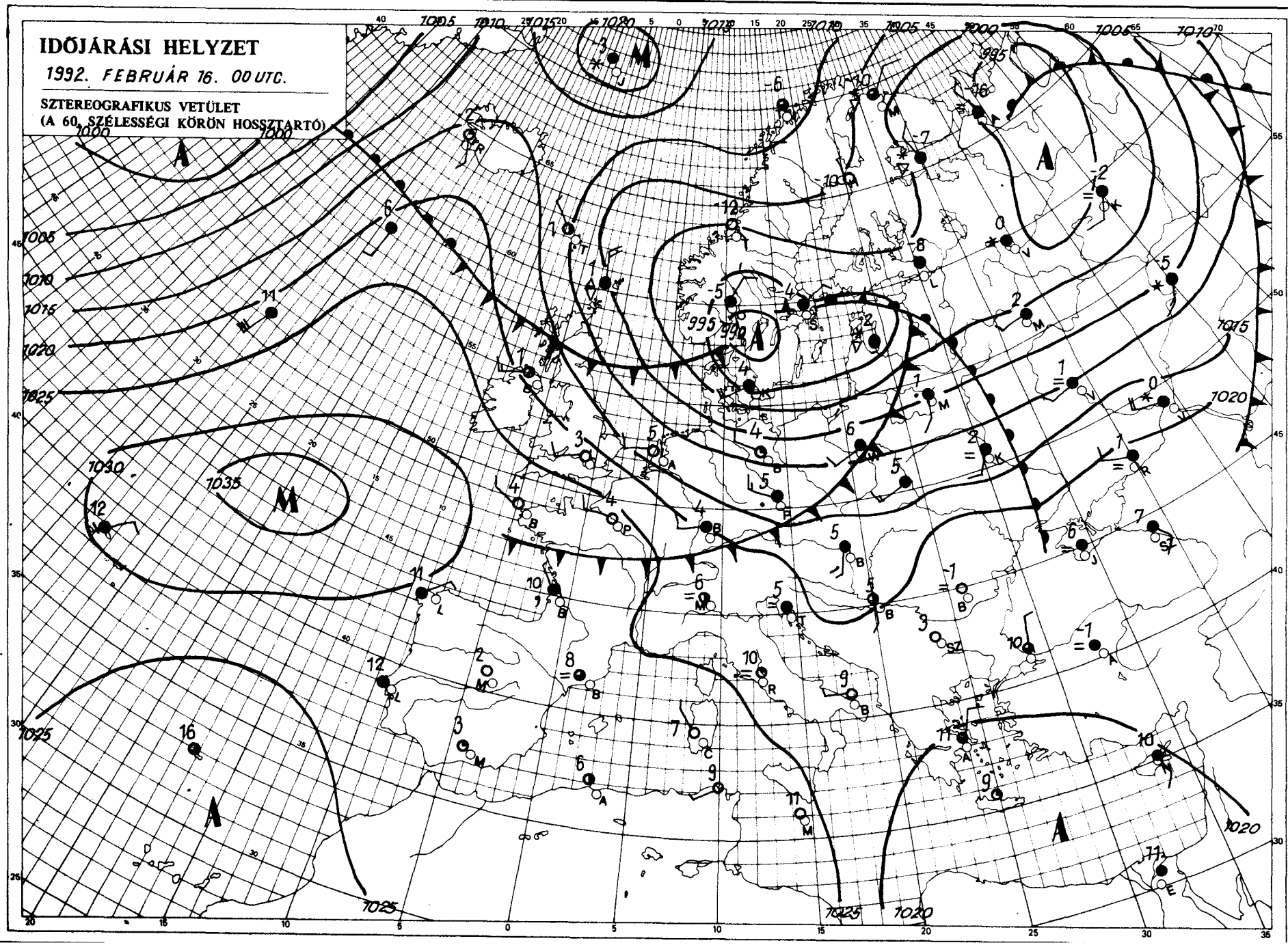

KIADJA: ORSZÁGOS METEOROLÓGIAI SZOLGÁLAT
Kiadásért felel: Dr. Mersich István, az Országos Meteorológiai Szolgálat elnöke – Készült: az Országos Meteorológiai Szolgálat Nyomdájában, Budapest – Felelős vezető: Máthé Gyuláné – Munkaszám: 063. – Szerkesztésért felel: Dr. Vissy Károly, a Központi Előrejelző Intézet igazgatója
Készíti: a KEI Rövidtávú Előrejelző Osztálya – Szakmai felelős: Németh Lajos osztályvezető – Megjelenik naponként
Megrendelhető: 1024 Budapest, II., Kitaibel Pál utca 1. – Pénzügyi Osztály – Telefon: 353-500
Jelmagyarázat a havi mellékletben

IDŐJÁRÁSI NAPIJELENTÉS

ЕЖЕДНЕВНЫЙ МЕТЕОРОЛОГИЧЕСКИЙ БЮЛЛЕТЕНЬ · DAILY WEATHER REPORT
BULLETIN QUOTIDIEN DE TEMPS · TÄGLICHER WETTERBERICHT

105. évfolyam 48. szám + Budapest + 1992. február 17. hétfő

Az időjárási helyzet és a várható időjárás:

A nyugat-európai partok mentén észak déli irányban hosszan elnyúló magas nyomású övezet húzódik, ennek keleti peremén erős északi széllel sarkvidéki hideg levegő áramlik a kontinens középső részei fölé, így a következő napokban ismét téliesre fordul időjárásunk. A nagy hideg egyelőre az 55. szélességi körtől északra található. Dél-Európában ugyanakkor 15 fokot meghaladó hőmérsékleti maximumokat mérnek.

Vasárnap hazánkban többnyire borult idő volt, a délutáni órákban az északi országrészben felszakadozott a felhőzet, és néhány órára a Nap is kisütött. A ma reggelig lehullott csapadék mennyisége a délnyugati országrészben kevéssel meghaladta a 10 mm-t, az ország nagy részén 1 - 5 mm közötti mennyiségeket mértek. A hőmérséklet csúcsértéke vasárnap általában 5, 10 fok között alakult. Ma hajnalban többnyire -2, +3 fok közé hűlt le a levegő. Hétfőn délelőtt változóan, időnként erősen felhős volt az égbolt, a Dunántúlon helyenként hózápor is előfordult. A hőmérséklet 11 órakor 1 és 6 fok között váltakozott.

Ma 12 órakor Budapesten a hőmérséklet 6 fok volt, a tengerszintre átszámított légnyomás 1010 hPa, alig változik.

Várható időjárás kedd estig:

Hidegre fordul időjárásunk.
Felhőátvonulásokból főként hétfőn várható futó hózápor. Országszerte megerősödik az északi szél, viharos széllökésekre is számítani kell.
A legalacsonyabb hajnali hőmérséklet -2, -7 fok között várható.
A hőmérséklet csúcsértéke kedden -2, +3 fok között alakul.

Távolabbi kilátások szerdától — szombatig:

Szerdán felhőátvonulásokból még szórványosan kialakulhat futó hózápor, később többnyire derült, száraz idő várható. Az eleinte még erős északi szél gyengül, az éjszakai lehűlés erősödik.
A legalacsonyabb hajnali hőmérséklet általában -5, -10 fok között, az időszak végén -5 fok körül alakul.
A legmagasabb nappali hőmérséklet eleinte 0 fok körül, később 0, +5 fok között várható.
Jelentős mennyiségű (legalább napi 5 mm) csapadék nem várható.

Varga László s. k.

A hőmérséklet napi középértéke és eltérése a sokévi átlagtól (Budapest belterületén):

1992. február 16.	7,1°C	+5,4°C

1871 óta ezen a napon Budapesten előfordult

legmagasabb hőmérséklet:	16,2°C (1925)
legalacsonyabb hőmérséklet:	-17,9°C (1940)

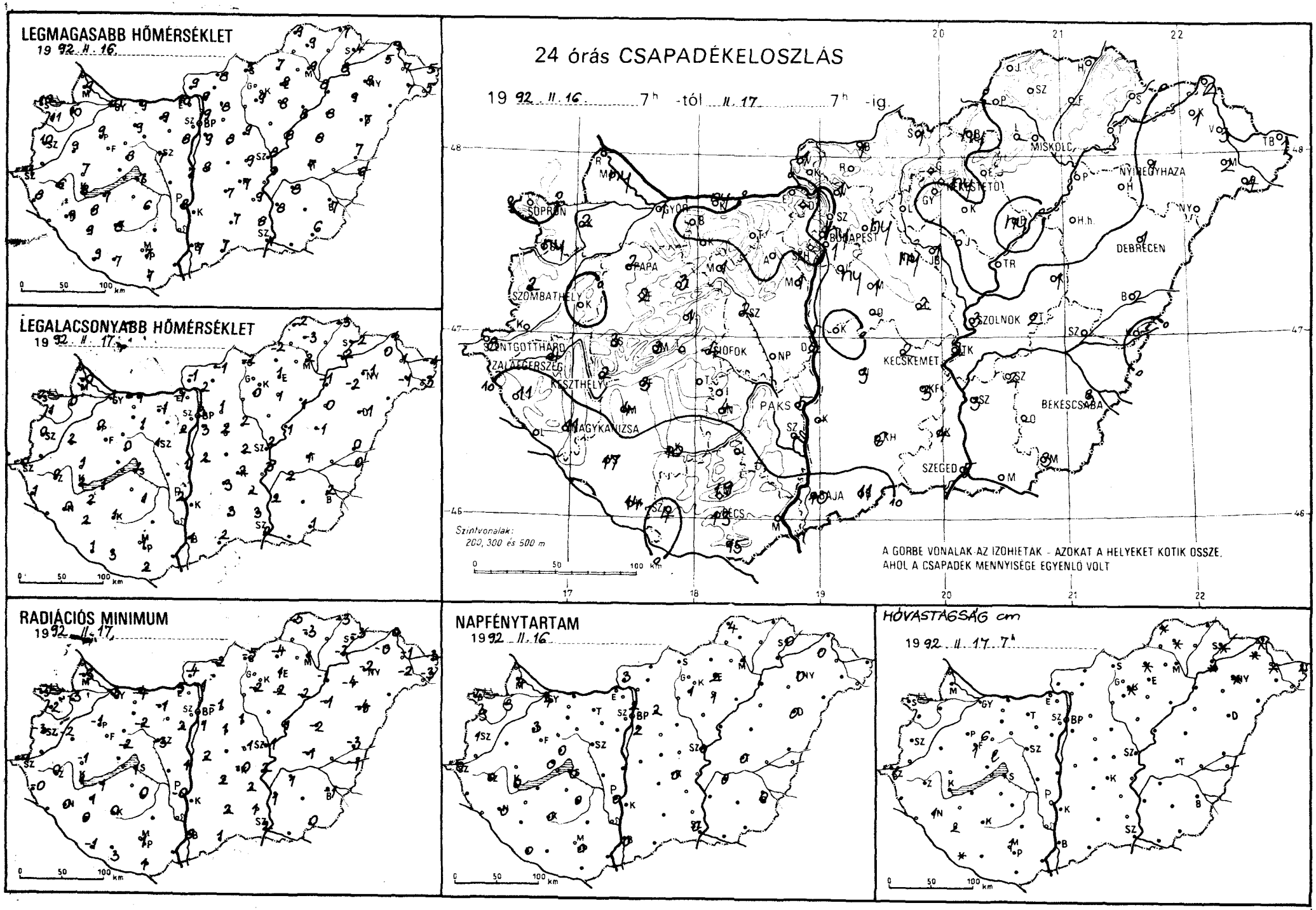
LEGMAGASABB HŐMÉRSÉKLET
19 92. II. 16.
LEGALACSONYABB HŐMÉRSÉKLET
19 92. II. 17.
RADIÁCIÓS MINIMUM
19 92. II. 17.
24 órás CSAPADÉKELOSZLÁS
19 92. II. 16. 7h -tól II. 17. 7h -ig.
SOPRON
GYŐR
PAPA
SZOMBATHELY
SZENTGOTTHARD
ZALAEGERSZEG
KESZTHELY
MAGYKANIZSA
SIÓFOK
PAKS
BUDAPEST
KECSKEMET
SZOLNOK
MISKOLC
NYIREGYHAZA
DEBRECEN
BÉKÉSCSABA
SZEGED
BAJA
PÉCS
Szintvonalak:
200, 300 és 500 m
A GÖRBE VONALAK AZ IZOHIETÁK - AZOKAT A HELYEKET KÖTIK ÖSSZE,
AHOL A CSAPADÉK MENNYISÉGE EGYENLŐ VOLT
NAPFÉNYTARTAM
19 92. II. 16.
HÓVASTAGSÁG cm
19 92. II. 17. 7h
0 50 100 km

1992.11.17.-07 h-ig az utolsó 24 óra adatai						Előző nap napos órái
állomás	csapadék (mm)	Hó cm	max. hőmérséklet	min. hőmérséklet	rad. min.	
Győr	1 ⊔		10	1	-3	4
Kapuvár	2 ▽		10	0	-3	3
Mosonmagyaróvár	ny ⚲ =		9	-0	-3	4
Rajka						
Sopron	.		10	2	-2	4
Sopronhorpács	ny		11	1	-2	3
Káld	. =		9	2	-2	
Körmend						
Szentgotthárd	8 ▽	lep.	11	0	-1	0
Szombathely	2 ▽ =		10	0	-3	1
Lenti	11 • ✱		8	1	-0	
Letenye						
Nagykanizsa	11 ✱ • =	1	9	0	0	0
Zalaegerszeg	4 =		6	0	0	0
Farkasgyepű	2 ✱	1	7	1	-1	
Keszthely	2 ⌒		8	2	1	0
Mencshely	3 =		6	-0	-5	0
Pápa	2 =		9	0	-1	3
Sümeg	3		7	1	-1	
Tihany						
Veszprém	1 ✱	lep.	8	0	-2	0
Zirc	3 ✱ =	6	7	-1	-3	
Fonyód	3		7	1	1	
Homokszt. György	14 • ✱	folt	9	1	-1	0
Kaposvár	10 =		8	1	0	0
Marcali	4 =		8	2	1	
Siófok	4		7	2	1	0
Somogyszob	17 ✱ •	2	9	2	0	
Tab						
Bábolna	.		9	0	-4	
Esztergom	. ⊔		10	-1	-5	
Kisbér						
Komárom	ny =		9	1	-1	
Tata	. =		9	-1	-1	
Alcsútdoboz						
Dunaújváros	2		7	1	1	
Martonvásár	1 ⚲		8	2	2	
Mór	1 =		9	1	-2	
Sárbogárd						
Székesfehérvár	2 =		7	1	-3	
Iregszemcse	4		6	1	0	0
Lengyel	—		—	—	—	
Paks	5		8	2	-0	0
Szekszárd	—		—	—	—	
Árpádtető	19 ✱ • =	1	7	1	-0	
Mohács						
Pécs	13 =		7	1	1	0
Siklós	15 =		7	2	1	
Szigetvár	4 =		7	3	3	
Budaörs	1 ▽ =		9	2	-1	
Bp. Lőrinc	ny =		9	3	1	2
Bp. Met. Int.	ny		9	3	—	2
Bp. Szab. hegy	.		6	-1	-1	
Cegléd	2		9	2	-1	
Dobogókő	—		—	—	—	
Gödöllő	ny ⚲		8	1	-1	2
Királyrét						
Monor	1		8	2	1	
Nagykáta	ny		9	2	1	
Szentendre						

1992.11.17.-07 h-ig az utolsó 24 óra adatai						Előző nap napos órái
állomás	csapadék (mm)	Hó cm	max. hőmérséklet	min. hőmérséklet	rad. min.	
Vác	1		9	2	-1	
Vámosmikola	1		9	-1	-4	3
Baja	10 =		7	1	0	0
Bácsalmás	11 =		7	2	1	
Izsák	3 =		7	3	2	
Kalocsa	—		—	—	—	—
Kecskemét	2 =		7	2	-0	0
Kiskunfélegyháza	3 ✱		9	2	2	
Kiskunhalas	6 =		7	3	2	
Kunszentmiklós	. =		8	2	2	
Tiszakécske	2		9	3	2	
Balassagyarmat	1 ⊔		8	-1	-2	
Romhány						
Salgótarján	1 =		5	-2	-5	
Eger	. =		8	1	1	2
Galyatető	—		—	—	—	
Gyöngyös	.		9	0	-2	
Kékestető	ny ≡	folt	2	-4	-5	1
Kompolt	. ⊔		8	1	-2	1
Lőrinci						
Poroszló	ny		8	1	-2	
Jászapáti						
Jászberény	1		9	1	-0	
Karcag	1 =		8	-1	-2	
Szolnok	3		8	2	-1	0
Tiszaroff	. =		8	1	1	
Túrkeve	2		7	1	-1	0
Kistelek	4 ▽ =		8	3	1	
Makó						
Szeged	5 =		7	2	2	0
Szentes	3		8	2	1	
Borsodnádasd	ny	folt	7	-2	-4	
Fügöd	—		—	—	—	
Hidasnémeti	. =		7	-3	-3	
Jósvafő	. ⊔	folt	9	-2	-5	4
Lillafüred	—		—	—	—	
Miskolc	.		9	2	1	1
Putnok						
Sárospatak	. ≡	folt	4	-2	-3	0
Szendrőlád	.	folt	9	-3	-3	
Tokaj	. ≡	folt	8	-2	-2	
Kisvárda	1 ≡	folt	5	0	-0	0
Mátészalka	2 ≡		7	-1	-2	
Nyíregyháza	1 ≡	folt	8	-1	-2	0
Nyírlugos						
Pátyod	4 ▽ ≡		5	-3	-3	
Tiszabecs	1 ≡	4	5	-1	-3	
Vásárosnamény	3 ≡	folt	7	1	-1	
Záhony	2 =	folt	3	1	0	
Berettyóújfalu	2		7	0	-3	
Debrecen	1 ⌒		7	-1	-4	0
Hajdúdorog	. ≡		9	-2	-4	
Hortobágy	.		8	0	-1	
Körösszakál	.		6	0	-1	
Polgár	.		8	-1	-1	
Békéscsaba	3 ⌒		7	2	-1	0
Mezőhegyes	3		6	1	0	—
Orosháza	—		—	—	—	
Szarvas	2		8	2	1	0
Szeghalom	—		—	—	—	

IDŐJÁRÁSI HELYZET

1992. FEBRUÁR 17. 00 UTC.

SZTEREOGRAFIKUS VETÜLET
(A 60. SZÉLESSÉGI KÖRÖN HOSSZTARTÓ)

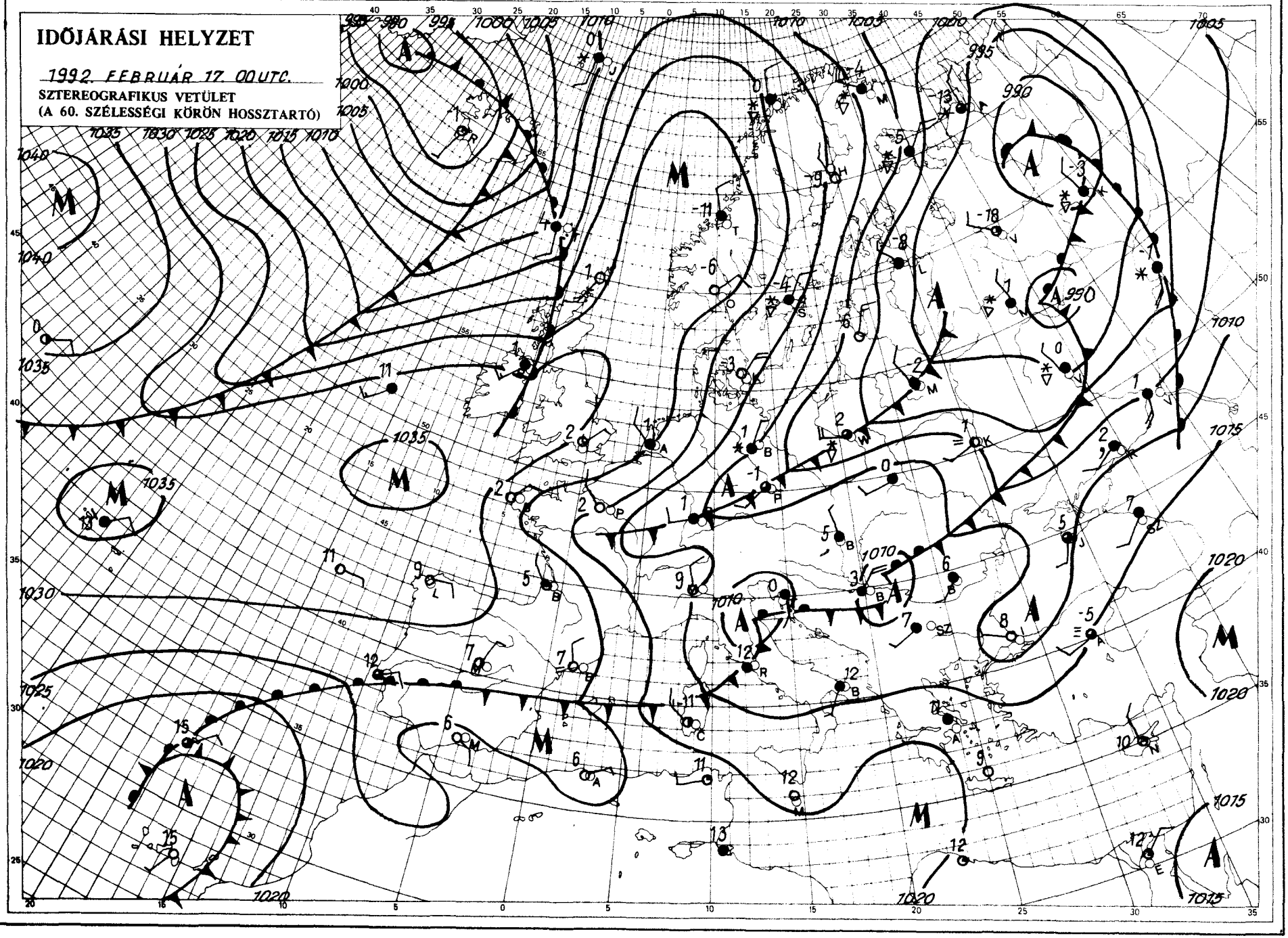

KIADJA: ORSZÁGOS METEOROLÓGIAI SZOLGÁLAT
Kiadásért felel: Dr. Mersich István, az Országos Meteorológiai Szolgálat elnöke – Készült: az Országos Meteorológiai Szolgálat Nyomdájában, Budapest – Felelős vezető: Máthé Gyuláné – Munkaszám: 2 084. – Szerkesztésért felel: Dr. Vissy Károly, a Központi Előrejelző Intézet igazgatója

Készíti: a KEI Rövidtávú Előrejelző Osztálya – Szakmai felelős: Németh Lajos osztályvezető – Megjelenik naponként
Megrendelhető: 1024 Budapest, II., Kitaibel Pál utca 1. – Pénzügyi Osztály – Telefon: 353-500
Jelmagyarázat a havi mellékletben

IDŐJÁRÁSI NAPIJELENTÉS

ЕЖЕДНЕВНЫЙ МЕТЕОРОЛОГИЧЕСКИЙ БЮЛЛЕТЕНЬ • DAILY WEATHER REPORT
BULLETIN QUOTIDIEN DE TEMPS • TÄGLICHER WETTERBERICHT

105. évfolyam 49. szám + Budapest + 1992. február 18. kedd

Az időjárási helyzet és a várható időjárás:

A Brit-szigetek térségét leszámítva Nyugat-Európa időjárását anticiklon határozza meg. Területén kevés a felhő, száraz az idő. Az Ural-hegységtől nyugatra, valamint a Balkán-félsziget felett ciklon örvénylik. Hatására kontinensünk keleti, délkeleti felén sokfelé havazik. Az említett két ciklon áramlási rendszerében sarkvidéki eredetű, hideg levegő érkezik a kontinens középső részei fölé. Emiatt hazánkban a következő napokban is folytatódik a hideg téli idő.

Hétfőn Magyarországon változóan felhős volt az ég, többfelé alakult ki hózápor. A ma reggel 7 óráig lehullott csapadék mennyisége sehol nem haladta meg a 3 mm-t. Sokfelé fújt erős, néhol viharos északi szél. A hőmérséklet csúcsértéke 1 és 8 fok között alakult. Kedden hajnalban többnyire -2, -7 fok közé hűlt le a levegő. Ma délelőtt a felhőátvonulásokból főként a Dunántúlon fordult elő hózápor. A hőmérséklet 11 órakor +1 és -4 fok között váltakozott.

Ma 12 órakor Budapesten a hőmérséklet +1 fok volt, a tengerszintre átszámított légnyomás 1019 hPa, gyengén emelkedik.

Várható időjárás szerda estig:

Felhőátvonulásokból továbbra is csak elszórtan valószínű futó hózápor. Az északi szél gyakran lesz erős, helyenként viharos.
A legalacsonyabb éjszakai hőmérséklet általában -3, -8, a kevésbé felhős, szélvédett helyeken -10, a legmagasabb nappali hőmérséklet -2, +3 fok között alakul.

Bonta Imre s. k.

A hőmérséklet napi középértéke és eltérése a sokévi átlagtól (Budapest belterületén):

1992. február 17.	3,8°C	+2,3°C

1871 óta ezen a napon Budapesten előfordult

legmagasabb hőmérséklet:	13,7°C (1935)
legalacsonyabb hőmérséklet:	-16,6°C (1956)

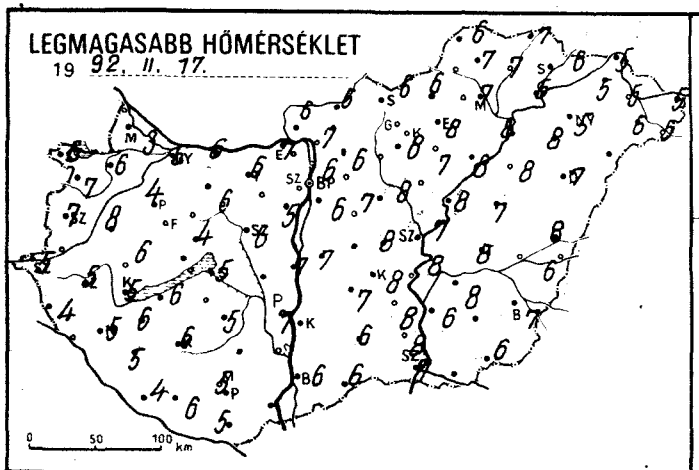
LEGMAGASABB HŐMÉRSÉKLET
19 92. II. 17.
0 50 100 km

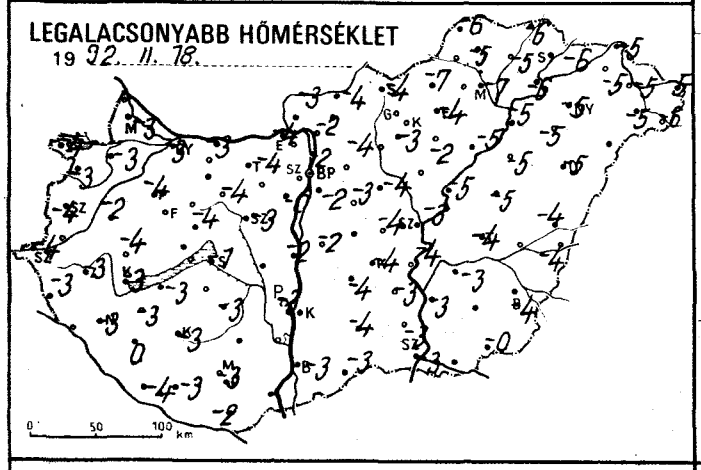
LEGALACSONYABB HŐMÉRSÉKLET
19 92. II. 18.
0 50 100 km

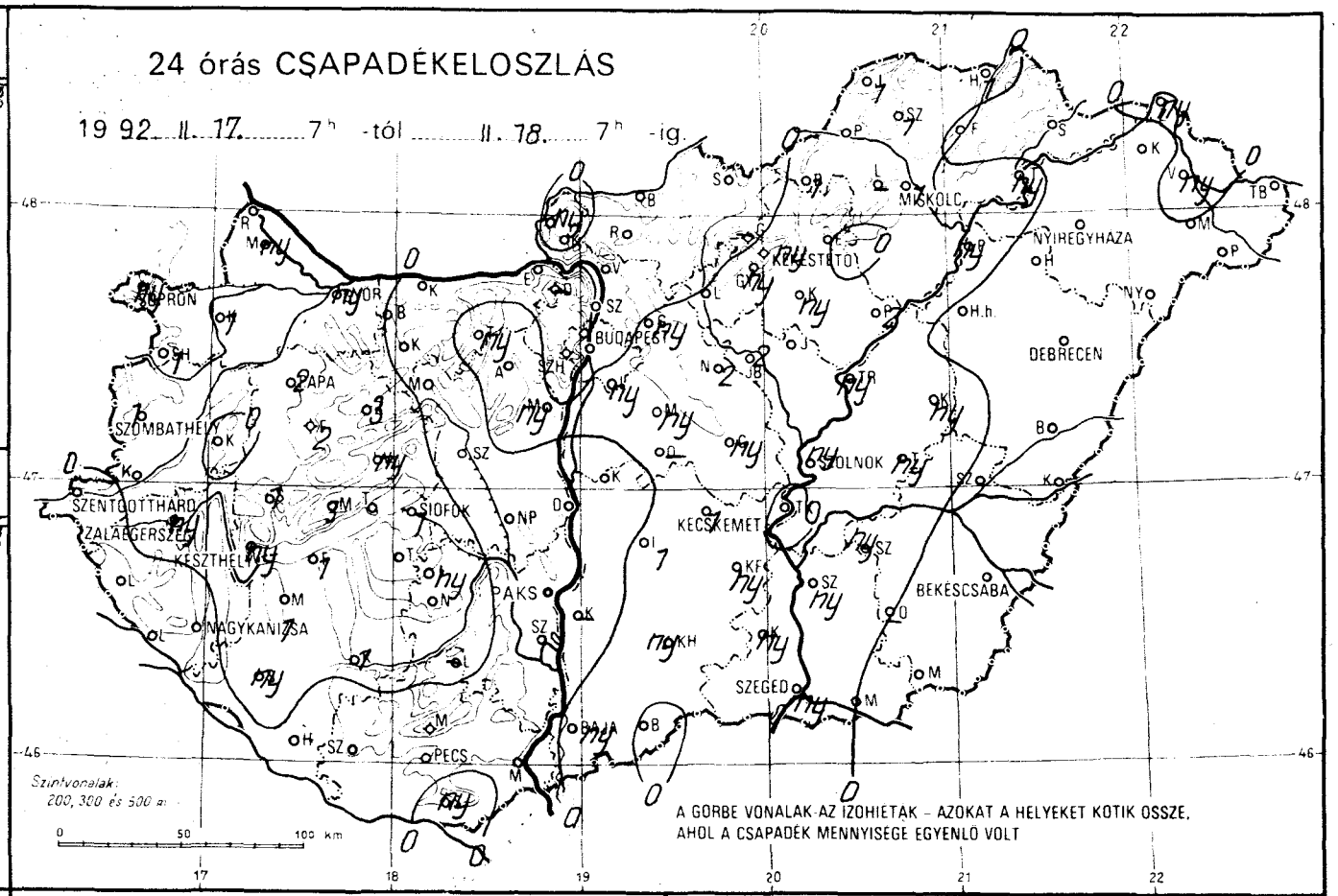
24 órás CSAPADÉKELOSZLÁS
19 92. II. 17. 7h -tól II. 18. 7h -ig.
MISKOLC
NYIREGYHAZA
KECSKEMET
BUDAPEST
DEBRECEN
SZOLNOK
BEKÉSCSABA
SZEGED
SZOMBATHELY
SZENTGOTTHARD
ZALAEGERSZEG
KESZTHELY
NAGYKANIZSA
SIOFOK
PAKS
PECS
BAJA
Szintvonalak: 200, 300 és 500 m
0 50 100 km
A GÖRBE VONALAK AZ IZOHIÉTÁK – AZOKAT A HELYEKET KÖTIK ÖSSZE, AHOL A CSAPADÉK MENNYISÉGE EGYENLŐ VOLT

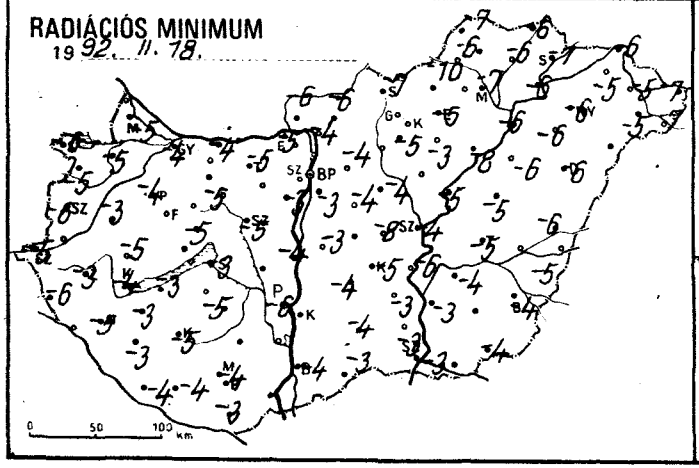
RADIÁCIÓS MINIMUM
19 92. II. 18.
0 50 100 km

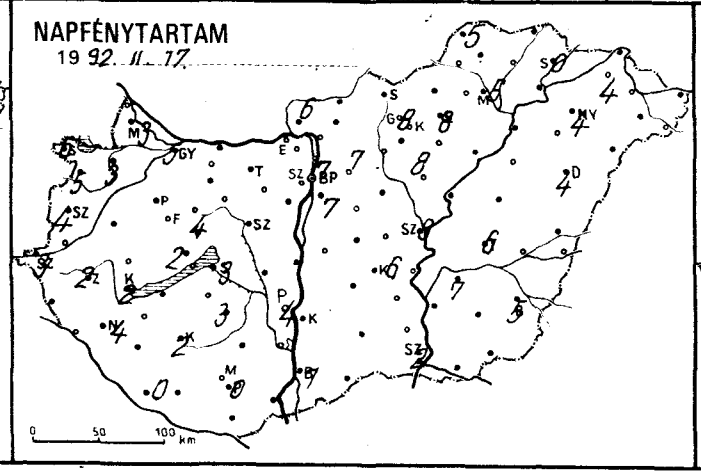
NAPFÉNYTARTAM
19 92. II. 17.
0 50 100 km

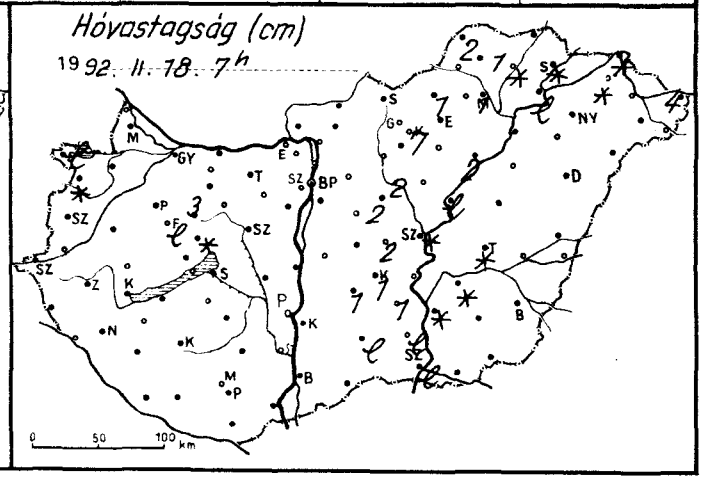
Hóvastagság (cm)
19 92. II. 18. 7h
0 50 100 km

19 92.11.18 07 h-ig az utolsó 24 óra adatai						Előző nap napos órái
állomás	csapadék (mm)	Hó cm	max. hőmérséklet	min. hőmérséklet	rad. min.	
Győr	ny * ▽ ⊔		6	-3	-4	5
Kapuvár	1 *		6	-3	-5	3
Mosonmagyaróvár	ny *		3	-3	-5	3
Rajka						
Sopron	ny * ▽	lep.	6	-4	-6	6
Sopronhorpács	1 * ▽	folt	7	-3	-5	5
Káld	·		8	-2	-3	
Körmend						
Szentgotthárd	· ≡		5	-4	-5	3
Szombathely	1 * ▽ =		7	-4	-6	4
Lenti	·		4	-3	-6	
Letenye						
Nagykanizsa	· =		5	-3	-5	4
Zalaegerszeg	ny =		5	-3	-3	2
Farkasgyepű	2 *	lep.	4	-4	-7	
Keszthely	ny *		5	-3	-4	2
Mencshely	3 *		4	-5	-8	2
Pápa	2 * ▽		4	-4	-4	
Sümeg	1 *		6	-4	-5	
Tihany						
Veszprém	ny * ▽ =	folt	4	-4	-5	4
Zirc	3 *	3	3	-5	-7	
Fonyód	1 *		6	-3	-3	
Homokszt. György	·		4	-4	-4	0
Kaposvár	1 *		6	-3	-5	2
Marcali	1 *		6	-3	-3	
Siófok	1 * ▽		5	-1	-3	3
Somogyszob	ny		5	0	-3	
Tab						
Bábolna	—		—	—	—	
Esztergom	· ⊔		7	-4	-5	
Kisbér						
Komárom	· =		6	-3	-4	
Tata	ny * ▽ =		6	-4	-5	
Alcsútdoboz						
Dunaújváros	·	·	7	-2	-4	
Martonvásár	ny ⸲		5	-0	-3	
Mór	· =		6	-4	-5	
Sárbogárd						
Székesfehérvár	· =		6	-3	-5	
Iregszemcse	ny *		5	-3	-5	3
Lengyel	—		—	—	—	
Paks	·		7	-3	-6	4
Szekszárd	—		—	—	—	
Árpádtető	·		4	-5	-6	
Mohács						
Pécs	·		5	-3	-4	0
Siklós	ny * ▽		5	-2	-3	
Szigetvár	· =		6	-3	-4	
Budaörs	·		7	-3	-6	
Bp. Lőrinc	ny ▽		6	-2	-3	7
Bp. Met. Int.	·		6	-2	—	7
Bp. Szab. hegy	·		4	-6	-7	
Cegléd	ny *	2	8	-4	-8	
Dobogókő	—		—	—	—	
Gödöllő	ny *		6	-4	-4	7
Királyrét						
Monor	ny *		7	-3	-4	
Nagykáta	2 *	2	8	-4	-4	
Szentendre						

19 92.11.18 07 h-ig az utolsó 24 óra adatai						Előző nap napos órái
állomás	csapadék (mm)	Hó cm	max. hőmérséklet	min. hőmérséklet	rad. min.	
Vác	·		7	-2	-4	
Vámosmikola	ny *		6	-3	-6	6
Baja	ny ▽		6	-3	-4	1
Bácsalmás	·		6	-3	-3	
Izsák	1 =	1	7	-4	-4	
Kalocsa	—		—	—	—	—
Kecskemét	1 * =	1	8	-4	-5	6
Kiskunfélegyháza	ny *	1	8	-3	-3	
Kiskunhalas	ny *	lep.	6	-4	-4	
Kunszentmiklós	· ⊔		7	-2	-3	
Tiszakécske	· ⊔		8	-4	-6	
Balassagyarmat	·		6	-4	-6	
Romhány						
Salgótarján	·		6	-4	-7	
Eger	· =		8	-4	-5	8
Galyatető	—		—	—	—	
Gyöngyös	ny *		8	-3	-5	
Kékestető	ny * ▽ ∀	7	-2	-10	-11	8
Kompolt	ny * ⊔		7	-2	-3	8
Lőrinci						
Poroszló	2 *	2	8	-5	-8	
Jászapáti						
Jászberény	2 *	2	8	-4	-7	
Karcag	ny * =		7	-5	-5	
Szolnok	ny *	folt	7	-3	-4	8
Tiszaroff	ny * =	lep.	8	-5	-5	
Túrkeve	ny *	folt	8	-4	-5	6
Kistelek	ny * =	lep.	8	-3	-3	
Makó						
Szeged	ny *	lep.	7	-3	-3	2
Szentes	ny *	folt	6	-3	-3	
Borsodnádasd	1 *	1	6	-7	-10	
Fügöd	·	folt	7	-5	-6	
Hidasnémeti	1 * =		7	-6	-6	
Jósvafő	1 *	2	6	-6	-7	5
Lillafüred	—		—	—	—	
Miskolc	1 * ▽	1	7	-7	-7	6
Putnok						
Sárospatak	·	folt	6	-6	-7	0
Szendrőlád	1 * ⊔	1	7	-5	-6	
Tokaj	ny *	lep.	5	-6	-6	
Kisvárda	· =	folt	5	-5	-5	4
Mátészalka	·		6	-5	-5	
Nyíregyháza	· ≡		5	-5	-6	4
Nyírlugos						
Pátyod	·		5	-6	-7	
Tiszabecs	· ≡	4	5	-5	-7	
Vásárosnamény	ny		5	-5	-5	
Záhony	ny * ▽	folt	5	-5	-6	
Berettyóújfalu	·		8	-4	-6	
Debrecen	· ⊔		7	-5	-6	4
Hajdúdorog	·		8	-5	-6	
Hortobágy	·		8	-5	-6	
Körösszakál	·		6	-4	-5	
Polgár	ny * =		8	-5	-6	
Békéscsaba	·		7	-4	-4	5
Mezőhegyes	·		6	-0	-4	—
Orosháza	—		—	—	—	
Szarvas	ny *	folt	8	-3	-4	7
Szeghalom	—		—	—	—	

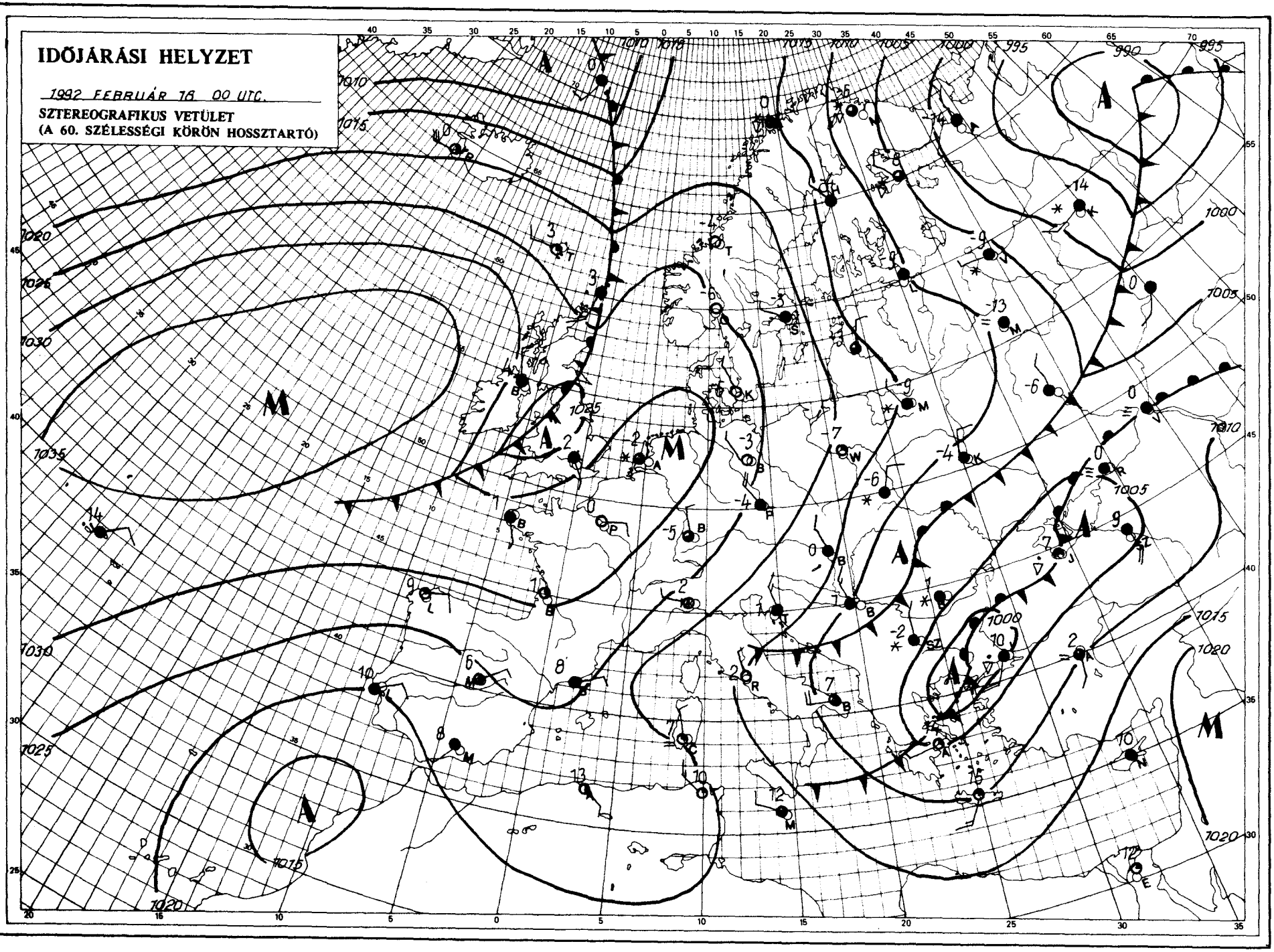

KIADJA: ORSZÁGOS METEOROLÓGIAI SZOLGÁLAT
Kiadásért felel: Dr. Mersich István, az Országos Meteorológiai Szolgálat elnöke – Készült: az Országos Meteorológiai Szolgálat Nyomdájában, Budapest – Felelős vezető: Máthé Gyuláné – Munkaszám: 92.065. – Szerkesztésért felel: Dr. Visy Károly, a Központi Előrejelző Intézet igazgatója
Készíti: a KEI Rövidtávú Előrejelző Osztálya – Szakmai felelős: Németh Lajos osztályvezető – Megjelenik naponként
Megrendelhető: 1024 Budapest, II., Kitaibel Pál utca 1. – Pénzügyi Osztály – Telefon: 353-500
Jelmagyarázat a havi mellékletben

IDŐJÁRÁSI NAPIJELENTÉS

ЕЖЕДНЕВНЫЙ МЕТЕОРОЛОГИЧЕСКИЙ БЮЛЛЕТЕНЬ • DAILY WEATHER REPORT
BULLETIN QUOTIDIEN DE TEMPS • TÄGLICHER WETTERBERICHT

105. évfolyam 50. szám + Budapest + 1992. február 19. szerda

Az időjárási helyzet és a várható időjárás:

Kontinensünk északi és keleti vidékein továbbra is igazi tél van, sokfelé havazik, hideg, szeles az idő. Ugyanakkor Nyugat-, Északnyugat-Európában egyre melegebb, egyelőre száraz levegő áramlik, így ott az átlagosnál is enyhébb, kora tavaszias idő van. Közép-Európa fölött állandósult, bár várhatóan kissé gyengül az északi áramlás, így továbbra is hideg, nagyrészt száraz levegő érkezik térségünkbe.

Magyarországon kedden általában 4, 8 órán át sütött a Nap. Az időnként erősen megnövekvő, átvonuló felhőzetből néhol hó hullott, egy-egy intenzívebb hózápor 2 - 6 cm-nyi hóréteget eredményezett. A hőmérséklet csúcsértéke -3, +4 fok között alakult. Az északi szél gyakran erős, időnként viharos volt. Szerda reggelre általában -3, -8 fok közé, néhol ennél erősebben csökkent a hőmérséklet. Délelőtt nagyobbrészt napos, szeles idő volt, néhol előfordult futó hózápor. A hőmérséklet 11 órakor -2, +1 fok között volt.

Ma 12 órakor Budapesten a hőmérséklet 1 fok volt, a tengerszintre átszámított légnyomás 1028 hPa, alig változik.

Várható időjárás csütörtök estig:

Felhőátvonulás, szórványos hózápor várható.
Az északi szél szerdán gyakran erős, időnként viharos lesz, majd csütörtökre számottevően mérséklődik.
A legalacsonyabb éjszakai hőmérséklet általában -5, -10 fok között, keleten, északkeleten kevéssel -10 fok alatt, a legmagasabb nappali hőmérséklet csütörtökön -2, +3 fok között alakul.

Török Dénes s. k.

A hőmérséklet napi középértéke és eltérése a sokévi átlagtól (Budapest belterületén):

1992. február 18.	-0,9°C	-2,4°C

1871 óta ezen a napon Budapesten előfordult

legmagasabb hőmérséklet:	14,8°C (1919)
legalacsonyabb hőmérséklet:	-18.0°C (1895)

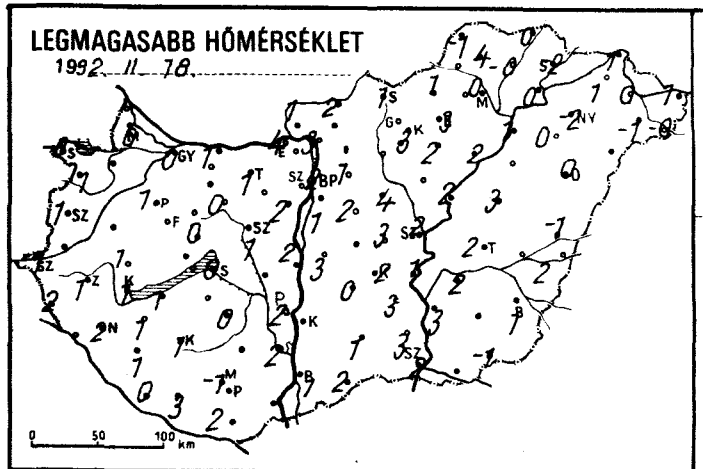
LEGMAGASABB HŐMÉRSÉKLET
1992. II. 18.
0 50 100 km

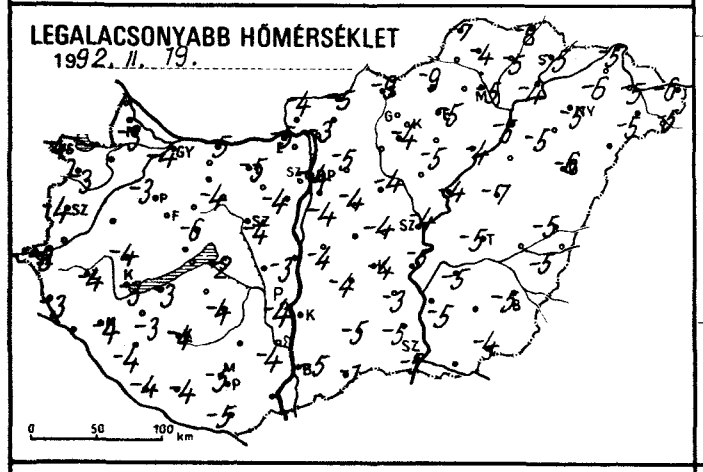
LEGALACSONYABB HŐMÉRSÉKLET
1992. II. 19.
0 50 100 km

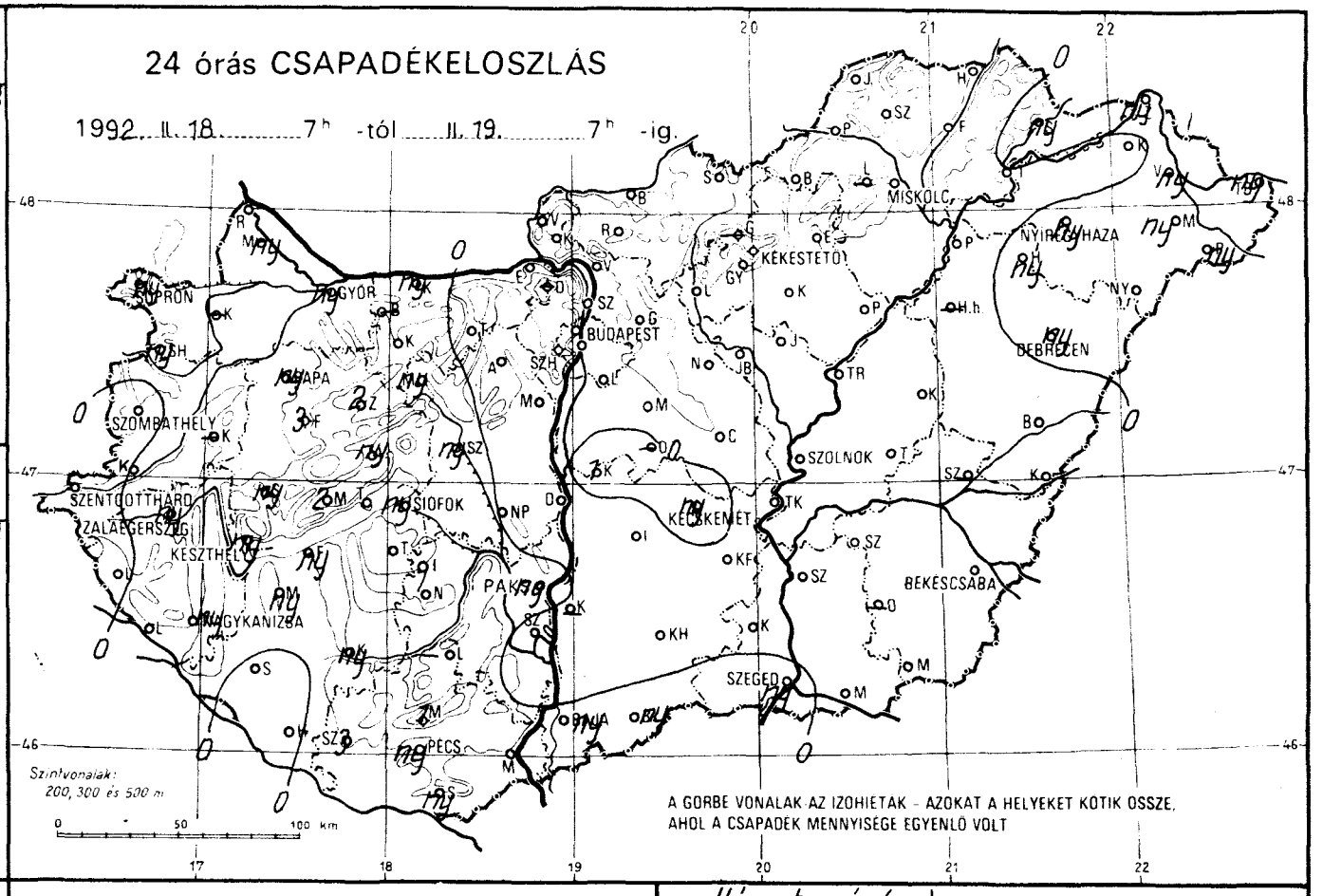
24 órás CSAPADÉKELOSZLÁS
1992. II. 18. 7h -tól II. 19. 7h -ig.
MISKOLC
NYÍREGYHÁZA
KÉKESTETŐ
SOPRON
GYŐR
BUDAPEST
DEBRECEN
SZOMBATHELY
SZOLNOK
SZENTGOTTHÁRD
ZALAEGERSZEG
SIÓFOK
KECSKEMÉT
KESZTHELY
BÉKÉSCSABA
SZEGED
PÉCS
Szintvonalak:
200, 300 és 500 m
A GÖRBE VONALAK AZ IZOHIETÁK - AZOKAT A HELYEKET KÖTIK ÖSSZE, AHOL A CSAPADÉK MENNYISÉGE EGYENLŐ VOLT
0 50 100 km

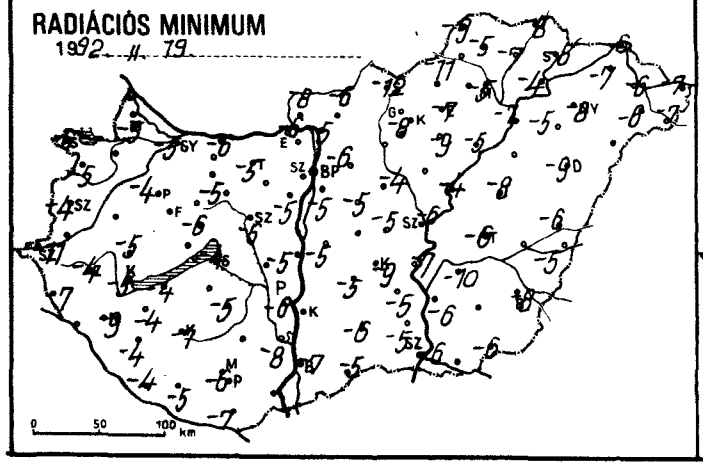
RADIÁCIÓS MINIMUM
1992. II. 19.
0 50 100 km

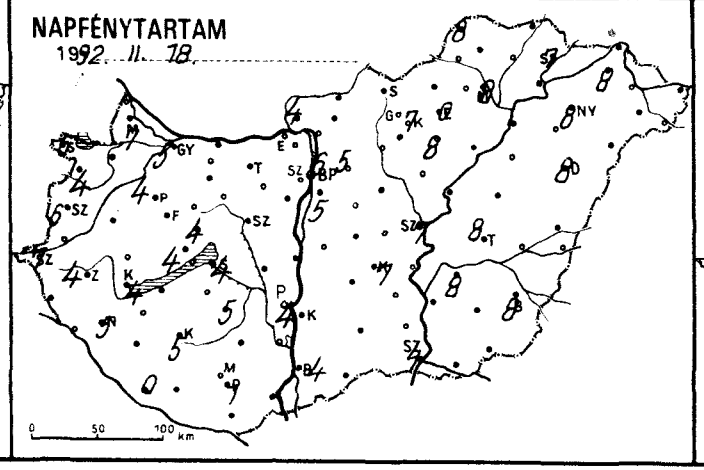
NAPFÉNYTARTAM
1992. II. 18.
0 50 100 km

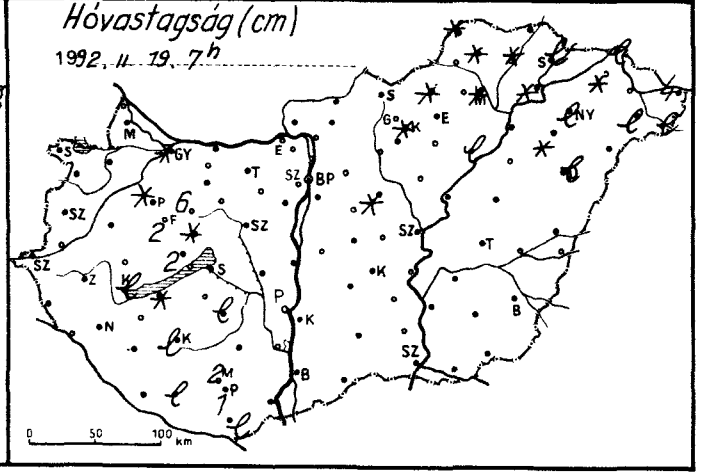
Hóvastagság (cm)
1992. II. 19. 7h
0 50 100 km

19 92.11.19 07 h-ig az utolsó 24 óra adatai						Előző nap napos órái
állomás	csapadék (mm)	Hó cm	max. hőmérséklet	min. hőmérséklet	rad. min.	
Győr	ny * ▽	folt	0	-4	-5	5
Kapuvár	—		—	—	—	—
Mosonmagyaróvár	ny ▽		0	-3	-5	7
Rajka						
Sopron	ny * ▽		-0	-4	-6	6
Sopronhorpács	ny * ▽		1	-3	-5	4
Káld	—		—	—	—	
Körmend						
Szentgotthárd	.		1	-8	-11	7
Szombathely	.		1	-4	-4	6
Lenti	.		2	-3	-7	
Letenye						
Nagykanizsa	ny ▽		2	-4	-9	5
Zalaegerszeg	ny * ▽		1	-4	-4	4
Farkasgyepű	3 *	2	2	-4	-5	
Keszthely	ny * ▽	lep.	1	-3	-5	4
Mencshely	2 *	2	-1	-5	-9	4
Pápa	ny * ▽	folt	1	-3	-4	4
Sümeg	ny * ▽		1	-4	-5	
Tihany						
Veszprém	ny * ▽	folt	0	-6	-6	4
Zirc	2 * ▽ =	6	-3	-6	-7	
Fonyód	ny * ▽	folt	1	-3	-4	
Homokszt. györgy	. ⊔		0	-4	-4	0
Kaposvár	ny * ▽	lep.	1	-4	-7	5
Marcali	ny * ↓		1	-3	-4	
Siófok	ny * ▽		0	-2	-4	4
Somogyszob	. ⊔		1	-4	-4	
Tab	.					
Bábolna	—		—	—	—	
Esztergom	. ⊔		4	-5	-6	
Kisbér						
Komárom	ny * V		1	-5	-6	
Tata	.		1	-5	-5	
Alcsútdoboz						
Dunaújváros	.		2	-3	-5	
Martonvásár	.		2	-4	-5	
Mór	ny * ▽ =		0	-4	-5	
Sárbogárd						
Székesfehérvár	ny * ▽		1	-4	-6	
Iregszemcse	1 *	lep.	0	-4	-5	5
Lengyel	—		—	—	—	
Paks	ny ▽		2	-4	-6	4
Szekszárd	. ⊔		2	-4	-8	
Árpádtető	1 * =	2	-1	-6	-8	
Mohács						
Pécs	ny * ▽	1	-1	-5	-6	1
Siklós	ny * ▽	lep.	2	-5	-7	
Szigetvár	3 * =	lep.	3	-4	-5	
Budaörs	.		2	-4	-6	
Bp. Lőrinc	.		1	-4	-5	5
Bp. Met. Int.	.		2	-4	—	6
Bp. Szab. hegy	.		5	-7	-8	
Cegléd	.	folt	3	-4	-5	
Dobogókő	—		—	—	—	
Gödöllő	. ⊔		1	-5	-6	5
Királyrét						
Monor	.		2	-4	-5	
Nagykáta	.	folt	4	-4	-4	
Szentendre						

19 92.11.1 07 h-ig az utolsó 24 óra adatai						Előző nap napos órái
állomás	csapadék (mm)	Hó cm	max. hőmérséklet	min. hőmérséklet	rad. min.	
Vác	.		3	-3	-5	
Vámosmikola	. =		1	-4	-8	4
Baja	ny *		1	-5	-7	4
Bácsalmás	ny * ▽		2	-4	-5	
Izsák	.		0	-4	-5	
Kalocsa	—		—	—	—	—
Kecskemét	ny *		2	-4	-9	7
Kiskunfélegyháza	.		3	-3	-5	
Kiskunhalas	.		1	-5	-6	
Kunszentmiklós	1 * ⊔		3	-4	-5	
Tiszakécske	.		1	-5	-7	
Balassagyarmat	.		2	-5	-6	
Romhány						
Salgótarján	.		1	-9	-12	
Eger	. =		3	-5	-7	0
Galyatető	—		—	—	—	
Gyöngyös	.		3	-4	-8	
Kékestető	. ⊔	folt	-7	-10	-10	7
Kompolt	. ⊔		2	-5	-9	8
Lőrinci						
Poroszló	.	lep	2	-4	-5	
Jászapáti						
Jászberény	.		3	-4	-5	
Karcag	. ⊔		3	-7	-8	
Szolnok	.		2	-4	-6	7
Tiszaroff	. =		2	-4	-4	
Túrkeve	.		2	-5	-6	8
Kistelek	. =		3	-5	-5	
Makó						
Szeged	ny *		2	-5	-6	4
Szentes	.		3	-5	-6	
Borsodnádasd	.	folt	1	-9	-11	
Füged	.	folt	-0	-5	-7	
Hidasnémeti	. =	folt	0	-8	-8	
Jósvafő	.	folt	-1	-7	-9	8
Lillafüred	—		—	—	—	
Miskolc	.	folt	0	-5	-5	8
Putnok						
Sárospatak	ny *	lep.	-2	-5	-6	7
Szendrőlád	. ⊔	folt	4	-4	-5	
Tokaj	.	folt	0	-4	-4	
Kisvárda	. =	folt	1	-6	-7	8
Mátészalka	ny *	lep.	-1	-5	-6	
Nyíregyháza	ny *	lep.	-2	-5	-8	8
Nyírlugos						
Pátyod	ny *	lep.	-0	-5	-7	
Tiszabecs	ny ≡	4	1	-6	-7	
Vásárosnamény	ny *		0	-5	-6	
Záhony	ny *	lep.	1	-5	-6	
Berettyóújfalu	. =		-1	-5	-6	
Debrecen	ny *	lep.	0	-6	-9	8
Hajdúdorog	ny *	folt	0	-5	-5	
Hortobágy	—		—	—	—	
Körösszakál	.		2	-5	-5	
Polgár	.		1	-5	-7	
Békéscsaba	.		1	-5	-8	8
Mezőhegyes	.		-1	-4	-6	—
Orosháza	—		—	—	—	
Szarvas	.		2	-5	-10	8
Szeghalom	—		—	—	—	

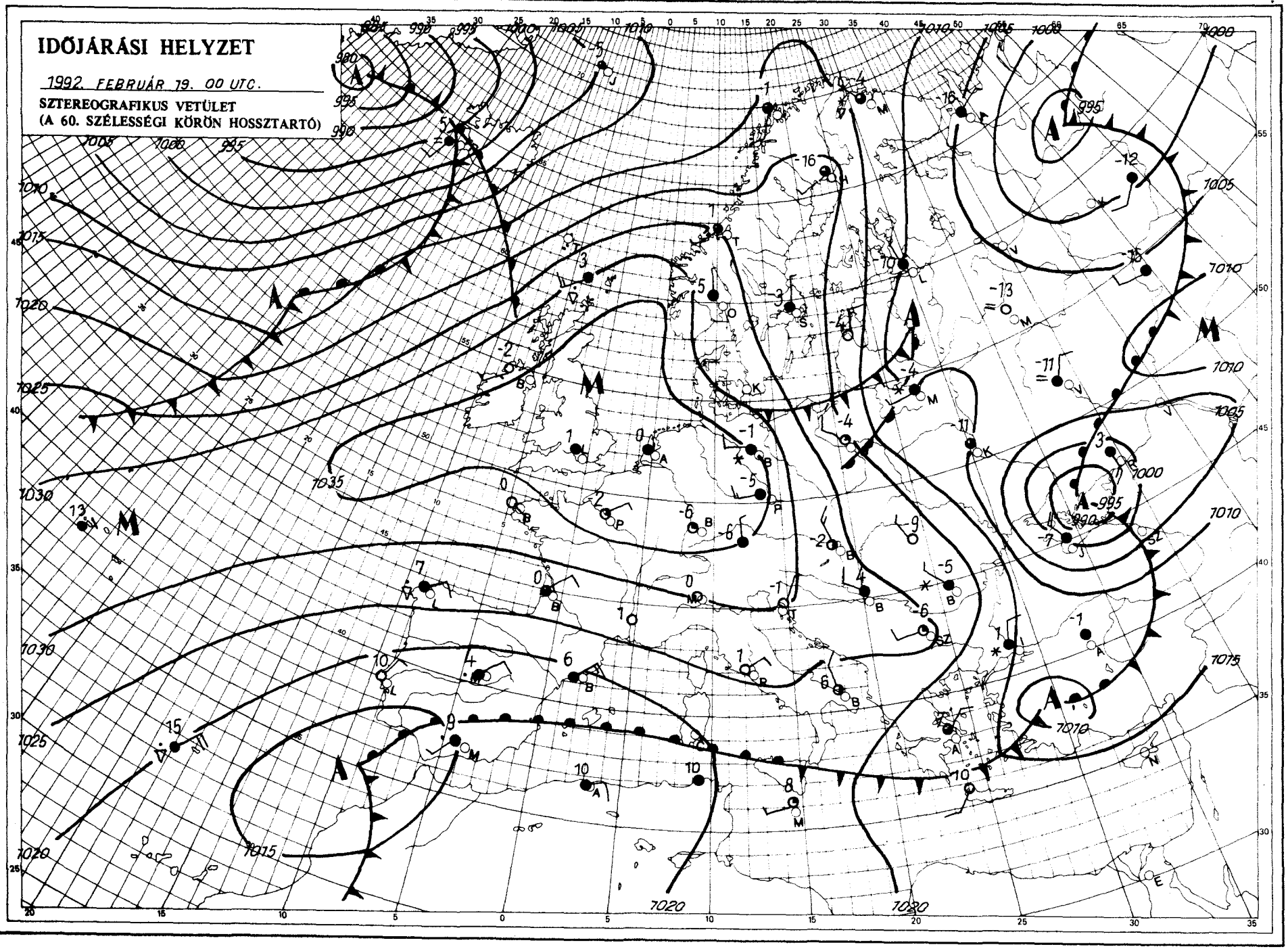

KIADJA: ORSZÁGOS METEOROLÓGIAI SZOLGÁLAT
Kiadásért felel: Dr. Mersich Iván, az Országos Meteorológiai Szolgálat elnöke – Készült: az Országos Meteorológiai Szolgálat Nyomdájában, Budapest – Felelős vezető: Máthé Gyuláné – Munkaszám: 066. – Szerkesztésért felel: Dr. Visy Károly a Központi Előrejelző Intézet igazgatója
Készíti: a KEI Rövidtávú Előrejelző Osztálya – Szakmai felelős: Németh Lajos osztályvezető – Megjelenik naponként
Megrendelhető: 1024 Budapest, II., Kitaibel Pál utca 1. – Pénzügyi Osztály – Telefon: 353-500
Jelmagyarázat a havi mellékletben

IDŐJÁRÁSI NAPIJELENTÉS

ЕЖЕДНЕВНЫЙ МЕТЕОРОЛОГИЧЕСКИЙ БЮЛЛЕТЕНЬ • DAILY WEATHER REPORT
BULLETIN QUOTIDIEN DE TEMPS • TÄGLICHER WETTERBERICHT

105. évfolyam 51. szám + Budapest + 1992. február 20. csütörtök

Az időjárási helyzet és a várható időjárás:

A Brit-szigetektől Franciaországon át az Appennini-félszigetig magas nyomású öv húzódik, emiatt általában kevés a felhő, számottevő csapadékot nem jelentenek. A kontinens többi részén ciklonok teszik változékonnyá az időjárást. Sok helyütt esik az eső, illetve Észak- és Kelet-Európában a hó. Gyakran megerősödik a szél is. A következő 36 órában a Kárpát-medence fölé még hideg, viszonylag nagy nedvességtartalmú levegő áramlik, ezért folytatódik a hideg téli idő, hózáporokkal.

Magyarországon szerdán változóan felhős idő volt, helyenként jelentéktelen hózápor is kialakult. A hőmérséklet csúcsértéke -2 és +5 fok között alakult. Ma (csütörtök) hajnalra -1, -10 fok közé hűlt le a levegő. Délelőtt az ország nagy részén erősen felhős volt az ég és szórványosan gyenge havazás, hózápor is előfordult. Néhol erős lökések kísérték az északi szelet. 11 órakor általában -4 és +2 fok közötti hőmérsékleteket mértek.

Ma 12 órakor Budapesten a hőmérséklet 0 fok volt, a tengerszintre átszámított légnyomás 1025 hPa, alig változik.

Várható időjárás péntek estig:

Változóan, többnyire erősen felhős idő várható. Ma több, pénteken kevesebb helyen fordul elő havazás, hózápor.
Az északi szél sokfelé élénk, helyenként erős lesz.
A legalacsonyabb éjszakai hőmérséklet -3 és -8, a legmagasabb nappali hőmérséklet pénteken általában -1 és +4 fok között alakul.

Távolabbi kilátások szombattól – keddig:

Az időszak elején változóan felhős idő várható hózáporokkal. A közepén a gyakran megnövekvő felhőzetből többfelé havazásra, havas esőre, néhol esőre is számítani lehet. Az időszak végén a felhőátvonulásokból futó zápor, hózápor fordulhat elő.
A legalacsonyabb éjszakai hőmérséklet eleinte -5, -10, majd 0, -5, a legmagasabb nappali hőmérséklet általában 1 és 6 fok között alakul.
Jelentős mennyiségű (legalább napi 5 mm) csapadék az ország területének 20 százalékán várható.

Jenki Szilvia s. k.

A hőmérséklet napi középértéke és eltérése a sokévi átlagtól (Budapest belterületén):

1992. február 19.	-1,8°C	-3,3°C

1871 óta ezen a napon Budapesten előfordult

legmagasabb hőmérséklet:	14,7°C (1930)
legalacsonyabb hőmérséklet:	-17,4°C (1895)

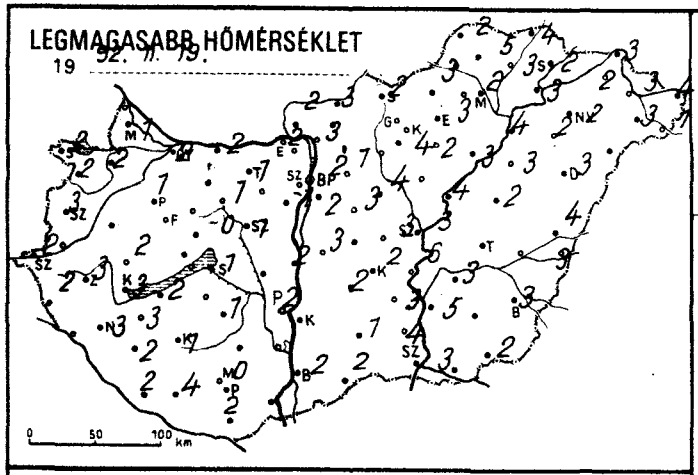
LEGMAGASABB HŐMÉRSÉKLET
19 92. II. 19.
0 50 100 km

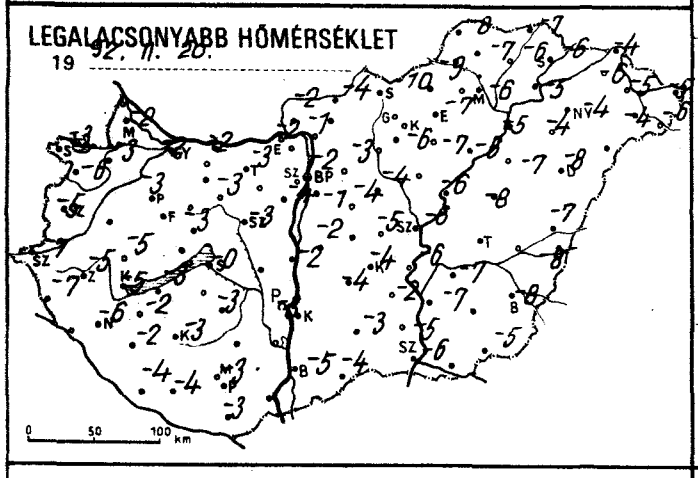
LEGALACSONYABB HŐMÉRSÉKLET
19 92. II. 20.
0 50 100 km

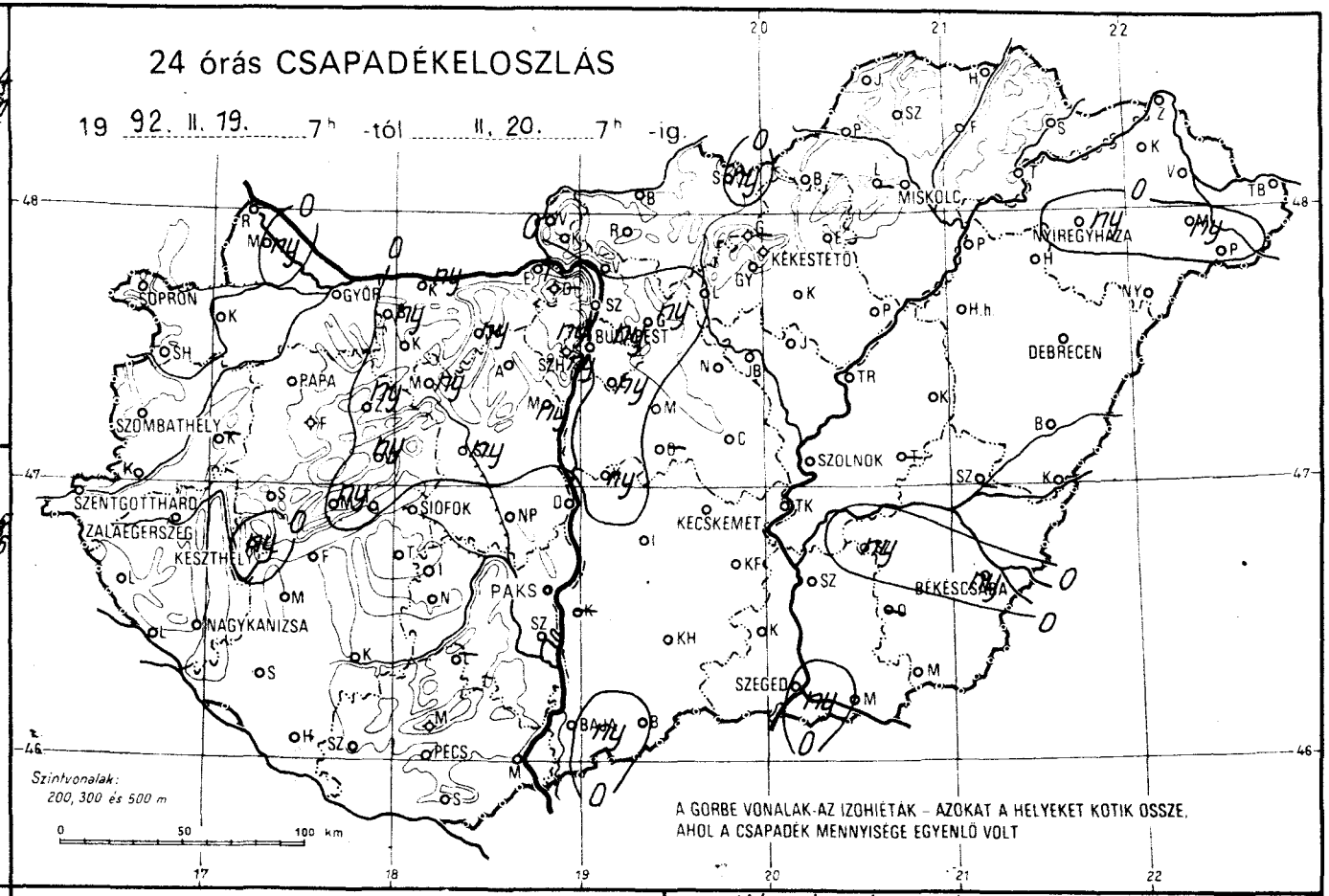
24 órás CSAPADÉKELOSZLÁS
19 92. II. 19. 7h -tól II. 20. 7h -ig.
SOPRON
GYŐR
PAPA
SZOMBATHELY
SZENTGOTTHÁRD
ZALAEGERSZEG
KESZTHELY
NAGYKANIZSA
SIÓFOK
PAKS
PÉCS
BUDAPEST
KÉKESTETŐ
MISKOLC
NYÍREGYHÁZA
DEBRECEN
SZOLNOK
KECSKEMÉT
BÉKÉSCSABA
SZEGED
Szintvonalak: 200, 300 és 500 m
A GÖRBE VONALAK AZ IZOHIÉTÁK – AZOKAT A HELYEKET KÖTIK ÖSSZE, AHOL A CSAPADÉK MENNYISÉGE EGYENLŐ VOLT
0 50 100 km

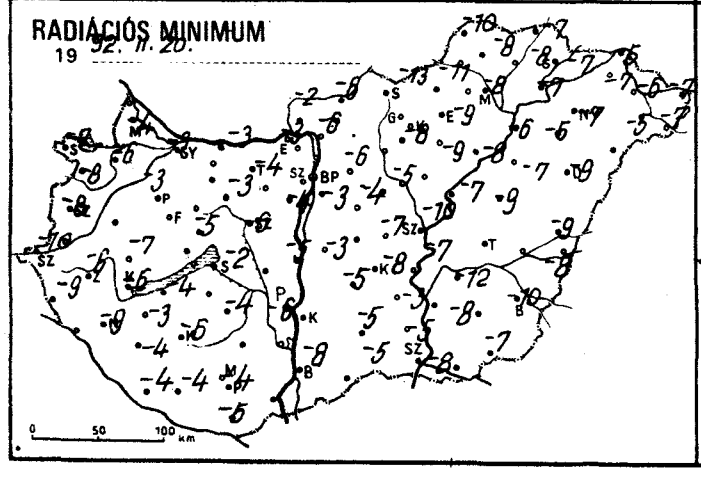
RADIÁCIÓS MINIMUM
19 92. II. 20.
0 50 100 km

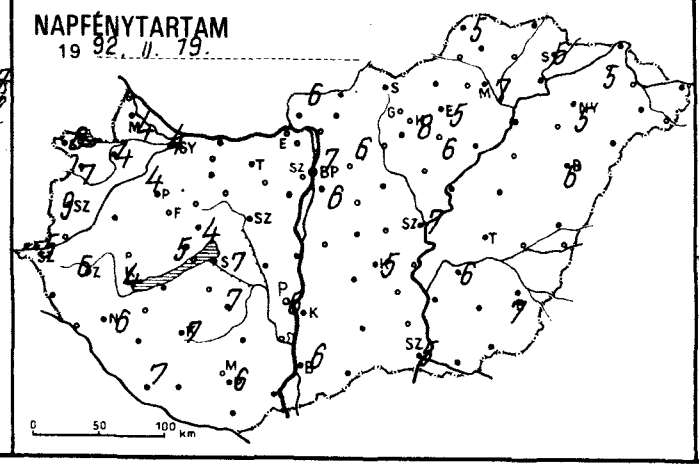
NAPFÉNYTARTAM
19 92. II. 19.
0 50 100 km

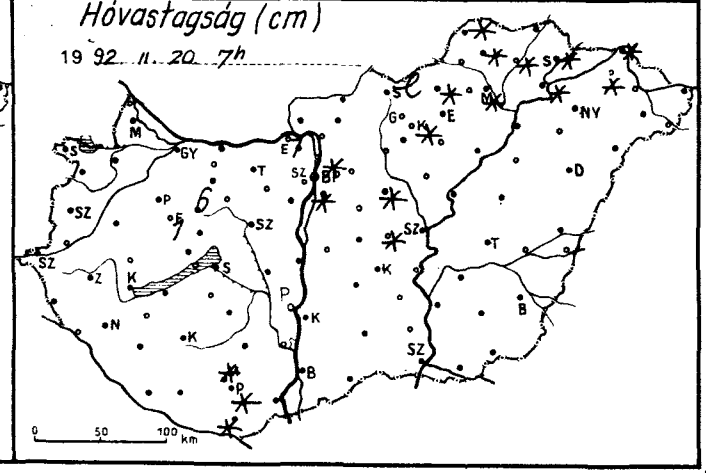
Hóvastagság (cm)
19 92. II. 20. 7h
0 50 100 km

1992.11.20. 07 h-ig az utolsó 24 óra adatai						Előző nap napos órái
állomás	csapadék (mm)	Hó cm	max. hőmérséklet	min. hőmérséklet	rad. min.	
Győr	.		2	-2	-3	4
Kapuvár	.		2	-3	-6	4
Mosonmagyaróvár	ny ✱		1	-2	-4	4
Rajka						
Sopron	.		2	-3	-7	8
Sopronhorpács	.		2	-6	-8	7
Káld	—		—	—	—	
Körmend						
Szentgotthárd	.		2	-7	-10	5
Szombathely	.		3	-5	-8	9
Lenti	.		2	-7	-9	
Letenye						
Nagykanizsa	. ⊔		3	-6	-9	6
Zalaegerszeg	. ⊔		3	-5	-6	6
Farkasgyepű	.	1	-2	-2	-8	
Keszthely	ny ✱ ∇ ⊔		3	-5	-6	4
Mencshely	ny ✱		-0	-3	-8	5
Pápa	.		1	-3	-3	4
Sümeg	.		2	-5	-7	
Tihany						
Veszprém	ny ✱ ∇		-0	-3	-5	4
Zirc	ny ✱ ∇ =	6	-1	-4	-5	
Fonyód	. ⊔		2	-3	-4	
Homokszt. György	. ⊔		2	-4	-4	7
Kaposvár	.		1	-3	-6	7
Marcali	. ⊔		3	-2	-3	
Siófok	.		1	-0	-2	7
Somogyszob	. ⊔		2	-2	-4	
Tab						
Bábolna	ny ✱		2	-4	-7	
Esztergom	1 ✱	1	2	-2	-3	
Kisbér						
Komárom	ny ✱ =		2	-2	-3	
Tata	ny ✱ ∇ =		1	-3	-4	
Alcsútdoboz						
Dunaújváros	.		2	-2	-5	
Martonvásár	ny ✱ ∇		-1	-4	-4	
Mór	ny ✱ ∇ =	folt	1	-3	-3	
Sárbogárd						
Székesfehérvár	ny ✱ ∇		1	-3	-6	
Iregszemcse	. ⊔		1	-3	-4	7
Lengyel	—		—	—	—	
Paks	.		2	-3	-6	6
Szekszárd						
Árpádtető	.	folt	0	-4	-5	
Mohács						
Pécs	.	folt	0	-3	-4	6
Siklós	.	folt	2	-3	-5	
Szigetvár	. =		4	-4	-4	
Budaörs	ny ✱ ∇	folt	2	-2	-5	
Bp. Lőrinc	ny ✱ ∇ ⊔		2	-1	-3	6
Bp. Met. Int.	ny ✱	folt	2	-2	—	7
Bp. Szab. hegy	ny ✱ =		-3	-7	-9	
Cegléd	.	folt	3	-5	-7	
Dobogókő	—		—	—	—	
Gödöllő	ny ✱ =		1	-3	-6	6
Királyrét						
Monor	.		3	-4	-4	
Nagykáta	. ⊔	folt	4	-4	-5	
Szentendre						

1992.11.20. 07 h-ig az utolsó 24 óra adatai						Előző nap napos órái
állomás	csapadék (mm)	Hó cm	max. hőmérséklet	min. hőmérséklet	rad. min.	
Vác	. =		3	-1	-6	
Vámosmikola	.		2	-2	-2	6
Baja	ny ∇		2	-5	-8	6
Bácsalmás	.		2	-4	-5	
Izsák	.		2	-4	-5	
Kalocsa	—		—	—	—	—
Kecskemét	. ⊔		2	-4	-8	5
Kiskunfélegyháza	. ⊔		3	-2	-3	
Kiskunhalas	. ⊔		1	-3	-5	
Kunszentmiklós	ny ✱ =		3	-2	-3	
Tiszakécske	. ⊔		6	-6	-7	
Balassagyarmat	.		3	-4	-6	
Romhány						
Salgótarján	ny ✱ ⊔	lep.	2	-10	-13	
Eger	. =		3	-7	-9	5
Galyatető	—		—	—	—	
Gyöngyös	. =		4	-6	-8	
Kékestető	. ⊔	folt	-5	-9	-10	8
Kompolt	. ⊔		2	-7	-9	6
Lőrinci						
Poroszló	. ⊔		3	-6	-8	
Jászapáti						
Jászberény	. ⊔		3	-5	-7	
Karcag	. ⊔		2	-8	-9	
Szolnok	. ⊔		3	-6	-10	7
Tiszaroff	. ⊔		4	-6	-7	
Túrkeve	—		—	—	—	—
Kistelek	. ⊔		4	-5	-5	
Makó						
Szeged	ny ✱ ⊔		3	-6	-8	5
Szentes	. ⊔		5	-7	-8	
Borsodnádasd	. =	folt	3	-9	-11	
Fügöd	.	folt	3	-6	-8	
Hidasnémeti	. =		4	-7	-7	
Jósvafő	.	folt	2	-8	-10	5
Lillafüred	—		—	—	—	
Miskolc	. =	folt	2	-6	-8	7
Putnok						
Sárospatak	.	folt	2	-6	-7	6
Szendrőlád	. ⊔	folt	5	-7	-8	
Tokaj	. =	folt	3	-5	-7	
Kisvárda	. =	folt	2	-6	-7	5
Mátészalka	ny ✱ =		3	-4	-5	
Nyíregyháza	ny ✱ ∇ ⊔		2	-4	-7	5
Nyírlugos						
Pátyod	.		1	-6	-7	
Tiszabecs	. =		4	-5	-7	
Vásárosnamény	.		3	-5	-6	
Záhony	. ⊔	folt	3	-4	-5	
Berettyóújfalu	. V		4	-7	-9	
Debrecen	. ⊔		3	-8	-9	6
Hajdúdorog	.		2	-4	-5	
Hortobágy	.		3	-7	-7	
Körösszakál	.		3	-8	-8	
Polgár	. =		4	-5	-6	
Békéscsaba	ny ✱ ∇ ⊔		3	-8	-10	7
Mezőhegyes	. ⊔		2	-5	-7	—
Orosháza	—		—	—	—	
Szarvas	ny ✱ ∇ ⊔		3	-7	-12	6
Szeghalom	—		—	—	—	

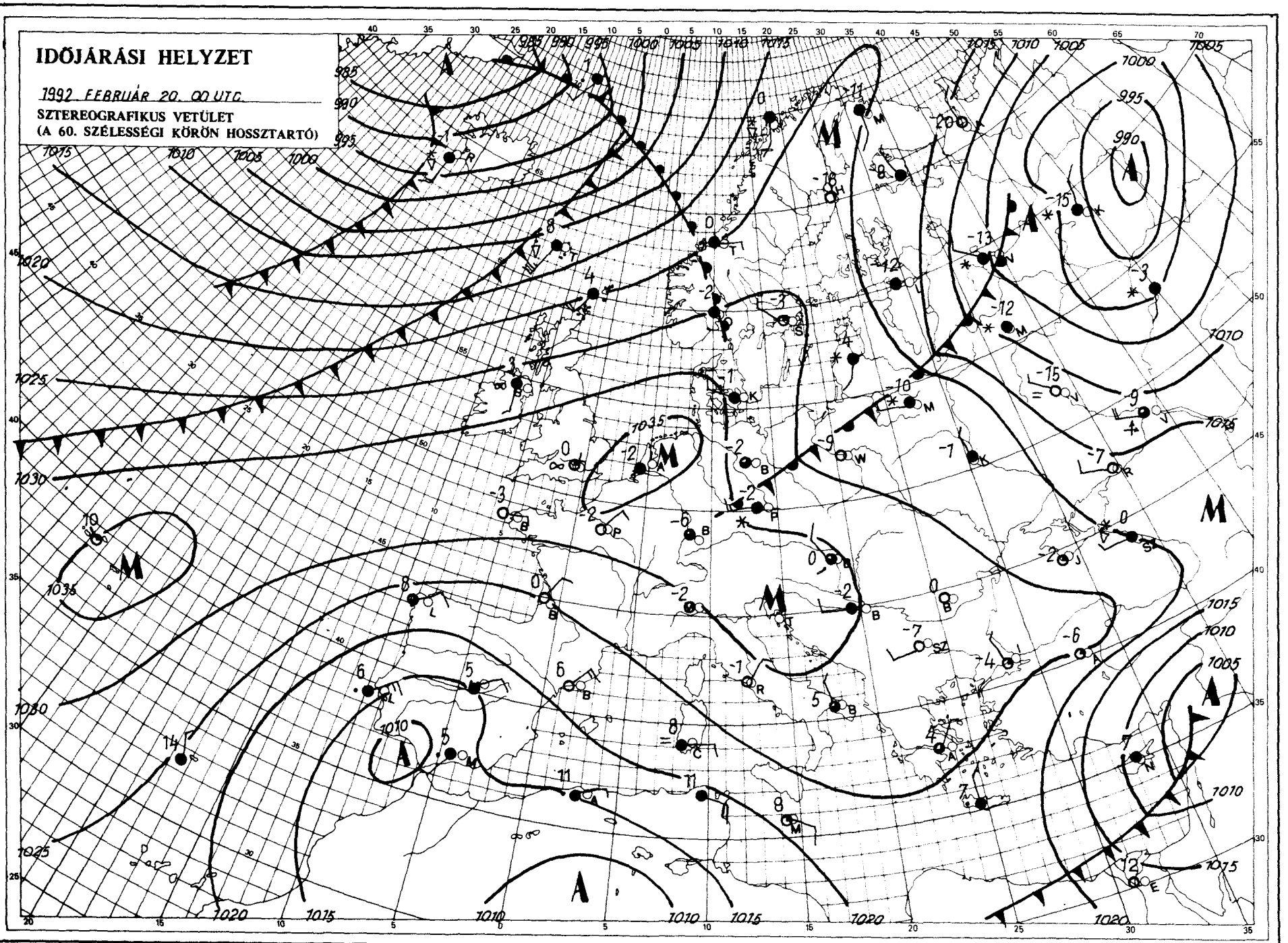

KIADJA: ORSZÁGOS METEOROLÓGIAI SZOLGÁLAT
Kiadásért felel: Dr. Mensich Iván, az Országos Meteorológiai Szolgálat elnöke – Készült: az Országos Meteorológiai Szolgálat Nyomdájában, Budapest – Felelős vezető: Máthé Gyuláné – Munkaszám: 2067. – Szerkesztésért felel: Dr. Vissy Károly, a Központi Előrejelző Intézet igazgatója
Készíti: a KEI Rövidtávú Előrejelző Osztálya – Szakmai felelős: Németh Lajos osztályvezető – Megjelenik naponként
Megrendelhető: 1024 Budapest, II., Kitaibel Pál utca 1. – Pénzügyi Osztály – Telefon: 353-500
Jelmagyarázat a havi mellékletben

IDŐJÁRÁSI NAPIJELENTÉS

ЕЖЕДНЕВНЫЙ МЕТЕОРОЛОГИЧЕСКИЙ БЮЛЛЕТЕНЬ • DAILY WEATHER REPORT
BULLETIN QUOTIDIEN DE TEMPS • TÄGLICHER WETTERBERICHT

105. évfolyam 52. szám + Budapest + 1992. február 21. péntek

Az időjárási helyzet és a várható időjárás:

Szárazföldünkön csupán a nyugati, délnyugati tájakon napsütéses, száraz az időjárás. A hőmérséklet csúcsértéke ennek ellenére csupán 10 fok körül alakul. Európa más vidékei fölött időjárási frontok vonulnak, hatásukra gyakran beborul az ég, és csapadékosra, szelesre fordul az idő. Sakndináviában viszonylag magas, Kelet-Európában azonban a télhez méltóan alacsony a hőmérséklet.

Csütörtökön hazánkban erősen felhős, sőt gyakran borult idő volt. Havazás többfelé fordult elő, a ma reggel 8 óráig lehullott csapadék mennyisége azonban csapadéknyom és 4 mm között maradt. A hőmérséklet csúcsértéke tegnap -2, +4 fok között alakult. Péntek hajnalra általában -2, -7 fokig hűlt le a levegő, északkeleten azonban -8, -13 fokot is mértek. Pénteken délelőtt borult idő volt, egyre többfelé esett a hó. Az északnyugati szelet a Dunántúlon viharos lökések kísérték. A hőmérséklet 11 órára -3, +3 fokig emelkedett.

Ma 12 órakor Budapesten a hőmérséklet 1 fok volt, a tengerszintre átszámított légnyomás 1020 hPa, gyengén süllyedt.

Várható időjárás szombat estig:

Ma (pénteken) többnyire borult idő lesz, újabb havazással.
Holnap (szombaton) keleten időnként fölszakadozik a felhőzet, másutt többnyire borult marad az ég. Ujabb hózápor inkább már csak a Dunántúlon valószínű.
Az északnyugati szél gyakran erős, a Dunántúlon időnként viharos lesz.
A legalacsonyabb éjszakai hőmérséklet általában -5, északkeleten -10 fok körül alakul.
A legmagasabb nappali hőmérséklet általában -1, +4 fok között várható.

Bártfai Erzsébet s. k.

A hőmérséklet napi középértéke és eltérése a sokévi átlagtól (Budapest belterületén):

1992. február 20.	-0,7°C	-2,6°C

1871 óta ezen a napon Budapesten előfordult

legmagasabb hőmérséklet:	17,0°C (1989)
legalacsonyabb hőmérséklet:	-18,2°C (1895)

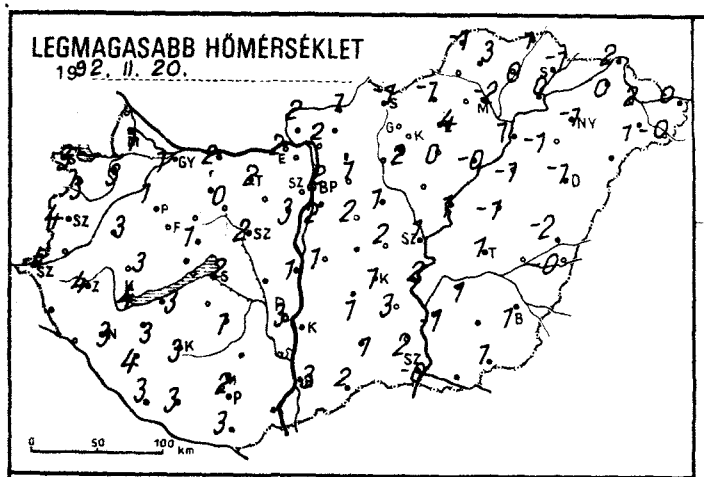
LEGMAGASABB HŐMÉRSÉKLET
1992. II. 20.

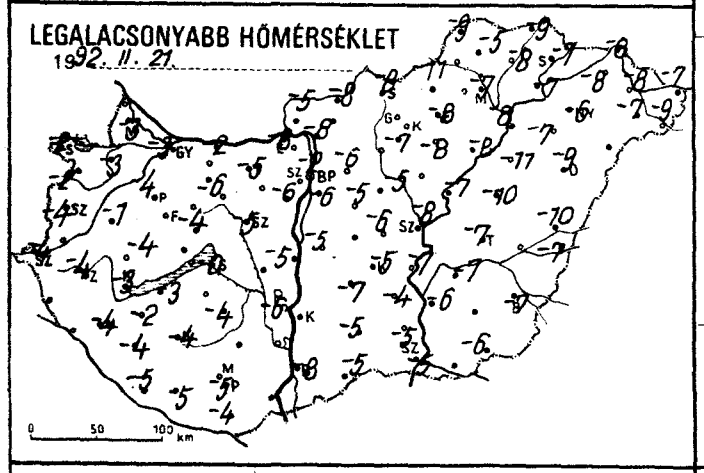
LEGALACSONYABB HŐMÉRSÉKLET
1992. II. 21.

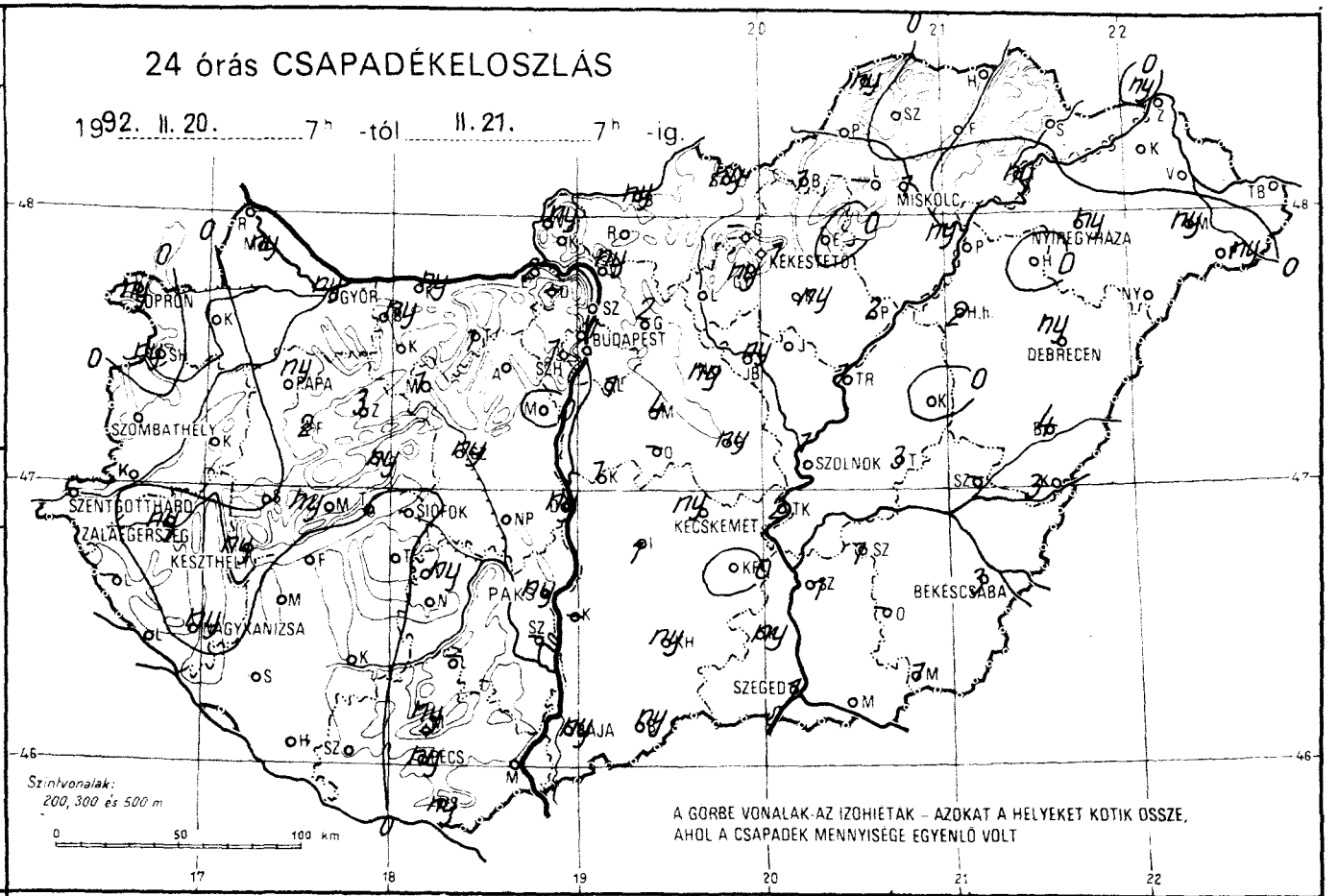
24 órás CSAPADÉKELOSZLÁS
1992. II. 20. 7h -tól II. 21. 7h -ig.
SOPRON
GYŐR
PAPA
SZOMBATHELY
SZENTGOTTHÁRD
ZALAEGERSZEG
KESZTHELY
NAGYKANIZSA
SIÓFOK
BUDAPEST
SZÉKESFEHÉRVÁR
MISKOLC
KEKESTETŐ
NYÍREGYHÁZA
DEBRECEN
SZOLNOK
KECSKEMÉT
BÉKÉSCSABA
SZEGED
PÉCS
Szintvonalak:
200, 300 és 500 m
A GÖRBE VONALAK AZ IZOHIETÁK – AZOKAT A HELYEKET KÖTIK ÖSSZE, AHOL A CSAPADÉK MENNYISÉGE EGYENLŐ VOLT

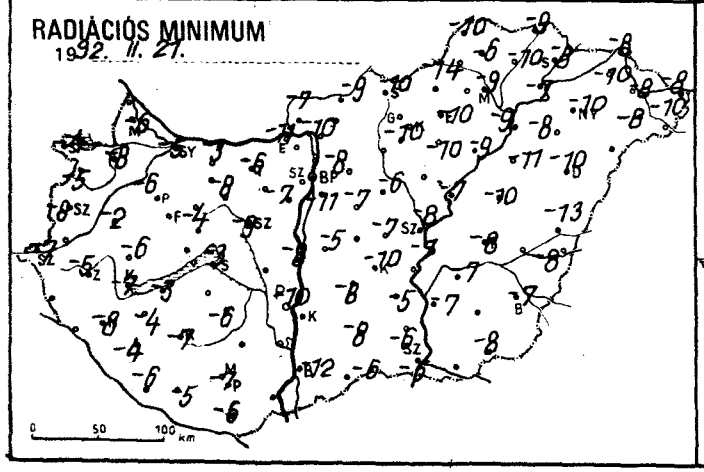
RADIÁCIÓS MINIMUM
1992. II. 21.

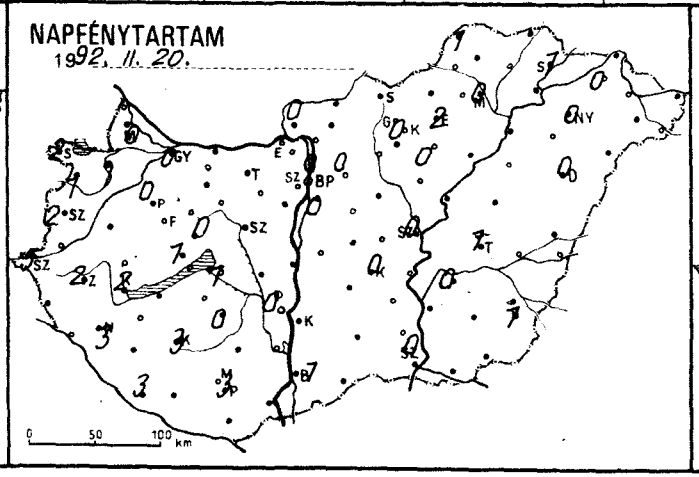
NAPFÉNYTARTAM
1992. II. 20.

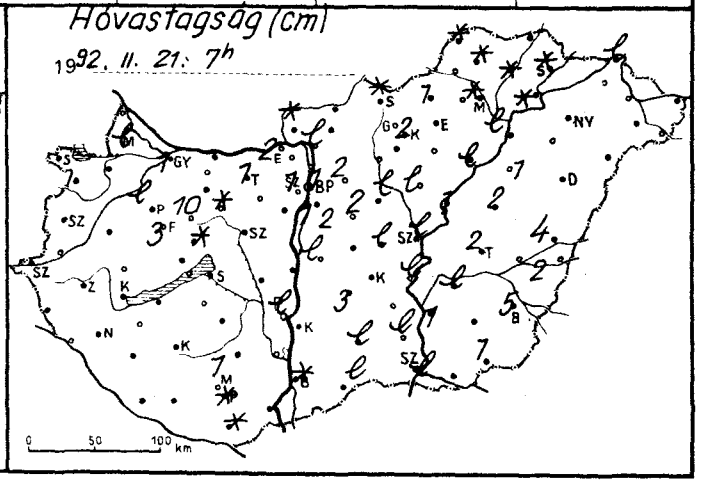
Hóvastagság (cm)
1992. II. 21. 7h

19 92. 11. 21. 07 -ig az utolsó 24 óra adatai

állomás	csapadék (mm)	Hó cm	max. hőmérséklet	min. hőmérséklet	rad. min.	Előző nap napos órái
Győr	ny *	=	1	-3	-5	0
Kapuvár	.		3	-3	-8	1
Mosonmagyaróvár	ny *	lep.	1	-3	-6	0
Rajka						
Sopron	ny * ∇		3	-2	-4	2
Sopronhorpács	ny * ∇		3	-2	-5	1
Káld	.		3	-1	-2	
Körmend						
Szentgotthárd	.		5	-4	-7	5
Szombathely	.		4	-4	-8	2
Lenti	-		-	-	-	
Letenye						
Nagykanizsa	ny * ∇ ⊔		3	-4	-8	3
Zalaegerszeg	ny * ∇		4	-4	-5	2
Farkasgyepű	2 * V	3	-1	-3	-7	
Keszthely	ny * ⊔		4	-3	-7	2
Mencshely	ny * =		0	-5	-10	1
Pápa	ny * ∇ =	lep.	=	-4	-6	0
Sümeg	.		3	-4	-6	
Tihany						
Veszprém	ny * ∇	folt	1	-4	-4	0
Zirc	3 * ≡	10	-2	-5	-7	
Fonyód	.		3	-3	-3	
Homokszt. györgy	.		3	-5	-6	3
Kaposvár	. ⊔		3	-4	-7	3
Marcali	. ⊔		3	-2	-4	
Siófok	.		2	-0	-3	1
Somogyszob	. ⊔		4	-4	-4	
Tab						
Bábolna	ny *		2	-4	-5	
Esztergom	2 *	2	2	-8	-11	
Kisbér						
Komárom	ny * =		2	-2	-3	
Tata	1 * =	1	2	-5	-6	
Alcsútdoboz						
Dunaújváros	ny *	lep.	1	-5	-8	
Martonvásár	.		3	-6	-7	
Mór	1 ∇ =	folt	0	-6	-8	
Sárbogárd						
Székesfehérvár	ny * =		2	-5	-9	
Iregszemcse	ny * =		1	-4	-6	0
Lengyel	-		-	-	-	
Paks	ny *	lep.	3	-6	-10	0
Szekszárd						
Árpádtető	ny * =	1	0	-5	-7	
Mohács						
Pécs	ny *	folt	2	-5	-7	3
Siklós	ny * ∇	folt	3	-4	-6	
Szigetvár	. * =		3	-5	-5	
Budaörs	1 * ∇ ⊔	1	2	-4	-11	
Bp. Lőrinc	1 *	2	2	-6	-11	0
Bp. Met. Int.	1 *	1	2	-2	-	0
Bp. Szab. hegy	1 *	1	-1	-5	-5	
Cegléd	ny *	lep.	2	-6	-7	
Dobogókő	-		-	-	-	
Gödöllő	2 * =	2	1	-6	-8	0
Királyrét						
Monor	4 *	2	2	-5	-7	
Nagykáta	ny *	lep	1	-5	-6	
Szentendre						

19 92. 11. 21. 07 -ig az utolsó 24 óra adatai

állomás	csapadék (mm)	Hó cm	max. hőmérséklet	min. hőmérséklet	rad. min.	Előző nap napos órái
Vác	ny * =	lep.	2	-8	-10	
Vámosmikola	ny * =	folt	2	-5	-7	0
Baja	ny * ⊔	folt	3	-8	-12	1
Bácsalmás	ny *	lep.	2	-5	-6	
Izsák	1 * =	3	1	-7	-8	
Kalocsa	-		-	-	-	-
Kecskemét	ny * ⊔		1	-5	-10	0
Kiskunfélegyháza	. ⊔		3	-4	-5	
Kiskunhalas	ny * ⊔	lep	1	-5	-8	
Kunszentmiklós	1 *	lep	1	-5	-5	
Tiszakécske	2 *	lep.	2	-7	-7	
Balassagyarmat	ny *		1	-8	-9	
Romhány						
Salgótarján	ny * =	folt	-1	-8	-10	
Eger	. ≡		4	-8	-10	2
Galyatető	-		-	-	-	
Gyöngyös	ny *		2	-7	-10	
Kékestető	1 * ∇ V	2	-5	-10	-12	0
Kompolt	ny * ⊔		0	-8	-10	0
Lőrinci						
Poroszló	2 * =	lep.	-0	-8	-9	
Jászapáti						
Jászberény	ny *	lep.	2	-5	-7	
Karcag	. V	2	-1	-10	-10	
Szolnok	1 * V	lep.	1	-8	-8	0
Tiszaroff	1 *	1	1	-7	-7	
Túrkeve	3 * ≡	2	1	-7	-8	1
Kistelek	ny * =	lep.	2	-5	-6	
Makó						
Szeged	1 *	lep.	-0	-5	-5	0
Szentes	1 * ≡	1	-1	-6	-7	
Borsodnádasd	1 *	1	-1	-11	-14	
Fügöd	. =	folt	0	-8	-10	
Hidasnémeti	. =		1	-9	-9	
Jósvafő	ny * ⊔	folt	-1	-9	-10	1
Lillafüred	-		-	-	-	
Miskolc	1 * =	folt	-2	-7	-9	0
Putnok						
Sárospatak	. =	folt	-1	-7	-8	1
Szendrőlád	. ⊔	folt	3	-5	-6	
Tokaj	ny *	folt	0	-7	-7	
Kisvárda	. ⊔		0	-8	-10	0
Mátészalka	ny * ⊔		1	-7	-8	
Nyíregyháza	ny * ⊔		-1	-6	-10	0
Nyírlugos						
Pátyod	ny * ⊔		-0	-9	-10	
Tiszabecs	. ≡		0	-7	-8	
Vásárosnamény	. ≡		2	-8	-8	
Záhony	ny *	lep.	2	-8	-8	
Berettyóújfalu	4 *	4	-2	-10	-13	
Debrecen	ny * V		-1	-9	-10	0
Hajdúdorog	. V		-1	-7	-8	
Hortobágy	2 *	1	-1	-11	-11	
Körösszakál	3 * ≡	2	-0	-7	-8	
Polgár	ny * =	lep.	1	-8	-9	
Békéscsaba	3 * V	5	1	-7	-7	1
Mezőhegyes	1 * V	1	1	-6	-8	-
Orosháza	-		-	-	-	-
Szarvas	1 * V	lep.	1	-7	-7	0
Szeghalom	-		-	-	-	

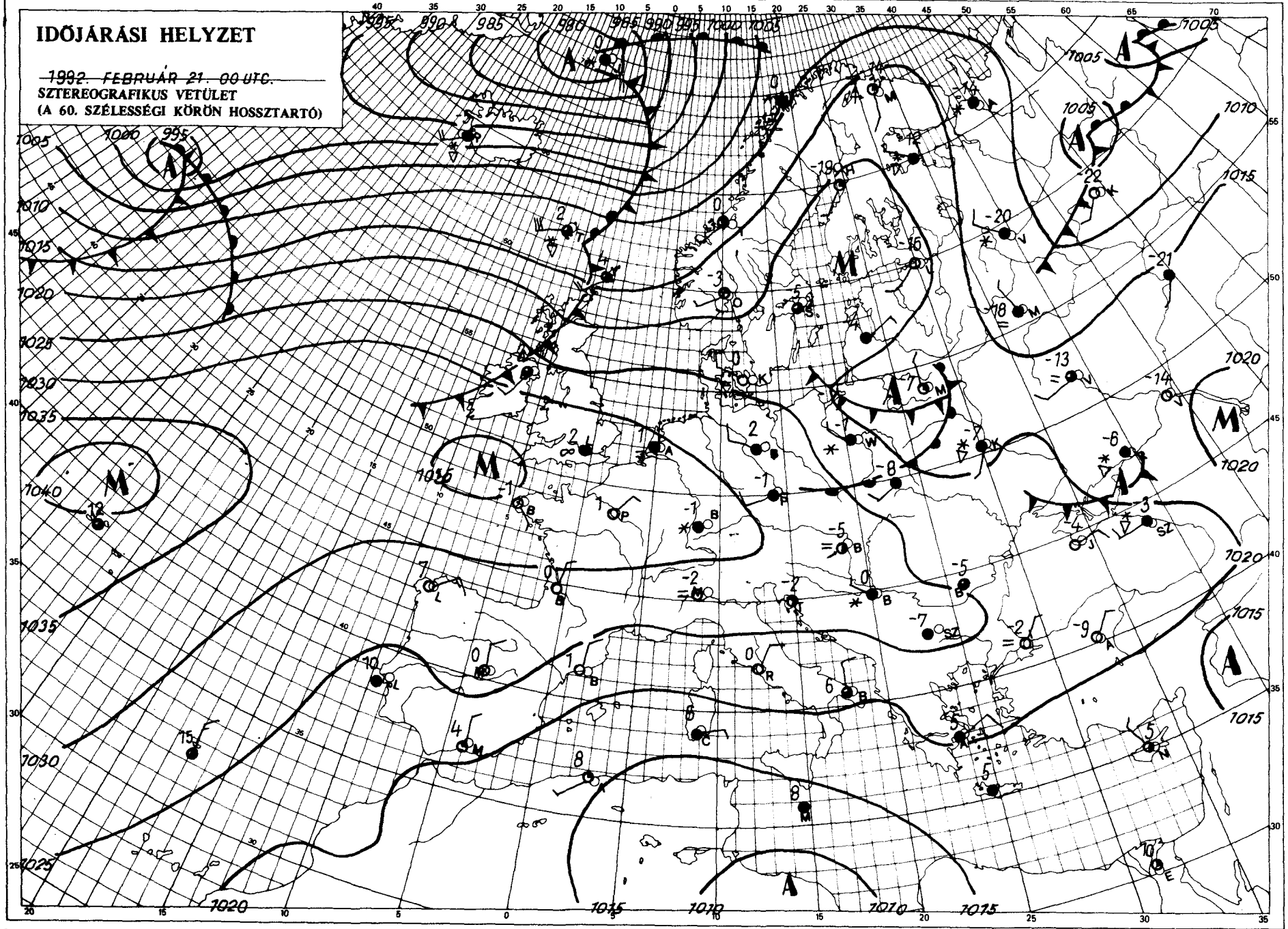

KIADJA: ORSZÁGOS METEOROLÓGIAI SZOLGÁLAT
Kiadásért felel: Dr. Mersich Iván, az Országos Meteorológiai Szolgálat elnöke – Készült: az Országos Meteorológiai Szolgálat Nyomdájában, Budapest – Felelős vezető: Máthé Gyuláné – Munkaszám: 2.068. – Szerkesztésért felel: Dr. Vissy Károly, a Központi Előrejelző Intézet igazgatója

Készíti: a KEI Rövidtávú Előrejelző Osztálya – Szakmai felelős: Németh Lajos osztályvezető – Megjelenik naponként
Megrendelhető: 1024 Budapest, II., Kitaibel Pál utca 1. – Pénzügyi Osztály – Telefon: 353-500
Jelmagyarázat a havi mellékletben

IDŐJÁRÁSI NAPIJELENTÉS

ЕЖЕДНЕВНЫЙ МЕТЕОРОЛОГИЧЕСКИЙ БЮЛЛЕТЕНЬ • DAILY WEATHER REPORT
BULLETIN QUOTIDIEN DE TEMPS • TÄGLICHER WETTERBERICHT

105. évfolyam 53. szám + Budapest + 1992. február 22. szombat

Az időjárási helyzet és a várható időjárás:

Európa északi részein ciklonok hatására meglehetősen változékony, ugyanakkor enyhe az idő. Sokfelé esik az eső, a legészakabbra fekvő területeken havazik. Északkelet-Európában ugyanakkor igen hideg van, arrafelé még napközben is többfelé -10 fok alatt alakul a hőmérséklet. A Kárpát-medencébe eleinte északkelet felől száraz, hideg levegő érkezik, hajnaltól azonban nyugat felől egy melegfront szeles felhőzete éri el országunkat, amelyből sokfelé kell havazásra számítani.

Magyarországon pénteken a többször erősen megnövekvő felhőzetből többfelé volt hózápor, a Dunántúlon havazás. A ma (szombat) reggel 7 óráig lehullott csapadék mennyisége általában csapadéknyom és 5 mm között volt, de a Mecsekben és a Bakonyban 7 - 12 mm hullott. A hőmérséklet csúcsértéke -2 és +5 fok között alakult. Ma hajnalra a Dunántúlon -1, -7, másutt -7, -12 fokig hűlt le a levegő.

Ma 12 órakor Budapesten a hőmérséklet +1 fok volt, a tengerszintre átszámított légnyomás 1030 hPa, alig változik.

Várható időjárás vasárnap estig:

Ma változóan felhős lesz az ég, legfeljebb nyugaton gyenge havazással. A hajnali óráktól északnyugat felől beborul az ég és előbb a Dunántúlon, majd másutt is egyre többfelé lesz havazás. Délután északnyugaton már havas eső is előfordulhat. A délnyugati szél főleg a Dunántúlon megélénkül, majd holnap északnyugatira fordul és megerősödik. A legalacsonyabb éjszakai hőmérséklet általában -5, -10 fok között, keleten kevéssel -10 fok alatt, a legmagasabb nappali hőmérséklet vasárnap +2 és -3 fok között alakul.

Nadrai Attila s. k.

A hőmérséklet napi középértéke és eltérése a sokévi átlagtól (Budapest belterületén):

1992. február 21.	0,1°C	-1,5°C

1871 óta ezen a napon Budapesten előfordult

legmagasabb hőmérséklet:	15,4°C (1990)
legalacsonyabb hőmérséklet:	-13,3°C (1895)

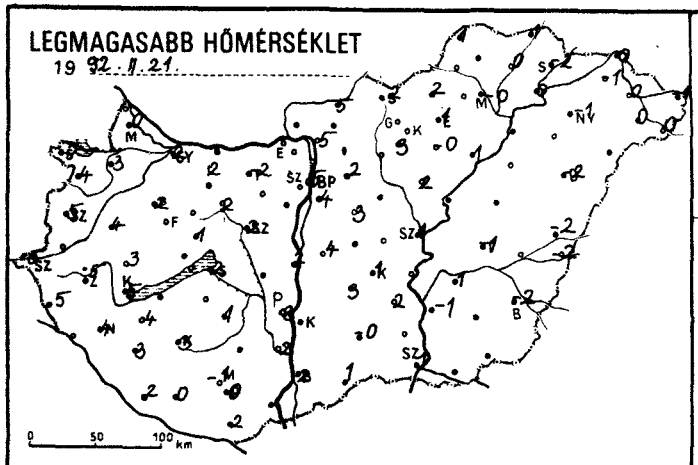
LEGMAGASABB HŐMÉRSÉKLET
19 92. II. 21.
0 50 100 km

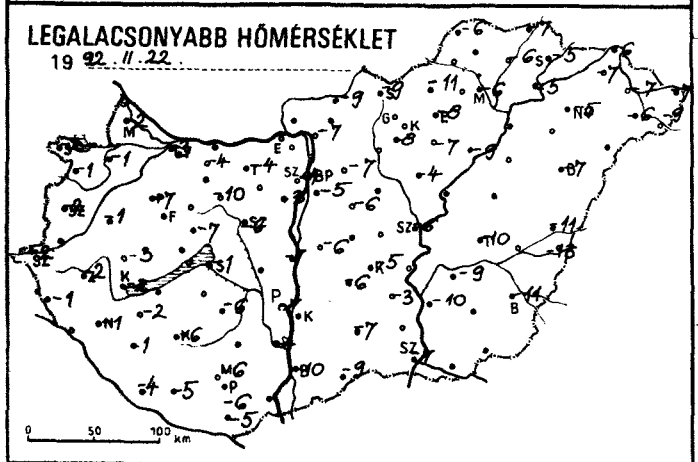
LEGALACSONYABB HŐMÉRSÉKLET
19 92. II. 22.
0 50 100 km

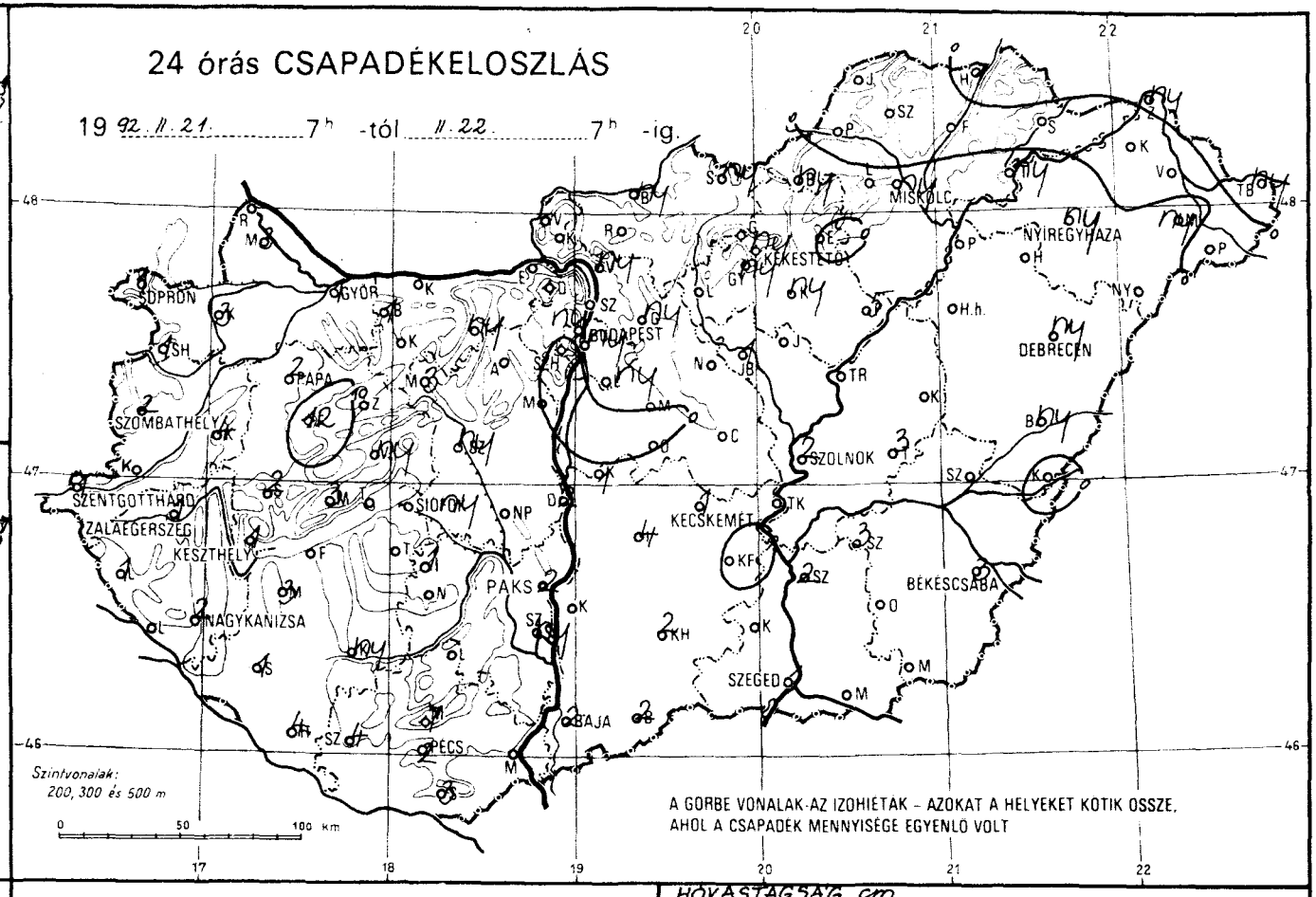
24 órás CSAPADÉKELOSZLÁS
19 92. II. 21. 7h -tól II. 22. 7h -ig.
SOPRON
GYŐR
SZOMBATHELY
PAPA
BUDAPEST
MISKOLC
NYÍREGYHÁZA
KÉKESTETŐ
DEBRECEN
SZOLNOK
SZENTGOTTHÁRD
ZALAEGERSZEG
KESZTHELY
SIÓFOK
PAKS
KECSKEMÉT
BÉKÉSCSABA
NAGYKANIZSA
SZEGED
BAJA
PÉCS
Szintvonalak:
200, 300 és 500 m
0 50 100 km
A GÖRBE VONALAK AZ IZOHIÉTÁK – AZOKAT A HELYEKET KÖTIK ÖSSZE, AHOL A CSAPADÉK MENNYISÉGE EGYENLŐ VOLT

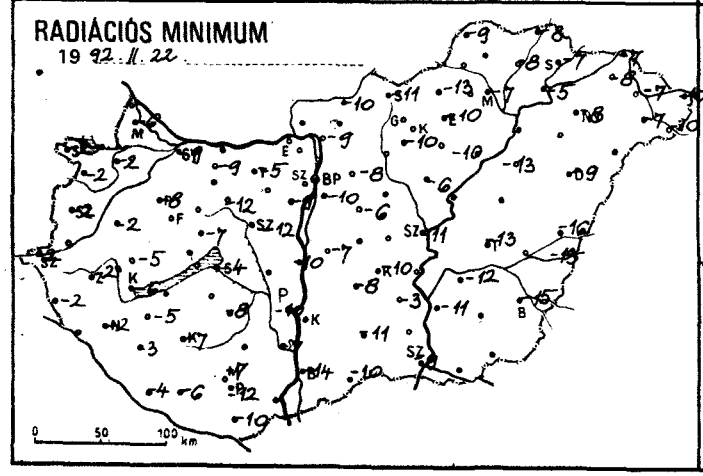
RADIÁCIÓS MINIMUM
19 92. II. 22.
0 50 100 km

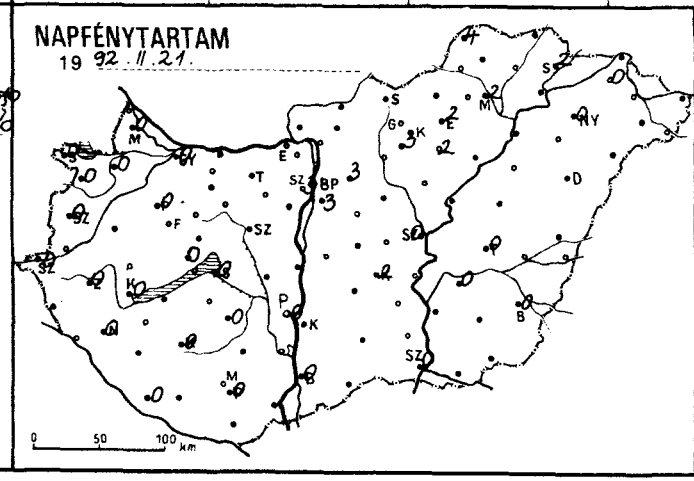
NAPFÉNYTARTAM
19 92. II. 21.
0 50 100 km

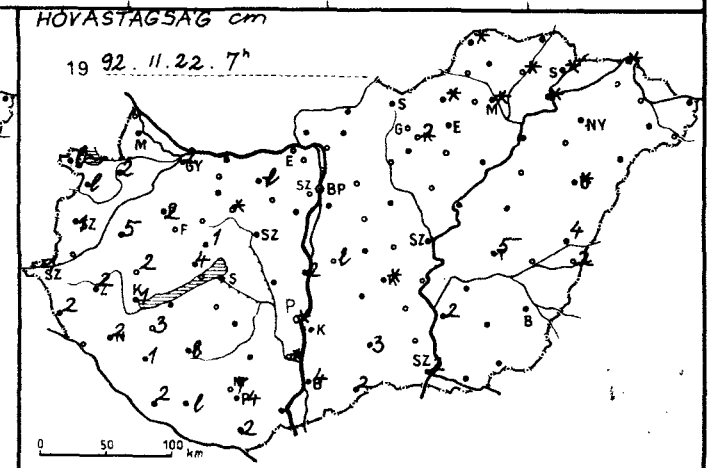
HÓVASTAGSÁG cm
19 92. II. 22. 7h
0 50 100 km

92.11.22.

19 _____ 07 h-ig az utolsó 24 óra adatai

állomás	csapadék (mm)	Hó cm	max. hőmérséklet	min. hőmérséklet	rad. min.	Előző nap napos órái
Győr	1* =	2	2	-3	-9	0
Kapuvár	3* =	2	3	-1	-2	0
Mosonmagyaróvár	3*	1	0	-2	-6	0
Rajka						
Sopron	1*	lep.	3	-2	-2	0
Sopronhorpács	1*	lep.	4	-1	-2	0
Káld	4*	5	4	-1	-2	
Körmend						
Szentgotthárd	1*	1	5	-2	-2	0
Szombathely	2* =	1	5	-2	-2	0
Lenti	1* =	2	5	-1	-2	
Letenye						
Nagykanizsa	2*	2	4	-1	-2	0
Zalaegerszeg	1*	2	5	-2	-2	0
Farkasgyepű	12*		-1	-3	-4	
Keszthely	1▽ ⊔	1	5	-2	-6	0
Mencshely	3* =	4	0	-8	-13	0
Pápa	2*	2	2	-7	-8	0
Sümeg	2▽	2	3	-3	-5	
Tihany						
Veszprém	ny *	1	1	-7	-7	
Zirc	—		—	—	—	
Fonyód	—		—	—	—	
Homokszt. györgy	4*	2	2	-4	-4	0
Kaposvár	ny ⊔	lep.	3	-6	-7	0
Marcali	3*	3	4	-2	-5	
Siófok	ny *		2	-1	-4	0
Somogyszob	1*	1	3	-1	-3	
Tab						
Bábolna	1*		2	-4	-9	
Esztergom	—		—	—	—	
Kisbér						
Komárom	—		—	—	—	
Tata	ny * =	lep.	-2	-4	-5	
Alcsútdoboz						
Dunaújváros	2*	2	2	-7	-10	
Martonvásár	. ≡		—	-3	-9	
Mór	3▽ =	folt	2	-10	-12	
Sárbogárd						
Székesfehérvár	ny * ⊔		2	-6	-12	
Iregszemcse	1* ⊔		1	-6	-8	0
Lengyel						
Paks	2▽ =	folt	3	-7	-10	0
Szekszárd	ny * ⊔	folt	2	-4	-7	
Árpádtető	7* =	7	-1	-6	-7	
Mohács						
Pécs	2* ⊔	4	0	-6	-12	0
Siklós	3*	2	2	-5	-10	
Szigetvár	4* =	lep.	0	-5	-6	
Budaörs	ny ▽ ⊔		4	-7	-12	
Bp. Lőrinc	ny ▽ ⊔		4	-5	-10	3
Bp. Met. Int.	ny *	folt	5	-4	—	3
Bp. Szab. hegy	.		1	-0	-7	
Cegléd	—		—	—	—	
Dobogókő	—		—	—	—	
Gödöllő	ny * ⊔	folt	2	-7	-8	3
Királyrét						
Monor	.		3	-6	-6	
Nagykáta	—		—	—	—	
Szentendre						

92.11.22.

19 _____ 07 h-ig az utolsó 24 óra adatai

állomás	csapadék (mm)	Hó cm	max. hőmérséklet	min. hőmérséklet	rad. min.	Előző nap napos órái
Vác	ny *		5	-7	-9	
Vámosmikola	—		—	—	—	—
Baja	2* ≡	4	2	-10	-14	0
Bácsalmás	2*	2	1	-9	-10	
Izsák	4 =	6	3	-6	-8	
Kalocsa	—		—	—	—	
Kecskemét	1▽ ⊔	folt	1	-5	-10	2
Kiskunfélegyháza	. =		2	-3	-3	
Kiskunhalas	2*	3	-0	-7	-11	
Kunszentmiklós	1* ⊔	lep.	4	-6	-7	
Tiszakécske						
Balassagyarmat	ny ⊔		5	-9	-10	
Romhány						
Salgótarján	ny *		2	-9	-11	
Eger	. =		1	-8	-10	2
Galyatető	—		—	—	—	
Gyöngyös	ny * ⊔		3	-8	-10	
Kékestető	ny ▽ ≡	2	-5	-9	-12	3
Kompolt	ny * ⊔		-0	-7	-10	2
Lőrinci						
Poroszló	5*	2	1	-9	-13	
Jászapáti						
Jászberény	1* ⊔		2	-4	-6	
Karcag	—		—	—	—	
Szolnok	2* ≡	2	1	-6	-11	0
Tiszaroff						
Túrkeve	3* =	5	-1	-10	-13	0
Kistelek	—		—	—	—	
Makó						
Szeged	1*	2	1	-7	-9	0
Szentes	2* ≡	2	-1	-10	-11	
Borsodnádasd	ny *	folt	2	-11	-13	
Fügöd	.	folt	0	-6	-8	
Hidasnémeti	1* =		1	-7	-8	
Jósvafő	. ⊔	folt	1	-6	-9	4
Lillafüred	—		—	—	—	
Miskolc	ny *	folt	-0	-6	-7	2
Putnok						
Sárospatak	.	folt	-2	-5	-7	2
Szendrőlád	—		—	—	—	
Tokaj	ny *	folt	0	-5	-5	
Kisvárda	. =		-1	-7	-8	0
Mátészalka	ny ⊔		0	-6	-7	
Nyíregyháza	ny * ⊔		-1	-5	-8	0
Nyírlugos						
Pátyod	. ⊔		0	-9	-10	
Tiszabecs	ny ≡	4	-1	—	-10	
Vásárosnamény	.		0	-7	-7	
Záhony	ny *	folt	0	-6	-7	
Berettyóújfalu	ny *	4	-2	-11	-16	
Debrecen	ny *	folt	-2	-7	-9	—
Hajdúdorog	—		—	—	—	
Hortobágy	—		—	—	—	
Körösszakál	.	2	-2	-13	-13	
Polgár	—		—	—	—	
Békéscsaba	3*	6	-2	-11	-15	0
Mezőhegyes	—		—	—	—	—
Orosháza	—		—	—	—	
Szarvas	3*	3	1	-9	-12	0
Szeghalom	—		—	—	—	

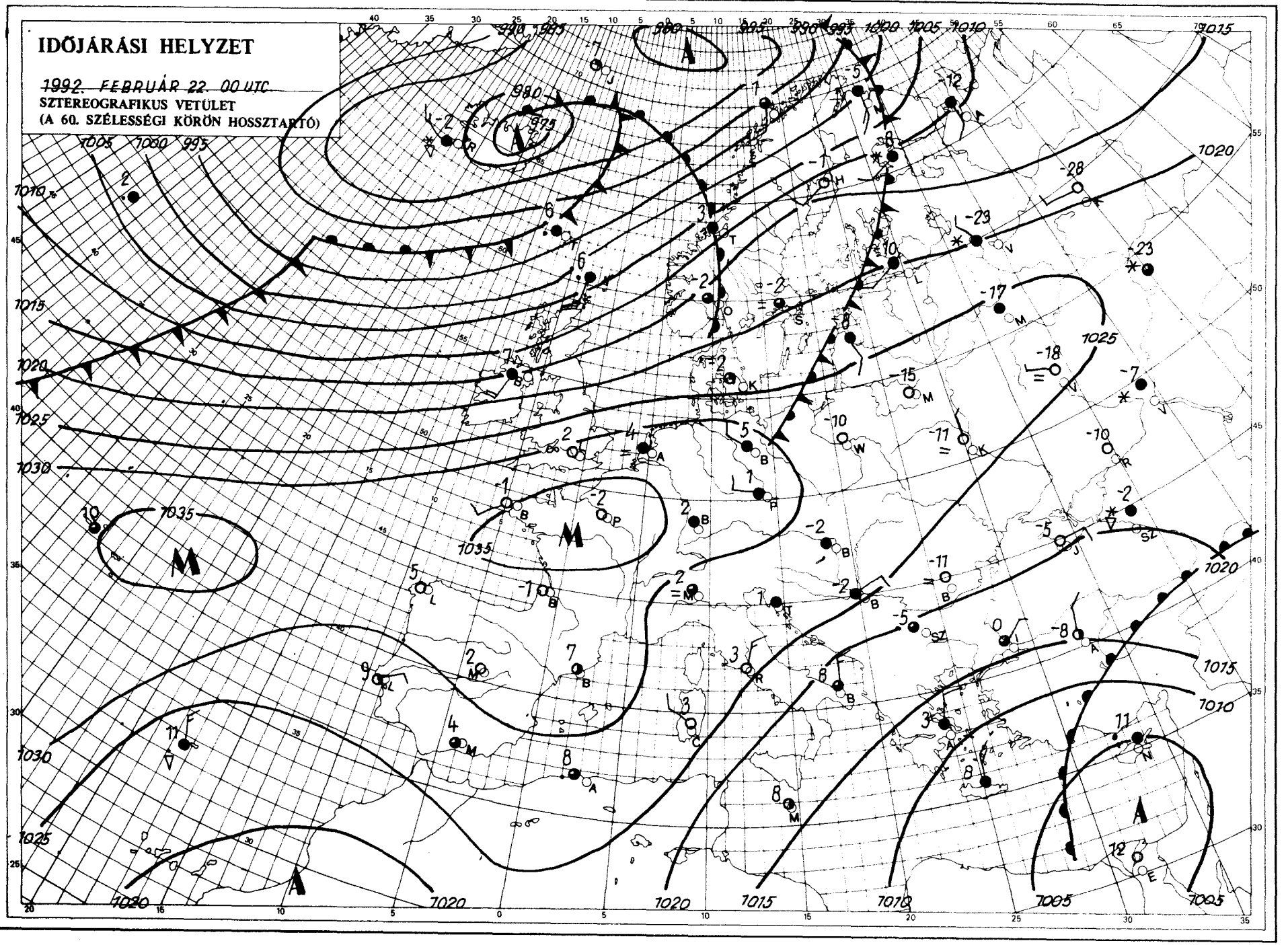

KIADJA: ORSZÁGOS METEOROLÓGIAI SZOLGÁLAT
Kiadásért felel: Dr. Mersich István, az Országos Meteorológiai Szolgálat elnöke – Készült: az Országos Meteorológiai Szolgálat Nyomdájában, Budapest – Felelős vezető: Máthé Gyuláné – Munkaszám: 92.069. – Szerkesztésért felel: Dr. Vissy Károly, a Központi Előrejelző Intézet igazgatója
Készítő: a KEI Rövidtávú Előrejelző Osztálya – Szakmai felelős: Németh Lajos osztályvezető – Megjelenik naponként
Megrendelhető: 1024 Budapest, II., Kitaibel Pál utca 1. – Pénzügyi Osztály – Telefon: 353-500
Jelmagyarázat a havi melléklettben

IDŐJÁRÁSI NAPIJELENTÉS

ЕЖЕДНЕВНЫЙ МЕТЕОРОЛОГИЧЕСКИЙ БЮЛЛЕТЕНЬ • DAILY WEATHER REPORT
BULLETIN QUOTIDIEN DE TEMPS • TÄGLICHER WETTERBERICHT

105. évfolyam 54. szám + Budapest + 1992. február 23. vasárnap

Az időjárási helyzet és a várható időjárás:

Gyors mozgású hidegfront vonul Európa felett nyugatról kelet felé. A front elsősorban a kontinens északi felén okoz csapadékot, a Kárpát-medencében átmenetileg szelesre válik miatta az idő. A front mögötti hideg levegőnek nincs utánpótlása, sőt holnaptól már kissé enyhébb levegő érkezik kontinensünk középső vidékeire.

Magyarország keleti felén szombaton derült, máshol gyakran erősen felhős volt az ég. A Duna vonalától keletre 8, 10, ettől nyugatra 2 - 3 órát, a nyugati határvidék mentén pedig semmit sem sütött a Nap. Csupán egy-két helyen fordult elő jelentéktelen hószállingózás. A legmagasabb nappali hőmérséklet -2, +5 fok között, a legalacsonyabb éjszakai hőmérséklet vasárnapra virradóra -1 és -11 fok között volt. Délelőtt többnyire napos, egyre inkább szeles idő volt. A hőmérséklet 11 órakor -3, +6 fok között alakult.

Ma 12 órakor Budapesten a hőmérséklet 5 fok volt, a tengerszintre átszámított légnyomás 1027 hPa, erősen süllyed.

Várható időjárás hétfő estig:

Ma átmenetileg mindenütt erősen megnövekszik a felhőzet és többfelé várható eső, havas eső, északkeleten hó. Holnap felhőátvonulásokra, többórás napsütésre számítunk, csapadék már nem valószínű.
Az élénk délnyugati szél északnyugatira fordul, megerősödik, viharos széllökések is lesznek. A legalacsonyabb éjszakai hőmérséklet -2, +3, a legmagasabb nappali hőmérséklet hétfőn 4, 9 fok között lesz.

H. Bóna Márta s. k.

A hőmérséklet napi középértéke és eltérése a sokévi átlagtól (Budapest belterületén):

1992. február 22.	-0,8°C	-2,2°C

1871 óta ezen a napon Budapesten előfordult

legmagasabb hőmérséklet:	19,0°C (1966)
legalacsonyabb hőmérséklet:	-17,6°C (1927)

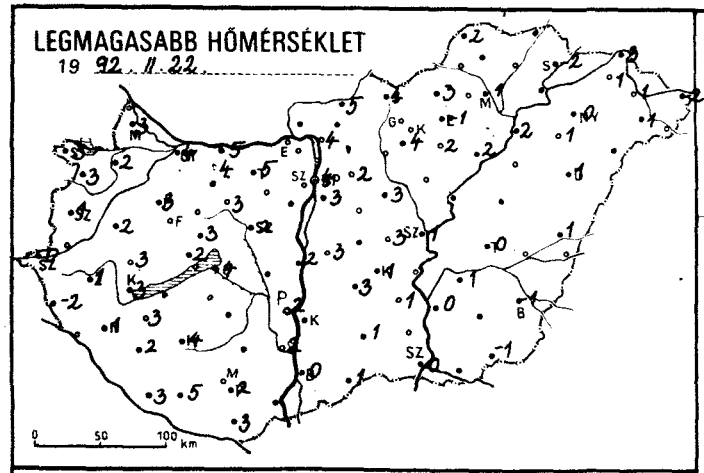
LEGMAGASABB HŐMÉRSÉKLET
19 92. II. 22.
0 50 100 km

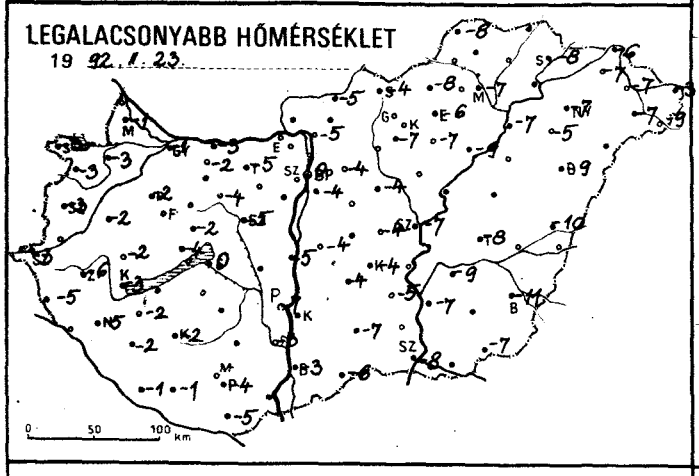
LEGALACSONYABB HŐMÉRSÉKLET
19 92. II. 23.
0 50 100 km

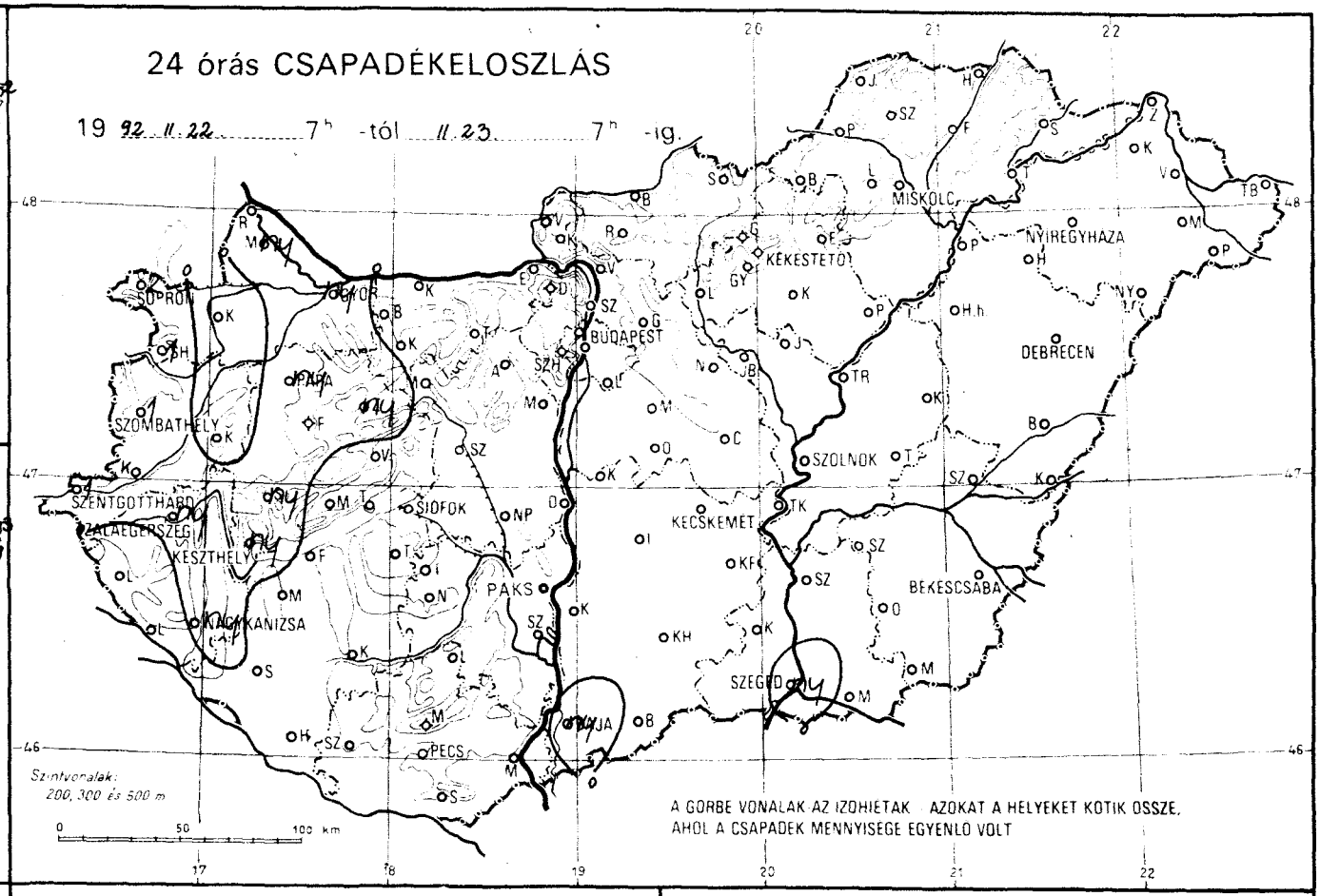
24 órás CSAPADÉKELOSZLÁS
19 92. II. 22. 7h -tól II. 23. 7h -ig.
SOPRON
SZOMBATHELY
SZENTGOTTHÁRD
ZALAEGERSZEG
KESZTHELY
NAGYKANIZSA
PAPA
GYŐR
BUDAPEST
SZÉKESFEHÉRVÁR
SIÓFOK
PÉCS
PAKS
MISKOLC
KÉKESTETŐ
NYÍREGYHÁZA
DEBRECEN
SZOLNOK
KECSKEMÉT
BÉKÉSCSABA
SZEGED
Szintvonalak: 200, 300 és 500 m
0 50 100 km
A GÖRBE VONALAK AZ IZOHIETÁK AZOKAT A HELYEKET KÖTIK ÖSSZE, AHOL A CSAPADÉK MENNYISÉGE EGYENLŐ VOLT

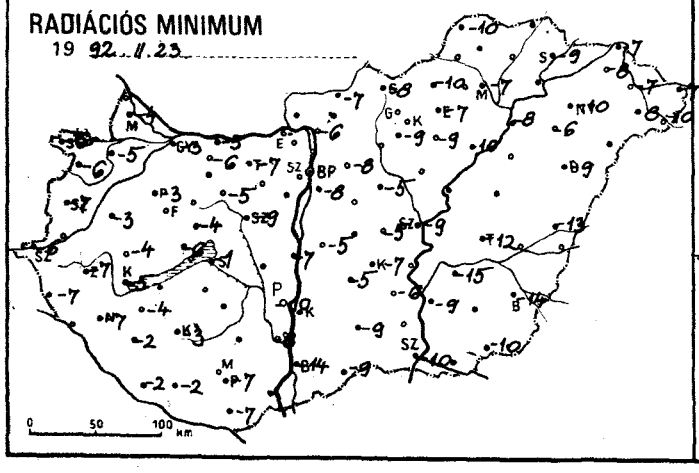
RADIÁCIÓS MINIMUM
19 92. II. 23.
0 50 100 km

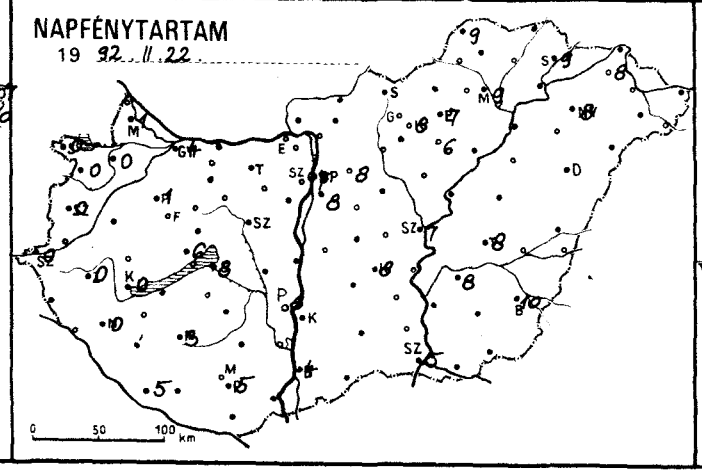
NAPFÉNYTARTAM
19 92. II. 22.
0 50 100 km

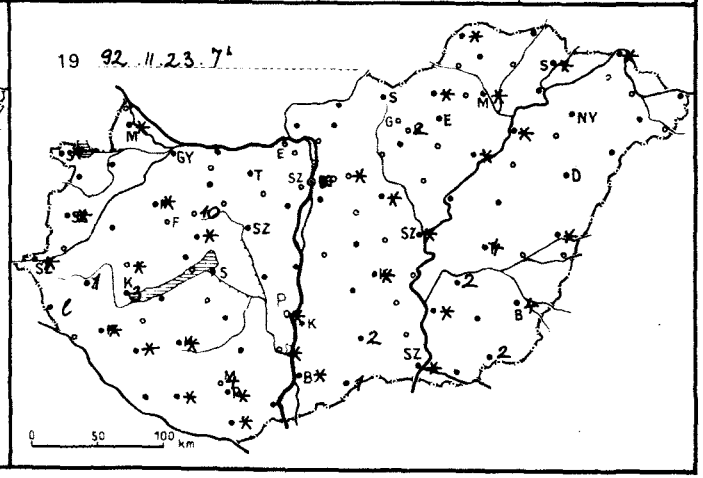
19 92. II. 23. 7h
0 50 100 km

19 92.11.23. 07 h-ig az utolsó 24 óra adatai						Előző nap napos órái
állomás	csapadék (mm)	Hó cm	max. hőmérséklet	min. hőmérséklet	rad. min.	
Győr	ny ⊔		4	-1	-3	4
Kapuvár	· ⊔		2	-3	-5	0
Mosonmagyaróvár	ny =	folt	3	-1	-4	1
Rajka						
Sopron	2 *	folt	3	-3	-6	0
Sopronhorpács	1 * ⊔		3	-3	-6	0
Káld	· ⊔	folt	2	-2	-3	
Körmend						
Szentgotthárd	1 * ⊔	folt	0	-3	-6	0
Szombathely	1 * =	folt	1	-3	-7	0
Lenti	· =	lep.	-2	-5	-7	
Letenye						
Nagykanizsa	ny * ≡	folt	1	-5	-7	0
Zalaegerszeg	ny * ≡	1	1	-6	-7	0
Farkasgyepű	—		—	—	—	
Keszthely	ny * ≡		3	-3	-5	0
Mencshely	· =		2	-4	-6	6
Pápa	ny * ⊔	folt	3	-2	-3	1
Sümeg	ny * ⊔	folt	3	-2	-4	
Tihany						
Veszprém	· V	folt	3	-2	-4	
Zirc	ny * ∀ ⊔	10	2	-3	-7	
Fonyód	—		—	—	—	
Homokszt. György	·		3	-1	-2	5
Kaposvár	·	folt	4	-2	-3	3
Marcali	· ⊔		3	-2	-4	
Siófok	· ⊔		4	0	-1	8
Somogyszob	· ⊔	folt	2	-2	-2	
Tab						
Bábolna	·		4	-2	-6	
Esztergom	—		—	—	—	
Kisbér						
Komárom	· V		5	-3	-5	
Tata	· ⊔		5	-5	-7	
Alcsútdoboz						
Dunaújváros	·	folt	2	-5	-7	
Martonvásár	—		—	—	—	
Mór	· =	folt	3	-4	-5	
Sárbogárd						
Székesfehérvár	· ⊔		2	-5	-9	
Iregszemcse	—		—	—	—	
Lengyel	—		—	—	—	
Paks	·	folt	2	-7	-10	8
Szekszárd	· ⊔	folt	2	-3	-8	
Árpádtető	· =	4	1	-3	-5	
Mohács						
Pécs	· ⊔	folt	2	-4	-7	5
Siklós	· V	folt	3	-5	-7	
Szigetvár	· =	folt	5	-1	-2	
Budaörs	· ⊔		4	-5	-9	
Bp. Lőrinc	· ⊔		3	-4	-8	8
Bp. Met. Int.	· =	folt	4	0	—	7
Bp. Szab. hegy	· =		-1	-6	-7	
Cegléd	· ⊔		3	-4	-5	
Dobogókő	—		—	—	—	
Gödöllő	· ⊔	folt	2	-4	-8	8
Királyrét						
Monor	—		—	—	—	
Nagykáta	· ⊔	folt	3	-4	-5	
Szentendre						

19 92.11.23. 07 h-ig az utolsó 24 óra adatai						Előző nap napos órái
állomás	csapadék (mm)	Hó cm	max. hőmérséklet	min. hőmérséklet	rad. min.	
Vác	· =		4	-5	-6	
Vámosmikola	—		—	—	—	—
Baja	ny * ≡	folt	0	-9	-14	4
Bácsalmás	· ≡	1	1	-6	-9	
Izsák	· ·		3	-4	-5	
Kalocsa	—		—	—	—	
Kecskemét	· ⊔	folt	1	-4	-7	8
Kiskunfélegyháza	· ⊔		1	-5	-6	
Kiskunhalas	· =	2	-1	-7	-9	
Kunszentmiklós	· ⊔		3	-4	-5	
Tiszakécske						
Balassagyarmat	· ⊔		5	-5	-7	
Romhány						
Salgótarján	· =		4	-4	-8	
Eger	· =		-1	-6	-7	7
Galyatető	—		—	—	—	
Gyöngyös	· ⊔		4	-7	-9	
Kékestető	· ∀	2	-4	-7	-9	8
Kompolt	· ⊔		2	-7	-9	6
Lőrinci						
Poroszló	· ⊔	folt	2	-9	-10	
Jászapáti						
Jászberény	· ⊔		4	-5	-6	
Karcag	—		—	—	—	
Szolnok	· ⊔	folt	1	-7	-9	7
Tiszaroff	—		—	—	—	
Túrkeve	·	4	0	-8	-12	8
Kistelek	—		—	—	—	
Makó						
Szeged	ny * ∀	folt	0	-8	-10	5
Szentes	· ⊔	folt	0	-7	-9	
Borsodnádasd	· =	folt	3	-8	-10	
Füged	—		—	—	—	
Hidasnémeti	—		—	—	—	
Jósvafő	· ⊔	folt	2	-8	-10	9
Lillafüred	—		—	—	—	
Miskolc	·	folt	1	-7	-7	9
Putnok						
Sárospatak	·	folt	-2	-8	-9	9
Szendrőlád	—		—	—	—	
Tokaj	—		—	—	—	
Kisvárda	· =		1	-7	-8	8
Mátészalka	· ⊔		1	-7	-8	
Nyíregyháza	· ⊔		0	-7	-10	8
Nyírlugos						
Pátyod	·		0	-9	-10	
Tiszabecs	· ≡	4	-2	-3	-7	
Vásárosnamény	·		1	-7	-7	
Záhony	·	folt	3	-6	-7	
Berettyóújfalu	· =	folt	1	-10	-13	
Debrecen	· ⊔		1	-9	-9	—
Hajdúdorog	·		1	-5	-6	
Hortobágy	—		—	—	—	
Körösszakál	—		—	—	—	
Polgár	· =	folt	2	-7	-8	
Békéscsaba	· ⊔	4	-1	-11	-14	10
Mezőhegyes	· ⊔	2	-1	-7	-10	—
Orosháza	—		—	—	—	
Szarvas	· ∀	2	-1	-9	-15	8
Szeghalom	—		—	—	—	

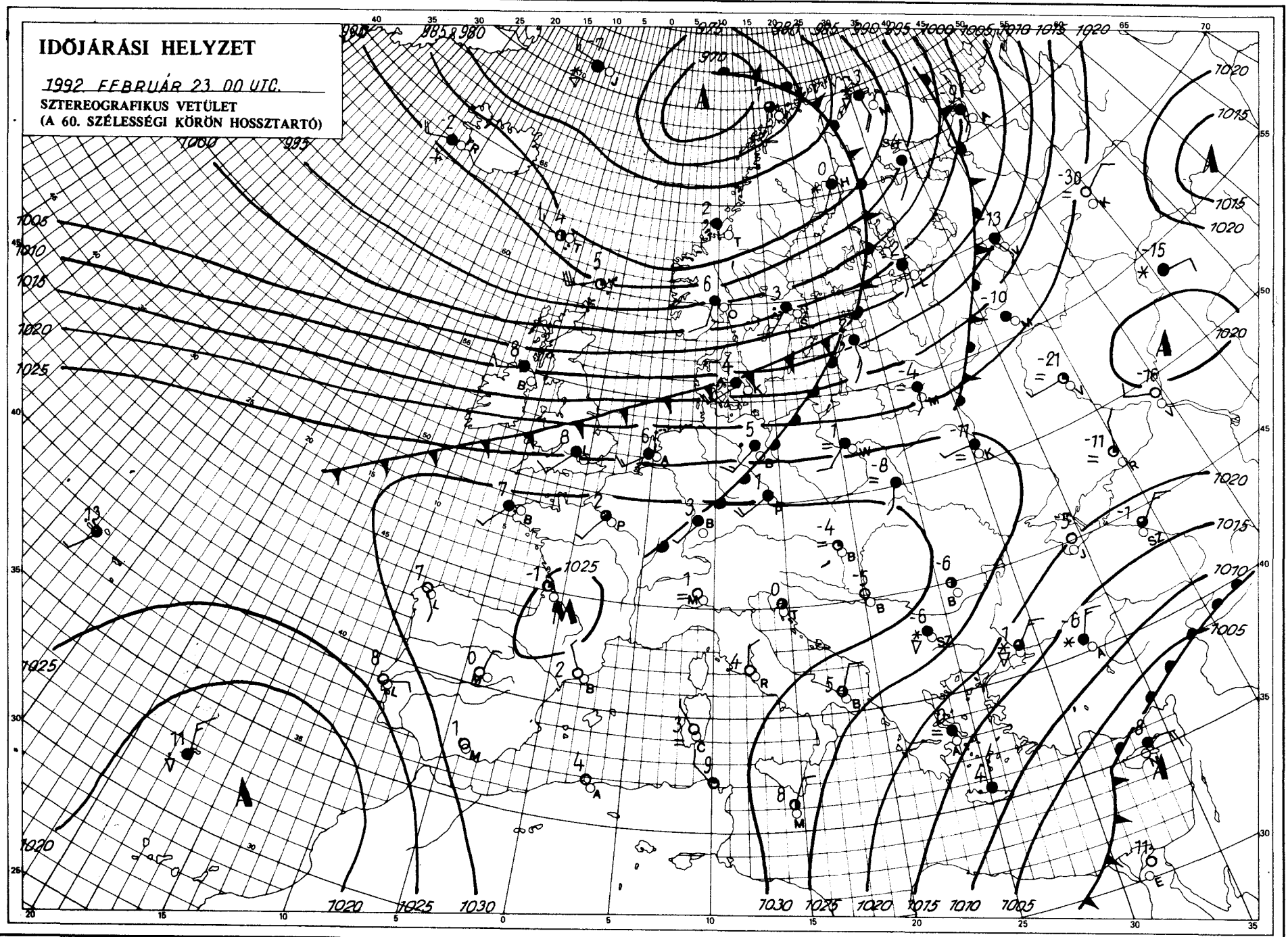

KIADJA: ORSZÁGOS METEOROLÓGIAI SZOLGÁLAT
Kiadásért felel: Dr. Mersich Iván, az Országos Meteorológiai Szolgálat elnöke — Készült: az Országos Meteorológiai Szolgálat Nyomdájában, Budapest — Felelős vezető: Máthé Gyuláné — Munkaszám: 2.070. — Szerkesztésért felel: Dr. Vissy Károly, a Központi Előrejelző Intézet igazgatója

Készíti: a KEI Rövidtávú Előrejelző Osztálya — Szakmai felelős: Németh Lajos osztályvezető — Megjelenik naponként
Megrendelhető: 1024 Budapest, II., Kitaibel Pál utca 1. — Pénzügyi Osztály — Telefon: 353-500
Jelmagyarázat a havi mellékletben

IDŐJÁRÁSI NAPIJELENTÉS

ЕЖЕДНЕВНЫЙ МЕТЕОРОЛОГИЧЕСКИЙ БЮЛЛЕТЕНЬ • DAILY WEATHER REPORT
BULLETIN QUOTIDIEN DE TEMPS • TÄGLICHER WETTERBERICHT

105. évfolyam 55. szám + Budapest + 1992. február 24. hétfő

Az időjárási helyzet és a várható időjárás:

A Baltikum térsége felett örvénylő ciklon frontzónája ma az éjszakai órákban már hazánkat is elérte. Mivel mozgása igen gyors, várható, hogy holnap már Délkelet-Európában okoz szeles időt. A front mögött száraz levegő áramlik a Kárpát-medence területére. Éjszaka ugyan országszerte fagyra kell számítani, de napközben kellemes, napos időre számíthatunk.

Magyarországon vasárnap keleten borult idő volt, másutt időnként ugyan felszakadozott a felhőzet, de csupán délnyugaton sütött ki pár órára a Nap. Többfelé esett az eső, néhol havazás, havas eső is előfordult. A ma reggel 7 óráig lehullott csapadék mennyisége általában 1 és 5 mm között volt, de Karcag és Polgár térségében 10 - 18 mm-t is mértek. Hajnalra szeszélyes területi eloszlásban -4, +4 fok közé hűlt le a levegő. Délelőtt országszerte kevés volt a felhő, sokfelé viharossá fokozódott az északi szél. A hőmérséklet 11 órára 4, 10 fokig emelkedett.

Ma 12 órakor Budapesten a hőmérséklet 9 fok volt, a tengerszintre átszámított légnyomás 1025 hPa, gyengén emelkedik.

Várható időjárás kedd estig:

Többnyire derült lesz az ég, hajnaltól többfelé párássá válik a levegő és foltokban köd képződik.
Az eleinte sokfelé viharos lökésekkel kísért északi szél éjszakától mindenütt gyengül, holnap országszerte gyenge, változó irányú szél várható.
A legalacsonyabb éjszakai hőmérséklet -1 és -6 fok, a legmagasabb nappali hőmérséklet kedden 6 és 11 fok között alakul.

Távolabbi kilátások szerdától – szombatig:

Változóan felhős, nagyrészt napos idő lesz, egyre többfelé köddel. Legfeljebb a hét második felében lehet erősebb felhősödés, ekkor kisebb csapadék is lehet.
A legalacsonyabb hajnali hőmérséklet eleinte -1, -6, majd -2, +3, a legmagasabb nappali hőmérséklet eleinte általában 6, 11 fok között alakul.
Jelentős mennyiségű (legalább napi 5 mm) csapadék az ország területén nem várható.

Pálóczi Györgyi s. k.

A hőmérséklet napi középértéke és eltérése a sokévi átlagtól (Budapest belterületén):

1992. február 23.	2,7°C	+0,7°C

1871 óta ezen a napon Budapesten előfordult

legmagasabb hőmérséklet:	18,0°C (1903)
legalacsonyabb hőmérséklet:	-12,8°C (1901)

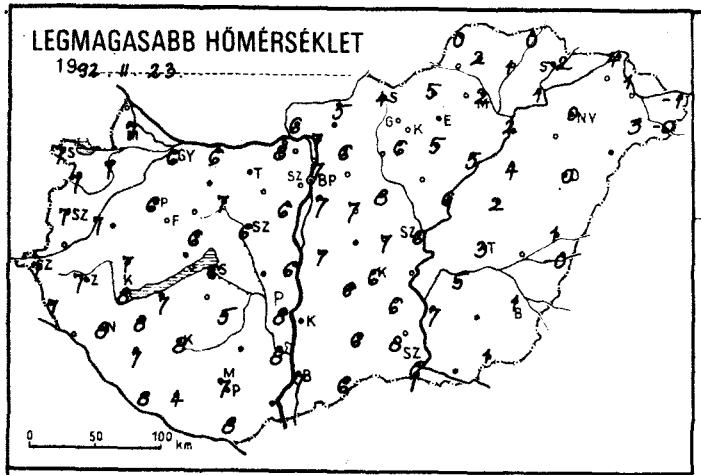
LEGMAGASABB HŐMÉRSÉKLET
1992. II. 23.
0 50 100 km

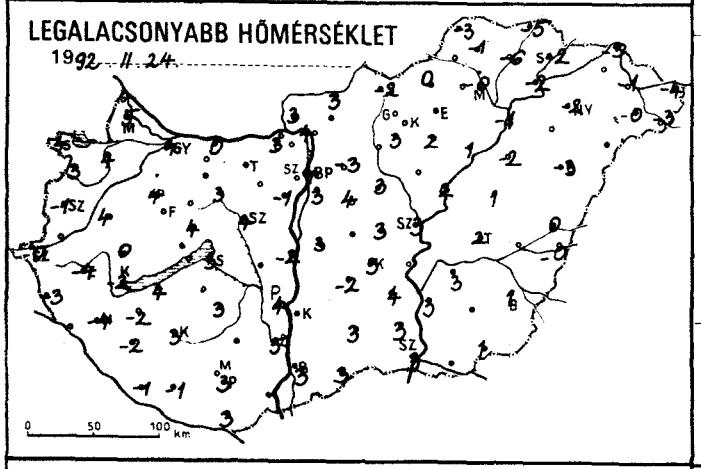
LEGALACSONYABB HŐMÉRSÉKLET
1992. II. 24.
0 50 100 km

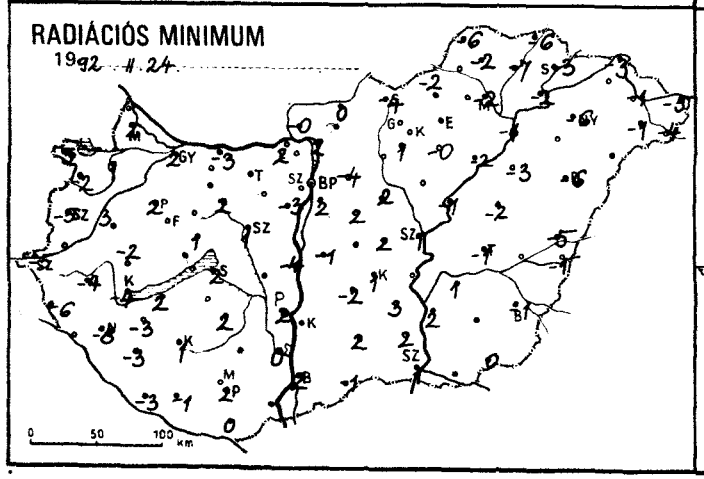
RADIÁCIÓS MINIMUM
1992. II. 24.
0 50 100 km

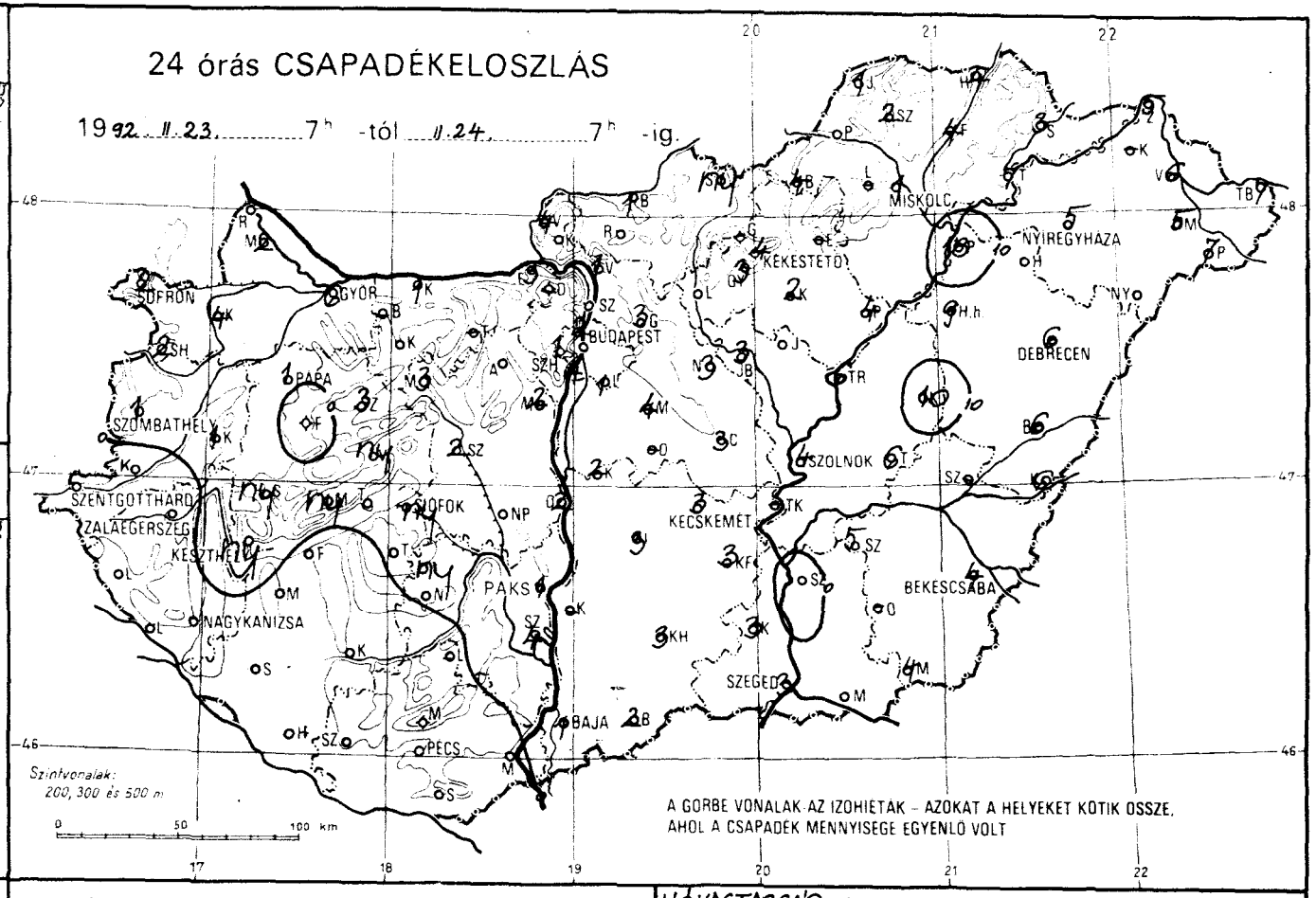
24 órás CSAPADÉKELOSZLÁS
1992. II. 23. 7h -tól II. 24. 7h -ig.
SOPRON
GYŐR
PAPA
SZOMBATHELY
SZENTGOTTHARD
ZALAEGERSZEG
KESZTHELY
NAGYKANIZSA
SIÓFOK
PAKS
PÉCS
BUDAPEST
KÉKESTETŐ
MISKOLC
NYÍREGYHÁZA
DEBRECEN
SZOLNOK
KECSKEMÉT
BEKÉSCSABA
SZEGED
BAJA
Szintvonalak: 200, 300 és 500 m
0 50 100 km
A GÖRBE VONALAK AZ IZOHIÉTÁK – AZOKAT A HELYEKET KÖTIK ÖSSZE, AHOL A CSAPADÉK MENNYISÉGE EGYENLŐ VOLT

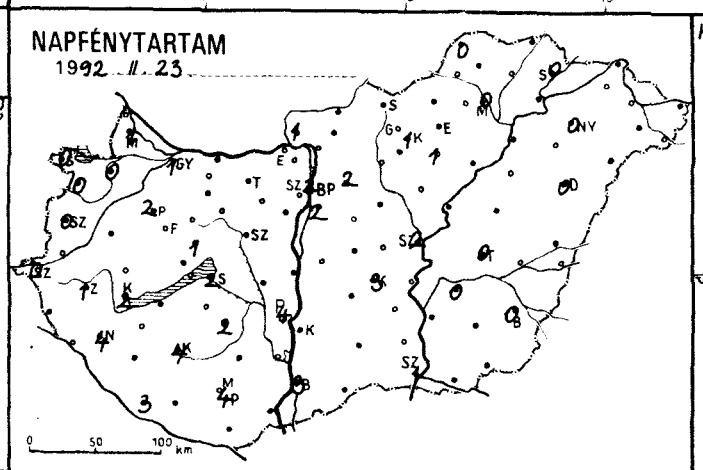
NAPFÉNYTARTAM
1992. II. 23.
0 50 100 km

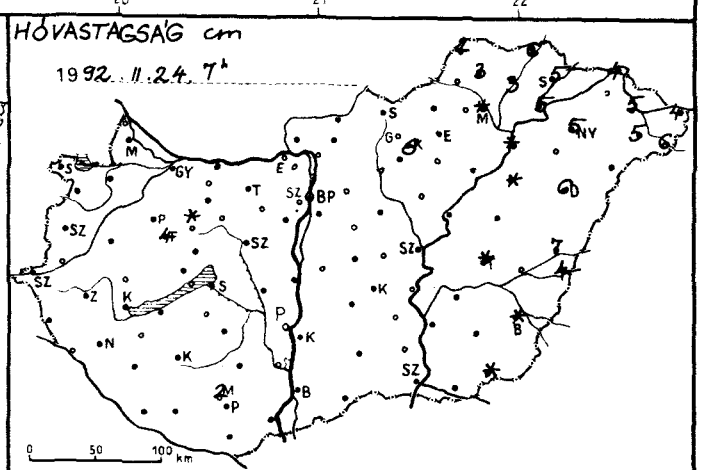
HÓVASTAGSÁG cm
1992. II. 24. 7h
0 50 100 km

1992.II.24. 07 h-ig az utolsó 24 óra adatai						Előző nap napos órái
állomás	csapadék (mm)	Hó cm	max. hőmérséklet	min. hőmérséklet	rad. min.	
Győr	6 ⊔		6	4	2	1
Kapuvár	4		7	4	1	0
Mosonmagyaróvár	2		7	5	2	1
Rajka						
Sopron	2		7	4	-3	0
Sopronhorpács	2 ⊔		7	3	-2	0
Káld	1 =		7	4	3	
Körmend						
Szentgotthárd	.		7	-0	-5	0
Szombathely	1 ⊔		7	-1	-5	0
Lenti	. =		7	-3	-6	
Letenye						
Nagykanizsa	. ≡		8	-4	-8	4
Zalaegerszeg	. ⊔		7	-4	-4	1
Farkasgyepű	.	4	5	-0	-1	
Keszthely	ny ⊔		8	-2	-4	2
Mencshely	ny		5	3	-2	2
Pápa	1 =		6	4	2	2
Sümeg	ny		7	0	-2	
Tihany						
Veszprém	ny =		6	4	1	1
Zirc	3 =	folt	5	3	1	
Fonyód	.		7	4	2	
Homokszt. györgy	.		8	-1	-3	3
Kaposvár	.		8	3	1	4
Marcali	. ⊔		8	-2	-3	
Siófok	ny ⊔		6	3	2	2
Somogyszob	.		7	-2	-3	
Tab						
Bábolna	—		—	—	—	
Esztergom	3 =		8	3	2	
Kisbér						
Komárom	1 =		6	0	-3	
Tata	—		—	—	—	
Alcsútdoboz						
Dunaújváros	2		6	-2	-4	
Martonvásár	2		6	-1	-3	
Mór	3 =		7	3	2	
Sárbogárd						
Székesfehérvár	2		6	4	1	
Iregszemcse	ny		5	3	2	2
Lengyel	—		—	—	—	
Paks	1		8	4	2	4
Szekszárd	4		8	5	0	
Árpádtető	.	2	5	3	1	
Mohács						
Pécs	. ⊔		7	3	2	4
Siklós	. =		8	3	0	
Szigetvár	. =		4	-1	-1	
Budaörs	4 =		7	2	2	
Bp. Lőrinc	1 =		7	3	2	2
Bp. Met. Int.	2		7	4	—	2
Bp. Szab. hegy	1		4	0	-2	
Cegléd	3		7	3	2	
Dobogókő	—		—	—	—	
Gödöllő	3		6	-3	-4	2
Királyrét						
Monor	4		7	4	2	
Nagykáta	3		8	3	2	
Szentendre						

1992.II.24. 07 h-ig az utolsó 24 óra adatai						Előző nap napos órái
állomás	csapadék (mm)	Hó cm	max. hőmérséklet	min. hőmérséklet	rad. min.	
Vác	1 =		7	4	2	
Vámosmikola	4		6	3	-0	1
Baja	1 ≡		7	3	2	3
Bácsalmás	2		6	3	-1	
Izsák	3 =		6	-2	-2	
Kalocsa	—		—	—	—	—
Kecskemét	3 =		6	3	1	3
Kiskunfélegyháza	3		6	4	3	
Kiskunhalas	3 =		6	3	2	
Kunszentmiklós	2 =		7	3	-1	
Tiszakécske	—		—	—	—	
Balassagyarmat	1 ⊔		5	3	0	
Romhány						
Salgótarján	ny *		4	-2	-4	
Eger	. =					
Galyatető	—		—	—	—	
Gyöngyös	3 ⊔		6	3	1	
Kékestető	4 * ∀	8	-1	-3	-4	1
Kompolt	2		5	2	-0	1
Lőrinci						
Poroszló	4 ⊔		5	1	-2	
Jászapáti						
Jászberény	3 ⊔		7	3	2	
Karcag	10 =		2	1	-2	
Szolnok	4 =		6	3	1	2
Tiszaroff	6 =		6	2	-1	
Túrkeve	6	folt	3	2	-1	0
Kistelek	3 ∀ =		8	3	2	
Makó						
Szeged	3		6	3	1	1
Szentes	.		7	3	2	
Borsodnádasd	4 *		5	0	-2	
Fügöd	4 *	3	1	-6	-7	
Hidasnémeti	4 * =	6	0	-5	-6	
Jósvafő	1 *	2	0	-3	-6	0
Lillafüred	—		—	—	—	
Miskolc	1 *	folt	2	-0	-2	0
Putnok						
Sárospatak	3 *	5	-2	-2	-3	0
Szendrőlád	2 * ⊔	3	2	-1	-2	
Tokaj	7 *	5	1	-2	-2	
Kisvárda						
Mátészalka	5 *	5	3	-0	-1	
Nyíregyháza	5 * ≡	5	0	-2	-6	0
Nyírlugos						
Pátyod	7 *	6	-0	-3	-4	
Tiszabecs	7 *	4	-1	-4	-5	
Vásárosnamény	6 * =	5	1	-1	-1	
Záhony	5 * =	4	4	-3	-3	
Berettyóújfalu	6 *	7	1	0	-5	
Debrecen	6 *	6	0	-3	-6	0
Hajdúdorog	—		—	—	—	
Hortobágy	9 *	folt	4	-2	-3	
Körösszakál	6 *	4	-0	-0	-1	
Polgár	18 * =	folt	2	-1	-1	
Békéscsaba	4 * =	folt	1	1	-1	0
Mezőhegyes	4 ⊔	folt	1	1	0	—
Orosháza	—		—	—	—	
Szarvas	5 ⊔		5	3	1	0
Szeghalom	—		—	—	—	

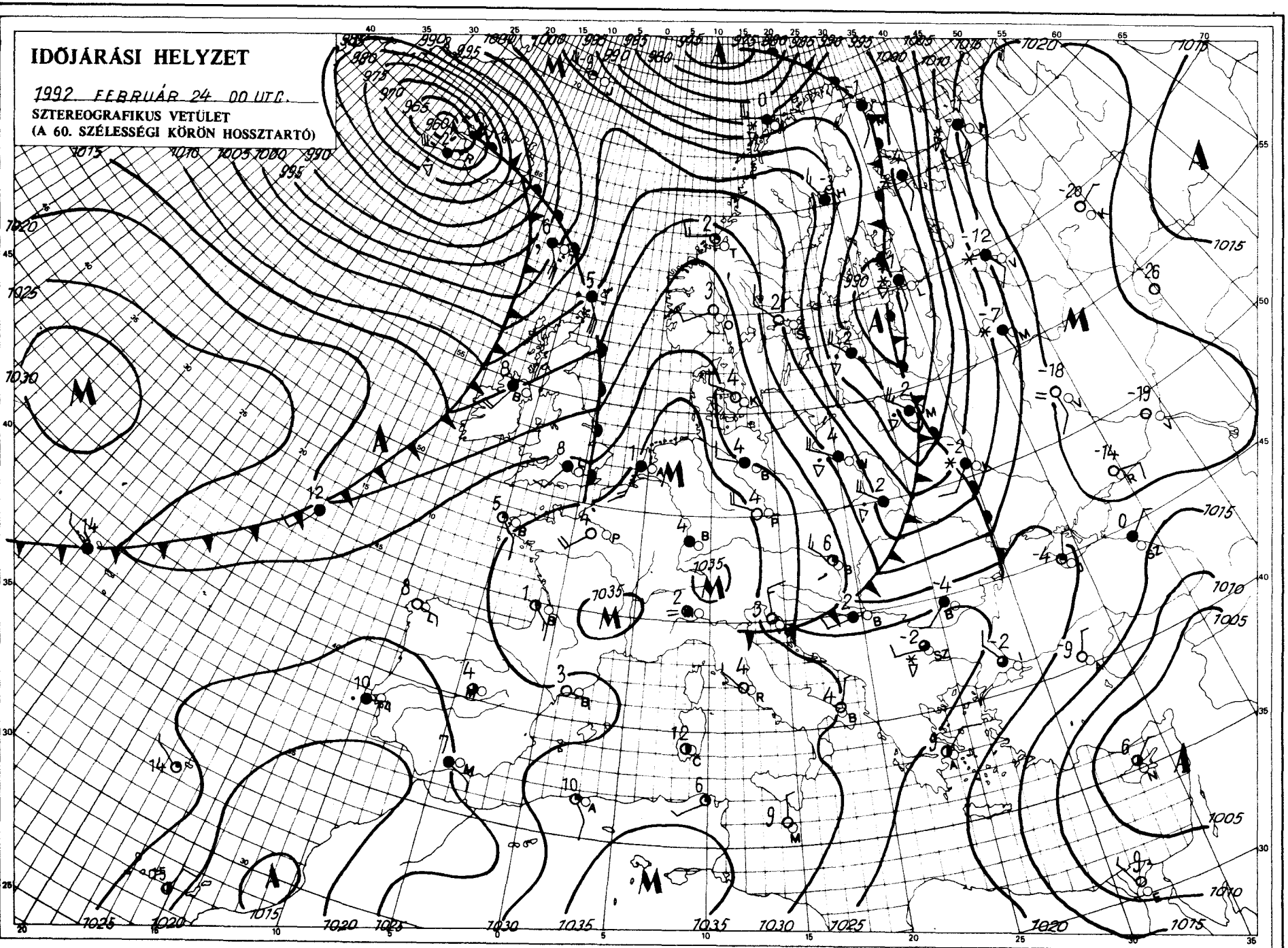

KIADJA: ORSZÁGOS METEOROLÓGIAI SZOLGÁLAT
Kiadásért felel: Dr. Marsich Iván, az Országos Meteorológiai Szolgálat elnöke – Készült: az Országos Meteorológiai Szolgálat Nyomdájában, Budapest – Felelős vezető: Máthé Gyuláné – Munkaszám: 2071. – Szerkesztésért felel: Dr. Vissy Károly, a Központi Előrejelző Intézet igazgatója
Készíti: a KEI Rövidtávú Előrejelző Osztálya – Szakmai felelős: Németh Lajos osztályvezető – Megjelenik naponként
Megrendelhető: 1024 Budapest, II., Kitaibel Pál utca 1. – Pénzügyi Osztály – Telefon: 353-500
Jelmagyarázat a havi melléklettben

IDŐJÁRÁSI NAPIJELENTÉS

ЕЖЕДНЕВНЫЙ МЕТЕОРОЛОГИЧЕСКИЙ БЮЛЛЕТЕНЬ • DAILY WEATHER REPORT
BULLETIN QUOTIDIEN DE TEMPS • TÄGLICHER WETTERBERICHT

105. évfolyam 56. szám + Budapest + 1992. február 25. kedd

Az időjárási helyzet és a várható időjárás:

Szárazföldünk nyugati és középső része fölött anticiklon helyezkedik el. Ezeken a területeken a hajnali-reggeli órákban keletkező pára és ködtől eltekintve, jobbára száraz az idő, a változékony, csapadékos időjárást okozó légköri frontok továbbra is messze elkerülik szárazföldünk belsejét, így a következő napokban lassan melegedő, egyre inkább tavaszias időre számíthatunk hazánkban.

Magyarországot hétfőn az átvonuló hidegfront nyomában száraz levegő árasztotta el. A kisebb felhőátvonulások mellett általában 7, 10 órán át sütött a Nap. Csapadékot már nem jelentettek. Sokfelé fújt erős, viharos lökésekkel kísért északnyugati szél, amely késő estétől mérséklődött. A legmagasabb nappali hőmérséklet 5 és 11 fok között volt, délnyugaton helyenként 12 fokot is mértek. Szerdára virradóra a derült ég mellett általában 0 és -5, északkeleten helyenként -5, -7 fokig hűlt le a levegő. Ma délelőtt a délnyugati, nyugati országrész fölött időnként megnövekedett a felhőzet, másutt jobbára napos idő volt. A hőmérséklet 11 órára 2 és 7 fokig emelkedett.

Ma 12 órakor Budapesten a hőmérséklet 7 fok volt, a tengerszintre átszámított légnyomás 1031 hPa, alig változik.

Várható időjárás szerda estig:

Változóan felhős, hajnalban és reggel néhol párás, foltokban átmenetileg ködös idő lesz, csapadék nélkül.
A déli, délnyugati szél napközben megélénkül.
A legalacsonyabb éjszakai hőmérséklet 0 és -5, a legmagasabb nappali hőmérséklet szerdán 7 és 12 fok között várható.

Bartha Péterné s. k.

A hőmérséklet napi középértéke és eltérése a sokévi átlagtól (Budapest belterületén):

1992. február 24.	5,8°C	+3,6°C

1871 óta ezen a napon Budapesten előfordult

legmagasabb hőmérséklet:	18,0°C (1990)
legalacsonyabb hőmérséklet:	-11,0°C (1940)

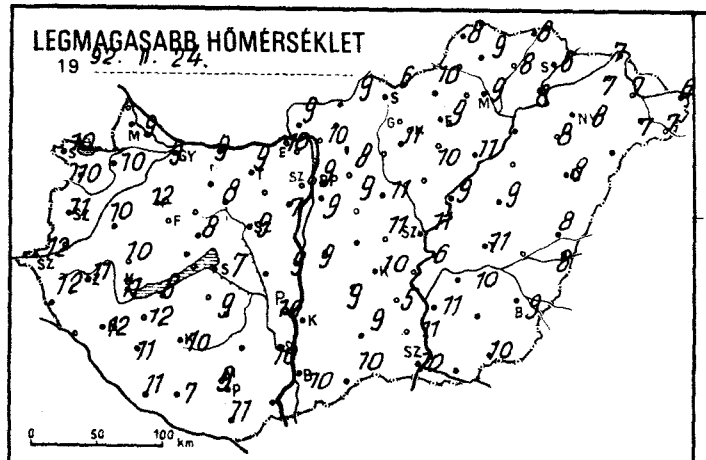
LEGMAGASABB HŐMÉRSÉKLET
19 92. II. 24.
0 50 100 km

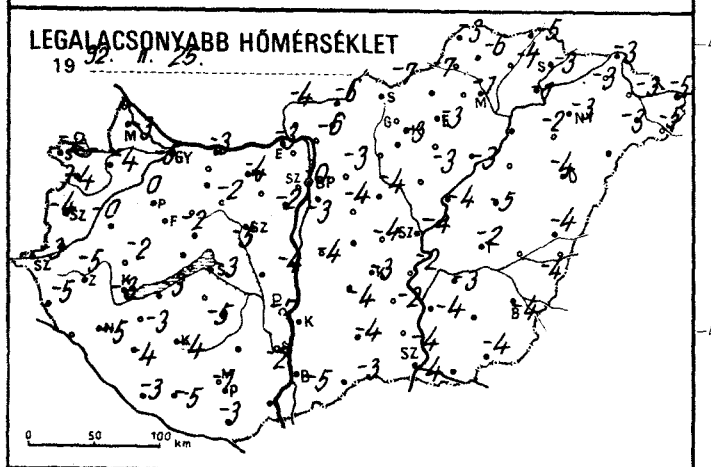
LEGALACSONYABB HŐMÉRSÉKLET
19 92. II. 25.
0 50 100 km

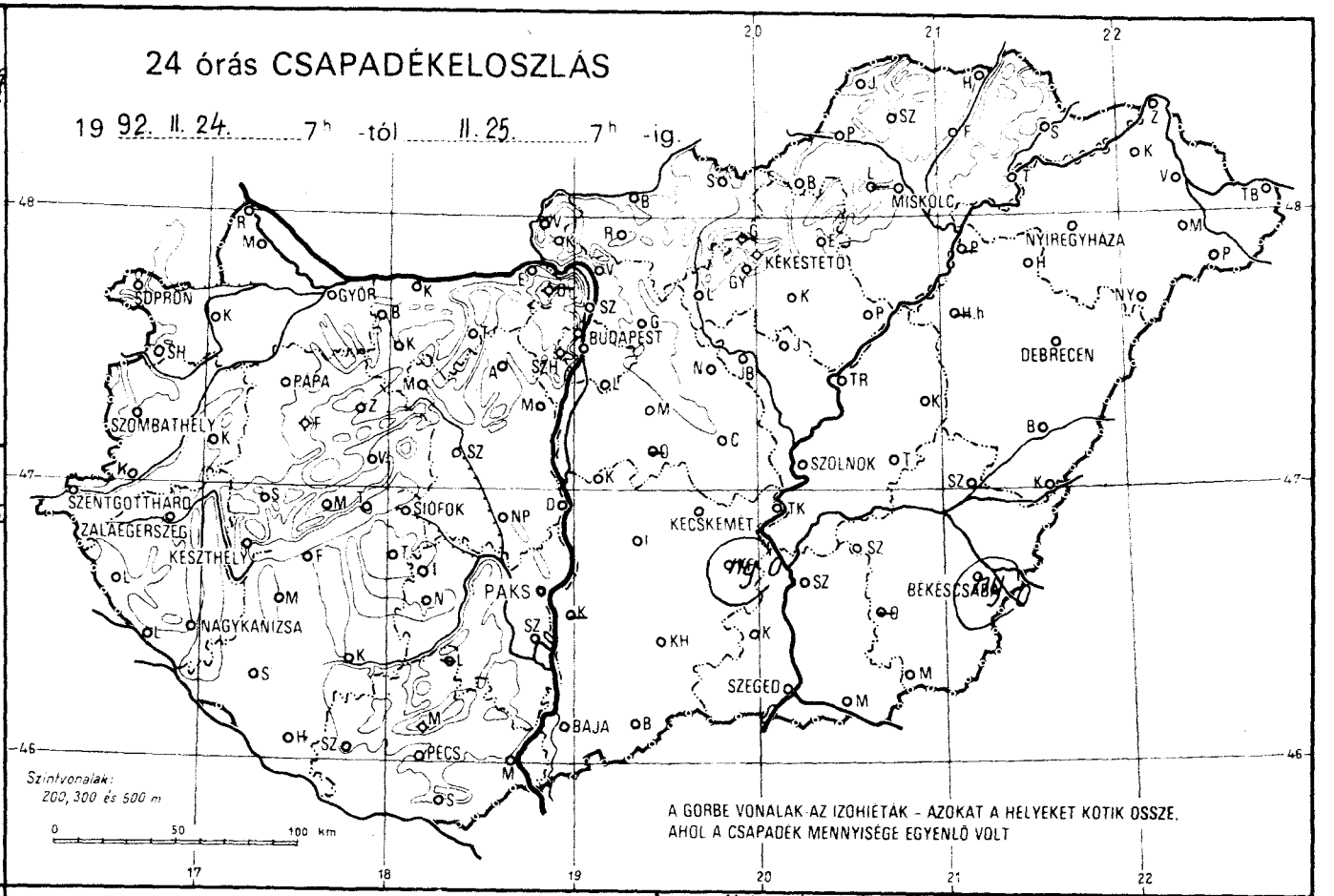
24 órás CSAPADÉKELOSZLÁS
19 92. II. 24. 7h -tól II. 25. 7h -ig.
SOPRON
GYŐR
BUDAPEST
MISKOLC
NYÍREGYHÁZA
KÉKESTETŐ
DEBRECEN
PAPA
SZOMBATHELY
SZENTGOTTHÁRD
ZALAEGERSZEG
KESZTHELY
SIÓFOK
PAKS
KECSKEMÉT
SZOLNOK
BÉKÉSCSABA
NAGYKANIZSA
SZEGED
BAJA
PÉCS
Szintvonalak:
200, 300 és 500 m
0 50 100 km
A GÖRBE VONALAK AZ IZOHIÉTÁK - AZOKAT A HELYEKET KÖTIK ÖSSZE,
AHOL A CSAPADÉK MENNYISÉGE EGYENLŐ VOLT

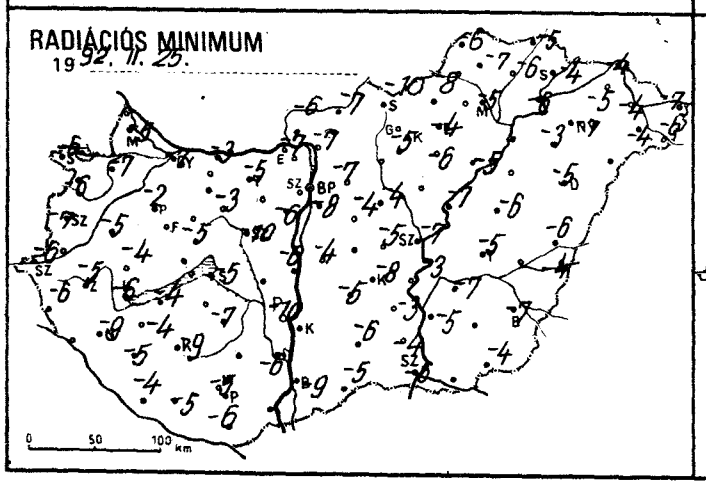
RADIÁCIÓS MINIMUM
19 92. II. 25.
0 50 100 km

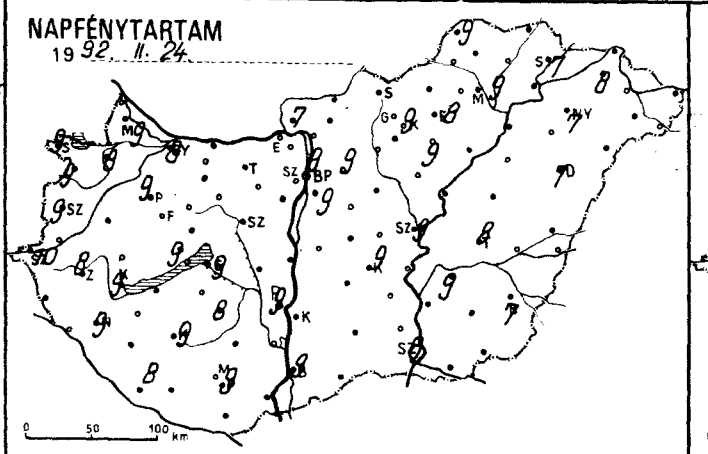
NAPFÉNYTARTAM
19 92. II. 24.
0 50 100 km

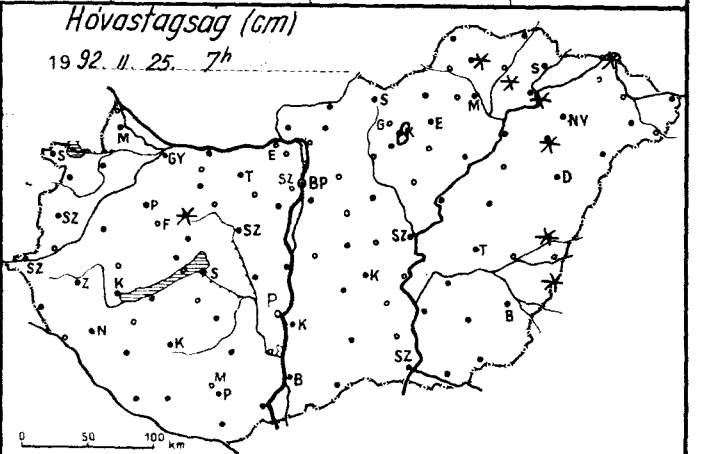
Hóvastagság (cm)
19 92. II. 25. 7h
0 50 100 km

19 92.11.25 07 h-ig az utolsó 24 óra adatai						Előző nap napos órái
állomás	csapadék (mm)	Hó cm	max. hőmérséklet	min. hőmérséklet	rad. min.	
Győr	· ⊔		9	-5	-7	8
Kapuvár	· ⊔		10	-4	-7	8
Mosonmagyaróvár	· ⊔		9	-3	-5	9
Rajka						
Sopron	· ⊔		10	-2	-6	9
Sopronhorpács	· ⊔		10	-4	-6	9
Káld	·		10	-0	-5	
Körmend						
Szentgotthárd	· ⊔		12	-3	-6	10
Szombathely	· ⊔		11	-4	-7	9
Lenti	· =		12	-5	-6	
Letenye						
Nagykanizsa	· ⊔		12	-5	-9	9
Zalaegerszeg	· ⊔		11	-5	-5	8
Farkasgyepű	·		2	-2	-3	
Keszthely	· ⊔		11	-3	-6	9
Mencshely	·		8	-1	-7	9
Pápa	· ⊔		12	0	-2	9
Sümeg	· ⊔		10	-2	-4	
Tihany						
Veszprém	·		8	-2	-5	—
Zirc	·	folt	7	-3	-6	
Fonyód	· ⊔		8	-3	-4	
Homokszt. György	· ⊔		11	-3	-4	8
Kaposvár	· ⊔		10	-4	-9	9
Marcali	· ⊔		12	-3	-4	
Siófok	·		7	-3	-5	9
Somogyszob	· ⊔		11	-4	-5	
Tab						
Bábolna	· ⊔		9	-3	-8	
Esztergom	· ⊔		10	-3	-7	
Kisbér						
Komárom	·		9	-3	-3	
Tata	· =		9	-4	-5	
Alcsútdoboz						
Dunaújváros	·		9	-4	-6	
Martonvásár	·		7	-2	-6	
Mór	· =		8	-2	-3	
Sárbogárd						
Székesfehérvár	· ⊔		9	-5	-10	
Iregszemcse	· ⊔		9	-5	-7	8
Lengyel	—		—	—	—	
Paks	·		10	-7	-10	9
Szekszárd	· ⊔		10	-2	-6	
Árpádtető	·		8	0	-3	
Mohács						
Pécs	·		9	-1	-5	9
Siklós	· ⊔		11	-3	-6	
Szigetvár	· =		7	-5	-5	
Budaörs	· ⊔		9	-6	-10	
Bp. Lőrinc	· ⊔		9	-3	-8	9
Bp. Met. Int.	·		7	-0	—	9
Bp. Szab. hegy	·		6	0	-2	
Cegléd	· ⊔		11	-4	-5	
Dobogókő	—		—	—	—	
Gödöllő	· ⊔		8	-3	-7	9
Királyrét						
Monor	·		9	-4	-4	
Nagykáta	· ⊔		11	-4	-4	
Szentendre						

19 92.11.25 07 h-ig az utolsó 24 óra adatai						Előző nap napos órái
állomás	csapadék (mm)	Hó cm	max. hőmérséklet	min. hőmérséklet	rad. min.	
Vác	· ⊔		10	-6	-7	
Vámosmikola	· ⊔		9	-4	-6	7
Baja	· ⊔		10	-5	-9	9
Bácsalmás	·		10	-3	-5	
Izsák	·		9	-4	-5	
Kalocsa	—		—	—	—	—
Kecskemét	· ⊔		10	-3	-8	9
Kiskunfélegyháza	ny ∇ ⊔		5	-2	-3	
Kiskunhalas	· ⊔		9	-4	-6	
Kunszentmiklós	· ⊔		9	-4	-4	
Tiszakécske	· ⊔		6	-2	-3	
Balassagyarmat	·		9	-6	-7	
Romhány						
Salgótarján	· ⊔		6	-7	-10	
Eger	· =		9	-3	-4	8
Galyatető	—		—	—	—	
Gyöngyös	· ⊔		11	-3	-5	
Kékestető	·	8	7	-4	-7	9
Kompolt	· ⊔		10	-3	-6	9
Lőrinci						
Poroszló	· ⊔		11	-3	-5	
Jászapáti						
Jászberény	· ⊔		11	-4	-5	
Karcag	· ⊔		9	-5	-6	
Szolnok	· ⊔		11	-4	-7	9
Tiszaroff	· ⊔		9	-4	-7	
Túrkeve	· ⊔		11	-2	-5	8
Kistelek	· ⊔		11	-4	-4	
Makó						
Szeged	· ⊔		10	-4	-6	8
Szentes	· ⊔		11	-4	-5	
Borsodnádasd	· ⊔		10	-7	-8	
Füged	·	folt	8	-4	-6	
Hidasnémeti	·		8	-5	-5	
Jósvafő	· ⊔		8	-3	-6	9
Lillafüred	—		—	—	—	
Miskolc	·		9	-1	-5	9
Putnok						
Sárospatak	·		6	-3	-4	7
Szendrőlád	· ⊔	folt	9	-6	-7	
Tokaj	·	folt	8	-1	-6	
Kisvárda	· =		7	-3	-5	8
Mátészalka	·		7	-3	-4	
Nyíregyháza	·		8	-3	-7	7
Nyírlugos						
Pátyod	·		7	-5	-6	
Tiszabecs	·		6	-5	-7	
Vásárosnamény	·		7	-3	-4	
Záhony	· =	folt	7	-3	-4	
Berettyóújfalu	· =	folt	8	-4	-6	
Debrecen	·		8	-4	-5	7
Hajdúdorog	·	folt	8	-2	-3	
Hortobágy	—		—	—	—	
Körösszakál	·	folt	8	-4	-4	
Polgár	—		—	—	—	
Békéscsaba	ny ∇ ⊔		9	-4	-7	7
Mezőhegyes	· ⊔		10	-2	-4	—
Orosháza	—		—	—	—	
Szarvas	· ⊔		10	-3	-7	9
Szeghalom	—		—	—	—	

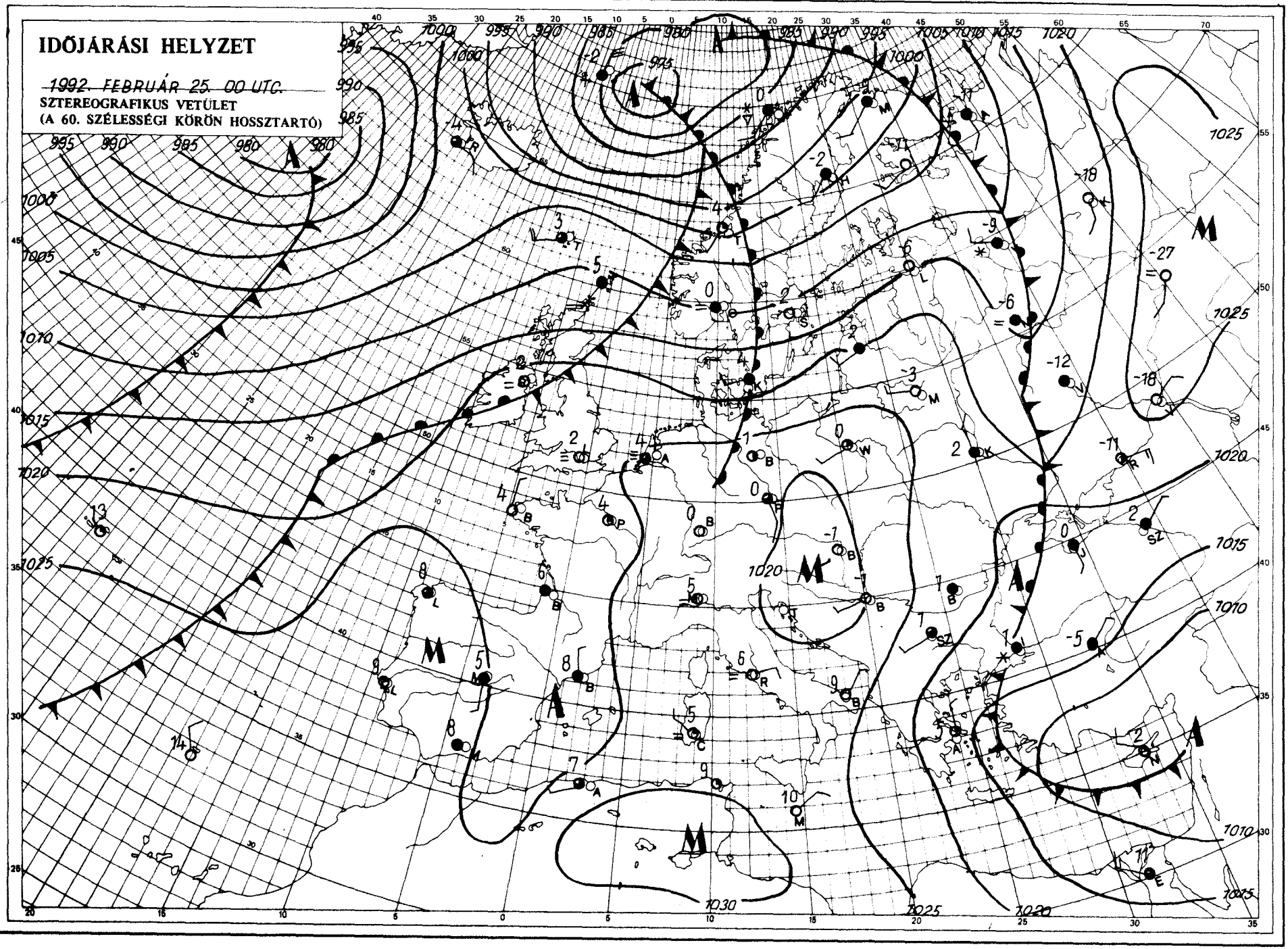

KIADJA: ORSZÁGOS METEOROLÓGIAI SZOLGÁLAT
Kiadásért felel: Dr. Mersich István, az Országos Meteorológiai Szolgálat elnöke – Készült: az Országos Meteorológiai Szolgálat Nyomdájában, Budapest – Felelős vezető: Mátthé Gyuláné – Munkaszám: 32 072. – Szerkesztésért felel: Dr. Vitay Károly, a Központi Előrejelző Intézet igazgatója
Készíti: a KEI Rövidtávú Előrejelző Osztálya – Szakmai felelős: Németh Lajos osztályvezető – Megjelenik naponként
Megrendelhető: 1024 Budapest, II., Kitaibel Pál utca 1. – Pénzügyi Osztály – Telefon: 353-500
Jelmagyarázat a havi melléklетben

IDŐJÁRÁSI NAPIJELENTÉS

ЕЖЕДНЕВНЫЙ МЕТЕОРОЛОГИЧЕСКИЙ БЮЛЛЕТЕНЬ • DAILY WEATHER REPORT
BULLETIN QUOTIDIEN DE TEMPS • TÄGLICHER WETTERBERICHT

105. évfolyam 57. szám + Budapest + 1992. február 26. szerda

Az időjárási helyzet és a várható időjárás:

Északkelet-Európában hideg tél van, szórványosan havazik, és a csúcshőmérséklet helyenként a -10 fokot sem éri el. A Skandináv-félszigeten záporok, hózáporok fordulnak elő. A Brit-szigeteken, valamint Nyugat-Európában többfelé esik az eső. A kontinens belseje felett egy magas légnyomású öv épült fel. Hatására – a reggeli pára, köd megszűnését – nagy területen derült, napos idő követi. Valószínű, hogy az elkövetkező időszakban a Kárpát-medencét elkerülik a légköri frontok.

Magyarországon kedden derült, száraz idő volt. A déli szél időnként megélénkült. Kedden a legmagasabb nappali hőmérséklet általában 7, 12 fok között alakult. Szerda hajnalra jobbára +1, -5 fokig hűlt le a levegő, helyenként azonban hidegebbet is mértek. Ma délelőtt országszerte folytatódott a túlnyomóan napos idő. A hőmérséklet 11 órakor az országban 2 és 8 fok között váltakozott.

Ma 12 órakor Budapesten a hőmérséklet 9 fok volt, a tengerszintre átszámított légnyomás 1031 hPa, alig változik.

Várható időjárás csütörtök estig:

Marad a jobbára napos idő. Csak időnként növekszik meg a felhőzet, csapadék nem lesz. Többnyire mérsékelt, néha kissé élénk déli szél várható.
Éjszaka, reggel párás lesz a levegő, helyenként ködfoltok képződnek.
A várható legalacsonyabb éjszakai hőmérséklet -1, -6,
legmagasabb nappali hőmérséklet csütörtökön általában 8, 13 fok között alakul.

Bozóki István s. k.

A hőmérséklet napi középértéke és eltérése a sokévi átlagtól (Budapest belterületén):

1992. február 25.	3,7°C	+1,6°C

1871 óta ezen a napon Budapesten előfordult

legmagasabb hőmérséklet:	19,1°C (1990)
legalacsonyabb hőmérséklet:	-13,8°C (1888)

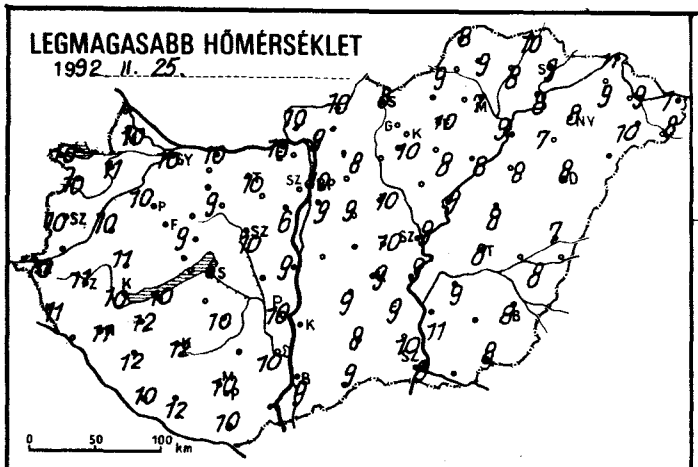
LEGMAGASABB HŐMÉRSÉKLET
1992. II. 25.
0 50 100 km

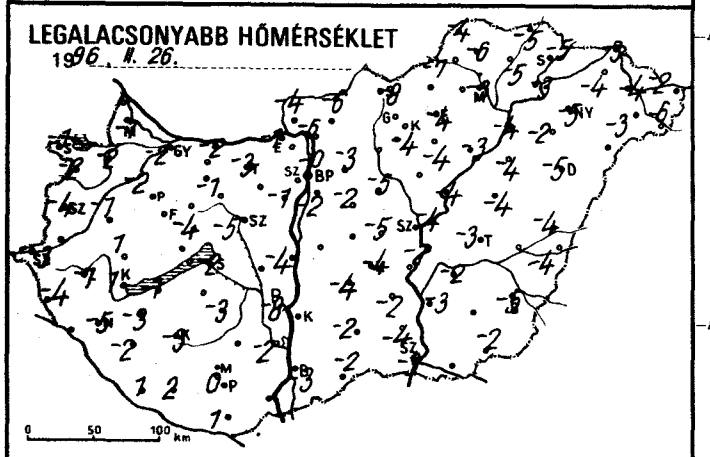
LEGALACSONYABB HŐMÉRSÉKLET
1992. II. 26.
0 50 100 km

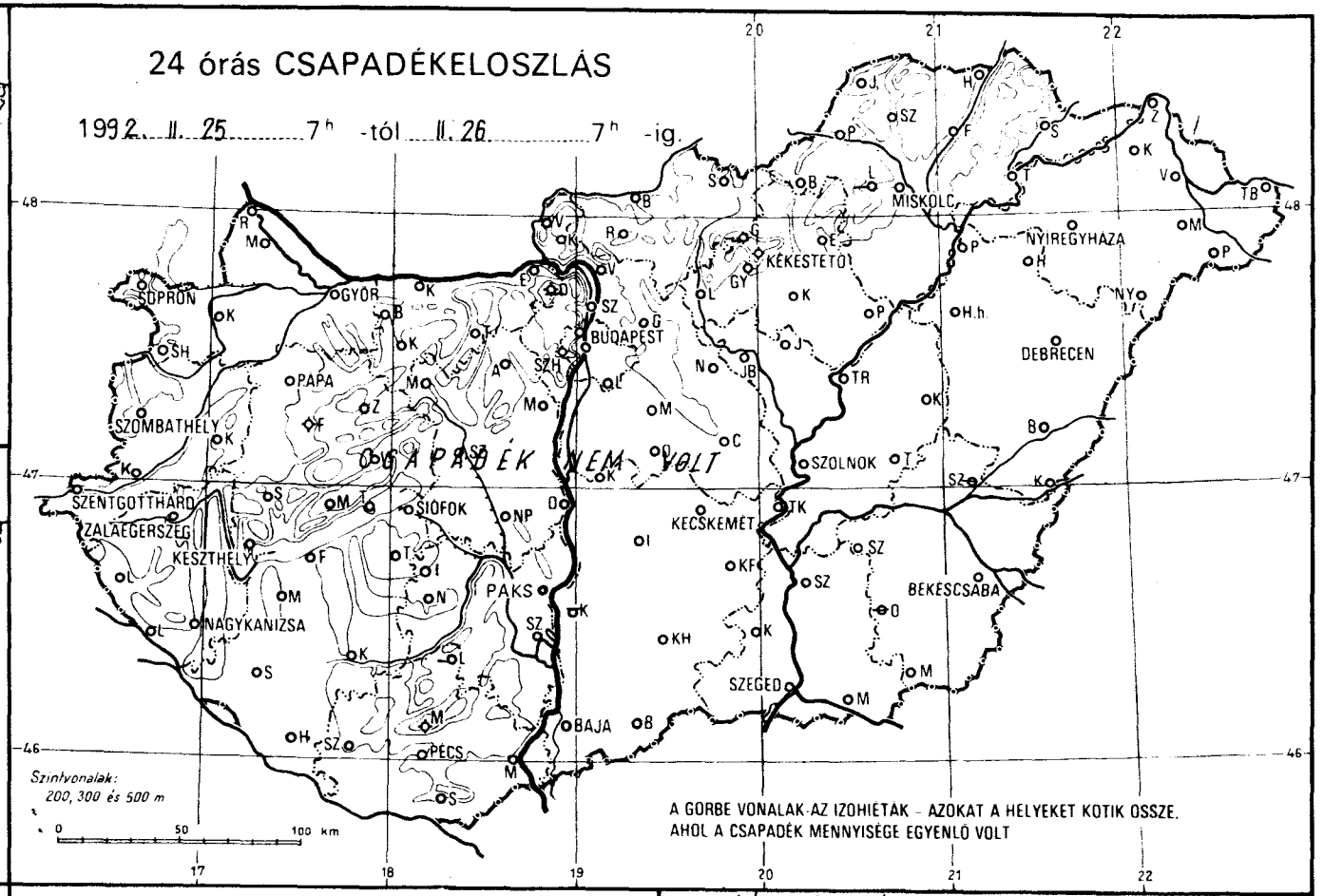
24 órás CSAPADÉKELOSZLÁS
1992. II. 25. 7h -tól II. 26. 7h -ig.
CSAPADÉK NEM VOLT
SOPRON
GYŐR
BUDAPEST
MISKOLC
NYÍREGYHÁZA
KÉKESTETŐ
DEBRECEN
PAPA
SZOMBATHELY
SZENTGOTTHÁRD
ZALAEGERSZEG
KESZTHELY
SIÓFOK
PAKS
NAGYKANIZSA
SZOLNOK
KECSKEMÉT
BÉKÉSCSABA
SZEGED
BAJA
PÉCS
Szintvonalak:
200, 300 és 500 m
0 50 100 km
A GÖRBE VONALAK AZ IZOHIÉTÁK - AZOKAT A HELYEKET KÖTIK ÖSSZE,
AHOL A CSAPADÉK MENNYISÉGE EGYENLŐ VOLT

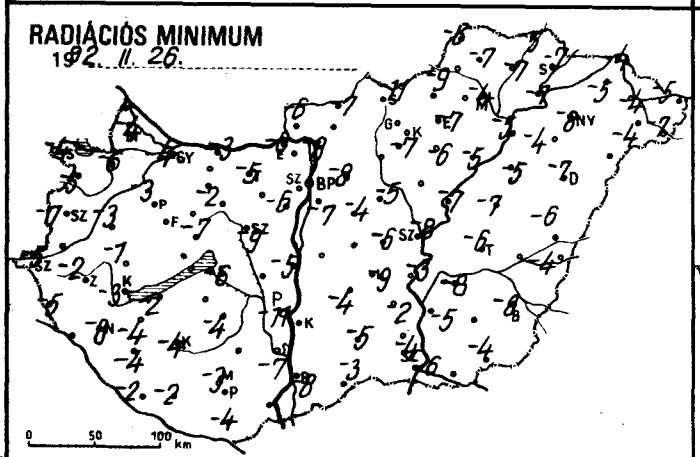
RADIÁCIÓS MINIMUM
1992. II. 26.
0 50 100 km

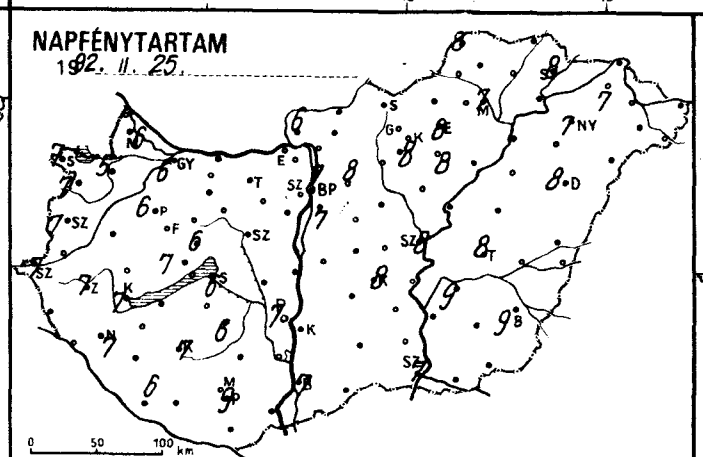
NAPFÉNYTARTAM
1992. II. 25.
0 50 100 km

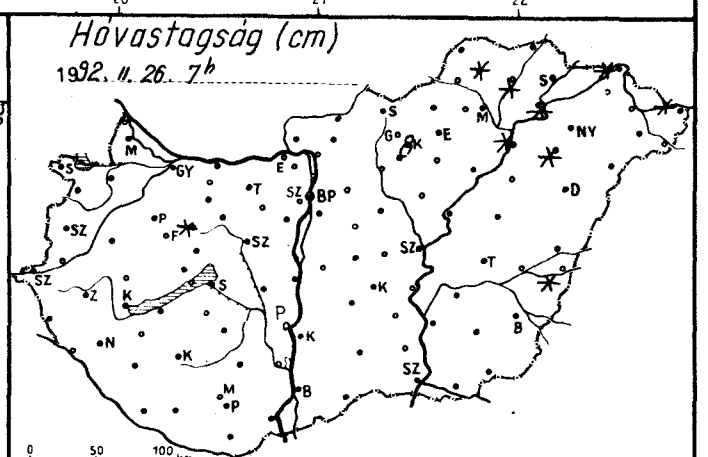
Hóvastagság (cm)
1992. II. 26. 7h
0 50 100 km

19 92.11.26.07 h-ig az utolsó 24 óra adatai						Előző nap napos órái
állomás	csapadék (mm)	Hó cm	max. hőmérséklet	min. hőmérséklet	rad. min.	
Győr	. ⊔		10	-2	-4	6
Kapuvár	. ⊔		11	-2	-6	5
Mosonmagyaróvár	. ⊔		10	-1	-4	6
Rajka						
Sopron	. ⊔		10	-1	-4	7
Sopronhorpács	. ⊔		10	-2	-5	7
Káld	. ⊔		10	-1	-3	
Körmend						
Szentgotthárd	. ⊔		10	-3	-5	7
Szombathely	. ⊔		10	-4	-7	7
Lenti	. ⊔		11	-4	-5	
Letenye						
Nagykanizsa	. ⊔		11	-5	-8	7
Zalaegerszeg	. ⊔		11	-1	-2	7
Farkasgyepű	.		6	-1	-2	
Keszthely	. ⊔		10	1	-3	7
Mencshely	. =		8	-0	-6	7
Pápa	. ⊔		10	-2	-3	6
Sümeg	.		11	1	-1	
Tihany						
Veszprém	. ⊔		9	-4	-7	6
Zirc	. ⊔	folt	8	-2	-5	
Fonyód	. ⊔		10	-1	-2	
Homokszt. György	.		10	1	-2	6
Kaposvár	. ⊔		12	-3	-4	7
Marcali	. ⊔		12	-3	-4	
Siófok	. ⊔		6	-2	-6	6
Somogyszob	. ⊔		12	-2	-4	
Tab						
Bábolna	.		9	-3	-7	
Esztergom	. ⊔		10	-1	-6	
Kisbér						
Komárom	.		10	-2	-3	
Tata	. =		10	-3	-5	
Alcsútdoboz						
Dunaújváros	.		9	-4	-5	
Martonvásár	. ⊔		6	-1	-6	
Mór	. =		9	-1	-2	
Sárbogárd						
Székesfehérvár	. ⊔		10	-5	-9	
Iregszemcse	. ⊔		10	-3	-4	6
Lengyel	—		—	—	—	
Paks	. ⊔		10	-8	-11	7
Szekszárd	. ⊔		10	-2	-7	
Árpádtető	.		9	2	-1	
Mohács						
Pécs	.		10	0	-3	9
Siklós	. ⊔		10	1	-4	
Szigetvár	. =		12	2	-2	
Budaörs	. ⊔		10	-6	-10	
Bp. Lőrinc	. ⊔		9	-2	-7	7
Bp. Met. Int.	.		10	-0	—	7
Bp. Szab. hegy	.		7	1	0	
Cegléd	. ⊔		10	-5	-6	
Dobogókő	—		—	—	—	
Gödöllő	. ⊔		8	-3	-8	8
Királyrét						
Monor	. ⊔		9	-2	-4	
Nagykáta	. ⊔		10	-5	-5	
Szentendre						

1992.11.26. 07 h-ig az utolsó 24 óra adatai						Előző nap napos órái
állomás	csapadék (mm)	Hó cm	max. hőmérséklet	min. hőmérséklet	rad. min.	
Vác	. ⊔		9	-6	-8	
Vámosmikola	. ⊔		10	-4	-6	6
Baja	. ⊔		9	-3	-8	7
Bácsalmás	.		9	-2	-3	
Izsák	.		9	-4	-4	
Kalocsa	—		—	—	—	—
Kecskemét	. ⊔		9	-4	-9	8
Kiskunfélegyháza	. ⊔		9	-2	-2	
Kiskunhalas	. ⊔		8	-2	-5	
Kunszentmiklós	—		—	—	—	
Tiszakécske	. ⊔		9	-1	-3	
Balassagyarmat	. ⊔		10	-6	-7	
Romhány						
Salgótarján	. ⊔		8	-8	-11	
Eger	. ⊔		10	-4	-7	8
Galyatető	—		—	—	—	
Gyöngyös	. ⊔		10	-4	-7	
Kékestető	.	8	3	-2	-5	8
Kompolt	. ⊔		8	-4	-6	8
Lőrinci						
Poroszló	. ⊔		8	-3	-5	
Jászapáti						
Jászberény	. ⊔		10	-5	-6	
Karcag	. ⊔		8	-4	-7	
Szolnok	. ⊔		9	-4	-8	8
Tiszaroff	. ⊔		9	-4	-7	
Túrkeve	. ⊔		8	-3	-6	8
Kistelek	. ⊔		10	-4	-4	
Makó						
Szeged	. ⊔		9	-3	-6	7
Szentes	. ⊔		11	-3	-5	
Borsodnádasd	. ⊔		9	-7	-9	
Fügöd	. =	folt	8	-5	-7	
Hidasnémeti	. =		10	-5	-5	
Jósvafő	. ⊔		8	-4	-6	8
Lillafüred	—		—	—	—	
Miskolc	. =		7	-3	-4	7
Putnok						
Sárospatak	. ⊔		9	-5	-7	8
Szendrőlád	. ⊔	folt	9	-6	-7	
Tokaj	.	folt	8	-3	-7	
Kisvárda	. ⊔		9	-4	-5	7
Mátészalka	. ⊔		10	-3	-4	
Nyíregyháza	. ⊔		8	-5	-8	7
Nyírlugos						
Pátyod	. ⊔		8	-6	-7	
Tiszabecs	.	folt	7	-2	-5	
Vásárosnamény	. ≡		9	-4	-4	
Záhony	. ⊔	folt	11	-3	-4	
Berettyóújfalu	. =		7	-4	-6	
Debrecen	. ⊔		8	-5	-7	8
Hajdúdorog	. ⊔	folt	7	-2	-4	
Hortobágy	.		8	-4	-5	
Körösszakál	.	folt	8	-4	-4	
Polgár	. =	folt	9	-4	-5	
Békéscsaba	. ⊔		8	-5	-8	9
Mezőhegyes	. ⊔		8	-2	-4	—
Orosháza	—		—	—	—	
Szarvas	. ⊔		9	-2	-8	9
Szeghalom	—		—	—	—	

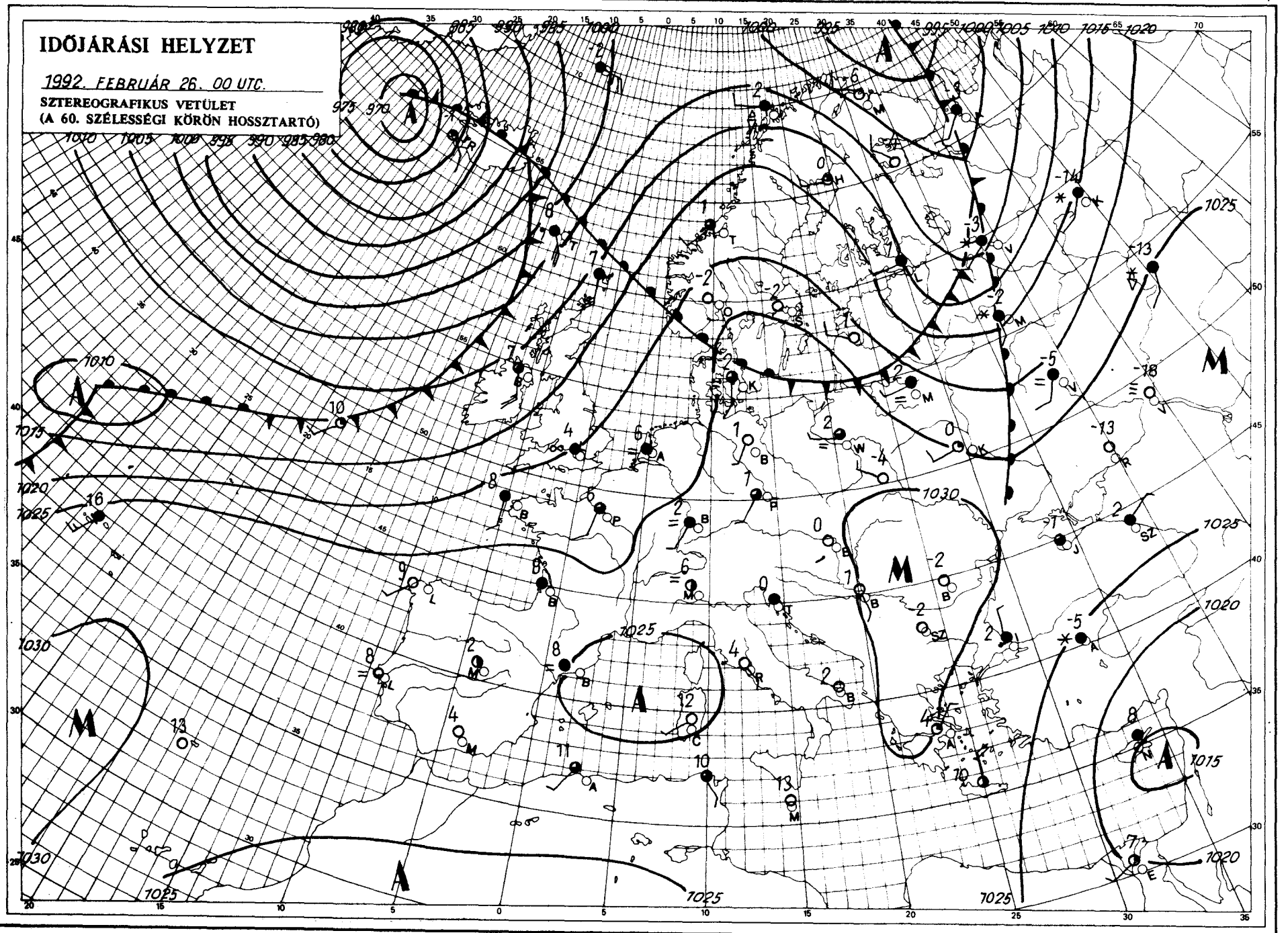

KIADJA: ORSZÁGOS METEOROLÓGIAI SZOLGÁLAT
Kiadásért felel: Dr. Mersich Iván, az Országos Meteorológiai Szolgálat elnöke – Készült: az Országos Meteorológiai Szolgálat Nyomdájában, Budapest – Felelős vezető: Máthé Gyuláné – Munkaszám: 073. – Szerkesztésért felel: Dr. Vitány Károly a Központi Előrejelző Intézet igazgatója
Készíti: a KEI Rövidtávú Előrejelző Osztálya – Szakmai felelős: Nimreth Lajos osztályvezető – Megjelenik naponként
Megrendelhető: 1024 Budapest, II., Kitaibel Pál utca 1. – Pénzügyi Osztály – Telefon: 353-500
Jelmagyarázat a havi melléklatban

IDŐJÁRÁSI NAPIJELENTÉS

ЕЖЕДНЕВНЫЙ МЕТЕОРОЛОГИЧЕСКИЙ БЮЛЛЕТЕНЬ • DAILY WEATHER REPORT
BULLETIN QUOTIDIEN DE TEMPS • TÄGLICHER WETTERBERICHT

105. évfolyam 58. szám + Budapest + 1992. február 27. csütörtök

Az időjárási helyzet és a várható időjárás:

A Kelet-európai-síkságon a gyakran megnövekvő felhőzetből szórványosan havazik. Helyenként napközben is fagypont alatt marad a hőmérséklet. A Brit-szigetektől nyugatra lévő több középpontú ciklonrendszer sokfelé felhős, esős, szeles időt okoz kontinensünk északnyugati vidékein. Ugyanakkor a szárazföld legnagyobb, középső és déli részén anticiklon alakítja az időjárást. Hatására általában kevés a felhő, a hajnali ködfoltoktól eltekintve száraz az idő. A következő 36 órában a Kárpát-medencében is folytatódik a csendes, napközben tavasziasan enyhe idő.

Magyarországon szerdán jobbára napos, száraz idő volt. A hőmérséklet csúcsértéke általában 8, 13 fok között alakult, de délnyugaton helyenként elérte a 14, 16 fokot. Éjszaka néhol köd képződött és az ország nagy részén +1, -6 fok közé hűlt le a levegő. Délelőtt többnyire napos, északkeleten változóan felhős idő volt. 11 órakor általában 2 és 9 fok között alakult a hőmérséklet.

Ma 12 órakor Budapesten a hőmérséklet 9 fok volt, a tengerszintre átszámított légnyomás 1034 hPa, alig változik.

Várható időjárás péntek estig:

Túlnyomóan napos időre lehet számítani.
Főleg északkeleten időnként megnövekszik a felhőzet, de eső nem várható.
Többnyire mérsékelt marad a légmozgás.
A legalacsonyabb éjszakai hőmérséklet 0 és -5, a legmagasabb nappali hőmérséklet pénteken 8 és 13 fok között alakul.

Távolabbi kilátások szombattól — keddig:

Túlnyomóan napos időre lehet számítani. Inkább csak az időszak végén növekszik meg időnként a felhőzet és legfeljebb egy-egy zápor fordul elő. Hajnalonként foltokban köd képződik.
A legalacsonyabb éjszakai hőmérséklet 0 és -5,
a legmagasabb nappali hőmérséklet általában 7 és 12 fok között alakul.
Jelentős mennyiségű (legalább napi 5 mm) csapadék az ország területén nem várható.

Jenki Szilvia s. k.

A hőmérséklet napi középértéke és eltérése a sokévi átlagtól (Budapest belterületén):

1992. február 26.	4,5°C	+2,5°C

1871 óta ezen a napon Budapesten előfordult

legmagasabb hőmérséklet:	16,6°C (1990)
legalacsonyabb hőmérséklet:	-11,8°C (1888)

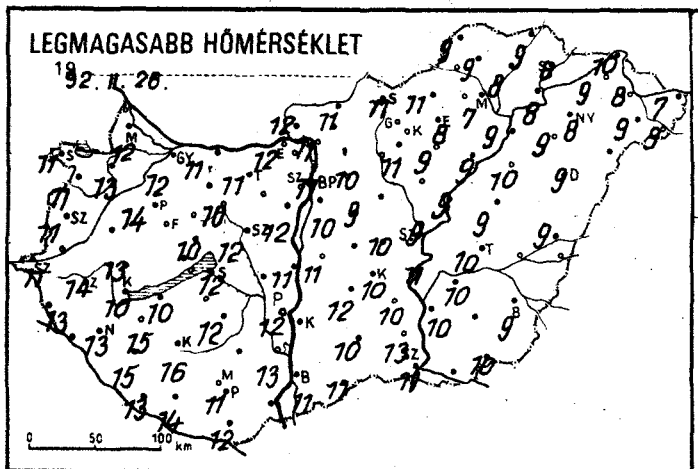
LEGMAGASABB HŐMÉRSÉKLET
1992. II. 26.
0 50 100 km

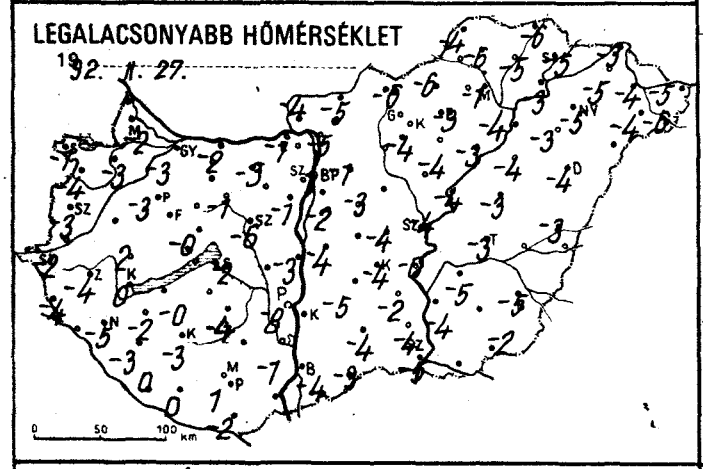
LEGALACSONYABB HŐMÉRSÉKLET
1992. II. 27.
0 50 100 km

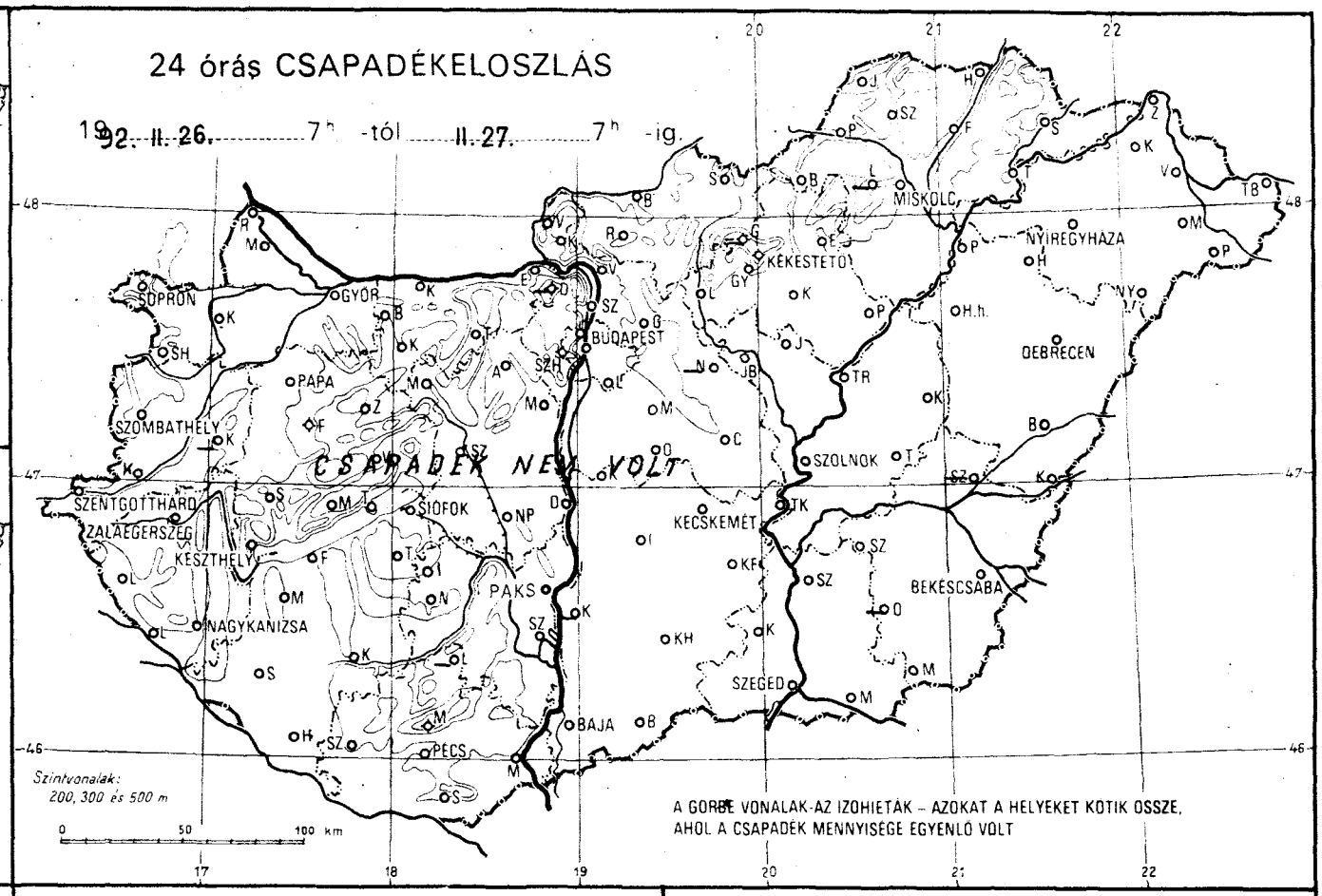
24 órás CSAPADÉKELOSZLÁS
1992. II. 26. 7h -tól II. 27. 7h -ig.
CSAPADÉK NEM VOLT
SOPRON
GYŐR
BUDAPEST
MISKOLC
NYÍREGYHÁZA
KÉKESTETŐ
DEBRECEN
PAPA
SZOMBATHELY
SZENTGOTTHÁRD
ZALAEGERSZEG
KESZTHELY
SIÓFOK
PAKS
NAGYKANIZSA
KECSKEMÉT
BÉKÉSCSABA
SZOLNOK
SZEGED
BAJA
PÉCS
Szintvonalak: 200, 300 és 500 m
A GÖRBE VONALAK AZ IZOHIETÁK – AZOKAT A HELYEKET KÖTIK ÖSSZE, AHOL A CSAPADÉK MENNYISÉGE EGYENLŐ VOLT
0 50 100 km

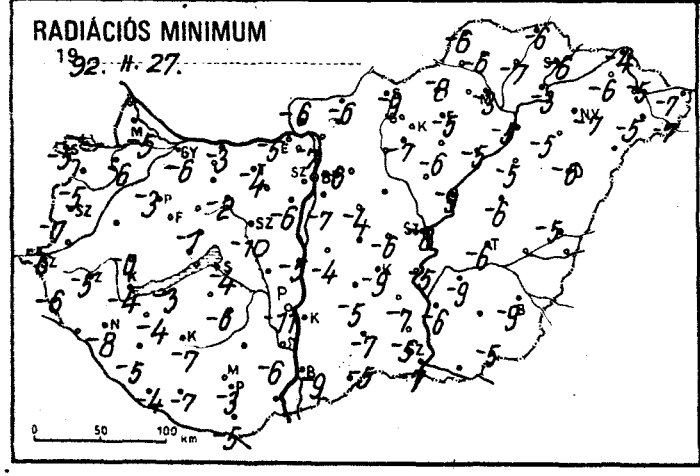
RADIÁCIÓS MINIMUM
1992. II. 27.
0 50 100 km

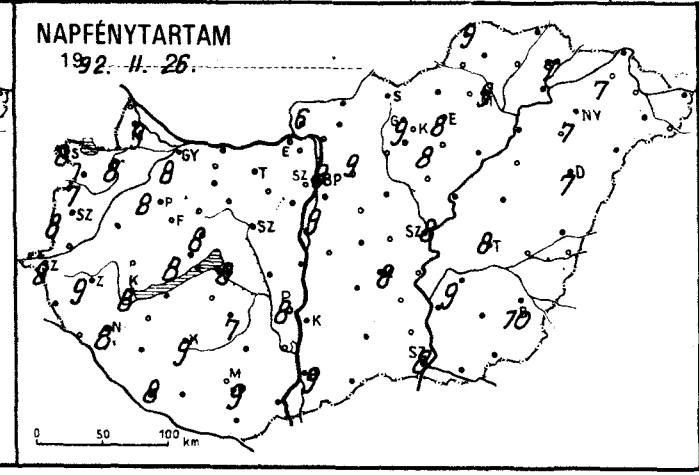
NAPFÉNYTARTAM
1992. II. 26.
0 50 100 km

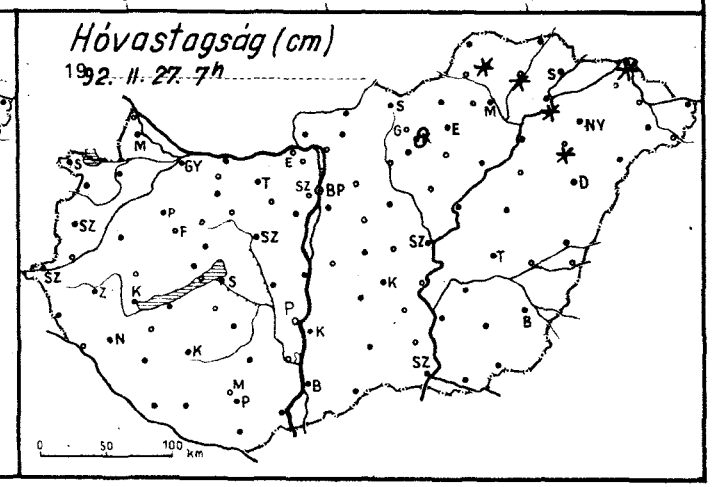
Hóvastagság (cm)
1992. II. 27. 7h
0 50 100 km

1992.11.27. 07 h-ig az utolsó 24 óra adatai						Előző nap napos órái
állomás	csapadék (mm)	Hó cm	max. hőmérséklet	min. hőmérséklet	rad. min.	
Győr	. ⊔		12	-3	-6	8
Kapuvár	. ⊔		13	-3	-6	8
Mosonmagyaróvár	. ∀		12	-2	-5	9
Rajka						
Sopron	. ⊔		11	-1	-5	8
Sopronhorpács	. ⊔		11	-4	-5	7
Káld	—		—	—	—	
Körmend						
Szentgotthárd	. ⊔		11	-2	-6	8
Szombathely	. ⊔		11	-3	-7	8
Lenti	. ⊔		13	-4	-6	
Letenye						
Nagykanizsa	. ⊔		13	-5	-8	8
Zalaegerszeg	. ⊔		14	-4	-5	9
Farkasgyepű	.		7	-1	-3	
Keszthely	. ⊔		10	-0	-4	8
Mencshely	. =		11	-1	-6	8
Pápa	. ⊔		14	-3	-3	8
Sümeg	.		13	2	-0	
Tihany						
Veszprém	. ⊔		10	-0	-1	8
Zirc	. ⊔		10	-3	-5	
Fonyód	.		10	-0	-3	
Homokszt. György	.		13	0	-4	8
Kaposvár	. ⊔		16	-3	-7	9
Marcali	. ⊔		15	-2	-4	
Siófok	. ⊔		12	-2	-4	8
Somogyszob	. ⊔		15	-3	-5	
Tab						
Bábolna	.		11	-2	-8	
Esztergom	. ⊔		12	-1	-5	
Kisbér						
Komárom	. ∀		11	-2	-3	
Tata	. =		11	-3	-4	
Alcsútdoboz						
Dunaújváros	.		11	-3	-5	
Martonvásár	. ⊔		12	-1	-6	
Mór	. =		10	-1	-2	
Sárbogárd						
Székesfehérvár	. ⊔		12	-6	-10	
Iregszemcse	. ⊔		12	-4	-6	7
Lengyel	—		—	—	—	
Paks	. ⊔		12	-8	-11	8
Szekszárd	. ⊔		13	-1	-6	
Árpádtető	. ⊔		12	3	-2	
Mohács						
Pécs	. ⊔		11	1	-3	9
Siklós	. ⊔		12	-2	-5	
Szigetvár	. =		14	0	-7	
Budaörs	. ⊔		11	-5	-10	
Bp. Lőrinc	. ⊔		10	-2	-7	9
Bp. Met. Int.	. =		11	1	—	8
Bp. Szab. hegy	. ⊔		8	2	-1	
Cegléd	. ⊔		10	-4	-6	
Dobogókő	—		—	—	—	
Gödöllő	. ⊔		10	-1	-6	9
Királyrét						
Monor	. ⊔		9	-3	-4	
Nagykáta	—		—	—	—	
Szentendre						

1992.11.27. 07 h-ig az utolsó 24 óra adatai						Előző nap napos órái
állomás	csapadék (mm)	Hó cm	max. hőmérséklet	min. hőmérséklet	rad. min.	
Vác	. ⊔		11	-5	-7	
Vámosmikola	. ⊔		12	-4	-6	6
Baja	. ⊔		11	-4	-9	9
Bácsalmás	.		11	-3	-5	
Izsák	.		12	-5	-5	
Kalocsa	—		—	—	—	—
Kecskemét	. ∀		10	-4	-9	8
Kiskunfélegyháza	. ⊔		10	-2	-7	
Kiskunhalas	. ⊔		10	-4	-7	
Kunszentmiklós	. ⊔		11	-4	-4	
Tiszakécske	. ⊔		11	-0	-5	
Balassagyarmat	. ⊔		11	-5	-6	
Romhány						
Salgótarján	. ⊔		11	-6	-9	
Eger	. =		8	-3	-5	8
Galyatető	—		—	—	—	
Gyöngyös	.		11	-4	-7	
Kékestető	.	8	6	0	-3	9
Kompolt	. ⊔		9	-4	-6	8
Lőrinci						
Poroszló	. ⊔		9	-3	-5	
Jászapáti						
Jászberény	. ⊔		10	-4	-6	
Karcag	. ⊔		9	-3	-6	
Szolnok	. ⊔		9	-4	-8	8
Tiszaroff	. ⊔		9	-4	-9	
Túrkeve	. ⊔		10	-3	-6	8
Kistelek	. ⊔		13	-4	-5	
Makó						
Szeged	. ⊔		11	-5	-7	8
Szentes	. =		10	-4	-6	
Borsodnádasd	. ⊔		11	-6	-8	
Fügöd	. =	folt	8	-5	-7	
Hidasnémeti	. =		9	-6	-6	
Jósvafő	. ⊔		9	-4	-6	9
Lillafüred	—		—	—	—	
Miskolc	. ⊔		7	-1	-3	9
Putnok						
Sárospatak	. =		8	-5	-6	7
Szendrőlád	. ⊔	folt	9	-6	-6	
Tokaj	. ⊔	folt	8	-3	-3	
Kisvárda	. ⊔		9	-5	-6	7
Mátészalka	. ⊔		9	-4	-5	
Nyíregyháza	. ∀		8	-5	-7	7
Nyírlugos						
Pátyod	. ⊔		9	-6	-7	
Tiszabecs	. =		7	-5	-7	
Vásárosnamény	. =		8	-4	-5	
Záhony	. ⊔	folt	10	-3	-4	
Berettyóújfalu	. =		9	-3	-5	
Debrecen	. ⊔		9	-4	-6	7
Hajdúdorog	. ⊔	folt	9	-3	-5	
Hortobágy	.		10	-4	-5	
Körösszakál	—		—	—	—	
Polgár	. =		9	-4	-5	
Békéscsaba	. ⊔		9	-5	-9	10
Mezőhegyes	. ⊔		10	-2	-5	—
Orosháza	—		—	—	—	
Szarvas	. ⊔		10	-5	-9	9
Szeghalom	—		—	—	—	

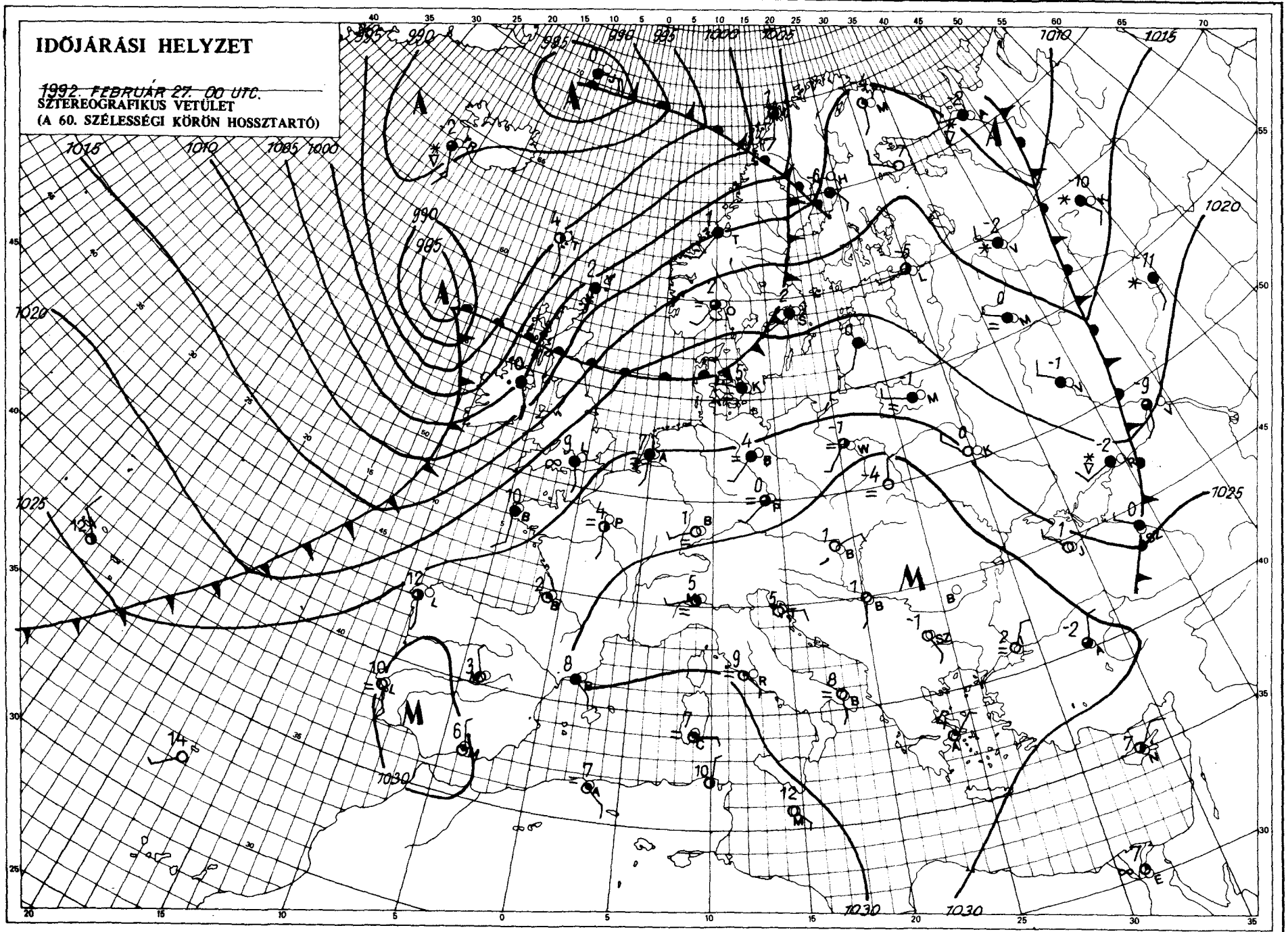

KIADJA: ORSZÁGOS METEOROLÓGIAI SZOLGÁLAT
Kiadásért felel: Dr. Mersich Iván, az Országos Meteorológiai Szolgálat elnöke – Készült: az Országos Meteorológiai Szolgálat Nyomdájában, Budapest – Felelős vezető: Máthé Gyuláné – Munkaszám: 92 074. – Szerkesztésért felel: Dr. Vissy Károly, a Központi Előrejelző Intézet igazgatója
Készíti: a KEI Rövidtávú Előrejelző Osztálya – Szakmai felelős: Németh Lajos osztályvezető – Megjelenik naponként
Megrendelhető: 1024 Budapest, II., Kitaibel Pál utca 1. – Pénzügyi Osztály – Telefon: 353-500
Jelmagyarázat a havi mellékletben

IDŐJÁRÁSI NAPIJELENTÉS

ЕЖЕДНЕВНЫЙ МЕТЕОРОЛОГИЧЕСКИЙ БЮЛЛЕТЕНЬ • DAILY WEATHER REPORT
BULLETIN QUOTIDIEN DE TEMPS • TÄGLICHER WETTERBERICHT

105. évfolyam 59. szám + Budapest + 1992. február 28. péntek

Az időjárási helyzet és a várható időjárás:

Izland közelében ciklon örvénylik, amelynek behullámzott, hosszan elnyúló hidegfrontja az Atlanti-óceán partvidéke mentén erősen felhős, helyenként esős időjárást okoz. A Kelet-európai-síkság felett is ciklon örvénylik. Hatására Északkelet-Európában hideg az idő és többfelé havazik. Szárazföldünk legnagyobb, középső és déli részén ugyanakkor anticiklon határozza meg az időjárást. Az éjszakák még hidegek, de napközben a sok napsütés következtében a hőmérséklet csúcsértéke általában 4, 8 fokkal meghaladja a sokéves átlagot. A hétvégén a Kárpát-medencében is folytatódik a reggeli ködöktől eltekintve túlnyomóan derült, száraz, kora tavaszi idő.

Magyarországon csütörtökön a északkeleti megyékben változóan, máshol túlnyomóan derült idő volt. Csapadék a felhősebb északkeleti tájakon sem fordult elő. A hőmérséklet csúcsértéke északkeleten 6, 10, máshol általában 10, 15 fok között volt. Ma hajnalra a derült ég alatt szeszélyes területi eloszlásban +3, -6 fokig hűlt le a levegő. Reggel helyenként köd képződött, amely a kora délelőtti órákig mindenütt feloszlott. Pénteken délelőtt folytatódott a derült idő, 11 órakor 4 és 12 fok között alakult a hőmérséklet.

Ma 12 órakor Budapesten a hőmérséklet 9 fok volt, a tengerszintre átszámított légnyomás 1033 hPa, alig változik.

Várható időjárás szombat estig:

Túlnyomóan derült idő várható.
Hajnalban és reggel helyenként köd képződik, amely a kora délelőtti órákig mindenütt feloszlik.
A légmozgás mérsékelt marad.
A legalacsonyabb éjszakai hőmérséklet +1 és -4,
a legmagasabb nappali hőmérséklet szombaton általában 9 és 14 fok között alakul.

Bonta Imre s. k.

A hőmérséklet napi középértéke és eltérése a sokévi átlagtól (Budapest belterületén):

1992. február 27.	5,6°C	+3,4°C

1871 óta ezen a napon Budapesten előfordult

legmagasabb hőmérséklet:	17,8°C (1914)
legalacsonyabb hőmérséklet:	-11,2°C (1956)

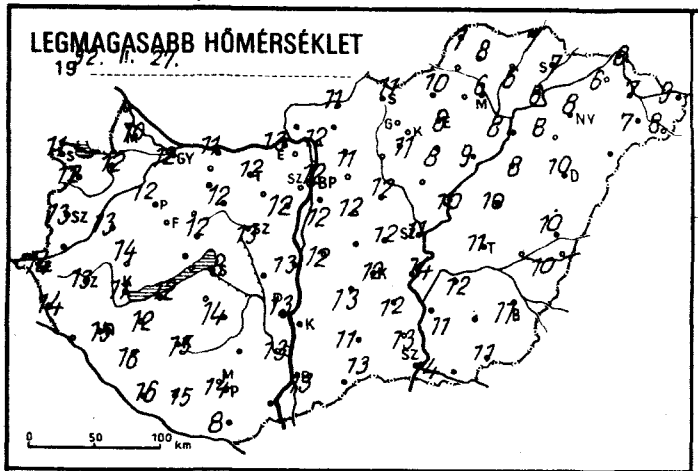
LEGMAGASABB HŐMÉRSÉKLET
1992. II. 27.
0 50 100 km

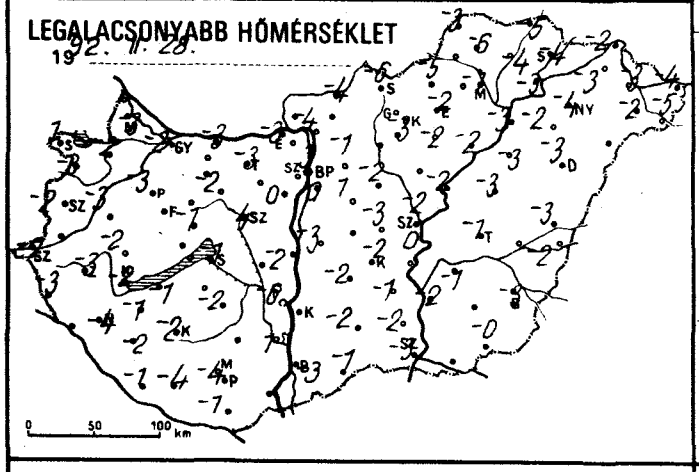
LEGALACSONYABB HŐMÉRSÉKLET
1992. II. 28.
0 50 100 km

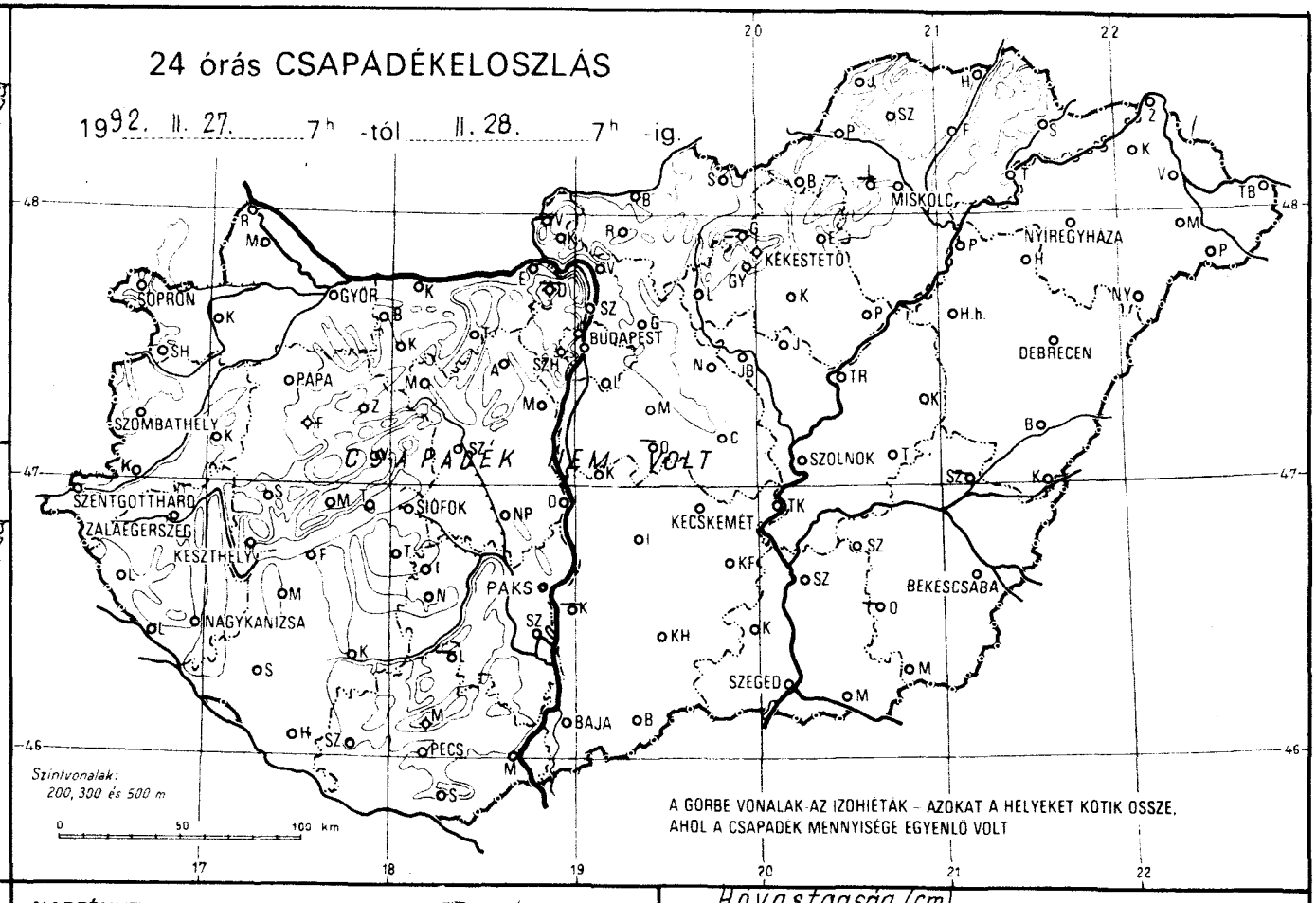
24 órás CSAPADÉKELOSZLÁS
1992. II. 27. 7h -tól II. 28. 7h -ig.
CSAPADÉK NEM VOLT
SOPRON
GYŐR
BUDAPEST
MISKOLC
NYÍREGYHÁZA
KÉKESTETŐ
DEBRECEN
PAPA
SZOMBATHELY
SZENTGOTTHÁRD
ZALAEGERSZEG
KESZTHELY
SIÓFOK
PAKS
KECSKEMÉT
SZOLNOK
BÉKÉSCSABA
NAGYKANIZSA
SZEGED
BAJA
PÉCS
Szintvonalak: 200, 300 és 500 m
A GÖRBE VONALAK AZ IZOHIÉTÁK - AZOKAT A HELYEKET KÖTIK ÖSSZE, AHOL A CSAPADÉK MENNYISÉGE EGYENLŐ VOLT
0 50 100 km

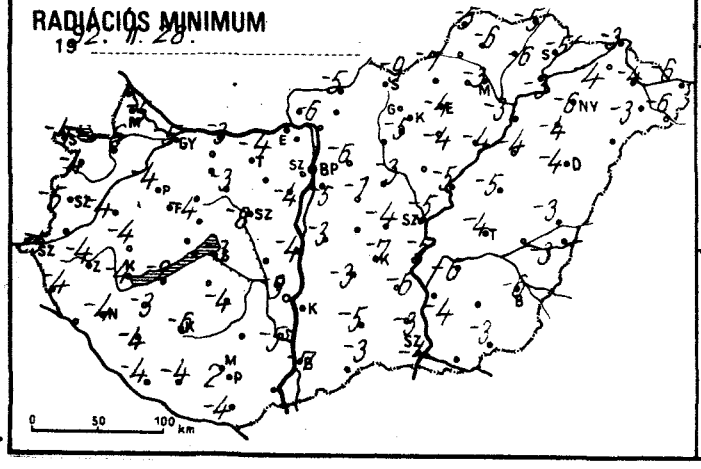
RADIÁCIÓS MINIMUM
1992. II. 28.
0 50 100 km

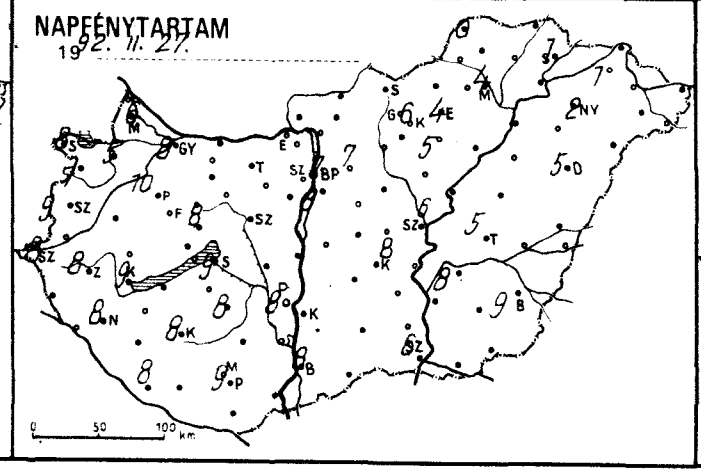
NAPFÉNYTARTAM
1992. II. 27.
0 50 100 km

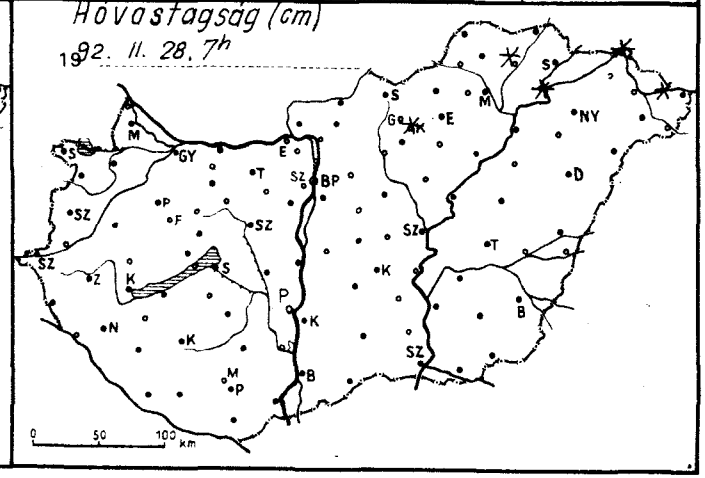
Hóvastagság (cm)
1992. II. 28. 7h
0 50 100 km

1992.11.28. 07 h-ig az utolsó 24 óra adatai						Előző nap napos órái
állomás	csapadék (mm)	Hó cm	max. hőmérséklet	min. hőmérséklet	rad. min.	
Győr	. ≡		12	-2	-5	8
Kapuvár	. ≡		12	-2	-6	5
Mosonmagyaróvár	. ∀		10	-3	-5	6
Rajka						
Sopron	. ≡		11	1	-4	8
Sopronhorpács	. ⌒		12	-3	-4	7
Káld	. ⊔		13	-3	-4	
Körmend						
Szentgotthárd	. ≡		14	-2	-5	8
Szombathely	. ⊔		13	-2	-5	9
Lenti	. ≡		14	-3	-4	
Letenye						
Nagykanizsa	. ≡		15	-4	-7	8
Zalaegerszeg	. ∀		13	-3	-4	8
Farkasgyepű	.		8	-1	-2	
Keszthely	. ≡		11	-2	-4	9
Mencshely						
Pápa	. ≡		12	-3	-4	10
Sümeg	. ≡		14	-2	-4	
Tihany						
Veszprém	. ⊔		12	-1	-4	8
Zirc	. ≡		12	-2	-6	
Fonyód	. ⊔		12	-1	-2	
Homokszt. György	. ⊔		16	-1	-4	8
Kaposvár	. ⊔		15	-2	-6	8
Marcali	. ⊔		12	-1	-3	
Siófok	. ⊔		8	-1	-3	9
Somogyszob	. ⊔		16	-2	-4	
Tab						
Bábolna	. ∀		12	-2	-7	
Esztergom	. ⊔		13	-3	-6	
Kisbér						
Komárom	. ∀		11	-3	-3	
Tata	. ≡		12	-3	-4	
Alcsútdoboz						
Dunaújváros	.		13	-2	-4	
Martonvásár	. ≡		12	0	-4	
Mór	. ⊔		12	-2	-3	
Sárbogárd						
Székesfehérvár	≡		13	-4	-8	
Iregszemcse	⊔		14	-2	-4	8
Lengyel	—		—	—	—	
Paks	. ⊔		13	-6	-9	8
Szekszárd	⌒		13	1	-5	
Árpádtető	.		13	6	1	
Mohács						
Pécs	.		14	4	2	9
Siklós	. ⊔		8	-1	-4	
Szigetvár	. ⊔		15	-4	-4	
Budaörs	. ⊔		12	-5	-7	
Bp. Lőrinc	. ⊔		12	0	-5	8
Bp. Met. Int.	. ≡		12	3	—	7
Bp. Szab. hegy	. ≡		10	3	-1	
Cegléd	. ⊔		12	-3	-4	
Dobogókő	—		—	—	—	
Gödöllő	. ⊔		11	-1	-6	7
Királyrét						
Monor	. ⊔		12	1	-1	
Nagykáta	. ⊔		12	-2	-3	
Szentendre						

1992.11.28. 07 h-ig az utolsó 24 óra adatai						Előző nap napos órái
állomás	csapadék (mm)	Hó cm	max. hőmérséklet	min. hőmérséklet	rad. min.	
Vác	. ≡		12	-4	-6	
Vámosmikola	—		—	—	—	—
Baja	. ⊔		13	-3	-7	8
Bácsalmás	.		13	-1	-3	
Izsák	.		13	-2	-3	
Kalocsa	—		—	—	—	—
Kecskemét	. ≥		12	-2	-7	8
Kiskunfélegyháza	. ⊔		12	-1	-6	
Kiskunhalas	. ⊔		11	-2	-5	
Kunszentmiklós	. ≡		12	-3	-3	
Tiszakécske	⊔		14	-0	-5	
Balassagyarmat	⊔		11	-4	-5	
Romhány						
Salgótarján	⊔		11	-6	-9	
Eger	. ⊔		8	-2	-4	4
Galyatető	—		—	—	—	
Gyöngyös	. ⊔		11	-3	-5	
Kékestető	.	folt	7	1	-1	6
Kompolt	. ⊔		8	-2	-4	5
Lőrinci						
Poroszló	≡		9	-2	-4	
Jászapáti						
Jászberény	. ⊔		12	-3	-4	
Karcag	. ⊔		10	-3	-5	
Szolnok	. ⊔		11	-2	-5	6
Tiszaroff	. ⊔		10	-2	-5	
Túrkeve	⊔		11	-1	-4	5
Kistelek	. ⊔		13	-2	-3	
Makó						
Szeged	. ⊔		14	-3	-4	6
Szentes	. ≡		11	-2	-4	
Borsodnádasd	. ⊔		10	-5	-7	
Füged	. ⊔	folt	6	-4	-6	
Hidasnémeti	. ≡		7	-5	-5	
Jósvafő	. ⊔		7	-3	-5	0
Lillafüred	—		—	—	—	
Miskolc	. ≡		6	-1	-3	4
Putnok						
Sárospatak	. ≡		7	-4	-5	1
Szendrőlád	. ∀		8	-6	-6	
Tokaj	.	folt	6	-3	-3	
Kisvárda	. ≡		6	-3	-4	1
Mátészalka	. ⊔		7	-2	-3	
Nyíregyháza	. ≡		8	-4	-6	2
Nyírlugos						
Pátyod	. ≡		8	-5	-6	
Tiszabecs	. ≡	folt	9	-4	-6	
Vásárosnamény	. ≡		7	-3	-4	
Záhony	. ⊔	folt	8	-2	-3	
Berettyóújfalu	. ≡		10	-3	-3	
Debrecen	. ⊔		10	-3	-4	5
Hajdúdorog	. ⊔		8	-2	-4	
Hortobágy	.		8	-3	-4	
Körösszakál	.		10	-2	-3	
Polgár	≡		8	-3	-3	
Békéscsaba	. ⊔		11	-3	-6	9
Mezőhegyes	. ≡		11	-0	-3	—
Orosháza	—		—	—	—	
Szarvas	. ⊔		12	-1	-6	8
Szeghalom	—		—	—	—	

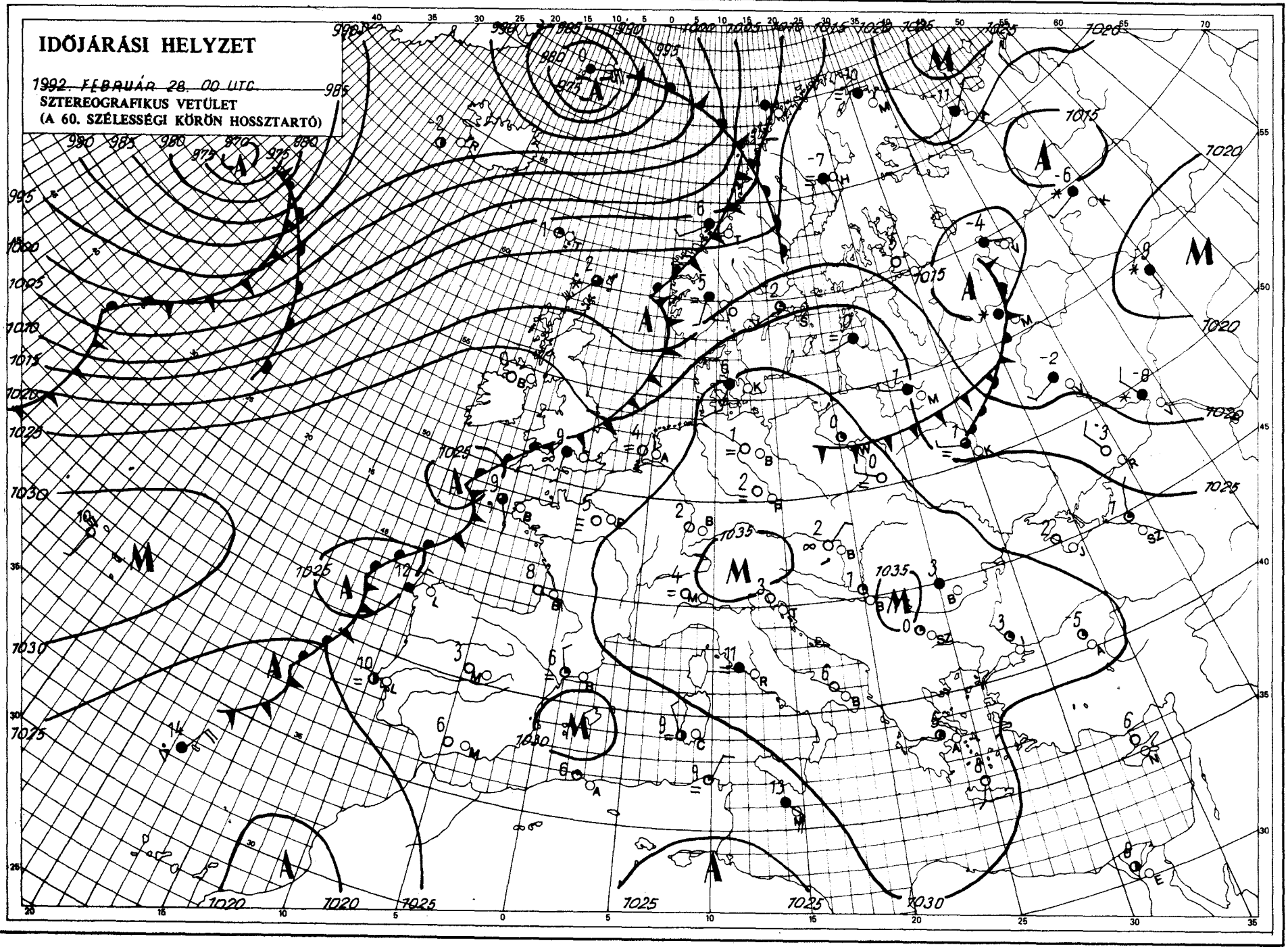

KIADJA: ORSZÁGOS METEOROLÓGIAI SZOLGÁLAT
Kiadásért felel: Dr. Mersich Iván, az Országos Meteorológiai Szolgálat elnöke – Készült: az Országos Meteorológiai Szolgálat Nyomdájában, Budapest – Felelős vezető: Mátyás Gyuláné – Munkaszám: – Szerkesztésért felel: Dr. Vissy Károly a Központi Előrejelző Intézet igazgatója 75.
Készítő: a KEI Rövidtávú Előrejelző Osztálya – Szakmai felelős: Mamosh Lajos osztályvezető – Megjelenik naponként
Megrendelhető: 1024 Budapest, II., Kitaibel Pál utca 1. – Pénzügyi Osztály – Telefon: 353-500
Jelmagyarázat a havi mellékletben

IDŐJÁRÁSI NAPIJELENTÉS

ЕЖЕДНЕВНЫЙ МЕТЕОРОЛОГИЧЕСКИЙ БЮЛЛЕТЕНЬ • DAILY WEATHER REPORT
BULLETIN QUOTIDIEN DE TEMPS • TÄGLICHER WETTERBERICHT

105. évfolyam 60. szám + Budapest + 1992. február 29. szombat

Az időjárási helyzet és a várható időjárás:

Európa legnagyobb részének időjárását még mindig egy hatalmas méretű anticiklon alakítja, amelynek hatására Nyugat-, Közép- és Dél-Európában kevés a felhő, a reggeli pára, illetve köd megszűnése után napos, száraz az idő. A sok napsütés hatására erős a nappali felmelegedés, a kora délutáni hőmérséklet 5-6 fokkal meghaladja az ilyenkor szokásosat. Ezzel szemben kontinensünk északi felén változékony, gyakran csapadékos időjárás uralkodik. A Kárpát-medence időjárását továbbra is az említett anticiklon alakítja, ezért nem változik időjárásunk, folytatódik a tavaszi idő.

Magyarországon pénteken országszerte napos, száraz, enyhe idő volt. A hőmérséklet kora délután elérte a 8, 16 fokot. Éjszaka többfelé képződött sűrű köd és hajnalra általában +2, -5 fokig hűlt le a levegő. Délelőtt keleten foltokban még ködös volt a levegő, az ország nagy részén azonban napos idő volt. A hőmérséklet 11 órára 8, 13 fokig emelkedett, csupán a ködös vidékeken maradt 5 fok alatt.

Ma 12 órakor Budapesten a hőmérséklet 10 fok volt, a tengerszintre átszámított légnyomás 1032 hPa, alig változik.

Várható időjárás vasárnap estig:

Folytatódik a túlnyomóan napos, száraz idő. Legfeljebb északkeleten növekszik meg időnként a felhőzet, csapadék azonban ott sem várható. Éjszaka többfelé képződik köd. A változó irányú szél gyenge marad. A legalacsonyabb éjszakai hőmérséklet +2, -3, a legmagasabb nappali hőmérséklet 10 és 15 fok között alakul.

Nadrai Attila s. k.

A hőmérséklet napi középértéke és eltérése a sokévi átlagtól (Budapest belterületén):

1992. február 28.	6,4°C	+3,8°C

1871 óta ezen a napon Budapesten előfordult

legmagasabb hőmérséklet:	17,2°C (1927)
legalacsonyabb hőmérséklet:	-12,1°C (1963)

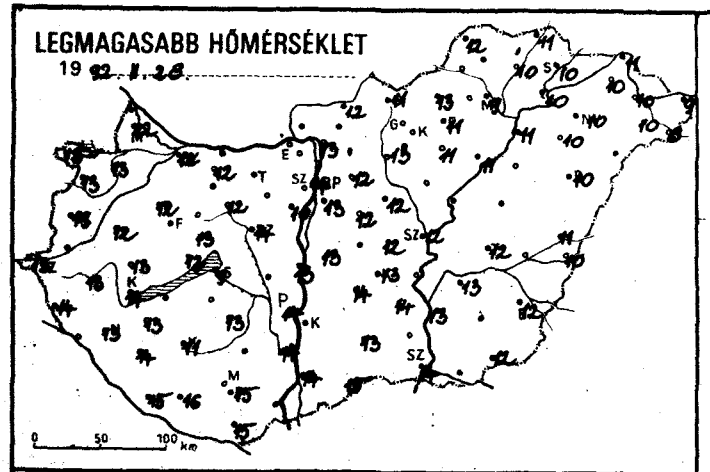
LEGMAGASABB HŐMÉRSÉKLET
1992. 11. 28.
0 50 100 km

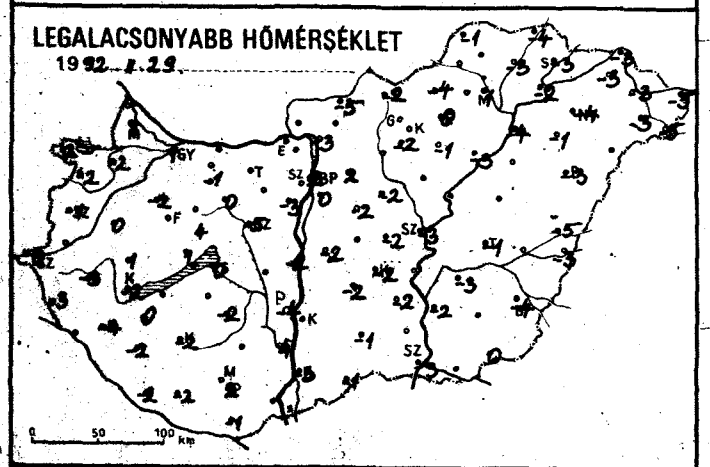
LEGALACSONYABB HŐMÉRSÉKLET
1992. 11. 29.
0 50 100 km

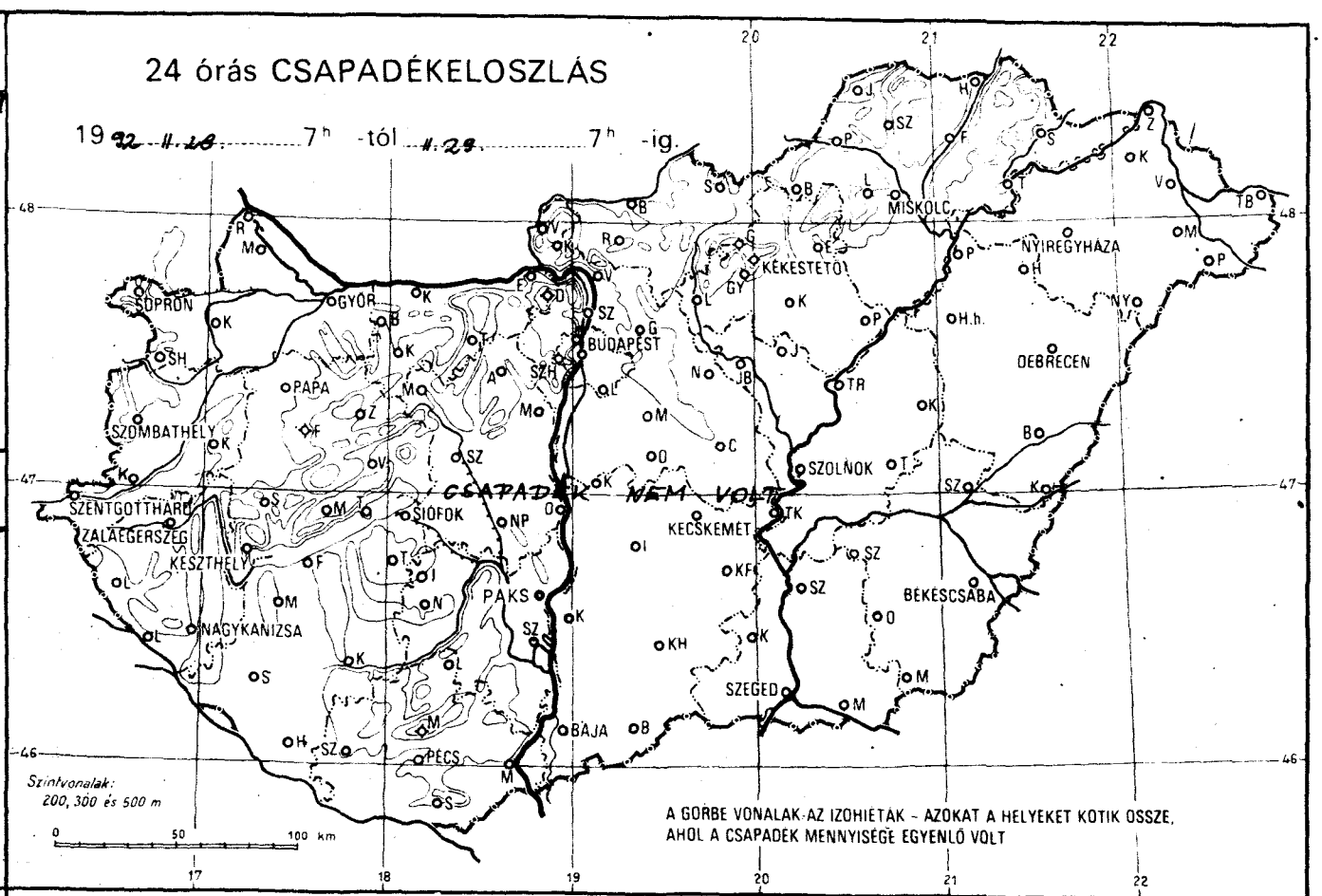
24 órás CSAPADÉKELOSZLÁS
1992. 11. 28. 7h -tól 11. 29. 7h -ig.
CSAPADÉK NEM VOLT
SOPRON
GYŐR
BUDAPEST
MISKOLC
NYÍREGYHÁZA
KÉKESTETŐ
DEBRECEN
PAPA
SZOMBATHELY
SZENTGOTTHÁRD
ZALAEGERSZEG
KESZTHELY
SIÓFOK
PAKS
NAGYKANIZSA
SZOLNOK
KECSKEMÉT
BÉKÉSCSABA
SZEGED
BAJA
PÉCS
Szintvonalak: 200, 300 és 500 m
A GÖRBE VONALAK AZ IZOHIETÁK – AZOKAT A HELYEKET KÖTIK ÖSSZE, AHOL A CSAPADÉK MENNYISÉGE EGYENLŐ VOLT
0 50 100 km

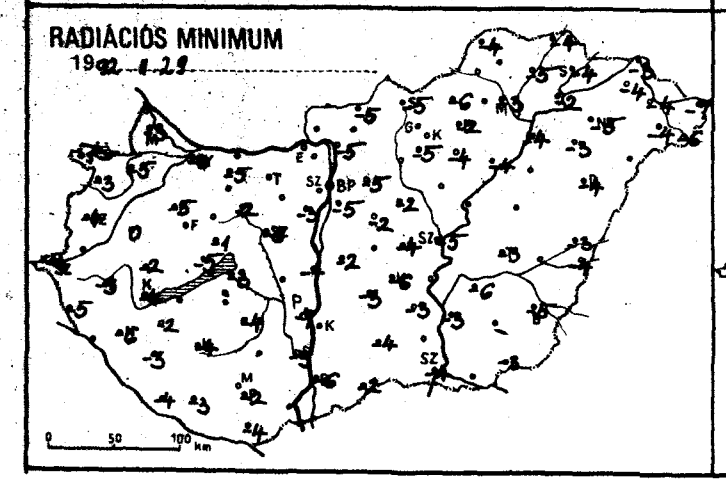
RADIÁCIÓS MINIMUM
1992. 11. 29.
0 50 100 km

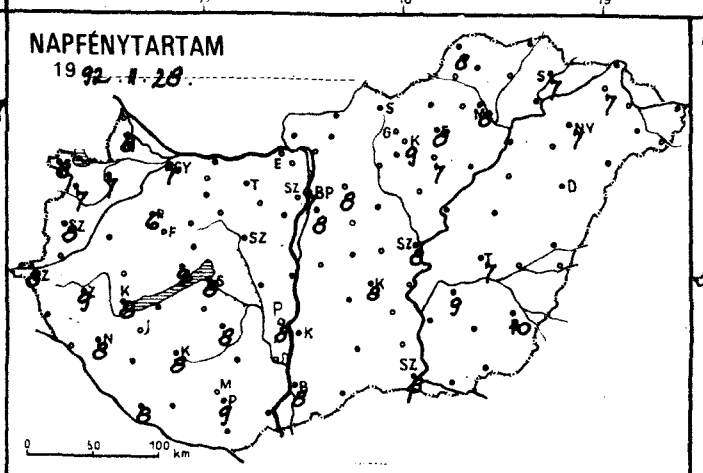
NAPFÉNYTARTAM
1992. 11. 28.
0 50 100 km

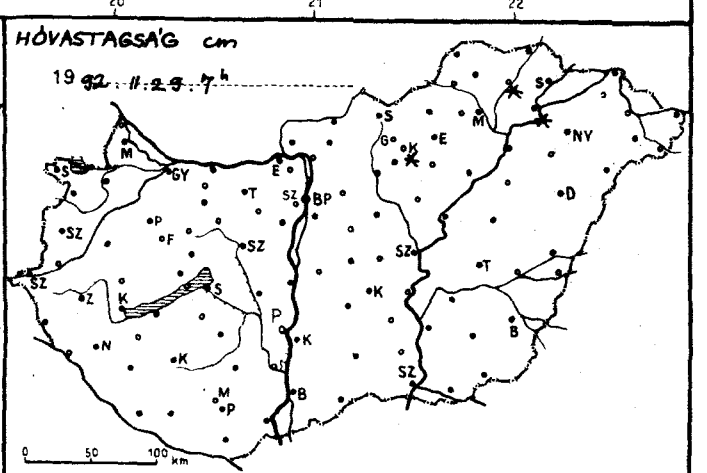
HÓVASTAGSÁG cm
1992. 11. 29. 7h
0 50 100 km

19 92.11.29 07 h-ig az utolsó 24 óra adatai						Előző nap napos órái
állomás	csapadék (mm)	Hó cm	max. hőmérséklet	min. hőmérséklet	rad. min.	
Győr	. ≡		12	1	-3	7
Kapuvár	. ⊔		13	-2	-5	7
Mosonmagyaróvár	. ⊔		12	1	-3	8
Rajka						
Sopron	. ≡		13	2	-1	8
Sopronhorpács	. ⊔		13	-2	-3	7
Káld	. ⊔		12	0	0	
Körmend						
Szentgotthárd	. ⊔		13	0	-4	8
Szombathely	. ⊔		13	-1	-4	8
Lenti	. ≡		14	-3	-5	
Letenye						
Nagykanizsa	. V		13	-4	-6	8
Zalaegerszeg	. ⊔		13	-3	-3	9
Farkasgyepű	.		8	1	-1	
Keszthely	. ≡		14	-2	-4	8
Mencshely	. =		12	1	-5	9
Pápa	. ≡		12	-2	-5	6
Sümeg	. ⊔		13	1	-2	
Tihany						
Veszprém	. ⊔		13	4	-1	
Zirc	—		—	—	—	
Fonyód	—		—	—	—	
Homokszt. György	. ⊔		15	-2	-4	8
Kaposvár	. ⊔		11	-2	-4	8
Marcali	. ⊔		13	0	-2	
Siófok	. ≡		9	0	-3	8
Somogyszob	. ⊔		14	-2	-3	
Tab						
Bábolna	.		12	-1	-5	
Esztergom	—		—	—	—	
Kisbér						
Komárom	—		—	—	—	
Tata	. ⊔		11	-2	-6	
Alcsútdoboz						
Dunaújváros	.		13	-2	-4	
Martonvásár	. =		10	-3	-3	
Mór	. ⊔		12	0	-2	
Sárbogárd						
Székesfehérvár	. ≡		14	-5	-8	
Iregszemcse	. ⊔		13	-2	-4	8
Lengyel	—		—	—	—	
Paks	. ⊔		14	-4	-7	8
Szekszárd	. ⊔		14	4	-3	
Árpádtető	.		14	5	1	
Mohács						
Pécs	.		15	2	-2	9
Siklós	. ≡		15	-1	-4	
Szigetvár	. ⊔		16	-2	-3	
Budaörs	. ≡		13	-3	-6	
Bp. Lőrinc	. ⊔		13	0	-5	8
Bp. Met. Int.	. =		14	2	—	7
Bp. Szab. hegy	. =		12	3	2	
Cegléd	. ≡		13	-2	-4	
Dobogókő	—		—	—	—	
Gödöllő	. ≡		12	2	-5	8
Királyrét						
Monor	. ⊔		12	-2	-2	
Nagykáta	. ≡		12	-2	-2	
Szentendre						

19 92.11.29 07 h-ig az utolsó 24 óra adatai						Előző nap napos órái
állomás	csapadék (mm)	Hó cm	max. hőmérséklet	min. hőmérséklet	rad. min.	
Vác	. ≡		13	-3	-5	
Vámosmikola	—		—	—	—	—
Baja	. ≡		14	-3	-6	8
Bácsalmás	.		15	-1	-2	
Izsák	.		14	-2	-3	
Kalocsa	—		—	—	—	
Kecskemét	. ≡		13	-2	-6	8
Kiskunfélegyháza	. ≡		14	-2	-3	
Kiskunhalas	. ≡		13	-1	-4	
Kunszentmiklós	. ≡		13	-2	-2	
Tiszakécske						
Balassagyarmat	. ⊔		12	-5	-5	
Romhány						
Salgótarján	. =		11	-2	-5	
Eger	. ⊔		11	0	-2	8
Galyatető	—		—	—	—	
Gyöngyös	. ⊔		13	-2	-5	
Kékestető	.	folt	7	4	1	9
Kompolt	. ⊔		11	-1	-4	7
Lőrinci						
Poroszló	. ≡		11	-3	-4	
Jászapáti						
Jászberény	. ⊔		13	-2	-4	
Karcag	—		—	—	—	
Szolnok	. V		12	-3	-5	8
Tiszaroff	—		—	—	—	
Túrkeve	. ⊔		12	-1	-3	7
Kistelek	—		—	—	—	
Makó						
Szeged	. ≡		14	-3	-4	8
Szentes	. ≡		13	-2	-3	
Borsodnádasd	. ⊔		13	-4	-6	
Fügöd	. ⊔	folt	10	-3	-5	
Hidasnémeti	. =		11	-4	-4	
Jósvafő	. ⊔		12	-1	-4	8
Lillafüred	—		—	—	—	
Miskolc	. ⊔		9	1	-3	8
Putnok						
Sárospatak	. =		10	-3	-4	7
Szendrőlád	—		—	—	—	
Tokaj	. =	folt	10	-2	-2	
Kisvárda	. ≡		10	-3	-4	7
Mátészalka	. ≡		10	-3	-4	
Nyíregyháza	. ≡		10	-4	-5	7
Nyírlugos						
Pátyod	. ≡		8	-5	-6	
Tiszabecs	. ≡		9	-5	-7	
Vásárosnamény	. ≡		10	-3	-4	
Záhony	. ≡		11	-3	-3	
Berettyóújfalu	. =		11	-3	-5	
Debrecen	. ≡		10	-3	-4	—
Hajdúdorog	. ≡		10	-1	-3	
Hortobágy	—		—	—	—	
Körösszakál	.		10	-3	-4	
Polgár	. ≡		11	-4	-4	
Békéscsaba	. ≡		12	-4	-5	10
Mezőhegyes	. ≡		12	0	-3	—
Orosháza	—		—	—	—	
Szarvas	. ≡		13	-3	-6	9
Szeghalom	—		—	—	—	

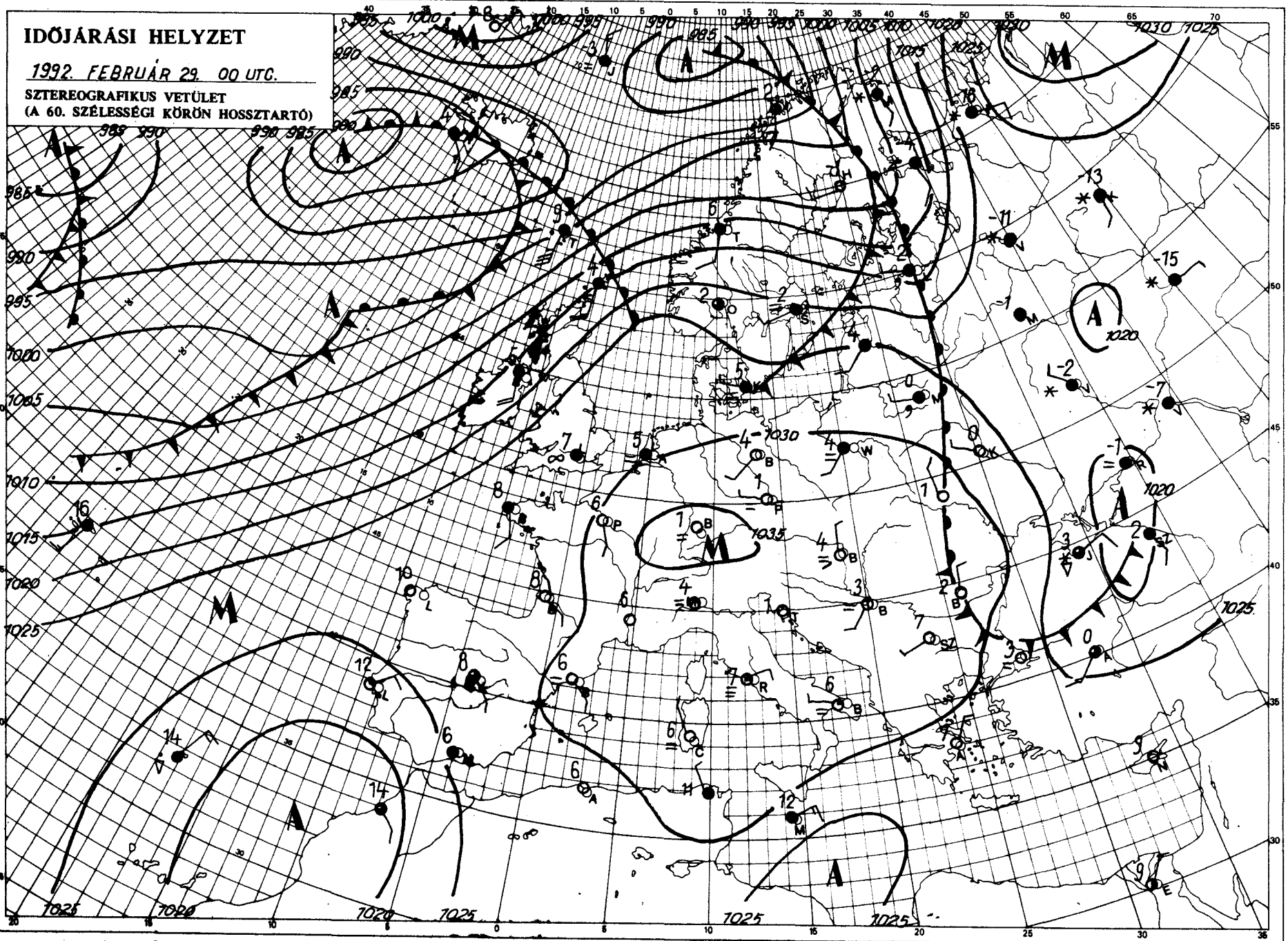

KIADJA: ORSZÁGOS METEOROLÓGIAI SZOLGÁLAT
Kiadásért felel: Dr. Mersich Iván, az Országos Meteorológiai Szolgálat elnöke – Készült: az Országos Meteorológiai Szolgálat Nyomdájában, Budapest – Felelős vezető: Máthé Gyuláné – Munkaszám: 2.076. – Szerkesztésért felel: Dr. Vissy Károly a Központi Előrejelző Intézet igazgatója
Készíti: a KEI Rövidtávú Előrejelző Osztálya – Szakmai felelős: Németh Lajos osztályvezető – Megjelenik naponként
Megrendelhető: 1024 Budapest, II., Kitaibel Pál utca 1. – Pénzügyi Osztály – Telefon: 363-500
Jelmagyarázat a havi mellékletben

1992.II.1. 07 h-ig az utolsó 24 óra adatai						Előző nap napos órái
állomás	csapadék (mm)	Hó cm	max. hőmérséklet	min. hőmérséklet	rad. min.	
Győr	ny ∀ ⊔		8	1	-2	4
Kapuvár	. =		8	1	-1	0
Mosonmagyaróvár	. ⊔		7	1	-2	2
Rajka						
Sopron	ny		8	2	1	1
Sopronhorpács	.		8	2	1	0
Káld	.		7	2	2	
Körmend						
Szentgotthárd	.		9	2	0	0
Szombathely	.		10	2	1	1
Lenti	. =		9	4	1	
Letenye						
Nagykanizsa	.		8	2	-1	2
Zalaegerszeg	.		8	2	0	0
Farkasgyepű	.	folt	3	-1	-3	
Keszthely	.		8	1	-1	3
Mencshely	. =		5	0	-4	3
Pápa	ny ∀ ⊔		7	-3	-5	1
Sümeg	. ⊔		7	0	-1	
Tihany						
Veszprém	.		5	0	-1	5
Zirc	—		—	—	—	
Fonyód	—		—	—	—	—
Homokszt. György	.		6	1	0	0
Kaposvár	ny ⊔		6	0	-2	3
Marcali	. =		7	1	-1	
Siófok	.		5	1	0	5
Somogyszob	ny		6	1	0	
Tab						
Bábolna	. ⊔		4	-1	-4	
Esztergom	—		—	—	—	
Kisbér						
Komárom	—		—	—	—	
Tata	. ⊔		8	-3	-5	
Alcsútdoboz						
Dunaújváros	1		7	1	-1	
Martonvásár	—		—	—	—	
Mór	. =		7	-1	-2	
Sárbogárd						
Székesfehérvár	—		—	—	—	
Iregszemcse	.		6	0	-1	3
Lengyel	—		—	—	—	
Paks	ny ∀		8	1	-1	6
Szekszárd	ny		7	2	-2	
Árpádtető	. =	2	4	0	0	
Mohács	—		—	—	—	.
Pécs	1		6	1	0	7
Siklós	1 =	folt	7	2	2	
Szigetvár	7 =		8	2	0	
Budaörs	ny ⊔		8	-4	-8	
Bp. Lőrinc	1 ⊔		8	-1	-6	4
Bp. Met. Int.	ny		8	1	—	3
Bp. Szab. hegy	—		—	—	—	
Cegléd	.		5	0	-2	
Dobogókő	—		—	—	—	
Gödöllő	ny ⊔		6	-2	-5	3
Királyrét						
Monor	—		—	—	—	
Nagykáta	.	folt	5	0	-1	
Szentendre						

1992.II.1. 07 h-ig az utolsó 24 óra adatai						Előző nap napos órái
állomás	csapadék (mm)	Hó cm	max. hőmérséklet	min. hőmérséklet	rad. min.	
Vác	ny ⊔		7	-2	-5	
Vámosmikola	—		—	—	—	—
Baja	. =		7	1	0	5
Bácsalmás	.		5	1	-1	
Izsák	.		7	1	1	
Kalocsa	—		—	—	—	
Kecskemét	. =		5	1	-1	0
Kiskunfélegyháza	.		5	3	3	
Kiskunhalas	. ⊔		4	1	0	
Kunszentmiklós	1 =		7	-1	-2	
Tiszakécske						
Balassagyarmat	. ⊔	folt	2	-6	-7	
Romhány						
Salgótarján	—		—	—	—	
Eger	. =		5	-3	-6	0
Galyatető	—		—	—	—	
Gyöngyös	.	folt	5	0	-2	
Kékestető	. ≡	14	0	-4	-5	0
Kompolt	.	folt	3	-1	-2	
Lőrinci						
Poroszló	.	7	1	-1	-3	
Jászapáti						
Jászberény	.		5	0	-1	
Karcag	—		—	—	—	
Szolnok	.		4	0	-1	0
Tiszaroff	—		—	—	—	
Túrkeve	.	folt	4	-1	-3	
Kistelek	—		—	—	—	
Makó						
Szeged	ny ⊔		5	0	-1	1
Szentes	.		5	-1	-2	
Borsodnádasd	.	6	4	-1	-3	
Füged	.	12	2	-3	-4	
Hidasnémeti	.	3	5	-3	-3	
Jósvafő	. =	folt	6	-1	-3	0
Lillafüred	—		—	—	—	
Miskolc	.	folt	3	-1	-3	0
Putnok						
Sárospatak	—		—	—	—	
Szendrőlád	—		—	—	—	
Tokaj	.	9	5	-3	-3	
Kisvárda	. =	5	3	-6	-6	0
Mátészalka	—		—	—	—	
Nyíregyháza	.	folt	3	-3	-5	1
Nyírlugos						
Pátyod	.	4	4	-8	-9	
Tiszabecs	. ≡	4	4	-9	-10	
Vásárosnamény	.	16	6	-3	-5	
Záhony	.	6	5	-4	-5	
Berettyóújfalu	—		—	—	—	
Debrecen	.	folt	5	-3	-5	—
Hajdúdorog	.	5	3	-3	-5	
Hortobágy	—		—	—	—	
Körösszakál	.	folt	4	-4	-5	
Polgár	.	2	4	-3	-4	
Békéscsaba	. =	folt	5	-2	-3	4
Mezőhegyes	.		5	0	-2	—
Orosháza	—		—	—	—	
Szarvas	.		4	0	-2	1
Szeghalom	—		—	—	—	

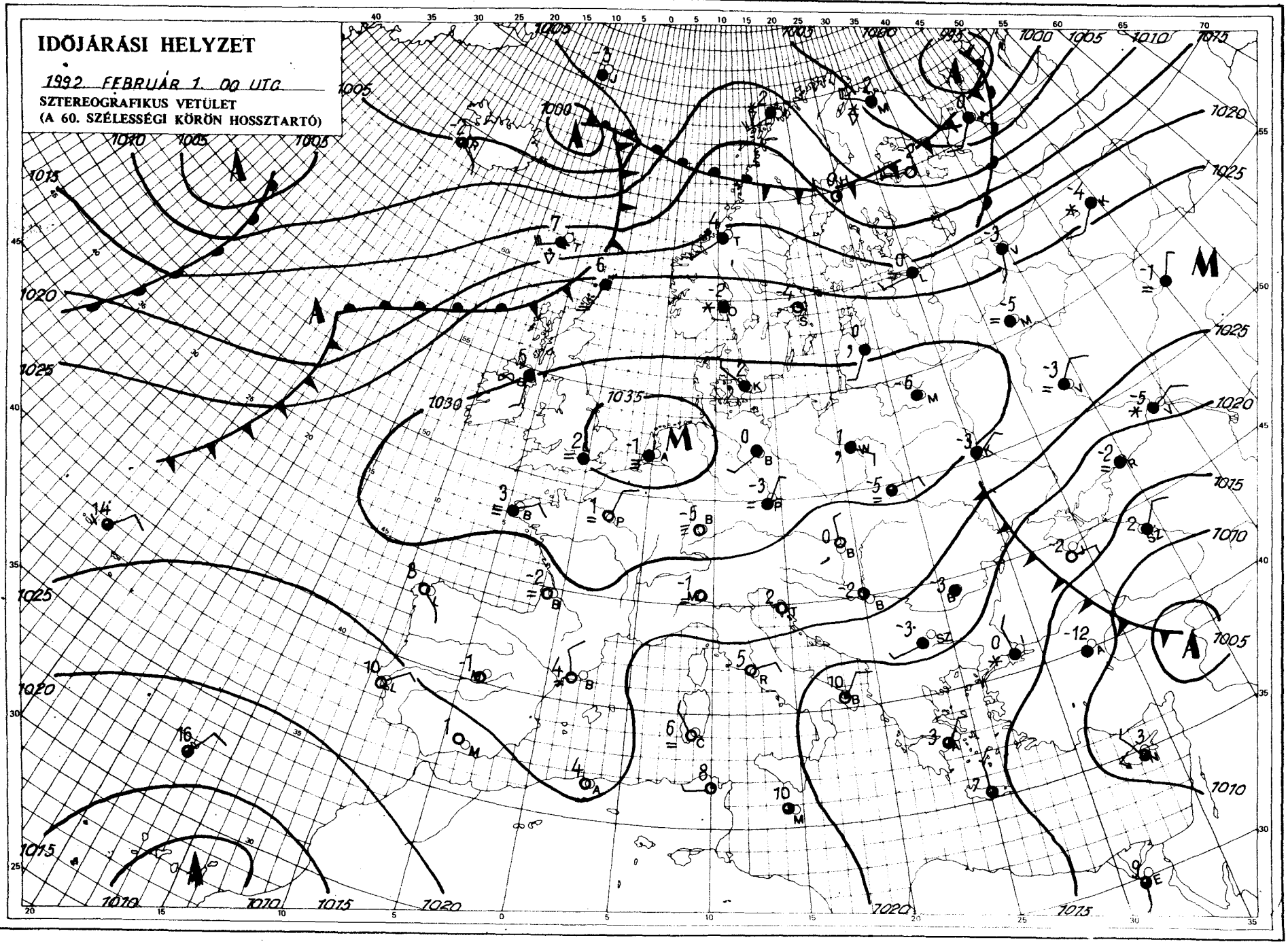

KIADJA: ORSZÁGOS METEOROLÓGIAI SZOLGÁLAT
Kiadásért felel: Dr. Mersich Iván, az Országos Meteorológiai Szolgálat elnöke – Készült: az Országos Meteorológiai Szolgálat Nyomdájában, Budapest – Felelős vezető: Máthé Gyuláné – Munkaszám: 2.044. – Szerkesztésért felel: Dr. Vitay Károly a Központi Előrejelző Intézet igazgatója.
Készíti: a KEI Rövidtávú Előrejelző Osztálya – Szakmai felelős: Németh Lajos osztályvezető – Megjelenik naponként
Megrendelhető: 1024 Budapest, II., Kitaibel Pál utca 1. – Pénzügyi Osztály – Telefon: 353-500
Jelmagyarázat-a havi mellékletben

QC
989
.H9
I32

LIBRARY
U.S. Dept. of Commerce

IDŐJÁRÁSI NAPIJELENTÉS

ЕЖЕДНЕВНЫЙ МЕТЕОРОЛОГИЧЕСКИЙ БЮЛЛЕТЕНЬ • DAILY WEATHER REPORT
BULLETIN QUOTIDIEN DE TEMPS • TÄGLICHER WETTERBERICHT

105. évfolyam 61. szám + Budapest + 1992. március 1. vasárnap

Az időjárási helyzet és a várható időjárás:

Kontinensünk középső és déli területein a leszálló, szárító hatású légmozgások alakítják az időjárást. Ezeken a területeken nagyrészt napos, száraz, reggelente még ködös az idő. A csúcshőmérséklet sokfelé meghaladja a 15 fokot. Ciklonok láncolata húzódik viszont Észak- és Kelet-Európában, ott a gyakori felhősödésből záporok, hózáporok alakulnak ki. Hazánkban hétfőn az ország nagy részén tavasziasan enyhe, napos idő lesz, főként keleten mardnak tartósan ködös tájak.

Magyarországon szombaton az ország nagy részén 7, 9 órán át sütött a Nap, északkeleten azonban helyenként tartósan ködös idő volt. A hőmérséklet csúcsértéke általában 12, 17 fok között, északkeleten 5 fok körül alakult. Ma hajnalra sokfelé képződött köd. A hőmérséklet mélypontja általában +3, -3 fok között alakult. Délelőtt az ország nyugati felén napos, másutt eleinte még párás, ködös idő volt. Mindenütt gyenge maradt a légmozgás. A hőmérséklet 11 órakor széles határok közt, 1 és 13 fok között alakult.

Ma 12 órakor Budapesten a hőmérséklet 11 fok volt, a tengerszintre átszámított légnyomás 1030 hPa, alig változik.

Várható időjárás hétfő estig:

Nagyrészt derült lesz az ég, főként keleten maradnak tartósan ködös területek.
Eleinte gyenge, változó irányú, majd megélénkülő déli szél várható.
A legalacsonyabb éjszakai hőmérséklet +2, -3 fok között, a legmagasabb nappali hőmérséklet általában 12, 17 fok között, a tartósan ködös részeken 5 fok körül alakul.

Pálóczi Györgyi s. k.

A hőmérséklet napi középértéke és eltérése a sokévi átlagtól (Budapest belterületén):

1992. február 29.	7,9°C	+ 5,3°C

1871 óta ezen a napon Budapesten előfordult

legmagasabb hőmérséklet: 15,0°C (1960)

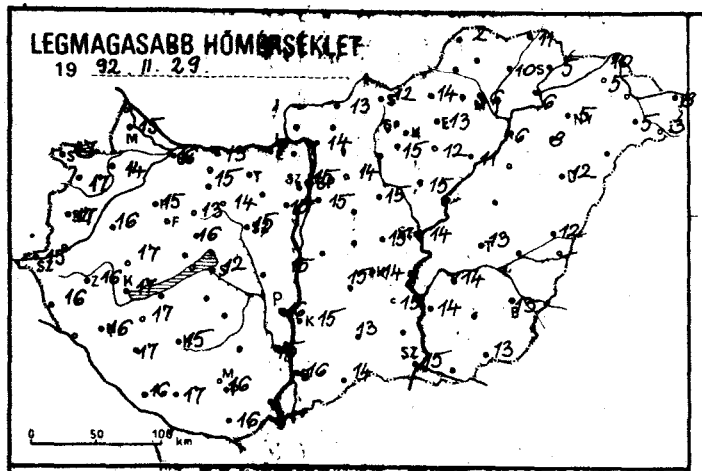
LEGMAGASABB HŐMÉRSÉKLET
19 92. II. 29.
0 50 100 km

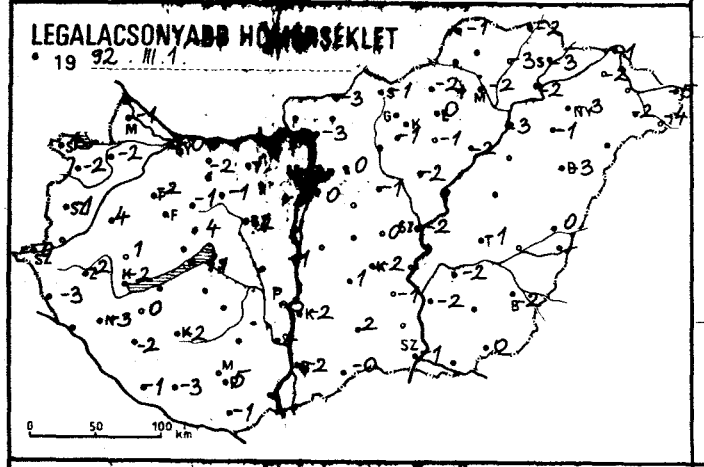
LEGALACSONYABB HŐMÉRSÉKLET
19 92. III. 1.
0 50 100 km

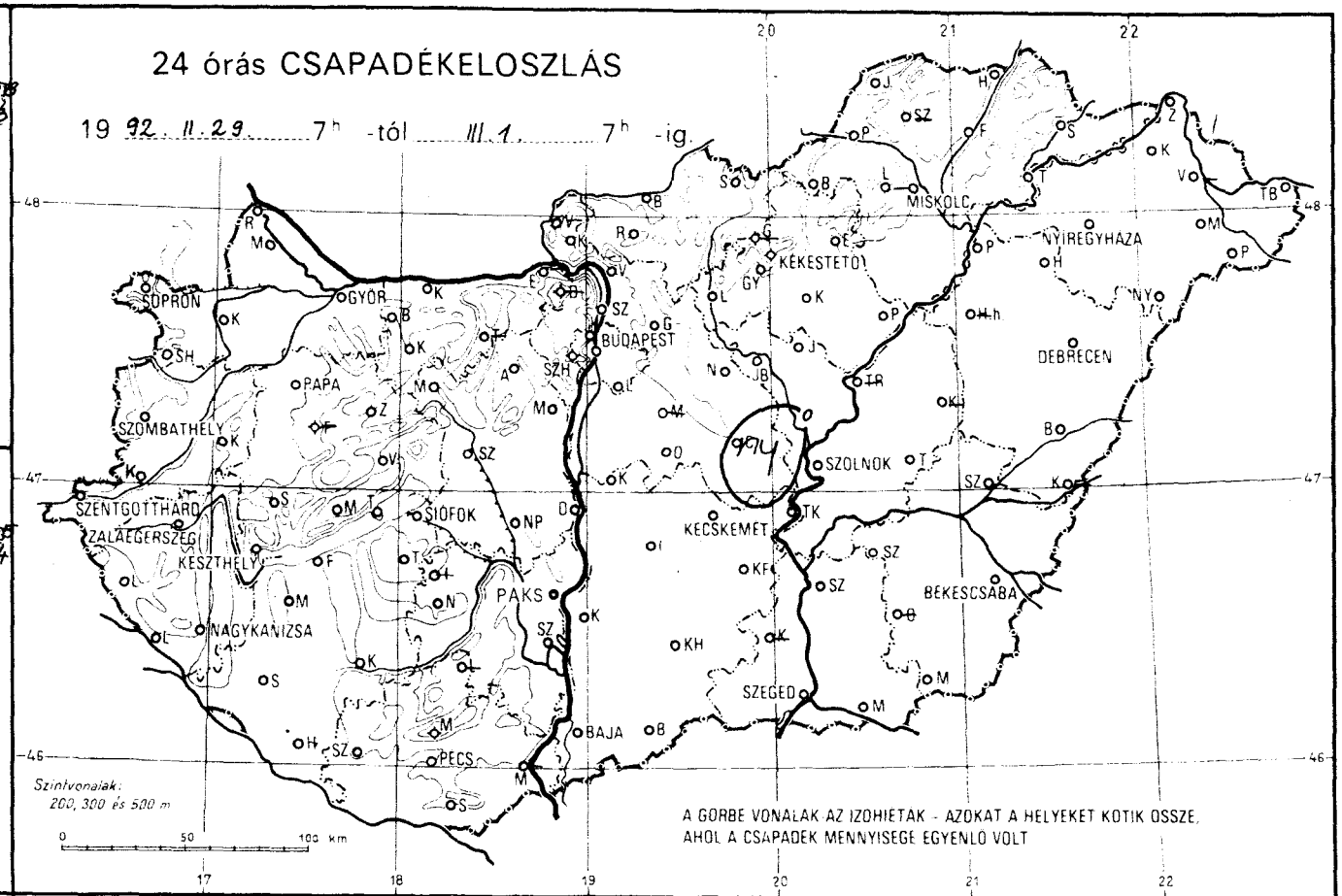
24 órás CSAPADÉKELOSZLÁS
19 92. II. 29. 7h -tól III. 1. 7h -ig.
SOPRON
GYŐR
BUDAPEST
MISKOLC
NYÍREGYHÁZA
KÉKESTETŐ
DEBRECEN
PAPA
SZOMBATHELY
SZOLNOK
SZENTGOTTHÁRD
ZALAEGERSZEG
KESZTHELY
SIÓFOK
KECSKEMÉT
PAKS
BÉKÉSCSABA
NAGYKANIZSA
SZEGED
BAJA
PÉCS
Szintvonalak: 200, 300 és 500 m
0 50 100 km
A GÖRBE VONALAK AZ IZOHIETÁK - AZOKAT A HELYEKET KÖTIK ÖSSZE, AHOL A CSAPADÉK MENNYISÉGE EGYENLŐ VOLT

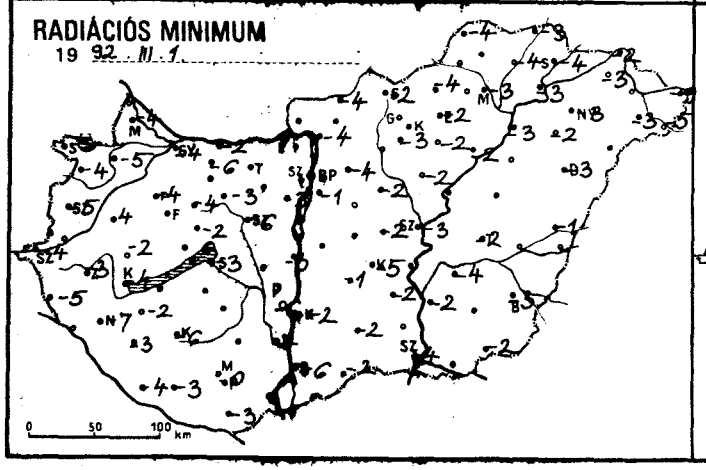
RADIÁCIÓS MINIMUM
19 92. III. 1.
0 50 100 km

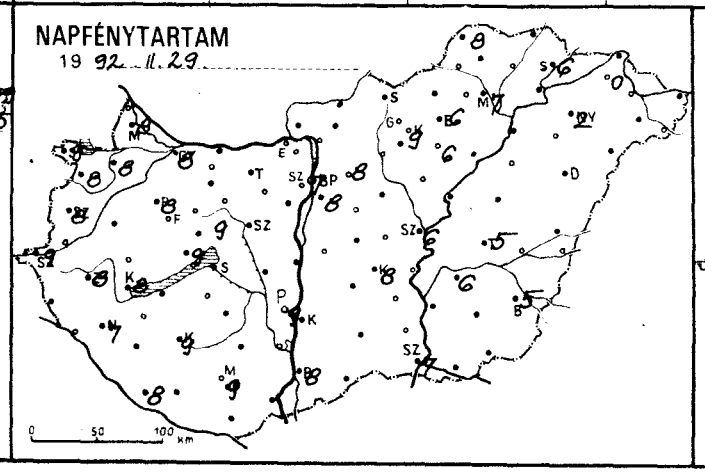
NAPFÉNYTARTAM
19 92. II. 29.
0 50 100 km

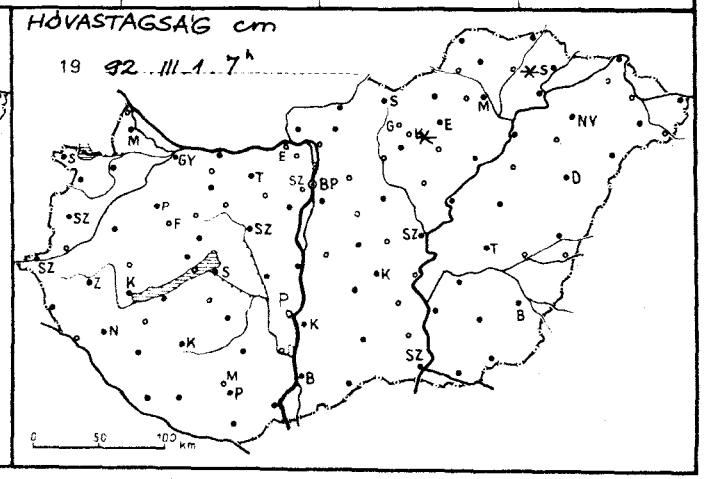
HÓVASTAGSÁG cm
19 92. III. 1. 7h
0 50 100 km

Monthly Weather Report
February 1992 Vol. CXXII No 2

Over the territory of Hungary in February the weather continued to be rich in sunshine, dry and milder that average.

The monthly sunshine total reached as much as 110 to 180 percent of the normal. The highest value of sunshine duration /142 hours/ was observed at Békéscsaba and the lowest vlaue /80 hours/ at Sárospatak.

The monthly mean temperature at lowland stations varied between -1.0 and 4.5°C bringing about monthly temperature anomalies of +1.3 to +3.7°C. The highest temperature value /17.4°C/ was measured on the 29th at Keszthely while the lowest one /-12.8°C/ on the 22nd at Körösszakál.

The February precipitation total ranged from 5 to 115 percent of average and over 99 percent of the territory of the country it remained below the normal. The highest monthly total /62.0 mm/ as well as the maximum 24-hour fall /35.0 mm on the 5th/ was reported from Farkasgyepü, while the lowest precipitation total /1.8 mm/ appeared at Romhány.

The maximum snow depth of 17 cm was recorded on the 7th at Vásárosnamény.

The monthly sea-level pressure varied between 1022 and 1025 hPa and exceeded the normal by 5 to 7 hPa. The maximum value of sea-level pressure amounted to 1035.9 hPa on the 27th at Turkeve. The minimum value was 1004.8 hPa on the 4th at Miskolc.

The strongest wind gust of 30.3 m/s was recorded on the 4th at Budaörs.

Monthly Weather Report
March 1992

Vol. CXXII No. 3

In March over the territory of Hungary the weather continued to be rich in sunshine, dry and warmer than average.

The monthly sunshine total reached as much as 95 to 130 percent of the normal. The highest value of the monthly sunshine duration /184 hours/ was observed at Kékestető and the lowest value /127 hours/ at Kapuvár.

The monthly mean temperature at lowland stations varied between 3.5 and 7.0°C bringing about monthly temperature anomalies of -0.1.8°C. The temperature anomaly remained below the normal only at Kékestető. The highest temperature value /21.8°C/ was measured on the 26th at Makó and the lowest /-9.9°C/ on the 11th at Paks.

The March precipitation total ranged from 0 to 190 percent of average and over more than 60 percent of the territory of the country it remained below the normal. The highest monthly total /84.2 mm/ was reported from Szokolya-Királyrét while the lowest total /0.1 mm/ from Mezőhegyes. The maximum 24-hour fall of 34.8 occurred on the 26th at Szentgotthárd.

The maximum snow depth /10 cm/ was recorded on the 23rd at Kékestető.

The monthly sea-level pressure varied between 1017 and 1019 hPa exceeding average by 1 to 2 hPa. The maximum value of sea-level pressure amounted to 1042.7 hPa on the 10th at Turkeve and its minimum value /985.2 hPa/ occurred on the 27th at Pécs.

The strongest wind gust of 27.2 m/s was recorded on the 15th at Budapest-Pestlőrinc.

In the March 1992 issue of "Monthly Weather Report" for clerical error there are some mistaken data in the number of days with thundersotrm and with snow cover, respectively.

The correct data are:

In the suburb of Budapest and at Paks there was 1 day with thunderstorm.

The correct data on the number of days with snow cover are as follows:

Veszprém	5
Siófok	1
Kaposvár	1
Pécs	1
Budapest KLFI	3
Paks	1
Szolnok	1
Kékestető	8
Miskolc	1
Nyiregyháza	1
Debrecen	2
Békéscsaba	1

We apologize for the mistake.

IDŐJÁRÁSI NAPIJELENTÉS

ЕЖЕДНЕВНЫЙ МЕТЕОРОЛОГИЧЕСКИЙ БЮЛЛЕТЕНЬ • DAILY WEATHER REPORT
BULLETIN QUOTIDIEN DE TEMPS • TÄGLICHER WETTERBERICHT

105. évfolyam 62. szám + Budapest + 1992. március 2. hétfő

Az időjárási helyzet és a várható időjárás:

Szárazföldünk középső és déli részén anticiklon határozza meg az időjárást. Területén a reggeli párásságtól és ködtől eltekintve túlnyomóan napos, száraz az idő, a hőmérséklet csúcsértéke általában 5—10 fokkal meghaladja a sokéves átlagot. Az 55. szélességi körtől északra ciklonok vonulnak nyugatról kelet felé. Hatására kontinensünk északi felén változékony, szeles, sokfelé csapadékos az idő. A következő 36 órában a ciklonok pályája átmenetileg délebbre helyeződik, így a Kárpát-medencében is kissé változékonyabbra fordul az idő.

Magyarországon vasárnap a kora délelőtti órákig a köd csaknem mindenütt megszűnt. Ezt követően túlnyomóan napos, száraz idő volt. A hőmérséklet csúcsértéke a hosszabb ideig ködös északkeleti tájakon 6, 10, máshol általában 11, 17 fok között volt. Ma hajnalra a derült ég alatt szeszélyes területi eloszlásban -3, +6 fokig hűlt le a levegő. Éjszaka sokfelé képződött köd. Hétfőn délelőtt az ország nagy részén napos idő volt, de a keleti országrészben többfelé megmaradt a köd. 11 órakor a hőmérséklet a ködös keleti vidékeken csupán 2, 5, az ország nagyobb, naposabb részén 11, 16 fok között váltakozott.

Ma 12 órakor Budapesten a hőmérséklet 9 fok volt, a tengerszintre átszámított légnyomás 1028 hPa, mérsékelten süllyed.

Várható időjárás kedd estig:

Eleinte folytatódik a derült, keleten néhol még ködös idő. Az esti óráktól északnyugat felől átmenetileg megnövekszik a felhőzet és elszórtan várható zápor. Kedden a felhőátvonulások mellett több órás napsütésre számíthatunk. Legfeljebb keleten lehet egy-egy zápor. A szél estétől északnyugatira fordul, megerősödik, helyenként viharossá fokozódik. A legalacsonyabb éjszakai hőmérséklet általában 0, +5, keleten kevéssel fagypont alatt. A legmagasabb nappali hőmérséklet kedden 8 és 13 fok között alakul.

Távolabbi kilátások szerdától — szombatig:

Folytatódik az évszakhoz képest enyhe idő. Túlnyomóan napos idő várható, inkább csak az időszak elején és végén növekszik meg időnként a felhőzet, de csak néhány helyen valószínű kisebb zápor. A nyugati szél gyakran lesz élénk, időnként erős.
A legalacsonyabb éjszakai hőmérséklet -1, +4, a legmagasabb nappali hőmérséklet eleinte 10, 15, majd 14, 19 fok között alakul.
Jelentős mennyiségű (legalább napi 5 mm) csapadék az ország területén nem várható.

Bonta Imre s. k.

A hőmérséklet napi középértéke és eltérése a sokévi átlagtól (Budapest belterületén):

1992. március 1.	8,0°C	+4,5°C

1871 óta ezen a napon Budapesten előfordult

legmagasabb hőmérséklet:	16,7°C (1959)
legalacsonyabb hőmérséklet:	-14,1°C (1963)

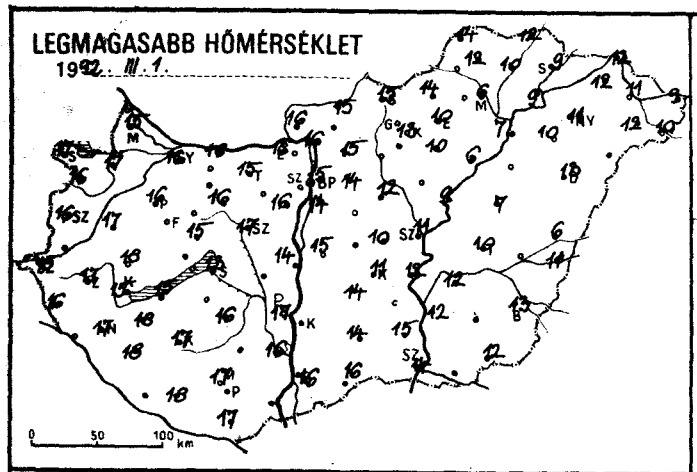
LEGMAGASABB HŐMÉRSÉKLET
1992. III. 1.
0 50 100 km

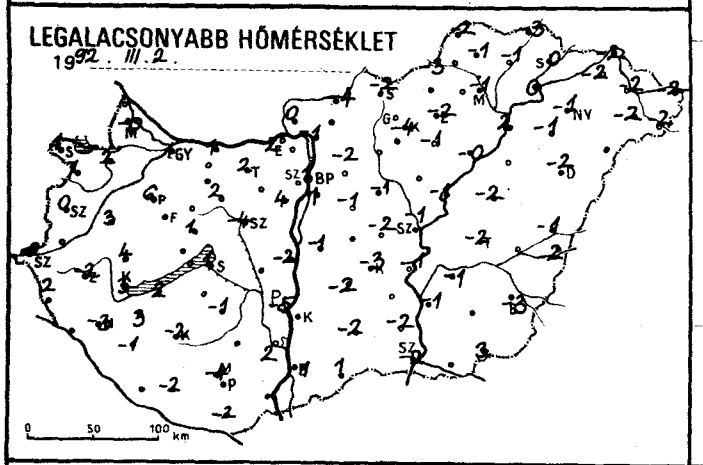
LEGALACSONYABB HŐMÉRSÉKLET
1992. III. 2.
0 50 100 km

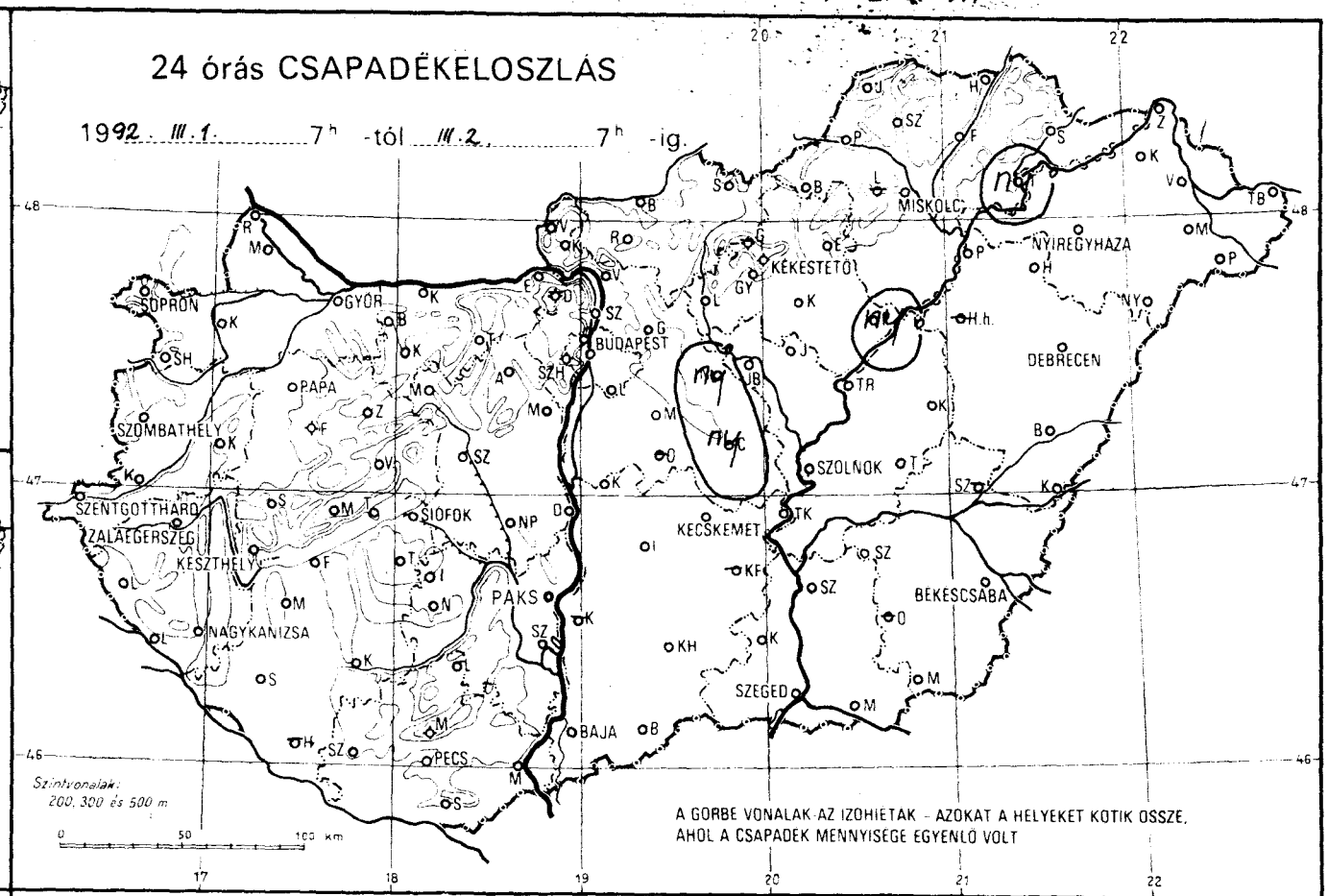
24 órás CSAPADÉKELOSZLÁS
1992. III. 1. 7h -tól III. 2. 7h -ig.
SOPRON
GYŐR
BUDAPEST
MISKOLC
NYÍREGYHÁZA
KÉKESTETŐ
DEBRECEN
PAPA
SZOMBATHELY
SZOLNOK
SZENTGOTTHÁRD
ZALAEGERSZEG
KESZTHELY
SIÓFOK
KECSKEMÉT
PAKS
BÉKÉSCSABA
NAGYKANIZSA
SZEGED
BAJA
PÉCS
Szintvonalak: 200, 300 és 500 m
A GÖRBE VONALAK AZ IZOHIÉTÁK - AZOKAT A HELYEKET KÖTIK ÖSSZE, AHOL A CSAPADÉK MENNYISÉGE EGYENLŐ VOLT
0 50 100 km

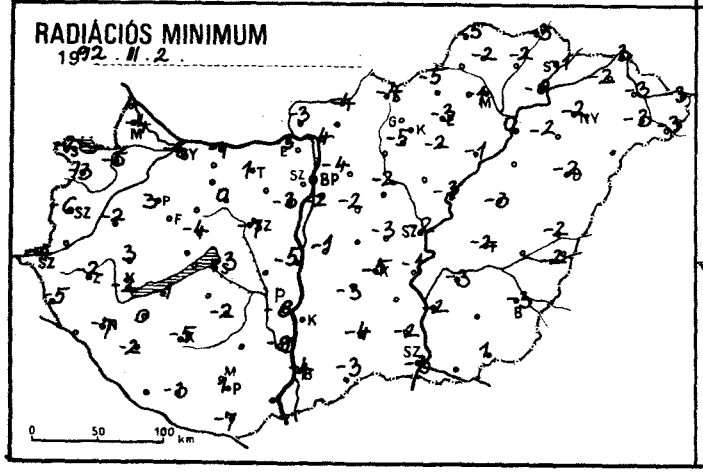
RADIÁCIÓS MINIMUM
1992. III. 2.
0 50 100 km

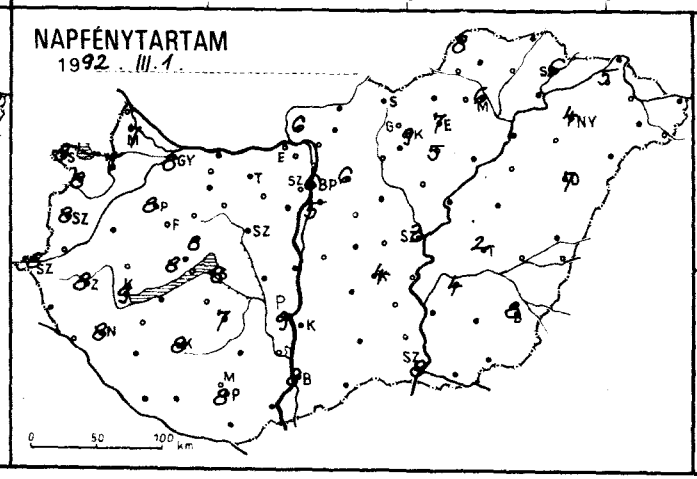
NAPFÉNYTARTAM
1992. III. 1.
0 50 100 km

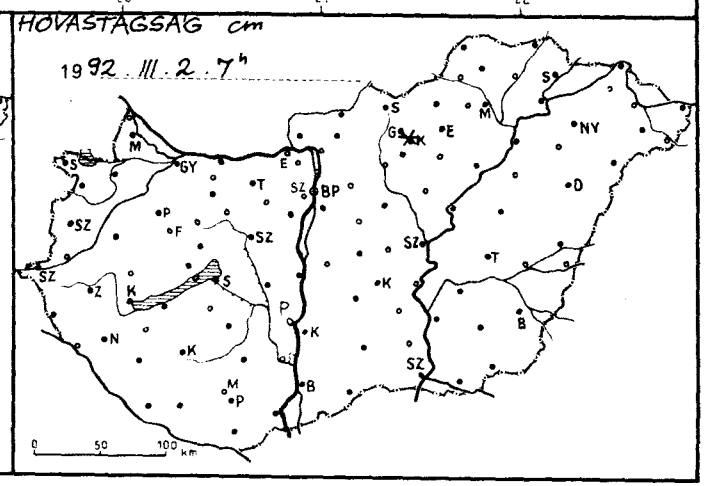
HÓVASTAGSÁG cm
1992. III. 2. 7h
0 50 100 km

19 92.III.2. 07 h-ig az utolsó 24 óra adatai						Előző nap napos órái
állomás	csapadék (mm)	Hó cm	max. hőmérséklet	min. hőmérséklet	rad. min.	
Győr	. ⊔		16	1	-3	8
Kapuvár	. ⊔		17	2	-5	7
Mosonmagyaróvár	. ⊔		15	-0	-4	7
Rajka						
Sopron	. ⊔		17	1	-2	8
Sopronhorpács	. ⊔		16	1	-3	8
Káld	. =		17	3	-2	
Körmend						
Szentgotthárd	. ⊔		15	0	-4	8
Szombathely	. ⊔		16	0	-6	8
Lenti	. =		16	2	-5	
Letenye						
Nagykanizsa	. ≡		17	-3	-7	8
Zalaegerszeg	. ⊔		17	-2	-2	8
Farkasgyepű	.		14	1	1	
Keszthely	. ≡		15	3	-2	9
Mencshely	. =		15	5	-4	8
Pápa	. ⊔		16	6	3	8
Sümeg	.		18	4	3	
Tihany						
Veszprém	. ≡		15	1	-4	8
Zirc	. ⊔		15	1	-4	
Fonyód	. ⊔		15	2	-1	
Homokszt. György						
Kaposvár	. ⊔		17	-2	-5	8
Marcali	. ⊔		18	3	0	
Siófok	. ⊔		13	1	-3	8
Somogyszob	. ⊔		18	-1	-2	
Tab						
Bábolna	.		16	1	-5	
Esztergom	. ⊔		16	2	-3	
Kisbér						
Komárom	. ⊔		16	1	-1	
Tata	. =		15	2	1	
Alcsútdoboz						
Dunaújváros	. ≡		14	-2	-5	
Martonvásár	. ≡		16	4	-3	
Mór	. ≡		16	2	0	
Sárbogárd						
Székesfehérvár	. ≡		17	-4	-7	
Iregszemcse	. ⊔		16	-1	-2	7
Lengyel	—		—	—	—	
Paks	. ≡		17	-5	-8	9
Szekszárd	. ⊔		16	2	-9	
Árpádtető	.		15	7	4	
Mohács						
Pécs	.		17	4	1	8
Siklós	. ⊔		17	-2	-7	
Szigetvár	. =•		18	-2	-3	
Budaörs	. ≡		15	-4	-8	
Bp. Lőrinc	. ≡		14	1	-2	5
Bp. Met. Int.	. ≡		15	1	—	6
Bp. Szab. hegy	. =		12	5	2	
Cegléd	ny ≡ ⁹		10	-2	-3	
Dobogókő	—		—	—	—	
Gödöllő	. ∀		15	-2	-4	6
Királyrét						
Monor	. ≡		14	-1	-2	
Nagykáta	ny ≡		12	-1	-2	
Szentendre						

1992.III.2. 07 h-ig az utolsó 24 óra adatai						Előző nap napos órái
állomás	csapadék (mm)	Hó cm	max. hőmérséklet	min. hőmérséklet	rad. min.	
Vác	. ≡		16	-1	-4	
Vámosmikola	. ≡		16	0	-3	6
Baja	. ≡		16	-1	-4	8
Bácsalmás	.		16	1	-3	
Izsák	.		14	-2	-3	
Kalocsa	—		—	—	—	
Kecskemét	. ∀		11	-3	-5	4
Kiskunfélegyháza						
Kiskunhalas	. ≡		14	-2	-4	
Kunszentmiklós	. ≡		15	-1	-1	
Tiszakécske	. ≡		12	-1	-1	
Balassagyarmat	. V		15	-4	-4	
Romhány						
Salgótarján	. ≡		15	-2	-4	
Eger	. ≡		10	-2	-3	7
Galyatető	—		—	—	—	
Gyöngyös	. ≡		13	-4	-5	
Kékestető	. ⊔	folt	10	3	1	9
Kompolt	. ≡		10	-1	-2	5
Lőrinci						
Poroszló	ny ≡ ⁹		6	-0	-1	
Jászapáti						
Jászberény	. ≡		10	-1	-1	
Karcag	. ≡		7	-2	-3	
Szolnok	. ≡		11	-1	-2	3
Tiszaroff	. ≡		9	-1	-3	
Túrkeve	. ≡		10	-2	-2	2
Kistelek	. ≡		15	-2	-2	
Makó						
Szeged	. ≡		14	-2	-3	8
Szentes	. ≡		12	-1	-2	
Borsodnádasd	. ≡		14	-3	-5	
Füged	. =		10	-1	-2	
Hidasnémeti	. ≡		12	-3	-3	
Jósvafő	. ≡		14	-2	-5	8
Lillafüred	—		—	—	—	
Miskolc	. ≡		6	-1	-1	6
Putnok						
Sárospatak	. ≡		9	0	-1	6
Szendrőlád	. ≡		12	-1	-2	
Tokaj	ny ≡ ⁹		9	0	-0	
Kisvárda	. ≡		12	-2	-2	5
Mátészalka	. ≡		12	-2	-3	
Nyíregyháza	. ≡		11	-1	-2	4
Nyírlugos						
Pátyod	. ≡		10	-2	-3	
Tiszabecs	. ≡	folt	9	-2	-3	
Vásárosnamény	. ≡		11	-2	-3	
Záhony	. ≡		12	-2	-3	
Berettyóújfalu	. ≡		6	-1	-2	
Debrecen	. ≡		13	-2	-2	7
Hajdúdorog	. ≡		10	-1	-2	
Hortobágy						
Körösszakál	.		11	-2	-2	
Polgár	. ≡		7	2	0	
Békéscsaba	. ≡		13	-3	-3	8
Mezőhegyes	. ≡		12	3	1	—
Orosháza	—		—	—	—	
Szarvas	.		12	-1	-3	4
Szeghalom	—		—	—	—	

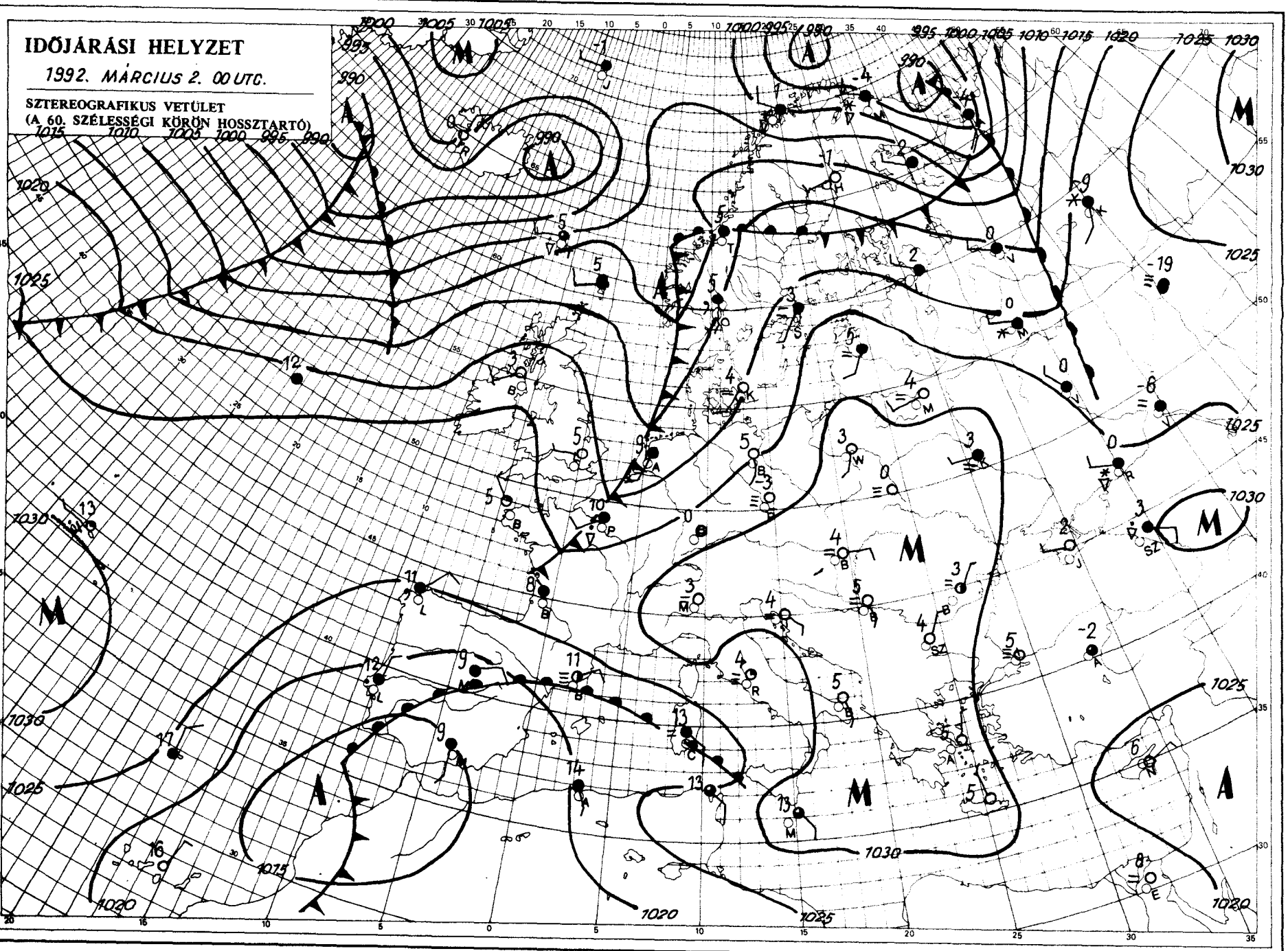

KIADJA: ORSZÁGOS METEOROLÓGIAI SZOLGÁLAT
Kiadásért felel: Dr. Mersich Iván, az Országos Meteorológiai Szolgálat elnöke — Szerkesztette: az Országos Meteorológiai Szolgálat Nyomdájában, Budapest — Felelős vezető: Mátné Gyulané — Munkatársak: — Szerkesztésért felel: Dr. Vissy Károly a Központi Előrejelző Intézet igazgatója
Készíti: a KEI Rövidtávú Előrejelző Osztálya — Szakmai felelős: Németh Lajos osztályvezető — Megjelenik naponként
Megrendelhető: 1024 Budapest, II., Kitaibel Pál utca 1. — Pénzügyi Osztály — Telefon: 353-500
Jelmagyarázat a havi mellékletben

IDŐJÁRÁSI NAPIJELENTÉS

ЕЖЕДНЕВНЫЙ МЕТЕОРОЛОГИЧЕСКИЙ БЮЛЛЕТЕНЬ • DAILY WEATHER REPORT
BULLETIN QUOTIDIEN DE TEMPS • TÄGLICHER WETTERBERICHT

105. évfolyam 63. szám + Budapest + 1992. március 3. kedd

Az időjárási helyzet és a várható időjárás:

Északkelet-Európában hideg, téli idő van, szórványosan havazik, és a hőmérséklet napközben is fagypont alatt marad. A kontinens nagy részén ugyanakkor enyhe az időjárás. A Brit-szigeteken, a Balti-tenger mentén, a Német-síkságon, valamint a Skandináv-félszigeten többfelé esik az eső, és gyakran fúj erős szél. Franciaország feletti középponttal magas légnyomású öv helyezkedik el. Emiatt a kontinensen sokhelyütt szinte zavartalanul süt a Nap. Az északnyugatról délkelet felé sodródó légköri frontok időnként érintik a Kárpát-medencét is, emiatt térségünkben szelesen, változékonyan alakul az időjárás.

Hétfőn Magyarország nagy részén napos, északkeleten helyenként tartósan ködös idő volt. A csúcshőmérséklet általában 14, 19 fok között, északkeleten azonban 4 fok körül alakult. Kedd hajnalra jobbára -1, +6 fokig hűlt le a levegő. Hétfőn a késő esti órákban egy légköri front érte el térségünket. Hatására sokfelé megerősödött az északnyugati szél. A felhőátvonulásokból szórványosan fordult elő záporeső. A kedd reggelig lehullott csapadék mennyisége csapadéknyom és 4 mm között volt. Ma délelőtt folytatódtak a felhőátvonulások, néhol futó zápor előfordult. Az északnyugati szél gyakran megerősödött. A hőmérséklet 11 órakor az országban 5 és 11 fok között váltakozott.

Ma 12 órakor Budapesten a hőmérséklet 9 fok volt, a tengerszintre átszámított légnyomás 1030 hPa, alig változik.

Várható időjárás szerda estig:

Változóan felhős idő lesz országszerte több-kevesebb napsütéssel. Szórványosan fordul elő kisebb eső, futó zápor. Sokfelé erős, időnként viharos lesz az északnyugati szél. Északkeleten helyenként erősen párás marad a levegő.

A várható legalacsonyabb éjszakai hőmérséklet általában +1, +6 fok között, északkeleten azonban kevéssel fagypont alatt,
legmagasabb nappali hőmérséklet szerdán 11, 16 fok között alakul.

Bozóki István s. k.

A hőmérséklet napi középértéke és eltérése a sokévi átlagtól (Budapest belterületén):

1992. március 2.	5,7°C	+2,3°C

1871 óta ezen a napon Budapesten előfordult

legmagasabb hőmérséklet:	16,6°C (1927)
legalacsonyabb hőmérséklet:	-15,1°C (1886)

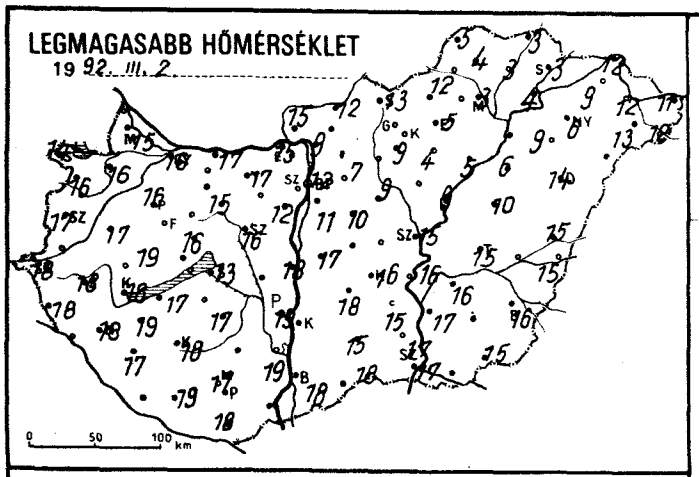
LEGMAGASABB HŐMÉRSÉKLET
1992. III. 2.
0 50 100 km

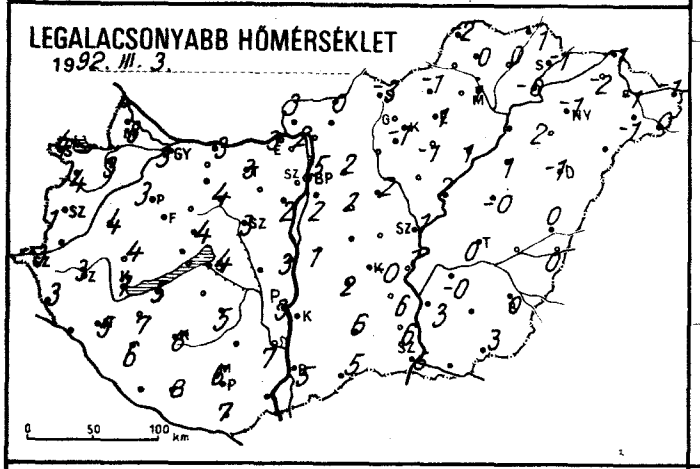
LEGALACSONYABB HŐMÉRSÉKLET
1992. III. 3.
0 50 100 km

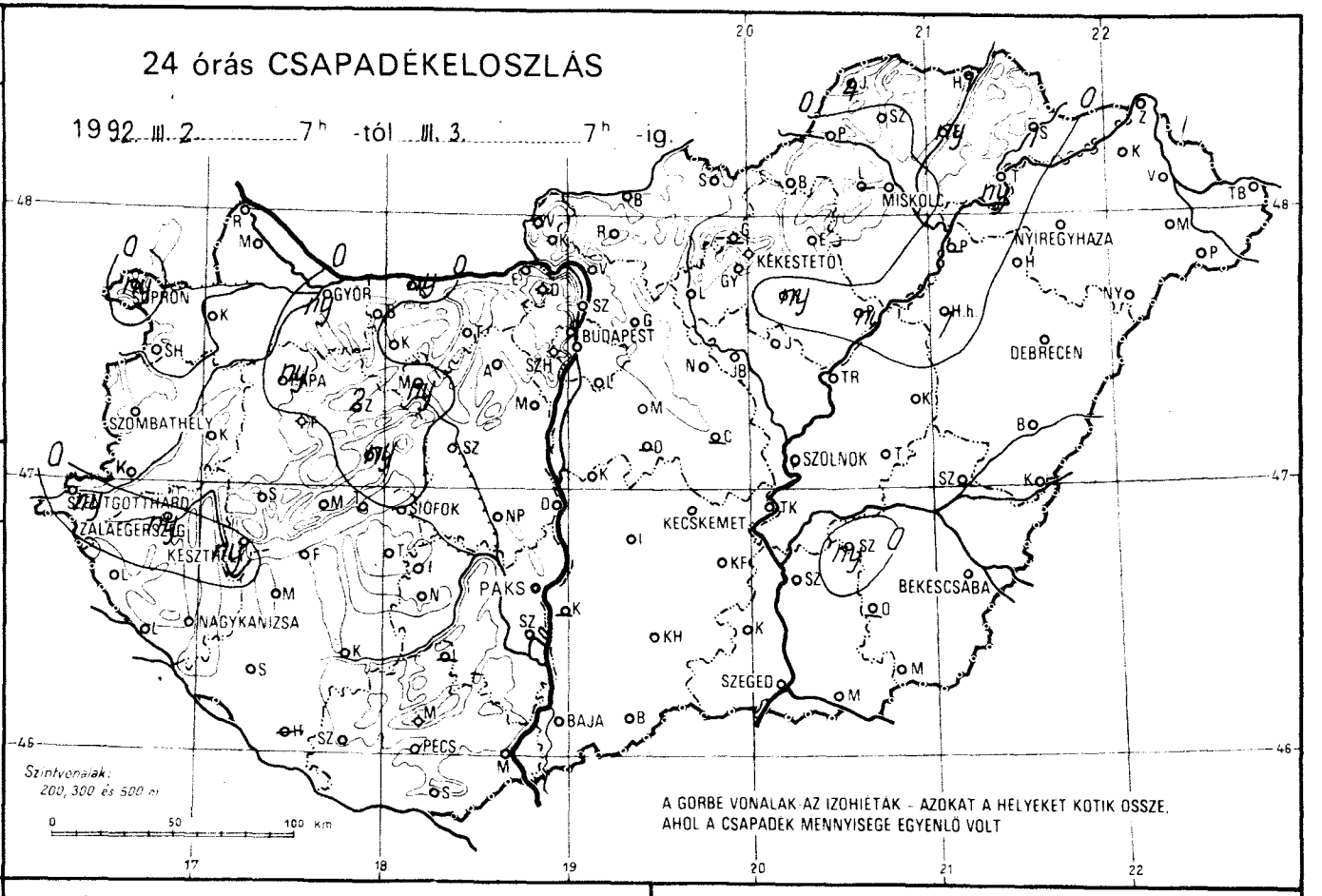
24 órás CSAPADÉKELOSZLÁS
1992. III. 2. 7h -tól III. 3. 7h -ig.
GYŐR
BUDAPEST
MISKOLC
NYIREGYHAZA
KÉKESTETŐ
DEBRECEN
SZOMBATHELY
SZOLNOK
SZENTGOTTHÁRD
ZALAEGERSZEG
KESZTHELY
SIÓFOK
KECSKEMET
PAKS
BÉKÉSCSABA
NAGYKANIZSA
SZEGED
BAJA
PÉCS
Szintvonalak: 200, 300 és 500 m
0 50 100 km
A GÖRBE VONALAK AZ IZOHIÉTÁK - AZOKAT A HELYEKET KÖTIK ÖSSZE, AHOL A CSAPADÉK MENNYISÉGE EGYENLŐ VOLT

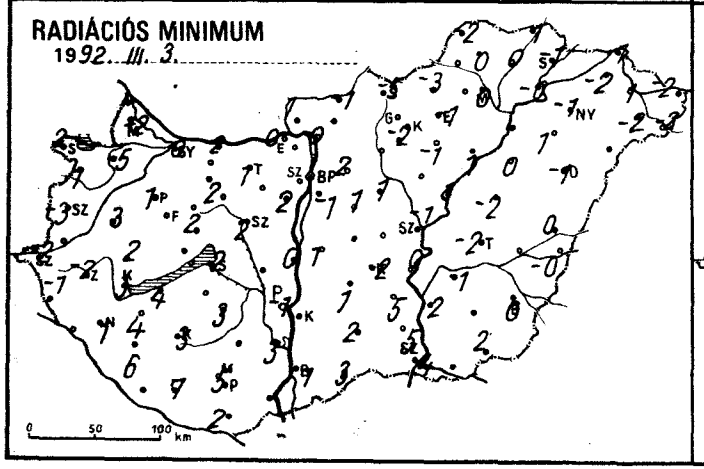
RADIÁCIÓS MINIMUM
1992. III. 3.
0 50 100 km

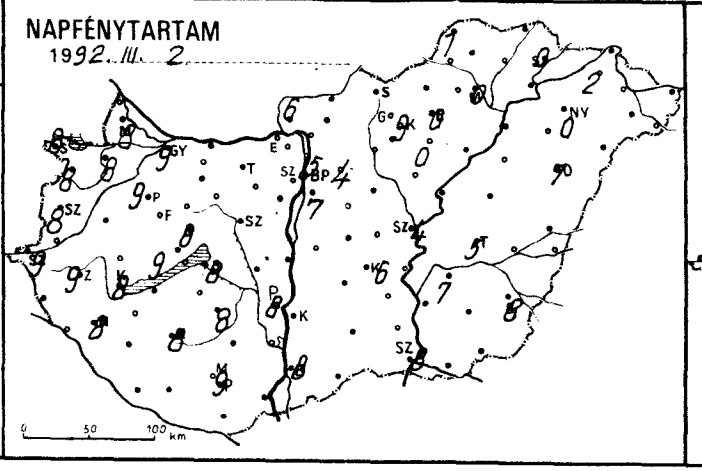
NAPFÉNYTARTAM
1992. III. 2.
0 50 100 km

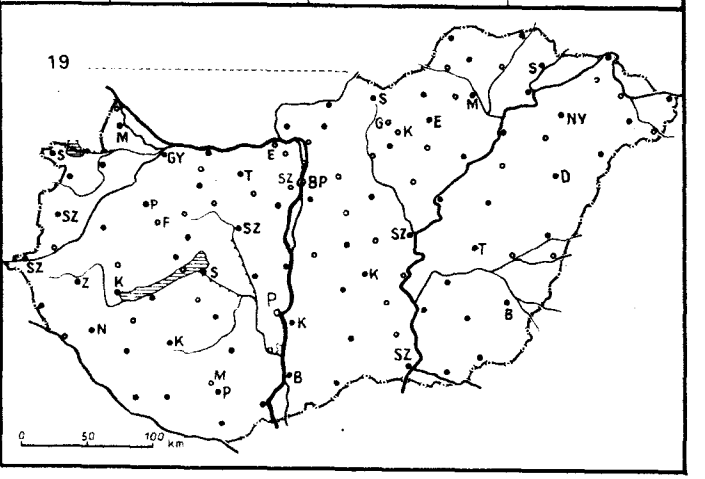
19
0 50 100 km

19 92.III.3. 07 h-ig az utolsó 24 óra adatai						Előző nap napos órái
állomás	csapadék (mm)	Hó cm	max. hőmérséklet	min. hőmérséklet	rad. min.	
Győr	ny ∇̇ ⊔		16	3	0	9
Kapuvár	.		16	3	-5	8
Mosonmagyaróvár	.		15	3	-2	8
Rajka						
Sopron	ny ∇̇		14	4	2	8
Sopronhorpács	. ⊔		16	4	1	8
Káld	.		17	4	3	
Körmend						
Szentgotthárd	ny ⊔		18	3	-2	9
Szombathely	.		17	1	-3	8
Lenti	.		18	3	-1	
Letenye						
Nagykanizsa	. ⊔		18	5	1	8
Zalaegerszeg	ny ∇̇ =		18	3	-2	9
Farkasgyepű	.		10	2	1	
Keszthely	ny		18	7	3	8
Mencshely	. =		15	4	0	9
Pápa	ny		16	3	1	9
Sümeg	.		19	4	2	
Tihany						
Veszprém	ny ≡		16	4	2	8
Zirc	2 =		15	3	0	
Fonyód	.		17	5	4	
Homokszt. György	—		—	—	—	—
Kaposvár	. =		18	6	3	8
Marcali	.		19	7	4	
Siófok	. ⊔		13	4	2	8
Somogyszob	.		17	6	6	
Tab						
Bábolna	.		16	4	-1	
Esztergom	. ≡		15	3	0	
Kisbér						
Komárom	ny =		17	3	2	
Tata	. =		17	3	1	
Alcsútdoboz						
Dunaújváros	.		18	3	0	
Martonvásár	.		12	2	2	
Mór	ny ∇̇ =		15	4	2	
Sárbogárd						
Székesfehérvár	. =		16	3	2	
Iregszemcse	.		17	5	3	8
Lengyel	—		—	—	—	
Paks	. ≡		19	3	-1	8
Szekszárd	.		19	7	3	
Árpádtető	.		16	5	3	
Mohács						
Pécs	.		17	6	5	9
Siklós	.		18	7	2	
Szigetvár	. =		19	8	7	
Budaörs	. ≡		13	1	-3	
Bp. Lőrinc	. ≡		11	2	-1	7
Bp. Met. Int.	.		12	5	—	5
Bp. Szab. hegy	. =		11	5	3	
Cegléd	—		—	—	—	
Dobogókő	—		—	—	—	
Gödöllő	.		7	2	2	4
Királyrét						
Monor	.		10	2	1	
Nagykáta	.		9	2	1	
Szentendre						

19 92.III.4. 07 h-ig az utolsó 24 óra adatai						Előző nap napos órái
állomás	csapadék (mm)	Hó cm	max. hőmérséklet	min. hőmérséklet	rad. min.	
Vác	. ≡		9	2	0	
Vámosmikola	.		15	3	1	6
Baja	. ≡		18	5	1	8
Bácsalmás	.		18	5	3	
Izsák	.		18	2	1	
Kalocsa	—		—	—	—	—
Kecskemét	. =		16	-0	-2	6
Kiskunfélegyháza	. ≡		15	6	5	
Kiskunhalas	. ≡		15	6	2	
Kunszentmiklós	.		17	1	1	
Tiszakécske	.		16	1	0	
Balassagyarmat	.		12	-0	-1	
Romhány						
Salgótarján	.		13	-3	-5	
Eger	. =		5	1	-1	0
Galyatető	—		—	—	—	
Gyöngyös	.		9	-1	-2	
Kékestető	.	folt	7	-1	-1	9
Kompolt	ny ≡,		4	-1	-1	0
Lőrinci						
Poroszló	ny ≡,		5	1	1	
Jászapáti						
Jászberény	.		7	2	2	
Karcag	. ≡		10	-0	-2	
Szolnok	. ≡		15	1	-1	4
Tiszaroff	. =		9	2	-1	
Túrkeve	. ≡		15	0	-2	5
Kistelek	. =		17	6	5	
Makó						
Szeged	. ≡		17	5	4	8
Szentes	.		17	3	2	
Borsodnádasd	.		12	-1	-3	
Fügöd	ny		3	0	0	
Hidasnémeti	1 =		3	1	1	
Jósvafő	4 ≡		5	-2	-2	1
Lillafüred	—		—	—	—	
Miskolc	. ≡		3	1	0	0
Putnok						
Sárospatak	1		3	-1	-1	0
Szendrőlád	. ≡		4	0	0	
Tokaj	ny ≡,		4	-0	-0	
Kisvárda	. =		9	-2	-2	2
Mátészalka	. =		13	-1	-2	
Nyíregyháza	. ≡		6	-1	-1	0
Nyírlugos						
Pátyod	. ≡		12	0	-2	
Tiszabecs	. =		11	-1	-2	
Vásárosnamény	. ≡		12	-1	-1	
Záhony	. =		12	-1	-1	
Berettyóújfalu	. ≡		15	0	0	
Debrecen	. ≡		14	-1	-1	7
Hajdúdorog	. ≡		9	2	1	
Hortobágy	1		6	1	0	
Körösszakál	. ≡		15	0	-0	
Polgár	—		—	—	—	
Békéscsaba	. ≡		16	0	0	8
Mezőhegyes	.		15	3	2	—
Orosháza	—		—	—	—	
Szarvas	ny ∇ ≡		16	-0	-1	7
Szeghalom	—		—	—	—	

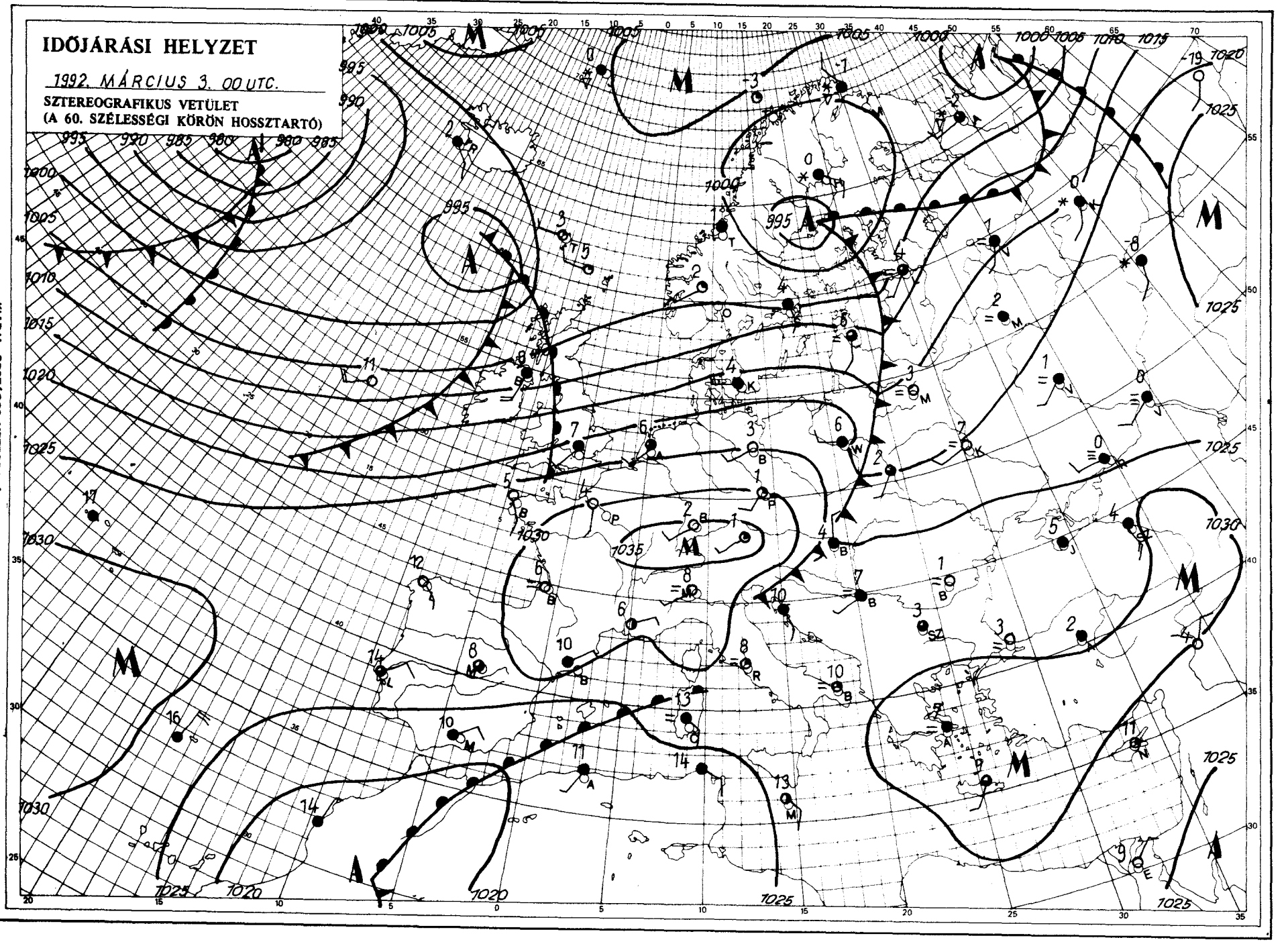

KIADJA: ORSZÁGOS METEOROLÓGIAI SZOLGÁLAT
Kiadásért felel: Dr. Mersich Iván, az Országos Meteorológiai Szolgálat elnöke – Készült: az Országos Meteorológiai Szolgálat Nyomdájában, Budapest – Felelős vezető: Máthé Gyuláné – Munkaszám: 102. – Szerkesztésért felel: Dr. Visy Károly a Központi Előrejelző Intézet igazgatója
Készíti: a KEI Rövidtávú Előrejelző Osztálya – Szakmai felelős: Németh Lajos osztályvezető – Megjelenik naponként Megrendelhető: 1024 Budapest, II., Kisalbel Pál utca 1. – Pénzügyi Osztály – Telefon: 353-500 Jelmagyarázat a havi melléklatben

IDŐJÁRÁSI NAPIJELENTÉS

ЕЖЕДНЕВНЫЙ МЕТЕОРОЛОГИЧЕСКИЙ БЮЛЛЕТЕНЬ • DAILY WEATHER REPORT
BULLETIN QUOTIDIEN DE TEMPS • TÄGLICHER WETTERBERICHT

105. évfolyam 64. szám + Budapest + 1992. március 4. szerda

Az időjárási helyzet és a várható időjárás:

Európa legnagyobb részén az évszakhoz képest továbbra is enyhe az idő. A Kárpát-medencében és környékén a hőmérséklet csúcsértéke átlagosan 5 fokkal haladja meg az ilyenkor megszokott értéket. Középpontjával Izland fölött ciklon örvénylik, amely a Brit-szigeteken néhol esőt okoz. Egy másik ciklon Kelet-Európa fölött helyezkedik el, hatására ott többfelé esik az eső, sőt a 60-adik szélességi körtől északra lévő területeken néhol havazik. Nyugat-Európa fölött anticiklon található, ez a képződmény egyre inkább kelet felé helyeződik át, ezért csütörtökön már hazánk időjárását is a felhőoszlató, szárító hatású leszálló légmozgások alakítják.

Hazánkban kedden a felhőátvonulások mellett általában 5 és 9 órán át sütött a Nap. Keleten egy-két helyen jelentéktelen zápor is előfordult. Erős, több helyen viharos északnyugati szél fújt. A legmagasabb nappali hőmérséklet 10 és 16 fok között alakult. Szerdán virradóra általában 3 és 8, a szélvédett helyeken +2 és -1 fokig hűlt le a levegő. Ma délelőtt a felhőátvonulások mellett jobbára napos idő volt. Többfelé erős, viharos lökésekkel kísért északnyugati szél fújt. A hőmérséklet 11 órára 11 és 13 fokig emelkedett.

Ma 12 órakor Budapesten a hőmérséklet 13 fok volt, a tengerszintre átszámított légnyomás 1027 hPa, nem változik.

Várható időjárás csütörtök estig:

Eleinte a felhőátvonulásokból legfeljebb északkeleten, keleten alakulhat ki egy-egy futó zápor, majd nagyrészt napos, száraz idő lesz.
Az erős, néhol viharos lökéssekkel kísért északnyugati, északi szél már az esti óráktól lassanként mérséklődik.
A legalacsonyabb éjszakai hőmérséklet -2 és +3, a legmagasabb nappali hőmérséklet csütörtökön 10 és 15 fok között várható.

Bartha Péterné s. k.

A hőmérséklet napi középértéke és eltérése a sokévi átlagtól (Budapest belterületén):

1992. március 3.	8,6°C	+5,3°C

1871 óta ezen a napon Budapesten előfordult

legmagasabb hőmérséklet:	18,3°C (1920)
legalacsonyabb hőmérséklet:	-13,6°C (1929)

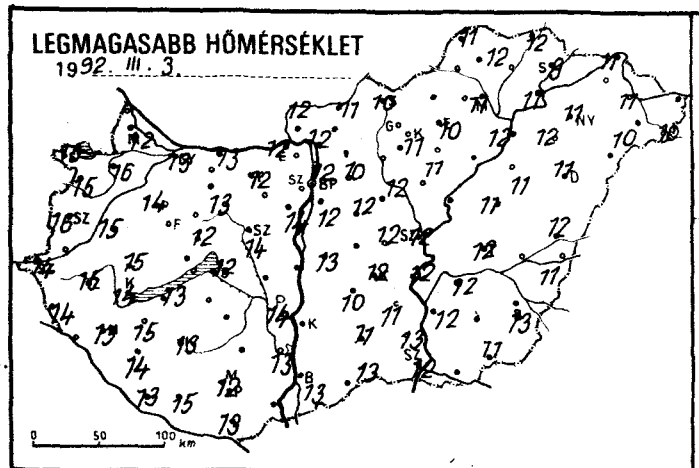
LEGMAGASABB HŐMÉRSÉKLET
1992. III. 3.
0 50 100 km

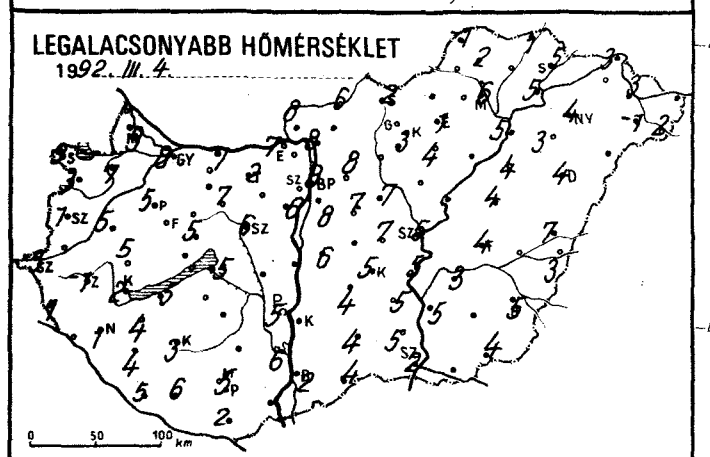
LEGALACSONYABB HŐMÉRSÉKLET
1992. III. 4.
0 50 100 km

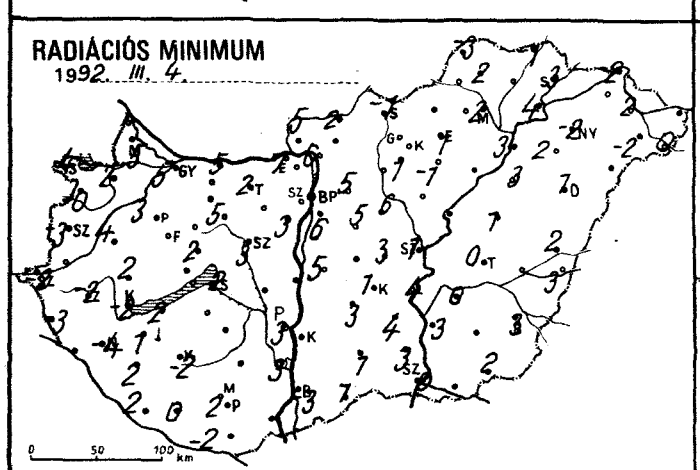
RADIÁCIÓS MINIMUM
1992. III. 4.
0 50 100 km

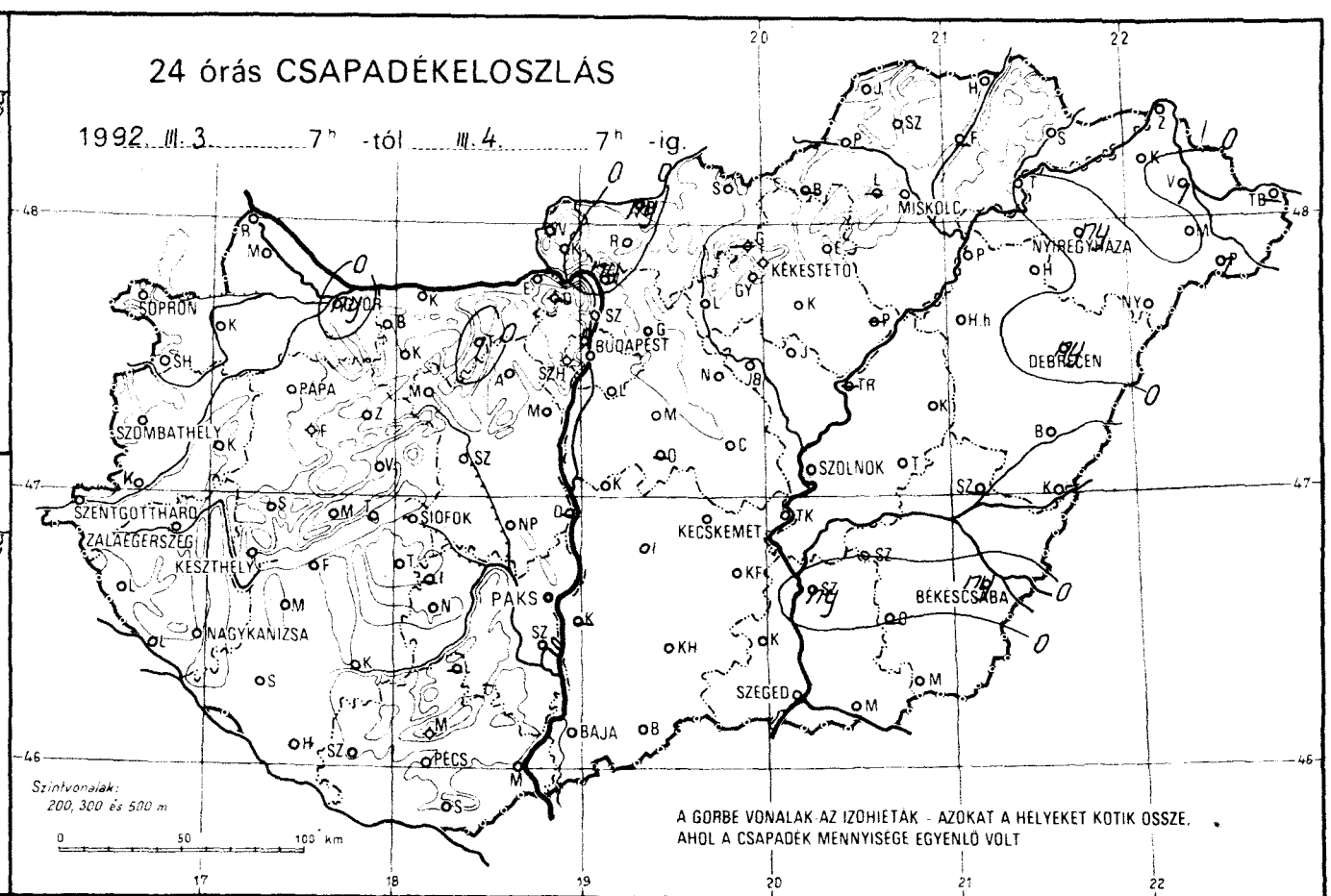
24 órás CSAPADÉKELOSZLÁS
1992. III. 3. 7h -tól III. 4. 7h -ig.
SOPRON
GYŐR
BUDAPEST
MISKOLC
NYÍREGYHÁZA
KÉKESTETŐ
DEBRECEN
PAPA
SZOMBATHELY
SZENTGOTTHÁRD
ZALAEGERSZEG
KESZTHELY
SIÓFOK
NAGYKANIZSA
PAKS
KECSKEMÉT
SZOLNOK
BÉKÉSCSABA
SZEGED
BAJA
PÉCS
Szintvonalak: 200, 300 és 500 m
A GÖRBE VONALAK AZ IZOHIETÁK - AZOKAT A HELYEKET KÖTIK ÖSSZE, AHOL A CSAPADÉK MENNYISÉGE EGYENLŐ VOLT
0 50 100 km

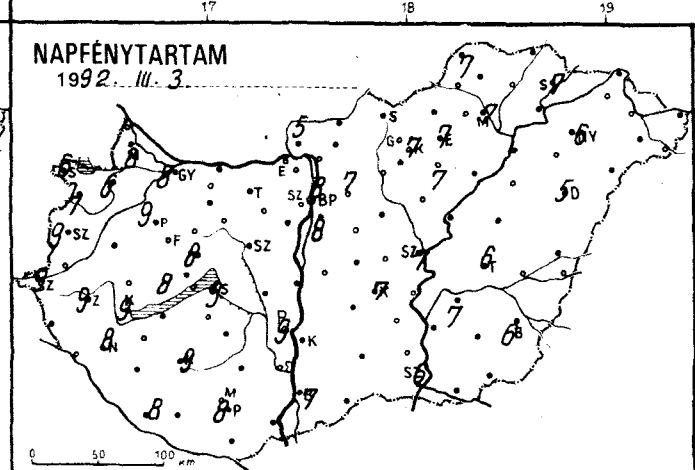
NAPFÉNYTARTAM
1992. III. 3.
0 50 100 km

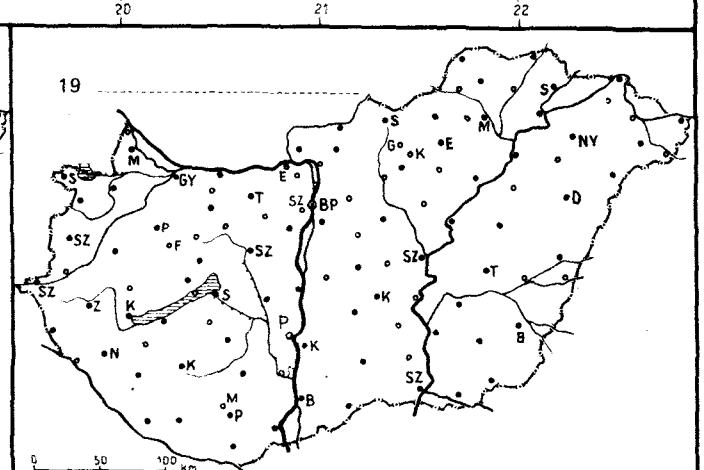
19
0 50 100 km

19 92.III.4. 07 h-ig az utolsó 24 óra adatai						Előző nap napos órái
állomás	csapadék (mm)	Hó cm	max. hőmérséklet	min. hőmérséklet	rad. min.	
Győr	ny		13	8	5	8
Kapuvár	.		16	7	2	6
Mosonmagyaróvár	.		12	9	5	8
Rajka						
Sopron	.		15	9	4	6
Sopronhorpács	.		15	3	-0	7
Káld	.		15	5	4	
Körmend						
Szentgotthárd	.		14	3	-2	9
Szombathely	. ⊸		16	1	-3	9
Lenti	. =		14	1	-3	
Letenye						
Nagykanizsa	.		13	1	-4	8
Zalaegerszeg	.		15	-1	-2	9
Farkasgyepű	.		9	3	2	
Keszthely	. ⊸		14	2	-2	9
Mencshely	.		12	4	1	8
Pápa	.		14	5	3	9
Sümeg	.		15	5	2	
Tihany						
Veszprém	.		12	5	2	8
Zirc	. =		11	6	1	
Fonyód	.		13	5	2	
Homokszt. György	.		13	5	2	8
Kaposvár	. ⊸		13	3	-2	9
Marcali	. ⊸		15	4	1	
Siófok	.		12	5	2	9
Somogyszob	. ⊸		14	4	2	
Tab						
Bábolna	.		13	5	1	
Esztergom	.		12	7	7	
Kisbér						
Komárom	.		13	7	5	
Tata	1		12	2	2	
Alcsútdoboz						
Dunaújváros	—		—	—	—	
Martonvásár	.		14	6	3	
Mór	. =		13	7	5	
Sárbogárd						
Székesfehérvár	.		14	6	3	
Iregszemcse	—		—	—	—	—
Lengyel	—		—	—	—	
Paks	.		14	5	3	9
Szekszárd	. =		13	6	3	
Árpádtető	.		11	6	4	
Mohács						
Pécs	.		12	5	2	8
Siklós	. ⊔		13	2	-2	
Szigetvár	. =		15	6	0	
Budaörs	.		12	8	5	
Bp. Lőrinc	.		12	8	6	8
Bp. Met. Int.	.		12	9	—	8
Bp. Szab. hegy	.		10	6	5	
Cegléd	.		12	7	3	
Dobogókő	—		—	—	—	
Gödöllő	.		10	8	5	7
Királyrét						
Monor	.		12	7	5	
Nagykáta	.		12	7	6	
Szentendre						

1992.III.4. 07 h-ig az utolsó 24 óra adatai						Előző nap napos órái
állomás	csapadék (mm)	Hó cm	max. hőmérséklet	min. hőmérséklet	rad. min.	
Vác	ny ▽̇		12	8	6	
Vámosmikola	.		12	8	5	5
Baja	.		13	2	-3	7
Bácsalmás	.		13	4	1	
Izsák	.		10	4	3	
Kalocsa	—		—	—	—	—
Kecskemét	.		12	5	1	7
Kiskunfélegyháza	.		11	5	4	
Kiskunhalas	.		11	4	1	
Kunszentmiklós	.		13	6	5	
Tiszakécske	.		12	5	4	
Balassagyarmat	ny ▽̇		11	6	2	
Romhány						
Salgótarján	.		10	2	-1	
Eger	. =		10	1	1	7
Galyatető	—		—	—	—	
Gyöngyös	.		11	3	1	
Kékestető	.	folt	3	1	-1	7
Kompolt	.		11	4	-1	7
Lőrinci						
Poroszló	—		—	—	—	
Jászapáti						
Jászberény	.		12	7	4	
Karcag	. =		11	4	1	
Szolnok	.		12	5	1	7
Tiszaroff	—		—	—	—	
Túrkeve	.		12	4	0	6
Kistelek	. =		13	5	3	
Makó						
Szeged	.		12	2	0	6
Szentes	ny ▽̇		12	5	3	
Borsodnádasd	—		—	—	—	
Fügöd	—		—	—	—	
Hidasnémeti	. =		12	1	-1	
Jósvafő	. ⊔		11	-1	-3	7
Lillafüred	—		—	—	—	
Miskolc	.		11	6	2	7
Putnok						
Sárospatak	.		9	5	3	7
Szendrőlád	.		12	2	2	
Tokaj	.		11	5	4	
Kisvárda	—		—	—	—	—
Mátészalka	.		10	-1	-2	
Nyíregyháza	ny ≡		11	4	-2	6
Nyírlugos						
Pátyod	1		10	2	0	
Tiszabecs	—		—	—	—	
Vásárosnamény	1 =		11	3	2	
Záhony	.		11	3	-2	
Berettyóújfalu	.		12	7	2	
Debrecen	ny ▽̇ ≡		11	4	1	5
Hajdúdorog	.		12	3	2	
Hortobágy	.		11	4	3	
Körösszakál	.		11	3	3	
Polgár	. =		12	5	3	
Békéscsaba	ny ▽̇		13	5	3	6
Mezőhegyes	.		11	4	2	—
Orosháza	—		—	—	—	
Szarvas	.		12	3	0	7
Szeghalom	—		—	—	—	

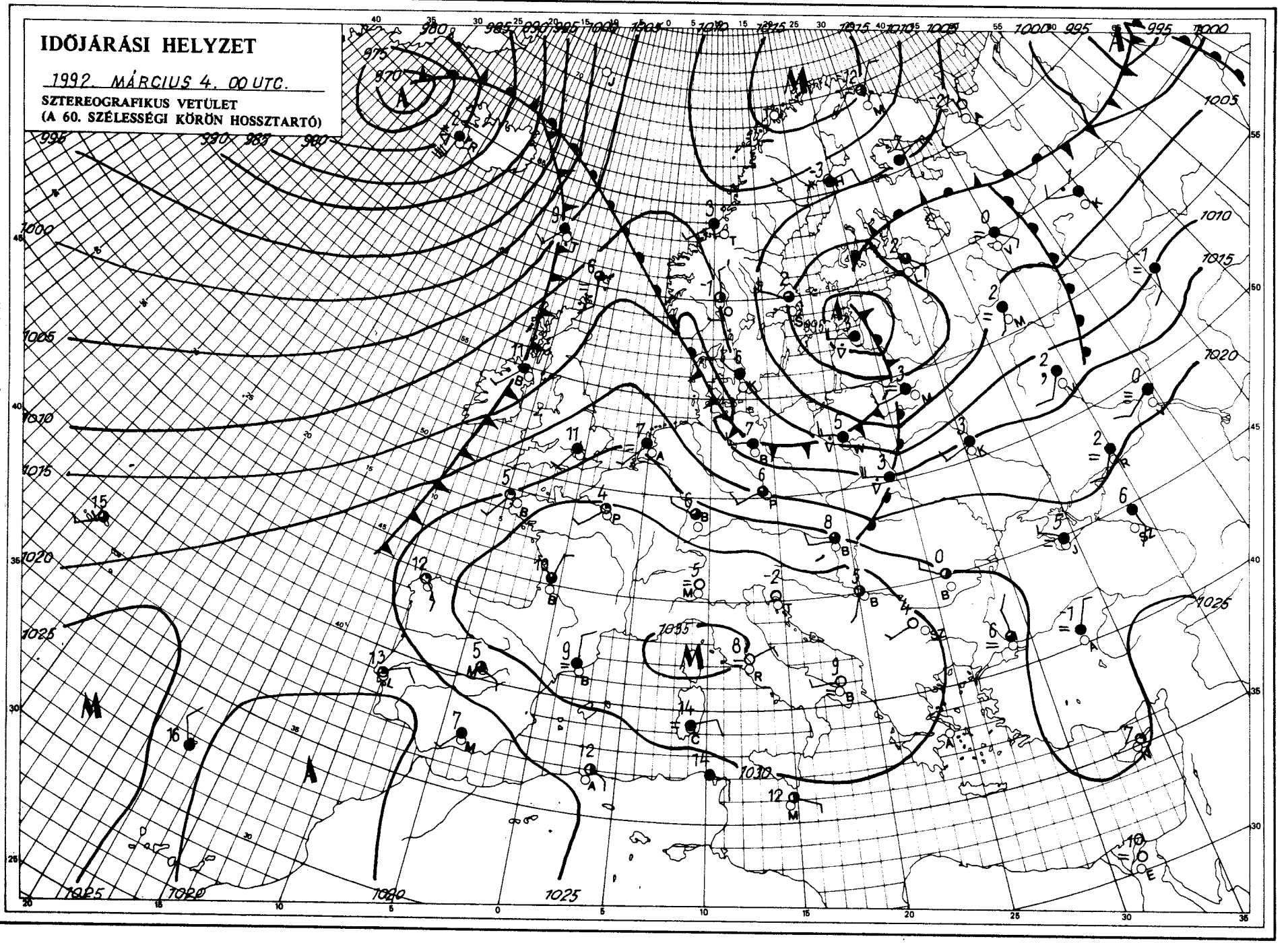

KIADJA: ORSZÁGOS METEOROLÓGIAI SZOLGÁLAT
Kiadásért felel: Dr. Mersich Iván, az Országos Meteorológiai Szolgálat elnöke — Készült: az Országos Meteorológiai Szolgálat Nyomdájában, Budapest — Felelős vezető: Máthé Gyuláné — Munkaszám: 2.103. — Szerkesztésért felel: Dr. Visy Károly a Központi Előrejelző Intézet igazgatója
Készíti: a KEI Rövidtávú Előrejelző Osztálya — Szakmai felelős: Németh Lajos osztályvezető — Megjelenik naponként
Megrendelhető: 1024 Budapest, II., Kitaibel Pál utca 1. — Pénzügyi Osztály — Telefon: 353-500
Jelmagyarázat a havi mellékletben

IDŐJÁRÁSI NAPIJELENTÉS

ЕЖЕДНЕВНЫЙ МЕТЕОРОЛОГИЧЕСКИЙ БЮЛЛЕТЕНЬ • DAILY WEATHER REPORT
BULLETIN QUOTIDIEN DE TEMPS • TÄGLICHER WETTERBERICHT

105. évfolyam 65. szám + Budapest + 1992. március 5. csütörtök

Az időjárási helyzet és a várható időjárás:

Közép-, illetve Délkelet-Európa időjárását anticiklon alakítja, emiatt általában napos, száraz idő van. Ugyanakkor Európa többi részén alacsony nyomású légörvények sokfelé helhős, esős, szeles időt okoznak. A kontinens északkeleti vidékein helyenként havazik. A következő 36 órában a Kárpát-medence időjárásában lényeges változás nem várható. Marad a csendes, az ilyenkor szokásosnál enyhébb idő.

Magyarországon szerdán napos, száraz idő volt. Sokfelé erős, időnként viharos lökések kísérték az északnyugati szelet. A hőmérséklet csúcsértéke általában 12 és 17 fok között, délnyugaton 18, 19 fok körül alakult. Ma (csütörtök) hajnalra -4 és +6 fok közé hűlt le a levegő. Délelőtt folytatódott a derült, száraz idő. 11 órakor általában 8, 14 fokot mértek.

Ma 12 órakor Budapesten a hőmérséklet 13 fok volt, a tengerszintre átszámított légnyomás 1030 hPa, változatlan.

Várható időjárás péntek estig:

Jobbára napos, száraz idő várható. Inkább csak a Dunántúlon lehet pénteken időnként kisebb felhősödés.
Hajnalra néhol párássá válik a levegő.
Többnyire mérsékelt lesz a légmozgás.
A legalacsonyabb éjszakai hőmérséklet általában -1 és +4, a legmagasabb nappali hőmérséklet pénteken 11 és 16 fok között alakul.

Távolabbi kilátások szombattól – keddig:

Enyhe marad az idő.
Általában napos időre lehet számítani, csak időnként növekszik meg a felhőzet, számottevő csapadék nem valószínű.
A legalacsonyabb éjszakai hőmérséklet 0 és +5, a legmagasabb nappali hőmérséklet általában 11 és 16 fok között alakul.

Jenki Szilvia s. k.

A hőmérséklet napi középértéke és eltérése a sokévi átlagtól (Budapest belterületén):

1992. március 4.	11,4°C	+7,8°C

1871 óta ezen a napon Budapesten előfordult

legmagasabb hőmérséklet:	18,9°C (1920)
legalacsonyabb hőmérséklet:	-12,0°C (1890)

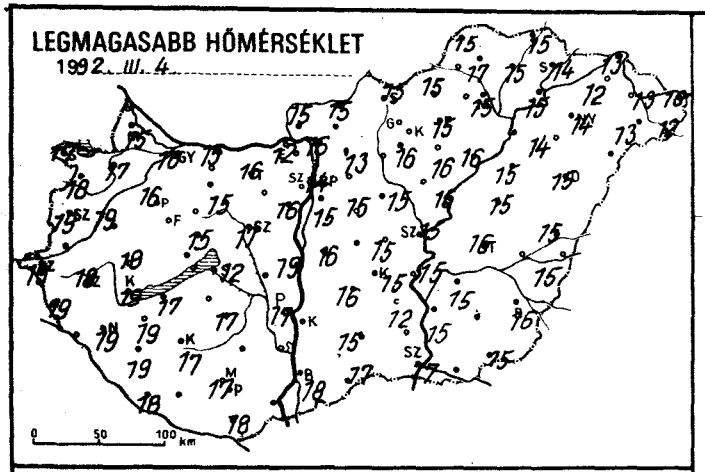
LEGMAGASABB HŐMÉRSÉKLET
1992. III. 4.
0 50 100 km

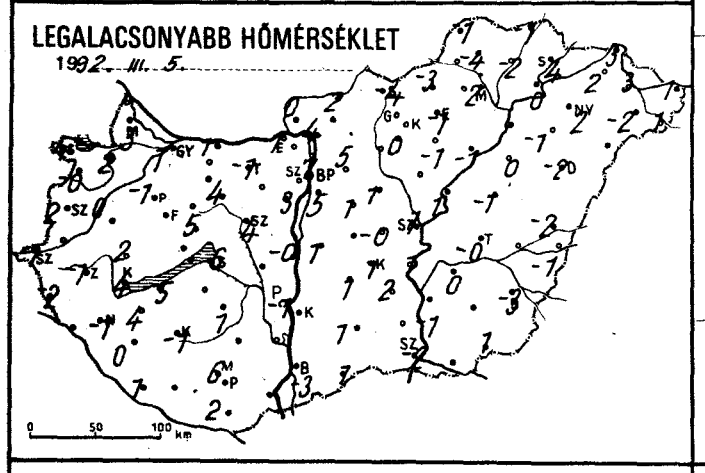
LEGALACSONYABB HŐMÉRSÉKLET
1992. III. 5.
0 50 100 km

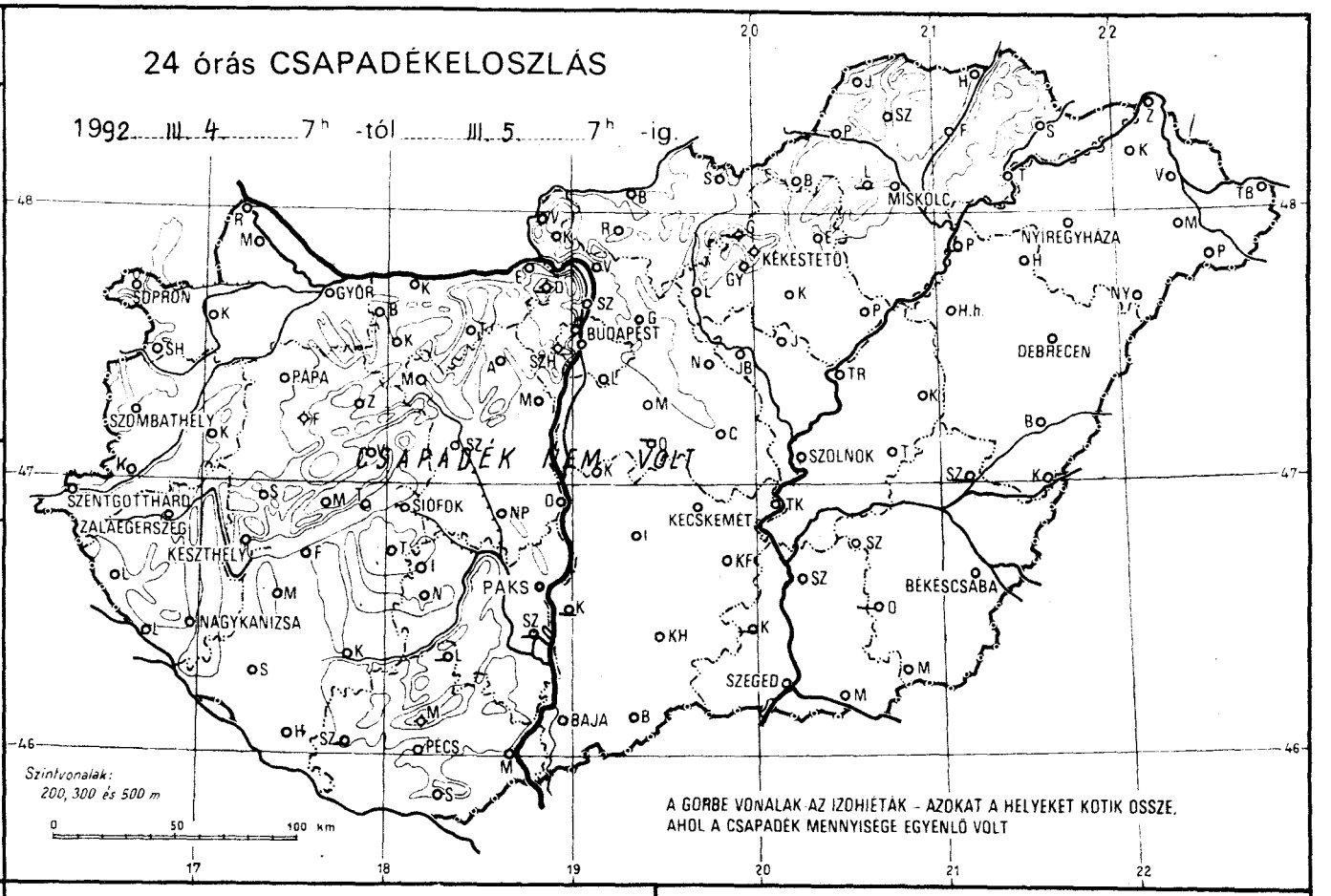
24 órás CSAPADÉKELOSZLÁS
1992. III. 4. 7h -tól III. 5. 7h -ig.
CSAPADÉK NEM VOLT
BUDAPEST
GYŐR
SOPRON
PAPA
SZOMBATHELY
SZENTGOTTHÁRD
ZALAEGERSZEG
KESZTHELY
NAGYKANIZSA
SIÓFOK
PAKS
PÉCS
BAJA
SZEGED
KECSKEMÉT
KÉKESTETŐ
MISKOLC
NYÍREGYHÁZA
DEBRECEN
SZOLNOK
BÉKÉSCSABA
Szintvonalak:
200, 300 és 500 m
0 50 100 km
A GÖRBE VONALAK AZ IZOHIÉTÁK - AZOKAT A HELYEKET KÖTIK ÖSSZE, AHOL A CSAPADÉK MENNYISÉGE EGYENLŐ VOLT

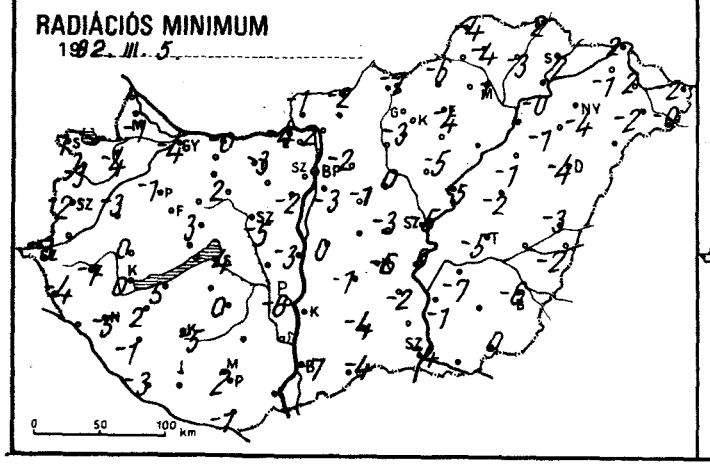
RADIÁCIÓS MINIMUM
1992. III. 5.
0 50 100 km

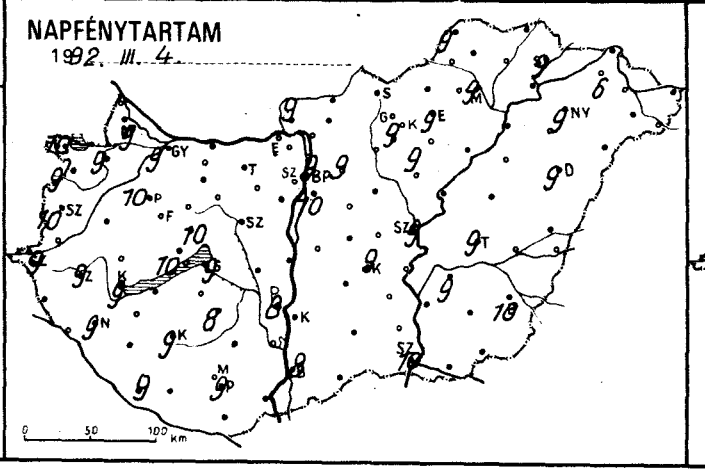
NAPFÉNYTARTAM
1992. III. 4.
0 50 100 km

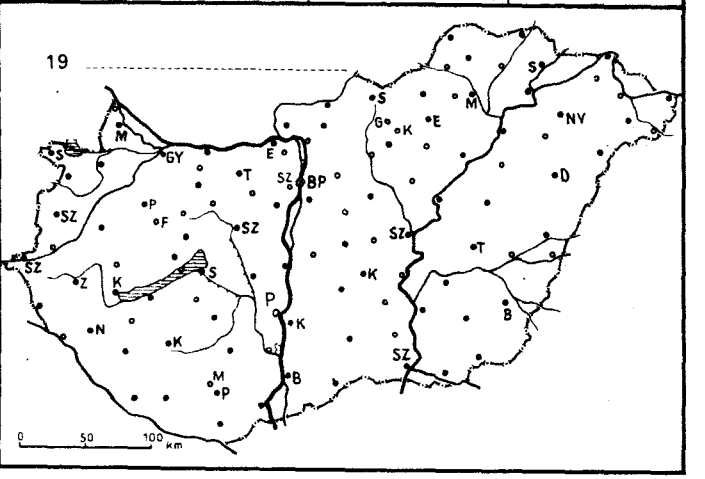
19
0 50 100 km

1992.III.5. 07 h-ig az utolsó 24 óra adatai						Előző nap napos órái	1992.III.5. 07 h-ig az utolsó 24 óra adatai						Előző nap napos órái
állomás	csapadék (mm)	Hó cm	max. hőmérséklet	min. hőmérséklet	rad. min.		állomás	csapadék (mm)	Hó cm	max. hőmérséklet	min. hőmérséklet	rad. min.	
Győr	. ⊔		16	1	-4	9	Vác	.		16	4	2	
Kapuvár	. ⊔		17	2	-4	9	Vámosmikola	. =		15	0	-1	9
Mosonmagyaróvár	. =		15	3	-1	9	Baja	.		18	-3	-7	8
Rajka							Bácsalmás	.		17	1	-4	
Sopron	. ⊓		17	4	1	10	Izsák	.		16	1	-1	
Sopronhorpács	. ⊔		18	-0	-3	9	Kalocsa	—		—	—	—	—
Káld	.		19	0	-3		Kecskemét	. ⊔		15	1	-6	9
Körmend							Kiskunfélegyháza	.		12	2	-2	
Szentgotthárd	.		19	1	-3	9	Kiskunhalas	.		15	1	-4	
Szombathely	.		19	2	-2	10	Kunszentmiklós	.		16	1	0	
Lenti	. =		19	-2	-4		Tiszakécske	.		15	1	0	
Letenye							Balassagyarmat	.		15	2	-2	
Nagykanizsa	. ⊔		19	-1	-5	9	Romhány						
Zalaegerszeg	. ⊔		18	-1	-1	9	Salgótarján	.		15	-4	-7	
Farkasgyepű	.		9	2	0		Eger	. ⊔		15	-1	-4	9
Keszthely	. ⊓		19	4	0	9	Galyatető	—		—	—	—	
Mencshely	.		15	3	-4	10	Gyöngyös	. ⊔		16	0	-3	
Pápa	. ⊔		16	-1	-1	10	Kékestető	.	folt	6	0	-2	9
Sümeg	.		19	2	0		Kompolt	. ⊔		16	-1	-5	9
Tihany							Lőrinci						
Veszprém	.		15	5	3	10	Poroszló	. ⊔		16	-1	-4	
Zirc	. =		13	5	3		Jászapáti						
Fonyód	.		17	5	5		Jászberény	. ⊔		16	-1	-3	
Homokszt. György	.		18	1	-3	9	Karcag	. ⊔		15	-1	-2	
Kaposvár	. ⊓		17	-1	-5	9	Szolnok	. ⊔		15	1	-5	9
Marcali	. ⊓		19	4	2		Tiszaroff	. =		16	1	-5	
Siófok	.		12	6	4	9	Túrkeve	. ⊔		16	-0	-5	9
Somogyszob	. ⊓		19	0	-1		Kistelek	—		—	—	—	
Tab							Makó						
Bábolna	.		16	2	-4		Szeged	. ⊔		17	-2	-4	10
Esztergom	.		12	-1	-4		Szentes	.		15	-1	-1	
Kisbér							Borsodnádasd	. ⊔		15	-3	-6	
Komárom	.		15	1	-0		Fügöd	.		15	-2	-3	
Tata	. ⊔		16	-1	-3		Hidasnémeti	.		15	-1	-2	
Alcsútdoboz							Jósvafő	. ≡		15	-1	-4	9
Dunaújváros	.		19	-0	-3		Lillafüred	—		—	—	—	
Martonvásár	. =		16	3	-2		Miskolc	.		15	2	1	9
Mór	. =		15	4	2		Putnok						
Sárbogárd							Sárospatak	.		14	4	2	9
Székesfehérvár	.		17	4	-5		Szendrőlád	. ⊔		17	-4	-4	
Iregszemcse	.		17	1	0	8	Tokaj	.		15	0	-0	
Lengyel	—		—	—	—		Kisvárda	. =		12	2	-1	6
Paks	.		17	-1	-6	8	Mátészalka	.		13	-2	-2	
Szekszárd	—		—	—	—		Nyíregyháza	. ⊔		14	2	-4	9
Árpádtető	.		15	6	3		Nyírlugos						
Mohács							Pátyod	.		12	1	-0	
Pécs	.		17	6	2	9	Tiszabecs	. =		10	-1	-2	
Siklós	. ⊓		18	2	-1		Vásárosnamény	.		13	3	2	
Szigetvár	—		—	—	—		Záhony	.		13	3	2	
Budaörs	.		15	5	2		Berettyóújfalu	. ⊔		15	-2	-3	
Bp. Lőrinc	.		15	5	-3	10	Debrecen	. ⊔		15	-2	-4	9
Bp. Met. Int.	.		14	7	—	9	Hajdúdorog	. ⊔		14	-1	-1	
Bp. Szab. hegy	. =		12	4	3		Hortobágy	.		15	0	-1	
Cegléd	. ⊔		15	-0	-3		Körösszakál	. ⊔		15	-1	-2	
Dobogókő	—		—	—	—		Polgár	—		—	—	—	
Gödöllő	.		13	5	-2	9	Békéscsaba	. ⊔		16	-3	-6	10
Királyrét							Mezőhegyes	. ⊔		15	1	0	—
Monor	.		15	1	-1		Orosháza	—		—	—	—	
Nagykáta	.		15	1	0		Szarvas	. ⊔		15	0	-7	9
Szentendre							Szeghalom	—		—	—	—	

IDŐJÁRÁSI HELYZET

1992. MÁRCIUS 5. 00 UTC.

SZTEREOGRAFIKUS VETÜLET
(A 60. SZÉLESSÉGI KÖRÖN HOSSZTARTÓ)

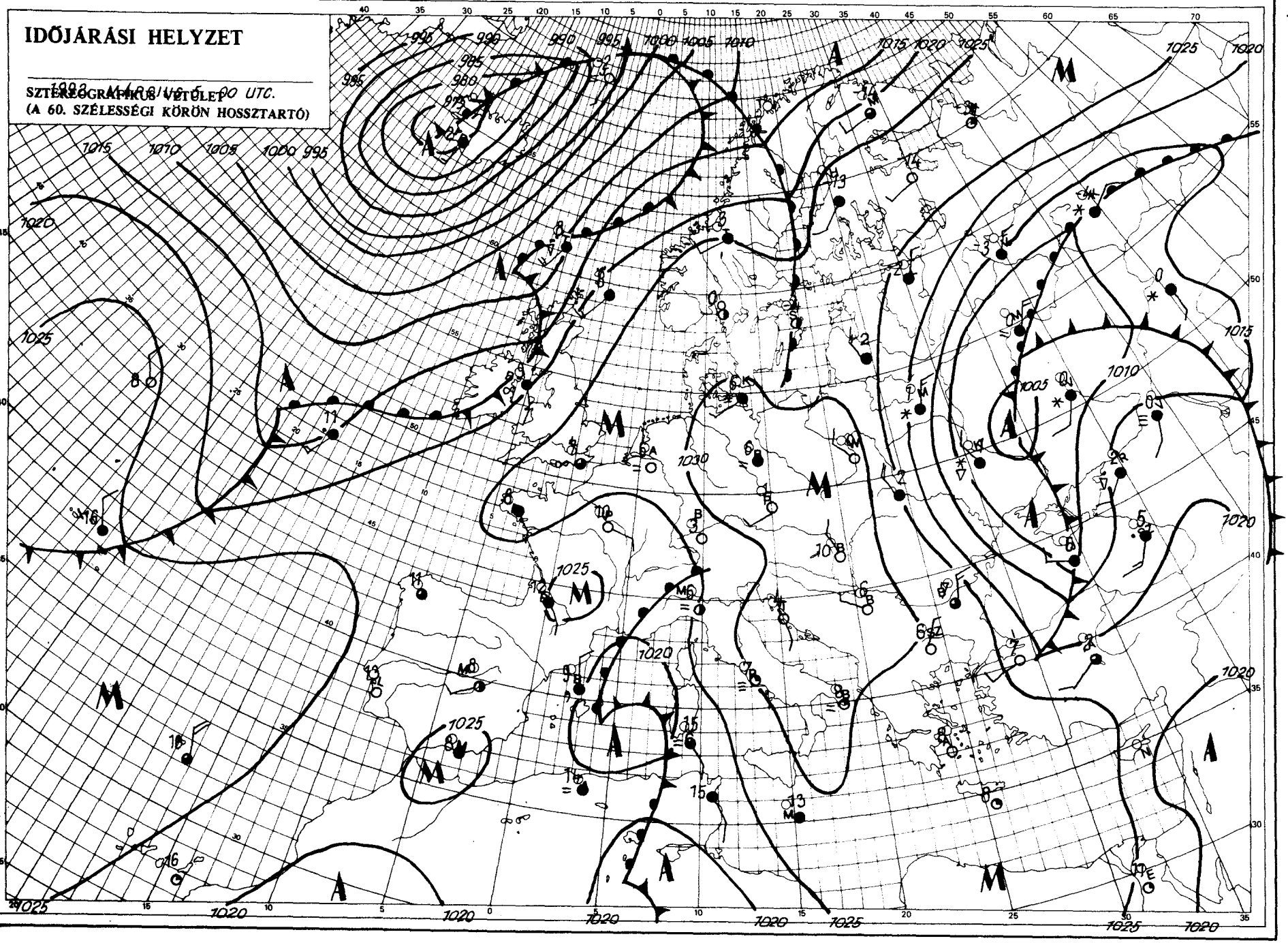

KIADJA: ORSZÁGOS METEOROLÓGIAI SZOLGÁLAT
Kiadásért felel: Dr. Mersich Iván, az Országos Meteorológiai Szolgálat elnöke — Felelős kiadó: az Országos Meteorológiai Szolgálat
Nyomdájában, Budapest — Felelős vezető: Mátthé Gyuláné — Munkaszám: — Szerkesztőért felel: Dr. Vitay Károly
a Központi Előrejelző Intézet igazgatója
Készíti: a KEI Rövidtávú Előrejelző Osztálya — Szakmai felelős: Németh Lajos osztályvezető — Megjelenik naponként
Megrendelhető: 1024 Budapest, II., Kitaibel Pál utca 1. — Pénzügyi Osztály — Telefon: 263-500
Jelmagyarázat a havi melléklatban

IDŐJÁRÁSI NAPIJELENTÉS

ЕЖЕДНЕВНЫЙ МЕТЕОРОЛОГИЧЕСКИЙ БЮЛЛЕТЕНЬ • DAILY WEATHER REPORT
BULLETIN QUOTIDIEN DE TEMPS • TÄGLICHER WETTERBERICHT

105. évfolyam 66. szám + Budapest + 1992. március 6. péntek

Az időjárási helyzet és a várható időjárás:

Észak-Európa fölött több középpontú ciklonrendszer található, amelynek frontjai főleg a Skandináv-félszigeten borongós, többfelé csapadékos időt okoznak. Északkelet-Európában anticiklon van felépülőben, amelynek déli, délnyugati peremén egyre hidegebb, száraz levegő érkezik a Kárpát-medencébe, emiatt gyengül a nappali felmelegedés.

Magyarországon csütörtökön országszerte napos, száraz, igazi tavaszi idő volt. A hőmérséklet csúcsértéke elérte a 10, 18 fokot. Ma hajnalra általában -4, +4 fokig hűlt le a levegő. Délelőtt a Dunántúlon erősen felhős, másutt napos idő volt. A hőmérséklet 11 órakor 6, 11 fok között alakult.

Ma 12 órakor Budapesten a hőmérséklet 10 fok volt, a tengerszintre átszámított légnyomás 1028 hPa, alig változik.

Várható időjárás szombat estig:

A Dunántúlon többnyire erősen felhős lesz az ég, a nyugati megyékben kisebb eső is lehet, másutt túlnyomóan napos idő várható.
Az eleinte mérsékelt keleti, délkeleti szél holnap (szombat) többfelé megerősödik. A legalacsonyabb éjszakai hőmérséklet általában +2, -3 fok között, keleten -5 fok körül, a legmagasabb nappali hőmérséklet szombaton 7 és 12 fok között alakul.

Nadrai Attila s. k.

A hőmérséklet napi középértéke és eltérése a sokévi átlagtól (Budapest belterületén):

1992. március 5.	10,3°C	+6,3°C

1871 óta ezen a napon Budapesten előfordult

legmagasabb hőmérséklet:	22,2°C (1920)
legalacsonyabb hőmérséklet:	-13,9°C (1890)

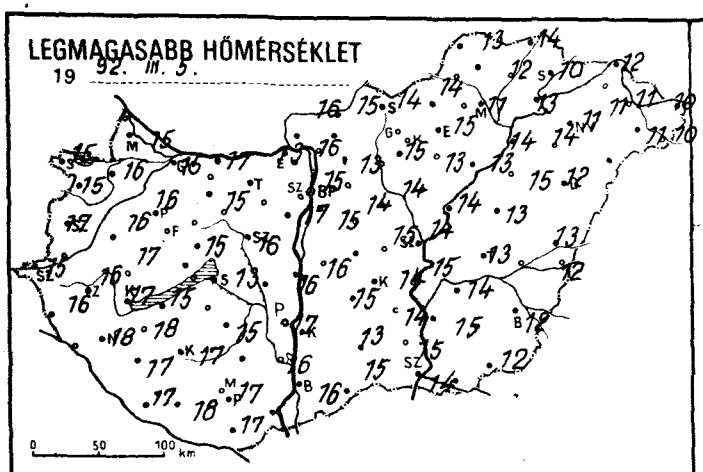
LEGMAGASABB HŐMÉRSÉKLET
19 92. III. 5.
0 50 100 km

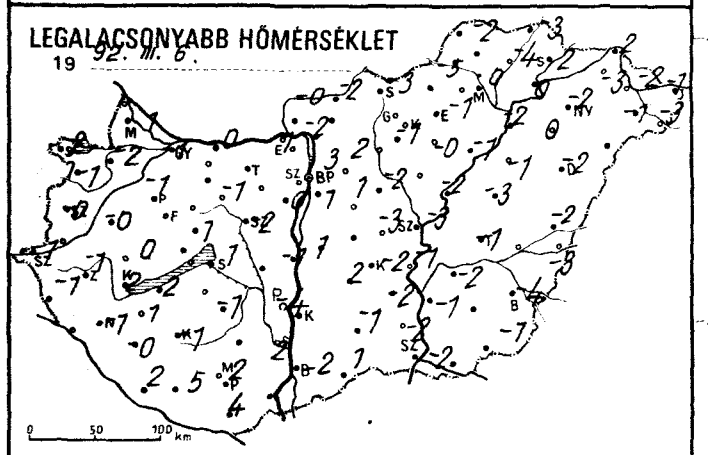
LEGALACSONYABB HŐMÉRSÉKLET
19 92. III. 6.
0 50 100 km

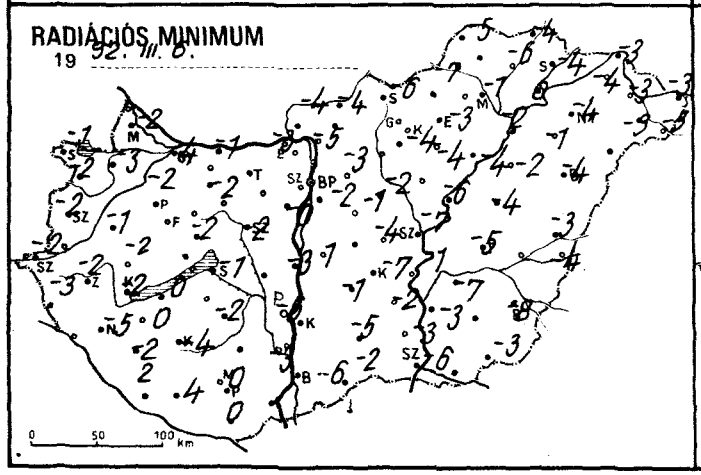
RADIÁCIÓS MINIMUM
19 92. III. 6.
0 50 100 km

24 órás CSAPADÉKELOSZLÁS
19 92. III. 5. 7h -tól III. 6. 7h -ig.
CSAPADÉK NEM VOLT.
SOPRON
GYŐR
BUDAPEST
MISKOLC
NYÍREGYHÁZA
KÉKESTETŐ
DEBRECEN
PAPA
SZOMBATHELY
SZENTGOTTHÁRD
ZALAEGERSZEG
KESZTHELY
SIÓFOK
KECSKEMÉT
SZOLNOK
BÉKÉSCSABA
PAKS
NAGYKANIZSA
SZEGED
BAJA
PÉCS
Szintvonalak: 200, 300 és 500 m
A GÖRBE VONALAK AZ IZOHIETÁK - AZOKAT A HELYEKET KÖTIK ÖSSZE, AHOL A CSAPADÉK MENNYISÉGE EGYENLŐ VOLT
0 50 100 km

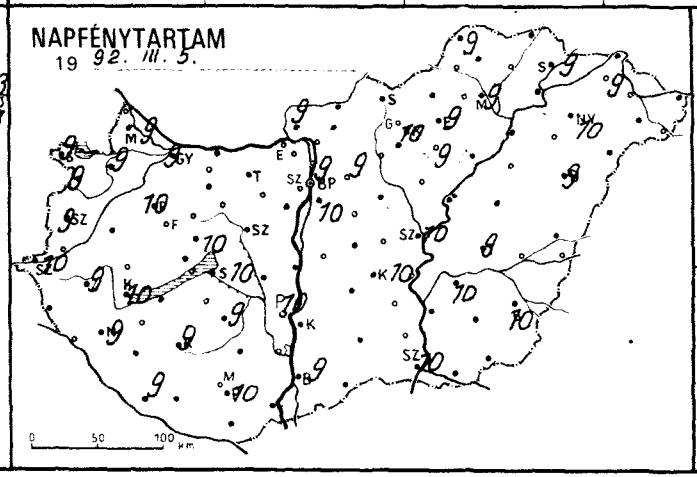
NAPFÉNYTARTAM
19 92. III. 5.
0 50 100 km

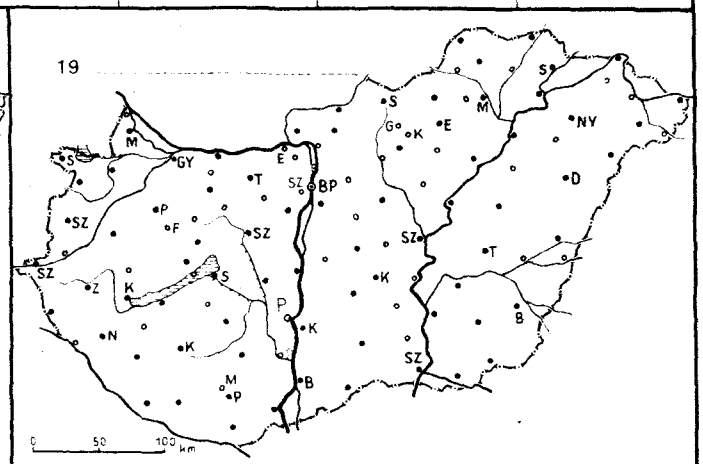
19
0 50 100 km

19 92.III.6. 07 h-ig az utolsó 24 óra adatai						Előző nap napos órái
állomás	csapadék (mm)	Hó cm	max. hőmérséklet	min. hőmérséklet	rad. min.	
Győr	. ⊔		15	-1	-4	9
Kapuvár	. ⊔		16	-2	-3	9
Mosonmagyaróvár	. ⊔		15	1	-2	9
Rajka						
Sopron	. ⊕		15	2	-1	9
Sopronhorpács	. ⊔		15	-1	-2	9
Káld	. =		16	-0	-1	
Körmend						
Szentgotthárd	. =		15	1	-2	10
Szombathely	.		17	-0	-2	9
Lenti	. =		16	-1	-3	
Letenye						
Nagykanizsa	. ⊔		18	-1	-5	9
Zalaegerszeg	. ⊔		16	-1	-2	9
Farkasgyepű	.		13	2	-0	
Keszthely	. ⊕		17	2	-2	10
Mencshely	—		—	—	—	—
Pápa	. ⊔		16	-1	-2	10
Sümeg	.		17	0	-2	
Tihany						
Veszprém	. =		15	1	-2	10
Zirc	. ⊔		13	-0	-4	
Fonyód	.		15	2	0	
Homokszt. György	.		17	2	2	9
Kaposvár	. ⊔		17	-1	-4	9
Marcali	. ⊕		18	1	0	
Siófok	.		13	1	-1	10
Somogyszob	. ⊔		17	-0	-2	
Tab						
Bábolna	.		15	1	-7	
Esztergom	.		13	1	-3	
Kisbér						
Komárom	.		17	0	-1	
Tata	—		—	—	—	
Alcsútdoboz						
Dunaújváros	.		16	-1	-3	
Martonvásár	. ⊔		17	0	-0	
Mór	. =		15	-1	-2	
Sárbogárd						
Székesfehérvár	. =		16	-2	-2	
Iregszemcse	. ⊔		15	-1	-2	9
Lengyel	—		—	—	—	
Paks	.		17	-4	-6	10
Szekszárd	. =		16	2	-3	
Árpádtető	.		15	4	3	
Mohács						
Pécs	.		17	2	0	10
Siklós	. =		17	4	0	
Szigetvár	. =		18	5	4	
Budaörs	. ⊔		16	-1	-6	
Bp. Lőrinc	. ⊕		15	1	-2	10
Bp. Met. Int.	.		15	3	—	9
Bp. Szab. hegy	. =		14	6	3	
Cegléd	. ⊔		15	-3	-4	
Dobogókő	—		—	—	—	
Gödöllő	.		13	2	-3	9
Királyrét						
Monor	.		14	1	-1	
Nagykáta	. ⊔		14	-2	-2	
Szentendre						

1992.III.6. 07 h-ig az utolsó 24 óra adatai						Előző nap napos órái
állomás	csapadék (mm)	Hó cm	max. hőmérséklet	min. hőmérséklet	rad. min.	
Vác	. ⊔		16	-2	-5	
Vámosmikola	.		16	-0	-4	9
Baja	. ⊔		16	-2	-6	9
Bácsalmás	.		15	1	-2	
Izsák	.		15	2	-1	
Kalocsa	—		—	—	—	—
Kecskemét	. ⊔		14	-2	-7	10
Kiskunfélegyháza	.		14	-2	-2	
Kiskunhalas	. =		13	-1	-5	
Kunszentmiklós	.		16	1	1	
Tiszakécske	. ⊔		15	-1	-1	
Balassagyarmat	.		15	-2	-4	
Romhány						
Salgótarján	.		14	-3	-6	
Eger	. ⊔		15	-1	-3	9
Galyatető	—		—	—	—	
Gyöngyös	. ⊔		15	-1	-4	
Kékestető	.	folt	7	-1	-3	10
Kompolt	. ⊔		13	-0	-4	9
Lőrinci						
Poroszló	. ⊔		13	-1	-4	
Jászapáti						
Jászberény	. ⊔		16	-2	-4	
Karcag	. ⊔		13	-3	-4	
Szolnok	. ⊔		14	-3	-7	10
Tiszaroff	. ⊔		14	-2	-6	
Túrkeve	. ⊔		13	-1	-5	9
Kistelek	. =		15	-2	-3	
Makó						
Szeged	. ⊔		14	-2	-6	10
Szentes	. ⊔		15	-1	-3	
Borsodnádasd	. ⊔		14	-5	-7	
Fügöd	.		12	-4	-6	
Hidasnémeti	. =		14	-3	-4	
Jósvafő	. ⊔		13	-2	-5	9
Lillafüred	—		—	—	—	
Miskolc	.		11	0	-1	9
Putnok						
Sárospatak	. ⊔		10	2	-4	9
Szendrőlád	—		—	—	—	
Tokaj	.		13	0	0	
Kisvárda	. ⊔		11	-3	-4	9
Mátészalka	. ⊔		11	-1	-3	
Nyíregyháza	. ⊔		11	-2	-4	10
Nyírlugos						
Pátyod	. ⊔		10	-3	-5	
Tiszabecs	. =		10	-1	-3	
Vásárosnamény	. ⊔		11	-2	-3	
Záhony	. ⊔		12	2	-3	
Berettyóújfalu	. ⊔		13	-2	-3	
Debrecen	. ⊕		12	-2	-4	9
Hajdúdorog	. ⊔		14	0	-1	
Hortobágy	.		15	-1	-2	
Körösszakál	. ⊔		12	-3	-4	
Polgár	. =		14	-2	-2	
Békéscsaba	. ⊔		12	-4	-8	10
Mezőhegyes	. ⊔		12	-1	-3	—
Orosháza	—		—	—	—	
Szarvas	. ⊔		14	-2	-7	10
Szeghalom	—		—	—	—	

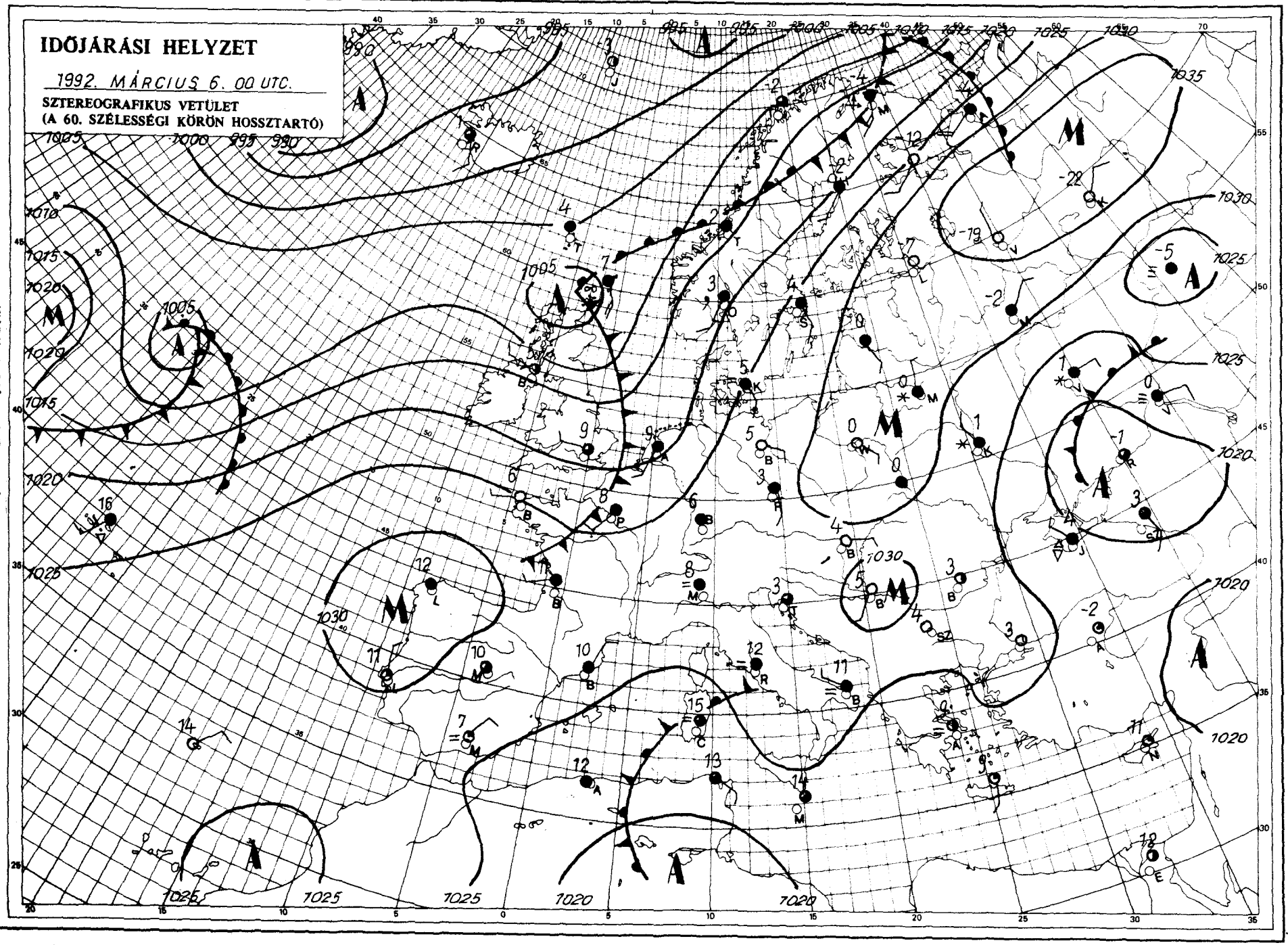

KIADJA: ORSZÁGOS METEOROLÓGIAI SZOLGÁLAT
Kiadásért felel: Dr. Mersich Iván, az Országos Meteorológiai Szolgálat elnöke – Készült: az Országos Meteorológiai Szolgálat Nyomdájában, Budapest – Felelős vezető: Máthé Gyuláné – Munkaszám: 2.105. – Szerkesztésért felel: Dr. Vissy Károly a Központi Előrejelző Intézet igazgatója
Készíti: a KEI Rövidtávú Előrejelző Osztálya – Szakmai felelős: Németh Lajos osztályvezető – Megjelenik naponként
Megrendelhető: 1024 Budapest, II., Kitaibel Pál utca 1. – Pénzügyi Osztály – Telefon: 363-500
Jelmagyarázat a havi melléklettben

IDŐJÁRÁSI NAPIJELENTÉS

ЕЖЕДНЕВНЫЙ МЕТЕОРОЛОГИЧЕСКИЙ БЮЛЛЕТЕНЬ • DAILY WEATHER REPORT
BULLETIN QUOTIDIEN DE TEMPS • TÄGLICHER WETTERBERICHT

105. évfolyam 67. szám + Budapest + 1992. március 7. szombat

Az időjárási helyzet és a várható időjárás:

Európa északi részén ciklonok és frontjaik hatására változékony az idő. A kontintens nyugati partjai, valamint a Skandináv-félsziget mentén többfelé esik az eső. Kelet-Európa fölött anticiklon található, csendes, hideg az idő, a hőmérséklet napközben 0 fok közelében van. A Kárpát-medencébe az anticiklon peremén egyre szárazabb levegő érkezik.

Magyarországon pénteken a nyugati országrész fölött felhős volt az ég, másutt napos volt az idő. A szombat reggel 7 óráig lehullott csapadék mennyisége a Dunántúlon általában a csapadék nyom és 4 mm között volt, de Zircről 8, Siófokról 5 mm-t jelentettek. A keleti, délkeleti szél sokfelé élénk, helyenként erős volt. A hőmérséklet csúcsértéke általában 10 - 14 fok között alakult. Ma hajnalra a Dunántúlon 1, 5, másutt 0, -4 fokig csökkent a hőmérséklet. Délelőtt a Dunántúlon borult volt az ég, helyenként esett az eső, másutt napos volt az idő. A hőmérséklet 11 órakor 2 és 9 fok között változott.

Ma 12 órakor Budapesten a hőmérséklet 8 fok volt, a tengerszintre átszámított légnyomás 1034 hPa, gyengén emelkedik.

Várható időjárás vasárnap estig:

Ma a Dunántúlon is megszűnik az esőzés, felszakadozik a felhőzet, holnap országszerte derült, száraz idő lesz. Hajnali párásság, köd elsősorban nyugaton várható. Az eleinte sokfelé élénk keleti, délkeleti szél fokozatosan mérséklődik.
A legalacsonyabb éjszakai hőmérséklet 0, -5 fok között, a legmagasabb nappali hőmérséklet vasárnap 6, 11 fok között alakul.

Kapitány Ervinné s. k.

A hőmérséklet napi középértéke és eltérése a sokévi átlagtól (Budapest belterületén):

1992. március 6.	7,3°C	+3,2°C

1871 óta ezen a napon Budapesten előfordult

legmagasabb hőmérséklet:	18,9°C (1920)
legalacsonyabb hőmérséklet:	-10,2°C (1888)

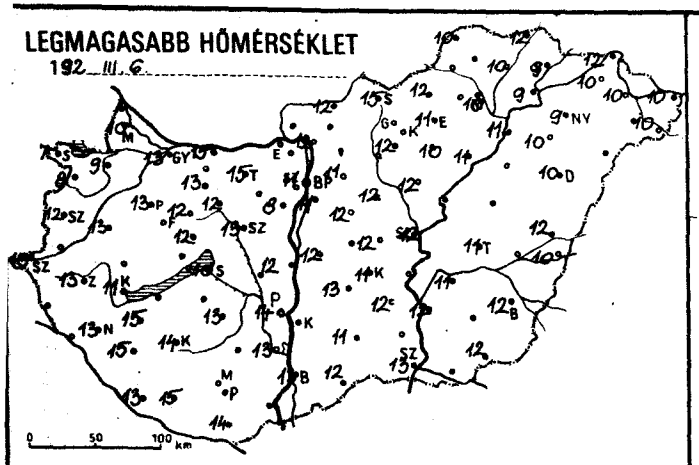
LEGMAGASABB HŐMÉRSÉKLET
1992. III. 6.
0 50 100 km

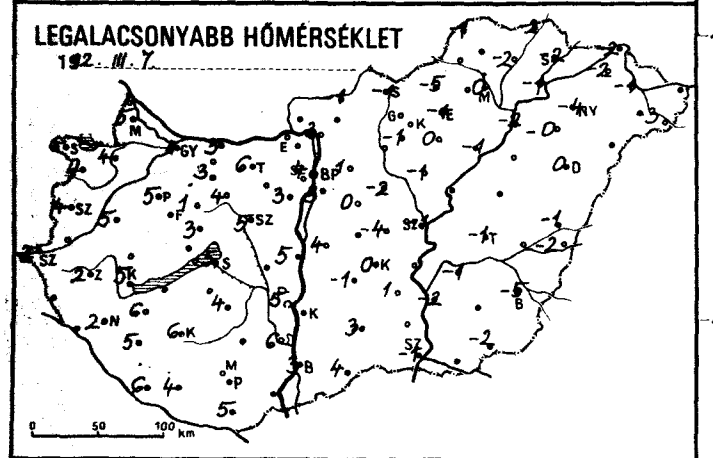
LEGALACSONYABB HŐMÉRSÉKLET
1992. III. 7.
0 50 100 km

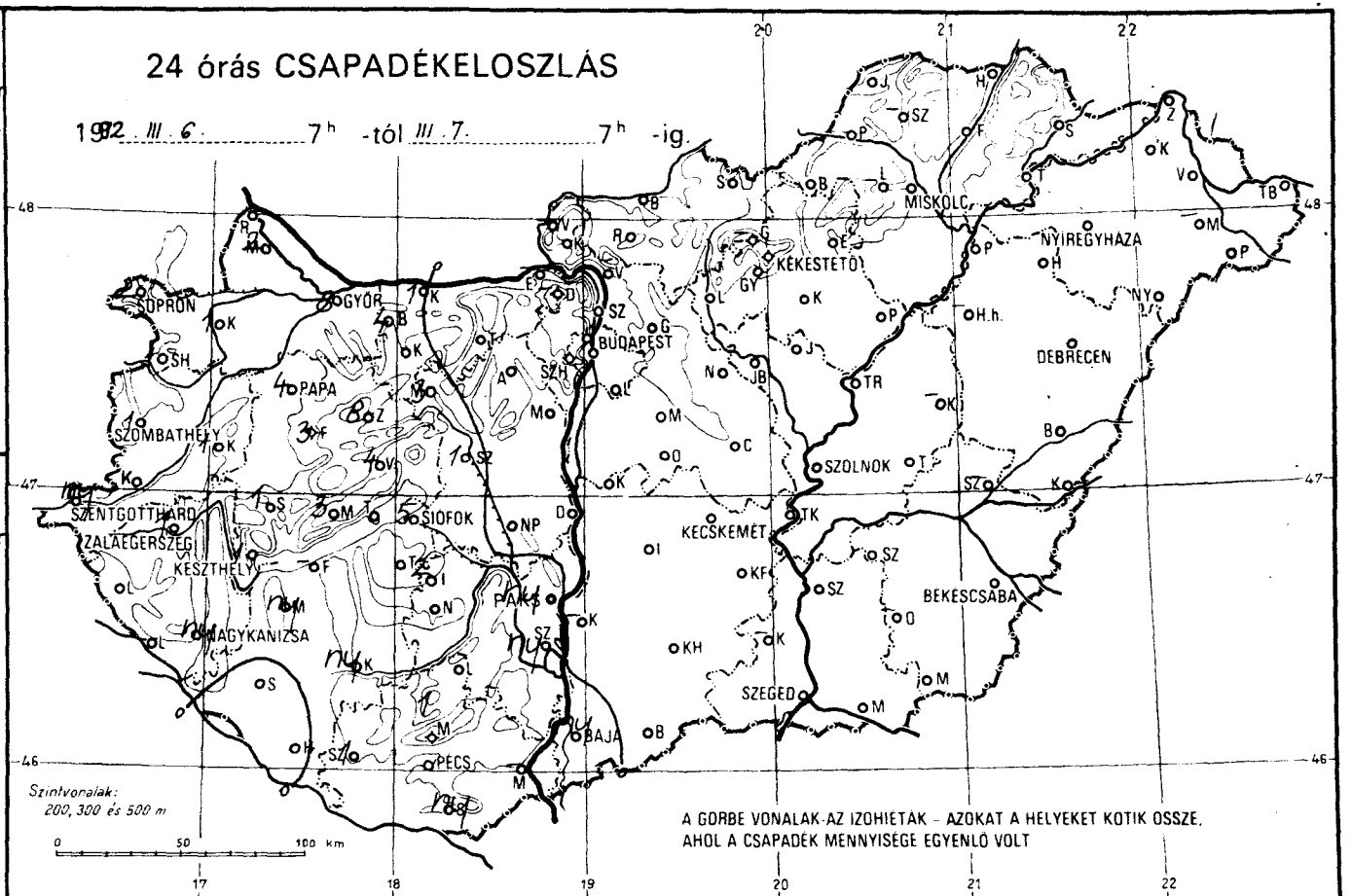
24 órás CSAPADÉKELOSZLÁS
1992. III. 6. 7h -tól III. 7. 7h -ig.
SOPRON
GYŐR
BUDAPEST
MISKOLC
NYÍREGYHÁZA
KÉKESTETŐ
DEBRECEN
PAPA
SZOMBATHELY
SZOLNOK
SZENTGOTTHÁRD
ZALAEGERSZEG
KESZTHELY
SIÓFOK
KECSKEMÉT
NAGYKANIZSA
BÉKÉSCSABA
SZEGED
BAJA
PÉCS
Szintvonalak:
200, 300 és 500 m
0 50 100 km
A GÖRBE VONALAK AZ IZOHIÉTÁK – AZOKAT A HELYEKET KÖTIK ÖSSZE, AHOL A CSAPADÉK MENNYISÉGE EGYENLŐ VOLT

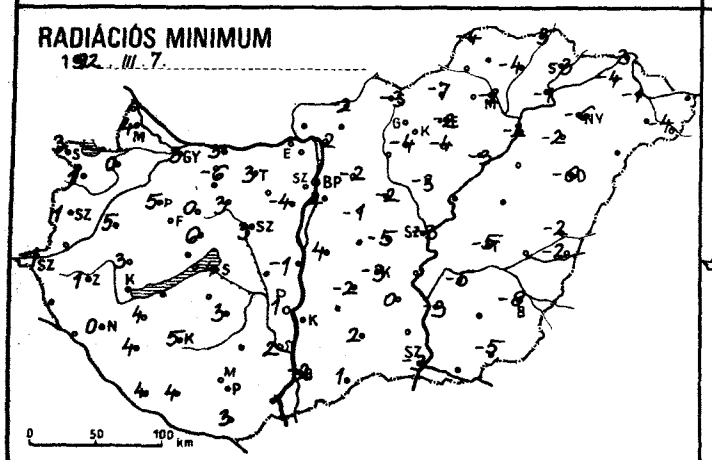
RADIÁCIÓS MINIMUM
1992. III. 7.
0 50 100 km

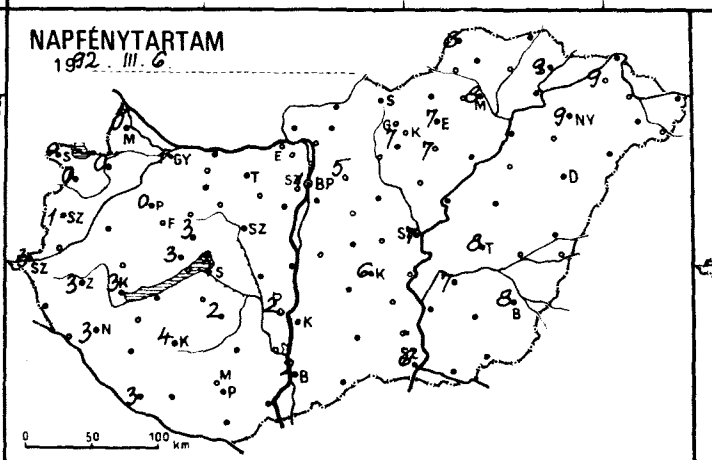
NAPFÉNYTARTAM
1992. III. 6.
0 50 100 km

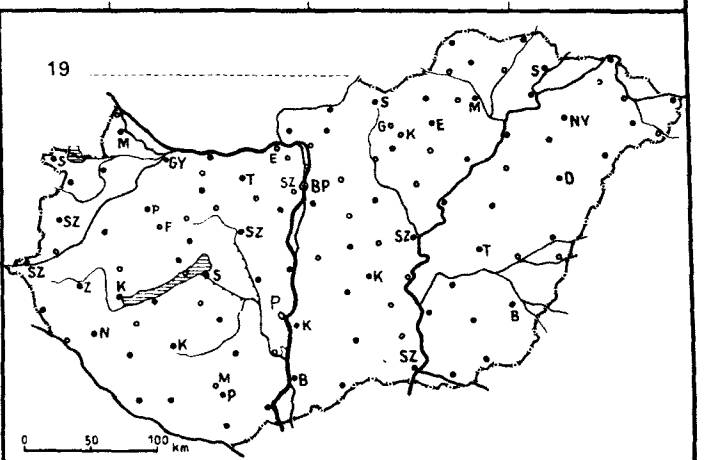
19
0 50 100 km

1992.III.7. 07 h-ig az utolsó 24 óra adatai						Előző nap napos órái
állomás	csapadék (mm)	Hó cm	max. hőmérséklet	min. hőmérséklet	rad. min.	
Győr	8 ⊔		13	4	3	1
Kapuvár	1 ⊽ =		9	4	0	0
Mosonmagyaróvár	2		10	5	4	0
Rajka						
Sopron	2 ⊔		7	6	3	0
Sopronhorpács	1 ⊔		8	4	1	0
Káld	1 =		13	5	5	
Körmend						
Szentgotthárd	ny =		13	2	-1	3
Szombathely	1		12	4	1	1
Lenti						
Letenye	—		—	—	—	
Nagykanizsa	ny ≡		13	2	0	3
Zalaegerszeg	1 ≡		13	2	1	3
Farkasgyepű	3		11	4	2	
Keszthely	1 ⌒		11	5	3	3
Mencshely	3 =		11	2	0	3
Pápa	4 =		13	5	5	0
Sümeg	1		15	5	4	
Tihany						
Veszprém	4 =		12	3	2	3
Zirc	8 ≡		12	1	0	
Fonyód	—		—	—	—	
Homokszt. György	.		13	6	4	3
Kaposvár	ny		14	6	5	4
Marcali	ny ⌒		15	6	4	
Siófok	5		10	5	4	3
Somogyszob	. ⌒		15	4	3	
Tab						
Bábolna	4		13	3	-6	
Esztergom	—		—	—	—	
Kisbér						
Komárom	1 =		15	3	3	
Tata	.		15	6	3	
Alcsútdoboz						
Dunaújváros	.		12	5	-1	
Martonvásár	.		8	3	-4	
Mór	3 ⊽ =		12	4	3	
Sárbogárd						
Székesfehérvár	1 ⊃ =		13	5	3	
Iregszemcse	2 =		13	4	3	2
Lengyel						
Paks	ny		14	5	1	2
Szekszárd	ny =		13	6	2	
Árpádtető	1 =		11	3	2	
Mohács						
Pécs	ny		14	4	2	4
Siklós	ny ⊃ =		14	5	3	
Szigetvár	1 =		15	4	4	
Budaörs	.		12	4	3	
Bp. Lőrinc	.		11	3	2	—
Bp. Met. Int.	.		11	4	—	1
Bp. Szab. hegy	.		8	4	1	
Cegléd	. ⊔		12	-4	-5	
Dobogókő	—		—	—	—	
Gödöllő	.		11	1	-2	5
Királyrét						
Monor	.		12	0	-1	
Nagykáta	. ⊔		12	-2	-2	
Szentendre						

1992.III.7. 07 h-ig az utolsó 24 óra adatai						Előző nap napos órái
állomás	csapadék (mm)	Hó cm	max. hőmérséklet	min. hőmérséklet	rad. min.	
Vác	. ⊔		12	3	-2	
Vámosmikola	—		—	—	—	—
Baja	ny		13	3	-2	2
Bácsalmás	.		12	4	1	
Izsák	.	.	13	-1	-2	
Kalocsa	—		—	—	—	
Kecskemét	.		11	0	-3	6
Kiskunfélegyháza	.		12	1	0	
Kiskunhalas	. ⊔		11	3	2	
Kunszentmiklós	.		12	4	4	
Tiszakécske						
Balassagyarmat	.		12	-1	-2	
Romhány						
Salgótarján	.		15	-1	-3	
Eger	. =		11	-1	-2	7
Galyatető	—		—	—	—	
Gyöngyös	.		12	-1	-4	
Kékestető	.	folt	5	-4	-4	7
Kompolt	. ⊔		10	0	-4	7
Lőrinci						
Poroszló	. ⊔		11	-1	-3	
Jászapáti						
Jászberény	.		12	-1	-3	
Karcag	—		—	—	—	—
Szolnok	.		12	-1	-3	7
Tiszaroff						
Túrkeve	. ⊔		11	-1	-5	8
Kistelek	—		—	—	—	
Makó						
Szeged	.		13	-1	-3	6
Szentes	. ⊔		12	-2	-3	
Borsodnádasd	. ⊔		12	-5	-7	
Fügöd	.		10	-2	-4	
Hidasnémeti	. =		12	-2	-3	
Jósvafő	. ⊔		10	-1	-4	8
Lillafüred	—		—	—	—	
Miskolc	.		10	0	-2	8
Putnok						
Sárospatak	. ⊔		9	-2	-3	9
Szendrőlád	—		—	—	—	
Tokaj	.		9	-1	-1	
Kisvárda	. ⊔		10	-2	-4	9
Mátészalka	—		—	—	—	
Nyíregyháza	. ⊔		9	-4	-6	9
Nyírlugos						
Pátyod	. ⊔		10	-3	-4	
Tiszabecs	. ≡		10	—	—	
Vásárosnamény	. ⊔		10	-1	-1	
Záhony	. ⊔		12	-2	-3	
Berettyóújfalu	.		12	-1	-2	
Debrecen	. ⊔		10	0	-0	—
Hajdúdorog	.		10	-0	-2	
Hortobágy	—		—	—	—	
Körösszakál	.		10	-2	-2	
Polgár	. =		11	-2	-2	
Békéscsaba	. ⊔		12	-5	-8	8
Mezőhegyes	. ⊔		12	-2	-5	—
Orosháza	—		—	—	—	
Szarvas	. ⊔		11	-1	-5	7
Szeghalom	—		—	—	—	

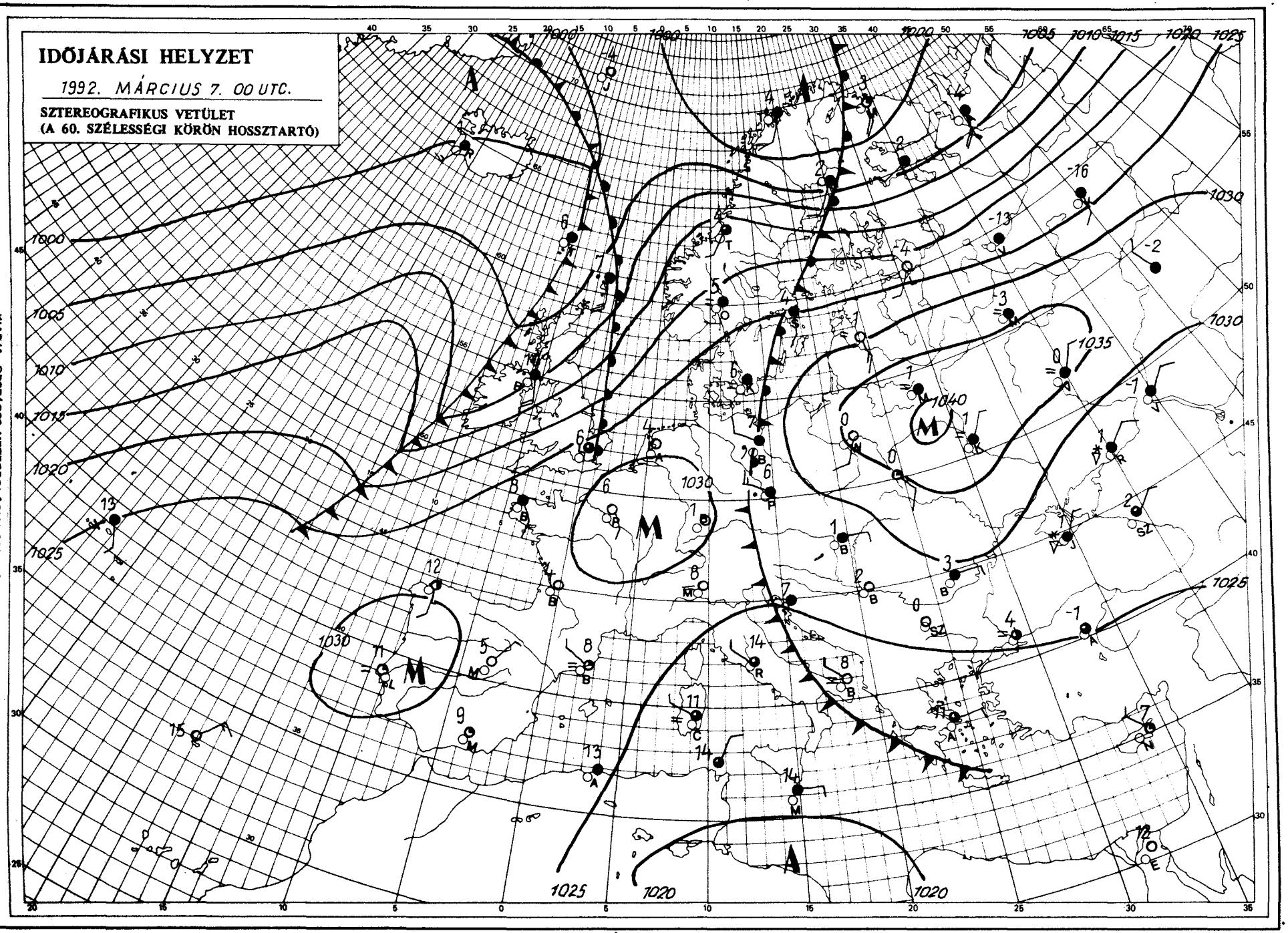

KIADJA: ORSZÁGOS METEOROLÓGIAI SZOLGÁLAT
Kiadásért felel: Dr. Marsich Iván, az Országos Meteorológiai Szolgálat elnöke. Készült: az Országos Meteorológiai Szolgálat Nyomdájában, Budapest — Felelős vezető: Mátthé Gyuláné — Munkaszám: — Szerkesztésért felel: Dr. Visy Károly a Központi Előrejelző Intézet igazgatója
Készítő: a KEI Rövidtávú Előrejelző Osztálya — Szakmai felelős: Németh Lajos osztályvezető — Megjelenik naponként Megrendelhető: 1024 Budapest, II., Kitaibel Pál utca 1. — Pénzügyi Osztály — Telefon: 353-500

IDŐJÁRÁSI NAPIJELENTÉS

ЕЖЕДНЕВНЫЙ МЕТЕОРОЛОГИЧЕСКИЙ БЮЛЛЕТЕНЬ • DAILY WEATHER REPORT
BULLETIN QUOTIDIEN DE TEMPS • TÄGLICHER WETTERBERICHT

105. évfolyam 68. szám + Budapest + 1992. március 8. vasárnap

Az időjárási helyzet és a várható időjárás:

Európa legnagyobb része fölött anticiklon helyezkedik el, mégsem teljesen nyugodt az időjárás. Nyugat-, Délnyugat-Európában ugyan sok a napsütés, és 15, 20 fok között van a hőmérséklet csúcsértéke, a Kelet-európai-síkságon azonban többnyire felhős az ég, sőt néhol hózápor is előfordul. Arrafelé alig emelkedik fagypont fölé a hőmérséklet. A Földközi-genger keleti medencéje fölött egy helyben álló, Észak-Európa fölött gyors egymásutánban vonuló időjárási frontok okoznak szeles, változékony időt. A hőmérséklet azonban az átlagosnál így is néhány fokkal magasabban alakul. A Kárpát-medencét egyelőre mind a nedves léghullámok, mind az időjárási frontok elkerülik.

Szombaton hazánk nagy részén napos idő volt, a Dunántúl középső és nyugati részén azonban szinte egész nap borult maradt az ég. Ott többfelé esett az eső, néhol átmenetileg havas eső. A lehullott csapadék mennyisége csapadéknyom és 4 mm között volt. A keleti, délkeleti szél gyakran megerősödött. A hőmérséklet csúcsértéke a Dunántúlon 4 és 7 fok között,, keleten 10 fok körül alakult. Ma hajnalra +1, -6 fokig hűlt le a levegő. Ma délelőtt napos, a Dunántúlon még szeles idő volt. A hőmérséklet 11 órára 4, 8 fokig emelkedett.

Ma 12 órakor Budapesten a hőmérséklet 8 fok volt, a tengerszintre átszámított légnyomás 1038 hPa, alig változott.

Várható időjárás hétfő estig:

Kevés felhő, száraz idő várható.
A délkeleti szél holnapra a Dunántúlon is mérséklődik.
A legalacsonyabb éjszakai hőmérséklet: -1, -6,
a legmagasabb nappali hőmérséklet hétfőn: 7, 12 fok között várható.

Bártfai Erzsébet s. k.

A hőmérséklet napi középértéke és eltérése a sokévi átlagtól (Budapest belterületén):

1992. március 7.	7,1°C	+3,0°C

1871 óta ezen a napon Budapesten előfordult

legmagasabb hőmérséklet:	22,9°C (1920)
legalacsonyabb hőmérséklet:	-12,0°C (1894)

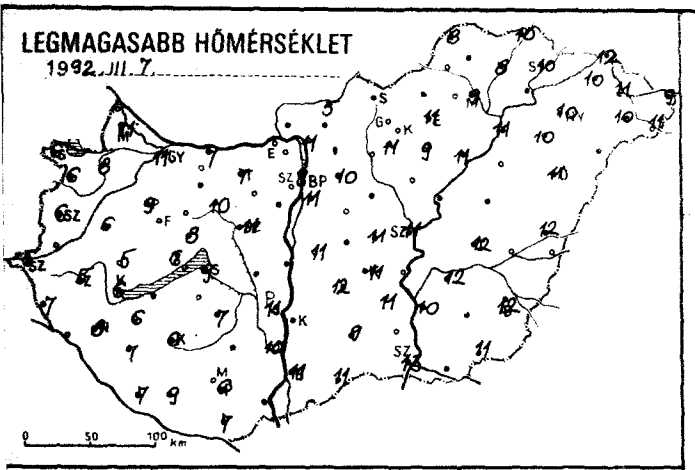
LEGMAGASABB HŐMÉRSÉKLET
1992. III. 7.

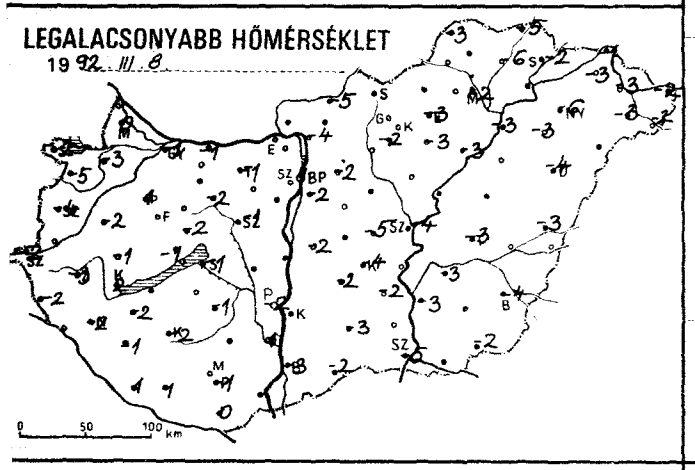
LEGALACSONYABB HŐMÉRSÉKLET
1992. III. 8.

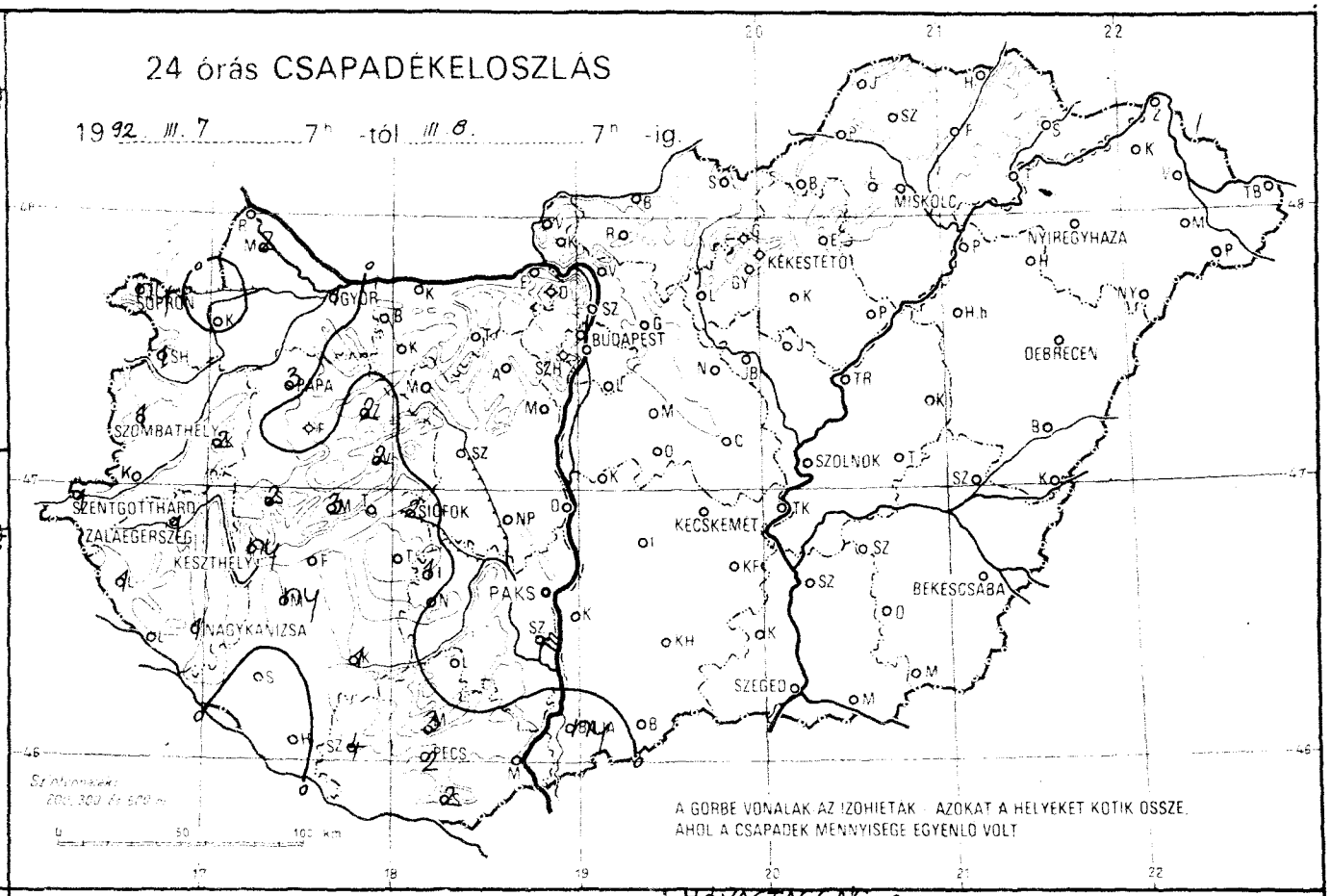
24 órás CSAPADÉKELOSZLÁS
1992. III. 7. 7h -tól III. 8. 7h -ig.
SOPRON
GYŐR
BUDAPEST
MISKOLC
NYÍREGYHÁZA
KÉKESTETŐ
DEBRECEN
PAPA
SZOMBATHELY
SZENTGOTTHÁRD
ZALAEGERSZEG
KESZTHELY
SIÓFOK
PAKS
NAGYKANIZSA
KECSKEMÉT
SZOLNOK
BÉKÉSCSABA
SZEGED
PÉCS
A GÖRBE VONALAK AZ IZOHIETÁK. AZOKAT A HELYEKET KÖTIK ÖSSZE, AHOL A CSAPADÉK MENNYISÉGE EGYENLŐ VOLT

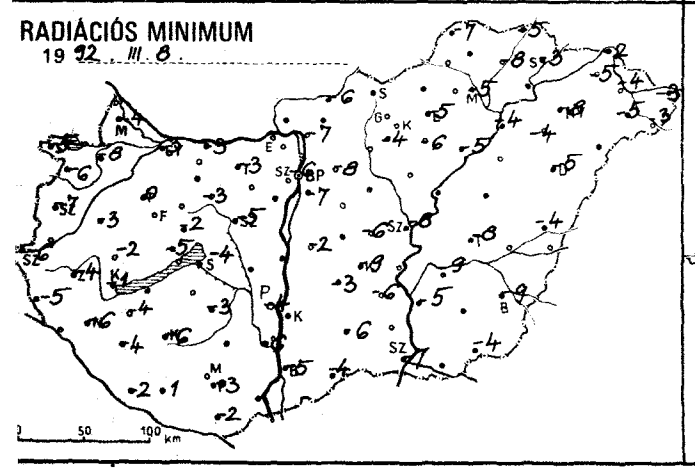
RADIÁCIÓS MINIMUM
1992. III. 8.

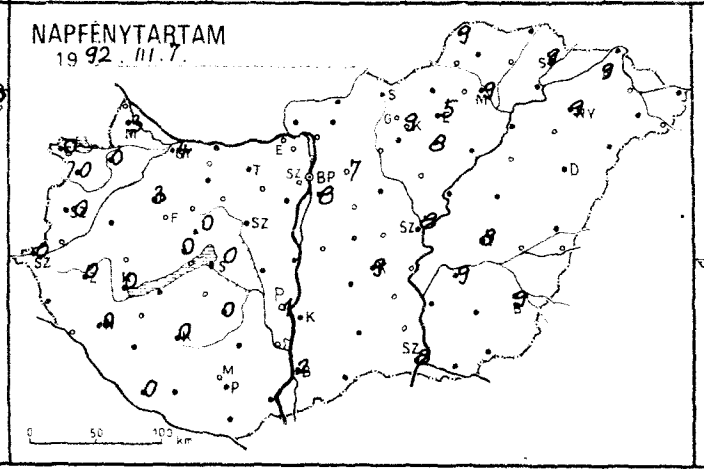
NAPFÉNYTARTAM
1992. III. 7.

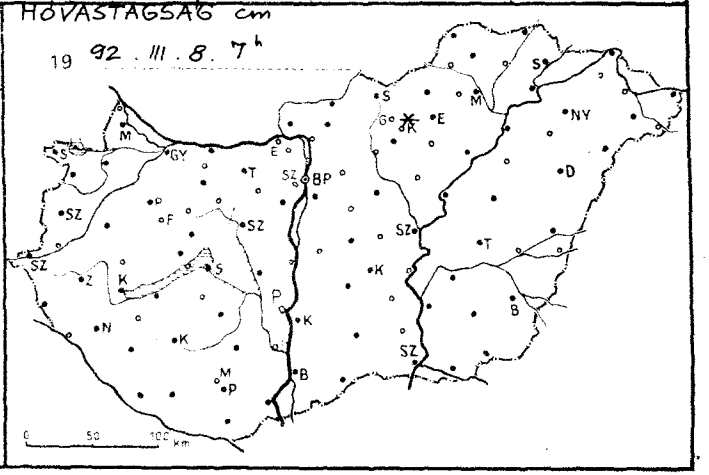
HÓVASTAGSÁG cm
1992. III. 8. 7h

1992.III.8. 07 h-ig az utolsó 24 óra adatai						Előző nap napos órái
állomás	csapadék (mm)	Hó cm	max. hőmérséklet	min. hőmérséklet	rad. min.	
Győr	1 ⊔		11	-1	-3	4
Kapuvár	· ⊔		8	-3	-8	0
Mosonmagyaróvár	2 * ⊔		11	0	-4	3
Rajka						
Sopron	ny ⊔		6	-2	-5	0
Sopronhorpács	1 ⊔		6	-5	-6	0
Káld	2 ⊔		8	-2	-3	
Körmend						
Szentgotthárd	1 ⊔		6	-2	-6	0
Szombathely	1 * ⊔		6	-4	-7	0
Lenti	1 ⊔		7	-2	-5	
Letenye						
Nagykanizsa	1 ≡		8	-2	-6	0
Zalaegerszeg	1 ⊔		5	-3	-4	0
Farkasgyepű	—		—	—	—	
Keszthely	ny =		6	2	-1	0
Mencshely	3 * =		6	-1	-5	0
Pápa	3 ≡		9	1	0	3
Sümeg	2		5	-1	-2	
Tihany						
Veszprém	2 *		8	-2	-2	0
Zirc	2 * ⊔		7	-2	-6	
Fonyód	—		—	—	—	
Homokszt. György	·		7	1	-2	0
Kaposvár	1 ⊔		6	-2	-6	0
Marcali	ny ⊔		6	-2	-4	
Siófok	2 ⊔		9	-1	-4	0
Somogyszob	· ⊔		7	-1	-4	
Tab						
Bábolna	—		—	—	—	
Esztergom	—		—	—	—	
Kisbér						
Komárom	· ⊔		7	-1	-3	
Tata	·		7	-1	-3	
Alcsútdoboz						
Dunaújváros	—		—	—	—	
Martonvásár	—		—	—	—	
Mór	· =		10	-2	-3	
Sárbogárd						
Székesfehérvár	· ⊔		11	-1	-5	
Iregszemcse	1 ⊔		7	-1	-3	0
Lengyel	—		—	—	—	
Paks	·		11	-2	-4	1
Szekszárd	·		10	1	-6	
Árpádtető	3		4	-2	-2	
Mohács	—		—	—	—	
Pécs	2 =		6	-1	-3	
Siklós	2 * =		7	0	-2	
Szigetvár	4 =		9	1	1	
Budaörs	· ⊔		11	-5	-9	
Bp. Lőrinc	· ⊔		11	-2	-7	8
Bp. Met. Int.	·		9	1	—	6
Bp. Szab. hegy	· =		8	-2	-3	
Cegléd	· ⊔		11	-5	-6	
Dobogókő	—		—	—	—	
Gödöllő	· ⊔		10	-2	-8	7
Királyrét						
Monor	—		—	—	—	
Nagykáta	—		—	—	—	
Szentendre						

1992.III.8. 07 h-ig az utolsó 24 óra adatai						Előző nap napos órái
állomás	csapadék (mm)	Hó cm	max. hőmérséklet	min. hőmérséklet	rad. min.	
Vác	· ⊔		11	-4	-7	
Vámosmikola	—		—	—	—	—
Baja	ny		11	-3	-5	2
Bácsalmás	·		11	-2	-4	
Izsák	·		12	-2	-3	
Kalocsa	—		—	—	—	
Kecskemét	· ⊔		11	-4	-9	9
Kiskunfélegyháza	·		11	-2	-6	
Kiskunhalas	· ⊔		9	-3	-6	
Kunszentmiklós	· ⊔		11	-2	-2	
Tiszakécske						
Balassagyarmat	· ⊔		5	-5	-6	
Romhány						
Salgótarján	—		—	—	—	
Eger	· =		11	-3	-5	5
Galyatető	—		—	—	—	
Gyöngyös	·		11	-2	-4	
Kékestető	·	folt	2	-3	-6	9
Kompolt	· ⊔		9	-3	-6	8
Lőrinci						
Poroszló	· ⊔		11	-3	-5	
Jászapáti						
Jászberény	· ⊔		11	-4	-5	
Karcag	—		—	—	—	
Szolnok	· ⊔		11	-4	-8	8
Tiszaroff						
Túrkeve	· ⊔		12	-3	-8	8
Kistelek	—		—	—	—	
Makó						
Szeged	· ⊔		13	-5	-7	8
Szentes	·		10	-3	-5	
Borsodnádasd	—		—	—	—	
Füged	· ⊔		8	-6	-8	
Hidasnémeti	· =		10	-5	-5	
Jósvafő	· ⊔		8	-3	-7	9
Lillafüred	—		—	—	—	
Miskolc	· ⊔		9	-2	-5	9
Putnok						
Sárospatak	· ⊔		10	-2	-3	9
Szendrőlád	—		—	—	—	
Tokaj	—		—	—	—	
Kisvárda	· ⊔		10	-3	-5	9
Mátészalka	· ⊔		10	-3	-5	
Nyíregyháza	· ⊔		10	-6	-8	9
Nyírlugos						
Pátyod	· ⊔		11	-2	-3	
Tiszabecs	· ≡		9	-2	-3	
Vásárosnamény	· ⊔		11	-3	-4	
Záhony	· ⊔		12	-1	-2	
Berettyóújfalu	· ⊔		12	-3	-4	
Debrecen	· ⊔		11	-4	-5	—
Hajdúdorog	· ⊔		10	-3	-4	
Hortobágy	—		—	—	—	
Körösszakál	—		—	—	—	
Polgár	· =		11	-3	-4	
Békéscsaba	· ⊔		12	-4	-9	9
Mezőhegyes	· ⊔		11	-2	-4	—
Orosháza	—		—	—	—	
Szarvas	· ⊔		12	-3	-9	9
Szeghalom	—		—	—	—	

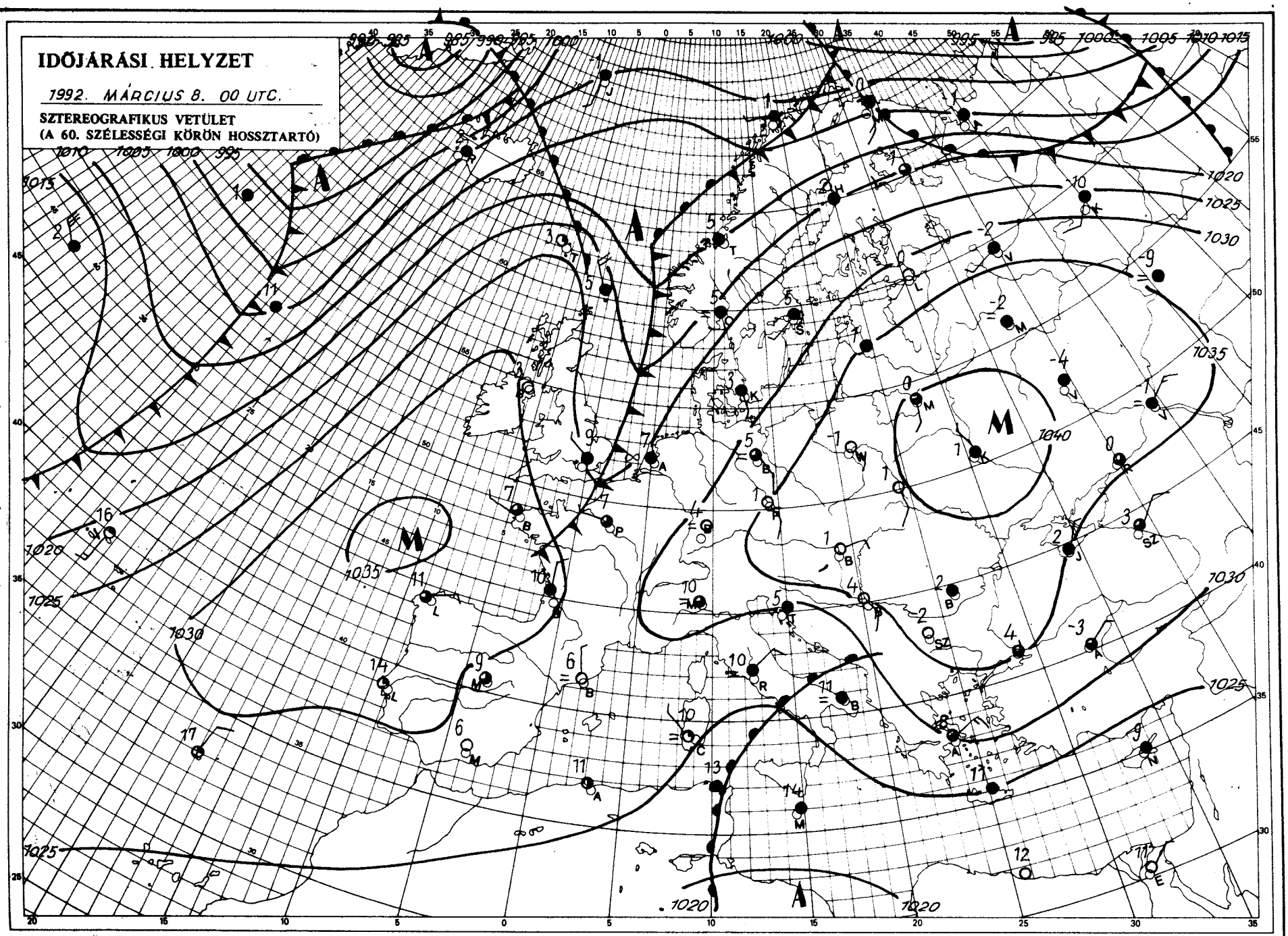

KIADJA: ORSZÁGOS METEOROLÓGIAI SZOLGÁLAT
Kiadásért felel: Dr. Marsich Iván, az Országos Meteorológiai Szolgálat elnöke — Készült: az Országos Meteorológiai Szolgálat Nyomdájában, Budapest — Felelős vezető: Máthé Gyuláné — Munkaszám: 107. — Szerkesztésért felel: Dr. Vissy Károly a Központi Előrejelző Intézet igazgatója

Készíti: a KEI Rövidtávú Előrejelző Osztálya — Szakmai felelős: Németh Lajos osztályvezető — Megjelenik naponként
Megrendelhető: 1024 Budapest, II., Kitaibel Pál utca 1. — Pénzügyi Osztály — Telefon: 353-500
Jelmagyarázat a havi melléklatban

IDŐJÁRÁSI NAPIJELENTÉS

ЕЖЕДНЕВНЫЙ МЕТЕОРОЛОГИЧЕСКИЙ БЮЛЛЕТЕНЬ • DAILY WEATHER REPORT
BULLETIN QUOTIDIEN DE TEMPS • TÄGLICHER WETTERBERICHT

105. évfolyam 69. szám + Budapest + 1992. március 9. hétfő

Az időjárási helyzet és a várható időjárás:

A 60. szélességi körtől északra frontok vonulnak nyugatról kelet felé. Hatására szárazföldünk északi felén változékony, szeles, sokfelé csapadékos az idő. Franciaországtól Közép-Európán keresztül egészen a Fekete-tengerig ugyanakkor anticiklon húzódik. Területén a hideg éjszakát követően napközben sok a napsütés, számottevő csapadék sehol nem fordul elő. A következő 36 órában a Kárpát-medencében még nem várható időjárásváltozás.

Magyarországon vasárnap napos, száraz idő volt, a hőmérséklet csúcsértéke 8 és 13 fok között alakult. Hétfő hajnalra derült ég alatt szeszélyes területi eloszlásban +1, -8 fokig hűlt le a levegő. Ma délelőtt folytatódott a derült száraz idő. A légmozgás mérsékelt maradt. A hőmérséklet 11 órára 6, 9 fokig emelkedett.

Ma 12 órakor Budapesten a hőmérséklet 9 fok volt, a tengerszintre átszámított légnyomás 1039 hPa, alig változik.

Várható időjárás kedd estig:

Folytatódik a derült, száraz idő. Éjszakától többfelé párássá válik a levegő, foltokban köd képződik. A délkeleti szél napközben kissé megélénkül.
A legalacsonyabb éjszakai hőmérséklet általában 0, -5, a legmagasabb nappali hőmérséklet kedden 8, 13 fok között valószínű.

Távolabbi kilátások szerdától – szombatig:

Gyakran erősen megnövekszik a felhőzet, szórványosan várható eső, zápor. A többnyire délnyugati, nyugati szél megélénkül, néha északnyugatira fordul és átmenetileg megerősödik.
A legalacsonyabb éjszakai hőmérséklet eleinte +1, -4, majd 0, +5 fok között.
A legmagasabb nappali hőmérséklet általában 8, 13 fok között valószínű.
Jelentős mennyiségű (legalább napi 5 mm) csapadékra az ország területének 40 százalékán kell számítani.

Bonta Imre s. k.

A hőmérséklet napi középértéke és eltérése a sokévi átlagtól (Budapest belterületén):

1992. március 8.	5,9°C	+1,9°C

1871 óta ezen a napon Budapesten előfordult

legmagasabb hőmérséklet:	23,0°C (1920)
legalacsonyabb hőmérséklet:	-12,4°C (1894)

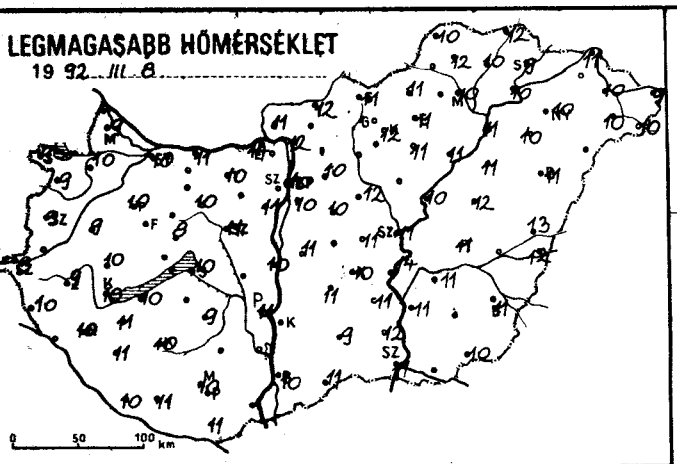
LEGMAGASABB HŐMÉRSÉKLET
19 92 III 8
0 50 100 km

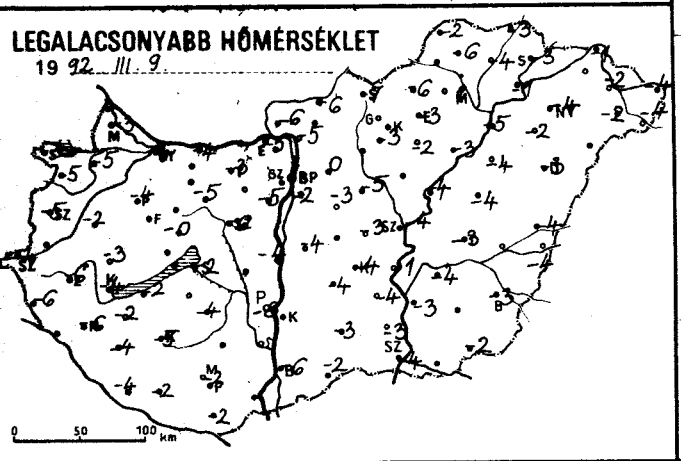
LEGALACSONYABB HŐMÉRSÉKLET
19 92 III 9
0 50 100 km

24 órás CSAPADÉKELOSZLÁS
19 92 III 8 7h -tól III 9 7h -ig.
CSAPADÉK NEM VOLT
SOPRON
GYŐR
BUDAPEST
MISKOLC
NYÍREGYHÁZA
KÉKESTETŐ
DEBRECEN
PAPA
SZOMBATHELY
SZENTGOTTHÁRD
ZALAEGERSZEG
KESZTHELY
SIÓFOK
PAKS
NAGYKANIZSA
SZOLNOK
KECSKEMÉT
BÉKÉSCSABA
SZEGED
BAJA
PÉCS
Szintvonalak:
200, 300 és 500 m
A GÖRBE VONALAK AZ IZOHIÉTÁK - AZOKAT A HELYEKET KÖTIK ÖSSZE,
AHOL A CSAPADÉK MENNYISÉGE EGYENLŐ VOLT
0 50 100 km

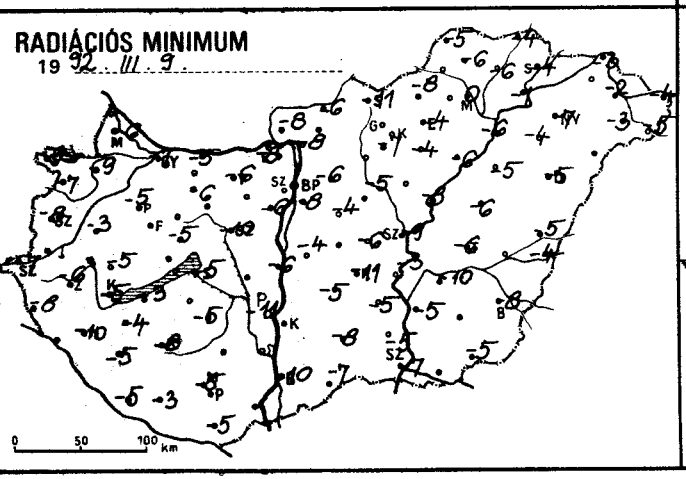
RADIÁCIÓS MINIMUM
19 92 III 9
0 50 100 km

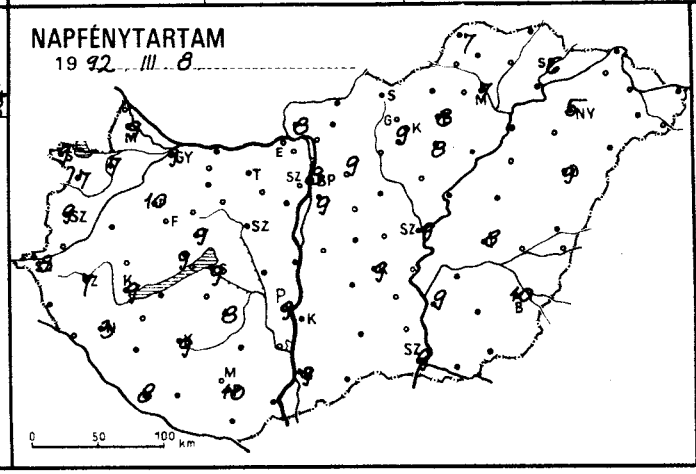
NAPFÉNYTARTAM
19 92 III 8
0 50 100 km

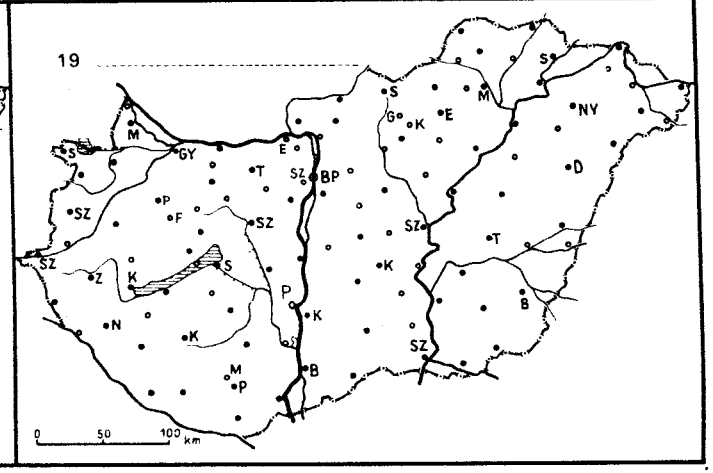
19
0 50 100 km

19 92.III.9.07 h-ig az utolsó 24 óra adatai						Előző nap napos órái
állomás	csapadék (mm)	Hó cm	max. hőmérséklet	min. hőmérséklet	rad. min.	
Győr	. ⊔		10	-4	-7	9
Kapuvár	. ⊔		10	-5	-9	7
Mosonmagyaróvár	.		9	-3	-6	9
Rajka						
Sopron	. ⊔		9	-3	-8	9
Sopronhorpács	. ⊔		9	-5	-7	7
Káld	.		9	-2	-3	
Körmend						
Szentgotthárd	. ⊔		8	-4	-7	8
Szombathely	. ⊔		9	-5	-8	9
Lenti	. ⊔		10	-6	-8	
Letenye						
Nagykanizsa	. ⊔		10	-6	-10	9
Zalaegerszeg	. ⊔		9	-6	-6	7
Farkasgyepű	. ⊔		9	-1	-5	
Keszthely	. ⊔		10	-4	-5	9
Mencshely	.		8	-2	-7	9
Pápa	. ⊔		10	-4	-5	10
Sümeg	. ⊔		10	-3	-5	
Tihany						
Veszprém	. ⊔		8	-0	-5	9
Zirc	. ⊔		8	-4	-7	
Fonyód	. ⊔		10	-2	-3	
Homokszt. György	. ⊔		10	-4	-5	8
Kaposvár	. ⊔		10	-5	-8	9
Marcali	. ⊔		11	-2	-4	
Siófok	. ⊔		10	-2	-5	9
Somogyszob	. ⊔		11	-4	-5	
Tab						
Bábolna	.		10	-4	-10	
Esztergom	. ⊔		14	-5	-8	
Kisbér						
Komárom	.		11	-4	-5	
Tata	. =		10	-3	-6	
Alcsútdoboz						
Dunaújváros	. ⊔		10	-4	-6	
Martonvásár	. ⊔		11	-5	-6	
Mór	. ⊔		10	-5	-6	
Sárbogárd						
Székesfehérvár	. ⊔		11	-6	-10	
Iregszemcse	. ⊔		9	-4	-5	8
Lengyel	—		—	—	—	
Paks	. ⊔		11	-8	-11	9
Szekszárd	—		—	—	—	
Árpádtető	.		8	-1	-3	
Mohács						
Pécs	. ⊔		10	-2	-5	10
Siklós	. ⊔		11	-2	-5	
Szigetvár	. =		11	-2	-3	
Budaörs	. ⊔		11	-5	-10	
Bp. Lőrinc	. ⊔		10	-2	-8	9
Bp. Met. Int.	.		10	1	—	8
Bp. Szab. hegy	. =		9	3	1	
Cegléd	. ⊔		11	-3	-6	
Dobogókő	—		—	—	—	
Gödöllő	. ⊔		10	0	-6	9
Királyrét						
Monor	. ⊔		10	-3	-4	
Nagykáta	. ⊔		12	-5	-5	

19 92.III.9. 07 h-ig az utolsó 24 óra adatai						Előző nap napos órái
állomás	csapadék (mm)	Hó cm	max. hőmérséklet	min. hőmérséklet	rad. min.	
Vác	. ⊔		12	-5	-8	
Vámosmikola	. ⊔		11	-6	-8	8
Baja	. ⊔		10	-6	-10	9
Bácsalmás	.		11	-2	-7	
Izsák	.		11	-4	-5	
Kalocsa	—		—	—	—	--
Kecskemét	. ⊔		10	-4	-11	9
Kiskunfélegyháza	. ⊔		11	-4	-5	
Kiskunhalas	. ⊔		9	-3	-8	
Kunszentmiklós	. ⊔		11	-4	-4	
Tiszakécske	.		14	-1	-3	
Balassagyarmat	. ⊔		12	-6	-6	
Romhány						
Salgótarján	⊔		11	-7	-11	
Eger	. ⊔		11	-3	-4	8
Galyatető	—		—	—	—	
Gyöngyös	. ⊔		12	-3	-7	
Kékestető	.	folt	4	-2	-6	9
Kompolt	. ⊔		11	-2	-4	8
Lőrinci						
Poroszló	. ⊔		11	-3	-6	
Jászapáti						
Jászberény	. ⊔		11	-4	-6	
Karcag	. ⊔		12	-4	-6	
Szolnok	. ⊔		11	-4	-9	9
Tiszaroff	. ⊔		10	-4	-8	
Túrkeve	⊔		11	-3	-6	8
Kistelek	. ⊔		12	-3	-5	
Makó						
Szeged	. ⊔		11	-4	-7	9
Szentes	. ⊔		11	-3	-5	
Borsodnádasd	. ⊔		11	-6	-8	
Fügöd	⊔		10	-4	-6	
Hidasnémeti	.		12	-3	-4	
Jósvafő	. ⊔		10	-2	-5	7
Lillafüred	—		—	—	—	
Miskolc	.		10	1	0	7
Putnok						
Sárospatak	⊔		9	-3	-4	6
Szendrőlád	. ⊔		12	-6	-6	
Tokaj			10	-1	-1	
Kisvárda	—		—	—	—	—
Mátészalka	⊔		10	-2	-3	
Nyíregyháza	⊔		10	-4	-7	5
Nyírlugos						
Pátyod	⊔		10	-4	-5	
Tiszabecs	=		9	-4	-4	
Vásárosnamény	⊔		10	-2	-2	
Záhony	⊔		11	-1	-3	
Berettyóújfalu	⊔		13	-4	-5	
Debrecen	⊔		11	-3	-5	9
Hajdúdorog	⊔		10	-2	-4	
Hortobágy			11	-4	-5	
Körösszakál	⊔		12	-4	-4	
Polgár	=		11	-5	-6	
Békéscsaba	⊔		11	-3	-8	10
Mezőhegyes	⊔		10	-2	-5	—
Orosháza	—		—	—	—	
Szarvas	⊔		11	-4	-10	9

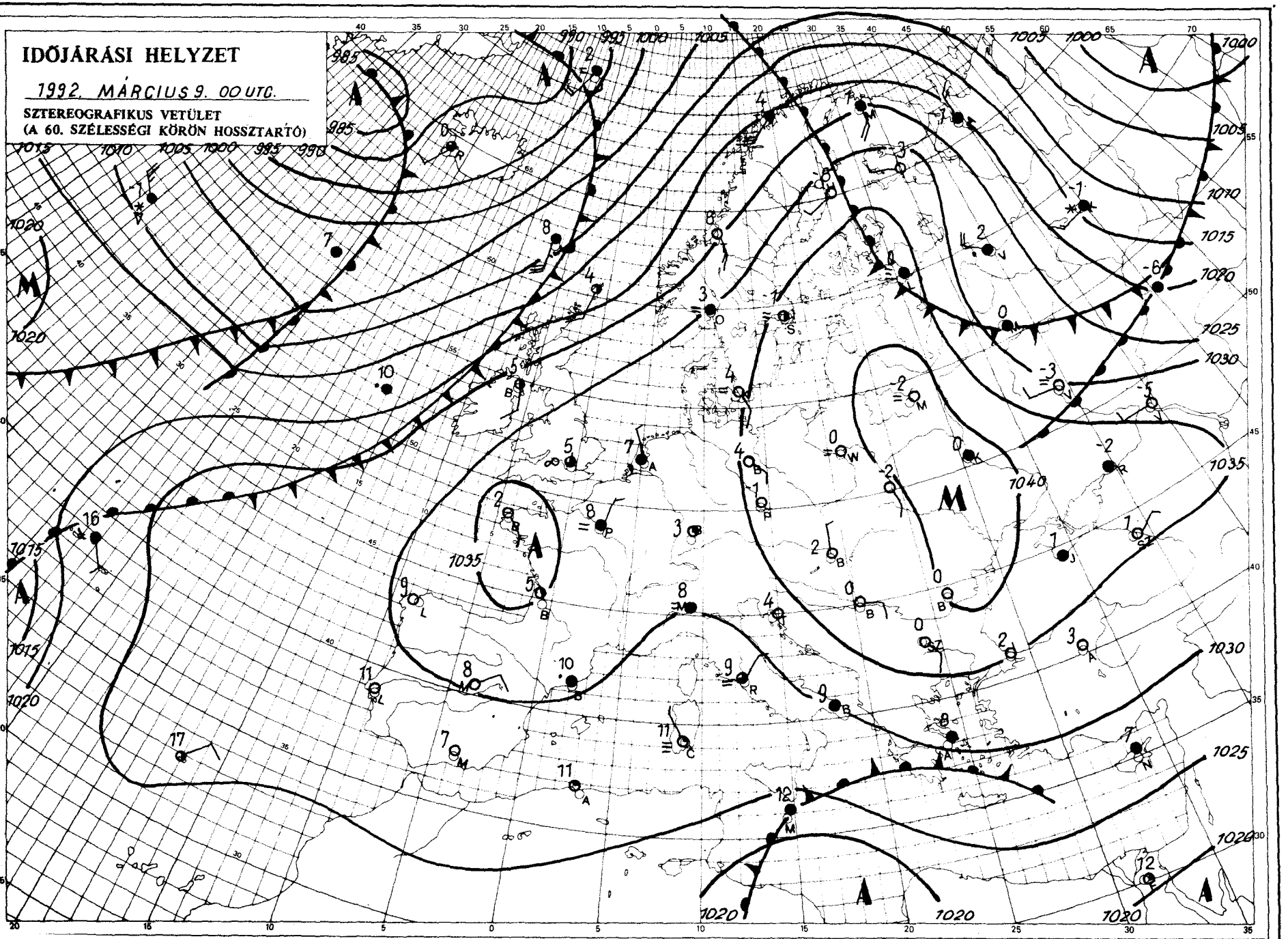

KIADJA: ORSZÁGOS METEOROLÓGIAI SZOLGÁLAT
Kiadásért felel: Dr. Mersich István, az Országos Meteorológiai Szolgálat elnöke – Készült: az Országos Meteorológiai Szolgálat Nyomdájában, Budapest – Felelős vezető: Máthé Gyuláné – Munkaszám: 2.108. – Szerkesztésért felel: Dr. Visy Károly a Központi Előrejelző Intézet igazgatója
Készült: a KEI Rövidtávú Előrejelző Osztálya – Szakmai felelős: Németh Lajos osztályvezető – Megjelenik naponként
Megrendelhető: 1024 Budapest, II., Kitaibel Pál utca 1. – Pénzügyi Osztály – Telefon: 353-500
Jelmagyarázat a havi mellékletben

IDŐJÁRÁSI NAPIJELENTÉS

ЕЖЕДНЕВНЫЙ МЕТЕОРОЛОГИЧЕСКИЙ БЮЛЛЕТЕНЬ • DAILY WEATHER REPORT
BULLETIN QUOTIDIEN DE TEMPS • TÄGLICHER WETTERBERICHT

105. évfolyam 70. szám + Budapest + 1992. március 10. kedd

Az időjárási helyzet és a várható időjárás:

Kontinensünk délnyugati, középső és keleti vidékeit egyelőre magas nyomású légköri képződmény borítja, így ezeken a területeken csendes, kissé párás, ettől eltekintve száraz, napos idő van, erős az éjszakai lehűlés. Európa északi, északnyugati vidékei fölött jelentős áramlási sebességű, alacsony nyomású légköri képződmény alakult ki. Az óceáni partvidék mentén sokfelé esik az eső, viharos a szél. Az említett légörvényláncolat várhatóan kelet, délkelet felé terjeszkedik, azaz Közép-Európában is változékonyra fordul majd az idő.

Magyarországon hétfőn napos, száraz idő volt, 7, 10 órán át sütött a Nap. A hőmérséklet csúcsértéke 9, 13 fok között alakult. Kedd reggelre 0, -6 fok közé hűlt le a levegő. Délelőtt közel zavaratalanul napos, száraz idő volt. 11 órára 5, 9 fok közé melegedett fel a levegő.

Ma 12 órakor Budapesten a hőmérséklet 8 fok volt, a tengerszintre átszámított légnyomás 1040 hPa, gyengén süllyed.

Várható időjárás szerda estig:

Eleinte folytatódik a napos, száraz idő, majd nyugat felől időnként megnövekszik a felhőzet, de csak Nyugat-Dunántúlon valószínű szórványos eső.
A nyugati szél sokfelé megélénkül, a Dunántúlon időnként erős lesz.
A legalacsonyabb éjszakai hőmérséklet 0, -5 fok között,
a legmagasabb nappali hőmérséklet szerdán 9, 14 fok között alakul.

Török Dénes s. k.

A hőmérséklet napi középértéke és eltérése a sokévi átlagtól (Budapést belterületén):

1992. március 9.	5,6°C	+1,2°C

1871 óta ezen a napon Budapesten előfordult

legmagasabb hőmérséklet:	20,8°C (1975)
legalacsonyabb hőmérséklet:	-10,8°C (1895)

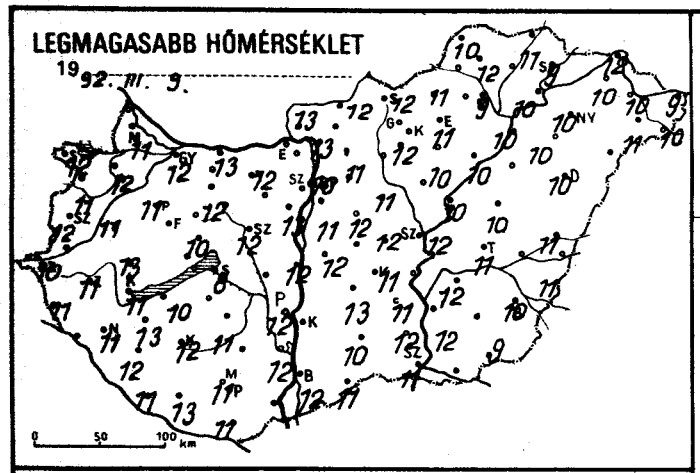
LEGMAGASABB HŐMÉRSÉKLET
1992. III. 9.
0 50 100 km

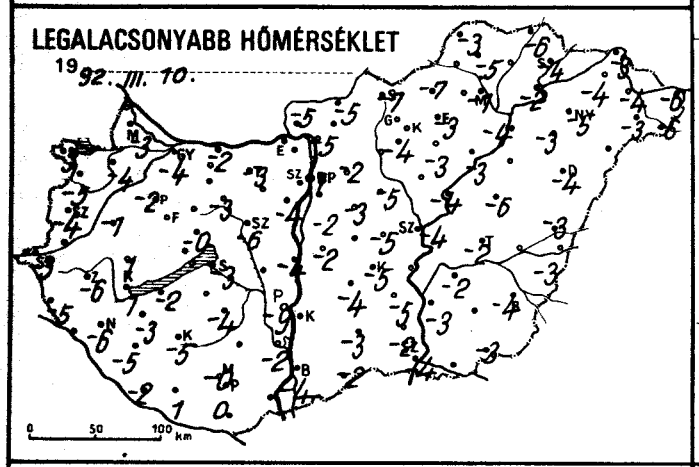
LEGALACSONYABB HŐMÉRSÉKLET
1992. III. 10.
0 50 100 km

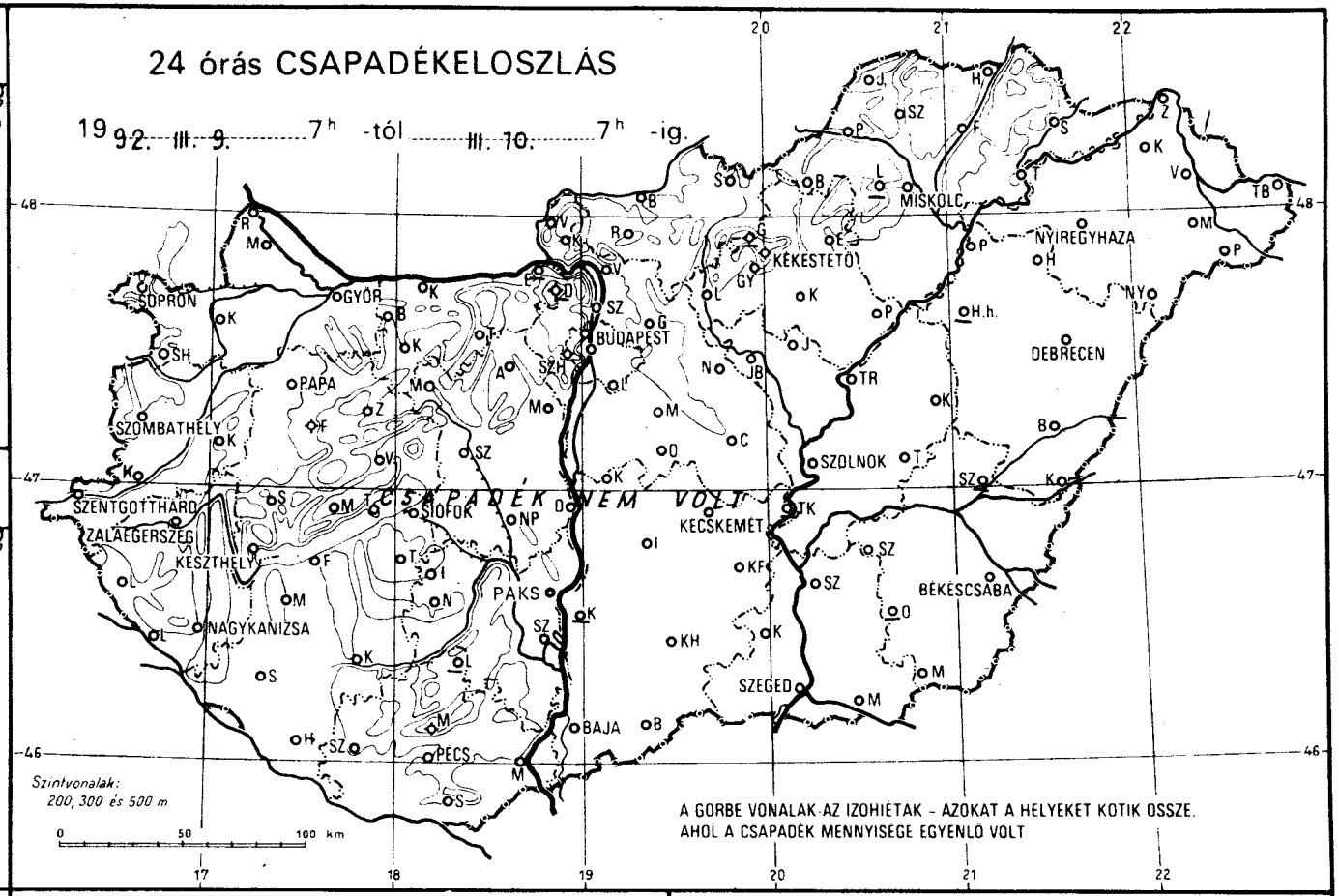
24 órás CSAPADÉKELOSZLÁS
1992. III. 9. 7h -tól III. 10. 7h -ig.
SOPRON
GYŐR
BUDAPEST
MISKOLC
NYÍREGYHÁZA
KÉKESTETŐ
DEBRECEN
PAPA
SZOMBATHELY
SZENTGOTTHÁRD
ZALAEGERSZEG
KESZTHELY
SIÓFOK
PAKS
NAGYKANIZSA
KECSKEMÉT
BÉKÉSCSABA
SZEGED
BAJA
PÉCS
SZOLNOK
CSAPADÉK NEM VOLT
Szintvonalak:
200, 300 és 500 m
0 50 100 km
A GÖRBE VONALAK AZ IZOHIÉTAK - AZOKAT A HELYEKET KÖTIK ÖSSZE,
AHOL A CSAPADÉK MENNYISÉGE EGYENLŐ VOLT

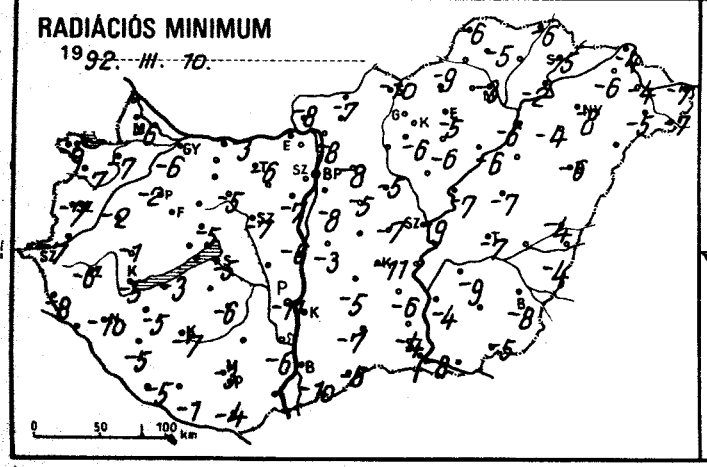
RADIÁCIÓS MINIMUM
1992. III. 10.
0 50 100 km

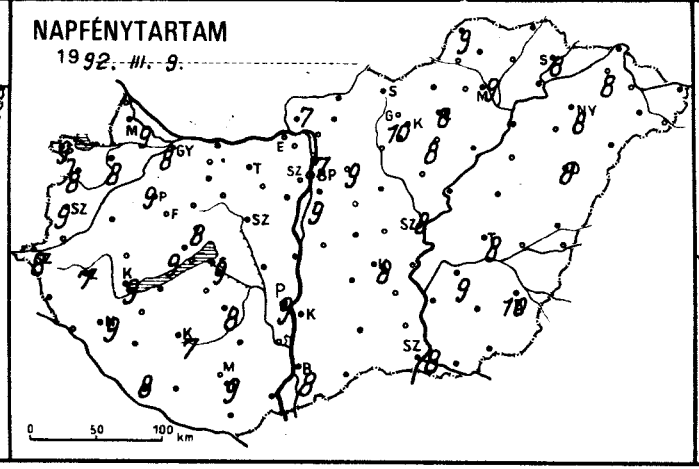
NAPFÉNYTARTAM
1992. III. 9.
0 50 100 km

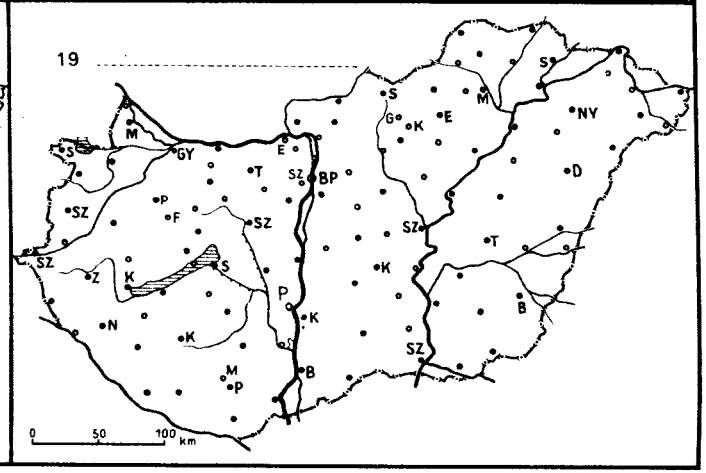
19
0 50 100 km

1992.III.10 07 h-ig az utolsó 24 óra adatai						Előző nap napos órái
állomás	csapadék (mm)	Hó cm	max. hőmérséklet	min. hőmérséklet	rad. min.	
Győr	. ⊔		12	-4	-6	8
Kapuvár	. ⊔		12	-4	-7	8
Mosonmagyaróvár	. ⊔		11	-3	-6	9
Rajka						
Sopron	. ⊔		12	-3	-6	9
Sopronhorpács	. ⊔		11	-5	-7	8
Káld	. ⊔		11	-1	-2	
Körmend						
Szentgotthárd	. ⊔		10	-3	-7	8
Szombathely	. ⊔		12	-4	-7	9
Lenti	. ⊔		11	-5	-8	
Letenye						
Nagykanizsa	. ⊔		11	-6	-10	9
Zalaegerszeg	. ⊔		11	-6	-6	7
Farkasgyepű	.		9	-1	-4	
Keszthely	.		11	-1	-5	9
Mencshely	. =		10	-1	-7	9
Pápa	. ⊔		11	-2	-2	9
Sümeg	.		13	1	-1	
Tihany						
Veszprém	. ⊔		10	-0	-5	8
Zirc	. ⊔		10	-2	-6	
Fonyód	. ⊔		10	-2	-3	
Homokszt. György	. ⊔		11	-2	-5	8
Kaposvár	. ⊔		12	-5	-7	7
Marcali	. ⊔		13	-3	-5	
Siófok	. ⊔		8	-3	-5	9
Somogyszob	.		12	-5	-5	
Tab						
Bábolna	. ⊔		12	-3	-9	
Esztergom	—		—	—	—	
Kisbér						
Komárom	. ⊔		13	-2	-3	
Tata	.		12	-3	-6	
Alcsútdoboz						
Dunaújváros	. ⊔		12	-4	-6	
Martonvásár	. ⊔		13	-4	-7	
Mór	. ⊔ =		12	-3	-5	
Sárbogárd						
Székesfehérvár	. ≡		12	-6	-7	
Iregszemcse	. ⊔		11	-4	-6	8
Lengyel	—		—	—	—	
Paks	. ⊔		12	-9	-11	9
Szekszárd	. ⊔		12	-2	-6	
Árpádtető	. ⊔		10	0	-2	
Mohács						
Pécs	.		11	-0	-3	9
Siklós	. ⊔		11	0	-4	
Szigetvár	. =		13	1	-1	
Budaörs	. ⊔		12	-6	-10	
Bp. Lőrinc	. ⊔		11	-2	-8	9
Bp. Met. Int.	. =		10	1	—	7
Bp. Szab. hegy	. =		8	1	-3	
Cegléd	. ⊔		12	-5	-7	
Dobogókő	—		—	—	—	
Gödöllő	. ⊔		11	-2	-8	9
Királyrét						
Monor	. ⊔		12	-3	-5	
Nagykáta	. ⊔		11	-5	-5	
Szentendre						

1992.III.10 07 h-ig az utolsó 24 óra adatai						Előző nap napos órái
állomás	csapadék (mm)	Hó cm	max. hőmérséklet	min. hőmérséklet	rad. min.	
Vác	. ⊔		13	-5	-8	
Vámosmikola	. =		13	-5	-8	7
Baja	.		12	-4	-10	8
Bácsalmás	.		11	-2	-6	
Izsák	.		13	-4	-5	
Kalocsa	— ⊔		—	—	—	—
Kecskemét	. ⊔		11	-5	-11	8
Kiskunfélegyháza	. ⊔		11	-5	-6	
Kiskunhalas	. ⊔		10	-3	-7	
Kunszentmiklós	.		12	-2	-3	
Tiszakécske	—		—	—	—	
Balassagyarmat	. ⊔		12	-5	-7	
Romhány						
Salgótarján	. ⊔		12	-7	-10	
Eger	. ⊔		11	-3	-5	8
Galyatető	—		—	—	—	
Gyöngyös	. ⊔		12	-4	-6	
Kékestető	. ⊔	folt	4	-3	-6	10
Kompolt	. ⊔		10	-3	-6	8
Lőrinci						
Poroszló	. ⊔		10	-3	-6	
Jászapáti						
Jászberény	. ⊔		11	-5	-6	
Karcag	. ⊔		10	-6	-7	
Szolnok	. ⊔		12	-4	-9	8
Tiszaroff	. ⊔		10	-4	-7	
Túrkeve	. ⊔		11	-2	-7	8
Kistelek	. ⊔		12	-2	-4	
Makó						
Szeged	. ⊔		11	-4	-8	8
Szentes	.		12	-3	-4	
Borsodnádasd	. ⊔		11	-7	-9	
Fügöd	—		—	—	—	
Hidasnémeti	. =		11	-6	-6	
Jósvafő	. ⊔		10	-3	-6	9
Lillafüred	—		—	—	—	
Miskolc	. ⊔		9	-1	-3	9
Putnok						
Sárospatak	. ⊔		9	-4	-5	8
Szendrőlád	. ⊔		12	-5	-5	
Tokaj	.		10	-2	-2	
Kisvárda	. ⊔		10	-4	-6	8
Mátészalka	. ⊔		11	-3	-5	
Nyíregyháza	. ⊔		10	-5	-8	8
Nyírlugos						
Pátyod	. ⊔		10	-6	-7	
Tiszabecs	. ≡		9	-6	-7	
Vásárosnamény	. ≡		10	-4	-4	
Záhony	. ⊔		12	-3	-4	
Berettyóújfalu	. ⊔		11	-3	-4	
Debrecen	. ⊔		10	-4	-6	8
Hajdúdorog	. ⊔		10	-3	-4	
Hortobágy	—		—	—	—	
Körösszakál	. ⊔		11	-3	-4	
Polgár	. =		10	-4	-6	
Békéscsaba	. ⊔		10	-4	-8	10
Mezőhegyes	. ⊔		9	-3	-5	—
Orosháza	—		—	—	—	
Szarvas	. ⊔		12	-2	-9	9
Szeghalom	—		—	—	—	

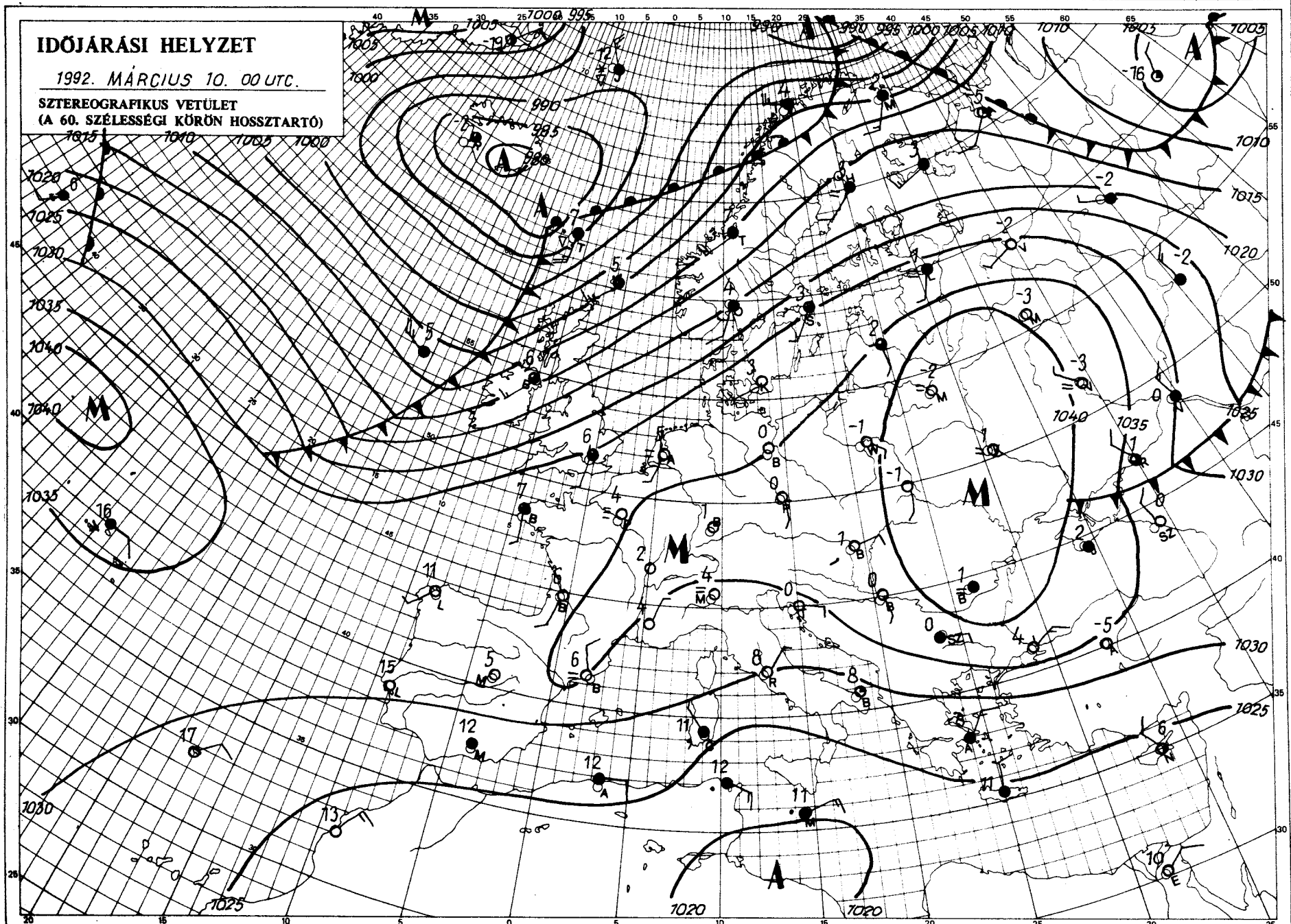

KIADJA: ORSZÁGOS METEOROLÓGIAI SZOLGÁLAT

Kiadásért felel: Dr. Mersich Iván, az Országos Meteorológiai Szolgálat elnöke – Készült: az Országos Meteorológiai Szolgálat Nyomdájában, Budapest – Felelős vezető: Máthé Gyuláné – Munkaszám: 89. 109. – Szerkesztésért felel: Dr. Vissy Károly a Központi Előrejelző Intézet igazgatója

Készíti: a KEI Rövidtávú Előrejelző Osztálya – Szakmai felelős: Németh Lajos osztályvezető – Megjelenik naponként Megrendelhető: 1024 Budapest, II., Kitaibel Pál utca 1. – Pénzügyi Osztály – Telefon: 353-500

Jelmagyarázat a havi melléklettben

IDŐJÁRÁSI NAPIJELENTÉS

ЕЖЕДНЕВНЫЙ МЕТЕОРОЛОГИЧЕСКИЙ БЮЛЛЕТЕНЬ • DAILY WEATHER REPORT
BULLETIN QUOTIDIEN DE TEMPS • TÄGLICHER WETTERBERICHT

105. évfolyam 71. szám + Budapest + 1992. március 11. szerda

Az időjárási helyzet és a várható időjárás:

Jelentős átalakulás előtt áll időjárásunk. Ennek oka, hogy a nyugat, északnyugat felől érkező frontzónák egyre inkább a kontinens belseje felé tartanak, helyet adva az óceáni nedvesebb, egyúttal enyhébb légtömegeknek. Ugyanakkor a Kelet-európai-síkság felett továbbra is anticiklon található, ott a napsütés a jellemző, de éjszaka erős fagyok jellemzik az időjárást. Közép-Európában a következő napokban változékonyabbra fordul az idő, a hét második felében jelentős csapadékkal.

Magyarországon tegnap napos, száraz idő volt. A hőmérséklet kora délután általában 9 és 12 fok között alakult. Ma hajnalra nagyrészt -1, -7 fokig csökkent a hőmérséklet, de helyenként -8, -10 fokot is mértek. Délelőtt a nyugati országrészben már erősen megnövekedett a felhőzet, másutt derült volt az ég. Sokfelé megerősödött a déli szél. A hőmérséklet 11 órakor 5 és 8 fok között alakult.

Ma 12 órakor Budapesten a hőmérséklet 8 fok volt, a tengerszintre átszámított légnyomás 1027 hPa, erősen süllyed.

Várható időjárás csütörtök estig:

Ma változóan, holnap többször lesz erősen felhős az ég, néhol kisebb eső, záporeső is valószínű.
Eleinte erős déli, majd nyugati, északnyugati szél várható.
A legalacsonyabb éjszakai hőmérséklet +2, -3, a legmagasabb nappali hőmérséklet csütörtökön 7, 12 fok között alakul.

Pálóczi Györgyi s. k.

A hőmérséklet napi középértéke és eltérése a sokévi átlagtól (Budapest belterületén):

1992. március 10.	4,9°C	+0,4°C

1871 óta ezen a napon Budapesten előfordult

legmagasabb hőmérséklet:	20,6°C (1961)
legalacsonyabb hőmérséklet:	-10,2°C (1895)

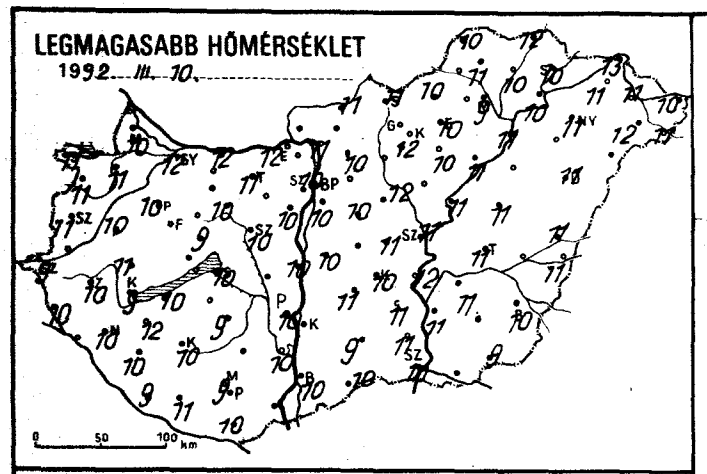
LEGMAGASABB HŐMÉRSÉKLET
1992. III. 10.
0 50 100 km

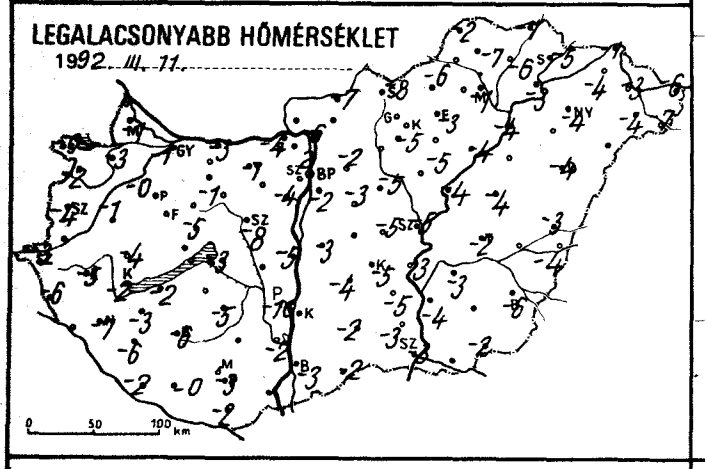
LEGALACSONYABB HŐMÉRSÉKLET
1992. III. 11.
0 50 100 km

24 órás CSAPADÉKELOSZLÁS
1992. III. 10. 7h -tól III. 11. 7h -ig.
CSAPADÉK NEM VOLT
SOPRON
GYŐR
BUDAPEST
MISKOLC
NYÍREGYHÁZA
KÉKESTETŐ
DEBRECEN
PAPA
SZOMBATHELY
SZENTGOTTHÁRD
ZALAEGERSZEG
KESZTHELY
SIÓFOK
PAKS
NAGYKANIZSA
KECSKEMÉT
SZOLNOK
BÉKÉSCSABA
SZEGED
BAJA
PÉCS
Szintvonalak: 200, 300 és 500 m
A GÖRBE VONALAK AZ IZOHIÉTÁK - AZOKAT A HELYEKET KÖTIK ÖSSZE, AHOL A CSAPADÉK MENNYISÉGE EGYENLŐ VOLT
0 50 100 km

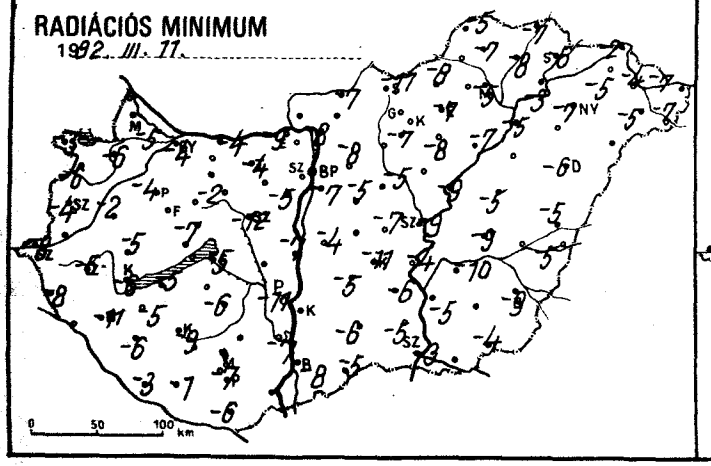
RADIÁCIÓS MINIMUM
1992. III. 11.
0 50 100 km

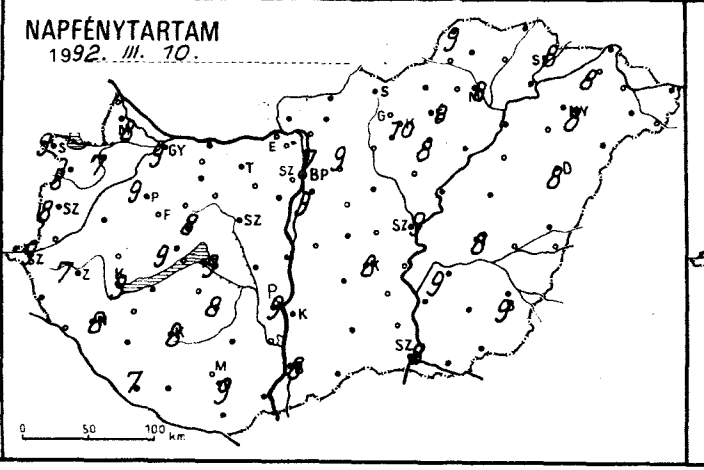
NAPFÉNYTARTAM
1992. III. 10.
0 50 100 km

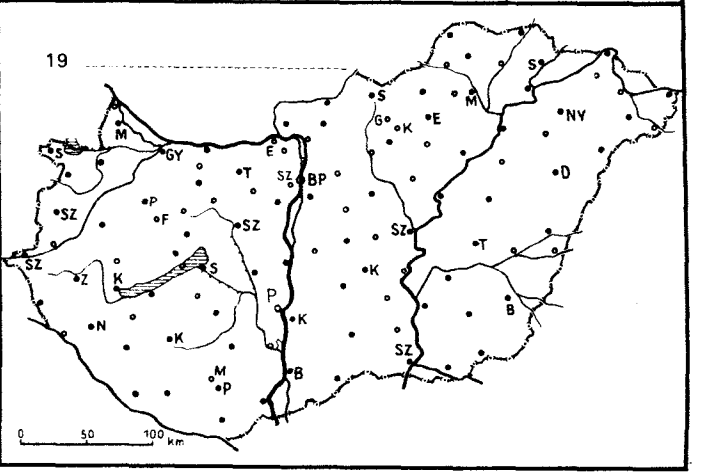
19
0 50 100 km

1992.III.11 07 h-ig az utolsó 24 óra adatai						Előző nap napos órái
állomás	csapadék (mm)	Hó cm	max. hőmérséklet	min. hőmérséklet	rad. min.	
Győr	. ⊔		12	-1	-4	9
Kapuvár	. ⊔		11	-3	-6	7
Mosonmagyaróvár	. ⊔		10	-1	-5	8
Rajka						
Sopron	. ⊔		11	-0	-3	9
Sopronhorpács	. ⊔		11	-2	-6	8
Káld	. ⊔		10	-1	-2	
Körmend						
Szentgotthárd	. ⊔		9	-3	-8	9
Szombathely	. ⊔		11	-4	-4	8
Lenti	. ⊔		10	-6	-8	
Letenye						
Nagykanizsa	. ⊔		10	-7	-11	8
Zalaegerszeg	. ⊔		10	-5	-6	7
Farkasgyepű	.		9	-2	-4	
Keszthely	. ⊔		9	-2	-6	9
Mencshely	. =		10	-0	-7	9
Pápa	. ⊔		10	-0	-4	9
Sümeg	. ≡		11	-4	-5	
Tihany						
Veszprém	. ⊔		9	-5	-7	8
Zirc	. ⊔		8	-1	-6	
Fonyód	. ⊔		10	-2	-5	
Homokszt. György	. ⊔		9	-2	-3	7
Kaposvár	. ⊔		10	-6	-9	8
Marcali	. ⊔		12	-3	-5	
Siófok	. ⊔		10	-3	-5	9
Somogyszob	. ⊔		10	-6	-6	
Tab						
Bábolna	.		10	-3	-9	
Esztergom	. ⊔		12	-4	-9	
Kisbér						
Komárom	. ⊔		12	-3	-4	
Tata	. ⊔		11	-1	-4	
Alcsútdoboz						
Dunaújváros	. ⊔		10	-5	-7	
Martonvásár	. ≡		10	-4	-5	
Mór	. =		10	-1	-2	
Sárbogárd						
Székesfehérvár	. ⊔		10	-8	-12	
Iregszemcse	. ⊔		9	-5	-6	8
Lengyel	—		—	—	—	
Paks	.		10	-10	-11	9
Szekszárd	. ⊔		10	-2	-7	
Árpádtető	.		8	-2	-4	
Mohács						
Pécs	.		9	-3	-7	9
Siklós	. ⊔		10	-2	-6	
Szigetvár	. =		11	-0	-1	
Budaörs	. ⊔		11	-7	-12	
Bp. Lőrinc	. ⊔		10	-2	-7	9
Bp. Met. Int.	. =		10	2	—	7
Bp. Szab. hegy	—		—	—	—	
Cegléd	. ⊔		11	-5	-7	
Dobogókő	—		—	—	—	
Gödöllő	. ⊔		10	-2	-8	9
Királyrét						
Monor	. ⊔		10	-3	-5	
Nagykáta	. ⊔		12	-5	-5	
Szentendre						

1992.III.11 07 h-ig az utolsó 24 óra adatai						Előző nap napos órái
állomás	csapadék (mm)	Hó cm	max. hőmérséklet	min. hőmérséklet	rad. min.	
Vác	. ⊔		11	-6	-8	
Vámosmikola	—		—	—	—	—
Baja	. =		10	-3	-8	8
Bácsalmás	.		10	-2	-5	
Izsák	.		11	-4	-5	
Kalocsa	—		—	—	—	—
Kecskemét	. ⊔		10	-5	-11	8
Kiskunfélegyháza	. ⊔		11	-5	-6	
Kiskunhalas	. ⊔		9	-2	-6	
Kunszentmiklós	. ⊔		10	-3	-4	
Tiszakécske	. ⊔		12	-3	-4	
Balassagyarmat	. ⊔		11	-7	-7	
Romhány						
Salgótarján	. ⊔		11	-8	-11	
Eger	. ⊔		10	-3	-7	8
Galyatető	—		—	—	—	
Gyöngyös	. ⊔		12	-5	-7	
Kékestető	. ⊔		4	-4	-5	10
Kompolt	. ⊔		10	-5	-8	8
Lőrinci						
Poroszló	. ⊔		11	-4	-7	
Jászapáti						
Jászberény	.		12	-6	-6	
Karcag	. ⊔		11	-4	-5	
Szolnok	. ⊔		11	-5	-9	9
Tiszaroff	. ⊔		11	-4	-9	
Túrkeve	. ⊔		11	-2	-9	8
Kistelek	. ⊔		11	-3	-5	
Makó						
Szeged	. ⊔		10	-3	-3	8
Szentes	.		11	-4	-5	
Borsodnádasd	. ⊔		10	-6	-8	
Fügöd	. ⊔		10	-6	-8	
Hidasnémeti	. =		12	-7	-7	
Jósvafő	. ⊔		10	-2	-5	9
Lillafüred	—		—	—	—	
Miskolc	. ⊔		9	-1	-5	8
Putnok						
Sárospatak	. ⊔		10	-5	-6	8
Szendrőlád	. ⊔		11	-7	-7	
Tokaj	. =		10	-3	-3	
Kisvárda	. ⊔		11	-4	-5	8
Mátészalka	. ⊔		12	-4	-5	
Nyíregyháza	. ⊔		11	-4	-7	8
Nyírlugos						
Pátyod	. ⊔		11	-7	-7	
Tiszabecs	. ⊔		10	-6	-7	
Vásárosnamény	. ⊔		11	-3	-4	
Záhony	. ⊔		13	-1	-2	
Berettyóújfalu	. ⊔		11	-3	-5	
Debrecen	. ⊔		11	-4	-6	8
Hajdúdorog	—		—	—	—	
Hortobágy	—		—	—	—	
Körösszakál	. ⊔		11	-4	-5	
Polgár	. =		11	-4	-5	
Békéscsaba	. ⊔		10	-6	-9	9
Mezőhegyes	. ⊔		9	-2	-4	—
Orosháza	—		—	—	—	
Szarvas	. ⊔		11	-3	-10	9
Szeghalom	—		—	—	—	

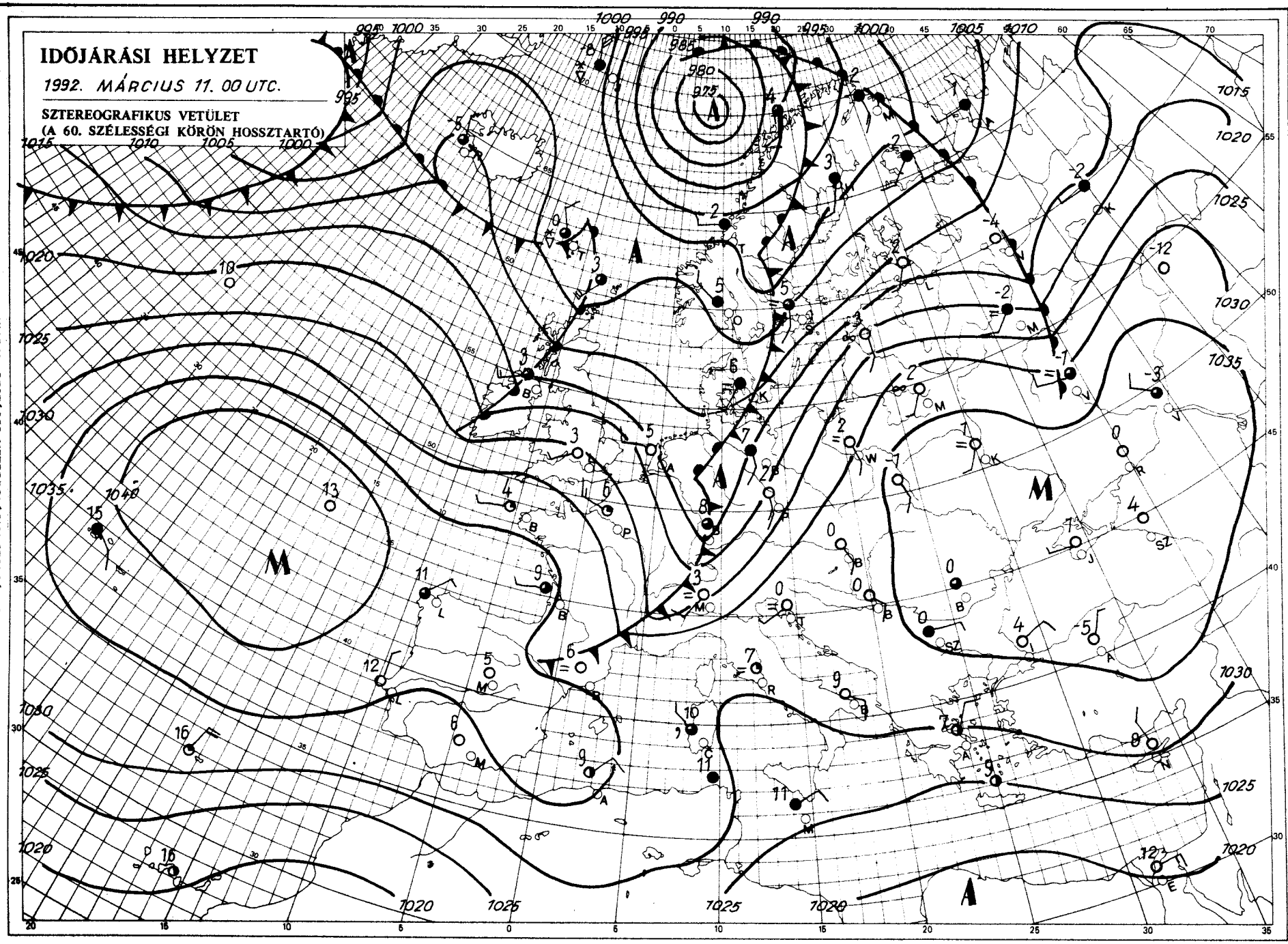

KIADJA: ORSZÁGOS METEOROLÓGIAI SZOLGÁLAT
Kiadásért felel: Dr. Mersich Iván, az Országos Meteorológiai Szolgálat elnöke – Készült: az Országos Meteorológiai Szolgálat Nyomdájában, Budapest – Felelős vezető: Máthé Gyuláné – Munkaszám: 210. – Szerkesztésért felel: Dr. Visy Károly a Központi Előrejelző Intézet igazgatója
Készíti: a KEI Rövidtávú Előrejelző Osztálya – Szakmai felelős: Németh Lajos osztályvezető – Megjelenik naponként
Megrendelhető: 1024 Budapest, II., Kitaibel Pál utca 1. – Pénzügyi Osztály – Telefon: 353-500
Jelmagyarázat a havi mellékletben

IDŐJÁRÁSI NAPIJELENTÉS

ЕЖЕДНЕВНЫЙ МЕТЕОРОЛОГИЧЕСКИЙ БЮЛЛЕТЕНЬ • DAILY WEATHER REPORT
BULLETIN QUOTIDIEN DE TEMPS • TÄGLICHER WETTERBERICHT

105. évfolyam 72. szám + Budapest + 1992. március 12. csütörtök

Az időjárási helyzet és a várható időjárás:

Lassú átalakulás kezdődött Európa időjárásában. Középpontjával a Norvég-tenger fölött hatalmas méretű ciklon örvénylik, amely a Brit-szigeteken, a Skandináv-félszigeten és Nyugat-Európa északi részén szeles, csapadékos időt okoz. Az 50-edik szélességi körtől délre lévő területek fölött egyelőre még több középpontú magas légnyomású zóna található. Hatására ezeken a területeken még nagyrészt napos az idő. A következő időszakban azonban már nedvesebb léghullámok érik el a Kárpát-medencét is.

Szerdán hazánk fölött gyenge hidegfront vonult át. A front előtt néhol megerősödött a délnyugati szél. A napos időt a déli óráktól az időnkénti erős felhősödés zavarta meg, de csak egy-két helyen hullott gyenge eső, zápor, Kékestetőn kisebb havazás is előfordult. Az országban általában 6 és 9, északnyugaton 2 és 5 órán át sütött a Nap. A legmagasabb nappali hőmérséklet szerdán 7 és 12 fok között volt. Ma hajnalra +1 és -5 fokig hűlt le a levegő. Ma délelőtt változóan felhős idő volt, 11 órára 7 és 12 fokig emelkedett a hőmérséklet.

Ma 12 órakor Budapesten a hőmérséklet 10 fok volt, a tengerszintre átszámított légnyomás 1022 hPa, mérsékelten süllyed.

Várható időjárás péntek estig:

Eleinte változóan, majd gyakran erősen felhős idő lesz, és pénteken főként északnyugaton, északon elszórtan várható eső, záporeső.
A délnyugati, nyugati szél gyakran erős, időnként viharos lesz.
A legalacsonyabb éjszakai hőmérséklet -2 és +3,
a legmagasabb nappali hőmérséklet pénteken 9 és 14 fok között várható.

Távolabbi kilátások szombattól – keddig:

Változékony, többnyire szeles idő várható, a hét végén jelentős lehűléssel. Eleinte elszórtan, majd többfelé lesz eső, amelyet később várhatóan havazás, hózápor vált fel.
A legalacsonyabb hajnali hőmérséklet eleinte 0, +5, majd -1, -6 fok között.
A legmagasabb nappali hőmérséklet eleinte 7, 12, majd 2, 7 fok között.
Jelentős mennyiségű (legalább napi 5 mm) csapadék az ország területének 30 százalékán várható.

Bartha Péterné s. k.

A hőmérséklet napi középértéke és eltérése a sokévi átlagtól (Budapest belterületén):

1992. március 11.	5,1°C	+0,9°C

1871 óta ezen a napon Budapesten előfordult

legmagasabb hőmérséklet:	19,9°C (1975)
legalacsonyabb hőmérséklet:	-12,0°C (1886)

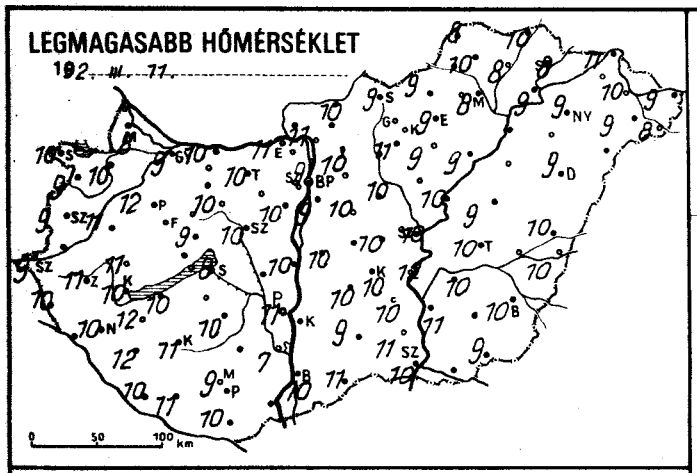
LEGMAGASABB HŐMÉRSÉKLET
192. III. 11.

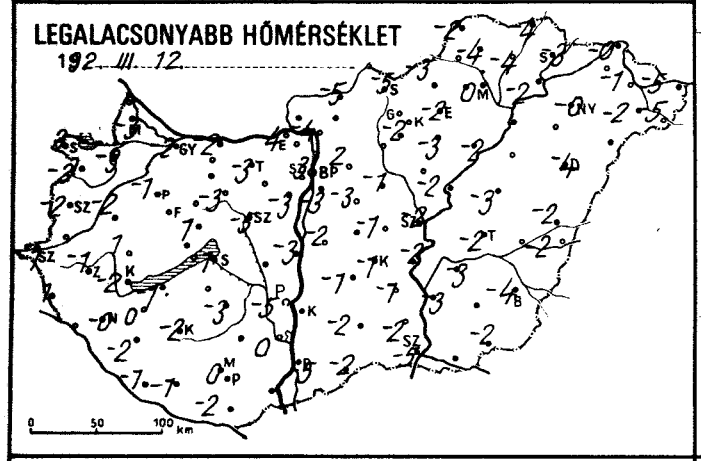
LEGALACSONYABB HŐMÉRSÉKLET
192. III. 12

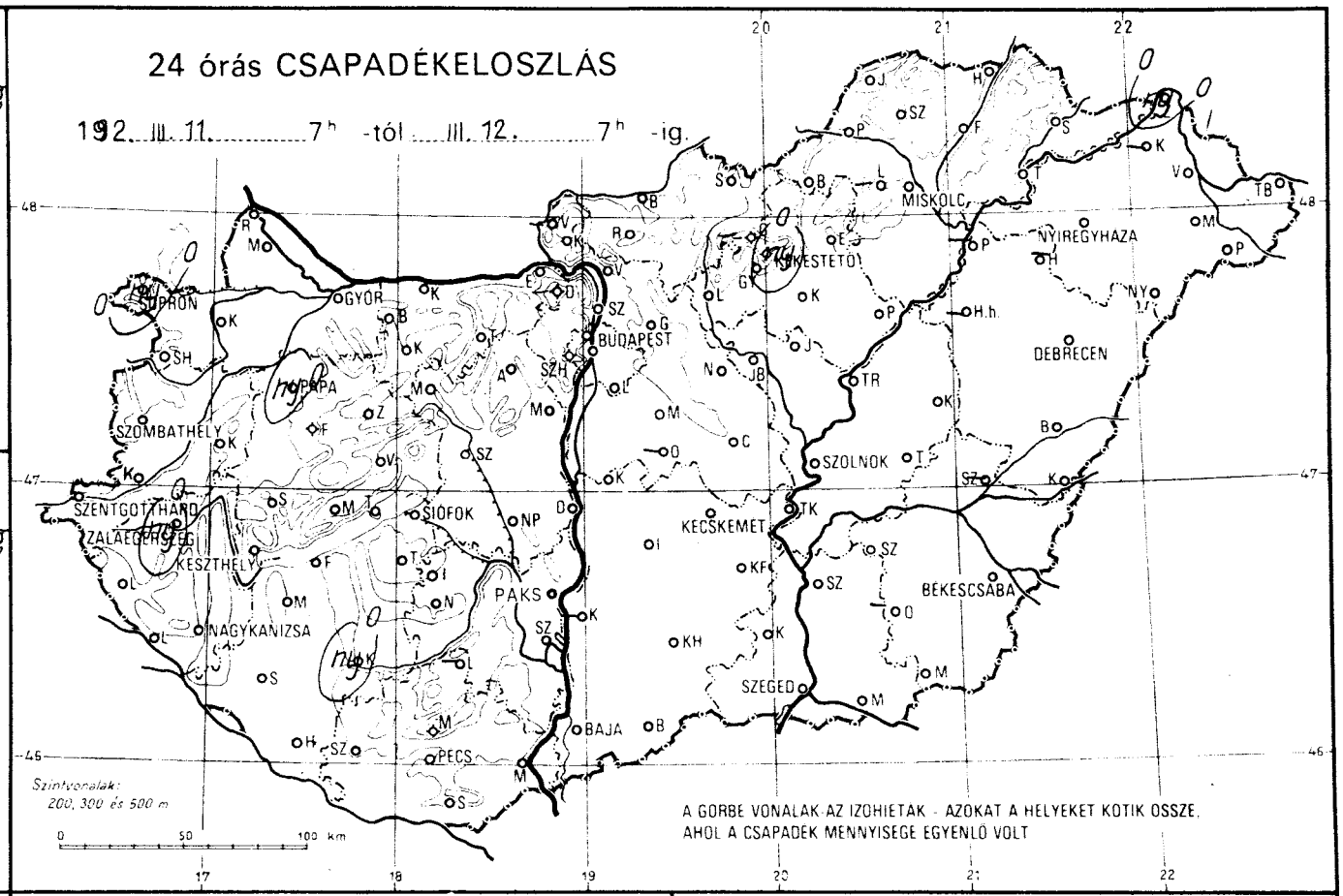
24 órás CSAPADÉKELOSZLÁS
192. III. 11. 7h -tól III. 12. 7h -ig.
SOPRON
GYŐR
BUDAPEST
MISKOLC
NYÍREGYHÁZA
KÉKESTETŐ
DEBRECEN
PÁPA
SZOMBATHELY
SZOLNOK
SZENTGOTTHÁRD
ZALAEGERSZEG
KESZTHELY
SIÓFOK
KECSKEMÉT
BÉKÉSCSABA
PAKS
NAGYKANIZSA
SZEGED
BAJA
PÉCS
Szintvonalak:
200, 300 és 500 m
A GÖRBE VONALAK AZ IZOHIETAK - AZOKAT A HELYEKET KÖTIK ÖSSZE,
AHOL A CSAPADÉK MENNYISÉGE EGYENLŐ VOLT

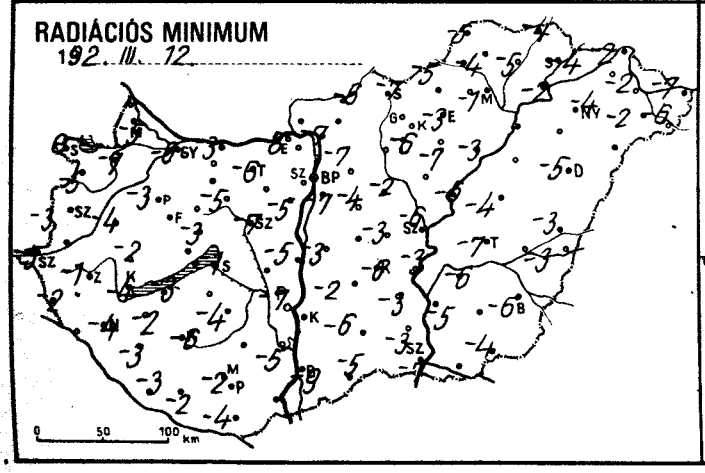
RADIÁCIÓS MINIMUM
192. III. 12

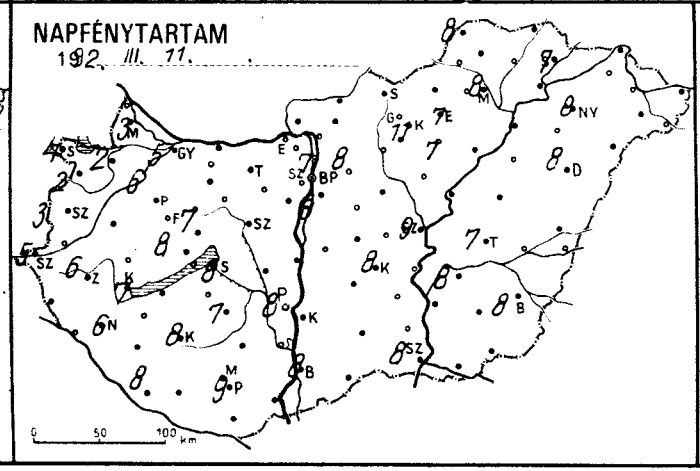
NAPFÉNYTARTAM
192. III. 11.

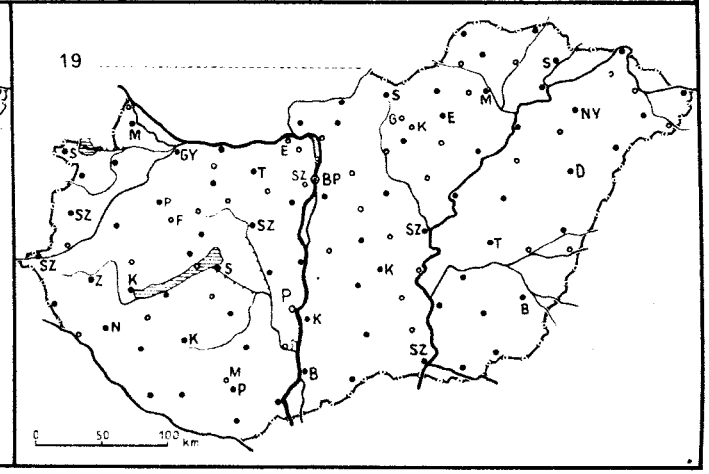
19

1992.III.12. 07 h-ig az utolsó 24 óra adatai						Előző nap napos órái
állomás	csapadék (mm)	Hó cm	max. hőmérséklet	min. hőmérséklet	rad. min.	
Győr	. ⊔		9	-2	-6	5
Kapuvár	. ⊔		10	-3	-7	2
Mosonmagyaróvár	.		8	-3	-5	3
Rajka						
Sopron	ny		10	3	0	4
Sopronhorpács	. ⊔		9	-2	-5	2
Káld	. =		11	-2	-4	
Körmend						
Szentgotthárd	.		9	-1	-5	5
Szombathely	. ⊔		9	-2	-3	3
Lenti	. =		10	1	-2	
Letenye						
Nagykanizsa	. ⊔		10	-0	-4	6
Zalaegerszeg	ny ⊔		11	-1	-1	6
Farkasgyepű	.		9	-3	-5	
Keszthely	. =		10	-2	-4	7
Mencshely	. =		8	-1	-6	8
Pápa	ny		12	-1	-3	6
Sümeg	.		11	1	-2	
Tihany						
Veszprém	. ⊔		9	1	-3	7
Zirc	. ⊔		8	-1	-5	
Fonyód	. ⊔		10	-1	-3	
Homokszt. György	.		10	-1	-3	8
Kaposvár	ny ⊔		11	-2	-6	8
Marcali	. ⊔		12	0	-2	
Siófok	. ⊔		8	1	-1	8
Somogyszob	. ⊔		11	-2	-3	
Tab						
Bábolna	. ⊔		10	-3	-9	
Esztergom	.		11	-4	-8	
Kisbér						
Komárom	. ⊔		10	-2	-3	
Tata	. ⊔		10	-3	-6	
Alcsútdoboz						
Dunaújváros	. ⊔		10	-3	-5	
Martonvásár	. ⊔		10	-3	-5	
Mór	. ⊔		10	-3	-5	
Sárbogárd						
Székesfehérvár	. ⊔		10	-5	-7	
Iregszemcse	. ⊔		10	-3	-4	7
Lengyel	—		—	—	—	
Paks	.		11	-5	-7	8
Szekszárd	. ⊔		7	0	-5	
Árpádtető	.		8	2	-2	
Mohács						
Pécs	.		9	0	-2	9
Siklós	. ⊔		10	-2	-4	
Szigetvár	. =		11	-1	-2	
Budaörs	. ⊔		9	-3	-9	
Bp. Lőrinc	. ⊔		9	-3	-7	8
Bp. Met. Int.	.		9	3	—	7
Bp. Szab. hegy	. =		8	1	0	
Cegléd	. ⊔		10	-1	-3	
Dobogókő	—		—	—	—	
Gödöllő	. ⊔		10	2	-7	8
Királyrét	.					
Monor	. ⊔		10	-3	-4	
Nagykáta	. ⊔		10	-1	-2	
Szentendre						

1992.III.12. 07 h-ig az utolsó 24 óra adatai						Előző nap napos órái
állomás	csapadék (mm)	Hó cm	max. hőmérséklet	min. hőmérséklet	rad. min.	
Vác	. ⊔		11	-4	-7	
Vámosmikola	—		—	—	—	—
Baja	. ⊔		10	-5	-9	8
Bácsalmás	.		11	-2	-5	
Izsák	.		10	-1	-2	
Kalocsa	—		—	—	—	
Kecskemét	. ⊔		10	-1	-6	8
Kiskunfélegyháza	.		10	-1	-3	
Kiskunhalas	. ⊔		9	-2	-6	
Kunszentmiklós	. ⊔		10	-2	-3	
Tiszakécske	.		12	-2	-3	
Balassagyarmat	. ⊔		10	-5	-6	
Romhány						
Salgótarján	. ⊔		9	-5	-7	
Eger	. =		9	-2	-3	7
Galyatető	—		—	—	—	
Gyöngyös	.		11	-2	-6	
Kékestető	ny * ⊔	folt	2	-3	-4	10
Kompolt	. ⊔		9	-3	-7	7
Lőrinci						
Poroszló	.		9	-2	-3	
Jászapáti						
Jászberény	.		10	-1	-3	
Karcag	. =		9	-3	-4	
Szolnok	.		10	-2	-6	9
Tiszaroff	. ⊔		10	-2	-6	
Túrkeve	.		10	-2	-7	7
Kistelek	. =		11	-2	-3	
Makó						
Szeged	. ⊔		10	-5	-7	8
Szentes	. ⊔		10	-3	-5	
Borsodnádasd	. ⊔		9	-3	-5	
Füged	. =		8	-4	-5	
Hidasnémeti	. =		10	-4	-4	
Jósvafő	. ⊔		8	-2	-5	8
Lillafüred	—		—	—	—	
Miskolc	.		8	0	-1	8
Putnok						
Sárospatak	. =		8	-3	-4	7
Szendrőlád	. ⊔		10	-4	-4	
Tokaj	.		9	-2	-2	
Kisvárda	—		—	—	—	—
Mátészalka	. ⊔		9	-2	-2	
Nyíregyháza	. ⊔		9	-0	-4	8
Nyírlugos						
Pátyod	.		8	-5	-6	
Tiszabecs	. ≡		9	-5	-7	
Vásárosnamény	. ≡		10	-1	-2	
Záhony	ny *		11	-0	-2	
Berettyóújfalu	. =		10	-2	-3	
Debrecen	. ⊔		9	-4	-5	8
Hajdúdorog	—		—	—	—	
Hortobágy	—		—	—	—	
Körösszakál	.		10	-2	-3	
Polgár	—		—	—	—	
Békéscsaba	. ⊔		10	-4	-6	8
Mezőhegyes	. ⊔		9	-2	-4	—
Orosháza	—		—	—	—	
Szarvas	. ⊔		10	-3	-6	8
Szeghalom	—		—	—	—	

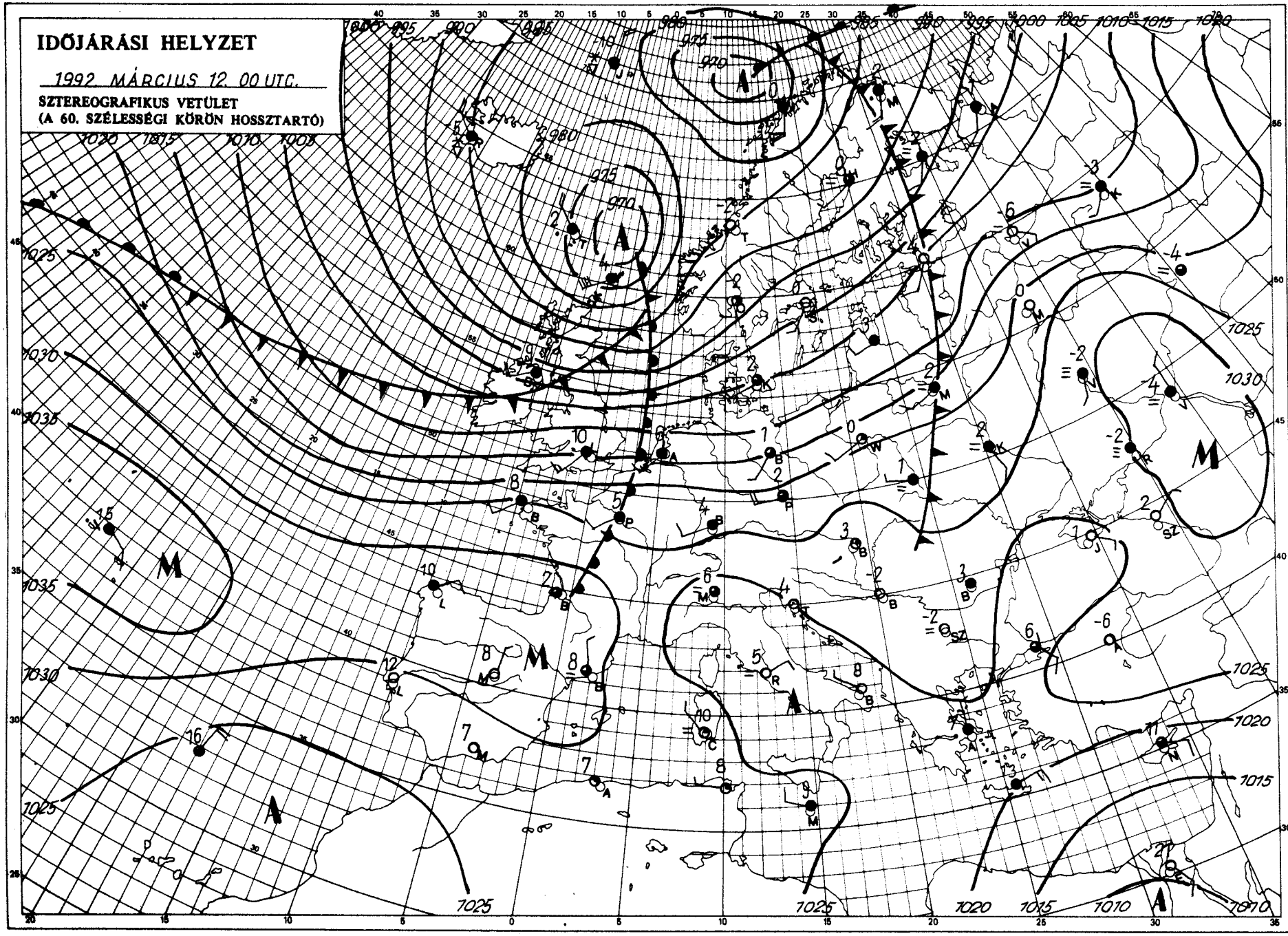

KIADJA: ORSZÁGOS METEOROLÓGIAI SZOLGÁLAT
Kiadásért felel: Dr. Mersich Iván, az Országos Meteorológiai Szolgálat elnöke – Készült: az Országos Meteorológiai Szolgálat Nyomdájában, Budapest – Felelős vezető: Máthé Gyuláné – Munkaszám: 92-111. – Szerkesztésért felel: Dr. Visny Károly a Központi Előrejelző Intézet igazgatója
Kézirat: a KEI Rövidtávú Előrejelző Osztálya – Szakmai felelős: Mérneth Lajos osztályvezető – Megjelenik naponként
Megrendelhető: 1024 Budapest, II., Kitaibel Pál utca 1. – Pénzügyi Osztály – Telefon: 353-500
Jelmagyarázat a havi mellékletben

IDŐJÁRÁSI NAPIJELENTÉS

ЕЖЕДНЕВНЫЙ МЕТЕОРОЛОГИЧЕСКИЙ БЮЛЛЕТЕНЬ • DAILY WEATHER REPORT
BULLETIN QUOTIDIEN DE TEMPS • TÄGLICHER WETTERBERICHT

105. évfolyam 73. szám + Budapest + 1992. március 13. péntek

Az időjárási helyzet és a várható időjárás:

Európa legnagyobb részének időjárását egyetlen hatalmas méretű ciklon alakítja, amelynek középpontja Észak-Skandinávia fölött van és meglehetősen mély. Ez a légörvény nyugat felől változó nedvességtartalmú, egyelőre enyhe levegőt szállít a kontinens belseje fölé. Észak-Európában ugyanakkor nagy mennyiségű hideg levegő halmozódott fel, amely rövidesen dél felé veszi útját és egyre nagyobb területet áraszt el. A Kárpát-medencébe várhatóan vasárnap érkezik meg a sarki hideg levegő.

Magyarországon csütörtökön változóan felhős idő volt, esőt sehonnan sem jelentettek. A hőmérséklet kora délutánra 8, 14 fokig emelkedett. Ma hajnalra általában -2, +5 fokig hűlt le a levegő. Délelőtt nyugaton erősen, másutt változóan felhős idő volt. Egy-két helyen gyenge zápor is előfordult. Sokfelé fújt viharos délnyugati szél. A hőmérséklet 11 órára 7, 13 fokig emelkedett.

Ma 12 órakor Budapesten a hőmérséklet 11 fok volt, a tengerszintre átszámított légnyomás 1006 hPa, mérsékelten süllyed.

Várható időjárás szombat estig:

Többször lesz erősen felhős az ég, szórványosan várható eső, zápor. A délnyugati, majd nyugati szelet gyakran kísérik erős, illetve viharos széllökések. A legalacsonyabb éjszakai hőmérséklet 1, 6, a legmagasabb nappali hőmérséklet szombaton 5 és 10 fok között alakul.

Nadrai Attila s. k.

A hőmérséklet napi középértéke és eltérése a sokévi átlagtól (Budapest belterületén):

1992. március 12.	6,7°C	+2,8°C

1871 óta ezen a napon Budapesten előfordult

legmagasabb hőmérséklet:	19,1°C (1990)
legalacsonyabb hőmérséklet:	-12,0°C (1886)

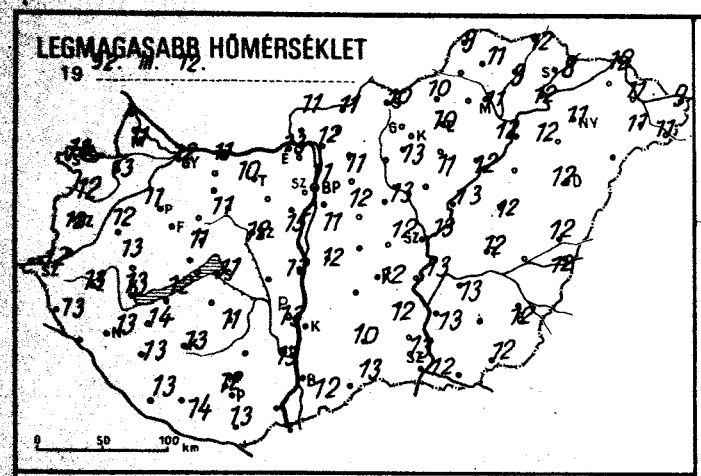
LEGMAGASABB HŐMÉRSÉKLET
19 92. III. 12.
0 50 100 km

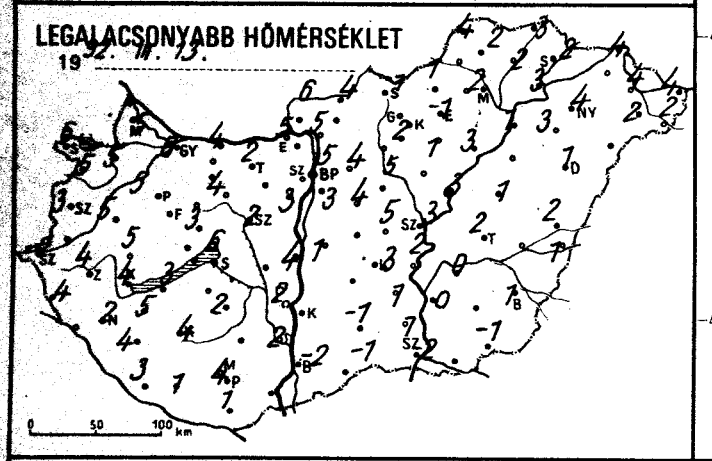
LEGALACSONYABB HŐMÉRSÉKLET
19 92. III. 13.
0 50 100 km

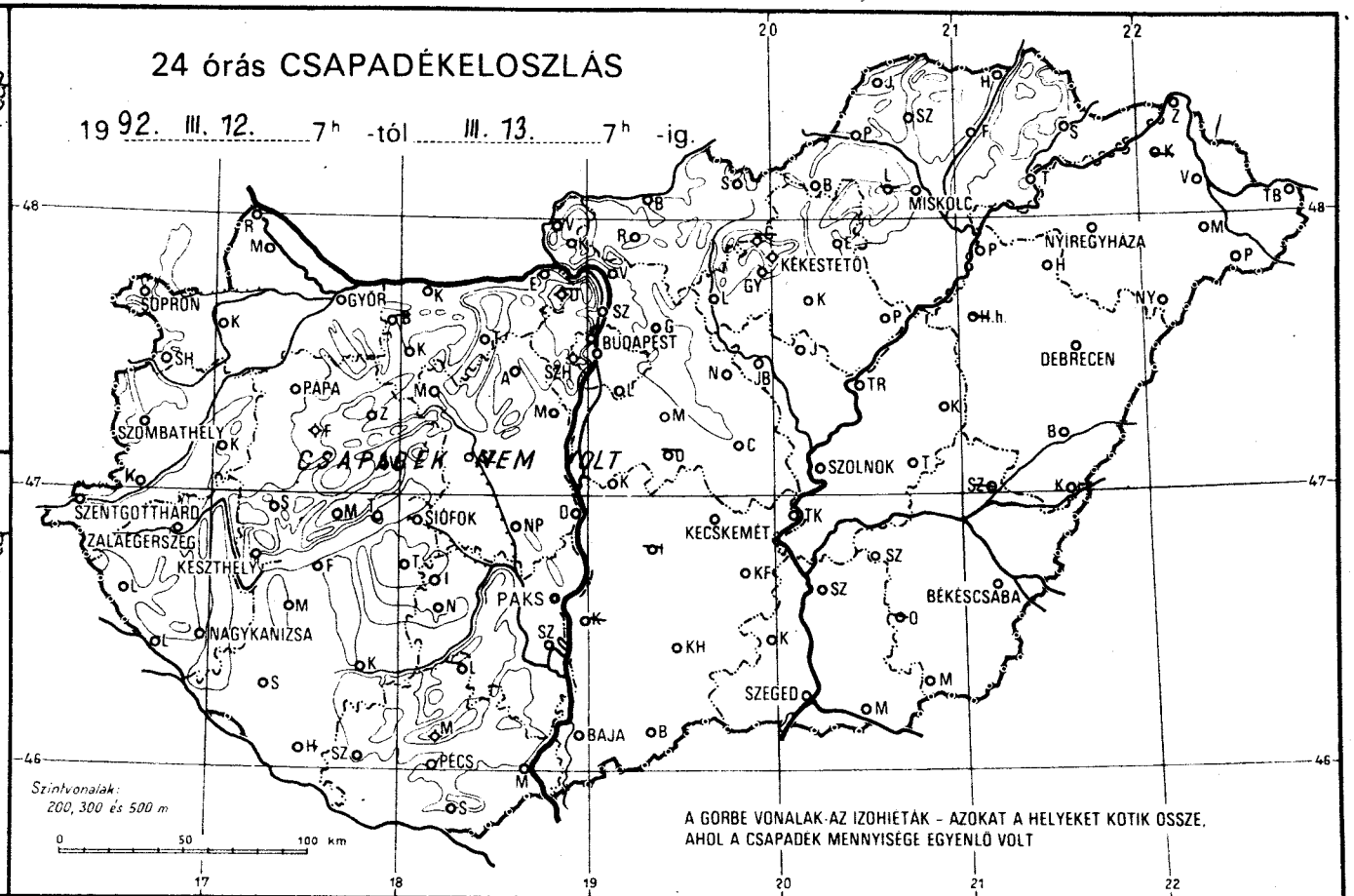
24 órás CSAPADÉKELOSZLÁS
19 92. III. 12. 7h -tól III. 13. 7h -ig.
CSAPADÉK NEM VOLT
SOPRON
GYŐR
BUDAPEST
MISKOLC
NYÍREGYHÁZA
KÉKESTETŐ
DEBRECEN
PAPA
SZOMBATHELY
SZENTGOTTHÁRD
ZALAEGERSZEG
KESZTHELY
SIÓFOK
PAKS
NAGYKANIZSA
KECSKEMÉT
SZOLNOK
BÉKÉSCSABA
SZEGED
BAJA
PÉCS
Szintvonalak: 200, 300 és 500 m
A GÖRBE VONALAK AZ IZOHIETÁK - AZOKAT A HELYEKET KÖTIK ÖSSZE, AHOL A CSAPADÉK MENNYISÉGE EGYENLŐ VOLT
0 50 100 km

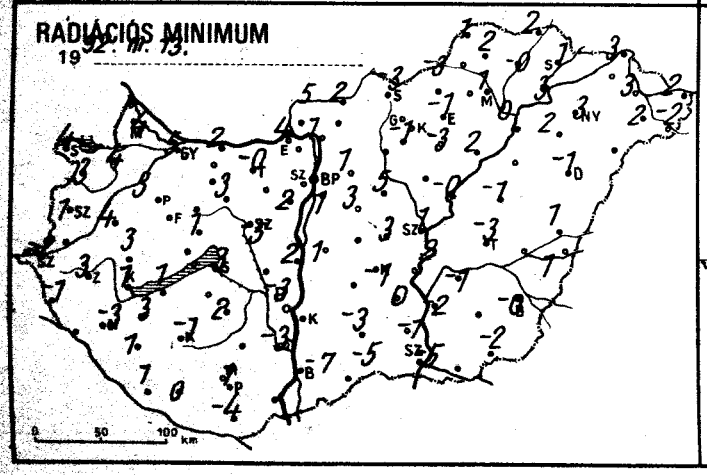
RADIÁCIÓS MINIMUM
19 92. III. 13.
0 50 100 km

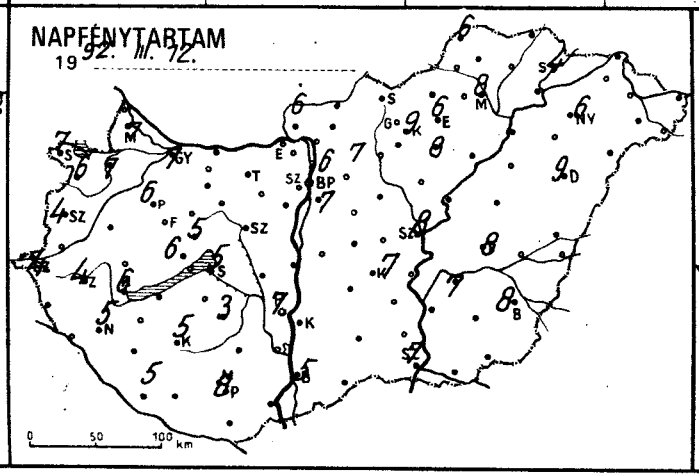
NAPFÉNYTARTAM
19 92. III. 12.
0 50 100 km

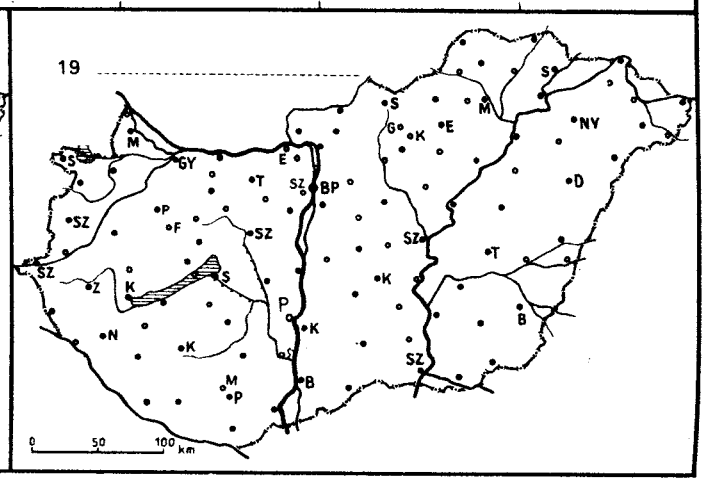
19
0 50 100 km

1992.III.13 07 h-ig az utolsó 24 óra adatai						Előző nap napos órái
állomás	csapadék (mm)	Hó cm	max. hőmérséklet	min. hőmérséklet	rad. min.	
Győr	. ⊔		12	6	5	7
Kapuvár	. =		13	5	4	7
Mosonmagyaróvár	.		11	5	4	7
Rajka						
Sopron	.		13	6	4	7
Sopronhorpács	. ⊔		12	5	3	6
Káld	. =		12	5	4	
Körmend						
Szentgotthárd	.		12	2	-2	4
Szombathely	.		12	3	1	4
Lenti	.		13	4	-1	
Letenye						
Nagykanizsa	. =		13	2	-3	5
Zalaegerszeg	.		13	4	3	4
Farkasgyepű	.		8	1	1	
Keszthely	. =		13	4	1	6
Mencshely	.		10	3	-1	6
Pápa	.		11	5	5	6
Sümeg	.		13	5	3	
Tihany						
Veszprém	.		11	3	1	5
Zirc	. =		9	4	2	
Fonyód	.		12	3	1	
Homokszt. György	.		13	3	1	5
Kaposvár	.		13	4	-1	5
Marcali	.		14	5	3	
Siófok	.		11	6	3	5
Somogyszob	. ⊔		13	4	1	
Tab						
Bábolna	—		—	—	—	
Esztergom	.		13	5	4	
Kisbér						
Komárom	.		11	4	2	
Tata	. ⊔		10	2	-0	
Alcsútdoboz						
Dunaújváros	.		12	4	2	
Martonvásár	.		15	3	2	
Mór	. =		11	4	3	
Sárbogárd						
Székesfehérvár	. =		12	2	-5	
Iregszemcse	.		11	2	2	3
Lengyel	—		—	—	—	
Paks	.		13	2	-3	7
Szekszárd	. =		13	2	-3	
Árpádtető	.		10	5	2	
Mohács						
Pécs	. =		12	4	1	8
Siklós	. ⊔		13	-1	-4	
Szigetvár	. =		14	1	0	
Budaörs	. ⊔		12	3	-1	
Bp. Lőrinc	. =		11	3	1	7
Bp. Met. Int.	.		11	5	—	6
Bp. Szab. hegy	.		8	2	0	
Cegléd	.		12	5	3	
Dobogókő	—		—	—	—	
Gödöllő	.		11	4	1	7
Királyrét						
Mohor	.		12	4	3	
Nagykáta	.		13	5	5	
Szentendre						

1992.III.13 07 h-ig az utolsó 24 óra adatai						Előző nap napos órái
állomás	csapadék (mm)	Hó cm	max. hőmérséklet	min. hőmérséklet	rad. min.	
Vác	.		12	5	1	
Vámosmikola	.		11	6	5	6
Baja	. =		12	-2	-7	5
Bácsalmás	.		13	-1	-5	
Izsák	—		—	—	—	
Kalocsa	—		—	—	—	—
Kecskemét	.		12	3	-1	7
Kiskunfélegyháza	.		12	1	0	
Kiskunhalas	.		10	-1	-3	
Kunszentmiklós	.		12	1	1	
Tiszakécske	.		13	2	2	
Balassagyarmat	.		11	4	2	
Romhány						
Salgótarján	.		10	-1	-3	
Eger	. =		10	-1	-1	6
Galyatető	—		—	—	—	
Gyöngyös	.		13	2	-1	
Kékestető	.		3	-2	-2	9
Kompolt	.		11	1	-3	8
Lőrinci						
Poroszló	.		12	3	2	
Jászapáti						
Jászberény	.		13	5	3	
Karcag	. =		12	1	-1	
Szolnok	.		13	3	1	8
Tiszaroff	. =		13	3	-0	
Túrkeve	.		12	2	-3	8
Kistelek	. =		13	1	-1	
Makó						
Szeged	. ⊔		12	-2	-5	7
Szentes	.		13	0	-2	
Borsodnádasd	.		10	1	-3	
Füged	.		9	2	-0	
Hidasnémeti	. =		12	3	2	
Jósvafő	.		9	4	1	6
Lillafüred	—		—	—	—	
Miskolc	.		11	2	1	8
Putnok						
Sárospatak	.		8	2	1	4
Szendrőlád	. =		11	2	2	
Tokaj	.		12	3	3	
Kisvárda	—		—	—	—	—
Mátészalka	. =		11	2	2	
Nyíregyháza	.		11	4	3	6
Nyírlugos						
Pátyod	.		11	-2	-2	
Tiszabecs	. =		9	4	2	
Vásárosnamény	. =		11	4	3	
Záhony	.		12	4	3	
Berettyóújfalu	.		12	2	1	
Debrecen	.		12	1	-1	9
Hajdúdorog	.		12	3	2	
Hortobágy	—		—	—	—	
Körösszakál	.		12	1	1	
Polgár	.		12	1	0	
Békéscsaba	.		12	1	-0	8
Mezőhegyes	.		12	-1	-2	—
Orosháza	—		—	—	—	
Szarvas	.		13	0	-1	7
Szeghalom	—		—	—	—	

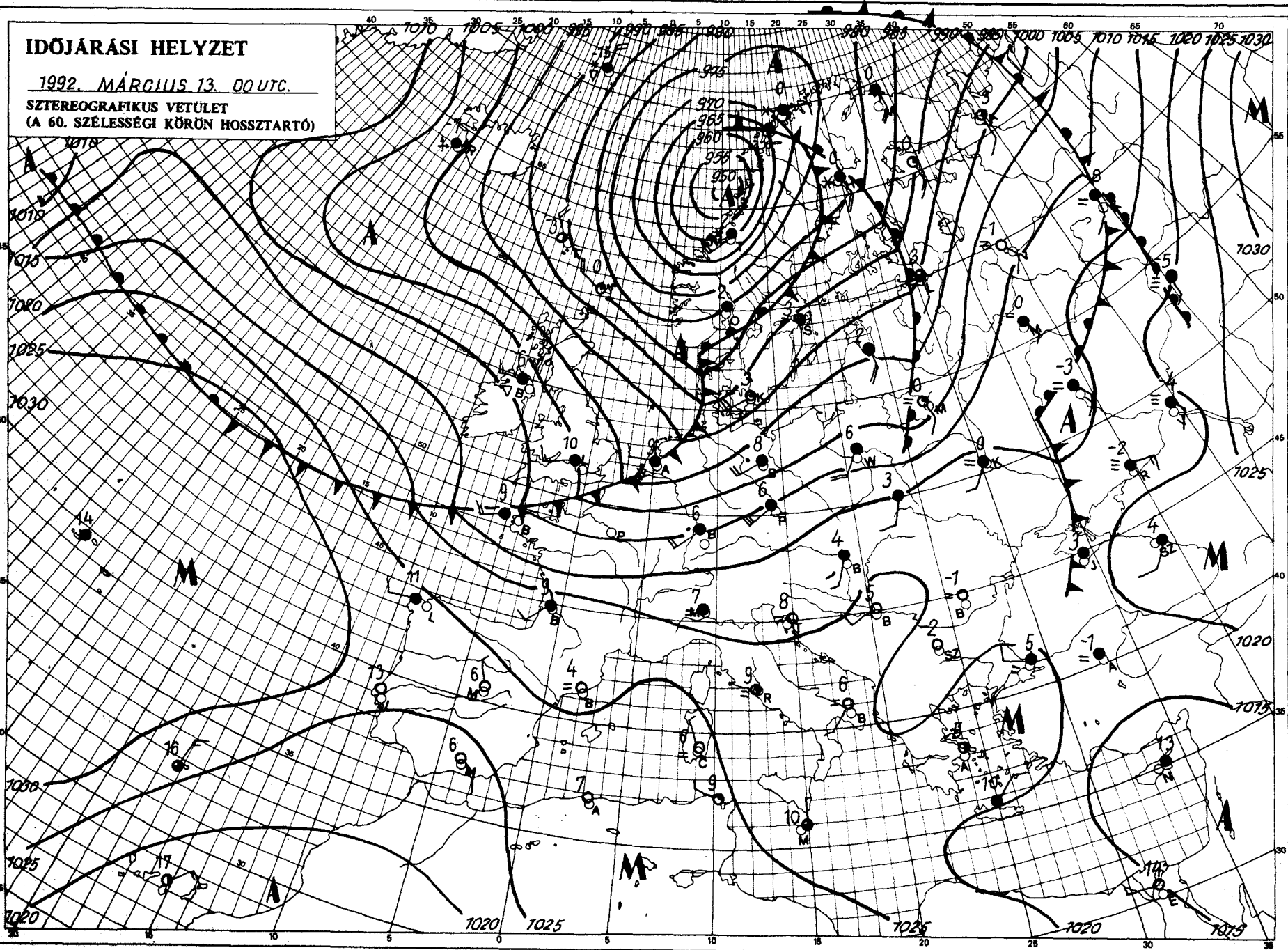

KIADJA: ORSZÁGOS METEOROLÓGIAI SZOLGÁLAT
Kiadásért felel: Dr. Mersich Iván, az Országos Meteorológiai Szolgálat elnöke – Készült: az Országos Meteorológiai Szolgálat Nyomdájában, Budapest – Felelős vezető: Máthé Gyuláné – Munkaszám: 2.112. – Szerkesztésért felel: Dr. Vissy Károly a Központi Előrejelző Intézet igazgatója
Készíti: a KEI Rövidtávú Előrejelző Osztálya – Szakmai felelős: Németh Lajos osztályvezető – Megjelenik naponként
Megrendelhető: 1024 Budapest, II., Kitaibel Pál utca 1. – Pénzügyi Osztály – Telefon: 353-500
Jelmagyarázat a havi melléklethen

IDŐJÁRÁSI NAPIJELENTÉS

ЕЖЕДНЕВНЫЙ МЕТЕОРОЛОГИЧЕСКИЙ БЮЛЛЕТЕНЬ • DAILY WEATHER REPORT
BULLETIN QUOTIDIEN DE TEMPS • TÄGLICHER WETTERBERICHT

105. évfolyam 74. szám + Budapest + 1992. március 14. szombat

Az időjárási helyzet és a várható időjárás:

Dél-Európában a Földközi-tenger mentén tart a túlnyomóan napos, kora tavaszi, enyhe idő. A kontinens más vidékein ugyanakkor mind változékonyabb az időjárás. A Skandináv-félsziget feletti középponttal nagy kiterjedésű ciklon örvénylik, amely északnyugati széllel sarki eredetű levegőt szállít a szárazföld belsejébe. A felhőátvonulásokat a 45-ik szélességi körtől északra sokfelé kíséri záporeső, főleg az északabbra fekvő területeken hózáporok is kialakulnak. Mára, szombatra virradóan a hideg levegő első hullláma elérte a Kárpát-medencét is. Valószínű, hogy az elkövetkező időszakban térségünkbe visszatér a tél.

Magyarországon pénteken változóan, többnyire erősen felhős volt az ég. Nappal csak néhány helyen, később egyre többfelé esett az eső. A szombat reggelig lehullott csapadék mennyisége zömében 1, 4 mm között ingadozott. Pénteken a délnyugati szelet gyakran kísérték viharos széllökések. A csúcshőmérséklet általában 10, 16 fok között váltakozott. Szombat hajnalra pedig – szeszélyes eloszlásban – jobbára 4, 10 fokig hűlt le a levegő. Ma délelőtt a gyakran erősen felhős égből sokfelé esett az eső, helyenként hózápor is volt. Időnként megerősödött az északnyugati szél. A hőmérséklet 11 órakor az országban 3 és 8 fok között alakult.

Ma 12 órakor Budapesten a hőmérséklet 3 fok volt, a tengerszintre átszámított légnyomás 1005 hPa, erősen süllyed.

Várható időjárás vasárnap estig:

Gyakran lesz erősen felhős az ég. Sokfelé várható csapadék: eleinte inkább csak eső, zápor, később egyre többfelé hóesés, hózápor lesz. A gyakran erős, olykor viharos északnyugati szél éjszakára átmenetileg mérséklődik, és délnyugatira fordul. Vasárnap újból lesznek viharos széllökések.
A várható legalacsonyabb éjszakai hőmérséklet +1, +6,
legmagasabb nappali hőmérséklet vasárnap 3, 8 fok között alakul.

Bozóki István s. k.

A hőmérséklet napi középértéke és eltérése a sokévi átlagtól (Budapest belterületén):

1992. március 13.	8,4°C	+4,2°C

1871 óta ezen a napon Budapesten előfordult

legmagasabb hőmérséklet:	18,3° C (1934)
legalacsonyabb hőmérséklet:	-14,5°C (1887)

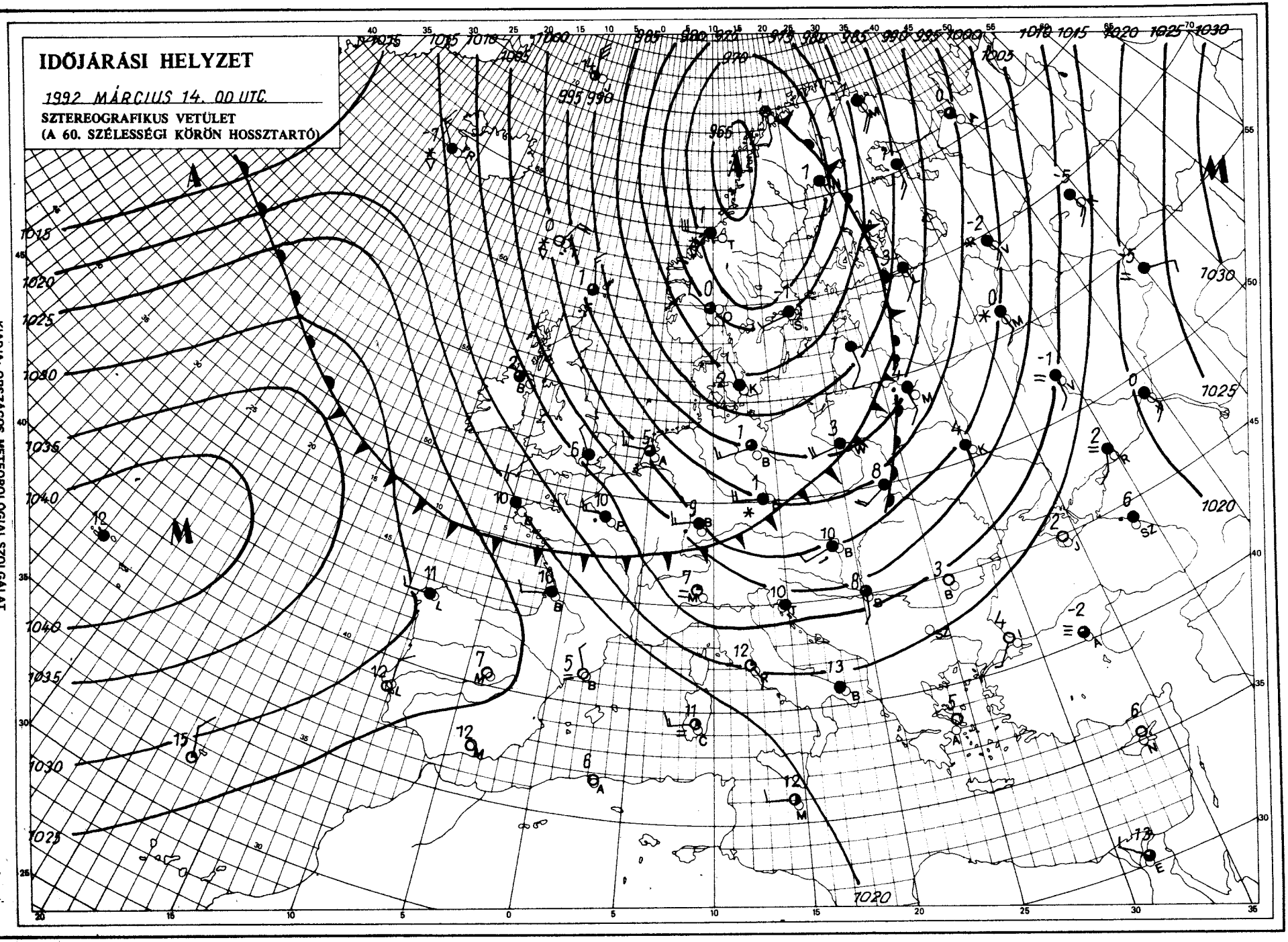

KIADJA: ORSZÁGOS METEOROLÓGIAI SZOLGÁLAT
Kiadásért felel: Dr. Mersich Iván, az Országos Meteorológiai Szolgálat elnöke — Készült: az Országos Meteorológiai Szolgálat Nyomdájában, Budapest — Felelős vezető: Máthé Gyuláné — Munkaszám: 2.113. — Szerkesztésért felel: Dr. Visy Károly a Központi Előrejelző Intézet igazgatója

Készíti: a KEI Rövidtávú Előrejelző Osztálya — Szakmai felelős: Németh Lajos osztályvezető — Megjelenik naponként
Megrendelhető: 1024 Budapest, II., Kitaibel Pál utca 1. — Pénzügyi Osztály — Telefon: 353-500
Jelmagyarázat a havi mellékletben

IDŐJÁRÁSI NAPIJELENTÉS

ЕЖЕДНЕВНЫЙ МЕТЕОРОЛОГИЧЕСКИЙ БЮЛЛЕТЕНЬ • DAILY WEATHER REPORT
BULLETIN QUOTIDIEN DE TEMPS • TÄGLICHER WETTERBERICHT

105. évfolyam 75. szám + Budapest + 1992. március 15. vasárnap

Az időjárási helyzet és a várható időjárás:

Skandinávia északi része fölötti centrummal egy hatalmas kiterjedésű ciklonrendszer örvénylik, meghatározva kontinensünk legnagyobb részének időjárását. A 45. szélességi körtől északra sokfelé havazik, Nyugat- és Délkelet-Európából esőkről érkezik jelentés. A ciklonrendszer nyugati oldalán erős északi széllel sarkvidéki hideg levegő áramlik szárazföldünk belsejébe, és a következő napokban ez a levegő határozza meg hazánk időjárását is. Ugyanakkor Délnyugat-Európában kellemesen meleg az idő, az Ibériai-félszigeten 20 fok fölötti hőmérsékleti csúcsértékeket mérnek.

Magyarországon szombaton az ország déli felén többnyire borult volt az égbolt, északabbra néhány órára kisütött a Nap. Sokfelé hullott eső, záporeső, vasárnap reggelig általában 1 - 5 mm csapadék hullott, északnyugaton azonban ezt meghaladó mennyiség is előfordult. A szombati csúcshőmérséklet általában 7, 12 fok között alakult, ma hajnalra -1, +3 fok közé hűlt le a levegő. Vasárnap délelőtt erősen felhős volt az égbolt, sokfelé hullott eső, északon havas eső, hó is kialakult. A hőmérséklet 11 órakor 2, 7 fok között váltakozott.

Ma 12 órakor Budapesten a hőmérséklet 5 fok volt, a tengerszintre átszámított légnyomás 1007 hPa, mérsékelten süllyed.

Várható időjárás hétfő estig:

Eleinte többnyire erősen felhős lesz az égbolt, még többfelé várható eső, északon havas eső, hó is kialakulhat. Később a felhőátvonulásokból elszórtan hózáporokra lehet számítani. Az északnyugatira forduló szél megerősödik, néhol viharossá fokozódik.
A legalacsonyabb éjszakai hőmérséklet -3, +2 fok között alakul, a hétfői csúcshőmérséklet 3, 8 fok között várható.

Varga László s. k.

A hőmérséklet napi középértéke és eltérése a sokévi átlagtól (Budapest belterületén):

1992. március 14.	6,8°C	+2,0°C

1871 óta ezen a napon Budapesten előfordult

legmagasabb hőmérséklet:	20,8°C (1957)
legalacsonyabb hőmérséklet:	-9,5°C (1883)

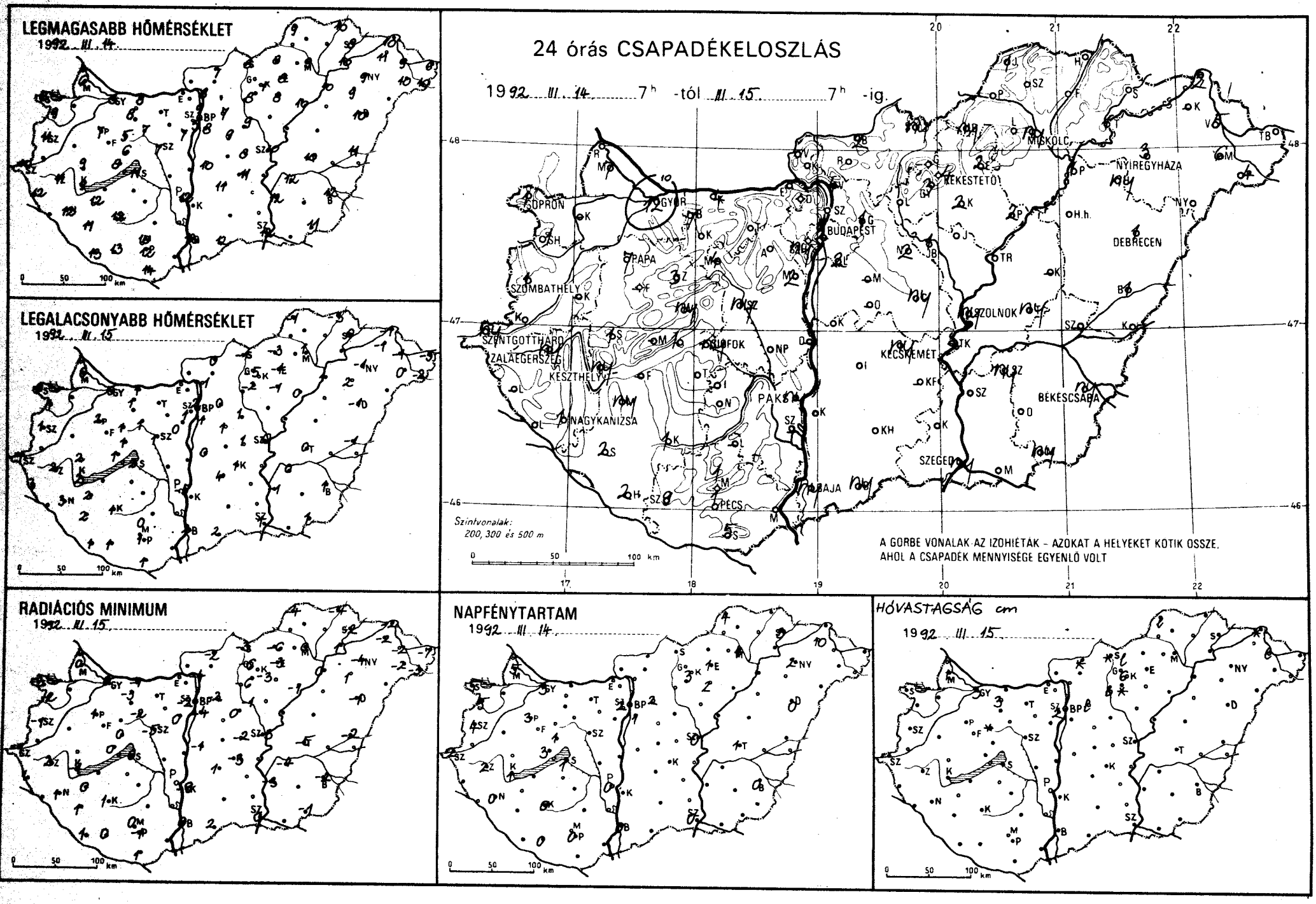
LEGMAGASABB HŐMÉRSÉKLET
1992. III. 14.
LEGALACSONYABB HŐMÉRSÉKLET
1992. III. 15.
RADIÁCIÓS MINIMUM
1992. III. 15.
NAPFÉNYTARTAM
1992. III. 14.
HÓVASTAGSÁG cm
1992. III. 15.
24 órás CSAPADÉKELOSZLÁS
1992. III. 14. 7h -tól III. 15. 7h -ig.
SOPRON
GYŐR
PAPA
SZOMBATHELY
SZENTGOTTHÁRD
ZALAEGERSZEG
KESZTHELY
NAGYKANIZSA
BUDAPEST
KECSKEMÉT
PÁKS
PÉCS
BAJA
SZEGED
BÉKÉSCSABA
SZOLNOK
DEBRECEN
NYÍREGYHÁZA
MISKOLC
KÉKESTETŐ
Szintvonalak:
200, 300 és 500 m
A GORBE VONALAK AZ IZOHIÉTÁK – AZOKAT A HELYEKET KÖTIK ÖSSZE,
AHOL A CSAPADÉK MENNYISÉGE EGYENLŐ VOLT
0 50 100 km

19 92.III.15. 07 h-ig az utolsó 24 óra adatai						Előző nap napos órái
állomás	csapadék (mm)	Hó cm	max. hőmérséklet	min. hőmérséklet	rad. min.	
Győr	12 * =	3	8	0	0	3
Kapuvár	–		–	–	–	–
Mosonmagyaróvár	7 ; ∀	1	6	0	0	5
Rajka						
Sopron	1 *		8	0	-3	5
Sopronhorpács	1		9	1	-2	5
Káld	–		–	–	–	–
Körmend						
Szentgotthárd	ny ▽		10	1	-1	2
Szombathely	1 ▽ =		11	1	-1	4
Lenti	. =		12	3	1	
Letenye						
Nagykanizsa	1		12	3	1	
Zalaegerszeg	ny ▽		11	2	2	2
Farkasgyepű	–		–	–	–	–
Keszthely	ny		9	2	-1	1
Mencshely	1 =		8	1	0	3
Pápa	7		7	2	1	3
Sümeg	1		9	2	1	
Tihany						
Veszprém	ny		6	1	0	1
Zirc	3 * =	folt	5	1	-2	
Fonyód	–		–	–	–	–
Homokszt. György	2		13	1	1	0
Kaposvár	1		12	1	1	0
Marcali	ny ; ∩		12	2	0	
Siófok	ny ▽		11	2	0	1
Somogyszob	2		11	2	1	
Tab						
Bábolna	7 *	3	8	1	-3	
Esztergom	–		–	–	–	–
Kisbér						
Komárom	4 * =		8	1	-1	
Tata	–		–	–	–	–
Alcsútdoboz						
Dunaújváros	–		–	–	–	–
Martonvásár	2 * =		7	0	0	
Mór	4 * =		7	1	-2	
Sárbogárd						
Székesfehérvár	ny =		7	1	-5	
Iregszemcse	–		–	–	–	
Lengyel	–		–	–	–	
Paks	ny ▽		12	-5	-9	0
Szekszárd	–		–	–	–	
Árpádtető	1 ≡		10	0	0	
Mohács						
Pécs	1		12	1	-1	0
Siklós	5 =		14	1	1	
Szigetvár	9 =		13	1	0	
Budaörs	–		–	–	–	–
Bp. Lőrinc	2 ▽ ⊔		8	1	-4	1
Bp. Met. Int.	2 * ∨		9	2	–	2
Bp. Szab. hegy	ny * ≡	2	5	1	-2	
Cegléd	ny ;		8	1	-2	
Dobogókő	–		–	–	–	
Gödöllő	1 * =	lep.	7	0	-2	2
Királyrét						
Monor	–		–	–	–	
Nagykáta	2 *		9	1	0	
Szentendre						

19 92.III.16. 07 h-ig az utolsó 24 óra adatai						Előző nap napos órái
állomás	csapadék (mm)	Hó cm	max. hőmérséklet	min. hőmérséklet	rad. min.	
Vác	4 * =		8	-1	-4	
Vámosmikola	–		–	–	–	–
Baja	ny		12	2	0	0
Bácsalmás	ny =		12	2	2	
Izsák	.		11	4	1	
Kalocsa	–		–	–	–	–
Kecskemét	ny =		11	1	-3	0
Kiskunfélegyháza	–		–	–	–	–
Kiskunhalas	–		–	–	–	–
Kunszentmiklós	.		10	0	-1	
Tiszakécske						
Balassagyarmat	2 *	folt	7	0	-2	
Romhány						
Salgótarján	ny * =	folt	8	-1	-3	
Eger	2 =		8	-1	-3	1
Galyatető	–		–	–	–	–
Gyöngyös	3 *	lep.	8	-2	-6	
Kékestető	4 * =	6	1	-5	-6	3
Kompolt	2 *	folt	8	-1	-3	2
Lőrinci						
Poroszló	2 =		10	0	-1	
Jászapáti						
Jászberény	1		9	1	-1	
Karcag	–		–	–	–	–
Szolnok	ny		10	0	-3	0
Tiszaroff	–		–	–	–	–
Túrkeve	ny ▽		10	0	-5	1
Kistelek	–		–	–	–	–
Makó						
Szeged	ny		12	1	0	0
Szentes	.		12	-1	-3	
Borsodnádasd	ny *	lep.	8	-3	-6	
Fügöd	–		–	–	–	–
Hidasnémeti	. =		10	-3	-4	
Jósvafő	1 * =	lep.	9	-1	-4	4
Lillafüred	–		–	–	–	
Miskolc	ny		9	1	0	4
Putnok						
Sárospatak	.		8	0	-2	3
Szendrőlád	–		–	–	–	
Tokaj	1		10	2	1	
Kisvárda	. =		11	-1	-2	10
Mátészalka	6 *		10	0	-2	
Nyíregyháza	3		9	-1	-4	2
Nyírlugos						
Pátyod	4 ▽		10	2	-3	
Tiszabecs	. ≡		6	-5	-7	
Vásárosnamény	5 =	lep.	9	-1	-2	
Záhony	2 *	folt	10	-1	-2	
Berettyóújfalu	1 =		11	-1	-2	
Debrecen	1 ▽ ∨		10	-1	-1	–
Hajdúdorog	ny ; =		9	2	1	
Hortobágy	–		–	–	–	
Körösszakál	–		–	–	–	
Polgár	1 =		10	1	0	
Békéscsaba	ny		12	1	-2	0
Mezőhegyes	ny ;		11	1	-1	–
Orosháza	–		–	–	–	
Szarvas	ny		12	0	-4	0
Szeghalom	–		–	–	–	

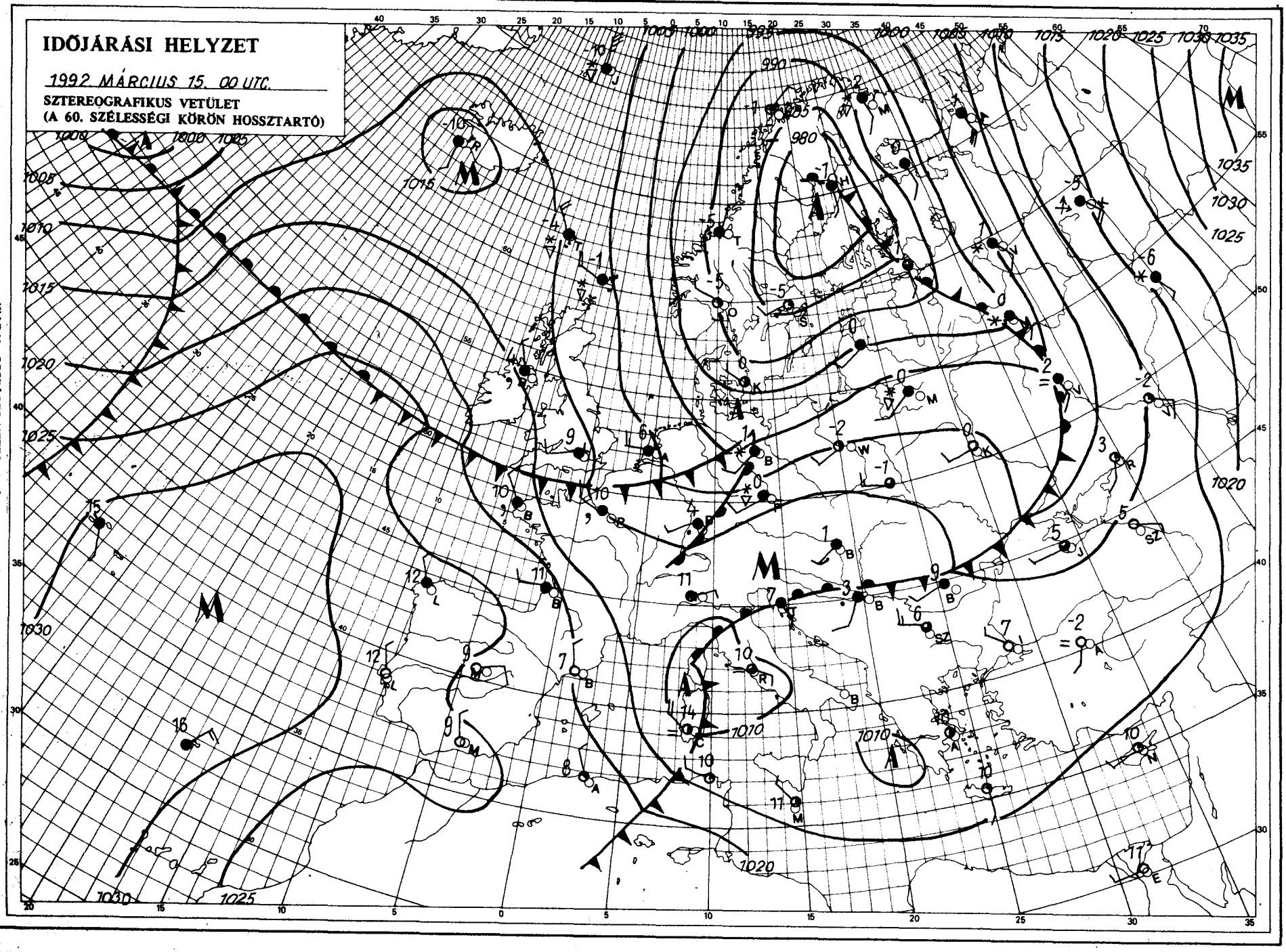

KIADJA: ORSZÁGOS METEOROLÓGIAI SZOLGÁLAT
Kiadásért felel: Dr. Mersich Iván, az Országos Meteorológiai Szolgálat elnöke – Készült: az Országos Meteorológiai Szolgálat Nyomdájában, Budapest – Felelős vezető: Máthé Gyuláné – Munkaszám 2. 114. – Szerkesztésért felel: Dr. Vissy Károly a Központi Előrejelző Intézet igazgatója
Készíti: a KEI Rövidtávú Előrejelző Osztálya – Szakmai felelős: Németh Lajos osztályvezető – Megjelenik naponként
Megrendelhető: 1024 Budapest, II., Kitaibel Pál utca 1. – Pénzügyi Osztály – Telefon: 363-500
Jelmagyarázat a havi melléklettben

IDŐJÁRÁSI NAPIJELENTÉS

ЕЖЕДНЕВНЫЙ МЕТЕОРОЛОГИЧЕСКИЙ БЮЛЛЕТЕНЬ • DAILY WEATHER REPORT
BULLETIN QUOTIDIEN DE TEMPS • TÄGLICHER WETTERBERICHT

105. évfolyam 76. szám + Budapest + 1992. március 15. hétfő

Az időjárási helyzet és a várható időjárás:

Európa nyugati és délnyugati vidékei felett anticiklon épült fel, benne meleg levegő áramlik. A sok napsütés hatására kellemesen meleg az idő. Az Ibériai-félszigeten többfelé 20 fok főleg emelkedik a hőmérséklet. A Kelet-európai-síkság felett örvénylő ciklon hatására változékony, szeles az idő, és sokfelé havazik. A Kárpát-medence fölé az anticiklon nyugati peremén egyelőre még hideg levegő áramlik.

Magyarországon vasárnap változékony volt az idő, eső, hó, zivatar egyaránt előfordult. A hétfő reggelig lehullott csapadék mennyisége a csapadéknyom és 3 mm között alakult. Élénk volt a légmozgás, helyenként viharos északnyugati szél fújt. A hőmérséklet csúcsértéke általában 3 és 8 fok között alakult, de a Dunántúl nyugati és déli vidékein, valamint a Dél-Alföldön 10, 13 fokig melegedett fel a levegő. Ma hajnalra 0, -6 fokig csökkent a hőmérséklet. Hétfőn délelőtt változóan felhős volt az ég, a hőmérséklet 5 és 8 fok között változott.

Ma 12 órakor Budapesten a hőmérséklet 5 fok volt, a tengerszintre átszámított légnyomás 1019 hPa, gyengén emelkedik.

Várható időjárás kedd estig:

Változóan felhős lesz az ég, legfeljebb ma fordul elő néhol futó hózápor. A ma még erős, helyenként viharos északnyugati szél holnapra mérséklődik.
A legalacsonyabb hajnali hőmérséklet: -2, -7,
a legmagasabb nappali hőmérséklet kedden: 4, 8 fok között alakul.

Távolabbi kilátások szerdától — szombatig:

Enyhül az idő. Az időszak elején és végén több lesz a felhő, kisebb eső, havas eső, hó egyaránt előfordulhat, máskor változóan felhős idő várható, néhány órás napsütéssel.
A legalacsonyabb hajnali hőmérséklet eleinte -1, -6, majd -1, +4 fok között.
A legmagasabb nappali hőmérséklet eleinte 5, 10, később 7, 12 fok között alakul.
Jelentős mennyiségű (legalább napi 5 mm) csapadék az ország területén nem várható.

Kapitány Ervinné s. k.

A hőmérséklet napi középértéke és eltérése a sokévi átlagtól (Budapest belterületén):

1992. március 15.	3,3°C	-2,0°C

1871 óta ezen a napon Budapesten előfordult

legmagasabb hőmérséklet:	20,0°C (1979)
legalacsonyabb hőmérséklet:	-10,7°C (1883)

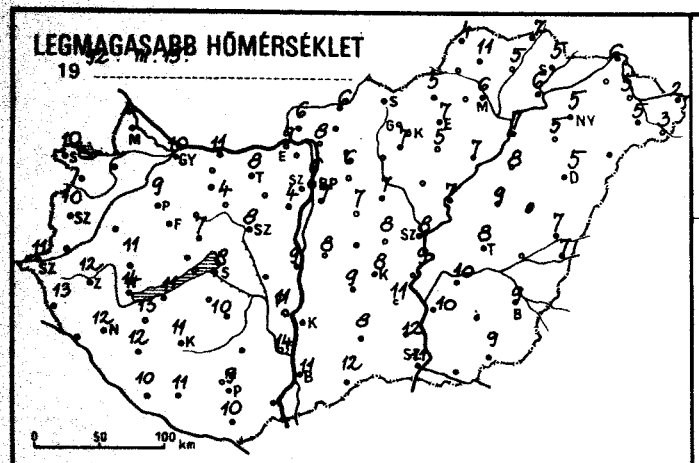
LEGMAGASABB HŐMÉRSÉKLET
19 92. III. 15.
0 50 100 km

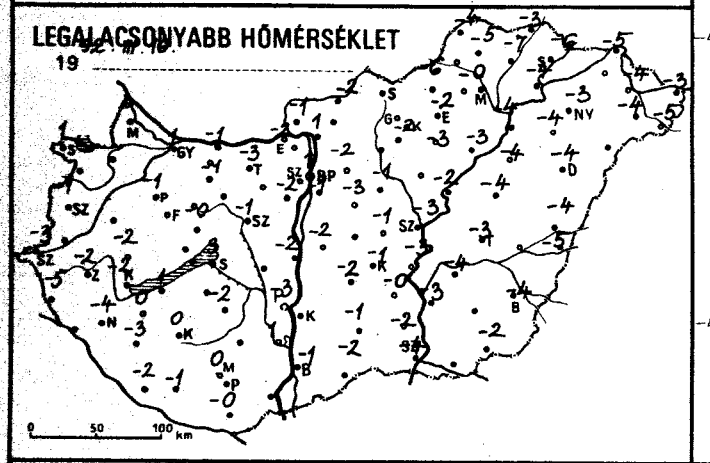
LEGALACSONYABB HŐMÉRSÉKLET
19 92. III. 16.
0 50 100 km

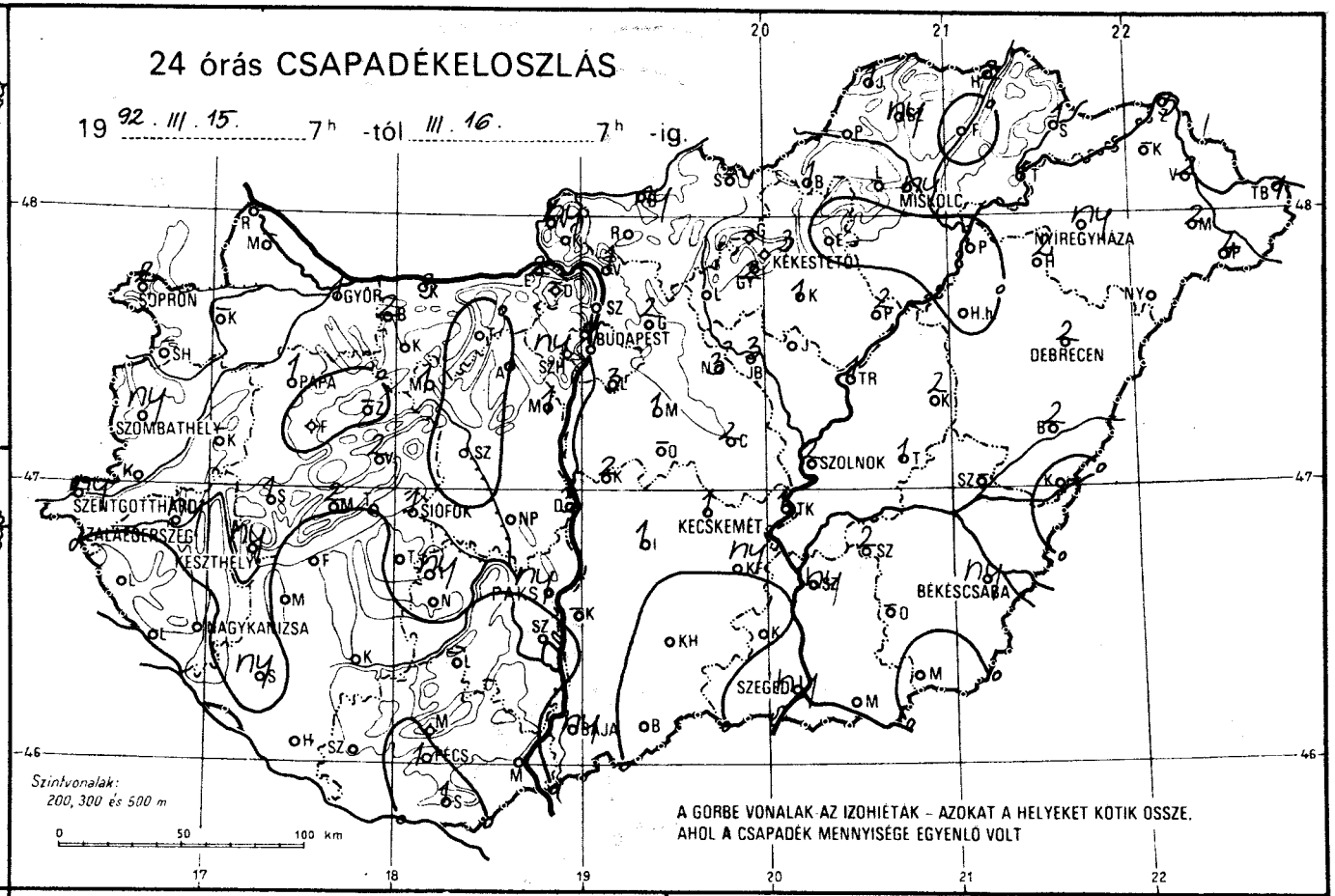
24 órás CSAPADÉKELOSZLÁS
19 92. III. 15. 7h -tól III. 16. 7h -ig.
SOPRON
GYŐR
BUDAPEST
MISKOLC
NYIREGYHÁZA
KÉKESTETŐ
DEBRECEN
PAPA
SZOMBATHELY
SZOLNOK
SZENTGOTTHÁRD
ZALAEGERSZEG
KESZTHELY
SIÓFOK
KECSKEMÉT
PÁKS
BÉKÉSCSABA
NAGYKANIZSA
SZEGED
PÉCS
Szintvonalak: 200, 300 és 500 m
0 50 100 km
A GÖRBE VONALAK AZ IZOHIÉTÁK – AZOKAT A HELYEKET KÖTIK ÖSSZE, AHOL A CSAPADÉK MENNYISÉGE EGYENLŐ VOLT

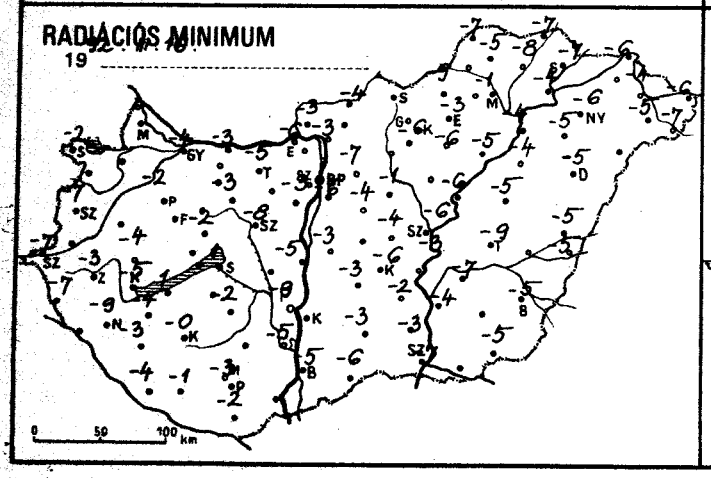
RADIÁCIÓS MINIMUM
19 92. III. 16.
0 50 100 km

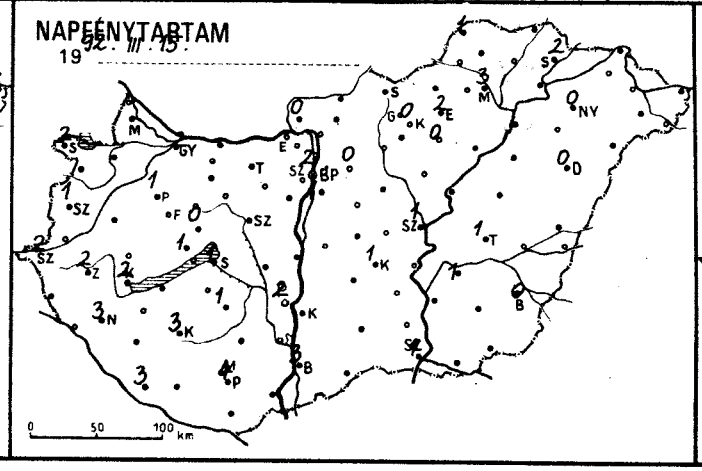
NAPFÉNYTARTAM
19 92. III. 15.
0 50 100 km

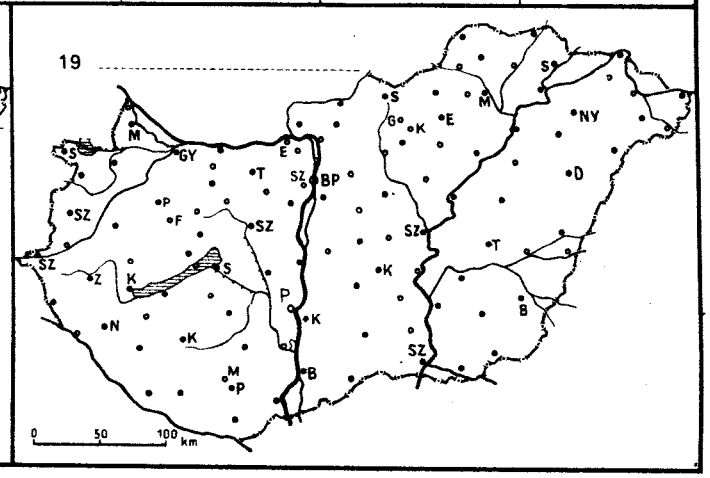
19
0 50 100 km

1992. III. 16. 07 h-ig az utolsó 24 óra adatai						Előző nap napos órái
állomás	csapadék (mm)	Hó cm	max. hőmérséklet	min. hőmérséklet	rad. min.	
Győr	1 ▽ ⊔		10	1	-4	2
Kapuvár	—		—	—	—	—
Mosonmagyaróvár	—		—	—	—	—
Rajka						
Sopron	2 * ▽		10	1	-2	2
Sopronhorpács	—		—	—	—	—
Káld	—		—	—	—	
Körmend						
Szentgotthárd	ny		11	-3	-7	2
Szombathely	ny ▽ ⊔		10	-1	-7	1
Lenti	. ⊔		13	-5	-7	
Letenye						
Nagykanizsa	.		12	-4	-9	3
Zalaegerszeg	ny		12	-2	-3	2
Farkasgyepű	.		8	-1	-4	
Keszthely	ny		14	-2	-5	2
Mencshely	2 * =		8	-1	-4	1
Pápa	1 ▽ ⊔		9	-1	-2	1
Sümeg	1		11	-2	-4	
Tihany						-
Veszprém	2 *		7	-0	-2	0
Zirc	—		—	—	—	
Fonyód	.		11	1	1	
Homokszt. györgy	.		10	-2	-4	3
Kaposvár	.		11	0	-0	3
Marcali	. ⊔		13	0	-4	
Siófok	1		8	3	1	1
Somogyszob	ny =		12	-3	-3	
Tab						
Bábolna	2		8	0	-6	
Esztergom	2 *		9	-2	-6	
Kisbér						
Komárom	3 * ⊔		11	-1	-3	
Tata	. ⊔		8	-3	-5	
Alcsútdoboz						
Dunaújváros	3		9	-2	-5	
Martonvásár	1 * ⊏		4	-2	-3	
Mór	1 * =		4	-1	-3	
Sárbogárd						
Székesfehérvár	.		8	-1	-8	
Iregszemcse	ny		10	-2	-2	1
Lengyel	—		—	—	—	
Paks	ny		11	-3	-9	2
Szekszárd	.		14	1	-5	
Árpádtető	.		11	-0	-2	
Mohács						
Pécs	1		9	0	-3	4
Siklós	1 ▽ =		10	-0	-2	
Szigetvár	. =		11	-1	-1	
Budaörs	—		—	—	—	
Bp. Lőrinc	3 * ⊏ =		7	-1	-6	1
Bp. Met. Int.	1 * ⊏		6	1	—	2
Bp. Szab. hegy	ny * ⊏	folt	4	-2	-2	
Cegléd	2 * ⊔		8	-1	-4	
Dobogókő	—		—	—	—	
Gödöllő	2 *		6	-2	-7	0
Királyrét						
Monor	1 * ⊏		7	-3	-4	
Nagykáta	3 ⊏ ▲ *		7	-1	-1	
Szentendre						

1992. III. 16. 07 h-ig az utolsó 24 óra adatai						Előző nap napos órái
állomás	csapadék (mm)	Hó cm	max. hőmérséklet	min. hőmérséklet	rad. min.	
Vác	1 *		8	1	-3	
Vámosmikola	ny *		6	-1	-3	0
Baja	ny		11	-1	-5	3
Bácsalmás	.		12	-2	-6	
Izsák	1 =		9	-2	-3	
Kalocsa	—		—	—	—	—
Kecskemét	1 ▽ ⊔		8	-1	-6	1
Kiskunfélegyháza	ny ▽ ⊔		11	-0	-2	
Kiskunhalas	. ⊔		8	-1	-3	
Kunszentmiklós	2 ▽ =		8	-2	-3	
Tiszakécske	1 *		9	-3	-3	
Balassagyarmat	ny *		6	-2	-4	
Romhány						
Salgótarján	—		—	—	—	
Eger	. ⊔		7	-2	-3	2
Galyatető	—		—	—	—	
Gyöngyös	2		7	-2	-6	
Kékestető	3 * ∀	9	-2	-7	-9	0
Kompolt	1		5	-3	-6	0
Lőrinci						
Poroszló	2 ⊔		7	-3	-5	
Jászapáti						
Jászberény	3 ⊏ *		8	-2	-4	
Karcag	2 ⊔		9	-4	-5	
Szolnok	2 ▽ ⊔	folt	8	-3	-6	1
Tiszaroff	1 =		7	-2	-6	
Túrkeve	1 ▽		8	-3	-9	1
Kistelek	. =		12	-2	-3	.
Makó						
Szeged	ny ⊔		11	-4	-7	1
Szentes	ny ▽		10	-3	-4	
Borsodnádasd	1 * ⊔		5	-6	-9	
Fügöd	.		5	-7	-8	
Hidasnémeti	2 * =		7	-3	-7	
Jósvafő	1 ⊔		4	-4	-7	1
Lillafüred	—		—	—	—	
Miskolc	ny ▽		6	-0	-1	3
Putnok						
Sárospatak	1 ⊔		5	-6	-7	2
Szendrőlád	ny * ⊔		11	-5	-5	
Tokaj	1 * *		6	-4	-4	
Kisvárda	—		—	—	—	—
Mátészalka	2 * ⊔		5	-4	-5	
Nyíregyháza	ny * ⊔		5	-3	-6	0
Nyírlugos						
Pátyod	4 *		3	-5	-7	
Tiszabecs	1 ⊏ *		2	-3	-6	
Vásárosnamény	2 *	lep.	5	-4	-4	
Záhony	3 * ⊏	folt	6	-5	-6	
Berettyóújfalu	2 ⊔		7	-4	-5	
Debrecen	2 ▽ ≡		5	-4	-5	0
Hajdúdorog	2 ▽		5	-4	-5	
Hortobágy			8	-4	-4	
Körösszakál			7	-5	-5	
Polgár	=		7	-4	-4	
Békéscsaba	ny ⊔		9	-4	-5	0
Mezőhegyes			9	-2	-5	—
Orosháza	—		—	—	—	
Szarvas	2 ▽ ⊔		10	-4	-7	1
Szeghalom	—		—	—	—	

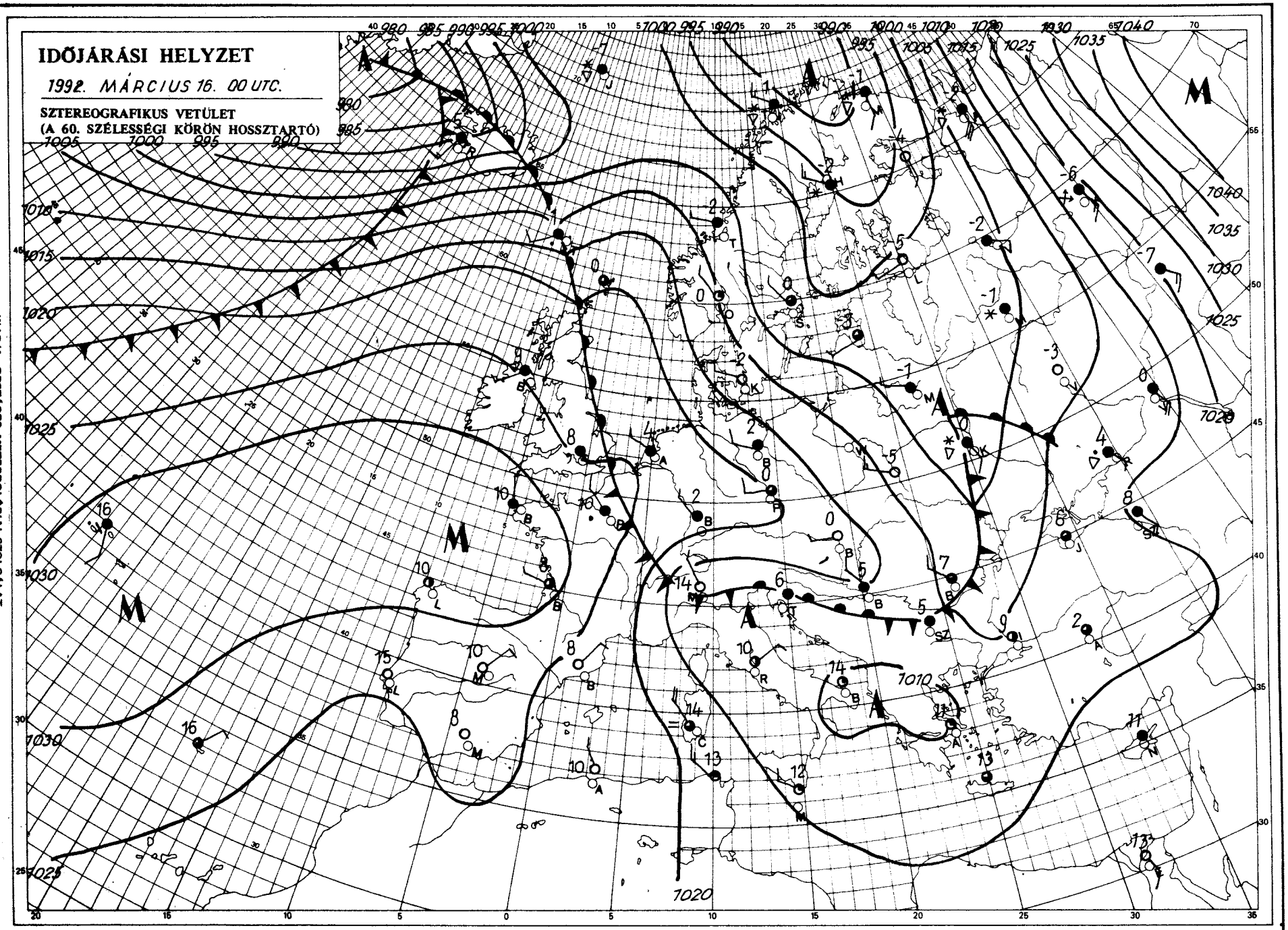

KIADJA: ORSZÁGOS METEOROLÓGIAI SZOLGÁLAT
Kiadásért felel: Dr. Mersich Iván, az Országos Meteorológiai Szolgálat elnöke — Készült: az Országos Meteorológiai Szolgálat Nyomdájában, Budapest — Felelős vezető: Mátyé Gyuláné — Munkaszám: 115. — Szerkesztésért felel: Dr. Vissy Károly a Központi Előrejelző Intézet igazgatója
Készíti: a KEI Rövidtávú Előrejelző Osztálya — Szakmai felelős: Németh Lajos osztályvezető — Megjelenik naponként
Megrendelhető: 1024 Budapest, II., Kitaibel Pál utca 1. — Pénzügyi Osztály — Telefon: 363-500
Jelmagyarázat a havi mellékletben

IDŐJÁRÁSI NAPIJELENTÉS

ЕЖЕДНЕВНЫЙ МЕТЕОРОЛОГИЧЕСКИЙ БЮЛЛЕТЕНЬ • DAILY WEATHER REPORT
BULLETIN QUOTIDIEN DE TEMPS • TÄGLICHER WETTERBERICHT

105. évfolyam 77. szám + Budapest + 1992. március 17. kedd

Az időjárási helyzet és a várható időjárás:

Európa jelentős részén nyugodtabbra fordult az időjárás. Az észak felől áramló hideg levegő zöme most már a Balkán-félsziget, valamint a Fekete-tenger fölé áramlik, és ott okoz heves esőket, zivatarokat, lehűlést. Az enyhébb, óceáni léghullámok a Brit-szigetek és Skandinávia fölött vonulnak. Arrafelé is többször megered az eső, a nappali fölmelegedés azonban ennek ellenére eléggé erős.. Szárazföldünk középső tájait most elkerülik az időjárási frontok, ezért kevés felhőtől és néhány hajnali ködtől eltekintve napos, száraz az idő. A következő napokban a Kárpát-medencében is melegszik az idő.

Hazánkban hétfőn változóan, délután gyakran erősen felhős idő volt. Elszórtan fordult elő csapadék: záporeső, hózápor vegyesen, illetve a főváros és Mosonmagyaróvár környékén hózivatar. A ma reggel 7 óráig lehullott csapadék mennyisége csapadéknyom és 3 mm között volt. A hőmérséklet csúcsértéke hétfőn elérte az 5, 10 fokot, az északi szél még gyakran viharossá fokozódott. Éjszaka a szél mérséklődött, ma reggelre 0, -6 fokig hűlt le a levegő. Délelőtt néhol felhős, egyébként szinte országszerte napos idő volt. A hőmérséklet 11 órára 4, 7 fokra emelkedett.

Ma 12 órakor Budapesten a hőmérséklet 6 fok volt, a tengerszintre átszámított légnyomás 1029 hPa, alig változott.

Várható időjárás szerda estig:

Változóan felhős idő lesz, valószínűleg csapadék nélkül. Az északi szél ma néha még megerősödik, holnap mérsékelt lesz. Tovább enyhül az idő.
A legalacsonyabb éjszakai hőmérséklet: -1 és -6, a legmagasabb nappali hőmérséklet kedden: 7 és 12 fok között várható.

Bártfai Erzsébet s. k.

A hőmérséklet napi középértéke és eltérése a sokévi átlagtól (Budapest belterületén):

1992. március 16.	3,0°C	-2,5°C

1871 óta ezen a napon Budapesten előfordult

legmagasabb hőmérséklet:	20,6°C (1921)
legalacsonyabb hőmérséklet:	-9,7°C (1889)

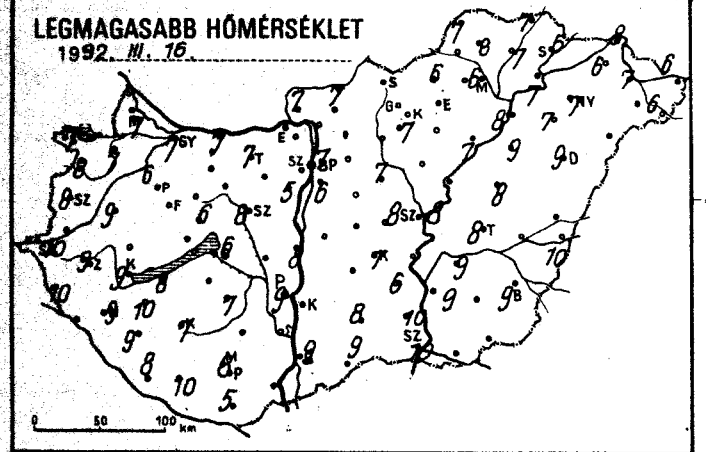
LEGMAGASABB HŐMÉRSÉKLET
1992. III. 16.
0 50 100 km

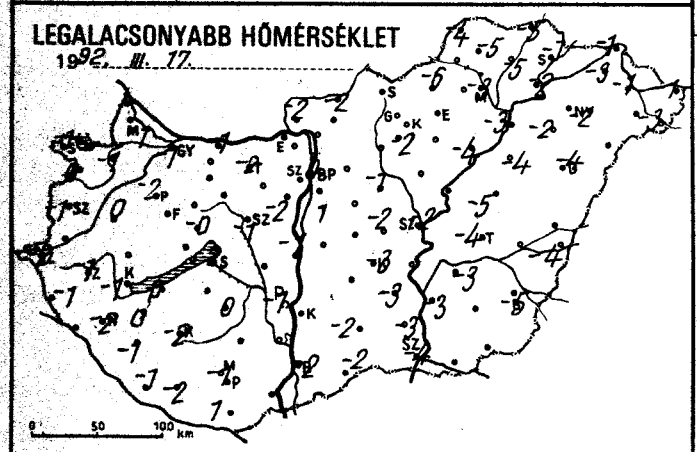
LEGALACSONYABB HŐMÉRSÉKLET
1992. III. 17.
0 50 100 km

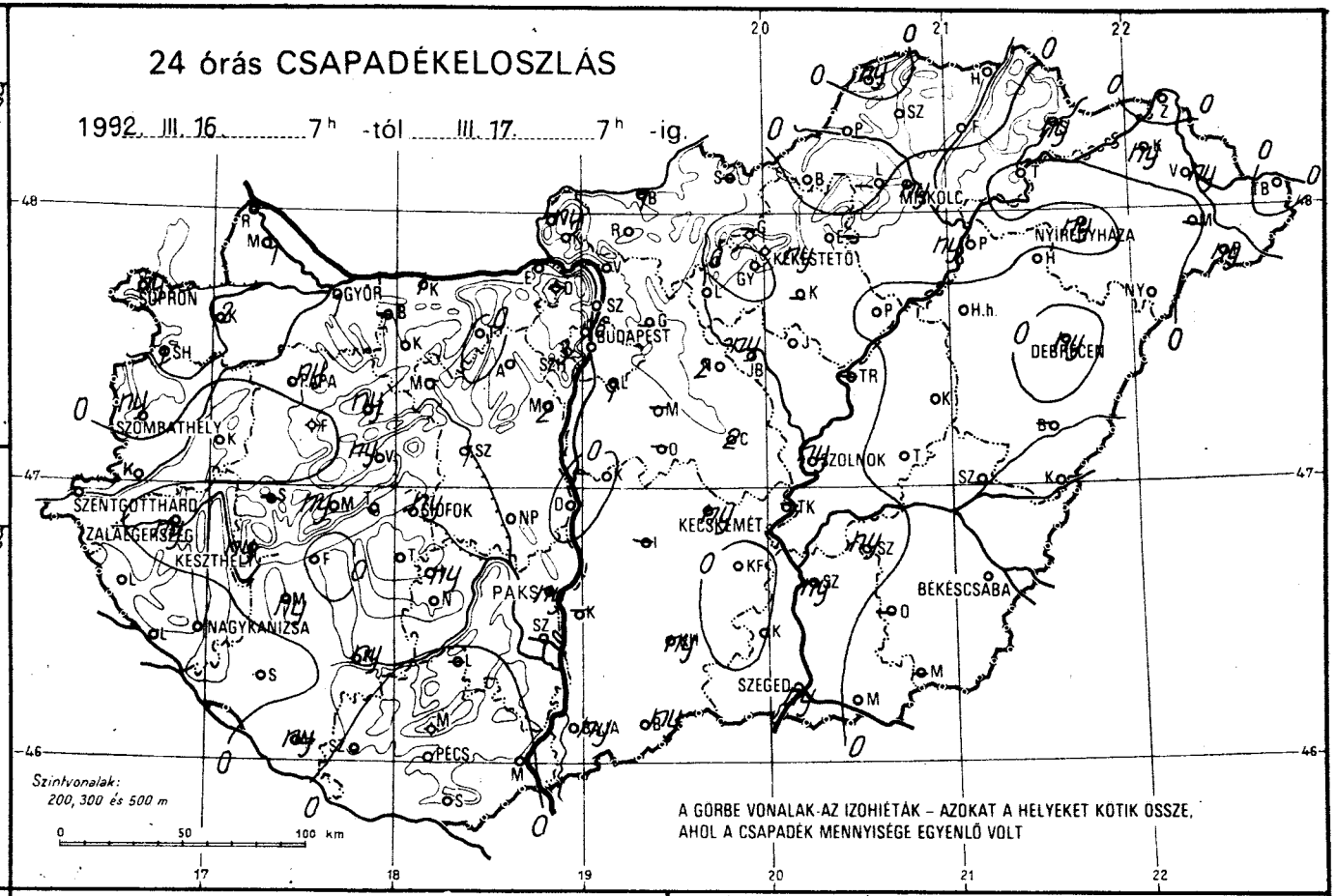
24 órás CSAPADÉKELOSZLÁS
1992. III. 16. 7h -tól III. 17. 7h -ig.
SOPRON
GYŐR
PAPA
SZOMBATHELY
SZENTGOTTHÁRD
ZALAEGERSZEG
KESZTHELY
NAGYKANIZSA
SIÓFOK
PÁKSY
PÉCS
BUDAPEST
KÉKÉSTETŐ
MISKOLC
NYÍREGYHÁZA
DEBRECEN
SZOLNOK
KECSKEMÉT
BÉKÉSCSABA
SZEGED
Szintvonalak:
200, 300 és 500 m
0 50 100 km
A GÖRBE VONALAK AZ IZOHIÉTÁK – AZOKAT A HELYEKET KÖTIK ÖSSZE,
AHOL A CSAPADÉK MENNYISÉGE EGYENLŐ VOLT

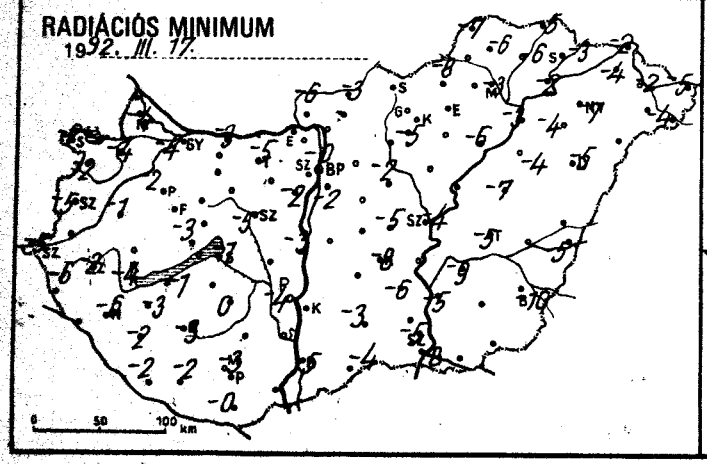
RADIÁCIÓS MINIMUM
1992. III. 17.
0 50 100 km

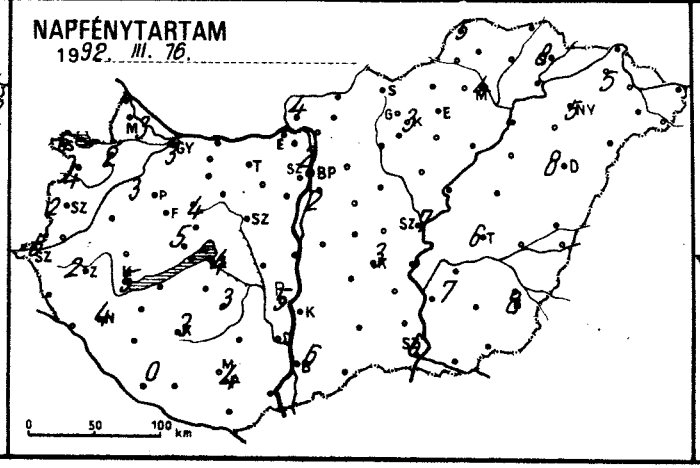
NAPFÉNYTARTAM
1992. III. 16.
0 50 100 km

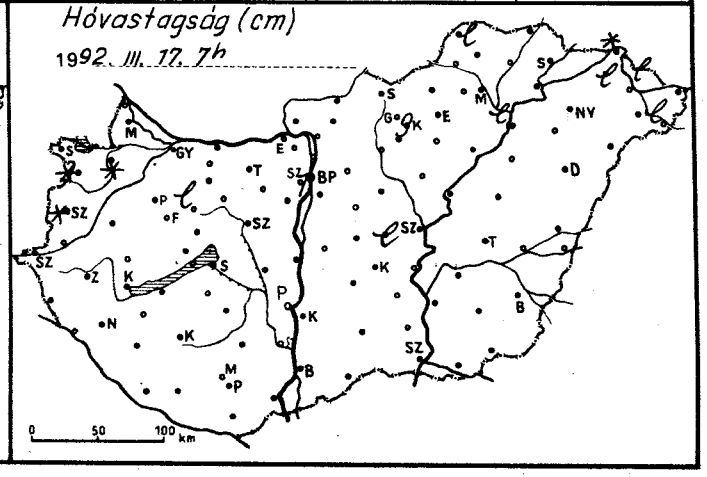
Hóvastagság (cm)
1992. III. 17. 7h
0 50 100 km

1992.III.17. 07 h-ig az utolsó 24 óra adatai						Előző nap napos órái
állomás	csapadék (mm)	Hó cm	max. hőmérséklet	min. hőmérséklet	rad. min.	
Győr	1 * ▽ ⊔		7	-1	-4	3
Kapuvár	2 *	folt	7	-1	-4	2
Mosonmagyaróvár	1 * ⊓		7	-1	-4	3
Rajka						
Sopron	ny * ▽		7	-1	-2	6
Sopronhorpács	1 * ▽ ⊔	folt	8	0	-2	4
Káld	. ⊔	..	9	0	-1	
Körmend						
Szentgotthárd	.		10	-2	-5	5
Szombathely	ny *	folt	8	-1	-5	2
Lenti	.		10	-1	-6	
Letenye						
Nagykanizsa	. ⊔		9	-2	-6	4
Zalaegerszeg	ny * ▽ ⊔		9	-1	-2	2
Farkasgyepű	. ⊔		7	-2	-5	
Keszthely	ny ▽		9	-1	-4	5
Mencshely	ny * =		6	-2	-7	5
Pápa	ny * ▽ ⊔		6	-2	-2	3
Sümeg	—		—	—	—	
Tihany						
Veszprém	ny * ▽		6	-0	-3	4
Zirc	ny * ▽ =	lep.	4	-2	-3	
Fonyód	.		8	0	-1	
Homokszt. György	ny *		8	-1	-2	0
Kaposvár	ny ▽ ⊔		7	-2	-3	3
Marcali	ny * ⊔		10	0	-3	
Siófok	ny *		6	2	-1	4
Somogyszob	. ⊔		9	-1	-2	
Tab						
Bábolna	—		—	—	—	
Esztergom	—		—	—	—	
Kisbér						
Komárom	1 * ⊔		7	-1	-3	
Tata	. ⊔		7	-2	-5	
Alcsútdoboz						
Dunaújváros	.		8	-1	-3	
Martonvásár	2 ⊔		5	2	-2	
Mór	—		—	—	—	
Sárbogárd						
Székesfehérvár	1 * ▽ ⊔		8	-1	-5	
Iregszemcse	ny		7	0	0	3
Lengyel	—		—	—	—	
Paks	ny * ▽		9	-1	-4	5
Szekszárd	—		—	—	—	
Árpádtető	. ⊔		6	-2	-3	
Mohács						
Pécs	.		8	-1	-3	4
Siklós	. ⊔		5	1	-0	
Szigetvár	. ⊔		10	-2	-2	
Budaörs						
Bp. Lőrinc	1 * ▽ ⊔		6	1	-2	2
Bp. Met. Int.	6 * ⊓		7	0	-0	2
Bp. Szab. hegy	3 * ⊓	1	4	-2	-3	
Cegléd	2 * ⊓	lep.	8	-2	-5	
Dobogókő	—		—	—	—	
Gödöllő	—		—	—	—	—
Királyrét						
Monor	—		—	—	—	
Nagykáta	2 *		7	-1	-2	
Szentendre						

1992.III.17. 07 h-ig az utolsó 24 óra adatai						Előző nap napos órái
állomás	csapadék (mm)	Hó cm	max. hőmérséklet	min. hőmérséklet	rad. min.	
Vác	—		—	—	—	
Vámosmikola	ny *		7	-2	-6	4
Baja	ny ▽		9	-2	-5	6
Bácsalmás	ny ▽		9	-2	-4	
Izsák	—		—	—	—	
Kalocsa						
Kecskemét	ny * ⊔		7	-3	-8	3
Kiskunfélegyháza	. ⊔		6	-3	-6	
Kiskunhalas	ny * ⊔		8	-2	-3	
Kunszentmiklós	—		—	—	—	
Tiszakécske	—		—	—	—	
Balassagyarmat	1 *		7	-2	-3	
Romhány						
Salgótarján	—		—	—	—	
Eger	—		—	—	—	—
Galyatető	—		—	—	—	
Gyöngyös	. ⊔		7	-2	-5	
Kékestető	ny * ▽ ⊔	9	-2	-6	-7	3
Kompolt	—		—	—	—	—
Lőrinci						
Poroszló	. ⊔		7	-4	-6	
Jászapáti						
Jászberény	ny , ⊔		8	-2	-4	
Karcag	. ⊔		8	-5	-7	
Szolnok	ny ▽ ⊔		8	-2	-4	7
Tiszaroff	—		—	—	—	
Túrkeve	. ⊔		8	-4	-5	6
Kistelek	. ⊔		10	-3	-5	
Makó						
Szeged	ny ▽ ⊔		10	-4	-8	6
Szentes	ny * .		9	-3	-5	
Borsodnádasd	. ⊔		6	-6	-8	
Füged	.		7	-5	-6	
Hidasnémeti	. =		7	-5	-5	
Jósvafő	ny *	lep.	7	-4	-7	5
Lillafüred	—		—	—	—	
Miskolc	ny * ▽		6	-3	-3	4
Putnok						
Sárospatak	ny *		6	-1	-3	8
Szendrőlád	. ⊔		8	-5	-6	
Tokaj	.		7	-2	-2	
Kisvárda	ny * =	lep.	6	-3	-4	5
Mátészalka	—		—	—	—	
Nyíregyháza	ny * ▽ ⊔		7	-2	-7	5
Nyírlugos						
Pátyod	ny *	lep.	6	-3	-4	
Tiszabecs	.		6	-1	-5	
Vásárosnamény	ny *	lep.	7	-1	-2	
Záhony	. ⊔	folt	8	-1	-2	
Berettyóújfalu	—		—	—	—	
Debrecen	ny * ▽ ⊔		9	-4	-5	8
Hajdúdorog	. ⊔		7	-2	-4	
Hortobágy	.		9	-4	-4	
Körösszakál	. ⊔		10	-4	-5	
Polgár	ny * =	lep.	8	-3	-3	
Békéscsaba	. ⊔		9	-5	-10	8
Mezőhegyes	—		—	—	—	—
Orosháza						
Szarvas	ny ▽ ⊔		9	-3	-9	7
Szeghalom	—		—	—	—	

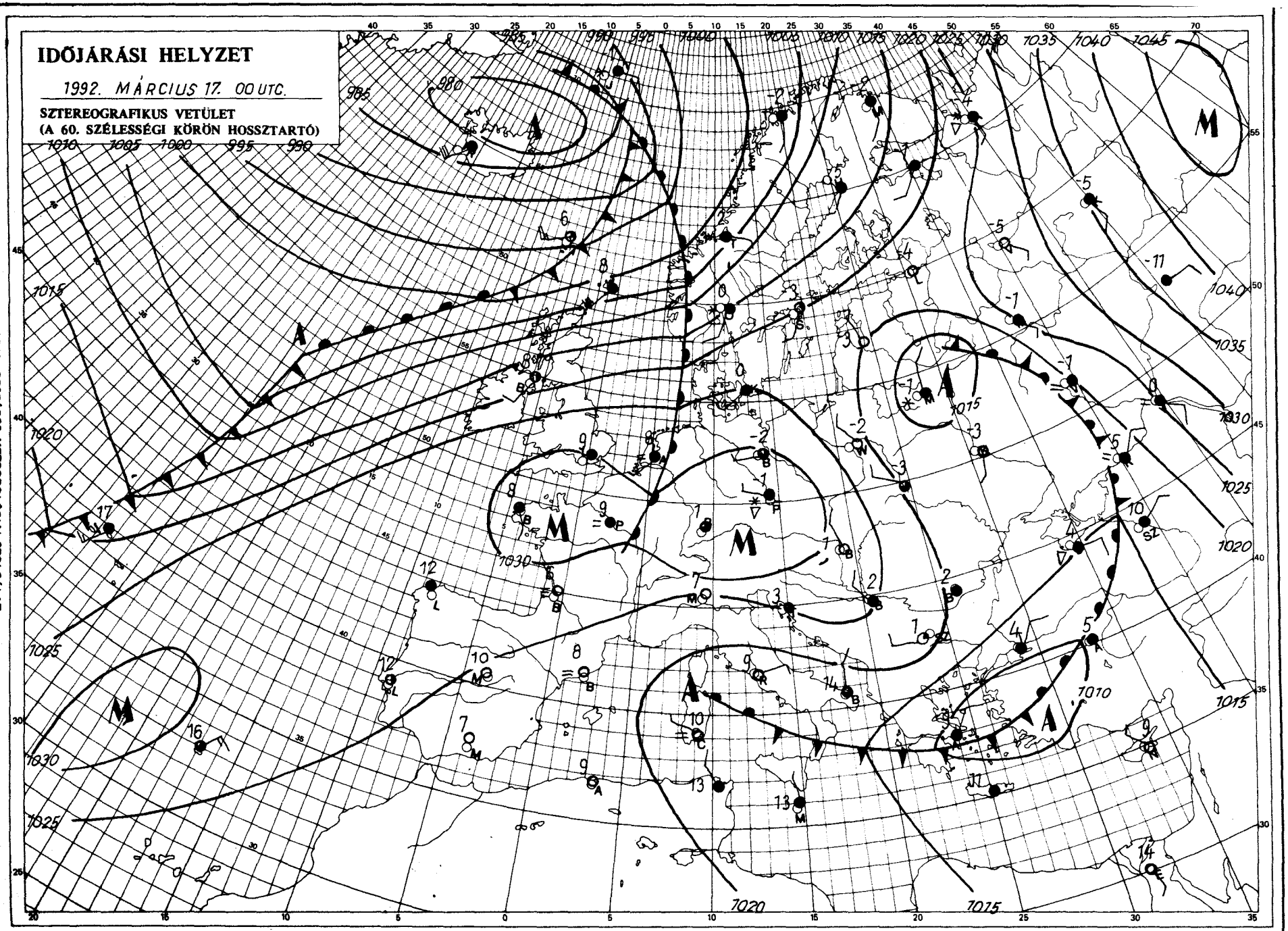

KIADJA: ORSZÁGOS METEOROLÓGIAI SZOLGÁLAT
Kiadásért felel: Dr. Marsich Iván, az Országos Meteorológiai Szolgálat elnöke – Készült: az Országos Meteorológiai Szolgálat Nyomdájában, Budapest – Felelős vezető: Máthé Gyuláné – Munkaszám: 118. – Szerkesztésért felel: Dr. Vissy Károly, a Központi Előrejelző Intézet igazgatója

Készíti: a KEI Rövidtávú Előrejelző Osztálya – Szakmai felelős: Németh Lajos osztályvezető – Megjelenik naponként
Megrendelhető: 1024 Budapest, II., Kitaibel Pál utca 1. – Pénzügyi Osztály – Telefon: 353-500
Jelmagyarázat a havi mellékletben

IDŐJÁRÁSI NAPIJELENTÉS

ЕЖЕДНЕВНЫЙ МЕТЕОРОЛОГИЧЕСКИЙ БЮЛЛЕТЕНЬ • DAILY WEATHER REPORT
BULLETIN QUOTIDIEN DE TEMPS • TÄGLICHER WETTERBERICHT

105. évfolyam 78. szám + Budapest + 1992. március 18. szerda

Az időjárási helyzet és a várható időjárás:

Az Ibériai-félszigettől Közép-Európán át a Kelet-Európai alföldig egy magas nyomású légköri képződmény húzódik, hatására általában kevés a felhő, száraz az idő. A Balkán-félsziget felett illetve a kontinens északnyugati vidékei felett ugyanakkor ciklonok okoznak változékony, sokfelé borult, csapadékos, szeles időt. A következő 36 órában a Kárpát-medence fölé néhány fokkal enyhébb, változó nedvességtartalmú levegő áramlik. Kissé erősödik a nappali felmelegedés.

Magyarországon kedden túlnyomóan napos, a keleti megyékben változóan felhős idő volt, ott egy-egy jelentéktelen hózápor is előfordult. A hőmérséklet csúcsértéke általában 5 és 11 fok között alakult. Ma (szerda) hajnalra az ország nagy részén -2, -8 fokig hűlt le a levegő. Délelőtt változóan felhős idő volt. 11 órakor általában 5, 8 fokot mértek.

Ma 12 órakor Budapesten 6 fokot mérték, a tengerszintre átszámított légnyomás 1027 hPa, erősen süllyed.

Várható időjárás csütörtök estig:

Ma változóan felhős idő várható, több-kevesebb napsütéssel, számottevő csapadék nélkül.
Csütörtökön főleg keleten többször megnövekszik a felhőzet és helyenként kisebb eső, zápor előfordulhat. Hajnalra néhol párássá válik a levegő, főként a Tiszántúlon sokfelé megélénkül, időnként erős esz az északi szél.

A legalacsonyabb éjszakai hőmérséket -1 és -6,
a legmagasabb nappali hőmérséklet csütörtökön 8 és 13 fok között alakul.

Jenki Szilvia s.k.

A hőmérséklet napi középértéke és eltérése a sokévi átlagtól (Budapest belterületén):

1992. március 17.	3,9 °C,	-1,5 °C.

1871 óta ezen a napon Budapesten előfordult:

legmagasabb hőmérséklet	20,0 °C (1972)
legalacsonyabb hőmérséklet	-5,8 °C (1895)

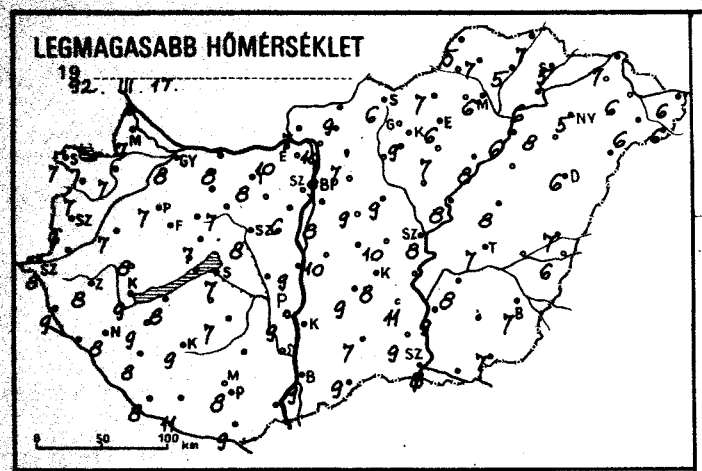
LEGMAGASABB HŐMÉRSÉKLET
19 92. III. 17.

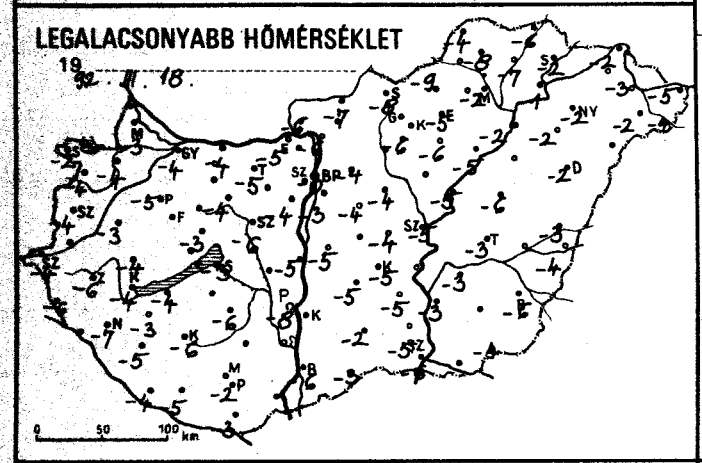
LEGALACSONYABB HŐMÉRSÉKLET
19 92. III. 18.

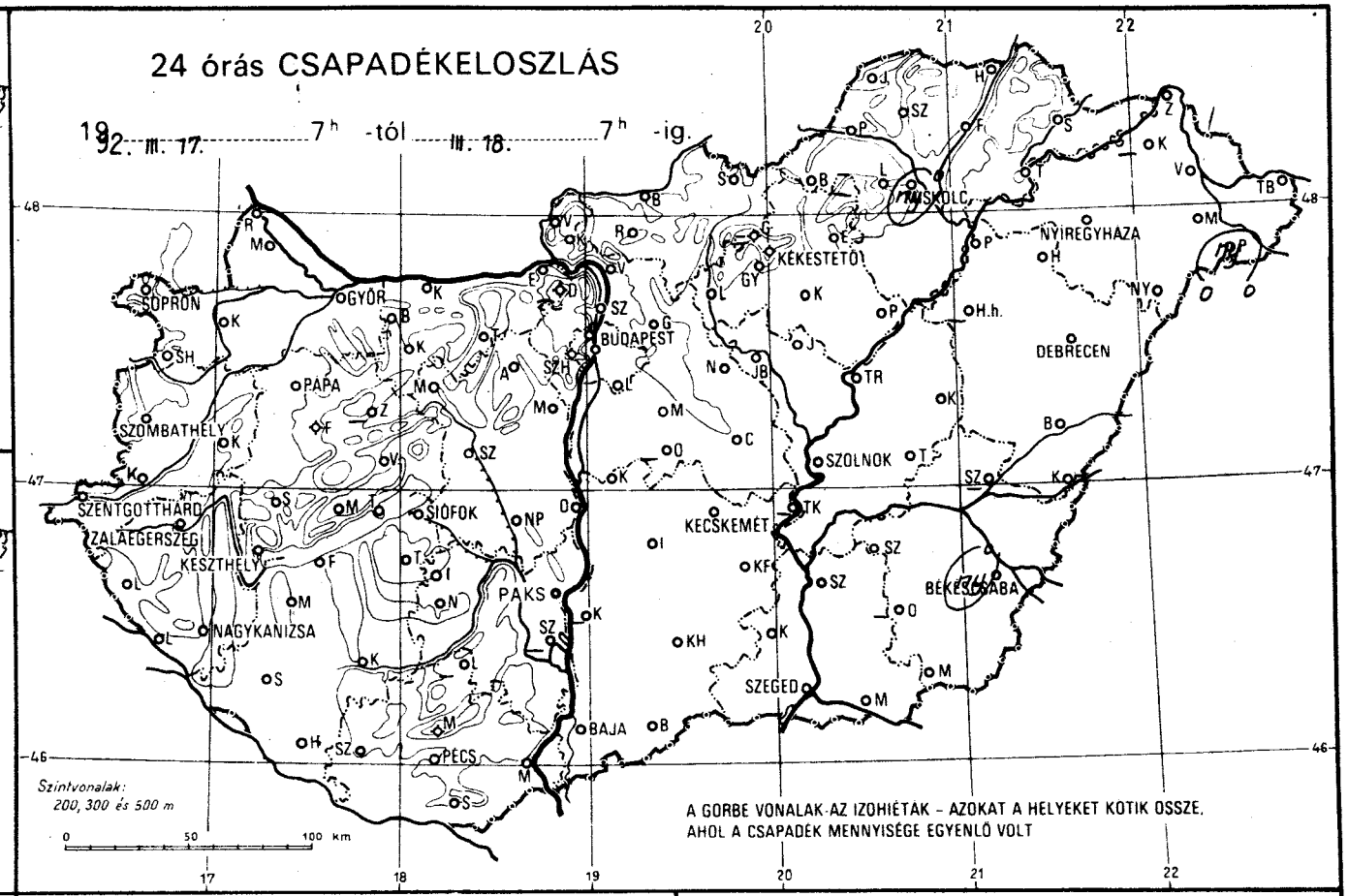
24 órás CSAPADÉKELOSZLÁS
19 92. III. 17. 7h -tól III. 18. 7h -ig.
SOPRON
GYŐR
BUDAPEST
MISKOLC
NYÍREGYHÁZA
KÉKESTETŐ
DEBRECEN
PAPA
SZOMBATHELY
SZOLNOK
SZENTGOTTHÁRD
ZALAEGERSZEG
KESZTHELY
SIÓFOK
KECSKEMÉT
PAKS
BÉKÉSCSABA
NAGYKANIZSA
SZEGED
BAJA
PÉCS
Szintvonalak: 200, 300 és 500 m
A GÖRBE VONALAK AZ IZOHIÉTÁK – AZOKAT A HELYEKET KÖTIK ÖSSZE, AHOL A CSAPADÉK MENNYISÉGE EGYENLŐ VOLT

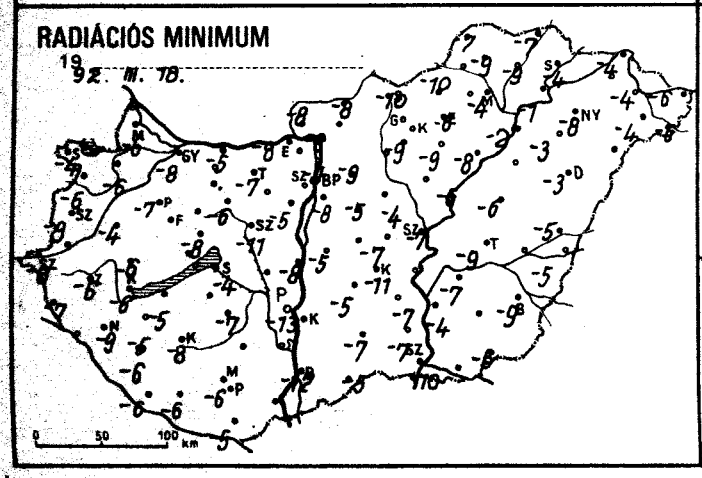
RADIÁCIÓS MINIMUM
19 92. III. 18.

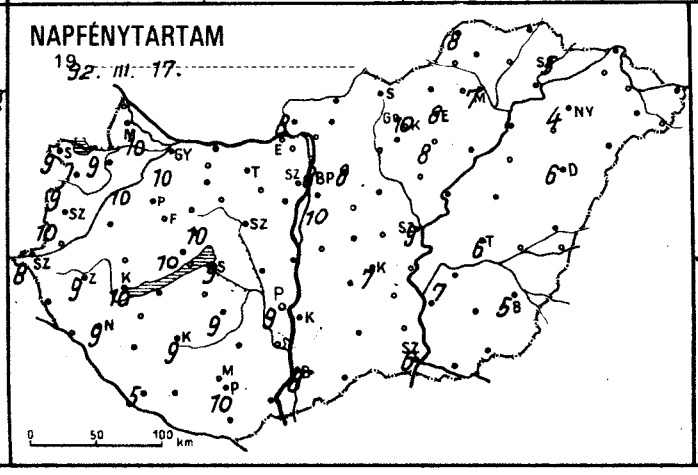
NAPFÉNYTARTAM
19 92. III. 17.

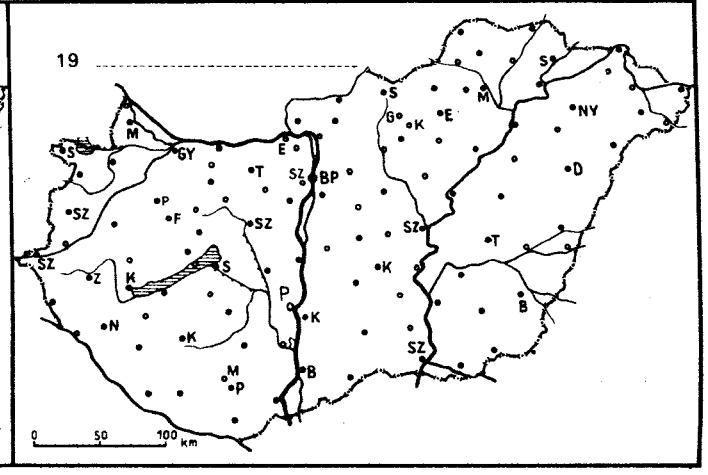
19

1992. III. 18. 07 h-ig az utolsó 24 óra adatai						Előző nap napos órái
állomás	csapadék (mm)	Hó cm	max. hőmérséklet	min. hőmérséklet	rad. min.	
Győr	. ⊔		8	-4	-8	10
Kapuvár	. ⊔		7	-4	-6	9
Mosonmagyaróvár	. ∀		7	-3	-6	10
Rajka						
Sopron	. ⊔		7	-2	-4	9
Sopronhorpács	. ⊔		7	-4	-6	9
Káld	. ⊔		7	-3	-4	
Körmend						
Szentgotthárd	. ⊔		8	-4	-8	8
Szombathely	. ⊔		6	-4	-9	10
Lenti	. ⊔		9	-6	-7	
Letenye						
Nagykanizsa	. ⊔		8	-7	-9	9
Zalaegerszeg	. ⊔		8	-6	-6	9
Farkasgyepű	.		6	-4	-6	
Keszthely	.		9	-4	-6	10
Mencshely	. =		7	-4	-9	10
Pápa	. ⊔		7	-5	-7	10
Sümeg	. ⊔		8	-4	-6	
Tihany						
Veszprém	. ⊔		7	-3	-8	10
Zirc	— .		—	—	—	
Fonyód	. ⊔		8	-4	-5	
Homokszt. György	.		8	-4	-6	5
Kaposvár	. ⊔		9	-6	-9	9
Marcali	. ⊔		9	-3	-5	
Siófok	. ⊔		7	-3	-4	9
Somogyszob	. ⊔		8	-5	-6	
Tab						
Bábolna	.		8	-5	-6	
Esztergom	. ⊔		10	-5	-8	
Kisbér						
Komárom	. ∀		8	-4	-5	
Tata	. ⊔		8	-5	-7	
Alcsútdoboz						
Dunaújváros	. ⊔		9	-5	-8	
Martonvásár	.		6	-4	-5	
Mór	. ⊔		7	-4	-6	
Sárbogárd						
Székesfehérvár	. ⊔		8	-6	-11	
Iregszemcse	. ⊔		7	-6	-7	9
Lengyel	—		—	—	—	
Paks	.		9	-9	-13	9
Szekszárd	—		—	—	—	
Árpádtető	.		6	-2	-4	
Mohács						
Pécs	.		8	-2	-6	10
Siklós	. ⊔		9	-3	-5	
Szigetvár	. ⊔		11	-5	-6	
Budaörs						
Bp. Lőrinc	. ⊔		8	-3	-8	10
Bp. Met. Int.	.		9	-0	-1	8
Bp. Szab. hegy	.	1	4	0	-1	
Cegléd	. ⊔		10	-4	-7	
Dobogókő	—		—	—	—	
Gödöllő	. ⊔		7	-4	-9	8
Királyrét						
Monor	. ⊔		9	-4	-5	
Nagykáta	. ⊔		9	-4	-4	
Szentendre						

1992. III. 18. 07 h-ig az utolsó 24 óra adatai						Előző nap napos órái
állomás	csapadék (mm)	Hó cm	max. hőmérséklet	min. hőmérséklet	rad. min.	
Vác	. ⊔		10	-6	-8	
Vámosmikola	. ⊔		7	-6	-8	8
Baja	. ⊔		9	-6	-12	8
Bácsalmás	.		9	-3	-5	
Izsák	.		9	-5	-5	
Kalocsa	—		—	—	—	—
Kecskemét	. ⊔		8	-5	-11	7
Kiskunfélegyháza	. ⊔		11	-5	-7	
Kiskunhalas	. ⊔		7	-2	-7	
Kunszentmiklós	. ⊔		10	-5	-5	
Tiszakécske	—		—	—	—	
Balassagyarmat	. ⊔		9	-7	-8	
Romhány						
Salgótarján	.		6	-8	-10	
Eger	. ⊔		6	-6	-6	8
Galyatető	—		—	—	—	
Gyöngyös	.		9	-6	-9	
Kékestető	. ⊔	7	-1	-6	-7	10
Kompolt	. ⊔		7	-6	-9	8
Lőrinci						
Poroszló	.		8	-5	-8	
Jászapáti						
Jászberény	. ⊔		9	-5	-7	
Karcag	. ⊔		8	-6	-6	
Szolnok	.		8	-5	-7	9
Tiszaroff	. =		8	-5	-6	
Túrkeve	. ⊔		7	-3	-9	6
Kistelek	. ⊔		9	-5	-7	
Makó						
Szeged	. ⊔		8	-6	-10	6
Szentes	.		9	-3	-4	
Borsodnádasd	. ⊔		7	-9	-10	
Fügöd	.		5	-7	-9	
Hidasnémeti	. =		7	-6	-7	
Jósvafő	. ⊔		5	-4	-7	8
Lillafüred	—		—	—	—	
Miskolc	ny ∇*		6	-2	-4	7
Putnok						
Sárospatak	.		5	-2	-4	5
Szendrőlád	. ⊔		7	-8	-9	
Tokaj	.		6	-1	-1	
Kisvárda	—		—	—	—	
Mátészalka	. ⊔		6	-2	-4	
Nyíregyháza	. ⊔		5	-2	-8	4
Nyírlugos						
Pátyod	ny ✳ ⊔		6	-4	-6	
Tiszabecs	. =		6	-5	-6	
Vásárosnamény	. ⊔		6	-3	-4	
Záhony	. ⊔		7	-2	-4	
Berettyóújfalu	. ⊔		7	-3	-5	
Debrecen	.		6	-2	-3	6
Hajdúdorog	.		8	-2	-3	
Hortobágy	—		—	—	—	
Körösszakál	. ⊔		6	-4	-5	
Polgár	.		6	-2	-2	
Békéscsaba	ny ∇* ⊔		7	-6	-9	5
Mezőhegyes	. ⊔		7	-4	-6	—
Orosháza	—		—	—	—	
Szarvas	. ⊔		8	-3	-7	7
Szeghalom	—		—	—	—	

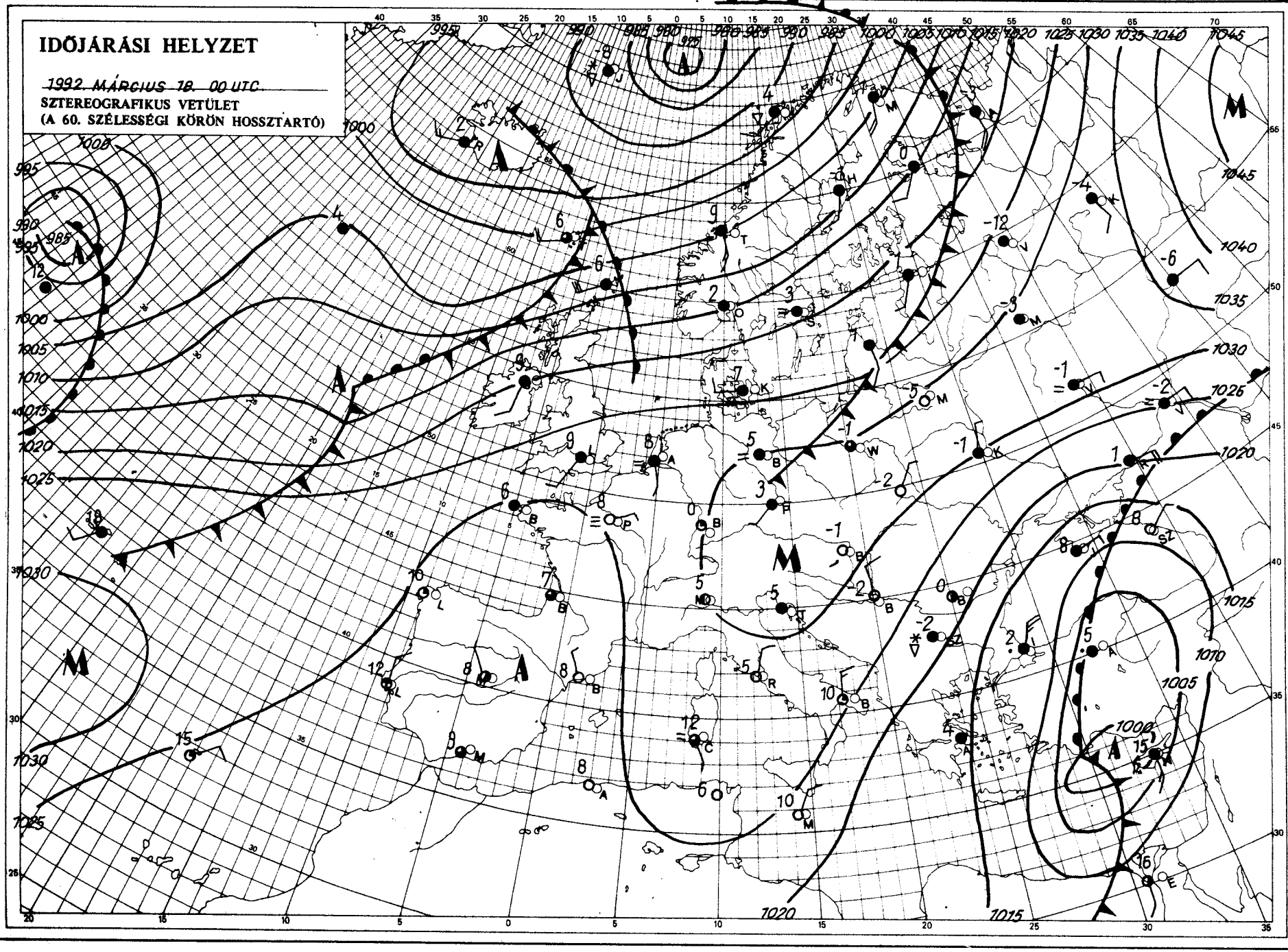

KIADJA: ORSZÁGOS METEOROLÓGIAI SZOLGÁLAT
Kiadásért felel: Dr. Marsich Iván, az Országos Meteorológiai Szolgálat elnöke — Készült: az Országos Meteorológiai Szolgálat Nyomdájában, Budapest — Felelős vezető: Máthé Gyuláné — Munkaszám: 2.117. — Szerkesztésért felel: Dr. Vissy Károly a Központi Előrejelző Intézet igazgatója

Készíti: a KEI Rövidtávú Előrejelző Osztálya — Szakmai felelős: Németh Lajos osztályvezető — Megjelenik naponként
Megrendelhető: 1024 Budapest, II., Kitaibel Pál utca 1. — Pénzügyi Osztály — Telefon: 353-500
Jelmagyarázat a havi mellékletben

IDŐJÁRÁSI NAPIJELENTÉS

ЕЖЕДНЕВНЫЙ МЕТЕОРОЛОГИЧЕСКИЙ БЮЛЛЕТЕНЬ · DAILY WEATHER REPORT
BULLETIN QUOTIDIEN DE TEMPS · TÄGLICHER WETTERBERICHT

105. évfolyam 79. szám + Budapest + 1992. március 19. csütörtök

Az időjárási helyzet és a várható időjárás:

A Skandináv-félsziget és az Atlanti-óceán felett több középpontú ciklonrendszer helyezkedik el. A légköri frontok hatására a Brit-szigeteken, a Skandináv-félsziget déli részén és Északkelet-Európában változékony, szeles, gyakran csapadékos időjárás uralkodik. A Fekete-tenger felett is ciklon örvénylik. Az elmúlt napokban ott, valamint a Balkán-félsziget keleti részén télies idő volt, elszórtan havazott. Ugyanakkor az Ibériai-félszigettől Nyugat- és Közép-Európa déli térségén át egészen a Kelet-Európai síkságig anticiklon helyezkedik el. Ezeken a területeken nagyrészt napos az idő. Időjárási szempontból a Kárpát-medence is ehhez a zónához tartozik és egyelőre számottevő változásra még nem számítunk.

Hazánkban szerdán a Dunántúlon időnként megnövekedett a felhőzet, másutt jobbára derült maradt az idő. A Dunántúlon 4, 7, másutt 8, 10 órán át sütött a nap. A Tiszántúl déli felében gyenge hózápor volt, a csapadék mennyiség sehol sem haladta meg az 1 mm-t. A legmagasabb nappali hőmérséklet szerdán 6 és 11 fok között alakult, ma hajnalra a Tiszántúlon +1 és -3, másutt -1, -6 fokig hűlt le a levegő. Délelőtt az ország nagy részén derült volt az ég, csupán délen és keleten néhol erősebben megnövekedett a felhőzet. A hőmérséklet 11 órára 6 és 10 fokig emelkedett.

Ma 12 órakor Budapesten 10 fokot mértek, a tengerszintre átszámított légnyomás 1018 hPa volt, mérsékelten süllyed.

Várható időjárás péntek estig:

Változóan felhős idő lesz, csapadék nem valószínű. A néhol még erős északi, északkeleti szél fokozatosan mérséklődik. Kissé tovább enyül az idő.

A legalacsonyabb éjszakai hőmérséket: +1 és -4,
a legmagasabb nappali hőmérséklet: 9 és 14 fok között várható.

Távolabbi kilátások szombattól – keddig:

Változékony, gyakran erősen felhős, vagy borult idő várható, ismétlődő csapadékkal: többnyire eső valószínű, de a hét elejétől helyenként már hózápor is előfordulhat.

A legalacsonyabb éjszakai hőmérséklet általában 0, +5,
a legmagasabb nappali hőmérséklet eleinte 7, 12, majd 4 és 9 fok között.
Jelentős mennyiségű (legalább napi 5 mm) csapadék az ország területének 60 százalékán várható.

Bartha Péterné s.k.

A hőmérséklet napi középértéke és eltérése a sokévi átlagtól (Budapest belterületén):

1992. március 18.	3,8 °C,	-1,9 °C.

1871 óta ezen a napon Budapesten előfordult:

legmagasabb hőmérséklet	22,9 °C (1961)
legalacsonyabb hőmérséklet	-5,8 °C (1960)

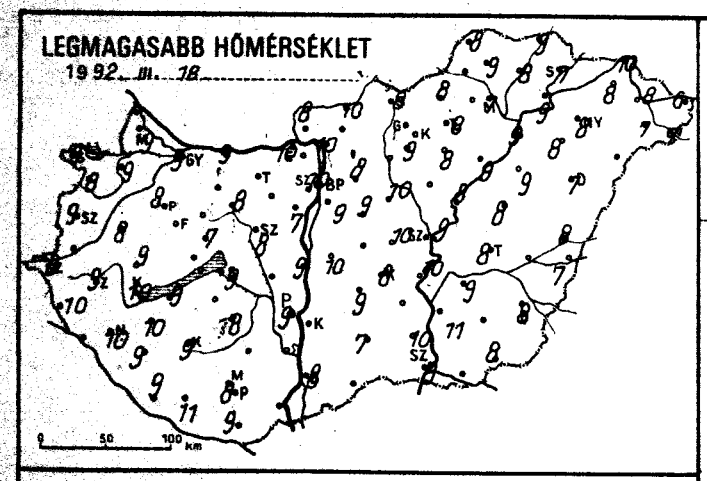
LEGMAGASABB HŐMÉRSÉKLET
1992. III. 18.
0 50 100 km

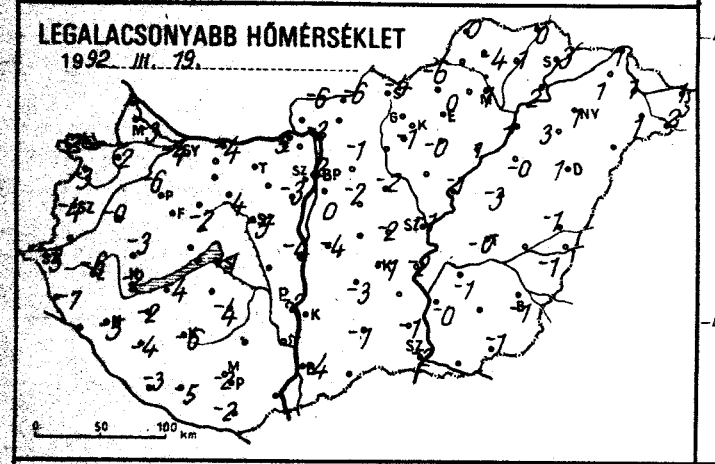
LEGALACSONYABB HŐMÉRSÉKLET
1992. III. 19.
0 50 100 km

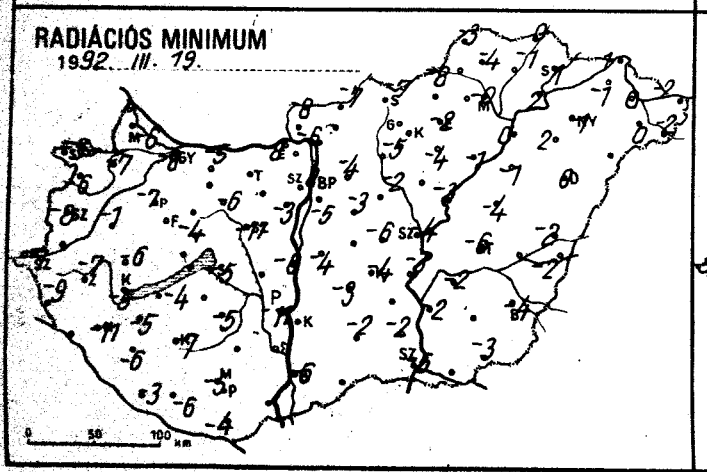
RADIÁCIÓS MINIMUM
1992. III. 19.
0 50 100 km

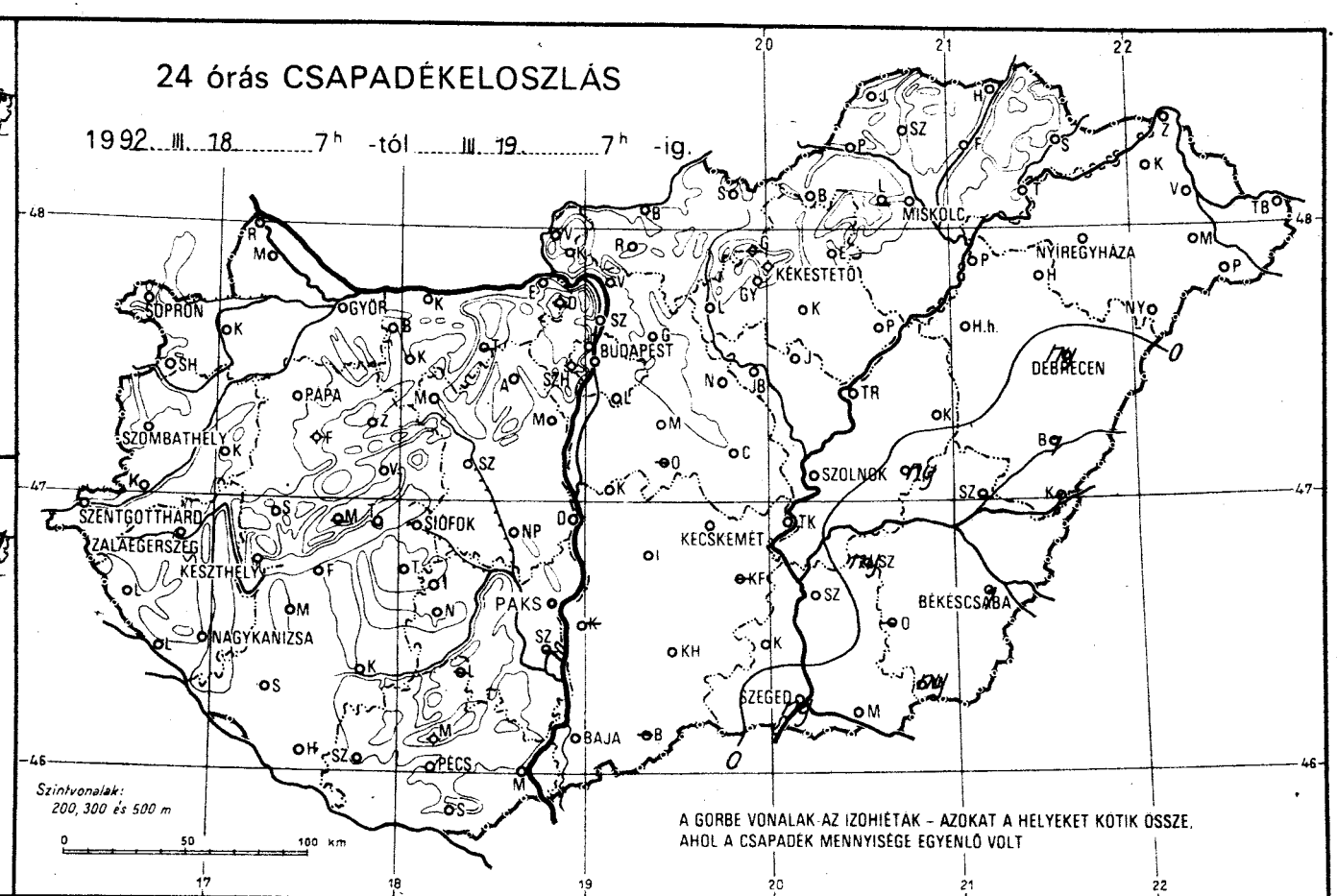
24 órás CSAPADÉKELOSZLÁS
1992. III. 18. 7h -tól III. 19. 7h -ig.
SOPRON
GYŐR
BUDAPEST
MISKOLC
NYÍREGYHÁZA
KÉKESTETŐ
DEBRECEN
PAPA
SZOMBATHELY
SZENTGOTTHÁRD
ZALAEGERSZEG
KESZTHELY
SIÓFOK
PAKS
KECSKEMÉT
SZOLNOK
BÉKÉSCSABA
NAGYKANIZSA
SZEGED
BAJA
PÉCS
Szintvonalak:
200, 300 és 500 m
0 50 100 km
A GÖRBE VONALAK AZ IZOHIÉTAK – AZOKAT A HELYEKET KÖTIK ÖSSZE, AHOL A CSAPADÉK MENNYISÉGE EGYENLŐ VOLT

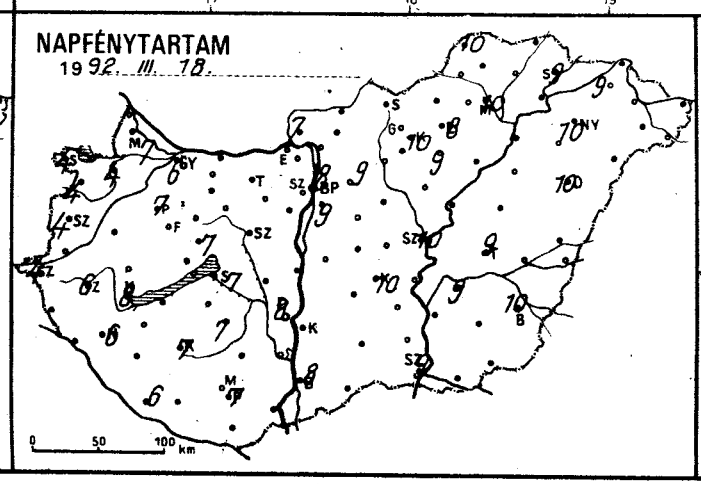
NAPFÉNYTARTAM
1992. III. 18.
0 50 100 km

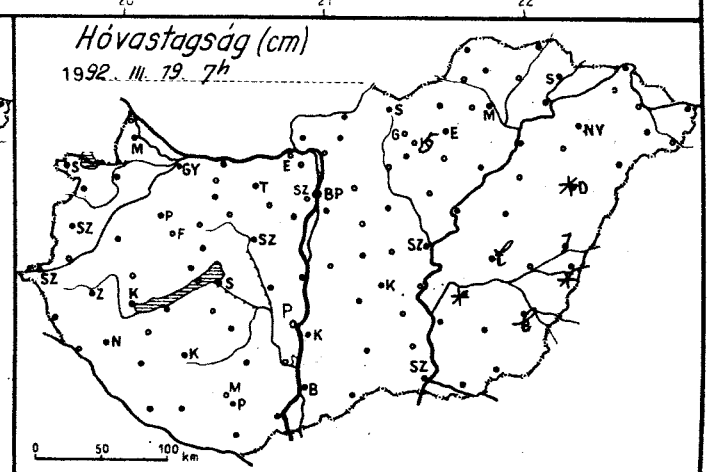
Hóvastagság (cm)
1992. III. 19. 7h
0 50 100 km

1982. III. 19. 07 h-ig az utolsó 24 óra adatai						Előző nap napos órái
állomás	csapadék (mm)	Hó cm	max. hőmérséklet	min. hőmérséklet	rad. min.	
Győr	. ⊔		9	-4	-8	6
Kapuvár	. ⊔		9	-2	-7	4
Mosonmagyaróvár	. ⊔		9	-3	-6	7
Rajka						
Sopron	. ⊔		9	-2	-3	4
Sopronhorpács	. ⊔		8	-3	-6	4
Káld	. ⊔		8	-0	-1	
Körmend						
Szentgotthárd	. ⊔		8	-3	-7	4
Szombathely	. ⊔		9	-4	-8	4
Lenti	. ⊔		10	-7	-9	
Letenye						
Nagykanizsa	. ⊔		10	-5	-11	6
Zalaegerszeg	. ⊔		9	-6	-7	6
Farkasgyepű	. ⊔		7	-5	-7	
Keszthely	.		10	-2	-5	8
Mencshely	—		—	—	—	—
Pápa	. ⊔		8	-6	-7	7
Sümeg	.		9	-3	-6	
Tihany						
Veszprém	. ⊔		7	-2	-4	7
Zirc	. ⊔		5	-5	-8	
Fonyód	.		9	-4	-4	
Homokszt. György	.		9	-3	-3	6
Kaposvár	. ⊔		9	-6	-7	7
Marcali	. ⊔		10	-2	-5	
Siófok	.		9	-1	-5	7
Somogyszob	. ⊔		9	-4	-5	
Tab						
Bábolna	.		8	-4	-9	
Esztergom	. ⊔		10	-5	-8	
Kisbér						
Komárom	. V		9	-4	-5	
Tata	—		—	—	—	
Alcsútdoboz						
Dunaújváros	.		9	-4	-6	
Martonvásár	.		7	-3	-3	
Mór	. ⊔		8	-4	-6	
Sárbogárd						
Székesfehérvár	. ⊔		8	-5	-11	
Iregszemcse	.		8	-4	-5	7
Lengyel	—		—	—	—	
Paks	.		9	-2	-11	8
Szekszárd	—		—	—	—	
Árpádtető	.		6	-3	-5	
Mohács						
Pécs	.		8	-2	-5	7
Siklós	. ⊔		9	-2	-4	
Szigetvár	. ⊔		11	-5	-6	
Budaörs						
Bp. Lőrinc	.		9	0	-5	9
Bp. Met. Int.	.		10	2	1	8
Bp. Szab. hegy	.		5	-0	-0	
Cegléd	.		10	-2	-6	
Dobogókő	—		—	—	—	
Gödöllő	.		8	-1	-4	9
Királyrét						
Monor	.		9	-2	-3	
Nagykáta	.		10	-2	-2	
Szentendre						

1982. III. 19. 07 h-ig az utolsó 24 óra adatai						Előző nap napos órái
állomás	csapadék (mm)	Hó cm	max. hőmérséklet	min. hőmérséklet	rad. min.	
Vác	. ⊔		10	-2	-6	
Vámosmikola	. ⊔		8	-6	-8	7
Baja	.		8	-4	-6	8
Bácsalmás	—		—	—	—	
Izsák	.		9	-3	-3	
Kalocsa	—		—	—	—	—
Kecskemét	.		8	-1	-4	10
Kiskunfélegyháza	—		—	—	—	
Kiskunhalas	. ⊔		7	-1	-2	
Kunszentmiklós	. ⊔		10	-4	-4	
Tiszakécske	.		10	-2	-3	
Balassagyarmat	. ⊔		10	-6	-7	
Romhány						
Salgótarján	.		8	-4	-7	
Eger	. =		8	0	-2	8
Galyatető	—		—	—	—	
Gyöngyös	.		9	-1	-5	
Kékestető	.	5	-0	-6	-6	10
Kompolt	. ⊔		8	-0	-4	9
Lőrinci						
Poroszló	.		9	-1	-1	
Jászapáti						
Jászberény	.		9	-2	-4	
Karcag	. =		8	-3	-4	
Szolnok	.		9	-1	-4	10
Tiszaroff	. =		8	-1	-3	
Túrkeve	ny *	lepel	8	-0	-6	9
Kistelek	. =		10	-1	-2	
Makó						
Szeged	ny * ⊔		9	-2	-5	9
Szentes	.		11	-0	-2	
Borsodnádasd	.		8	-6	-8	
Füged	.		8	1	-1	
Hidasnémeti	. =		9	0	0	
Jósvafő	. ⊔		8	0	-3	10
Lillafüred	—		—	—	—	
Miskolc	.		7	1	-0	10
Putnok						
Sárospatak	.		7	3	1	9
Szendrőlád	. ⊔		9	-4	-4	
Tokaj	.		9	2	2	
Kisvárda	. =		8	1	-1	9
Mátészalka	.		7	1	0	
Nyíregyháza	.		8	1	-1	10
Nyírlugos						
Pátyod	.		7	-2	-2	
Tiszabecs	. =		6	-1	-2	
Vásárosnamény	. =		8	1	0	
Záhony	.		10	1	1	
Berettyóújfalu	1 *	1	8	-1	-2	
Debrecen	ny * ▽	folt	7	1	0	10
Hajdúdorog	.		8	3	2	
Hortobágy	.		9	-0	-1	
Körösszakál	1 *	folt	7	-1	-2	
Polgár	.		9	1	0	
Békéscsaba	1 * ▽	lepel	8	-1	-4	10
Mezőhegyes	ny *		8	-1	-3	—
Orosháza	—		—	—	—	
Szarvas	ny *	folt	9	-1	-2	9
Szeghalom	—		—	—	—	—

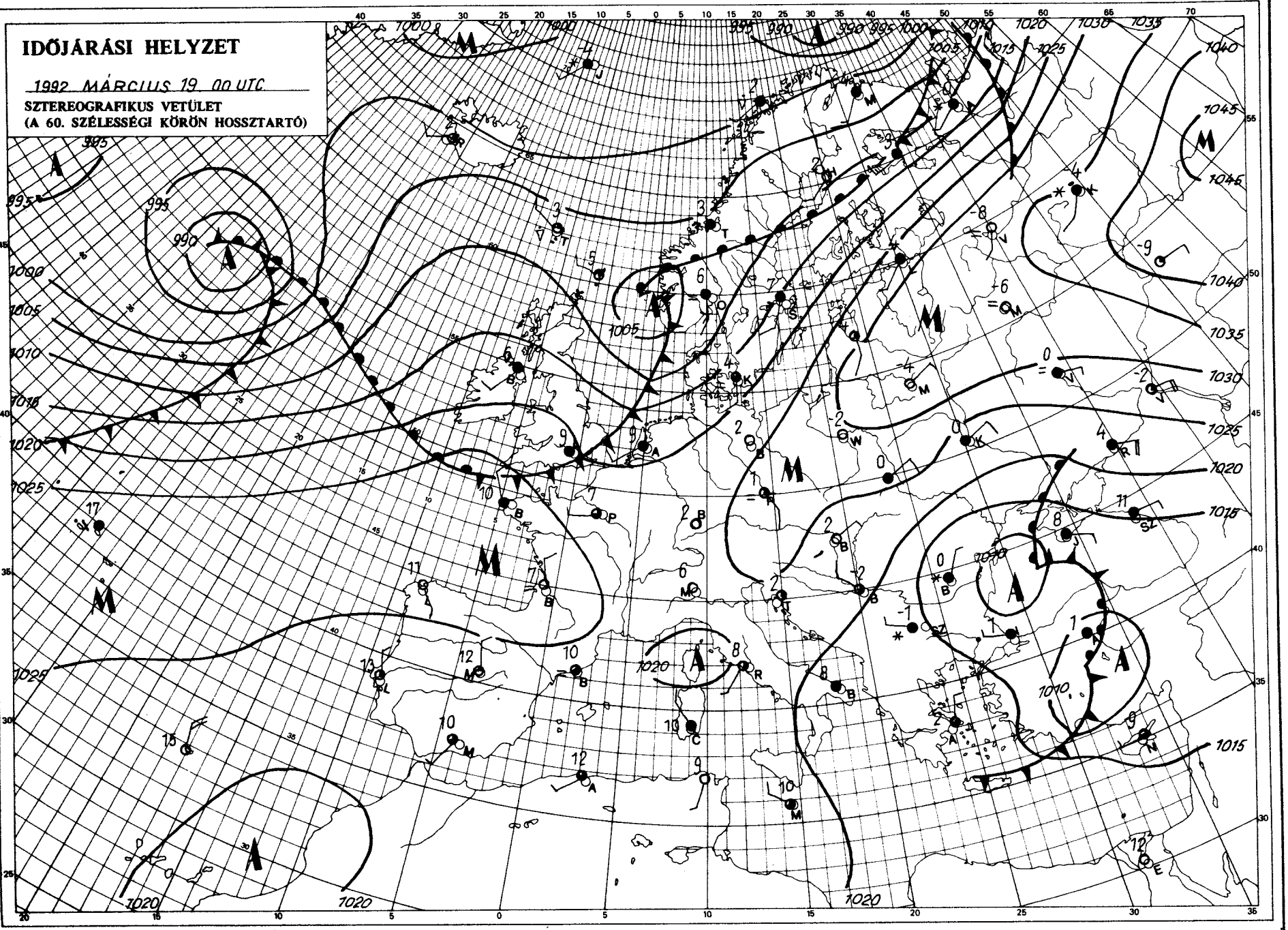

KIADJA: ORSZÁGOS METEOROLÓGIAI SZOLGÁLAT
Kiadásért felel: Dr. Marsich Iván, az Országos Meteorológiai Szolgálat elnöke — Készült: az Országos Meteorológiai Szolgálat Nyomdájában, Budapest — Felelős vezető: Máthé Gyuláné — Munkaszám: 118. — Szerkesztésért felel: Dr. Vissy Károly, a Központi Előrejelző Intézet igazgatója

Kezdő: a KEI Rövidtávú Előrejelző Osztálya — Szakmai felelős: Németh Lajos osztályvezető — Megjelenik naponként
Megrendelhető: 1024 Budapest, II., Kitaibel Pál utca 1. — Pénzügyi Osztály — Telefon: 353-500
Jelmagyarázat a havi melléklettben

IDŐJÁRÁSI NAPIJELENTÉS

ЕЖЕДНЕВНЫЙ МЕТЕОРОЛОГИЧЕСКИЙ БЮЛЛЕТЕНЬ • DAILY WEATHER REPORT
BULLETIN QUOTIDIEN DE TEMPS • TÄGLICHER WETTERBERICHT

105. évfolyam 80. szám + Budapest + 1992. március 20 péntek

Az időjárási helyzet és a várható időjárás:

Jelentős átalakulás előtt áll Közép-Európa időjárása. A délkelet-európai ciklon és az Északnyugat-Európában mélyülő ciklon lassanként egybeolvad, és a hét legvégére összefüggő ciklonális mező alakul ki jelentős felhősödéssel, csapadékkal. Enyhébb éjszakákra számíthatunk, viszont gyengül a nappali felmelegedés.

Magyarországon csütörtökön változóan felhős volt az ég, a hőmérséklet csúcsértéke 10, 15 fok között alakult. Éjszakától keleten és nyugaton időnként erősen megnövekedett a felhőzet és kisebb eső is hullott. A ma reggel 7 óráig lehullott csapadék mennyisége sehol sem haladta meg az 1 mm-t. Ma hajnalra +2, -3 fokig hűlt le a levegő. Délelőtt nyugaton és a középső országrészben erősen felhős volt az ég néhol kisebb eső is kialakult, másutt több órán át sütött a Nap. A hőmérséklet 11 órakor 5 és 11 fok között alakult.

Ma 12 órakor Budapesten 7 fok volt, a tengerszintre átszámított légnyomás 1022 hPa, változatlan.

Várható időjárás szombat estig:

Eleinte főként nyugaton, majd másutt is borultságig növekszik a felhőzet, ismétlődő eső várható. Pár órás napsütés szombaton inkább csak keleten valószínű.
Eleinte mérsékelt északi, majd holnap megélénkülő déli, délnyugati szél várható.
A legalacsonyabb éjszakai hőmérséklet -2, +3 fok között,
a legmagasabb nappali hőmérséklet szombaton nyugaton 5, keleten 10 fok körül alakul.

Pálóczi Györgyi s.k.

A hőmérséklet napi középértéke és eltérése a sokévi átlagtól (Budapest belterületén):

1992. március 19. 6,8 °C, +0,7 °C

1871 óta ezen a napon Budapesten előfordult

legmagasabb hőmérséklet: 22,5 °C (1990)
legalacsonyabb hőmérséklet: -9,7 °C (1875)

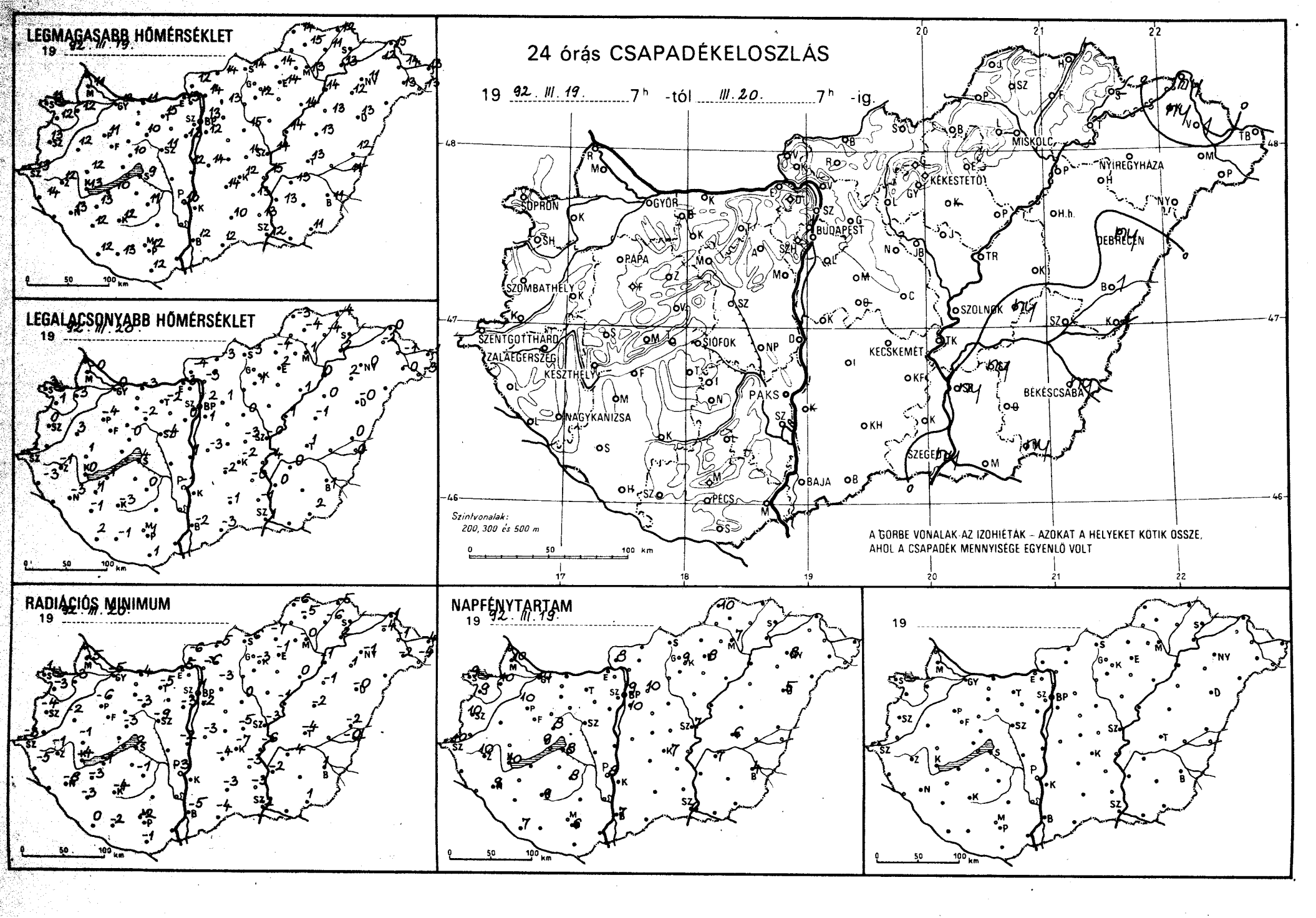
LEGMAGASABB HŐMÉRSÉKLET
19 92. III. 19.
LEGALACSONYABB HŐMÉRSÉKLET
19 92. III. 20.
RADIÁCIÓS MINIMUM
19 92. III. 20.
NAPFÉNYTARTAM
19 92. III. 19.
19
24 órás CSAPADÉKELOSZLÁS
19 92. III. 19. 7h -tól III. 20. 7h -ig.
SOPRON
GYŐR
PÁPA
SZOMBATHELY
SZENTGOTTHARD
ZALAEGERSZEG
KESZTHELY
NAGYKANIZSA
SIÓFOK
PAKS
PÉCS
BAJA
BUDAPEST
KÉKESTETŐ
MISKOLC
NYÍREGYHÁZA
DEBRECEN
SZOLNOK
KECSKEMÉT
BÉKÉSCSABA
SZEGED
Szintvonalak:
200, 300 és 500 m
A GORBE VONALAK AZ IZOHIÉTÁK – AZOKAT A HELYEKET KÖTIK ÖSSZE,
AHOL A CSAPADÉK MENNYISÉGE EGYENLŐ VOLT
0 50 100 km

19 92.III.20 07 h-ig az utolsó 24 óra adatai						Előző nap napos órái	19 92.III.2007 h-ig az utolsó 24 óra adatai						Előző nap napos órái
állomás	csapadék (mm)	Hó cm	max. hőmérséklet	min. hőmérséklet	rad. min.		állomás	csapadék (mm)	Hó cm	max. hőmérséklet	min. hőmérséklet	rad. min.	
Győr	. ⊔		12	0	-5	10	Vác	. =		14	-3	-6	
Kapuvár	. =		12	3	-3	10	Vámosmikola	. =		12	-4	-6	8
Mosonmagyaróvár	. ⊔		11	-0	-5	10	Baja	.		12	-2	-5	7
Rajka							Bácsalmás	.		12	-3	-4	
Sopron	. ⊔		11	3	1	9	Izsák	.		14	-2	-4	
Sopronhorpács	. ⊔		12	1	-3	9	Kalocsa	—		—	—	—	—
Káld	.		12	3	-2		Kecskemét	. ⊥		12	-2	-7	7
Körmend							Kiskunfélegyháza	.		13	-0	-3	
Szentgotthárd	.		13	2	-3	10	Kiskunhalas	.		10	-1	-3	
Szombathely	.		13	0	-4	10	Kunszentmiklós	. =		14	-3	-3	
Lenti	.		14	-3	-5		Tiszakécske	.		15	-4	-6	
Letenye							Balassagyarmat	. ⊔		14	-3	-5	
Nagykanizsa	. ⊔		13	-3	-8	9	Romhány						
Zalaegerszeg	.		12	-1	-1	10	Salgótarján	.		14	-3	-6	
Farkasgyepű	.		7	-3	-5		Eger	. =		14	2	-1	8
Keszthely	.		13	0	-4	10	Galyatető	—		—	—	—	
Mencshely	.		10	1	-5	9	Gyöngyös	.		12	1	-3	
Pápa	. ⊔		11	-4	-6	10	Kékestető	. ∀	3	5	-4	-4	9
Sümeg	.		12	1	-1		Kompolt	—		—	—	—	—
Tihany							Lőrinci						
Veszprém	.		10	0	-3	8	Poroszló	.		14	1	0	
Zirc	. =		8	-1	-5		Jászapáti						
Fonyód	.		10	1	-1		Jászberény	.		15	1	-0	
Homokszt. György	. =		12	2	0	7	Karcag	. =		13	-1	-2	
Kaposvár	. ⊔		12	-3	-4	9	Szolnok	.		14	-0	-3	7
Marcali	. ⊔		13	1	-3		Tiszaroff	. =		14	1	-1	
Siófok	.		9	4	2	8	Túrkeve	ny		13	1	-4	6
Somogyszob	.		12	-1	-3		Kistelek	. =		13	-1	-3	
Tab							Makó						
Bábolna	—		—	—	—		Szeged	ny		12	1	-2	6
Esztergom	.		13	-3	-5		Szentes	ny		13	0	-2	
Kisbér							Borsodnádasd	. ⊔		14	-4	-7	
Komárom	. ⊔		11	-3	-4		Füged	.		11	-4	-6	
Tata	. ⊔		15	-2	-5		Hidasnémeti	. =		12	-4	-5	
Alcsútdoboz							Jósvafő	. ⊔		14	-3	-6	10
Dunaújváros	.		12	1	-2		Lillafüred	—		—	—	—	
Martonvásár	.		13	0	-3		Miskolc	.		13	1	-0	7
Mór	. =		10	-2	-3		Putnok						
Sárbogárd							Sárospatak	—		—	—	—	—
Székesfehérvár	. =		11	-4	-9		Szendrőlád	. ⊔		15	-4	-5	
Iregszemcse	.		11	0	-1	8	Tokaj	.		13	2	2	
Lengyel	—		—	—	—		Kisvárda	ny * =	lep.	12	-2	-4	6
Paks	.		13	-1	-3	8	Mátészalka	. ⊔		13	-0	-2	
Szekszárd	—		—	—	—		Nyíregyháza	.		11	0	-1	8
Árpádtető	.		10	0	-1		Nyírlugos						
Mohács							Pátyod	. ⊔		13	-3	-4	
Pécs	.		12	1	-2	6	Tiszabecs	. =		13	-1	-4	
Siklós	. ⊔		12	1	-1		Vásárosnamény	1 =		14	-1	-1	
Szigetvár	. ⊔		13	-1	-2		Záhony	ny *	folt	15	0	-1	
Budaörs							Berettyóújfalu	1 =		12	0	-2	
Bp. Lőrinc	.		12	1	-2	10	Debrecen	ny ⊔		13	-0	-0	5
Bp. Met. Int.	.		13	2	1	9	Hajdúdorog	.		12	2	1	
Bp. Szab. hegy	. =		10	-1	-1		Hortobágy	.		13	0	-1	
Cegléd	. ⊥		14	-3	-5		Körösszakál	1		11	0	-0	
Dobogókő	—		—	—	—		Polgár	. =		14	0	-1	
Gödöllő	.		13	1	-3	10	Békéscsaba	ny		11	1	1	4
Királyrét							Mezőhegyes	ny		11	2	1	—
Monor	—		—	—	—		Orosháza	—		—	—	—	
Nagykáta	.		15	0	0		Szarvas	ny		13	0	-4	7
Szentendre							Szeghalom	—		—	—	—	

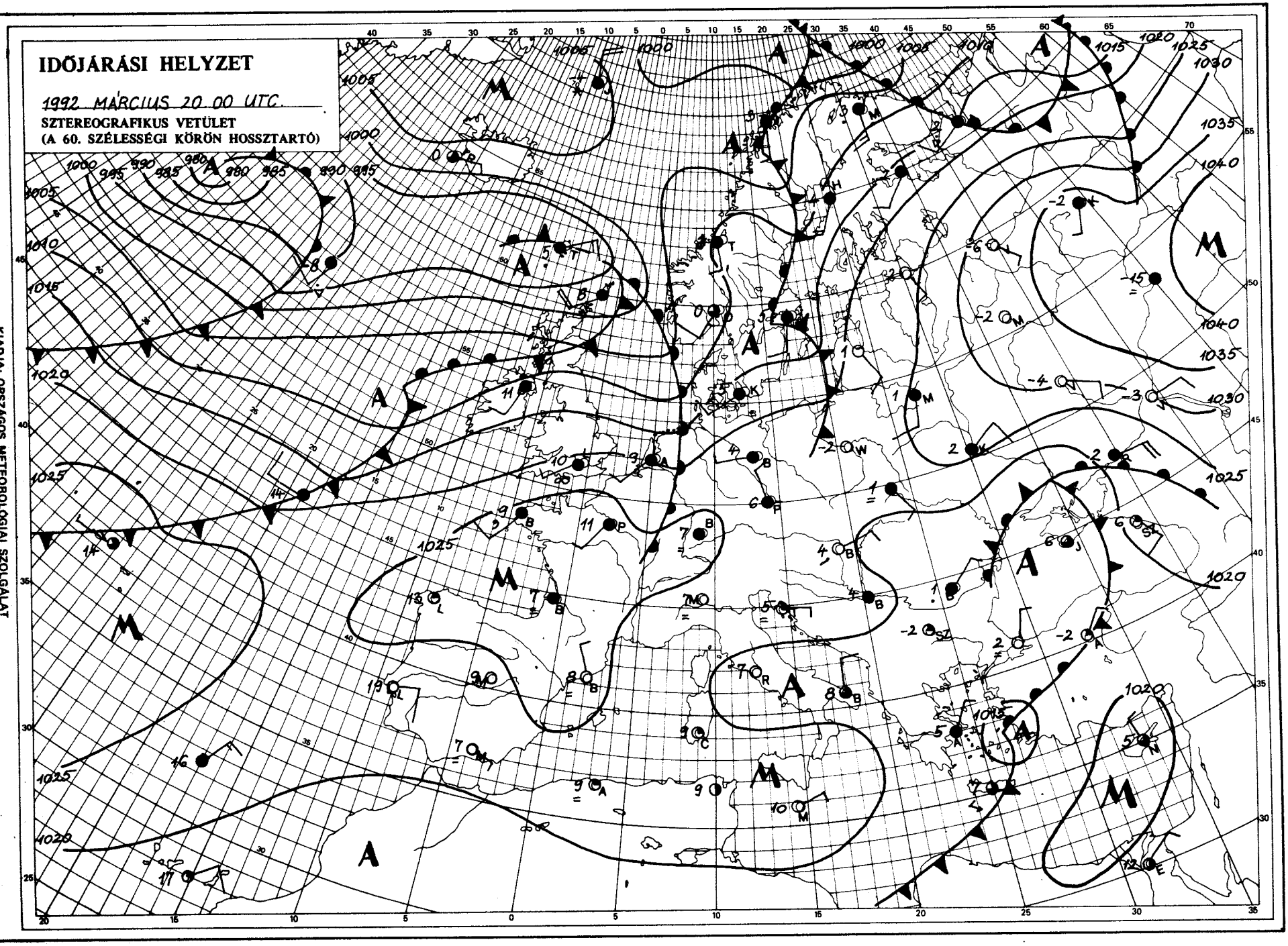

KIADJA: ORSZÁGOS METEOROLÓGIAI SZOLGÁLAT
Kiadásért felel: Dr. Mersich Iván, az Országos Meteorológiai Szolgálat elnöke – Készült: az Országos Meteorológiai Szolgálat Nyomdájában, Budapest – Felelős vezető: Máthé Gyuláné – Munkaszám: 92. 119. – Szerkesztésért felel: Dr. Vissy Károly, a Központi Előrejelző Intézet igazgatója
Készült: a KEI Rövidtávú Előrejelző Osztálya – Szakmai felelős: Németh Lajos osztályvezető – Megjelenik naponként
Megrendelhető: 1024 Budapest, II., Kitaibel Pál utca 1. – Pénzügyi Osztály – Telefon: 383-500
Jelmagyarázat a havi melléklatben

IDŐJÁRÁSI NAPIJELENTÉS

ЕЖЕДНЕВНЫЙ МЕТЕОРОЛОГИЧЕСКИЙ БЮЛЛЕТЕНЬ • DAILY WEATHER REPORT
BULLETIN QUOTIDIEN DE TEMPS • TÄGLICHER WETTERBERICHT

105. évfolyam 81. szám + Budapest + 1992. március 21. szombat

Az időjárási helyzet és a várható időjárás:

Délnyugat-Európa kivételével kontinensünkön igen változatos az idő. Észak-Európa fölött több középpontú ciklonrendszer található, amelynek hatására többfelé esik az eső. A nagy központi ciklon déli ágán több peremciklon van kialakulóban, és ezek határozzák meg Közép-Európa időjárását az elkövetkező napokban.

Magyarország nagy részén pénteken változóan felhős idő volt, a nyugati megyékben ugyanakkor egész nap borult maradt az ég, ott többfelé esett az eső. Az éjszakai órákban az ország középső területein is eleredt az eső. A ma (szombat) reggel 7 óráig lehullott csapadék mennyisége általában csapadéknyom és 5 mm között alakult, de a Dunántúlon néhol a 10 mm-t is meghaladta. A hőmérséklet csúcsértéke 8 és 13 fok között volt. Ma hajnalra többnyire 1, 5 fokig hűlt le a levegő, de északkeleten előfordult 0, -3 fokos fagy is. Délelőtt országszerte erősen felhős vagy borult volt az ég, a keleti megyék kivételével csaknem mindenütt esett az eső. A hőmérséklet 11 órára 3, 8 fokig emelkedett.

Ma 12 órakor Budapesten a hőmérséklet 3 fok volt, a tengerszintre átszámított légnyomás 1022 hPa, alig változik.

Várható időjárás vasárnap estig:

Eleinte túlnyomóan borult lesz az ég, az esőzés a keleti megyékre is átterjed, holnap napközben átmenetileg megszűnik az esőzés, időnként felszakadozik a felhőzet. A többfelé élénk déli szél estétől északnyugatira fordul és a Dunántúlon megerősödik. A legalacsonyabb éjszakai hőmérséklet 0, +5, a legmagasabb nappali hőmérséklet vasárnap 4 és 9 fok között alakul.

Nadrai Attila s. k.

A hőmérséklet napi középértéke és eltérése a sokévi átlagtól (Budapest belterületén):

1992. március 20.	6,1°C	+0,1°C

1871 óta ezen a napon Budapesten előfordult

legmagasabb hőmérséklet:	22,1°C (1957, 1990)
legalacsonyabb hőmérséklet:	-6,8°C (1899)

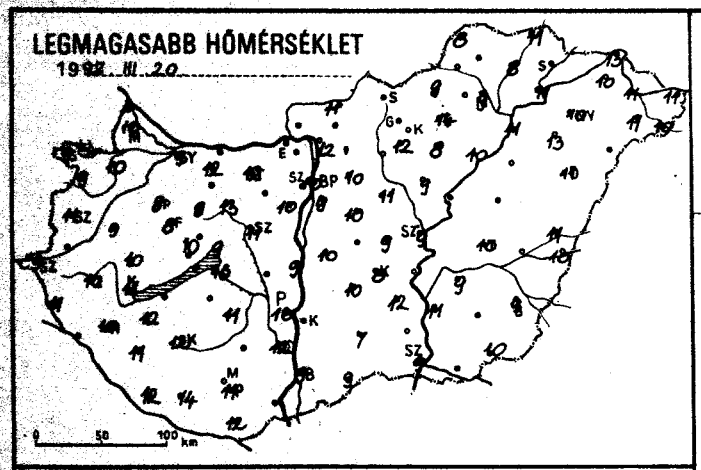
LEGMAGASABB HŐMÉRSÉKLET
1992. III. 20.
0 50 100 km

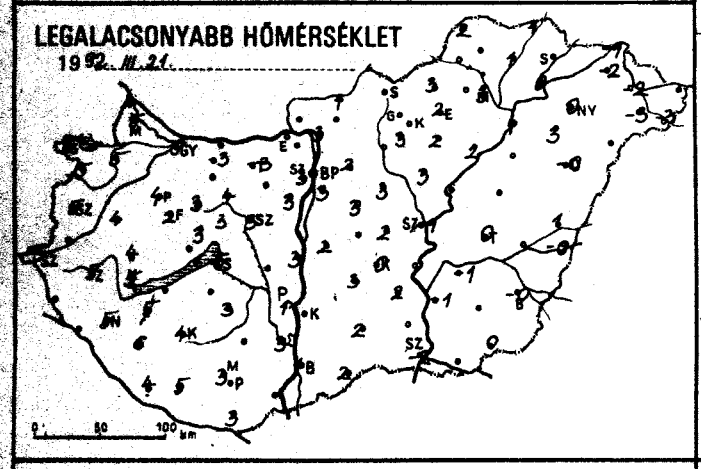
LEGALACSONYABB HŐMÉRSÉKLET
1992. III. 21.
0 50 100 km

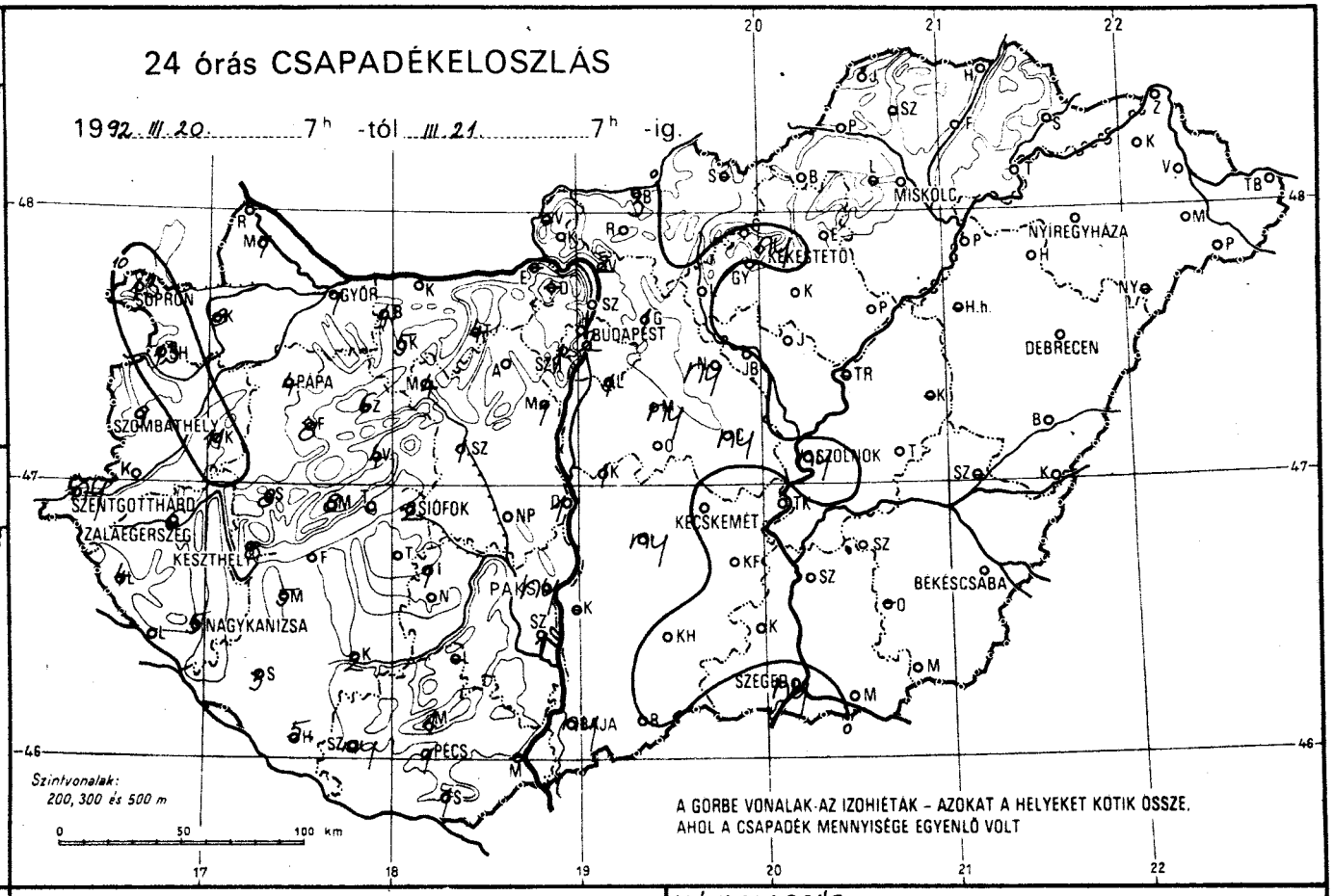
24 órás CSAPADÉKELOSZLÁS
1992. III. 20. 7h -tól III. 21. 7h -ig.
SOPRON
GYŐR
PÁPA
SZOMBATHELY
SZENTGOTTHÁRD
ZALAEGERSZEG
KESZTHELY
NAGYKANIZSA
BUDAPEST
SIÓFOK
PÁKOZD
PÉCS
BAJA
MISKOLC
NYÍREGYHÁZA
KEKESTETŐ
DEBRECEN
SZOLNOK
KECSKEMÉT
BÉKÉSCSABA
SZEGED
Szintvonalak:
200, 300 és 500 m
0 50 100 km
A GÖRBE VONALAK AZ IZOHIÉTÁK – AZOKAT A HELYEKET KÖTIK ÖSSZE, AHOL A CSAPADÉK MENNYISÉGE EGYENLŐ VOLT

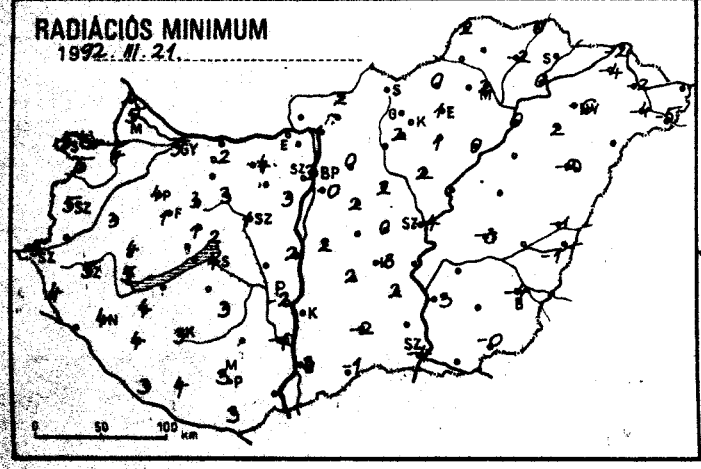
RADIÁCIÓS MINIMUM
1992. III. 21.
0 50 100 km

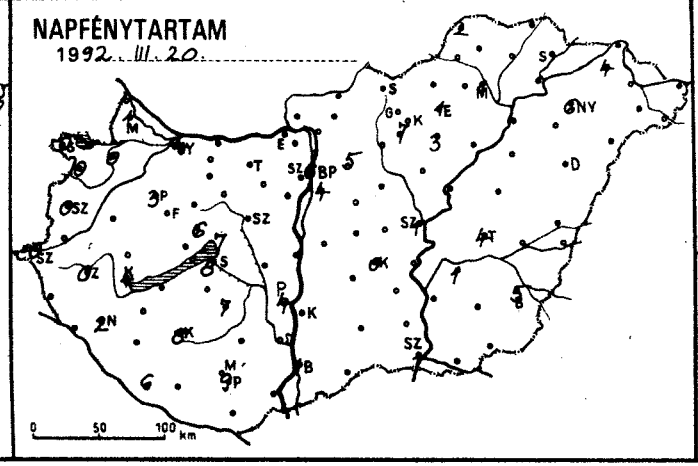
NAPFÉNYTARTAM
1992. III. 20.
0 50 100 km

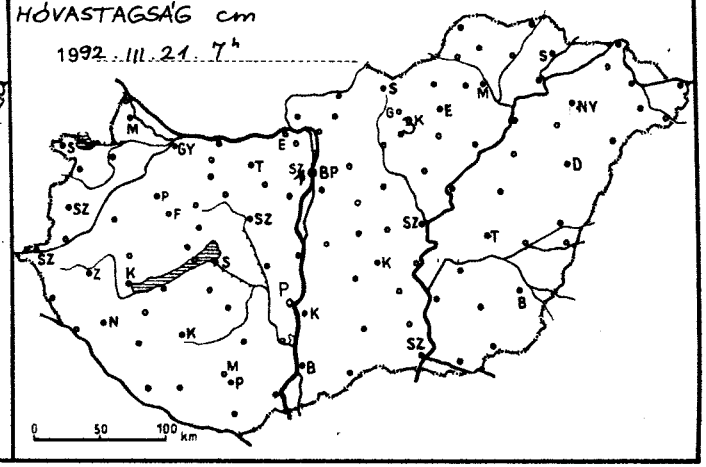
HÓVASTAGSÁG cm
1992. III. 21. 7h
0 50 100 km

1992.III.21.07 h-ig az utolsó 24 óra adatai						Előző nap napos órái
állomás	csapadék (mm)	Hó cm	max. hőmérséklet	min. hőmérséklet	rad. min.	
Győr	7		9	5	5	4
Kapuvár	8 =		10	5	4	0
Mosonmagyaróvár	7		10	5	5	1
Rajka						
Sopron	13		9	5	5	0
Sopronhorpács	13 =		9	5	5	0
Káld	11 =		9	4	3	
Körmend						
Szentgotthárd	ny ≡		9	5	5	0
Szombathely	9		11	5	5	0
Lenti	4 =		11	—	4	
Letenye						
Nagykanizsa	5 =		10	5	4	2
Zalaegerszeg	6 =		10	5	5	0
Farkasgyepű	8		8	2	1	
Keszthely	8 ≡		11	5	5	4
Mencshely	8 =		10	3	1	6
Pápa	4 =		8	4	4	3
Sümeg	8		10	4	4	
Tihany						
Veszprém	4		9	3	2	7
Zirc	6 =		9	3	3	
Fonyód						
Homokszt. György	5		12	4	3	6
Kaposvár	2 =		12	4	3	8
Marcali	5 =		12	5	4	
Siófok	2 =		10	5	4	8
Somogyszob	3		11	6	4	
Tab						
Bábolna	4		12	-2	-3	
Esztergom	—		—	—	—	
Kisbér						
Komárom	5 =		13	4	3	
Tata	4 =		12	-3	-4	
Alcsútdoboz						
Dunaújváros	1		9	3	2	
Martonvásár	1 ⚲		10	3	3	
Mór	4 =		12	4	3	
Sárbogárd						
Székesfehérvár	1 =		11	3	1	
Iregszemcse	1 =		11	3	3	7
Lengyel	—		—	—	—	
Paks	ny		10	1	-2	4
Szekszárd	1 =		12	3	-1	
Árpádtető	1 * ≡		10	1	1	
Mohács	—		—	—	—	
Pécs	1 =		11	3	3	9
Siklós	1 =		12	3	3	
Szigetvár	ny ⚲ =		14	5	4	
Budaörs						
Bp. Lőrinc	1 =		9	3	-0	4
Bp. Met. Int.	2 =		10	3	3	6
Bp. Szab. hegy	1 ≡	1	6	4	0	
Cegléd	ny ⚲		9	2	0	
Dobogókő	—		—	—	—	
Gödöllő	1 =		10	2	0	5
Királyrét						
Monor	ny		10	3	2	
Nagykáta	ny		11	3	2	
Szentendre						

1992.III.21.07 h-ig az utolsó 24 óra adatai						Előző nap napos órái
állomás	csapadék (mm)	Hó cm	max. hőmérséklet	min. hőmérséklet	rad. min.	
Vác	2 =		12	3	1	
Vámosmikola	—		—	—	—	—
Baja	ny =		9	1	-3	1
Bácsalmás	.		9	2	-1	
Izsák	ny =		10	3	2	
Kalocsa	—		—	—	—	
Kecskemét	. ⚓		8	0	-3	0
Kiskunfélegyháza	.		12	2	2	
Kiskunhalas	.		7	2	-2	
Kunszentmiklós	1 =		10	2	2	
Tiszakécske						
Balassagyarmat	3		11	2	1	
Romhány						
Salgótarján	—		—	—	—	
Eger	. =		14	2	1	1
Galyatető	—		—	—	—	
Gyöngyös	.		12	3	2	
Kékestető	ny * ⊔	3	3	-3	-3	7
Kompolt	.		8	2	1	3
Lőrinci						
Poroszló	.		10	2	0	
Jászapáti						
Jászberény	.		9	3	2	
Karcag	—		—	—	—	—
Szolnok	ny ⚓		9	-1	-4	1
Tiszaroff	—		—	—	—	
Túrkeve	.		10	0	-3	4
Kistelek	—		—	—	—	
Makó						
Szeged	ny ⊔		9	-2	-4	1
Szentes	.		11	-1	-3	
Borsodnádasd	.		9	3	0	
Füged	.		8	1	-2	
Hidasnémeti	. =		11	1	0	
Jósvafő	.		8	2	2	2
Lillafüred	—		—	—	—	
Miskolc	.		9	3	2	1
Putnok						
Sárospatak	—		—	—	—	
Szendrőlád	—		—	—	—	
Tokaj	.		11	0	0	
Kisvárda	. =		10	-2	-4	4
Mátészalka	. ⊔		11	-3	-4	
Nyíregyháza	.		10	0	-6	6
Nyírlugos	—		—	—	—	
Pátyod	. ⊔		10	-3	-5	
Tiszabecs	. ≡		11	—	—	
Vásárosnamény	. ⊔		11	-2	-2	
Záhony	.		13	-1	-2	
Berettyóújfalu	. =		11	1	-1	
Debrecen	.		11	-0	-2	—
Hajdúdorog	. =		13	3	2	
Hortobágy	—		—	—	—	
Körösszakál	.		10	-0	-1	
Polgár	. =		11	1	0	
Békéscsaba	.		9	-0	-4	5
Mezőhegyes	.		10	0	-0	—
Orosháza	—		—	—	—	
Szarvas	.		9	-1	-7	1
Szeghalom	—		—	—	—	

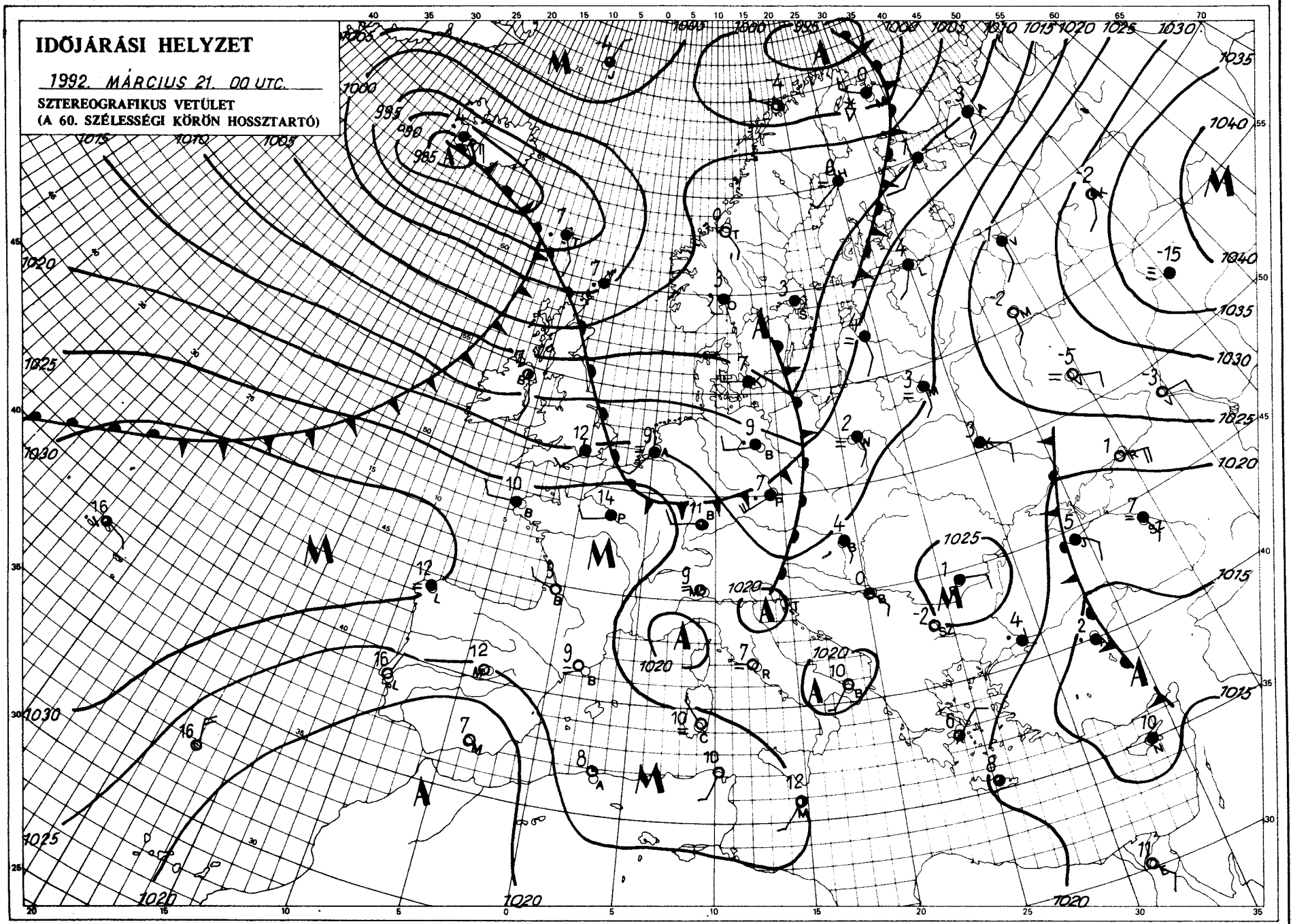

KIADJA: ORSZÁGOS METEOROLÓGIAI SZOLGÁLAT
Kiadásért felel: Dr. Mersich Iván, az Országos Meteorológiai Szolgálat elnöke — Készült: az Országos Meteorológiai Szolgálat Nyomdájában, Budapest — Felelős vezető: Máthé Gyuláné — Munkaszám: 120. — Szerkesztésért felel: Dr. Vissy Károly, a Központi Előrejelző Intézet igazgatója
Készíti: a KEI Rövidtávú Előrejelző Osztálya — Szakmai felelős: Németh Lajos osztályvezető — Megjelenik naponként
Megrendelhető: 1024 Budapest, II., Kitaibel Pál utca 1. — Pénzügyi Osztály — Telefon: 353-500
Jelmagyarázat a havi mellékletben

IDŐJÁRÁSI NAPIJELENTÉS

ЕЖЕДНЕВНЫЙ МЕТЕОРОЛОГИЧЕСКИЙ БЮЛЛЕТЕНЬ • DAILY WEATHER REPORT
BULLETIN QUOTIDIEN DE TEMPS • TÄGLICHER WETTERBERICHT

105. évfolyam 82. szám + Budapest + 1992. március 22. vasárnap

Az időjárási helyzet és a várható időjárás:

A Földközi-tenger nyugati medencéjében és a Pireneusi-félszigeten szinte zavartalanul süt a Nap, a csúcshőmérséklet helyenként meghaladja a 20 fokot. Kelet-Európában általában kevés a felhő, száraz, hideg idő van. Európa más részén — ciklonok hatására — változékony, csapadékos az időjárás. Különösen sokfelé esik az eső a Brit-szigeteken, a Balti-tenger mentén, valamint a kontinens középső vidékein, a hegységekben, továbbá az északabbra fekvő területeken havazás, hózápor is előfordul. Valószínű, hogy az elkövetkező napokban a Kárpát-medencébe újabb nedves léghullámok érkeznek.

Szombaton Magyarország nagy részén borult idő volt. Sokfelé esett az eső, a hegyekben helyenként havazott. A vasárnap reggelig lehullott csapadék mennyisége általában 3, 10 mm között váltakozott. Szombaton a legmagasabb nappali hőmérséklet jobbára 5, 11 fok között volt. Vasárnap hajnalra pedig zömében 0, +5 fokig hűlt le a levegő. Ma délelőtt elvékonyodott, felszakadozott a felhőzet, és többfelé elállt az eső. A hőmérséklet 11 órakor az országban 4 és 9 fok között alakult.

Ma 12 órakor Budapesten a hőmérséklet 8 fok volt, a tengerszintre átszámított légnyomás 1017 hPa, mérsékelten süllyed.

Várható időjárás hétfő estig:

Eleinte még csökken, majd átmenetileg újból erősen megnövekszik a felhőzet. Főleg éjszaka várható eső, a hegyekben havas eső, hó is lehet. Éjjel helyenként erősen párássá válik a levegő. A megélénkülő, időnként megerősödő déli, délnyugati szél hétfőn a Dunántúlon északnyugatira fordul.

A várható legalacsonyabb éjszakai hőmérséklet 1, 6,
legmagasabb nappali hőmérséklet hétfőn 4, 9 fok között alakul.

Bozóki István s. k.

A hőmérséklet napi középértéke és eltérése a sokévi átlagtól (Budapest belterületén):

1992. március 21.	4,9°C	-1,7°C

1871 óta ezen a napon Budapesten előfordult

legmagasabb hőmérséklet:	24,7°C (1974)
legalacsonyabb hőmérséklet:	-7,5°C (1884)

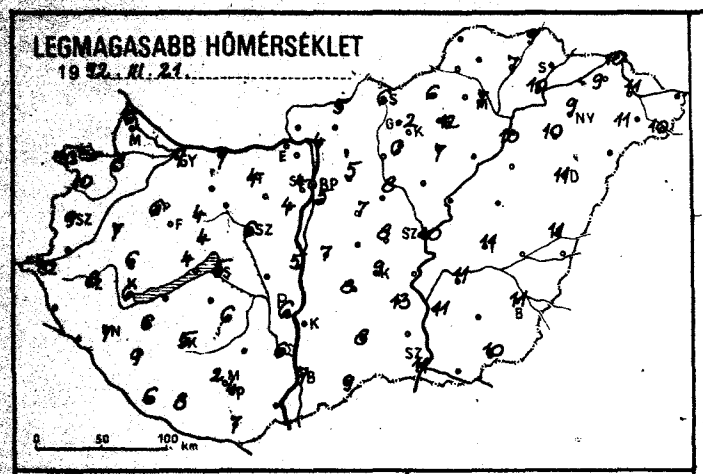
LEGMAGASABB HŐMÉRSÉKLET
1992. III. 21.

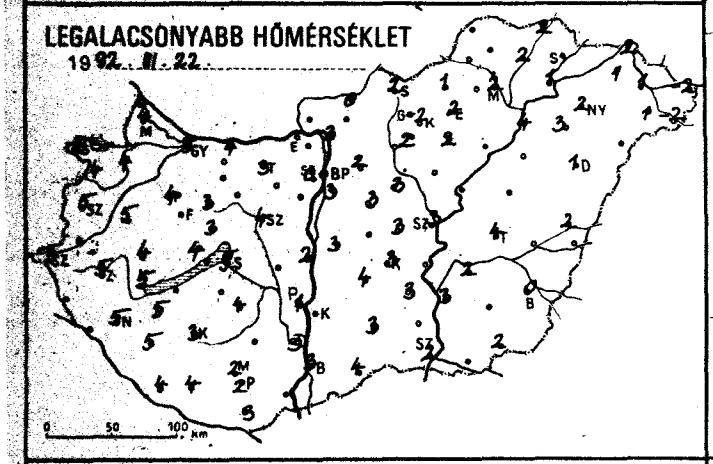
LEGALACSONYABB HŐMÉRSÉKLET
1992. III. 22.

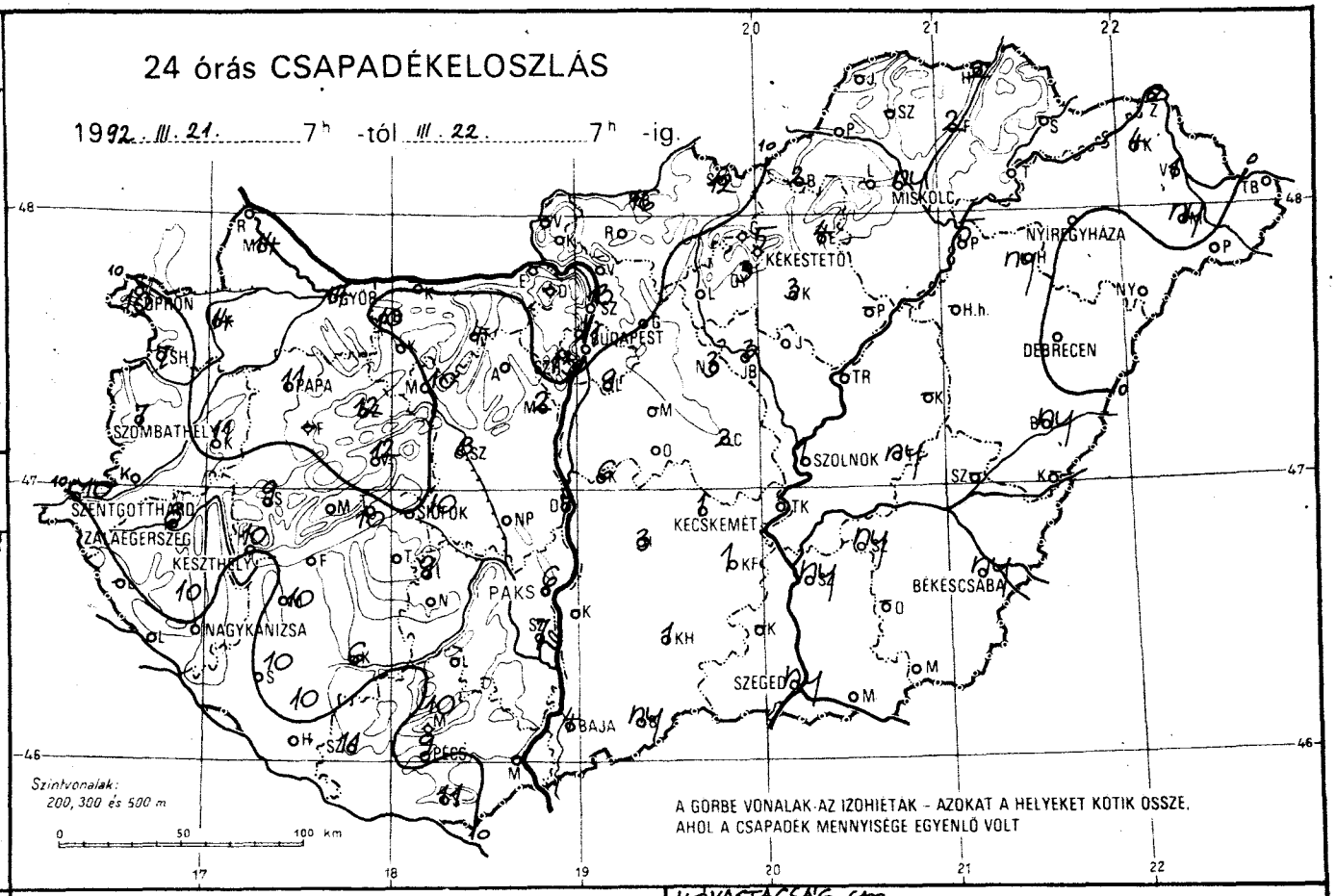
24 órás CSAPADÉKELOSZLÁS
1992. III. 21. 7h -tól III. 22. 7h -ig.
SOPRON
GYŐR
BUDAPEST
MISKOLC
NYÍREGYHÁZA
KÉKESTETŐ
DEBRECEN
PAPA
SZOMBATHELY
SZENTGOTTHÁRD
ZALAEGERSZEG
KESZTHELY
NAGYKANIZSA
SKÓPOK
PAKS
KECSKEMÉT
SZOLNOK
BÉKÉSCSABA
SZEGED
BAJA
PÉCS
Szintvonalak: 200, 300 és 500 m
A GÖRBE VONALAK AZ IZOHIETAK - AZOKAT A HELYEKET KÖTIK ÖSSZE, AHOL A CSAPADÉK MENNYISÉGE EGYENLŐ VOLT

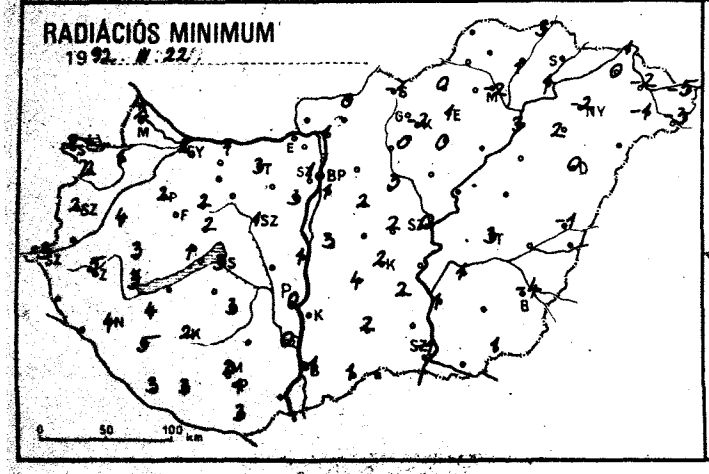
RADIÁCIÓS MINIMUM
1992. III. 22.

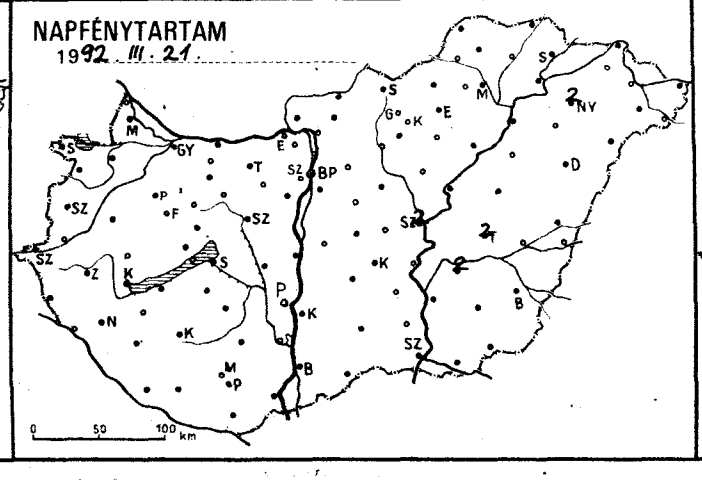
NAPFÉNYTARTAM
1992. III. 21.

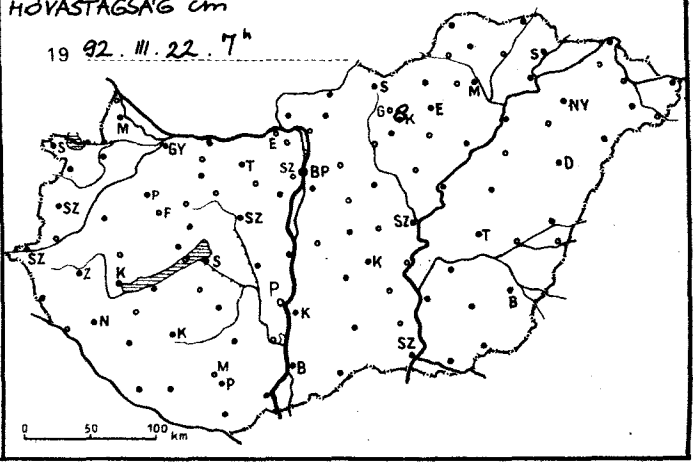
HÓVASTAGSÁG cm
1992. III. 22. 7h

1992.III.22. 07 h-ig az utolsó 24 óra adatai						Előző nap napos órái
állomás	csapadék (mm)	Hó cm	max. hőmérséklet	min. hőmérséklet	rad. min.	
Győr	14 =		7	3	2	
Kapuvár	14 =		8	4	1	
Mosonmagyaróvár	14 =		6	4	2	
Rajka						
Sopron	10		10	8	2	
Sopronhorpács	7 =		10	4	2	
Káld	11 =		7	5	4	
Körmend						
Szentgotthárd	10 ≡		10	3	3	
Szombathely	7 ≡		9	5	2	
Lenti	—		—	—	—	
Letenye						
Nagykanizsa	10 =		7	5	4	
Zalaegerszeg	8 =		8	5	5	
Farkasgyepű	—		—	—	—	
Keszthely	10 ≡		6	5	3	
Mencshely	10 =		4	4	1	
Pápa	11 =		6	4	2	
Sümeg	9		6	4	3	
Tihany						
Veszprém	12 ≡		4	3	2	
Zirc	12 ≡		4	3	2	
Fonyód	—		—	—	—	
Homokszt. györgy	10		6	4	3	
Kaposvár	6 ≡		5	3	2	
Marcali	10 =		6	5	4	
Siófok	10 =		5	5	3	
Somogyszob	10		9	5	5	
Tab						
Bábolna	10		7	4	1	
Esztergom	—		—	—	—	
Kisbér						
Komárom	—		—	—	—	
Tata	4 =		11	4	3	
Alcsútdoboz						
Dunaújváros	7		5	2	1	
Martonvásár	2 =		4	4	3	
Mór	10 =		4	3	3	
Sárbogárd						
Székesfehérvár	8 =		6	4	1	
Iregszemcse	9 =		6	4	3	
Lengyel	—		—	—	—	—
Paks	6 ∇ =		6	1	0	
Szekszárd	7 =		6	3	0	
Árpádtető	10 *		2	2	2	
Mohács						
Pécs	9 =		4	2	1	
Siklós	11 =		7	3	3	
Szigetvár	11 =		8	4	3	
Budaörs	—		—	—	—	
Bp. Lőrinc	9 =		5	3	1	
Bp. Met. Int.	11 ∇ =		5	4	3	—
Bp. Szab. hegy	13 *		4	1	0	
Cegléd	2		8	3	2	
Dobogókő	—		—	—	—	
Gödöllő	7 =		5	2	1	
Királyrét						
Monor	—		—	—	—	
Nagykáta	3		7	3	2	
Szentendre						

1992.III.22. 07 h-ig az utolsó 24 óra adatai						Előző nap napos órái
állomás	csapadék (mm)	Hó cm	max. hőmérséklet	min. hőmérséklet	rad. min.	
Vác	13 ≡		4	3	1	
Vámosmikola	—		—	—	—	—
Baja	4 =		7	3	-1	
Bácsalmás	ny =		9	4	1	
Izsák	3 =		8	4	4	
Kalocsa	—		—	—	—	—
Kecskemét	1 =		9	3	2	
Kiskunfélegyháza	1 ∇ ♎		13	3	2	
Kiskunhalas	1		8	3	2	
Kunszentmiklós	6 =		7	3	3	
Tiszakécske						
Balassagyarmat	16 =		5	0	0	
Romhány						
Salgótarján	12 =		6	2	-1	
Eger	4 =		12	2	1	
Galyatető	—		—	—	—	
Gyöngyös	3		6	2	0	
Kékestető	5 ∇ ∀	8	-2	-2	-2	
Kompolt	3		7	2	0	
Lőrinci						
Poroszló	—		—	—	—	
Jászapáti						
Jászberény	3		8	2	3	
Karcag	—		—	—	—	
Szolnok	1 =		10	3	0	2
Tiszaroff	—		—	—	—	
Túrkeve	ny		11	4	3	2
Kistelek	—		—	—	—	
Makó						
Szeged	ny		11	2	-1	1
Szentes	ny		11	3	1	
Borsodnádasd	2 * =		6	1	0	
Füged	2 =		7	2	1	
Hidasnémeti	2 =		9	3	2	
Jósvafő	—		—	—	—	
Lillafüred	—		—	—	—	
Miskolc	ny		7	2	2	
Putnok						
Sárospatak	—		—	—	—	
Szendrőlád	—		—	—	—	
Tokaj	2 =		10	1	1	
Kisvárda	4 =		9	1	0	
Mátészalka	ny ∇		11	1	-1	
Nyíregyháza	.		9	2	-2	2
Nyírlugos						
Pátyod	.		10	-2	-3	
Tiszabecs	. ≡		1	-2	-5	
Vásárosnamény	1 ≡		11	1	-2	
Záhony	2 =		10	2	1	
Berettyóújfalu	ny		11	2	-1	
Debrecen	.		11	1	0	—
Hajdúdorog	ny =		10	3	2	
Hortobágy	—		—	—	—	
Körösszakál	—		—	—	—	
Polgár	5 =		10	4	3	
Békéscsaba	ny		11	0	-4	5
Mezőhegyes	.		10	2	1	—
Orosháza	—		—	—	—	
Szarvas	ny =		11	2	1	2
Szeghalom	—		—	—	—	

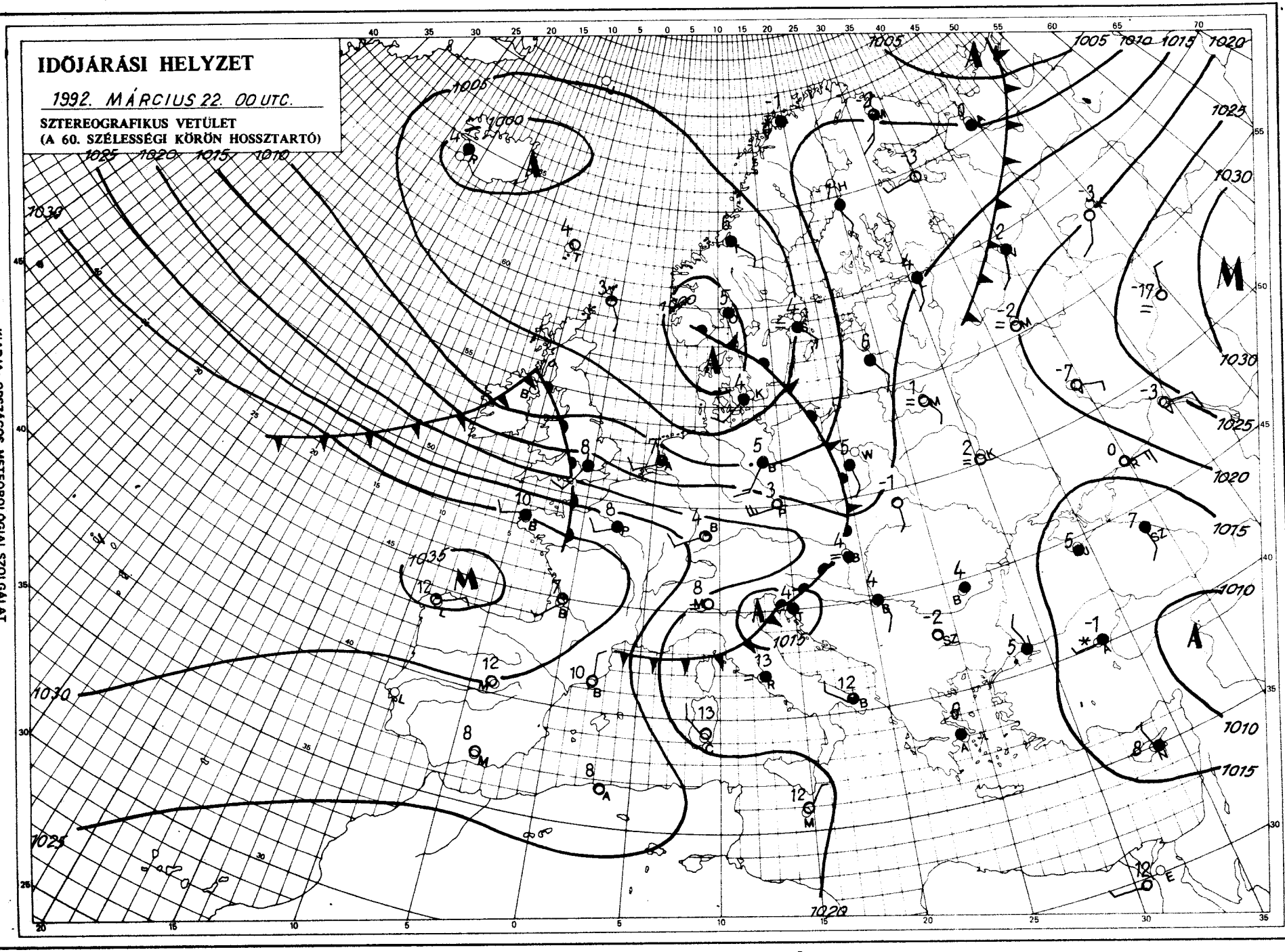

KIADJA: ORSZÁGOS METEOROLÓGIAI SZOLGÁLAT
Kiadásért felel: Dr. Mersich Iván, az Országos Meteorológiai Szolgálat elnöke – Készült: az Országos Meteorológiai Szolgálat Nyomdájában, Budapest – Felelős vezető: Máthé Gyuláné – Munkaszám: 121. – Szerkesztésért felel: Dr. Vissy Károly, a Központi Előrejelző Intézet igazgatója

Készíti: a KEI Rövidtávú Előrejelző Osztálya – Szakmai felelős: Németh Lajos osztályvezető – Megjelenik naponként
Megrendelhető: 1024 Budapest, II., Kitaibel Pál utca 1. – Pénzügyi Osztály – Telefon: 353-500
Jelmagyarázat a havi melléklatban

IDŐJÁRÁSI NAPIJELENTÉS

ЕЖЕДНЕВНЫЙ МЕТЕОРОЛОГИЧЕСКИЙ БЮЛЛЕТЕНЬ • DAILY WEATHER REPORT
BULLETIN QUOTIDIEN DE TEMPS • TÄGLICHER WETTERBERICHT

105. évfolyam 83. szám + Budapest + 1992. március 23. hétfő

Az időjárási helyzet és a várható időjárás:

Dánia fölötti centrummal egy nagy kiterjedésű ciklon örvénylik, kontinensünk középső részei fölött sokfelé borult, csapadékos időt okozva. Többnyire eső hullik, csak a magasabb hegyekben fordul elő havazás. A Kelet-európai-síkság fölött egy anticiklon helyezkedik el, csendes, nyugodt, párás az idő ebben a térségben, -5 fok alatti fagyokat is mérnek, és napközben is csak kevéssel 0 fok fölött alakul a hőmérséklet. Ugyanakkor szárazföldünk délnyugati részén nyáriasan meleg az idő, az Ibériai-félsziget déli felén 30 fokos csúcshőmérsékletet is mértek.

Vasárnap Magyarország nagy részén változóan felhős volt az égbolt, néhány órára kisütött a Nap, keleten viszont tartósan borult maradt az égbolt. Sokfelé hullott kisebb eső, helyenként nyárias zivatar és jégeső is előfordult. A legmagasabb nappali hőmérséklet általában 10, északkeleten 5 fok körül alakult. Ma hajnalra többnyire 0, +5 fok közé hűlt le a levegő. Ma délelőtt főként a Dunántúlon időnként felszakadozott a felhőzet, keleten még többfelé volt eső. A hőmérséklet 11 órakor az országban általában 4 és 10 fok között alakult.

Ma 12 órakor Budapesten a hőmérséklet 6 fok volt, a tengerszintre átszámított légnyomás 1004 hPa, alig változik.

Várható időjárás kedd estig:

Többnyire erősen felhős lesz az égbolt, további eső, zápor várható, helyenként zivatar is előfordulhat, többfelé jelentősebb mennyiségű csapadék is lehullhat. A délnyugati, déli szél az éjszakai óráktól megerősödik. A legalacsonyabb hajnali hőmérséklet 3, 8 fok között alakul, a a hőmérséklet csúcsértéke kedden általában 10, délkeleten 15 fok körül várható.

Távolabbi kilátások szerdától – szombatig:

Folytatódik a gyakran erősen felhős idő, mindegyik nap számítani lehet esőre, záporra, enyhék lesznek az éjszakák.
A legalacsonyabb hajnali hőmérséklet általában 3, 8 fok között alakul.
A legmagasabb nappali hőmérséklet többnyire 10 – 15 fok között várható.
Jelentős mennyiségű csapadék az ország területének 75 százalékán várható.

Varga László s. k.

A hőmérséklet napi középértéke és eltérése a sokévi átlagtól (Budapest belterületén):

1992. március 22.	7,1°C	-0,2°C

1871 óta ezen a napon Budapesten előfordult

legmagasabb hőmérséklet:	25,4°C (1974)
legalacsonyabb hőmérséklet:	-7,0°C (1883)

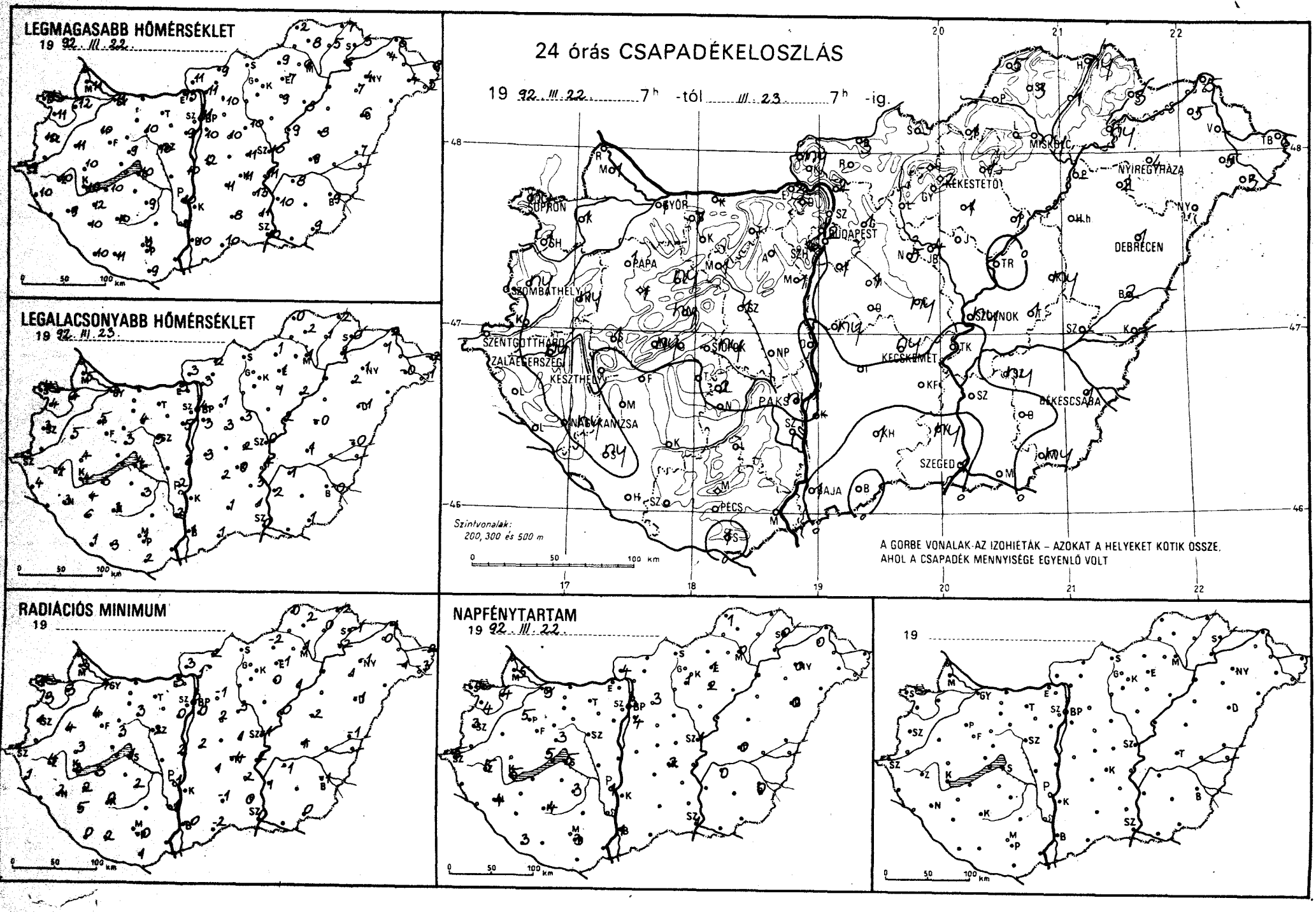
LEGMAGASABB HŐMÉRSÉKLET
19 92. III. 22.
LEGALACSONYABB HŐMÉRSÉKLET
19 92. III. 23.
RADIÁCIÓS MINIMUM
19
24 órás CSAPADÉKELOSZLÁS
19 92. III. 22. 7h -tól III. 23. 7h -ig.
SOPRON
GYŐR
PÁPA
SZOMBATHELY
SZENTGOTTHÁRD
ZALAEGERSZEG
KESZTHELY
NAGYKANIZSA
SIÓFOK
PÁKS
PÉCS
BUDAPEST
KÉKESTETŐ
MISKOLC
NYÍREGYHÁZA
DEBRECEN
SZOLNOK
KECSKEMÉT
BÉKÉSCSABA
SZEGED
BAJA
Szintvonalak:
200, 300 és 500 m
A GORBE VONALAK AZ IZOHIÉTÁK – AZOKAT A HELYEKET KÖTIK ÖSSZE,
AHOL A CSAPADÉK MENNYISÉGE EGYENLŐ VOLT
NAPFÉNYTARTAM
19 92. III. 22.
19

1992.III.23. 7 h-ig az utolsó 24 óra adatai						Előző nap napos órái
állomás	csapadék (mm)	Hó cm	max. hőmérséklet	min. hőmérséklet	rad. min.	
Győr	1 ⊽		11	5	4	3
Kapuvár	1		12	4	3	4
Mosonmagyaróvár	1 * =		11	5	3	5
Rajka						
Sopron	ny ⊽		11	4	3	4
Sopronhorpács	1 ⊽		11	4	3	4
Káld	ny =		11	5	4	
Körmend						
Szentgotthárd	.		9	3	1	5
Szombathely	ny ⊽		10	3	1	3
Lenti	.		10	4	1	
Letenye						
Nagykanizsa	ny		9	3	2	4
Zalaegerszeg	ny		10	4	4	5
Farkasgyepű	1		7	2	1	
Keszthely	.		10	4	3	5
Mencshely	ny =		9	3	0	5
Pápa	1 *		10	5	4	5
Sümeg	1		10	4	3	
Tihany						
Veszprém	ny		9	3	3	3
Zirc	ny		9	4	2	
Fonyód	.		10	3	3	
Homokszt. György	.		10	1	0	3
Kaposvár	.		10	3	0	4
Marcali	. =		12	4	2	
Siófok	ny		10	4	1	5
Somogyszob	ny ⌒		10	6	5	
Tab						
Bábolna	7		11	1	0	
Esztergom	3		13	3	3	
Kisbér						
Komárom	—		—	—	—	
Tata	—		—	—	—	
Alcsútdoboz						
Dunaújváros	.		10	3	2	
Martonvásár	1 =		9	5	-0	
Mór	1 =		10	4	3	
Sárbogárd						
Székesfehérvár	1 ⊓ =		10	3	-2	
Iregszemcse	2 ⊓▲ =		9	3	2	3
Lengyel	—		—	—	—	
Paks	ny ⊽		10	2	-1	1
Szekszárd	. =		11	2	-1	
Árpádtető	. =		8	0	-1	
Mohács						
Pécs	.		9	1	-0	3
Siklós	1 =		9	2	1	
Szigetvár	. =		11	3	2	
Budaörs						
Bp. Lőrinc	1 ⊽ ⌒		10	3	0	4
Bp. Met. Int.	2 =		11	4	3	3
Bp. Szab. hegy	6 ≡		8	4	1	
Cegléd	ny ⁹		11	2	1	
Dobogókő	—		—	—	—	
Gödöllő	1 =		10	1	-1	3
Királyrét						
Monor	1 ⁹		10	3	2	
Nagykáta	5		10	3	3	
Szentendre						

1992.III.23. 7 h-ig az utolsó 24 óra adatai						Előző nap napos órái
állomás	csapadék (mm)	Hó cm	max. hőmérséklet	min. hőmérséklet	rad. min.	
Vác	2 ≡		11	3	1	
Vámosmikola	ny =		11	3	3	4
Baja	1 =		10	1	-0	1
Bácsalmás	. =		10	1	-2	
Izsák	.		11	2	1	
Kalocsa	—		—	—	—	—
Kecskemét	ny =		11	0	-4	2
Kiskunfélegyháza	.		13	3	2	
Kiskunhalas	1 ⁹		8	1	-1	
Kunszentmiklós	ny ⁹ =		12	3	2	
Tiszakécske	.		11	4	2	
Balassagyarmat	3 =		9	2	2	
Romhány						
Salgótarján	—		—	—	—	
Eger	1 =		7	1	-1	1
Galyatető	—		—	—	—	
Gyöngyös	—		—	—	—	
Kékestető	2 * ∨	10	2	-3	-3	1
Kompolt	1		9	1	0	2
Lőrinci						
Poroszló	1 =		8	2	1	
Jászapáti						
Jászberény	4 =		11	6	0	
Karcag	ny ⌒		8	-0	-2	
Szolnok	ny =		10	0	-1	1
Tiszaroff	. =		9	2	0	
Túrkeve	1		9	1	1	0
Kistelek	ny ⊽ =		11	1	0	
Makó						
Szeged	1 ⊽		10	0	0	1
Szentes	.		10	2	1	
Borsodnádasd	1 =		9	1	-2	
Füged	1 *		5	1	0	
Hidasnémeti	ny =		7	2	-2	
Jósvafő	5 *	2	2	0	0	1
Lillafüred	—		—	—	—	
Miskolc	ny =		6	1	1	0
Putnok						
Sárospatak	3 =		3	0	-1	0
Szendrőlád	3 =		8	2	2	
Tokaj	ny =		6	1	-2	
Kisvárda	5 =		4	1	0	0
Mátészalka	5		4	-0	-1	
Nyíregyháza	4 =		4	1	-1	0
Nyírlugos						
Pátyod	3 ⌴		5	-1	-3	
Tiszabecs	6		6	-2	-2	
Vásárosnamény	—		—	—	—	
Záhony	5 * =		5	2	1	
Berettyóújfalu	2 =		7	-0	-1	
Debrecen	1 ⊽ ⌒		6	-1	-1	0
Hajdúdorog	2 =		7	2	1	
Hortobágy	—		—	—	—	
Körösszakál	—		—	—	—	
Polgár	—		—	—	—	
Békéscsaba	1 ⊽ =		9	-0	-1	0
Mezőhegyes	ny ⁹		9	1	0	—
Orosháza	—		—	—	—	
Szarvas	ny =		8	1	-1	0
Szeghalom	—		—	—	—	

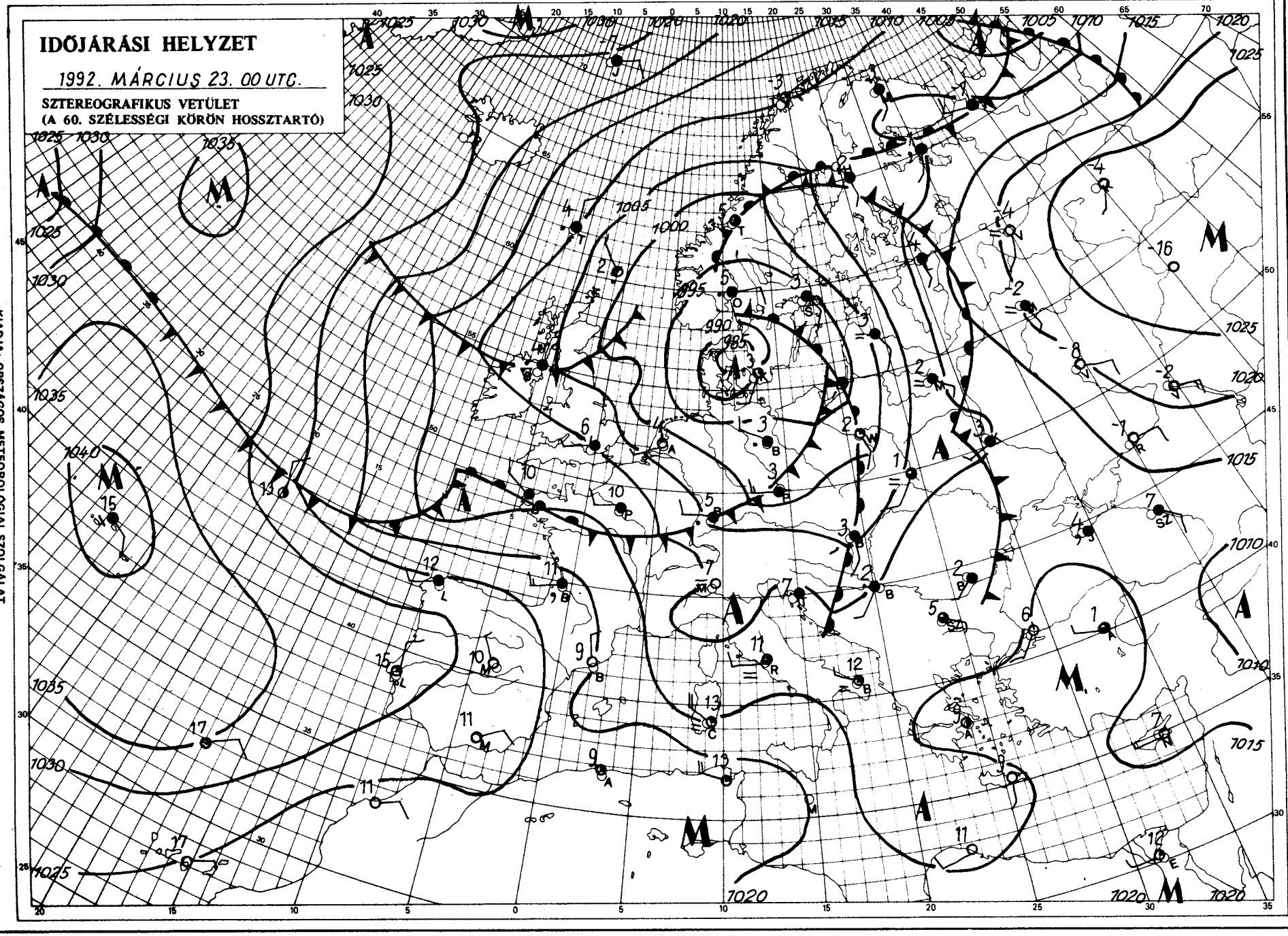

KIADJA: ORSZÁGOS METEOROLÓGIAI SZOLGÁLAT
Kiadásért felel: Dr. Mersich Iván, az Országos Meteorológiai Szolgálat elnöke – Készült: az Országos Meteorológiai Szolgálat Nyomdájában, Budapest – Felelős vezető: Máthé Gyuláné – Munkaszám: 122. – Szerkesztésért felel: Dr. Visy Károly, a Központi Előrejelző Intézet igazgatója
Készítő: a KEI Rövidtávú Előrejelző Osztálya – Szakmai felelős: Németh Lajos osztályvezető – Megjelenik naponként
Megrendelhető: 1024 Budapest, II., Kitaibel Pál utca 1. – Pénzügyi Osztály – Telefon: 353-500
Jelmagyarázat a havi melléklatben

IDŐJÁRÁSI NAPIJELENTÉS

ЕЖЕДНЕВНЫЙ МЕТЕОРОЛОГИЧЕСКИЙ БЮЛЛЕТЕНЬ • DAILY WEATHER REPORT
BULLETIN QUOTIDIEN DE TEMPS • TÄGLICHER WETTERBERICHT

105. évfolyam 84. szám + Budapest + 1992. március 24. kedd

Az időjárási helyzet és a várható időjárás:

Kelet-Európában általában kevés a felhő, száraz az idő. Másutt ugyanakkor a Dél-, illetve Közép-Európa felett lévő nagy kiterjedésű, több középpontú ciklonrendszer meglehetősen változékony, sokfelé csapadékos, széles időt okoz. A következő 36 órában a Kárpát-medence fölé a ciklonrendszer délkeleti peremén továbbra is enyhe, váltakozó nedvességtartalmú levegő áramlik. Emiatt változékony tavaszi időre lehet számítani.

Magyarországon hétfőn erősen felhős vagy borult volt az ég és országszerte esett az eső, záporeső. Paksról zivatart is jelentettek. A ma (kedd) reggel 7 óráig lehullott csapadék mennyisége általában 1 és 10 mm között alakult, de például Balassagyarmaton 18 mm-t mértek. A hőmérséklet csúcsértéke hétfőn az ország nagy részén 6 és 11 fok között volt. Éjszaka általában 3, 8 fokig hűlt le a levegő. Ma délelőtt többnyire erősen felhős idő volt, szórványosan esővel, záporral. Sokfelé élénk, helyenként erős déli szél fújt. 11 órakor 9 és 17 fok között alakult a hőmérséklet.

Ma 12 órakor Budapesten a hőmérséklet 13 fok volt, a tengerszintre átszámított légnyomás 999 hPa, alig változik.

Várható időjárás szerda estig:

Ma jobbára erősen felhős lesz az ég és többfelé várható eső, záporeső. Szerdán időnként csökken a felhőzet és szórványosan alakulnak ki záporok, egy-egy zivatar is előfordulhat.
A ma többfelé erős, néhol viharos lökésekkel kísért déli, délnyugati szél holnapra mérséklődik.
Hajnalra sokfelé párássá válik a levegő.
A legalacsonyabb éjszakai hőmérséklet 4 és 9,
a legmagasabb nappali hőmérséklet szerdán általában 13 és 18 fok között alakul.

Jenki Szilvia s. k.

A hőmérséklet napi középértéke és eltérése a sokévi átlagtól (Budapest belterületén):

1992. március 23.	5,5°C	-2,0°C

1871 óta ezen a napon Budapesten előfordult

legmagasabb hőmérséklet:	24,8°C (1977)
legalacsonyabb hőmérséklet:	-9,3°C (1883)

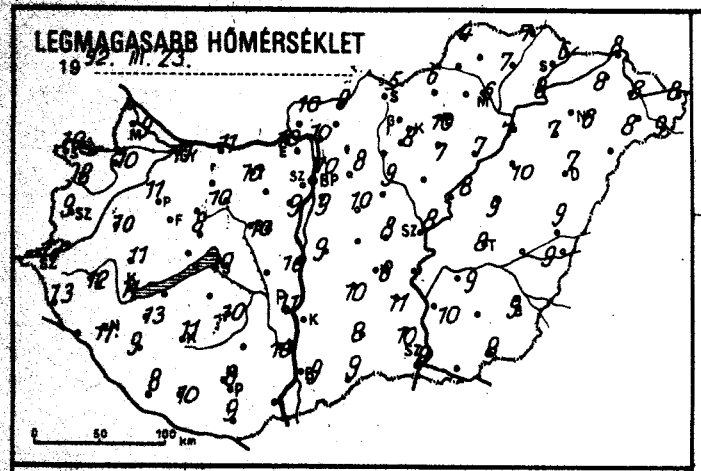
LEGMAGASABB HŐMÉRSÉKLET
19 92. III. 23.
0 50 100 km

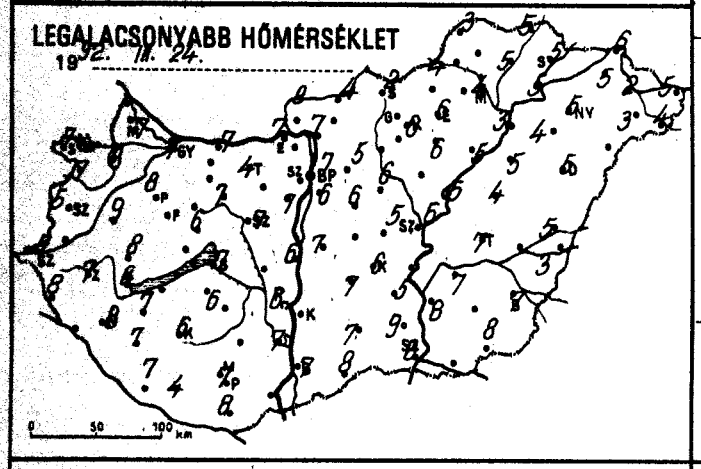
LEGALACSONYABB HŐMÉRSÉKLET
19 92. III. 24.
0 50 100 km

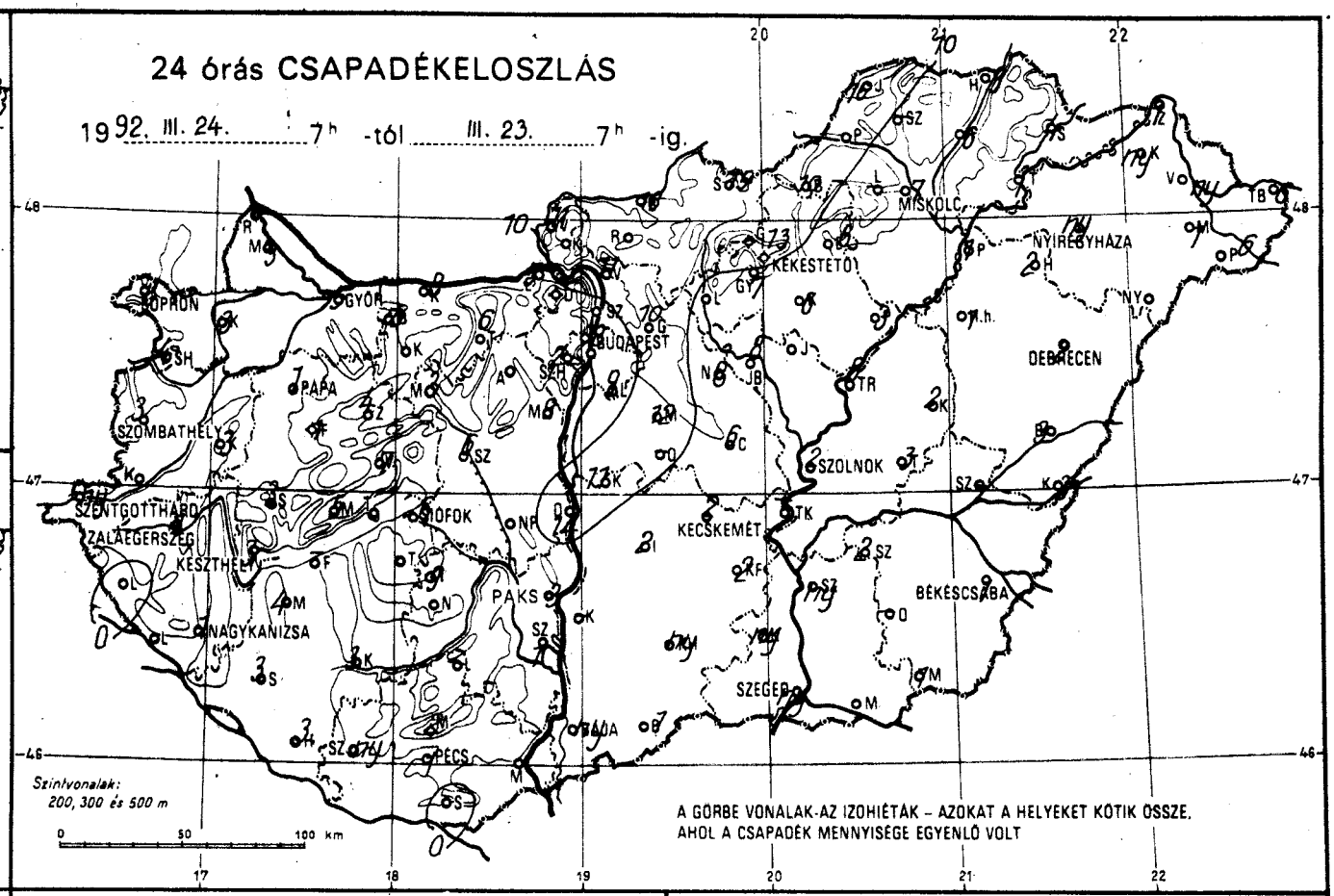
24 órás CSAPADÉKELOSZLÁS
19 92. III. 24. 7h -tól III. 23. 7h -ig.
SOPRON
GYŐR
BUDAPEST
MISKOLC
NYÍREGYHÁZA
KÉKESTETŐ
DEBRECEN
PAPA
SZOMBATHELY
SZENTGOTTHÁRD
ZALAEGERSZEG
KESZTHELY
SIÓFOK
NAGYKANIZSA
PAKS
KECSKEMÉT
SZOLNOK
BÉKÉSCSABA
SZEGED
PÉCS
Szintvonalak:
200, 300 és 500 m
0 50 100 km
A GÖRBE VONALAK-AZ IZOHIÉTÁK – AZOKAT A HELYEKET KÖTIK ÖSSZE, AHOL A CSAPADÉK MENNYISÉGE EGYENLŐ VOLT

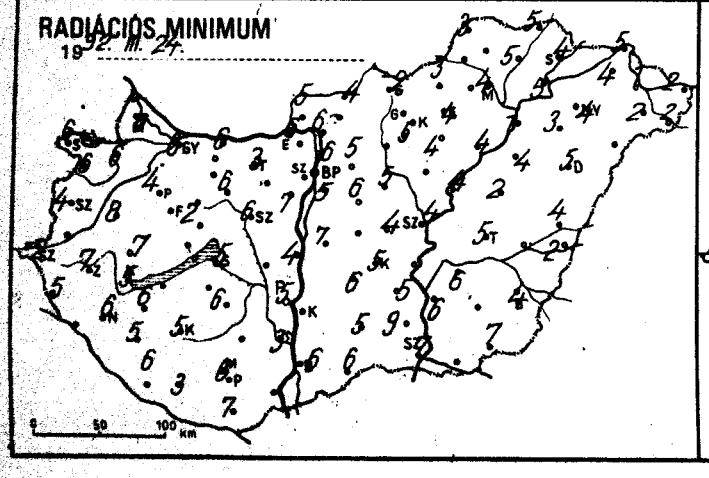
RADIÁCIÓS MINIMUM
19 92. III. 24.
0 50 100 km

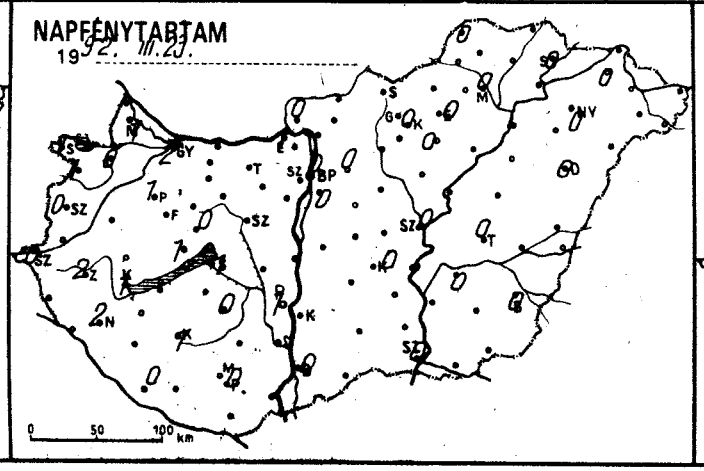
NAPFÉNYTARTAM
19 92. III. 23.
0 50 100 km

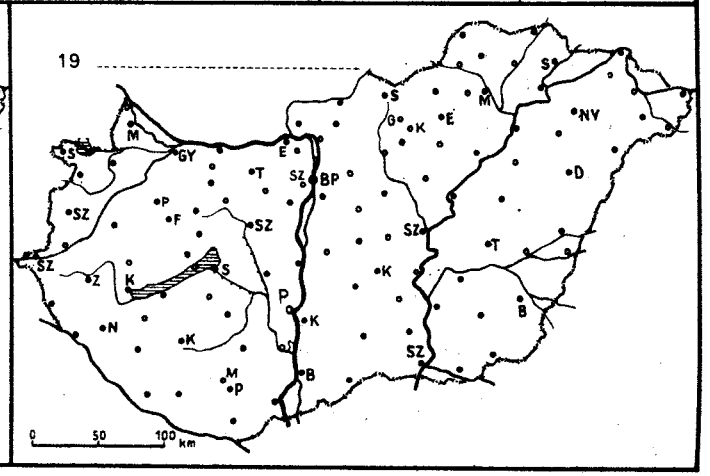
19
0 50 100 km

1992.III.24. 07 h-ig az utolsó 24 óra adatai						Előző nap napos órái
állomás	csapadék (mm)	Hó cm	max. hőmérséklet	min. hőmérséklet	rad. min.	
Győr	5 ∇̇		11	7	6	2
Kapuvár	3 =		10	8	6	0
Mosonmagyaróvár	3 =		9	7	6	1
Rajka						
Sopron	3 ∇̇ =		10	7	6	1
Sopronhorpács	4		8	7	6	1
Káld	3 =		10	9	8	
Körmend						
Szentgotthárd	ny ∇̇		12	5	2	0
Szombathely	3 =		9	5	4	0
Lenti	.		13	8	5	
Letenye						
Nagykanizsa	1		11	8	6	2
Zalaegerszeg	1		12	7	7	2
Farkasgyepű	1		6	2	2	
Keszthely	3		11	6	5	1
Mencshely	5 =		10	6	3	1
Pápa	1 =		11	8	4	1
Sümeg	3		11	8	7	
Tihany						
Veszprém	7 ≡		8	6	2	0
Zirc	4 =		8	6	5	
Fonyód	—		—	—	—	
Homokszt. György	3		8	7	6	0
Kaposvár	3 =		11	6	5	1
Marcali	4		13	7	6	
Siófok	6		10	7	5	1
Somogyszob	3		9	7	5	
Tab						
Bábolna	5		10	6	4	
Esztergom	5		10	7	6	
Kisbér						
Komárom	8 =		11	7	6	
Tata	6 =		10	4	3	
Alcsútdoboz						
Dunaújváros	14		10	6	4	
Martonvásár	8 =		9	7	7	
Mór	3 ∇̇ =		10	7	6	
Sárbogárd						
Székesfehérvár	6 =		10	7	6	
Iregszemcse	9 ≡		10	6	6	0
Lengyel	—		—	—	—	
Paks	3 ⊿		11	6	5	1
Szekszárd	1 =		10	7	3	
Árpádtető	2		7	6	5	
Mohács						
Pécs	1 ∇̇		8	7	6	0
Siklós	. =		9	8	7	
Szigetvár	ny , =		10	4	3	
Budaörs						
Bp. Lőrinc	9 ∇̇ =		9	6	5	0
Bp. Met. Int.	8 =		10	7	6	0
Bp. Szab. hegy	2 =		7	2	2	
Cegléd	6		8	5	4	
Dobogókő	—		—	—	—	
Gödöllő	10 =		8	5	5	0
Királyrét						
Monor	12		10	6	6	
Nagykáta	8		9	6	5	
Szentendre						

1992.III.24. 07 h-ig az utolsó 24 óra adatai						Előző nap napos órái
állomás	csapadék (mm)	Hó cm	max. hőmérséklet	min. hőmérséklet	rad. min.	
Vác	11 =		10	7	6	
Vámosmikola	11 =		10	8	5	0
Baja	ny =		9	7	6	0
Bácsalmás	1 =		9	8	6	
Izsák	2 =		10	7	6	
Kalocsa	—		—	—	—	—
Kecskemét	2 =		8	6	5	0
Kiskunfélegyháza	2 =		11	5	5	
Kiskunhalas	ny ,		8	7	5	
Kunszentmiklós	11 ∇̇ =		9	7	7	
Tiszakécske	—		—	—	—	
Balassagyarmat	18 =		9	4	4	
Romhány						
Salgótarján	15 =		5	2	-2	
Eger	6 =		10	6	4	0
Galyatető	—		—	—	—	
Gyöngyös	7		8	6	5	
Kékestető	13 •*∀	7	2	0	0	0
Kompolt	6		7	6	4	0
Lőrinci						
Poroszló	3 =		7	5	4	
Jászapáti						
Jászberény	8 =		9	6	5	
Karcag	2 =		9	4	2	
Szolnok	2 =		8	6	4	0
Tiszaroff	6 =		8	5	4	
Túrkeve	3		8	7	5	0
Kistelek	ny , =		10	9	9	
Makó						
Szeged	ny		9	8	7	0
Szentes	ny ,		10	8	6	
Borsodnádasd	10		6	4	3	
Fügöd	6		7	5	5	
Hidasnémeti	9 =		7	5	5	
Jósvafő	16 ≡		4	3	3	0
Lillafüred	—		—	—	—	
Miskolc	7		6	4	4	0
Putnok						
Sárospatak	4 =		6	5	4	0
Szendrőlád	—		—	—	—	
Tokaj	1 =		8	5	5	
Kisvárda	ny =		8	5	4	0
Mátészalka	1 ,		8	3	2	
Nyíregyháza	ny		6	5	4	0
Nyírlugos						
Pátyod	6 ∇̇		9	4	2	
Tiszabecs	6 ∇̇ =		8	5	2	
Vásárosnamény	ny =		8	2	1	
Záhony	1		8	6	5	
Berettyóújfalu	3		9	5	4	
Debrecen	2 =		7	5	5	0
Hajdúdorog	2 =		7	4	3	
Hortobágy	1		10	5	4	
Körösszakál	3		9	3	2	
Polgár	1 =		7	3	1	
Békéscsaba	1 =		9	7	4	0
Mezőhegyes	1		8	8	7	—
Orosháza	—		—	—	—	
Szarvas	2 =		9	7	6	0
Szeghalom	—		—	—	—	

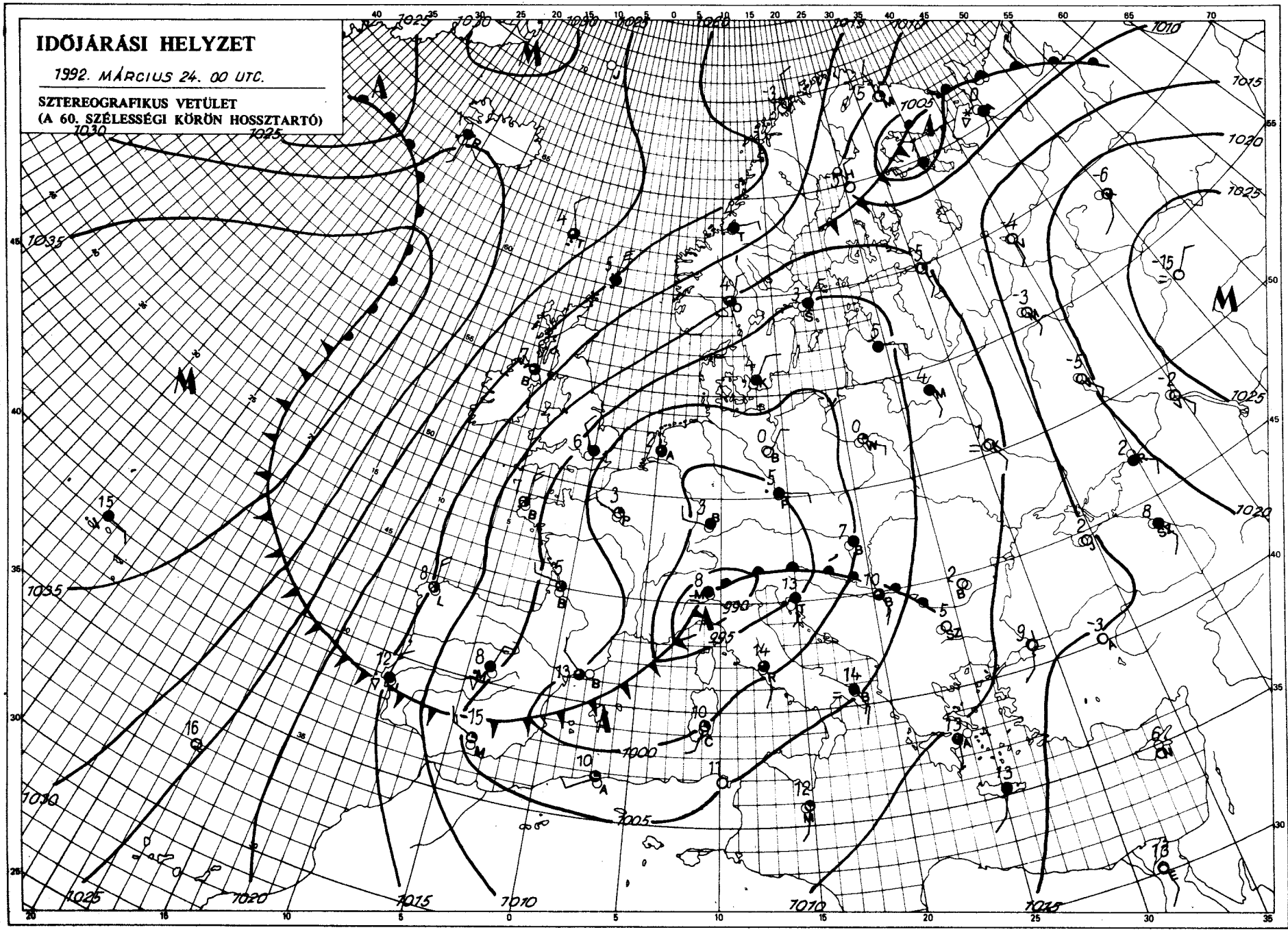

KIADJA: ORSZÁGOS METEOROLÓGIAI SZOLGÁLAT
Kiadásért felel: Dr. Mersich Iván, az Országos Meteorológiai Szolgálat elnöke – Készült: az Országos Meteorológiai Szolgálat Nyomdájában, Budapest – Felelős vezető: Máténé Gyulánné – Munkaszám: 123. – Szerkesztésért felel: Dr. Vitay Károly, a Központi Előrejelző Intézet igazgatója

Készült: a KEI Rövidtávú Előrejelző Osztálya – Szakmai felelős: Németh Lajos osztályvezető – Megjelenik naponként
Megrendelhető: 1024 Budapest, II., Kitaibel Pál utca 1. – Pénzügyi Osztály – Telefon: 353-500
Jelmagyarázat a havi mellékletben

IDŐJÁRÁSI NAPIJELENTÉS

ЕЖЕДНЕВНЫЙ МЕТЕОРОЛОГИЧЕСКИЙ БЮЛЛЕТЕНЬ • DAILY WEATHER REPORT
BULLETIN QUOTIDIEN DE TEMPS • TÄGLICHER WETTERBERICHT

105. évfolyam 85. szám + Budapest + 1992. március 25. szerda

Az időjárási helyzet és a várható időjárás:

Kontinensünk nagy részének az időjárását már napok óta a Közép-Európa felett övénylő több középpontú ciklonrendszer határozza meg. Hatására Európa szerte változékony, sokfelé csapadékos az idő. A ciklonrendszer hátoldalán a szárazföld nyugati és északi része fölé hideg levegő áramlik, és emiatt arrafelé a hőmérséklet csúcsértéke helyenként még az 5 fokot sem éri el. A Kárpát-medence, valamint a Balkán-félsziget fölé ugyanakkor még enyhe levegő érkezik. A következő 36 órában hazánkban még marad az enyhe idő, de a térségünktől délnyugatra kimélyülő peremciklon következtében országszerte jelentős mennyiségű csapadékra kell számítani.

Magyarországon kedden többnyire erősen felhős idő volt, többfelé esett az eső. A ma reggel 7 óráig lehullott csapadék mennyisége általában csapadéknyom és 3 mm között volt. A hőmérséklet csúcsértéke kedden az ország nagy részén 15 és 20 fok között alakult. Szerda hajnalra általában 7, 12 fok közé hűlt le a levegő. Ma délelőtt többnyire erősen felhős idő volt, szórványosan fordult elő eső, zápor. A hőmérséklet 11 órára északnyugaton csupán 5, 9, máshol 10, 18 fokig emelkedett.

Ma 12 órakor Budapesten a hőmérséklet 15 fok volt, a tengerszintre átszámított légnyomás 1003 hPa, alig változik.

Várható időjárás csütörtök estig:

Többnyire erősen felhős idő várható, eleinte szórványosan, éjszakától országszerte esővel, záporral, keleten helyenként zivatarral. A déli, délkeleti szél megélénkül, sokfelé megerősödik, helyenként viharossá fokozódik.
A legalacsonyabb éjszakai hőmérséklet 6, 11,
a legmagasabb nappali hőmérséklet csütörtökön nyugaton általában 10, 15, keleten 16, 21 fok között valószínű.

Bonta Imre s. k.

A hőmérséklet napi középértéke és eltérése a sokévi átlagtól (Budapest belterületén):

1992. március 24.	10,1°C	+2,3°C

1871 óta ezen a napon Budapesten előfordult

legmagasabb hőmérséklet:	23,7°C (1977)
legalacsonyabb hőmérséklet:	-11,0°C (1883)

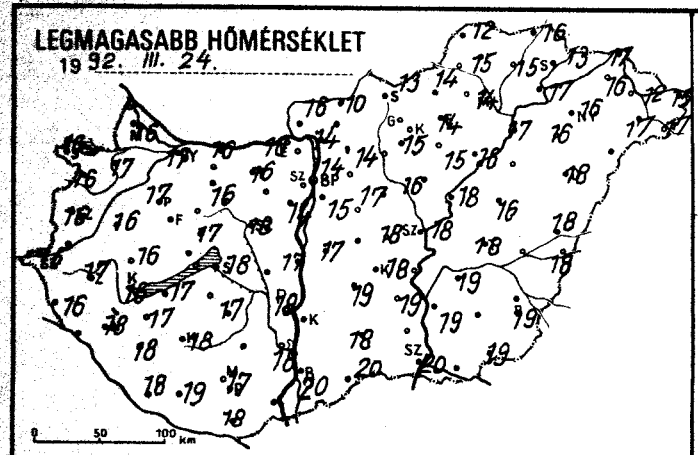
LEGMAGASABB HŐMÉRSÉKLET
1992. III. 24.
0 50 100 km

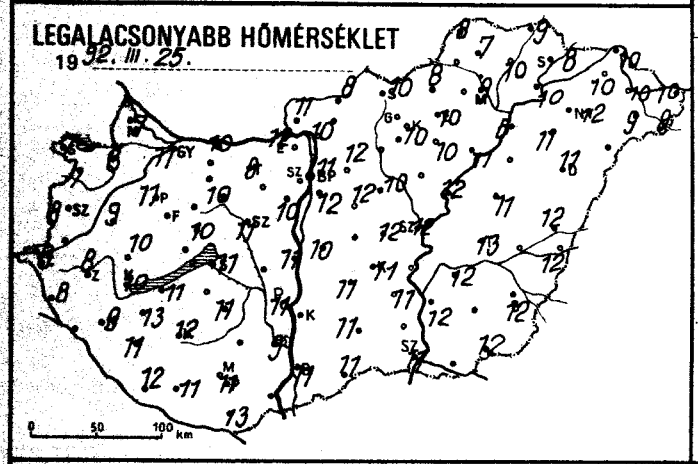
LEGALACSONYABB HŐMÉRSÉKLET
1992. III. 25.
0 50 100 km

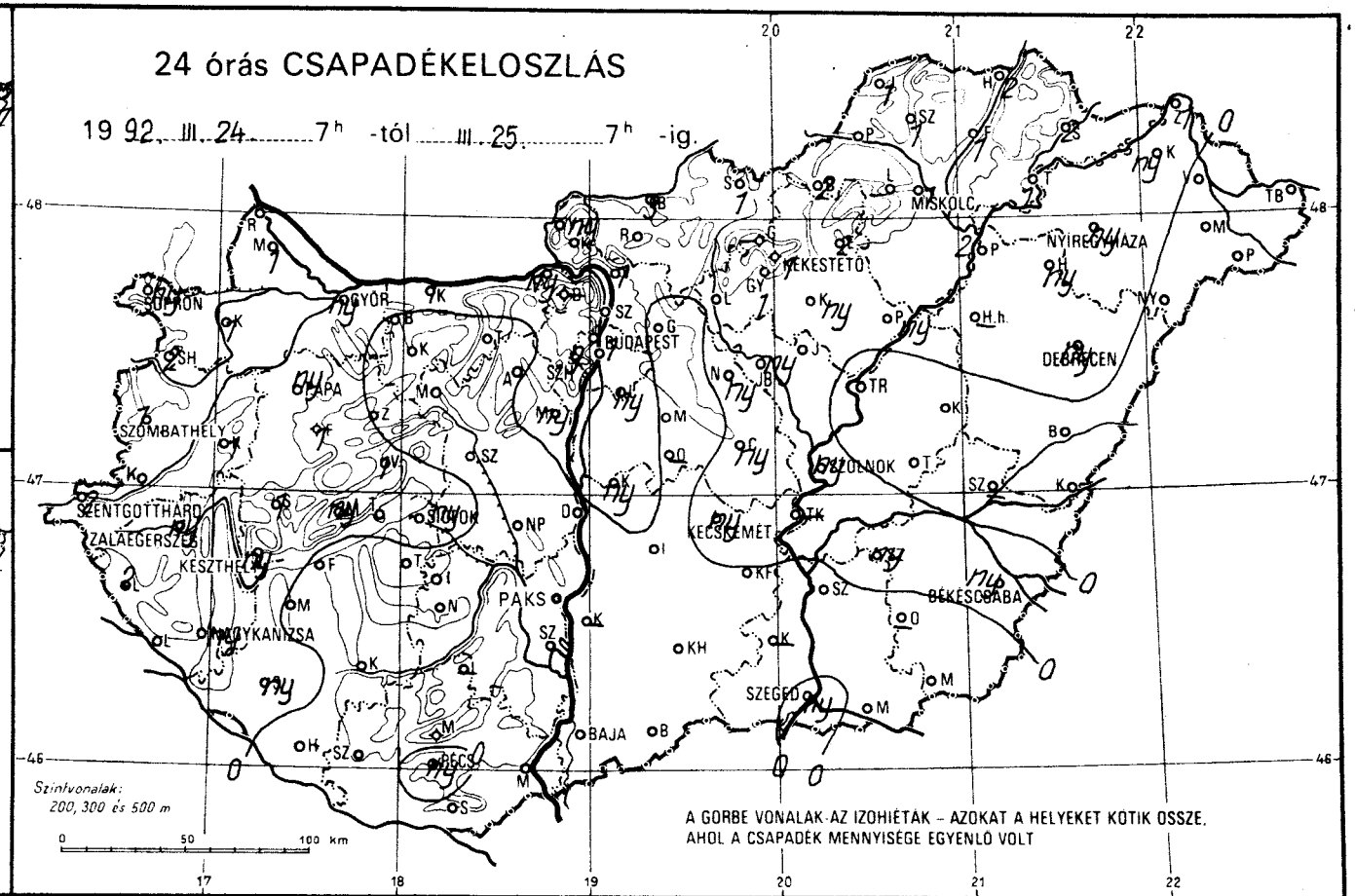
24 órás CSAPADÉKELOSZLÁS
1992. III. 24. 7h -tól III. 25. 7h -ig.
SOPRON
GYŐR
BUDAPEST
MISKOLC
NYÍREGYHÁZA
NYÍREGYHÁZA
DEBRECEN
SZOMBATHELY
SZENTGOTTHÁRD
ZALAEGERSZEG
KESZTHELY
PAKS
KECSKEMÉT
BÉKÉSCSABA
SZEGED
BAJA
PÉCS
Szintvonalak:
200, 300 és 500 m
0 50 100 km
A GÖRBE VONALAK AZ IZOHIÉTÁK – AZOKAT A HELYEKET KÖTIK ÖSSZE, AHOL A CSAPADÉK MENNYISÉGE EGYENLŐ VOLT

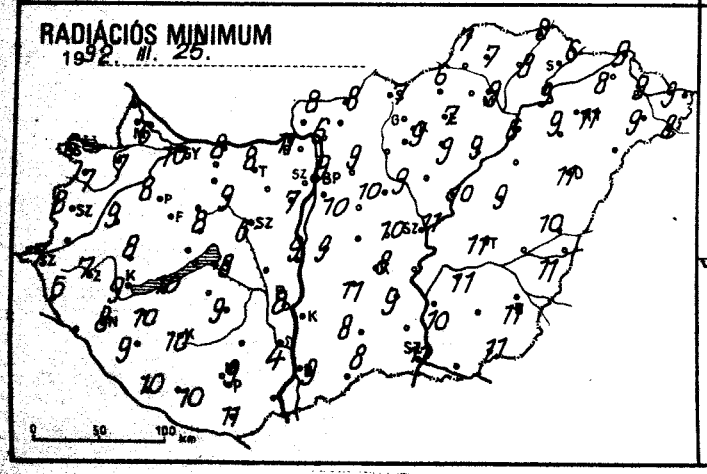
RADIÁCIÓS MINIMUM
1992. III. 25.
0 50 100 km

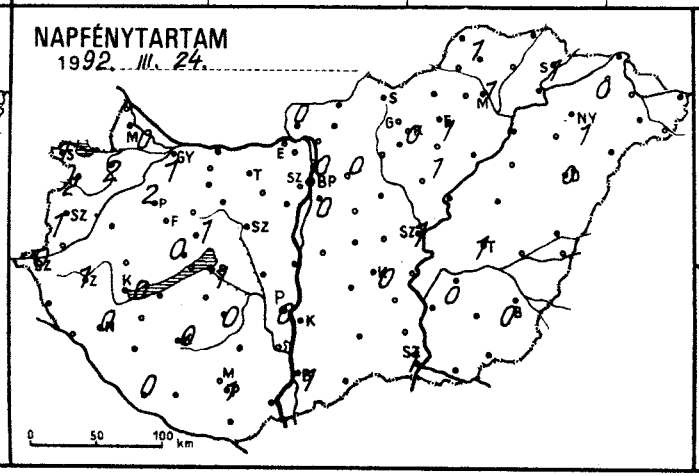
NAPFÉNYTARTAM
1992. III. 24.
0 50 100 km

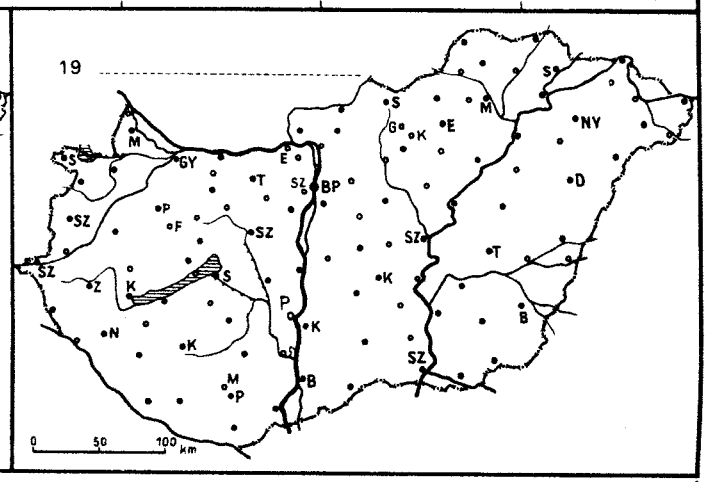
19
0 50 100 km

1992.III.26.7.h-ig az utolsó 24 óra adatai						Előző nap napos órái
állomás	csapadék (mm)	Hó cm	max. hőmérséklet	min. hőmérséklet	rad. min.	
Győr	ny =		17	11	10	1
Kapuvár	1 =		17	8	7	2
Mosonmagyaróvár	1		16	7	6	0
Rajka						
Sopron	ny ▽ =		16	7	6	1
Sopronhorpács	2		16	7	7	2
Káld	1 =		16	9	9	
Körmend						
Szentgotthárd	2		15	8	7	0
Szombathely	1		16	8	8	1
Lenti	2 =		16	8	6	
Letenye						
Nagykanizsa	ny		18	9	8	0
Zalaegerszeg	ny		17	8	7	1
Farkasgyepű	1		8	4	3	
Keszthely	ny		16	10	9	0
Mencshely	ny =		15	11	7	0
Pápa	ny		17	11	8	2
Sümeg	1		16	10	8	
Tihany						
Veszprém	1		17	10	8	1
Zirc	. ⌒		15	10	7	
Fonyód	.		17	11	10	
Homokszt. György	.		18	12	10	0
Kaposvár	.		18	12	10	0
Marcali	. ⌒		17	13	10	
Siófok	ny		18	11	8	1
Somogyszob	ny		18	11	9	
Tab						
Bábolna	.		16	8	7	
Esztergom	ny		16	12	11	
Kisbér						
Komárom	1 =		16	10	8	
Tata	. =		16	8	8	
Alcsútdoboz						
Dunaújváros	.		17	11	9	
Martonvásár	ny =		14	10	7	
Mór	. =		16	10	9	
Sárbogárd						
Székesfehérvár	. =		18	11	6	
Iregszemcse	.		17	11	9	0
Lengyel	—		—	—	—	
Paks			19	11	8	0
Szekszárd			18	9	4	
Árpádtető	.		16	10	8	
Mohács						
Pécs	ny ▽		17	11	9	1
Siklós	. =		18	13	11	
Szigetvár	. =		19	11	10	
Budaörs						
Bp. Lőrinc	ny =		15	12	10	0
Bp. Met. Int.	1 ▽ =		14	11	9	0
Bp. Szab. hegy	9		13	9	1	
Cegléd	ny ,		18	12	10	
Dobogókő	—		—	—	—	
Gödöllő	.		14	12	9	0
Királyrét						
Monor	. ⌒		17	12	10	
Nagykáta	ny		16	10	9	
Szentendre						

1992.III.26.7.h-ig az utolsó 24 óra adatai						Előző nap napos órái
állomás	csapadék (mm)	Hó cm	max. hőmérséklet	min. hőmérséklet	rad. min.	
Vác	1 ⌒		14	10	6	
Vámosmikola	ny		16	11	8	0
Baja	.		20	11	9	1
Bácsalmás	.	●	20	11	8	
Izsák	.		19	11	11	
Kalocsa	—		—	—	—	—
Kecskemét	ny =		18	11	8	0
Kiskunfélegyháza	.		19	11	9	
Kiskunhalas	.		18	11	8	
Kunszentmiklós	ny , =		17	10	9	
Tiszakécske						
Balassagyarmat	3		10	8	8	
Romhány						
Salgótarján	1 =		13	10	7	
Eger	2 =		14	10	7	1
Galyatető	—		—	—	—	
Gyöngyös	1		15	10	9	
Kékestető	1 ▽ =		6	5	3	0
Kompolt	ny		15	10	9	1
Lőrinci						
Poroszló	ny		16	11	9	
Jászapáti						
Jászberény	ny		17	11	9	
Karcag	. =		16	11	9	
Szolnok	ny		18	12	11	1
Tiszaroff	. =		18	12	10	
Túrkeve	.		18	13	11	1
Kistelek	—		—	—	—	
Makó						
Szeged	ny		20	11	11	1
Szentes	.		19	12	10	
Borsodnádasd	2		14	8	6	
Fügöd	1		15	10	8	
Hidasnémeti	2 =		16	9	8	
Jósvafő	1 =		12	8	7	1
Lillafüred	—		—	—	—	
Miskolc	1 ▽		14	9	9	1
Putnok						
Sárospatak	2 =		13	8	6	1
Szendrőlád	1 =		15	7	7	
Tokaj	1		17	10	9	
Kisvárda	ny =		16	10	8	0
Mátészalka	. ⌒		17	9	9	
Nyíregyháza	ny		16	12	11	1
Nyírlugos						
Pátyod	.		17	9	8	
Tiszabecs	. =		15	10	9	
Vásárosnamény	. =		12	10	9	
Záhony	1 =		17	10	9	
Berettyóújfalu	. =		18	12	10	
Debrecen	ny ▽		18	11	11	0
Hajdúdorog	ny =		16	11	9	
Hortobágy	—		—	—	—	
Körösszakál	.		18	12	11	
Polgár	2 =		17	6	6	
Békéscsaba	ny		19	12	11	0
Mezőhegyes	.		19	12	11	—
Orosháza	—		—	—	—	
Szarvas	ny		19	12	11	0
Szeghalom	—		—	—	—	

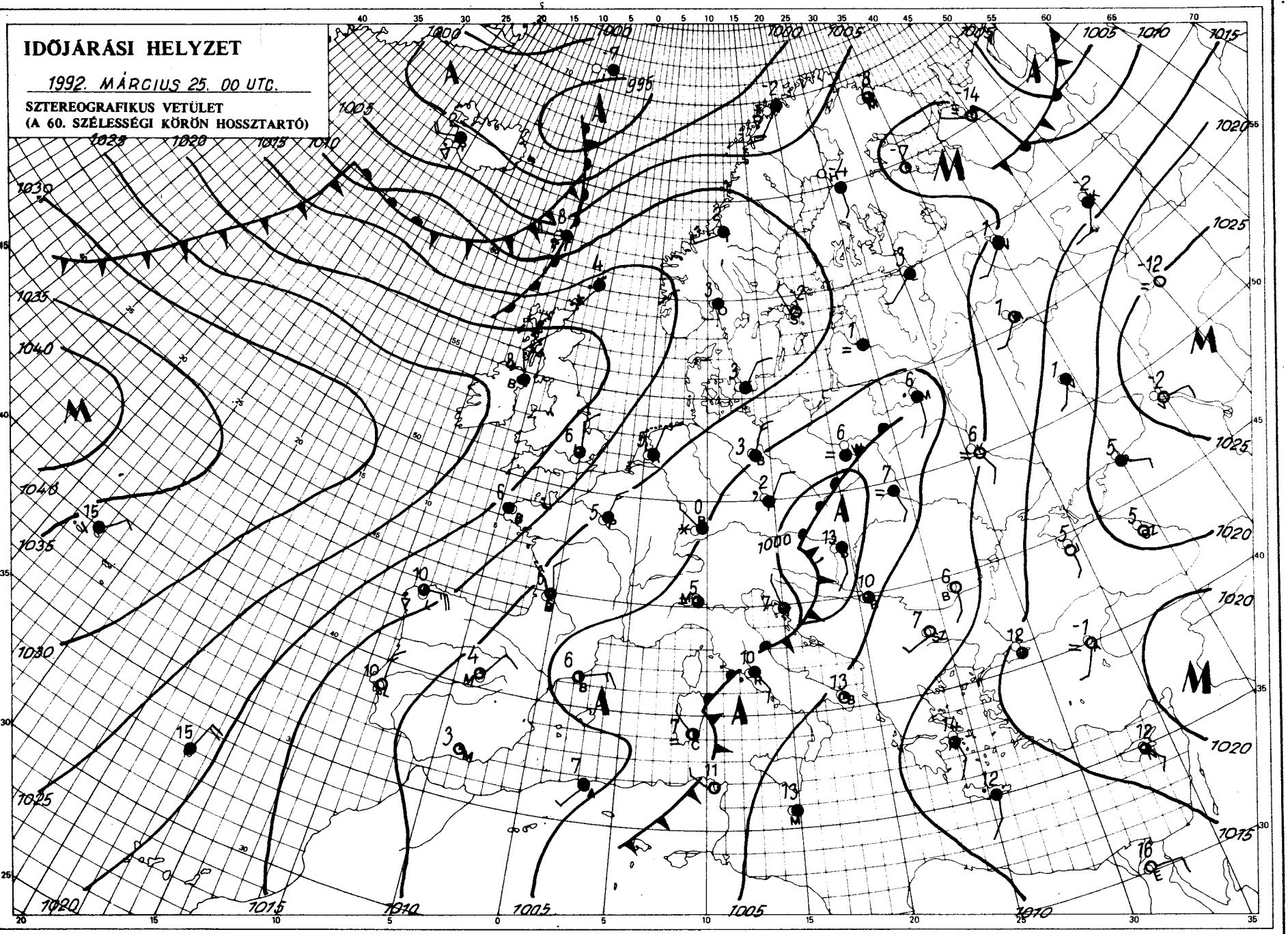

KIADJA: ORSZÁGOS METEOROLÓGIAI SZOLGÁLAT
Kiadásért felel: Dr. Mersich Iván, az Országos Meteorológiai Szolgálat elnöke — Készült: az Országos Meteorológiai Szolgálat Nyomdájában, Budapest — Felelős vezető: Máthé Gyuláné — Munkaszám: 7-12 — Szerkesztésért felel: Dr. Vissy Károly a Központi Előrejelző Intézet igazgatója
Készíti: a KEI Rövidtávú Előrejelző Osztálya — Szakmai felelős: Németh Lajos osztályvezető — Megjelenik naponként
Megrendelhető: 1024 Budapest, II., Kitaibel Pál utca 1. — Pénzügyi Osztály — Telefon: 353-500
Jelmagyarázat a havi mellékletben

IDŐJÁRÁSI NAPIJELENTÉS

ЕЖЕДНЕВНЫЙ МЕТЕОРОЛОГИЧЕСКИЙ БЮЛЛЕТЕНЬ • DAILY WEATHER REPORT
BULLETIN QUOTIDIEN DE TEMPS • TÄGLICHER WETTERBERICHT

105. évfolyam 86. szám + Budapest + 1992. március 26. csütörtök

Az időjárási helyzet és a várható időjárás:

Európa időjárását egyetlen, hatalmas méretű ciklon alakítja. Magyarország jelenleg e ciklon keleti oldalán helyezkedik el, ahol nagy nedvességtartalmú, enyhe légtömegek vonulnak délnyugatról északkelet felé. Hatásukra csütörtökön a Kárpát-medencében jelentős mennyiségű csapadék várható. A csapadékzóna péntekre elhagyja ezt a térséget, mögötte már szárazabb levegőfajta érkezik.

Magyarországon szerdán borult idő volt. A szerda reggeltől csütörtök reggelig terjedő 24 órában sokfelé esett az eső, mennyisége a Dél-Dunántúlon 15, 25 mm, másutt 1, 7 mm között volt. Szerdán északnyugaton 7, 12, az ország többi részén 14, 20 fokig emelkedett délutánra a hőmérséklet. Csütörtök hajnalra általában 3, 8 fokig hűlt le a levegő. Délelőtt a délkeleti megyék kivételével mindenütt esett az eső, a Nyugat-Dunántúlról havas esőt, átmenetileg havazást jelentettek. 11 órakor 0, 9 fok közötti hőmérsékletet mértek.

Ma 12 órakor Budapesten a hőmérséklet 6 fok volt, a tengerszintre átszámított légnyomás 1001 hPa, erősen süllyed.

Várható időjárás péntek estig:

Ma csak délkeleten, holnap már másutt is felszakadozik időnként a felhőzet. Ma csaknem mindenütt lesz eső, záporeső, néhol zivatar, a Nyugat-Dunántúlon átmenetileg havas eső, hó, pénteken csak szórványos csapadékra számítunk.
A délkeleti, déli szél sokfelé megélénkül, időnként megerősödik, helyenként viharos széllökés is előfordulhat.
A legalacsonyabb éjszakai hőmérséklet 3, 8,
a legmagasabb nappali hőmérséklet pénteken 7, 12 fok között lesz.

Távolabbi kilátások szombattól — keddig:

Eleinte változóan felhős, kissé hűvös idő várható elszórtan esővel, később derült, napos idő lesz csapadék nélkül. A jövő hét elejétől emelkedik a hőmérséklet.
A legalacsonyabb éjszakai hőmérséklet 0, 5,
a legmagasabb nappali hőmérséklet eleinte 6, 11, később 10, 15 fok között lesz.
Jelentős mennyiségű, (legalább napi 5 mm) csapadék az ország területén nem várható.

H. Bóna Márta s. k.

A hőmérséklet napi középértéke és eltérése a sokévi átlagtól (Budapest belterületén):

1992. március 25.	12,1°C	+3,9°C

1871 óta ezen a napon Budapesten előfordult

legmagasabb hőmérséklet:	25,4°C (1921)
legalacsonyabb hőmérséklet:	-11,0°C (1883)

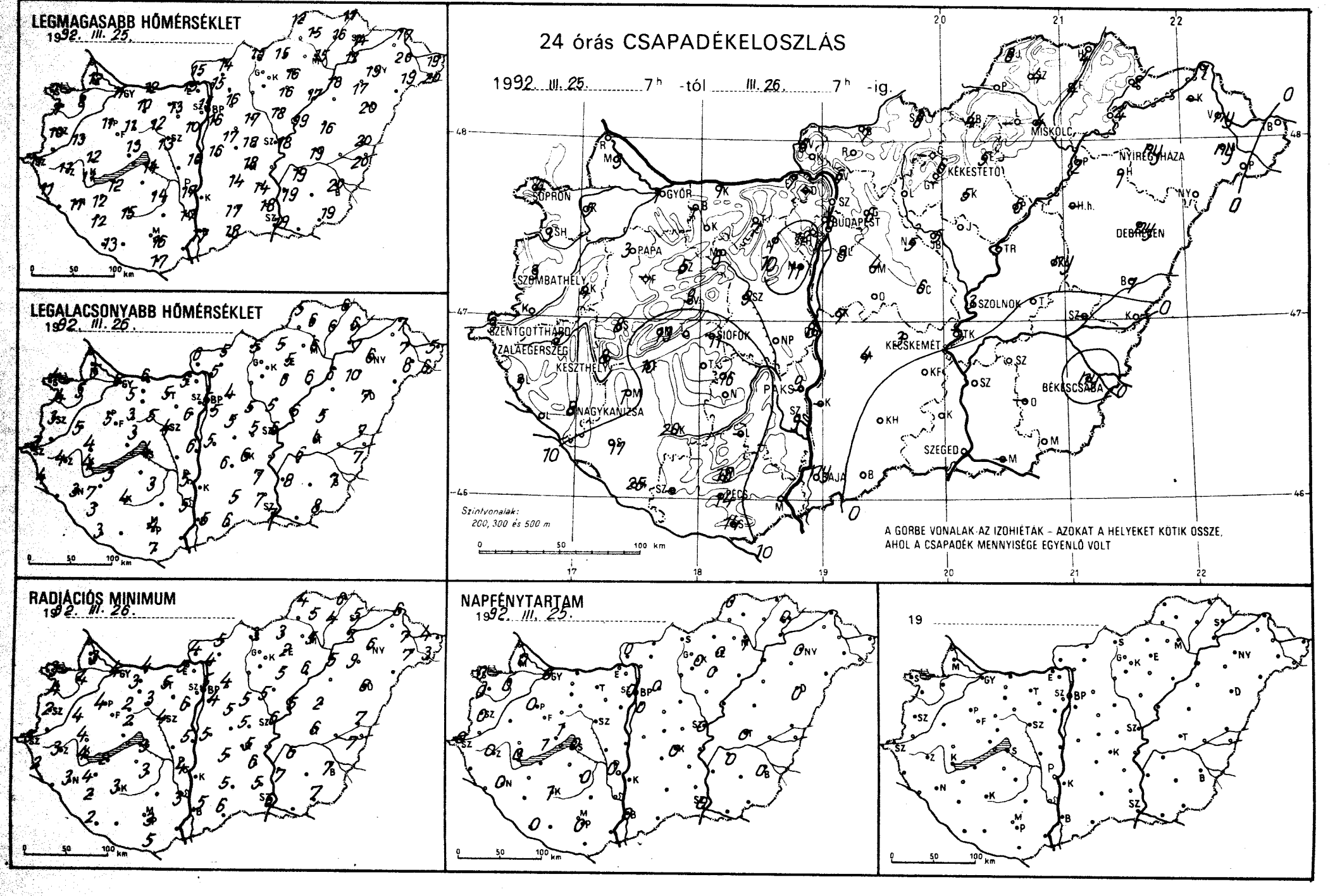
LEGMAGASABB HŐMÉRSÉKLET
1992. III. 25.
LEGALACSONYABB HŐMÉRSÉKLET
1992. III. 26.
RADIÁCIÓS MINIMUM
1992. III. 26.
NAPFÉNYTARTAM
1992. III. 25.
24 órás CSAPADÉKELOSZLÁS
1992. III. 25. 7h -tól III. 26. 7h -ig.
SOPRON
GYŐR
BUDAPEST
MISKOLC
NYÍREGYHÁZA
KÉKESTETŐ
DEBRECEN
PAPA
SZOMBATHELY
SZOLNOK
SZENTGOTTHÁRD
ZALAEGERSZEG
KESZTHELY
SIÓFOK
KECSKEMÉT
BÉKÉSCSABA
NAGYKANIZSA
PÉCS
SZEGED
Szintvonalak:
200, 300 és 500 m
A GÖRBE VONALAK AZ IZOHIÉTÁK – AZOKAT A HELYEKET KÖTIK ÖSSZE, AHOL A CSAPADÉK MENNYISÉGE EGYENLŐ VOLT

1992.III.26.07 h-ig az utolsó 24 óra adatai						Előző nap napos órái
állomás	csapadék (mm)	Hó cm	max. hőmérséklet	min. hőmérséklet	rad. min.	
Győr	1 ∇̇		11	6	4	0
Kapuvár	5		8	5	4	0
Mosonmagyaróvár	3 =		12	5	3	0
Rajka						
Sopron	4 ∩		7	4	3	0
Sopronhorpács	3		7	4	4	0
Káld	4 =		13	5	4	
Körmend						
Szentgotthárd	3 =		11	3	3	0
Szombathely	3 =		10	3	3	0
Lenti	3 =		11	4	2	
Letenye						
Nagykanizsa	8		11	3	3	0
Zalaegerszeg	7		11	4	3	0
Farkasgyepű	—		—	—	—	
Keszthely	8		11	4	4	0
Mencshely	13 =		11	2	0	1
Pápa	3 ∇̇ =		11	5	4	0
Sümeg	8		12	4	4	
Tihany						
Veszprém	9 ∇̇		13	3	2	1
Zirc	5 =		11	3	2	
Fonyód	10		12	3	2	
Homokszt. György	25		13	3	2	0
Kaposvár	20		15	4	3	1
Marcali	1 =		12	7	4	
Siófok	11		14	4	3	0
Somogyszob	17 ✳		12	3	2	
Tab						
Bábolna	1		10	5	3	
Esztergom	7		15	5	5	
Kisbér						
Komárom	1 =		12	6	4	
Tata	7 =		13	5	5	
Alcsútdoboz						
Dunaújváros	8		16	6	5	
Martonvásár	11 =		10	6	6	
Mór	8 ∇̇ =		12	5	3	
Sárbogárd						
Székesfehérvár	9 =		13	4	4	
Iregszemcse	16 =		14	3	3	0
Lengyel	—		—	—	—	
Paks	9 ∇̇		17	5	4	0
Szekszárd	9 =		17	5	3	
Árpádtető	18 ≡,		14	3	3	
Mohács						
Pécs	14 =		16	4	3	0
Siklós	14 =		17	7	5	
Szigetvár	—		—	—	—	
Budaörs						
Bp. Lőrinc	8 ∇̌		16	5	4	0
Bp. Met. Int.	6 ∇̌		15	5	5	0
Bp. Szab. hegy	12 ≡		13	3	3	
Cegléd	6		18	5	5	
Dobogókő	—		—	—	—	
Gödöllő	6 ≡		16	4	4	0
Királyrét						
Monor	4		17	5	5	
Nagykáta	5		17	5	5	
Szentendre						

1992.III.26.07 h-ig az utolsó 24 óra adatai						Előző nap napos órái
állomás	csapadék (mm)	Hó cm	max. hőmérséklet	min. hőmérséklet	rad. min.	
Vác	6 ∩		15	5	4	
Vámosmikola	6 =		15	6	4	0
Baja	ny		17	5	5	0
Bácsalmás	. =		18	6	6	
Izsák	4 =		14	6	5	
Kalocsa	—		—	—	—	
Kecskemét	3 =		18	6	5	0
Kiskunfélegyháza	.		14	7	6	
Kiskunhalas	.		17	5	5	
Kunszentmiklós	7 ∇̇ =		16	5	5	
Tiszakécske	—		—	—	—	
Balassagyarmat	7		14	5	5	
Romhány						
Salgótarján	8 =		15	5	3	
Eger	5 =		16	5	2	0
Galyatető	—		—	—	—	
Gyöngyös	—		—	—	—	
Kékestető	6 ∇̇ ≡	1	7	0	-0	0
Kompolt	5		16	6	5	0
Lőrinci						
Poroszló	6 ∇̇		17	6	6	
Jászapáti						
Jászberény	5 =		18	5	5	
Karcag	ny =		16	5	2	
Szolnok	3		18	6	6	0
Tiszaroff	5 =		19	6	5	
Túrkeve	.		19	6	6	
Kistelek	. =		18	7	5	
Makó						
Szeged	.		19	7	6	0
Szentes	.		19	8	7	
Borsodnádasd	4 ∇̇		15	5	3	
Fügöd	4		16	6	4	
Hidasnémeti	4 =		17	6	6	
Jósvafő	8 =		12	5	4	0
Lillafüred						
Miskolc	4 ∇̇ =		15	6	5	1
Putnok						
Sárospatak	2 =		14	6	5	0
Szendrőlád	4 =		15	6	5	
Tokaj	4 =		17	7	7	
Kisvárda	—		—	—	—	
Mátészalka	ny ,		19	8	7	
Nyíregyháza	ny		19	6	6	0
Nyírlugos						
Pátyod	.		20	6	3	
Tiszabecs	. =		19	5	4	
Vásárosnamény	ny =		20	7	7	
Záhony	1 =		17	7	6	
Berettyóújfalu	1 =		20	7	7	
Debrecen	ny		20	7	6	0
Hajdúdorog	1 =		17	10	9	
Hortobágy	—		—	—	—	
Körösszakál	.		20	7	7	
Polgár	2 =		18	6	5	
Békéscsaba	ny ∇̇		20	7	7	0
Mezőhegyes	.		19	8	7	—
Orosháza	—		—	—	—	
Szarvas	.		19	6	6	0
Szeghalom	—		—	—	—	

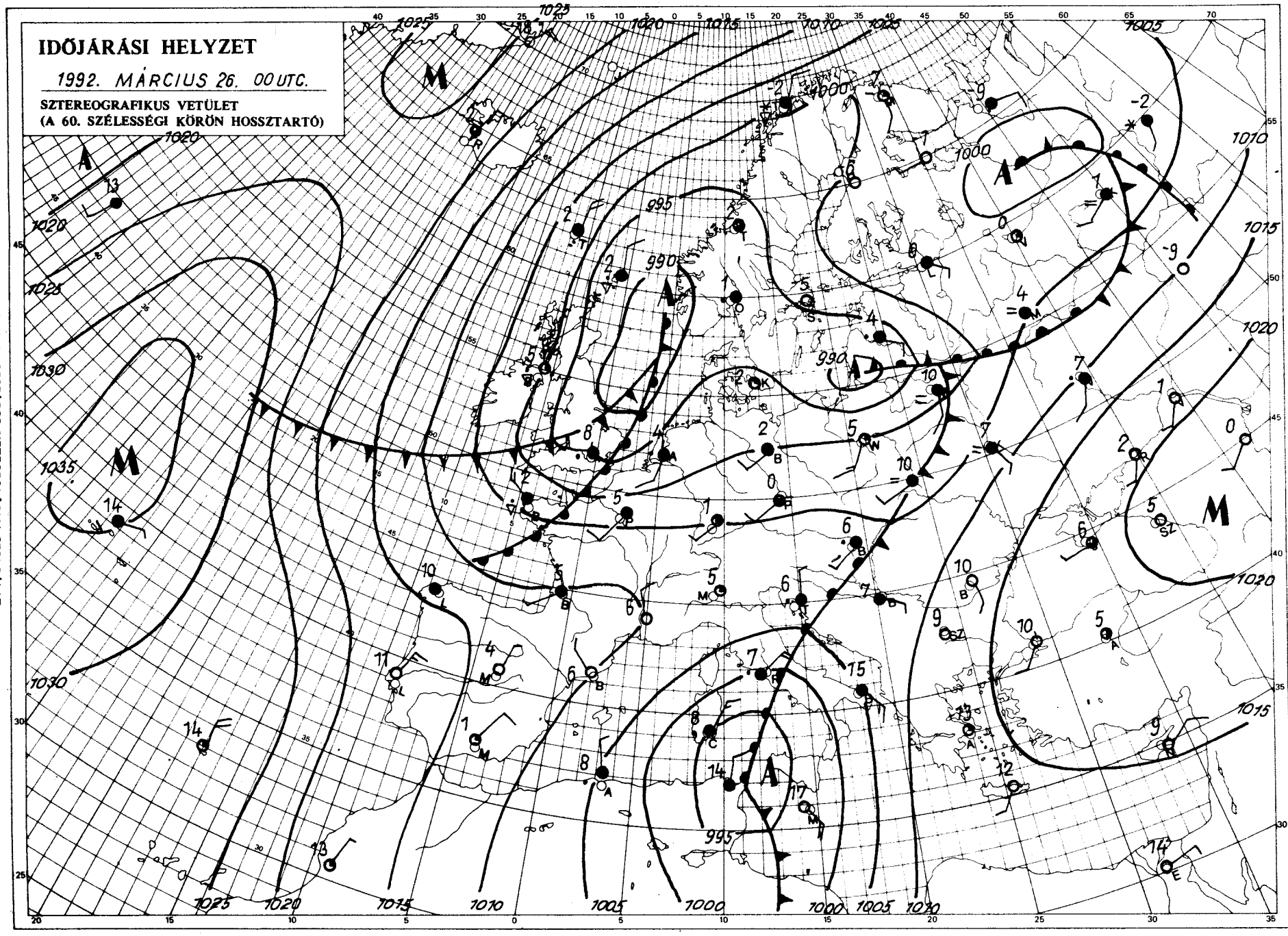

KIADJA: ORSZÁGOS METEOROLÓGIAI SZOLGÁLAT
Kiadásért felel: Dr. Mersich Iván, az Országos Meteorológiai Szolgálat elnöke – Készült: az Országos Meteorológiai Szolgálat Nyomdájában, Budapest – Felelős vezető: Máthé Gyuláné – Munkaszám: 125. – Szerkesztésért felel: Dr. Vissy Károly a Központi Előrejelző Intézet igazgatója

Készíti: a KEI Rövidtávú Előrejelző Osztálya – Szakmai felelős: Németh Lajos osztályvezető – Megjelenik naponként
Megrendelhető: 1024 Budapest, II., Kitaibel Pál utca 1. – Pénzügyi Osztály – Telefon: 353-500
Jelmagyarázat a havi melléklettben

IDŐJÁRÁSI NAPIJELENTÉS

ЕЖЕДНЕВНЫЙ МЕТЕОРОЛОГИЧЕСКИЙ БЮЛЛЕТЕНЬ • DAILY WEATHER REPORT
BULLETIN QUOTIDIEN DE TEMPS • TÄGLICHER WETTERBERICHT

105. évfolyam 87. szám + Budapest + 1992. március 27. péntek

Az időjárási helyzet és a várható időjárás:

Közép-Európában folytatódik a változékony, gyakran csapadékos idő. A kontinensünk középső, nyugati és északi részének időjárását több középpontú, mély ciklonrendszer határozza meg. Hátoldalán egyre hidegebb levegő zúdul Európa nyugati és középső területei fölé, ezért hazánkban folytatódik a gyakran felhős, csapadékos idő.

Magyarországon csütörtökön felhős idő volt. A keleti országrészt kivéve csaknem mindenütt esett az eső, sőt a Dunántúlon és északon havas esőről, hóról is érkezett jelentés. A ma reggel 7 óráig lehullott csapadék mennyisége az említett területeken általában csapadéknyom és 10 mm között volt, de a Dunántúlon többfelé 20-30 mm-t is mértek, sőt Szentgotthárd térségében 35 mm hullott. A hőmérséklet csúcsértéke rendkívül szeszélyesen, a nyugati részeken 3, 8, másutt 9, 14, délkeleten 16, 22 fok között alakult. Reggelre 0, 13 fok közé hűlt le a levegő. Ma délelőtt keleten változóan, másutt erősen felhős vagy borult volt az ég, szórványosan esett az eső, északon néhol havazott. A hőmérséklet 11 órára 4, 15 fok közé emelkedett.

Ma 12 órakor Budapesten a hőmérséklet 6 fok volt, a tengerszintre átszámított légnyomás 995 hPa, erősen emelkedik.

Várható időjárás szombat estig:

Keleten változóan, másutt többnyire erősen felhős vagy borult lesz az ég, szórványos esővel, záporesővel, néhol havas esővel.
Az eleinte még viharos lökésekkel kísért délnyugati, majd holnap megerősödő északnyugati szél várható.
A legalacsonyabb éjszakai hőmérséklet 1 és 6 fok között,
a legmagasabb nappali hőmérséklet holnap nyugaton 5, keleten 10 fok körül alakul.

Pálóczi Györgyi s. k.

A hőmérséklet napi középértéke és eltérése a sokévi átlagtól (Budapest belterületén):

1992. március 26.	6,8°C	-1,7°C

1871 óta ezen a napon Budapesten előfordult

legmagasabb hőmérséklet:	24,1°C (1921)
legalacsonyabb hőmérséklet:	-4,6°C (1899)

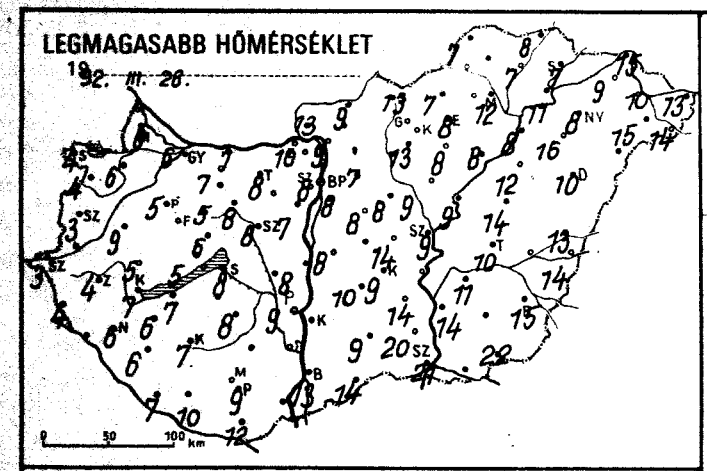
LEGMAGASABB HŐMÉRSÉKLET
1992. III. 26.
0 50 100 km

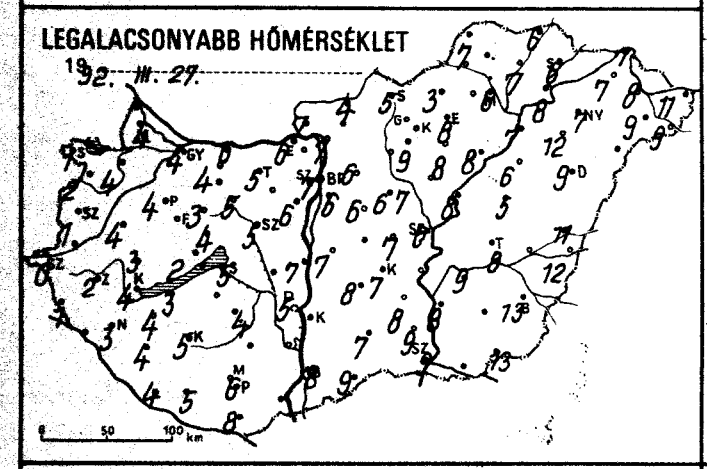
LEGALACSONYABB HŐMÉRSÉKLET
1992. III. 27.
0 50 100 km

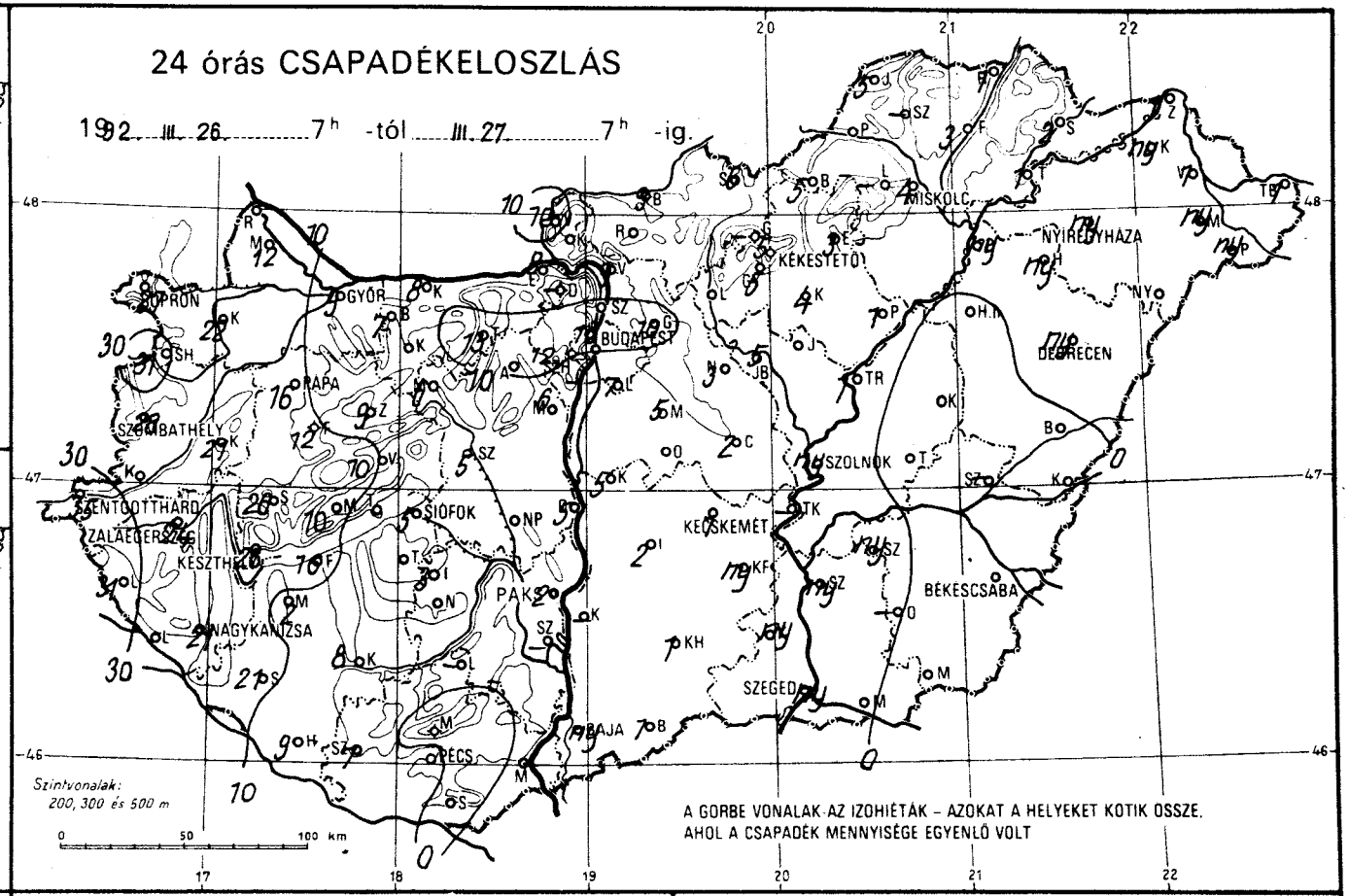
24 órás CSAPADÉKELOSZLÁS
1992. III. 26. 7h -tól III. 27. 7h -ig.
SOPRON
GYŐR
BUDAPEST
MISKOLC
NYÍREGYHÁZA
KÉKESTETŐ
DEBRECEN
SZOMBATHELY
RÁBA
SZOLNOK
SZENTGOTTHÁRD
ZALAEGERSZEG
KESZTHELY
SIÓFOK
KECSKEMÉT
PAKS
BÉKÉSCSABA
NAGYKANIZSA
SZEGED
BAJA
PÉCS
Szintvonalak:
200, 300 és 500 m
0 50 100 km
A GÖRBE VONALAK AZ IZOHIÉTÁK – AZOKAT A HELYEKET KÖTIK ÖSSZE,
AHOL A CSAPADÉK MENNYISÉGE EGYENLŐ VOLT

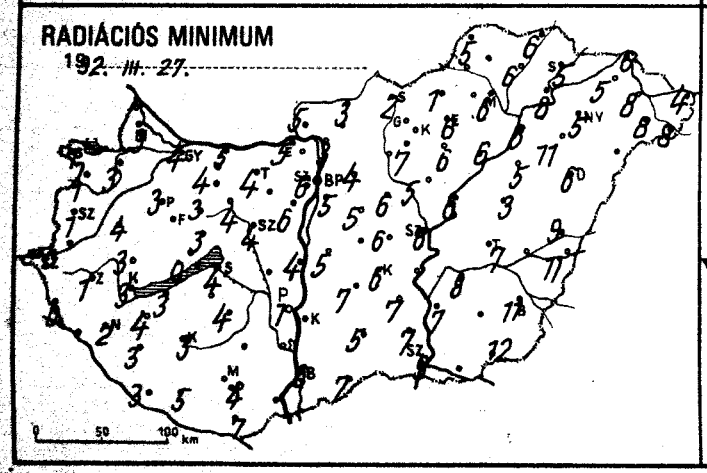
RADIÁCIÓS MINIMUM
1992. III. 27.
0 50 100 km

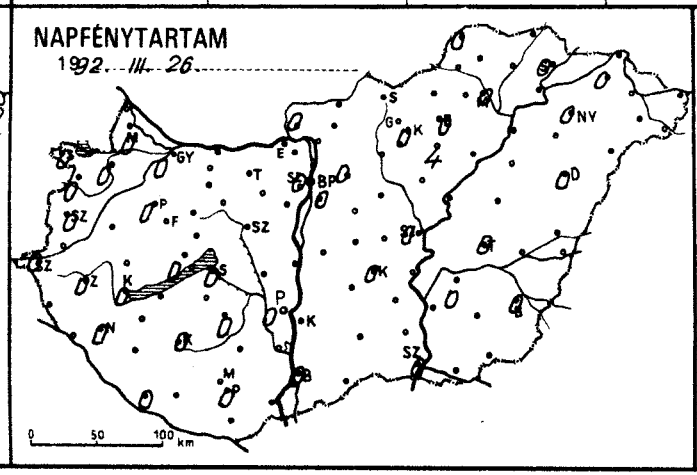
NAPFÉNYTARTAM
1992. III. 26.
0 50 100 km

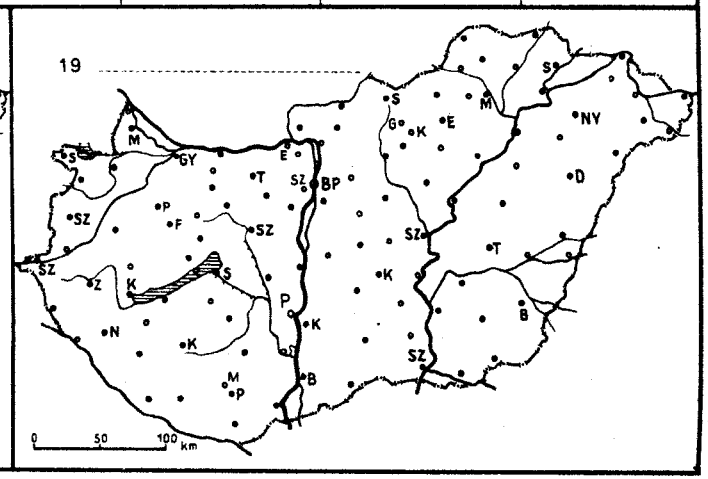
19
0 50 100 km

1992.III.27. 07 h-ig az utolsó 24 óra adatai						Előző nap napos órái
állomás	csapadék (mm)	Hó cm	max. hőmérséklet	min. hőmérséklet	rad. min.	
Győr	9 =		6	4	4	0
Kapuvár	22 =		6	4	3	0
Mosonmagyaróvár	12 =		6	4	3	0
Rajka						
Sopron	27 ⚹ =		4	1	1	0
Sopronhorpács	31 ⚹ =		4	2	1	0
Káld	21 =		9	4	4	
Körmend						
Szentgotthárd	35 ⚹ =	2	3	0	-0	0
Szombathely	28 ⚹ =		3	1	1	0
Lenti	31 ⚹ =		4	1	0	
Letenye						
Nagykanizsa	21 ⚹		6	3	2	0
Zalaegerszeg	24 ⚹ =		4	2	1	0
Farkasgyepű	12 ∽		6	5	4	
Keszthely	16		7	4	3	0
Mencshely	10 =		5	2	0	0
Pápa	16 ⚹ ≡		5	4	3	0
Sümeg	26		5	3	3	
Tihany						
Veszprém	10 ⚹ ≡		6	4	3	
Zirc	9 ⚹ ≡		5	3	3	
Fonyód	16		7	3	3	
Homokszt. György	9		7	4	3	0
Kaposvár	8 ⚹		7	5	3	0
Marcali	2		6	4	4	
Siófok	5 =		8	5	4	0
Somogyszob	21 ⚹		6	4	3	
Tab						
Bábolna	7		7	4	4	
Esztergom	8		10	6	5	
Kisbér						
Komárom	8 =		7	6	5	
Tata	13 =		8	4	4	
Alcsútdoboz						
Dunaújváros	5		8	7	4	
Martonvásár	6 ,		7	6	6	
Mór	6 ▽ =		8	5	4	
Sárbogárd						
Székesfehérvár	5 =		8	5	4	
Iregszemcse	3 =		8	4	4	0
Lengyel	–		–	–	–	
Paks	2		9	5	1	0
Szekszárd	–		–	–	–	
Árpádtető	.		8	5	4	
Mohács						
Pécs	1 =		9	6	4	0
Siklós	. ≡		12	8	7	
Szigetvár	7 =		10	5	5	
Budaörs						
Bp. Lőrinc	7 =		8	6	5	0
Bp. Met. Int.	10 ▽		8	7	6	0
Bp. Szab. hegy	12 ≡		9	4	2	
Cegléd	2		14	7	6	
Dobogókő	–		–	–	–	
Gödöllő	10 =		7	6	4	0
Királyrét						
Monor	5		8	6	5	
Nagykáta	3		8	6	6	
Szentendre						

1992.III.27. 07 h-ig az utolsó 24 óra adatai						Előző nap napos órái
állomás	csapadék (mm)	Hó cm	max. hőmérséklet	min. hőmérséklet	rad. min.	
Vác	9 =		9	7	3	
Vámosmikola	10 =		13	7	5	0
Baja	ny		13	8	6	0
Bácsalmás	1 =		14	9	7	
Izsák	2 =		10	8	7	
Kalocsa	–		–	–	–	
Kecskemét	1 ▽ =		9	7	6	0
Kiskunfélegyháza	ny ▽ =		14	8	7	
Kiskunhalas	1		9	7	5	
Kunszentmiklós	5 =		8	7	5	
Tiszakécske	–		–	–	–	
Balassagyarmat	9		9	4	3	
Romhány						
Salgótarján	6 =		13	5	2	
Eger	3 =		8	8	6	0
Galyatető	–		–	–	–	
Gyöngyös	5 ▽		13	9	7	
Kékestető	5 ▽ ≡		6	3	3	0
Kompolt	4		8	8	6	4
Lőrinci						
Poroszló	1		8	8	6	
Jászapáti						
Jászberény	5		9	7	5	
Karcag	.		14	5	3	
Szolnok	ny ▽ =		9	6	6	0
Tiszaroff	1 =		9	8	6	
Túrkeve	.		10	8	7	0
Kistelek	ny ▽ =		20	9	7	
Makó						
Szeged	ny ▽		21	9	9	0
Szentes	ny		14	8	7	
Borsodnádasd	5 ▽		7	3	1	
Fügöd	3		7	7	6	
Hidasnémeti	1 =		8	6	6	
Jósvafő	5		7	7	5	0
Lillafüred	–		–	–	–	
Miskolc	4		12	6	6	0
Putnok						
Sárospatak	2		7	6	5	0
Szendrőlád	–		–	–	–	
Tokaj	1		11	8	8	
Kisvárda	ny =		9	7	5	0
Mátészalka	ny ,		15	9	8	
Nyíregyháza	ny		8	7	5	0
Nyírlugos						
Pátyod	ny		14	9	8	
Tiszabecs	1 =		13	11	4	
Vásárosnamény	1		10	8	8	
Záhony	1		15	7	6	
Berettyóújfalu	.		13	11	9	
Debrecen	ny		10	9	6	0
Hajdúdorog	ny		16	12	11	
Hortobágy	.		12	6	5	
Körösszakál	.		14	12	11	
Polgár	ny		8	7	6	
Békéscsaba	.		15	13	11	0
Mezőhegyes	.		22	13	12	–
Orosháza	–		–	–	–	
Szarvas	ny ▽		11	9	8	0
Szeghalom	–		–	–	–	

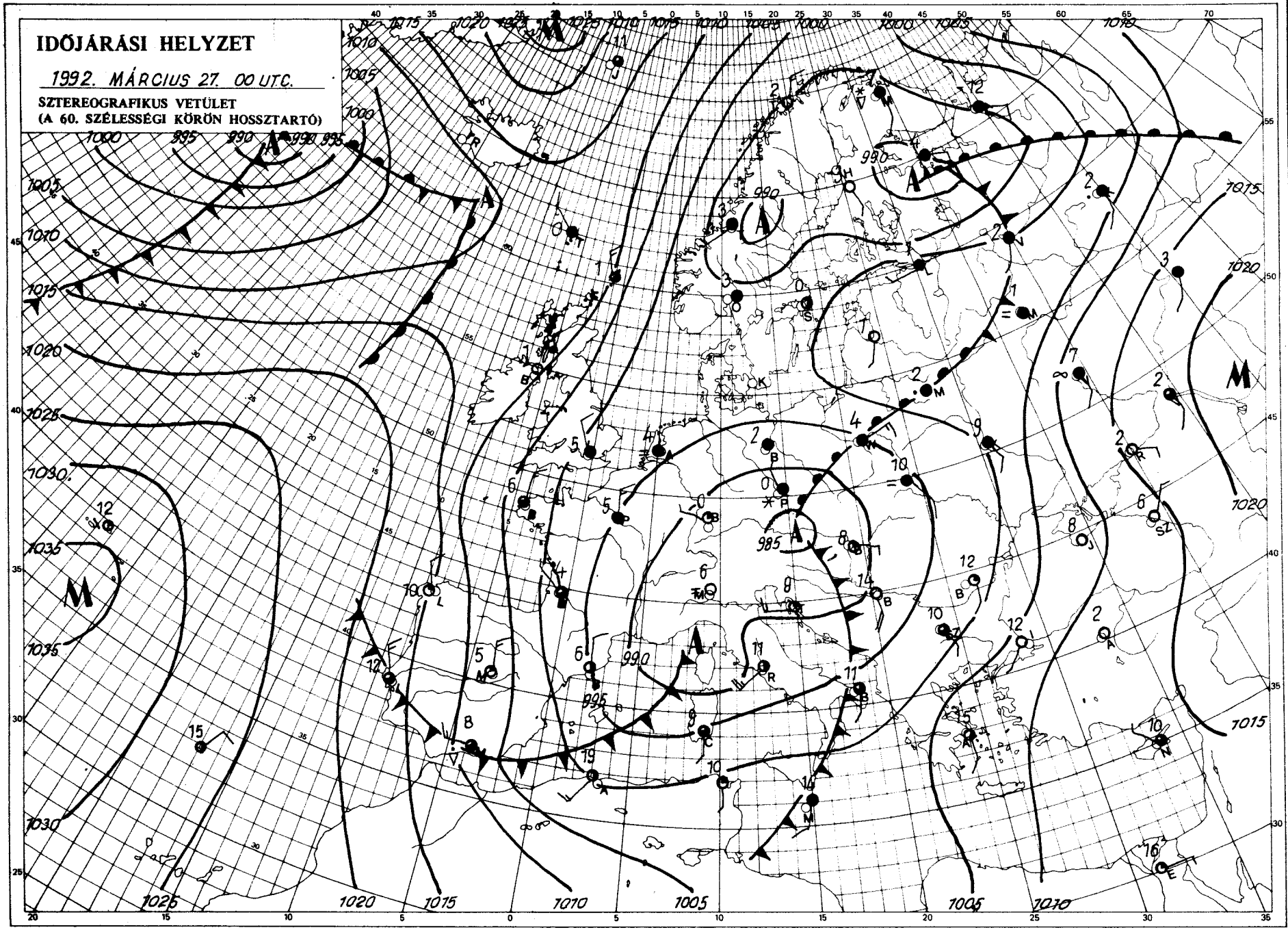

KIADJA: ORSZÁGOS METEOROLÓGIAI SZOLGÁLAT
Kiadásért felel: Dr. Mersich Iván, az Országos Meteorológiai Szolgálat elnöke – Készült: az Országos Meteorológiai Szolgálat Nyomdájában, Budapest – Felelős vezető: Máthé Gyuláné – Munkaszám: 32.126 – Szerkesztésért felel: Dr. Vissy Károly a Központi Előrejelző Intézet igazgatója
Készíti: a KEI Rövidtávú Előrejelző Osztálya – Szakmai felelős: Németh Lajos osztályvezető – Megjelenik naponként
Megrendelhető: 1024 Budapest, II., Kitaibel Pál utca 1. – Pénzügyi Osztály – Telefon: 353-500
Jelmagyarázat a havi melléklettben

IDŐJÁRÁSI NAPIJELENTÉS

ЕЖЕДНЕВНЫЙ МЕТЕОРОЛОГИЧЕСКИЙ БЮЛЛЕТЕНЬ • DAILY WEATHER REPORT
BULLETIN QUOTIDIEN DE TEMPS • TÄGLICHER WETTERBERICHT

105. évfolyam 88. szám + Budapest + 1992. március 28. szombat

Az időjárási helyzet és a várható időjárás:

Kontinensünk középső és északi részének időjárását több középpontú ciklonrendszer alakítja. A ciklon nyugati oldalán igen hideg levegő áramlik Közép-, valamint Nyugat-Európa fölé. Ugyanakkor a kontinens délkeleti vidékén szokatlanul enyhe az idő. Hazánkban a következő 36 órában változékony, szeles, az évszakhoz képest hűvös időjárás várható.

Magyarországon pénteken az ország nagy részén erősen felhős, illetve borult volt az ég, csupán délkeleten, délen sütött ki a Nap. Az ország északi területein sokfelé esett az eső, a Mátrában havazott. A szombat reggel 7 óráig lehullott csapadék mennyisége 1 és 7 mm között volt. A hőmérséklet csúcsértéke pénteken általában 9, 16 fok között alakult. Szombat hajnalra 1 és 6 fok közé csökkent a hőmérséklet. Ma délelőtt keleten változóan, másutt erősen felhős volt az ég, a hőmérséklet 11 órára 6, 12 fok közé emelkedett.

Ma 12 órakor Budapeseten a hőmérséklet 9 fok volt, a tengerszintre átszámított légnyomás 998 hPa, gyengén süllyed.

Várható időjárás vasárnap estig:

Gyakran változik majd a felhőzet és több helyen várható eső, záporeső, elsősorban a hegyekben hózápor.
Megerősödik az északnyugati szél.
A legalacsonyabb éjszakai hőmérséklet 0 és 5 fok között,
a legmagasabb nappali hőmérséklet vasárnap 6, 11 fok között alakul.

Kapitány Ervinné s. k.

A hőmérséklet napi középértéke és eltérése a sokévi átlagtól (Budapest belterületén):

1992. március 27.	8,1°C	-2,3°C

1871 óta ezen a napon Budapesten előfordult

legmagasabb hőmérséklet:	22,8°C (1921)
legalacsonyabb hőmérséklet:	-6,4°C (1899)

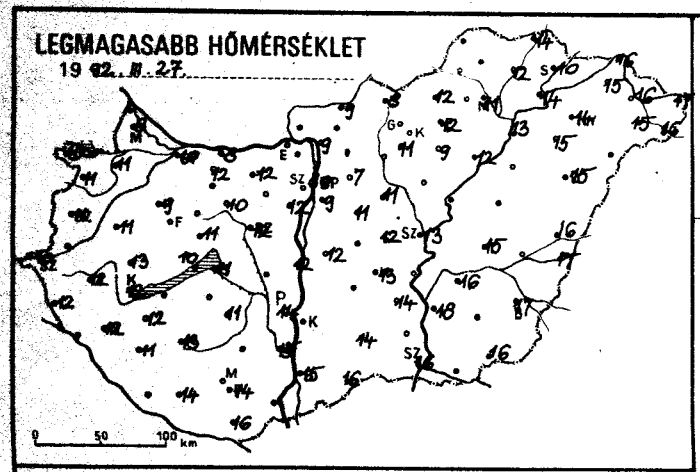
LEGMAGASABB HŐMÉRSÉKLET
19 92. III. 27.
0 50 100 km

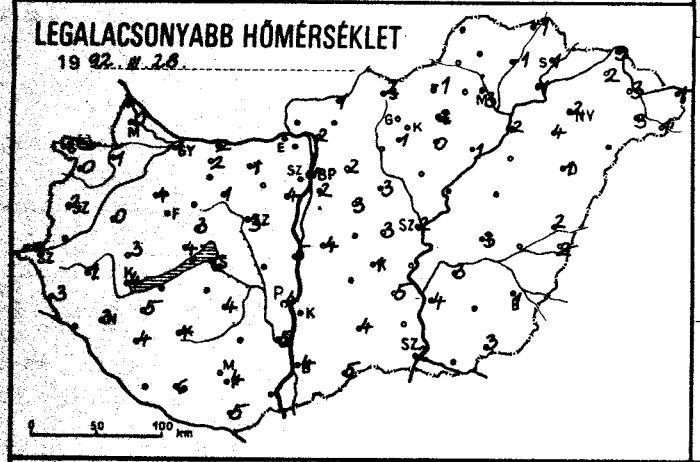
LEGALACSONYABB HŐMÉRSÉKLET
19 92. III. 28.
0 50 100 km

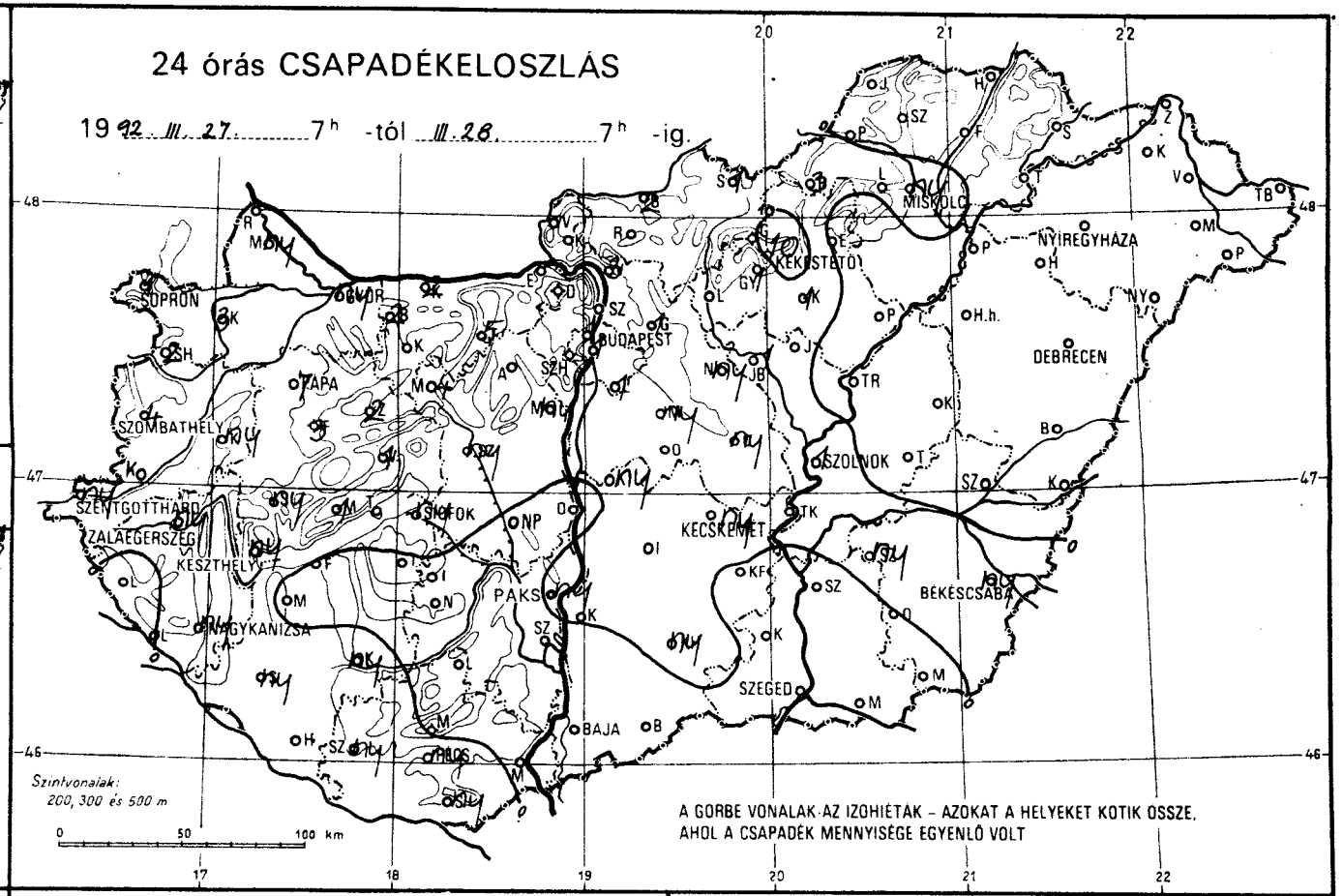
24 órás CSAPADÉKELOSZLÁS
19 92. III. 27. 7h -tól III. 28. 7h -ig.
SOPRON
GYŐR
BUDAPEST
MISKOLC
NYÍREGYHÁZA
DEBRECEN
SZOMBATHELY
TATA
SZOLNOK
SZENTGOTTHÁRD
ZALAEGERSZEG
KESZTHELY
SIÓFOK
KECSKEMÉT
PAKS
BÉKÉSCSABA
NAGYKANIZSA
SZEGED
BAJA
PÉCS
Szintvonalak:
200, 300 és 500 m
0 50 100 km
A GÖRBE VONALAK AZ IZOHIÉTAK – AZOKAT A HELYEKET KÖTIK ÖSSZE, AHOL A CSAPADÉK MENNYISÉGE EGYENLŐ VOLT

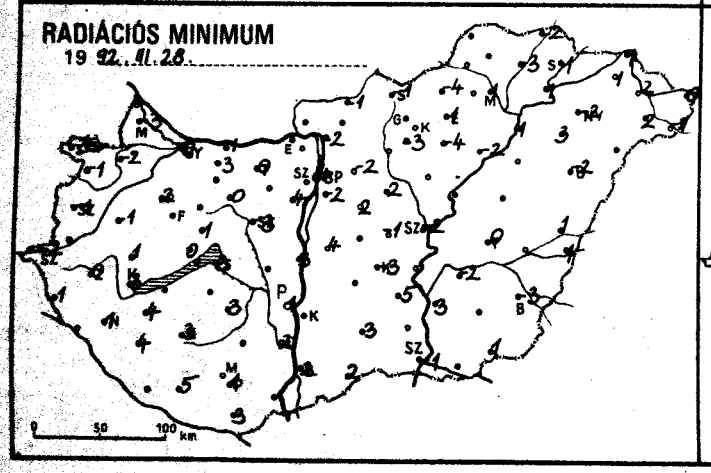
RADIÁCIÓS MINIMUM
19 92. III. 28.
0 50 100 km

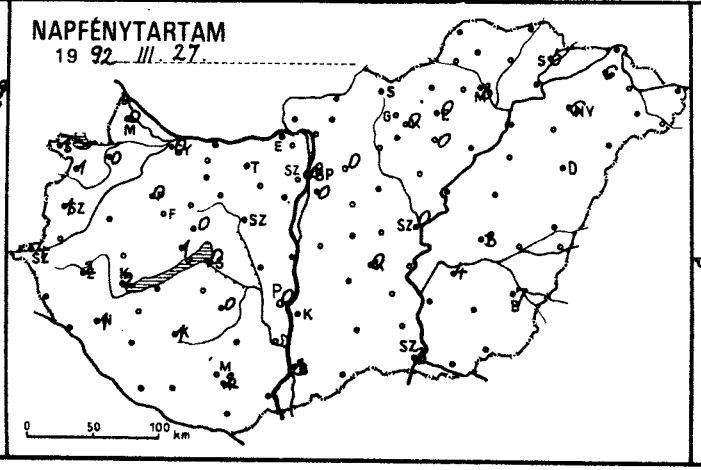
NAPFÉNYTARTAM
19 92. III. 27.
0 50 100 km

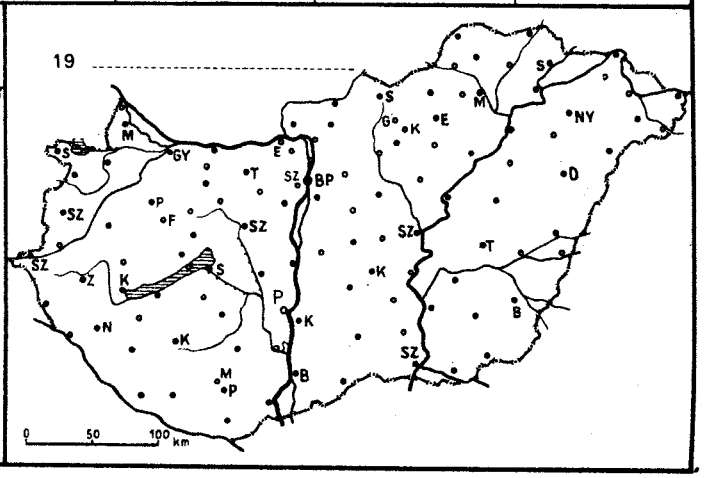
19
0 50 100 km

1992.III.28.07 h-ig az utolsó 24 óra adatai						Előző nap napos órái
állomás	csapadék (mm)	Hó cm	max. hőmérséklet	min. hőmérséklet	rad. min.	
Győr	ny ⊔		10	1	0	0
Kapuvár	3 =		11	1	-2	0
Mosonmagyaróvár	ny ⊔		8	0	-3	0
Rajka						
Sopron	1 ∇ ⊔		10	1	-3	1
Sopronhorpács	2 ⊔		11	0	-1	1
Káld	ny =		11	0	-1	
Körmend						
Szentgotthárd	ny =		10	1	-2	4
Szombathely	4 ∇		11	2	-1	1
Lenti	. =		12	3	1	
Letenye						
Nagykanizsa	ny ∇		12	3	1	1
Zalaegerszeg	ny =		12	1	0	2
Farkasgyepű	3 *		8	4	2	
Keszthely	ny		12	4	3	2
Mencshely	1 =		10	4	0	1
Pápa	7		9	4	2	0
Sümeg	ny		13	3	1	
Tihany						
Veszprém	1		11	3	1	0
Zirc	2 =		9	2	0	
Fonyód	—		—	—	—	
Homokszt. György	—		—	—	—	—
Kaposvár	ny ∇		13	4	3	1
Marcali	. ⊓		12	5	4	
Siófok	ny		11	6	3	0
Somogyszob	ny		11	4	4	
Tab						
Bábolna	2 ⊔		12	2	-3	
Esztergom	—		—	—	—	
Kisbér						
Komárom	2 =		8	2	1	
Tata	5 ⊔		12	1	0	
Alcsútdoboz						
Dunaújváros	.		12	5	3	
Martonvásár	ny		12	4	4	
Mór	4 =		10	1	0	
Sárbogárd						
Székesfehérvár	ny =		12	3	-3	
Iregszemcse	.		11	4	3	0
Lengyel	—		—	—	—	
Paks	ny ∇ ⊓		14	4	1	0
Szekszárd	. =		15	5	2	
Árpádtető	.		12	4	3	
Mohács						
Pécs	ny		14	4	1	2
Siklós	ny ∇ =		16	5	3	
Szigetvár	ny =		14	6	5	
Budaörs						
Bp. Lőrinc	1 ⊓		9	2	-2	0
Bp. Met. Int.	1 ∇		10	4	4	0
Bp. Szab. hegy	—		—	—	—	
Cegléd	ny ⊓		12	3	-1	
Dobogókő	—		—	—	—	
Gödöllő	1		7	2	-2	0
Királyrét						
Monor	ny		11	3	2	
Nagykáta	ny		11	3	2	
Szentendre						

1992.III.28.07 h-ig az utolsó 24 óra adatai						Előző nap napos órái
állomás	csapadék (mm)	Hó cm	max. hőmérséklet	min. hőmérséklet	rad. min.	
Vác	3 =		9	2	-2	
Vámosmikola	—		—	—	—	—
Baja	.		15	4	2	3
Bácsalmás	.		16	5	2	
Izsák	—		—	—	—	
Kalocsa	—		—	—	—	
Kecskemét	ny ⊓		13	1	-3	0
Kiskunfélegyháza	. ⊓		14	5	5	
Kiskunhalas	ny ∇		14	4	3	
Kunszentmiklós	ny =		12	4	4	
Tiszakécske						
Balassagyarmat	2		9	1	-1	
Romhány						
Salgótarján	1		8	2	-1	
Eger	. =		12	2	1	0
Galyatető	—		—	—	—	
Gyöngyös	1 ⊔		11	1	-3	
Kékestető	10 * ≋	4	4	-3	-4	0
Kompolt	1		9	0	-4	0
Lőrinci						
Poroszló	. ⊔		12	1	-2	
Jászapáti						
Jászberény	1 ⊓		11	3	1	
Karcag	—		—	—	—	
Szolnok	1 ⊓		13	2	-2	0
Tiszaroff	—		—	—	—	
Túrkeve	. ⊓		15	3	0	3
Kistelek	—		—	—	—	
Makó						
Szeged	. ⊓		16	2	-1	3
Szentes	.		18	4	3	
Borsodnádasd	3 ⊔		12	-1	-4	
Fügöd	. ⊔		12	-1	-3	
Hidasnémeti	. =		14	-1	-2	
Jósvafő	—		—	—	—	
Lillafüred	—		—	—	—	
Miskolc	ny ∇		11	3	1	3
Putnok						
Sárospatak	.		10	1	1	5
Szendrőlád	—		—	—	—	
Tokaj	.		14	1	1	
Kisvárda	. =		15	2	1	6
Mátészalka	. ⊓		15	3	2	
Nyíregyháza	. ⊔		14	2	-2	6
Nyírlugos						
Pátyod	. ⊓		16	1	-1	
Tiszabecs	. =		17	1	0	
Vásárosnamény	. =		16	3	2	
Záhony	. ⊓		16	3	1	
Berettyóújfalu	.		16	2	1	
Debrecen	.		15	1	-2	—
Hajdúdorog	.		15	4	3	
Hortobágy	—		—	—	—	
Körösszakál	.		17	2	1	
Polgár	.		13	2	1	
Békéscsaba	ny ∇ ⊔		17	1	-3	7
Mezőhegyes	. ⊓		16	3	1	—
Orosháza	—		—	—	—	
Szarvas	ny ∇		16	3	-2	4
Szeghalom	—		—	—	—	

IDŐJÁRÁSI HELYZET

1992. MÁRCIUS 28. 00 UTC.

SZTEREOGRAFIKUS VETÜLET
(A 60. SZÉLESSÉGI KÖRÖN HOSSZTARTÓ)

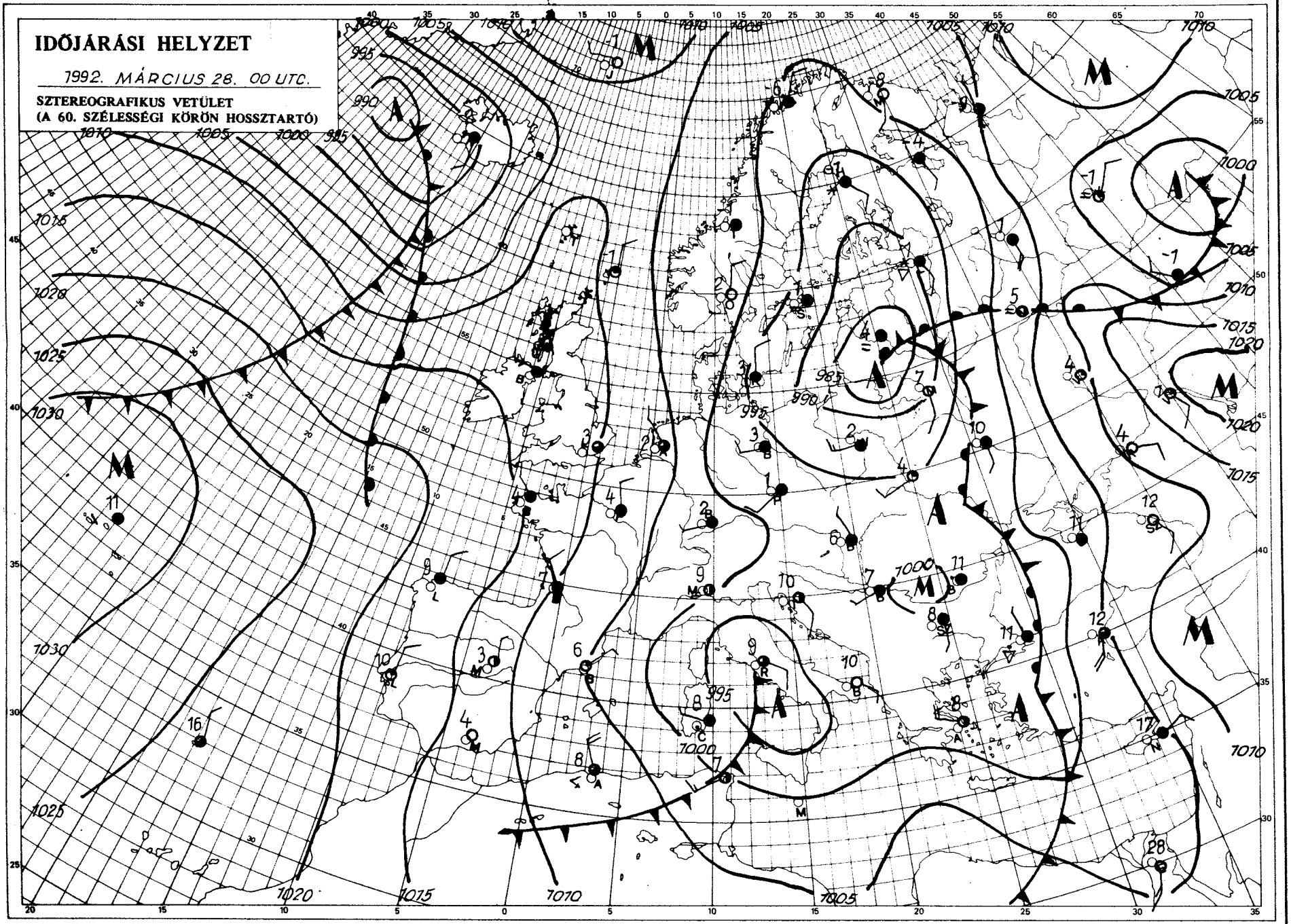

KIADJA: ORSZÁGOS METEOROLÓGIAI SZOLGÁLAT
Kiadóért felel: Dr. Mersich István, az Országos Meteorológiai Szolgálat elnöke — Készült: az Országos Meteorológiai Szolgálat Nyomdájában, Budapest — Felelős vezető: Máthé Gyuláné — Munkaszám: 4320 — Szerkesztőért felel: Dr. Vissy Károly
a Központi Előrejelző Intézet igazgatója
Készítő: a KEI Rövidtávú Előrejelző Osztálya — Szakmai felelős: Németh Lajos osztályvezető — Megjelenik naponként
Megrendelhető: 1024 Budapest, II., Kitaibel Pál utca 1. — Pénzügyi Osztály — Telefon: 353-500
Jelmagyarázat a havi melléklatban

IDŐJÁRÁSI NAPIJELENTÉS

ЕЖЕДНЕВНЫЙ МЕТЕОРОЛОГИЧЕСКИЙ БЮЛЛЕТЕНЬ • DAILY WEATHER REPORT
BULLETIN QUOTIDIEN DE TEMPS • TÄGLICHER WETTERBERICHT

105. évfolyam 89. szám + Budapest + 1992. március 29. vasárnap

Az időjárási helyzet és a várható időjárás:

Kontinensünk nagy részén továbbra is változékony az időjárás. A hűvös levegő Nyugat- és Közép-Európa után Dél-Európát is elárasztotta. A hőmérséklet csúcsértéke az említett területeken néhol több mint 10 fokkal marad el a március vége felé szokásostól. Ugyanakkor az óceán fölött újabb markáns légörvény alakult ki, amely a kontinens felé tart és néhány napon belül várhatóan jelentős melegedést okoz majd Európa nagy részén, így a Kárpát-medencében is.

Magyarország keleti felén szombaton 7, 11 órán át sütött a Nap, száraz idő volt. A Dunántúl délnyugati felén egész nap borult maradt az ég, gyakran esett az eső, záporeső, helyenként rövid ideig havazott. A csúcshőmérséklet északnyugaton 7, 11 fok, másutt 12, 16 fok között alakult. Éjszakára csökkent a felhőzet, így viszonylag erős volt a lehűlés. A hőmérséklet reggelre -2, +4 fok közé csökkent. Vasárnap délelőtt változóan felhős, szeles idő volt, néhol esett az eső, illetve hózápor alakult ki. A hőmérséklet 11 órakor 2, 7 fok között volt.

Ma 12 órakor Budapeseten a hőmérséklet 5 fok volt, a tengerszintre átszámított légnyomás 1000 hPa, gyengén emelkedik.

Várható időjárás hétfő estig:

Folytatódik az évszakhoz mérten hűvös idő.
Eleinte felhőátvonulás, szórványos záporeső, a magasabban felvő területeken futó hózápor várható, majd csökken a felhőzet, számottevő csapadék már nem valószínű.
Vasárnap még gyakran erős északnyugati, hétfőn mérsékelt nyugati, délnyugati szél várható.
Reggelre helyenként köd képződik.
A legalacsonyabb éjszakai hőmérséklet -2, +3 fok között,
a legmagasabb nappali hőmérséklet hétfőn 10, 15 fok között alakul.

Török Dénes s. k.

A hőmérséklet napi középértéke és eltérése a sokévi átlagtól (Budapest belterületén):

1992. március 28.	6,7°C	-2,0°C

1871 óta ezen a napon Budapesten előfordult

legmagasabb hőmérséklet:	22,8°C (1888, 1949)
legalacsonyabb hőmérséklet:	-6,5°C (1918)

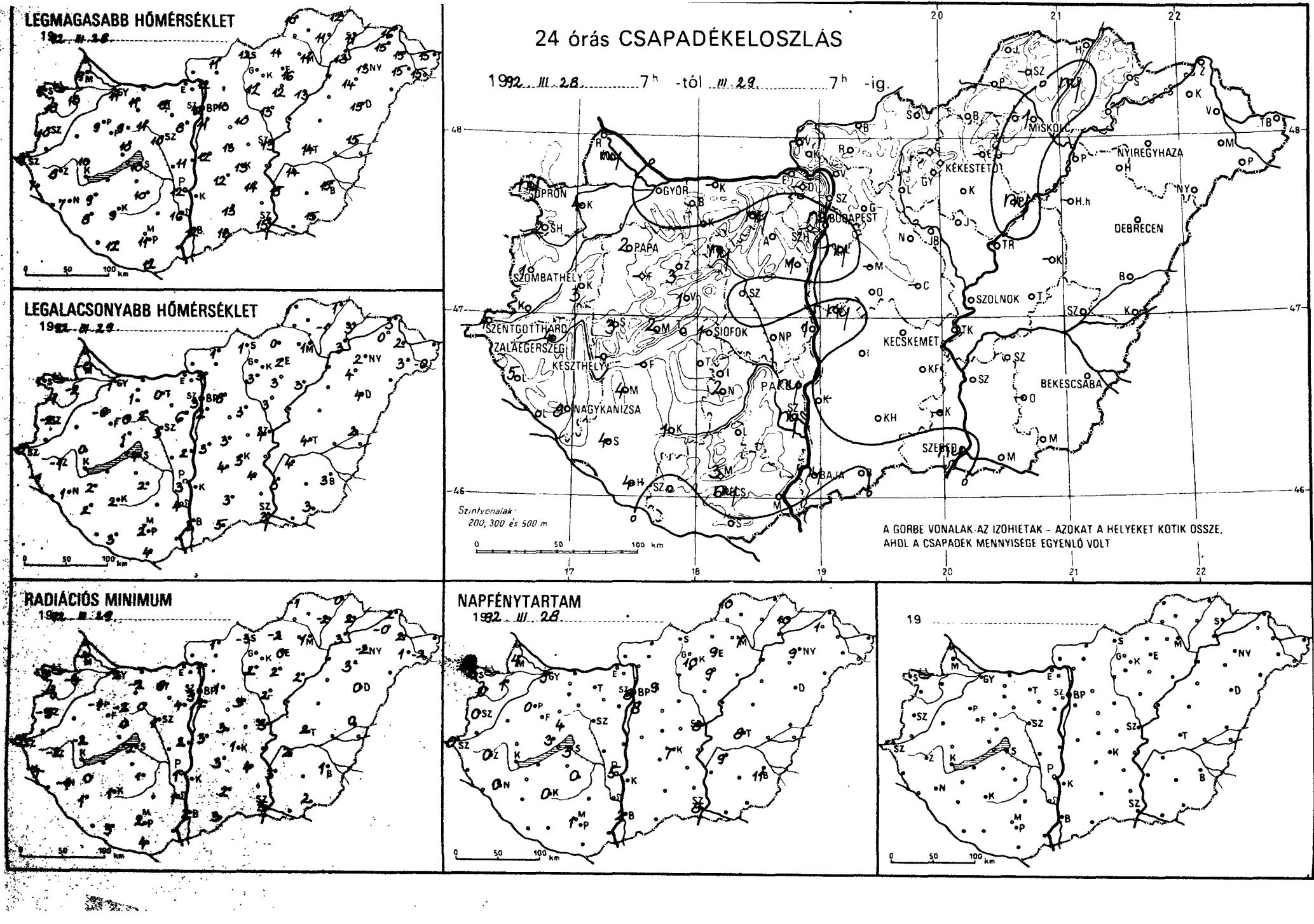
LEGMAGASABB HŐMÉRSÉKLET
1992. III. 28.
LEGALACSONYABB HŐMÉRSÉKLET
1992. III. 29.
RADIÁCIÓS MINIMUM
1992. III. 29.
NAPFÉNYTARTAM
1992. III. 28.
19
24 órás CSAPADÉKELOSZLÁS
1992. III. 28. 7h -tól III. 29. 7h -ig.
MISKOLC
NYIREGYHAZA
KEKESTETO
GYOR
SOPRON
BUDAPEST
DEBRECEN
PAPA
SZOMBATHELY
SZOLNOK
SZENTGOTTHARD
ZALAEGERSZEG
KESZTHELY
SIOFOK
KECSKEMET
BEKESCSABA
NAGYKANIZSA
SZEGED
BAJA
Szintvonalak: 200, 300 és 500 m
A GORBE VONALAK AZ IZOHIETAK - AZOKAT A HELYEKET KOTIK OSSZE, AHOL A CSAPADEK MENNYISEGE EGYENLO VOLT
0 50 100 km

1992.III.29. 07 h-ig az utolsó 24 óra adatai						Előző nap napos órái
állomás	csapadék (mm)	Hó cm	max. hőmérséklet	min. hőmérséklet	rad. min.	
Győr	.		11	1	-2	5
Kapuvár	4		10	-2	-4	1
Mosonmagyaróvár	ny * ⊔		9	-0	-4	4
Rajka						
Sopron	ny ▽̇ ⊔		9	1	-3	3
Sopronhorpács	2 ⊔		10	-1	-3	0
Káld	3 =		9	-2	-2	
Körmend	—		—	—	—	
Szentgotthárd	4		9	0	-2	0
Szombathely	1 * ⊔		10	-2	-5	0
Lenti	5 =		7	-1	-4	
Letenye						
Nagykanizsa	8 ▽̇		7	1	-1	0
Zalaegerszeg	4 * ≡		8	-1	-2	0
Farkasgyepű	—		—	—	—	
Keszthely	—		—	—	—	
Mencshely	2 =		9	0	-0	3
Pápa	2		9	-0	-1	0
Sümeg	3 ⊔		10	0	-2	
Tihany						
Veszprém	1 =		10	1	0	4
Zirc	3 * =		9	-0	-2	
Fonyód	—		—	—	—	
Homokszt. György	4 ▽̇		10	2	1	0
Kaposvár	1 ⌒		9	2	1	0
Marcali	4		9	2	0	
Siófok	1		10	4	2	3
Somogyszob	4		8	2	1	
Tab						
Bábolna	. ⊔		11	1	-2	
Esztergom	—		—	—	—	
Kisbér						
Komárom	—		—	—	—	
Tata	ny		12	0	0	
Alcsútdoboz						
Dunaújváros	1		11	2	2	
Martonvásár	1 ⸮ =		8	6	4	
Mór	ny =		11	2	0	
Sárbogárd						
Székesfehérvár	.		10	3	1	
Iregszemcse	2		10	2	1	0
Lengyel						
Paks	ny		12	3	1	5
Szekszárd	ny		16	4	1	
Árpádtető	3		9	1	0	
Mohács						
Pécs	ny		11	2	2	1
Siklós	. =		12	4	4	
Szigetvár	. =		12	3	3	
Budaörs						
Bp. Lőrinc	ny		11	2	2	8
Bp. Met. Int.	ny *		12	3	3	8
Bp. Szab. hegy	—		—	—	—	
Cegléd	.		13	3	3	
Dobogókő	—		—	—	—	
Gödöllő	.		10	2	1	9
Királyrét						
Monor	—		—	—	—	
Nagykáta			10	3	3	
Szentendre						

1992.III.29. 07 h-ig az utolsó 24 óra adatai						Előző nap napos órái
állomás	csapadék (mm)	Hó cm	max. hőmérséklet	min. hőmérséklet	rad. min.	
Vác	. ⌒		12	3	1	
Vámosmikola	—		—	—	—	—
Baja	ny		12	3	2	2
Bácsalmás	. =		13	5	3	
Izsák	.		12	4	3	
Kalocsa	—		—	—	—	
Kecskemét	.		13	3	1	7
Kiskunfélegyháza	.		14	4	4	
Kiskunhalas	.		13	3	2	
Kunszentmiklós	ny ⸮ =		12	3	3	
Tiszakécske						
Balassagyarmat	.		11	1	1	
Romhány						
Salgótarján	.		12	1	-3	
Eger	. =		16	2	0	9
Galyatető	—		—	—	—	
Gyöngyös	.		12	3	2	
Kékestető	.	folt	3	-3	-4	10
Kompolt	.		12	3	2	9
Lőrinci						
Poroszló	ny =		13	3	2	
Jászapáti						
Jászberény	.		13	3	2	
Karcag	—		—	—	—	
Szolnok	.		13	4	3	8
Tiszaroff	—		—	—	—	
Túrkeve	.		14	4	2	8
Kistelek	—		—	—	—	
Makó						
Szeged	ny ⌒		15	3	3	8
Szentes	.		15	3	3	
Borsodnádasd	.		11	0	-2	
Fügöd	ny =		11	-1	-2	
Hidasnémeti	. =		12	1	0	
Jósvafő	.		10	1	-1	10
Lillafüred	—		—	—	—	
Miskolc	1		11	1	1	7
Putnok						
Sárospatak	.		11	3	2	10
Szendrőlád	—		—	—	—	
Tokaj	.		13	3	3	
Kisvárda	. =		15	0	-0	1
Mátészalka	. ⌒		15	3	1	
Nyíregyháza	.		13	2	-2	9
Nyírlugos						
Pátyod	.		15	-0	-2	
Tiszabecs	. ⊔		15	—	—	
Vásárosnamény	. =		15	2	2	
Záhony	. ⌒		16	3	2	
Berettyóújfalu	.		15	2	0	
Debrecen	.		15	4	0	—
Hajdúdorog	. =		14	4	3	
Hortobágy	—		—	—	—	
Körösszakál	—		—	—	—	
Polgár						
Békéscsaba	.		15	3	1	11
Mezőhegyes	.		15	3	2	—
Orosháza	—		—	—	—	
Szarvas	.		14	4	2	9
Szeghalom	—		—	—	—	

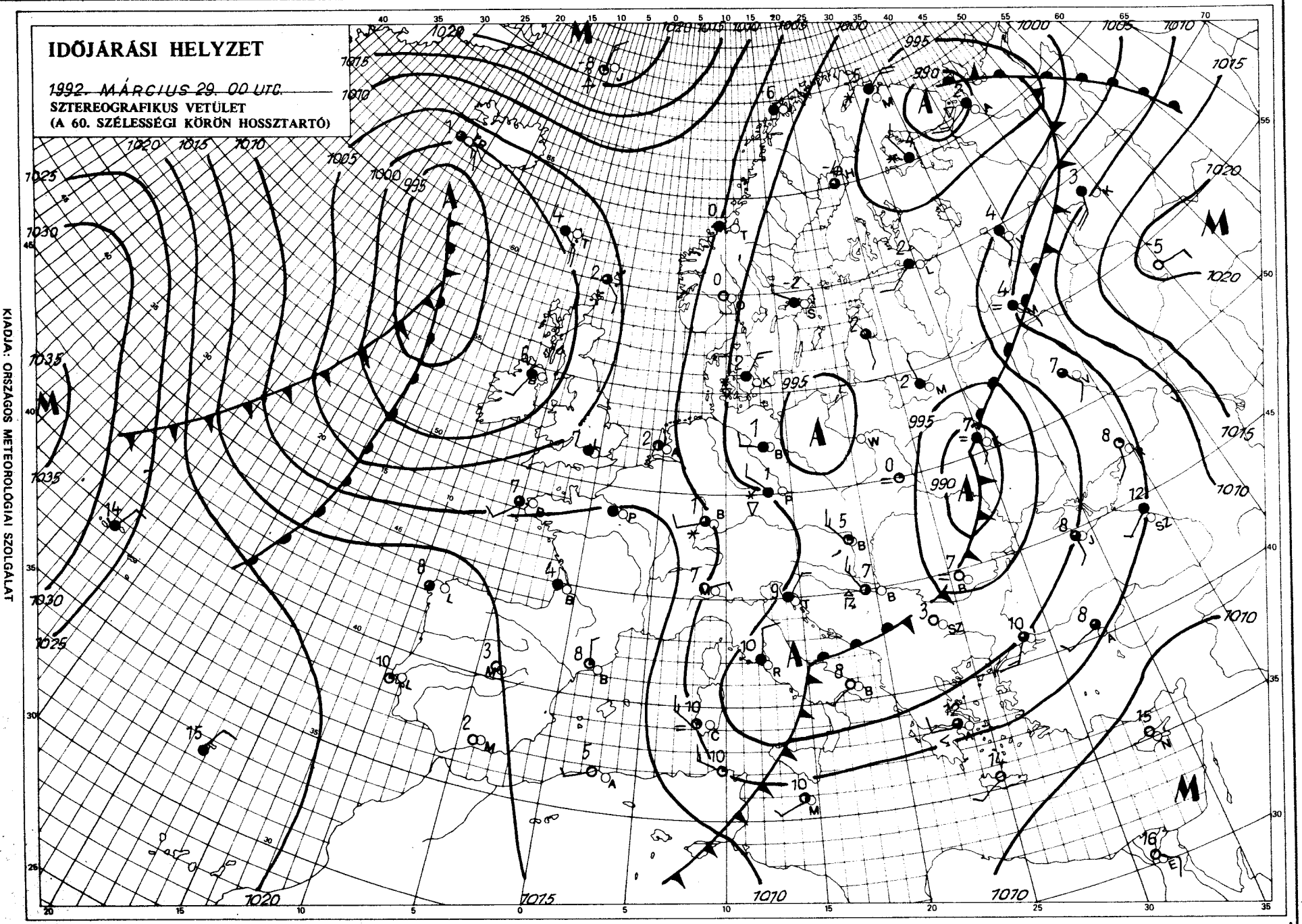

KIADJA: ORSZÁGOS METEOROLÓGIAI SZOLGÁLAT
Kiadásért felel: Dr. Marsich Iván, az Országos Meteorológiai Szolgálat elnöke — Készült: az Országos Meteorológiai Szolgálat Nyomdájában, Budapest — Felelős vezető: Máthé Gyuláné — Munkaszám: 38 128. — Szerkesztésért felel: Dr. Vissy Károly a Központi Előrejelző Intézet igazgatója
Készíti: a KEI Rövidtávú Előrejelző Osztálya — Szakmai felelős: Németh Lajos osztályvezető — Megjelenik naponként.
Megrendelhető: 1024 Budapest, II., Kitaibel Pál utca 1. — Pénzügyi Osztály — Telefon: 353-500
Jelmagyarázat a havi mellékletben

IDŐJÁRÁSI NAPIJELENTÉS

ЕЖЕДНЕВНЫЙ МЕТЕОРОЛОГИЧЕСКИЙ БЮЛЛЕТЕНЬ • DAILY WEATHER REPORT
BULLETIN QUOTIDIEN DE TEMPS • TÄGLICHER WETTERBERICHT

105. évfolyam 90. szám + Budapest + 1992. március 30. hétfő

Az időjárási helyzet és a várható időjárás:

A Kelet-európai-síkság fölött található az a töltődő ciklon, amely az elmúlt napok során hazánkban okozott változékony, csapadékos időjárást. Közép-Európa fölött egy köztes, magas nyomású övezet helyezkedik el, átmenetileg csendesebb, szárazabb időjárást eredményezve, ugyanakkor az éjszakai órákban többfelé erős fagyok is kialakultak. Szárazföldünk nyugati részén kimélyülőben van egy újabb nagy kiterjedésű ciklon, melynek keleti peremén enyhe, nedves léghullámok érkeznek Európa középső területe fölé, így a következő napokban ismét változékonyabb, csapadékosabb, enyhébb időjárás várható hazánkban.

Vasárnap Magyarország nyugati felén 6-8 órát is sütött a Nap, keleten több volt a felhő, kevesebb a napsütés. Az országban sokfelé alakult ki zápor, hózápor, a lehullott csapadék mennyisége azonban csak helyenként haladta meg a 2-3 mm-t. Hétfőn reggelre erősen lehűlt a levegő, általában 0, -5 fokos fagyokat mértek. Ma délelőtt az ország nagy része fölött derült volt az égbolt, gyenge volt a légmozgás. A hőmérséklet 11 órakor általában 4, 8 fok között váltakozott.

Ma 12 órakor Budapesten a hőmérséklet 7 fok volt, a tengerszintre átszámított légnyomás 1007 hPa, alig változik.

Várható iődjárás kedd estig:

Eleinte többnyire derült idő várható, majd délnyugat felől többször megnövekszik a felhőzet, szórványosan kisebb eső is kialakulhat. A délkeleti, déli szél fokozatosan megerősödik. A hőmérsékleti minimum általában 2, 6, északkeleten +1, -3 fok között várható. A hőmérséklet csúcsértéke kedden többnyire 10, 15 fok között alakul.

Távolabbi kilátások szerdától — szombatig:

A hét közepén gyakran lesz erősen felhős az égbolt, sokfelé várható eső, zápor. A hét második felében változóan felhős idő várható, helyenként fordulhat elő zápor.
Legalacsonyabb hajnali hőmérséklet általában 3, 8 fok között,
legmagasabb nappali hőmérséklet általában 13, 18 fok között, csütörtökön 10, 15 fok között.
Jelentős mennyiségű (legalább napi 5 mm) csapadék az ország területének 60 százalékán várható.

Varga László s. k.

A hőmérséklet napi középértéke és eltérése a sokévi átlagtól (Budapest belterületén):

1992. március 29.	4,5°C	-3,9°C

1871 óta ezen a napon Budapesten előfordult

legmagasabb hőmérséklet:	23,2°C (1890, 1989)
legalacsonyabb hőmérséklet:	-5,7°C (1918)

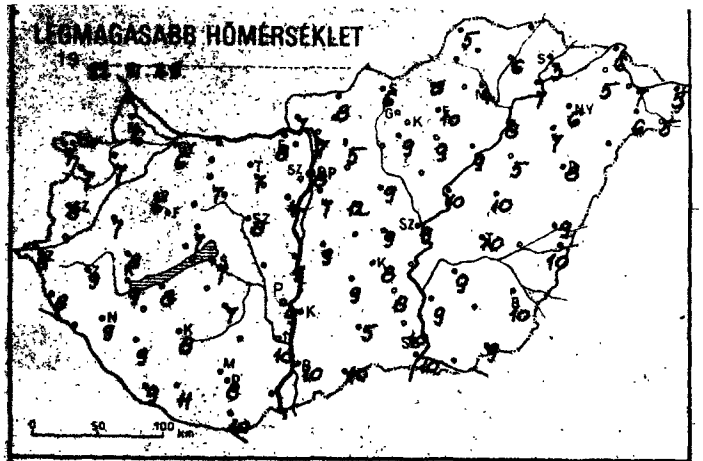
LEGMAGASABB HŐMÉRSÉKLET
19 92. III. 29.
0 50 100 km

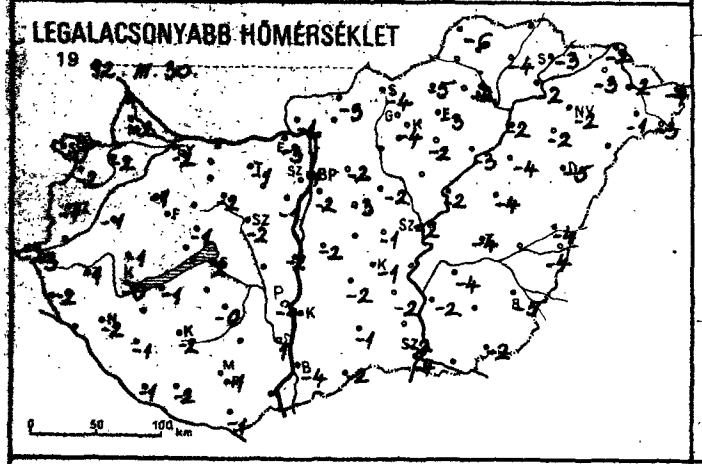
LEGALACSONYABB HŐMÉRSÉKLET
19 92. III. 30.
0 50 100 km

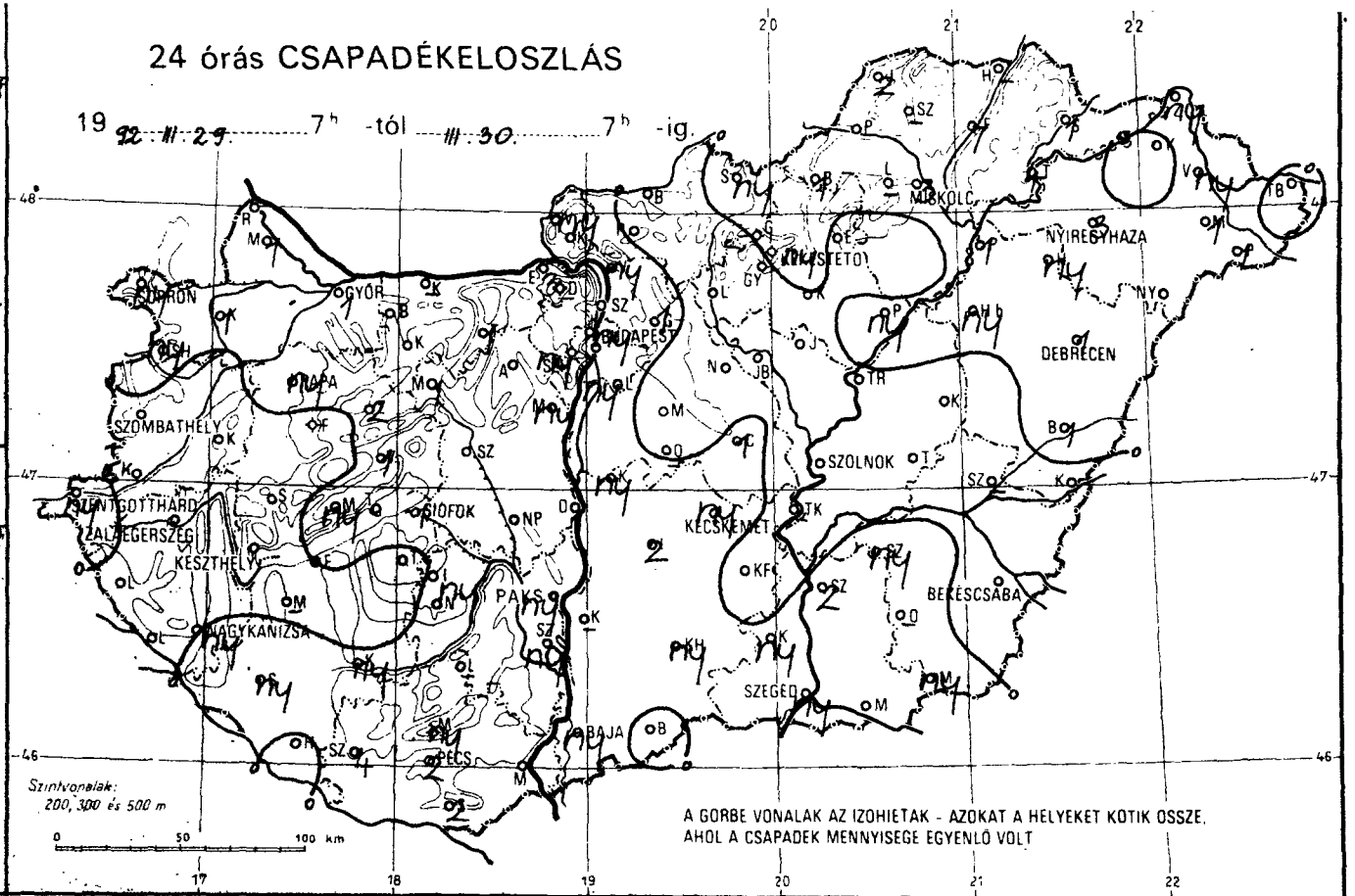
24 órás CSAPADÉKELOSZLÁS
19 92. III. 29. 7h -tól III. 30. 7h -ig.
SOPRON
GYŐR
BUDAPEST
MISKOLC
NYÍREGYHÁZA
KISTETO
DEBRECEN
SZOMBATHELY
SZOLNOK
SZENTGOTTHÁRD
ZALAEGERSZEG
KESZTHELY
SIÓFOK
KECSKEMÉT
PAKS
BÉKÉSCSABA
NAGYKANIZSA
SZEGED
BAJA
PÉCS
Szintvonalak: 200, 300 és 500 m
0 50 100 km
A GÖRBE VONALAK AZ IZOHIETÁK - AZOKAT A HELYEKET KÖTIK ÖSSZE, AHOL A CSAPADÉK MENNYISÉGE EGYENLŐ VOLT

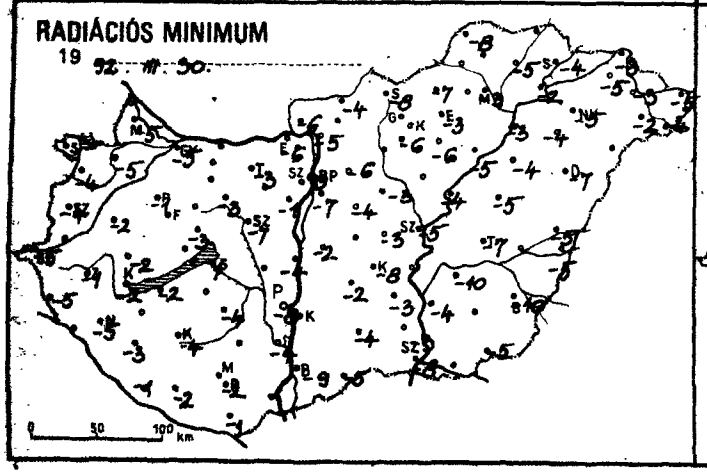
RADIÁCIÓS MINIMUM
19 92. III. 30.
0 50 100 km

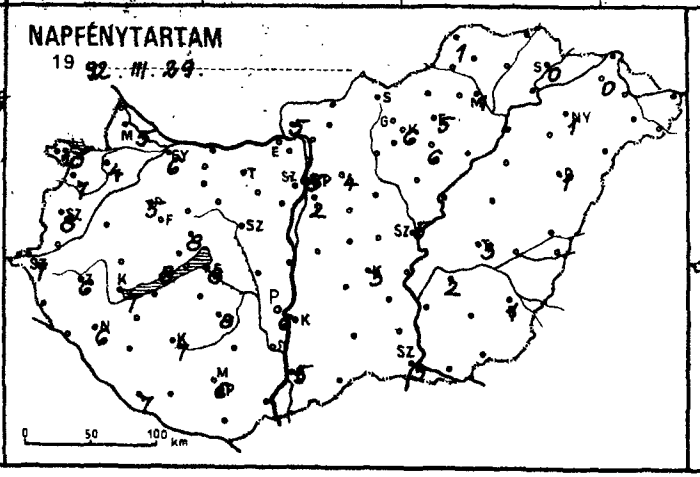
NAPFÉNYTARTAM
19 92. III. 29.
0 50 100 km

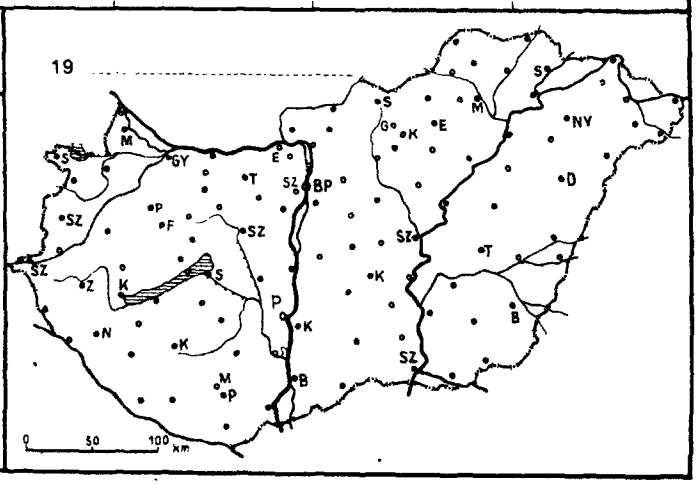
19
0 50 100 km

19 92.III.30 07 h-ig az utolsó 24 óra adatai						Előző nap napos órái
állomás	csapadék (mm)	Hó cm	max. hőmérséklet	min. hőmérséklet	rad. min.	
Győr	1 * ▽ ⌊		6	-2	-5	6
Kapuvár	1 * ⌊		7	-2	-5	4
Mosonmagyaróvár	1 * ▽ ⌊		6	-2	-5	5
Rajka						
Sopron	ny * ▽		7	-0	-1	10
Sopronhorpács	ny * ▽		7	-2	-4	7
Káld	· =		7	-1	-2	
Körmend						
Szentgotthárd	ny * ▽		8	-3	-5	7
Szombathely	· ⌊		8	-1	-4	8
Lenti	· ⌊		8	-2	-5	
Letenye						
Nagykanizsa	ny * ▽		9	-2	-5	6
Zalaegerszeg	· ⌊		9	-1	-1	6
Farkasgyepű	·		8	3	2	
Keszthely	· ⌊		9	-0	-2	7
Mencshely	ny * =		5	-1	-5	8
Pápa	ny * ▽		6	-1	-1	5
Sümeg	·		8	-1	-2	
Tihany						
Veszprém	1 * ▽		7	-1	-3	8
Zirc	2 * ▽ =		5	-1	-2	
Fonyód	·		8	-1	-2	
Homokszt. György	·		9	-1	-1	7
Kaposvár	ny * ▽ ⌊		8	-2	-4	7
Marcali	—		—	—	—	
Siófok	1 * ▽		7	2	1	8
Somogyszob	ny * ▽ ⌊		9	-1	-3	
Tab						
Bábolna	·		8	-1	-5	
Esztergom	3 * ⌊		8	-3	-6	
Kisbér						
Komárom	—		—	—	—	
Tata	1 * ⌊		7	-1	-3	
Alcsútdoboz						
Dunaújváros	1 *		9	-2	-4	
Martonvásár	ny * ⌊		4	-1	-1	
Mór	1 * =		7	-2	-3	
Sárbogárd						
Székesfehérvár	· =		8	-2	-7	
Iregszemcse	ny		7	-0	-4	8
Lengyel	—		—	—	—	
Paks	ny * ▽ ⌊		9	-4	-8	6
Szekszárd	ny * ▽		10	1	-4	
Árpádtető	ny *		6	-0	-3	
Mohács						
Pécs	2 * ▽ ⌊		8	-1	-2	6
Siklós	2 * ⌊		10	-1	-1	
Szigetvár	4 * =		11	-2	-2	
Budaörs						
Bp. Lőrinc	ny * ▽ ⌊		7	-2	-7	2
Bp. Met. Int.	ny * ▽		8	1	0	5
Bp. Szab. hegy	ny * =		3	-1	-3	
Cegléd	1 * ⌊		9	-1	-3	
Dobogókő	—		—	—	—	
Gödöllő	1 * ⌊		5	-2	-6	4
Királyrét						
Monor	· ⌊		12	-3	-4	
Nagykáta	· ⌊		9	-2	-3	
Szentendre						

19 92.III.30 07 h-ig az utolsó 24 óra adatai						Előző nap napos órái
állomás	csapadék (mm)	Hó cm	max. hőmérséklet	min. hőmérséklet	rad. min.	
Vác	ny * ⌊		7	-2	-5	
Vámosmikola	ny *		7	-1	-6	5
Baja	ny * ▽		10	-4	-9	5
Bácsalmás	·		10	-2	-5	
Izsák	2 =		9	-2	-2	
Kalocsa	—		—	—	—	—
Kecskemét	ny * ⌊		8	-1	-8	3
Kiskunfélegyháza	· ⌊		8	-2	-3	
Kiskunhalas	ny *		5	-1	-4	
Kunszentmiklós	ny * ⌊		9	-2	-2	
Tiszakécske	—		—	—	—	
Balassagyarmat	· ⌊		8	-3	-4	
Romhány						
Salgótarján	ny * ⌊		6	-4	-8	
Eger	· ⌊		10	-3	-3	5
Galyatető	—		—	—	—	
Gyöngyös	· ⌊		9	-4	-6	
Kékestető	ny * ▽ ⌊	folt	2	-8	-7	6
Kompolt	· ⌊		9	-2	-6	6
Lőrinci						
Poroszló	ny * ⌊		9	-3	-5	
Jászapáti						
Jászberény	· ⌊		10	-2	-4	
Karcag	· ⌊		10	-4	-6	
Szolnok	· ⌊		9	-2	-5	5
Tiszaroff	· ⌊		10	-2	-4	
Túrkeve	· ⌊		10	-4	-7	3
Kistelek	ny ▽ =		10	-2	-3	
Makó						
Szeged	ny ▽ ⌊		10	-4	-8	3
Szentes	2 *		9	-2	-4	
Borsodnádasd	1 * ⌊		8	-5	-7	
Fügöd	7 * ≤	folt	6	-4	-5	
Hidasnémeti	—		—	—	—	
Jósvafő	2 * =	1	5	-6	-8	1
Lillafüred	—		—	—	—	
Miskolc	3 *		4	-2	-3	1
Putnok						
Sárospatak	1 *		3	-3	-4	0
Szendrőlád	—		—	—	—	
Tokaj	4 * ▽ =		7	-2	-2	
Kisvárda	· ⌊		5	-3	-5	0
Mátészalka	1 ⌒		6	-1	-2	
Nyíregyháza	3 * ▽ =	lep.	6	-2	-5	1
Nyírlugos						
Pátyod	1 ⌊		5	-3	-4	
Tiszabecs	· ⌊		5	-4	-5	
Vásárosnamény	ny ⌊		7	-2	-3	
Záhony	ny *		6	-2	-3	
Berettyóújfalu	1 ⌊		9	-4	-5	
Debrecen	1 * ▽		8	-5	-7	1
Hajdúdorog	ny * ▽ =		7	-2	-4	
Hortobágy	ny *		5	-4	-4	
Körösszakál	· ⌊		10	-4	-5	
Polgár	1 * =		8	-2	-3	
Békéscsaba	·		10	-5	-10	1
Mezőhegyes	ny * ⌊		9	-2	-8	—
Orosháza	—		—	—	—	
Szarvas	ny * ▽ ⌊		9	-4	-10	2
Szeghalom	—		—	—	—	

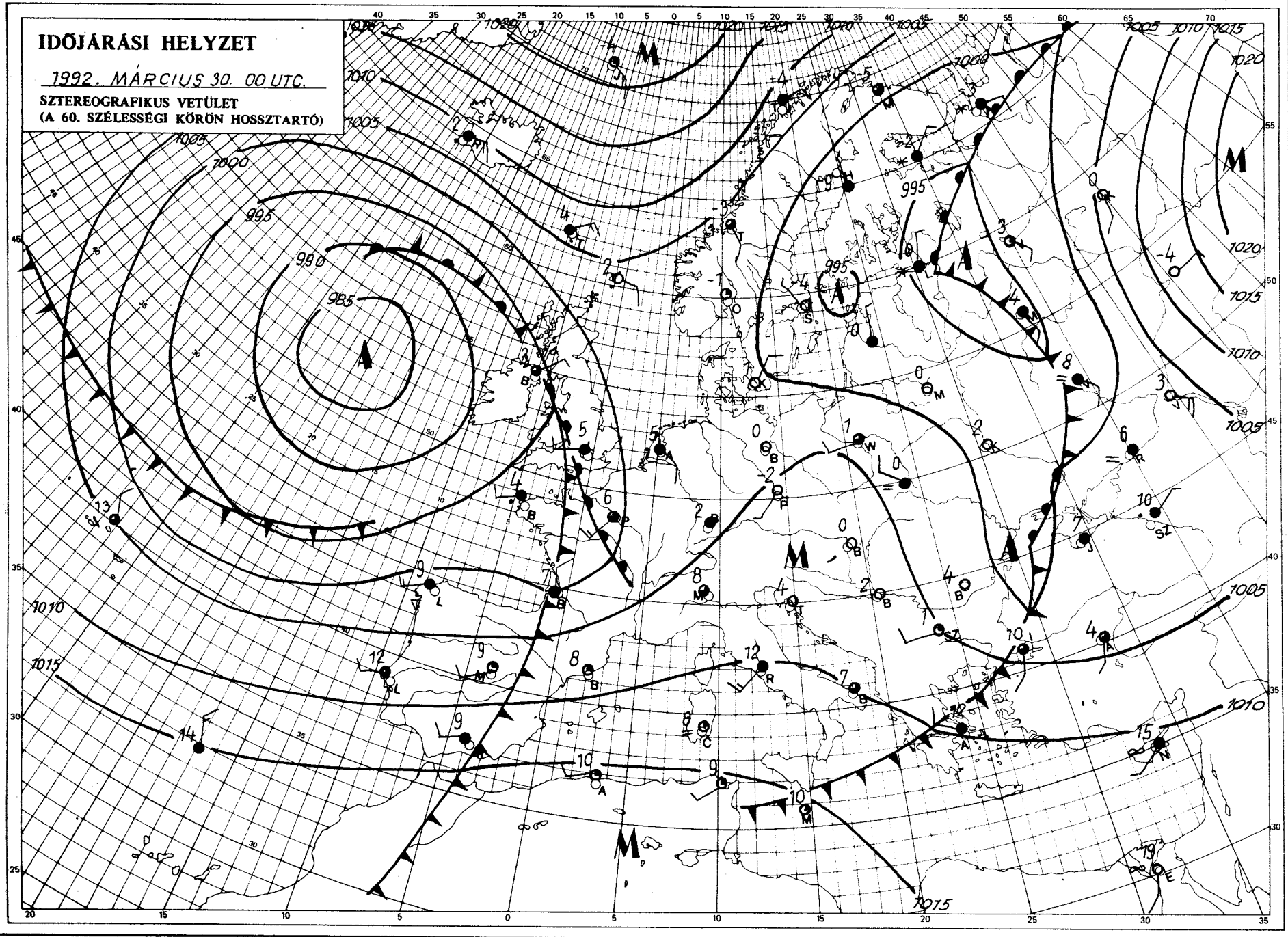

KIADJA: ORSZÁGOS METEOROLÓGIAI SZOLGÁLAT
Kiadásért felel: Dr. Marsich Iván, az Országos Meteorológiai Szolgálat elnöke — Készült: az Országos Meteorológiai Szolgálat Nyomdájában, Budapest — Felelős vezető: Máthé Gyuláné — Munkaszám: 2-179. — Szerkesztésért felel: Dr. Vissy Károly a Központi Előrejelző Intézet igazgatója

Készíti: a KEI Rövidtávú Előrejelző Osztálya — Szakmai felelős: Németh Lajos osztályvezető — Megjelenik naponként Megrendelhető: 1024 Budapest, II., Kitaibel Pál utca 1. — Pénzügyi Osztály — Telefon: 353-500
Jelmagyarázat a havi mellékletben

IDŐJÁRÁSI NAPIJELENTÉS

ЕЖЕДНЕВНЫЙ МЕТЕОРОЛОГИЧЕСКИЙ БЮЛЛЕТЕНЬ • DAILY WEATHER REPORT
BULLETIN QUOTIDIEN DE TEMPS • TÄGLICHER WETTERBERICHT

105. évfolyam ~~82.~~ 91. szám + Budapest + 1992. március 31. kedd

Az időjárási helyzet és a várható időjárás:

Középpontjával a Brit-szigetek déli része felett ciklon örvénylik. Ennek előoldalán délnyugat felől enyhe, nedves levegő áramlik a Kárpát-medence felé, emiatt erősödött a nappali felmelegedés, elérte, sőt kevéssel meg is haladta az átlagost. A továbbiakban arra számítunk, hogy szerdán már az említett ciklon hűvösebb levegője határozza meg a Kárpát-medence időjárását.

Hétfőn Magyarországon túlnyomórészt napos idő volt, csak egy-két helyen fordult elő jelentéktelen eső. A legmagasabb nappali hőmérséklet általában 8 és 14 fok között alakult. A keddre virradó éjszakán -2, +6 fokig süllyedt a hőmérséklet. Délelőtt északkeleten erősen felhős, máshol derült volt az ég, 11 órára a napos helyeken 10, 15, a felhős tájakon 5, 10 fokig emelkedett a hőmérséklet.

Ma 12 órakor Budapesten a hőmérséklet 12 fok volt, a tengerszintre átszámított légnyomás 1003 hPa, gyengén süllyed.

Várható időjárás szerda estig:

Eleinte keleten is csökken, később elsősorban a Dunántúlon gyakran erősen megnövekszik a felhőzet. Kezdetben főként a Dunántúlon, holnap másutt is záporokra, néhol zivatarra számíthatunk. Néhány orás napsütés mindenütt lesz.
A délkeleti, déli szél sokfelé megélénkül, időnként megerősödik, néhány helyen viharos széllökésekre is számítani kell.

A legalacsonyabb éjszakai hőmérséklet 3, 8 fok között,
a legmagasabb nappali hőmérséklet szerdán általában 13, 18 fok között, délkeleten 20 fok közelében lesz.

H. Bóna Márta s.k.

A hőmérséklet napi középértéke és eltérése a sokévi átlagtól (Budapest belterületén):

1992. március 30.	5,6 °C,	-3,0 °C

1871 óta ezen a napon Budapesten előfordult

legmagasabb hőmérséklet:	24,1 °C (1926)
legalacsonyabb hőmérséklet:	-4,5 °C (1918)

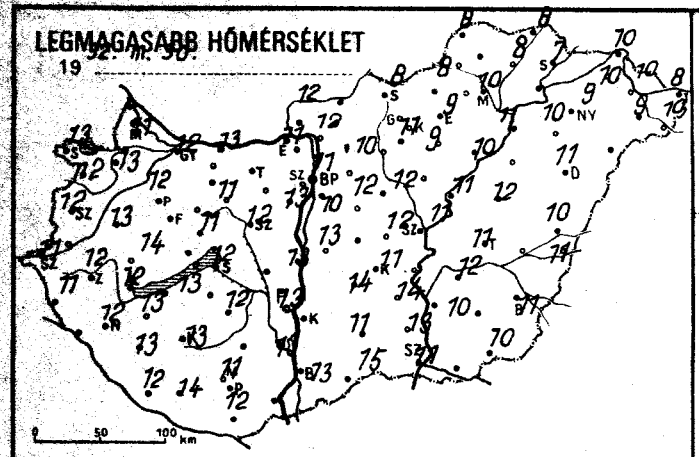
LEGMAGASABB HŐMÉRSÉKLET
19 92. III. 30.
0 50 100 km

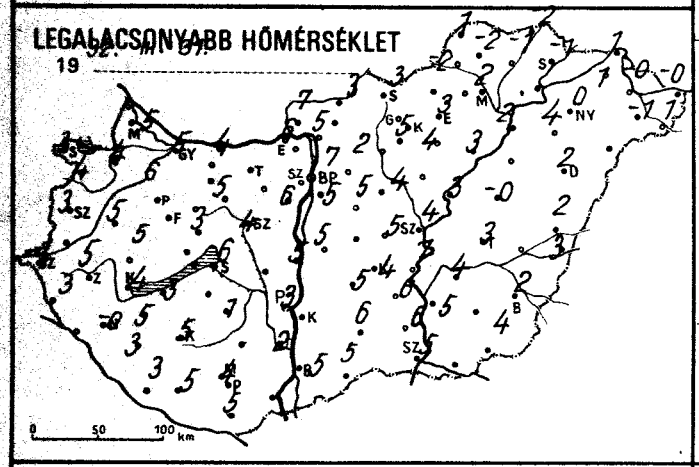
LEGALACSONYABB HŐMÉRSÉKLET
19 92. III. 31.
0 50 100 km

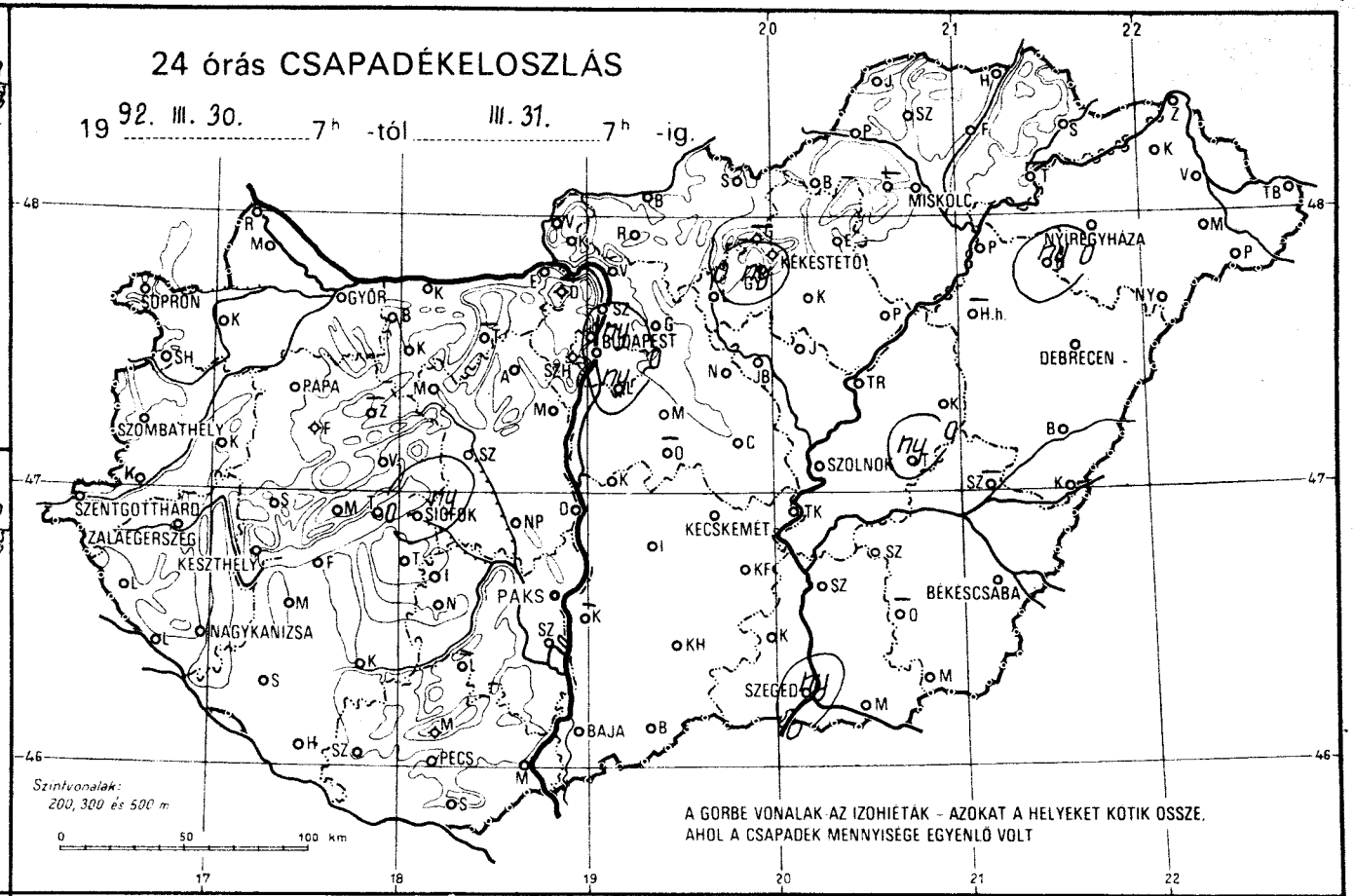
24 órás CSAPADÉKELOSZLÁS
19 92. III. 30. 7h -tól III. 31. 7h -ig.
SOPRON
GYŐR
BUDAPEST
MISKOLC
NYÍREGYHÁZA
KEKESTETŐ
DEBRECEN
PAPA
SZOMBATHELY
SZENTGOTTHÁRD
ZALAEGERSZEG
KESZTHELY
SIÓFOK
PAKS
NAGYKANIZSA
KECSKEMÉT
SZOLNOK
BÉKÉSCSABA
SZEGED
BAJA
PÉCS
Szintvonalak: 200, 300 és 500 m
A GÖRBE VONALAK AZ IZOHIÉTÁK - AZOKAT A HELYEKET KÖTIK ÖSSZE, AHOL A CSAPADÉK MENNYISÉGE EGYENLŐ VOLT
0 50 100 km

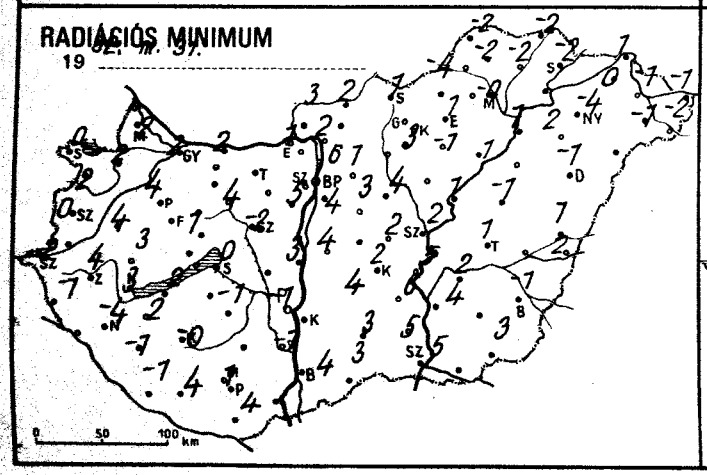
RADIÁCIÓS MINIMUM
19 92. III. 31.
0 50 100 km

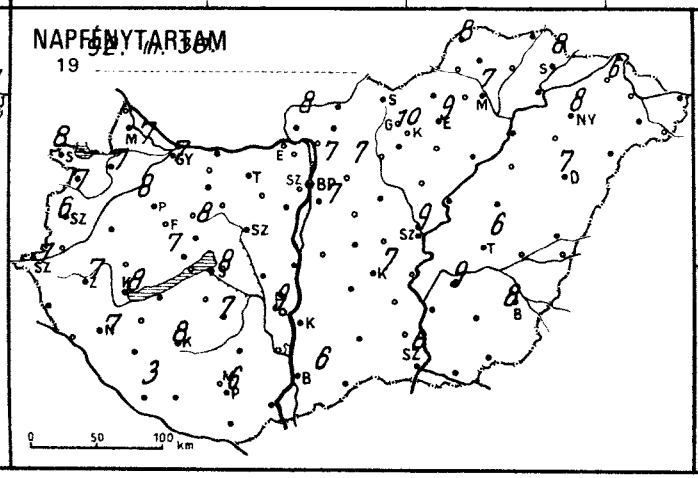
NAPFÉNYTARTAM
19 92. III. 30.
0 50 100 km

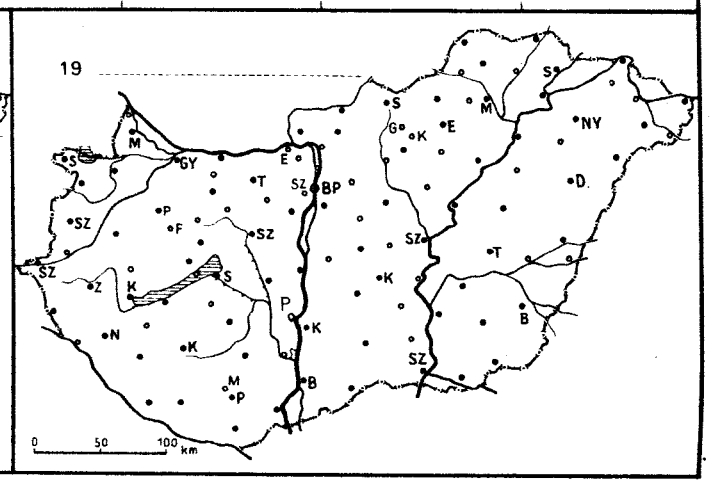
19
0 50 100 km

98. III. 31. 07 h-ig az utolsó 24 óra adatai						Előző nap napos órái
állomás	csapadék (mm)		max. hőmérséklet	min. hőmérséklet	rad. min.	
Győr	. ⊔		12	5	2	7
Kapuvár	.		13	4	2	7
Mosonmagyaróvár	.		11	5	2	7
Rajka						
Sopron	. ⊔		13	3	0	8
Sopronhorpács	. ⊔		12	4	2	7
Káld	.		13	5	4	
Körmend						
Szentgotthárd	.		11	3	2	7
Szombathely	. =		12	3	0	6
Lenti	.		11	3	-1	
Letenye						
Nagykanizsa	.		12	0	4	7
Zalaegerszeg	. ⊔		12	5	4	7
Farkasgyepű	.		11	3	1	
Keszthely	.		12	4	3	8
Mencshely	. =		11	4	0	7
Pápa	.		12	6	4	8
Sümeg	.		14	5	3	
Tihany						
Veszprém	.		11	3	1	8
Zirc	—		—	—	—	
Fonyód	.		13	3	2	
Homokszt. györgy	.		12	3	-1	3
Kaposvár	. ⊔		13	5	-0	8
Marcali	. ⊔		13	5	2	
Siófok	ny		12	6	0	8
Somogyszob	, ⊔		13	3	-1	
Tab						
Bábolna	.		12	0	-1	
Esztergom	.		11	6	1	
Kisbér						
Komárom	. =		13	4	2	
Tata	—		—	—	—	
Alcsútdoboz						
Dunaújváros	.		13	5	3	
Martonvásár	.		13	6	5	
Mór	. =		11	5	4	
Sárbogárd						
Székesfehérvár	. =		12	4	-2	
Iregszemcse	. ⊔		12	1	-1	7
Lengyel	—		—	—	—	
Paks	.		13	3	-1	9
Szekszárd	. =		13	2	-1	
Árpádtető	.		10	5	2	
Mohács						
Pécs	. ⊔		11	4	1	6
Siklós	. =		12	5	4	
Szigetvár	. =		14	5	4	
Budaörs						
Bp. Lőrinc	ny		10	5	4	7
Bp. Met. Int.	ny		11	7	6	7
Bp. Szab. hegy	.		8	4	1	
Cegléd	.		12	5	2	
Dobogókő	—		—	—	—	
Gödöllő	.		10	2	1	7
Királyrét						
Monor	.		12	5	3	
Nagykáta	.		12	4	4	
Szentendre						

98. III. 31. 07 h-ig az utolsó 24 óra adatai						Előző nap napos órái
állomás	csapadék (mm)		max. hőmérséklet	min. hőmérséklet	rad. min.	
Vác	.		12	5	2	
Vámosmikola	.		12	7	3	8
Baja	.		13	5	4	6
Bácsalmás	. =		15	5	3	
Izsák	.		14	5	4	
Kalocsa	—		—	—	—	—
Kecskemét	.		11	4	2	7
Kiskunfélegyháza	.		14	6	6	
Kiskunhalas	.		11	6	3	
Kunszentmiklós	. =		13	5	4	
Tiszakécske	.		12	7	5	
Balassagyarmat	.		10	3	2	
Romhány						
Salgótarján	.		3	3	1	
Eger	. =		9	3	1	9
Galyatető	—		—	—	—	
Gyöngyös	ny		11	5	3	
Kékestető	.		1	-1	-2	10
Kompolt	.		9	4	-1	8
Lőrinci						
Poroszló	.		10	3	1	
Jászapáti						
Jászberény	.		11	3	3	
Karcag	. =		12	-0	-1	
Szolnok	.		11	4	2	9
Tiszaroff	. =		11	3	1	
Túrkeve	ny		11	3	1	6
Kistelek	. =		13	6	5	
Makó						
Szeged	ny ⊔		11	5	5	6
Szentes	.		10	5	4	
Borsodnádasd	. ⊔		8	-2	-4	
Fügöd	.		8	-1	-2	
Hidasnémeti	. =		8	-2	-2	
Jósvafő	. ⊔		8	1	-2	8
Lillafüred	—		—	—	—	
Miskolc	. =		10	2	-0	7
Putnok						
Sárospatak	.		7	-1	-2	8
Szendrőlád	. ⊔		10	-2	-2	
Tokaj	—		—	—	—	
Kisvárda	. =		10	1	0	6
Mátészalka	. ⊔		9	-1	-1	
Nyíregyháza	.		9	0	-4	8
Nyírlugos						
Pátyod	.		10	1	-2	
Tiszabecs	. =		8	-0	-1	
Vásárosnamény	. =		10	-0	-1	
Záhony	.		10	1	1	
Berettyóújfalu	.		10	2	1	
Debrecen	. ⊔		11	2	-1	7
Hajdúdorog	ny =		10	4	2	
Hortobágy	—		—	—	—	
Körösszakál	.		11	3	2	
Polgár	. =		11	2	1	
Békéscsaba	.		11	2	-1	8
Mezőhegyes	.		10	4	3	—
Orosháza	—		—	—	—	
Szarvas	.		12	4	2	9
Szeghalom	—		—	—	—	

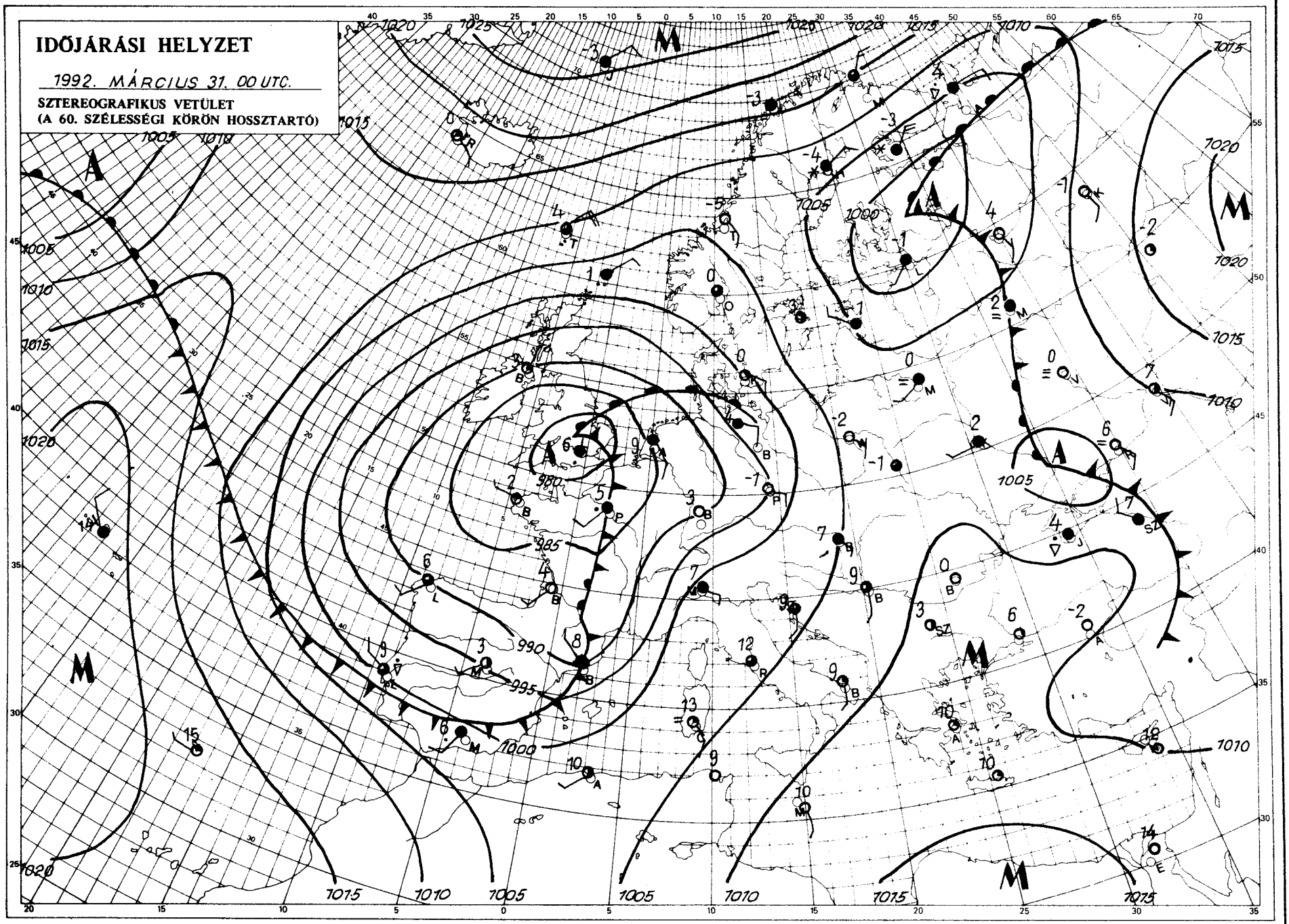

KIADJA: ORSZÁGOS METEOROLÓGIAI SZOLGÁLAT
Kiadásért felel: Dr. Mersich Iván, az Országos Meteorológiai Szolgálat elnöke – Készült: az Országos Meteorológiai Szolgálat Nyomdájában, Budapest – Felelős vezető: Máthé Gyuláné – Munkaszám: 2.130. – Szerkesztésért felel: Dr. Visy Károly a Központi Előrejelző Intézet igazgatója

Készíti: a KEI Rövidtávú Előrejelző Osztálya – Szakmai felelős: Németh Lajos osztályvezető – Megjelenik naponként
Megrendelhető: 1024 Budapest, II., Kitaibel Pál utca 1. – Pénzügyi Osztály – Telefon: 353-500
Jelmagyarázat a havi melléklettben

19 92.III.1. 07 h-ig az utolsó 24 óra adatai						Előző nap napos órái
állomás	csapadék (mm)	Hó cm	max. hőmérséklet	min. hőmérséklet	rad. min.	
Győr	. ⊔		16	-0	-4	8
Kapuvár	. ⊔		14	-2	-5	8
Mosonmagyaróvár	. ⊔		15	-1	-4	8
Rajka						
Sopron	. ⊔		17	1	-3	9
Sopronhorpács	.		17	-2	-4	8
Káld	.		16	4	4	
Körmend						
Szentgotthárd	. ⊔		15	0	-4	9
Szombathely	. ⊔		17	-1	-5	8
Lenti	. ⊔		16	-3	-5	
Letenye						
Nagykanizsa	. V		16	-3	-7	7
Zalaegerszeg	. ⊔		16	-2	-3	8
Farkasgyepű	—		—	—	—	
Keszthely	. ≡		17	-2	-4	8
Mencshely	. =		15	1	-4	9
Pápa	. ⊔		15	-2	-4	8
Sümeg	. ⊔		17	1	-2	
Tihany						
Veszprém	. ⊔		16	4	-2	9
Zirc	. ⊔		13	-1	-4	
Fonyód						
Homokszt. György	.		16	-1	-4	8
Kaposvár	. ⊔		15	-2	-6	9
Marcali	. ⊔		17	0	-2	
Siófok	. ⊔		12	1	-3	
Somogyszob	. ⊔		17	-2	-3	
Tab	.					
Bábolna	.		15	-2	-6	
Esztergom	—		—	—	—	
Kisbér						
Komárom	. V		13	-1	-2	
Tata	—		—	—	—	
Alcsútdoboz						
Dunaújváros	.		15	-1	-3	
Martonvásár	. ≡		15	-1	-3	
Mór	. ⊔		14	-1	-3	
Sárbogárd						
Székesfehérvár	. ≡		15	-2	-6	
Iregszemcse	—		—	—	—	
Lengyel	—		—	—	—	
Paks	. =		16	-3	-6	9
Szekszárd	. ⊔		15	4	-4	
Árpádtető	.		14	6	2	
Mohács	—		—	—	—	
Pécs	.		16	5	-0	9
Siklós	. ≡		16	-1	-3	
Szigetvár	. ⊔		17	-3	-3	
Budaörs	. ≡		16	-3	-7	
Bp. Lőrinc	. ≡		15	0	-1	8
Bp. Mét. Int.	. =		15	3	—	7
Bp. Szab. hegy	. =		13	6	2	
Cegléd	ny ≡ 9 ≡		15	0	-2	
Dobogókő	—		—	—	—	
Gödöllő	. ≡		14	0	-4	8
Királyrét						
Monor	—		—	—	—	
Nagykáta	. ≡		15	-1	-2	
Szentendre						

19 92.III.1. 07 h-ig az utolsó 24 óra adatai						Előző nap napos órái
állomás	csapadék (mm)	Hó cm	max. hőmérséklet	min. hőmérséklet	rad. min.	
Vác	. ≡		14	-3	-4	
Vámosmikola	—		—	—	—	—
Baja	. ≡		16	-2	-6	8
Bácsalmás	.		14	-0	-2	
Izsák	.		15	1	-1	
Kalocsa	—		—	—	—	
Kecskemét	. ≡		14	-2	-5	8
Kiskunfélegyháza	. ≡		15	-1	-2	
Kiskunhalas	. ≡		13	2	-2	
Kunszentmiklós	. ≡		15	-2	-2	
Tiszakécske						
Balassagyarmat	. ≡		13	-3	-4	
Romhány						
Salgótarján	. ≡		12	-1	-2	
Eger	. ⊔		13	0	-2	6
Galyatető	—		—	—	—	
Gyöngyös	. ⊔		15	-1	-3	
Kékestető	.	folt	9	3	1	9
Kompolt	. ≡		12	-1	-2	6
Lőrinci						
Poroszló	. ≡		11	-2	-2	
Jászapáti						
Jászberény	. ≡		15	-2	-2	
Karcag	—		—	—	—	—
Szolnok	. ≡		14	-2	-3	6
Tiszaroff	—		—	—	—	
Túrkeve	. ≡		13	-1	-2	5
Kistelek	—		—	—	—	
Makó						
Szeged	. ≡		15	-1	-4	7
Szentes	. ≡		14	-2	-2	
Borsodnádasd	. ≡		14	-2	-4	
Fügöd	. ≡	folt	10	-3	-4	
Hidasnémeti	. ≡		11	-2	-3	
Jósvafő	. ⊔		2	-1	-4	8
Lillafüred	—		—	—	—	
Miskolc	. ≡		6	-2	-3	7
Putnok						
Sárospatak	. ≡		5	-3	-4	6
Szendrőlád	—		—	—	—	
Tokaj	. ≡		6	-2	-3	
Kisvárda	. ≡		5	-2	-3	0
Mátészalka	. ≡		5	-2	-3	
Nyíregyháza	. ≡		5	-3	-3	2
Nyírlugos						
Pátyod	. ≡		3	-4	-5	
Tiszabecs	. ≡		8	-5	-9	
Vásárosnamény	—		—	—	—	—
Záhony	. ≡		10	-1	-2	
Berettyóújfalu	. =		12	0	-1	
Debrecen	. V		12	-3	-3	—
Hajdúdorog	. ≡		8	-1	-2	
Hortobágy	—		—	—	—	—
Körösszakál	—		—	—	—	
Polgár	. ≡		6	-3	-3	
Békéscsaba	. ≡		13	-2	-3	5
Mezőhegyes	. ≡		13	0	-2	—
Orosháza	—		—	—	—	
Szarvas	. ≡		14	-2	-4	[illegible]
Szeghalom	—		—	—	—	

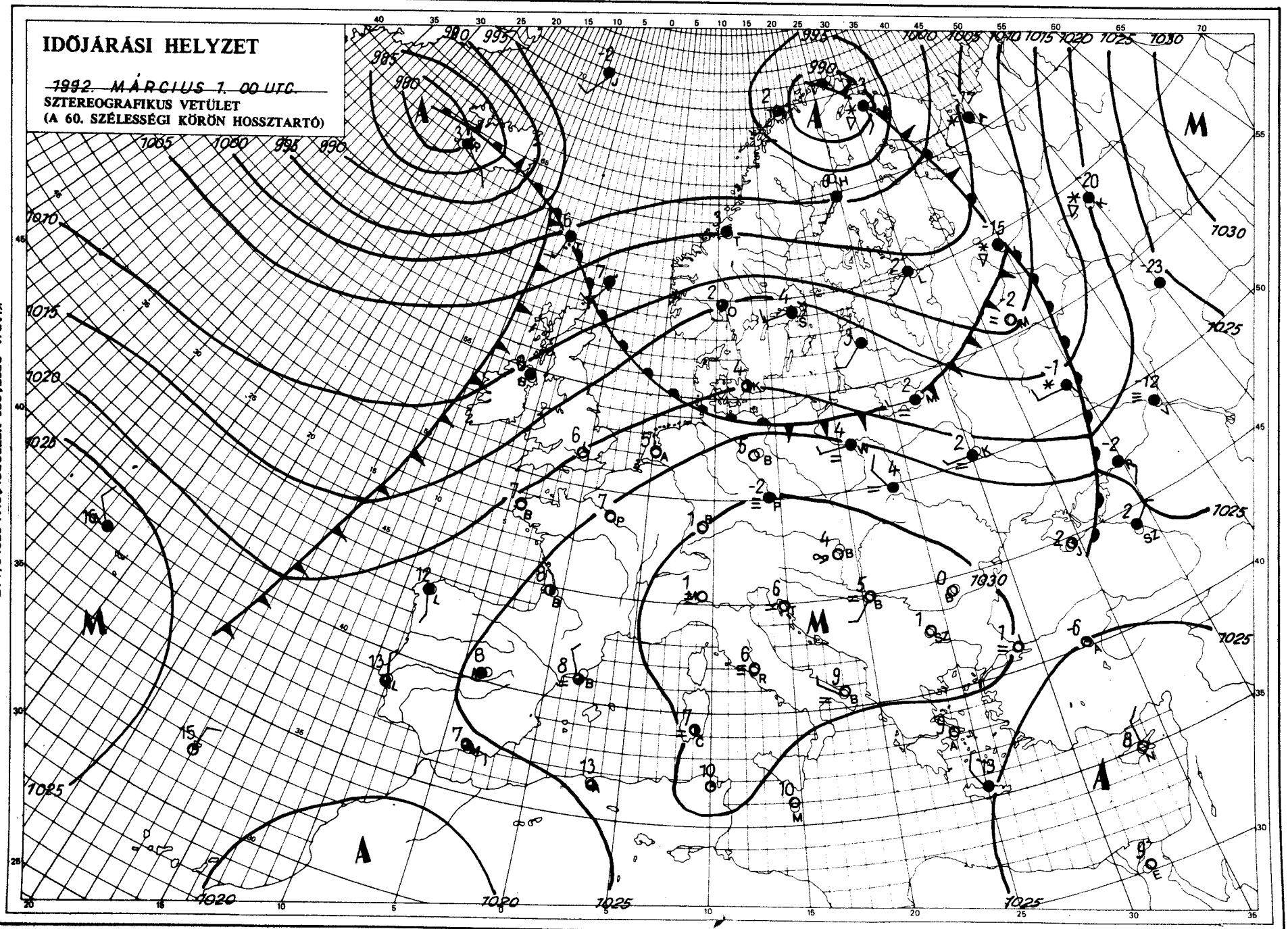

KIADJA: ORSZÁGOS METEOROLÓGIAI SZOLGÁLAT
Kiadásért felel: Dr. Mersich Iván, az Országos Meteorológiai Szolgálat elnöke — Készült: az Országos Meteorológiai Szolgálat Nyomdájában, Budapest — Felelős vezető: Mátrai Gyuláné — Munkaszám: 92.100 — Szerkesztésért felel: Dr. Vitay Károly a Központi Előrejelző Intézet igazgatója
Készíti: a KEI Rövidtávú Előrejelző Osztálya — Szakmai felelős: Németh Lajos osztályvezető — Megjelenik naponként
Megrendelhető: 1024 Budapest, II., Kitaibel Pál utca 1. — Pénzügyi Osztály — Telefon: 363-500
Jelmagyarázat a havi mellékletben

989
.H9
I32

IDŐJÁRÁSI NAPIJELENTÉS

ЕЖЕДНЕВНЫЙ МЕТЕОРОЛОГИЧЕСКИЙ БЮЛЛЕТЕНЬ • DAILY WEATHER REPORT
BULLETIN QUOTIDIEN DE TEMPS • TÄGLICHER WETTERBERICHT

105. évfolyam 92. szám + Budapest + 1992. április 1. szerda

LIBRARY
JUL 2 1992
N.O.A.A.
U.S. Dept. of Commerce

Az időjárási helyzet és a várható időjárás

A Skandináv-félszigeten visszatért a tél. Többfelé havazik és a hőmérséklet csúcsértéke helyenként a 0 fokot sem éri el. Kontinensünk nagyobb részének az időjárását a középpontjával a Brit-szigetek felett örvénylő ciklon határozza meg. Ennek előoldalán délnyugati irányból nedves, átmenetileg kissé hűvös levegő áramlik Közép-Európa fölé. Hatására a következő 36 órában a Kárpát-medencében is folytatódik a változékony, csapadékos idő, a nappali felmelegedés kissé gyengül.

Kedden Magyarországon változóan felhős idő volt, néhány helyről kisebb esőt jelentettek, de ennek mennyisége jelentéktelen volt. A hőmérséklet csúcsértéke általában 11, 19 fok között alakult. Szerdán hajnalra 2, 11 fokig süllyedt a hőmérséklet. Ma délelőtt erősen felhős idő volt, a Dunántúlon többfelé esett az eső. A hőmérséklet 11 órakor 9 és 15 fok között váltakozott.

Ma 12 órakor Budapesten a hőmérséklet 11 fok volt, a tengerszintre átszámított légnyomás 997 hPa, nem változik.

Várható időjárás csütörtök estig:

Szerdán túlnyomóan borult idő várható, sokfelé esővel, záporral. Csütörtökön időnként felszakadozik a felhőzet, de továbbra is többfelé kell számítani esőre, záporra, helyenként zivatar kialakulhat. A sokfelé erős déli szél éjszakára mérséklődik, majd csütörtökön délnyugat felől megélénkül. A legalacsonyabb éjszakai hőmérséklet általában 4, 9, a legmagasabb nappali hőmérséklet csütörtökön 9 és 14 fok között valószínű.

Bonta Imre s. k.

A hőmérséklet napi középértéke és eltérése a sokévi átlagtól (Budapest belterületén):

1992. március 31.	10,4°C	+1,0°C

1871 óta ezen a napon Budapesten előfordult

legmagasabb hőmérséklet:	24,5°C (1968)
legalacsonyabb hőmérséklet:	-5,3°C (1931)

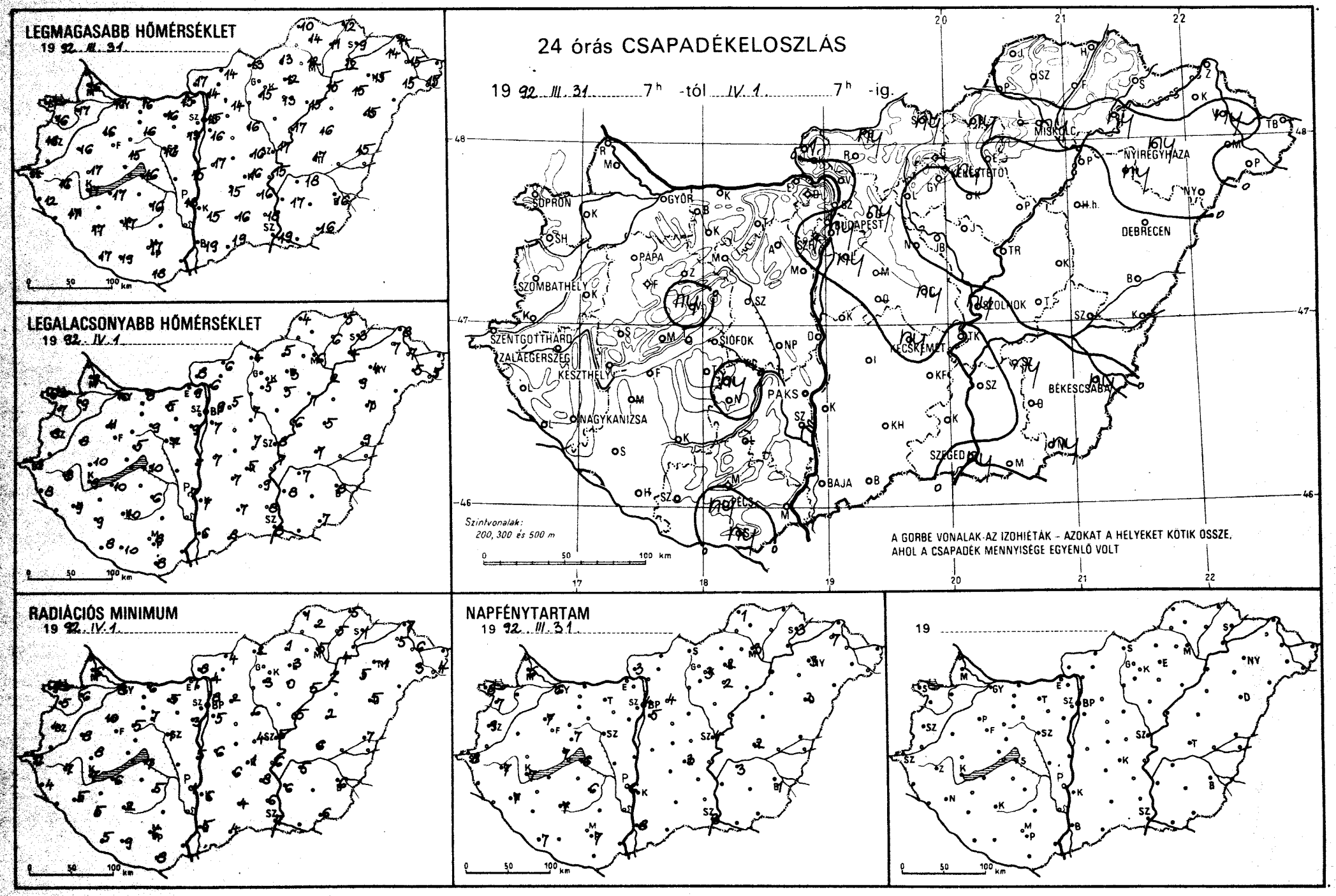
LEGMAGASABB HŐMÉRSÉKLET
19 92. III. 31.
LEGALACSONYABB HŐMÉRSÉKLET
19 92. IV. 1.
RADIÁCIÓS MINIMUM
19 92. IV. 1.
NAPFÉNYTARTAM
19 92. III. 31.
19
24 órás CSAPADÉKELOSZLÁS
19 92. III. 31. 7h -tól IV. 1. 7h -ig.
SOPRON
GYŐR
BUDAPEST
MISKOLC
NYÍREGYHÁZA
DEBRECEN
PÁPA
SZOMBATHELY
SZENTGOTTHÁRD
ZALAEGERSZEG
KESZTHELY
SIÓFOK
PAKS
NAGYKANIZSA
KECSKEMÉT
BÉKÉSCSABA
SZEGED
BAJA
PÉCS
Szintvonalak:
200, 300 és 500 m
A GORBE VONALAK AZ IZOHIÉTÁK - AZOKAT A HELYEKET KÖTIK ÖSSZE, AHOL A CSAPADÉK MENNYISÉGE EGYENLŐ VOLT

IDŐJÁRÁSI NAPIJELENTÉS

ЕЖЕДНЕВНЫЙ МЕТЕОРОЛОГИЧЕСКИЙ БЮЛЛЕТЕНЬ • DAILY WEATHER REPORT
BULLETIN QUOTIDIEN DE TEMPS • TÄGLICHER WETTERBERICHT

105. évfolyam 93. szám + Budapest + 1992. április 2. csütörtök

Az időjárási helyzet és a várható időjárás:

Egyetlen hatalmas ciklon irányítja Európa időjárását. Az alacsony nyomású légörvény Dél-, Közép- és Kelet-Európa fölé meleg levegőt szállít, ezért annak ellenére, hogy gyakran esős az idő és viszonylag kevés a napsütés, erős a nappali fölmelegedés: a hőmérséklet csúcsértéke általában 15 fok fölött alakul. Szeles, változékony és hűvös az idő ezzel szemben kontinensünk északi tájain, hiszen ott jóval alacsonyabb hőmérsékletű levegő vonul. A Kárpát-medence időjárását az enyhe, nedves levegő határozza meg a továbbiakban is.

Szerdán hazánkban túlnyomórészt borult idő volt, a Tiszántúl kivételével gyakran esett az eső. A ma reggel 7 óráig lehullott eső mennyisége általában csapadéknyom és 10 mm között volt, Esztergomban azonban 12, Siklóson 13, Vámosmikolán pedig 15 mm-t mértek. A hőmérséklet csúcsértéke tegnap 13 és 18 fok között alakult, ma hajnalra általában 3, 8 fokra hűlt le a levegő, de a Dunántúl nyugati határán csak 1, 2 fokot mértek. Délelőtt nyugaton felszakadozott a felhőzet, keleten borult maradt az ég, és ott további gyenge eső is előfordult. A hőmérséklet 11 órára 9, 13 fokig emelkedett.

Ma 12 órakor Budapesten a hőmérséklet 10 fok volt, a tengerszintre átszámított légnyomás 998 hPa, mérsékelten emelkedett.

Várható időjárás péntek estig:

Időnként erősen felhős lesz az ég, elszórtan várható újabb záporeső. Tovább élénkül, holnap többször erős lesz a nyugati szél.
A legalacsonyabb éjszakai hőmérséklet: 2, 7,
A legmagasabb nappali hőmérséklet: 12, 17 fok között alakul.

Távolabbi kilátások szombattól – keddig:

Enyhe, de változékony, és gyakran csapadékos időre van kilátás, többször megnövekszik a felhőzet, és – főleg az időszak első felében – esők, záporok, néha zivatar várható. A nyugati szél erős, többször viharos lesz.
A legalacsonyabb éjszakai hőmérséklet az időszak elején és végén 2, 7, az időszak közepén 5, 10 fok között alakul.
A legmagasabb nappali hőmérséklet eleinte 14, 19, később 9, 14 fok között valószínű.

Bártfai Erzsébet s. k.

A hőmérséklet napi középértéke és eltérése a sokévi átlagtól (Budapest belterületén):

1992. április 1.	11,0°C	+1,4°C

1871 óta ezen a napon Budapesten előfordult

legmagasabb hőmérséklet:	22,7°C (1928)
legalacsonyabb hőmérséklet:	-3,0°C (1931)

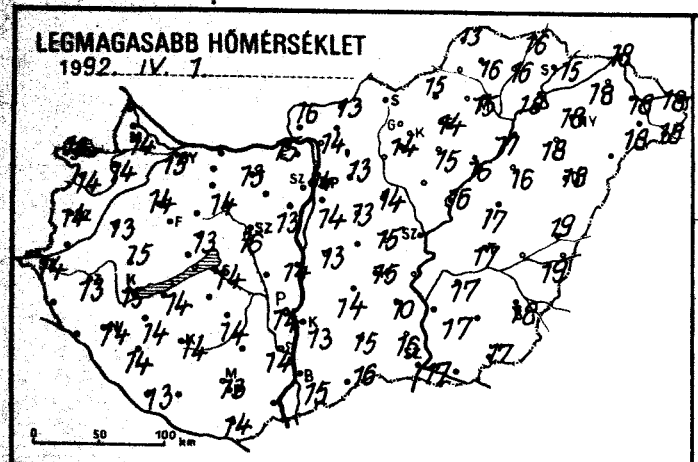
LEGMAGASABB HŐMÉRSÉKLET
1992. IV. 1.
0 50 100 km

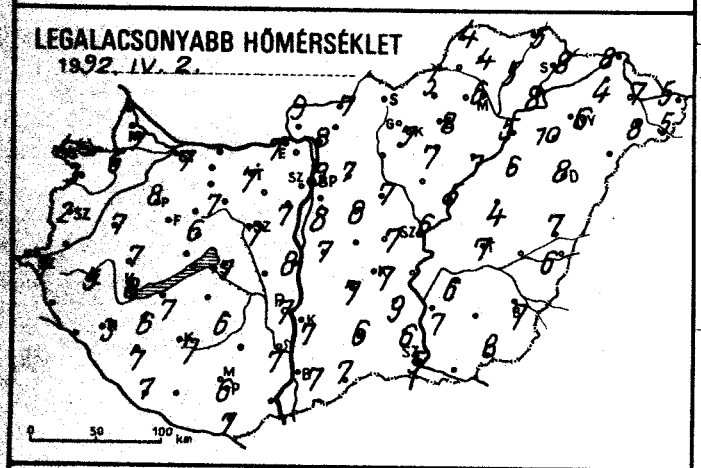
LEGALACSONYABB HŐMÉRSÉKLET
1992. IV. 2.
0 50 100 km

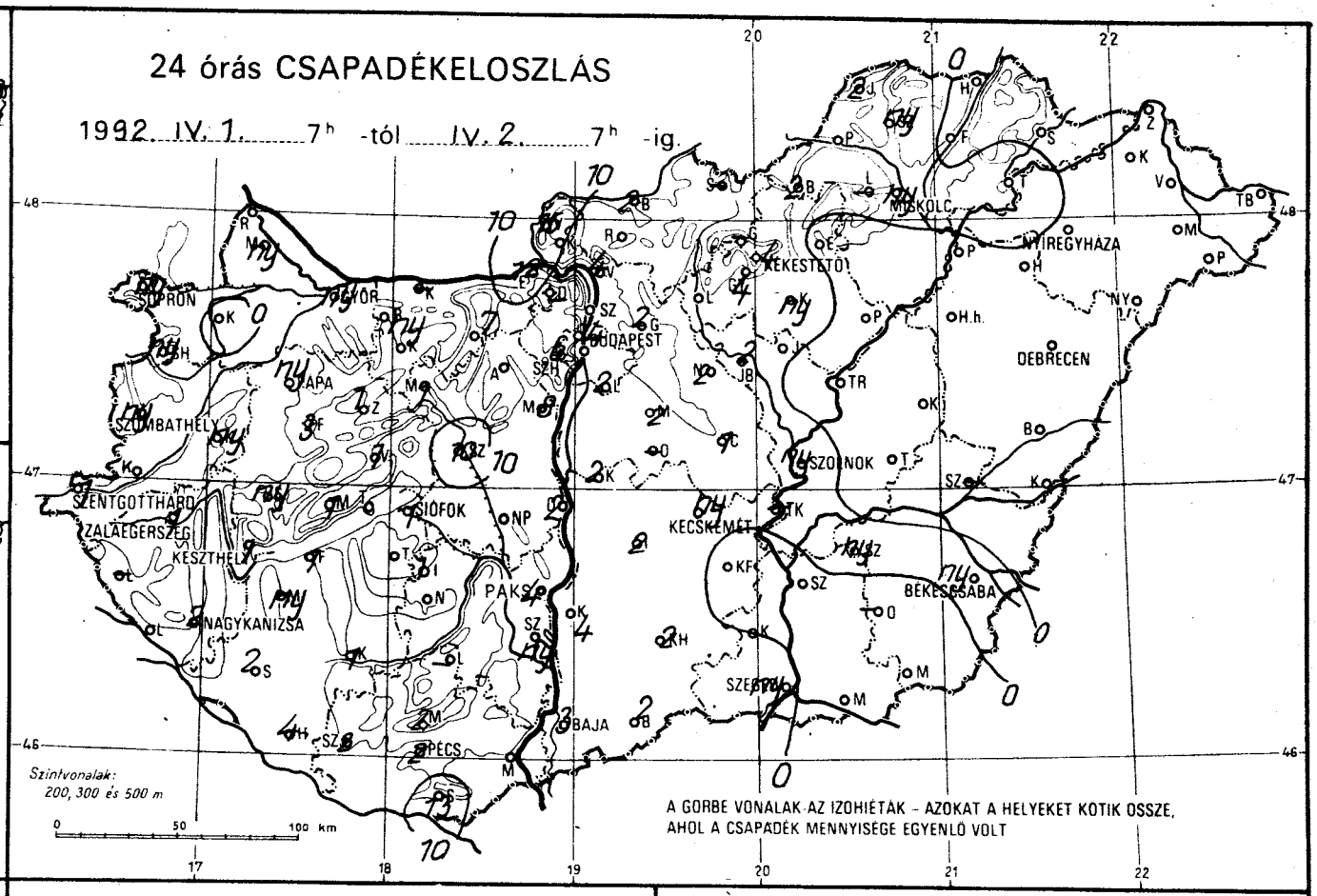
24 órás CSAPADÉKELOSZLÁS
1992. IV. 1. 7h -tól IV. 2. 7h -ig.
SOPRON
GYŐR
BUDAPEST
SZÁPA
SZOMBATHELY
SZENTGOTTHÁRD
ZALAEGERSZEG
KESZTHELY
SIÓFOK
NAGYKANIZSA
PÉCS
PAKS
BAJA
MISKOLC
NYÍREGYHÁZA
KEKESTETŐ
DEBRECEN
SZOLNOK
KECSKEMÉT
BÉKÉSCSABA
SZEGED
Szintvonalak: 200, 300 és 500 m
0 50 100 km
A GÖRBE VONALAK AZ IZOHIÉTÁK – AZOKAT A HELYEKET KÖTIK ÖSSZE, AHOL A CSAPADÉK MENNYISÉGE EGYENLŐ VOLT

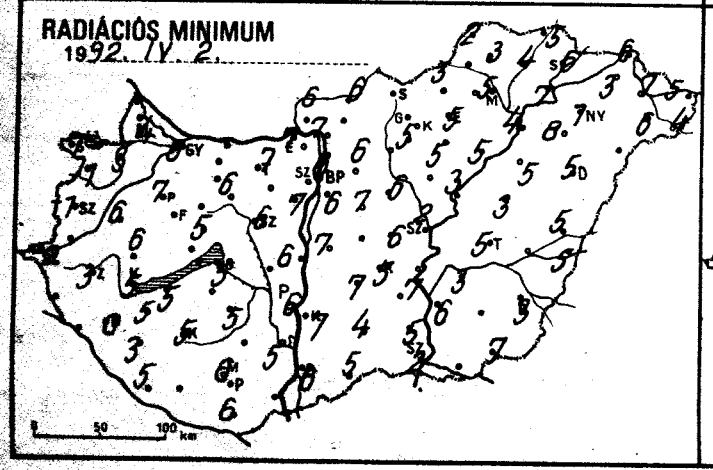
RADIÁCIÓS MINIMUM
1992. IV. 2.
0 50 100 km

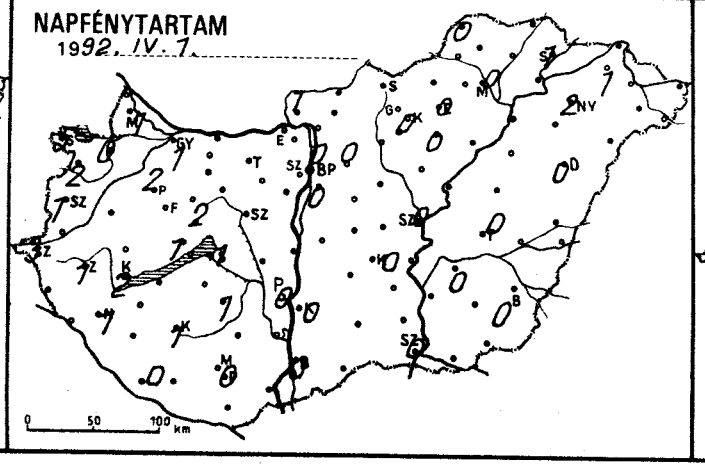
NAPFÉNYTARTAM
1992. IV. 1.
0 50 100 km

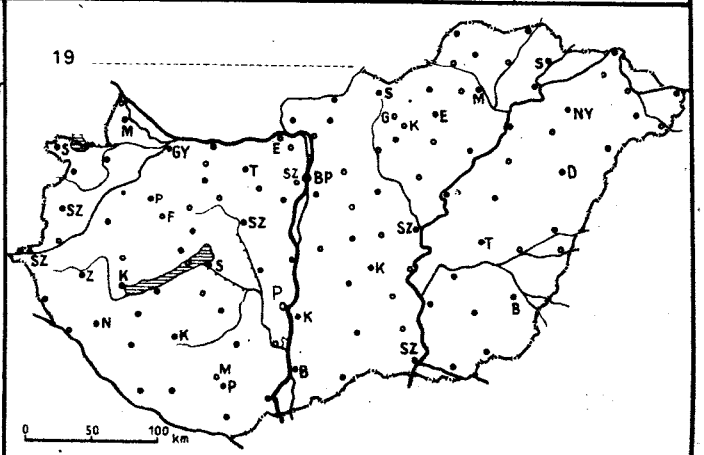
19
0 50 100 km

1992.IV.2. 07 h-ig az utolsó 24 óra adatai						Előző nap napos órái
állomás	csapadék (mm)		max. hőmérséklet	min. hőmérséklet	rad. min.	
Győr	ny ∇		15	7	6	1
Kapuvár	. ⌒		14	6	3	0
Mosonmagyaróvár	ny , ⌒		14	7	4	1
Rajka						
Sopron	ny ⌒		16	4	1	5
Sopronhorpács	ny ⌒		14	3	1	2
Káld	ny =		13	7	6	
Körmend						
Szentgotthárd	1 ⊔		14	1	-2	3
Szombathely	ny ⌒		14	2	-1	1
Lenti	—		—	—	—	
Letenye						
Nagykanizsa	2 ⌒		14	3	0	1
Zalaegerszeg	1 ∇		13	5	3	1
Farkasgyepű	3		11	5	3	
Keszthely	1		15	8	5	2
Mencshely	1 =		12	6	3	1
Pápa	ny		14	8	7	2
Sümeg	ny		15	7	6	
Tihany						
Veszprém	1		13	6	5	2
Zirc	1 ⌒		13	6	5	
Fonyód	1 ∇		14	7	5	
Homokszt. György	4		13	7	5	0
Kaposvár	1 ∇		14	7	5	1
Marcali	ny ∇ ⌒		14	6	5	
Siófok	1		14	7	5	1
Somogyszob	2		14	7	3	
Tab						
Bábolna	ny		15	7	4	
Esztergom	12		15	7	7	
Kisbér						
Komárom	—		—	—	—	
Tata	7 =		13	7	7	
Alcsútdoboz						
Dunaújváros	2		14	8	6	
Martonvásár	8		13	7	7	
Mór	1 =		14	7	6	
Sárbogárd						
Székesfehérvár	10 =		16	7	6	
Iregszemcse	1 =		14	6	5	1
Lengyel	—		—	—	—	
Paks	4		14	7	6	0
Szekszárd	ny ∇ =		14	7	5	
Árpádtető	2 =.		11	5	5	
Mohács						
Pécs	2 =		13	6	6	0
Siklós	13 =		14	7	6	
Szigetvár	2 ∇ =		14	8	7	
Budaörs						
Bp. Lőrinc	2 =		14	8	6	0
Bp. Met. Int.	4 ∇ =		14	9	8	0
Bp. Szab. hegy	6 =		14	6	4	
Cegléd	1		15	7	6	
Dobogókő	—		—	—	—	
Gödöllő	2 ≡		13	7	6	0
Királyrét						
Monor	2		13	8	7	
Nagykáta	2		14	7	6	
Szentendre						

1992.IV.2. 07 h-ig az utolsó 24 óra adatai						Előző nap napos órái
állomás	csapadék (mm)		max. hőmérséklet	min. hőmérséklet	rad. min.	
Vác	4 =		14	8	7	
Vámosmikola	15 =		16	9	6	1
Baja	3 ∇		15	7	6	0
Bácsalmás	2 =		16	7	5	
Izsák	2 =		14	7	7	
Kalocsa	4		13	7	7	0
Kecskemét	ny ∇ ⌒		15	7	5	0
Kiskunfélegyháza	.		10	9	7	
Kiskunhalas	2		15	6	4	
Kunszentmiklós	2 =		13	7	7	
Tiszakécske	—		—	—	—	
Balassagyarmat	2		13	7	6	
Romhány						
Salgótarján	—		—	—	—	
Eger	. =		14	8	5	0
Galyatető						
Gyöngyös	4		14	7	5	
Kékestető	4 ∇ ≡		6	3	2	0
Kompolt	ny ⌒		15	7	5	0
Lőrinci						
Poroszló	.		16	7	5	
Jászapáti						
Jászberény	2		15	7	6	
Karcag	. =		17	4	3	
Szolnok	ny ⌒		16	6	2	0
Tiszaroff	. =		16	5	3	
Túrkeve	.		17	7	5	0
Kistelek	. =		16	6	5	
Makó						
Szeged	ny ⌒		17	5	2	0
Szentes	.		17	7	6	
Borsodnádasd	2 =		15	5	3	
Füged	.		16	5	4	
Hidasnémeti	. =		16	5	5	
Jósvafő	2 =		13	4	2	0
Lillafüred	—		—	—	—	
Miskolc	ny		15	6	5	0
Putnok						
Sárospatak	.		15	8	6	1
Szendrőlád	ny , =		16	4	3	
Tokaj	ny		18	8	7	
Kisvárda	. =		18	4	3	1
Mátészalka	. ⌒		18	8	6	
Nyíregyháza	.		18	6	1	2
Nyírlugos						
Pátyod	.		18	5	4	
Tiszabecs	. =		18	5	5	
Vásárosnamény	. =		18	7	7	
Záhony	.		18	8	6	
Berettyóújfalu	.		19	7	5	
Debrecen	.		18	8	5	0
Hajdúdorog	. =		18	10	8	
Hortobágy	.		16	6	5	
Körösszakál	.		19	6	5	
Polgár	. =		17	5	4	
Békéscsaba	ny ⌒		18	7	3	0
Mezőhegyes	.		17	8	7	—
Orosháza	—		—	—	—	
Szarvas	ny		17	6	3	0
Szeghalom	—		—	—	—	

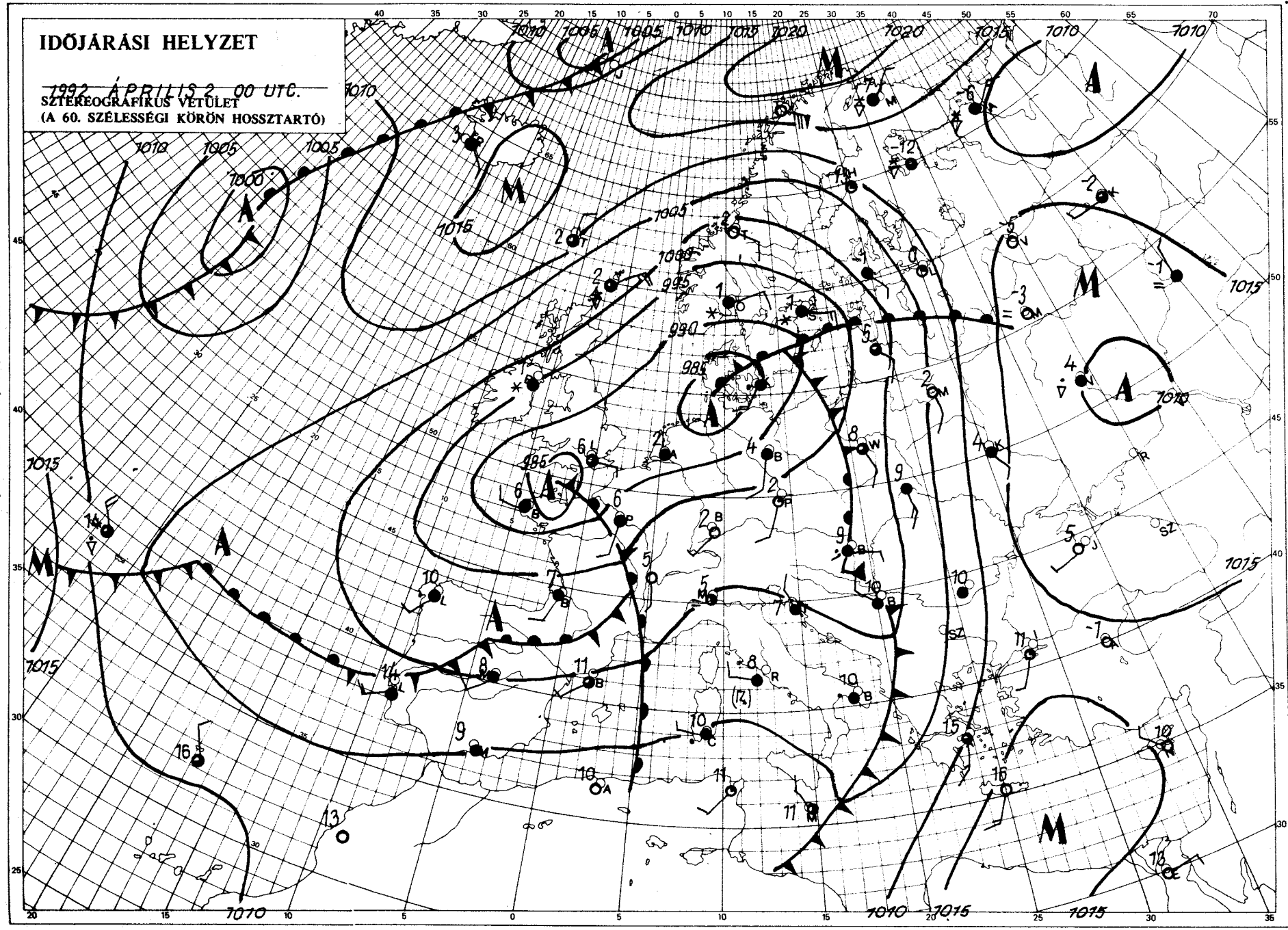

KIADJA: ORSZÁGOS METEOROLÓGIAI SZOLGÁLAT
Kiadásért felel: Dr. Mersich Iván, az Országos Meteorológiai Szolgálat elnöke — Készült: az Országos Meteorológiai Szolgálat Nyomdájában, Budapest — Felelős vezető: Mátté Gyuláné — Munkaszám: 92.149. Szerkesztésért felel: Dr. Vissy Károly a Központi Előrejelző Intézet igazgatója

Készíti: a KEI Rövidtávú Előrejelző Osztálya — Szakmai felelős: Németh Lajos osztályvezető — Megjelenik naponként
Megrendelhető: 1024 Budapest, II., Kitaibel Pál utca 1. — Pénzügyi Osztály — Telefon: 363-500
Jelmagyarázat a havi mellékletben

IDŐJÁRÁSI NAPIJELENTÉS

ЕЖЕДНЕВНЫЙ МЕТЕОРОЛОГИЧЕСКИЙ БЮЛЛЕТЕНЬ • DAILY WEATHER REPORT
BULLETIN QUOTIDIEN DE TEMPS • TÄGLICHER WETTERBERICHT

105. évfolyam 94. szám + Budapest + 1992. április 3. péntek

Az időjárási helyzet és a várható időjárás:

Kontinensünk nagy részét továbbra is légörvények láncolata hálózza be. Változékony, sokfelé csapadékos az idő, Skandináviában sokfelé havazik, másutt az eső esik, Délkelet-Európában néhol heves zivatarok alakulnak ki. Észak-, Északnyugat-Európában az átlagosnál jóval hűvösebb, Dél-, Délkelet-Európában viszont melegebb az idő. Az Ibériai-félsziget fölött kialakult markáns légörvény Közép-Európa felé tart, az előttünk álló hétvégén várhatóan meleg, egyelőre nagyrészt száraz levegőt szállít térségünkbe.

Csütörtökön Magyarország nyugati részén 4, 8 órán át, másutt legföljebb 1, 2 órán át sütött a Nap, többfelé egész nap borult maradt az ég. Az ország nagy részén hullott eső, záporeső, a legtöbb mért mennyiség 9 mm volt. Délután egy-két helyen, így a főváros térségében is, – zivatar, gyenge jégeső alakult ki. A hőmérséklet csúcsértéke 11, 17 fok között volt. Péntek reggelre jelentősen csökkent a felhőzet, a levegő nyugaton 0, +2 fokig, másutt 2, 7 fokig hűlt le. Délelőtt nagyrészt napos, száraz idő volt. A hőmérséklet 11 órára általában 10, 15 fok közé emelkedett.

Ma 12 órakor Budapesten a hőmérséklet 14 fok volt, a tengerszintre átszámított légnyomás 1007 hPa, gyengén emelkedik.

Várható időjárás szombat estig:

Jobbára gyengén, délutánonként azonban többször erősen felhős lesz az ég, de csak szórványos záporeső, pénteken néhol zivatar is valószínű.
A nyugati, délnyugati szél egyre élénkebb, szombaton napközben gyakorta erős lesz.
Tovább melegszik az idő.
A legalacsonyabb éjszakai hőmérséklet 4, 9 fok között,
a legmagasabb nappali hőmérséklet szombaton 15, 20 fok között alakul.

Török Dénes s. k.

A hőmérséklet napi középértéke és eltérése a sokévi átlagtól (Budapest belterületén):

1992. április 2.	10,1°C	+0,8°C

1871 óta ezen a napon Budapesten előfordult

legmagasabb hőmérséklet:	22,7°C (1926, 1928)
legalacsonyabb hőmérséklet:	-3,1°C (1923)

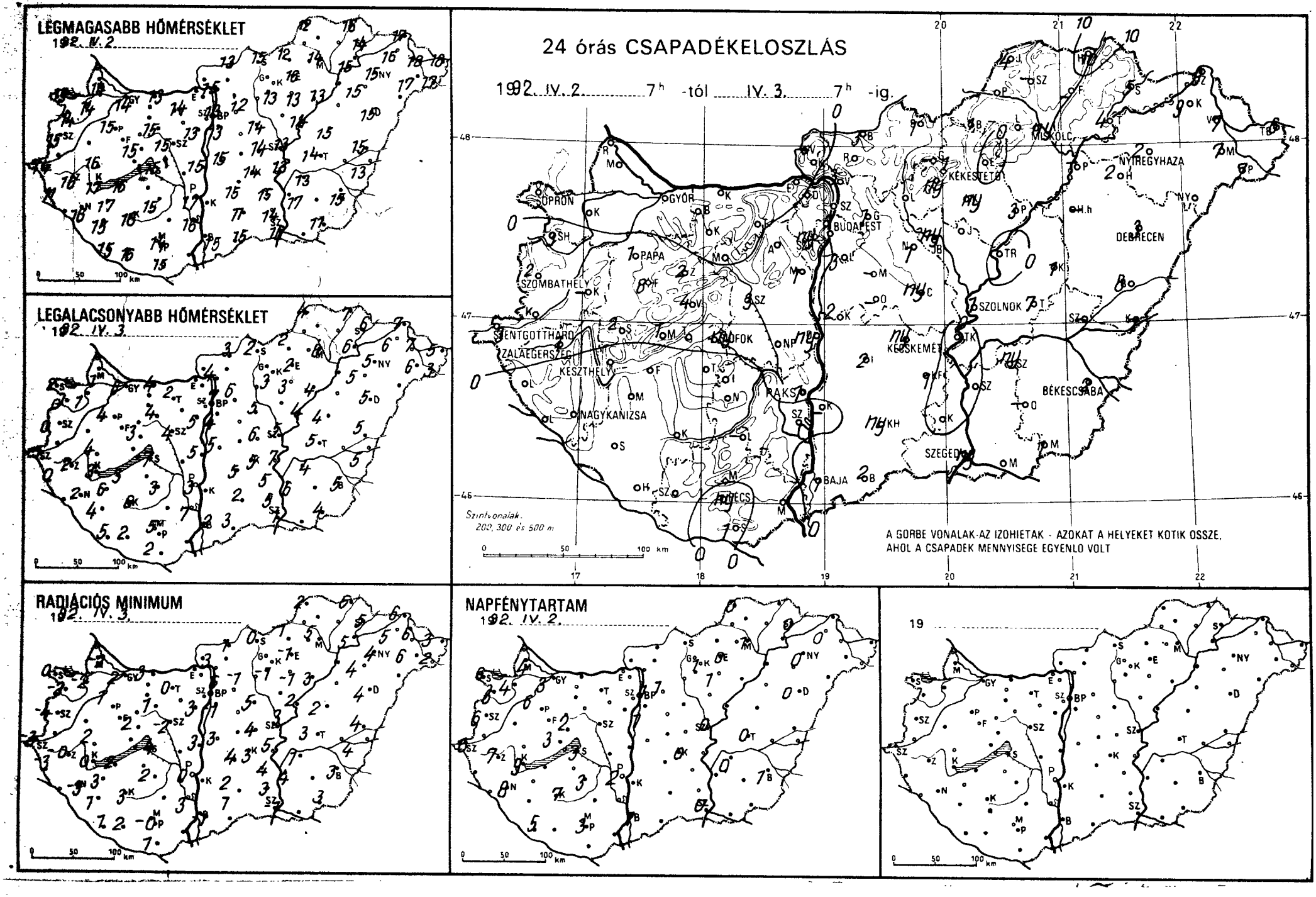
LEGMAGASABB HŐMÉRSÉKLET
1992. IV. 2.
LEGALACSONYABB HŐMÉRSÉKLET
1992. IV. 3.
RADIÁCIÓS MINIMUM
1992. IV. 3.
NAPFÉNYTARTAM
1992. IV. 2.
19
24 órás CSAPADÉKELOSZLÁS
1992. IV. 2. 7h -tól IV. 3. 7h -ig.
SOPRON
GYŐR
PAPA
SZOMBATHELY
SZENTGOTTHÁRD
ZALAEGERSZEG
KESZTHELY
NAGYKANIZSA
BUDAPEST
KÉKESTETŐ
MISKOLC
NYÍREGYHÁZA
DEBRECEN
SZOLNOK
KECSKEMÉT
BÉKESCSABA
SZEGED
PÁKS
BAJA
PÉCS
Szintvonalak: 200, 300 és 500 m
A GÖRBE VONALAK AZ IZOHIETAK - AZOKAT A HELYEKET KÖTIK ÖSSZE, AHOL A CSAPADÉK MENNYISÉGE EGYENLŐ VOLT
0 50 100 km

1992.IV.3. 07 h-ig az utolsó 24 óra adatai						Előző nap napos órái	1992.IV.3. 07 h-ig az utolsó 24 óra adatai						Előző nap napos órái
állomás	csapadék (mm)		max. hőmérséklet	min. hőmérséklet	rad. min.		állomás	csapadék (mm)		max. hőmérséklet	min. hőmérséklet	rad. min.	
Győr	∴ ∩		14	6	2	3	Vác	3 =		16	4	3	
Kapuvár	∴ ⌣		14	1	-2	4	Vámosmikola	—		—	—	—	—
Mosonmagyaróvár	∴ ⌣		14	1	-2	4	Baja	1		15	2	-1	1
Rajka							Bácsalmás	2		15	3	1	
Sopron	∴ ∩		15	2	0	6	Izsák	2 =		15	5	4	
Sopronhorpács	3 ∩		14	0	-2	6	Kalocsa	—		—	—	—	—
Káld	—		—	—	—		Kecskemét	ny =		14	5	3	0
Körmend							Kiskunfélegyháza	1 ,		15	5	4	
Szentgotthárd	3 ⌇ ⌣		14	1	-3	6	Kiskunhalas	ny ,		11	2	2	
Szombathely	2 ∇ ∩		15	0	-4	6	Kunszentmiklós	2 =		15	5	3	
Lenti	∴ —		11	0	-3		Tiszakécske			13	7	5	
Letenye							Balassagyarmat	3		13	3	1	
Nagykanizsa	∴ ∩		16	2	-3	8	Romhány						
Zalaegerszeg	1 ∇ ⌣		16	2	-0	7	Salgótarján	1		15	2	0	
Farkasgyepű	8		12	3	1		Eger	∴ =		16	2	-1	0
Keszthely			17	3	0	9	Galyatető	—		—	—	—	
Mencshely	1 —		14	4	0	3	Gyöngyös	ny =		13	3	-1	
Pápa	1 ∇		15	4	1	6	Kékestető	1 =		5	1	0	1
Sümeg	2 ∩		16	4	2		Kompolt	ny ∩		13	3	-1	1
Tihany							Lőrinci						
Veszprém	4		15	3	2	2	Poroszló	3 ⌇ ∩		13	4	3	
Zirc	2 —		13	4	1		Jászapáti						
Fonyód	∴ ∩		16	3	2		Jászberény	ny , ∩		14	4	2	
Homokszt. györgy	∴		15	5	1	5	Karcag	1 =		15	4	2	
Kaposvár	∴ ∩		16	6	3	7	Szolnok	1 ∇ ∩		13	5	3	0
Marcali	∴ ∩		17	6	3		Tiszaroff	∴ =		14	4	2	
Siófok	ny		15	7	4	3	Túrkeve	7 ∇		14	5	3	0
Somogyszob	∴ ∩		15	4	1		Kistelek	∴ =		14	5	3	
Tab							Makó						
Bábolna			14	5	-3		Szeged	ny ∇ ∩		16	1	-1	0
Esztergom	—		—	—	—		Szentes			17	6	4	
Kisbér							Borsodnádasd	1 ∩		12	2	-1	
Komárom	∴ =		13	4	3		Fügöd	—		—	—	—	
Tata	∴ =		14	2	0		Hidasnémeti	10		16	7	6	
Alcsútdoboz							Jósvafő	4 ∩		12	4	2	0
Dunaújváros	ny		15	5	3		Lillafüred	—		—	—	—	
Martonvásár	1		13	5	3		Miskolc	ny ∇ =		14	6	5	1
Mór	∴ =		15	4	1		Putnok						
Sárbogárd							Sárospatak	5 =		14	6	5	0
Székesfehérvár	3 =		15	4	-2		Szendrőlád	—		—	—	—	
Iregszemcse	∴ ∩		15	3	2	3	Tokaj	4 =		15	6	5	
Lengyel	—		—	—	—		Kisvárda	9 =		16	6	5	0
Paks	1		17	3	0	2	Mátészalka	7		17	6	6	
Szekszárd			16	7	3		Nyíregyháza	2		15	5	4	0
Árpádtető			12	6	4		Nyírlugos						
Mohács							Pátyod	7 ∇		17	3	2	
Pécs	ny =		14	5	-0	3	Tiszabecs	6 =		18	5	3	
Siklós	1 , ∩		15	2	1		Vásárosnamény	7 =		18	7	6	
Szigetvár	=		16	2	2		Záhony	9 =		17	7	6	
Budaörs							Berettyóújfalu	8 ⌇ =		15	5	4	
Bp. Lőrinc	3 ⌇ ∩		13	4	-1	1	Debrecen	3 ∩		15	5	4	0
Bp. Met. Int.	1 ⌇		13	7	6	1	Hajdúdorog	2 =		15	5	4	
Bp. Szab. hegy	ny		9	5	4		Hortobágy	—		—	—	—	
Cegléd	ny ∩		14	6	4		Körösszakál	7		13	5	4	
Dobogókő	—		—	—	—		Polgár	—		—	—	—	
Gödöllő	1 =		12	6	-1	1	Békéscsaba	2 ⌇		15	5	3	1
Királyrét							Mezőhegyes	1 ∩		11	4	3	—
Monor	—		—	—	—		Orosháza	—		—	—	—	
Nagykáta	1 ⌇		14	5	5		Szarvas	ny ∇		13	4	1	0
Szentendre							Szeghalom	—		—	—	—	

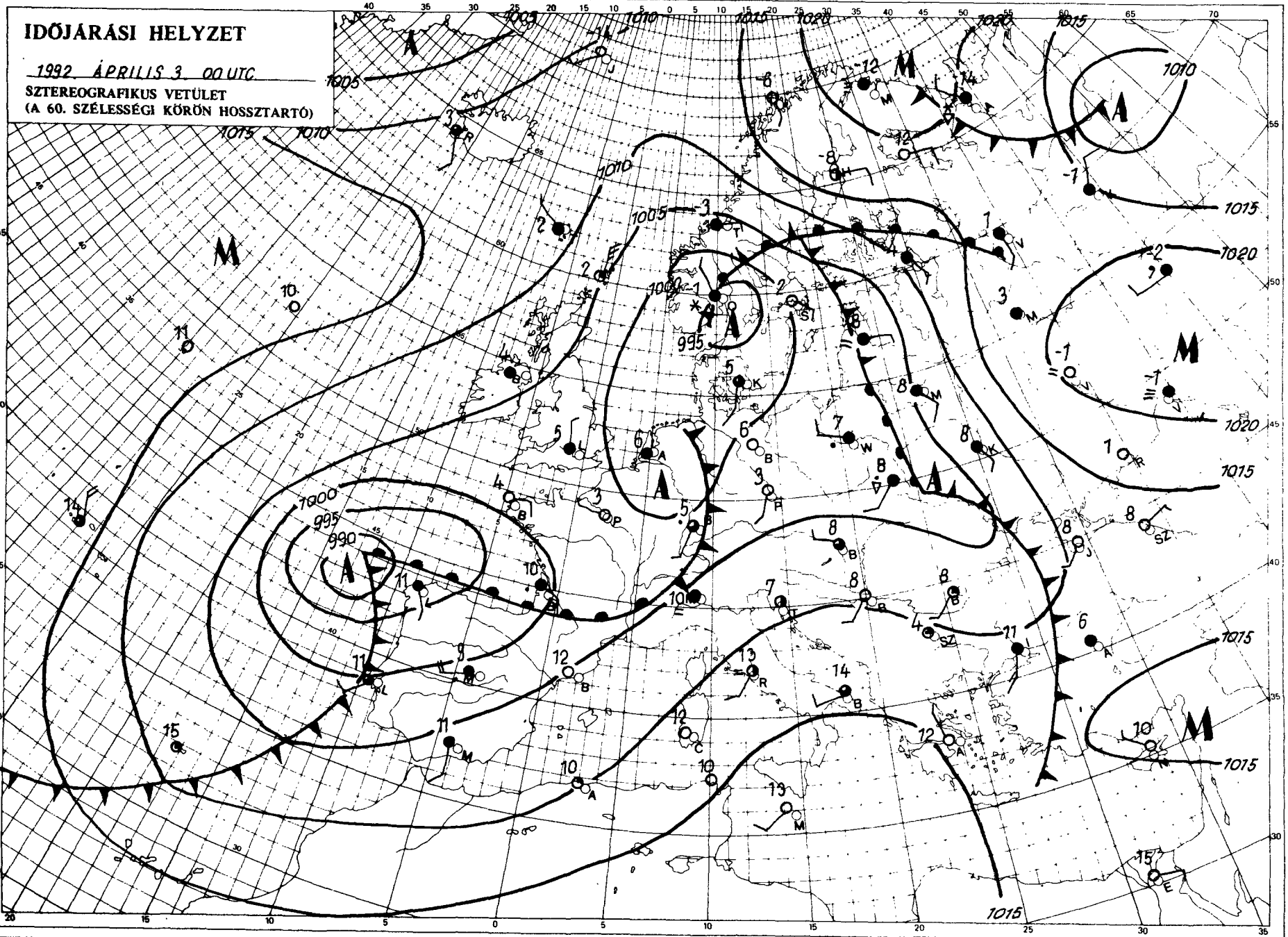

KIADJA: ORSZÁGOS METEOROLÓGIAI SZOLGÁLAT
Kiadásért felel: Dr. Mersich Iván, az Országos Meteorológiai Szolgálat elnöke – Készült: az Országos Meteorológiai Szolgálat Nyomdájában, Budapest – Felelős vezető: Márhó Gyuláné – Munkaszám: 150. – Szerkesztésért felel: Dr. Vissy Károly a Központi Előrejelző Intézet igazgatója

Készíti: a KEI Rövidtávú Előrejelző Osztálya – Szakmai felelős: Németh Lajos osztályvezető – Megjelenik naponként
Megrendelhető: 1024 Budapest, II., Kitaibel Pál utca 1. – Pénzügyi Osztály – Telefon: 353-500
Jelmagyarázat a havi mellékletben

IDŐJÁRÁSI NAPIJELENTÉS

ЕЖЕДНЕВНЫЙ МЕТЕОРОЛОГИЧЕСКИЙ БЮЛЛЕТЕНЬ • DAILY WEATHER REPORT
BULLETIN QUOTIDIEN DE TEMPS • TÄGLICHER WETTERBERICHT

105. évfolyam 95. szám + Budapest + 1992. április 4. szombat

Az időjárási helyzet és a várható időjárás:

Szárazföldünk legnagyobb részén továbbra is változékony az időjárás. Az Ibériai-félsziget, a Német-Lengyel-alföld, valamint az Ural-hegység fölött több középpontú ciklonrendszer helyezkedik el. A ciklonokhoz tartozó légköri frontok hatására Délnyugat-Európában, valamint az Alpok térségében gyakran esik az eső. A Kárpát-medence fölé délnyugat felől folytatódik az igen enyhe, de váltakozó nedvességtartalmú levegő beáramlása, így egyelőre marad a kellemes hőmérsékletű, de kissé változékony idő.

Hazánkban pénteken csak időnként növekedett meg a felhőzet, általában 8, 11 órán át sütött a Nap. A legmagasabb nappali hőmérséklet 15 és 20 fok között alakult. Az esti-éjszakai órákban főként a keleti országrészben többfelé esett az eső, záporeső. A ma reggel 7 óráig lehullott csapadék mennyisége csapadéknyom és 7 mm között volt. Szombaton hajnalra északnyugaton és északkeleten általában 4, 8, másutt csak 8, 13 fokig hűlt le a levegő. Délelőtt északon erősen, másutt változóan felhős volt az ég. Keleten egy-két helyen gyenge eső is előfordult. A hőmérséklet 11 órára általában 12 és 19 fokig emelkedett.

Ma 12 órakor Budapesten a hőmérséklet 15 fok volt, a tengerszintre átszámított légnyomás 1006 hPa, gyengén emelkedik.

Várható időjárás vasárnap estig:

Változóan felhős idő várható, elszórtan kisebb esővel, záporral.
A délnyugati, déli szél élénk, főleg a nappali órákban gyakran erős lesz.
A legalacsonyabb éjszakai hőmérséklet 6, 11,
a legmagasabb nappali hőmérséklet vasárnap 16 és 21 fok között várható.

Bartha Péterné s. k.

A hőmérséklet napi középértéke és eltérése a sokévi átlagtól (Budapest belterületén):

1992. április 3.	11,3°C	+1,9°C

1871 óta ezen a napon Budapesten előfordult

legmagasabb hőmérséklet:	24,1°C (1945)
legalacsonyabb hőmérséklet:	-3,7°C (1891)

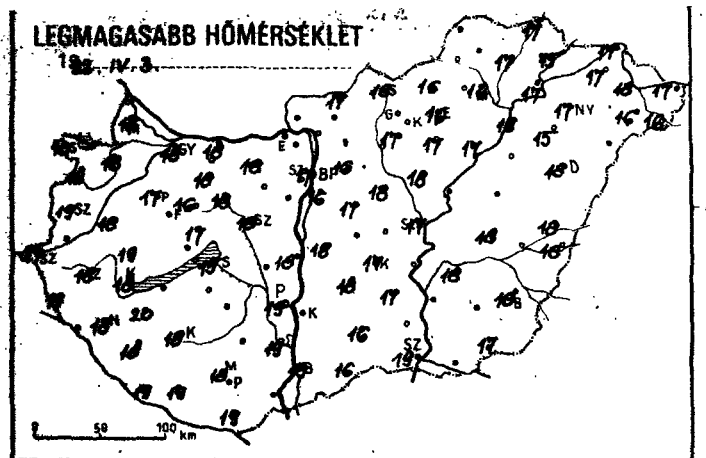
LEGMAGASABB HŐMÉRSÉKLET
1992. IV. 3.
0 50 100 km

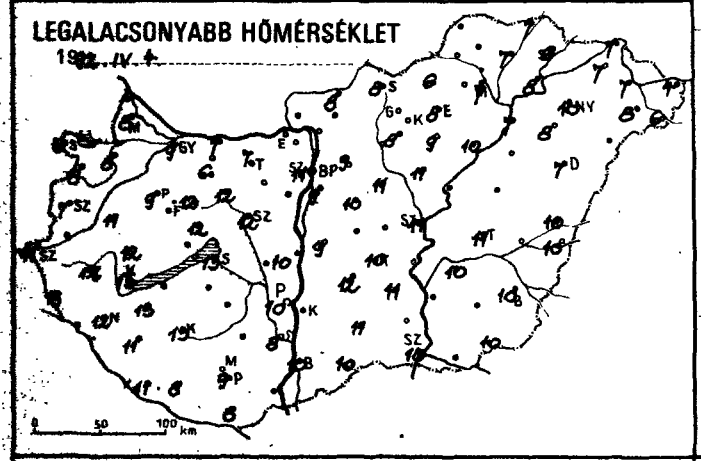
LEGALACSONYABB HŐMÉRSÉKLET
1992. IV. 4.
0 50 100 km

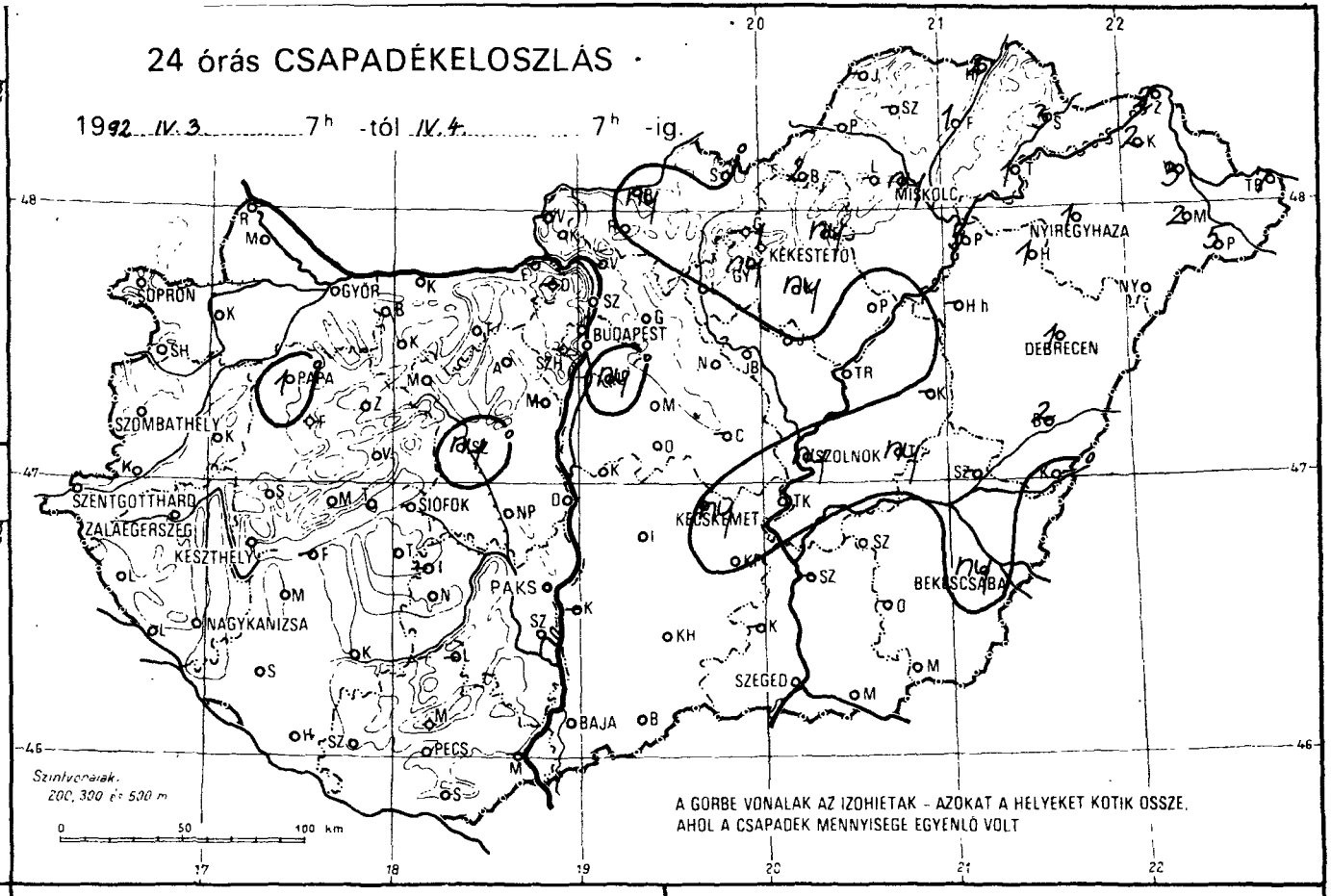
24 órás CSAPADÉKELOSZLÁS
1992. IV. 3. 7h -tól IV. 4. 7h -ig.
SOPRON
GYŐR
BUDAPEST
MISKOLC
NYÍREGYHÁZA
KÉKESTETŐ
DEBRECEN
PAPA
SZOMBATHELY
SZOLNOK
SZENTGOTTHÁRD
ZALAEGERSZEG
KESZTHELY
SIÓFOK
KECSKEMÉT
PAKS
BÉKÉSCSABA
NAGYKANIZSA
SZEGED
BAJA
PÉCS
Szintvonalak: 200, 300 és 500 m
0 50 100 km
A GÖRBE VONALAK AZ IZOHIETÁK - AZOKAT A HELYEKET KÖTIK ÖSSZE, AHOL A CSAPADÉK MENNYISÉGE EGYENLŐ VOLT

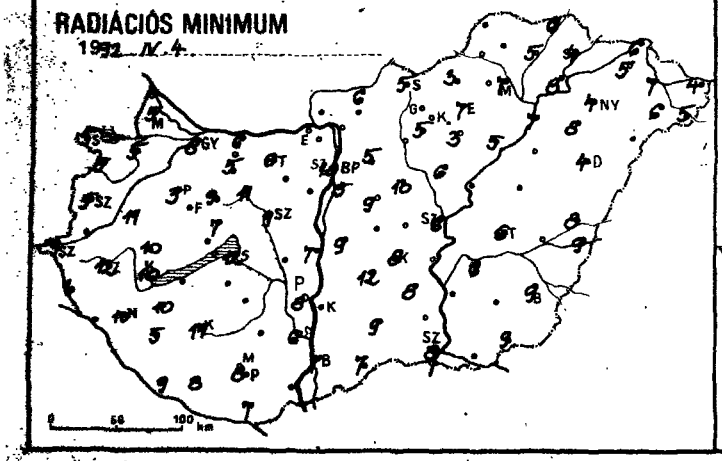
RADIÁCIÓS MINIMUM
1992. IV. 4.
0 50 100 km

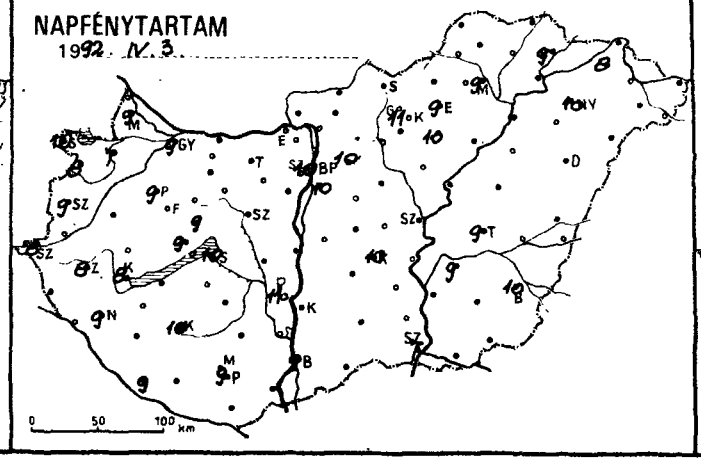
NAPFÉNYTARTAM
1992. IV. 3.
0 50 100 km

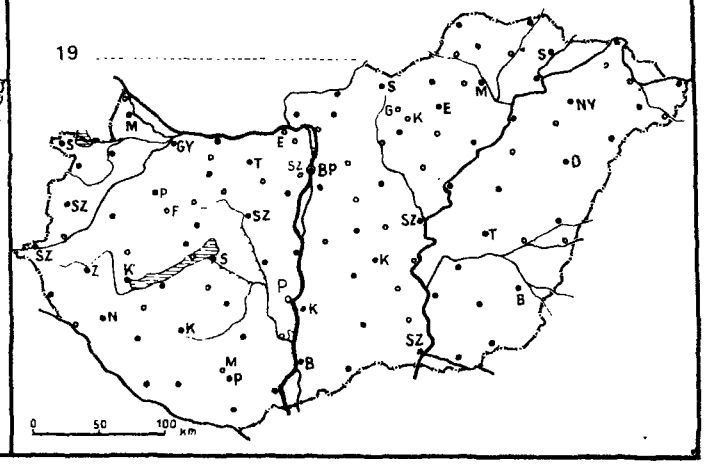
19
0 50 100 km

1992.IV.4.07 h-ig az utolsó 24 óra adatai						Előző nap napos órái
állomás	csapadék (mm)	Hó cm	max. hőmérséklet	min. hőmérséklet	rad. min.	
Győr	. ⌒		18	9	8	9
Kapuvár	. ⌒		18	8	5	7
Mosonmagyaróvár	.		18	8	5	9
Rajka						
Sopron	. ⌒		18	8	5	10
Sopronhorpács	. ⌒		18	8	5	8
Káld	. =		18	11	11	
Körmend						
Szentgotthárd	.		17	11	9	8
Szombathely	. ⌒		19	7	5	9
Lenti	.		19	13	1	
Letenye						
Nagykanizsa	.		18	12	10	9
Zalaegerszeg	. ⌊		18	12	12	8
Farkasgyepű	.		17	5	4	
Keszthely	.		18	13	10	8
Mencshely	.		17	11	7	9
Pápa	1		17	9	3	9
Sümeg	.		19	12	10	
Tihany						
Veszprém	.		17	12	7	9
Zirc	.		16	12	9	
Fonyód	—		—	—	—	
Homokszt. György	.		19	11	9	9
Kaposvár	.		18	13	11	10
Marcali	. ⌒		20	13	10	
Siófok	.		15	13	12	10
Somogyszob	.		18	11	5	
Tab						
Bábolna	.		18	6	5	
Esztergom	—		—	—	—	
Kisbér						
Komárom	. =		18	7	6	
Tata	.		18	7	6	
Alcsútdoboz						
Dunaújváros	.		18	10	7	
Martonvásár	—		—	—	—	
Mór	. =		18	12	11	
Sárbogárd						
Székesfehérvár	ny ?		18	12	9	
Iregszemcse	—		—	—	—	
Lengyel	—		—	—	—	
Paks	.		19	10	8	11
Szekszárd	. ⌒		19	8	6	
Árpádtető	.		16	10	7	
Mohács	—		—	—	—	
Pécs	. ⌒		18	9	8	9
Siklós	. ⌒		19	8	7	
Szigetvár	. =		19	8	8	
Budaörs						
Bp. Lőrinc	ny ∇̇ ⌒		16	9	5	10
Bp. Met. Int.	.		17	11	10	10
Bp. Szab. hegy	—		—	—	—	
Cegléd	—		—	—	—	
Dobogókő	—		—	—	—	
Gödöllő	.		16	9	5	10
Királyrét						
Monor			17	10	9	
Nagykáta			18	11	10	
Szentendre						

1992.IV.4.07 h-ig az utolsó 24 óra adatai						Előző nap napos órái
állomás	csapadék (mm)	Hó cm	max. hőmérséklet	min. hőmérséklet	rad. min.	
Vác	—		—	—	—	
Vámosmikola	—		—	—	—	—
Baja	.		19	10	7	9
Bácsalmás	.		16	10	7	
Izsák	.		18	12	12	
Kalocsa	—		—	—	—	
Kecskemét	ny		17	10	8	10
Kiskunfélegyháza	.		17	11	8	
Kiskunhalas	.		16	11	9	
Kunszentmiklós	. =		18	9	9	
Tiszakécske						
Balassagyarmat	ny ∇̇		17	8	6	
Romhány						
Salgótarján	.		18	8	5	
Eger	ny =		16	8	7	9
Galyatető	—		—	—	—	
Gyöngyös	ny		17	8	5	
Kékestető	1 ∇̇	folt	9	4	3	11
Kompolt	ny ⌒		17	9	3	10
Lőrinci						
Poroszló	.		17	10	5	
Jászapáti						
Jászberény	.		18	11	6	
Karcag	—		—	—	—	
Szolnok	ny ∇̇		17	11	6	
Tiszaroff	—		—	—	—	
Túrkeve	ny ∇̇		18	11	6	9
Kistelek	—		—	—	—	
Makó						
Szeged	.		19	10	8	7
Szentes	—		—	—	—	
Borsodnádasd	2 ∇̇		16	6	3	
Füged	1		17	7	5	
Hidasnémeti	2 =		17	7	6	
Jósvafő	—		—	—	—	
Lillafüred	—		—	—	—	
Miskolc	ny		16	7	7	9
Putnok						
Sárospatak	3 =		15	6	4	9
Szendrőlád	—		—	—	—	
Tokaj	1		17	8	8	
Kisvárda	2 =		17	7	5	8
Mátészalka	2		16	8	6	
Nyíregyháza	1		17	10	4	10
Nyírlugos						
Pátyod	5 ∇̇		16	6	5	
Tiszabecs	7 ∇̇ =		17	4	4	
Vásárosnamény	3 =		18	7	7	
Záhony	2 =		17	7	6	
Berettyóújfalu	2 =		18	10	8	
Debrecen	1 ∇̇		18	7	4	—
Hajdúdorog	1 ∇̇ =		15	8	8	
Hortobágy	—		—	—	—	
Körösszakál	.		18	10	9	
Polgár	5 =		16	7	7	
Békéscsaba	ny ∇̇		18	10	9	10
Mezőhegyes	.		17	10	9	—
Orosháza	—		—	—	—	
Szarvas	.		18	10	8	9
Szeghalom	—		—	—	—	

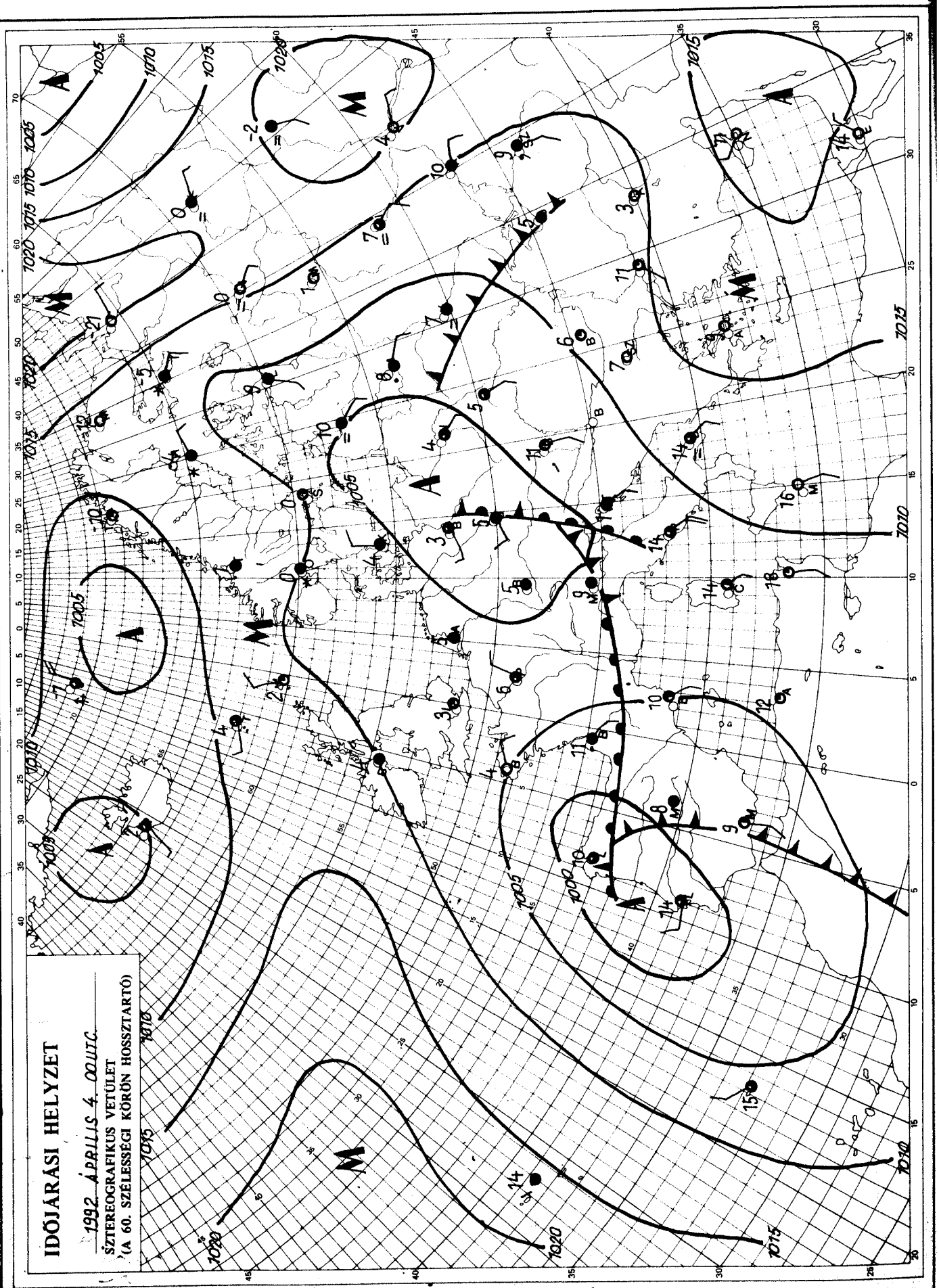

KIADJA: ORSZÁGOS METEOROLÓGIAI SZOLGÁLAT
Kiadásért felel: Dr. Mersich Iván, az Országos Meteorológiai Szolgálat elnöke — Készült: az Országos Meteorológiai Szolgálat Nyomdájában, Budapest — Felelős vezető: Máthé Gyuláné — Munkaszám: 92-131. — Szerkesztésért felel: Dr. Vissy Károly a Központi Előrejelző Intézet igazgatója

Készíti: a KEI Rövidtávú Előrejelző Osztálya — Szakmai felelős: Németh Lajos osztályvezető — Megjelenik naponként
Megrendelhető: 1024 Budapest, II., Kitaibel Pál utca 1. — Pénzügyi Osztály — Telefon: 353-500
Jelmagyarázat a havi mellékletben

IDŐJÁRÁSI NAPIJELENTÉS

ЕЖЕДНЕВНЫЙ МЕТЕОРОЛОГИЧЕСКИЙ БЮЛЛЕТЕНЬ • DAILY WEATHER REPORT
BULLETIN QUOTIDIEN DE TEMPS • TÄGLICHER WETTERBERICHT

105. évfolyam 96. szám + Budapest + 1992. április 5. vasárnap

Az időjárási helyzet és a várható időjárás:

A Földközi-tengertől az Alpok és Kárpátok vidékén át Észak-Európáig több középpontú ciklonrendszer helyezkedik el. Emiatt a kontinens legnagyobb részén meglehetősen változékony, sokfelé felhős, csapadékos, szeles az idő. A következő 36 órában a Kárpát-medence fölé is viszonylag nagy nedvességtartalmú, eleinte még enyhe, majd több fokkal hidegebb léghullámok érkeznek, ezért változékony időre kell számítani és lehűlésre.

Magyarországon szombaton változóan, keleten jobbára erősen felhős idő volt és szórványosan eső, záporeső is előfordult. A ma (vasárnap) reggel 7 óráig lehullott csapadék mennyisége általában csapadéknyom és 2 mm között alakult, de például Tiszabecsről 6 mm-t jelentettek. A hőmérséklet csúcsértéke szombaton északkeleten 14 és 18, másutt általában 18 és 23 fok között volt. Éjszaka az ország nagy részén 6, 11 fokig hűlt le a levegő. Ma délelőtt változóan, jobbára erősen felhős volt az ég. 11 órakor 11 és 21 fok között alakult a hőmérséklet.

Ma 12 órakor Budapesten a hőmérséklet 18 fok volt, a tengerszintre átszámított légnyomás 1007 hPa, gyengén süllyed.

Várható időjárás hétfő estig:

Eleinte változóan, majd többnyire erősen felhős lesz az ég, és sokfelé esőre, záporesőre is számítani kell.
Ma többfelé élénk délnyugati, hétfőn főleg a Dunántúlon erős, néhol viharos északnyugati szél várható.
A legalacsonyabb éjszakai hőmérséklet 4 és 9,
a legmagasabb nappali hőmérséklet hétfőn általában 8 és 13 fok között alakul.

Jenki Szilvia s. k.

A hőmérséklet napi középértéke és eltérése a sokévi átlagtól (Budapest belterületén):

1992. április 4.	14,7°C	+3,7°C

1871 óta ezen a napon Budapesten előfordult

legmagasabb hőmérséklet:	25,9°C (1946)
legalacsonyabb hőmérséklet:	-4,2°C (1929)

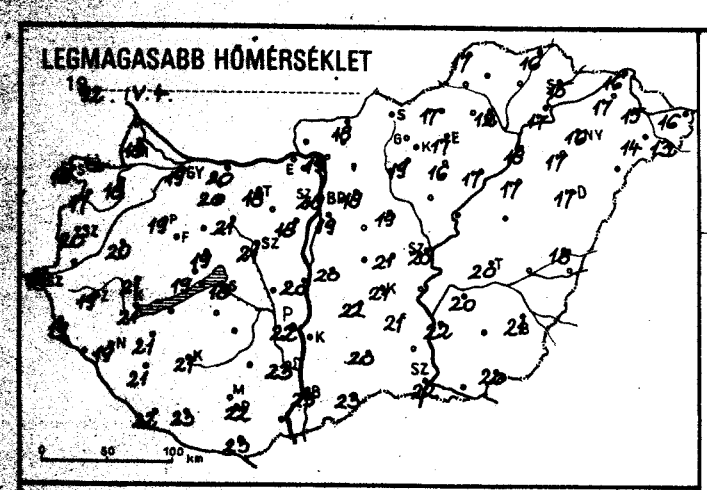
LEGMAGASABB HŐMÉRSÉKLET
1992. IV. 4.
0 50 100 km

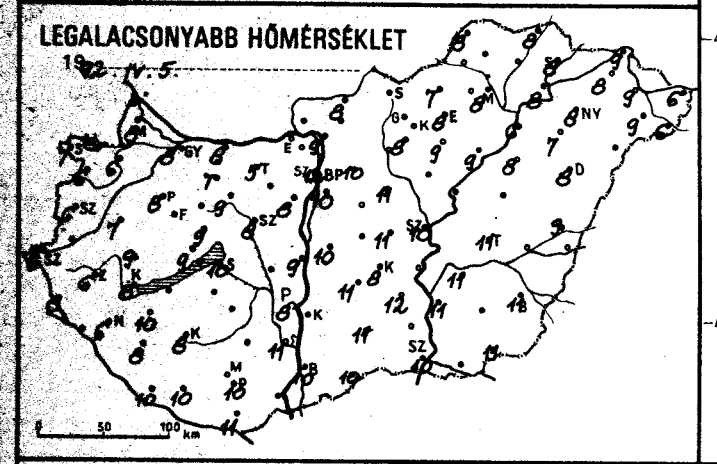
LEGALACSONYABB HŐMÉRSÉKLET
1992. IV. 5.
0 50 100 km

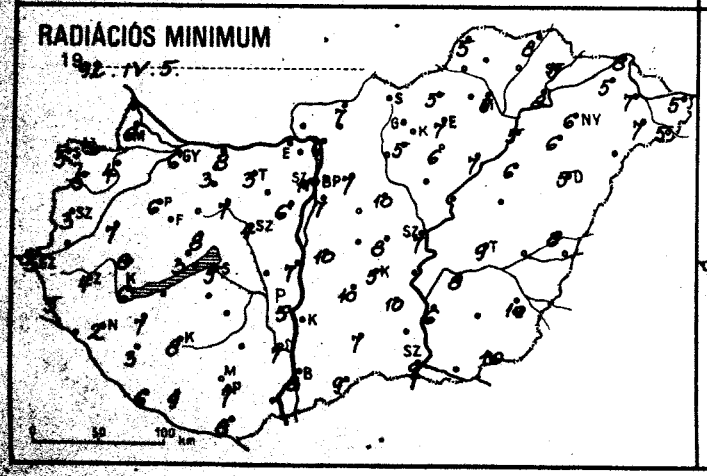
RADIÁCIÓS MINIMUM
1992. IV. 5.
0 50 100 km

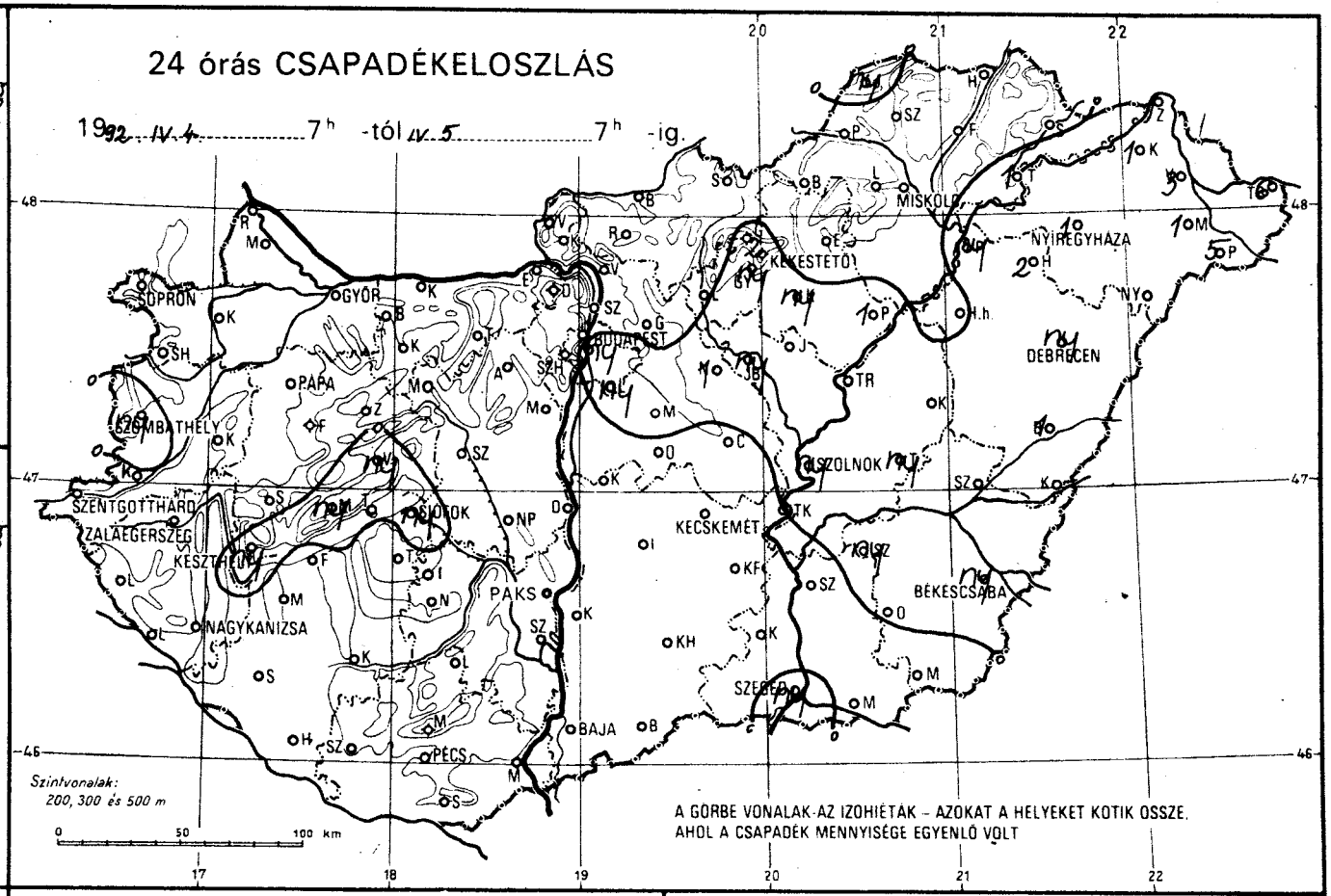
24 órás CSAPADÉKELOSZLÁS
1992. IV. 4. 7h -tól IV. 5. 7h -ig.
SOPRON
GYŐR
BUDAPEST
MISKOLC
NYÍREGYHÁZA
KEKESTETŐ
DEBRECEN
PAPA
SZOMBATHELY
SZOLNOK
SZENTGOTTHÁRD
ZALAEGERSZEG
KESZTHELY
SIÓFOK
KECSKEMÉT
PAKS
BÉKÉSCSABA
NAGYKANIZSA
SZEGED
BAJA
PÉCS
Szintvonalak:
200, 300 és 500 m
0 50 100 km
A GÖRBE VONALAK-AZ IZOHIÉTÁK – AZOKAT A HELYEKET KÖTIK ÖSSZE, AHOL A CSAPADÉK MENNYISÉGE EGYENLŐ VOLT

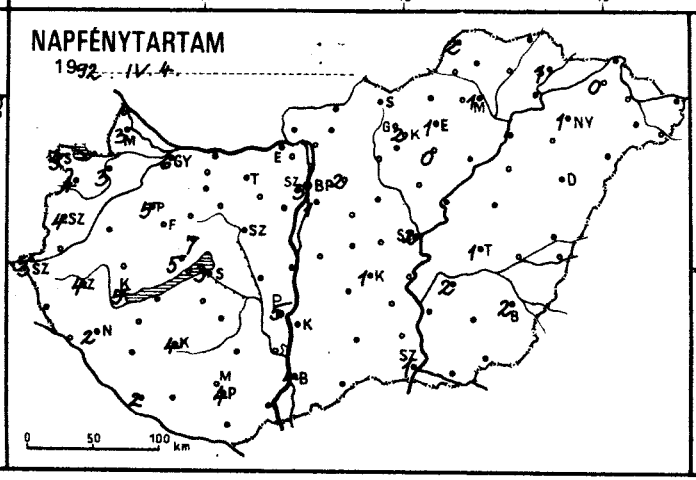
NAPFÉNYTARTAM
1992. IV. 4.
0 50 100 km

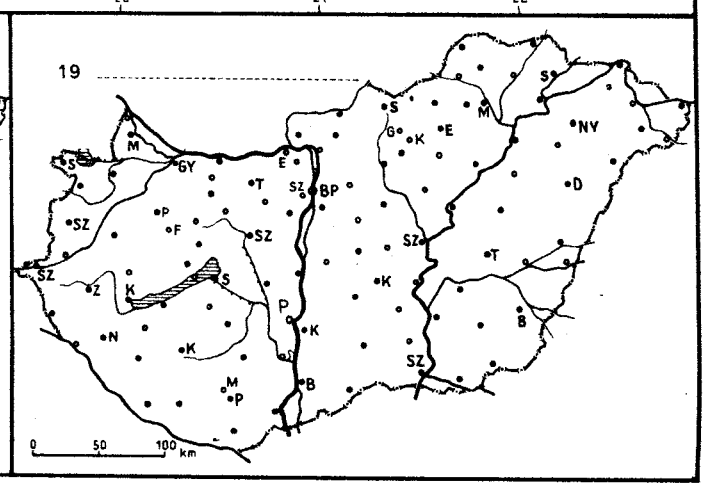
19
0 50 100 km

19 92.IV.5 07 h-ig az utolsó 24 óra adatai						Előző nap napos órái
állomás	csapadék (mm)	Hó cm	max. hőmérséklet	min. hőmérséklet	rad. min.	
Győr	. ⌒		19	8	6	6
Kapuvár	. ⌒		18	6	4	3
Mosonmagyaróvár	. ⌒		18	8	6	3
Rajka						
Sopron	.		16	7	5	5
Sopronhorpács	. ⌒		17	6	5	4
Káld	. =		20	7	7	
Körmend						
Szentgotthárd	. ⌒		18	6	3	3
Szombathely	ny ▽ ⌒		20	6	3	4
Lenti	. =		19	8	5	
Letenye						
Nagykanizsa	. ⌒		19	6	2	2
Zalaegerszeg	ny ⌒		19	6	4	4
Farkasgyepű	—		—	—	—	
Keszthely	ny ▽ ⌒		21	8	6	5
Mencshely	ny =		19	9	3	5
Pápa	.		19	8	6	5
Sümeg	.		21	9	8	
Tihany						
Veszprém	ny		19	9	8	7
Zirc	. ⌒		18	8	6	
Fonyód	—		—	—	—	
Homokszt. György	.		22	10	6	2
Kaposvár	. ⌒		21	8	8	
Marcali	. ⌒		21	10	7	
Siófok	ny ⌒		18	10	5	3
Somogyszob	. ⌒		21	8	3	
Tab						
Bábolna	.		20	7	3	
Esztergom	—		—	—	—	
Kisbér						
Komárom	. =		20	8	8	
Tata	. ⌒		18	5	3	
Alcsútdoboz						
Dunaújváros	.		20	9	7	
Martonvásár	. ⌒		18	8	6	
Mór	. =		21	9	7	
Sárbogárd						
Székesfehérvár	. ⌒		21	8	4	
Iregszemcse	—		—	—	—	
Lengyel						
Paks	.		22	8	5	5
Szekszárd	. =		23	11	7	
Árpádtető	.		20	12	9	
Mohács	—		—	—	—	
Pécs	.		22	10	7	4
Siklós	. ⌒		23	11	8	
Szigetvár	. =		23	10	9	
Budaörs						
Bp. Lőrinc	ny ▽		19	10	7	1
Bp. Met. Int.	ny		20	12	11	3
Bp. Szab. hegy			17	10	10	
Cegléd			21	11	8	
Dabas	—		—	—	—	
Gödöllő			18	10	7	2
Királyrét						
Mátra	—		—	—	—	
Nagykőrös			19	11	10	
Szentlőrinc						

19 92.IV.5 07 h-ig az utolsó 24 óra adatai						Előző nap napos órái
állomás	csapadék (mm)	Hó cm	max. hőmérséklet	min. hőmérséklet	rad. min.	
Vác	. ⌒		19	9	6	
Vámosmikola	—		—	—	—	—
Baja	.		23	10	8	4
Bácsalmás	.		23	10	9	
Izsák	.		22	11	10	
Kalocsa	—		—	—	—	
Kecskemét	.		21	8	5	1
Kiskunfélegyháza	.		21	12	10	
Kiskunhalas	.		20	11	7	
Kunszentmiklós	. =		20	10	10	
Tiszakécske						
Balassagyarmat	. ⌒		18	8	7	
Romhány						
Salgótarján	—		—	—	—	
Eger	. =		17	8	7	1
Galyatető	—		—	—	—	
Gyöngyös	ny		19	8	5	
Kékestető	2 ▽	folt	10	7	6	2
Kompolt	ny ⌒		16	9	6	0
Lőrinci						
Poroszló	1 ⌒		17	9	7	
Jászapáti						
Jászberény	ny ⌒		20	12	9	
Karcag	—		—	—	—	
Szolnok	ny ⌒		20	10	7	2
Tiszaroff	—		—	—	—	
Túrkeve	ny		20	11	9	1
Kistelek	—		—	—	—	
Makó						
Szeged	ny ▽		22	10	9	1
Szentes	.		22	11	6	
Borsodnádasd	.		17	7	5	
Fügöd	—		—	—	—	
Hidasnémeti	. =		16	8	8	
Jósvafő	ny ⌒		17	8	5	2
Lillafüred	—		—	—	—	
Miskolc	. =		12	8	6	1
Putnok						
Sárospatak	.		15	8	5	1
Szendrőlád	—		—	—	—	
Tokaj	1		17	8	8	
Kisvárda	1 =		15	8	5	0
Mátészalka	1		14	9	7	
Nyíregyháza	1 =		16	8	6	1
Nyírlugos						
Pátyod	5 ▽		13	6	5	
Tiszabecs	6 =		16	6	5	
Vásárosnamény	3 =		15	9	7	
Záhony	1		16	9	8	
Berettyóújfalu	1		18	9	8	
Debrecen	ny ⌒		17	8	5	—
Hajdúdorog	2 ▽		17	7	6	
Hortobágy	.		17	8	6	
Körösszakál	—		—	—	—	
Polgár	ny =		18	6	5	
Békéscsaba	ny ▽		21	11	10	2
Mezőhegyes	.		20	11	10	—
Orosháza	—		—	—	—	
Szarvas	ny ▽		20	11	8	2
Szeghalom	—		—	—	—	

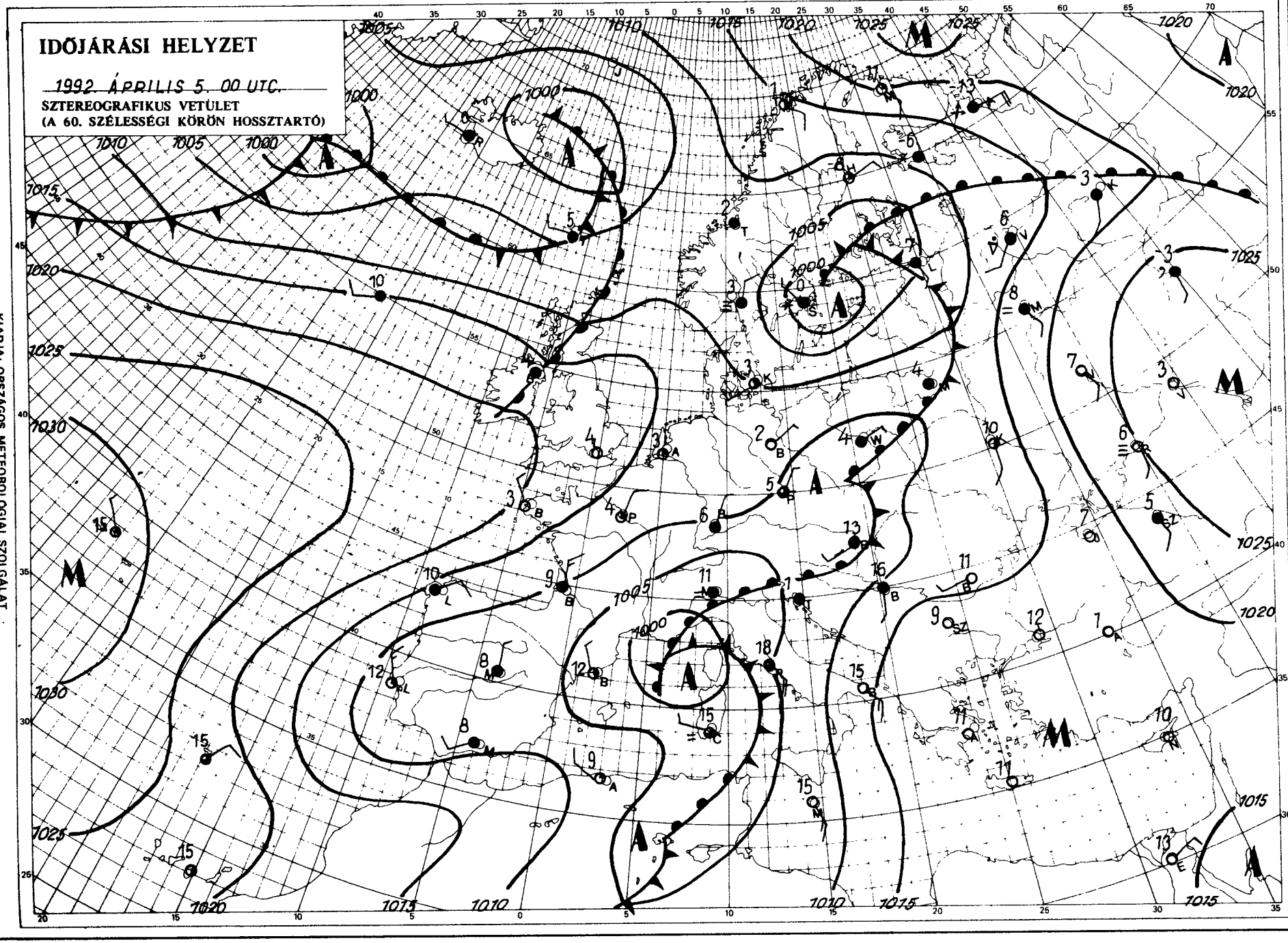

KIADJA: ORSZÁGOS METEOROLOGIAI SZOLGÁLAT
Kiadásért felel: Dr. Mersich István, az Országos Meteorológiai Szolgálat elnöke – Készült: az Országos Meteorológiai Szolgálat Nyomdájában, Budapest – Felelős vezető: Máthé Gyuláné – Munkaszám: 2.152. – Szerkesztésért felel: Dr. Vissy Károly, a Központi Előrejelző Intézet igazgatója

Készíti: a KEI Rövidtávú Előrejelző Osztálya – Szakmai felelős: Németh Lajos osztályvezető – Megjelenik naponként
Megrendelhető: 1024 Budapest, II., Kitaibel Pál utca 1. – Pénzügyi Osztály – Telefon: 353-500
Jelmagyarázat a havi mellékletben

IDŐJÁRÁSI NAPIJELENTÉS

ЕЖЕДНЕВНЫЙ МЕТЕОРОЛОГИЧЕСКИЙ БЮЛЛЕТЕНЬ • DAILY WEATHER REPORT
BULLETIN QUOTIDIEN DE TEMPS • TÄGLICHER WETTERBERICHT

105. évfolyam 97. szám + Budapest + 1992. április 6. hétfő

Az időjárási helyzet és a várható időjárás:

Hétfőre virradóra a Kárpát-medencétől északkeletre és délnyugatra egyaránt egy-egy ciklon helyezkedett el. Magyarország e két ciklon közötti sávban volt. Várható, hogy a következő 36 óra folyamán a Délkeleti-Kárpátok felett kialakul egy újabb ciklon, amelynek felhő- és csapadékzónája benyúlik Magyarország fölé is. Az ország keleti felében hűvösebb, nyugati felében a hétfőinél enyhébb idő várható keddre.

Magyarországon vasárnap általában erősen felhős volt az ég, csupán a déli megyékben sütött ki 6-7 órára a Nap. A legmagasabb nappali hőmérséklet északnyugaton 15, 20, az ország nagy részén 20, 25 fok között volt. Vasárnap késő délutántól elsősorban a Dunántúlon több helyen esett az eső, a csapadék mennyisége azonban hétfő reggelig sehol sem haladta meg a 4 mm-t. Hétfőre virradóra 4, 13 fokig csökkent a hőmérséklet. Délelőtt az Alföldön napos, másutt többnyire erősen felhős volt az ég, a Dunántúlon néhol esett az eső. 11 órakor 5 és 17 fok közötti hőmérsékletet mértek, délkeleten volt melegebb.

Ma 12 órakor Budapesten a hőmérséklet 10 fok volt, a tengerszintre átszámított légnyomás 1008 hPa, mérsékelten emelkedik.

Várható időjárás kedd estig:

Az ország nagy részén változóan felhős idő várható, ma szórványos esővel. Keleten, délkeleten délutántól növekvő felhőzetre és főként holnap többfelé esőre kell számítani.
A gyakran élénk északnyugati, északi szél időnként megerősödik.
A legalacsonyabb éjszakai hőmérséklet 1, 6,
a legmagasabb nappali hőmérséklet kedden 7, 12 fok között várható.

Távolabbi kilátások szerdától – szombatig:

Eleinte derült idő, többórás napsütés várható csapadék nélkül. Később többször megnövekszik a felhőzet, erősödik a nappali felmelegedés. Számottevő csapadék nem lesz.
A legalacsonyabb éjszakai hőmérséklet eleinte 1, 6, később 3, 8 fok között,
a legmagasabb nappali hőmérséklet eleinte 11, 16, később 14, 19 fok között.
Jelentős mennyiségű (legalább napi 5 mm) csapadék az időszak folyamán nem várható.

H. Bóna Márta s. k.

A hőmérséklet napi középértéke és eltérése a sokévi átlagtól (Budapest belterületén):

1992. április 5.	17,6°C	+6,0°C

1871 óta ezen a napon Budapesten előfordult

legmagasabb hőmérséklet:	25,9°C (1941, 1968)
legalacsonyabb hőmérséklet:	-4,1°C (1924)

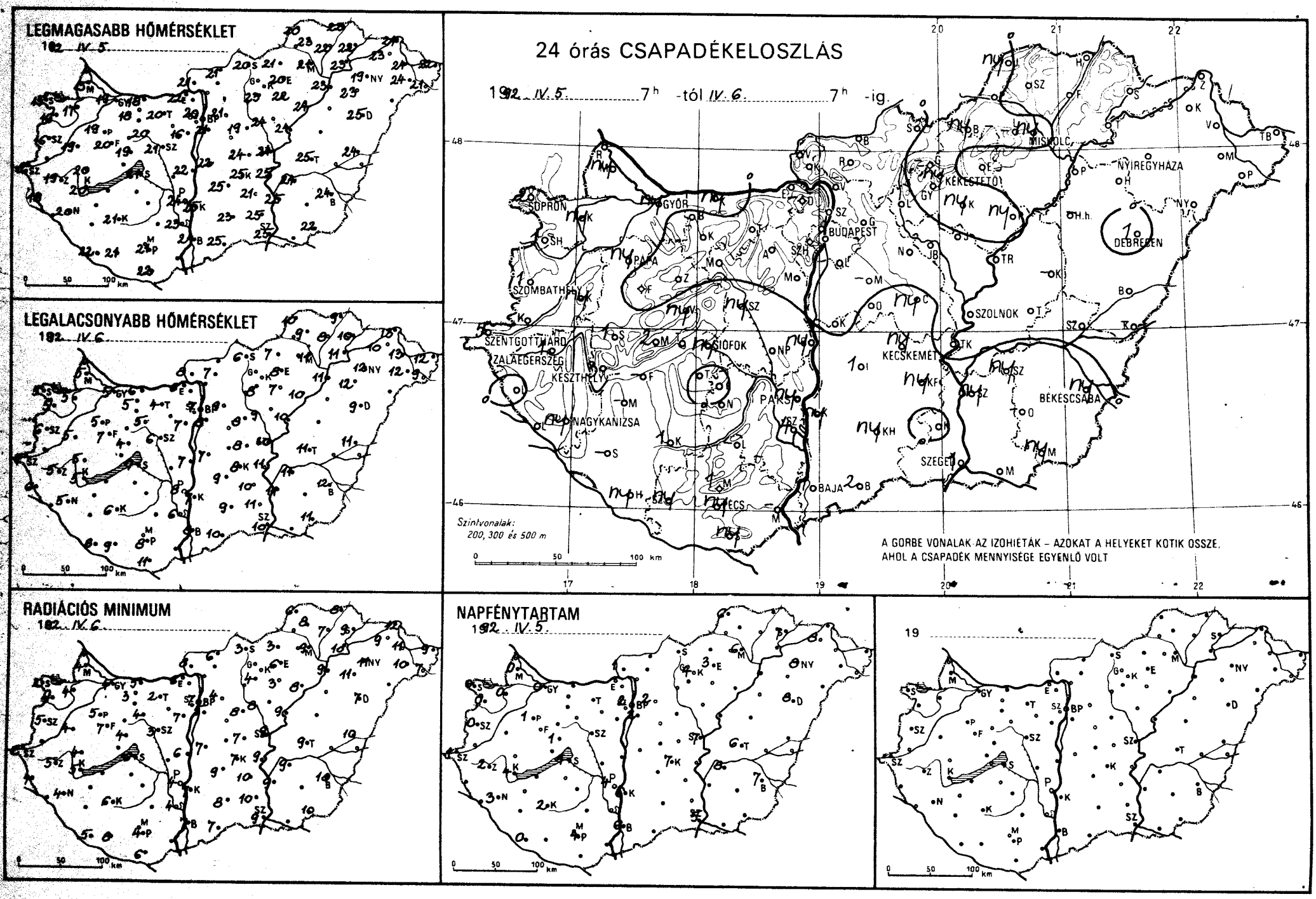
LEGMAGASABB HŐMÉRSÉKLET
1982. IV. 5.
LEGALACSONYABB HŐMÉRSÉKLET
1982. IV. 6.
RADIÁCIÓS MINIMUM
1982. IV. 6.
NAPFÉNYTARTAM
1982. IV. 5.
19
24 órás CSAPADÉKELOSZLÁS
1982. IV. 5. 7h -tól IV. 6. 7h -ig.
SOPRON
GYŐR
BUDAPEST
MISKOLC
NYIREGYHÁZA
KÉKESTETŐ
DEBRECEN
SZOMBATHELY
PAPA
SZENTGOTTHÁRD
ZALAEGERSZEG
KESZTHELY
SIÓFOK
KECSKEMÉT
SZOLNOK
BÉKÉSCSABA
NAGYKANIZSA
PÁKS
SZEGED
BAJA
PÉCS
Szintvonalak:
200, 300 és 500 m
A GÖRBE VONALAK AZ IZOHIETÁK – AZOKAT A HELYEKET KÖTIK ÖSSZE, AHOL A CSAPADÉK MENNYISÉGE EGYENLŐ VOLT
0 50 100 km

1992.IV.6.07 h-ig az utolsó 24 óra adatai						Előző nap napos órái
állomás	csapadék (mm)	Hó cm	max. hőmérséklet	min. hőmérséklet	rad. min.	
Győr	ny		19	5	4	0
Kapuvár	ny ⊽		17	5	4	0
Mosonmagyaróvár	ny ⊽ =		15	5	4	0
Rajka						
Sopron	2 ⊽ ⊼		15	5	2	0
Sopronhorpács	1 ⌒		16	5	4	0
Káld	ny =		19	5	4	
Körmend						
Szentgotthárd	5 ⊽ ⌒		16	4	2	1
Szombathely	1 ⊽		16	6	5	0
Lenti	. =		18	6	4	
Letenye						
Nagykanizsa	ny ⊽ ⌒		20	5	4	3
Zalaegerszeg	1 ⊽		19	5	5	2
Farkasgyepű	.		20	7	7	
Keszthely	3		20	6	5	4
Mencshely	2 ⌒		19	4	1	1
Pápa	ny		19	5	5	1
Sümeg	1		20	5	4	
Tihany						
Veszprém	ny		19	4	4	1
Zirc	. =		17	3	3	
Fonyód	—		—	—	—	
Homokszt. György	ny		22	8	5	0
Kaposvár	1		21	6	6	2
Marcali	—		—	—	—	
Siófok	ny		21	7	6	1
Somogyszob	—		—	—	—	
Tab						
Bábolna	.		18	5	3	
Esztergom	.		22	6	6	
Kisbér						
Komárom	ny =		18	6	5	
Tata	. =		20	4	2	
Alcsútdoboz						
Dunaújváros	ny		22	7	6	
Martonvásár	.		16	7	7	
Mór	. =		20	5	4	
Sárbogárd						
Székesfehérvár	ny ⊃ =		21	6	3	
Iregszemcse	.		21	6	5	
Lengyel	—		—	—	—	
Paks	ny		24	8	4	4
Szekszárd	4 ⊼		23	6	4	
Árpádtető	1 =		19	8	6	
Mohács	—		—	—	—	
Pécs	ny ⊽		21	8	4	4
Siklós	ny ⊃ ⌒		22	11	6	
Szigetvár	ny ⊃ =		21	9	8	
Budaörs	—		—	—	—	
Bp. Lőrinc	.		21	8	5	2
Bp. Met. Int.	.		20	7	7	2
Bp. Szab. hegy	.		18	8	3	
Cegléd	ny ⊽		24	8	7	
Dobogókő	—		—	—	—	
Gödöllő	. =		21	9	4	2
Királyrét						
Monor	—		—	—	—	
Nagykáta	.		19	8	8	
Szentendre						

1992.IV.6.07 h-ig az utolsó 24 óra adatai						Előző nap napos órái
állomás	csapadék (mm)	Hó cm	max. hőmérséklet	min. hőmérséklet	rad. min.	
Vác	. ⌒		22	7	6	
Vámosmikola	.		21	8	8	1
Baja	1 ⊽		24	8	7	6
Bácsalmás	2		25	10	7	
Izsák	1 =		25	9	9	
Kalocsa	ny		25	7	7	6
Kecskemét	ny ⊽ =		25	8	7	7
Kiskunfélegyháza	ny ⊃ ⌒		21	10	10	
Kiskunhalas	ny		23	9	8	
Kunszentmiklós	. =		22	7	7	
Tiszakécske	.		25	11	9	
Balassagyarmat	.		21	7	6	
Romhány						
Salgótarján	. =		20	6	3	
Eger	. =		20	8	6	3
Galyatető	—		—	—	—	
Gyöngyös	.		23	8	4	
Kékestető	ny ⊽	folt	14	5	3	4
Kompolt	ny ⌒		22	7	3	4
Lőrinci						
Poroszló	ny		24	10	8	
Jászapáti						
Jászberény	. ⌒		24	9	8	
Karcag	—		—	—	—	
Szolnok	.		24	10	9	7
Tiszaroff	. =		24	10	9	
Túrkeve	.		25	11	9	6
Kistelek	. =		25	11	10	
Makó						
Szeged	1 ⊽		25	10	9	5
Szentes	ny		25	11	9	
Borsodnádasd	ny ⊽		21	7	3	
Füged	.		22	8	7	
Hidasnémeti	. =		22	9	8	
Jósvafő	ny ⊼ ⌒		20	10	6	6
Lillafüred	—		—	—	—	
Miskolc	ny ⊽		21	11	9	6
Putnok						
Sárospatak	.		22	10	9	7
Szendrőlád	. =		23	9	8	
Tokaj	.		23	11	10	
Kisvárda	. =		23	10	9	8
Mátészalka	. ⌒		24	12	10	
Nyíregyháza	. =		19	12	11	8
Nyírlugos						
Pátyod	.		21	9	7	
Tiszabecs	. =		22	12	9	
Vásárosnamény	. =		24	13	11	
Záhony	.		24	13	12	
Berettyóújfalu	.		24	11	10	
Debrecen	1 ⊽		25	9	7	8
Hajdúdorog	.		23	12	11	
Hortobágy	—		—	—	—	
Körösszakál	—		—	—	—	
Polgár	.		23	11	9	
Békéscsaba	ny ⊽		24	12	10	7
Mezőhegyes	ny		22	11	10	—
Orosháza	—		—	—	—	
Szarvas	ny ⊽		24	11	9	8
Szeghalom	—		—	—	—	

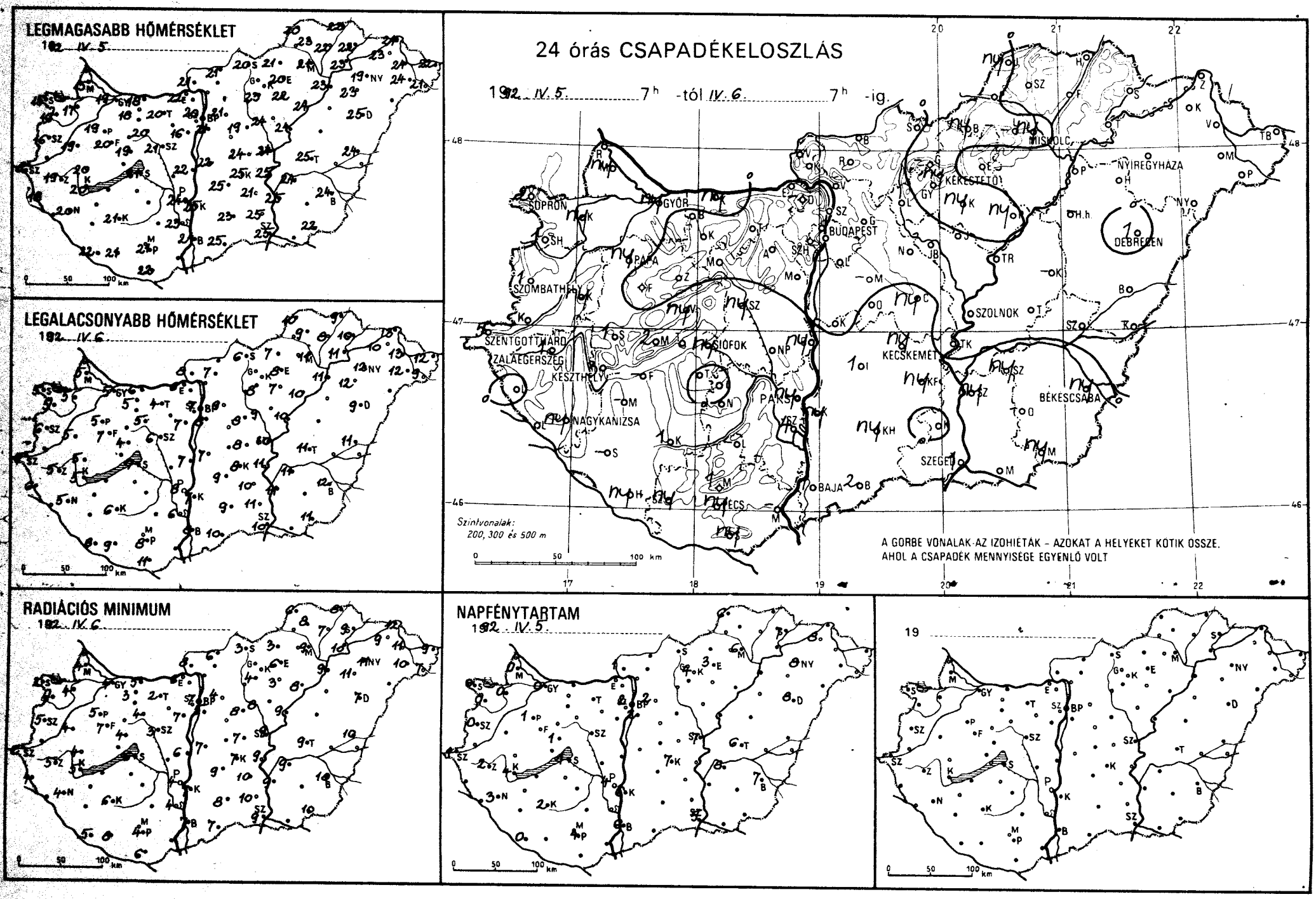
LEGMAGASABB HŐMÉRSÉKLET
1982. IV. 5.
LEGALACSONYABB HŐMÉRSÉKLET
1982. IV. 6.
RADIÁCIÓS MINIMUM
1982. IV. 6.
NAPFÉNYTARTAM
1982. IV. 5.
19
24 órás CSAPADÉKELOSZLÁS
1982. IV. 5. 7h -tól IV. 6. 7h -ig.
SOPRON
GYŐR
BUDAPEST
MISKOLC
NYÍREGYHÁZA
KÉKESTETŐ
DEBRECEN
SZOMBATHELY
PAPA
SZENTGOTTHÁRD
ZALAEGERSZEG
KESZTHELY
SIÓFOK
KECSKEMÉT
SZOLNOK
BÉKÉSCSABA
NAGYKANIZSA
PÁKS
SZEGED
BAJA
PÉCS
Szintvonalak:
200, 300 és 500 m
A GÖRBE VONALAK AZ IZOHIETÁK – AZOKAT A HELYEKET KÖTIK ÖSSZE,
AHOL A CSAPADÉK MENNYISÉGE EGYENLŐ VOLT
0 50 100 km

1992.IV.6.07 h-ig az utolsó 24 óra adatai						Előző nap napos órái
állomás	csapadék (mm)	Hó cm	max. hőmérséklet	min. hőmérséklet	rad. min.	
Győr	ny		19	5	4	0
Kapuvár	ny ▽		17	5	4	0
Mosonmagyaróvár	ny ▽ =		15	5	4	0
Rajka						
Sopron	2 ✱ ▽ ↯		15	5	2	0
Sopronhorpács	1 ⌒		16	5	4	0
Káld	ny =		19	5	4	
Körmend						
Szentgotthárd	5 ▽ ⌒		16	4	2	1
Szombathely	1 ▽		16	6	5	0
Lenti	. =		18	6	4	
Letenye						
Nagykanizsa	ny ▽ ⌒		20	5	4	3
Zalaegerszeg	1 ▽		19	5	5	2
Farkasgyepű	.		20	7	7	
Keszthely	3		20	6	5	4
Mencshely	2 ▲		19	4	1	1
Pápa	ny		19	5	5	1
Sümeg	1		20	5	4	
Tihany						
Veszprém	ny		19	4	4	1
Zirc	. =		17	3	3	
Fonyód	—		—	—	—	
Homokszt. György	ny		22	8	5	0
Kaposvár	1		21	6	6	2
Marcali	—		—	—	—	
Siófok	ny		21	7	6	1
Somogyszob	—		—	—	—	
Tab						
Bábolna	.		18	5	3	
Esztergom	.		22	6	6	
Kisbér						
Komárom	ny =		18	6	5	
Tata	. =		20	4	2	
Alcsútdoboz						
Dunaújváros	ny		22	7	6	
Martonvásár	.		16	7	7	
Mór	. =		20	5	4	
Sárbogárd						
Székesfehérvár	ny ⌒ =		21	6	3	
Iregszemcse	.		21	6	5	
Lengyel	—		—	—	—	
Paks	ny		24	8	4	4
Szekszárd	4 ✱		23	6	4	
Árpádtető	1 =		19	8	6	
Mohács	—		—	—	—	
Pécs	ny ▽		21	8	4	4
Siklós	ny ⌒ ⌒		22	11	6	
Szigetvár	ny ⌒ =		21	9	8	
Budaörs	—		—	—	—	
Bp. Lőrinc	.		21	8	5	2
Bp. Met. Int.	.		20	7	7	2
Bp. Szab. hegy	.		18	8	3	
Cegléd	ny ▽		24	8	7	
Dobogókő	—		—	—	—	
Gödöllő	. =		21	9	4	2
Királyrét						
Monor	—		—	—	—	
Nagykáta	.		19	8	8	
Szentendre						

1992.IV.6.07 h-ig az utolsó 24 óra adatai						Előző nap napos órái
állomás	csapadék (mm)	Hó cm	max. hőmérséklet	min. hőmérséklet	rad. min.	
Vác	. ⌒		22	7	6	
Vámosmikola	.		21	8	8	1
Baja	1 ▽		24	8	7	6
Bácsalmás	2		25	10	7	
Izsák	1 =		25	9	9	
Kalocsa	ny		25	7	7	6
Kecskemét	ny ▽ =		25	8	7	7
Kiskunfélegyháza	ny ⌒ ⌒		21	10	10	
Kiskunhalas	ny		23	9	8	
Kunszentmiklós	. =		22	7	7	
Tiszakécske	.		25	11	9	
Balassagyarmat	.		21	7	6	
Romhány						
Salgótarján	. =		20	6	3	
Eger	. =		20	8	6	3
Galyatető	—		—	—	—	
Gyöngyös	.		23	8	4	
Kékestető	ny ▽	folt	14	5	3	4
Kompolt	ny ⌒		22	7	3	4
Lőrinci						
Poroszló	ny		24	10	8	
Jászapáti						
Jászberény	. ⌒		24	9	8	
Karcag	—		—	—	—	
Szolnok	.		24	10	9	7
Tiszaroff	. =		24	10	9	
Túrkeve	.		25	11	9	6
Kistelek	. =		25	11	10	
Makó						
Szeged	1 ▽		25	10	9	5
Szentes	ny		25	11	9	
Borsodnádasd	ny ▽		21	7	3	
Fügöd	.		22	8	7	
Hidasnémeti	. =		22	9	8	
Jósvafő	ny ↯ ⌒		20	10	6	6
Lillafüred	—		—	—	—	
Miskolc	ny ▽		21	11	9	6
Putnok						
Sárospatak	.		22	10	9	7
Szendrőlád	. =		23	9	8	
Tokaj	.		23	11	10	
Kisvárda	. =		23	10	9	8
Mátészalka	. ⌒		24	12	10	
Nyíregyháza	. =		19	12	11	8
Nyírlugos						
Pátyod	.		21	9	7	
Tiszabecs	. =		22	12	9	
Vásárosnamény	. =		24	13	11	
Záhony	.		24	13	12	
Berettyóújfalu	.		24	11	10	
Debrecen	1 ▽		25	9	7	8
Hajdúdorog	.		23	12	11	
Hortobágy	—		—	—	—	
Körösszakál	—		—	—	—	
Polgár	.		23	11	9	
Békéscsaba	ny ▽		24	12	10	7
Mezőhegyes	ny		22	11	10	—
Orosháza	—		—	—	—	
Szarvas	ny ▽		24	11	9	8
Szeghalom	—		—	—	—	

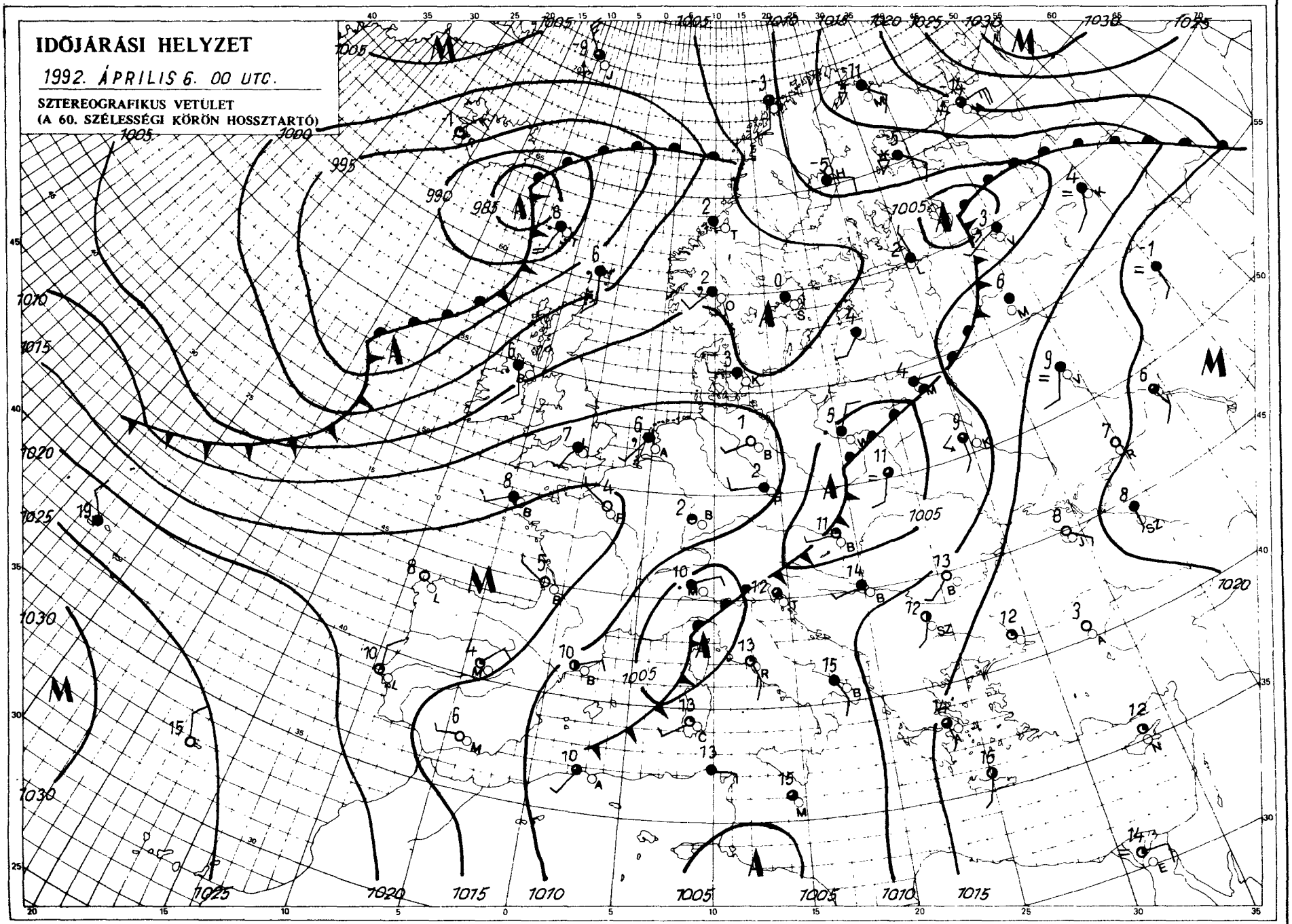

KIADJA: ORSZÁGOS METEOROLÓGIAI SZOLGÁLAT
Kiadásért felel: Dr. Mersich István, az Országos Meteorológiai Szolgálat elnöke – Készült: az Országos Meteorológiai Szolgálat Nyomdájában, Budapest – Felelős vezető: Máthé Gyuláné – Munkaszám: 153. – Szerkesztésért felel: Dr. Visy Károly, a Központi Előrejelző Intézet igazgatója.

Készíti: a KEI Rövidtávú Előrejelző Osztálya – Szakmai felelős: Németh Lajos osztályvezető – Megjelenik naponként
Megrendelhető: 1024 Budapest, II., Kitaibel Pál utca 1. – Pénzügyi Osztály – Telefon: 353-500
Jelmagyarázat a havi mellékletben

IDŐJÁRÁSI NAPIJELENTÉS

ЕЖЕДНЕВНЫЙ МЕТЕОРОЛОГИЧЕСКИЙ БЮЛЛЕТЕНЬ • DAILY WEATHER REPORT
BULLETIN QUOTIDIEN DE TEMPS • TÄGLICHER WETTERBERICHT

105. évfolyam 98. szám + Budapest + 1992. április 7. kedd

Az időjárási helyzet és a várható időjárás:

Szárazföldünk nyugati részét egy az Atlanti-óceán fölött kimélyülő ciklon hidegfrontja érte el, sokfelé esőt, záport okozva. Európa keleti és déli részén egy lassan mozgó időjárási front helyezkedik el, és ezeken a területeken is sokfelé borult, esős az idő. Kevesebb felhő, több napsütés csak kontinensünk középső részén figyelhető meg. Európa nagy részén a sokévi átlagnál hűvösebb az időjárás, melegebb csak a Balkán-félszigeten, illetve a Kelet-európai-síkság egy részén fordul elő, ahol a hőmérséklet csúcsértéke többfelé megközelíti, illetve kevéssel meghaladja a 20 fokot.

Hétfőn Magyarország nyugati részén erősen felhős volt az égbolt, keleten 5-9 órát sütött a Nap, majd estétől ott is befelhősödött az égbolt, és eleredt az eső. Ma reggelig délen, délkeleten általában 5-10 mm csapadék hullott, de Siklóson 13, Bácsalmáson 15 mm-t mértek. A hőmérséklet csúcsértéke északnyugaton 10 fok közelében, keleten 15-20 fok között alakult. Ma reggelre általában 1, 6 fok közé hűlt le a levegő. Kedden délelőtt többnyire borult volt az égbolt hazánk fölött, délen és keleten sokfelé esett az eső. A hőmérséklet 11 órakor 5-10 fok között váltakozott.

Ma 12 órakor Budapesten a hőmérséklet 9 fok volt, a tengerszintre átszámított légnyomás 1003 hPa, alig változik.

Várható időjárás szerda estig:

Ma az ország nagy részén erősen felhős marad az égbolt, főként délen és keleten további esővel, záporral. Szerdán általában változóan, keleten még erősen felhős idő várható, és ott helyenként még kisebb eső is előfordulhat. Az északi, északkeleti szél időnként megerősödik.
A legalacsonyabb éjszakai hőmérséklet 0, +5,
a legmagasabb nappali hőmérséklet szerdán 10, 15 fok között alakul.

Varga László s. k.

A hőmérséklet napi középértéke és eltérése a sokévi átlagtól (Budapest belterületén):

1992. április 6.	9,2°C	-1,1°C

1871 óta ezen a napon Budapesten előfordult

legmagasabb hőmérséklet:	25,9°C (1941, 1968)
legalacsonyabb hőmérséklet:	-3,2°C (1896)

LEGMAGASABB HŐMÉRSÉKLET

1992. IV. 6.

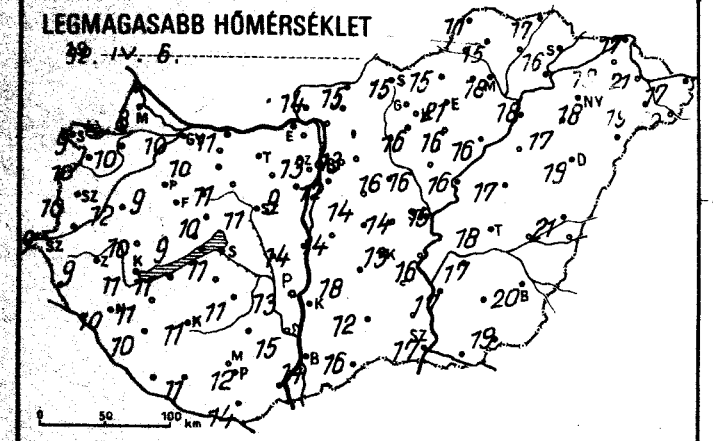

LEGALACSONYABB HŐMÉRSÉKLET

1992. IV. 7.

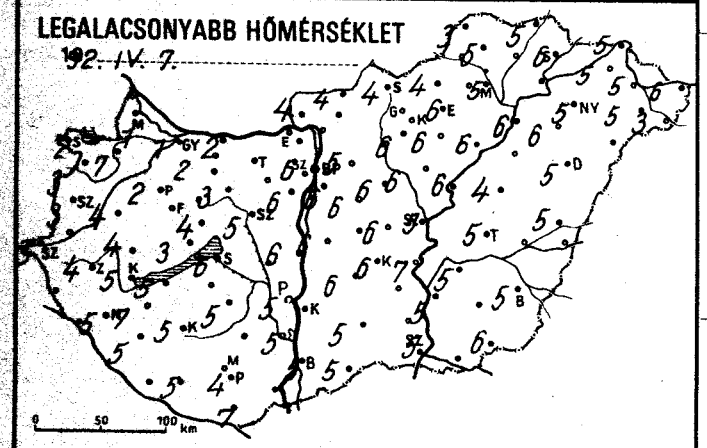

24 órás CSAPADÉKELOSZLÁS

1992. IV. 6. 7h -tól IV. 7. 7h -ig.

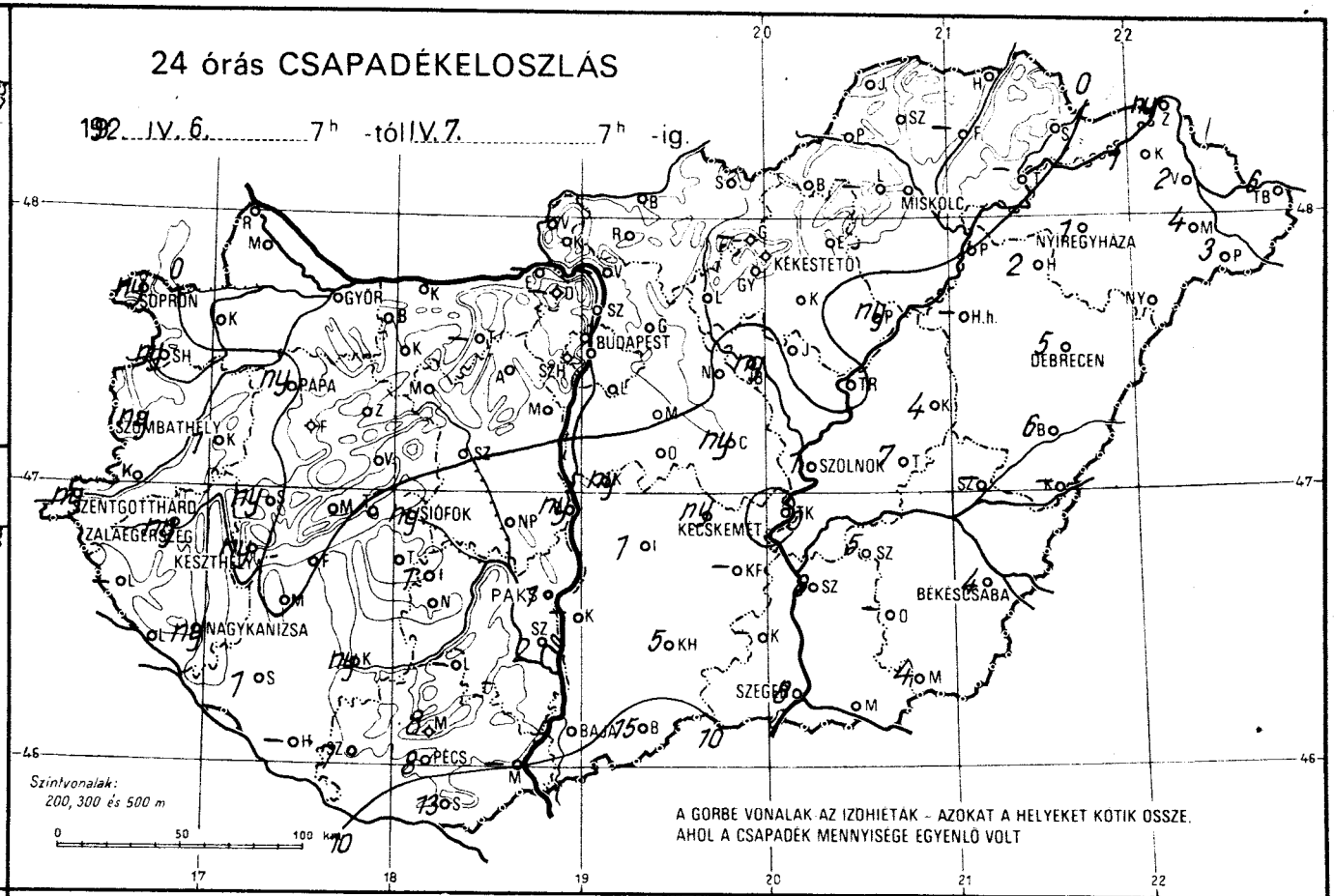

RADIÁCIÓS MINIMUM

1992. IV. 7.

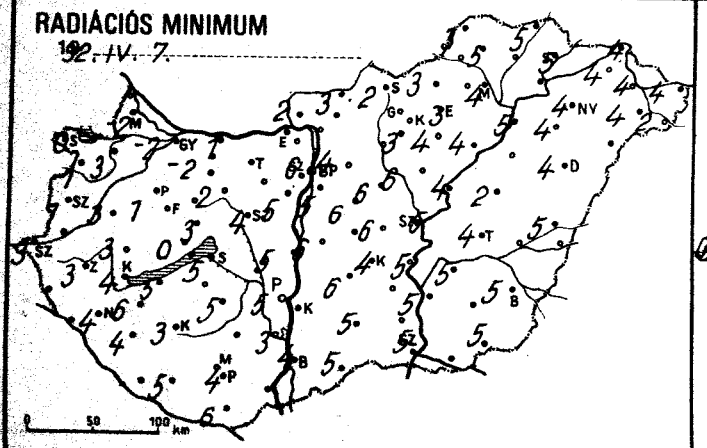

NAPFÉNYTARTAM

1992. IV. 6.

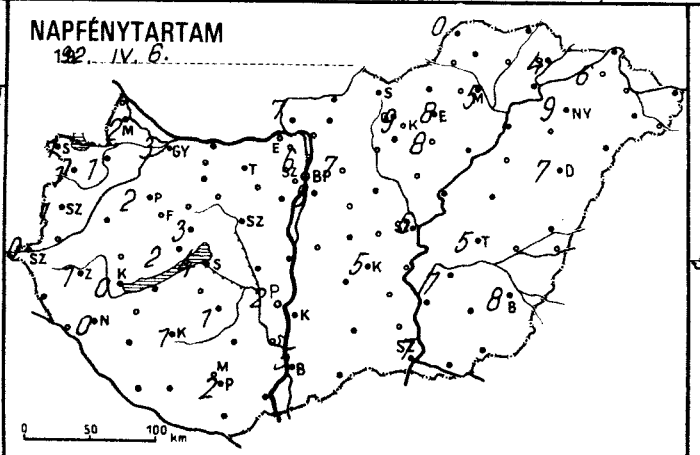

19

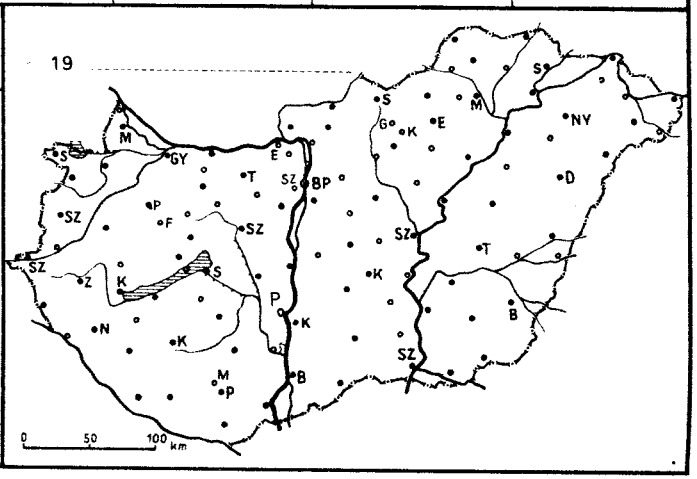

1992.IV.7. 07 h-ig az utolsó 24 óra adatai						Előző nap napos órái
állomás	csapadék (mm)	Hó cm	max. hőmérséklet	min. hőmérséklet	rad. min.	
Győr	∩		10	1	-2	3
Kapuvár	∩		10	7	3	1
Mosonmagyaróvár	⌣		8	1	-2	2
Rajka						
Sopron	ny ▽̇ ⌣		9	2	0	1
Sopronhorpács	ny ⌣		10	3	-1	1
Káld	1 =		12	4	3	
Körmend						
Szentgotthárd	ny		9	3	3	0
Szombathely	ny ▽̇		10	3	1	1
Lenti	—		—	—	—	
Letenye						
Nagykanizsa	ny ▽̇		10	5	4	0
Zalaegerszeg	ny		9	4	3	1
Farkasgyepű			14	4	3	
Keszthely	ny		11	5	4	0
Mencshely	=		9	3	0	2
Pápa	ny ∩		9	2	1	2
Sümeg	ny		10	4	3	
Tihany						
Veszprém			10	4	3	3
Zirc	=		8	2	0	
Fonyód			11	5	5	
Homokszt. György	—		—	—	—	
Kaposvár	ny		11	5	3	1
Marcali	∩		11	7	6	
Siófok	ny		11	6	5	4
Somogyszob	1 ∩		10	5	4	
Tab						
Bábolna			10	2	-2	
Esztergom	—		—	—	—	
Kisbér						
Komárom	=		11	2	1	
Tata	—		—	—	—	
Alcsútdoboz						
Dunaújváros	ny ,		14	6	5	
Martonvásár	∩		9	6	5	
Mór	=		11	3	2	
Sárbogárd						
Székesfehérvár	=		11	5	4	
Iregszemcse	1 =		11	5	5	1
Lengyel	—		—	—	—	
Paks	1 ▽̇		13	5	5	2
Szekszárd	2 =		15	5	3	
Árpádtető	8 =		9	3	3	
Mohács						
Pécs	8		12	4	4	2
Siklós	13 ∩		14	7	6	
Szigetvár	7 ⌣		11	5	5	
Budaörs	—		—	—	—	
Bp. Lőrinc			12	6	5	8
Bp. Met. Int.			13	6	6	6
Bp. Szab. hegy	=		11	4	4	
Cegléd	ny		14	6	6	
Dobogókő	—		—	—	—	
Gödöllő			13	5	4	7
Királyrét						
Monor			14	6	6	
Nagykáta			16	6	6	
Szentendre						

1992.IV.7. 07 h-ig az utolsó 24 óra adatai						Előző nap napos órái
állomás	csapadék (mm)	Hó cm	max. hőmérséklet	min. hőmérséklet	rad. min.	
Vác	—		—	—	—	
Vámosmikola	=		14	4	2	7
Baja	9 =		14	5	4	5
Bácsalmás	15 =		16	5	5	
Izsák	1 =		18	6	6	
Kalocsa	—		—	—	—	
Kecskemét	ny =		13	6	4	5
Kiskunfélegyháza	—		—	—	—	
Kiskunhalas	5		12	5	5	
Kunszentmiklós	ny , =		14	6	6	
Tiszakécske	∩		16	7	5	
Balassagyarmat			15	4	3	
Romhány						
Salgótarján			15	4	2	
Eger	=		21	6	3	8
Galyatető	—		—	—	—	
Gyöngyös	∩		16	6	3	
Kékestető		folt	10	-1	-1	9
Kompolt			16	6	4	8
Lőrinci						
Poroszló	ny ,		16	6	4	
Jászapáti						
Jászberény	ny ,		16	6	6	
Karcag	4 =		17	4	2	
Szolnok	1		15	5	5	6
Tiszaroff	=		16	6	4	
Túrkeve	7		18	5	4	5
Kistelek	—		—	—	—	
Makó						
Szeged	8		17	5	5	7
Szentes	8		17	5	5	
Borsodnádasd			15	4	3	
Füged	—		—	—	—	
Hidasnémeti	=		17	5	5	
Jósvafő			11	3	3	0
Lillafüred	—		—	—	—	
Miskolc			18	5	4	5
Putnok						
Sárospatak			16	6	5	4
Szendrőlád	=		15	5	5	
Tokaj	—		—	—	—	
Kisvárda	1 =		18	5	4	6
Mátészalka	4		19	5	4	
Nyíregyháza	1 ▽		18	5	4	9
Nyírlugos						
Pátyod	3 ▽̇		20	3	2	
Tiszabecs	6 =		17	6	4	
Vásárosnamény	2 =		21	5	4	
Záhony	ny		17	5	4	
Berettyóújfalu	6 =		21	5	5	
Debrecen	5 ▽̇		19	5	4	7
Hajdúdorog	2 =		17	6	4	
Hortobágy	—		—	—	—	
Körösszakál	—		—	—	—	
Polgár	=		18	6	5	
Békéscsaba	4 ▽̇ =		20	5	5	8
Mezőhegyes	4		19	6	5	—
Orosháza	—		—	—	—	
Szarvas	5 =		17	5	5	7
Szeghalom	—		—	—	—	

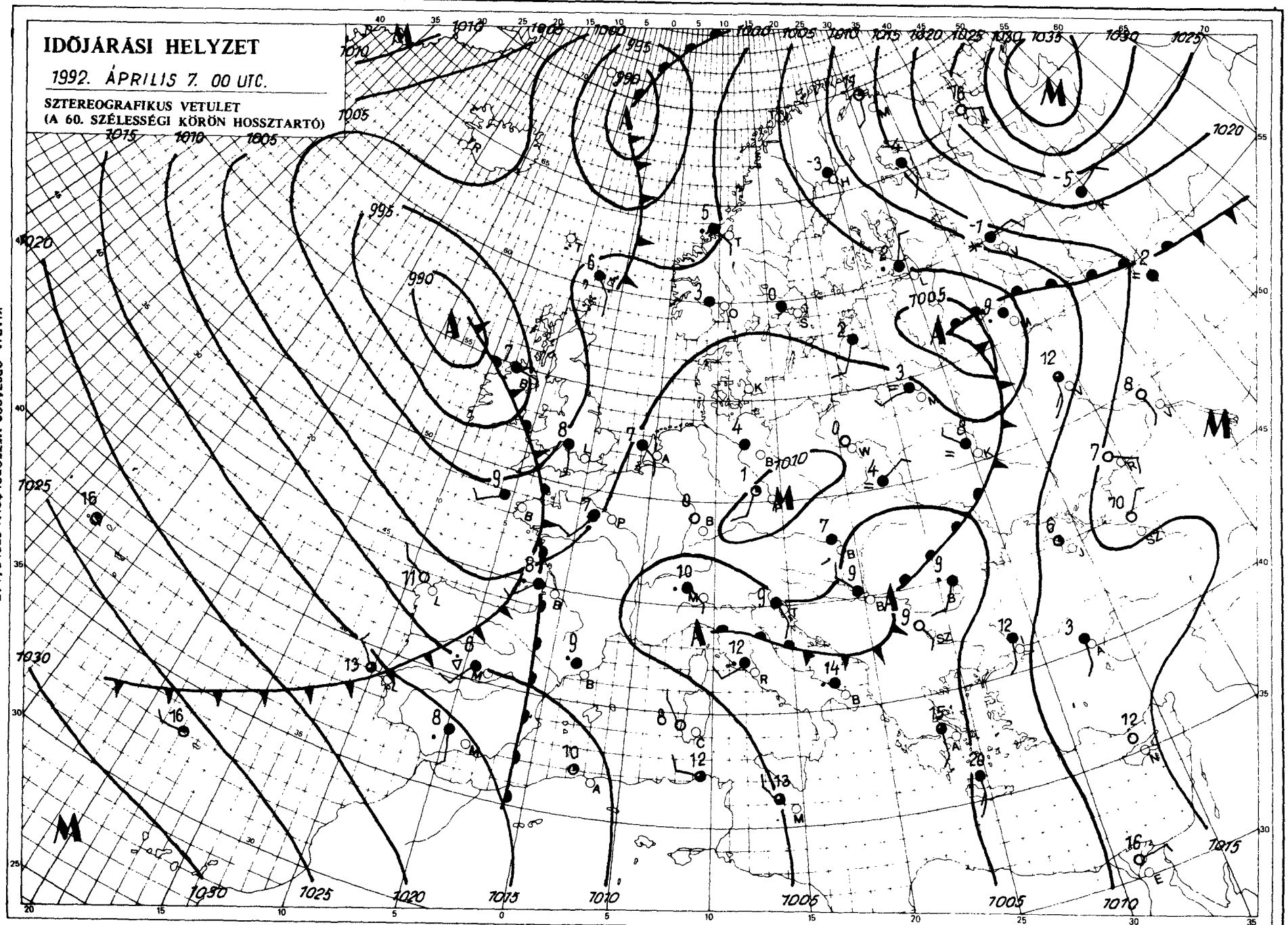

KIADJA: ORSZÁGOS METEOROLÓGIAI SZOLGÁLAT
Kiadásért felel: Dr. Mersich Iván, az Országos Meteorológiai Szolgálat elnöke – Készült: az Országos Meteorológiai Szolgálat Nyomdájában, Budapest – Felelős vezető: Máthé Gyuláné – Munkaszám: – Szerkesztésért felel: Dr. Visy Károly, a Központi Előrejelző Intézet igazgatója.

Készíti: a KEI Rövidtávú Előrejelző Osztálya – Szakmai felelős: Németh Lajos osztályvezető – Megjelenik naponként
Megrendelhető: 1024 Budapest, II., Kitaibel Pál utca 1. – Pénzügyi Osztály – Telefon: 353-500
Jelmagyarázat a havi melléklatban

IDŐJÁRÁSI NAPIJELENTÉS

ЕЖЕДНЕВНЫЙ МЕТЕОРОЛОГИЧЕСКИЙ БЮЛЛЕТЕНЬ · DAILY WEATHER REPORT
BULLETIN QUOTIDIEN DE TEMPS · TÄGLICHER WETTERBERICHT

105. évfolyam 99. szám + Budapest + 1992.április 8. szerda

Az időjárási helyzet és a várható időjárás:

A Brit-szigetek, a Balkán félsziget, valamint a Kelet-európai síkság nagy részének az időjárását ciklonok teszik változékonnyá. A felsorolt területeken túlnyomóan borult az idő, sokfelé esik az eső. A Skandináv-félszigettől a Német-Lengyel síkságig anticiklon húzódik, amelynek a területén kevés a felhő, és az évszakhoz képest hűvös az idő. A következő 36 órában a Kárpát-medence időjárását egyre inkább az anticiklon peremén áramló száraz, kissé hűvös levegő határozza meg.

Kedden Magyarországon a déli és keleti megyékben túlnyomóan borult, máshol változóan felhős idő volt, délen és keleten sokfelé esett az eső. A ma reggelig lehullott csapadék mennyisége csapadéknyom és 10 mm között alakult. A hőmérséklet csúcsértéke kedden 7 és 14 fok között alakult. Szerdán hajnalra általában 1, 6 fokig hűlt le a levegő, de a kevésbé felhős dunántúli megyékben néhol 0, -2 fokot mértek.

Ma délelőtt a Tiszántúlon erősen, máshol változóan felhős idő volt, keleten még helyenként szemerkélt az eső, a hőmérséklet 11 órakor 4 és 10 fok között váltakozott.

Szerdán 12 órakor Budapesten 10 fokot mértek, a tengerszintre átszámított légnyomás 1007 hPa, erősen emelkedik.

Várható időjárás az ország területére csütörtök estig:

Változóan, keleten eleinte még erősen felhős idő lesz, és ott elszórtan kisebb esőre is számítani kell.

Csütörtökön számottevő csapadék már sehol nem valószínű, és néhány órára csaknem mindenütt kisüt a Nap. Az északkeleti szél megélénkül, időnként megerősödik.

A legalacsonyabb éjszakai hőmérséklet általában 1, 6, néhány szélvédett, kevésbé felhős helyen gyenge fagy is várható.

A legmagasabb nappali hőmérséklet csütörtökön 10, 15 fok között alakul.

Bonta Imre sk.

A hőmérséklet napi középértéke és eltérése a sokévi átlagtól (Budapest belterületén):

1992. április 7.	9,7 °C	-0,6 °C

1871 óta ezen a napon Budapesten előfordult

legmagasabb hőmérséklet:	26,0 °C (1961)
legalacsonyabb hőmérséklet:	2,9 °C (1929)

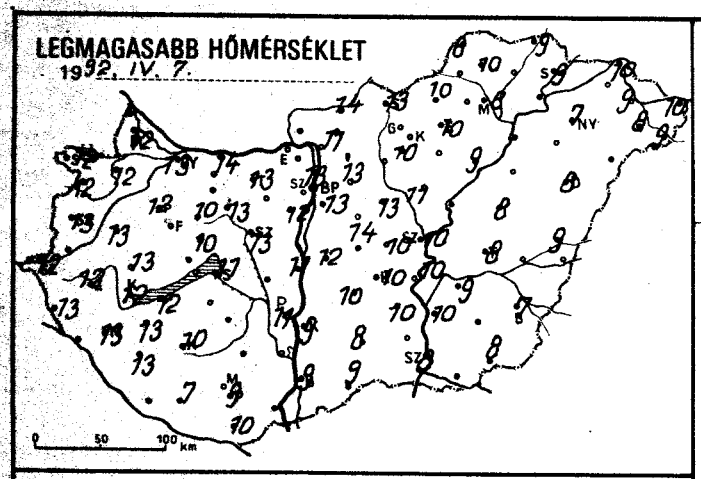
LEGMAGASABB HŐMÉRSÉKLET
1992. IV. 7.
0 50 100 km

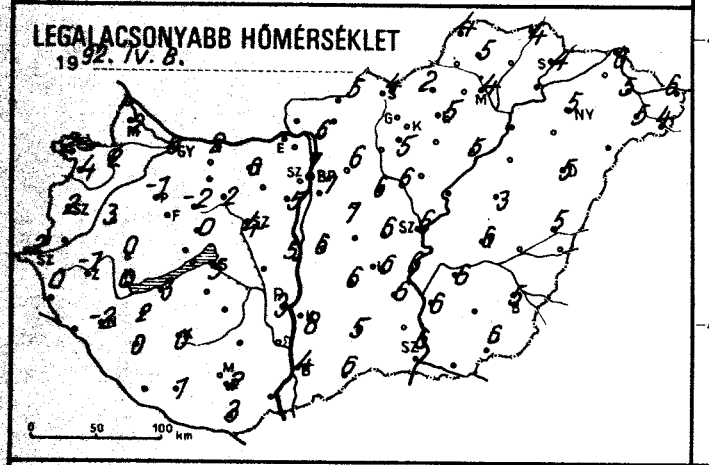
LEGALACSONYABB HŐMÉRSÉKLET
1992. IV. 8.
0 50 100 km

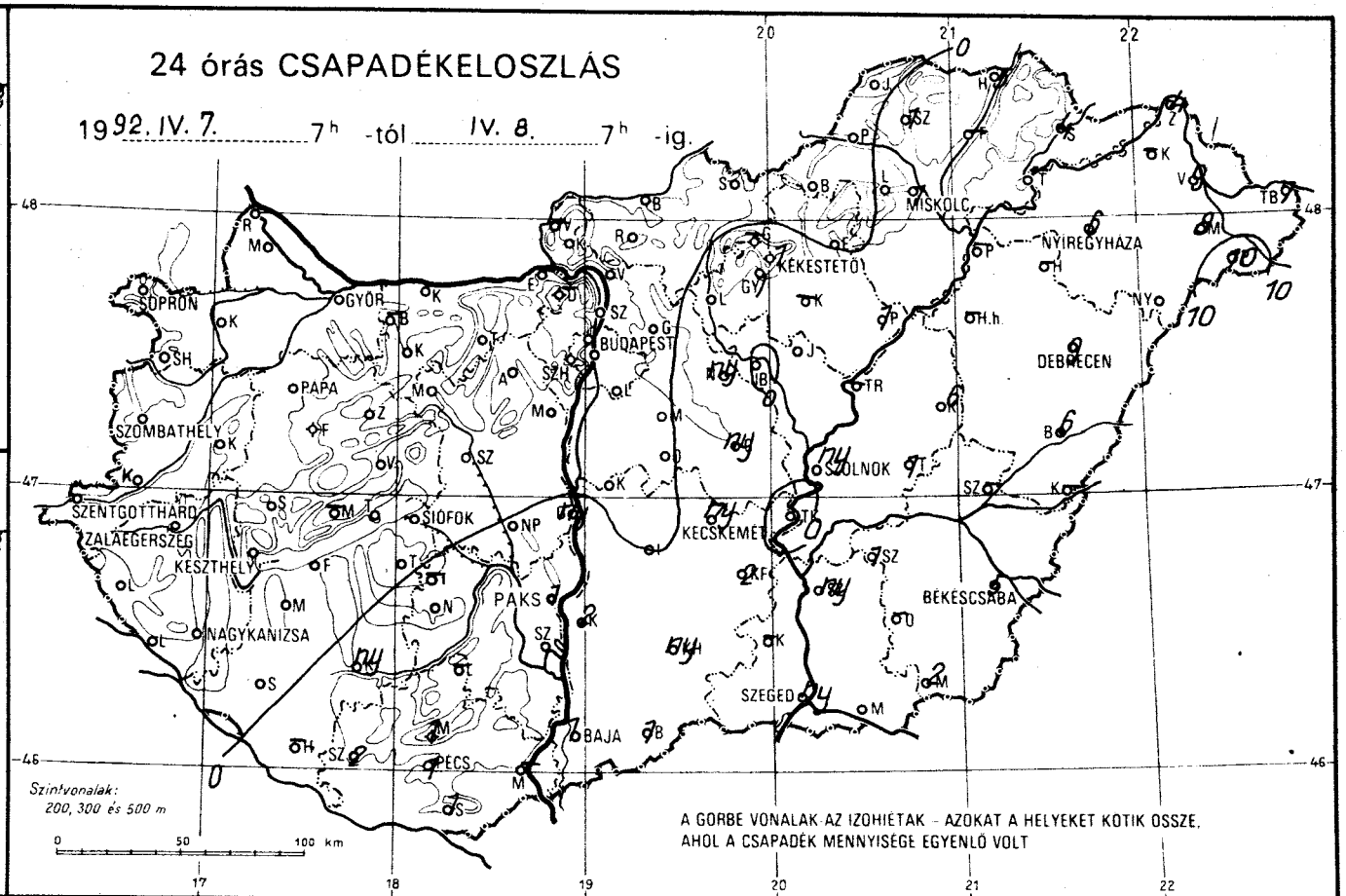
24 órás CSAPADÉKELOSZLÁS
1992. IV. 7. 7h -tól IV. 8. 7h -ig.
SOPRON
GYŐR
PAPA
SZOMBATHELY
SZENTGOTTHÁRD
ZALAEGERSZEG
KESZTHELY
NAGYKANIZSA
SIÓFOK
BUDAPEST
PAKS
PÉCS
BAJA
MISKOLC
KEKESTETŐ
NYÍREGYHÁZA
DEBRECEN
SZOLNOK
KECSKEMÉT
BÉKÉSCSABA
SZEGED
Szintvonalak:
200, 300 és 500 m
0 50 100 km
A GÖRBE VONALAK AZ IZOHIÉTAK - AZOKAT A HELYEKET KÖTIK ÖSSZE,
AHOL A CSAPADÉK MENNYISÉGE EGYENLŐ VOLT

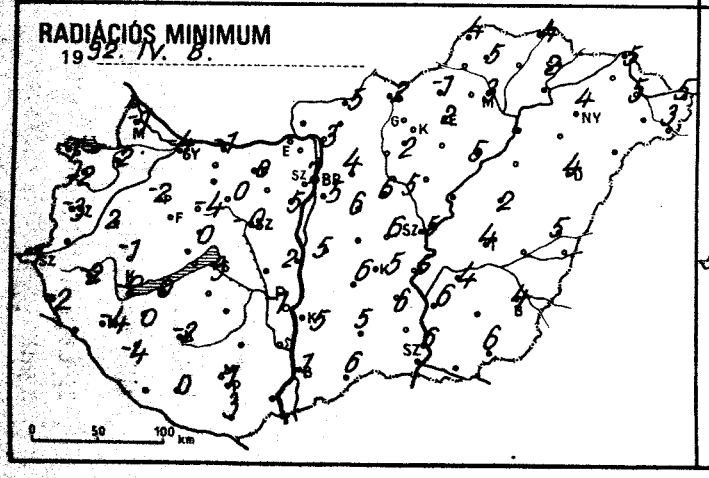
RADIÁCIÓS MINIMUM
1992. IV. 8.
0 50 100 km

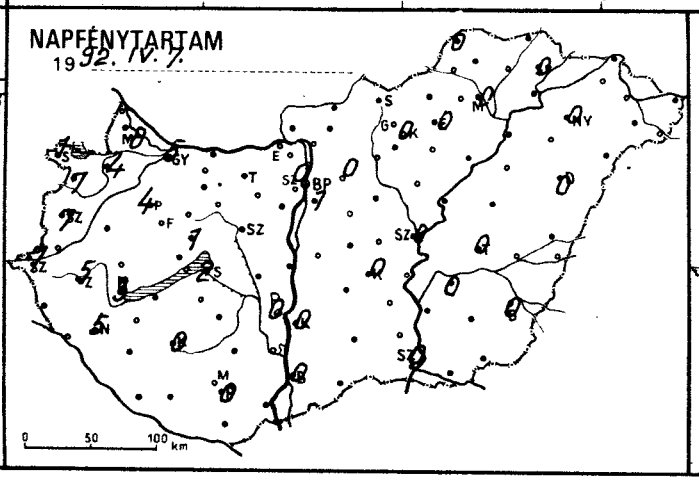
NAPFÉNYTARTAM
1992. IV. 7.
0 50 100 km

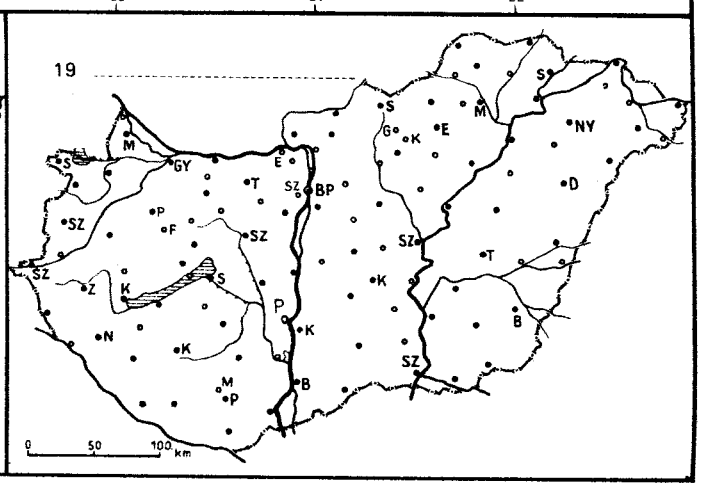
19
0 50 100 km

1992.IV.8.-07 h-ig az utolsó 24 óra adatai						Előző nap napos órái
állomás	csapadék (mm)		max. hőmérséklet	min. hőmérséklet	rad. min.	
Győr	.	⊔	13	0	-4	5
Kapuvár	.	⊕	12	2	2	4
Mosonmagyaróvár	.	⊔	12	2	-1	8
Rajka						
Sopron	.	⊔	12	2	1	1
Sopronhorpács	.	⊕	12	4	-2	7
Káld	.	=	13	3	2	
Körmend						
Szentgotthárd	.		12	2	1	7
Szombathely	.		13	2	-3	7
Lenti	.	=	13	0	-2	
Letenye						
Nagykanizsa	.	⊔	13	-2	-4	5
Zalaegerszeg	.	=	12	-1	-2	5
Farkasgyepű	.		9	1	-3	
Keszthely	.	⊕	12	0	-2	3
Mencshely	–		–	–	–	
Pápa	.	⊔	12	-1	-2	4
Sümeg	.	⊔	13	0	-1	
Tihany						
Veszprém	.		10	0	0	1
Zirc	.	⊔	10	-2	-4	
Fonyód	.		12	3	0	
Homokszt. György	–		–	–	–	
Kaposvár	ny	⊕	10	0	-2	0
Marcali	.	⊔	13	2	0	
Siófok	.		11	5	3	2
Somogyszob	.	⊔	13	0	-4	
Tab						
Bábolna	–		–	–	–	
Esztergom	–		–	–	–	
Kisbér						
Komárom	.	⊔	14	2	-1	
Tata	.	=	13	0	0	
Alcsútdoboz						
Dunaújváros	ny	⊕	11	5	2	
Martonvásár	.	⊕	12	5	5	
Mór	.	=	13	2	0	
Sárbogárd						
Székesfehérvár	.	=	13	4	-0	
Iregszemcse	–		–	–	–	
Lengyel	–		–	–	–	
Paks	1		11	3	-1	0
Szekszárd						
Árpádtető	1	=	7	2	-0	
Mohács	–		–	–	–	
Pécs	1		9	2	-1	0
Siklós	1	⊕	10	3	3	
Szigetvár	2	=	7	1	0	
Budaörs	–		–	–	–	
Bp. Lőrinc	.		13	7	5	1
Bp. Met. Int.	.		13	7	7	0
Bp. Szab. hegy	.	=	9	3	2	
Cegléd	ny		10	6	6	
Dobogókő	–		–	–	–	
Gödöllő	.		13	6	4	0
Királyrét						
Monor	.		14	7	6	
Nagykáta	ny		13	6	6	
Szentendre						

1992.IV.8.-07 h-ig az utolsó 24 óra adatai						Előző nap napos órái
állomás	csapadék (mm)		max. hőmérséklet	min. hőmérséklet	rad. min.	
Vác	.	⊕	11	6	3	
Vámosmikola	–		–	–	–	
Baja	1	=	9	4	1	0
Bácsalmás	1	=	9	6	6	
Izsák	.		10	6	6	
Kalocsa	2		9	8	5	0
Kecskemét	ny	⊕	10	6	5	0
Kiskunfélegyháza	2		10	6	6	
Kiskunhalas	ny		8	5	5	
Kunszentmiklós	.	=	12	6	5	
Tiszakécske	.	=	10	6	5	
Balassagyarmat	.		14	5	5	
Romhány						
Salgótarján	.		13	4	2	
Eger	.	=	10	5	2	0
Galyatető	–		–	–	–	
Gyöngyös	1		11	5	2	
Kékestető	1	⁂ =	4	-1	-2	0
Kompolt	–		–	–	–	
Lőrinci						
Poroszló	1		9	5	5	
Jászapáti						
Jászberény	.	⊕	11	6	5	
Karcag	6	=	8	3	2	
Szolnok	ny		10	6	5	0
Tiszaroff	–		–	–	–	
Túrkeve	1		8	6	4	0
Kistelek	–		–	–	–	
Makó						
Szeged	ny		8	6	6	0
Szentes	ny		10	6	6	●
Borsodnádasd	.		10	2	-1	
Füged	–		–	–	–	
Hidasnémeti	5	=	9	4	4	
Jósvafő	.		8	4	4	0
Lillafüred						
Miskolc	1	=	8	4	3	0
Putnok						
Sárospatak	4	=	9	4	2	0
Szendrőlád	1	, =	10	5	5	
Tokaj	–		–	–	–	
Kisvárda	–		–	–	–	
Mátészalka	8		8	5	5	
Nyíregyháza	6		7	5	4	0
Nyírlugos						
Pátyod	10		9	4	3	
Tiszabecs	7	⊽ =	10	6	5	
Vásárosnamény	9	=	9	5	5	
Záhony	4	⊕	10	6	5	
Berettyóújfalu	6	=	9	5	5	
Debrecen	9	⊽	8	5	4	0
Hajdúdorog	–		–	–	–	
Hortobágy	–		–	–	–	
Körösszakál	–		–	–	–	
Polgár	–		–	–	–	
Békéscsaba	5	=	7	5	4	0
Mezőhegyes	2		8	6	6	
Orosháza	–		–	–	–	
Szarvas	1	⊕	9	6	4	0
Szeghalom	–		–	–	–	

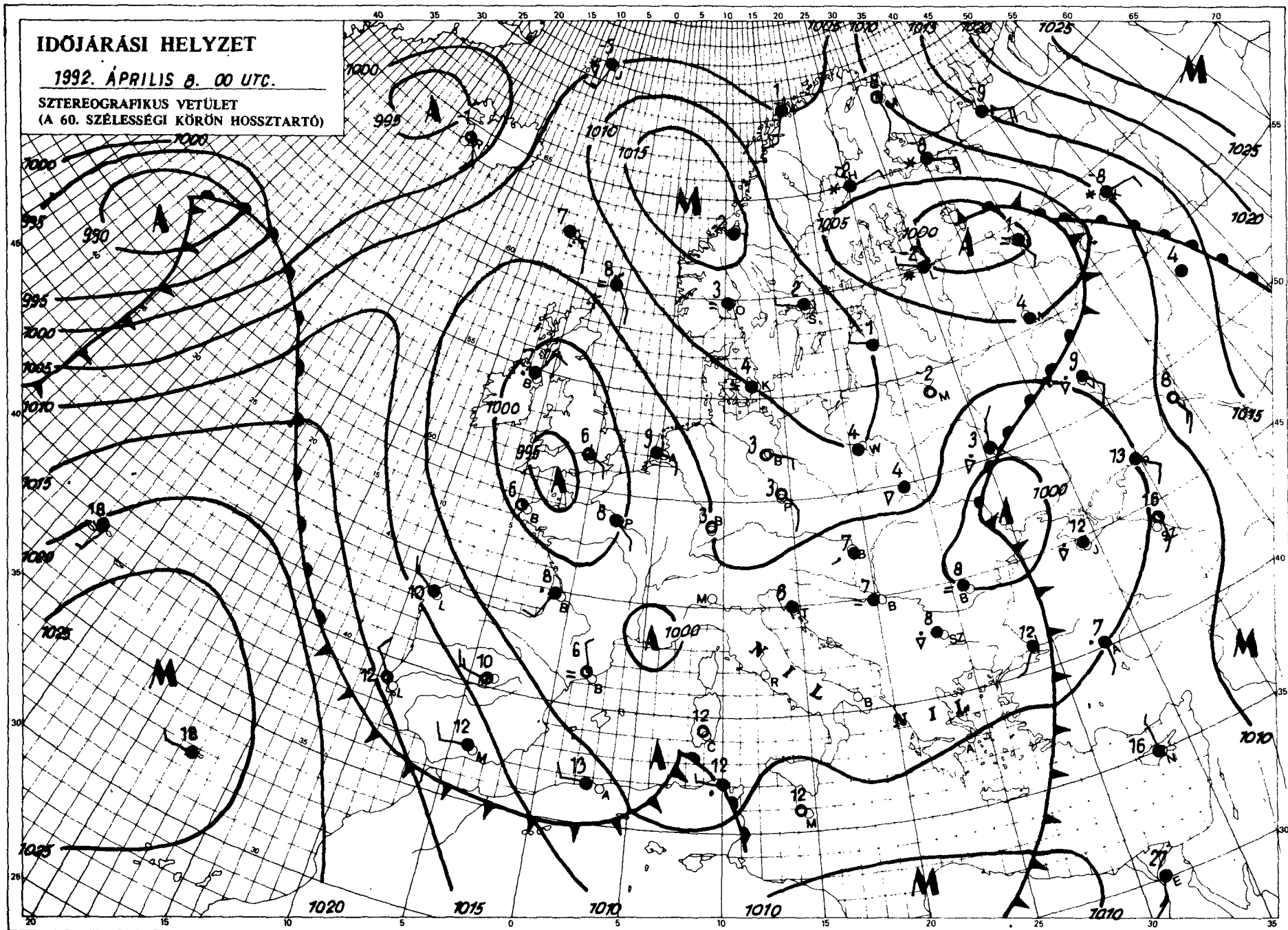

KIADJA: ORSZÁGOS METEOROLÓGIAI SZOLGÁLAT
Kiadásért felel: Dr. Mersich Iván, az Országos Meteorológiai Szolgálat elnöke – Készült: az Országos Meteorológiai Szolgálat Nyomdájában, Budapest – Felelős vezető: Máthé Gyuláné – Munkaszám: 195 – Szerkesztésért felel: Dr. Vissy Károly, a Központi Előrejelző Intézet igazgatója
Készült: a KEI Rövidtávú Előrejelző Osztálya – Szakmai felelős: Németh Lajos osztályvezető — Megjelenik naponként
Megrendelhető: 1024 Budapest, II., Kitaibel Pál utca 1. – Pénzügyi Osztály – Telefon: 353-500
Jelmagyarázat a havi melléklatban

IDŐJÁRÁSI NAPIJELENTÉS

ЕЖЕДНЕВНЫЙ МЕТЕОРОЛОГИЧЕСКИЙ БЮЛЛЕТЕНЬ • DAILY WEATHER REPORT
BULLETIN QUOTIDIEN DE TEMPS • TÄGLICHER WETTERBERICHT

105. évfolyam 100. szám + Budapest + 1992. április 9. csütörtök

Az időjárási helyzet és a várható időjárás:

Az Északi -tengertől a kontinens belsején át egészen a Kárpát-medencéig magaslégnyomású öv húzódik sokfelé jobbára gyengén felhős időt okozva. Európa más vidékein ugyanakkor változékony az időjárás. Dél-Európában mediterrán ciklon örvénylik. Hatására a Földközi-tenger partvidékén gyakran esik az eső. Szintén többhelyütt esik az eső a Kelet-európai síkságon, az északabbra fekvő területeken havazás, hózápor is előfordul. Valószínű, hogy az elkövetkező időszakban a Kárpát-medence nagy részén csökken a felhőzet.

Magyarországon szerdán északkeleten túlnyomóan borult, máshol változóan felhős idő volt. Északkeleten szórványosan esett az eső, a Mátrában néhol gyengén havazott. A csütörtök reggelig lehullott csapadék mennyisége 1, 6 mm között volt. Szerdán a csúcshőmérséklet a Tiszántúlon, valamint az Északi-középhegységben 6, 10 fok között váltakozott. Csütörtök hajnalra pedig jobbára 1, 6 fokig hűlt le a levegő, a kevésbé felhős, szélcsendes helyeken gyenge fagy is előfordult. Ma délelőtt a változóan felhős égből helyenként kisebb eső esett. A hőmérséklet 11 órakor az országban 7, 11 fok között ingadozott.

Ma 12 órakor Budapesten 10 fokot mértek, a tengerszintre átszámított légnyomás 1020 hPa, mérsékelten emelkedik.

Várható időjárás péntek estig:

Változóan, délen, délnyugaton időnként erősen felhős lesz az ég, legfeljebb délnyugaton, délen lehet egy-egy gyenge eső. Több-kevesebb napsütés csaknem mindenütt valószínű. Az északkeleti, keleti szél gyakran élénk, néha erős lesz.
A várható legalacsonyabb éjszakai hőmérséklet általában: +2, 3 fok között, északkeleten -5 fok körül, a legmagasabb nappali hőmérséklet pénteken 8, 13 fok között alakul.

Távolabbi kilátások szombattól keddig:

Változóan felhős idő lesz. Vasárnaptól zápor már lehet. A jövő héten megerősödik az északnyugati szél.
A legalacsonyabb éjszakai hőmérséklet eleinte +2, -3, majd 0, 5 fok között alakul.
A legmagasabb nappali hőmérséklet kezdetben 9, 14, majd 11, 16 fok között valószínű.
Jelentős mennyiségű, legalább napi 5 mm csapadék az időszak folyamán nem várható.

Bozóki István s.k.

A hőmérséklet napi középértéke és eltérése a sokévi átlagtól (Budapest belterületén):

1992. április 8.:	8,8°C	-1,1°C.

1871 óta ezen a napon Budapesten előfordult:

legmagasabb hőmérséklet	27,6°C (1939)
legalacsonyabb hőmérséklet	-2,5°C (1956)

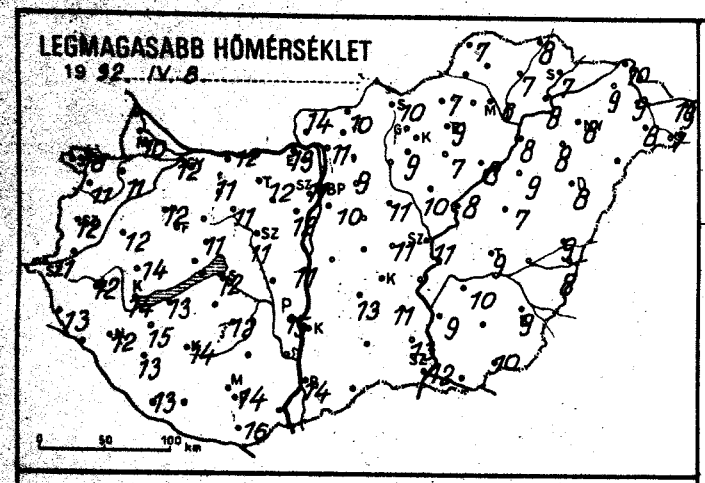
LEGMAGASABB HŐMÉRSÉKLET
19 92. IV. 8.
0 50 100 km

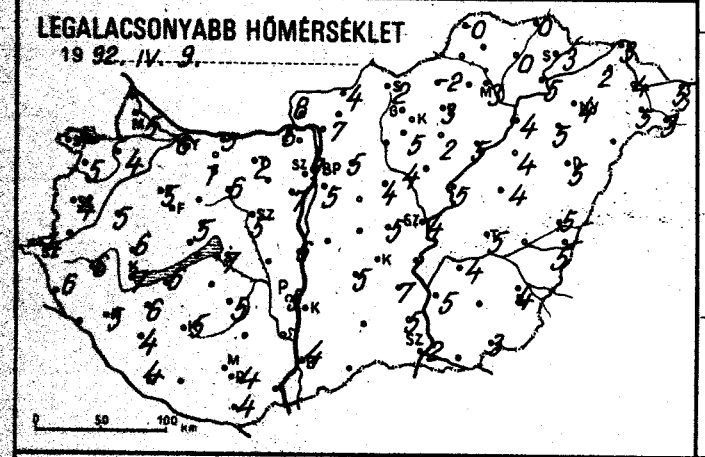
LEGALACSONYABB HŐMÉRSÉKLET
19 92. IV. 9.
0 50 100 km

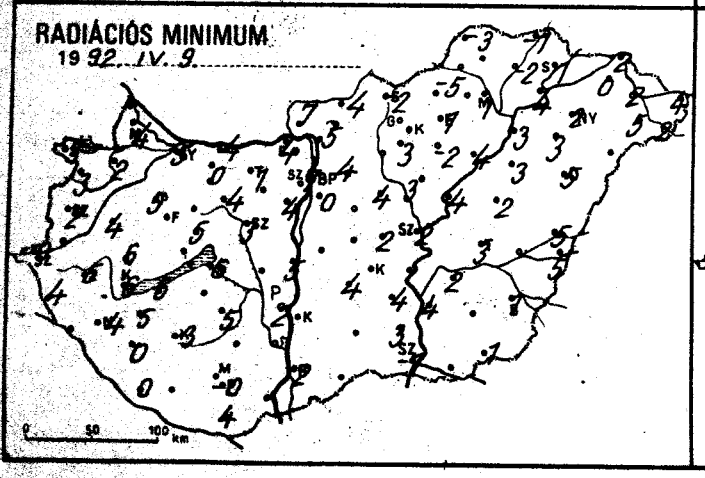
RADIÁCIÓS MINIMUM
19 92. IV. 9.
0 50 100 km

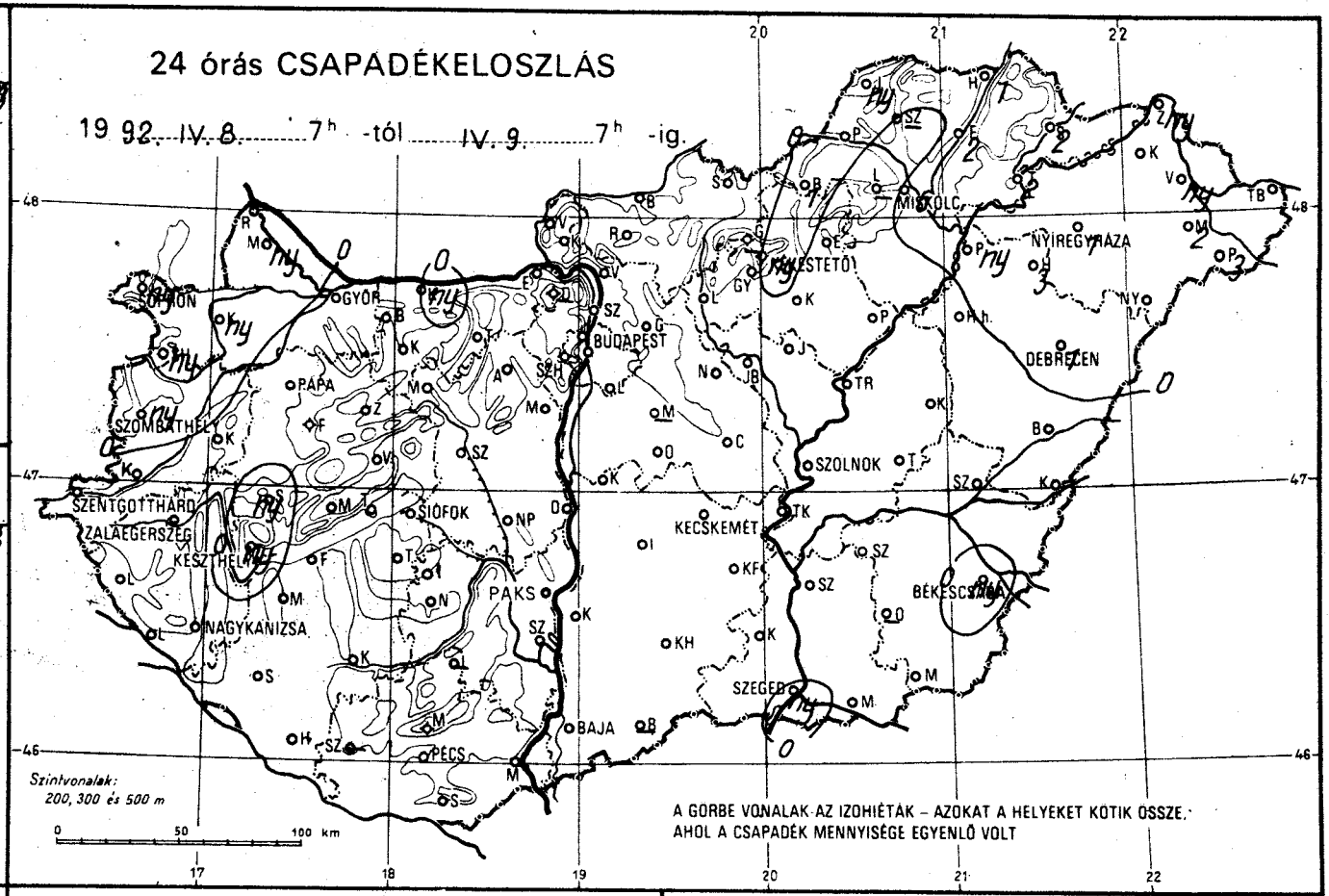
24 órás CSAPADÉKELOSZLÁS
19 92. IV. 8. 7h -tól IV. 9. 7h -ig.
SOPRON
GYŐR
BUDAPEST
MISKOLC
NYÍREGYHÁZA
KESZTHELY
DEBRECEN
PÁPA
SZOMBATHELY
SZOLNOK
SZENTGOTTHÁRD
ZALAEGERSZEG
SIÓFOK
KECSKEMÉT
KESZTHELY
PAKS
BÉKÉSCSABA
NAGYKANIZSA
SZEGED
BAJA
PÉCS
Szintvonalak:
200, 300 és 500 m
0 50 100 km
A GÖRBE VONALAK AZ IZOHIÉTÁK – AZOKAT A HELYEKET KÖTIK ÖSSZE, AHOL A CSAPADÉK MENNYISÉGE EGYENLŐ VOLT

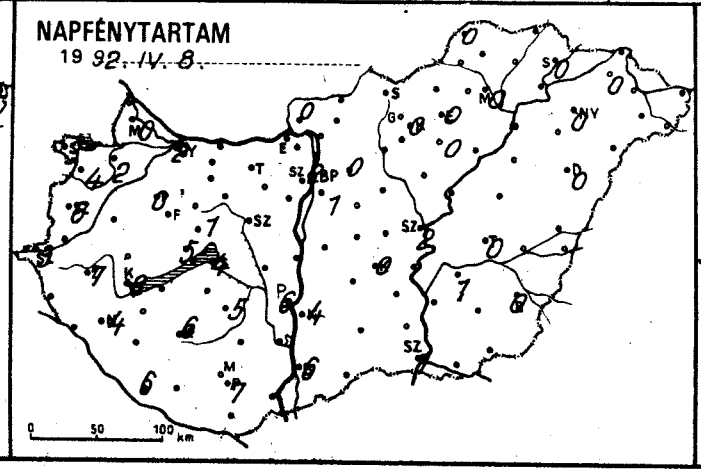
NAPFÉNYTARTAM
19 92. IV. 8.
0 50 100 km

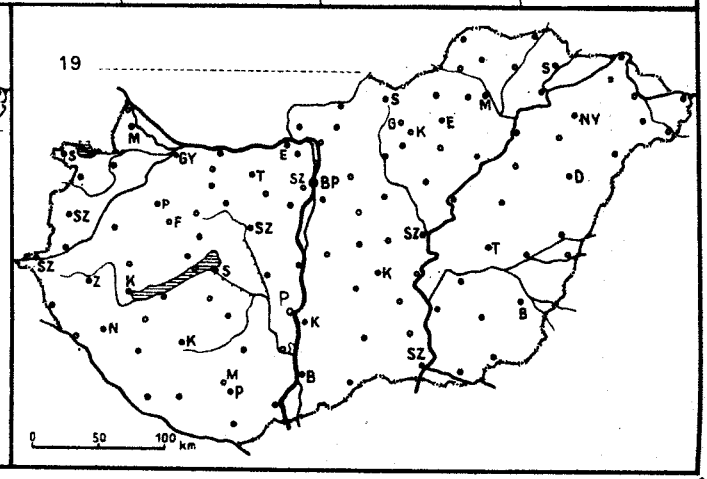
19
0 50 100 km

1992. IV. 9. 07 h-ig az utolsó 24 óra adatai						Előző nap napos órái
állomás	csapadék (mm)		max. hőmérséklet	min. hőmérséklet	rad. min.	
Győr	·	⊔	12	6	5	2
Kapuvár	ny	∇̇ =	11	4	2	2
Mosonmagyaróvár	ny	, ⊥	10	5	4	0
Rajka						
Sopron	ny		10	4	3	3
Sopronhorpács	ny	⊥	11	5	3	4
Káld	·	=	12	5	4	
Körmend						
Szentgotthárd	·		11	4	0	3
Szombathely	ny		12	4	2	6
Lenti	·		13	6	4	
Letenye						
Nagykanizsa	·	⊥	12	5	4	4
Zalaegerszeg	·		12	6	5	7
Farkasgyepű	·		11	3	2	
Keszthely	ny	∇̇ ⊔	14	7	6	8
Mencshely	·	=	10	5	1	5
Pápa	·	=	12	5	5	0
Sümeg	ny		14	6	6	
Tihany						
Veszprém	ny		11	5	5	1
Zirc	·	=	8	4	3	
Fonyód	·		13	6	6	
Homokszt. György	·		13	4	0	6
Kaposvár	·		14	5	-3	6
Marcali	·	⊥	15	6	5	
Siófok	·		12	7	6	4
Somogyszob	·		13	4	0	
Tab						
Bábolna	·		11	1	0	
Esztergom	·		13	6	4	
Kisbér						
Komárom	ny	=	12	5	4	
Tata	·	=	12	2	1	
Alcsútdoboz						
Dunaújváros	·		11	6	5	
Martonvásár	·		12	7	4	
Mór	·	=	11	6	4	
Sárbogárd						
Székesfehérvár	·	=	11	5	3	
Iregszemcse	·		12	5	5	5
Lengyel	—		—	—	—	
Paks	·		15	5	2	6
Szekszárd						
Árpádtető	·		12	3	1	
Mohács	—		—	—	—	
Pécs	·	⊥	14	4	-0	7
Siklós	·	⊥	16	4	4	
Szigetvár	—		—	—	—	
Budaörs						
Bp. Lőrinc	·		10	5	0	1
Bp. Met. Int.	·		11	7	7	2
Bp. Szab. hegy	·		7	5	4	
Cegléd	·	⊥	11	5	2	
Dobogókő	—		—	—	—	
Gödöllő	·		9	5	4	0
Királyrét						
Monor	—		—	—	—	
Nagykáta	·		11	4	4	
Szentendre						

1992. IV. 9. 07 h-ig az utolsó 24 óra adatai						Előző nap napos órái
állomás	csapadék (mm)		max. hőmérséklet	min. hőmérséklet	rad. min.	
Vác	·		11	7	5	
Vámosmikola	·		14	8	7	0
Baja	·		14	4	2	6
Bácsalmás	—		—	—	—	
Izsák	·		13	5	4	
Kalocsa	·		14	2	2	4
Kecskemét	·	⊥	11	4	2	0
Kiskunfélegyháza	·		11	7	4	
Kiskunhalas	·		11	4	2	
Kunszentmiklós	·	=	12	4	7	
Tiszakécske	·		12	3	3	
Balassagyarmat	·		10	4	4	
Romhány						
Salgótarján	·		10	2	-2	
Eger	·	=	9	3	1	0
Galyatető	—		—	—	—	
Gyöngyös	·		9	5	3	
Kékestető	ny	≡	-1	-2	-3	0
Kompolt	·	⊥	7	2	-2	0
Lőrinci						
Poroszló	·		8	5	4	
Jászapáti						
Jászberény	·		10	4	3	
Karcag	·	=	7	4	2	
Szolnok	·		11	4	2	2
Tiszaroff	·	=	8	5	4	
Túrkeve	·		9	5	3	0
Kistelek	·	=	13	5	3	
Makó						
Szeged	ny	⊥	11	2	-1	1
Szentes	·		9	5	4	
Borsodnádasd	1	⊔	7	-2	-5	
Fügöd	2	=	7	0	-2	
Hidasnémeti	1	=	8	0	-1	
Jósvafő	ny	⊔	7	-0	-3	0
Lillafüred	—		—	—	—	
Miskolc	6	=	6	3	1	0
Putnok						
Sárospatak	2		7	3	1	0
Szendrőlád	—		—	—	—	
Tokaj	2		8	5	4	
Kisvárda	·	=	9	2	0	0
Mátészalka	2	,	8	5	5	
Nyíregyháza	1	⊥	8	4	2	0
Nyírlugos						
Pátyod	3		7	3	2	
Tiszabecs	6	=	10	5	4	
Vásárosnamény	ny	=	9	4	2	
Záhony	ny		10	3	2	
Berettyóújfalu	·		9	5	5	
Debrecen	1	∇	8	5	5	0
Hajdúdorog	3	=	8	5	3	
Hortobágy	·		9	4	3	
Körösszakál	·		8	5	5	
Polgár	ny	=	8	4	3	
Békéscsaba	ny	⊥	9	4	1	0
Mezőhegyes	·	⊥	10	3	1	
Orosháza	—		—	—	—	
Szarvas	·		10	4	2	1
Szeghalom	—		—	—	—	

IDŐJÁRÁSI HELYZET

SZTEREOGRAFIKUS VETÜLET UTC.
(A 60. SZÉLESSÉGI KÖRÖN HOSSZTARTÓ)

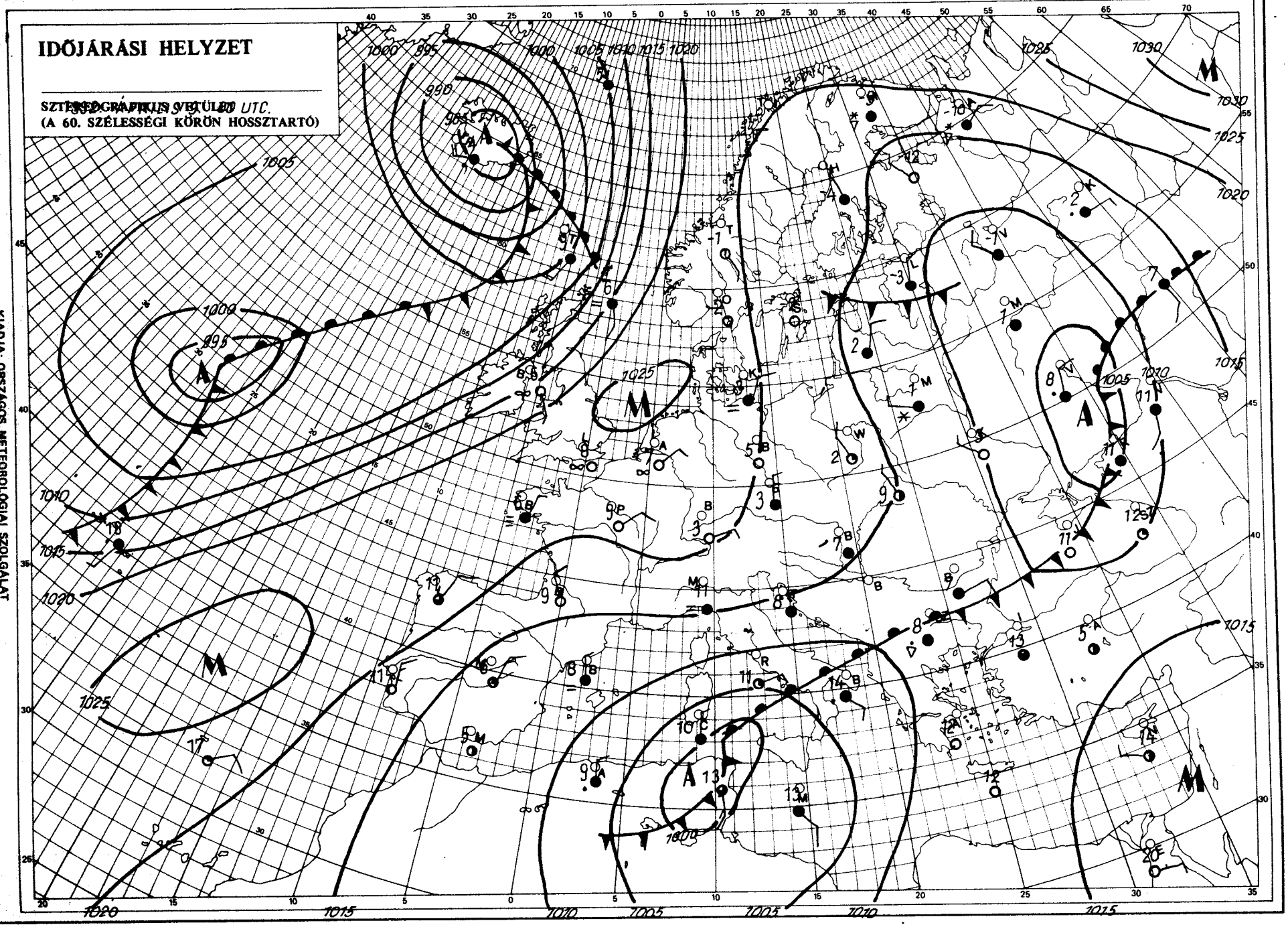

KIADJA: ORSZÁGOS METEOROLÓGIAI SZOLGÁLAT
Kiadásért felel: Dr. Mersich Iván, az Országos Meteorológiai Szolgálat elnöke — Készült: az Országos Meteorológiai Szolgálat Nyomdájában, Budapest — Felelős vezető: Mátné Gyulané — Munkaszám: 92.158 — Szerkesztésért felel: Dr. Vissy Károly, a Központi Előrejelző Intézet igazgatója

Készíti: a KEI Rövidtávú Előrejelző Osztálya — Szakmai felelős: Németh Lajos osztályvezető — Megjelenik naponként
Megrendelhető: 1024 Budapest, II., Kitaibel Pál utca 1. — Pénzügyi Osztály — Telefon: 353-500
Jelmagyarázat a havi mellékletben

IDŐJÁRÁSI NAPIJELENTÉS

ЕЖЕДНЕВНЫЙ МЕТЕОРОЛОГИЧЕСКИЙ БЮЛЛЕТЕНЬ • DAILY WEATHER REPORT
BULLETIN QUOTIDIEN DE TEMPS • TÄGLICHER WETTERBERICHT

105. évfolyam 101. szám + Budapest + 1992. április 10. péntek

Az időjárási helyzet és a várható időjárás:

A Skandináv-félszigettől Nyugat-Európán át egészen az Ibériai-félszigetig anticiklon helyezkedik el. A felsorolt területeken a hűvös éjszakai órákat kellemesen enyhe, napos idő követi. A hőmérséklet csúcsértéke átlagosan 2, 4 fokkal haladja meg az ilyenkor megszokottat. Ugyanakkor a Kelet-európai sikság felett ciklon örvénylik. Hatására ott borongós, hűvös az idő, többfelé esik az eső. Ugyancsak ciklon található az Appennini-félsziget fölött is, amely ott, valamint a Balkán-félszigeten és Kisázsiában borult, néhol esős időt okoz. Hazánk időjárását a következő időszakban az északkelet felől beszivárgó, viszonylag száraz levegő alakítja, igy nagyrészt napos időre van kilátás.

Hazánkban csütörtökön változóan felhős idő volt, általában 3, 8 órán át sütött a Nap. A legmagasabb nappali hőmérséklet 10 és 15 fok között alakult. A Bakony térségében egy-egy kisebb eső előfordult, de a csapadék mennyisége az 1 mm-t sem érte el. Pénteken hajnalra általában +4 és -2 fokig hűlt le a levegő. Ma délelőtt kevés volt a felhő, 11 órára 8 és 11 fokig emelkedett a hőmérséklet.

Ma 12 órakor Budapesten 10 fokot mértek, a tengerszintre átszámított légnyomás 1020 hPa, alig változik.

Várható időjárás szombat estig:

Változóan felhős, nagyrészt napos idő lesz, eső nem valószínű. Az északkeleti, keleti szél gyakran élénk, főleg a nappali órákban időnként erős lesz.

A legalacsonyabb éjszakai hőmérséklet: +2, -3,
a legmagasabb nappali hőmérséklet szombaton: 10, 15 fok között várható.

Bartha Péterné s.k.

A hőmérséklet napi középértéke és eltérése a sokévi átlagtól (Budapest belterületén):

1992. április 9.:	10,1°C	-0,4°C.

1871 óta ezen a napon Budapesten előfordult:

legmagasabb hőmérséklet	26,6°C (1986)
legalacsonyabb hőmérséklet	- 1,4°C (1924)

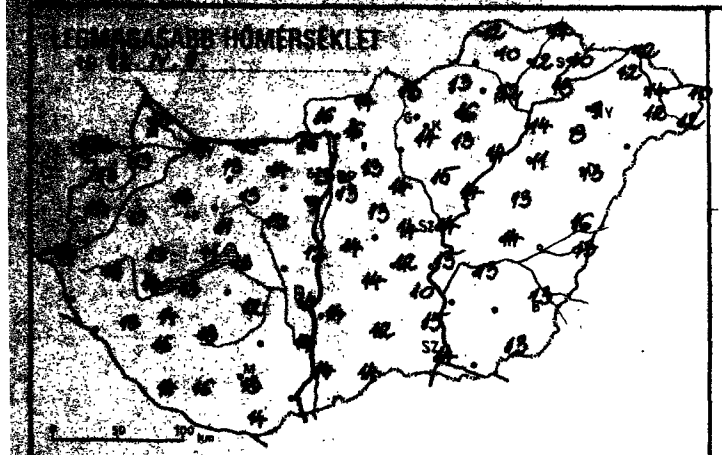
LEGMAGASABB HŐMÉRSÉKLET
19 92. IV. 9.

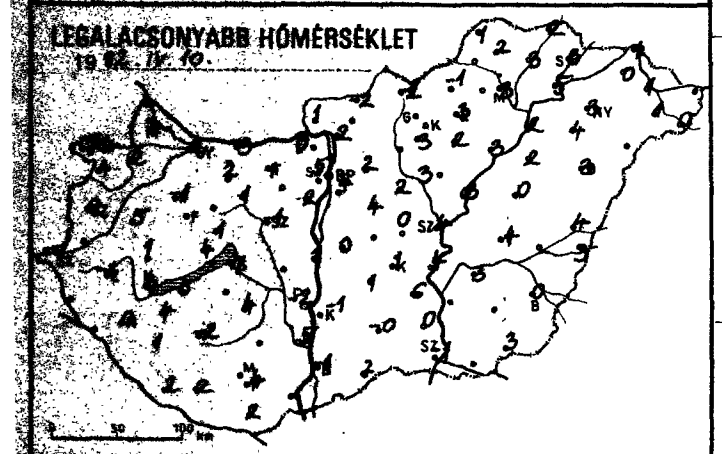
LEGALACSONYABB HŐMÉRSÉKLET
19 92. IV. 10.

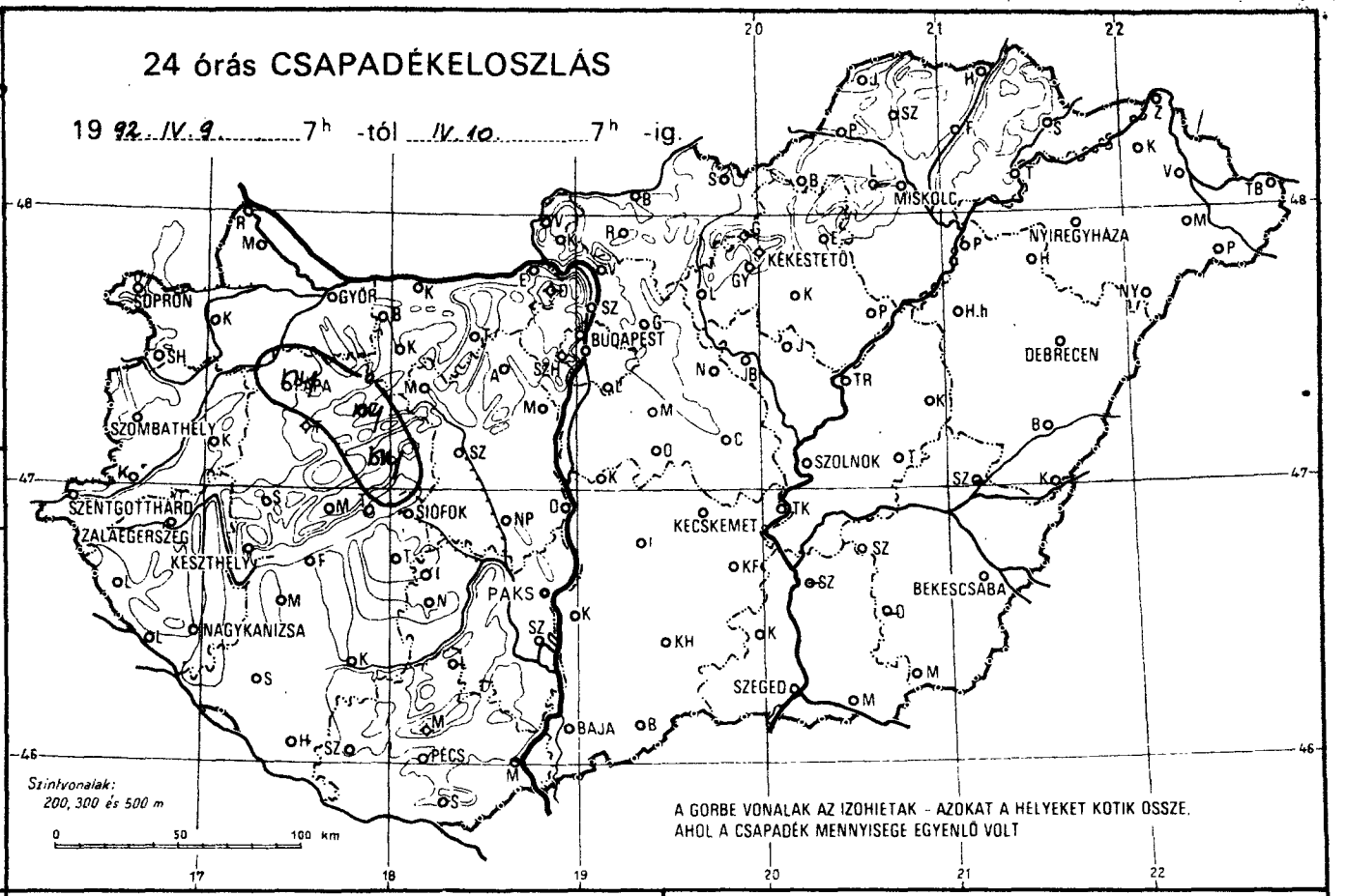
24 órás CSAPADÉKELOSZLÁS
19 92. IV. 9. 7h -tól IV. 10. 7h -ig.
SOPRON
GYŐR
BUDAPEST
MISKOLC
NYÍREGYHÁZA
KÉKESTETŐ
DEBRECEN
SZOMBATHELY
SZOLNOK
SZENTGOTTHÁRD
ZALAEGERSZEG
KESZTHELY
SIÓFOK
KECSKEMÉT
PAKS
NAGYKANIZSA
BEKÉSCSABA
SZEGED
BAJA
PÉCS
Szintvonalak:
200, 300 és 500 m
A GÖRBE VONALAK AZ IZOHIETAK - AZOKAT A HELYEKET KÖTIK ÖSSZE, AHOL A CSAPADÉK MENNYISÉGE EGYENLŐ VOLT

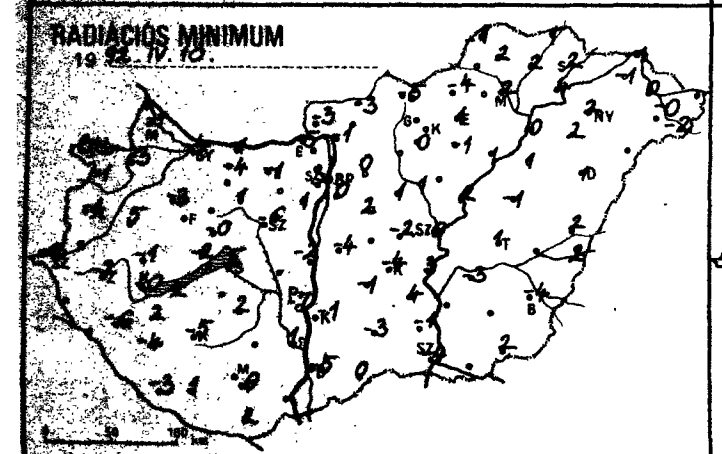
RADIÁCIÓS MINIMUM
19 92. IV. 10.

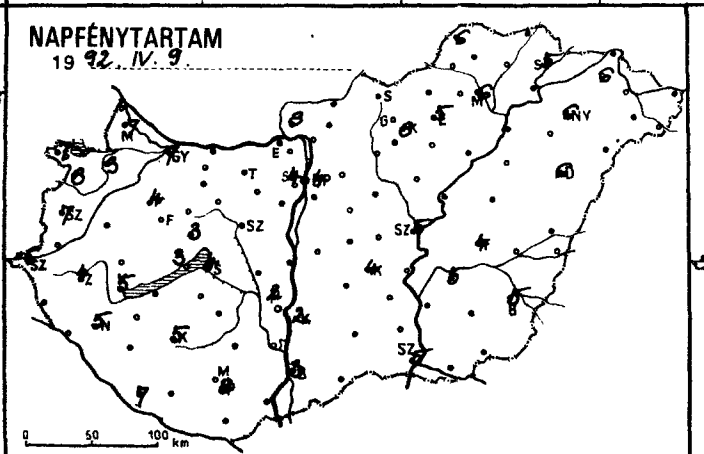
NAPFÉNYTARTAM
19 92. IV. 9.

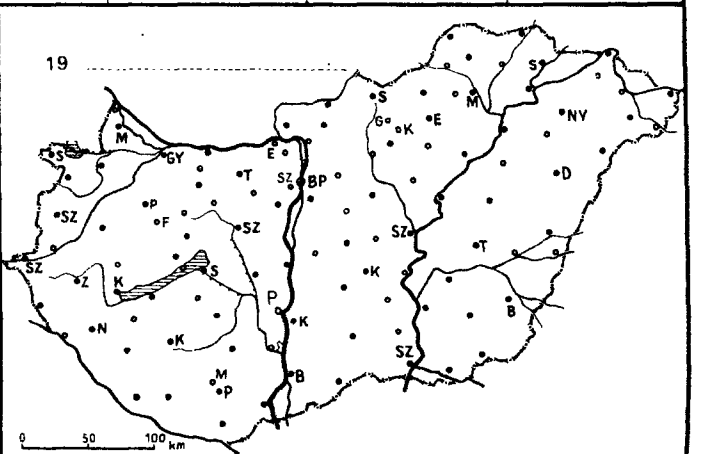
19

1992. IV. 10. 07 h-ig az utolsó 24 óra adatai						Előző nap napos órái
állomás	csapadék (mm)		max. hőmérséklet	min. hőmérséklet	rad. min.	
Győr	.	⌊	14	2	-4	7
Kapuvár	.	⊥	13	2	-3	3
Mosonmagyaróvár	.	⌊	13	4	-1	7
Rajka						
Sopron	.		13	5	3	7
Sopronhorpács	.	⊥	13	4	-1	8
Káld	.		13	5	5	
Körmend						
Szentgotthárd	.	⌊	12	1	-3	6
Szombathely	.	⊥	13	0	-1	7
Lenti	.	⌊	13	-2	-4	
Letenye						
Nagykanizsa	.	⌊	13	0	-6	5
Zalaegerszeg	.		12	-1	-2	4
Farkasgyepű	.		11	4	1	
Keszthely	.		14	3	-0	5
Mencshely	.		11	4	-2	3
Pápa	ny	⌊	13	-1	-3	4
Sümeg	.		13	1	-1	
Tihany						
Veszprém	ny		11	1	-0	3
Zirc	ny	, =	10	4	2	
Fonyód	.		13	5	2	
Homokszt. György	.	⌊	14	2	-3	7
Kaposvár	.	⌊	13	-2	-5	5
Marcali	.	⊥	14	4	2	
Siófok	.		13	7	5	4
Somogyszob	.	⌊	16	1	-4	
Tab						
Bábolna	.		13	2	-4	
Esztergom	.		16	0	-5	
Kisbér						
Komárom	.	⊥	15	3	1	
Tata	.	⌊	14	1	-1	
Alcsútdoboz						
Dunaújváros	.		12	1	-2	
Martonvásár	.		9	2	1	
Mór	.	=	13	1	1	
Sárbogárd						
Székesfehérvár	.	⊥	13	-1	-6	
Iregszemcse	.		12	4	2	3
Lengyel	—		—	—	—	
Paks	.	⌊	14	-2	-7	2
Szekszárd	.	=	14	5	1	
Árpádtető	.		12	3	1	
Mohács	—		—	—	—	
Pécs	.	⊥	13	4	0	8
Siklós	.	⊥	14	2	2	
Szigetvár	.	=	16	2	1	
Budaörs						
Bp. Lőrinc	.		13	4	0	4
Bp. Met. Int.	.		13	5	3	4
Bp. Szab. hegy	.		10	5	2	
Cegléd	.	⊥	14	0	-2	
Dobogókő	—		—	—	—	
Gödöllő	.		13	2	0	4
Királyrét						
Mátra	.		13	4	2	
Nagykőrös	.		14	2	1	
[illegible]						

1992. IV. 10. 07 h-ig az utolsó 24 óra adatai						Előző nap napos órái
állomás	csapadék (mm)		max. hőmérséklet	min. hőmérséklet	rad. min.	
Vác	.	⊥	16	2	-1	
Vámosmikola	.	=	16	1	-3	8
Baja	.	⌊	14	-1	-5	3
Bácsalmás	.		14	2	0	
Izsák	.		14	1	-1	
Kalocsa	.		14	-1	-1	2
Kecskemét	.	⊥	12	1	-4	4
Kiskunfélegyháza	.		10	6	4	
Kiskunhalas	.	⌊	12	-0	-3	
Kunszentmiklós	.	=	14	0	-4	
Tiszakécske	.		15	4	3	
Balassagyarmat	.	⊥	14	-2	-3	
Romhány						
Salgótarján	.	=	13	-2	-5	
Eger	.	=	16	3	1	5
Galyatető	—		—	—	—	
Gyöngyös	.	⊥	14	3	0	
Kékestető	.		6	-2	-4	8
Kompolt	.	⊥	13	2	-1	
Lőrinci						
Poroszló	.		14	3	1	
Jászapáti						
Jászberény	.	⊥	15	3	1	
Karcag	.	=	13	0	-1	
Szolnok	.	⊥	14	4	0	5
Tiszaroff	.	=	14	3	2	
Túrkeve	-.		14	4	1	4
Kistelek	.	=	15	0	-1	
Makó						
Szeged	.	⌊	14	-1	-4	5
Szentes	—		—	—	—	
Borsodnádasd	.		13	-1	-4	
Fügöd	.		12	3	2	
Hidasnémeti	.	=	14	2	1	
Jósvafő	.	⌊	12	1	-1	6
Lillafüred	—		—	—	—	
Miskolc	.		12	3	2	6
Putnok						
Sárospatak	.		10	3	2	5
Szendrőlád	.	=	13	2	2	
Tokaj	.		13	5	4	
Kisvárda	.	=	12	0	-1	6
Mátészalka	.	⊥	12	1	-0	
Nyíregyháza	.	⊥	9	3	2	6
Nyírlugos						
Pátyod	.	⊥	12	0	-2	
Tiszabecs	.	⌊	10	—	—	
Vásárosnamény	.	⊥	14	1	0	
Záhony	.	⌊	12	1	-1	
Berettyóújfalu	.		16	4	2	
Debrecen	.		13	3	1	6
Hajdúdorog	.	=	8	4	2	
Hortobágy	.		11	2	1	
Körösszakál	.		13	3	2	
Polgár	.	=	14	2	0	
Békéscsaba	.	⌊	13	0	-4	5
Mezőhegyes	.	⊥	13	3	2	
Oroshháza	—		—	—	—	
Szarvas	.		13	3	-3	5
Szeghalom	—		—	—	—	

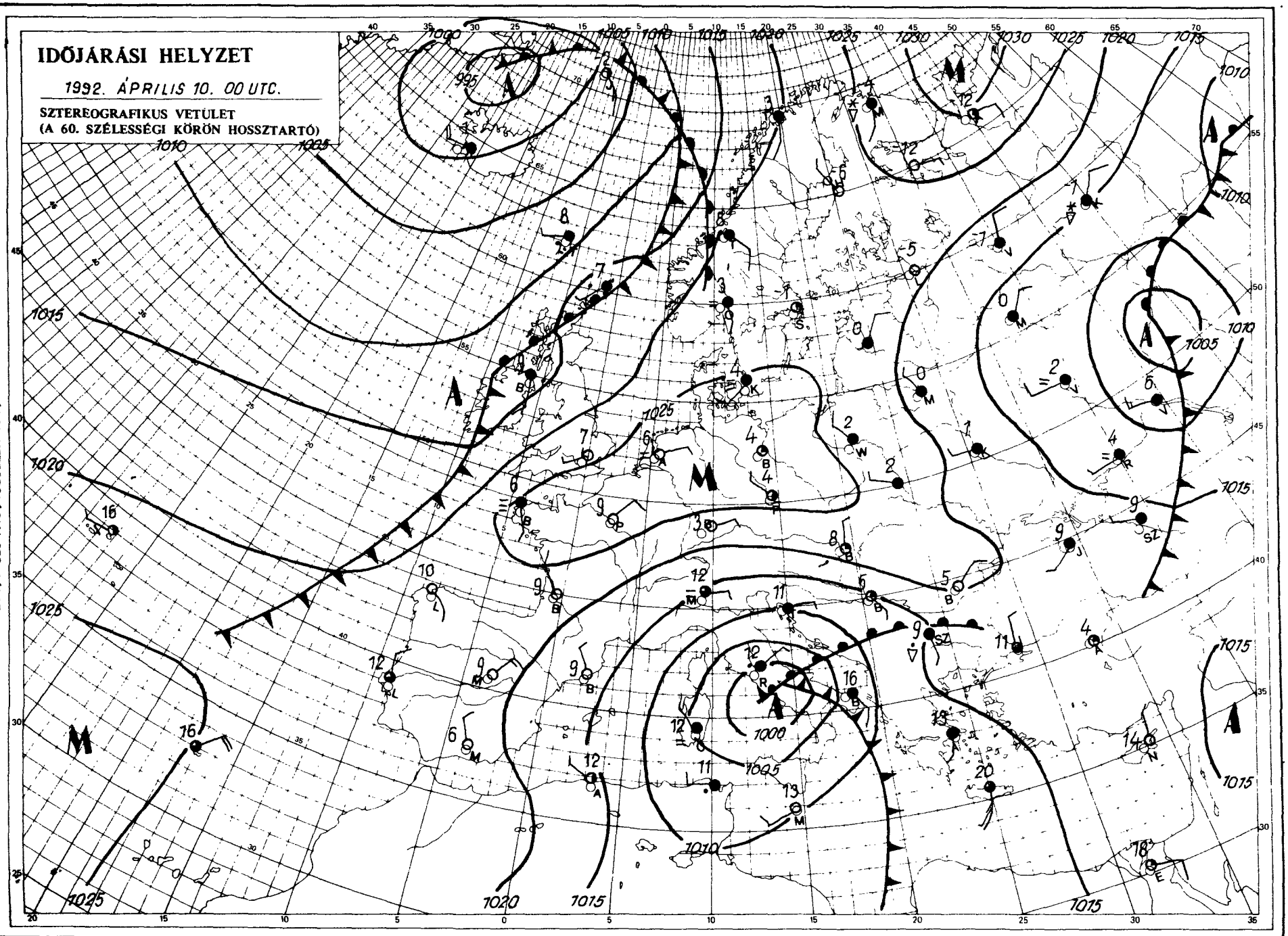

KIADJA: ORSZÁGOS METEOROLÓGIAI SZOLGÁLAT
Kiadásért felel: Dr. Mersich Iván, az Országos Meteorológiai Szolgálat elnöke — Elkészült: az Országos Meteorológiai Szolgálat Nyomdájában, Budapest — Felelős vezető: Máthé Gyuláné — Munkaszám: 15/ — Szerkesztésért felel: Dr. Vissy Károly, a Központi Előrejelző Intézet igazgatója

Készíti: a KEI Rövidtávú Előrejelző Osztálya — Szakmai felelős: Németh Lajos osztályvezető — Megjelenik naponként
Megrendelhető: 1024 Budapest, II., Kitaibel Pál utca 1. — Pénzügyi Osztály — Telefon: 353-500

IDŐJÁRÁSI NAPIJELENTÉS

ЕЖЕДНЕВНЫЙ МЕТЕОРОЛОГИЧЕСКИЙ БЮЛЛЕТЕНЬ • DAILY WEATHER REPORT
BULLETIN QUOTIDIEN DE TEMPS • TÄGLICHER WETTERBERICHT

105. évfolyam 102. szám + Budapest + 1992. április 11. szombat

Az időjárási helyzet és a várható időjárás:

Európa déli, délkeleti részének időjárását egy mediterrán ciklon teszi változékonnyá. A Balkán-félszigeten és Olaszország déli részén sokfelé esett az eső. Az Ibériai-félszigettől Közép-Európán át Ukrajnáig egy magasnyomású övezet húzódik, csendes, száraz időt okozva. A sok napsütés hatására Spanyolországban 20 fokot meghaladó hőmérsékleti maximumokat is mértek. Az 55. szélességi körtől északra változékony az időjárás, többnyire felhős az égbolt, sokfelé esett az eső, Északkelet-Európában pedig többfelé havazott.

Magyarországon pénteken általában kevés volt a felhő, 7-11 órát sütött a Nap. Csapadék nem hullott. A hőmérséklet csúcsértéke elmaradt a sokévi átlagtól, a kora délutáni órákra általában 9, 14 fok közé melegedett föl a levegő. Hideg volt az éjszaka, sokfelé volt fagy, -3 és +3 fok között váltakozott a hőmérsékleti minimum. Szombaton délelőtt napos, száraz volt az időjárás hazánkban, élénk, helyenként erős északi, északkeleti szél fújt. 11 órakor a hőmérséklet 7 és 9 fok között alakult.

Ma 12 órakor Budapesten 10 fokot mértek, a tengerszintre átszámított légnyomás 1016 hPa, mérsékelten süllyed.

Várható időjárás vasárnap estig:

Ma estig derült, száraz idő várható. Vasárnap időnként már megnövekszik a felhőzet, csapadék azonban még nem valószínű. A ma még időnként erős északkeleti szél lassan mérséklődik, és holnapra nyugatira, délnyugatira fordul.
A legalacsonyabb éjszakai hőmérséklet: -2, +3,
a legmagasabb nappali hőmérséklet vasárnap: 12, 17 fok között várható.

Varga László s.k.

A hőmérséklet napi középértéke és eltérése a sokévi átlagtól (Budapest belterületén):

1992. április 10	8,8°C	-1,0°C.

1871 óta ezen a napon Budapesten előfordult:

legmagasabb hőmérséklet	24,4°C (1967, 1973)
legalacsonyabb hőmérséklet	-2,0°C (1892)

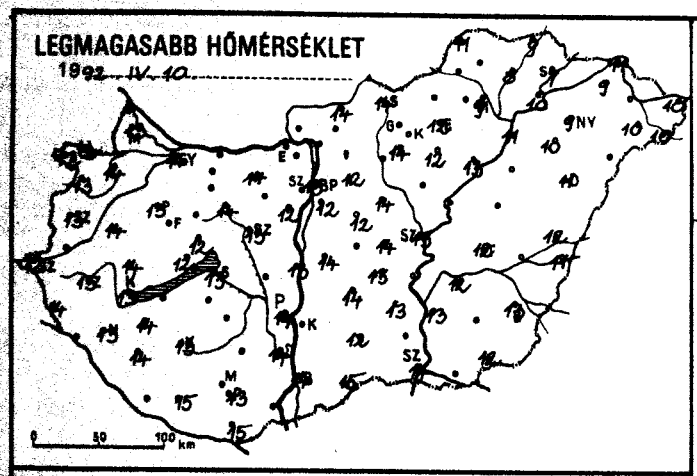
LEGMAGASABB HŐMÉRSÉKLET
1992 IV. 10.
0 50 100 km

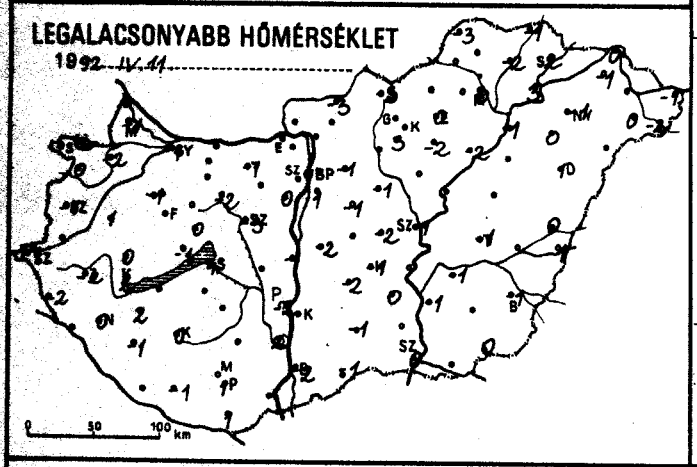
LEGALACSONYABB HŐMÉRSÉKLET
1992 IV. 11.
0 50 100 km

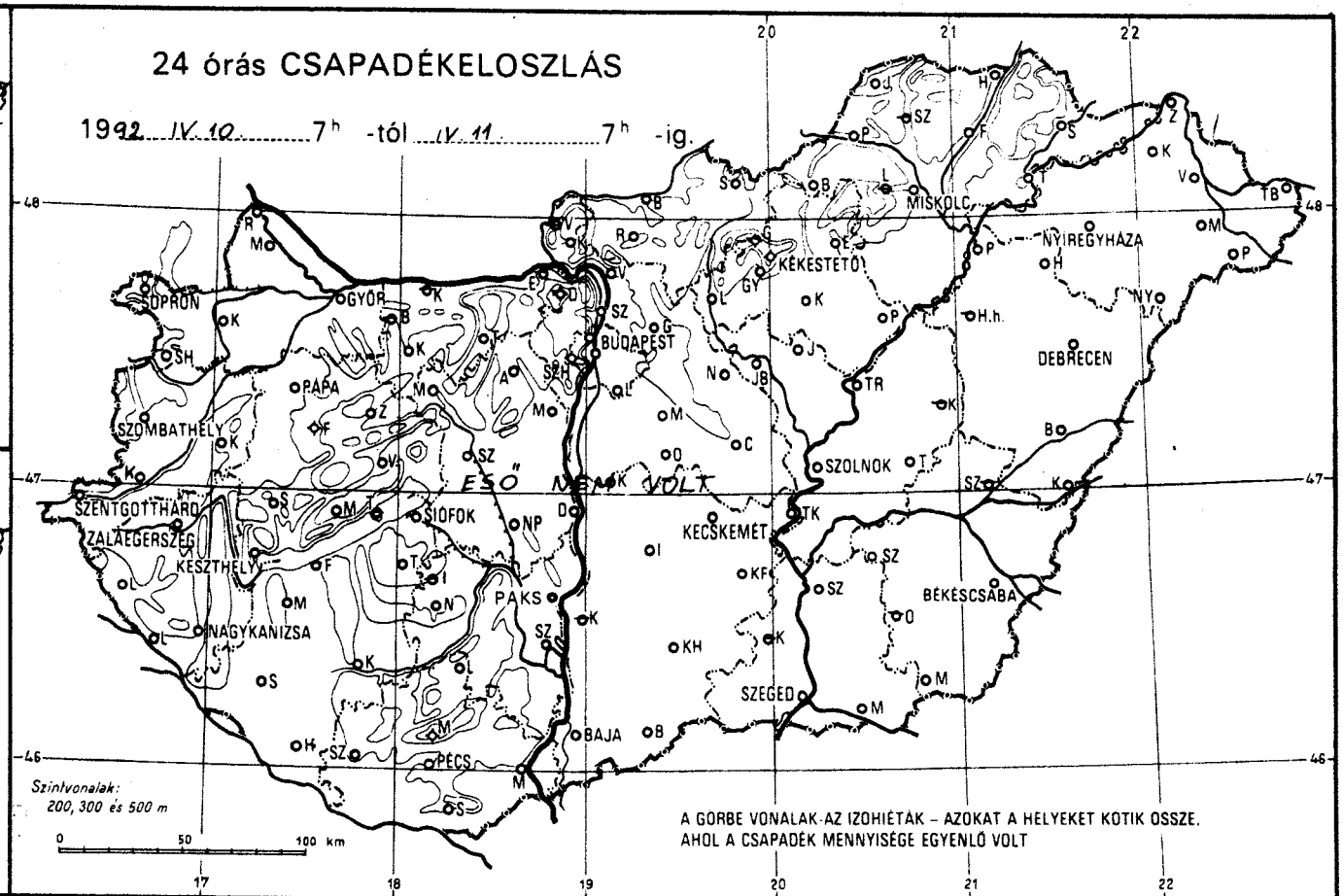
24 órás CSAPADÉKELOSZLÁS
1992 IV. 10. 7h -tól IV. 11. 7h -ig.
SOPRON
GYŐR
BUDAPEST
MISKOLC
NYÍREGYHÁZA
KÉKESTETŐ
DEBRECEN
PÁPA
SZOMBATHELY
SZOLNOK
ESŐ NEM VOLT
SZENTGOTTHÁRD
ZALAEGERSZEG
KESZTHELY
SIÓFOK
KECSKEMÉT
PAKS
BÉKÉSCSABA
NAGYKANIZSA
SZEGED
BAJA
PÉCS
Szintvonalak:
200, 300 és 500 m
0 50 100 km
A GÖRBE VONALAK AZ IZOHIÉTÁK – AZOKAT A HELYEKET KÖTIK ÖSSZE,
AHOL A CSAPADÉK MENNYISÉGE EGYENLŐ VOLT

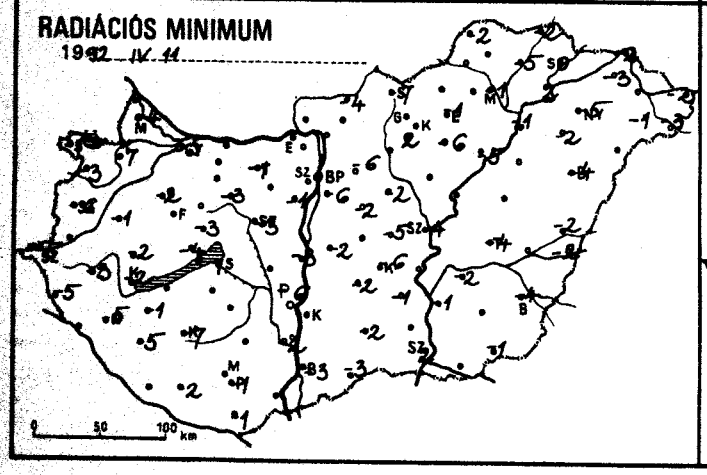
RADIÁCIÓS MINIMUM
1992 IV. 11.
0 50 100 km

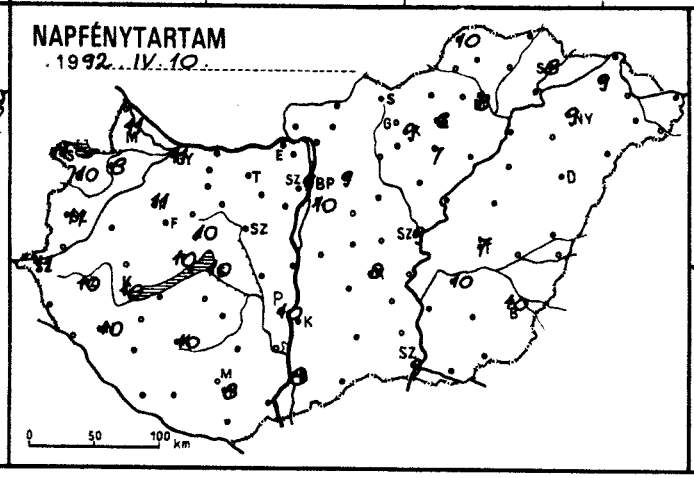
NAPFÉNYTARTAM
1992 IV. 10.
0 50 100 km

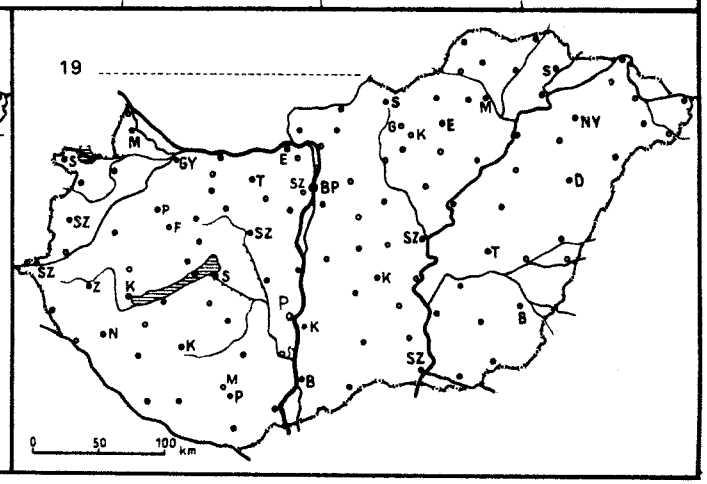
19
0 50 100 km

1992. IV. 11. 07 h-ig az utolsó 24 óra adatai						Előző nap napos órái
állomás	csapadék (mm)		max. hőmérséklet	min. hőmérséklet	rad. min.	
Győr	·	⊔	14	-1	-5	11
Kapuvár	·	⊔	14	-2	-7	8
Mosonmagyaróvár	·	⊔	13	-1	-4	11
Rajka						
Sopron	·		12	1	-1	11
Sopronhorpács	·	⊓	13	0	-3	10
Káld	·		14	1	-1	
Körmend						
Szentgotthárd	·	⊔	12	-1	-5	11
Szombathely	·	⊔	13	-1	-6	11
Lenti	·	=	14	-2	-5	
Letenye						
Nagykanizsa	·	⊔	13	0	-5	10
Zalaegerszeg	·	⊔	13	-2	-3	10
Farkasgyepű	·		11	-2	-3	
Keszthely	·		13	2	-2	10
Mencshely	·	⊔	12	-1	-4	10
Pápa	·	⊔	13	-1	-2	11
Sümeg	·	⊔	14	0	-2	
Tihany						
Veszprém	·		12	0	-3	10
Zirc	·	⊔	11	-2	-5	
Fonyód	—		—	—	—	—
Homokszt. György	—		—	—	—	—
Kaposvár	·	⊓	13	0	-7	10
Marcali	·	⊔	14	2	-1	
Siófok	·		13	4	1	10
Somogyszob	·	⊔	14	-1	-5	
Tab						
Bábolna	—		—	—	—	
Esztergom	—		—	—	—	
Kisbér						
Komárom	—		—	—	—	
Tata	·	⊔	14	-1	-1	
Alcsútdoboz						
Dunaújváros	·		13	-1	-3	
Martonvásár	·	⊓	12	0	-1	
Mór	·	=	14	-2	-3	
Sárbogárd	·					
Székesfehérvár	·	⊓	13	-3	-3	
Iregszemcse	—		—	—	—	
Lengyel	—		—	—	—	
Paks	·		14	-2	-6	10
Szekszárd	·		14	2	-2	
Árpádtető	·		11	1	0	
Mohács	—		—		—	
Pécs	·		13	1	-1	8
Siklós	·	⊓	15	1	1	
Szigetvár	·	⊔	15	-1	-2	
Budaörs						
Bp. Lőrinc	·	⊓	12	1	-6	10
Bp. Met. Int.	·		13	1	1	9
Bp. Szab. hegy	·		9	3	3	
Cegléd	·	⊓	14	-2	-5	
Dobogókő	—		—	—	—	
Gödöllő	·		12	-1	-6	9
Királyrét						
Monor	·		12	-1	-2	
Nagykáta	·	⊔	14	-1	-2	
Szentendre						

1992. IV. 11. 07 h-ig az utolsó 24 óra adatai						Előző nap napos órái
állomás	csapadék (mm)		max. hőmérséklet	min. hőmérséklet	rad. min.	
Vác	—		—	—	—	
Vámosmikola	—		—	—		
Baja	·	⊔	14	-2	-3	8
Bácsalmás	·		15	-1	-3	
Izsák	·		14	-2	-2	
Kalocsa	—		—	—	—	
Kecskemét	·		13	-1	-6	8
Kiskunfélegyháza	·		13	0	-1	
Kiskunhalas	·	⊔	12	-1	-2	
Kunszentmiklós	·	⊔	14	-2	-2	
Tiszakécske						
Balassagyarmat	·	⊓	14	-3	-4	
Romhány						
Salgótarján	·		14	-3	-7	
Eger	·	=	12	0	-1	6
Galyatető	—		—	—		
Gyöngyös	·	⊓	14	3	2	
Kékestető	·		6	-3	-4	9
Kompolt	·	⊔	12	-2	-6	7
Lőrinci						
Poroszló	·	⊔	13	-2	-5	
Jászapáti						
Jászberény	—				—	
Karcag	—		—		—	
Szolnok	·	⊔	13	-1	-4	9
Tiszaroff						
Túrkeve	·	⊔	12	-1	-4	7
Kistelek	—		—		—	
Makó						
Szeged	·	⊓	14	0	2	9
Szentes	·		13	-1	-1	
Borsodnádasd	—		—	—	—	
Fügöd	·		8	-2	-5	
Hidasnémeti	·	=	9	-1	-2	
Jósvafő	·	⊔	11	-3	-5	10
Lillafüred	—		—	—	—	
Miskolc	·		9	0	-1	8
Putnok						
Sárospatak	·		7	2	0	8
Szendrőlád	—		—		—	
Tokaj	·		10	3	2	
Kisvárda	·	=	9	-1	-3	9
Mátészalka	·	⊔	10	0	-1	
Nyíregyháza	·	⊔	9	-1	-5	9
Nyírlugos						
Pátyod	·		10	-2	-3	
Tiszabecs	·	⊔	10	-1	-2	
Vásárosnamény	—		—		—	
Záhony	·	⊔	11	0	-2	
Berettyóújfalu	·		12	0	-2	
Debrecen	·	⊓	11	1	-4	
Hajdúdorog	·		10	0	-2	
Hortobágy	—		—	—	—	
Körösszakál	·		11	-1	-2	
Polgár	·		11	-1	-1	
Békéscsaba	·	⊔	13	-1	-4	10
Mezőhegyes	·		12	0	-1	
Orosháza	—		—	—	—	
Szarvas	·		12	-1	-2	10
Szeghalom	—		—	—	—	

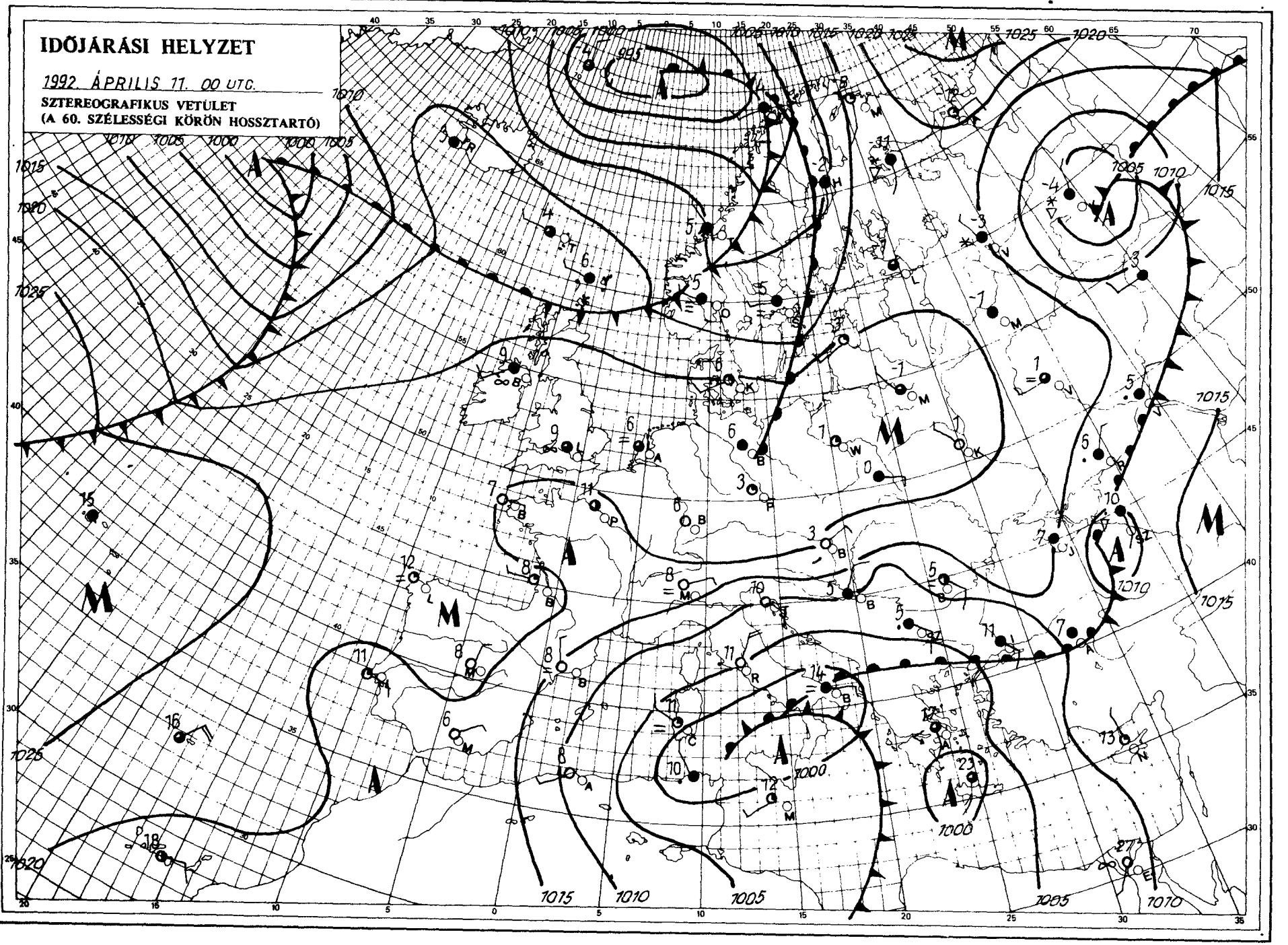

KIADJA: ORSZÁGOS METEOROLÓGIAI SZOLGÁLAT
Kiadásért felel: Dr. Mersich István, az Országos Meteorológiai Szolgálat elnöke – Készült: az Országos Meteorológiai Szolgálat Nyomdájában, Budapest – Felelős vezető: Máthé Gyuláné – Munkaszám: – Szerkesztésért felel: Dr. Vissy Károly, a Központi Előrejelző Intézet igazgatója.

Készíti: a KEI Rövidtávú Előrejelző Osztálya – Szakmai felelős: Németh Lajos osztályvezető – Megjelenik naponként
Megrendelhető: 1024 Budapest, II., Kitaibel Pál utca 1. – Pénzügyi Osztály – Telefon: 353-500
Jelmagyarázat a havi melléklatben

IDŐJÁRÁSI NAPIJELENTÉS

ЕЖЕДНЕВНЫЙ МЕТЕОРОЛОГИЧЕСКИЙ БЮЛЛЕТЕНЬ • DAILY WEATHER REPORT
BULLETIN QUOTIDIEN DE TEMPS • TÄGLICHER WETTERBERICHT

105. évfolyam 103. szám + Budapest + 1992. április 12. vasárnap

Az időjárási helyzet és a várható időjárás:

Délkelet- és Észak-Európában frontok teszik változékonnyá az időjárást. A Balkán-félszigeten, valamint a Brit-szigeteken, Skandináviában és a Kelet-európai sikság északi felén gyakoriak az esők, záporok,sokszor erős a szél, és gyenge a nappali fölmelegedés. A hőmérséklet csúcsértéke sehol sem éri el a 10 fokot. Szárazföldünk délnyugati és középső tájain anticiklon az időjárás meghatározója, ezért sok a napsütés, kellemes az idő. Az Ibériai-félszigeten 20, 25 fokig is fölmelegszik a levegő napközben, de még a Kárpát-medence tájain is 15 fok közelében van a legmagasabb hőmérséklet. A következő napokban az Észak-Európa fölött vonuló frontok útja kissé délebbre helyeződik, hazánk időjárása ezért változékonyabbra fordul.

Szombaton napos, száraz idő volt hazánkban, a keleti, északkeleti szél többfelé megélénkült. A hőmérséklet csúcsértéke elérte a 12, 16 fokot. A vasárnapra virradó éjszaka többnyire derült volt az ég, a levegő ezért általában -2, +3 fokig hűlt le, csupán néhány felhősebb vidéken mértek 4, 8 fokot. Délelőtt változóan felhős, alapvetően napos idő volt. A hőmérséklet 11 órára 8, 14 fokra emelkedett.

Ma 12 órakor Budapesten 13 fokot mértek, a tengerszintre átszámított légnyomás 1013 hPa volt, alig változott.

Várható időjárás hétfő estig:

Eleinte folytatódik a többnyire derült, száraz idő. Holnap azonban nyugat felől átmeneti felhősödés kezdődik, s délutántól már futó eső, zápor is valószínű. Többször megélénkül a délnyugati, nyugati szél.
A legalacsonyabb éjszakai hőmérséklet: 2, 7,
a legmagasabb nappali hőmérséklet hétfőn: 12, 17 fok között várható.

Bártfai Erzsébet s.k.

A hőmérséklet napi középértéke és eltérése a sokévi átlagtól (Budapest belterületén):

1992. április 11	8,4°C	-1,8°C.

1871 óta ezen a napon Budapesten előfordult:

legmagasabb hőmérséklet	25,3°C (1935)
legalacsonyabb hőmérséklet	- 1,6°C (1892).

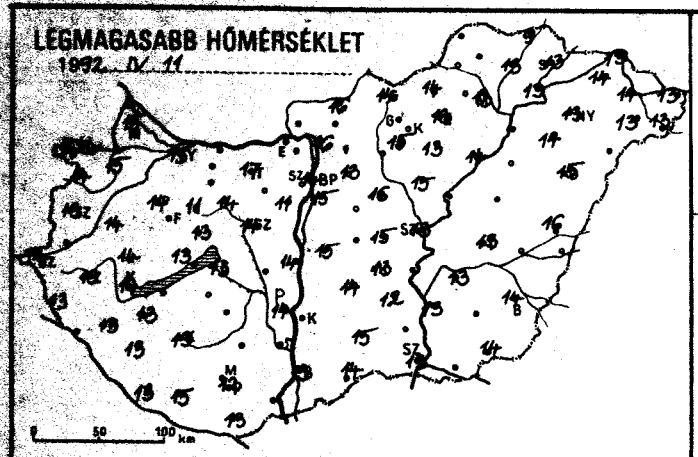
LEGMAGASABB HŐMÉRSÉKLET
1992. IV. 11.
0 50 100 km

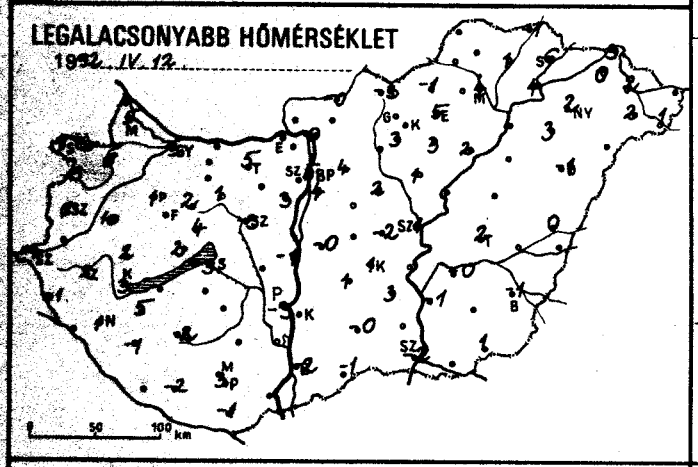
LEGALACSONYABB HŐMÉRSÉKLET
1992. IV. 12.
0 50 100 km

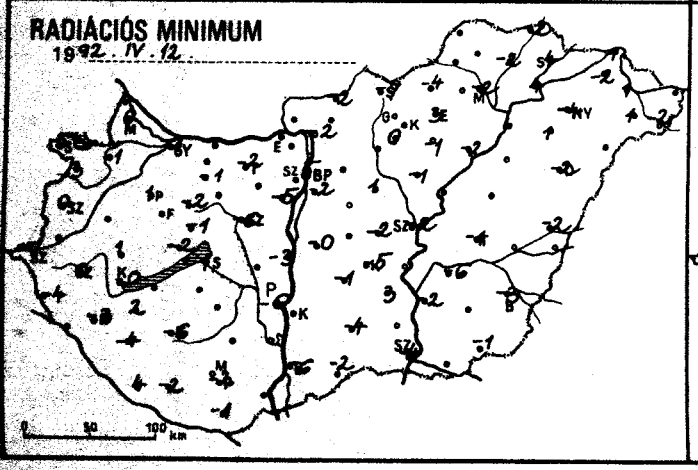
RADIÁCIÓS MINIMUM
1992. IV. 12.
0 50 100 km

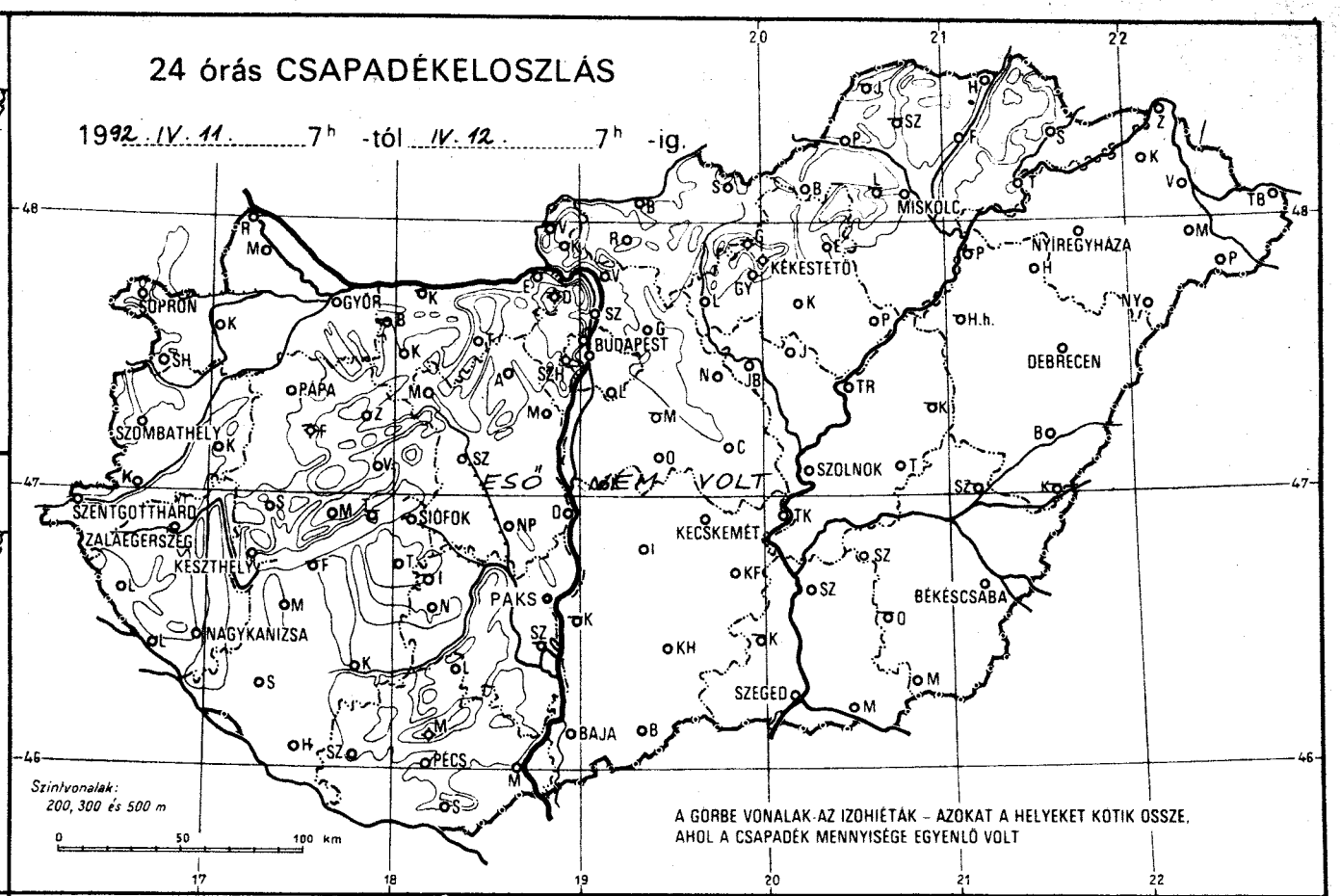
24 órás CSAPADÉKELOSZLÁS
1992. IV. 11. 7h -tól IV. 12. 7h -ig.
SOPRON
GYŐR
BUDAPEST
MISKOLC
NYÍREGYHÁZA
KEKESTETŐ
DEBRECEN
PÁPA
SZOMBATHELY
SZOLNOK
ESŐ NEM VOLT
SZENTGOTTHÁRD
ZALAEGERSZEG
KESZTHELY
SIÓFOK
KECSKEMÉT
BÉKÉSCSABA
PAKS
NAGYKANIZSA
SZEGED
BAJA
PÉCS
Szintvonalak:
200, 300 és 500 m
A GÖRBE VONALAK AZ IZOHIÉTÁK – AZOKAT A HELYEKET KÖTIK ÖSSZE, AHOL A CSAPADÉK MENNYISÉGE EGYENLŐ VOLT
0 50 100 km

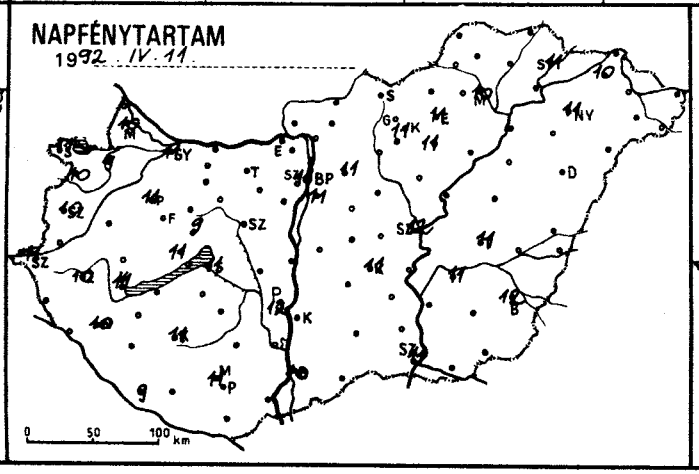
NAPFÉNYTARTAM
1992. IV. 11.
0 50 100 km

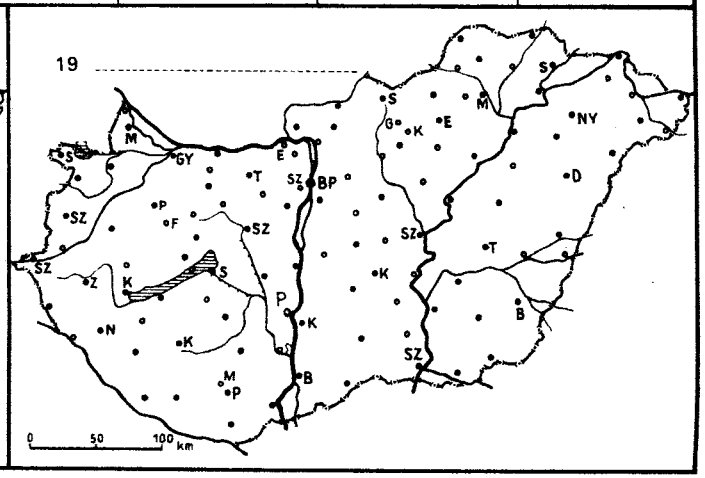
19
0 50 100 km

1982. IV. 12. 07 h-ig az utolsó 24 óra adatai						Előző nap napos órái
állomás	csapadék (mm)		max. hőmérséklet	min. hőmérséklet	rad. min.	
Győr	.	⌐	15	3	-1	11
Kapuvár	.	⌐	15	6	-1	9
Mosonmagyaróvár	.	⌐	15	5	0	10
Rajka						
Sopron	.		14	7	5	11
Sopronhorpács	.	⌊	14	8	3	10
Káld	.		14	10		
Körmend						
Szentgotthárd	.		12	4	-1	11
Szombathely	.		13	6	0	10
Lenti	.	=	13	-1	-4	
Letenye						
Nagykanizsa	.	⌊	13	1	-3	10
Zalaegerszeg	.		13	2	0	10
Farkasgyepű	–		–	–	–	.
Keszthely	.	⌐	14	3	-0	11
Mencshely	.	⌊	13	2	-2	11
Pápa	.		14	1	1	11
Sümeg	.		14	2	1	
Tihany	–		–	–	–	
Veszprém	.		13	4	-1	9
Zirc	.	⌐	11	2	-2	
Fonyód	–		–	–	–	
Homokszt. György	.		13	–	4	9
Kaposvár	.	⌐	13	-2	-6	11
Marcali	.	⌐	13	5	2	
Siófok	.		13	3	1	11
Somogyszob	.	⌊	13	-1	-4	
Tab						
Bábolna	–		–	–	–	
Esztergom	–		–	–	–	
Kisbér						
Komárom	–		–	–	–	
Tata	.	⌊	17	4	-2	
Alcsútdoboz						
Dunaújváros	.		14	-1	-3	
Martonvásár	.	⌐	11	3	-5	
Mór	.	=	14	1	-1	
Sárbogárd						
Székesfehérvár	.	⌐	14	-3	-6	
Iregszemcse	–		–	–	–	
Lengyel						
Paks	.		14	-3	-6	12
Szekszárd	–		–	–	–	
Árpádtető	.	⌊	11	-0	-1	
Mohács	–		–	–	–	
Pécs	.		12	3	-2	11
Siklós	.	⌐	13	-1	-1	
Szigetvár	.	⌊	15	-2	-2	
Budaörs						
Bp. Lőrinc	.		15	4	-2	11
Bp. Met. Int.	.		14	5	5	11
Bp. Szab. hegy	.		11	7	3	
Cegléd	.		15	-2	-2	
Dobogókő	–		–	–	–	
Gödöllő	.		13	4	–	11
Királyrét						
Monor	–		–	–	–	
Nagykáta	.		16	2	1	
Szentlőrinc						

1982. IV. 12. 07 h-ig az utolsó 24 óra adatai						Előző nap napos órái
állomás	csapadék (mm)		max. hőmérséklet	min. hőmérséklet	rad. min.	
Vác	.	⌐	16	0	-2	
Vámosmikola						
Baja	.	⌊	13	-2	-6	10
Bácsalmás	.		14	-1	-2	
Izsák	.		14	1	-1	10
Kalocsa	–		–	–		
Kecskemét	.		13	1	-5	11
Kiskunfélegyháza	.		12	3	3	
Kiskunhalas	.		15	-0	-4	
Kunszentmiklós	.	=	15	-0	-0	
Tiszakécske						
Balassagyarmat	.	⌐	16	-0	-2	
Romhány						
Salgótarján	.		14	-3	-7	
Eger	.	=	13	5	3	11
Galyatető	–		–	–	–	
Gyöngyös	.		15	3	0	
Kékestető	.		7	1	-0	11
Kompolt	.		13	3	-1	11
Lőrinci						
Poroszló	.		14	2	-2	
Jászapáti						
Jászberény	.	⌐	15	1	-1	
Karcag	–		–	–	–	
Szolnok	.	⌊	13	1	-2	12
Tiszaroff						
Túrkeve	.		13	2	-1	11
Kistelek	–		–	–	–	
Makó						
Szeged	.	⌐	13	-2	-4	11
Szentes	.		13	-1	-2	
Borsodnádasd	.	⌐	14	-1	-4	
Fügöd	.		13	1	-2	
Hidasnémeti	.	=	9	-1	-2	
Jósvafő	–		–	–	–	–
Lillafüred	–		–	–	–	
Miskolc	.	=	13	4	2	7
Putnok						
Sárospatak	.		13	6	4	11
Szendrőlád	–		–	–	–	
Tokaj	.		13	4	4	
Kisvárda	.	=	14	0	-2	10
Mátészalka	.	⌐	13	2	1	
Nyíregyháza	.		13	2	-4	11
Nyírlugos						
Pátyod	.		13	-1	-2	
Tiszabecs	.	⌊	13	–	–	
Vásárosnamény	.	⌐	14	2	1	
Záhony	.	⌐	13	3	1	
Berettyóújfalu	.	=	16	0	-2	
Debrecen	.		15	-1	-2	–
Hajdúdorog	.		14	3	1	
Hortobágy	–		–	–	–	
Körösszakál	–		–	–	–	
Polgár	–		–	–	–	
Békéscsaba	.	⌊	14	-1	-3	12
Mezőhegyes	.	⌐	14	1	-1	–
Orosháza	–		–	–	–	–
Szarvas	.		13	-0	-6	11
Szeghalom	–		–	–	–	

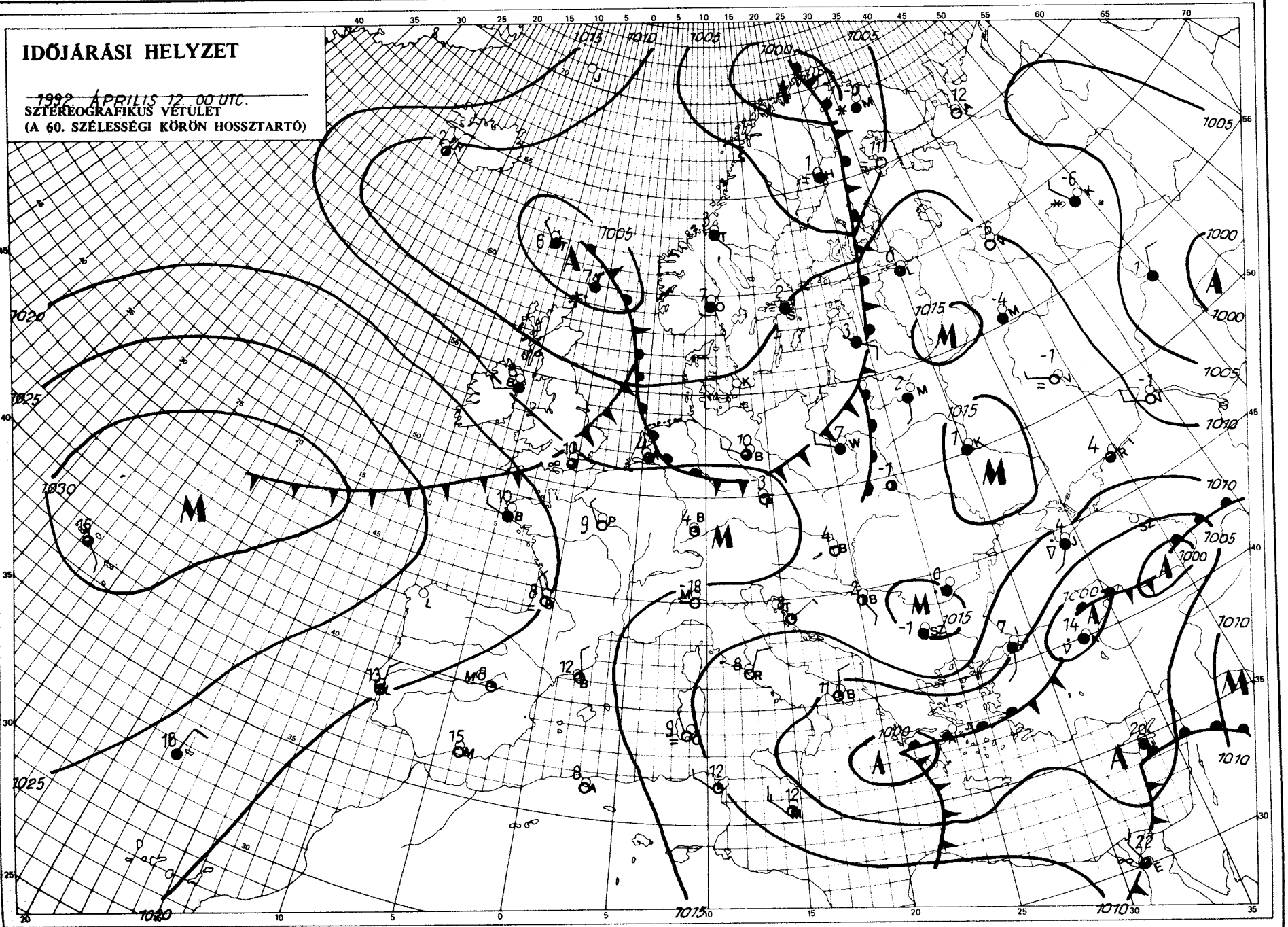

KIADJA: ORSZÁGOS METEOROLÓGIAI SZOLGÁLAT
Kiadásért felel: Dr. Mersich István, az Országos Meteorológiai Szolgálat elnöke – Készült: az Országos Meteorológiai Szolgálat Nyomdájában, Budapest – Felelős vezető: Mátthé Gyuláné – Munkaszám: 92. 159. – Szerkesztésért felel: Dr. Vissy Károly, a Központi Előrejelző Intézet igazgatója
Készíti: a KEI Rövidtávú Előrejelző Osztálya – Szakmai felelős: Németh Lajos osztályvezető – Megjelenik naponként
Megrendelhető: 1024 Budapest, II., Kitaibel Pál utca 1. – Pénzügyi Osztály – Telefon: 353-500
Jelmagyarázat a havi mellékletben

IDŐJÁRÁSI NAPIJELENTÉS

ЕЖЕДНЕВНЫЙ МЕТЕОРОЛОГИЧЕСКИЙ БЮЛЛЕТЕНЬ • DAILY WEATHER REPORT
BULLETIN QUOTIDIEN DE TEMPS • TÄGLICHER WETTERBERICHT

105. évfolyam 104. szám + Budapest + 1992. április 13. hétfő

Az időjárási helyzet és a várható időjárás:

Észak-Európa fölött több középpontú ciklonrendszer található, amelynek frontjai nyugatról kelet felé haladva meglehetősen változékonnyá teszik kontinensünk nagy részének időjárását. Egy lassan mozgó hidegfront ma hajnalban elérte az Alpok térségét és várhatóan az éjszakai órákban a Kárpát-medencén is átvonul. Az Atlanti óceán felől ugyanakkor egy újabb markáns légörvény jelent meg, amely a hét második felében már a Kárpát-medence időjárását is meghatározza.

Magyarországon vasárnap változóan felhős, nagyrészt napos, száraz idő volt. A hőmérséklet kora délután 15 fok körül alakult. Ma (hétfő) hajnalra általában 2, 8 fokig hűlt le a levegő, de délnyugaton 0 fok körüli hőmérsékletet mértek. Délelőtt változóan felhős idő volt, a hőmérséklet 11 órára 12, 17 fokig emelkedett.

Ma 12 órakor Budapesten 17 fokot mértek, a tengerszintre átszámított légnyomás 1014 hPa volt, alig változik.

Várható időjárás kedd estig:

Nyugat felől átmenetileg erősen megnövekszik a felhőzet és késő délutántól, estétől elszórtan eső, zápor is várható. Holnap (kedd) felhőátvonulások lesznek, legfeljebb egy-egy záporral. A délnyugati szél megélénkül, majd északnyugatira fordul és többfelé megerősödik.
A legalacsonyabb éjszakai hőmérséklet: 5, 10,
a legmagasabb nappali hőmérséklet kedden: 11, 16 fok között várható.

Nadrai Attila s.k.

Távolabbi kilátások szerdától szombatig:

Eleinte napos idő várható, majd sokfelé lesz eső, helyenként hózápor, és erős lehűlésre kell a hétvége felé számítani.
A legalacsonyabb éjszakai hőmérséklet: eleinte 3, 8 később 0, 5 fok között, a legmagasabb hőmérséklet: eleinte 12, 17 később 7, 12 fok között alakul.
jelentős mennyiségű (legalább napi 5 mm) csapadék az ország területének 70 százalékán várható.

A hőmérséklet napi középértéke és eltérése a sokévi átlagtól (Budapest belterületén):

1992. április 12	10,9°C	+0,3°C.

1871 óta ezen a napon Budapesten előfordult:

legmagasabb hőmérséklet	24,5oC (1935)
legalacsonyabb hőmérséklet	-2,6°C (1913)

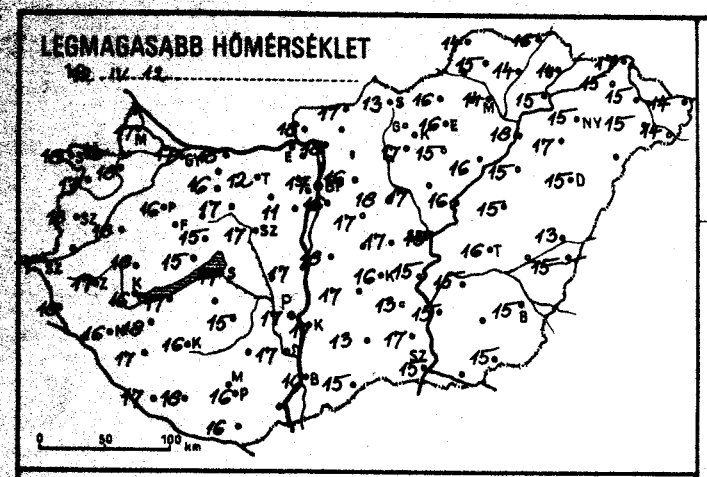
LEGMAGASABB HŐMÉRSÉKLET
192. IV. 12.
0 50 100 km

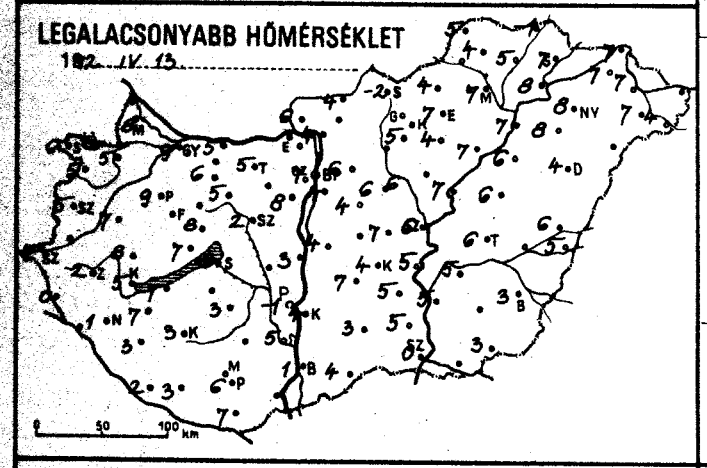
LEGALACSONYABB HŐMÉRSÉKLET
192. IV. 13.
0 50 100 km

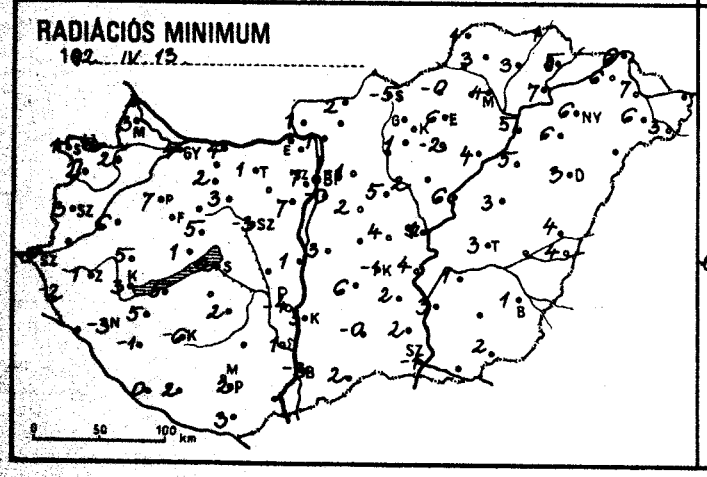
RADIÁCIÓS MINIMUM
192. IV. 13.
0 50 100 km

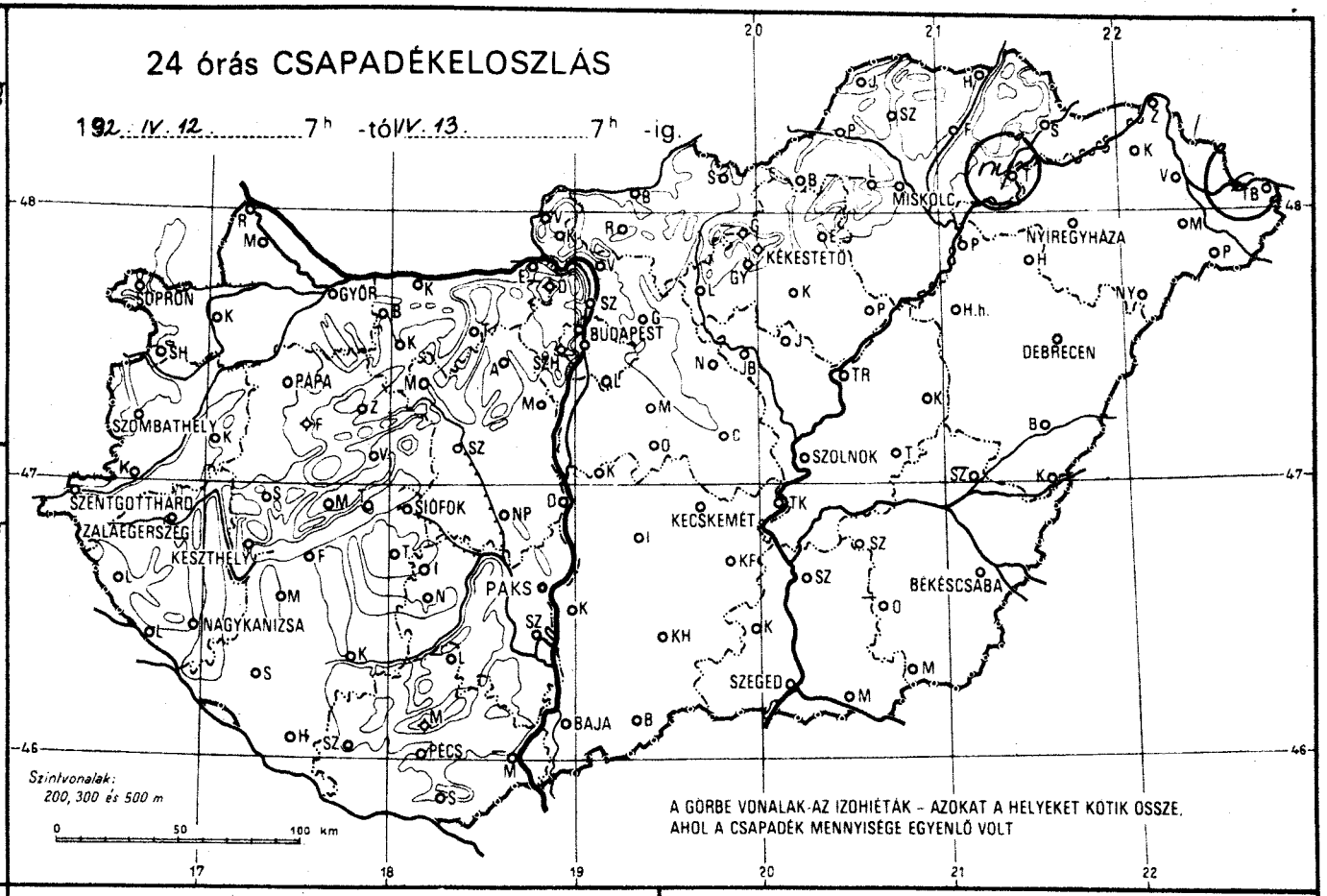
24 órás CSAPADÉKELOSZLÁS
192. IV. 12. 7h -tól IV. 13. 7h -ig.
SOPRON
GYŐR
BUDAPEST
MISKOLC
NYÍREGYHÁZA
KÉKESTETŐ
DEBRECEN
PAPA
SZOMBATHELY
SZENTGOTTHÁRD
ZALAEGERSZEG
KESZTHELY
SIÓFOK
PAKS
KECSKEMÉT
SZOLNOK
BÉKÉSCSABA
NAGYKANIZSA
SZEGED
BAJA
PÉCS
Szintvonalak: 200, 300 és 500 m
A GÖRBE VONALAK AZ IZOHIÉTÁK – AZOKAT A HELYEKET KÖTIK ÖSSZE, AHOL A CSAPADÉK MENNYISÉGE EGYENLŐ VOLT
0 50 100 km

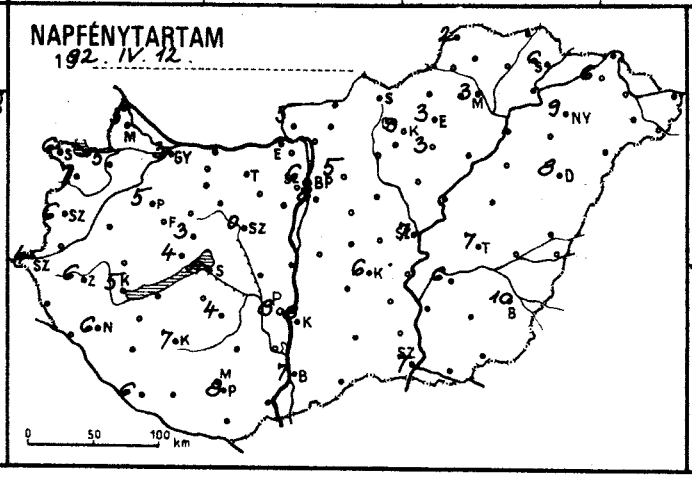
NAPFÉNYTARTAM
192. IV. 12.
0 50 100 km

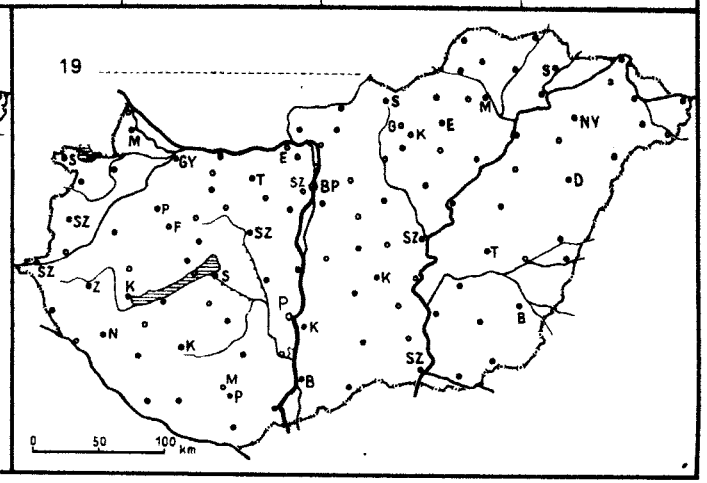
19
0 50 100 km

19~~92. IV. 13.~~ 07 h-ig az utolsó 24 óra adatai						Előző nap napos órái
állomás	csapadék (mm)		max. hőmérséklet	min. hőmérséklet	rad. min.	
Győr		⌒	17	9	4	3
Kapuvár		⌒	18	5	2	5
Mosonmagyaróvár		⌒	17	8	3	5
Rajka						
Sopron		⌒	18	6	1	6
Sopronhorpács		⌒	17	5	2	7
Káld		=	18	7	6	
Körmend						
Szentgotthárd		⌒	17	4	-0	4
Szombathely			18	5	3	6
Lenti		=	18	0	-2	
Letenye						
Nagykanizsa		⌒	16	1	-3	6
Zalaegerszeg		⌒	17	1	1	6
Farkasgyepű			15	5	4	
Keszthely		⌒	16	5	3	5
Mencshely			15	7	1	4
Pápa			16	9	7	5
Sümeg			18	8	5	
Tihany						
Veszprém			15	8	5	3
Zirc		⌒	14	5	3	
Fonyód			17	7	5	
Homokszt. györgy.			17	2	0	6
Kaposvár		⌒	16	3	-6	7
Marcali		⌒	18	7	5	
Siófok			14	8	2	4
Somogyszob		⌒	17	3	-1	
Tab						
Bábolna			16	6	2	
Esztergom	—		—	—	—	
Kisbér						
Komárom		=	18	5	4	
Tata		=	12	5	1	
Alcsútdoboz						
Dunaújváros			17	3	1	
Martonvásár		⌒	11	8	7	
Mór		=	17	5	3	
Sárbogárd						
Székesfehérvár		⌒	17	2	-3	0
Iregszemcse			15	3	2	4
Lengyel	—		—	—	—	
Paks			17	1	-4	8
Szekszárd		=	17	5	1	
Árpádtető			14	8	3	
Mohács	—		—	—	—	
Pécs			16	6	2	8
Siklós		⌒	16	7	3	
Szigetvár		=	18	3	2	
Budaörs						
Bp. Lőrinc			16	4	-0	8
Bp. Met. Int.			17	7	7	6
Bp. Szab. hegy			14	9	7	
Cegléd			17	7	4	
Dobogókő	—		—	—	—	
Gödöllő			16	6	-1	5
Királyrét						
Monor			17	4	2	
Nagykáta			18	6	5	
Szentendre						

19~~92. IV. 13.~~ 07 h-ig az utolsó 24 óra adatai						Előző nap napos órái
állomás	csapadék (mm)		max. hőmérséklet	min. hőmérséklet	rad. min.	
Vác		⌒	18	4	1	
Vámosmikola		=	18	6	1	5
Baja		⌒	16	1	-3	7
Bácsalmás			15	4	2	
Izsák			17	7	6	
Kalocsa			17	4	3	8
Kecskemét			16	4	-1	6
Kiskunfélegyháza			13	5	2	
Kiskunhalas			13	3	-0	
Kunszentmiklós		=	18	4	3	
Tiszakécske			15	5	4	
Balassagyarmat		⌒	17	4	2	
Romhány						
Salgótarján			13	-2	-5	
Eger		=	16	7	6	3
Galyatető	—		—	—	—	
Gyöngyös		⌒	17	5	1	
Kékestető			9	4	2	3
Kompolt		=	15	4	-2	3
Lőrinci						
Poroszló			16	7	4	
Jászapáti						
Jászberény		⌒	17	6	2	
Karcag		=	15	6	3	
Szolnok			15	6	1	7
Tiszaroff		=	16	7	6	
Túrkeve			16	6	3	7
Kistelek		=	17	5	2	
Makó						
Szeged		⌒	15	0	-1	7
Szentes			15	5	3	
Borsodnádasd			16	4	-0	
Fügöd		=	14	5	3	
Hidasnémeti		=	16	-1	-1	
Jósvafő		⌒	14	5	1	2
Lillafüred	—		—	—	—	
Miskolc			14	7	4	3
Putnok						
Sárospatak			14	7	5	6
Szendrőlád		=	15	4	3	
Tokaj	ny		15	8	7	
Kisvárda		=	15	7	6	6
Mátészalka		⌒	15	7	6	
Nyíregyháza			15	8	6	9
Nyírlugos						
Pátyod			14	4	3	
Tiszabecs	6	⌒ =	14	—	—	
Vásárosnamény			15	7	7	
Záhony		⌒	17	7	6	
Berettyóújfalu			13	6	4	
Debrecen			15	4	3	8
Hajdúdorog			17	8	6	
Hortobágy			15	6	5	
Körösszakál			15	5	4	
Polgár		=	18	7	5	
Békéscsaba			16	3	1	10
Mezőhegyes			15	3	2	
Orosháza	—		—	—	—	
Szarvas			15	5	1	6
Szeghalom	—		—	—	—	

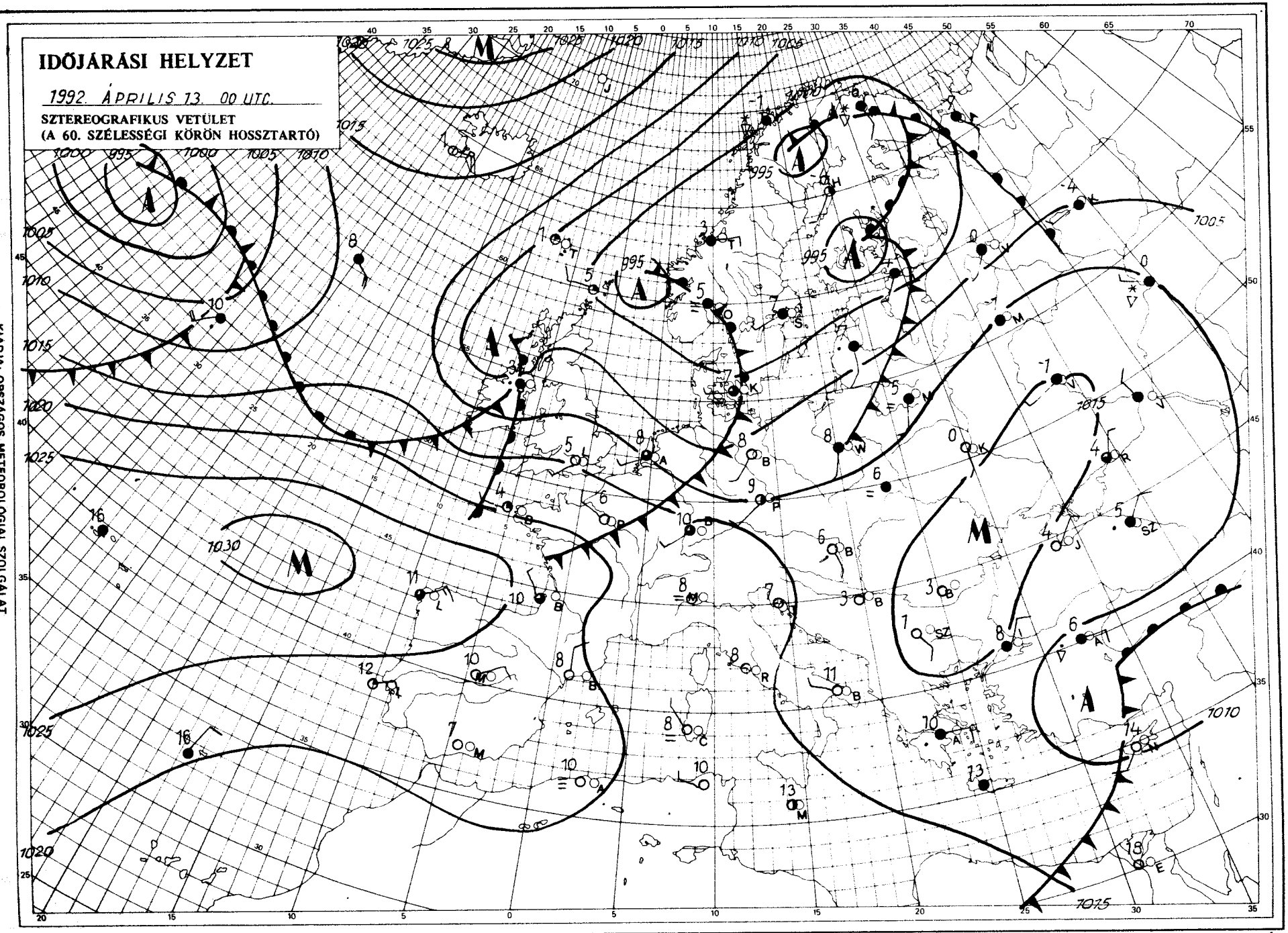

KIADJA: ORSZÁGOS METEOROLÓGIAI SZOLGÁLAT
Kiadásért felel: Dr. Mersich István, az Országos Meteorológiai Szolgálat elnöke — Készült: az Országos Meteorológiai Szolgálat Nyomdájában, Budapest — Felelős vezető: Mátrné Gyulánné — Munkaszám: 160. — Szerkesztésért felel: Dr. Vissy Károly, a Központi Előrejelző Intézet igazgatója
Készíti: a KEI Rövidtávú Előrejelző Osztálya — Szakmai felelős: Németh Lajos osztályvezető — Megjelenik naponként
Megrendelhető: 1024 Budapest, II., Kitaibel Pál utca 1. — Pénzügyi Osztály — Telefon: 353-500
Jelmagyarázat a havi melléklетben

IDŐJÁRÁSI NAPIJELENTÉS

ЕЖЕДНЕВНЫЙ МЕТЕОРОЛОГИЧЕСКИЙ БЮЛЛЕТЕНЬ • DAILY WEATHER REPORT
BULLETIN QUOTIDIEN DE TEMPS • TÄGLICHER WETTERBERICHT

105. évfolyam 105. szám + Budapest + 1992. április 14. kedd

Az időjárási helyzet és a várható időjárás:

Délen a Földközi-tenger mentén napos, száraz, tavaszi idő van, a csúcshőmérséklet helyenként meghaladja a 20 fokot. Európa más vidékein ugyanakkor ciklonok okoznak változékony időjárást. Északon szórványosan havazik. Az Atlanti-óceán felől váltakozó nedvességtartalmú léghullámok sodródnak a szárazföld belsejébe. A Brit-szigeteken, az Északi-tenger partvidékén, valamint a Német-síkságon többfelé esik az eső. Valószínű, hogy az elkövetkező időszakban a Kárpát-medencét elhagyja egy hidegfront. Nyomában átmenetileg száraz levegő árasztja el térségünket.

Magyarországon hétfőn változóan felhős volt az ég. Többfelé esett az eső, néhol zivatar is előfordult. A kedd reggelig lehullott csapadék mennyisége általában csapadéknyom és 6 mm között volt. Hétfőn a legmagasabb nappali hőmérséklet jobbára 17, 21 fok között alakult. Kedd hajnalra zömében 4, 10 fokig hűlt le a levegő. Ma délelőtt nyugat felől csökkent a felhőzet, inkább már csak keleten fordult elő eső. Az északnyugati szél sokfelé megerősödött. A hőmérséklet 11 órakor az országban 11, 14 fok között alakult.

Ma 12 órakor Budapesten 14 fokot mértek, a tengerszintre átszámított légnyomás 1018 hPa, alig változik.

Várható időjárás szerda estig:

Változóan felhős idő lesz országszerte több órás napsütéssel. Szerdán délutántól nyugat felől erősen növekedni kezd a felhőzet. Számottevő mennyiségű eső még nem várható.
A sokfelé erős északnyugati szél ma estétől mérséklődik, majd délkeletire, délire fordul.
Szerdán élénk széllökések lesznek.
A legalacsonyabb éjszakai hőmérséklet: 0, +5,
a legmagasabb nappali hőmérséklet szerdán: 16, 21 fok között várható.

Bozóki István s.k.

A hőmérséklet napi középértéke és eltérése a sokévi átlagtól (Budapest belterületén):

1992. április 13	13,0°C	+2,3°C.

1871 óta ezen a napon Budapesten előfordult:

legmagasabb hőmérséklet	25,6oC (1939)
legalacsonyabb hőmérséklet	-2,2°C (1913)

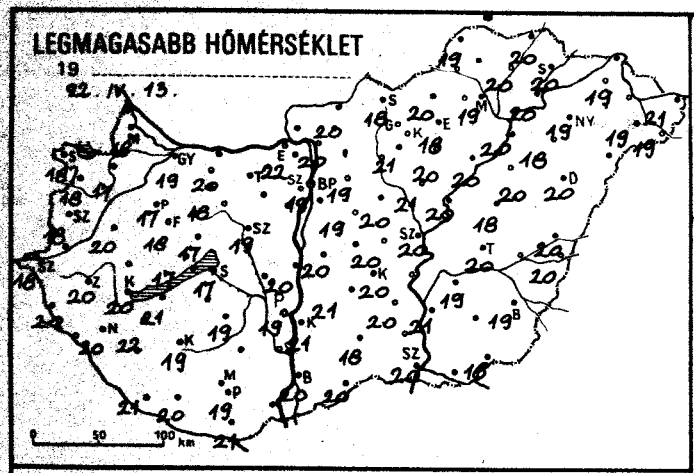
LEGMAGASABB HŐMÉRSÉKLET
19 92. IV. 13.

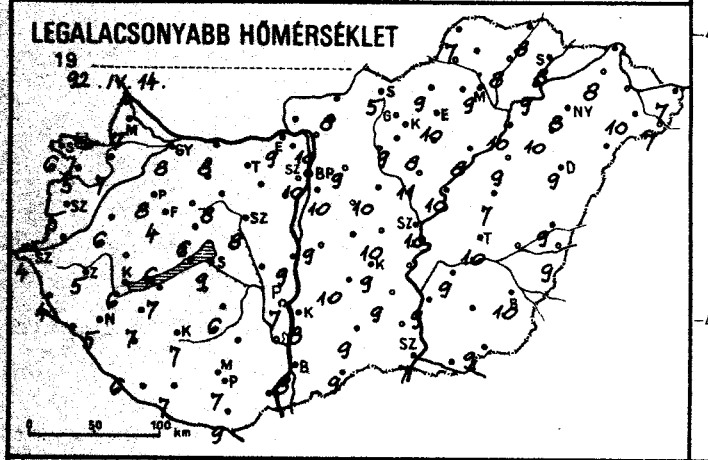
LEGALACSONYABB HŐMÉRSÉKLET
19 92. IV. 14.

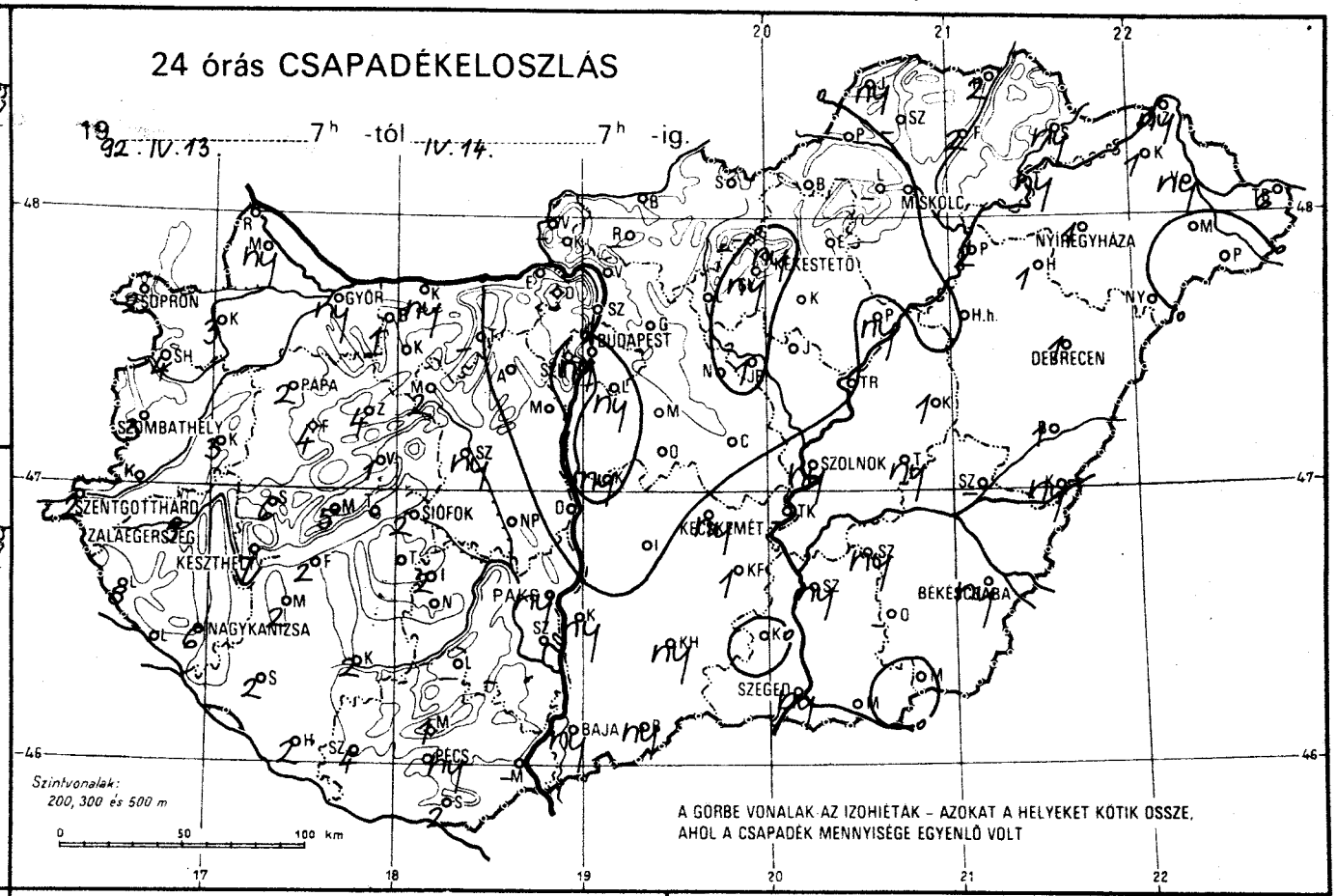
24 órás CSAPADÉKELOSZLÁS
19 92. IV. 13. 7h -tól IV. 14. 7h -ig.
SOPRON
GYŐR
BUDAPEST
MISKOLC
NYÍREGYHÁZA
KÉKESTETŐ
DEBRECEN
PAPA
SZOMBATHELY
SZOLNOK
SZENTGOTTHÁRD
ZALAEGERSZEG
KESZTHELY
SIÓFOK
KECSKEMÉT
NAGYKANIZSA
PAKS
BÉKÉSCSABA
SZEGED
BAJA
PÉCS
Szintvonalak: 200, 300 és 500 m
A GÖRBE VONALAK AZ IZOHIÉTÁK – AZOKAT A HELYEKET KÖTIK ÖSSZE, AHOL A CSAPADÉK MENNYISÉGE EGYENLŐ VOLT

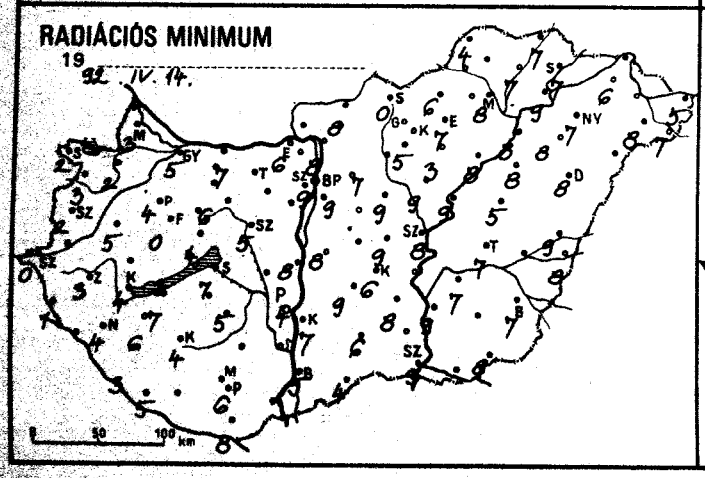
RADIÁCIÓS MINIMUM
19 92. IV. 14.

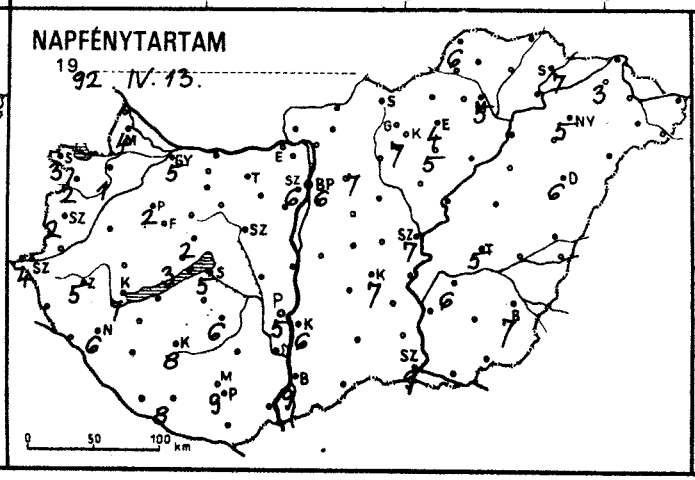
NAPFÉNYTARTAM
19 92. IV. 13.

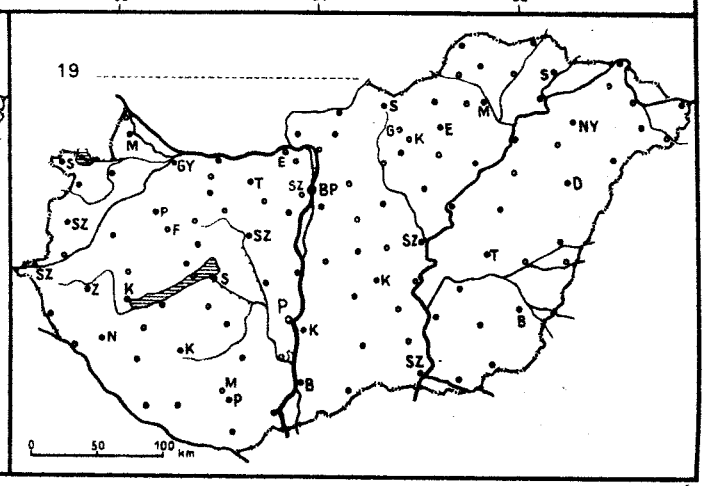
19

19~~92. IV. 14.~~ 07 h-ig az utolsó 24 óra adatai						Előző nap napos órái
állomás	csapadék (mm)		max. hőmérséklet	min. hőmérséklet	rad. min.	
Győr	ny		19	8	5	5
Kapuvár	3	▽ ∩	17	7	2	1
Mosonmagyaróvár	ny	⚲ ∩	18	7	3	4
Rajka						
Sopron	2	▽ ∩	18	6	2	3
Sopronhorpács	4	∩	18	5	3	2
Káld	3	=	20	6	5	
Körmend						
Szentgotthárd	2		18	4	0	4
Szombathely	3	▽	18	5	2	2
Lenti	8	=	20	4	1	
Letenye						
Nagykanizsa	6		20	5	4	6
Zalaegerszeg	5	=	20	5	3	5
Farkasgyepű	4		18	4	0	
Keszthely	7		20	6	4	7
Mencshely	5		17	6	3	3
Pápa	2		17	8	4	2
Sümeg	6		21	6	4	
Tihany						
Veszprém	1		17	6	4	2
Zirc	4		17	6	5	
Fonyód	2		21	7	7	
Homokszt. György	2		20	7	5	8
Kaposvár	2		19	7	4	8
Marcali	2	▽ ∩	22	7	6	
Siófok	2		17	9	7	5
Somogyszob	2	▽	21	6	3	
Tab						
Bábolna	1		19	8	3	
Esztergom	.		22	9	6	
Kisbér						
Komárom	ny	=	20	8	7	
Tata	—		—	—	—	
Alcsútdoboz						
Dunaújváros			20	9	8	
Martonvásár			19	9	8	
Mór	2	=	18	8	6	
Sárbogárd						
Székesfehérvár	ny	∩	19	8	5	
Iregszemcse	2		19	6	5	6
Lengyel	—		—	—	—	
Paks	ny		19	7	4	5
Szekszárd						
Árpádtető	1		17	5	4	
Mohács	—		—	—	—	
Pécs	ny		19	7	6	9
Siklós	2	▽ =	21	9	8	
Szigetvár	4	=	23	8	7	
Budaörs						
Bp. Lőrinc	ny	▽	19	10	9	6
Bp. Met. Int.	ny	▽	19	10	9	6
Bp. Szab. hegy	.		17	7	6	
Cegléd	.		20	10	9	
Dobogókő	—		—	—	—	
Gödöllő	.		19	9	7	7
Királyrét						
Monor			20	10	9	
Nagykáta			20	10	9	
Szentendre						

19~~92. IV. 14.~~ 07 h-ig az utolsó 24 óra adatai						Előző nap napos órái
állomás	csapadék (mm)		max. hőmérséklet	min. hőmérséklet	rad. min.	
Vác	.	∩	20	10	8	
Vámosmikola	—		—	—	—	
Baja	ny		20	8	5	9
Bácsalmás	ny	=	20	9	4	
Izsák	.		21	10	9	
Kalocsa	ny		21	8	7	6
Kecskemét	ny	▽	20	9	6	7
Kiskunfélegyháza	1		20	9	8	
Kiskunhalas	ny		18	9	6	
Kunszentmiklós	ny	⚲ =	20	9	8	
Tiszakécske	—		—	—	—	
Balassagyarmat			20	8	8	
Romhány	—		—	—	—	
Salgótarján			18	5	0	
Eger	.	=	18	10	7	4
Galyatető	—		—	—	—	
Gyöngyös	ny		21	9	5	
Kékestető	ny	⊓	13	3	3	7
Kompolt	.		20	8	3	5
Lőrinci						
Poroszló	ny		20	8	8	
Jászapáti						
Jászberény	1	▽	21	11	9	
Karcag	1	=	18	7	5	
Szolnok	ny		20	10	8	7
Tiszaroff		=	20	10	9	
Túrkeve	ny		20	10	7	5
Kistelek	,	=	21	9	8	
Makó						
Szeged	ny	∩	20	7	3	9
Szentes	ny		21	9	9	
Borsodnádasd			20	9	6	
Füged	2		20	8	7	
Hidasnémeti	2	=	20	8	7	
Jósvafő	ny	⚲ ∩	19	7	4	6
Lillafüred	—		—	—	—	
Miskolc	.		19	9	8	5
Putnok						
Sárospatak	ny	=	20	8	7	7
Szendrőlád	—		—	—	—	
Tokaj	ny		20	9	9	
Kisvárda	1	=	19	8	6	3
Mátészalka	.	∩	19	10	8	
Nyíregyháza	1		19	8	7	5
Nyírlugos						
Pátyod	.		19	7	7	
Tiszabecs	6	=	21	7	5	
Vásárosnamény	ny	=	20	8	8	
Záhony	ny	=	20	8	7	
Berettyóújfalu	1	=	20	9	9	
Debrecen	1		20	9	8	6
Hajdúdorog	1	=	18	10	8	
Hortobágy	.		20	9	8	
Körösszakál	ny		20	9	8	
Polgár	2	=	20	10	8	
Békéscsaba	ny		19	10	7	7
Mezőhegyes			18	9	8	—
Orosháza	—		—	—	—	
Szarvas	ny		19	9	7	6
Szeghalom	—		—	—	—	

IDŐJÁRÁSI HELYZET

1992. ÁPRILIS 14. 00 UTC

SZTEREOGRAFIKUS VETÜLET

(A 60. SZÉLESSÉGI KÖRÖN HOSSZTARTÓ)

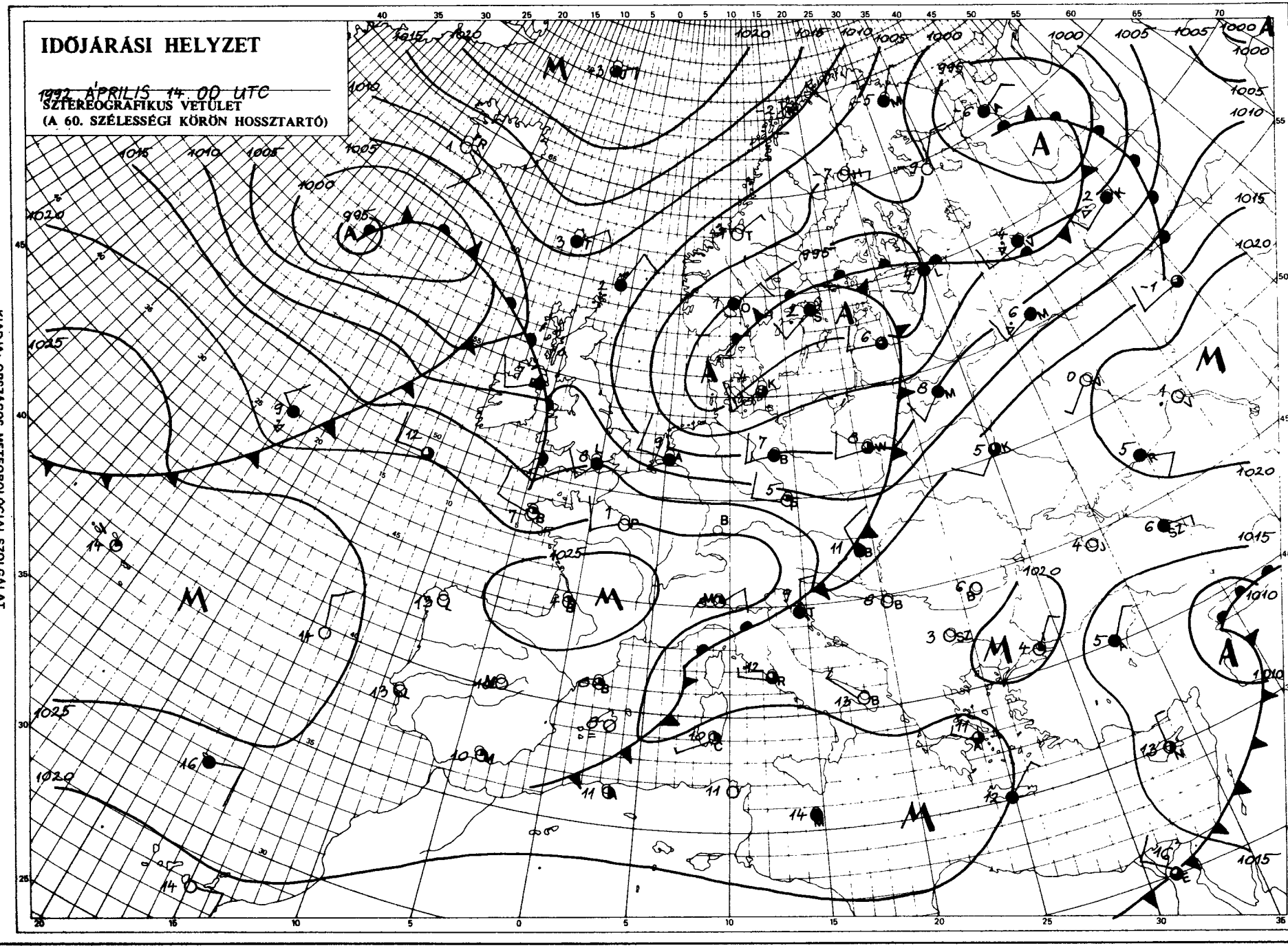

KIADJA: ORSZÁGOS METEOROLÓGIAI SZOLGÁLAT

Kiadásért felel: Dr. Mersich Iván, az Országos Meteorológiai Szolgálat elnöke – Készült: az Országos Meteorológiai Szolgálat Nyomdájában, Budapest – Felelős vezető: Máthé Gyuláné – Munkaszám: 92-164 Szerkesztésért felel: Dr. Visy Károly a Központi Előrejelző Intézet igazgatója

Készíti: a KEI Rövidtávú Előrejelző Osztálya – Szakmai felelős: Németh Lajos osztályvezető – Megjelenik naponként

Megrendelhető: 1024 Budapest, II., Kitaibel Pál utca 1. – Pénzügyi Osztály – Telefon: 363-500

Jelmagyarázat a havi melléklatban

IDŐJÁRÁSI NAPIJELENTÉS

ЕЖЕДНЕВНЫЙ МЕТЕОРОЛОГИЧЕСКИЙ БЮЛЛЕТЕНЬ • DAILY WEATHER REPORT
BULLETIN QUOTIDIEN DE TEMPS • TÄGLICHER WETTERBERICHT

105. évfolyam 106. szám + Budapest + 1992. április 15. szerda

Az időjárási helyzet és a várható időjárás:

Északnyugat-Európa felett markáns ciklon örvénylik. Ennek délkeleti peremén száraz, meleg levegő áramlik többek között a Balkán-félsziget illetve a Kárpátok térsége fölé. Ugyanakkor a ciklon áramlási rendszerében meglehetősen hideg, nagy nedvességtartalmú levegő érkezik a kontinens nyugati területei fölé. A következő 36 órában hazánkban változékonyabbra fordul az idő és lehűlés kezdődik.

Magyarországon kedden változóan felhős, többnyire napos idő volt. A reggeli órákban keleten néhol még esett az eső. A csapadék mennyisége nem haladta meg az 1 mm-t. A hőmérséklet csúcsértéke általában 15 és 20 fok között alakult. A többnyire derült éjszakában az ország nagy részén 0, +8 fokig hűlt le a levegő. Délelőtt jobbára napos, száraz idő volt. Többfelé megerősödött a déli szél. 11 órakor általában 12 és 16 fok között alakult a hőmérséklet.

Ma 12 órakor Budapesten 16 fokot mértek, a tengerszintre átszámított légnyomás 1012 hPa, mérsékelten süllyed.

Várható időjárás csütörtök estig:

A délutáni és esti óráktól a Dunántúlon, holnap másutt is többször erősen megnövekszik a felhőzet és több helyütt számítani lehet esőre, záporra. Néhol zivatar is előfordul. Sokfelé erős lesz a déli szél. Főleg zivatar környezetében viharos lökések is várhatók.
A legalacsonyabb éjszakai hőmérséklet: 3, 8,
a legmagasabb nappali hőmérséklet csütörtökön északnyugaton: 9, és 14,
délkeleten 15 és 20 fok között valószínű.

Jenki Szilvia s.k.

A hőmérséklet napi középértéke és eltérése a sokévi átlagtól (Budapest belterületén):

1992. április 14	12,8°C	+1,5°C.

1871 óta ezen a napon Budapesten előfordult:

legmagasabb hőmérséklet	26,6°C	(1939)
legalacsonyabb hőmérséklet	- 4,6°C	(1912)

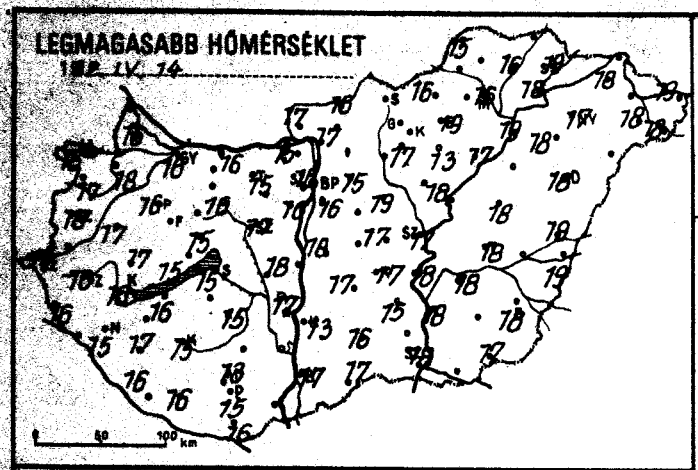
LEGMAGASABB HŐMÉRSÉKLET
1992. IV. 14.
0 50 100 km

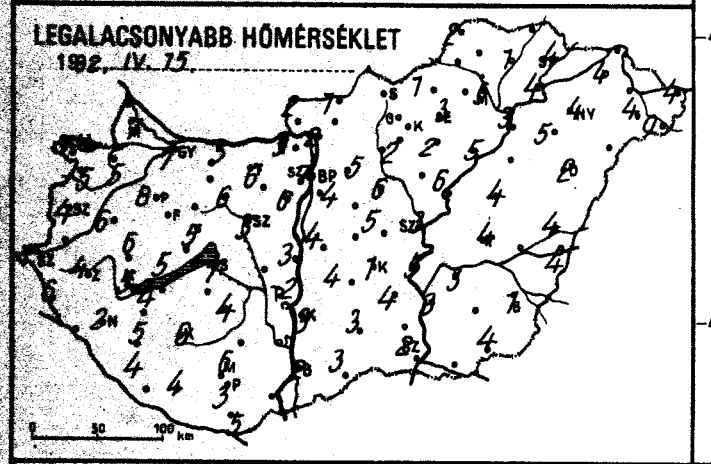
LEGALACSONYABB HŐMÉRSÉKLET
1992. IV. 15.
0 50 100 km

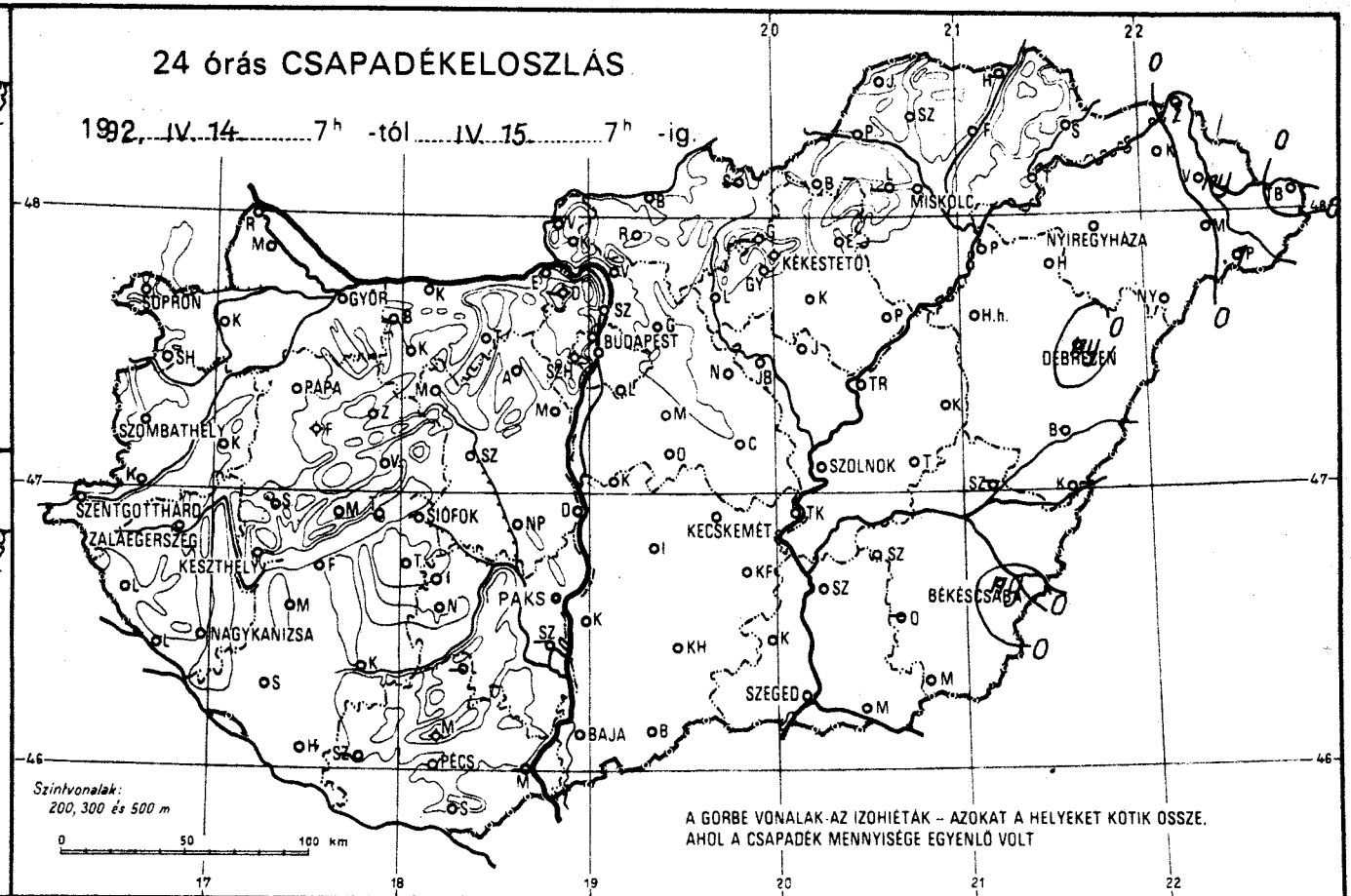
24 órás CSAPADÉKELOSZLÁS
1992. IV. 14. 7h -tól IV. 15. 7h -ig.
SOPRON
GYŐR
BUDAPEST
MISKOLC
NYÍREGYHÁZA
KEKESTETŐ
DEBRECEN
PAPA
SZOMBATHELY
SZOLNOK
SZENTGOTTHÁRD
ZALAEGERSZEG
KESZTHELY
SIÓFOK
KECSKEMÉT
PAKS
BÉKÉSCSABA
NAGYKANIZSA
SZEGED
BAJA
PÉCS
Szintvonalak:
200, 300 és 500 m
0 50 100 km
A GÖRBE VONALAK AZ IZOHIÉTÁK – AZOKAT A HELYEKET KÖTIK ÖSSZE,
AHOL A CSAPADÉK MENNYISÉGE EGYENLŐ VOLT

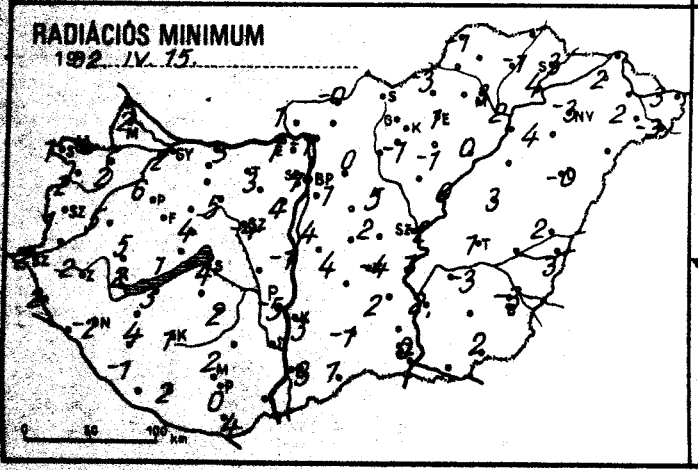
RADIÁCIÓS MINIMUM
1992. IV. 15.
0 50 100 km

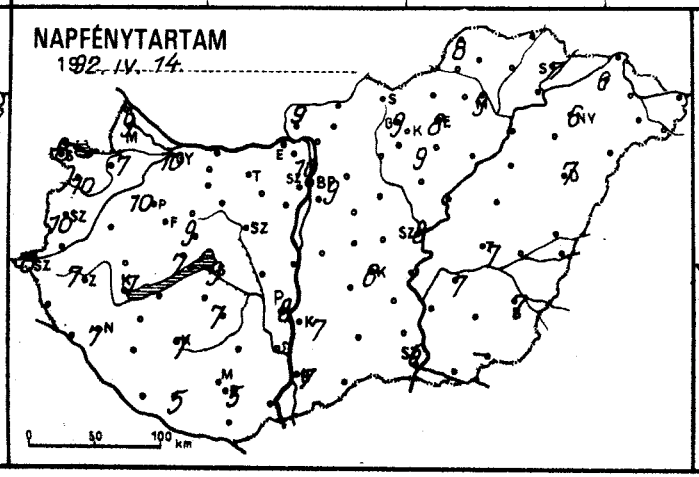
NAPFÉNYTARTAM
1992. IV. 14.
0 50 100 km

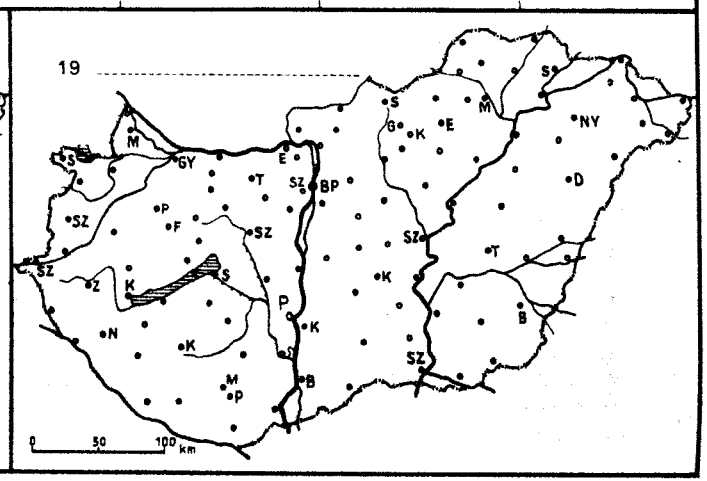
19
0 50 100 km

1992. IV. 15. 07 h-ig az utolsó 24 óra adatai						Előző nap napos órái	1992. IV. 15. 07 h-ig az utolsó 24 óra adatai						Előző nap napos órái
állomás	csapadék (mm)		max. hőmérséklet	min. hőmérséklet	rad. min.		állomás	csapadék (mm)		max. hőmérséklet	min. hőmérséklet	rad. min.	
Győr	.		16	7	2	10	Vác	.	⌓	17	2	-1	
Kapuvár	.	⌓	18	5	2	7	Vámosmikola	.	=	17	2	1	9
Mosonmagyaróvár	.	⌓	16	7	2	9	Baja	.	⌓	17	2	-3	7
Rajka							Bácsalmás	.		17	3	1	
Sopron	.		16	7	1	8	Izsák	.		17	4	4	
Sopronhorpács	.	⌓	17	5	2	10	Kalocsa	.		13	3	3	7
Káld	.		17	6	5		Kecskemét	.	⌓	17	1	4	8
Körmend							Kiskunfélegyháza	.		15	4	2	
Szentgotthárd	.	⌣	15	1	-2	8	Kiskunhalas	.		16	3	1	
Szombathely	.	⌓	18	4	1	10	Kunszentmiklós	.	=	18	4	4	
Lenti	.	=	16	6	2		Tiszakécske	.	⌓	18	5	1	
Letenye							Balassagyarmat	.	⌓	16	1	0	
Nagykanizsa	.	⌓	15	2	-2	7	Romhány						
Zalaegerszeg	.	⌓	16	4	2	7	Salgótarján	–		–	–	–	
Farkasgyepű	.		15	4	3	.	Eger	.	=	19	3	1	8
Keszthely	.	⌓	16	5	2	7	Galyatető	–		–	–	–	
Mencshely	.	=	15	5	1	7	Gyöngyös	.	⌓	17	2	1	
Pápa	.		16	8	6	10	Kékestető	. .		10	3	0	9
Sümeg	.		17	6	5		Kompolt	.		13	2	1	9
Tihany							Lőrinci						
Veszprém	.		15	5	4	9	Poroszló	.		17	5	0	
Zirc	.	⌓	14	6	1		Jászapáti						
Fonyód	.		16	4	3		Jászberény	.	⌓	18	6	2	
Homokszt. György	.	⌓	16	4	2	5	Karcag	.	⌓	18	4	3	
Kaposvár	.	⌓	15	6	1	7	Szolnok	.	⌓	17	3	2	8
Marcali	.	⌓	17	5	4		Tiszaroff	.	=	18	6	0	
Siófok	.		15	7	4	9	Túrkeve	.		18	4	1	7
Somogyszob	.	⌓	16	4	-1		Kistelek	.	=	19	5	3	
Tab							Makó						
Bábolna	–		–	–	–		Szeged	.	⌓	18	2	0	6
Esztergom	.		15	5	1		Szentes	.		18	3	2	
Kisbér							Borsodnádasd	.	⌣	16	1	3	
Komárom	.	=	16	5	3		Fügöd	.		16	1	1	
Tata	.	=	15	6	3		Hidasnémeti	–		–	–	–	
Alcsútdoboz							Jósvafő	.	⌓	15	2	1	8
Dunaújváros	.	⌣	18	3	-1		Lillafüred	–		–	–	–	
Martonvásár	.		16	6	4		Miskolc	.		16	5	3	9
Mór	.	=	16	6	5		Putnok						
Sárbogárd							Sárospatak	.		19	4	3	7
Székesfehérvár	.	⌓	17	3	-4		Szendrőlád	.	=	19	3	2	
Iregszemcse	.	⌓	15	4	2	7	Tokaj	.		18	4	4	
Lengyel	–		–	–	–		Kisvárda	.	=	18	4	2	6
Paks	.	⌣	17	-2	-5	8	Mátészalka	.	⌓	18	4	2	
Szekszárd	–		–	–	–		Nyíregyháza	.	⌣	17	4	3	6
Árpádtető	.		13	6	2		Nyírlugos						
Mohács	–		–	–	–		Pátyod	1	⌓	18	0	3	
Pécs	.	⌓	15	3	0	5	Tiszabecs	.	=	19	4	3	
Siklós	.	=	16	5	4		Vásárosnamény	ny	⌓	22	3	2	
Szigetvár	–		–	–	–		Záhony	1		19	3	3	
Budaörs							Berettyóújfalu	.		19	4	2	
Bp. Lőrinc	.	⌓	16	4	1	9	Debrecen	ny	⌓	18	2	0	7
Bp. Met. Int.	.		16	7	7	10	Hajdúdorog	.		18	5	4	
Bp. Szab. hegy	.		14	6	5		Hortobágy						
Cegléd	.	⌓	17	5	2		Körösszakál	.		19	4	3	
Dobogókő	–		–	–	–		Polgár	.	=	19	3	2	
Gödöllő	.	⌓	15	5	-0	–	Békéscsaba	ny		18	1	3	7
Királyrét							Mezőhegyes	.		17	4	2	–
Monor	.		17	3	2		Orosháza	–		–	–	–	
Nagykáta	.		19	6	5		Szarvas	.	⌓	18	3	3	7
Szentendre							Szeghalom	–		–	–	–	

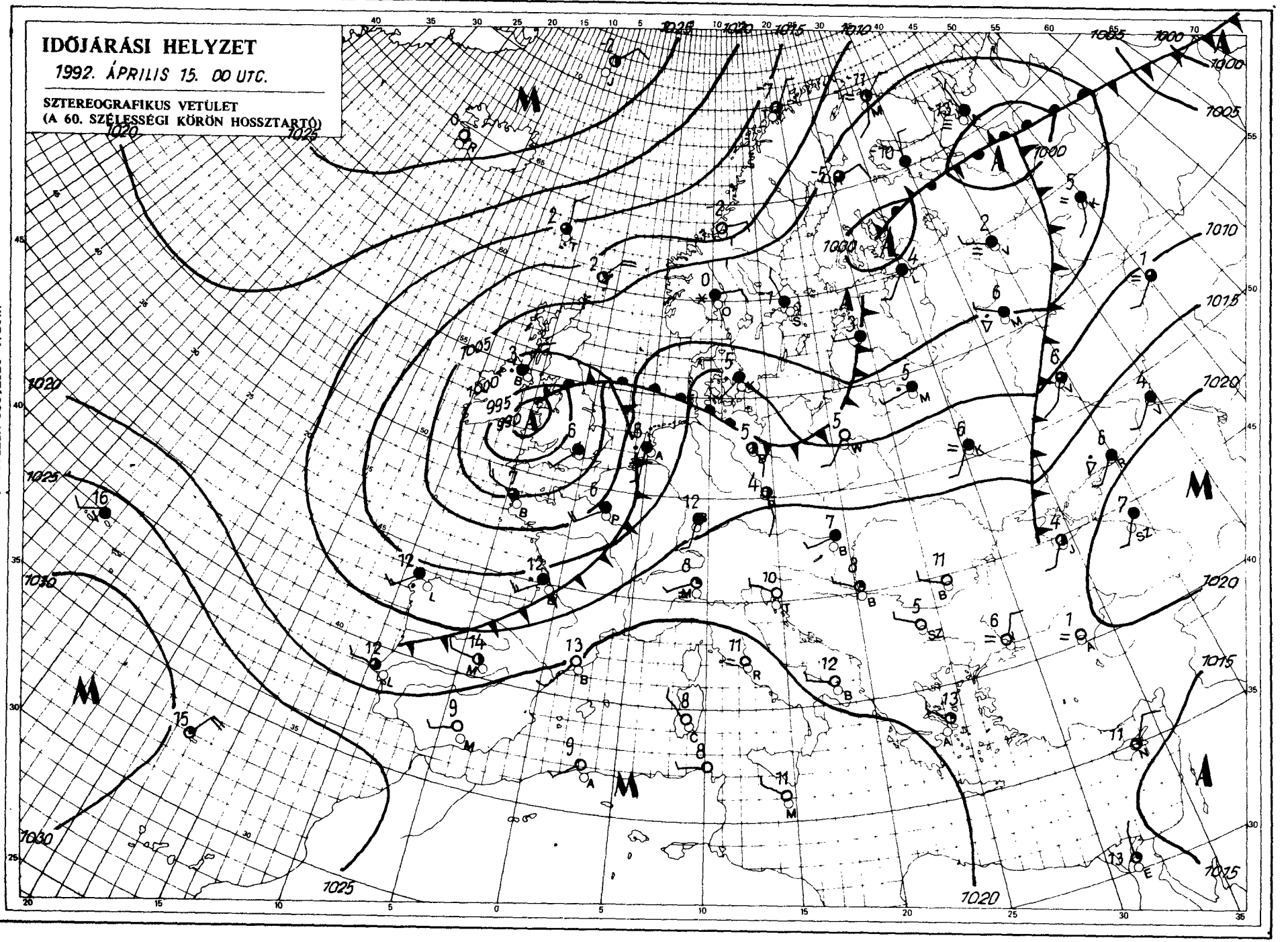

KIADJA: ORSZÁGOS METEOROLÓGIAI SZOLGÁLAT
Kiadásért felel: Dr. Mersich Iván, az Országos Meteorológiai Szolgálat elnöke – Készült: az Országos Meteorológiai Szolgálat Nyomdájában, Budapest – Felelős vezető: Mátrai Gyuláné – Munkaszám: 162. – Szerkesztésért felel: Dr. Vissy Károly, a Központi Előrejelző Intézet igazgatója
Készíti: a KEI Rövidtávú Előrejelző Osztálya – Szakmai felelős: Németh Lajos osztályvezető – Megjelenik naponként
Megrendelhető: 1024 Budapest, II., Kitaibel Pál utca 1. – Pénzügyi Osztály – Telefon: 353-500
Jelmagyarázat a havi mellékletben

IDŐJÁRÁSI NAPIJELENTÉS

ЕЖЕДНЕВНЫЙ МЕТЕОРОЛОГИЧЕСКИЙ БЮЛЛЕТЕНЬ • DAILY WEATHER REPORT
BULLETIN QUOTIDIEN DE TEMPS • TÄGLICHER WETTERBERICHT

105. évfolyam 107. szám + Budapest + 1992. április 16. csütörtök

Az időjárási helyzet és a várható időjárás:

Kontinensünk nagy részének az időjárását a középpontjával Dánia felett örvénylő ciklon határozza meg. Hatására Európa szerte változékony, főként Közép-Európában sokfelé csapadékos az idő. Amíg a ciklon hátoldalán a szárazföld északnyugati része fölé igen hideg, addig a Balkán-félsziget és a Kelet-Európai síkság fölé még enyhe levegő áramlik. Pénteken estig a Kárpát-medencében is folytatódik a változékony, többfelé csapadékos idő.

Magyarországon szerdán eleinte több órán át sütött a Nap,majd a déli óráktól nyugat felől erősen megnövekedett a felhőzet és az éjszakai órákban a Dunántúlon már többfelé esett az eső. A ma reggelig lehullott csapadék mennyisége csapadéknyom és 10 mm között alakult. Szerdán sokfelé fújt erős, néhol viharos déli szél. A hőmérséklet csúcsértéke 16 és 21 fok között alakult. Ma hajnalra az ország nagy részén 4 és 10 fok közé hűlt le a levegő. Csütörtökön délelőtt többnyire erősen felhős volt az ég. A hőmérséklet 11 órakor a Dunántúlon 8, 13, az ország többi részein 14 és 18 fok között váltakozott.

Ma 12 órakor Budapesten 12 fokot mértek, a tengerszintre átszámított légnyomás 1009 hPa, mérsékelten emelkedik.

Várható időjárás péntek estig:

Változóan, időnként erősen felhős lesz az ég, többfelé várható újabb eső, zápor, helyenként zivatar. A Kisalföldön az északnyugati, másutt a délkeleti szél élénk, időnként erős lesz.
A legalacsonyabb éjszakai hőmérséklet: 3, 8,
a legmagasabb nappali hőmérséklet pénteken nyugaton: 8, és 13, között
keleten 15 fok körül valószínű.

Bonta Imre s.k.

Távolabbi kilátások szombattól keddig

Eleinte gyakran lesz erősen felhős az ég és főként keleten még szórványosan várható eső, zápor. Az időszak második felében a fehőátvonulásokból csak futó záporokra kell számítani. Az északnyugati, északi szél tőbbször lesz erős.
A legalacsonyabb éjszakai hőmérséklet eleinte 1, 6 majd -1, +4
a legmagasabb nappali hőmérséklet általában 9, 14, az időszak végén 13, 18 fok között alakul.
jelentős mennyiségű legalább napi 5 mm csapadék az ország területének 30 %-án valószínű.

A hőmérséklet napi középértéke és eltérése a sokévi átlagtól (Budapest belterületén):

1992. április 15	12,6°C	+0,6°C.

1871 óta ezen a napon Budapesten előfordult:

legmagasabb hőmérséklet	25,7°C (1952)
legalacsonyabb hőmérséklet	-3,1°C (1893)

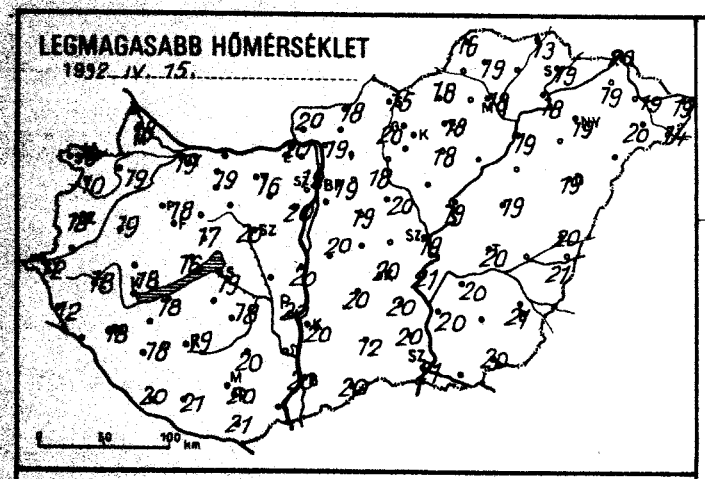
LEGMAGASABB HŐMÉRSÉKLET
1992. IV. 15.

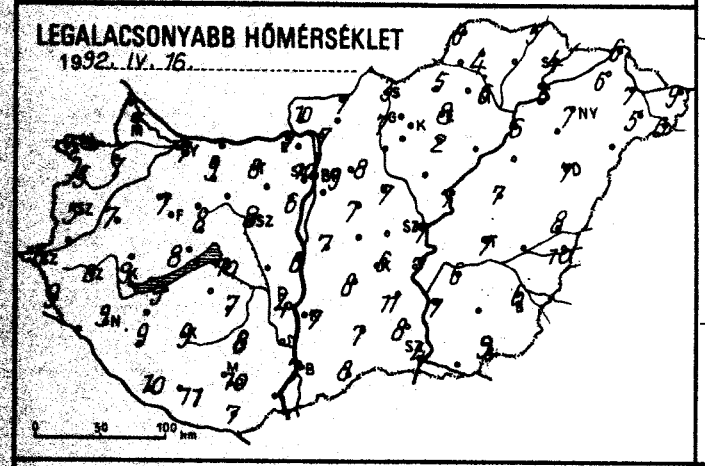
LEGALACSONYABB HŐMÉRSÉKLET
1992. IV. 16.

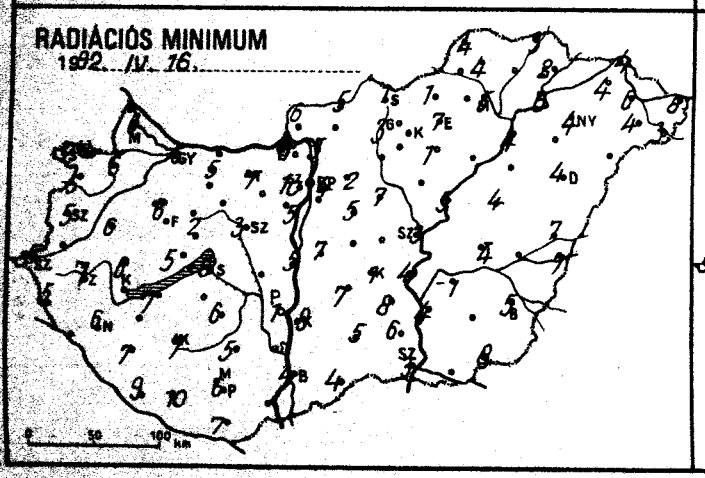
RADIÁCIÓS MINIMUM
1992. IV. 16.

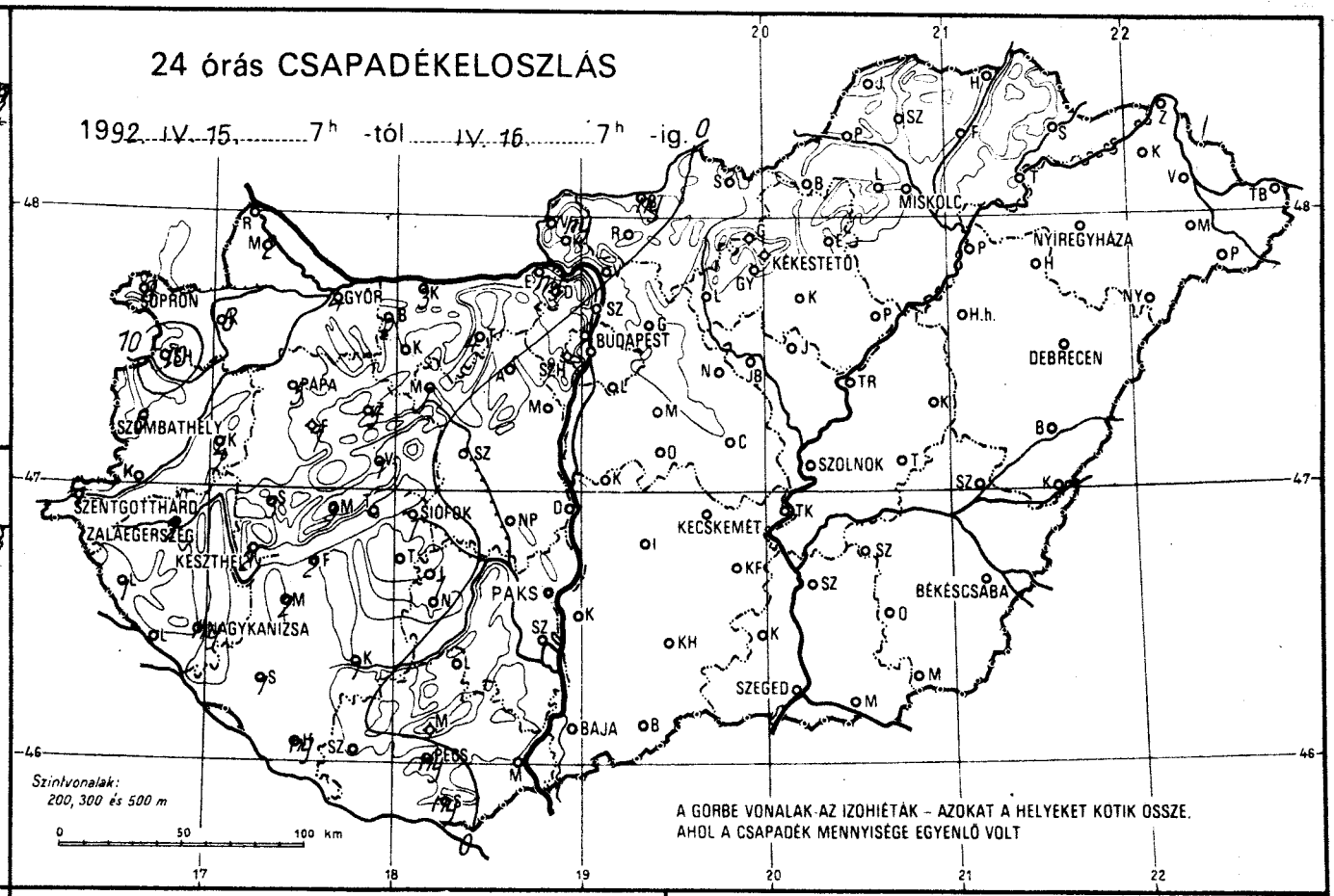
24 órás CSAPADÉKELOSZLÁS
1992. IV. 15. 7h -tól IV. 16. 7h -ig.
SOPRON
GYŐR
BUDAPEST
MISKOLC
NYÍREGYHÁZA
KÉKESTETŐ
DEBRECEN
PAPA
SZOMBATHELY
SZENTGOTTHÁRD
ZALAEGERSZEG
KESZTHELY
NAGYKANIZSA
SIÓFOK
PAKS
SZOLNOK
KECSKEMÉT
BÉKÉSCSABA
SZEGED
BAJA
PÉCS
Szintvonalak:
200, 300 és 500 m
A GÖRBE VONALAK AZ IZOHIÉTÁK – AZOKAT A HELYEKET KÖTIK ÖSSZE,
AHOL A CSAPADÉK MENNYISÉGE EGYENLŐ VOLT

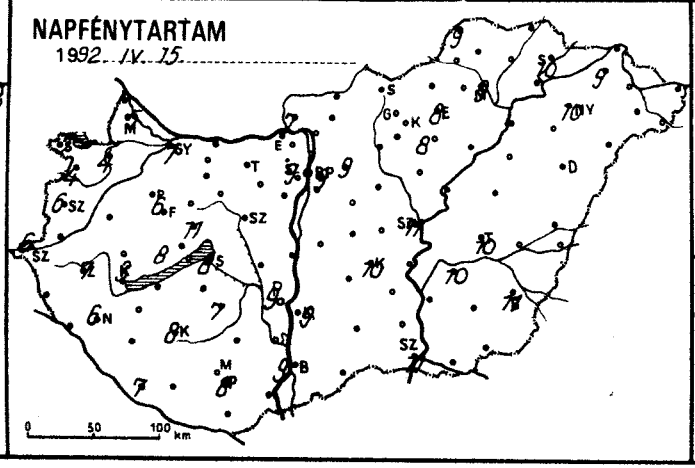
NAPFÉNYTARTAM
1992. IV. 15.

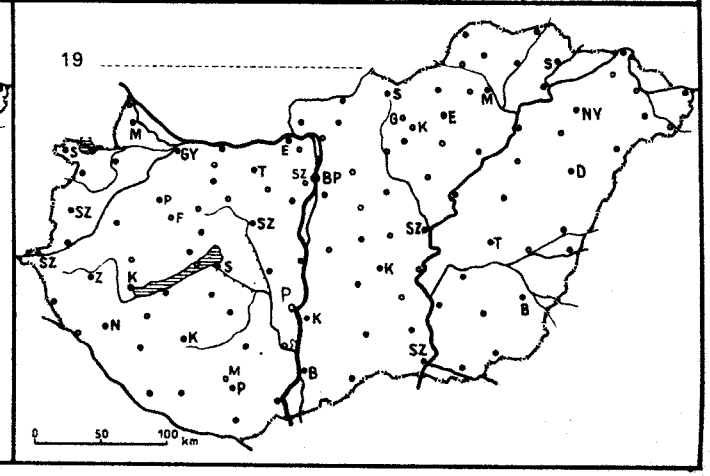
19

1992 IV. 10. 07 h-ig az utolsó 24 óra adatai						Előző nap napos órái	1992 IV. 10. 07 h-ig az utolsó 24 óra adatai						Előző nap napos órái
állomás	csapadék (mm)		max. hőmérséklet	min. hőmérséklet	rad. min.		állomás	csapadék (mm)		max. hőmérséklet	min. hőmérséklet	rad. min.	
Győr	4	=	19	7	6	7	Vác	.	∩	19	7	5	
Kapuvár	6		19	7	6	4	Vámosmikola	ny	–	20	10	6	7
Mosonmagyaróvár	2		18	2	6	5	Baja	.		20	7	4	9
Rajka							Bácsalmás	.		20	8	4	
Sopron	8		18	5	2	5	Izsák	.		20	8	7	
Sopronhorpács	10	∩	17	5	5	4	Kalocsa	.		20	7	9	9
Káld	4		19	7	6		Kecskemét	.		20	5	1	10
Körmend							Kiskunfélegyháza	.		20	11	8	
Szentgotthárd	1		17	6	5	6	Kiskunhalas	.		17	7	5	
Szombathely	6		18	5	5	6	Kunszentmiklós	.	=	20	7	7	
Lenti	1	=	17	9	5		Tiszakécske	.		21	7	4	
Letenye							Balassagyarmat	ny		18	7	5	
Nagykanizsa	ny	∩	18	9	6	6	Romhány						
Zalaegerszeg	2		18	8	7	7	Salgótarján	.		15	3	1	
Farkasgyepű	1		14	4	3		Eger	.	–	18	8	7	8
Keszthely	2	∩	18	9	8	7	Galyatető	–		–	–	–	–
Mencshely	3	=	16	8	5	8	Gyöngyös	.	∩	20	7	3	
Pápa	5	=	18	7	6	6	Kékestető	.		11	6	4	9
Sümeg	3		19	9	8		Kompolt	.		18	7	1	8
Tihany							Lőrinci	.					
Veszprém	1		17	8	8	11	Poroszló	–		–	–	–	–
Zirc	5	=	16	8	7		Jászapáti						
Fonyód	2		18	9	7		Jászberény	.		20	7	5	
Homokszt. György	ny		20	10	9	7	Karcag	.	∩	19	7	4	
Kaposvár	1		19	9	7	8	Szolnok	.		19	7	3	11
Marcali	2	∇ ∩	20	10	8		Tiszaroff	.	–	19	7	5	
Siófok	1		19	10	8	8	Túrkeve	.		20	7	4	10
Somogyszob	1	∇	18	9	7		Kistelek	.	–	20	8	6	
Tab							Makó						
Bábolna	2		19	9	5		Szeged	.	∩	21	4	3	11
Esztergom	ny	,	20	7	4		Szentes	.		20	7	4	
Kisbér							Borsodnádasd	.	∩	18	5	1	
Komárom	3	=	20	8	7		Füged						
Tata	4	=	16	8	7		Hidasnémeti	.	=	13	5	3	
Alcsútdoboz							Jósvafő	.	∩	16	6	4	9
Dunaújváros	.		20	6	5		Lillafüred	–		–	–	–	–
Martonvásár	.	∩	20	6	5		Miskolc	.	=	18	6	5	9
Mór	1	=	18	9	8		Putnok						
Sárbogárd							Sárospatak	.		19	4	2	10
Székesfehérvár	.		20	8	3		Szendrőlád	.	–	19	4	4	
Iregszemcse	1		18	7	6	7	Tokaj	.		18	6	6	
Lengyel	–		–	–	–	–	Kisvárda	.	=	19	6	4	9
Paks			20	4	1	9	Mátészalka	.	∩	20	5	4	
Szekszárd			20	8	5		Nyíregyháza			19	7	4	10
Árpádtető			18	9	7		Nyírlugos						
Mohács	–		–	–	–	–	Pátyod	.		19	6	3	
Pécs	ny		20	10	6	8	Tiszabecs	.	–	19	9	8	
Siklós	ny	∇ ∩	21	7	7		Vásárosnamény	.	=	19	7	6	
Szigetvár	.	=	21	11	10		Záhony	.	∩	20	6	4	
Budaörs							Berettyóújfalu	.		20	8	7	
Bp. Lőrinc	.		19	8	4	9	Debrecen	.		19	7	4	10
Bp. Met. Int.	.		19	10	10	9	Hajdúdorog	–		–	–	–	–
Bp. Szab. hegy	.		17	8	7		Hortobágy	–		–	–	–	–
Cegléd	.		20	7	5		Körösszakál	.		20	10	9	
Dobogókő	–		–	–	–	–	Polgár	.	–	19	6	4	
Gödöllő	.		18	8	2	9	Békéscsaba	.		21	6	5	11
Királyrét							Mezőhegyes			20	9	8	
Monor	.		19	7	5		Orosháza	–		–	–	–	–
Nagykáta	.		20	7	7		Szarvas	.	∩	20	6	1	10
Szentendre							Szeghalom	–		–	–	–	–

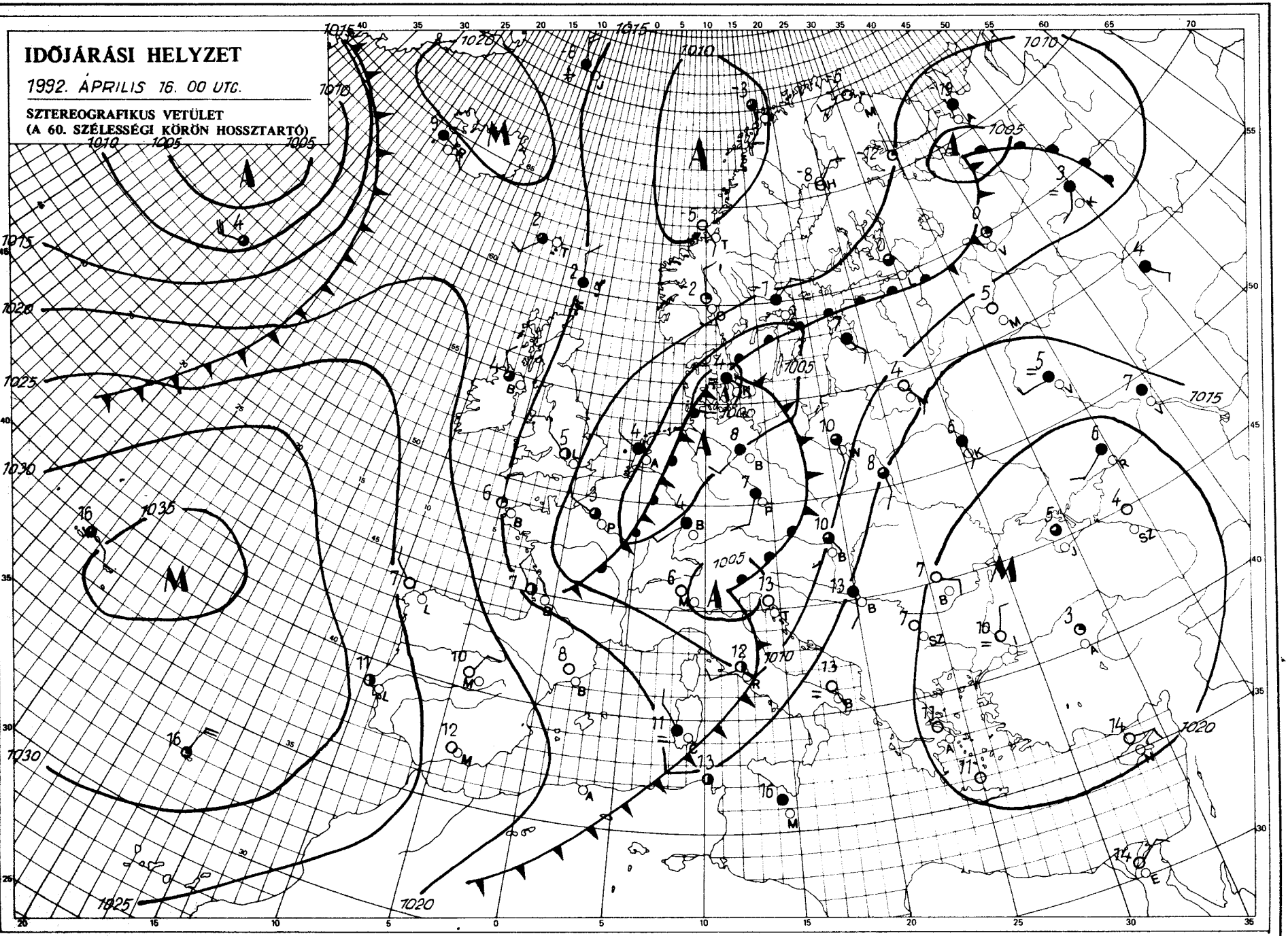

KIADJA: ORSZÁGOS METEOROLÓGIAI SZOLGÁLAT
Kiadásért felel: Dr. Mersich Iván, az Országos Meteorológiai Szolgálat elnöke – Készült: az Országos Meteorológiai Szolgálat Nyomdájában, Budapest – Felelős vezető: Máthé Gyuláné – Munkaszám: – Szerkesztésért felel: Dr. Vissy Károly, a Központi Előrejelző Intézet igazgatója.
Készült: a KEI Rövidtávú Előrejelző Osztálya – Szakmai felelős: Németh Lajos osztályvezető – Megjelenik naponként
Megrendelhető: 1024 Budapest, II., Kitaibel Pál utca 1. – Pénzügyi Osztály – Telefon: 353-500
Jelmagyarázat a havi melléklapban.

IDŐJÁRÁSI NAPIJELENTÉS

ЕЖЕДНЕВНЫЙ МЕТЕОРОЛОГИЧЕСКИЙ БЮЛЛЕТЕНЬ • DAILY WEATHER REPORT
BULLETIN QUOTIDIEN DE TEMPS • TÄGLICHER WETTERBERICHT

105. évfolyam 108. szám + Budapest + 1992. április 17. péntek

Az időjárási helyzet és a várható időjárás:

Európa nagy részén az évszakhoz képest hűvös az idő. A hőmérséklet csúcsértéke mintegy 2–6 fokkal elmarad az ilyenkor szokásostól. Nyugat-Európa fölött anticiklon épült fel, amelynek keleti oldalán hideg levegő áramlik. Holnap estig a Kárpát-medence időjátását ez a levegő határozza meg, ezért az átlagosnál néhány fokkal hűvösebb idő lesz.

Magyarországon csütörtökön változóan, többször erősen felhős volt az ég, sokfelé esett az eső, zápor. A lehullott csapadék mennyisége sehol sem haladta meg az 5 mm-t. Az élénk északi, északnyugati szelet sokfelé erős széllökések kísérték. A hőmérséklet csúcsértéke általában 13, 20 fok között alakult. Ma hajnalra 1 és 8 fok közé csökkent a hőmérséklet. Pénteken többfelé erősen felhős idő volt, déli országrészben néhol esővel. Élénk északi szél fújt. A hőmérséklet 8 és 11 fok között változott.

Ma 12 órakor Budapesten 10 fokot mértek, a tengerszintre átszámított légnyomás 1019 hPa, alig változik.

Várható időjárás péntek estig:

Eleinte túlnyomóan felhős lesz az ég, főleg délen és keleten várható eső, zápor. Holnap csökken a felhőzet, országszerte valószínű több-kevesebb napsütés. A többfelé erős északi szél csak lassan mérséklődik.
A legalacsonyabb hajnali hőmérséklet –1, +4 fok között,
a legmagasabb nappali hőmérséklet 9, 14 fok között alakul.

Kapitány Ervinné s.k.

A hőmérséklet napi középértéke és eltérése a sokévi átlagtól (Budapest belterületén):

1992. április 16	12,6°C	+0,5°C.

1871 óta ezen a napon Budapesten előfordult:

legmagasabb hőmérséklet	26,5°C (1946)
legalacsonyabb hőmérséklet	- 0,7°C (1887)

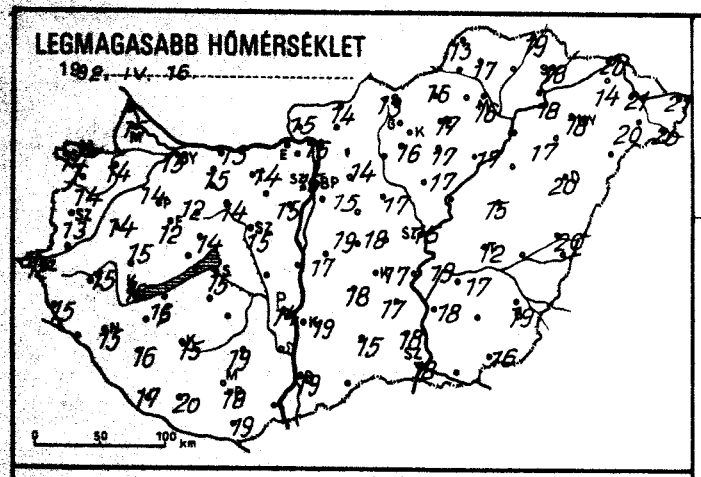
LEGMAGASABB HŐMÉRSÉKLET
1992. IV. 16.

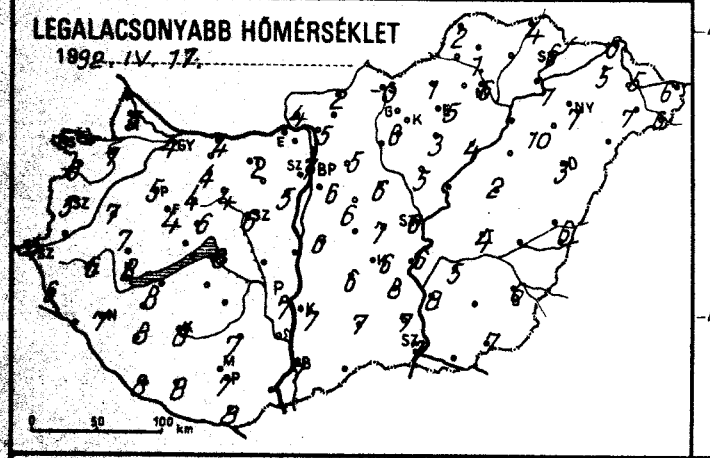
LEGALACSONYABB HŐMÉRSÉKLET
1992. IV. 17.

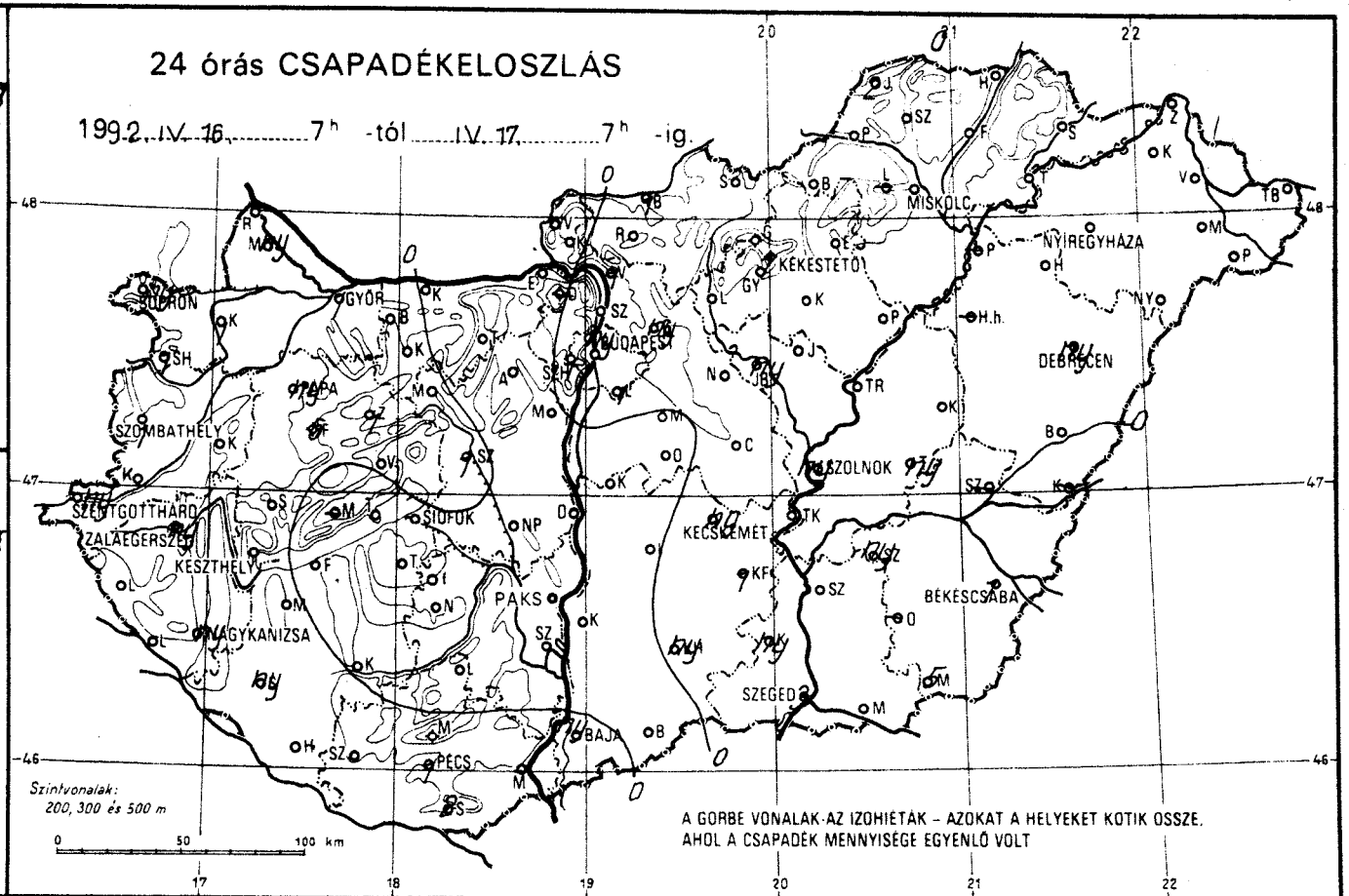
24 órás CSAPADÉKELOSZLÁS
1992. IV. 16. 7h -tól IV. 17. 7h -ig.
SOPRON
GYŐR
BUDAPEST
MISKOLC
NYÍREGYHÁZA
KÉKESTETŐ
DEBRECEN
SZOMBATHELY
SZENTGOTTHÁRD
ZALAEGERSZEG
KESZTHELY
SIÓFOK
NAGYKANIZSA
PAKS
KECSKEMÉT
TASZOLNOK
BÉKÉSCSABA
SZEGED
BAJA
PÉCS
Szintvonalak:
200, 300 és 500 m
A GÖRBE VONALAK AZ IZOHIÉTÁK – AZOKAT A HELYEKET KÖTIK ÖSSZE, AHOL A CSAPADÉK MENNYISÉGE EGYENLŐ VOLT

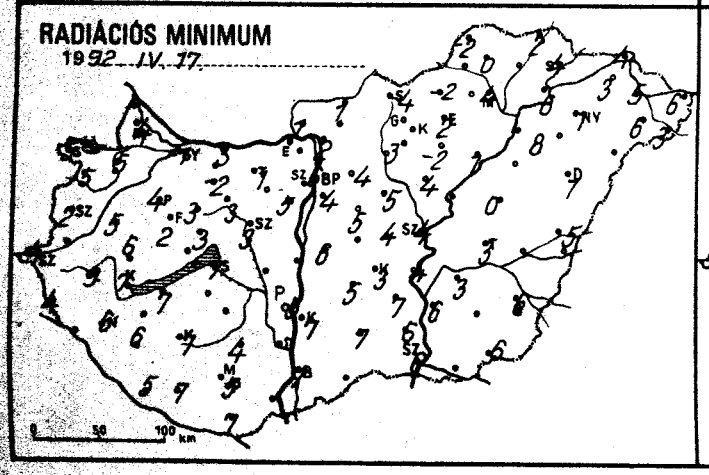
RADIÁCIÓS MINIMUM
1992. IV. 17.

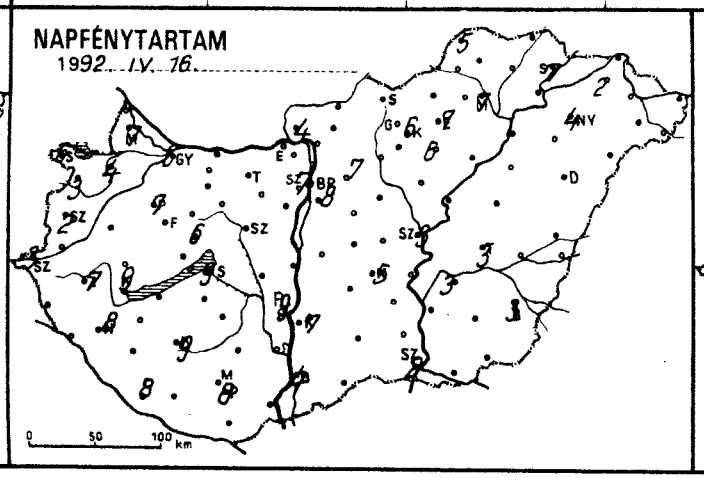
NAPFÉNYTARTAM
1992. IV. 16.

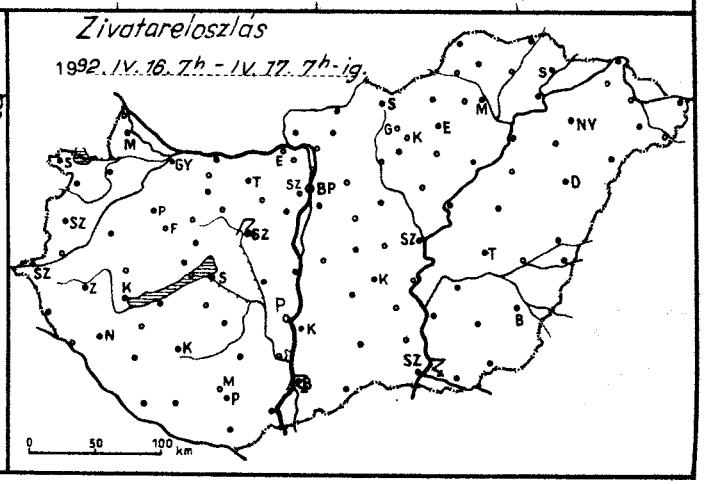
Zivatareloszlás
1992. IV. 16. 7h - IV. 17. 7h-ig.

1992.IV.17 07 h-ig az utolsó 24 óra adatai						Előző nap napos órái
állomás	csapadék (mm)		max. hőmérséklet	min. hőmérséklet	rad. min.	
Győr	1	=	15	4	-1	6
Kapuvár	1		14	7	5	4
Mosonmagyaróvár	ny	⸲	15	5	4	7
Rajka						
Sopron	ny		14	6	5	6
Sopronhorpács	1	⸢	14	6	5	3
Káld	.	=	14	7	5	
Körmend						
Szentgotthárd	ny		12	4	4	3
Szombathely	1	▽	13	5	2	2
Lenti	.		15	6	4	
Letenye						
Nagykanizsa	ny		15	7	6	8
Zalaegerszeg	ny		15	6	5	7
Farkasgyepű	6		12	4	2	
Keszthely	.		16	8	7	9
Mencshely	—		—	—	—	—
Pápa	ny		14	5	4	7
Sümeg	.		15	7	6	
Tihany						
Veszprém	.		14	6	3	6
Zirc	1	▽ =	12	4	3	
Fonyód	.		16	8	7	
Homokszt. György	.		17	8	5	8
Kaposvár	.		15	8	7	9
Marcali	.		17	8	7	
Siófok	.		15	8	7	9
Somogyszob	ny		16	8	6	
Tab						
Bábolna	.		15	4	-2	
Esztergom	—		—	—	—	
Kisbér						
Komárom	.	=	13	4	3	
Tata	.	=	14	2	1	
Alcsútdoboz						
Dunaújváros	—		—	—	—	
Martonvásár	.		15	5	5	
Mór	.	=	14	4	3	
Sárbogárd						
Székesfehérvár	1	⸢	15	6	3	
Iregszemcse	—		—	—	—	—
Lengyel						
Paks	.		14	7	5	9
Szekszárd	.		19	7	4	
Árpádtető	.		16	6	4	
Mohács	—		—	—	—	
Pécs	1		18	7	5	8
Siklós	2	▽ =	19	8	7	
Szigetvár	ny	⸲ =	20	8	7	
Budaörs						
Bp. Lőrinc	1	▽	15	6	4	8
Bp. Met. Int.	ny	⸲ ▽	15	7	6	7
Bp. Szab. hegy	1		12	4	3	
Cegléd	.		18	7	4	
Dobogókő	—		—	—	—	
Gödöllő	ny		14	5	4	7
Királyrét						
Monor	.		19	6	5	
Nagykőrös	.		17	6	5	
Szentendre						

1992.IV.17 07 h-ig az utolsó 24 óra adatai						Előző nap napos órái
állomás	csapadék (mm)		max. hőmérséklet	min. hőmérséklet	rad. min.	
Vác	1		16	5	2	
Vámosmikola	.		15	4	1	4
Baja	ny	⸢	19	7	7	4
Bácsalmás	—		—	—	—	
Izsák	.		18	6	5	
Kalocsa	.		19	7	7	7
Kecskemét	ny		17	6	3	5
Kiskunfélegyháza	1		17	8	7	
Kiskunhalas	ny		15	7	7	
Kunszentmiklós	.	=	17	6	6	
Tiszakécske	.		19	6	4	
Balassagyarmat	1	▽	14	2	1	
Romhány						
Salgótarján	.		13	-0	-4	
Eger	.	=	17	5	2	7
Galyatető						
Gyöngyös	.	⸢	16	6	3	
Kékestető	1	▽ =	8	1	-0	6
Kompolt	.	⸢	17	3	-2	6
Lőrinci						
Poroszló	.		17	4	1	
Jászapáti						
Jászberény	ny	⸲	17	5	4	
Karcag	.	⸢	15	2	0	
Szolnok	ny	▽	16	6	4	3
Tiszaroff	—		—	—	—	
Túrkeve	ny	▽	17	4	3	3
Kistelek	ny	▽ =	18	7	6	
Makó						
Szeged	3	⸢ =	18	7	6	2
Szentes	.		18	8	6	
Borsodnádasd	.	⸡	16	1	-2	
Fügöd						
Hidasnémeti	.	=	19	4	2	
Jósvafő	2	▽ ⸡	13	2	-2	5
Lillafüred	—		—	—	—	—
Miskolc	.		16	6	4	7
Putnok						
Sárospatak	.		18	6	4	7
Szendrőlád	.	=	17	1	0	
Tokaj	.		18	7	6	
Kisvárda	.	=	19	5	3	2
Mátészalka	.	⸢	20	7	6	
Nyíregyháza	.		18	7	1	4
Nyírlugos						
Pátyod	.	⸢	20	5	3	
Tiszabecs	.	⸢	21	6	6	
Vásárosnamény	.	⸢	21	5	5	
Záhony	.	⸢	20	6	4	
Berettyóújfalu	.	=	20	6	5	
Debrecen	ny	▽ ⸢	20	3	1	4
Hajdúdorog	.		17	10	8	
Hortobágy	—		—	—	—	
Körösszakál	—		—	—	—	
Polgár	—		—	—	—	
Békéscsaba	1	▽	19	6	6	3
Mezőhegyes	5		16	7	6	
Orosháza	—		—	—	—	—
Szarvas	ny	▽	17	5	3	3
Szeghalom	—		—	—	—	

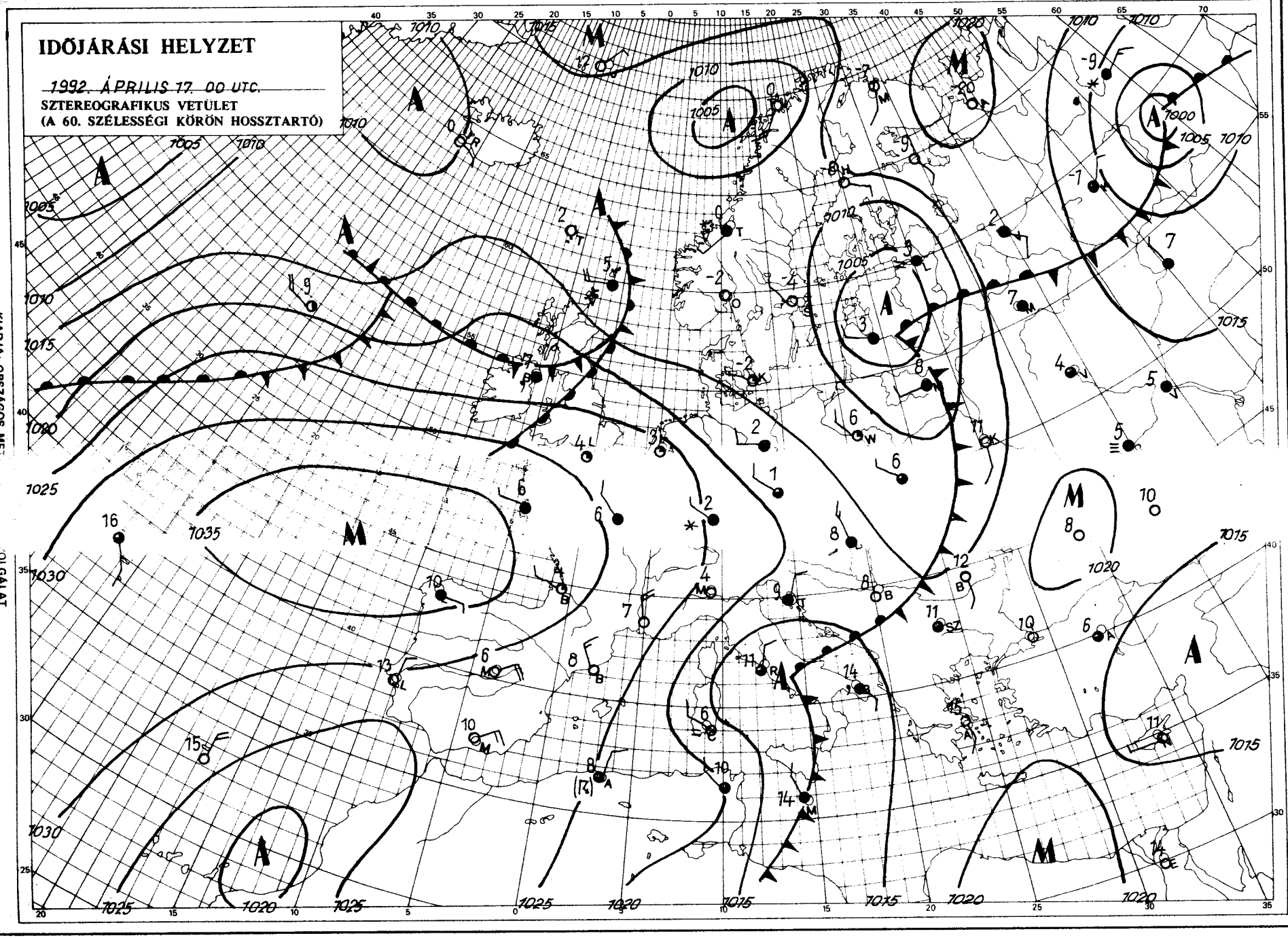

KIADJA: ORSZÁGOS MET
Kiadásért felel: Dr. Mersich Iván, az Országos Meteorológiai
Nyomdájában, Budapest — Felelős vezető: Máthé Gyula
a Központi Előrejel
Készíti: a KEI Rövidtávú Előrejelző Osztálya — Szakmai F
Megrendelhető: 1024 Budapest, II., Kitaibel Pá
Jelmagyarázat a

OLGÁLAT
- Készült: az Országos Meteorológiai Szolgálat
92. 164. — Szerkesztésért felel: Dr. Visy Károly,
a osztályvezető — Megjelenik naponként
Osztály — Telefon: 353-500

IDŐJÁRÁSI NAPIJELENTÉS

ЕЖЕДНЕВНЫЙ МЕТЕОРОЛОГИЧЕСКИЙ БЮЛЛЕТЕНЬ • DAILY WEATHER REPORT
BULLETIN QUOTIDIEN DE TEMPS • TÄGLICHER WETTERBERICHT

105. évfolyam 109. szám + Budapest + 1992. április 18. szombat

Az időjárási helyzet és a várható időjárás:

Európa délnyugati részén egy anticiklon alakítja az időjárást, így ott kevés a felhő, száraz, meleg az idő, az Ibériai-félszigeten többfelé 20 fok fölötti hőmérsékleti maximumokat mértek. Kontinensünk északi és keleti részei fölött ciklonok teszik változatossá az időjárást, sokfelé borult az égbolt, esik az eső, de az Alpok térségéből és Kelet-Európából havazásokat is jelentettek.

Magyarországon pénteken a délnyugati országrész kivételével általában 3 – 8 órát sütött a Nap, éjszaka keleten is beborult az égbolt, többfelé eleredt az eső. Ma reggelig a déli és keleti határ mentén nyom és 2 mm közötti csapadék hullott. A hőmérséklet csúcsértéke pénteken a Dunántúlon 10, keleten 15 fok körül alakult. Ma hajnalban a felhősebb déli, és keleti országrészben 4, 6 fokot mértek, a kevésbé felhős nyugati területeken helyenként 0 fokig süllyedt a hőmérséklet. Ma délelőtt nyugaton változóan, keleten erősen felhős volt az idő, és az Alföldön szórványosan kisebb eső is hullott. Erős, helyenként viharos északi szél fújt. 11 órakor 5, 8 fok között váltakozott a hőmérséklet.

Ma 12 órakor Budapesten 10 fokot mértek, a tengerszintre átszámított légnyomás 1019 hPa, alig változik.

Várható időjárás vasárnap estig:

Lassan keleten is csökken a felhőzet, délután ott még helyenként előfordulhat kisebb eső. Vasárnap országszerte változóan felhős idő várható, többórás napsütéssel, csapadék nem valószínű. Éjszakára mérséklődik, majd holnap újra megerősödik az északnyugati szél. A legalacsonyabb éjszakai hőmérséklet vasárnap 0, a legmagasabb nappali hőmérséklet 15 fok körül alakul.

Varga László s.k.

A hőmérséklet napi középértéke és eltérése a sokévi átlagtól (Budapest belterületén):

1992. április 17	8,4°C	-3,5°C.

1871 óta ezen a napon Budapesten előfordult:

legmagasabb hőmérséklet	26,6°C (1944)
legalacsonyabb hőmérséklet	- 0,6°C (1913)

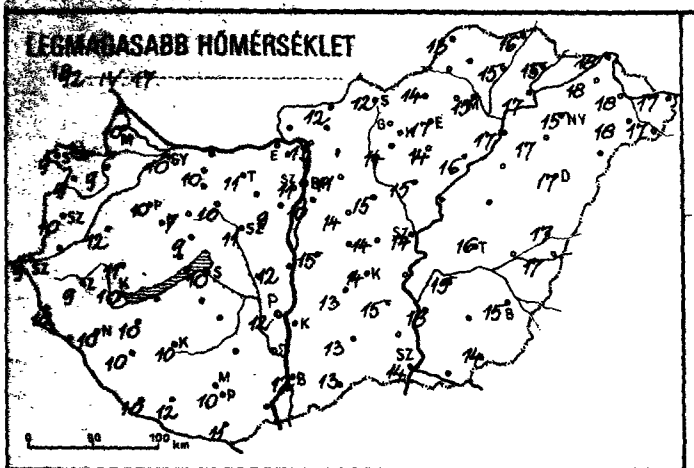
LEGMAGASABB HŐMÉRSÉKLET
1982. IV. 17.
0 50 100 km

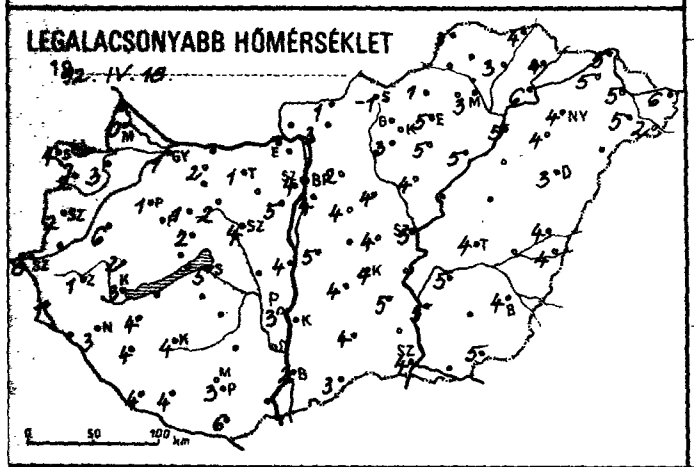
LEGALACSONYABB HŐMÉRSÉKLET
1982. IV. 18.
0 50 100 km

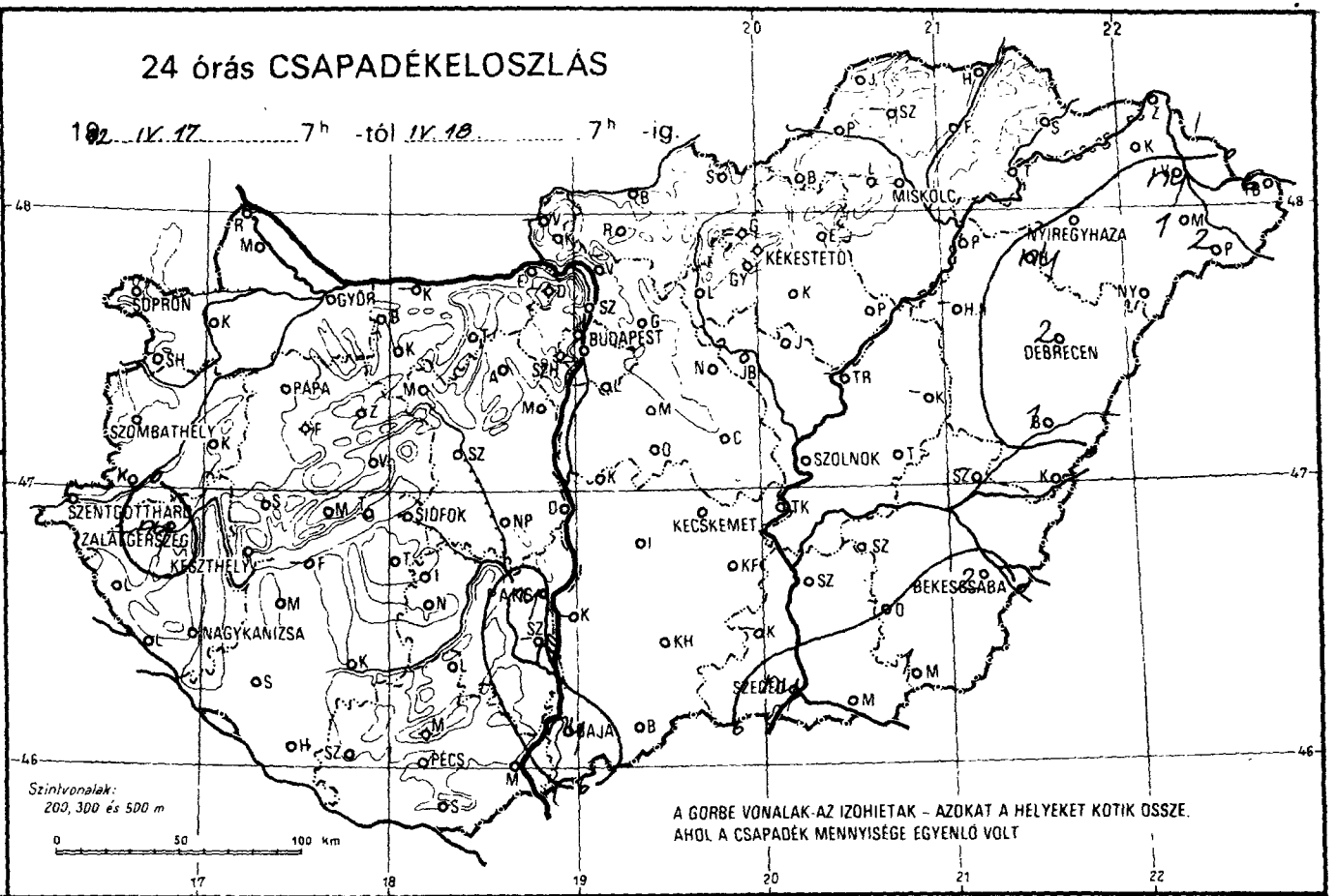
24 órás CSAPADÉKELOSZLÁS
1982. IV. 17. 7h -tól IV. 18. 7h -ig.
SOPRON
GYŐR
BUDAPEST
MISKOLC
NYÍREGYHÁZA
KÉKESTETŐ
DEBRECEN
PAPA
SZOMBATHELY
SZOLNOK
SZENTGOTTHÁRD
ZALAEGERSZEG
KESZTHELY
SIÓFOK
KECSKEMÉT
BÉKÉSCSABA
NAGYKANIZSA
SZEGED
BAJA
PÉCS
Szintvonalak:
200, 300 és 500 m
0 50 100 km
A GÖRBE VONALAK AZ IZOHIETAK – AZOKAT A HELYEKET KÖTIK ÖSSZE,
AHOL A CSAPADÉK MENNYISÉGE EGYENLŐ VOLT

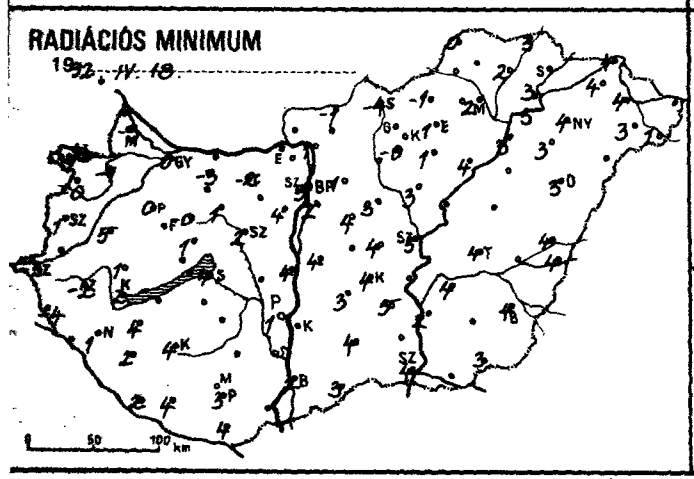
RADIÁCIÓS MINIMUM
1982. IV. 18.
0 50 100 km

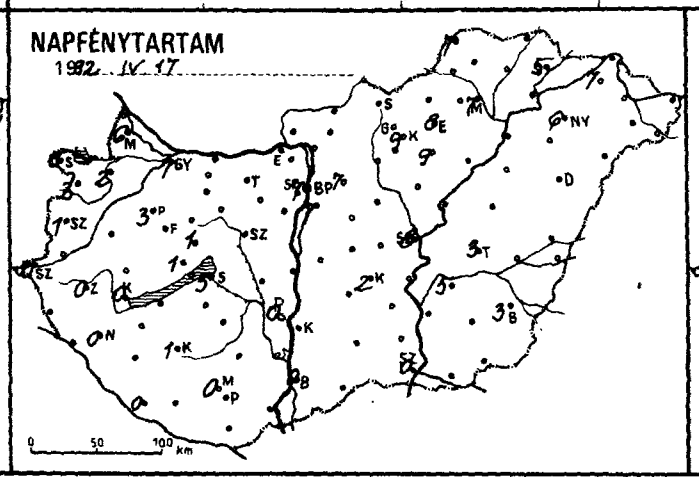
NAPFÉNYTARTAM
1982. IV. 17.
0 50 100 km

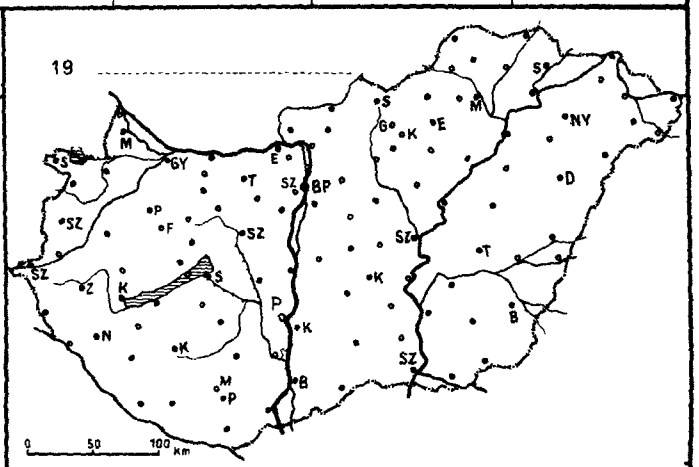
19
0 50 100 km

1992.IV.18 07 h-ig az utolsó 24 óra adatai						Előző nap napos órái
állomás	csapadék (mm)		max. hőmérséklet	min. hőmérséklet	rad. min.	
Győr	·		10	1	0	7
Kapuvár	·		9	3	-1	2
Mosonmagyaróvár	·	⌊	10	0	-3	6
Rajka						
Sopron	·		9	1	-0	5
Sopronhorpács	·	⌒	9	2	-0	3
Káld	·		12	6	5	
Körmend						
Szentgotthárd	·		9	0	-3	0
Szombathely	·		10	2	1	1
Lenti	·	⌒	10	1	-4	
Letenye						
Nagykanizsa	·		10	3	1	0
Zalaegerszeg	ny		9	1	-2	0
Farkasgyepű	·		8	1	0	
Keszthely	·		10	3	2	0
Mencshely	·		9	2	-1	1
Pápa	·		10	1	0	3
Sümeg	·		11	2	1	
Tihany						
Veszprém	·		9	2	1	1
Zirc	·		7	1	-0	
Fonyód	—		—	—	—	
Homokszt. györgy	·		10	4	2	0
Kaposvár	·		10	4	4	1
Marcali	·		10	4	4	
Siófok	·		10	5	4	3
Somogyszob	·		10	4	2	
Tab						
Bábolna	·		10	2	-3	
Esztergom	—		—	—	—	
Kisbér						
Komárom	—		—	—	—	
Tata	·		11	1	-2	
Alcsútdoboz						
Dunaújváros	·		12	4	4	
Martonvásár	·		9	5	4	
Mór	·	=	10	2	1	
Sárbogárd						
Székesfehérvár	·		11	4	2	
Iregszemcse	—		—	—	—	—
Lengyel	—		—	—	-	
Paks	ny		12	3	1	0
Szekszárd	—		—	—		
Árpádtető	·		9	2	1	
Mohács	—		—	—	—	
Pécs	·		10	3	3	0
Siklós	·	=	11	6	4	
Szigetvár	·	=	12	4	4	
Budaörs						
Bp. Lőrinc	·		10	4	2	7
Bp. Met. Int.	·		11	4	3	7
Bp. Szab. hegy	·		8	1	0	
Cegléd	·		14	4	4	
Dobogókő	—		—	—	—	
Gödöllő	·		11	2	1	7
Királyrét						
Monor	·		14	4	4	
Nagykáta	·		13	4	3	
Szentendre						

1992.IV.18 07 h-ig az utolsó 24 óra adatai						Előző nap napos órái
állomás	csapadék (mm)		max. hőmérséklet	min. hőmérséklet	rad. min.	
Vác	·		13	3	1	
Vámosmikola						
Baja	ny		12	2	2	0
Bácsalmás	·	=	13	3	3	
Izsák	·		13	4	3	
Kalocsa						
Kecskemét	·		14	4	4	2
Kiskunfélegyháza	·		15	5	5	
Kiskunhalas	·		13	4	4	
Kunszentmiklós	·	=	15	5	4	
Tiszakécske						
Balassagyarmat	·		12	1	-1	
Romhány						
Salgótarján	·		12	-1	-4	
Eger	·	=	17	5	1	8
Galyatető	-		-		-	
Gyöngyös	·	⌒	14	3	-0	
Kékestető	·		7	-3	-3	9
Kompolt	·		14	5	1	9
Lőrinci						
Poroszló	·		16	5	4	
Jászapáti						
Jászberény	·		15	4	3	
Karcag	-		-	-	-	
Szolnok	·		14	5	5	8
Tiszaroff	—		-	-	-	
Túrkeve	·		16	4	4	3
Kistelek	-		-	—	-	
Makó						
Szeged	ny		14	4	4	0
Szentes	·		18	5	2	
Borsodnádasd	·		14	1	-1	
Füged	·		15	3	2	
Hidasnémeti	·	=	16	4	3	
Jósvafő	·		13	3	0	7
Lillafüred	-		-	-	-	
Miskolc	·		15	3	2	7
Putnok						
Sárospatak	·		15	4	3	5
Szendrőlád	—		—		—	
Tokaj	·		17	6	5	
Kisvárda	·	=	18	5	4	7
Mátészalka	1	⌒	18	5	3	
Nyíregyháza	·		15	4	4	6
Nyírlugos						
Pátyod	2		17	2	1	
Tiszabecs	6	=	17	6	—	
Vásárosnamény	ny	=	18	5	4	
Záhony	·		18	5	4	
Berettyóújfalu	1	⌒ =	17	4	4	
Debrecen	2	⌒	17	3	3	—
Hajdúdorog	ny	=	17	4	3	
Hortobágy	—		—	—	—	
Körösszakál	·		17	4	4	
Polgár	·		17	5	3	
Békéscsaba	2		15	4	4	3
Mezőhegyes	1		14	5	3	—
Orosháza	—		—	—	—	—
Szarvas	·		15	5	4	5
Szeghalom	—		—	—	—	

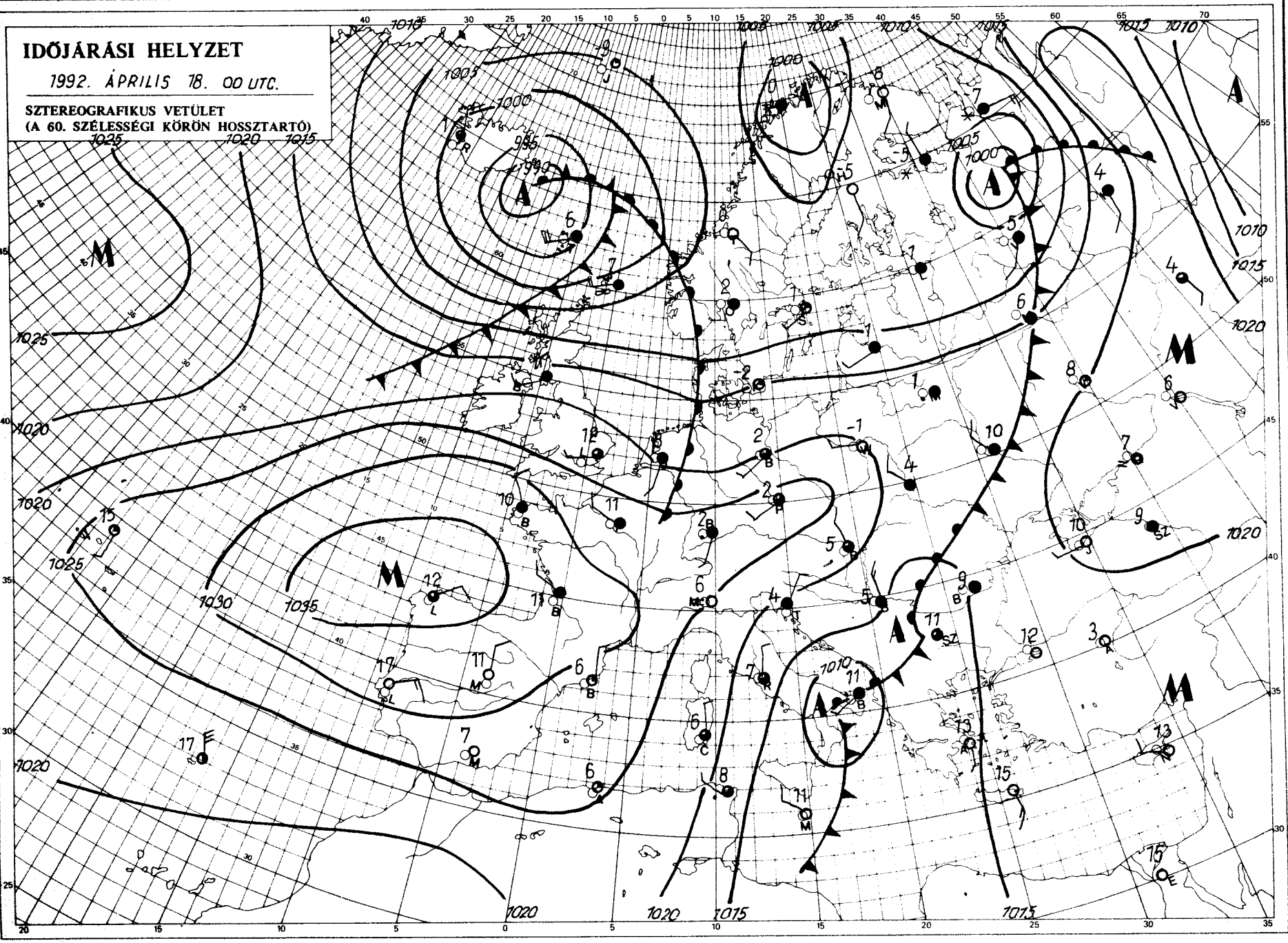

KIADJA: ORSZÁGOS METEOROLÓGIAI SZOLGÁLAT
Kiadásért felel: Dr. Mersich István, az Országos Meteorológiai Szolgálat elnöke — Készült: az Országos Meteorológiai Szolgálat Nyomdájában, Budapest — Felelős vezető: Máthé Gyuláné — Munkaszám: 165. — Szerkesztésért felel: Dr. Vissy Károly, a Központi Előrejelző Intézet igazgatója
Készíti: a KEI Rövidtávú Előrejelző Osztálya — Szakmai felelős: Németh Lajos osztályvezető — Megjelenik naponként
Megrendelhető: 1024 Budapest, II., Kitaibel Pál utca 1. — Pénzügyi Osztály — Telefon: 353-500
Jelmagyarázat a havi mellékletben

IDŐJÁRÁSI NAPIJELENTÉS

ЕЖЕДНЕВНЫЙ МЕТЕОРОЛОГИЧЕСКИЙ БЮЛЛЕТЕНЬ • DAILY WEATHER REPORT
BULLETIN QUOTIDIEN DE TEMPS • TÄGLICHER WETTERBERICHT

105. évfolyam 110. szám + Budapest + 1992. április 19. vasárnap

Az időjárási helyzet és a várható időjárás:

A Skandináv-félsziget déli része fölött örvénylő ciklon a Brit-szigeteken és Nyugat-Európa északi felén változékony, szeles, záporokkal tarkított időjárást okoz. Egy másik ciklon a Balkán-félsziget déli térsége fölött található. Hatására ott, valamint Kisázsiában sok a felhő, több helyen esik az eső, záporeső. Kontinensünk délnyugati részén nagyrészt napos, enyhe az idő. Hazánkat északnyugat felől gyenge front éri el, amely számottevő csapadékot nem okoz, de a megerősödő északi szél kiséretében néhány fokkal hidegebb levegő árasztja el a Kárpát-medencét.

Magyarországon szombaton az ország nagyrészén 9, 12 órán át sütött a Nap, de délen és keleten néhol erősen felhős, vagy borult volt az ég és elszórtan jelentéktelen eső, zápor is előfordult. A csapadékmennyiség az 1 mm-t sem érte el. A legmagasabb nappali hőmérséklet szombaton 11 és 16 fok között volt. Ma (vasárnap) hajnalra +4 és -3 fokig hűlt le a levegő. Délelőtt a Kisalföldön erősen felhős idő volt, egy-két helyen kisebb eső is előfordult, másutt csaknem zavartalanul sütött a Nap. A hőmérséklet 11 órára az erősen felhős helyeken 9 és 11, másutt 12 és 16 fokig emelkedett.

Ma 12 órakor Budapesten 13 fokot mértek, a tengerszintre átszámított légnyomás 1014 hPa, mérsékelten süllyed.

Várható időjárás hétfő estig:

Eleinte északnyugaton csökken, másutt időnként erősebben megnövekszik a felhőzet és elszórtan kisebb eső is előfordul. Később a felhőátvonulásokból csak egy-egy futó zápor, a hegyekben hózápor lehet. Az északnyugati, északi szél sokfelé erős, a nappali órákban időnként viharos lesz.
A legalacsonyabb éjszakai hőmérséklet -1, +4,
a legmagasabb nappali hőmérséklet hétfőn 10 és 14 fok között várható.

Bartha Péterné s.k.

A hőmérséklet napi középértéke és eltérése a sokévi átlagtól (Budapest belterületén):

1992. április 18	8,4°C	-3,2°C.

1871 óta ezen a napon Budapesten előfordult:

legmagasabb hőmérséklet	28,7°C (1920)
legalacsonyabb hőmérséklet	- 1,4°C (1887)

LEGMAGASABB HŐMÉRSÉKLET

1992. IV. 18.

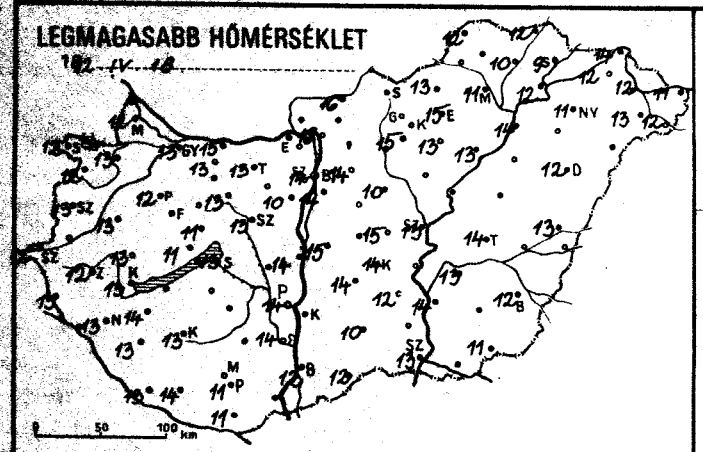

LEGALACSONYABB HŐMÉRSÉKLET

1992. IV. 19.

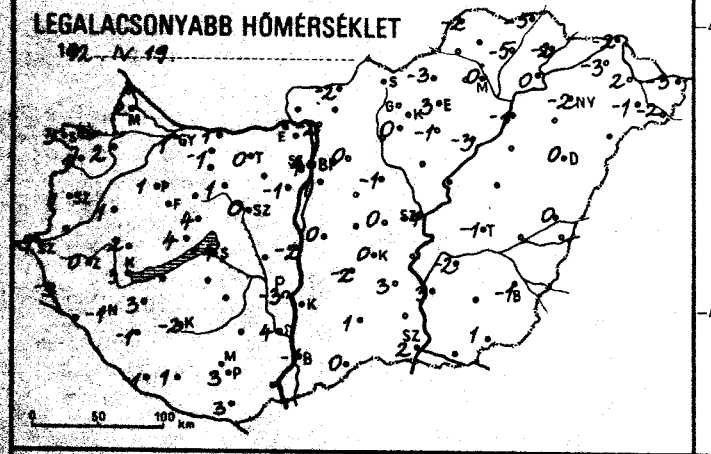

RADIÁCIÓS MINIMUM

1992. IV. 19.

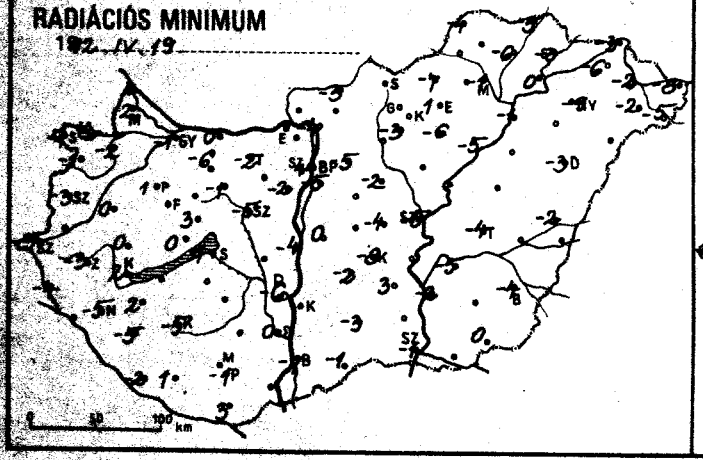

24 órás CSAPADÉKELOSZLÁS

1992. IV. 18. 7h -tól IV. 19. 7h -ig.

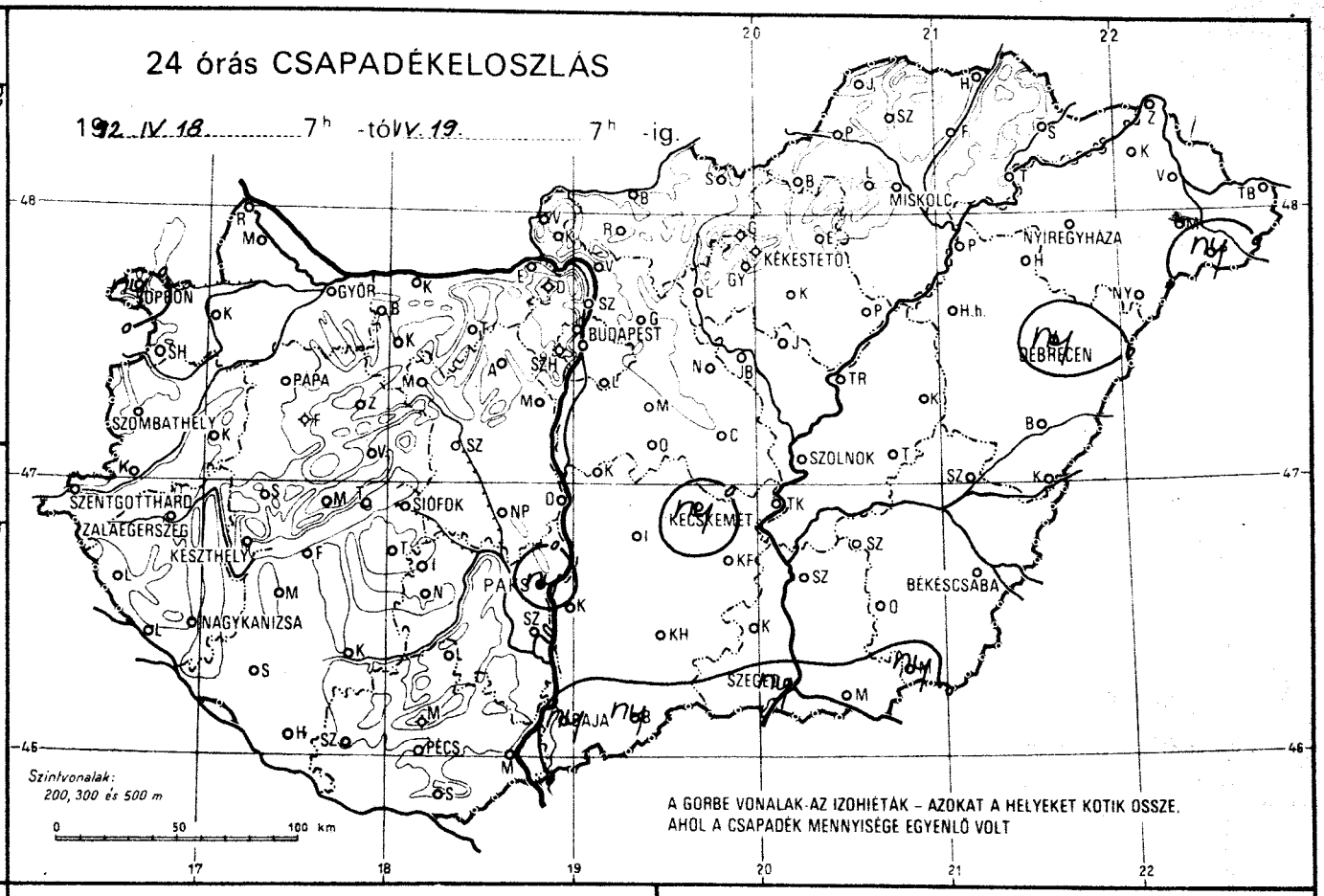

NAPFÉNYTARTAM

1992. IV. 18.

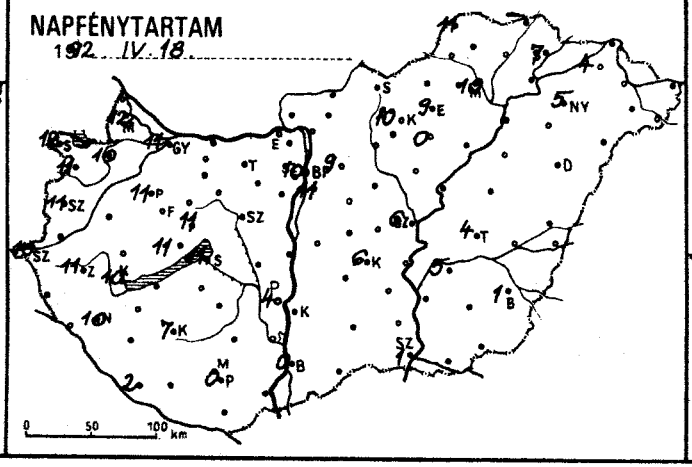

19

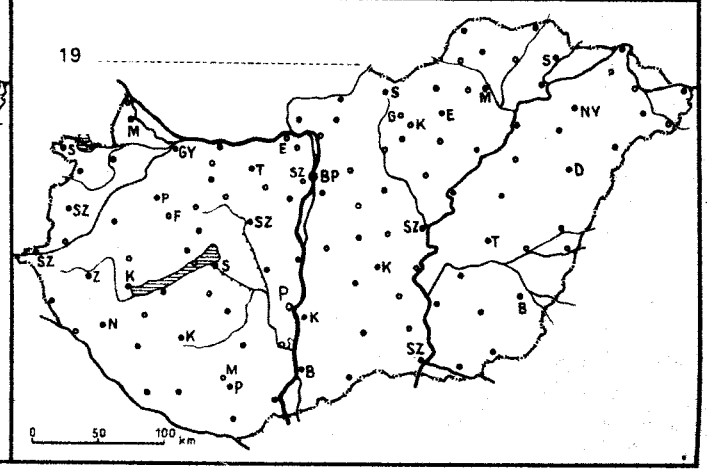

1992 IV 1 7^h-ig az utolsó 24 óra adatai						Előző nap napos órái
állomás	csapadék (mm)		max. hőmérséklet	min. hőmérséklet	rad. min.	
Győr	.		13	1	-1	11
Kapuvár	.	⌒	13	2	-2	10
Mosonmagyaróvár	.	⌣	12	2	-2	12
Rajka						
Sopron	ny		12	3	-1	12
Sopronhorpács		⌒	12	1	-1	11
Káld			13	1	0	
Körmend						
Szentgotthárd		⌣	12	-1	-5	10
Szombathely			13	1	-3	11
Lenti	.	⌒	13	-3	-4	
Letenye						
Nagykanizsa		⌣	13	-1	-5	10
Zalaegerszeg			12	0	-3	11
Farkasgyepű	—		—	—	—	
Keszthely	.		13	3	2	10
Mencshely	.	=	11	4	0	11
Pápa	.		12	1	1	11
Sümeg	.		13	2	0	
Tihany						
Veszprém	.		11	4	3	11
Zirc		⌒	10	3	0	
Fonyód	—		—	—	—	
Homokszt. György	.		13	-1	-2	2
Kaposvár	.	⌣	13	-2	-5	7
Marcali	.	⌒	14	3	2	
Siófok			13	4	1	11
Somogyszob	.	⌣	13	-1	-5	
Tab						
Bábolna	.		13	-1	-6	
Esztergom	—		—	—	—	
Kisbér						
Komárom		=	15	1	0	
Tata			13	0	-2	
Alcsútdoboz						
Dunaújváros			14	-2	-4	
Martonvásár	.	⌣	10	-1	-2	
Mór	.	=	13	1	-1	
Sárbogárd						
Székesfehérvár	.	=	13	0	-5	
Iregszemcse	—		—	—	—	
Lengyel	—		—	—	—	
Paks	ny		14	-3	-6	4
Szekszárd		=	14	4	0	
Árpádtető	.		10	3	1	
Mohács	—		—	—	—	
Pécs	.		11	3	-1	0
Siklós	.	⌒	11	3	3	
Szigetvár	.	⌒	14	1	1	
Budaörs						
Bp. Lőrinc	.	⌒	14	1	-5	11
Bp. Met. Int.	.		14	4	4	10
Bp. Szab. hegy	.		12	4	2	
Cegléd	.	⌒	15	0	-4	
Dobogókő	—		—	—	—	
Gödöllő	.		14	0	-5	9
Királyrét						
Monor	—		—	—	—	
Nagykáta	.	⌣	10	-1	-2	
Szentendre						

1992 IV 1 7^h-ig az utolsó 24 óra adatai						Előző nap napos órái
állomás	csapadék (mm)		max. hőmérséklet	min. hőmérséklet	rad. min.	
Vác	.		16	-2	-4	
Vámosmikola	—		—	—	—	
Baja	ny	=	12	-1	-7	0
Bácsalmás	ny	⌒	12	0	-1	
Izsák	.		14	-2	-2	
Kalocsa	—		—	—	—	
Kecskemét	ny	⌒	14	0	-8	6
Kiskunfélegyháza	.		12	3	3	
Kiskunhalas	.		10	1	-3	
Kunszentmiklós	.	=	15	0	0	
Tiszakécske						
Balassagyarmat	.	⌣	16	-2	-3	
Romhány						
Salgótarján	—		—	—	—	
Eger	.	=	15	3	1	9
Galyatető	—		—	—	—	
Gyöngyös	.	⌣	15	0	-3	
Kékestető	.		5	1	-2	10
Kompolt	.	⌣	13	-1	-6	0
Lőrinci						
Poroszló	.	⌣	13	-3	-5	
Jászapáti						
Jászberény	.	⌒	15	-2	-4	
Karcag	—		—	—	—	
Szolnok	.	⌣	13	-1	-5	6
Tiszaroff	—		—	—	—	
Túrkeve	.	⌣	14	-1	-4	4
Kistelek	—	.	—	—	—	
Makó						
Szeged	ny		13	2	-1	1
Szentes	.		14	3	-2	
Borsodnádasd	.	⌣	13	-3	-7	
Fügöd	.		10	-5	-6	
Hidasnémeti	.	=	12	-5	-5	
Jósvafő	.	⌣	12	-2	-4	11
Lillafüred	—		—	—	—	
Miskolc	.		11	0	-1	10
Putnok						
Sárospatak	.		9	-2	-3	7
Szendrőlád	—		—	—	—	
Tokaj	.		12	0	0	
Kisvárda	.	⌣	12	-3	-6	4
Mátészalka	.	⌣	13	-1	-2	
Nyíregyháza	.	⌣	11	-2	-9	5
Nyírlugos						
Pátyod	ny	⌣	12	-2	-5	
Tiszabecs	.	⌣	11	-3	-8	
Vásárosnamény	.	⌒	12	-2	-2	
Záhony	.	⌣	14	-2	-3	
Berettyóújfalu	.	=	13	0	-2	
Debrecen	ny	⌒	12	0	-3	
Hajdúdorog	—		—	—	—	
Hortobágy	—		—	—	—	
Körösszakál	—		—	—	—	
Polgár	.	=	14	-1	-1	
Békéscsaba	.	⌣	12	-1	-4	1
Mezőhegyes	ny	⌒	11	1	0	
Orosháza	—		—	—	—	
Szarvas	.		13	-2	-5	5
Szeghalom	—		—	—	—	

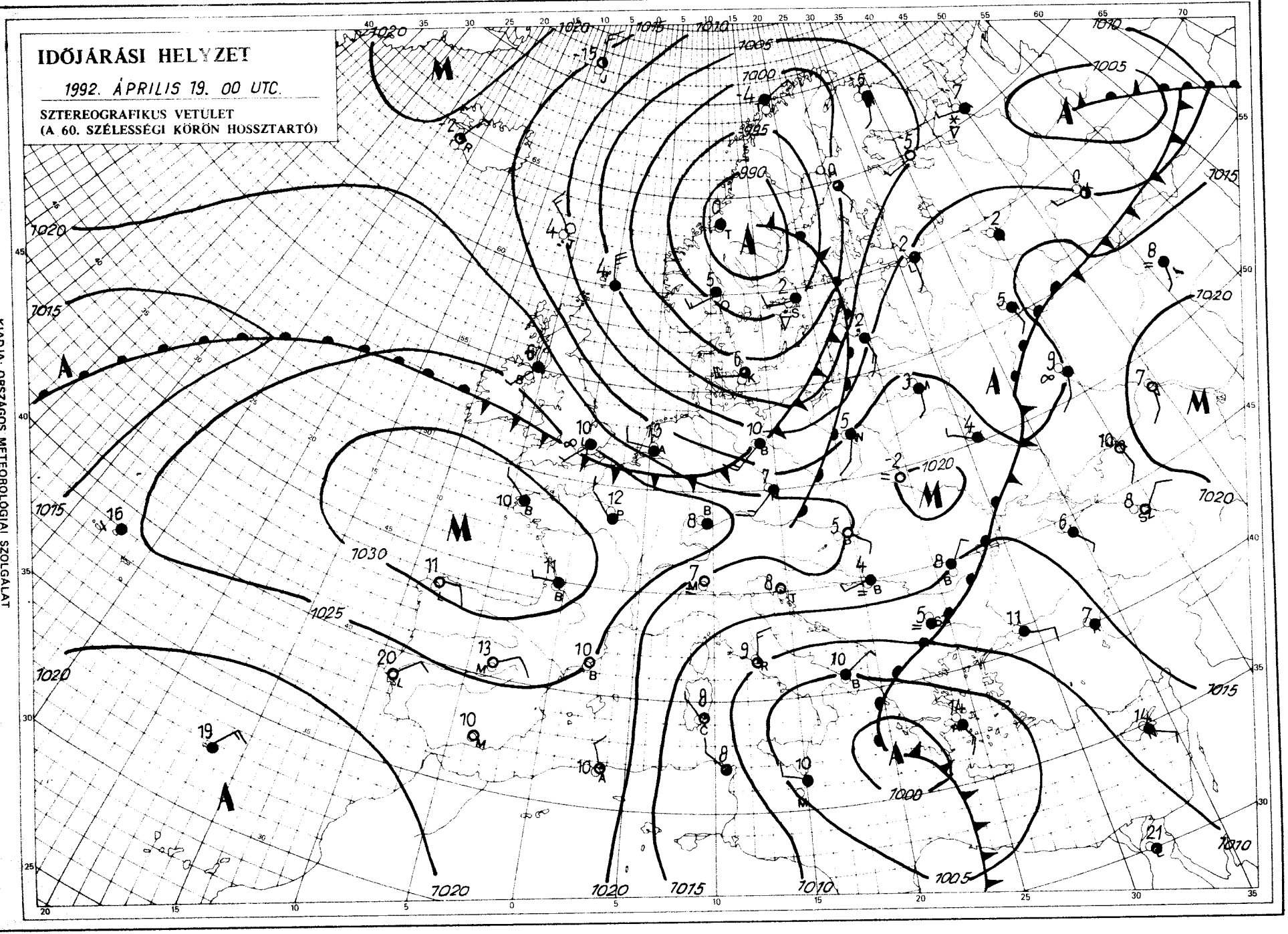

KIADJA: ORSZÁGOS METEOROLÓGIAI SZOLGÁLAT
Kiadásért felelős: Dr. Mersich István, az Országos Meteorológiai Szolgálat elnöke – Készült: az Országos Meteorológiai Szolgálat Nyomdájában, Budapest – Felelős vezető: Mathé Gyuláné – Munkaszám: 156. – Szerkesztésért felel: Dr. Vissy Károly, a Központi Előrejelző Intézet igazgatója

Készíti: a KEI Rövidtávú Előrejelző Osztálya – Szakmai felelős: Németh Lajos osztályvezető – Megjelenik naponként
Megrendelhető: 1024 Budapest, Fi., Kitaibel Pál utca 1. – Pénzügyi Osztály – Telefon: 353 500
Jelmagyarázat a havi melléklettben

IDŐJÁRÁSI NAPIJELENTÉS

ЕЖЕДНЕВНЫЙ МЕТЕОРОЛОГИЧЕСКИЙ БЮЛЛЕТЕНЬ • DAILY WEATHER REPORT
BULLETIN QUOTIDIEN DE TEMPS • TÄGLICHER WETTERBERICHT

105. évfolyam 111. szám + Budapest + 1992. április 20. hétfő

Az időjárási helyzet és a várható időjárás:

Nyugat-Európa felett anticiklon található. Ennek területén általában kevés a felhő, a hűvös éjszakát követően napközben túlnyomóan napos, száraz enyhe az idő. A hőmérséklet csúcsértéke általában 15 fok körül van, de Délnyugat-Európában néhol 25 fokot mérnek. A Balti-tengertől egészen a Balkán-félsziget déli részéig ugyanakkor ciklonok láncolata húzódik. Hatására Kelet és Délkelet-Európában gyakran borult az ég és sokfelé esik az eső. A ciklonrendszer és az említett anticiklon együttes áramlási rendszerében Közép-Európa, így a Kárpát-mrdence fölé is a következő 36 órában száraz, hűvös levegő érkezik.

Magyarországon vasárnap a Dunántúlon csak 1, 6, a keleti országrészben 7, 13 órán át sütött a Nap, a Dunántúlon jelentéktelen eső is előfordult, de a ma reggelig lehullott csapadék mennyisége sehol sem haladta meg az 1 mm-t. A hőmérséklet csúcsértéke 15 és 20 fok között alakult. Hétfőn hajnalra szeszélyes területi eloszlásban -1 és 9 fok közé hűlt le a levegő. Ma délelőtt felhőátvonulások voltak, csapadékról nem érkezett jelentés. Sokfelé fújt erős, főként a Dunántúlon viharos északi szél. A hőmérséklet 11 órakor 8, 13 fok között váltakozott.

Ma 12 órakor Budapesten 11 fokot mértek, a tengerszintre átszámított légnyomás 1016 hPa, alig változik.

Várható időjárás kedd estig:

A felhőátvonulások mellett több órás napsütés várható, legfeljebb keleten fordul elő néhány helyen futó zápor. Az erős, időnként viharos északi szél csak kedden délutántól mérséklődik. Hűvös idő lesz. A legalacsonyabb éjszakai hőmérséklet általában 1, 6, de a kevésbé szeles helyeken kevéssel 0 fok alatt valószínű. A legmagasabb nappali hőmérséklet kedden 9, és 14 fok között alakul

Távolabbi kilátások szerdától–szombatig

Eleinte változóan felhős idő várható, elszórtan záporral. Az időszak második felében általában kevés lesz a felhő, csapadék nem valószínű. A nyugati, északnaugati szél gyakran lesz élénk, időnként erős.
A legalacsonyabb éjszakai hőmérséklet eleinte +2, -3, majd 1, 6 fok között, a legmagasabb nappali hőmérséklet eleinte 12, 17, majd 14, 19 fok között valószínű. Jelentős mennyiségű (legalább napi 5 mm) csapadék az ország területének 20 százalékán várható, az időszak elején.

Bonta Imre s.k.

A hőmérséklet napi középértéke és eltérése a sokévi átlagtól (Budapest belterületén):

1992. április 19	10,4°C	-1,3°C.

1871 óta ezen a napon Budapesten előfordult:

legmagasabb hőmérséklet	30,2°C (1920)
legalacsonyabb hőmérséklet	- 2,4°C (1893)

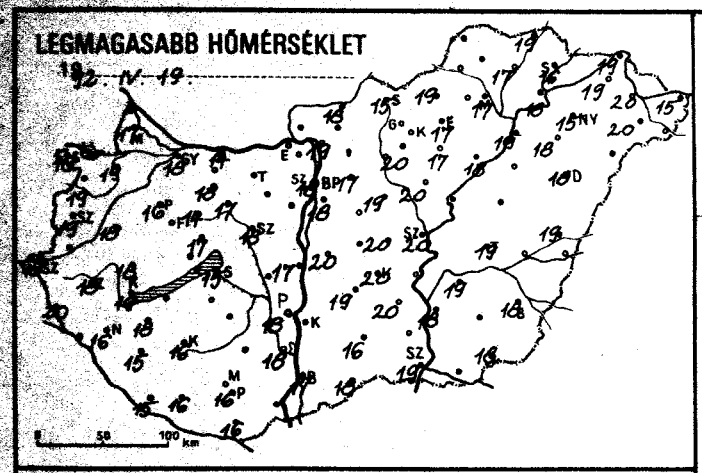
LEGMAGASABB HŐMÉRSÉKLET
1992. IV. 19.
0 50 100 km

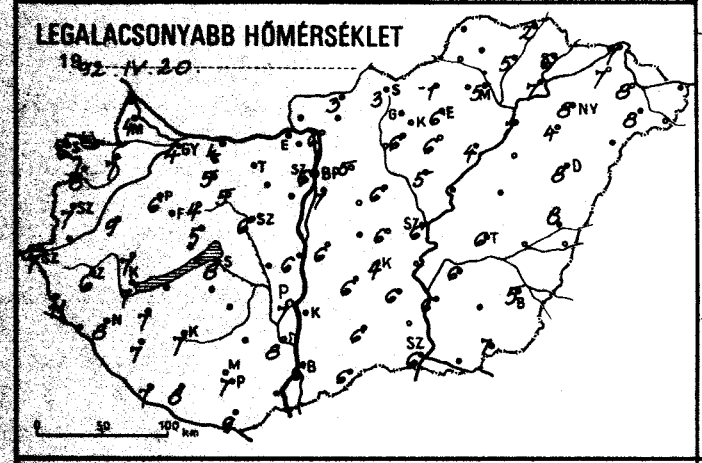
LEGALACSONYABB HŐMÉRSÉKLET
1992. IV. 20.
0 50 100 km

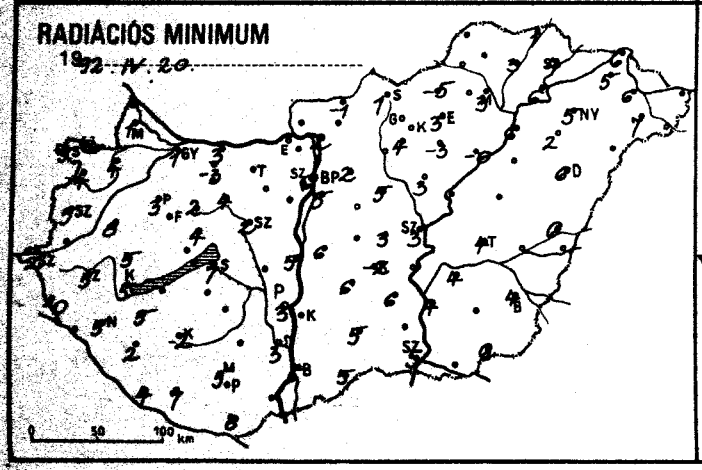
RADIÁCIÓS MINIMUM
1992. IV. 20.
0 50 100 km

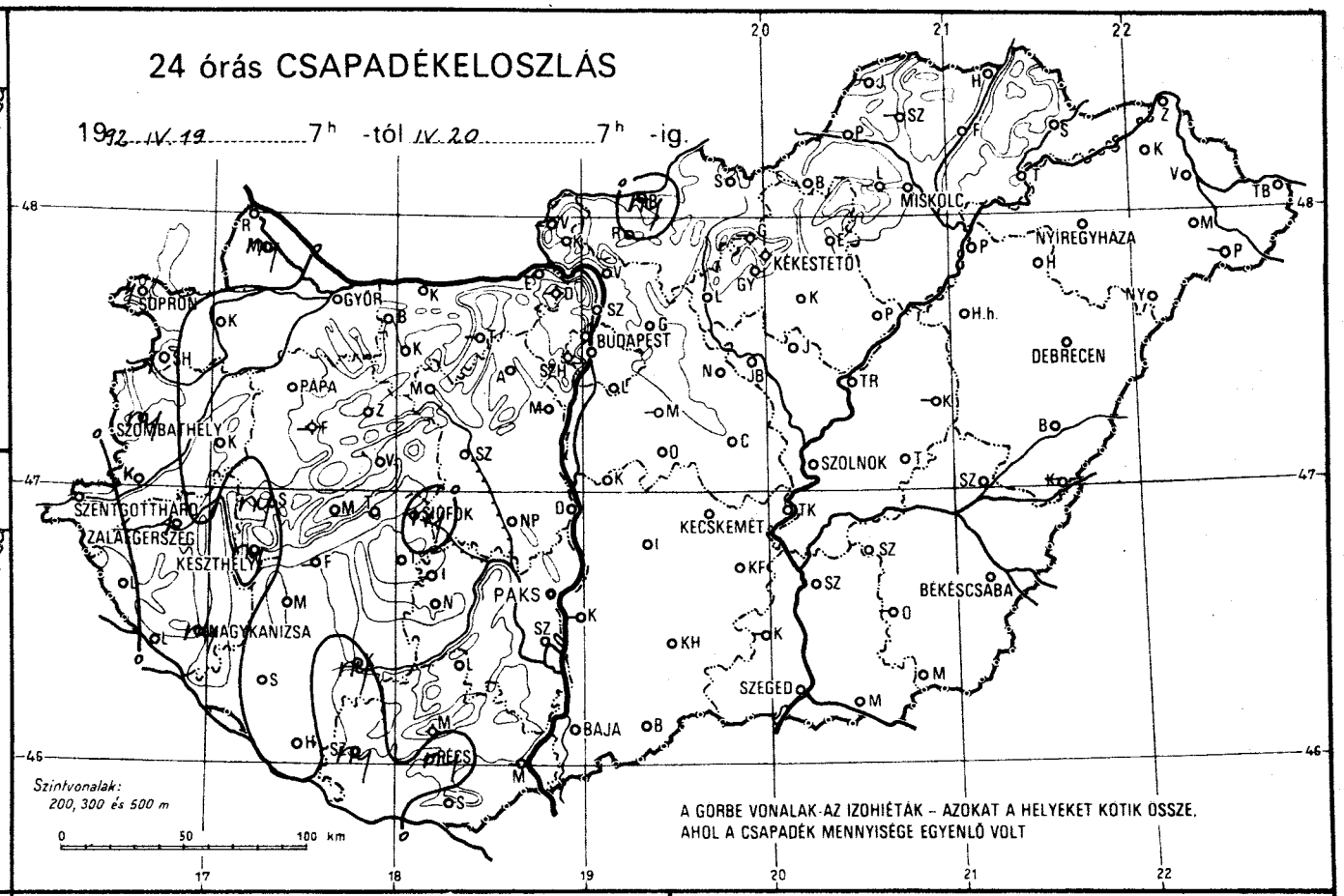
24 órás CSAPADÉKELOSZLÁS
1992. IV. 19. 7h -tól IV. 20. 7h -ig.
SOPRON
GYŐR
BUDAPEST
MISKOLC
NYÍREGYHÁZA
KÉKESTETŐ
DEBRECEN
PAPA
SZOMBATHELY
SZOLNOK
SZENTGOTTHÁRD
ZALAEGERSZEG
KESZTHELY
SIÓFOK
KECSKEMÉT
PAKS
BÉKÉSCSABA
NAGYKANIZSA
SZEGED
BAJA
Szintvonalak: 200, 300 és 500 m
0 50 100 km
A GÖRBE VONALAK AZ IZOHIÉTÁK – AZOKAT A HELYEKET KÖTIK ÖSSZE, AHOL A CSAPADÉK MENNYISÉGE EGYENLŐ VOLT

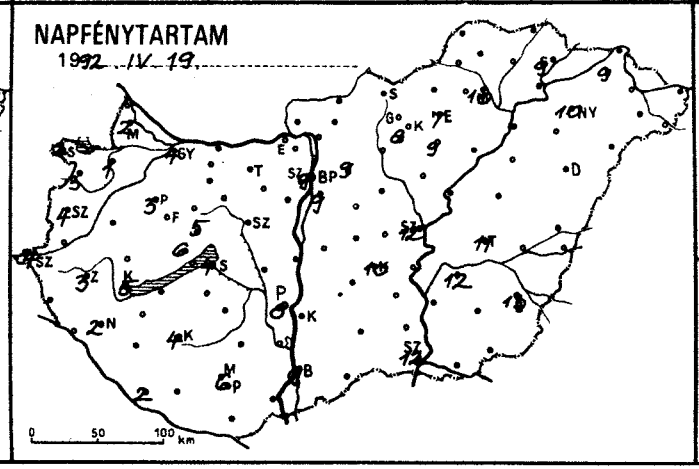
NAPFÉNYTARTAM
1992. IV. 19.
0 50 100 km

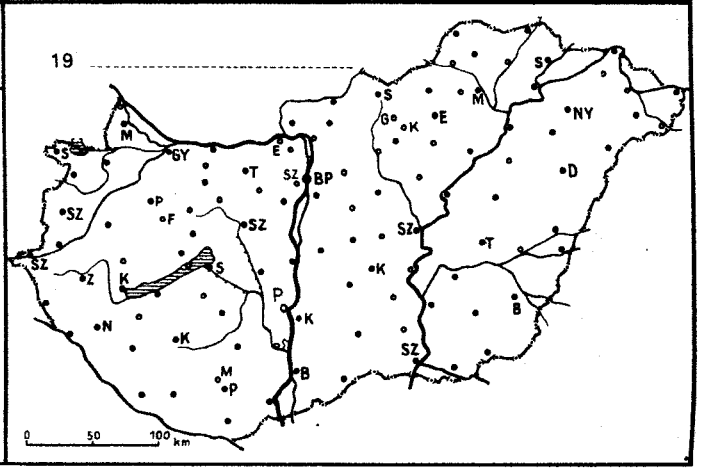
19
0 50 100 km

92.IV.20 07 h-ig az utolsó 24 óra adatai						Előző nap napos órái
állomás	csapadék (mm)		max. hőmérséklet	min. hőmérséklet	rad. min.	
Győr	.		18	4	1	4
Kapuvár	.		19	7	4	1
Mosonmagyaróvár	ny	▽ ⌒	17	4	1	2
Rajka						
Sopron	1	▽	18	6	5	2
Sopronhorpács	1	⌒	19	8	4	3
Káld	.		18	9	8	
Körmend						
Szentgotthárd	.		18	7	2	4
Szombathely	ny	▽	19	7	5	4
Lenti	.		20	11	-0	
Letenye						
Nagykanizsa	ny	▽	16	8	5	2
Zalaegerszeg	1		18	6	5	3
Farkasgyepű	—		—	—	—	—
Keszthely	ny		19	7	5	5
Mencshely	.		16	5	1	6
Pápa	.		16	6	3	3
Sümeg	ny		18	7	5	
Tihany						
Veszprém	.		17	5	4	5
Zirc	.		14	4	2	
Fonyód	—		—	—	—	
Homokszt. györgy.	:		15	7	4	2
Kaposvár	ny		16	7	-2	4
Marcali	.		18	7	5	
Siófok	ny	▽	15	8	7	4
Somogyszob	.		15	7	2	
Tab						
Bábolna	.		18	5	-3	
Esztergom	—		—	—	—	
Kisbér						
Komárom	.	⌒	14	4	3	
Tata	—		—	—	—	
Alcsútdoboz						
Dunaújváros	.		17	6	5	
Martonvásár	—		—	—	—	
Mór	.		17	5	4	
Sárbogárd	.					
Székesfehérvár	.		18	6	2	
Iregszemcse	—		—	—	—	
Lengyel						
Paks	.		18	7	3	8
Szekszárd	.		18	8	3	
Árpádtető	.		14	5	4	
Mohács	—		—	—	—	
Pécs	ny	▽	16	7	5	6
Siklós	.	⌒	16	9	8	
Szigetvár	ny	⁹ =	16	8	7	
Budaörs						
Bp. Lőrinc	.		18	7	5	9
Bp. Met. Int.	.		18	6	6	9
Bp. Szab. hegy	.		14	4	—	
Cegléd	.		20	6	3	
Dobogókő	—		—	—	—	
Gödöllő	.		17	5	2	9
Királyrét						
Mónor	—		—	—	—	—
Nagykáta	.		19	6	5	
Szentendre						

92.IV.20. 07 h-ig az utolsó 24 óra adatai						Előző nap napos órái
állomás	csapadék (mm)		max. hőmérséklet	min. hőmérséklet	rad. min.	
Vác	.		19	6	2	
Vámosmikola	—		—	—	—	—
Baja	.		17	6	6	9
Bácsalmás	.		18	6	5	
Izsák	.		19	6	6	
Kalocsa	—		—	—	—	—
Kecskemét	.		20	4	-2	10
Kiskunfélegyháza	.		20	6	6	
Kiskunhalas	.		16	6	5	
Kunszentmiklós	.		20	6	6	
Tiszakécske						
Balassagyarmat	ny		18	3	-1	
Romhány						
Salgótarján	.		15	3	1	
Eger	.	=	17	6	3	7
Galyatető	—		—	—	—	
Gyöngyös	.		20	6	4	
Kékestető	.		10	-0	-2	8
Kompolt	.		17	6	-3	9
Lőrinci						
Poroszló	.		18	4	-0	
Jászapáti						
Jászberény	.		20	5	3	
Karcag	—		—	—	—	
Szolnok	.		20	6	3	12
Tiszaroff						
Túrkeve	.		19	6	4	11
Kistelek	—		—	—	—	
Makó						
Szeged	.		19	6	5	12
Szentes	.		18	6	4	
Borsodnádasd	.		19	-1	-5	
Füged	.		17	5	3	
Hidasnémeti	.	=	19	2	1	
Jósvafő	—		—	—	—	—
Lillafüred	—		—	—	—	
Miskolc	.		17	5	3	10
Putnok						
Sárospatak	.		16	6	4	9
Szendrőlád	—		—	—	—	
Tokaj	.		18	7	6	
Kisvárda	.	=	19	7	5	9
Mátészalka	.	⌒	20	8	7	
Nyíregyháza	.		15	8	5	10
Nyírlugos						
Pátyod	—		—	—	—	
Tiszabecs	.	⌣	15	—	—	
Vásárosnamény	.	⌒	20	8	6	
Záhony	.		19	7	6	
Berettyóújfalu	.		19	8	6	
Debrecen	.		18	8	6	—
Hajdúdorog	.		18	4	2	
Hortobágy	—		—	—	—	
Körösszakál	—		—	—	—	
Polgár	.		19	7	6	
Békéscsaba	.		18	5	4	13
Mezőhegyes	.		18	7	6	—
Orosháza	—		—	—	—	—
Szarvas	.		19	6	4	12
Szeghalom	—		—	—	—	

IDŐJÁRÁSI HELYZET

1992. ÁPRILIS 20.00 UTC

SZTEREOGRAFIKUS VETÜLET
(A 60. SZÉLESSÉGI KÖRÖN HOSSZTARTÓ)

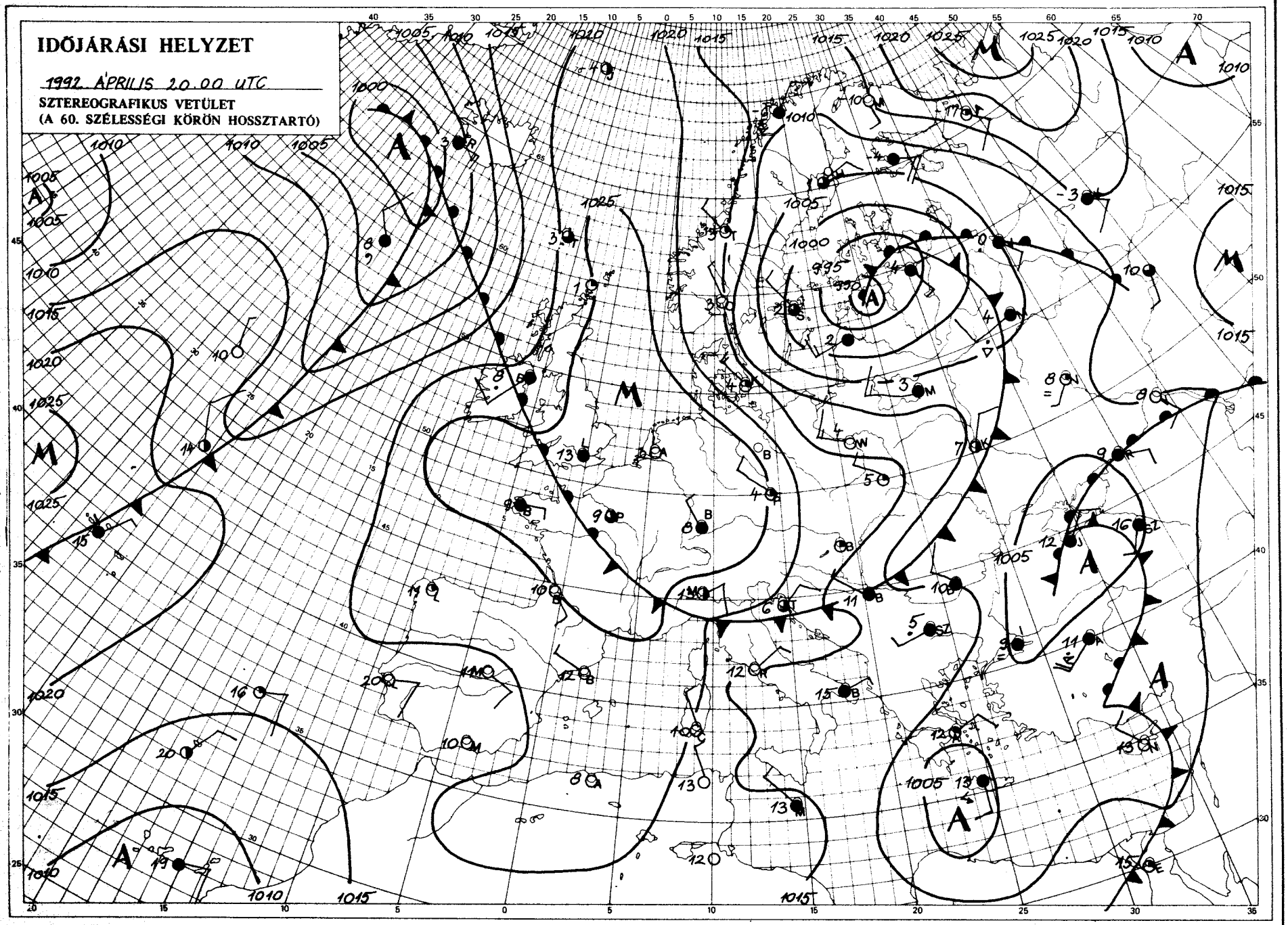

KIADJA: ORSZÁGOS METEOROLÓGIAI SZOLGÁLAT

Kiadásért felel: Dr. Mersich Iván, az Országos Meteorológiai Szolgálat elnöke – Készült: az Országos Meteorológiai Szolgálat Nyomdájában, Budapest – Felelős vezető: Máthé Gyuláné – Munkaszám: 32 – 167. – Szerkesztésért felel: Dr. Vissy Károly a Központi Előrejelző Intézet igazgatója

Készíti: a KEI Rövidtávú Előrejelző Osztálya – Szakmai felelős: Németh Lajos osztályvezető – Megjelenik naponként
Megrendelhető: 1024 Budapest, II., Kitaibel Pál utca 1. – Pénzügyi Osztály – Telefon: 353-500
Jelmagyarázat a havi melléklettben

IDŐJÁRÁSI NAPIJELENTÉS

ЕЖЕДНЕВНЫЙ МЕТЕОРОЛОГИЧЕСКИЙ БЮЛЛЕТЕНЬ · DAILY WEATHER REPORT
BULLETIN QUOTIDIEN DE TEMPS · TÄGLICHER WETTERBERICHT

105. évfolyam 113. szám + Budapest + 1992. április 22. szerda

Az időjárási helyzet és a várható időjárás:

Az Atlanti-Óceán fölött nagyméretű ciklon örvénylik, hatására a Brit-szigeteken, valamint Európa nyugati vidékein változékony, sokfelé szeles, esős az idő. Az Ibériai-félszigeten és a Földközi-tenger vidékén szinte zavartalanul süt a Nap, nyáriasan meleg az idő. Északkelet-Európa fölött ciklon található, áramlási rendszerében hideg levegő áramlik Kelet-Európa fölé, északon havazik, délebbre fekvő területeken esik az eső. A Kárpát-medence fölé a következő időszakban enyhe, de kissé nedvesebb léghullámok érkeznek.

Magyarországon kedden többnyire napos,szeles volt az idő. A hőmérséklet csúcsértéke általában 11, 15 fok között volt. Szerda reggelre a nyugati területeken 0, +6, keleten pedig -3, +2 fok közé csökkent a hőmérséklet. Délelőtt nagyrészt napos idő volt, csupán északkeleten növekedett meg erősebben a felhőzet. A hőmérséklet 11 órakor északkeleten 8, 11 fok, máshol 12, 16 fok között alakult..

Ma 12 órakor Budapesten a hőmérséklet 15 fok volt, a tengerszintre átszámított légnyomás 1014 hPa, erősen süllyed.

Várható időjárás csütörtök estig:

Ma túlnyomóan derült lesz az ég, csütörtökön időnként erősebben megnövekszik a felhőzet, de csak szórványosan alakul ki eső, zápor.
Az eleinte élénk délnyugati, nyugati szél északnyugatira fordul és megerősödik.
A legalacsonyabb éjszakai hőmérséklet 2, 7 fok,
a legmagasabb nappali hőmérséklet csütörtökön 14, 19 fok között alakul.

Kapitány Ervinné s.k.

A hőmérséklet napi középértéke és eltérése a sokévi átlagtól (Budapest belterületén):

1992. április 21	7,9°C	-4,3°C.

1871 óta ezen a napon Budapesten előfordult:

legmagasabb hőmérséklet	29,6°C (1876)
legalacsonyabb hőmérséklet	0,1°C (1959)

LEGMAGASABB HŐMÉRSÉKLET
1992. IV. 21.

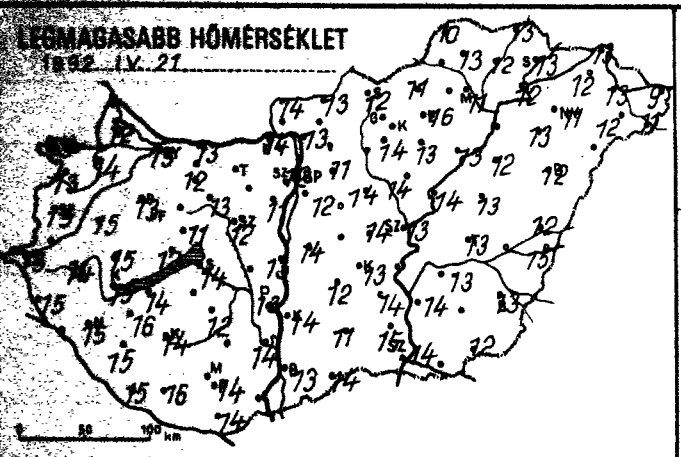

LEGALACSONYABB HŐMÉRSÉKLET
1992. IV. 22.

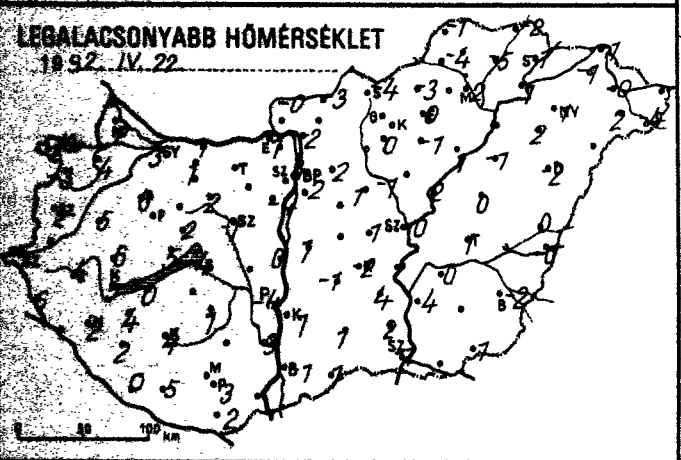

24 órás CSAPADÉKELOSZLÁS

1992. IV. 21. 7h -tól IV. 22. 7h -ig.

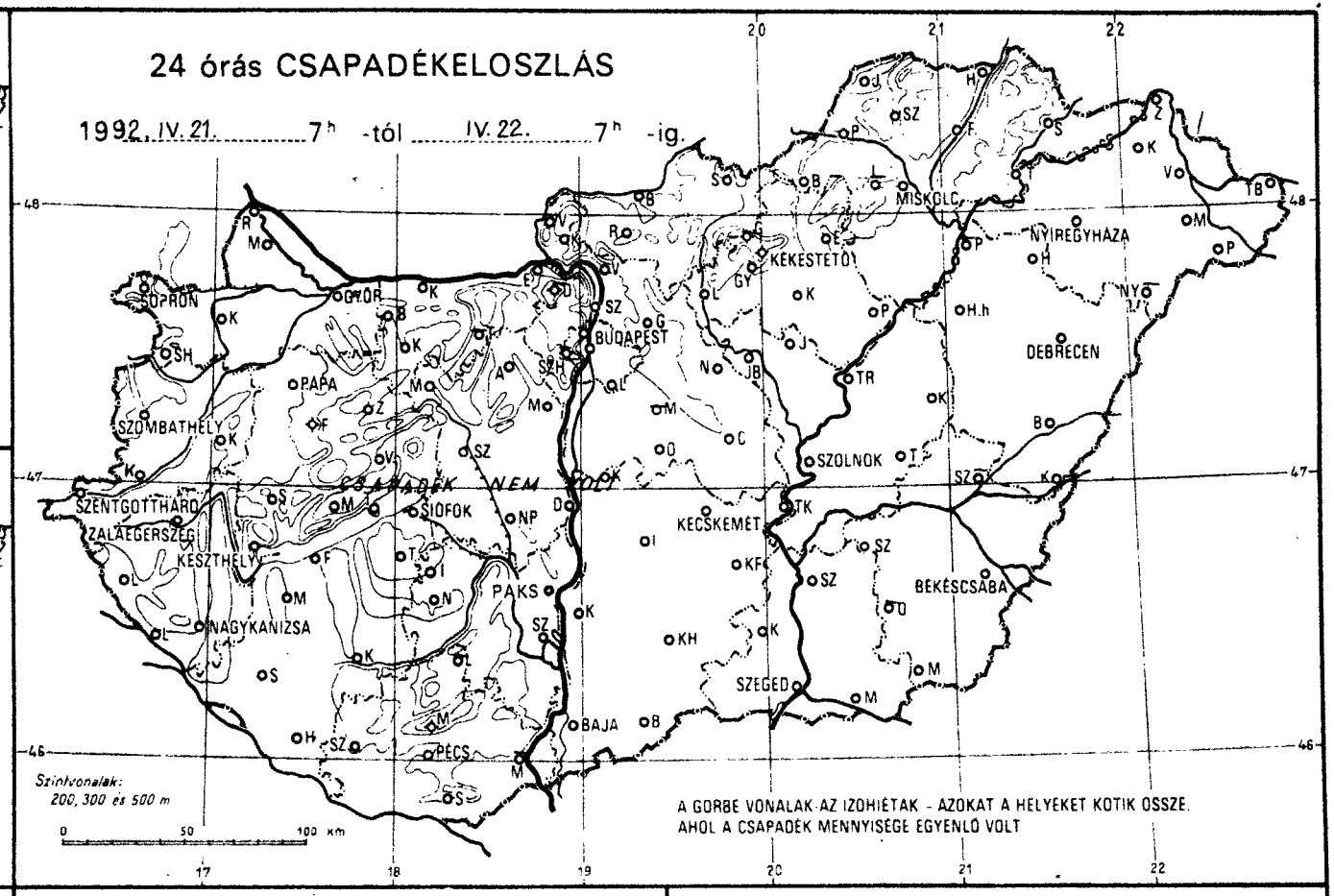

RADIÁCIÓS MINIMUM
1992. IV. 22.

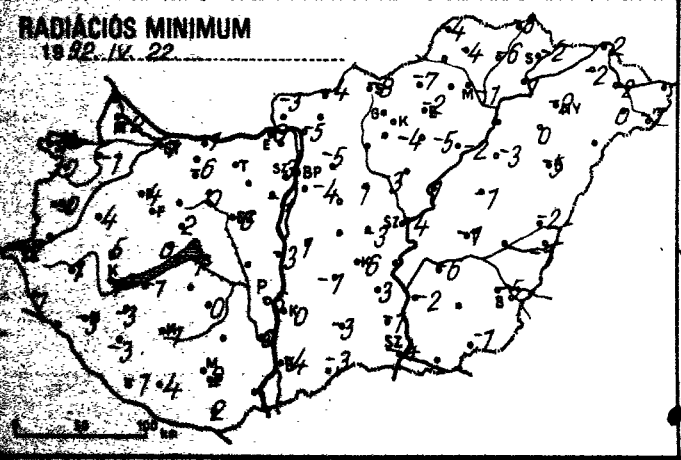

NAPFÉNYTARTAM
1992. IV. 21.

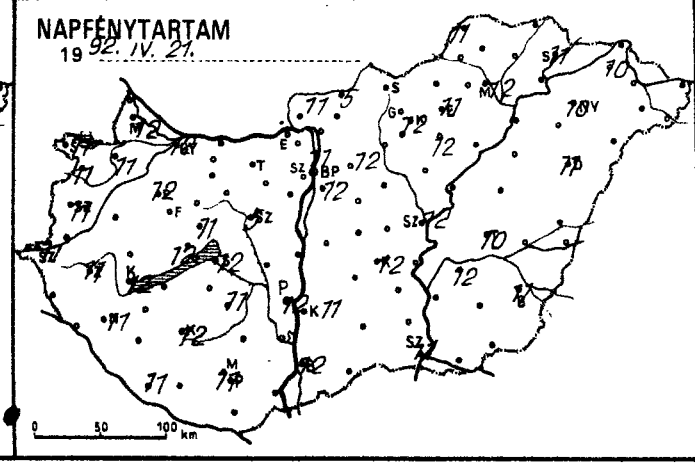

19

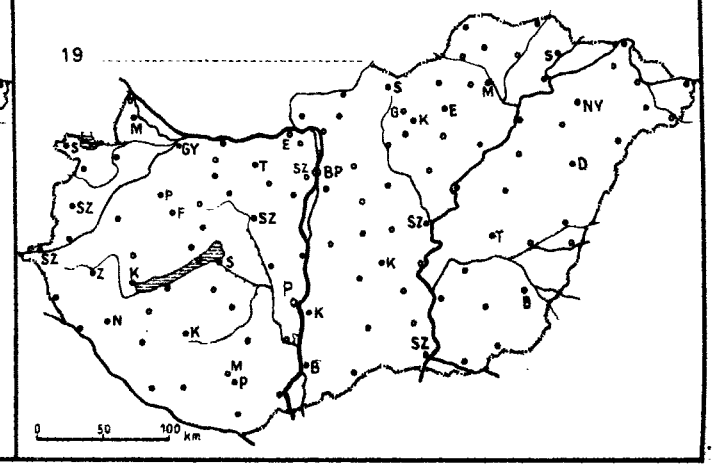

1992.IV.22 07 h-ig az utolsó 24 óra adatai						Előző nap napos órái	1992.IV.22 07 h-ig az utolsó 24 óra adatai						Előző nap napos órái
állomás	csapadék (mm)		max. hőmérséklet	min. hőmérséklet	rad. min.		állomás	csapadék (mm)		max. hőmérséklet	min. hőmérséklet	rad. min.	
Győr	.		13	3	-1	12	Vác	.		13	-2	-5	
Kapuvár	.	⊸	14	4	-1	11	Vámosmikola	.		14	-0	-3	11
Mosonmagyaróvár	.	⊔	12	2	-2	12	Baja	.		13	-1	-4	12
Rajka							Bácsalmás	.		14	1	-3	
Sopron	.	⊸	13	2	-1	11	Izsák	.		12	-1	-1	
Sopronhorpács	.	⊸	13	3	-0	11	Kalocsa	.		14	1	0	11
Káld	.		15	5	4		Kecskemét	.		13	-2	-6	12
Körmend							Kiskunfélegyháza	.		14	4	3	
Szentgotthárd	.	⊸	13	1	-2	11	Kiskunhalas	.		11	1	-3	
Szombathely	.	⊸	15	2	-0	11	Kunszentmiklós	.		14	1	1	
Lenti	.		15	6	1		Tiszakécske	—		—	—	—	
Letenye							Balassagyarmat	.		13	-3	-4	5
Nagykanizsa	.	⊔	15	2	-3	11	Romhány						
Zalaegerszeg	.	⊸	14	4	1	11	Salgótarján	.	⊔	12	-4	-8	
Farkasgyepű	.		10	2	1		Eger	.	=	16	0	-3	11
Keszthely	.		15	5	1	12	Galyatető	—		—	—	—	
Mencshely	.		12	5	0	12	Gyöngyös	.	⊔	14	0	-4	
Pápa	.		13	6	4	12	Kékestető	.		6	0	-2	12
Sümeg	.	⊸	15	6	5		Kompolt	.	⊸	13	-1	-5	12
Tihany							Lőrinci						
Veszprém	.		11	2	2	11	Poroszló	.		13	1	-2	
Zirc	.	⊸	10	0	-2		Jászapáti						
Fonyód	.		14	4	1		Jászberény	.		14	-1	-3	
Homokszt. György	.		15	0	-1	11	Karcag	.	⊸	13	0	-1	
Kaposvár	.		14	4	-1	12	Szolnok	.	⊔	13	-0	-4	12
Marcali	.	⊸	16	4	3		Tiszaroff	.	=	14	2	1	
Siófok	.		14	4	1	12	Túrkeve	.		13	1	-1	10
Somogyszob	.	⊸	15	2	-3		Kistelek	.	=	15	2	-1	
Tab							Makó						
Bábolna	.		12	1	-6		Szeged	.	⊔	14	-1	-4	11
Esztergom	.		14	1	0		Szentes	.		14	4	-2	
Kisbér							Borsodnádasd	.		11	-3	-7	
Komárom	.	⊸	13	1	-1		Fügöd	.		12	-5	-6	
Tata	—		—	—	—		Hidasnémeti	.	⊸	13	-2	-3	
Alcsútdoboz							Jósvafő	.	⊔	10	-1	-4	11
Dunaújváros	.		13	0	-3		Lillafüred	—		—	—	—	
Martonvásár	.	⊔	11	-4	-4		Miskolc	.		11	2	-1	12
Mór	.	=	13	2	0		Putnok						
Sárbogárd							Sárospatak	.		13	-1	-2	11
Székesfehérvár	.		12	-1	-6	5	Szendrőlád	.	⊔	13	-4	-4	
Iregszemcse	.	⊸	12	1	0	11	Tokaj	.		12	1	1	
Lengyel	—		—	—	—		Kisvárda	.	⊔	12	-1	-2	10
Paks	.		13	-4	-6	12	Mátészalka	.	⊸	12	2	0	
Szekszárd	.	=	14	3	0		Nyíregyháza	.	⊔	11	1	-2	10
Árpádtető	.		11	5	2		Nyírlugos	—		—	—	—	
Mohács	—		—	—	—		Pátyod	.	⊔	11	-4	-7	
Pécs	.		14	3	2	11	Tiszabecs	.	⊔	9	—	—	
Siklós	.	⊸	14	2	2		Vásárosnamény	.	⊸	13	-0	-2	
Szigetvár	.	=	16	5	4		Záhony	.	⊔	13	-1	-2	
Budaörs							Berettyóújfalu	.		12	0	-2	
Bp. Lőrinc	.		12	2	-4	12	Débrecen	.	⊔	12	-2	-5	11
Bp. Met. Int.	.		12	3	3	11	Hajdúdorog	.		13	2	0	
Bp. Szab. hegy	—		—	—	—		Hortobágy	.		12	-1	-3	
Cegléd	.	⊸	14	1	-3		Körösszakál	.		15	-0	-1	
Dobogókő	—		—	—	—		Polgár	—		—	—	—	
Gödöllő	.		11	2	-5	12	Békéscsaba	.		13	-2	-5	11
Kőszeg							Mezőhegyes	.		12	1	-1	
Mosonmagyaróvár	—		—	—	—		Orosháza	—		—	—	—	
Nagykőrös	.		14	1	1		Szarvas	.		13	0	-6	12
Szentgyörgy							Szeghalom	—		—	—	—	

IDŐJÁRÁSI HELYZET

~~1992. ÁPRILIS 22. 00 UTC.~~

SZTEREOGRAFIKUS VETÜLET
(A 60. SZÉLESSÉGI KÖRÖN HOSSZTARTÓ)

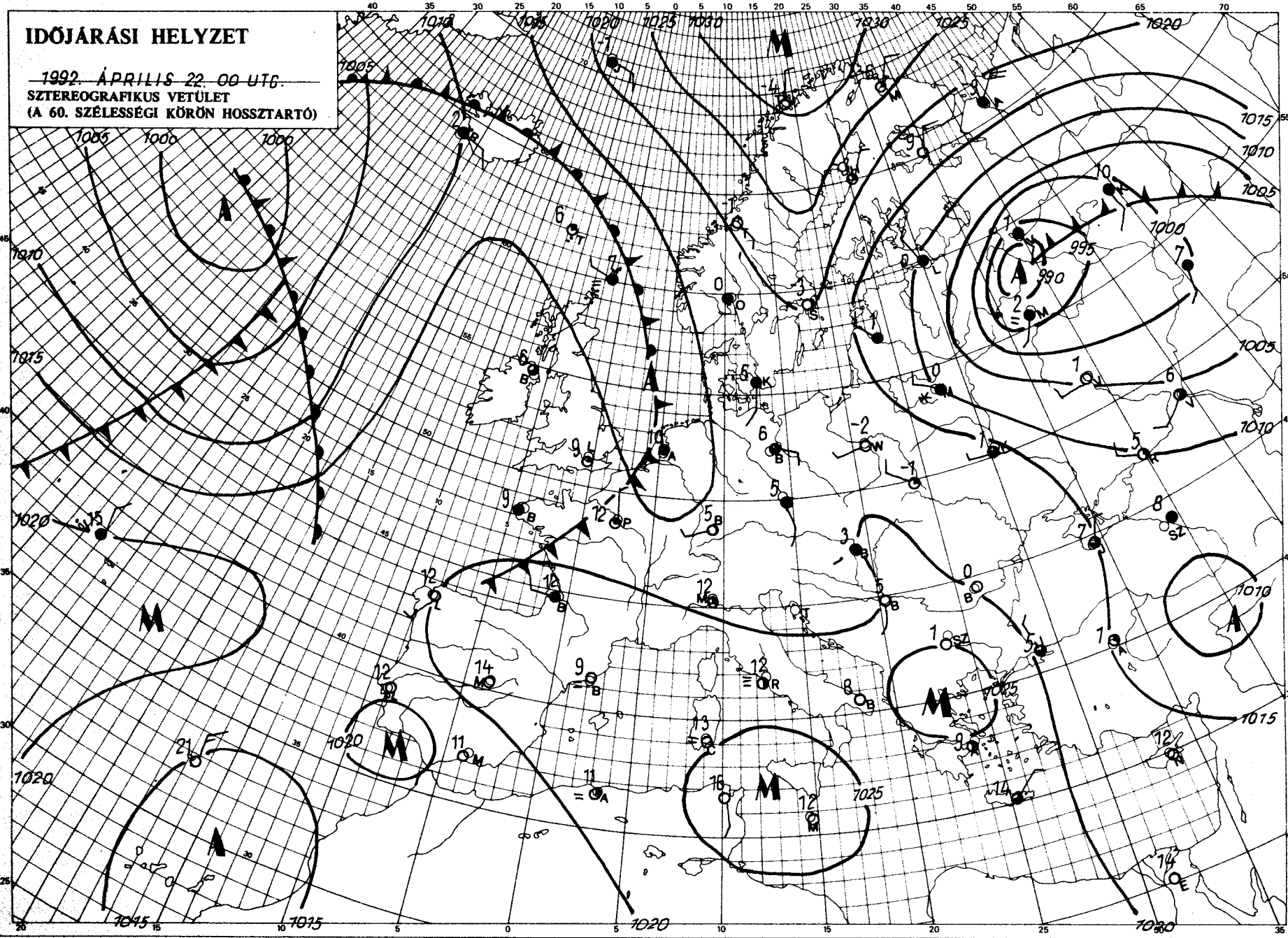

KIADJA: ORSZÁGOS METEOROLÓGIAI SZOLGÁLAT
Kiadásért felel: Dr. Mersich Iván, az Országos Meteorológiai Szolgálat elnöke – Készült: az Országos Meteorológiai Szolgálat Nyomdájában, Budapest – Felelős vezető: Máthé Gyuláné – Munkaszám: 92.169. Szerkesztésért felel: Dr. Vissy Károly, a Központi Előrejelző Intézet igazgatója
Készíti: a KEI Rövidtávú Előrejelző Osztálya – Szakmai felelős: Németh Lajos osztályvezető – Megjelenik naponként
Megrendelhető: 1024 Budapest, II., Kitaibel Pál utca 1. – Pénzügyi Osztály – Telefon: 353-500
Jelmagyarázat a havi melléklethen

IDŐJÁRÁSI NAPIJELENTÉS

ЕЖЕДНЕВНЫЙ МЕТЕОРОЛОГИЧЕСКИЙ БЮЛЛЕТЕНЬ • DAILY WEATHER REPORT
BULLETIN QUOTIDIEN DE TEMPS • TÄGLICHER WETTERBERICHT

105. évfolyam 114. szám + Budapest + 1992. április 23. csütörtök

Az időjárási helyzet és a várható időjárás:

Délen a Földközi-tenger mentén napos, tavaszi, meleg idő van. A csúcshőmérséklet – főleg az Ibériai félszigeten – többfelé meghaladja a 25 fokot. A kontinens más vidékein változékony az időjárás. Északon, északkeleten tart a hideg tél, szórványosan havazik. Az Atlanti-óceán felett ciklon örvénylik. A Brit-szigeteken, valamint a kontinens északnyugati partvidékén esik az eső. Szintén elszórtan esik az eső a Német-Lengyel-síkságon, az Alpokban, továbbá a Kárpát-medencében. Valószínű, hogy az elkövetkező napokban Közép-Európa-szerte kissé változékonyan de melegen alakul az időjárás.

Magyarországon szerdán jobbára 7-11 órán át sütött a Nap. A késő délutáni óráktól erősen növekedni kezdett a felhőzet, és szórványosan fordult elő eső, zápor. A csütörtök reggelig lehullott csapadék mennyisége általában csapadéknyom és 3 mm között volt, helyenként azonban többet mértek. Szerdán a csúcshőmérséklet az ország nagy részén 18, 23 fok között váltakozott. Csütörtök hajnalra zömében 5, 11 fokig hűlt le a levegő. Ma délelőtt változóan felhős volt az ég. A nyugati szél időnként megerősödött. A hőmérséklet 11 órakor az országban 12, 18 fok között alakult.

Ma 12 órakor Budapesten a hőmérséklet 16 fok volt, a tengerszintre átszámított légnyomás 1007 hPa, alig változik.

Várható időjárás péntek estig:

Átmenetileg országszerte erősen megnövekszik, majd pénteken nyugat felől csökken a felhőzet. Ma délutántól egyre többfelé lesz eső, zápor, helyenként zivatar is kialakul. Pénteken inkább már csak keleten lesz újabb eső, zápor. Pénteken sok napsütés elsősorban a Dunántúlon valószínű. Az északnyugati, majd délnyugati szél élénk, olykor erős lesz. A várható legalacsonyabb éjszakai hőmérséklet 5, 10, a legmagasabb nappali hőmérséklet pénteken 15, 20 fok között alakul.

Távolabbi kilátások kilátások szombattól – keddig

Eleinte kisebb zápor még lehet, majd napos idő lesz. Meleg várható. A legalacsonyabb hajnali hőmérséklet 5, 10 majd 7, 12 a legmagasabb nappali hőmérséklet eleinte 22, 27, később 20, 25 fok között alakul. Jelentős mennyiségű (legalább napi 5 mm) csapadék az ország területének 30 százalékán várható a délkeleti megyékben az időszak elején

Bozóki István s.k.

A hőmérséklet napi középértéke és eltérése a sokévi átlagtól (Budapest belterületén):

1992. április 22	11,5°C	-0,7°C.

1871 óta ezen a napon Budapesten előfordult:

legmagasabb hőmérséklet	28,6°C (1876)
legalacsonyabb hőmérséklet	-1,1°C (1877)

LEGMAGASABB HŐMÉRSÉKLET
1992. IV. 22.

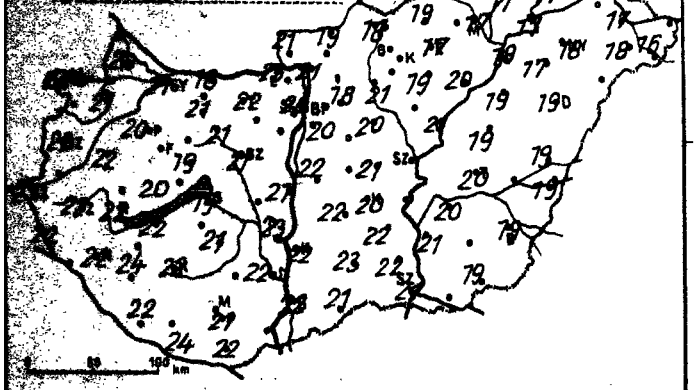

LEGALACSONYABB HŐMÉRSÉKLET
1992. IV. 23.

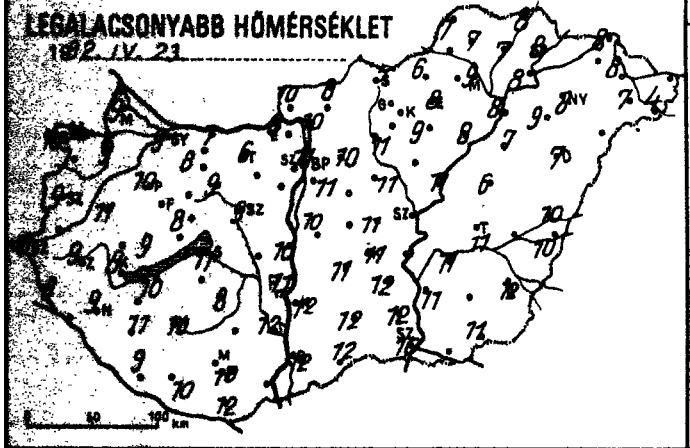

24 órás CSAPADÉKELOSZLÁS

1992. IV. 22. 7h -tól IV. 23. 7h -ig.

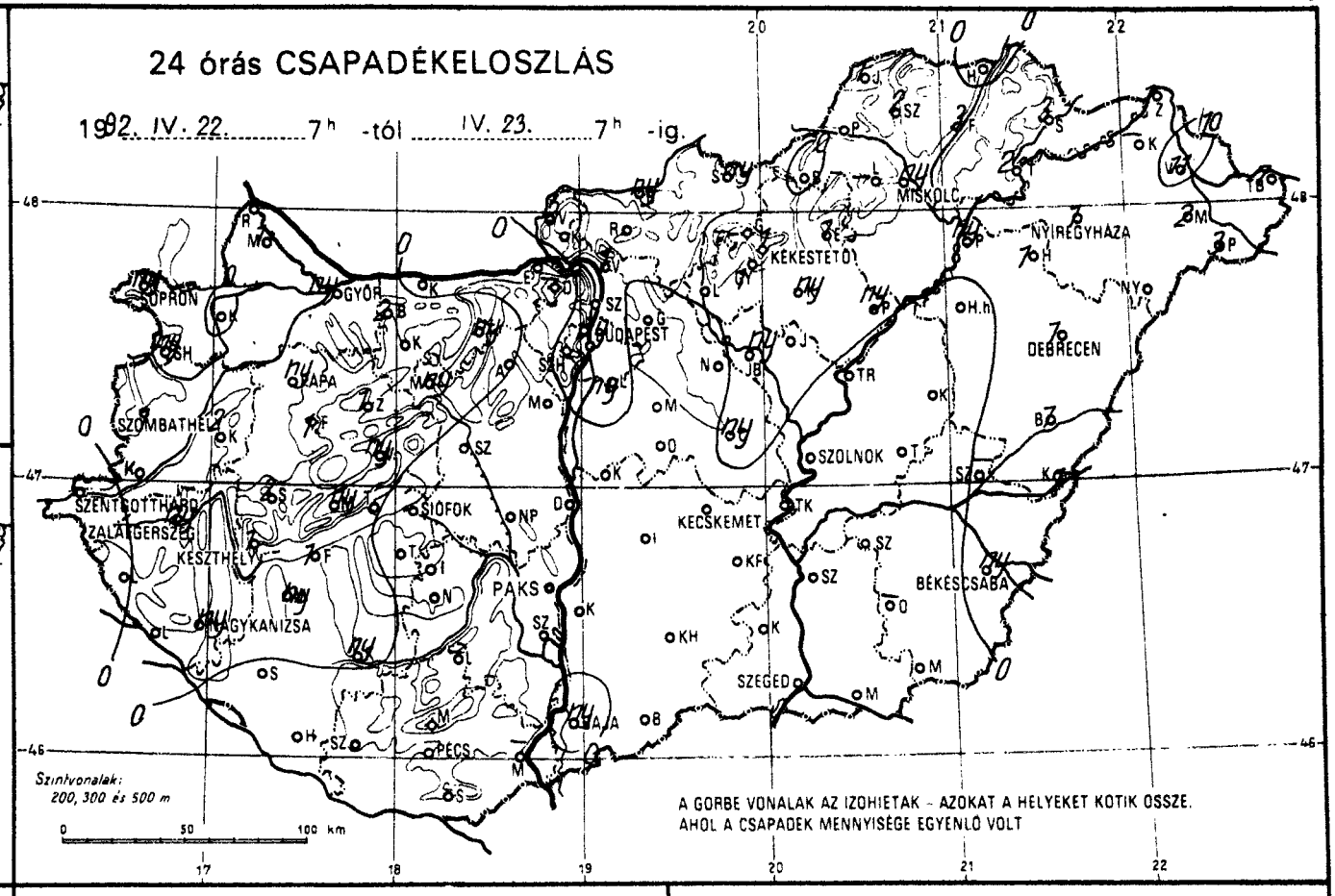

RADIÁCIÓS MINIMUM
1992. IV. 23.

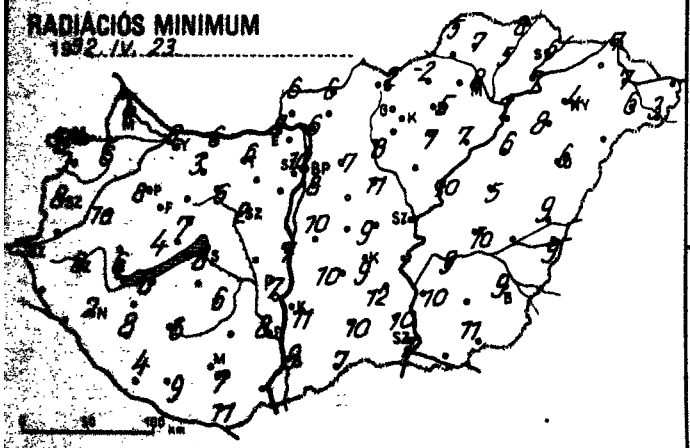

NAPFÉNYTARTAM
1992. IV. 22.

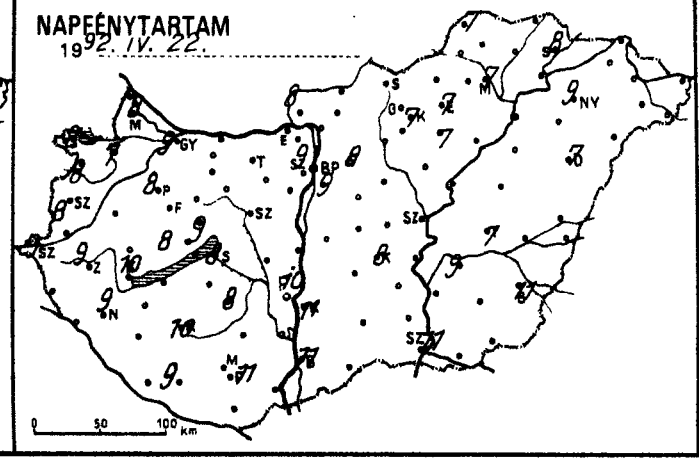

19

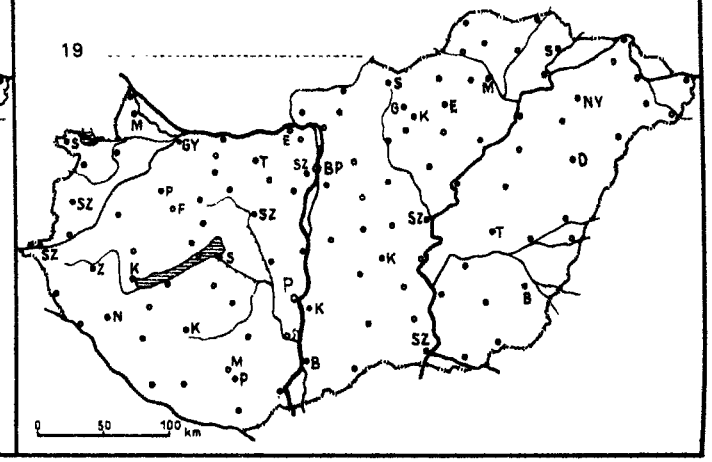

1992 IV 23 07 h-ig az utolsó 24 óra adatai						Előző nap napos órái
állomás	csapadék (mm)		max. hőmérséklet	min. hőmérséklet	rad. min.	
Győr	ny	▽	21	9	6	9
Kapuvár	.	⌒	21	9	6	7
Mosonmagyaróvár	1	=	20	9	6	8
Rajka						
Sopron	ny	▽ ⌒	20	10	8	8
Sopronhorpács	ny	▽ ⌒	21	10	7	8
Káld	2	=	22	11	10	
Körmend						
Szentgotthárd	.		21	8	5	9
Szombathely	1	▽	22	9	8	8
Lenti	.		22	8	–	
Letenye						
Nagykanizsa	ny	▽	22	9	2	9
Zalaegerszeg	ny	⌒	22	9	8	9
Farkasgyepű	1		10	3	2	.
Keszthely	1		22	8	6	10
Mencshely	ny	=	20	9	4	8
Pápa	ny	▽	20	10	8	8
Sümeg	2		23	9	8	
Tihany						
Veszprém	ny	▽	19	8	7	9
Zirc	1	▽	19	8	5	
Fonyód	1		22	10	8	
Homokszt. György	.		22	11	8	9
Kaposvár	ny		22	10	6	10
Marcali	ny	▽ ⌒	24	11	8	
Siófok	.		19	11	8	8
Somogyszob	.	⌒	22	9	4	
Tab						
Bábolna	2		21	8	3	
Esztergom	.		23	8	8	
Kisbér						
Komárom	.	⌒	18	7	6	
Tata	ny	=	22	6	6	
Alcsútdoboz						
Dunaújváros	.		21	10	7	
Martonvásár	.	⌒	21	10	7	
Mór	ny	=	21	9	6	
Sárbogárd						
Székesfehérvár	.	=	21	9	2	
Iregszemcse	ny		21	8	6	8
Lengyel	–		–	–	–	
Paks	.		23	11	7	10
Szekszárd	.		22	12	8	
Árpádtető	.		20	10	8	
Mohács	–		–	–	–	
Pécs	.		21	10	7	11
Siklós	.	⌒	22	12	11	
Szigetvár	.	=	24	10	9	
Budaörs						
Bp. Lőrinc	ny	▽	20	11	8	9
Bp. Met. Int.	ny	▽	20	11	10	9
Bp. Szab. hegy	.		10	4	2	
Cegléd	ny	⌒	21	11	9	
Dobogókő	–		–	–	–	–
Gödöllő	.		18	10	7	8
Kisújszállás						
Monor	.		20	11	10	
Nagykőrös	.		20	11	11	

1992 IV 23 07 h-ig az utolsó 24 óra adatai						Előző nap napos órái
állomás	csapadék (mm)		max. hőmérséklet	min. hőmérséklet	rad. min.	
Vác	1	⌒	21	10	6	
Vámosmikola	2	=	21	10	6	8
Baja	ny	▽	22	12	9	11
Bácsalmás	.		21	12	7	
Izsák	.		22	11	10	
Kalocsa	.		22	12	11	11
Kecskemét	ny		20	11	9	8
Kiskunfélegyháza	.		22	12	12	
Kiskunhalas	.		23	12	10	
Kunszentmiklós	.		22	10	10	
Tiszakécske	.		21	11	9	
Balassagyarmat	ny	▽	19	8	6	
Romhány						
Salgótarján	ny		18	5	2	
Eger	1	▽ =	17	8	5	7
Galyatető	--		–	–	–	
Gyöngyös	1		20	8	6	
Kékestető	1	▽	12	4	3	7
Kompolt	ny	⌒	19	9	7	7
Lőrinci						
Poroszló	ny		20	8	7	
Jászapáti						
Jászberény	ny	⌒	21	11	8	
Karcag	.	⌒	19	6	5	
Szolnok						
Tiszaroff	.	⌒	21	11	10	
Túrkeve	.		20	11	10	7
Kistelek	.	=	22	12	10	
Makó						
Szeged	.	⌣	21	10	7	11
Szentes	.		21	11	10	
Borsodnádasd	.	⌒	19	6	-2	
Fügöd	3		17	7	5	
Hidasnémeti	.	=	17	8	8	
Jósvafő	1	⌒	17	7	5	7
Lillafüred	–		–	–	–	
Miskolc	ny	▽	17	9	8	7
Putnok						
Sárospatak	3		17	8	6	8
Szendrőlád	2	⌒	20	7	7	
Tokaj	2		17	8	7	
Kisvárda	–		–	–	–	
Mátészalka	2		18	7	6	
Nyíregyháza	1	▽ ⌒	18	8	4	9
Nyírlugos						
Pátyod	3	▽	16	4	3	
Tiszabecs	7	⌇ =	16	–	–	
Vásárosnamény	11	▽ =	17	8	7	
Záhony	1		16	8	7	
Berettyóújfalu	1		19	10	9	
Debrecen	1	▽	19	7	6	7
Hajdúdorog	1	=	17	9	8	
Hortobágy	.		19	7	6	
Körösszakál	1		19	10	9	
Polgár	ny	=	19	8	7	
Békéscsaba	ny	⌇	19	12	9	11
Mezőhegyes	.		19	11	11	–
Orosháza	–		–	–	–	
Szarvas	.		20	11	9	9
Szeghalom	–		–	–	–	

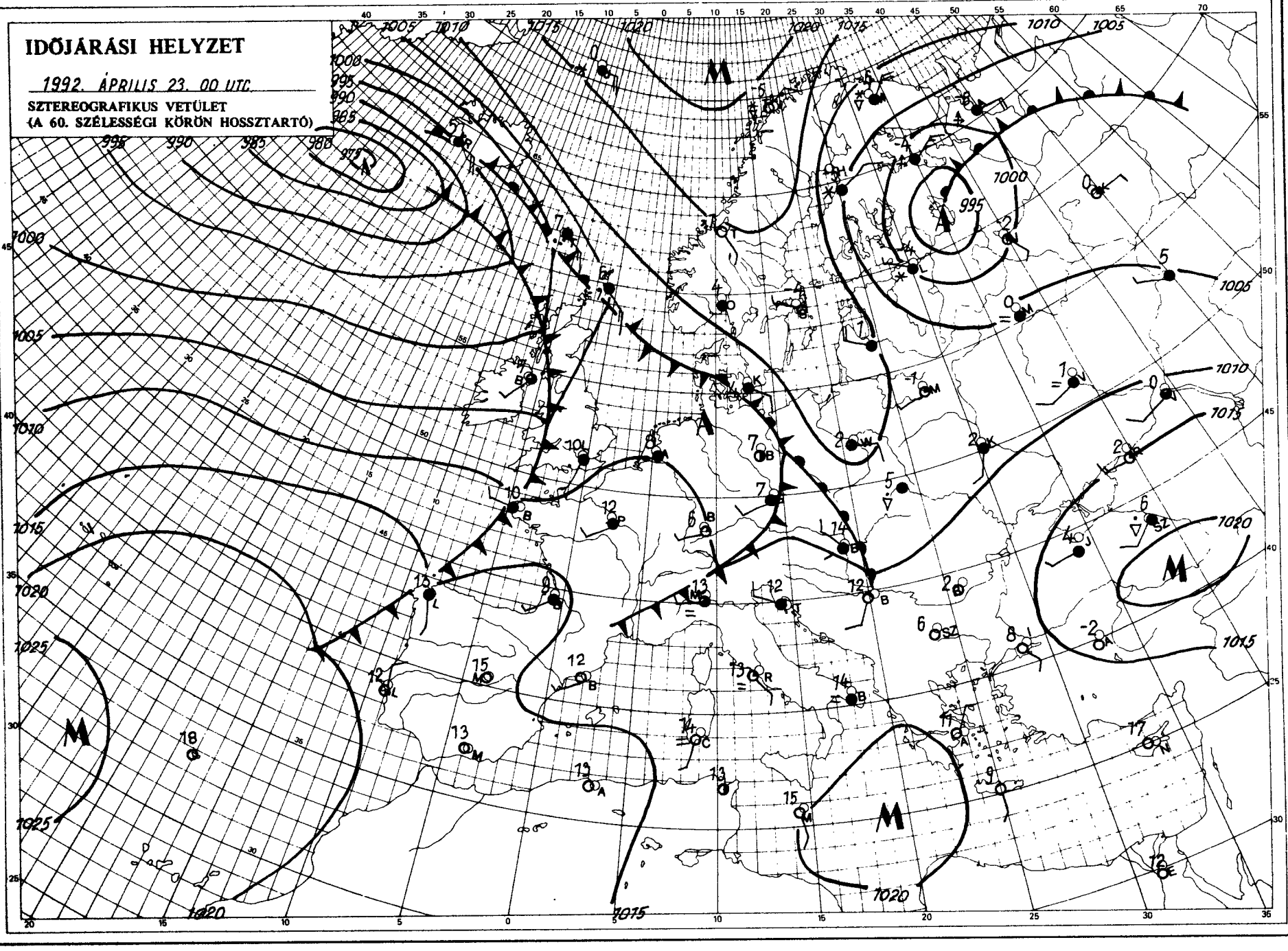

KIADJA: ORSZÁGOS METEOROLÓGIAI SZOLGÁLAT
Kiadásért felel: Dr. Mersich Iván, az Országos Meteorológiai Szolgálat elnöke — Készült: az Országos Meteorológiai Szolgálat Nyomdájában, Budapest — Felelős vezető: Máthé Gyuláné — Munkaszám: 92.170.— Szerkesztésért felel: Dr. Vissy Károly, a Központi Előrejelző Intézet igazgatója
Készíti: a KEI Rövidtávú Előrejelző Osztálya — Szakmai felelős: Németh Lajos osztályvezető — Megjelenik naponként
Megrendelhető: 1024 Budapest, II., Kitaibel Pál utca 1. — Pénzügyi Osztály — Telefon: 353-500
Jelmagyarázat a havi melléklettben

IDŐJÁRÁSI NAPIJELENTÉS

ЕЖЕДНЕВНЫЙ МЕТЕОРОЛОГИЧЕСКИЙ БЮЛЛЕТЕНЬ · DAILY WEATHER REPORT
BULLETIN QUOTIDIEN DE TEMPS · TÄGLICHER WETTERBERICHT

105. évfolyam 115. szám + Budapest + 1992. április 24. péntek

Az időjárási helyzet és a várható időjárás:

A kontinens északnyugati partvidékén illetve Kelet-Európában okoznak a légköri frontok változékony időt, gyakori felhősödést, többfelé csapadékot. A szárazföld középső valamint déli tájain ugyanakkor anticiklon alakítja az időjárást. Emiatt általában napos, száraz az idő. A hét végén a Kárpát-medence fölé is meleg, viszonylag száraz levegő áramlik, így kellemes, kora nyárasan meleg időre lehet számítani.

Magyarországon csütörtökön változóan, többnyire erősen felhős idő volt. Többfelé esett az eső, záporeső. Néhol zivatar is előfordult. A ma (péntek) reggelig lehullott csapadék mennyisége általában 1 és 10 mm között volt, de például Bácsalmásról 16 mm-t jelentettek. A hőmérséklet csúcsértéke 15 és 23 fok között alakult. Éjszaka az ország nagy részén 2, 9 fokig hűlt le a levegő. Ma délelőtt jobbára napos, száraz idő volt. 11 órakor általában 13, 15 fokot mértek.

Ma 12 órakor Budapesten a hőmérséklet 16 fok volt, a tengerszintre átszámított légnyomás 1013 hPa, gyengén emelkedik.

Várható időjárás szombat estig:

Túlnyomóan napos idő várható. Időnkénti gomolyfelhőképződésből csapadék nem valószínű. Helyenként megélénkül a nyugati szél.
A legalacsonyabb éjszakai hőmérséklet 4 és 9,
a legmagasabb nappali hőmérséklet szombaton általában 22 és 27 fok között alakul.

Jenki Szilvia s.k.

A hőmérséklet napi középértéke és eltérése a sokévi átlagtól (Budapest belterületén):

1992. április 23	14,1°C	1,7°C.

1871 óta ezen a napon Budapesten előfordult:

legmagasabb hőmérséklet	29,0°C (1876)
legalacsonyabb hőmérséklet	-1,3°C (1877)

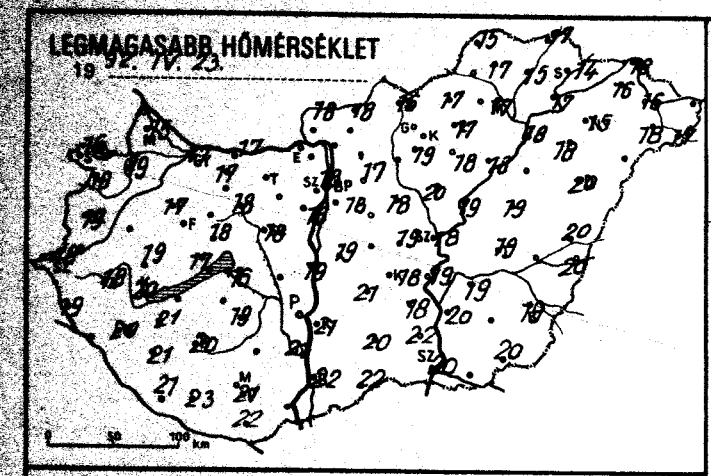
LEGMAGASABB HŐMÉRSÉKLET
1992. IV. 23.

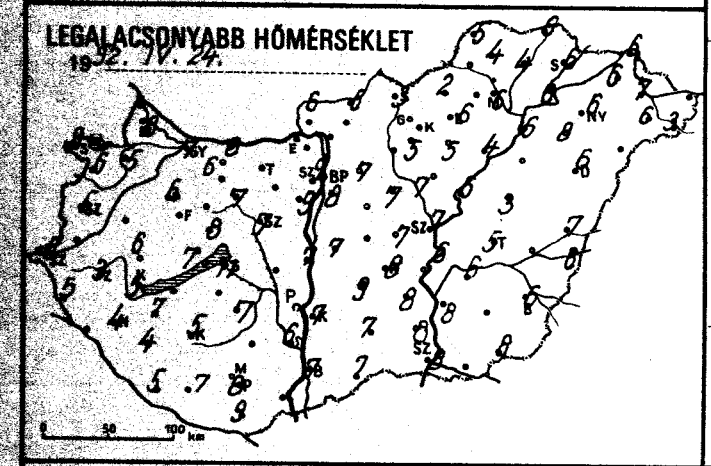
LEGALACSONYABB HŐMÉRSÉKLET
1992. IV. 24.

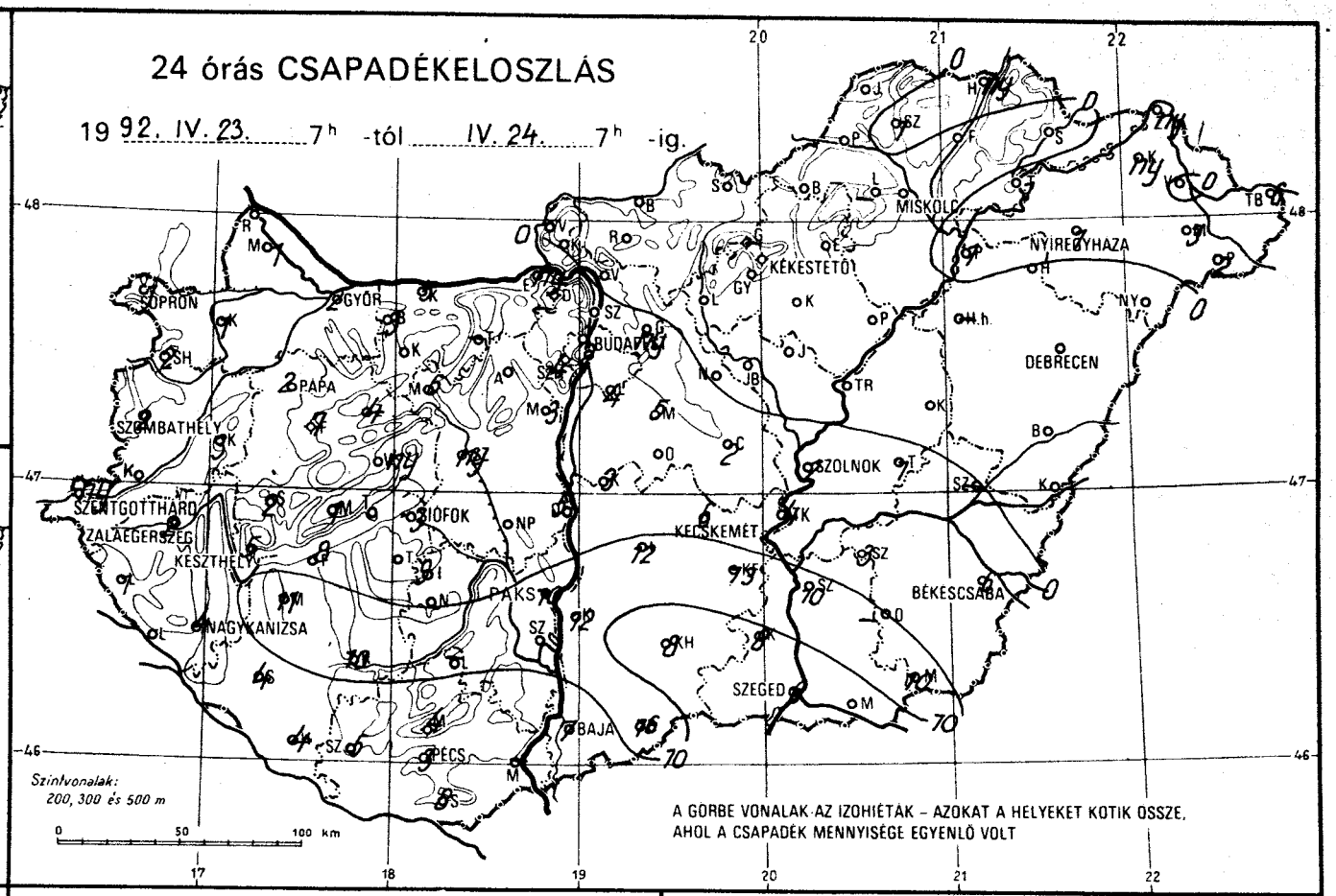
24 órás CSAPADÉKELOSZLÁS
1992. IV. 23. 7h -tól IV. 24. 7h -ig.
SOPRON
GYŐR
PAPA
SZOMBATHELY
SZENTGOTTHÁRD
ZALAEGERSZEG
KESZTHELY
NAGYKANIZSA
SIÓFOK
BUDAPEST
PÁKS
PÉCS
BAJA
SZEGED
KECSKEMÉT
BÉKÉSCSABA
SZOLNOK
KEKESTETŐ
MISKOLC
NYÍREGYHÁZA
DEBRECEN
Szintvonalak:
200, 300 és 500 m
A GÖRBE VONALAK AZ IZOHIÉTÁK – AZOKAT A HELYEKET KÖTIK ÖSSZE, AHOL A CSAPADÉK MENNYISÉGE EGYENLŐ VOLT

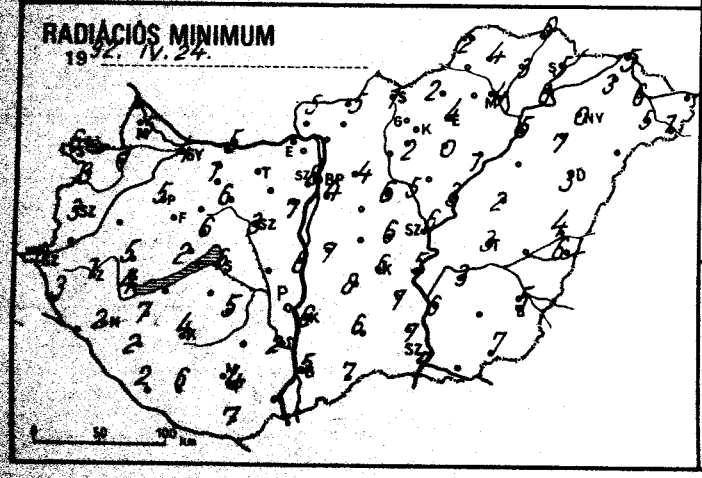
RADIÁCIÓS MINIMUM
1992. IV. 24.

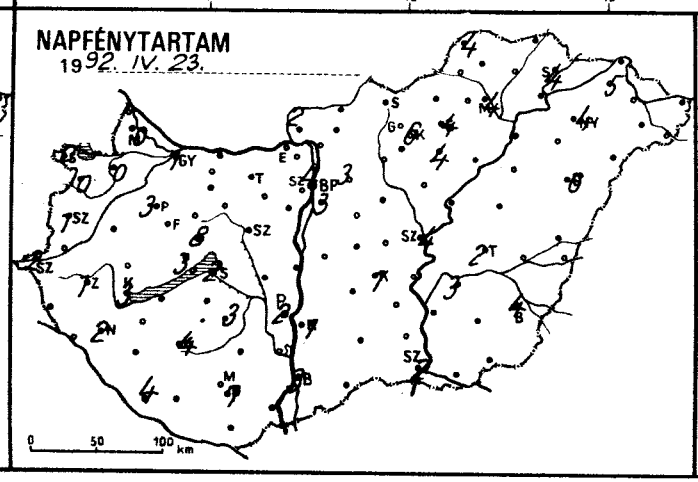
NAPFÉNYTARTAM
1992. IV. 23.

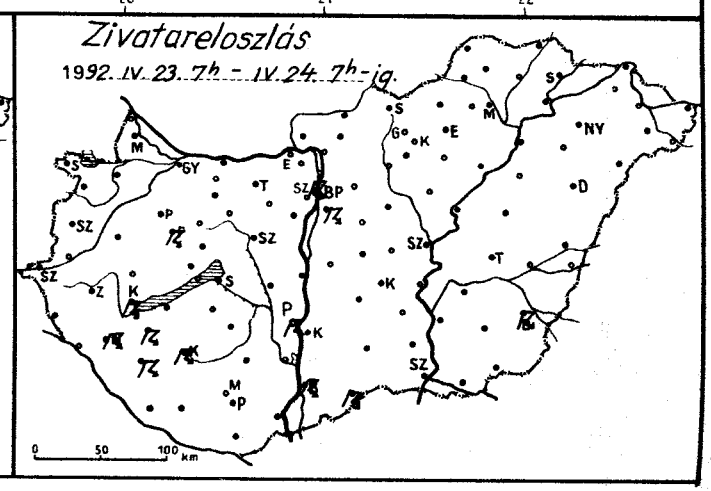
Zivatareloszlás
1992. IV. 23. 7h - IV. 24. 7h-ig.

1992. IV. 24. 07 h-ig az utolsó 24 óra adatai						Előző nap napos órái
állomás	csapadék (mm)		max. hőmérséklet	min. hőmérséklet	rad. min.	
Győr	2	∇̇	17	7	4	1
Kapuvár	1	∇̇	19	5	1	0
Mosonmagyaróvár	1	=	15	8	5	0
Rajka						
Sopron	1	∇̇	16	9	6	0
Sopronhorpács	2	∩	18	6	3	0
Káld	3	=	18	6	5	
Körmend						
Szentgotthárd	ny	∇̇ ∩	18	5	-0	2
Szombathely	2	∇̇	19	5	3	1
Lenti	1	, ≡	19	5	3	
Letenye						
Nagykanizsa	4	⊓ ≡	20	4	2	2
Zalaegerszeg	2	∇̇ ∩	18	3	1	1
Farkasgyepű	7	⊓	18	6	2	
Keszthely	5	⊓ =	20	5	4	3
Mencshely	1	=	17	7	2	3
Pápa	2	∇̇ =	17	6	5	3
Sümeg	2	∩	19	6	5	
Tihany						
Veszprém	ny	∇̇	18	8	6	8
Zirc	4	=	17	7	5	
Fonyód	8	⊓	19	7	3	
Homokszt. György	4		21	5	2	4
Kaposvár	10	⊓ =	20	5	4	4
Marcali	11	⊓ ∩	21	7	7	
Siófok	3	∇̇	16	11	6	2
Somogyszob	4	⊓	21	4	2	
Tab						
Bábolna	3		17	6	1	
Esztergom	ny	, =	19	5	-1	
Kisbér						
Komárom	5	=	17	8	5	
Tata	—		—	—	—	
Alcsútdoboz						
Dunaújváros	5		19	7	6	
Martonvásár	3	=	16	9	7	
Mór	6	∇̇ =	18	7	6	
Sárbogárd						
Székesfehérvár	ny	∩	18	7	3	
Iregszemcse	9		19	7	5	3
Lengyel	—		—	—	.	
Paks	10	⊓	21	6	2	2
Szekszárd						
Árpádtető	4	=	19	8	6	
Mohács	—		—	—	—	
Pécs	3	=	21	8	4	7
Siklós	8	∇̇ =	22	9	7	
Szigetvár	5	=	23	7	6	
Budaörs						
Bp. Lőrinc	4	⊓	18	8	4	3
Bp. Met. Int.	2	⊓ =	18	9	8	4
Bp. Szab. hegy	4	=	14	6	5	
Cegléd	2	∇̇	19	7	6	
Dobogókő	—		—	—	—	
Gödöllő	ny	=	17	7	4	3
Királyrét						
Monor	5		19	7	7	
Nagykáta	.	∩	18	7	6	
Szentendre						

1992. IV. 24. 07 h-ig az utolsó 24 óra adatai						Előző nap napos órái
állomás	csapadék (mm)		max. hőmérséklet	min. hőmérséklet	rad. min.	
Vác	.	=	19	8	6	
Vámosmikola	.	=	18	6	5	2
Baja	7	⊓ ∩	22	7	5	3
Bácsalmás	16	⊓	22	7	7	
Izsák	12	=	21	9	8	
Kalocsa	12	∩	21	7	6	1
Kecskemét	6	∇̇ ∩	18	8	6	1
Kiskunfélegyháza	13	=	18	8	7	
Kiskunhalas	8		20	7	6	
Kunszentmiklós	3	∇̇ =	19	7	7	
Tiszakécske	4	=	19	6	5	
Balassagyarmat	.		18	6	5	
Romhány						
Salgótarján	.		16	3	1	
Eger	.	=	17	6	4	4
Galyatető	—		—	—	—	
Gyöngyös	.	∩	19	5	2	
Kékestető	.		11	3	1	6
Kompolt	.	∩	18	5	0	4
Lőrinci						
Poroszló	.	∩	18	4	1	
Jászapáti						
Jászberény	.	∩	20	7	5	
Karcag	.	∩	19	3	2	
Szolnok	2	∇̇ ∩	18	7	6	4
Tiszaroff	.	∩	19	6	3	
Túrkeve	1	∇̇	19	5	3	2
Kistelek	8	∇̇ =	22	8	7	
Makó						
Szeged	6	∇̇	20	8	7	2
Szentes	10	∇̇ =	20	8	6	
Borsodnádasd	.	∩	17	2	2	
Fügöd	2	=	15	4	3	
Hidasnémeti	ny	=	17	6	6	
Jósvafő	.	∩	15	5	2	4
Lillafüred	—		—	—	—	
Miskolc	.	=	17	6	4	4
Putnok						
Sárospatak	.		14	6	5	4
Szendrőlád	1	∩	17	4	4	
Tokaj	1		17	6	6	
Kisvárda	ny	=	16	6	3	5
Mátészalka	3		18	6	5	
Nyíregyháza	1	∩	15	6	0	4
Nyírlugos						
Pátyod	2	=	17	3	1	
Tiszabecs	6		14	—	—	
Vásárosnamény	.	=	16	7	6	
Záhony	ny		18	6	5	
Berettyóújfalu	.	=	20	7	4	
Debrecen	.	∩	20	6	3	6
Hajdúdorog	.	=	18	8	7	
Hortobágy	—		—	—	—	
Körösszakál	.		20	6	6	
Polgár	1	=	18	6	5	
Békéscsaba	6	⊓ ∩	19	6	5	4
Mezőhegyes	10		20	8	7	
Orosháza	—		—	—	—	
Szarvas	2	∇̇ =	19	6	3	3
Szeghalom	—		—	—	—	

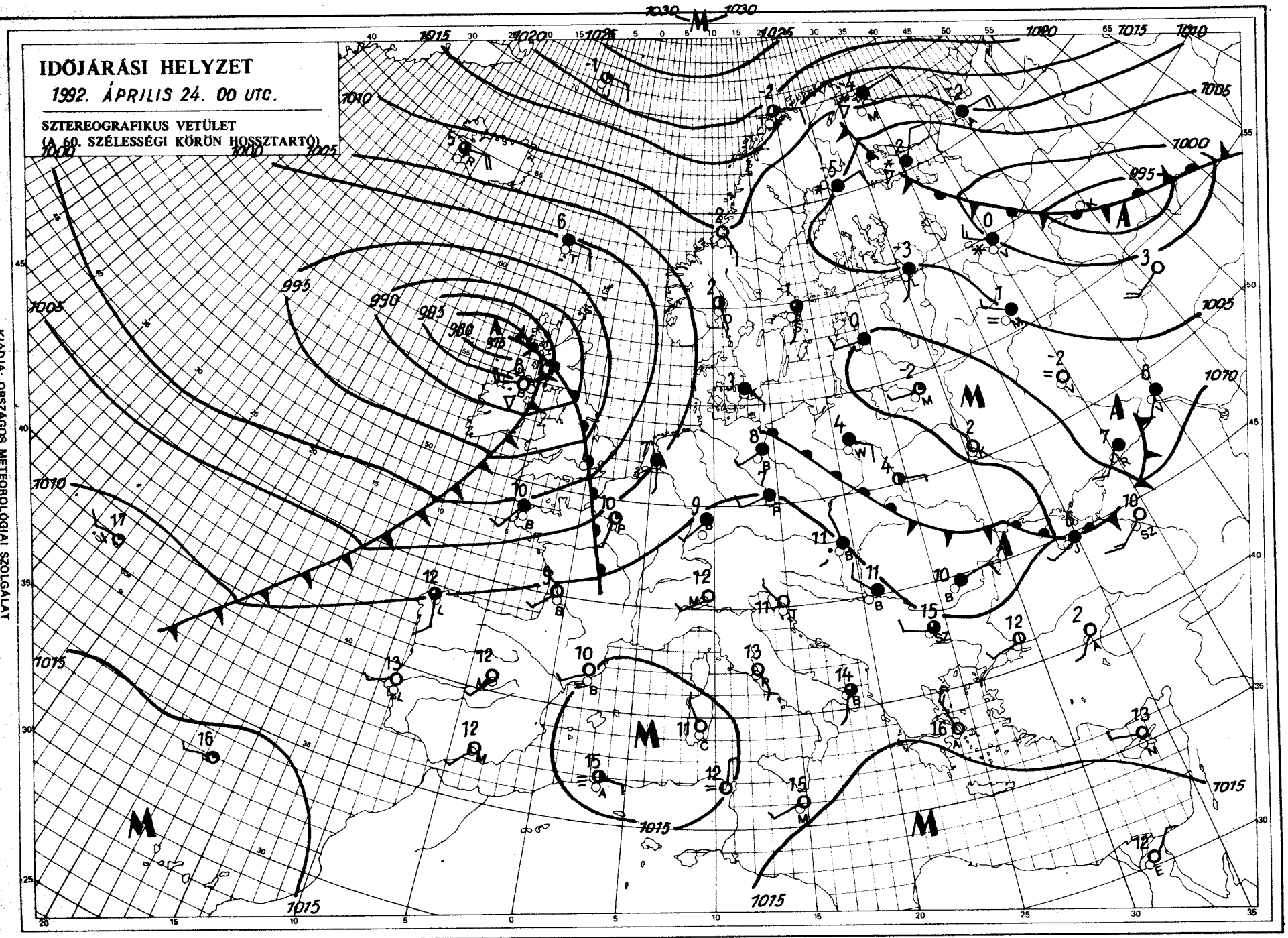

KIADJA: ORSZÁGOS METEOROLÓGIAI SZOLGÁLAT
Kiadásért felel: Dr. Mersich Iván, az Országos Meteorológiai Szolgálat elnöke — Készült: az Országos Meteorológiai Szolgálat Nyomdájában, Budapest — Felelős vezető: Máthé Gyuláné — Munkaszám: 8. 171. — Szerkesztésért felel: Dr. Vissy Károly, a Központi Előrejelző Intézet igazgatója
Készült: a KEI Rövidtávú Előrejelző Osztálya — Szakmai felelős: Németh Lajos osztályvezető — Megjelenik naponként
Megrendelhető: 1024 Budapest, II., Kitaibel Pál utca 1. — Pénzügyi Osztály — Telefon: 353-500
Jelmagyarázat a havi mellékletben

IDŐJÁRÁSI NAPIJELENTÉS

ЕЖЕДНЕВНЫЙ МЕТЕОРОЛОГИЧЕСКИЙ БЮЛЛЕТЕНЬ • DAILY WEATHER REPORT
BULLETIN QUOTIDIEN DE TEMPS • TÄGLICHER WETTERBERICHT

105. évfolyam 116. szám + Budapest + 1992. április 25. szombat

Az időjárási helyzet és a várható időjárás:

A Brit -szigetektől északnyugatra, az óceán fölött egy nagyméretű ciklon örvénylik, amelynek hidegfrontja elérte a kontinens nyugati partvidékét. A front csak nagyon lassan halad kelet felé, előtte meleg, egyelőre még száraz levegő érkezik Közép-Európa fölé. Holnap kissé nedvesebb levegő érkezése várható , ezért a napsütést időnként záporpk , zivatarok váltják fel.

Magyarországon pénteken alapvetően napos száraz idő volt, csupán időnként növekedett meg a gomolyfelhőzet. Északkeleten és északnyugaton egy-egy jelentéktelen zápor is előfordult. A hőmérséklet csúcsértéke 17 és 22 fok között alakult. Ma hajnalra általában 4, 11 fokig hűlt le a levegő. Délelőtt országszerte napos, száraz idő volt, a hőmérslklet 11 órára 15,20 fokig emelkedett.

Ma 12 órakor Budapesten 20 fokot mértek, a tengerszintre átszámított légnyomás 1019 hPa, nem változik.

Várható időjárás vasárnap estig:

Folytatódik a nagyrészt napos idő, de holnap a délutáni órákban időnként már megnövekszik a gomolyfelhőzet és szórványosan zápor, zivatar is kialakul. A délnyugati szél megélénkül, zivatarok környezetében átmenetileg megerősödik.
A legalacsonyabb éjszakai hőmérséklet 6 és 11,
a legmagasabb nappali hőmérséklet vasárnap 22 és 27 fok között alakul.

Nadrai Attila s.k.

A hőmérséklet napi középértéke és eltérése a sokévi átlagtól (Budapest belterületén):

1992. április 24	13,7°C	+1,0°C.

1871 óta ezen a napon Budapesten előfordult:

legmagasabb hőmérséklet	29,1°C (1876)
legalacsonyabb hőmérséklet	-1,8°C (1893)

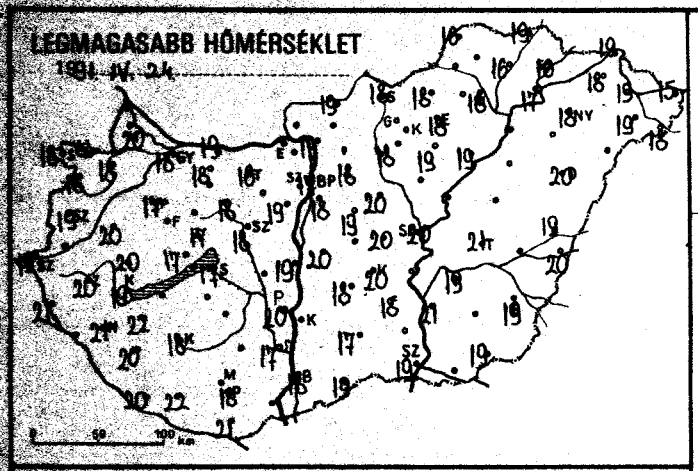
LEGMAGASABB HŐMÉRSÉKLET
1992. IV. 24.

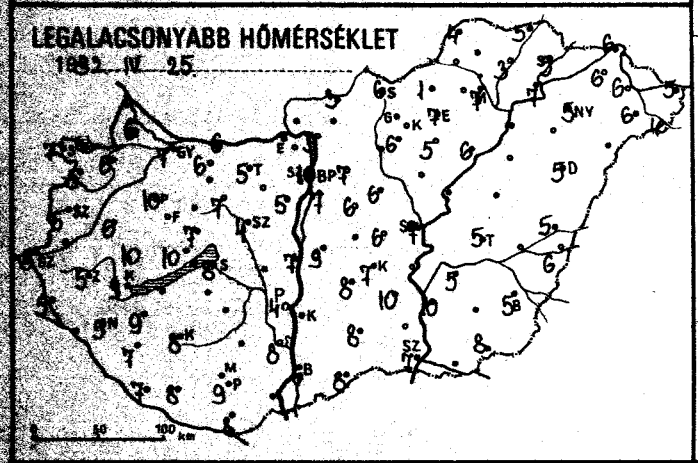
LEGALACSONYABB HŐMÉRSÉKLET
1992. IV. 25.

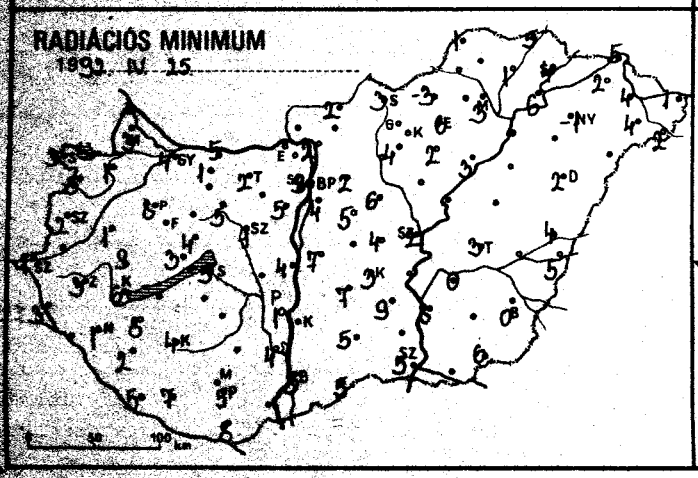
RADIÁCIÓS MINIMUM
1992. IV. 15.

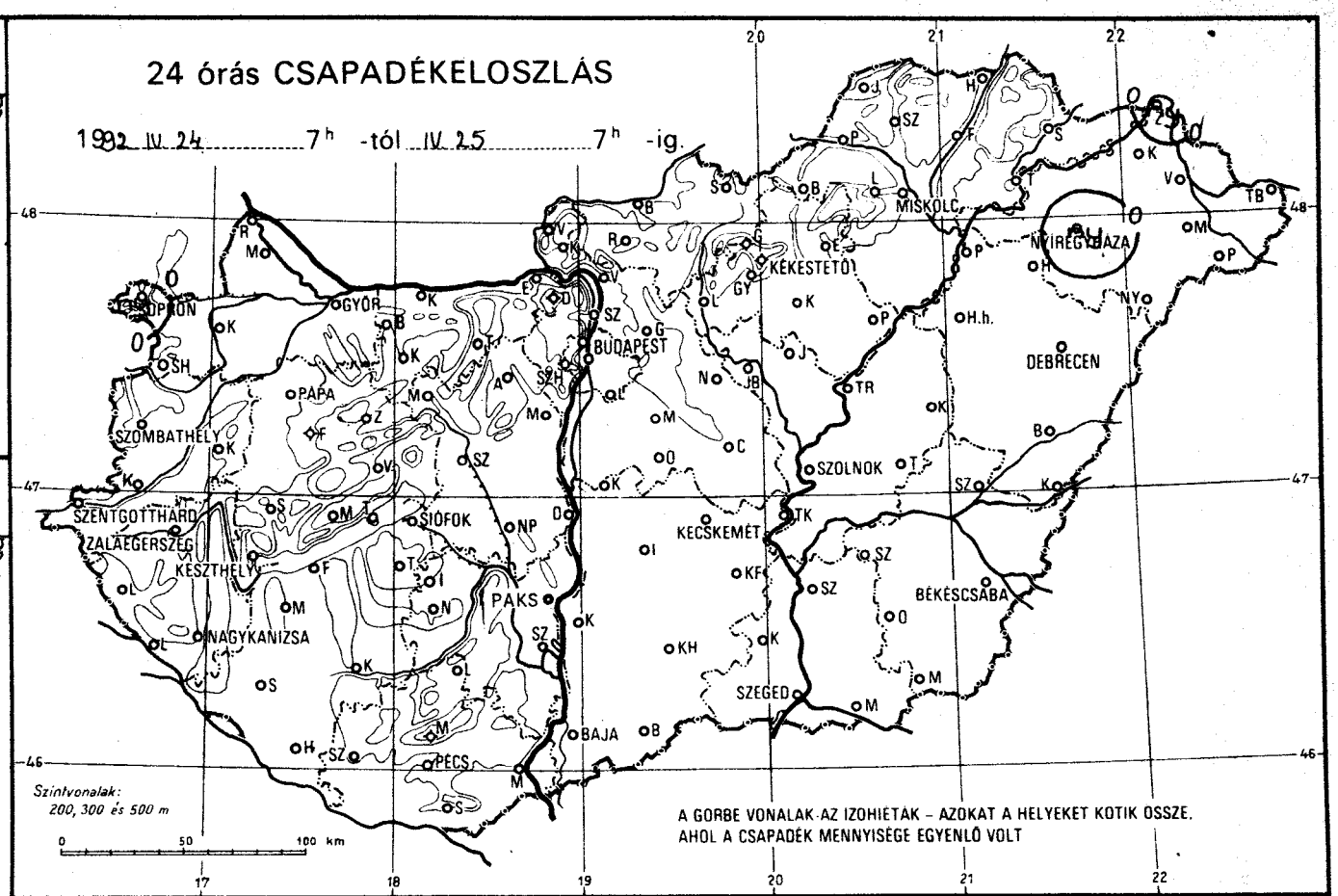
24 órás CSAPADÉKELOSZLÁS
1992. IV. 24. 7h -tól IV. 25. 7h -ig.
SOPRON
GYŐR
BUDAPEST
MISKOLC
NYÍREGYHÁZA
KÉKESTETŐ
DEBRECEN
PAPA
SZOMBATHELY
SZOLNOK
SZENTGOTTHÁRD
ZALAEGERSZEG
KESZTHELY
SIÓFOK
KECSKEMÉT
PAKS
BÉKÉSCSABA
NAGYKANIZSA
SZEGED
BAJA
PÉCS
Szintvonalak:
200, 300 és 500 m
A GORBE VONALAK AZ IZOHIETÁK – AZOKAT A HELYEKET KÖTIK ÖSSZE, AHOL A CSAPADÉK MENNYISÉGE EGYENLŐ VOLT

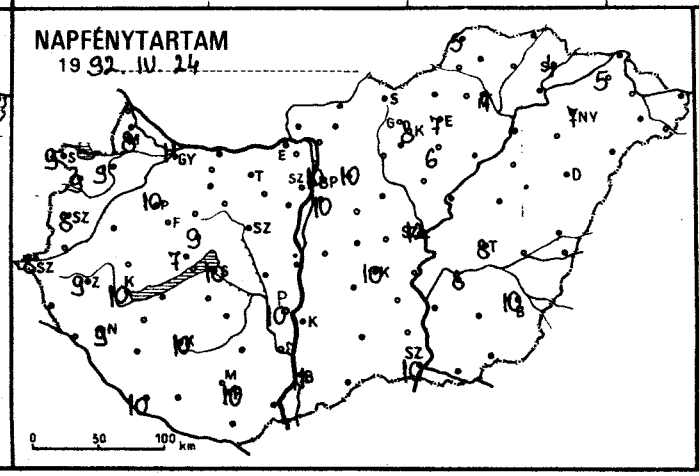
NAPFÉNYTARTAM
1992. IV. 24.

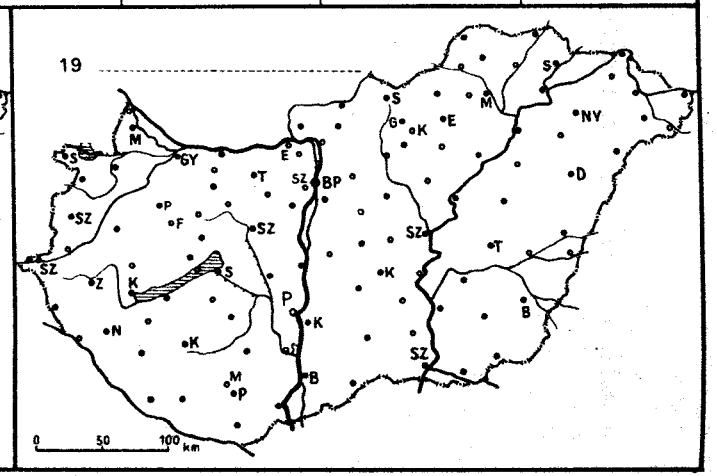
19

19 92.IV.26 7 h-ig az utolsó 24 óra adatai						Előző nap napos órái
állomás	csapadék (mm)		max. hőmérséklet	min. hőmérséklet	rad. min.	
Győr	.	⌓	18	7	4	11
Kapuvár	.	⌓	18	6	1	9
Mosonmagyaróvár	.	⌓	20	6	3	8
Rajka						
Sopron	ny	⌓	18	7	3	9
Sopronhorpács	.	⌓	18	5	3	9
Káld	.		20	6	1	
Körmend						
Szentgotthárd	.	⌓	19	5	1	8
Szombathely	.	⌓	19	5	2	8
Lenti	.	⌓	21	5	3	
Letenye						
Nagykanizsa	.	⌓	21	5	1	9
Zalaegerszeg		⌓	20	5	3	9
Farkasgyepű	.		19	6	4	
Keszthely	.	⌓	19	9	6	10
Mencshely	.		17	10	3	7
Pápa	.	=	17	10	8	10
Sümeg	.		20	10	9	.
Tihany						
Veszprém	.	⌓	17	7	4	9
Zirc		⌓	16	6	2	
Fonyód	—		—	—	—	
Homokszt. györgy	.	⌓	20	7	5	10
Kaposvár	.	⌓	18	8	4	10
Marcali	.	⌓	22	9	8	
Siófok	.	⌓	17	8	5	10
Somogyszob	.	⌓	20	7	2	
Tab						
Bábolna	.	⌓	18	6	1	
Esztergom	—		—	—	—	
Kisbér						
Komárom		⌓	19	6	5	
Tata		⌓	16	5	2	
Alcsútdoboz						
Dunaújváros			19	7	4	
Martonvásár		⌓	19	5	5	
Mór		=	18	7	5	
Sárbogárd	.					
Székesfehérvár		⌓	18	4	1	
Iregszemcse	—		—	—	—	
Lengyel	—		—	—	—	
Paks	.	⌓	20	4	1	10
Szekszárd		⌓	17	8	4	
Árpádtető			16	10	6	
Mohács	—		—	—	—	
Pécs	.		18	9	5	10
Siklós		⌓	21	8	8	
Szigetvár		=	22	8	7	
Budaörs						
Bp. Lőrinc		⌓	18	7	4	10
Bp. Met. Int.			17	10	9	10
Bp. Szab. hegy	—		—	—	—	
Cegléd	.	⌓	20	6	4	
Dobogókő	—		—	—	—	
Gödöllő			18	7	2	10
Királyrét						
Monor			19	6	5	
Nagykáta		⌓	20	6	6	
Szentendre						

19 92.IV.25 07 h-ig az utolsó 24 óra adatai						Előző nap napos órái
állomás	csapadék (mm)		max. hőmérséklet	min. hőmérséklet	rad. min.	
Vác	.		19	5	2	
Vámosmikola	—		—	—	—	
Baja	.	⌓	18	6	3	11
Bácsalmás			19	8	5	
Izsák			18	8	7	
Kalocsa	—		—	—	—	
Kecskemét		⌓	20	7	3	10
Kiskunfélegyháza		⌓	18	10	9	
Kiskunhalas		⌓	17	8	5	
Kunszentmiklós			20	9	7	
Tiszakécske						
Balassagyarmat			19	3	2	
Romhány						
Salgótarján			18	6	3	
Eger		=	18	7	6	7
Galyatető	—		—	—	—	
Gyöngyös			18	6	4	
Kékestető			13	5	2	8
Kompolt	10	⌓	19	5	2	6
Lőrinci						
Poroszló		⌓	19	6	3	
Jászapáti						
Jászberény		⌓	21	10	2	
Karcag			—	—	—	
Szolnok		=	20	7	2	12
Tiszaroff						
Túrkeve			21	5	3	8
Kistelek	—		—	—	—	
Makó						
Szeged		⌓	19	7	5	10
Szentes			21	10	8	
Borsodnádasd		⌓	18	1	3	
Füged		=	16	3	1	
Hidasnémeti	19	=	19	5	5	
Jósvafő		⌓	16	4	1	5
Lillafüred	—		—	—	—	
Miskolc		=	18	7	3	7
Putnok						
Sárospatak			16	5	4	4
Szendrőlád	—					
Tokaj			17	7	6	
Kisvárda	18	=	18	6	2	5
Mátészalka		⌓	19	6	4	
Nyíregyháza	ny	⌓	18	5	1	7
Nyírlugos						
Pátyod		⌓	18	4	2	
Tiszabecs		⌓	15	5	1	
Vásárosnamény		⌓	19	6	4	
Záhony	ny		19	6	5	
Berettyóújfalu			19	5	4	
Debrecen		⌓	20	5	2	
Hajdúdorog	—		—	—	—	
Hortobágy						
Körösszakál			20	6	5	
Polgár						
Békéscsaba		⌓	19	5	0	10
Mezőhegyes			19	8	6	
Orosháza						
Szarvas		⌓	19	5	0	8
Szeghalom						

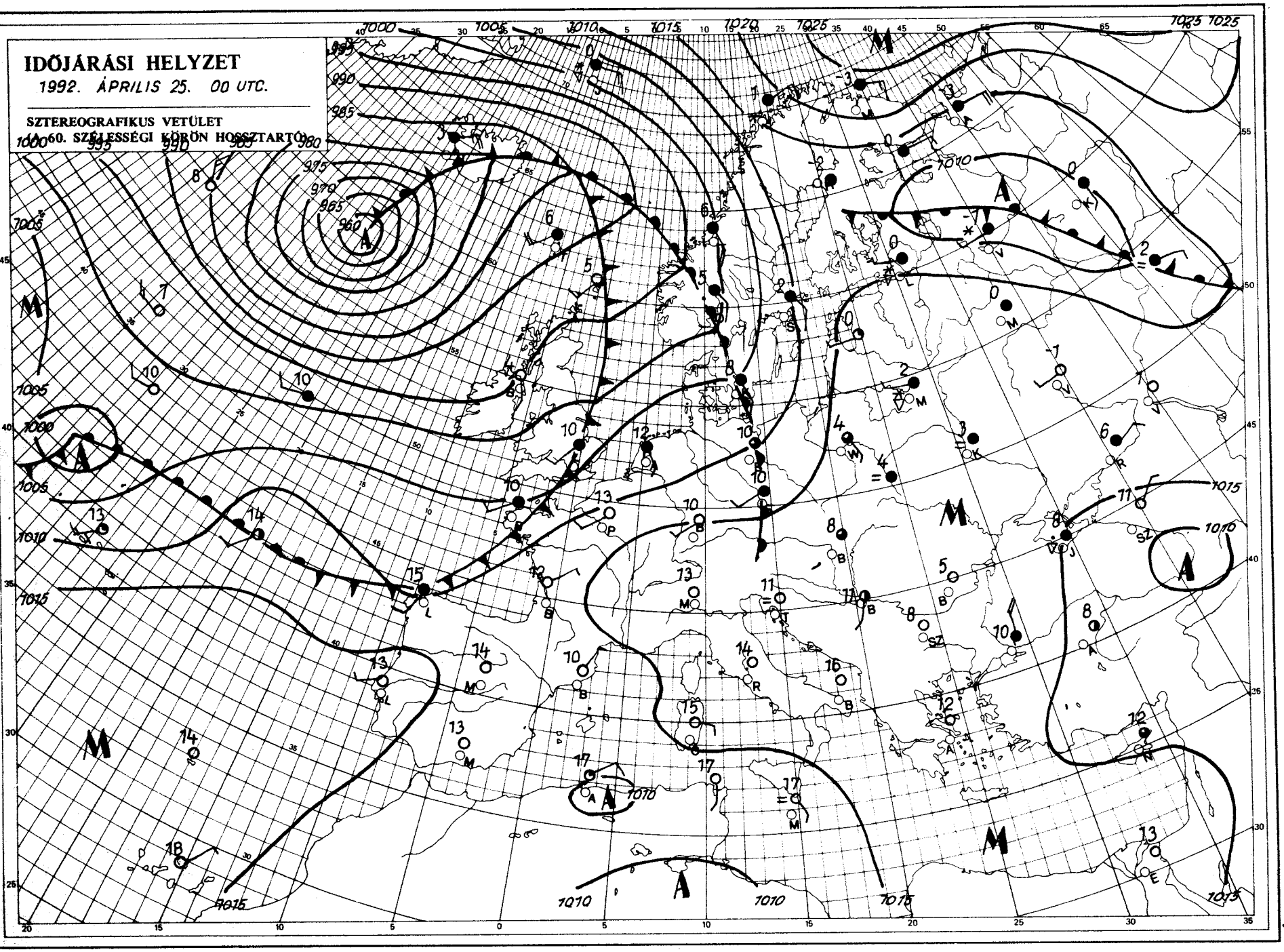

KIADJA: ORSZÁGOS METEOROLÓGIAI SZOLGÁLAT
Kiadásért felel: Dr. Mersich Iván, az Országos Meteorológiai Szolgálat elnöke — Készült: az Országos Meteorológiai Szolgálat Nyomdájában, Budapest — Felelős vezető: Máthé Gyuláné — Munkaszám: 172. — Szerkesztésért felel: Dr. Vissy Károly, a Központi Előrejelző Intézet igazgatója
Készíti: a KEI Rövidtávú Előrejelző Osztálya — Szakmai felelős: Németh Lajos osztályvezető — Megjelenik naponként
Megrendelhető: 1024 Budapest, II., Kitaibel Pál utca 1. — Pénzügyi Osztály — Telefon: 353-500
Jelmagyarázat a havi mellékletben

IDŐJÁRÁSI NAPIJELENTÉS

ЕЖЕДНЕВНЫЙ МЕТЕОРОЛОГИЧЕСКИЙ БЮЛЛЕТЕНЬ • DAILY WEATHER REPORT
BULLETIN QUOTIDIEN DE TEMPS • TÄGLICHER WETTERBERICHT

105. évfolyam 117. szám + Budapest + 1992. április 26. vasárnap

Az időjárási helyzet és a várható időjárás:

A Brit -szigetektől északnyugatra mérsékeltövi ciklon alakultki. Áramlási rendszerében egymást követik a frontzónák. Észak-Európában napközben sem emelkedik 5 foknál magasabbra a hőmérséklet és elszórtan még havazást is jelentenek. Ugyanakkor a kontinens középső és déli területein nagyrészt napos az idő, csupán jelentéktelen záporok, zivatarok alakulnak ki és a csúcshőmérséklet többfelé eléri a 25 fokot. Hazánkat holnap nyugat felől hidegfront éri el, hatására többfelé zápor, zivatar alakul ki.

Magyarországon szombaton napos, száraz idő volt, a csúcshőmérséklet több fokkal az átlagos felett, 21,27 fok között alakult. Ma hajnalra általában 6, 11 fokig hűlt le a levegő, de a Dunántúlon néhol 13, 14 fokot is mértek. Délelőtt északon változóan felhős volt, másutt derült volt az ég. Kisebb zápor északkeleten alakult ki. A hőmérséklet 11 órakor 19 és 25 fok között alakult.

Ma 12 órakor Budapesten 24 fokot mértek, a tengerszintre átszámított légnyomás 1019 hPa, alig változik.

Várható időjárás hétfő estig:

Eleinte változóan felhős lesz az ég többórás napsütéssel, ma (vasárnap) inkább csak északon, holnap (hétfőn) többfelé várható zápor, zivatar. A nyugati, északnyugati szél megélénkül, zivatar idején átmenetileg viharos széllökések is lesznek.
A legalacsonyabb éjszakai hőmérséklet 7 és 12,
a legmagasabb nappali hőmérséklet hétfőn nyugaton 20, másutt 25 fok körül alakul.

Pálóczi Györgyi s.k.

A hőmérséklet napi középértéke és eltérése a sokévi átlagtól (Budapest belterületén):

1992. április 25	16,3°C	+3,4°C.

1871 óta ezen a napon Budapesten előfordult:

legmagasabb hőmérséklet	27,2°C (1962)
legalacsonyabb hőmérséklet	0,3°C (1896)

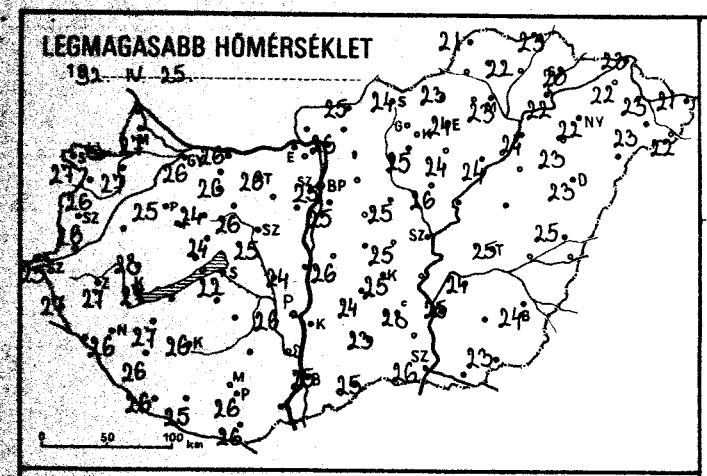
LEGMAGASABB HŐMÉRSÉKLET
1982. IV. 25.

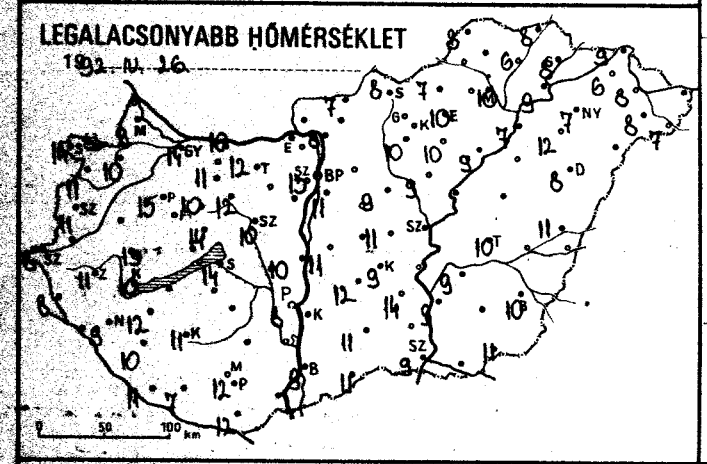
LEGALACSONYABB HŐMÉRSÉKLET
1982. IV. 26.

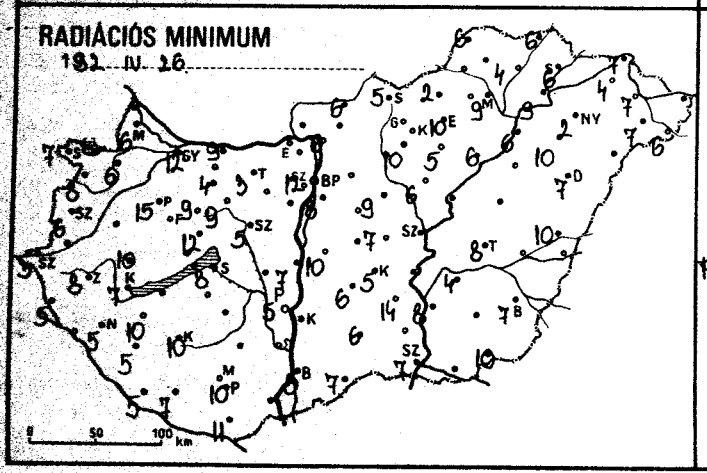
RADIÁCIÓS MINIMUM
1982. IV. 26.

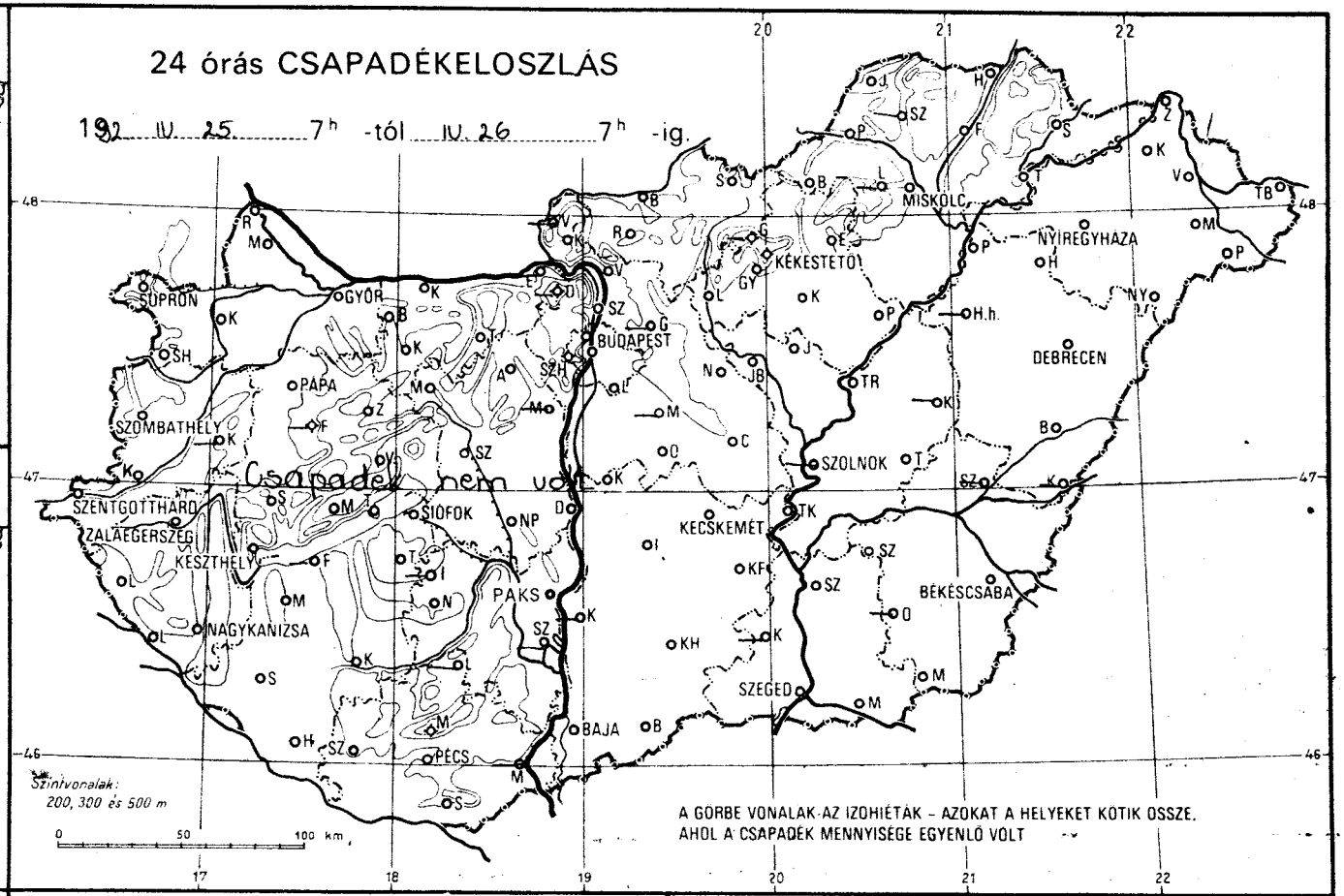
24 órás CSAPADÉKELOSZLÁS
1982. IV. 25. 7h -tól IV. 26. 7h -ig.
Csapadék nem volt
SOPRON
GYŐR
BUDAPEST
MISKOLC
NYÍREGYHÁZA
KÉKESTETŐ
DEBRECEN
SZOMBATHELY
PAPA
SZENTGOTTHÁRD
ZALAEGERSZEG
KESZTHELY
SIÓFOK
PAKS
NAGYKANIZSA
KECSKEMÉT
SZOLNOK
BÉKÉSCSABA
SZEGED
BAJA
PÉCS
Szintvonalak:
200, 300 és 500 m
A GÖRBE VONALAK AZ IZOHIÉTÁK – AZOKAT A HELYEKET KÖTIK ÖSSZE, AHOL A CSAPADÉK MENNYISÉGE EGYENLŐ VOLT

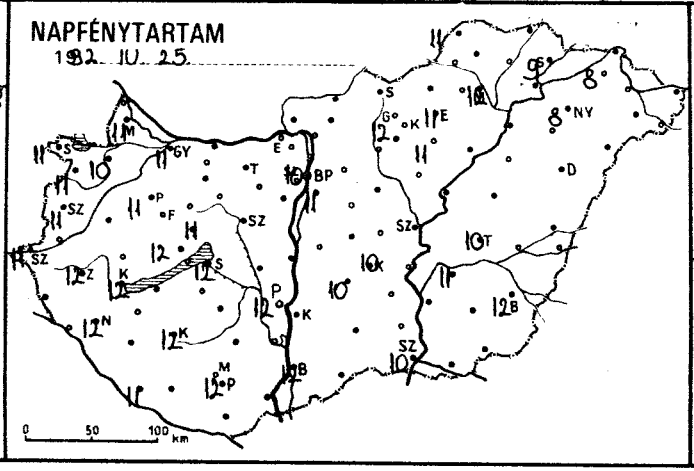
NAPFÉNYTARTAM
1982. IV. 25.

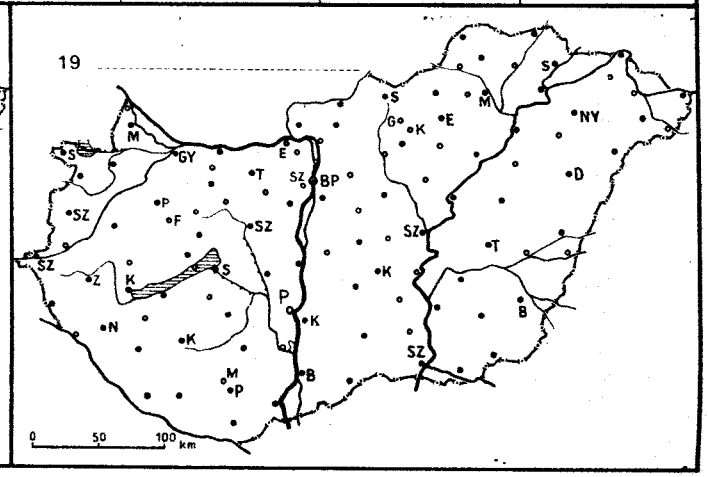
19

1992.IV.26 07 h-ig az utolsó 24 óra adatai						Előző nap napos órái
állomás	csapadék (mm)		max. hőmérséklet	min. hőmérséklet	rad. min.	
Győr	.		26	14	12	11
Kapuvár	.	⌒	27	10	6	10
Mosonmagyaróvár	.	⌒	27	9	6	11
Rajka						
Sopron	.	⌒	27	14	7	11
Sopronhorpács	.	⌒	26	11	8	11
Káld	—	—	—	—	—	
Körmend						
Szentgotthárd	.	⌒	25	8	3	11
Szombathely	.	⌒	26	11	6	11
Lenti	.	⌒	27	8	5	
Letenye						
Nagykanizsa		⌒	26	9	5	12
Zalaegerszeg		⌒	27	11	8	12
Farkasgyepű	—	—	—	—	—	
Keszthely	.	⌒	27	10	7	12
Mencshely	.	=	24	13	6	12
Pápa	.		25	15	15	11
Sümeg	.		28	13	10	
Tihany						
Veszprém			24	14	12	11
Zirc	.	⌒	24	10	9	
Fonyód	—	—	—	—	—	
Homokszt. György	.	⌒	26	11	5	11
Kaposvár	.	⌒	26	11	10	12
Marcali	.	⌒	27	12	10	
Siófok		⌒	22	14	8	12
Somogyszob		⌒	26	10	5	
Tab						
Bábolna			26	11	4	
Esztergom	—	—	—	—	—	
Kisbér						
Komárom		⌒	26	10	9	
Tata			26	12	3	
Alcsútdoboz						
Dunaújváros			24	10	7	
Martonvásár		—	—	—	—	—
Mór	.	=	26	12	9	
Sárbogárd						
Székesfehérvár		⌒	25	10	5	
Iregszemcse		—				
Lengyel						
Paks		⌒	26	8	5	12
Szekszárd		—				
Árpádtető			24	14	11	
Mohács		—				
Pécs			26	12	10	12
Siklós		⌒	26	12	11	
Szigetvár		=	25	7	7	
Budaörs						
Bp. Lőrinc		⌒	25	11	8	11
Bp. Met. Int.		⌒	25	13	12	10
Bp. Szab. hegy		=	15	9	4	
Cegléd		⌒	25	11	7	
Dobogókő		—				
Gödöllő	—	—	—	—	—	
Királyrét						
Monor		—				
Nagykáta			25	9	9	
Szentendre						

1992.IV.26 07 h-ig az utolsó 24 óra adatai						Előző nap napos órái
állomás	csapadék (mm)		max. hőmérséklet	min. hőmérséklet	rad. min.	
Vác	.	⌒	26	8	6	
Vámosmikola	—	—	—	—	—	—
Baja	.	⌒	25	9	5	12
Bácsalmás	.	⌒	25	11	7	
Izsák	.	⌒	24	12	6	10
Kalocsa	—	—	—	—	—	
Kecskemét	.	⌒	25	9	5	10
Kiskunfélegyháza	.	⌒	28	14	14	
Kiskunhalas	.	⌒	23	11	6	
Kunszentmiklós	.		26	11	10	
Tiszakécske						
Balassagyarmat	.	⌒	25	7	6	
Romhány						
Salgótarján			24	8	5	
Eger	.	=	24	10	10	11
Galyatető	—		—	—	—	
Gyöngyös	.		25	10	10	
Kékestető	.		17	13	11	12
Kompolt	.		24	10	5	11
Lőrinci						
Poroszló	.	⌒	24	9	6	
Jászapáti						
Jászberény	.	⌒	26	9	6	
Karcag	—		—	—	—	
Szolnok	—		—	—	—	
Tiszaroff						
Túrkeve			25	10	8	10
Kistelek	—		—	—		
Makó						
Szeged	.	⌒	26	9	7	10
Szentes	.		25	9	8	
Borsodnádasd	.	⌒	23	7	2	
Füged	.		22	6	4	
Hidasnémeti	.	=	23	8	6	
Jósvafő	.	⌒	21	8	6	11
Lillafüred	—	—		—	—	
Miskolc	.		23	10	9	12
Putnok						
Sárospatak	.	=	20	8	6	9
Szendrőlád						
Tokaj			22	9	9	
Kisvárda	.	=	22	6	4	8
Mátészalka	.	⌒	23	8	7	
Nyíregyháza	.	⌒	22	7	2	8
Nyírlugos						
Pátyod	.	⌒	22	7	6	
Tiszabecs	.	⌒	21		—	
Vásárosnamény	.	⌒	23	8	7	
Záhony	.	⌒	23	9	7	
Berettyóújfalu			25	11	10	
Debrecen	.	⌒	23	8	7	
Hajdúdorog	.		23	12	10	
Hortobágy		—				
Körösszakál		—				
Polgár	.	=	24	7	6	
Békéscsaba	.	⌒	24	10	7	12
Mezőhegyes	.		23	11	10	
Orosháza		—				
Szarvas	.	⌒	24	9	4	11
Szeghalom		—				

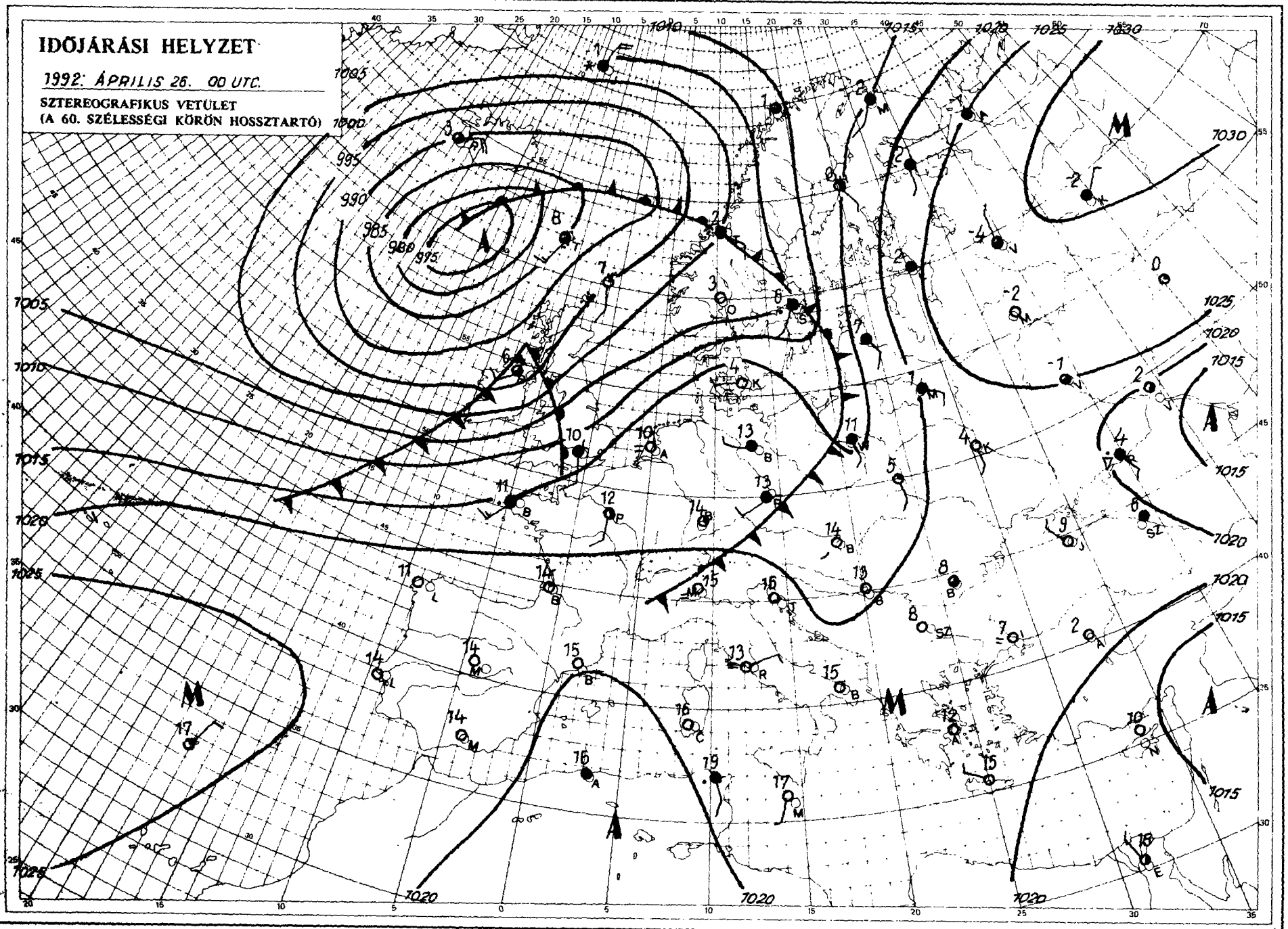

KIADJA: ORSZÁGOS METEOROLÓGIAI SZOLGÁLAT
Kiadásért felel: Dr. Mersich Iván, az Országos Meteorológiai Szolgálat elnöke – Készült: az Országos Meteorológiai Szolgálat Nyomdájában, Budapest – Felelős vezető: Máthé Gyuláné – Munkaszám: 9,9 Szerkesztésért felel: Dr. Vissy Károly, a Központi Előrejelző Intézet igazgatója 173.
Készíti: a KEI Rövidtávú Előrejelző Osztálya – Szakmai felelős: Németh Lajos osztályvezető – Megjelenik naponként Megrendelhető: 1024 Budapest, II., Kitaibel Pál utca 1. – Pénzügyi Osztály – Telefon: 353-500
Sokszorosítási a kiadó melléklettan

IDŐJÁRÁSI NAPIJELENTÉS

ЕЖЕДНЕВНЫЙ МЕТЕОРОЛОГИЧЕСКИЙ БЮЛЛЕТЕНЬ • DAILY WEATHER REPORT
BULLETIN QUOTIDIEN DE TEMPS • TÄGLICHER WETTERBERICHT

105. évfolyam 118. szám + Budapest + 1992. április 27. hétfő

Az időjárási helyzet és a várható időjárás:

Izland és Skócia közötti középponttal egy nagykiterjedésű ciklonrendszer örvénylik. Ennek déli peremén időjárási frontok vonulnak a kontinens belseje felé. Az első hidegfront Nyugat-Európában már az éjszakai órákban esőt, záport, helyenként zivatart okozott. Dél- és Közép-Európában gyenge anticiklon alakítja egyelőre az időjárást. Ezeken a területeken kevés a felhő és nyáriasan meleg, száraz az idő, a hőmérséklet csúcsértéke sokfelé meghaladja a 25 fokot, és helyenként eléri a 30 fokot is.

Magyarországon vasárnap meleg, nyári idő volt. Az ország nagy részén nem hullott csapadék, főként északkeleten azonban előfordultak záporok, zivatarok. A hőmérséklet csúcsértéke általában 25-30 fok között alakult. Ennél kissé hűvösebb északkeleten volt. Ma hajnalban 10 fok körüli hőmérséklet volt a jellemző. Hétfőn délelőtt derült, száraz idő volt hazánkban. A hőmérséklet 11 órakor 19 és 25 fok között váltakozott.

Ma 12 órakor Budapesten 25 fokot mértek, a tengerszintre átszámított légnyomás 1015 hPa, mérsékelten süllyed.

Várható időjárás kedd estig:

Többször erősen megnövekszik a gomolyfelhőzet, holnap reggelig többfelé, kedden napközben szórványosan várható zápor, zivatar, helyenként jelentősebb mennyiségű csapadék is lehullhat. Átmenetileg megerősödik az északnyugati szél, zivatar idején viharos széllökések is lehetnek.
A legalacsonyabb éjszakai hőmérséklet 10 és 15,
a legmagasabb nappali hőmérséklet kedden 20, 25 fok körül alakul.

Távolabbi kilátások szerdától – szombatig:

Változékony, enyhe idő várható, főként a hét közepén várható többfelé eső, zápor, többfelé jelentősebb mennyiségű csapadék is lehullhat.
Legalacsonyabb hajnali hőmérséklet általában 6, 11 fok.
Legmagasabb nappali hőmérséklet többnyire 19, 24, csütörtökön 15, 20 fok.
Jelentősebb mennyiségű (legalább napi 5 mm) csapadék az ország területének 60 százalékán várható.

Varga László s.k.

A hőmérséklet napi középértéke és eltérése a sokévi átlagtól (Budapest belterületén):

1992. április 26	19,7°C	+6,7°C.

1871 óta ezen a napon Budapesten előfordult:

legmagasabb hőmérséklet	27,7°C (1962)
legalacsonyabb hőmérséklet	0,8°C (1896)

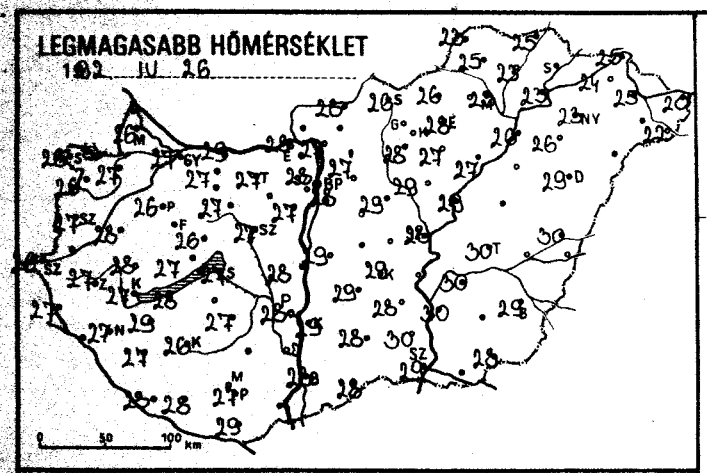
LEGMAGASABB HŐMÉRSÉKLET
1982. IV. 26.
0 50 100 km

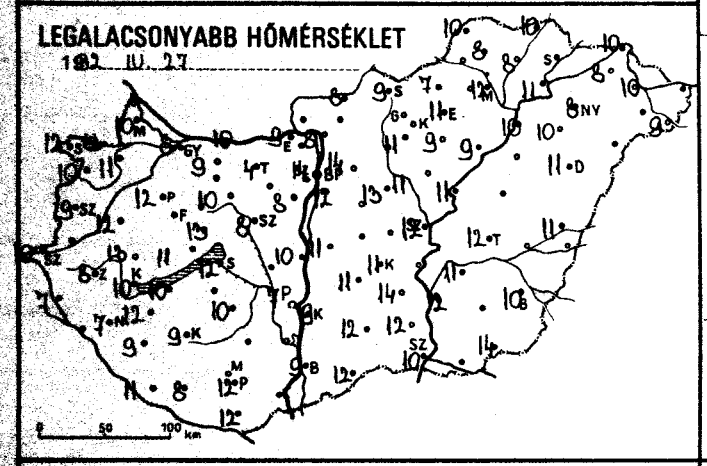
LEGALACSONYABB HŐMÉRSÉKLET
1982. IV. 27.
0 50 100 km

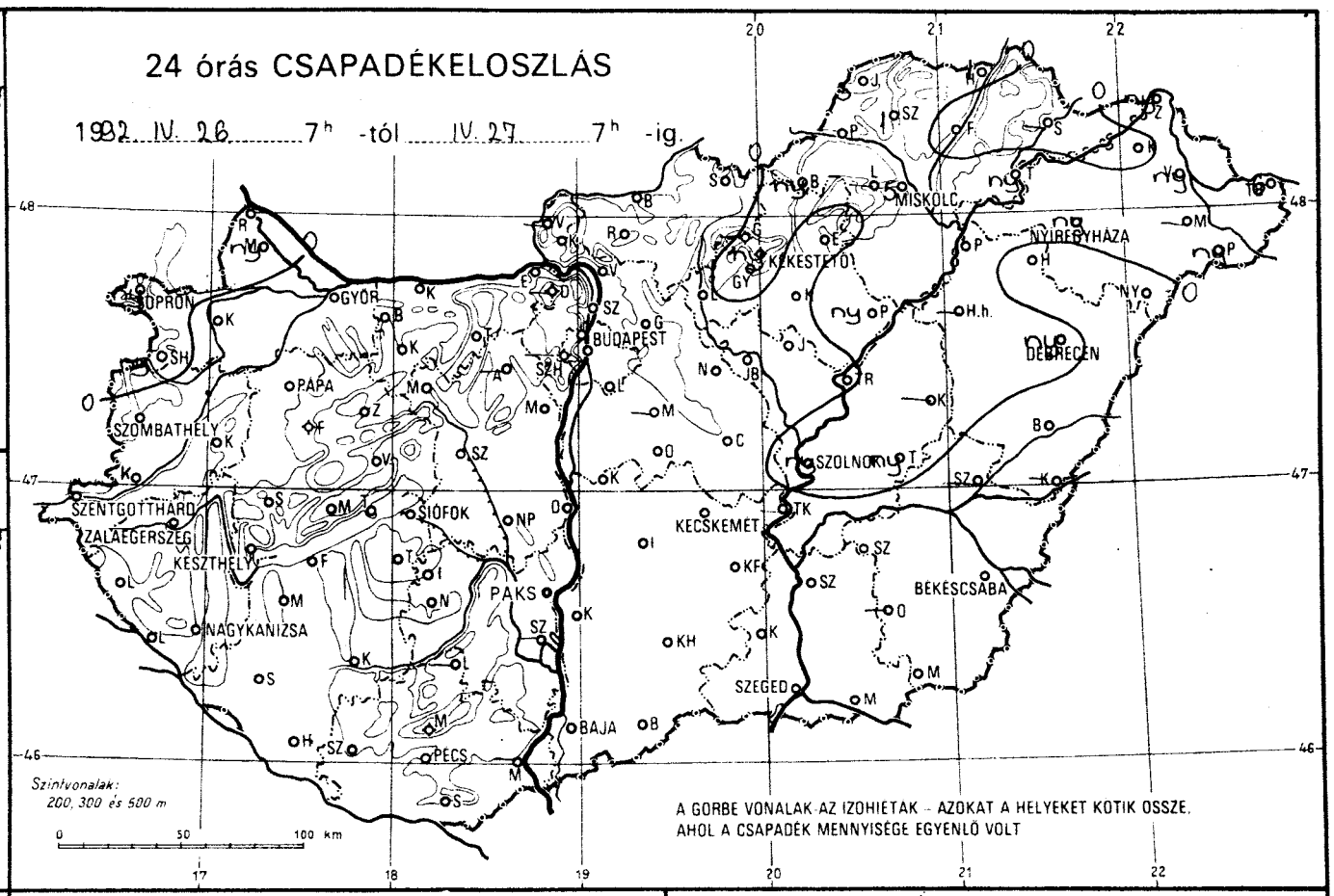
24 órás CSAPADÉKELOSZLÁS
1982. IV. 26. 7h -tól IV. 27. 7h -ig.
SOPRON
GYŐR
BUDAPEST
MISKOLC
NYÍREGYHÁZA
KEKESTETŐ
DEBRECEN
PAPA
SZOMBATHELY
SZOLNOK
SZENTGOTTHÁRD
ZALAEGERSZEG
KESZTHELY
SIÓFOK
KECSKEMÉT
PAKS
BÉKÉSCSABA
NAGYKANIZSA
SZEGED
BAJA
PÉCS
Szintvonalak: 200, 300 és 500 m
A GÖRBE VONALAK AZ IZOHIETÁK - AZOKAT A HELYEKET KÖTIK ÖSSZE, AHOL A CSAPADÉK MENNYISÉGE EGYENLŐ VOLT
0 50 100 km

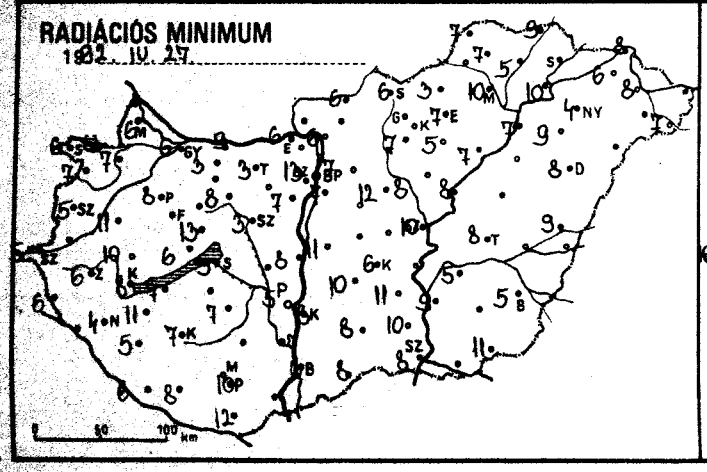
RADIÁCIÓS MINIMUM
1982. IV. 27.
0 50 100 km

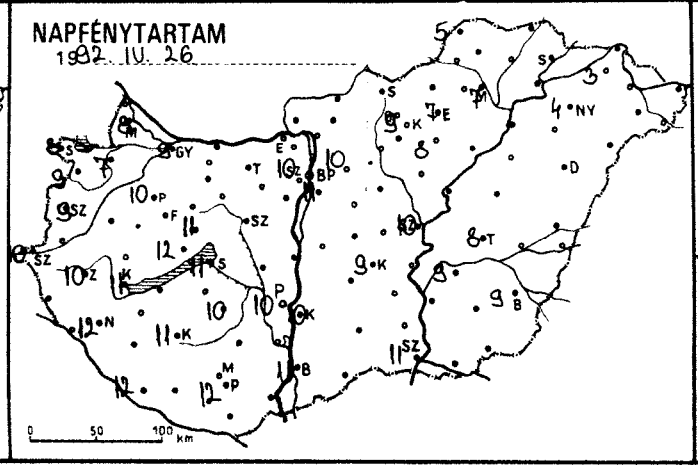
NAPFÉNYTARTAM
1982. IV. 26.
0 50 100 km

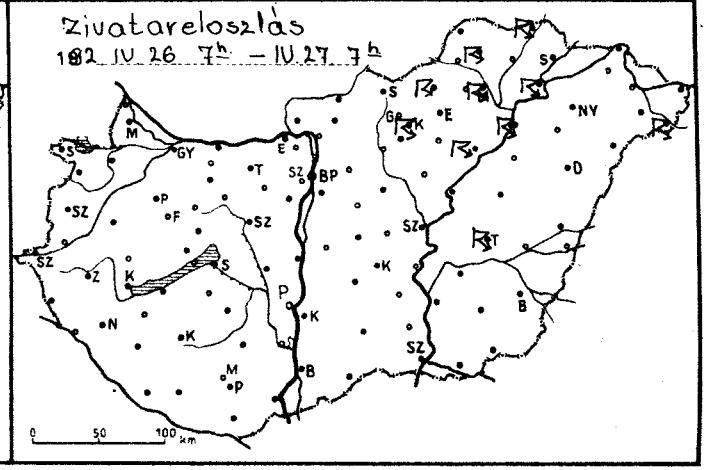
Zivatareloszlás
1982. IV. 26. 7h – IV. 27. 7h
0 50 100 km

1992.IV.27.07 h-ig az utolsó 24 óra adatai						Előző nap napos órái
állomás	csapadék (mm)		max. hőmérséklet	min. hőmérséklet	rad. min.	
Győr	.	⊥	27	8	6	9
Kapuvár	.	⊥	27	11	7	7
Mosonmagyaróvár	ny	⊽ ⊥	26	10	6	8
Rajka						
Sopron	ny	⊽ ⊥	26	12	6	8
Sopronhorpács	ny	⊽ ⊥	26	10	7	9
Káld	.	⊥	28	12	11	
Körmend						
Szentgotthárd	.	⊥	26	10	5	10
Szombathely	.	⊥	27	9	5	9
Lenti	.	⊥	27	7	6	
Letenye						
Nagykanizsa	.	⊥	27	7	4	12
Zalaegerszeg	.	⊥	27	8	6	10
Farkasgyepű	.		26	12	7	
Keszthely	.	⊥	27	10	8	11
Mencshely	.		27	11	6	12
Pápa	.	⊥	26	12	8	10
Sümeg	.		28	13	10	
Tihany						
Veszprém	.		26	13	13	11
Zirc	.	⊥	25	9	6	
Fonyód	.	⊥	28	10	7	
Homokszt. György	.	⊥	28	11	6	12
Kaposvár	.	⊥	26	9	7	11
Marcali	.	⊥	29	12	11	
Siófok	.	⊥	27	12	9	11
Somogyszob	.	⊥	27	9	5	
Tab						
Bábolna	.		27	9	3	.
Esztergom	.		29	9	6	
Kisbér						
Komárom	.	⊥	29	10	9	
Tata	.	⊥	27	4	3	
Alcsútdoboz	—		—	—	—	
Dunaújváros	.		28	10	8	
Martonvásár	.	⊥	27	8	7	
Mór	.	=	27	10	8	
Sárbogárd						
Székesfehérvár	.	⊥	27	8	3	
Iregszemcse	.	⊥	27	10	7	10
Lengyel	—		—	—	—	
Paks	.		28	7	5	10
Szekszárd	—		—	—	—	
Árpádtető	.		26	15	11	
Mohács	—		—	—	—	
Pécs	.		27	12	10	12
Siklós	.	⊥	29	12	12	
Szigetvár	.	=	28	8	8	
Budaörs						
Bp. Lőrinc	.	⊥	28	12	7	11
Bp. Met. Int.	.		28	14	13	10
Bp. Szab. hegy	—		—	—	—	
Cegléd	.	⊥	29	11	8	
Dobogókő	—		—	—	—	
Gödöllő	.	⊥	27	14	7	10
Királyrét						
Monor	—		—	—	—	
Nagykáta	.		29	13	12	
Szentendre						

1992.IV.27.07 h-ig az utolsó 24 óra adatai						Előző nap napos órái
állomás	csapadék (mm)		max. hőmérséklet	min. hőmérséklet	rad. min.	
Vác	.	⊥	27	8	6	
Vámosmikola	—		—	—	—	
Baja	.	⊥	28	9	6	11
Bácsalmás	.	⊥	28	12	8	
Izsák	.		29	11	10	
Kalocsa	.		29	9	8	10
Kecskemét	.	⊥	29	11	6	9
Kiskunfélegyháza	.	⊥	28	14	11	
Kiskunhalas	.	⊥	28	12	8	
Kunszentmiklós	.		29	11	11	
Tiszakécske	—		—	—	—	
Balassagyarmat	.	⊥	28	8	6	
Romhány						
Salgótarján	.	⊥	26	9	6	
Eger	.	=	28	11	7	7
Galyatető	—		—	—	—	
Gyöngyös	.		28	11	7	
Kékestető	ny	⊼	21	14	11	9
Kompolt	.	⊥	27	9	5	8
Lőrinci						
Poroszló	ny	⊼ ⊥	27	9	7	
Jászapáti						
Jászberény	.	⊥	29	11	8	
Karcag	—		—	—	—	
Szolnok	ny	⊽	28	12	10	10
Tiszaroff	.	⊥	29	11	8	
Túrkeve	ny	⊼ ⊥	30	12	8	8
Kistelek	.	=	30	12	10	
Makó						
Szeged	29	⊥	29	10	8	11
Szentes	.		30	12	9	
Borsodnádasd	ny	⊼ ⊥	26	7	3	
Fügöd	.	=	23	8	5	
Hidasnémeti	1	⊼ =	25	10	9	
Jósvafő	3	⊽ ⊥	23	10	7	5
Lillafüred	—		—	—	—	
Miskolc	5	⊼	23	12	10	7
Putnok						
Sárospatak	—		—	—	—	
Szendrőlád	1	⊼ ⊥	25	8	7	
Tokaj	ny	⊼	23	11	10	
Kisvárda	.	=	24	8	6	3
Mátészalka	—		—	—	—	
Nyíregyháza	ny	⊽ ≡	23	8	4	4
Nyírlugos						
Pátyod	ny	⊼ ⊥	22	9	7	
Tiszabecs	6	=	20	—	—	
Vásárosnamény	ny	⊽ ⊥	25	10	8	
Záhony	ny		25	10	8	
Berettyóújfalu	.	=	30	11	9	
Debrecen	ny	⊽ ⊥	29	11	8	
Hajdúdorog	.		26	10	9	
Hortobágy	—		—	—	—	
Körösszakál	—		—	—	—	
Polgár	1	⊼ =	26	10	7	
Békéscsaba	.	⊥	29	10	5	9
Mezőhegyes	.		28	14	11	
Orosháza	—		—	—	—	
Szarvas	.	⊥	30	11	5	9
Szeghalom	—		—	—	—	

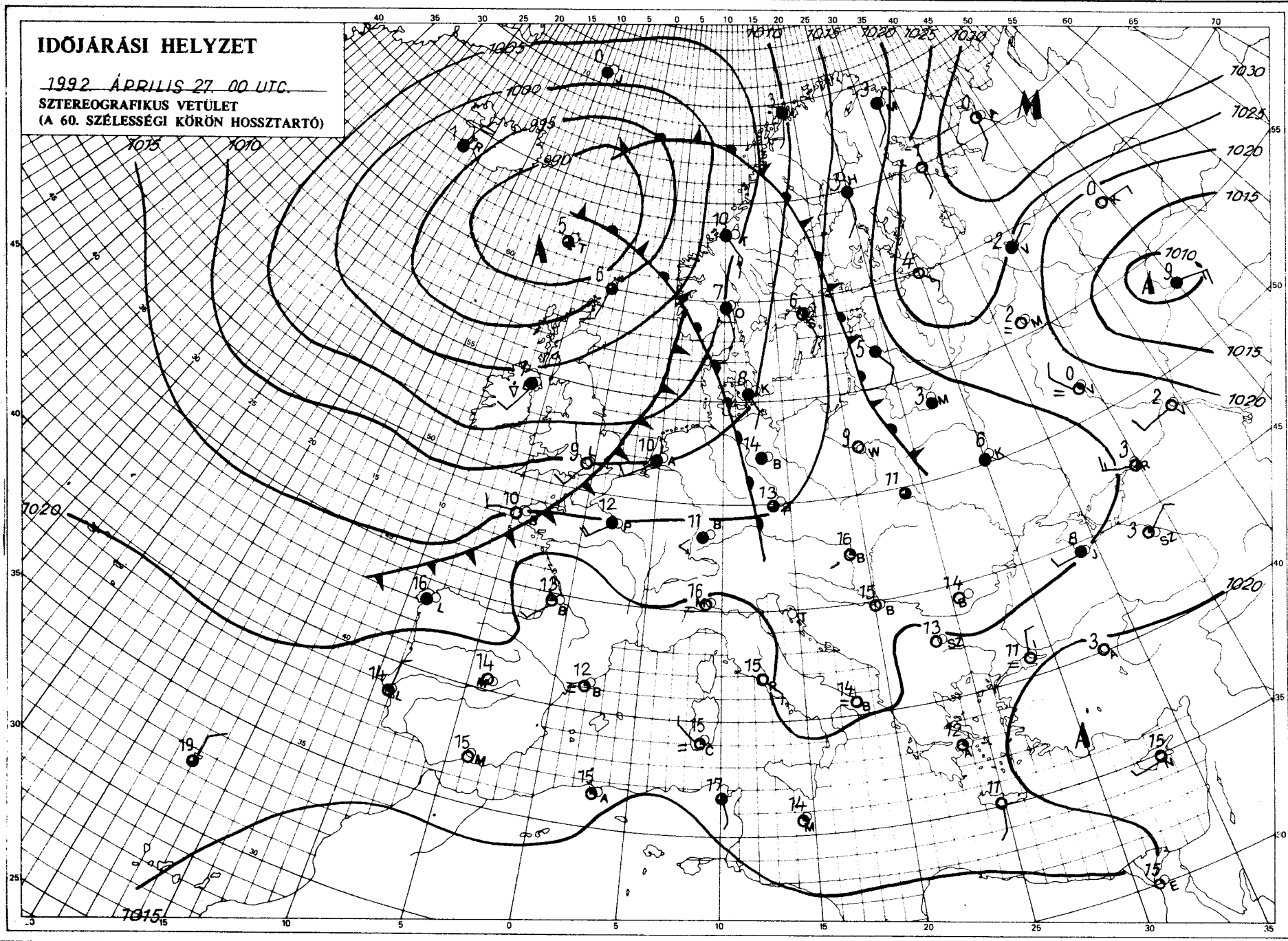

KIADJA: ORSZÁGOS METEOROLÓGIAI SZOLGÁLAT
Kiadásért felel: Dr. Mersich Iván, az Országos Meteorológiai Szolgálat elnöke – Készült: az Országos Meteorológiai Szolgálat Nyomdájában, Budapest – Felelős vezető: Máthé Gyuláné – Munkaszám: 92.1744. Szerkesztésért felel: Dr. Vissy Károly a Központi Előrejelző Intézet igazgatója

Készíti: a KEI Rövidtávú Előrejelző Osztálya – Szakmai felelős: Németh Lajos osztályvezető – Megjelenik naponként
Megrendelhető: 1024 Budapest, II., Kitaibel Pál utca 1. – Pénzügyi Osztály – Telefon: 353-500
Jelmagyarázat a havi melléklatban

IDŐJÁRÁSI NAPIJELENTÉS

ЕЖЕДНЕВНЫЙ МЕТЕОРОЛОГИЧЕСКИЙ БЮЛЛЕТЕНЬ · DAILY WEATHER REPORT
BULLETIN QUOTIDIEN DE TEMPS · TÄGLICHER WETTERBERICHT

105. évfolyam 119. szám + Budapest + 1992. április 28. kedd

Az időjárási helyzet és a várható időjárás:

Kontinensünk egyre nagyobb hányadán fordul változékonyra az időjárás. A Dél-Skandinávia, Brit-szigetek, Északkelet-Ibéria vonal mentén húzódó légörvény-láncolat hatására több hullámban nedves, esetenként hűvös levegő tart kelet felé, így a következő napokban a Kárpát-medence időjárása is változékonyabbra fordul. Dél-Európa nagy részén csaknem zavartalanul napos, nyáriasan meleg idő van, ugyanakkor nyugat illetve északkelet Európában az átlagosnál jóval hűvösebb az idő.

Magyarországon hétfőn általában 10, 11 órán át, a nyugati, északnyugati országrészben csak 6, 8 órán át sütött a Nap. A Dunántúlon többfelé, néhol a keleti országrészben is zápor, zivatar alakult ki. A legtöbb csapadékot, 10 mm-t Szombathelyről jelentették. A hőmérséklet csúcsértéke 25, 30 fok között alakult. Éjszaka csökkent a felhőzet, reggelre csupán 9, 16 fok közé hűlt le a levegő. Átmenetileg megerősödött az északnyugati szél. Kedden délelőtt nagyrészt napos, nyugaton, északnyugaton időnként felhős idő volt, csapadékról nem érkezett jelentés. A hőmérséklet 11 órakor általában 18, 22 fok között, nyugaton 15 fok közelében volt.

Ma 12 órakor Budapesten 20 fokot mértek, a tengerszintre átszámított légnyomás 1016 hPa, alig változik.

Várható időjárás szerda estig:

A nyugati országrészben gyakran növekszik meg a felhőzet, szerdán csaknem mindenüt lesz eső, záporeső. A keleti országrészben csak időnként borul be az ég, főként szerdán délután várható helyi zápor, zivatar. A déli, majd szerdán a délutántól északnyugati irányú szél egyre élénkebb, a Dunántúlon és zivatar környezetében erős lesz.
A legalacsonyabb éjszakai hőmérséklet 10 és 15 fok között,
a legmagasabb nappali hőmérséklet szerdán nyugaton 15 fok közelében, az ország középső vidékein 20 fok körül, a délkeleti országrészben 25 fok körül alakul.

Török Dénes s.k.

A hőmérséklet napi középértéke és eltérése a sokévi átlagtól (Budapest belterületén):

1992. április 27	20,2°C	+6,9°C.

1871 óta ezen a napon Budapesten előfordult:

legmagasabb hőmérséklet	28,0°C (1992)
legalacsonyabb hőmérséklet	1,3°C (1917)

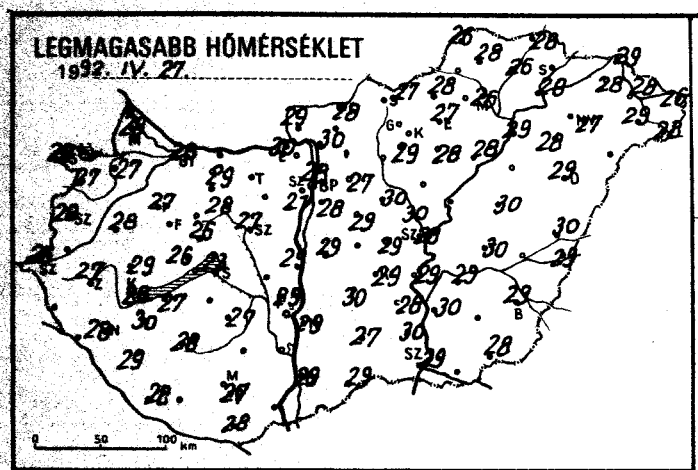
LEGMAGASABB HŐMÉRSÉKLET
1992. IV. 27.

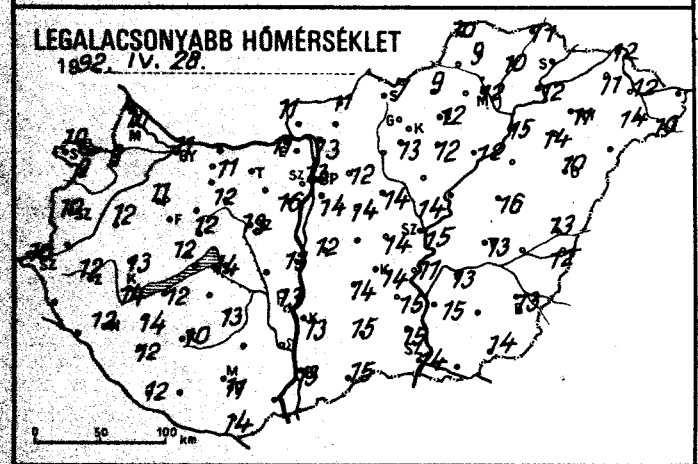
LEGALACSONYABB HŐMÉRSÉKLET
1992. IV. 28.

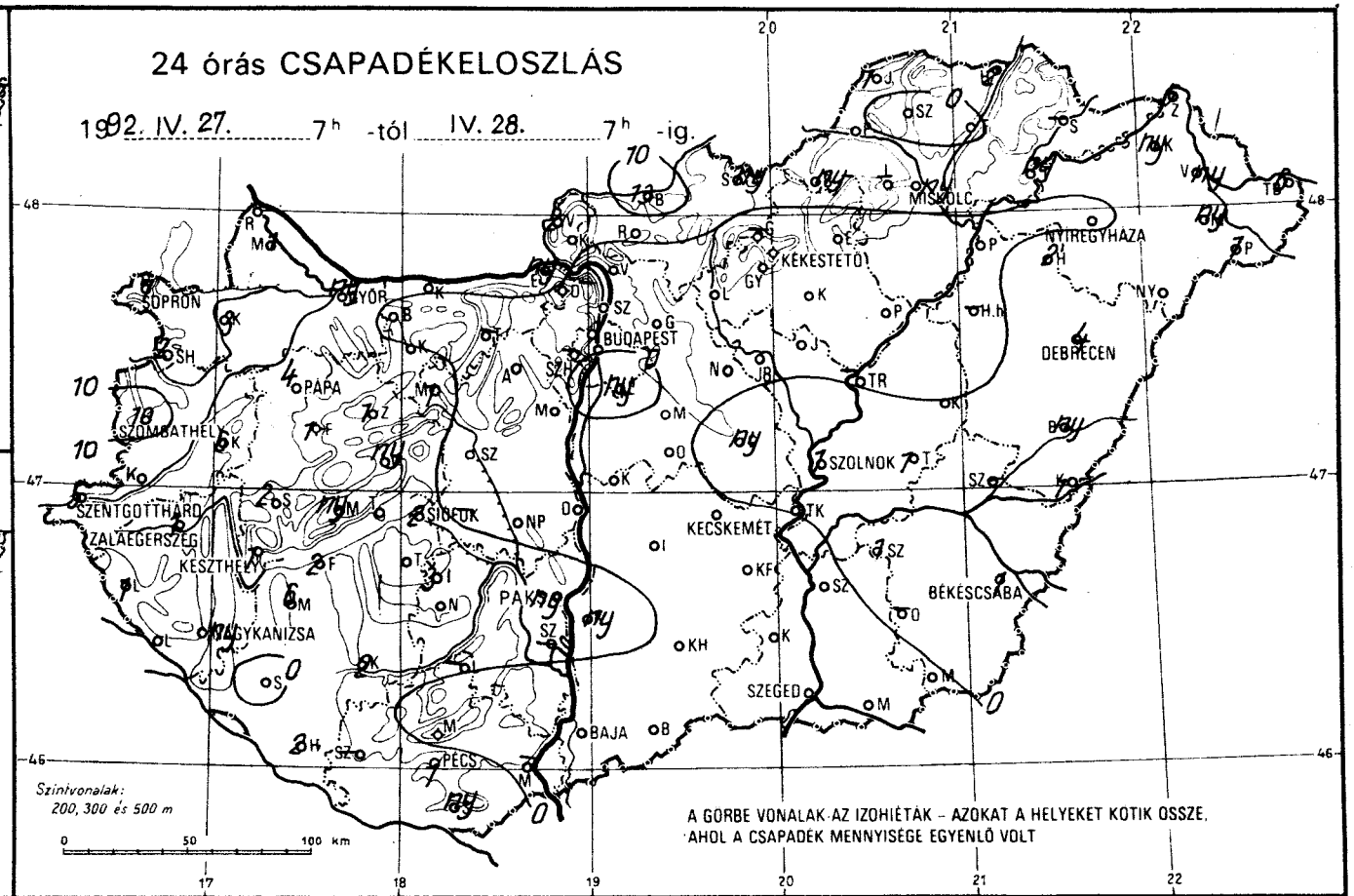
24 órás CSAPADÉKELOSZLÁS
1992. IV. 27. 7h -tól IV. 28. 7h -ig.
SOPRON
GYŐR
BUDAPEST
MISKOLC
NYÍREGYHÁZA
KÉKESTETŐ
DEBRECEN
PAPA
SZOMBATHELY
SZOLNOK
SZENTGOTTHÁRD
ZALAEGERSZEG
KESZTHELY
SIÓFOK
KECSKEMÉT
BÉKÉSCSABA
NAGYKANIZSA
PÁK
SZEGED
BAJA
PÉCS
Szintvonalak:
200, 300 és 500 m
A GÖRBE VONALAK AZ IZOHIÉTÁK – AZOKAT A HELYEKET KÖTIK ÖSSZE, AHOL A CSAPADÉK MENNYISÉGE EGYENLŐ VOLT

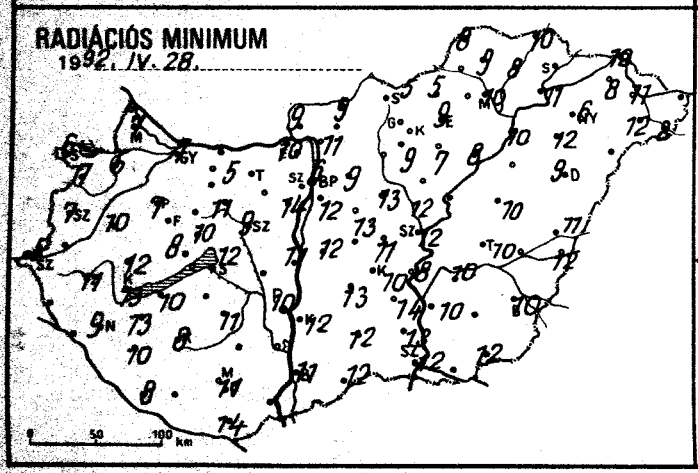
RADIÁCIÓS MINIMUM
1992. IV. 28.

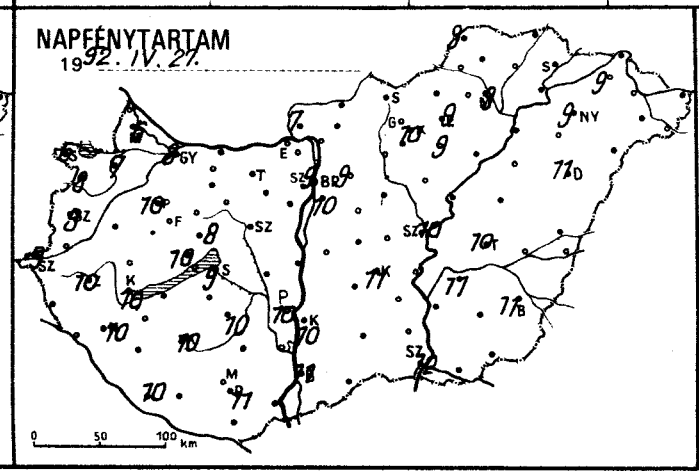
NAPFÉNYTARTAM
1992. IV. 27.

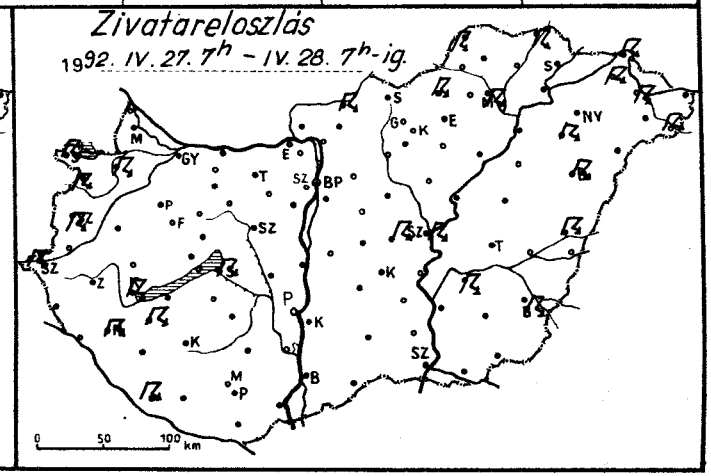
Zivatareloszlás
1992. IV. 27. 7h – IV. 28. 7h-ig.

1992.IV.28. 07 h-ig az utolsó 24 óra adatai						Előző nap napos órái
állomás	csapadék (mm)		max. hőmérséklet	min. hőmérséklet	rad. min.	
Győr	ny	∇ ⌓	28	11	7	8
Kapuvár	3	⌐	27	9	5	7
Mosonmagyaróvár	1	∇ ⌓	28	10	7	6
Rajka						
Sopron	7	⌐ ⌓	28	10	6	6
Sopronhorpács	2	⌐ ⌓	27	9	7	8
Káld	6	⌓	28	12	10	
Körmend						
Szentgotthárd	5	⌐ =	26	10	5	9
Szombathely	10	⌐	28	10	7	8
Lenti	1	∇ ⌓	28	12	11	
Letenye						
Nagykanizsa	ny	⌐ ⌓	28	12	9	10
Zalaegerszeg	1	∇	27	12	11	10
Farkasgyepű	1		27	10	6	
Keszthely	1	⌐	28	14	13	10
Mencshely	ny		26	12	8	10
Pápa	4	∇ ⌓	27	11	7	10
Sümeg	2		29	13	12	
Tihany						
Veszprém	ny	∇	26	12	10	8
Zirc	1	∇ =	26	11	9	
Fonyód	2	∇	27	12	10	
Homokszt. György	2	⌐	28	12	8	10
Kaposvár	2	∇ ⌓	28	10	8	10
Marcali	6	⌐ ⌓	30	14	13	
Siófok	2	⌐ ⌓	23	14	12	9
Somogyszob	.	⌓	29	12	10	
Tab						
Bábolna	.		29	11	5	
Esztergom	ny	,	30	11	10	
Kisbér						
Komárom	—		—	—	—	
Tata	—		—	—	—	
Alcsútdoboz						
Dunaújváros	.		29	13	11	
Martonvásár	.	⌓	21	16	14	
Mór	1	∇ =	28	12	11	
Sárbogárd						
Székesfehérvár	.	⌓	27	13	9	
Iregszemcse	3		27	13	11	10
Lengyel	—		—	—	—	
Paks	ny	∇	29	13	10	10
Szekszárd	—		—	—	—	
Árpádtető	.	=	25	12	10	
Mohács	—		—	—	—	
Pécs	1		27	14	11	11
Siklós	ny	⌐ =	28	14	14	
Szigetvár	—		—	—	—	
Budaörs						
Bp. Lőrinc	ny	∇	28	14	12	10
Bp. Met. Int.	.		28	13	13	9
Bp. Szab. hegy	—		—	—	—	
Cegléd	ny	⌐ ⌓	29	14	11	
Dobogókő	—		—	—	—	
Gödöllő	.	⌓	27	12	9	9
Királyrét						
Monor	.		29	14	13	
Nagykáta	.		30	14	13	
Szentendre						

1992.IV.28. 07 h-ig az utolsó 24 óra adatai						Előző nap napos órái
állomás	csapadék (mm)		max. hőmérséklet	min. hőmérséklet	rad. min.	
Vác	.	⌓	30	13	11	
Vámosmikola	2	=	29	11	9	7
Baja	.		29	13	11	11
Bácsalmás	.	⌓	29	15	12	
Izsák	.		30	14	13	
Kalocsa	ny	,	29	13	12	10
Kecskemét	.	⌓	29	14	10	11
Kiskunfélegyháza	.	⌓	28	15	14	
Kiskunhalas	.	⌓	27	15	12	
Kunszentmiklós	.	=	29	12	12	
Tiszakécske	.		29	11	8	
Balassagyarmat	13	⌐ ⌓	28	11	9	
Romhány						
Salgótarján	ny	⌓	27	7	5	
Eger	.	=	27	12	9	9
Galyatető	—		—	—	—	
Gyöngyös	.		29	13	9	
Kékestető	.		21	9	7	10
Kompolt	.	⌓	28	12	7	9
Lőrinci						
Poroszló	.		28	12	8	
Jászapáti						
Jászberény	.	⌓	30	14	12	
Karcag	.	⌓	30	16	10	
Szolnok	1	⌐	28	15	12	10
Tiszaroff	—		—	—	—	
Túrkeve	1	∇	30	13	10	10
Kistelek	.	=	30	15	13	
Makó						
Szeged	.	⌓	29	14	12	12
Szentes	.		30	15	10	
Borsodnádasd	ny	⌐ ⌓	28	9	5	
Fügöd	.		26	10	8	
Hidasnémeti	2	⌐ =	28	11	10	
Jósvafő	1	⌐ ⌓	26	10	8	9
Lillafüred	—		—	—	—	
Miskolc	ny	⌐	26	12	10	9
Putnok						
Sárospatak	—		—	—	—	
Szendrőlád	.	⌓	28	9	9	
Tokaj	ny		28	12	11	
Kisvárda	ny	⌐ =	28	11	8	9
Mátészalka	ny		29	14	12	
Nyíregyháza	.	⌓	27	11	6	9
Nyírlugos						
Pátyod	1	⌐ =	28	10	8	
Tiszabecs	6	=	26	—	—	
Vásárosnamény	ny	⌐ ⌓	28	12	11	
Záhony	5	⌐	29	12	12	
Berettyóújfalu	ny	⌐	30	13	11	
Debrecen	4	⌐ ⌓	29	10	9	11
Hajdúdorog	2	⌐	28	14	12	
Hortobágy	—		—	—	—	
Körösszakál	1	∇	29	12	12	
Polgár	.	⌓	29	15	10	
Békéscsaba	1	⌐ ⌓	29	13	10	11
Mezőhegyes	.		28	14	12	
Orosháza	—		—	—	—	
Szarvas	1	⌐ ⌓	29	13	10	11
Szeghalom	—		—	—	—	

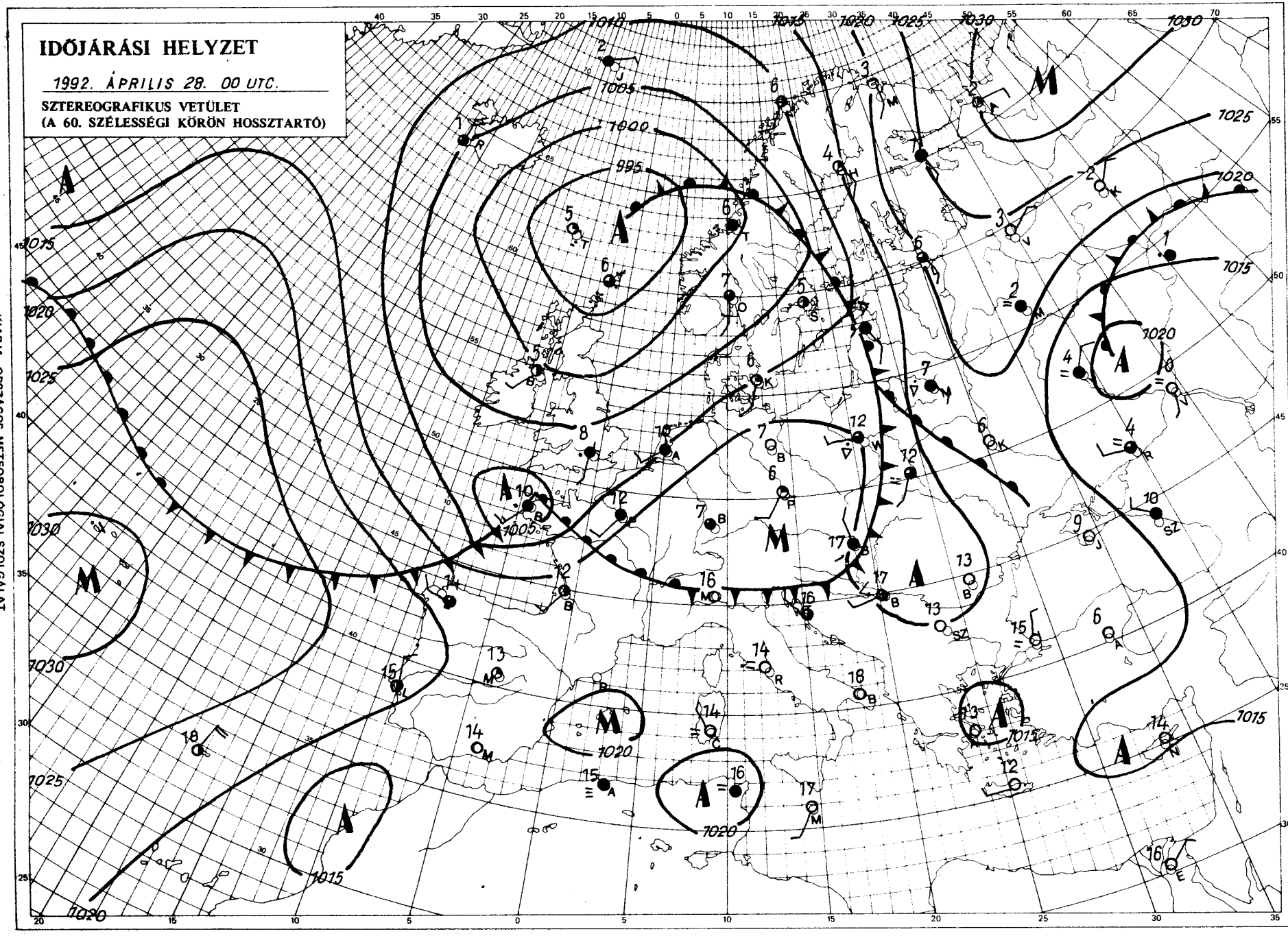

KIADJA: ORSZÁGOS METEOROLÓGIAI SZOLGÁLAT
Kiadásért felel: Dr. Mersich Iván, az Országos Meteorológiai Szolgálat elnöke – Készült: az Országos Meteorológiai Szolgálat Nyomdájában, Budapest – Felelős vezető: Máthé Gyuláné – Munkaszám: 92-175.– Szerkesztésért felel: Dr. Vissy Károly, a Központi Előrejelző Intézet igazgatója
Készíti: a KEI Rövidtávú Előrejelző Osztálya – Szakmai felelős: Németh Lajos osztályvezető – Megjelenik naponként
Megrendelhető: 1024 Budapest, II., Kitaibel Pál utca 1. – Pénzügyi Osztály – Telefon: 353-500
Jelmagyarázat a havi mellékletben

IDŐJÁRÁSI NAPIJELENTÉS

ЕЖЕДНЕВНЫЙ МЕТЕОРОЛОГИЧЕСКИЙ БЮЛЛЕТЕНЬ • DAILY WEATHER REPORT
BULLETIN QUOTIDIEN DE TEMPS • TÄGLICHER WETTERBERICHT

105. évfolyam 120. szám + Budapest + 1992. április 29. szerda

Az időjárási helyzet és a várható időjárás:

Dánia felett ciklon örvénylik, amelynek lassan mozgó, behullámozott hidegfrontja Németországban valamint az Alpok térségében sokfelé okozott esőt, helyenként zivatart. A front mögött Nyugat-Európát hideg levegő árasztotta el, előtte viszont a Balkán-félsziget fölé még meleg levegő áramlik. Tegnap délkelet-Európában a hőmérséklet csúcsértéke sokfelé haladta meg a 25 fokot, míg észak, északnyugat-Európában helyenként még a 10 fokot sem mértek. A következő 36 órában a Kárpát-medencében az említett hidegfront hatására változékony, sokfelé csapadékos időre kell számítani.

Magyarországon kedden eleinte napos idő volt, majd a délutáni óráktól nyugat felől erősen megnövekedett a felhőzet és az éjszakai óráktól az ország nyugati és északi részén esett az eső, helyenként zivatar is kialakult. A ma reggelig lehullott csapadék mennyisége sehol nem haladta meg a 3 mm-t. A hőmérséklet csúcsértéke kedden általában 20 és 28 fok között alakult. Ma hajnalra 8 és 16 fok közé hűlt le a levegő. Szerdán délelőtt az ország nagy részén erősen felhős volt az ég, szórványosan esett az eső, záporeső. A hőmérséklet 11 órakor nyugaton csupán 11, 16, máshol 17 és 24 fok között váltakozott.

Ma 12 órakor Budapesten 21 fokot mértek, a tengerszintre átszámított légnyomás 1011 hPa, gyengén emelkedik.

Várható időjárás csütörtök estig:

Gyakran lesz erősen felhős az ég, sokfelé várható eső, zápor, zivatar. Néhány órás napsütésre inkább csak keleten számíthatunk. A Dunántúlon az északi, máshol a déli szél lesz élénk, időnként erős. Zivatarok könyezetében viharos széllökések is lehetnek.
A legalacsonyabb éjszakai hőmérséklet 8 és 13
a legmagasabb nappali hőmérséklet csütörtökön északnyugaton 12, 17
délkeleten 20, 25 fok között alakul.

Bonta Imre s.k.

A hőmérséklet napi középértéke és eltérése a sokévi átlagtól (Budapest belterületén):

1992. április 28	19,1°C	+5,7°C.

1871 óta ezen a napon Budapesten előfordult:

legmagasabb hőmérséklet	28,7°C (1969)
legalacsonyabb hőmérséklet	1,0°C (1888)

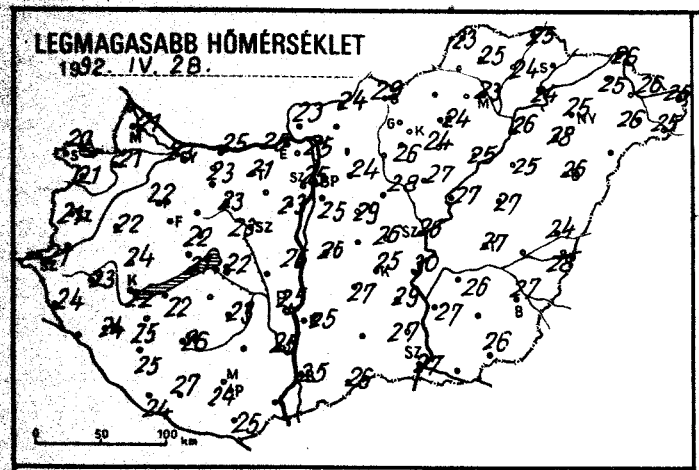
LEGMAGASABB HŐMÉRSÉKLET
1992. IV. 28.
0 50 100 km

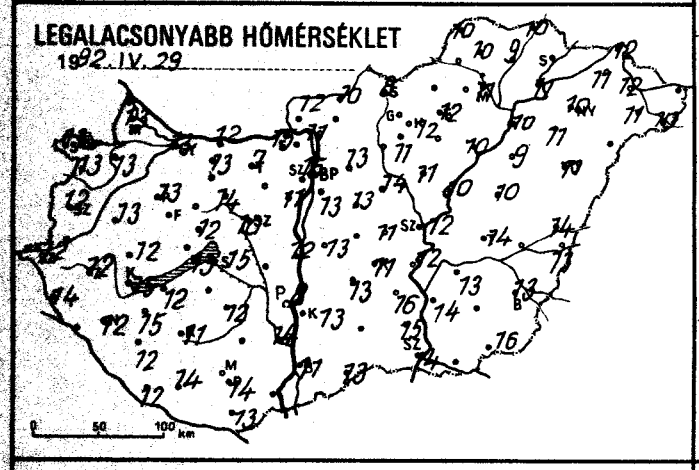
LEGALACSONYABB HŐMÉRSÉKLET
1992. IV. 29.
0 50 100 km

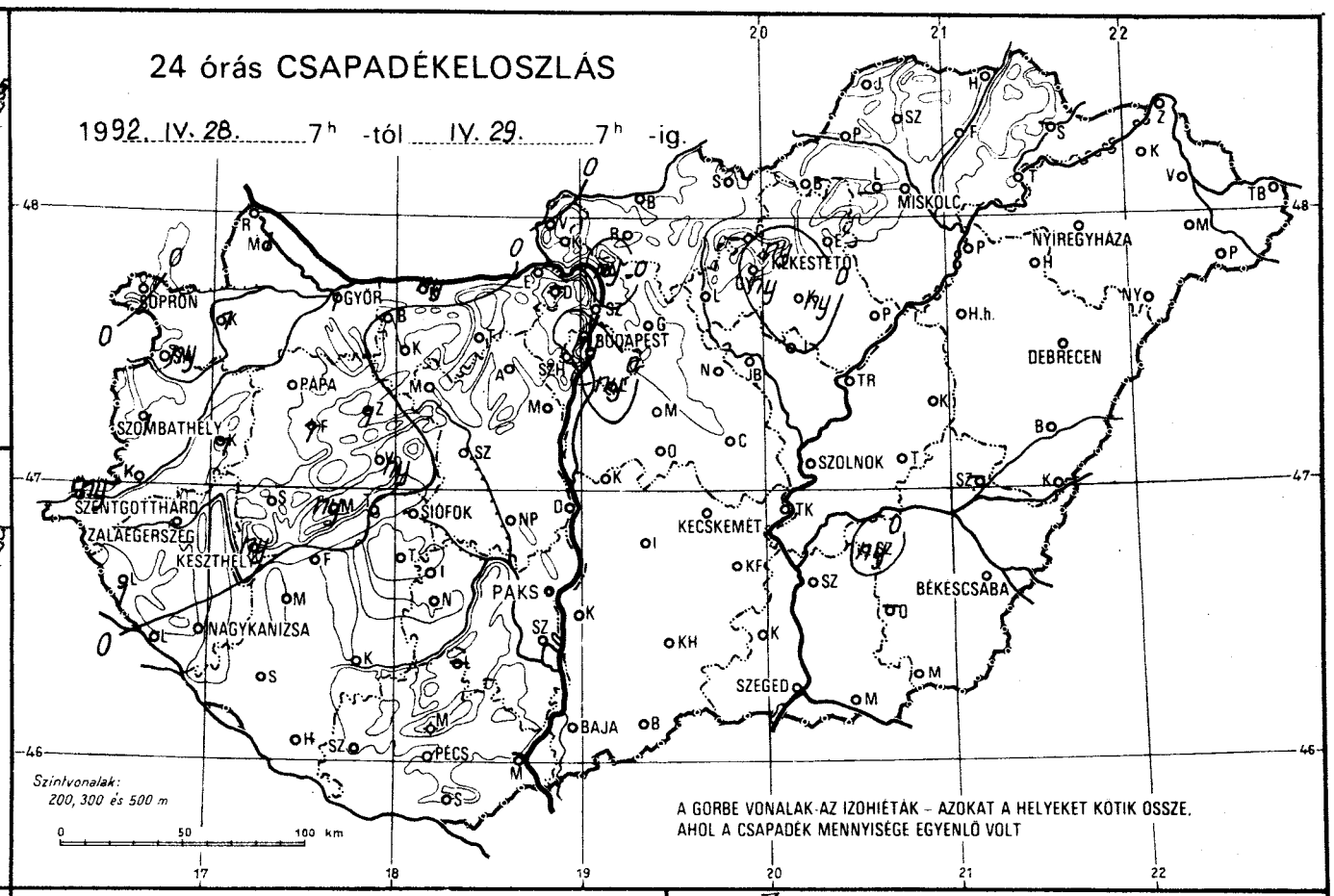
24 órás CSAPADÉKELOSZLÁS
1992. IV. 28. 7h -tól IV. 29. 7h -ig.
SOPRON
GYŐR
BUDAPEST
MISKOLC
NYÍREGYHÁZA
KÉKESTETŐ
DEBRECEN
PAPA
SZOMBATHELY
SZOLNOK
SZENTGOTTHÁRD
ZALAEGERSZEG
KESZTHELY
SIÓFOK
KECSKEMÉT
PAKS
BÉKÉSCSABA
NAGYKANIZSA
SZEGED
BAJA
PÉCS
Szintvonalak:
200, 300 és 500 m
0 50 100 km
A GÖRBE VONALAK AZ IZOHIÉTÁK – AZOKAT A HELYEKET KÖTIK ÖSSZE, AHOL A CSAPADÉK MENNYISÉGE EGYENLŐ VOLT

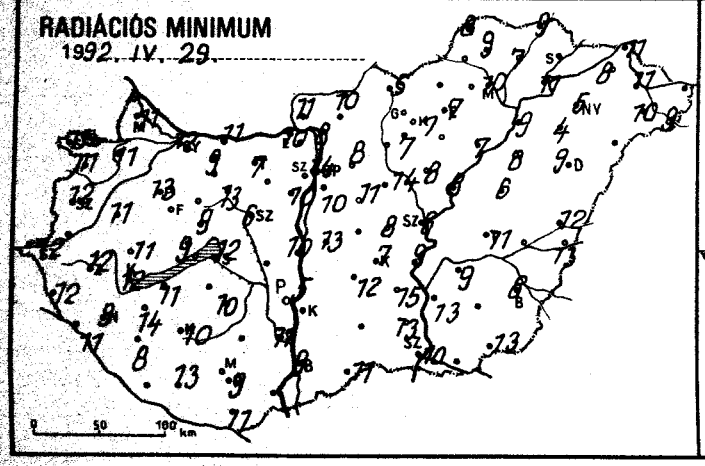
RADIÁCIÓS MINIMUM
1992. IV. 29.
0 50 100 km

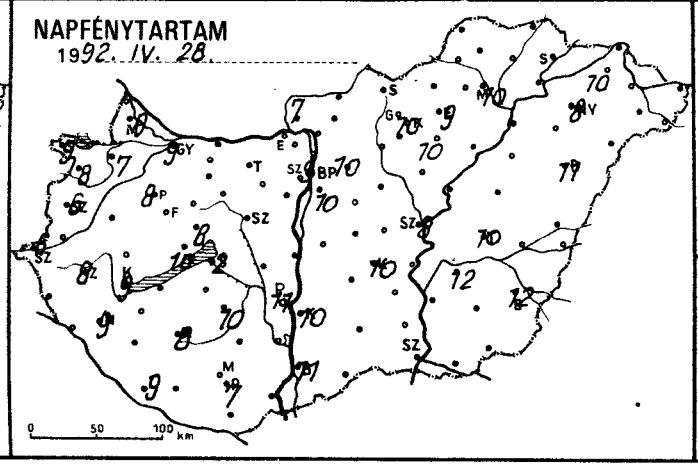
NAPFÉNYTARTAM
1992. IV. 28.
0 50 100 km

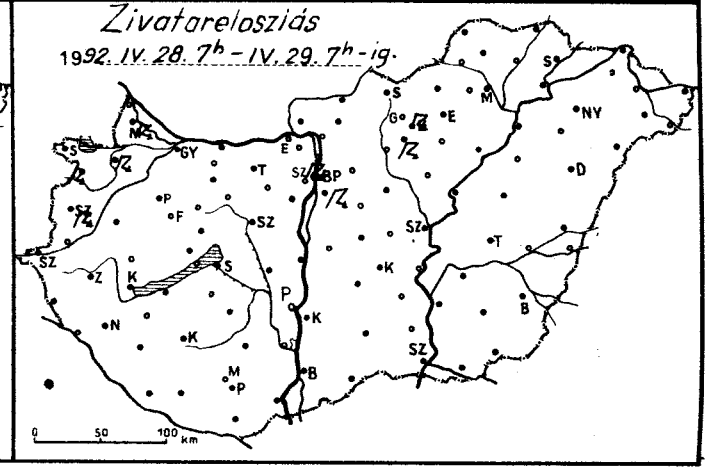
Zivatareloszlás
1992. IV. 28. 7h – IV. 29. 7h-ig.
0 50 100 km

19 IV 29 07 h-ig az utolsó 24 óra adatai						Előző nap napos órái	19 IV 29 07 h-ig az utolsó 24 óra adatai						Előző nap napos órái
állomás	csapadék (mm)		max. hőmérséklet	min. hőmérséklet	rad. min.		állomás	csapadék (mm)		max. hőmérséklet	min. hőmérséklet	rad. min.	
Győr	1	⊽	23	13	12	9	Vác	ny		25	11	8	
Kapuvár	1	⊽	21	13	11	7	Vámosmikola	1	=	23	12	11	7
Mosonmagyaróvár	1	⊽ =	21	13	11	9	Baja	.		25	11	9	11
Rajka							Bácsalmás	.	⊸	26	13	11	
Sopron	.		20	13	11	9	Izsák	.		27	13	12	
Sopronhorpács	ny	⊽	21	13	11	8	Kalocsa	.		25	13		10
Káld	1	=	22	13	11		Kecskemét	.	⊸	25	11	7	10
Körmend							Kiskunfélegyháza	.	⊸	29	16	15	
Szentgotthárd	ny	⊽	21	12	12	6	Kiskunhalas						
Szombathely	1	⊽	21	12	12	6	Kunszentmiklós	.		26	13	13	
Lenti	1	⊽	24	14	12		Tiszakécske	.		30	12	9	
Letenye							Balassagyarmat	.	⊸	24	10	10	
Nagykanizsa	.	⊸	24	12	9	9	Romhány						
Zalaegerszeg	3		23	12	12	8	Salgótarján	.		29	8	5	
Farkasgyepű	1		26	11	8		Eger	.	=	24	12	7	9
Keszthely	ny		22	15	12	9	Galyatető	—				—	
Mencshely	ny	=	22	12	9	10	Gyöngyös	ny	⊽	26	11	7	
Pápa	1	⊽	22	13	13	8	Kékestető	ny	⊽	20	11	9	10
Sümeg	2		24	12	11		Kompolt	ny		24	12	7	10
Tihany							Lőrinci						
Veszprém	ny	⊽	21	13	9	8	Poroszló	.	⊸	25	10	7	
Zirc	1	=	21	12	10		Jászapáti						
Fonyód	.		22	12	10		Jászberény	.		27	11	8	
Homokszt. György	.		24	12	11	9	Karcag	.	⊸	27	10	6	
Kaposvár	.	⊸	26	11	10	8	Szolnok	.		26	12	6	8
Marcali	.	⊸	25	15	14		Tiszaroff	.	⊸	27	10	8	
Siófok	.		22	15	12	2	Túrkeve	.		27	14	11	10
Somogyszob	.	⊸	25	12	8		Kistelek	.	=	27	15	13	
Tab							Makó						
Bábolna	.		23	13	9		Szeged	.		27	14	10	10
Esztergom	.		25	15	10		Szentes	.		27	14	13	
Kisbér							Borsodnádasd	—		—	—	—	
Komárom	ny	=	25	12	11		Fügöd	.		24	9	7	
Tata	.		21	7	7		Hidasnémeti	.	=	25	10	9	
Alcsútdoboz							Jósvafő	.	⊸	23	10	8	5
Dunaújváros	.		25	12	10		Lillafüred	—		—	—	—	
Martonvásár	.		23	11	10		Miskolc	.		23	11	10	10
Mór	.	=	23	14	13		Putnok						
Sárbogárd							Sárospatak	—		—	—	—	
Székesfehérvár	.		23	10	6		Szendrőlád	.	⊸	25	10	9	
Iregszemcse	.	⊸	23	12	10	10	Tokaj	.		24	11	11	
Lengyel	—		—		—		Kisvárda	.	=	25	11	8	10
Paks	.	⊸	25	8	5	11	Mátészalka	.	⊸	26	11	10	
Szekszárd	.	=	25	14	11		Nyíregyháza	.		25	10	5	8
Árpádtető	.		23	15	12		Nyírlugos						
Mohács			—	—	—		Pátyod	.	⊸	25	10	9	
Pécs	.		24	14	9	7	Tiszabecs	.	⊸	25	—	—	
Siklós	.	⊸	25	13	12		Vásárosnamény	.	⊸	26	12	11	
Szigetvár	.	=	27	14	13		Záhony	.	⊸	26	12	11	
Budaörs							Berettyóújfalu	.		24	14	12	
Bp. Lőrinc	ny	⊽	25	13	10	10	Debrecen	.	⊸	26	11	9	11
Bp. Met. Int.	ny	⊽	25	15	14	9	Hajdúdorog	.		28	11	4	
Bp. Szab. hegy	.	=	25	15	12		Hortobágy	.		25	9	8	
Cegléd	.	⊸	26	11	8		Körösszakál	.		28	13	13	
Dobogókő	—		—	—	—		Polgár	.	=	26	10	9	
Gödöllő	.		24	13	8	10	Békéscsaba	.		27	13	8	12
Királyrét							Mezőhegyes	.		26	16	13	
Monor	.		29	13	11		Orosháza	—		—	—	—	
Nagykáta	.		28	14	14		Szarvas	ny	⊽	26	13	9	12
Szentendre							Szeghalom	—		—	—	—	

IDŐJÁRÁSI HELYZET

1992. ÁPRILIS 29. 00 UTC.

SZTEREOGRAFIKUS VETÜLET
(A 60. SZÉLESSÉGI KÖRÖN HOSSZTARTÓ)

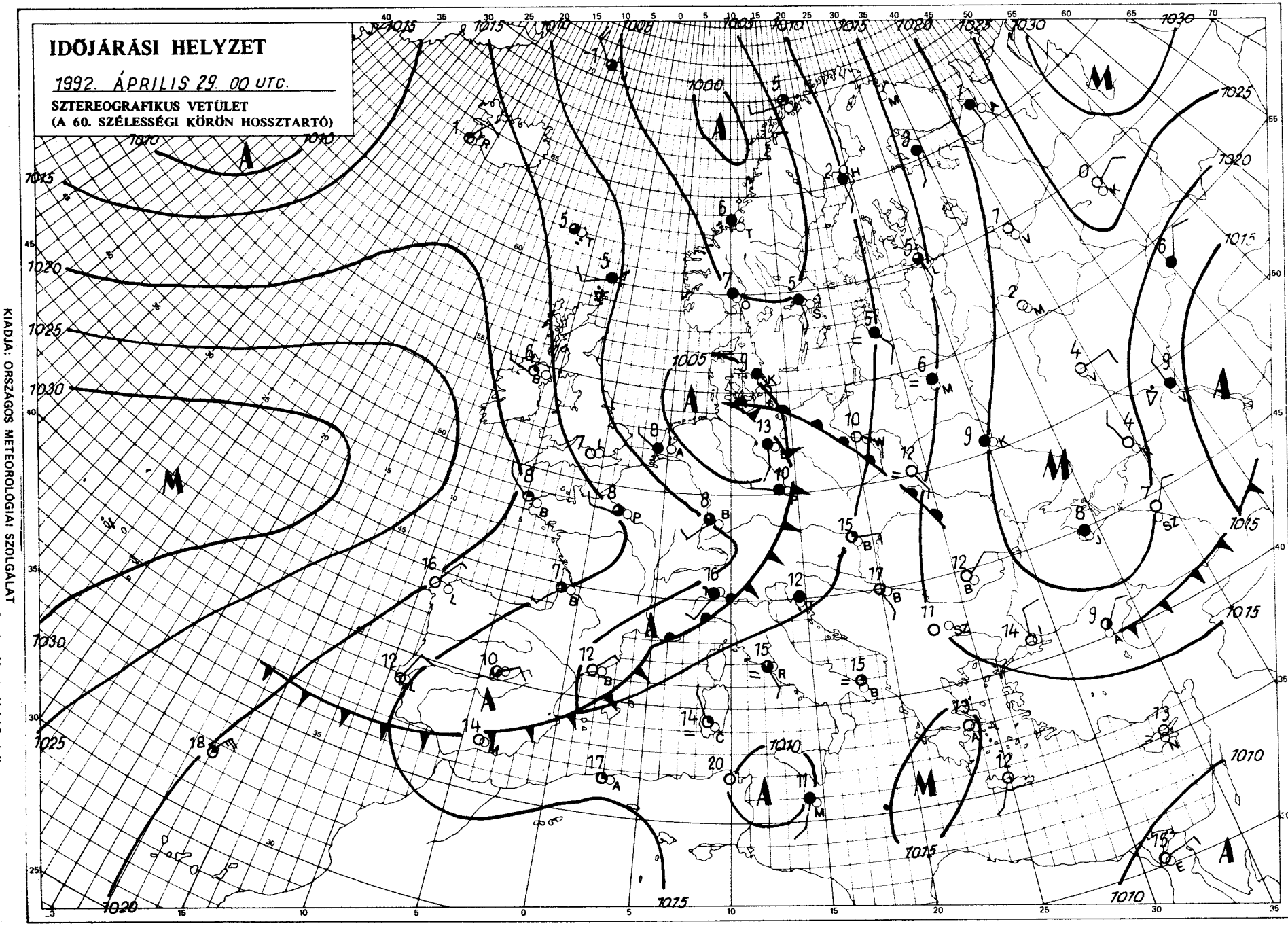

KIADJA: ORSZÁGOS METEOROLÓGIAI SZOLGÁLAT

Kiadásért felel: Dr. Mersich István, az Országos Meteorológiai Szolgálat elnöke – Készült: az Országos Meteorológiai Szolgálat Nyomdájában, Budapest – Felelős vezető: Máthé Gyuláné – Munkaszám: 92 176. Szerkesztésért felel: Dr. Vissy Károly a Központi Előrejelző Intézet igazgatója

Készíti: a KEI Rövidtávú Előrejelző Osztálya – Szakmai felelős: Németh Lajos osztályvezető – Megjelenik naponként

Megrendelhető: 1024 Budapest, II., Kitaibel Pál utca 1. – Pénzügyi Osztály – Telefon: 353-500

Jelmagyarázat a havi mellékletben

IDŐJÁRÁSI NAPIJELENTÉS

ЕЖЕДНЕВНЫЙ МЕТЕОРОЛОГИЧЕСКИЙ БЮЛЛЕТЕНЬ • DAILY WEATHER REPORT
BULLETIN QUOTIDIEN DE TEMPS • TÄGLICHER WETTERBERICHT

105. évfolyam 121. szám + Budapest + 1992. április 30. csütörtök

Az időjárási helyzet és a várható időjárás:

Változékony az idő Európa nagy részén. Ma a reggeli órákban kb. a Szentpétervár–Varsó–Bécs–Zágráb–Róma–vonalban egy időjárási front húzódott. A front mentén mintegy 300-600 km-s széles sávban borongós, esős idő volt. Ez a front nyugat felé távolodik, ezért a következő 36 órában a Kárpát-medencében már egyre naposabb idő valószínű. Csupán elszórtan és inkább csak délután számíthatunk záporokra, zivatarokra.

Magyarország északnyugati részén szerdán borult, másutt változóan felhős idő volt. Főként az éjszakai órákban hullott sokfelé eső, többfelé zivatar kiséretében. A ma reggel 7 óráig lehullott eső mennyisége általában 1 és 5, északkeleten és a Dunántúlon nagy részben 6, 16, sőt a Dunántúl középső részein 20, 25 mm között volt. A hőmérséklet csúcsértéke szerdán északnyugaton 13, 17, másutt 18, 29 fok között alakult. Ma hajnalra 7, 15 fokig hűlt le a levegő (északnyugaton volt a hidegebb). Csütörtökön délelőtt csak néhol szakadozott fel a felhőzet, a Dunántúlon újabb eső, keleten zivatar fordult elő. A hőmérséklet 11 órakor északnyugaton csupán 8, 12, másutt 15 és 20 fok között váltakozott.

Ma 12 órakor Budapesten 16 fokot mértek, a tengerszintre átszámított légnyomás 1017 hPa, gyengén emelkedik.

Várható időjárás péntek estig:

Időnként csökken, majd pénteken a nappali órákban újból többször erősen megnövekszik a gomolyfelhőzet és szórványosan zápor, zivatar alakul ki. Az időnként erős északnyugati szél lassan mérséklődik, majd pénteken napközben délkelet felől újból megélénkül.
A legalacsonyabb éjszakai hőmérséklet 8 és 13
a legmagasabb nappali hőmérséklet pénteken 19, 24 fok között várható.

Távolabbi kilátások szombattól keddig:

Többnyire napos, mérsékelten meleg idő várható. A délutáni gomolyfelhőképződésből csak elszórtan alakul ki zápor, zivatar.
A legalacsonyabb éjszakai hőmérséklet 7, 12,
a legmagasabb nappali hőmérséklet 20, 25 fok között várható.
Jelentős mennyiségű (legalább napi 5 mm) csapadék az ország területének 10 százalékán várható

Bartha Péterné s.k.

A hőmérséklet napi középértéke és eltérése a sokévi átlagtól (Budapest belterületén):

1992. április 29	17,8°C	+4,2°C.

1871 óta ezen a napon Budapesten előfordult:

legmagasabb hőmérséklet	29,9°C (1934)
legalacsonyabb hőmérséklet	1,5°C (1874)

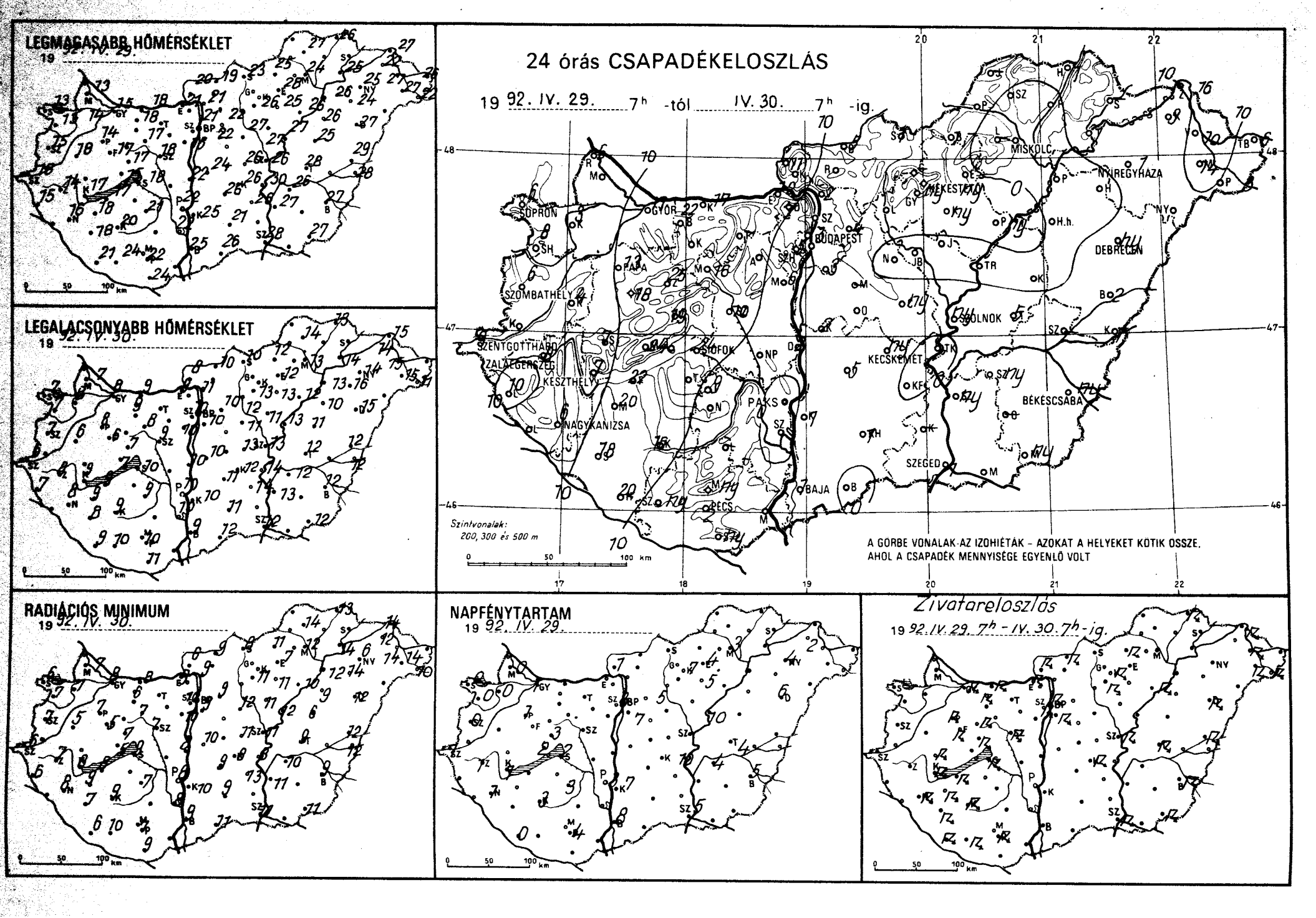
LEGMAGASABB HŐMÉRSÉKLET
19 92. IV. 29.
LEGALACSONYABB HŐMÉRSÉKLET
19 92. IV. 30.
RADIÁCIÓS MINIMUM
19 92. IV. 30.
24 órás CSAPADÉKELOSZLÁS
19 92. IV. 29. 7h -tól IV. 30. 7h -ig.
SOPRON
GYŐR
PAPA
SZOMBATHELY
SZENTGOTTHÁRD
ZALAEGERSZEG
KESZTHELY
NAGYKANIZSA
SIÓFOK
PÉCS
PAKS
BUDAPEST
MÉKÉSTETŐ
MISKOLC
NYÍREGYHÁZA
DEBRECEN
SZOLNOK
KECSKEMÉT
BÉKÉSCSABA
SZEGED
BAJA
Szintvonalak:
200, 300 és 500 m
A GÖRBE VONALAK AZ IZOHIÉTÁK – AZOKAT A HELYEKET KÖTIK ÖSSZE,
AHOL A CSAPADÉK MENNYISÉGE EGYENLŐ VOLT
NAPFÉNYTARTAM
19 92. IV. 29.
Zivatareloszlás
19 92. IV. 29. 7h – IV. 30. 7h -ig.

1992.IV.30. 07 h-ig az utolsó 24 óra adatai						Előző nap napos órái
állomás	csapadék (mm)		max. hőmérséklet	min. hőmérséklet	rad. min.	
Győr	17	⊓	15	8	8	1
Kapuvár	3	⊽ =	14	8	7	0
Mosonmagyaróvár	6	=	13	7	7	0
Rajka						
Sopron	6		13	7	6	0
Sopronhorpács	8		13	7	7	0
Káld	4	=	18	6	5	
Körmend						
Szentgotthárd	9	⊽	15	6	6	1
Szombathely	6		15	7	7	0
Lenti	10	=	15	7	6	
Letenye						
Nagykanizsa	6	⊓	16	8	8	1
Zalaegerszeg	8		14	8	7	1
Farkasgyepű	18	⊓	17	6	5	
Keszthely	7	⊓	17	9	8	1
Mencshely	24	=	15	7	5	2
Pápa	13	⊓ =	14	8	7	1
Sümeg	7	⊓	15	8	7	
Tihany						
Veszprém	19	⊓ =	17	7	7	3
Zirc	25	⊓ =	15	7	6	
Fonyód	22	⊓	17	9	8	
Homokszt. György	20	⊓	21	9	6	0
Kaposvár	16	⊓	20	9	9	3
Marcali	20	⊓	18	9	9	
Siófok	24	⊓	18	10	9	2
Somogyszob	18	⊓	18	8	7	
Tab						
Bábolna	22	⊓	18	9	6	
Esztergom	12	⊓ =	21	9	9	
Kisbér						
Komárom	17	⊓ =	18	9	8	
Tata	—		—	—	—	
Alcsútdoboz						
Dunaújváros	2		22	10	3	
Martonvásár	6	=	15	10	10	
Mór	16	⊽ =	17	8	7	
Sárbogárd						
Székesfehérvár	10	⊓ =	18	9	7	
Iregszemcse	9		21	9	7	3
Lengyel	—		—	—	—	
Paks	.		22	10	8	3
Szekszárd	.		22	10	8	
Árpádtető	ny	=	21	7	7	
Mohács						
Pécs	2	⊓	22	10	7	4
Siklós	ny	⊽ =	24	11	9	
Szigetvár	ny	⊓ =	24	10	10	
Budaörs						
Bp. Lőrinc	3	⊓ =	22	10	9	7
Bp. Met. Int.	3	⊓ =	21	10	10	3
Bp. Szab. hegy	5	⊓ =	18	8	7	
Cegléd	ny		26	13	11	
Dobogókő	—		—	—	—	
Gödöllő	4	=	22	10	9	5
Királyrét						
Monor	—		—	—	—	
Nagykáta	.		27	12	12	
Szentendre						

1992.IV.30. 07 h-ig az utolsó 24 óra adatai						Előző nap napos órái
állomás	csapadék (mm)		max. hőmérséklet	min. hőmérséklet	rad. min.	
Vác	2	=	21	11	9	
Vámosmikola	11	⊓ =	20	8	6	1
Baja	1	⊽	25	9	9	8
Bácsalmás	.	=	26	12	11	
Izsák	5	=	26	11	9	
Kalocsa	1		25	10	10	7
Kecskemét	ny	⊓ ⌒	26	12	8	10
Kiskunfélegyháza	.	⌒	26	14	13	
Kiskunhalas	1		21	11	9	
Kunszentmiklós	2	⊽ =	24	10	10	
Tiszakécske	.	⌒	30	14	8	
Balassagyarmat	5	⊓	19	10	9	
Romhány						
Salgótarján	1	⊽ =	23	10	8	
Eger	.	=	28	12	7	4
Galyatető	—		—	—	—	
Gyöngyös	ny	⊓	26	13	11	
Kékestető	ny	⊓	19	8	8	7
Kompolt	ny	⌒	25	13	11	5
Lőrinci						
Poroszló	ny	⊓	26	12	10	
Jászapáti						
Jászberény	.		27	11	11	
Karcag	.	⌒	25	11	6	
Szolnok	ny	⊓	26	13	11	10
Tiszaroff	.	=	27	13	12	
Túrkeve	5	⊓	28	12	9	4
Kistelek	—		—	—	—	
Makó						
Szeged	1	⊓	28	12	11	5
Szentes	ny	⊽	27	13	11	
Borsodnádasd	1	⊓	25	12	11	
Füged	—		—	—	—	
Hidasnémeti	1	⊓ =	26	13	13	
Jósvafő	—		—	—	—	
Lillafüred	—		—	—	—	
Miskolc	.	⊽	24	13	12	3
Putnok						
Sárospatak	—		—	—	—	
Szendrőlád	.	⌒	27	14	14	
Tokaj	1		25	14	14	
Kisvárda	9	=	22	14	12	2
Mátészalka	14	⊓ ▲	27	15	14	
Nyíregyháza	1	⊽	25	14	6	4
Nyírlugos						
Pátyod	3	⊓	22	11	10	
Tiszabecs	6	=	26	—	—	
Vásárosnamény	10	⊓ =	27	15	14	
Záhony	16	⊓ =	27	15	14	
Berettyóújfalu	2	⊓ =	29	12	12	
Debrecen	ny	⊓	27	15	12	
Hajdúdorog	.	=	24	16	14	
Hortobágy	.		26	10	9	
Körösszakál	1		28	12	12	
Polgár	.	=	26	13	12	
Békéscsaba	ny	⊓	27	12	9	5
Mezőhegyes	ny	⊓ ⌒	27	12	11	
Orosháza	—		—	—	—	
Szarvas	ny	⊽	26	12	10	4
Szeghalom	—		—	—	—	

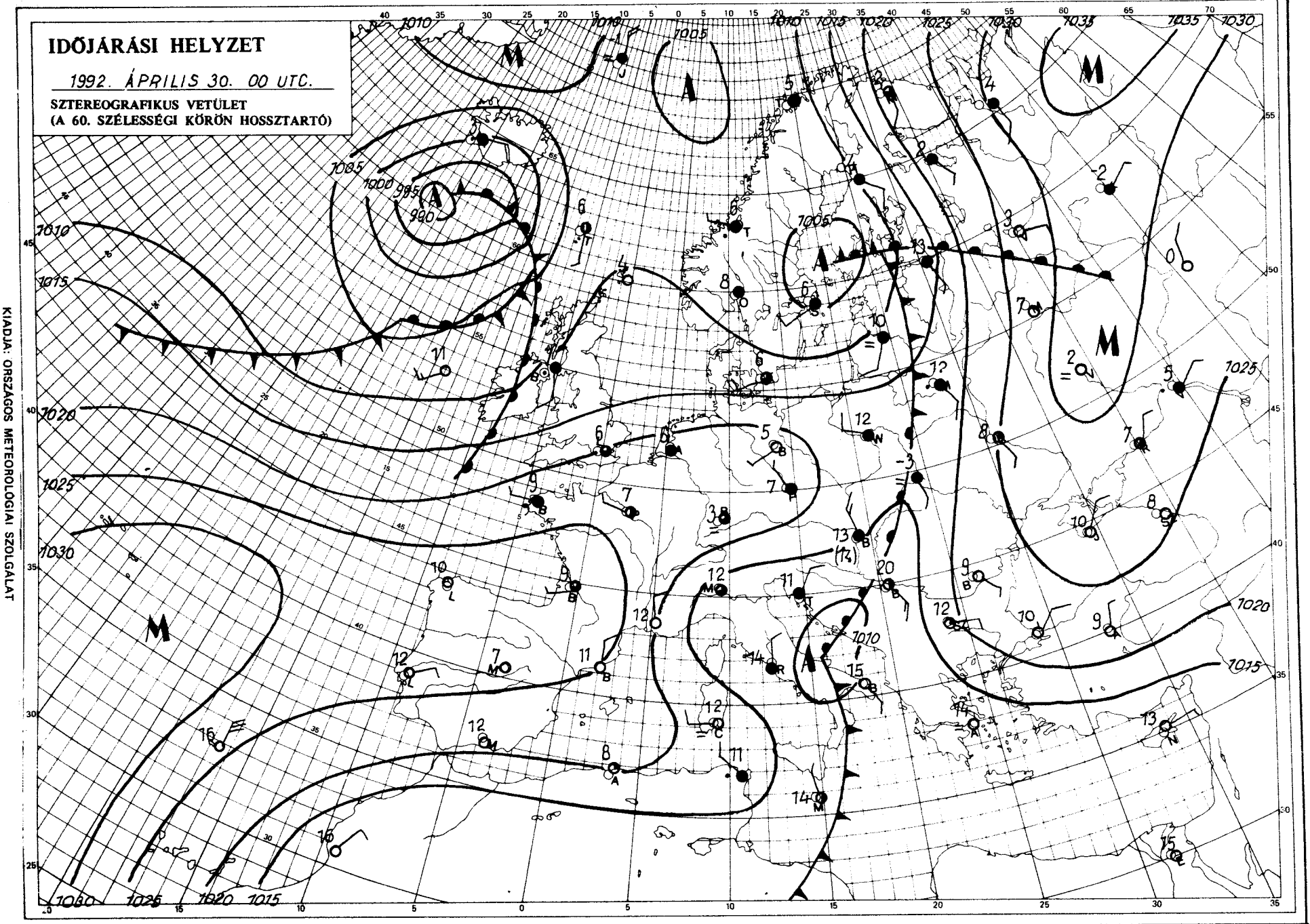

KIADJA: ORSZÁGOS METEOROLÓGIAI SZOLGÁLAT
Kiadásért felel: Dr. Mersich Iván, az Országos Meteorológiai Szolgálat elnöke – Készült: az Országos Meteorológiai Szolgálat Nyomdájában, Budapest – Felelős vezető: Máthé Gyuláné – Munkaszám: 9Z-11/ – Szerkesztésért felel: Dr. Vissy Károly a Központi Előrejelző Intézet igazgatója

Készíti: a KEI Rövidtávú Előrejelző Osztálya – Szakmai felelős: Németh Lajos osztályvezető – Megjelenik naponként
Megrendelhető: 1024 Budapest, II., Kitaibel Pál utca 1. – Pénzügyi Osztály – Telefon: 353-500
Jelmagyarázat a havi melléklettben

1992.IV.1. 07 h-ig az utolsó 24 óra adatai						Előző nap napos órái
állomás	csapadék (mm)	Hó cm	max. hőmérséklet	min. hőmérséklet	rad. min.	
Győr	.		17	10	8	6
Kapuvár	.		17	9	6	—
Mosonmagyaróvár	.		16	9	6	6
Rajka						
Sopron	.		17	6	4	8
Sopronhorpács	.		16	7	5	7
Káld	. =		16	8	8	
Körmend						
Szentgotthárd	.		14	8	6	8
Szombathely	.		16	8	4	9
Lenti	.		12	8	4	
Letenye						
Nagykanizsa			17	9	5	7
Zalaegerszeg	.		16	8	7	7
Farkasgyepű	.		14	4	3	
Keszthely	.		17	9	7	7
Mencshely	.		15	9	4	7
Pápa	.		16	11	10	7
Sümeg	.		17	10	8	
Tihany						
Veszprém	ny		15	5	5	7
Zirc	. =		14	7	4	
Fonyód	.		17	10	6	
Homokszt. György	.		17	8	5	7
Kaposvár	.		17	10	2	7
Marcali	—		—	—	—	
Siófok	.		16	10	7	6
Somogyszob	.		17	9	5	
Tab						
Bábolna	.		16	6	5	
Esztergom	.		15	9	7	
Kisbér						
Komárom	.		16	8	6	
Tata	. =		16	5	5	
Alcsútdoboz						
Dunaújváros	.		15	7	5	
Martonvásár	. =		13	9	3	
Mór	. =		16	9	7	
Sárbogárd						
Székesfehérvár			16	7	1	
Iregszemcse	ny		16	6	5	6
Lengyel	—		—	—	—	
Paks			18	7	1	6
Szekszárd	—		—	—	—	
Árpádtető	.		13	8	6	
Mohács						
Pécs	ny ∇̇		17	8	6	7
Siklós	ny , =		18	8	8	
Szigetvár	. =		19	10	9	
Budaörs						
Bp. Lőrinc	ny ∇̇		16	7	5	5
Bp. Met. Int.	ny ∇̇		15	9	8	4
Bp. Szab. hegy	1		14	6	5	
Cegléd	ny ∇̇		16	7	4	
Dobogókő	—		—	—	—	
Gödöllő	ny =		14	5	2	4
Királyrét						
Monor	—		—	—	—	
Nagykáta			16	7	6	
Szentendre						

1992.IV.1. 07 h-ig az utolsó 24 óra adatai						Előző nap napos órái
állomás	csapadék (mm)	Hó cm	max. hőmérséklet	min. hőmérséklet	rad. min.	
Vác	.		14	6	4	
Vámosmikola	1		17	8	8	3
Baja	.		19	6	5	8
Bácsalmás	. =		19	8	4	
Izsák	.		15	7	6	
Kalocsa	.		15	7	6	
Kecskemét	ny		16	5	1	3
Kiskunfélegyháza	.		16	9	8	
Kiskunhalas	.		16	7	4	
Kunszentmiklós	. =		17	7	6	
Tiszakécske	.		15	7	6	
Balassagyarmat	ny		14	6	4	
Romhány						
Salgótarján	ny		13	4	2	
Eger	. =		12	3	3	2
Galyatető	—		—	—	—	
Gyöngyös	.		15	5	3	
Kékestető	ny ∇̇		5	3	2	3
Kompolt	.		13	5	0	2
Lőrinci						
Poroszló	.		15	7	5	
Jászapáti						
Jászberény	.		16	6	5	
Karcag	. =		16	5	2	
Szolnok	ny		17	8	5	4
Tiszaroff	. =		17	6	5	
Túrkeve	.		17	7	6	2
Kistelek	. =		18	8	6	
Makó						
Szeged	ny		19	8	7	3
Szentes	.		17	8	6	
Borsodnádasd	ny		13	5	1	
Füged	.		11	6	5	
Hidasnémeti	. =		12	5	5	
Jósvafő	. ∩		10	4	1	1
Lillafüred	—		—	—	—	
Miskolc	ny		12	6	5	3
Putnok						
Sárospatak	. ∩		9	3	1	3
Szendrőlád	. =		14	2	2	
Tokaj	ny		12	4	4	
Kisvárda	. =		14	7	5	7
Mátészalka	. ∩		15	5	3	
Nyíregyháza	ny ∇̇		15	4	-1	3
Nyírlugos						
Pátyod	.		15	5	4	
Tiszabecs	—		—	—	—	
Vásárosnamény	ny =		15	7	6	
Záhony	.		14	8	7	
Berettyóújfalu	.		15	9	7	
Debrecen	.		15	7	5	2
Hajdúdorog	ny =		15	9	5	
Hortobágy	—		—	—	—	
Körösszakál	—		—	—	—	
Polgár	. =		15	2	2	
Békéscsaba	ny		16	8	6	1
Mezőhegyes	ny ∇̇		16	7	6	—
Orosháza	—		—	—	—	
Szarvas	ny		18	7	5	3
Szeghalom	—		—	—	—	

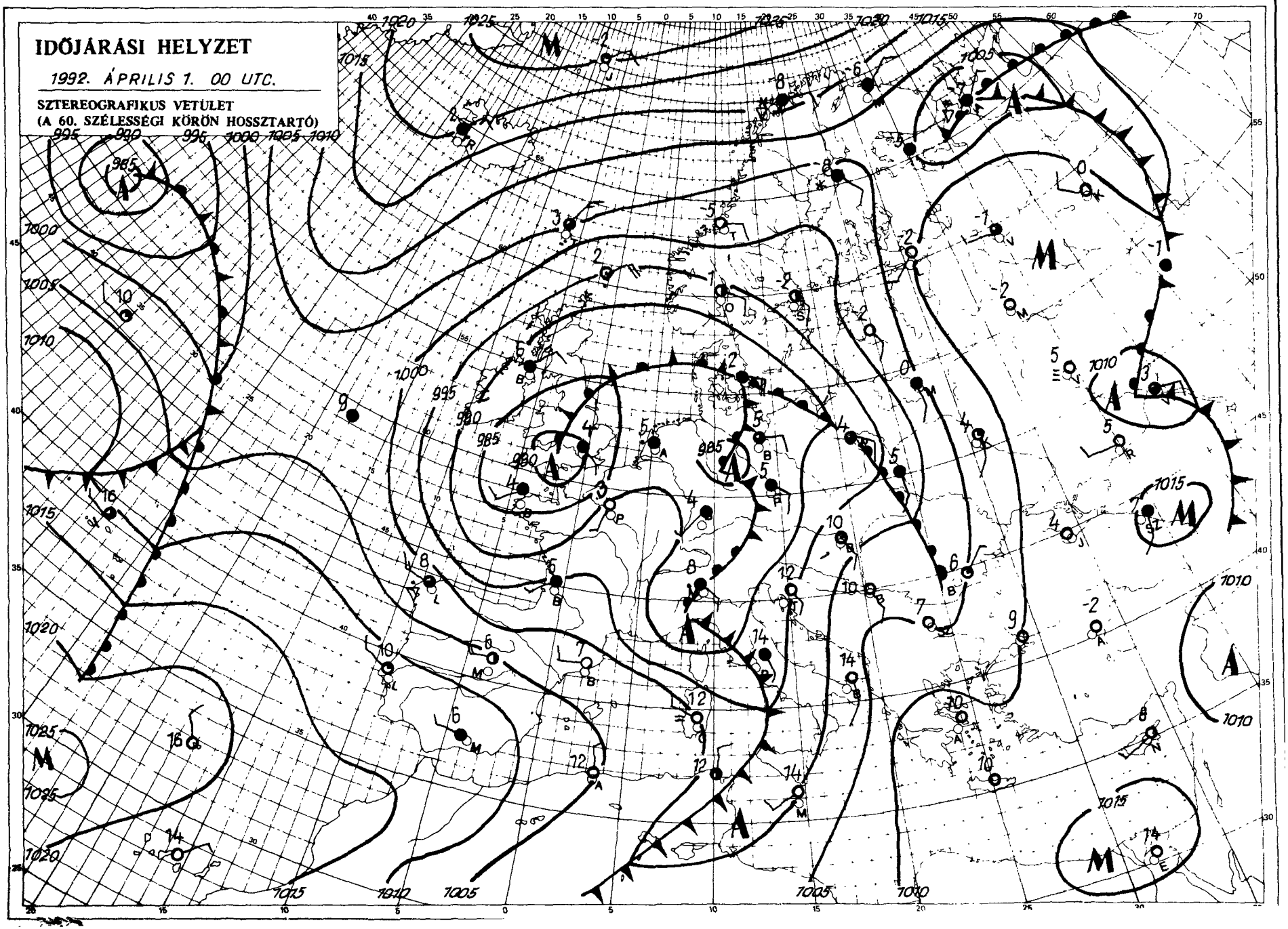

KIADJA: ORSZÁGOS METEOROLÓGIAI SZOLGÁLAT
Kiadásért felel: Dr. Mersich István, az Országos Meteorológiai Szolgálat elnöke – Készült: az Országos Meteorológiai Szolgálat Nyomdájában, Budapest – Felelős vezető: Máthé Gyuláné – Munkaszám: 148. – Szerkesztésért felel: Dr. Visy Károly a Központi Előrejelző Intézet igazgatója

Készült: a KEI Rövidtávú Előrejelző Osztálya – Szakmai felelős: Németh Lajos osztályvezető – Megjelenik naponként
Megrendelhető: 1024 Budapest, II., Kitaibel Pál utca 1. – Pénzügyi Osztály – Telefon: 353-500
Jelmagyarázat a havi mellékletben

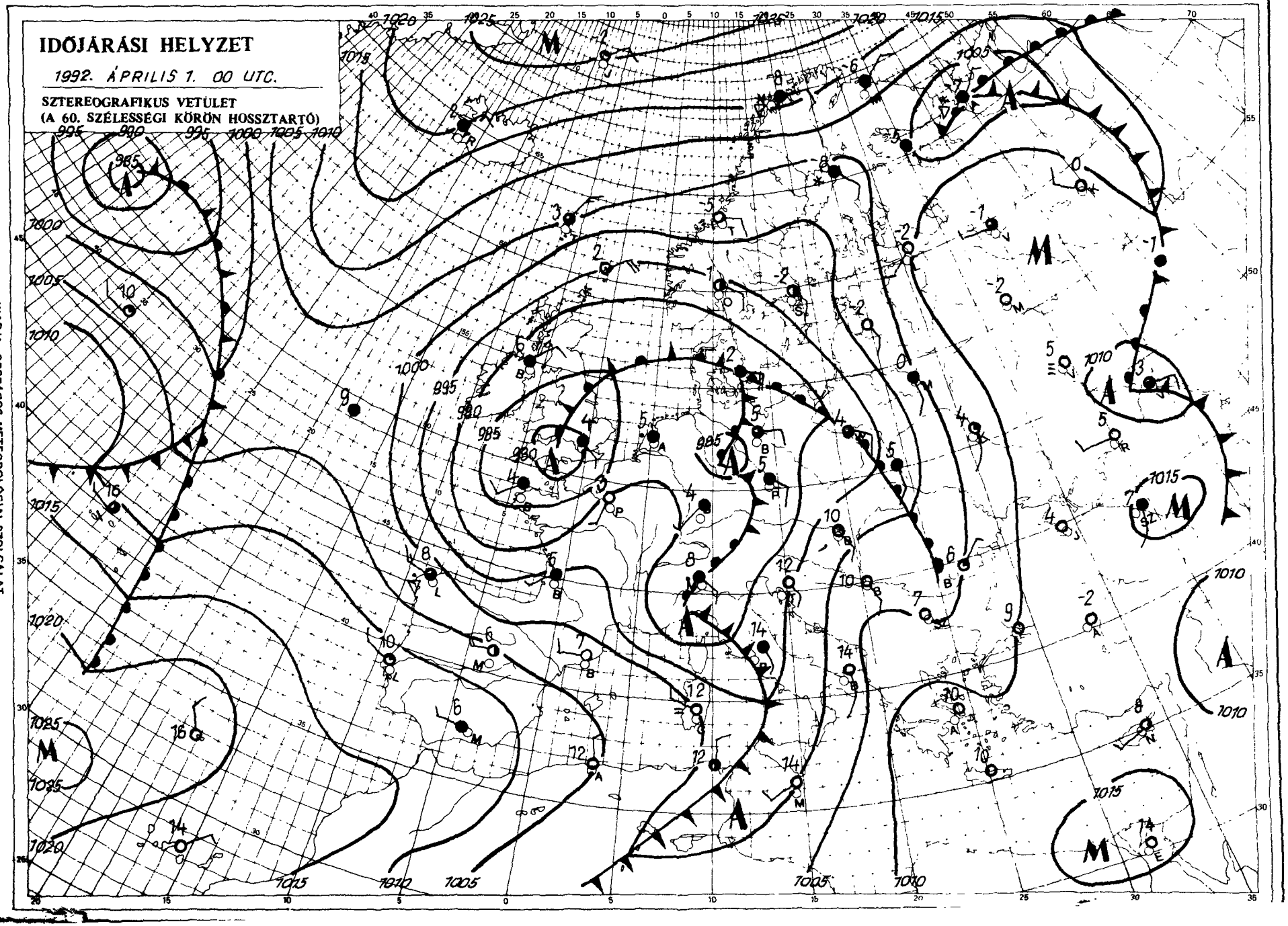

KIADJA: ORSZÁGOS METEOROLÓGIAI SZOLGÁLAT
Kiadásért felelős: Dr. Mersich István, az Országos Meteorológiai Szolgálat elnöke – Készült: az Országos Meteorológiai Szolgálat Nyomdájában, Budapest – Felelős vezető: Máthé Gyuláné – Munkaszám: 148. – Szerkesztésért felelős: Dr. Vissy Károly a Központi Előrejelző Intézet igazgatója
Készíti: a KEI Rövidtávú Előrejelző Osztálya – Szakmai felelős: Németh Lajos osztályvezető – Megjelenik naponként
Megrendelhető: 1024 Budapest, II., Kitaibel Pál utca 1. – Pénzügyi Osztály – Telefon: 353-500
Jelmagyarázat a havi mellékletben

QC
989
.H9
I32

IDŐJÁRÁSI NAPIJELENTÉS

ЕЖЕДНЕВНЫЙ МЕТЕОРОЛОГИЧЕСКИЙ БЮЛЛЕТЕНЬ • DAILY WEATHER REPORT
BULLETIN QUOTIDIEN DE TEMPS • TÄGLICHER WETTERBERICHT

105. évfolyam 122. szám + Budapest + 1992. május 1. péntek

OCT 2 3 1994

Az időjárási helyzet és a várható időjárás:

A Brit-szigetektől északra van annak a ciklonnak a középpontja, amely hatására Európa nyugati partvidékén változékony az idő. Hosszan elnyúló frontzóna található a Skandináv-félsziget északi részétől észak–dél irányban egészen a Földközi-tengerig. A kontinens nyugati és keleti vidékein anticiklon alakítja az időjárást. A Földközi-tenger középső területei felett örvénylő ciklon felhőzete hazánk déli területei fölé kissé felnyúlik. A következő 36 órában lényeges időjárásváltozás nem várható, folytatódik az enyhe idő.

Magyarországon csütörtökön nagyrészt borult volt az ég, csak az ország keleti vidékein sütött ki 2–6 órára a Nap. Sokfelé alakult ki záporeső, zivatar. A péntek reggel 7 óráig lehullott eső mennyisége általában 1 és 8 mm között volt, de Szigetvár térségéből 11 mm-t jelentettek. A hőmérséklet csúcsértéke csütörtökön a Dunántúlon 11, 17 másutt 20, 24 fok között alakult. Ma hajnalra 9, 13 fokig hűlt le a levegő. Pénteken délelőtt az ország nagy részén napos volt az idő, csupán a Dunántúl északi és déli területei felett volt erősen felhős az ég. A hőmérséklet 11 órakor 13 és 19 fok között változott.

A Balaton vizének hőmérséklete 11 órakor Siófoknál 15 fok volt.

Ma 12 órakor Budapesten 20 fokot mértek, a tengerszintre átszámított légnyomás 1020 hPa, gyengén süllyed.

Várható időjárás szombat estig:

Az időnként erősen megnövekvő felhőzet mellett országszerte várható több órás napsütés. Elsősorban a nyugati területeken lehet a délutáni órákban zápor, helyenként zivatar. A déli, délkeleti szél időnként megélénkül, zivatar környezetében megerősödik.
A legalacsonyabb éjszakai hőmérséklet 8 és 13,
a legmagasabb nappali hőmérséklet szombaton 20, 25 fok között várható.

Kapitány Ervinné s.k.

A hőmérséklet napi középértéke és eltérése a sokévi átlagtól (Budapest belterületén):

1992. április 30.	14,5°C	+0,4°C.

1871 óta ezen a napon Budapesten előfordult:

legmagasabb hőmérséklet	29,5°C (1934)
legalacsonyabb hőmérséklet	1,5°C (1874)

LEGMAGASABB HŐMÉRSÉKLET
1992. IV. 30.

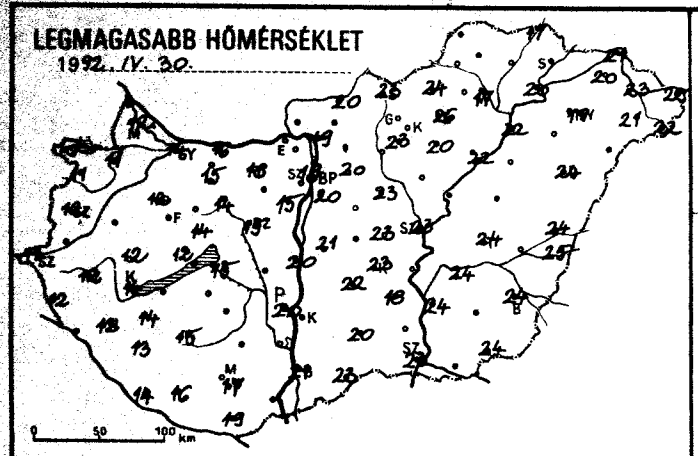

LEGALACSONYABB HŐMÉRSÉKLET
1992. V. 1.

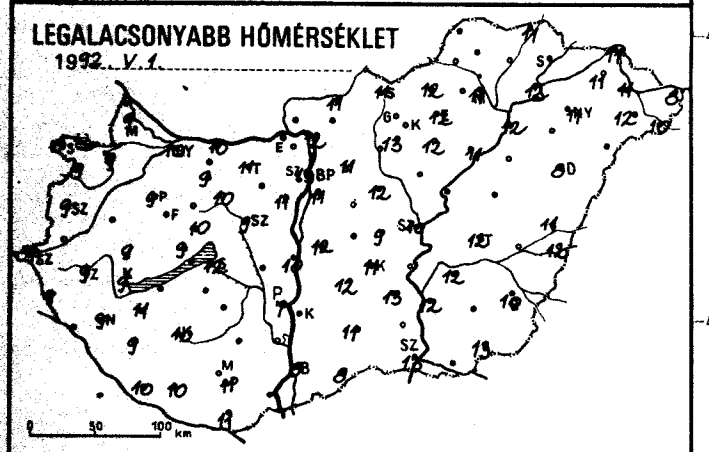

24 órás CSAPADÉKELOSZLÁS

1992. IV. 30. 7h -tól V. 1. 7h -ig.

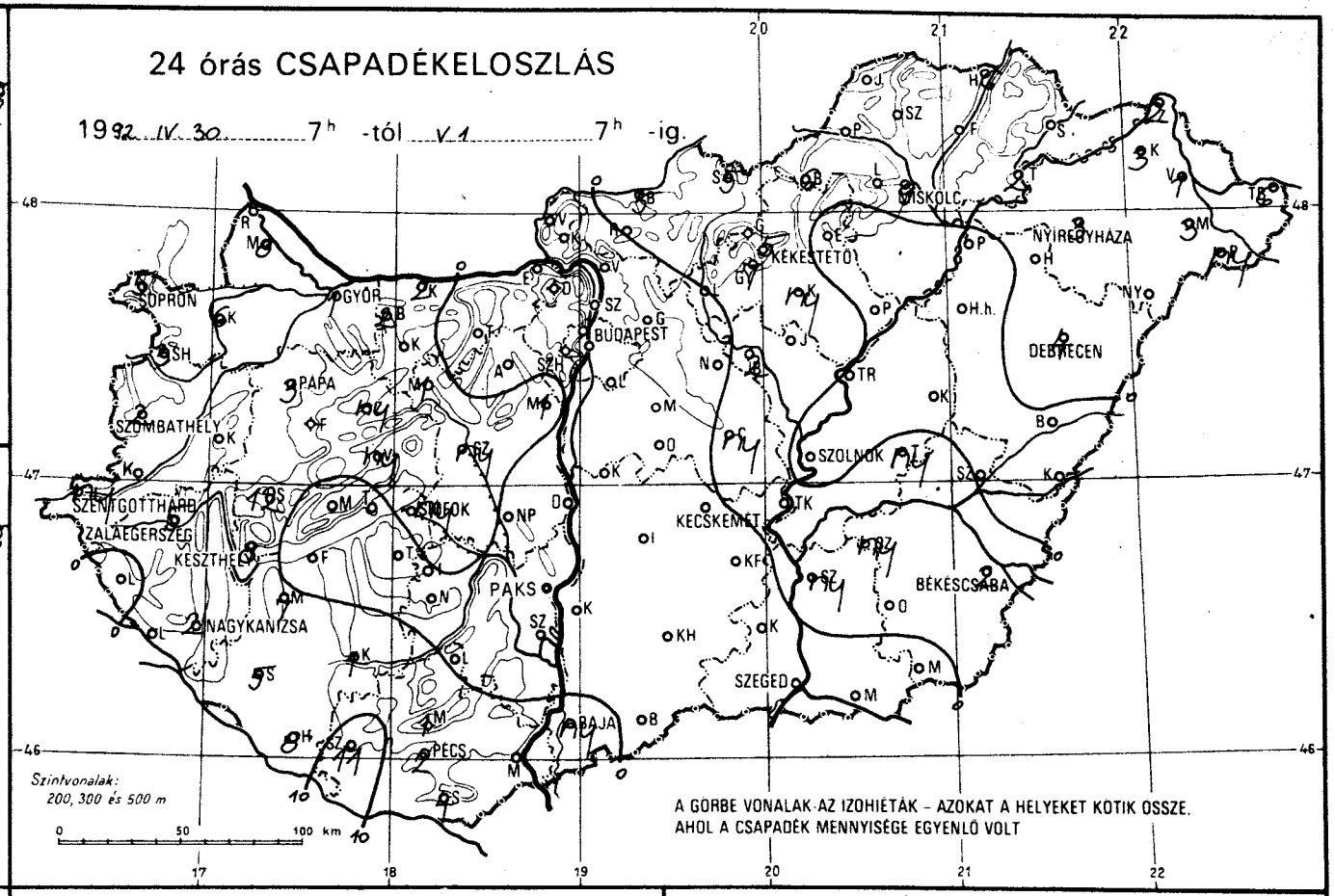

RADIÁCIÓS MINIMUM
1992. V. 1.

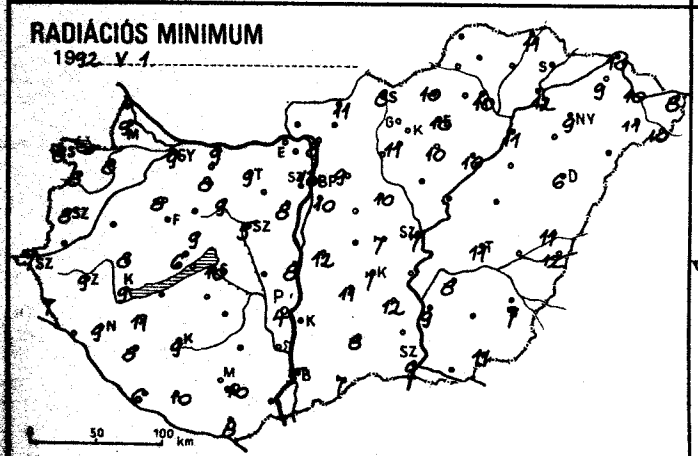

NAPFÉNYTARTAM
1992. IV. 30.

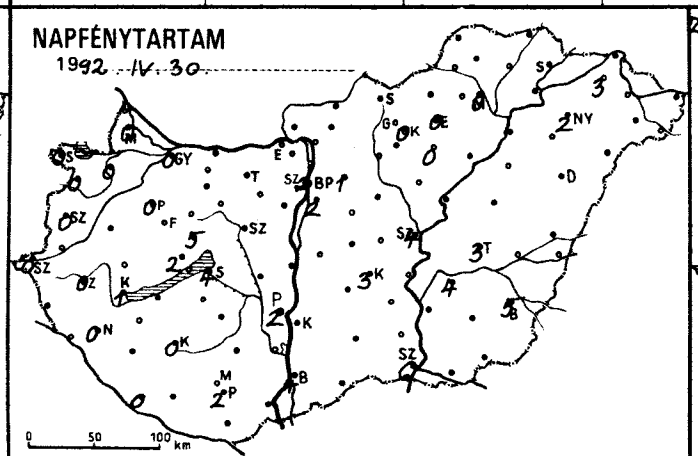

ZIVATARELOSZLÁS
1992. IV. 30. 7h – V. 1. 7h

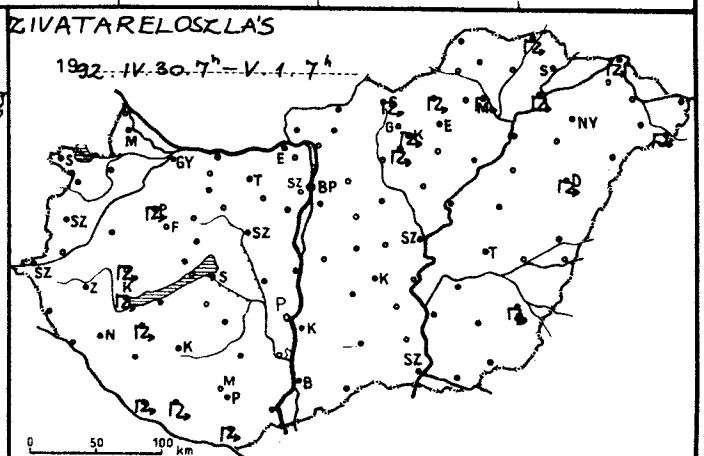

Monthly Weather Report
Vol. CXXII No. 5

In May over the territory of Hungary the weather had continued, since January already, to be rich in sunshine, dry and warm.

The monthly sunshine total reached as much as 100 to 130 percent of the normal. The highest value of sunshine duration (308 hours) was recorded at Sopron and the lowest value (243 hours) at Sárospatak.

The monthly mean temperature at lowland stations varied between 15 and 17°C bringing about temperature anomalies ranging from -0.6 to +1.1°C. The temperature anomaly remained below the normal only over the eastern part of Hungary The highest temperature value (30.7°C) was reported on the 22nd from Vásárosnamény and the lowest value (0.8°C) on the 25th from Borsodnádasd.

The monthly mean precipitation amount varied between 10 and 90 percent of the normal. The highest monthly total (58.6 mm) as well as the maximum 24-hour fall (48.9 mm on the 29th) was observed at Nagykáta, while the lowest total (5.0 mm) was reported from Szeged.

The monthly sea-level pressure varied between 1018 and 1020 hPa, exceeding average by 4 to 5 hPa. The maximum value of the see-level pressure amounted to 1033.0 hPa on the 14th at Mosonmagyaróvár and its minimum value (1005.2 hPa) occurred on the 9th at Miskolc.

The strongest wind gust of 36.4 m/s was recorded on the 11th at Debrecen.

IDŐJÁRÁSI NAPIJELENTÉS

ЕЖЕДНЕВНЫЙ МЕТЕОРОЛОГИЧЕСКИЙ БЮЛЛЕТЕНЬ • DAILY WEATHER REPORT
BULLETIN QUOTIDIEN DE TEMPS • TÄGLICHER WETTERBERICHT

105. évfolyam 123. szám + Budapest + 1992. május 2. szombat

Az időjárási helyzet és a várható időjárás:

Amíg Észak-Európában hűvös van, addig a kontinens nagy részén tavaszi enyhe az idő. Dél-Skandinávia feletti középponttal ciklon örvénylik. Ennek frontrendszere Nyugat-Európán át egészen a Pireneusokig húzódik. Hatására a Skandináv-félszigeten, az Északi-tenger partvidékén, a Német-síkságon, valamint Dél-Franciaországban többfelé esik az eső. Európa keleti felének időjárását nagyrészt egy magaslégnyomású öv, ill. a benne kialakult lassú, leszálló légáramlat alakítja. Valószínű, hogy az elkövetkező időszakban a Kárpát-medence fölé száraz, meleg levegő érkezik.

Magyarországon pénteken nyugaton is csökkent a felhőzet, és országszerte túlnyomóan napos idő volt. Csupán néhány helyen fordult elő eső. Pénteken a csúcshőmérséklet a Dunántúlon 17, 24, a keleti megyékben azonban jobbára 22, 28 fok között alakult. Szombaton hajnalra pedig 6, 13 fokig hűlt le a levegő. Szórványosan ködfoltok képződtek. Ma délelőtt – a pára, köd megszűnését – túlnyomóan napos idő követte. A hőmérséklet 11 órakor az országban 14, 20 fok között váltakozott.

A Balaton vizének hőmérséklete 11 órakor Siófoknál 15 fok volt.

Ma 12 órakor Budapesten 20 fokot mértek, a tengerszintre átszámított légnyomás 1017 hPa, alig változik.

Várható időjárás vasárnap estig:

Országszerte túlnyomóan napos idő várható. Csak időnként növekszik meg a gomolyfelhőzet, legfeljebb a Dunántúlon fordulhat elő egy-egy jelentéktelen zápor, esetleg zivatar. Éjszaka, reggel foltokban köd képződik. Az olykor élénk délkeleti, déli szél néha megerősödik.
A legalacsonyabb éjszakai hőmérséklet 8 és 13,
a legmagasabb nappali hőmérséklet vasárnap 21, 26 fok között várható.

Bozóki István s.k.

A hőmérséklet napi középértéke és eltérése a sokévi átlagtól (Budapest belterületén):

1992. május 1.	17,8°C	+3,7°C.

1871 óta ezen a napon Budapesten előfordult:

legmagasabb hőmérséklet	29,2°C (1934)
legalacsonyabb hőmérséklet	1,7°C (1916)

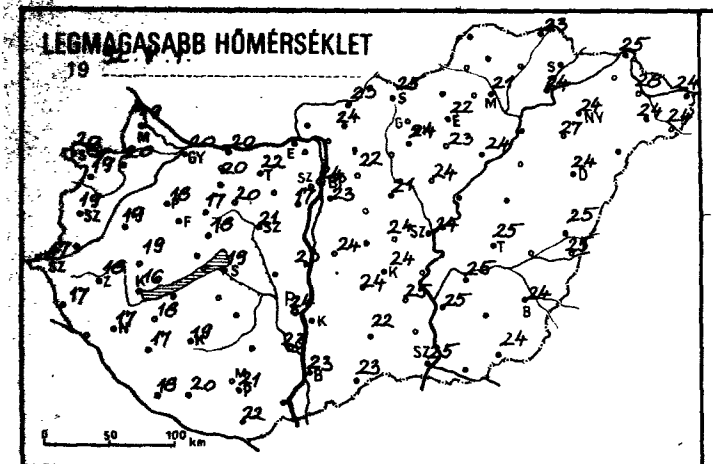
LEGMAGASABB HŐMÉRSÉKLET
19 92. V. 1.
0 50 100 km

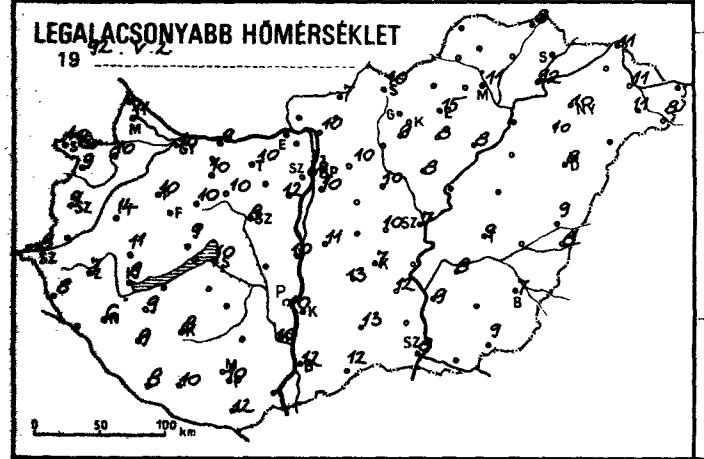
LEGALACSONYABB HŐMÉRSÉKLET
19 92. V. 2.
0 50 100 km

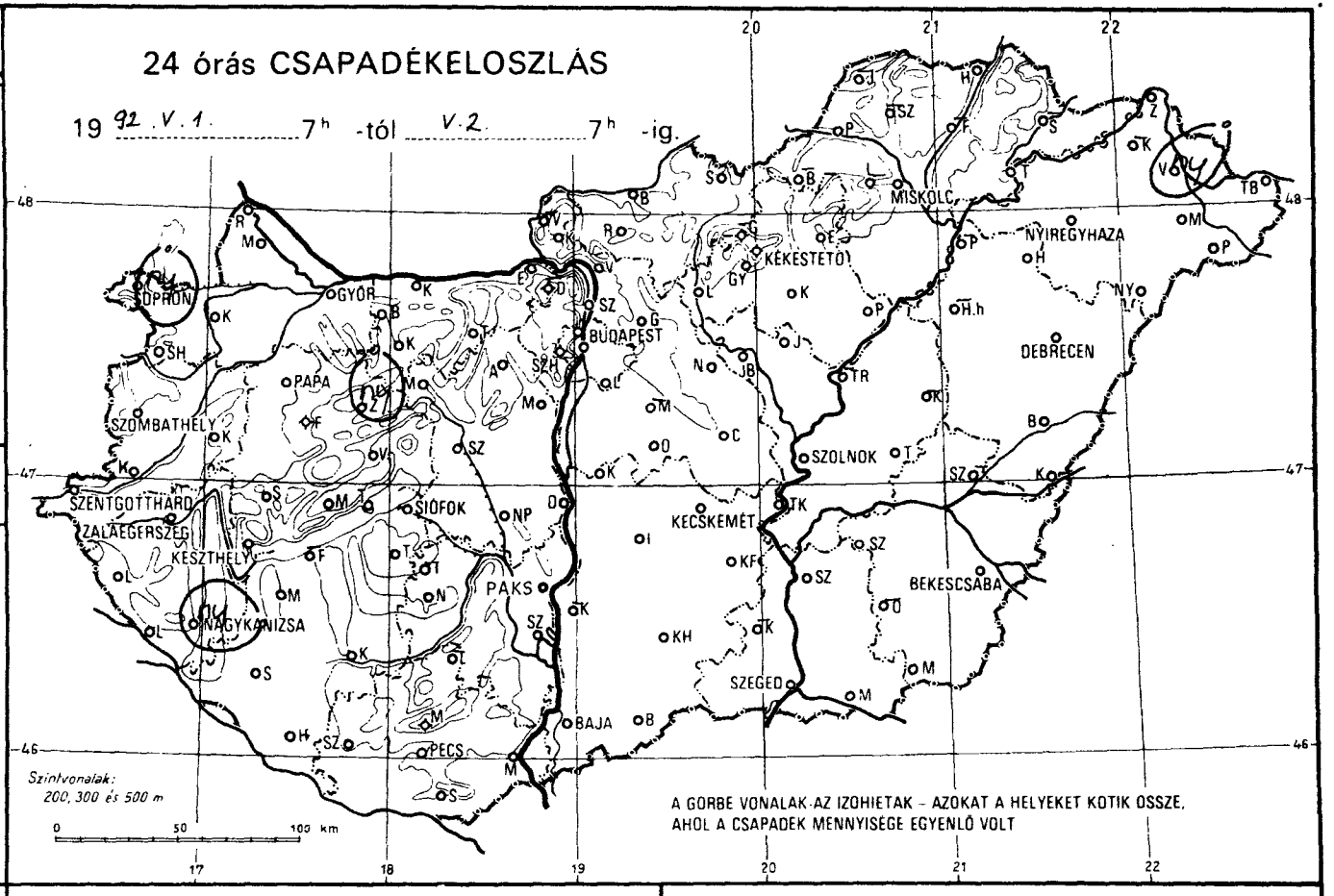
24 órás CSAPADÉKELOSZLÁS
19 92. V. 1. 7h -tól V. 2. 7h -ig.
MISKOLC
NYIREGYHAZA
KÉKESTETŐ
DOPRON
GYŐR
BUDAPEST
DEBRECEN
PAPA
SZOMBATHELY
SZOLNOK
SZENTGOTTHÁRD
ZALAEGERSZEG
SIÓFOK
KECSKEMÉT
KESZTHELY
PAKS
BEKESCSABA
NAGYKANIZSA
SZEGED
BAJA
PÉCS
Szintvonalak:
200, 300 és 500 m
0 50 100 km
A GÖRBE VONALAK AZ IZOHIETAK – AZOKAT A HELYEKET KÖTIK ÖSSZE, AHOL A CSAPADÉK MENNYISÉGE EGYENLŐ VOLT

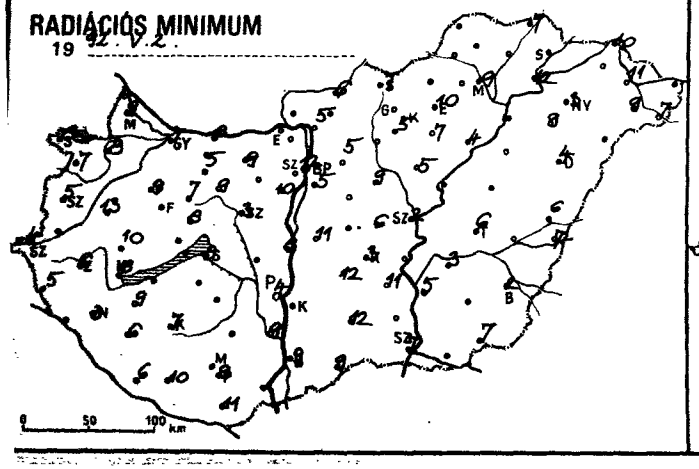
RADIÁCIÓS MINIMUM
19 92. V. 2.
0 50 100 km

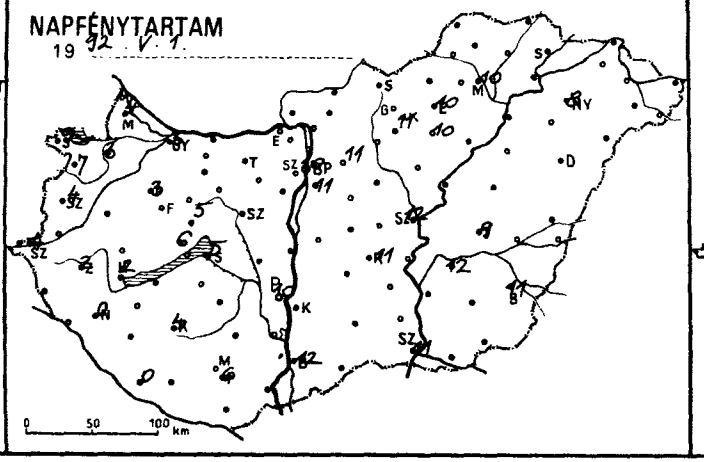
NAPFÉNYTARTAM
19 92. V. 1.
0 50 100 km

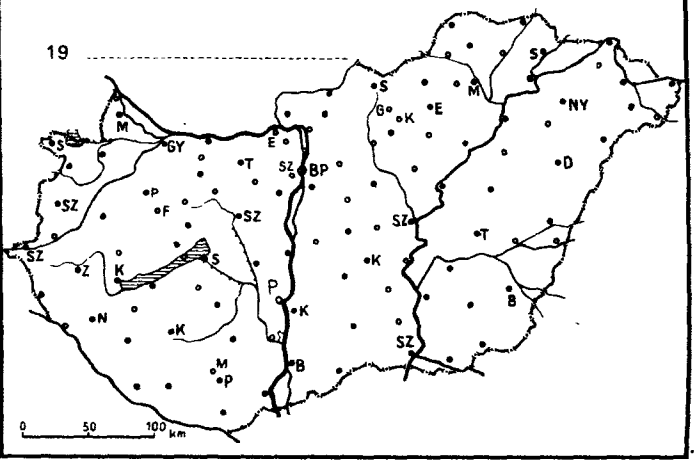
19
0 50 100 km

1992.V.2 07 h-ig az utolsó 24 óra adatai						Előző nap napos órái
állomás	csapadék (mm)		max. hőmérséklet	min. hőmérséklet	rad. min.	
Győr	.	⌒	20	10	7	3
Kapuvár	.	⌒	20	10	8	3
Mosonmagyaróvár	.	⌒	19	11	9	4
Rajka						
Sopron	ny	⌒	20	10	8	9
Sopronhorpács	.	⌒	19	9	7	7
Káld	.	⌒	19	14	13	
Körmend						
Szentgotthárd	.	≡	17	8	4	4
Szombathely	.	≡	19	9	5	4
Lenti	.	≡	17	8	5	
Letenye						
Nagykanizsa	ny	⌒	17	6	3	0
Zalaegerszeg	.	≡	18	7	6	2
Farkasgyepű	.		18	10	5	
Keszthely	.	≡	16	9	8	2
Mencshely	.	≡	17	9	5	6
Pápa	.	=	18	10	9	3
Sümeg	.	≡	19	11	10	
Tihany						
Veszprém	.	≡	18	9	8	5
Zirc	ny	≡	17	10	7	
Fonyód	—		—	—	—	
Homokszt. György	.	⌒	18	8	6	0
Kaposvár	.	≡	19	8	7	4
Marcali	.	≡	18	9	9	
Siófok	.	≡	19	10	8	5
Somogyszob	.	⌒	17	9	6	
Tab						
Bábolna	.	⌒	20	10	5	
Esztergom	—		—	—	—	
Kisbér						
Komárom	.	⌒	20	9	8	
Tata	.		22	10	9	
Alcsútdoboz						
Dunaújváros	.		23	10	8	
Martonvásár	.	⌒	17	12	10	
Mór	.	=	20	10	9	
Sárbogárd						
Székesfehérvár	.	⌒	21	8	3	
Iregszemcse	—		—	—	—	
Lengyel	—		—	—	—	
Paks	.	≡	24	10	4	10
Szekszárd	.	=	23	10	9	
Árpádtető	.	⌒	19	10	8	
Mohács	—		—	—	—	
Pécs	.	⌒	21	10	9	6
Siklós	.	⌒	22	12	11	
Szigetvár	.	≡	20	10	10	
Budaörs						
Bp. Lőrinc	.		23	10	5	11
Bp. Met. Int.	.		24	13	12	10
Bp. Szab. hegy	.		20	9	9	
Cegléd	.	⌒	24	10	6	
Dobogókő	—		—	—	—	
Gödöllő	.		22	10	5	11
Királyrét						
Monor	—		—	—	—	—
Nagykáta	.		21	10	9	
Szentendre						

1992.V.2. 07 h-ig az utolsó 24 óra adatai						Előző nap napos órái
állomás	csapadék (mm)		max. hőmérséklet	min. hőmérséklet	rad. min.	
Vác	.		24	10	5	
Vámosmikola	—		—	—	—	—
Baja	.		23	12	9	12
Bácsalmás	.		23	12	9	
Izsák	.		24	13	12	
Kalocsa	—		—	—	—	
Kecskemét	.		24	7	3	11
Kiskunfélegyháza	.		25	12	11	
Kiskunhalas	.		22	13	12	
Kunszentmiklós	.	=	24	11	11	
Tiszakécske						
Balassagyarmat	.	⌒	23	7	6	
Romhány						
Salgótarján	.	⌒	25	10	7	
Eger	.	=	22	15	10	10
Galyatető	—		—	—	—	
Gyöngyös	.	⌒	24	9	5	
Kékestető	.		16	6	6	11
Kompolt	.	⌒	23	8	7	10
Lőrinci						
Poroszló	.	⌒	24	8	4	
Jászapáti						
Jászberény	.		24	8	5	
Karcag	—		—	—	—	—
Szolnok	.		24	7	2	12
Tiszaroff	—		—	—	—	
Túrkeve	.		25	9	6	9
Kistelek	—		—	—	—	
Makó						
Szeged	.		25	8	7	11
Szentes	.		25	9	5	
Borsodnádasd	—		—	—	—	
Fügöd	—		—	—	—	
Hidasnémeti	.	=	23	8	7	
Jósvafő	—		—	—	—	—
Lillafüred	—		—	—	—	
Miskolc	.		21	11	9	10
Putnok						
Sárospatak	—		—	—	—	—
Szendrőlád	—		—	—	—	
Tokaj	.		24	12	12	
Kisvárda	—		—	—	—	—
Mátészalka	.	⌒	24	11	9	
Nyíregyháza	.	⌒	24	10	3	8
Nyírlugos						
Pátyod	.	⌒	24	8	7	
Tiszabecs	.	⌒	24	—	—	
Vásárosnamény	ny	⌒	28	11	11	
Záhony	.	⌒	25	11	10	
Berettyóújfalu	.		25	9	6	
Debrecen	.	⌒	24	8	4	—
Hajdúdorog	.		27	10	9	
Hortobágy	—		—	—	—	
Körösszakál	.	⌒	25	8	7	
Polgár	—		—	—	—	
Békéscsaba	.	⌒	24	7	2	11
Mezőhegyes	.		24	9	7	—
Orosháza	—		—	—	—	
Szarvas	.		25	8	3	12
Szeghalom	—		—	—	—	

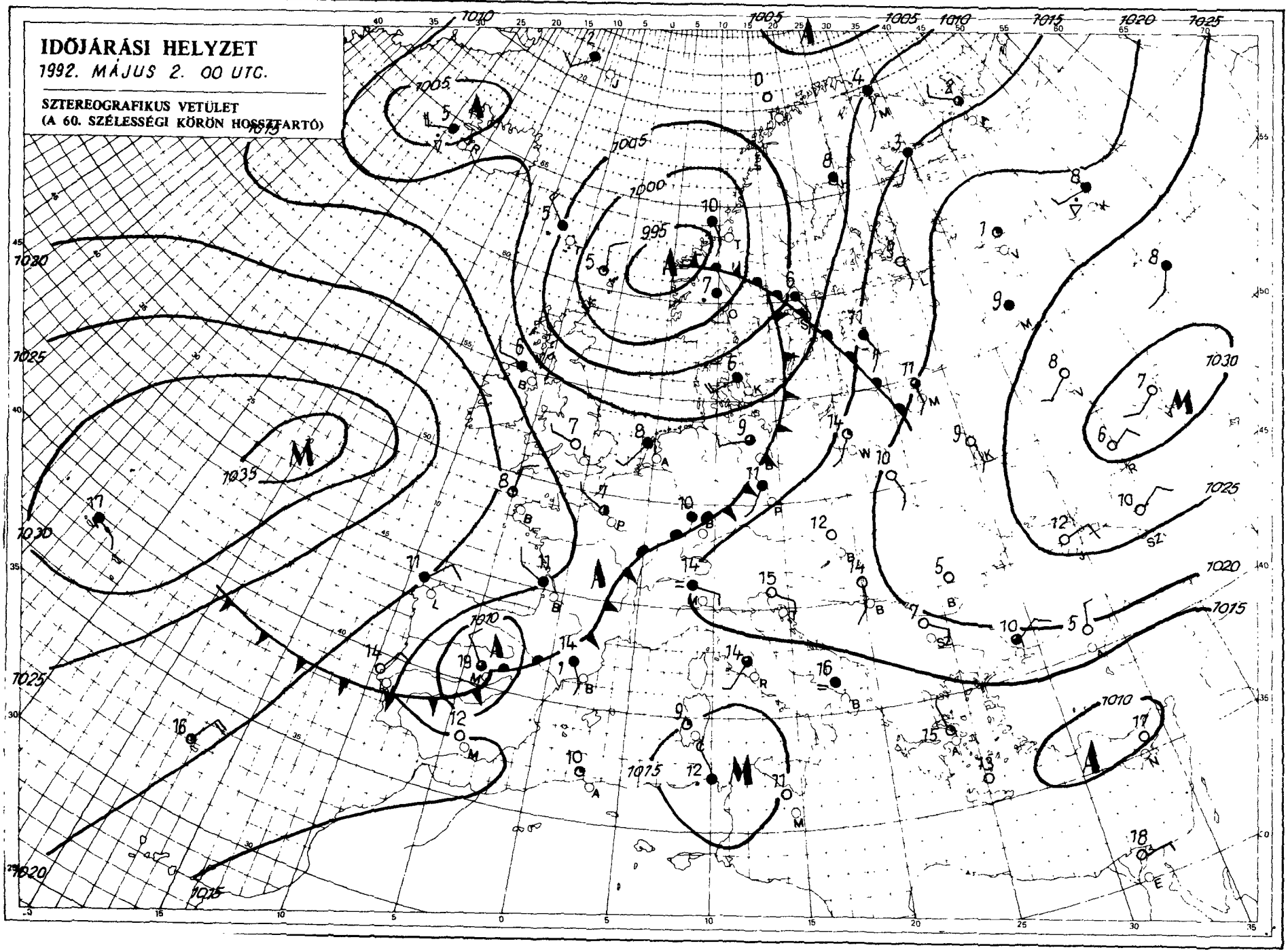

KIADJA: ORSZÁGOS METEOROLÓGIAI SZOLGÁLAT
Kiadásért felel: Dr. Mersich Iván, az Országos Meteorológiai Szolgálat elnöke — Készült: az Országos Meteorológiai Szolgálat Nyomdájában, Budapest — Felelős vezető: Máthé Gyuláné — Munkaszám: 216. — Szerkesztésért felel: Dr. Vissy Károly a Központi Előrejelző Intézet igazgatója
Készíti: a KEI Rövidtávú Előrejelző Osztálya — Szakmai felelős: Németh Lajos osztályvezető — Megjelenik naponként
Megrendelhető: 1024 Budapest, II., Kitaibel Pál utca 1. — Pénzügyi Osztály — Telefon: 353-500

IDŐJÁRÁSI NAPIJELENTÉS

ЕЖЕДНЕВНЫЙ МЕТЕОРОЛОГИЧЕСКИЙ БЮЛЛЕТЕНЬ • DAILY WEATHER REPORT
BULLETIN QUOTIDIEN DE TEMPS • TÄGLICHER WETTERBERICHT

105. évfolyam 124. szám + Budapest + 1992. május 3. vasárnap

Az időjárási helyzet és a várható időjárás:

Finnországtól Afrika északi részéig egy hosszan elnyúló frontzóna húzódik, ettől keletre Közép- és Kelet-Európa fölött meleg, száraz levegő alakítja az időjárást. A hőmérséklet csúcsértéke általában meghaladja a 20, helyenként a 25 fokot. A frontzóna mentén sokfelé esik az eső. Nyugat-Európában viszonylag hűvös az idő, a legmagasabb nappali hőmérséklet nem éri el a 15 fokot.

Magyarországon szombaton többnyire derült volt az égbolt, az Alföldön több, a Dunántúlon valamivel kevesebb napsütéssel. Csapadék sehol sem hullott. A hőmérséklet csúcsértéke 20, 25 fok között alakult. A derült éjszakán hajnalra többnyire 5, 10 fok közé hűlt le a levegő. Vasárnap délelőtt túlnyomóan napos volt az idő, csupán északnyugaton volt felhősebb az égbolt. A hőmérséklet 11 órakor 16, 21 fok között váltakozott.

A Balaton vizének hőmérséklete 11 órakor Siófoknál 15 fok volt.

Ma 12 órakor Budapesten 22 fokot mértek, a tengerszintre átszámított légnyomás 1018 hPa, alig változik.

Várható időjárás hétfő estig:

Az ország nagy részén folytatódik a derült, száraz idő. Északnyugaton, északon átmenetileg erősebben megnövekedhet a felhőzet, helyenként gyenge zápor is előfordulhat. A szél északira, északkeletire fordul és időnként megerősödik.
A legalacsonyabb éjszakai hőmérséklet 6 és 11,
a legmagasabb nappali hőmérséklet hétfőn 19, 24 fok között várható.

Varga László s.k.

A hőmérséklet napi középértéke és eltérése a sokévi átlagtól (Budapest belterületén):

1992. május 2.	17,9°C	+3,2°C.

1871 óta ezen a napon Budapesten előfordult:

legmagasabb hőmérséklet	30,9°C	(1934)
legalacsonyabb hőmérséklet	0,0°C	(1935)

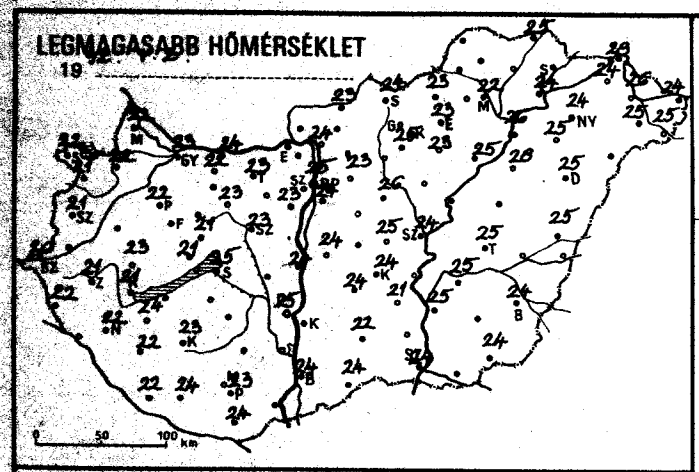
LEGMAGASABB HŐMÉRSÉKLET
19 92. V. 2.
0 50 100 km

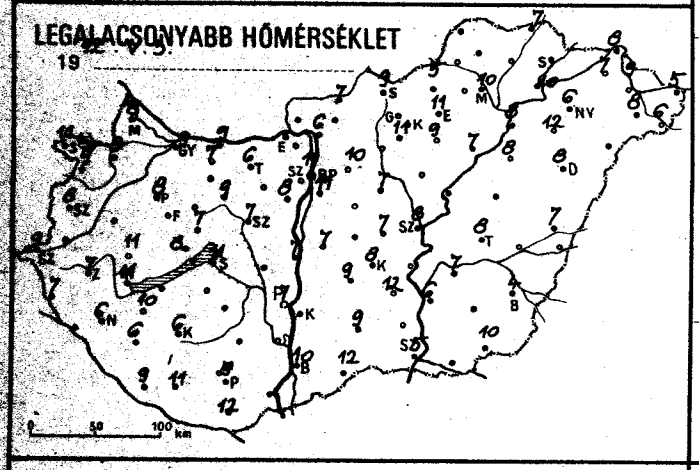
LEGALACSONYABB HŐMÉRSÉKLET
19 92. V. 3.
0 50 100 km

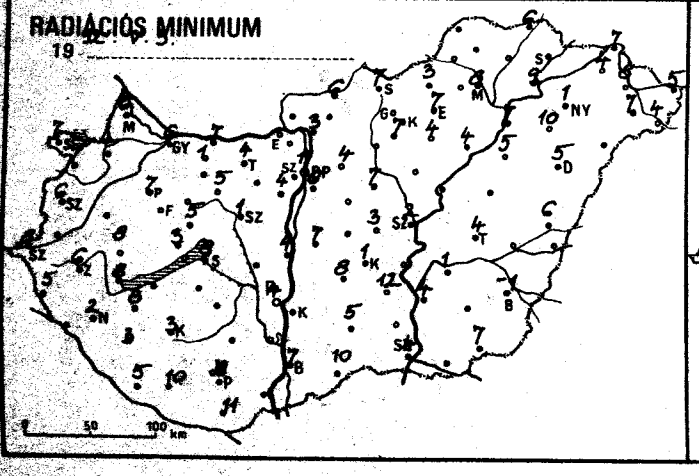
RADIÁCIÓS MINIMUM
19 92. V. 3.
0 50 100 km

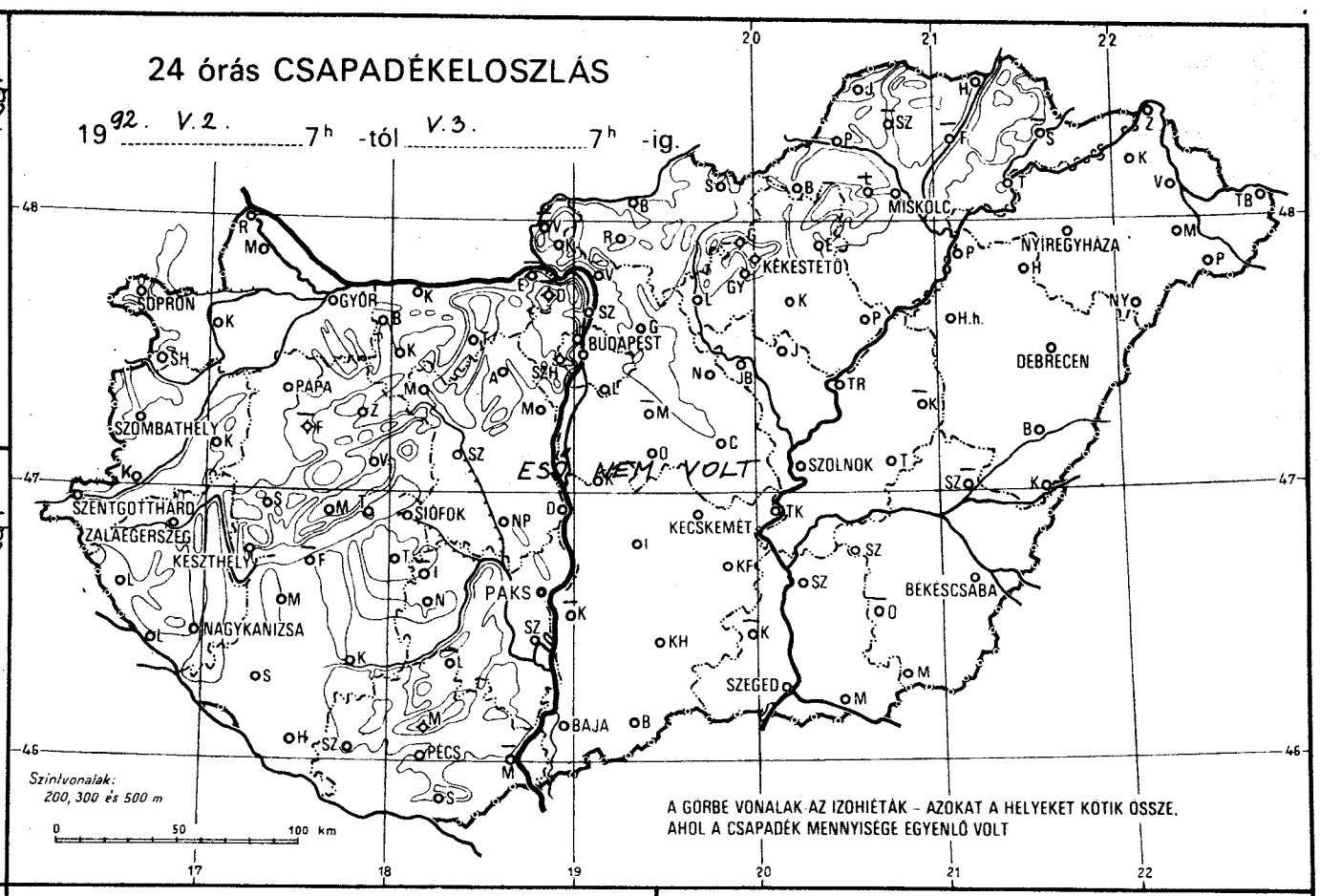
24 órás CSAPADÉKELOSZLÁS
19 92. V. 2. 7h -tól V. 3. 7h -ig.
SOPRON
GYŐR
BUDAPEST
MISKOLC
NYÍREGYHÁZA
KÉKESTETŐ
DEBRECEN
PAPA
SZOMBATHELY
SZENTGOTTHÁRD
ZALAEGERSZEG
KESZTHELY
SIÓFOK
PAKS
NAGYKANIZSA
KECSKEMÉT
SZOLNOK
BÉKÉSCSABA
SZEGED
BAJA
PÉCS
ESŐ NEM VOLT
Szintvonalak: 200, 300 és 500 m
0 50 100 km
A GÖRBE VONALAK AZ IZOHIÉTÁK – AZOKAT A HELYEKET KÖTIK ÖSSZE, AHOL A CSAPADÉK MENNYISÉGE EGYENLŐ VOLT

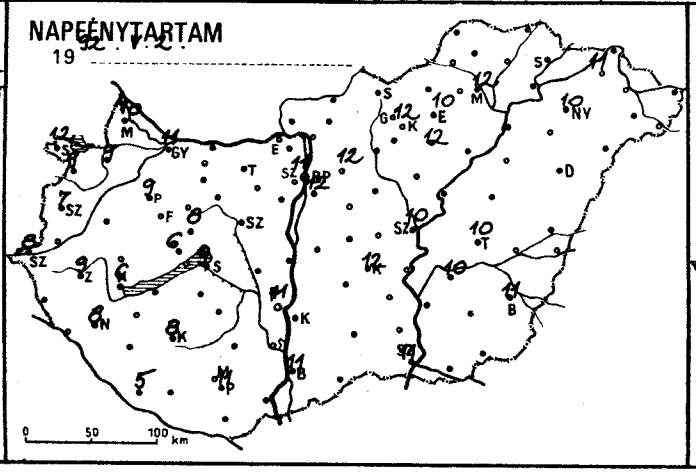
NAPFÉNYTARTAM
19 92. V. 2.
0 50 100 km

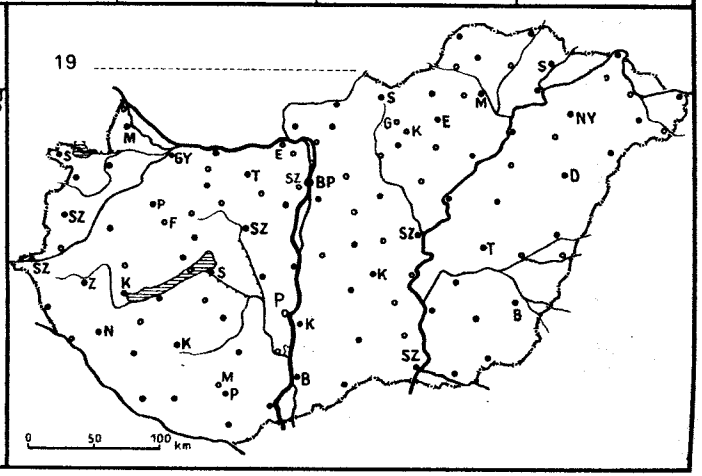
19
0 50 100 km

1992.V.3. 07 h-ig az utolsó 24 óra adatai						Előző nap napos órái
állomás	csapadék (mm)		max. hőmérséklet	min. hőmérséklet	rad. min.	
Győr	.	⌒	23	9	6	11
Kapuvár	.	⌒	22	8	4	9
Mosonmagyaróvár	:	⌒	22	8	6	10
Rajka						
Sopron	.	⌒	22	11	7	12
Sopronhorpács	.	⌒	21	9	7	9
Káld	—		—	—	—	
Körmend						
Szentgotthárd	.	⌒	20	9	8	8
Szombathely	.	≡	21	8	6	7
Lenti		⌒	22	7	5	
Letenye						
Nagykanizsa	.	⌒	22	6	2	8
Zalaegerszeg	.	⌒	21	7	6	9
Farkasgyepű	—		—	—	—	
Keszthely	.	≡	21	11	8	6
Mencshely	.		21	8	3	6
Pápa	.	⌒	22	8	7	9
Sümeg	.	⌒	23	11	8	
Tihany						
Veszprém	.		21	7	5	8
Zirc	.	⌒	20	7	4	
Fonyód	—		—	—	—	
Homokszt. György	.	⌒	22	9	5	5
Kaposvár	.	≡	23	6	3	8
Marcali	.	⌒	24	10	8	
Siófok	.	≡	25	11	8	9
Somogyszob	.	⌒	22	6	3	
Tab						
Bábolna	.	⌒	22	7	1	
Esztergom	—		—	—	—	
Kisbér						
Komárom	.	⌒	24	9	7	
Tata	.		23	6	4	
Alcsútdoboz						
Dunaújváros	.		24	7	4	
Martonvásár	.		23	8	4	
Mór	.	=	23	9	5	
Sárbogárd						
Székesfehérvár	.	⌒	23	7	1	
Iregszemcse	—		—	—	—	
Lengyel	—		—	—	—	
Paks	.		25	7	4	11
Szekszárd						
Árpádtető	.		21	10	8	
Mohács	—		—	—	—	
Pécs	.		23	9	6	11
Siklós	.	⌒	24	12	11	
Szigetvár	.	=	24	11	10	
Budaörs						
Bp. Lőrinc	.		24	11	6	12
Bp. Met. Int.	.		25	11	11	11
Bp. Szab. hegy	—		—	—	—	
Cegléd	.	⌒	25	7	3	
Dobogókő	—		—	—	—	
Gödöllő	.	⌒	23	10	4	12
Királyrét						
Mónor	—		—	—	—	
Nagykáta			26	7	7	
Szentendre						

1992.V.3. 07 h-ig az utolsó 24 óra adatai						Előző nap napos órái
állomás	csapadék (mm)		max. hőmérséklet	min. hőmérséklet	rad. min.	
Vác	.	⌒	24	6	3	
Vámosmikola	—		—	—	—	
Baja	.		24	10	7	11
Bácsalmás	.		24	12	10	
Izsák	.		24	9	8	
Kalocsa	—		—	—	—	
Kecskemét	.		24	8	1	12
Kiskunfélegyháza	.	⌒	21	12	12	
Kiskunhalas	.		22	9	5	
Kunszentmiklós	.		24	7	7	
Tiszakécske						
Balassagyarmat	.	⌒	23	7	6	
Romhány						
Salgótarján	.		24	9	7	
Eger	.	=	23	11	7	10
Galyatető	—		—	—	—	
Gyöngyös	.		25	11	7	
Kékestető	.		17	9	7	12
Kompolt	.	⌒	23	9	4	12
Lőrinci						
Poroszló	.	⌒	25	7	4	
Jászapáti						
Jászberény	.	⌒	25	7	5	
Karcag	—		—	—	—	
Szolnok	.		24	8	2	10
Tiszaroff						
Túrkeve	.		25	8	4	10
Kistelek	—		—	—	—	
Makó						
Szeged	.		24	5	4	11
Szentes	.		25	6	4	
Borsodnádasd	.	⌒	23	5	3	
Fügöd	—		—	—	—	
Hidasnémeti	.	=	25	7	6	
Jósvafő	—		—	—	—	
Lillafüred	—		—	—	—	
Miskolc	.		22	10	8	12
Putnok						
Sárospatak	—		—	—	—	
Szendrőlád	—		—	—	—	
Tokaj	.		24	10	9	
Kisvárda	.	=	24	7	4	11
Mátészalka	.	⌒	25	8	7	
Nyíregyháza	.	⌒	24	6	1	10
Nyírlugos						
Pátyod	.	⌒	25	6	4	
Tiszabecs	.	⌒	24	5	5	
Vásárosnamény	.	⌒	26	9	8	
Záhony	.	⌒	28	8	7	
Berettyóújfalu	.		25	7	6	
Debrecen	.	⌒	25	8	5	
Hajdúdorog	.		25	12	10	
Hortobágy	.		28	8	5	
Körösszakál	—		—	—	—	
Polgár	.	=	26	8	7	
Békéscsaba	.	⌒	24	4	-1	11
Mezőhegyes	.		24	10	7	
Orosháza	—		—	—	—	
Szarvas	.		25	7	1	10
Szeghalom	—		—	—	—	

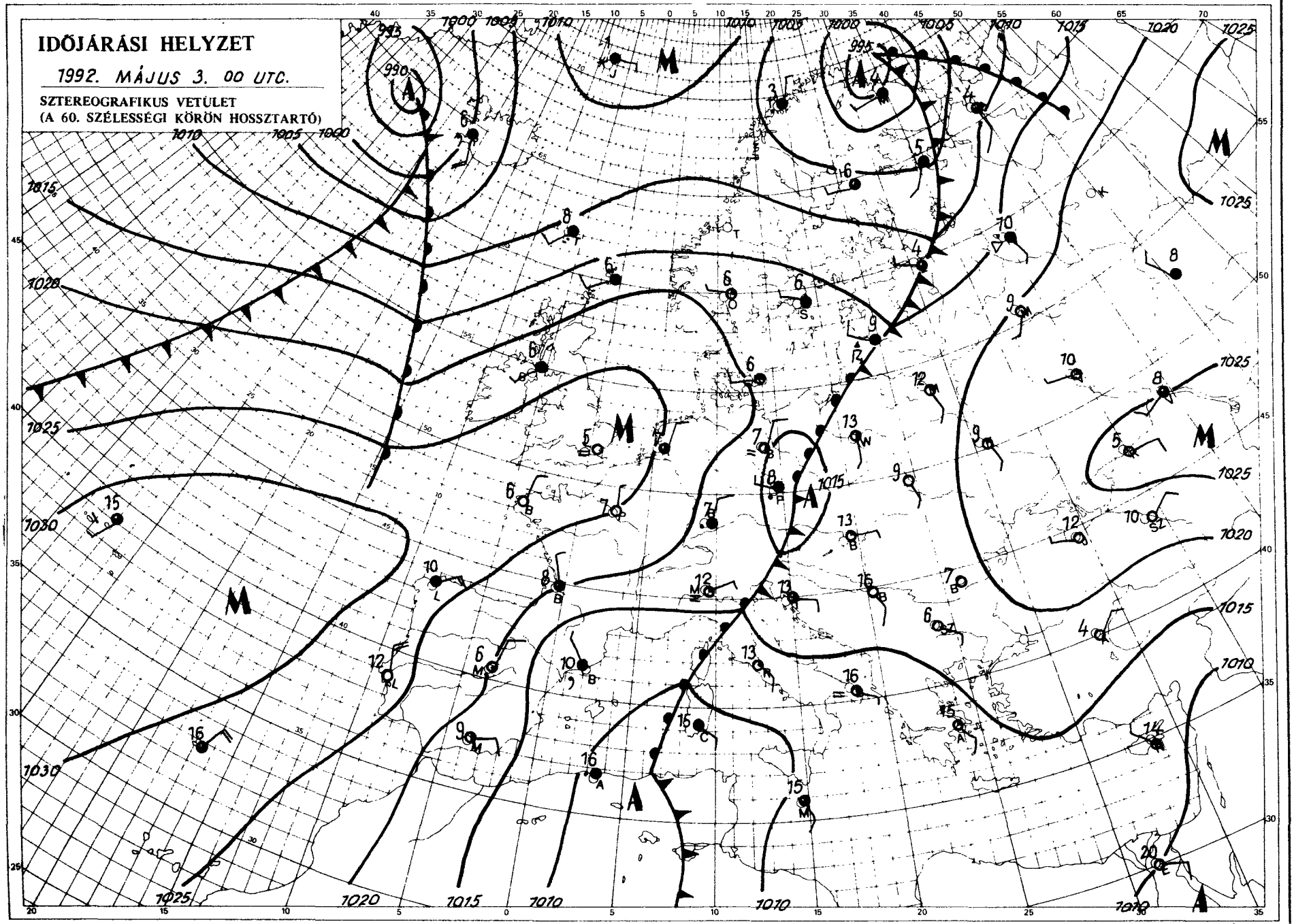

KIADJA: ORSZÁGOS METEOROLÓGIAI SZOLGÁLAT
Kiadásért felel: Dr. Mersich István, az Országos Meteorológiai Szolgálat elnöke — Készült: az Országos Meteorológiai Szolgálat Nyomdájában, Budapest — Felelős vezető: Mátthé Gyuláné — Munkaszám: 92.277. — Szerkesztésért felel: Dr. Visy Károly a Központi Előrejelző Intézet igazgatója
Készíti: a KEI Rövidtávú Előrejelző Osztálya — Szakmai felelős: Németh Lajos osztályvezető — Megjelenik naponként
Megrendelhető: 1024 Budapest, II., Kitaibel Pál utca 1. — Pénzügyi Osztály — Telefon: 353-500
Jelmagyarázat a havi melléklatben

IDŐJÁRÁSI NAPIJELENTÉS

ЕЖЕДНЕВНЫЙ МЕТЕОРОЛОГИЧЕСКИЙ БЮЛЛЕТЕНЬ • DAILY WEATHER REPORT
BULLETIN QUOTIDIEN DE TEMPS • TÄGLICHER WETTERBERICHT

105. évfolyam 125. szám + Budapest + 1992. május 4. hétfő

Az időjárási helyzet és a várható időjárás:

Európa nagy részén kellemes az időjárás. Egyedül a Brit-szigeteken, valamint Északkelet-Európában borult az ég, erős a szél, s ott gyakran esik az eső is. Átmeneti felhősödést okozott ma a Zürich–Moszkva vonalban húzódó, gyenge front a szárazföld középső részén, a felhők azonban esőt alig hoztak, s rövidesen fel is oszlanak. A kontinens többi részén napos, meleg az idő.

Vasárnap derült idő volt hazánkban, 8, 13 órán át sütött a Nap, s eső sehol sem esett. A hőmérséklet csúcsértéke a Kisalföldön 20, 23 másutt az országban 24, 28 fok között alakult. Ma hajnalra 6, 13 fokig hűlt le a levegő. Délelőtt napos idő volt, a Dunántúlon sokfelé megerősödött az északi szél. A hőmérséklet 11 órára északnyugaton 12, 15, másutt 15, 21 fokra emelkedett.

A Balaton vizének hőmérséklete 11 órakor Siófoknál 16 fok volt.

Ma 12 órakor Budapesten 20 fokot mértek, a tengerszintre átszámított légnyomás 1020 hPa, alig változik.

Várható időjárás kedd estig:

A nyugati és északi országrészben eleinte néha még felhős lehet az ég, később derült idő várható. Számottevő eső sehol sem lesz. Az északi szél ma néha még megerősödik, holnapra azonban mérséklődik.
A legalacsonyabb éjszakai hőmérséklet 4 és 9,
a legmagasabb nappali hőmérséklet kedden 18, és 23 fok között várható.

Távolabbi kilátások szerdától – szombatig

Meleg marad az idő. Sok lesz a napsütés, nyári gomolyfelhő, helyi zápor inkább csak az időszak vége felé valószínű.
A legalacsonyabb éjszakai hőmérséklet eleinte 4, 9, később 8, 13,
a legmagasabb nappali hőmérséklet kezdetben 18, 23, majd 21, 26 fok között alakul.
Jelentős mennyiségű (legalább napi 5 mm) csapadék nem várható.

Bártfai Erzsébet s.k.

A hőmérséklet napi középértéke és eltérése a sokévi átlagtól (Budapest belterületén):

1992. május 3.	18,0°C	+3,4°C.

1871 óta ezen a napon Budapesten előfordult:

legmagasabb hőmérséklet	30,2°C (1947)
legalacsonyabb hőmérséklet	0,5°C (1935)

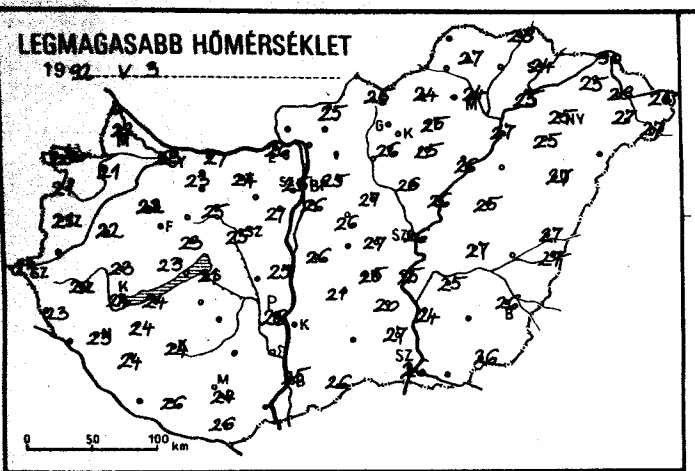
LEGMAGASABB HŐMÉRSÉKLET
1992 V. 3
0 50 100 km

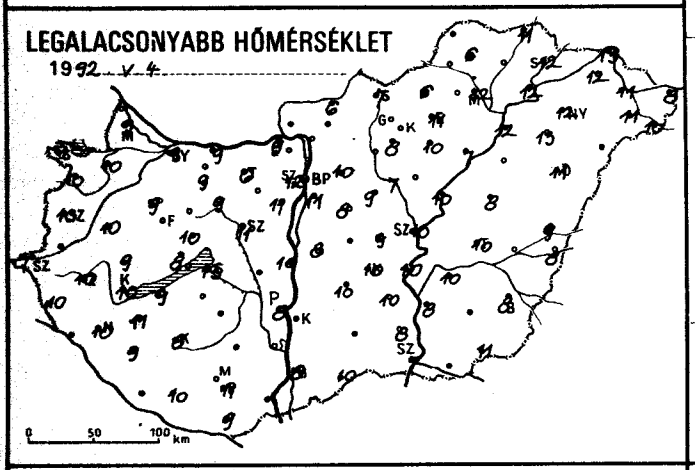
LEGALACSONYABB HŐMÉRSÉKLET
1992 V. 4
0 50 100 km

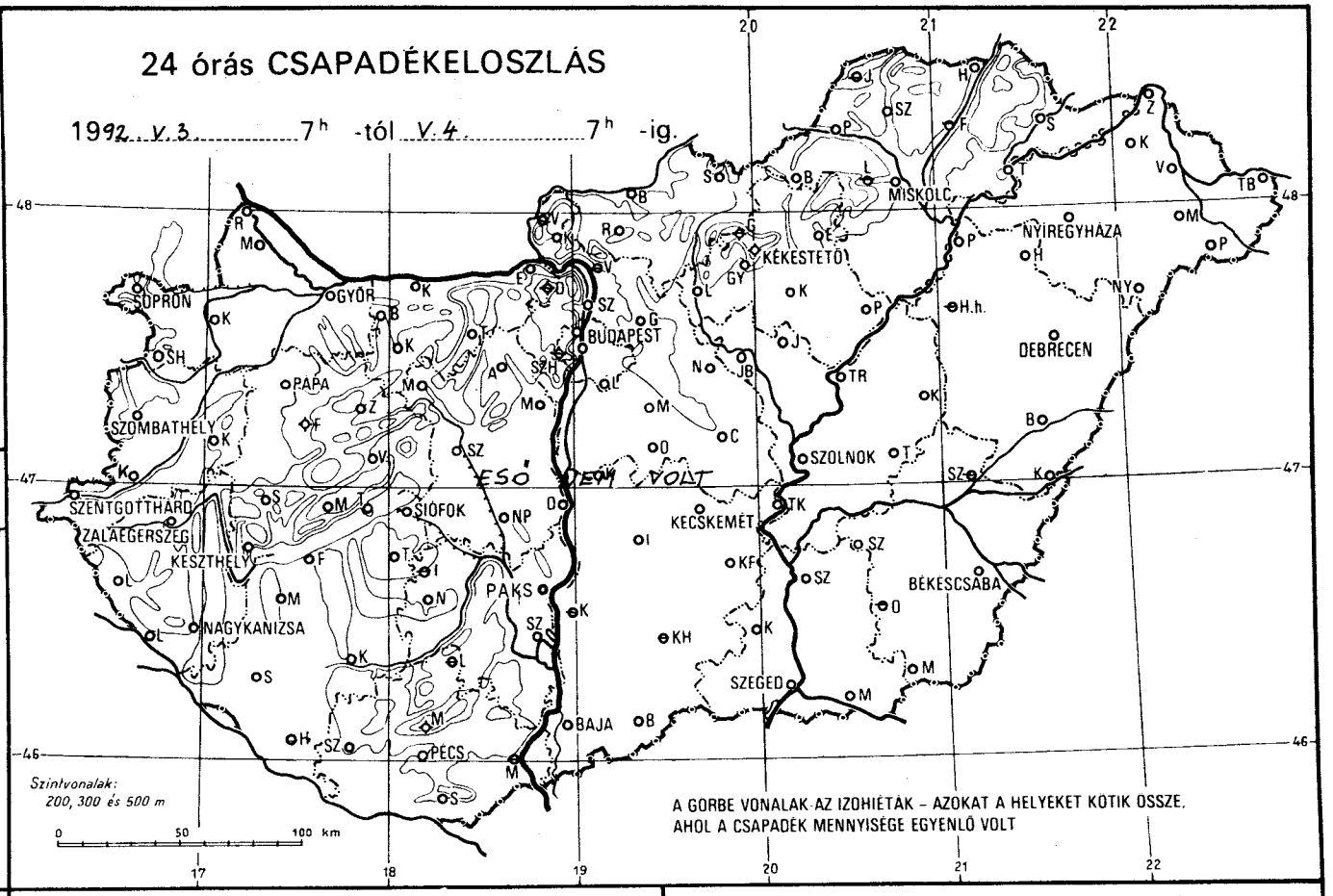
24 órás CSAPADÉKELOSZLÁS
1992 V. 3 7h -tól V. 4 7h -ig.
SOPRON
GYŐR
BUDAPEST
MISKOLC
NYÍREGYHÁZA
KÉKESTETŐ
DEBRECEN
PAPA
SZOMBATHELY
SZOLNOK
ESŐ NEM VOLT
SZENTGOTTHÁRD
ZALAEGERSZEG
KESZTHELY
SIÓFOK
KECSKEMÉT
BÉKÉSCSABA
NAGYKANIZSA
PAKS
SZEGED
BAJA
PÉCS
Szintvonalak:
200, 300 és 500 m
0 50 100 km
A GÖRBE VONALAK AZ IZOHIÉTÁK – AZOKAT A HELYEKET KÖTIK ÖSSZE, AHOL A CSAPADÉK MENNYISÉGE EGYENLŐ VOLT

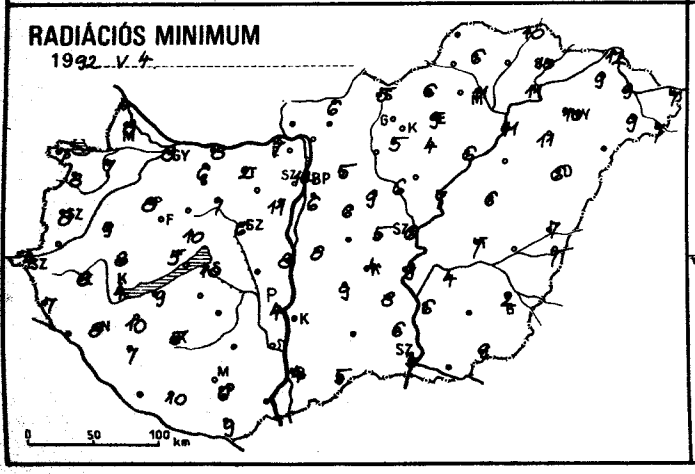
RADIÁCIÓS MINIMUM
1992 V. 4
0 50 100 km

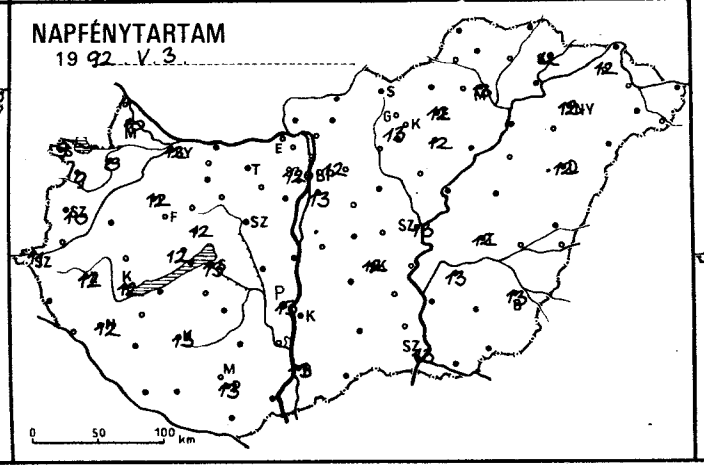
NAPFÉNYTARTAM
1992 V. 3
0 50 100 km

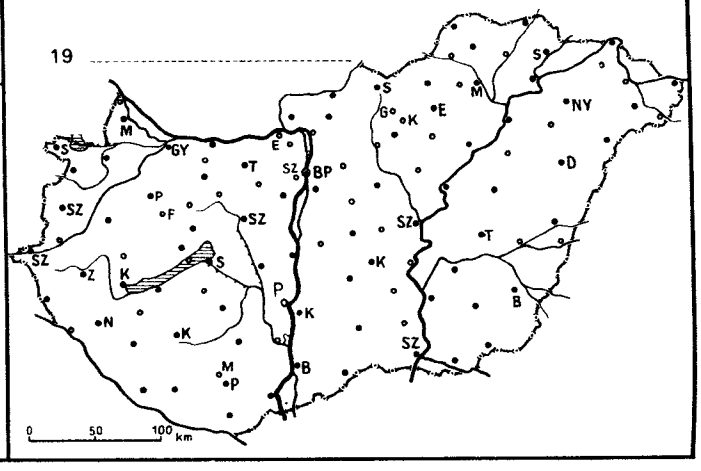
19
0 50 100 km

1992.V.4. 07 h-ig az utolsó 24 óra adatai						Előző nap napos órái
állomás	csapadék (mm)		max. hőmérséklet	min. hőmérséklet	rad. min.	
Győr	.	⌒	23	9	8	12
Kapuvár	.		21	10	7	8
Mosonmagyaróvár	.	⌒	22	9	8	10
Rajka						
Sopron	.	⌒	20	9	7	9
Sopronhorpács	.	⌒	21	10	8	9
Káld	.	⌒	22	10	9	
Körmend						
Szentgotthárd	.	⌒	21	7	4	11
Szombathely	.		21	10	8	10
Lenti	.	⌒	23	10	7	
Letenye						
Nagykanizsa	.	⌒	23	10	8	12
Zalaegerszeg	.	⌒	22	10	8	12
Farkasgyepű	.		23	7	5	
Keszthely	.	⌒	24	10	4	12
Mencshely	.	=	23	8	5	12
Pápa	.	=	22	9	8	12
Sümeg	.		23	9	8	
Tihany						
Veszprém	.		23	10	10	12
Zirc	.	⌒	22	8	6	
Fonyód	.		24	9	9	
Homokszt. György	—		—	—	—	
Kaposvár	.	⌒	24	8	5	13
Marcali	.		24	11	10	
Siófok	.	⌒	21	13	10	13
Somogyszob	.	⌒	24	9	7	
Tab						
Bábolna	.	⌒	23	9	6	
Esztergom	.	⌒	26	9	7	
Kisbér						
Komárom	.	⌒	27	9	8	
Tata	.	⌒	24	6	2	
Alcsútdoboz						
Dunaújváros	.		25	10	8	
Martonvásár	.		27	12	11	
Mór	.	=	25	9	7	
Sárbogárd						
Székesfehérvár	.	=	25	11	6	
Iregszemcse	—		—	—	—	
Lengyel	—		—	—	—	
Paks	.		26	8	4	13
Szekszárd						
Árpádtető	.	=	22	9	8	
Mohács	—		—	—	—	
Pécs	.		24	11	6	13
Siklós	.	⌒	26	9	9	
Szigetvár	.	=	26	10	10	
Budaörs						
Bp. Lőrinc	.		26	11	6	13
Bp. Met. Int.	.		25	12	12	12
Bp. Szab. hegy	—		—	—	—	
Cegléd	.	⌒	27	9	5	
Dobogókő	—		—	—	—	
Gödöllő	.	⌒	25	10	5	12
Királyrét						
Monor	.		26	8	6	
Nagykáta	.		27	9	9	
Szentendre						

1992.V.4. 07 h-ig az utolsó 24 óra adatai						Előző nap napos órái
állomás	csapadék (mm)		max. hőmérséklet	min. hőmérséklet	rad. min.	
Vác	—		—	—	—	
Vámosmikola	—		—	—	—	
Baja	.	⌒	25	8	4	13
Bácsalmás	.		26	10	5	
Izsák	.		21	10	9	
Kalocsa	—	.	—	—	—	—
Kecskemét	.	⌒	25	10	4	12
Kiskunfélegyháza	.	⌒	20	10	8	
Kiskunhalas	—		—	—	—	
Kunszentmiklós	.		26	8	8	
Tiszakécske	.	⌒	25	10	9	
Balassagyarmat	.	⌒	25	6	6	
Romhány						
Salgótarján	.	⌒	25	7	5	
Eger	.	=	25	11	9	12
Galyatető	—		—	—	—	
Gyöngyös	.	⌒	26	8	5	
Kékestető	.		19	9	6	13
Kompolt	.	⌒	25	10	4	12
Lőrinci						
Poroszló	.	⌒	26	7	6	
Jászapáti						
Jászberény	.	⌒	26	7	6	
Karcag	.	⌒	25	8	6	
Szolnok	.		26	10	6	13
Tiszaroff	.		26	10	7	
Túrkeve	.		27	10	7	12
Kistelek	.	=	27	8	6	
Makó						
Szeged	.		26	7	3	13
Szentes	.		24	8	6	
Borsodnádasd	.	⌒	24	6	6	
Fügöd	—		—	—	—	
Hidasnémeti	.	=	28	11	10	
Jósvafő	—		—	—	—	—
Lillafüred	—		—	—	—	
Miskolc	.		24	12	11	13
Putnok						
Sárospatak	.		24	12	10	12
Szendrőlád	.	⌒	27	6	6	
Tokaj	.		25	12	11	
Kisvárda	.	=	25	12	9	12
Mátészalka	.	⌒	27	11	9	
Nyíregyháza	.		25	12	10	12
Nyírlugos						
Pátyod	.	⌒	27	10	7	
Tiszabecs	.	⌒	26	8	7	
Vásárosnamény	.	⌒	28	11	9	
Záhony	.	⌒	30	13	12	
Berettyóújfalu	.		27	9	7	
Debrecen	.		27	11	6	12
Hajdúdorog	.		25	13	11	
Hortobágy	—		—	—	—	
Körösszakál	.	⌒	27	8	7	
Polgár	.	=	27	12	11	
Békéscsaba	.	⌒	26	8	2	13
Mezőhegyes	.		26	11	9	
Orosháza	—		—	—	—	
Szarvas	.		25	10	4	13
Szeghalom	—		—	—	—	

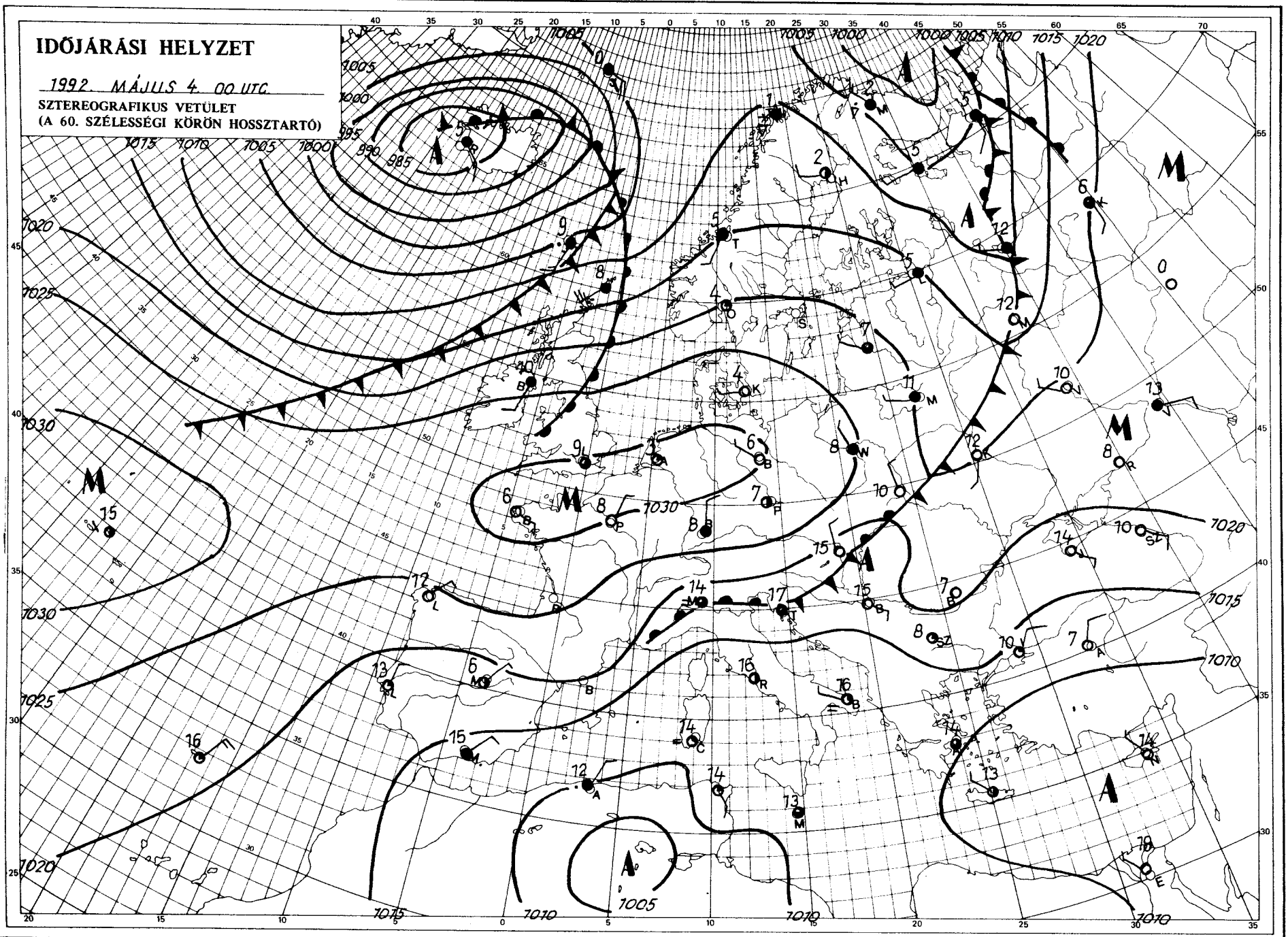

KIADJA: ORSZÁGOS METEOROLÓGIAI SZOLGÁLAT
Kiadásért felel: Dr. Mersich István, az Országos Meteorológiai Szolgálat elnöke – Készült: az Országos Meteorológiai Szolgálat Nyomdájában, Budapest – Felelős vezető: Máthé Gyuláné – Munkaszám: 92.218. Szerkesztésért felel: Dr. Vissy Károly a Központi Előrejelző Intézet igazgatója

Készíti: a KEI Rövidtávú Előrejelző Osztálya – Szakmai felelős: Németh Lajos osztályvezető – Megjelenik naponként
Megrendelhető: 1024 Budapest, II., Kitaibel Pál utca 1. – Pénzügyi Osztály – Telefon: 353-500
Jelmagyarázat a havi mellékletben

IDŐJÁRÁSI NAPIJELENTÉS

ЕЖЕДНЕВНЫЙ МЕТЕОРОЛОГИЧЕСКИЙ БЮЛЛЕТЕНЬ • DAILY WEATHER REPORT
BULLETIN QUOTIDIEN DE TEMPS • TÄGLICHER WETTERBERICHT

105. évfolyam 126. szám + Budapest + 1992. május 5. kedd

Az időjárási helyzet és a várható időjárás:

Közép- és Nyugat-Európa felett nyugat–keleti irányban magasnyomású zóna húzódik. Ennek északi oldalán egymást követik a légköri frontok, emiatt Észak-Európában változékony, gyakran csapadékos, hűvös az idő. Magyarország az említett anticiklon déli peremén helyezkedik el és a következő 36 órában itt is marad. A hőmérsékletben nem várható lényeges változás, az ország keleti felében azonban helyi záporok, zivatarok alakulnak ki az időszak második felében.

Magyrországon hétfőn napos idő volt. A délutáni órákra északnyugaton csak 15, 19, az ország legnagyobb részén 20, 26 fokig emelkedett a hőmérséklet. Kedd hajnalra 5, 11 fokig hűlt le a levegő. Délelőtt derült volt az ég, 11 órára 13, 19 fokig emelkedett a hőmérséklet.

A Balaton vizének hőmérséklete 11 órakor Siófoknál 16 fok volt.

Ma 12 órakor Budapesten 19 fokot mértek, a tengerszintre átszámított légnyomás 1021 hPa, nem változik.

Várható időjárás szerda estig:

A délutáni órákban többfelé megnövekszik a gomolyfelhőzet, ma néhány helyen, holnap főként az ország keleti felében sokfelé lesz zápor, zivatar. Az északi szél napközben megélénkül, a zivatarokat erős széllökések kísérik. Hajnalban elszórtan ködfoltok is lesznek.
A legalacsonyabb éjszakai hőmérséklet 5 és 10,
a legmagasabb nappali hőmérséklet szerdán 20, és 25 fok között várható.

H. Bóna Márta s.k.

A hőmérséklet napi középértéke és eltérése a sokévi átlagtól (Budapest belterületén):

1992. május 4.	17,2°C	+2,8°C.

1871 óta ezen a napon Budapesten előfordult:

legmagasabb hőmérséklet	29,2°C (1977)
legalacsonyabb hőmérséklet	0,3°C (1935)

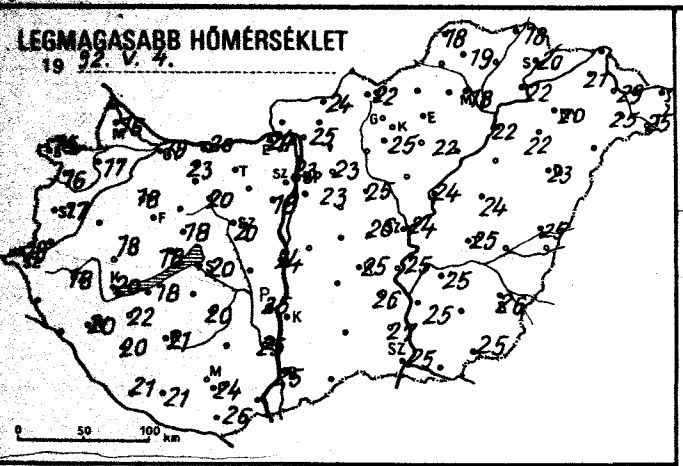
LEGMAGASABB HŐMÉRSÉKLET
19 92. V. 4.
0 50 100 km

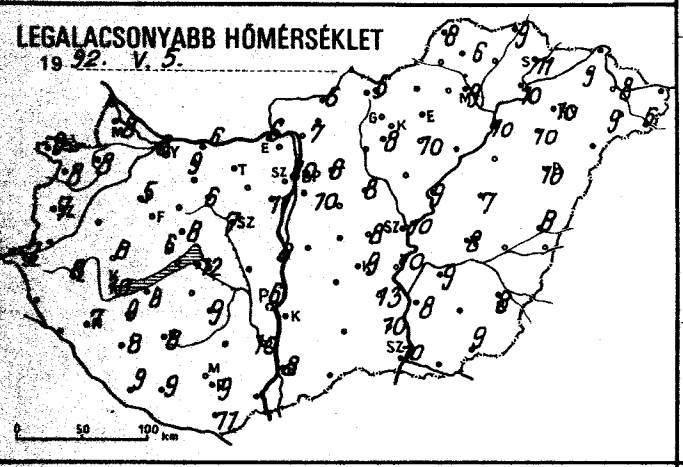
LEGALACSONYABB HŐMÉRSÉKLET
19 92. V. 5.
0 50 100 km

24 órás CSAPADÉKELOSZLÁS
19 92. V. 4. 7h -tól V. 5. 7h -ig.
SOPRON
GYŐR
BUDAPEST
MISKOLC
NYÍREGYHÁZA
KÉKESTETŐ
DEBRECEN
PÁPA
SZOMBATHELY
SZOLNOK
CSAPADÉK NEM VOLT
SZENTGOTTHÁRD
ZALAEGERSZEG
KESZTHELY
SIÓFOK
KECSKEMÉT
BÉKÉSCSABA
PAKS
NAGYKANIZSA
SZEGED
BAJA
PÉCS
Szintvonalak:
200, 300 és 500 m
0 50 100 km
A GÖRBE VONALAK AZ IZOHIETÁK – AZOKAT A HELYEKET KÖTIK ÖSSZE,
AHOL A CSAPADÉK MENNYISÉGE EGYENLŐ VOLT

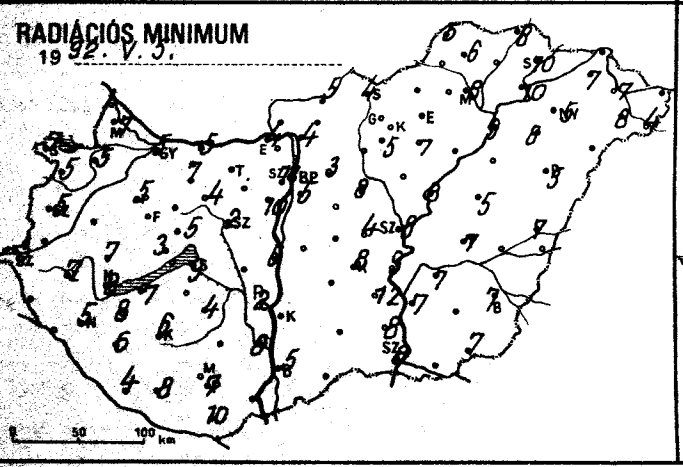
RADIÁCIÓS MINIMUM
19 92. V. 5.
0 50 100 km

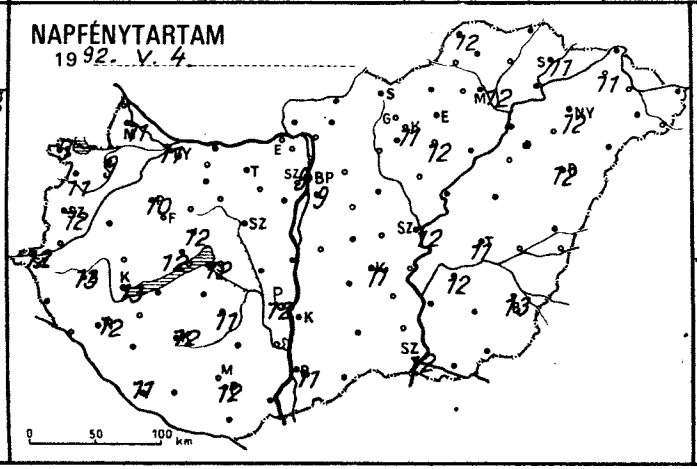
NAPFÉNYTARTAM
19 92. V. 4.
0 50 100 km

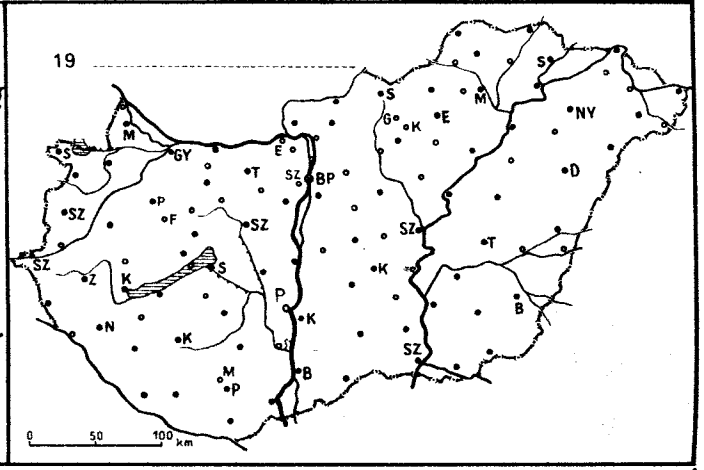
19
0 50 100 km

1992. V. 5. 07 h-ig az utolsó 24 óra adatai						Előző nap napos órái
állomás	csapadék (mm)		max. hőmérséklet	min. hőmérséklet	rad. min.	
Győr	.	⊥	19	8	5	11
Kapuvár	.	⊥	17	8	5	9
Mosonmagyaróvár	.	⊥	16	8	7	11
Rajka						
Sopron	.		15	9	7	9
Sopronhorpács	.	⊥	16	8	5	11
Káld	—		—	—	—	
Körmend						
Szentgotthárd	.	⊥	18	7	3	12
Szombathely	.		17	7	5	12
Lenti	—		—	—	—	
Letenye						
Nagykanizsa	.		20	7	5	12
Zalaegerszeg	.		18	8	7	13
Farkasgyepű	.	⊥	14	6	1	
Keszthely	.		20	10	8	13
Mencshely	.	⊥	18	6	3	12
Pápa	.	⊥	18	5	5	10
Sümeg	.	=	18	8	7	
Tihany						
Veszprém	.	=	18	8	5	12
Zirc	.	⊥	17	6	4	
Fonyód	.		18	8	7	
Homokszt. György	.		21	9	4	11
Kaposvár	.	⊥	21	8	6	12
Marcali	.	⊥	22	9	8	
Siófok	.	⊥	20	12	9	12
Somogyszob	.	⊥	20	8	6	
Tab						
Bábolna	.	⊥	23	9	7	
Esztergom	.	⊥	24	6	4	
Kisbér						
Komárom	.	⊥	20	6	5	
Tata	—		—	—	—	
Alcsútdoboz						
Dunaújváros	.		24	8	6	
Martonvásár	.		18	11	10	
Mór	.	=	20	6	4	
Sárbogárd						
Székesfehérvár	.	=	20	7	2	
Iregszemcse	.	⊥	20	9	4	11
Lengyel	—		—	—	—	
Paks	.		25	6	2	12
Szekszárd	.	=	25	10	8	
Árpádtető	.	=	21	8	6	
Mohács	—		—	—	—	
Pécs	.	⊥	24	9	7	12
Siklós	.	⊥	26	11	10	
Szigetvár	.	=	21	9	8	
Budaörs						
Bp. Lőrinc	.	⊥	23	10	5	9
Bp. Met. Int.	.		23	10	11	9
Bp. Szab. hegy	.		22	10	9	
Cegléd	.	⊥	26	8	4	
Dobogókő	—		—	—	—	
Gödöllő	.	⊥	23	8	3	
Királyrét						
Monor	—		—	—	—	
Nagykáta	.		25	8	8	
Szentendre						

1992. V. 5. 07 h-ig az utolsó 24 óra adatai						Előző nap napos órái
állomás	csapadék (mm)		max. hőmérséklet	min. hőmérséklet	rad. min.	
Vác	.	⊥	25	7	4	
Vámosmikola	—		—	—	—	
Baja	.		25	8	5	11
Bácsalmás	—		—	—	—	
Izsák	—		—	—	—	
Kalocsa	—		—	—	—	
Kecskemét	.	⊥	25	9	8	11
Kiskunfélegyháza	.	⊥	26	13	12	
Kiskunhalas	—		—	—	—	
Kunszentmiklós	—		—	—	—	
Tiszakécske	.		25	10	9	
Balassagyarmat	.	⊥	24	6	5	
Romhány						
Salgótarján	.	⊥	22	6	4	
Eger	—		—	—	—	
Galyatető	—		—	—	—	
Gyöngyös	.	⊥	25	8	5	
Kékestető	.	⊥	16	6	4	11
Kompolt	.		22	10	7	12
Lőrinci						
Poroszló	—		—	—	—	
Jászapáti						
Jászberény	—		—	—	—	
Karcag	.	⊥	24	7	5	
Szolnok	.		24	10	8	12
Tiszaroff	.		24	9	8	
Túrkeve	.		25	8	7	11
Kistelek	.	=	27	10	8	
Makó						
Szeged	.		25	10	8	12
Szentes	.		25	8	7	
Borsodnádasd	—		—	—	—	
Fügöd	—		—	—	—	
Hidasnémeti	.	=	18	9	8	
Jósvafő	.	⊥	18	8	5	12
Lillafüred	—		—	—	—	
Miskolc	.		18	9	8	12
Putnok						
Sárospatak	.		20	11	10	11
Szendrőlád	.	⊥	19	6	6	
Tokaj	.		22	10	10	
Kisvárda	.	=	21	9	7	11
Mátészalka	.	⊥	25	9	8	
Nyíregyháza	.		20	10	5	12
Nyírlugos						
Pátyod	.	⊥	25	6	4	
Tiszabecs	—		—	—	—	
Vásárosnamény	.	⊥	29	8	7	
Záhony	—		—	—	—	
Berettyóújfalu	.		25	8	7	
Debrecen	.		23	10	5	12
Hajdúdorog	.		22	10	8	
Hortobágy	—		—	—	—	
Körösszakál	—		—	—	—	
Polgár	.	=	22	10	9	
Békéscsaba	.		26	8	7	13
Mezőhegyes	.		25	9	7	
Orosháza	—		—	—	—	
Szarvas	.		25	9	7	12
Szeghalom	—		—	—	—	

IDŐJÁRÁSI HELYZET

1992. MÁJUS 5. 00 UTC.

SZTEREOGRAFIKUS VETÜLET
(A 60. SZÉLESSÉGI KÖRÖN HOSSZTARTÓ)

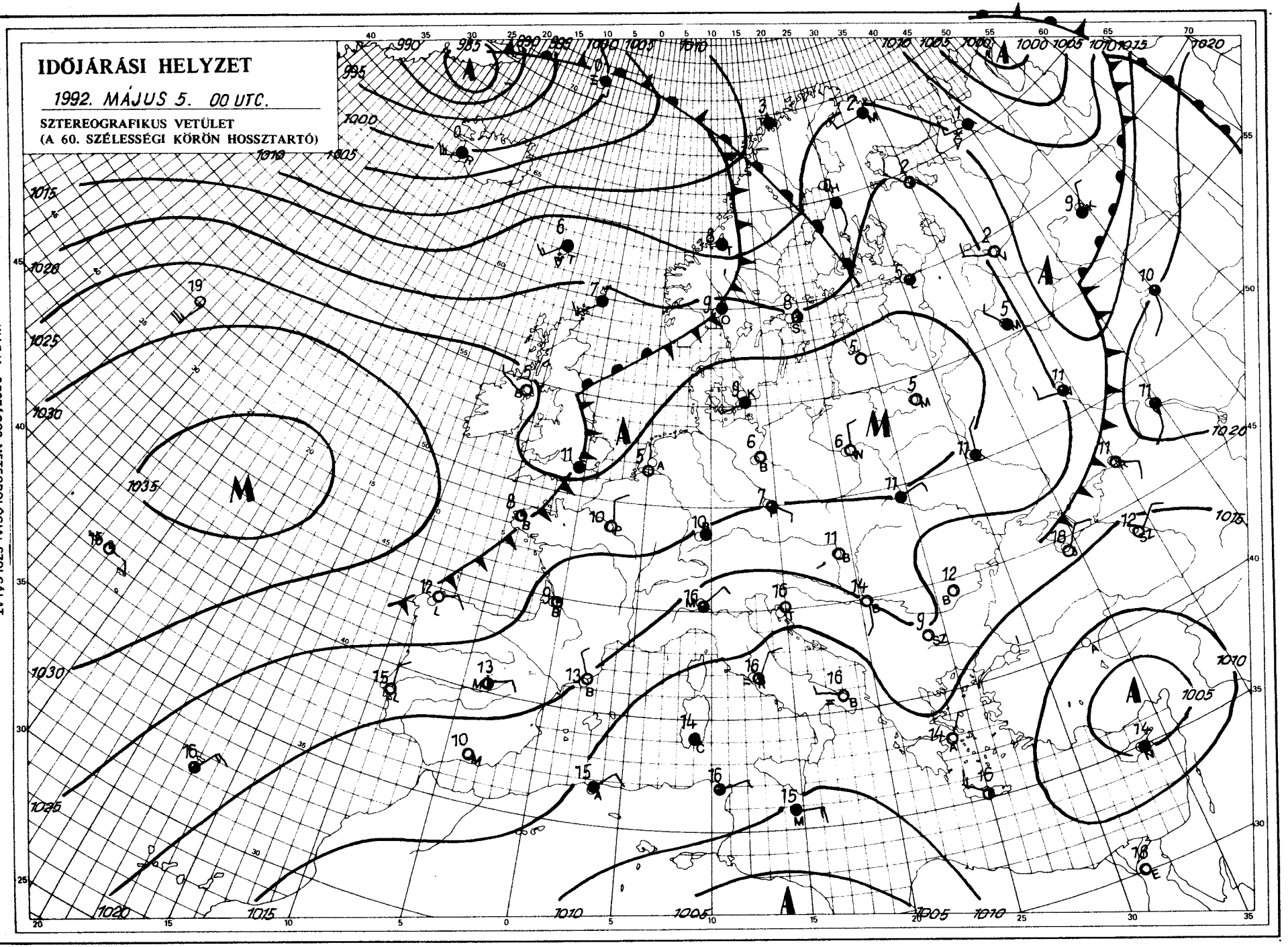

KIADJA: ORSZÁGOS METEOROLÓGIAI SZOLGÁLAT

Kiadásért felel: Dr. Mersich Iván, az Országos Meteorológiai Szolgálat elnöke – Készült: az Országos Meteorológiai Szolgálat Nyomdájában, Budapest – Felelős vezető: Máthé Gyuláné – Munkaszám: 92.219 – Szerkesztésért felel: Dr. Vissy Károly a Központi Előrejelző Intézet igazgatója

Készíti: a KEI Rövidtávú Előrejelző Osztálya – Szakmai felelős: Németh Lajos osztályvezető – Megjelenik naponként
Megrendelhető: 1024 Budapest, II., Kitaibel Pál utca 1. – Pénzügyi Osztály – Telefon: 353-500
Jelmagyarázat a havi mellékletben

IDŐJÁRÁSI NAPIJELENTÉS

ЕЖЕДНЕВНЫЙ МЕТЕОРОЛОГИЧЕСКИЙ БЮЛЛЕТЕНЬ • DAILY WEATHER REPORT
BULLETIN QUOTIDIEN DE TEMPS • TÄGLICHER WETTERBERICHT

105. évfolyam 127. szám + Budapest + 1992. május 6. szerda

Az időjárási helyzet és a várható időjárás:

Kontinensünk középső vidékén nyugat–keleti tengelyű anticiklon épült fel, hatására ezeken a területeken többnyire kevés a felhő, csupán jelentéktelen záporról érkezik jelentés. Észak- és Délkelet-Európa fölött ciklonok okoznak felhős, sokfelé esős időt. Közép-Európa időjárásában nem lesz lényeges változás, folytatódik a túlnyomóan napos idő. A csúcshőmérsékletek az ilyenkor szokásosnál kissé magasabban alakulnak.

Magyarországon kedden délelőtt napos, száraz idő volt, inkább csak délután növekedett meg helyenként a gomolyfelhőzet, de csupán Miskolcon fordult elő jelentéktelen zápor. A hőmérséklet csúcsértéke északnyugaton 19, 22, másutt 23, 25 fok között alakult. Ma hajnalra 6, 12 fokig hűlt le a levegő. Délelőtt változóan felhős volt az ég, esőről nem érkezett jelentés. 11 órára 15, 21 fokig melegedett fel a levegő.

A Balaton vizének hőmérséklete 11 órakor Siófoknál 16 fok volt.

Ma 12 órakor Budapesten 20 fokot mértek, a tengerszintre átszámított légnyomás 1021 hPa, alig változik.

Várható időjárás csütörtök estig:

Változóan felhős lesz az ég több órás napsütéssel, legfeljebb ma (szerdán) lehet keleten egy-egy zápor, zivatar. Az északi szél csak időnként élénkül meg.
A hőmérséklet hajnalban 6 és 11,
csütörtökön kora délután 19, és 24 fok között lesz.

Pálóczi Györgyi s.k.

A hőmérséklet napi középértéke és eltérése a sokévi átlagtól (Budapest belterületén):

1992. május 5.	16,8°C	+2,0°C.

1871 óta ezen a napon Budapesten előfordult:

legmagasabb hőmérséklet	31,4°C (1969)
legalacsonyabb hőmérséklet	1,5°C (1882)

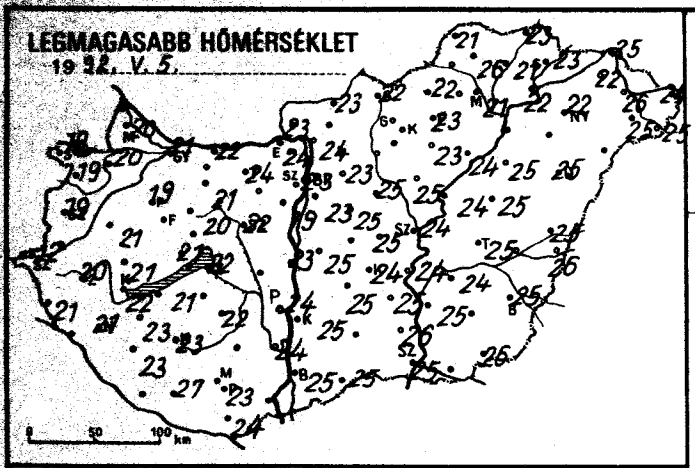
LEGMAGASABB HŐMÉRSÉKLET
19 92. V. 5.
0 50 100 km

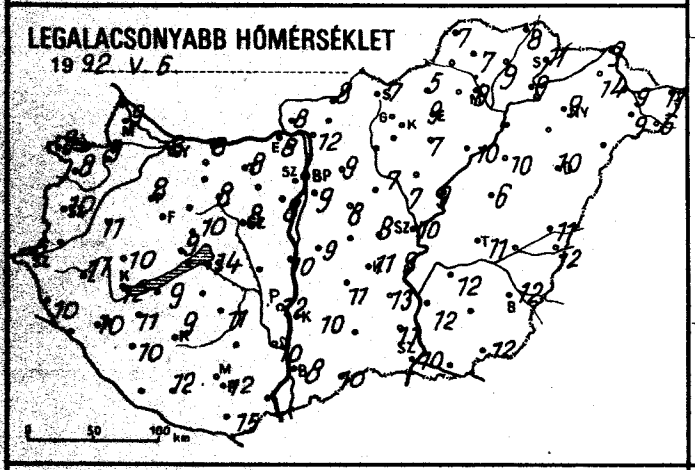
LEGALACSONYABB HŐMÉRSÉKLET
19 92. V. 6.
0 50 100 km

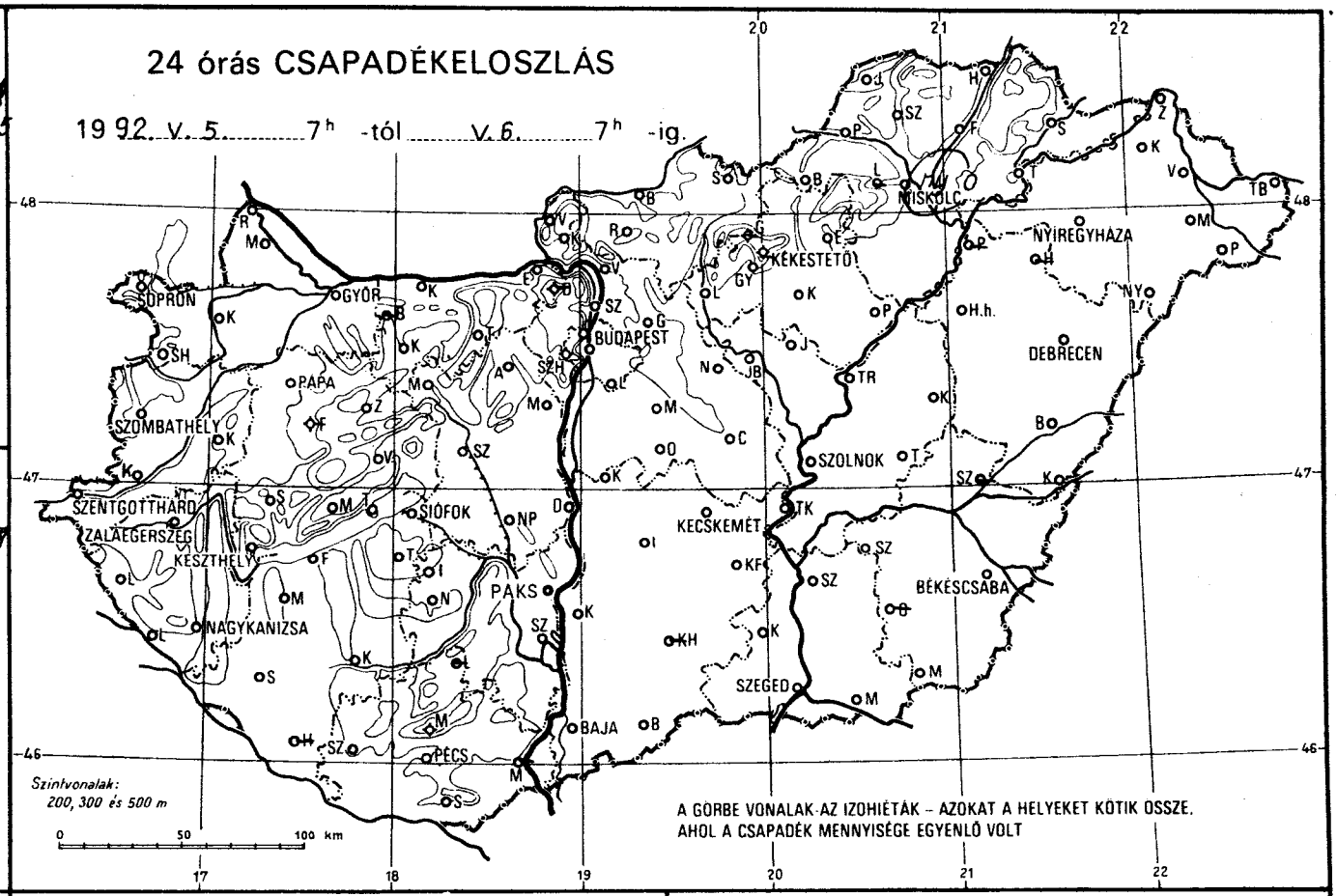
24 órás CSAPADÉKELOSZLÁS
19 92. V. 5. 7h -tól V. 6. 7h -ig.
SOPRON
GYŐR
BUDAPEST
MISKOLC
NYÍREGYHÁZA
KÉKESTETŐ
DEBRECEN
PAPA
SZOMBATHELY
SZOLNOK
SZENTGOTTHÁRD
ZALAEGERSZEG
KESZTHELY
SIÓFOK
KECSKEMÉT
PAKS
BÉKÉSCSABA
NAGYKANIZSA
SZEGED
BAJA
PÉCS
Szintvonalak:
200, 300 és 500 m
0 50 100 km
A GÖRBE VONALAK AZ IZOHIÉTÁK – AZOKAT A HELYEKET KÖTIK ÖSSZE, AHOL A CSAPADÉK MENNYISÉGE EGYENLŐ VOLT

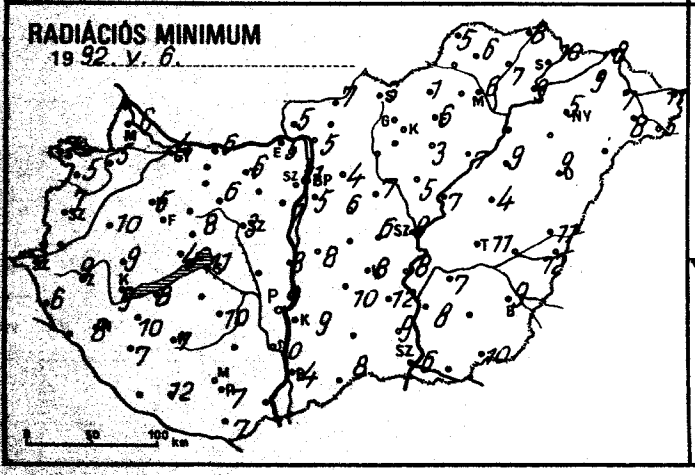
RADIÁCIÓS MINIMUM
19 92. V. 6.
0 50 100 km

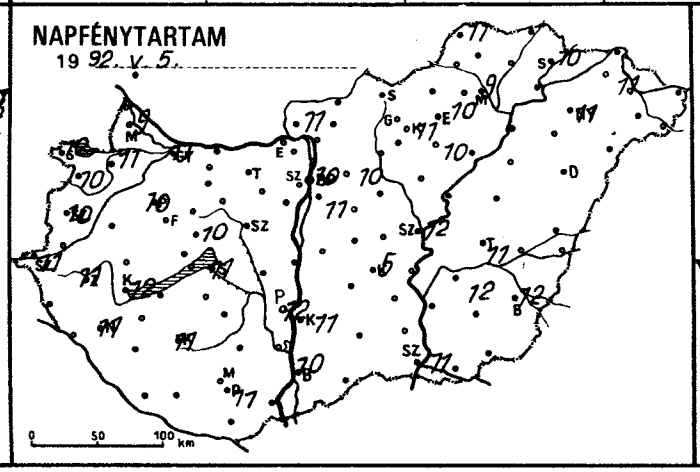
NAPFÉNYTARTAM
19 92. V. 5.
0 50 100 km

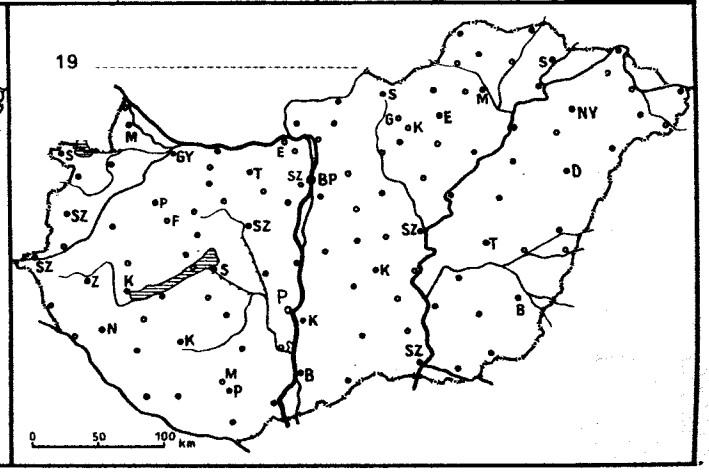
19
0 50 100 km

19 92.V.6. 07 h-ig az utolsó 24 óra adatai						Előző nap napos órái
állomás	csapadék (mm)		max. hőmérséklet	min. hőmérséklet	rad. min.	
Győr	.	⊥	21	8	4	11
Kapuvár	.	⊥	20	9	5	11
Mosonmagyaróvár	.	⊥	20	9	6	9
Rajka						
Sopron	.		19	9	7	12
Sopronhorpács	.	⊥	19	8	5	10
Káld	.	⊥	21	11	10	
Körmend						
Szentgotthárd	.	⊥	19	6	3	11
Szombathely	.		19	10	7	10
Lenti	.		21	10	6	
Letenye						
Nagykanizsa	.		21	10	8	11
Zalaegerszeg	.		20	11	9	11
Farkasgyepű	.	⊥	19	8	6	
Keszthely	.		22	12	9	12
Mencshely	.	⊥	21	9	4	10
Pápa	.	⊥	19	8	5	10
Sümeg	.		21	10	9	
Tihany	—		—	—	—	
Veszprém	.	⊥	20	10	8	10
Zirc	.	⊥	18	7	5	
Fonyód	.	⊥	21	9	8	
Homokszt. György	—		—	—	—	
Kaposvár	.	⊥	23	9	7	11
Marcali	.	⊥	23	11	10	
Siófok	.		22	14	11	11
Somogyszob	.	⊥	23	10	7	
Tab						
Bábolna	—		—	—	—	
Esztergom	.	⊥	24	8	5	
Kisbér						
Komárom	.	⊥	22	8	6	
Tata	.	⊥	24	8	6	
Alcsútdoboz						
Dunaújváros	.		23	10	8	
Martonvásár	.	⊥	19	8	7	
Mór	.	=	21	8	6	
Sárbogárd						
Székesfehérvár	.	⊥	22	8	3	
Iregszemcse	.		22	11	10	
Lengyel	—		—	—	—	
Paks	.		24	12	9	12
Szekszárd	.	=	24	10	10	
Árpádtető	.	=	21	10	8	
Mohács	—		—	—	—	
Pécs	.	⊥	23	12	7	11
Siklós	.	⊥	24	15	7	
Szigetvár	.	=	27	12	12	
Budaörs						
Bp. Lőrinc	.	⊥	23	9	5	11
Bp. Met. Int.	.		23	11	11	10
Bp. Szab. hegy	.		20	12	11	
Cegléd	.	⊥	25	8	6	
Dobogókő	—		—	—	—	
Gödöllő	.	⊥	23	9	4	10
Királyrét						
Monor	.		25	8	6	
Nagykáta	.		25	7	7	
Szentendre						

19 92.V.6. 07 h-ig az utolsó 24 óra adatai						Előző nap napos órái
állomás	csapadék (mm)		max. hőmérséklet	min. hőmérséklet	rad. min.	
Vác	.	⊥	24	12	5	
Vámosmikola	.	=	23	8	5	11
Baja	.	⊥	25	8	4	10
Bácsalmás	.		25	10	8	
Izsák	.		25	11	10	
Kalocsa	.		25	10	9	11
Kecskemét	.		24	11	8	5
Kiskunfélegyháza	.		25	13	12	
Kiskunhalas	—		—	—	—	
Kunszentmiklós	.	=	25	9	8	
Tiszakécske	.		24	9	8	
Balassagyarmat	.	⊥	23	8	7	
Romhány						
Salgótarján	.	⊥	22	7	3	
Eger	.	=	23	9	6	10
Galyatető	—		—	—	—	
Gyöngyös	—		—	—	—	
Kékestető	.		16	8	6	11
Kompolt	.	⊥	23	7	3	10
Lőrinci						
Poroszló	.		24	10	7	
Jászapáti						
Jászberény	.	⊥	25	7	5	
Karcag	.	⊥	25	6	4	
Szolnok	.		24	10	9	12
Tiszaroff	.	=	24	9	7	
Túrkeve	.		25	11	11	11
Kistelek	.	=	26	11	9	
Makó						
Szeged	.		25	10	6	11
Szentes	.		25	12	8	
Borsodnádasd	.	⊥	22	5	1	
Fügöd	.		21	9	7	
Hidasnémeti	.	=	23	8	8	
Jósvafő	.	⊥	21	7	5	11
Lillafüred	—		—	—	—	
Miskolc	ny	⊥	21	9	6	9
Putnok						
Sárospatak	.		23	11	10	10
Szendrőlád	.	⊥	26	7	6	
Tokaj	.		22	9	9	
Kisvárda	.	=	22	14	9	11
Mátészalka	.	⊥	25	9	8	
Nyíregyháza	.		22	9	5	11
Nyírlugos						
Pátyod	.	⊥	25	6	5	
Tiszabecs	.	⊥	24	11	11	
Vásárosnamény	.	⊥	26	9	7	
Záhony	.	⊥	25	9	8	
Berettyóújfalu	.		25	11	11	
Debrecen	.		25	10	9	
Hajdúdorog	—		—	—	—	
Hortobágy	.		25	10	9	
Körösszakál	.	⊥	26	12	12	
Polgár	—		—	—	—	
Békéscsaba	.		25	12	9	12
Mezőhegyes	.		26	12	10	
Orosháza	—		—	—	—	
Szarvas	.		24	12	7	12
Szeghalom	—		—	—	—	

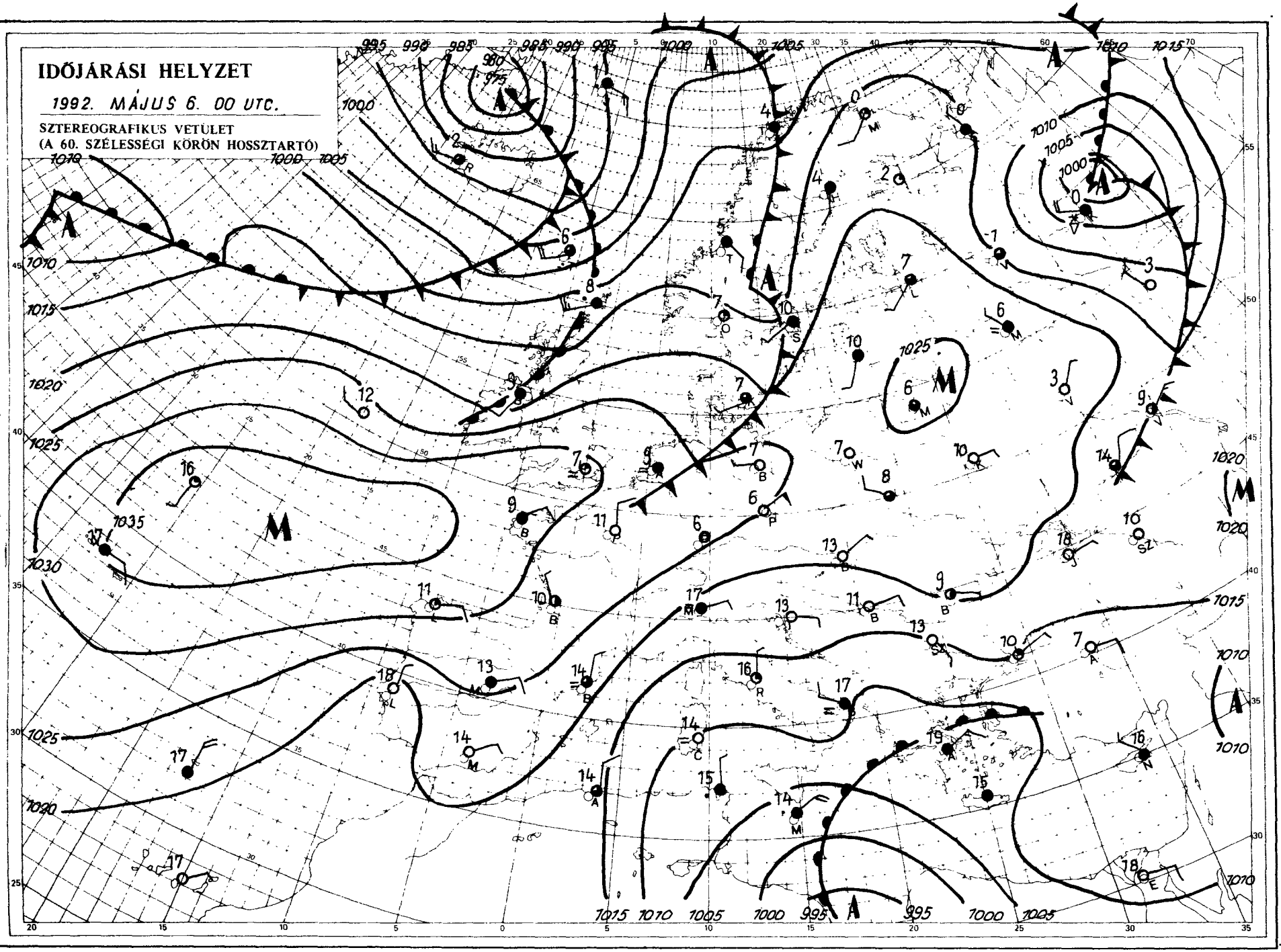

KIADJA: ORSZÁGOS METEOROLÓGIAI SZOLGÁLAT
Kiadásért felel: Dr. Mersich Iván, az Országos Meteorológiai Szolgálat elnöke — Készült: az Országos Meteorológiai Szolgálat Nyomdájában, Budapest — Felelős vezető: Máthé Gyuláné — Munkaszám: 92.220 — Szerkesztésért felel: Dr. Vissy Károly a Központi Előrejelző Intézet igazgatója

Készítő: a KEI Rövidtávú Előrejelző Osztálya — Szakmai felelős: Németh Lajos osztályvezető — Megjelenik naponként
Megrendelhető: 1024 Budapest, II., Kitaibel Pál utca 1. — Pénzügyi Osztály — Telefon: 353-500
Jelmagyarázat a havi mellékletben

IDŐJÁRÁSI NAPIJELENTÉS

ЕЖЕДНЕВНЫЙ МЕТЕОРОЛОГИЧЕСКИЙ БЮЛЛЕТЕНЬ • DAILY WEATHER REPORT
BULLETIN QUOTIDIEN DE TEMPS • TÄGLICHER WETTERBERICHT

105. évfolyam 128. szám + Budapest + 1992. május 7. csütörtök

Az időjárási helyzet és a várható időjárás:

Franciaországtól Közép-Európán keresztül egészen Ukrajnáig anticiklon húzódik. Ennek területén kevés a felhő, legfeljebb a délutáni órákban alakul ki egy-egy zápor. Az 50. szélességi körtől északra frontok vonulnak nyugatról kelet felé. Arrafelé változékony, sokfelé csapadékos, hűvös az idő. A hőmérséklet csúcsértéke helyenként még a 10 fokot sem éri el. A következő 36 órában az említett frontok pályája délebbre helyeződik, emiatt a Kárpát-medencében is változékonyabbra fordul az idő.

Magyarországon szerdán túlnyomóan napos idő volt, csupán délután növekedett meg időnként a felhőzet és csak a keleti országrészben fordult elő jelentéktelen zápor. A hőmérséklet csúcsértéke 20 és 27 fok között alakult. Csütörtökön hajnalra az ország nagy részén 4 és 11 fok közé hűlt le a levegő. Ma délelőtt még folytatódott a jobbára napos idő, 11 órára 17 és 21 fok közé melegedett fel a levegő.

A Balaton vizének hőmérséklete 11 órakor Siófoknál 17 fok volt.

Ma 12 órakor Budapesten a hőmérséklet 20 fok volt, a tengerszintre átszámított légnyomás 1019 hPa, mérsékelten süllyed.

Várható időjárás péntek estig:

Eleinte még kevés felhő várható, majd északnyugat felől erősen megnövekszik a felhőzet, de csak elszórtan számíthatunk kisebb esőre.
Az északnyugati szél időnként megélénkül.
A legalacsonyabb éjszakai hőmérséklet 8, 13, a legmagasabb nappali hőmérséklet pénteken 17, 22 fok között alakul.

Távolabbi kilátások szombattól – keddig:

Kissé változékonyabbra fordul az idő. A változóan felhős ég mellett minden nap várható néhány órás napsütés, de főként az időszak közepén elszórtan záporokra is számítani lehet. A nyugati, északnyugati szél gyakran megélénkül, időnként megerősödik.
A legalacsonyabb éjszakai hőmérséklet eleinte 8, 13, majd 6, 11 fok között.
A legmagasabb nappali hőmérséklet általában 17, 22 fok között alakul.
Jelentős mennyiségű (legalább napi 5 mm) csapadék az ország területének 30 százalékán valószínű.

Bonta Imre s. k.

A hőmérséklet napi középértéke és eltérése a sokévi átlagtól (Budapest belterületén):

1992. május 6.	17,5°C	+2,1°C

1871 óta ezen a napon Budapesten előfordult

legmagasabb hőmérséklet:	30,5°C (1973)
legalacsonyabb hőmérséklet:	1,8°C (1886)

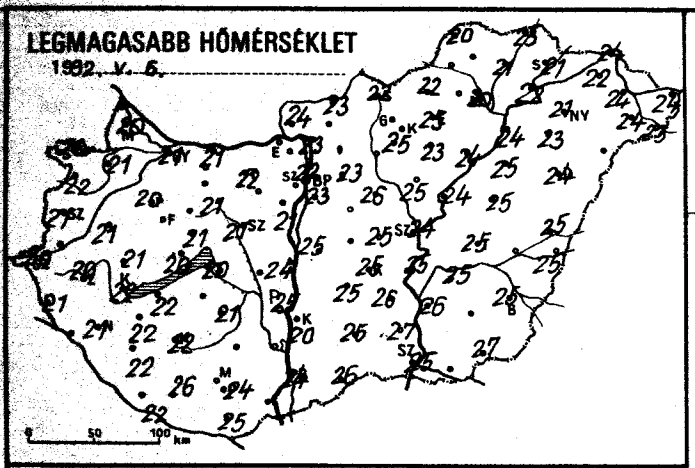
LEGMAGASABB HŐMÉRSÉKLET
1992. V. 6.
0 50 100 km

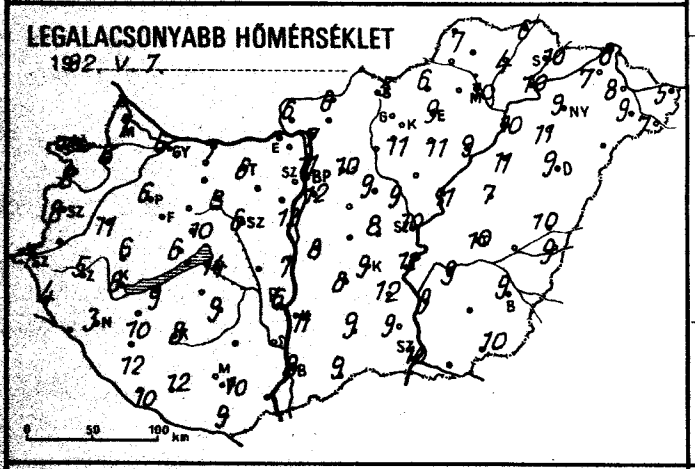
LEGALACSONYABB HŐMÉRSÉKLET
1992. V. 7.
0 50 100 km

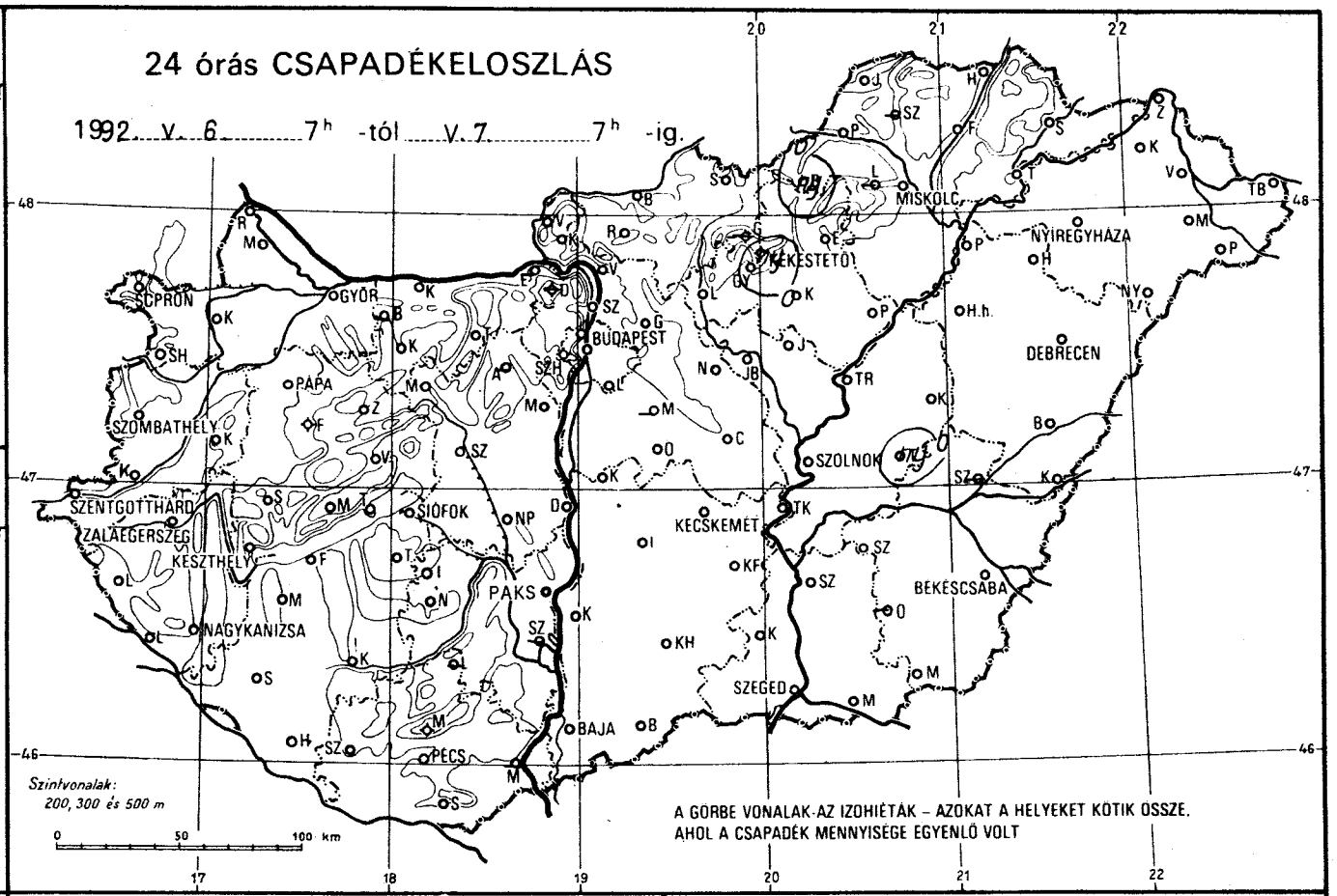
24 órás CSAPADÉKELOSZLÁS
1992. V. 6. 7h -tól V. 7. 7h -ig.
SOPRON
GYŐR
PÁPA
SZOMBATHELY
SZENTGOTTHÁRD
ZALAEGERSZEG
KESZTHELY
NAGYKANIZSA
SIÓFOK
PAKS
PÉCS
BAJA
BUDAPEST
KÉKESTETŐ
MISKOLC
NYÍREGYHÁZA
DEBRECEN
SZOLNOK
KECSKEMÉT
BÉKÉSCSABA
SZEGED
Szintvonalak:
200, 300 és 500 m
0 50 100 km
A GÖRBE VONALAK-AZ IZOHIÉTÁK – AZOKAT A HELYEKET KÖTIK ÖSSZE.
AHOL A CSAPADÉK MENNYISÉGE EGYENLŐ VOLT

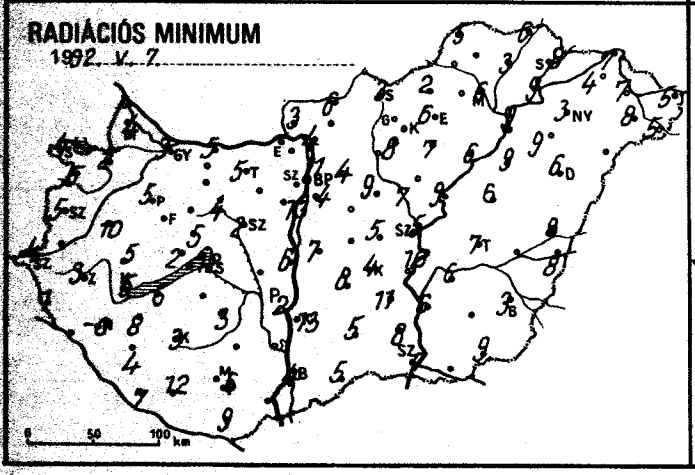
RADIÁCIÓS MINIMUM
1992. V. 7.
0 50 100 km

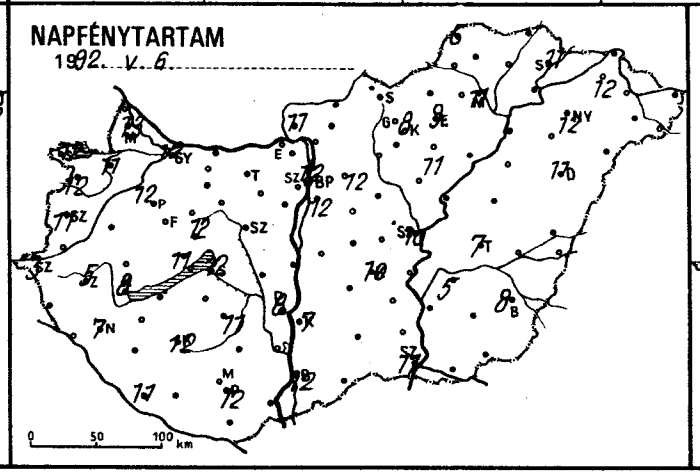
NAPFÉNYTARTAM
1992. V. 6.
0 50 100 km

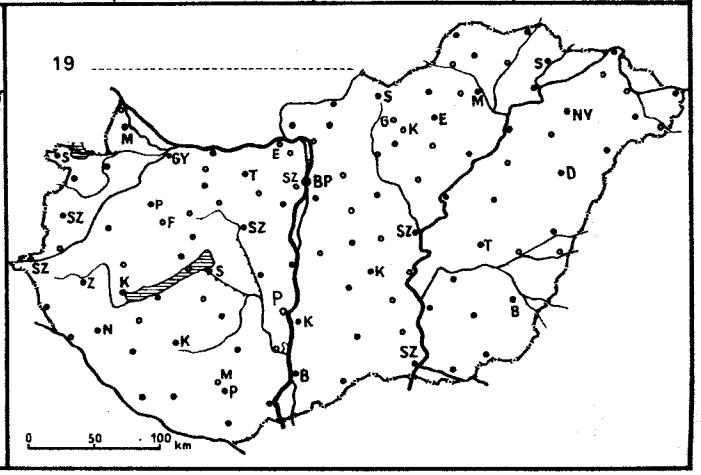
19
0 50 100 km

192.V.7. 07 h-ig az utolsó 24 óra adatai						Előző nap napos órái
állomás	csapadék (mm)		max. hőmérséklet	min. hőmérséklet	rad. min.	
Győr	.	⌒	21	6	3	12
Kapuvár	.	⌒	21	8	2	11
Mosonmagyaróvár	.	⌒	20	7	4	13
Rajka						
Sopron	.	⌒	21	10	4	12
Sopronhorpács	.	⌒	22	8	5	12
Káld	.		21	11	10	
Körmend	—		—	—	—	
Szentgotthárd	.	⌒	20	7	4	3
Szombathely	.	⌒	21	8	5	11
Lenti	.	⌒	21	4	1	
Letenye						
Nagykanizsa	.	⌒	21	3	-0	7
Zalaegerszeg	.	⌒	20	5	3	5
Farkasgyepű	.	⌒	19	7	5	
Keszthely	.	⌒	22	8	5	8
Mencshely	.	⌒	20	6	2	11
Pápa	.	⌒	20	6	5	12
Sümeg	.		21	6	5	
Tihany						
Veszprém	.		21	10	5	12
Zirc	.	⌒	18	6	3	
Fonyód	.	⌒	22	9	6	
Homokszt. György	.		22	10	7	11
Kaposvár	.	⌒	22	8	3	12
Marcali	.	⌒	22	10	8	
Siófok	.		20	14	12	12
Somogyszob	.	⌒	22	12	4	
Tab						
Bábolna	—		—	—	—	
Esztergom	—		—	—	—	
Kisbér						
Komárom	.	⌒	21	7	5	
Tata	.	⌒	22	6	5	
Alcsútdoboz						
Dunaújváros	.		24	7	6	
Martonvásár	.		21	13	13	
Mór	.	=	21	6	4	
Sárbogárd						
Székesfehérvár	.	⌒	21	6	2	
Iregszemcse	.	⌒	21	9	3	11
Lengyel	—		—	—	—	
Paks	.		25	6	2	8
Szekszárd	—		—	—	—	
Árpádtető	.		21	9	7	
Mohács	—		—	—	—	
Pécs	.		24	10	6	12
Siklós	.	⌒	25	9	9	
Szigetvár	.		26	12	12	
Budaörs						
Bp. Lőrinc	.	⌒	23	12	4	12
Bp. Met. Int.	.		22	11	11	12
Bp. Szab. hegy	.		20	10	8	
Cegléd	.	⌒	25	8	5	
Dobogókő	—		—	—	—	
Gödöllő	.		23	10	4	12
Királyrét						
Monor	—		—	—	—	
Nagykáta	.		26	9	9	
Szentendre						

192.V.7. 07 h-ig az utolsó 24 óra adatai						Előző nap napos órái
állomás	csapadék (mm)		max. hőmérséklet	min. hőmérséklet	rad. min.	
Vác	.	⌒	23	7	4	
Vámosmikola	.	=	24	6	3	11
Baja	.		24	8	4	12
Bácsalmás	.		26	9	5	
Izsák	.		25	8	8	
Kalocsa	.		20	11	13	7
Kecskemét	.		25	9	4	10
Kiskunfélegyháza	.	⌒	26	12	11	
Kiskunhalas	.		25	9	5	
Kunszentmiklós	.	=	25	8	7	
Tiszakécske	.		25	12	10	
Balassagyarmat	.	⌒	23	6	6	
Romhány						
Salgótarján	.	⌒	22	5	3	
Eger	.	=	25	9	6	9
Galyatető	—		—	—	—	
Gyöngyös	.		25	11	8	
Kékestető	ny	▽	15	7	3	8
Kompolt	.	⌒	23	11	7	11
Lőrinci						
Poroszló	.		24	9	6	
Jászapáti						
Jászberény	.		25	9	7	
Karcag	.	⌒	25	7	6	
Szolnok	.		24	10	5	10
Tiszaroff	.	=	24	11	9	
Túrkeve	ny	▽	25	10	7	7
Kistelek	.	=	27	9	8	
Makó						
Szeged	.		25	10	7	11
Szentes	.		26	9	6	
Borsodnádasd	ny	⌒	22	6	2	
Fügöd	.	=	21	4	3	
Hidasnémeti	.	=	23	6	6	
Jósvafő	.	⌒	20	7	5	6
Lillafüred	—		—	—	—	
Miskolc	.		20	10	6	11
Putnok						
Sárospatak	.		21	10	8	11
Szendrőlád	—		—	—	—	
Tokaj	.		22	10	9	
Kisvárda	.	⌒	22	7	4	12
Mátészalka	.	⌒	24	9	8	
Nyíregyháza	.		21	9	3	12
Nyírlugos						
Pátyod	.	⌒	23	7	5	
Tiszabecs	.	=	24	5	5	
Vásárosnamény	.	⌒	24	8	7	
Záhony	.	⌒	24	8	7	
Berettyóújfalu	.		25	10	8	
Debrecen	.	⌒	24	9	6	11
Hajdúdorog	.		23	11	9	
Hortobágy	.		25	11	9	
Körösszakál	.	⌒	25	9	8	
Polgár	.	=	24	10	9	
Békéscsaba	.		25	9	3	8
Mezőhegyes	.		27	10	9	
Orosháza	—		—	—	—	
Szarvas	.		25	9	6	6
Szeghalom	—		—	—	—	

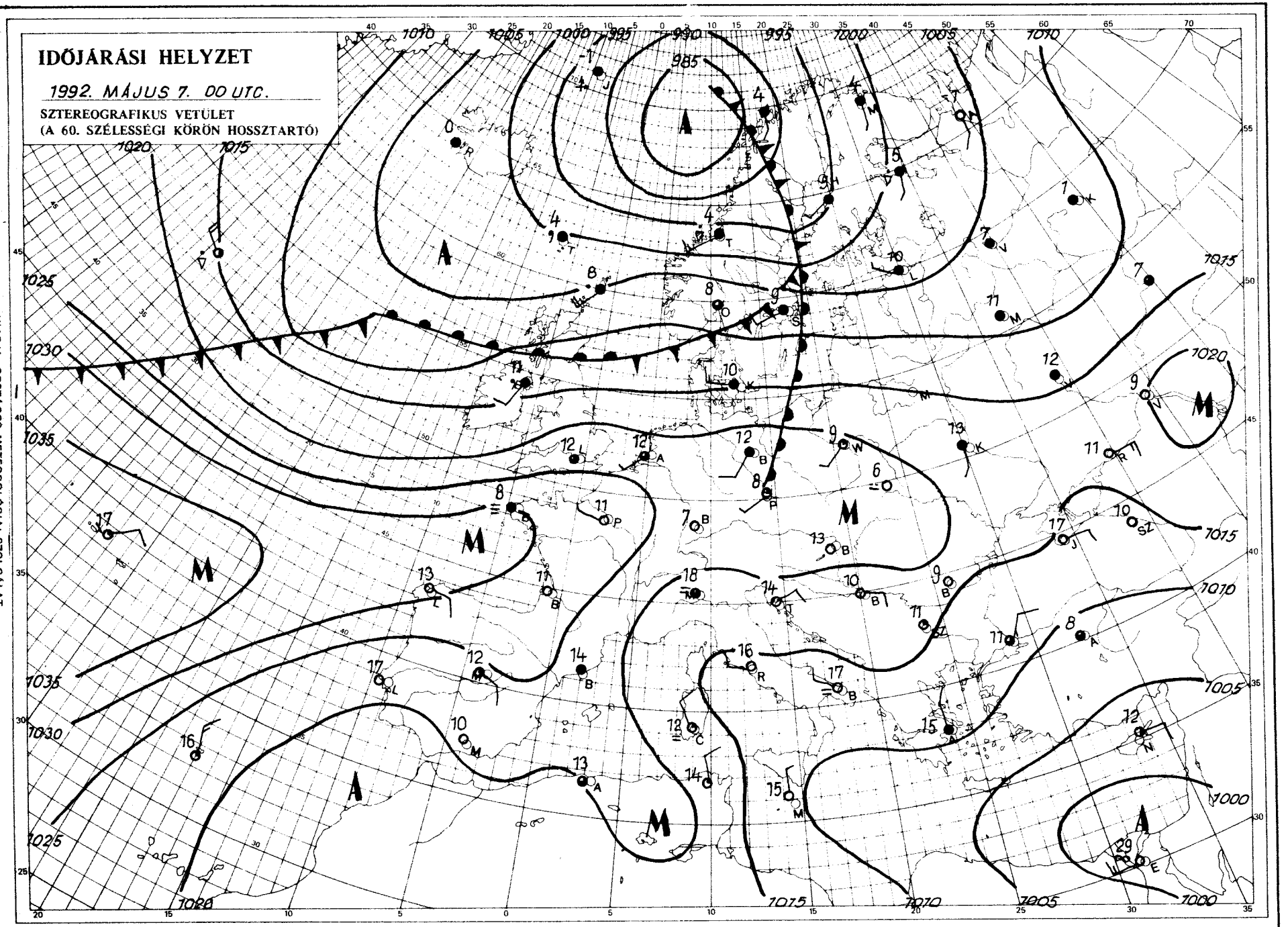

KIADJA: ORSZÁGOS METEOROLÓGIAI SZOLGÁLAT
Kiadásért felel: Dr. Mersich Iván, az Országos Meteorológiai Szolgálat elnöke – Készült: az Országos Meteorológiai Szolgálat Nyomdájában, Budapest – Felelős vezető: Máthé Gyuláné – Munkaszám: 92.221. Szerkesztésért felel: Dr. Vissy Károly a Központi Előrejelző Intézet igazgatója

Készíti: a KEI Rövidtávú Előrejelző Osztálya – Szakmai felelős: Németh Lajos osztályvezető – Megjelenik naponként
Megrendelhető: 1024 Budapest, II., Kitaibel Pál utca 1. – Pénzügyi Osztály – Telefon: 353-500
Jelmagyarázat a havi mellékletben

IDŐJÁRÁSI NAPIJELENTÉS

ЕЖЕДНЕВНЫЙ МЕТЕОРОЛОГИЧЕСКИЙ БЮЛЛЕТЕНЬ • DAILY WEATHER REPORT
BULLETIN QUOTIDIEN DE TEMPS • TÄGLICHER WETTERBERICHT

105. évfolyam 129. szám + Budapest + 1992. május 8. péntek

Az időjárási helyzet és a várható időjárás:

Európa időjárását egyetlen, hatalmas méretű ciklon alakítja, amelynek középpontja péntek délelőtt Dél-Skandinávia felett volt. A ciklon áramlási rendszerében a Kárpát-medence fölé egyelőre enyhe, kissé nedves légtömegek érkeznek. Emiatt az eddiginél több a felhő a térségben, számottevő mennyiségű eső azonban továbbra sem várható.

Magyarországon napos idő volt, napközben eső sehol sem fordult elő. Éjszaka többfelé erősen megnövekedett a felhőzet, néhány helyen esett az eső. A péntek reggelig lehullott csapadék mennyisége az 1 mm-t sehol sem haladta meg. Kora reggelre 8, 15 fokig süllyedt a hőmérséklet. Délelőtt elszórtan még szemerkélt az eső, változóan felhős volt az ég. 11 órára 16, 21 fokig melegedett a levegő.

A Balaton vizének hőmérséklete 11 órakor Siófoknál 17 fok volt.

Ma 12 órakor Budapesten a hőmérséklet 20 fok volt, a tengerszintre átszámított légnyomás 1010 hPa, mérsékelten süllyed.

Várható időjárás szombat estig:

Változóan, többször erősen felhős lesz az ég, szórványosan várható eső, zivatar.
A nyugati, északnyugati szél megélénkül, holnap a Dunántúlon időnként megerősödik.
A legalacsonyabb éjszakai hőmérséklet 8, 13, a legmagasabb nappali hőmérséklet szombaton 17, 22 fok között lesz.

H. Bóna Márta s. k

A hőmérséklet napi középértéke és eltérése a sokévi átlagtól (Budapest belterületén):

1992. május 7.	17,3°C	+1,4°C

1871 óta ezen a napon Budapesten előfordult

legmagasabb hőmérséklet:	29,1°C (1923)
legalacsonyabb hőmérséklet:	-0,5°C (1893)

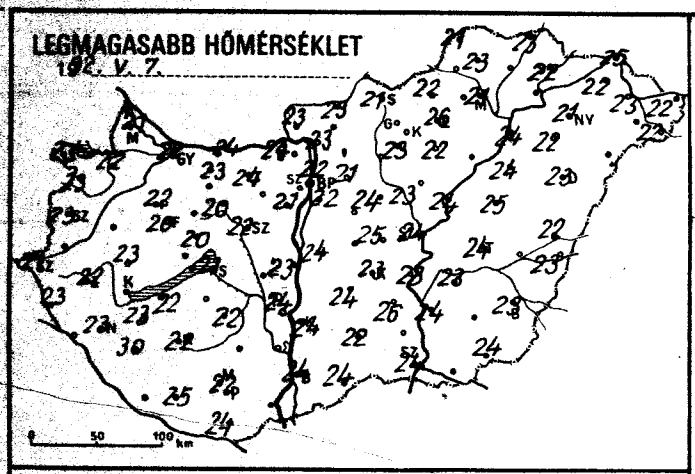
LEGMAGASABB HŐMÉRSÉKLET
192 V. 7.
0 50 100 km

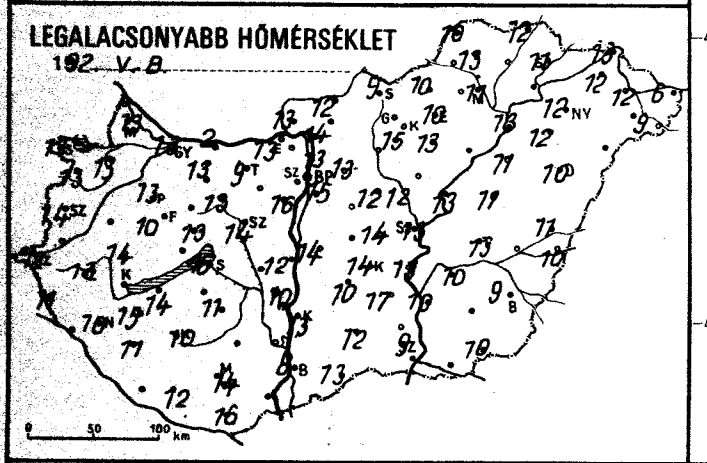
LEGALACSONYABB HŐMÉRSÉKLET
192 V. 8.
0 50 100 km

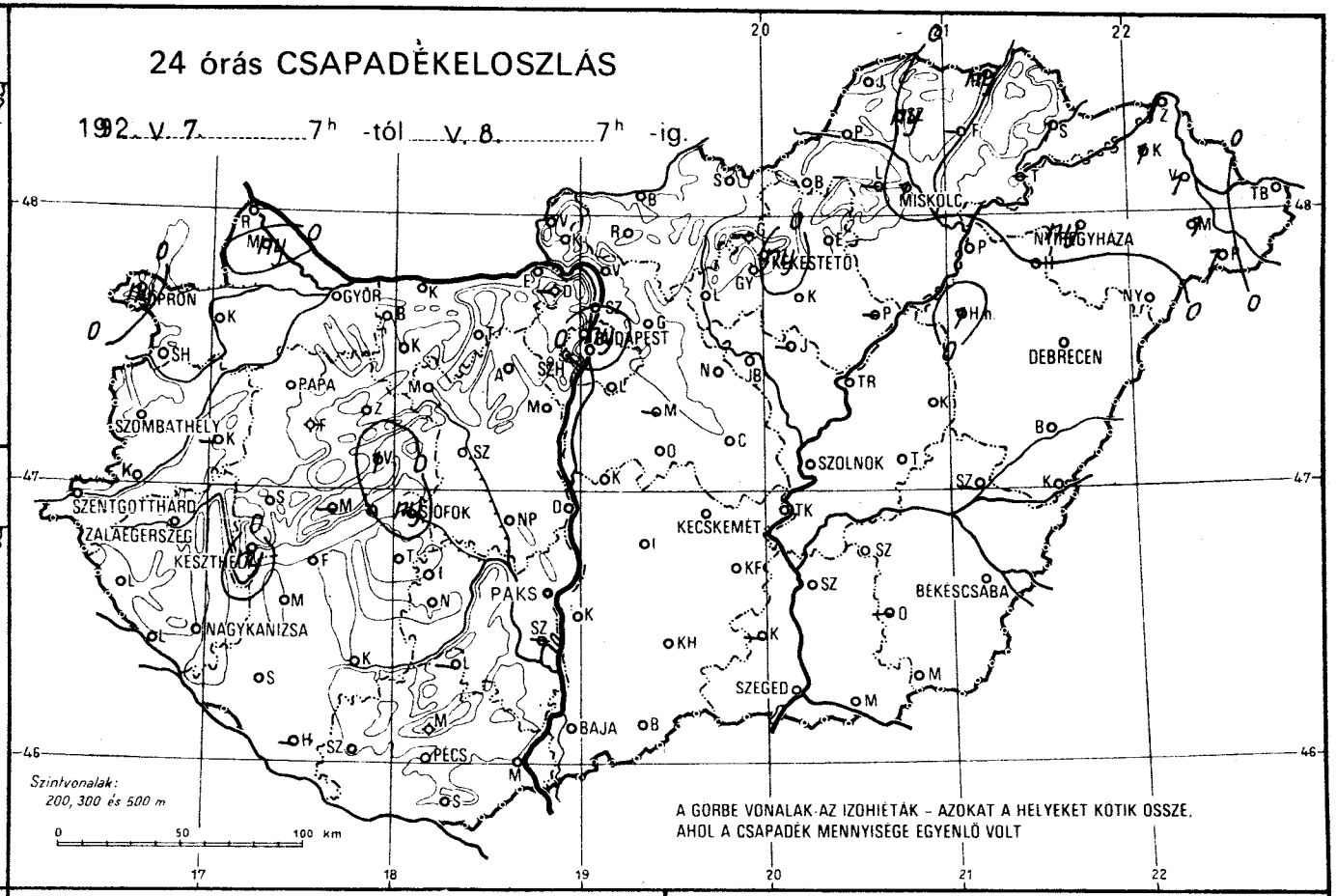
24 órás CSAPADÉKELOSZLÁS
192 V. 7. 7h -tól V. 8. 7h -ig.
PRON
GYŐR
MISKOLC
NYÍREGYHÁZA
KÉKESTETŐ
BUDAPEST
DEBRECEN
PAPA
SZOMBATHELY
SZOLNOK
SZENTGOTTHÁRD
ZALAEGERSZEG
KESZTHELY
SIÓFOK
KECSKEMÉT
BÉKÉSCSABA
PAKS
NAGYKANIZSA
SZEGED
BAJA
PÉCS
Szintvonalak:
200, 300 és 500 m
0 50 100 km
A GÖRBE VONALAK AZ IZOHIÉTÁK – AZOKAT A HELYEKET KÖTIK ÖSSZE, AHOL A CSAPADÉK MENNYISÉGE EGYENLŐ VOLT

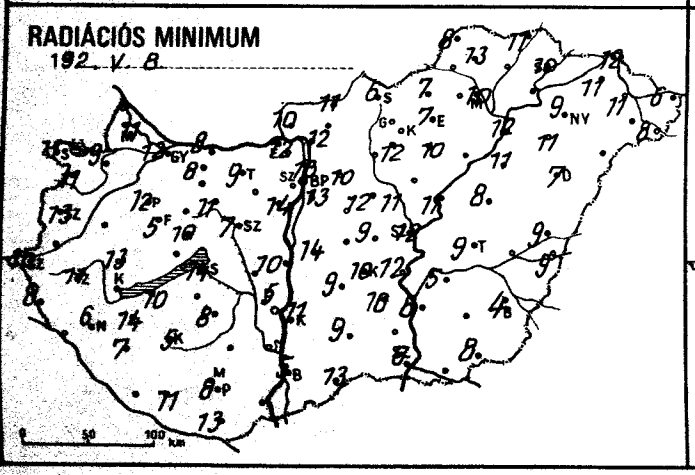
RADIÁCIÓS MINIMUM
192 V. 8
0 50 100 km

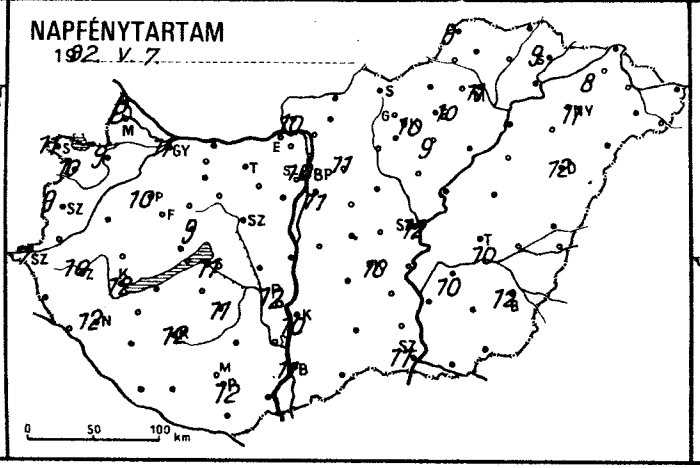
NAPFÉNYTARTAM
192 V. 7.
0 50 100 km

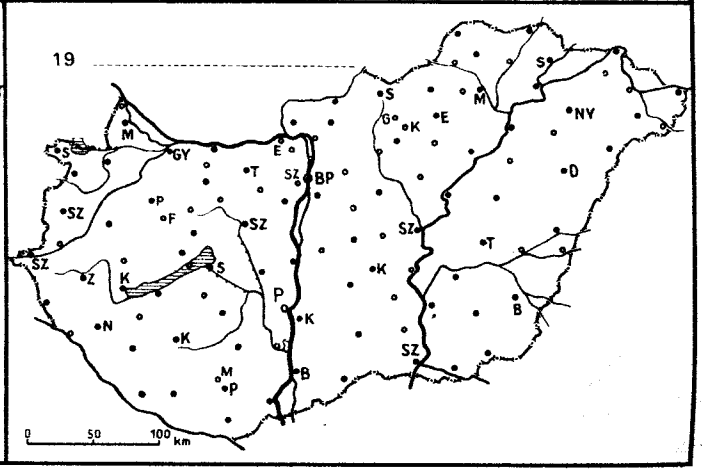
19
0 50 100 km

1992.V.8. 07 h-ig az utolsó 24 óra adatai						Előző nap napos órái
állomás	csapadék (mm)		max. hőmérséklet	min. hőmérséklet	rad. min.	
Győr		⌒	22	13	12	11
Kapuvár	.	⌒	22	13	9	9
Mosonmagyaróvár	ny	⚲ =	21	13	11	8
Rajka						
Sopron	ny	⌒	23	13	11	11
Sopronhorpács	.	⌒	23	13	11	10
Káld	–		–	–	–	
Körmend						
Szentgotthárd	.		21	12	10	7
Szombathely	.	⌒	23	14	13	9
Lenti	.		23	11	8	
Letenye						
Nagykanizsa	.	⌒	23	10	6	12
Zalaegerszeg	.		22	13	11	10
Farkasgyepű	.	⌒	20	10	5	
Keszthely	ny	⌒	24	13	12	12
Mencshely	–		–	–	–	
Pápa	.	⌒	22	13	12	10
Sümeg	.		23	14	13	
Tihany						
Veszprém	1		20	13	10	9
Zirc	.	⌒	20	13	11	
Fonyód	.		22	14	10	
Homokszt. György	–		–	–	–	
Kaposvár	.	⌒	22	10	5	12
Marcali	.	⌒	23	15	14	
Siófok	ny		21	16	14	11
Somogyszob	.		30	11	7	
Tab						
Bábolna	.		23	13	8	
Esztergom	.		24	13	12	
Kisbér						
Komárom	.	⌒	24	9	8	
Tata	.	⌒	24	9	9	
Alcsútdoboz						
Dunaújváros	.		23	12	10	
Martonvásár	.	⌒	21	16	14	
Mór	.	=	22	14	12	
Sárbogárd						
Székesfehérvár		⌒	22	14	7	
Iregszemcse			22	11	8	11
Lengyel	–		–	–	–	
Paks			24	10	5	12
Szekszárd	–		–	–	–	
Árpádtető	.		20	13	9	
Mohács						
Pécs	.		22	14	8	12
Siklós	.	=	24	13	13	
Szigetvár	.	=	25	12	11	
Budaörs						
Bp. Lőrinc	.		22	15	13	11
Bp. Met. Int.	ny		22	13	13	10
Bp. Szab. hegy	.		18	12	8	
Cegléd	.	⌒	25	14	9	
Dobogókő	–		–	–	–	
Gödöllő	.	⌒	21	13	10	11
Királyrét						
Monor	–		–	–	–	
Nagykáta	.		24	12	12	
Szentendre						

1992.V.8. 07 h-ig az utolsó 24 óra adatai						Előző nap napos órái
állomás	csapadék (mm)		max. hőmérséklet	min. hőmérséklet	rad. min.	
Vác	.	⌒	23	14	12	
Vámosmikola	.	=	23	13	10	10
Baja	.		24	8	5	11
Bácsalmás	.		24	13	13	
Izsák	.		24	10	9	
Kalocsa	.		24	13	11	10
Kecskemét	.	⌒	23	14	10	10
Kiskunfélegyháza	.		26	17	16	
Kiskunhalas	.		22	12	9	
Kunszentmiklós	.		24	14	14	
Tiszakécske	.		23	13	12	
Balassagyarmat	.		23	12	11	
Romhány						
Salgótarján	.	⌒	21	9	6	
Eger	.	=	26	10	7	10
Galyatető	–		–	–	–	
Gyöngyös	.	=	23	15	12	
Kékestető	ny		15	8	7	10
Kompolt	.		22	13	10	9
Lőrinci						
Poroszló	–		–	–	–	
Jászapáti	–		–	–	–	
Jászberény	.		23	12	11	
Karcag	.	=	25	11	8	
Szolnok	.		24	13	12	12
Tiszaroff	.	=	24	13	11	
Túrkeve	.		24	13	9	10
Kistelek	–		–	–	–	
Makó						
Szeged	.		24	9	6	11
Szentes	.		24	10	8	
Borsodnádasd	.		22	10	7	
Füged	–		–	–	–	
Hidasnémeti	ny	=	23	12	11	
Jósvafő	.	⌒	21	10	8	9
Lillafüred	–		–	–	–	
Miskolc	1	=	21	11	10	11
Putnok						
Sárospatak	1	=	22	11	10	9
Szendrőlád	ny	⌒	23	13	13	
Tokaj	–		–	–	–	
Kisvárda	1	=	22	12	11	8
Mátészalka	1	⚲	23	12	11	
Nyíregyháza	ny	=	21	12	9	11
Nyírlugos						
Pátyod	1		22	9	8	
Tiszabecs	.	=	22	6	6	
Vásárosnamény	1	=	24	12	12	
Záhony	1	=	25	13	12	
Berettyóújfalu	.		22	11	9	
Debrecen	.	⌒	23	10	7	12
Hajdúdorog	1	=	22	12	11	
Hortobágy	.		24	11	11	
Körösszakál	.		23	10	9	
Polgár	.	=	24	13	12	
Békéscsaba	.		23	9	4	12
Mezőhegyes	.		24	10	8	
Orosháza	–		–	–	–	
Szarvas	.		23	10	5	10
Szeghalom	–		–	–	–	

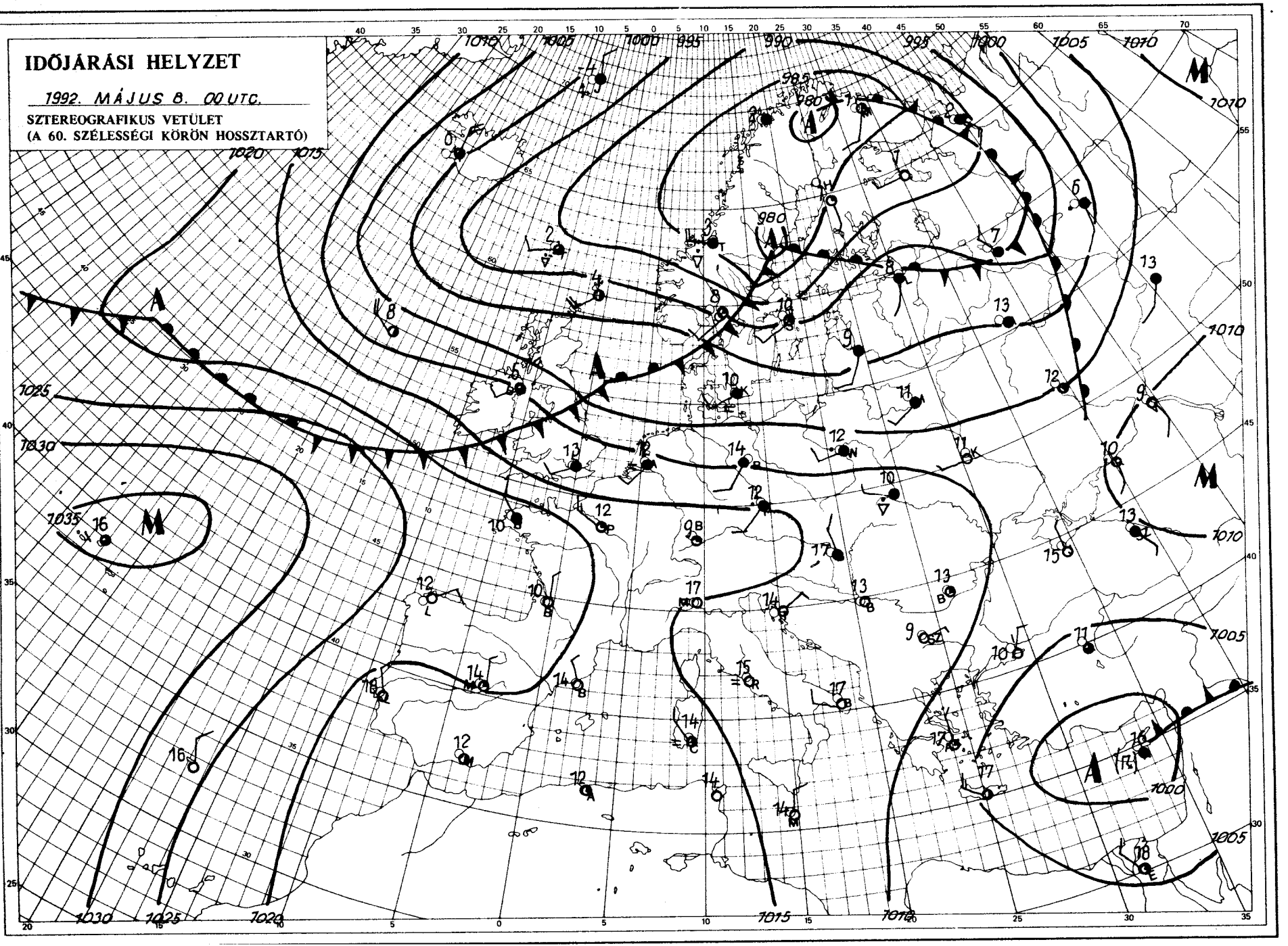

KIADJA: ORSZÁGOS METEOROLÓGIAI SZOLGÁLAT
Kiadásért felel: Dr. Mersich István, az Országos Meteorológiai Szolgálat elnöke — Kézirat: az Országos Meteorológiai Szolgálat Nyomdájában, Budapest — Felelős vezető: Máthé Gyuláné — Munkaszám: — Szerkesztésért felel: Dr. Visy Károly a Központi Előrejelző Intézet igazgatója
Készíti: a KEI Rövidtávú Előrejelző Osztálya — Szakmai felelős: Németh Lajos osztályvezető — Megjelenik naponként
Megrendelhető: 1024 Budapest, II., Kitaibel Pál utca 1. — Pénzügyi Osztály — Telefon: 353-500
Jelmagyarázat a havi mellékletben

IDŐJÁRÁSI NAPIJELENTÉS

ЕЖЕДНЕВНЫЙ МЕТЕОРОЛОГИЧЕСКИЙ БЮЛЛЕТЕНЬ • DAILY WEATHER REPORT
BULLETIN QUOTIDIEN DE TEMPS • TÄGLICHER WETTERBERICHT

105. évfolyam 130. szám + Budapest + 1992. május 9. szombat

Az időjárási helyzet és a várható időjárás:

A kontinens déli felén jobbára napos, száraz, meleg idő van, többfelé 25 fok körüli csúcshőmérséklettel. Ugyanakkor Nyugat- és Észak-Európában ciklonok okoznak gyakran felhős, sokfelé esős, szeles, hűvös időt. A következő 36 órában a Kárpát-medencét is érintik a nedves léghullámok, emiatt folytatódik a változékony tavaszi idő.

Hazánkban pénteken változóan felhős volt az ég. Elszórtan eső, zápor előfordult. A ma (szombat) reggelig lehullott csapadék mennyisége sehol sem haladta meg az 1 mm-t. A hőmérséklet csúcsértéke általában elérte a 20, 25 fokot. Éjszaka az ország nagy részén csupán 9, 15 fokig hűlt le a levegő.

Délelőtt változóan felhős idő volt, néhol záporesővel. 11 órakor általában 15 és 24 fok közötti hőmérsékleteket mértek.

A Balaton vizének hőmérséklete 11 órakor Siófoknál 17 fok volt.

Ma 12 órakor Budapesten 20 fokot mértek, a tengerszintre átszámított légnyomás 1011 hPa, mérsékelten emelkedik.

Várható időjárás vasárnap estig:

Változóan, többfelé erősen felhős lesz az ég. Elszórtan várható kisebb eső, zápor, egy-két helyen zivatar. A nyugati, északnyugati szelet napközben sokfelé élénk, időnként erős lökések kísérik.
A legalacsonyabb éjszakai hőmérséklet 9 és 14,
a legmagasabb nappali hőmérséklet vasárnap általában 19 és 24 fok között alakul.

Jenki Szilvia s.k.

A hőmérséklet napi középértéke és eltérése a sokévi átlagtól (Budapest belterületén):

1992. május 8.	18,7°C	+3,1°C.

1871 óta ezen a napon Budapesten előfordult:

legmagasabb hőmérséklet	31,1°C (1923)
legalacsonyabb hőmérséklet	2,1°C (1913)

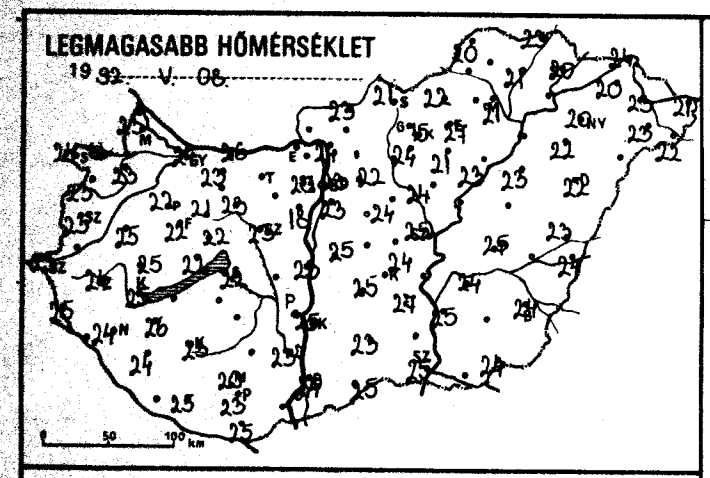
LEGMAGASABB HŐMÉRSÉKLET
1992. V. 08.

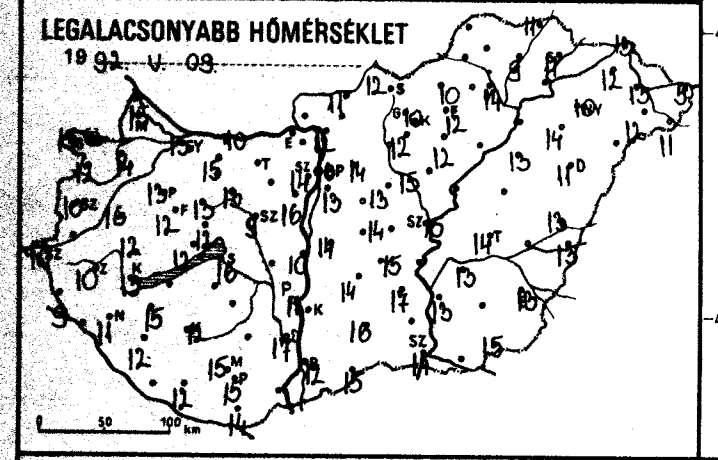
LEGALACSONYABB HŐMÉRSÉKLET
1992. V. 09.

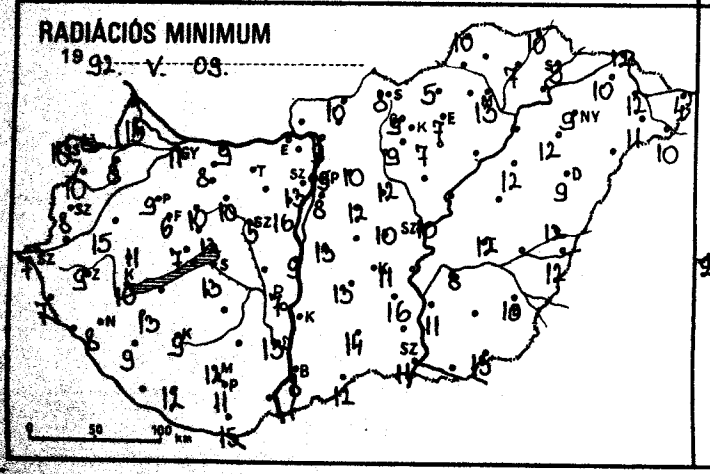
RADIÁCIÓS MINIMUM
1992. V. 09.

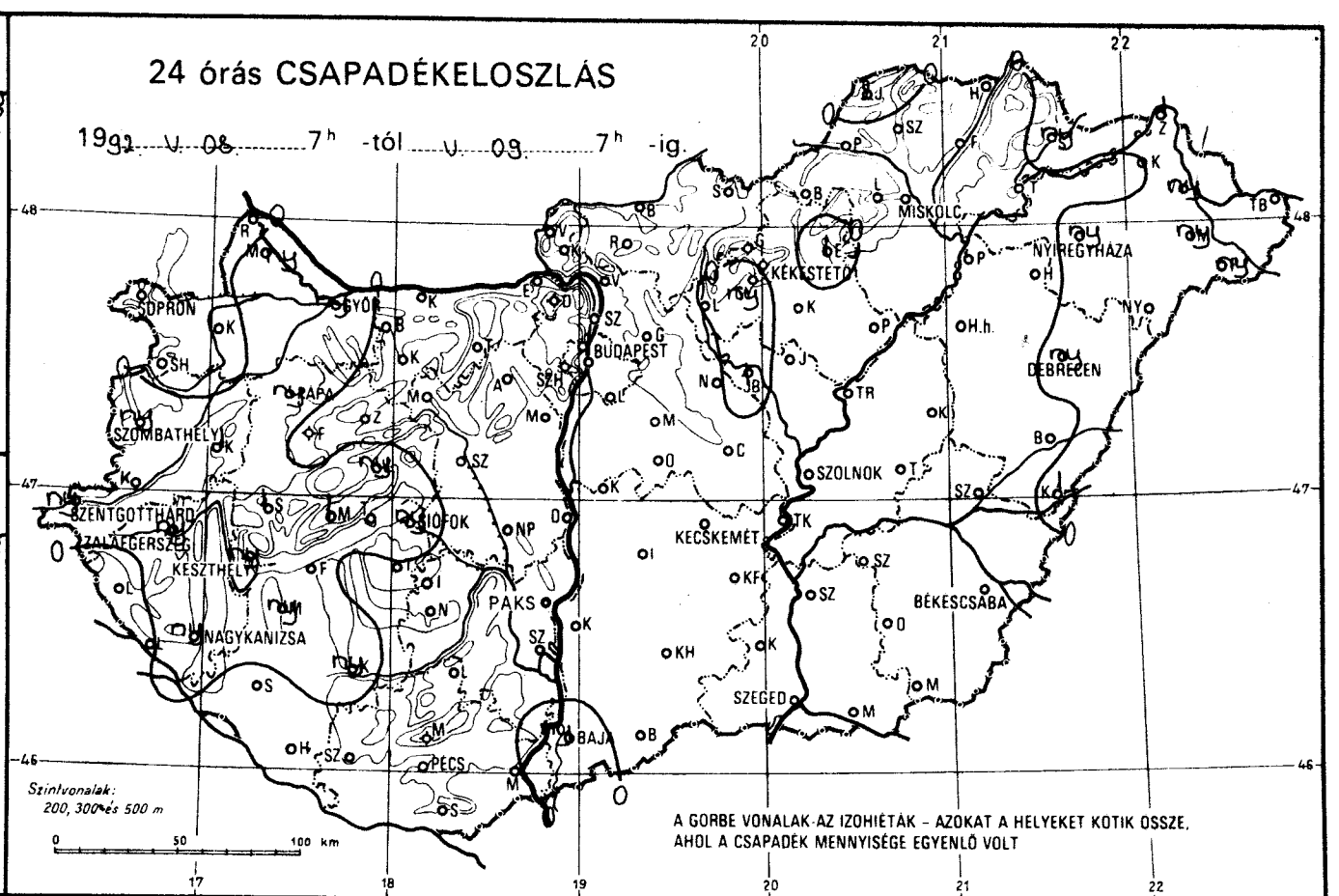
24 órás CSAPADÉKELOSZLÁS
1992. V. 08. 7h -tól V. 09. 7h -ig.
SOPRON
GYŐR
SZOMBATHELY
SZENTGOTTHÁRD
ZALAEGERSZEG
KESZTHELY
NAGYKANIZSA
SIÓFOK
PÁPA
BUDAPEST
PÁKS
PÉCS
BAJA
SZEGED
KECSKEMÉT
BÉKÉSCSABA
SZOLNOK
DEBRECEN
NYÍREGYHÁZA
KÉKESTETŐ
MISKOLC
Szintvonalak:
200, 300 és 500 m
A GÖRBE VONALAK AZ IZOHIÉTÁK – AZOKAT A HELYEKET KÖTIK ÖSSZE, AHOL A CSAPADÉK MENNYISÉGE EGYENLŐ VOLT

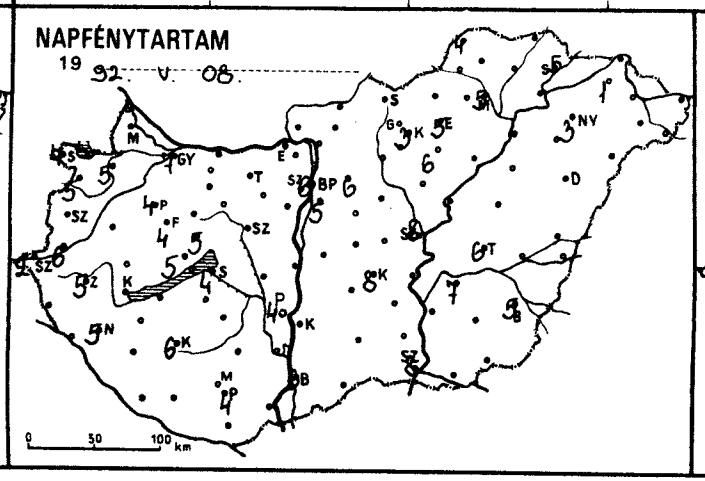
NAPFÉNYTARTAM
1992. V. 08.

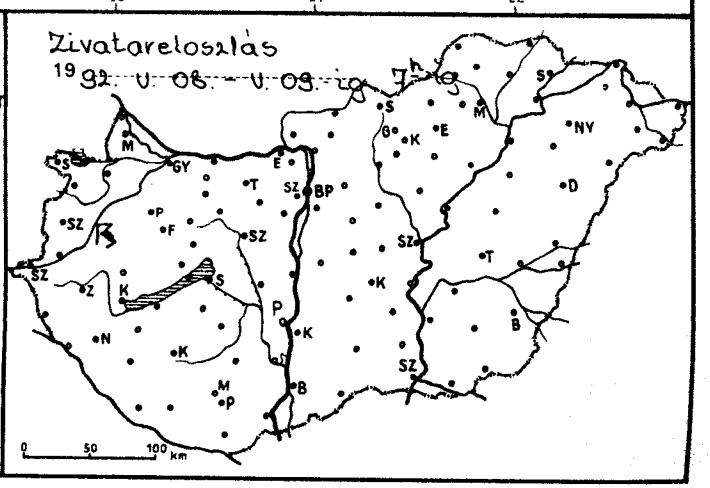
Zivatareloszlás
1992. V. 08. – V. 09. ig. 7h

1992 V 9 07 h-ig az utolsó 24 óra adatai						Előző nap napos órái
állomás	csapadék (mm)		max. hőmérséklet	min. hőmérséklet	rad. min.	
Győr	ny	=	24	15	11	7
Kapuvár	.	⊼	23	14	8	5
Mosonmagyaróvár	ny	⸮	23	15	13	
Rajka						
Sopron	.		24	15	10	4
Sopronhorpács	.	⊼	23	12	10	5
Káld	1	⊼	25	16	15	
Körmend						
Szentgotthárd	ny	⊽ ⊼	23	10	7	6
Szombathely	ny	⊽	23	10	8	2
Lenti	.		25	9	7	
Letenye						
Nagykanizsa	ny	⊼	24	11	8	5
Zalaegerszeg	ny	⊼	24	10	9	5
Farkasgyepű	.	⊼	22	12	6	
Keszthely	ny	⊼	25	13	10	4
Mencshely	1		22	12	7	5
Pápa	ny	=	22	13	9	4
Sümeg	1		25	12	11	
Tihany						
Veszprém	ny		22	12	12	5
Zirc	.	⊼	21	13	10	
Fonyód	⌣		–	–	–	
Homokszt. György	⌣		–	–	–	
Kaposvár	ny		23	12	9	6
Marcali	ny	⊽ ⊼	26	15	13	
Siófok	ny		22	16	13	4
Somogyszob	.	⊼	24	12	9	
Tab						
Bábolna	.		23	15	8	
Esztergom	⌣		–	–	–	
Kisbér						
Komárom	.	⊼	26	10	9	
Tata	.	⊼	23	10	7	
Alcsútdoboz						
Dunaújváros	.		23	10	9	
Martonvásár	.		18	16	16	
Mór	.	=	23	13	10	
Sárbogárd						
Székesfehérvár	.		23	9	5	
Iregszemcse	⌣		–	–	–	
Lengyel	⌣		–	–	–	
Paks	.		25	11	7	4
Szekszárd	.	=	23	17	13	
Árpádtető	.		20	15	12	
Mohács	⌣		–	–	–	
Pécs	.		23	15	11	4
Siklós	.	=	25	14	15	
Szigetvár	.	=	25	12	12	
Budaörs						
Bp. Lőrinc	.		23	13	8	5
Bp. Met. Int.	.		23	16	15	6
Bp. Szab. hegy	.		20	14	13	
Cegléd	.		25	14	10	
Dobogókő	⌣		–	–	–	
Gödöllő	.		22	14	10	6
Királyrét						
Monor	⌣		–	–	–	
Nagykáta	.		24	13	12	
Szentendre						

1992 V 9 07 h-ig az utolsó 24 óra adatai						Előző nap napos órái
állomás	csapadék (mm)		max. hőmérséklet	min. hőmérséklet	rad. min.	
Vác	.	⊼	24	12	9	
Vámosmikola	–		–	–	–	
Baja	ny	⊽	24	12	8	6
Bácsalmás	.		25	15	12	
Izsák	.		25	14	13	
Kalocsa	–		–	–	–	
Kecskemét	.		24	15	11	8
Kiskunfélegyháza	.		27	17	16	
Kiskunhalas	.		23	16	14	
Kunszentmiklós	.		25	14	13	
Tiszakécske						
Balassagyarmat	.	⊼	23	11	10	
Romhány						
Salgótarján	.	⊼	21	12	8	
Eger	1	⊽ =	27	12	7	5
Galyatető	–		–	–	–	
Gyöngyös	ny		24	12	9	
Kékestető	.		15	10	9	3
Kompolt	.	⊼	21	12	7	6
Lőrinci						
Poroszló	.		23	12	9	
Jászapáti						
Jászberény	1	⊼	24	15	12	
Karcag	–		–	–	–	
Szolnok	.		22	15	10	8
Tiszaroff	–		–	–	–	
Túrkeve	.		25	14	12	6
Kistelek	–		–	–	–	
Makó						
Szeged	.		25	14	11	8
Szentes	.		25	13	11	
Borsodnádasd	.	⊼	22	10	5	
Fügöd	.		21	9	7	
Hidasnémeti	.	=	23	11	10	
Jósvafő	2	⊼	20	11	10	4
Lillafüred	–		–	–	–	
Miskolc	.		21	14	13	5
Putnok						
Sárospatak	ny	=	20	11	9	5
Szendrőlád	–		–	–	–	
Tokaj	–		–	–	–	
Kisvárda	.	=	20	12	10	1
Mátészalka	ny	⸮ ⊼	23	12	11	
Nyíregyháza	ny		20	10	9	3
Nyírlugos						
Pátyod	ny		22	11	10	
Tiszabecs	.	=	21	5	4	
Vásárosnamény	ny	⊼	23	13	12	
Záhony	1		24	13	12	
Berettyóújfalu	.		23	13	12	
Debrecen	ny	⊽ ⊼	22	11	9	
Hajdúdorog	.		22	14	12	
Hortobágy	.		23	13	12	
Körösszakál	1		24	13	12	
Polgár	–		–	–	–	
Békéscsaba	.		24	13	10	5
Mezőhegyes	.		24	15	13	
Orosháza	–		–	–	–	
Szarvas	.		24	13	8	7
Szeghalom	–		–	–	–	

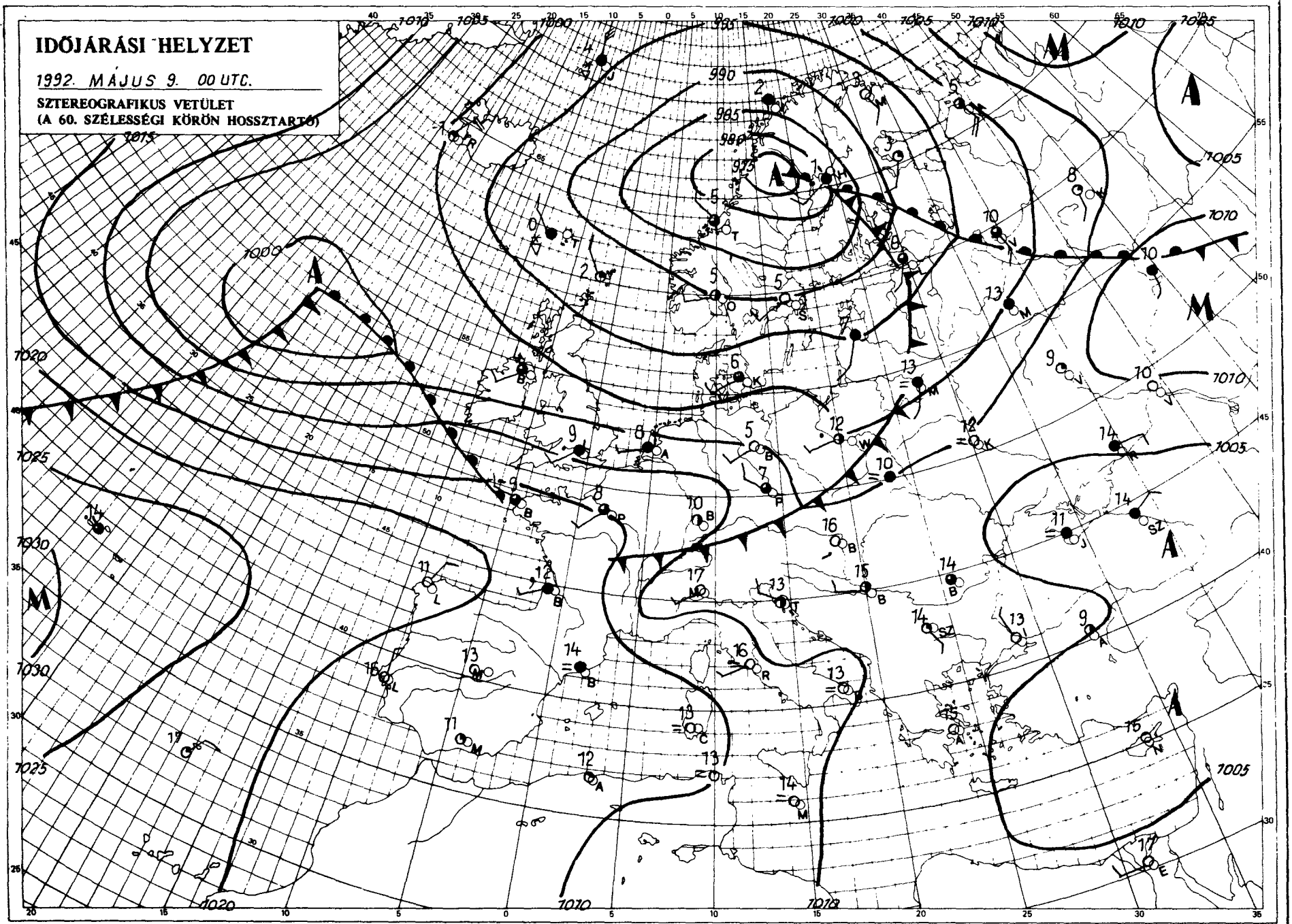

KIADJA: ORSZÁGOS METEOROLÓGIAI SZOLGÁLAT
Kiadásért felel: Dr. Marsich Iván, az Országos Meteorológiai Szolgálat elnöke – Készült: az Országos Meteorológiai Szolgálat Nyomdájában, Budapest – Felelős vezető: Máthé Gyuláné – Munkaszám: 42.223. Szerkesztésért felel: Dr. Vissy Károly, a Központi Előrejelző Intézet igazgatója
Készíti: a KEI Rövidtávú Előrejelző Osztálya – Szakmai felelős: Németh Lajos osztályvezető – Megjelenik naponként
Megrendelhető: 1024 Budapest, II., Kitaibel Pál utca 1. – Pénzügyi Osztály – Telefon: 353-500
Jelmagyarázat a havi mellékletben

IDŐJÁRÁSI NAPIJELENTÉS

ЕЖЕДНЕВНЫЙ МЕТЕОРОЛОГИЧЕСКИЙ БЮЛЛЕТЕНЬ · DAILY WEATHER REPORT
BULLETIN QUOTIDIEN DE TEMPS · TÄGLICHER WETTERBERICHT

105. évfolyam 131. szám + Budapest + 1992. május 10. vasárnap

Az időjárási helyzet és a várható időjárás:

A kontinens déli felén sok a napsütés, 20, 25 fokos meleg van. Európa északi részén viszont hideg az idő. Ott örvénylik annak a hatalmas ciklonnak a középpontja, amely majd az egész szárazföld időjárásának a meghatározója, és amely a Brit-szigetek, valamint Skandinávia fölé hideg levegőt szállít. Arrafelé ezért mindenütt 10, sőt néhol 5 fok alatt van a hőmérséklet csúcsértéke. A szárazföld középső tájaira a frontok még nem hoznak hideget, emiatt a változékonyság ellenére a május elejének megfelelő hőmérsékletű az idő.

Szombaton a néhány órás napsütés mellett gyakran volt erősen felhős az idő hazánkban, délelőtt egyre többfelé – de főként a nyugati és déli országrészben – esett az eső, sokszor zivatar kiséretében. A ma reggel 7 óráig lehullott eső mennyisége általában csapadéknyom és 10 mm között volt, de Árpádtetőn 12, Pécsett és Siklóson pedig 16 mm-t mértek. A hőmérséklet csúcsértéke szombaton általában 17 és 23, a délkeleti országrészben 24 és 26 fok között alakult. Vasárnap hajnalra 8, 15 fokig hűlt le a levegő. Délelőtt az ország északi felén további esők, zivatarok voltak, délen túlnyomórészt napos volt az idő. A hőmérséklet 11 órára az esős tájakon 13, 17, másutt 18, 21 fokra emelkedett.

A Balaton vizének hőmérséklete 11 órakor Siófoknál 17 fok volt.

Ma 12 órakor Budapesten 14 fokot mértek, a tengerszintre átszámított légnyomás 1014 hPa, mérsékelten emelkedett.

Várható időjárás hétfő estig:

Átmenetileg csökken, majd holnap nyugat felől ismét többször megnövekszik a felhőzet. Többfelé várható újabb zápor, zivatar. A nyugati, északnyugati szél rövid időre megerősödik, majd holnap délnyugatira fordul, és csak zivatar idején lesz erős.
A legalacsonyabb éjszakai hőmérséklet 9 és 14,
a legmagasabb nappali hőmérséklet hétfőn 19 és 24 fok között várható.

Bártfai Erzsébet s.k.

A hőmérséklet napi középértéke és eltérése a sokévi átlagtól (Budapest belterületén):

1992. május 9.	17,0°C	-1,7°C.

1871 óta ezen a napon Budapesten előfordult:

legmagasabb hőmérséklet	29,8°C (1907)
legalacsonyabb hőmérséklet	2,0°C (1941)

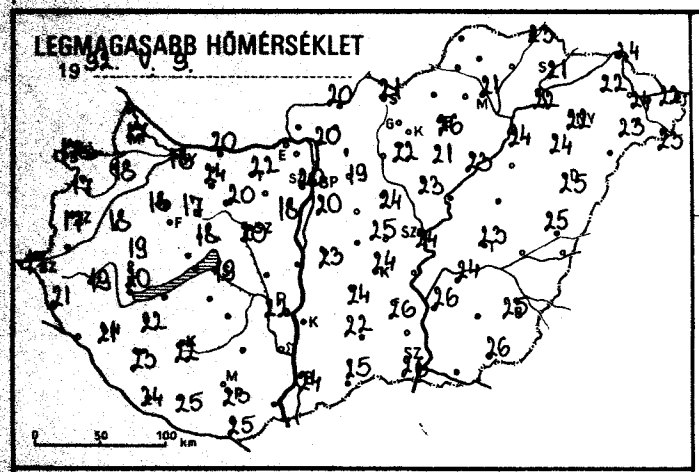
LEGMAGASABB HŐMÉRSÉKLET
1992. V. 9.

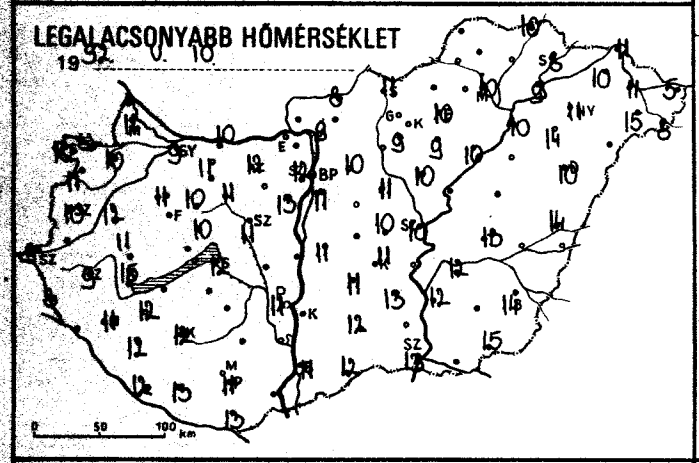
LEGALACSONYABB HŐMÉRSÉKLET
1992. V. 10.

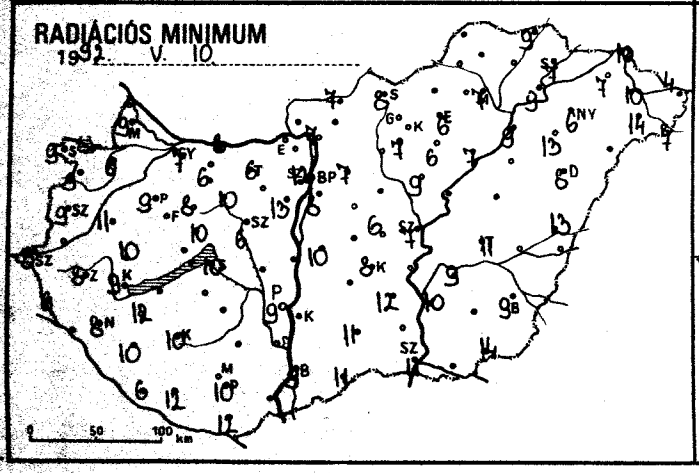
RADIÁCIÓS MINIMUM
1992. V. 10.

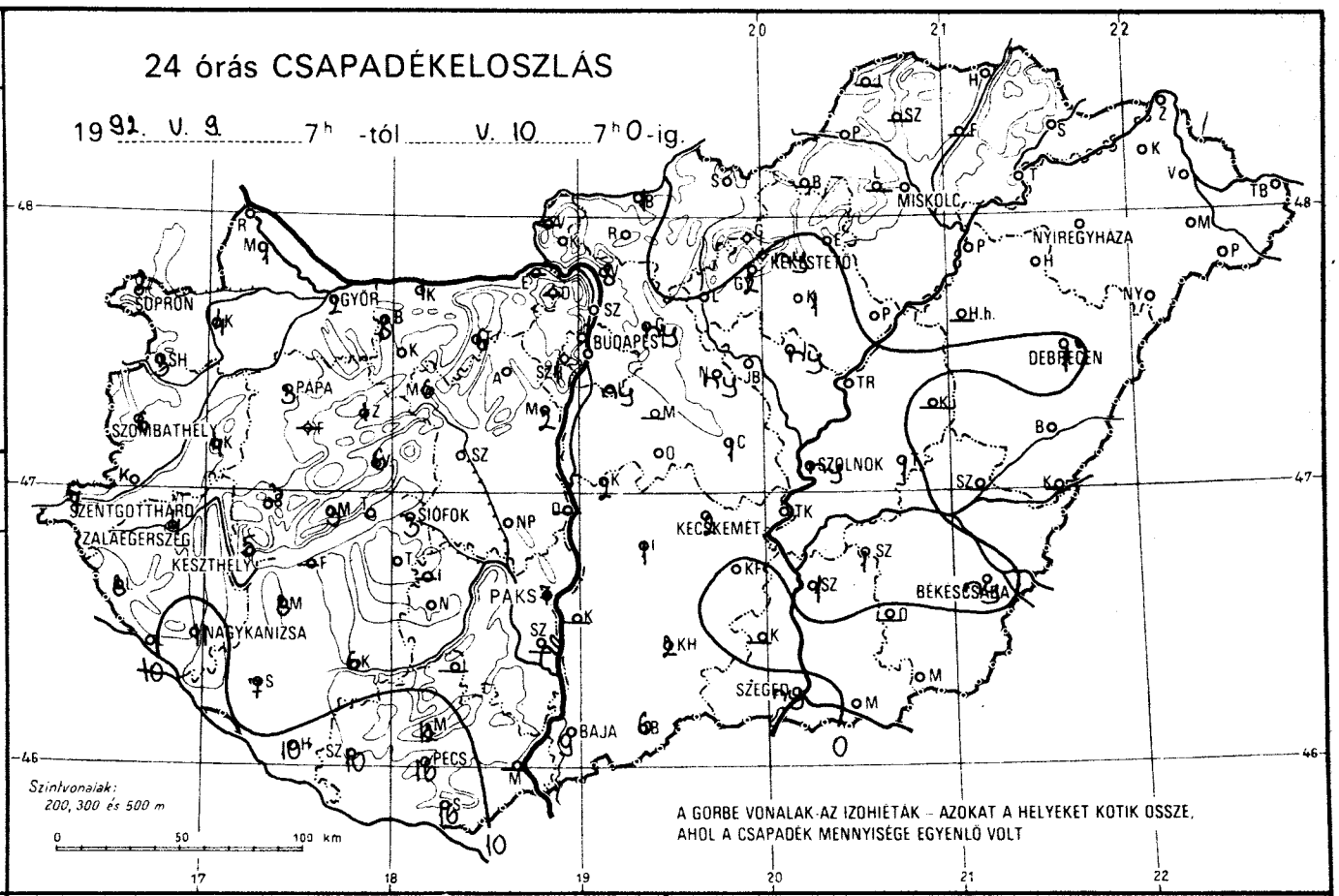
24 órás CSAPADÉKELOSZLÁS
1992. V. 9. 7h -tól V. 10. 7h0-ig.
SOPRON
GYŐR
PAPA
SZOMBATHELY
SZENTGOTTHÁRD
ZALAEGERSZEG
KESZTHELY
NAGYKANIZSA
SIÓFOK
BUDAPEST
PAKS
PÉCS
BAJA
MISKOLC
NYÍREGYHÁZA
KEKESTETŐ
DEBRECEN
SZOLNOK
KECSKEMÉT
BÉKÉSCSABA
SZEGED
Szintvonalak: 200, 300 és 500 m
A GÖRBE VONALAK AZ IZOHIÉTÁK – AZOKAT A HELYEKET KÖTIK ÖSSZE, AHOL A CSAPADÉK MENNYISÉGE EGYENLŐ VOLT

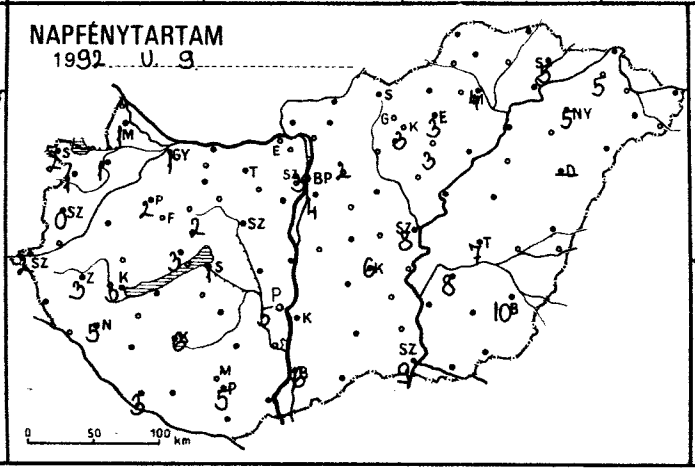
NAPFÉNYTARTAM
1992. V. 9.

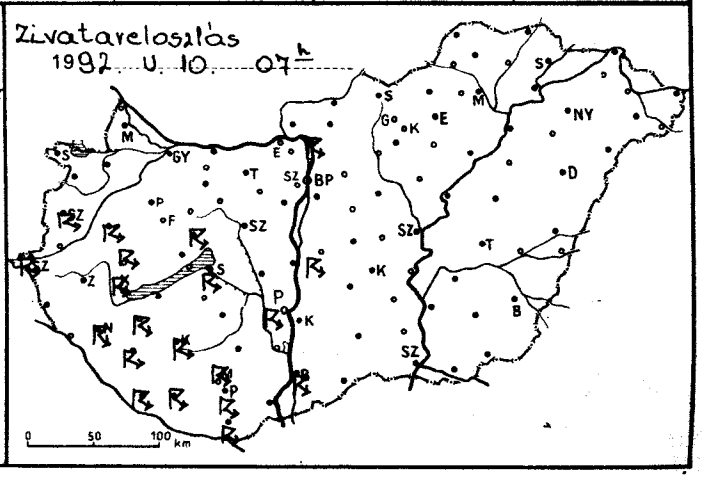
Zivatareloszlás
1992. V. 10. 07h

19 92.V.10 07 h-ig az utolsó 24 óra adatai						Előző nap napos órái
állomás	csapadék (mm)		max. hőmérséklet	min. hőmérséklet	rad. min.	
Győr	2		18	9	7	1
Kapuvár	4	⊽ =	18	10	6	1
Mosonmagyaróvár	1		17	11	9	1
Rajka						
Sopron	2	⊽	17	10	9	2
Sopronhorpács	3	⌓	17	11	9	1
Káld	4	⚐ =	18	12	11	
Körmend						
Szentgotthárd	7	⚐ ≡	17	9	5	2
Szombathely	6	⚐	17	10	9	0
Lenti	8	⊽ =	21	8	6	
Letenye						
Nagykanizsa	11	⚐	21	11	8	5
Zalaegerszeg	4	⚐	19	9	8	3
Farkasgyepű	–		–	–	–	
Keszthely	5	⚐ ⌓	20	15	9	3
Mencshely	3	=	18	10	6	3
Pápa	3	=	18	11	9	2
Sümeg	3	⚐ ⌓	19	11	10	
Tihany						
Veszprém	6	⚐ =	18	10	10	2
Zirc	1	=	17	10	8	
Fonyód	–		–	–	–	
Homokszt. György	10	⚐	24	12	6	3
Kaposvár	6	⚐	22	12	10	6
Marcali	8	⚐ ⌓	22	12	12	
Siófok	3	⚐	19	12	10	1
Somogyszob	7	⚐	23	12	10	
Tab						
Bábolna	8		24	11	6	
Esztergom	–		–	–	–	
Kisbér						
Komárom	1	=	20	10	8	
Tata	6		22	12	6	
Alcsútdoboz						
Dunaújváros	–		–	–	–	
Martonvásár	2	=	18	13	13	
Mór	6	⊽ =	20	11	10	
Sárbogárd						
Székesfehérvár	.	⌓	20	11	6	
Iregszemcse	–		–	–	–	–
Lengyel	–		–	–	–	
Paks	7	⚐	22	11	9	5
Szekszárd	–		–	–	–	
Árpádtető	12	⚐ =	20	10	8	
Mohács	–		–	–	–	
Pécs	16	⚐	23	11	10	5
Siklós	16	⚐	25	13	12	
Szigetvár	10	⚐ =	25	13	12	
Budaörs						
Bp. Lőrinc	ny	⊽	20	11	8	4
Bp. Met. Int.	1	⊽	20	12	12	3
Bp. Szab. hegy	1	⌒ =	16	11	11	
Cegléd	1		25	10	6	
Dobogókő	–		–	–	–	
Gödöllő	ny	=	19	10	7	2
Királyrét						
Monor	–		–	–	–	
Nagykáta	ny		24	11	11	
Szentendre						

19 92.V.10 07 h-ig az utolsó 24 óra adatai						Előző nap napos órái
állomás	csapadék (mm)		max. hőmérséklet	min. hőmérséklet	rad. min.	
Vác	8	⚐ =	20	9	7	
Vámosmikola	–		–	–	–	–
Baja	9	⚐	24	11	9	6
Bácsalmás	6	⊽ =	25	12	11	
Izsák	1	=	24	11	11	
Kalocsa	–		–	–	–	
Kecskemét	2	⊽	24	11	8	6
Kiskunfélegyháza	.	⌓	26	13	12	
Kiskunhalas	2		22	12	11	
Kunszentmiklós	2	⚐ =	23	11	10	
Tiszakécske						
Balassagyarmat	1	⊽ =	20	8	7	
Romhány						
Salgótarján		=	21	11	8	
Eger	.	=	26	10	6	3
Galyatető	–		–	–	–	
Gyöngyös	2		22	9	7	
Kékestető	ny		14	8	6	3
Kompolt	1		21	9	6	3
Lőrinci						
Poroszló	.	⌓	23	10	7	
Jászapáti						
Jászberény	ny	⌓	23	10	9	
Karcag	–		–	–	–	–
Szolnok	ny	=	24	10	7	8
Tiszaroff						
Túrkeve	1		23	13	11	7
Kistelek	–		–	–	–	
Makó						
Szeged	ny		26	13	11	9
Szentes	1		26	12	10	
Borsodnádasd	–		–	–	–	
Fügöd	–		–	–	–	
Hidasnémeti	.	=	23	10	9	
Jósvafő	–		–	–	–	–
Lillafüred	–		–	–	–	
Miskolc	.	=	21	10	7	4
Putnok						
Sárospatak	.		21	8	7	5
Szendrőlád	–		–	–	–	
Tokaj			22	9	9	
Kisvárda		=	22	10	7	5
Mátészalka	.	⌓	23	15	14	
Nyíregyháza		⌓	22	11	6	5
Nyírlugos						
Pátyod	.		23	8	7	
Tiszabecs	.	⌓	22	5	4	
Vásárosnamény	.	⌓	24	11	10	
Záhony	.	⌓	24	11	10	
Berettyóújfalu	.		25	14	13	
Debrecen	1	⌓	25	10	8	–
Hajdúdorog	.		24	14	13	
Hortobágy	–		–	–	–	
Körösszakál	–		–	–	–	–
Polgár	.	=	24	10	9	
Békéscsaba	ny	⌓	25	14	9	10
Mezőhegyes	.		26	15	14	–
Orosháza	–		–	–	–	–
Szarvas	1	⊽	24	12	9	8
Szeghalom	–		–	–	–	

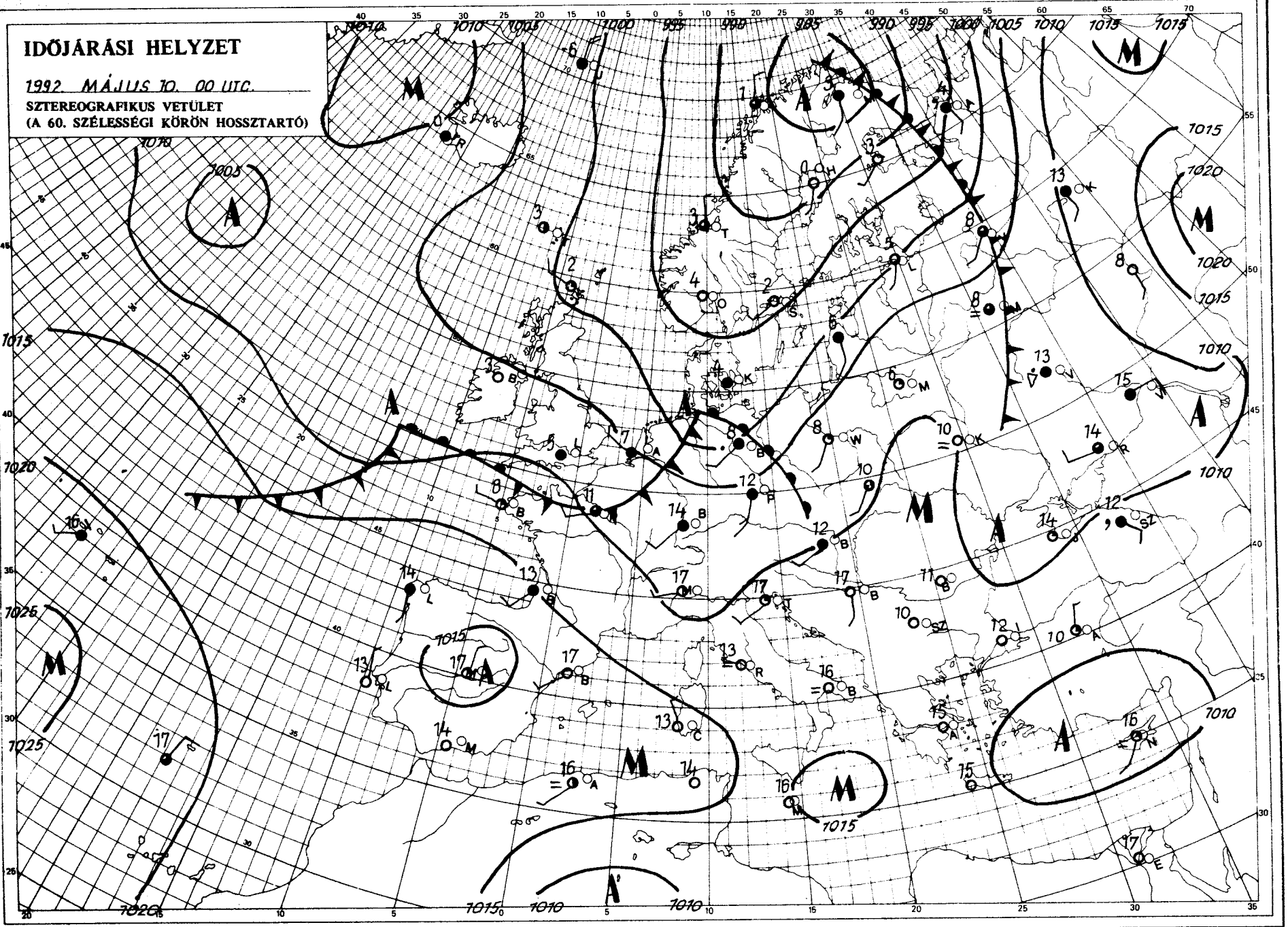

KIADJA: ORSZÁGOS METEOROLÓGIAI SZOLGÁLAT
Kiadásért felelős: Dr. Mersich Iván, az Országos Meteorológiai Szolgálat elnöke – Készült: az Országos Meteorológiai Szolgálat Nyomdájában, Budapest – Felelős vezető: Máthé Gyuláné – Munkaszám: – Szerkesztésért felelős: Dr. Visy Károly, a Központi Előrejelző Intézet igazgatója. 224.

Készíti: a KEI Rövidtávú Előrejelző Osztálya – Szakmai telefon: Németh Lajos osztályvezető – Megjelenik naponként
Megrendelhető: 1024 Budapest, II., Kitaibel Pál utca 1. – Pénzügyi Osztály – Telefon: 353-500
Jelmagyarázat a havi mellékletben

IDŐJÁRÁSI NAPIJELENTÉS

ЕЖЕДНЕВНЫЙ МЕТЕОРОЛОГИЧЕСКИЙ БЮЛЛЕТЕНЬ · DAILY WEATHER REPORT
BULLETIN QUOTIDIEN DE TEMPS · TÄGLICHER WETTERBERICHT

105. évfolyam 132. szám + Budapest + 1992. május 11. hétfő

Az időjárási helyzet és a várható időjárás:

Európa időjárása rendkívül változatos. Nyugatról kelet felé gyorsmozgású frontok haladnak, amelyek mintegy 12–24 óránként követik egymást. A Kárpát-medencén is alig vonult át egy hidegfront, máris egy újabb közeledik. A front érkezése ma a délutáni órákban várható heves záporok, zivatarok és szélvihar kíséretében. A front holnapra elhagyja térségünket és mögötte száraz, jó pár fokkal hűvösebb levegő érkezik.

Magyarországon vasárnap a gyakran erősen megnövekvő felhőzetből többfelé volt eső, zápor, helyenként zivatar. A ma (hétfő) reggelig lehullott csapadék mennyisége általában csapadéknyom és 5 mm között volt, de helyenként a 10–13 mm-t is elérte, sőt Szombathelyről 17 mm-t jelentettek. A hőmérséklet csúcsértéke 19 és 24 fok között alakult. Enyhe volt az éjszaka is, hajnalra csupán 8, 14 fokig hűlt le a levegő. Délelőtt északkeleten erősen felhős volt az ég, egy-két helyen gyenge zápor is előfordult. Másutt túlnyomóan napos idő volt. A hőmérséklet 11 órára 18, 23 fokig emelkedett.

A Balaton vizének hőmérséklete 11 órakor Siófoknál 17 fok volt.

Ma 12 órakor Budapesten 22 fokot mértek, a tengerszintre átszámított légnyomás 1015 hPa, mérsékelten süllyed.

Várható időjárás kedd estig:

Ma (hétfő) nyugat felől átmenetileg mindenütt erősen megnövekszik a felhőzet és többfelé várható heves zápor, zivatar. Éjszakától csökken a felhőzet, majd kedden túlnyomóan napos, száraz idő várható. A szél északnyugatira fordul és sokfelé viharossá fokozódik.
A legalacsonyabb éjszakai hőmérséklet 6 és 11,
a legmagasabb nappali hőmérséklet kedden 16 és 21 fok között várható.

Távolabbi kilátások szerdától – szombatig:

Túlnyomóan napos időre lehet számítani, csapadék sehol sem várható. A legalacsonyabb éjszakai hőmérséklet általában 3, 8 fok között, a legmagasabb nappali hőmérséklet 20 és 25 fok között alakul. Jelentősebb mennyiségű, legalább napi 5 mm csapadék az ország területén nem várható.

Nadrai Attila s.k.

A hőmérséklet napi középértéke és eltérése a sokévi átlagtól (Budapest belterületén):

1992. május 10.	15,6°C	+0,3°C.

1871 óta ezen a napon Budapesten előfordult:

legmagasabb hőmérséklet	31,0°C (1958)
legalacsonyabb hőmérséklet	3,0°C (1953)

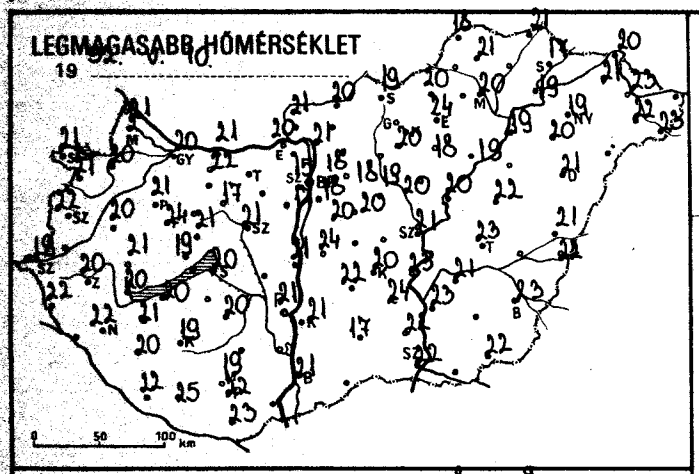
LEGMAGASABB HŐMÉRSÉKLET
19 92. V. 10.
0 50 100 km

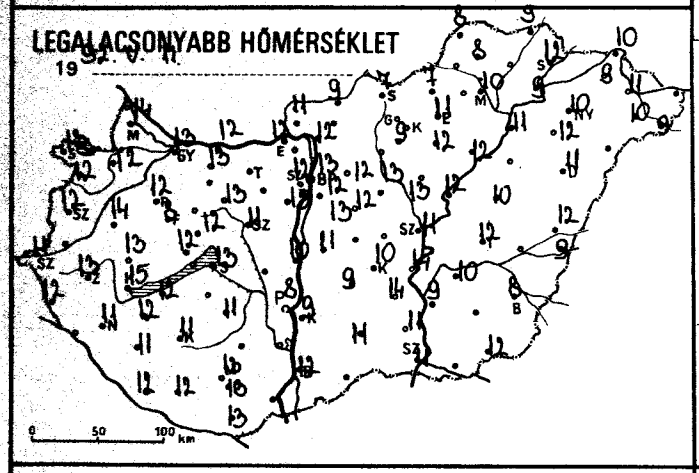
LEGALACSONYABB HŐMÉRSÉKLET
19 92. V. 11.
0 50 100 km

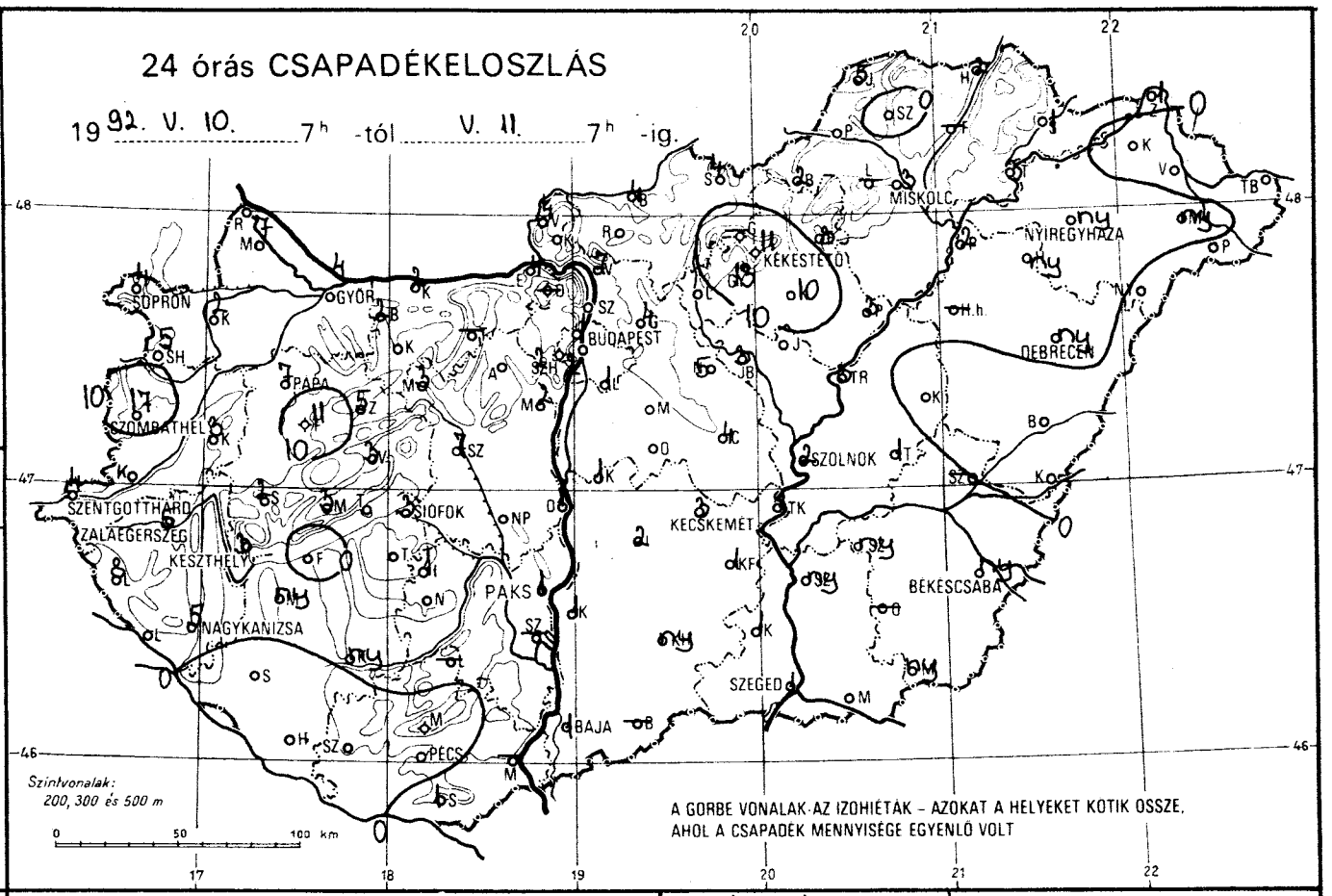
24 órás CSAPADÉKELOSZLÁS
19 92. V. 10. 7h -tól V. 11. 7h -ig.
SOPRON
GYŐR
BUDAPEST
MISKOLC
NYÍREGYHÁZA
KÉKESTETŐ
DEBRECEN
PAPA
SZOMBATHELY
SZOLNOK
SZENTGOTTHÁRD
ZALAEGERSZEG
KESZTHELY
SIÓFOK
KECSKEMÉT
PAKS
BÉKÉSCSABA
NAGYKANIZSA
SZEGED
BAJA
PÉCS
Szintvonalak:
200, 300 és 500 m
A GÖRBE VONALAK AZ IZOHIÉTÁK – AZOKAT A HELYEKET KÖTIK ÖSSZE, AHOL A CSAPADÉK MENNYISÉGE EGYENLŐ VOLT
0 50 100 km

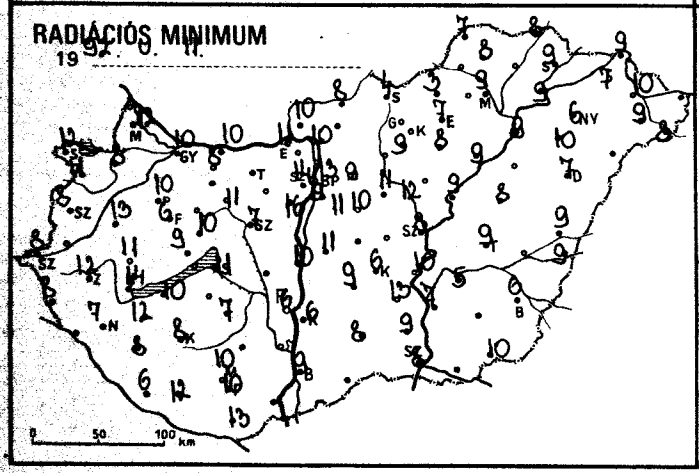
RADIÁCIÓS MINIMUM
19 92. V. 11.
0 50 100 km

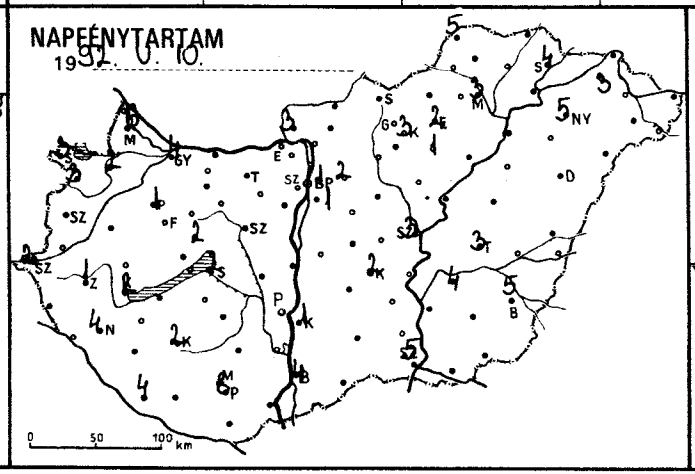
NAPFÉNYTARTAM
19 92. V. 10.
0 50 100 km

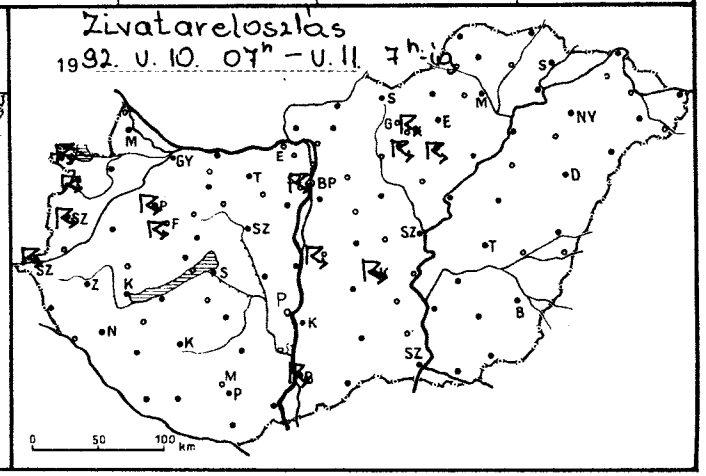
Zivatareloszlás
19 92. V. 10. 07h – V. 11. 7h
0 50 100 km

1992.V.11. 07 h-ig az utolsó 24 óra adatai						Előző nap napos órái
állomás	csapadék (mm)		max. hőmérséklet	min. hőmérséklet	rad. min.	
Győr	4	⊽	20	13	10	4
Kapuvár	2	⊽ =	20	12	8	2
Mosonmagyaróvár	7	⌓ =	21	14	12	6
Rajka						
Sopron	4	⊳	21	13	12	3
Sopronhorpács	5	⊳ =	21	12	11	3
Káld	3	=	20	14	13	
Körmend						
Szentgotthárd	4	⊳ ≡	19	11	8	2
Szombathely	17	⊳	22	12	8	3
Lenti	8	=	22	12	8	
Letenye						
Nagykanizsa	5	⊽ =	22	11	7	4
Zalaegerszeg	5	⊽	20	13	12	1
Farkasgyepű	11	⊳ ▲	24	8	6	
Keszthely	3	⊽ ⌓	20	15	14	2
Mencshely	3	=	19	12	9	
Pápa	7	⊳ =	21	12	10	1
Sümeg	2		21	13	11	
Tihany						
Veszprém	3		21	12	10	2
Zirc	5	=	19	11	10	
Fonyód	.	⌓	20	12	10	
Homokszt. György	.	⌓	22	12	6	4
Kaposvár	ny	⊽ ⌓	19	11	8	2
Marcali	ny	⊽ ⌓	21	12	12	
Siófok	3	⊽	20	13	11	2
Somogyszob	.	⌓	20	11	8	
Tab						
Bábolna	2		22	13	8	
Esztergom	4		20	12	11	
Kisbér						
Komárom	2	=	21	12	10	
Tata	–		–	–	–	
Alcsútdoboz						
Dunaújváros	1		21	10	10	
Martonvásár	2	=	17	15	16	
Mór	3	⊽ =	19	13	11	
Sárbogárd						
Székesfehérvár	7	⊽ =	21	11	7	
Iregszemcse	1	⌓	20	11	7	2
Lengyel	–	—	–	–	–	
Paks	1	⊽ ⌓	21	8	6	3
Szekszárd	–		–	–	–	
Árpádtető	.		19	13	10	
Mohács	–		–	–	–	
Pécs	.		22	13	10	8
Siklós	1	⊽ =	23	13	13	
Szigetvár	.	⌓	25	12	12	
Budaörs						
Bp. Lőrinc	1	⊽ ⌓	18	12	9	1
Bp. Met. Int.	2	⊳	18	13	13	1
Bp. Szab. hegy	2		15	12	14	
Cegléd	4		20	12	10	
Dobogókő	–		–	–	–	
Gödöllő	4	=	18	12	9	2
Királyrét						
Monor	3		20	13	11	
Nagykáta	5		19	13	12	
Szentendre						

1992.V.11. 07 h-ig az utolsó 24 óra adatai						Előző nap napos órái
állomás	csapadék (mm)		max. hőmérséklet	min. hőmérséklet	rad. min.	
Vác	7	⊽ =	21	12	10	
Vámosmikola	4	=	21	11	10	3
Baja	1	⊳ ⌓	21	12	9	4
Bácsalmás	–		–	–	–	
Izsák	2	=	22	9	9	
Kalocsa	1		21	9	6	1
Kecskemét	3	⊳ ⌓	20	10	6	2
Kiskunfélegyháza	1		24	14	13	
Kiskunhalas	ny		17	11	8	
Kunszentmiklós	1	⊳ =	24	11	11	
Tiszakécske	1	=	23	14	10	
Balassagyarmat	4	⊽ =	20	9	8	
Romhány						
Salgótarján	4	=	19	7	4	
Eger	8	=	24	11	7	2
Galyatető	–		–	–	–	
Gyöngyös	13	⊳	20	11	9	
Kékestető	11	⊳ ≡	12	8	6	3
Kompolt	10	⊳	18	12	8	1
Lőrinci						
Poroszló	3	⌓	19	12	9	
Jászapáti						
Jászberény	3	⌓	20	13	12	
Karcag	.	⌓	22	10	8	
Szolnok	2	⊽ ⌓	21	11	8	3
Tiszaroff	3	⌓	20	12	9	
Túrkeve	1	⊽	23	12	9	3
Kistelek	1	⊽ =	22	11	9	
Makó						
Szeged	1	⊽ ⌓	22	11	8	5
Szentes	ny		23	9	7	
Borsodnádasd	2	⌓	20	7	3	
Fügöd	–		–	–	–	
Hidasnémeti	2	=	21	9	8	
Jósvafő	5	⌓	18	8	7	5
Lillafüred	–		–	–	–	
Miskolc	3	⊽ =	20	10	9	3
Putnok						
Sárospatak	1		17	12	9	4
Szendrőlád	.	⊽ ⌓	21	8	8	
Tokaj	3		19	9	9	
Kisvárda	.	=	21	9	7	3
Mátészalka	ny	⌓	22	10	9	
Nyíregyháza	ny		19	10	6	5
Nyírlugos						
Pátyod	.	⌓	23	9	8	
Tiszabecs	.	=	22	–	–	
Vásárosnamény	.	⌓	23	11	10	
Záhony	1		20	10	9	
Berettyóújfalu	.		21	12	9	
Debrecen	ny	⊽	21	11	7	
Hajdúdorog	ny	⊽	20	12	10	
Hortobágy	–		–	–	–	
Körösszakál	.	⌓	22	9	9	
Polgár	2	=	19	11	9	
Békéscsaba	ny	⊽ ⌓	23	8	6	5
Mezőhegyes	ny		22	12	10	
Orosháza	–		–	–	–	
Szarvas	ny	⊽ ⌓	21	10	5	4
Szeghalom	–		–	–	–	

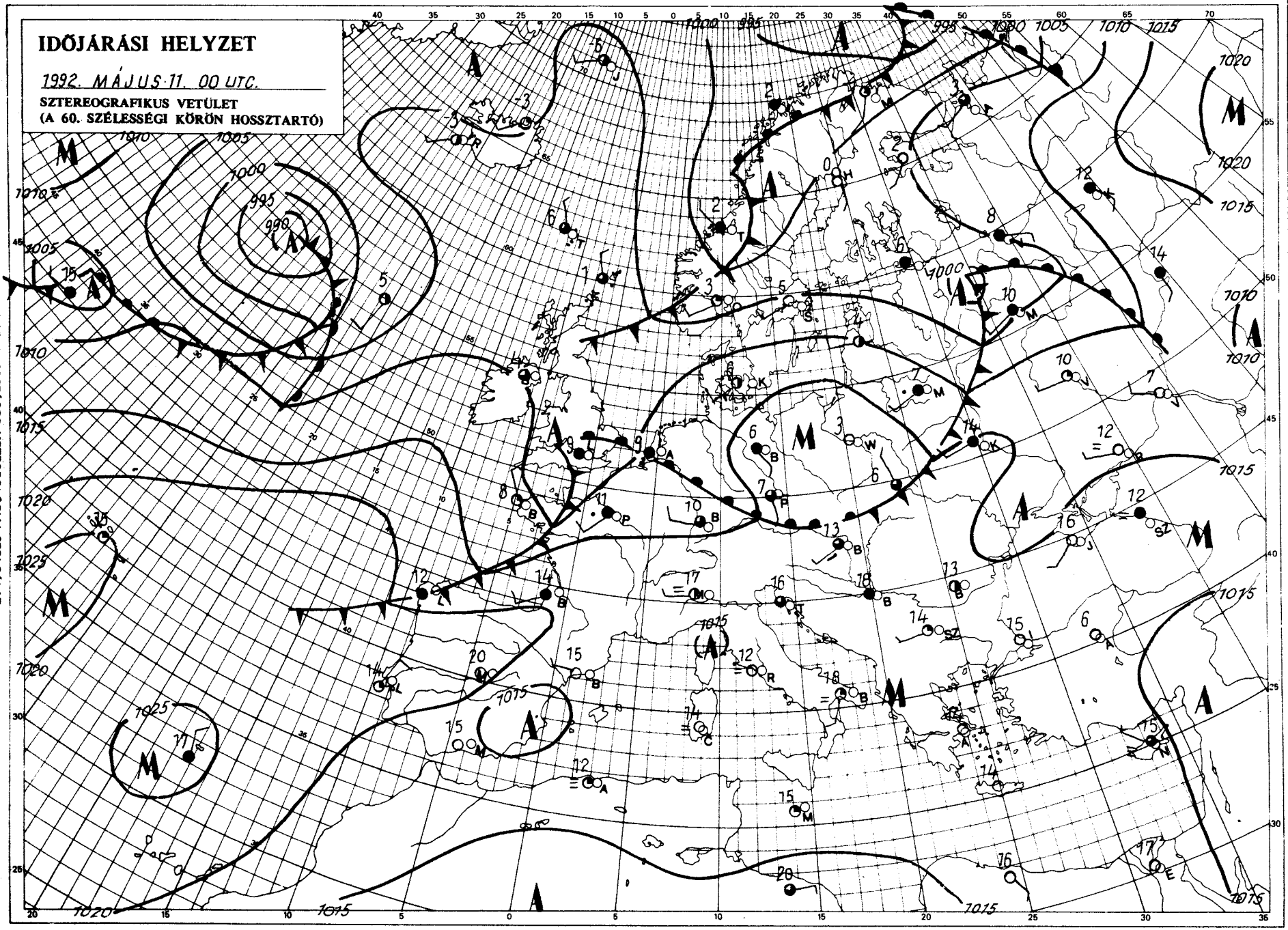

KIADJA: ORSZÁGOS METEOROLÓGIAI SZOLGÁLAT
Kiadásért felel: Dr. Mersich Iván, az Országos Meteorológiai Szolgálat elnöke – Készült: az Országos Meteorológiai Szolgálat Nyomdájában, Budapest – Felelős vezető: Mátthé Gyuláné – Munkaszám: 82.225. Szerkesztésért felel: Dr. Vissy Károly, a Központi Előrejelző Intézet igazgatója
Készíti: a KEI Rövidtávú Előrejelző Osztálya – Szakmai felelős: Németh Lajos osztályvezető – Megjelenik naponként
Megrendelhető: 1024 Budapest, II., Kitaibel Pál utca 1. – Pénzügyi Osztály – Telefon: 353-500
Jelmagyarázat a havi mellékletben

IDŐJÁRÁSI NAPIJELENTÉS

ЕЖЕДНЕВНЫЙ МЕТЕОРОЛОГИЧЕСКИЙ БЮЛЛЕТЕНЬ • DAILY WEATHER REPORT
BULLETIN QUOTIDIEN DE TEMPS • TÄGLICHER WETTERBERICHT

105. évfolyam 133. szám + Budapest + 1992. május 12. kedd

Az időjárási helyzet és a várható időjárás:

Kontinensünk nagy részén gyorsan mozgó légköri frontok teszik változatossá, változékonnyá az időjárást. A Kárpát-medence fölött nemrég átvonult hidegfront ma délelőtt már a Fekete-tenger környékén okozott heves záporokat, zivatarokat. Az óceánról érkező, kelet felé tartó légköri frontok pályája eddig Közép-Európán át húzódott. Várható azonban, hogy Nyugat-, majd Közép-Európa fölött stabil, magas nyomású képződmény épül fel, ez megakadályozza további frontok érkezését, így időjárásunk egyre csendesebb, melegebb lesz.

Magyarországon hétfőn a nap nagy részében derült, száraz idő volt. Délutánra 24, 30 fok közé melegedett fel a levegő. Késő délutántól nyugat felől erősen megnövekedett a felhőzet és sokfelé alakult ki heves zápor, zivatar, a keleti országrészben néhol jégeső is előfordult. Az északnyugati szél tartósan megerősödött, sebessége egyes zivatarok környezetében elérte az óránkénti 100, sőt néhol az óránkénti 130 kilométert. Kedd reggelre 5, 12 fok közé hűlt le a levegő és jelentősen csökkent a felhőzet. Délelőtt jobbára napos idő volt, északkeleten néhol gyönge záporeső volt, a szél számottevően mérséklődött. A hőmérséklet 11 órára 13, 18 fok közé emelkedett.

A Balaton vizének hőmérséklete 11 órakor Siófoknál 15 fok volt.

Ma 12 órakor Budapesten 16 fokot mértek, a tengerszintre átszámított légnyomás 1026 hPa, gyengén emelkedik.

Várható időjárás szerda estig:

Jobbára napos, illetve derült idő lesz, számottevő eső már nem valószínű. Az északi, északkeleti szél kedd késő délutántól jelentősen gyengül, szerdán napközben legföljebb kissé élénk lesz.
A legalacsonyabb éjszakai hőmérséklet 2 és 7,
a legmagasabb nappali hőmérséklet szerdán 20 és 25 fok között alakul.

Török Dénes s.k.

A hőmérséklet napi középértéke és eltérése a sokévi átlagtól (Budapest belterületén):

1992. május 11.	16,4°C	+1,1°C.

1871 óta ezen a napon Budapesten előfordult:

legmagasabb hőmérséklet	31,6°C (1958)
legalacsonyabb hőmérséklet	2,5°C (1953)

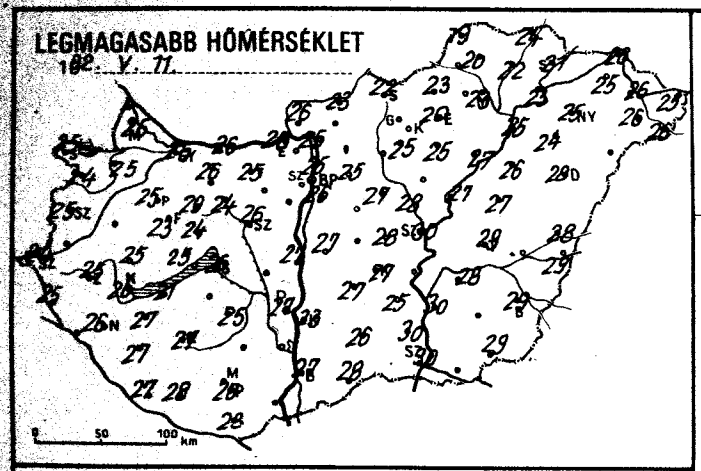
LEGMAGASABB HŐMÉRSÉKLET
1992. V. 11.
0 50 100 km

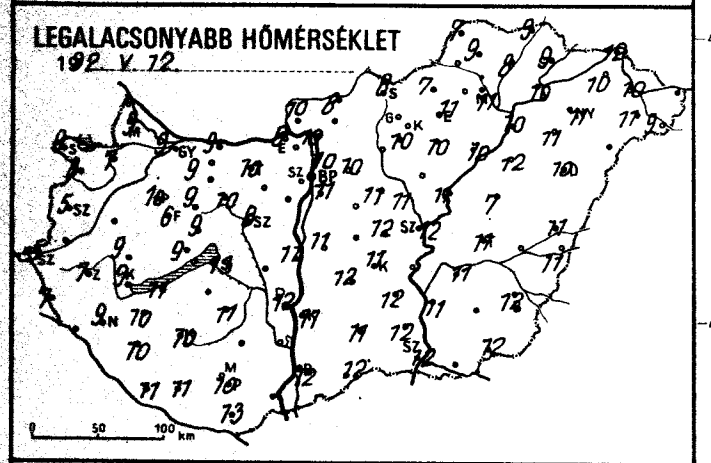
LEGALACSONYABB HŐMÉRSÉKLET
1992. V. 12.
0 50 100 km

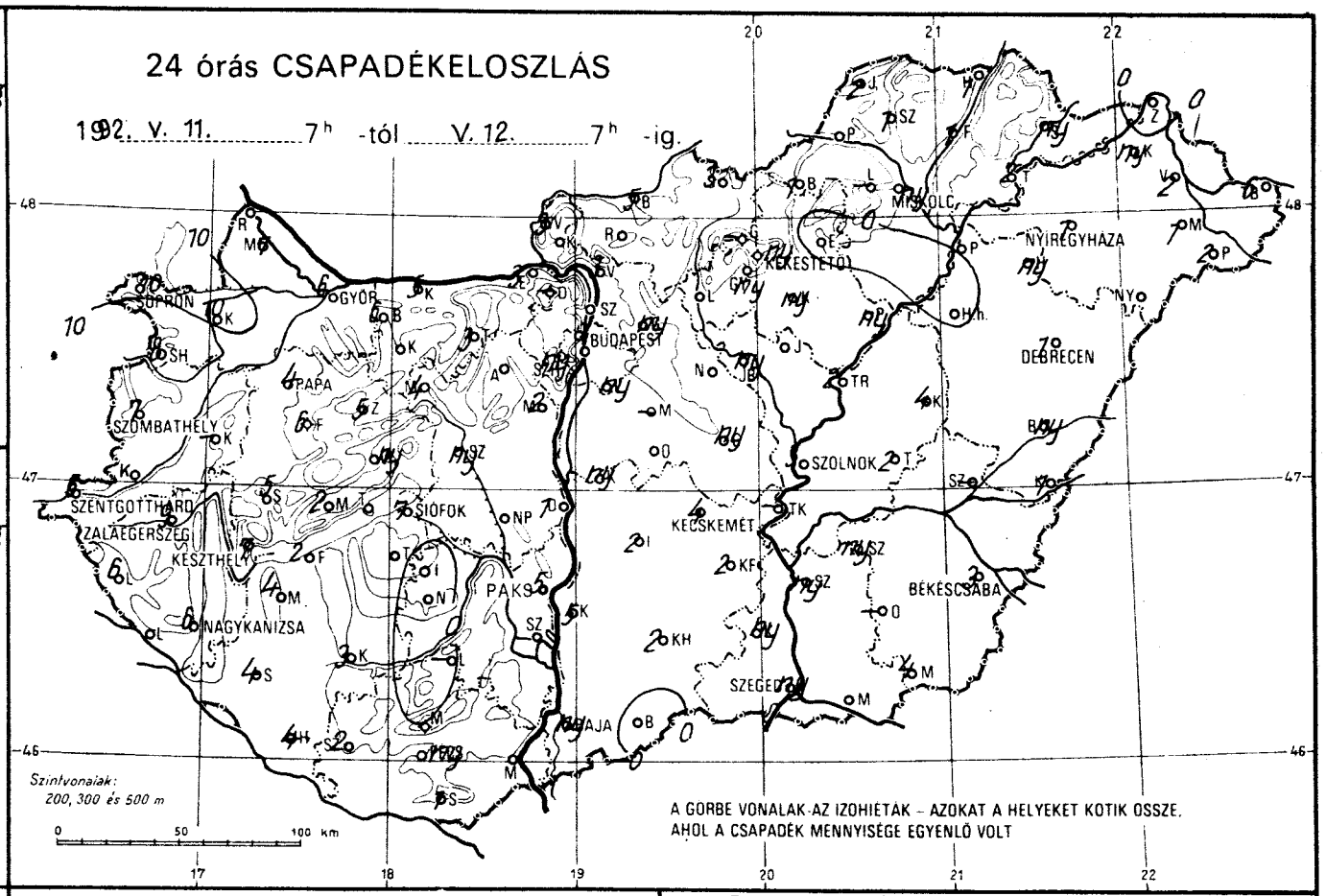
24 órás CSAPADÉKELOSZLÁS
1992. V. 11. 7h -tól V. 12. 7h -ig.
GYŐR
SOPRON
PAPA
SZOMBATHELY
SZENTGOTTHÁRD
ZALAEGERSZEG
KESZTHELY
NAGYKANIZSA
SIÓFOK
BUDAPEST
PAKS
KECSKEMÉT
SZOLNOK
DEBRECEN
NYÍREGYHÁZA
MISKOLC
KÉKESTETŐ
BÉKÉSCSABA
SZEGED
Szintvonalak:
200, 300 és 500 m
0 50 100 km
A GÖRBE VONALAK AZ IZOHIÉTÁK – AZOKAT A HELYEKET KÖTIK ÖSSZE, AHOL A CSAPADÉK MENNYISÉGE EGYENLŐ VOLT

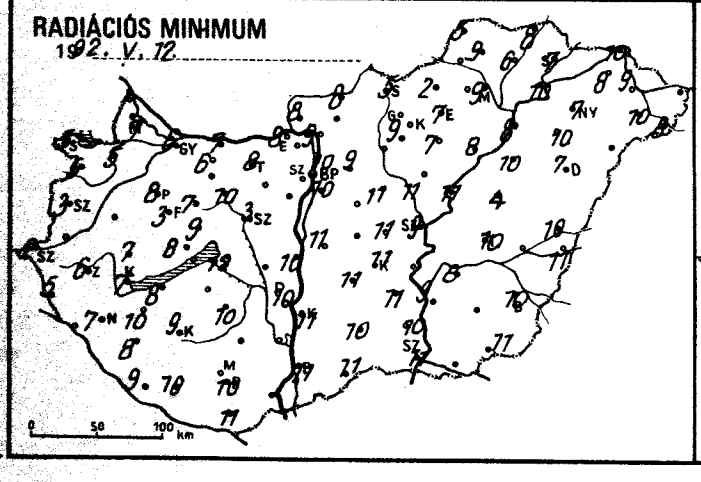
RADIÁCIÓS MINIMUM
1992. V. 12.
0 50 100 km

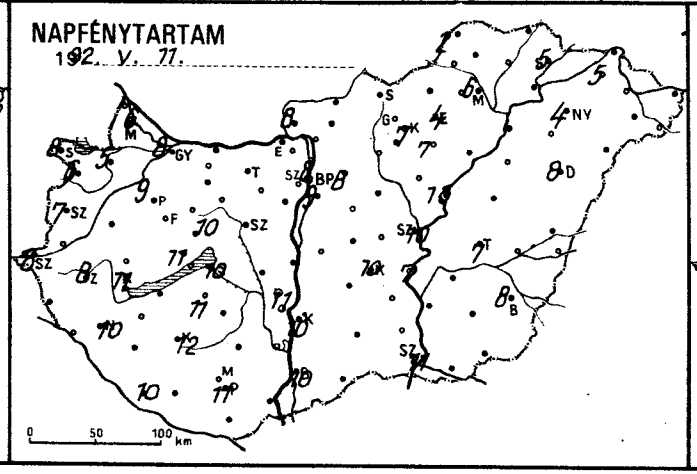
NAPFÉNYTARTAM
1992. V. 11.
0 50 100 km

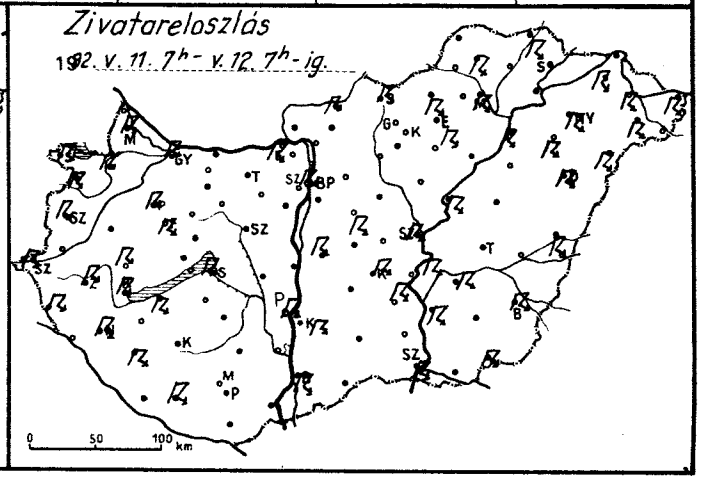
Zivatareloszlás
1992. V. 11. 7h – V. 12. 7h -ig.
0 50 100 km

1992.V.12 07 h-ig az utolsó 24 óra adatai						Előző nap napos órái
állomás	csapadék (mm)		max. hőmérséklet	min. hőmérséklet	rad. min.	
Győr	6	↱	25	9	6	8
Kapuvár	10	↱	25	7	5	5
Mosonmagyaróvár	7	↱	25	9	7	6
Rajka						
Sopron	10	↱	25	9	5	8
Sopronhorpács	8	↱	24	8	5	6
Káld	–		–	–	–	
Körmend						
Szentgotthárd	5	↱ ▲	24	5	2	8
Szombathely	7	↱ ∩	25	5	3	7
Lenti	6	↱ =	25	7	5	
Letenye						
Nagykanizsa	6	↱	26	9	7	10
Zalaegerszeg	9	↱ =	25	7	6	8
Farkasgyepű	6	↱	23	6	3	
Keszthely	7	↱ ∩	26	9	7	11
Mencshely	2		24	10	10	11
Pápa	4	↱ =	25	10	8	9
Sümeg	5	↱	25	9	7	
Tihany						
Veszprém	ny	▽̇	24	9	9	10
Zirc	5		29	9	7	
Fonyód	2	↱	21	11	8	
Homokszt. György	4	▽̇	27	11	9	10
Kaposvár	3	▽̇	27	10	9	12
Marcali	4	▽̇ ∩	27	10	10	
Siófok	7	↱	26	13	12	10
Somogyszob	4	↱	27	10	8	
Tab						
Bábolna	6	▽̇	26	9	6	
Esztergom	3	↱ =	28	9	8	
Kisbér						
Komárom	5	=	26	9	7	
Tata	3	=	25	10	8	
Alcsútdoboz						
Dunaújváros	1		27	11	10	
Martonvásár	2	=	–	–	–	
Mór	4	▽̇ =	25	9	8	
Sárbogárd						
Székesfehérvár	ny	▽̇	26	8	3	
Iregszemcse	.		25	11	10	11
Lengyel	–		–	–	–	
Paks	5	↱	27	12	10	11
Szekszárd	–		–	–	–	
Árpádtető	.	=	24	10	8	
Mohács						
Pécs	ny	▽̇	26	10	10	11
Siklós	1	▽̇ =	28	13	11	
Szigetvár	2	▽̇ =	28	11	10	
Budaörs						
Bp. Lőrinc	ny	▽̇ ⚲	26	11	10	9
Bp. Met. Int.	1	↱	25	10	10	8
Bp. Szab. hegy	ny	▽̇	21	8	7	
Cegléd	ny	↱	28	12	11	
Dobogókő	–		–	–	–	
Gödöllő	ny		25	10	9	8
Királyrét						
Monor	–		–	–	–	
Nagykáta	ny	↱	27	11	11	
Szentendre						

1992.V.12 07 h-ig az utolsó 24 óra adatai						Előző nap napos órái
állomás	csapadék (mm)		max. hőmérséklet	min. hőmérséklet	rad. min.	
Vác	3	∩	25	10	9	
Vámosmikola	3		26	10	8	8
Baja	ny	↱	27	12	11	10
Bácsalmás	.	⚲	28	12	11	
Izsák	2	=	27	12	11	
Kalocsa	5	↱ ▲	23	11	11	10
Kecskemét	4	↱ ∩	27	11	11	10
Kiskunfélegyháza	2	↱ ⚲	25	12	11	
Kiskunhalas	2	▽̇ ⚲	26	11	10	
Kunszentmiklós	ny	↱ =	27	11	11	
Tiszakécske	–		–	–	–	
Balassagyarmat	5	↱	23	8	8	
Romhány						
Salgótarján	3	↱	22	8	5	
Eger	.	=	20	11	7	4
Galyatető	–		–	–	–	
Gyöngyös	ny	▽̇	25	10	9	
Kékestető	ny	▽̇	16	5	4	7
Kompolt	ny	↱ ∩	25	10	7	7
Lőrinci						
Poroszló	ny		27	10	8	
Jászapáti						
Jászberény	ny	⚲	28	11	11	
Karcag	4	↱ =	27	7	4	
Szolnok	3	↱	30	12	9	10
Tiszaroff	2	↱ =	27	11	11	
Túrkeve	2	↱	29	11	10	7
Kistelek	ny	▽̇ =	30	12	10	
Makó						
Szeged	ny	↱ ⚲	30	12	11	11
Szentes	ny	↱	30	11	9	
Borsodnádasd	1	↱ ∩	23	7	3	
Fügöd	1	▽̇	22	8	6	
Hidasnémeti	1	↱ =	24	9	8	
Jósvafő	2	▽̇ ∩	19	7	5	2
Lillafüred	–		–	–	–	
Miskolc	ny	↱	23	11	9	6
Putnok						
Sárospatak	ny		21	8	7	5
Szendrőlád	1	↱ ∩	20	9	9	
Tokaj	2	↱	23	10	10	
Kisvárda	ny	↱ =	25	10	8	5
Mátészalka	1	↱	26	11	10	
Nyíregyháza	1	↱	25	11	7	4
Nyírlugos						
Pátyod	2	↱	26	9	8	
Tiszabecs	6	↱ ▲ =	25	–	–	
Vásárosnamény	2	↱ =	26	10	9	
Záhony	.	∩	26	12	10	
Berettyóújfalu	ny	↱	28	11	10	
Debrecen	1	↱	28	10	7	8
Hajdúdorog	ny	↱	24	11	10	
Hortobágy	.		26	12	10	
Körösszakál	1	▽̇	29	11	11	
Polgár	.	=	25	10	8	
Békéscsaba	3	↱ ⚲	29	12	10	8
Mezőhegyes	4	↱	29	12	11	
Orosháza	–		–	–	–	
Szarvas	ny	↱	28	11	8	9
Szeghalom	–		–	–	–	

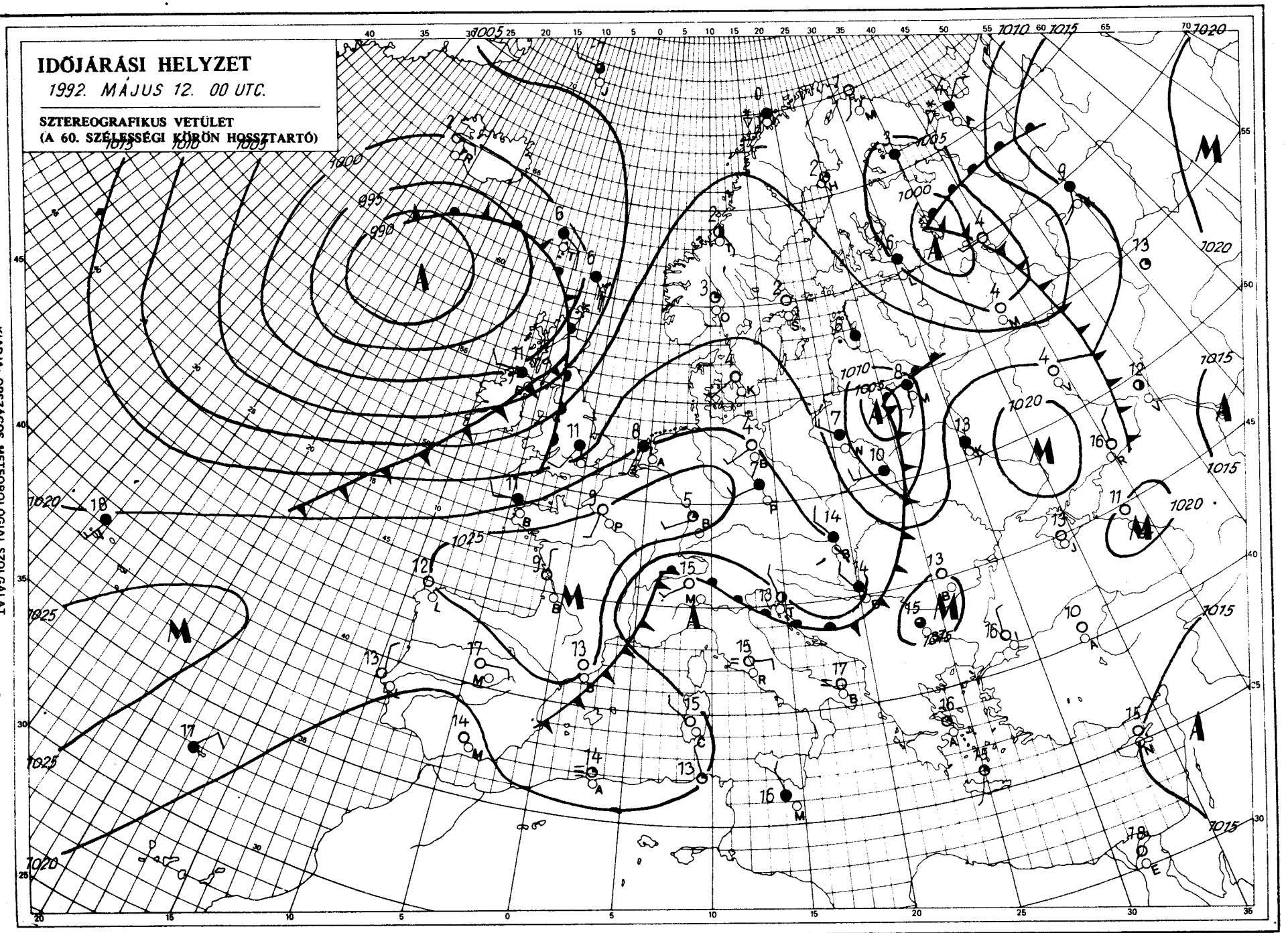

KIADJA: ORSZÁGOS METEOROLÓGIAI SZOLGÁLAT
Kiadásért felelős: Dr. Marsich Iván, az Országos Meteorológiai Szolgálat elnöke – Készült: az Országos Meteorológiai Szolgálat Nyomdájában, Budapest – Felelős vezető: Máthé Gyuláné – Munkaszám: 92.226. – Szerkesztésért felelős: Dr. Vissy Károly, a Központi Előrejelző Intézet igazgatója

Készíti: a KEI Rövidtávú Előrejelző Osztálya – Szakmai felelős: Németh Lajos osztályvezető – Megjelenik naponként
Megrendelhető: 1024 Budapest, II., Kitaibel Pál utca 1. – Pénzügyi Osztály – Telefon: 353-500
Jelmagyarázat a havi mellékletben

IDŐJÁRÁSI NAPIJELENTÉS

ЕЖЕДНЕВНЫЙ МЕТЕОРОЛОГИЧЕСКИЙ БЮЛЛЕТЕНЬ • DAILY WEATHER REPORT
BULLETIN QUOTIDIEN DE TEMPS • TÄGLICHER WETTERBERICHT

105. évfolyam 134. szám + Budapest + 1992. május 13. szerda

Az időjárási helyzet és a várható időjárás:

Dél-, Nyugat- és Közép-Európa nagy részének időjárását egy magaslégnyomású öv, ill. a benne kialakult szárító hatású, lassú, leszálló légmozgások alakítják. Hatására sokfelé napos az idő. A kontinens más vidékein változékony az időjárás. A Brit-szigeteken, a Skandináv-félszigeten, továbbá északkeleten gyakran esik az eső, és időnként erős szél fúj. Valószínű, hogy az elkövetkező időszakban a légköri frontok elkerülik a Kárpát-medencét, marad a száraz idő.

Magyarországon kedden a keleti megyékben is csökkent a felhőzet, már csak néhány helyen fordult elő gyenge zápor. A szerda reggelig lehullott csapadék mennyisége 1, 4 mm között ingadozott. Az északnyugati szelet eleinte helyenként még erős széllökések kísérték. Kedden a legmagasabb nappali hőmérséklet nyugaton 15, 21, keleten azonban jobbára 18, 22 fok között volt. Szerda hajnalra pedig zömében 2, 10 fokig hűlt le a levegő. Ma délelőtt országszerte túlnyomóan napos, száraz idő volt. Mérsékelt maradt a légmozgás. A hőmérséklet 11 órakor az országban 16 és 20 fok között váltakozott.

A Balaton vizének hőmérséklete 11 órakor Siófoknál 17 fok volt.

Ma 12 órakor Budapesten 20 fokot mértek, a tengerszintre átszámított légnyomás 1030 hPa, gyengén süllyed.

Várható időjárás csütörtök estig:

Napos idő lesz. Csak időnként növekszik meg a felhőzet, eső nem várható. Néha megélénkül a váltakozó irányú szél.
A legalacsonyabb éjszakai hőmérséklet 4 és 9,
a legmagasabb nappali hőmérséklet csütörtökön 22 és 27 fok között alakul.

Bozóki István s.k.

A hőmérséklet napi középértéke és eltérése a sokévi átlagtól (Budapest belterületén):

1992. május 12.	14,9°C	-0,9°C.

1871 óta ezen a napon Budapesten előfordult:

legmagasabb hőmérséklet	34,0°C (1968)
legalacsonyabb hőmérséklet	0,5°C (1927)

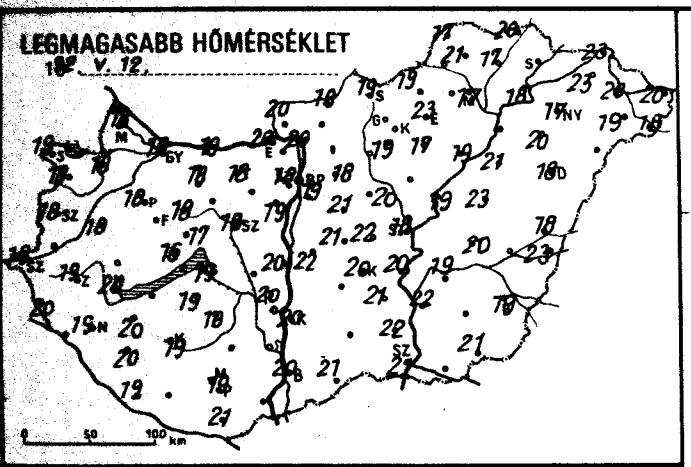
LEGMAGASABB HŐMÉRSÉKLET
192. V. 12.

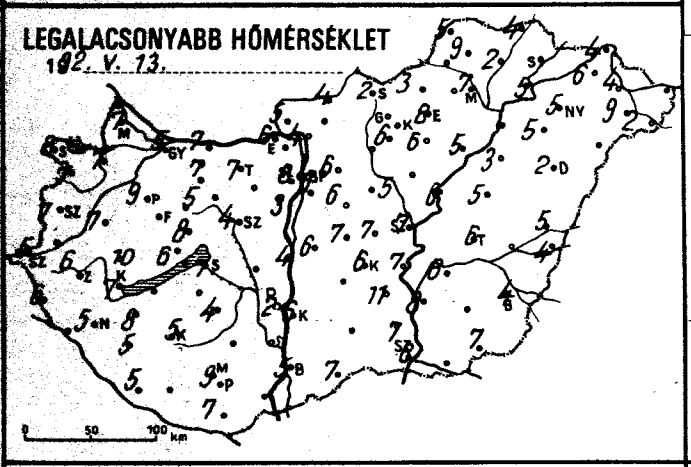
LEGALACSONYABB HŐMÉRSÉKLET
192. V. 13.

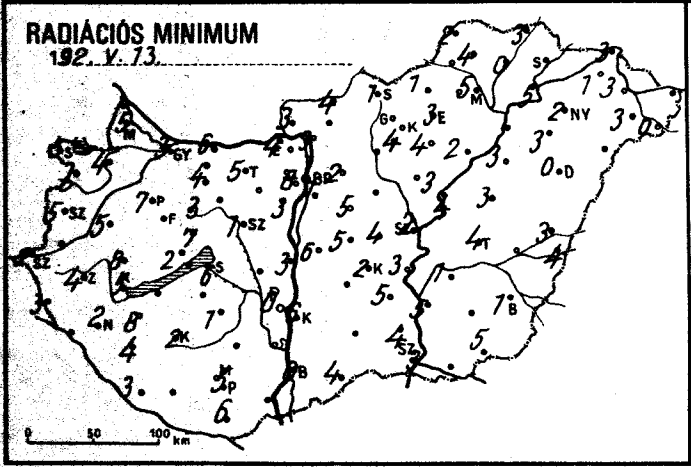
RADIÁCIÓS MINIMUM
192. V. 13.

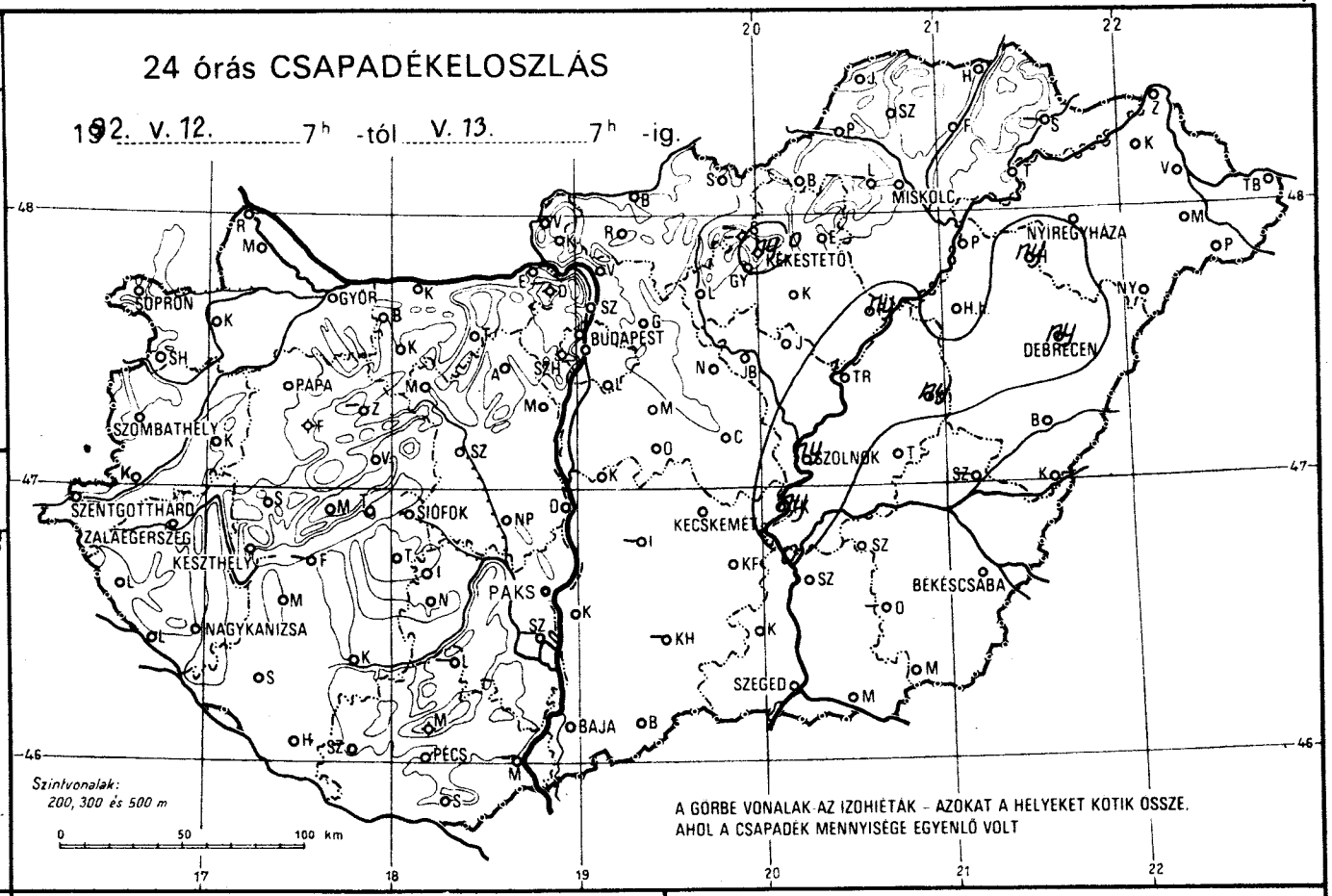
24 órás CSAPADÉKELOSZLÁS
192. V. 12. 7h -tól V. 13. 7h -ig.
SOPRON
GYŐR
BUDAPEST
MISKOLC
NYÍREGYHÁZA
KÉKESTETŐ
DEBRECEN
PAPA
SZOMBATHELY
SZOLNOK
SZENTGOTTHÁRD
ZALAEGERSZEG
KESZTHELY
SIÓFOK
KECSKEMÉT
BÉKÉSCSABA
PAKS
NAGYKANIZSA
SZEGED
BAJA
PÉCS
Szintvonalak:
200, 300 és 500 m
A GÖRBE VONALAK AZ IZOHIÉTÁK - AZOKAT A HELYEKET KÖTIK ÖSSZE, AHOL A CSAPADÉK MENNYISÉGE EGYENLŐ VOLT

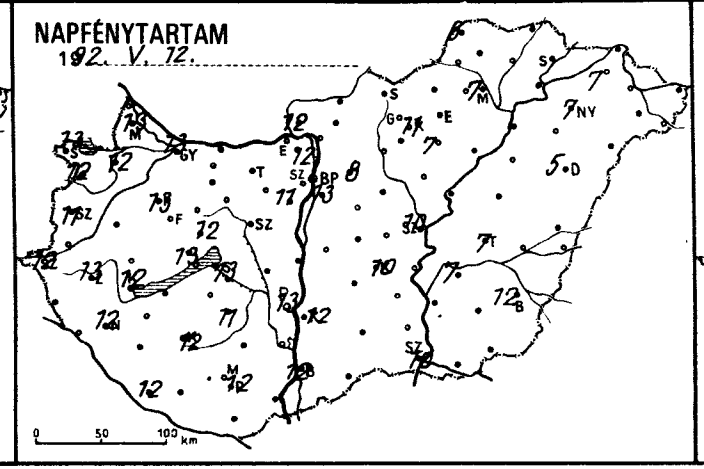
NAPFÉNYTARTAM
192. V. 12.

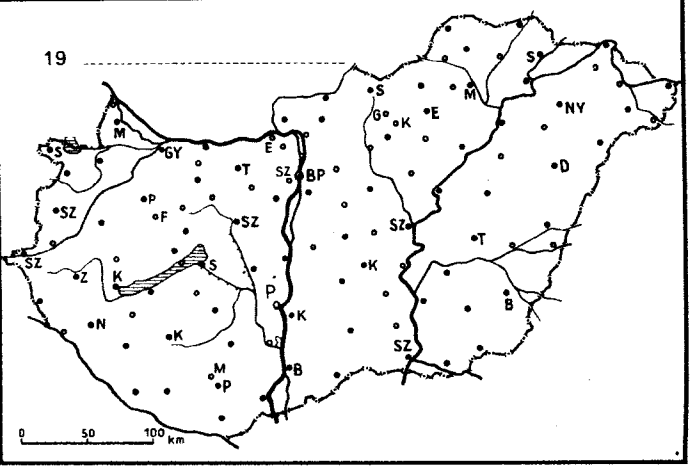
19

1992.V.13. 07 h-ig az utolsó 24 óra adatai						Előző nap napos órái
állomás	csapadék (mm)		max. hőmérséklet	min. hőmérséklet	rad. min.	
Győr	.	∩	18	5	3	13
Kapuvár	.	∩	18	7	4	12
Mosonmagyaróvár	.	∩	18	7	5	13
Rajka						
Sopron	.	∩	19	8	5	13
Sopronhorpács	.	∩	18	7	5	12
Káld	.	∩	18	7	5	
Körmend						
Szentgotthárd	.	∩	19	5	2	12
Szombathely	.	∩	18	7	5	11
Lenti		∩	20	6	3	
Letenye						
Nagykanizsa		∩	19	5	2	12
Zalaegerszeg		∩	19	6	4	13
Farkasgyepű	.		17	5	3	
Keszthely	.	∩	20	7	5	12
Mencshely	.		16	6	2	13
Pápa	.	∩	18	9	7	13
Sümeg	.		19	10	8	
Tihany						
Veszprém			17	8	7	12
Zirc	—		—	—	—	
Fonyód	—		—	—	—	
Homokszt. György		∩	19	5	3	12
Kaposvár		∩	19	5	2	12
Marcali		∩	20	8	8	
Siófok			19	7	6	13
Somogyszob		∩	20	5	4	
Tab						
Bábolna			18	7	4	
Esztergom		∩	20	6	4	
Kisbér						
Komárom		∩	19	7	6	
Tata		=	18	7	5	
Alcsútdoboz						
Dunaújváros			20	4	3	
Martonvásár		∩	19	3	3	
Mór		∩	18	5	3	
Sárbogárd						
Székesfehérvár		∩	18	4	1	
Iregszemcse		=	18	4	1	11
Lengyel	—		—	—	—	
Paks		∩	20	2	0	13
Szekszárd	—		—	—	—	
Árpádtető			17	9	8	
Mohács	—		—	—	—	
Pécs		∩	19	9	5	12
Siklós		∩	21	7	6	
Szigetvár	—		—	—	—	
Budaörs						
Bp. Lőrinc		∩	19	6	1	13
Bp. Met. Int.			18	8	8	12
Bp. Szab. hegy			23	7	5	11
Cegléd		∩	22	7	4	
Dobogókő	. —		—	—	—	
Gödöllő		∩	18	6	2	8
Királyrét						
Monor			21	7	5	
Nagykáta		∩	21	6	5	
Szentendre						

1992.V.13. 07 h-ig az utolsó 24 óra adatai						Előző nap napos órái
állomás	csapadék (mm)		max. hőmérséklet	min. hőmérséklet	rad. min.	
Vác		∩	20	4	3	
Vámosmikola			20	5	3	12
Baja			20	5	0	12
Bácsalmás		∩	21	7	4	
Izsák	—		—	—	—	
Kalocsa			20	6	6	12
Kecskemét		∩	20	6	2	10
Kiskunfélegyháza		∩	21	11	5	
Kiskunhalas	—		—	—	—	
Kunszentmiklós		=	22	6	6	
Tiszakécske	ny	=	22	7	3	
Balassagyarmat		∩	19	4	4	
Romhány						
Salgótarján			19	2	1	
Eger		=	23	8	3	
Galyatető	—		—	—	—	
Gyöngyös		∩	19	6	4	
Kékestető	ny	∇ ∩	11	6	3	11
Kompolt		∩	17	6	4	7
Lőrinci						
Poroszló	ny	∩	19	5	2	
Jászapáti						
Jászberény		∩	20	5	3	
Karcag	4	∩	23	5	3	
Szolnok	ny	∇ ∩	19	7	2	10
Tiszaroff	1	=	19	6	4	
Túrkeve		∇ ∩	20	6	4	7
Kistelek		=	22	7	4	
Makó						
Szeged		∩	21	6	3	10
Szentes		∩	22	8	5	
Borsodnádasd		∩	19	3	1	
Füged			17	2	0	
Hidasnémeti		=	20	4	3	
Jósvafő		∩	17	5	2	6
Lillafüred	—		—	—	—	
Miskolc		⊼ =	17	7	5	7
Putnok						
Sárospatak	—		—	—	—	
Szendrőlád		∩	21	9	4	
Tokaj			18	5	5	
Kisvárda		=	23	6	1	7
Mátészalka		∩	19	9	3	
Nyíregyháza			17	5	2	7
Nyírlugos						
Pátyod		∩	18	2	0	
Tiszabecs		=	20	—	—	
Vásárosnamény		∩	20	4	3	
Záhony		∩	22	4	3	
Berettyóújfalu			18	5	3	
Debrecen	ny	∇	18	2	0	5
Hajdúdorog	ny		20	5	3	
Hortobágy			21	3	3	
Körösszakál		∩	23	4	4	
Polgár						
Békéscsaba		∩	19	4	1	12
Mezőhegyes		∩	21	7	5	
Orosháza	—		—	—	—	
Szarvas		∩	19	6	1	7
Szeghalom	—		—	—	—	

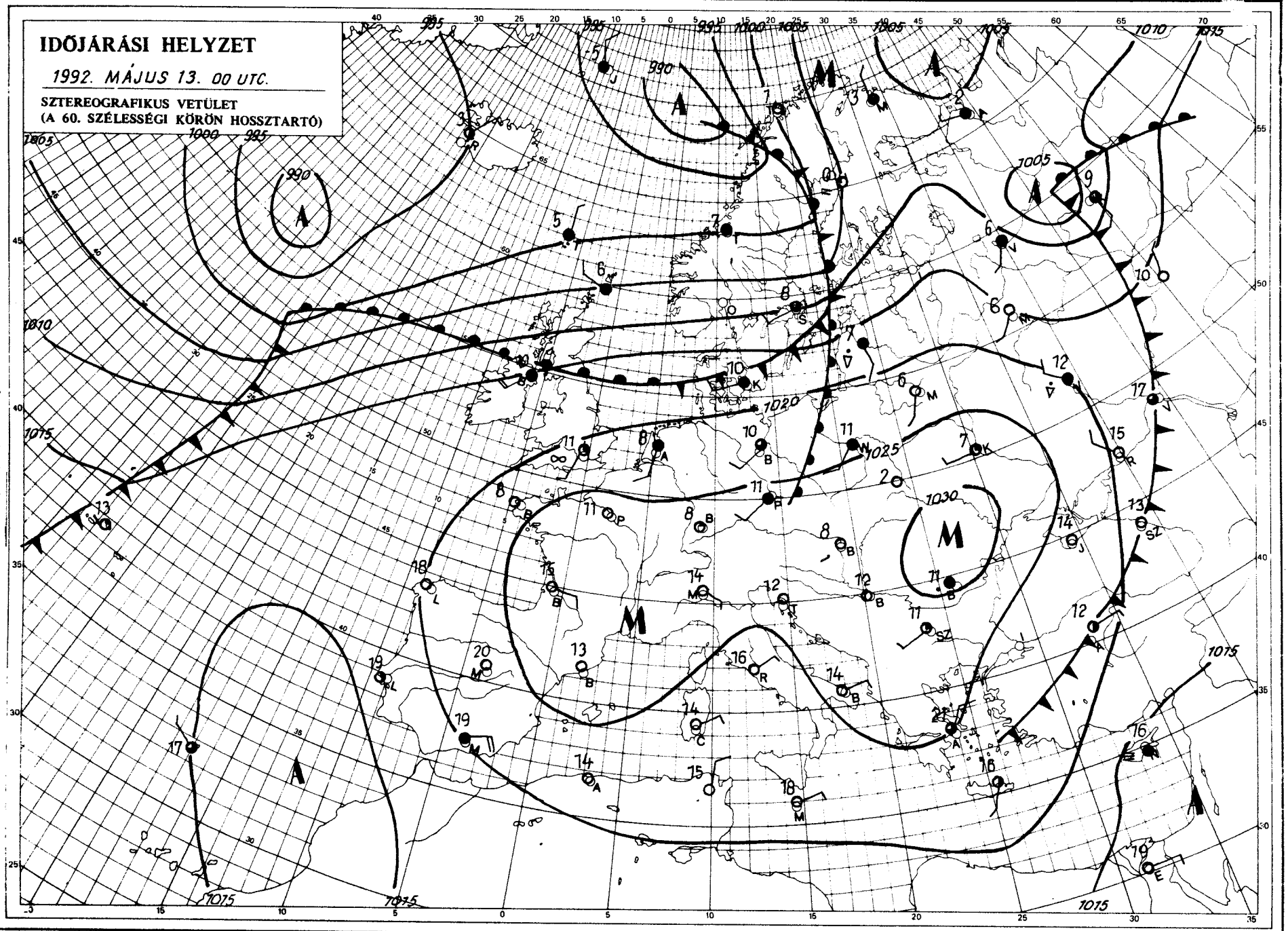

KIADJA: ORSZÁGOS METEOROLÓGIAI SZOLGÁLAT
Kiadásért felel: Dr. Meisich Iván, az Országos Meteorológiai Szolgálat elnöke — Készült: az Országos Meteorológiai Szolgálat Nyomdájában, Budapest — Felelős vezető: Mátyné Gyulánné — Munkaszám: 92 227 — Szerkesztésért felel: Dr. Vissy Károly a Központi Előrejelző Intézet igazgatója

Készíti: a KEI Rövidtávú Előrejelző Osztálya — Szakmai felelős: Németh Lajos osztályvezető — Megjelenik naponként
Megrendelhető: 1024 Budapest, II., Kitaibel Pál utca 1. — Pénzügyi Osztály — Telefon: 353-500
Jelmagyarázat a havi melléklettben

IDŐJÁRÁSI NAPIJELENTÉS

ЕЖЕДНЕВНЫЙ МЕТЕОРОЛОГИЧЕСКИЙ БЮЛЛЕТЕНЬ • DAILY WEATHER REPORT
BULLETIN QUOTIDIEN DE TEMPS • TÄGLICHER WETTERBERICHT

105. évfolyam 135. szám + Budapest + 1992. május 14. csütörtök

Az időjárási helyzet és a várható időjárás:

Skandináviától Olaszországig szárazföldünk időjárását egy nagy kiterjedésű anticiklon határozza meg, csendes, derült, száraz időt okozva. Kontinensünk nyugati partvidékét egy Izlandtól Gibraltárig hosszan elnyúló időjárási front érte el, elszórtan eső, zápor kíséretében. A Kelet-európai-síkság fölött egy dél felé mozgó ciklonális örvény hatására esik többfelé az eső. Kontinensünk délnyugati részén már nyáriasan meleg az idő, sokfelé 25 fok fölé emelkedik a hőmérséklet, az 55. szélességi körtől északra viszont napközben is 10 fok alatt marad a hőmérséklet.

Hazánkban szerdán kevés volt a felhő, sok a napsütés. Csapadék sehol sem hullott. A hőmérséklet csúcsértéke általában 22, 25 fok között váltakozott. Csütörtök hajnalra többnyire 7, 12 fok közé hűlt le a levegő. Ma délelőtt derült, száraz idő volt az országban, általában gyenge volt a légmozgás. A hőmérséklet 11 órakor 19 és 24 fok között váltakozott.

A Balaton vizének hőmérséklete Siófoknál 11 órakor 19 fok volt.

Ma 12 órakor Budapesten a hőmérséklet 23 fok volt, a tengerszintre átszámított légnyomás 1029 hPa, alig változik.

Várható időjárás péntek estig:

Folytatódik a túlnyomóan derült, száraz idő.
A keleti szél holnap megélénkül.
A legalacsonyabb éjszakai hőmérséklet 7, 12 fok között várható. A legmagasabb nappali hőmérséklet pénteken 25 fok körül alakul.

Távolabbi kilátások szombattól – keddig:

Eleinte folytatódik a derült, száraz idő, majd a jövő hét elején az időnként erősen megnövekvő felhőzetből szórványosan kialakulhatnak záporok, de számottevő csapadék továbbra sem valószínű.
A legalacsonyabb éjszakai hőmérséklet általában 5 - 10 fok között alakul.
A legmagasabb nappali hőmérséklet eleinte 22 - 27, majd 20 - 25 fok között várható.
Jelentős mennyiségű (legalább napi 5 mm) csapadék nem valószínű.

Varga László s. k.

A hőmérséklet napi középértéke és eltérése a sokévi átlagtól (Budapest belterületén):

1992. május 13.	16,4°C	+0,5°C

1871 óta ezen a napon Budapesten előfordult

legmagasabb hőmérséklet:	31,8°C (1945)
legalacsonyabb hőmérséklet:	1,0°C (1885)

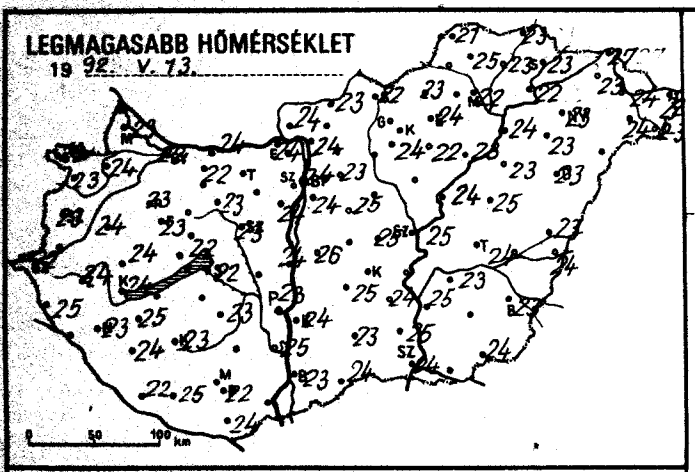
LEGMAGASABB HŐMÉRSÉKLET
1992. V. 13.

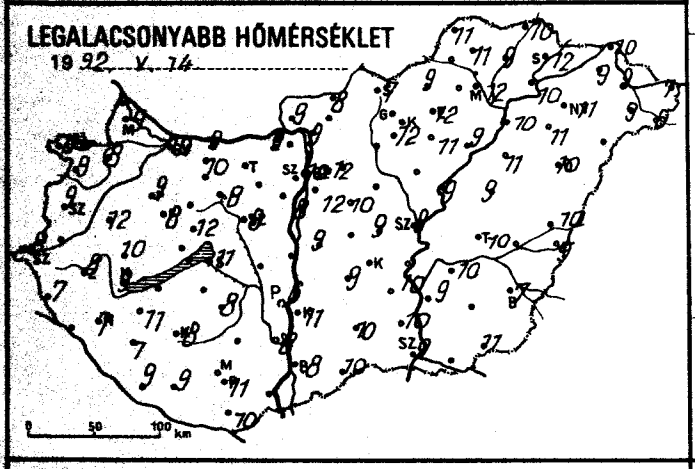
LEGALACSONYABB HŐMÉRSÉKLET
1992. V. 14.

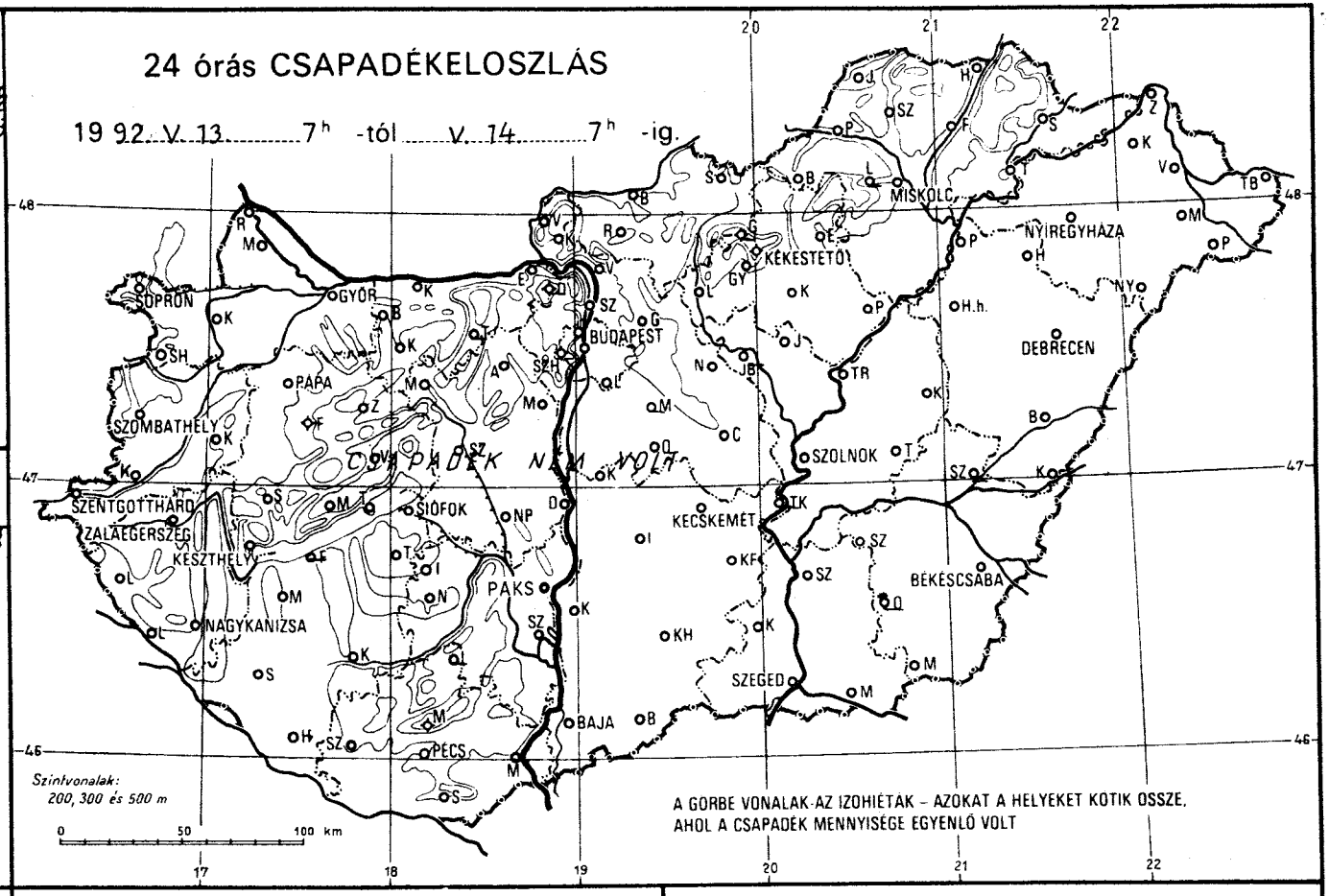
24 órás CSAPADÉKELOSZLÁS
1992. V. 13. 7h -tól V. 14. 7h -ig.
CSAPADÉK NEM VOLT
SOPRON
GYŐR
BUDAPEST
MISKOLC
NYÍREGYHÁZA
KÉKESTETŐ
DEBRECEN
PAPA
SZOMBATHELY
SZENTGOTTHÁRD
ZALAEGERSZEG
KESZTHELY
SIÓFOK
PAKS
NAGYKANIZSA
KECSKEMÉT
SZOLNOK
BÉKÉSCSABA
SZEGED
BAJA
PÉCS
Szintvonalak:
200, 300 és 500 m
A GÖRBE VONALAK AZ IZOHIÉTÁK – AZOKAT A HELYEKET KÖTIK ÖSSZE, AHOL A CSAPADÉK MENNYISÉGE EGYENLŐ VOLT

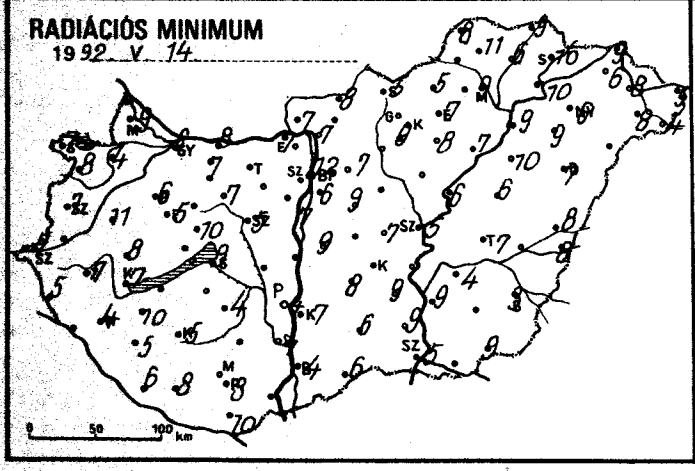
RADIÁCIÓS MINIMUM
1992. V. 14.

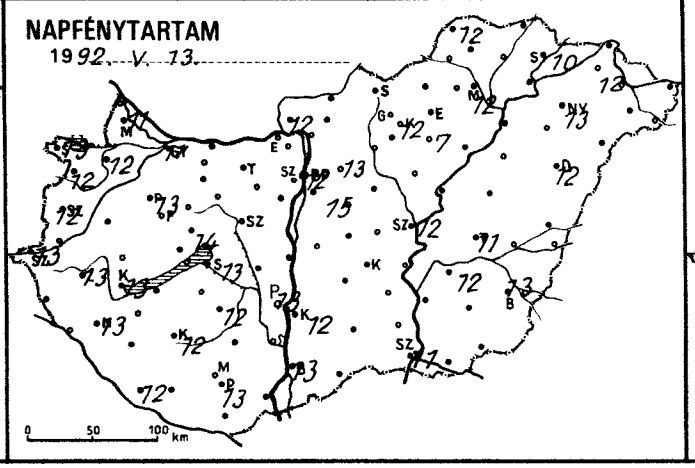
NAPFÉNYTARTAM
1992. V. 13.

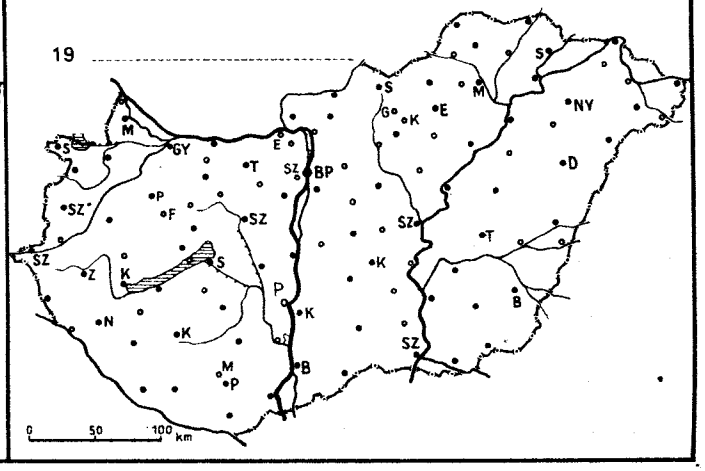
19

19 92.V.14 07 h-ig az utolsó 24 óra adatai						Előző nap napos órái
állomás	csapadék (mm)		max. hőmérséklet	min. hőmérséklet	rad. min.	
Győr	·	⊸	22	10	6	11
Kapuvár	·	⊸	24	8	4	12
Mosonmagyaróvár	·	⊸	23	9	6	11
Rajka						
Sopron	·	⊸	23	11	7	13
Sopronhorpács	·	⊸	23	9	8	12
Káld	·	⊸	24	12	11	
Körmend						
Szentgotthárd	·	⊸	22	8	5	13
Szombathely	·	⊸	23	9	7	12
Lenti	·	⊸	25	7	5	
Letenye						
Nagykanizsa	·	⊸	23	7	4	13
Zalaegerszeg	·	⊸	24	8	7	13
Farkasgyepű	·	⊸	22	8	5	
Keszthely	·	⊸	24	9	7	13
Mencshely	·	⊸	23	9	4	13
Pápa	·	⊸	23	9	6	13
Sümeg	·		24	10	8	
Tihany						
Veszprém	·		22	12	10	14
Zirc	·	⊸	21	7	4	
Fonyód	—		—	—	—	
Homokszt. György	·	⊸	22	9	6	12
Kaposvár	·	⊸	23	8	5	12
Marcali	·	⊸	25	11	10	
Siófok	·		22	11	9	13
Somogyszob	·	⊸	24	7	5	
Tab						
Bábolna	·	⊸	22	10	7	
Esztergom	·	⊸	24	9	7	
Kisbér						
Komárom	·	⊸	24	9	8	
Tata	—		—	—	—	
Alcsútdoboz						
Dunaújváros	·		24	8	7	
Martonvásár	·	⊸	24	—	—	
Mór	·	⊸	23	8	7	
Sárbogárd						
Székesfehérvár	·	⊸	23	8	5	
Iregszemcse	·	⊸	23	8	4	12
Lengyel	—		—	—	—	
Paks	·	⊸	23	6	4	13
Szekszárd	·	⊸	25	8	7	
Árpádtető	·		21	12	10	
Mohács	—		—	—	—	
Pécs	·	⊸	22	11	8	13
Siklós	·	⊸	24	10	10	
Szigetvár	·	⊸	25	9	8	
Budaörs						
Bp. Lőrinc	·		24	12	6	13
Bp. Met. Int.	·		24	12	12	12
Bp. Szab. hegy	·		17	12	6	
Cegléd	·	⊸	25	9	7	
Dobogókő	—		—	—	—	
Gödöllő	·		23	12	7	13
Királyrét						
Monor	—		—	—	—	
Nagykáta	·		25	10	9	
Szentendre						

19 92.V.14 07 h-ig az utolsó 24 óra adatai						Előző nap napos órái
állomás	csapadék (mm)		max. hőmérséklet	min. hőmérséklet	rad. min.	
Vác	·	⊸	24	9	7	
Vámosmikola	·		24	9	7	12
Baja	·	⊸	23	8	4	13
Bácsalmás	·	⊸	24	10	6	
Izsák	·	⊸	25	9	8	
Kalocsa	·		24	11	7	12
Kecskemét	·	⊸	23	10	5	12
Kiskunfélegyháza	·		24	10	9	
Kiskunhalas	·		23	10	6	
Kunszentmiklós	·		26	9	9	
Tiszakécske	—		—	—	—	
Balassagyarmat	·	⊸	23	8	8	
Romhány						
Salgótarján	·	⊸	22	7	5	
Eger	·	=	24	12	7	
Galyatető	—		—	—	—	
Gyöngyös	·		24	12	9	
Kékestető	·	⊸	16	10	6	12
Kompolt	·	⊸	22	11	8	7
Lőrinci						
Poroszló	·		23	9	7	
Jászapáti						
Jászberény	—		—	—	—	
Karcag	·	⊸	25	9	6	
Szolnok	·	⊸	25	9	5	12
Tiszaroff	·	=	24	9	6	
Túrkeve	·		24	10	7	11
Kistelek	·	=	25	10	9	
Makó						
Szeged	·	⊸	24	9	5	11
Szentes	·		25	9	9	
Borsodnádasd	·	⊸	23	9	5	
Fügöd	·		23	9	6	
Hidasnémeti	·	=	23	10	9	
Jósvafő	·	⊸	21	11	8	12
Lillafüred	—		—	—	—	
Miskolc	·	=	22	12	9	12
Putnok						
Sárospatak	·		23	12	10	10
Szendrőlád	·	⊸	25	11	11	
Tokaj	·		22	10	10	
Kisvárda	·	=	23	9	6	12
Mátészalka	·	⊸	24	9	8	
Nyíregyháza	·		23	11	6	13
Nyírlugos						
Pátyod	·	⊸	23	6	4	
Tiszabecs	·	=	22	7	5	
Vásárosnamény	·	⊸	24	9	8	
Záhony	·	⊸	27	10	9	
Berettyóújfalu	·		23	10	8	
Debrecen	·		23	10	7	12
Hajdúdorog	·		23	11	9	
Hortobágy	·		23	11	10	
Körösszakál	·	⊸	24	9	8	
Polgár	·	=	24	10	9	
Békéscsaba	·	⊸	23	7	3	13
Mezőhegyes	·	⊸	24	11	9	
Orosháza	—		—	—	—	
Szarvas	·	⊸	23	10	4	12
Szeghalom	—		—	—	—	

IDŐJÁRÁSI HELYZET

1992. MÁJUS 14. 00 UTC.

SZTEREOGRAFIKUS VETÜLET
(A 60. SZÉLESSÉGI KÖRÖN HOSSZTARTÓ)

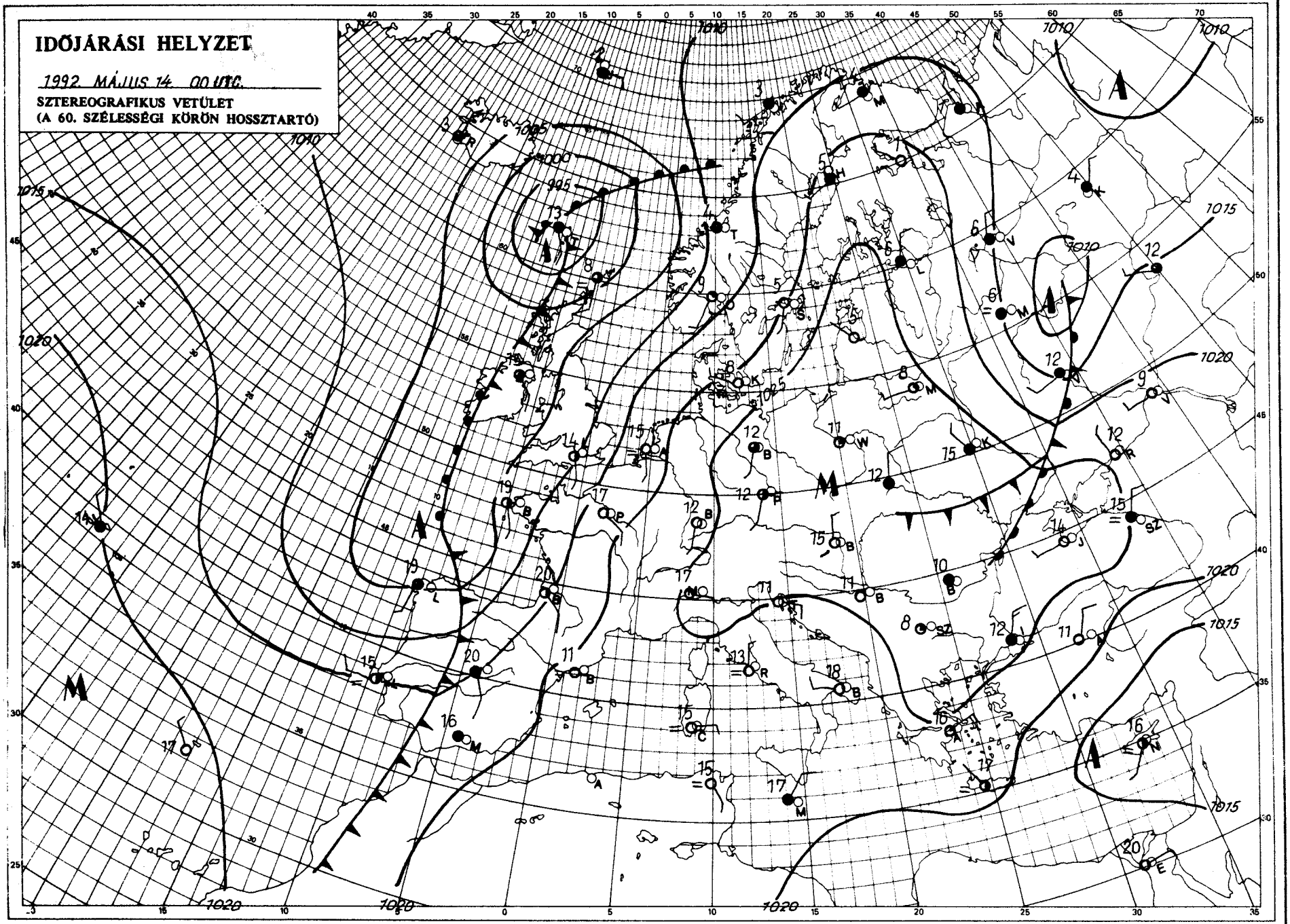

KIADJA: ORSZÁGOS METEOROLÓGIAI SZOLGÁLAT
Kiadásért felel: Dr. Mersich Iván, az Országos Meteorológiai Szolgálat elnöke – Készült: az Országos Meteorológiai Szolgálat Nyomdájában, Budapest – Felelős vezető: Máthé Gyuláné – Munkaszám: 92.228. Szerkesztésért felel: Dr. Vissy Károly a Központi Előrejelző Intézet igazgatója
Készíti: a KEI Rövidtávú Előrejelző Osztálya – Szakmai felelős: Németh Lajos osztályvezető – Megjelenik naponként
Megrendelhető: 1024 Budapest, II., Kitaibel Pál utca 1. – Pénzügyi Osztály – Telefon: 353-500
Jelmagyarázat a havi melléklatban

IDŐJÁRÁSI NAPIJELENTÉS

ЕЖЕДНЕВНЫЙ МЕТЕОРОЛОГИЧЕСКИЙ БЮЛЛЕТЕНЬ • DAILY WEATHER REPORT
BULLETIN QUOTIDIEN DE TEMPS • TÄGLICHER WETTERBERICHT

105. évfolyam 136. szám + Budapest + 1992. május 15. péntek

Az időjárási helyzet és a várható időjárás:

Kontinensünk nagy részének időjárását a leszálló, szárító hatású légmozgások alakítják. Csupán a Balkán-félszigetről jelentettek az erősebb felhősödésből kiterjedt esőzéseket. Szórványos záporokról érkezik jelentés a Kelet-európai-síkság területéről, valamint Nyugat-Európa térségéből. A Kárpát-medence térsége fölé az eddiginél pár fokkal hűvösebb, de száraz levegő érkezik, ezért hazánkban mérséklődik a meleg.

Hazánkban csütörtökön délelőtt napos idő volt, délután sokfelé megnövekedett a gomolyfelhőzet, de esőt sehonnan sem jelentettek. A hőmérséklet csúcsértéke a sokévi átlag felett, 23, 28 fok között alakult. Ma hajnalra 8, 15 fokig hűlt le a levegő. Délelőtt az országban változóan felhős volt az ég, sokfelé megélénkült a keleti, északkeleti szél. A hőmérséklet 11 órára 19, 22 fokig emelkedett.

A Balaton vizének hőmérséklete Siófoknál 11 órakor 18 fok volt.

Ma 12 órakor Budapesten a hőmérséklet 22 fok volt, a tengerszintre átszámított légnyomás 1029 hPa, alig változik.

Várható időjárás szombat estig:

Túlnyomóan napos, száraz idő lesz, az időnkénti felhősödésből eső nem várható.
A keleti, északkeleti szél gyakran élénk, ma még időnként erős lesz.
A hőmérséklet hajnalban 4, 9, szombaton kora délután 20, 25 fok között lesz.

Pálóczi Györgyi s. k

A hőmérséklet napi középértéke és eltérése a sokévi átlagtól (Budapest belterületén):

1992. május 14.	19,0°C	+2,7°C

1871 óta ezen a napon Budapesten előfordult

legmagasabb hőmérséklet:	32,0°C (1969)
legalacsonyabb hőmérséklet:	2,3°C (1927)

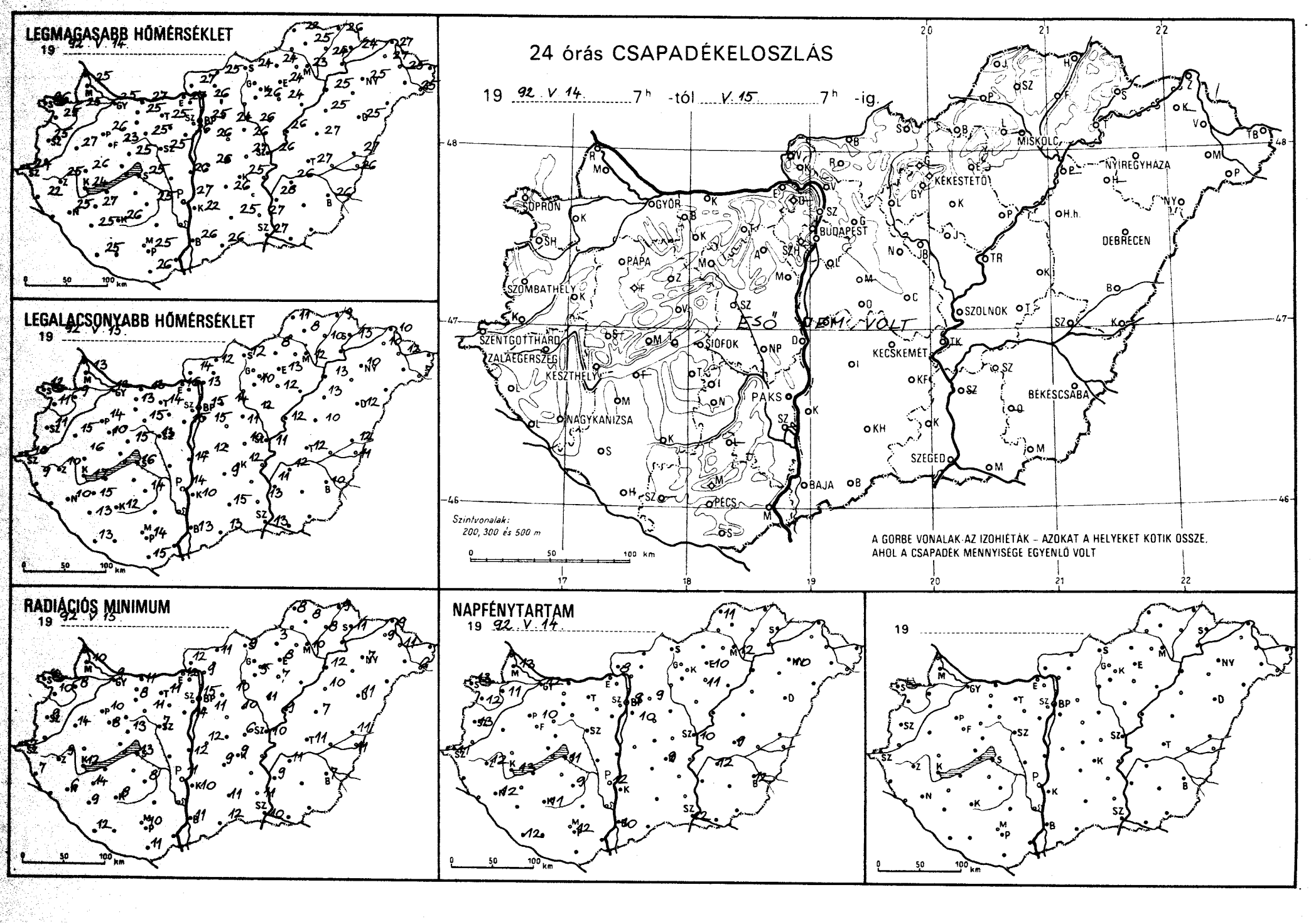
LEGMAGASABB HŐMÉRSÉKLET
19 92. V. 14.
LEGALACSONYABB HŐMÉRSÉKLET
19 92. V. 15.
RADIÁCIÓS MINIMUM
19 92. V. 15.
NAPFÉNYTARTAM
19 92. V. 14.
19
24 órás CSAPADÉKELOSZLÁS
19 92. V. 14. 7h -tól V. 15. 7h -ig.
SOPRON
GYŐR
BUDAPEST
MISKOLC
NYÍREGYHÁZA
KÉKESTETŐ
DEBRECEN
PÁPA
SZOMBATHELY
SZENTGOTTHÁRD
ZALAEGERSZEG
KESZTHELY
SIÓFOK
PAKS
NAGYKANIZSA
KECSKEMÉT
SZOLNOK
BÉKÉSCSABA
SZEGED
BAJA
PÉCS
ESŐ NEM VOLT
Szintvonalak: 200, 300 és 500 m
A GÖRBE VONALAK AZ IZOHIÉTÁK – AZOKAT A HELYEKET KÖTIK ÖSSZE, AHOL A CSAPADÉK MENNYISÉGE EGYENLŐ VOLT

19 92.V.15 07 h-ig az utolsó 24 óra adatai						Előző nap napos órái
állomás	csapadék (mm)		max. hőmérséklet	min. hőmérséklet	rad. min.	
Győr	.	⚲	25	12	9	12
Kapuvár	.	⚲	25	9	8	11
Mosonmagyaróvár	.	⚲	25	13	10	13
Rajka						
Sopron	.	⚲	26	12	9	13
Sopronhorpács	.	⚲	25	11	10	12
Káld	.	⚲	27	15	14	
Körmend						
Szentgotthárd	.	⚲	24	10	7	11
Szombathely	.	⚲	25	11	9	13
Lenti	.	⚲	22	9	7	
Letenye						
Nagykanizsa	.	⚲	25	10	6	12
Zalaegerszeg	.	⚲	25	10	9	12
Farkasgyepű	.	⚲	23	10	8	
Keszthely	.	⚲	24	17	12	13
Mencshely	.		24	15	8	7
Pápa	.		26	14	10	10
Sümeg	.		26	16	15	
Tihany						
Veszprém	.		25	15	13	10
Zirc	.	⚲	23	12	9	
Fonyód	—		—	—	—	
Homokszt. György	.		25	13	11	12
Kaposvár	.	⚲	26	12	8	11
Marcali	.	⚲	27	15	14	
Siófok	.		25	16	13	11
Somogyszob	.		25	13	9	
Tab						
Bábolna	.		25	13	8	
Esztergom	.		27	16	12	
Kisbér						
Komárom	.	⚲	27	13	11	
Tata	.	⚲	25	14	11	
Alcsútdoboz						
Dunaújváros	.		26	14	12	
Martonvásár	.		26	15	14	
Mór	.	=	25	15	11	
Sárbogárd	—		—	—	—	
Székesfehérvár	.		25	13	7	
Iregszemcse	.		25	14	8	9
Lengyel	—		—	—	—	
Paks	.		27	14	11	12
Szekszárd	—		—	—	—	
Árpádtető	.		22	15	12	
Mohács	—		—	—	—	
Pécs	.		25	14	10	12
Siklós	.	⚲	26	15	11	
Szigetvár	—		—	—	—	
Budaörs						
Bp. Lőrinc	.		26	15	11	10
Bp. Met. Int.	.		25	15	15	9
Bp. Szab. hegy	.		21	13	13	
Cegléd	.	⚲	27	10	6	
Dobogókő	—		—	—	—	
Gödöllő	.		24	14	10	9
Királyrét						
Monor	—		—	—	—	
Nagykáta	.		26	11	10	
Szentendre						

19 92.V.15 07 h-ig az utolsó 24 óra adatai						Előző nap napos órái
állomás	csapadék (mm)		max. hőmérséklet	min. hőmérséklet	rad. min.	
Vác	.	⚲	26	13	9	
Vámosmikola	.		27	14	12	8
Baja			26	13	11	10
Bácsalmás			26	13	12	
Izsák			26	9	9	
Kalocsa			22	10	10	
Kecskemét	.		25	12	9	9
Kiskunfélegyháza						
Kiskunhalas	.		25	15	11	
Kunszentmiklós	.		26	12	12	
Tiszakécske	—					
Balassagyarmat	.	⚲	25	12	11	
Romhány						
Salgótarján	.		24	12	9	
Eger	.	=	24	13	8	10
Galyatető	—		—	—	—	
Gyöngyös	.		26	10	5	
Kékestető	.		16	7	6	12
Kompolt	.		24	12	7	11
Lőrinci						
Poroszló	.		26	12	9	
Jászapáti						
Jászberény	.		26	12	11	
Karcag	.		27	10	7	
Szolnok	.		26	11	10	10
Tiszaroff	.	=	25	12	10	
Túrkeve	.		27	12	11	9
Kistelek	.	=	27	13	11	
Makó						
Szeged	.	⚲	27	13	10	11
Szentes	.		28	11	9	
Borsodnádasd	.	⚲	24	8	3	
Fügöd	.		24	10	8	
Hidasnémeti	.	=	26	9	9	
Jósvafő	.	⚲	22	11	8	11
Lillafüred	—		—	—		
Miskolc	.		23	12	10	10
Putnok						
Sárospatak	.		24	13	11	11
Szendrőlád	.	⚲	25	8	8	
Tokaj	.		25	13	12	
Kisvárda	—		—	—	—	
Mátészalka	.	⚲	25	12	11	
Nyíregyháza	.		25	10	7	10
Nyírlugos						
Pátyod	.		25	7	6	
Tiszabecs	.	=	26	—	—	
Vásárosnamény	.	⚲	27	10	9	
Záhony	.	⚲	27	10	9	
Berettyóújfalu	.		27	12	11	
Debrecen	.		25	12	11	
Hajdúdorog	—		—	—	—	
Hortobágy	.		25	13	10	
Körösszakál	.		26	11	11	
Polgár	—		—	—	—	
Békéscsaba	.		26	10	7	12
Mezőhegyes	.		28	13	11	
Orosháza	—		—	—	—	
Szarvas	.	⚲	26	12	11	12
Szeghalom	—		—	—	—	

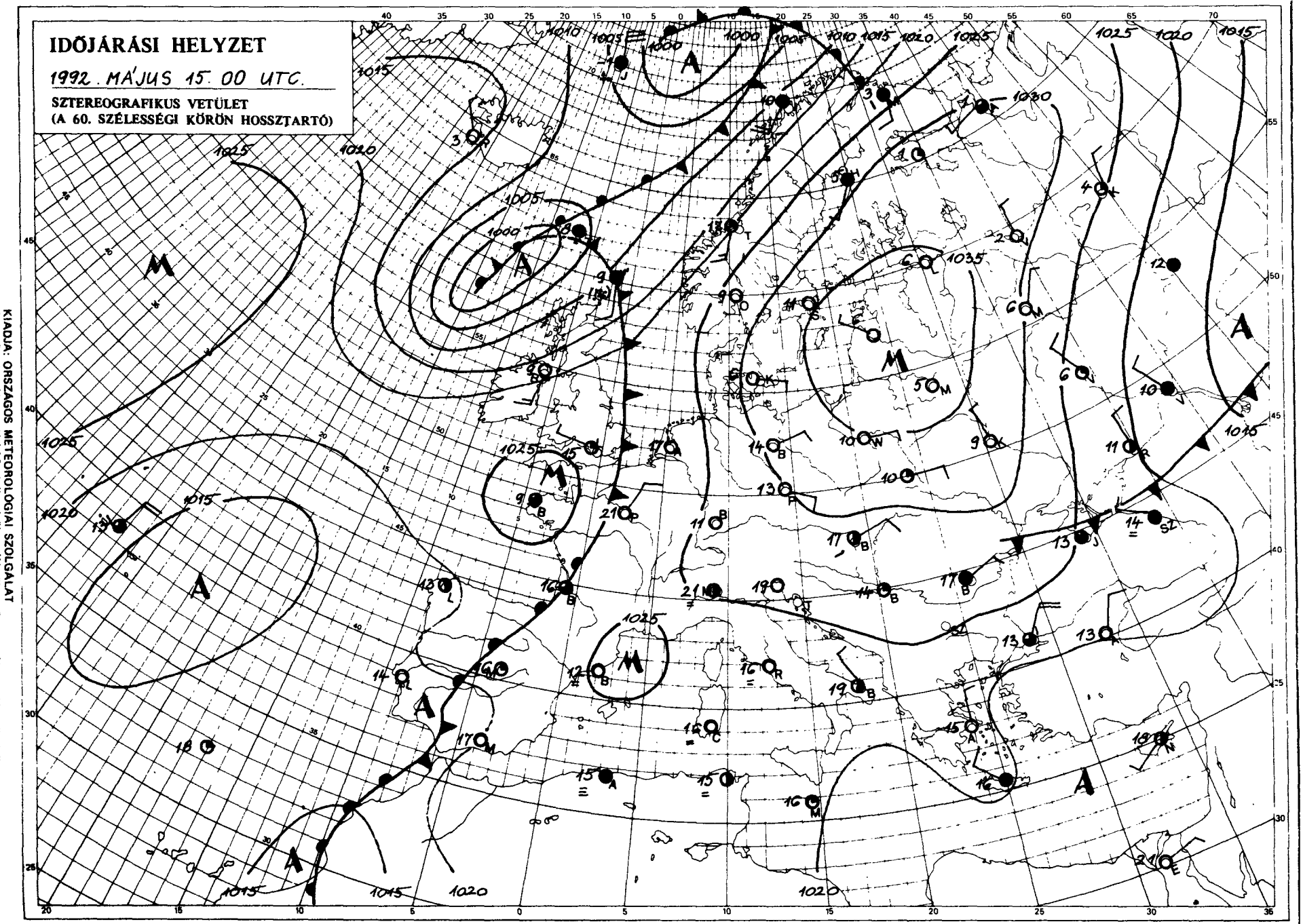

KIADJA: ORSZÁGOS METEOROLÓGIAI SZOLGÁLAT
Kiadásért felel: Dr. Mersich Iván, az Országos Meteorológiai Szolgálat elnöke – Készült: az Országos Meteorológiai Szolgálat Nyomdájában, Budapest – Felelős vezető: Mátthé Gyuláné – Munkaszám: 229. – Szerkesztésért felel: Dr. Visy Károly, a Központi Előrejelző Intézet igazgatója
Készíti: a KEI Rövidtávú Előrejelző Osztálya – Szakmai felelős: Németh Lajos osztályvezető – Megjelenik naponként
Megrendelhető: 1024 Budapest, II., Kitaibel Pál utca 1. – Pénzügyi Osztály – Telefon: 353-500
Jelmagyarázat a havi mellékletben

IDŐJÁRÁSI NAPIJELENTÉS

ЕЖЕДНЕВНЫЙ МЕТЕОРОЛОГИЧЕСКИЙ БЮЛЛЕТЕНЬ · DAILY WEATHER REPORT
BULLETIN QUOTIDIEN DE TEMPS · TÄGLICHER WETTERBERICHT

105. évfolyam 137. szám + Budapest + 1992. május 16. szombat

Az időjárási helyzet és a várható időjárás:

Európa északi vidékein időjárási frontok haladnak, ezért arrafelé gyakran, erősen felhős az ég, erős a szél, és mindenütt 15 fok alatt marad a hőmérséklet csúcsértéke. A Balkán-félszigeten is változékony még az időjárás, kissé melegebbek azonban a nappalok. Másutt a szárazföldön sok a napsütés, száraz az idő. Napközben mindenütt 25 fok fölé melegszik a levegő, sőt néhol 30 foknál is melegebb van. A Kárpát-medencébe a következő néhány napban valamivel hűvösebb levegő érkezik. Szeles lesz ezért az idő, és valamelyest gyengül a nappali felmelegedés.

Pénteken hazánkban derült, száraz idő volt. A 9, 13 órás napsütés hatására délutánra 23, 28 fokra melegedett a levegő. Derült maradt az ég a szombatra virradó éjszaka is, a levegő azonban így is csak 6, 14 fokig hűlt le. Délelőtt folytatódott a napos idő, a hőmérséklet 11 órára 17, 21 fokra melegedett.

A Balaton vizének hőmérséklete 11 órakor Siófoknál 18 fok volt.

Ma 12 órakor Budapesten 21 fokot mértek, a tengerszintre átszámított légnyomás 1026 hPa, mérsékelten süllyed.

Várható időjárás vasárnap estig:

Ma (szombaton) folytatódik a derült, száraz idő. Holnap (vasárnap) többször megnövekszik a felhőzet, és elszórtan záporeső is várható. Ma mérsékelt marad, holnap gyakran megerősödik, sőt néhol viharossá is fokozódik az északi, északkeleti szél.

A legalacsonyabb éjszakai hőmérséklet 7 és 12,
a legmagasabb nappali hőmérséklet csütörtökön 20 és 25 fok között várható.

Bártfai Erzsébet s.k.

A hőmérséklet napi középértéke és eltérése a sokévi átlagtól (Budapest belterületén):

1992. május 15.	20,4°C	+3,5°C.

1871 óta ezen a napon Budapesten előfordult:

legmagasabb hőmérséklet	32,6°C (1959)
legalacsonyabb hőmérséklet	3,4°C (1928)

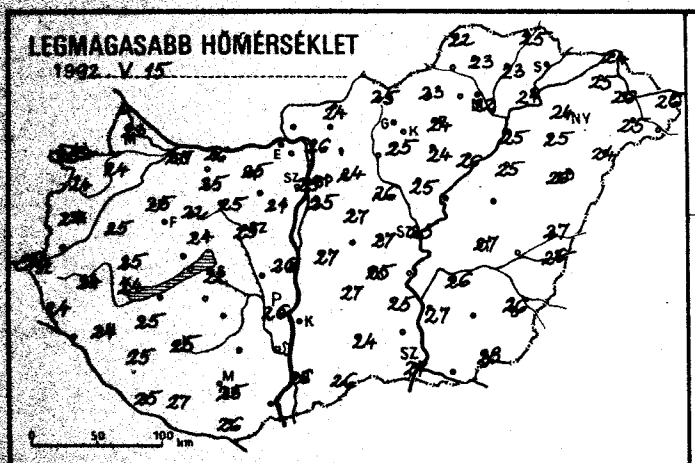
LEGMAGASABB HŐMÉRSÉKLET
1992. V. 15.
0 50 100 km

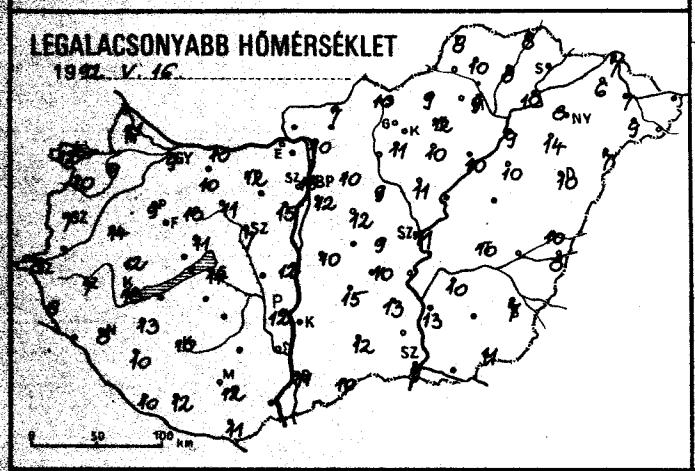
LEGALACSONYABB HŐMÉRSÉKLET
1992. V. 16.
0 50 100 km

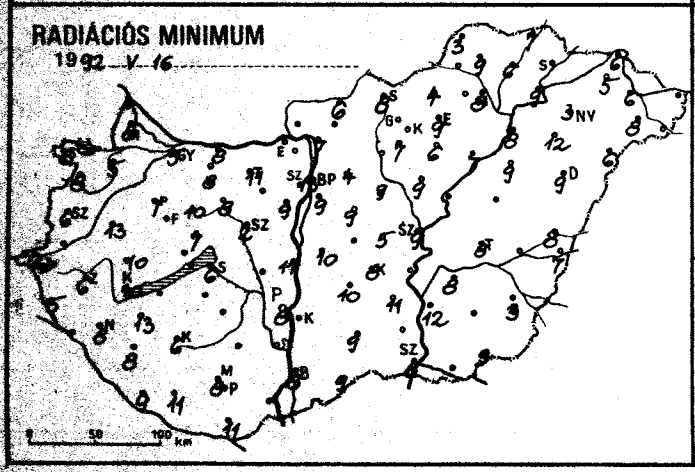
RADIÁCIÓS MINIMUM
1992. V. 16.
0 50 100 km

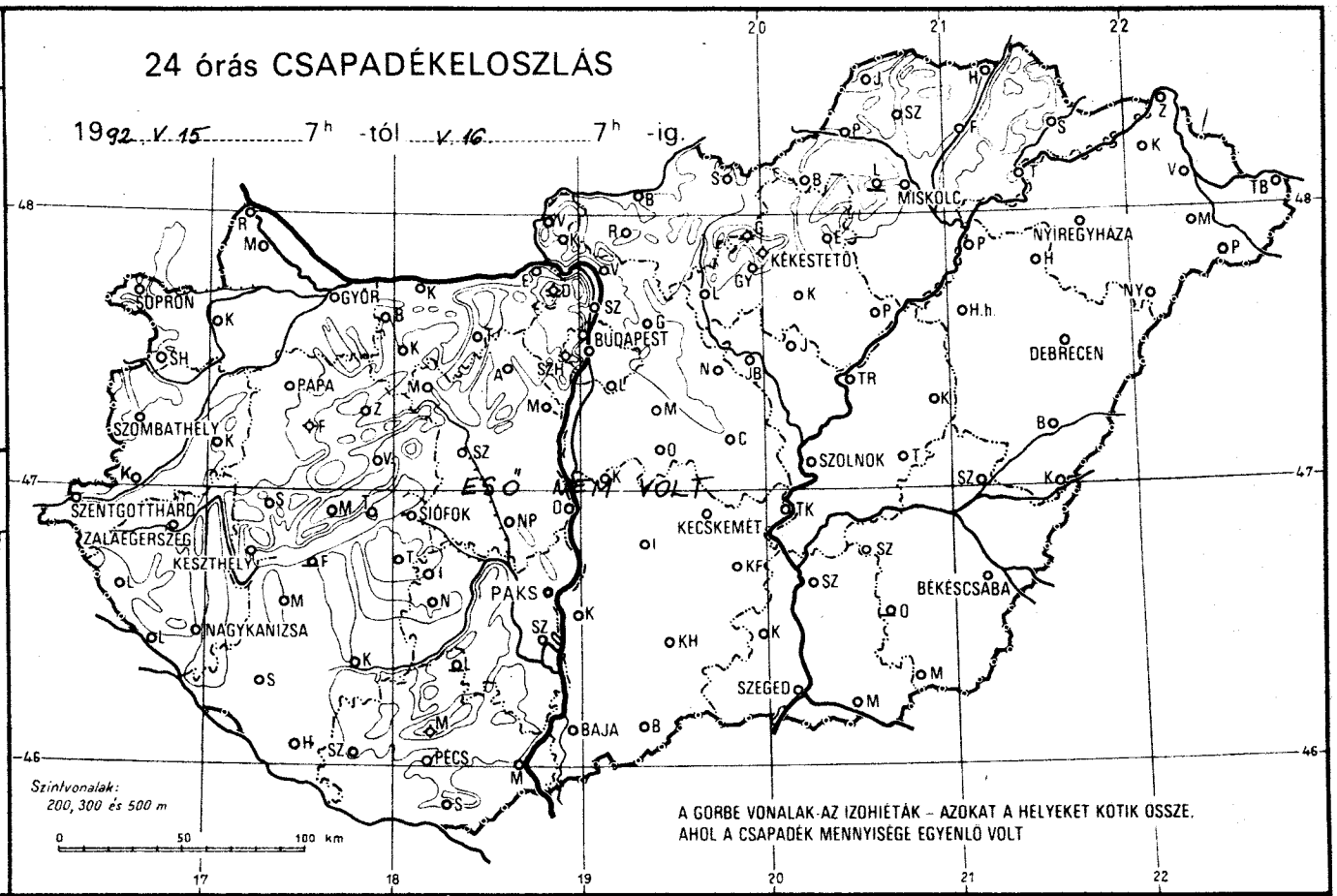
24 órás CSAPADÉKELOSZLÁS
1992. V. 15. 7h -tól V. 16. 7h -ig.
ESŐ NEM VOLT
SOPRON
GYŐR
BUDAPEST
MISKOLC
NYÍREGYHÁZA
KÉKESTETŐ
DEBRECEN
PAPA
SZOMBATHELY
SZENTGOTTHÁRD
ZALAEGERSZEG
KESZTHELY
SIÓFOK
PAKS
NAGYKANIZSA
KECSKEMÉT
SZOLNOK
BÉKÉSCSABA
SZEGED
BAJA
PÉCS
Szintvonalak:
200, 300 és 500 m
0 50 100 km
A GÖRBE VONALAK AZ IZOHIÉTÁK – AZOKAT A HELYEKET KÖTIK ÖSSZE, AHOL A CSAPADÉK MENNYISÉGE EGYENLŐ VOLT

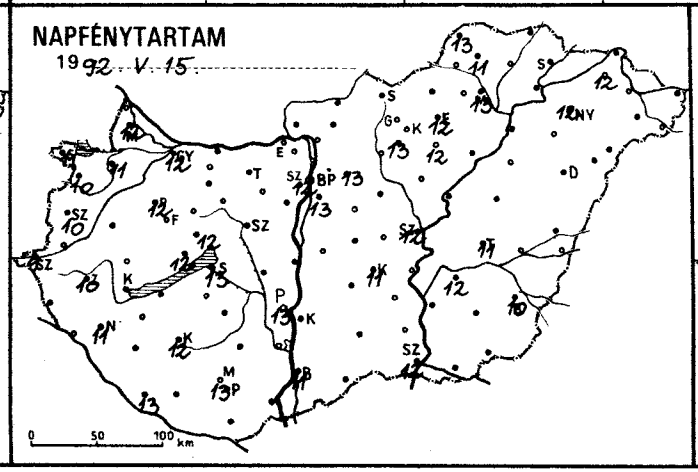
NAPFÉNYTARTAM
1992. V. 15.
0 50 100 km

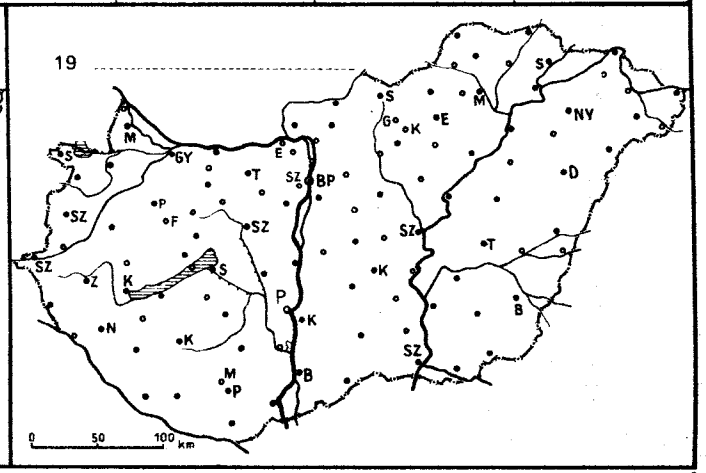
19
0 50 100 km

19 92.V.16 07 h-ig az utolsó 24 óra adatai						Előző nap napos órái	19 92.V.16 07 h-ig az utolsó 24 óra adatai						Előző nap napos órái
állomás	csapadék (mm)		max. hőmérséklet	min. hőmérséklet	rad. min.		állomás	csapadék (mm)		max. hőmérséklet	min. hőmérséklet	rad. min.	
Győr	.	⌐	25	9	5	12	Vác	.		26	10	7	
Kapuvár	.	⌐	24	9	5	11	Vámosmikola	—		—	—	—	
Mosonmagyaróvár	.	⌐	23	11	8	12	Baja	.		26	11	8	11
Rajka							Bácsalmás	.		26	10	9	
Sopron	.	⌐	25	12	8	11	Izsák	.		27	15	10	
Sopronhorpács	.	⌐	24	10	8	10	Kalocsa	—		—	—	—	
Káld	.	⌐	25	14	13		Kecskemét	.		25	10	8	11
Körmend							Kiskunfélegyháza	.		25	13	11	
Szentgotthárd	.	⌐	23	8	6	9	Kiskunhalas	.		24	12	9	
Szombathely	.	⌐	24	7	6	10	Kunszentmiklós	.		27	10	10	
Lenti	.	⌐	24	8	5		Tiszakécske	—		—	—	—	
Letenye							Balassagyarmat	.		24	7	6	
Nagykanizsa	.	⌐	24	8	8	11	Romhány						
Zalaegerszeg	.	⌐	24	7	6	10	Salgótarján	.		25	10	8	
Farkasgyepű	.	⌐	22	8	4		Eger	.	=	24	12	9	12
Keszthely	.		24	13	10		Galyatető	—		—	—	—	
Mencshely	.		24	11	5	12	Gyöngyös	.		25	11	7	
Pápa	.	⌐	25	9	7	12	Kékestető	.		16	6	4	13
Sümeg	.		25	12	10		Kompolt	.		24	10	6	12
Tihany							Lőrinci						
Veszprém	.		24	11	7	12	Poroszló	.		26	10	7	
Zirc	.	⌐	22	13	10		Jászapáti						
Fonyód	—		—	—	—		Jászberény	.		25	11	9	
Homokszt. György	.		25	10	9	13	Karcag						
Kaposvár	.	⌐	25	10	6	12	Szolnok	.		25	11	9	12
Marcali	.	⌐	25	13	13		Tiszaroff						
Siófok	.		22	14	6	13	Túrkeve	.		27	10	8	11
Somogyszob	.	⌐	25	10	8		Kistelek	—		—	—	—	
Tab							Makó						
Bábolna	.	⌐	25	10	5		Szeged	.		27	9	8	12
Esztergom							Szentes	.		27	13	12	
Kisbér							Borsodnádasd	.	⌐	23	9	4	
Komárom	.	⌐	26	10	8		Fügöd	.		23	8	6	
Tata	.	⌐	25	12	11		Hidasnémeti	.	=	25	8	7	
Alcsútdoboz							Jósvafő	.		22	8	3	13
Dunaújváros	.		26	12	11		Lillafüred						
Martonvásár	.		21	15	9		Miskolc	.		22	9	8	13
Mór	.	=	25	11	8		Putnok						
Sárbogárd	—		—	—	—		Sárospatak	—		—	—	—	
Székesfehérvár	.		25	7	2		Szendrőlád	.		23	10	9	11
Iregszemcse	—		—	—	—		Tokaj	.		24	10	9	
Lengyel	—		—	—	—		Kisvárda	.		25	6	5	12
Paks	.		26	12	8	13	Mátészalka	.	⌐	25	9	8	
Szekszárd	.	=	26	12	9		Nyíregyháza	.		24	8	3	12
Árpádtető	.		23	10	9		Nyírlugos						
Mohács							Pátyod	.	⌐	24	7	6	
Pécs	.		25	12	8	13	Tiszabecs	.	⌐	26	—	—	
Siklós	.	⌐	26	11	11		Vásárosnamény	.		26	7	6	
Szigetvár	.	⌐	27	12	11		Záhony	.	⌐	24	7	6	
Budaörs							Berettyóújfalu	.		27	10	8	
Bp. Lőrinc	.		25	12	9	13	Debrecen	.		26	10	9	—
Bp. Met. Int.	.		25	13	13	12	Hajdúdorog	.		25	14	12	
Bp. Szab. hegy							Hortobágy	.		25	10	9	
Cegléd	.	⌐	27	9	5		Körösszakál	.		26	8	7	
Dobogókő	—		—	—	—		Polgár	.		25	9	8	
Gödöllő	.	⌐	24	10	4	13	Békéscsaba	.	⌐	26	7	3	10
Királyrét	—		—	—	—		Mezőhegyes	.	⌐	28	11	9	—
Monor	.		27	12	9		Orosháza	—		—	—	—	
Nagykáta	.		26	9	9		Szarvas	.		26	10	8	12
Szentendre							Szeghalom	—		—	—	—	

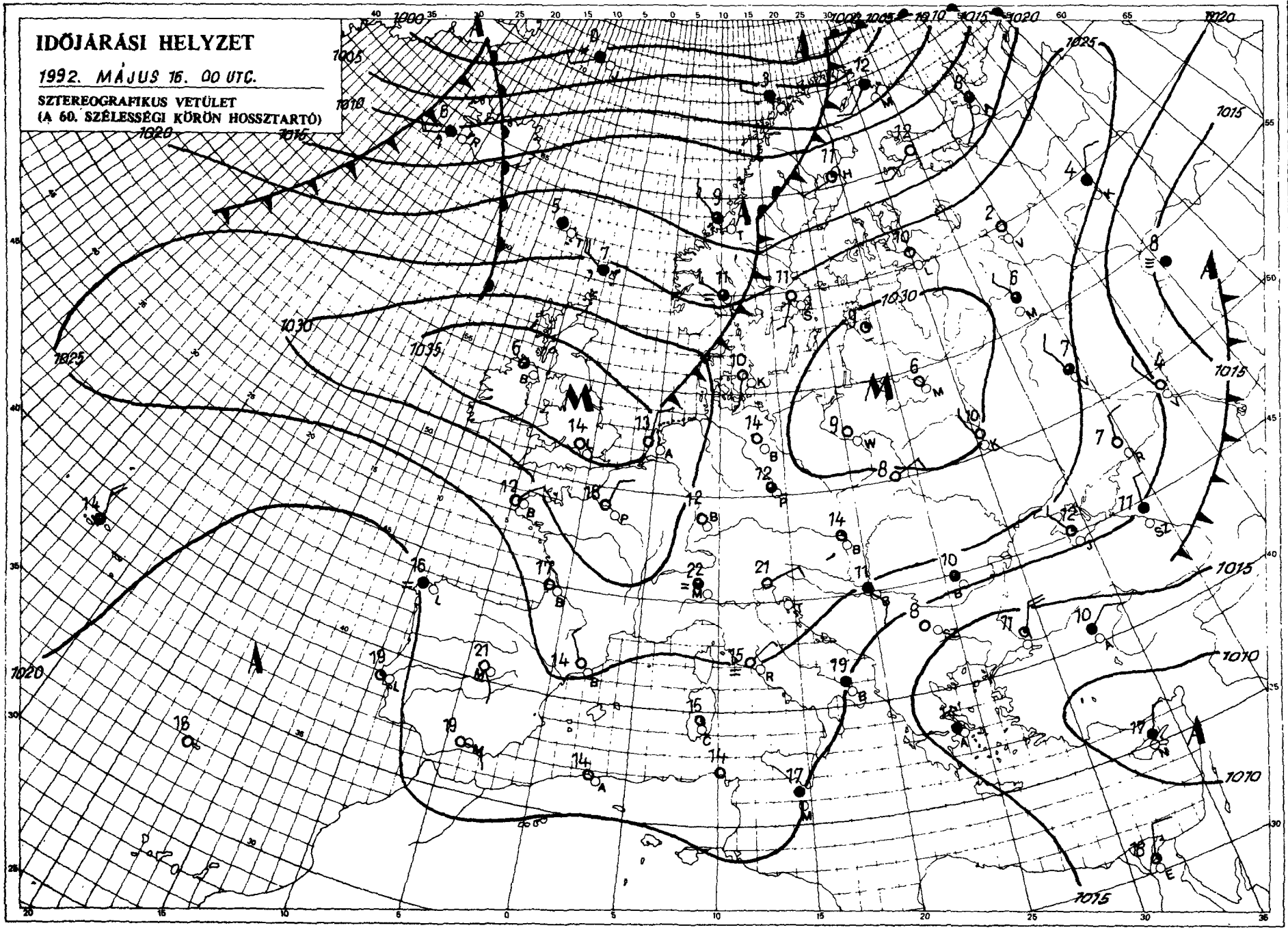

KIADJA: ORSZÁGOS METEOROLÓGIAI SZOLGÁLAT
Kiadásért felel: Dr. Mersich Iván, az Országos Meteorológiai Szolgálat elnöke – Készült: az Országos Meteorológiai Szolgálat Nyomdájában, Budapest – Felelős vezető: Méthé Gyuláné – Munkaszám: a 230. – Szerkesztésért felel: Dr. Vissy Károly, a Központi Előrejelző Intézet igazgatója
Készíti: a KEI Rövidtávú Előrejelző Osztálya – Szakmai felelős: Németh Lajos osztályvezető – Megjelenik naponként
Megrendelhető: 1024 Budapest, II., Kitaibel Pál utca 1. – Pénzügyi Osztály – Telefon: 353-500
Jelmagyarázat a hasi melléklatban

IDŐJÁRÁSI NAPIJELENTÉS

ЕЖЕДНЕВНЫЙ МЕТЕОРОЛОГИЧЕСКИЙ БЮЛЛЕТЕНЬ • DAILY WEATHER REPORT
BULLETIN QUOTIDIEN DE TEMPS • TÄGLICHER WETTERBERICHT

105. évfolyam 138. szám + Budapest + 1992. május 17. vasárnap

Az időjárási helyzet és a várható időjárás:

A Brit-szigetek és Nyugat-, Délnyugat-Európa fölött anticiklon helyezkedik el. Ott sok a napsütés és emiatt igen meleg az idő. A legmagasabb nappali hőmérséklet átlagosan 5, 7 fokkal haladja meg az ilyenkor megszokott értéket. Ugyanakkor kontinensünk északkeleti térsége fölött örvénylő ciklon észak felől egyre hidegebb levegőt szállít Közép-Európa fölé. Ennek nedvességtartalma nem jelentős, így hazánkat elérve, csupán megerősödő szelet, néhány fokos hőmérséklet-csökkenést okoz. A szárazságot enyhítő tartós eső továbbra sem várható.

Hazánkban szombaton jobbára derült idő volt, 11, 14 órán át sütött a Nap. A legmagasabb nappali hőmérséklet 21, 26 fok között alakult. Napközben eső nem hullott, majd hajnalban – kora reggel északnyugaton egy-egy jelentéktelen zápor előfordult. A legalacsonyabb éjszakai hőmérséklet szeszélyes területi eloszlásban 5 és 12 fok között alakult. Ma délelőtt a napos időt csak néhol zavarta meg az erősebb felhősödés és csupán egy-két helyről jelentettek gyenge záport. A hőmérséklet 11 órára 18, 23 fokig emelkedett.

A Balaton vizének hőmérséklete 11 órakor Siófoknál 18 fok volt.

Ma 12 órakor Budapesten 23 fokot mértek, a tengerszintre átszámított légnyomás 1019 hPa, mérsékelten süllyed.

Várható időjárás hétfő estig:

Vasárnap az időnkénti erős felhősödésből elszórtan várható futó zápor, a keleti, délkeleti országrészben egy-két helyen zivatar is lehet. Hétfőn a felhőátvonulások mellett nagyrészt napos idő lesz, már csak a keleti országrészben várható egy-egy zápor. Az északi, északkeleti szél megerősödik, néhol átmenetileg viharossá fokozódik.
A legalacsonyabb éjszakai hőmérséklet 4 és 9,
a legmagasabb nappali hőmérséklet hétfőn 16 és 20 fok között valószínű.

Bartha Péterné s.k.

A hőmérséklet napi középértéke és eltérése a sokévi átlagtól (Budapest belterületén):

1992. május 16.	18,5°C	+1,6°C.

1871 óta ezen a napon Budapesten előfordult:

legmagasabb hőmérséklet	32,7°C (1983)
legalacsonyabb hőmérséklet	2,0°C (1885)

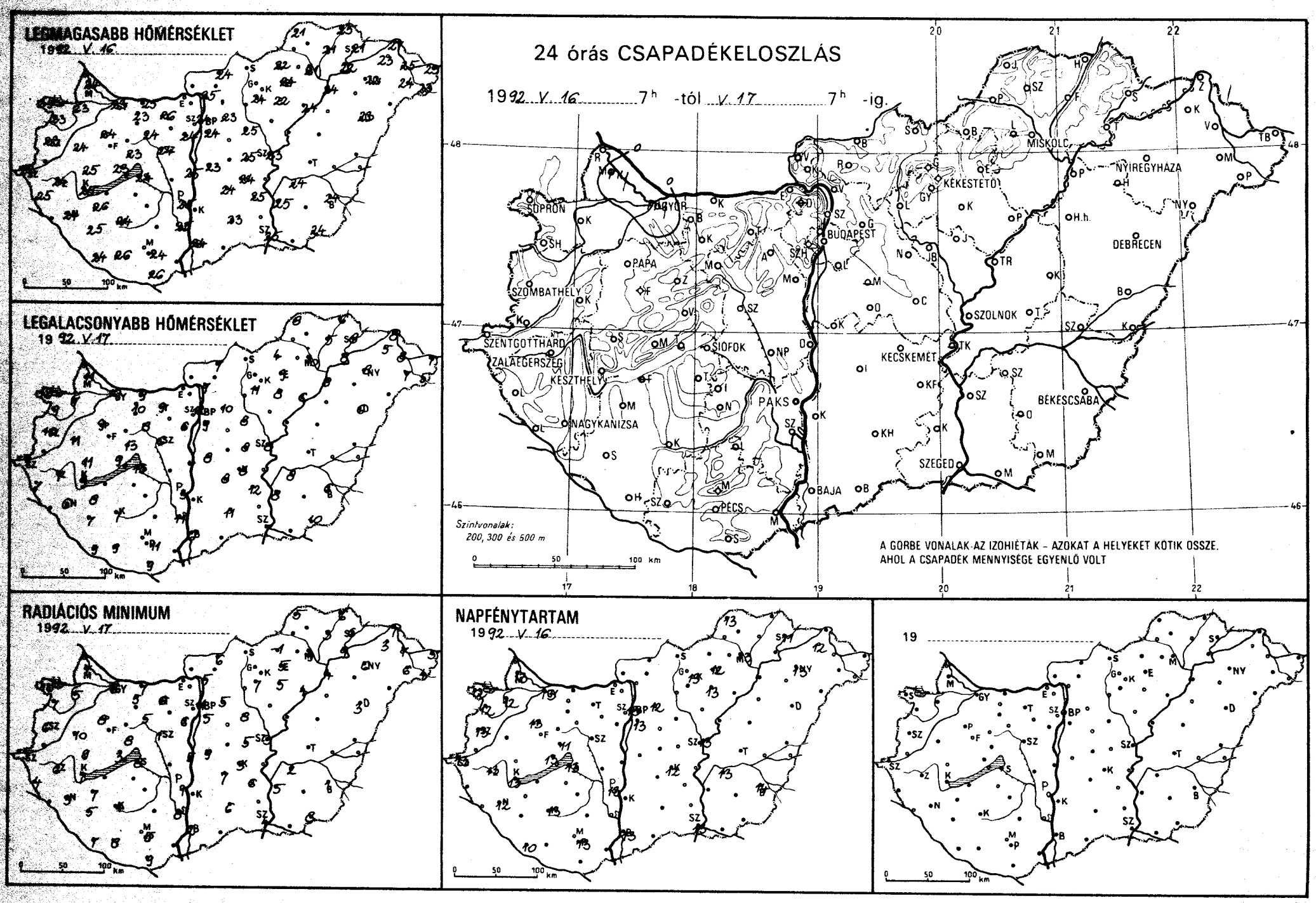
LEGMAGASABB HŐMÉRSÉKLET
1992 V. 16.
LEGALACSONYABB HŐMÉRSÉKLET
1992 V. 17.
RADIÁCIÓS MINIMUM
1992 V. 17.
NAPFÉNYTARTAM
1992 V. 16.
19
24 órás CSAPADÉKELOSZLÁS
1992 V. 16. 7h -tól V. 17. 7h -ig.
SOPRON
GYŐR
PAPA
SZOMBATHELY
SZENTGOTTHÁRD
ZALAEGERSZEG
KESZTHELY
NAGYKANIZSA
SIÓFOK
PÉCS
BUDAPEST
PAKS
BAJA
MISKOLC
KÉKESTETŐ
NYÍREGYHÁZA
DEBRECEN
SZOLNOK
KECSKEMÉT
BÉKÉSCSABA
SZEGED
Szintvonalak:
200, 300 és 500 m
A GÖRBE VONALAK AZ IZOHIÉTÁK – AZOKAT A HELYEKET KÖTIK ÖSSZE,
AHOL A CSAPADÉK MENNYISÉGE EGYENLŐ VOLT

1992.V.17. 07 h-ig az utolsó 24 óra adatai						Előző nap napos órái
állomás	csapadék (mm)		max. hőmérséklet	min. hőmérséklet	rad. min.	
Győr	ny	▽ ⌒	23	10	6	13
Kapuvár	.	⌒	23	7	5	12
Mosonmagyaróvár	ny		24	11	7	13
Rajka						
Sopron	.	⌒	24	12	10	12
Sopronhorpács	.	⌒	23	9	7	12
Káld	.	⌒	24	11	10	
Körmend						
Szentgotthárd	.	⌒	23	9	5	13
Szombathely	.	⌒	23	10	6	13
Lenti	.	⌒	25	7	4	
Letenye						
Nagykanizsa	.	⌒	24	6	3	12
Zalaegerszeg	.	⌒	24	7	6	13
Farkasgyepű	—		—	—	—	
Keszthely	.	⌒	25	9	7	13
Mencshely	.		23	9	3	13
Pápa	.	⌒	24	9	8	13
Sümeg	.		25	11	9	
Tihany						
Veszprém	.		23	13	8	11
Zirc	.	⌒	21	7	5	
Fonyód						
Homokszt. György	.		24	9	7	10
Kaposvár	.	⌒	24	7	4	13
Marcali	.	⌒	26	8	7	
Siófok	.		24	13	8	13
Somogyszob	.	⌒	25	7	5	
Tab						
Bábolna	.		23	10	5	
Esztergom	—		—	—	—	
Kisbér						
Komárom	.	⌒	25	9	7	
Tata	.	⌒	26	9	6	
Alcsútdoboz						
Dunaújváros	.		25	7	5	
Martonvásár	.		24	6	6	
Mór	.	=	24	8	5	
Sárbogárd						
Székesfehérvár	.		24	6	1	
Iregszemcse	—		—	—	—	
Lengyel	—		—	—	—	
Paks	.		25	3	1	13
Szekszárd	.	=	25	11	8	
Árpádtető	.		22	12	9	
Mohács						
Pécs	.		24	11	5	13
Siklós	.	⌒	26	9	9	
Szigetvár	.	⌒	26	9	8	
Budaörs						
Bp. Lőrinc	.		24	9	5	13
Bp. Met. Int.	.		24	12	11	13
Bp. Szab. hegy	.		19	14	12	
Cegléd	.	⌒	25	8	5	
Dobogókő	—		—	—	—	
Gödöllő	.		23	10	5	12
Királyrét						
Monor	—		—	—	—	
Nagykáta	.		25	8	8	
Szentendre						

1992.V.17. 07 h-ig az utolsó 24 óra adatai						Előző nap napos órái
állomás	csapadék (mm)		max. hőmérséklet	min. hőmérséklet	rad. min.	
Vác	.	⌒	25	7	5	
Vámosmikola	—		—	—	—	
Baja	.		24	6	2	13
Bácsalmás	—		—	—	—	
Izsák	.		24	8	7	
Kalocsa	—		—	—	—	
Kecskemét	.	⌒	24	8	3	12
Kiskunfélegyháza	.		25	12	6	
Kiskunhalas	.		23	11	6	
Kunszentmiklós	.		23	8	9	
Tiszakécske						
Balassagyarmat	.	⌒	24	7	6	
Romhány						
Salgótarján	—		—	—	—	
Eger	.	=	24	9	5	12
Galyatető	—		—	—	—	
Gyöngyös	.		24	11	7	
Kékestető	.		15	10	6	13
Kompolt	.		22	8	5	13
Lőrinci						
Poroszló	.	⌒	24	6	4	
Jászapáti						
Jászberény	.	⌒	23	7	6	
Karcag						
Szolnok	.		23	8	3	13
Tiszaroff	—		—	—	—	
Túrkeve	—		—	—	—	
Kistelek	—		—	—	—	
Makó						
Szeged	.	⌒	25	7	4	13
Szentes	.		25	8	5	
Borsodnádasd	.	⌒	22	4	1	
Fügöd	.		21	5	3	
Hidasnémeti	.	=	25	6	6	
Jósvafő	.		21	8	5	13
Lillafüred	—		—	—	—	
Miskolc	.		21	10	9	13
Putnok						
Sárospatak	.		21	8	6	11
Szendrőlád	—		—	—	—	
Tokaj	.		22	8	9	
Kisvárda	.	=	23	5	3	12
Mátészalka	.	⌒	24	7	6	
Nyíregyháza	.	=	22	8	6	13
Nyírlugos						
Pátyod	.	⌒	23	5	4	
Tiszabecs	.	⌒	23	7	5	
Vásárosnamény	.		25	8	7	
Záhony	.	⌒	27	8	7	
Berettyóújfalu	—		—	—	—	
Debrecen	.	⌒	23	6	3	
Hajdúdorog	—		—	—	—	
Hortobágy	—		—	—	—	
Körösszakál	—		—	—	—	
Polgár	.	=	24	8	4	
Békéscsaba	.	⌒	24	6	1	14
Mezőhegyes	.		24	10	8	
Orosháza	—		—	—	—	
Szarvas	.		24	8	2	13
Szeghalom	—		—	—	—	

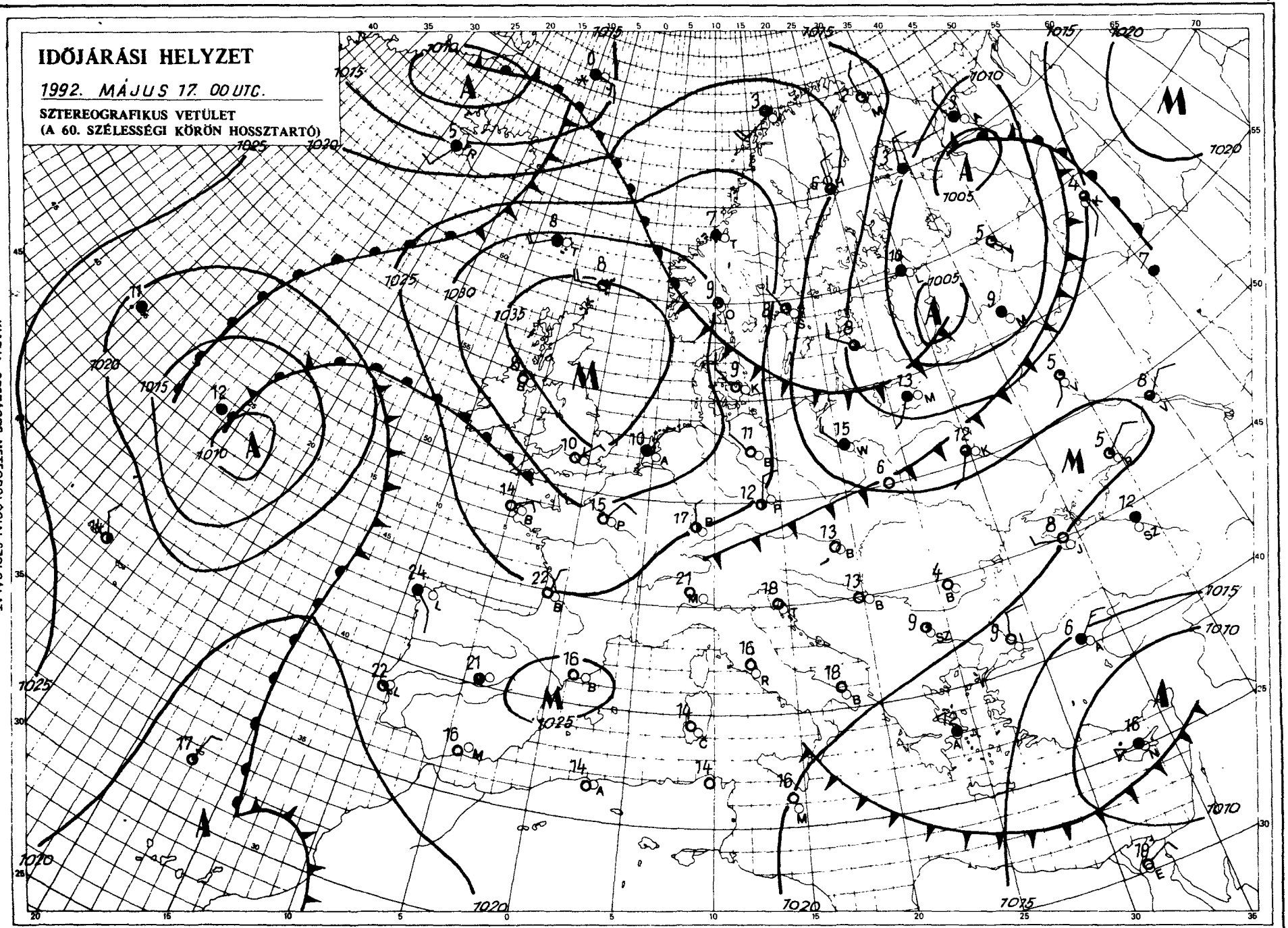

KIADJA: ORSZÁGOS METEOROLÓGIAI SZOLGÁLAT
Kiadásért felel: Dr. Mersich Iván, az Országos Meteorológiai Szolgálat elnöke – Készült: az Országos Meteorológiai Szolgálat Nyomdájában, Budapest – Felelős vezető: Máthé Gyuláné – Munkaszám: 82 231. Szerkesztésért felel: Dr. Vissy Károly, a Központi Előrejelző Intézet igazgatója

Készítő: a KEI Rövidtávú Előrejelző Osztálya – Szakmai felelős: Németh Lajos osztályvezető – Megjelenik naponként
Megrendelhető: 1024 Budapest, II., Kitaibel Pál utca 1. – Pénzügyi Osztály – Telefon: 353-500
Jelmagyarázat a havi melléklettben

IDŐJÁRÁSI NAPIJELENTÉS

ЕЖЕДНЕВНЫЙ МЕТЕОРОЛОГИЧЕСКИЙ БЮЛЛЕТЕНЬ • DAILY WEATHER REPORT
BULLETIN QUOTIDIEN DE TEMPS • TÄGLICHER WETTERBERICHT

105. évfolyam 139. szám + Budapest + 1992. május 18. hétfő

Az időjárási helyzet és a várható időjárás:

Kontinensünk legnagyobb, nyugati és déli részén anticiklon alakítja az időjárást, emiatt általában napos, száraz idő a jellemző. Az Ibériai-félszigeten helyenként a 30 fokot is meghaladja a csúcshőmérséklet. Ugyanakkor Kelet-Európában ciklonok okoznak változékony, szeles, hűvös időt. A következő 36 órában a Kárpát-medence fölé váltakozó nedvességtartalmú, még viszonylag hűvös levegő áramlik. Egyelőre folytatódik a változékony, szeles idő.

Magyarországon vasárnap változóan felhős, a Dunántúlon jobbára napos idő volt. Éjszaka országszerte erősen megnövekedett a felhőzet. Szórványosan előfordult eső, zápor. A ma (hétfő) reggel 7 óráig lehullott csapadék mennyisége csapadéknyom és 4 mm között volt. A hőmérséklet csúcsértéke vasárnap 20 és 27 fok között alakult. Egyre többfelé megerősödött az északkeleti szél. Éjszaka 6, 13 fokig hűlt le a levegő. Délelőtt változóan felhős idő volt, néhol záporral, sokfelé erős északkeleti széllel. 11 órakor általában 11, 16 fokot mértek.

A Balaton vizének hőmérséklete 11 órakor Siófoknál 16 fok volt.

Ma 12 órakor Budapesten 15 fokot mértek, a tengerszintre átszámított légnyomás 1018 hPa, gyengén emelkedik.

Várható időjárás kedd estig:

A hosszabb-rövidebb napos időszakok mellett többször megnövekszik a felhőzet és helyenként záporeső, egy-egy zivatar is előfordul. Sokfelé erős, néhol viharos lökések kísérik az északkeleti szelet.
A legalacsonyabb éjszakai hőmérséklet 4 és 9,
a legmagasabb nappali hőmérséklet kedden 17 és 22 fok között valószínű.

Távolabbi kilátások szerdától – szombatig:

Sok napsütés várható. Csak időnként növekszik meg a felhőzet. Csupán egy-egy zápor valószínű. A legalacsonyabb éjszakai hőmérséklet 4, 9, majd 8, 13,
a legmagasabb nappali hőmérséklet 18, 23, majd 21, 26 fok között alakul.
Jelentős mennyiségű (legalább napi 5 mm) csapadék az ország területének 10 százalékán valószínű.

Jenki Szilvia s.k.

A hőmérséklet napi középértéke és eltérése a sokévi átlagtól (Budapest belterületén):

1992. május 17.	17,7°C	+0,6°C.

1871 óta ezen a napon Budapesten előfordult:

legmagasabb hőmérséklet	30,8°C (1983)
legalacsonyabb hőmérséklet	1,6°C (1874)

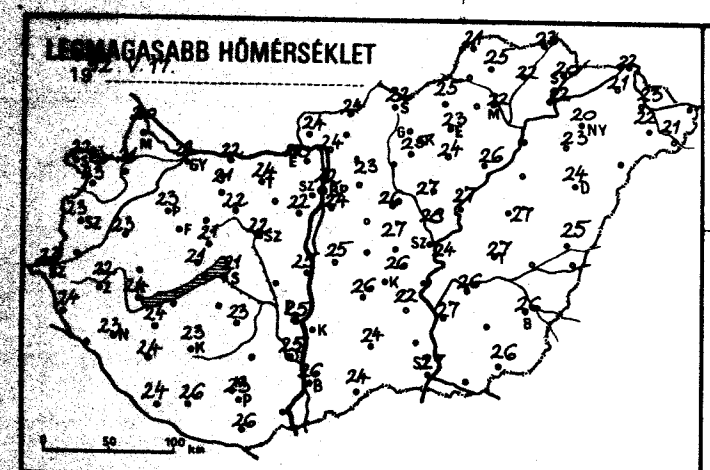
LEGMAGASABB HŐMÉRSÉKLET
19 92. V. 17.

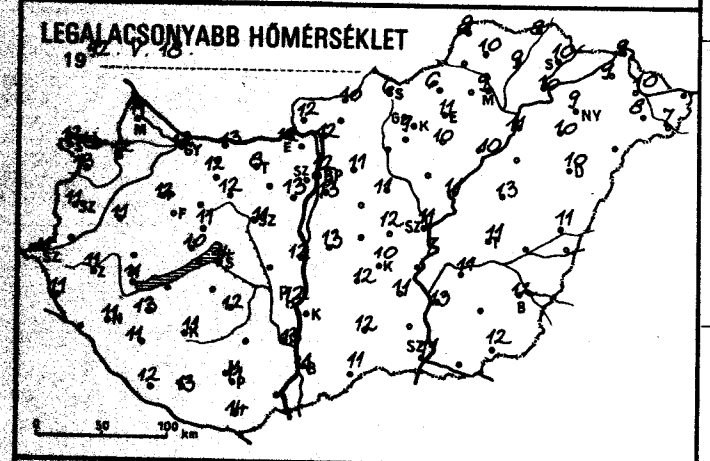
LEGALACSONYABB HŐMÉRSÉKLET
19 92. V. 18.

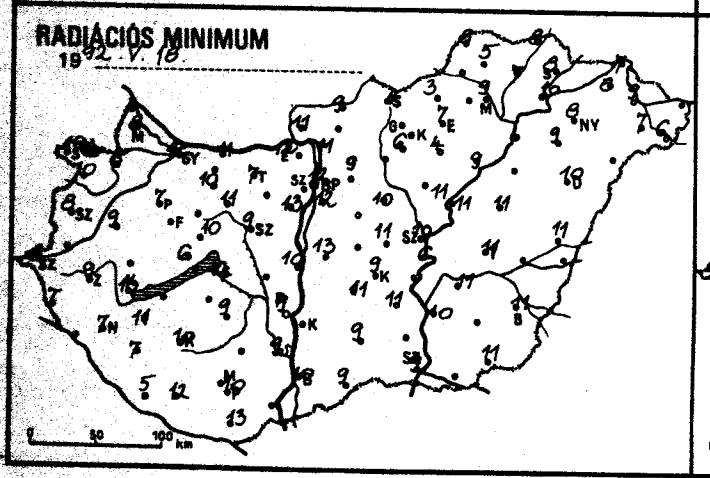
RADIÁCIÓS MINIMUM
19 92. V. 18.

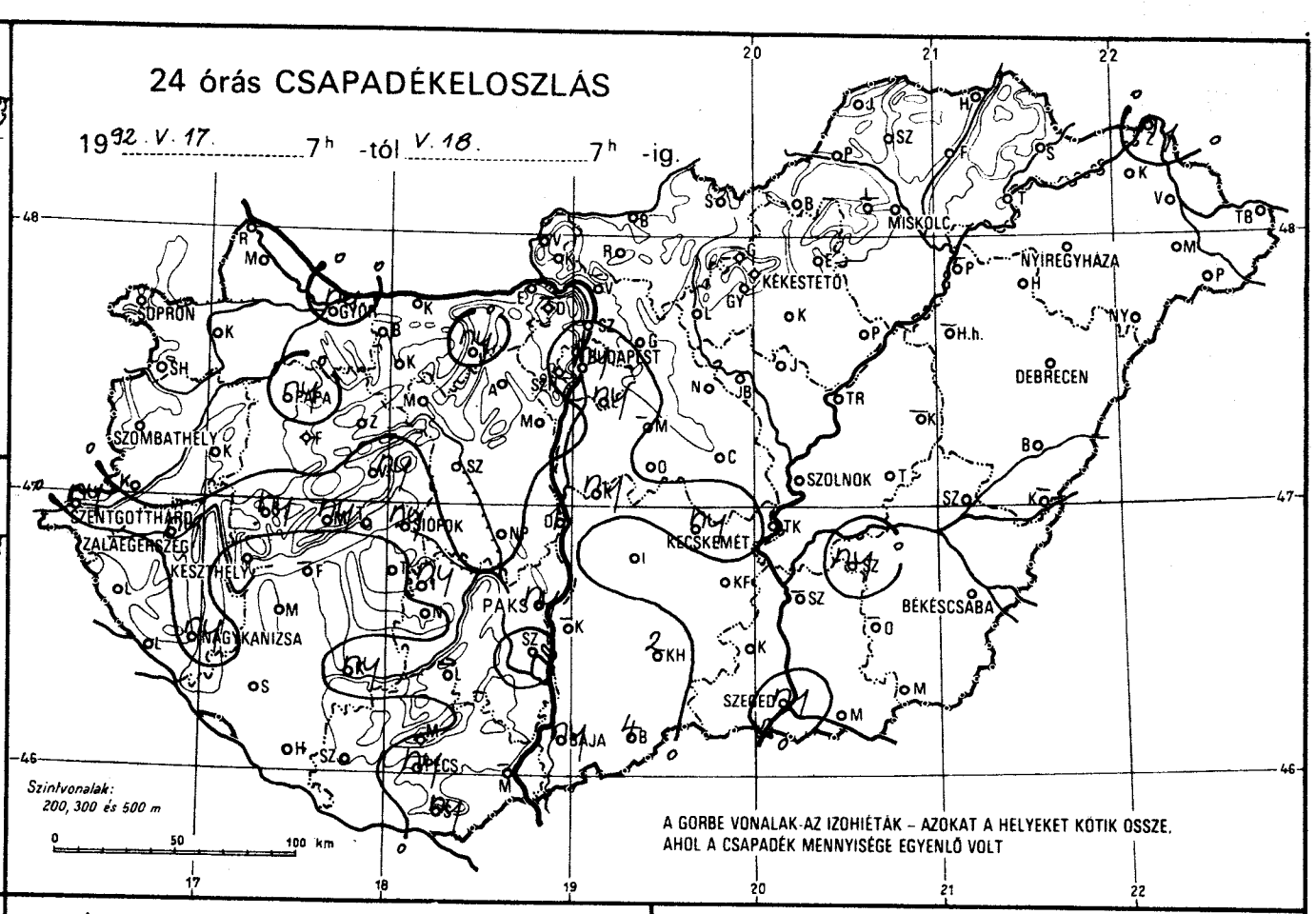
24 órás CSAPADÉKELOSZLÁS
19 92. V. 17. 7h -tól V. 18. 7h -ig.
SOPRON
GYŐR
PAPA
BUDAPEST
MISKOLC
NYIREGYHÁZA
KÉKESTETŐ
DEBRECEN
SZOMBATHELY
SZOLNOK
SZENTGOTTHÁRD
ZALAEGERSZEG
KESZTHELY
SIÓFOK
KECSKEMÉT
PAKS
NAGYKANIZSA
BÉKÉSCSABA
SZEGED
BAJA
PÉCS
Szintvonalak:
200, 300 és 500 m
A GÖRBE VONALAK AZ IZOHIÉTÁK – AZOKAT A HELYEKET KÖTIK ÖSSZE, AHOL A CSAPADÉK MENNYISÉGE EGYENLŐ VOLT

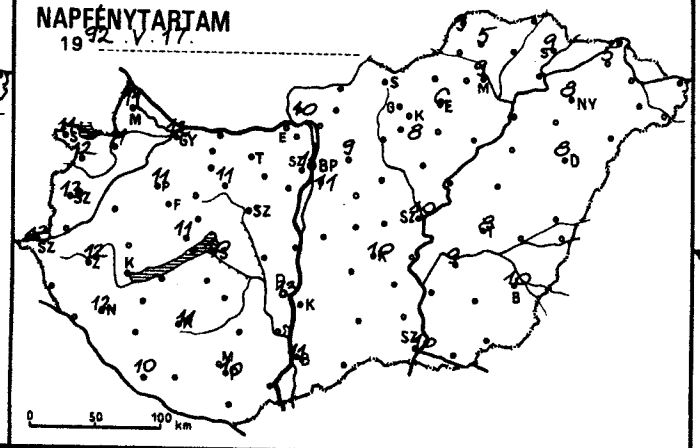
NAPFÉNYTARTAM
19 92. V. 17.

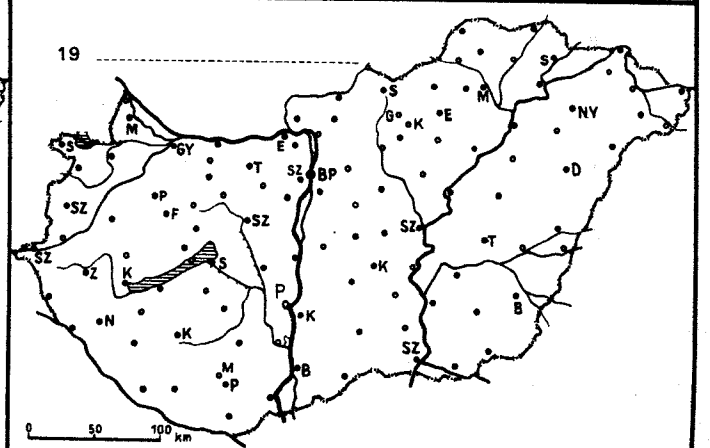
19

1992.V.18. 07 h-ig az utolsó 24 óra adatai						Előző nap napos órái
állomás	csapadék (mm)		max. hőmérséklet	min. hőmérséklet	rad. min.	
Győr	ny	▽	22	12	12	12
Kapuvár	.	⌒	21	12	8	11
Mosonmagyaróvár	.		20	11	8	11
Rajka						
Sopron	.		22	12	10	11
Sopronhorpács	.	⌒	23	13	10	12
Kőld	.		23	13	12	
Körmend						
Szentgotthárd	ny	▽	23	11	8	13
Szombathely	.		23	11	9	13
Lenti	.		24	11	7	
Letenye						
Nagykanizsa	ny	▽	23	11	7	12
Zalaegerszeg	ny		22	11	9	12
Farkasgyepű	.		22	7	2	
Keszthely	1	⌒	24	11	10	13
Mencshely	ny		21	10	6	11
Pápa	ny		23	12	7	11
Sümeg	ny		23	11	9	
Tihany						
Veszprém	ny		21	11	10	11
Zirc	.		19	10	8	
Fonyód	—		—	—	—	
Homokszt. György	.		24	12	5	10
Kaposvár	ny	▽ ⌒	23	11	10	11
Marcali	.	⌒	24	13	11	
Siófok	ny	▽	21	14	12	10
Somogyszob	.		24	11	7	
Tab						
Bábolna	.		21	12	10	
Esztergom	.		20	12	12	
Kisbér						
Komárom	.	⌒	22	13	11	
Tata	ny	⌒	24	8	7	
Alcsútdoboz						
Dunaújváros	1		25	12	10	
Martonvásár	.		22	13	13	
Mór	.	=	22	12	11	
Sárbogárd						
Székesfehérvár	.		22	11	9	
Iregszemcse	ny		23	12	9	10
Lengyel	—		—	—	—	
Paks	ny	▽	25	12	9	13
Szekszárd	.		25	13	9	
Árpádtető	.	=	21	9	7	
Mohács	—		—	—	—	
Pécs	ny		23	11	10	10
Siklós	ny	▽ =	26	14	13	
Szigetvár	.	⌒	26	13	12	
Budaörs						
Bp. Lőrinc	ny		24	13	12	11
Bp. Met. Int.	ny		22	12	12	11
Bp. Szab. hegy	.		20	9	9	
Ceglédd	.	⌒	27	12	11	
Dobogókő	—		—	—	—	
Gödöllő	.		23	11	9	9
Királyrét						
Monor	—		—	—	—	
Nagykáta	.		26	11	10	
Szentendre						

1992.V.18. 07 h-ig az utolsó 24 óra adatai						Előző nap napos órái
állomás	csapadék (mm)		max. hőmérséklet	min. hőmérséklet	rad. min.	
Vác	.		24	12	11	
Vámosmikola	.		24	12	11	10
Baja	ny	▽	26	11	10	11
Bácsalmás	4	▽	24	11	9	
Izsák	.		26	12	11	
Kalocsa	—		—	—	—	
Kecskemét	ny	▽	26	10	9	10
Kiskunfélegyháza	.	⌒	22	11	11	
Kiskunhalas	2		24	12	9	
Kunszentmiklós	ny	▽ =	25	13	13	
Tiszakécske	.		24	7	6	
Balassagyarmat	.		24	10	9	
Romhány						
Salgótarján	.		22	6	4	
Eger	.	=	23	11	7	6
Galyatető	—		—	—	—	
Gyöngyös	.		25	9	6	
Kékestető	.		17	3	2	9
Kompolt	.		24	10	4	8
Lőrinci						
Poroszló	.		26	10	9	
Jászapáti						
Jászberény	.		27	11	11	
Karcag	—		—	—	—	
Szolnok	.		28	11	10	10
Tiszaroff	.	=	27	11	11	
Túrkeve	.		27	11	11	8
Kistelek	.	=	27	13	11	
Makó						
Szeged	ny		27	11	9	10
Szentes	.		27	13	10	
Borsodnádasd	.		25	6	3	
Füged	.		22	9	7	
Hidasnémeti	.	=	23	8	8	
Jósvafő	.		21	8	8	9
Lillafüred	—		—	—	—	
Miskolc	.		22	9	9	9
Putnok						
Sárospatak	.		20	10	8	9
Szendrőlád	.	⌒	25	10	5	5
Tokaj	.		22	10	10	
Kisvárda	.	=	21	9	8	5
Mátészalka	.	⌒	22	8	7	
Nyíregyháza	.		20	9	8	8
Nyírlugos						
Pátyod	.		21	7	6	
Tiszabecs	.	=	21	—	—	
Vásárosnamény	.		23	10	9	
Záhony	ny		22	9	7	
Berettyóújfalu	.		25	11	11	
Debrecen	.		24	10	10	8
Hajdúdorog	.		23	10	9	
Hortobágy	—		—	—	—	
Körösszakál	—		—	—	—	
Polgár	—		—	—	—	
Békéscsaba	.		26	12	11	10
Mezőhegyes	.		26	12	11	
Orosháza	—		—	—	—	
Szarvas	ny	▽	26	11	11	9
[illegible]	—		—	—	—	

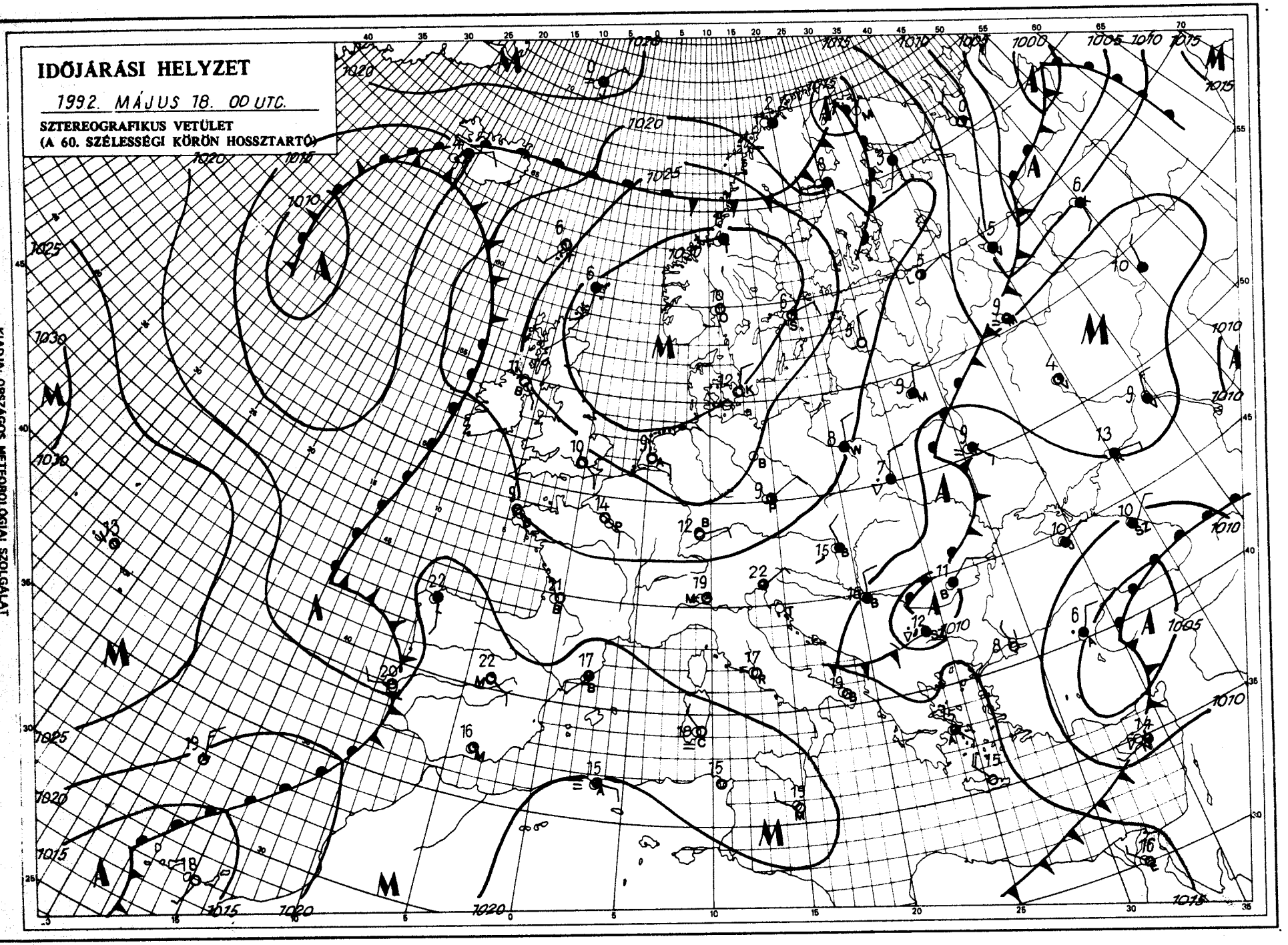

KIADJA: ORSZÁGOS METEOROLÓGIAI SZOLGÁLAT
Kiadásért felel: Dr. Marsich Iván, az Országos Meteorológiai Szolgálat elnöke – Készült: az Országos Meteorológiai Szolgálat Nyomdájában, Budapest – Felelős vezető: Máthé Gyulánné – Munkaszám: 92.232 – Szerkesztésért felel: Dr. Vissy Károly a Központi Előrejelző Intézet igazgatója
Készíti: a KEI Rövidtávú Előrejelző Osztálya – Szakmai felelős: Németh Lajos osztályvezető – Megjelenik naponként Megrendelhető: 1024 Budapest, II., Kitaibel Pál utca 1. – Pénzügyi Osztály – Telefon: 353-500
Jelmagyarázat a havi mellékletben

IDŐJÁRÁSI NAPIJELENTÉS

ЕЖЕДНЕВНЫЙ МЕТЕОРОЛОГИЧЕСКИЙ БЮЛЛЕТЕНЬ • DAILY WEATHER REPORT
BULLETIN QUOTIDIEN DE TEMPS • TÄGLICHER WETTERBERICHT

105. évfolyam 140. szám + Budapest + 1992. május 19. kedd

Az időjárási helyzet és a várható időjárás:

A Skandináv-félsziget déli része fölötti centrummal egy nagykiterjedésű anticiklon helyezkedik el, és ez határozza meg Európa nagy részének időjárását. Az anticiklon keleti peremén hűvös levegő áramlik a Kelet-Európai síkság fölé, így ezeken a területeken a hőmérséklet elmarad a sokévi átlagtól. Ugyanakkor Nyugat-Európában nyáriasan meleg az idő, a hőmérséklet csúcsértéke helyenként eléri a 30 fokot is. Kontinensünk délkeleti része fölött egy sekély ciklon örvénylik, ami a Balkán-félszigeten sokfelé borult, esős időt okoz.

Magyarország nagy részén hétfőn folytatódott a száraz idő, csupán a déli határ mentén fordult elő eső, zápor. A hőmérséklet csúcsértéke általában 15–20 fok között alakult. Éjszaka többfelé megnövekedett a felhőzet és főként a Dunántúlon többfelé fordult elő kisebb eső. Ma hajnalra többnyire 5–10 fok közé hűlt le a levegő. Kedden délelőtt az ország déli felében erősen felhős volt az égbolt, záporok is kialakultak. A hőmérséklet 11 órakor 11 és 18 fok között váltakozott.

A Balaton vizének hőmérséklete 11 órakor Siófoknál 15 fok volt.

Ma 12 órakor Budapesten 18 fokot mértek, a tengerszintre átszámított légnyomás 1023 hPa, alig változik.

Várható időjárás szerda estig:

Változóan, időnként erősen felhős lesz az égbolt. Kisebb eső, zápor főként az ország déli felében várható – ma elszórtan, holnap már csak helyenként. Általában élénk lesz az északkeleti, keleti szél.
A legalacsonyabb éjszakai hőmérséklet 5 és 10,
a legmagasabb nappali hőmérséklet szerdán 19 és 24 fok között várható.

Varga László s.k.

A hőmérséklet napi középértéke és eltérése a sokévi átlagtól (Budapest belterületén):

1992. május 18.	14,9°C	-2,6°C.

1871 óta ezen a napon Budapesten előfordult:

legmagasabb hőmérséklet	30,6°C (1945)
legalacsonyabb hőmérséklet	3,2°C (1895)

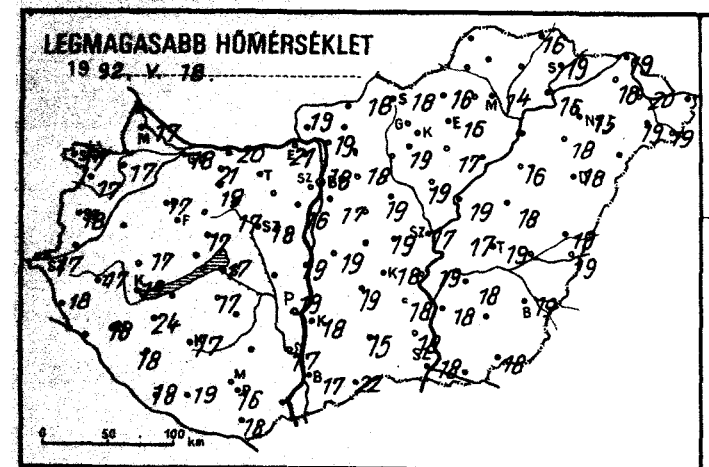
LEGMAGASABB HŐMÉRSÉKLET
19 92. V. 18.
0 50 100 km

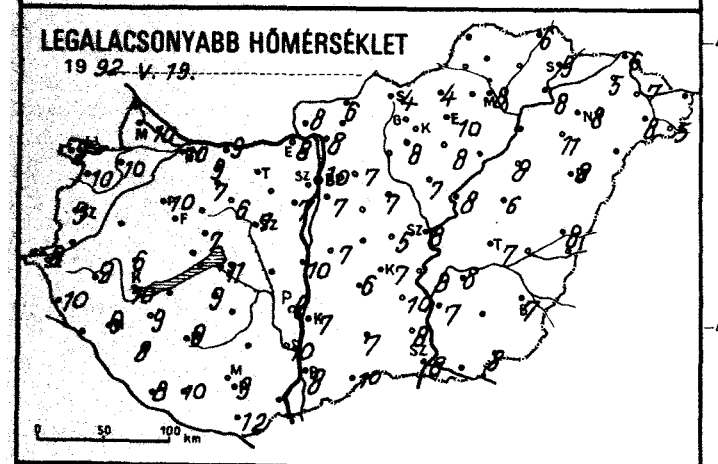
LEGALACSONYABB HŐMÉRSÉKLET
19 92. V. 19.
0 50 100 km

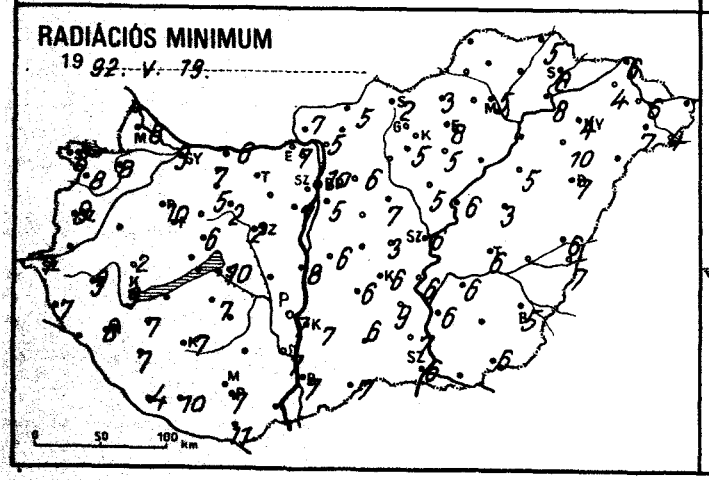
RADIÁCIÓS MINIMUM
19 92. V. 19.
0 50 100 km

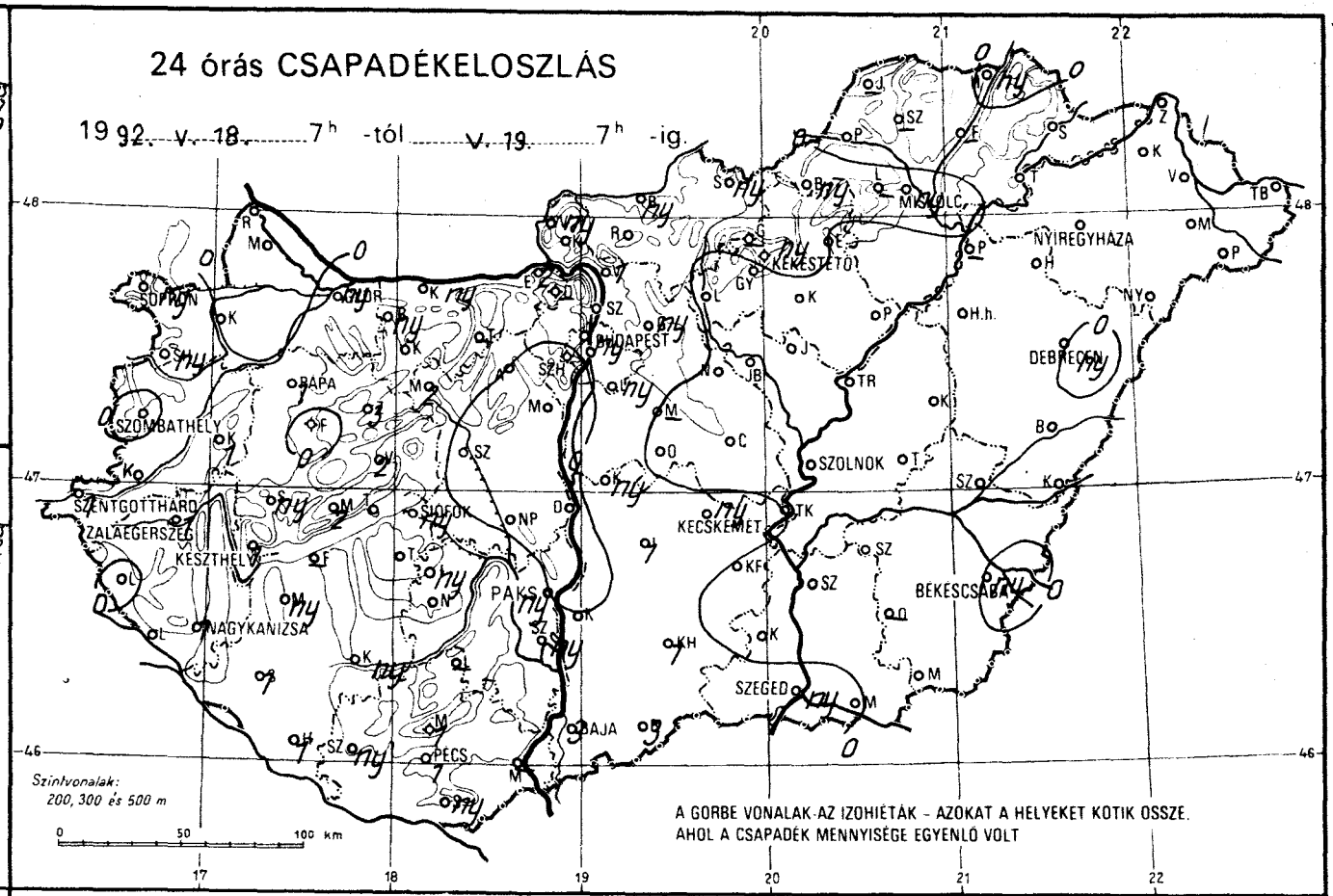
24 órás CSAPADÉKELOSZLÁS
19 92. V. 18. 7h -tól V. 19. 7h -ig.
SOPRON
SZOMBATHELY
SZENTGOTTHÁRD
ZALAEGERSZEG
KESZTHELY
NAGYKANIZSA
PÁPA
BUDAPEST
SZÉKESFEHÉRVÁR
SIÓFOK
PÉCS
PAKS
BAJA
SZEGED
KECSKEMÉT
KÉKESTETŐ
MISKOLC
NYÍREGYHÁZA
DEBRECEN
SZOLNOK
BÉKÉSCSABA
Szintvonalak:
200, 300 és 500 m
0 50 100 km
A GÖRBE VONALAK AZ IZOHIÉTÁK - AZOKAT A HELYEKET KÖTIK ÖSSZE,
AHOL A CSAPADÉK MENNYISÉGE EGYENLŐ VOLT

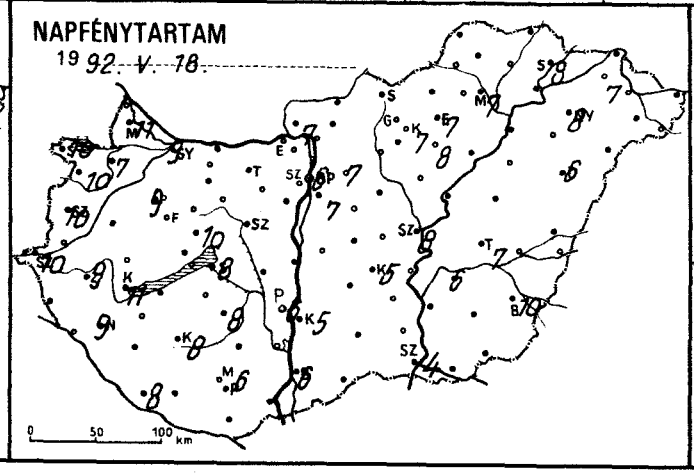
NAPFÉNYTARTAM
19 92. V. 18.
0 50 100 km

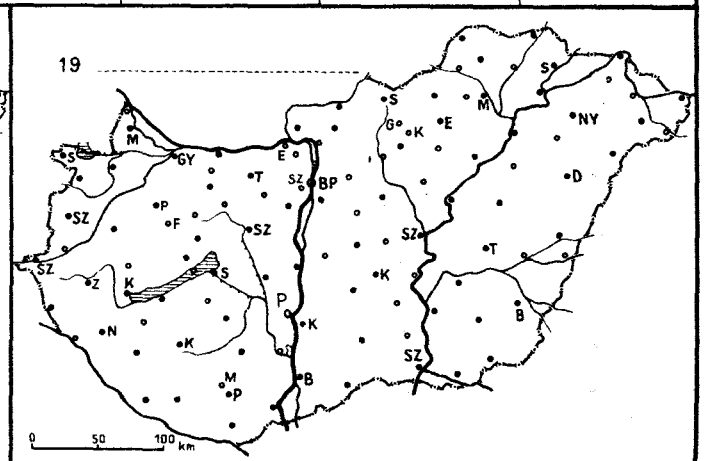
19
0 50 100 km

19 92.V.19. 07 h-ig az utolsó 24 óra adatai						Előző nap napos órái
állomás	csapadék (mm)		max. hőmérséklet	min. hőmérséklet	rad. min.	
Győr	ny		18	10	9	9
Kapuvár	.	⌒	17	10	8	7
Mosonmagyaróvár	.	⌒	17	10	8	17
Rajka						
Sopron	ny	▽̇	17	9	8	10
Sopronhorpács	ny		17	10	8	10
Káld	1	⌒	19	11	10	
Körmend						
Szentgotthárd	1		17	8	7	10
Szombathely	.		18	9	8	10
Lenti	.	⌒	18	10	7	
Letenye						
Nagykanizsa	1		18	9	8	9
Zalaegerszeg	1		17	9	9	9
Farkasgyepű	.	⌒	16	7	3	
Keszthely	1		19	10	9	11
Mencshely	ny	=	17	6	2	
Pápa	1		17	10	10	9
Sümeg	ny		19	9	9	
Tihany						
Veszprém	2		17	7	6	10
Zirc	3	=	16	7	6	
Fonyód	—		—	—	—	
Homokszt. György	1		18	8	4	8
Kaposvár	ny	▽̇	17	9	7	8
Marcali	ny	▽̇ ⌒	24	9	7	
Siófok	ny		17	11	10	8
Somogyszob	1		18	8	7	
Tab						
Bábolna	ny	=	21	9	7	
Esztergom	2	=	21	8	7	
Kisbér						
Komárom	ny	=	20	9	6	
Tata	—		—	—	—	
Alcsútdoboz						
Dunaújváros	.		19	10	8	
Martonvásár	.		16	7	7	
Mór	2	▽̇ =	19	7	5	
Sárbogárd						
Székesfehérvár	.		18	7	2	
Iregszemcse	ny		17	9	7	8
Lengyel	—		—	—	—	
Paks	ny	▽̇	19	9	7	6
Szekszárd	ny	▽̇	17	10	7	
Árpádtető	1	=	14	7	6	
Mohács	—		—	—	—	
Pécs	1		16	9	7	6
Siklós	ny	▽̇ ⌒	18	12	11	
Szigetvár	ny	⌒	19	10	10	
Budaörs						
Bp. Lőrinc	ny		17	7	5	7
Bp. Met. Int.	ny		18	10	10	6
Bp. Szab. hegy	.		17	9	8	
Cegléd	.	⌒	19	5	3	
Dobogókő	—		—	—	—	
Gödöllő	ny		18	7	6	7
Királyrét						
Monor	—		—	—	—	
Nagykáta	.	⌒	19	7	7	
Szentendre						

19 92.V.19. 07 h-ig az utolsó 24 óra adatai						Előző nap napos órái
állomás	csapadék (mm)		max. hőmérséklet	min. hőmérséklet	rad. min.	
Vác	1		19	8	5	
Vámosmikola	ny	=	19	8	7	7
Baja	3	▽̇	17	8	7	6
Bácsalmás	3		22	10	7	
Izsák	1		19	6	6	
Kalocsa	.		18	7	7	5
Kecskemét	ny	▽̇	18	7	6	5
Kiskunfélegyháza	.	⌒	18	10	9	
Kiskunhalas	1		15	7	6	
Kunszentmiklós	ny	=	19	7	6	
Tiszakécske	.		19	8	6	
Balassagyarmat	ny		18	6	5	
Romhány						
Salgótarján	ny		18	4	2	
Eger	.	=	16	10	8	7
Galyatető	—		—	—	—	
Gyöngyös	.		19	8	5	
Kékestető	ny	≡ ,	8	3	2	7
Kompolt	.		17	8	5	8
Lőrinci						
Poroszló	.		19	8	6	
Jászapáti						
Jászberény	.		19	7	5	
Karcag	.		18	6	3	
Szolnok	.		17	8	6	8
Tiszaroff	.	=	18	8	7	
Túrkeve	.		19	7	6	7
Kistelek	.	=	18	8	7	
Makó						
Szeged	ny	▽̇	18	8	6	4
Szentes	.		18	7	6	
Borsodnádasd	ny	▽̇ ⌒	16	4	3	
Fügöd	—		—	—	—	
Hidasnémeti	ny	=	16	6	5	
Jósvafő	—		—	—	—	
Lillafüred	—		—	—	—	
Miskolc	ny	=	14	8	5	7
Putnok						
Sárospatak	.		14	9	8	8
Szendrőlád	—		—	—	—	
Tokaj	.		16	8	8	
Kisvárda	.	=	18	5	4	7
Mátészalka	.	⌒	19	8	7	
Nyíregyháza	.	⌒	15	8	4	8
Nyírlugos						
Pátyod	.		19	5	4	
Tiszabecs	.	⌒	17	—	—	
Vásárosnamény	.		20	7	6	
Záhony	.	⌒	19	6	6	
Berettyóújfalu	.		19	8	6	
Debrecen	ny	▽̇	18	8	7	6
Hajdúdorog	.		18	11	10	
Hortobágy	.		16	8	5	
Körösszakál	.		19	7	7	
Polgár	—		—	—	—	
Békéscsaba	ny	▽̇ ⌒	19	7	5	10
Mezőhegyes	.		18	8	6	
Orosháza	—		—	—	—	
Szarvas	.		18	8	6	6
Szeghalom	—		—	—	—	

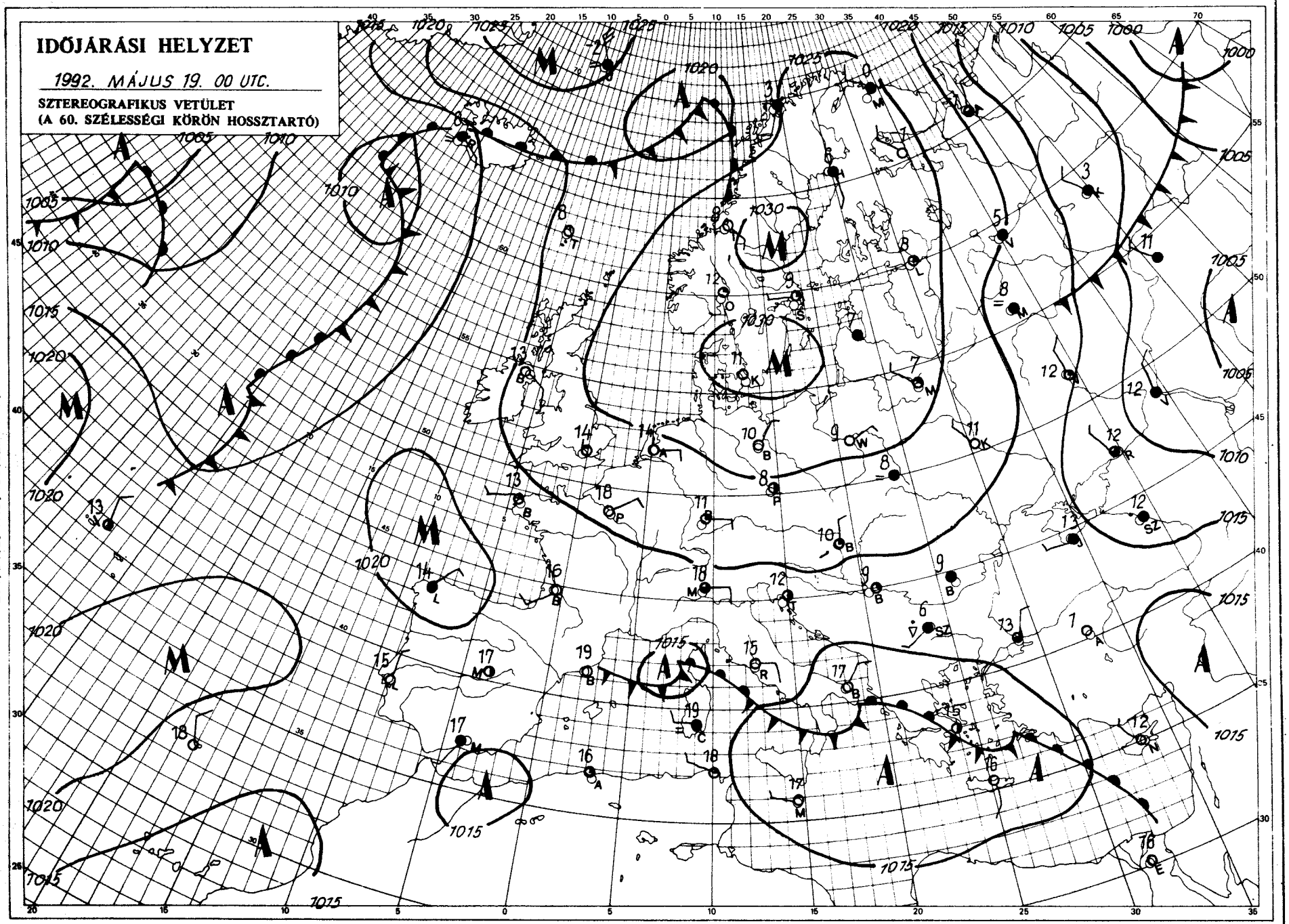

KIADJA: ORSZÁGOS METEOROLÓGIAI SZOLGÁLAT
Kiadásért felel: Dr. Marsich Iván, az Országos Meteorológiai Szolgálat elnöke – Készült: az Országos Meteorológiai Szolgálat Nyomdájában, Budapest – Felelős vezető: Máthé Gyuláné – Munkaszám: 92. 235. – Szerkesztésért felel: Dr. Vissy Károly, a Központi Előrejelző Intézet igazgatója
Készíti: a KEI Rövidtávú Előrejelző Osztálya – Szaknai felelős: Németh Lajos osztályvezető – Megjelenik naponként
Megrendelhető: 1024 Budapest, II., Kitaibel Pál utca 1. – Pénzügyi Osztály – Telefon: 353-500
Jelmagyarázat a havi melléklettben

IDŐJÁRÁSI NAPIJELENTÉS

ЕЖЕДНЕВНЫЙ МЕТЕОРОЛОГИЧЕСКИЙ БЮЛЛЕТЕНЬ • DAILY WEATHER REPORT
BULLETIN QUOTIDIEN DE TEMPS • TÄGLICHER WETTERBERICHT

105. évfolyam 141. szám + Budapest + 1992. május 20. szerda

Az időjárási helyzet és a várható időjárás:

Az Atlanti-óceántól a Brit-szigeteken és a Skandináv-félsziget déli térségén át a Német-Lengyel alföldig anticiklon helyezkedik el. Ezeken a területeken nagyrészt napos, száraz az idő. A hőmérséklet csúcsértéke általában 20 és 25 fok között alakul. Ezzel szemben a Balkán- és az Appennini-félsziget fölött hűvös levegő örvénylik. Ott a gyakori felhősödésből többször alakul ki eső, zápor. Ennek a rendszernek felhőzónái a Kárpát-medencét is érintik, ezért hazánkban elszórtan, főleg a délnyugati országrészben továbbra is számítani kell ismétlődő esőre, záporra.

Magyarországon kedden változóan felhős idő volt. Általában 2, 7, északon 8, 11 órán át sütött a nap. Több helyen fordult elő eső, zápor. A ma reggel 7 óráig lehullott csapadék mennyisége csapadéknyom és 5 mm között volt. A legmagasabb nappali hőmérséklet kedden általában 16 és 21, északkeleten helyenként 22, 24 fok között volt. Ma hajnalra általában 7és 12 fokig hűlt le a levegő. Ma délelőtt az ország nagy részén erősen felhős idő volt, főleg délnyugaton, délen elszórtan esett gyenge eső, záporeső. Ugyanakkor északkeleten és Dél-Dunántúlon helyenként helyenként sütött a Nap, a hőmérséklet 11 órakor 12 és 23 fok között váltakozott.

A Balaton vizének hőmérséklete 11 órakor Siófoknál 16 fok volt.

Ma 12 órakor Budapesten 20 fokot mértek, a tengerszintre átszámított légnyomás 1026 hPa, alig változik.

Várható időjárás csütörtök estig:

Változóan felhős idő lesz, elszórtan, de főként a nyugati és középső országrészben várható eső, zápor, egy-két helyen zivatar. A keleti, majd délkeleti szél időnként megélénkül.
A legalacsonyabb éjszakai hőmérséklet 7 és 12,
a legmagasabb nappali hőmérséklet csütörtökön 20 és 25 fok között várható.

Bartha Péterné s.k.

A hőmérséklet napi középértéke és eltérése a sokévi átlagtól (Budapest belterületén):

1992. május 19.	14,1°C	-3,2°C.

1871 óta ezen a napon Budapesten előfordult:

legmagasabb hőmérséklet	30,5°C (1945)
legalacsonyabb hőmérséklet	4,1°C (1891)

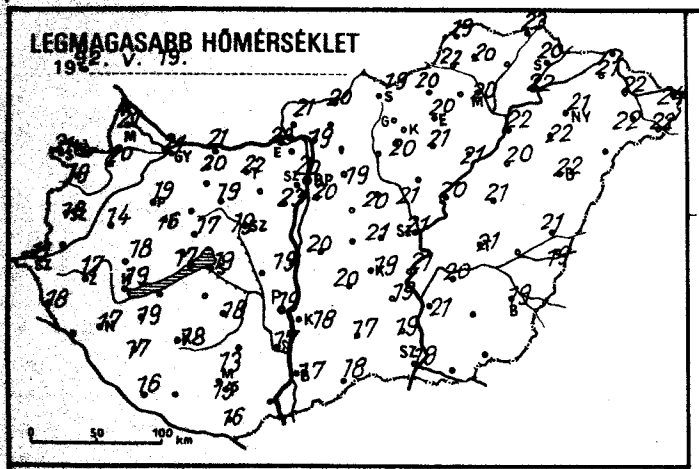
LEGMAGASABB HŐMÉRSÉKLET
1992. V. 19.
0 50 100 km

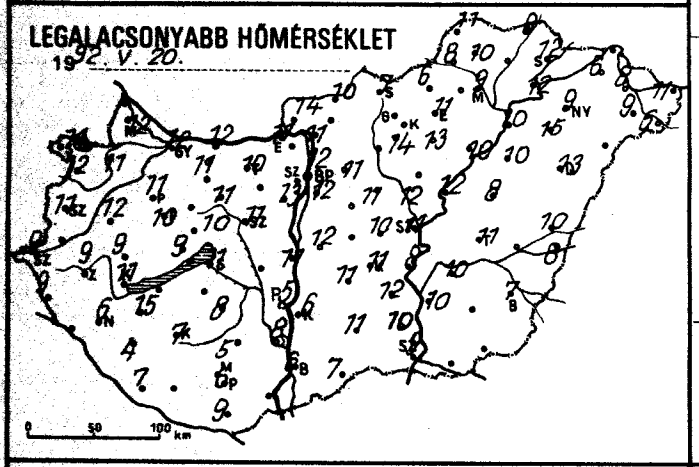
LEGALACSONYABB HŐMÉRSÉKLET
1992. V. 20.
0 50 100 km

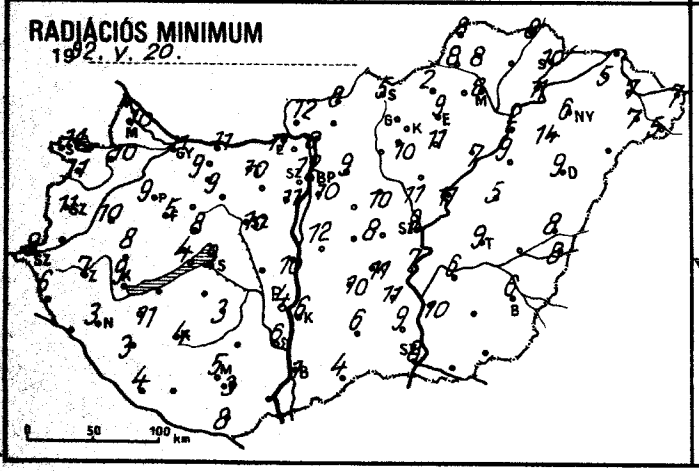
RADIÁCIÓS MINIMUM
1992. V. 20.
0 50 100 km

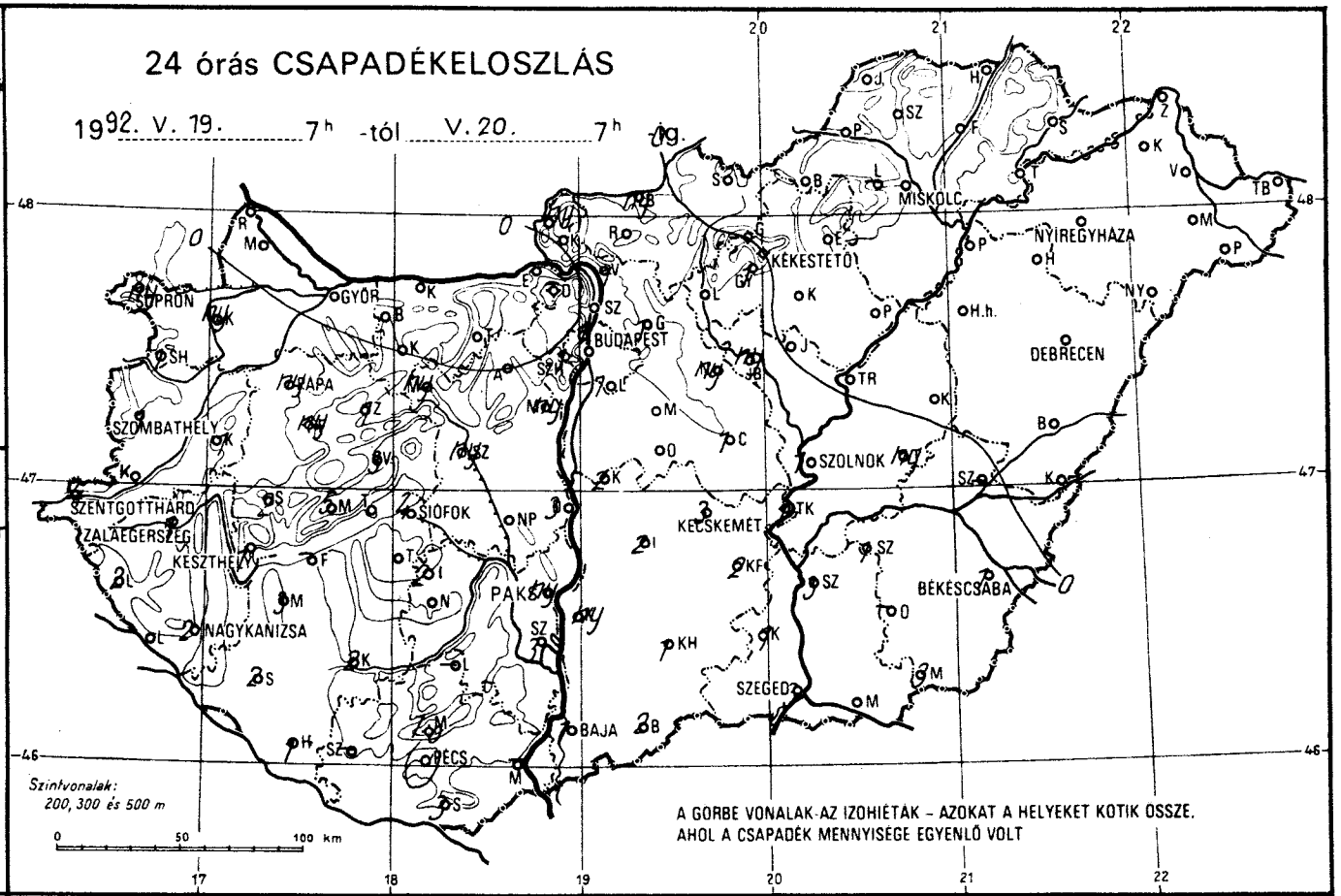
24 órás CSAPADÉKELOSZLÁS
1992. V. 19. 7h -tól V. 20. 7h
GYŐR
BUDAPEST
MISKOLC
NYÍREGYHÁZA
KÉKESTETŐ
DEBRECEN
SZOMBATHELY
SZENTGOTTHÁRD
ZALAEGERSZEG
KESZTHELY
SIÓFOK
PAKS
NAGYKANIZSA
KECSKEMÉT
SZOLNOK
BÉKÉSCSABA
SZEGED
BAJA
PÉCS
Szintvonalak: 200, 300 és 500 m
0 50 100 km
A GÖRBE VONALAK AZ IZOHIÉTÁK – AZOKAT A HELYEKET KÖTIK ÖSSZE, AHOL A CSAPADÉK MENNYISÉGE EGYENLŐ VOLT

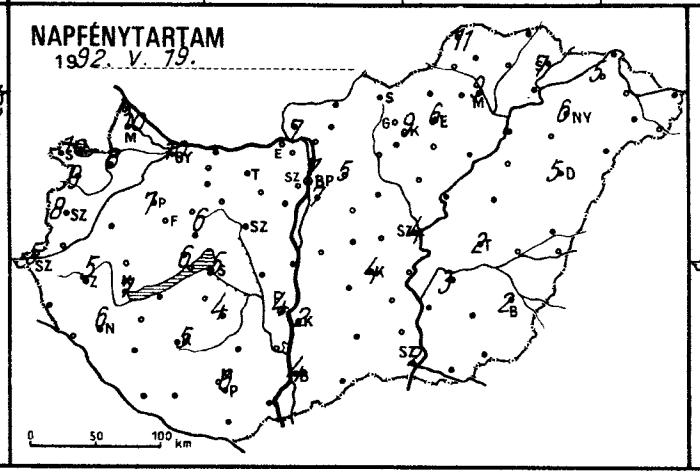
NAPFÉNYTARTAM
1992. V. 19.
0 50 100 km

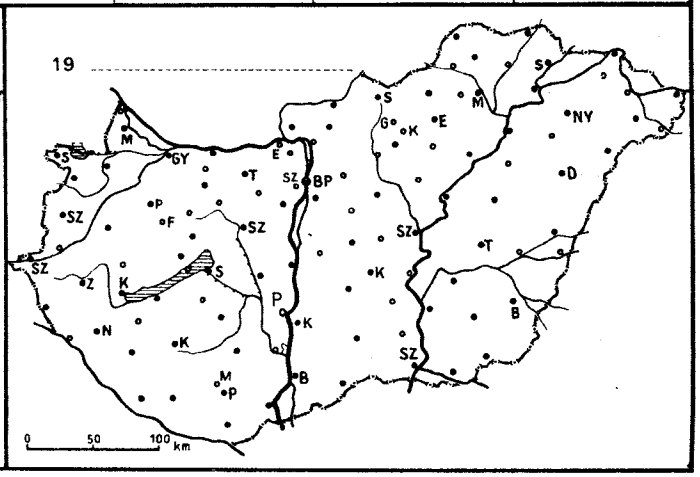
19
0 50 100 km

1992.V.20. 07 h-ig az utolsó 24 óra adatai						Előző nap napos órái
állomás	csapadék (mm)		max. hőmérséklet	min. hőmérséklet	rad. min.	
Győr	.		21	12	11	10
Kapuvár	ny	▽̇ ∩	20	11	10	8
Mosonmagyaróvár	.	=	21	12	12	10
Rajka						
Sopron	ny	▽̇	21	11	11	10
Sopronhorpács	1	▽̇	19	12	11	9
Káld	1	=	14	12	10	
Körmend						
Szentgotthárd	4	▽̇ =	17	9	8	5
Szombathely	1		18	11	11	8
Lenti	2	▽̇ ∩	18	9	6	
Letenye						
Nagykanizsa	2	▽̇ ≡,	17	6	3	6
Zalaegerszeg	1	▽̇ =	17	9	7	5
Farkasgyepű	ny		16	10	5	
Keszthely	1	▽̇	19	11	9	7
Mencshely	5	=	17	9	4	6
Pápa	ny	▽̇	19	11	9	7
Sümeg	2		18	9	8	
Tihany						
Veszprém	2	▽̇ =	17	10	8	6
Zirc	1	▽̇ =	17	10	9	
Fonyód	–		–	–	–	
Homokszt. György	1		16	7	4	
Kaposvár	2	▽̇ ≡,	18	7	4	5
Marcali	3	▽̇ ∩	19	15	11	
Siófok	4	▽̇	19	11	9	5
Somogyszob	2		17	4	3	
Tab						
Bábolna	.		20	11	9	
Esztergom	.		22	11	11	
Kisbér						
Komárom	.	=	21	12	11	
Tata	.		22	10	10	
Alcsútdoboz						
Dunaújváros	3		19	11	10	
Martonvásár	ny	, =	23	13	11	
Mór	ny	▽̇ =	19	11	9	
Sárbogárd						
Székesfehérvár	ny	∽	19	11	10	
Iregszemcse	2	=	18	8	3	4
Lengyel	–		–	–	–	
Paks	ny	▽̇ ∩	19	5	4	4
Szekszárd	3	=	17	8	6	
Árpádtető	ny	▽̇ =	13	5	5	
Mohács	–		–	–	–	
Pécs		∩	15	6	3	6
Siklós	3	▽̇ =	16	9	8	
Szigetvár	–		–	–	–	
Budaörs						
Bp. Lőrinc	1	▽̇ =	20	12	10	7
Bp. Met. Int.	1	▽̇ =	20	12	12	7
Bp. Szab. hegy	ny	=	14	10	6	
Cegléd	ny	∩	21	10	8	
Dobogókő	–		–	–	–	
Gödöllő	1	∩	19	11	9	5
Királyrét						
Monor						
Nagykáta	ny		20	11	10	
Szentendre						

1992.V.20. 07 h-ig az utolsó 24 óra adatai						Előző nap napos órái
állomás	csapadék (mm)		max. hőmérséklet	min. hőmérséklet	rad. min.	
Vác	1	∩	19	11	8	
Vámosmikola	ny		21	14	12	7
Baja	1	▽̇ =	17	6	1	4
Bácsalmás	2		18	7	4	
Izsák	2	=	20	11	10	
Kalocsa	ny	, ∩	18	6	6	2
Kecskemét	3	▽̇	19	11	11	4
Kiskunfélegyháza	2		19	12	11	
Kiskunhalas	1		17	11	6	
Kunszentmiklós	2	▽̇	20	12	12	
Tiszakécske	ny	=	21	8	7	
Balassagyarmat	ny		20	10	8	
Romhány						
Salgótarján	.		19	7	5	
Eger	.	=	20	11	9	6
Galyatető	–		–	–	–	
Gyöngyös	1		21	13	11	
Kékestető	.		12	8	6	9
Kompolt	.		20	14	10	6
Lőrinci						
Poroszló	.		21	10	7	
Jászapáti						
Jászberény	ny	,	21	12	11	
Karcag	.		21	8	5	
Szolnok	1	▽̇ =	21	11	9	4
Tiszaroff	.	=	20	12	11	
Túrkeve	ny		21	11	9	2
Kistelek	1	▽̇ =	19	10	9	
Makó						
Szeged	3	▽̇	19	9	8	2
Szentes	3	▽̇	21	10	10	
Borsodnádasd	.	∩	20	6	2	
Fügöd	.		20	10	8	
Hidasnémeti	.	=	23	8	8	
Jósvafő	.		19	11	8	11
Lillafüred	–		–	–	–	
Miskolc	.		20	9	8	9
Putnok						
Sárospatak	.		20	12	10	7
Szendrőlád	ny	∩	22	8	8	
Tokaj	.		22	12	11	
Kisvárda	.	=	21	6	5	5
Mátészalka	.	∩	22	9	7	
Nyíregyháza	.		21	9	6	6
Nyírlugos						
Pátyod	.		22	6	5	
Tiszabecs	.	∩	24	11	7	
Vásárosnamény	.		22	8	7	
Záhony	.	∩	23	9	7	
Berettyóújfalu	.		21	10	8	
Debrecen	.		22	13	9	5
Hajdúdorog	.		22	15	14	
Hortobágy	.		20	10	9	
Körösszakál	.		19	8	8	
Polgár	.	=	22	10	2	
Békéscsaba	ny	▽̇ ≡	19	7	6	2
Mezőhegyes	3		19	11	9	
Orosháza	–		–	–	–	
Szarvas	1	▽̇ ∩	20	10	6	3
Szeghalom	–		–	–	–	

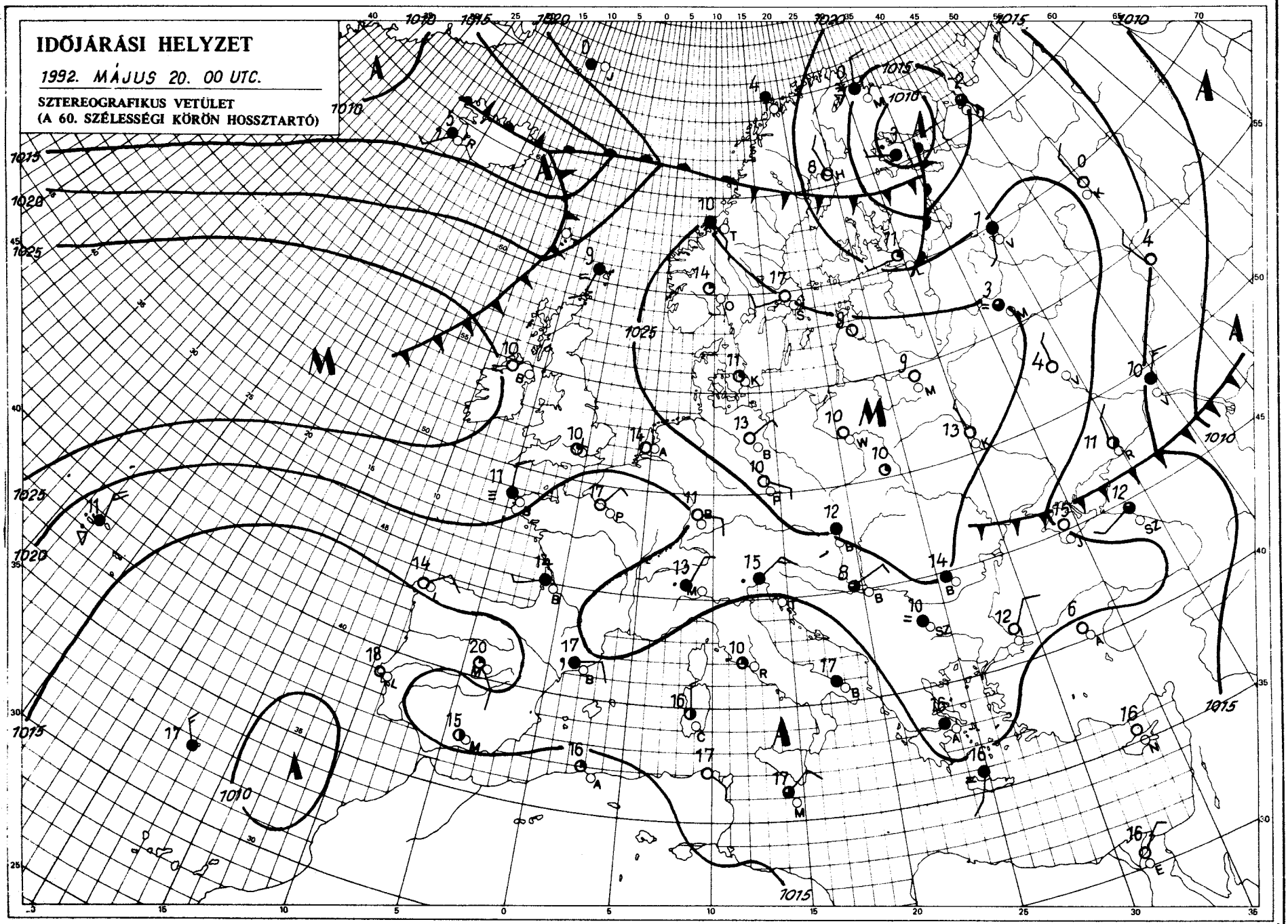

KIADJA: ORSZÁGOS METEOROLÓGIAI SZOLGÁLAT
Kiadásért felel: Dr. Marsich István, az Országos Meteorológiai Szolgálat elnöke – Készült: az Országos Meteorológiai Szolgálat Nyomdájában, Budapest – Felelős vezető: Mátthé Gyuláné – Munkaszám: 92.234 – Szerkesztésért felel: Dr. Vissy Károly a Központi Előrejelző Intézet igazgatója
Készíti: a KEI Rövidtávú Előrejelző Osztálya – Szakmai felelős: Németh Lajos osztályvezető – Megjelenik naponként
Megrendelhető: 1024 Budapest, II., Kitaibel Pál utca 1. – Pénzügyi Osztály – Telefon: 353-500
Jelmagyarázat a havi melléklatben

IDŐJÁRÁSI NAPIJELENTÉS

ЕЖЕДНЕВНЫЙ МЕТЕОРОЛОГИЧЕСКИЙ БЮЛЛЕТЕНЬ • DAILY WEATHER REPORT
BULLETIN QUOTIDIEN DE TEMPS • TÄGLICHER WETTERBERICHT

105. évfolyam 142. szám + Budapest + 1992. május 21. csütörtök

Az időjárási helyzet és a várható időjárás:

Kontinensünk nagy részét továbbra is magas nyomású légköri képződmény, úgynevezett anticiklon borítja. Ennek területén csaknem zavartalan a napsütés, száraz, meleg idő van. Dél- és Közép-Európa egy része fölött szakadozott felhőzetű légörvény okoz helyi esőket, zivatarokat. Északkelet-Európa fölött markáns légörvény alakult ki, melynek hatására a Kelet-európai-alföld egyre nagyobb részét árasztja el a sarkvidéki eredetű, hűvös levegő. Ez a levegő egyelőre nem, a hét legvégén azonban már hatással lesz Magyarország időjárására is.

Magyarországon szerdán változóan felhős, északkeleten jobbára gyengén, délnyugaton gyakran erősen felhős volt az ég. A Szeged-Sopron vonaltól délnyugatra eső területeken többször esett az eső, néhol zivatar is kialakult és csupán 17, 22 fok közé emelkedett a hőmérséklet. A Dunántúl déli felén csütörtök reggelig 10, 18 mm-nyi csapadék hullott. Az említett vonaltól északkeletre eső területeken száraz maradt az idő, a hőmérséklet szerdai csúcsértéke 22, 27 fok között alakult. Csütörtök reggelre szeszélyes eloszlásban 7, 15 fok közé hűlt le a levegő. Délelőtt a nyugati, délnyugati megyékben többfelé volt gyönge eső, záporeső, másutt jobbára napos, száraz idő volt. A hőmérséklet 11 órakor nyugaton, délnyugaton 13, 18 fok, másutt 19, 23 fok között volt.

A Balaton vizének hőmérséklete Siófoknál 11 órakor 16 fok volt.

Ma 12 órakor Budapesten a hőmérséklet 21 fok volt, a tengerszintre átszámított légnyomás 1022 hPa, alig változik.

Várható időjárás péntek estig:

A gyakran változó, többször erősen megnövekvő felhőzetből főként délutánonként lesz sokfelé zápor, zivatar. Az eleinte mérsékelt, majd megélénkülő északi szelet zivatarok idején viharos széllökések kísérik.
A legalacsonyabb éjszakai hőmérséklet 9, 14 fok között, a legmagasabb nappali hőmérséklet pénteken 22, 27 fok között alakul.

Távolabbi kilátások szombattól — keddig:

Eleinte felhőátvonulás, szeles idő, többfelé zápor, zivatar várható, majd jobbára napos idő lesz, legföljebb egy-egy átfutó záporral.
A legalacsonyabb éjszakai hőmérséklet eleinte 10, 15 fok, majd 8, 13 fok között,
a legmagasabb nappali hőmérséklet eleinte 18, 23, majd 20, 25 fok között alakul.
Jelentős mennyiségű (legalább napi 5 mm) csapadék az ország területének 20 százalékán, az időszak elején várható.

Török Dénes s. k.

A hőmérséklet napi középértéke és eltérése a sokévi átlagtól (Budapest belterületén):

1992. május 20.	17,5°C	+0,7°C

1871 óta ezen a napon Budapesten előfordult

legmagasabb hőmérséklet:	32,4°C (1979)
legalacsonyabb hőmérséklet:	3,5°C (1952)

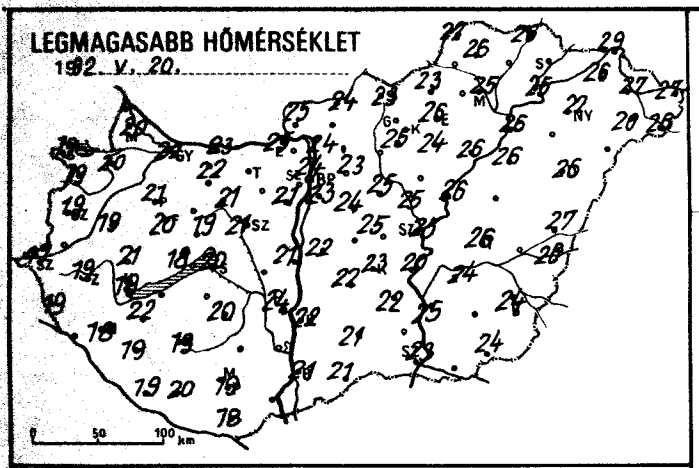
LEGMAGASABB HŐMÉRSÉKLET
1992. V. 20.

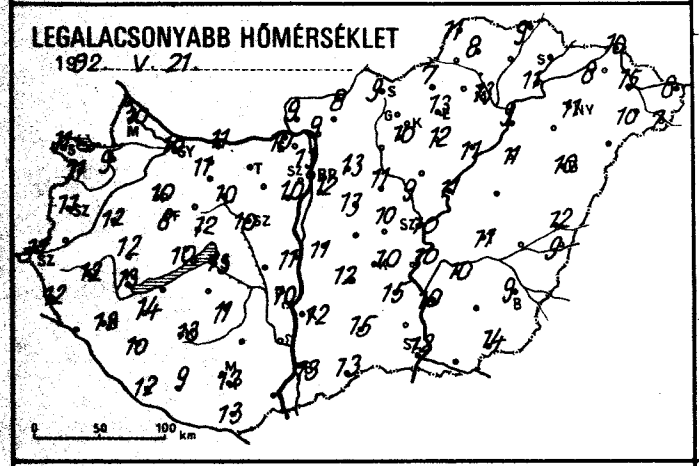
LEGALACSONYABB HŐMÉRSÉKLET
1992. V. 21.

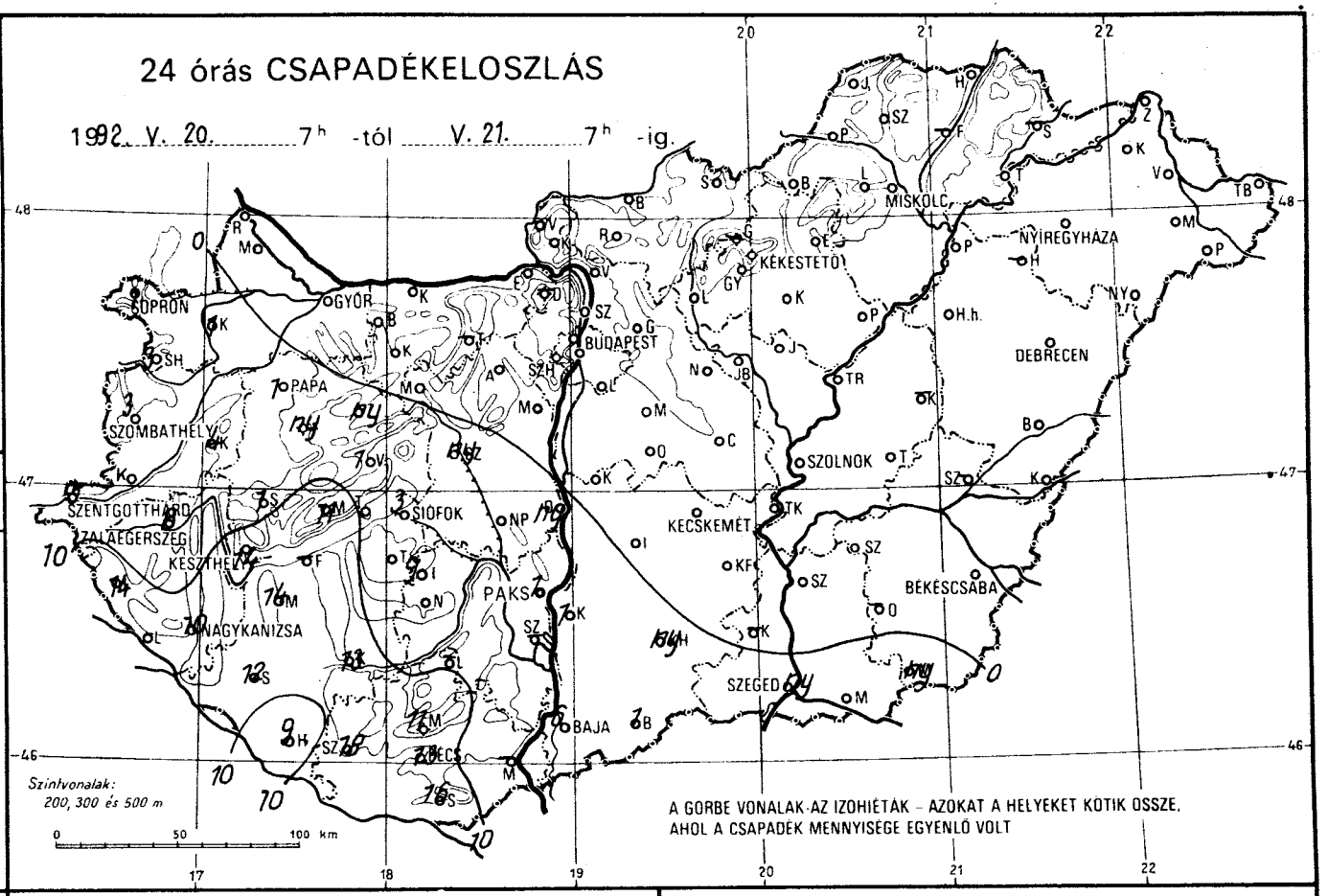
24 órás CSAPADÉKELOSZLÁS
1992. V. 20. 7h -tól V. 21. 7h -ig.
SOPRON
GYŐR
BUDAPEST
MISKOLC
NYÍREGYHÁZA
KÉKESTETŐ
DEBRECEN
PAPA
SZOMBATHELY
SZOLNOK
SZENTGOTTHÁRD
ZALAEGERSZEG
KESZTHELY
SIÓFOK
KECSKEMÉT
PAKS
BÉKÉSCSABA
NAGYKANIZSA
SZEGED
BAJA
Szintvonalak:
200, 300 és 500 m
A GÖRBE VONALAK AZ IZOHIÉTÁK – AZOKAT A HELYEKET KÖTIK ÖSSZE, AHOL A CSAPADÉK MENNYISÉGE EGYENLŐ VOLT

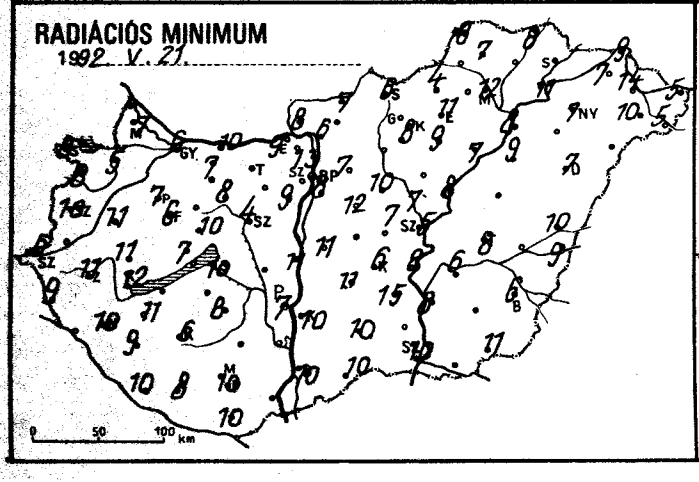
RADIÁCIÓS MINIMUM
1992. V. 21.

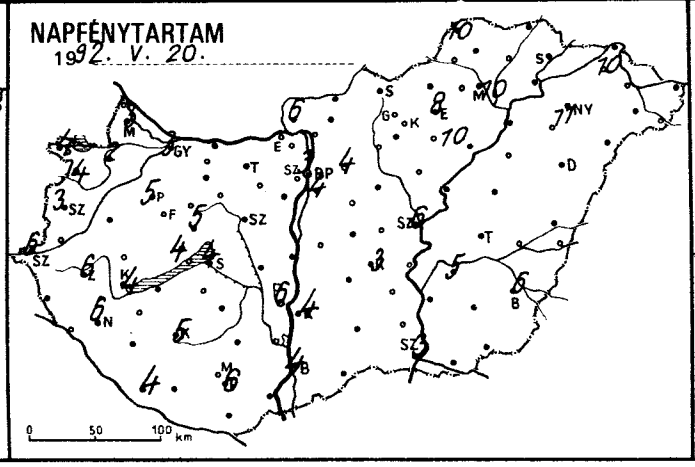
NAPFÉNYTARTAM
1992. V. 20.

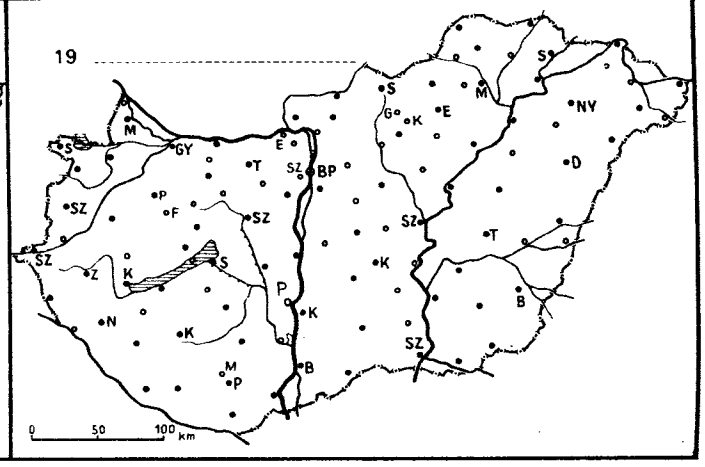
19

1992.V.21. 07 h-ig az utolsó 24 óra adatai						Előző nap napos órái
állomás	csapadék (mm)	.	max. hőmérséklet	min. hőmérséklet	rad. min.	
Győr	.		22	10	6	3
Kapuvár	1	▽ =	20	9	5	2
Mosonmagyaróvár	.	⌒	20	10	7	3
Rajka						
Sopron	1	▽	19	11	8	4
Sopronhorpács	3	▽	19	11	8	4
Káld	4	=	19	12	11	
Körmend						
Szentgotthárd	5	=	17	11	6	6
Szombathely	3	▽ =	19	11	10	3
Lenti	14	=	19	12	9	
Letenye						
Nagykanizsa	10	⌒ ▲	18	12	10	6
Zalaegerszeg	8	=	19	12	11	6
Farkasgyepű	ny		20	8	6	
Keszthely	14	▽ =	19	13	12	4
Mencshely	11	=	18	10	7	4
Pápa	1	▽ =	21	10	7	5
Sümeg	1		21	12	11	
Tihany						
Veszprém	1	▽ =	19	12	10	5
Zirc	ny	=	18	8	7	
Fonyód	—		—	—	—	
Homokszt. György	9		19	12	10	4
Kaposvár	13		19	13	6	5
Marcali	14	⌒	22	14	11	
Siófok	3	▽	20	13	10	4
Somogyszob	12	▽	19	10	9	
Tab						
Bábolna	.		22	11	7	
Esztergom	.		25	10	9	
Kisbér						
Komárom	.	⌒	23	11	10	
Tata	—		—	—	—	
Alcsútdoboz						
Dunaújváros	ny		21	11	11	
Martonvásár	.		21	10	9	
Mór	.		21	10	8	
Sárbogárd						
Székesfehérvár	ny	, =	21	10	4	
Iregszemcse	9	=	20	11	8	4
Lengyel	—		—	—	—	
Paks	1	▽ ⌒	24	10	7	6
Szekszárd	—		—	—	—	
Árpádtető	11	=	16	11	10	
Mohács	—		—	—	—	
Pécs	13	⌒	19	12	10	6
Siklós	16	⌒ =	18	13	10	
Szigetvár	18	=	20	9	8	
Budaörs						
Bp. Lőrinc	.	⌒	23	12	8	4
Bp. Met. Int.	.		24	13	13	3
Bp. Szab. hegy	.		20	14	13	
Cegléd	.	⌒	25	10	7	
Dobogókő	—		—	—	—	
Gödöllő	.		23	13	7	4
Királyrét						
Monor	.		24	13	12	
Nagykáta	.		25	11	10	
Szentendre						

1992.V.21. 07 h-ig az utolsó 24 óra adatai						Előző nap napos órái
állomás	csapadék (mm)		max. hőmérséklet	min. hőmérséklet	rad. min.	
Vác	.	⌒	24	9	6	
Vámosmikola	.	=	25	9	8	6
Baja	6		21	13	10	4
Bácsalmás	1		21	13	10	
Izsák	.		22	12	11	
Kalocsa	1	, =	22	12	10	4
Kecskemét	.		23	10	6	3
Kiskunfélegyháza	.	⌒	22	15	15	
Kiskunhalas	ny	,	21	15	10	
Kunszentmiklós	.	=	22	11	11	
Tiszakécske	.		20	10	8	
Balassagyarmat	.	⌒	24	8	7	
Romhány						
Salgótarján	.		23	9	6	
Eger	.	=	26	13	11	8
Galyatető	—		—	—	—	
Gyöngyös	.		25	10	8	
Kékestető	.		16	11	8	9
Kompolt	.		24	12	9	10
Lőrinci						
Poroszló	.	⌒	26	11	7	
Jászapáti						
Jászberény	.		25	9	7	
Karcag	—		—	—	—	
Szolnok	.	=	25	10	5	6
Tiszaroff	.	⌒	26	11	8	
Túrkeve	.		26	11	8	5
Kistelek	—		—	—	—	
Makó						
Szeged	ny		23	12	10	3
Szentes	.		25	10	8	
Borsodnádasd	.	⌒	23	7	4	
Fügöd	—		—	—	—	
Hidasnémeti	.	=	26	9	8	
Jósvafő	.		22	11	8	10
Lillafüred	—		—	—	—	
Miskolc	.		25	13	12	10
Putnok						
Sárospatak	—		—	—	—	
Szendrőlád	.	⌒	26	8	7	
Tokaj	.		25	11	11	
Kisvárda	.	=	26	8	7	10
Mátészalka	.	⌒	26	10	10	
Nyíregyháza	.		22	11	7	11
Nyírlugos						
Pátyod	.		26	7	5	
Tiszabecs	.	=	27	8	5	
Vásárosnamény	.		27	15	14	
Záhony	.	⌒	29	10	9	
Berettyóújfalu	.		27	12	10	
Debrecen	.	⌒	26	10	7	
Hajdúdorog	—		—	—	—	
Hortobágy	.		26	11	9	
Körösszakál	.		26	9	9	
Polgár	.	=	26	9	8	
Békéscsaba	.	⌒	24	9	6	6
Mezőhegyes	ny		24	14	11	—
Orosháza	—		—	—	—	
Szarvas	.	⌒	24	10	6	5
Szeghalom	—		—	—	—	

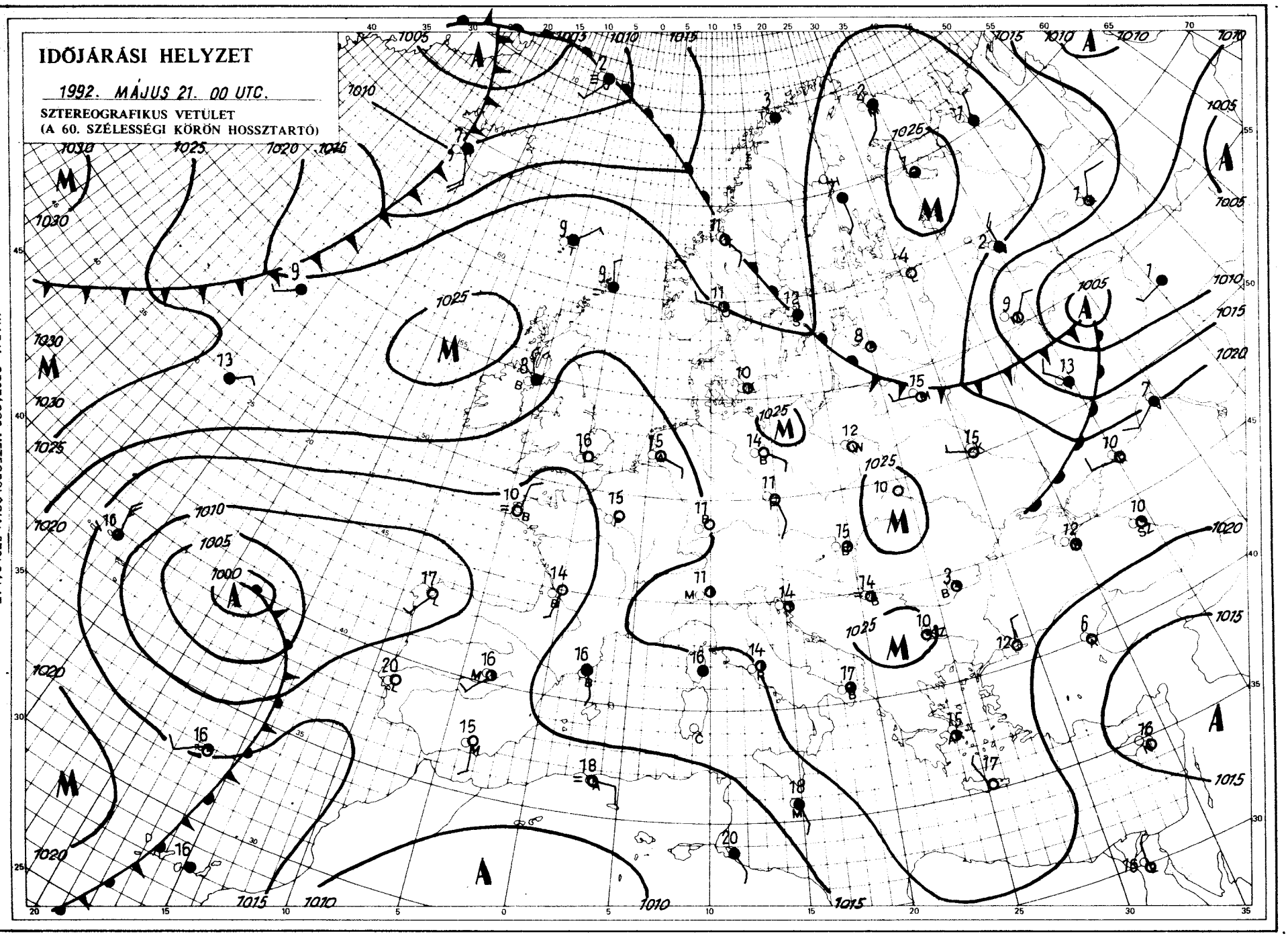

KIADJA: ORSZÁGOS METEOROLÓGIAI SZOLGÁLAT
Kiadásért felel: Dr. Mersich Iván, az Országos Meteorológiai Szolgálat elnöke — Szerkesztésért felel: az Országos Meteorológiai Szolgálat
Nyomdájában, Budapest — Felelős vezető: Máthé Gyuláné — Munkaszám: — Szerkesztésért felel: Dr. Vissy Károly
a Központi Előrejelző Intézet igazgatója

Készíti: a KEI Rövidtávú Előrejelző Osztálya — Szakmai felelős: Németh Lajos osztályvezető — Megjelenik naponként
Megrendelhető: 1024 Budapest, II., Kitaibel Pál utca 1. — Pénzügyi Osztály — Telefon: 353-500
Jelmagyarázat a havi melléklettben

IDŐJÁRÁSI NAPIJELENTÉS

ЕЖЕДНЕВНЫЙ МЕТЕОРОЛОГИЧЕСКИЙ БЮЛЛЕТЕНЬ • DAILY WEATHER REPORT
BULLETIN QUOTIDIEN DE TEMPS • TÄGLICHER WETTERBERICHT

105. évfolyam 143. szám + Budapest + 1992. május 22. péntek

Az időjárási helyzet és a várható időjárás:

Észak- és Közép-Európa térsége fölött anticiklon alakult ki. Hatására az említett területeken többnyire napos, száraz az idő, csupán néhol fordul elő egy-egy zápor, zivatar. Gyakori felhősödésről érkezik jelentés kontinensünk déli vidékeiről. Ott sokfelé záporok, zivatarok alakulnak ki. A Kelet-európai-síkság felett felhalmozódott, több fokkal hidegebb levegő lassanként eléri a Kárpátok vonulatát is, de holnap estig még lényeges időjárásváltozást hazánkban nem okoz.

Magyarországon csütörtökön változóan, időnként erősen felhős volt az ég, inkább csak a Duna vonalától nyugatra fordult elő eső, záporeső. A csúcshőmérséklet 18, 26 fok között alakult. A ma reggel 7 óráig lehullott csapadék mennyisége az említett területeken csapadéknyom és 6 mm között volt. Ma hajnalra általában 6, 13 fokig hűlt le a levegő. Délelőtt változóan felhős volt az ég az országban, keleten néhol zivatar is kialakult. A hőmérséklet 11 órakor 19 és 24 fok között volt.

A Balaton vizének hőmérséklete Siófoknál 11 órakor 18 fok volt.

Ma 12 órakor Budapesten a hőmérséklet 23 fok volt, a tengerszintre átszámított légnyomás 1018 hpa, gyengén süllyed.

Várható időjárás szombat estig:

Eleinte napos idő várható, majd az időnkénti gomolyfelhőképződésből elszórtan alakul ki zápor, zivatar.
A keleti, északkeleti szél főként holnap erősödik meg.
A hőmérséklet hajnalban 9 és 14 fok között, szombaton kora délután 22 és 27 fok között lesz.

Pálóczi Györgyi s. k.

A hőmérséklet napi középértéke és eltérése a sokévi átlagtól (Budapest belterületén):

1992. május 21.	19,2°C	+2,2°C

1871 óta ezen a napon Budapesten előfordult

legmagasabb hőmérséklet:	33,1°C (1872)
legalacsonyabb hőmérséklet:	3,5°C (1952)

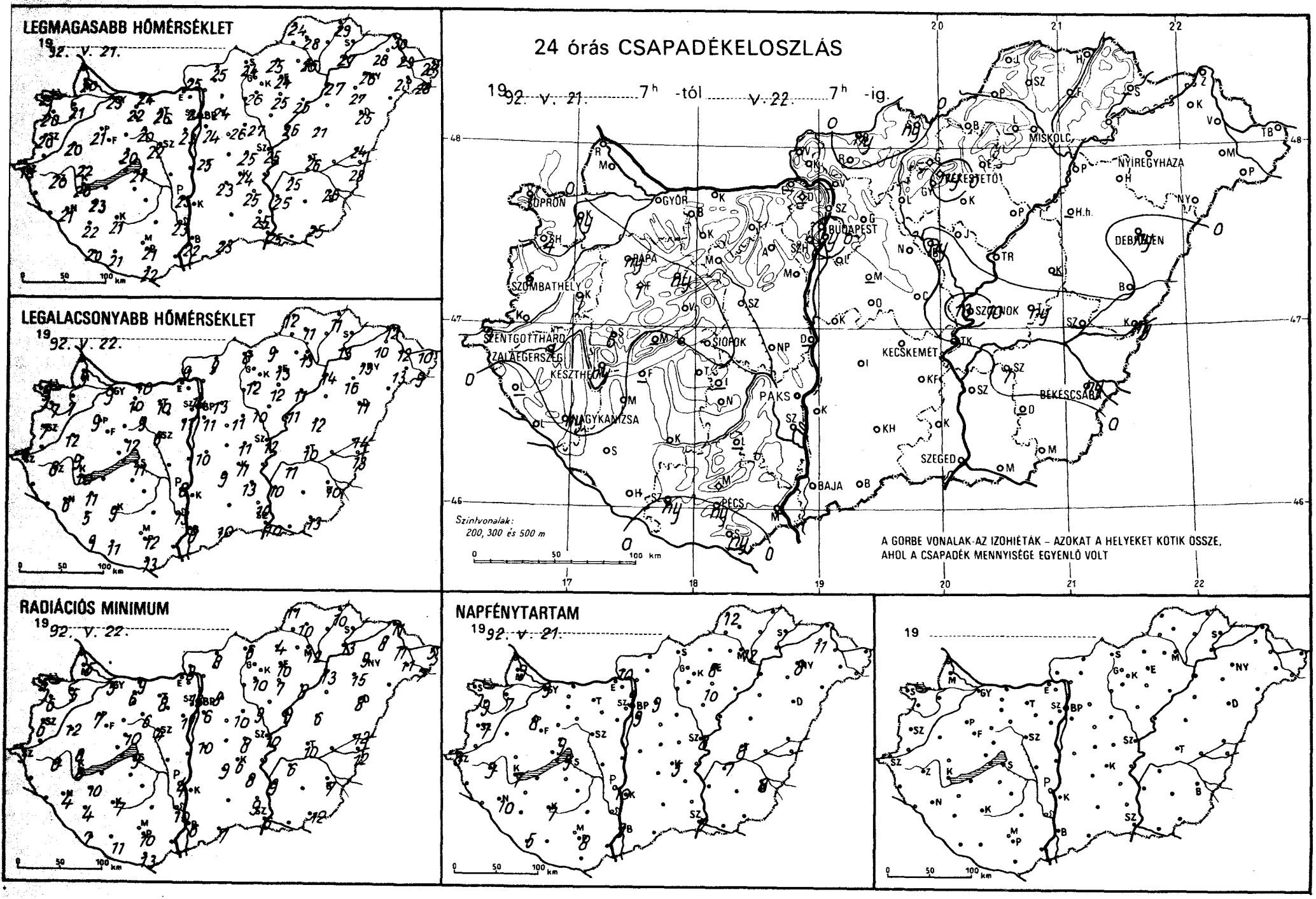
LEGMAGASABB HŐMÉRSÉKLET
1992. V. 21.
LEGALACSONYABB HŐMÉRSÉKLET
1992. V. 22.
RADIÁCIÓS MINIMUM
1992. V. 22.
24 órás CSAPADÉKELOSZLÁS
1992. V. 21. 7h -tól V. 22. 7h -ig.
SOPRON
GYŐR
BUDAPEST
MISKOLC
NYÍREGYHÁZA
DEBRECEN
SZOMBATHELY
PAPA
SZENTGOTTHÁRD
ZALAEGERSZEG
KESZTHELY
SIÓFOK
PAKS
NAGYKANIZSA
KECSKEMÉT
SZOLNOK
BÉKÉSCSABA
SZEGED
BAJA
PÉCS
Szintvonalak:
200, 300 és 500 m
A GORBE VONALAK-AZ IZOHIÉTÁK – AZOKAT A HELYEKET KÖTIK ÖSSZE,
AHOL A CSAPADÉK MENNYISÉGE EGYENLŐ VOLT
NAPFÉNYTARTAM
1992. V. 21.
19

1992.V.22.07 h-ig az utolsó 24 óra adatai						Előző nap napos órái
állomás	csapadék (mm)		max. hőmérséklet	min. hőmérséklet	rad. min.	
Győr	.		23	9	5	9
Kapuvár	ny		21	7	5	7
Mosonmagyaróvár	.		20	9	5	9
Rajka						
Sopron	1		21	9	5	
Sopronhorpács	4		20	7	6	9
Káld	1		20	12	12	
Körmend						
Szentgotthárd	3		18	6	3	8
Szombathely	6		20	7	6	7
Lenti	–		–	–	–	
Letenye						
Nagykanizsa	ny		21	6	4	10
Zalaegerszeg	1		20	6	6	9
Farkasgyepű	1		22	10	6	
Keszthely	ny		20	10	8	7
Mencshely	–		–	–	–	
Pápa	ny		21	9	7	8
Sümeg	6		22	9	8	
Tihany						
Veszprém	ny		20	12	10	9
Zirc	ny		20	7	5	
Fonyód	–		–	–	–	
Homokszt. György	.		20	9	7	5
Kaposvár	.		21	9	7	7
Marcali	.		23	11	10	
Siófok	ny		21	11	9	9
Somogyszob	.		22	5	4	
Tab						
Bábolna	.		22	10	6	
Esztergom	–		–	–	–	
Kisbér						
Komárom	.		24	12	9	
Tata	.		26	10	8	
Alcsútdoboz						
Dunaújváros	–		–	–	–	
Martonvásár	.		23	11	11	
Mór	.		20	9	6	
Sárbogárd						
Székesfehérvár	.		22	8	4	
Iregszemcse	–		–	–	–	
Lengyel	–		–	–	–	
Paks	ny		23	8	4	10
Szekszárd	.		23	13	10	
Árpádtető	.		19	13	11	
Mohács	–		–	–	–	
Pécs	ny		21	12	10	8
Siklós	ny		22	13	13	
Szigetvár	ny		21	11	11	
Budaörs						
Bp. Lőrinc	.		24	11	6	9
Bp. Met. Int.	ny		24	14	13	9
Bp. Szab. hegy	.		21	13	13	
Cegléd	.		25	11	8	
Dobogókő	–		–	–	–	
Gödöllő	.		24	13	8	9
Királyrét						
Monor	–		–	–	–	
Nagykáta	.		26	11	10	
Szentendre						

1992.V.22.07 h-ig az utolsó 24 óra adatai						Előző nap napos órái
állomás	csapadék (mm)		max. hőmérséklet	min. hőmérséklet	rad. min.	
Vác	–		–	–	–	
Vámosmikola	.		25	9	8	10
Baja	.		22	9	6	9
Bácsalmás	.		23	10	7	
Izsák	.		23	9	9	
Kalocsa	–		–	–	–	
Kecskemét	.		24	11	6	5
Kiskunfélegyháza	.		25	13	8	
Kiskunhalas	.		21	12	6	
Kunszentmiklós	.		25	10	10	
Tiszakécske	–		–	–	–	
Balassagyarmat	ny		25	9	8	
Romhány						
Salgótarján	ny		24	8	6	
Eger	.		24	13	10	8
Galyatető	–		–	–	–	
Gyöngyös	.		26	12	10	
Kékestető	ny		18	11	7	10
Kompolt	.		25	12	7	10
Lőrinci						
Poroszló	.		25	11	8	
Jászapáti						
Jászberény	ny		27	10	9	
Karcag	–		–	–	–	
Szolnok	13		25	12	10	8
Tiszaroff	.		26	11	9	
Túrkeve	ny		26	10	10	8
Kistelek	.		25	10	9	
Makó						
Szeged	.		25	10	6	7
Szentes	.		25	10	9	
Borsodnádasd	.		25	9	4	
Fügöd	–		–	–	–	
Hidasnémeti	.		29	11	10	
Jósvafő	.		24	12	11	12
Lillafüred	–		–	–	–	
Miskolc	.		25	13	12	12
Putnok						
Sárospatak	–		–	–	–	
Szendrőlád	.		28	11	10	
Tokaj	.		27	13	13	
Kisvárda	.		28	10	8	11
Mátészalka	.		28	13	11	
Nyíregyháza	.		26	13	9	8
Nyírlugos						
Pátyod	.		28	9	7	
Tiszabecs	.		28	10	5	
Vásárosnamény	.		29	12	11	
Záhony	.		30	12	11	
Berettyóújfalu	.		27	14	12	
Debrecen	ny		25	11	8	
Hajdúdorog	.		27	16	15	
Hortobágy	–		–	–	–	
Körösszakál	ny		28	13	12	
Polgár	.		27	14	13	
Békéscsaba	ny		26	10	7	8
Mezőhegyes	.		25	13	12	–
Orosháza	–		–	–	–	
Szarvas	1		25	11	6	7
Szeghalom	–		–	–	–	

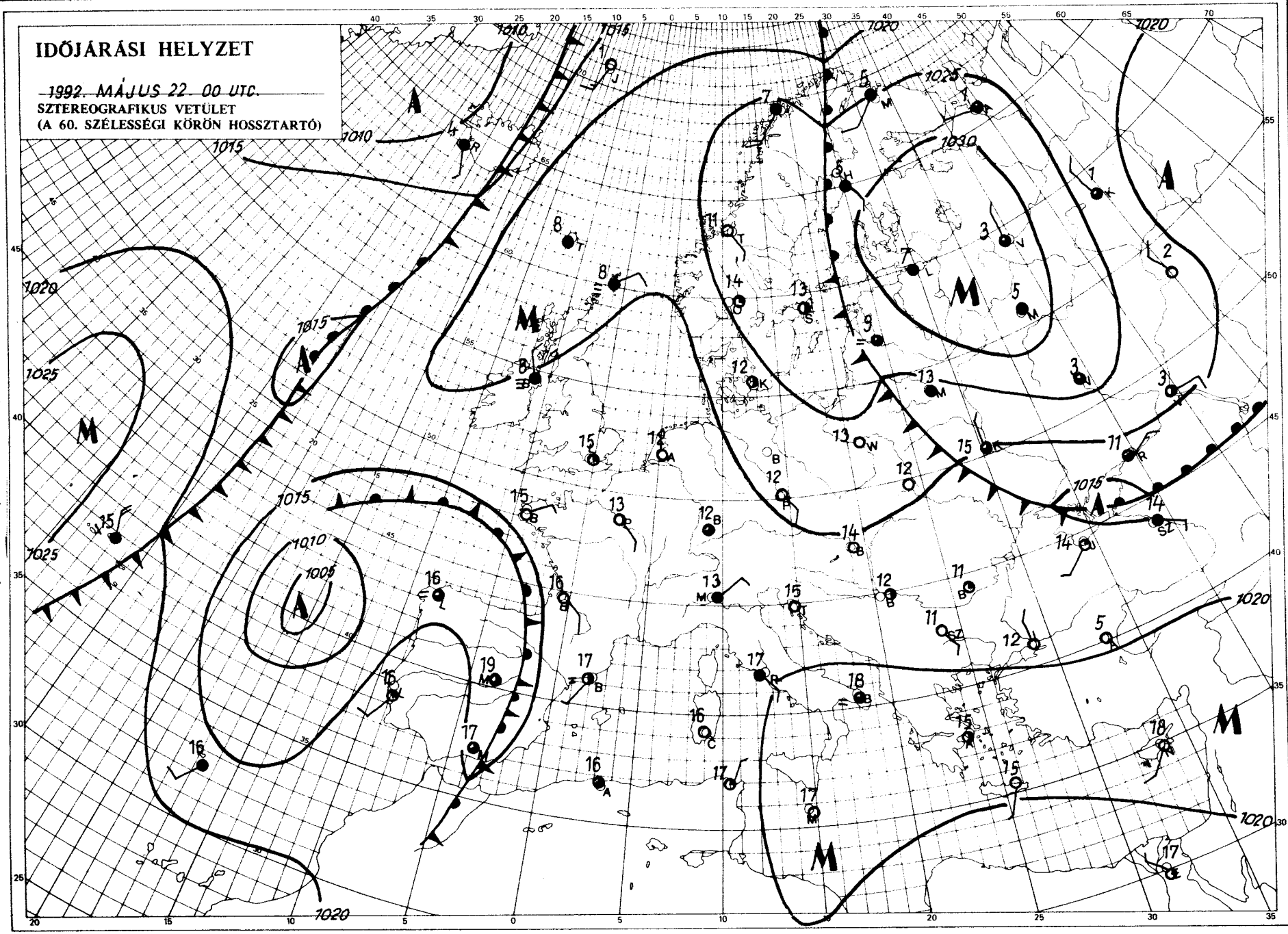

KIADJA: ORSZÁGOS METEOROLÓGIAI SZOLGÁLAT
Kiadásért felel: Dr. Mersich Iván, az Országos Meteorológiai Szolgálat elnöke – Készült: az Országos Meteorológiai Szolgálat Nyomdájában, Budapest – Felelős vezető: Máthé Gyuláné – Munkaszám: 92231 Szerkesztésért felel: Dr. Vissy Károly a Központi Előrejelző Intézet igazgatója
Készíti: a KEI Rövidtávú Előrejelző Osztálya – Szakmai felelős: Németh Lajos osztályvezető – Megjelenik naponként
Megrendelhető: 1024 Budapest, II., Kitaibel Pál utca 1. – Pénzügyi Osztály – Telefon: 353-500
Jelmagyarázat a havi melléklet

IDŐJÁRÁSI NAPIJELENTÉS

ЕЖЕДНЕВНЫЙ МЕТЕОРОЛОГИЧЕСКИЙ БЮЛЛЕТЕНЬ • DAILY WEATHER REPORT
BULLETIN QUOTIDIEN DE TEMPS • TÄGLICHER WETTERBERICHT

105. évfolyam 144. szám + Budapest + 1992. május 23. szombat

Az időjárási helyzet és a várható időjárás:

A Kelet-európai síkság feletti központtal magaslégnyomású öv helyezkedik el. Az ettől nyugatra és délre fekvő területeken szinte nyáriasan meleg van, túlnyomóan napos az idő, és a csúcshőmérséklet sokfelé megközelíti a 25 fokot. Észak felől sarki eredetű léghullámok haladnak Kelet-Európán át a Fekete-tenger irányába. A hidegfront útját záporok, zivatarok, megerősödő szél és jelentős hőmérsékletvisszaesés jelzi. Valószínű, hogy az elkövetkező időszakban a hűvös levegő a Kárpát-medencében is egyre nagyobb területet áraszt el.

Magyarországon pénteken jobbára 7–12 órán át sütött a Nap. A késő délutáni óráktól egyre gyakrabban növekedett meg erősen a felhőzet és sokfelé alakult ki zápor, zivatar. A szombat reggelig lehullott csapadék mennyisége általában 2–7 mm között volt, de pl. Jászberényben 14, Mencshelyen 16, Árpádtetőn pedig 23 mm eső esett. Pénteken a csúcshőmérséklet a Dunántúlon 22, 28, keleten 25, 31 fok között váltakozott. Szombat hajnalra zömében 10, 15 fokig hűlt le a levegő. Ma délelőtt az országban sokfelé szinte zavartalanul sütött a Nap. A hőmérséklet 11 órakor 16, 24 fok között váltakozott.

A Balaton vizének hőmérséklete 11 órakor Siófoknál 19 fok volt.

Ma 12 órakor Budapesten 22 fokot mértek, a tengerszintre átszámított légnyomás 1016 hPa, alig változik.

Várható időjárás vasárnap estig:

Ma – szombat – estig gyakran lesz erősen felhős az ég, és többfelé várható záporeső, zivatar. Vasárnap csökken a felhőzet, és egyre hosszabb időszakokra süt ki a Nap, csupán egy-egy jelentéktelen zápor fordulhat elő. Szombaton a szél zivatarok környékén átmenetileg viharossá fokozódik. Vasárnap élénk, olykor erős keleti, délkeleti szél lesz.
Országszerte mérséklődik a nappali felmelegedés.
A legalacsonyabb éjszakai hőmérséklet 8 és 13,
a legmagasabb nappali hőmérséklet vasárnap 18 és 23 fok között várható.

Bozóki István s.k.

A hőmérséklet napi középértéke és eltérése a sokévi átlagtól (Budapest belterületén):

1992. május 22.	20,7°C	+4,0°C.

1871 óta ezen a napon Budapesten előfordult:

legmagasabb hőmérséklet	30,8°C (1983)
legalacsonyabb hőmérséklet	2,0°C (1885)

LEGMAGASABB HŐMÉRSÉKLET

19 92 V. 22

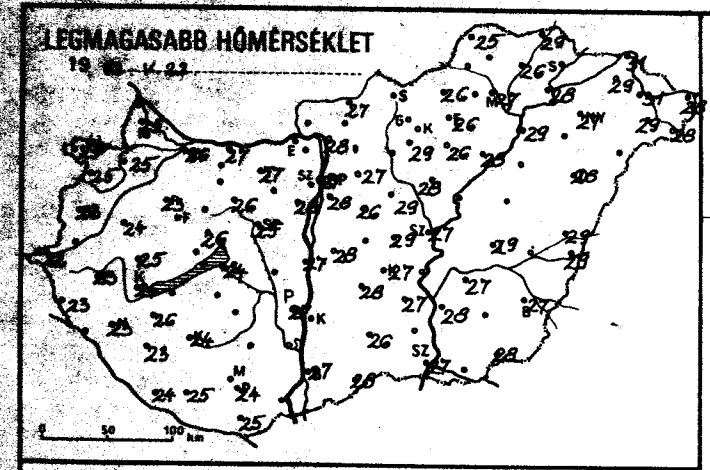

LEGALACSONYABB HŐMÉRSÉKLET

19 92 V. 23

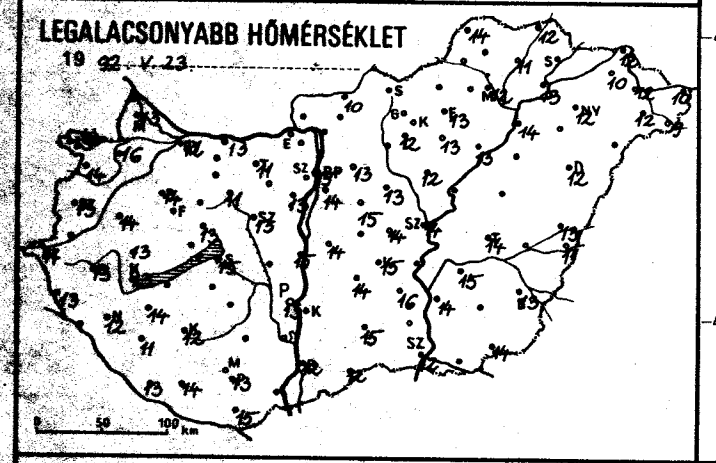

24 órás CSAPADÉKELOSZLÁS

19 92 V. 22 7h -tól V. 23 7h -ig.

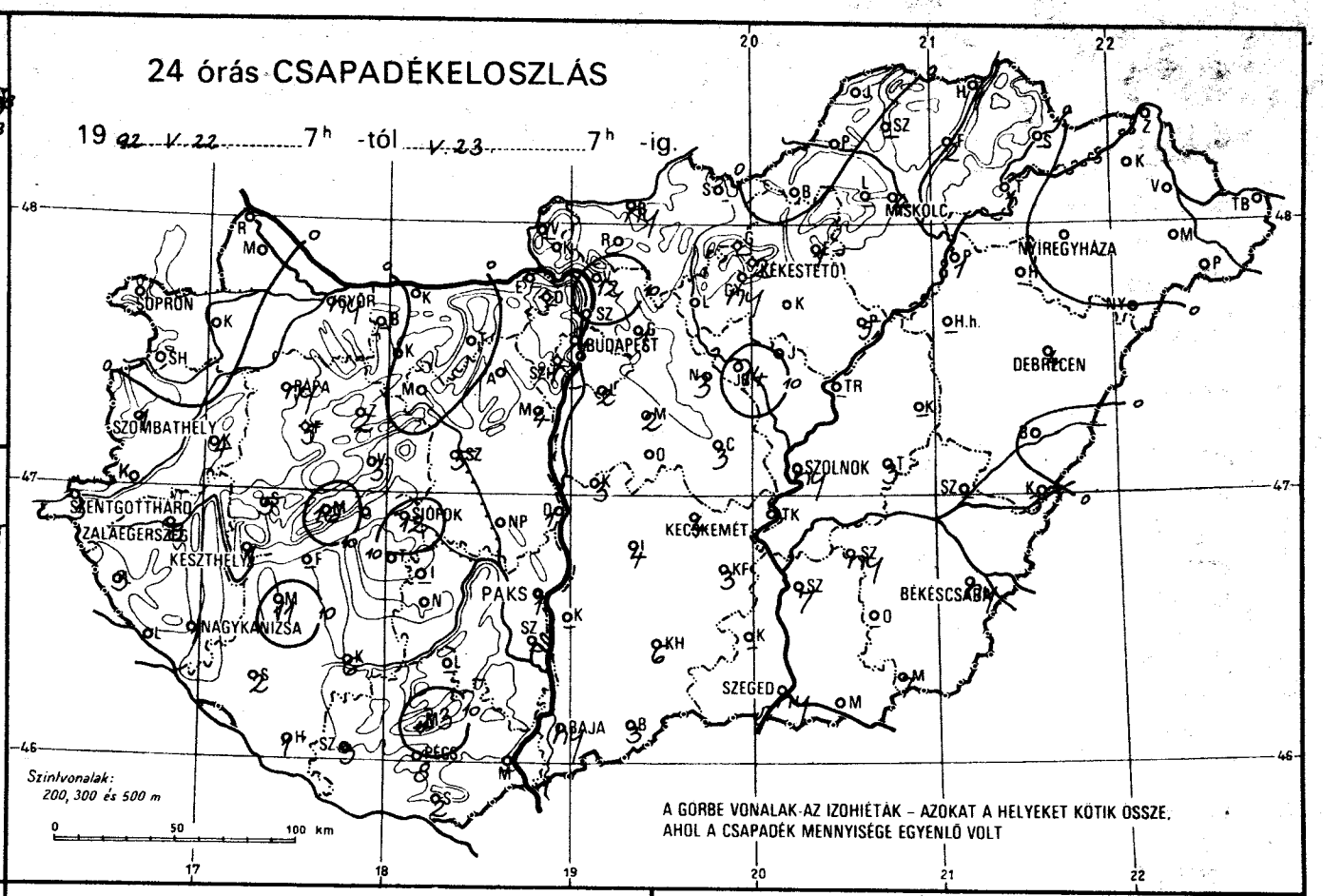

RADIÁCIÓS MINIMUM

19 92 V. 23

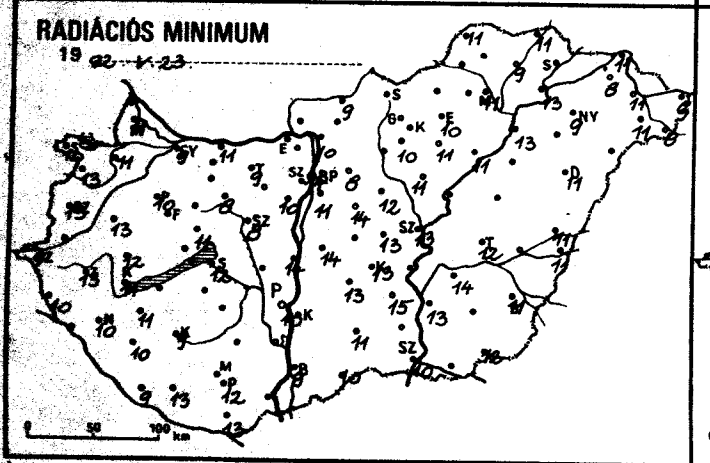

NAPFÉNYTARTAM

19 92 V. 22

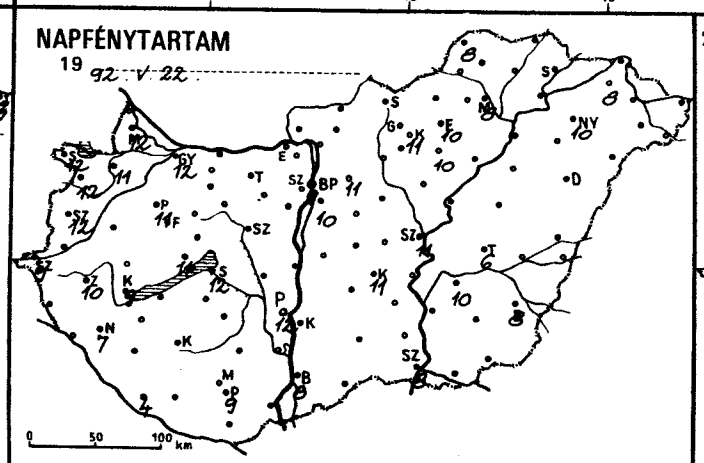

ZIVATARELOSZLÁS

19 92 V. 22 7 – V. 23 7h

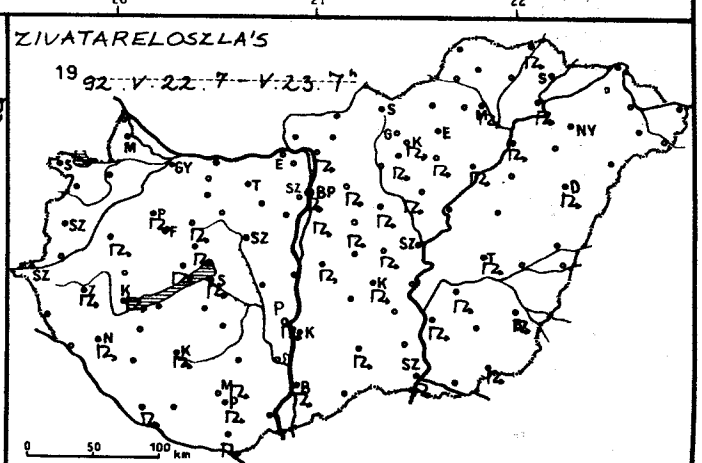

19 92.V.23 07 h-ig az utolsó 24 óra adatai						Előző nap napos órái
állomás	csapadék (mm)		max. hőmérséklet	min. hőmérséklet	rad. min.	
Győr	ny	∩	26	12	9	12
Kapuvár	.	∩	25	16	11	11
Mosonmagyaróvár	.	∩	25	13	11	12
Rajka						
Sopron	.	∩	25	13	10	12
Sopronhorpács	.	∩	25	14	13	12
Káld	4	=	24	14	13	
Körmend	3		27	16	15	
Szentgotthárd	3		22	11	9	9
Szombathely	1	∇	23	13	13	12
Lenti	3	=	23	13	10	
Letenye						
Nagykanizsa	1	⊓ =	23	12	10	7
Zalaegerszeg	8	⊓ =	23	13	13	10
Farkasgyepű	5		23	10	10	
Keszthely	1	⊓ ∩	24	13	11	9
Mencshely	16	⊓ =	24	13	10	11
Pápa	ny	⊓	23	14	10	11
Sümeg	5	⊓ =	25	13	12	
Tihany						
Veszprém	3	⊓ =	26	12	11	12
Zirc	2	⊓ =	24	12	10	
Fonyód	—		—	—	—	
Homokszt. György	1	⊓	24	13	9	4
Kaposvár	6	⊓ =	24	12	10	9
Marcali	11	∇ ∩	26	14	11	
Siófok	1	⊓ ∩	24	15	12	12
Somogyszob	2	∇	23	11	10	
Tab						
Bábolna	—		—	—	—	
Esztergom	—		—	—	—	
Kisbér						
Komárom	.	∩	27	13	11	
Tata	.	∩	27	12	9	
Alcsútdoboz						
Dunaújváros	1		27	15	14	
Martonvásár	4	=	28	13	10	
Mór	.	∩	26	11	8	
Sárbogárd						
Székesfehérvár	5	=	25	13	8	
Iregszemcse	—		—	—	—	
Lengyel	—		—	—	—	
Paks	1	⊓	27	13	10	12
Szekszárd	—		—	—	—	
Árpádtető	23	⊓ =	22	11	10	
Mohács	—		—	—	—	
Pécs	8	⊓	24	13	12	9
Siklós	2	⊓ =	25	15	13	
Szigetvár	3	=	25	14	13	
Budaörs						
Bp. Lőrinc	2	⊓ ∩	28	14	11	10
Bp. Met. Int.	1	⊓	27	15	14	9
Bp. Szab. hegy	1		19	13	10	
Cegléd	3	⊓	29	14	13	
Dobogókő	—		—	—	—	
Gödöllő	1	⊓	27	13	8	11
Királyrét						
Monor	2	∇	26	15	14	
Nagykáta	3	⊓	29	13	12	
Szentendre						

19 92.V.23 07 h-ig az utolsó 24 óra adatai						Előző nap napos órái
állomás	csapadék (mm)		max. hőmérséklet	min. hőmérséklet	rad. min.	
Vác	12	⊓ ∩	28	—	10	
Vámosmikola	—		—	—	—	—
Baja	ny	⊓	27	12	9	8
Bácsalmás	3	∇ =	28	12	10	
Izsák	4	=	28	14	13	
Kalocsa	—		—	—	—	
Kecskemét	4	⊓ ∩	27	15	13	11
Kiskunfélegyháza						
Kiskunhalas	6	⊓ =	26	15	11	
Kunszentmiklós	3	⊓ =	28	14	14	
Tiszakécske						
Balassagyarmat	ny	∇ ∩	27	10	9	
Romhány						
Salgótarján	—		—	—	—	
Eger	1	∇ =	26	13	11	10
Galyatető	—		—	—	—	
Gyöngyös	ny	⊓	29	12	10	
Kékestető	2	⊓	18	10	8	11
Kompolt	1	⊓ ∩	26	13	11	10
Lőrinci						
Poroszló	5	⊓ ∩	28	13	11	
Jászapáti						
Jászberény	14	⊓ ∩	28	12	11	
Karcag	—		—	—	—	
Szolnok	ny	∇	27	14	13	11
Tiszaroff	—		—	—	—	
Túrkeve	3	⊓	29	14	12	6
Kistelek	—		—	—	—	
Makó						
Szeged	ny	⊓ ∩	27	12	10	8
Szentes	7	⊓	28	14	13	
Borsodnádasd	.	∩	26	—	—	
Füged	2	∇	26	11	9	
Hidasnémeti	1	⊓ =	29	12	11	
Jósvafő	.		25	14	11	8
Lillafüred	—		—	—	—	
Miskolc	4	⊓ =	27	12	11	8
Putnok						
Sárospatak	—		—	—	—	
Szendrőlád	—		—	—	—	
Tokaj	1	⊓	28	13	13	
Kisvárda		=	29	10	8	8
Mátészalka		∩	29	12	11	
Nyíregyháza		∩	27	12	9	10
Nyírlugos						
Pátyod			28	9	8	
Tiszabecs		∩	28	11	6	
Vásárosnamény			31	12	11	
Záhony		∩	31	12	11	
Berettyóújfalu			29	13	11	
Debrecen	4	⊓ ∩	28	12	11	—
Hajdúdorog	—		—	—	—	
Hortobágy	—		—	—	—	
Körösszakál	3	∇	29	11	11	
Polgár	1	⊓ =	29	14	13	
Békéscsaba	ny	⊓ ∩	27	13	11	8
Mezőhegyes	7	⊓	28	14	12	
Orosháza	—		—	—	—	
Szarvas	ny	⊓	27	15	14	10
Szeghalom	—		—	—	—	

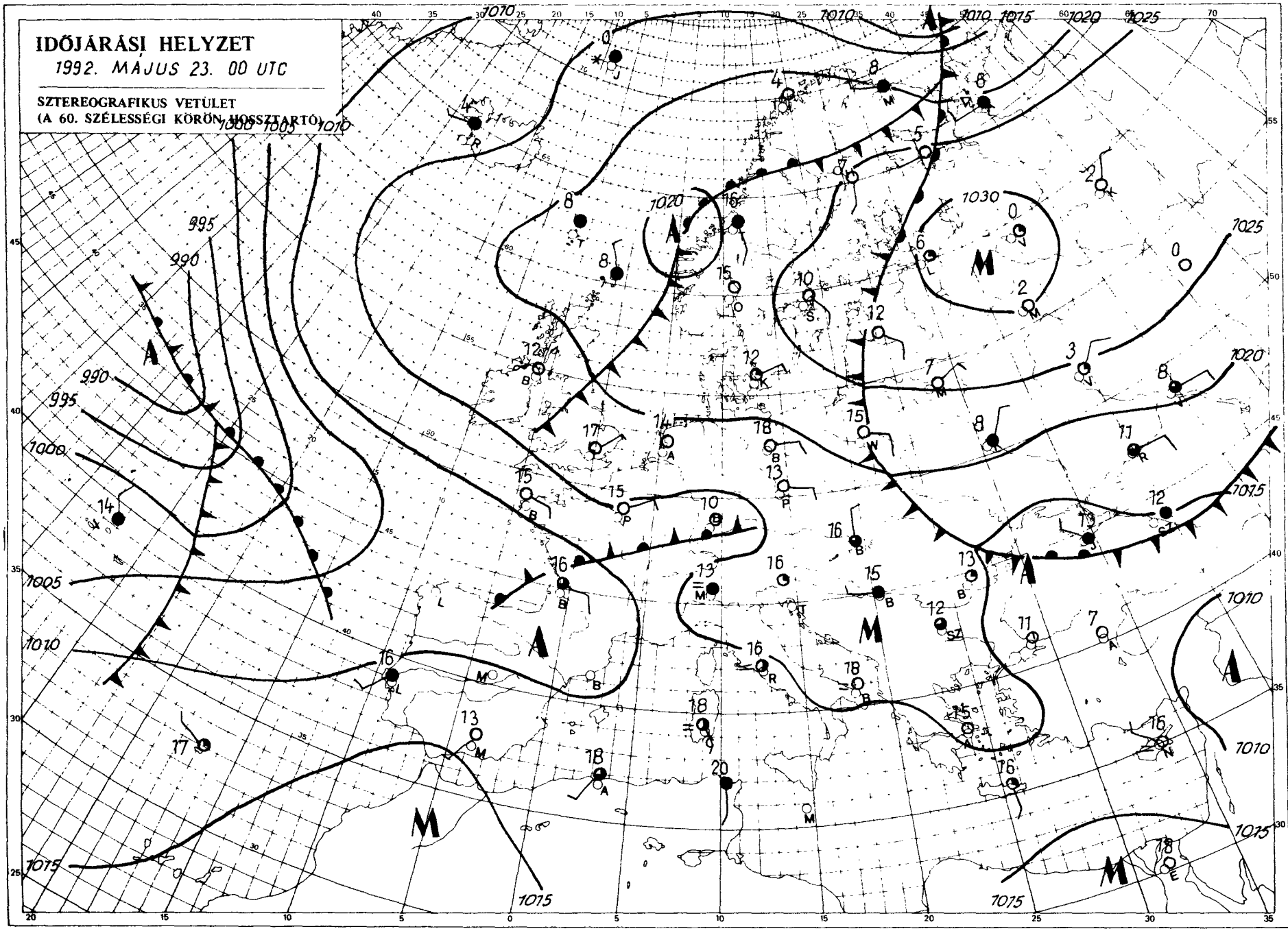

KIADJA: ORSZÁGOS METEOROLÓGIAI SZOLGÁLAT
Kiadásért felel: Dr. Mersich István, az Országos Meteorológiai Szolgálat elnöke — Készült: az Országos Meteorológiai Szolgálat Nyomdájában, Budapest — Felelős vezető: Mátné Gyulánné — Munkaszám: [illegible] — Szerkesztésért felel: Dr. Vissy Károly a Központi Előrejelző Intézet igazgatója

Készíti: a KEI Rövidtávú Előrejelző Osztálya — Szakmai felelős: Németh Lajos osztályvezető — Megjelenik naponként
Megrendelhető: 1024 Budapest, II., Kitaibel Pál utca 1. — Pénzügyi Osztály — Telefon: 353-500

IDŐJÁRÁSI NAPIJELENTÉS

ЕЖЕДНЕВНЫЙ МЕТЕОРОЛОГИЧЕСКИЙ БЮЛЛЕТЕНЬ • DAILY WEATHER REPORT
BULLETIN QUOTIDIEN DE TEMPS • TÄGLICHER WETTERBERICHT

105. évfolyam 145. szám + Budapest + 1992. május 24. vasárnap

Az időjárási helyzet és a várható időjárás:

Középpontjával a Fekete-tenger térsége felett ciklon örvénylik. A ciklon észak-északkeleti oldalán igen hűvös levegő áramlik a Balkán-félsziget felé. A hűvös levegőből jut a Kárpátokon belülre is, emiatt a nappali felmelegedés a következő néhány nap során az átlagos alatt marad. Kontinensünk többi részén változatlanul anticiklon alakítja az időjárást, nagy területen derült, száraz az idő.

Magyarország keleti felén szombaton napos, száraz idő volt. Az ország nyugati felében délután megnövekedett a gomolyfelhőzet és több helyen alakult ki zápor, zivatar. A lehullott csapadék mennyisége szeszélyes területi eloszlásban 1 és 12 mm között volt. A legmagasabb nappali hőmérséklet az ország legnagyobb részén elérte a 23, 29 fokot, délnyugaton azonban néhol csak 21, 23 fokos csúcshőmérsékletet regisztráltak. Vasárnap hajnalra általában 7, 14 fokig süllyedt a hőmérséklet. Délelőtt felhőátvonulások voltak, többfelé megerősödött a szél. 11 órakor 16, 19 fok közötti hőmérsékletet mértek.

A Balaton vizének hőmérséklete Siófoknál 11 órakor 19 fok volt.

Ma 12 órakor Budapesten a hőmérséklet 18 fok volt, a tengerszintre átszámított légnyomás 1019 hPa, nem változik.

Várható időjárás hétfő estig:

A felhőátvonulások mellett ma többórás napsütés lesz, számottevő eső nélkül. Holnap nagyrészt napos időre, keleten azonban néhány helyen záporra, zivatarra számítunk.
A keleti, északkeleti szél ma sokfelé élénk, időnként erős lesz, holnapra kissé mérséklődik.
A legalacsonyabb éjszakai hőmérséklet 5, 10,
a legmagasabb nappali hőmérséklet hétfőn 17, 22 fok között várható.

H. Bóna Márta s. k.

A hőmérséklet napi középértéke és eltérése a sokévi átlagtól (Budapest belterületén):

1992. május 23.	20,7°C	+3,8°C

1871 óta ezen a napon Budapesten előfordult

legmagasabb hőmérséklet:	31,8°C (1950)
legalacsonyabb hőmérséklet:	3,3°C (1917)

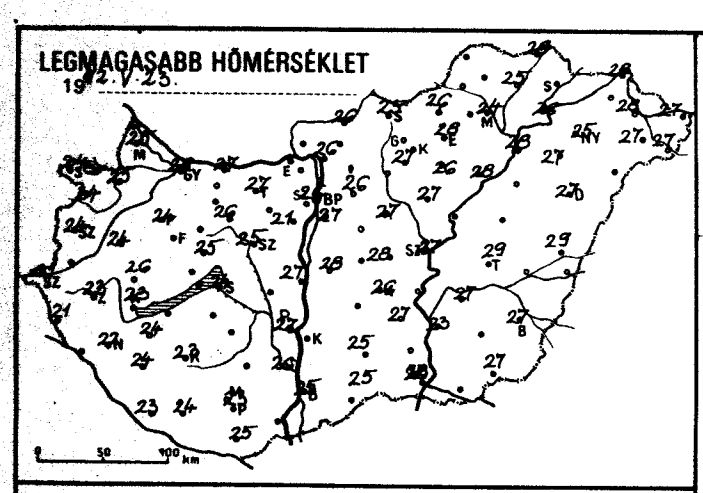
LEGMAGASABB HŐMÉRSÉKLET
1992. V. 23.

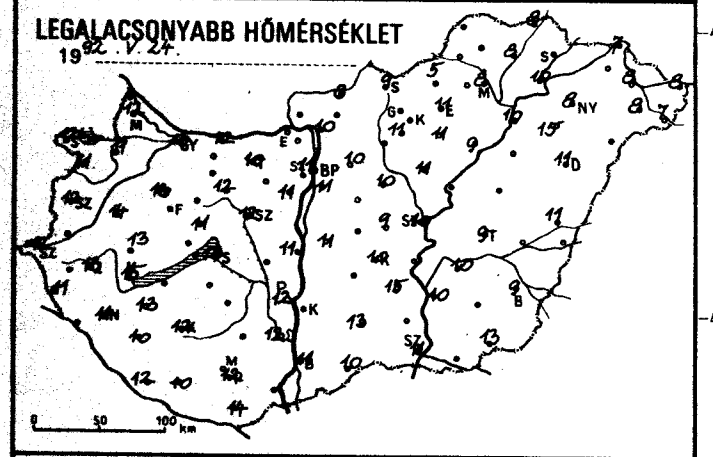
LEGALACSONYABB HŐMÉRSÉKLET
1992. V. 24.

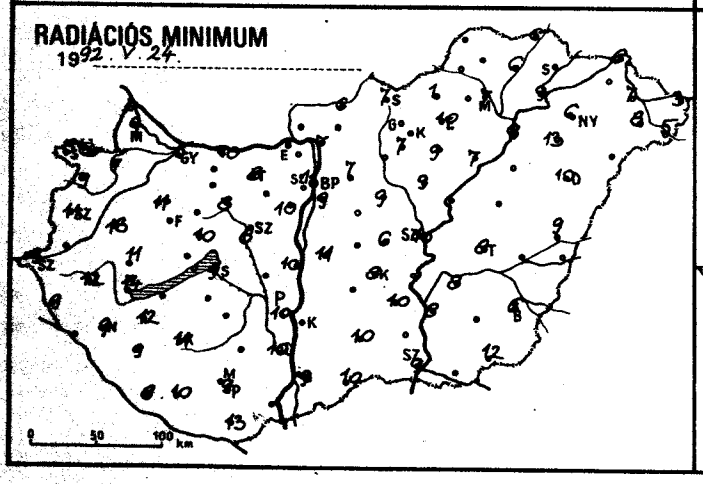
RADIÁCIÓS MINIMUM
1992. V. 24.

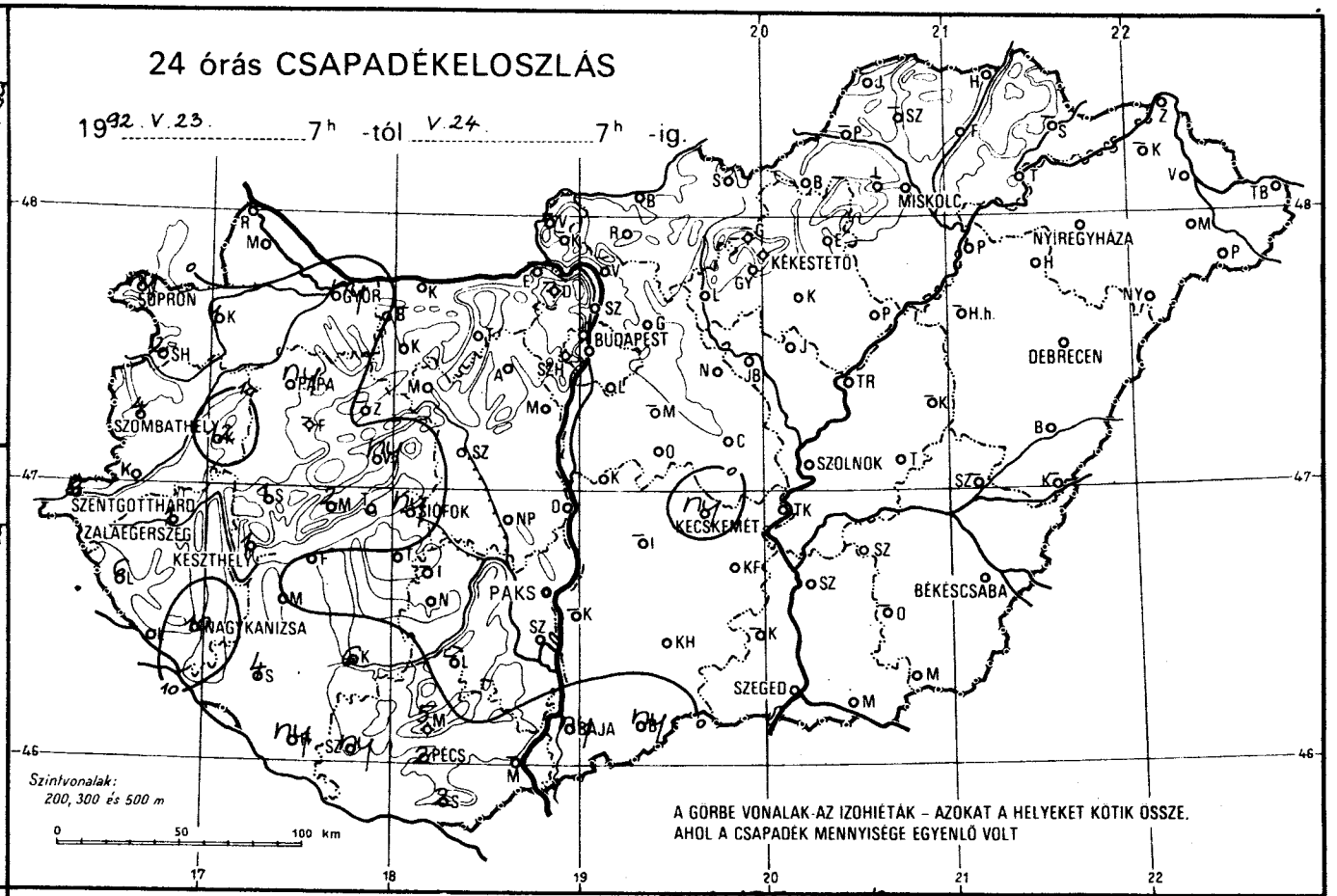
24 órás CSAPADÉKELOSZLÁS
1992. V. 23. 7h -tól V. 24. 7h -ig.
SOPRON
GYŐR
BUDAPEST
MISKOLC
NYÍREGYHÁZA
KÉKESTETŐ
DEBRECEN
PAPA
SZOMBATHELY
SZENTGOTTHÁRD
ZALAEGERSZEG
KESZTHELY
SIÓFOK
KECSKEMÉT
SZOLNOK
PAKS
NAGYKANIZSA
BÉKÉSCSABA
SZEGED
BAJA
PÉCS
Szintvonalak:
200, 300 és 500 m
A GÖRBE VONALAK AZ IZOHIÉTÁK – AZOKAT A HELYEKET KÖTIK ÖSSZE, AHOL A CSAPADÉK MENNYISÉGE EGYENLŐ VOLT

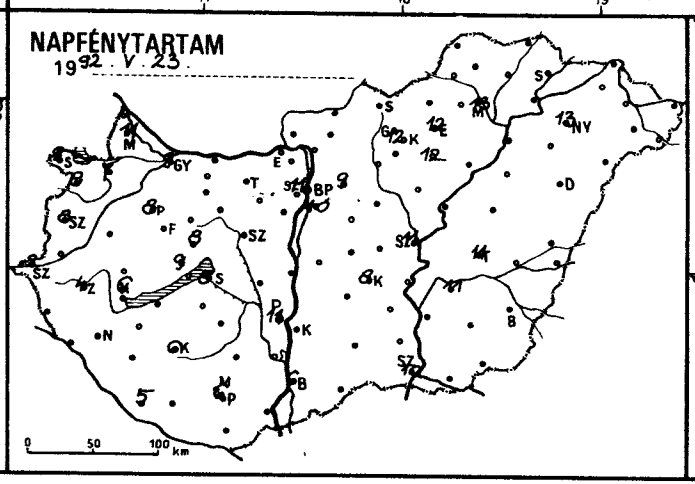
NAPFÉNYTARTAM
1992. V. 23.

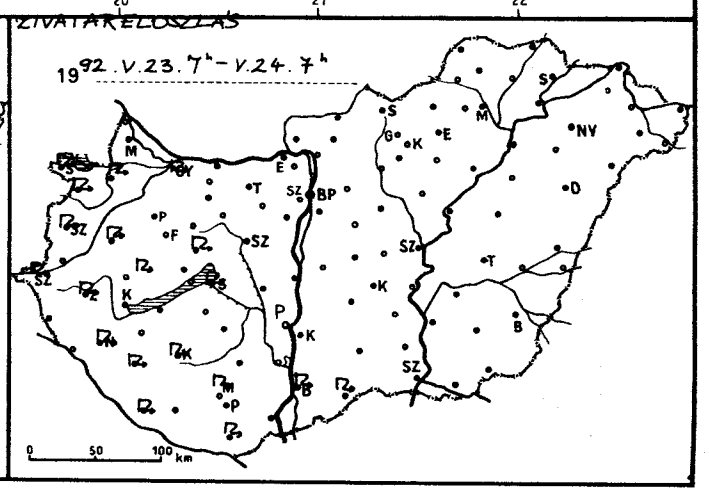
ZIVATAKELOSZLÁS
1992. V. 23. 7h – V. 24. 7h

192.V.24. 07 h-ig az utolsó 24 óra adatai						Előző nap napos órái
állomás	csapadék (mm)		max. hőmérséklet	min. hőmérséklet	rad. min.	
Győr	ny	⊽	26	10	5	9
Kapuvár	1	⊽ ⌒	25	11	7	7
Mosonmagyaróvár	.		25	12	9	11
Rajka						
Sopron	ny	⊽	24	12	8	9
Sopronhorpács	2	⊽ ⌒	24	11	9	8
Káld	12	⊽ =	24	14	13	
Körmend						
Szentgotthárd	8	⊽ ≡	21	12	9	2
Szombathely	4	⊽	24	12	11	8
Lenti	6	=	21	11	9	
Letenye						
Nagykanizsa	10	⊽ ≡	22	11	9	
Zalaegerszeg	1	⊽	23	13	12	4
Farkasgyepű	—		—	—	—	
Keszthely	1	⊽	23	15	14	6
Mencshely	2	=	23	11	7	9
Pápa	ny	⊽	24	13	11	8
Sümeg	1	⊽	26	13	11	
Tihany						
Veszprém	ny	⊽	25	11	10	8
Zirc	—		—	—	—	
Fonyód	—		—	—	—	
Homokszt. györgy	ny	⊽ ⌒	23	12	8	5
Kaposvár	6	⊽	23	12	11	6
Marcali	.	⌒	24	13	12	
Siófok	ny	⊽	24	13	9	8
Somogyszob	4	⊽	24	10	9	
Tab						
Bábolna	—		—	—	—	
Esztergom	—		—	—	—	
Kisbér						
Komárom	.	⌒	27	12	10	
Tata	.		27	10	8	
Alcsútdoboz						
Dunaújváros	.		27	11	10	
Martonvásár	.		21	11	10	
Mór	.	⌒	26	12	8	
Sárbogárd						
Székesfehérvár	.		25	12	8	
Iregszemcse	—		—	—	—	
Lengyel	—		—	—	—	
Paks	.		27	12	10	11
Szekszárd	.		26	12	10	
Árpádtető	5	⊽	21	10	9	
Mohács	—		—	—	—	
Pécs	2	⊽	23	12	9	6
Siklós	2	⊽ ⌒	25	14	13	
Szigetvár	ny	=	24	10	10	
Budaörs						
Bp. Lőrinc	.		27	11	9	10
Bp. Met. Int.	.		26	11	11	11
Bp. Szab. hegy	.		22	9	9	
Cegléd	.		28	9	6	
Dobogókő	—		—	—	—	
Gödöllő	.		26	10	7	9
Királyrét						
Monor	—		—	—	—	
Nagykáta	.		27	10	9	
Szentendre						

192.V.24. 07 h-ig az utolsó 24 óra adatai						Előző nap napos órái
állomás	csapadék (mm)		max. hőmérséklet	min. hőmérséklet	rad. min.	
Vác	.	⌒	26	10	7	
Vámosmikola	—		—	—	—	—
Baja	ny	⊽	25	11	9	6
Bácsalmás	ny	⊽	25	10	10	
Izsák	—		—	—	—	
Kalocsa	—		—	—	—	—
Kecskemét	ny	▼	26	10	8	8
Kiskunfélegyháza	.		27	15	10	
Kiskunhalas	.		25	13	10	
Kunszentmiklós	.	=	28	11	11	
Tiszakécske						
Balassagyarmat	.		26	8	6	
Romhány						
Salgótarján	.		25	9	7	
Eger	.	=	28	11	10	12
Galyatető	—		—	—	—	
Gyöngyös	.		27	11	7	
Kékestető	.		17	3	3	12
Kompolt	.		26	11	9	12
Lőrinci						
Poroszló	.		28	9	7	
Jászapáti						
Jászberény	.		27	11	9	
Karcag	—		—	—	—	—
Szolnok	.		27	10	10	11
Tiszaroff	—		—	—	—	
Túrkeve	.		29	9	8	11
Kistelek	—		—	—	—	
Makó						
Szeged	.	⌒	28	11	9	10
Szentes	.		23	10	8	
Borsodnádasd	.	⌒	26	5	1	
Füged	.		25	8	6	
Hidasnémeti	.	=	28	8	6	
Jósvafő	—		—	—	—	—
Lillafüred	—		—	—	—	—
Miskolc	.		24	8	7	13
Putnok	—		—	—	—	
Sárospatak	—		—	—	—	
Szendrőlád	—		—	—	—	
Tokaj	.		26	10	9	
Kisvárda	—		—	—	—	—
Mátészalka	.		27	8	8	
Nyíregyháza	.		25	8	6	13
Nyírlugos						
Pátyod	.		27	7	5	
Tiszabecs	.	⌒	27	8	3	
Vásárosnamény	.		28	8	7	
Záhony	.	⌒	28	7	6	
Berettyóújfalu	.		29	11	9	
Debrecen	.		27	11	10	—
Hajdúdorog	.		27	15	13	
Hortobágy	—		—	—	—	
Körösszakál	—		—	—	—	
Polgár	.		28	10	9	
Békéscsaba	.		27	9	8	11
Mezőhegyes	.		27	13	12	—
Orosháza	—		—	—	—	
Szarvas	.		27	10	8	11
Szeghalom	—		—	—	—	

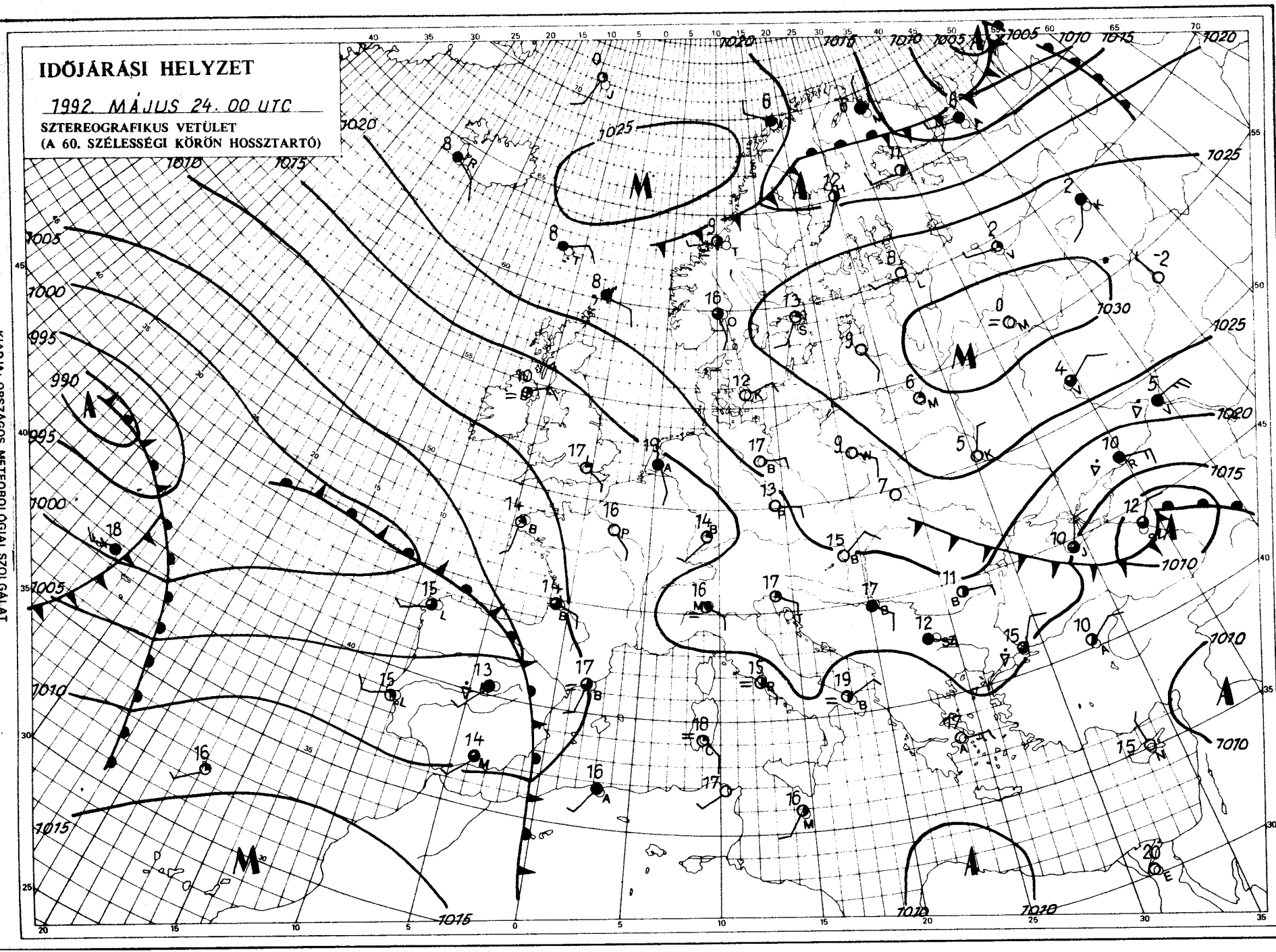

KIADJA: ORSZÁGOS METEOROLÓGIAI SZOLGÁLAT
Kiadásért felel: Dr. Mersich István, az Országos Meteorológiai Szolgálat elnöke – Készült: az Országos Meteorológiai Szolgálat Nyomdájában, Budapest – Felelős vezető: Máthé Gyuláné – Munkaszám: 92.238-Szerkesztésért felel: Dr. Vissy Károly a Központi Előrejelző Intézet igazgatója

Készíti: a KEI Rövidtávú Előrejelző Osztálya – Szakmai felelős: Németh Lajos osztályvezető – Megjelenik naponként
Megrendelhető: 1024 Budapest, II., Kitaibel Pál utca 1. – Pénzügyi Osztály – Telefon: 353-500
Jelmagyarázat a havi melléklatben

IDŐJÁRÁSI NAPIJELENTÉS

ЕЖЕДНЕВНЫЙ МЕТЕОРОЛОГИЧЕСКИЙ БЮЛЛЕТЕНЬ • DAILY WEATHER REPORT
BULLETIN QUOTIDIEN DE TEMPS • TÄGLICHER WETTERBERICHT

105. évfolyam 146. szám + Budapest + 1992. május 25. hétf

Az időjárási helyzet és a várható időjárás:

Szárazföldünk nagyobb részének az időjárását még mindig anticiklon határozza meg, de ennel súlypontja egyre inkább a Kelet-európai-síkság fölé helyeződik. Az anticiklon peremén a kontinens nyugat rész fölé meleg levegő érkezik. Arrafelé a hőmérséklet csúcsértéke 5, 8 fokkal meghaladja a sokévi átlagot A Balkán-félsziget és a Kárpát-medence irányába ugyanakkor kelet felől kissé hűvösebb levegő áramlik.

Magyarországon vasárnap 7, 13 órán át sütött a Nap, csak helyenként növekedett meg átmene tileg a felhőzet, de csapadékról nem érkezett jelentés. Sokfelé fújt élénk, időnként erős északkeleti szél. A hőmérséklet csúcsértéke 18 és 26 fok között alakult. Ma hajnalra az ország nagy részén 3 és 11 fok köz hűlt le a levegő. Hétfőn délelőtt napos idő volt. Az északkeleti szél néhol megélénkült. A hőmérsékle 11 órakor 16, 19 fok között váltakozott.

A Balaton vizének hőmérséklete Siófoknál 11 órakor 19 fok volt.

Ma 12 órakor Budapesten a hőmérséklet 18 fok volt, a tengerszintre átszámított légnyomá 1020 hPa, alig változik.

Várható időjárás kedd estig:

Ma (hétfőn) folytatódik a napos idő, holnap (kedden) időnként erősen megnövekszik a felhő zet, de csak néhány helyen valószínű zápor, zivatar. Az északkeleti szél éjszakára mérséklődik, majd napközben kissé megélénkül.
A legalacsonyabb éjszakai hőmérséklet általában 4, 9, a legmagasabb nappali hőmérséklet kedden 16 és 21 fok között alakul.

Távolabbi kilátások szerdától — szombatig:

Gyakran erősen megnövekszik a felhőzet és többfelé várható zápor, zivatar. A szél csak zivatarok idején erősödik meg.
A legalacsonyabb éjszakai hőmérséklet általában 8, 13,
a legmagasabb nappali hőmérséklet eleinte 16, 21, majd 18, 23 fok között alakul.
Jelentős mennyiségű (legalább napi 5 mm) csapadék az ország területének 40 százalékán valószínű.

Bonta Imre s. k.

A hőmérséklet napi középértéke és eltérése a sokévi átlagtól (Budapest belterületén):

1992. május 24.	17,2°C	-0,1°C

1871 óta ezen a napon Budapesten előfordult

legmagasabb hőmérséklet:	31,7°C (1950)
legalacsonyabb hőmérséklet:	4,5°C (1955)

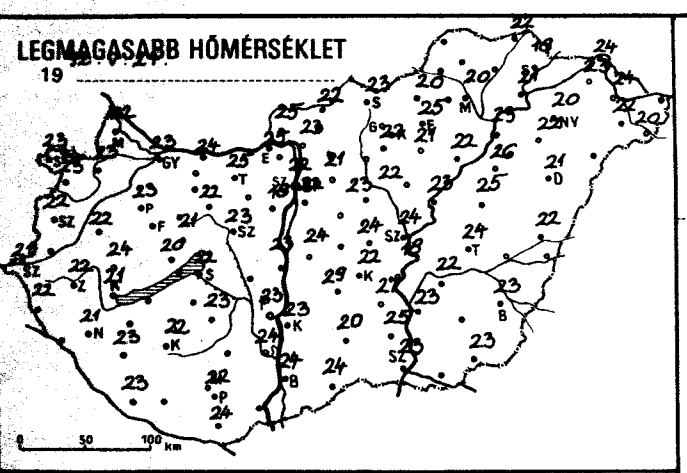
LEGMAGASABB HŐMÉRSÉKLET
19
0 50 100 km

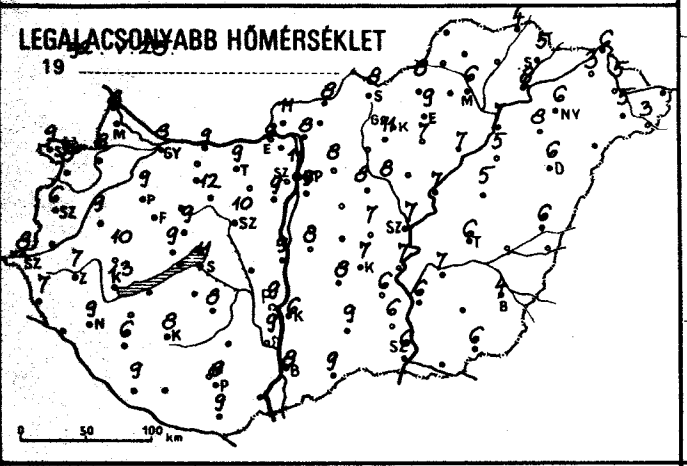
LEGALACSONYABB HŐMÉRSÉKLET
19
0 50 100 km

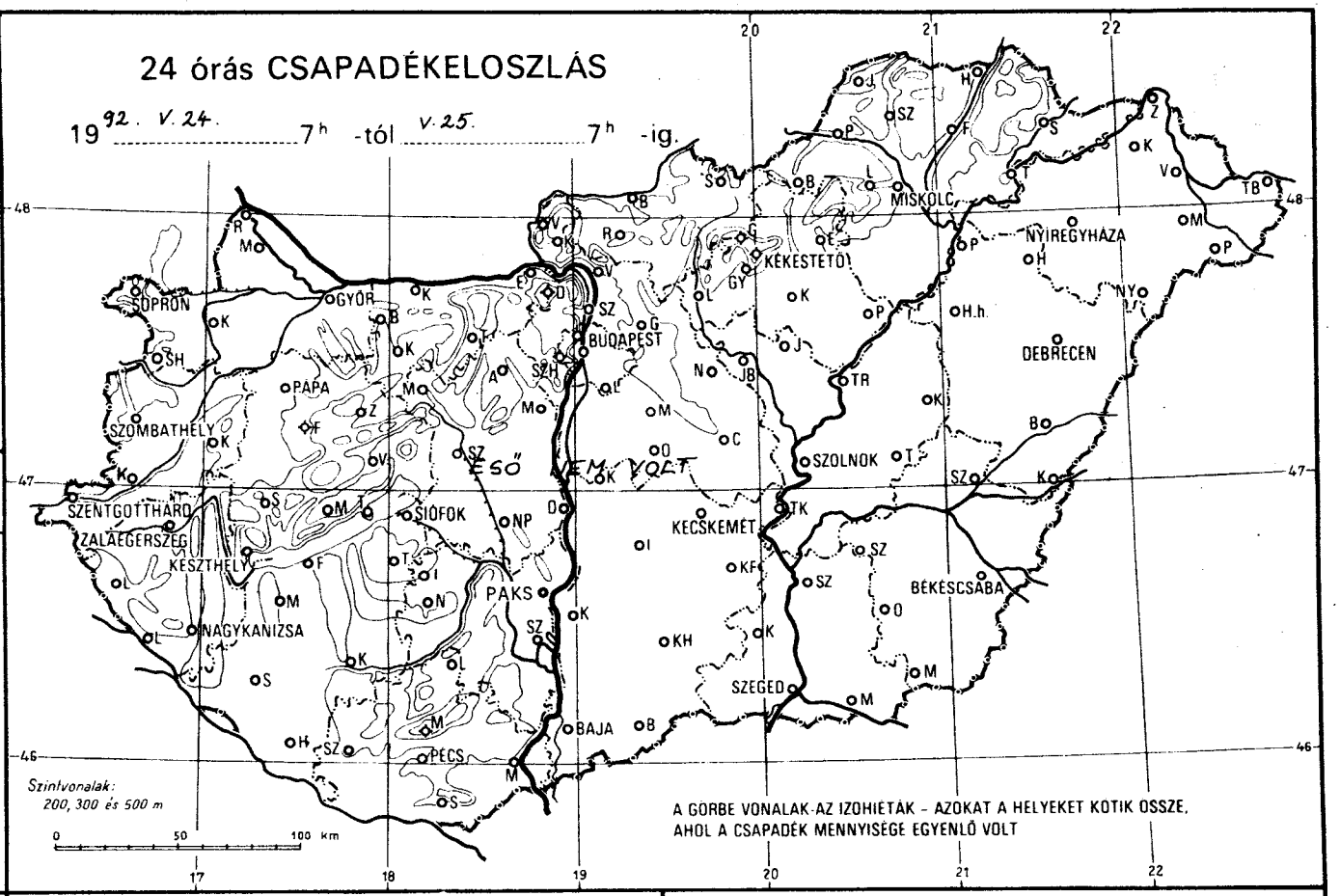
24 órás CSAPADÉKELOSZLÁS
19 92. V. 24. 7h -tól V. 25. 7h -ig.
SOPRON
GYŐR
BUDAPEST
MISKOLC
NYÍREGYHÁZA
KÉKESTETŐ
DEBRECEN
PAPA
SZOMBATHELY
ESŐ NEM VOLT
SZOLNOK
SZENTGOTTHÁRD
ZALAEGERSZEG
KESZTHELY
SIÓFOK
KECSKEMÉT
BÉKÉSCSABA
PAKS
NAGYKANIZSA
SZEGED
BAJA
PÉCS
Szintvonalak:
200, 300 és 500 m
0 50 100 km
A GÖRBE VONALAK AZ IZOHIÉTÁK - AZOKAT A HELYEKET KÖTIK ÖSSZE, AHOL A CSAPADÉK MENNYISÉGE EGYENLŐ VOLT

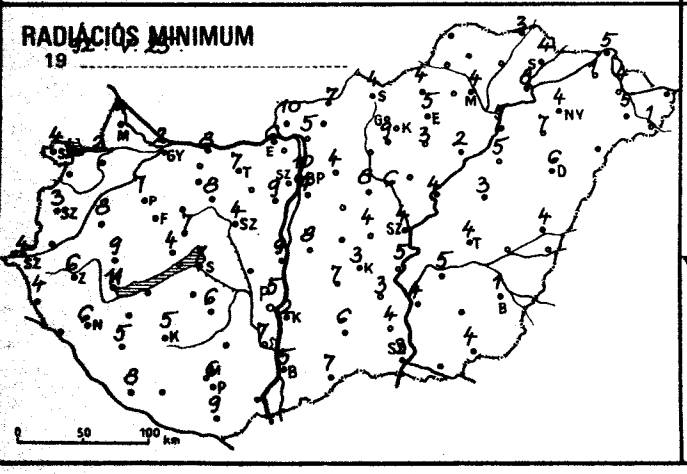
RADIÁCIÓS MINIMUM
19
0 50 100 km

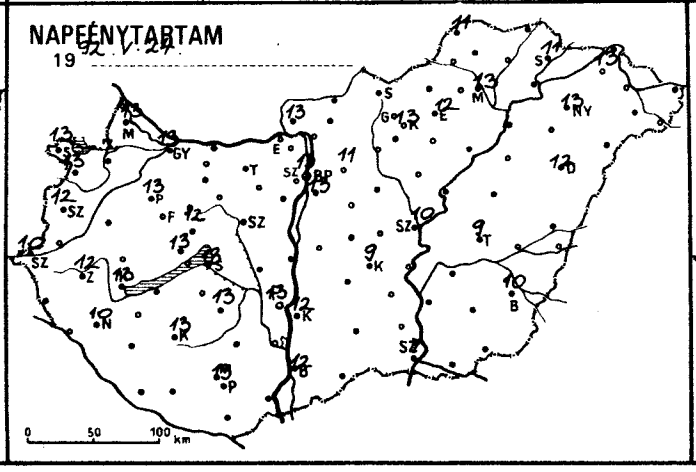
NAPFÉNYTARTAM
19
0 50 100 km

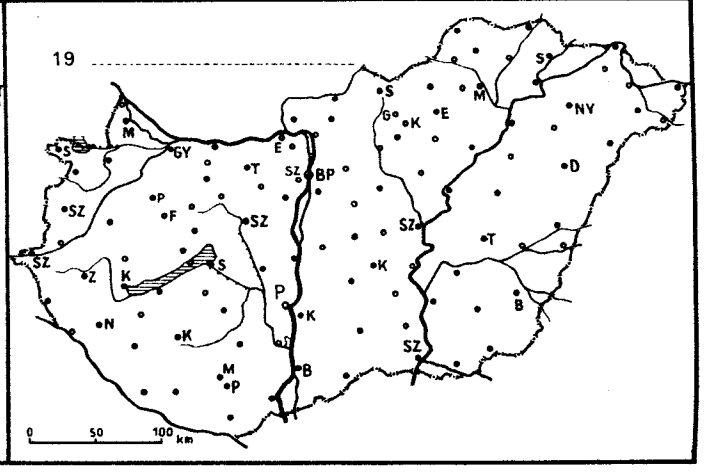
19
0 50 100 km

192.V.25. 07 h-ig az utolsó 24 óra adatai						Előző nap napos órái
állomás	csapadék (mm)		max. hőmérséklet	min. hőmérséklet	rad. min.	
Győr	.		23	8	2	13
Kapuvár	.	∩	23	8	2	7
Mosonmagyaróvár	.		22	8	4	13
Rajka						
Sopron	.		23	9	4	13
Sopronhorpács	.	∩	23	8	5	13
Káld	.	∩	22	9	8	
Körmend						
Szentgotthárd	.	∩	21	8	4	10
Szombathely	.	∩	22	6	3	12
Lenti	.	∩	22	7	4	
Letenye						
Nagykanizsa		∩	21	9	6	10
Zalaegerszeg		∩	22	7	6	12
Farkasgyepű	.	∩	24	7	3	
Keszthely	.		21	13	11	13
Mencshely	.		20	9	4	13
Pápa	.		23	9	7	13
Sümeg	.		24	10	9	
Tihany						
Veszprém	.		21	9	7	12
Zirc			20	8	4	
Fonyód	—		—	—	—	
Homokszt. györgy	.		23	9	8	
Kaposvár	.	∩	22	8	5	13
Marcali	—		—	—	—	
Siófok			22	11	7	13
Somogyszob	.		23	6	5	
Tab						
Bábolna	—		—	—	—	
Esztergom	.		25	9	6	
Kisbér						
Komárom		∩	24	9	8	
Tata			25	9	7	
Alcsútdoboz						
Dunaújváros	.		23	9	9	
Martonvásár			18	9	9	
Mór		∩	22	12	8	
Sárbogárd						
Székesfehérvár			22	10	4	
Iregszemcse			23	8	6	13
Lengyel	—		—	—	—	
Paks			23	9	5	13
Szekszárd			24	9	7	
Árpádtető			20	9	7	
Mohács	—		—	—	—	
Pécs			22	8	6	13
Siklós		∩	24	9	9	
Szigetvár	—		—	—	—	
Budaörs						
Bp. Lőrinc			22	9	4	13
Bp. Met. Int.			22	11	10	13
Bp. Szab. hegy	—		—	—	—	
Cegléd		∩	24	7	4	
Dobogókő	—		—	—	—	
Gödöllő			21	8	4	11
Királyrét						
Monor	—		—	—	—	
Nagykáta			23	8	8	
Szentendre						

192.V.25. 07 h-ig az utolsó 24 óra adatai						Előző nap napos órái
állomás	csapadék (mm)		max. hőmérséklet	min. hőmérséklet	rad. min.	
Vác	.		23	8	5	
Vámosmikola	.		25	11	10	13
Baja	.		24	8	5	12
Bácsalmás	.		24	9	7	
Izsák	.		29	8	7	
Kalocsa	.		23	6	2	12
Kecskemét	.		22	7	3	9
Kiskunfélegyháza	.		27	6	3	
Kiskunhalas	.		20	9	6	
Kunszentmiklós	.	≈	24	8	8	
Tiszakécske	.		18	7	5	
Balassagyarmat	.		22	8	7	
Romhány						
Salgótarján	.		23	8	4	
Eger	.	≈	25	9	5	12
Galyatető	—		—	—	—	
Gyöngyös	.		22	11	9	
Kékestető	.		13	4	2	13
Kompolt	.	∩	21	7	3	
Lőrinci						
Poroszló	.	.	22	7	2	
Jászapáti						
Jászberény	.		22	8	6	
Karcag	.		25	5	3	
Szolnok	.		24	7	4	10
Tiszaroff	.	=	23	7	4	
Túrkeve			24	6	4	9
Kistelek	.	≈	25	6	4	
Makó						
Szeged	.		23	6	3	7
Szentes	.		23	6	4	
Borsodnádasd	.	∩	20	8	4	
Füged	—		—	—	—	
Hidasnémeti	.		22	4	3	
Jósvafő	—		—	—	—	
Lillafüred	—		—	—	—	
Miskolc	.		20	6	4	13
Putnok						
Sárospatak	.		18	5	4	11
Szendrőlád	—		—	—	—	
Tokaj			21	8	8	
Kisvárda		=	23	3	1	13
Mátészalka			22	5	5	
Nyíregyháza			20	6	4	13
Nyírlugos						
Pátyod			20	3	1	
Tiszabecs	—		—	—	—	
Vásárosnamény			24	5	4	
Záhony		∩	24	6	5	
Berettyóújfalu			22	6	4	
Debrecen			21	6	6	12
Hajdúdorog			22	8	7	
Hortobágy			26	5	5	
Körösszakál	—		—	—	—	
Polgár			23	7	5	
Békéscsaba	ny	∩	23	4	1	10
Mezőhegyes			23	6	4	—
Orosháza	—		—	—	—	
Szarvas			22	7	5	10
Szeghalom	—		—	—	—	

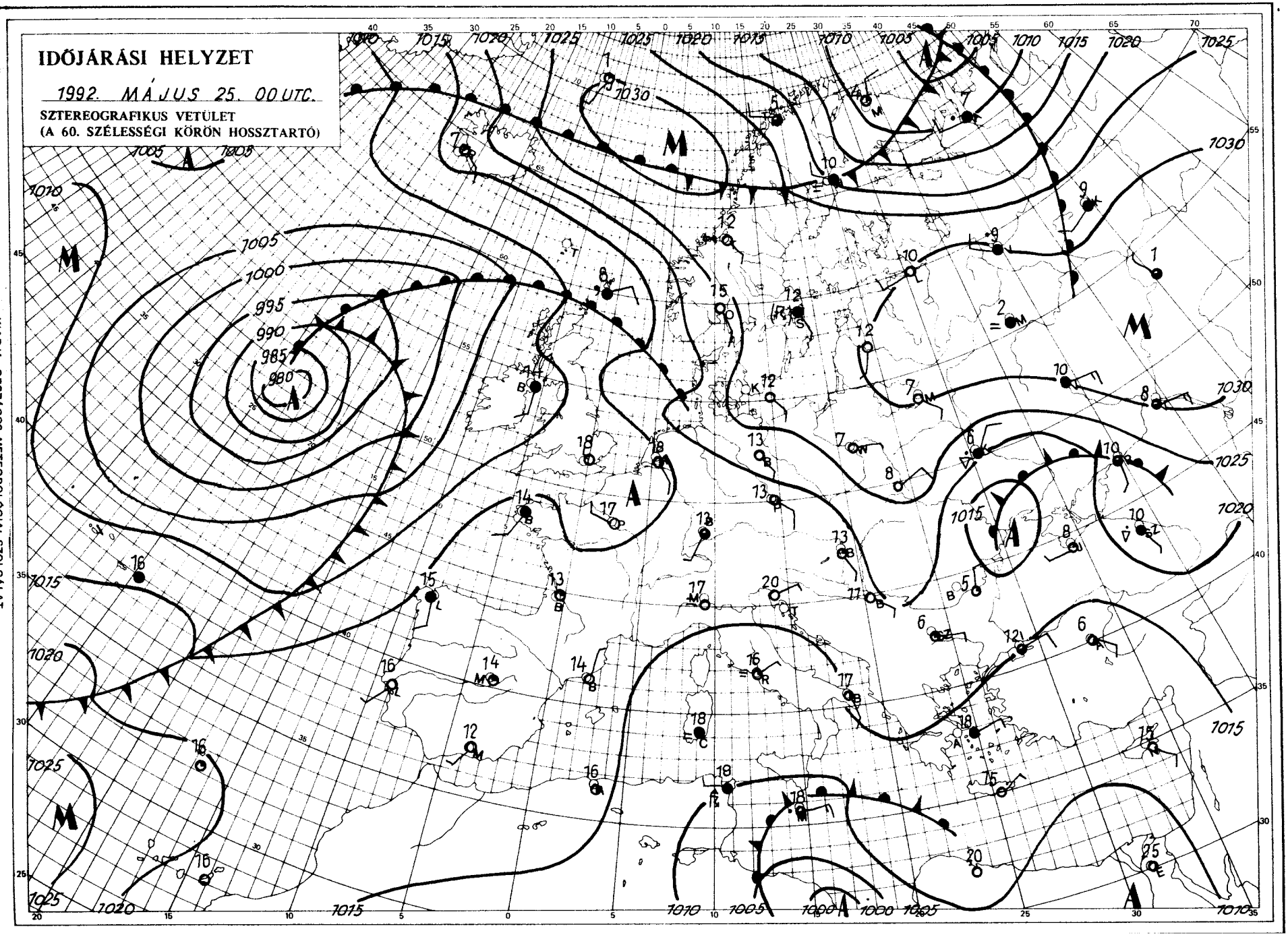

KIADJA: ORSZÁGOS METEOROLÓGIAI SZOLGÁLAT
Kiadásért felel: Dr. Mersich Iván, az Országos Meteorológiai Szolgálat elnöke — Készült: az Országos Meteorológiai Szolgálat Nyomdájában, Budapest — Felelős vezető: Máthé Gyuláné — Munkaszám: — Szerkesztésért felel: Dr. Vissy Károly a Központi Előrejelző Intézet igazgatója

Készíti: a KEI Rövidtávú Előrejelző Osztálya — Szakmai felelős: Németh Lajos osztályvezető — Megjelenik naponként
Megrendelhető: 1024 Budapest, II., Kitaibel Pál utca 1. — Pénzügyi Osztály — Telefon: 353-500
Jelmagyarázat a havi melléklettben

IDŐJÁRÁSI NAPIJELENTÉS

ЕЖЕДНЕВНЫЙ МЕТЕОРОЛОГИЧЕСКИЙ БЮЛЛЕТЕНЬ • DAILY WEATHER REPORT
BULLETIN QUOTIDIEN DE TEMPS • TÄGLICHER WETTERBERICHT

105. évfolyam 147. szám + Budapest + 1992. május 26. kedd

Az időjárási helyzet és a várható időjárás:

A Brit-szigetektől a Skandináv-félsziget déli részén és a Balti-tenger térségén át egészen Kelet-Európa középső vidékéig anticiklon helyezkedik el. A felsorolt területeken jobbára napos, az évszakhoz képest meleg az idő, a hőmérséklet csúcsértéke többfelé 4, 8 fokkal meghaladja az ilyenkor megszokott értékeket. Ugyanakkor a Balkán-félsziget és a Fekete-tenger környéke fölött már napok óta nedves, hűvös levegő örvénylik, ott valamint a Keleti-Kárpátok térségében több helyen esik az eső. A hűvös, nedves levegőből jut a Kárpátokon belülre is. A következő időszakban több lesz a felhő és már többhelyütt alakulhat ki eső, zivatar.

Magyarországon hétfőn nagyrészt derült idő volt, csak keleten növekedett meg kissé a felhőzet. Általában 9, 14 órán át sütött a Nap. Eső nem hullott. A legmagasabb nappali hőmérséklet 19, 23 fok között alakult. Ma hajnalra szeszélyes területi eloszlásban 4 és 11 fokig hűlt le a levegő. Délelőtt derült, napos idő volt. A hőmérséklet 11 órára 14, 17 fokig emelkedett.

A Balaton vizének hőmérséklete Siófoknál 11 órakor 18 fok volt.

Ma 12 órakor Budapesten a hőmérséklet 16 fok volt, a tengerszintre átszámított légnyomás 1020 hPa, nem változik.

Várható időjárás szerda estig:

Eleinte még jobbára napos idő lesz, majd többször erősen megnövekszik a felhőzet és több helyen, elsősorban északon és keleten várható eső, zápor, helyenként zivatar.
Az északkeleti szél megélénkül, szerdán időnként megerősödik.
A legalacsonyabb éjszakai hőmérséklet általában 6, 11,
a legmagasabb nappali hőmérséklet szerdán 16 és 21 fok között alakul.

Bartha Péterné s. k.

A hőmérséklet napi középértéke és eltérése a sokévi átlagtól (Budapest belterületén):

1992. május 25.	16,5°C	-1,0°C

1871 óta ezen a napon Budapesten előfordult

legmagasabb hőmérséklet:	31,4°C (1953)
legalacsonyabb hőmérséklet:	7,2°C (1944)

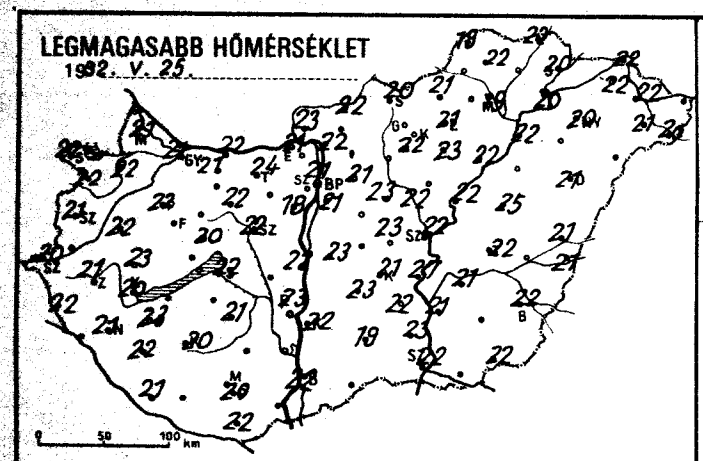
LEGMAGASABB HŐMÉRSÉKLET
1992. V. 25.
0 50 100 km

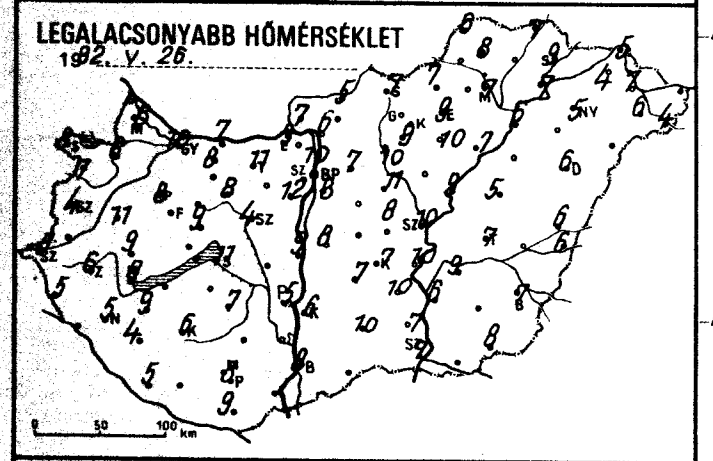
LEGALACSONYABB HŐMÉRSÉKLET
1992. V. 26.
0 50 100 km

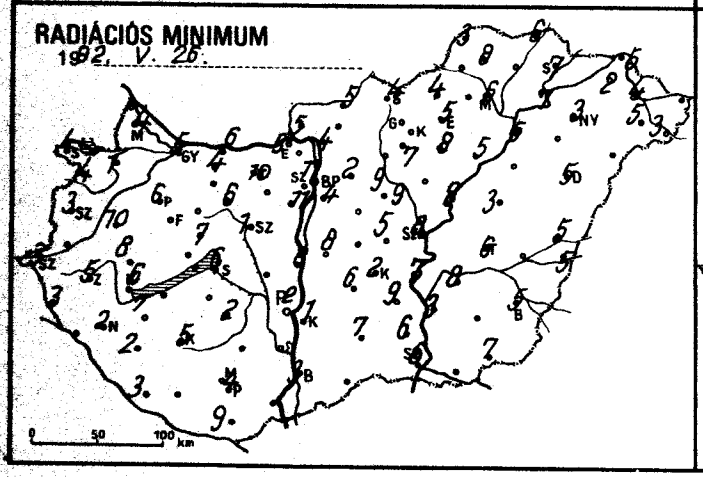
RADIÁCIÓS MINIMUM
1992. V. 26.
0 50 100 km

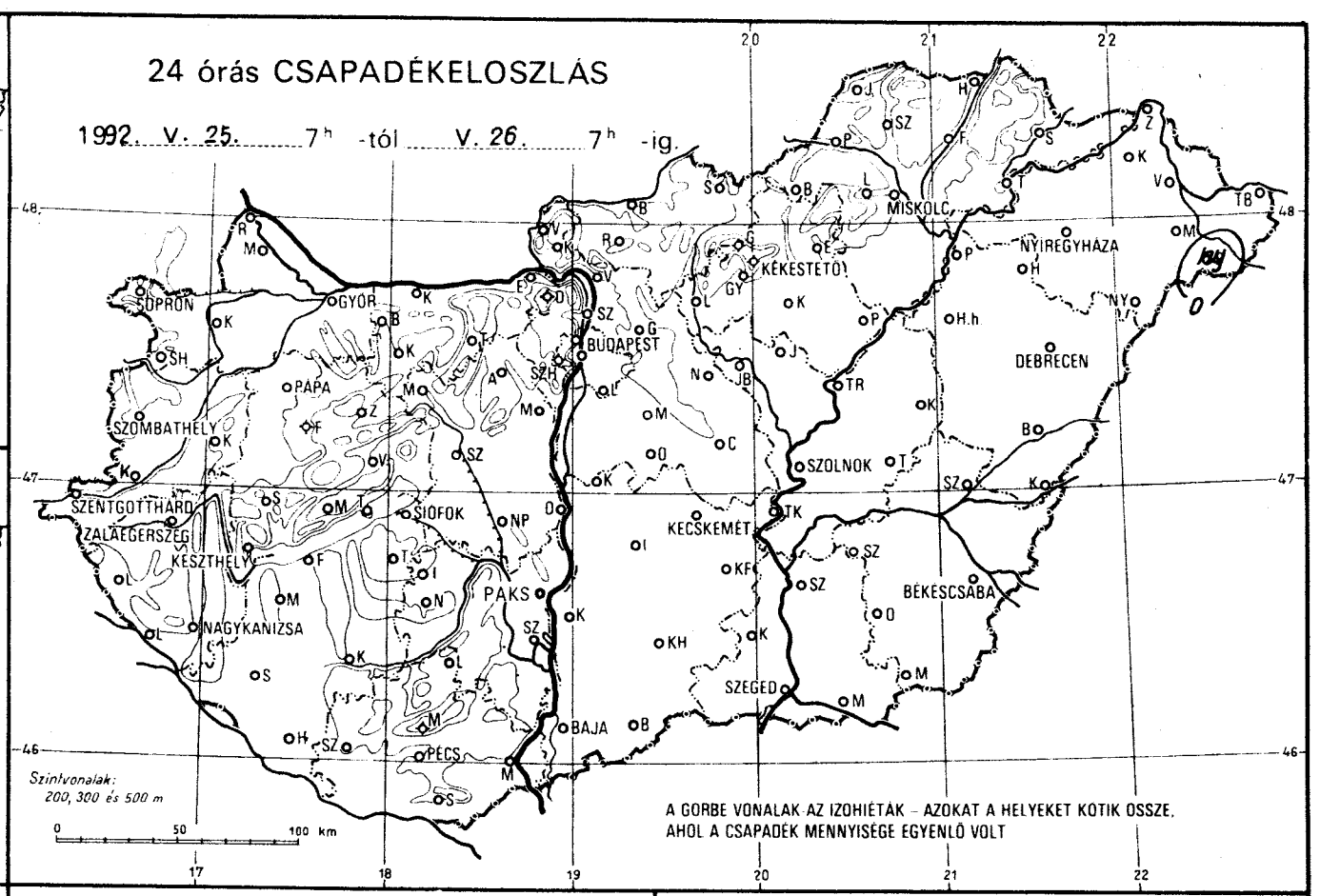
24 órás CSAPADÉKELOSZLÁS
1992. V. 25. 7h -tól V. 26. 7h -ig.
SOPRON
GYŐR
BUDAPEST
MISKOLC
NYÍREGYHÁZA
KÉKESTETŐ
DEBRECEN
PAPA
SZOMBATHELY
SZOLNOK
SZENTGOTTHÁRD
ZALAEGERSZEG
KESZTHELY
SIÓFOK
KECSKEMÉT
PAKS
BÉKÉSCSABA
NAGYKANIZSA
SZEGED
BAJA
PÉCS
Szintvonalak:
200, 300 és 500 m
0 50 100 km
A GÖRBE VONALAK AZ IZOHIÉTÁK – AZOKAT A HELYEKET KÖTIK ÖSSZE, AHOL A CSAPADÉK MENNYISÉGE EGYENLŐ VOLT

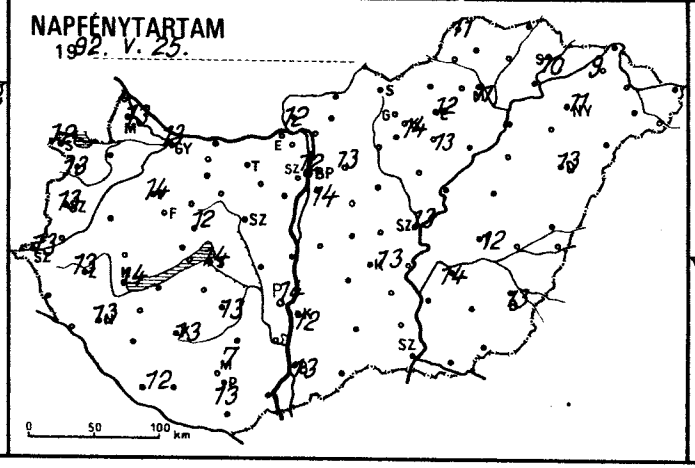
NAPFÉNYTARTAM
1992. V. 25.
0 50 100 km

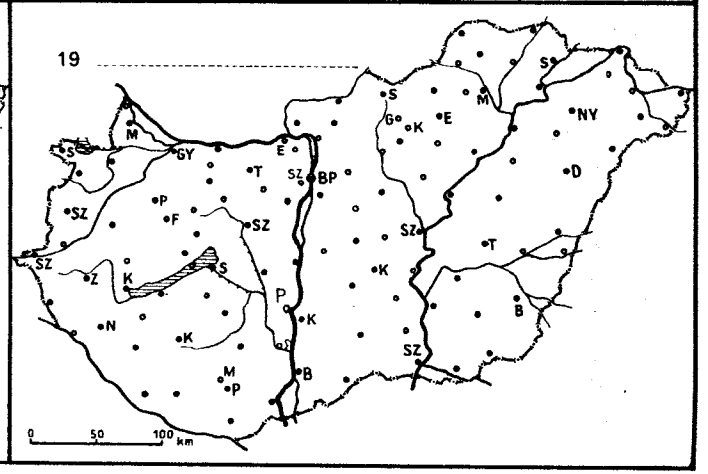
19
0 50 100 km

1992.V.26. 07 h-ig az utolsó 24 óra adatai						Előző nap napos órái
állomás	csapadék (mm)		max. hőmérséklet	min. hőmérséklet	rad. min.	
Győr	.		21	10	5	13
Kapuvár	.	⌒	22	6	1	13
Mosonmagyaróvár	.	=	21	8	4	13
Rajka						
Sopron	.	⌒	22	8	4	12
Sopronhorpács	.	⌒	22	7	4	13
Káld	.	⌒	22	11	10	
Körmend						
Szentgotthárd	.	⌒	20	5	3	13
Szombathely	.	⌒	21	4	3	13
Lenti	.	⌒	22	5	3	
Letenye						
Nagykanizsa	.	⌒	21	5	2	13
Zalaegerszeg	.	⌒	21	6	5	13
Farkasgyepű	.		20	9	3	
Keszthely	.	⌒	20	8	6	14
Mencshely	—		—	—	—	
Pápa	.		23	8	6	14
Sümeg	.		23	9	8	
Tihany						
Veszprém	.		20	9	7	12
Zirc	.	⌒	19	6	3	
Fonyód	—		—	—	—	
Homokszt. György	.	⌒	21	5	3	12
Kaposvár	.	⌒	20	6	5	13
Marcali	.	⌒	23	9	7	
Siófok	.		22	11	6	14
Somogyszob	.	⌒	22	4	2	
Tab						
Bábolna	.		21	8	4	
Esztergom	—		—	—	—	
Kisbér						
Komárom	.	⌒	22	7	6	
Tata	.		24	11	10	
Alcsútdoboz						
Dunaújváros	.		22	9	8	
Martonvásár	.		18	12	11	
Mór	.	=	22	8	6	
Sárbogárd						
Székesfehérvár	.		22	4	1	
Iregszemcse	.	⌒	21	7	2	13
Lengyel	—		—	—	—	
Paks.			23	5	2	14
Szekszárd	—		—	—	—	
Árpádtető	.		18	8	7	7
Mohács	—		—	—	—	
Pécs	.		20	8	4	13
Siklós	.	⌒	22	9	9	
Szigetvár	—		—	—	—	
Budaörs						
Bp. Lőrinc	.		21	8	4	14
Bp. Met. Int.	.		21	11	10	12
Bp. Szab. hegy	.		16	10	8	
Cegléd	.		23	8	5	
Dobogókő	—		—	—	—	
Gödöllő	.		21	7	2	13
Királyrét						
Monor	—		—	—	—	
Nagykáta	.		23	10	9	
Szentendre						

1992.V.26. 07 h-ig az utolsó 24 óra adatai						Előző nap napos órái
állomás	csapadék (mm)		max. hőmérséklet	min. hőmérséklet	rad. min.	
Vác	.		22	6	4	
Vámosmikola	.		23	7	5	12
Baja	.		22	8	3	13
Bácsalmás	—		—	—	—	
Izsák	.		23	7	6	
Kalocsa	.		22	6	1	12
Kecskemét	.		21	7	2	13
Kiskunfélegyháza	.		22	10	9	
Kiskunhalas	.		19	10	7	
Kunszentmiklós	.	=	23	8	8	
Tiszakécske	.		27	10	7	
Balassagyarmat	.		22	5	5	
Romhány						
Salgótarján	.		20	7	4	
Eger	.	=	21	9	5	12
Galyatető	—		—	—	—	
Gyöngyös	.		22	9	7	
Kékestető	.		12	2	2	14
Kompolt	.		23	10	8	13
Lőrinci						
Poroszló	.		22	7	5	
Jászapáti						
Jászberény	.		22	11	9	
Karcag	.		25	5	3	
Szolnok	.		22	10	8	13
Tiszaroff	.	=	22	9	9	
Túrkeve	.		22	7	6	12
Kistelek	.	=	23	7	6	
Makó						
Szeged	.		22	7	6	14
Szentes	.		21	6	3	
Borsodnádasd	.		21	7	4	
Füged	—		—	—	—	
Hidasnémeti	.		22	7	6	
Jósvafő	.		19	6	3	11
Lillafüred	—		—	—	—	
Miskolc	.		19	7	6	11
Putnok						
Sárospatak	.		20	9	7	10
Szendrőlád	.	⌒	22	8	8	
Tokaj	.		20	7	7	
Kisvárda	.	=	22	4	2	9
Mátészalka	.		21	6	5	
Nyíregyháza	.		20	5	3	11
Nyírlugos						
Pátyod	ny		20	4	3	
Tiszabecs						
Vásárosnamény	.		22	7	4	
Záhony	.	⌒	22	5	5	
Berettyóújfalu	.		21	6	5	
Debrecen	.		21	6	5	13
Hajdúdorog	—		—	—	—	
Hortobágy	—		—	—	—	
Körösszakál	.		21	6	5	
Polgár	.	=	22	6	5	
Békéscsaba	.		22	7	5	13
Mezőhegyes	.		22	8	7	—
Orosháza	—		—	—	—	
Szarvas	.		21	9	8	14
Szeghalom	—		—	—	—	

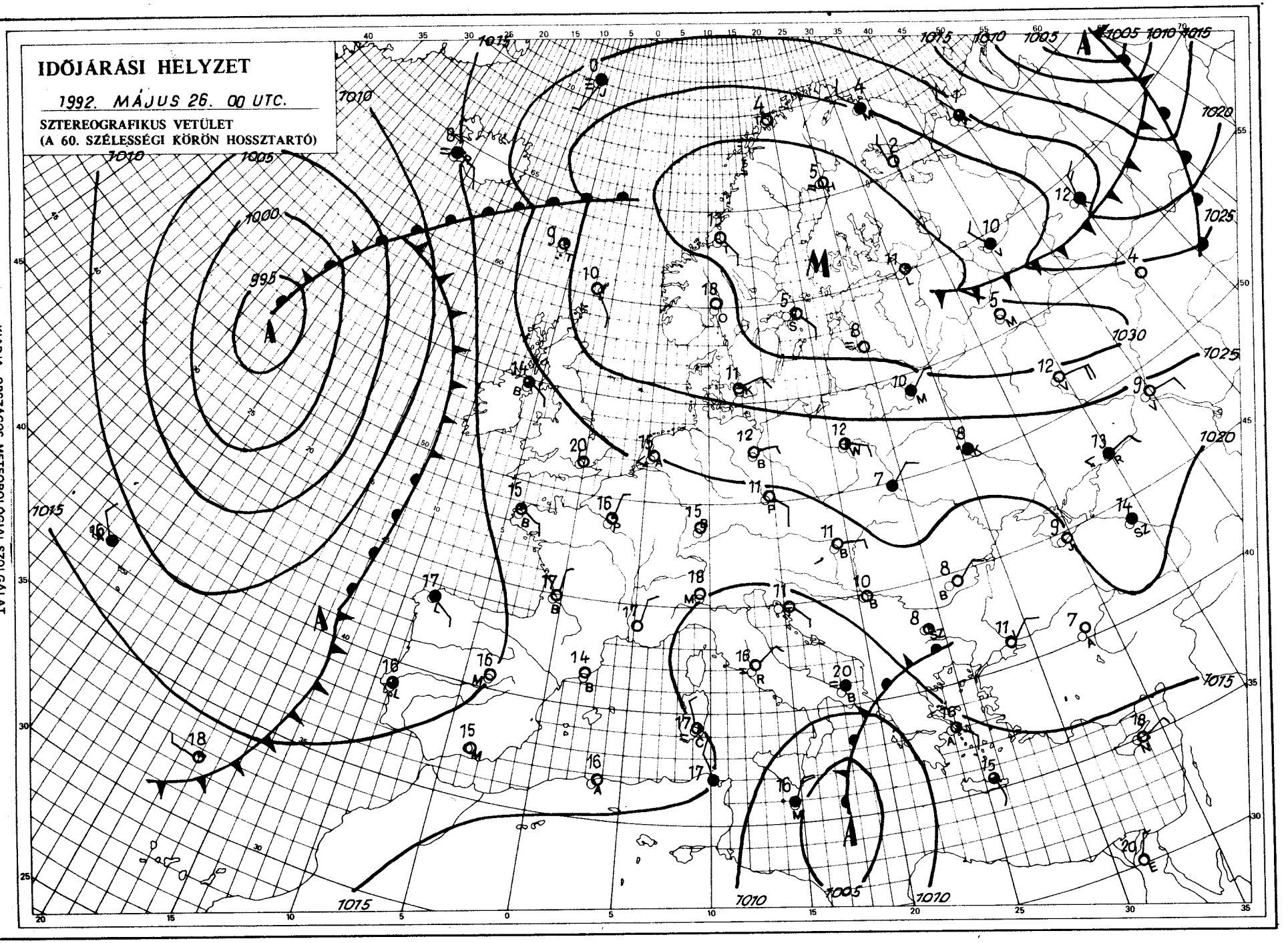

KIADJA: ORSZÁGOS METEOROLÓGIAI SZOLGÁLAT
Kiadásért felel: Dr. Mersich Iván, az Országos Meteorológiai Szolgálat elnöke – Készült: az Országos Meteorológiai Szolgálat Nyomdájában, Budapest – Felelős vezető: Máthé Gyuláné – Munkaszám: 92.240. – Szerkesztésért felel: Dr. Vissy Károly a Központi Előrejelző Intézet igazgatója
Készíti: a KEI Rövidtávú Előrejelző Osztálya – Szakmai felelős: Németh Lajos osztályvezető – Megjelenik naponként
Megrendelhető: 1024 Budapest, II., Kitaibel Pál utca 1. – Pénzügyi Osztály – Telefon: 353-500
Jelmagyarázat a havi melléklettben

IDŐJÁRÁSI NAPIJELENTÉS

ЕЖЕДНЕВНЫЙ МЕТЕОРОЛОГИЧЕСКИЙ БЮЛЛЕТЕНЬ • DAILY WEATHER REPORT
BULLETIN QUOTIDIEN DE TEMPS • TÄGLICHER WETTERBERICHT

105. évfolyam 148. szám + Budapest + 1992. május 27. szerda

Az időjárási helyzet és a várható időjárás:

Észak-Európában anticiklon található, hatására arrafelé általában derült, száraz idő van. A kontinens többi részén ciklonok okoznak változékony időt, szórványosan esőt, záporokat. Nyugat-, Délnyugat-Európában a csúcshőmérséklet sokfelé a 25 fokot is meghaladja. A következő 36 órában a Kárpát-medence fölé továbbra is hűvös, viszonylag nedves levegő áramlik, emiatt változékony időre számíthatunk, az ilyenkor szokásosnál mintegy 5 - 6 fokkal alacsonyabb hőmérsékletekkel.

Hazánkban kedden változóan felhős, többnyire napos idő volt. Az esti óráktól északkelet felől egyre többfelé megnövekedett a felhőzet és szórványosan eső, zápor is előfordult. A ma (szerda) reggel 7 óráig lehullott csapadék mennyisége csapadéknyom és 3 mm között alakult. A csúcshőmérséklet kedden általában elérte a 17, 22 fokot. Éjszaka az ország nagy részén 3 és 11 fok közé hűlt le a levegő. Délelőtt a Dunántúlon jobbára napos, másutt változóan, többnyire erősen felhős idő volt és néhány helyről esőt, záport is jelentettek. 11 órakor általában 13, 18 fokot mértek.

A Balaton vizének hőmérséklete Siófoknál 11 órakor 18 fok volt.

Ma 12 órakor Budapesten a hőmérséklet 17 fok volt, a tengerszintre átszámított légnyomás 1016 hPa, gyengén süllyed.

Várható időjárás csütörtök estig:

Változóan, többször erősen felhős lesz az ég, főleg északon és keleten várható szórványosan eső, zápor, helyenként zivatar. Több-kevesebb napsütésre főként a Dunántúlon lehet számítani.
Sokfelé megélénkül, zivatar környezetében megerősödik az északi szél.
A legalacsonyabb éjszakai hőmérséklet 6 és 11,
a legmagasabb nappali hőmérséklet csütörtökön általában 16 és 21 fok között alakul.

Jenki Szilvia s. k.

A hőmérséklet napi középértéke és eltérése a sokévi átlagtól (Budapest belterületén):

1992. május 26.	15,1°C	-2,9°C

1871 óta ezen a napon Budapesten előfordult

legmagasabb hőmérséklet:	32,4°C (1950)
legalacsonyabb hőmérséklet:	5,7°C (1927)

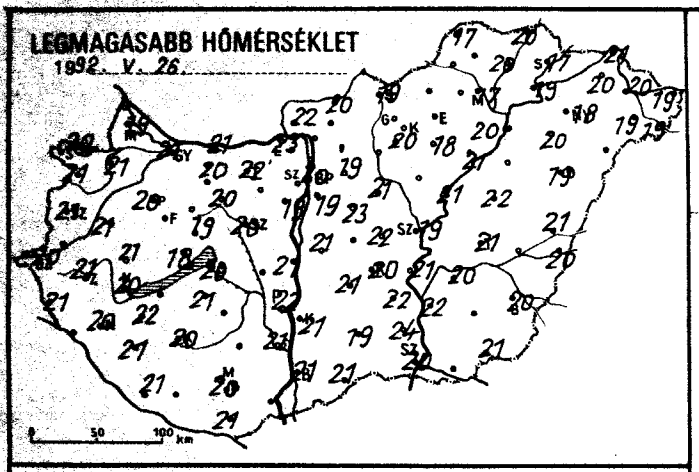
LEGMAGASABB HŐMÉRSÉKLET
1992. V. 26.
0 50 100 km

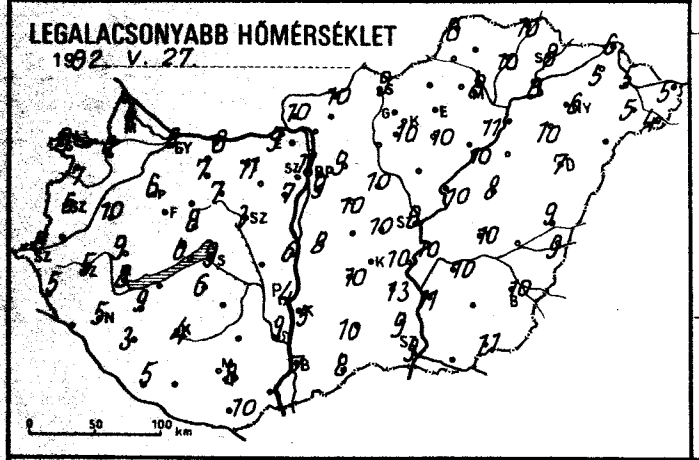
LEGALACSONYABB HŐMÉRSÉKLET
1992. V. 27.
0 50 100 km

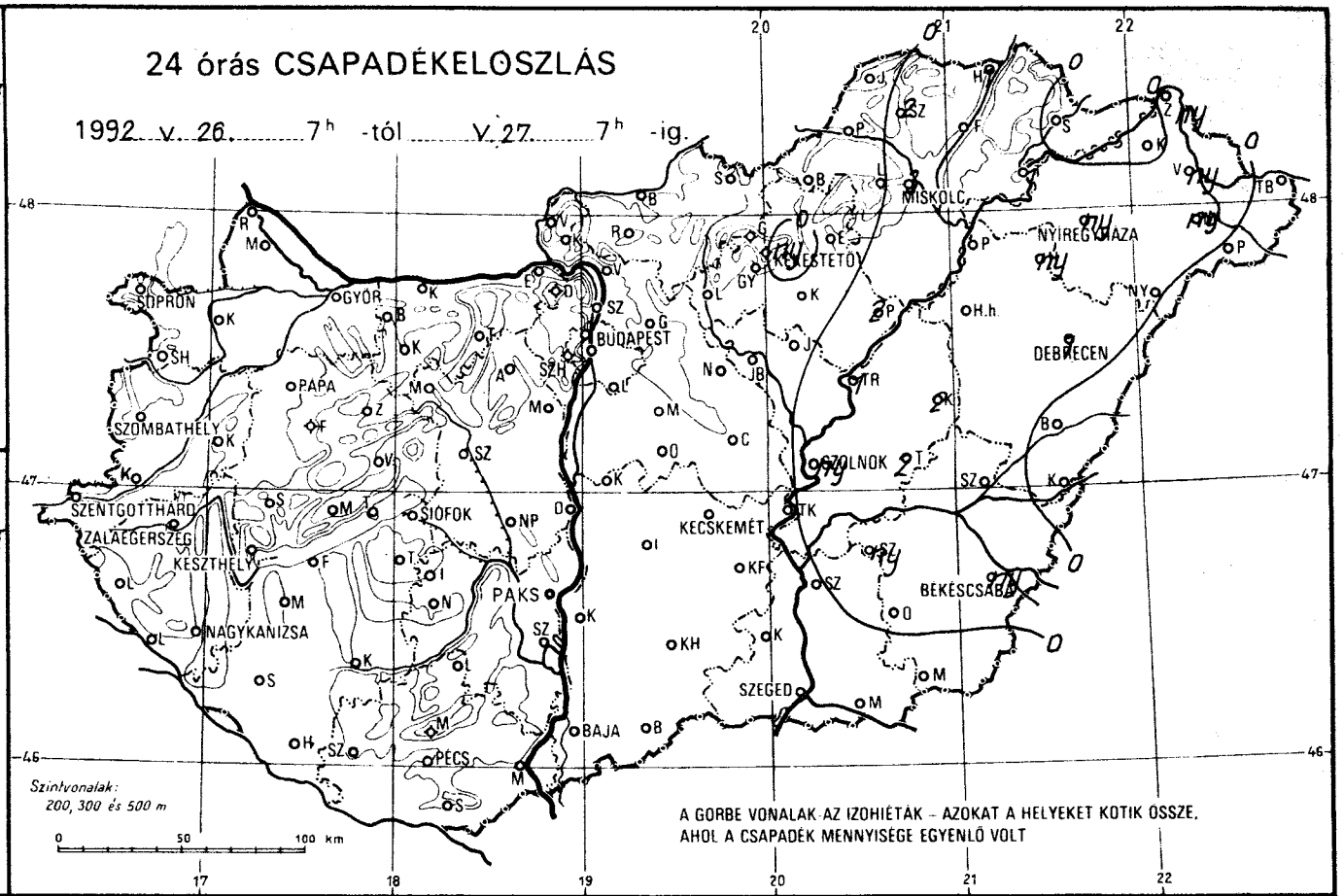
24 órás CSAPADÉKELOSZLÁS
1992. V. 26. 7h -tól V. 27. 7h -ig.
SOPRON
GYŐR
BUDAPEST
MISKOLC
NYÍREGYHÁZA
KÉKESTETŐ
DEBRECEN
PAPA
SZOMBATHELY
SZENTGOTTHÁRD
ZALAEGERSZEG
KESZTHELY
SIÓFOK
PAKS
KECSKEMÉT
SZOLNOK
BÉKÉSCSABA
NAGYKANIZSA
SZEGED
BAJA
PÉCS
Szintvonalak:
200, 300 és 500 m
0 50 100 km
A GÖRBE VONALAK AZ IZOHIÉTÁK – AZOKAT A HELYEKET KÖTIK ÖSSZE, AHOL A CSAPADÉK MENNYISÉGE EGYENLŐ VOLT

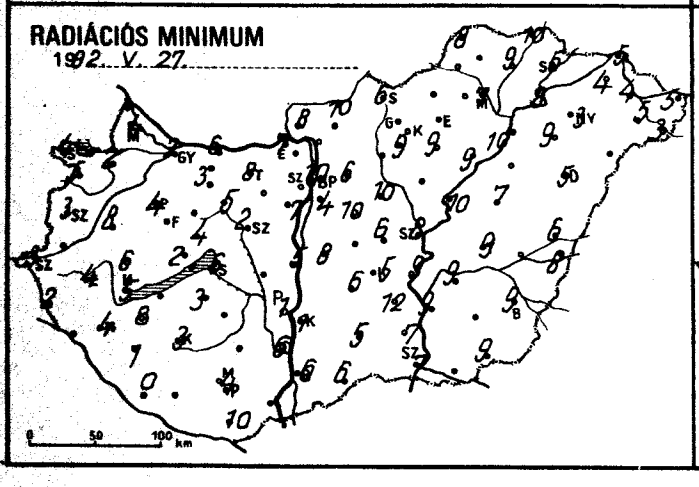
RADIÁCIÓS MINIMUM
1992. V. 27.
0 50 100 km

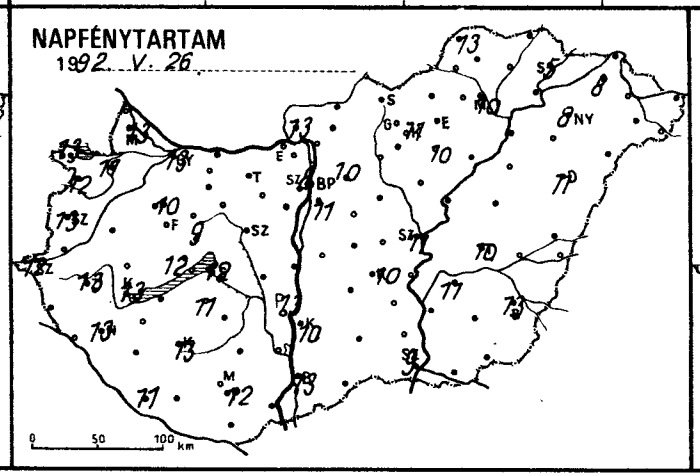
NAPFÉNYTARTAM
1992. V. 26.
0 50 100 km

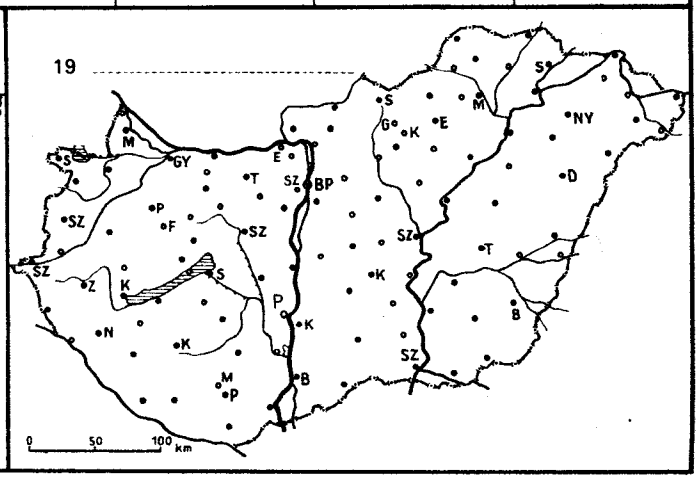
19
0 50 100 km

1992.V.27. 07 h-ig az utolsó 24 óra adatai						Előző nap napos órái
állomás	csapadék (mm)		max. hőmérséklet	min. hőmérséklet	rad. min.	
Győr	.		21	6	2	13
Kapuvár	.	∩	21	6	2	11
Mosonmagyaróvár	.	∩	19	6	4	13
Rajka						
Sopron	.	∩	20	8	4	13
Sopronhorpács	.	∩	21	7	5	12
Káld	.	∩	21	10	8	
Körmend						
Szentgotthárd	.	∩	20	6	3	12
Szombathely	.	∩	21	6	3	13
Lenti	.	∩	21	5	2	
Letenye						
Nagykanizsa	.	∩	20	5	4	13
Zalaegerszeg	.	∩	21	5	4	13
Farkasgyepű	.	∩	21	10	5	
Keszthely	.	∩	20	8	5	13
Mencshely	.		18	6	2	12
Pápa	.		20	6	4	10
Sümeg	.		21	9	6	
Tihany						
Veszprém	.		19	8	4	9
Zirc	.	∩	18	4	3	
Fonyód	—		—	—	—	
Homokszt. György	.		21	5	0	11
Kaposvár	.	∩	20	4	3	13
Marcali	.	∩	22	9	8	
Siófok	.		20	9	6	12
Somogyszob	.	∩	21	3	1	
Tab						
Bábolna	.		20	7	3	
Esztergom	.		23	9	7	
Kisbér						
Komárom	.		21	8	6	
Tata	.		22	11	8	
Alcsútdoboz						
Dunaújváros	.		21	6	5	
Martonvásár	.		19	7	7	
Mór	.	∩	20	7	5	
Sárbogárd						
Székesfehérvár		=	20	3	2	
Iregszemcse		∩	21	6	3	11
Lengyel	—		—	—	—	
Paks			22	4	1	13
Szekszárd		=	21	9	6	
Árpádtető	.		17	8	6	
Mohács	—		—	—	—	
Pécs			20	8	4	12
Siklós		∩	21	10	10	
Szigetvár	—		—	—	—	
Budaörs						
Bp. Lőrinc			19	9	4	11
Bp. Met. Int.			20	11	10	11
Bp. Szab. hegy			17	9	9	
Cegléd			22	10	6	
Dobogókő	—		—	—	—	
Gödöllő			19	9	6	10
Királyrét						
Monor			23	10	10	
Nagykáta			21	10	10	
Szentendre						

1992.V.27. 07 h-ig az utolsó 24 óra adatai						Előző nap napos órái
állomás	csapadék (mm)		max. hőmérséklet	min. hőmérséklet	rad. min.	
Vác	—		—	—	—	
Vámosmikola	.		22	10	8	13
Baja	.		21	7	6	13
Bácsalmás	.		21	8	6	
Izsák	.		21	10	6	
Kalocsa	.		21	5	1	10
Kecskemét	.		20	10	5	10
Kiskunfélegyháza	.		22	13	12	
Kiskunhalas	.		19	10	5	
Kunszentmiklós	.	=	21	8	8	
Tiszakécske	.		21	10	9	
Balassagyarmat	.		20	10	10	
Romhány						
Salgótarján	.	=	19	9	6	
Eger	—		—	—	—	
Galyatető	—		—	—	—	
Gyöngyös	.		20	10	9	
Kékestető	ny		10	5	5	11
Kompolt	.		18	10	9	10
Lőrinci						
Poroszló	2		21	10	9	
Jászapáti						
Jászberény	.		20	11	10	
Karcag	2	=	22	8	7	
Szolnok	ny		19	9	8	11
Tiszaroff	1	=	21	10	10	
Túrkeve	2		21	10	9	10
Kistelek	.	=	24	9	7	
Makó						
Szeged	.		20	9	7	9
Szentes	.		22	11	9	
Borsodnádasd	—		—	—	—	
Füged	—		—	—	—	
Hidasnémeti	1	=	20	10	10	
Jósvafő	.	∩	17	8	8	13
Lillafüred	—		—	—	—	
Miskolc	3		17	8	7	10
Putnok						
Sárospatak	.		17	8	6	5
Szendrőlád	2	▽ ∩	20	10	9	
Tokaj	1	▽	19	8	8	
Kisvárda	.	=	20	5	4	8
Mátészalka	ny	,	19	5	5	
Nyíregyháza	ny		18	6	3	8
Nyírlugos						
Pátyod	.		19	4	3	
Tiszabecs	.	=	19	5	5	
Vásárosnamény	ny	∩	20	5	4	
Záhony	ny		21	6	5	
Berettyóújfalu	.		21	9	6	
Debrecen	1	▽	19	7	5	11
Hajdúdorog	ny		20	10	9	
Hortobágy	—		—	—	—	
Körösszakál	.		20	9	8	
Polgár	—		—	—	—	
Békéscsaba	ny	, ▽	20	10	9	13
Mezőhegyes	.		21	11	9	—
Orosháza	—		—	—	—	
Szarvas	ny	▽	20	10	9	11
Szeghalom	—		—	—	—	

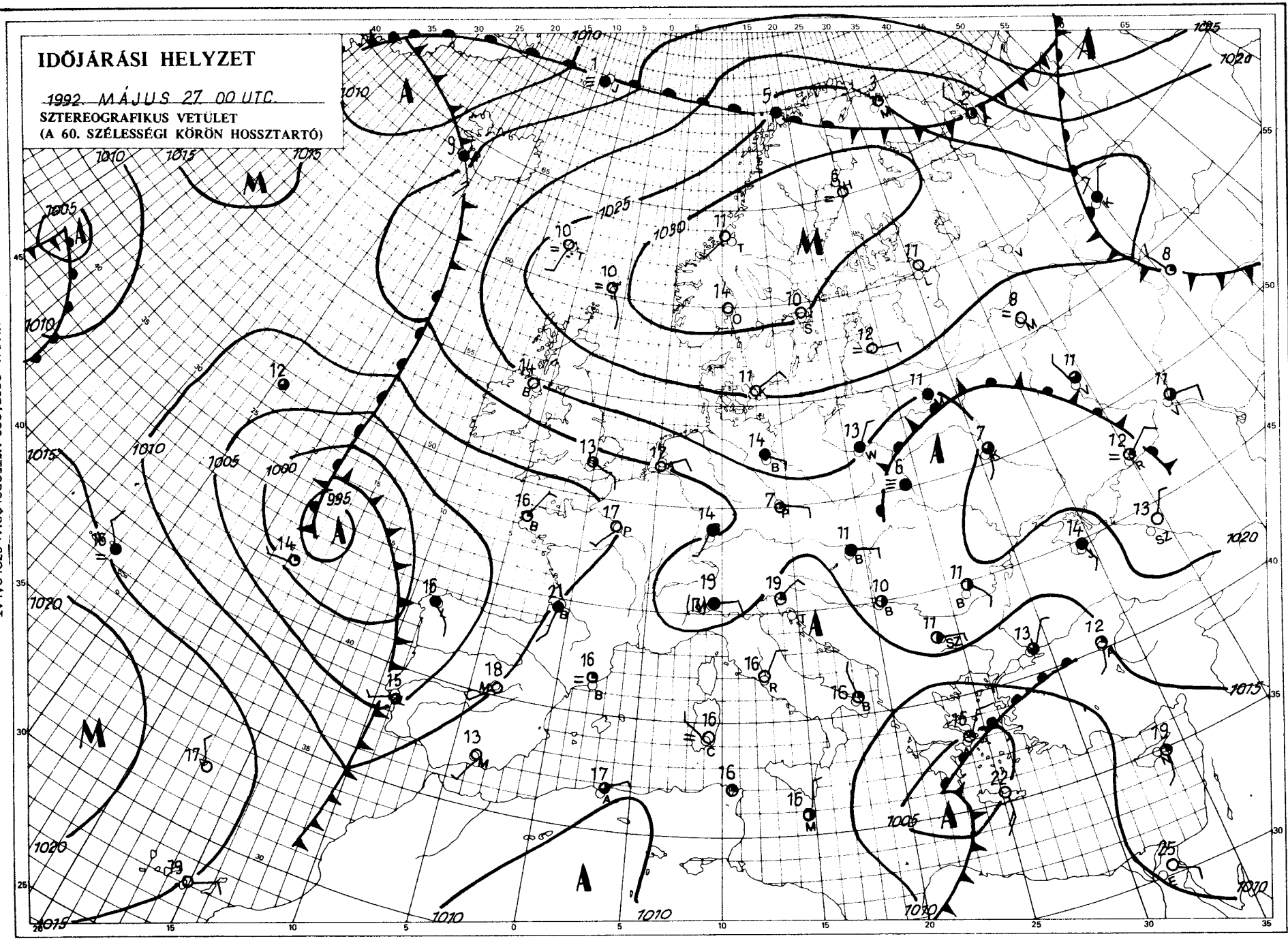

KIADJA: ORSZÁGOS METEOROLÓGIAI SZOLGÁLAT
Kiadásért felel: Dr. Mersich Iván, az Országos Meteorológiai Szolgálat elnöke — Készült: az Országos Meteorológiai Szolgálat Nyomdájában, Budapest — Felelős vezető: Máthé Gyuláné — Munkaszám: 92.241 Szerkesztésért felel: Dr. Vissy Károly a Központi Előrejelző Intézet igazgatója

Készíti: a KEI Rövidtávú Előrejelző Osztálya — Szakmai felelős: Németh Lajos osztályvezető — Megjelenik naponként
Megrendelhető: 1024 Budapest, II., Kitaibel Pál utca 1. — Pénzügyi Osztály — Telefon: 353-500
Jelmagyarázat a havi melléklettben

IDŐJÁRÁSI NAPIJELENTÉS

ЕЖЕДНЕВНЫЙ МЕТЕОРОЛОГИЧЕСКИЙ БЮЛЛЕТЕНЬ • DAILY WEATHER REPORT
BULLETIN QUOTIDIEN DE TEMPS • TÄGLICHER WETTERBERICHT

105. évfolyam 149. szám + Budapest + 1992. május 28. csütörtök

Az időjárási helyzet és a várható időjárás:

Az 50. szélességi körtől északra anticiklonális hatások alakítják Európa időjárását, általában kevés a felhő, száraz az idő. A hőmérséklet több fokkal meghaladja a sokévi átlagot, a Skandináv-félsziget déli részén a hőmérséklet csúcsértéke többfelé eléri a 25 fokot. Az említett térségtől délre két ciklonális örvény befolyásolja az időjárást, az egyik Nyugat-Európában okoz borultságot és többfelé esőt, záport, a másik pedig Ukrajna térségében és többekközt hazánkban teszi változatossá az időjárást. A következő napokban az időjárási helyzet lényegesen nem változik, így hazánkban is további záporokra lehet számítani.

Hazánkban szerdán nyugaton több, keleten néhány órát sütött a Nap. A hőmérséklet csúcsértéke általában 17 - 23 fok között alakult. Éjszaka az országban sokfelé esett az eső. Ma reggelig többfelé hullott 5 mm körüli csapadék, helyenként 10 mm körüli értéket is mértek, például Kiskunfélegyházán, Tiszakécskén, Szentesen. Ma délelőtt továbbra is az ország keleti tájain volt több felhő, és esők, záporok is kialakultak. A hőmérrséklet 11 órakor általában 11, 16 fok között váltakozott.

A Balaton vizének hőmérséklete Siófoknál 11 órakor 18 fok volt.

Ma 12 órakor Budapesten a hőmérséklet 14 fok volt, a tengerszintre átszámított légnyomás 1016 hPa, alig változik.

Várható időjárás péntek estig:

Gyakran lesz erősen felhős az égbolt, többfelé várható eső, zápor, néhol zivatar. Jelentősebb mennyiségű csapadék főként az ország keleti felében fordulhat elő.
Ma megerősödik az északnyugati, északi szél, holnap mérsékelt lesz a légmozgás. Hajnalban helyenként párás lesz a levegő.
A legalacsonyabb éjszakai hőmérséklet 7, 12 fok között alakul.
A legmagasabb nappali hőmérséklet az erősebben felhős keleti országrészben 15, nyugaton pedig 20 fok körül várható.

Távolabbi kilátások szombattól - keddig:

Eleinte még többször erősen megnövekszik a felhőzet, többfelé várható zápor, helyenként zivatar, később több napsütésre lehet számítani, de szórványosan továbbra is kialakulhatnak záporok, zivatarok.
A legalacsonyabb éjszakai hőmérséklet általában 8, 13 fok,
a legmagasabb nappali hőmérséklet eleinte 18, 23, majd 21, 26 fok között várható.
Jelentős mennyiségű (legalább napi 5 mm) csapadék az ország területének 35 százalékán várható.

Varga László s. k.

A hőmérséklet napi középértéke és eltérése a sokévi átlagtól (Budapest belterületén):

1992. május 27.	15,4°C	-2,6°C

1871 óta ezen a napon Budapesten előfordult

legmagasabb hőmérséklet:	33,9°C (1958)
legalacsonyabb hőmérséklet:	5,1°C (1927)

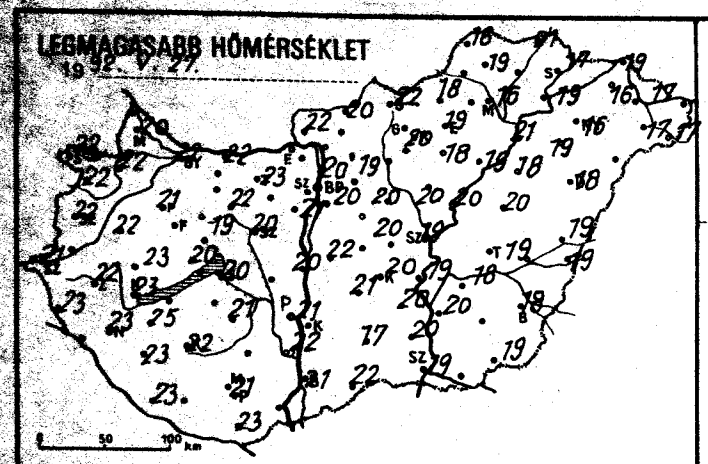
LEGMAGASABB HŐMÉRSÉKLET
1992. V. 27.

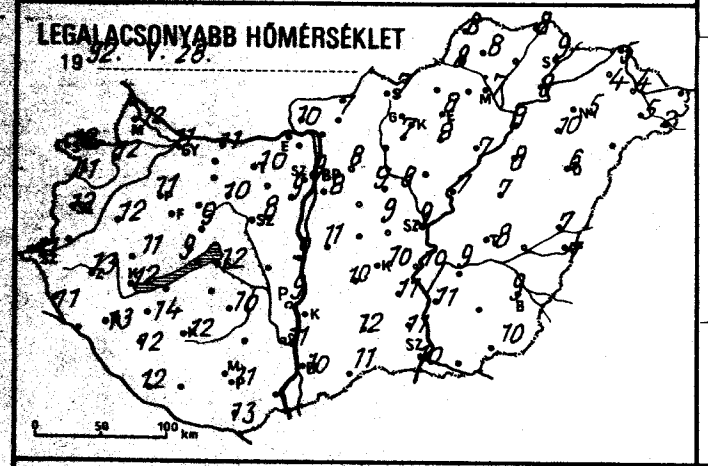
LEGALACSONYABB HŐMÉRSÉKLET
1992. V. 28.

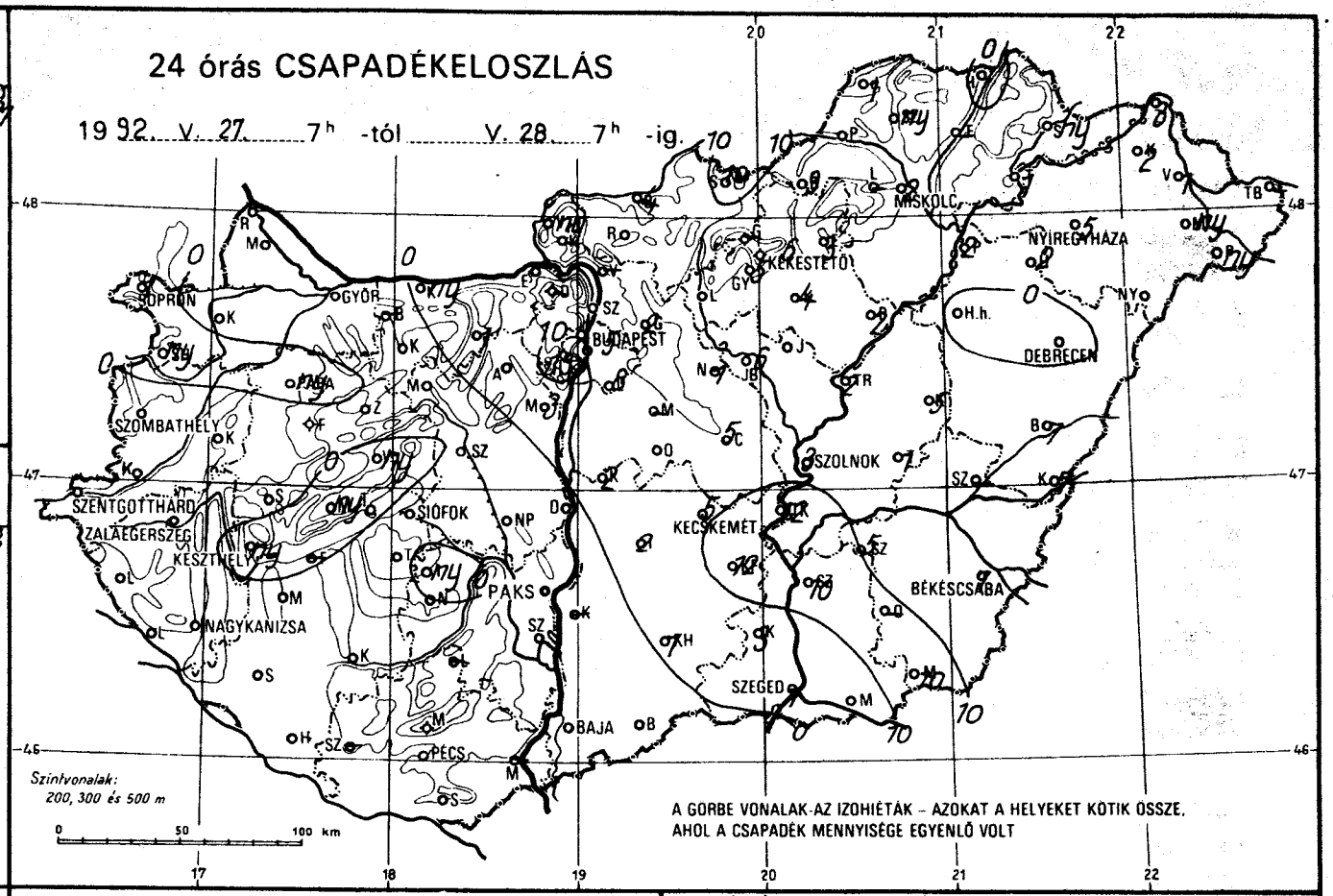
24 órás CSAPADÉKELOSZLÁS
1992. V. 27. 7h -tól V. 28. 7h -ig.
SOPRON
GYŐR
BUDAPEST
MISKOLC
NYÍREGYHÁZA
KÉKESTETŐ
DEBRECEN
SZOMBATHELY
SZOLNOK
SZENTGOTTHÁRD
ZALAEGERSZEG
KESZTHELY
SIÓFOK
KECSKEMÉT
PAKS
BÉKÉSCSABA
NAGYKANIZSA
SZEGED
BAJA
PÉCS
Szintvonalak:
200, 300 és 500 m
A GÖRBE VONALAK AZ IZOHIÉTÁK – AZOKAT A HELYEKET KÖTIK ÖSSZE, AHOL A CSAPADÉK MENNYISÉGE EGYENLŐ VOLT

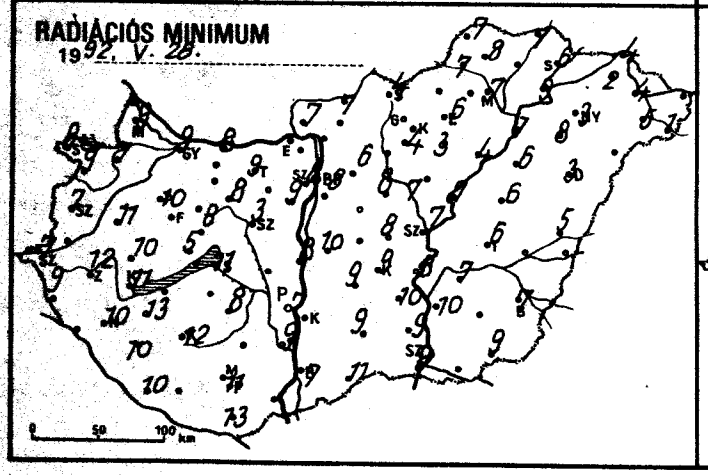
RADIÁCIÓS MINIMUM
1992. V. 28.

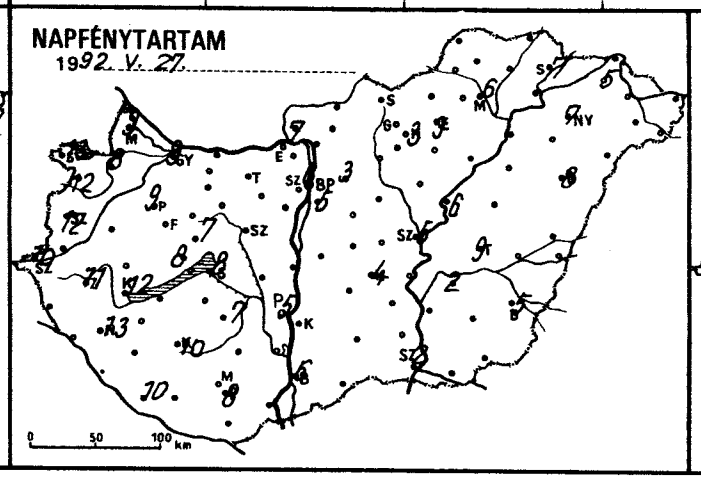
NAPFÉNYTARTAM
1992. V. 27.

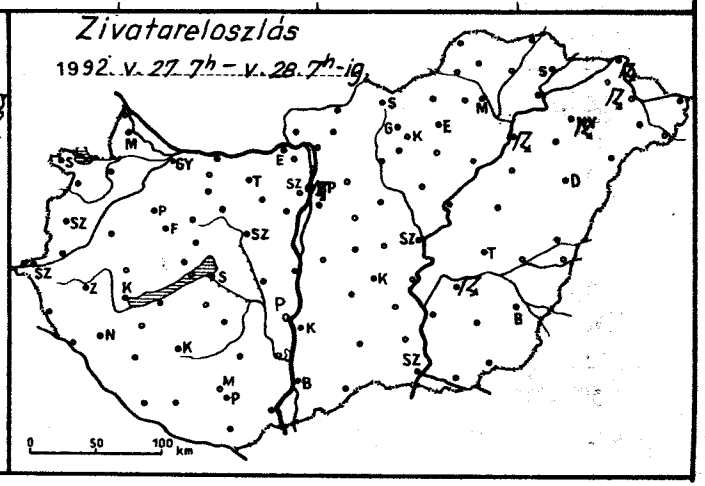
Zivatareloszlás
1992. V. 27. 7h – V. 28. 7h-ig.

19 92.V.28.-07 h-ig az utolsó 24 óra adatai						Előző nap napos órái
állomás	csapadék (mm)		max. hőmérséklet	min. hőmérséklet	rad. min.	
Győr	.		22	11	9	9
Kapuvár	.		22	12	7	8
Mosonmagyaróvár	.	=	20	12	9	9
Rajka						
Sopron	1		22	12	9	13
Sopronhorpács	ny	∩	22	11	9	12
Káld	.	=	22	12	11	
Körmend						
Szentgotthárd	.	∩	21	11	7	10
Szombathely	.		22	12	7	12
Lenti	.		23	11	9	
Letenye						
Nagykanizsa	.		23	13	10	13
Zalaegerszeg	.		22	13	12	11
Farkasgyepű	.	∩	20	10	4	
Keszthely	ny		23	12	11	12
Mencshely	ny	=	20	9	5	8
Pápa	ny	∩	21	11	10	9
Sümeg	.		23	11	10	
Tihany						
Veszprém	ny		19	9	8	7
Zirc	.	∩	19	7	6	
Fonyód	—		—	—	—	
Homokszt. György	.		23	12	10	10
Kaposvár	.		22	12	12	10
Marcali	.	∩	25	14	13	
Siófok	.		20	12	11	8
Somogyszob	.		23	12	10	
Tab						
Bábolna	—		—	—	—	
Esztergom	—		—	—	—	
Kisbér						
Komárom	ny	=	22	11	8	
Tata	1	▽̇ =	23	10	9	
Alcsútdoboz						
Dunaújváros	.		20	9	8	
Martonvásár	3	=	21	9	9	
Mór	.	=	22	10	8	
Sárbogárd						
Székesfehérvár	.	=	20	8	3	
Iregszemcse	ny	=	21	10	8	7
Lengyel	—		—	—	—	
Paks	.		21	9	7	5
Szekszárd	.	=	22	11	9	
Árpádtető	.	=	19	10	9	
Mohács	—		—	—	—	
Pécs	.		21	11	11	8
Siklós	.	=	23	13	13	
Szigetvár	—		—	—	—	
Budaörs						
Bp. Lőrinc	8	▽̇ =	20	8	8	5
Bp. Met. Int.	5	⊂	20	9	8	6
Bp. Szab. hegy	13	≡	19	6	6	
Cegléd	5	▽̇	20	9	8	
Dobogókő	—		—	—	—	
Gödöllő	2	=	19	8	6	3
Királyrét						
Monor	—		—	—	—	
Nagykáta	1		20	9	8	
Szentendre						

1992.V.28.-07 h-ig az utolsó 24 óra adatai						Előző nap napos órái
állomás	csapadék (mm)		max. hőmérséklet	min. hőmérséklet	rad. min.	
Vác	—		—	—	—	
Vámosmikola	ny	=	22	10	7	7
Baja	.		21	10	7	6
Bácsalmás	.		22	11	11	
Izsák	2	=	21	10	9	
Kalocsa	—		—	—	—	
Kecskemét	5	▽̇ =	20	10	9	4
Kiskunfélegyháza	12		20	11	10	
Kiskunhalas	1		17	12	9	
Kunszentmiklós	2	▽̇ =	22	11	10	
Tiszakécske	12	=	19	10	8	
Balassagyarmat	4	▽̇	20	7	7	
Romhány						
Salgótarján	10	=	22	7	4	
Eger	3	=	19	8	6	3
Galyatető	—		—	—	—	
Gyöngyös	5	▽̇	20	7	4	
Kékestető	6	▽̇ ≡	10	2	1	3
Kompolt	4		18	8	3	
Lőrinci						
Poroszló	2		19	7	4	
Jászapáti						
Jászberény	6		20	8	7	
Karcag	5	=	20	7	6	
Szolnok	3	▽̇ =	19	9	7	5
Tiszaroff	2	=	20	7	7	6
Túrkeve	1	▽̇	19	8	6	9
Kistelek	3	▽̇ =	20	11	9	
Makó						
Szeged	1		19	10	9	2
Szentes	10		20	11	10	
Borsodnádasd	9	=	18	8	7	
Fügöd	—		—	—	—	
Hidasnémeti	.	=	21	8	7	
Jósvafő	1	∩	16	8	7	3
Lillafüred	—		—	—	—	
Miskolc	2	▽̇ =	16	7	7	6
Putnok						
Sárospatak	ny	⊂	17	9	6	7
Szendrőlád	ny	▽̇ ∩	19	8	8	
Tokaj	1		19	9	9	
Kisvárda	2	⊂ =	16	4	2	5
Mátészalka	ny	⁄	17	5	5	
Nyíregyháza	5	⊂ ∩	16	5	3	7
Nyírlugos						
Pátyod	ny	∩	17	2	1	
Tiszabecs	—		—	—	—	
Vásárosnamény	1	∩	17	4	4	
Záhony	3	⊂	19	5	4	
Berettyóújfalu	7	▽̇	19	7	5	
Debrecen	.	∩	18	6	3	8
Hajdúdorog	2	▽̇	19	10	8	
Hortobágy	.		18	8	6	
Körösszakál	7	▽̇	19	7	7	
Polgár	2	⊂ =	21	9	7	
Békéscsaba	7	∩	18	9	7	5
Mezőhegyes	10		19	10	9	—
Orosháza	—		—	—	—	
Szarvas	5	⊂	18	9	7	2
Szeghalom	—		—	—	—	

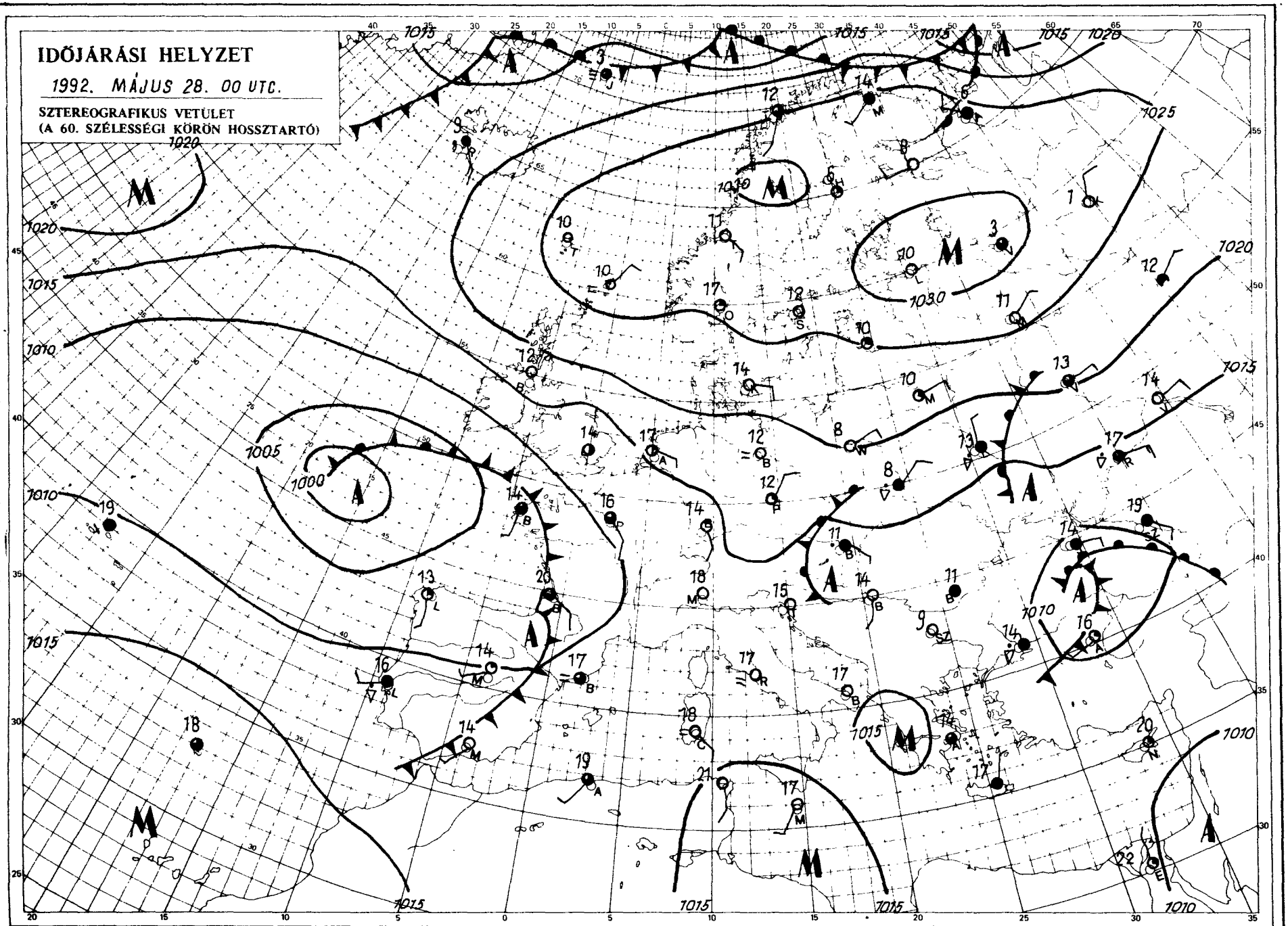

KIADJA: ORSZÁGOS METEOROLÓGIAI SZOLGÁLAT
Kiadásért felel: Dr. Mersich Iván, az Országos Meteorológiai Szolgálat elnöke — Készült: az Országos Meteorológiai Szolgálat Nyomdájában, Budapest — Felelős vezető: Máthé Gyuláné — Munkaszám: 92.242 — Szerkesztésért felel: Dr. Vissy Károly a Központi Előrejelző Intézet igazgatója

Készíti: a KEI Rövidtávú Előrejelző Osztálya — Szakmai felelős: Németh Lajos osztályvezető — Megjelenik naponként
Megrendelhető: 1024 Budapest, II., Kitaibel Pál utca 1. — Pénzügyi Osztály — Telefon: 353-500
Jelmagyarázat a havi mellékletben

IDŐJÁRÁSI NAPIJELENTÉS

ЕЖЕДНЕВНЫЙ МЕТЕОРОЛОГИЧЕСКИЙ БЮЛЛЕТЕНЬ • DAILY WEATHER REPORT
BULLETIN QUOTIDIEN DE TEMPS • TÄGLICHER WETTERBERICHT

105. évfolyam 150. szám + Budapest + 1992. május 29. péntek

Az időjárási helyzet és a várható időjárás:

Kontinensünk északi területén túlnyomóan napos, száraz az idő, a csúcshőmérsékletek több fokkal az átlagos felett alakulnak. A Skandináv-félsziget keleti és déli részén tegnap 23, 27 fokot mértek. Ugyanakkor ciklonok okoznak változékony, csapadékos időt Közép- és Nyugat-Európa térségében. Hazánkban lassanként melegszik az idő, már egyre kevesebb helyen várható eső. Az északkeleti megyékben viszont még sokfelé felhős, esős marad az idő.

Magyarországon csütörtökön délnyugaton napos, száraz idő volt, másutt a gyakran erősen megnövekvő felhőhetből sokfelé alakult ki eső, záporeső, néhol zivatar. A ma reggel 7 óráig lehullott csapadék mennyisége általában csapadéknyom és 4 mm között volt, de északon és keleten helyenként 15, 20, sőt Vásárosnamény térségében 26 mm-t is mértek. A csúcshőmérséklet tegnap általában 17, 21, északkeleten 14, 17 fok között alakult, ma hajnalra 7, 13 fokig csökkent a hőmérséklet. Délelőtt változóan, időnként erősen felhős volt az ég, többfelé esett az eső, záporeső, néhol zivatar is kialakult. A hőmérséklet 11 órakor 12, 20 fok közé emelkedett.

A Balaton vizének hőmérséklete Siófoknál 11 órakor 16 fok volt.

Ma 12 órakor Budapesten a hőmérséklet 18 fok volt, a tengerszintre átszámított légnyomás 1010 hPa, alig változik.

Várható időjárás szombat estig:

Ma még gyakran, holnap (szombaton) már csak időnként növekszik meg a felhőzet, egyre kevesebb helyen várható eső, záporeső, néhol zivatar.
Az egyre inkább északira forduló szél többfelé megélénkül, zivatarok környezetében átmenetileg viharossá fokozódik.
A hőmérséklet hajnalban 7 és 12 fok között, szombaton kora délután általában 20, 25 fok között, északkeleten kevéssel 20 fok alatt valószínű.

Pálóczi Györgyi s. k

A hőmérséklet napi középértéke és eltérése a sokévi átlagtól (Budapest belterületén):

1992. május 28.	13,7°C	-4,3°C

1871 óta ezen a napon Budapesten előfordult

legmagasabb hőmérséklet:	32,3°C (1958)
legalacsonyabb hőmérséklet:	6,2°C (1918)

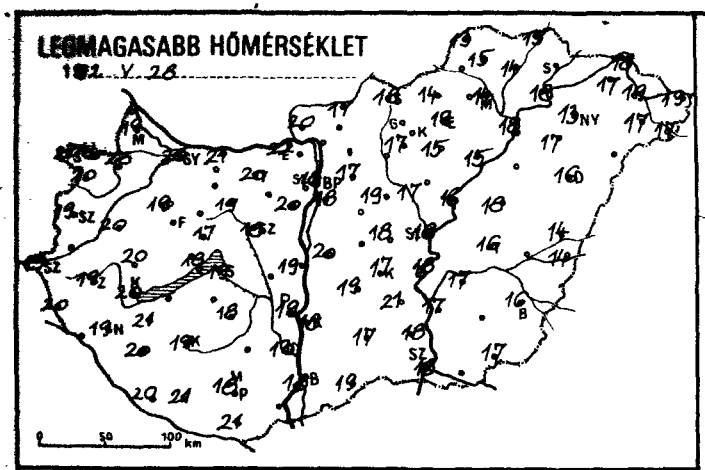
LEGMAGASABB HŐMÉRSÉKLET
1992. V. 28.
0 50 100 km

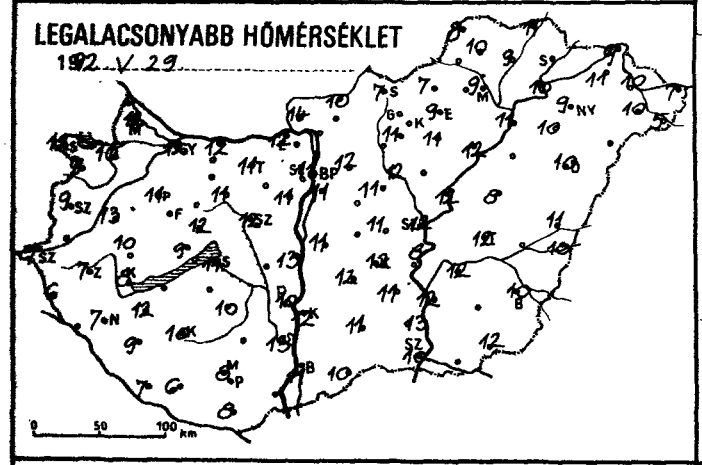
LEGALACSONYABB HŐMÉRSÉKLET
1992. V. 29.
0 50 100 km

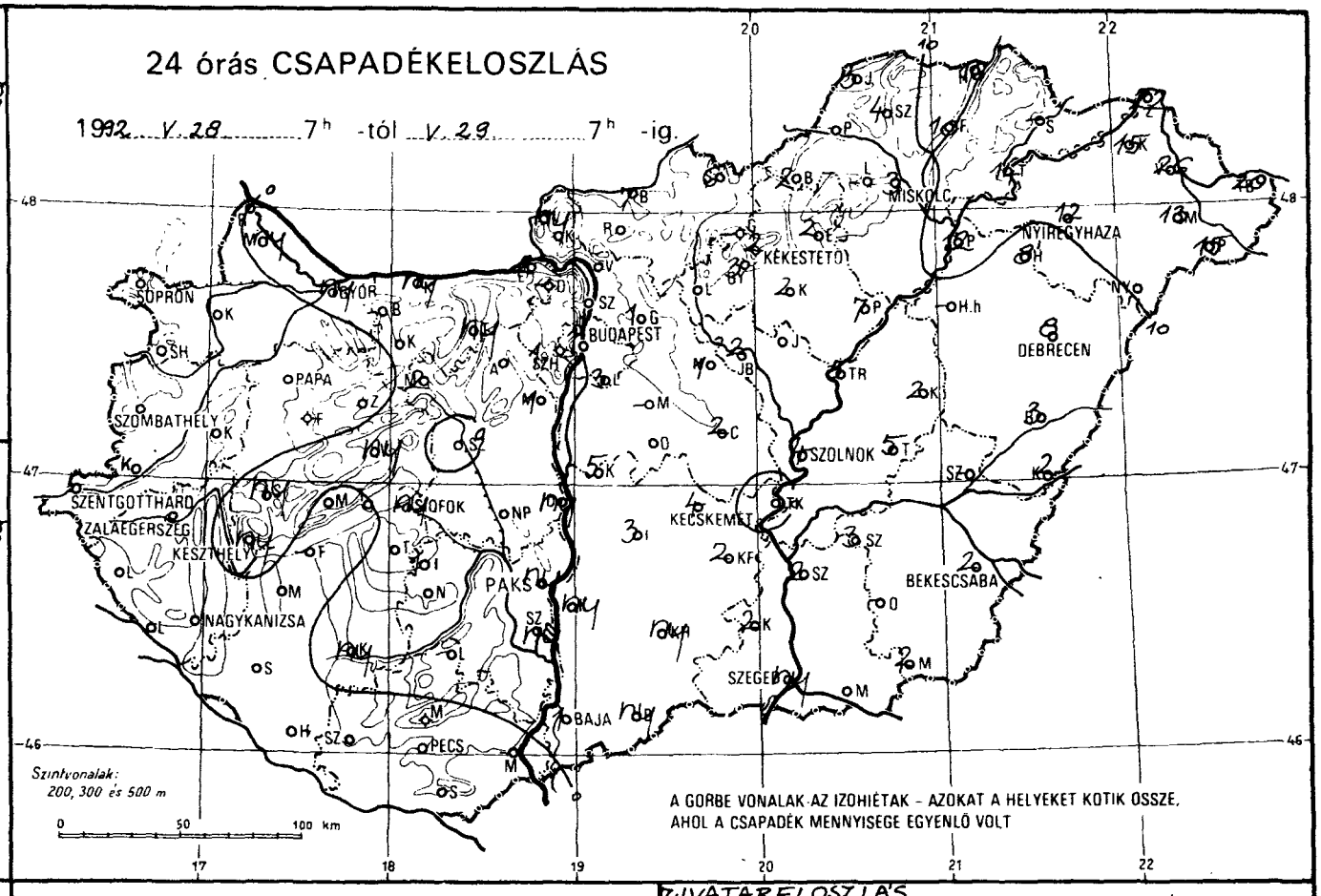
24 órás CSAPADÉKELOSZLÁS
1992. V. 28. 7h -tól V. 29. 7h -ig.
SOPRON
GYŐR
BUDAPEST
MISKOLC
NYÍREGYHÁZA
KÉKESTETŐ
DEBRECEN
PAPA
SZOMBATHELY
SZOLNOK
SZENTGOTTHÁRD
ZALAEGERSZEG
KESZTHELY
KECSKEMÉT
BÉKÉSCSABA
NAGYKANIZSA
PAKS
SZEGED
BAJA
PÉCS
Szintvonalak: 200, 300 és 500 m
0 50 100 km
A GÖRBE VONALAK AZ IZOHIÉTAK - AZOKAT A HELYEKET KÖTIK ÖSSZE, AHOL A CSAPADÉK MENNYISÉGE EGYENLŐ VOLT

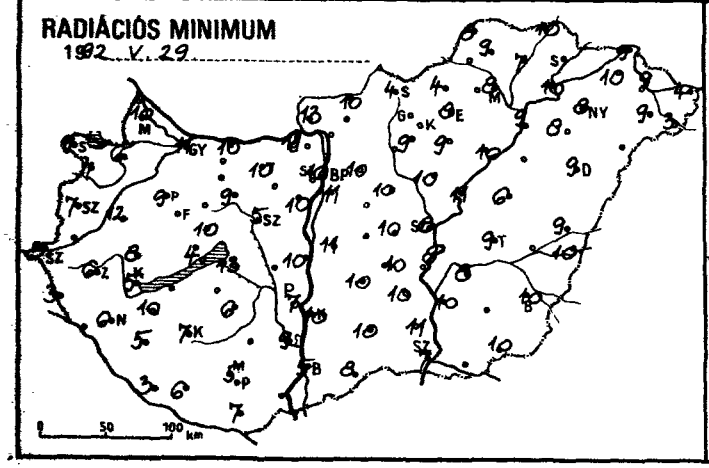
RADIÁCIÓS MINIMUM
1992. V. 29.
0 50 100 km

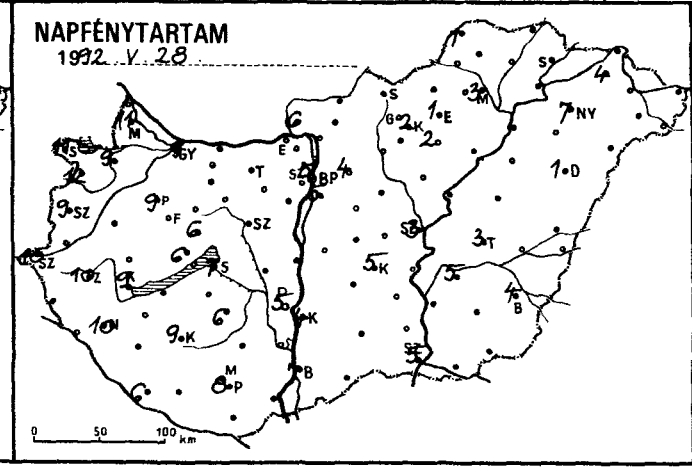
NAPFÉNYTARTAM
1992. V. 28.
0 50 100 km

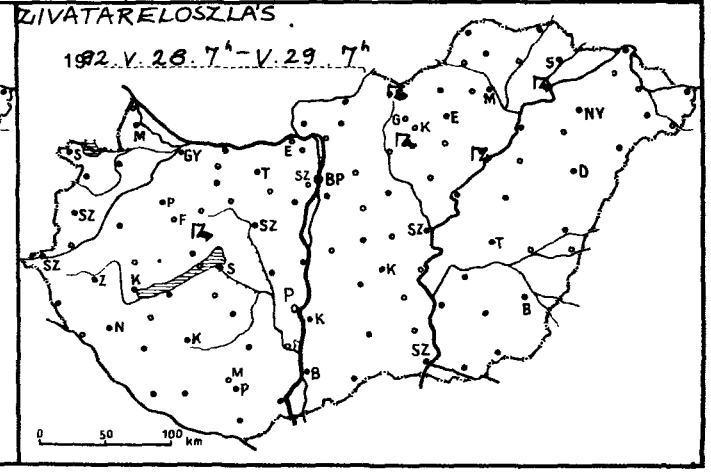
ZIVATARELOSZLÁS
1992. V. 28. 7h - V. 29. 7h
0 50 100 km

19 92.V.29.07 h-ig az utolsó 24 óra adatai						Előző nap napos órái
állomás	csapadék (mm)		max. hőmérséklet	min. hőmérséklet	rad. min.	
Győr	ny		20	12	11	9
Kapuvár		∩	20	10	6	9
Mosonmagyaróvár	ny	▽ =	19	12	10	11
Rajka						
Sopron			20	12	9	11
Sopronhorpács			20	9	7	12
Káld		=	20	13	12	
Körmend						
Szentgotthárd			19	7	3	10
Szombathely			19	9	7	9
Lenti		∩	20	6	3	
Letenye						
Nagykanizsa		∩	19	7	6	10
Zalaegerszeg		∩	19	7	6	10
Farkasgyepű			19	8	4	
Keszthely	ny	∩	20	8	5	9
Mencshely			18	9	4	6
Pápa			19	11	9	9
Sümeg	ny	▽	20	10	8	
Tihany						
Veszprém	ny	⊏	17	12	10	6
Zirc			17	11	8	
Fonyód	—		—	—	—	
Homokszt. György			20	7	3	6
Kaposvár	ny	▽ =	19	10	7	9
Marcali		∩	21	12	10	
Siófok	ny	▽	19	14	13	7
Somogyszob		∩	20	9	5	
Tab						
Bábolna	—		—	—	—	
Esztergom	2		22	12	11	
Kisbér						
Komárom	ny	=	21	12	10	
Tata	ny	=	20	11	10	
Alcsútdoboz						
Dunaújváros	ny		19	13	10	
Martonvásár	1	⊃	20	11	10	
Mór	2	▽ =	19	11	9	
Sárbogárd						
Székesfehérvár			18	12	5	
Iregszemcse	1		18	10	6	6
Lengyel	—		—	—	—	
Paks	ny	▽	19	10	7	5
Szekszárd	ny		13	13	9	
Árpádtető			16	11	9	
Mohács	—		—	—	—	
Pécs			18	8	5	8
Siklós		∩	21	8	7	
Szigetvár		∩	21	6	6	
Budaörs						
Bp. Lőrinc	3	▽	18	11	11	5
Bp. Met. Int.	1	▽	18	11	10	5
Bp. Szab. hegy	1	≡	14	8	5	
Cegléd	2		18	11	10	
Dobogókő	—		—	—	—	
Gödöllő	1	▽	17	12	10	4
Királyrét						
Monor	—		—	—	—	
Nagykáta	1		19	11	10	
Szentendre						

19 92.V.29.07 h-ig az utolsó 24 óra adatai						Előző nap napos órái
állomás	csapadék (mm)		max. hőmérséklet	min. hőmérséklet	rad. min.	
Vác	—		—	—	—	
Vámosmikola	ny		20	14	13	6
Baja	1	▽	18	11	5	7
Bácsalmás	ny		19	10	8	
Izsák	3	=	19	12	10	
Kalocsa	ny	⊃	18	12	10	4
Kecskemét	4	▽ =	17	12	10	5
Kiskunfélegyháza	2		21	11	10	
Kiskunhalas	ny		17	11	10	
Kunszentmiklós	5	▽ =	20	11	11	
Tiszakécske			18	8	8	
Balassagyarmat	7	▽	17	10	10	
Romhány						
Salgótarján	6	⊏ ▲ =	18	7	4	
Eger	2	=	19	9	8	1
Galyatető	—		—	—	—	
Gyöngyös	3	⊏	17	11	9	
Kékestető	2	▽	7	5	5	2
Kompolt	2		15	11	9	2
Lőrinci						
Poroszló	7	⊏	15	12	10	
Jászapáti						
Jászberény	2	▽ ∩	17	12	10	
Karcag	2	=	18	8	6	
Szolnok	4	=	18	12	8	3
Tiszaroff	5	▽ =	16	12	11	
Túrkeve	5	▽	16	12	9	3
Kistelek	2	▽ =	18	13	11	
Makó						
Szeged	ny	▽	18	10	7	5
Szentes	2		17	12	10	
Borsodnádasd	2		14	7	4	
Füged	10		14	9	7	
Hidasnémeti	16	=	16	11	10	
Jósvafő	3	▽ ∩	13	8	8	1
Lillafüred	—		—	—	—	
Miskolc	3		14	9	8	3
Putnok						
Sárospatak	—		—	—	—	
Szendrőlád	4	∩	15	10	9	
Tokaj	14	⊏	18	10	10	
Kisvárda	15	=	17	11	10	4
Mátészalka	13		17	10	9	
Nyíregyháza	12	=	13	9	8	7
Nyírlugos						
Pátyod	15	▽	17	5	3	
Tiszabecs	20	=	19	7	4	
Vásárosnamény	26	▽ =	19	10	9	
Záhony	22	▽	18	9	9	
Berettyóújfalu	3	▽ =	14	11	9	
Debrecen	8	▽ ∩	16	10	9	1
Hajdúdorog	8	=	17	10	8	
Hortobágy	—		—	—	—	
Körösszakál	2		14	10	10	
Polgár	12	=	18	11	9	
Békéscsaba	2	▽ =	16	10	10	4
Mezőhegyes	2		17	12	10	—
Orosháza	—		—	—	—	
Szarvas	3	▽	17	12	8	8
Szeghalom	—		—	—	—	

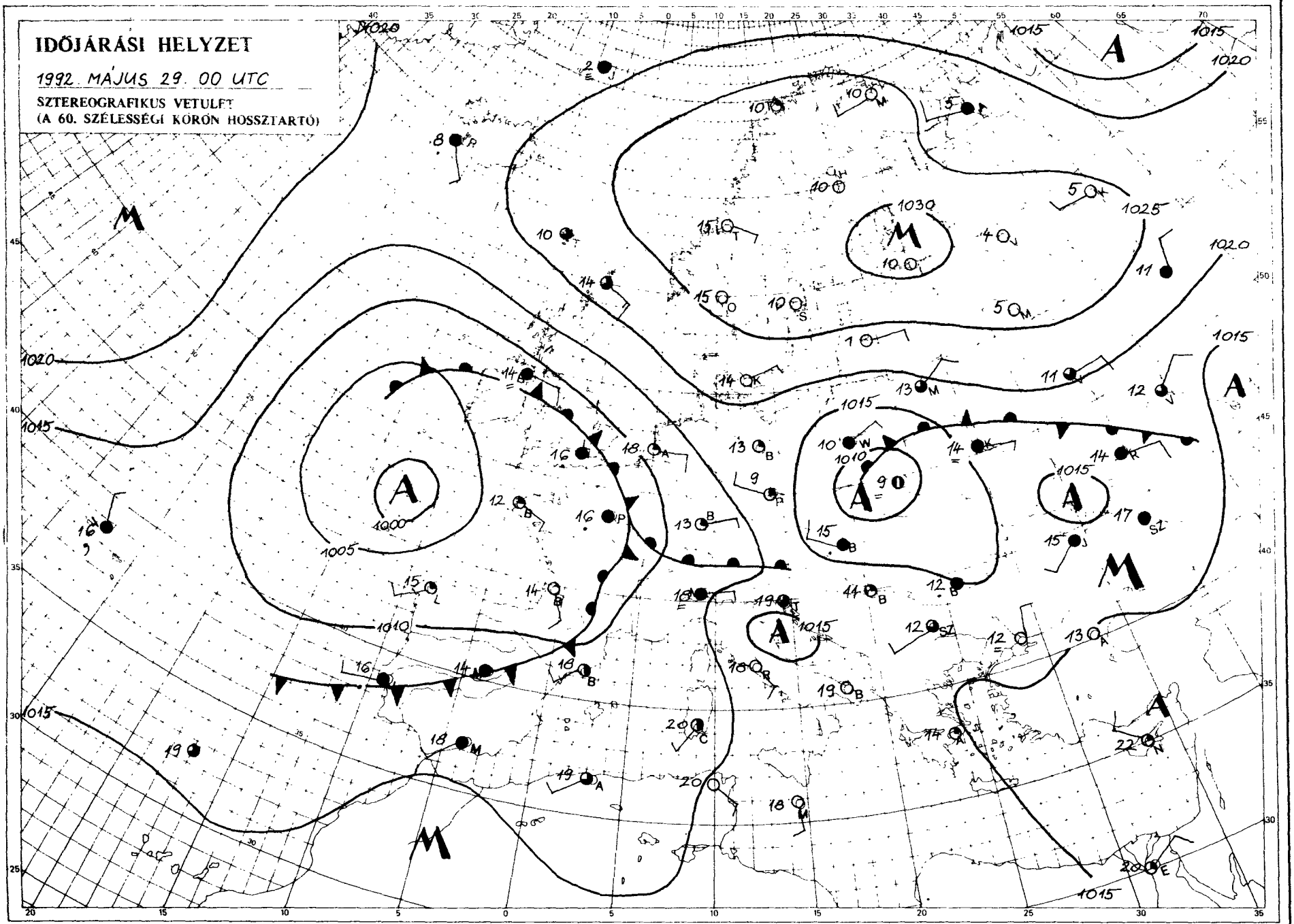

KIADJA: ORSZÁGOS METEOROLÓGIAI SZOLGÁLAT
Kiadásért felel: Dr. Mersich István, az Országos Meteorológiai Szolgálat elnöke — Készült: az Országos Meteorológiai Szolgálat Nyomdájában, Budapest — Felelős vezető: Mátthé Gyuláné — Munkaszám: 92. 243. — Szerkesztésért felel: Dr. Vissy Károly a Központi Előrejelző Intézet igazgatója

Készült: a KEI Rövidtávú Előrejelző Osztálya — Szakmai felelős: Németh Lajos osztályvezető — Megjelenik naponként
Megrendelhető: 1024 Budapest, II., Kitaibel Pál utca 1. — Pénzügyi Osztály — Telefon: 353-500
Jelmagyarázat a havi melléklatben

IDŐJÁRÁSI NAPIJELENTÉS

ЕЖЕДНЕВНЫЙ МЕТЕОРОЛОГИЧЕСКИЙ БЮЛЛЕТЕНЬ • DAILY WEATHER REPORT
BULLETIN QUOTIDIEN DE TEMPS • TÄGLICHER WETTERBERICHT

105. évfolyam 151. szám + Budapest + 1992. május 30. szombat

Az időjárási helyzet és a várható időjárás:

Észak-Európa fölött már napok óta anticiklon található, emiatt arrafelé sok a napsütés, nyáriasan meleg az idő. A délutáni hőmérséklet nem egy helyen meghaladja a 25 fokot. Ezzel szemben Európa többi részén a változékonyság jellemzi az időjárást. Sekély ciklonok hatására sok a felhő és többfelé fordul elő eső, zápor, zivatar. A hőmérséklet főleg Kelet-Európában marad el az ilyenkor megszokottól. A Kárpát-medence fölött egy önálló légörvény figyelhető meg, amely lassanként kelet felé távolodik, egyúttal egyre melegebb levegő árasztja el országunkat.

Magyarországon pénteken változóan, többször erősen felhős volt az ég, több helyről jelentettek esőt, záport, zivatart. Egy-egy erősebb zivatargócban felhőszakadás, jégeső is előfordult. A ma (szombat) reggelig lehullott csapadék mennyisége a Dunántúlon csapadéknyom és 3 mm között volt, a keleti országrészben ugyanakkor többfelé meghaladta a 10 mm-t. Debrecenben például 20, Szolnokon 21, Nagykátán 48 mm eső hullott. A hőmérséklet csúcsértéke a Dunántúlon 17 és 25, a keleti megyékben többnyire 14 és 19 fok között alakult. Éjszaka ködfoltok képződtek és általában 6, 11 fokig hűlt le a levegő. Délelőtt keleten változóan felhős, másutt napos idő volt. A hőmérséklet 11 órára 13, 18 fokig emelkedett.

A Balaton vizének hőmérséklete 11 órakor Siófoknál 17 fok volt.

Ma 12 órakor Budapesten 19 fokot mértek, a tengerszintre átszámított légnyomás 1015 hPa, alig változik.

Várható időjárás vasárnap estig:

Változóan felhős lesz az ég, ma (szombaton) bárhol, holnap (vasárnap) inkább csak keleten, északkeleten várható zápor, zivatar. Az északi szél napközben többfelé megélénkül, zivatarok környezetében viharos széllökések is lehetnek. Éjszaka foltokban köd képződik. A legalacsonyabb éjszakai hőmérséklet 8 és 13,
a legmagasabb nappali hőmérséklet vasárnap 21 és 26 fok között várható.

Nadrai Attila s.k.

A hőmérséklet napi középértéke és eltérése a sokévi átlagtól (Budapest belterületén):

1992. május 29.	14,8°C	-3,4°C.

1871 óta ezen a napon Budapesten előfordult:

legmagasabb hőmérséklet	32,0°C (1892)
legalacsonyabb hőmérséklet	7,0°C (1894)

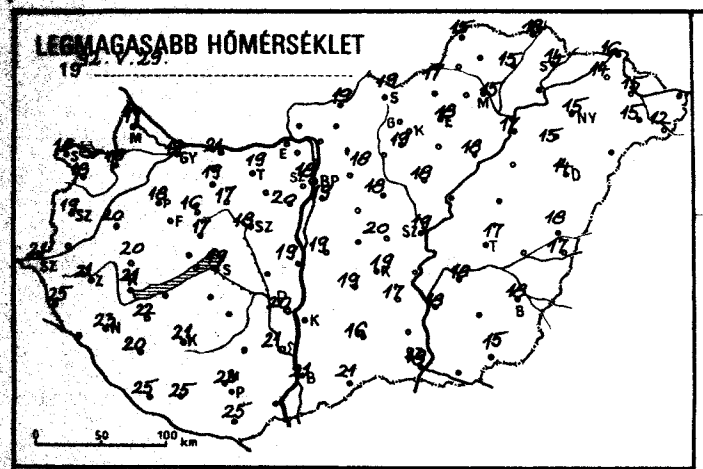
LEGMAGASABB HŐMÉRSÉKLET
19 92. V. 29.
0 50 100 km

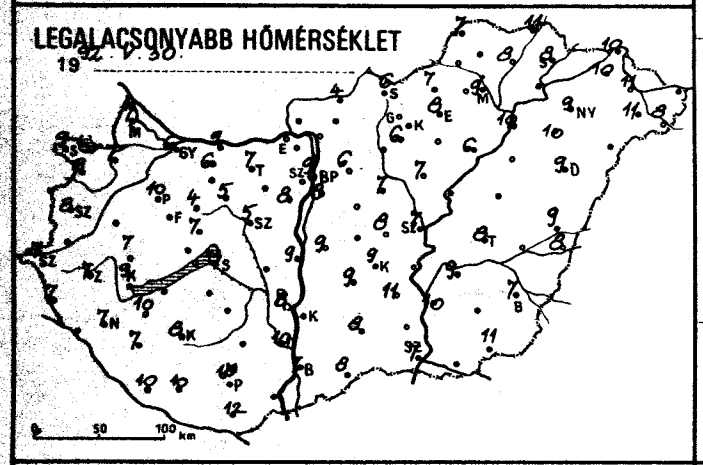
LEGALACSONYABB HŐMÉRSÉKLET
19 92. V. 30.
0 50 100 km

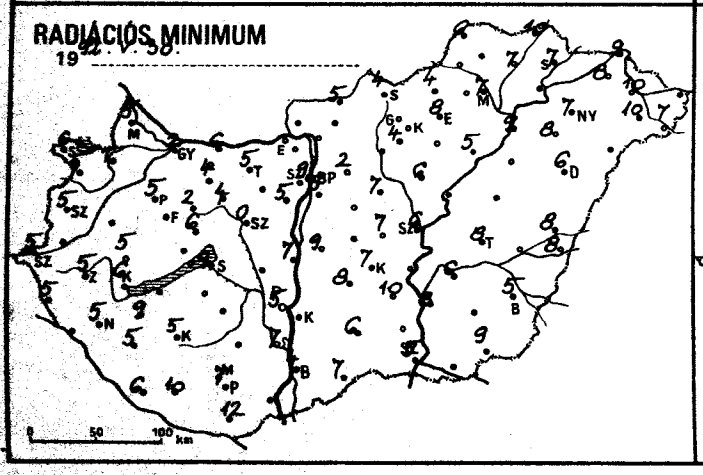
RADIÁCIÓS MINIMUM
19 92. V. 30.
0 50 100 km

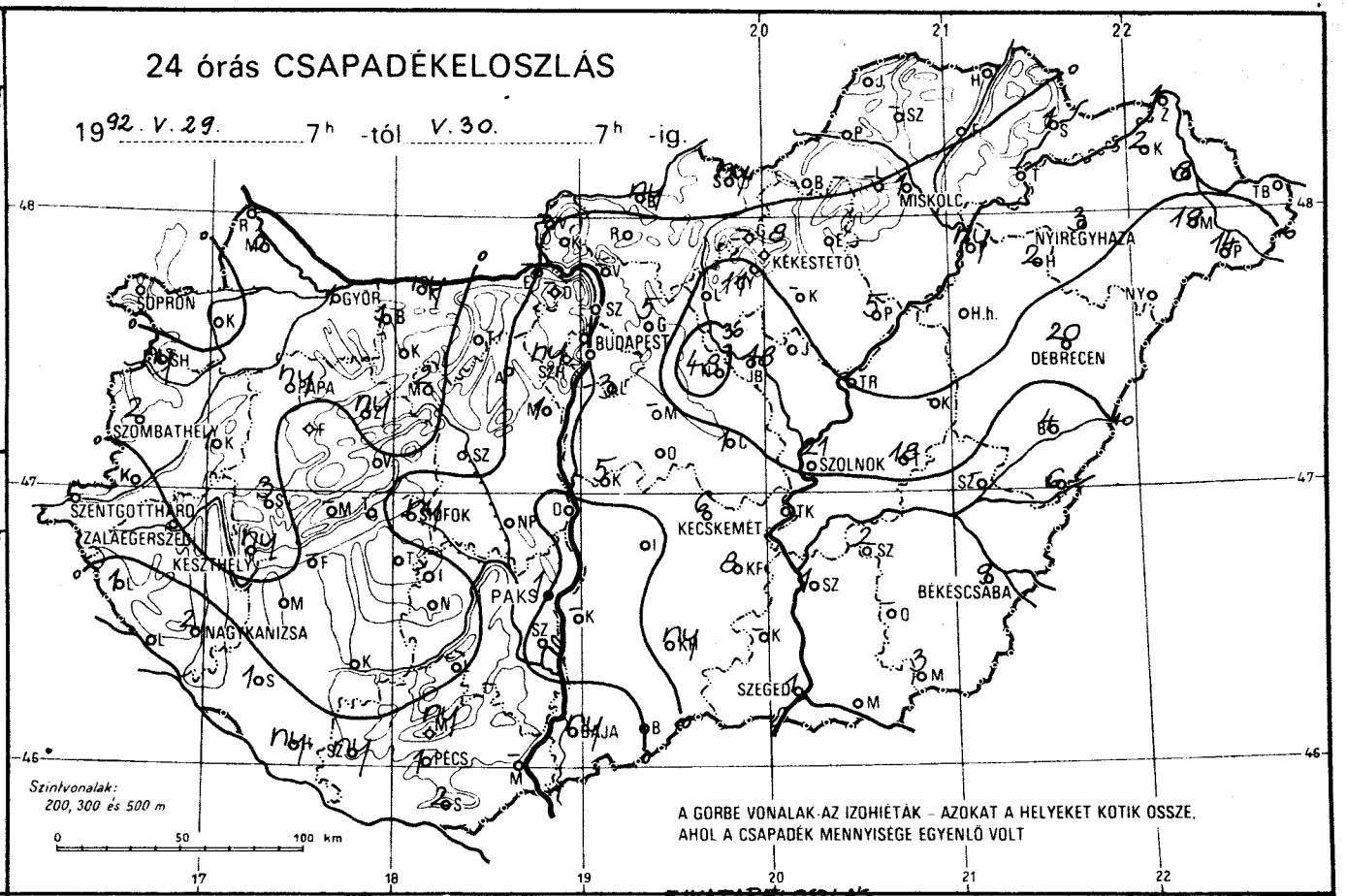
24 órás CSAPADÉKELOSZLÁS
19 92. V. 29. 7h -tól V. 30. 7h -ig.
SOPRON
GYŐR
MISKOLC
NYÍREGYHÁZA
KEKESTETŐ
BUDAPEST
DEBRECEN
SZOMBATHELY
PAPA
SZOLNOK
SZENTGOTTHÁRD
ZALAEGERSZEG
KESZTHELY
SIÓFOK
KECSKEMÉT
BÉKÉSCSABA
NAGYKANIZSA
PAKS
SZEGED
BAJA
PÉCS
Szintvonalak:
200, 300 és 500 m
0 50 100 km
A GÖRBE VONALAK AZ IZOHIÉTÁK – AZOKAT A HELYEKET KÖTIK ÖSSZE, AHOL A CSAPADÉK MENNYISÉGE EGYENLŐ VOLT

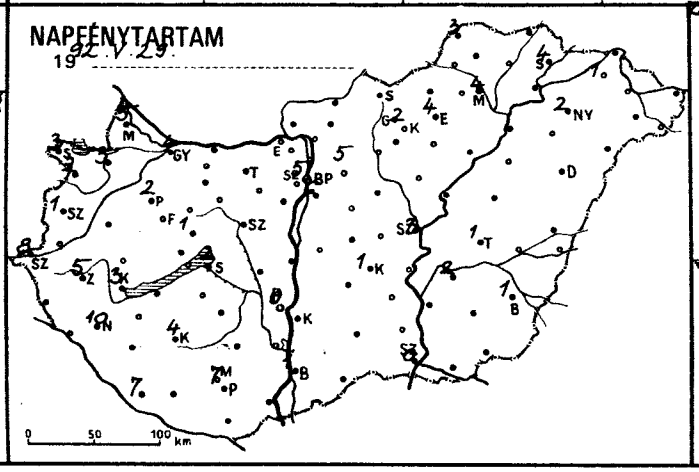
NAPFÉNYTARTAM
19 92. V. 29.
0 50 100 km

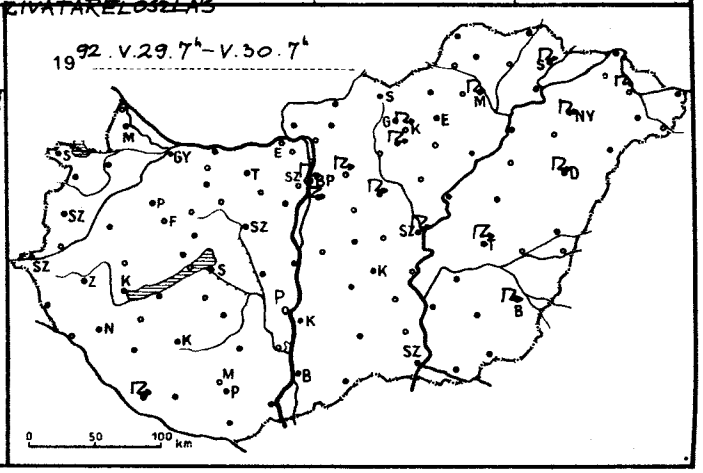
CSAPADÉKELOSZLÁS
19 92. V. 29. 7h – V. 30. 7h
0 50 100 km

1992.V.30. 07 h-ig az utolsó 24 óra adatai						Előző nap napos órái
állomás	csapadék (mm)		max. hőmérséklet	min. hőmérséklet	rad. min.	
Győr	1	▽ ≡	19	6	2	4
Kapuvár	.	∩	18	7	1	3
Mosonmagyaróvár	3	▽ ∩	17	7	5	5
Rajka						
Sopron	.	∩	18	9	6	3
Sopronhorpács	ny	∩	18	8	5	2
Káld	1	▽ ∩	20	—	—	
Körmend						
Szentgotthárd	.		21	7	5	8
Szombathely	2	▽ ∩	19	8	5	1
Lenti	1	∩	25	7	5	
Letenye						
Nagykanizsa	2		23	7	5	10
Zalaegerszeg	.	∩	21	7	5	5
Farkasgyepű	.	∩	17	7	4	
Keszthely	ny	▽ ∩	21	9	6	3
Mencshely	—		—	—	—	—
Pápa	ny	▽	18	10	5	2
Sümeg	3	∩	20	7	5	
Tihany						
Veszprém	.	∩	17	7	6	1
Zirc	ny	▽ ∩	16	4	2	
Fonyód	—		—	—	—	
Homokszt. György	ny	⊼ ∩	25	10	6	7
Kaposvár	.	≡	21	8	5	4
Marcali	.	∩	22	10	9	
Siófok	ny	▽ =	19	11	9	2
Somogyszob	1		20	7	5	
Tab						
Bábolna	1		18	6	4	
Esztergom	—		—	—	—	
Kisbér						
Komárom	ny	∩	21	9	6	
Tata	.	∩	19	7	5	
Alcsútdoboz						
Dunaújváros	.	≡	19	9	7	
Martonvásár	1	)	20	8	5	
Mór	2	▽ =	17	5	4	
Sárbogárd						
Székesfehérvár	.	=	18	5	0	
Iregszemcse	—		—	—	—	—
Lengyel	—		—	—	—	
Paks	1	▽ ≡	20	8	5	0
Szekszárd	.	≡	21	10	7	
Árpádtető	ny	=	19	9	8	
Mohács	—		—	—	—	
Pécs	1		23	10	7	7
Siklós	2	▽ ≡	25	12	12	
Szigetvár	ny	) =	25	10	10	
Budaörs						
Bp. Lőrinc	3	⊼ ∩	19	8	5	6
Bp. Met. Int.	1	⊼ ∩	18	9	9	5
Bp. Szab. hegy	ny	) ∩	15	7	7	
Cegléd	1	▽	20	8	7	
Dobogókő	—		—	—	—	
Gödöllő	5	⊼ ∩	18	6	2	5
Királyrét						
Monor	—		—	—	—	
Nagykáta	48	⊼ ∩	18	7	7	
Szentendre						

1992.V.30. 07 h-ig az utolsó 24 óra adatai						Előző nap napos órái
állomás	csapadék (mm)		max. hőmérséklet	min. hőmérséklet	rad. min.	
Vác	—		—	—	—	
Vámosmikola	—		—	—	—	—
Baja	ny	▽ ≡	21	7	4	1
Bácsalmás	.		21	8	7	
Izsák	.		19	9	8	
Kalocsa	—		—	—	—	
Kecskemét	6	▽ ≡	19	9	7	1
Kiskunfélegyháza	8	≡	17	11	10	
Kiskunhalas	ny	≡	16	8	6	
Kunszentmiklós	5	▽ ≡	19	9	9	
Tiszakécske						
Balassagyarmat	ny	▽ ∩	19	5	4	
Romhány						
Salgótarján	ny	∩	19	6	4	
Eger	.	=	19	8	8	4
Galyatető	—		—	—	—	
Gyöngyös	11	⊼ =	19	6	4	
Kékestető	8	⊼ ≡	9	4	3	2
Kompolt	—		—	—	—	
Lőrinci						
Poroszló	5	▽ ∩	18	6	5	
Jászapáti						
Jászberény	18	⊼ ∩	18	7	6	
Karcag	—		—	—	—	
Szolnok	21	⊼ ≡	19	7	6	3
Tiszaroff	—		—	—	—	
Túrkeve	18	⊼	17	8	8	1
Kistelek	—		—	—	—	
Makó						
Szeged	1	▽ ≡	18	7	5	0
Szentes	1	▽	18	10	8	
Borsodnádasd	.	∩	17	7	4	
Füged	.		15	8	7	
Hidasnémeti	.	=	18	11	10	
Jósvafő	.	∩	15	7	6	3
Lillafüred	—		—	—	—	
Miskolc	1	⊼ =	15	9	7	4
Putnok						
Sárospatak	1	⊼ =	14	8	7	4
Szendrőlád	—		—	—	—	
Tokaj	—		—	—	—	
Kisvárda	2	=	14	10	8	1
Mátészalka	19	▽	15	11	10	
Nyíregyháza	3	⊼ ≡	15	9	7	2
Nyírlugos						
Pátyod	14	▽ ≡	12	8	7	
Tiszabecs	—		—	—	—	
Vásárosnamény	8	⊼ =	15	11	10	
Záhony	1	=	16	10	9	
Berettyóújfalu	4	▽ =	18	9	8	
Debrecen	20	⊼ =	14	9	6	—
Hajdúdorog	2	=	15	10	8	
Hortobágy	—		—	—	—	
Körösszakál	6		17	8	8	
Polgár	ny	=	17	10	9	
Békéscsaba	9	⊼ ≡	18	7	5	1
Mezőhegyes	3	≡	15	11	9	—
Orosháza	—		—	—	—	
Szarvas	2	▽ ≡	18	9	8	2
Szeghalom	—		—	—	—	

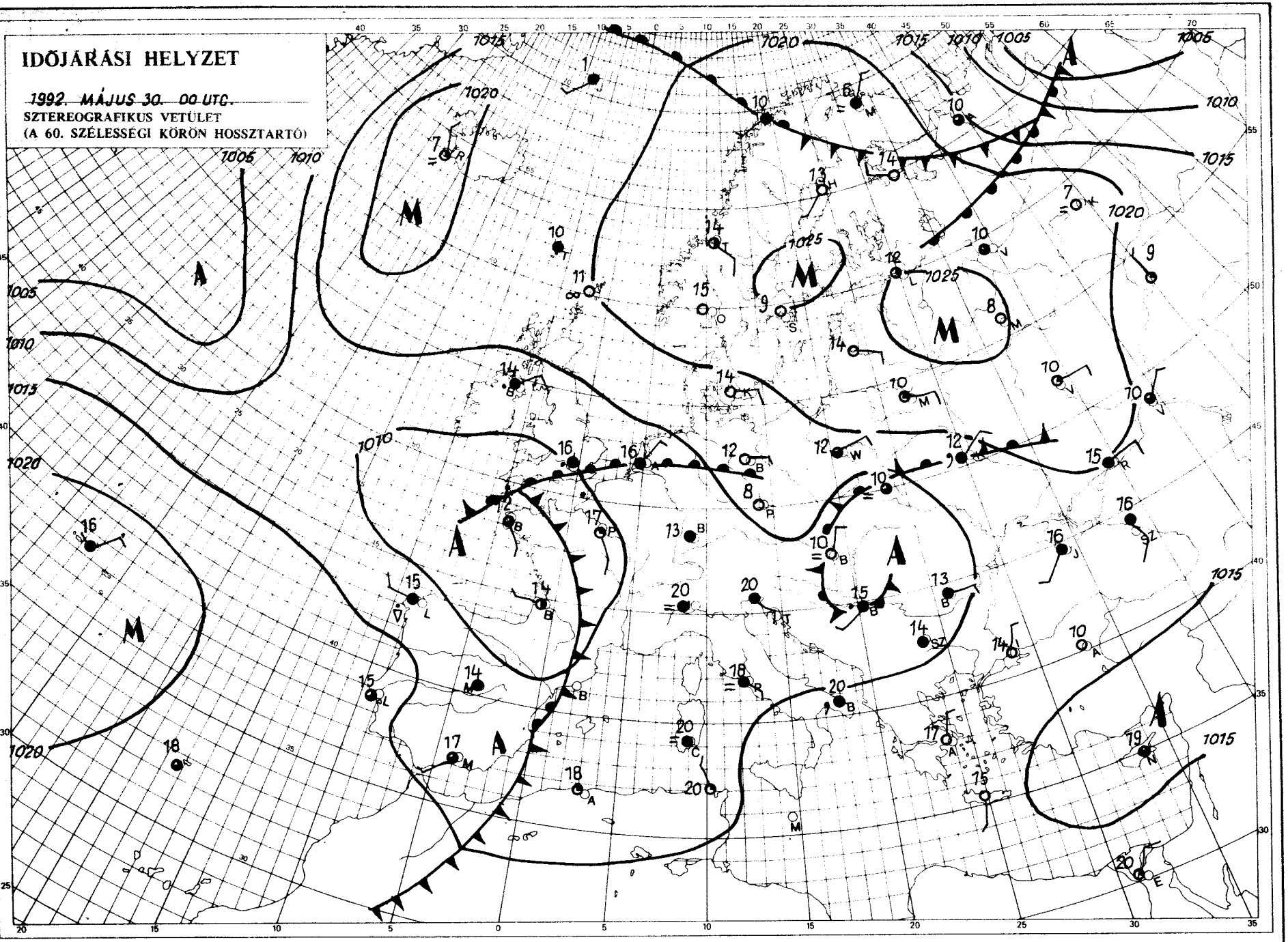

KIADJA: ORSZÁGOS METEOROLÓGIAI SZOLGÁLAT
Kiadásért felel: Dr. Mersich Iván, az Országos Meteorológiai Szolgálat elnöke – Készült: az Országos Meteorológiai Szolgálat Nyomdájában, Budapest – Felelős vezető: Máthé Gyuláné – Munkaszám: 92.844. Szerkesztésért felel: Dr. Vissy Károly a Központi Előrejelző Intézet igazgatója
Készítő: a KEI Rövidtávú Előrejelző Osztálya – Szakmai felelős: Németh Lajos osztályvezető – Megjelenik naponként
Megrendelhető: 1024 Budapest, II., Kitaibel Pál utca 1. – Pénzügyi Osztály – Telefon: 353-500
Jelmagyarázat a havi mellékletben

IDŐJÁRÁSI NAPIJELENTÉS

ЕЖЕДНЕВНЫЙ МЕТЕОРОЛОГИЧЕСКИЙ БЮЛЛЕТЕНЬ • DAILY WEATHER REPORT
• BULLETIN QUOTIDIEN DE TEMPS • TÄGLICHER WETTERBERICHT

105. évfolyam 152. szám + Budapest + 1992. május 31. vasárnap

Az időjárási helyzet és a várható időjárás:

A Skandináv-félsziget déli része fölött már napok óta anticiklon helyezkedik el, ott jobbára napos, szokatlanul meleg az idő, a hőmérséklet csúcsértéke átlagosan 8 fokkal meghaladja az ilyenkor megszokott értéket, Oslóban például szombaton 28 fokig melegedett fel a levegő, ezzel szemben Európa többi részén a változékonyság jellemzi az időjárást. Középpontjával a Brit-szigetek fölött sekély, de nagy méretű ciklon örvénylik. Hatására Nyugat-, Délnyugat-Európában a gyakori felhősödésből záporeső, néhol zivatar alakul ki. Ott mérsékelten meleg az idő, a hőmérséklet csúcsértéke nagyjából megfelel az ilyenkor megszokottnak. A Kárpát-medencét hétfőn elkerülik a markáns időjárási frontok, a több órás napsütés hatására kissé erősödő fölmelegedésre számíthatunk.

Hazánkban szombaton a keleti országrészben több volt a felhő, ott 7, 9 órán át sütött a Nap és néhol kisebb eső is esett. A ma reggel 7 óráig lehullott eső mennyisége általában 2 mm alatt maradt, de Tiszabecsről 6 mm-t jelentettek. Másutt kevés volt a felhő, 9, 13 órás napsütéssel. A legmagasabb nappali hőmérséklet északkeleten 15, 19, máshol 20, 24 fok között alakult. Ma (vasárnap) hajnalra szeszélyes területi eloszlásban általában 5, 13 fokig hűlt le a levegő. Délelőtt az ország nagy részén derült, napos idő volt, de a délnyugati, illetve a keleti országrészben voltak helyek, ahol több volt a felhő. A hőmérséklet 11 órára 17, 23 fokig emelkedett.

A Balaton vizének hőmérséklete Siófoknál 11 órakor 19 fok volt.

Ma 12 órakor Budapesten a hőmérséklet 21 fok volt, a tengerszintre átszámított légnyomás 1015 hPa, alig változik.

Várható időjárás hétfő estig:

Többnyire kevés lesz a felhő, ma (vasárnap) legfeljebb északkelten alakulhat ki egy-egy zápor, zivatar, majd hétfőn a délutáni gomolyfelhőképződésből inkább délnyugaton fordulhat elő egy-egy zápor, esetleg zivatar.
A változó, de hétfőn leginkább délnyugati irányú szél csak kissé élénkül meg.
A legalacsonyabb éjszakai hőmérséklet 8, 13,
a legmagasabb nappali hőmérséklet hétfőn 22 és 27 fok között várható.

Bartha Péterné s. k.

A hőmérséklet napi középértéke és eltérése a sokévi átlagtól (Budapest belterületén):

1992. május 30.	16,0°C	-2,4°C

1871 óta ezen a napon Budapesten előfordult

legmagasabb hőmérséklet:	32,3°C (1892)
legalacsonyabb hőmérséklet:	7,0°C (1894)

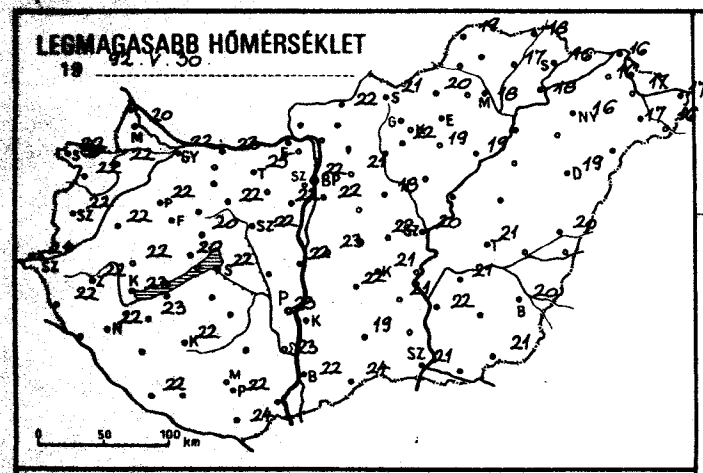
LEGMAGASABB HŐMÉRSÉKLET
19 92. V. 30.
0 50 100 km

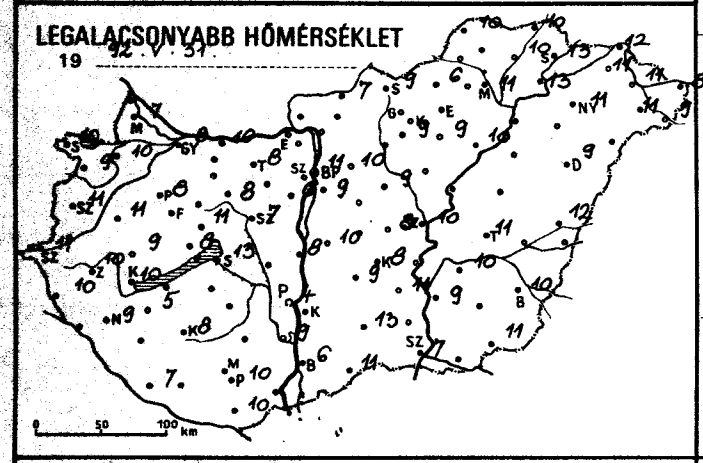
LEGALACSONYABB HŐMÉRSÉKLET
19 92. V. 31.
0 50 100 km

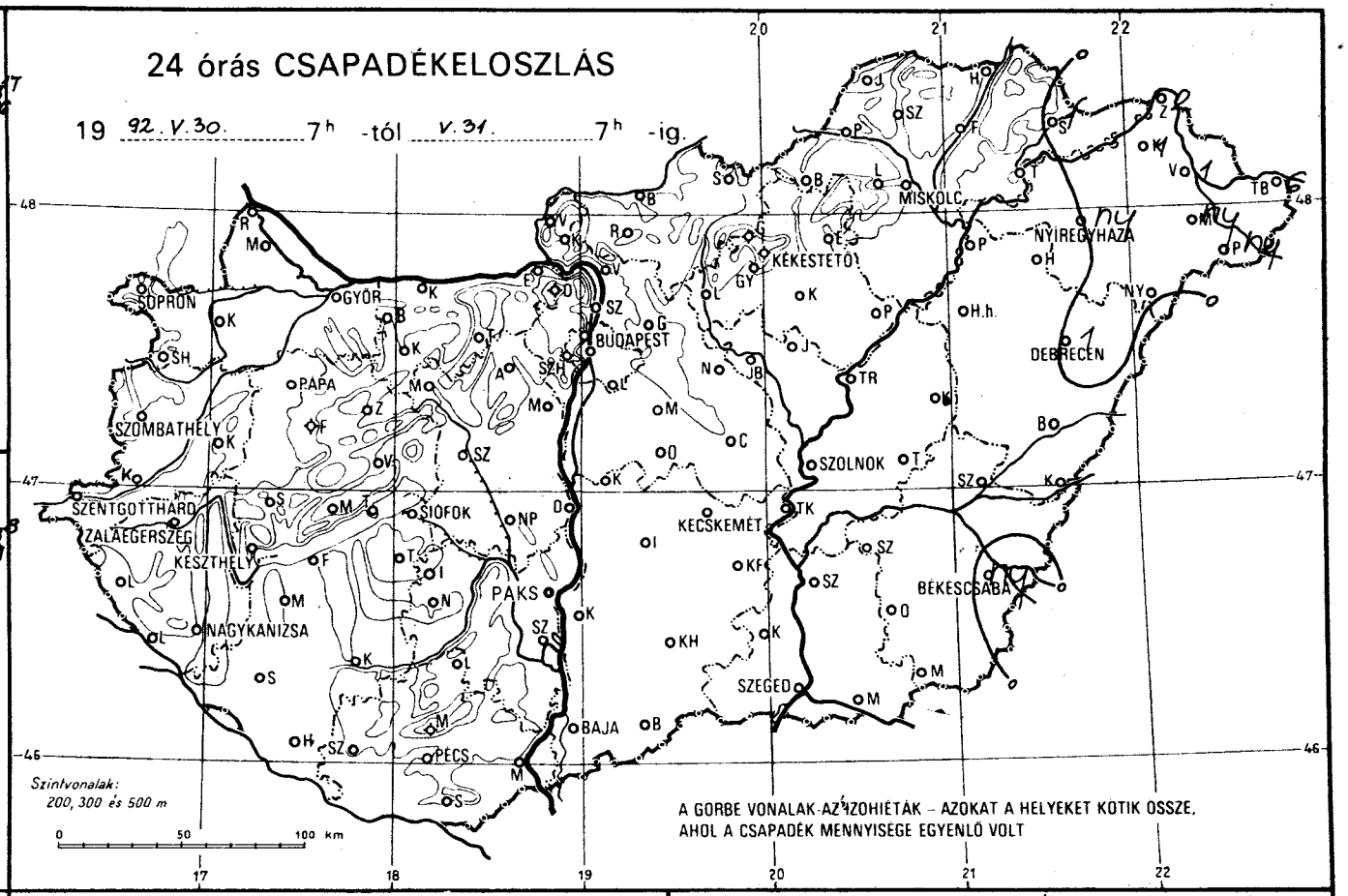
24 órás CSAPADÉKELOSZLÁS
19 92. V. 30. 7h -tól V. 31. 7h -ig.
SOPRON
GYŐR
BUDAPEST
MISKOLC
NYÍREGYHÁZA
KÉKESTETŐ
DEBRECEN
PAPA
SZOMBATHELY
SZOLNOK
SZENTGOTTHÁRD
ZALAEGERSZEG
KESZTHELY
SIÓFOK
KECSKEMÉT
PAKS
BÉKÉSCSABA
NAGYKANIZSA
SZEGED
BAJA
PÉCS
Szintvonalak:
200, 300 és 500 m
0 50 100 km
A GÖRBE VONALAK AZ IZOHIÉTÁK – AZOKAT A HELYEKET KÖTIK ÖSSZE, AHOL A CSAPADÉK MENNYISÉGE EGYENLŐ VOLT

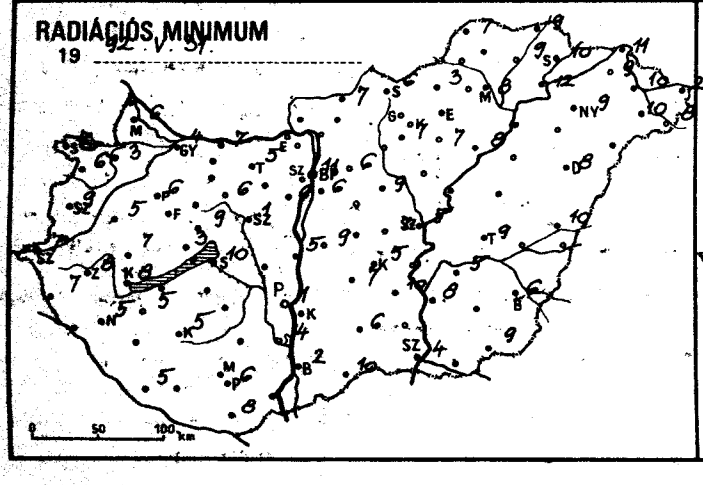
RADIÁCIÓS MINIMUM
19 92. V. 31.
0 50 100 km

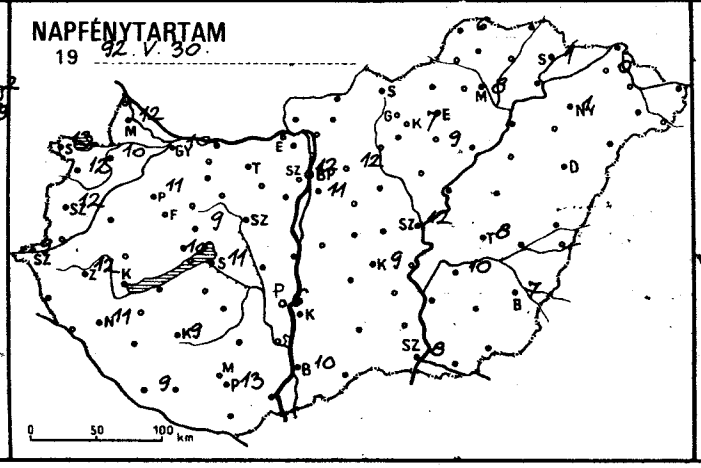
NAPFÉNYTARTAM
19 92. V. 30.
0 50 100 km

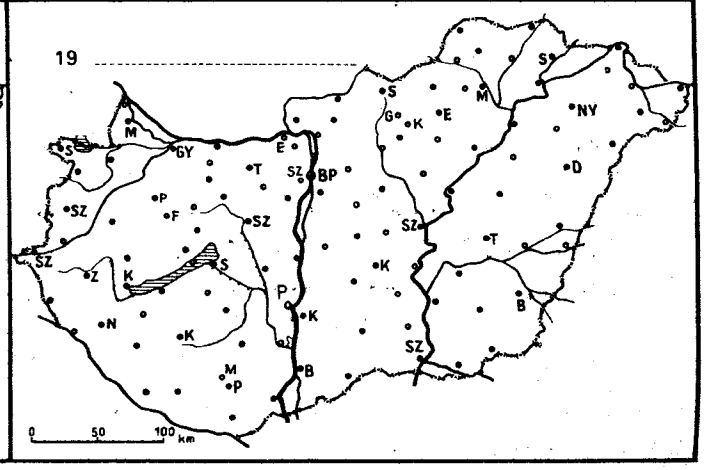
19
0 50 100 km

19 92.V.31.-07 h-ig az utolsó 24 óra adatai						Előző nap napos órái
állomás	csapadék (mm)		max. hőmérséklet	min. hőmérséklet	rad. min.	
Győr	.	≋	22	8	4	10
Kapuvár	.	⌒	22	10	3	10
Mosonmagyaróvár	.	⌒	20	7	6	12
Rajka						
Sopron	.	⌒	22	10	7	13
Sopronhorpács	.	⌒	22	9	6	12
Káld	.	⌒	22	11	5	
Körmend						
Szentgotthárd	.		21	11	7	9
Szombathely	.		22	11	9	12
Lenti	.	⌒	22	10	7	
Letenye						
Nagykanizsa	.	⌒	22	9	5	11
Zalaegerszeg	.	⌒	22	10	8	12
Farkasgyepű	—		—	—	—	
Keszthely	.	⌒	23	10	8	13
Mencshely	.	=	20	8	3	10
Pápa	.	⌒	22	8	6	11
Sümeg	.	⌒	22	9	7	
Tihany						
Veszprém	.	=	20	11	9	9
Zirc	.	⌒	20	6	4	
Fonyód	—		—	—	—	
Homokszt. György	.		22	7	5	9
Kaposvár	.	⌒	22	8	5	9
Marcali	.	⌒	24	10	10	
Siófok	.		22	13	10	11
Somogyszob	.	⌒	23	5	5	
Tab						
Bábolna	—		—	—	—	
Esztergom	—		—	—	—	
Kisbér						
Komárom	.	⌒	23	10	7	
Tata	.	⌒	25	8	5	
Alcsútdoboz						
Dunaújváros	.		22	8	5	
Martonvásár	.	⌒	22	6	6	
Mór	.	⌒	22	8	6	
Sárbogárd						
Székesfehérvár	.		22	7	1	
Iregszemcse	—		—	—	—	
Lengyel	—		—	—	—	
Paks	.	≋	23	4	1	6
Szekszárd	.		23	9	4	
Árpádtető	.		18	12	10	
Mohács	—		—	—	—	
Pécs	.		22	10	6	13
Siklós	.	⌒	24	10	8	
Szigetvár	—		—	—	—	
Budaörs	—		—	—	—	
Bp. Lőrinc	.	⌒	22	9	6	11
Bp. Mét. Int.	.	⌒	22	11	11	12
Bp. Szab. hegy	.		20	8	7	
Cegléd	.	⌒	22	8	7	
Dobogókő	—		—	—	—	
Gödöllő	.	⌒	21	10	6	12
Királyrét						
Monor	—		—	—	—	
Nagykáta	.	⌒	18	9	9	
Szentendre						

19 92.V.31.-07 h-ig az utolsó 24 óra adatai						Előző nap napos órái
állomás	csapadék (mm)		max. hőmérséklet	min. hőmérséklet	rad. min.	
Vác	—		—	—	—	
Vámosmikola	—		—	—	—	—
Baja	.	≋	22	6	2	10
Bácsalmás	.		24	11	10	
Izsák	.		22	9	7	
Kalocsa	—		—	—	—	
Kecskemét	.	⌒	21	8	5	9
Kiskunfélegyháza	.	⌒	21	11	10	
Kiskunhalas	.	=	19	13	6	
Kunszentmiklós	.	=	23	10	9	
Tiszakécske						
Balassagyarmat	.	⌒	22	7	7	
Romhány						
Salgótarján	.	⌒	21	9	6	
Eger	—		—	—	—	
Galyatető	—		—	—	—	
Gyöngyös	.	⌒	22	9	7	
Kékestető	.	⌒	12	8	4	7
Kompolt	.	⌒	19	9	7	9
Lőrinci						
Poroszló	.	⌒	19	10	8	
Jászapáti						
Jászberény	.	⌒	22	9	7	
Karcag						
Szolnok	.	⌒	20	10	5	12
Tiszaroff						
Túrkeve	.	⌒	21	11	9	8
Kistelek	—		—	—	—	
Makó						
Szeged	.	⌒	21	7	4	8
Szentes	.		22	9	8	
Borsodnádasd	.	⌒	20	6	3	
Fügöd	.		17	10	9	
Hidasnémeti	2	=	18	10	9	
Jósvafő	.		19	10	7	6
Lillafüred	—		—	—	—	
Miskolc	.	=	18	11	8	8
Putnok						
Sárospatak	1	=	16	13	10	1
Szendrőlád	—		—	—	—	
Tokaj	.		18	13	12	
Kisvárda	1	=	16	11	9	0
Mátészalka	ny		17	11	10	
Nyíregyháza	ny		16	11	9	1
Nyírlugos						
Pátyod	ny		16	9	8	
Tiszabecs	6	=	17	8	2	
Vásárosnamény	1	=	17	11	10	
Záhony	2		16	12	11	
Berettyóújfalu	.		20	12	10	
Debrecen	1	▽ ⌒	19	9	8	—
Hajdúdorog	—		—	—	—	
Hortobágy	—		—	—	—	
Körösszakál	—		—	—	—	
Polgár	—		—	—	—	
Békéscsaba	ny	▽ ⌒	20	10	6	7
Mezőhegyes	.	⌒	21	11	9	—
Orosháza	—		—	—	—	
Szarvas	.	⌒	21	10	5	10
Szeghalom	—		—	—	—	

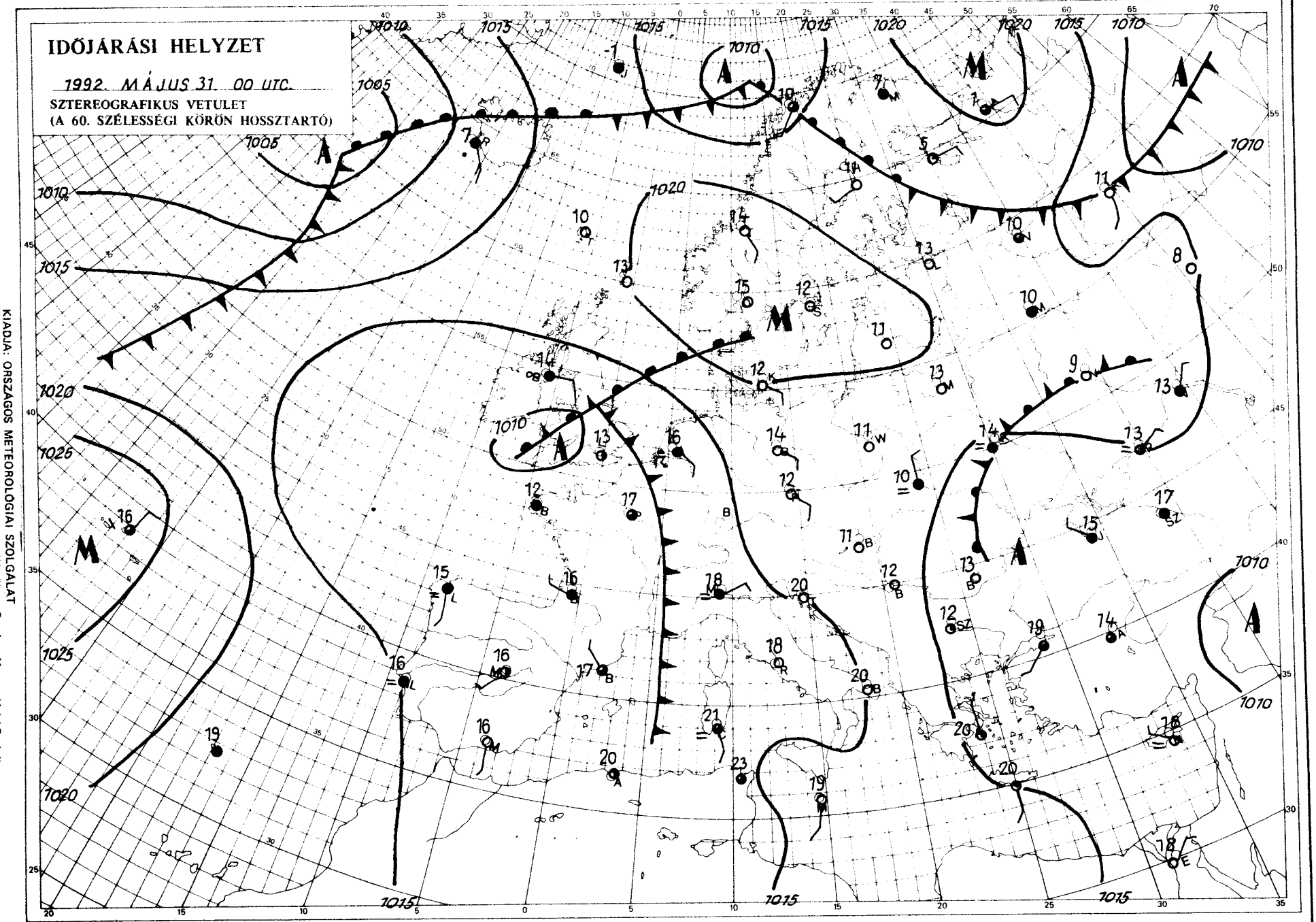

KIADJA: ORSZÁGOS METEOROLÓGIAI SZOLGÁLAT
Kiadásért felel: Dr. Mersich Iván, az Országos Meteorológiai Szolgálat elnöke – Készült: az Országos Meteorológiai Szolgálat Nyomdájában, Budapest – Felelős vezető: Máthé Gyuláné – Munkaszám: 92.2443 – Szerkesztésért felel: Dr. Vissy Károly a Központi Előrejelző Intézet igazgatója

Készíti: a KEI Rövidtávú Előrejelző Osztálya – Szakmai felelős: Németh Lajos osztályvezető – Megjelenik naponként
Megrendelhető: 1024 Budapest, II., Kitaibel Pál utca 1. – Pénzügyi Osztály – Telefon: 353-500
Jelmagyarázat a havi mellékletben

1992 V 1 — 07 h-ig az utolsó 24 óra adatai						Előző nap napos órái
állomás	csapadék (mm)		max. hőmérséklet	min. hőmérséklet	rad. min.	
Győr	1	▽ =	14	10	9	0
Kapuvár	6	▽ =	11	9	8	0
Mosonmagyaróvár	8	▽ =	12	9	9	0
Rajka						
Sopron	5	▽ =	10	8	8	0
Sopronhorpács	3	=	11	9	8	0
Káld	—		—	—	—	
Körmend						
Szentgotthárd	ny	▽	11	9	7	0
Szombathely	2	▽ =	12	9	8	0
Lenti	.	∩	12	9	7	
Letenye						
Nagykanizsa	2	▽ =	12	9	9	0
Zalaegerszeg	5	=	12	9	9	0
Farkasgyepű	—		—	—	—	
Keszthely	8	⊓ =	14	9	9	1
Mencshely	.	=	12	9	6	2
Pápa	3	⊓ =	12	9	8	0
Sümeg	12	⊓	12	9	8	
Tihany						
Veszprém	ny	▽ =	14	10	9	5
Zirc	ny	≤	10	9	8	
Fonyód	—		—	—	—	
Homokszt. györgy	8	⊓	14	10	6	0
Kaposvár	1	=	15	10	9	0
Marcali	7	⊓	14	11	11	
Siófok	ny		15	12	10	4
Somogyszob	5	▽	13	9	8	
Tab						
Bábolna	2		15	9	8	
Esztergom	—		—	—	—	
Kisbér						
Komárom	2	=	16	10	9	
Tata	.	∩	18	11	9	
Alcsútdoboz						
Dunaújváros	.		20	10	8	
Martonvásár	1	=	15	11	8	
Mór	1	▽ =	14	10	9	
Sárbogárd						
Székesfehérvár	ny	=	15	9	5	
Iregszemcse	—		—	—	—	
Lengyel	—		—	—	—	
Paks	.	≡	20	7	4	2
Szekszárd						
Árpádtető	1	≡	14	9	7	
Mohács	—		—	—	—	
Pécs	2	≡	17	11	10	2
Siklós	4	⊓ ≡	19	11	8	
Szigetvár	11	⊓ =	16	10	10	
Budaörs						
Bp. Lőrinc	.	∩	20	11	10	2
Bp. Met. Int.	.	=	19	13	13	2
Bp. Szab. hegy	.	=	15	14	10	
Cegléd	.	∩	23	9	7	
Dobogókő	—		—	—	—	
Gödöllő	.	∩	20	11	9	1
Királyrét						
Monor	—		—	—	—	
Nagykáta	.		23	12	10	
Szentendre						

1992 V 1 — 07 h-ig az utolsó 24 óra adatai						Előző nap napos órái
állomás	csapadék (mm)		max. hőmérséklet	min. hőmérséklet	rad. min.	
Vác	.	∩	19	12	8	
Vámosmikola	—		—	—	—	
Baja	ny	▽ =	21	8	5	4
Bácsalmás	.		23	8	7	
Izsák	.		22	12	11	
Kalocsa	—		—	—	—	
Kecskemét	.	∩	23	11	7	3
Kiskunfélegyháza	.	∩	18	13	12	
Kiskunhalas	.		20	11	8	
Kunszentmiklós	.	=	21	12	12	
Tiszakécske						
Balassagyarmat	5	▽	20	11	11	
Romhány						
Salgótarján	5	⊓	23	11	8	
Eger	.	=	26	12	10	0
Galyatető	—		—	—	—	
Gyöngyös	7	⊓	23	13	11	
Kékestető	5	⊓ ≡	14	8	8	0
Kompolt	ny	=	20	12	10	0
Lőrinci						
Poroszló	.		22	11	10	
Jászapáti						
Jászberény	2	▽ ∩	23	10	10	
Karcag	—		—	—	—	
Szolnok	.	∩	23	10	7	4
Tiszaroff	—		—	—	—	
Túrkeve	ny		24	12	11	3
Kistelek	—		—	—	—	
Makó						
Szeged	.		23	13	9	6
Szentes	ny		24	12	9	
Borsodnádasd	6	⊓ ≡	24	12	10	
Fügöd	—		—	—	—	
Hidasnémeti	6	⊓ =	17	11	11	
Jósvafő	—		—	—	—	
Lillafüred	—		—	—	—	
Miskolc	9	⊓	17	11	10	0
Putnok						
Sárospatak	—		—	—	—	
Szendrőlád	—		—	—	—	
Tokaj	2	⊓	20	12	12	
Kisvárda	3	=	20	11	9	3
Mátészalka	3		21	12	11	
Nyíregyháza	3	▽ ∩	19	11	9	2
Nyírlugos						
Pátyod	ny	⊓	22	10	10	
Tiszabecs	6	=	22	8	8	
Vásárosnamény	1	∩	23	11	10	
Záhony	2	⊓ =	21	11	10	
Berettyóújfalu	.		24	11	11	
Debrecen	4	⊓	24	8	6	
Hajdúdorog	—		—	—	—	
Hortobágy	—		—	—	—	
Körösszakál	.	∩	25	12	12	
Polgár	.	=	22	12	11	
Békéscsaba	2	⊓ ≡	24	10	7	5
Mezőhegyes	.		24	13	11	
Orosháza	—		—	—	—	
Szarvas	ny	▽	24	12	8	4
Szeghalom	—		—	—	—	

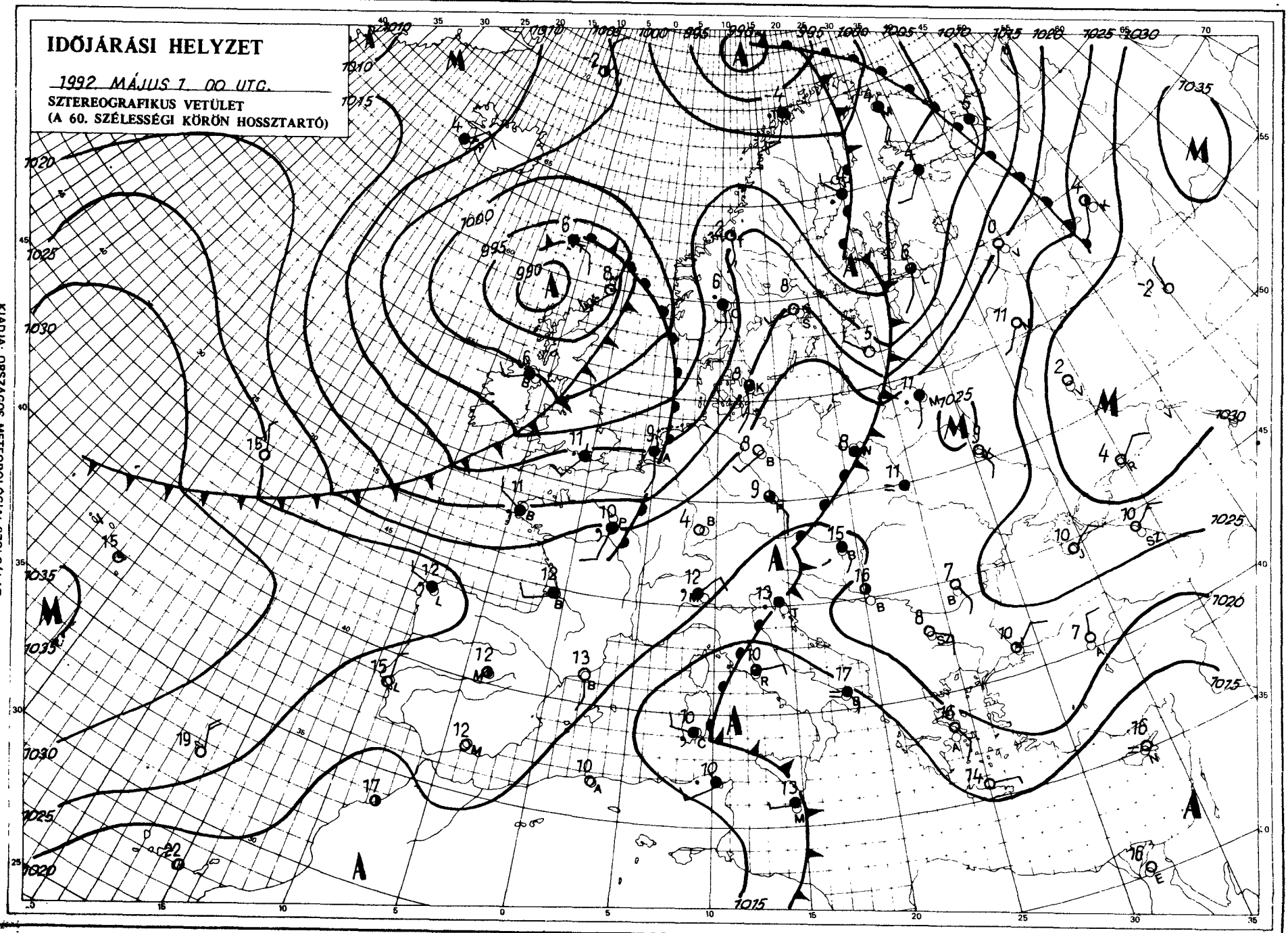

KIADJA: ORSZÁGOS METEOROLÓGIAI SZOLGÁLAT
Kiadásért felel: Dr. Marsich Iván, az Országos Meteorológiai Szolgálat elnöke – Készült: az Országos Meteorológiai Szolgálat Nyomdájában, Budapest – Felelős vezető: Mátyné Gyulánné – Munkaszám: 92. 215 Szerkesztésért felel: Dr. Visy Károly a Központi Előrejelző Intézet igazgatója

Készíti: a KEI Rövidtávú Előrejelző Osztálya – Szakmai felelős: Németh Lajos osztályvezető – Megjelenik naponként
Megrendelhető: 1024 Budapest, II., Kitaibel Pál utca 1. – Pénzügyi Osztály – Telefon: 353-500
Jelmagyarázat a havi mellékletben

QC
989
.H9
I32

LIBRARY
JUN 3 1992
N.O.A.A.
U.S. Dept. of Commerce

IDŐJÁRÁSI NAPIJELENTÉS

ЕЖЕДНЕВНЫЙ МЕТЕОРОЛОГИЧЕСКИЙ БЮЛЛЕТЕНЬ • DAILY WEATHER REPORT
BULLETIN QUOTIDIEN DE TEMPS • TÄGLICHER WETTERBERICHT

105. évfolyam 153. szám + Budapest + 1992. június 1. hétfő

Az időjárási helyzet és a várható időjárás:

Norvég-tenger feletti középponttal helyezkedik el az a magas légnyomású öv, amely Dél-Skandinávián, valamint a szárazföld belsején át, egészen a Balkán-félszigetig húzódik, sokfelé napos, száraz időt okozva. Nyugat-, Délnyugat-Európában ciklonok hatására változékony az időjárás. A Brit-szigeteken, a kontinens nyugati partvidékén, továbbá a Földközi-tenger nyugati medencéjében gyakran esik az eső. Valószínű, hogy az elkövetkező napokban a Kárpát-medencét délnyugat felől egyre melegebb léghullámok árasztják el.

Magyarországon vasárnap nagyrészt napos idő volt. Főként délnyugaton azonban időnként erősebben is megnövekedett a felhőzet. Számottevő csapadék sehol sem esett. Vasárnap a legmagasabb nappali hőmérséklet általában 21, 27 fok között alakult. Hétfő hajnalra jobbára 9, 16 fokig hűlt le a levegő. Ma délelőtt nyugaton, délnyugaton erősen, máshol gyengén felhős volt az ég, a Dunántúlon néhol gyenge eső esett. A hőmérséklet 11 órakor az országban 17, 25 fok között váltakozott.

A Balaton vizének hőmérséklete Siófoknál 11 órakor 19 fok volt.

Ma 12 órakor Budapesten a hőmérséklet 23 fok volt, a tengerszintre átszámított légnyomás 1014 hPa, alig változik.

Várható időjárás kedd estig:

A nyugati, délnyugati megyékben gyakran erősen megnövekszik a felhőzet, és szórványosan záporeső, zivatar is valószínű, másutt túlnyomóan napos, száraz idő lesz.
Az eleinte mérsékelt, változó irányú szél kedden délire, délkeletire fordul és megélénkül.
Várható legalacsonyabb éjszakai hőmérséklet 9, 14,
legmagasabb nappali hőmérséklet kedden 25, 30 fok között alakul.

Távolabbi kilátások szerdától – szombatig:

Főleg nyugaton gyakran erősen megnövekvő felhőzet záporokkal, zivatarokkal. Napsütés elsősorban keleten lesz. Sokfelé meleg nyári idő várható. A megélénkülő déli szél a hét végén északnyugatira fordul és megerősödik.
A legalacsonyabb éjszakai hőmérséklet eleinte 10, 15, majd 12, 17 fok között,
a legmagasabb nappali hőmérséklet eleinte 25, 30, később 22, 27 fok között alakul.
Jelentős mennyiségű (legalább napi 5 mm) csapadék az ország területének 30 százalékán várható.

Bozóki István s. k.

A hőmérséklet napi középértéke és eltérése a sokévi átlagtól (Budapest belterületén):

1992. május 31.	18,1°C	0,4°C

1871 óta ezen a napon Budapesten előfordult

legmagasabb hőmérséklet:	32,4°C (1924)
legalacsonyabb hőmérséklet:	4,4°C (1955)

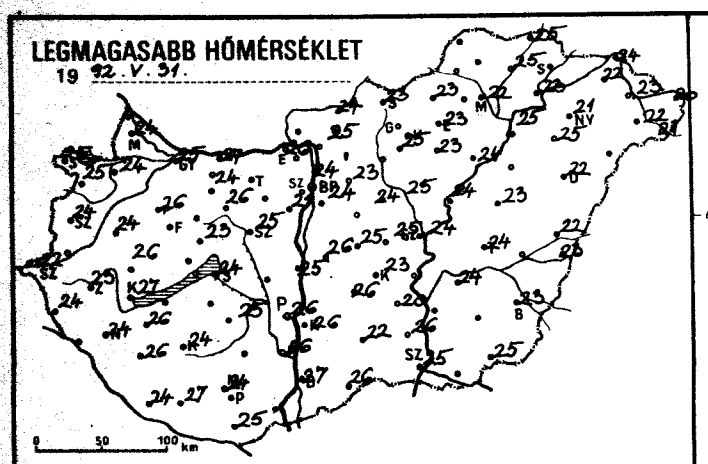
LEGMAGASABB HŐMÉRSÉKLET
19 92. V. 31.
0 50 100 km

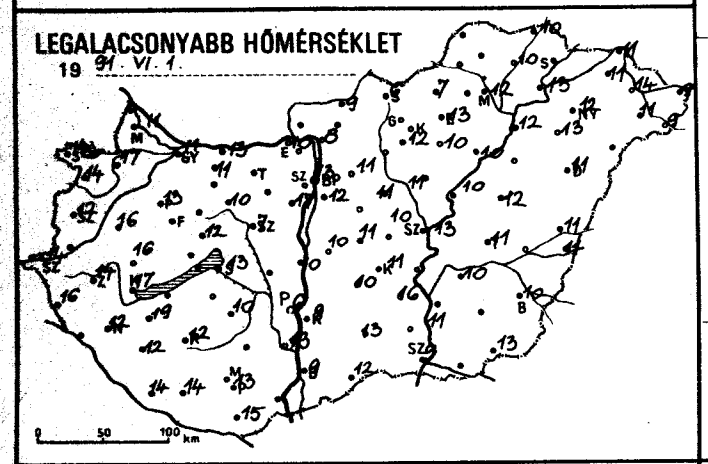
LEGALACSONYABB HŐMÉRSÉKLET
19 91. VI. 1.
0 50 100 km

24 órás CSAPADÉKELOSZLÁS
19 92. V. 31. 7h -tól VI. 1. 7h -ig.
SOPRON
GYŐR
BUDAPEST
MISKOLC
NYÍREGYHÁZA
KÉKESTETŐ
DEBRECEN
SZOMBATHELY
PAPA
SZOLNOK
SZENTGOTTHÁRD
ZALAEGERSZEG
KESZTHELY
SIÓFOK
KECSKEMÉT
PAKS
BÉKÉSCSABA
NAGYKANIZSA
SZEGED
BAJA
PÉCS
Szintvonalak:
200, 300 és 500 m
0 50 100 km
A GÖRBE VONALAK AZ IZOHIÉTÁK - AZOKAT A HELYEKET KÖTIK ÖSSZE, AHOL A CSAPADÉK MENNYISÉGE EGYENLŐ VOLT

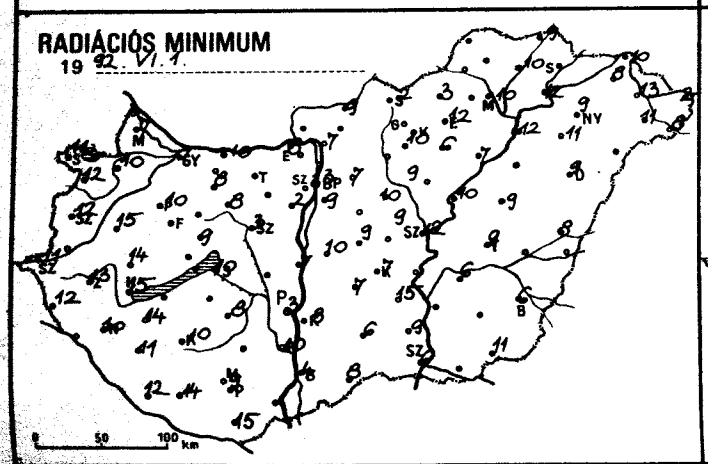
RADIÁCIÓS MINIMUM
19 92. VI. 1.
0 50 100 km

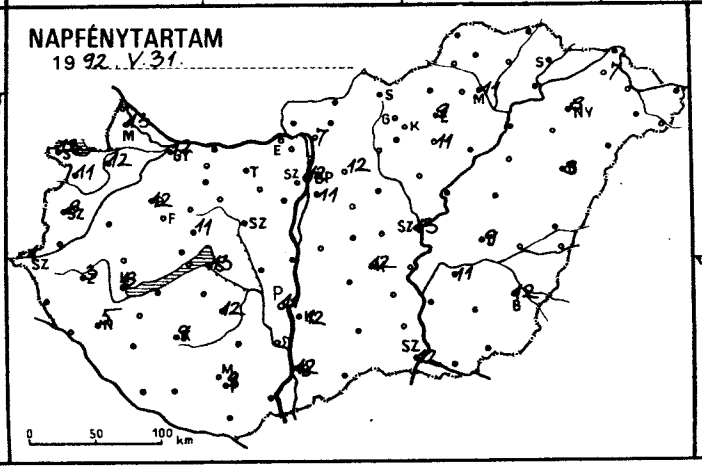
NAPFÉNYTARTAM
19 92. V. 31.
0 50 100 km

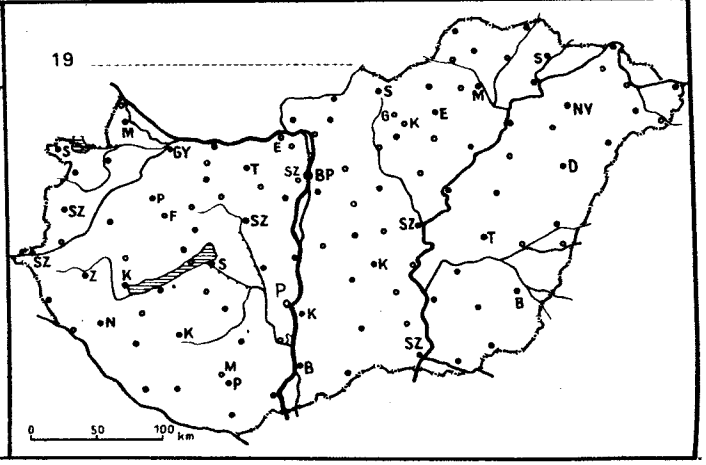
19
0 50 100 km

Monthly Weather Report
June 1992 Vol. CXXII No.6

In June over the territory of Hungary the weather was deficient in sunshine, warmer than average with abundant precipitation.

The monthly sunshine total was 80 to 120 percent of the normal, exceeding average but in the NE part of the country. The highest value of sunshine duration /262 hours/ was observed at Nyiregyháza and the lowest value /187 hours/ at Homokszentgyörgy.

The monthly mean temperature at lowland stations varied between 18 and 22°C bringing about anomalies ranging from 0.0 to +1.6°C. The highest temperature values of 33.0°C was measured on the 23rd at Szentendre, while the lowest values of 5.8°C on the 1st at Paks.

The monthly mean precipitation amount varied between 40 and 340 percent of average. Heat thunderstorms developed in Hungary during the month. As a consequence of the disastrous cloud-burst, on the 21st, some parts of Pécel were flushed by a 2 m high mud-stream. The highest monthly precipitation total /229.8 mm/ was observed at Alcsutdoboz and the lowest total /35.7 mm/ at Mátészalka. The maximum 24-hour fall /100,3 mm/ was reported on the 8th from Martonvásár.

The monthly sea-level pressure varied between 1012 and 1013 hPa being 2 to 3 hPa below average. The maximum value of sea-level pressure of 1023.5 occurred on the 28th at Mosonmagyaróvár and its minimum value /1002.3 hPa/ on the 9th at Miskolc and Nyiregyháza.

The strongest wind gust of 29.6 m/s was recorded on the 17th at Nyiregyháza.

IDŐJÁRÁSI NAPIJELENTÉS

ЕЖЕДНЕВНЫЙ МЕТЕОРОЛОГИЧЕСКИЙ БЮЛЛЕТЕНЬ • DAILY WEATHER REPORT
BULLETIN QUOTIDIEN DE TEMPS • TÄGLICHER WETTERBERICHT

105. évfolyam 154. szám + Budapest + 1992. június 2. kedd

Az időjárási helyzet és a várható időjárás:

A Skandináv-félszigettől a Kárpátok vidékén át a Balkán-félszigetig magas nyomású légköri képződmény helyezkedik el. Ezeken a vidékeken általában kevés a felhő, számottevő csapadékot nem jelentenek. Nyugat-Európa felett ugyanakkor több középpontú ciklonrendszer található, amely változékony, gyakran felhős időt és többhelyütt esőt, zivatarokat okoz. A következő 36 órában hazánk fölé még meleg, kissé nedves levegő áramlik, így folytatódik a meleg nyári idő, elszórtan záporokkal.

Magyarországon hétfőn a délnyugati, nyugati megyékben jobbára borult idő volt, többfelé záporesővel, egy-egy zivatarral. A ma reggelig lehullott csapadék mennyisége általában csapadéknyom és 3 mm között volt, de például Szentgotthárdról 10, Lentiből 17 mm-t jelentettek, másutt az országban változóan felhős idő volt. A csúcshőmérséklet hétfőn általában 20 és 28 fok között alakult. Ma (kedd) hajnalra 10, 18 fokig hűlt le a levegő. Délelőtt változóan, délnyugaton jobbára erősen felhős idő volt. 11 órakor általában 21, 26 fokot mértek.

A Balaton vizének hőmérséklete Siófoknál 11 órakor 19 fok volt.

Ma 12 órakor Budapesten a hőmérséklet 25 fok volt, a tengerszintre átszámított légnyomás 1014 hPa, alig változik.

Várható időjárás szerda estig:

A hosszabb-rövidebb napsütés mellett főleg délnyugaton többször erősen megnövekszik a felhőzet és szórványosan záporeső, zivatar is előfordul.
Sokfelé megélénkül a délkeleti szél. Zivatar környezetében erős lökések is várhatók.
A legalacsonyabb éjszakai hőmérséklet: 11 és 16,
a legmagasabb nappali hőmérséklet szerdán: általában 25 és 30 fok között alakul.

Jenki Szilvia s. k.

A hőmérséklet napi középértéke és eltérése a sokévi átlagtól (Budapest belterületén):

1992. június 1.	20,1°C	+1,6°C

1871 óta ezen a napon Budapesten előfordult

legmagasabb hőmérséklet:	32,5°C (1979)
legalacsonyabb hőmérséklet:	7,6°C (1955)

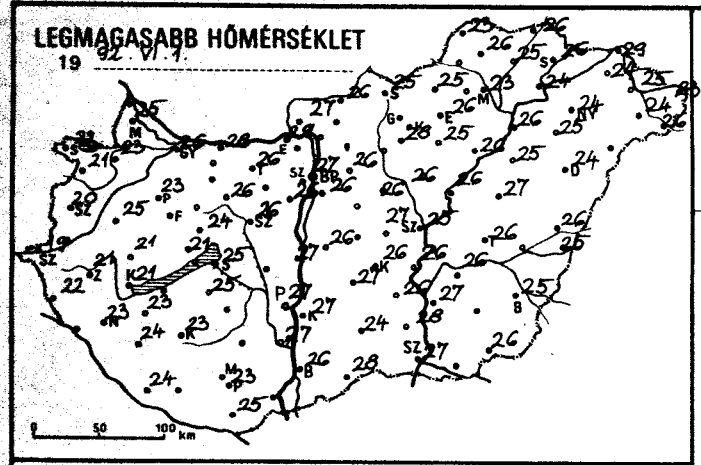
LEGMAGASABB HŐMÉRSÉKLET
19 92. VI. 1.
0 50 100 km

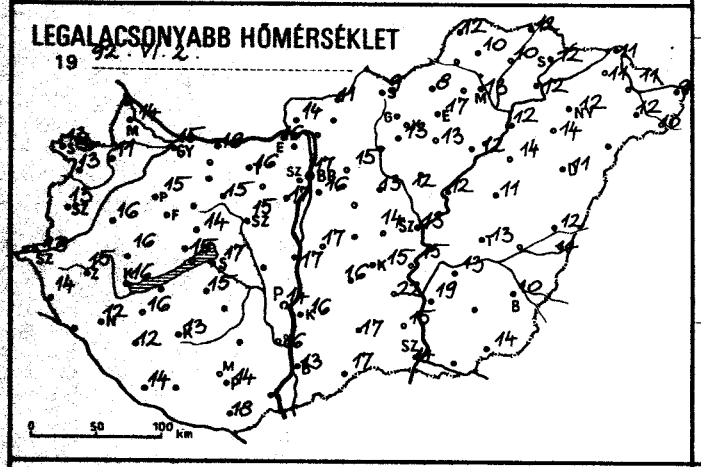
LEGALACSONYABB HŐMÉRSÉKLET
19 92. VI. 2.
0 50 100 km

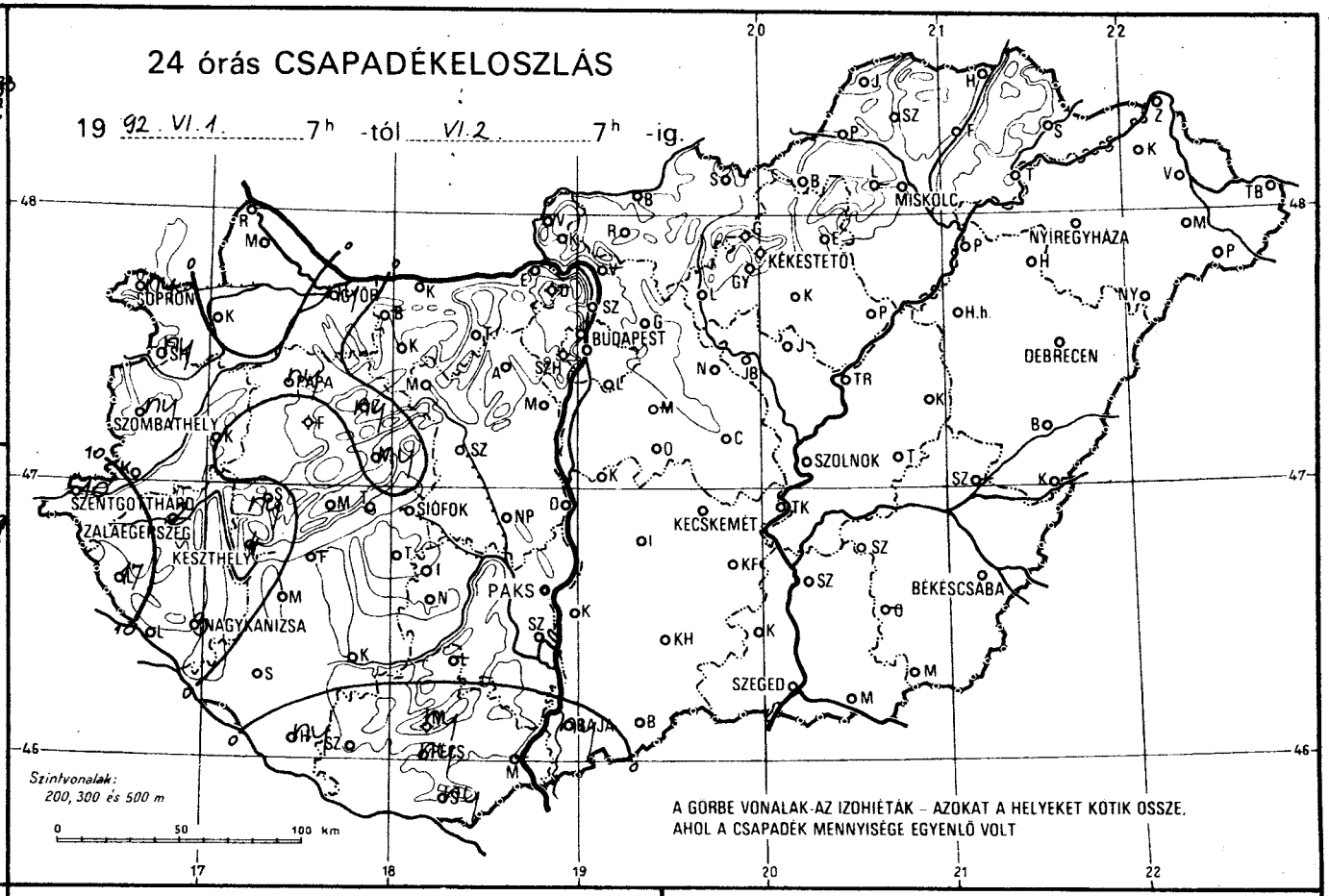
24 órás CSAPADÉKELOSZLÁS
19 92. VI. 1. 7h -tól VI. 2. 7h -ig.
SOPRON
GYŐR
PAPA
SZOMBATHELY
SZENTGOTTHÁRD
ZALAEGERSZEG
KESZTHELY
NAGYKANIZSA
SIÓFOK
PAKS
BUDAPEST
KÉKESTETŐ
MISKOLC
NYÍREGYHÁZA
DEBRECEN
SZOLNOK
KECSKEMÉT
BÉKÉSCSABA
SZEGED
BAJA
KIÉCS
Szintvonalak:
200, 300 és 500 m
0 50 100 km
A GÖRBE VONALAK AZ IZOHIÉTÁK – AZOKAT A HELYEKET KÖTIK ÖSSZE,
AHOL A CSAPADÉK MENNYISÉGE EGYENLŐ VOLT

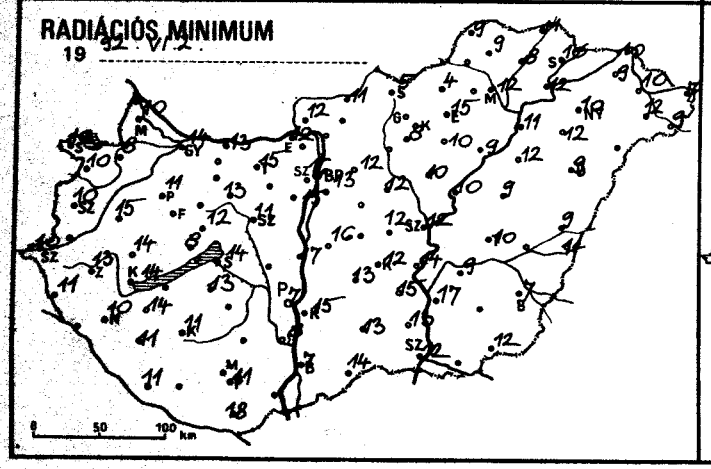
RADIÁCIÓS MINIMUM
19 92. VI. 2.
0 50 100 km

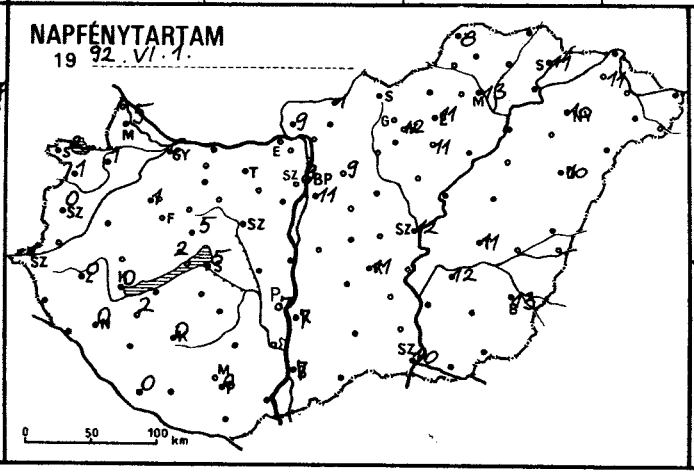
NAPFÉNYTARTAM
19 92. VI. 1.
0 50 100 km

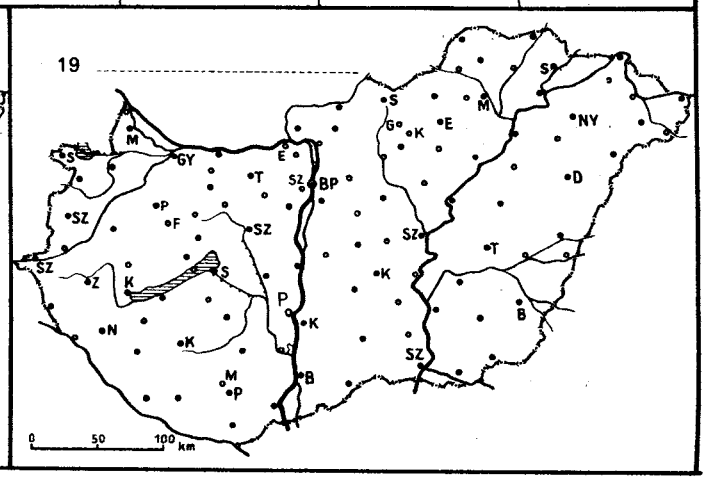
19
0 50 100 km

1992.VI.2. 07 h-ig az utolsó 24 óra adatai						Előző nap napos órái
állomás	csapadék (mm)		max. hőmérséklet	min. hőmérséklet	rad. min.	
Győr	ny		26	15	14	6
Kapuvár	.	⊼	23	11	8	1
Mosonmagyaróvár	.	⊼	25	14	10	5
Rajka						
Sopron	ny	⊼	22	13	10	2
Sopronhorpács	ny	⊼	21	13	10	1
Káld	.	⊼	25	16	15	
Körmend						
Szentgotthárd	10	▽̇ ≡	19	13	10	1
Szombathely	ny	▽̇ ⊼	20	13	10	0
Lenti	17	▽ =	22	14	11	
Letenye						
Nagykanizsa	3	↖ ≡	23	12	10	0
Zalaegerszeg	2	▽̇	21	15	13	0
Farkasgyepű	.		25	15	8	
Keszthely	4	=	21	16	14	0
Mencshely	.	=	21	15	8	2
Pápa	ny	▽̇	23	15	11	1
Sümeg	ny		21	16	14	
Tihany						
Veszprém	ny	▽̇	24	14	12	5
Zirc	ny	⊼	23	12	9	
Fonyód	—		—	—	—	
Homokszt. György	ny	⊼	24	14	11	0
Kaposvár	2	▽̇ ≡	23	13	11	0
Marcali	8	=	23	16	14	
Siófok	.		25	17	14	5
Somogyszob	3	↖	24	12	11	
Tab						
Bábolna	—		—	—	—	
Esztergom	.		29	16	12	
Kisbér						
Komárom	.		28	18	13	
Tata	.		26	16	15	
Alcsútdoboz						
Dunaújváros	.		27	17	17	
Martonvásár	.		26	17	15	
Mór	.	=	26	15	13	
Sárbogárd						
Székesfehérvár	.	=	26	15	11	
Iregszemcse	.		25	15	13	
Lengyel	—		—	—	—	
Paks	.		27	14	7	7
Szekszárd	.	=	27	16	8	
Árpádtető	ny		21	16	13	
Mohács	—		—	—	—	
Pécs	ny	▽̇	23	14	11	0
Siklós	ny	⊼	25	18	18	
Szigetvár	—		—	—	—	
Budaörs						
Bp. Lőrinc	.		26	16	13	11
Bp. Met. Int.	.		27	17	16	9
Bp. Szab. hegy	.		23	16	14	
Cegléd	.	⊼	27	14	12	
Dobogókő	—		—	—	—	
Gödöllő	.		26	15	12	9
Királyrét						
Monor	—		—	—	—	
Nagykáta	.	⊼	26	13	12	
Szentendre						

1992.VI.2. 07 h-ig az utolsó 24 óra adatai						Előző nap napos órái
állomás	csapadék (mm)		max. hőmérséklet	min. hőmérséklet	rad. min.	
Vác	—		—	—	—	
Vámosmikola	.		27	14	12	9
Baja	ny	⊼	26	16	13	7
Bácsalmás	.		28	17	14	
Izsák	.		27	16	13	
Kalocsa	.		27	16	15	7
Kecskemét	.	⊼	26	15	12	11
Kiskunfélegyháza	.		26	22	15	
Kiskunhalas	.		24	17	13	
Kunszentmiklós	.		26	17	16	
Tiszakécske	.		26	15	14	
Balassagyarmat	.	⊼	26	11	11	
Romhány						
Salgótarján	.	⊼	25	9	5	
Eger	.	=	26	17	15	11
Galyatető						
Gyöngyös	.	⊼	28	13	8	
Kékestető	.		17	12	9	12
Kompolt	.	⊼	25	13	10	11
Lőrinci						
Poroszló	.	⊼	26	12	9	
Jászapáti						
Jászberény	.	⊼	26	12	10	
Karcag	.	⊼	27	11	9	
Szolnok	.	⊼	25	13	12	12
Tiszaroff	.	⊼	26	12	10	
Túrkeve	.	⊼	26	13	10	11
Kistelek	.	=	28	15	13	
Makó						
Szeged	.		27	14	12	10
Szentes	.		27	19	17	
Borsodnádasd	.	⊼	25	8	4	
Fügöd	.		25	10	8	
Hidasnémeti	.		26	12	11	
Jósvafő	.	⊼	23	12	9	8
Lillafüred	—		—	—	—	
Miskolc	.		23	13	12	13
Putnok						
Sárospatak	.	⊼	26	12	10	11
Szendrőlád	.	⊼	26	10	9	
Tokaj	.		24	12	12	
Kisvárda	.	⊼	24	11	9	11
Mátészalka	.	⊼	24	12	12	
Nyíregyháza	.	⊼	24	12	10	10
Nyírlugos						
Pátyod	.	⊼	26	10	9	
Tiszabecs	.	=	23	9	7	
Vásárosnamény	.	⊼	25	11	10	
Záhony	.	⊼	29	11	10	
Berettyóújfalu	.		26	12	9	
Debrecen	.	⊼	24	11	9	10
Hajdúdorog	.		25	14	12	
Hortobágy	.		25	14	12	
Körösszakál	.	⊼	25	11	11	
Polgár	.	=	26	12	11	
Békéscsaba	.	⊼	25	10	7	13
Mezőhegyes	.		26	14	12	—
Orosháza	—		—	—	—	
Szarvas	.		26	13	9	12
Szeghalom	—		—	—	—	

IDŐJÁRÁSI HELYZET

1992. JÚNIUS 2. 00 UTC.

SZTEREOGRAFIKUS VETÜLET
(A 60. SZÉLESSÉGI KÖRÖN HOSSZTARTÓ)

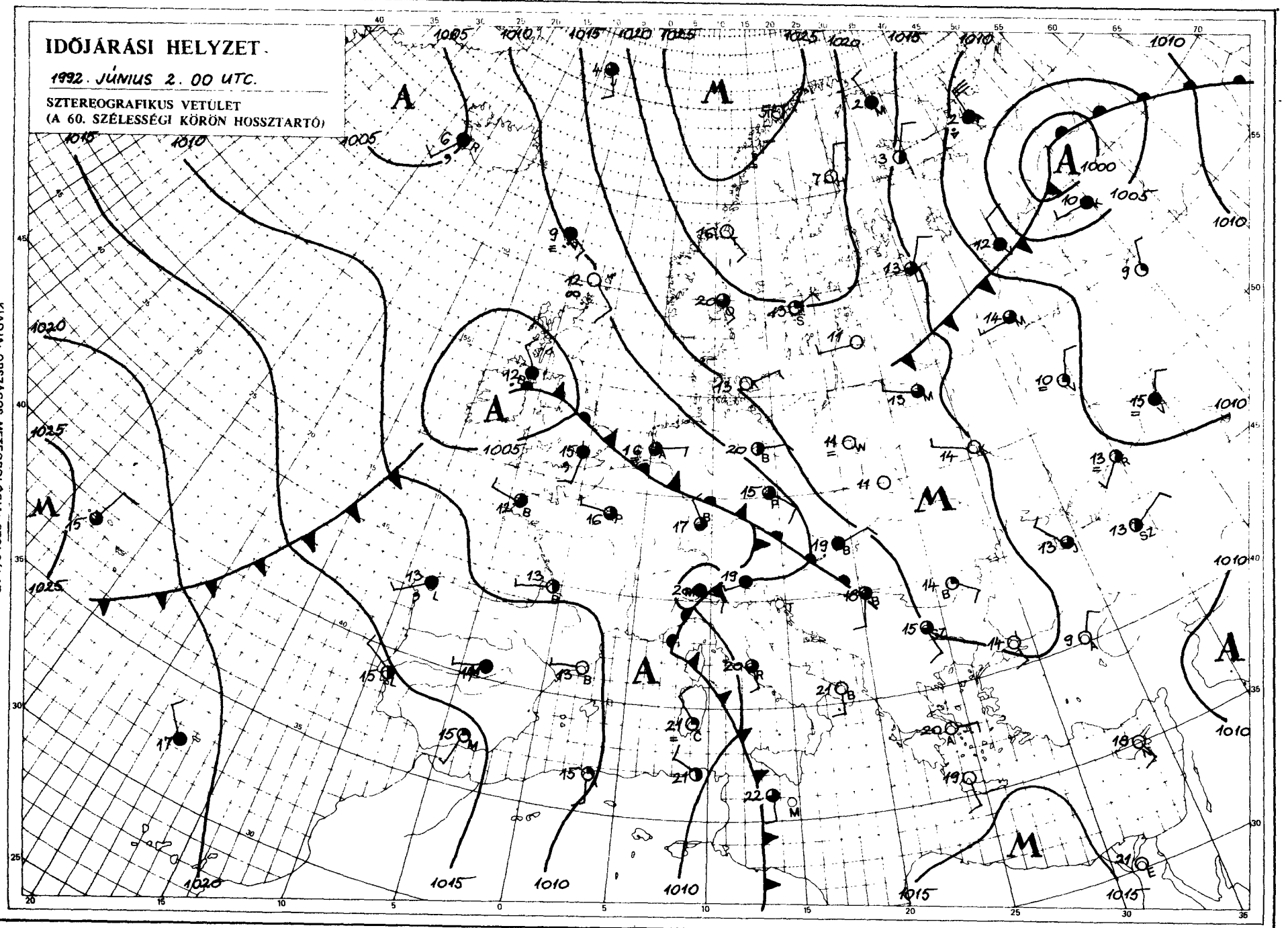

KIADJA: ORSZÁGOS METEOROLÓGIAI SZOLGÁLAT
Kiadásért felel: Dr. Mersich Iván, az Országos Meteorológiai Szolgálat elnöke – Készült: az Országos Meteorológiai Szolgálat Nyomdájában, Budapest – Felelős vezető: Máthé Gyuláné – Munkaszám: [illegible] – Szerkesztésért felel: Dr. Vissy Károly a Központi Előrejelző Intézet igazgatója

Készíti: a KEI Rövidtávú Előrejelző Osztálya – Szakmai felelős: Németh Lajos osztályvezető – Megjelenik naponként
Megrendelhető: 1024 Budapest, II., Kitaibel Pál utca 1. – Pénzügyi Osztály – Telefon: 353-500
Jelmagyarázat a havi mellékletben

IDŐJÁRÁSI NAPIJELENTÉS

ЕЖЕДНЕВНЫЙ МЕТЕОРОЛОГИЧЕСКИЙ БЮЛЛЕТЕНЬ • DAILY WEATHER REPORT
BULLETIN QUOTIDIEN DE TEMPS • TÄGLICHER WETTERBERICHT

105. évfolyam 155. szám + Budapest + 1992. június 3. szerda

Az időjárási helyzet és a várható időjárás:

A Benelux-államok felett ciklon örvénylik, amelynek behullámzott, hosszan elnyúló hidegfrontja Nyugat-Európában változékony, sokfelé csapadékos időjárást okoz. A Skandináv-félszigettől a Kelet-európai-síkságon keresztül egészen a Balkán-félszigetig ugyanakkor anticiklon húzódik. Ennek területén többnyire napos, száraz, az évszakhoz képest meleg az idő. A következő 36 órában a Kárpát-medence fölé továbbra is meleg, de egyre nagyobb nedvességtartalmú levegő áramlik. Így folytatódik a meleg idő, szórványosan azonban záporra, zivatarra is számítani lehet.

Magyarországon kedden a Dunántúlon 1, 6, másutt 6, 13 órán át sütött a Nap. A délutáni óráktól néhány helyen zápor alakult ki, de a ma reggelig lehullott csapadék mennyisége általában jelentéktelen volt, csak Kékestetőn mértek 4, Balassagyarmaton 8 mm-t. A csúcshőmérséklet 24 és 30 fok között alakult. Szerdán hajnalra csupán 11, 20 fok közé hűlt le a levegő. Ma délelőtt a Dunántúlon változóan felhős idő volt és szórványosan zápor, zivatar is előfordult. Az ország nagyobb részén több órán át sütött a Nap. A hőmérséklet 11 órakor az ország nagy részén 22, 28 fok között váltakozott, csak északnyugaton mértek 19, 21 fokot.

A Balaton vizének hőmérséklete Siófoknál 11 órakor 19 fok volt.

Ma 12 órakor Budapesten a hőmérséklet 26 fok volt, a tengerszintre átszámított légnyomás 1011 hPa, alig változik.

Várható időjárás csütörtök estig:

A több-kevesebb napsütés mellett időnként erősen megnövekszik a felhőzet. Ma (szerdán) főként a Dunántúlon, holnap (csütörtökön) másutt is szórványosan lehet záporra, zivatarra számítani.
A délkeleti, keleti szél megélénkül, zivatarok idején megerősödik.
A legalacsonyabb éjszakai hőmérséklet: 13 és 18,
a legmagasabb nappali hőmérséklet csütörtökön nyugaton 24, keleten 29 fok körül alakul.

Bonta Imre s. k.

A hőmérséklet napi középértéke és eltérése a sokévi átlagtól (Budapest belterületén):

1992. június 2.	22,3°C	+3,7°C

1871 óta ezen a napon Budapesten előfordult

legmagasabb hőmérséklet:	35,1°C (1927)
legalacsonyabb hőmérséklet:	5,7°C (1928)

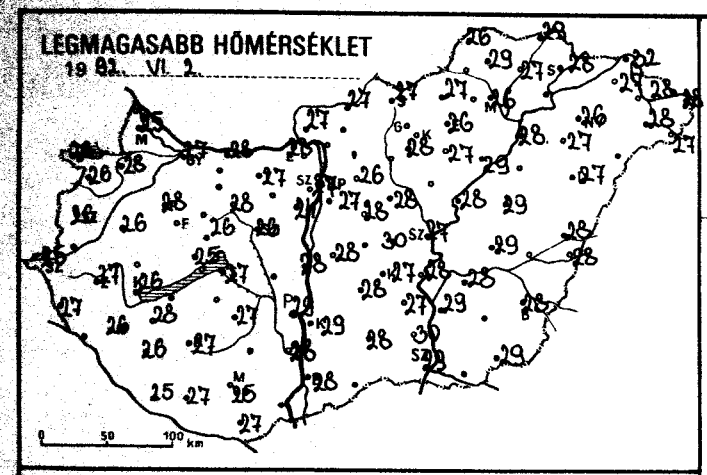
LEGMAGASABB HŐMÉRSÉKLET
19 92. VI. 2.
0 50 100 km

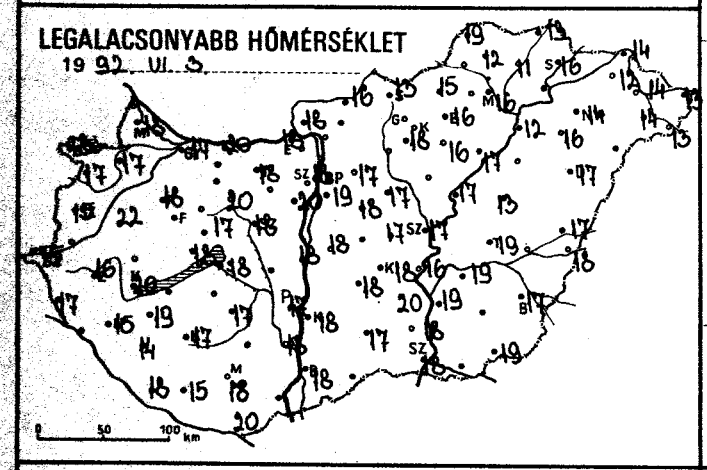
LEGALACSONYABB HŐMÉRSÉKLET
19 92. VI. 3.
0 50 100 km

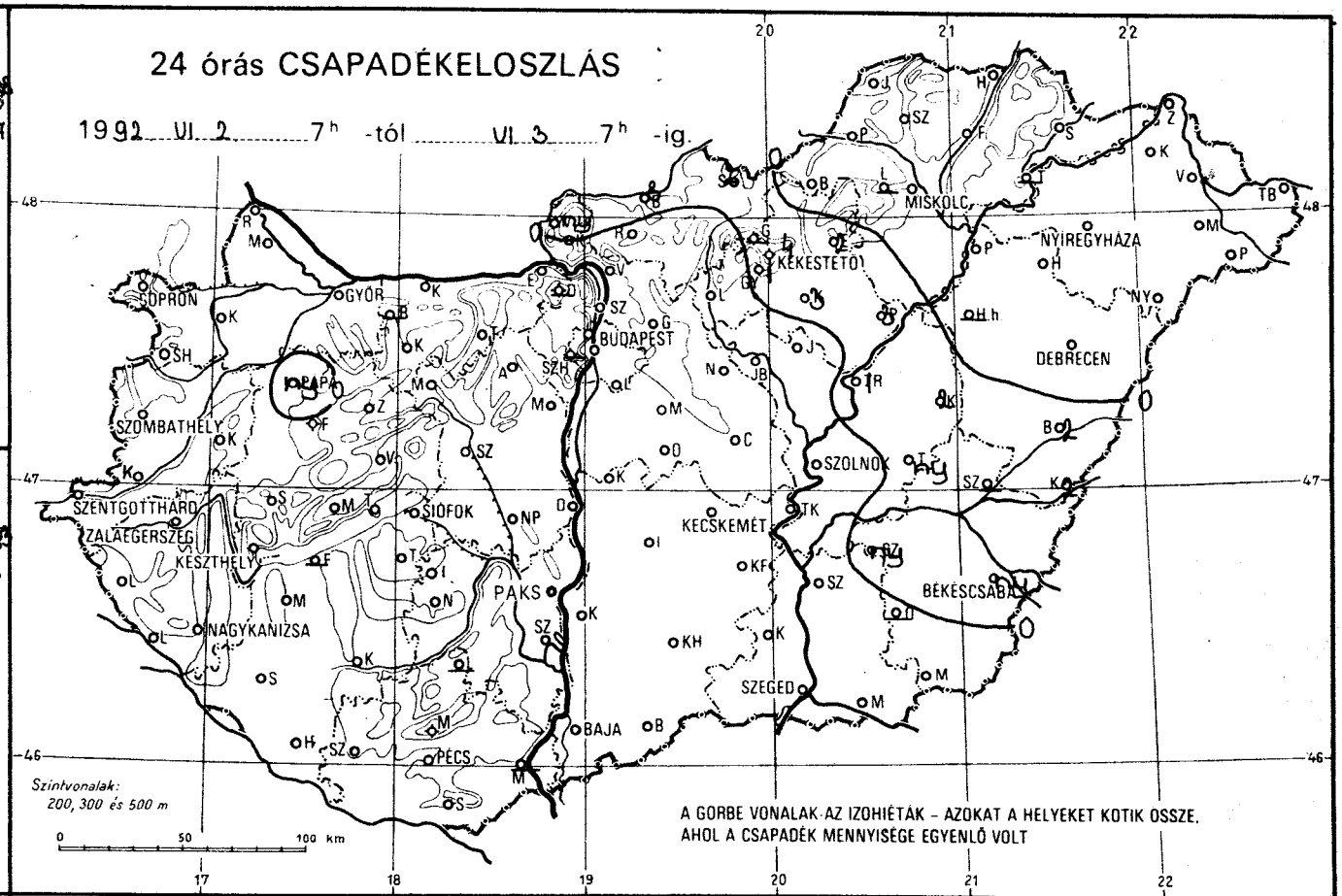
24 órás CSAPADÉKELOSZLÁS
1992 VI. 2 7h -tól VI. 3 7h -ig.
SOPRON
GYŐR
BUDAPEST
MISKOLC
NYÍREGYHÁZA
KÉKESTETŐ
DEBRECEN
SZOMBATHELY
SZENTGOTTHÁRD
ZALAEGERSZEG
KESZTHELY
NAGYKANIZSA
SIÓFOK
PAKS
KECSKEMÉT
SZOLNOK
BÉKÉSCSABA
SZEGED
BAJA
PÉCS
Szintvonalak:
200, 300 és 500 m
0 50 100 km
A GÖRBE VONALAK AZ IZOHIÉTÁK – AZOKAT A HELYEKET KÖTIK ÖSSZE, AHOL A CSAPADÉK MENNYISÉGE EGYENLŐ VOLT

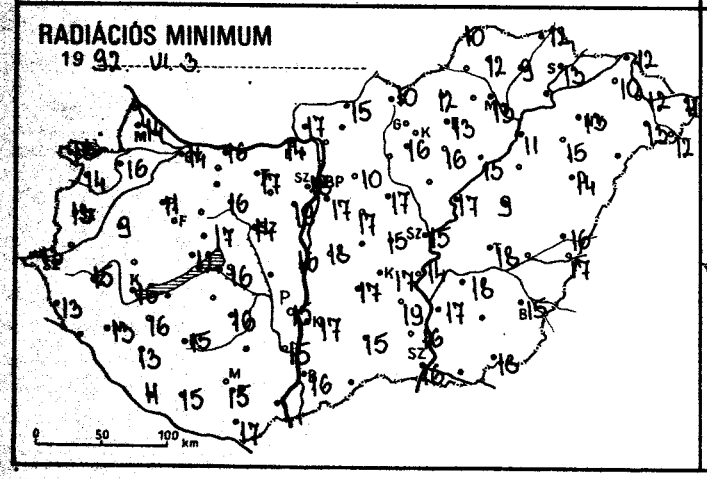
RADIÁCIÓS MINIMUM
19 92. VI. 3.
0 50 100 km

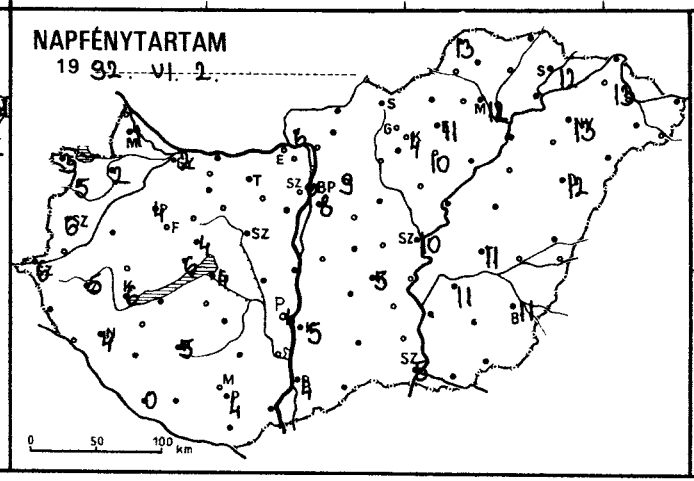
NAPFÉNYTARTAM
19 92. VI. 2.
0 50 100 km

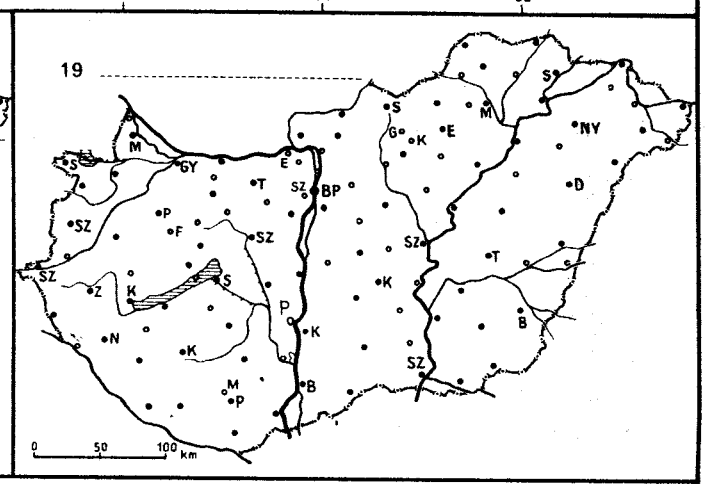
19
0 50 100 km

19 92.VI.3. 07 h-ig az utolsó 24 óra adatai						Előző nap napos órái
állomás	csapadék (mm)		max. hőmérséklet	min. hőmérséklet	rad. min.	
Győr	.		27	17	14	2
Kapuvár	.	⌓	28	17	16	2
Mosonmagyaróvár	.	=	25	18	14	1
Rajka						
Sopron	.	⌓	26	18	16	3
Sopronhorpács	.	⌓	26	17	14	5
Káld	.	⌓	26	22	9	
Körmend						
Szentgotthárd	.	≡	25	15	13	6
Szombathely	.	⌓	26	15	13	6
Lenti	.	⌓	27	17	13	
Letenye						
Nagykanizsa	.	⌓	26	15	13	4
Zalaegerszeg	.		27	16	15	5
Farkasgyepű	.		24	15	8	
Keszthely	.		26	20	16	6
Mencshely	.		25	18	12	6
Pápa	ny		28	18	11	4
Sümeg	.		28	16	15	
Tihany						
Veszprém	.		26	17	17	4
Zirc	.		26	16	13	
Fonyód	—		—	—	—	
Homokszt. György	.		25	18	11	0
Kaposvár	.		27	17	15	5
Marcali	.	=	28	19	16	
Siófok	.		27	18	16	4
Somogyszob	.		26	14	13	
Tab						
Bábolna	—		—	—	—	
Esztergom	.		28	18	14	
Kisbér						
Komárom	.		28	20	16	
Tata	.		27	18	17	
Alcsútdoboz						
Dunaújváros	.		28	18	16	
Martonvásár	.		24	20	19	
Mór	.	=	28	20	16	
Sárbogárd						
Székesfehérvár	.	=	26	18	14	
Iregszemcse	.		27	17	16	
Lengyel	—		—	—	—	
Paks	.		29	17	15	4
Szekszárd	.	=	28	18	15	
Árpádtető	.		23	18	16	
Mohács	—		—	—	—	
Pécs	.		25	18	15	4
Siklós	.	⌓	27	20	17	
Szigetvár	.	⌓	27	15	15	
Budaörs						
Bp. Lőrinc	.		27	19	17	8
Bp. Met. Int.	.		27	18	18	6
Bp. Szab. hegy	—		—	—	—	
Cegléd	ny		30	17	15	
Dobogókő	—		—	—	—	
Gödöllő	.		26	17	10	9
Királyrét						
Monor	.		28	18	17	
Nagykáta	.		28	17	17	
Szentendre						

19 92.VI.3. 07 h-ig az utolsó 24 óra adatai						Előző nap napos órái
állomás	csapadék (mm)		max. hőmérséklet	min. hőmérséklet	rad. min.	
Vác	—		—	—	—	
Vámosmikola	ny		27	18	17	6
Baja	.		28	18	16	4
Bácsalmás	.		29	19	17	
Izsák	.		28	18	17	
Kalocsa	.		29	18	17	5
Kecskemét	.		27	18	17	5
Kiskunfélegyháza	.		27	20	19	
Kiskunhalas	.		28	17	15	
Kunszentmiklós	.		28	18	18	
Tiszakécske	.		28	16	14	
Balassagyarmat	8	⊽	27	16	15	
Romhány						
Salgótarján	2	=	27	13	10	
Eger	2	=	26	16	13	11
Galyatető	—		—	—	—	
Gyöngyös	1	⊽	28	18	16	
Kékestető	4	⊽	20	12	11	4
Kompolt	3		27	16	16	10
Lőrinci						
Poroszló	3		29	17	15	
Jászapáti						
Jászberény	.		27	18	18	
Karcag	2	=	29	13	9	
Szolnok	.		27	17	15	10
Tiszaroff	1	=	28	17	17	
Túrkeve	ny	⊽	29	19	18	11
Kistelek	.	=	30	18	16	
Makó						
Szeged	.		29	18	16	5
Szentes	.		29	19	17	
Borsodnádasd	.	⌓	27	15	12	
Fügöd	.		27	11	9	
Hidasnémeti	.	=	29	13	12	
Jósvafő	.		26	19	10	13
Lillafüred	—		—	—	—	
Miskolc	.		26	16	13	12
Putnok						
Sárospatak	.		28	16	13	12
Szendrőlád	.	⌓	29	12	12	
Tokaj	—		—	—	—	
Kisvárda	.	⌓	27	12	10	13
Mátészalka	.	⌓	28	14	13	
Nyíregyháza	.	⌓	26	14	13	13
Nyírlugos						
Pátyod	.	⌓	27	13	12	
Tiszabecs	.	⌓	28	13	11	
Vásárosnamény	.	⌓	28	14	12	
Záhony	.	⌓	32	14	12	
Berettyóújfalu	2	⊽ =	28	17	16	
Debrecen	.		27	17	14	12
Hajdúdorog	.		27	16	15	
Hortobágy	—		—	—	—	
Körösszakál	2		28	18	17	
Polgár	.	=	28	12	11	
Békéscsaba	ny	⊽	28	17	15	11
Mezőhegyes	.		29	19	18	—
Orosháza	—		—	—	—	
Szarvas	ny	⊽	28	19	18	11
Szeghalom	—		—	—	—	

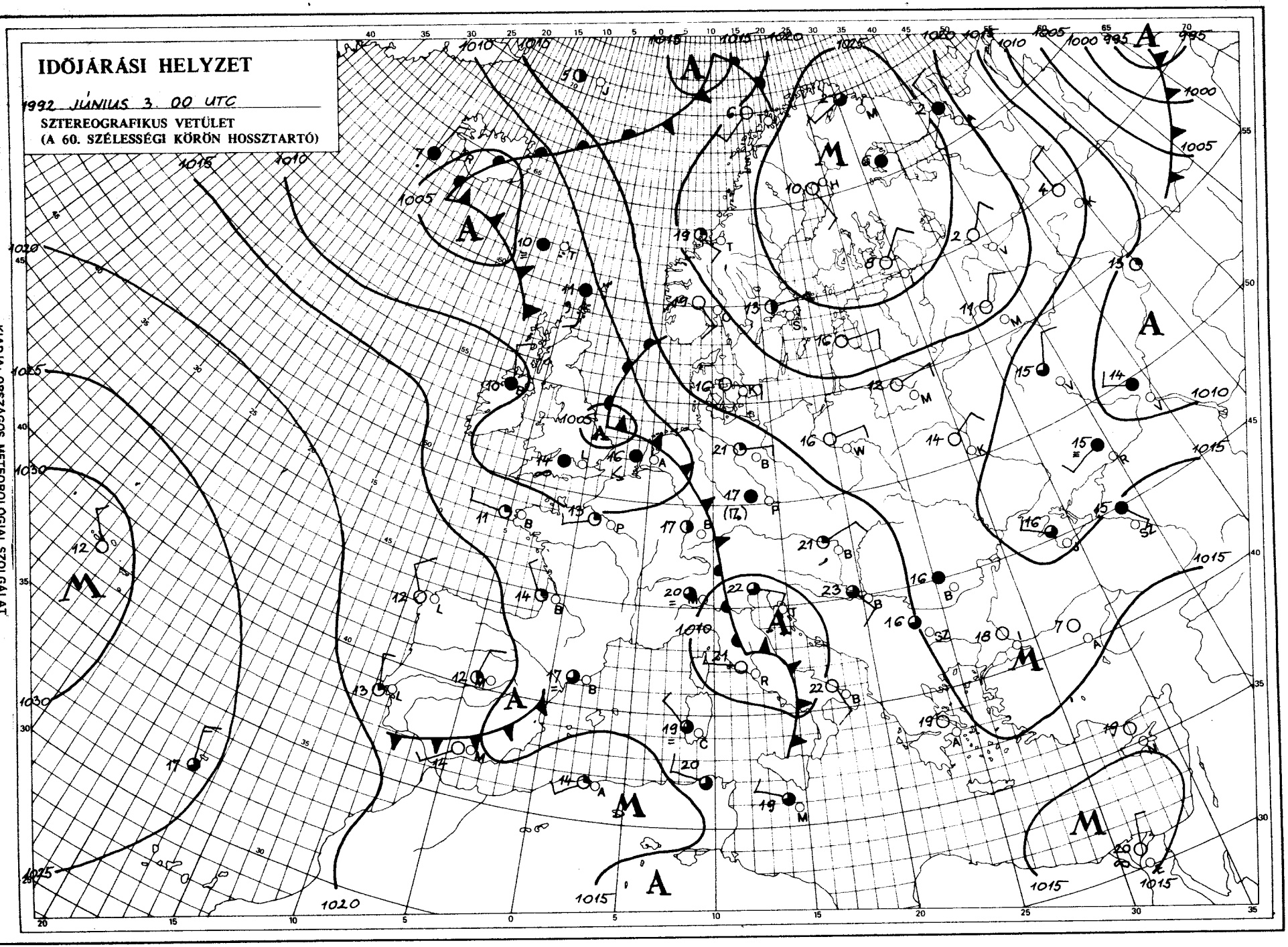

KIADJA: ORSZÁGOS METEOROLÓGIAI SZOLGÁLAT
Kiadásért felel: Dr. Mersich Iván, az Országos Meteorológiai Szolgálat elnöke – Készült: az Országos Meteorológiai Szolgálat Nyomdájában, Budapest – Felelős vezető: Máthé Gyuláné – Munkaszám: – Szerkesztésért felel: Dr. Vissy Károly a Központi Előrejelző Intézet igazgatója. 25.
Készíti: a KEI Rövidtávú Előrejelző Osztálya – Szakmai felelős: Németh Lajos osztályvezető – Megjelenik naponként
Megrendelhető: 1024 Budapest, II., Kitaibel Pál utca 1. – Pénzügyi Osztály – Telefon: 353-500
Jelmagyarázat a havi melléklettben

IDŐJÁRÁSI NAPIJELENTÉS

ЕЖЕДНЕВНЫЙ МЕТЕОРОЛОГИЧЕСКИЙ БЮЛЛЕТЕНЬ • DAILY WEATHER REPORT
BULLETIN QUOTIDIEN DE TEMPS • TÄGLICHER WETTERBERICHT

105. évfolyam 156. szám + Budapest + 1992. június 4. csütörtök

Az időjárási helyzet és a várható időjárás:

A Kelet-európai-síkság fölött egy nagy kiterjedésű anticiklon helyezkedik el. Így ebben a térségben csendes, nyugodt, száraz idő uralkodik. Szárazföldünk többi részén sekély ciklonok alakítják az időjárást, Dél-, Nyugat- és Közép-Európában sokfelé erős felhősödést és záporokat, zivatarokat okozva. Egy-egy zivatar alkalmával 30–40 mm csapadék is lehullott, a 25–30 fokos hőmérsékleti maximummal jellemezhető meleg kontinensünk délkeleti és középső részeire szorult vissza.

Magyarországon szerdán a Dunántúlon néhány órát sütött a Nap, az ország többi részén kevesebb volt a felhő, több a napsütés. Északnyugaton már napközben is hullott néhány mm csapadék, majd az éjszakai órákban fokozatosan keletebbre terjedt ki a csapadéktevékenység, és ma reggelig többfelé jelentős mennyiségű csapadékot mértek, például Káldon 46, Keszthelyen 43 mm-t. A hőmérséklet csúcsértéke szerdán általában 25, 30 fok között alakult, ma hajnalra többnyire 13, 18 fokig hűlt le a levegő. Ma délelőtt az ország északkeleti része kivételével változóan, többfelé erősen felhős volt az égbolt, és újabb esők, záporok is kialakultak. 11 órakor a hőmérséklet 16, 25 fok között váltakozott, az utóbbi értéket északkeleten mérték.

A Balaton vizének hőmérséklete Siófoknál 11 órakor 19 fok volt.

Ma 12 órakor Budapesten a hőmérséklet 17 fok volt, a tengerszintre átszámított légnyomás 1014 hPa, mérsékelten emelkedik.

Várható időjárás péntek estig:

Gyakran lesz erősen felhős az égbolt, kevesebb felhő, több napsütés északkeleten valószínű. Sokfelé várható újabb eső, zápor, néhol zivatar. Helyenként jelentős mennyiségű csapadék is lehullhat. A Dunántúlon változó, másutt mérsékelt délkeleti, keleti szél várható. Hajnalban többfelé párás lesz a levegő.
A legalacsonyabb éjszakai hőmérséklet 12 és 17 fok között várható.
A legmagasabb nappali hőmérséklet pénteken általában 19, 24, a kevésbé felhős helyeken 25, 27 fok között alakul.

Távolabbi kilátások szombattól – keddig:

Gyakran lesz erősen felhős az égbolt, esőre, záporra mindegyik nap számítani lehet, helyenként jelentősebb mennyiségű csapadék is lehullhat. Általában mérsékelt lesz a légmozgás.
Legalacsonyabb hajnali hőmérséklet általában 10, 15 fok,
legmagasabb nappali hőmérséklet általában 20, 25 fok között alakul.
Jelentős mennyiségű (legalább napi 5 mm) csapadék az ország területének 60 százalékán várható.

Varga László s. k.

A hőmérséklet napi középértéke és eltérése a sokévi átlagtól (Budapest belterületén):

1992. június 3.	23,3°C	+4,7°C

1871 óta ezen a napon Budapesten előfordult

legmagasabb hőmérséklet:	34,9°C (1947)
legalacsonyabb hőmérséklet:	3,0°C (1928)

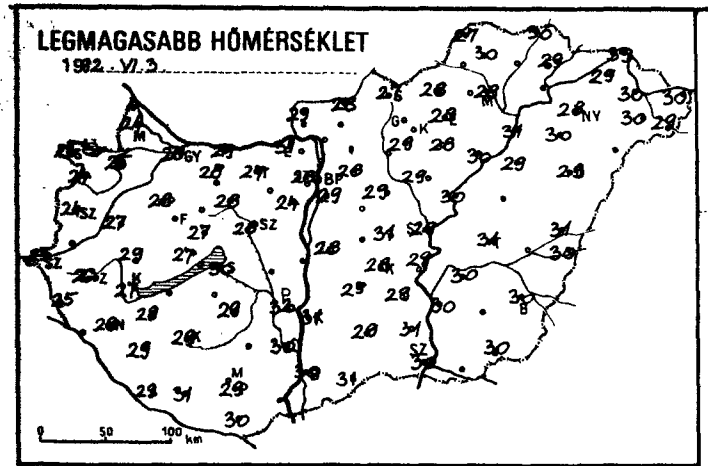
LEGMAGASABB HŐMÉRSÉKLET
1992. VI. 3.
0 50 100 km

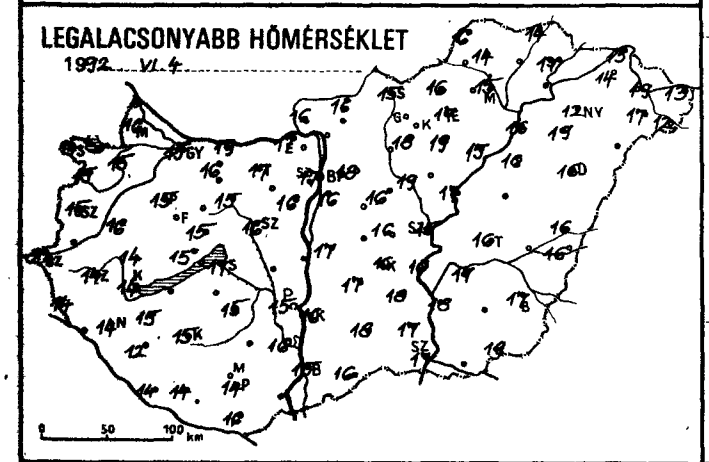
LEGALACSONYABB HŐMÉRSÉKLET
1992. VI. 4.
0 50 100 km

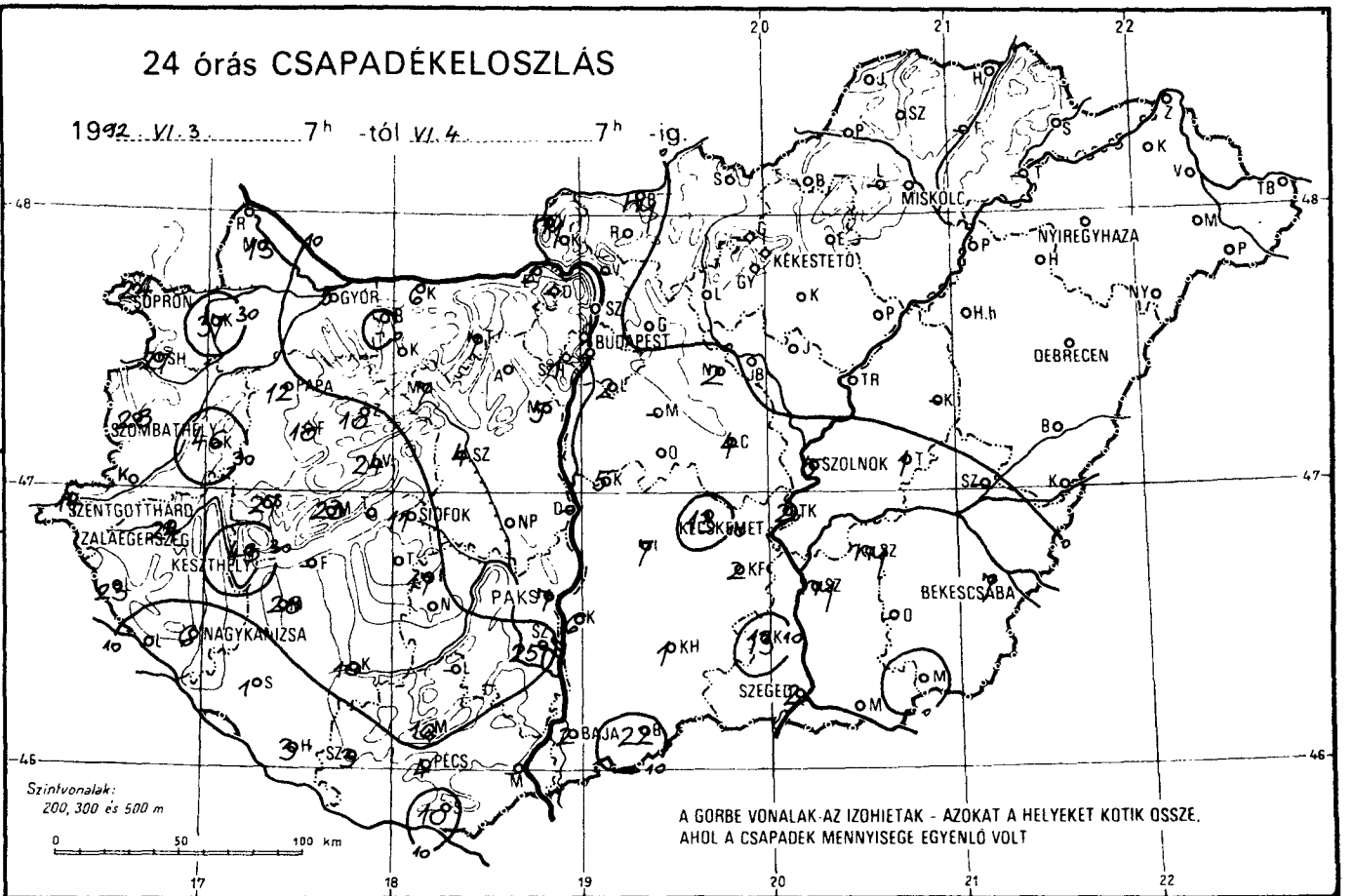
24 órás CSAPADÉKELOSZLÁS
1992. VI. 3. 7h -tól VI. 4. 7h -ig.
SOPRON
GYŐR
BUDAPEST
MISKOLC
NYÍREGYHÁZA
KÉKESTETŐ
DEBRECEN
PAPA
SZOMBATHELY
SZOLNOK
SZENTGOTTHÁRD
ZALAEGERSZEG
KESZTHELY
SIÓFOK
KECSKEMÉT
PAKS
BÉKÉSCSABA
NAGYKANIZSA
SZEGED
BAJA
PÉCS
Szintvonalak:
200, 300 és 500 m
0 50 100 km
A GÖRBE VONALAK AZ IZOHIETÁK - AZOKAT A HELYEKET KÖTIK ÖSSZE, AHOL A CSAPADÉK MENNYISÉGE EGYENLŐ VOLT

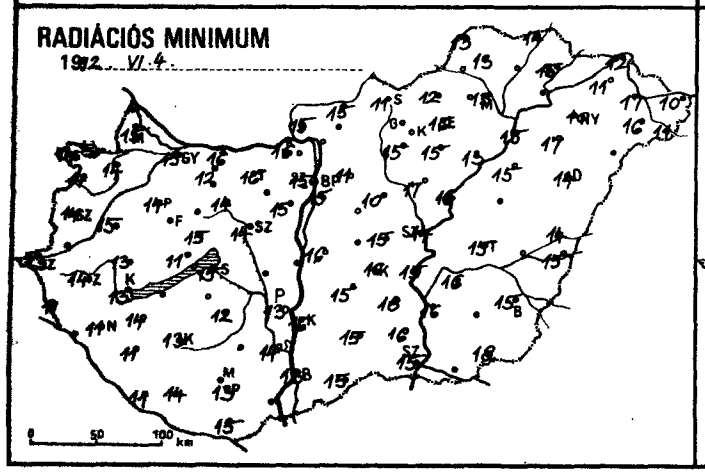
RADIÁCIÓS MINIMUM
1992. VI. 4.
0 50 100 km

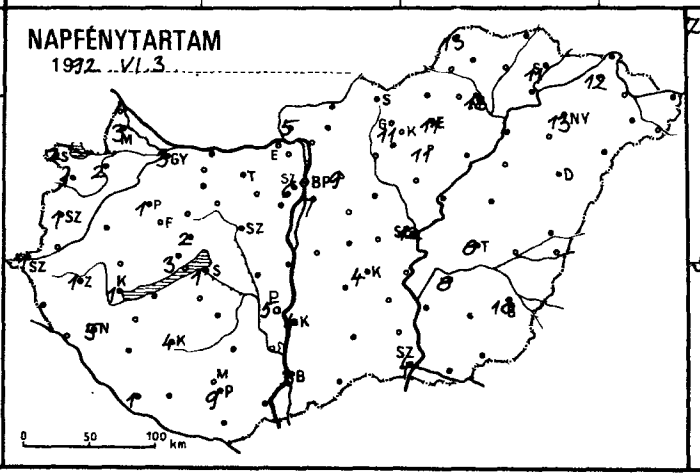
NAPFÉNYTARTAM
1992. VI. 3.
0 50 100 km

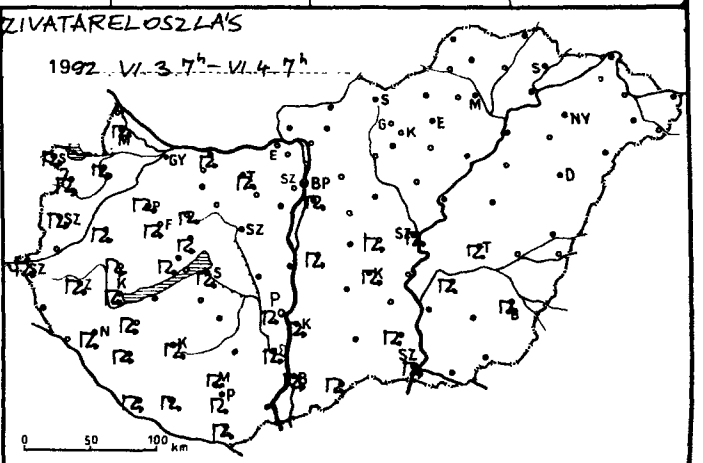
ZIVATÁRELOSZLÁS
1992. VI. 3. 7h - VI. 4. 7h
0 50 100 km

19 92.VI.4.07 h-ig az utolsó 24 óra adatai						Előző nap napos órái
állomás	csapadék (mm)		max. hőmérséklet	min. hőmérséklet	rad. min.	
Győr	5	∇	28	15	15	3
Kapuvár	37	⊏	25	15	14	- 2
Mosonmagyaróvár	13	⊏ =	24	16	15	3
Rajka						
Sopron	24	⊏	23	14	14	2
Sopronhorpács	27	⊏	24	15	14	1
Káld	46	⊏ =	27	16	15	
Körmend						
Szentgotthárd	14	⊏ =	23	14	13	1
Szombathely	28	⊏	24	15	14	1
Lenti	23	∇ =	25	14	11	
Letenye						
Nagykanizsa	6	⊏ ≡	28	14	11	5
Zalaegerszeg	24	⊏	26	14	14	1
Farkasgyepű	10	⊏	27	13	10	
Keszthely	43	⊏	27	14	13	1
Mencshely	23	⊏ =	27	15	11	3
Pápa	12	⊏ =	28	15	14	1
Sümeg	27	⊏	29	14	13	
Tihany						
Veszprém	24	⊏ =	27	15	15	2
Zirc	10	⊏ =	26	15	12	
Fonyód	—		—	—	—	
Homokszt. György	3	⊏	29	14	11	1
Kaposvár	10	⊏ ≡	29	15	13	4
Marcali	28	⊏ ⌒	29	15	14	
Siófok	11	⊏	30	17	15	1
Somogyszob	1	⊏ ⌒	29	12	11	
Tab						
Bábolna			28	16	12	
Esztergom	2		31	17	16	
Kisbér						
Komárom	6	⊏ =	29	19	16	
Tata	7	⊏ =	27	17	16	
Alcsútdoboz						
Dunaújváros	—		—	—	—	
Martonvásár	5	=	24	16	15	
Mór	7	∇ =	28	15	14	
Sárbogárd						
Székesfehérvár	4	=	28	16	14	
Iregszemcse	17	∇ =	29	15	12	
Lengyel	—		—	—	—	
Paks	7	⊏	32	15	13	5
Szekszárd	25	⊏ =	30	16	14	
Árpádtető	10	⊏ =	26	15	13	
Mohács	—		—	—	—	
Pécs	4	⊏ ≡	29	14	13	9
Siklós	10	⊏ =	30	16	15	
Szigetvár	3	⊏ =	31	14	14	
Budaörs						
Bp. Lőrinc	2	⊏	29	16	15	7
Bp. Met. Int.	2	∇	28	17	15	6
Bp. Szab. hegy	1	≡	29	17	14	
Cegléd	4	⊏	31	16	15	
Dobogókő	—		—	—	—	
Gödöllő	.		28	18	11	9
Királyrét						
Monor	—		—	—	—	
Nagykáta	2		29	16	10	
Szentendre						

1992.VI.4. 07 h-ig az utolsó 24 óra adatai						Előző nap napos órái
állomás	csapadék (mm)		max. hőmérséklet	min. hőmérséklet	rad. min.	
Vác	—		—	—	—	
Vámosmikola	ny	=	29	16	15	5
Baja	2	⊏ =	30	15	13	3
Bácsalmás	22	⊏ =	31	16	15	
Izsák	7	=	29	17	15	
Kalocsa	6	⊏ ⌒	31	16	16	4
Kecskemét	13	⊏ ⌒	28	16	16	4
Kiskunfélegyháza	2		29	18	18	
Kiskunhalas	1	∇	29	18	15	
Kunszentmiklós	5	⊏ =	28	17	16	
Tiszakécske	2	=	29	16	15	
Balassagyarmat	ny	∇ ⌒	28	16	15	
Romhány						
Salgótarján	.	⌒	27	15	11	
Eger	.	=	28	17	16	11
Galyatető	—		—	—	—	
Gyöngyös	.		29	18	15	
Kékestető	.		20	12	11	11
Kompolt	.		28	19	15	11
Lőrinci						
Poroszló	.		30	15	13	
Jászapáti						
Jászberény	.		29	19	17	
Karcag	—		—	—	—	
Szolnok	5	⊏ =	29	15	14	12
Tiszaroff	.	=	30	17	16	
Túrkeve	1	⊏	31	16	15	8
Kistelek	13	⊏ =	31	17	16	
Makó						
Szeged	2	⊏	30	17	15	4
Szentes	ny		30	18	16	
Borsodnádasd	.	⌒	28	16	12	
Fügöd	—		—	—	—	
Hidasnémeti	.		30	14	14	
Jósvafő	.		27	16	13	13
Lillafüred	—		—	—	—	
Miskolc	.		28	15	13	13
Putnok						
Sárospatak	.	⌒	29	17	15	11
Szendrőlád	.	⌒	30	14	13	
Tokaj	—		—	—	—	
Kisvárda	.	⌒	29	14	11	12
Mátészalka	.	⌒	30	17	16	
Nyíregyháza	.		28	12	10	13
Nyírlugos						
Pátyod	.	⌒	29	12	11	
Tiszabecs	.	⌒	30	13	10	
Vásárosnamény	.	⌒	30	19	17	
Záhony	.	⌒	33	13	12	
Berettyóújfalu	.		31	16	14	
Debrecen	.		29	16	14	—
Hajdúdorog	.		30	19	17	
Hortobágy	.		29	16	15	
Körösszakál	.		30	16	15	
Polgár	.	=	31	16	15	
Békéscsaba	7	⊏	30	17	15	10
Mezőhegyes	.		30	19	18	
Orosháza	—		—	—	—	
Szarvas	ny	⊏	30	17	16	8
Szeghalom	—		—	—	—	

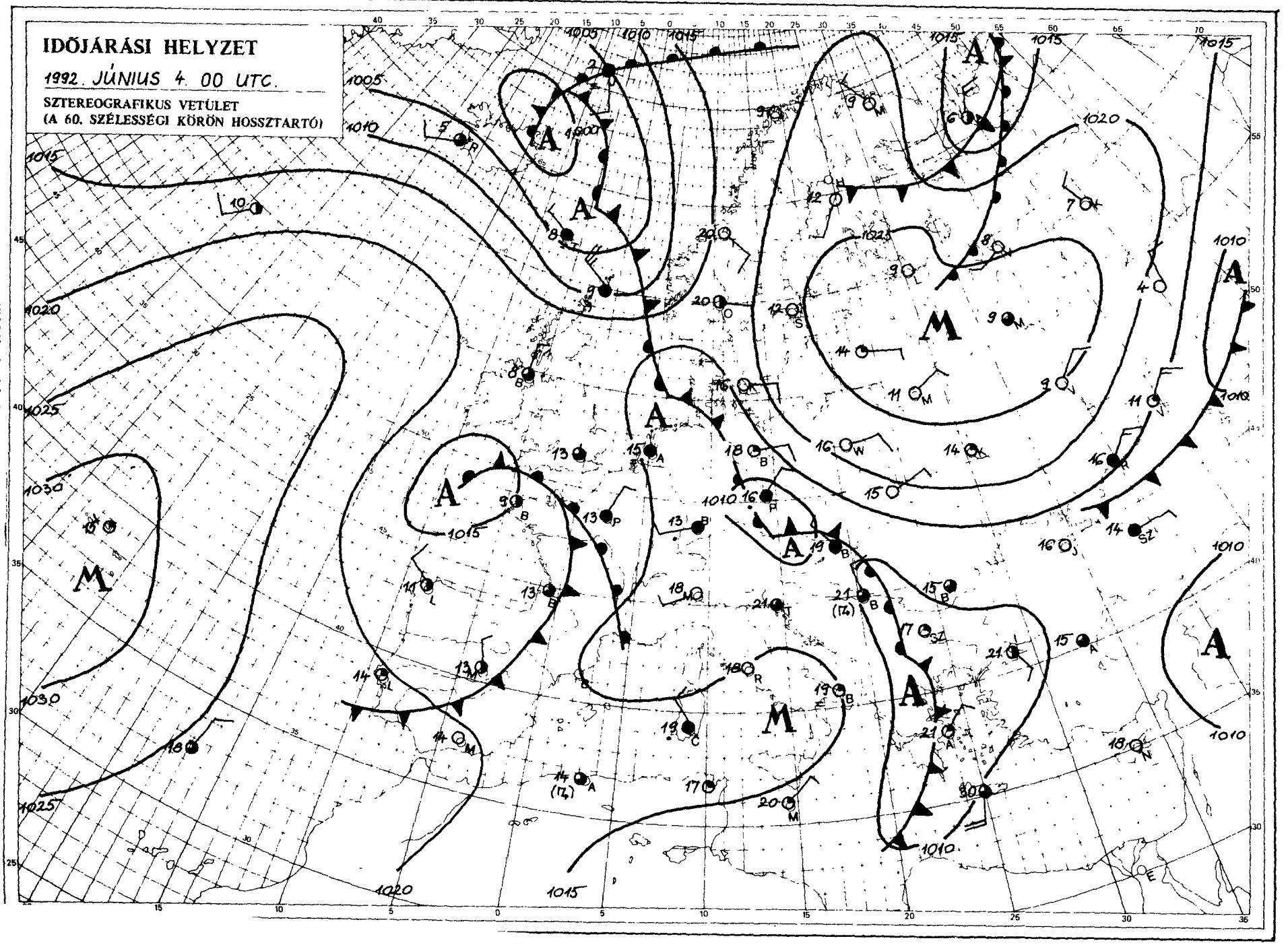

KIADJA: ORSZÁGOS METEOROLOGIAI SZOLGÁLAT
Kiadásért felel: Dr. Mersich Iván, az Országos Meteorológiai Szolgálat elnöke – Készült: az Országos Meteorológiai Szolgálat Nyomdájában, Budapest – Felelős vezető: Máthé Gyuláné – Munkaszám: 268. – Szerkesztésért felel: Dr. Vissy Károly a Központi Előrejelző Intézet igazgatója
Készíti: a KEI Rövidtávú Előrejelző Osztálya – Szakmai felelős: Németh Lajos osztályvezető – Megjelenik naponként
[illegible] utca 1. – Pénzügyi Osztály – Telefon: 353-500

IDŐJÁRÁSI NAPIJELENTÉS

ЕЖЕДНЕВНЫЙ МЕТЕОРОЛОГИЧЕСКИЙ БЮЛЛЕТЕНЬ • DAILY WEATHER REPORT
BULLETIN QUOTIDIEN DE TEMPS • TÄGLICHER WETTERBERICHT

105. évfolyam 157. szám + Budapest + 1992. június 5. péntek

Az időjárási helyzet és a várható időjárás:

Az időjárási helyzet lényegesen nem változott. A Kelet-európai sikság fölött anticiklon határozza meg az időjárást, hatására többnyire derült, száraz az idő. A kontinens nyugati része fölött sekély, több középpontú ciklon örvénylik, és emiatt Európa nyugati és középső területein sokfelé borult, esős az idő. A ciklon előoldalán a Kárpát-medence fölé továbbra is nedves, enyhe léghullámok érkeznek.

Magyarországon csütörtökön északkeleten és az ország délnyugati részén több órára kisütött a Nap, máshol borult, sokfelé esős volt az idő, helyenként zivatar is előfordult. A ma reggelig lehullott szeszélyes területi eloszlásban általában a csapadéknyom és 8 mm között volt, de Szekszárdon 25, Budapest-Lőrincről 22 mm-t jelentettek. A hőmérséklet csúcsértéke a napos tájakon elérte a 26, 27 fokot, máshol 19, 25 fok között alakult. Pénteken hajnalra általában 12, 17 fok közé hűlt le a levegő. Ma délelőtt a Dunántúlon felhős volt az ég, az ország többi részén sütött a Nap. A hőmérséklet 11 órakor 18 és 24 fok között változott.

A Balaton vizének hőmérséklete 11 órakor Siófoknál 20 fok volt.

Ma 12 órakor Budapesten 24 fokot mértek, a tengerszintre átszámított légnyomás 1013 hPa, alig változik.

Várható időjárás szombat estig:

Gyakran lesz erősen felhős az ég és többfelé kell számítani újabb esőre, zivatarra.
A délkeleti szél csak zivatar környezetében erősödik meg.
A legalacsonyabb éjszakai hőmérséklet 12 és 17,
a legmagasabb nappali hőmérséklet 20 és 25 fok között várható.

Kapitány Ervinné s.k.

A hőmérséklet napi középértéke és eltérése a sokévi átlagtól (Budapest belterületén):

1992. június 4.	19,0°C	+0,5°C.

1871 óta ezen a napon Budapesten előfordult:

legmagasabb hőmérséklet	34,5°C (1927)
legalacsonyabb hőmérséklet	5,3°C (1918)

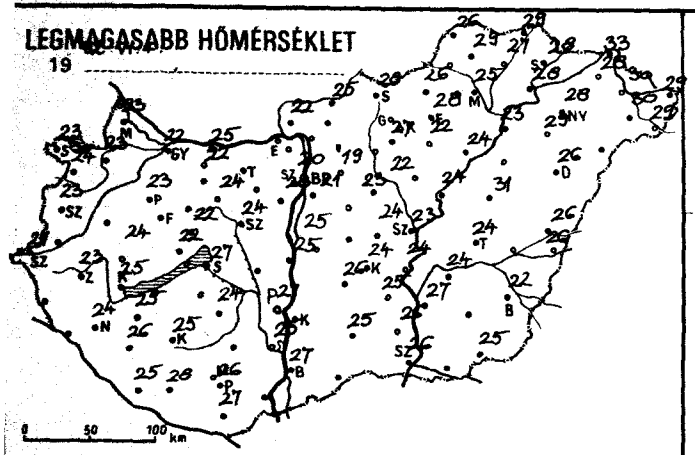
LEGMAGASABB HŐMÉRSÉKLET
19
0 50 100 km

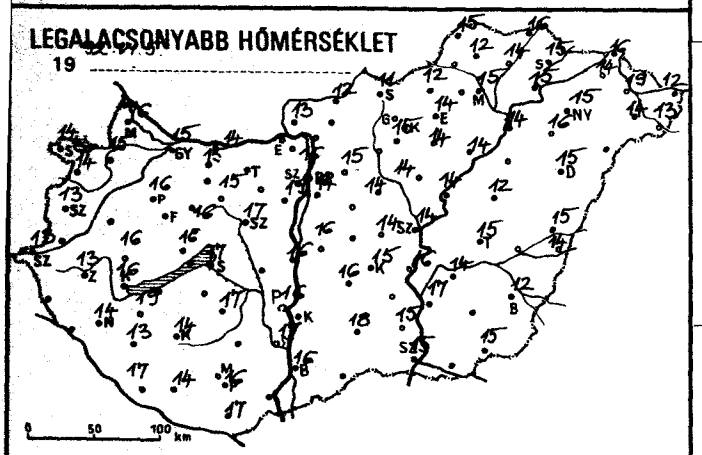
LEGALACSONYABB HŐMÉRSÉKLET
19
0 50 100 km

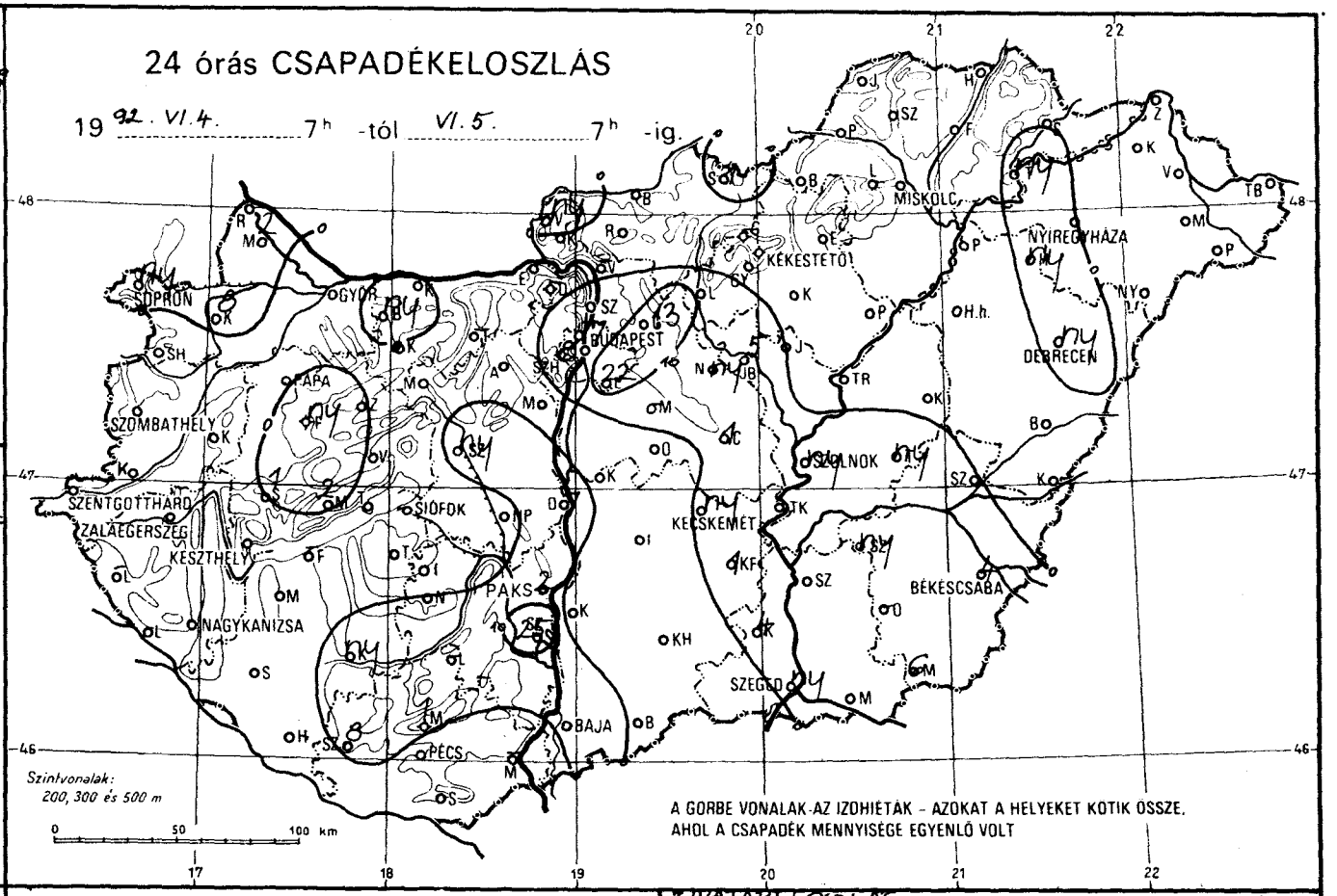
24 órás CSAPADÉKELOSZLÁS
19 92. VI.4. 7h -tól VI.5. 7h -ig.
MISKOLC
NYIREGYHÁZA
KÉKESTETŐ
GYŐR
SOPRON
BUDAPEST
PAPA
DEBRECEN
SZOMBATHELY
SZOLNOK
SZENTGOTTHÁRD
ZALAEGERSZEG
SIÓFOK
KECSKEMÉT
KESZTHELY
PAKS
BÉKÉSCSABA
NAGYKANIZSA
SZEGED
BAJA
PÉCS
Szintvonalak:
200, 300 és 500 m
0 50 100 km
A GÖRBE VONALAK AZ IZOHIÉTÁK - AZOKAT A HELYEKET KÖTIK ÖSSZE,
AHOL A CSAPADÉK MENNYISÉGE EGYENLŐ VOLT

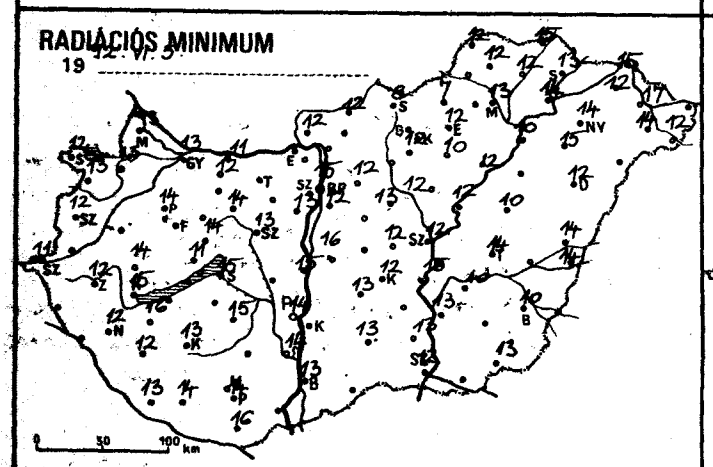
RADIÁCIÓS MINIMUM
19
0 50 100 km

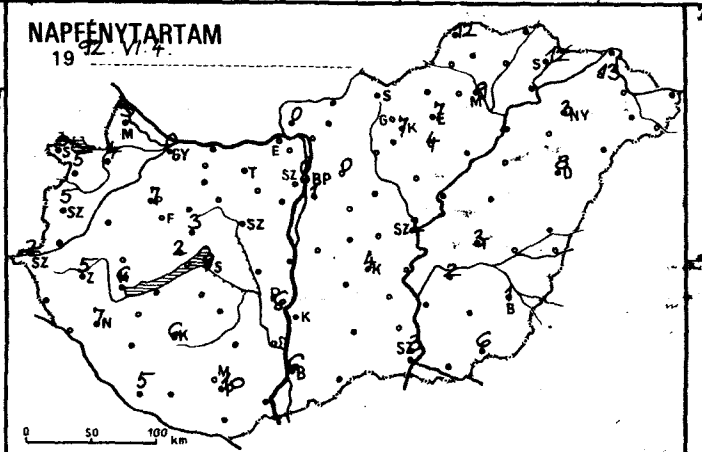
NAPFÉNYTARTAM
19 92. VI.4.
0 50 100 km

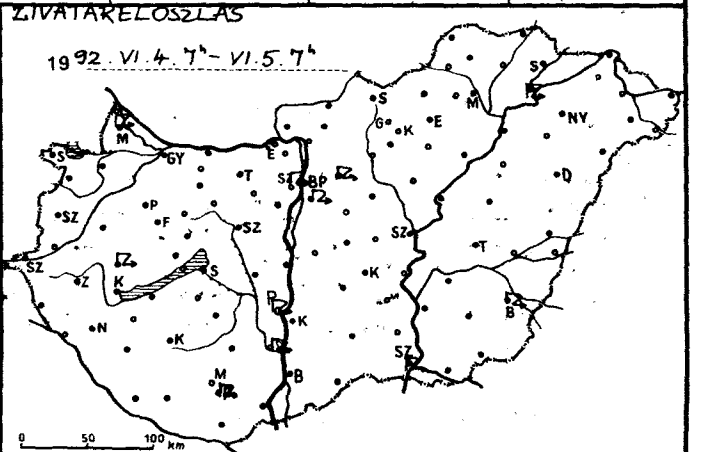
ZIVATAKELOSZLÁS
19 92. VI.4. 7h - VI.5. 7h
0 50 100 km

1992 VI 5 07 h-ig az utolsó 24 óra adatai						Előző nap napos órái
állomás	csapadék (mm)		max. hőmérséklet	min. hőmérséklet	rad. min.	
Győr	.	∩	22	15	13	0
Kapuvár	8	⊼	23	15	13	4
Mosonmagyaróvár	2	⊼ =	23	16	13	3
Rajka						
Sopron	ny	∩	23	14	12	3
Sopronhorpács	.	∩	24	14	13	5
Káld	.	∩	24	13	10	
Körmend						
Szentgotthárd	.	∩	21	13	11	2
Szombathely	.	∩	23	13	12	5
Lenti	–		–	–	–	
Letenye						
Nagykanizsa		∩	24	14	12	7
Zalaegerszeg	.	∩	23	13	12	5
Farkasgyepű	ny	∩	22	13	10	
Keszthely	.	∩	25	16	15	6
Mencshely	2	=	22	16	11	2
Pápa	.	∩	23	16	14	7
Sümeg	1	⊼ =	24	16	14	
Tihany						
Veszprém	.	∩	22	16	14	3
Zirc	.	∩	21	14	13	
Fonyód	–		–	–	–	
Homokszt. györgy	.		25	17	13	5
Kaposvár	ny	≡	25	14	13	6
Marcali	.	∩	25	19	16	
Siófok	.	∩	25	17	15	9
Somogyszob	.	∩	26	13	12	
Tab						
Bábolna	ny		22	15	12	
Esztergom	–		–	–	–	
Kisbér						
Komárom	.		25	14	11	
Tata	–		–	–	–	
Alcsútdoboz						
Dunaújváros	7		25	16	15	
Martonvásár	.		20	19	13	
Mór	.	∩	24	15	14	
Sárbogárd						
Székesfehérvár	ny	∩	24	17	13	
Iregszemcse		∩	24	17	15	
Lengyel	–		–	–	–	
Paks	2	⊼	27	16	14	6
Szekszárd	25	⊼ =	25	17	14	
Árpádtető	1	=	25	15	14	
Mohács	–		–	–	–	
Pécs	.	∩	26	16	14	10
Siklós	.	∩	27	17	16	
Szigetvár	8	⊼ =	28	14	14	
Budaörs						
Bp. Lőrinc	22	⊼ ∩	21	14	12	1
Bp. Met. Int.	7	⊼ ∩	20	16	15	0
Bp. Szab. hegy	8	∩	18	16	13	
Ceglédd	1	∇ ∩	24	14	12	
Dobogókő	–		–	–	–	
Gödöllő	13	⊼ ∩	19	15	12	0
Királyrét						
Monor	–		–	–	–	
Nagykáta	ny		23	14	13	
Szentendre						

192 VI 5 07 h-ig az utolsó 24 óra adatai						Előző nap napos órái
állomás	csapadék (mm)		max. hőmérséklet	min. hőmérséklet	rad. min.	
Vác	–		–	–	–	
Vámosmikola	ny	=	22	13	12	0
Baja	ny	∇ ∩	27	16	13	6
Bácsalmás	.	=	27	17	17	
Izsák	.		26	16	13	
Kalocsa	.	∩	27	15	15	7
Kecskemét	ny	∇ ∩	24	15	12	4
Kiskunfélegyháza	1		25	–	–	
Kiskunhalas	.		25	18	13	
Kunszentmiklós	.	=	25	16	16	
Tiszakécske	.	∩	24	16	15	
Balassagyarmat	.	∩	25	12	12	
Romhány						
Salgótarján	1	∇ ∩	28	11	8	
Eger	.	=	28	14	12	7
Galyatető	–		–	–	–	
Gyöngyös	.		27	15	12	
Kékestető	.		17	13	11	7
Kompolt	.	∩	22	14	10	4
Lőrinci						
Poroszló	.	∩	24	14	12	
Jászapáti						
Jászberény	5	∇	22	14	12	
Karcag	.	∩	31	12	10	
Szolnok	ny	∇ =	23	14	12	2
Tiszaroff	.		24	14	12	
Túrkeve	ny	∩	24	15	14	3
Kistelek	4	∇ =	26	15	13	
Makó						
Szeged	ny	⊼ ∩	26	15	12	3
Szentes	.		27	17	13	
Borsodnádasd	.	=	26	12	7	
Fügöd	.		27	14	12	
Hidasnémeti	.		29	16	15	
Jósvafő	.		26	15	12	12
Lillafüred	–		–	–	–	
Miskolc	.		25	15	13	9
Putnok						
Sárospatak	.		28	15	13	12
Szendrőlád	.	∩	29	12	12	
Tokaj	ny	⊼	28	15	14	
Kisvárda	.	=	28	14	12	13
Mátészalka	.	∩	30	14	14	
Nyíregyháza	.		28	15	14	3
Nyírlugos						
Pátyod	.	∩	29	13	12	
Tiszabecs	.	=	29	12	–	
Vásárosnamény	.		30	19	17	
Záhony	.	∩	33	16	15	
Berettyóújfalu	.		26	15	14	
Debrecen	ny	∇ ∩	26	15	12	8
Hajdúdorog	ny	∇ ∩	29	16	15	
Hortobágy						
Körösszakál	.	∩	26	14	14	
Polgár	.	=	23	14	10	
Békéscsaba	4	⊼ ∩	22	12	10	1
Mezőhegyes	6	∩	25	15	13	
Orosháza	–		–	–	–	
Szarvas	ny	∩	24	14	10	2
Szeghalom	–		–	–	–	

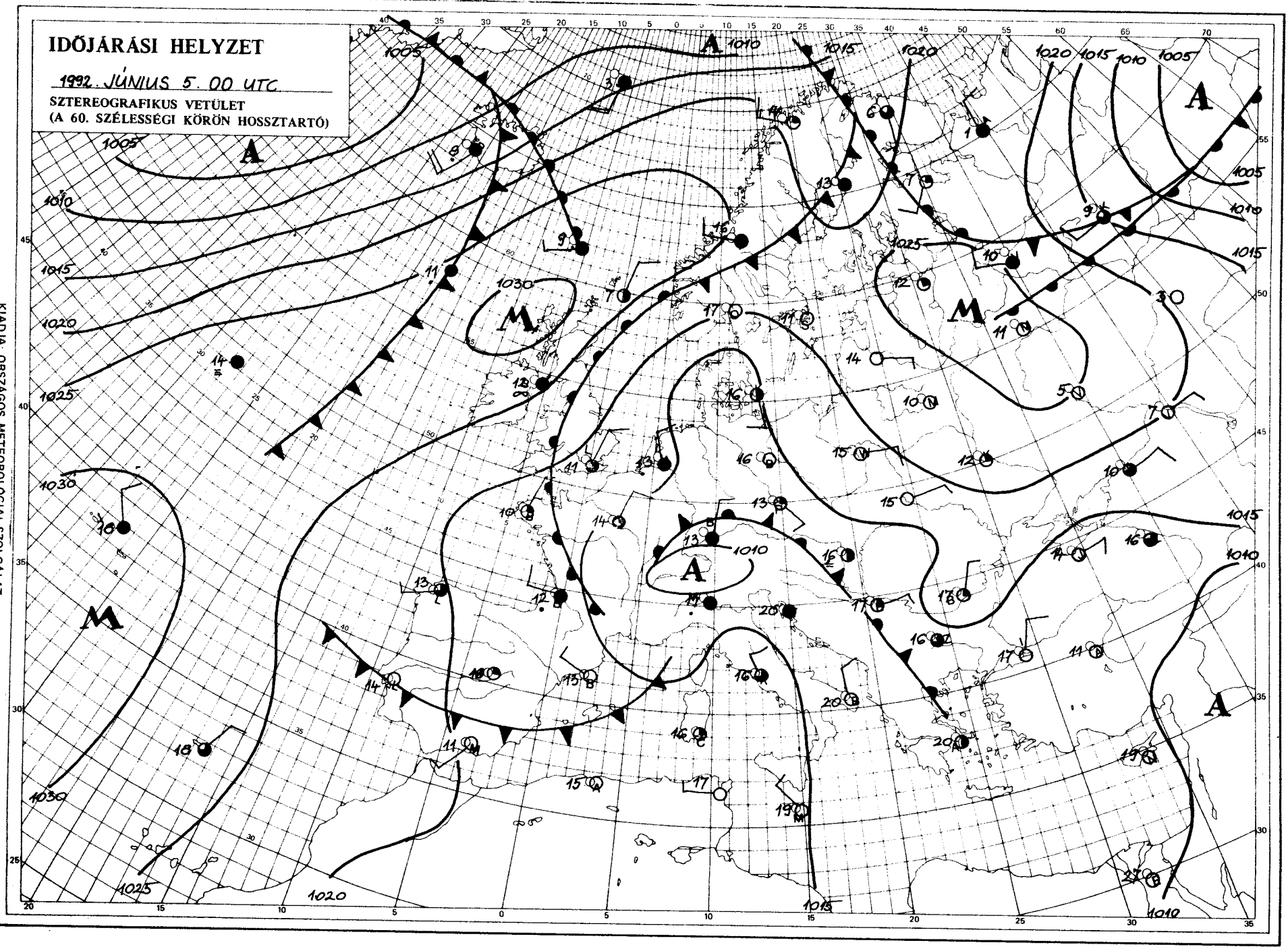

KIADJA: ORSZÁGOS METEOROLÓGIAI SZOLGÁLAT
Kiadásért felel: Dr. Mersich Iván, az Országos Meteorológiai Szolgálat elnöke — Készült: az Országos Meteorológiai Szolgálat Nyomdájában, Budapest — Felelős vezető: Máthé Gyuláné — Munkaszám: — Szerkesztésért felel: Dr. Vissy Károly a Központi Előrejelző Intézet igazgatója

Készítő: a KEI Rövidtávú Előrejelző Osztálya — Szakmai felelős: Németh Lajos osztályvezető — Megjelenik naponként
Megrendelhető: 1024 Budapest, II., Kitaibel Pál utca 1. — Pénzügyi Osztály — Telefon: 353-500
Jelmagyarázat a havi mellékletben

IDŐJÁRÁSI NAPIJELENTÉS

ЕЖЕДНЕВНЫЙ МЕТЕОРОЛОГИЧЕСКИЙ БЮЛЛЕТЕНЬ • DAILY WEATHER REPORT
BULLETIN QUOTIDIEN DE TEMPS • TÄGLICHER WETTERBERICHT

105. évfolyam 158. szám + Budapest + 1992. június 6. szombat

Az időjárási helyzet és a várható időjárás:

Kontinensünk nyugati és középső részein egy sekély ciklon okoz gyakori borultságot, eső, zápor sokfelé alakult ki, többfelé jelentős – 20 mm-t meghaladó – csapadék hullott. A borult idő és a tartós csapadék következtében ezeken a területeken napközben is hűvös az időjárás, a hőmérséklet csúcsértéke többfelé 20 fok alatt maradt. Ugyanakkor Észak-Európában tovább tart a meleg, száraz nyári idő, 25 fok körüli csúcshőmérsékletekkel.

Magyarország nyugati részén pénteken többnyire felhős volt az égbolt, csak néhány órát sütött a Nap, keleten kevés volt a felhő, sok a napsütés. A délutáni órákban a Dunántúlon többfelé alakult ki zápor, zivatar. A hőmérséklet csúcsértéke általában 23, 28 fok között váltakozott, de keleten 30 fok is előfordult. Az éjszakai órákban erősen megnövekedett a felhőzet, sokfelé volt eső, zápor, helyenként zivatar, az ország középső és déli részén többfelé jelentős mennyiségű csapadék hullott, például Martonvásáron 65, Szegeden 55, Izsákon 50 mm-es mennyiséget mértek. Túrkevéről jégesőt is jelentettek. Ma hajnalra általában 12, 17 fok közé hűlt le a levegő. Ma délelőtt a délnyugati országrész kivételével borult volt az ég, sokfelé hullott eső, zápor. A hőmérséklet 11 órakor 15, 21 fok között alakult.

A Balaton vizének hőmérséklete 11 órakor Siófoknál 20 fok volt.

Ma 12 órakor Budapesten 17 fokot mértek, a tengerszintre átszámított légnyomás 1015 hPa, alig változik.

Várható időjárás vasárnap estig:

Ma a délnyugati országrész kivételével többnyire borult idő várható újabb esőkkel, zápo-
rokkal, néhol zivatarral. Többfelé jelentős mennyiségű csapadék is lehullhat. Vasár-
nap
hajnalban sokfelé párás lesz a levegő. Napközben változóan, északkeleten eleinte még erősen felhős lesz az égbolt, már csak szórványosan fordulhat elő zápor, helyenként zivatar. Általában mérsékelt lesz a légmozgás.
A legalacsonyabb éjszakai hőmérséklet 9 és 14,
a legmagasabb nappali hőmérséklet 21 és 26 fok között várható.

Varga László s.k.

A hőmérséklet napi középértéke és eltérése a sokévi átlagtól (Budapest belterületén):

1992. június 5.	21,9°C	+3,3°C.

1871 óta ezen a napon Budapesten előfordult:

legmagasabb hőmérséklet	32,5°C	(1921)
legalacsonyabb hőmérséklet	3,9°C	(1918)

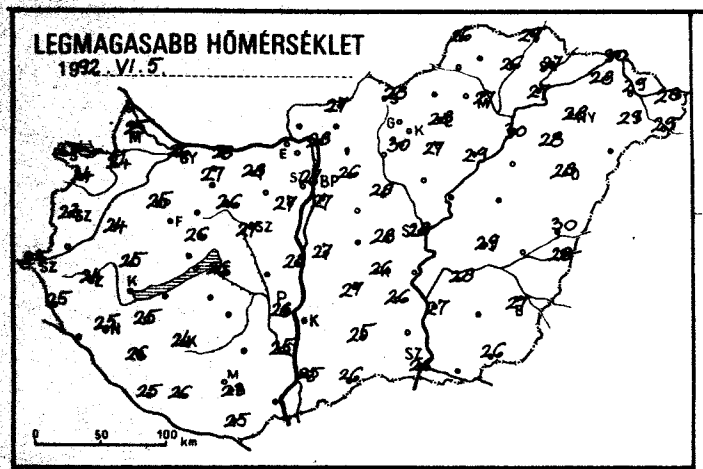
LEGMAGASABB HŐMÉRSÉKLET
1992. VI. 5.
0 50 100 km

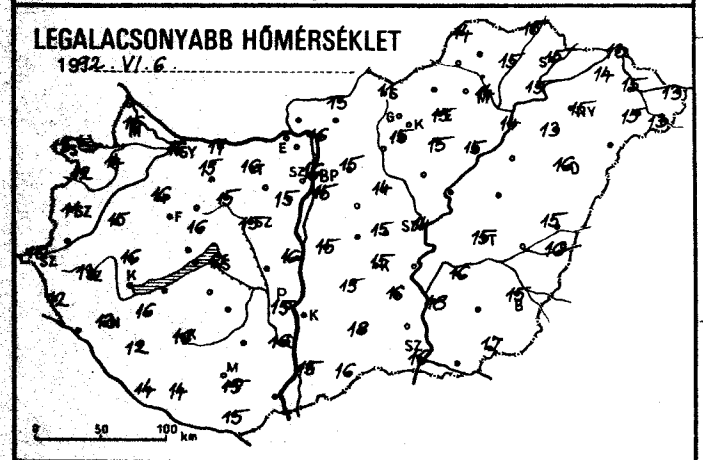
LEGALACSONYABB HŐMÉRSÉKLET
1992. VI. 6.
0 50 100 km

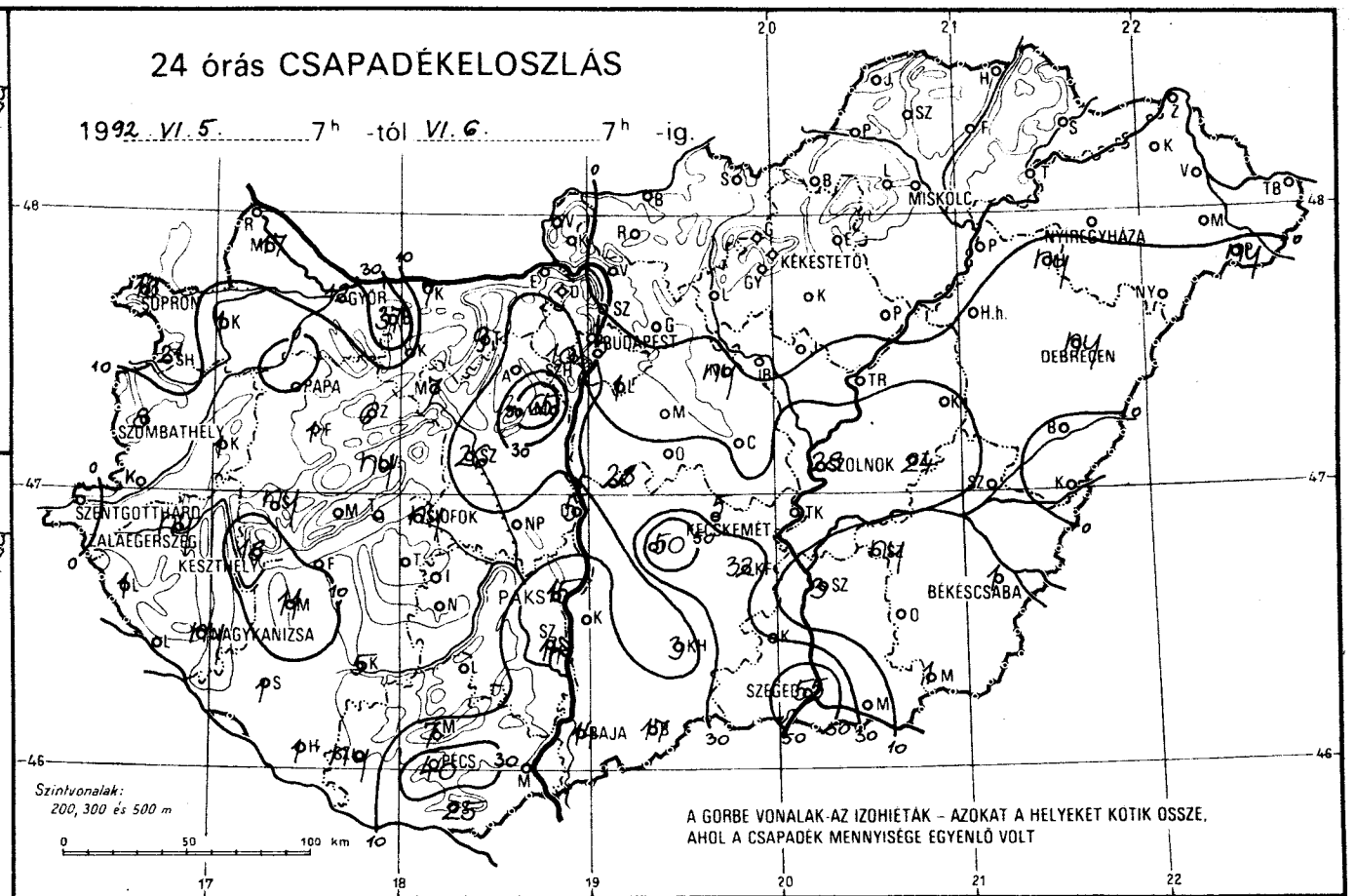
24 órás CSAPADÉKELOSZLÁS
1992. VI. 5. 7h -tól VI. 6. 7h -ig.
SOPRON
GYŐR
BUDAPEST
MISKOLC
NYÍREGYHÁZA
KÉKESTETŐ
DEBRECEN
PAPA
SZOMBATHELY
SZOLNOK
SZENTGOTTHÁRD
ZALAEGERSZEG
KESZTHELY
SIÓFOK
KECSKEMÉT
BÉKÉSCSABA
NAGYKANIZSA
PAKS
SZEGED
BAJA
PÉCS
Szintvonalak:
200, 300 és 500 m
0 50 100 km
A GÖRBE VONALAK AZ IZOHIETÁK – AZOKAT A HELYEKET KÖTIK ÖSSZE, AHOL A CSAPADÉK MENNYISÉGE EGYENLŐ VOLT

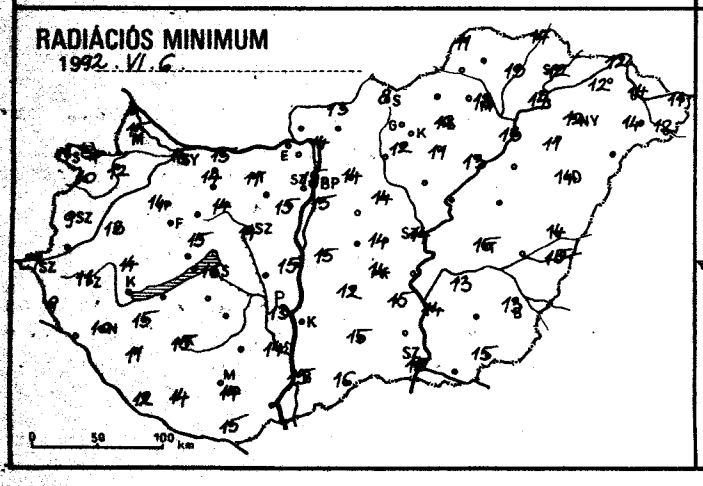
RADIÁCIÓS MINIMUM
1992. VI. 6.
0 50 100 km

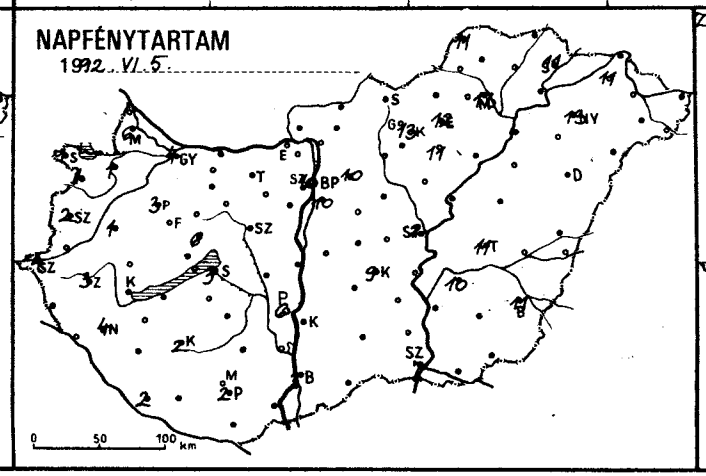
NAPFÉNYTARTAM
1992. VI. 5.
0 50 100 km

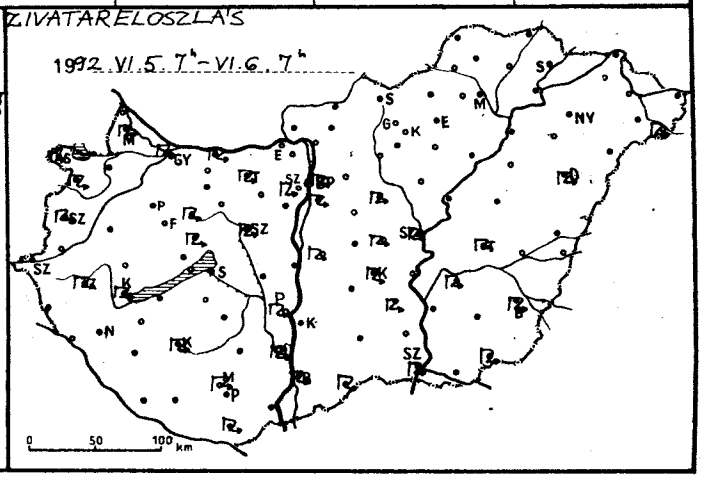
ZIVATARELOSZLÁS
1992. VI. 5. 7h – VI. 6. 7h
0 50 100 km

1992.VI.6. 07 h-ig az utolsó 24 óra adatai						Előző nap napos órái
állomás	csapadék (mm)		max. hőmérséklet	min. hőmérséklet	rad. min.	
Győr	12	⊿ ∩	26	16	15	4
Kapuvár	1	▽ =	24	14	12	1
Mosonmagyaróvár	17	⊿	25	16	15	6
Rajka						
Sopron	18	⊿ =	23	13	11	1
Sopronhorpács	21	⊿ ∩	24	12	10	1
Káld	1	▽ =	24	15	13	
Körmend						
Szentgotthárd		∩	24	10	7	4
Szombathely	8	⊿ ∩	23	11	9	2
Lenti	1	▽ ∩	25	12	9	
Letenye						
Nagykanizsa	ny	▽ ∩	25	13	10	4
Zalaegerszeg	ny	⊿ ∩	24	13	11	3
Farkasgyepű	1		22	17	12	
Keszthely	18	⊿ ∩	23	14	14	4
Mencshely	1	=	23	15	10	2
Pápa	.	=	25	16	14	3
Sümeg	ny	▽	25	16	14	
Tihany						
Veszprém	ny	⊿ =	25	16	15	6
Zirc	6	⊿ =	24	15	14	
Fonyód	—		—	—	—	
Homokszt. György	1		25	14	12	2
Kaposvár	5	⊿ =	24	16	15	2
Marcali	11	⊿ ∩	25	16	15	
Siófok	ny	▽ ∩	26	17	16	3
Somogyszob	1	∩	26	12	11	
Tab						
Bábolna	37	▽	27	15	14	
Esztergom	—		—	—	—	
Kisbér						
Komárom	7	⊿ =	28	17	15	
Tata	9	⊿	28	16	11	
Alcsútdoboz						
Dunaújváros	5		28	16	15	
Martonvásár	65	▽	27	15	15	
Mór	7	▽ =	26	15	14	
Sárbogárd						
Székesfehérvár	26	⊿ =	27	15	14	
Iregszemcse	—		—	—	—	
Lengyel	—		—	—	—	
Paks	15	⊿ =	26	15	13	6
Szekszárd	14	⊿ =	25	16	14	
Árpádtető	7	⊿	21	14	13	
Mohács	—		—	—	—	
Pécs	40	⊿	23	15	14	2
Siklós	25	⊿ =	25	15	15	
Szigetvár	ny	=	26	14	14	
Budaörs						
Bp. Lőrinc	1	⊿	27	15	15	10
Bp. Met. Int.	3	⊿	27	16	15	10
Bp. Szab. hegy	10	⊿ =	25	14	14	
Cegléd	ny	⊿	28	15	14	
Dobogókő	—		—	—	—	
Gödöllő	.	∩	26	15	14	10
Királyrét						
Monor	—		—	—	—	
Nagykáta	ny	⊿ ∩	28	14	14	
Szentendre						

1992.VI.6. 07 h-ig az utolsó 24 óra adatai						Előző nap napos órái
állomás	csapadék (mm)		max. hőmérséklet	min. hőmérséklet	rad. min.	
Vác	.	∩	28	16	14	
Vámosmikola	—		—	—	—	—
Baja	14	⊿ =	25	15	15	3
Bácsalmás	17	⊿ =	26	16	16	
Izsák	50	=	27	15	12	
Kalocsa	—		—	—	—	
Kecskemét	5	⊿ =	26	15	14	9
Kiskunfélegyháza	32	⊿ ∩	26	16	15	
Kiskunhalas	3		25	18	15	
Kunszentmiklós	28	⊿ =	27	15	15	
Tiszakécske						
Balassagyarmat			27	13	13	
Romhány						
Salgótarján		=	28	11	8	
Eger	.	=	28	15	12	12
Galyatető	—		—	—	—	
Gyöngyös	.		30	15	12	
Kékestető	.	≡	20	11	10	13
Kompolt	.		27	15	11	11
Lőrinci						
Poroszló	.		29	15	13	
Jászapáti						
Jászberény	.	∩	27	15	14	
Karcag	—		—	—	—	
Szolnok	28	⊿ =	28	14	14	2
Tiszaroff						
Túrkeve	24	⊿ ▲	29	15	15	11
Kistelek	—		—	—	—	
Makó						
Szeged	55	⊿ =	26	16	15	7
Szentes	3	▽	27	18	14	
Borsodnádasd	—		—	—	—	
Füged	.		26	15	13	
Hidasnémeti	.	=	29	15	14	
Jósvafő	.		26	14	11	11
Lillafüred	—		—	—	—	
Miskolc	.		27	14	13	13
Putnok						
Sárospatak	.		27	15	12	11
Szendrőlád	—		—	—	—	
Tokaj			27	15	14	
Kisvárda	.	=	28	14	12	11
Mátészalka	.	∩	29	15	14	
Nyíregyháza			28	15	12	13
Nyírlugos						
Pátyod	ny	⊿	29	13	12	
Tiszabecs		∩	28	13	11	
Vásárosnamény			29	15	14	
Záhony		∩	30	13	12	
Berettyóújfalu			30	15	14	
Debrecen	ny	⊿	28	16	14	—
Hajdúdorog	ny	▽ =	28	13	11	
Hortobágy	—		—	—	—	
Körösszakál	.		28	16	15	
Polgár	.	=	30	14	13	
Békéscsaba	1	⊿ =	27	15	13	11
Mezőhegyes	1	⊿	26	17	15	—
Orosháza	—		—	—	—	
Szarvas	ny	⊿ ∩	28	16	13	10
Szeghalom	—		—	—	—	

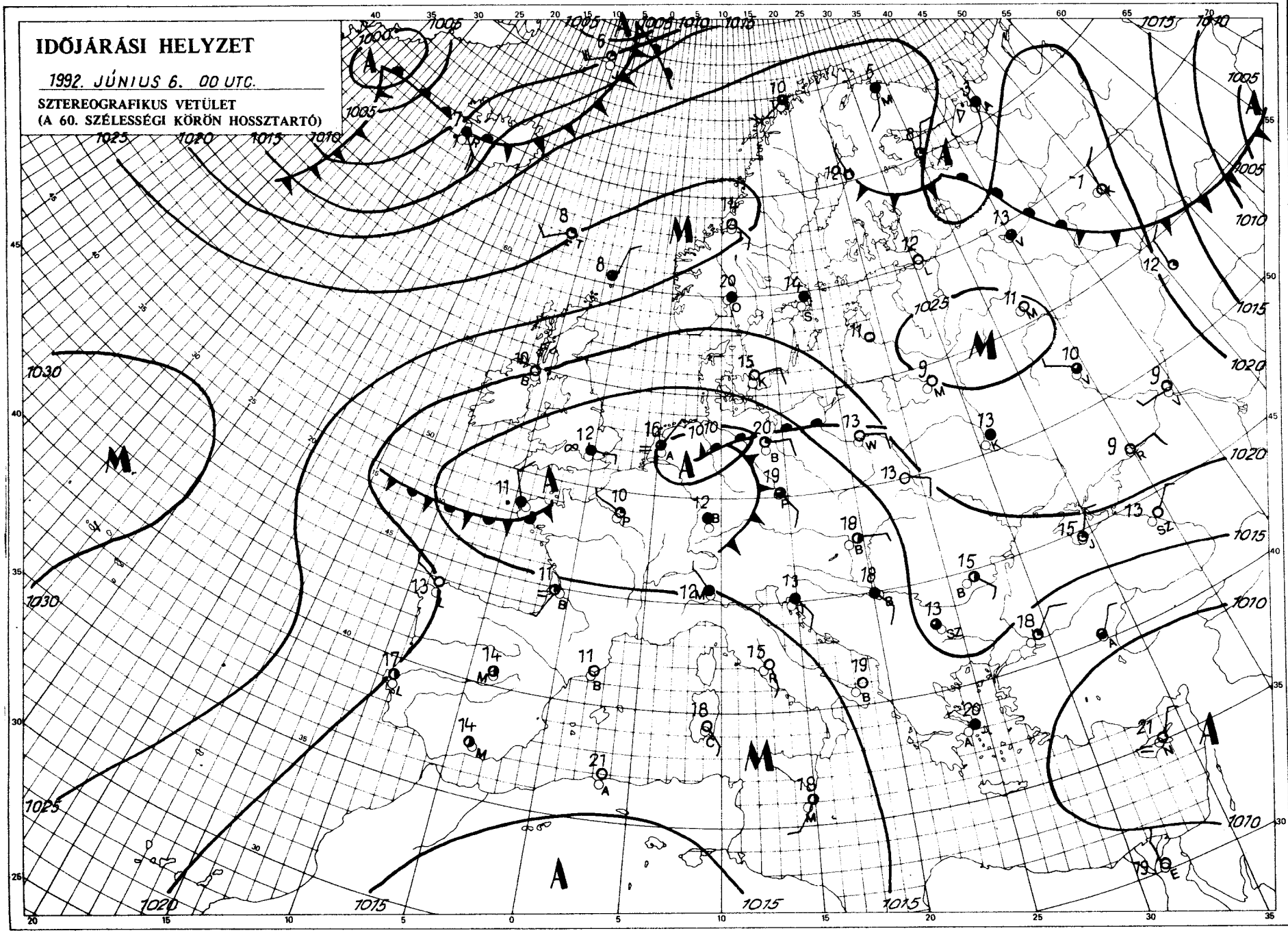

KIADJA: ORSZÁGOS METEOROLÓGIAI SZOLGÁLAT
Kiadásért felel: Dr. Mersich Iván, az Országos Meteorológiai Szolgálat elnöke — Készült: az Országos Meteorológiai Szolgálat Nyomdájában, Budapest — Felelős vezető: Máthé Gyuláné — Munkaszám: 92-270 — Szerkesztésért felel: Dr. Vissy Károly a Központi Előrejelző Intézet igazgatója

Készíti: a KEI Rövidtávú Előrejelző Osztálya — Szakmai felelős: Németh Lajos osztályvezető — Megjelenik naponként
Megrendelhető: 1024 Budapest, II., Kitaibel Pál utca 1. — Pénzügyi Osztály — Telefon: 353-500
Jelmagyarázat a havi melléklettben

IDŐJÁRÁSI NAPIJELENTÉS

ЕЖЕДНЕВНЫЙ МЕТЕОРОЛОГИЧЕСКИЙ БЮЛЛЕТЕНЬ • DAILY WEATHER REPORT
BULLETIN QUOTIDIEN DE TEMPS • TÄGLICHER WETTERBERICHT

105. évfolyam 159. szám + Budapest + 1992. június 7. vasárnap

Az időjárási helyzet és a várható időjárás:

Kontinensünk északi-északkeleti része felett összefüggő magas nyomású zona található. Ennek területén napos, száraz az idő. Európa délnyugati felén úgynevezett időjárási „mocsár-helyzet" alakult ki, amikoris gyengék a talajközeli áramlások, légköri front nincs a térség felett. Emiatt sokfelé képződnek a nappali órákban magas gomoly felhők, amelyekből záporok, heves zivatarok fordulnak elő. Várható, hogy hétfőn ismét sokfelé lesz a Kárpát-medencében zápor, zivatar.

Magyarország délnyugati megyéiben szombaton 4, 10 órán át sütött a Nap, míg másutt gyakran volt erősen felhős az ég. Csaknem minden állomásunkról jelentettek záport, zivatart. A lehullott eső mennyisége szeszélyes területi eloszlású. A délnyugati területeken 10 mm alatti, másutt 10, 25 mm közötti mennyiséget jegyeztek fel, északkeleten azonban többfelé mértek 30 - 35 mm-t. A legtöbb esőt, 69 mm-t, Hajdúdorogról jelentettek. Székesfehérvárott és a főváros térségében jégeső is volt. A szombati csúcshőmérséklet általában 17 és 23 fok között, délnyugaton 23, 26 fok között alakult. Vasárnap hajnalra 7, 15 fokig hűlt le a levegő. Délelőtt északkeleten erősen felhős volt az ég, elszórtan esett az eső, másutt többé-kevésbé zavartalanul sütött a Nap. 11 órakor 14, 20 fok között volt a hőmérséklet.

A Balaton vizének hőmérséklete Siófoknál 11 órakor 21 fok volt.

Ma 12 órakor Budapesten a hőmérséklet 20 fok volt, a tengerszintre átszámított légnyomás 1014 hPa, nem változik.

Várható időjárás hétfő estig:

Eleinte változóan, főként északkeleten erősen felhős lesz az ég, és szórványosan fordul elő zápor, zivatar, később gyakran erősen megnövekszik a felhőzet és sokfelé lesz újabb zápor, zivatar.
A délkeleti, déli szél főként hétfőn többfelé megélénkül, zivatar idején átmenetileg megerősödik.
A legalacsonyabb éjszakai hőmérséklet: 9, 14,
A legmagasabb nappali hőmérséklet hétfőn 19, 24 fok között várható.

H. Bóna Márta s. k.

A hőmérséklet napi középértéke és eltérése a sokévi átlagtól (Budapest belterületén):

1992. június 6.	18,2°C	-0,7°C

1871 óta ezen a napon Budapesten előfordult

legmagasabb hőmérséklet:	31,5°C (1979, 1982)
legalacsonyabb hőmérséklet:	6,1°C (1918)

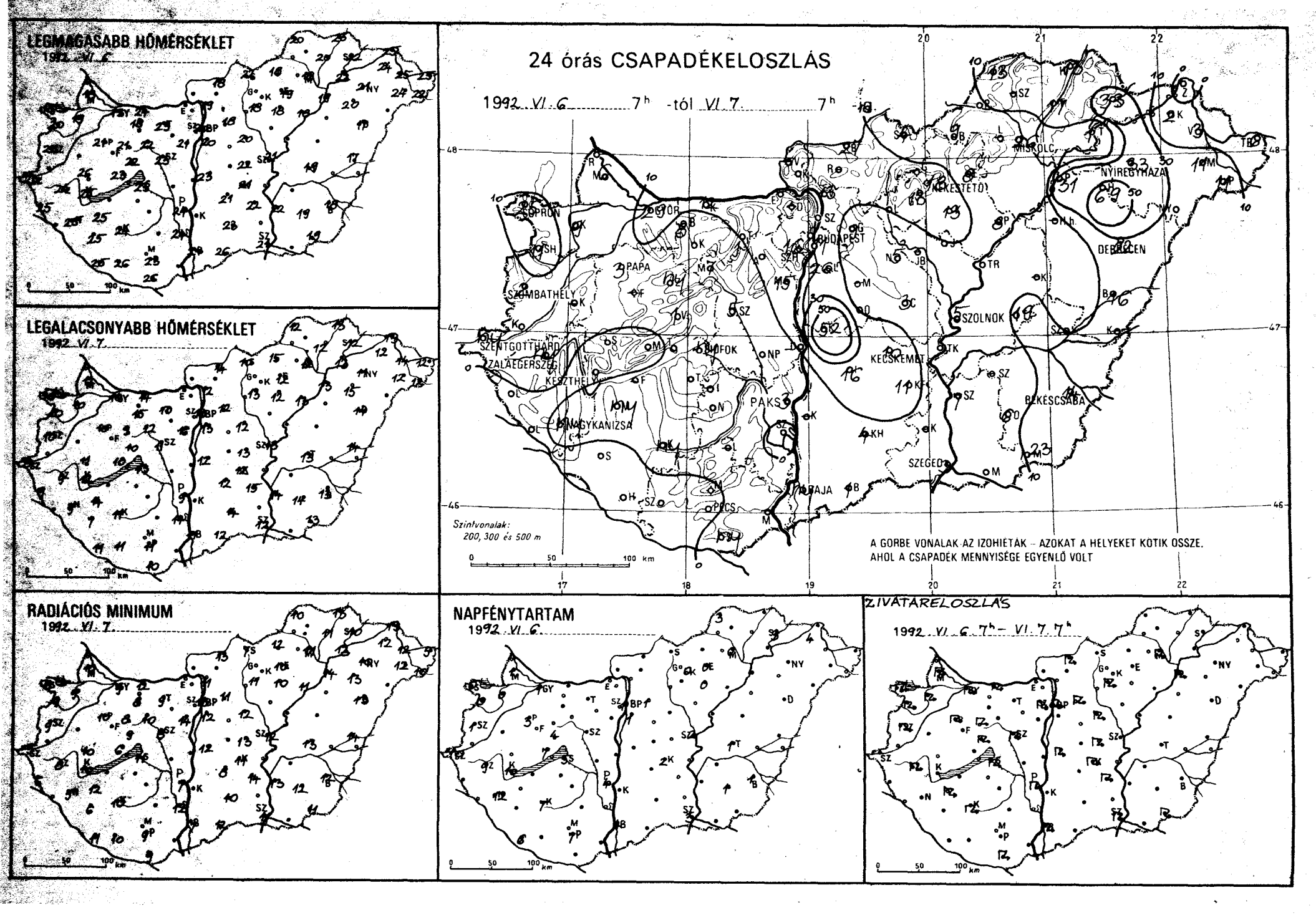
LEGMAGASABB HŐMÉRSÉKLET
1992. VI. 6.
LEGALACSONYABB HŐMÉRSÉKLET
1992. VI. 7.
RADIÁCIÓS MINIMUM
1992. VI. 7.
24 órás CSAPADÉKELOSZLÁS
1992. VI. 6. 7h -tól VI. 7. 7h -ig
SOPRON
GYŐR
PAPA
SZOMBATHELY
SZENTGOTTHÁRD
ZALAEGERSZEG
KESZTHELY
NAGYKANIZSA
BIDFOK
PAKS
PÉCS
BAJA
BUDAPEST
KECSKEMÉT
SZEGED
SZOLNOK
BÉKÉSCSABA
DEBRECEN
NYÍREGYHÁZA
MISKOLC
NÉKESTETŐ
Szintvonalak:
200, 300 és 500 m
A GORBE VONALAK AZ IZOHIÉTÁK – AZOKAT A HELYEKET KÖTIK OSSZE.
AHOL A CSAPADÉK MENNYISÉGE EGYENLŐ VOLT
NAPFÉNYTARTAM
1992. VI. 6.
ZIVATARELOSZLÁS
1992. VI. 6. 7h – VI. 7. 7h

1992.VI.7. 07 h-ig az utolsó 24 óra adatai						Előző nap napos órái
állomás	csapadék (mm)		max. hőmérséklet	min. hőmérséklet	rad. min.	
Győr	29	⊏ ≡	19	10	9	1
Kapuvár	9	⊏	19	10	9	0
Mosonmagyaróvár	6	⊏ =	18	12	10	1
Rajka						
Sopron	25	⊏ ≈	18	10	8	0
Sopronhorpács	11	⊏ ⊥	20	10	9	0
Káld	—		—	—	—	
Körmend						
Szentgotthárd	ny	▽	23	8	5	10
Szombathely	2	⊏	22	10	9	1
Lenti	.	⊥	25	9	6	
Letenye						
Nagykanizsa	ny	▽ ⊥	25	9	5	12
Zalaegerszeg	ny	⊏ ⊥	24	9	8	9
Farkasgyepű	—		—	—	—	
Keszthely	.	⊥	25	12	10	10
Mencshely	.	≈	23	10	6	7
Pápa	3	⊏ ≡	21	10	10	3
Sümeg	.	⊥	26	11	10	
Tihany						
Veszprém	1	⊏ ≈	22	10	9	4
Zirc	ny	⊏ ⊥	21	9	8	
Fonyód	—		—	—	—	
Homokszt. györgy	.		25	11	11	6
Kaposvár	ny	⊏ ⊥	24	11	10	7
Marcali	ny	⊏ ⊥	25	14	12	
Siófok	ny	⊏	23	13	11	5
Somogyszob	.	⊥	25	7	6	
Tab						
Bábolna	8		18	15	8	
Esztergom	—		—	—	—	
Kisbér						
Komárom	12	⊏ =	24	14	12	
Tata	1	▽	23	10	9	
Alcsútdoboz						
Dunaújváros	—		—	—	—	
Martonvásár	15	▽ =	21	16	14	
Mór	7	▽ =	22	12	10	
Sárbogárd						
Székesfehérvár	5	▲ ⊥	23	11	8	
Iregszemcse	—		—	—	—	
Lengyel	—		—	—	—	
Paks	3	⊏ =	24	9	7	4
Szekszárd			24	14	12	
Árpádtető	.	=	22	12	11	
Mohács	—		—	—	—	
Pécs	.		23	11	9	7
Siklós	ny	⊏ ⊥	26	10	9	
Szigetvár	.	⊥	26	11	10	
Budaörs						
Bp. Lőrinc	26	▲	20	13	12	1
Bp. Met. Int.	11	⊏	20	13	13	1
Bp. Szab. hegy	16	⊏	16	10	10	
Cegléd	3	⊏	22	13	13	
Dobogókő	—		—	—	—	
Gödöllő	9	⊏ ⊥	18	12	11	1
Királyrét						
Monor	—		—	—	—	
Nagykáta	5	⊏	20	12	12	
Szentendre						

1992.VI.7. 07 h-ig az utolsó 24 óra adatai						Előző nap napos órái
állomás	csapadék (mm)		max. hőmérséklet	min. hőmérséklet	rad. min.	
Vác	13	▽ ⊥	19	12	11	
Vámosmikola	—		—	—	—	—
Baja	ny	⊏ ⊥	24	11	7	4
Bácsalmás	1		26	12	12	
Izsák	16	≈	21	12	8	
Kalocsa	—		—	—	—	
Kecskemét	10	⊏ ⊥	21	12	11	2
Kiskunfélegyháza	11	⊏	22	15	14	
Kiskunhalas	4		23	14	10	
Kunszentmiklós	52	⊏ =	23	12	12	
Tiszakécske						
Balassagyarmat	27	⊏	18	14	13	
Romhány	—		—	—	—	
Salgótarján	4	=	22	10	7	
Eger	8	=	19	12	10	0
Galyatető	—		—	—	—	
Gyöngyös	13	⊏	18	13	11	
Kékestető	18	▽ ≡	11	8	8	0
Kompolt	13		18	12	10	0
Lőrinci						
Poroszló	8	=	18	13	11	
Jászapáti						
Jászberény	—		—	—	—	
Karcag	—		—	—	—	—
Szolnok	5	▽ =	21	13	12	2
Tiszaroff						
Túrkeve	19	▽	19	13	13	1
Kistelek	—		—	—	—	
Makó						
Szeged	3	⊏ ⊥	21	12	11	3
Szentes	7	▽ =	22	14	13	
Borsodnádasd	9	=	18	15	12	
Fügöd	17		20	12	11	
Hidasnémeti	13	=	23	13	13	
Jósvafő	13	▽ ⊥	20	12	10	3
Lillafüred	—		—	—	—	
Miskolc	26	⊏	18	12	11	0
Putnok						
Sárospatak	33		22	12	10	3
Szendrőlád	—		—	—	—	
Tokaj	1	▽	22	13	12	
Kisvárda	2	=	24	12	12	4
Mátészalka	11		24	12	12	
Nyíregyháza	33	▽	21	11	10	4
Nyírlugos						
Pátyod	11	⊏	22	12	10	
Tiszabecs	6	=	25	12	5	
Vásárosnamény	3	=	25	14	12	
Záhony	.	⊥	25	13	13	
Berettyóújfalu	16	▽ ≈	17	14	14	
Debrecen	22	⊏	17	14	13	—
Hajdúdorog	69	▽ ≈	20	15	13	
Hortobágy	—		—	—	—	
Körösszakál	—		—	—	—	
Polgár	31	⊏ =	19	14	13	
Békéscsaba	14	▽ ⊥	18	13	12	1
Mezőhegyes	23	⊏	19	13	11	—
Orosháza	6	▽	19	14	12	1
Szarvas	—		—	—	—	—
Szeghalom	—		—	—	—	

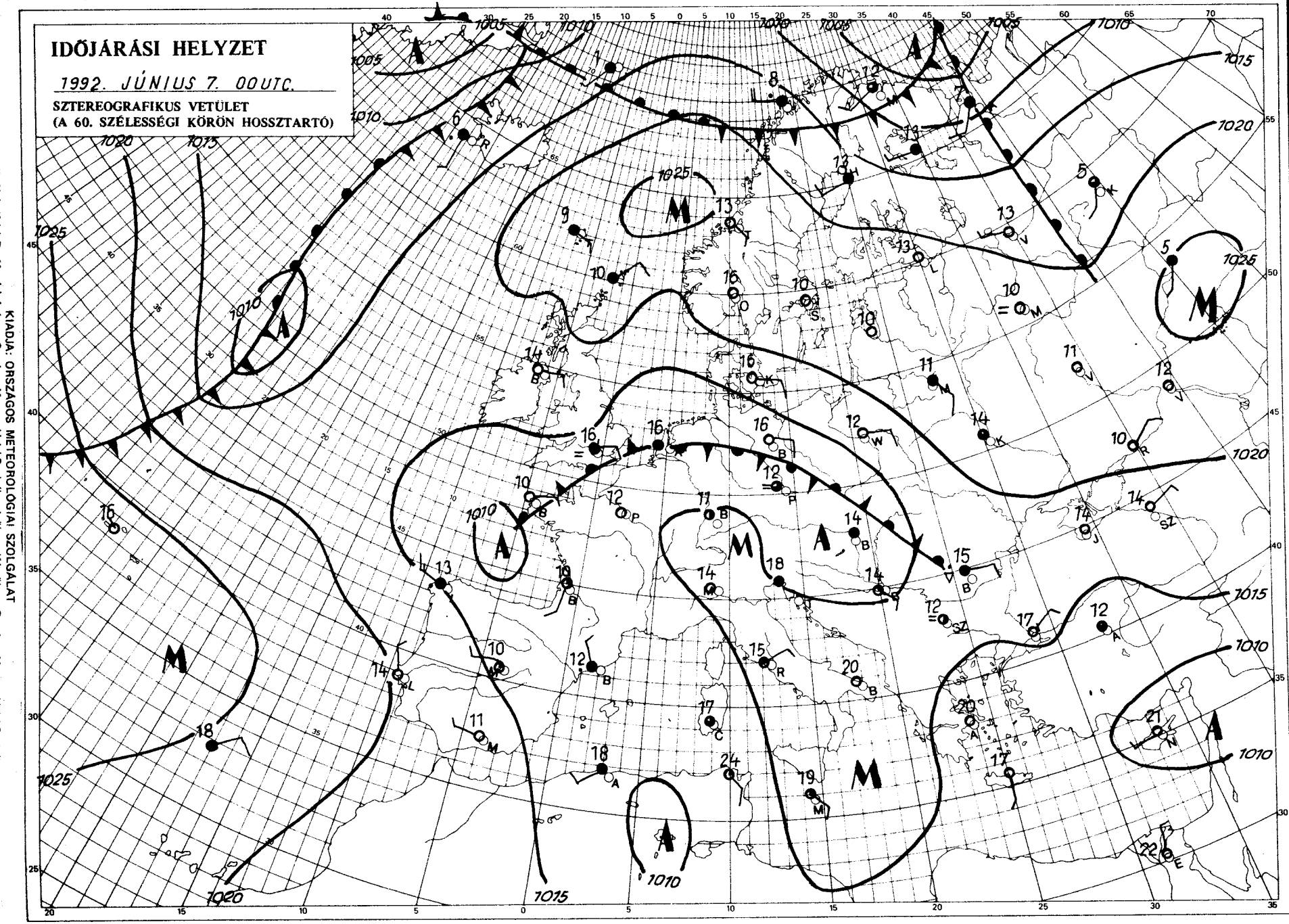

KIADJA: ORSZÁGOS METEOROLÓGIAI SZOLGÁLAT
Kiadásért felel: Dr. Mersich Iván, az Országos Meteorológiai Szolgálat elnöke – Készült: az Országos Meteorológiai Szolgálat Nyomdájában, Budapest – Felelős vezető: Máthé Gyuláné – Munkaszám: 92 274. Szerkesztésért felel: Dr. Vissy Károly a Központi Előrejelző Intézet igazgatója

Készíti: a KEI Rövidtávú Előrejelző Osztálya – Szakmai felelős: Németh Lajos osztályvezető – Megjelenik naponként
Megrendelhető: 1024 Budapest, II., Kitaibel Pál utca 1. – Pénzügyi Osztály – Telefon: 353-500
Jelmagyarázat a havi melléklatben

IDŐJÁRÁSI NAPIJELENTÉS

ЕЖЕДНЕВНЫЙ МЕТЕОРОЛОГИЧЕСКИЙ БЮЛЛЕТЕНЬ • DAILY WEATHER REPORT
BULLETIN QUOTIDIEN DE TEMPS • TÄGLICHER WETTERBERICHT

105. évfolyam 160. szám + Budapest + 1992. június 8. hétfő

Az időjárási helyzet és a várható időjárás:

Kontinensünk nyugati és középső területén több középpontú ciklon örvénylik, sokfelé jelentős esőzéseket okozva. Továbbra is napos, száraz az idő viszont a Skandináv-félsziget térségében, ott a csúcshőmérséklet eléri a 25, 27 fokot. Közép-Európa területén folytatódik a változékony idő, de holnap már kevesebb helyen alakul ki zápor, zivatar.

Hazánkban vasárnap délen változóan, másutt gyakran volt erősen felhős az ég, sokfelé esett az eső, az ország északi és középső részén zivatar is kialakult. A ma reggel 7 óráig lehullott csapadék mennyisége általában csapadéknyom és 5 mm között alakult, de egy-egy zivatargócban 10 – 20 mm is lehullott, sőt Jászberényből 23 mm-t jelentettek. A csúcshőmérséklet északkeleten 18 fok körül, másutt 20 és 25 fok között alakult. Ma hajnalra 10, 15 fokig csökkent a hőmérséklet. Délelőtt északkeleten változóan, másutt erősen felhős volt az ég, sokfelé esett az eső. A hőmérséklet 11 órára 15, 21 fokig emelkedett.

A Balaton vizének hőmérséklete Siófoknál 11 órakor 20 fok volt.

Ma 12 órakor Budapesten a hőmérséklet 16 fok volt, a tengerszintre átszámított légnyomás 1010 hPa, gyengén süllyed.

Várható időjárás kedd estig:

Eleinte gyakran lesz erősen felhős vagy borult az ég, sokfelé várható ismétlődő eső, záporeső, néhol zivatar. Később a változóan felhős ég mellett több-kevesebb napsütésre mindenütt számíthatunk, de helyi záporok, zivatarok továbbra is kialakulnak.
Eleinte élénk déli, majd mérsékelt változó irányú szél várható. Zivatarok környezetében erős széllökések is előfordulnak.
A hőmérséklet hajnalban 9 és 14 fok között, kedden kora délután általában 20 és 25 fok között lesz.

Távolabbi kilátások szerdától – szombatig:

Továbbra is gyakran lesz erősen felhős az ég, sokfelé várható eső, zivatar. Az átlagosnál hűvösebb idő valószínű.
A változó irányú szél többnyire mérsékelt marad, az időszak végén megélénkülő déli szél várható.
A legalacsonyabb hajnali hőmérséklet eleinte 10, 15, majd 11, 16 fok között lesz.
A legmagasabb nappali hőmérséklet általában 21, 26 fok között lesz.
Jelentős mennyiségű (legalább napi 5 mm) csapadék az ország területének 60 százalékán várható.

Pálóczi Györgyi s. k.

A hőmérséklet napi középértéke és eltérése a sokévi átlagtól (Budapest belterületén):

1992. június 7.	15,8°C	-3,1°C

1871 óta ezen a napon Budapesten előfordult

legmagasabb hőmérséklet:	32,2°C (1945)
legalacsonyabb hőmérséklet:	7,6°C (1986)

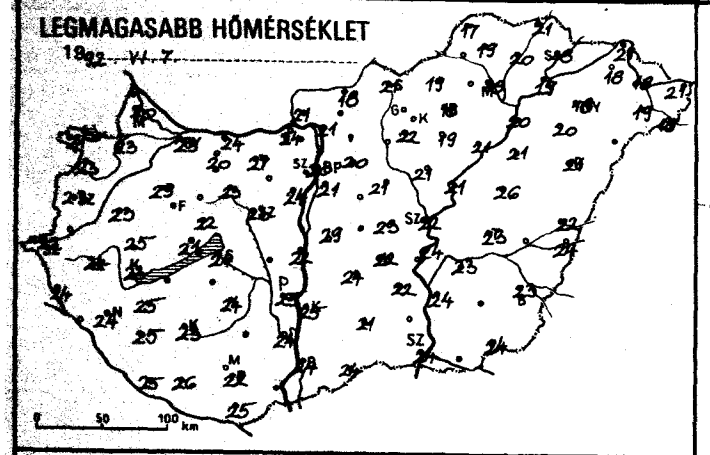
LEGMAGASABB HŐMÉRSÉKLET
1992. VI. 7.
0 50 100 km

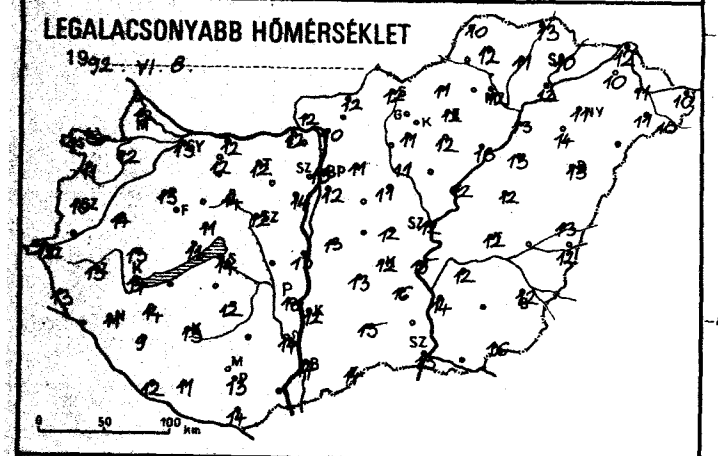
LEGALACSONYABB HŐMÉRSÉKLET
1992. VI. 8.
0 50 100 km

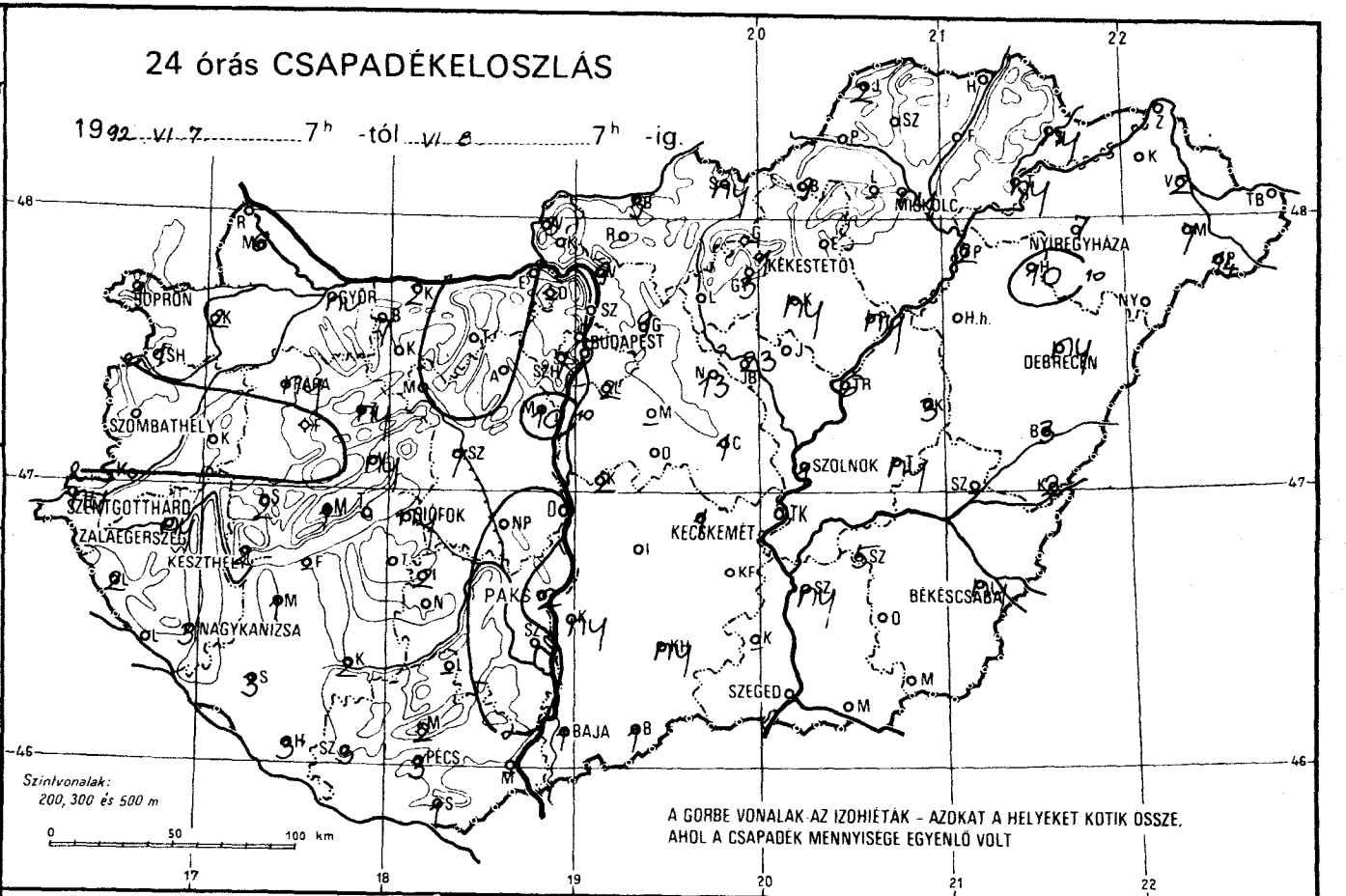
24 órás CSAPADÉKELOSZLÁS
1992. VI. 7. 7h -tól VI. 8. 7h -ig.
SOPRON
GYŐR
BUDAPEST
MISKOLC
NYÍREGYHÁZA
KÉKESTETŐ
DEBRECEN
SZOMBATHELY
SZENTGOTTHÁRD
ZALAEGERSZEG
KESZTHELY
BALATONFÖLDVÁR
NAGYKANIZSA
PAKS
KECSKEMÉT
SZOLNOK
BÉKÉSCSABA
SZEGED
BAJA
PÉCS
Szintvonalak:
200, 300 és 500 m
0 50 100 km
A GÖRBE VONALAK AZ IZOHIÉTÁK – AZOKAT A HELYEKET KÖTIK ÖSSZE, AHOL A CSAPADÉK MENNYISÉGE EGYENLŐ VOLT

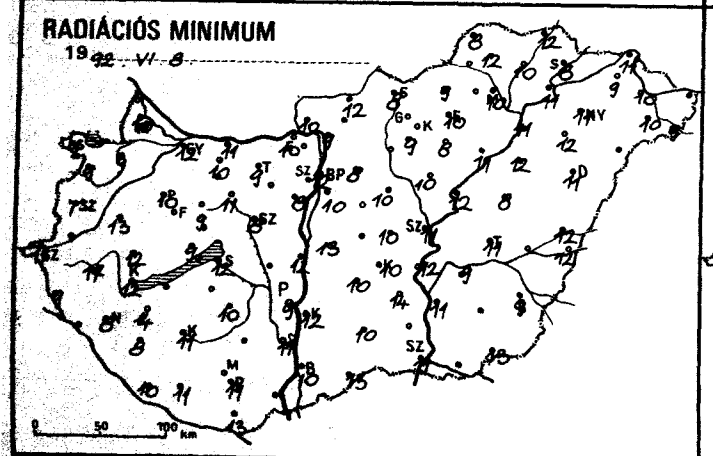
RADIÁCIÓS MINIMUM
1992. VI. 8.
0 50 100 km

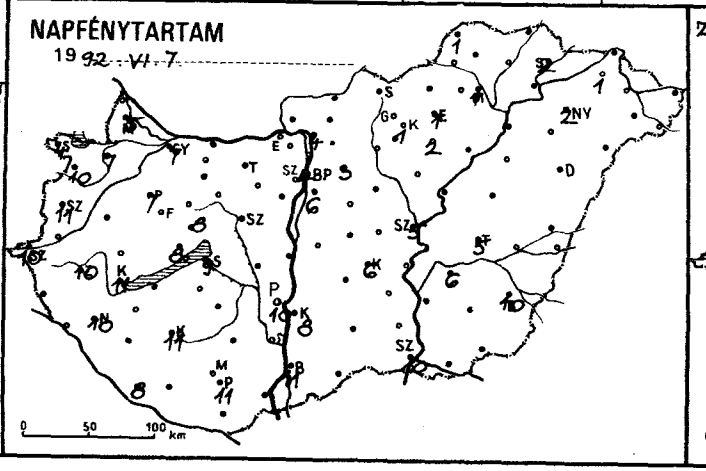
NAPFÉNYTARTAM
1992. VI. 7.
0 50 100 km

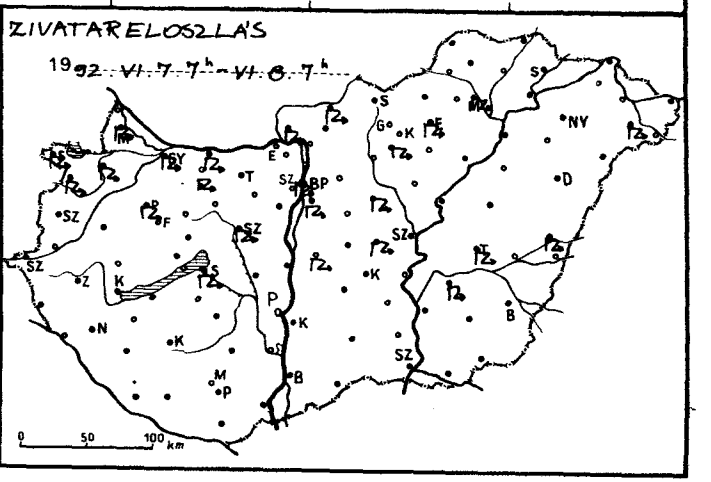
ZIVATARELOSZLÁS
1992. VI. 7. 7h – VI. 8. 7h
0 50 100 km

19 92 VI 8 07 h-ig az utolsó 24 óra adatai						Előző nap napos órái
állomás	csapadék (mm)		max. hőmérséklet	min. hőmérséklet	rad. min.	
Győr	ny	⊏ ≡	23	13	12	7
Kapuvár	2	⊏	23	12	9	7
Mosonmagyaróvár	6	⊏ =	20	12	10	5
Rajka						
Sopron	1	⊏	21	9	9	4
Sopronhorpács	1	⊏ ∩	23	11	9	10
Káld	.	=	23	14	13	
Körmend						
Szentgotthárd	ny	⊽	22	12	11	10
Szombathely	.	∩	23	10	7	11
Lenti	2	=	24	13	9	
Letenye						
Nagykanizsa	3	⊽ ∩	24	11	8	10
Zalaegerszeg	ny		24	13	11	10
Farkasgyepű	.		22	10	8	
Keszthely	2	⊽ =	23	14	12	11
Mencshely	1	=	21	11	9	8
Pápa	ny	⊏ =	23	13	10	7
Sümeg	2	=	25	13	12	
Tihany						
Veszprém	ny	≡	22	11	9	8
Zirc	ny	⊽ =	21	11	10	
Fonyód	—		—	—	—	
Homokszt. György	3		25	12	10	8
Kaposvár	2		23	13	11	11
Marcali	1	⊽	25	14	14	
Siófok	ny	⊏	24	14	12	9
Somogyszob	3	⊽	25	9	8	
Tab						
Bábolna	7	⊏	20	12	10	
Esztergom	.		24	12	10	
Kisbér						
Komárom	2	⊏ =	24	12	11	
Tata	.	=	27	12	9	
Alcsútdoboz						
Dunaújváros	.		22	13	12	
Martonvásár	10	⊽ =	24	14	8	
Mór	.	=	23	14	11	
Sárbogárd						
Székesfehérvár	7	⊏ =	23	12	8	
Iregszemcse	2	=	24	12	10	
Lengyel	—		—	—	—	
Paks	2	⊽ ∩	25	10	9	10
Szekszárd	.	=	24	14	11	
Árpádtető	2	=	21	13	11	
Mohács	—		—	—	—	
Pécs	3	⊽	22	13	11	11
Siklós	1	⊃ =	25	14	13	
Szigetvár	3	=	26	11	11	
Budaörs						
Bp. Lőrinc	2	⊏	21	12	10	6
Bp. Met. Int.	5	⊏ ∩	20	13	12	4
Bp. Szab. hegy	7		17	12	10	
Cegléd	1	⊏	23	12	10	
Dobogókő	—		—	—	—	
Gödöllő	9	⊏ ∩	20	11	8	3
Királyrét						
Monor	—		—	—	—	
Nagykáta	13		21	11	10	
Szentendre						

19 92 VI 8 07 h-ig az utolsó 24 óra adatai						Előző nap napos órái
állomás	csapadék (mm)		max. hőmérséklet	min. hőmérséklet	rad. min.	
Vác	3	⊏ ∩	21	12	10	
Vámosmikola	9	=	21	10	9	4
Baja	1	∩	24	14	10	11
Bácsalmás	1		24	14	13	
Izsák	.		24	13	10	
Kalocsa	ny	=	25	12	12	8
Kecskemét	1	⊽ ∩	22	12	10	6
Kiskunfélegyháza	.	∩	22	16	14	
Kiskunhalas	ny		21	15	10	
Kunszentmiklós	2	⊏ =	29	13	13	
Tiszakécske	.		24	15	12	
Balassagyarmat	5	⊏	18	12	12	
Romhány						
Salgótarján	ny		21	12	8	
Eger	.	=	18	12	10	1
Galyatető	—		—	—	—	
Gyöngyös	3	⊏ =	22	11	9	
Kékestető	1	⊏ ≡	12	8	7	1
Kompolt	ny	∩	19	12	8	2
Lőrinci						
Poroszló	ny	=	21	13	11	
Jászapáti						
Jászberény	23	⊏ ∩	21	11	10	
Karcag	3	=	26	12	8	
Szolnok	1	⊽ =	22	12	11	5
Tiszaroff	6	=	21	12	12	
Túrkeve	ny	⊏	23	12	11	5
Kistelek	—		—	—	—	
Makó						
Szeged	.	∩	24	13	11	10
Szentes	ny	⊽	24	14	11	
Borsodnádasd	9	≡	19	11	9	
Fügöd	.		20	11	10	
Hidasnémeti	.	=	21	13	12	
Jósvafő	2	∩	17	10	8	1
Lillafüred	—		—	—	—	
Miskolc	ny	⊏ =	18	12	10	1
Putnok						
Sárospatak	ny	=	18	10	8	2
Szendrőlád	.	∩	19	12	12	
Tokaj	ny	⊃	19	12	11	
Kisvárda	.	=	18	10	9	1
Mátészalka	7	⊏ ≡	19	11	10	
Nyíregyháza	7	⊽ ≡	18	11	11	2
Nyírlugos						
Pátyod	14	⊽ ∩	18	10	9	
Tiszabecs	.	=	21	10	—	
Vásárosnamény	2	∩	18	11	10	
Záhony	.	∩	21	12	11	
Berettyóújfalu	3	⊏	22	13	12	
Debrecen	ny	⊽ ∩	21	13	11	—
Hajdúdorog	10	⊽ =	20	14	12	
Hortobágy	.		21	13	12	
Körösszakál	2	⊽	24	12	12	
Polgár	2	≡	20	13	11	
Békéscsaba	ny	⊽ ∩	23	12	9	10
Mezőhegyes	.	∩	24	16	13	—
Orosháza	—		—	—	—	
Szarvas	5	⊏ ∩	23	12	9	8
Szeghalom	—		—	—	—	

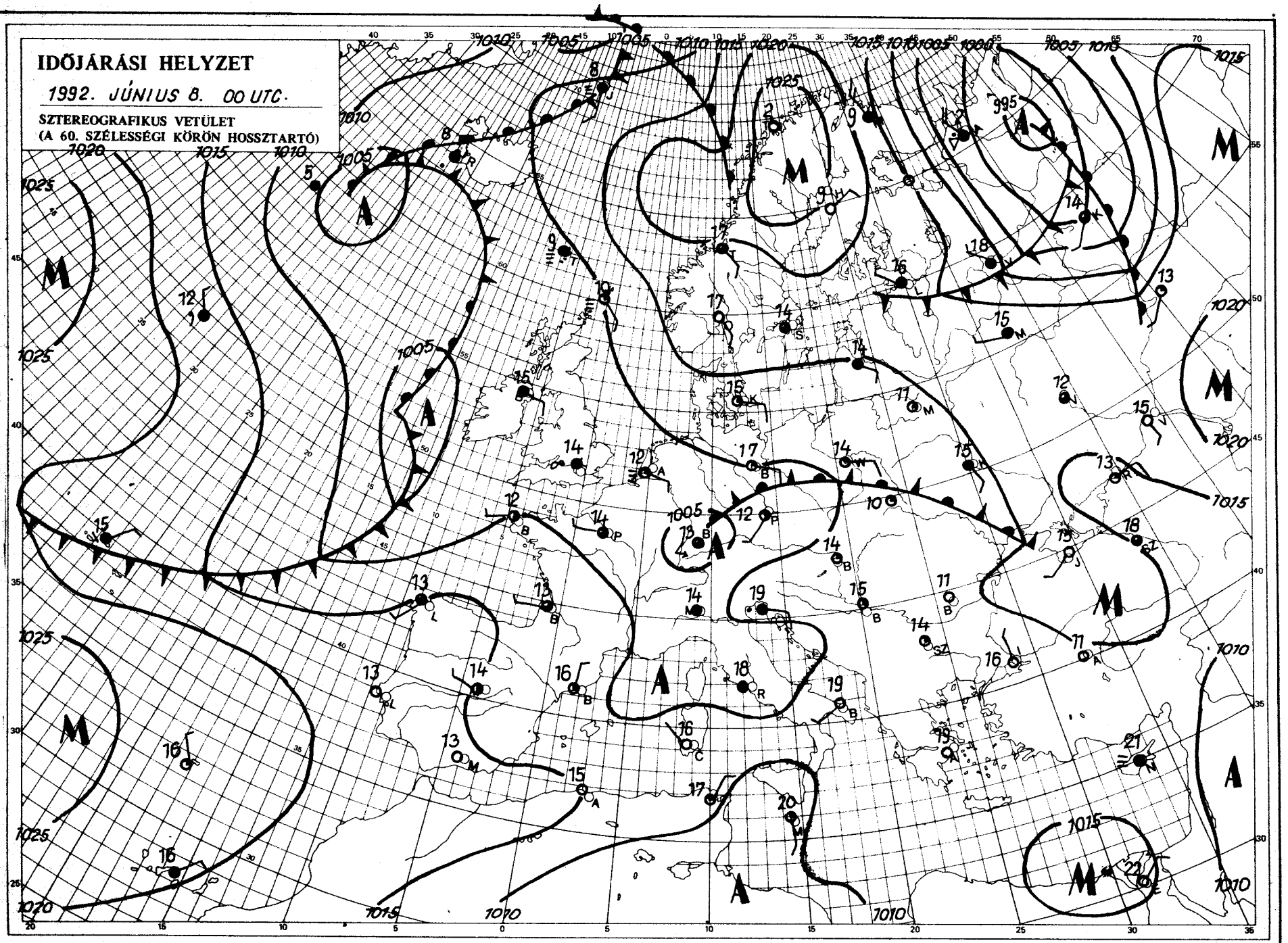

KIADJA: ORSZÁGOS METEOROLÓGIAI SZOLGÁLAT
Kiadásért felelős: Dr. Marsich Iván, az Országos Meteorológiai Szolgálat elnöke – Készült: az Országos Meteorológiai Szolgálat Nyomdájában, Budapest – Felelős vezető: Máthé Gyuláné – Munkaszám: 92.272.– Szerkesztésért felelős: Dr. Vissy Károly a Központi Előrejelző Intézet igazgatója
Készítő: a KEI Rövidtávú Előrejelző Osztálya – Szakmai felelős: Németh Lajos osztályvezető – Megjelenik naponként
Megrendelhető: 1024 Budapest, II., Kitaibel Pál utca 1. – Pénzügyi Osztály – Telefon: 353-500
Jelmagyarázat a hátsó melléklapban

IDŐJÁRÁSI NAPIJELENTÉS

ЕЖЕДНЕВНЫЙ МЕТЕОРОЛОГИЧЕСКИЙ БЮЛЛЕТЕНЬ • DAILY WEATHER REPORT
BULLETIN QUOTIDIEN DE TEMPS • TÄGLICHER WETTERBERICHT

105. évfolyam 161. szám + Budapest + 1992. június 9. kedd

Az időjárási helyzet és a várható időjárás:

A Botteni-öböl feletti középponttal magas légnyomású öv húzódik, Észak-Európában sokfelé napos időt okozva. A kontinens más vidékein változékony az időjárás. Európa nyugati részén gyakran esik az eső. Közép-Európa időjárását már napok óta nagy nedvességtartalmú léghullámok alakítják. Valószínű, hogy az elkövetkező időszakban Kárpát-medence-szerte újabb esők lesznek.

Magyarországon hétfőn gyakran erősen megnövekedett a felhőzet. Országszerte esett az eső, többfelé zivatar is előfordult. A kedd reggelig lehullott csapadék mennyisége általában 3, 10 mm között volt, de például Dunaújvárosban 27, Tatán 46, Szabadbattyánon pedig 50 mm-t mértek. Hétfőn a legmagasabb nappali hőmérséklet általában 19, 24 fok között alakult. Kedd hajnalra jobbára 9, 15 fokig hűlt le a levegő. Ma délelőtt az ország nagy részén bolrult, sokfelé esős idő volt. A hőmérséklet 11 órakor 13 és 20 fok között váltakozott.

A Balaton vizének hőmérséklete Siófoknál 11 órakor 19 fok volt.

Ma 12 órakor Budapesten a hőmérséklet 16 fok volt, a tengerszintre átszámított légnyomás 1004 hPa, alig változik.

Várható időjárás szerda estig:

A gyakran erősen felhős égből sokfelé várható újabb eső, zivatar. Csak kevés napsütés lesz.
A megélénkülő északnyugati szelet zivatar alkalmával átmenetileg erős széllökések kísérik.
Éjszaka, reggel foltokban köd képződik.
Várható legalacsonyabb éjszakai hőmérséklet 10, 15,
legmagasabb nappali hőmérséklet szerdán 18, 23 fok között alakul.

Bozóki István s. k.

A hőmérséklet napi középértéke és eltérése a sokévi átlagtól (Budapest belterületén):

1992. június 8.	16,2°C	-3,3°C

1871 óta ezen a napon Budapesten előfordult

legmagasabb hőmérséklet:	33,4°C (1945)
legalacsonyabb hőmérséklet:	7,2°C (1933)

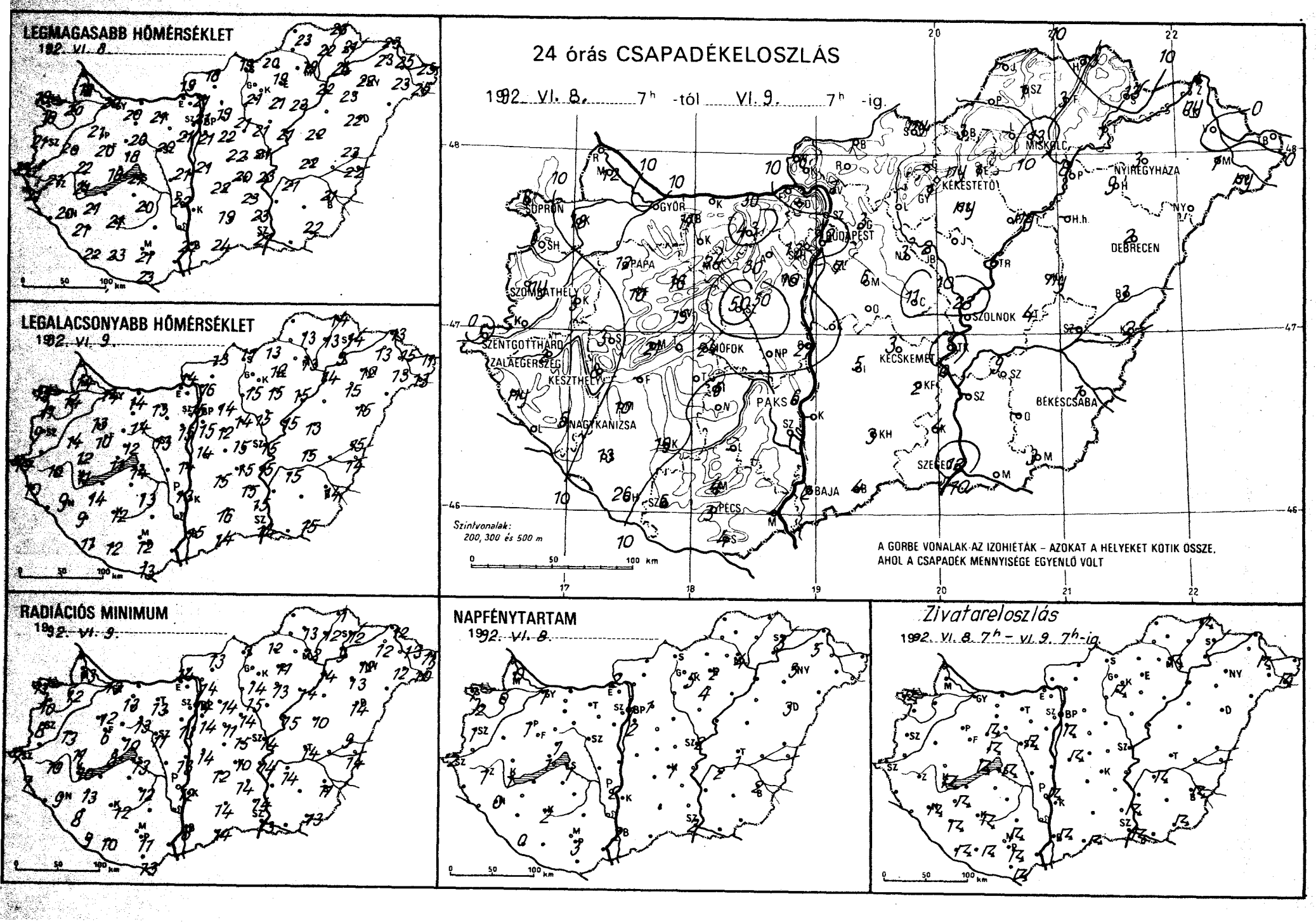
LEGMAGASABB HŐMÉRSÉKLET
1992. VI. 8.
LEGALACSONYABB HŐMÉRSÉKLET
1992. VI. 9.
RADIÁCIÓS MINIMUM
1992. VI. 9.
NAPFÉNYTARTAM
1992. VI. 8.
Zivatareloszlás
1992. VI. 8. 7h – VI. 9. 7h-ig
24 órás CSAPADÉKELOSZLÁS
1992. VI. 8. 7h -tól VI. 9. 7h -ig.
SOPRON
GYŐR
BUDAPEST
MISKOLC
NYÍREGYHÁZA
KÉKESTETŐ
DEBRECEN
PAPA
SZOMBATHELY
SZOLNOK
SZENTGOTTHÁRD
ZALAEGERSZEG
KESZTHELY
SIÓFOK
KECSKEMÉT
BÉKÉSCSABA
PAKS
NAGYKANIZSA
SZEGED
BAJA
PÉCS
Szintvonalak:
200, 300 és 500 m
A GÖRBE VONALAK AZ IZOHIÉTÁK – AZOKAT A HELYEKET KÖTIK ÖSSZE,
AHOL A CSAPADÉK MENNYISÉGE EGYENLŐ VOLT

1992.VI.9. 07 h-ig az utolsó 24 óra adatai						Előző nap napos órái
állomás	csapadék (mm)		max. hőmérséklet	min. hőmérséklet	rad. min.	
Győr	9	∇̇ =	20	14	13	1
Kapuvár	18	=	20	14	12	0
Mosonmagyaróvár	12		18	14	13	0
Rajka						
Sopron	6	⊓ ≡	19	13	11	1
Sopronhorpács	6	∇̇ ⌒	19	11	10	2
Káld	3	∇̇ =	20	14	13	
Körmend						
Szentgotthárd	.	≡	19	10	7	2
Szombathely	ny	⌒	21	9	8	1
Lenti	ny	⌒	21	10	7	
Letenye						
Nagykanizsa	5	⊓ ≡	20	9	9	0
Zalaegerszeg	2	∇̇ ≡	21	10	10	1
Farkasgyepű	10		20	10	6	
Keszthely	8	⊓ ≡	21	11	10	1
Mencshely	21	⊓ =	18	11	8	1
Pápa	12	=	21	13	12	1
Sümeg	3	≡	22	12	11	
Tihany						
Veszprém	15	⊓ =	18	12	10	1
Zirc	16	⊓ =	17	11	10	
Fonyód	—		—	—	—	
Homokszt. György	26	⊓	22	11	9	0
Kaposvár	19	⊓ =	21	12	12	2
Marcali	10	⊓ ⌒	21	14	13	
Siófok	24	⊓	21	14	13	1
Somogyszob	13	⊓	21	9	8	
Tab						
Bábolna	11	∇̇	20	14	13	
Esztergom	—		—	—	—	
Kisbér						
Komárom	18	⊓ =	22	15	14	
Tata	46	∇̇ =	21	13	13	
Alcsútdoboz						
Dunaújváros	27	⌒	21	14	13	
Martonvásár	10	∇̇ =	21	15	15	
Mór	24	∇̇ =	20	14	13	
Sárbogárd						
Székesfehérvár	50	⊓ =	20	13	11	
Iregszemcse	6	=	20	13	12	
Lengyel	—		—	—	—	
Paks	6	⊓ =	22	13	12	2
Szekszárd						
Árpádtető	4	⊓ =	20	13	11	
Mohács	—		—	—	—	
Pécs	3	⊓ ≡	21	12	11	3
Siklós	4	⊓ ≡	23	13	13	
Szigetvár	6	⊓ =	23	12	10	
Budaörs						
Bp. Lőrinc	7	⊓ =	21	15	14	2
Bp. Met. Int.	12	∇̇ =	21	15	14	1
Bp. Szab. hegy	18	=	18	11	6	
Cegléd	11	∇̇	22	15	15	
Dobogókő	—		—	—	—	
Gödöllő	3	⌒	19	14	14	1
Királyrét						
Monor	6		22	12	11	
Nagykáta	3		21	14	14	
Szentendre						

1992.VI.9. 07 h-ig az utolsó 24 óra adatai						Előző nap napos órái
állomás	csapadék (mm)		max. hőmérséklet	min. hőmérséklet	rad. min.	
Vác	1	=	21	16	14	
Vámosmikola	6		19	14	14	2
Baja	2	⊓ =	22	15	8	2
Bácsalmás	4	⊓ =	24	14	14	
Izsák	5	=	22	15	12	
Kalocsa	—		—	—	—	
Kecskemét	3	∇ ⌒	20	15	10	1
Kiskunfélegyháza	2		23	15	14	
Kiskunhalas	3	≡	19	16	14	
Kunszentmiklós	21	⊓ =	21	14	14	
Tiszakécske	.		23	15	14	
Balassagyarmat	1	∇̇ ⌒	18	13	13	
Romhány						
Salgótarján	ny	=	19	11	7	
Eger	1	∇̇ =	19	12	11	2
Galyatető	—		—	—	—	
Gyöngyös	1	⊓ =	21	15	14	
Kékestető	ny	≡	14	9	9	5
Kompolt	ny	⌒	21	15	13	4
Lőrinci						
Poroszló	ny		23	15	14	
Jászapáti						
Jászberény	2	=	21	15	15	
Karcag	ny	=	22	13	10	
Szolnok	23	∇̇ =	21	15	14	2
Tiszaroff	5	∇̇ =	21	15	15	
Túrkeve	4	∇̇	22	15	14	1
Kistelek	4	⊓ =	23	15	14	
Makó						
Szeged	12	⊓ ⌒	21	14	13	2
Szentes	—		—	—	—	
Borsodnádasd	3	=	20	13	12	
Fügöd	3		22	13	12	
Hidasnémeti	13	⊓ =	23	14	13	
Jósvafő	—		—	—	—	
Lillafüred	—		—	—	—	
Miskolc	13	⊓	19	13	12	4
Putnok						
Sárospatak	13		21	14	12	3
Szendrőlád	1	⌒	23	13	13	
Tokaj	1	∇̇	24	9	9	
Kisvárda	ny	=	23	13	12	5
Mátészalka	1	⊓	23	13	12	
Nyíregyháza	3	∇̇	22	12	12	3
Nyírlugos						
Pátyod	ny	⊓ ⌒	25	13	10	
Tiszabecs	.		25	11	11	
Vásárosnamény	.	⌒	25	15	13	
Záhony	4	=	23	13	12	
Berettyóújfalu	3	=	23	15	9	
Debrecen	2	∇̇	22	15	14	3
Hajdúdorog	9	∇̇ =	23	15	13	
Hortobágy	—		—	—	—	
Körösszakál	2	∇̇	22	14	14	
Polgár	8	∇̇ =	22	14	13	
Békéscsaba	1	⊓ ⌒	21	14	11	2
Mezőhegyes	3	⊓	22	15	13	—
Orosháza	—		—	—	—	
Szarvas	9	⊓ ⌒	21	15	14	2
Szeghalom	—		—	—	—	

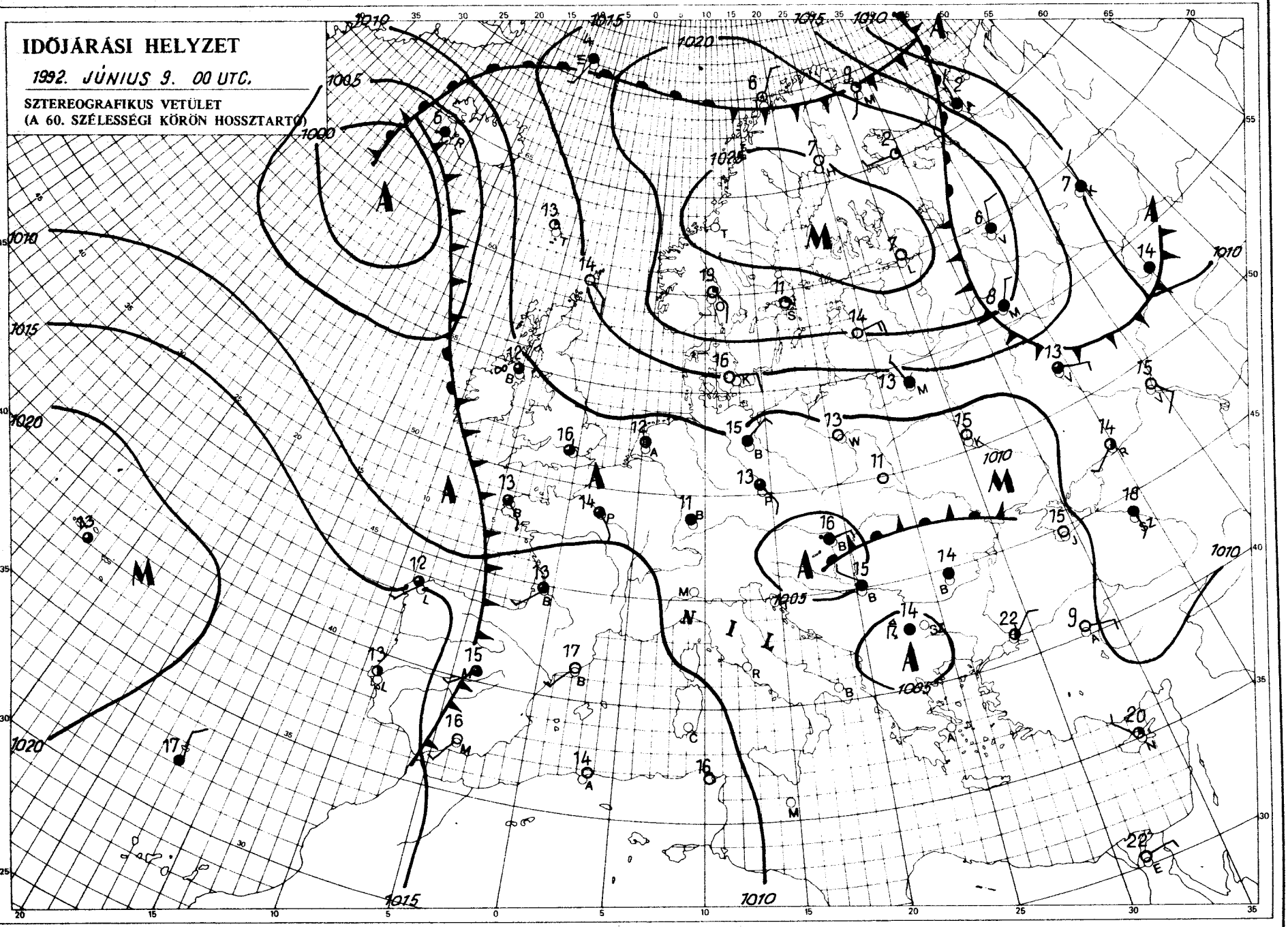

KIADJA: ORSZÁGOS METEOROLÓGIAI SZOLGÁLAT
Kiadásért felel: Dr. Mersich Iván, az Országos Meteorológiai Szolgálat elnöke — Készült: az Országos Meteorológiai Szolgálat Nyomdájában, Budapest — Felelős vezető: Máthé Gyuláné — Munkaszám: 92.1713. Szerkesztésért felel: Dr. Vissy Károly a Központi Előrejelző Intézet igazgatója

Készíti: a KEI Rövidtávú Előrejelző Osztálya — Szakmai felelős: Németh Lajos osztályvezető — Megjelenik naponként
Megrendelhető: 1024 Budapest, II., Kitaibel Pál utca 1. — Pénzügyi Osztály — Telefon: 353-500
Jelmagyarázat a havi melléklatban

IDŐJÁRÁSI NAPIJELENTÉS

ЕЖЕДНЕВНЫЙ МЕТЕОРОЛОГИЧЕСКИЙ БЮЛЛЕТЕНЬ • DAILY WEATHER REPORT
BULLETIN QUOTIDIEN DE TEMPS • TÄGLICHER WETTERBERICHT

105. évfolyam 162. szám + Budapest + 1992. június 10. szerda

Az időjárási helyzet és a várható időjárás:

Ami meglehetősen ritkán fordul elő, — Európa északi harmadán napok óta zavartalanul süt a Nap és az átlagosnál is melegebb, nyári idő van. Kontinensünk többi részén változékony, változatos időjárás uralkodik. Nyugat-, Délnyugat-Európában légköri frontok okoznak esős, szeles időt. Közép-Európát továbbra is nagy nedvességtartalmú, bizonytalan egyensúlyú, alig mozduló levegő tölti ki, ez kedvező a helyi záporok kialakulásához.

Magyarországon kedden jobbára borult idő volt, csaknem országszerte hullott eső, záporeső, sokfelé zivatar is előfordult. A csapadék 24 órás összege általában 10 mm alatt volt. Kivétel a Dunántúl északi, északnyugati része, a Duna-Tisza-köz déli harmada, valamint az északkeleti országrész, amely területeken jelentős mennyiség hullott, így például Nyíregyházán 41 mm. A csúcshőmérséklet általában 18, 23 fok között, északkeleten néhol 25 fok fölött, nyugaton, északnyugaton 18 fok alatt alakult. Szerda reggelre 11, 16 fok közé hűlt le és többfelé erősen bepárásodott a levegő. Délelőtt az ország nagyobb részén jobbára napos, a nyugati, illetve északkeleti határvidéken jobbára borult idő volt, néhol gyönge eső is előfordult. A hőmérséklet 11 órakor 16, 21 fok között volt.

A Balaton vizének hőmérséklete Siófoknál 11 órakor 19 fok volt.

Ma 12 órakor Budapesten a hőmérséklet 21 fok volt, a tengerszintre átszámított légnyomás 1007 hPa, mérsékelten emelkedik.

Várható időjárás csütörtök estig:

A hosszabb-rövidebb napos időszakok mellett főként délutánonként lesz gyakorta borult az ég, helyi záporok, zivatarok várhatók.
Szerdán élénk északi, csütörtökön többnyire gyenge, zivatar idején erős, változó irányú szél valószínű.
A legalacsonyabb éjszakai hőmérséklet 10, 15 fok között, a legmagasabb nappali hőmérséklet csütörtökön 21, 26 fok között alakul.

Török Dénes s. k.

A hőmérséklet napi középértéke és eltérése a sokévi átlagtól (Budapest belterületén):

1992. június 9.	16,6°C	-3,0°C

1871 óta ezen a napon Budapesten előfordult

legmagasabb hőmérséklet:	33,1°C (1949)
legalacsonyabb hőmérséklet:	5,9°C (1933)

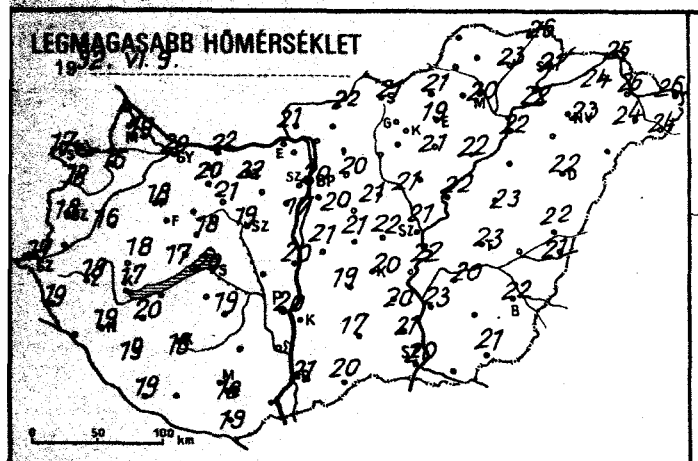
LEGMAGASABB HŐMÉRSÉKLET
1992. VI. 9.

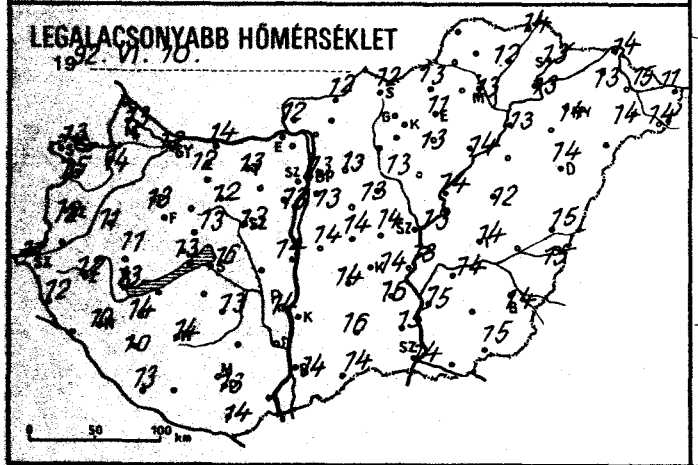
LEGALACSONYABB HŐMÉRSÉKLET
1992. VI. 10.

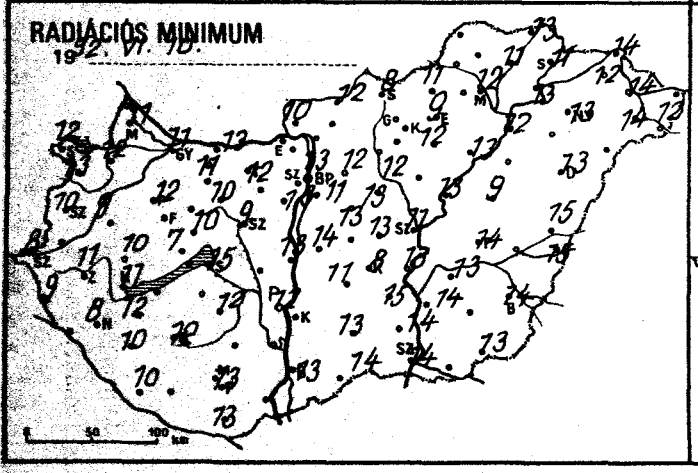
RADIÁCIÓS MINIMUM
1992. VI. 10.

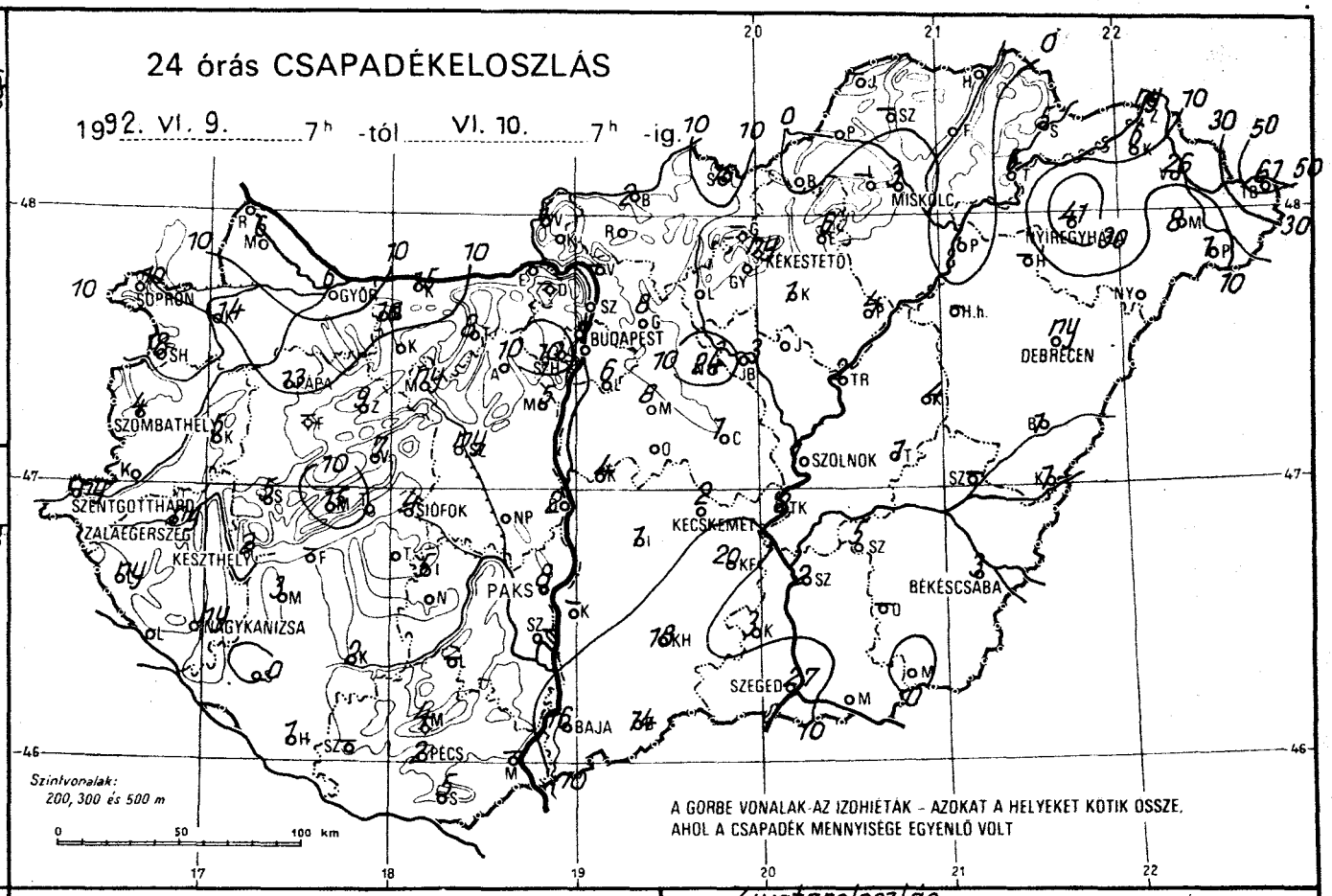
24 órás CSAPADÉKELOSZLÁS
1992. VI. 9. 7h -tól VI. 10. 7h -ig.
GYŐR
BUDAPEST
MISKOLC
NYÍREGYHÁZA
KÉKESTETŐ
DEBRECEN
SZOMBATHELY
SZENTGOTTHÁRD
ZALAEGERSZEG
KESZTHELY
NAGYKANIZSA
SIÓFOK
PAKS
KECSKEMÉT
SZOLNOK
BÉKÉSCSABA
SZEGED
BAJA
PÉCS
Szintvonalak:
200, 300 és 500 m
A GÖRBE VONALAK AZ IZOHIÉTÁK - AZOKAT A HELYEKET KÖTIK ÖSSZE, AHOL A CSAPADÉK MENNYISÉGE EGYENLŐ VOLT

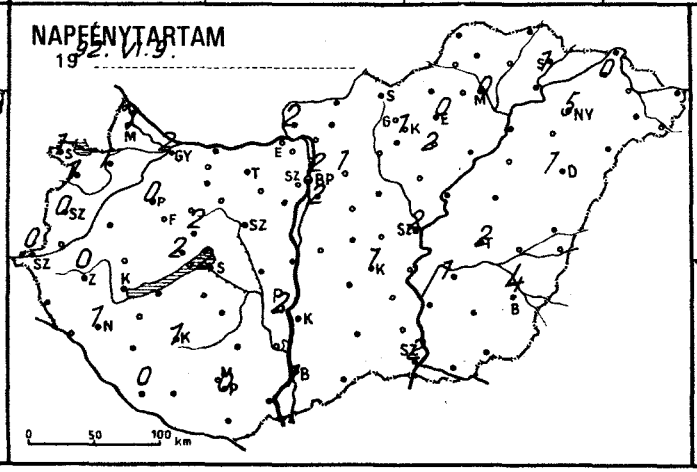
NAPFÉNYTARTAM
1992. VI. 9.

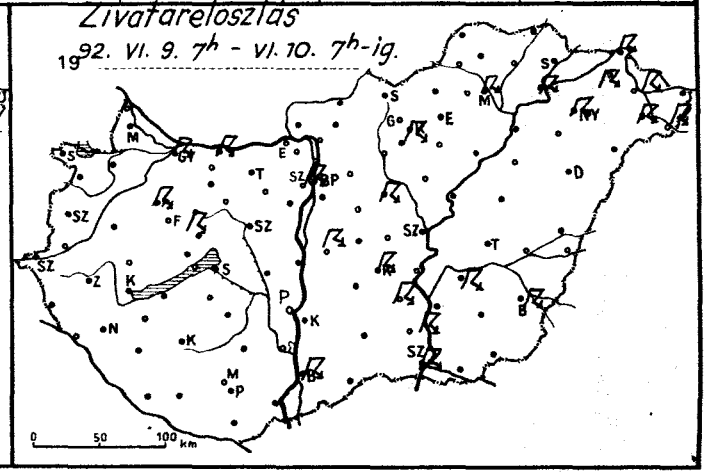
Zivatareloszlás
1992. VI. 9. 7h - VI. 10. 7h-ig.

1992.VI.10. 07 h-ig az utolsó 24 óra adatai						Előző nap napos órái
állomás	csapadék (mm)		max. hőmérséklet	min. hőmérséklet	rad. min.	
Győr	6	↯ =	20	12	11	2
Kapuvár	14		16	14	12	1
Mosonmagyaróvár	6	=	19	13	11	1
Rajka						
Sopron	10	=	17	13	12	1
Sopronhorpács	8	∩	18	15	13	1
Káld	5	∩	16	11	9	
Körmend						
Szentgotthárd	ny	▽ ≡	17	11	8	0
Szombathely	4	▽ ∩	18	12	10	0
Lenti	ny	∩	19	12	9	
Letenye						
Nagykanizsa	ny	▽ ≡	19	10	8	1
Zalaegerszeg	ny	▽ =	18	12	11	0
Farkasgyepű	–		–	–	–	
Keszthely	2	▽	17	13	11	0
Mencshely	15	=	17	13	7	2
Pápa	13	↯ =	18	13	12	0
Sümeg	5	∩	18	11	10	
Tihany						
Veszprém	7	▽	18	13	10	2
Zirc	9	↯ ≡	17	12	11	
Fonyód	–		–	–	–	
Homokszt. György	1	▽	19	13	10	0
Kaposvár	2	▽ =	18	14	12	1
Marcali	3	▽ ∩	20	14	12	
Siófok	4	▽	20	16	15	2
Somogyszob	.	∩	19	10	10	
Tab						
Bábolna	10	▽	20	12	11	
Esztergom	–		–	–	–	
Kisbér						
Komárom	15	↯	22	14	13	
Tata	8	=	22	13	12	
Alcsútdoboz						
Dunaújváros	2		20	14	13	
Martonvásár	5	▽ =	17	15	13	
Mór	ny	▽ =	21	12	10	
Sárbogárd						
Székesfehérvár	ny	=	19	13	9	
Iregszemcse	5	=	19	13	12	
Lengyel	–		–	–	–	
Paks	8	▽	20	14	12	2
Szekszárd	–		–	–	–	
Árpádtető	4	=	17	13	12	
Mohács	–		–	–	–	
Pécs	2	▽ =	18	13	13	0
Siklós	5	▽ =	19	14	13	
Szigetvár	–		–	–	–	
Budaörs						
Bp. Lőrinc	6	▽ =	20	13	11	2
Bp. Met. Int.	7	↯ ∩	20	13	13	2
Bp. Szab. hegy	10	=	15	13	10	
Cegléd	1	∩	22	14	13	
Dobogókő	–		–	–	–	
Gödöllő	8	∩	20	13	12	1
Királyrét						
Monor	8		21	14	13	
Nagykáta	24	↯	21	13	13	
Szentendre						

1992.VI.10. 07 h-ig az utolsó 24 óra adatai						Előző nap napos órái
állomás	csapadék (mm)		max. hőmérséklet	min. hőmérséklet	rad. min.	
Vác	–		–	–	–	
Vámosmikola	1	=	21	12	10	2
Baja	16	↯ =	21	14	13	1
Bácsalmás	14	▽ =	20	14	14	
Izsák	1	=	19	14	11	
Kalocsa	–		–	–	–	
Kecskemét	2	↯ ∩	20	14	8	1
Kiskunfélegyháza	20	↯ =	20	16	15	
Kiskunhalas	18	=	17	16	13	
Kunszentmiklós	4	↯ =	21	14	14	
Tiszakécske	2	=	22	15	13	
Balassagyarmat	2	▽	22	12	12	
Romhány						
Salgótarján	15	∩ ≡	21	12	8	
Eger	6	=	19	11	9	0
Galyatető	–		–	–	–	
Gyöngyös						
Kékestető	ny	↯ ≡	14	9	9	1
Kompolt	1	∩	21	13	12	2
Lőrinci						
Poroszló	4		22	14	13	
Jászapáti						
Jászberény	3	▽ ∩	21	13	12	
Karcag	4	∩	23	12	9	
Szolnok	1	▽ =	21	13	11	2
Tiszaroff	2	=	22	14	13	
Túrkeve	1	▽	23	14	14	2
Kistelek	3	↯ =	21	15	14	
Makó						
Szeged	27	↯ =	20	14	14	2
Szentes	2		23	15	14	
Borsodnádasd	.	∩	21	13	11	
Fügöd	.		23	12	11	
Hidasnémeti	.	=	26	14	13	
Jósvafő	–		–	–	–	
Lillafüred	–		–	–	–	
Miskolc	3	↯	20	13	12	0
Putnok						
Sárospatak	5		21	13	11	1
Szendrőlád	–		–	–	–	
Tokaj	6	↯ =	22	13	13	
Kisvárda	6	↯ =	24	13	12	0
Mátészalka	8	↯	24	14	14	
Nyíregyháza	41	↯	23	14	13	5
Nyírlugos						
Pátyod	1	↯ =	24	14	12	
Tiszabecs	61	=	26	11	–	
Vásárosnamény	26	↯ ≡	26	15	14	
Záhony	ny	↯	25	14	14	
Berettyóújfalu	1	=	22	15	15	
Debrecen	ny	▽ ∩	22	14	13	1
Hajdúdorog	–		–	–	–	
Hortobágy	–		–	–	–	
Körösszakál	1		21	15	15	
Polgár	.	=	22	13	12	
Békéscsaba	3	↯ =	22	14	14	4
Mezőhegyes	.	∩	21	15	13	–
Orosháza	–		–	–	–	
Szarvas	5	↯ =	20	14	13	1
Szeghalom	–		–	–	–	

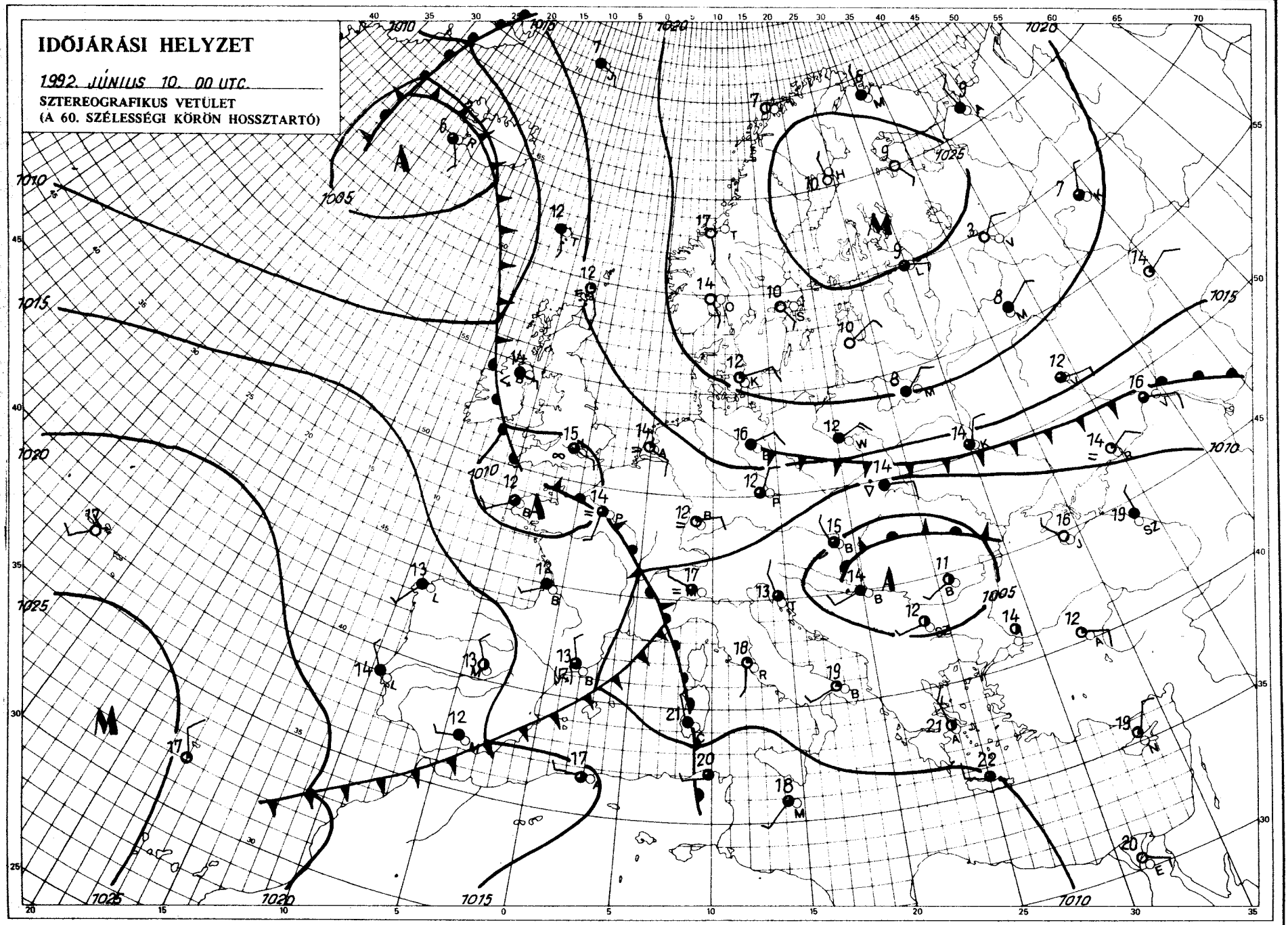

KIADJA: ORSZÁGOS METEOROLÓGIAI SZOLGÁLAT
Kiadásért felel: Dr. Mersich Iván, az Országos Meteorológiai Szolgálat elnöke – Készült: az Országos Meteorológiai Szolgálat Nyomdájában, Budapest – Felelős vezető: Máthé Gyuláné – Munkaszám: 92.2774; Szerkesztésért felel: Dr. Vissy Károly a Központi Előrejelző Intézet igazgatója

Készíti: a KEI Rövidtávú Előrejelző Osztálya – Szakmai felelős: Németh Lajos osztályvezető – Megjelenik naponként
Megrendelhető: 1024 Budapest, II., Kitaibel Pál utca 1. – Pénzügyi Osztály – Telefon: 353-500
Jelmagyarázat a havi melléklletben

IDŐJÁRÁSI NAPIJELENTÉS

ЕЖЕДНЕВНЫЙ МЕТЕОРОЛОГИЧЕСКИЙ БЮЛЛЕТЕНЬ · DAILY WEATHER REPORT
BULLETIN QUOTIDIEN DE TEMPS · TÄGLICHER WETTERBERICHT

105. évfolyam 163. szám + Budapest + 1992. június 11. csütörtök

Az időjárási helyzet és a várható időjárás:

Észak-Európában még mindig jobbára napos, száraz, meleg időt okoz az ott elhelyezkedő anticiklon. Ugyanakkor a kontinens többi részén ciklonok teszik változékonnyá az időjárást. Sok helyről jelentenek záporesőt, zivatart. A következő 36 órában a Kárpát-medence fölé egyre nagyobb nedvességtartalmú levegő érkezik, emiatt ismét sokfelé várható csapadék.

Hazánkban szerdán változóan felhős idő volt. Főleg a nyugati valamint a keleti megyékben több helyütt eső, zápor, zivatar is előfordult. A ma reggel 7 óráig lehullott csapadék mennyisége általában csapadéknyom és 5 mm között volt, de például Szarvasról és Homokszentgyörgyről 8 mm-t jelentettek. A csúcshőmérséklet 20 és 25 fok között alakult. Ma /csütörtök/ hajnalra az ország nagy részén 8, 16 fokig hűlt le a levegő. Délelőtt változóan felhős, többnyire napos idő volt. 11 órakor általában 17, 23 fokot mértek.

A Balaton vizének hőmérséklete 11 órakor Siófoknál 21 fok volt.

Ma 12 órakor Budapesten 22 fokot mértek, a tengerszintre átszámított légnyomás 1011 hPa, gyengén süllyed.

Várható időjárás péntek estig:

Ma változóan felhős idő várható, több órás napsütéssel. Legfeljebb egy-egy zápor, zivatar fordul elő. Pénteken gyakran megnövekszik a felhőzet és sokfelé számítani kell esőre, záporra, helyenként zivatarra. A szél főleg zivatar környezetében erősödik meg időnként.
A legalacsonyabb éjszakai hőmérséklet 10 és 15,
a legmagasabb nappali hőmérséklet pénteken 17 és 22 fok között várható.

Távolabbi kilátások szombattól – keddig:

Számítani lehet hosszabb-rövidebb napos időszakra, emellett az időnként erősen megnövekvő felhőzetből szórtványosan záporeső, zivatar is előfordul.
A legalacsonyabb éjszakai hőmérséklet 11 és 16,
a legmagasabb nappali hőmérséklet általában 20, 25, majd 22, 27 fok között alakul.
jelentős mennyiségű /legalább napi 5 mm/ csapadék az ország területének 40 százalékán valószínű.

Jenki Szilvia s.k.

A hőmérséklet napi középértéke és eltérése a sokévi átlagtól (Budapest belterületén):

1992. június 10.	18,4°C	-1,3°C.

1871 óta ezen a napon Budapesten előfordult:

legmagasabb hőmérséklet	33,5°C (1937, 1949)
legalacsonyabb hőmérséklet	7,0°C (1890)

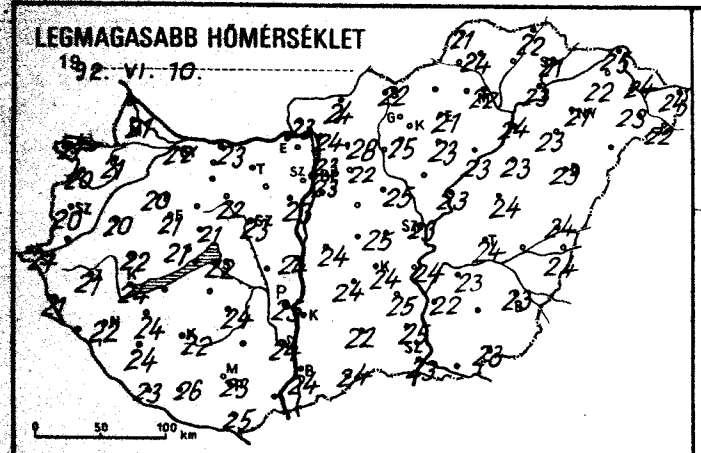
LEGMAGASABB HŐMÉRSÉKLET
1992. VI. 10.
0 50 100 km

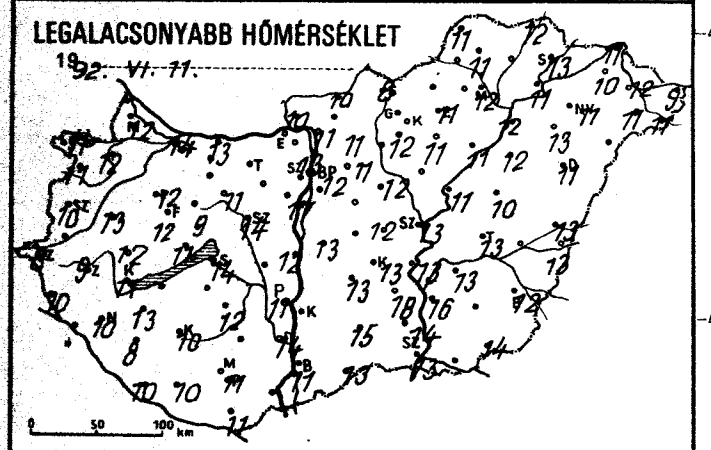
LEGALACSONYABB HŐMÉRSÉKLET
1992. VI. 11.
0 50 100 km

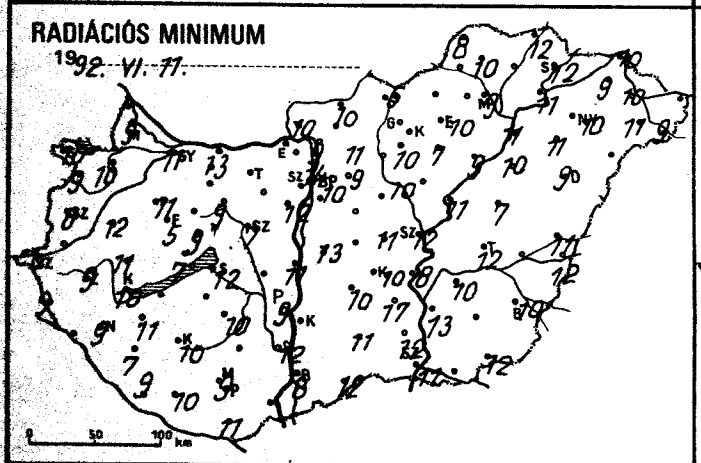
RADIÁCIÓS MINIMUM
1992. VI. 11.
0 50 100 km

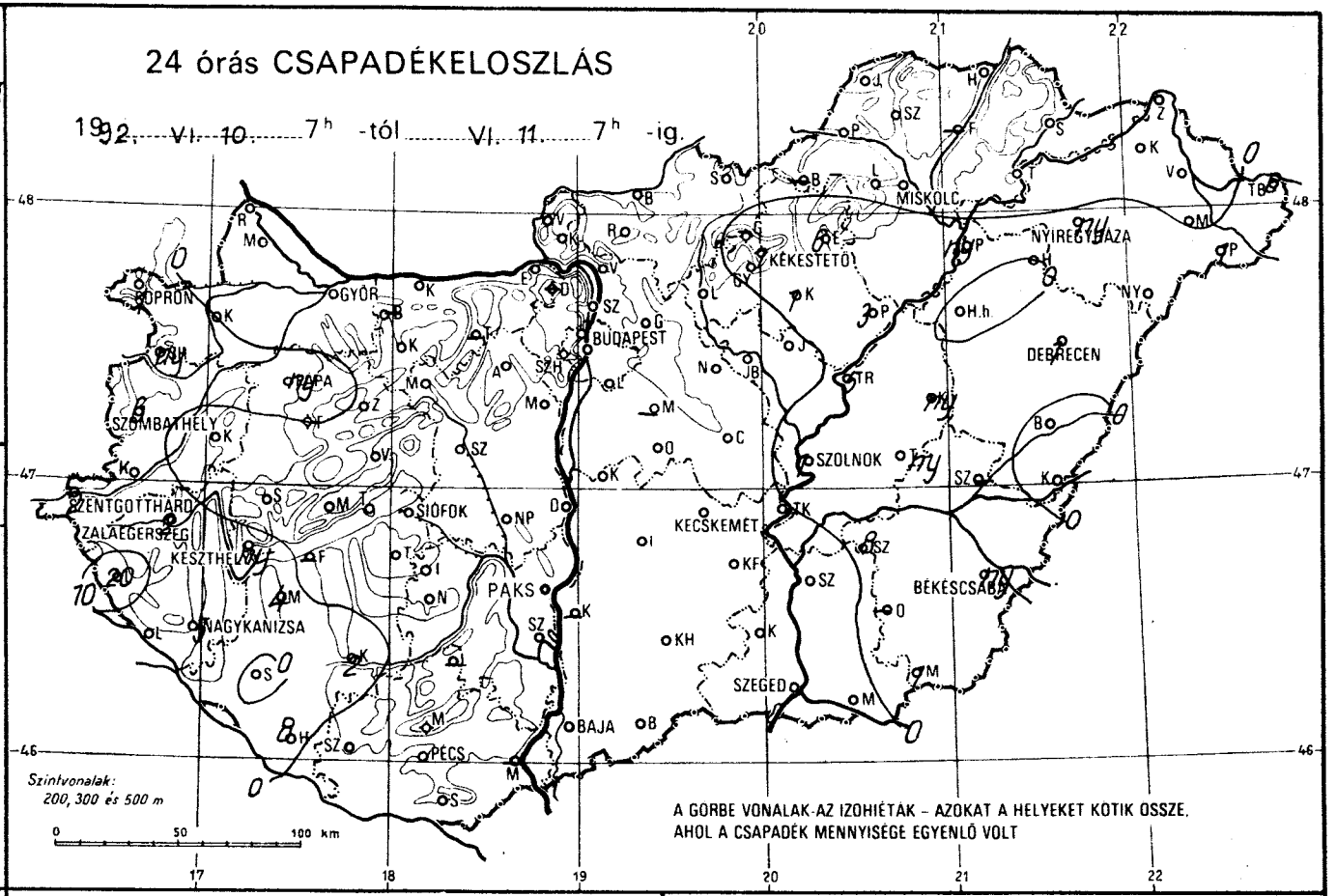
24 órás CSAPADÉKELOSZLÁS
1992. VI. 10. 7h -tól VI. 11. 7h -ig.
SOPRON
GYŐR
BUDAPEST
MISKOLC
NYÍREGYHÁZA
KÉKESTETŐ
DEBRECEN
SZOMBATHELY
PAPA
SZOLNOK
SZENTGOTTHÁRD
ZALAEGERSZEG
KESZTHELY
SIÓFOK
KECSKEMÉT
PAKS
BÉKÉSCSABA
NAGYKANIZSA
SZEGED
BAJA
PÉCS
Szintvonalak:
200, 300 és 500 m
0 50 100 km
A GÖRBE VONALAK AZ IZOHIÉTÁK – AZOKAT A HELYEKET KÖTIK ÖSSZE, AHOL A CSAPADÉK MENNYISÉGE EGYENLŐ VOLT

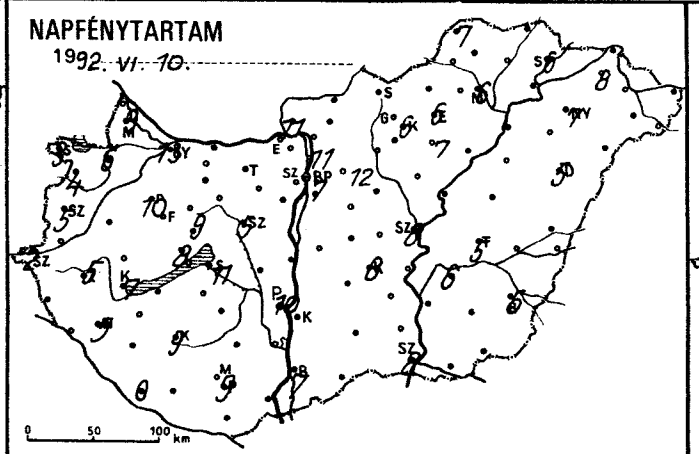
NAPFÉNYTARTAM
1992. VI. 10.
0 50 100 km

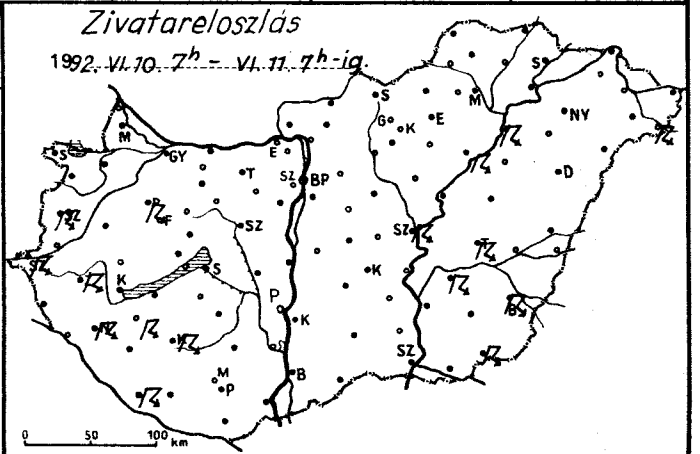
Zivatareloszlás
1992. VI. 10. 7h – VI. 11. 7h -ig.
0 50 100 km

1992.VI.11 07 h-ig az utolsó 24 óra adatai						Előző nap napos órái
állomás	csapadék (mm)		max. hőmérséklet	min. hőmérséklet	rad. min.	
Győr	.	⌒	22	14	11	13
Kapuvár	.	⌒	21	12	10	6
Mosonmagyaróvár	.	⌒	21	12	9	9
Rajka						
Sopron	1	⌒	21	11	10	3
Sopronhorpács	ny	≡	20	11	9	4
Káld	.	⌒	20	13	12	
Körmend						
Szentgotthárd	2	⌐ ≡	21	8	6	2
Szombathely	6	⌐ ≡	20	10	8	5
Lenti	20	▽ ⁾	21	10	9	
Letenye						
Nagykanizsa	5	⌐ ≡	22	10	9	5
Zalaegerszeg	2	⌐ ≡	21	9	9	5
Farkasgyepű	.	⌒	21	12	5	
Keszthely	ny	▽	24	11	10	7
Mencshely	.	=	21	11	7	8
Pápa	ny	⌐ ⌒	20	12	11	10
Sümeg	.		22	12	11	
Tihany						
Veszprém	.	=	21	9	9	9
Zirc	.	⌒	19	9	8	
Fonyód	—		—	—	—	
Homokszt. György	8	⌐	23	10	9	0
Kaposvár	2	⌐ =	22	10	10	9
Marcali	4	⌐ ≡	24	13	11	
Siófok	.		22	14	12	11
Somogyszob	.	⌒	24	8	7	
Tab						
Bábolna	—		—	—	—	
Esztergom	—		—	—	—	
Kisbér						
Komárom	.	⌒	23	13	13	
Tata	—		—	—	—	
Alcsútdoboz						
Dunaújváros	.	⌒	24	12	11	
Martonvásár	.		23	17	12	
Mór	.		22	11	9	
Sárbogárd						
Székesfehérvár	.	⌒	23	11	7	5
Iregszemcse	.		24	12	10	
Lengyel	—		—	—	—	
Paks	.		25	11	9	10
Szekszárd	.	⌒	24	14	12	
Árpádtető	.		22	13	10	
Mohács	—		—	—	—	
Pécs	.	⌒	23	11	9	9
Siklós	.	⌒	25	11	11	
Szigetvár	.	⌒	26	10	10	
Budaörs						
Bp. Lőrinc	.		23	12	10	7
Bp. Met. Int.	.		23	13	14	11
Bp. Szab. hegy	.		20	14	11	
Cegléd	.		25	12	11	
Dobogókő	—		—	—	—	
Gödöllő	.	⌒	22	11	9	12
Királyrét						
Monor	—		—	—	—	
Nagykáta	.		28	11	11	
Szentendre						

1992.VI.11 07 h-ig az utolsó 24 óra adatai						Előző nap napos órái
állomás	csapadék (mm)		max. hőmérséklet	min. hőmérséklet	rad. min.	
Vác	.	⌒	24	11	9	
Vámosmikola	.	=	23	10	10	11
Baja	.	⌒	24	11	8	7
Bácsalmás	.	⌒	24	13	12	
Izsák	.		24	13	10	
Kalocsa	—		—	—	—	
Kecskemét	.	⌒	24	13	10	8
Kiskunfélegyháza	.	⌒	25	18	17	
Kiskunhalas	.		22	15	11	
Kunszentmiklós	.	⁾ =	24	13	13	
Tiszakécske	.	⌒	24	13	8	
Balassagyarmat	.	≡	24	10	10	
Romhány						
Salgótarján	.	⌒	22	8	6	
Eger	6	▽ =	21	11	10	6
Galyatető	—		—	—	—	
Gyöngyös	.	⌒	25	12	10	
Kékestető	1	▽ ⌒	15	9	7	6
Kompolt	1	⌒	23	11	7	7
Lőrinci						
Poroszló	3	⌐ ⌒	23	11	9	
Jászapáti						
Jászberény	.	⌒	25	12	10	
Karcag	ny	⌒	24	10	7	
Szolnok	1	⌐ ⌒	23	13	12	8
Tiszaroff	5	▽ =	23	11	11	
Túrkeve	ny	⌐ ⌒	24	13	12	5
Kistelek	.	=	25	14	12	
Makó						
Szeged	.	⌒	23	13	11	8
Szentes	.		22	16	13	
Borsodnádasd	—		—	—	—	
Füged	—		—	—	—	
Hidasnémeti	.	=	22	12	12	
Jósvafő	.	⌒	21	11	8	7
Lillafüred						
Miskolc	.	⌒	22	12	9	6
Putnok	—		—	—	—	
Sárospatak	.		21	13	12	6
Szendrőlád	.		24	11	10	
Tokaj	.		23	11	11	
Kisvárda	.	=	22	10	9	8
Mátészalka	.	⌒	23	11	11	
Nyíregyháza	ny		21	11	10	7
Nyírlugos						
Pátyod	1	⌐ ⌒	22	11	9	
Tiszabecs	8	▽ =	24	9	—	
Vásárosnamény	.	⌒	24	12	10	
Záhony	.	⌒	25	11	10	
Berettyóújfalu	.	=	24	13	11	
Debrecen	1	⌒	23	11	9	5
Hajdúdorog	.	⌒	23	13	11	
Hortobágy	.		23	12	10	
Körösszakál	.	⌒	24	13	12	
Polgár	ny	⌐ =	24	12	11	
Békéscsaba	ny	⌐ ⌒	23	12	10	5
Mezőhegyes	1	⌐	23	14	12	
Orosháza	—		—	—	—	
Szarvas	8	⌐ =	23	13	10	6
Szeghalom	—		—	—	—	

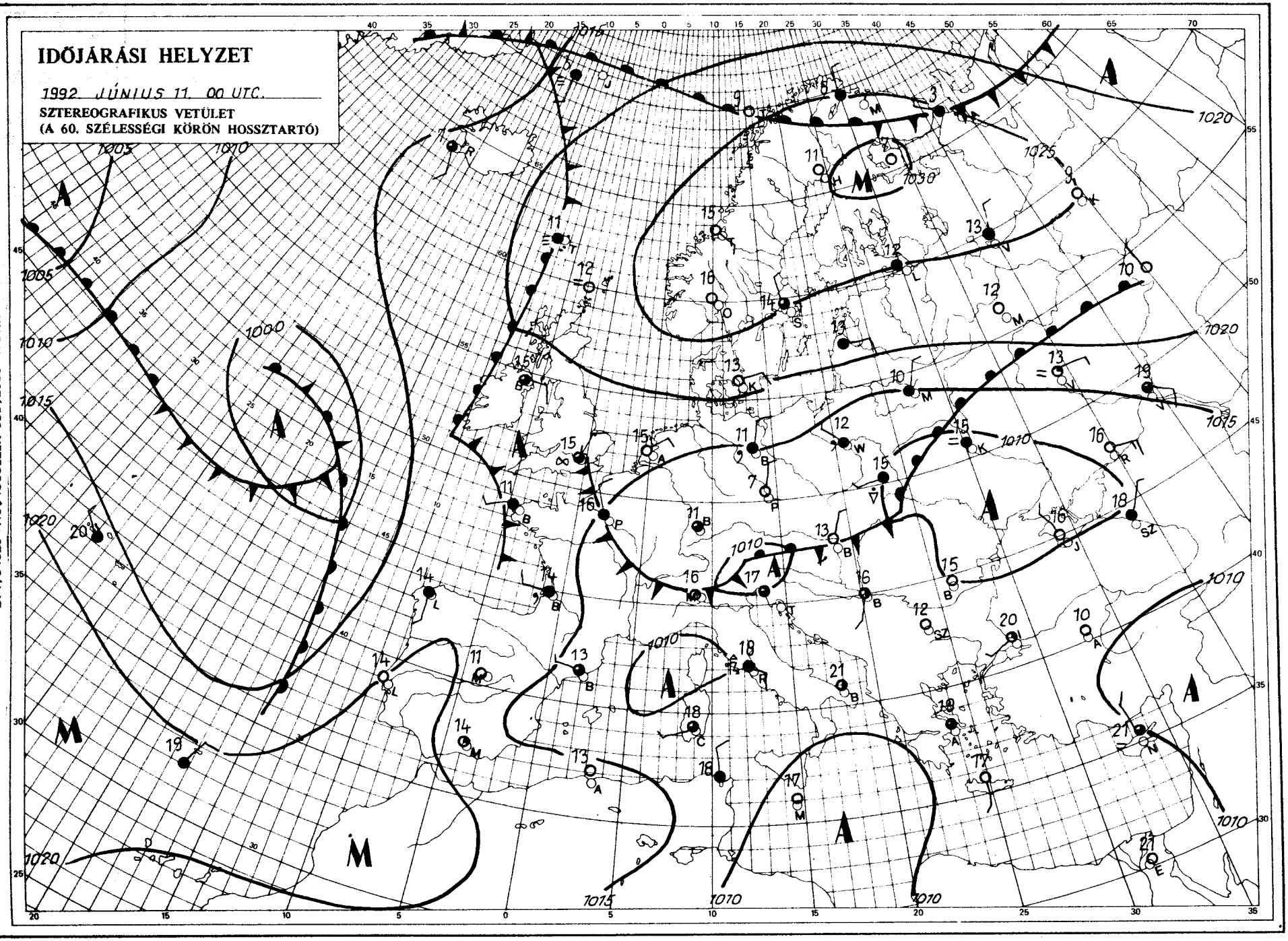

KIADJA: ORSZÁGOS METEOROLÓGIAI SZOLGÁLAT
Kiadásért felel: Dr. Mersich Iván, az Országos Meteorológiai Szolgálat elnöke – Készült: az Országos Meteorológiai Szolgálat Nyomdájában, Budapest – Felelős vezető: Máthé Gyuláné – Munkaszám: 92.275 Szerkesztésért felel: Dr. Vissy Károly a Központi Előrejelző Intézet igazgatója
Készíti: a KEI Rövidtávú Előrejelző Osztálya – Szakmai felelős: Németh Lajos osztályvezető – Megjelenik naponként Megrendelhető: 1024 Budapest, II., Kitaibel Pál utca 1. – Pénzügyi Osztály – Telefon: 353-500
Jelmagyarázat a havi melléklatben

IDŐJÁRÁSI NAPIJELENTÉS

ЕЖЕДНЕВНЫЙ МЕТЕОРОЛОГИЧЕСКИЙ БЮЛЛЕТЕНЬ • DAILY WEATHER REPORT
BULLETIN QUOTIDIEN DE TEMPS • TÄGLICHER WETTERBERICHT

105. évfolyam 164. szám + Budapest + 1992. június 12. péntek

Az időjárási helyzet és a várható időjárás:

Európa északi vidékein már napok óta napos, száraz, az évszakhoz képest meleg az idő. A kontinens többi részén továbbra is ciklonok teszik változékonnyá az időjárást, sokfelé esik az eső, záporeső, helyenként zivatar. A következő 36 órában a Kárpát-medence fölé szárazabb levegő érkezik, a csapadékhajlam gyengül.

Hazánkban csütörtökön eleinte változóan felhős idő volt, majd erősen megnövekedett a felhőzet és többfelé eleredt az eső, záporeső, zivatar is kialakult, csupán északkeleten nem esett az eső. A ma reggel 7 óráig lehullott csapadék mennyisége általában 1 és 10 mm között volt, de például Pápáról 20, Siklósról 21 mm-t jelentettek. A csúcshőmérséklet 22 és 26 fok között alakult. Ma (pénteken) hajnalra 12, 16 fokig hűlt le a levegő. Délelőtt az ország nagy részén borult volt az ég és sokfelé esett az eső, csupán északkeleten sütött a Nap. 11 órakor általában 14, 23 fokot mértek.

A Balaton vizének hőmérséklete Siófoknál 11 órakor 20 fok volt.

Ma 12 órakor Budapesten a hőmérséklet 18 fok volt, a tengerszintre átszámított légnyomás 1008 hPa, változatlan.

Várható időjárás szombat estig:

Eleinte túlnyomóan borult idő várható, többfelé esővel, záporesővel, zivatarral, majd időnként felszakadozik a felhőzet és egyre kevesebb eső valószínű.
A szél főleg zivatar környezetében erősödik meg.
A legalacsonyabb éjszakai hőmérséklet: 12 és 17,
A legmagasabb nappali hőmérséklet szombaton: általában 19 és 24 fok között várható.

Kapitány Ervinné s. k.

A hőmérséklet napi középértéke és eltérése a sokévi átlagtól (Budapest belterületén):

1992. június 11.	18,8°C	-0,7°C

1871 óta ezen a napon Budapesten előfordult

legmagasabb hőmérséklet:	34,7°C (1937)
legalacsonyabb hőmérséklet:	9,0°C (1891)

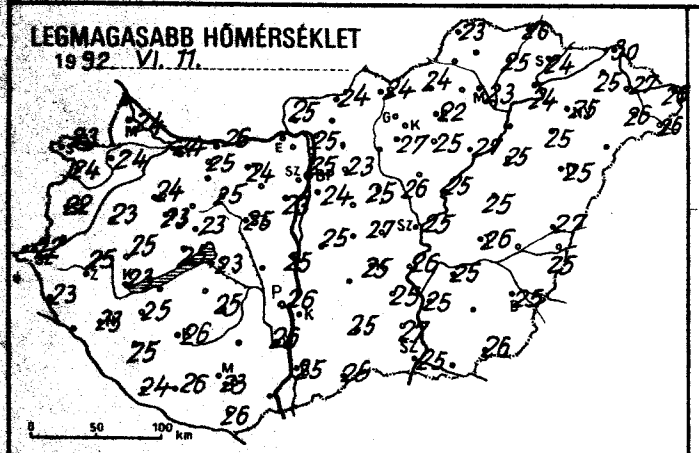
LEGMAGASABB HŐMÉRSÉKLET
1992. VI. 11.
0 50 100 km

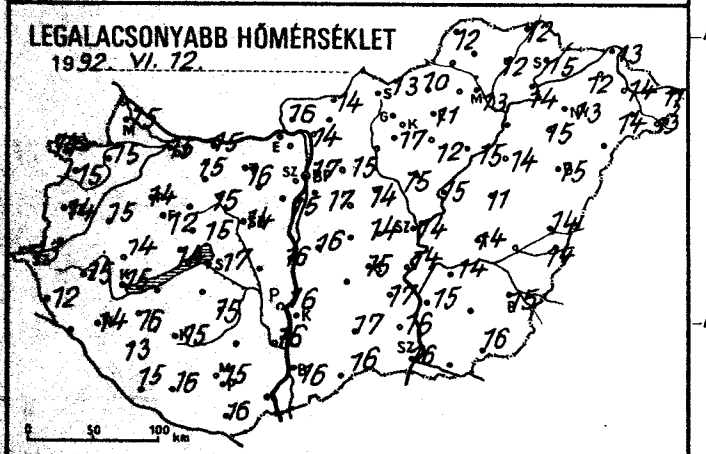
LEGALACSONYABB HŐMÉRSÉKLET
1992. VI. 12.
0 50 100 km

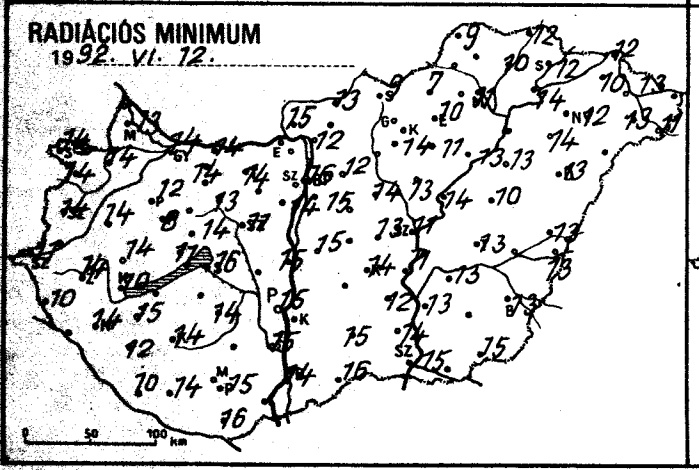
RADIÁCIÓS MINIMUM
1992. VI. 12.
0 50 100 km

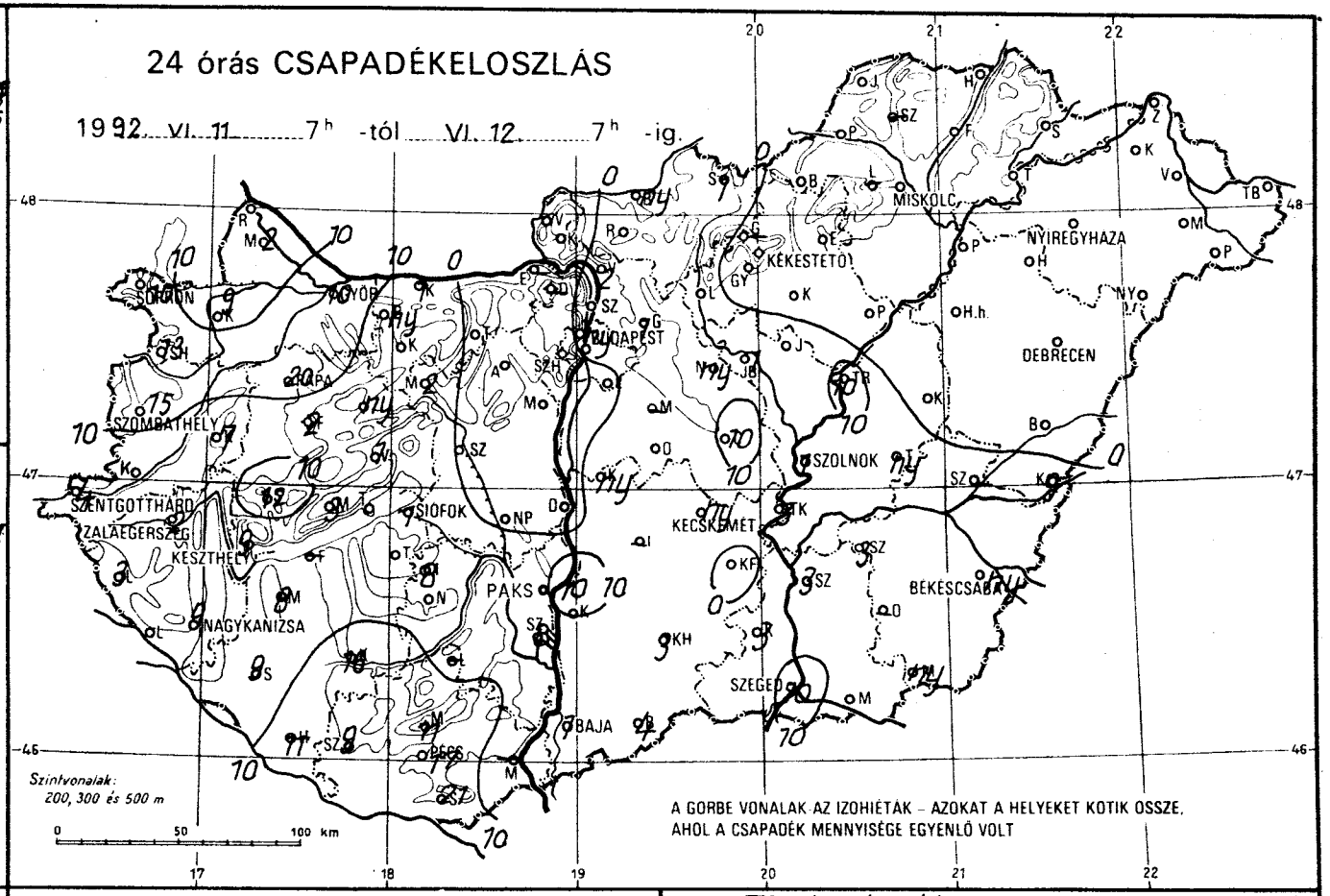
24 órás CSAPADÉKELOSZLÁS
1992. VI. 11. 7h -tól VI. 12. 7h -ig.
MISKOLC
NYÍREGYHÁZA
KÉKESTETŐ
SOPRON
GYŐR
BUDAPEST
DEBRECEN
SZOMBATHELY
SZOLNOK
SZENTGOTTHÁRD
ZALAEGERSZEG
KESZTHELY
SIÓFOK
KECSKEMÉT
PAKS
BÉKÉSCSABA
NAGYKANIZSA
SZEGED
BAJA
PÉCS
Szintvonalak: 200, 300 és 500 m
0 50 100 km
A GÖRBE VONALAK AZ IZOHIÉTÁK – AZOKAT A HELYEKET KÖTIK ÖSSZE, AHOL A CSAPADÉK MENNYISÉGE EGYENLŐ VOLT

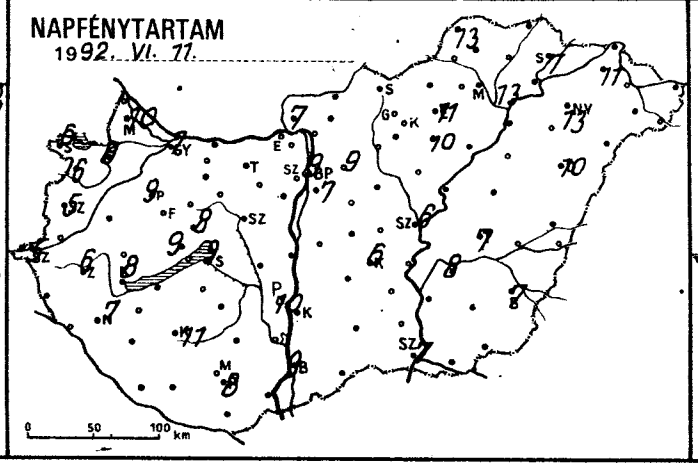
NAPFÉNYTARTAM
1992. VI. 11.
0 50 100 km

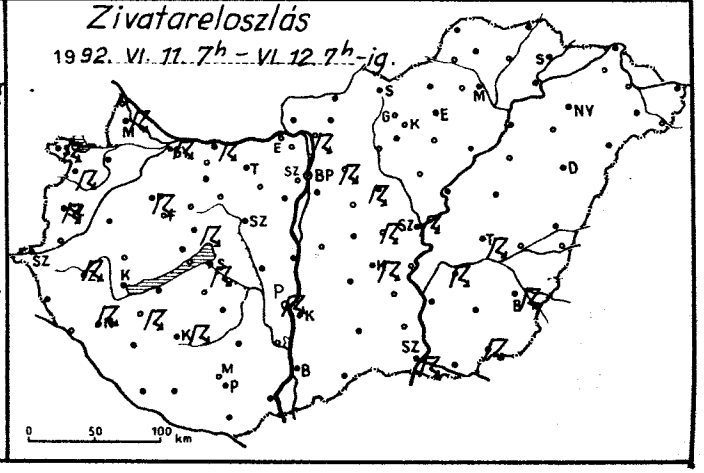
Zivatareloszlás
1992. VI. 11. 7h – VI. 12. 7h-ig.
0 50 100 km

19 92.VI.12 07 h-ig az utolsó 24 óra adatai						Előző nap napos órái
állomás	csapadék (mm)		max. hőmérséklet	min. hőmérséklet	rad. min.	
Győr	10	⊓ ⌓	24	15	14	7
Kapuvár	9	=	24	15	14	8
Mosonmagyaróvár	2	⊓ =	24	15	13	10
Rajka						
Sopron	10	⊓ ⌓	23	14	14	6
Sopronhorpács	13	⊓ ⌓	24	15	14	6
Káld	7	▽ =	23	15	14	
Körmend						
Szentgotthárd	4	▽	22	13	11	5
Szombathely	15	⊓ ≡	22	14	14	5
Lenti	3	▽ =	23	12	10	
Letenye						
Nagykanizsa	9	⊓	23	14	14	7
Zalaegerszeg	2	⊓ ≡	25	15	14	6
Farkasgyepű	2		23	12	8	
Keszthely	9		23	15	10	8
Mencshely	3		23	14	11	9
Pápa	20	⊓ =	24	14	12	9
Sümeg	12	≡	25	14	14	
Tihany						
Veszprém	1	⊓ =	23	15	14	8
Zirc	ny	▽ =	23	14	13	
Fonyód	—		—	—	—	
Homokszt. György	11		24	15	10	—
Kaposvár	16	⊓ =	26	15	14	11
Marcali	8	⊓	25	16	15	
Siófok	1	⊓	23	17	16	9
Somogyszob	9	▽	25	13	12	
Tab						
Bábolna	ny		25	15	14	
Esztergom	—		—	—	—	
Kisbér						
Komárom	1	⊓ ⌓	26	15	14	
Tata	.	=	24	16	14	
Alcsútdoboz						
Dunaújváros	.		26	16	15	
Martonvásár	.		23	15	14	
Mór	2	▽ =	25	15	13	
Sárbogárd						
Székesfehérvár	.	⌓	25	14	11	
Iregszemcse	8	=	25	15	14	
Lengyel	—		—	—	—	
Paks	10	⊓ =	26	16	15	10
Szekszárd	8	▽ =	26	16	15	
Árpádtető	11	=	23	15	13	
Mohács	—		—	—	—	
Pécs	17	▽ =	23	15	15	8
Siklós	21	▽ =	26	16	16	
Szigetvár	9	=	26	16	14	
Budaörs						
Bp. Lőrinc	.	▽	24	17	15	7
Bp. Met. Int.	ny	▽	25	17	16	9
Bp. Szab. hegy	.		21	19	15	
Cegléd	10	⊓	27	14	13	
Dobogókő	—		—	—	—	
Gödöllő	1	⊓ ⌓	23	15	12	9
Királyrét						
Monor	—		—	—	—	
Nagykáta	ny	⊓	25	14	14	
Szentendre						

19 92.VI.12 07 h-ig az utolsó 24 óra adatai						Előző nap napos órái
állomás	csapadék (mm)		max. hőmérséklet	min. hőmérséklet	rad. min.	
Vác	2	⊓ ⌓	25	14	12	
Vámosmikola	.		25	16	15	7
Baja	1	▽ =	25	16	14	9
Bácsalmás	4	=	26	16	16	
Izsák	—		—	—	—	
Kalocsa	—		—	—	—	
Kecskemét	ny	⊓ =	25	15	14	6
Kiskunfélegyháza	.	⌓	25	17	12	
Kiskunhalas	3	=	25	17	15	
Kunszentmiklós	ny	⊓ =	25	16	15	
Tiszakécske	3	▽ ⌓	26	14	11	
Balassagyarmat	ny	▽ ⌓	24	14	13	
Romhány						
Salgótarján	1	▽ ⌓	24	13	9	
Eger	.		22	11	10	11
Galyatető	—		—	—	—	
Gyöngyös	.		27	17	14	
Kékestető	.		18	12	10	8
Kompolt	.		25	12	11	10
Lőrinci						
Poroszló	—		—	—	—	
Jászapáti						
Jászberény	1	▽ ⌓	26	15	13	
Karcag	.	⌓	25	11	10	
Szolnok	1	⊓ =	25	14	11	6
Tiszaroff	10	▽ =	25	15	14	
Túrkeve	ny	⊓ ⌓	26	14	13	7
Kistelek	3	▽ =	27	16	14	
Makó						
Szeged	10	⊓ ⌓	25	16	15	7
Szentes	3	▽	25	15	13	
Borsodnádasd	.	⌓	24	10	7	
Fügöd	.		25	12	10	
Hidasnémeti	.		26	12	12	
Jósvafő	.	⌓	23	12	9	13
Lillafüred	—		—	—	—	
Miskolc	.	=	23	13	11	13
Putnok						
Sárospatak	.		24	15	12	7
Szendrőlád	—		—	—	—	
Tokaj	.		24	14	14	
Kisvárda	.		25	12	10	11
Mátészalka	.	⌓	26	14	13	
Nyíregyháza	.	⌓	25	13	12	13
Nyírlugos						
Pátyod	.	⌓	26	13	11	
Tiszabecs	.		26	11	—	
Vásárosnamény	.	⌓	27	14	13	
Záhony	.	⌓	30	13	12	
Berettyóújfalu	.		27	14	13	
Debrecen	.	⌓	25	15	13	10
Hajdúdorog	.	⌓	25	15	14	
Hortobágy	.		25	14	13	
Körösszakál	9		25	14	13	
Polgár	.	=	27	15	13	
Békéscsaba	ny	⊓ ⌓	25	15	13	7
Mezőhegyes	ny	⊓	26	16	15	—
Orosháza	—		—	—	—	
Szarvas	3	⊓ =	25	14	13	8
Szeghalom	—		—	—	—	

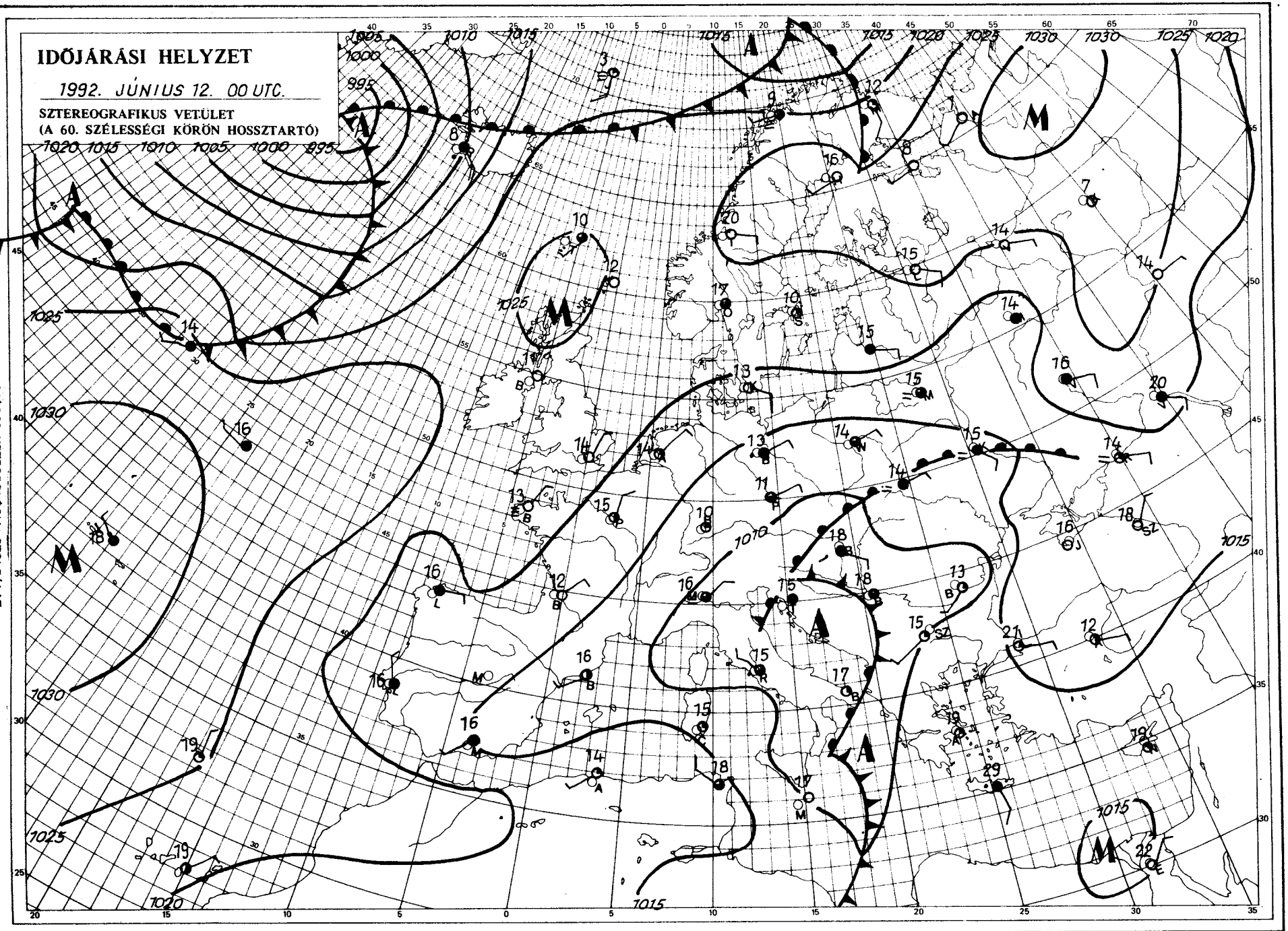

KIADJA: ORSZÁGOS METEOROLÓGIAI SZOLGÁLAT
Kiadásért felel: Dr. Mersich István, az Országos Meteorológiai Szolgálat elnöke — Megjelenik: az Országos Meteorológiai Szolgálat Nyomdájában, Budapest — Felelős vezető: Mátthé Gyuláné — Munkaszám: — Szerkesztésért felel: Dr. Vissy Károly a Központi Előrejelző Intézet igazgatója

Készíti: a KEI Rövidtávú Előrejelző Osztálya — Szakmai felelős: Németh Lajos osztályvezető — Megjelenik naponként
Megrendelhető: 1024 Budapest, II., Kitaibel Pál utca 1. — Pénzügyi Osztály — Telefon: 353-500
Jelmagyarázat a havi melléklatban

IDŐJÁRÁSI NAPIJELENTÉS

ЕЖЕДНЕВНЫЙ МЕТЕОРОЛОГИЧЕСКИЙ БЮЛЛЕТЕНЬ • DAILY WEATHER REPORT
BULLETIN QUOTIDIEN DE TEMPS • TÄGLICHER WETTERBERICHT

105. évfolyam 165. szám + Budapest + 1992. június 13. szombat

Az időjárási helyzet és a várható időjárás:

Nyugat- és Közép-Európa időjárását nagyméretű, sekély ciklon határozza meg, melynek középpontja a Kárpát-medence fölött helyezkedik el. Hatására főleg az Alpok és Kárpátok térségében sokfelé alakul ki zápor, zivatar. Az említett ciklon a következő időszakban lassanként kelet felé távolodik. Vasárnap hazánkban már kevesebb lesz az eső, kissé erősödő nappali fölmelegedésre számíthatunk.

Hazánkban pénteken északkeleten a délelőtti órákban még sütött a nap, majd ott is beborult az ég. Sokfelé esett az eső, zápor, helyenként zivatar alakult ki. A ma reggel 7 óráig lehullott csapadékmennyiség többfelé 5, 10, helyenként 20–35 mm-t érte el, sőt Szentgotthardról 39, Zalaegerszegről és Marcaliból 55 mm-t jelentettek. A hőmérséklet csúcsértéke pénteken általában 16, 21, északkeleten, keleten 22, 26 fok között alakult. Ma hajnalban többfelé párás volt a levegő, 12, 16 fokig csökkent a hőmérséklet. Délelőtt az ország nagy részén erősen felhős idő volt, több helyen hullott kisebb eső. A hőmérséklet 11 órára 16, 21 fokig emelkedett.

A Balaton vizének hőmérséklete 11 órakor Siófoknál 20 fok volt.

Ma 12 órakor Budapesten 20 fokot mértek, a tengerszintre átszámított légnyomás 1009 hPa, nem változik.

Várható időjárás vasárnap estig:

Eleinte még erősen felhős idő lesz, ismétlődő esővel, záporral, helyenként zivatarral. Később (vasárnap) egyre hosszabb időszakokra szakadozik fel a felhőzet. Mindenütt várható több-kevesebb napsütés. Főleg délután azonban helyi zápor, zivatar előfordul. A szél vasárnap északnyugatira, északira fordul és elsősorban a Dunántúlon időnként megerősödik.
Hajnalban-reggel párás lesz a levegő.
A legalacsonyabb éjszakai hőmérséklet 12 és 17,
a legmagasabb nappali hőmérséklet vasárnap 21 és 26 fok között várható.

Bartha Péterné s.k.

A hőmérséklet napi középértéke és eltérése a sokévi átlagtól (Budapest belterületén):

1992. június 12.	18,6°C	-0,9°C.

1871 óta ezen a napon Budapesten előfordult:

legmagasabb hőmérséklet	33,5°C (1957)
legalacsonyabb hőmérséklet	5,4°C (1899)

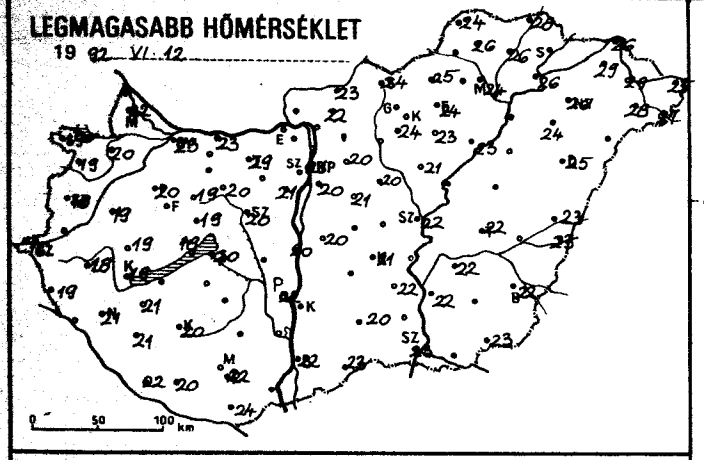
LEGMAGASABB HŐMÉRSÉKLET
19 92 VI. 12
0 50 100 km

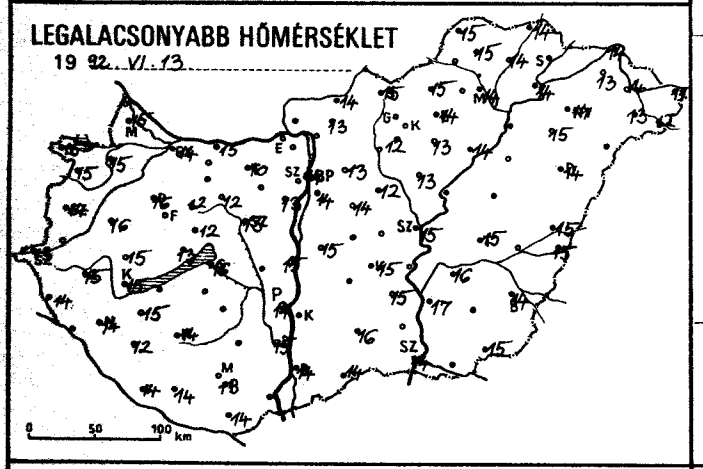
LEGALACSONYABB HŐMÉRSÉKLET
19 92 VI. 13
0 50 100 km

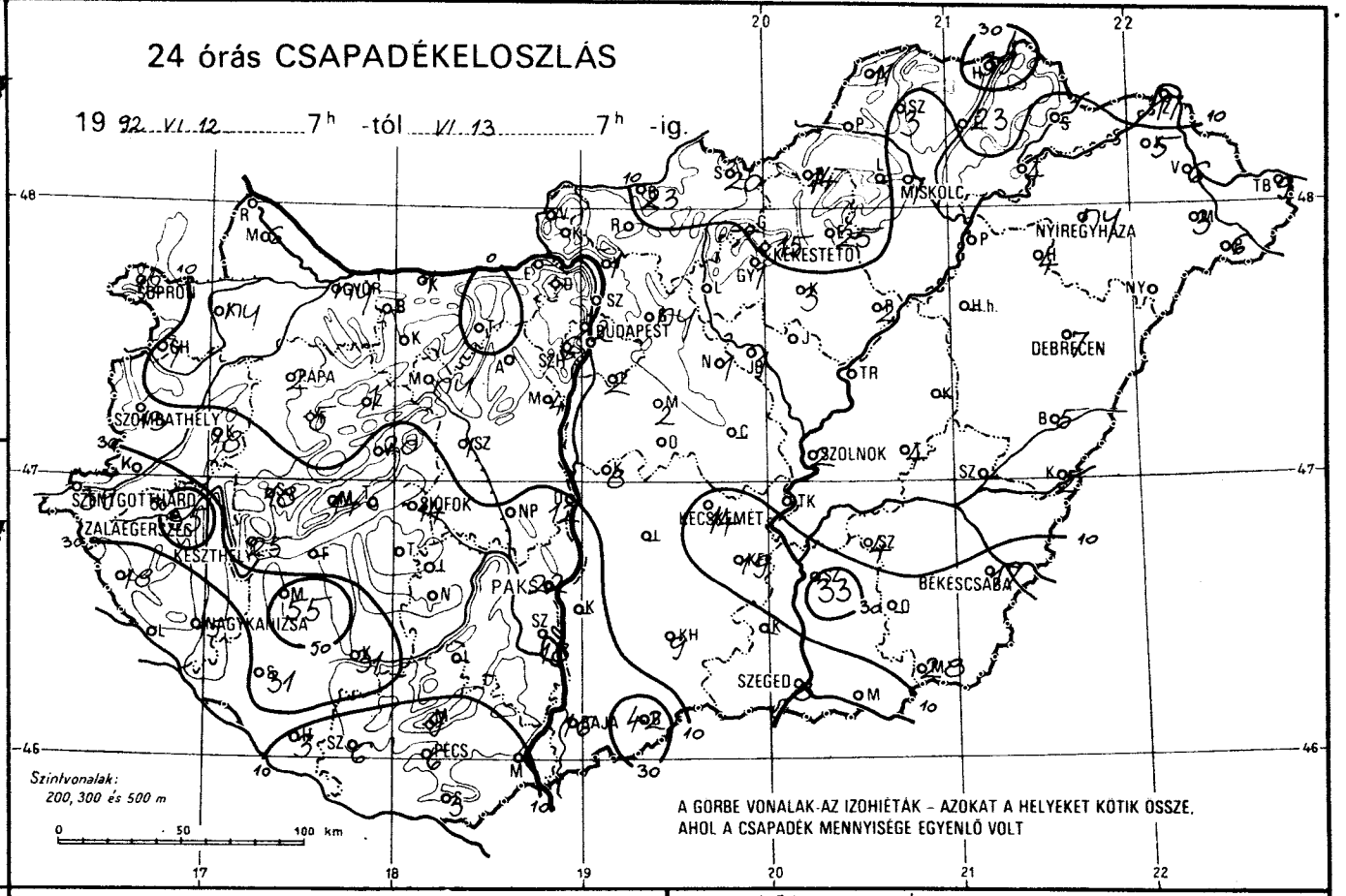
24 órás CSAPADÉKELOSZLÁS
19 92 VI. 12 7h -tól VI. 13 7h -ig.
SOPRON
GYŐR
BUDAPEST
MISKOLC
NYÍREGYHÁZA
KEKESTETŐ
DEBRECEN
PAPA
SZOMBATHELY
SZOLNOK
SZÉKESFEHÉRVÁR
ZALAEGERSZEG
KESZTHELY
SIÓFOK
KECSKEMÉT
BÉKÉSCSABA
PAKS
NAGYKANIZSA
SZEGED
PÉCS
BAJA
Szintvonalak:
200, 300 és 500 m
0 50 100 km
A GÖRBE VONALAK AZ IZOHIÉTÁK – AZOKAT A HELYEKET KÖTIK ÖSSZE, AHOL A CSAPADÉK MENNYISÉGE EGYENLŐ VOLT

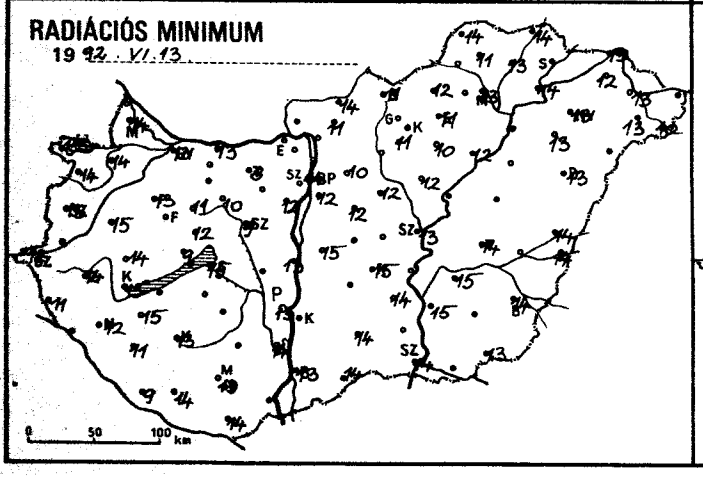
RADIÁCIÓS MINIMUM
19 92 VI. 13
0 50 100 km

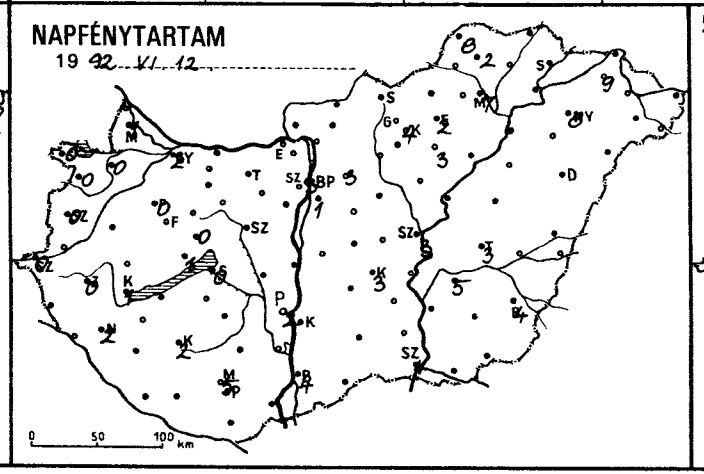
NAPFÉNYTARTAM
19 92 VI. 12
0 50 100 km

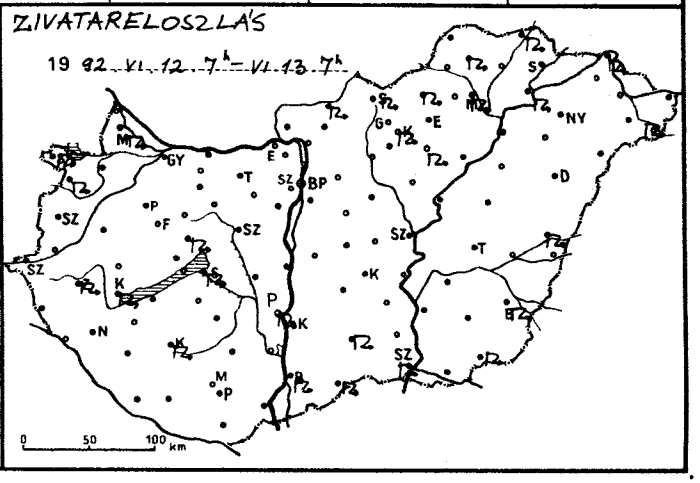
ZIVATARELOSZLÁS
19 92 VI. 12 7h – VI. 13 7h
0 50 100 km

1992.VI.13-07 h-ig az utolsó 24 óra adatai						Előző nap napos órái
állomás	csapadék (mm)		max. hőmérséklet	min. hőmérséklet	rad. min.	
Győr	ny	∇	23	14	13	2
Kapuvár	ny	∇	20	15	14	0
Mosonmagyaróvár	6	⊓	22	15	14	1
Rajka						
Sopron	12	⊓ =	19	15	15	0
Sopronhorpács	7	⊓	19	15	14	0
Káld	18	=	19	16	15	
Körmend						
Szentgotthárd	39	∇ =	16	13	12	0
Szombathely	13	∇ =	18	14	13	0
Lenti	18	=	19	14	11	
Letenye						
Nagykanizsa	15	∇ ⌒	21	14	12	2
Zalaegerszeg	55	⊓ =	18	15	14	0
Farkasgyepű	5	=	18	13	9	
Keszthely	25	⊓ =	19	15	15	1
Mencshely	14	=	18	13	9	1
Pápa	2	≡	20	16	13	0
Sümeg	18	=	19	15	14	
Tihany						
Veszprém	20	⊓ =	19	12	12	0
Zirc	1	∇ ≡	19	12	11	
Fonyód	—		—	—	—	
Homokszt. György	3		22	14	9	—
Kaposvár	31	⊓ =	20	14	13	2
Marcali	55	∇ =	21	15	15	
Siófok	14	⊓	20	16	15	0
Somogyszob	31	∇	21	12	11	
Tab						
Bábolna	—		—	—	—	
Esztergom	—		—	—	—	
Kisbér						
Komárom	1	=	23	15	13	
Tata	.	⌒	29	10	8	
Alcsútdoboz						
Dunaújváros	12		20	15	13	
Martonvásár	4	=	21	13	12	
Mór	ny	∇ ≡	20	12	10	
Sárbogárd						
Székesfehérvár	1	=	20	13	9	
Iregszemcse	—		—	—	—	—
Lengyel	—		—	—	—	
Paks	22	⊓ =	22	14	13	2
Szekszárd	18	∇ =	21	15	14	
Árpádtető	9	=	21	13	12	
Mohács	—		—	—	—	
Pécs	6	=	22	13	13	5
Siklós	3	∇ =	24	14	14	
Szigetvár	6	≡	20	14	14	
Budaörs						
Bp. Lőrinc	2	∇ ⌒	20	14	12	1
Bp. Met. Int.	2	∇ ⌒	21	14	14	3
Bp. Szab. hegy	6	=	19	13	9	
Cegléd	—		—	—	—	—
Dobogókő	—		—	—	—	
Gödöllő	ny	⌒	20	13	10	3
Királyrét						
Monor	2		21	14	12	
Nagykáta	1		20	12	12	
Szentendre						

1992.VI.13-07 h-ig az utolsó 24 óra adatai						Előző nap napos órái
állomás	csapadék (mm)		max. hőmérséklet	min. hőmérséklet	rad. min.	
Vác	1	⌒	22	13	11	
Vámosmikola	—		—	—	—	—
Baja	16	⊓	22	14	13	4
Bácsalmás	42	⊓ =	23	14	14	
Izsák	—		—	—	—	
Kalocsa	—		—	—	—	
Kecskemét	14	∇ ⌒	21	15	15	3
Kiskunfélegyháza	19		22	15	14	
Kiskunhalas	9	⊓ =	20	16	14	
Kunszentmiklós	8	∇ =	20	15	15	
Tiszakécske						
Balassagyarmat	23	⊓	23	14	14	
Romhány						
Salgótarján	20	⊓ =	24	15	11	
Eger	25	=	24	14	11	2
Galyatető	—		—	—	—	
Gyöngyös	1	∇	24	12	11	
Kékestető	15	⊓ ≡	15	10	9	4
Kompolt	3	⊓	23	13	10	3
Lőrinci						
Poroszló	2		23	14	12	
Jászapáti						
Jászberény	1	=	21	13	12	
Karcag	—		—	—	—	—
Szolnok	2	=	22	15	13	3
Tiszaroff						
Túrkeve	4	∇	22	15	14	3
Kistelek	—		—	—	—	
Makó						
Szeged	8	⊓	23	14	14	4
Szentes	33	∇	22	17	15	
Borsodnádasd	14	⊓ =	25	15	12	
Fügöd	23	∇	26	14	13	
Hidasnémeti	39	⊓	28	14	14	
Jósvafő	11	∇ ⌒	24	15	14	8
Lillafüred	—		—	—	—	
Miskolc	7	⊓ =	24	14	13	7
Putnok						
Sárospatak	—		—	—	—	
Szendrőlád	3	⊓	26	15	11	2
Tokaj	4	⊓	26	14	14	
Kisvárda	5	=	29	13	12	8
Mátészalka	3		28	13	13	
Nyíregyháza	ny	∇ ≡	26	14	13	8
Nyírlugos						
Pátyod	6	⊓	27	12	10	
Tiszabecs	9	=	25	11	—	
Vásárosnamény	6	∇ ≡	29	14	13	
Záhony	17	⊓ =	26	14	13	
Berettyóújfalu	5	⊓ =	23	15	14	
Debrecen	7	⊓	25	14	13	—
Hajdúdorog	4	∇ =	24	15	13	
Hortobágy	—		—	—	—	
Körösszakál	2		23	15	14	
Polgár						
Békéscsaba	17	⊓	22	14	14	4
Mezőhegyes	28	⊓ ⌒	23	15	13	—
Orosháza	—		—	—	—	
Szarvas	4	∇ =	22	16	15	5
Szeghalom	—		—	—	—	

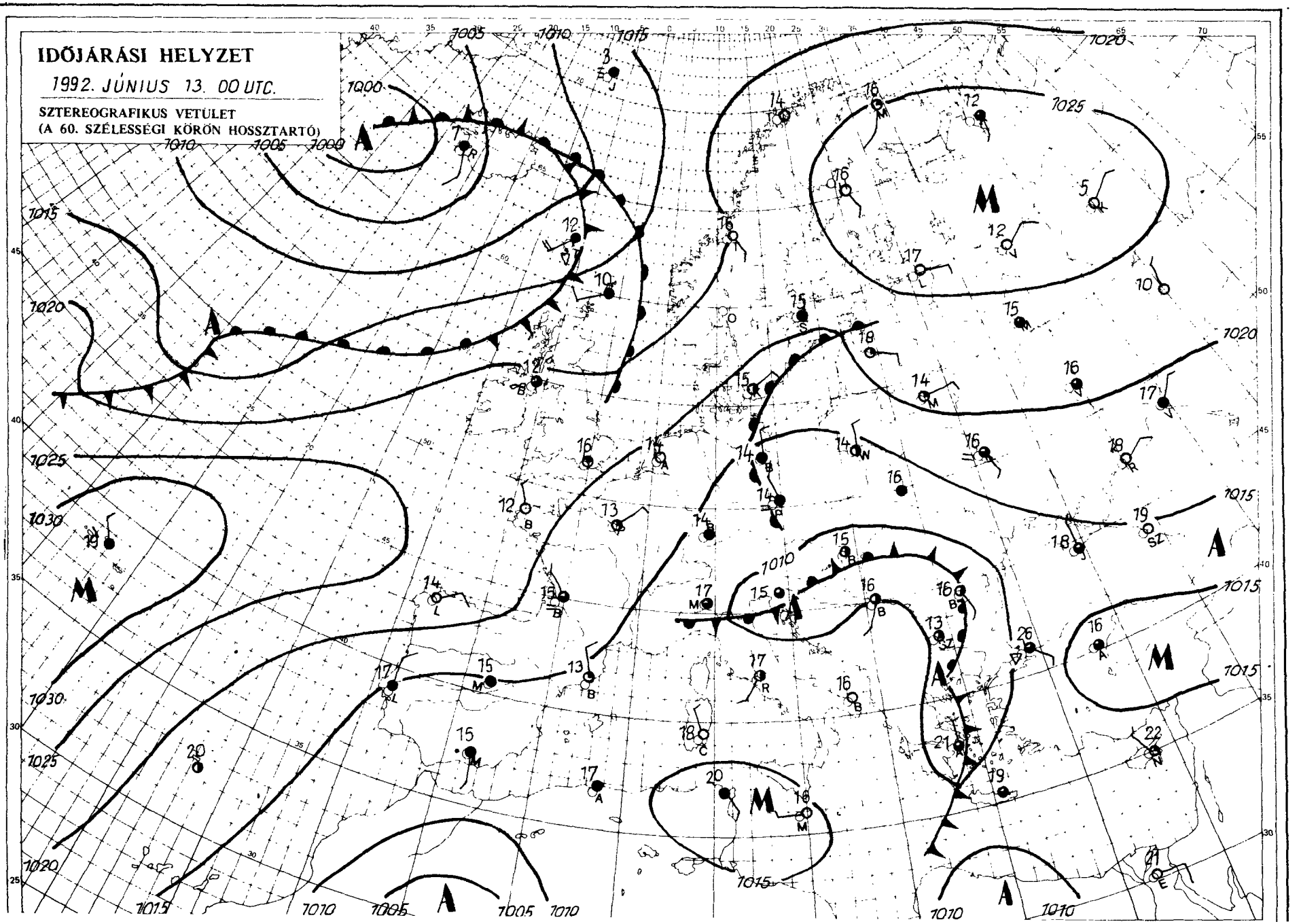

KIADJA: ORSZÁGOS METEOROLÓGIAI SZOLGÁLAT
Kiadásért felel: Dr. Mersich Iván, az Országos Meteorológiai Szolgálat elnöke — Készült: az Országos Meteorológiai Szolgálat Nyomdájában, Budapest — Felelős vezető: Máthé Gyuláné — Munkaszám: — Szerkesztésért felel: Dr. Vissy Károly a Központi Előrejelző Intézet igazgatója

Készíti: a KEI Rövidtávú Előrejelző Osztálya — Szakmai felelős: Németh Lajos osztályvezető — Megjelenik naponként
Megrendelhető: 1024 Budapest, II., Kitaibel Pál utca 1. — Pénzügyi Osztály — Telefon: 353-500
Jelmagyarázat a havi melléklemben

IDŐJÁRÁSI NAPIJELENTÉS

ЕЖЕДНЕВНЫЙ МЕТЕОРОЛОГИЧЕСКИЙ БЮЛЛЕТЕНЬ • DAILY WEATHER REPORT
BULLETIN QUOTIDIEN DE TEMPS • TÄGLICHER WETTERBERICHT

105. évfolyam 166. szám + Budapest + 1992. június 14. vasárnap

Az időjárási helyzet és a várható időjárás:

Kontinensünk középső és északi részeinek időjárását több középpontú ciklonrendszer határozza meg. Hatására ezeken a területeken gyakran felhős, csapadékos az időjárás. Több órás napsütés, igazi nyári idő inkább csak Dél-Európában található. Szokatlanul meleg az idő a Skandinív-félsziget keleti területein, ott napközben 23, 28 fokot is mérnek. Közép-Európában erős északi áramlás alakult ki. Várható, hogy holnap már kevesebb helyen lesz felhős, esős az idő.

Hazánkban szombaton nagyrészt erősen felhős volt az ég, sokfelé esett az eső, délutántól zivatarok is kialakultak. A csúcshőmérséklet 18, 24 fok között alakult. A ma reggel 7 óráig lehullott csapadék mennyisége általában csapadéknyom és 10 mm között volt, de egy-egy zivatargócban még ennél is többet mértek, pl. Szekszárdról 39, Hidasnémetiből 64 mm-t jelentettek. Ma hajnalra általában 11, 16 fokig hűlt le a levegő. Délelőtt általában erősen felhős volt az ég az országban, csak kisebb körzetekben sütött ki a Nap. Keleten többfelé esett az eső. A hőmérséklet 11 órára 16, 22 fokig emelkedett.

A Balaton vizének hőmérséklete 11 órakor Siófoknál 20 fok volt.

Ma 12 órakor Budapesten 21 fokot mértek, a tengerszintre átszámított légnyomás 1013 hPa, alig változik.

Várható időjárás hétfő estig:

Ma (vasárnap) még gyakorta erősen megnövekszik a felhőzet és bárhol kialakulhat eső, zivatar. Holnap (hétfőn) a változóan felhős ég mellett egyre hosszabb időszakokra süt ki a Nap, de elszórtan még eső, záporeső valószínű. Az északi, északkeleti szél élénk, időnként erős lesz.
A legalacsonyabb éjszakai hőmérséklet 10 és 15,
a legmagasabb nappali hőmérséklet hétfőn 22 és 27 fok között várható.

Pálóczi Györgyi s.k.

A hőmérséklet napi középértéke és eltérése a sokévi átlagtól (Budapest belterületén):

1992. június 13.	18,0°C	-1,6°C.

1871 óta ezen a napon Budapesten előfordult:

legmagasabb hőmérséklet	33,5°C (1977)
legalacsonyabb hőmérséklet	6,6°C (1891)

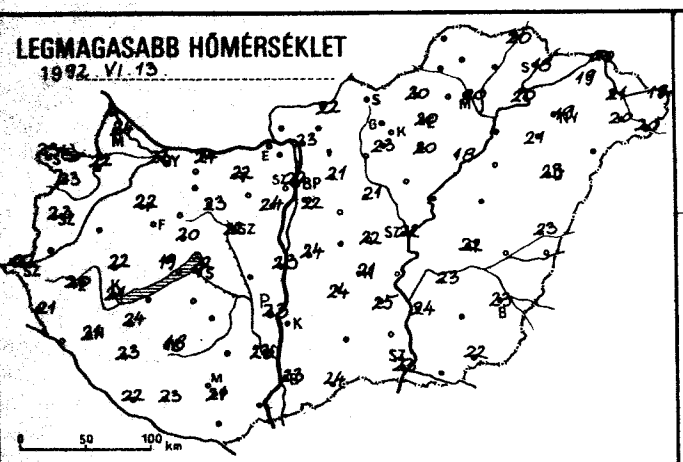
LEGMAGASABB HŐMÉRSÉKLET
1992. VI. 13.
0 50 100 km

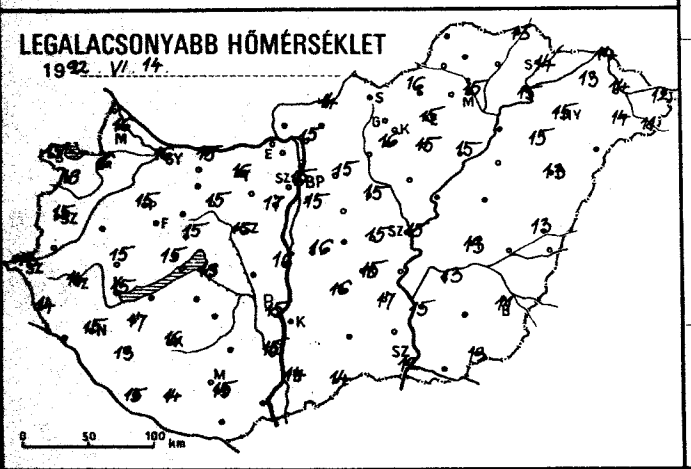
LEGALACSONYABB HŐMÉRSÉKLET
1992. VI. 14.
0 50 100 km

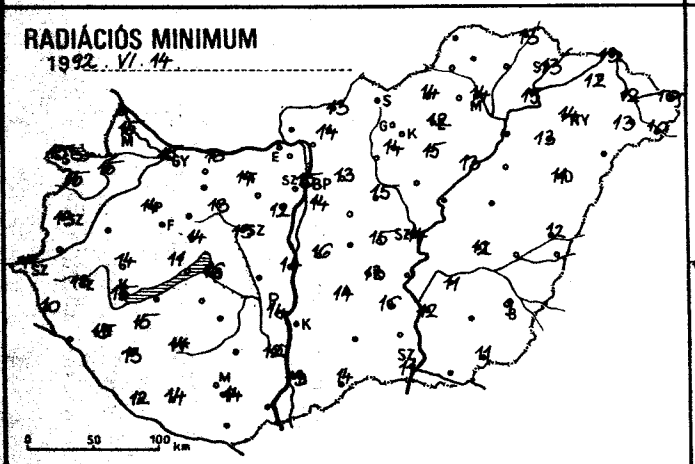
RADIÁCIÓS MINIMUM
1992. VI. 14.
0 50 100 km

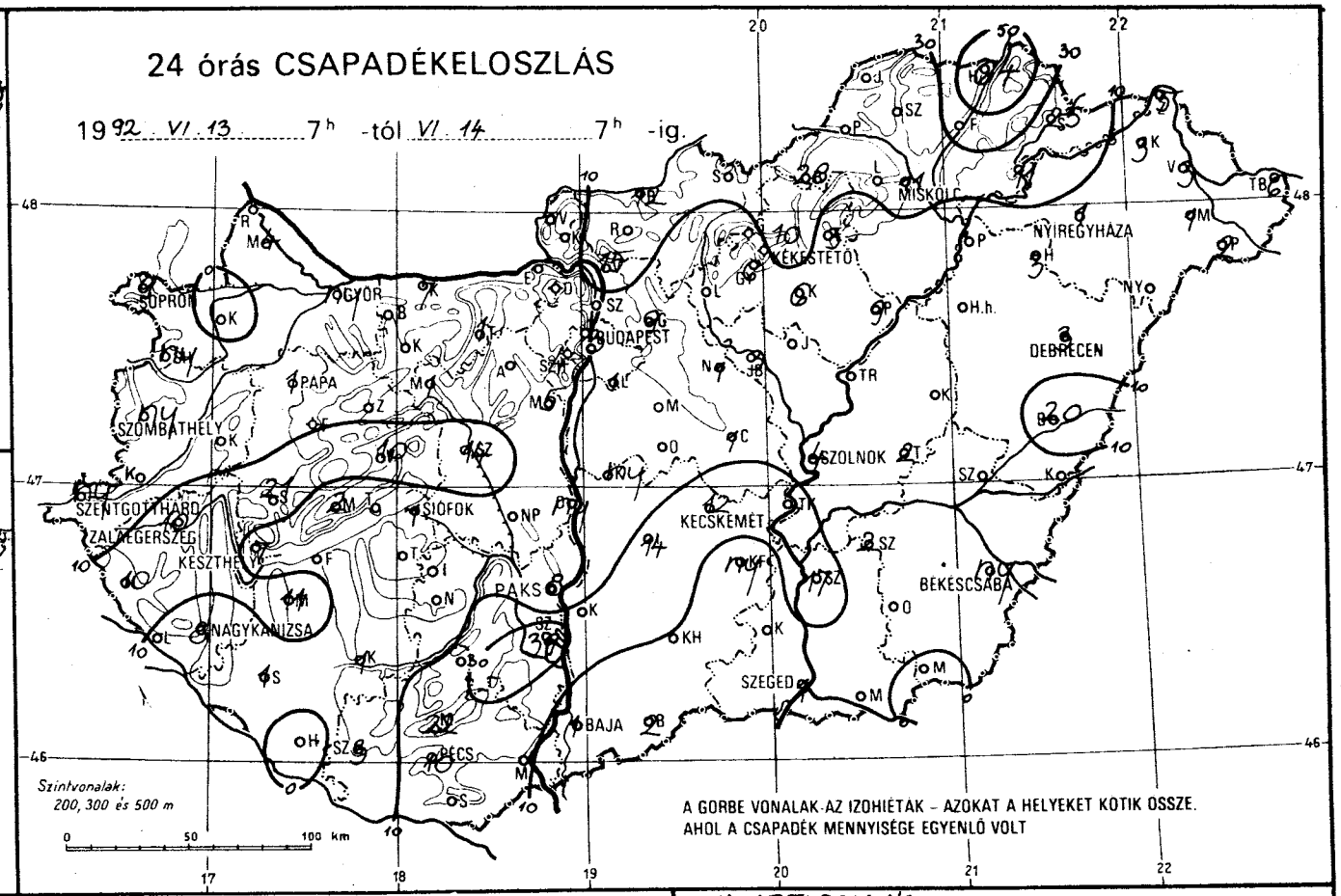
24 órás CSAPADÉKELOSZLÁS
1992. VI. 13. 7h -tól VI. 14. 7h -ig.
SOPRON
GYŐR
BUDAPEST
MISKOLC
NYÍREGYHÁZA
KÉKESTETŐ
DEBRECEN
PAPA
SZOMBATHELY
SZOLNOK
SZENTGOTTHÁRD
ZALAEGERSZEG
KESZTHELY
SIÓFOK
KECSKEMÉT
PAKS
BÉKÉSCSABA
NAGYKANIZSA
SZEGED
BAJA
BÉCS
Szintvonalak:
200, 300 és 500 m
0 50 100 km
A GÖRBE VONALAK AZ IZOHIÉTAK – AZOKAT A HELYEKET KÖTIK ÖSSZE,
AHOL A CSAPADÉK MENNYISÉGE EGYENLŐ VOLT

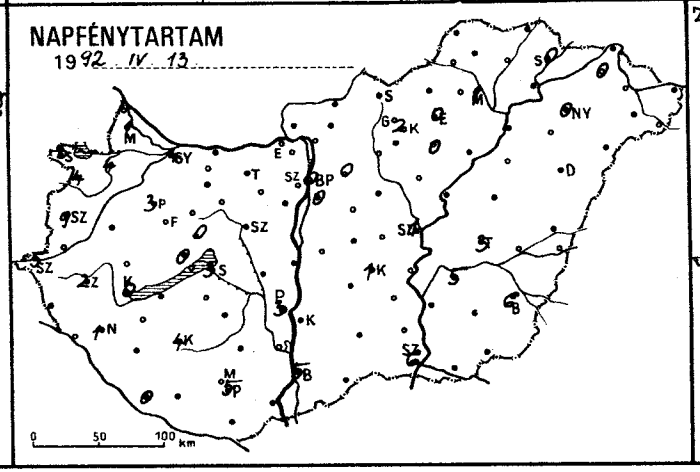
NAPFÉNYTARTAM
1992. VI. 13.
0 50 100 km

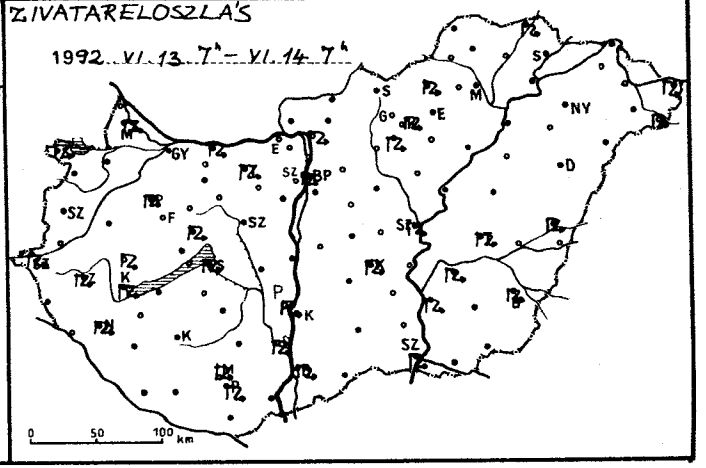
ZIVATARELOSZLÁS
1992. VI. 13. 7h – VI. 14. 7h
0 50 100 km

1992.VI.14. 07 h-ig az utolsó 24 óra adatai						Előző nap napos órái
állomás	csapadék (mm)		max. hőmérséklet	min. hőmérséklet	rad. min.	
Győr	ny	=	23	16	15	4
Kapuvár	.		22	16	15	4
Mosonmagyaróvár	4	◺ ∩	24	16	15	1
Rajka						
Sopron	9	◺ =	23	15	15	3
Sopronhorpács	ny		23	18	15	4
Káld	–		–	–	–	
Körmend						
Szentgotthárd	ny	◺ =	22	13	11	5
Szombathely	ny	▽	23	15	13	9
Lenti	10	∩	21	14	10	
Letenye						
Nagykanizsa	8	◺ =	21	15	15	1
Zalaegerszeg	10	◺	20	14	13	2
Farkasgyepű	–		–	–	–	
Keszthely	7	◺ =	21	15	15	0
Mencshely	2	=	19	15	11	0
Pápa	1	◺ =	22	15	14	3
Sümeg	21	◺ ∩	22	15	14	
Tihany						
Veszprém	10	◺ ∩	20	15	14	0
Zirc	–		–	–	–	
Fonyód	–		–	–	–	
Homokszt. György	.		22	15	12	0
Kaposvár	1	▽ ∩	18	16	14	4
Marcali	11	▽ =	24	17	15	
Siófok	1	◺	22	18	16	3
Somogyszob	1		23	13	13	
Tab						
Bábolna	–		–	–	–	
Esztergom	–		–	–	–	
Kisbér						
Komárom	7	◺ =	24	15	13	
Tata	1	◺ =	22	16	14	
Alcsútdoboz						
Dunaújváros	ny		23	16	14	
Martonvásár	5	=	24	17	12	
Mór	1	▽ =	23	15	13	
Sárbogárd						
Székesfehérvár	14	=	22	16	13	
Iregszemcse	–		–	–		
Lengyel	–		–	–	–	
Paks	8	◺ =	23	15	14	3
Szekszárd	39	◺ =	23	15	12	
Árpádtető	22	◺ =	20	14	13	
Mohács	–		–	–	–	
Pécs	10	◺ =	21	15	14	5
Siklós	–		–	–	–	
Szigetvár	3	=	23	14	14	
Budaörs						
Bp. Lőrinc	1	▽ =	22	15	14	0
Bp. Met. Int.	3	◺	22	15	15	0
Bp. Szab. hegy	4	▽ ∩	15	15	13	
Cegléd	1	▽	22	15	15	
Dobogókő	–		–	–	–	
Gödöllő	9	∩	21	15	13	0
Királyrét						
Monor	–		–	–	–	
Nagykáta	1		21	15	15	
Szentendre						

1992.VI.14. 07 h-ig az utolsó 24 óra adatai						Előző nap napos órái
állomás	csapadék (mm)		max. hőmérséklet	min. hőmérséklet	rad. min.	
Vác	15	◺ ∩	23	15	14	
Vámosmikola	–		–	–	–	
Baja	1	◺ =	23	14	13	5
Bácsalmás	2	=	24	14	14	
Izsák	14	=	24	16	14	
Kalocsa	–		–	–	–	
Kecskemét	12	◺ ∩	21	15	13	1
Kiskunfélegyháza	ny	∩	25	17	16	
Kiskunhalas	–		–	–	–	
Kunszentmiklós	ny	∩	24	16	16	
Tiszakécske						
Balassagyarmat	12	▽	22	14	13	
Romhány						
Salgótarján	–		–	–	–	
Eger	3	=	20	15	12	0
Galyatető	–		–	–	–	
Gyöngyös	6	◺	23	16	14	
Kékestető	10	◺ ≡	15	11	11	2
Kompolt	6		20	15	15	0
Lőrinci						
Poroszló	9	=	18	15	13	
Jászapáti						
Jászberény	3	▽ =	20	16	15	
Karcag	–		–	–	–	
Szolnok	4	◺ =	22	15	14	1
Tiszaroff	–		–	–	–	
Túrkeve	2	◺	22	13	12	3
Kistelek	–		–	–	–	
Makó						
Szeged	1	◺ ∩	23	12	11	6
Szentes	17	◺	24	15	12	
Borsodnádasd	28	◺ =	20	16	14	
Fügöd	–				–	
Hidasnémeti	64	◺ =	20	13	13	
Jósvafő	–					
Lillafüred	–					
Miskolc	11	▽ =	20	15	14	1
Putnok						
Sárospatak	23	=	18	14	13	0
Szendrőlád						
Tokaj	11		20	15	15	
Kisvárda	3	=	19	13	12	0
Mátészalka	1	=	20	14	13	
Nyíregyháza	1	≡	19	15	14	0
Nyírlugos						
Pátyod	2	◺ ≡	20	11	10	
Tiszabecs	6	◺ =	19	12	10	
Vásárosnamény	3	≡	21	14	12	
Záhony	5		20	14	13	
Berettyóújfalu	20	◺ ≡	23	13	12	
Debrecen	3	▽ ≡	23	13	11	
Hajdúdorog	3	=	21	15	13	
Hortobágy	–		–	–	–	
Körösszakál	–		–	–	–	
Polgár	–		–	–	–	
Békéscsaba	ny	◺ =	23	11	9	6
Mezőhegyes		≡	22	13	11	
Orosháza	–		–	–	–	
Szarvas	2	◺ =	23	13	11	5
Szeghalom	–		–	–	–	

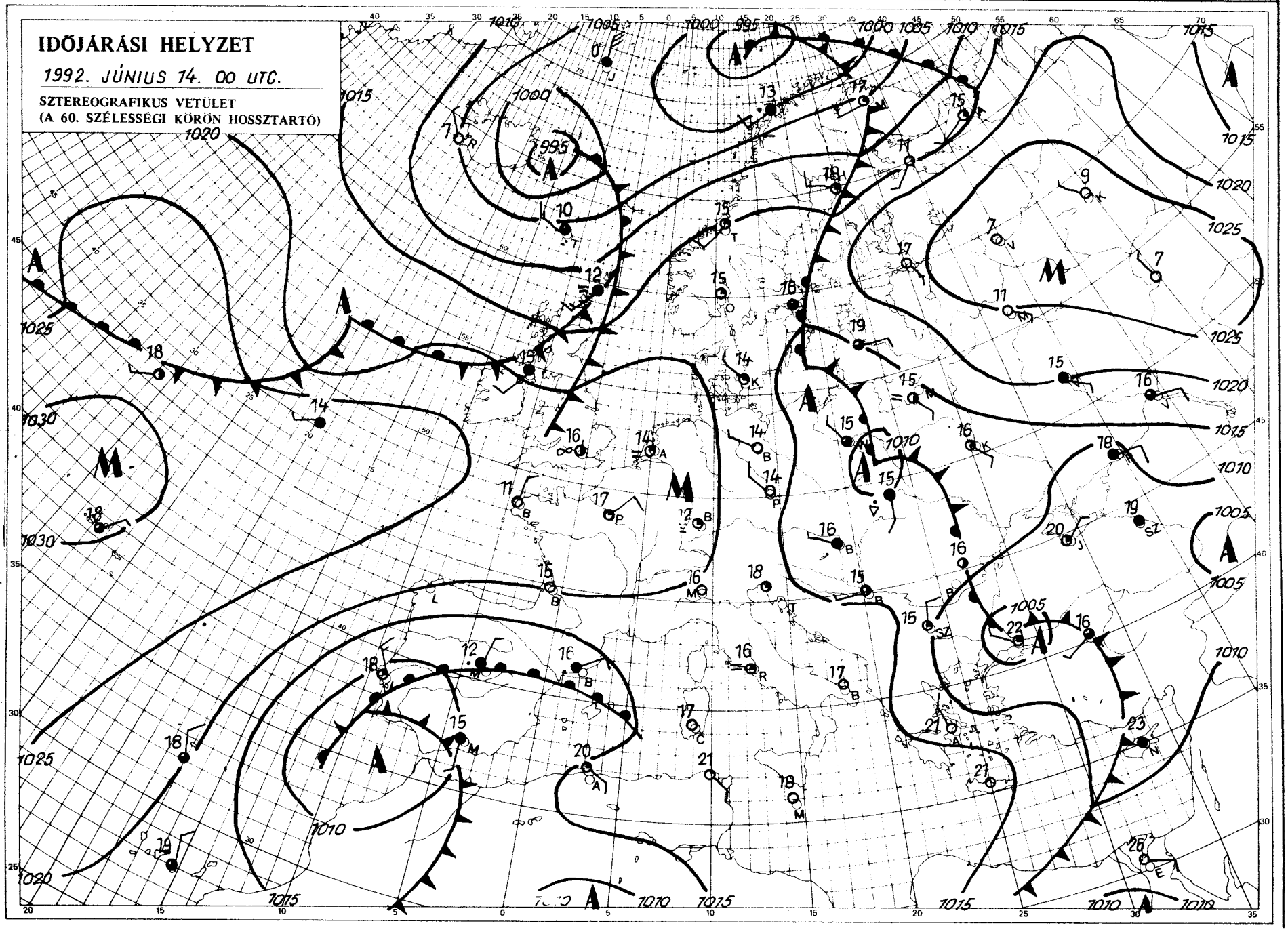

KIADJA: ORSZÁGOS METEOROLÓGIAI SZOLGÁLAT
Kiadásért felel: Dr. Mersich Iván, az Országos Meteorológiai Szolgálat elnöke — Készült: az Országos Meteorológiai Szolgálat Nyomdájában, Budapest — Felelős vezető: Máthé Gyuláné — Munkaszám: 92.278 — Szerkesztésért felel: Dr. Vissy Károly a Központi Előrejelző Intézet igazgatója

Készíti: a KEI Rövidtávú Előrejelző Osztálya — Szakmai felelős: Németh Lajos osztályvezető — Megjelenik naponként
Megrendelhető: 1024 Budapest, II., Kitaibel Pál utca 1. — Pénzügyi Osztály — Telefon: 353-500
Jelmagyarázat a havi melléklettben

IDŐJÁRÁSI NAPIJELENTÉS

ЕЖЕДНЕВНЫЙ МЕТЕОРОЛОГИЧЕСКИЙ БЮЛЛЕТЕНЬ • DAILY WEATHER REPORT
BULLETIN QUOTIDIEN DE TEMPS • TÄGLICHER WETTERBERICHT

105. évfolyam 167. szám + Budapest + 1992. június 15. hétfő

Az időjárási helyzet és a várható időjárás:

A Brit-szigetek felől Közép-Európáig egy magasnyomású övezet húzódik, derült, száraz időt okozva kontinensünk nyugati részein. A Földközi-tenger nyugati medencéje fölött egy sekély ciklon örvénylik, hatására az Ibériai-félszigeten sokfelé felhős az idő, esik az eső, és a hőmérséklet csúcsértéke több fokkal elmarad az ilyenkor szokásosnál. Európa északi részén viszont tartja magát a szokatlanul meleg idő, aminek mértékére jellemző, hogy Finnország térségében a legmagasabb nappali hőmérséklet kevéssel meghaladja a 25 fokot.

Hazánkban vasárnap gyakran volt felhős az égbolt, keleten és délen csak néhány órát sütött a Nap, másutt többnyire 4-6 óra napfénytartamot mértek. Az Alföldön helyenként 10 mm-t meghaladó csapadék hullott. A hőmérséklet csúcsértéke vasárnap általában 20, 25 fok között alakult. Ma hajnalra többnyire 12, 17 fok közé hűlt le a levegő. Ma délelőtt változóan felhős volt az égbolt az ország fölött csapadékról nem érkezett jelentés. A hőmérséklet 11 órakor 20, 24 fok között váltakozott.

A Balaton vizének hőmérséklete 11 órakor Siófoknál 19 fok volt.

Ma 12 órakor Budapesten 24 fokot mértek, a tengerszintre átszámított légnyomás 1017 hPa, alig változik.

Várható időjárás kedd estig:

Változóan felhős idő várható többórás napsütéssel, inkább csak ma fordulhat elő helyenként zápor, esetleg zivatar. Az általában élénk északi szelet időnként erős lökések kísérik.
A legalacsonyabb éjszakai hőmérséklet 12 és 17,
a legmagasabb nappali hőmérséklet vasárnap 23 és 28 fok között várható.

Távolabbi kilátások szerdától – szombatig:

Eleinte változóan, majd gyakran erősen felhős idő várható, a hét közepén helyenként, majd többfelé záporral, zivatarral. Kissé mérséklődik a nappali felmelegedés.
A legalacsonyabb hajnali hőmérséklet eleinte 15 fok körül, majd 11, 16 fok között,
a legmagasabb nappali hőmérséklet eleinte 25 fok körül, majd 21, 26 fok között alakul.
Jelentős mennyiségű /legalább napi 5 mm/ csapadék az ország területének 25 százalékán várható.

Varga László s.k.

A hőmérséklet napi középértéke és eltérése a sokévi átlagtól (Budapest belterületén):

1992. június 14.	19,2°C	-0,4°C.

1871 óta ezen a napon Budapesten előfordult:

legmagasabb hőmérséklet	33,5°C (1977)
legalacsonyabb hőmérséklet	6,6°C (1891)

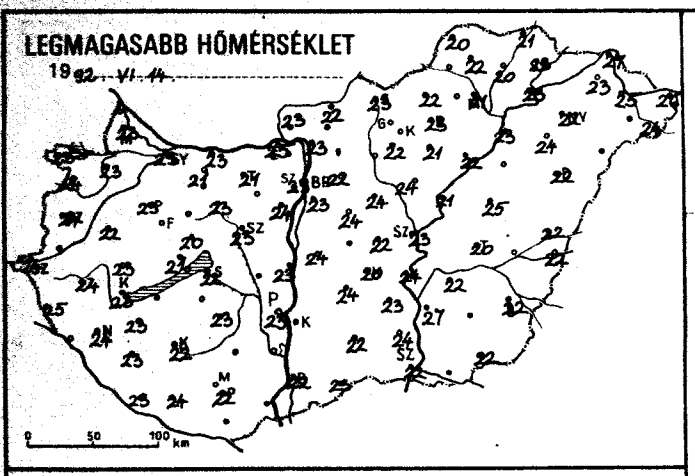
LEGMAGASABB HŐMÉRSÉKLET
1992. VI. 14.
0 50 100 km

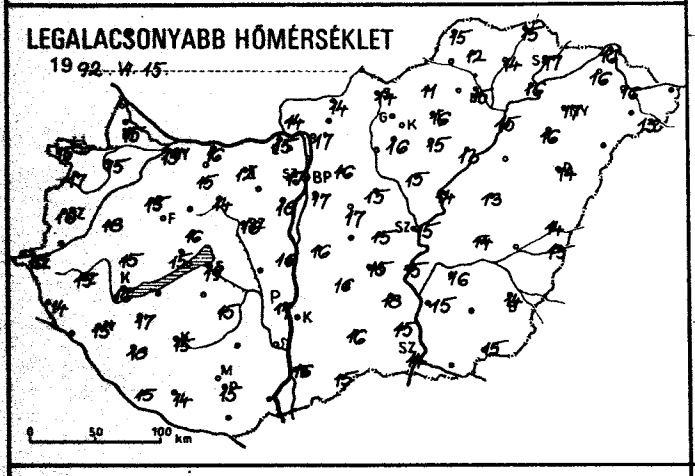
LEGALACSONYABB HŐMÉRSÉKLET
1992. VI. 15.
0 50 100 km

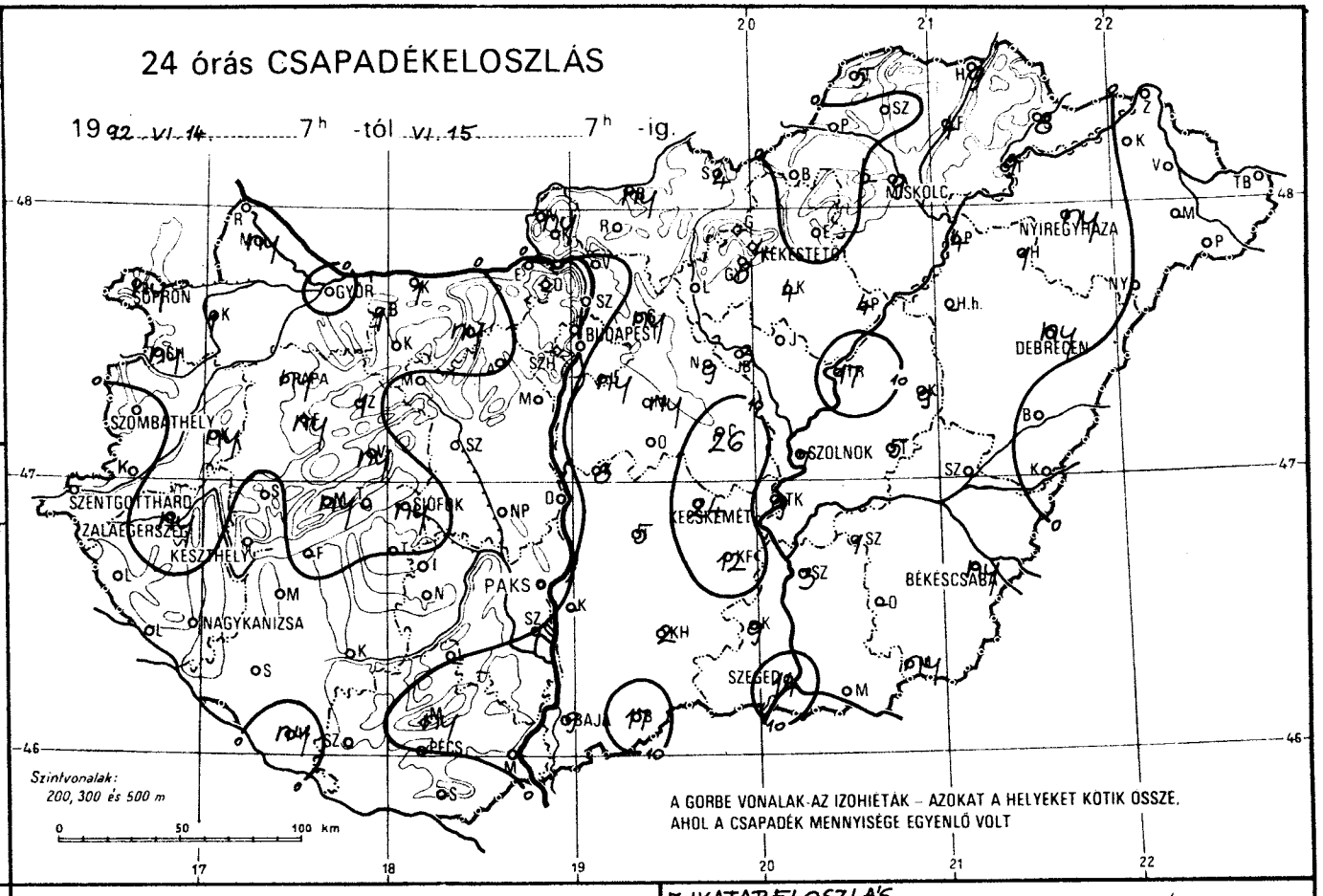
24 órás CSAPADÉKELOSZLÁS
1992. VI. 14. 7h -tól VI. 15. 7h -ig.
SOPRON
GYŐR
BUDAPEST
SZOMBATHELY
SZENTGOTTHÁRD
ZALAEGERSZEG
KESZTHELY
NAGYKANIZSA
PAKS
PÉCS
BAJA
SZEGED
KECSKEMÉT
BÉKÉSCSABA
SZOLNOK
DEBRECEN
NYÍREGYHÁZA
KÉKESTETŐ
MISKOLC
Szintvonalak:
200, 300 és 500 m
0 50 100 km
A GÖRBE VONALAK AZ IZOHIETÁK – AZOKAT A HELYEKET KÖTIK ÖSSZE, AHOL A CSAPADÉK MENNYISÉGE EGYENLŐ VOLT

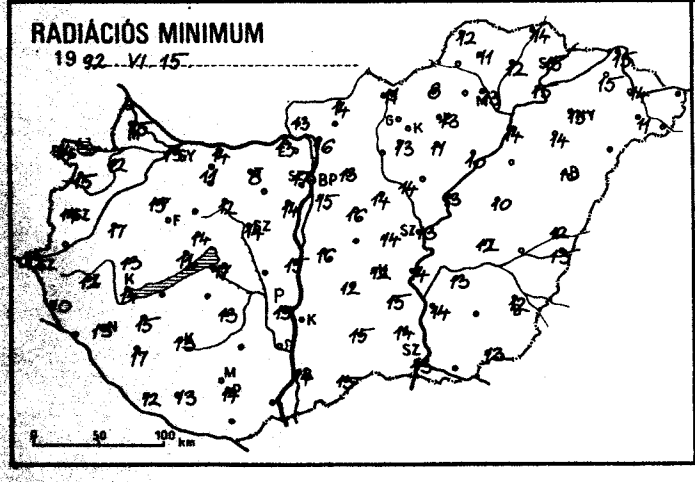
RADIÁCIÓS MINIMUM
1992. VI. 15.
0 50 100 km

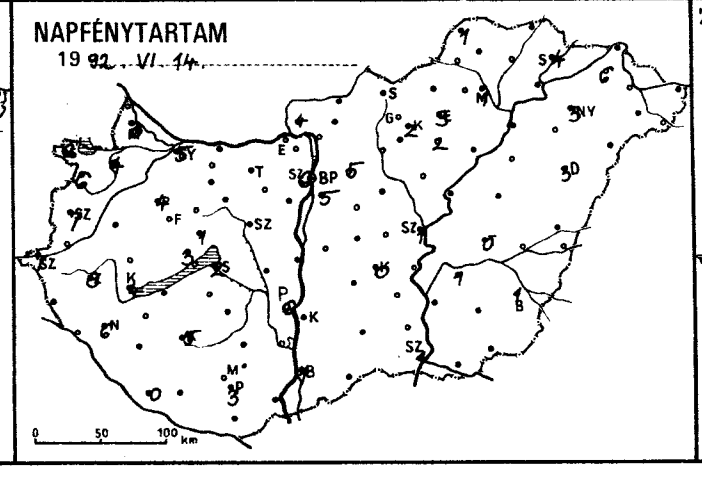
NAPFÉNYTARTAM
1992. VI. 14.
0 50 100 km

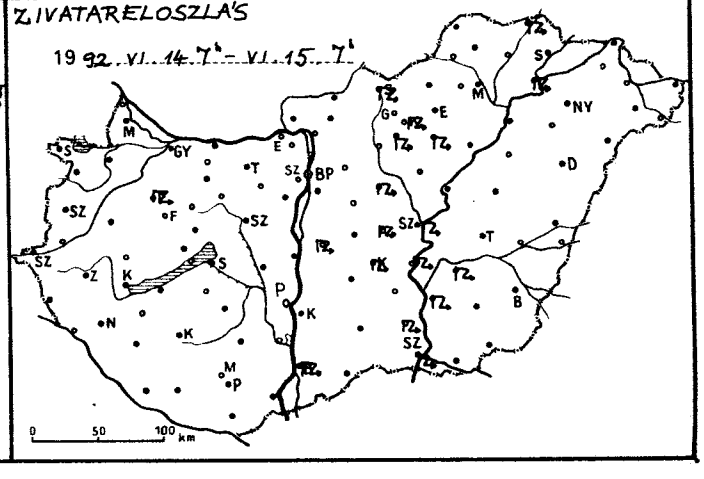
ZIVATARELOSZLÁS
1992. VI. 14. 7h – VI. 15. 7h
0 50 100 km

1992.VI.15.07 h-ig az utolsó 24 óra adatai						Előző nap napos órái
állomás	csapadék (mm)		max. hőmérséklet	min. hőmérséklet	rad. min.	
Győr	.		23	15	13	5
Kapuvár	1	▽ ⌒	23	15	12	4
Mosonmagyaróvár	ny	▽ ⌒	23	15	15	3
Rajka						
Sopron	ny	▽	23	15	14	6
Sopronhorpács	ny		24	17	15	6
Káld	ny	=	22	18	17	
Körmend						
Szentgotthárd	.		24	15	12	7
Szombathely	.		24	16	14	7
Lenti	.	⌒	25	14	10	
Letenye						
Nagykanizsa	.		24	15	13	6
Zalaegerszeg	ny		24	15	12	8
Farkasgyepű	ny		20	13	8	
Keszthely	.		23	16	14	4
Mencshely	ny	=	21	15	11	3
Pápa	ny	⌐	23	15	15	4
Sümeg	.	⌒	23	15	13	
Tihany						
Veszprém	ny	▽	20	16	14	1
Zirc	1	▽ =	20	15	13	
Fonyód	—		—	—	—	
Homokszt. György	ny	⌒	23	15	12	0
Kaposvár	.		22	15	13	5
Marcali	.	⌒	23	17	15	
Siófok	ny	▽	22	19	17	2
Somogyszob	.		23	18	17	
Tab						
Bábolna	1		21	15	11	
Esztergom	.		25	15	13	
Kisbér						
Komárom	1	=	23	16	14	
Tata	ny	⌒	21	12	8	
Alcsútdoboz						
Dunaújváros	.		23	16	15	
Martonvásár	.	⌒	24	18	14	
Mór	.	⌒	23	14	12	
Sárbogárd						
Székesfehérvár	.	=	23	16	14	
Iregszemcse	.		23	15	13	
Lengyel	—		—	—	—	
Paks	.		23	17	15	6
Szekszárd	—		—	—	—	
Árpádtető	ny	=	20	15	13	
Mohács	—		—	—	—	
Pécs	.	=	22	15	14	3
Siklós	—		—	—	—	
Szigetvár	.	⌒	24	14	13	
Budaörs						
Bp. Lőrinc	ny	=	23	17	15	5
Bp. Met. Int.	.		23	17	17	6
Bp. Szab. hegy	—		—	—	—	
Cegléd	26	⌐	22	15	14	
Dobogókő	—		—	—	—	
Gödöllő	ny	⌒	22	16	13	5
Királyrét						
Monor	ny	▽	24	17	16	
Nagykáta	9	⌐	24	15	14	
Szentendre						

1992.VI.15.07 h-ig az utolsó 24 óra adatai						Előző nap napos órái
állomás	csapadék (mm)		max. hőmérséklet	min. hőmérséklet	rad. min.	
Vác	.	⌒	23	17	16	
Vámosmikola	ny	=	23	14	13	4
Baja	9	⌐ =	22	16	14	1
Bácsalmás	17	▽ =	23	15	15	
Izsák	5	=	24	16	12	
Kalocsa	—		—	—	—	
Kecskemét	24	⌐ ⌒	20	15	12	0
Kiskunfélegyháza	12		23	18	15	
Kiskunhalas	2	=	22	16	15	
Kunszentmiklós	8	⌐	24	16	16	
Tiszakécske	9	⌐ ▲ =	24	15	14	
Balassagyarmat	ny	⌒	22	14	14	
Romhány						
Salgótarján	4	⌐ =	23	14	11	
Eger	.	=	23	16	13	3
Galyatető	—		—	—	—	
Gyöngyös	8	⌐	22	16	13	
Kékestető	4	⌐ =	15	11	10	2
Kompolt	4	⌐	21	15	11	2
Lőrinci						
Poroszló	4	⌒	22	13	10	
Jászapáti						
Jászberény	3	▽ ⌒	24	15	14	
Karcag	9	=	25	13	10	
Szolnok	7	⌐ ⌒	23	15	13	1
Tiszaroff	17	▽ =	21	14	13	
Túrkeve	5	▽	20	14	12	0
Kistelek	9	⌐ =	24	15	14	
Makó						
Szeged	14	⌐ ⌒	22	14	13	1
Szentes	3	⌐	27	15	14	
Borsodnádasd	.	⌒	22	11	8	
Fügöd	4		20	14	12	
Hidasnémeti	9	⌐ =	21	15	14	
Jósvafő	5	⌒	20	15	12	1
Lillafüred	—		—	—	—	
Miskolc	9	▽ =	21	15	13	1
Putnok						
Sárospatak	8		23	17	15	4
Szendrőlád	.	⌒	22	12	11	
Tokaj	9	⌐	23	16	15	
Kisvárda	.	=	23	16	15	6
Mátészalka	—		—	—	—	
Nyíregyháza	ny		22	17	15	3
Nyírlugos						
Pátyod	.	⌒	24	13	11	
Tiszabecs	.	⌒	26	—	—	
Vásárosnamény	.	⌒	25	16	14	
Záhony	.	⌒	27	16	15	
Berettyóújfalu	.	=	22	14	12	
Debrecen	ny	▽ ⌒	22	14	10	3
Hajdúdorog	1	⌒	24	16	14	
Hortobágy	—		—	—	—	
Körösszakál	.		22	13	13	
Polgár	4	▽ =	23	15	14	
Békéscsaba	ny	⌒	22	14	12	1
Mezőhegyes	ny	⌒	22	15	13	
Orosháza	—		—	—	—	
Szarvas	1	⌐ ⌒	22	16	13	1
Szeghalom	—		—	—	—	

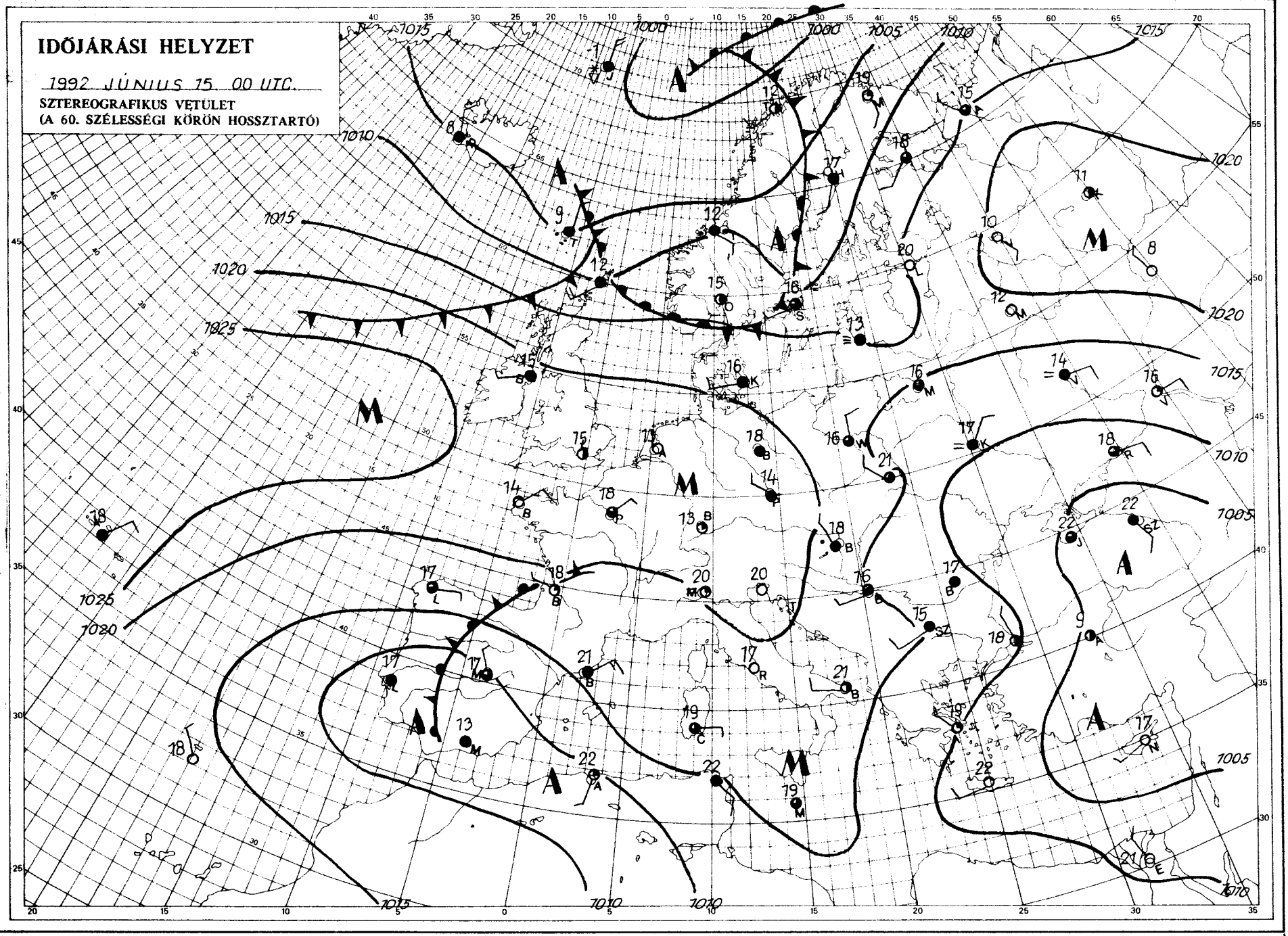

KIADJA: ORSZÁGOS METEOROLÓGIAI SZOLGÁLAT
Kiadásért felel: Dr. Mersich Iván, az Országos Meteorológiai Szolgálat elnöke — Készült: az Országos Meteorológiai Szolgálat Nyomdájában, Budapest — Felelős vezető: Máthé Gyuláné — Munkaszám: 92.279. Szerkesztésért felel: Dr. Vissy Károly a Központi Előrejelző Intézet igazgatója

Készíti: a KEI Rövidtávú Előrejelző Osztálya — Szakmai felelős: Németh Lajos osztályvezető — Megjelenik naponként
Megrendelhető: 1024 Budapest, II., Kitaibel Pál utca 1. — Pénzügyi Osztály — Telefon: 353-500
Jelmagyarázat a havi mellékletben

IDŐJÁRÁSI NAPIJELENTÉS

ЕЖЕДНЕВНЫЙ МЕТЕОРОЛОГИЧЕСКИЙ БЮЛЛЕТЕНЬ • DAILY WEATHER REPORT
BULLETIN QUOTIDIEN DE TEMPS • TÄGLICHER WETTERBERICHT

105. évfolyam 168. szám + Budapest + 1992. június 16. kedd

Az időjárási helyzet és a várható időjárás:

A Brit-szigetektől Közép-Európán keresztül egészen a Kelet-európai síkságig anticiklon húzódik, amelynek a területén sok a napsütés, az időnként megnövekvő felhőzetből csak néhol fordul elő zápor, zivatar. A Skandináv-félsziget felett ugyanakkor ciklon alakult ki, amelynek hidegfrontja arrafelé sokfele okoz esőt, záport és jelentős lehűlést. A következő 36 órában a Kárpát-medencében számottevő időjárás-változásra még nem kell számítani, így marad a meleg idő, csak néhány helyen valószínű zápor, zivatar.

Hazánkban hétfőn 7, 13 órán keresztül sütött Nap, az időnként megnövekvő felhőzetből az ország középső és keleti felén szórványosan alakult ki zápor, zivatar. A ma reggelig lehullott csapadék mennyisége csak néhány helyen haladta meg az 5 mm-t, így Kőrösszakálon 10, Pátyodon 13 mm-t jelentettek. A hőmérséklet csúcsértéke 24 és 28 fok között alakult. Kedden hajnalra általában 10 és 17 fok közé hűlt le a levegő. Ma délelőtt napos idő volt, a hőmérséklet 11 órára 20 és 24 fok közé melegedett.

A Balaton vizének hőmérséklete 11 órakor Siófoknál 21 fok volt.

Ma 12 órakor Budapesten 25 fokot mértek, a tengerszintre átszámított légnyomás 1015 hPa, nem változik.

Várható időjárás szerda estig:

Nagyrészt napos, déutánonként időnként felhős idő lesz, de csak helyenként valószínű zápor, zivatar. Az északi, északkeleti szél megélénkül, szerdán néhol megerősödik.
A legalacsonyabb éjszakai hőmérséklet 11 és 16,
a legmagasabb nappali hőmérséklet vasárnap 24 és 29 fok között várható.

Bonta Imre s.k.

A hőmérséklet napi középértéke és eltérése a sokévi átlagtól (Budapest belterületén):

1992. június 15.	22,0°C	+2,2°C.

1871 óta ezen a napon Budapesten előfordult:

legmagasabb hőmérséklet	33,4°C (1935)
legalacsonyabb hőmérséklet	6,8°C (1913)

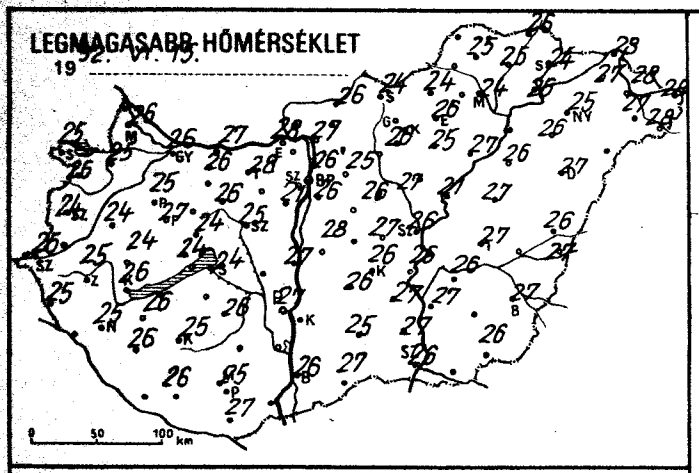
LEGMAGASABB HŐMÉRSÉKLET
1992. VI. 15.
0 50 100 km

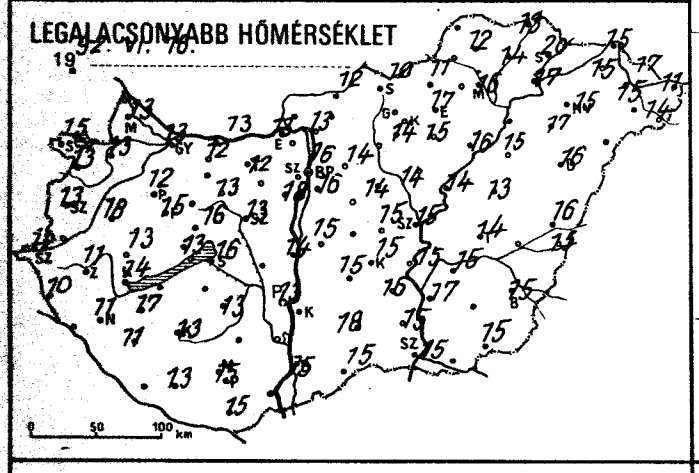
LEGALACSONYABB HŐMÉRSÉKLET
1992. VI. 16.
0 50 100 km

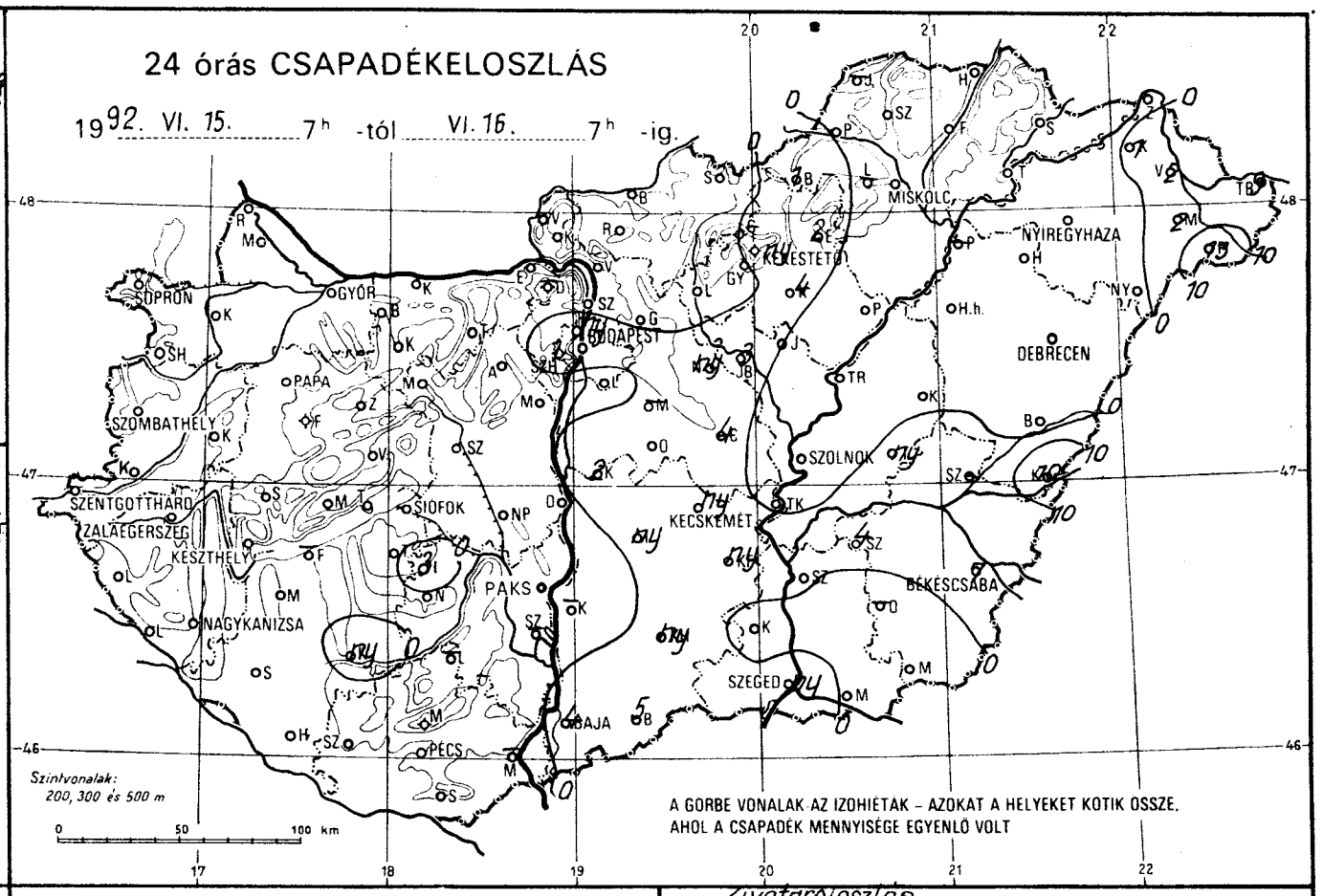
24 órás CSAPADÉKELOSZLÁS
1992. VI. 15. 7h -tól VI. 16. 7h -ig.
SOPRON
GYŐR
BUDAPEST
MISKOLC
NYÍREGYHÁZA
KESZTHELY
DEBRECEN
PAPA
SZOMBATHELY
SZOLNOK
SZENTGOTTHÁRD
ZALAEGERSZEG
SIÓFOK
KECSKEMÉT
KESZTHELY
PAKS
BÉKÉSCSABA
NAGYKANIZSA
SZEGED
BAJA
PÉCS
Szintvonalak:
200, 300 és 500 m
0 50 100 km
A GÖRBE VONALAK AZ IZOHIÉTÁK – AZOKAT A HELYEKET KÖTIK ÖSSZE, AHOL A CSAPADÉK MENNYISÉGE EGYENLŐ VOLT

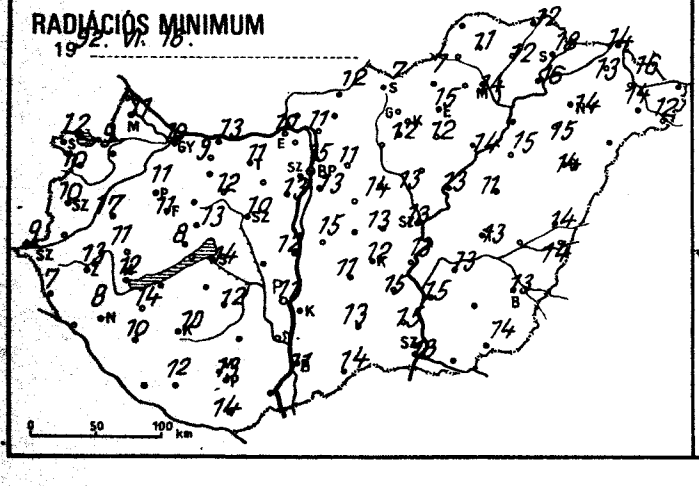
RADIÁCIÓS MINIMUM
1992. VI. 16.
0 50 100 km

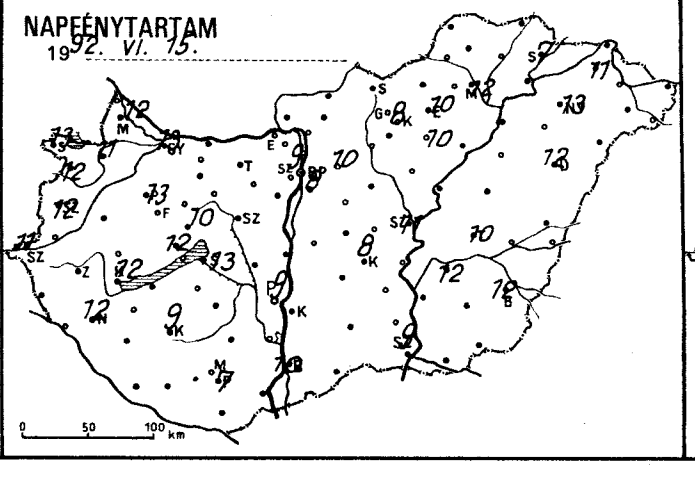
NAPFÉNYTARTAM
1992. VI. 15.
0 50 100 km

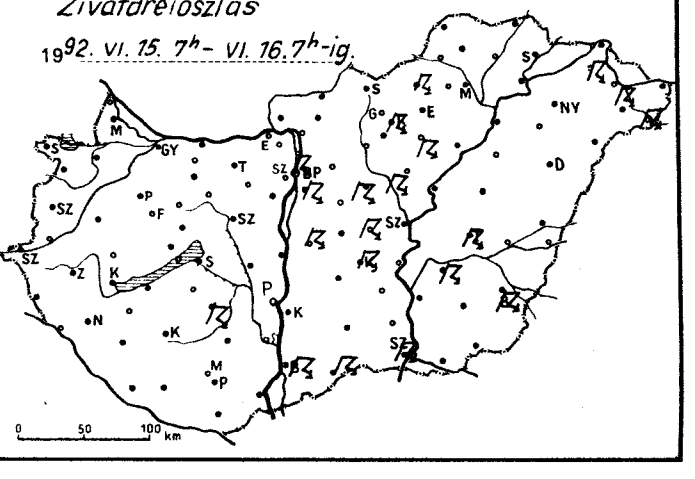
Zivatareloszlás
1992. VI. 15. 7h – VI. 16. 7h-ig.
0 50 100 km

1992.VI.16. 07 h-ig az utolsó 24 óra adatai						Előző nap napos órái
állomás	csapadék (mm)		max. hőmérséklet	min. hőmérséklet	rad. min.	
Győr	.		26	13	10	13
Kapuvár	.		25	13	9	11
Mosonmagyaróvár	.		26	13	11	12
Rajka						
Sopron	.		25	15	12	13
Sopronhorpács	.		26	13	10	12
Káld	.		24	18	17	
Körmend						
Szentgotthárd	.		25	12	9	11
Szombathely	.		24	13	10	12
Lenti	.		25	10	7	
Letenye						
Nagykanizsa	.		25	11	8	12
Zalaegerszeg	.		25	11	10	13
Farkasgyepű	.		27	15	11	
Keszthely	.		26	14	12	12
Mencshely	.	=	24	13	8	12
Pápa	.		25	12	11	13
Sümeg	.		24	13	11	
Tihany						
Veszprém	.		24	16	13	10
Zirc	.		23	12	10	
Fonyód	—		—	—	—	
Homokszt. györgy						
Kaposvár	ny	∇ ⌒	25	13	10	9
Marcali	.		26	17	14	
Siófok	.		24	16	14	13
Somogyszob	.		26	11	10	
Tab						
Bábolna	.		26	12	9	
Esztergom	.	⌒	28	13	10	
Kisbér						
Komárom	.		27	13	13	
Tata	.		28	12	11	
Alcsútdoboz						
Dunaújváros	.		27	14	12	
Martonvásár	.		21	18	13	
Mór	.		26	13	12	
Sárbogárd	.					
Székesfehérvár	.		25	13	10	
Iregszemcse	3	⌐ ⌒	26	13	12	
Lengyel	—		—	—	—	
Paks	.		27	13	11	9
Szekszárd	—		—	—	—	
Árpádtető	.	=	23	15	14	
Mohács	—		—	—	—	
Pécs	.		25	15	13	7
Siklós	.		27	15	14	
Szigetvár	.		26	13	12	
Budaörs						
Bp. Lőrinc	.	⌐ ⌒	26	16	13	8
Bp. Met. Int.	ny	⌐	26	16	15	9
Bp. Szab. hegy	1	=	23	19	10	
Cegléd	4	⌐ ⌒	27	15	13	
Dobogókő	—		—	—	—	
Gödöllő	.		25	14	11	10
Királyrét						
Monor	—		—	—	—	
Nagykáta	ny	⌐	26	14	14	
Szentendre						

1992.VI.16. 07 h-ig az utolsó 24 óra adatai						Előző nap napos órái
állomás	csapadék (mm)		max. hőmérséklet	min. hőmérséklet	rad. min.	
Vác	.	⌒	27	13	11	
Vámosmikola	—		—	—	—	
Baja	4	⌐ ⌒	26	15	11	10
Bácsalmás	5	⌐ =	27	15	14	
Izsák	ny	=	28	15	11	
Kalocsa	—		—	—	—	
Kecskemét	ny	⌐ ⌒	26	15	12	8
Kiskunfélegyháza	ny		27	16	15	
Kiskunhalas	ny		25	18	13	
Kunszentmiklós	2	⌐ =	28	15	15	
Tiszakécske	.		26	15	13	
Balassagyarmat	.		26	12	12	
Romhány						
Salgótarján	.		24	10	7	
Eger	2	∇ =	26	17	15	10
Galyatető	—		—	—	—	
Gyöngyös	.		26	14	12	
Kékestető	ny	⌐	16	12	10	8
Kompolt	4	⌐	25	15	12	10
Lőrinci						
Poroszló	.		27	16	14	
Jászapáti						
Jászberény	3	⌐ ⌒	27	14	13	
Karcag	.		27	13	11	
Szolnok	.		26	15	13	11
Tiszaroff	.		21	14	13	
Túrkeve	ny	⌐	27	14	13	10
Kistelek	.	=	27	15	15	
Makó						
Szeged	ny	⌐ ⌒	26	15	13	9
Szentes	.		27	17	15	
Borsodnádasd	1	⌐ ⌒	24	11	7	
Fügöd	.		25	14	12	
Hidasnémeti	.		26	13	12	
Jósvafő	—		—	—	—	
Lillafüred	—		—	—	—	
Miskolc	.		24	16	14	12
Putnok						
Sárospatak	.		24	20	18	7
Szendrőlád	.		25	12	11	
Tokaj	.		26	17	16	
Kisvárda	1	⌐ =	27	15	13	11
Mátészalka	2	⌒	27	15	14	
Nyíregyháza	.		25	15	14	13
Nyírlugos						
Pátyod	13	⌐ ⌒	28	14	12	
Tiszabecs	9	⌒ =	28	11	—	
Vásárosnamény	2	⌐ ⌒	28	17	16	
Záhony	.		28	15	14	
Berettyóújfalu	.		26	16	14	
Debrecen	.		27	16	14	12
Hajdúdorog	.		26	17	15	
Hortobágy	.		26	15	15	
Körösszakál	10	∇	27	15	14	
Polgár	—		—	—	—	
Békéscsaba	7	⌐ ⌒	27	15	13	12
Mezőhegyes	.		26	15	14	
Orosháza	—		—	—	—	
Szarvas	4	⌐ ⌒	26	15	13	12
Szeghalom	—		—	—	—	

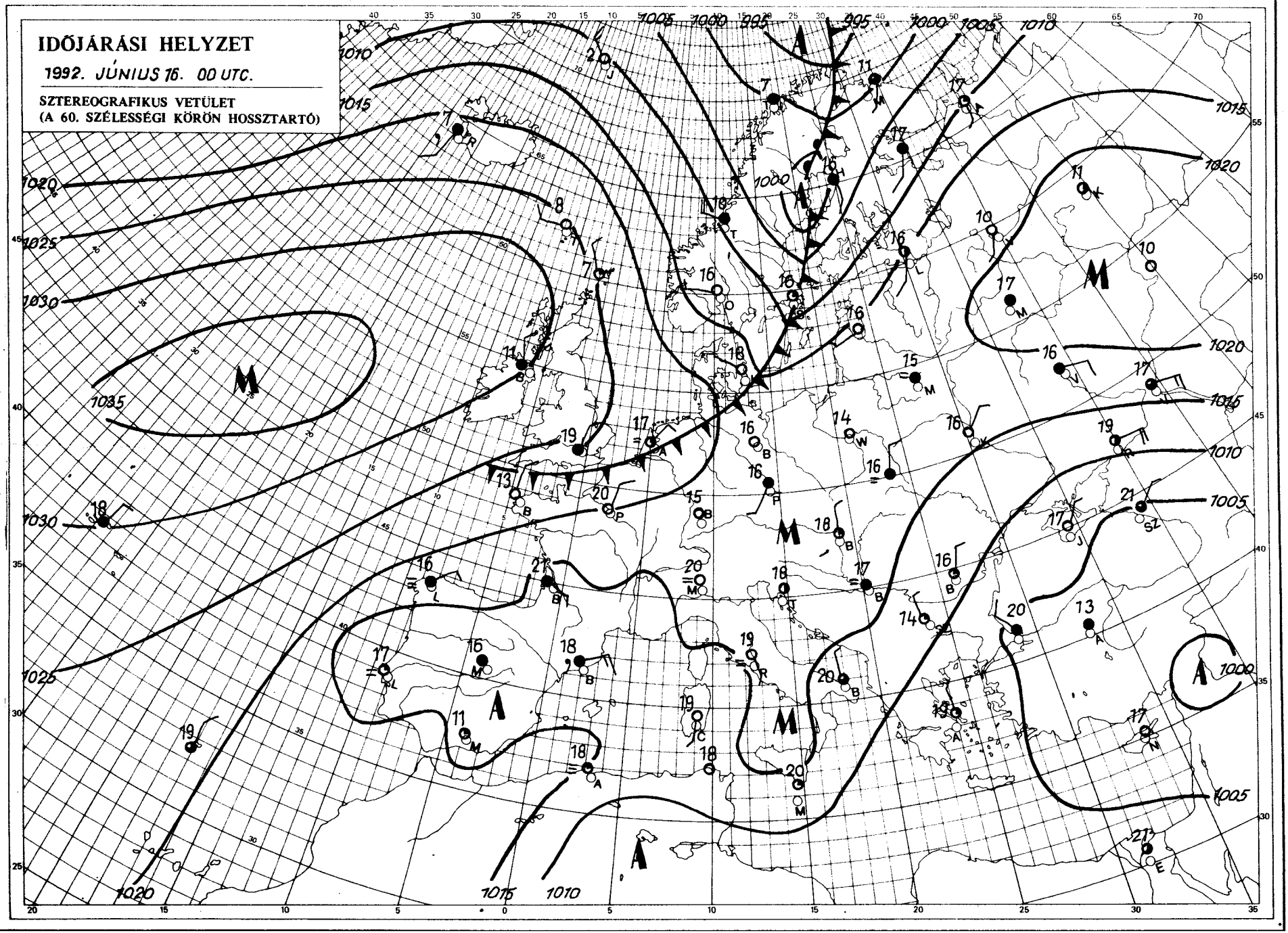

KIADJA: ORSZÁGOS METEOROLÓGIAI SZOLGÁLAT
Kiadásért felel: Dr. Mersich Iván, az Országos Meteorológiai Szolgálat elnöke – Készült: az Országos Meteorológiai Szolgálat Nyomdájában, Budapest – Felelős vezető: Máthé Gyuláné – Munkaszám: 92.280.– Szerkesztésért felel: Dr. Vissy Károly a Központi Előrejelző Intézet igazgatója

Készítő: a KEI Rövidtávú Előrejelző Osztálya – Szakmai felelős: Németh Lajos osztályvezető – Megjelenik naponként
Megrendelhető: 1024 Budapest, II., Kitaibel Pál utca 1. – Pénzügyi Osztály – Telefon: 353-500
Jelmagyarázat a havi mellékletben

IDŐJÁRÁSI NAPIJELENTÉS

ЕЖЕДНЕВНЫЙ МЕТЕОРОЛОГИЧЕСКИЙ БЮЛЛЕТЕНЬ • DAILY WEATHER REPORT
BULLETIN QUOTIDIEN DE TEMPS • TÄGLICHER WETTERBERICHT

105. évfolyam 169. szám + Budapest + 1992. június 17. szerda

Az időjárási helyzet és a várható időjárás:

Kontinensünk északi harmadán változékonyra, szelesre fordult az idő, a Skandináviában a szokatlanul meleg időszak után mára jelentősen csökkent a hőmérséklet. A változékony időjárást okozó légköri frontok némelyike áttörve a Brit-szigetek Ural vonalban húzódó magasnyomású zónát – eljut Közép-Európába is, igaz útja során jelentősen gyengül. Ilyen légköri frontra a következő napokban több ízben számíthatunk.

Hazánkban kedden csaknem zavartalanul napos, meleg idő volt, délutánra 24, 30 fok közé emelkedett a hőmérséklet. Néha erősebben megnövekedett a gomolyfelhőzet, a keleti, illetve északnyugati országrészben zápor, zivatar alakult ki, Dunaharasztiban jégesőt is észleltek. A legtöbb mért csapadék 9 mm volt. Szerda reggelre 13, 19 fok közé hűlt le a levegő. Délelőtt napos, száraz, gyorsan melegedő idő volt. A hőmérséklet 11 órakor 22, 26 fok között volt.

A Balaton vizének hőmérséklete 11 órakor Siófoknál 21 fok volt.

Ma 12 órakor Budapesten 26 fokot mértek, a tengerszintre átszámított légnyomás 1011 hPa, alig változik.

Várható időjárás csütörtök estig:

Szerdán csak időnként, csütörtökön gyakran, erősen növekszik meg a felhőzet, főként a keleti és déli országrészben valószínű többfelé zápor, zivatar. Az északkeleti szél időnként megerősödik, zivatarok környezetében átmenetileg viharos lesz.
A legalacsonyabb éjszakai hőmérséklet 14 és 19,
a legmagasabb nappali hőmérséklet csütörtökön 22 és 27 fok között várható.

Török Dénes s.k.

A hőmérséklet napi középértéke és eltérése a sokévi átlagtól (Budapest belterületén):

1992. június 16.	22,0°C	+2,7°C.

1871 óta ezen a napon Budapesten előfordult:

legmagasabb hőmérséklet	32,6°C (1962)
legalacsonyabb hőmérséklet	6,5°C (1923)

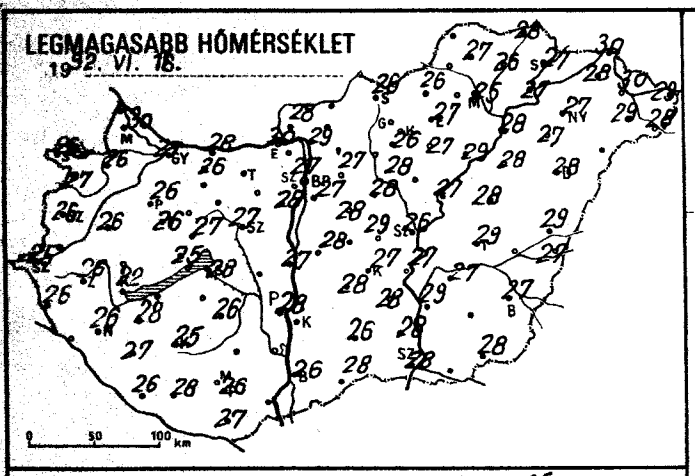
LEGMAGASABB HŐMÉRSÉKLET
1992. VI. 16.
0 50 100 km

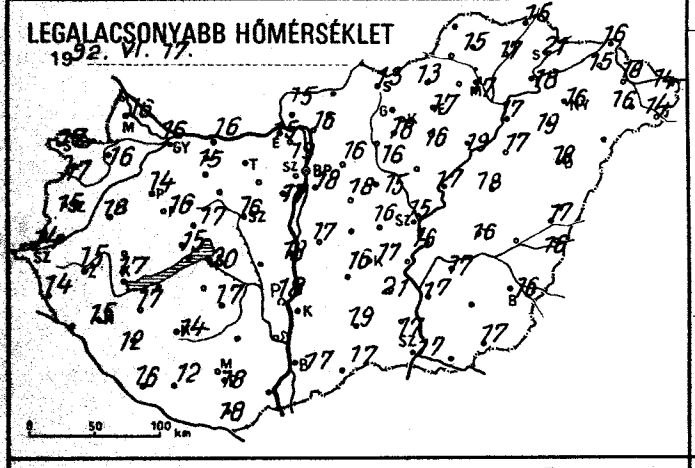
LEGALACSONYABB HŐMÉRSÉKLET
1992. VI. 17.
0 50 100 km

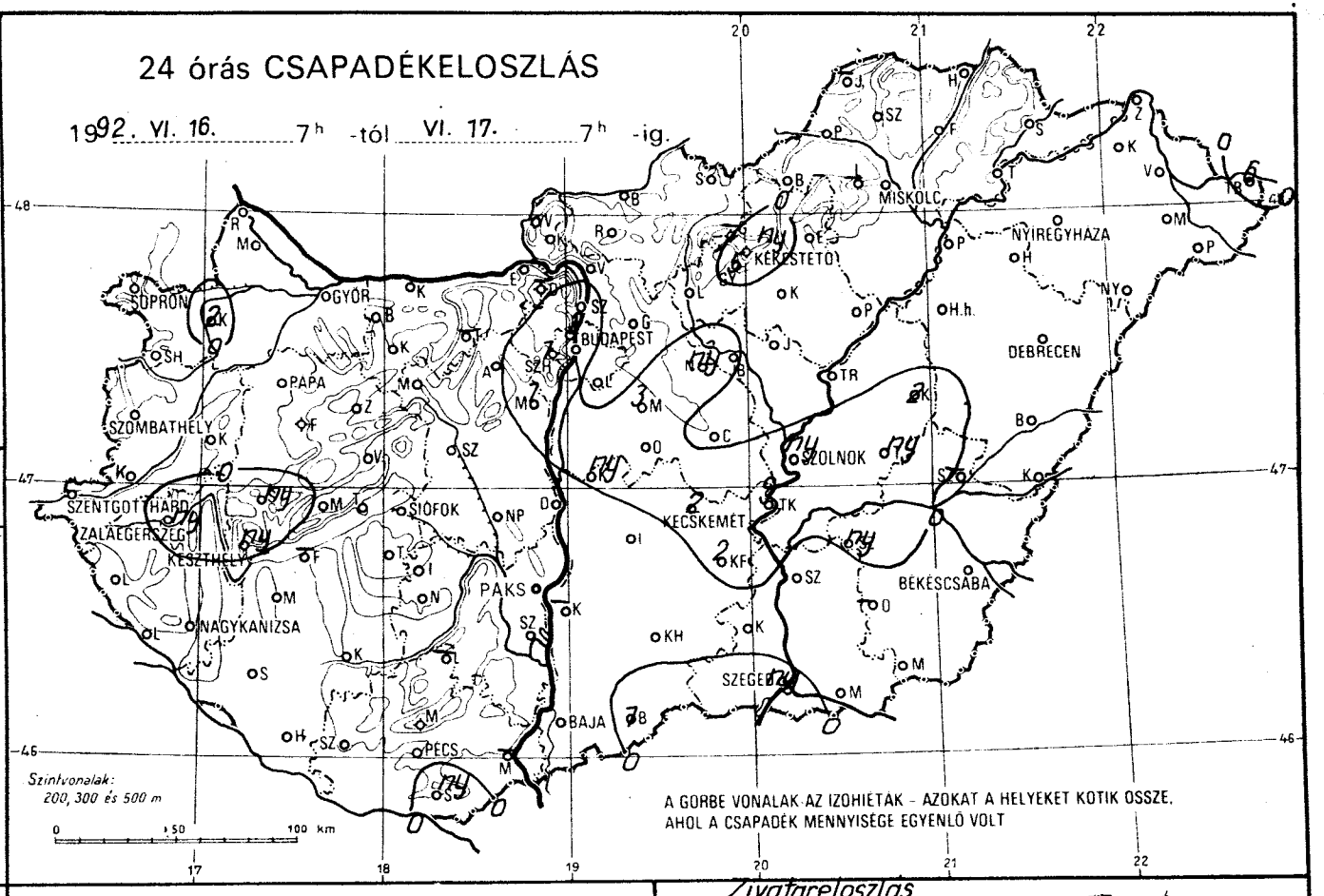
24 órás CSAPADÉKELOSZLÁS
1992. VI. 16. 7h -tól VI. 17. 7h -ig.
SOPRON
GYŐR
BUDAPEST
MISKOLC
NYÍREGYHÁZA
KÉKESTETŐ
DEBRECEN
PAPA
SZOMBATHELY
SZOLNOK
SZENTGOTTHÁRD
ZALAEGERSZEG
KESZTHELY
SIÓFOK
KECSKEMÉT
PAKS
BÉKÉSCSABA
NAGYKANIZSA
SZEGED
BAJA
PÉCS
Szintvonalak:
200, 300 és 500 m
0 50 100 km
A GÖRBE VONALAK AZ IZOHIETÁK - AZOKAT A HELYEKET KÖTIK ÖSSZE, AHOL A CSAPADÉK MENNYISÉGE EGYENLŐ VOLT

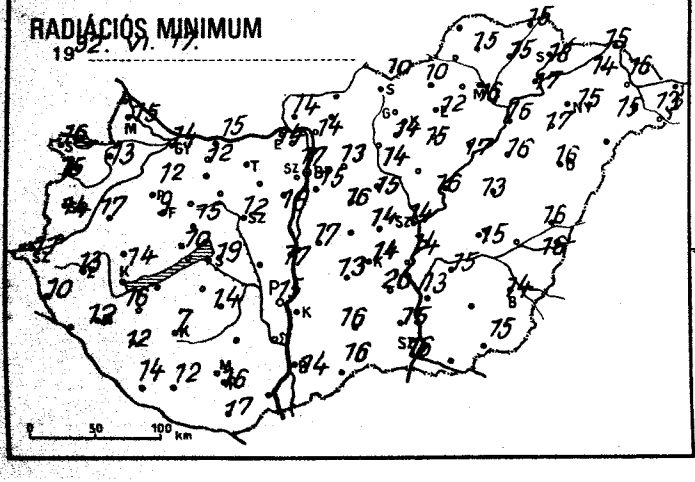
RADIÁCIÓS MINIMUM
1992. VI. 17.
0 50 100 km

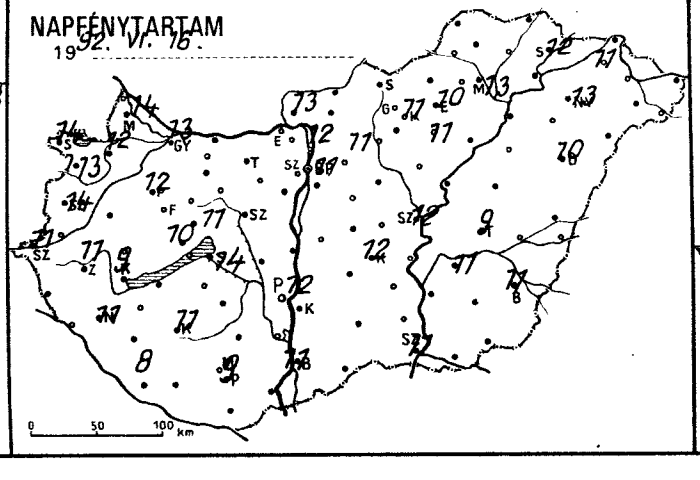
NAPFÉNYTARTAM
1992. VI. 16.
0 50 100 km

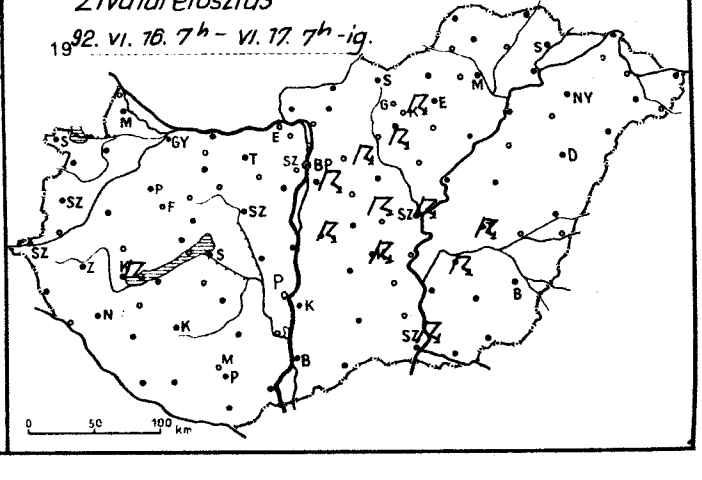
Zivatareloszlás
1992. VI. 16. 7h - VI. 17. 7h -ig.
0 50 100 km

1992.VI.17. 07 h-ig az utolsó 24 óra adatai						Előző nap napos órái
állomás	csapadék (mm)		max. hőmérséklet	min. hőmérséklet	rad. min.	
Győr	.	⌒	27	16	14	13
Kapuvár	2	∇ =	26	16	13	12
Mosonmagyaróvár	.	⌒	30	16	15	14
Rajka						
Sopron	.	⌒	26	17	16	14
Sopronhorpács	.	⌒	27	17	15	13
Káld	.		26	18	17	
Körmend						
Szentgotthárd	.	⌒	25	14	11	11
Szombathely	.		26	15	14	14
Lenti	.	⌒	26	14	10	
Letenye						
Nagykanizsa	.	⌒	26	15	12	11
Zalaegerszeg	ny	∇ ⌒	26	15	13	11
Farkasgyepű	.		26	16	9	
Keszthely	ny	⌒	22	17	14	9
Mencshely	.	⌒	25	15	10	10
Pápa	.	⌒	26	14	12	12
Sümeg	ny	∇ ⌒	27	15	13	
Tihany						
Veszprém	.		25	17	15	11
Zirc	.	⌒	24	13	11	
Fonyód	—		—	—	—	
Homokszt. György	.		26	16	14	8
Kaposvár	.		25	14	7	11
Marcali	.	⌒	28	17	16	
Siófok	.		28	20	19	14
Somogyszob	.		27	12	12	
Tab						
Bábolna	.		26	15	12	
Esztergom	.	⌒	30	15	14	
Kisbér						
Komárom	.	⌒	28	16	15	
Tata	—		—	—	—	
Alcsútdoboz						
Dunaújváros	.		27	18	17	
Martonvásár	1	⌒	28	17	15	
Mór	.	⌒	27	15	13	
Sárbogárd						
Székesfehérvár	.	⌒	27	16	12	
Iregszemcse	.	⌒	26	17	14	
Lengyel	—		—	—	—	
Paks	.		28	18	15	12
Szekszárd						
Árpádtető	.	=	24	17	15	
Mohács	—		—	—	—	
Pécs	.		26	18	16	9
Siklós	ny	, =	27	18	17	
Szigetvár	.	⌒	28	12	12	
Budaörs						
Bp. Lőrinc	.	⌒	27	18	15	11
Bp. Met. Int.	2	∇	27	19	17	12
Bp. Szab. hegy	1		29	17	15	
Cegléd	.	⌒	29	16	14	
Dobogókő	—		—	—	—	
Gödöllő	.	⌒	27	16	13	11
Királyrét						
Monor	3	∇	28	18	16	
Nagykáta	ny	⌒	28	15	15	
Szentendre						

1992.VI.17. 07 h-ig az utolsó 24 óra adatai						Előző nap napos órái
állomás	csapadék (mm)		max. hőmérséklet	min. hőmérséklet	rad. min.	
Vác	.	⌒	29	16	14	
Vámosmikola	.		28	15	14	13
Baja	.	⌒	26	17	14	11
Bácsalmás	1		28	17	16	
Izsák	.		28	16	13	
Kalocsa	—		—	—	—	
Kecskemét	2	⌒	27	17	14	12
Kiskunfélegyháza	2		28	21	20	
Kiskunhalas	.		26	19	16	
Kunszentmiklós	ny	=	28	17	17	
Tiszakécske	9	=	27	16	14	
Balassagyarmat	.	⌒	28	14	14	
Romhány						
Salgótarján	.		26	13	10	
Eger	.	=	27	17	12	10
Galyatető	—		—	—	—	
Gyöngyös	5		26	18	14	
Kékestető	ny	⌒	18	13	12	11
Kompolt	.		27	16	15	11
Lőrinci						
Poroszló	.	⌒	29	19	17	
Jászapáti						
Jászberény	.	⌒	28	16	14	
Karcag	2	∇ ⌒	28	18	13	
Szolnok	ny		26	15	14	12
Tiszaroff	.	=	27	17	16	
Túrkeve	ny	⌒	29	16	15	9
Kistelek	.	=	28	17	15	
Makó						
Szeged	ny	⌒	28	17	16	11
Szentes	.		29	17	13	
Borsodnádasd	.	⌒	26	13	10	
Fügöd	.		26	17	15	
Hidasnémeti	.	=	28	15	15	
Jósvafő	—		—	—	—	
Lillafüred	—		—	—	—	
Miskolc	.		25	17	16	13
Putnok						
Sárospatak	.		27	21	18	12
Szendrőlád	.	⌒	27	15	15	
Tokaj	.		27	18	17	
Kisvárda	.	=	28	15	14	11
Mátészalka	.	⌒	29	16	15	
Nyíregyháza	.		27	16	15	13
Nyírlugos						
Pátyod	.	⌒	28	14	13	
Tiszabecs	6	=	29	14	—	
Vásárosnamény	.	⌒	30	18	16	
Záhony	.	⌒	30	16	15	
Berettyóújfalu	.		29	17	16	
Debrecen	.		28	18	16	10
Hajdúdorog	.		27	19	17	
Hortobágy	.		28	17	16	
Körösszakál	.	⌒	27	16	16	
Polgár	.	=	28	17	15	
Békéscsaba	.	⌒	27	16	14	11
Mezőhegyes	.	⌒	28	17	15	
Orosháza	—		—	—	—	
Szarvas	ny	⌒	27	17	15	11
Szeghalom	—		—	—	—	

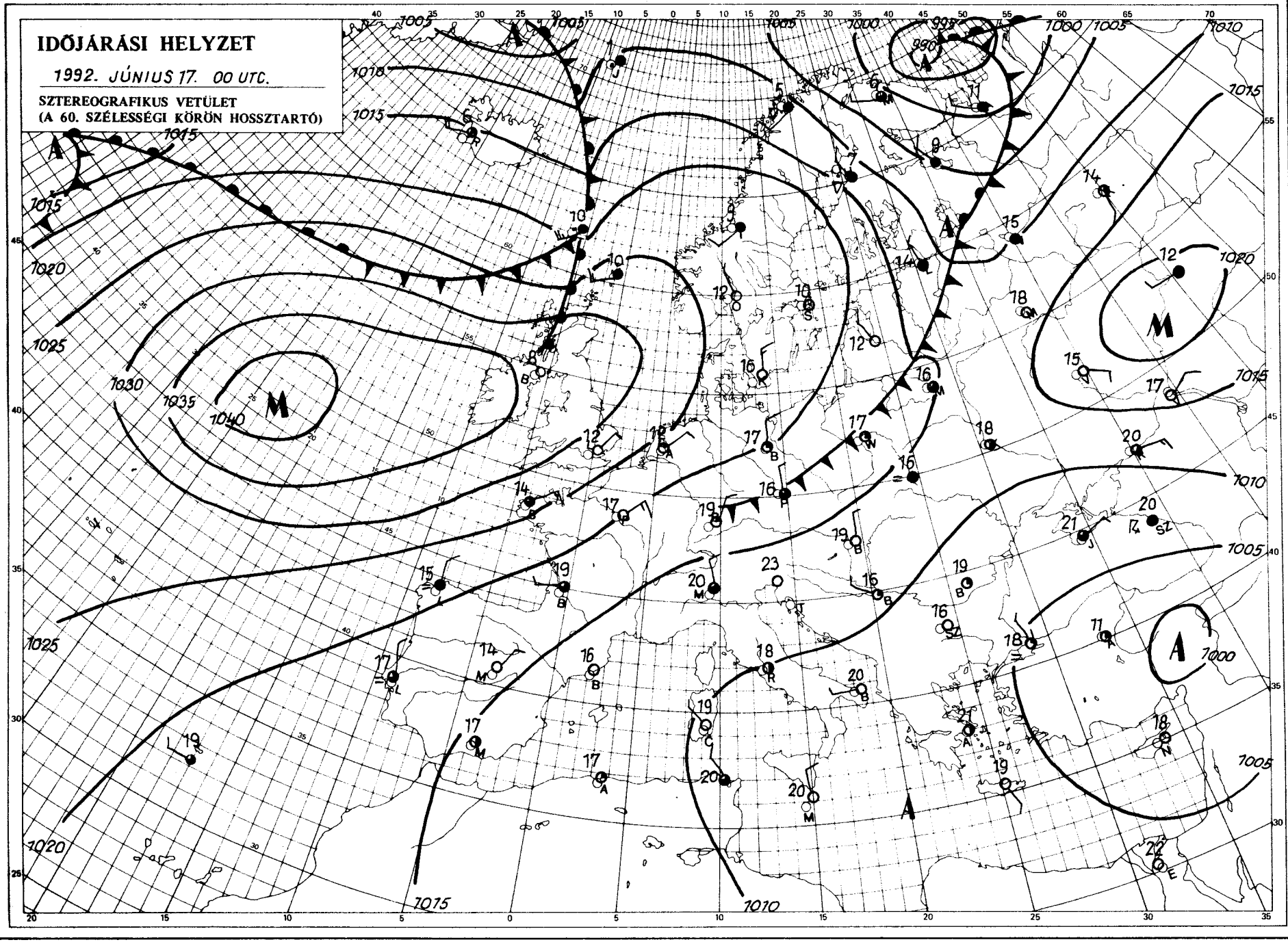

Kiadja: az **ORSZÁGOS METEOROLÓGIAI SZOLGÁLAT**
Kiadásért felel: Dr. Mersich Iván, az Országos Meteorológiai Szolgálat elnöke — Készült: Az Országos Meteorológiai Szolgálat Nyomdájában, Budapest — Felelős vezető: Szinok István — Munkaszám: — Szerkesztésért felel: Dr. Vissy Károly, a Központi Előrejelző Intézet igazgatója

Készíti: a KEI Rövidtávú Előrejelző Osztálya — Szakmai felelős: Németh Lajos osztályvezető — Megjelenik naponként
Megrendelhető: 1024 Budapest, II., Kitaibel Pál utca 1. — Pénzügyi Osztály — Telefon: 135-35-00

IDŐJÁRÁSI NAPIJELENTÉS

ЕЖЕДНЕВНЫЙ МЕТЕОРОЛОГИЧЕСКИЙ БЮЛЛЕТЕНЬ • DAILY WEATHER REPORT
BULLETIN QUOTIDIEN DE TEMPS • TÄGLICHER WETTERBERICHT

105. évfolyam 170. szám + Budapest + 1992. június 18. csütörtök

Az időjárási helyzet és a várható időjárás:

Európa időjárására a változékonyság a jellemző. Észak-Európát hűvös levegő árasztotta el, ott a délutáni hőmérséklet többfelé még a 15 fokot sem éri el. Ezzel szemben kontinensünk legnagyobb részén meleg, nyári időjárás uralkodik. Nyugat-Európában egy anticiklon hatására sok a napsütés, Közép-Európában ugyanakkor heves záporok, zivatarok alakulnak ki. A Kárpát-medence időjárását továbbra is meleg, nedves levegő határozza meg, ezért újabb záporokra, zivatarokra lehet számítani.

Magyarországon szerdán délelőtt csaknem zavartalanul sütött a Nap, majd délután erősen megnövekedett a gomolyfelhőzet és sokfelé alakult ki heves zápor, zivatar. Néhány zivatart felhőszakadás, jégeső kísért. A ma (csütörtök) reggelig lehullott csapadék mennyisége általában csapadéknyom és 10 mm között volt, de helyenként ennél jóval több hullott. Kunszentmiklóson például 31, Sümegen 45 mm eső esett. Zivatarok környékén viharossá fokozódott a szél, Nyíregyházán a szél sebessége elérte a 110 km-es óránkénti sebességet. A hőmérséklet csúcsértéke 26 és 30 fok között alakult. Ma hajnalra többnyire 14, 18 fokig hűlt le a levegő. Délelőtt változóan felhős volt az ég, néhol kisebb eső, zápor is előfordult. A hőmérséklet 11 órára 17, 23 fokig emelkedett.

A Balaton vizének hőmérséklete 11 órakor Siófoknál 21 fok volt.

Ma 12 órakor Budapesten 22 fokot mértek, a tengerszintre átszámított légnyomás 1010 hPa, alig változik.

Várható időjárás péntek estig:

Változóan felhős lesz az ég, több–kevesebb napsütésre mindenütt lehet számítani. Többfelé várható újabb zápor, zivatar. A keleti, északkeleti szél megélénkül, zivatarok környezetében viharos széllökések is lesznek.
A legalacsonyabb éjszakai hőmérséklet 13 és 18,
a legmagasabb nappali hőmérséklet pénteken 23 és 28 fok között,
délnyugaton 20 fok körül alakul.

Távolabbi kilátások szombattól – keddig:

Változékony idő várható többfelé újabb záporral, zivatarral.
Jelentős mennyiségű /legalább napi 5 mm/ csapadék az ország területének 70 százalékán várható.
A legalacsonyabb éjszakai hőmérséklet: 11, 16,
a legmagasabb nappali hőmérséklet: általában 22, 27 fok között alakul

Nadrai Attila s.k.

A hőmérséklet napi középértéke és eltérése a sokévi átlagtól (Budapest belterületén):

1992. június 17.	23,2°C	+3,9°C.

1871 óta ezen a napon Budapesten előfordult:

legmagasabb hőmérséklet	34,6°C (1991)
legalacsonyabb hőmérséklet	6,5°C (1913)

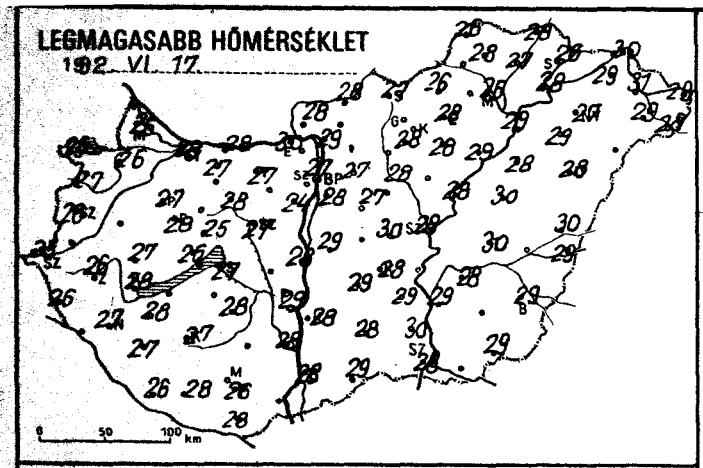
LEGMAGASABB HŐMÉRSÉKLET
1992. VI. 17.
0 50 100 km

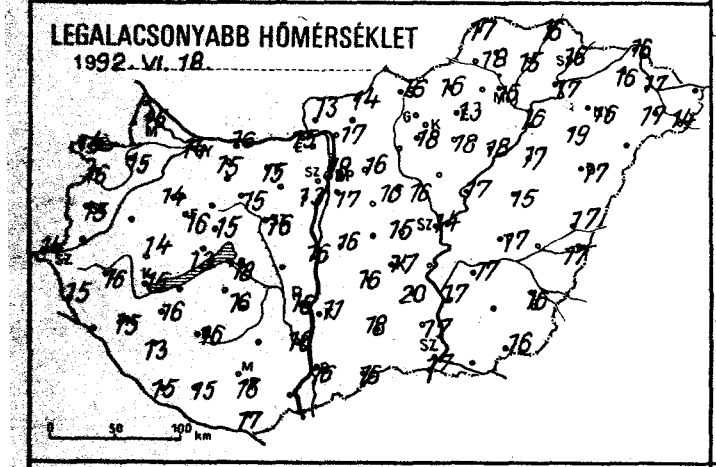
LEGALACSONYABB HŐMÉRSÉKLET
1992. VI. 18.
0 50 100 km

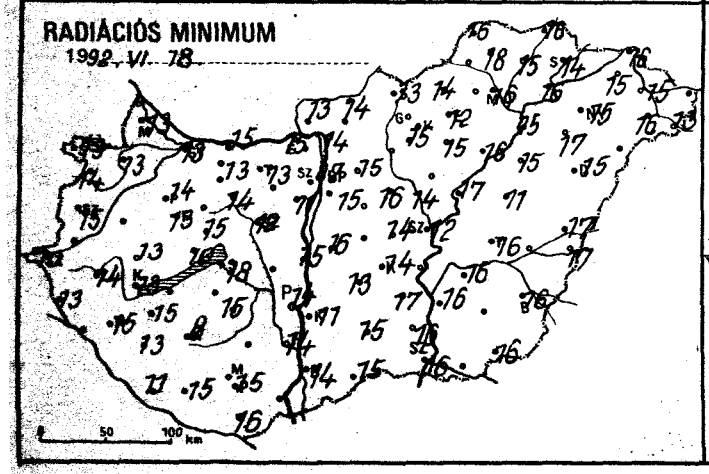
RADIÁCIÓS MINIMUM
1992. VI. 18.
0 50 100 km

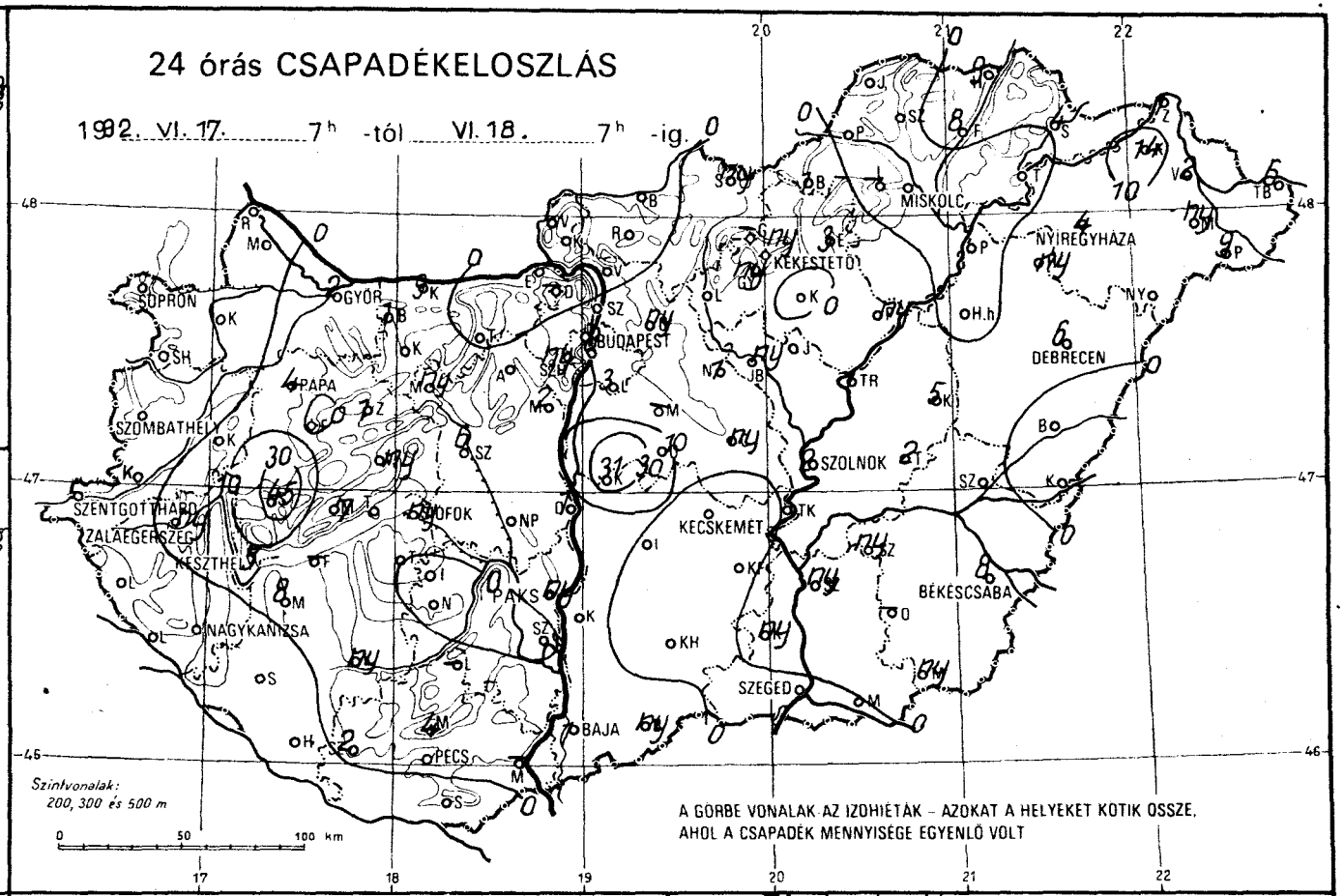
24 órás CSAPADÉKELOSZLÁS
1992. VI. 17. 7h -tól VI. 18. 7h -ig.
SOPRON
GYŐR
PAPA
SZOMBATHELY
SZENTGOTTHÁRD
ZALAEGERSZEG
KESZTHELY
NAGYKANIZSA
PÉCS
BUDAPEST
PAKS
BAJA
KECSKEMÉT
SZEGED
SZOLNOK
KÉKESTETŐ
MISKOLC
NYÍREGYHÁZA
DEBRECEN
BÉKÉSCSABA
Szintvonalak:
200, 300 és 500 m
0 50 100 km
A GÖRBE VONALAK AZ IZOHIÉTÁK – AZOKAT A HELYEKET KÖTIK ÖSSZE,
AHOL A CSAPADÉK MENNYISÉGE EGYENLŐ VOLT

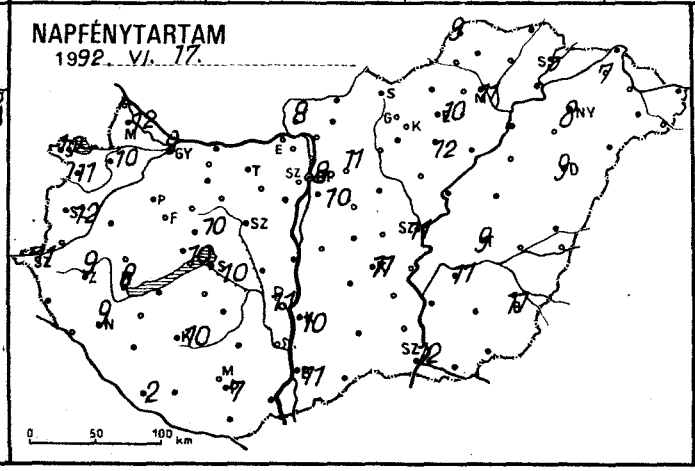
NAPFÉNYTARTAM
1992. VI. 17.
0 50 100 km

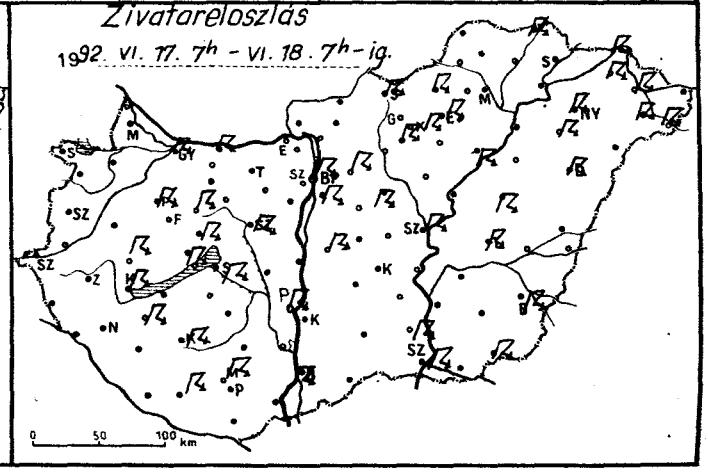
Zivatareloszlás
1992. VI. 17. 7h - VI. 18. 7h-ig.
0 50 100 km

19 92.VI.18. 07 h-ig az utolsó 24 óra adatai						Előző nap napos órái
állomás	csapadék (mm)		max. hőmérséklet	min. hőmérséklet	rad. min.	
Győr	2	⌐	28	14	13	9
Kapuvár	.		26	15	13	10
Mosonmagyaróvár	.	⌒	26	15	13	12
Rajka						
Sopron	.		26	14	13	10
Sopronhorpács	.	⌒	27	16	14	11
Káld	.		27	16	15	
Körmend						
Szentgotthárd	.	⌒	25	14	10	11
Szombathely	.		26	15	15	12
Lenti	.		26	15	13	
Letenye						
Nagykanizsa	.		27	15	15	9
Zalaegerszeg	ny		26	16	14	9
Farkasgyepű	.	⌒	28	16	13	
Keszthely	5	⌐⌒	28	15	13	8
Mencshely	7	⌐ =	26	13	10	10
Pápa	4	⌐ ⌒	27	14	14	
Sümeg	45	⌐	27	14	13	
Tihany						
Veszprém	ny	⌐	25	15	15	10
Zirc	1	⌐ ⌒	25	13	12	
Fonyód	—		—	—	—	
Homokszt. györgy	.		26	15	11	2
Kaposvár	ny	⌐	27	16	8	10
Marcali	8	⌐ ⌒	28	16	15	
Siófok	ny	⌐	27	18	18	10
Somogyszob	.		27	13	13	
Tab						
Bábolna	1	▽	27	15	13	
Esztergom	.		30	15	15	
Kisbér						
Komárom	9	⌐ ⌒	28	16	15	
Tata	.	⌒	27	15	13	
Alcsútdoboz						
Dunaújváros	1		28	16	15	
Martonvásár	2	,	24	13	11	
Mór	ny	▽ =	28	15	14	
Sárbogárd						
Székesfehérvár	6	⌐ =	27	16	12	
Iregszemcse	.		28	16	15	
Lengyel	—		—	—	—	
Paks	ny	⌐	29	16	14	11
Szekszárd	.	=	28	16	14	
Árpádtető	4	⌐ =	25	14	13	
Mohács	—		—	—	—	
Pécs	.		26	16	15	7
Siklós	.	⌒	28	17	16	
Szigetvár	2	⌐ =	28	15	15	
Budaörs						
Bp. Lőrinc	3	⌐ ▲ ⌒	28	17	15	10
Bp. Met. Int.	8	⌐ ▲	27	18	17	8
Bp. Szab. hegy	ny	≡	25	16	14	
Cegléd	ny	⌐ ⌒	30	15	14	
Dobogókő	—		—	—	—	
Gödöllő	ny	⌐	27	16	15	11
Királyrét						
Monor	—		—	—	—	
Nagykáta	1	⌐	27	16	16	
Szentendre						

19 92.VI.18. 07 h-ig az utolsó 24 óra adatai						Előző nap napos órái
állomás	csapadék (mm)		max. hőmérséklet	min. hőmérséklet	rad. min.	
Vác	.	⌒	29	17	14	
Vámosmikola	.	=	28	13	13	8
Baja	1	⌐ ⌒	28	16	14	11
Bácsalmás	ny	=	29	16	15	
Izsák	.		29	16	13	
Kalocsa	.		28	11	11	10
Kecskemét	.	⌒	28	17	14	11
Kiskunfélegyháza	.	⌒	29	20	17	
Kiskunhalas	.		28	18	15	
Kunszentmiklós	31	⌐ =	29	16	16	
Tiszakécske	—		—	—	—	
Balassagyarmat	.	⌒	28	14	14	
Romhány						
Salgótarján	ny	⌐ =	27	16	13	
Eger	3	⌐ =	28	13	12	10
Galyatető	—		—	—	—	
Gyöngyös	ny	⌐	28	18	15	
Kékestető	ny	⌐ ⌒	18	11	10	9
Kompolt	.	⌒	28	18	15	12
Lőrinci						
Poroszló	ny	⌐	29	18	16	
Jászapáti						
Jászberény	ny	, ⌒	28	16	14	
Karcag	5	⌐ =	30	15	11	
Szolnok	2	⌐	28	14	12	11
Tiszaroff	1	=	28	17	17	
Túrkeve	2	⌐	30	17	16	9
Kistelek	ny	⌐ =	30	17	16	
Makó						
Szeged	.	⌐ ⌒	28	17	16	12
Szentes	ny		29	17	16	
Borsodnádasd	1	⌐	26	16	14	
Fügöd	8	▽	27	15	15	
Hidasnémeti	9	⌐ =	28	16	16	
Jósvafő	.		26	17	16	9
Lillafüred	—		—	—	—	
Miskolc	.		26	16	16	11
Putnok						
Sárospatak	4		26	16	14	5
Szendrőlád	.	⌒	28	18	18	
Tokaj	.		28	17	16	
Kisvárda	14	⌐ ▲ =	29	16	15	7
Mátészalka	ny	⌐ ⌒	29	17	16	
Nyíregyháza	4	⌐	27	16	15	8
Nyírlugos						
Pátyod	9	⌐ ,	28	14	13	
Tiszabecs	6	▽ =	29	—	—	
Vásárosnamény	2	⌐ =	31	17	15	
Záhony	1	⌐	30	16	16	
Berettyóújfalu	.		30	17	17	
Debrecen	6	⌐	28	17	15	9
Hajdúdorog	ny	⌐ =	29	19	17	
Hortobágy	.		28	17	15	
Körösszakál	.		29	17	17	
Polgár	.		29	16	15	
Békéscsaba	8	⌐ ▲ =	29	16	16	11
Mezőhegyes	ny	⌐	29	16	16	
Orosháza	—		—	—	—	
Szarvas	ny	▽ ⌒	28	17	16	11
Szeghalom	—		—	—	—	

IDŐJÁRÁSI HELYZET

1992. JÚNIUS 18. 00 UTC.

SZTEREOGRAFIKUS VETÜLET
(A 60. SZÉLESSÉGI KÖRÖN HOSSZTARTÓ)

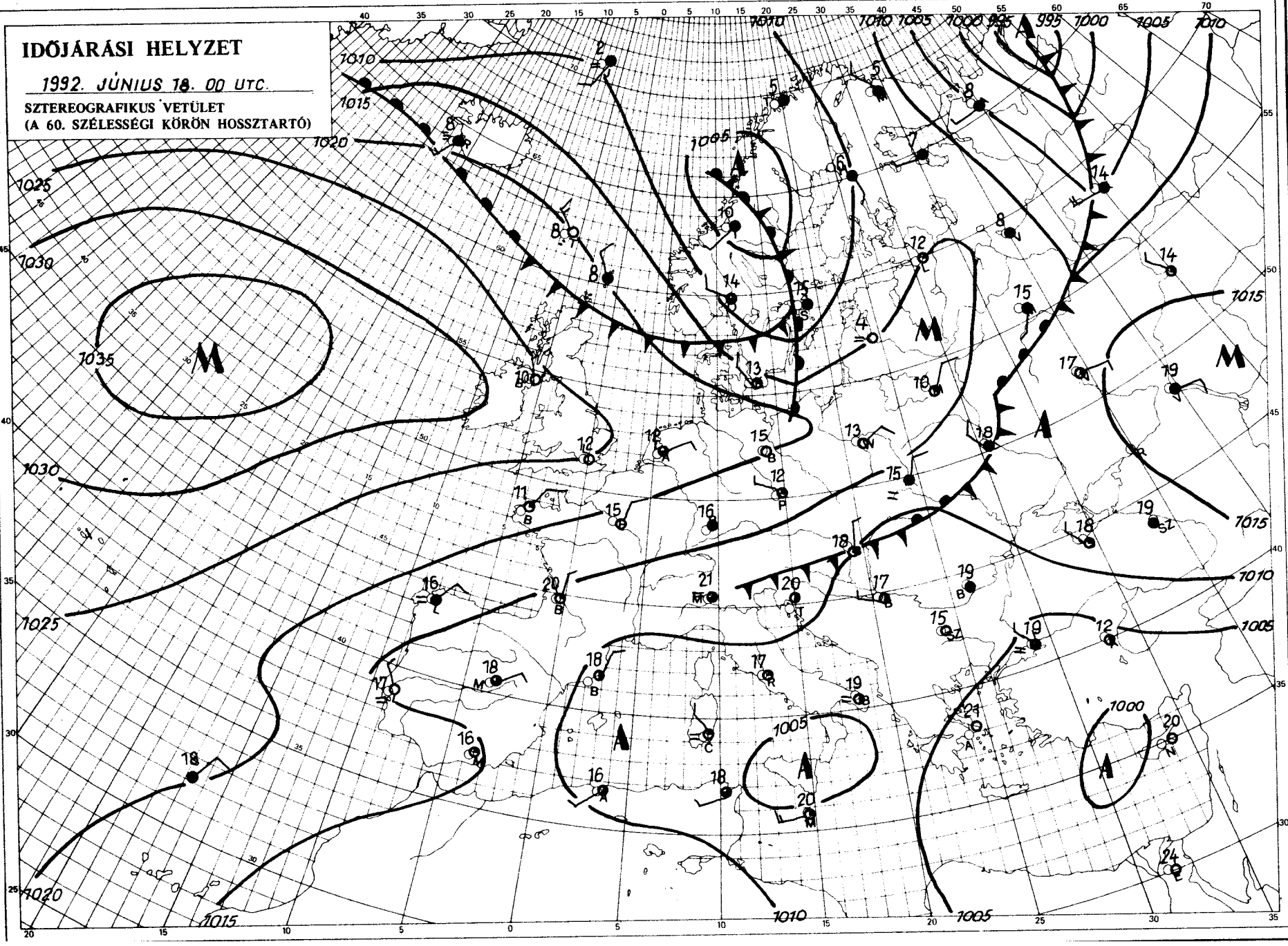

Kiadja: az ORSZÁGOS METEOROLÓGIAI SZOLGÁLAT
Kiadásért felel: Dr. Mersich Iván, az Országos Meteorológiai Szolgálat elnöke — Az Országos Meteorológiai Szolgálat Nyomdájában, Budapest — Felelős vezető: Szinok István — Munkaszám: — Szerkesztésért felel: Dr. Vissy Károly, a Központi Előrejelző Intézet igazgatója

Készíti: a KEI Rövidtávú Előrejelző Osztálya — Szakmai felelős: Németh Lajos osztályvezető — Megjelenik naponként
Megrendelhető: 1024 Budapest, II., Kitaibel Pál utca 1. — Pénzügyi Osztály — Telefon: 135-35-00

IDŐJÁRÁSI NAPIJELENTÉS

ЕЖЕДНЕВНЫЙ МЕТЕОРОЛОГИЧЕСКИЙ БЮЛЛЕТЕНЬ • DAILY WEATHER REPORT
BULLETIN QUOTIDIEN DE TEMPS • TÄGLICHER WETTERBERICHT

105. évfolyam 171. szám + Budapest + 1992. június 19. péntek

Az időjárási helyzet és a várható időjárás:

Délnyugat-Európában szinte zavartalanul napos, igazi, nyári, meleg idő van. Ugyanakkor a kontinens más vidékein változékony az időjárás. Közép-Európában szórványosan fordulnak elő záporok, zivatarok. Észak felől sarki léghullámok sodródnak Észak- és yugat-Európán át a Földközi-tenger felé. A hidegfront útját a Skandinív-félszigeten, at Északi-tenger mentén, valamint Franciaország területén gyakori esők, záporok, megerősödő szél és több fokos hőmérsékletcsökkenés jelzi. Valószínű, hogy az elkövetkező időszakban a Kárpát-medenében fülledt, meleg idő lesz, időnként zivatarral.

Hazánkban csütörtökön országszerte volt több-kevesebb napsütés. Délutántól erősen megnövekedett a gomolyfelhőzet, és heves záporok, zivatarok alakultak ki. Egy-egy zivatargócban jégeső, felhőszakadás is előfordult. A péntek reggelig lehullott csapadék mennyisége általában 2, 10 mm között volt, de Szigetváron 17, Karcagon 18, Pécsett pedig 39 mm-t mértek. Csütörtökön a legmagasabb nappali hőmérséklet jobbára 23, 29 fok között váltakozott. Pénteken hajnalra zömében 12, 17 fokig hűlt le a levegő. Ma délelőtt a Dunántúlon erősen, másutt általában gyengén felhős volt az ég. A Dunántúlon néhol szemerkélt az eső. A hőmérséklet 11 órakor az országban 16 és 24 fok között ingadozott.

A Balaton vizének hőmérséklete 11 órakor Siófoknál 21 fok volt.

Ma 12 órakor Budapesten 24 fokot mértek, a tengerszintre átszámított légnyomás 1009 hPa, gyengén emelkedik.

Várható időjárás szombat estig:

A több-kevesebb napsütés mellett gyakran erősen megnövekszik a felhőzet, és záporok, zivatarok várhatók. Egy-egy zivatargócban jégeső, felhőszakadás is lehet. Az északkeleti, keleti szél gyakran megélénkül, zivatarok környékén viharos széllökések is előfordulnak. Éjszaka szórványosan ködfoltok képződnek.
A legalacsonyabb éjszakai hőmérséklet 14 és 19,
a legmagasabb nappali hőmérséklet szombaton 24 és 29 fok között várható.

Bozóki István s.k.

A hőmérséklet napi középértéke és eltérése a sokévi átlagtól (Budapest belterületén):

1992. június 18.	20,8°C	+1,2°C.

1871 óta ezen a napon Budapesten előfordult:

legmagasabb hőmérséklet	34,8°C (1918)
legalacsonyabb hőmérséklet	7,6°C (1884)

LEGMAGASABB HŐMÉRSÉKLET
1992. VI. 18.

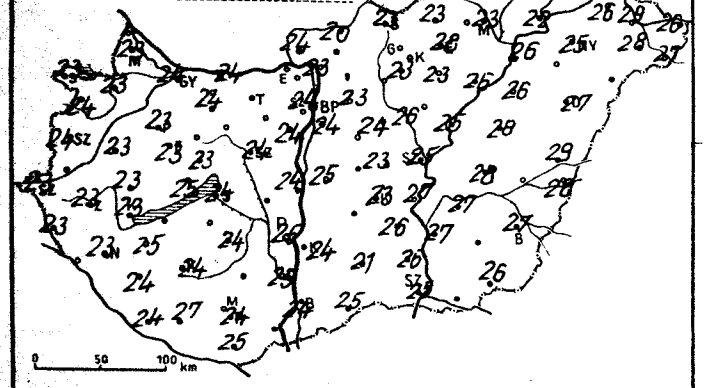

LEGALACSONYABB HŐMÉRSÉKLET
1992. VI. 19.

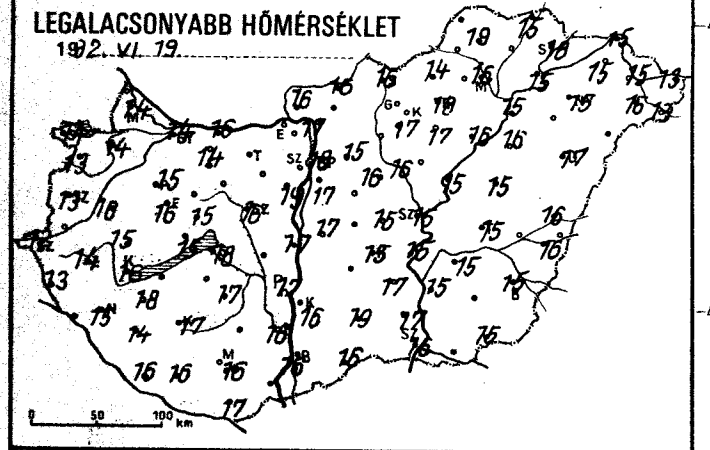

24 órás CSAPADÉKELOSZLÁS
1992. VI. 18. 7h -tól VI. 19. 7h -ig.

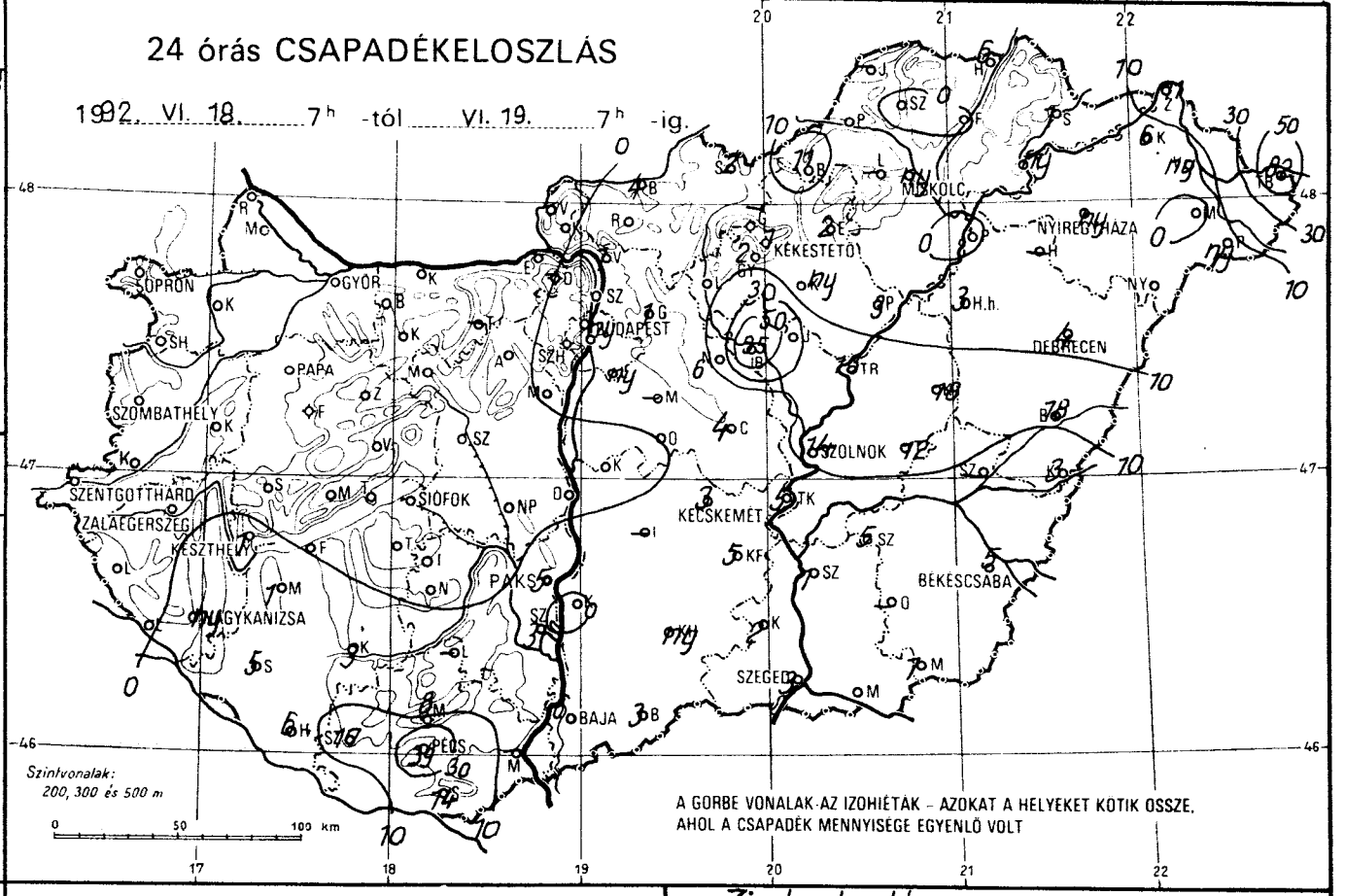

RADIÁCIÓS MINIMUM
1992. VI. 19.

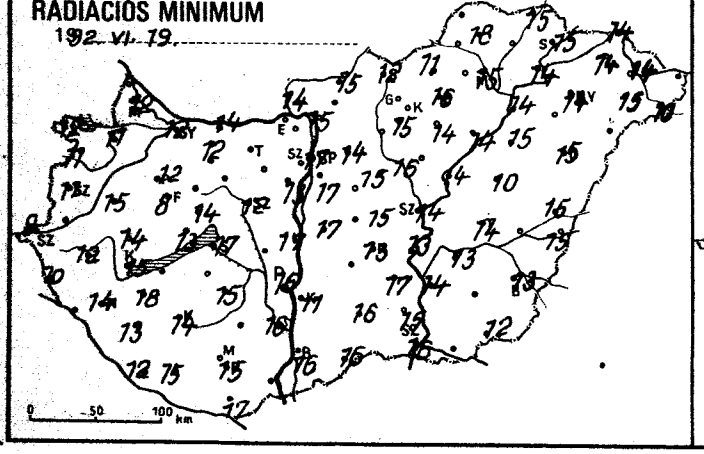

NAPFÉNYTARTAM
1992. VI. 18.

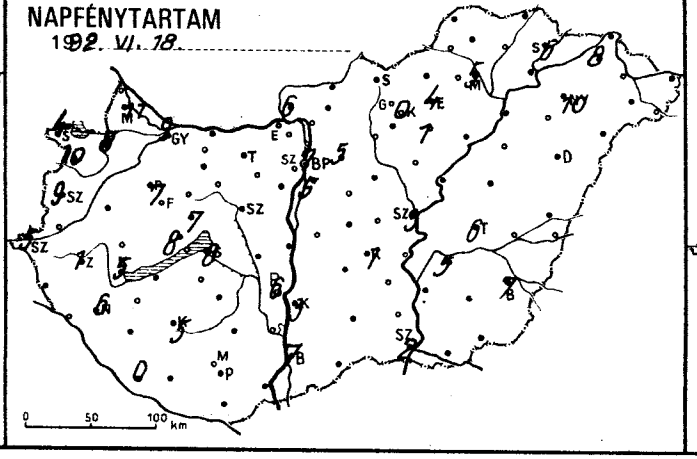

Zivatareloszlás
1992. VI. 18. 7h – VI. 19. 7h-ig.

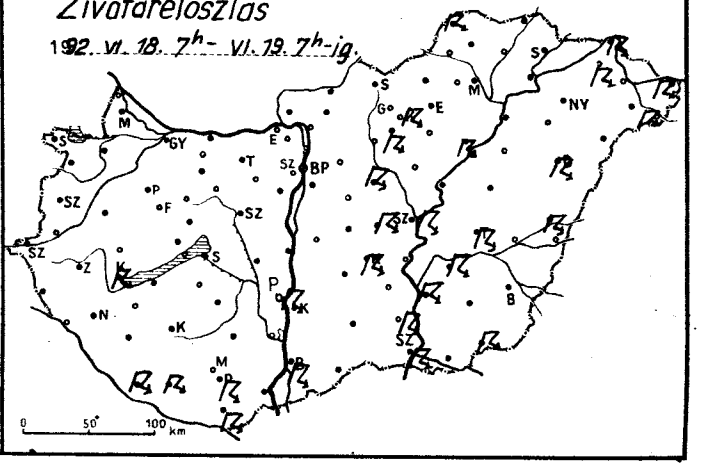

1992.VI.19. 07 h-ig az utolsó 24 óra adatai						Előző nap napos órái
állomás	csapadék (mm)		max. hőmérséklet	min. hőmérséklet	rad. min.	
Győr	.		24	14	12	9
Kapuvár	.	∩	23	14	11	8
Mosonmagyaróvár	.	∩	23	14	12	11
Rajka						
Sopron	.	∩	23	14	12	4
Sopronhorpács	.	∩	24	13	11	10
Káld	.		23	16	15	
Körmend						
Szentgotthárd	.		23	12	9	5
Szombathely	.		24	13	11	9
Lenti	.	∩	23	13	10	
Letenye						
Nagykanizsa	ny	∇̇	23	15	14	6
Zalaegerszeg	.		23	14	12	1
Farkasgyepű	.	∩	23	16	8	
Keszthely	1		23	16	15	5
Mencshely	.		23	15	11	8
Pápa	.	≡	23	15	12	7
Sümeg	.	=	23	15	14	
Tihany						
Veszprém	.		23	15	14	7
Zirc	.		22	14	11	
Fonyód	—		—	—	—	
Homokszt. György	6	⊓	24	16	12	0
Kaposvár	3	⊓ =	24	17	14	5
Marcali	1	∇̇ ∩	25	18	18	
Siófok	.		24	18	17	8
Somogyszob	5	∇̇	24	14	13	
Tab						
Bábolna	.		24	14	12	
Esztergom	—		—	—	—	
Kisbér						
Komárom	.		24	16	14	
Tata	—		—	—	—	
Alcsútdoboz						
Dunaújváros	.		24	17	17	
Martonvásár	.		24	19	19	
Mór	.		25	15	13	
Sárbogárd						
Székesfehérvár	.	∩	24	16	12	
Iregszemcse	.	∩	24	17	15	
Lengyel	—		—	—	—	
Paks	5	⊓	25	17	16	6
Szekszárd	3	=	25	16	16	
Árpádtető	8	=	23	15	14	
Mohács	--		—	—	—	
Pécs	39	⊓	24	16	15	6
Siklós	14	⊓ =	25	17	17	
Szigetvár	17	⊓ =	27	16	15	
Budaörs						
Bp. Lőrinc	ny	∇̇	24	17	17	5
Bp. Met. Int.	ny	∇̇	24	18	17	7
Bp. Szab. hegy	.		22	16	12	
Cegléd	4	⊓	23	15	15	
Dobogókő	—		—	—	—	
Gödöllő	1	∩	23	15	14	5
Királyrét						
Monor	—		—	—	—	
Nagykáta	6		24	16	15	
Szentendre						

1992.VI.19. 07 h-ig az utolsó 24 óra adatai						Előző nap napos órái
állomás	csapadék (mm)		max. hőmérséklet	min. hőmérséklet	rad. min.	
Vác	1	∩	23	17	15	
Vámosmikola	.	=	24	16	14	6
Baja	6	⊓ =	24	16	16	7
Bácsalmás	3	=	25	16	16	
Izsák	—		—	—	—	
Kalocsa	.	∩	24	16	11	3
Kecskemét	3	⊓ ∩	23	15	13	1
Kiskunfélegyháza	5		26	17	17	
Kiskunhalas	ny		21	19	16	
Kunszentmiklós	.	=	25	17	17	
Tiszakécske	5	=	27	15	13	
Balassagyarmat	4	∇̇	20	16	15	
Romhány						
Salgótarján	2	=	23	16	12	
Eger	2	∇̇ =	28	18	16	4
Galyatető	—		—	—	—	
Gyöngyös	2	⊓	23	17	15	
Kékestető	1	⊓ ≡	14	11	11	0
Kompolt	ny	∩	23	17	14	1
Lőrinci						
Poroszló	3	⊓	26	16	14	
Jászapáti						
Jászberény	95	∇̇ ⊓	26	16	16	
Karcag	18	∇̇ =	28	15	10	
Szolnok	14	⊓ ∇̇	25	15	14	3
Tiszaroff	13		25	15	14	
Túrkeve	12	⊓	28	15	14	6
Kistelek	2	⊓ =	26	17	15	
Makó						
Szeged	3	⊓ ∩	25	16	16	2
Szentes	1	⊓	27	15	14	
Borsodnádasd	11	∇̇ ∩	23	14	11	
Fügöd	.		22	15	14	
Hidasnémeti	6	⊓ =	24	15	15	
Jósvafő	—		—	—	—	
Lillafüred.	—		—	—	—	
Miskolc	ny	∇̇ =	23	16	15	5
Putnok						
Sárospatak	1	∩	23	18	15	6
Szendrőlád	.	∩	24	19	18	
Tokaj	ny		25	17	17	
Kisvárda	6	⊓ =	26	15	14	8
Mátészalka	.		28	16	15	
Nyíregyháza	ny	∇̇ =	25	15	14	10
Nyírlugos						
Pátyod	ny	⊓ ∩	27	13	10	
Tiszabecs	82	∇̇ ⊓ =	26	13	—	
Vásárosnamény	ny	∩	29	15	14	
Záhony	11	⊓	31	15	14	
Berettyóújfalu	18	⊓	29	16	15	
Debrecen	4	⊓ ∩	27	17	15	
Hajdúdorog	—		—	—	—	
Hortobágy	3	∇̇	26	16	15	
Körösszakál	3	∇̇	28	16	15	
Polgár	.	=	26	15	14	
Békéscsaba	5	∩	27	15	13	7
Mezőhegyes	1	⊓ ∩	26	15	12	
Orosháza	—		—	—	—	
Szarvas	5	⊓ ∩	27	15	13	5
Szeghalom	—		—	—	—	

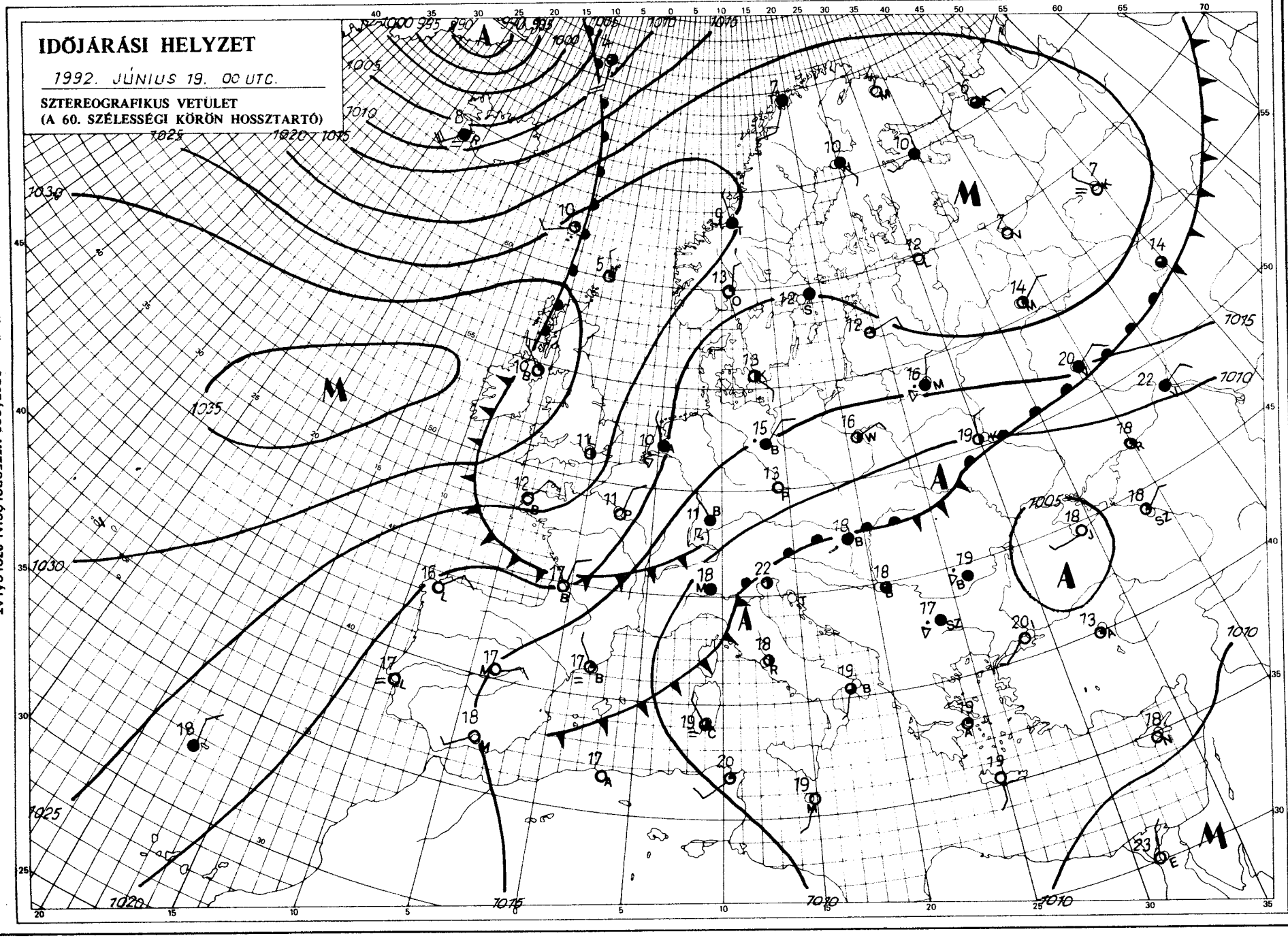

Kiadja: az ORSZÁGOS METEOROLÓGIAI SZOLGÁLAT
Kiadásért felel: Dr. Mersich Iván, az Országos Meteorológiai Szolgálat elnöke — Készült: Az Országos Meteorológiai Szolgálat Nyomdájában, Budapest — Felelős vezető: Sárnok István — Munkaszám: 97.283 — Szerkesztésért felel: Dr. Vissy Károly, a Központi Előrejelző Intézet igazgatója

Készíti: a KEI Rövidtávú Előrejelző Osztálya — Szakmai felelős: Németh Lajos osztályvezető — Megjelenik naponként
Megrendelhető: 1024 Budapest, II., Kitaibel Pál utca 1. — Pénzügyi Osztály — Telefon: 135-35-00

IDŐJÁRÁSI NAPIJELENTÉS

ЕЖЕДНЕВНЫЙ МЕТЕОРОЛОГИЧЕСКИЙ БЮЛЛЕТЕНЬ • DAILY WEATHER REPORT
BULLETIN QUOTIDIEN DE TEMPS • TÄGLICHER WETTERBERICHT

105. évfolyam 172. szám + Budapest + 1992. június 20. szombat

Az időjárási helyzet és a várható időjárás:

Európa legnagyobb részén a talajközeli légrétegekben gyengék a légmozgások. Nyugat-Európában az átlagosnál lényegesen hűvösebb, Közép- és Kelet-Európában meleg az idő. Észak-Európa felett egy mély mérsékeltövi ciklon frontjai vonulnak nyugatról-kelet felé. Emiatt ott szeles, változékony, gyakran esős az idő. Közép-Európában egyelőre nem változik az időjárási helyzet, a térség fölé továbbra is meleg levegő áramlik.

Magyarország délnyugati részein tegnap erősen felhős volt az ég, ott csak néhány órára sütött ki a Nap, de voltak egész napon át borult területek is. Az ország északkeleti felében napos idő volt, 10, 13 órás napfénytartamot regisztráltak a műszerek. Kevés helyen alakult ki zápor, zivatar. A lehullott eső mennyisége 1 és 8 mm között volt. Szombat hajnalra 13, 20 fokig süllyedt a hőmérséklet. Délelőtt általában derült volt az ég, 11 órára 24, 27 fokig melegedett a levegő.

A Balaton vizének hőmérséklete 11 órakor Siófoknál 22 fok volt.

Ma 12 órakor Budapesten 27 fokot mértek, a tengerszintre átszámított légnyomás 1012 hPa, alig változik.

Várható időjárás vasárnap estig:

Többórás napsütés, főként délutáni gomolyfelhőképződés várható. Elsősorban keleten lehet helyi záporra, zivatarra számítani. Az északi szél időnként megélénkül, csak zivatarban erősödik meg.
A legalacsonyabb éjszakai hőmérséklet 15 és 20,
a legmagasabb nappali hőmérséklet vasárnap 27 és 32 fok között várható.

H. Bóna Márta s.k.

A hőmérséklet napi középértéke és eltérése a sokévi átlagtól (Budapest belterületén):

1992. június 19.	22,6°C	+2,6°C.

1871 óta ezen a napon Budapesten előfordult:

legmagasabb hőmérséklet	33,5°C (1968)
legalacsonyabb hőmérséklet	8,0°C (1882)

LEGMAGASABB HŐMÉRSÉKLET

1992. VI. 19.

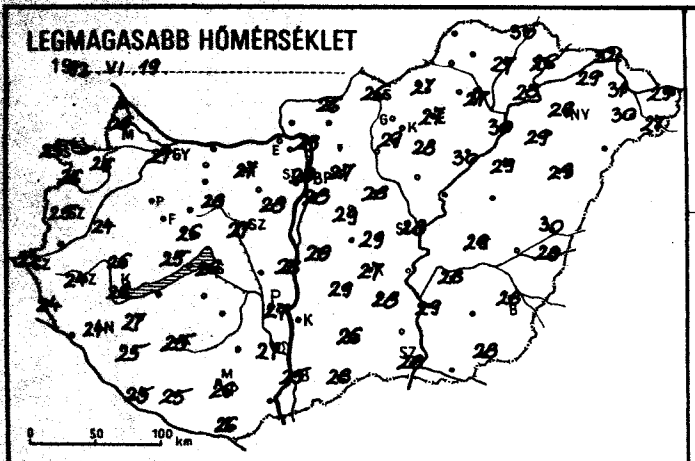

LEGALACSONYABB HŐMÉRSÉKLET

1992. VI. 20.

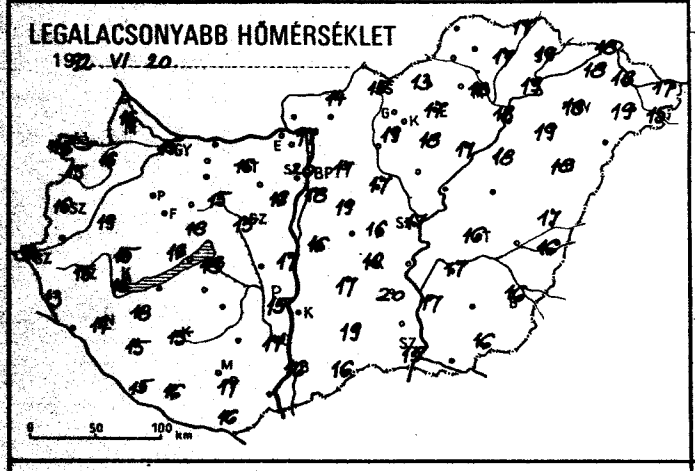

24 órás CSAPADÉKELOSZLÁS

1992. VI. 19. 7h -tól VI. 20. 7h -ig.

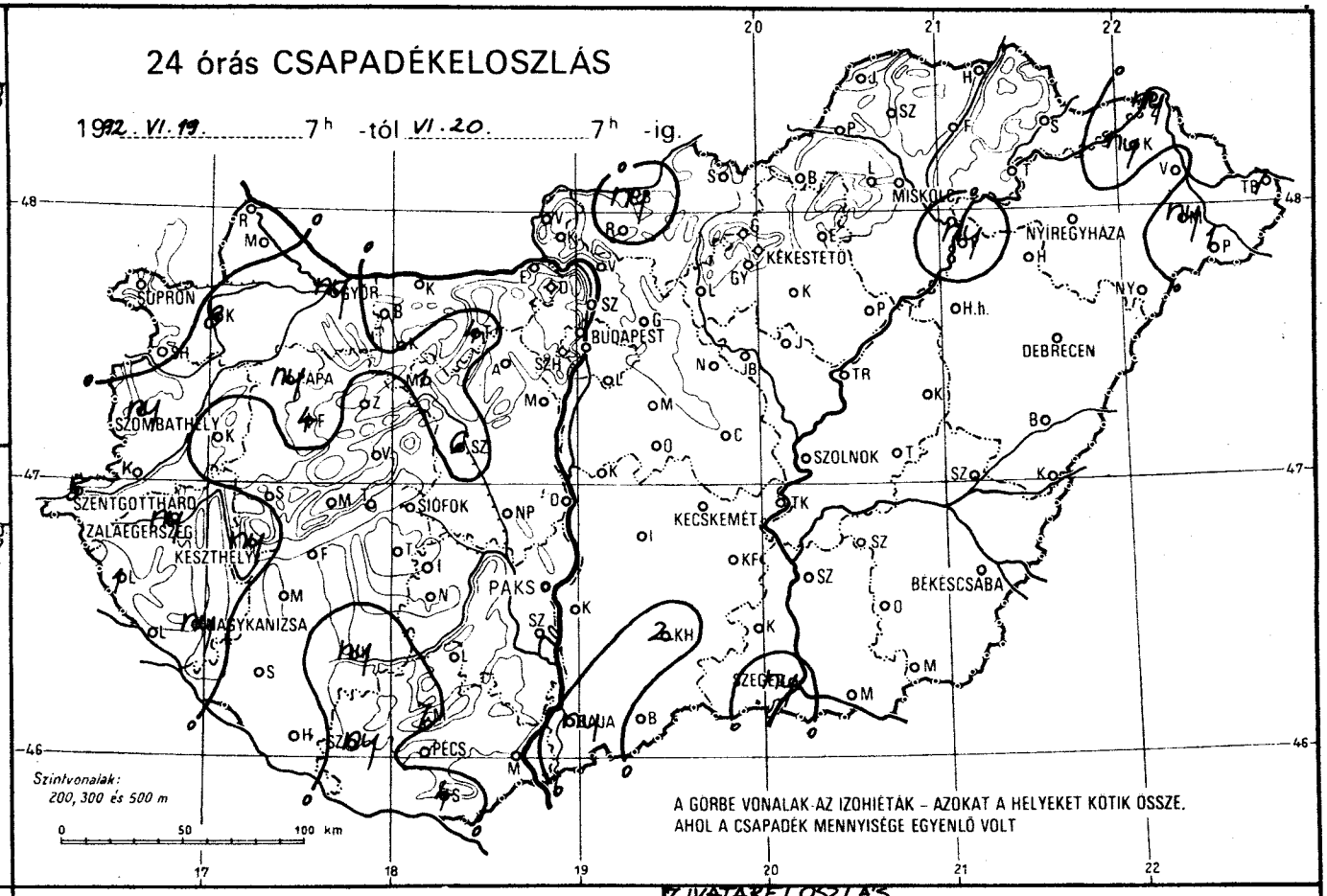

RADIÁCIÓS MINIMUM

1992. VI. 20.

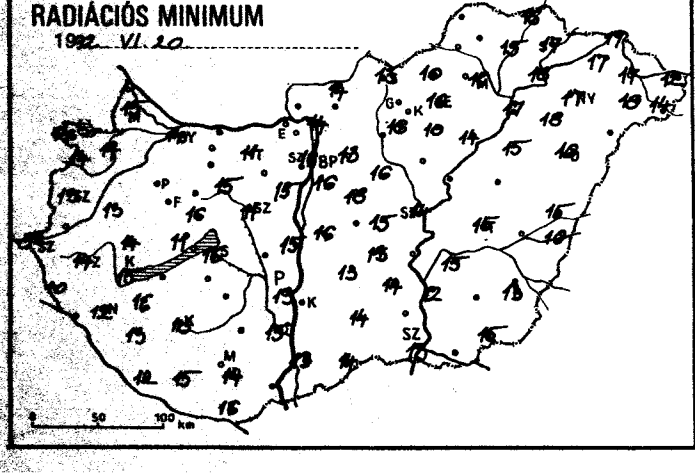

NAPFÉNYTARTAM

1992. VI. 19.

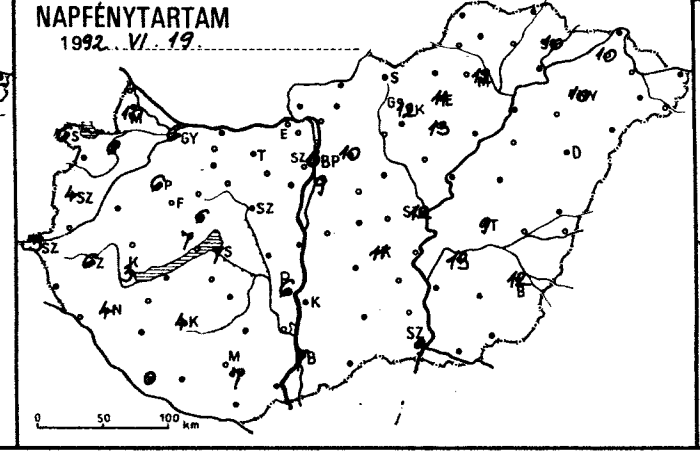

ZIVATAKELOSZLÁS

1992. VI. 19. 7h – VI. 20. 7h

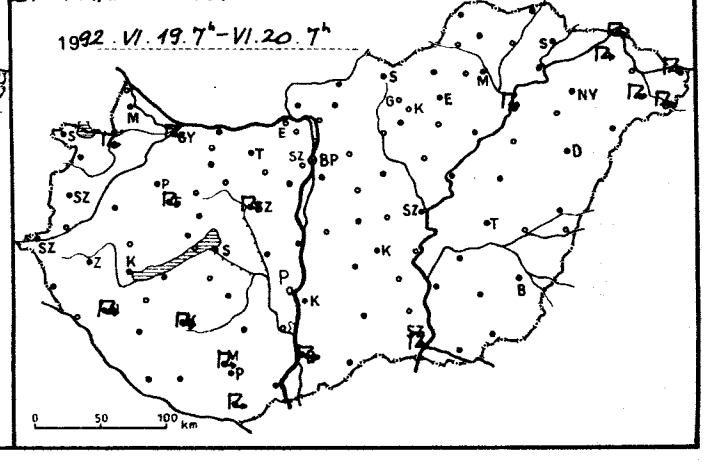

1992 VI.20. 07 h-ig az utolsó 24 óra adatai						Előző nap napos órái	1992 VI.20. 07 h-ig az utolsó 24 óra adatai						Előző nap napos órái
állomás	csapadék (mm)		max. hőmérséklet	min. hőmérséklet	rad. min.		állomás	csapadék (mm)		max. hőmérséklet	min. hőmérséklet	rad. min.	
Győr	ny	⊽ ⌒	27	15	14	6	Vác	.	⌒	28	17	14	
Kapuvár	8	⊽	26	16	14	6	Vámosmikola	—		—	—	—	
Mosonmagyaróvár	.	⌒	26	16	15	10	Baja	ny	⊽ ⌒	25	16	13	7
Rajka							Bácsalmás	.	=	28	16	14	
Sopron	.	⌒	25	16	14	6	Izsák	.		29	17	13	
Sopronhorpács	.	⌒	26	15	14	5	Kalocsa	—		—	—	—	
Káld	.	⌒	24	19	13		Kecskemét	.	⌒	27	16	13	11
Körmend							Kiskunfélegyháza	.	⌒	28	20	14	
Szentgotthárd	5	▽ ⌒	22	14	12	3	Kiskunhalas	2		26	19	14	
Szombathely	ny	▽	25	16	13	4	Kunszentmiklós	.	=	28	16	16	
Lenti	1	⌒	24	13	10		Tiszakécske						
Letenye							Balassagyarmat	ny	▽ ⌒	26	14	14	
Nagykanizsa	ny	⊽ ⌒	24	14	12	4	Romhány						
Zalaegerszeg	ny	▽ ⌒	24	15	14	6	Salgótarján	.		26	15	13	
Farkasgyepű	4	⊽ ⌒	25	12	11		Eger	.	=	27	17	16	11
Keszthely	ny	⌒	26	16	15	3	Galyatető	—		—	—	—	
Mencshely	.	⌒	25	16	11	7	Gyöngyös	.		29	19	16	
Pápa	ny	▽ ⌒	26	16	15	6	Kékestető	.	⌒	20	14	12	12
Sümeg	.	=	26	15	14		Kompolt	.		28	18	10	13
Tihany							Lőrinci						
Veszprém	.		26	18	16	6	Poroszló	.		30	17	14	
Zirc	.	⌒	24	14	12		Jászapáti						
Fonyód	—		—	—	—		Jászberény	.	⌒	29	17	15	
Homokszt. György	.	⌒	25	15	12	0	Karcag						
Kaposvár	ny	⊽ =	25	15	10	4	Szolnok	.	⌒	28	17	14	12
Marcali	.	⌒	27	18	16		Tiszaroff						
Siófok	.		26	18	16	7	Túrkeve	.	⌒	29	16	15	9
Somogyszob	.	⌒	25	15	13		Kistelek	—		—	—	—	
Tab							Makó	—		—	—	—	
Bábolna	—		—	—	—		Szeged	ny	⊽ ⌒	28	15	13	9
Esztergom	—		—	—	—		Szentes	.		29	17	12	
Kisbér							Borsodnádasd	.	⌒	27	13	10	
Komárom	—		—	—	—		Fügöd	.		27	17	15	
Tata	4	▽ ⌒	27	16	11		Hidasnémeti	.	=	30	17	16	
Alcsútdoboz							Jósvafő	—		—	—	—	
Dunaújváros	3		28	17	15		Lillafüred	—		—	—	—	
Martonvásár	.	⌒	28	16	15		Miskolc	.		27	18	16	12
Mór	1	▽ =	28	15	15		Putnok						
Sárbogárd							Sárospatak	.		26	19	17	10
Székesfehérvár	6	⊽▲ =	27	15	11		Szendrőlád	—		—	—	—	
Iregszemcse	—		—	—	—		Tokaj	.		28	19	18	
Lengyel	—		—	—	—		Kisvárda	ny	⊽ =	29	18	17	10
Paks	.	⌒	27	15	13	6	Mátészalka	ny	⊽ ⌒	30	19	18	
Szekszárd	.	=	27	17	15		Nyíregyháza	.		29	18	17	10
Árpádtető	7	⊽ =	24	17	15		Nyírlugos						
Mohács	—		—	—	—		Pátyod	1	⊽ ⌒	27	15	14	
Pécs	.		26	17	14	7	Tiszabecs	7	⊽ =	29	17	12	
Siklós	4	⊽ =	26	16	16		Vásárosnamény	.	⌒	31	18	17	
Szigetvár	ny	=	25	16	15		Záhony	ny	⊽	32	18	17	
Budaörs							Berettyóújfalu	.		30	17	15	
Bp. Lőrinc	.		28	18	16	9	Debrecen	.		29	18	16	
Bp. Met. Int.	.		28	20	19	8	Hajdúdorog	.		29	19	18	
Bp. Szab. hegy	.		25	19	19		Hortobágy	.		29	18	15	
Cegléd	.	⌒	29	16	15		Körösszakál	.	⌒	28	16	16	
Dobogókő	—		—	—	—		Polgár	ny	⊽ =	30	18	17	
Gödöllő	.	⌒	27	17	13	10	Békéscsaba	.	⌒	28	16	13	12
Királyrét	—		—	—	—		Mezőhegyes	.	⌒	28	18	15	
Monor	.		29	19	18		Orosháza	—		—	—	—	
Nagykáta	.	⌒	28	17	16		Szarvas	.	⌒	28	17	15	13
Szentendre							Szeghalom	—		—	—	—	

IDŐJÁRÁSI HELYZET

1992. JÚNIUS 20. 00 UTC,

SZTEREOGRAFIKUS VETÜLET
(A 60. SZÉLESSÉGI KÖRÖN HOSSZTARTÓ)

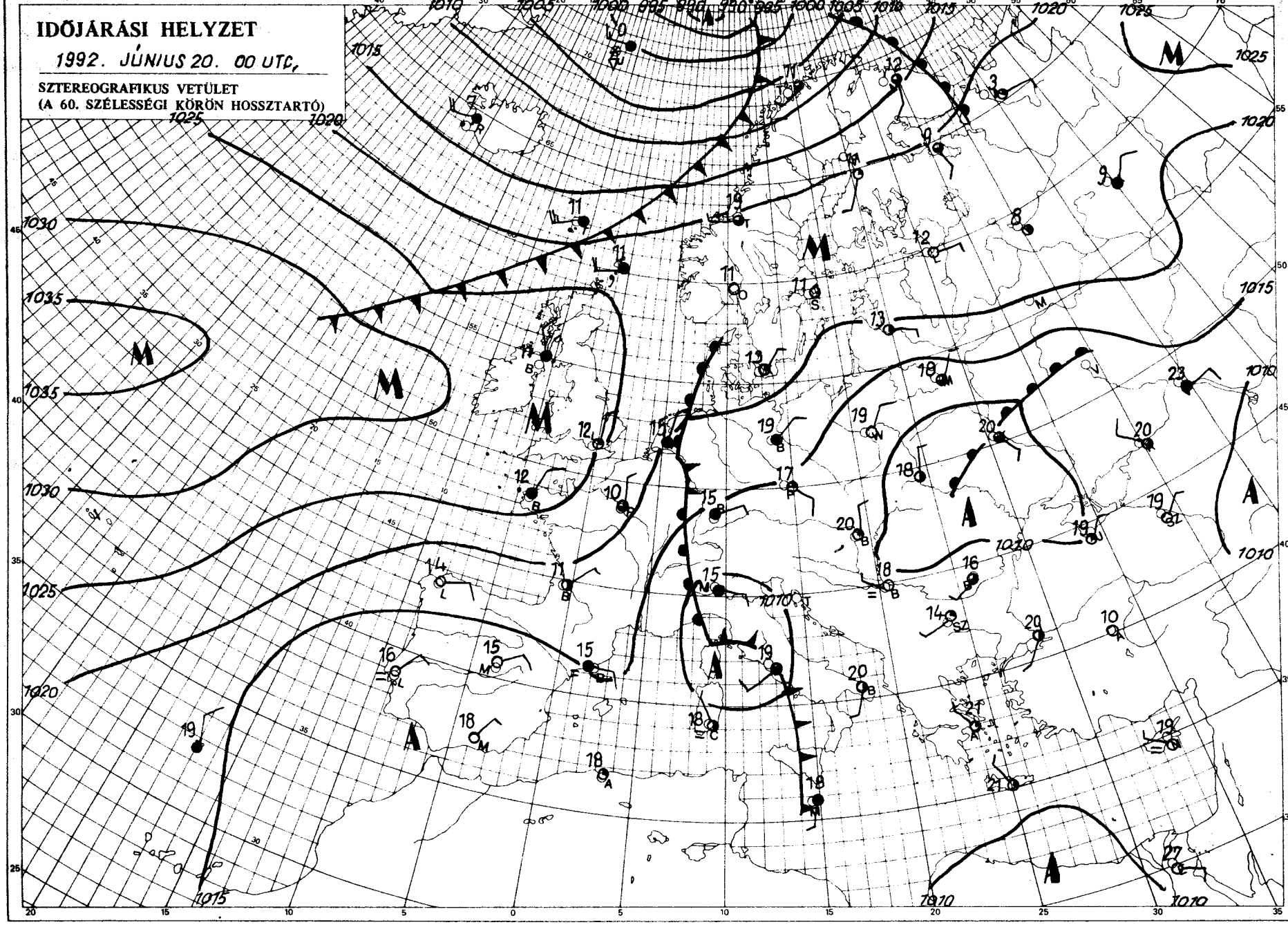

Kiadja: az ORSZÁGOS METEOROLÓGIAI SZOLGÁLAT
Kiadásért felelős: Dr. Mersich Iván, az Országos Meteorológiai Szolgálat elnöke — Készült: Az Országos Meteorológiai Szolgálat Nyomdájában, Budapest — Felelős vezető: Szinok István — Munkaszám: — Szerkesztésért felelős: Dr. Vissy Károly, a Központi Előrejelző Intézet igazgatója

Készíti: a KEI Rövidtávú Előrejelző Osztálya — Szakmai felelős: Németh Lajos osztályvezető — Megjelenik naponként
Megrendelhető: 1024 Budapest, II., Kitaibel Pál utca 1. — Pénzügyi Osztály — Telefon: 135-35-00

IDŐJÁRÁSI NAPIJELENTÉS

ЕЖЕДНЕВНЫЙ МЕТЕОРОЛОГИЧЕСКИЙ БЮЛЛЕТЕНЬ • DAILY WEATHER REPORT
BULLETIN QUOTIDIEN DE TEMPS • TÄGLICHER WETTERBERICHT

105. évfolyam 173. szám + Budapest + 1992. június 21. vasárnap

Az időjárási helyzet és a várható időjárás:

Északnyugat- és Közép-Európa nagy részén anticiklon, illetve helyi hatások alakítják az időjárást. Sok a napsütés, csak néhol alakul ki záporeső, zivatar. A kontinens többi részén ciklonok okoznak változékony, gyakran felhős, többfelé csapadékos időt. A következő 36 órában a Kárpát-medence fölé továbbra is igen meleg, váltakozó nedvességtartalmú levegő áramlik, emiatt folytatódik a fülledt, meleg, nyári idő.

Magyarországon szombaton változóan felhős idő volt. Elsősorban keleten több helyütt záporeső, zivatar is kialakult. A ma (vasárnap) reggelig lehullott csapadék mennyisége általában csapadéknyom és 5 mm között volt, de például Sárospatakról 17 mm-t jelentettek. A csúcshőmérséklet az ország nagy részén 26 és 31 fok között alakult. Éjszaka általában 13, 19 fokig hűlt le a levegő. Ma délelőtt túlnyomóan napos idő volt, de keleten egy-egy zápor, zivatar is kialakult. 11 órakor általában 23, 28 fokot mértek.

A Balaton vizének hőmérséklete Siófoknál 11 órakor 24 fok volt.

Ma 12 órakor Budapesten a hőmérséklet 28 fok volt, a tengerszintre átszámított légnyomás 1012 hPa, alig változik.

Várható időjárás hétfő estig:

Túlnyomóan napos, fülledt, meleg idő várható. Az időnként erősen megnövekvő gomolyfelhőzetből főleg keleten ma elszórtan, hétfőn egy-egy zápor, zivatar előfordul.
A szél zivatarok környezetében átmenetileg megerősödik.
A legalacsonyabb éjszakai hőmérséklet. 14 és 19,
A legmagasabb nappali hőmérséklet hétfőn: 27 és 32 fok között alakul.

Jenki Szilvia s. k.

A hőmérséklet napi középértéke és eltérése a sokévi átlagtól (Budapest belterületén).

1992. június 20.	25,2°C	+5,0°C

1871 óta ezen a napon Budapesten előfordult

legmagasabb hőmérséklet:	35,1°C (1908)
legalacsonyabb hőmérséklet:	8,7°C (1923)

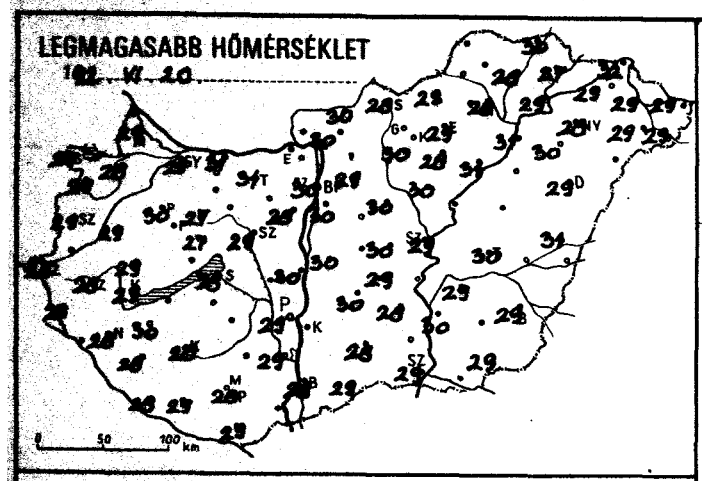
LEGMAGASABB HŐMÉRSÉKLET
1992. VI. 20.
0 50 100 km

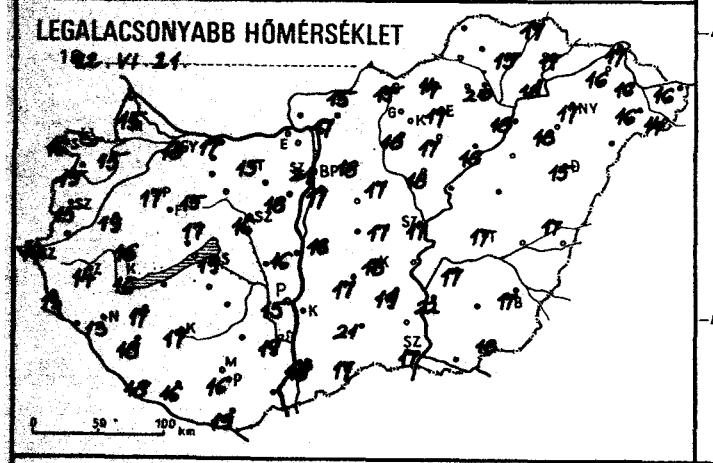
LEGALACSONYABB HŐMÉRSÉKLET
1992. VI. 21.
0 50 100 km

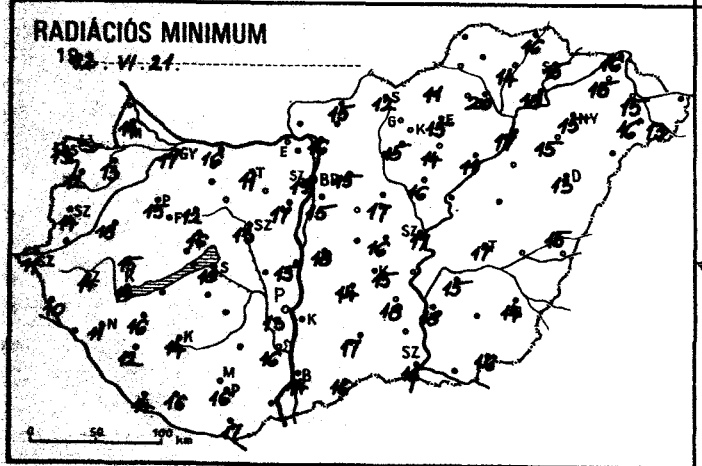
RADIÁCIÓS MINIMUM
1992. VI. 21.
0 50 100 km

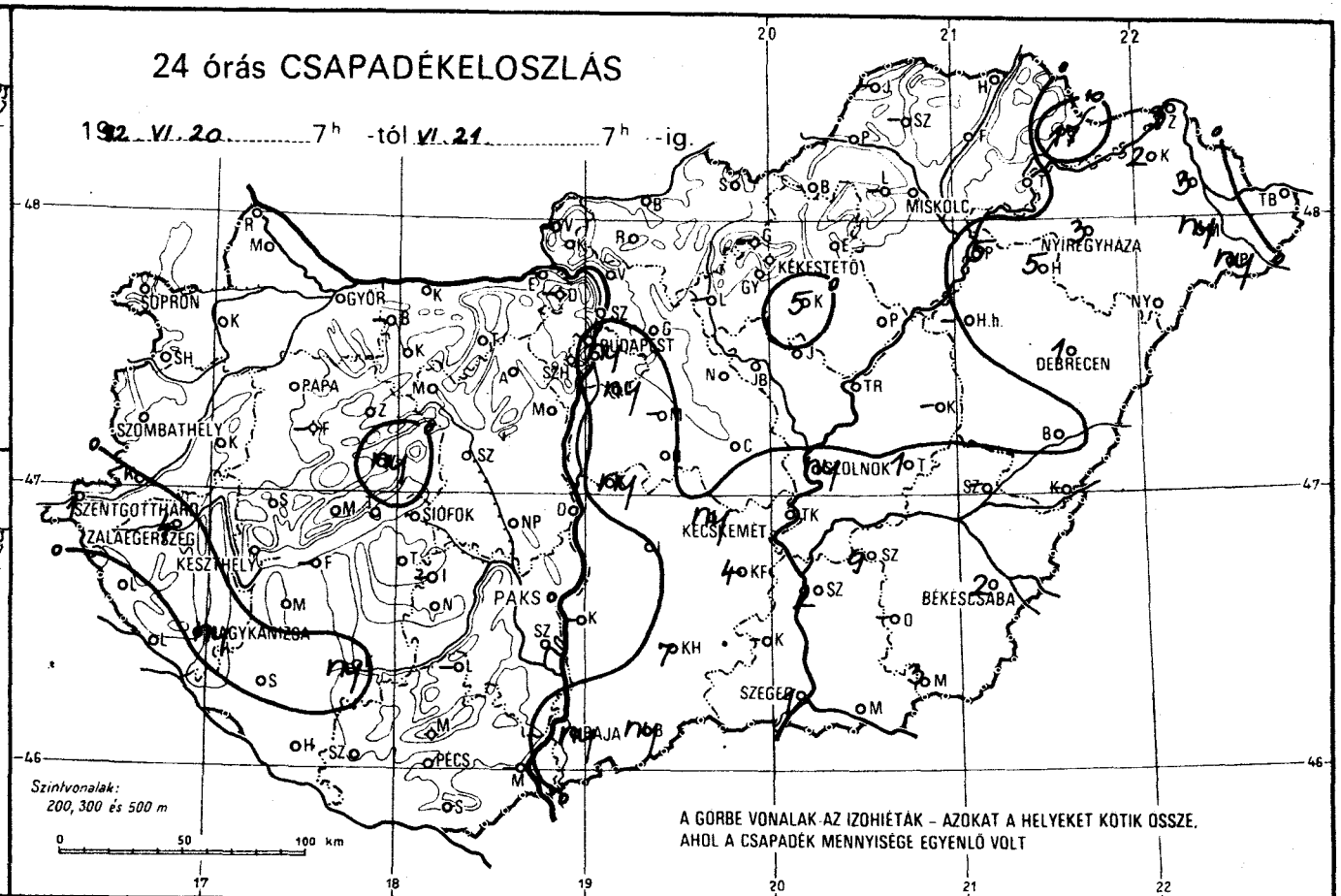
24 órás CSAPADÉKELOSZLÁS
1992. VI. 20. 7h -tól VI. 21. 7h -ig.
SOPRON
GYŐR
BUDAPEST
MISKOLC
NYÍREGYHÁZA
KÉKESTETŐ
DEBRECEN
PAPA
SZOMBATHELY
SZENTGOTTHÁRD
ZALAEGERSZEG
KESZTHELY
SIÓFOK
KECSKEMÉT
SZOLNOK
PAKS
BÉKÉSCSABA
SZEGED
PÉCS
Szintvonalak:
200, 300 és 500 m
0 50 100 km
A GÖRBE VONALAK AZ IZOHIÉTÁK – AZOKAT A HELYEKET KÖTIK ÖSSZE, AHOL A CSAPADÉK MENNYISÉGE EGYENLŐ VOLT

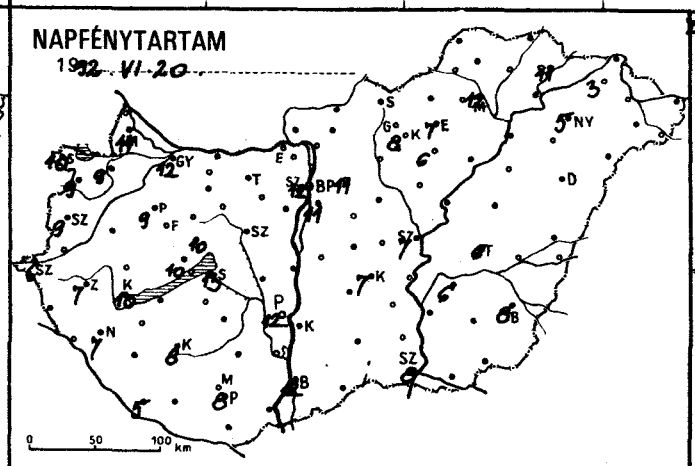
NAPFÉNYTARTAM
1992. VI. 20.
0 50 100 km

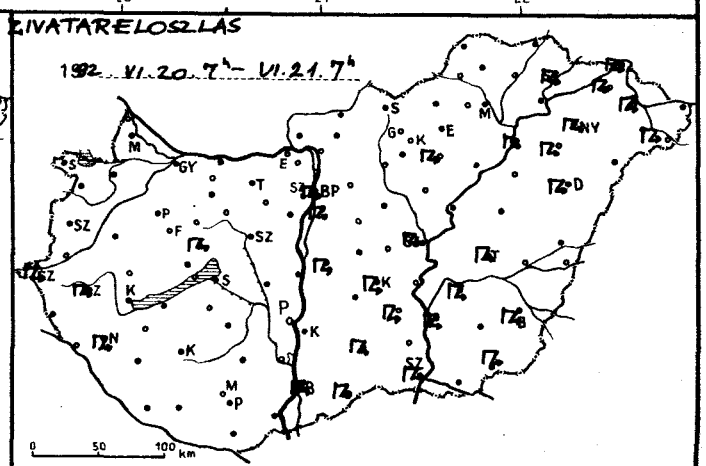
ZIVATARELOSZLÁS
1992. VI. 20. 7h – VI. 21. 7h
0 50 100 km

1992 VI 21 07 h-ig az utolsó 24 óra adatai						Előző nap napos órái
állomás	csapadék (mm)		max. hőmérséklet	min. hőmérséklet	rad. min.	
Győr	.	⌒	29	18	17	12
Kapuvár	.	⌒	28	15	13	9
Mosonmagyaróvár	.	⌒	29	15	14	11
Rajka						
Sopron	.	⌒	29	16	13	10
Sopronhorpács	.	⌒	29	15	12	9
Káld	.	⌒	29	19	18	
Körmend						
Szentgotthárd	1	⌐ =	25	14	11	6
Szombathely	.	⌒	29	15	14	9
Lenti	.	⌒	28	13	10	
Letenye						
Nagykanizsa	ny	⌐ ⌒	28	13	11	7
Zalaegerszeg	4	⌐ ≡	28	14	14	7
Farkasgyepű	—		—	—	—	
Keszthely	.	⌒	29	16	14	10
Mencshely	.	⌒	27	16	11	10
Pápa	.	=	30	17	15	9
Sümeg	.	⌒	29	16	15	
Tihany						
Veszprém	ny	⌐	27	17	16	10
Zirc	.	⌒	27	15	12	
Fonyód	—		—	—	—	
Homokszt. György	.	⌒	28	18	14	5
Kaposvár	ny	▽ ⌒	28	17	14	8
Marcali	.	⌒	30	17	16	
Siófok	.		28	19	18	13
Somogyszob	.	⌒	28	18	12	
Tab						
Bábolna	—		—	—	—	
Esztergom	—		—	—	—	
Kisbér						
Komárom	.	⌒	31	17	16	
Tata	.	⌒	31	15	11	
Alcsútdoboz						
Dunaújváros	.		30	16	15	
Martonvásár	.	⌒	28	18	17	
Mór	.	⌒	30	16	14	
Sárbogárd						
Székesfehérvár	.	⌒	29	16	13	
Iregszemcse	—		—	—	—	
Lengyel	—		—	—	—	
Paks	.		29	15	13	12
Szekszárd	.	=	29	19	16	
Árpádtető	.	=	26	18	16	
Mohács	—		—	—	—	
Pécs	.		28	16	16	8
Siklós	.	⌒	29	19	17	
Szigetvár	.	⌒	29	16	16	
Budaörs						
Bp. Lőrinc	ny	⌐ ⌒	30	17	15	11
Bp. Met. Int.	ny	⌐	30	21	19	12
Bp. Szab. hegy	.		26	20	16	
Cegléd	.	⌒	30	17	16	
Dobogókő	—		—	—	—	
Gödöllő	.	⌒	29	18	15	11
Királyrét						
Monor	—		—	—	—	
Nagykáta	.		30	17	17	
Szentendre						

1992 VI 21 07 h-ig az utolsó 24 óra adatai						Előző nap napos órái
állomás	csapadék (mm)		max. hőmérséklet	min. hőmérséklet	rad. min.	
Vác	.	⌒	30	17	16	
Vámosmikola	—		—	—	—	—
Baja	ny	⌐ ⌒	28	18	14	12
Bácsalmás	ny	⌐ =	29	17	16	
Izsák	.		30	17	14	
Kalocsa	—		—	—	—	
Kecskemét	ny	⌐ ⌒	29	18	15	7
Kiskunfélegyháza	4	⌐ ⌒	28	19	18	
Kiskunhalas	7	⌐	28	21	17	
Kunszentmiklós	ny	⌐ =	30	18	18	
Tiszakécske						
Balassagyarmat	.	⌒	30	15	15	
Romhány						
Salgótarján	.		28	15	12	
Eger	.	=	29	17	15	7
Galyatető	—		—	—	—	
Gyöngyös	.		30	18	15	
Kékestető	.	⌒	21	16	13	8
Kompolt	5	⌐ ⌒	28	17	14	6
Lőrinci	—		—	—	—	
Poroszló	.	⌒	31	18	11	
Jászapáti						
Jászberény	.	⌒	30	18	16	
Karcag	—			—	—	
Szolnok	ny	⌐	29	17	17	7
Tiszaroff						
Túrkeve	1	⌐	30	17	17	6
Kistelek	—		—	—	—	
Makó						
Szeged	1	⌐ ⌒	29	17	16	8
Szentes	2	⌐	30	22	18	
Borsodnádasd	.	⌒	29	14	11	
Fügöd	.		28	15	14	
Hidasnémeti	.	=	30	17	16	
Jósvafő	—		—	—	—	—
Lillafüred	—		—	—	—	
Miskolc	.		28	20	20	12
Putnok						
Sárospatak	17	⌐	27	17	15	11
Szendrőlád	—		—	—	—	
Tokaj	.		29	18	18	
Kisvárda	2	⌐ =	29	16	15	3
Mátészalka	ny	⌒	29	16	16	
Nyíregyháza	3	⌐	28	17	15	5
Nyírlugos						
Pátyod	ny	⌐ ⌒	29	14	13	
Tiszabecs	.	=	29	16	—	
Vásárosnamény	3	⌐	29	16	15	
Záhony	3	⌐	32	17	16	
Berettyóújfalu	.	⌒	31	17	15	
Debrecen	1	⌐ ⌒	29	15	13	—
Hajdúdorog	5	⌐ =	30	18	15	
Hortobágy	—		—	—	—	
Körösszakál	—		—	—	—	
Polgár	5	⌐ =	31	18	17	
Békéscsaba	2	⌐ ⌒	29	17	14	8
Mezőhegyes	3	⌐ ⌒	29	18	16	—
Orosháza	—		—	—	—	
Szarvas	9	⌐ ⌒	29	17	15	6
Szeghalom	—		—	—	—	—

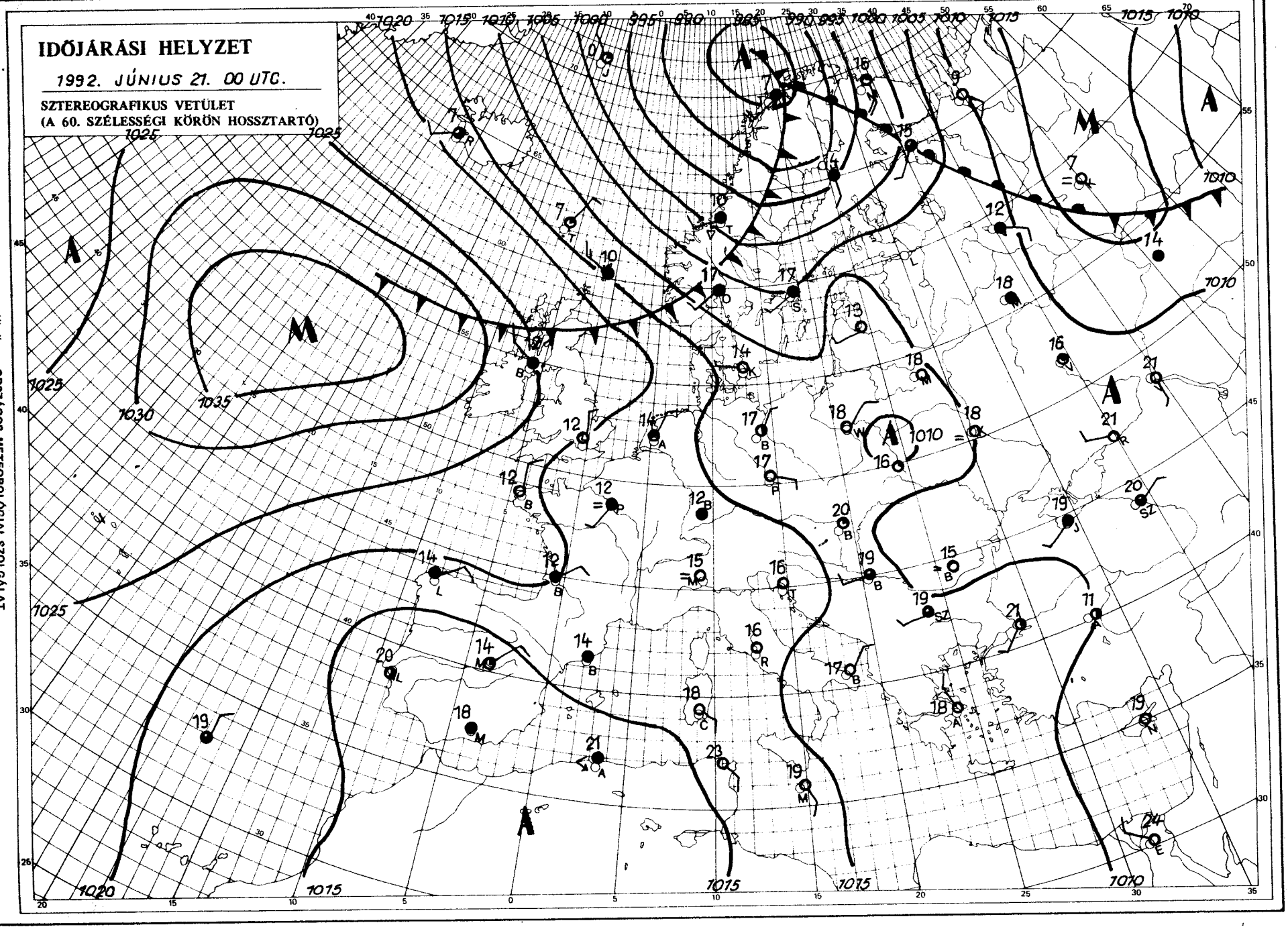

Kiadja: az ORSZÁGOS METEOROLÓGIAI SZOLGÁLAT
Kiadásért felel: Dr. Mersich Iván, az Országos Meteorológiai Szolgálat elnöke – Készült: Az Országos Meteorológiai Szolgálat Nyomdájában, Budapest – Felelős vezető: Szlinok István – Munkaszám: 92.254 – Szerkesztésért felel: Dr. Vissy Károly, a Központi Előrejelző Intézet igazgatója
Készíti: a KEI Rövidtávú Előrejelző Osztálya – Szakmai felelős: Németh Lajos osztályvezető – Megjelenik naponként Megrendelhető: 1024 Budapest, II., Kitaibel Pál utca 1. – Pénzügyi Osztály – Telefon: 135-35-00

IDŐJÁRÁSI NAPIJELENTÉS

ЕЖЕДНЕВНЫЙ МЕТЕОРОЛОГИЧЕСКИЙ БЮЛЛЕТЕНЬ • DAILY WEATHER REPORT
BULLETIN QUOTIDIEN DE TEMPS • TÄGLICHER WETTERBERICHT

105. évfolyam 174. szám + Budapest + 1992. június 22. hétfő

Az időjárási helyzet és a várható időjárás:

A Skandináv-félszigetet hideg levegő árasztotta el. Arrafelé szeles, hűvös, többfelé esős az idő, a hőmérséklet csúcsértéke sokfelé még a 15 fokot sem éri el. Erősen felhős, gyakran esős az idő Délnyugat-Európában is, ahol egy több középponttal rendelkező ciklon örvénylik. A ciklonrendszer előoldalán meleg levegő áramlik Dél- és Közép-Európa fölé. A Kárpát-medencében a következő 36 órában is folytatódik a meleg idő.

Magyarországon vasárnap 8, 14 órán keresztül sütött a Nap. Az ország középső és keleti felében azonban szórványosan zápor, zivatar is előfordult. A ma reggelig lehullott csapadék mennyisége általában nem érte el az 5 mm-t, de helyenként ennél többet mértek, így Ceglédről 16, Kékestetőről 22 mm-t jelentettek. A csúcshőmérséklet 27 és 32 fok között alakult. Kedden hajnalra általában 14 és 19 fok közé hűlt le a levegő. Ma délelőtt napos idő volt. 11 órára 23 és 27 fok közé emelkedett a hőmérséklet.

A Balaton vizének hőmérséklete Siófoknál 11 órakor 24 fok volt.

Ma 12 órakor Budapesten a hőmérséklet 29 fok volt, a tengerszintre átszámított légnyomás 1013 hPa, alig változik.

Várható időjárás kedd estig:

Folytatódik a túlnyomóan napos, meleg idő. Az időnként megnövekvő felhőzetből csak néhány helyen valószínű zápor, zivatar. A délnyugati szél napközben megélénkül, zivatarok környezetében átmenetileg megerősödik.
A legalacsonyabb éjszakai hőmérséklet: 15 és 20,
A legmagasabb nappali hőmérséklet kedden: 28 és 33 fok között alakul.

Távolabbi kilátások szerdától – szombatig:

Változóan, időnként erősen felhős idő várható, főként az időszak első felében lehet záporokra, zivatarokra számítani.
A legalacsonyabb éjszakai hőmérséklet: 14, 19,
A legmagasabb nappali hőmérséklet: eleinte még 27, 32, majd 22, 27 fok között alakul.
Jelentős mennyiségű (legalább napi 5 mm) csapadék az ország területének 40 százalékán valószínű.

Bonta Imre s. k.

A hőmérséklet napi középértéke és eltérése a sokévi átlagtól (Budapest belterületén):

1992. június 21.	25,2°C	+5,1°C

1871 óta ezen a napon Budapesten előfordult

legmagasabb hőmérséklet:	32,7°C (1908)
legalacsonyabb hőmérséklet:	8,0°C (1910)

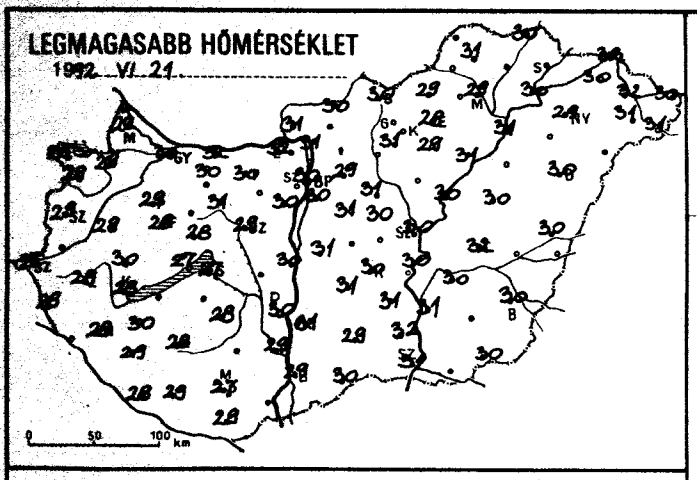
LEGMAGASABB HŐMÉRSÉKLET
1992. VI. 21.
0 50 100 km

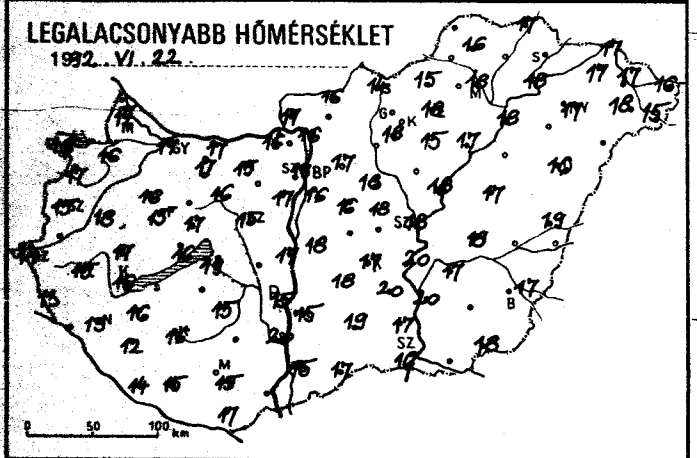
LEGALACSONYABB HŐMÉRSÉKLET
1992. VI. 22.
0 50 100 km

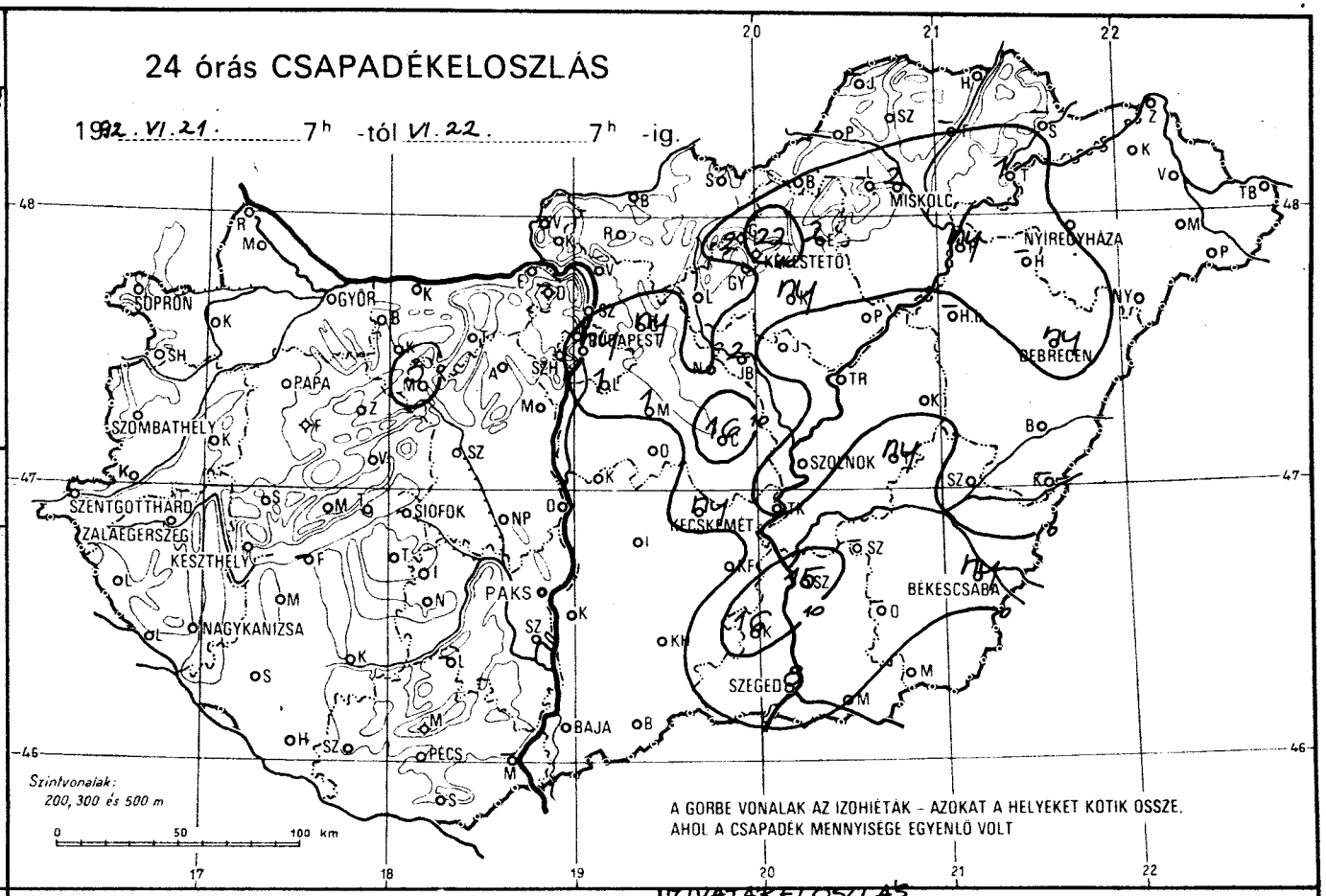
24 órás CSAPADÉKELOSZLÁS
1992. VI. 21. 7h -tól VI. 22. 7h -ig.
SOPRON
GYŐR
PAPA
SZOMBATHELY
SZENTGOTTHÁRD
ZALAEGERSZEG
KESZTHELY
NAGYKANIZSA
SIÓFOK
PAKS
PÉCS
BAJA
SZEGED
KECSKEMÉT
BÉKÉSCSABA
SZOLNOK
DEBRECEN
NYÍREGYHÁZA
MISKOLC
KÉKESTETŐ
Szintvonalak:
200, 300 és 500 m
0 50 100 km
A GÖRBE VONALAK AZ IZOHIÉTÁK – AZOKAT A HELYEKET KÖTIK ÖSSZE, AHOL A CSAPADÉK MENNYISÉGE EGYENLŐ VOLT

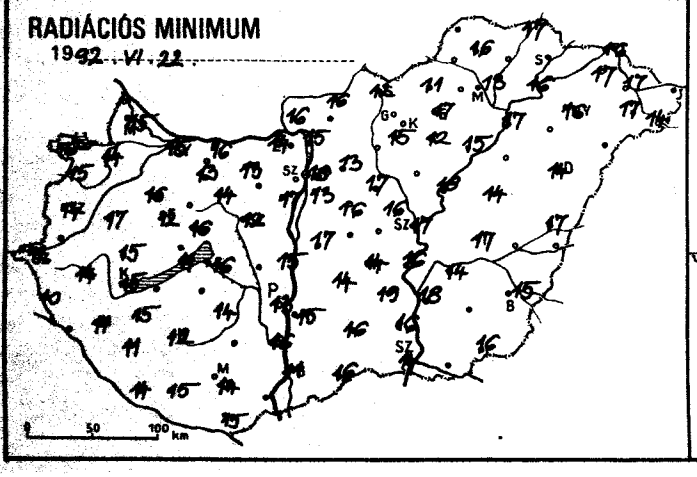
RADIÁCIÓS MINIMUM
1992. VI. 22.
0 50 100 km

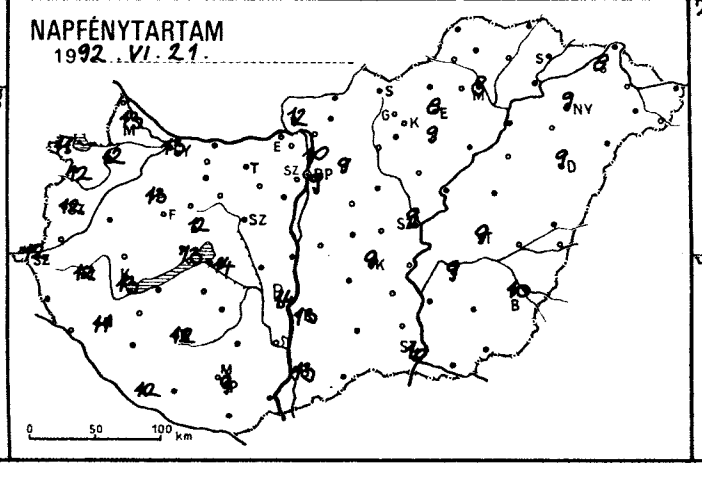
NAPFÉNYTARTAM
1992. VI. 21.
0 50 100 km

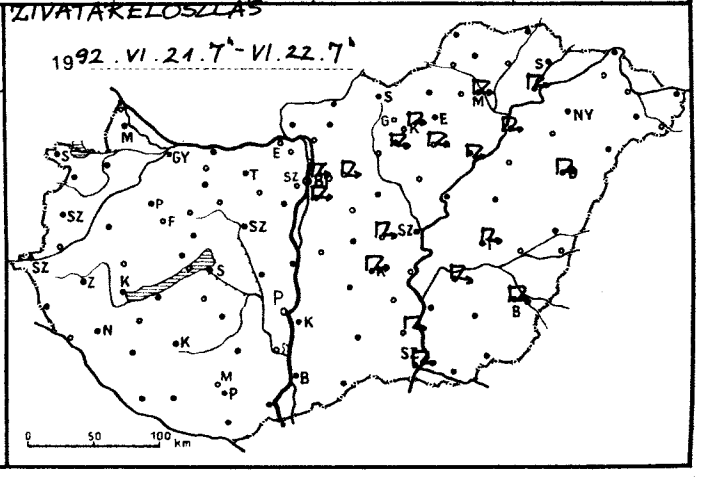
ZIVATAKELOSZLÁS
1992. VI. 21. 7h - VI. 22. 7h
0 50 100 km

1992.VI.22.07 h-ig az utolsó 24 óra adatai						Előző nap napos órái
állomás	csapadék (mm)		max. hőmérséklet	min. hőmérséklet	rad. min.	
Győr	.	∩	30	17	15	13
Kapuvár	.	∩	29	16	14	12
Mosonmagyaróvár	.	∩	29	17	15	13
Rajka						
Sopron	.	∩	28	18	16	11
Sopronhorpács	.	∩	29	17	15	12
Káld	.	∩	29	18	17	
Körmend						
Szentgotthárd	.	∩	26	14	12	12
Szombathely	.	∩	29	15	14	12
Lenti	.	∩	28	13	10	
Letenye						
Nagykanizsa	.	∩	28	13	11	11
Zalaegerszeg	.	∩	28	15	14	12
Farkasgyepű	.	∩	28	15	12	
Keszthely	.	∩	28	16	15	13
Mencshely	.	∩	27	16	11	13
Pápa	.	=	29	16	16	13
Sümeg	.		30	17	15	
Tihany						
Veszprém	.		28	17	16	12
Zirc	.	∩	28	15	13	
Fonyód	—		—	—	—	
Homokszt. György	.	∩	28	14	14	12
Kaposvár	.	∩	28	16	12	12
Marcali	.		30	16	15	
Siófok	.		27	19	16	14
Somogyszob	.	∩	29	12	11	
Tab						
Bábolna	.		30	17	13	
Esztergom	.	∩	32	16	14	
Kisbér						
Komárom	.	∩	32	17	16	
Tata	.	∩	30	15	13	
Alcsútdoboz						
Dunaújváros	.		30	17	15	
Martonvásár	.	∩	30	17	17	
Mór	3	∇ =	31	16	14	
Sárbogárd						
Székesfehérvár	.	∩	29	15	12	
Iregszemcse	.	∩	28	15	14	
Lengyel	—		—	—	—	
Paks	.	∩	30	15	13	14
Szekszárd	.	=	29	20	16	
Árpádtető	.		26	18	16	
Mohács	—		—	—	—	
Pécs	.	∩	27	15	14	9
Siklós	.	∩	29	17	15	
Szigetvár	.	∩	29	15	15	
Budaörs						
Bp. Lőrinc	1	⊓ ∩	30	16	13	9
Bp. Met. Int.	ny	⊓	30	19	18	10
Bp. Szab. hegy	.		27	18	18	
Cegléd	16	⊓	30	18	16	
Dobogókő	—		—	—	—	
Gödöllő	ny	⊓ ∩	29	17	13	9
Királyrét						
Monor	1	∇	31	16	16	
Nagykáta	.		31	18	17	
Szentendre						

1992.VI.22.07 h-ig az utolsó 24 óra adatai						Előző nap napos órái
állomás	csapadék (mm)		max. hőmérséklet	min. hőmérséklet	rad. min.	
Vác	.		31	16	15	
Vámosmikola	.		31	17	16	12
Baja	.	∩	29	15	11	13
Bácsalmás	.	=	30	17	16	
Izsák	.		31	18	14	
Kalocsa	.	∩	31	15	15	13
Kecskemét	ny	⊓ ∩	30	17	14	9
Kiskunfélegyháza	.	∩	31	20	19	
Kiskunhalas	.		29	19	16	
Kunszentmiklós	.	=	31	18	17	
Tiszakécske	.		30	20	16	
Balassagyarmat	.	∩	30	16	16	
Romhány						
Salgótarján	.		30	14	12	
Eger	2	=	28	18	17	8
Galyatető	—		—	—	—	
Gyöngyös	2	⊓	31	18	15	
Kékestető	22	⊓ ∩	23	16	12	9
Kompolt	ny	⊓ ∩	29	15	12	9
Lőrinci						
Poroszló	.	∩	31	17	15	
Jászapáti						
Jászberény	2	⊓ ∩	31	18	16	
Karcag	.		30	17	14	
Szolnok	.		30	18	17	9
Tiszaroff	.	∩	30	18	18	
Túrkeve	ny	⊓ ∩	32	18	17	9
Kistelek	16	⊓ =	32	17	16	
Makó						
Szeged	8	⊓ ∩	31	16	14	10
Szentes	15	∩	31	20	18	
Borsodnádasd	.	∩	29	15	11	
Füged	—		—	—	—	
Hidasnémeti	.	=	30	17	17	
Jósvafő	—		—	—	—	
Lillafüred	—		—	—	—	
Miskolc	2	⊓ ∩	29	18	13	8
Putnok						
Sárospatak	—		—	—	—	
Szendrőlád	.	∩	31	16	16	
Tokaj	1	⊓	30	18	16	
Kisvárda	.	=	30	17	17	8
Mátészalka	.	∩	31	18	17	
Nyíregyháza	.	=	29	17	16	9
Nyírlugos						
Pátyod	.	∩	31	15	14	
Tiszabecs	.	∩	30	16	—	
Vásárosnamény	.	∩	32	17	17	
Záhony	.	∩	32	17	16	
Berettyóújfalu	.		30	19	17	
Debrecen	ny	⊓ ∩	30	16	14	9
Hajdúdorog	—		—	—	—	
Hortobágy	—		—	—	—	
Körösszakál	—		—	—	—	
Polgár	ny	⊓ =	31	18	17	
Békéscsaba	ny	⊓ ∩	30	17	15	10
Mezőhegyes	.	∩	30	18	16	—
Orosháza	—		—	—	—	
Szarvas	.	⊓ ∩	30	17	14	9
Szeghalom	—		—	—	—	

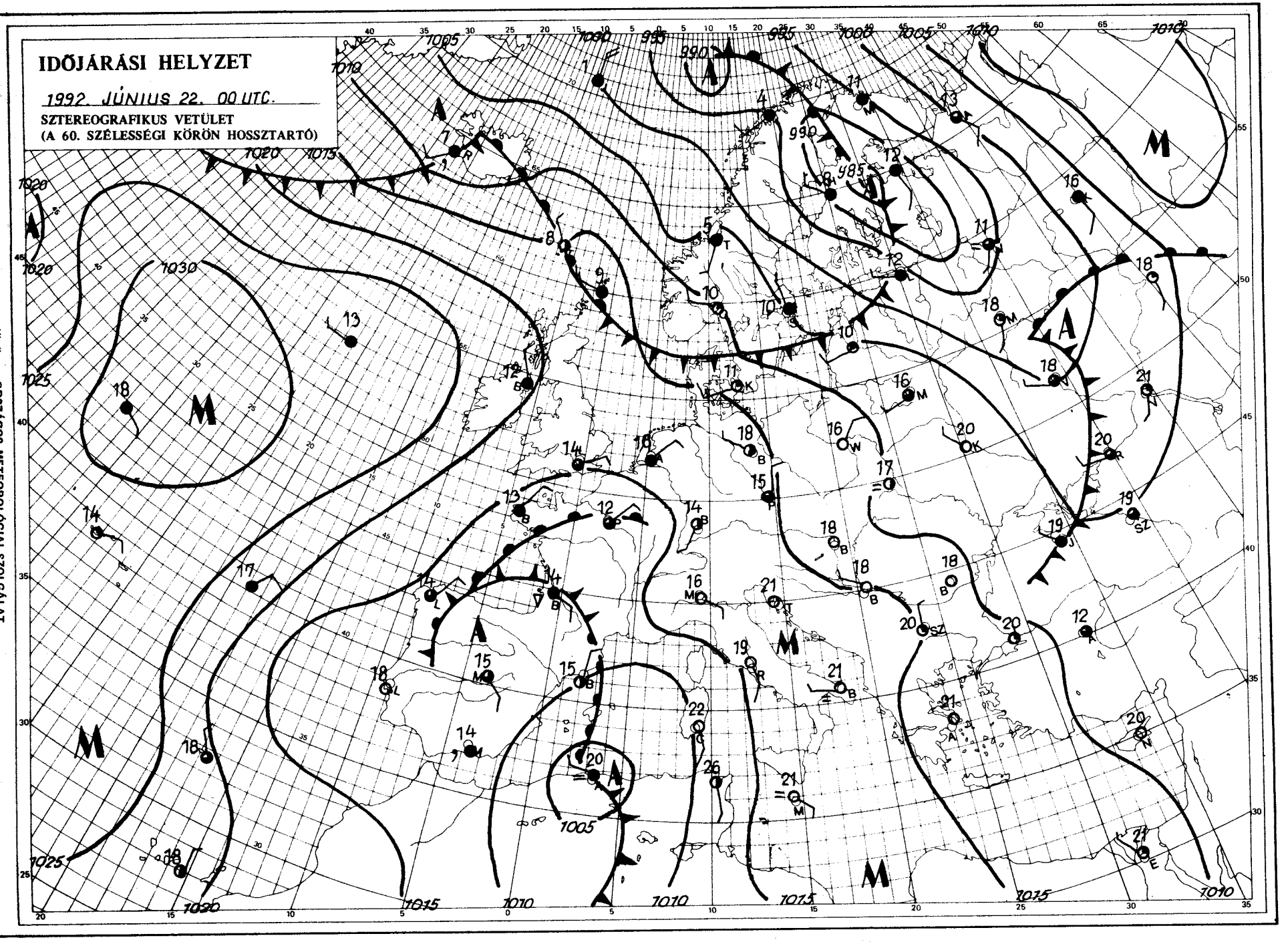

Kiadja: az **ORSZÁGOS METEOROLÓGIAI SZOLGÁLAT**
Kiadásért felel: Dr. Mersich Iván, az Országos Meteorológiai Szolgálat elnöke – Készült: Az Országos Meteorológiai Szolgálat Nyomdájában, Budapest – Felelős vezető: Szinok István – Munkaszám: 92.206 – Szerkesztésért felel: Dr. Vissy Károly, a Központi Előrejelző Intézet igazgatója

Készíti: a KEI Rövidtávú Előrejelző Osztálya – Szakmai felelős: Németh Lajos osztályvezető – Megjelenik naponként
Megrendelhető: 1024 Budapest, Ii., Kitaibel Pál utca 1. – Pénzügyi Osztály – Telefon: 135-35-00

IDŐJÁRÁSI NAPIJELENTÉS

ЕЖЕДНЕВНЫЙ МЕТЕОРОЛОГИЧЕСКИЙ БЮЛЛЕТЕНЬ • DAILY WEATHER REPORT
BULLETIN QUOTIDIEN DE TEMPS • TÄGLICHER WETTERBERICHT

105. évfolyam 175. szám + Budapest + 1992. június 23. kedd

Az időjárási helyzet és a várható időjárás:

Nyugat-Európa fölött egy sekély ciklon örvénylik, ennek területén sokfelé erősen felhős az égbolt, többfelé esik az eső, helyenként zivatarok is előfordulnak, a hőmérséklet a sokévi átlagnak megfelelően vagy annál kissé alacsonyabban alakul. Délkelet- és Kelet-Európa fölött kevés a felhő, az említett ciklon előoldalán délről áramló szubtrópusi meleg levegő alakítja az időjárást. A hőmérséklet csúcsértéke általában kevéssel 30 fok fölött alakul, ami 3 - 5 fokkal magasabb az ilyenkor szokásosnál.

Magyarországon hétfőn 7, 12 órán keresztül sütött a Nap, az időnkénti felhősödéstől csak egy-két helyen fordult elő zápor. Meleg volt az idő, a hőmérséklet csúcsértéke általában 27, 32 fok között alakult. Enyhe volt az éjszaka is, hajnalra 15, 20 fok közé hűlt le a levegő. Ma reggel sokfelé borította vékony felhőtakaró az eget, majd ez felszakadozott és egyre többfelé sütött ki a Nap. Délelőtt sokfelé megélénkült a délnyugati szél, a Dunántúlon helyenként viharos széllökés is előfordult. A hőmérséklet 11 órakor 23, 28 fok között váltakozott.

A Balaton vizének hőmérséklete Siófoknál 11 órakor 24 fok volt.

Ma 12 órakor Budapesten a hőmérséklet 27 fok volt, a tengerszintre átszámított légnyomás 1010 hPa, nem változik.

Várható időjárás szerda estig:

Meleg marad az idő. Az időnként megnövekvő felhőzet mellett többórás napsütés várható, csak helyenként fordulhat elő zápor, zivatar. A délnyugati szél napközben megélénkül.
A legalacsonyabb éjszakai hőmérséklet: 16 és 21,
A legmagasabb nappali hőmérséklet szerdán: 27 és 32 fok között várható.

Varga László s. k.

A hőmérséklet napi középértéke és eltérése a sokévi átlagtól (Budapest belterületén):

1992. június 22.	25,1°C	+4,6°C

1871 óta ezen a napon Budapesten előfordult

legmagasabb hőmérséklet:	33,0°C (1945)
legalacsonyabb hőmérséklet:	6,6°C (1910)

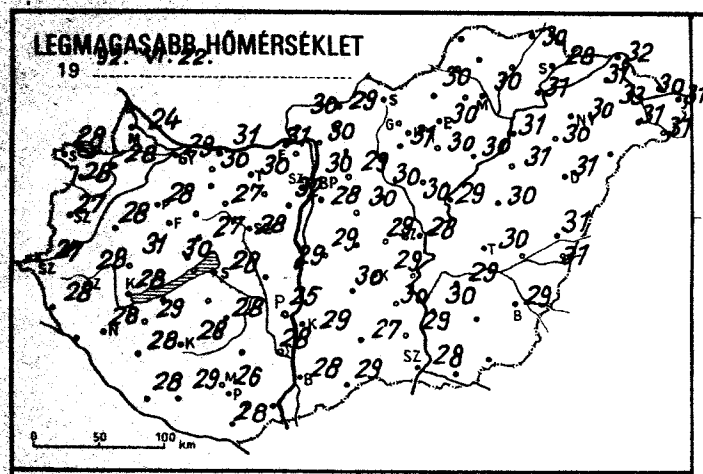
LEGMAGASABB HŐMÉRSÉKLET
19 92. VI. 22.

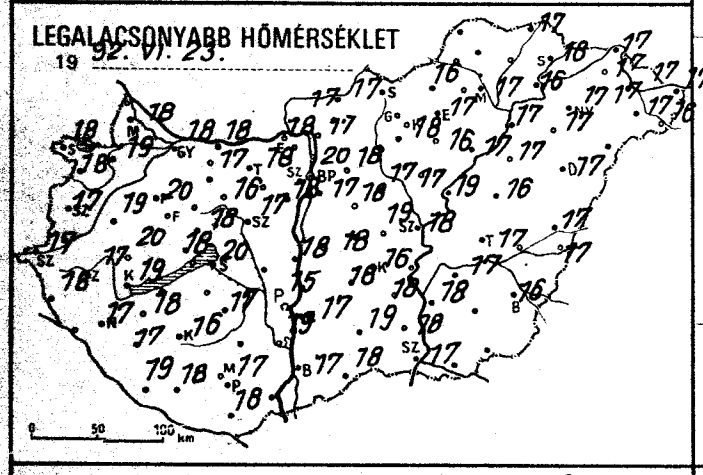
LEGALACSONYABB HŐMÉRSÉKLET
19 92. VI. 23.

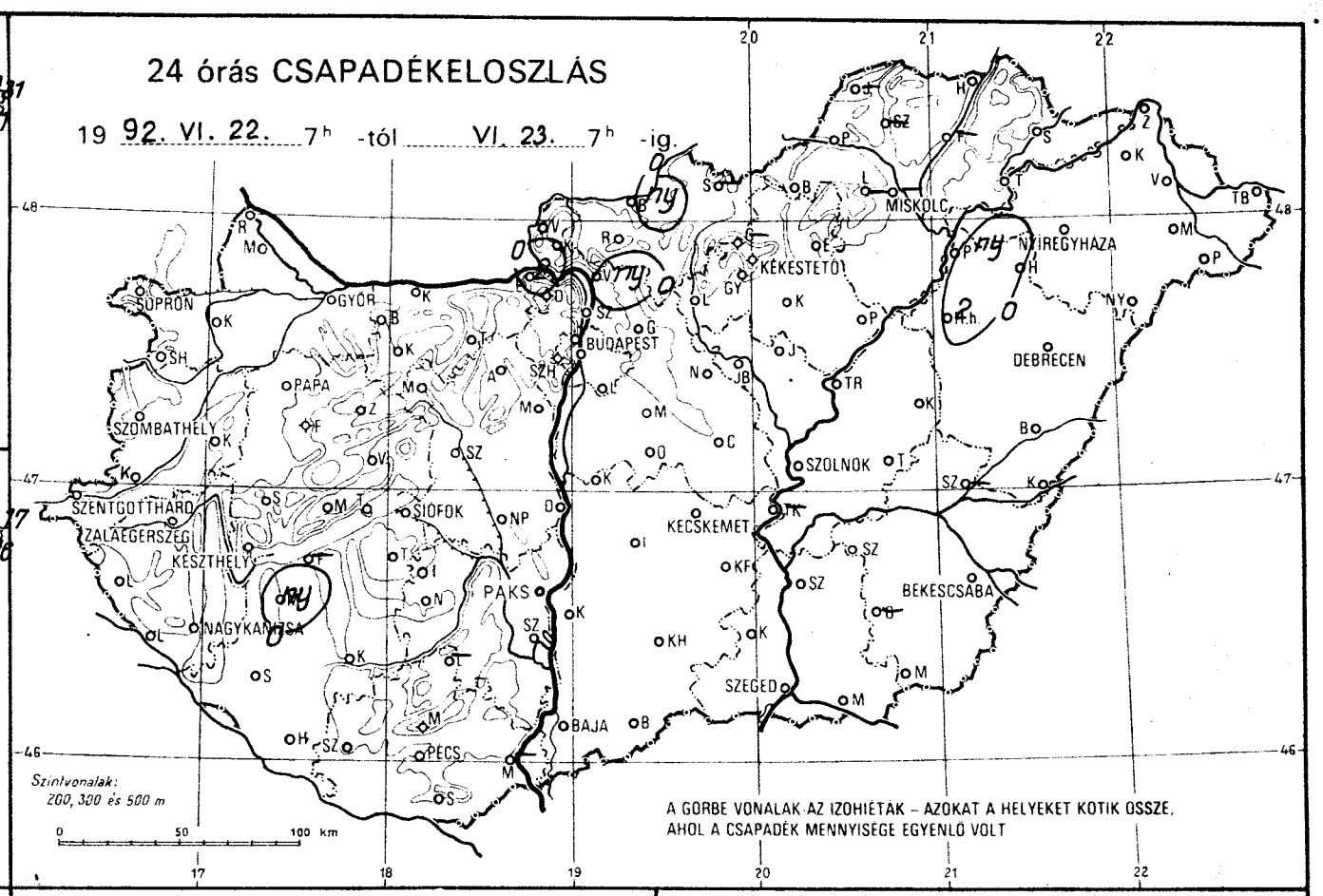
24 órás CSAPADÉKELOSZLÁS
19 92. VI. 22. 7h -tól VI. 23. 7h -ig.
SOPRON
GYŐR
BUDAPEST
MISKOLC
NYÍREGYHÁZA
KÉKESTETŐ
DEBRECEN
PAPA
SZOMBATHELY
SZOLNOK
SZENTGOTTHÁRD
ZALAEGERSZEG
KESZTHELY
SIÓFOK
KECSKEMÉT
PAKS
BÉKÉSCSABA
NAGYKANIZSA
SZEGED
BAJA
PÉCS
Szintvonalak:
200, 300 és 500 m
A GÖRBE VONALAK AZ IZOHIÉTÁK – AZOKAT A HELYEKET KÖTIK ÖSSZE, AHOL A CSAPADÉK MENNYISÉGE EGYENLŐ VOLT

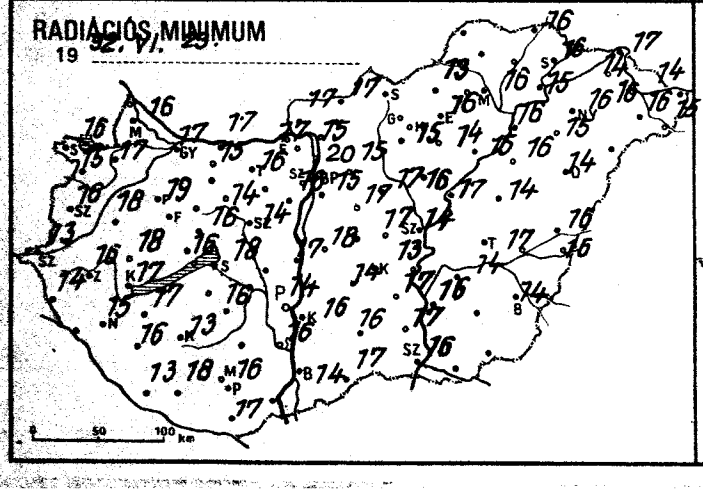
RADIÁCIÓS MINIMUM
19 92. VI. 23.

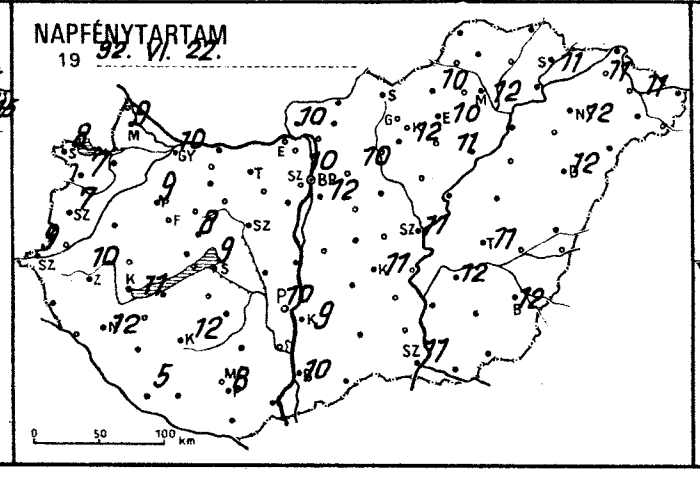
NAPFÉNYTARTAM
19 92. VI. 22.

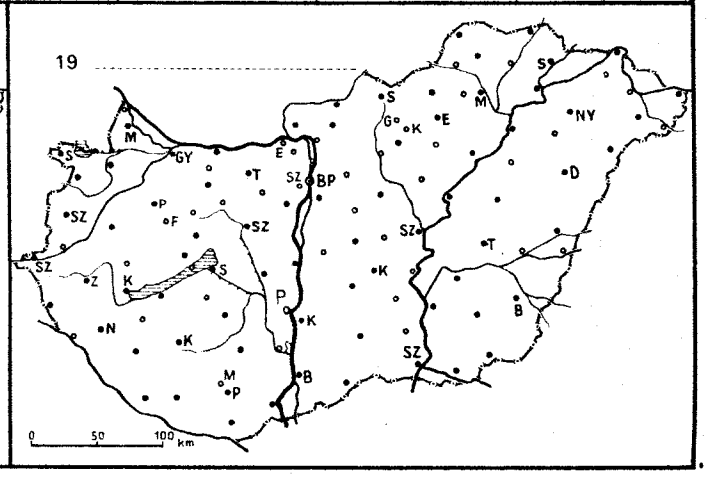
19

1992.VI.23.07 h-ig az utolsó 24 óra adatai						Előző nap napos órái
állomás	csapadék (mm)		max. hőmérséklet	min. hőmérséklet	rad. min.	
Győr	.	⊥	29	18	17	10
Kapuvár	.	⊥	28	19	17	
Mosonmagyaróvár	.	⊥	24	18	16	9
Rajka						
Sopron	.	⊥	28	18	16	8
Sopronhorpács	.	⊥	28	18	15	7
Káld	.	⊥	28	19	18	
Körmend						
Szentgotthárd	.		27	17	13	9
Szombathely	.		27	17	16	7
Lenti	.		28	18	14	
Letenye						
Nagykanizsa	.	⊥	28	17	15	12
Zalaegerszeg	.	⊥	28	17	16	10
Farkasgyepű	.	⊥	19	16	13	
Keszthely	.	⊥	28	19	17	11
Mencshely	.		27	19	14	10
Pápa	.		28	20	19	9
Sümeg	.		31	20	18	
Tihany						
Veszprém	.	⊥	27	18	16	8
Zirc	.	⊥	27	16	14	
Fonyód	—		—	—	—	
Homokszt. György	.		28	19	13	5
Kaposvár	.	⊥	28	16	13	12
Marcali	ny	⚲	29	18	17	
Siófok	.		28	20	18	9
Somogyszob	.		28	17	16	
Tab						
Bábolna	.		30	17	15	
Esztergom	2	⊥ =	31	18	16	
Kisbér						
Komárom	.		31	18	17	
Tata	.	⊥	30	18	16	
Alcsútdoboz						
Dunaújváros	.		29	18	17	
Martonvásár	.	⊥	32	18	16	
Mór	.	⊥	30	18	16	
Sárbogárd						
Székesfehérvár	.	⊥	29	17	14	
Iregszemcse	.	⊥	28	17	16	
Lengyel	—		—	—	—	
Paks	.	⊥	25	15	14	10
Szekszárd	.	=	28	19	16	
Árpádtető	.		27	18	15	
Mohács	—		—	—	—	
Pécs	.	⊥	26	17	16	8
Siklós	.	⊥	28	18	17	
Szigetvár	.	⊥	29	18	18	
Budaörs						
Bp. Lőrinc	.	⊥	28	17	15	12
Bp. Met. Int.	.		30	20	20	10
Bp. Szab. hegy	.	=	28	20	18	
Cegléd	.	⊥	29	19	17	
Dobogókő	—		—	—	—	
Gödöllő	.	⊥	29	18	15	10
Királyrét						
Monor	.		30	18	17	
Nagykáta	.	⊥	30	17	17	
Szentendre						

1992.VI.23.07 h-ig az utolsó 24 óra adatai						Előző nap napos órái
állomás	csapadék (mm)		max. hőmérséklet	min. hőmérséklet	rad. min.	
Vác	ny	⊥	30	17	15	
Vámosmikola	.		30	17	17	10
Baja	.	⊥	28	17	14	10
Bácsalmás	.	=	29	18	17	
Izsák	.		30	18	14	
Kalocsa	.	⊥	29	17	16	9
Kecskemét	.	⊥	29	16	13	11
Kiskunfélegyháza	.	⊥	30	18	17	
Kiskunhalas	.		27	19	16	
Kunszentmiklós	.	=	29	18	18	
Tiszakécske	—		—	—	—	
Balassagyarmat	ny	⊥	29	17	17	
Romhány						
Salgótarján	—		—	—	—	
Eger	.	=	30	17	16	10
Galyatető	—		—	—	—	
Gyöngyös	.	⊥	31	18	15	
Kékestető	.	⊥	22	16	14	12
Kompolt	.	⊥	30	16	14	11
Lőrinci						
Poroszló	.	⊥	30	17	15	
Jászapáti						
Jászberény	.	⊥	30	17	16	
Karcag	.	⊥	30	16	14	
Szolnok	.		29	18	14	11
Tiszaroff	.	⊥	29	19	17	
Túrkeve	.	⊥	30	17	17	11
Kistelek	.	=	29	18	17	
Makó						
Szeged	.	⊥	28	17	16	11
Szentes	.		30	18	16	
Borsodnádasd	.	⊥	30	16	13	
Füged	—		—	—	—	
Hidasnémeti	.	=	30	17	16	
Jósvafő	—		—	—	—	
Lillafüred	—		—	—	—	
Miskolc	.	=	30	17	16	12
Putnok						
Sárospatak	.	⊥	28	18	16	11
Szendrőlád	—		—	—	—	
Tokaj	.		31	16	15	
Kisvárda	.	⊥	30	17	14	11
Mátészalka	.		31	17	16	
Nyíregyháza	.		30	17	16	12
Nyírlugos						
Pátyod	.	⊥	31	16	15	
Tiszabecs	.	⊥	31	17	—	
Vásárosnamény	.	⊥	33	17	16	
Záhony	.	⊥	32	17	17	
Berettyóújfalu	.		31	17	16	
Debrecen	.	⊥	31	17	14	12
Hajdúdorog	.	⊥	30	17	15	
Hortobágy	2	⊥	31	17	16	
Körösszakál	.	⊥	31	17	16	
Polgár	ny	⊥	31	17	16	
Békéscsaba	.	⊥	29	16	14	12
Mezőhegyes	.		28	16	16	—
Orosháza	—		—	—	—	
Szarvas	.	⊥	29	17	14	12
Szeghalom	—		—	—	—	

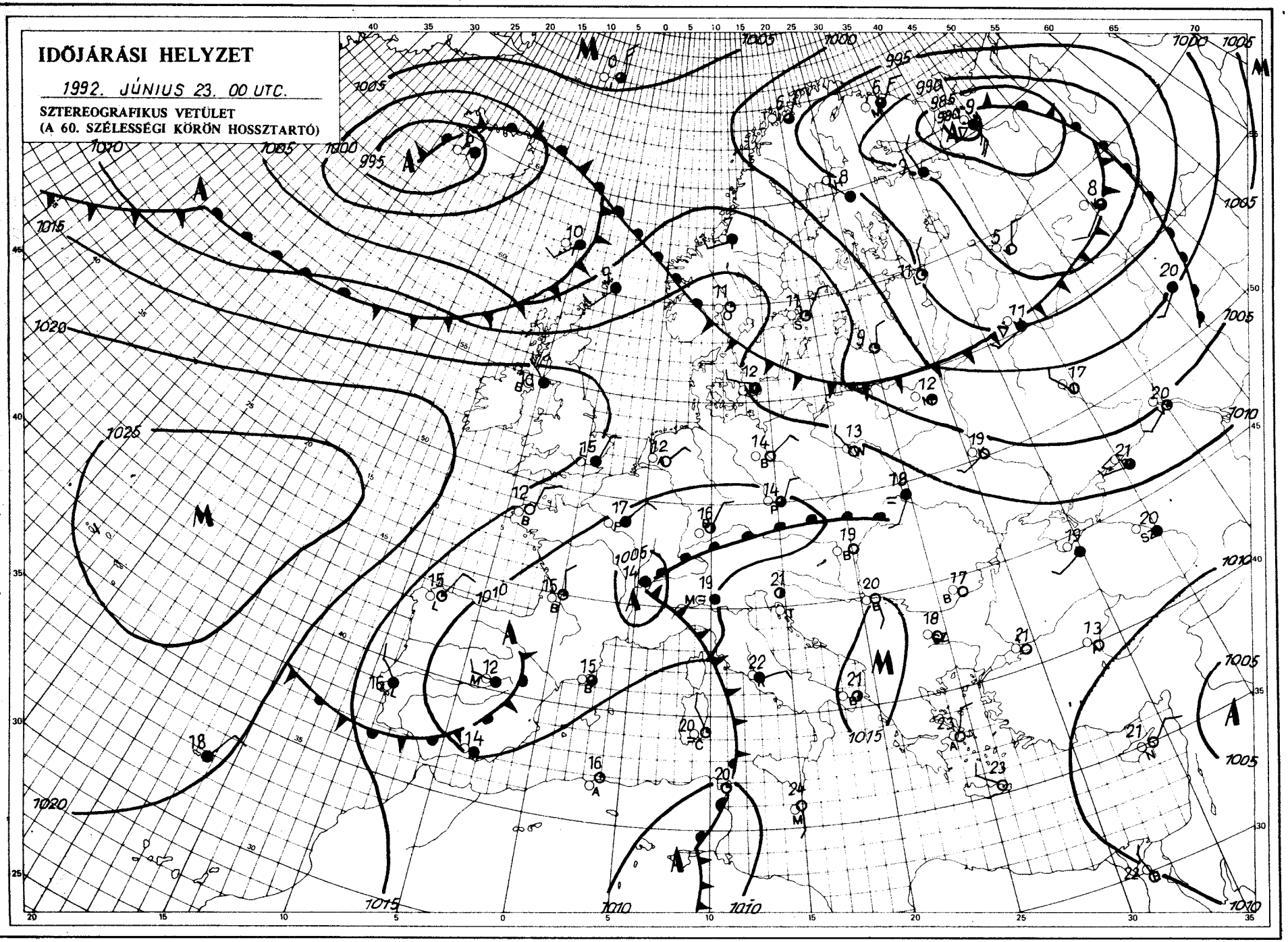

Kiadja: az **ORSZÁGOS METEOROLÓGIAI SZOLGÁLAT**
Kiadásért felel: Dr. Mersich Iván, az Országos Meteorológiai Szolgálat elnöke — Felelős: Az Országos Meteorológiai Szolgálat
Nyomdájában, Budapest — Felelős vezető: Szinok István — Munkaszám: — Szerkesztésért felel: Dr. Visy Károly,
a Központi Előrejelző Intézet igazgatója

Készíti: a KEI Rövidtávú Előrejelző Osztálya — Szakmai felelős: Németh Lajos osztályvezető — Megjelenik naponként
Megrendelhető: 1024 Budapest, II., Kitaibel Pál utca 1. — Pénzügyi Osztály — Telefon: 135-35-00

IDŐJÁRÁSI NAPIJELENTÉS

ЕЖЕДНЕВНЫЙ МЕТЕОРОЛОГИЧЕСКИЙ БЮЛЛЕТЕНЬ • DAILY WEATHER REPORT
BULLETIN QUOTIDIEN DE TEMPS • TÄGLICHER WETTERBERICHT

105. évfolyam 176. szám + Budapest + 1992. június 24. szerda

Az időjárási helyzet és a várható időjárás:

Közép-Európa északi része, valamint kontinensünk nyugati térsége fölött nagy kiterjedésű, sekély ciklon helyezkedik el. Hatására a Német-Lengyel-alföldön, Nyugat-Európa nagy részén, az Alpok térségében, valamint az Appennini-félsziget északi vidékein változékony, gyakran erősen felhős az idő, ismétlődő záporok, zivatarok alakulnak ki. A következő időszakban a Kárpát-medencét is néhány fokkal hűvösebb, nedvesebb levegő árasztja el, elszórtan várható zápor, zivatar, mérséklődik a nagy meleg.

Magyarországon kedden a délelőtti órákban felhős idő volt, majd felszakadozott a felhőzet és általában 5, 9 órán át sütött a Nap. Az éjszakai órákban az ország déli és keleti vidékein többfelé alakult ki zápor, zivatar. A ma reggel 7 óráig lehullott csapadék mennyisége általában 1, 8 mm között volt, de Túrkevéről 10 mm-t jelentettek. A legmagasabb nappali hőmérséklet kedden általában 28 és 32 fok között volt. Szerda hajnalra 16 és 20 fokig hűlt le a levegő. A reggeli órákban keleten még egy-két helyen zivatar volt, majd országszerte kisütött a Nap. A hőmérséklet 11 órára 23, 27 fokig emelkedett.

A Balaton vizének hőmérséklete Siófoknál 11 órakor 23 fok volt.

Ma 12 órakor Budapesten a hőmérséklet 27 fok volt, a tengerszintre átszámított légnyomás 1008 hPa, alig változik.

Várható időjárás csütörtök estig:

Eleinte nagyrészt napos idő lesz, majd többször erősen megnövekszik a felhőzet, szórványosan várható záporeső, zivatar.
Az élénk, néhol erős délnyugati szél átmenetileg mérséklődik, majd csütörötökön északi, észak-keleti irányból újból megerősödik, zivatarok idején viharos lesz.
A legalacsonyabb éjszakai hőmérséklet: 15 és 20,
A legmagasabb nappali hőmérséklet csütörtökön 24 és 29 fok között várható.

Bartha Péterné s. k.

A hőmérséklet napi középértéke és eltérése a sokévi átlagtól (Budapest belterületén):

1992. június 23.	25,3°C	+4,4°C

1871 óta ezen a napon Budapesten előfordult

legmagasabb hőmérséklet:	32,3°C (1970)
legalacsonyabb hőmérséklet:	9,2°C (1885)

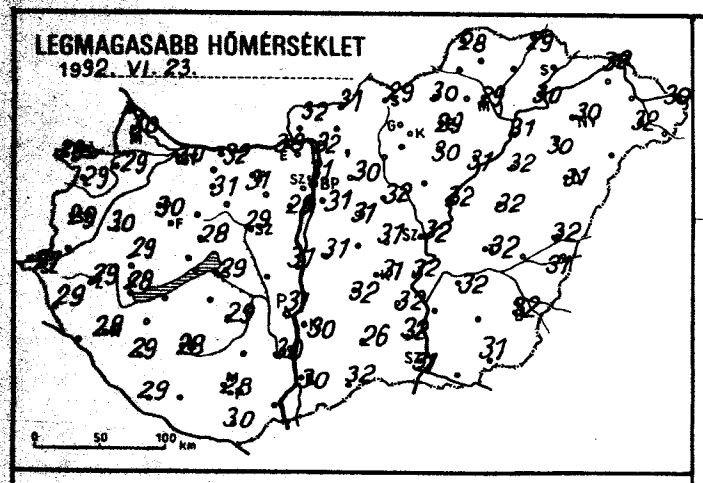
LEGMAGASABB HŐMÉRSÉKLET
1992. VI. 23.

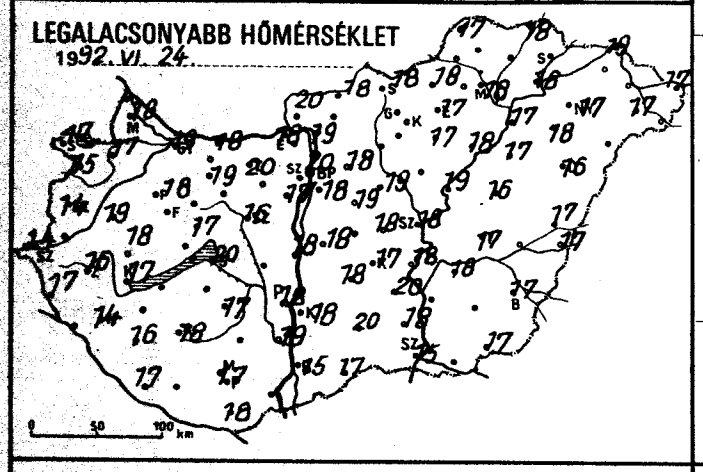
LEGALACSONYABB HŐMÉRSÉKLET
1992. VI. 24.

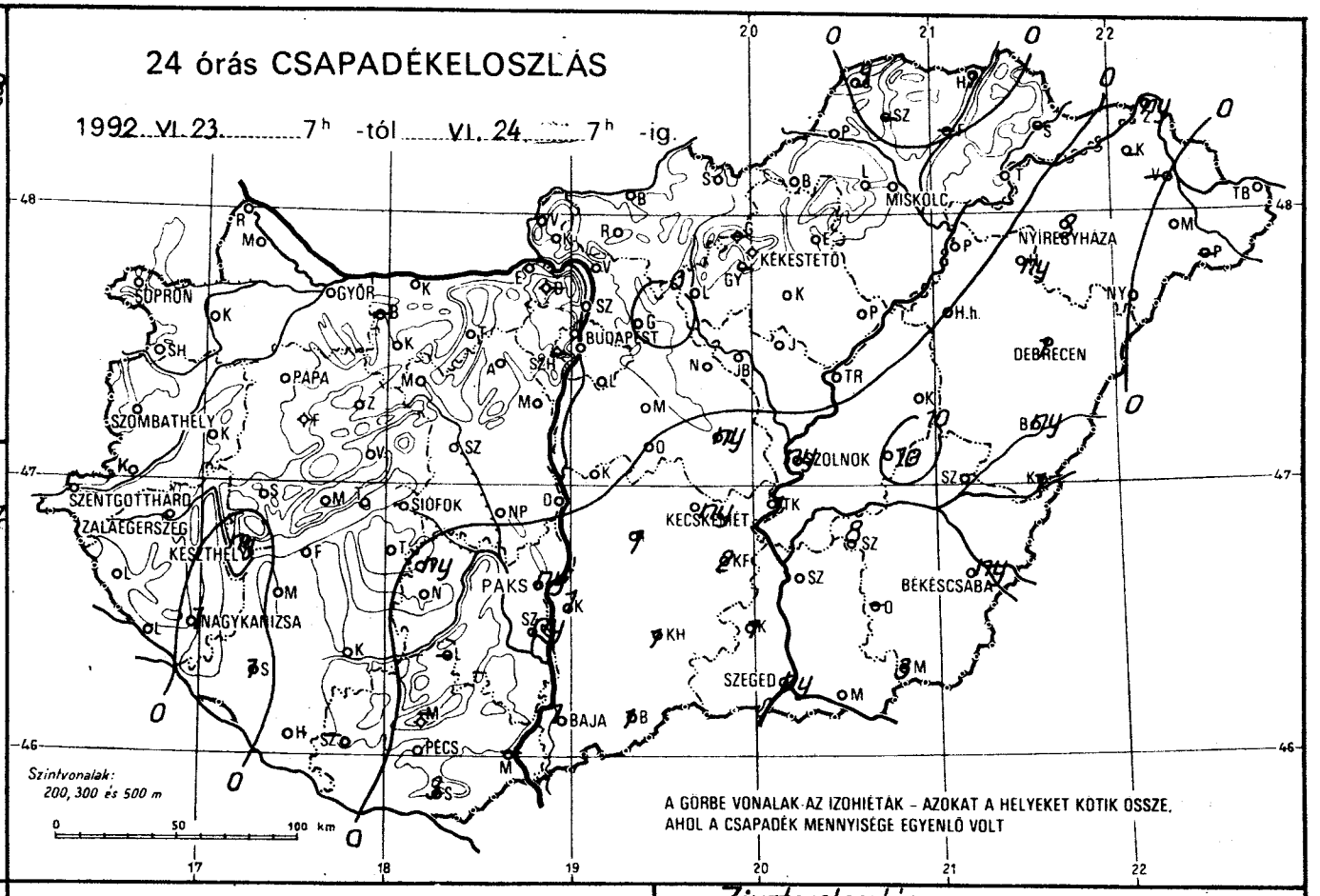
24 órás CSAPADÉKELOSZLÁS
1992. VI. 23. 7h -tól VI. 24. 7h -ig.
SOPRON
GYŐR
BUDAPEST
MISKOLC
NYÍREGYHÁZA
KÉKESTETŐ
DEBRECEN
PAPA
SZOMBATHELY
SZENTGOTTHÁRD
ZALAEGERSZEG
KESZTHELY
SIÓFOK
PAKS
KECSKEMÉT
BÉKÉSCSABA
NAGYKANIZSA
SZEGED
BAJA
PÉCS
Szintvonalak:
200, 300 és 500 m
A GÖRBE VONALAK AZ IZOHIÉTÁK – AZOKAT A HELYEKET KÖTIK ÖSSZE, AHOL A CSAPADÉK MENNYISÉGE EGYENLŐ VOLT

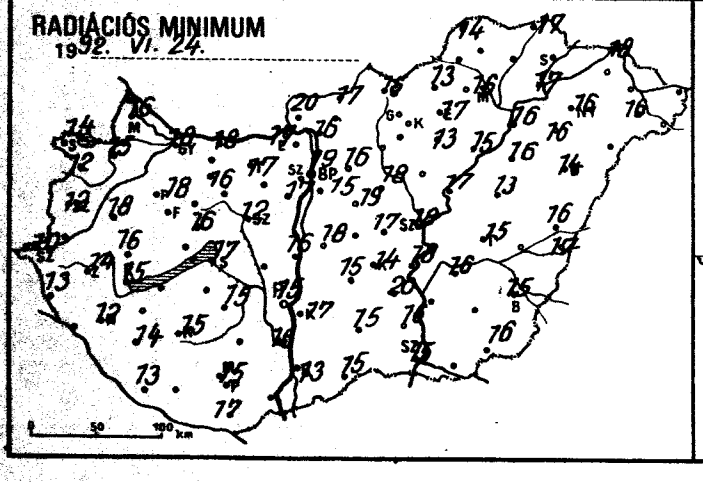
RADIÁCIÓS MINIMUM
1992. VI. 24.

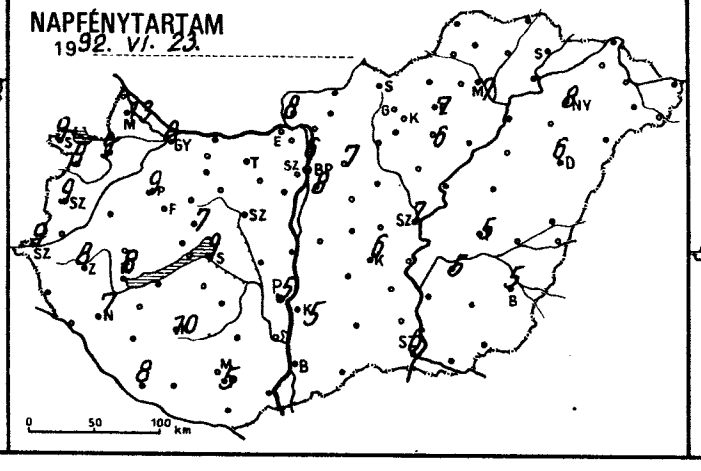
NAPFÉNYTARTAM
1992. VI. 23.

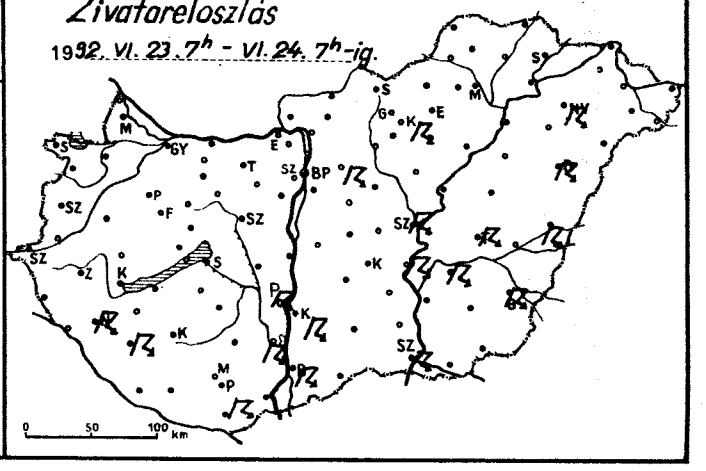
Zivatareloszlás
1992. VI. 23. 7h - VI. 24. 7h-ig.

1992.VI.24.07 h-ig az utolsó 24 óra adatai						Előző nap napos órái
állomás	csapadék (mm)		max. hőmérséklet	min. hőmérséklet	rad. min.	
Győr	.		30	19	18	8
Kapuvár	.	∩	29	17	15	9
Mosonmagyaróvár	.	∩	30	18	16	13
Rajka						
Sopron	.	∩	29	17	14	9
Sopronhorpács	.	∩	29	15	12	9
Káld	.	∩	30	19	18	
Körmend						
Szentgotthárd	.	∩	27	14	10	9
Szombathely	.	∩	29	14	12	9
Lenti	.		29	17	13	
Letenye						
Nagykanizsa	1	⊂	28	14	12	7
Zalaegerszeg	.	∩	29	16	14	8
Farkasgyepű	.	∩	28	15	14	
Keszthely	ny	⊂	28	17	15	8
Mencshely	.		28	18	12	10
Pápa	.	∩	30	18	18	9
Sümeg	.		29	18	16	
Tihany						
Veszprém	.		28	17	16	7
Zirc	.	∩	27	17	15	
Fonyód	—		—	—	—	
Homokszt. György	.		29	17	13	8
Kaposvár	.		28	18	15	10
Marcali	.	∩	29	19	17	
Siófok	.		29	20	17	9
Somogyszob	1	⊂	29	16	14	
Tab						
Bábolna	—		—	—	—	
Esztergom	.		32	18	17	
Kisbér						
Komárom	.	∩	32	18	18	
Tata	.		31	20	17	
Alcsútdoboz						
Dunaújváros	.		31	18	16	
Martonvásár	.	∩	26	17	17	
Mór	.	∩	31	19	16	
Sárbogárd						
Székesfehérvár	.		29	16	12	
Iregszemcse	ny	∩	29	17	15	
Lengyel	—		—	—	—	
Paks	ny	⊂	31	18	15	5
Szekszárd	ny	⊂ =	30	19	16	
Árpádtető	—		—	—	—	
Mohács	—		—	—	—	
Pécs	.	∩	28	17	15	5
Siklós	3	⊂ =	30	18	17	
Szigetvár	—		—	—	—	
Budaörs						
Bp. Lőrinc	.		31	18	15	8
Bp. Met. Int.	.		31	20	19	6
Bp. Szab. hegy	—		—	—	—	
Cegléd	ny	⊂̇	31	18	17	
Dobogókő	—		—	—	—	
Gödöllő	ny	⊂	30	18	16	7
Királyrét						
Monor	.		31	19	19	
Nagykáta	.	∩	32	19	18	
Szentendre						

1992.VI.24.07 h-ig az utolsó 24 óra adatai						Előző nap napos órái
állomás	csapadék (mm)		max. hőmérséklet	min. hőmérséklet	rad. min.	
Vác	.	∩	32	19	16	
Vámosmikola	.		32	20	20	8
Baja	1	⊂ ∩	30	15	13	6
Bácsalmás	1	⊂̇ =	32	17	15	
Izsák	1	=	32	18	15	
Kalocsa	1	⊂ =	30	18	17	5
Kecskemét	ny	⊂̇ ∩	31	17	14	6
Kiskunfélegyháza	2		32	20	20	
Kiskunhalas	1		26	20	15	
Kunszentmiklós	.		31	18	18	
Tiszakécske	1	⊂	32	18	18	
Balassagyarmat	.	∩	31	18	17	
Romhány						
Salgótarján	.		29	18	15	
Eger	.	=	29	17	17	7
Galyatető	—		—	—	—	
Gyöngyös	—		—	—	—	
Kékestető	.		23	14	13	7
Kompolt	.		30	17	13	6
Lőrinci						
Poroszló	.		31	18	15	
Jászapáti						
Jászberény	.		32	19	17	
Karcag	3	⊂̇ =	32	16	13	
Szolnok	ny	⊂	32	18	18	7
Tiszaroff	.	∩	32	19	17	
Túrkeve	10	⊂	32	17	15	5
Kistelek	1	⊂̇ =	32	18	16	
Makó						
Szeged	ny	⊂ ∩	31	15	15	6
Szentes						
Borsodnádasd	.	∩	30	18	13	
Fügöd	—		—	—	—	
Hidasnémeti	1	=	29	18	17	
Jósvafő	.	∩	28	17	14	9
Lillafüred	—		—	—	—	
Miskolc	.		29	18	16	7
Putnok						
Sárospatak	—		—	—	—	
Szendrőlád	—		—	—	—	
Tokaj	.		30	18	17	
Kisvárda	—		—	—	—	
Mátészalka	.	∩	32	17	16	
Nyíregyháza	3	⊂	30	17	16	8
Nyírlugos						
Pátyod	—		—	—	—	
Tiszabecs	.	=	30	17	—	
Vásárosnamény	—		—	—	—	
Záhony	ny		32	19	18	
Berettyóújfalu	ny	⊂ =	32	17	16	
Debrecen	1	⊂	31	16	14	6
Hajdúdorog	ny	⊂̇ =	30	18	16	
Hortobágy	.		32	17	16	
Körösszakál	1	⊂̇	31	17	17	
Polgár	.	∩	31	17	16	
Békéscsaba	ny	⊂ ∩	32	17	15	5
Mezőhegyes	3	∩	31	17	16	—
Orosháza	—		—	—	—	
Szarvas	8	⊂ ∩	32	18	16	5
Szeghalom	—		—	—	—	

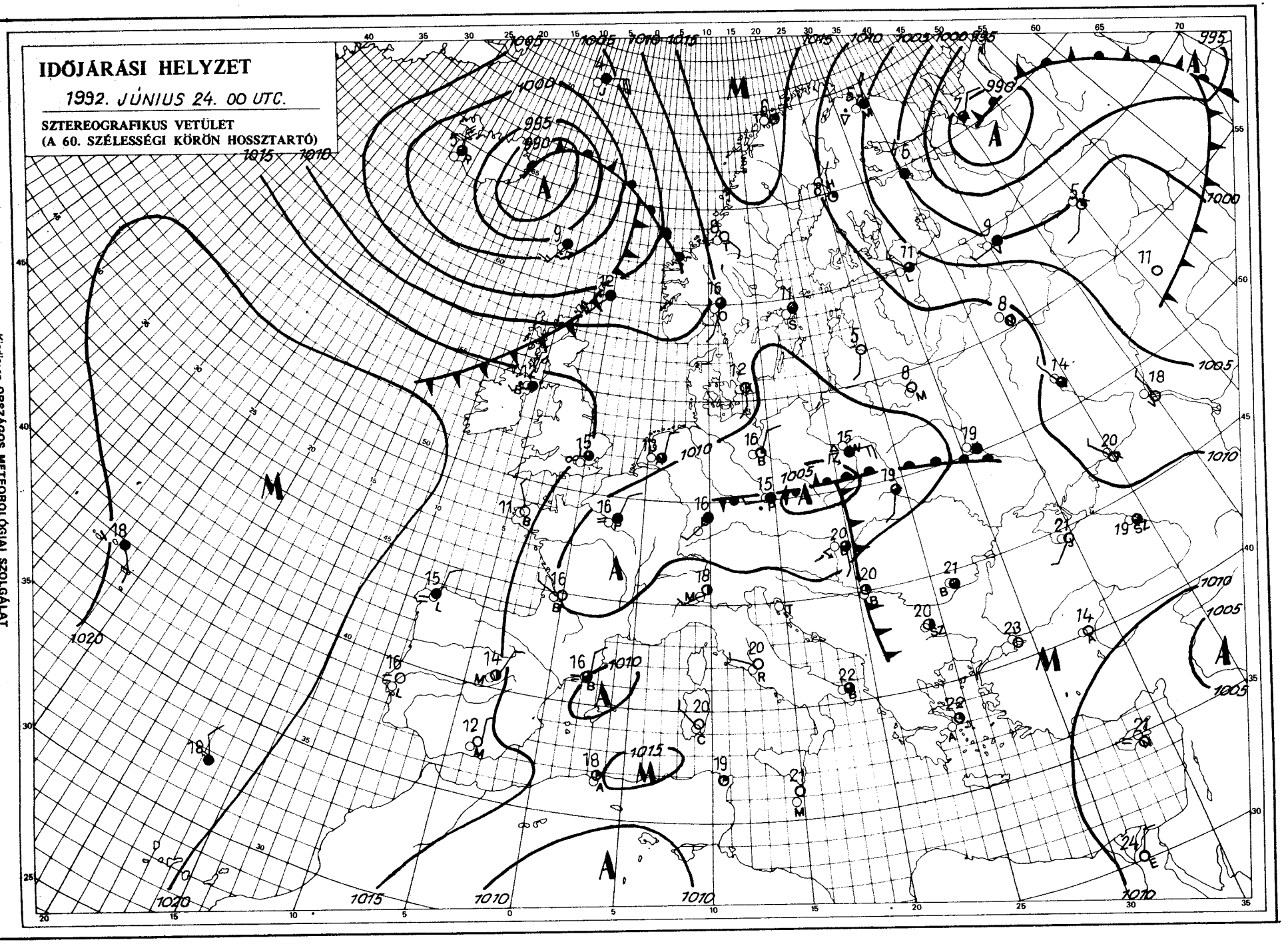

Kiadja: az ORSZÁGOS METEOROLÓGIAI SZOLGÁLAT
Kiadásért felel: Dr. Mersich Iván, az Országos Meteorológiai Szolgálat elnöke — Készült: Az Országos Meteorológiai Szolgálat Nyomdájában, Budapest — Felelős vezető: Szinok István — Munkaszám: — Szerkesztésért felel: Dr. Vissy Károly, a Központi Előrejelző Intézet igazgatója
Készíti: a KEI Rövidtávú Előrejelző Osztálya — Szakmai felelős: Németh Lajos osztályvezető — Megjelenik naponként
Megrendelhető: 1024 Budapest, II., Kitaibel Pál utca 1. — Pénzügyi Osztály — Telefon: 135-35-00

IDŐJÁRÁSI NAPIJELENTÉS

ЕЖЕДНЕВНЫЙ МЕТЕОРОЛОГИЧЕСКИЙ БЮЛЛЕТЕНЬ • DAILY WEATHER REPORT
BULLETIN QUOTIDIEN DE TEMPS • TÄGLICHER WETTERBERICHT

105. évfolyam 177. szám + Budapest + 1992. június 25. csütörtök

Az időjárási helyzet és a várható időjárás:

Európa időjárását alapvetően két légköri képződmény alakítja. Az egyik Nyugat- és Észak-Európa fölötti anticiklon, amely az oda érkezett hűvös levegő nyomán alakult ki. A másik Közép- és Kelet-Európa fölött örvénylő több középpontú sekély ciklon, amelynek hatására záporok, zivatarok alakulnak ki. Ennek ellenére meleg, nyári az idő. A Kárpát-medence eleinte még ciklonális hatás alatt áll, majd egyre inkább az északi anticiklon fogja időjárásunkat meghatározni.

Magyarországon szerdán változóan, időnként erősen felhős volt az ég, néhol zápor, zivatar is kialakult. A ma (csütörtök) reggelig lehullott csapadék mennyisége általában csapadéknyom volt, de Sopronhorpácsról 9 mm-t jelentettek. A hőmérséklet csúcsértéke 27 és 32 fok között alakult. Ma hajnalra általában 14, 19 fokig hűlt le a levegő. Délelőtt változóan felhős volt az ég, esőt nem jelentettek. A hőmérséklet 11 órára 20, 24 fokig emelkedett.

A Balaton vizének hőmérséklete Siófoknál 11 órakor 23 fok volt.

Ma 12 órakor Budapesten a hőmérséklet 23 fok volt, a tengerszintre átszámított légnyomás 1009 hPa, mérsékelten emelkedik.

Várható időjárás péntek estig:

A napsütés mellett időnként megnövekszik a felhőzet, inkább csak ma alakul ki elszórtan zápor, zivatar. Az északi, északkeleti szél megerősödik, zivatarok környezetében, és holnap napközben viharossá fokozódhat. A legalacsonyabb éjszakai hőmérséklet 11, 16 fok között, a legmagasabb nappali hőmérséklet pénteken 25 fok körül alakul.

Távolabbi kilátások szombattól – keddig:

Túlnyomóan napos, mérsékelten meleg idő lesz.
A legalacsonyabb éjszakai hőmérséklet: 8, 13,
A legmagasabb nappali hőmérséklet: 22, 27 fok között alakul.
Jelentős mennyiségű (legalább napi 5 mm) csapadék az ország területén nem várható.

Nadrai Attila s. k.

A hőmérséklet napi középértéke és eltérése a sokévi átlagtól (Budapest belterületén):

1992. június 24.	24,5°C	+3,4°C

1871 óta ezen a napon Budapesten előfordult

legmagasabb hőmérséklet:	33,8°C (1962)
legalacsonyabb hőmérséklet:	9,8°C (1921)

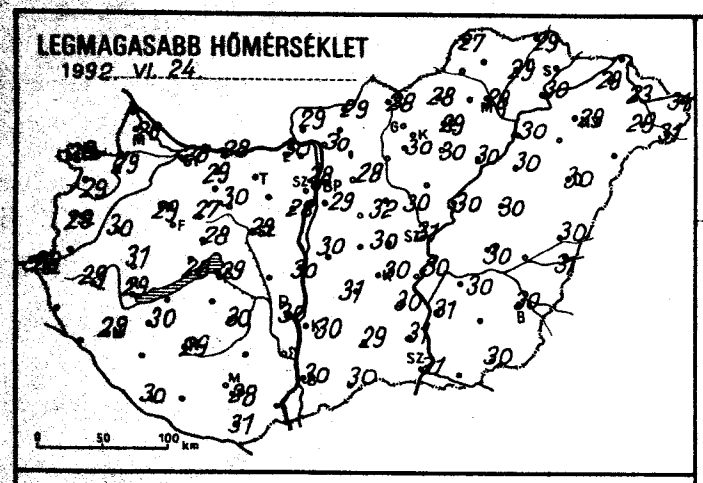
LEGMAGASABB HŐMÉRSÉKLET
1992. VI. 24.
0 50 100 km

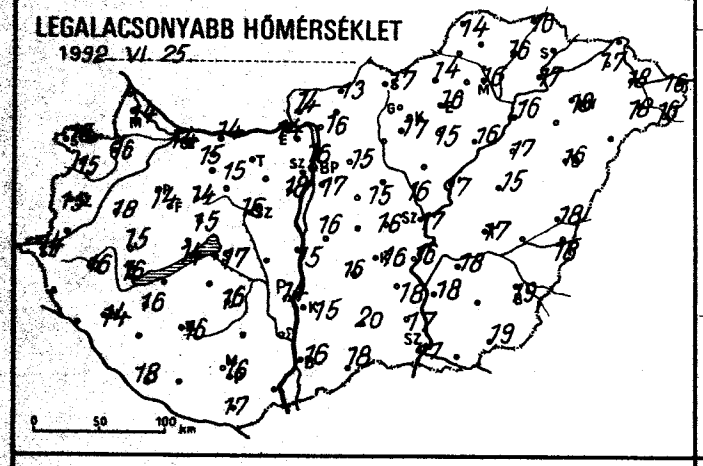
LEGALACSONYABB HŐMÉRSÉKLET
1992. VI. 25.
0 50 100 km

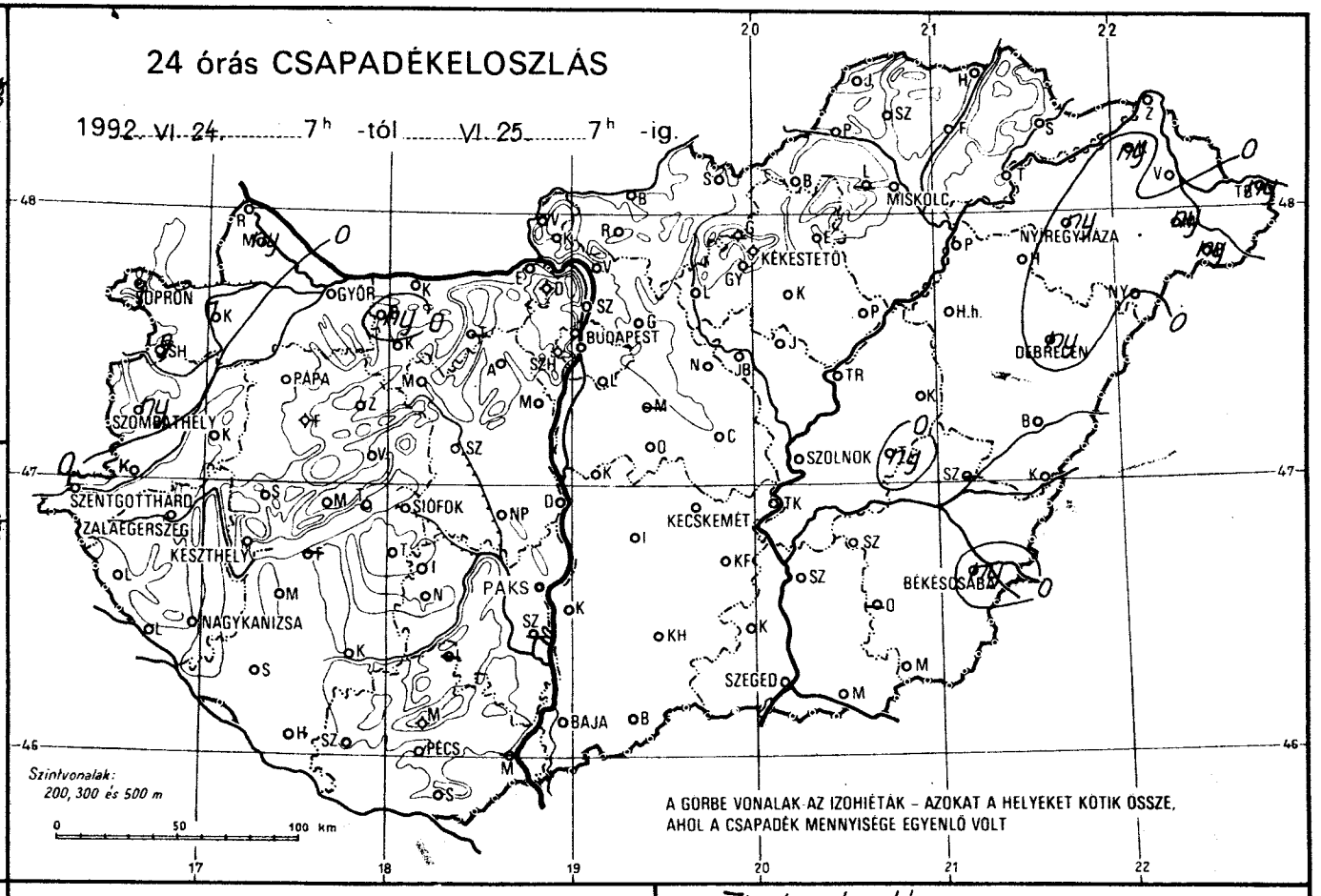
24 órás CSAPADÉKELOSZLÁS
1992. VI. 24. 7h -tól VI. 25. 7h -ig.
GYŐR
SOPRON
SZOMBATHELY
PAPA
BUDAPEST
MISKOLC
NYÍREGYHÁZA
KÉKESTETŐ
DEBRECEN
SZOLNOK
SZENTGOTTHÁRD
ZALAEGERSZEG
KESZTHELY
SIÓFOK
KECSKEMÉT
PAKS
BÉKÉSCSABA
NAGYKANIZSA
SZEGED
BAJA
PÉCS
Szintvonalak:
200, 300 és 500 m
0 50 100 km
A GÖRBE VONALAK AZ IZOHIÉTÁK – AZOKAT A HELYEKET KÖTIK ÖSSZE, AHOL A CSAPADÉK MENNYISÉGE EGYENLŐ VOLT

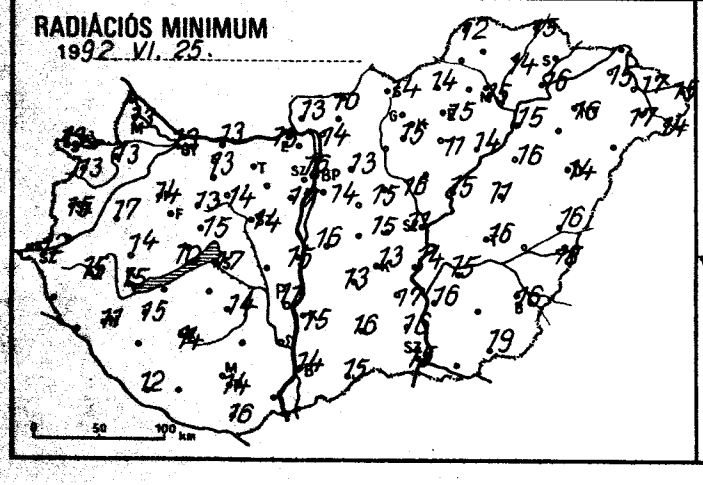
RADIÁCIÓS MINIMUM
1992. VI. 25.
0 50 100 km

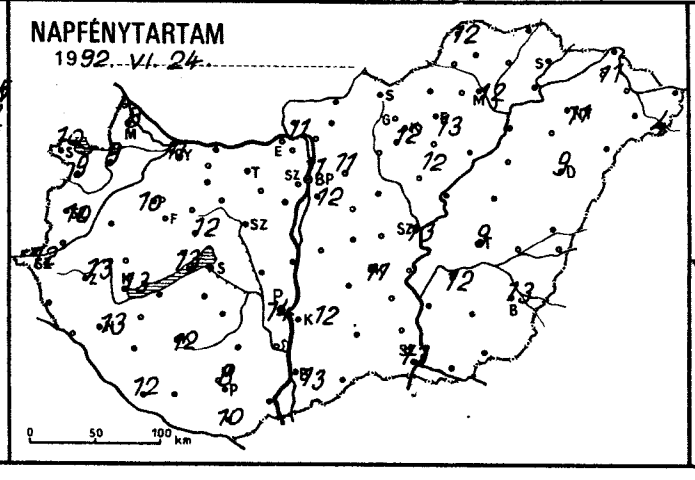
NAPFÉNYTARTAM
1992. VI. 24.
0 50 100 km

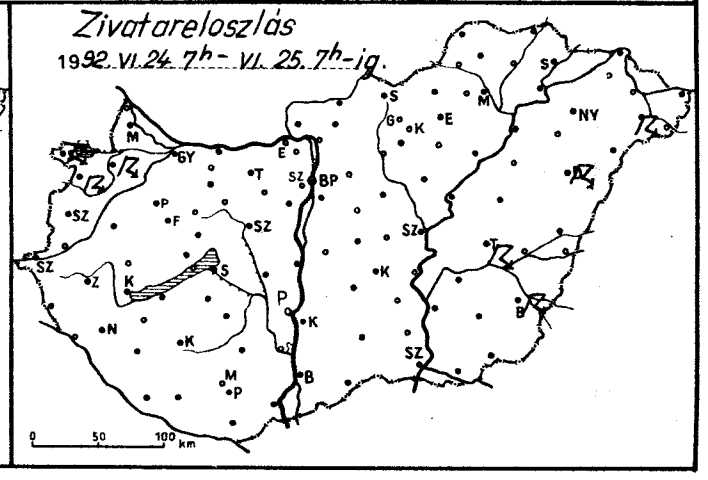
Zivatareloszlás
1992. VI. 24. 7h – VI. 25. 7h-ig.
0 50 100 km

1992.VI.25.07 h-ig az utolsó 24 óra adatai						Előző nap napos órái
állomás	csapadék (mm)		max. hőmérséklet	min. hőmérséklet	rad. min.	
Győr	.		28	14	13	11
Kapuvár	1		29	16	13	9
Mosonmagyaróvár	ny		26	14	13	8
Rajka						
Sopron	1		28	15	13	10
Sopronhorpács	9		29	15	13	9
Káld	.		30	18	17	
Körmend						
Szentgotthárd	.		28	14	12	12
Szombathely	ny		29	15	15	10
Lenti	.		29	14	10	
Letenye						
Nagykanizsa	.		29	14	11	13
Zalaegerszeg	.		29	16	15	13
Farkasgyepű	.		28	14	9	
Keszthely	.		29	16	15	13
Mencshely	.		28	14	10	13
Pápa	.		29	14	14	10
Sümeg	.		31	15	14	
Tihany						
Veszprém	.		28	15	15	12
Zirc	.		27	14	13	
Fonyód	—		—	—	—	
Homokszt. György	.		30	18	12	12
Kaposvár	.		29	16	14	12
Marcali	.		30	16	15	
Siófok	.		28	18	17	13
Somogyszob	.		29	17	17	
Tab						
Bábolna	ny		29	15	13	
Esztergom	.		30	14	13	
Kisbér						
Komárom	.		28	14	13	
Tata	—		—	—	—	
Alcsútdoboz						
Dunaújváros	.		30	15	15	
Martonvásár	.		28	18	17	
Mór	.		30	15	14	
Sárbogárd						
Székesfehérvár	.		29	16	14	
Iregszemcse	.		30	16	14	
Lengyel	—		—	—	—	
Paks	.		30	14	11	14
Szekszárd	—		—	—	—	
Árpádtető	.		27	16	14	
Mohács	—		—	—	—	
Pécs	.		28	16	14	10
Siklós	.		31	17	16	
Szigetvár	.		30	16	15	
Budaörs						
Bp. Lőrinc	.		29	17	14	12
Bp. Met. Int.	.		28	16	16	11
Bp. Szab. hegy	.		30	15	15	
Cegléd	.		30	16	15	
Dobogókő	—		—	—	—	
Gödöllő	.		28	15	13	11
Királyrét						
Monor	—		—	—	—	
Nagykáta	.		32	15	15	
Szentendre						

1992.VI.25.07 h-ig az utolsó 24 óra adatai						Előző nap napos órái
állomás	csapadék (mm)		max. hőmérséklet	min. hőmérséklet	rad. min.	
Vác	.		30	16	14	
Vámosmikola	.		29	14	13	11
Baja	.		30	16	14	13
Bácsalmás	.		30	18	15	
Izsák	.		31	16	13	
Kalocsa	.		30	15	15	12
Kecskemét	.		30	16	13	11
Kiskunfélegyháza	.		30	18	17	
Kiskunhalas	.		29	20	16	
Kunszentmiklós	.		30	16	16	
Tiszakécske	.		30	16	14	
Balassagyarmat	.		28	14	14	
Romhány						
Salgótarján	.		28	17	14	
Eger	.		29	16	15	13
Galyatető	—		—	—	—	
Gyöngyös	.		30	17	15	
Kékestető	.		21	13	11	12
Kompolt	.		30	15	11	12
Lőrinci						
Poroszló	.		30	16	14	
Jászapáti	—		—	—	—	
Jászberény	.		30	16	16	
Karcag	.		30	15	11	
Szolnok	.		31	17	11	13
Tiszaroff	.		30	17	15	
Túrkeve	ny		30	17	16	9
Kistelek	.		31	17	16	
Makó						
Szeged	.		31	17	15	13
Szentes	.		31	18	16	
Borsodnádasd	.		29	13	10	
Füged	.		29	16	14	
Hidasnémeti	.		29	16	15	
Jósvafő	.		27	14	12	12
Lillafüred	—		—	—	—	
Miskolc	.		28	16	15	12
Putnok						
Sárospatak	.		28	18	16	9
Szendrőlád						
Tokaj	.		30	17	16	
Kisvárda	ny		29	17	15	11
Mátészalka	ny		29	18	17	
Nyíregyháza	ny		29	18	16	11
Nyírlugos						
Pátyod	ny		31	16	14	4
Tiszabecs	ny		31	16	15	
Vásárosnamény	.		31	18	17	
Záhony	.		33	18	17	
Berettyóújfalu	.		30	18	16	
Debrecen	ny		30	16	14	9
Hajdúdorog	—		—	—	—	
Hortobágy	.		30	17	16	
Körösszakál	.		31	18	18	
Polgár	.		30	16	15	
Békéscsaba	ny		30	19	16	13
Mezőhegyes	.		30	19	19	—
Orosháza	—		—	—	—	
Szarvas	.		30	18	15	12
Szeghalom	—		—	—	—	

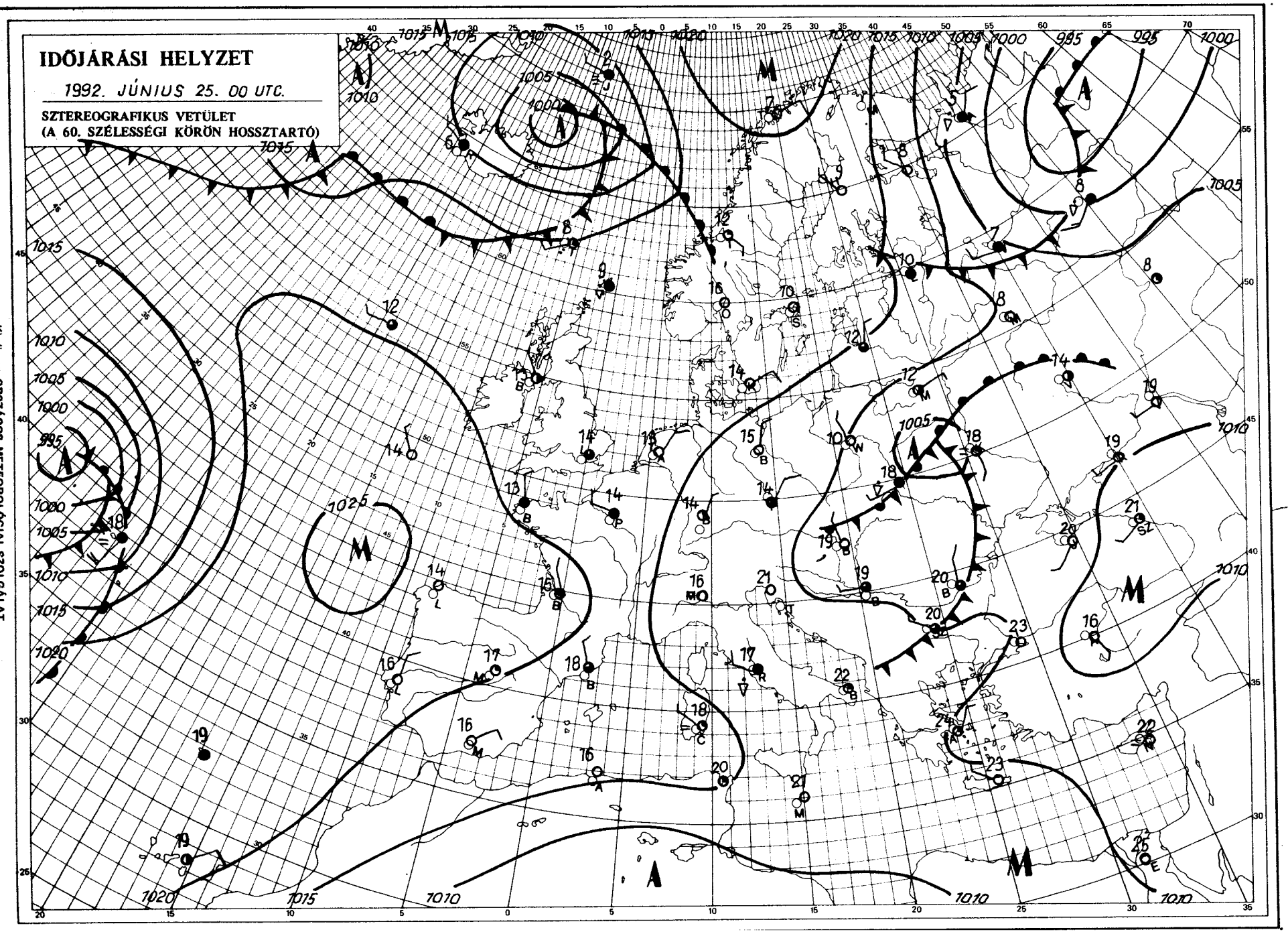

Kiadja: az ORSZÁGOS METEOROLÓGIAI SZOLGÁLAT
Kiadásért felel: Dr. Mersich Iván, az Országos Meteorológiai Szolgálat elnöke — Szerkesztette: Az Országos Meteorológiai Szolgálat
Nyomdájában, Budapest — Felelős vezető: Szinok István — Munkaszám: — Szerkesztésért felel: Dr. Vissy Károly,
a Központi Előrejelző Intézet igazgatója

Készíti: a KEI Rövidtávú Előrejelző Osztálya — Szakmai felelős: Németh Lajos osztályvezető — Megjelenik naponként
Megrendelhető: 1024 Budapest, II., Kitaibel Pál utca 1. — Pénzügyi Osztály — Telefon: 135-35-00

IDŐJÁRÁSI NAPIJELENTÉS

ЕЖЕДНЕВНЫЙ МЕТЕОРОЛОГИЧЕСКИЙ БЮЛЛЕТЕНЬ • DAILY WEATHER REPORT
BULLETIN QUOTIDIEN DE TEMPS • TÄGLICHER WETTERBERICHT

105. évfolyam 178. szám + Budapest + 1992. június 26. péntek

Az időjárási helyzet és a várható időjárás:

Európa középső, nyugati és északi része fölött anticiklon található, így a kontinens nagy területén túlnyomóan napos az idő. Kelet-Európa fölött több középpontú ciklon örvénylik, hatására záporok, zivatarok alakulnak ki. A Brit-szigetektől északnyugatra szintén egy ciklon hatására változékony, szeles az idő. A Kárpát-medence időjárását a következő időszakban egyre inkább az északról terjeszkedő anticiklon határozza meg, száraz, napos lesz az idő.

Magyarországon csütörtökön gyakran volt erősen felhős az ég, többfelé, főleg délen voltak záporok, zivatarok. Egyes zivatargócokban felhőszakadás méretű csapadék hullott. Így például Szegedről 27, Siklósról 28, Kiskunhalasról 30, Pécsről 35, és Paksról 42 mm-t jelentettek. A hőmérséklet délután általában 22 és 28 fok között alakult. Ma hajnalra 12, 16 fokig hűlt le a levegő. Délelőtt szeles, változóan felhős idő volt. Esőt nem jelentettek. A hőmérséklet 11 órára 19, 23 fokig emelkedett.

A Balaton vizének hőmérséklete 11 órakor Siófoknál 22 fok volt.

Ma 12 órakor Budapesten 23 fokot mértek, a tengerszintre átszámított légnyomás 1013 hPa, alig változik.

Várható időjárás szombat estig:

Túlnyomóan napos idő várható, legfeljebb ma lehet egy-egy zápor. Az északi, északkeleti szél élénk, gyakran erős lesz.
A legalacsonyabb éjszakai hőmérséklet 10 és 15,
a legmagasabb nappali hőmérséklet szombaton 22 és 27 fok között alakul.

Kapitány Ervinné s.k.

A hőmérséklet napi középértéke és eltérése a sokévi átlagtól (Budapest belterületén):

1992. június 24.	21,4°C	+0,6°C.

1871 óta ezen a napon Budapesten előfordult:

legmagasabb hőmérséklet	33,9°C (1876)
legalacsonyabb hőmérséklet	8,1°C (1918)

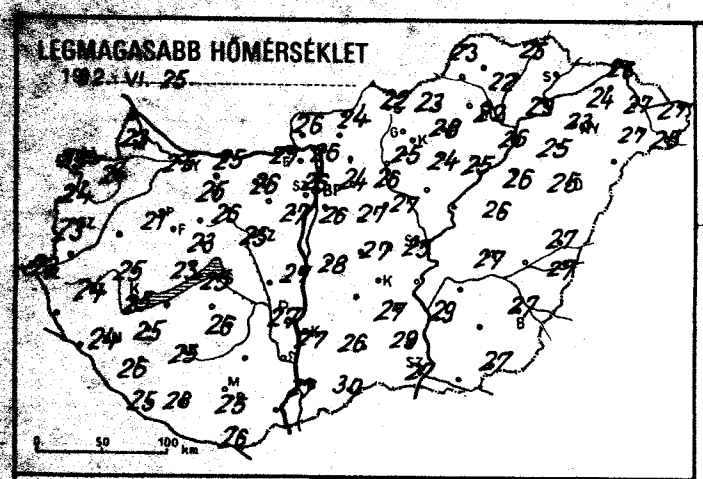
LEGMAGASABB HŐMÉRSÉKLET
1992. VI. 25.
0 50 100 km

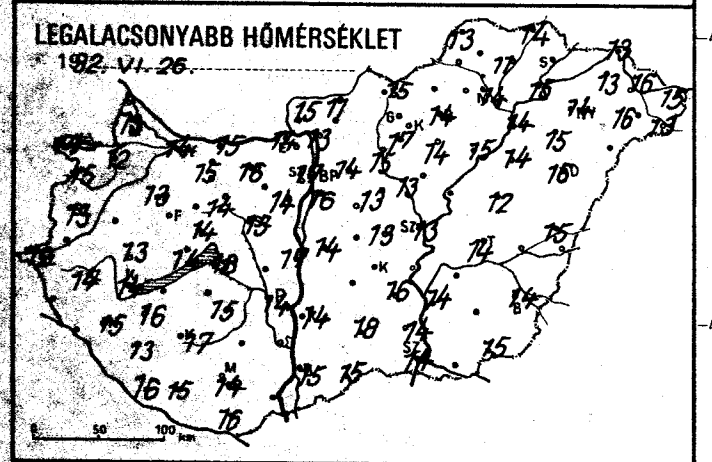
LEGALACSONYABB HŐMÉRSÉKLET
1992. VI. 26.
0 50 100 km

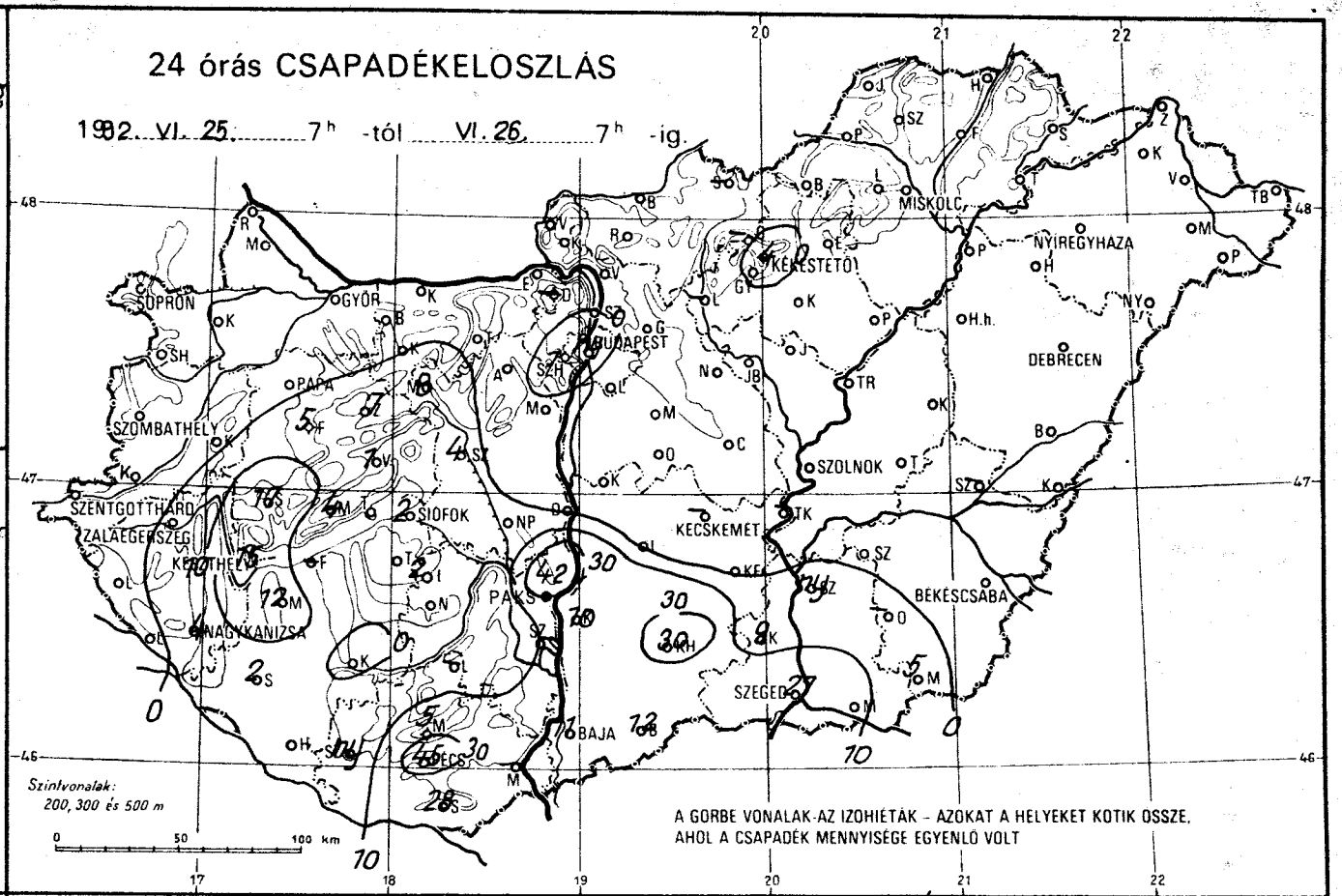
24 órás CSAPADÉKELOSZLÁS
1992. VI. 25. 7h -tól VI. 26. 7h -ig.
SOPRON
GYŐR
BUDAPEST
MISKOLC
NYÍREGYHÁZA
KÉKESTETŐ
DEBRECEN
SZOMBATHELY
PAPA
SZOLNOK
SZENTGOTTHÁRD
ZALAEGERSZEG
KESZTHELY
SIÓFOK
KECSKEMÉT
BÉKÉSCSABA
NAGYKANIZSA
PÁKS
SZEGED
BAJA
PÉCS
Szintvonalak:
200, 300 és 500 m
0 50 100 km
A GÖRBE VONALAK AZ IZOHIÉTÁK – AZOKAT A HELYEKET KÖTIK ÖSSZE, AHOL A CSAPADÉK MENNYISÉGE EGYENLŐ VOLT

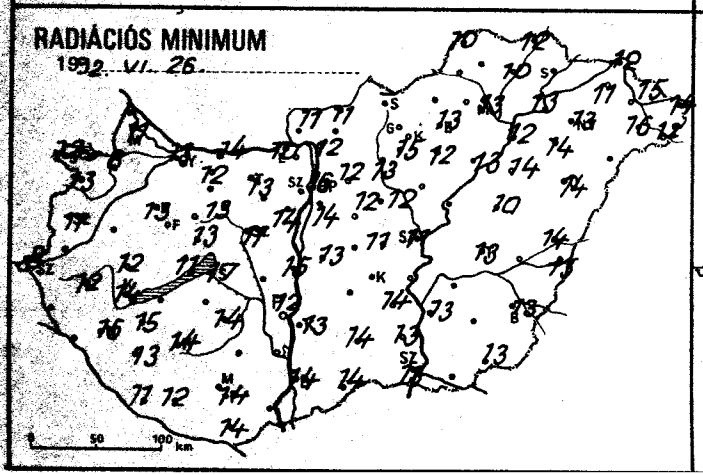
RADIÁCIÓS MINIMUM
1992. VI. 26.
0 50 100 km

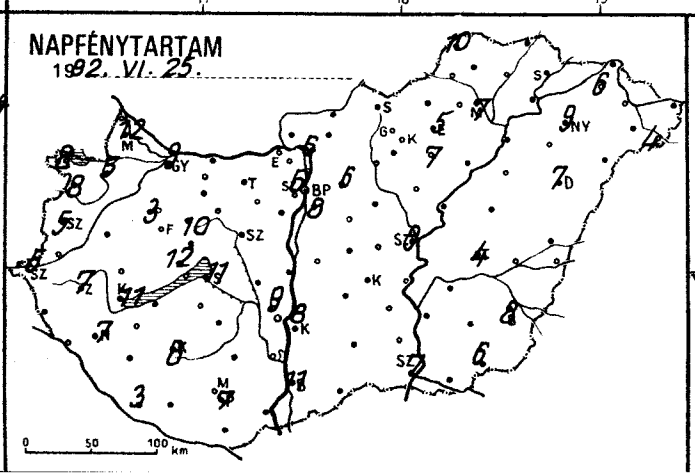
NAPFÉNYTARTAM
1992. VI. 25.
0 50 100 km

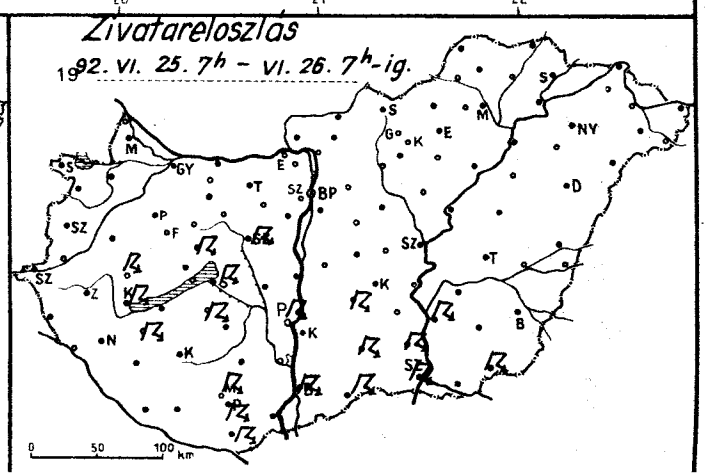
Zivatareloszlás
1992. VI. 25. 7h – VI. 26. 7h-ig.
0 50 100 km

192 VI.26 07 h-ig az utolsó 24 óra adatai						Előző nap napos órái	192 VI.26 07 h-ig az utolsó 24 óra adatai						Előző nap napos órái
állomás	csapadék (mm)		max. hőmérséklet	min. hőmérséklet	rad. min.		állomás	csapadék (mm)		max. hőmérséklet	min. hőmérséklet	rad. min.	
Győr	.		25	14	13	9	Vác	.	≡	26	15	11	
Kapuvár	.	∩	24	12	8	5	Vámosmikola	.		26	13	12	6
Mosonmagyaróvár	.	∩	23	13	11	12	Baja	11	⊓	27	15	14	9
Rajka							Bácsalmás	12	⊓ =	30	15	14	
Sopron	.		23	14	12	8	Izsák	.		28	14	10	
Sopronhorpács	.		24	15	13	8	Kalocsa	10	∩	27	14	13	8
Káld	.		24	14	13		Kecskemét	—		—	—	—	
Körmend							Kiskunfélegyháza	.	∩	27	15	14	
Szentgotthárd	.		22	12	8	5	Kiskunhalas	30	⊓	26	18	14	
Szombathely	.		23	13	11	5	Kunszentmiklós	.		28	14	13	
Lenti	.		25	15	10		Tiszakécske	—		—	—	—	
Letenye							Balassagyarmat	.		24	11	11	
Nagykanizsa	4		24	15	15	7	Romhány						
Zalaegerszeg	.		24	14	12	7	Salgótarján	—		—	—	—	
Farkasgyepű	5		24	14	9		Eger	.	=	28	14	13	5
Keszthely	15	⊓	25	14	14	11	Galyatető	—		—	—	—	
Mencshely	4	=	23	14	11	12	Gyöngyös	.		25	17	15	
Pápa	.	∩	21	13	13	3	Kékestető	.		15	9	7	4
Sümeg	17	⊓	25	13	12		Kompolt	.	∩	24	14	12	7
Tihany							Lőrinci						
Veszprém	1	⊓ =	23	14	13	10	Poroszló	.		25	15	13	
Zirc	7	=	23	13	11		Jászapáti						
Fonyód	—		—	—	—		Jászberény	.		26	15	13	
Homokszt. György	.		25	16	11	3	Karcag	.		26	12	10	
Kaposvár	.		25	17	14	8	Szolnok	.		25	13	11	9
Marcali	12	⊓ ∩	25	16	15		Tiszaroff						
Siófok	2	⊓	25	18	17	11	Túrkeve	.		27	14	13	4
Somogyszob	2	∇	26	13	13		Kistelek	9	⊓ =	29	14	13	
Tab							Makó						
Bábolna	.		25	15	12		Szeged	27	⊓ ∩	27	14	13	7
Esztergom	.		27	14	10		Szentes	ny	⊓	29	14	13	
Kisbér							Borsodnádasd	.	∩	23	—	—	
Komárom	.	∩	25	15	14		Fügöd	.		22	11	10	
Tata	.	∩	26	16	13		Hidasnémeti	.	=	25	14	12	
Alcsútdoboz							Jósvafő	.		23	13	10	10
Dunaújváros	.		27	17	15		Lillafüred	—		—	—	—	
Martonvásár	.		27	14	14		Miskolc	.		22	14	13	7
Mór	8	∇ =	26	14	13		Putnok						
Sárbogárd							Sárospatak	.		22	15	—	
Székesfehérvár	4	⊓ ∩	25	15	11		Szendrőlád						
Iregszemcse	2	⊓	26	15	14		Tokaj	.		29	15	13	
Lengyel	—		—	—	—		Kisvárda	.	=	24	13	11	6
Páks	42	⊓	27	14	12	9	Mátészalka	.	∩	27	16	16	
Szekszárd	—		—	—	—		Nyíregyháza	.		23	14	13	9
Árpádtető	5	⊓ =	26	14	12		Nyírlugos						
Mohács	—		—	—	—		Pátyod	.		26	13	12	4
Pécs	35	⊓ ∩	25	14	14	7	Tiszabecs	.	∩	27	15	14	
Siklós	28	⊓ =	26	16	14		Vásárosnamény	.		27	16	15	
Szigetvár	ny	⊓ =	28	15	12		Záhony	.	∩	26	13	12	
Budaörs							Berettyóújfalu	.		27	15	14	
Bp. Lőrinc	.		26	16	14	8	Debrecen	.		25	16	14	7
Bp. Met. Int.	ny	∇	26	17	16	6	Hajdúdorog	.		25	15	14	
Bp. Szab. hegy	1	∇	23	15	15		Hortobágy	.		26	14	14	
Cegléd	.	∩	27	13	11		Körösszakál	.		27	13	13	
Dobogókő	—		—	—	—		Polgár	.	=	26	14	12	
Gödöllő	.		24	14	12	6	Békéscsaba	.		27	14	13	8
Királyrét	—		—	—	—		Mezőhegyes	5	⊓ ∩	27	15	13	
Monor							Orosháza	—		—	—	—	
Nagykáta	.		27	13	12		Szarvas	.		26	15	13	6
Szentendre							Szeghalom	—		—	—	—	

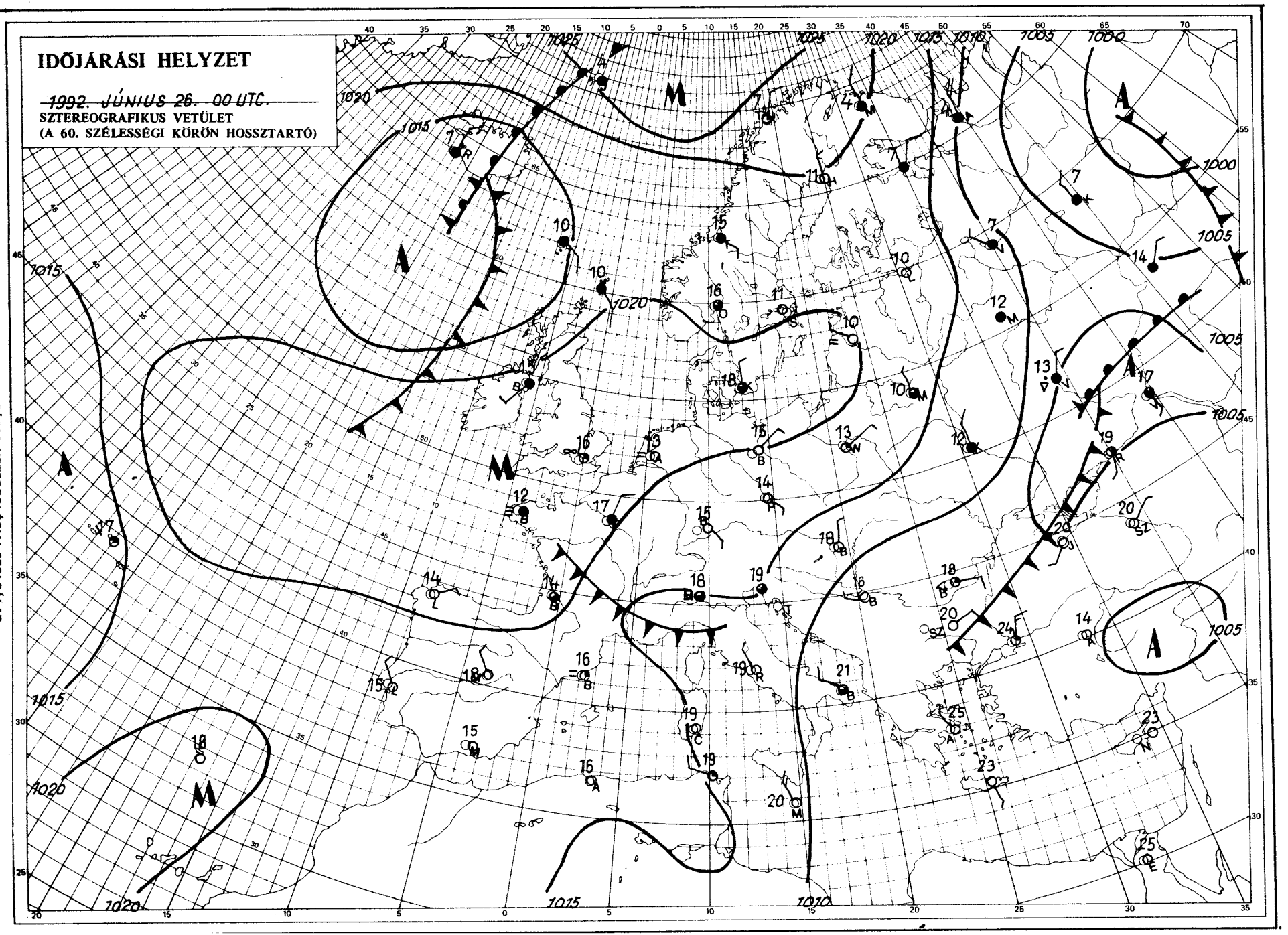

Kiadja: az ORSZÁGOS METEOROLÓGIAI SZOLGÁLAT
Kiadásért felel: Dr. Mersich Iván, az Országos Meteorológiai Szolgálat elnöke — Készült: Az Országos Meteorológiai Szolgálat Nyomdájában, Budapest — Felelős vezető: Szinok István — Munkaszám: — Szerkesztésért felel: Dr. Vissy Károly, a Központi Előrejelző Intézet igazgatója
Készíti: a KEI Rövidtávú Előrejelző Osztálya — Szakmai felelős: Németh Lajos osztályvezető — Megjelenik naponként
Megrendelhető: 1024 Budapest, II., Kitaibel Pál utca 1. — Pénzügyi Osztály — Telefon: 135-35-00

IDŐJÁRÁSI NAPIJELENTÉS

ЕЖЕДНЕВНЫЙ МЕТЕОРОЛОГИЧЕСКИЙ БЮЛЛЕТЕНЬ • DAILY WEATHER REPORT
BULLETIN QUOTIDIEN DE TEMPS • TÄGLICHER WETTERBERICHT

105. évfolyam 179. szám + Budapest + 1992. június 27. szombat

Az időjárási helyzet és a várható időjárás:

Kontinensünk nyugati és középső részén anticiklon alakítja az időjárást, hatására ezeken a területeken napos, száraz az idő. Észak- és Délkelet-Európa felett ciklonok okoznak változékony időt. Hazánkban holnap estig folytatódik a mérsékelten meleg idő, néhol záporral, zivatarral.

Hazánkban pénteken napos, száraz idő volt, a csúcshőmérséklet általában 22 és 26 fok között alakult. Ma hajnalra 9, 15 fokig hűlt le a levegő. Délelőtt az országban változóan felhős volt az ég, délkeleten néhol záporeső is kialakult. A hőmérséklet 11 órára 17, 21 fokig emelkedett.

A Balaton vizének hőmérséklete Siófoknál 11 órakor 22 fok volt.

Ma 12 órakor Budapesten a hőmérséklet 21 fok volt, a tengerszintre átszámított légnyomás 1017 hPa, alig változik.

Várható időjárás vasárnap estig:

Többnyire kevés lesz a felhő, az ország nagy részén több órás napsütés valószínű. Az időnként erősebben megnövekvő felhőzetből néhol alakul ki egy-egy zápor, zivatar.
Az északi, északkeleti szél többfelé megélénkül.
A hőmérséklet hajnalban 10 és 15 fok között,
Vasárnap délután 22 és 26 fok között lesz.

Pálóczi Györgyi s. k.

A hőmérséklet napi középértéke és eltérése a sokévi átlagtól (Budapest belterületén):

1992. június 26.	20,9°C	0,0°C

1871 óta ezen a napon Budapesten előfordult

legmagasabb hőmérséklet:	34,9°C (1935)
legalacsonyabb hőmérséklet:	8,5°C (1918)

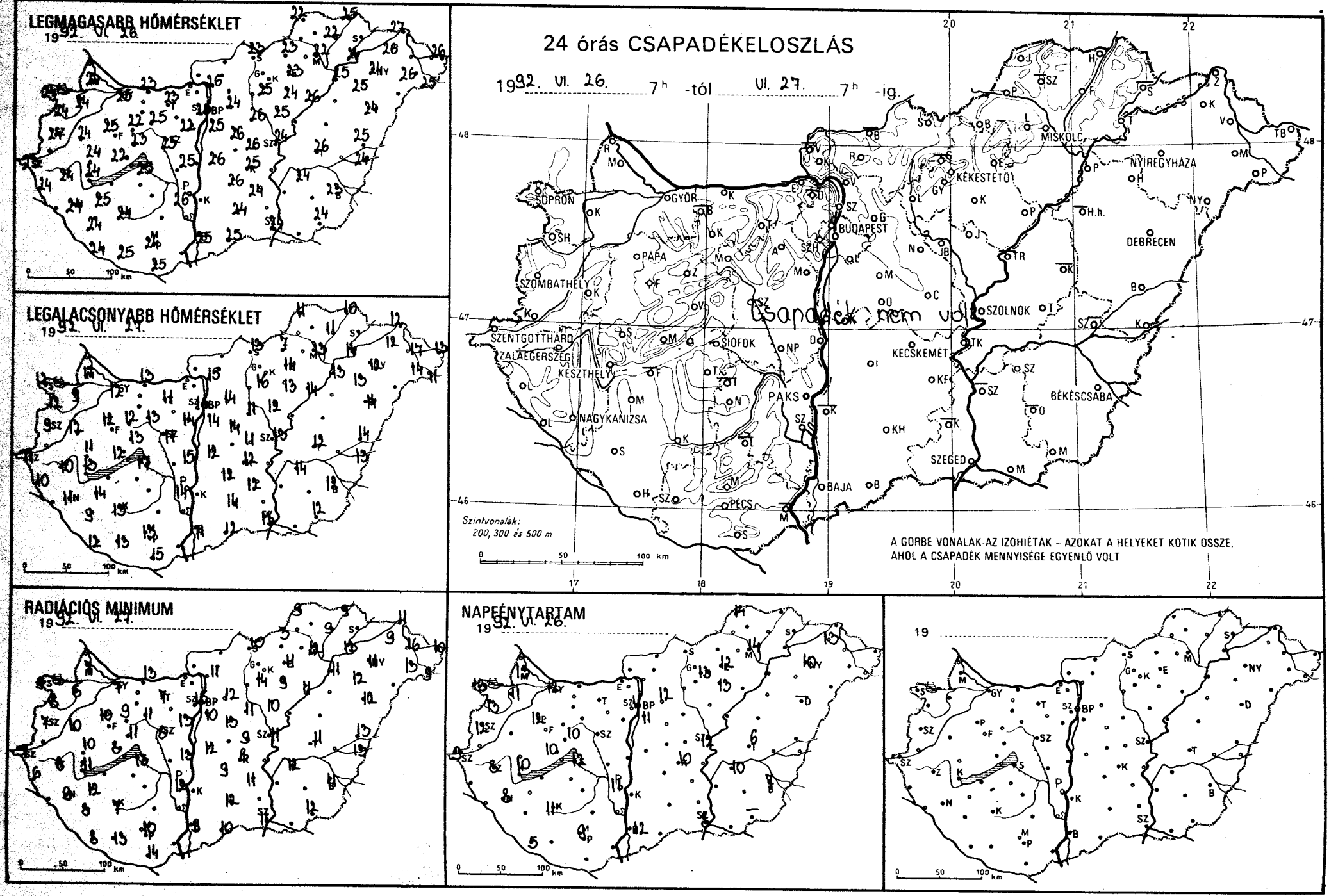
LEGMAGASABB HŐMÉRSÉKLET
1992. VI. 26.
LEGALACSONYABB HŐMÉRSÉKLET
1992. VI. 27.
RADIÁCIÓS MINIMUM
1992. VI. 27.
NAPFÉNYTARTAM
1992. VI. 26.
24 órás CSAPADÉKELOSZLÁS
1992. VI. 26. 7h -tól VI. 27. 7h -ig.
Csapadék nem volt
SOPRON
GYŐR
BUDAPEST
MISKOLC
NYÍREGYHÁZA
KÉKESTETŐ
DEBRECEN
PAPA
SZOMBATHELY
SZENTGOTTHÁRD
ZALAEGERSZEG
KESZTHELY
SIÓFOK
PAKS
NAGYKANIZSA
KECSKEMÉT
SZOLNOK
BÉKÉSCSABA
SZEGED
BAJA
PÉCS
Szintvonalak: 200, 300 és 500 m
A GÖRBE VONALAK AZ IZOHIÉTÁK - AZOKAT A HELYEKET KÖTIK ÖSSZE, AHOL A CSAPADÉK MENNYISÉGE EGYENLŐ VOLT

1992.VI.27.07 h-ig az utolsó 24 óra adatai						Előző nap napos órái
állomás	csapadék (mm)		max. hőmérséklet	min. hőmérséklet	rad. min.	
Győr	.	⊳	25	12	7	12
Kapuvár	.	⊳	24	9	6	11
Mosonmagyaróvár	.		24	11	7	13
Rajka						
Sopron	.	⊳	24	12	9	13
Sopronhorpács	.	⊳	24	12	8	13
Káld	.	⊳	24	12	10	
Körmend						
Szentgotthárd	.	⊳	23	11	7	9
Szombathely	.	⊳	24	9	7	12
Lenti	.	=	24	10	6	
Letenye						
Nagykanizsa	.		24	11	9	8
Zalaegerszeg	.	⊳	24	10	8	8
Farkasgyepű	.		26	13	10	
Keszthely	.		24	13	11	10
Mencshely	.		22	12	8	10
Pápa	.		25	12	10	12
Sümeg	.	⊳	24	11	10	
Tihany						
Veszprém	.		23	13	11	10
Zirc	.	⊳	22	12	9	
Fonyód	—		—	—	—	
Homokszt. György	.		24	12	8	5
Kaposvár	.		24	13	7	11
Marcali	.	⊳	25	14	12	
Siófok	.		25	17	13	12
Somogyszob	.	⊳	24	9	8	
Tab						
Bábolna	—		—	—	—	
Esztergom	—		—	—	—	
Kisbér						
Komárom	.	⊳	23	13	13	
Tata	.		23	11	7	
Alcsútdoboz						
Dunaújváros	.		25	15	13	
Martonvásár	.	⊳	22	14	13	
Mór	.	⊳	25	13	11	
Sárbogárd						
Székesfehérvár	.		25	11	8	
Iregszemcse	—		—	—	—	—
Lengyel	—		—	—	—	
Paks	.		26	14	12	11
Szekszárd	—		—	—	—	
Árpádtető	.	=	22	13	11	
Mohács	—		—	—	—	
Pécs	.		24	13	10	9
Siklós	.	=	25	15	14	
Szigetvár	.	=	25	13	13	
Budaörs						
Bp. Lőrinc	.		25	14	10	11
Bp. Met. Int.	.		25	16	15	11
Bp. Szab. hegy	.		23	13	10	
Cegléd	.	⊳	26	11	9	
Dobogókő	—		—	—	—	
Gödöllő	.		24	14	12	12
Királyrét						
Monor	.		26	14	13	
Nagykáta	.		26	11	11	
Szentendre						

1992.VI.27.07 h-ig az utolsó 24 óra adatai						Előző nap napos órái
állomás	csapadék (mm)		max. hőmérséklet	min. hőmérséklet	rad. min.	
Vác	.		26	15	11	
Vámosmikola	—		—	—	—	—
Baja	.		25	11	9	12
Bácsalmás	.		25	12	10	
Izsák	.		26	12	9	
Kalocsa	—		—	—	—	
Kecskemét	.		25	12	8	10
Kiskunfélegyháza	.	⊳	24	12	11	
Kiskunhalas	.		24	14	12	
Kunszentmiklós	.		26	12	12	
Tiszakécske						
Balassagyarmat	—		—	—	—	
Romhány						
Salgótarján	.	⊳	23	13	10	
Eger	.	=	23	14	11	12
Galyatető	—		—	—	—	
Gyöngyös	.		25	16	14	
Kékestető	.		16	8	6	13
Kompolt	.	⊳	24	13	9	13
Lőrinci						
Poroszló	.		26	14	11	
Jászapáti						
Jászberény	.		25	12	10	
Karcag	—		—	—	—	
Szolnok	.		24	13	11	12
Tiszaroff	—		—	—	—	
Túrkeve	.		26	12	11	6
Kistelek	—		—	—	—	
Makó						
Szeged	.		24	13	11	8
Szentes	—		—	—	—	—
Borsodnádasd	.	⊳	23	7	3	
Füged	.		22	11	9	
Hidasnémeti	.	=	25	10	9	
Jósvafő	.		22	11	9	14
Lillafüred	—		—	—	—	
Miskolc	.		22	13	12	14
Putnok						
Sárospatak	—		—	—	—	
Szendrőlád	—		—	—	—	
Tokaj	.		24	14	13	
Kisvárda	.	=	26	12	9	13
Mátészalka	.	⊳	26	14	13	
Nyíregyháza	.		24	12	11	10
Nyírlugos						
Pátyod	.		25	11	9	
Tiszabecs	.	⊳	26	13	10	
Vásárosnamény	.	=	—	17	16	
Záhony	.	⊳	27	12	11	
Berettyóújfalu	.		25	14	13	
Debrecen	.		24	14	12	—
Hajdúdorog	.		25	13	12	
Hortobágy	—		—	—	—	
Körösszakál	.		24	13	13	
Polgár	.		25	13	11	
Békéscsaba	.		23	12	11	7
Mezőhegyes	.		24	12	12	—
Orosháza	—		—	—	—	
Szarvas	.		24	14	12	10
Szeghalom	—		—	—	—	

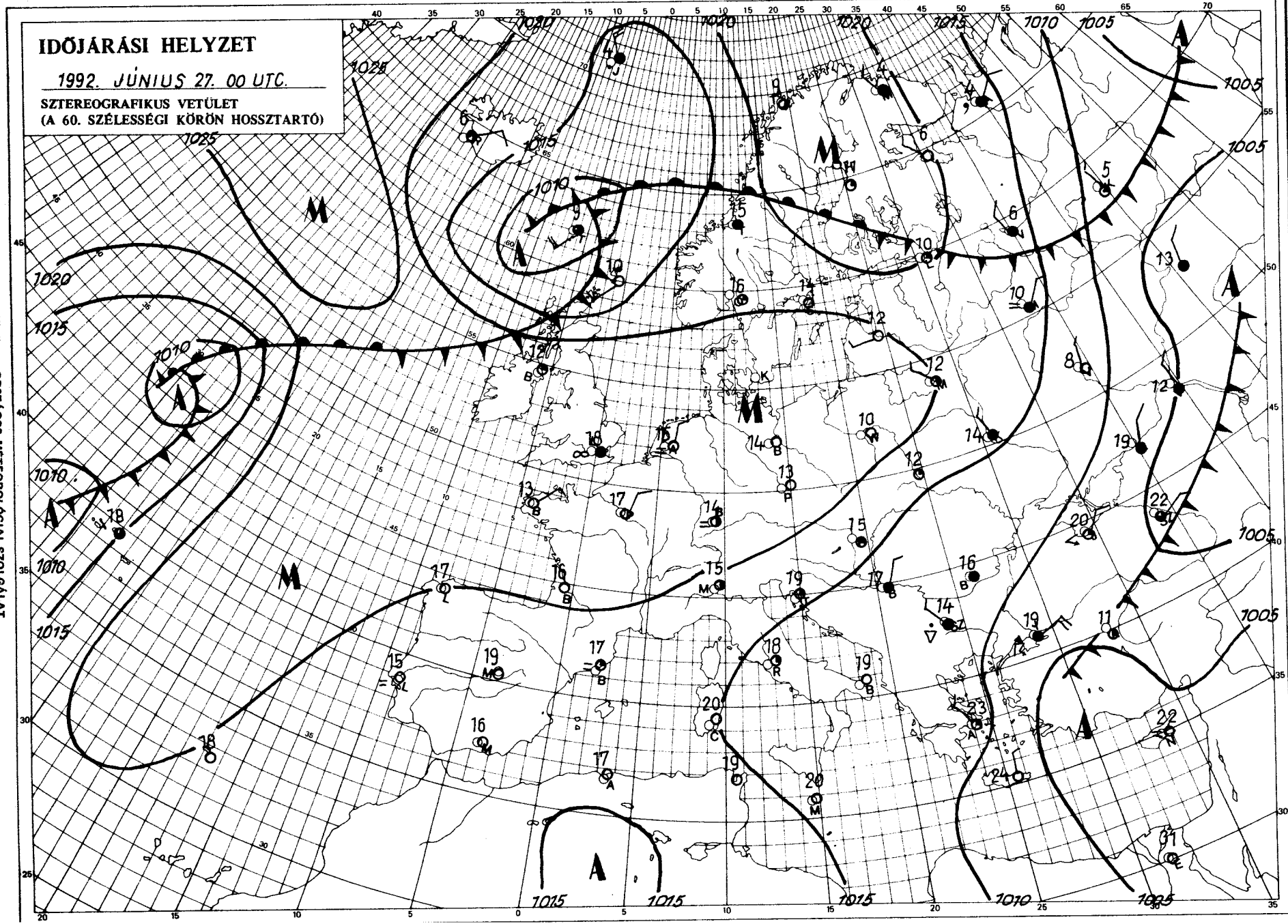

Kiadja: az ORSZÁGOS METEOROLÓGIAI SZOLGÁLAT
Kiadásért felelős: Dr. Mersich István, az Országos Meteorológiai Szolgálat elnöke — Készült: Az Országos Meteorológiai Szolgálat Nyomdájában, Budapest — Felelős vezető: Szinok István — Munkaszám: — Szerkesztésért felelős: Dr. Vissy Károly, a Központi Előrejelző Intézet igazgatója
Készíti: a KEI Rövidtávú Előrejelző Osztálya — Szakmai felelős: Németh Lajos osztályvezető — Megjelenik naponként
Megrendelhető: 1024 Budapest, II., Kitaibel Pál utca 1. — Pénzügyi Osztály — Telefon: 135-35-00

IDŐJÁRÁSI NAPIJELENTÉS

ЕЖЕДНЕВНЫЙ МЕТЕОРОЛОГИЧЕСКИЙ БЮЛЛЕТЕНЬ • DAILY WEATHER REPORT
BULLETIN QUOTIDIEN DE TEMPS • TÄGLICHER WETTERBERICHT

105. évfolyam 180. szám + Budapest + 1992. június 28. vasárnap

Az időjárási helyzet és a várható időjárás:

Európa peremvidékein ciklonok okoznak változékony időjárást. Délkeleten napok óta gyakoriak a záporok, zivatarok az ottani hideg légörvény azonban egyre jobban öregszik, s veszít a hatásából. A Brit-szigetek és Skandinávia fölé ezzel szemben friss óceáni léghullámok érkeznek gyors egymásutánban, ezek oda továbbra is sok esőt, és erős szelet hoznak. Szárazföldünk más tájain sok a napsütés, erős a nappali felmelegedés, a hőmérséklet csúcsértéke többnyire 25 és 30 fok között van. A délkelet-európai ciklon gyengülésével a Kárpát-medencében is egyre inkább a napsütés, a meleg lesz jellemző.

Szombaton hazánkban változóan felhős, de alapvetően napos idő volt. Csak kevés helyen fordult elő zápor. A lehullott eső mennyisége általában nem haladta meg az 1 mm-t, egyedül Kiskunhalason mértek egy erősebb záporban 15 mm-t. A hőmérséklet csúcsértéke 21, 27 fok között volt. Ma hajnalra 10, 16 fokig hűlt le a levegő. Délelőtt csak néhol volt felhős az ég, egyébként sokat sütött a Nap. A hőmérséklet 11 órára 18, 23 fokig emelkedett.

A Balaton vizének hőmérséklete Siófoknál 11 órakor 22 fok volt.

Ma 12 órakor Budapesten a hőmérséklet 24 fok volt, a tengerszintre átszámított légnyomás 1020 hPa, alig változott.

Várható időjárás hétfő estig:

Többnyire kevés felhő, száraz idő várható, csupán egy-két helyen fordulhat elő futó zápor.
Az északkeleti szél többször megélénkül.
A legalacsonyabb éjszakai hőmérséklet 10 és 15 fok között,
a legmagasabb nappali hőmérséklet hétfőn 26 fok körül alakul.

Bártfai Erzsébet s. k.

10,6°C (1921)

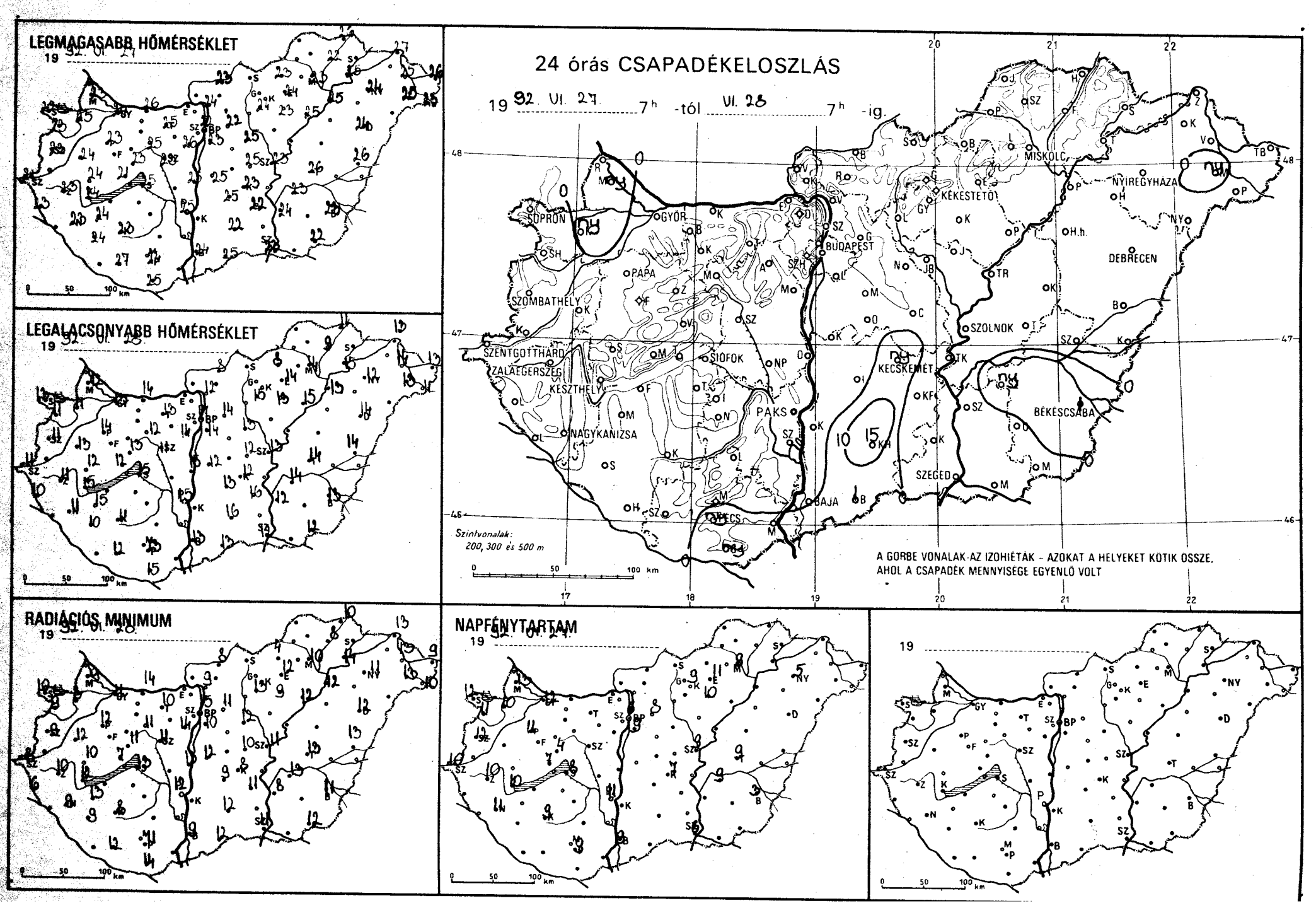
LEGMAGASABB HŐMÉRSÉKLET
19 92. VI. 27.
LEGALACSONYABB HŐMÉRSÉKLET
19 92. VI. 28.
RADIÁCIÓS MINIMUM
19 92. VI. 28.
NAPFÉNYTARTAM
19 92. VI. 27.
24 órás CSAPADÉKELOSZLÁS
19 92. VI. 27. 7h -tól VI. 28. 7h -ig.
SOPRON
GYŐR
BUDAPEST
MISKOLC
NYÍREGYHÁZA
KÉKESTETŐ
DEBRECEN
PAPA
SZOMBATHELY
SZENTGOTTHÁRD
ZALAEGERSZEG
KESZTHELY
SIÓFOK
PAKS
KECSKEMÉT
SZOLNOK
BÉKÉSCSABA
NAGYKANIZSA
SZEGED
BAJA
Szintvonalak: 200, 300 és 500 m
A GÖRBE VONALAK AZ IZOHIÉTÁK - AZOKAT A HELYEKET KÖTIK ÖSSZE, AHOL A CSAPADÉK MENNYISÉGE EGYENLŐ VOLT

92.VI.28. 07 h-ig az utolsó 24 óra adatai						Előző nap napos órái
állomás	csapadék (mm)		max. hőmérséklet	min. hőmérséklet	rad. min.	
Győr		⊼	24	13	11	12
Kapuvár	ny	⊽	25	11	8	10
Mosonmagyaróvár	ny	⊽ =	23	12	9	13
Rajka						
Sopron	.	⊼	22	13	10	12
Sopronhorpács	.	⊼	23	11	9	11
Káld	.		24	13	12	
Körmend						
Szentgotthárd	.	⊼	21	11	8	10
Szombathely	.		23	11	9	12
Lenti	.	=	23	10	6	
Letenye						
Nagykanizsa	.	⊼	23	11	9	11
Zalaegerszeg	.		23	11	10	10
Farkasgyepű	—		—	—	—	
Keszthely	.	⊼	24	15	12	10
Mencshely	.		21	12	7	7
Pápa	.		23	14	12	11
Sümeg	.	⊼	24	12	10	
Tihany						
Veszprém	.		23	13	11	4
Zirc	.	⊼	21	9	7	
Fonyód	—		—	—	—	
Homokszt. György	—		—	—	—	
Kaposvár	.	⊼	23	11	8	9
Marcali	.	⊼	24	15	13	
Siófok	.		25	15	13	8
Somogyszob	.	⊼	24	10	9	
Tab						
Bábolna	—		—	—	—	
Esztergom	—		—	—	—	
Kisbér						
Komárom	.	⊼	26	14	14	
Tata	.	⊼	25	13	10	
Alcsútdoboz						
Dunaújváros	.		25	15	13	
Martonvásár		⊼	26	14	14	
Mór		⊼	25	12	11	
Sárbogárd						
Székesfehérvár		⊼	23	11	11	
Iregszemcse			—	—		
Lengyel			—	—		
Paks	.		25	15	12	11
Szekszárd	—		—	—		
Árpádtető	.		21	13	11	
Mohács	—		—	—		
Pécs	ny	⊽	24	13	11	9
Siklós	ny	⊼	25	15	14	
Szigetvár	.	⊼	27	12	12	
Budaörs						
Bp. Lőrinc	.		23	14	10	9
Bp. Met. Int.	.		22	17	15	6
Bp. Szab. hegy	.		26	15	12	
Cegléd	.	⊼	25	12	10	
Dobogókő	—		—	—	—	
Gödöllő	.		22	14	11	8
Királyrét						
Monor	—		—	—	—	
Nagykáta	.		25	13	12	
Szentendre						

92.VI.28. 07 h-ig az utolsó 24 óra adatai						Előző nap napos órái
állomás	csapadék (mm)		max. hőmérséklet	min. hőmérséklet	rad. min.	
Vác	.		24	12	9	
Vámosmikola	—		—	—	—	—
Baja	.		24	13	9	9
Bácsalmás	1		25	13	12	
Izsák	.		25	13	9	
Kalocsa	—		—	—	—	
Kecskemét	ny	⊽	23	12	8	7
Kiskunfélegyháza	.		22	16	11	
Kiskunhalas	15	⊽	22	16	12	
Kunszentmiklós	.		25	12	12	
Tiszakécske						
Balassagyarmat	.	⊼	23	8	8	
Romhány						
Salgótarján			—	—	—	
Eger	.	=	24	14	12	11
Galyatető	—		—	—	—	
Gyöngyös	.		24	15	13	
Kékestető	.		14	9	7	9
Kompolt	.		23	13	9	10
Lőrinci						
Poroszló	.		25	15	12	
Jászapáti						
Jászberény	.		24	12	11	
Karcag	—		—	—	—	
Szolnok	.		23	13	11	9
Tiszaroff	—		—	—	—	
Túrkeve	.		26	14	13	9
Kistelek	—		—	—	—	
Makó						
Szeged	.		23	12	11	6
Szentes	.		24	12	8	
Borsodnádasd	.	⊼	23	8	4	
Fügöd	.		22	9	8	
Hidasnémeti	.	=	26	11	10	
Jósvafő	—		—	—	—	
Lillafüred			—	—	—	
Miskolc	.		23	14	10	9
Putnok						
Sárospatak	—		—	—	—	
Szendrőlád			—	—		
Tokaj			25	15	14	
Kisvárda						
Mátészalka	ny	⊼	25	13	13	
Nyíregyháza	.		24	12	11	5
Nyírlugos						
Pátyod	.	⊼	23	11	10	
Tiszabecs	.	⊼	26	13	9	
Vásárosnamény	.		25	14	13	
Záhony	.	⊼	27	13	13	
Berettyóújfalu	.		26	14	13	
Debrecen	.		24	14	12	
Hajdúdorog			—	—	—	
Hortobágy	—		—	—	—	
Körösszakál			—	—	—	
Polgár	.		25	13	12	
Békéscsaba	1	⊽	23	13	11	3
Mezőhegyes	.		22	12	12	—
Orosháza	—		—	—	—	
Szarvas	ny	⊽	23	14	13	9
Szeghalom	—		—	—	—	

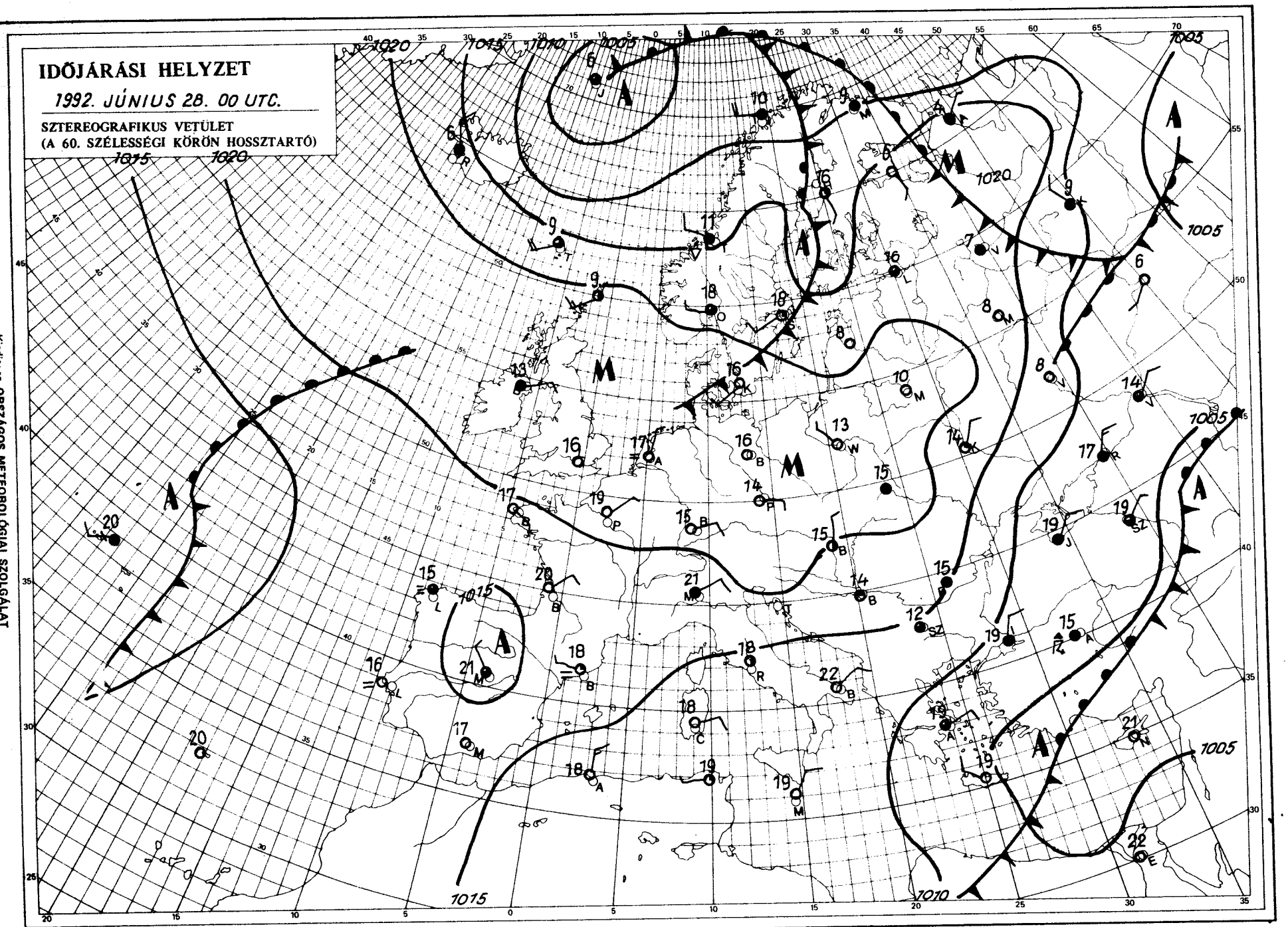

Kiadja: az **ORSZÁGOS METEOROLÓGIAI SZOLGÁLAT**
Kiadásért felel: Dr. Mersich Iván, az Országos Meteorológiai Szolgálat elnöke – Készült: Az Országos Meteorológiai Szolgálat Nyomdájában, Budapest – Felelős vezető: Szinok István – Munkaszám: – Szerkesztésért felel: Dr. Vissy Károly, a Központi Előrejelző Intézet igazgatója
Készíti: a KEI Rövidtávú Előrejelző Osztálya – Szakmai felelős: Németh Lajos osztályvezető – Megjelenik naponként
Megrendelhető: 1024 Budapest, II., Kitaibel Pál utca 1. – Pénzügyi Osztály – Telefon: 135-35-00

IDŐJÁRÁSI NAPIJELENTÉS

ЕЖЕДНЕВНЫЙ МЕТЕОРОЛОГИЧЕСКИЙ БЮЛЛЕТЕНЬ • DAILY WEATHER REPORT
BULLETIN QUOTIDIEN DE TEMPS • TÄGLICHER WETTERBERICHT

105. évfolyam 181. szám + Budapest + 1992. június 29. hétfő

Az időjárási helyzet és a várható időjárás:

Az 50. szélességi kör mentén Németországtól a Kelet-Európai-síkságig egy magas nyomású övezet húzódik, hatására általában kevés a felhő, száraz az idő. Felhősebb, szórványosan esőkkel, záporokkal kísért idő a nyugat-európai partvidéken, Skandinávia és a Fekete-tenger térségében fordul elő. Magyarországtól nyugatra a sokévi átlagnál melegebb az időjárás, a hőmérséklet csúcsértéke megközelíti, és helyenként eléri a 30 fokot, míg hazánktól keletre viszonylag hűvös az idő. A hőmérsékleti maximum Oroszországban többfelé a 20 fokot sem éri el.

Vasárnap hazánkban általában 7 11 órát sütött a Nap. Az időnként erősen megnövekvő felhőzetből helyenként zápor, zivatar is kialakult. A hőmérséklet csúcsértéke többnyire 24 - 30 fok között váltakozott. Ma hajnalra általában 9, 14 fok közé hűlt le a levegő. Hétfőn délelőtt száraz, napos volt az idő hazánkban, gyenge volt a légmozgás, csak helyenként élénkült meg a szél. A hőmérséklet 11 órakor 23, 25 fok között alakult.

A Balaton vizének hőmérséklete Siófoknál 11 órakor 22 fok volt.

Ma 12 órakor Budapesten a hőmérséklet 25 fok volt, a tengerszintre átszámított légnyomás 1020 hPa, alig változott.

Várható időjárás kedd estig:

Túlnyomóan derült idő várható. Napközben az időnként megnövekvő gomolyfelhőzetből főként keleten fordulhat elő egy-egy zápor, zivatar. Mérsékelt lesz a légmozgás.
A legalacsonyabb éjszakai hőmérséklet 11 és 16 fok között,
a legmagasabb nappali hőmérséklet kedden 25 és 30 fok között várható.

Távolabbi kilátások szerdától — szombatig:

Eleinte derült, száraz idő várható, majd az időnként erősen megnövekvő felhőzetből szórványosan záporra, zivatarra lehet számítani. Az időszak legvégén ismét szárazabb, naposabb idő valószínű.
Legalacsonyabb hajnali hőmérséklet az időszak elején és végén 12, 17, közben 14, 19 fok között, legmagasabb nappali hőmérséklet eleinte 30 fok közelében, majd 25 fok körül alakul.
Jelentős mennyiségű (legalább napi 5 mm) csapadék az ország területének 25 százalékán várható.

Varga László s. k.

A hőmérséklet napi középértéke és eltérése a sokévi átlagtól (Budapest belterületén):

1992. június 27.	20,7°C	+0,2°C

1871 óta ezen a napon Budapesten előfordult

legmagasabb hőmérséklet:	39,5°C (1935)
legalacsonyabb hőmérséklet:	8,7°C (1871)

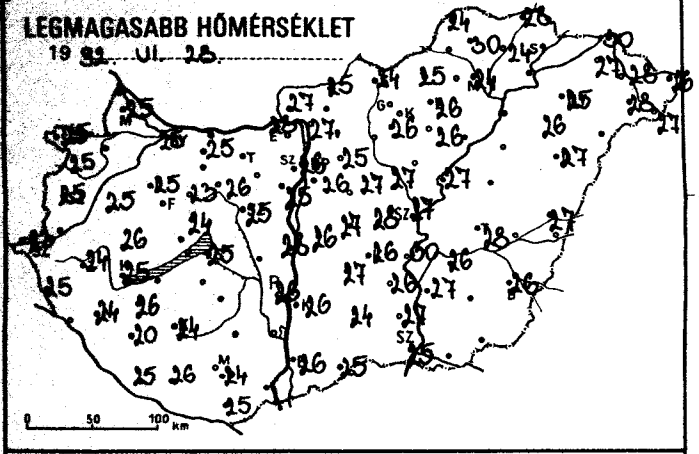
LEGMAGASABB HŐMÉRSÉKLET
19 92. VI. 28.
0 50 100 km

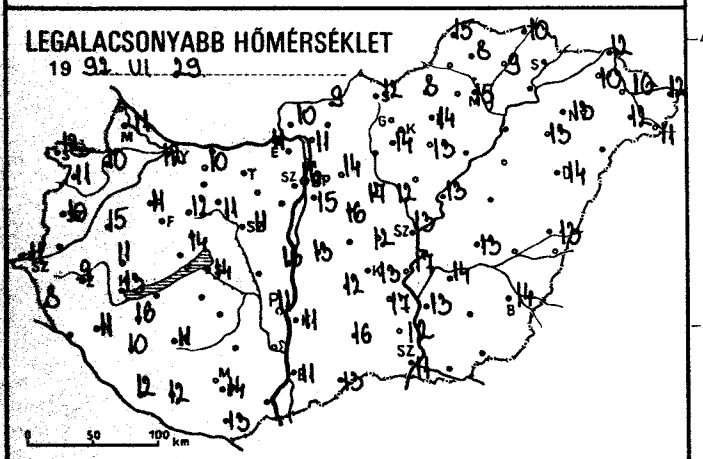
LEGALACSONYABB HŐMÉRSÉKLET
19 92. VI. 29.
0 50 100 km

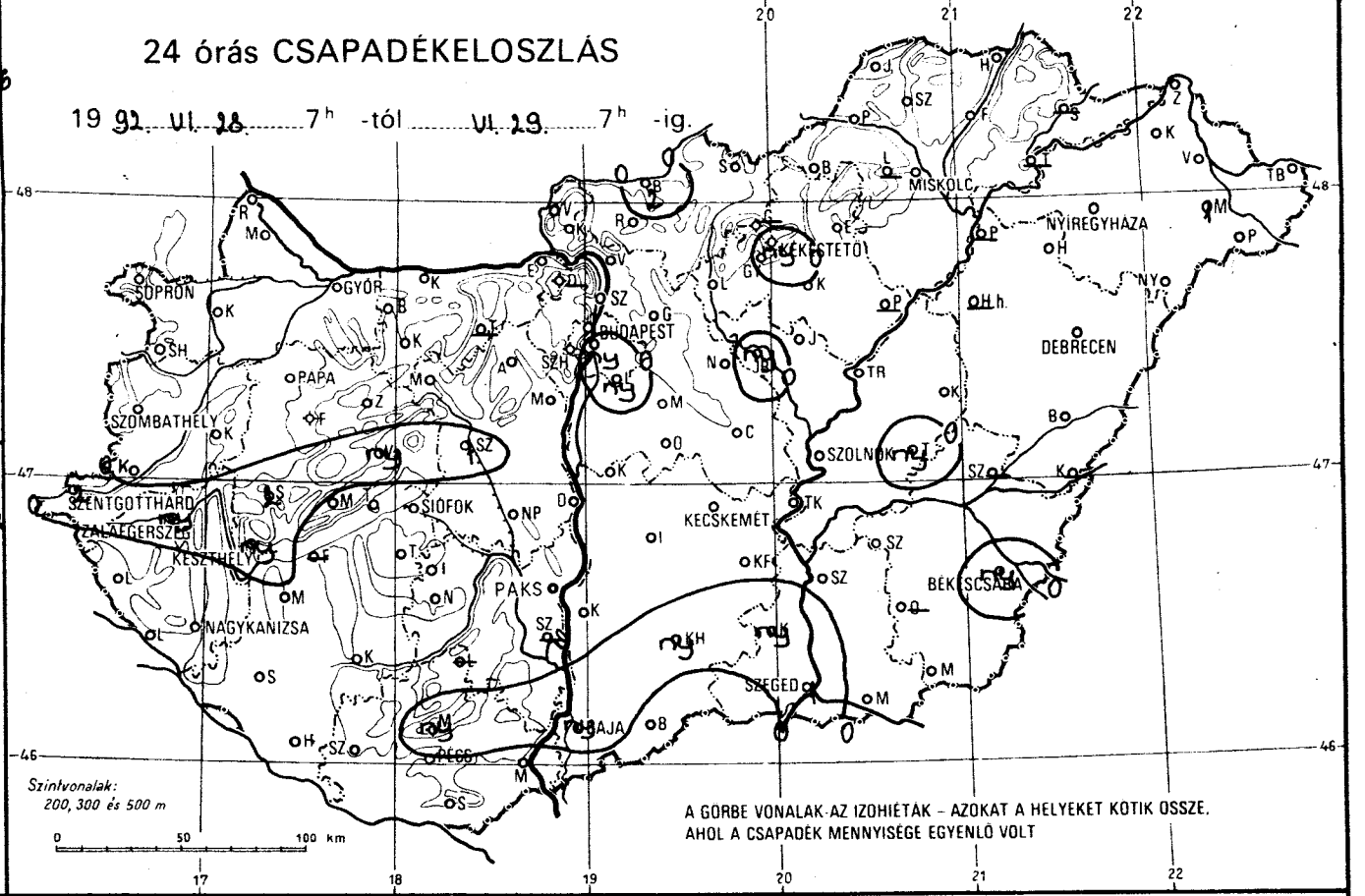
24 órás CSAPADÉKELOSZLÁS
19 92. VI. 28. 7h -tól VI. 29. 7h -ig.
SOPRON
GYŐR
BUDAPEST
MISKOLC
NYÍREGYHÁZA
KÉKESTETŐ
DEBRECEN
PAPA
SZOMBATHELY
SZENTGOTTHÁRD
ZALAEGERSZEG
KESZTHELY
SIÓFOK
KECSKEMÉT
SZOLNOK
BÉKÉSCSABA
PAKS
NAGYKANIZSA
SZEGED
PÉCS
Szintvonalak:
200, 300 és 500 m
0 50 100 km
A GÖRBE VONALAK AZ IZOHIÉTÁK – AZOKAT A HELYEKET KÖTIK ÖSSZE, AHOL A CSAPADÉK MENNYISÉGE EGYENLŐ VOLT

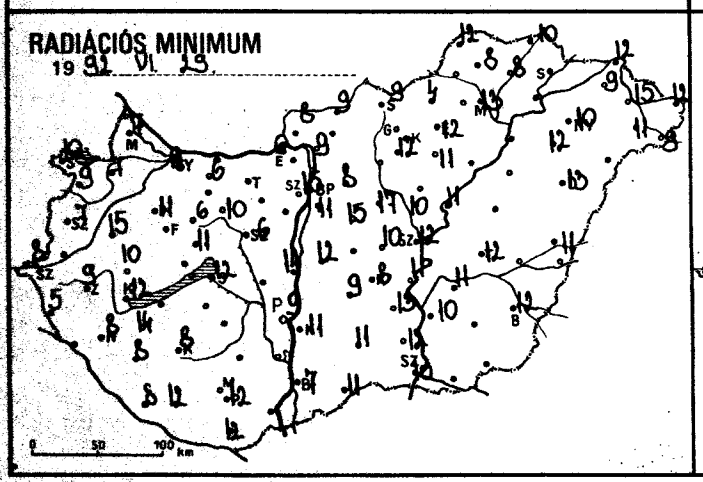
RADIÁCIÓS MINIMUM
19 92. VI. 29.
0 50 100 km

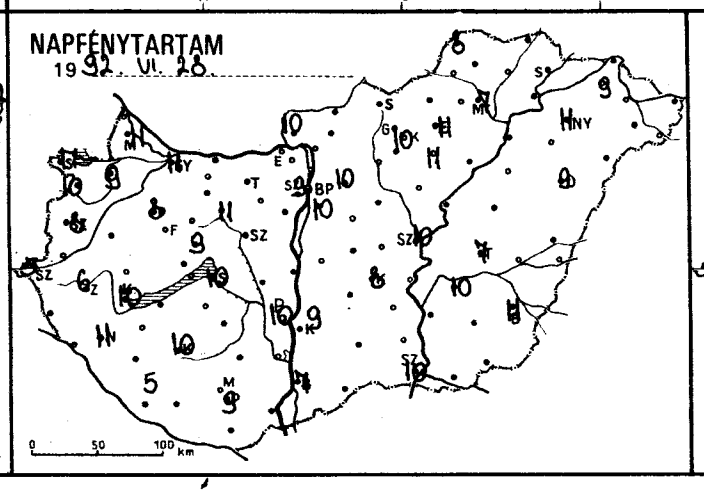
NAPFÉNYTARTAM
19 92. VI. 28.
0 50 100 km

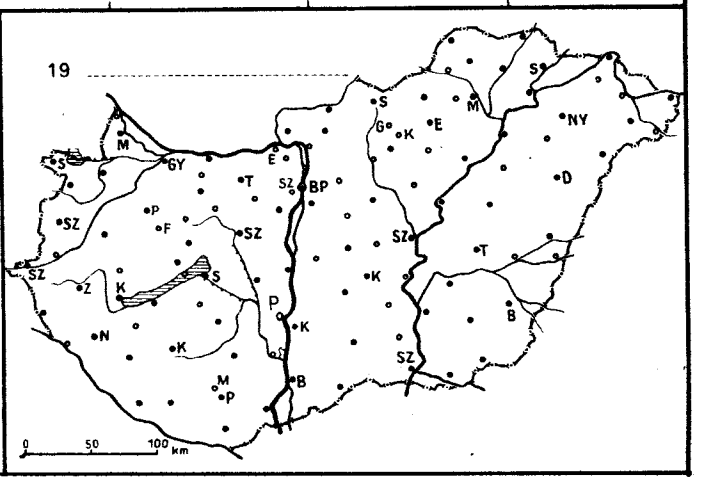
19
0 50 100 km

1992.VI.29.07 h-ig az utolsó 24 óra adatai						Előző nap napos órái
állomás	csapadék (mm)		max. hőmérséklet	min. hőmérséklet	rad. min.	
Győr	.	⊼	25	12	9	11
Kapuvár	.	⊼	25	10	7	9
Mosonmagyaróvár	.	⊼	25	11	7	11
Rajka						
Sopron	.	⊼	25	12	10	11
Sopronhorpács	.	⊼	25	11	9	10
Káld	.		25	15	15	
Körmend						
Szentgotthárd	2	▽	23	11	8	5
Szombathely	.	⊼	25	10	7	8
Lenti	.	⊼	25	8	5	
Letenye						
Nagykanizsa	.	⊼	24	11	8	11
Zalaegerszeg	ny	▽ ⊼	24	9	9	6
Farkasgyepű	.		26	14	12	
Keszthely	ny	▽ ⊼	25	13	12	10
Mencshely	.	⊼	23	12	6	11
Pápa	.	⊼	25	11	11	8
Sümeg	2	▽ ⊼	26	11	10	
Tihány						
Veszprém	ny	▽	24	14	11	9
Zirc	.	⊼	23	9	7	
Fonyód	—		—	—	—	
Homokszt. György	.		25	12	8	5
Kaposvár	.	⊼	24	11	8	10
Marcali	.	⊼	26	16	14	
Siófok	.		25	14	12	10
Somogyszob	.	⊼	20	10	8	
Tab						
Bábolna	.		25	10	6	
Esztergom	.	⊼	28	11	6	
Kisbér						
Komárom	.	⊼	26	13	12	
Tata	—		—	—	—	
Alcsútdoboz						
Dunaújváros	.		26	16	14	
Martonvásár	.	⊼	25	—	—	
Mór	.	⊼	26	11	10	
Sárbogárd						
Székesfehérvár	1	▽ ⊼	25	11	6	5
Iregszemcse	ny	⊼	24	12	10	
Lengyel	—		—	—	—	
Paks	.		26	11	9	10
Szekszárd	—		—	—	—	
Árpádtető	ny		22	14	12	
Mohács						
Pécs	.		24	14	12	9
Siklós	.	⊼	25	13	12	
Szigetvár	.	⊼	26	12	12	
Budaörs						
Bp. Lőrinc	ny	▽	26	15	11	10
Bp. Met. Int.	ny	↖	26	16	15	9
Bp. Szab. hegy	.		23	17	15	
Cegléd	.	⊼	28	12	10	
Dobogókő	—		—	—	—	
Gödöllő	.		25	14	8	10
Királyrét						
Monor	.		27	16	15	
Nagykáta	.		27	17	17	
Szentendre						

1992.VI.29.07 h-ig az utolsó 24 óra adatai						Előző nap napos órái
állomás	csapadék (mm)		max. hőmérséklet	min. hőmérséklet	rad. min.	
Vác	.	=	27	11	9	
Vámosmikola	.		27	10	8	10
Baja	ny	↖	26	11	7	7
Bácsalmás	.		25	13	11	
Izsák	.		27	12	9	
Kalocsa	.	⊼	26	11	11	9
Kecskemét	.	⊼	26	13	8	8
Kiskunfélegyháza	.	⊼	26	17	13	
Kiskunhalas	ny		24	16	11	
Kunszentmiklós	.		26	13	12	
Tiszakécske	.		30	17	11	
Balassagyarmat	2	⊼	25	9	9	
Romhány						
Salgótarján	.		24	12	9	
Eger	.	=	26	14	12	11
Galyatető	—		—	—	—	
Gyöngyös	.		26	14	12	
Kékestető	ny	▽	17	12	10	10
Kompolt	.		26	13	11	11
Lőrinci						
Poroszló	—		—	—	—	
Jászapáti						
Jászberény	ny	↻ ⊼	27	12	10	
Karcag						
Szolnok	.	⊼	27	13	12	10
Tiszaroff	.	=	27	13	11	
Túrkeve	ny	▽	28	13	12	7
Kistelek	ny	▽ =	27	12	12	
Makó						
Szeged	1	▽ ⊼	25	11	10	10
Szentes	.		27	13	10	
Borsodnádasd	.	⊼	25	8	4	
Füged	.		24	9	8	
Hidasnémeti	.		28	10	10	
Jósvafő	.		24	15	12	8
Lillafüred	—		—	—	—	
Miskolc	.		24	15	13	7
Putnok						
Sárospatak	—		—	—	—	
Szendrőlád	.	⊼	30	8	8	
Tokaj	—		—	—	—	
Kisvárda	.	=	27	10	9	9
Mátészalka	1	⊼	28	12	11	
Nyíregyháza	.		25	13	10	11
Nyírlugos						
Pátyod	.	⊼	27	11	9	
Tiszabecs	.	⊼	26	12	12	
Vásárosnamény	.	⊼	28	16	15	
Záhony	.	⊼	30	12	12	
Berettyóújfalu	.		27	13	11	
Debrecen	.		27	14	13	9
Hajdúdorog	.		26	13	12	
Hortobágy	—		—	—	—	
Körösszakál	—		—	—	—	
Polgár	—		—	—	—	
Békéscsaba	ny	▽ ⊼	26	10	8	11
Mezőhegyes	.	⊼	26	14	12	—
Orosháza	—		—	—	—	
Szarvas	.		26	14	11	10
Szeghalom	—		—	—	—	

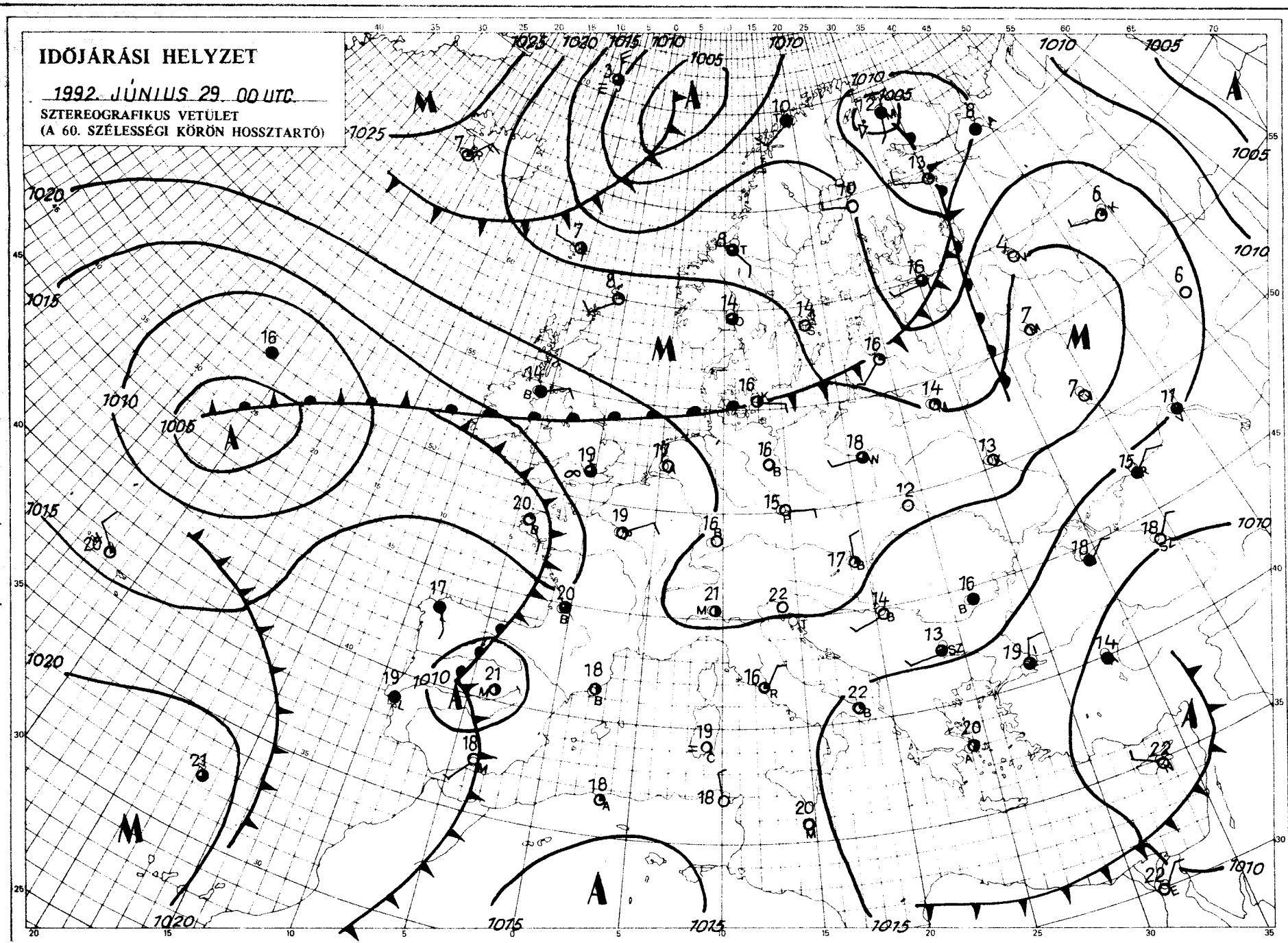

Kiadja: az ORSZÁGOS METEOROLÓGIAI SZOLGÁLAT
Kiadásért felel: Dr. Mersich Iván, az Országos Meteorológiai Szolgálat elnöke — Készült: Az Országos Meteorológiai Szolgálat Nyomdájában, Budapest — Felelős vezető: Sinok István — Munkaszám: 92.791 — Szerkesztésért felel: Dr. Vissy Károly, a Központi Előrejelző Intézet igazgatója

Készíti: a KEI Rövidtávú Előrejelző Osztálya — Szakmai felelős: Németh Lajos osztályvezető — Megjelenik naponként
Megrendelhető: 1024 Budapest, II., Kitaibel Pál utca 1. — Pénzügyi Osztály — Telefon: 135-35-00

IDŐJÁRÁSI NAPIJELENTÉS

ЕЖЕДНЕВНЫЙ МЕТЕОРОЛОГИЧЕСКИЙ БЮЛЛЕТЕНЬ • DAILY WEATHER REPORT
BULLETIN QUOTIDIEN DE TEMPS • TÄGLICHER WETTERBERICHT

105. évfolyam 182. szám + Budapest + 1992. június 30. kedd

Az időjárási helyzet és a várható időjárás:

Kontinensünk legnagyobb részének időjárását magas nyomású zóna határozza meg. Ennek területén sok a napsütés, meleg az idő. Észak-Európa felett hűvös levegő halmozódott fel. Ez a levegő egyelőre lassan mozog dél felé. Várható, hogy a hét második felében hatására több fokkal gyengül a nappali felmelegedés itt a Kárpát-medencében is.

Magyarországon hétfőn napos, meleg idő volt, 9, 14 órán át sütött a Nap. Csak egy-két helyen fordult elő jelentéktelen zápor. A legmagasabb nappali hőmérséklet általában 25, 29 fok között alakult. Kedd hajnalra 8, 16 fokig csökkent a hőmérséklet, délnyugaton mérték az alacsonyabb értékeket. Délelőtt napos idő volt, 11 órára 23, 27 fokig melegedett fel a levegő. Az országban néhány helyen erőteljesebb gomolyfelhőképződés kezdődött a késő délelőtti órákban.

A Balaton vizének hőmérséklete Siófoknál 11 órakor 22 fok volt.

Ma 12 órakor Budapesten a hőmérséklet 26 fok volt, a tengerszintre átszámított légnyomás 1018 hPa, mérsékelten süllyed.

Várható időjárás szerda estig:

Nagyrészt napos idő. Főként délutáni gomolyfelhőképződés lesz, néhány helyen záporral, zivatarral.
Mérsékelt, változó irányú légmozgás.
A legalacsonyabb éjszakai hőmérséklet 12, 17,
a legmagasabb nappali hőmérséklet szerdán 27, 32 fok között.

H. Bóna Márta s. k.

A hőmérséklet napi középértéke és eltérése a sokévi átlagtól (Budapest belterületén):

1992. június 29.	22,1°C	+1,8°C

1871 óta ezen a napon Budapesten előfordult

legmagasabb hőmérséklet:	34,5°C (1938)
legalacsonyabb hőmérséklet:	9,0°C (1921)

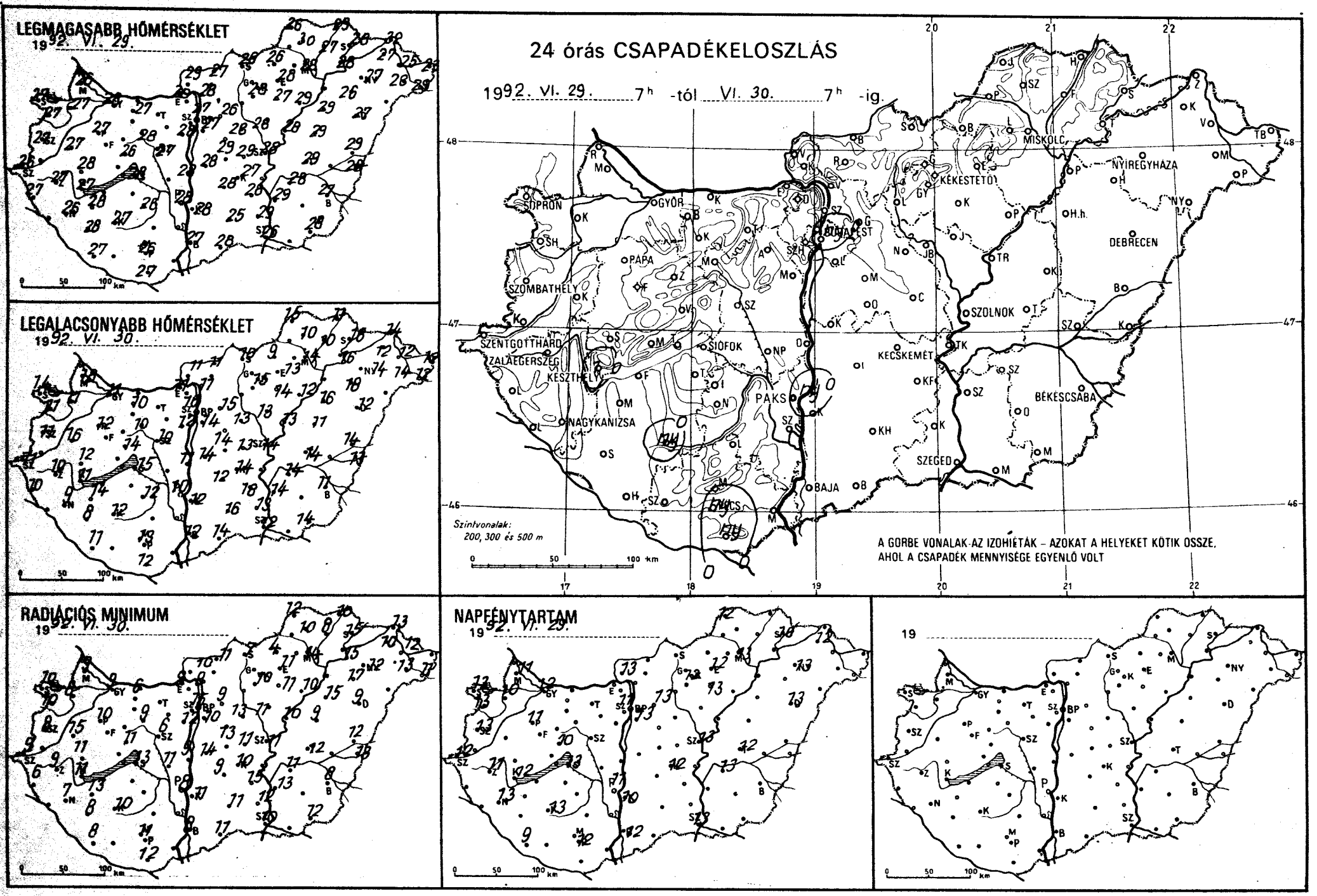
LEGMAGASABB HŐMÉRSÉKLET
1992. VI. 29.
LEGALACSONYABB HŐMÉRSÉKLET
1992. VI. 30.
RADIÁCIÓS MINIMUM
1992. VI. 30.
NAPFÉNYTARTAM
1992. VI. 29.
19
24 órás CSAPADÉKELOSZLÁS
1992. VI. 29. 7h -tól VI. 30. 7h -ig.
SOPRON
GYŐR
MISKOLC
NYÍREGYHÁZA
KÉKESTETŐ
DEBRECEN
PAPA
SZOMBATHELY
SZOLNOK
SZENTGOTTHÁRD
ZALAEGERSZEG
KESZTHELY
SIÓFOK
KECSKEMÉT
PAKS
BÉKÉSCSABA
NAGYKANIZSA
SZEGED
BAJA
Szintvonalak:
200, 300 és 500 m
A GÖRBE VONALAK AZ IZOHIÉTÁK – AZOKAT A HELYEKET KÖTIK ÖSSZE, AHOL A CSAPADÉK MENNYISÉGE EGYENLŐ VOLT

1992.VI.30. 07 h-ig az utolsó 24 óra adatai						Előző nap napos órái	1992.VI.30. 07 h-ig az utolsó 24 óra adatai						Előző nap napos órái
állomás	csapadék (mm)		max. hőmérséklet	min. hőmérséklet	rad. min.		állomás	csapadék (mm)		max. hőmérséklet	min. hőmérséklet	rad. min.	
Győr	.		28	11	9	12	Vác	.		28	11	9	
Kapuvár	.		27	11	8	10	Vámosmikola	.		29	11	10	13
Mosonmagyaróvár	.		26	12	9	11	Baja	.		27	12	8	12
Rajka							Bácsalmás	.		28	14	11	
Sopron	.		27	14	10	13	Izsák	.		28	12	9	
Sopronhorpács	.		27	11	10	13	Kalocsa	.		28	12	11	10
Káld	.		27	16	15		Kecskemét	.		27	14	10	12
Körmend							Kiskunfélegyháza	.		28	18	15	
Szentgotthárd	.		26	11	9	12	Kiskunhalas	.		25	16	11	
Szombathely	.		27	11	8	13	Kunszentmiklós	.		28	14	14	
Lenti	.		27	10	6		Tiszakécske	–		–	–	–	
Letenye							Balassagyarmat	.		27	11	11	
Nagykanizsa	.		26	9	7	13	Romhány						
Zalaegerszeg	.		27	10	9	11	Salgótarján	.		26	10	7	
Farkasgyepű	.		27	15	12		Eger	.		28	13	11	12
Keszthely	1		27	11	11	12	Galyatető	–		–	–	–	
Mencshely	–		–	–	–		Gyöngyös	.		28	15	10	
Pápa	.		27	12	10	11	Kékestető	.		18	14	11	12
Sümeg	.		28	12	11		Kompolt	.		27	14	11	13
Tihany							Lőrinci						
Veszprém	.		26	14	11	10	Poroszló	.		29	12	10	
Zirc	.		25	10	7		Jászapáti						
Fonyód	–		–	–	–		Jászberény	.		28	13	11	
Homokszt. György	.		27	11	8	9	Karcag	.		29	11	9	
Kaposvár	ny		27	12	10	13	Szolnok	.		28	14	11	13
Marcali	.		28	14	13		Tiszaroff	.		28	13	10	
Siófok	.		28	15	13	13	Túrkeve	.		29	14	12	12
Somogyszob	.		28	8	8		Kistelek	.		29	13	12	
Tab							Makó						
Bábolna	.		27	10	6		Szeged	.		26	12	10	13
Esztergom	.		30	11	9		Szentes	.		29	14	13	
Kisbér							Borsodnádasd	.		26	9	4	
Komárom	–		–	–	–		Fügöd	.		27	10	8	
Tata	–		–	–	–		Hidasnémeti	.		29	11	10	
Alcsútdoboz							Jósvafő	.		26	15	12	12
Dunaújváros	.		28	11	9		Lillafüred	–		–	–	–	
Martonvásár	.		28	12	12		Miskolc	.		28	14	14	13
Mór	.		28	10	9		Putnok						
Sárbogárd							Sárospatak	.		28	16	15	10
Székesfehérvár	.		27	10	6		Szendrőlád	.		30	10	10	
Iregszemcse	.		26	12	11		Tokaj	.		28	16	15	
Lengyel	–		–	–	–		Kisvárda	.		27	12	10	12
Paks	ny		28	10	8	11	Mátészalka	.		28	14	13	
Szekszárd	–		–	–	–		Nyíregyháza	.		27	14	12	13
Árpádtető	.		25	16	12		Nyírlugos						
Mohács	–		–	–	–		Pátyod	.		29	12	11	
Pécs	ny		26	13	11	12	Tiszabecs	.		23	12	–	
Siklós	ny		27	12	12		Vásárosnamény	.		25	12	12	
Szigetvár	–		–	–	–		Záhony	.		32	14	13	
Budaörs							Berettyóújfalu	.		29	14	12	
Bp. Lőrinc	.		27	14	10	13	Debrecen	.		27	12	9	13
Bp. Met. Int.	ny		27	16	15	11	Hajdúdorog	.		26	18	17	
Bp. Szab. hegy	.		24	16	15		Hortobágy	.		29	16	15	
Cegléd	.		29	13	11		Körösszakál	.		28	13	13	
Dobogókő	–		–	–	–		Polgár	–		–	–	–	
Gödöllő	.		26	15	9	13	Békéscsaba	.		27	11	8	14
Királyrét							Mezőhegyes	.		28	14	12	–
Monor	.		29	14	13		Orosháza	–		–	–	–	
Nagykáta	.		29	13	13		Szarvas	.		28	14	11	13
Szentendre							Szeghalom	–		–	–	–	

IDŐJÁRÁSI HELYZET

1992. JÚNIUS 30. 00 UTC.

SZTEREOGRAFIKUS VETÜLET
(A 60. SZÉLESSÉGI KÖRÖN HOSSZTARTÓ)

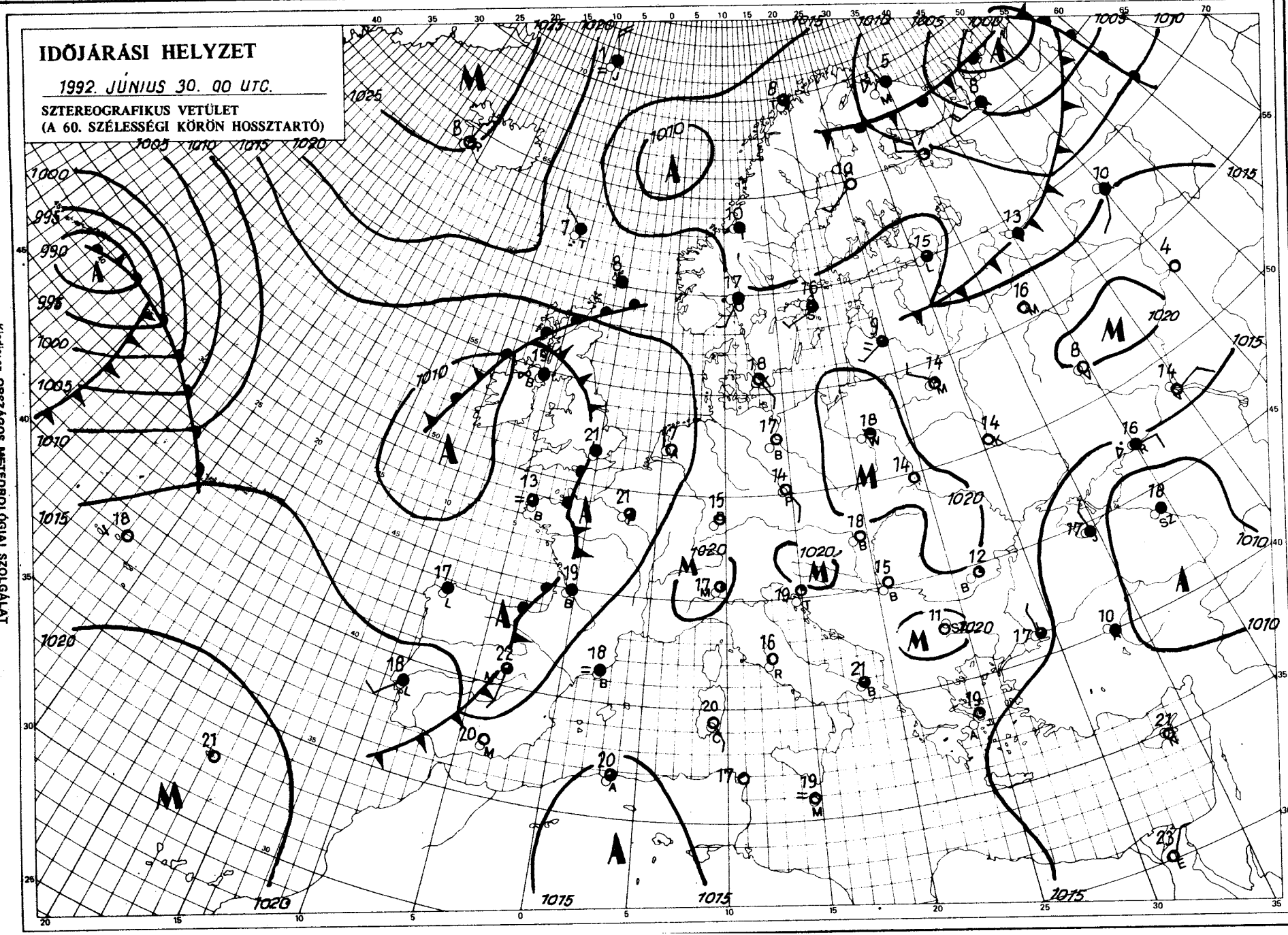

Kiadja: az ORSZÁGOS METEOROLÓGIAI SZOLGÁLAT
Kiadásért felel: Dr. Mersich Iván, az Országos Meteorológiai Szolgálat elnöke — Az ábrát készítette: Az Országos Meteorológiai Szolgálat Nyomdájában, Budapest — Felelős vezető: Szinok István — Munkaszám: — Szerkesztésért felel: Dr. Vissy Károly, a Központi Előrejelző Intézet igazgatója

Készíti: a KEI Rövidtávú Előrejelző Osztálya — Szakmai felelős: Németh Lajos osztályvezető — Megjelenik naponként
Megrendelhető: 1024 Budapest, II., Kitaibel Pál utca 1. — Pénzügyi Osztály — Telefon: 135-35-00

1992.VI.1. 07 h-ig az utolsó 24 óra adatai						Előző nap napos órái
állomás	csapadék (mm)		max. hőmérséklet	min. hőmérséklet	rad. min.	
Győr	.	⌒	25	11	7	12
Kapuvár	.	⌒	24	17	10	12
Mosonmagyaróvár	.	⌒	24	11	7	13
Rajka						
Sopron	.	⌒	25	14	11	12
Sopronhorpács	.	⌒	25	14	12	11
Káld	.	⌒	24	16	15	
Körmend						
Szentgotthárd	.	⌒	22	14	11	1
Szombathely	.		24	12	12	8
Lenti	.		24	16	12	
Letenye						
Nagykanizsa	.	⌒	24	12	10	5
Zalaegerszeg	.	⌒	23	14	13	3
Farkasgyepű	.	⌒	24	9	6	
Keszthely	.	⌒	25	17	15	8
Mencshely	—		—	—	—	
Pápa	.		26	13	10	12
Sümeg	.		26	16	14	
Tihany						
Veszprém	.		23	12	9	11
Zirc	.	⌒	23	9	6	
Fonyód	—		—	—	—	
Homokszt. György	.		24	14	12	
Kaposvár	.	⌒	24	12	10	9
Marcali	.		26	19	14	
Siófok	.		24	13	10	13
Somogyszob	.	⌒	26	12	11	
Tab						
Bábolna	.		24	11	8	
Esztergom	.		26	10	8	
Kisbér						
Komárom	.	⌒	27	13	10	
Tata	—		—	—	—	
Alcsútdoboz						
Dunaújváros	.		25	10	7	
Martonvásár	.		21	17	2	
Mór	.	⌒	26	10	8	
Sárbogárd						
Székesfehérvár	.	=	25	7	3	
Iregszemcse	.	⌒	25	10	8	12
Lengyel	—		—	—	—	
Paks	.		26	6	3	11
Szekszárd	.	=	26	13	10	
Árpádtető	.		21	14	11	
Mohács	—		—	—	—	
Pécs	.		24	13	9	9
Siklós	.	=	25	15	15	
Szigetvár	.	⌒	27	14	14	
Budaörs						
Bp. Lőrinc	.	⌒	24	12	9	11
Bp. Met. Int.	.		24	13	13	12
Bp. Szab. hegy	.		21	15	11	
Cegléd	.	⌒	25	10	9	
Dobogókő	—		—	—	—	
Gödöllő	.	⌒	23	11	7	12
Királyrét						
Monor	.		25	11	9	
Nagykáta	.		24	11	10	
Szentendre						

1992.VI.1. 07 h-ig az utolsó 24 óra adatai						Előző nap napos órái
állomás	csapadék (mm)		max. hőmérséklet	min. hőmérséklet	rad. min.	
Vác	.		25	8	7	7
Vámosmikola	—		—	—	—	—
Baja	.	⌒	27	9	4	12
Bácsalmás	.		26	12	8	
Izsák	.		26	10	7	
Kalocsa	.		26	9	8	12
Kecskemét	.	⌒	23	11	7	12
Kiskunfélegyháza	.	⌒	20	16	15	
Kiskunhalas	.		22	13	6	
Kunszentmiklós	.	=	26	10	10	
Tiszakécske	—		—	—	—	
Balassagyarmat	.	⌒	24	9	9	
Romhány						
Salgótarján	.		23	6	2	
Eger	.	=	23	13	12	9
Galyatető	—		—	—	—	
Gyöngyös	.	⌒	25	12	10	
Kékestető	.		15	11	7	13
Kompolt	.	⌒	23	10	6	11
Lőrinci						
Poroszló	.	⌒	24	10	7	
Jászapáti						
Jászberény	.	⌒	25	11	9	
Karcag	.	⌒	23	12	9	
Szolnok	.	⌒	24	13	12	13
Tiszaroff	.	⌒	24	10	10	
Túrkeve	.	⌒	24	11	9	9
Kistelek	.	=	26	11	9	
Makó						
Szeged	.	⌒	25	9	6	12
Szentes	—			—	—	
Borsodnádasd	.	⌒	23	7	3	
Fügöd						
Hidasnémeti	.		25	10	9	
Jósvafő	—		—	—	—	
Lillafüred	—		—	—	—	
Miskolc	.		22	12	10	11
Putnok						
Sárospatak	—		—	—	—	
Szendrőlád	.	⌒	25	10	10	
Tokaj	ny		23	13	12	
Kisvárda	ny	=	22	11	8	7
Mátészalka	.	⌒	22	11	11	
Nyíregyháza	ny	∇ ⌒	21	12	9	8
Nyírlugos						
Pátyod	.	⌒	21	9	8	
Tiszabecs	.		20	9	2	
Vásárosnamény	.	⌒	23	14	13	
Záhony	.	⌒	24	11	10	
Berettyóújfalu	.		22	11	8	
Debrecen	.	⌒	22	11	9	8
Hajdúdorog	.	⌒	25	13	11	
Hortobágy	—		—	—	—	
Körösszakál	.	⌒	23	11	—	
Polgár	.	⌒	25	12	12	
Békéscsaba	.	⌒	23	10	6	12
Mezőhegyes	.	⌒	25	13	11	—
Orosháza	—		—	—	—	
Szarvas	.	⌒	24	10	6	11
Szeghalom	—		—	—	—	

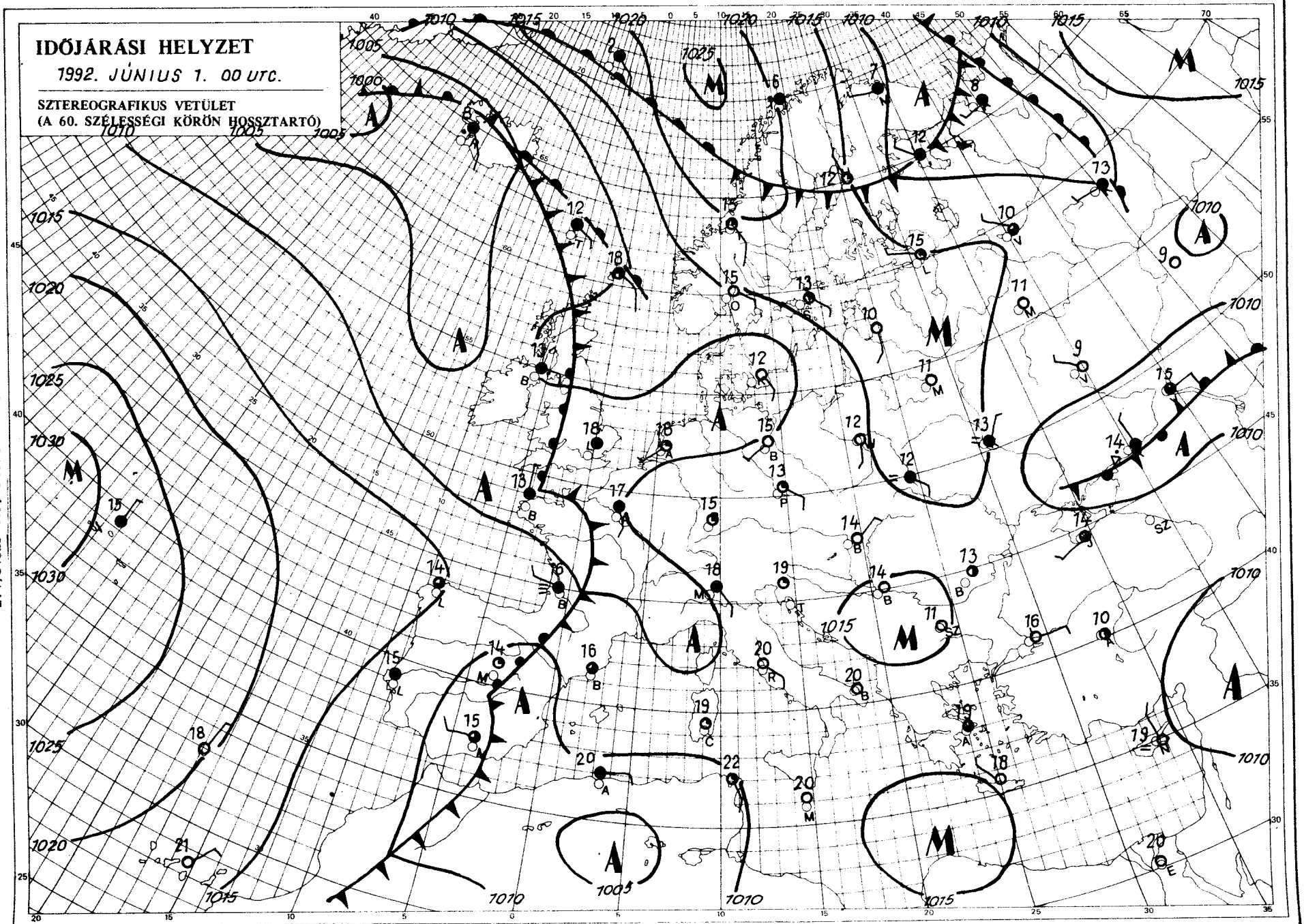

KIADJA: ORSZÁGOS METEOROLÓGIAI SZOLGÁLAT
Kiadásért felel: Dr. Mersich Iván, az Országos Meteorológiai Szolgálat elnöke – Készült: az Országos Meteorológiai Szolgálat Nyomdájában, Budapest – Felelős vezető: Mathé Gyuláné – Munkaszám: 92.185. – Szerkesztésért felel: Dr. Vissy Károly a Központi Előrejelző Intézet igazgatója
Készíti: a KEI Rövidtávú Előrejelző Osztálya – Szakmai felelős: Németh Lajos osztályvezető – Megjelenik naponként
Megrendelhető: 1024 Budapest, II., Kitaibel Pál utca 1. – Pénzügyi Osztály – Telefon: 353-500
Jelmagyarázat a havi melléklettben

QC
989
.H9
I32

LIBRARY
JUL 3 1992
U.S. Dept. of Commerce

IDŐJÁRÁSI NAPIJELENTÉS

ЕЖЕДНЕВНЫЙ МЕТЕОРОЛОГИЧЕСКИЙ БЮЛЛЕТЕНЬ • DAILY WEATHER REPORT
BULLETIN QUOTIDIEN DE TEMPS • TÄGLICHER WETTERBERICHT

105. évfolyam 183. szám + Budapest + 1992. július 1. szerda

Az időjárási helyzet és a várható időjárás:

Kontinensünk legnagyobb részének időjárását anticiklon határozza meg. Ennek területén sok a napsütés, meleg az idő. Közép-Európában, valamint a Német-Lengyel-alföldön a hőmérséklet csúcsértéke közel 6, 8 fokkal haladja meg az ilyenkor megszokottat. Észak-Európa felett hűvös levegő halmozódott fel. A többszöri erős felhősödésből ott gyakran esik az eső, és a legmagasabb nappali hőmérséklet csaknem 5, 6 fokkal marad el az ilyenkor szokásostól. A Brit-szigetek fölött ciklon örvénylik, ennek kiterjedt felhőzónája már megközelítette az Alpok térségét. A frontrendszer lassanként kelet felé halad és valószínűleg csütörtökön délután már a Kárpát-medencét is eléri.

Magyarországon kedden napos, meleg idő volt, 10, 14 órán át sütött a Nap. Csak egy-két helyen fordult elő kisebb eső, zápor. A ma reggel 7 óráig lehullott eső mennyisége csapadéknyom és 2 mm között volt. A legmagasabb nappali hőmérséklet kedden általában 26, 31 fok között alakult. Szerda hajnalra 11 és 17 fokig csökkent a hőmérséklet, délnyugaton és északkeleten mérték az alacsonyabb értékeket. Délelőtt napos idő volt, 11 órára 22, 26 fokig melegedett fel a levegő.

A Balaton vizének hőmérséklete Siófoknál 11 órakor 23 fok volt.

Ma 12 órakor Budapesten a hőmérséklet 27 fok volt, a tengerszintre átszámított légnyomás 1014 hPa, gyengén süllyed.

Várható időjárás csütörtök estig:

Nagyrészt napos idő várható. Gomolyfelhőképződés, helyi zápor, zivatar inkább csak csütörtök délután lesz.
A mérsékelt változó irányú szél ma megélénkül, csütörtökön a délnyugati, déli irányú szél főleg zivatarok idején erősödik meg.
A legalacsonyabb éjszakai hőmérséklet 13, 18,
a legmagasabb nappali hőmérséklet csütörtökön 28, 33 fok között várható.

Bartha Péterné s. k.

A hőmérséklet napi középértéke és eltérése a sokévi átlagtól (Budapest belterületén):

1992. június 30.	22,6°C	+2,3°C

1871 óta ezen a napon Budapesten előfordult

legmagasabb hőmérséklet:	36,0°C (1950)
legalacsonyabb hőmérséklet:	10,4°C (1929)

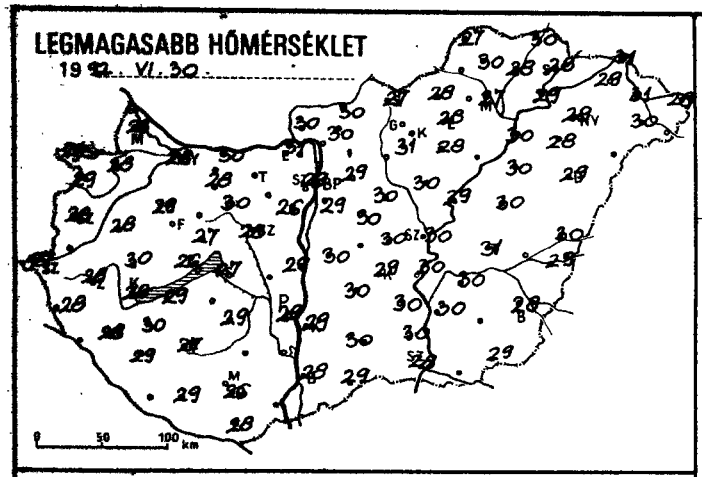
LEGMAGASABB HŐMÉRSÉKLET
1992. VI. 30.
0 50 100 km

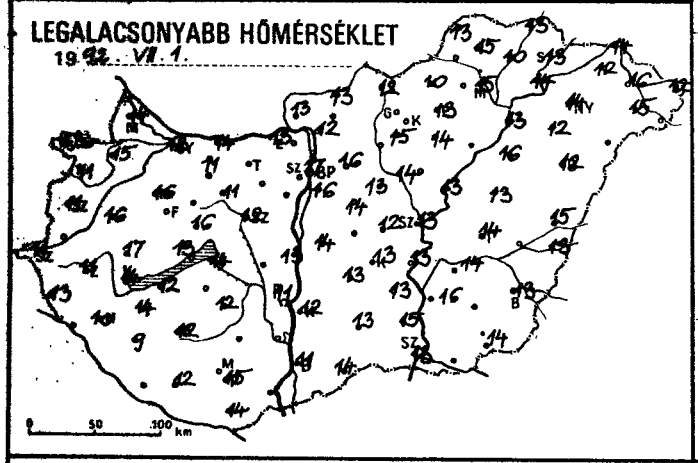
LEGALACSONYABB HŐMÉRSÉKLET
1992. VII. 1.
0 50 100 km

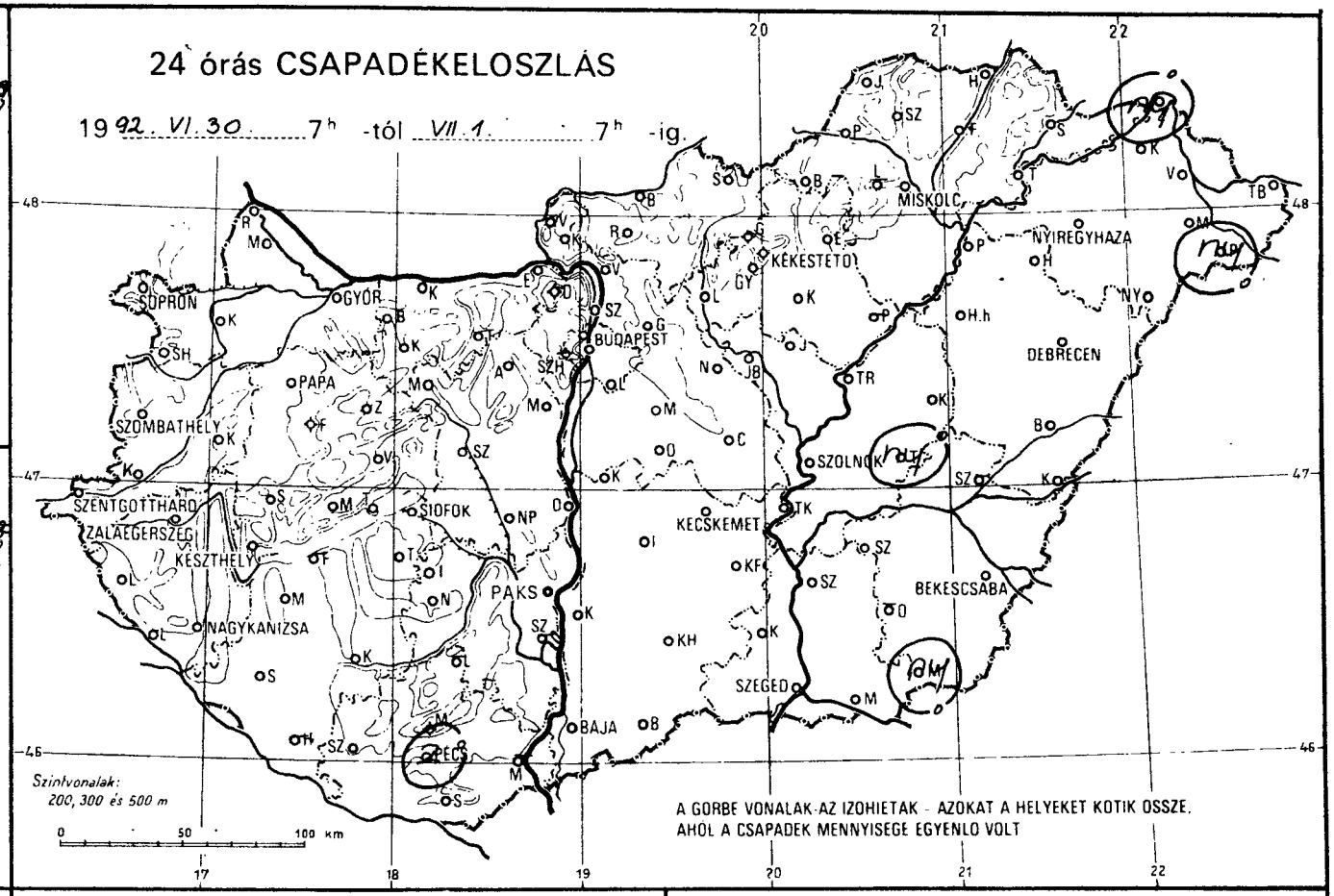
24 órás CSAPADÉKELOSZLÁS
1992. VI. 30. 7h -tól VII. 1. 7h -ig.
SOPRON
GYŐR
BUDAPEST
MISKOLC
NYÍREGYHÁZA
KÉKESTETŐ
DEBRECEN
PAPA
SZOMBATHELY
SZOLNOK
SZENTGOTTHÁRD
ZALAEGERSZEG
KESZTHELY
SIÓFOK
KECSKEMÉT
PAKS
BÉKÉSCSABA
NAGYKANIZSA
SZEGED
BAJA
PÉCS
Szintvonalak:
200, 300 és 500 m
0 50 100 km
A GÖRBE VONALAK AZ IZOHIETÁK - AZOKAT A HELYEKET KÖTI ÖSSZE, AHOL A CSAPADÉK MENNYISÉGE EGYENLŐ VOLT

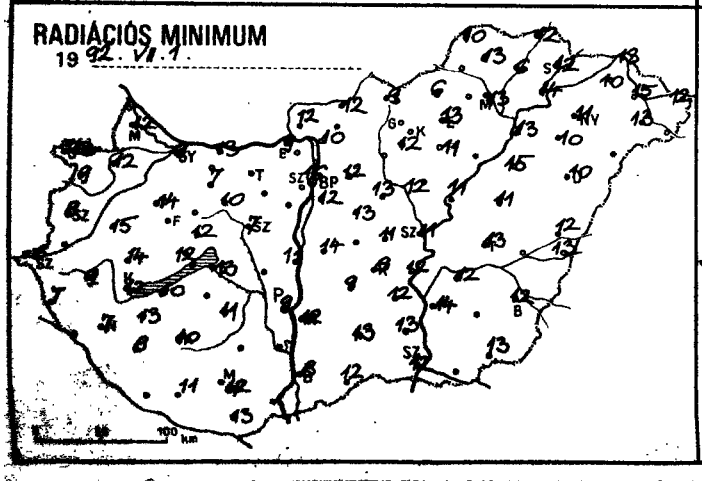
RADIÁCIÓS MINIMUM
1992. VII. 1.
0 50 100 km

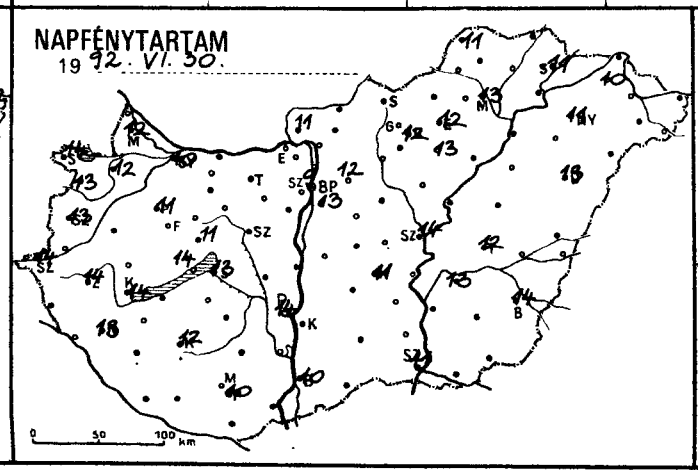
NAPFÉNYTARTAM
1992. VI. 30.
0 50 100 km

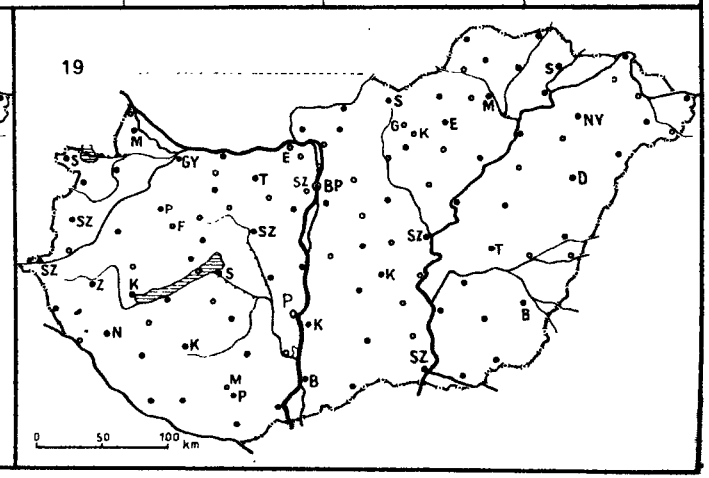
19
0 50 100 km

Monthly Weather Report
July 1992 Vol. CXXII No. 7

In July over the territory of Hungary the weather was dry and warmer than average.

The monthly sunshine total reached as much as 90 to 120 percent of the normal. The highest value of sunshine duration /313 hours/ was observed at Békéscsaba and the lowest value /263 hours/ at Sárospatak.

The monthly mean temperature at lowland stations varied between 20 and 23°C bringing about monthly temperature anomalies ranging from -0.3 to +1.9°C. The highest temperature value of 36.8°C was observed on the 31st at Komárom, while the lowest value /6.4°C/ on the 29th at Nagykanizsa.

The monthly mean precipitation amount varied between 20 and 150 percent of average and over more than 95 percent of the territory of the country it remained below the normal. The highest monthly precipitation total of 93.9 mm as well as the maximum 24-hour fall /60.2 mm on the 12th/ was measured at Győr while the lowest total /8.8 mm/ at Dunaujváros.

The monthly sea-level pressure ranged from 1016 to 1017 hPa exceeding average by 1 to 2 hPa. The maximum value of sea-level pressure of 1027.8 hPa occurred on the 29th at Szentgotthárd and Zalaegerszeg and its minimum value /1004.8 hPa/ on the 4th at Sopron.

The strongest wind gust of 22.5 m/s was recorded on the 7th at Veszprém.

IDŐJÁRÁSI NAPIJELENTÉS

ЕЖЕДНЕВНЫЙ МЕТЕОРОЛОГИЧЕСКИЙ БЮЛЛЕТЕНЬ • DAILY WEATHER REPORT
BULLETIN QUOTIDIEN DE TEMPS • TÄGLICHER WETTERBERICHT

105. évfolyam 184. szám + Budapest + 1992. július 2. csütörtök

Az időjárási helyzet és a várható időjárás:

Középpontjával a Botteni-öböl fölött ciklon örvénylik, amelynek hatására Észak-Európa fölött gyakran esős, hűvös az idő. A légörvény frontrendszere ma hajnalban a Német-Lengyel-alföldön és az Alpokon keresztül, egészen az Appennini-félszigetig húzódott. Az említett területeken gyakori a zápor, zivatar. A fronttól nyugatra hűvös, ettől keletre igen meleg levegő található. A Kárpát-medence egyelőre még a meleg oldalon marad, majd a hét legvégén a hűvösebb levegő eléri országunkat is.

Magyarországon szerdán túlnyomóan napos, száraz idő volt, csupán a Duna vonalában fordult elő egy-egy jelentéktelen zápor, zivatar, 1 mm csapadékot csupán Kunszentmiklósról jelentettek. A hőmérséklet csúcsértéke 27 és 31 fok között alakult. Ma hajnalra többnyire 10 és 16 fok közé hűlt le a levegő. Délelőtt országszerte napos, száraz idő volt, a hőmérséklet 11 órára 22, 27 fokig emelkedett.

A Balaton vizének hőmérséklete Siófoknál 11 órakor 23 fok volt.

Ma 12 órakor Budapesten a hőmérséklet 27 fok volt, a tengerszintre átszámított légnyomás 1013 hPa, alig változik.

Várható időjárás péntek estig:

Többnyire napos idő lesz, de délutánonként megnövekszik a gomolyfelhőzet és szórványosan zápor, zivatar is lehet.
Az északira, északnyugatira forduló szél többfelé megélénkül, zivatarok környezetében átmenetileg megerősödik.
A legalacsonyabb éjszakai hőmérséklet 13, 18, a legmagasabb nappali hőmérséklet 27 és 31 fok között alakul.

Távolabbi kilátások szombattól — keddig:

A hét legvégén, a jövő hét elején felhősebb idő várható, többfelé esővel, és visszaesik a hőmérséklet.
A legalacsonyabb éjszakai hőmérséklet 12, 17 fok között,
a legmagasabb nappali hőmérséklet eleinte 28, 33, később 20 és 25 fok között alakul.
Jelentős mennyiségű (legalább napi 5 mm) csapadék az ország területének 80 százalékán várható.

Nadrai Attila s. k.

A hőmérséklet napi középértéke és eltérése a sokévi átlagtól (Budapest belterületén):

1992. július 1.	23,2°C	+2,4°C

1871 óta ezen a napon Budapesten előfordult

legmagasabb hőmérséklet:	38,3° C (1950)
legalacsonyabb hőmérséklet:	10,1°C (1923)

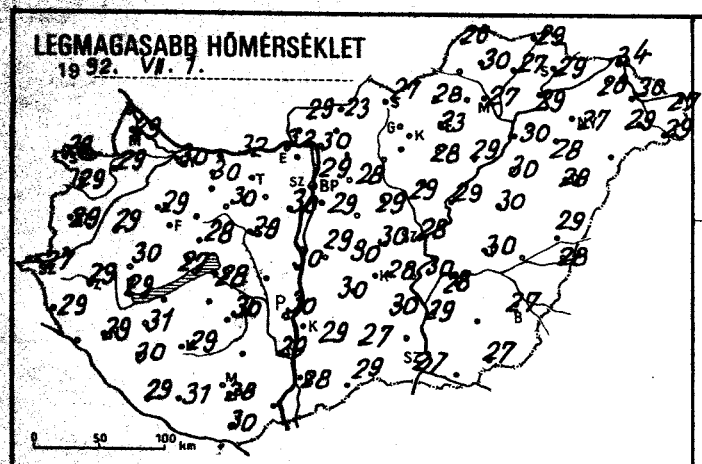
LEGMAGASABB HŐMÉRSÉKLET
1992. VII. 1.

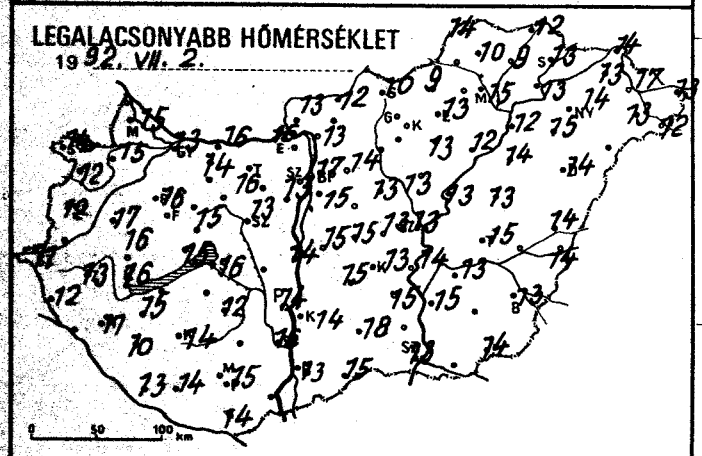
LEGALACSONYABB HŐMÉRSÉKLET
1992. VII. 2.

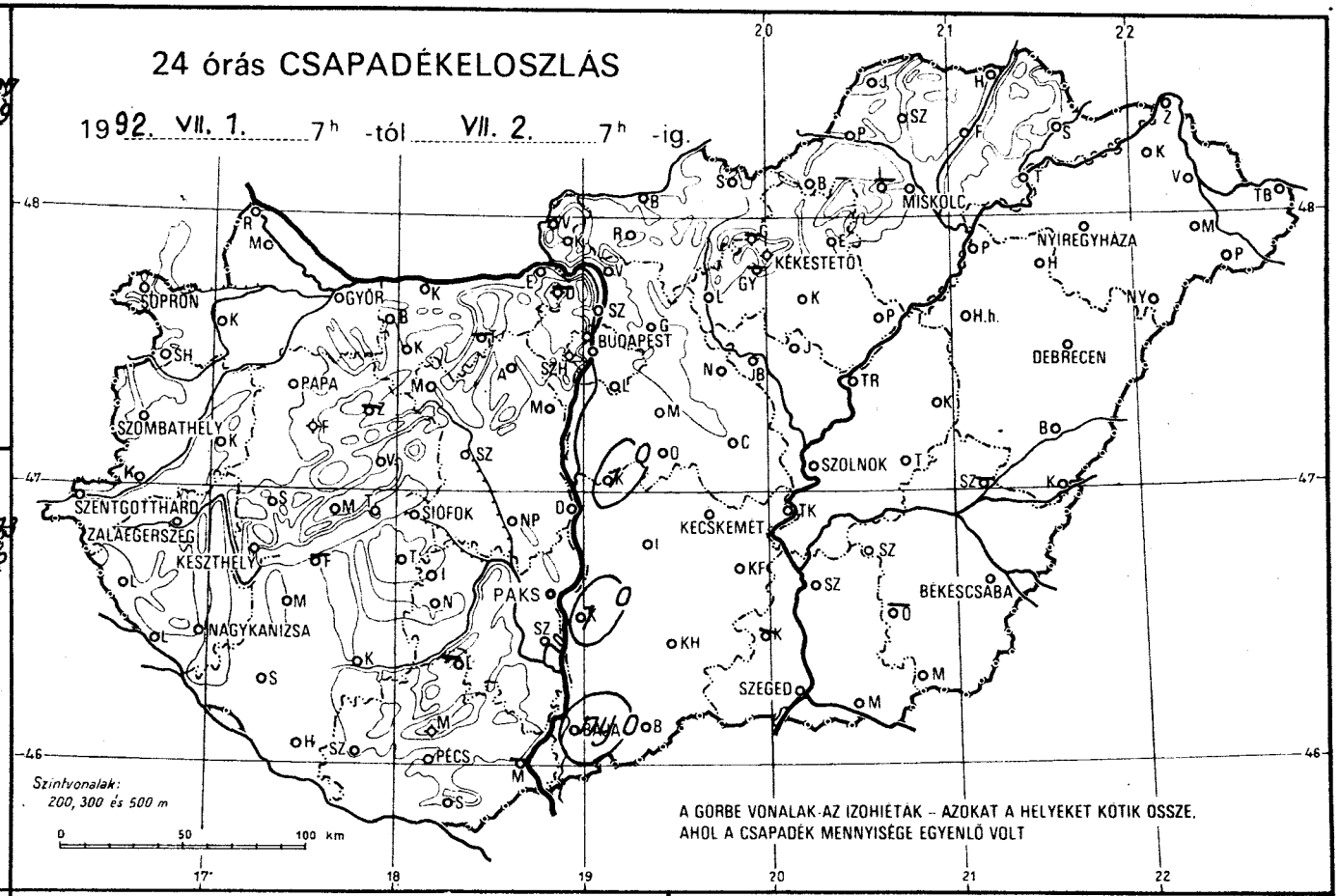
24 órás CSAPADÉKELOSZLÁS
1992. VII. 1. 7h -tól VII. 2. 7h -ig.
SOPRON
GYŐR
BUDAPEST
MISKOLC
NYÍREGYHÁZA
KÉKESTETŐ
DEBRECEN
PAPA
SZOMBATHELY
SZOLNOK
SZENTGOTTHÁRD
ZALAEGERSZEG
KESZTHELY
SIÓFOK
KECSKEMÉT
PAKS
BÉKÉSCSABA
NAGYKANIZSA
SZEGED
PÉCS
Szintvonalak:
200, 300 és 500 m
A GÖRBE VONALAK AZ IZOHIÉTÁK – AZOKAT A HELYEKET KÖTIK ÖSSZE, AHOL A CSAPADÉK MENNYISÉGE EGYENLŐ VOLT

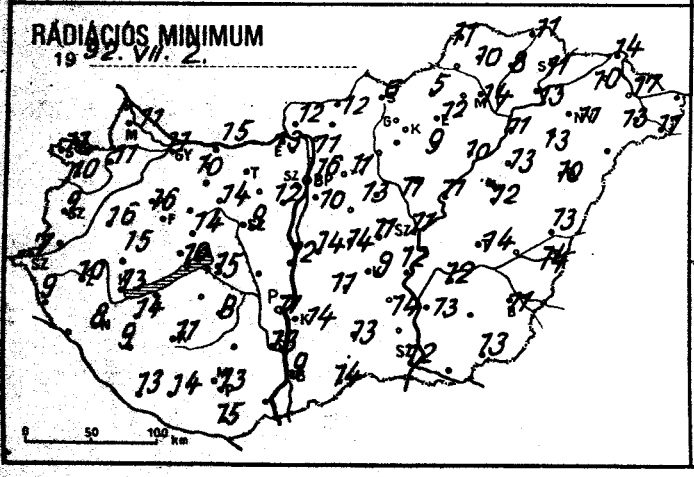
RÁDIÁCIÓS MINIMUM
1992. VII. 2.

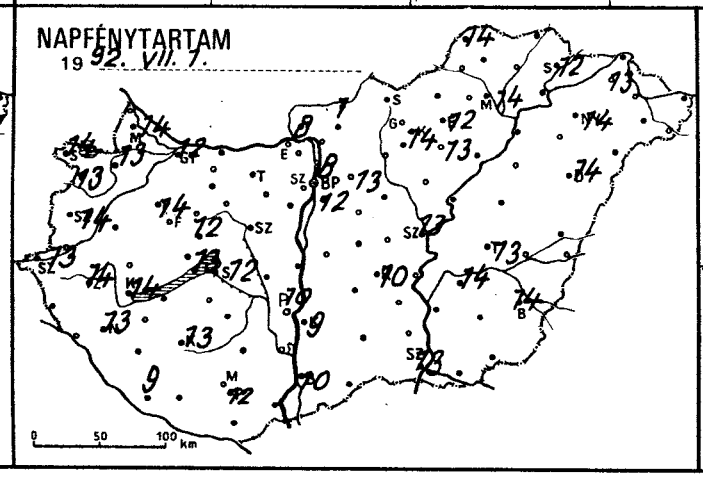
NAPFÉNYTARTAM
1992. VII. 1.

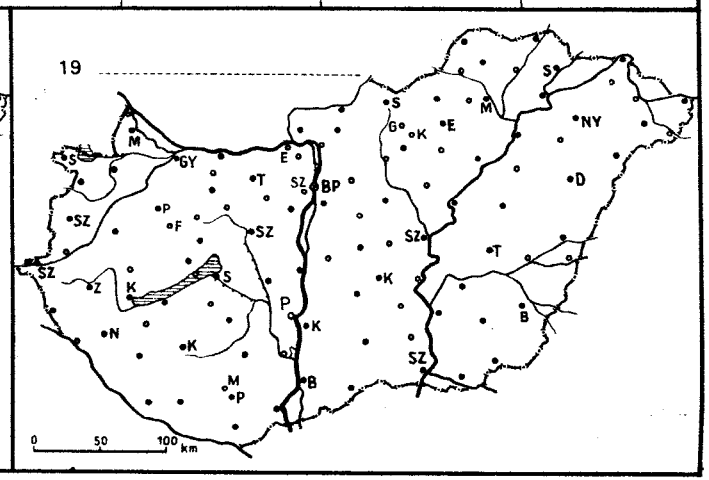
19

1992.VII.2. 07 h-ig az utolsó 24 óra adatai						Előző nap napos órái
állomás	csapadék (mm)		max. hőmérséklet	min. hőmérséklet	rad. min.	
Győr	.	⊸	30	13	11	12
Kapuvár	.	⊸	29	15	11	13
Mosonmagyaróvár	.	⊸	29	15	11	14
Rajka						
Sopron	.	⊸	29	14	11	14
Sopronhorpács	.	⊸	29	12	10	13
Káld	.	⊸	29	17	16	
Körmend						
Szentgotthárd	.	⊸	27	11	7	13
Szombathély	.	⊸	29	12	9	14
Lenti	.	⊸	29	12	9	
Letenye						
Nagykanizsa	.	⊸	29	11	8	13
Zalaegerszeg	.	⊸	29	13	10	14
Farkasgyepű	.		28	19	15	
Keszthely	.	⊸	29	16	13	14
Mencshely	.	⊸	27	15	10	13
Pápa	.	⊸	29	16	16	14
Sümeg	.	⊸	30	16	15	
Tihany						
Veszprém	.		28	15	14	12
Zirc	—		—	—	—	
Fonyód	—		—	—	—	
Homokszt. György	.		29	13	13	9
Kaposvár	.	⊸	29	14	11	13
Marcali	.	⊸	31	15	14	
Siófok	.		28	16	15	12
Somogyszob	.	⊸	30	10	9	
Tab						
Bábolna	.		30	14	10	
Esztergom	.		32	16	13	
Kisbér						
Komárom	.	⊸	32	16	15	
Tata	—		—	—	—	
Alcsútdoboz						
Dunaújváros	.		30	14	12	
Martonvásár	.	⊸	30	13	12	
Mór	.	⊸	30	16	14	
Sárbogárd						
Székesfehérvár	.	⊸	29	13	9	
Iregszemcse	.	⊸	30	12	8	
Lengyel	—		—	—	—	
Paks	.	⊸	30	14	11	10
Szekszárd	.	=	29	16	13	
Árpádtető	.	=	25	16	13	
Mohács	—		—	—	—	
Pécs	.	⊸	28	15	13	12
Siklós	.	⊸	30	15	14	
Szigetvár	.	⊸	31	14	14	
Budaörs						
Bp. Lőrinc	.		29	15	10	12
Bp. Met. Int.	.		29	17	16	8
Bp. Szab. hegy	.		27	17	13	
Cegléd	.	⊸	30	13	11	
Dobogókő	—		—	—	—	
Gödöllő	.		28	14	11	13
Királyrét						
Monor	.		30	15	14	
Nagykáta	.		29	13	13	
Szentendre						

1992.VII.2. 07 h-ig az utolsó 24 óra adatai						Előző nap napos órái
állomás	csapadék (mm)		max. hőmérséklet	min. hőmérséklet	rad. min.	
Vác	.		30	13	11	
Vámosmikola	.		29	13	12	8
Baja	ny	⊸	28	13	9	10
Bácsalmás	.		29	15	14	
Izsák	.		30	15	11	
Kalocsa	1	⊸	29	14	14	9
Kecskemét	.	⊸	28	13	9	10
Kiskunfélegyháza	.		30	15	14	
Kiskunhalas	.		27	18	13	
Kunszentmiklós	1	=	29	15	14	
Tiszakécske	.		30	14	12	
Balassagyarmat	.	⊸	23	12	12	
Romhány						
Salgótarján	.		27	10	6	
Eger	.	=	23	13	12	12
Galyatető	—		—	—	—	
Gyöngyös	—		—	—	—	
Kékestető	.		20	14	11	14
Kompolt	.		28	13	9	13
Lőrinci						
Poroszló	.	⊸	29	12	10	
Jászapáti						
Jászberény	.	⊸	29	13	11	
Karcag	.	⊸	30	13	12	
Szolnok	.	⊸	28	13	11	13
Tiszaroff	.	⊸	29	13	11	
Túrkeve	.		30	15	14	13
Kistelek	—		—	—	—	
Makó						
Szeged	.	⊸	27	13	12	13
Szentes	.		29	15	13	
Borsodnádasd	.	⊸	28	9	5	
Füged	.		27	9	8	
Hidasnémeti	.	=	29	12	11	
Jósvafő	.		26	14	11	14
Lillafüred	—		—	—	—	
Miskolc	.	=	27	15	14	14
Putnok						
Sárospatak	.	⊸	29	13	11	12
Szendrőlád	.	⊸	30	10	10	
Tokaj	.		29	13	13	
Kisvárda	.	⊸	28	13	10	13
Mátészalka	.	⊸	29	13	13	
Nyíregyháza	.		27	14	11	14
Nyírlugos						
Pátyod	.	⊸	29	12	11	
Tiszabecs	.	⊸	27	13	—	
Vásárosnamény	.		30	17	17	
Záhony	.	⊸	34	14	14	
Berettyóújfalu	.		29	14	13	
Debrecen	.		28	14	10	14
Hajdúdorog	.		28	15	13	
Hortobágy	.		30	14	13	
Körösszakál	.	⊸	29	14	14	
Polgár	.		30	12	11	
Békéscsaba	.		27	13	11	14
Mezőhegyes	.		27	14	13	—
Orosháza	—		—	—	—	
Szarvas	.		28	13	12	14
Szeghalom	—		—	—	—	

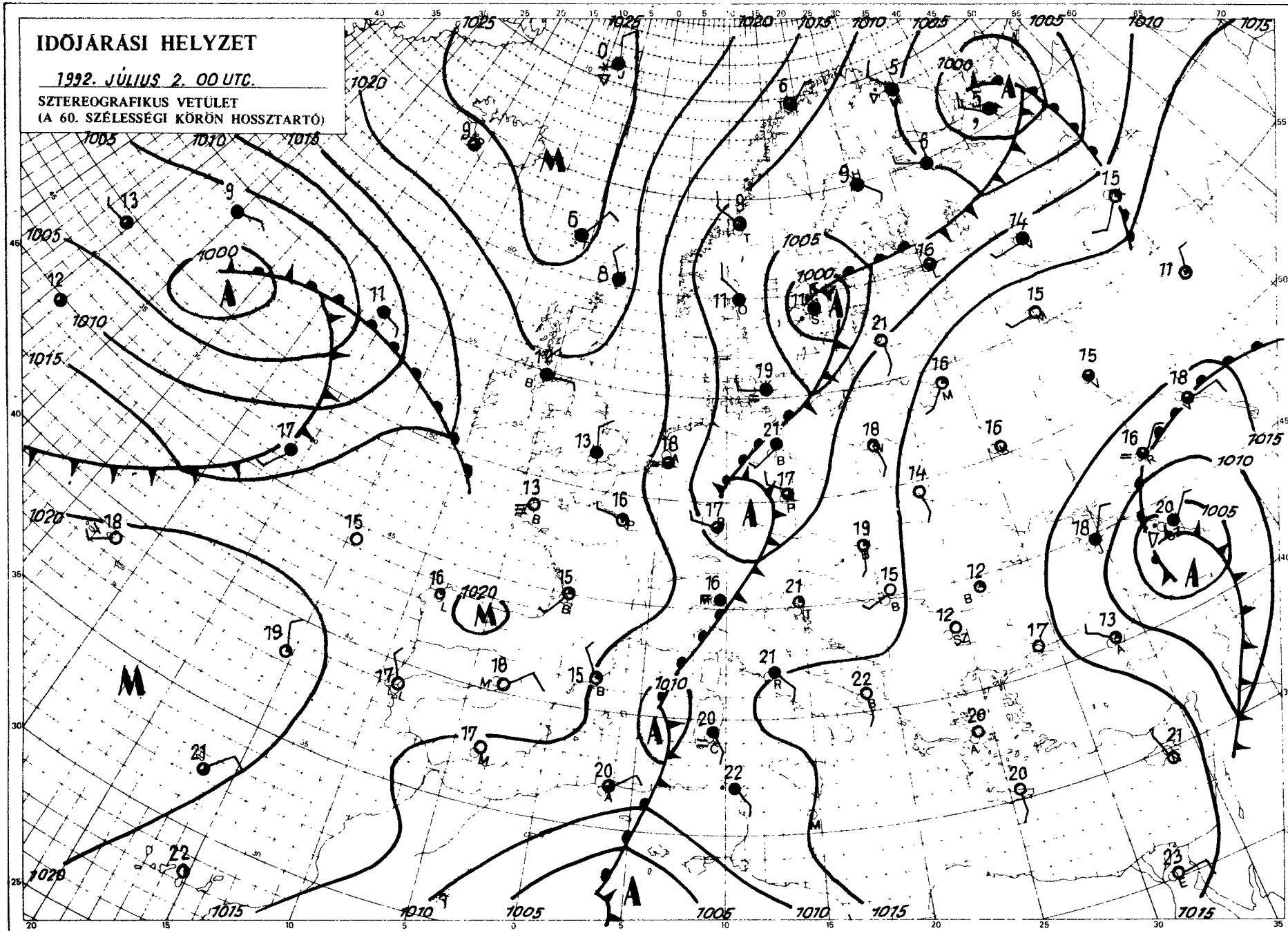

Kiadja: az ORSZÁGOS METEOROLÓGIAI SZOLGÁLAT
Kiadásért felel: Dr. Marsich Iván, az Országos Meteorológiai Szolgálat elnöke — Szerkeszti: Az Országos Meteorológiai Szolgálat
Nyomdájában, Budapest — Felelős vezető: Szinok István — Munkaszám: — Szerkesztésért felel: Dr. Vissy Károly,
a Központi Előrejelző Intézet igazgatója

Készíti: a KEI Rövidtávú Előrejelző Osztálya — Szakmai felelős: Németh Lajos osztályvezető — Megjelenik naponként
Megrendelhető: 1024 Budapest, II., Kitaibel Pál utca 1. — Pénzügyi Osztály — Telefon: 135-35-00

IDŐJÁRÁSI NAPIJELENTÉS

ЕЖЕДНЕВНЫЙ МЕТЕОРОЛОГИЧЕСКИЙ БЮЛЛЕТЕНЬ • DAILY WEATHER REPORT
BULLETIN QUOTIDIEN DE TEMPS • TÄGLICHER WETTERBERICHT

105. évfolyam 185. szám + Budapest + 1992. július 3. péntek

Az időjárási helyzet és a várható időjárás:

Délnyugat-Európában igazi nyári idő van. Sok a napsütés, 30 fok körüli a legmagasabb hőmérséklet. Délkeleten ugyan még gyakoriak a záporok, zivatarok, a fölmelegedés azonban még így sem gyengült számottevően. Kontinensünk északi fele fölött időjárási frontok vonulnak, ezek már jóval hűvösebb levegőt szállítanak a szárazföld fölé. Arrafelé jóval kevesebb a napsütés is. Többször megered az eső, ezért alig melegszik 20 fokig napközben a levegő. A frontok néha közelebb kerülnek a Kárpát-medencéhez is. Számottevő változást azonban még nem okoznak időjárásunkban.

Csütörtökön napos, meleg idő volt hazánkban, záporeső, zivatar csupán néhány helyen fordult elő. A lehullott eső mennyisége az észlelések szerint nem haladta meg az 5 mm-t. A hőmérséklet csúcsértéke elérte a 27, 32 fokot, ma hajnalra 10, 18 fokig hűlt le a levegő. Délelőtt napos idő volt, a hőmérséklet 11 órára 24, 28 fokra emelkedett.

A Balaton vizének hőmérséklete 11 órakor Siófoknál 24 fok volt.

Ma 12 órakor Budapesten 28 fokot mértek, a tengerszintre átszámított légnyomás 1014 hPa, alig változik.

Várható időjárás szombat estig:

Elsősorban holnap (szombaton) növekszik meg a délutáni órákban a gomolyfelhőzet, és helyenként záporeső, zivatar is várható.
A változó irányú szél holnap dél-délnyugat felől egyre jobban élénkül.
A legalacsonyabb éjszakai hőmérséklet 13 és 18,
a legmagasabb nappali hőmérséklet szombaton 27 és 32 fok között alakul.

Bártfai Erzsébet s.k.

A hőmérséklet napi középértéke és eltérése a sokévi átlagtól (Budapest belterületén):

1992. július 2.	23,3°C	+2,2°C.

1871 óta ezen a napon Budapesten előfordult:

legmagasabb hőmérséklet	35,7°C (1955)
legalacsonyabb hőmérséklet	9,1°C (1960)

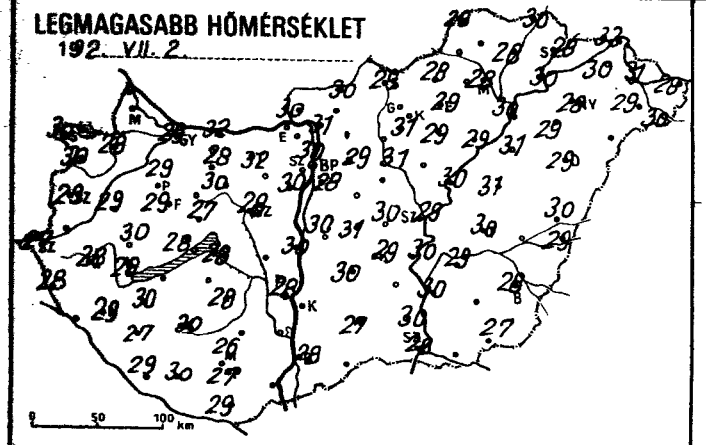
LEGMAGASABB HŐMÉRSÉKLET
192. VII. 2.
0 50 100 km

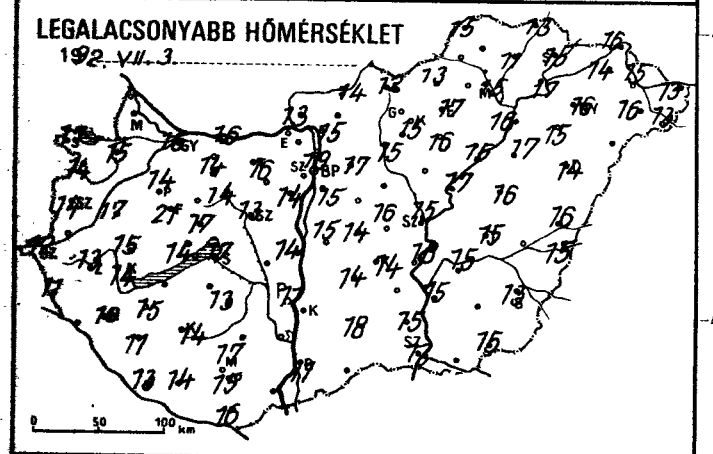
LEGALACSONYABB HŐMÉRSÉKLET
192. VII. 3.
0 50 100 km

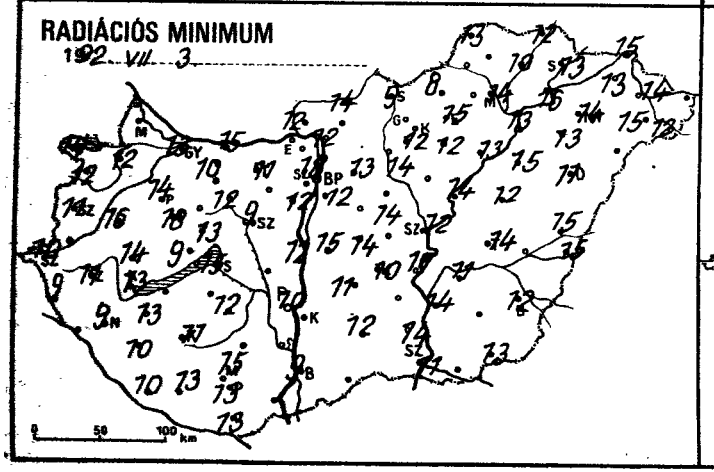
RADIÁCIÓS MINIMUM
192. VII. 3.
0 50 100 km

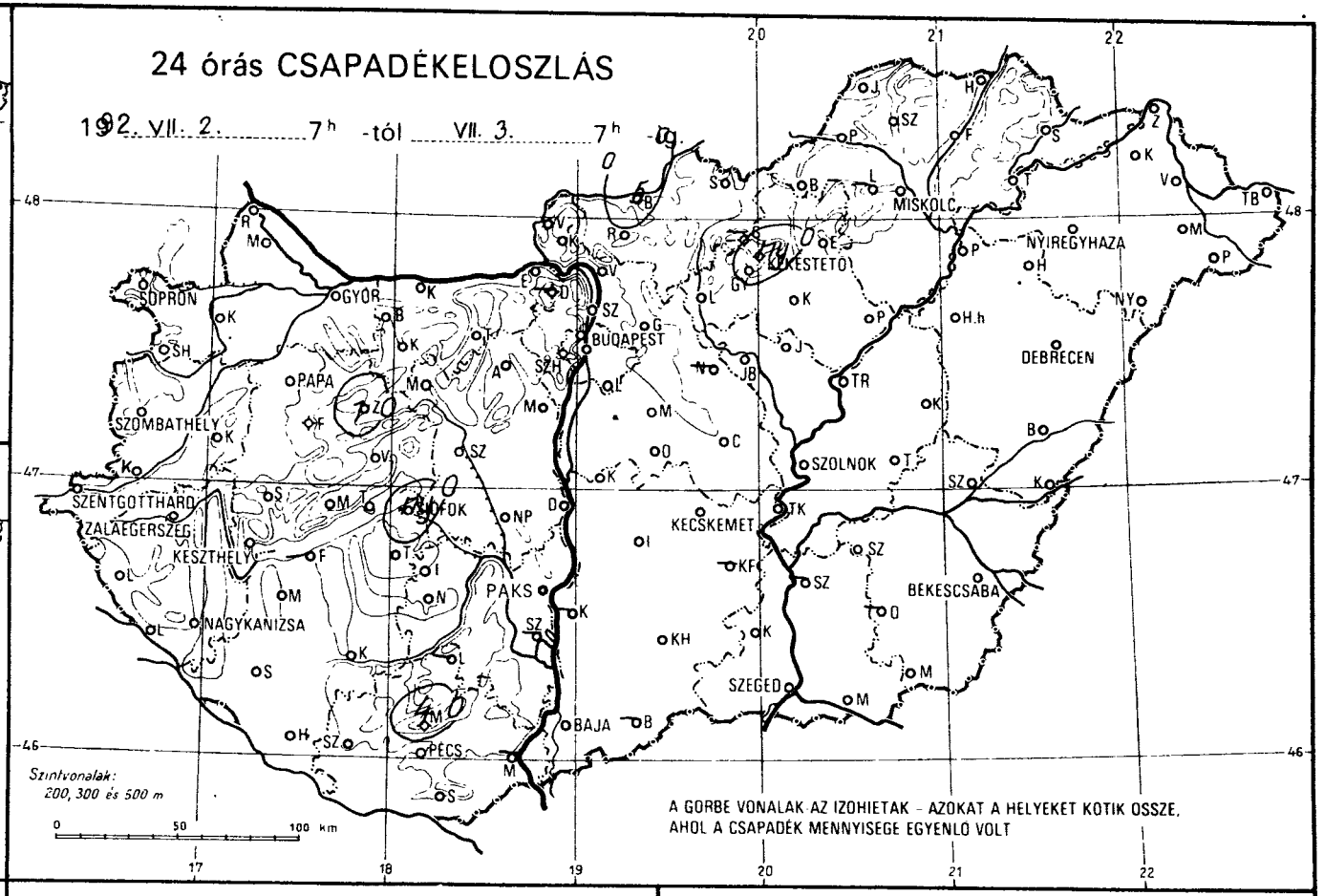
24 órás CSAPADÉKELOSZLÁS
192. VII. 2. 7h -tól VII. 3. 7h -ig
SOPRON
GYŐR
BUDAPEST
MISKOLC
NYÍREGYHÁZA
KÉKESTETŐ
DEBRECEN
PAPA
SZOMBATHELY
SZENTGOTTHÁRD
ZALAEGERSZEG
KESZTHELY
FOK
PAKS
NAGYKANIZSA
SZOLNOK
KECSKEMÉT
BÉKÉSCSABA
SZEGED
BAJA
PÉCS
Szintvonalak: 200, 300 és 500 m
A GÖRBE VONALAK AZ IZOHIETAK – AZOKAT A HELYEKET KÖTIK ÖSSZE, AHOL A CSAPADÉK MENNYISÉGE EGYENLŐ VOLT
0 50 100 km

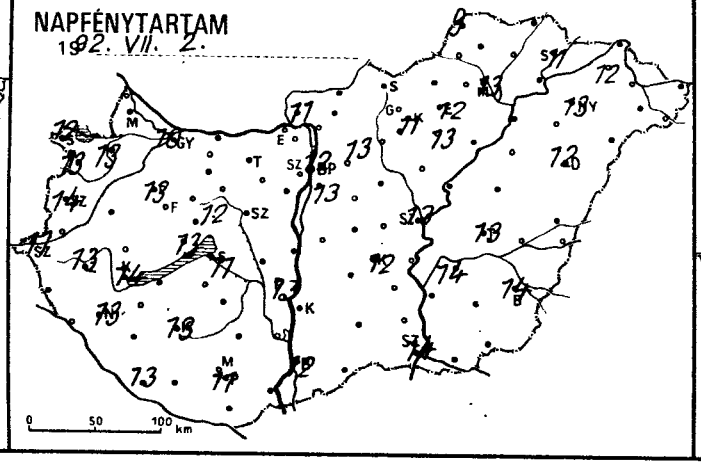
NAPFÉNYTARTAM
192. VII. 2.
0 50 100 km

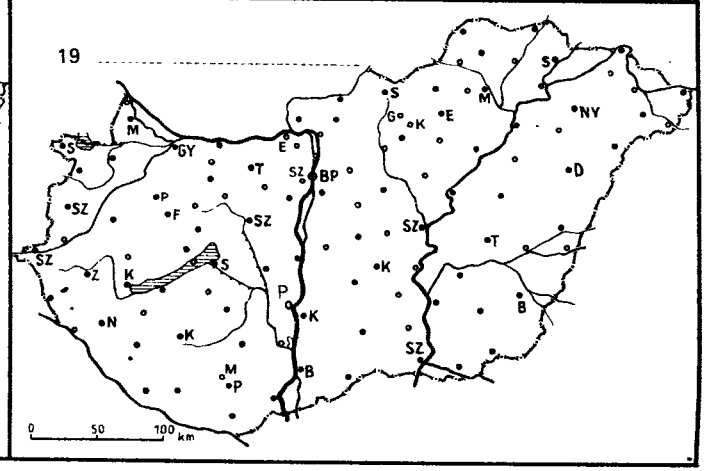
19
0 50 100 km

19 92.VII.3 07 h-ig az utolsó 24 óra adatai						Előző nap napos órái
állomás	csapadék (mm)		max. hőmérséklet	min. hőmérséklet	rad. min.	
Győr	.	⌒	29	16	13	10
Kapuvár	.	⌒	29	15	12	13
Mosonmagyaróvár	—		—	—	—	
Rajka						
Sopron	.	⌒	30	17	14	12
Sopronhorpács	.	⌒	30	14	12	13
Káld	.	⌒	29	17	16	
Körmend						
Szentgotthárd	.	⌒	27	12	10	11
Szombathely	.	⌒	29	14	11	14
Lenti	.	⌒	28	11	9	
Letenye						
Nagykanizsa	.	⌒	29	10	9	13
Zalaegerszeg	.	⌒	28	13	11	13
Farkasgyepű	.		29	21	18	
Keszthely	.	⌒	28	14	13	14
Mencshely	.	⌒	28	14	9	13
Pápa	.	⌒	29	14	14	13
Sümeg	.		30	15	14	
Tihany						
Veszprém	.		27	17	13	12
Zirc	1	▽⌒	27	13	11	
Fonyód	—		—	—	—	
Homokszt. György	.		29	13	10	13
Kaposvár	.	⌒	30	14	11	13
Marcali	.	⌒	30	15	13	
Siófok	ny	⌐	28	17	15	11
Somogyszob	.	⌒	27	11	10	
Tab						
Bábolna	.		28	14	10	
Esztergom	—		—	—	—	
Kisbér						
Komárom	.	⌒	32	16	15	
Tata	.		32	16	11	
Alcsútdoboz						
Dunaújváros	.		30	14	12	
Martonvásár	.	⌒	30	14	12	
Mór	.	⌒	30	14	13	
Sárbogárd						
Székesfehérvár	.	⌒	28	13	9	
Iregszemcse	.	⌒	28	13	12	
Lengyel	—		—	—	—	
Paks	.	⌒	28	11	10	13
Szekszárd	—		—	—	—	
Árpádtető	4	⌐	26	17	15	
Mohács	—		—	—	—	
Pécs	.	⌒	27	15	13	11
Siklós	.	⌒	29	16	13	
Szigetvár	.	⌒	30	14	13	
Budaörs						
Bp. Lőrinc	.		28	15	12	13
Bp. Met. Int.	.		30	19	18	12
Bp. Szab. hegy	.		27	19	15	
Cegléd	.	⌒	30	16	14	
Dobogókő	—		—	—	—	
Gödöllő	.		29	17	13	13
Királyrét						
Monor	.		31	14	14	
Nagykáta	—		—	—	—	
Szentendre						

19 92.VII.3 07 h-ig az utolsó 24 óra adatai						Előző nap napos órái
állomás	csapadék (mm)		max. hőmérséklet	min. hőmérséklet	rad. min.	
Vác	.		31	15	12	
Vámosmikola	.		30	13	12	11
Baja	.	⌒	28	11	9	12
Bácsalmás	—		—	—	—	
Izsák	.		30	14	11	
Kalocsa	—		—	—	—	
Kecskemét	.	⌒	29	14	10	12
Kiskunfélegyháza	—		—	-	—	
Kiskunhalas	.		27	18	12	
Kunszentmiklós	.		30	15	15	
Tiszakécske	.		30	18	17	
Balassagyarmat	5	⌐	30	14	14	
Romhány						
Salgótarján	.		29	12	9	
Eger	.	=	29	17	15	12
Galyatető	—		—	—	—	
Gyöngyös	.		31	15	12	
Kékestető	ny	▽	22	15	12	11
Kompolt	.		29	16	12	13
Lőrinci						
Poroszló	.	⌒	29	15	13	
Jászapáti						
Jászberény	.		31	15	14	
Karcag	.	=	31	16	12	
Szolnok	.		29	15	12	13
Tiszaroff	.	⌒	30	17	14	
Túrkeve	.		30	15	14	13
Kistelek	.	=	30	15	14	
Makó						
Szeged	.	⌒	28	13	11	14
Szentes	.		30	15	14	
Borsodnádasd	.	⌒	28	13	8	
Fügöd	.		28	11	10	
Hidasnémeti	.	=	30	13	12	
Jósvafő	.		28	15	13	9
Lillafüred	—		—	—	—	
Miskolc	.	=	28	15	14	13
Putnok						
Sárospatak	.		28	15	13	11
Szendrőlád						
Tokaj	.		30	17	16	
Kisvárda	.	⌒	30	14	13	12
Mátészalka	.	⌒	29	16	15	
Nyíregyháza	.		28	16	14	13
Nyírlugos						
Pátyod	.	⌒	30	13	12	
Tiszabecs	.	⌒	28	13	—	
Vásárosnamény	.		31	15	14	
Záhony	.	⌒	33	16	15	
Berettyóújfalu	.		30	16	14	
Debrecen	.		29	14	11	12
Hajdúdorog	.		29	15	13	
Hortobágy	.		31	17	16	
Körösszakál	.	⌒	29	15	15	
Polgár	.		30	16	13	
Békéscsaba	.	⌒	28	13	12	14
Mezőhegyes	.		27	15	13	
Orosháza	—		—	—	—	
Szarvas	.		29	15	11	14
Szeghalom	—		—	—	—	

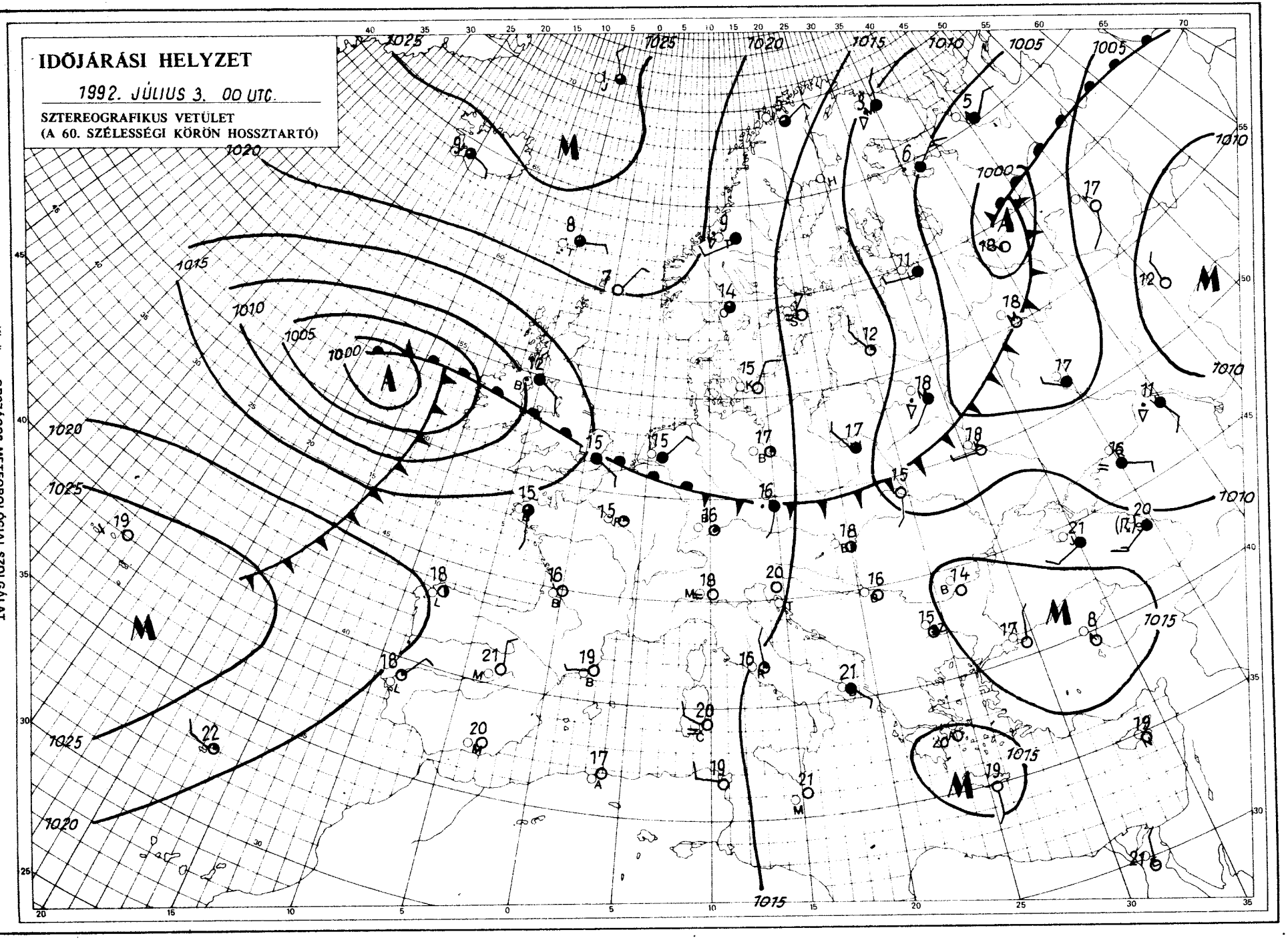

Kiadja: az ORSZÁGOS METEOROLÓGIAI SZOLGÁLAT
Kiadásért felel: Dr. Mersich Iván, az Országos Meteorológiai Szolgálat elnöke — Készült: Az Országos Meteorológiai Szolgálat Nyomdájában, Budapest — Felelős vezető: Szinok István — Munkaszám: — Szerkesztésért felel: Dr. Vissy Károly, a Központi Előrejelző Intézet igazgatója

Készíti: a KEI Rövidtávú Előrejelző Osztálya — Szakmai felelős: Németh Lajos osztályvezető — Megjelenik naponként
Megrendelhető: 1024 Budapest, II., Kitaibel Pál utca 1. — Pénzügyi Osztály — Telefon: 135-35-00

IDŐJÁRÁSI NAPIJELENTÉS

ЕЖЕДНЕВНЫЙ МЕТЕОРОЛОГИЧЕСКИЙ БЮЛЛЕТЕНЬ • DAILY WEATHER REPORT
BULLETIN QUOTIDIEN DE TEMPS • TÄGLICHER WETTERBERICHT

105. évfolyam 186. szám + Budapest + 1992. július 4. szombat

Az időjárási helyzet és a várható időjárás:

Kontinensünk északi és nyugati részén változékony, időnként esős, mérsékelten meleg, illetve hűvös az idő. A Skandinávia fölött fölhalmozódott, szokatlanul hűvös levegő délkelet felé tart, így Közép-Európát legföljebb egy kis része éri el. Ugyanekkor nyugat felől is kissé hűvösebb levegő érkezik, amely a hét végére Magyarország egy részén mérsékeli a meleget.

Hazánkban pénteken is meleg, nagyrészt száraz, napos idő volt, a hőmérséklet csúcsértéke 27, 32 fok között alakult. Délután néhol erősen megnövekedett a gomolyfelhőzet és gyenge zápor, illetve zivatar is kialakult. A derült éjszakán szombat reggelre 12, 18 fok közé hűlt le a levegő. Délelőtt zavartalanul sütött a Nap, gyorsan melegedett az idő, a hőmérséklet 11 órakor már 24, 28 fok között volt.

A Balaton vizének hőmérséklete Siófoknál 11 órakor 25 fok volt.

Ma 12 órakor Budapesten a hőmérséklet 27 fok volt, a tengerszintre átszámított légnyomás 1012 hPa, gyengén süllyed.

Várható időjárás vasárnap estig:

Szombaton gomolyfelhő-képződés, legföljebb néhány zápor, zivatar, vasárnap gyakoribb erős felhőzet-növekedés és többfelé helyi zápor, zivatar valószínű.
A délnyugati szél megélénkül, zivatar környezetében átmenetileg viharos lesz.
A legalacsonyabb éjszakai hőmérséklet 15, 20 fok között, a legmagasabb nappali hőmérséklet vasárnap általában 24, 29 fok között, keleten, délkeleten kevéssel 30 fok fölött várható.

Török Dénes s. k.

A hőmérséklet napi középértéke és eltérése a sokévi átlagtól (Budapest belterületén):

1992. július 3.	25,2°C	+4,0°C

1871 óta ezen a napon Budapesten előfordult

legmagasabb hőmérséklet:	35,7°C (1950)
legalacsonyabb hőmérséklet:	8,9°C (1923)

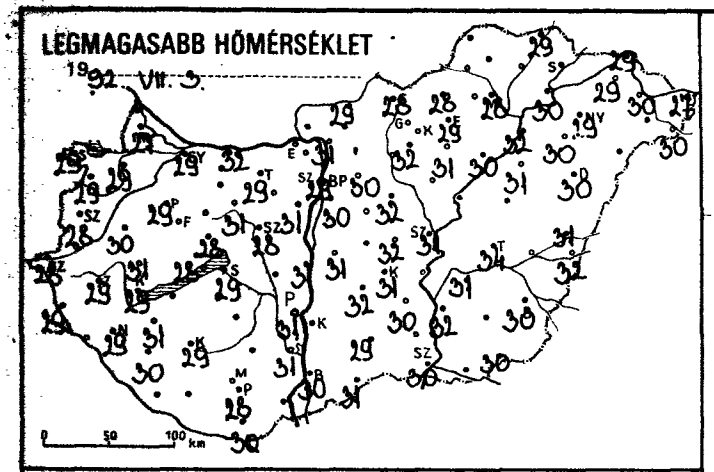
LEGMAGASABB HŐMÉRSÉKLET
1992. VII. 3.
0 50 100 km

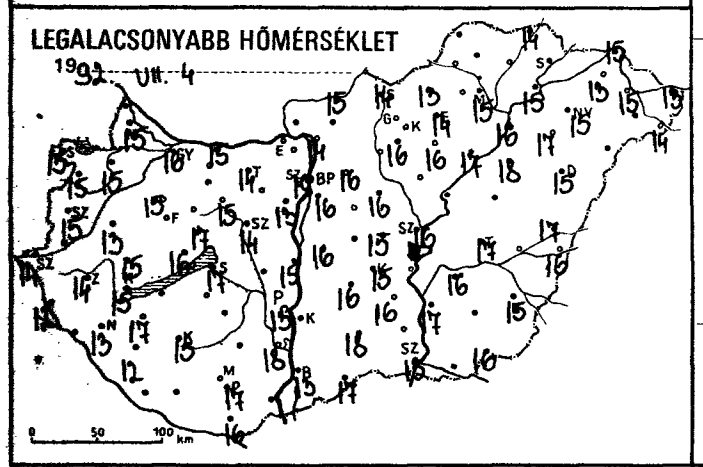
LEGALACSONYABB HŐMÉRSÉKLET
1992. VII. 4
0 50 100 km

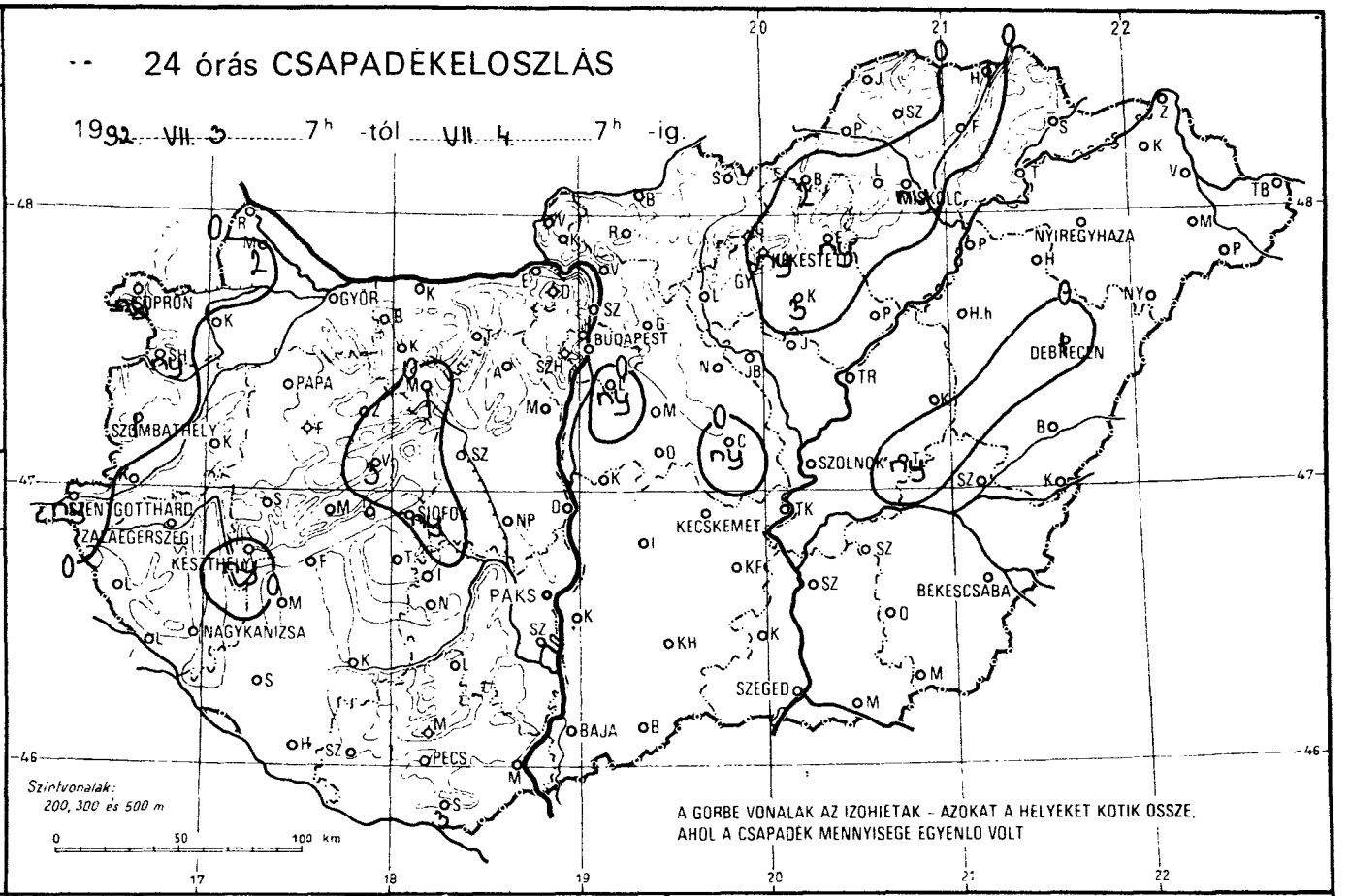
24 órás CSAPADÉKELOSZLÁS
1992. VII. 3. 7h -tól VII. 4. 7h -ig.
SOPRON
GYŐR
PAPA
SZOMBATHELY
SZENTGOTTHARD
ZALAEGERSZEG
KESZTHELY
NAGYKANIZSA
SIÓFOK
PAKS
PECS
BAJA
BUDAPEST
KECSKEMET
SZEGED
SZOLNOK
DEBRECEN
NYIREGYHAZA
MISKOLC
KÉKESTETŐ
BÉKESCSABA
Szintvonalak:
200, 300 és 500 m
0 50 100 km
A GÖRBE VONALAK AZ IZOHIETAK - AZOKAT A HELYEKET KÖTIK ÖSSZE,
AHOL A CSAPADÉK MENNYISÉGE EGYENLŐ VOLT

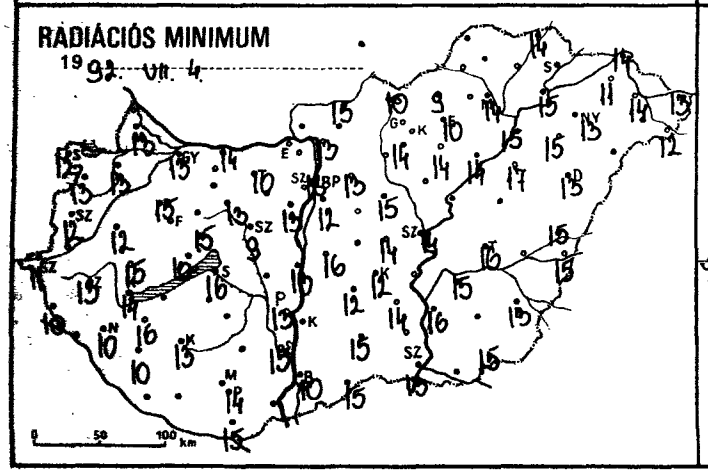
RADIÁCIÓS MINIMUM
1992. VII. 4.
0 50 100 km

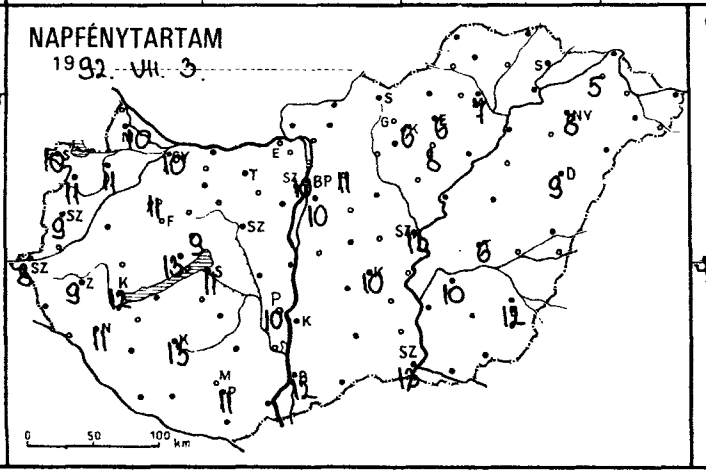
NAPFÉNYTARTAM
1992. VII. 3.
0 50 100 km

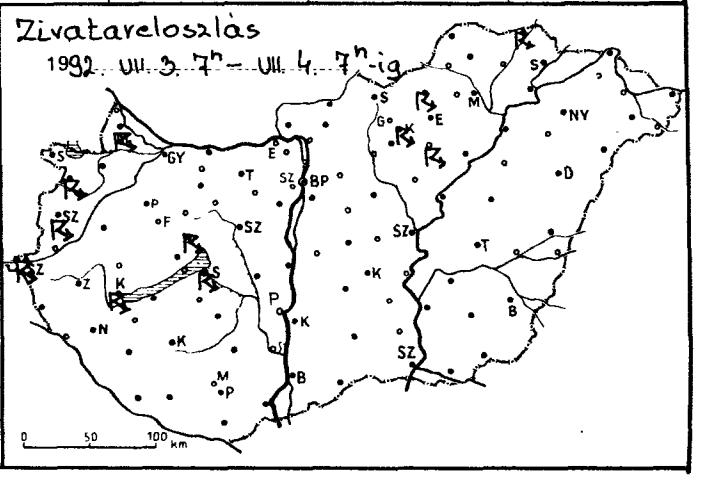
Zivatareloszlás
1992. VII. 3. 7h – VII. 4. 7h -ig
0 50 100 km

1992.VII.4.07 h-ig az utolsó 24 óra adatai						Előző nap napos órái
állomás	csapadék (mm)		max. hőmérséklet	min. hőmérséklet	rad. min.	
Győr	.	⊼	29	16	13	10
Kapuvár	.	⊼	29	15	13	11
Mosonmagyaróvár	2	↳ ⊼	27	15	13	10
Rajka						
Sopron	ny	⊽ ⊼	29	15	12	10
Sopronhorpács	ny	↳ ⊼	29	15	13	11
Káld	.		30	13	12	
Körmend						
Szentgotthárd	ny	↳ ⊼	28	14	11	8
Szombathely	1	↳ ⊼	28	15	12	9
Lenti	.	⊼	29	12	10	
Letenye						
Nagykanizsa	.	⊼	29	13	10	11
Zalaegerszeg	.	⊼	29	14	13	9
Farkasgyepű	—		—	—	—	
Keszthely	ny	↳ ⊼	29	15	14	12
Mencshely	.		28	16	10	13
Pápa	.	⊼	29	15	15	11
Sümeg	.		31	15	15	
Tihany						
Veszprém	3	↳ =	28	17	15	9
Zirc	.	⊼	27	14	11	
Fonyód	—		—	—	—	
Homokszt. György	—		—	—	—	
Kaposvár	.	⊼	29	15	13	13
Marcali	.	⊼	31	17	16	
Siófok	ny	↳	29	17	16	11
Somogyszob	.	⊼	30	12	10	
Tab						
Bábolna	—		—	—	—	
Esztergom	—		—	—	—	
Kisbér						
Komárom	.	⊼	32	15	14	
Tata	.	⊼	29	14	10	
Alcsútdoboz						
Dunaújváros	.		31	15	13	
Martonvásár	.	⊼	31	13	13	
Mór	1	⊽ =	31	15	13	
Sárbogárd						
Székesfehérvár	.	⊼	28	14	9	
Iregszemcse	—		—	—	—	
Lengyel	—		—	—	—	
Paks	.		31	13	13	10
Szekszárd	.	=	31	18	15	
Árpádtető	.		27	19	15	
Mohács						
Pécs	.	⊼	28	17	14	11
Siklós	3	⊽ ⊼	30	16	15	
Sásgetvár	—		—	—	—	
Budaörs						
Bp. Lőrinc	ny	⊽ ⊼	30	16	12	10
Bp. Met. Int.	.		29	19	18	10
Bp. Szab. hegy	.		28	21	14	
Cegléd	ny	⊽ ⊼	32	15	14	
Dobogókő	—		—	—	—	
Gödöllő	.		30	16	13	11
Királyrét						
Monor	—		—	—	—	
Nagykáta	.	⊼	32	16	15	
Szentendre						

1992.VII.4.07 h-ig az utolsó 24 óra adatai						Előző nap napos órái
állomás	csapadék (mm)		max. hőmérséklet	min. hőmérséklet	rad. min.	
Vác	.		31	14	13	
Vámosmikola	—		—	—	—	—
Baja	.	⊼	30	13	10	12
Bácsalmás	.		31	17	15	
Izsák	.		32	16	12	
Kalocsa	—		—	—	—	
Kecskemét	.	⊼	31	15	12	10
Kiskunfélegyháza	.		30	16	14	
Kiskunhalas	.		29	18	15	
Kunszentmiklós	.	=	31	16	16	
Tiszakécske						
Balassagyarmat	.	⊼	29	15	15	
Romhány						
Salgótarján	.		28	14	10	
Eger	ny	=	29	15	15	6
Galyatető	—		—	—	—	
Gyöngyös	.		32	16	14	
Kékestető	ny	↳	23	15	12	6
Kompolt	3	↳	31	16	14	8
Lőrinci						
Poroszló	.	⊼	30	17	14	
Jászapáti						
Jászberény	.	⊼	32	16	15	
Karcag	—		—	—	—	
Szolnok	.		31	16	14	13
Tiszaroff	—		—	—	—	
Túrkeve	ny	⊽	34	17	16	6
Kistelek	—		—	—	—	
Makó						
Szeged	.	⊼	30	15	13	13
Szentes	.		32	17	16	
Borsodnádasd	2	↳ ≡	28	13	9	
Fügöd	—		—	—	—	
Hidasnémeti	1	↳ =	29	14	14	
Jósvafő	—		—	—	—	
Lillafüred	—		—	—	—	
Miskolc	ny	↳ =	28	15	14	7
Putnok						
Sárospatak	—		—	—	—	
Szendrőlád	—		—	—	—	
Tokaj	.		30	15	15	
Kisvárda	.	⊼	29	13	11	5
Mátészalka	—		—	—	—	
Nyíregyháza	.	≡	29	15	13	8
Nyírlugos						
Pátyod	.	⊼	30	14	12	
Tiszabecs	.	⊼	27	13	13	
Vásárosnamény	.	⊼	30	15	14	
Záhony	.	⊼	29	15	14	
Berettyóújfalu	.		31	17	15	
Debrecen	1	⊽	30	15	13	9
Hajdúdorog	.		30	17	15	
Hortobágy	.		31	18	17	
Körösszakál	.	⊼	32	16	15	
Polgár	.		32	16	15	
Békéscsaba	.	⊼	30	15	13	12
Mezőhegyes	.		30	16	15	—
Orosháza	—		—	—	—	
Szarvas	.		31	18	15	10
Szeghalom	—		—	—	—	

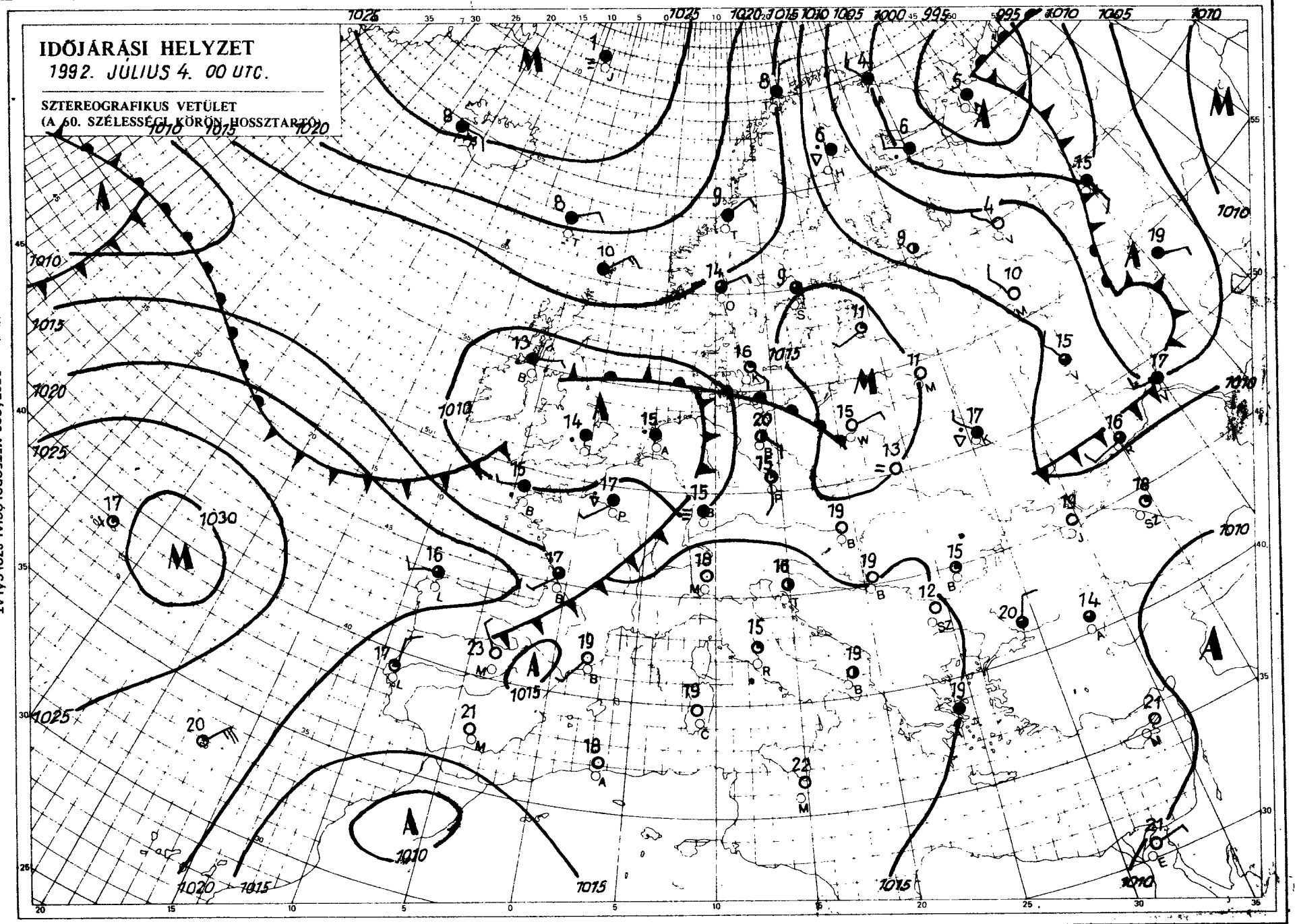

Kiadja: az **ORSZÁGOS METEOROLÓGIAI SZOLGÁLAT**

Kiadásért felel: Dr. Mersich Iván, az Országos Meteorológiai Szolgálat elnöke. Készült: Az Országos Meteorológiai Szolgálat Nyomdájában, Budapest – Felelős vezető: Szinok István – Munkaszám: 92.318. – Szerkesztésért felel: Dr. Vissy Károly, a Központi Előrejelző Intézet igazgatója

Készíti: a KEI Rövidtávú Előrejelző Osztálya – Szakmai felelős: Németh Lajos osztályvezető – Megjelenik naponként
Megrendelhető: 1024 Budapest, II., Kitaibel Pál utca 1. – Pénzügyi Osztály – Telefon: 135-35-00

IDŐJÁRÁSI NAPIJELENTÉS

ЕЖЕДНЕВНЫЙ МЕТЕОРОЛОГИЧЕСКИЙ БЮЛЛЕТЕНЬ • DAILY WEATHER REPORT
BULLETIN QUOTIDIEN DE TEMPS • TÄGLICHER WETTERBERICHT

105. évfolyam 187. szám + Budapest + 1992. július 5. vasárnap

Az időjárási helyzet és a várható időjárás:

A Német-síkság feletti középponttal többközéppontú ciklonrendszer örvénylik. Hatására a Skandináv-félsziget felől hűvös, változó nedvességtartalmú léghullámok árasztják el Nyugat-Európa nagy részét, sokfelé csapadékos időt okozva. A ciklontól keletre egyelőre még tart a kánikula. Valószínű, hogy az elkövetkező időszakban a Kárpát-medencében azonban változékonyra fordul az időjárás, egyre gyakrabban növekszik meg a felhőzet, záporok, zivatarok alakulnak ki, és mérséklődik a nagy meleg.

Magyarországon szombaton túlnyomóan napos idő volt. Csak időnként növekedett meg a felhőzet, elszórtan fordult elő záporeső. A vasárnap reggelig lehullott csapadék mennyisége csapadéknyom és 2 mm között alakult. Szombaton a csúcshőmérséklet általában 28 - 33 fok között váltakozott. Vasárnap hajnalra jobbára 14 - 19 fokig hűlt le a levegő. Ma délelőtt a keleti országrészben napos, másutt azonban felhős volt az ég. A Dunántúlon néhol gyenge zápor is esett. A hőmérséklet 11 órakor nyugaton 18 - 25, keleten viszont 25 - 28 fok között váltakozott.

A Balaton vizének hőmérséklete Siófoknál 11 órakor 24 fok volt.

Ma 12 órakor Budapesten a hőmérséklet 28 fok volt, a tengerszintre átszámított légnyomás 1008 hPa, alig változik.

Várható időjárás hétfő estig:

A Dunántúlon jobbára erősen felhős lesz az ég. Keleten eleinte még túlnyomóan napos idő várható, később ott is mind gyakrabban növekszik meg a felhőzet. Többfelé valószínű záporeső, zivatar, zivatarban átmenetileg viharos széllökés. A megélénkülő délnyugati szél hétfőn a Dunántúlon északnyugatira fordul, és időnként megerősödik. Keleten is megszűnik a kánikula. A várható legalacsonyabb éjszakai hőmérséklet 15, 20, a legmagasabb nappali hőmérséklet hétfőn 22, 27 fok között alakul.

Bozóki István s. k.

A hőmérséklet napi középértéke és eltérése a sokévi átlagtól (Budapest belterületén):

1992. július 4.	25,2°C	+3,6°C

1871 óta ezen a napon Budapesten előfordult

legmagasabb hőmérséklet:	38,0°C (1950)
legalacsonyabb hőmérséklet:	10,2°C (1899)

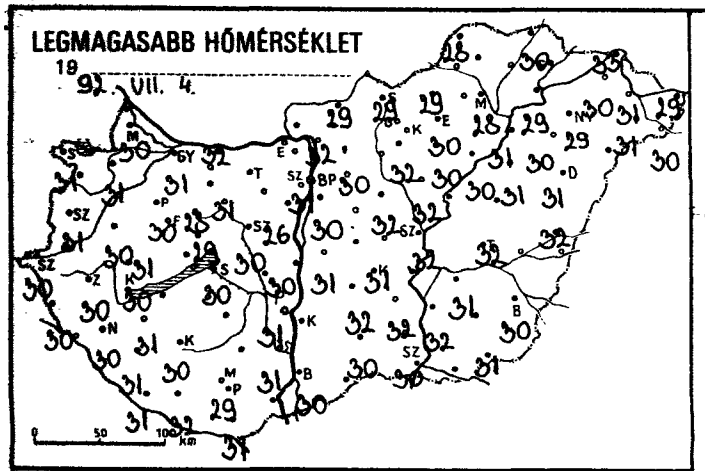
LEGMAGASABB HŐMÉRSÉKLET
1992. VII. 4.

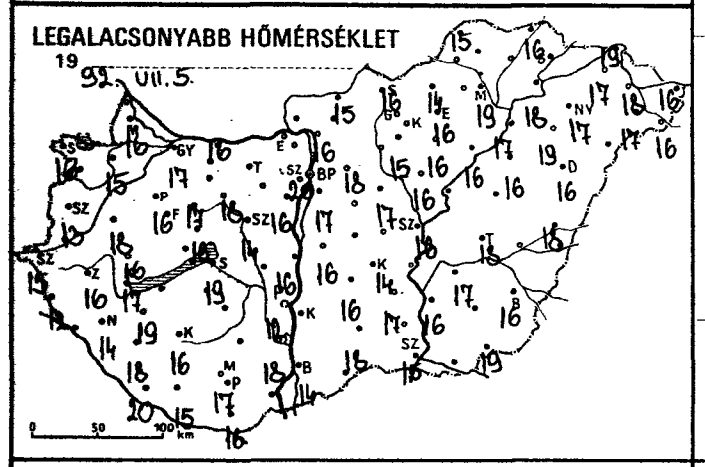
LEGALACSONYABB HŐMÉRSÉKLET
1992. VII. 5.

24 órás CSAPADÉKELOSZLÁS
1992. VII. 4. 7h -tól VII. 5. 7h -ig.
SOPRON
GYŐR
BUDAPEST
MISKOLC
NYÍREGYHÁZA
KÉKESTETŐ
DEBRECEN
PAPA
SZOMBATHELY
SZOLNOK
SZENTGOTTHÁRD
ZALAEGERSZEG
KESZTHELY
SIÓFOK
KECSKEMÉT
PAKS
BÉKÉSCSABA
NAGYKANIZSA
SZEGED
BAJA
PÉCS
Szintvonalak.
200, 300 és 500 m
A GÖRBE VONALAK AZ IZOHIETAK - AZOKAT A HELYEKET KÖTIK ÖSSZE,
AHOL A CSAPADÉK MENNYISÉGE EGYENLŐ VOLT

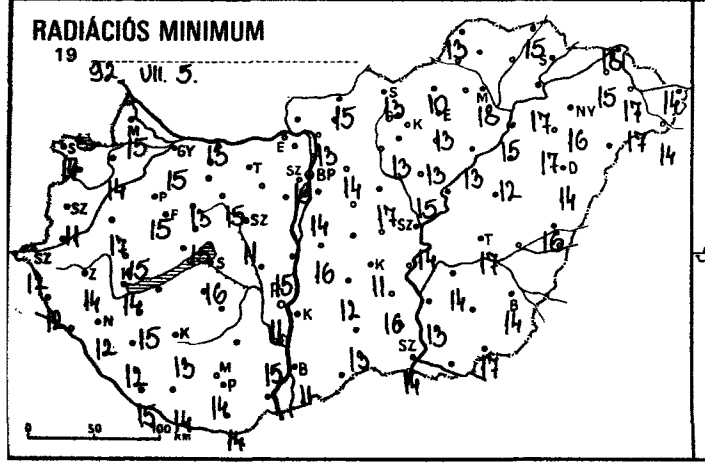
RADIÁCIÓS MINIMUM
1992. VII. 5.

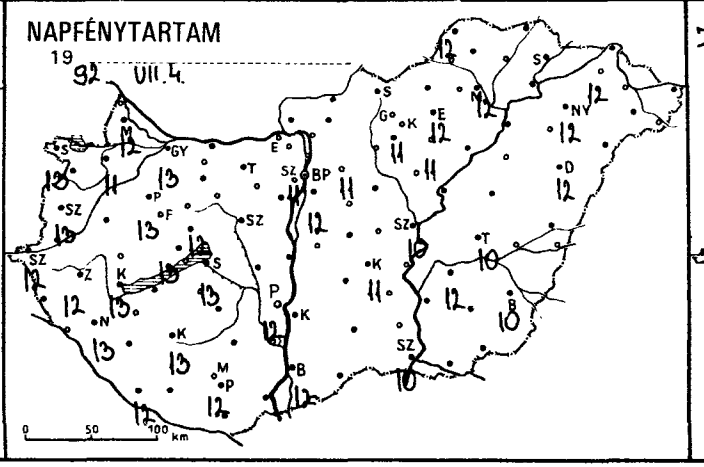
NAPFÉNYTARTAM
1992. VII. 4.

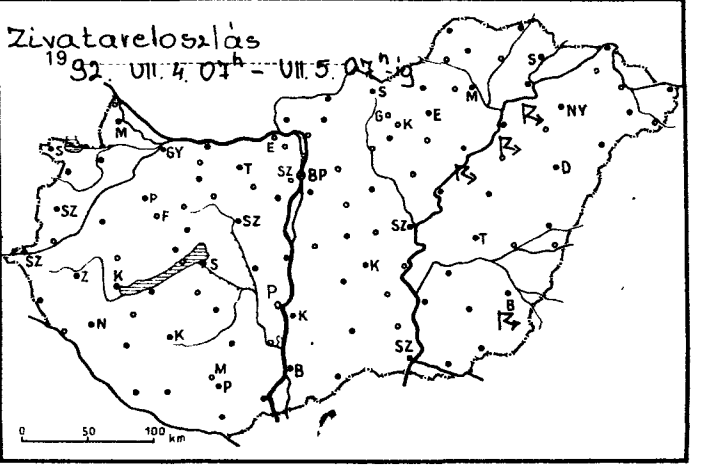
Zivatareloszlás
1992. VII. 4. 07h - VII. 5. 07h ig

19 92.VII.5 07 h-ig az utolsó 24 óra adatai						Előző nap napos órái
állomás	csapadék (mm)		max. hőmérséklet	min. hőmérséklet	rad. min.	
Győr	.	↗	31	17	15	13
Kapuvár	.		31	15	14	11
Mosonmagyaróvár	.		30	16	15	12
Rajka						
Sopron	.	↗	31	16	14	13
Sopronhorpács	—		—	—	—	
Káld	.	↗	30	18	17	
Körmend						
Szentgotthárd	ny		30	15	12	12
Szombathely	.	↗	31	13	11	13
Lenti	ny		30	12	12	
Letenye						
Nagykanizsa	.		30	14	12	13
Zalaegerszeg	1	↓	30	16	14	12
Farkasgyepű	—		—	—	—	
Keszthely	.	↗	30	17	14	13
Mencshely	.	=	29	16	10	13
Pápa	.	↗	30	16	15	13
Sümeg	.		31	16	15	
Tihany						
Veszprém	.		29	16	15	12
Zirc	.	↗	28	17	13	
Fonyód	—		—	—	—	
Homokszt. György	.		31	20	15	12
Kaposvár	.		30	16	13	13
Marcali	.	↗	31	19	15	
Siófok	.		30	19	16	13
Somogyszob	.	↗	31	18	12	
Tab						
Bábolna	—		—	—	—	
Esztergom	—		—	—	—	
Kisbér						
Komárom	.	↗	32	16	14	
Tata	—		—	—	—	
Alcsútdoboz						
Dunaújváros	.		30	16	15	
Martonvásár	.		26	16	—	
Mór	.	=	31	18	15	
Sárbogárd						
Székesfehérvár	.	↗	30	14	11	
Iregszemcse	—		—	—	—	—
Lengyel	—		—	—	—	
Paks	.	↗	31	12	11	12
Szekszárd	.	=	31	18	15	
Árpádtető	.		26	18	14	
Mohács	—		—	—	—	
Pécs	.	↗	29	17	14	12
Siklós	.	↗	31	16	14	
Szigetvár	.	↗	32	15	14	
Budaörs						
Bp. Lőrinc	.	↗	30	17	14	12
Bp. Met. Int.	.		31	20	19	11
Bp. Szab. hegy	.		27	19	17	
Cegléd	—		—	—	—	—
Dobogókő	—		—	—	—	
Gödöllő	.		30	18	14	11
Királyrét						
Monor	—		—	—	—	
Nagykáta	.		32	17	17	
Szentendre						

19 92.VII.5 07 h-ig az utolsó 24 óra adatai						Előző nap napos órái
állomás	csapadék (mm)		max. hőmérséklet	min. hőmérséklet	rad. min.	
Vác	.		32	16	13	
Vámosmikola	—		—	—	—	—
Baja	.	↗	30	14	11	12
Bácsalmás	—		—	—	—	
Izsák	.		32	16	12	
Kalocsa	—		—	—	—	
Kecskemét	ny	↗	31	14	11	11
Kiskunfélegyháza	.		32	17	16	
Kiskunhalas	.		30	18	13	
Kunszentmiklós	.		31	16	16	
Tiszakécske						
Balassagyarmat	.	↗	29	15	15	
Romhány						
Salgótarján	.	↗	29	16	13	
Eger	.	=	30	16	13	12
Galyatető	—		—	—	—	
Gyöngyös	ny		32	15	13	
Kékestető	ny		22	16	14	11
Kompolt	.	↗	30	16	13	11
Lőrinci						
Poroszló	ny	↗	30	16	15	
Jászapáti						
Jászberény	.	↗	32	16	15	
Karcag	—		—	—	—	
Szolnok	.		32	16	14	10
Tiszaroff						
Túrkeve	.		32	18	17	10
Kistelek	—		—	—	—	
Makó						
Szeged	ny	↗	30	15	14	10
Szentes	.		32	16	13	
Borsodnádasd	.	↗	29	14	10	
Fügöd	—		—	—	—	
Hidasnémeti	.	=	30	16	15	
Jósvafő	.	↗	28	15	13	12
Lillafüred	—		—	—	—	
Miskolc	.		28	19	18	12
Putnok	—		—	—	—	
Sárospatak	—		—	—	—	
Szendrőlád	—		—	—	—	
Tokaj	2	↖	29	18	17	
Kisvárda	.	↗	30	17	15	12
Mátészalka	.	↗	31	17	17	
Nyíregyháza	.		29	17	16	12
Nyírlugos						
Pátyod	.		30	16	14	
Tiszabecs	.	↗	29	16	14	
Vásárosnamény	.		31	18	17	
Záhony	.		33	19	18	
Berettyóújfalu	.		32	18	16	
Debrecen	.		31	16	14	12
Hajdúdorog	.		30	19	17	
Hortobágy	.		31	16	12	
Körösszakál	—		—	—	—	
Polgár	ny	=	31	17	15	
Békéscsaba	1	↗	30	16	14	10
Mezőhegyes	.		31	19	17	—
Orosháza	—		—	—	—	
Szarvas	.		31	17	14	12
Szeghalom	—		—	—	—	

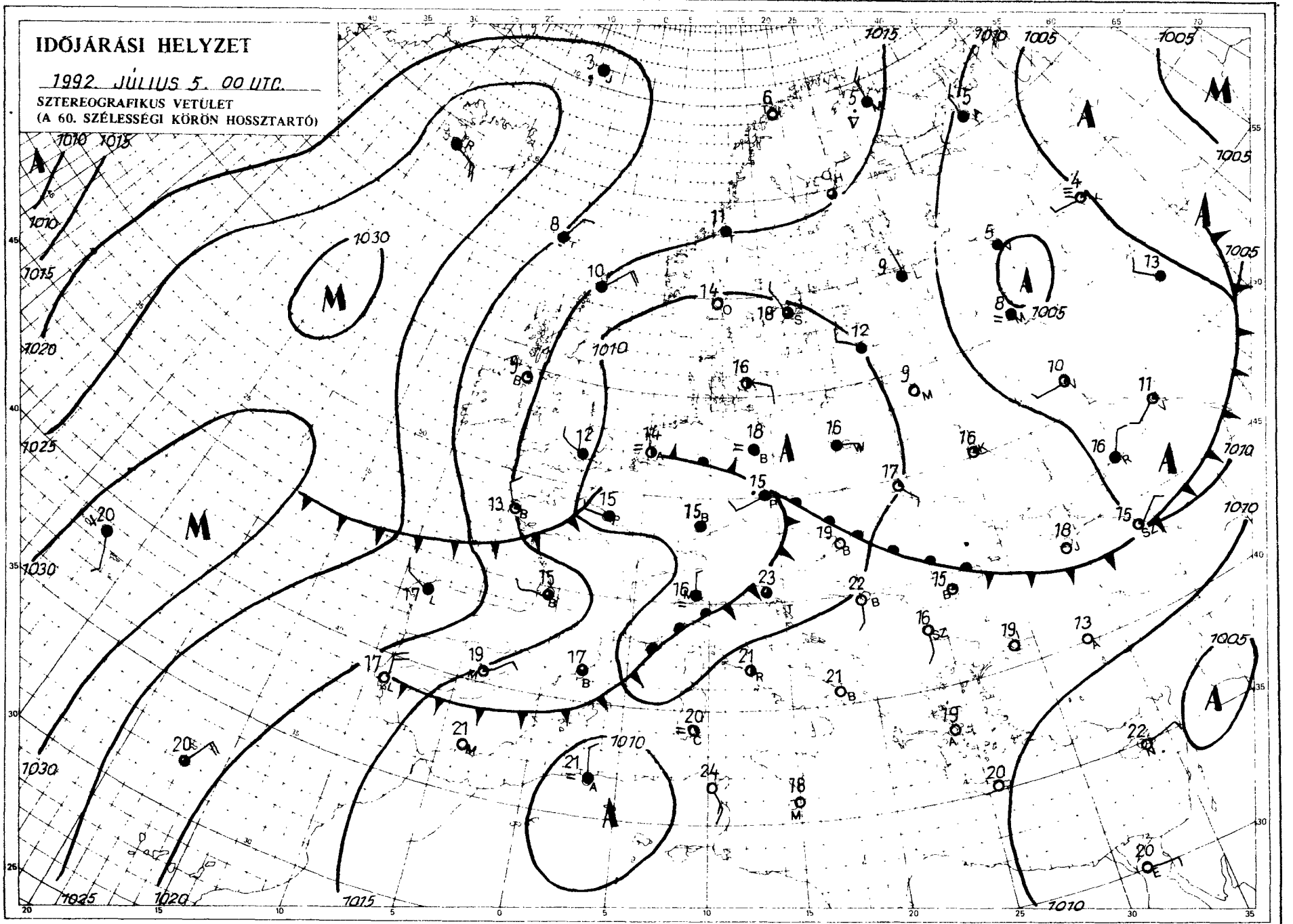

Kiadja: az ORSZÁGOS METEOROLÓGIAI SZOLGÁLAT
Kiadásért felel: Dr. Mersich Iván, az Országos Meteorológiai Szolgálat elnöke – Készült: Az Országos Meteorológiai Szolgálat Nyomdájában, Budapest – Felelős vezető: Szinok István – Munkaszám: 92.319. Szerkesztésért felel: Dr. Vissy Károly, a Központi Előrejelző Intézet igazgatója
Készíti: a KEI Rövidtávú Előrejelző Osztálya – Szakmai felelős: Németh Lajos osztályvezető – Megjelenik naponként
Megrendelhető: 1024 Budapest, II., Kitaibel Pál utca 1. – Pénzügyi Osztály – Telefon: 135-35-00

IDŐJÁRÁSI NAPIJELENTÉS

ЕЖЕДНЕВНЫЙ МЕТЕОРОЛОГИЧЕСКИЙ БЮЛЛЕТЕНЬ • DAILY WEATHER REPORT
BULLETIN QUOTIDIEN DE TEMPS • TÄGLICHER WETTERBERICHT

105. évfolyam 188. szám + Budapest + 1992. július 6. hétfő

Az időjárási helyzet és a várható időjárás:

Európa nagy részén változékonyan alakul az időjárás. Közép- és Kelet-Európa térségében ciklonok okoznak felhős, csapadékos időjárást. Napos, száraz idő csupán az Ibériai-félszigeten, valamint Dél-Skandináviában van. Hazánkat tegnap frontzóna érte el, várható azonban, hogy holnapra már szárazabb légtömegek áramlanak térségünk fölé és mindenütt megszűnik a tartós esőzés. Helyi zápor, zivatarok azonban még kialakulhatnak.

Magyarországon vasárnap nyugaton erősen, másutt változóan felhős volt az ég, egyre többfelé eleredt az eső és zivatar is kialakult. A ma reggel 7 óráig lehullott csapadék mennyisége általában csapadéknyom és 10 mm között volt, de Sárospatak térségéből 18 mm-t jelentettek. A csúcshőmérséklet a Dunántúlon 20, 29 másutt 29, 32 fok között alakult. Ma hajnalra általában 14, 19 fokig hűlt le a levegő. Délelőtt országszerte erősen felhős vagy borult volt az ég, többfelé esett az eső. A hőmérséklet 11 órára 17, 25 fokig emelkedett.

A Balaton vizének hőmérséklete Siófoknál 11 órakor 22 fok volt.

Ma 12 órakor Budapesten a hőmérséklet 21 fok volt, a tengerszintre átszámított légnyomás 1012 hPa, alig változik.

Várható időjárás kedd estig:

Ma (hétfőn) még gyakran lesz erősen felhős az ég, csak rövid időszakokra szakadozik fel a felhőzet, többfelé várható eső, zivatar. Holnap (kedden) változóan, időnként erősen felhős idő lesz, szórványos záporral, zivatarral.
A Dunántúlon élénk északnyugati, másutt délnyugati szél várható.
A hőmérséklet hajnalban 14, 19, kedden kora délután 23, 28 fok között alakul.

Távolabbi kilátások szerdától – szombatig:

Változékony marad az idő, a hét közepén átmenetileg naposabb idő lesz, majd ismét csapadékosabb, szelesebb időszak valószínű.
A legalacsonyabb hajnali hőmérséklet általában 13, 18, majd 14, 19 fok között,
a legmagasabb nappali hőmérséklet a hűvösebb periódusokban 22, 26, a naposabb időszakban 25 fok körül lesz.
Jelentős mennyiségű (legalább napi 5 mm) csapadék az ország területének 20 százalékán várható.

Pálóczi Györgyi s. k.

A hőmérséklet napi középértéke és eltérése a sokévi átlagtól (Budapest belterületén):

1992. július 5.	25,0°C	+3,5°C

1871 óta ezen a napon Budapesten előfordult

legmagasabb hőmérséklet:	37,4°C (1950)
legalacsonyabb hőmérséklet:	10,3°C (1923)

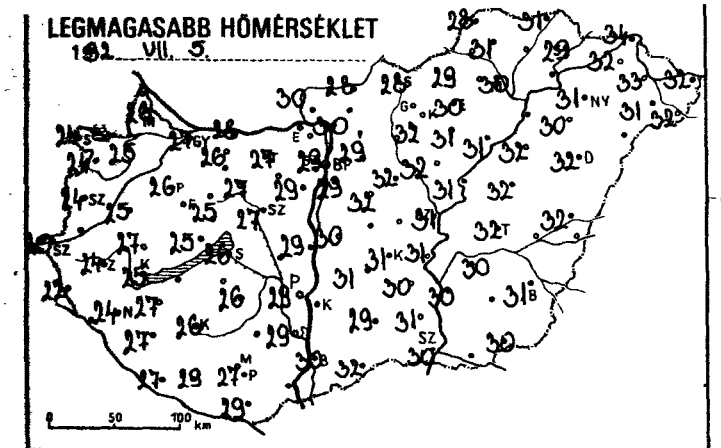
LEGMAGASABB HŐMÉRSÉKLET
1992 VII. 5.
0 50 100 km

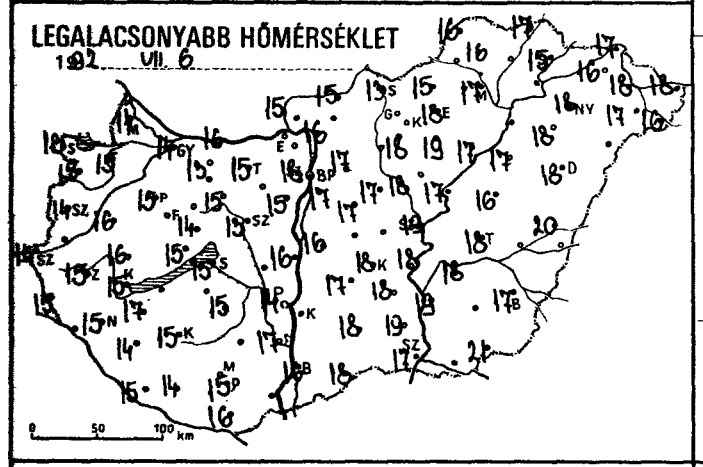
LEGALACSONYABB HŐMÉRSÉKLET
1992 VII. 6
0 50 100 km

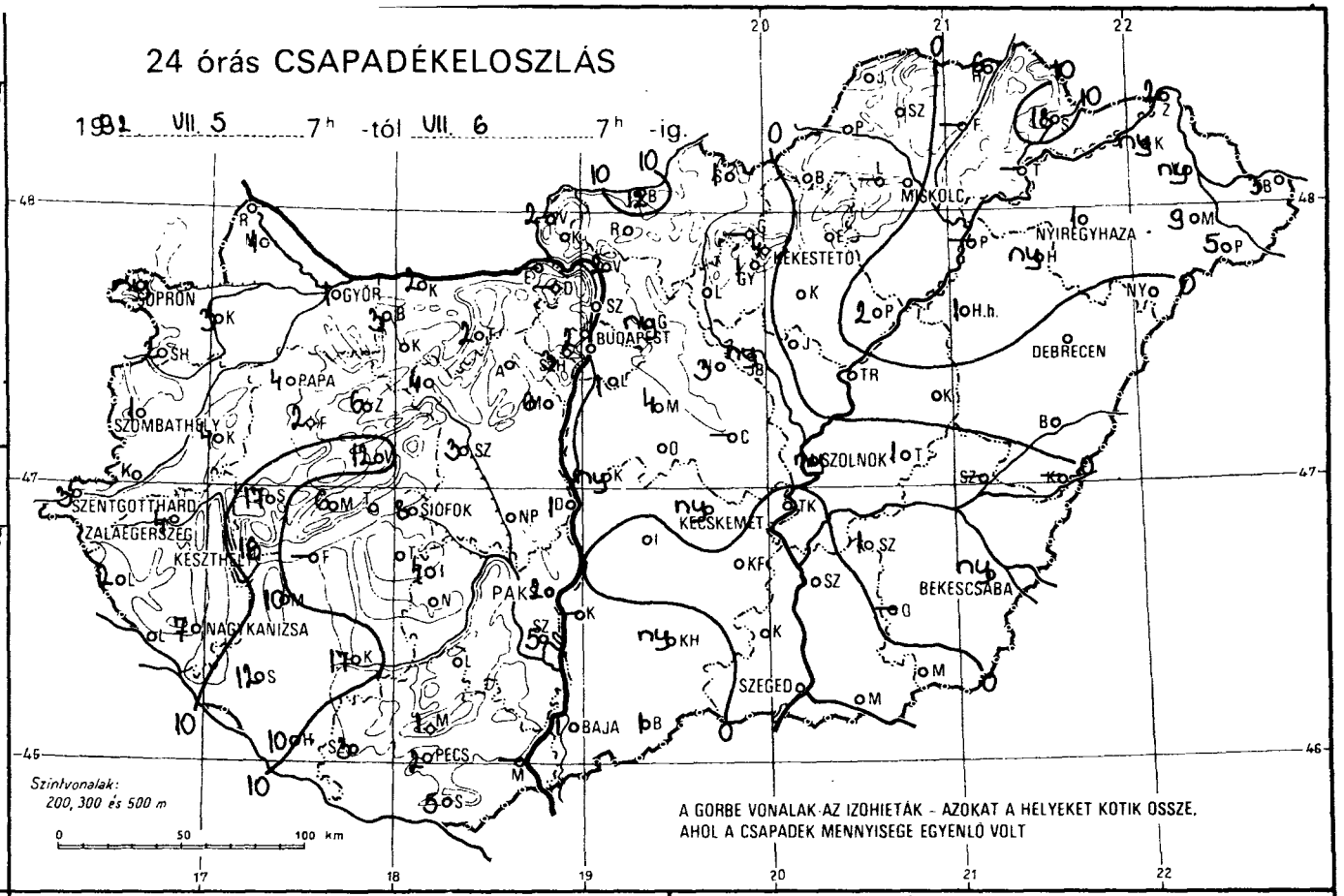
24 órás CSAPADÉKELOSZLÁS
1992 VII. 5 7h -tól VII. 6 7h -ig.
SOPRON
GYŐR
BUDAPEST
MISKOLC
NYÍREGYHÁZA
MEKESTETŐ
DEBRECEN
PAPA
SZOMBATHELY
SZOLNOK
SZENTGOTTHÁRD
ZALAEGERSZEG
KESZTHELY
SIÓFOK
KECSKEMÉT
BÉKÉSCSABA
NAGYKANIZSA
PAKS
SZEGED
BAJA
PÉCS
Szintvonalak:
200, 300 és 500 m
0 50 100 km
A GÖRBE VONALAK AZ IZOHIETÁK - AZOKAT A HELYEKET KÖTIK ÖSSZE, AHOL A CSAPADÉK MENNYISÉGE EGYENLŐ VOLT

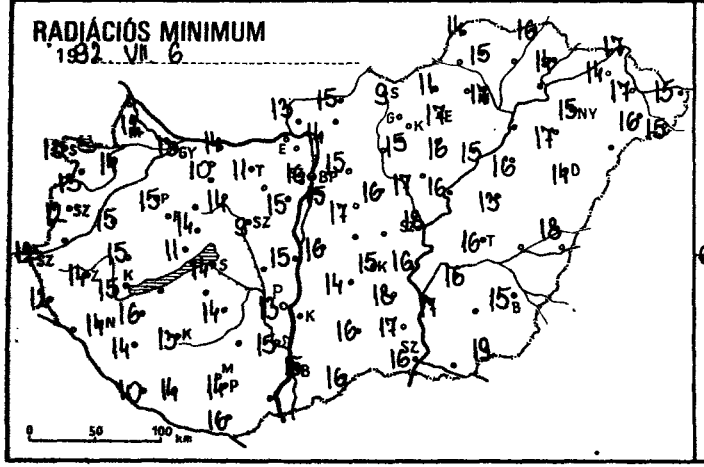
RADIÁCIÓS MINIMUM
1992 VII. 6
0 50 100 km

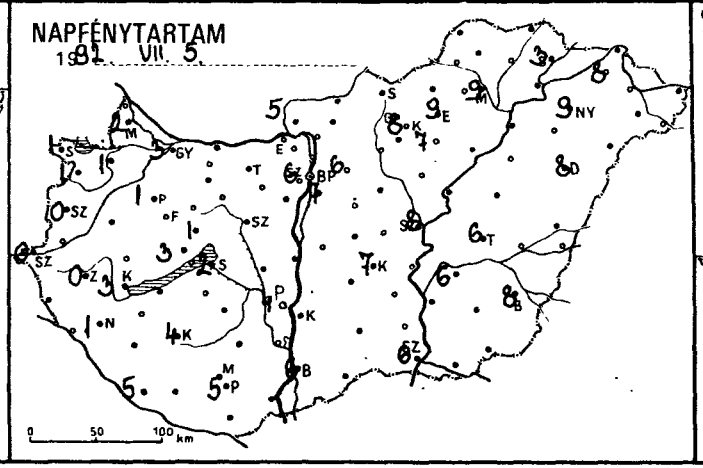
NAPFÉNYTARTAM
1992 VII. 5
0 50 100 km

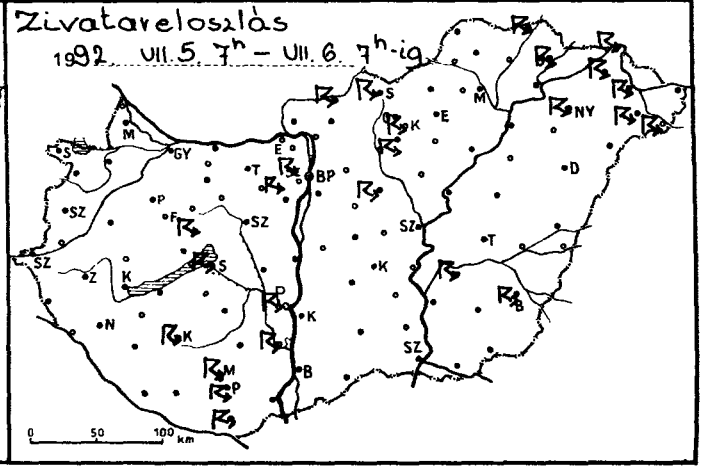
Zivatareloszlás
1992 VII. 5 7h – VII. 6 7h-ig
0 50 100 km

1992.VII.6. 07 h-ig az utolsó 24 óra adatai						Előző nap napos órái
állomás	csapadék (mm)		max. hőmérséklet	min. hőmérséklet	rad. min.	
Győr	1	∩	27	14	13	3
Kapuvár	3		25	15	14	1
Mosonmagyaróvár	1		26	14	12	2
Rajka						
Sopron	ny	▽	24	13	13	1
Sopronhorpács	2	∩	24	15	13	1
Káld	4	▽ =	25	16	15	
Körmend						
Szentgotthárd	3	▽	20	14	12	0
Szombathely	1	▽ —	24	14	12	0
Lenti	2	=	22	15	12	
Letenye						
Nagykanizsa	7	▽	24	15	14	1
Zalaegerszeg	4	▽	24	15	14	0
Farkasgyepű	2		21	15	10	
Keszthely	16	▽	25	15	15	3
Mencshely	6	=	25	15	11	3
Pápa	4	▽ =	26	15	15	1
Sümeg	17		27	16	15	
Tihany						
Veszprém	12	⚑ =	25	14	14	1
Zirc	6	▽ =	25	13	11	
Fonyód	—		—	—	—	
Homokszt. György	10		27	15	10	5
Kaposvár	17	⚑ =	26	15	13	4
Marcali	10	▽ =	27	17	16	
Siófok	8	⚑	26	15	14	2
Somogyszob	12	▽	27	14	14	
Tab						
Bábolna	3		26	13	10	
Esztergom	—		—	—	—	
Kisbér						
Komárom	2	=	28	16	14	
Tata	2	▽ ∩	27	15	11	
Alcsútdoboz						
Dunaújváros	1		29	16	15	
Martonvásár	6	=	29	15	15	
Mór	4	▽ =	27	15	14	
Sárbogárd						
Székesfehérvár	3	▽ =	27	13	9	
Iregszemcse	4	=	26	15	14	
Lengyel						
Paks	2	⚑	29	14	13	4
Szekszárd	5	⚑ =	29	17	15	
Árpádtető	1	⚑ =	24	15	13	
Mohács	—		—	—	—	
Pécs	2	⚑ ∩	27	15	14	5
Siklós	5	⚑ =	29	16	16	
Szigetvár	3	=	29	14	14	
Budaörs						
Bp. Lőrinc	1	▽ =	29	17	15	7
Bp. Met. Int.	2	⚑	29	18	16	6
Bp. Szab. hegy	3	⚑ =	26	16	15	
Cegléd	—		—	—	—	
Dobogókő	—		—	—	—	
Gödöllő	ny	=	29	17	15	6
Királyrét						
Monor	4		32	17	17	
Nagykáta	3	⚑	32	17	16	
Szentendre						

1992.VII.6. 07 h-ig az utolsó 24 óra adatai						Előző nap napos órái
állomás	csapadék (mm)		max. hőmérséklet	min. hőmérséklet	rad. min.	
Vác	2	=	30	16	14	
Vámosmikola	2	=	30	15	13	5
Baja	1	=	30	16	15	6
Bácsalmás	1		32	18	16	
Izsák	.		31	17	14	
Kalocsa	—		—	—	—	
Kecskemét	ny	▽ ∩	31	18	15	7
Kiskunfélegyháza	.	—	30	18	18	
Kiskunhalas	ny		29	18	16	
Kunszentmiklós	ny	ↄ =	30	16	16	
Tiszakécske	.		31	18	16	
Balassagyarmat	12	⚑	28	15	15	
Romhány						
Salgótarján	1	⚑ =	28	13	9	
Eger	.	=	30	18	17	9
Galyatető	—		—	—	—	
Gyöngyös	1	⚑	32	18	15	
Kékestető	4	⚑	23	15	13	8
Kompolt	.		31	19	16	7
Lőrinci						
Poroszló	2	▽	31	17	15	
Jászapáti						
Jászberény	ny	ↄ =	32	18	17	
Karcag	.	=	32	16	13	
Szolnok	ny	▽	31	19	18	8
Tiszaroff	.	∩	31	17	16	
Túrkeve	1	▽	32	18	16	6
Kistelek	.	=	31	19	17	
Makó						
Szeged	.	∩	30	17	16	6
Szentes	.		30	19	17	
Borsodnádasd	.	∩	29	15	11	
Fügöd	—		—	—	—	
Hidasnémeti	6	⚑ =	31	17	16	
Jósvafő	.	∩	28	16	14	
Lillafüred	—		—	—	—	
Miskolc	.	=	30	17	17	9
Putnok						
Sárospatak	18	⚑	29	15	14	3
Szendrőlád	.	—	31	16	15	
Tokaj	—		—	—	—	
Kisvárda	ny	⚑	32	16	14	8
Mátészalka	9	⚑	31	17	16	
Nyíregyháza	1	⚑	31	18	15	9
Nyírlugos						
Pátyod	5	⚑	32	16	15	
Tiszabecs	3	=	32	18	15	
Vásárosnamény	ny	⚑ =	33	18	17	
Záhony	2	⚑	34	17	17	
Berettyóújfalu	.		32	20	18	
Debrecen	.		32	18	14	8
Hajdúdorog	ny	▽	30	18	17	
Hortobágy	1	▽	32	17	16	
Körösszakál	—		—	—	—	
Polgár	—		—	—	—	
Békéscsaba	ny	⚑ —	31	17	15	8
Mezőhegyes	.		30	21	19	—
Orosháza	—		—	—	—	
Szarvas	1	⚑	30	18	16	6
Szeghalom	—		—	—	—	

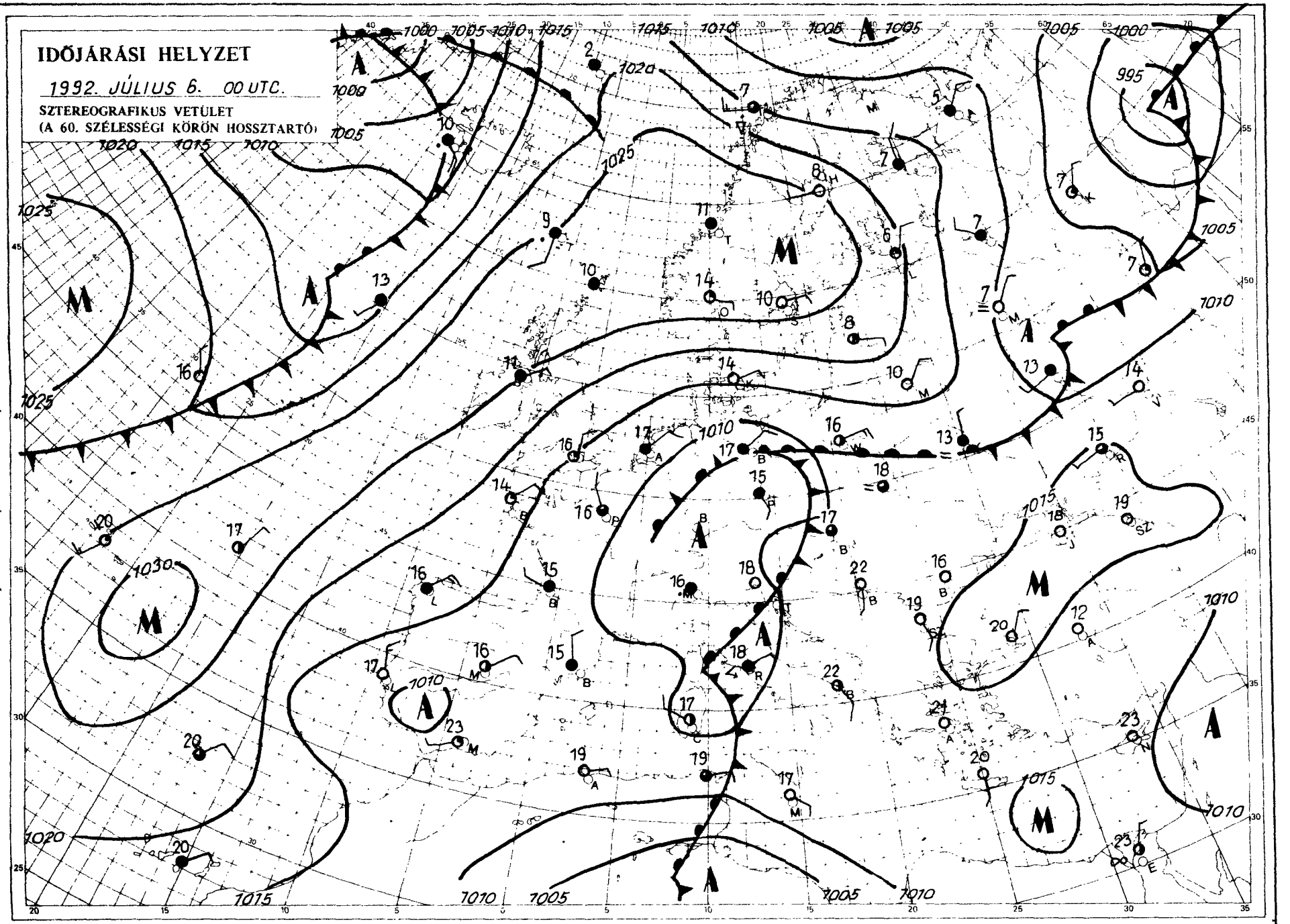

Kiadja: az ORSZÁGOS METEOROLÓGIAI SZOLGÁLAT
Kiadásért felel: Dr. Mersich Iván, az Országos Meteorológiai Szolgálat elnöke – Készült: Az Országos Meteorológiai Szolgálat Nyomdájában, Budapest – Felelős vezető: Szinnok István – Munkaszám: 92. 326 – Terjesztésért felel: Dr. Vissy Károly, a Központi Előrejelző Intézet igazgatója
Készíti: a KEI Rövidtávú Előrejelző Osztálya – Szakmai felelős: Németh Lajos osztályvezető – Megjelenik naponként Megrendelhető: 1024 Budapest, II., Kitaibel Pál utca 1. – Pénzügyi Osztály – Telefon: 135-35-00

IDŐJÁRÁSI NAPIJELENTÉS

ЕЖЕДНЕВНЫЙ МЕТЕОРОЛОГИЧЕСКИЙ БЮЛЛЕТЕНЬ • DAILY WEATHER REPORT
BULLETIN QUOTIDIEN DE TEMPS • TÄGLICHER WETTERBERICHT

105. évfolyam 189. szám + Budapest + 1992. július 7. kedd

Az időjárási helyzet és a várható időjárás:

Nyugat-, illetve Északnyugat-Európában anticiklon alakítja az időjárást, emiatt ott általában süt a Nap. A kontinens többi részén ciklonok okoznak változékony, gyakran felhős időt, szórványosan esőt, záport, helyenként zivatart. A Kárpát-medence fölé eleinte még viszonylag nedves, holnap azonban már szárazabb, néhány fokkal hűvösebb levegő áramlik, ezért egyre kevesebb lesz a felhő, mérsékelten meleg időre lehet számítani.

Magyarországon hétfőn változóan, főleg északkeleten többnyire erősen felhős volt az ég. Többfelé eső, záporeső, néhol zivatar is előfordult. A ma (kedd) reggelig lehullott csapadék mennyisége általában csapadéknyom és 5 mm között volt, de például Tatáról 12, Miskolcról 13 mm-t jelentettek. A csúcshőmérséklet az ország nagy részén 23 és 28 fok között alakult. Hajnalra általában 11, 18 fokig hűlt le a levegő. 11 órakor általában 20, 24 fokot mértek.

A Balaton vizének hőmérséklete Siófoknál 11 órakor 23 fok volt.

Ma 12 órakor Budapesten a hőmérséklet 22 fok volt, a tengerszintre átszámított légnyomás 1013 hPa, alig változik.

Várható időjárás szerda estig:

Eleinte változóan, még többnyire erősen felhős lesz az ég. Helyenként záporeső, zivatar is előfordul. Szerdán egyre hosszabb időszakokra süt ki a Nap.
Főleg holnap gyakran megerősödik az északi, északkeleti szél.
A legalacsonyabb éjszakai hőmérséklet: 12 és 17,
A legmagasabb nappali hőmérséklet hétfőn: 22 és 27 fok között alakul.

Jenki Szilvia s. k.

A hőmérséklet napi középértéke és eltérése a sokévi átlagtól (Budapest belterületén):

1992. július 6.	21,0°C	-0,6°C

1871 óta ezen a napon Budapesten előfordult

legmagasabb hőmérséklet:	37,0°C (1957)
legalacsonyabb hőmérséklet:	7,7°C (1962)

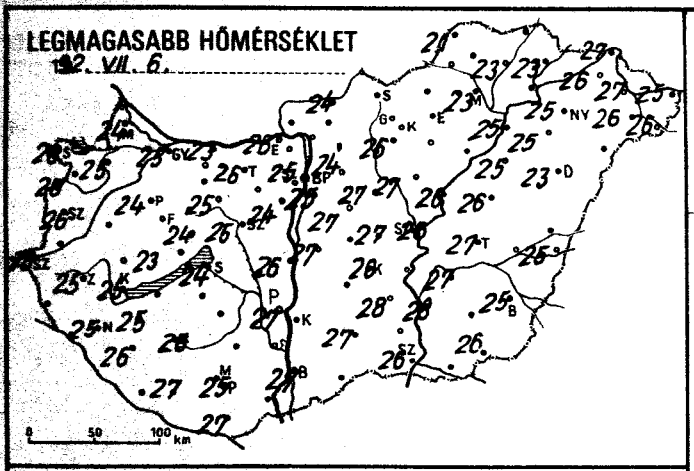
LEGMAGASABB HŐMÉRSÉKLET
1992. VII. 6.
0 50 100 km

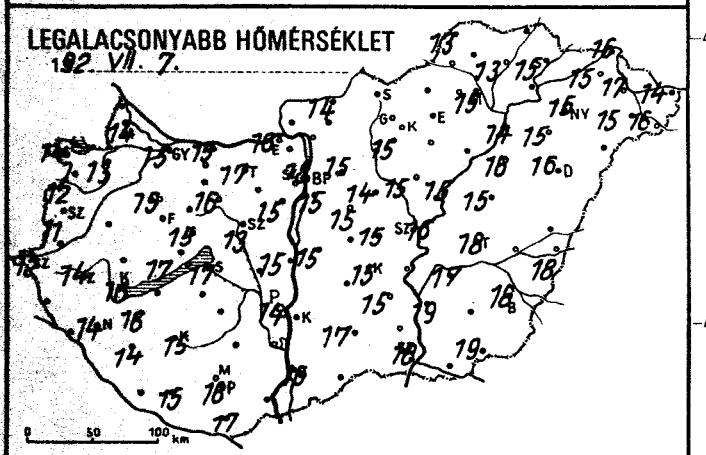
LEGALACSONYABB HŐMÉRSÉKLET
1992. VII. 7.
0 50 100 km

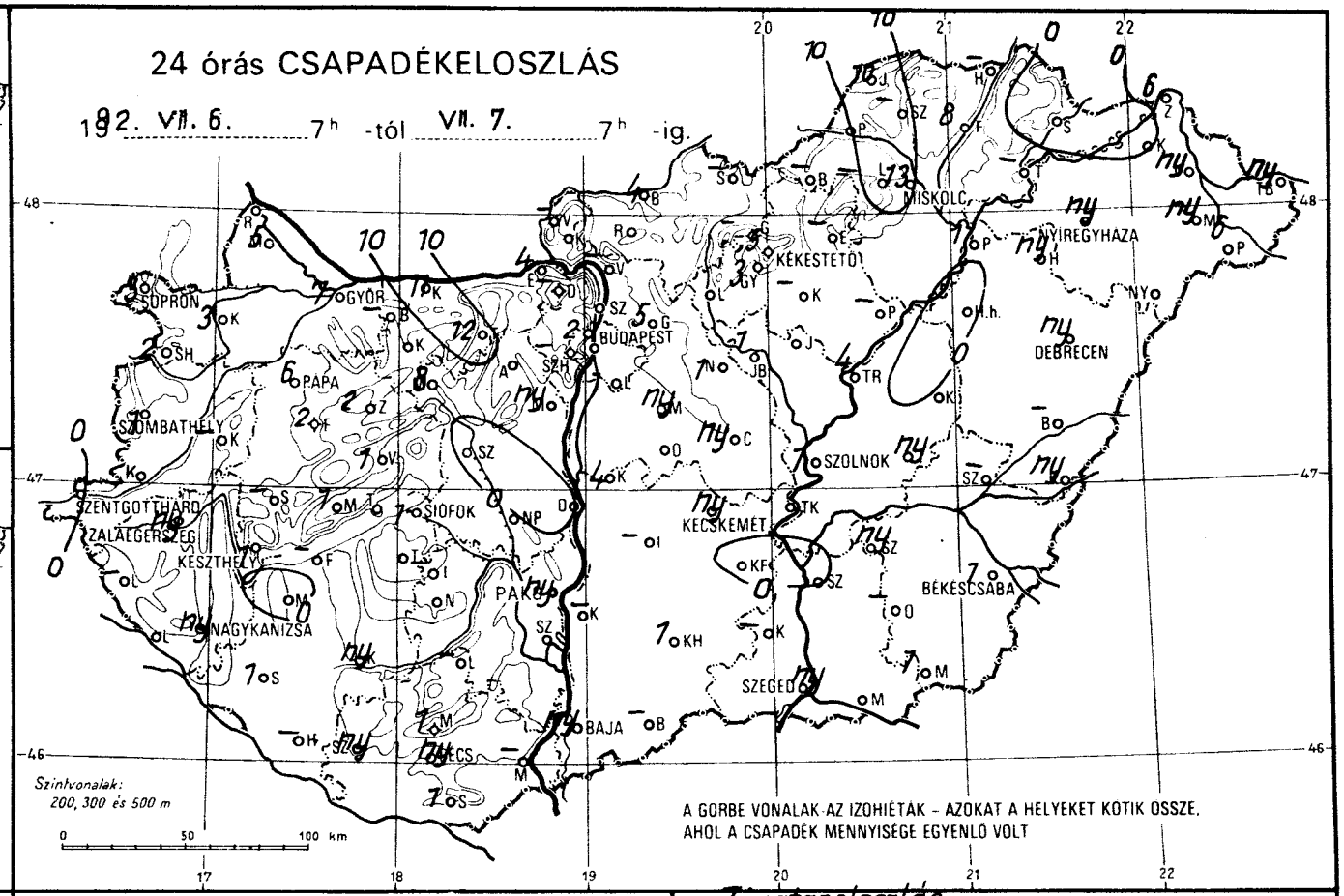
24 órás CSAPADÉKELOSZLÁS
1992. VII. 6. 7h -tól VII. 7. 7h -ig.
SOPRON
GYŐR
BUDAPEST
PAPA
SZOMBATHELY
SZENTGOTTHÁRD
ZALAEGERSZEG
KESZTHELY
SIÓFOK
NAGYKANIZSA
PÉCS
BAJA
SZEGED
KECSKEMÉT
SZOLNOK
KÉKESTETŐ
MISKOLC
NYÍREGYHÁZA
DEBRECEN
BÉKÉSCSABA
Szintvonalak:
200, 300 és 500 m
0 50 100 km
A GÖRBE VONALAK AZ IZOHIÉTÁK – AZOKAT A HELYEKET KÖTIK ÖSSZE, AHOL A CSAPADÉK MENNYISÉGE EGYENLŐ VOLT

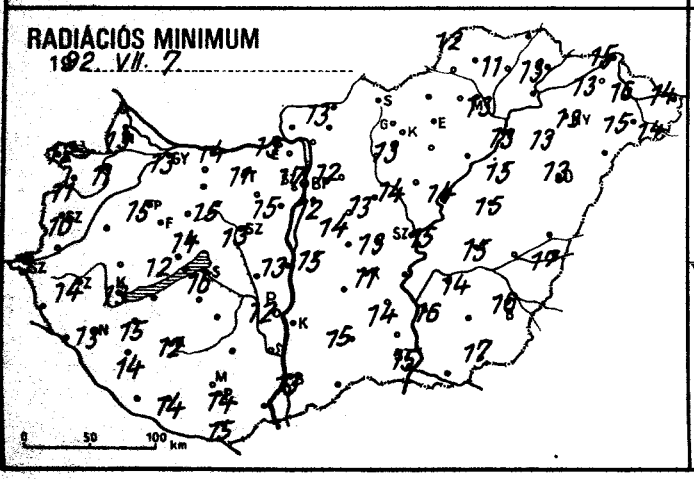
RADIÁCIÓS MINIMUM
1992. VII. 7.
0 50 100 km

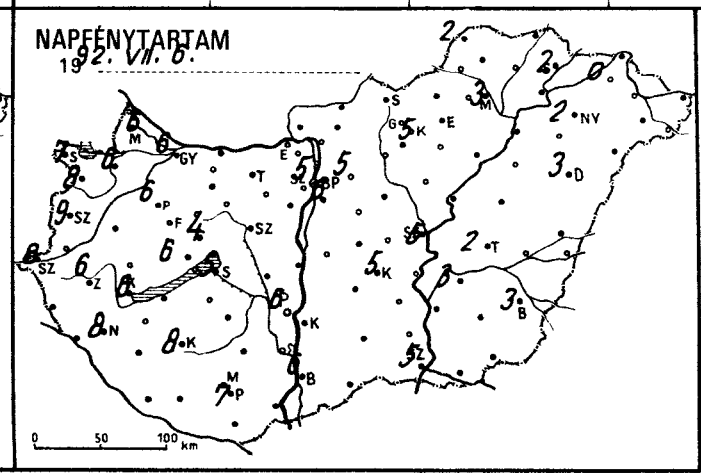
NAPFÉNYTARTAM
1992. VII. 6.
0 50 100 km

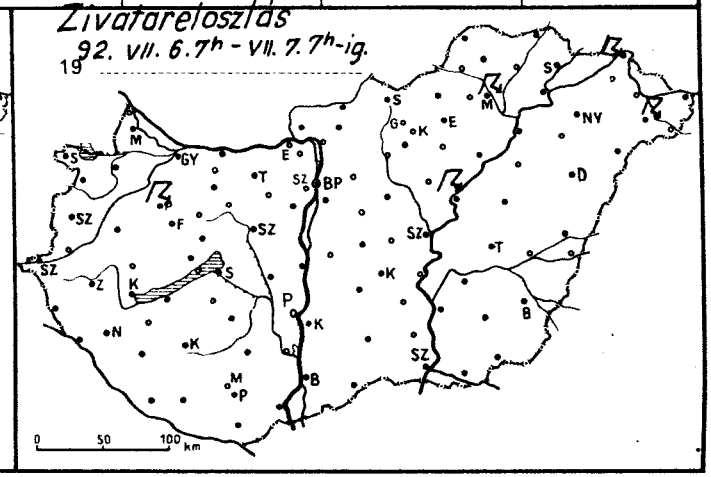
Zivatareloszlás
1992. VII. 6. 7h - VII. 7. 7h-ig.
0 50 100 km

1992.VII.7. 07 h-ig az utolsó 24 óra adatai						Előző nap napos órái
állomás	csapadék (mm)		max. hőmérséklet	min. hőmérséklet	rad. min.	
Győr	7		25	15	13	6
Kapuvár	3		25	13	11	6
Mosonmagyaróvár	5		24	14	13	6
Rajka						
Sopron	3		26	14	12	7
Sopronhorpács	2		26	12	11	8
Káld	–		–			
Körmend						
Szentgotthárd	.		25	12	9	8
Szombathely	1		26	11	10	9
Lenti	–					
Letenye						
Nagykanizsa	ny		25	14	13	8
Zalaegerszeg	ny		25	14	14	6
Farkasgyepű	2		23	16	13	
Keszthely	1		25	16	13	6
Mencshely	1		23	17	12	6
Pápa	6		24	15	15	6
Sümeg	–		–	–	–	
Tihany						
Veszprém	2		24	15	14	4
Zirc	2		23	16	13	
Fonyód	–		–	–	–	
Homokszt. György	–		–	–	–	
Kaposvár	ny		26	15	12	8
Marcali	.		25	16	15	
Siófok	1		24	17	16	5
Somogyszob	1		26	14	14	
Tab						
Bábolna	–		–	–	–	
Esztergom	4		26	16	13	
Kisbér						
Komárom	11		23	15	14	
Tata	12		26	17	11	
Alcsútdoboz						
Dunaújváros	.		26	15	13	
Martonvásár	ny		24	15	15	
Mór	8		25	16	15	
Sárbogárd						
Székesfehérvár	.		25	13	13	
Iregszemcse	–		–	–	–	
Lengyel	–		–	–	–	
Paks	ny		27	14	12	6
Szekszárd						
Árpádtető	1		23	17	14	
Mohács	–		–	–	–	
Pécs	ny		25	16	14	7
Siklós	1		27	17	15	
Szigetvár	ny		27	15	14	
Budaörs						
Bp. Lőrinc	1		25	15	12	6
Bp. Met. Int.	2		25	18	17	5
Bp. Szab. hegy	–		–	–	–	
Cegléd	ny		27	15	13	
Dobogókő	–		–	–	–	
Gödöllő	5		24	15	12	5
Királyrét						
Monor	ny		27	15	14	
Nagykáta	1		27	14	13	
Szentendre						

1992.VII.7. 07 h-ig az utolsó 24 óra adatai						Előző nap napos órái
állomás	csapadék (mm)		max. hőmérséklet	min. hőmérséklet	rad. min.	
Vác	–		–	–	–	
Vámosmikola	–		–	–	–	–
Baja	ny		27	16	13	6
Bácsalmás	–		–		–	
Izsák	–		–	–		
Kalocsa	–		–		–	
Kecskemét	ny		26	15	11	5
Kiskunfélegyháza	.		28	15	14	
Kiskunhalas	1		27	17	15	
Kunszentmiklós	4		27	15	15	
Tiszakécske	–					
Balassagyarmat	4		24	14	13	
Romhány						
Salgótarján					–	
Eger						
Galyatető	–					
Gyöngyös	3		26	15	13	
Kékestető	5		17	12	12	5
Kompolt	–		–	–	–	
Lőrinci						
Poroszló	–		–	–	–	
Jászapáti						
Jászberény	1		27	15	14	
Karcag	.		26	15	15	
Szolnok	1		28	16	15	5
Tiszaroff	4		26	15	14	
Túrkeve	ny		27	18	15	2
Kistelek	–		–	–	–	
Makó						
Szeged	ny		26	18	15	5
Szentes	.		28	19	16	
Borsodnádasd	–		–	–	–	
Füged	8		23	13	11	
Hidasnémeti	–		–	–	–	
Jósvafő	10		21	13	12	2
Lillafüred	–		–	–	–	
Miskolc	13		23	15	13	3
Putnok						
Sárospatak	.		23	15	13	2
Szendrőlád	–		–	–	–	
Tokaj	–		–	–	–	
Kisvárda	.		26	15	13	0
Mátészalka	ny		26	15	15	
Nyíregyháza	ny		25	15	13	2
Nyírlugos						
Pátyod	6		26	16	14	
Tiszabecs	ny		25	14	14	
Vásárosnamény	ny		27	17	16	
Záhony	6		27	16	15	
Berettyóújfalu	–		–	–	–	
Debrecen	ny		23	16	13	3
Hajdúdorog	ny		25	15	13	
Hortobágy	.		25	16	15	
Körösszakál	ny		25	18	17	
Polgár	1		25	14	13	
Békéscsaba	1		25	18	16	3
Mezőhegyes	1		26	19	17	–
Orosháza	–		–	–	–	
Szarvas	ny		27	17	14	3
Szeghalom	–		–	–	–	

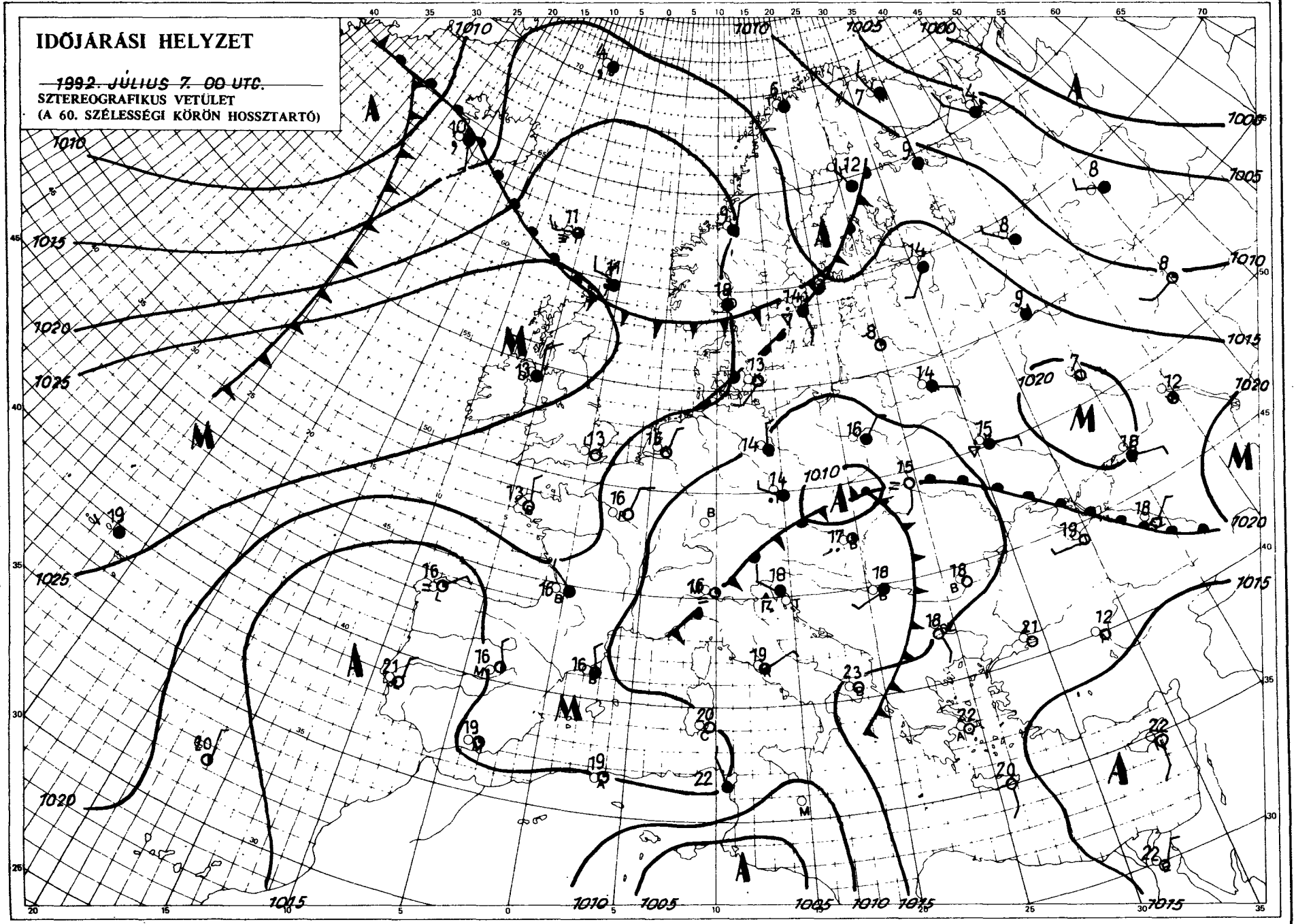

Kiadja: az ORSZÁGOS METEOROLÓGIAI SZOLGÁLAT
Kiadásért felel: Dr. Mersich Iván, az Országos Meteorológiai Szolgálat elnöke – Készült: Az Országos Meteorológiai Szolgálat Nyomdájában, Budapest – Felelős vezető: Szinok István – Munkaszám: – Szerkesztésért felel: Dr. Vissy Károly, a Központi Előrejelző Intézet igazgatója
Készült: a KEI Rövidtávú Előrejelző Osztálya – Szakmai felelős: Németh Lajos osztályvezető – Megjelenik naponként
Megrendelhető: 1024 Budapest, II., Kitaibel Pál utca 1. – Pénzügyi Osztály – Telefon: 135-35-00

IDŐJÁRÁSI NAPIJELENTÉS

ЕЖЕДНЕВНЫЙ МЕТЕОРОЛОГИЧЕСКИЙ БЮЛЛЕТЕНЬ • DAILY WEATHER REPORT
BULLETIN QUOTIDIEN DE TEMPS • TÄGLICHER WETTERBERICHT

105. évfolyam 190. szám + Budapest + 1992. július 8. szerda

Az időjárási helyzet és a várható időjárás:

Középpontjával Ukrajna felett mérsékeltövi ciklon örvénylik. Ennek úgynevezett hátoldalán hűvös, egyre szárazabb levegő áramlik a Kárpát-medence fölé. Nyugat-Európa felett magas nyomású zóna található, ezért kontinensünk nyugati területein derült, száraz az idő. Várható, hogy a következő 24-48 órában ez a magas nyomású zóna a Kárpát-medencében is az időjárás fő meghatározójává válik.

Magyarországon kedden többször erősen megnövekedett a felhőzet, általában 2, 6 órán át sütött a Nap. Sokfelé volt záporeső, zivatar, sőt egy-két helyen jégeső is előfordult. A lehullott csapadék mennyisége szeszélyes területi eloszlású volt. Általában 2, 10 mm közötti mennyiséget mértek, de Iregszemcsén és Mátészalkán 22, Szentgotthárdon és Esztergomban 23, Vámosmikolán 26 mm-t mértek. Kedden a legmagasabb nappali hőmérséklet a nyugati megyékben 21, 24, az ország nagy részén 24, 28 fok között volt. A szerdára virradó éjszakán a záporok, zivatarok fokozatosan megszűntek, csökkent a felhőzet, hajnalra 10, 17 fokig hűlt le a levegő. Délelőtt változóan felhős volt az ég, 11 órára 19, 23 fokig emelkedett a hőmérséklet.

A Balaton vizének hőmérséklete Siófoknál 11 órakor 21 fok volt.

Ma 12 órakor Budapesten a hőmérséklet 23 fok volt, a tengerszintre átszámított légnyomás 1016 hPa, gyengén emelkedik.

Várható időjárás csütörtök estig:

Ma időnként még erősen megnövekszik a felhőzet, elszórtan fordul elő zápor, zivatar. Holnap napos, száraz idő várható.
Az élénk északi, északkeleti szelet néhol erős széllökések kísérik.
A legalacsonyabb éjszakai hőmérséklet: 10, 15 fok között,
A legmagasabb nappali hőmérséklet csütörtökön 25 fok körül várható.

H. Bóna Márta s. k.

A hőmérséklet napi középértéke és eltérése a sokévi átlagtól (Budapest belterületén):

1992. július 7.	20,4°C	-1,2°C

1871 óta ezen a napon Budapesten előfordult

legmagasabb hőmérséklet:	35,0°C (1957)
legalacsonyabb hőmérséklet:	9,7°C (1911)

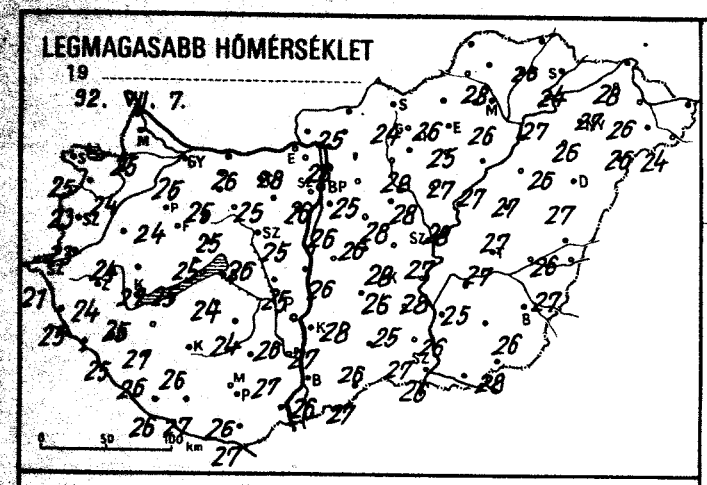
LEGMAGASABB HŐMÉRSÉKLET
19 92. VII. 7.

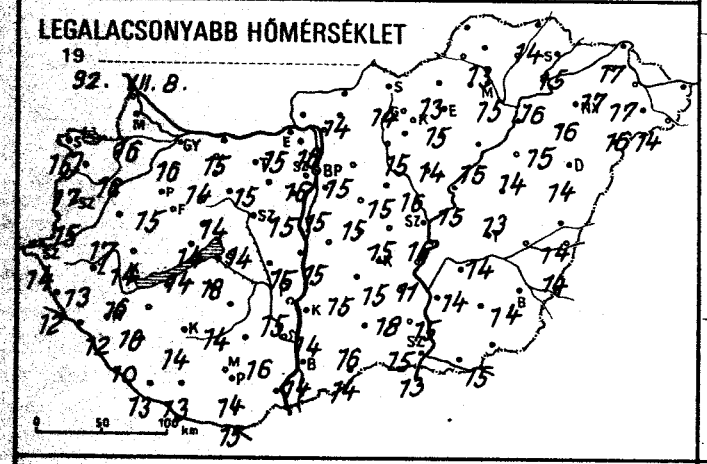
LEGALACSONYABB HŐMÉRSÉKLET
19 92. VII. 8.

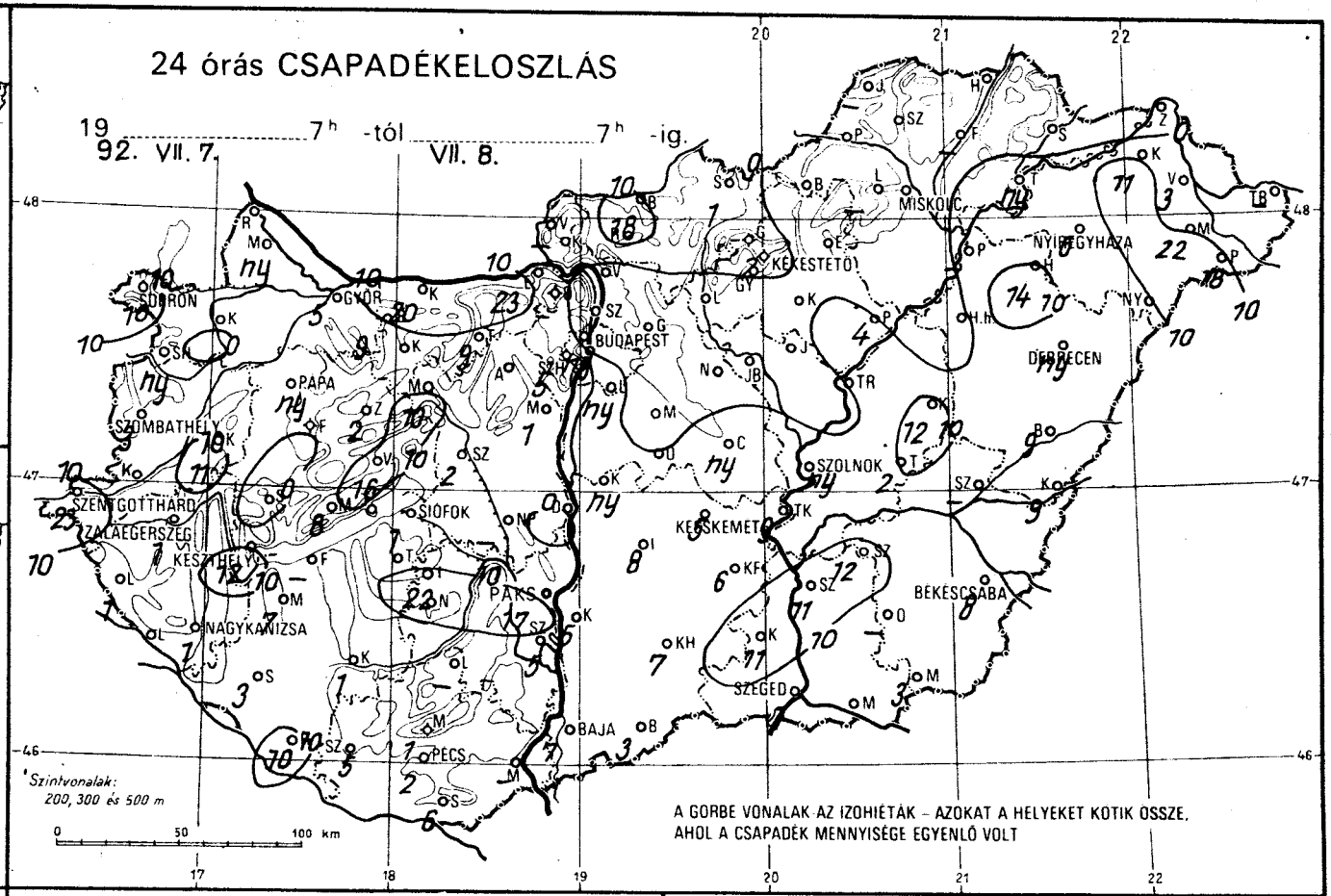
24 órás CSAPADÉKELOSZLÁS
19 92. VII. 7. 7h -tól VII. 8. 7h -ig.
GYŐR
DORON
PAPA
SZOMBATHELY
SZENTGOTTHÁRD
ZALAEGERSZEG
KESZTHELY
NAGYKANIZSA
BUDAPEST
SIOFOK
PAKS
PECS
BAJA
KECSKEMET
SZEGED
SZOLNOK
BÉKÉSCSABA
DEBRECEN
NYIREGYHAZA
MISKOLC
KEKESTETO
Szintvonalak: 200, 300 és 500 m
A GÖRBE VONALAK AZ IZOHIÉTÁK – AZOKAT A HELYEKET KÖTIK ÖSSZE, AHOL A CSAPADÉK MENNYISÉGE EGYENLŐ VOLT

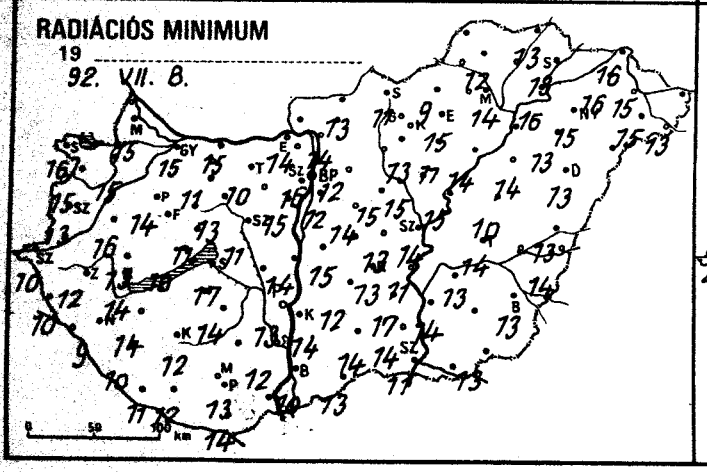
RADIÁCIÓS MINIMUM
19 92. VII. 8.

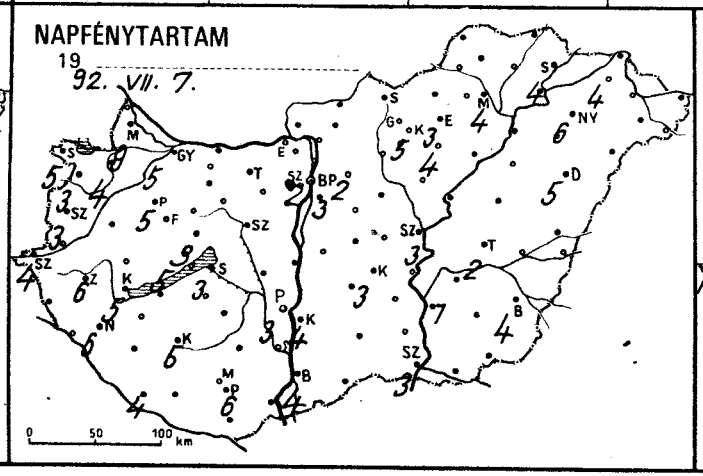
NAPFÉNYTARTAM
19 92. VII. 7.

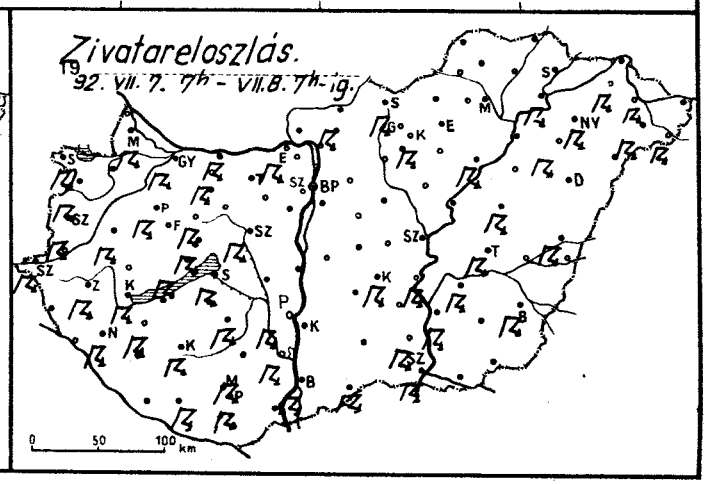
Zivatareloszlás.
19 92. VII. 7. 7h - VII. 8. 7h -ig.

19 92.VII.8.7 h-ig az utolsó 24 óra adatai						Előző nap napos órái
állomás	csapadék (mm)		max. hőmérséklet	min. hőmérséklet	rad. min.	
Győr	5	⊿ ∩	25	16	15	5
Kapuvár	.	∩	24	16	15	4
Mosonmagyaróvár	ny	⊿ ∩	25	16	15	9
Rajka						
Sopron	10	⊿ ∩	25	16	16	5
Sopronhorpács	ny	⊿ ∩	23	17	15	3
Káld	11	⊿ ▲ =	24	17	16	
Körmend						
Szentgotthárd	23	⊿	21	14	10	4
Szombathely	3	⊿	23	15	13	3
Lenti	1	∩	25	12	10	
Letenye						
Nagykanizsa	1	⊿ ∩	25	12	9	6
Zalaegerszeg	1	⊿	24	13	12	6
Farkasgyepű	.		26	14	11	
Keszthely	12	⊿ ∩	25	16	14	5
Mencshely	8	⊿ =	25	14	10	5
Pápa	ny	⊿ ∩	24	15	14	5
Sümeg	.	∩	27	14	13	
Tihany						
Veszprém	16	⊿ =	25	14	11	3
Zirc	2	⊿ =	24	14	13	
Fonyód	—		—	—	—	
Homokszt. György	10		26	13	11	4
Kaposvár	1	⊿ ∩	26	14	12	5
Marcali	7	⊿ ∩	27	16	14	
Siófok	1	⊿	24	18	17	3
Somogyszob	3	∩	21	10	10	
Tab						
Bábolna	9	⊿	25	14	11	
Esztergom	23	⊿ ▲ =	28	15	14	
Kisbér						
Komárom	20	⊿ =	26	15	15	
Tata	9	▽ ∩	25	15	10	
Alcsútdoboz						
Dunaújváros	.		25	15	14	
Martonvásár	1	⊿ =	25	15	15	
Mór	10	▽ -	25	14	13	
Sárbogárd	—		—	—	—	
Székesfehérvár	2	⊿ =	26	14	11	
Iregszemcse	22	⊿	24	14	14	
Lengyel	—		—	—	—	
Paks	17	⊿ ∩	26	15	13	3
Szekszárd	5	⊿ =	27	16	12	
Árpádtető	1	⊿ -	23	14	12	
Mohács	—		—	—	—	
Pécs	2	⊿ =	26	14	13	6
Siklós	6	▽ ∩	27	15	14	
Szigetvár	5	⊿ =	27	13	12	
Budaörs						
Bp. Lőrinc	ny	▽ ∩	26	15	12	3
Bp. Met. Int.	ny	▽ =	26	16	16	2
Bp. Szab. hegy	5	=	24	14	14	
Cegléd	ny	⊿ ∩	28	15	13	
Dobogókő	—		—	—	—	
Gödöllő			25	15	12	2
Királyrét						
Monor			26	15	14	
Nagykáta			28	15	15	
Szentendre						

19 92.VII.8.7 h-ig az utolsó 24 óra adatai						Előző nap napos órái
állomás	csapadék (mm)		max. hőmérséklet	min. hőmérséklet	rad. min.	
Vác	.	∩	28	16	14	
Vámosmikola	—		—	—	—	—
Baja	7	⊿ ∩	26	14	10	4
Bácsalmás	3	⊿	27	14	13	
Izsák	8	=	28	15	12	
Kalocsa	5	∩	27	14	14	4
Kecskemét	5	⊿ ∩	26	15	13	3
Kiskunfélegyháza	6		25	18	17	
Kiskunhalas	7		26	16	14	
Kunszentmiklós	ny	▽ =	26	15	15	
Tiszakécske	9	⊿ ▲ =	28	11	11	
Balassagyarmat	18	⊿	25	14	13	
Romhány						
Salgótarján	1	⊿ =	24	14	11	
Eger	.	=	25	15	15	3
Galyatető	—		—	—	—	
Gyöngyös	.		28	15	13	
Kékestető	2	⊿	19	12	11	5
Kompolt	.	∩	27	14	11	4
Lőrinci						
Poroszló	4	⊿ ∩	27	15	14	
Jászapáti						
Jászberény	.	∩	28	16	15	
Karcag	12	⊿ =	27	13	10	
Szolnok	ny	▽	27	16	14	3
Tiszaroff	.	=	28	15	15	
Túrkeve	2	⊿ =	27	14	14	2
Kistelek	11	⊿ =	27	15	14	
Makó						
Szeged	1	⊿ ∩	26	13	11	3
Szentes	11	⊿	26	15	14	
Borsodnádasd	.	∩	26	13	9	
Füged	—		—	—	—	
Hidasnémeti	.	=	26	14	13	
Jósvafő	—		—	—	—	
Lillafüred	—		—	—	—	
Miskolc	.	=	26	15	14	4
Putnok						
Sárospatak	.		24	15	13	4
Szendrőlád	.	∩	28	13	12	
Tokaj	ny	⊿	27	16	16	
Kisvárda	11	⊿ =	27	17	16	4
Mátészalka	22.	⊿	26	16	15	
Nyíregyháza	6	⊿	26	16	15	6
Nyírlugos						
Pátyod	18	⊿	24	14	13	
Tiszabecs	—		—	—	—	
Vásárosnamény	3	⊿ =	26	17	15	
Záhony	.	∩	28	17	16	
Berettyóújfalu	9	⊿ -	26	14	13	
Debrecen	ny	▽ ∩	27	14	13	5
Hajdúdorog	14	⊿ =	26	15	13	
Hortobágy	.		27	14	14	
Körösszakál	9	▽	27	14	14	
Polgár	—		—	—	—	
Békéscsaba	8	⊿ ∩	26	14	13	4
Mezőhegyes	3	∩	28	15	13	—
Orosháza	—		—	—	—	
Szarvas	12	⊿ ∩	25	14	13	1
Szeghalom	—		—	—	—	

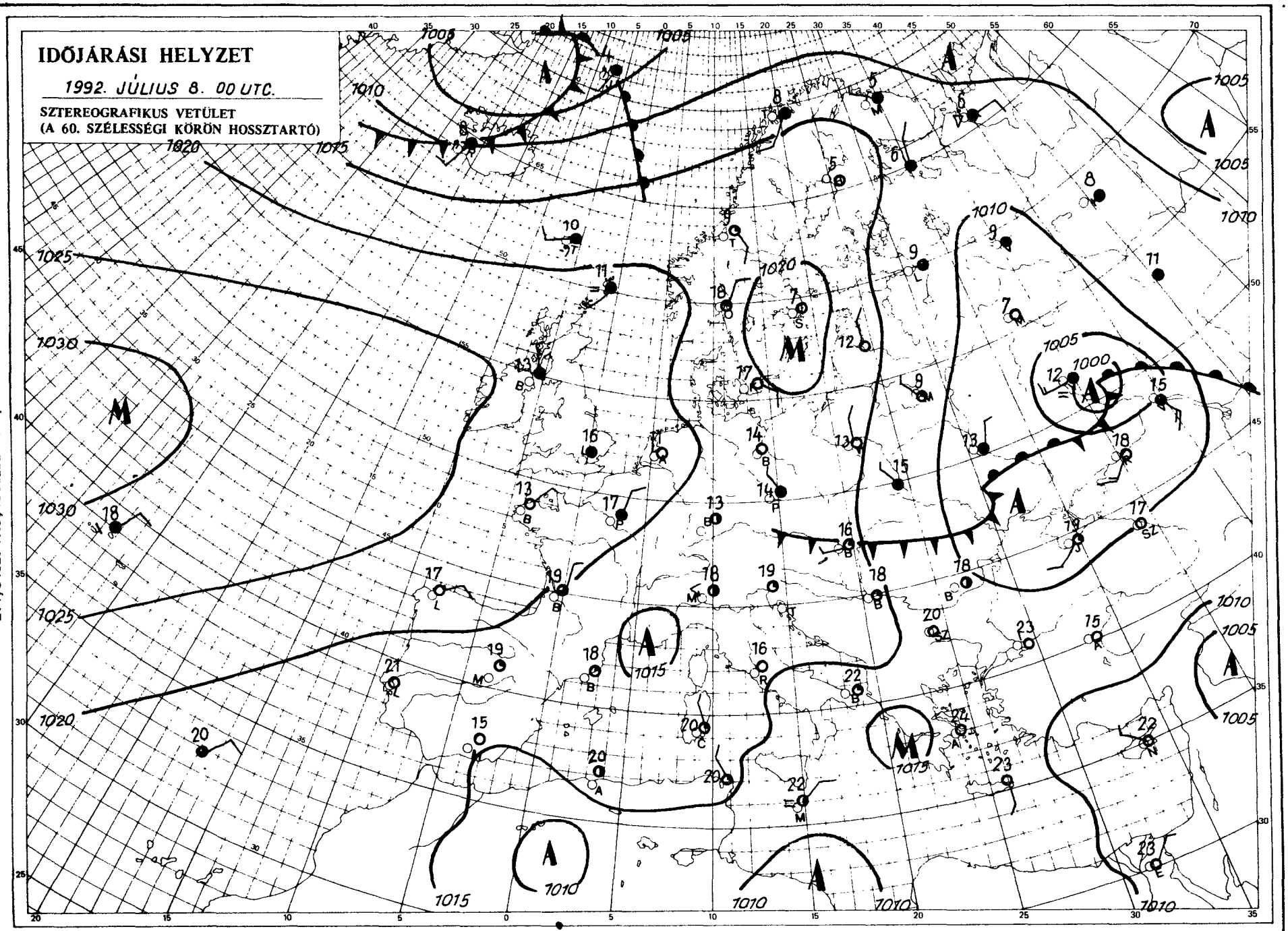

Kiadja: az **ORSZÁGOS METEOROLÓGIAI SZOLGÁLAT**
Kiadásért felel: Dr. Mersich Iván, az Országos Meteorológiai Szolgálat elnöke — Szerkeszti: Az Országos Meteorológiai Szolgálat
Nyomdájában, Budapest — Felelős vezető: Szinok István — Munkaszám: — Szerkesztésért felel: Dr. Vissy Károly,
a Központi Előrejelző Intézet igazgatója

Készíti: a KEI Rövidtávú Előrejelző Osztálya — Szakmai felelős: Németh Lajos osztályvezető — Megjelenik naponként
Megrendelhető: 1024 Budapest, II., Kitaibel Pál utca 1. — Pénzügyi Osztály — Telefon: 135-35-00

IDŐJÁRÁSI NAPIJELENTÉS

ЕЖЕДНЕВНЫЙ МЕТЕОРОЛОГИЧЕСКИЙ БЮЛЛЕТЕНЬ • DAILY WEATHER REPORT
BULLETIN QUOTIDIEN DE TEMPS • TÄGLICHER WETTERBERICHT

105. évfolyam 191. szám + Budapest + 1992. július 9. csütörtök

Az időjárási helyzet és a várható időjárás:

Szárazföldünk középső részének az időjárását anticiklon határozza meg. Területén sok a napsütés, csapadékról nem érkezik jelentés. Észak- és Kelet-Európában frontok okoznak változékony, szeles, az évszakhoz képest hűvös időt. Változékony az idő Észak-Olaszországban is, ahol gyakoriak a záporok, zivatarok. Ez a zivatarzóna a következő 36 órában a Kárpát-medencét is megközelíti, így hazánkban is kissé változékonyabbra fordul az idő.

Magyarországon szerdán a több órás napsütés mellett időnként erősen megnövekedett a felhőzet és szórványosan zápor, zivatar is előfordult. A ma reggelig lehullott csapadék mennyisége sehol nem haladta meg a 2 mm-t. A hőmérséklet csúcsértéke 23 és 28 fok között alakult. Csütörtökön hajnalra általában 10 és 17 fok közé hűlt le a levegő, de északkeleten néhol 7, 9 fokot mértek. Ma délelőtt délnyugaton változóan, másutt derült idő volt. A hőmérséklet 11 órára 18 és 22 fok közé emelkedett.

A Balaton vizének hőmérséklete Siófoknál 11 órakor 23 fok volt.

Ma 12 órakor Budapesten a hőmérséklet 23 fok volt, a tengerszintre átszámított légnyomás 1019 hPa, gyengén süllyed.

Várható időjárás péntek estig:

Ma az ország nagy részén napos, száraz idő várható. Pénteken délnyugat felől időnként megnövekszik a felhőzet, főként a Dunántúlon lehet záporra, zivatarra számítani.
A keleti, majd a délkeleti szél megélénkül, helyenként megerősödik.
A legalacsonyabb éjszakai hőmérséklet általában 12, 17,
A legmagasabb nappali hőmérséklet pénteken 23, 28 fok között alakul.

Távolabbi kilátások szombattól — keddig:

Változóan, az időszak végén gyakran erősen felhős idő várható, eleinte szórványosan, majd sokfelé záporral, zivatarral.
A legalacsonyabb éjszakai hőmérséklet 13, 18,
A legmagasabb nappali hőmérséklet eleinte 23, 28, majd 20, 25 fok között alakul.
Jelentős mennyiségű (legalább napi 5 mm) csapadék az ország területének 60 százalékán várható.

Bonta Imre s. k.

A hőmérséklet napi középértéke és eltérése a sokévi átlagtól (Budapest belterületén):

1992. július 8.	20,8°C	-1,0°C

1871 óta ezen a napon Budapesten előfordult

legmagasabb hőmérséklet:	37,2°C (1957)
legalacsonyabb hőmérséklet:	9,4°C (1887)

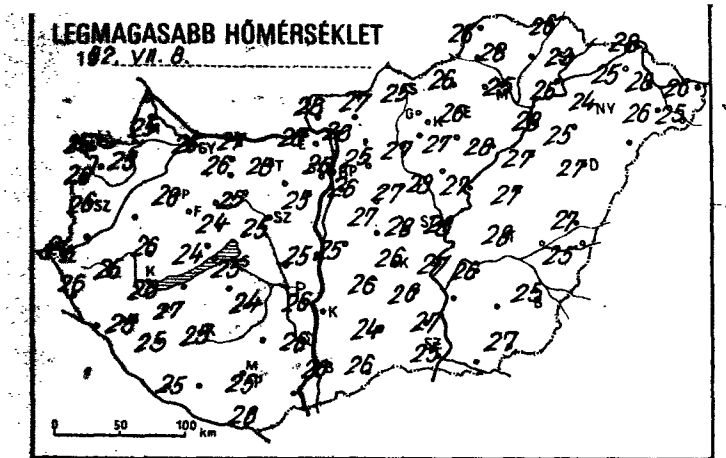
LEGMAGASABB HŐMÉRSÉKLET
1992. VII. 8.
0 50 100 km

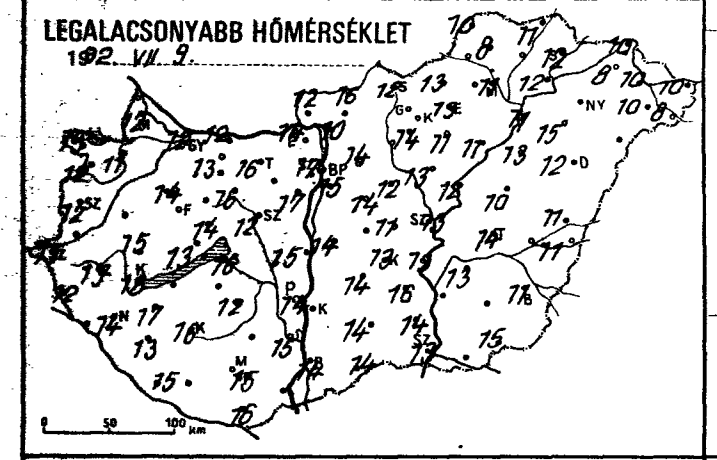
LEGALACSONYABB HŐMÉRSÉKLET
1992. VII. 9.
0 50 100 km

24 órás CSAPADÉKELOSZLÁS
1992. VII. 8. 7h -tól VII. 9. 7h -ig
SOPRON
GYŐR
BUDAPEST
MISKOLC
NYÍREGYHÁZA
KÉKESTETŐ
DEBRECEN
PAPA
SZOMBATHELY
SZOLNOK
SZENTGOTTHÁRD
ZALAEGERSZEG
KESZTHELY
SIÓFOK
KECSKEMÉT
PAKS
BÉKÉSCSABA
NAGYKANIZSA
SZEGED
BAJA
PÉCS
Szintvonalak: 200, 300 és 500 m
0 50 100 km
A GÖRBE VONALAK AZ IZOHIETAK – AZOKAT A HELYEKET KÖTIK ÖSSZE, AHOL A CSAPADÉK MENNYISÉGE EGYENLŐ VOLT

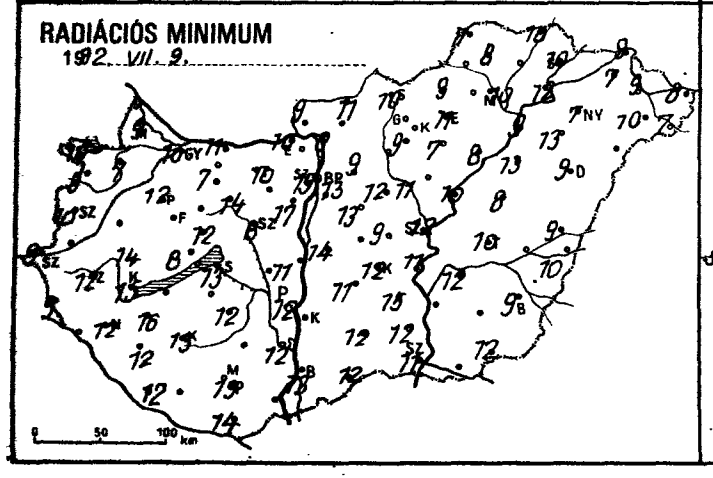
RADIÁCIÓS MINIMUM
1992. VII. 9.
0 50 100 km

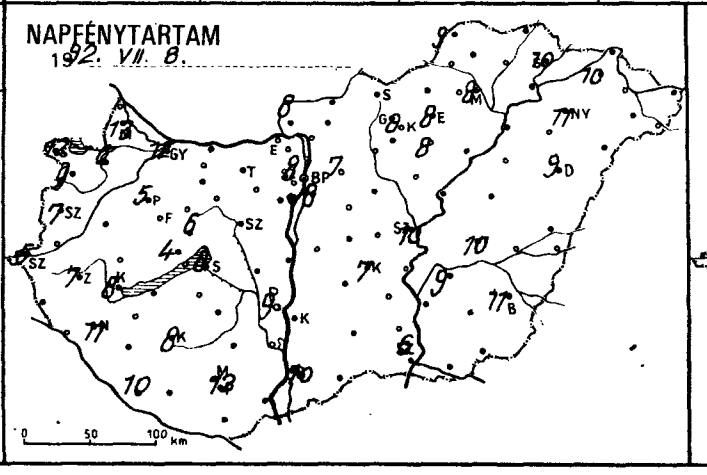
NAPFÉNYTARTAM
1992. VII. 8.
0 50 100 km

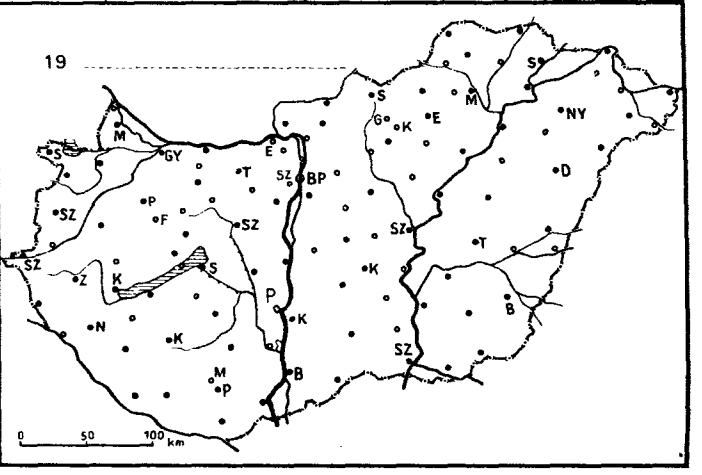
19
0 50 100 km

1982.VII.9. 07 h-ig az utolsó 24 óra adatai						Előző nap napos órái
állomás	csapadék (mm)		max. hőmérséklet	min. hőmérséklet	rad. min.	
Győr.	.	⌒	26	12	10	12
Kapuvár	.	⌒	25	11	7	6
Mosonmagyaróvár	.	⌒	25	12	9	13
Rajka						
Sopron	.	⌒	26	13	10	12
Sopronhorpács	.	⌒	26	12	9	9
Káld	–		–	–	–	–
Körmend						
Szentgotthárd	.	⌒	24	13	9	5
Szombathely	ny	▽⌒	26	12	10	7
Lenti	ny	⌒	26	12	9	
Letenye						
Nagykanizsa	.	⌒	25	14	12	11
Zalaegerszeg	.		25	13	12	7
Farkasgyepű	.		27	15	8	
Keszthely	ny	▽⌒	26	18	15	8
Mencshely	.		24	13	8	4
Pápa	.	⌒	26	14	12	5
Sümeg	ny		26	15	14	
Tihany						
Veszprém	ny	▽	24	14	12	6
Zirc	.	⌒	23	13	10	
Fonyód	–		–	–	–	
Homokszt. György	1		25	15	12	10
Kaposvár	.	⌒	25	16	13	8
Marcali	.	⌒	27	17	16	
Siófok	.		25	16	13	8
Somogyszob	.	⌒	25	13	12	
Tab						
Bábolna	.		26	13	7	
Esztergom	.		28	14	10	
Kisbér						
Komárom	.	=	27	12	11	
Tata	.	⌒	26	16	10	
Alcsútdoboz						
Dunaújváros	.		25	15	11	
Martonvásár	.		25	17	17	
Mór	2	▽=	25	16	14	
Sárbogárd						
Székesfehérvár	.		25	12	8	
Iregszemcse	ny	⌒	24	12	12	
Lengyel	–		–	–	–	
Paks	.	⌒	26	14	12	9
Szekszárd	.	=	26	15	12	
Árpádtető	.		23	15	13	
Mohács	–		–	–	–	
Pécs	.	⌒	25	15	13	12
Siklós	.	⌒	26	16	14	
Szigetvár	–		–	–	–	
Budaörs						
Bp. Lőrinc	.		26	15	13	8
Bp. Met. Int.	.		26	17	15	8
Bp. Szab. hegy	.		23	13	11	
Cegléd	.	⌒	28	11	9	
Dobogókő	–		–	–	–	
Gödöllő	.		25	14	9	7
Királyrét						
Monor	.		27	14	13	
Nagykáta	.		27	12	12	
Szentendre						

1982.VII.9. 07 h-ig az utolsó 24 óra adatai						Előző nap napos órái
állomás	csapadék (mm)		max. hőmérséklet	min. hőmérséklet	rad. min.	
Vác	.		28	10	8	
Vámosmikola	.		28	12	9	8
Baja	.		26	14	13	10
Bácsalmás	.		26	14	12	
Izsák	.		26	14	11	
Kalocsa	–		–	–	–	
Kecskemét	.		26	13	12	7
Kiskunfélegyháza	.		26	16	15	
Kiskunhalas	.		24	14	12	
Kunszentmiklós	.		25	14	14	
Tiszakécske	.		27	13	11	
Balassagyarmat	.	⌒	27	16	11	
Romhány						
Salgótarján	.		25	12	10	
Eger	.	=	26	13	11	8
Galyatető	–		–	–	–	
Gyöngyös	.		27	14	9	
Kékestető	.		18	9	8	8
Kompolt	.		27	11	7	8
Lőrinci						
Poroszló	.	⌒	28	11	8	
Jászapáti						
Jászberény	.		28	13	11	
Karcag	.	⌒	27	10	8	
Szolnok	.		28	13	12	10
Tiszaroff	.		27	12	10	
Túrkeve	.		28	14	10	10
Kistelek	.	=	27	14	12	
Makó						
Szeged	ny	▽	25	13	11	6
Szentes	–		–	–	–	
Borsodnádasd	.		26	13	9	
Fügöd	–		–	–	–	
Hidasnémeti	.		26	11	10	
Jósvafő	.		26	10	7	9
Lillafüred	–		–	–	–	
Miskolc	.		27	11	10	8
Putnok						
Sárospatak	.		23	12	10	10
Szendrőlád	.	⌒	28	8	8	
Tokaj	.		26	12	12	
Kisvárda	.	⌒	25	8	7	10
Mátészalka	.	⌒	26	10	10	
Nyíregyháza	.		24	10	7	11
Nyírlugos						
Pátyod	ny	⌒	25	8	7	
Tiszabecs	.	=	26	10	8	
Vásárosnamény	.		28	10	9	
Záhony	.	⌒	28	10	9	
Berettyóújfalu	.		27	11	9	
Debrecen	.		27	12	9	9
Hajdúdorog	.	⌒	25	15	13	
Hortobágy	.		27	13	13	
Körösszakál	.	⌒	25	11	10	
Polgár	.	=	28	11	9	
Békéscsaba	.	⌒	25	11	9	11
Mezőhegyes	.		27	15	12	–
Orosháza	–		–	–	–	
Szarvas	.		26	13	12	9
Szeghalom	–		–	–	–	

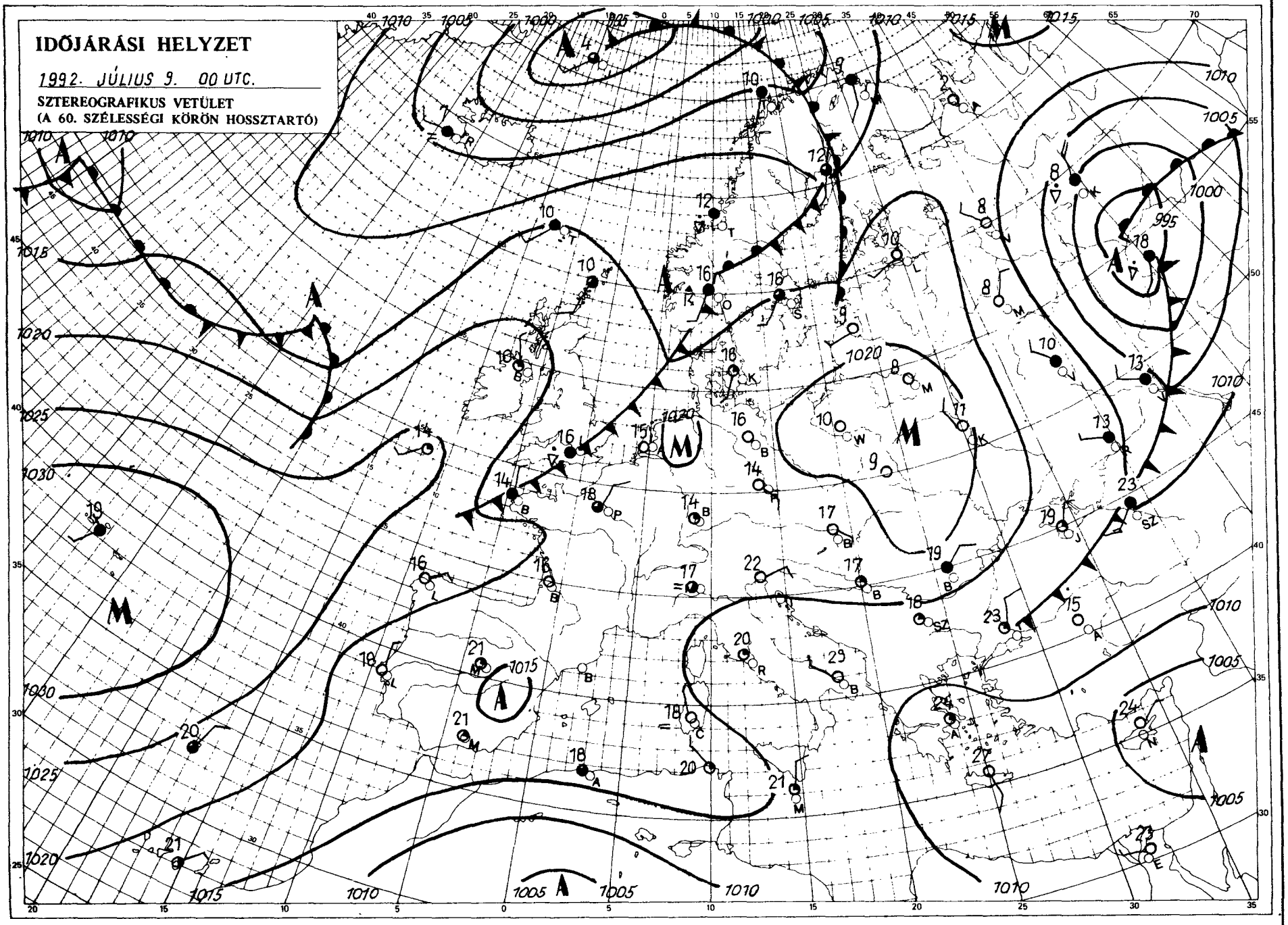

Kiadja: az ORSZÁGOS METEOROLÓGIAI SZOLGÁLAT
Kiadásért felel: Dr. Mersich Iván, az Országos Meteorológiai Szolgálat elnöke – Készült: Az Országos Meteorológiai Szolgálat Nyomdájában, Budapest – Felelős vezető: Szinok István – Munkaszám: 92.329 – Szerkesztésért felel: Dr. Vissy Károly, a Központi Előrejelző Intézet igazgatója
Készült: a KEI Rövidtávú Előrejelző Osztálya – Szakmai felelős: Németh Lajos osztályvezető – Megjelenik naponként
Megrendelhető: 1024 Budapest, II., Kitaibel Pál utca 1. – Pénzügyi Osztály – Telefon: 135-35-00

IDŐJÁRÁSI NAPIJELENTÉS

ЕЖЕДНЕВНЫЙ МЕТЕОРОЛОГИЧЕСКИЙ БЮЛЛЕТЕНЬ • DAILY WEATHER REPORT
BULLETIN QUOTIDIEN DE TEMPS • TÄGLICHER WETTERBERICHT

105. évfolyam 192. szám + Budapest + 1992. július 10. péntek

Az időjárási helyzet és a várható időjárás:

A Balti-tengertől a Kelet-Európai síkságon át egészen Kisázsiáig magaslégnyomású öv húzódik nagy területen napos, száraz időt okozva. A Földközi-tenger mentén is tart a napos, meleg nyár. Észak-Északnyugat-Európában ciklonok okoznak változékony, gyakran esős időjárást. Az Atlanti-óceán felől nedves léghullámok sodródnak a kontinens belsejébe. Valószínű, hogy az elkövetkező időszakban a Kárpát-medencében meleg idő lesz, de egyre többfelé alakul ki záporeső, zivatar.

Magyrországon csütörtökön napos, mérsékelten meleg idő volt. A legmagasabb nappali hőmérséklet általában 24, 28 fok között alakult. Pénteken hajnalra jobbára 10, 16 fokig hűlt le a levegő. Ma – pénteken – a hajnali óráktól – nyugat felől növekedni kezdett a felhőzet, és egyre többfelé eredt el az eső, zápor. A hőmérséklet 11 órakor a felhős,esős helyeken 15, 20, északkeleten azonban 20, 24 fok között váltakozott.

A Balaton vizének hőmérséklete 11 órakor Siófoknál 22 fok volt.

Ma 12 órakor Budapesten 28 fokot mértek, a tengerszintre átszámított légnyomás 1015 hPa, alig változik.

Várható időjárás szombat estig:

A több-kevesebb napsütés mellett gyakran erősen megnövekszik a felhőzet, és esők, zivatarok várhatók. A megélénkülő, olykor megerősödő délkeleti, déli szél szombaton a Dunántúlon északnyugatira fordul.
A legalacsonyabb éjszakai hőmérséklet 13 és 18,
a legmagasabb nappali hőmérséklet szombaton 23 és 28 fok között alakul.

Bozóki István s.k.

A hőmérséklet napi középértéke és eltérése a sokévi átlagtól (Budapest belterületén):

1992. július 9.	21,5°C	-0,1°C.

1871 óta ezen a napon Budapesten előfordult:

legmagasabb hőmérséklet	35,2°C (1927)
legalacsonyabb hőmérséklet	10,7°C (1962)

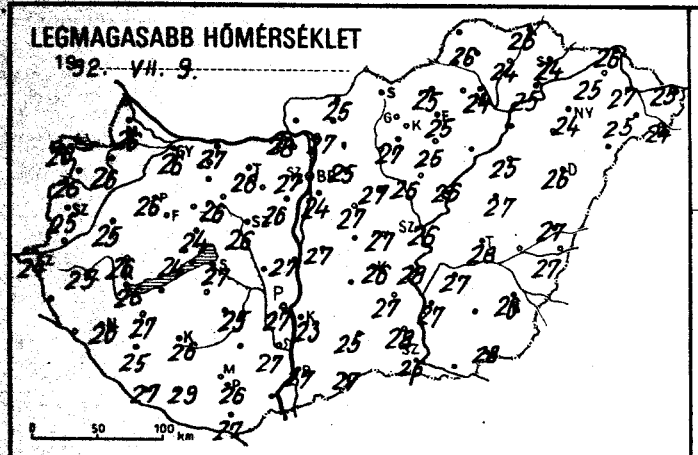
LEGMAGASABB HŐMÉRSÉKLET
1992. VII. 9.
0 50 100 km

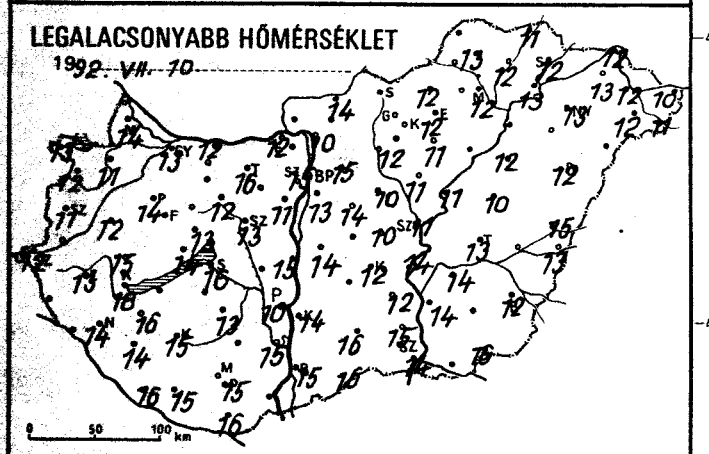
LEGALACSONYABB HŐMÉRSÉKLET
1992. VII. 10.
0 50 100 km

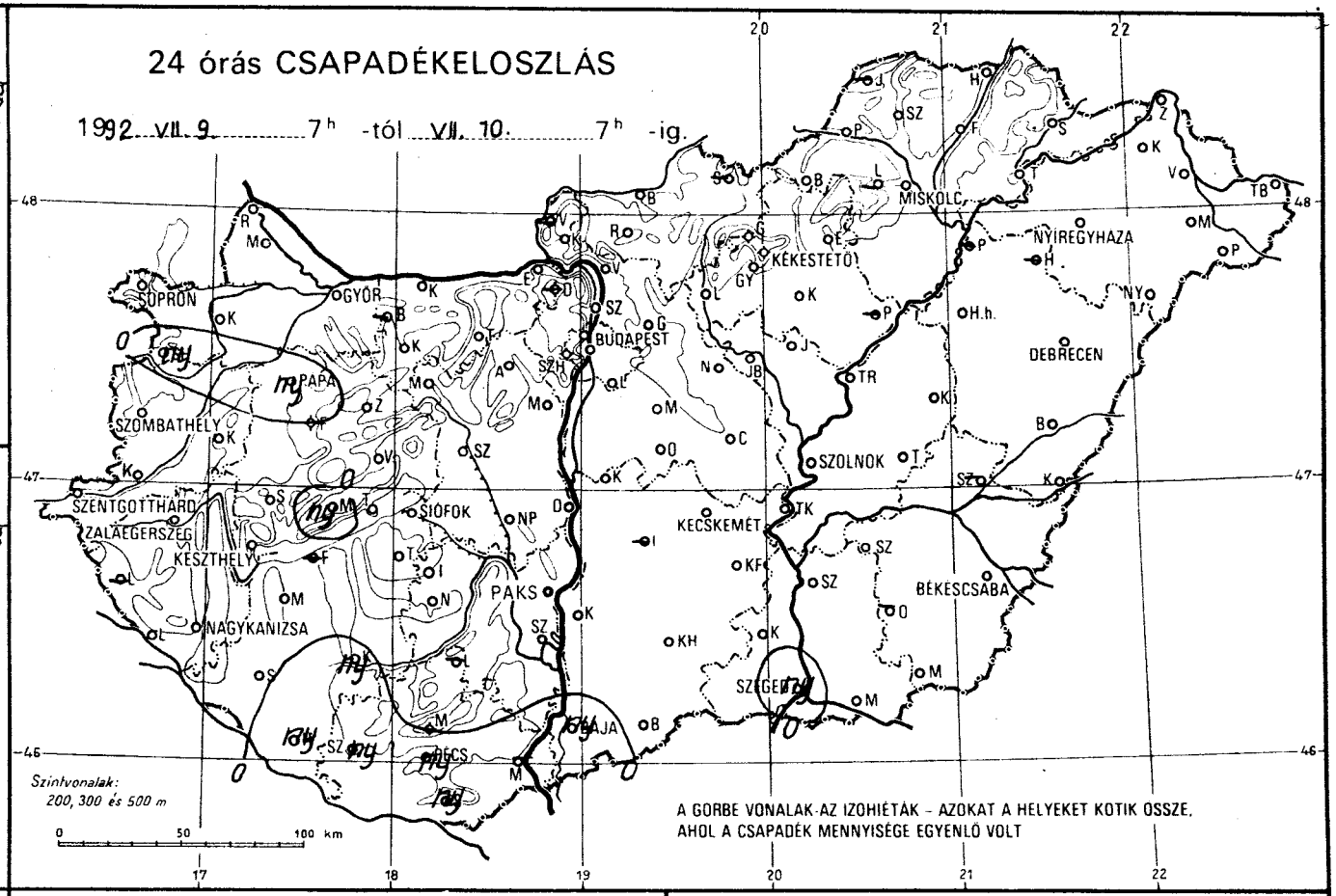
24 órás CSAPADÉKELOSZLÁS
1992. VII. 9. 7h -tól VII. 10. 7h -ig.
SOPRON
GYŐR
PAPA
SZOMBATHELY
SZENTGOTTHÁRD
ZALAEGERSZEG
KESZTHELY
NAGYKANIZSA
SIÓFOK
BUDAPEST
SZH
MISKOLC
KÉKESTETŐ
NYÍREGYHÁZA
DEBRECEN
SZOLNOK
KECSKEMÉT
BÉKÉSCSABA
PAKS
SZEGED
Szintvonalak:
200, 300 és 500 m
0 50 100 km
A GÖRBE VONALAK AZ IZOHIÉTÁK – AZOKAT A HELYEKET KÖTIK ÖSSZE, AHOL A CSAPADÉK MENNYISÉGE EGYENLŐ VOLT

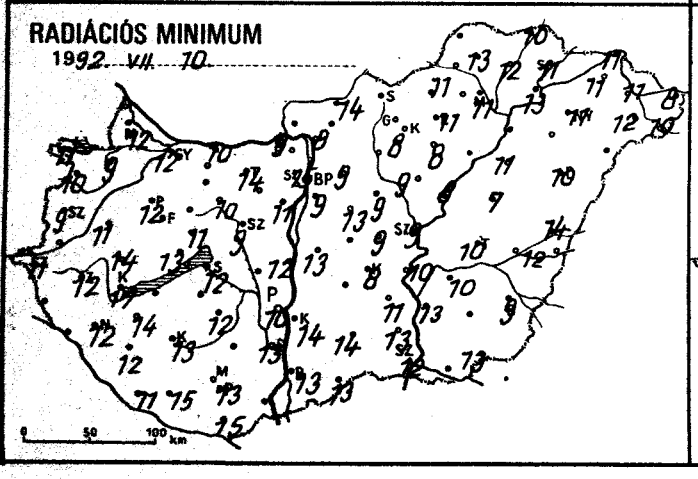
RADIÁCIÓS MINIMUM
1992. VII. 10.
0 50 100 km

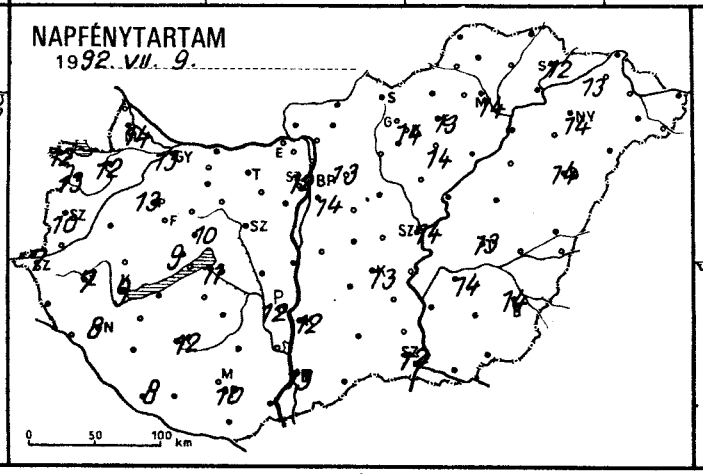
NAPFÉNYTARTAM
1992. VII. 9.
0 50 100 km

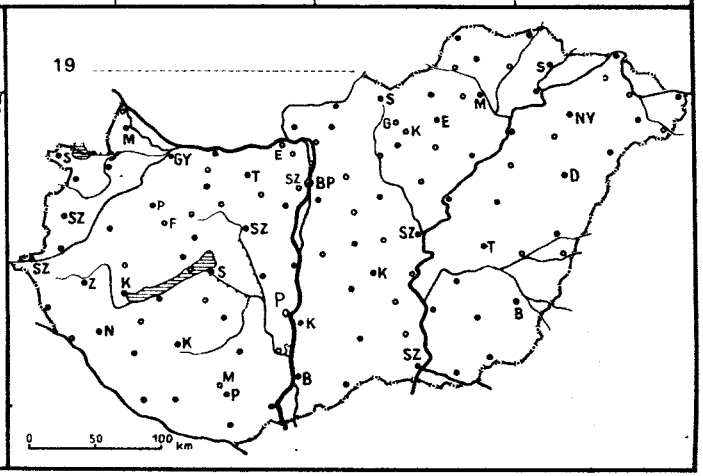
19
0 50 100 km

1992.VII.10 07 h-ig az utolsó 24 óra adatai						Előző nap napos órái
állomás	csapadék (mm)		max. hőmérséklet	mín. hőmérséklet	rad. min.	
Győr	.		26	13	12	3
Kapuvár	.	⌒	26	11	9	12
Mosonmagyaróvár	.		26	14	12	14
Rajka						
Sopron	.	⌒	26	13	11	12
Sopronhorpács	ny	⌒	26	12	10	13
Káld	.		25	12	11	
Körmend						
Szentgotthárd	.		24	12	11	7
Szombathely	.	⌒	25	11	9	10
Lenti	—		—	—	—	
Letenye						
Nagykanizsa	.		26	14	12	8
Zalaegerszeg	.	⌒	25	13	12	7
Farkasgyepű	.		26	14	11	
Keszthely	.	⌒	26	18	17	9
Mencshely	ny		24	14	13	9
Pápa	ny		26	14	12	13
Sümeg	.		26	15	14	
Tihany						
Veszprém	.		24	13	11	10
Zirc	.	⌒	25	11	8	
Fonyód	—		—	—	—	
Homokszt. György	ny		27	16	11	8
Kaposvár	ny		26	15	13	12
Marcali	.	⌒	27	16	14	
Siófok	.		27	16	13	11
Somogyszob	.	⌒	25	14	12	
Tab						
Bábolna	—		—	—	—	
Esztergom	.		28	12	9	
Kisbér						
Komárom	.	=	27	12	10	
Tata	.		28	16	14	
Alcsútdoboz						
Dunaújváros	.		27	15	12	
Martonvásár	.		26	11	11	
Mór	.	=	26	12	10	
Sárbogárd						
Székesfehérvár	.		26	13	9	
Iregszemcse	.	⌒	25	13	12	
Lengyel	—		—	—	—	
Paks	.		27	10	10	12
Szekszárd	.	=	27	15	13	
Árpádtető	.	=	23	14	12	
Mohács	—		—	—	—	
Pécs	ny	⌒	26	15	13	10
Siklós	ny	▽ =	27	16	15	
Szigetvár	ny	⚲ =	29	15	15	
Budaörs						
Bp. Lőrinc	.		24	13	9	14
Bp. Met. Int.	.		27	15	15	12
Bp. Szab. hegy	.		26	15	12	
Cegléd	.	⌒	27	10	9	
Dobogókő	—		—	—	—	
Gödöllő	.		25	15	9	13
Királyrét						
Monor	.		27	14	13	
Nagykáta	.		27	10	9	
Szentendre						

1992.VII.10 07 h-ig az utolsó 24 óra adatai						Előző nap napos órái
állomás	csapadék (mm)		max. hőmérséklet	min. hőmérséklet	rad. min.	
Vác	.		27	10	8	
Vámosmikola	—		—	—	—	
Baja	ny	⚲	27	15	13	13
Bácsalmás	.		27	16	13	
Izsák	—		—	—	—	
Kalocsa	.		23	14	14	12
Kecskemét	.	⌒	26	12	8	13
Kiskunfélegyháza	.		27	12	11	
Kiskunhalas	.		25	16	14	
Kunszentmiklós	.	=	27	14	13	
Tiszakécske	.		28	14	10	
Balassagyarmat	.	⌒	25	14	14	
Romhány						
Salgótarján	—		—	—	—	
Eger	.	=	25	12	11	13
Galyatető						
Gyöngyös	.		27	12	8	
Kékestető	.		17	11	9	14
Kompolt	.		25	11	8	14
Lőrinci						
Poroszló	—		—	—	—	
Jászapáti						
Jászberény	.		26	11	9	
Karcag	.	⌒	27	10	7	
Szolnok	.		26	11	9	14
Tiszaroff	.	⌒	26	11	8	
Túrkeve	.		28	13	10	13
Kistelek	.	=	28	15	13	
Makó						
Szeged	ny		26	14	12	12
Szentes	.		27	14	13	
Borsodnádasd	.	⌒	25	12	11	
Füged	.		24	12	12	
Hidasnémeti	.		26	11	10	
Jósvafő	—		—	—	—	
Lillafüred	—		—	—	—	
Miskolc	.		24	12	11	14
Putnok						
Sárospatak	.		24	12	11	12
Szendrőlád	.	⌒	26	13	13	
Tokaj	.		25	13	13	
Kisvárda	.	⌒	25	13	11	13
Mátészalka	.	⌒	25	12	12	
Nyíregyháza	.	⌒	24	13	11	14
Nyírlugos						
Pátyod	.	⌒	24	11	10	
Tiszabecs	.	⌒	25	10	8	
Vásárosnamény	.		27	12	11	
Záhony	.	⌒	26	12	11	
Berettyóújfalu	.	⌒	27	15	14	
Debrecen	.		26	12	10	14
Hajdúdorog	—		—	—	—	
Hortobágy	.		25	12	11	
Körösszakál	.	⌒	27	13	12	
Polgár	—		—	—	—	
Békéscsaba	.	⌒	26	12	9	14
Mezőhegyes	.		28	16	13	
Orosháza	—		—	—	—	
Szarvas	.		27	14	10	14
Szeghalom	—		—	—	—	

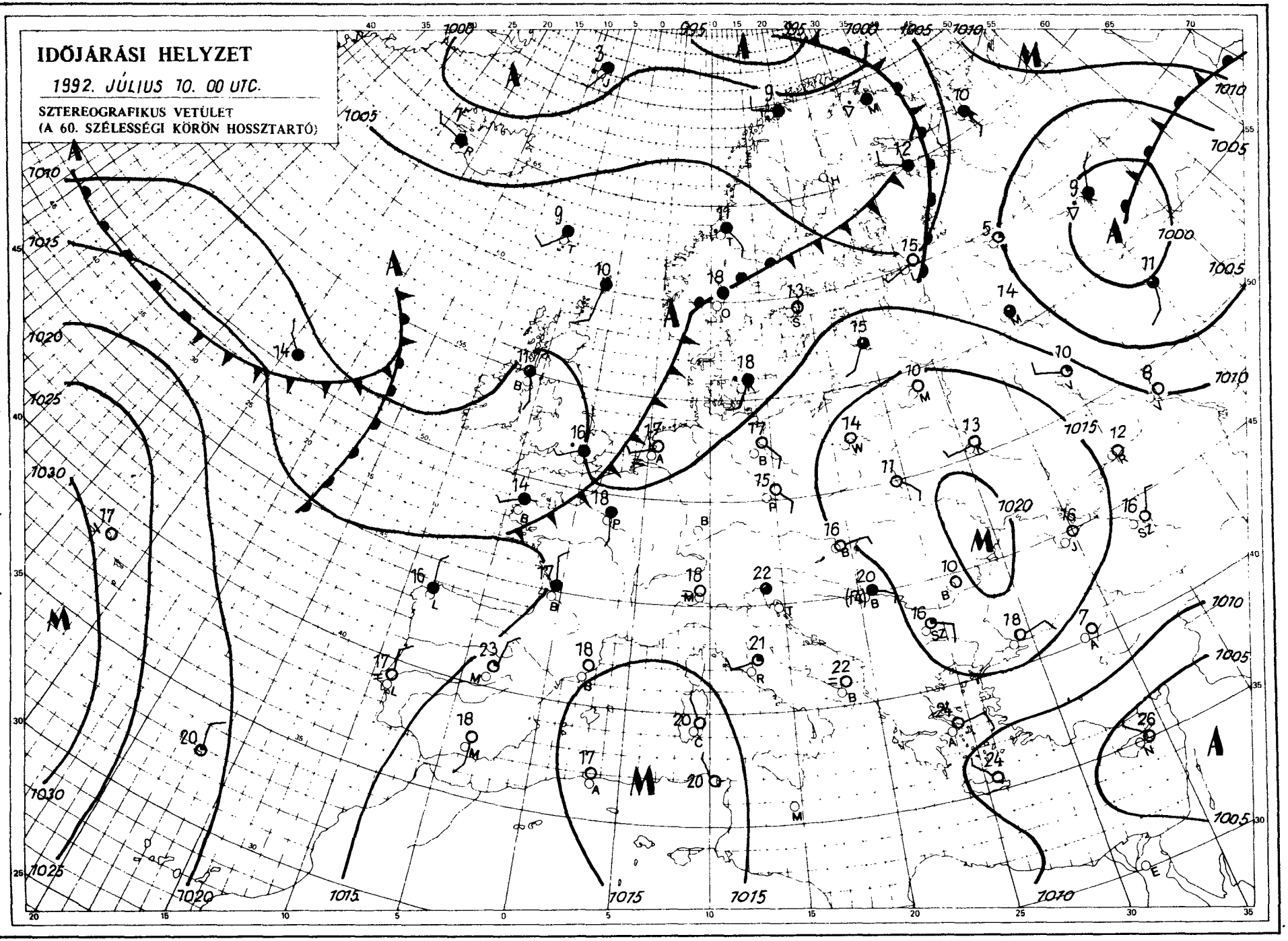

Kiadja: az **ORSZÁGOS METEOROLÓGIAI SZOLGÁLAT**
Kiadásért felel: Dr. Mersich Iván, az Országos Meteorológiai Szolgálat elnöke — Szerkesztette: Az Országos Meteorológiai Szolgálat
Nyomdájában, Budapest — Felelős vezető: Sárnok István — Munkaszám: — Szerkesztésért felel: Dr. Vissy Károly,
a Központi Előrejelző Intézet igazgatója

Készült: a KEI Rövidtávú Előrejelző Osztálya — Szakmai felelős: Németh Lajos osztályvezető — Megjelenik naponként
[illegible] Pál utca 1 — Pénzügyi Osztály — Telefon: 135-35-00

IDŐJÁRÁSI NAPIJELENTÉS

ЕЖЕДНЕВНЫЙ МЕТЕОРОЛОГИЧЕСКИЙ БЮЛЛЕТЕНЬ • DAILY WEATHER REPORT
BULLETIN QUOTIDIEN DE TEMPS • TÄGLICHER WETTERBERICHT

105. évfolyam 193. szám + Budapest + 1992. július 11. szombat

Az időjárási helyzet és a várható időjárás:

Európa nagy részén csöndes az idő. A lassú mozgású, száraz levegőben alig-alig képződik felhő, s a szinte teljesen zavartalan napsütés hatására egyre erősebb a nappali felmelegedés. Kontinensünk északi tájain frontok sorozata okoz gyakori esőket, meg-megerősödő szelet. Ott eléggé hűvös levegő áramlik, ezért néhol napközben is alig emelkedik 15 fokig a hőmérséklet. Néhány erősebb front nyúlványa eléri a szárazföld középső, sőt déli területeit is. Ez a változás itt számottevő lehűlést nem okoz, a napsütést azonban többször zápor, zivatar váltja föl.

Hazánk fölött pénteken délnyugat felől egyre gyakrabban növekedett a felhőzet, s előbb csak a déli vidékeken, később másutt is megeredt az eső, helyenként zivatar kíséretében. A ma reggel 7 óráig lehullott eső mennyisége többnyire csapadéknyom és 10 mm között volt, egyedül Kiskunhalasról jelentettek 11, Polgárból pedig 12 mm-t. A hőmérséklet csúcsértéke tegnap az ország nagy részén 20, 25 fok között maradt, északkeleten azonban, ahol még 7 - 10 órán át sütött a Nap, 25, 30 fokra melegedett a levegő. Ma hajnalra 11, 18 fokig csökkent a hőmérséklet. Kora reggel sokfelé még erősen párás, ködös, később azonban országszerte napos idő volt. A hőmérséklet 11 órára 20, 24 fokra emelkedett.

A Balaton vizének hőmérséklete Siófoknál 11 órakor 22 fok volt.

Ma 12 órakor Budapesten a hőmérséklet 23 fok volt, a tengerszintre átszámított légnyomás 1011 hPa, alig változott.

Várható időjárás vasárnap estig:

A néhány órás napsütés mellett többször erősen megnövekszik a felhőzet, és újabb esők, zivatarok várhatók.
A délnyugati szél néha megélénkül, a Kisalföldön holnap északnyugatira fordul. Erős szél csupán zivatar környezetében lehet.
A legalacsonyabb éjszakai hőmérséklet 12, 17 fok között alakul.
A legmagasabb nappali hőmérséklet vasárnap az ország nagy részén 25 fok körül, a Kisalföldön azonban csupán kevéssel 20 fok fölött alakul.

Bártfai Erzsébet s. k.

Helyesbítés: 1992. július 10-én 12 órakor Budapesten 16 fokot mértek.

A hőmérséklet napi középértéke és eltérése a sokévi átlagtól (Budapest belterületén):

1992. július 10.	18,4°C	-3,1°C

1871 óta ezen a napon Budapesten előfordult

legmagasabb hőmérséklet:	33,6°C (1942)
legalacsonyabb hőmérséklet:	10,2°C (1900)

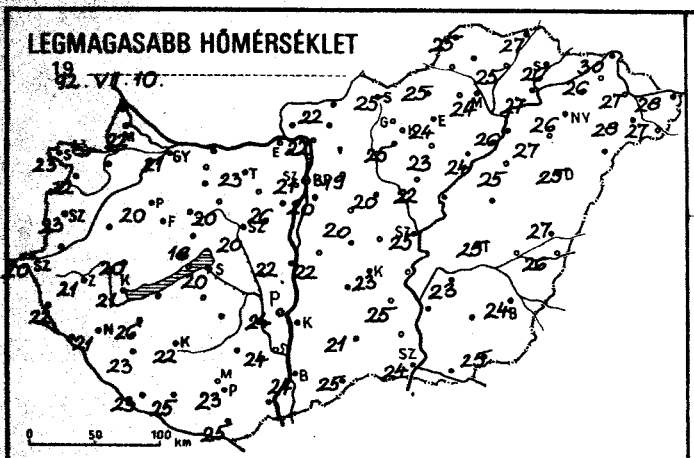
LEGMAGASABB HŐMÉRSÉKLET
1992. VII. 10.
0 50 100 km

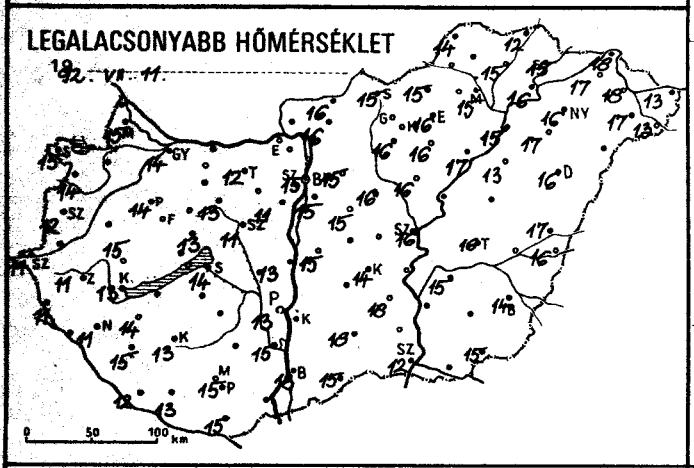
LEGALACSONYABB HŐMÉRSÉKLET
1992. VII. 11.
0 50 100 km

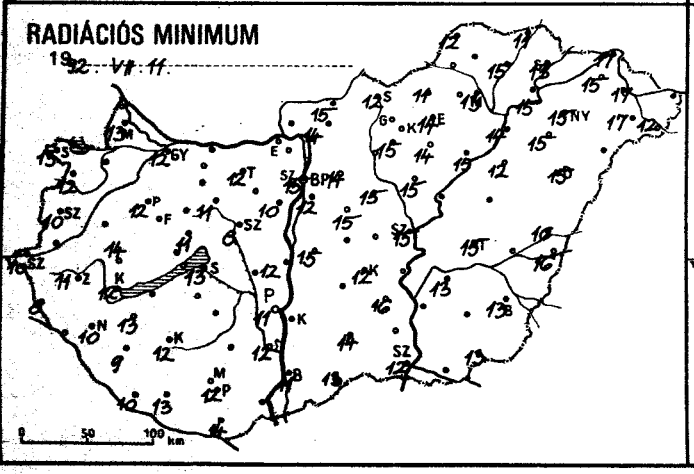
RADIÁCIÓS MINIMUM
1992. VII. 11.
0 50 100 km

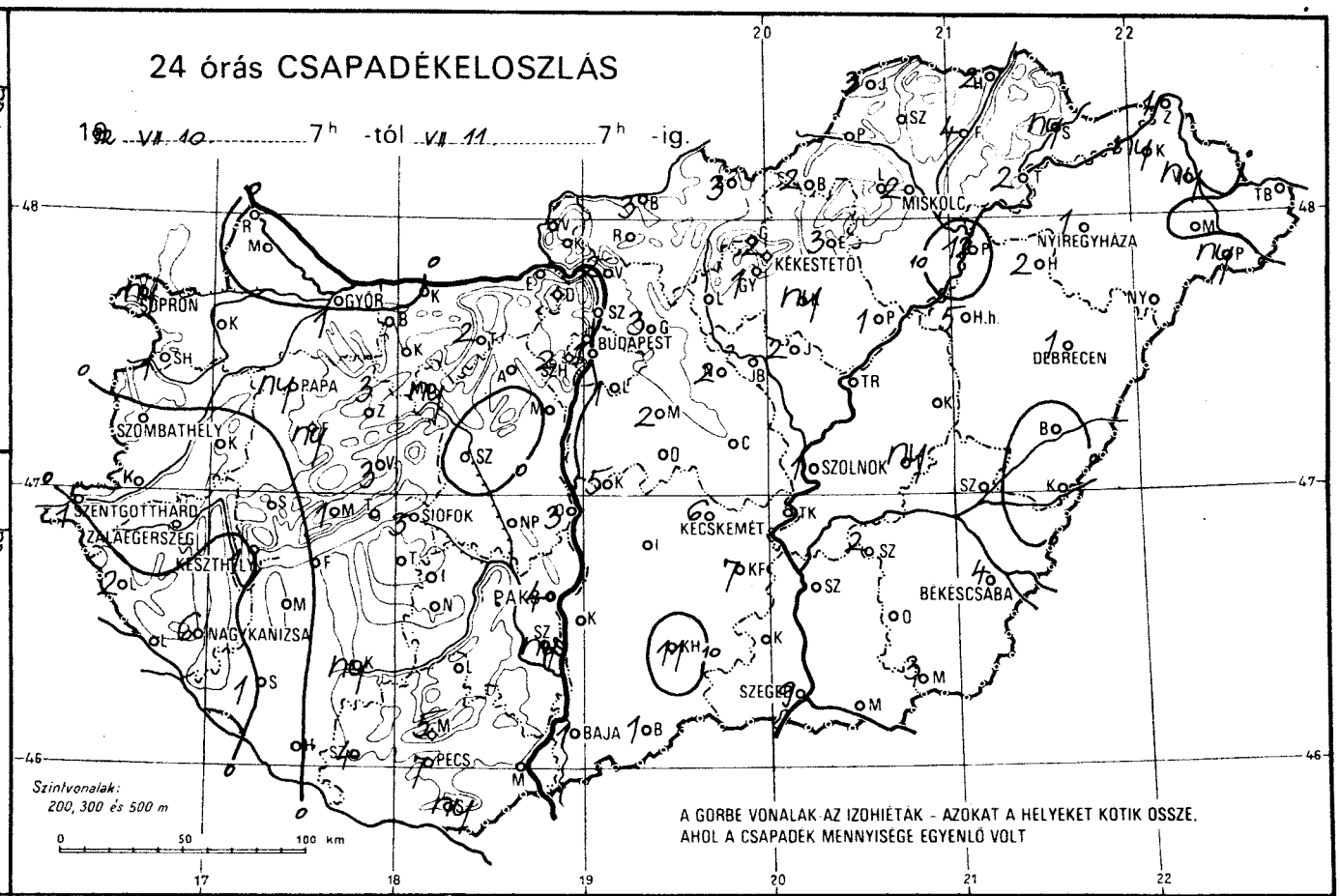
24 órás CSAPADÉKELOSZLÁS
1992. VII. 10. 7h -tól VII. 11. 7h -ig.
GYŐR
MISKOLC
NYÍREGYHÁZA
KÉKESTETŐ
BUDAPEST
PAPA
DEBRECEN
SZOMBATHELY
SZOLNOK
SZENTGOTTHÁRD
ZALAEGERSZEG
KESZTHELY
SIÓFOK
KECSKEMÉT
BÉKÉSCSABA
NAGYKANIZSA
PAKS
SZEGED
BAJA
PÉCS
Szintvonalak:
200, 300 és 500 m
A GÖRBE VONALAK AZ IZOHIÉTÁK - AZOKAT A HELYEKET KÖTIK ÖSSZE,
AHOL A CSAPADÉK MENNYISÉGE EGYENLŐ VOLT
0 50 100 km

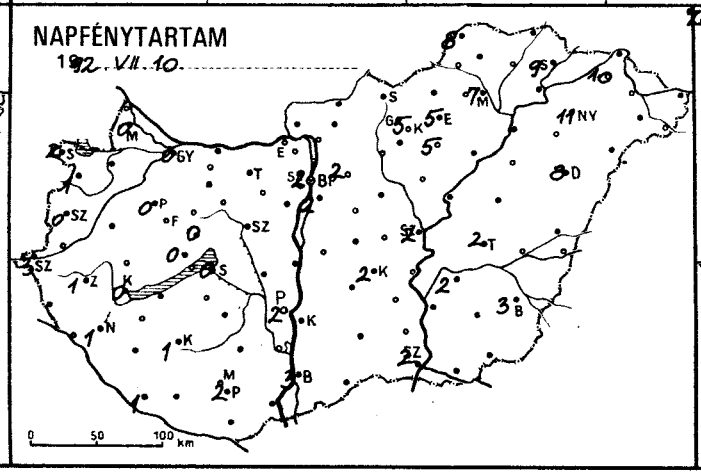
NAPFÉNYTARTAM
1992. VII. 10.
0 50 100 km

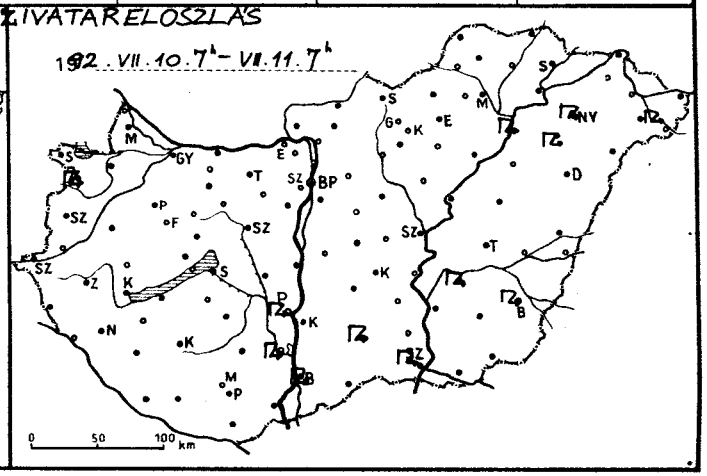
SZÍVATÁRELOSZLÁS
1992. VII. 10. 7h - VII. 11. 7h
0 50 100 km

1992.VII.11 07 h-ig az utolsó 24 óra adatai						Előző nap napos órái
állomás	csapadék (mm)		max. hőmérséklet	min. hőmérséklet	rad. min.	
Győr	1	∩	21	14	12	0
Kapuvár	—		—	—	—	—
Mosonmagyaróvár	.		22	15	13	0
Rajka						
Sopron	ny	∩	23	15	13	2
Sopronhorpács	1	⊓ ≡	22	14	12	1
Káld						
Körmend						
Szentgotthárd	1	≡	20	11	10	3
Szombathely	.	≡	23	12	10	0
Lenti	2	≡	22	11	8	
Letenye						
Nagykanizsa	6	▽ ≡	21	11	10	1
Zalaegerszeg		∩	21	11	11	1
Farkasgyepű	ny		21	14	12	
Keszthely	1	▽ ≡	21	13	12	0
Mencshely	1	≡	18	13	8	
Pápa	ny	▽ ∩	20	14	12	0
Sümeg	.	≡	20	15	14	
Tihany						
Veszprém	3	≡	18	13	11	0
Zirc	3	▽ ∩	17	12	9	
Fonyód	—		—	—	—	
Homokszt. György	.		23	12	10	1
Kaposvár	ny	∩	22	13	12	1
Marcali	.	≡	26	14	13	
Siófok	3	∩	20	14	13	0
Somogyszob	1	▽ ∩	23	15	9	
Tab						
Bábolna	—		—	—	—	
Esztergom	—		—	—	—	
Kisbér						
Komárom	.	=	23	14	12	
Tata	2	∩	23	12	12	
Alcsútdoboz						
Dunaújváros	3		22	13	12	
Martonvásár	.	≡	26	11	10	
Mór	ny	▽ =	20	13	11	
Sárbogárd						
Székesfehérvár	.	∩	20	11	8	
Iregszemcse	—		—	—	—	
Lengyel	—		—	—	—	
Paks	4	⊓ ≡	24	13	11	2
Szekszárd	ny	⊓ =	24	15	12	
Árpádtető	5	=	20	14	13	
Mohács						
Pécs	7	▽ =	23	15	12	2
Siklós	ny	▽ =	25	15	14	
Szigetvár	4	≡	25	13	13	
Budaörs						
Bp. Lőrinc	1	▽ ≡	20	15	12	2
Bp. Met. Int.	1		21	15	15	2
Bp. Szab. hegy	2	∩	23	16	15	
Cegléd	—		—	—	—	
Dobogókő	—		—	—	—	
Gödöllő	3	∩	19	15	14	2
Királyrét						
Monor	2		20	15	15	
Nagykáta	2	≡	20	16	15	
Szentendre						

1992.VII.11 07 h-ig az utolsó 24 óra adatai						Előző nap napos órái
állomás	csapadék (mm)		max. hőmérséklet	min. hőmérséklet	rad. min.	
Vác	2	=	22	16	14	
Vámosmikola	—		—	—	—	—
Baja	1	⊓ ≡	24	13	11	3
Bácsalmás	1	=	25	15	13	
Izsák	—		—	—	—	
Kalocsa	—		—	—	—	
Kecskemét	6	∩	23	14	12	2
Kiskunfélegyháza	7		25	18	16	
Kiskunhalas	11	⊓	21	18	14	
Kunszentmiklós	5	▽ =	22	15	15	
Tiszakécske						
Balassagyarmat	3	▽	22	16	15	
Romhány						
Salgótarján	3	▽ =	25	15	12	
Eger	3	=	24	16	14	5
Galyatető	—		—	—	—	
Gyöngyös	1	=	25	16	15	
Kékestető	2	▽ ≡	17	12	11	5
Kompolt	ny		23	16	14	5
Lőrinci	—		—	—	—	
Poroszló	1	∩	24	17	15	
Jászapáti	—		—	—	—	
Jászberény	2	∩	22	16	15	
Karcag	—		—	—	—	
Szolnok	1	▽	25	16	15	2
Tiszaroff	—		—	—	—	
Túrkeve	ny	▽	25	16	15	2
Kistelek	—		—	—	—	
Makó						
Szeged	9	⊓	24	12	12	2
Szentes	—		—	—	—	
Borsodnádasd	2	▽ =	25	15	11	
Fügöd	4		25	15	15	
Hidasnémeti	2	=	27	12	11	
Jósvafő	3	≡	25	14	12	8
Lillafüred	—		—	—	—	
Miskolc	2	=	24	15	13	7
Putnok						
Sárospatak	ny	=	26	15	13	9
Szendrőlád	—		—	—	—	
Tokaj	2	▽	27	16	15	
Kisvárda	ny	=	26	17	15	10
Mátészalka	.	∩	28	17	17	
Nyíregyháza	1	⊓	26	16	15	11
Nyírlugos						
Pátyod	ny	⊓ ∩	27	13	12	
Tiszabecs	.	∩	28	13	—	
Vásárosnamény	ny	=	27	18	17	
Záhony	1		30	18	17	
Berettyóújfalu	.		27	17	16	
Debrecen	1	▽	25	16	15	8
Hajdúdorog	2	⊓ =	27	17	15	
Hortobágy	5	▽	25	13	12	
Körösszakál	.	∩	26	16	16	
Polgár	12	⊓ =	26	15	14	
Békéscsaba	4	⊓ ∩	24	14	13	3
Mezőhegyes	3	∩	25	15	13	—
Orosháza	—		—	—	—	
Szarvas	2	⊓ ∩	23	15	13	2
Szeghalom	—		—	—	—	

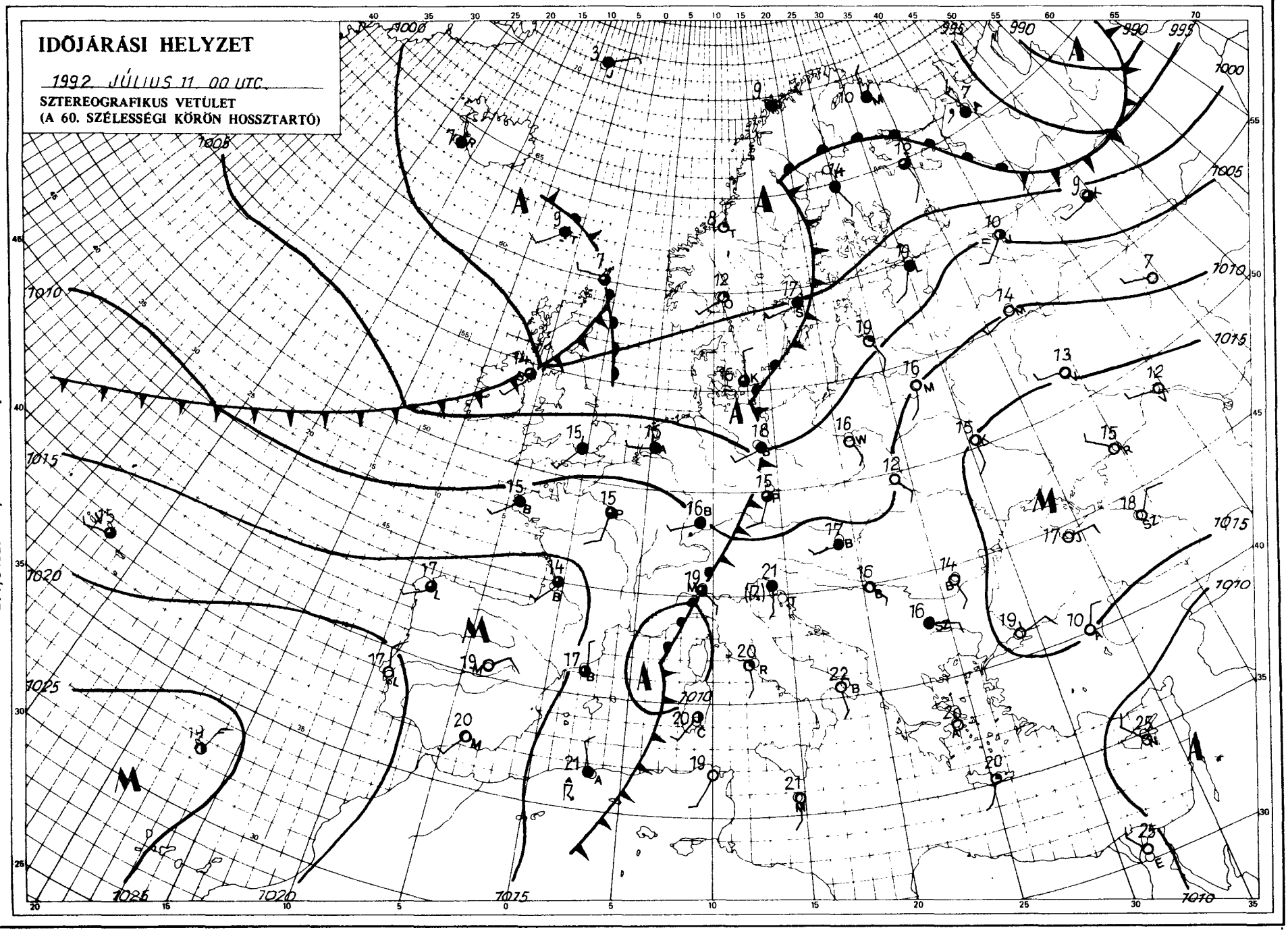

Kiadja: az **ORSZÁGOS METEOROLÓGIAI SZOLGÁLAT**
Kiadásért felel: Dr. Mersich Iván, az Országos Meteorológiai Szolgálat elnöke – Készült: Az Országos Meteorológiai Szolgálat Nyomdájában, Budapest – Felelős vezető: Szinok István – Munkaszám: 92.324 – Szerkesztésért felel: Dr. Vissy Károly, a Központi Előrejelző Intézet igazgatója

Kézirat: a KEI Rövidtávú Előrejelző Osztálya – Szakmai felelős: Németh Lajos osztályvezető – Megjelenik naponként
Megrendelhető: 1024 Budapest, II., Kitaibel Pál utca 1. – Pénzügyi Osztály – Telefon: 135-35-00

IDŐJÁRÁSI NAPIJELENTÉS

ЕЖЕДНЕВНЫЙ МЕТЕОРОЛОГИЧЕСКИЙ БЮЛЛЕТЕНЬ • DAILY WEATHER REPORT
BULLETIN QUOTIDIEN DE TEMPS • TÄGLICHER WETTERBERICHT

105. évfolyam 194. szám + Budapest + 1992. július 12. vasárnap

Az időjárási helyzet és a várható időjárás:

Európa nyugati, északnyugati részei fölött ciklonok hatására változékony az idő, többfelé esik az eső. Igazi meleg, nyári időt csupán Kelet-, valamint Délnyugat-Európából jelentenek. Az Ibériai-félszigeten a délutáni hőmérséklet helyenként a 35 fokot is eléri. A Kárpát-medence időjárását egy hidegfront határozza meg, amely hétfő estig nem sokat változtat helyzetén, ezért többfelé várható újabb eső, zivatar.

Magyarországon szombaton változóan felhős volt az ég, többfelé fordult elő zápor, zivatar. A ma (vasárnap) reggelig lehullott csapadék mennyisége általában csapadéknyom és 5 mm között volt, de a Dunántúlon helyenként a 10 mm-t is meghaladta. A legtöbb esőt, 23 mm-t Sopronhorpácsról jelentették. A hőmérséklet csúcsértéke 26 és 29 fok között alakult. Ma (vasárnap) hajnalra 14, 19 fokig hűlt le a levegő. Délelőtt kisebb körzetek kivételével erősen felhős volt az ég, több helyről jelentettek záport, zivatart. A hőmérséklet 11 órakor 15 és 25 fok között alakult.

A Balaton vizének hőmérséklete Siófoknál 11 órakor 21 fok volt.

Ma 12 órakor Budapesten a hőmérséklet 23 fok volt, a tengerszintre átszámított légnyomás 1010 hPa, gyengén emelkedik.

Várható időjárás hétfő estig:

Többnyire erősen felhős lesz az ég, többfelé esővel, zivatarral, helyenként felhőszakadás, jégeső is lehet. Holnap (hétfőn) délután északnyugaton időnként már csökken a felhőzet. Az északira forduló szél megélénkül, eleinte csak zivatarok környezetében, holnap a Dunántúlon tartósan megerősödik.
A legalacsonyabb éjszakai hőmérséklet 13, 18, a legmagasabb nappali hőmérséklet hétfőn 19 és 24 fok között alakul.

Nadrai Attila s. k.

A hőmérséklet napi középértéke és eltérése a sokévi átlagtól (Budapest belterületén):

1992. július 11.	21,4°C	+0,3°C

1871 óta ezen a napon Budapesten előfordult

legmagasabb hőmérséklet:	37,4°C (1968)
legalacsonyabb hőmérséklet:	10,1°C (1886)

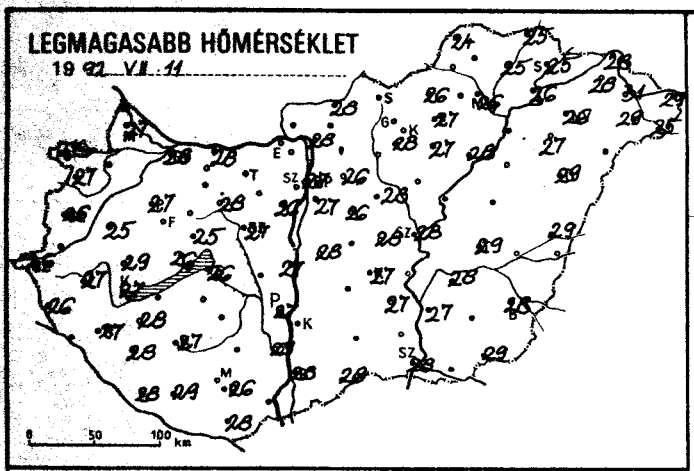
LEGMAGASABB HŐMÉRSÉKLET
19 92 VII 11
0 50 100 km

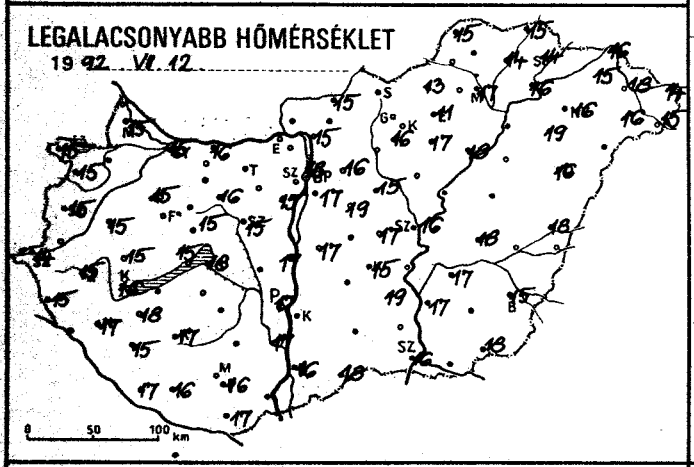
LEGALACSONYABB HŐMÉRSÉKLET
19 92 VII 12
0 50 100 km

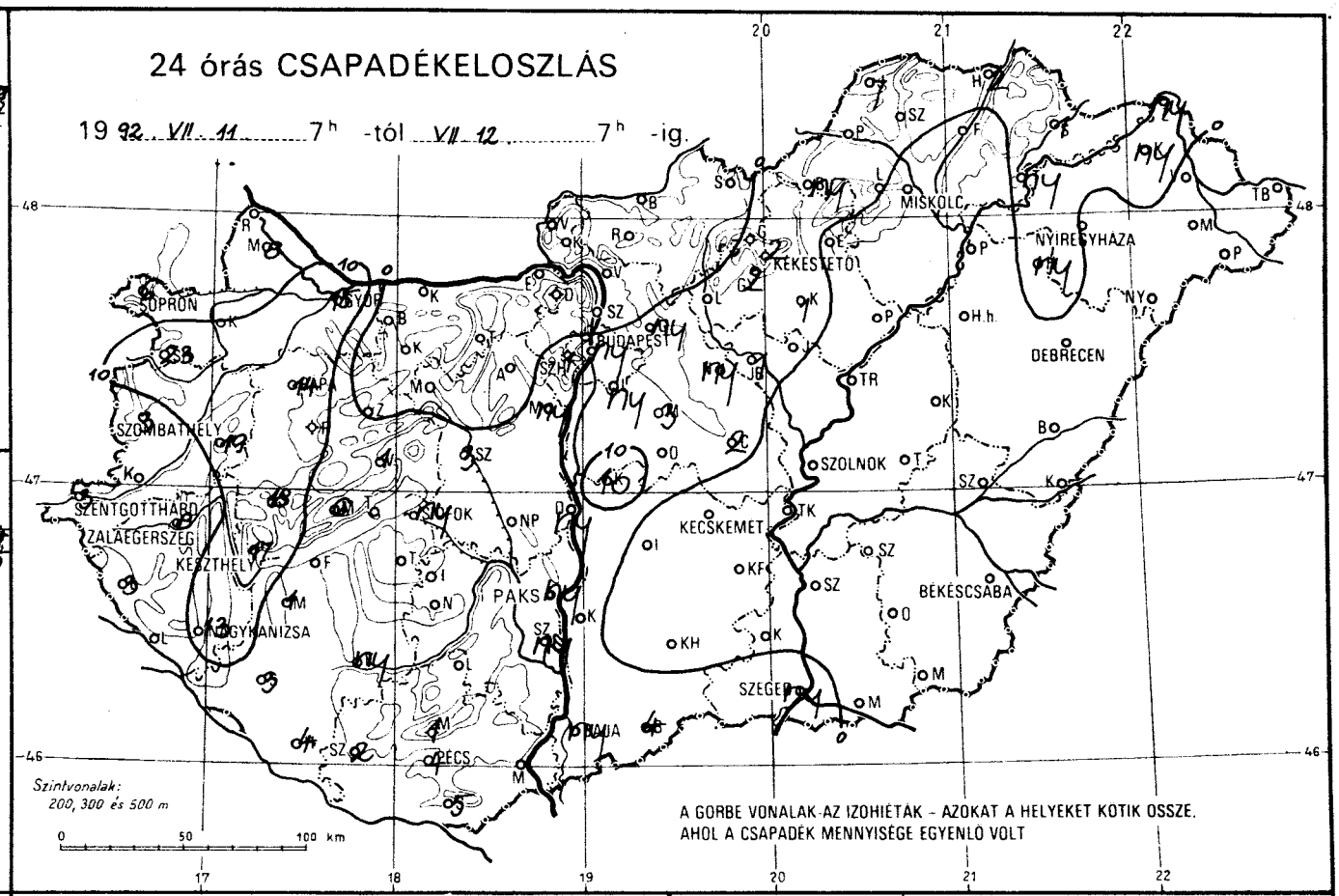
24 órás CSAPADÉKELOSZLÁS
19 92 VII 11 7h -tól VII 12 7h -ig.
SOPRON
GYŐR
BUDAPEST
MISKOLC
NYÍREGYHÁZA
KEKESTETŐ
DEBRECEN
SZOMBATHELY
SZENTGOTTHÁRD
ZALAEGERSZEG
KESZTHELY
GYÖNGYÖS
PAKS
SZOLNOK
KECSKEMÉT
BÉKÉSCSABA
SZEGED
PÉCS
Szintvonalak:
200, 300 és 500 m
0 50 100 km
A GÖRBE VONALAK AZ IZOHIÉTÁK - AZOKAT A HELYEKET KÖTIK ÖSSZE, AHOL A CSAPADÉK MENNYISÉGE EGYENLŐ VOLT

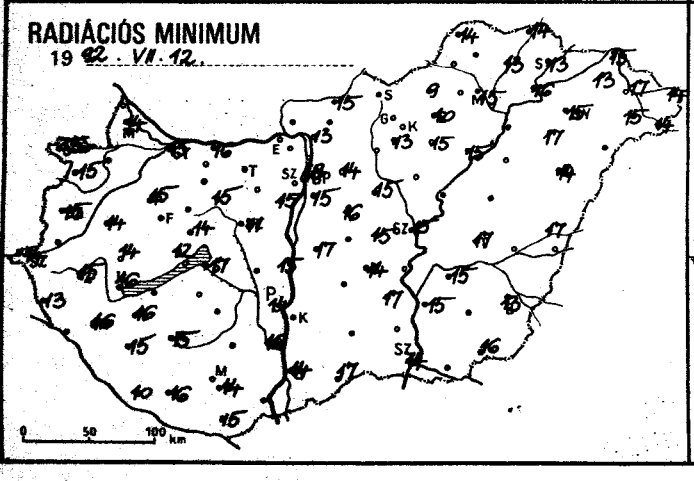
RADIÁCIÓS MINIMUM
19 92 VII 12
0 50 100 km

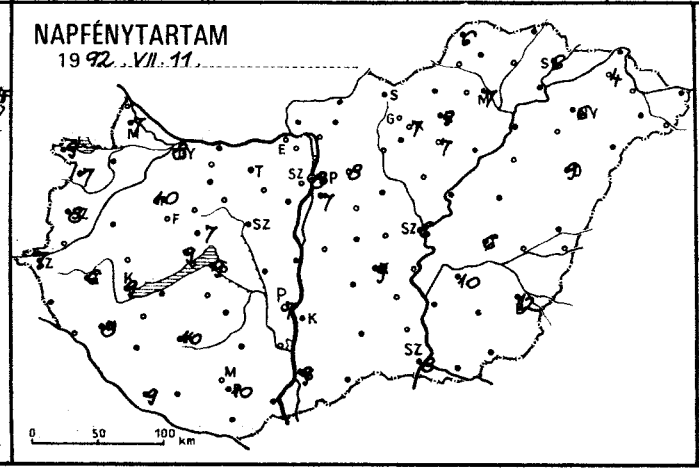
NAPFÉNYTARTAM
19 92 VII 11
0 50 100 km

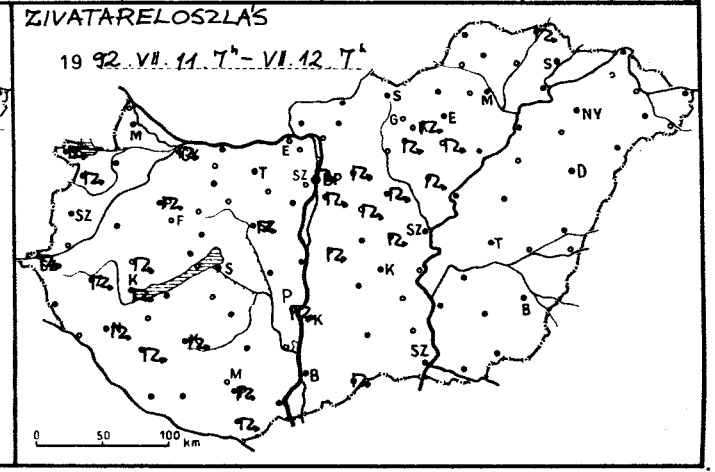
ZIVATARELOSZLÁS
19 92 VII 11 7h - VII 12 7h
0 50 100 km

1992.VII.12 07 h-ig az utolsó 24 óra adatai						Előző nap napos órái
állomás	csapadék (mm)		max. hőmérséklet	min. hőmérséklet	rad. min.	
Győr	15	⊏ ⌒	28	15	15	8
Kapuvár	—		—	—	—	—
Mosonmagyaróvár	8	▽ =	27	15	14	7
Rajka						
Sopron	6	⊏ ⌒	27	15	15	9
Sopronhorpács	23	⊏ ≡	27	15	15	7
Kőld	19	▽ =	25	15	14	
Körmend						
Szentgotthárd	3	⊏ ≡	26	14	14	7
Szombathely	3	▽ =	26	15	15	8
Lenti	3	=	26	15	13	
Letenye						
Nagykanizsa	13	⊏ =	27	17	16	8
Zalaegerszeg	8	⊏ ≡	27	15	15	6
Farkasgyepű	—		—	—	—	
Keszthely	17	⊏ ≡	27	16	16	9
Mencshely	6	=	26	15	12	9
Pápa	14	⊏	27	15	15	10
Sümeg	18	⊏	29	15	14	
Tihany						
Veszprém	1	▽	25	15	14	7
Zirc	—		—	—	—	
Fonyód	—		—	—	—	
Homokszt. György	4		28	17	10	9
Kaposvár	ny	⊏ ⌒	27	17	15	10
Marcali	1	▽ ⌒	28	18	16	
Siófok	ny	▽	26	18	17	9
Somogyszob	3	⊏	28	15	15	
Tab						
Bábolna	—		—	—	—	
Esztergom	—		—	—	—	
Kisbér						
Komárom	.	=	28	16	16	
Tata	—		—	—	—	
Alcsútdoboz						
Dunaújváros	ny		27	17	15	
Martonvásár	ny	=	26	15	15	
Mór	.	=	28	16	15	
Sárbogárd						
Székesfehérvár	3	⊏ =	27	15	11	
Iregszemcse	—		—	—	—	
Lengyel	—		—	—	—	
Paks	ny	⊏ =	27	17	14	7
Szekszárd	ny	=	29	17	16	
Árpádtető	1	=	24	15	14	
Mohács	—		—	—	—	
Pécs	4	⊏ =	26	16	14	10
Siklós	5	⊏ =	28	17	15	
Szigetvár	2	=	29	16	16	
Budaörs						
Bp. Lőrinc	ny	⊏ ≡	27	17	15	7
Bp. Met. Int.	ny	⊏	27	18	18	8
Bp. Szab. hegy	1	=	24	15	15	
Cegléd	2	⊏	28	17	15	
Dobogókő	—		—	—	—	
Gödöllő	ny	⊏ ⌒	26	16	14	8
Királyrét						
Monor	3	⊏	26	19	16	
Nagykáta	ny	⊏	28	15	15	
Szentendre						

1992.VII.12 07 h-ig az utolsó 24 óra adatai						Előző nap napos órái
állomás	csapadék (mm)		max. hőmérséklet	min. hőmérséklet	rad. min.	
Vác	.	=	28	15	13	
Vámosmikola	—		—	—	—	—
Baja	ny	=	28	16	14	9
Bácsalmás	4	⊏ =	28	18	17	
Izsák	—		—	—	—	
Kalocsa	—		—	—	—	
Kecskemét	.	⌒	27	15	14	9
Kiskunfélegyháza	.	⌒	27	19	17	
Kiskunhalas	—		—	—	—	
Kunszentmiklós	10	⊏ =	28	17	17	
Tiszakécske						
Balassagyarmat	.	⌒	28	15	15	
Romhány						
Salgótarján	—		—	—	—	
Eger	.	=	27	11	10	9
Galyatető	—		—	—	—	
Gyöngyös	2	⊏	28	16	13	
Kékestető	2	⊏ ≡	19	13	13	7
Kompolt	1	⊏	27	17	15	7
Lőrinci						
Poroszló	.		28	18	15	
Jászapáti						
Jászberény	1	⊏ ⌒	29	16	15	
Karcag	—		—	—	—	
Szolnok	.		28	16	15	6
Tiszaroff	—		—	—	—	
Túrkeve	.		29	18	17	6
Kistelek	—		—	—	—	
Makó						
Szeged	ny		28	16	14	8
Szentes	.		27	17	15	
Borsodnádasd	ny	▽ =	26	13	9	
Füged	.	=	25	14	13	
Hidasnémeti	2	⊏ =	25	15	14	
Jósvafő	7	≡	24	15	14	6
Lillafüred	—		—	—	—	
Miskolc	.	=	26	17	15	7
Putnok						
Sárospatak	1	▽ ⌒	25	14	13	6
Szendrőlád	—		—	—	—	
Tokaj	ny		26	16	16	
Kisvárda	ny	=	28	15	13	4
Mátészalka	.	⌒	29	16	15	
Nyíregyháza	.		26	16	15	6
Nyírlugos						
Pátyod	.	⌒	25	15	14	
Tiszabecs	.	⌒	29	14	14	
Vásárosnamény	.		31	18	17	
Záhony	ny		28	16	15	
Berettyóújfalu	.		29	18	17	
Debrecen	.	⌒	29	16	14	9
Hajdúdorog	ny	▽	27	19	17	
Hortobágy	—		—	—	—	
Körösszakál	—		—	—	—	
Polgár	.	=	28	16	14	
Békéscsaba	.	⌒	28	15	13	12
Mezőhegyes	.		29	18	16	—
Orosháza	—		—	—	—	
Szarvás	.		28	17	15	10
Szeghalom	—		—	—	—	

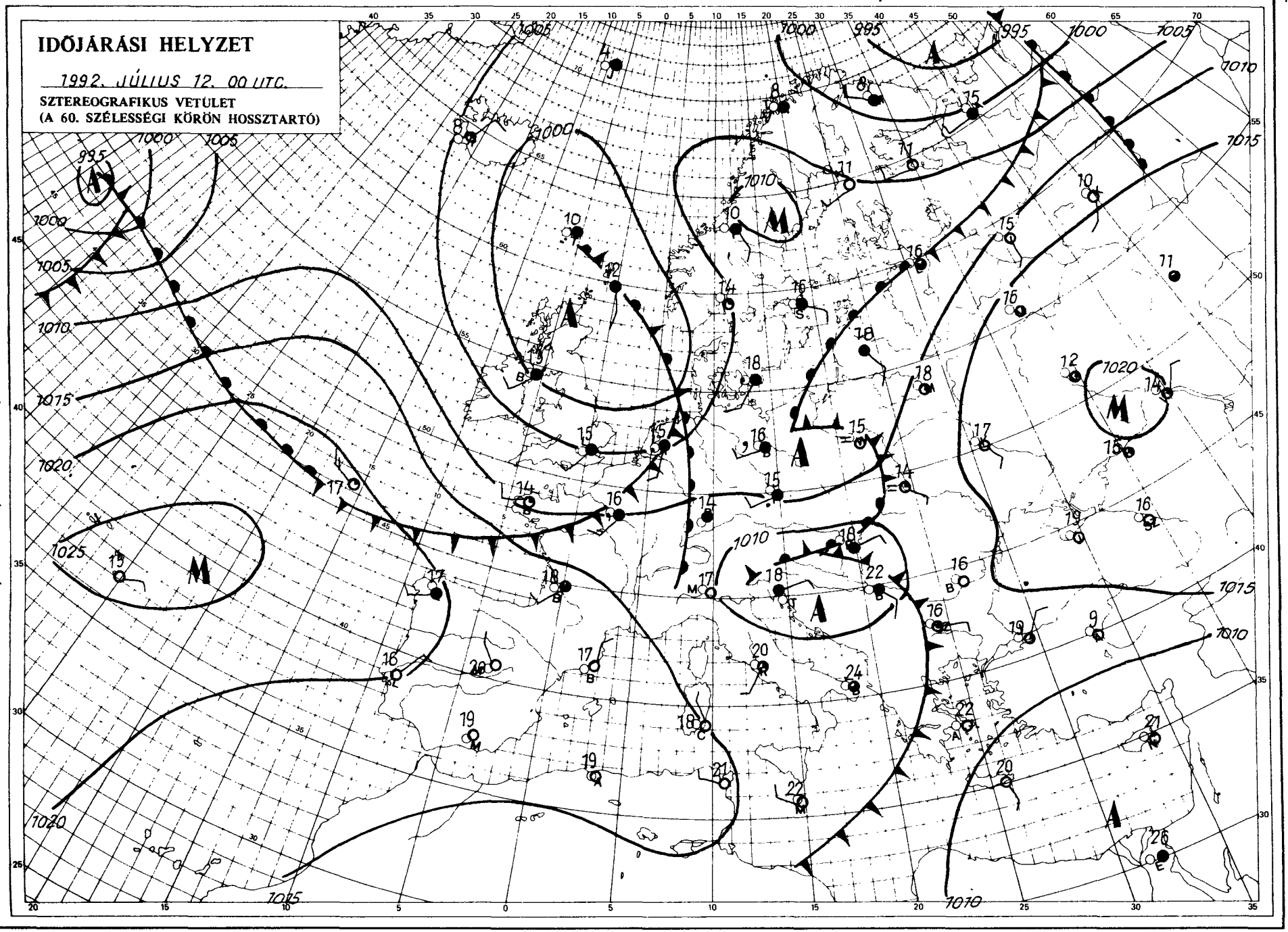

Kiadja: az **ORSZÁGOS METEOROLÓGIAI SZOLGÁLAT**
Kiadásért felel: Dr. Mersich Iván, az Országos Meteorológiai Szolgálat elnöke — Felelős szerkesztő: Az Országos Meteorológiai Szolgálat
Nyomdájában, Budapest — Felelős vezető: Sárnok István — Munkaszám: — Szerkesztésért felel: Dr. Vissy Károly,
a Központi Előrejelző Intézet igazgatója
Készíti: a KEI Rövidtávú Előrejelző Osztálya — Szakmai felelős: Németh Lajos osztályvezető — Megjelenik naponként
Megrendelhető: 1024 Budapest, II., Kitaibel Pál utca 1. — Pénzügyi Osztály — Telefon: 136-35-00

IDŐJÁRÁSI NAPIJELENTÉS

ЕЖЕДНЕВНЫЙ МЕТЕОРОЛОГИЧЕСКИЙ БЮЛЛЕТЕНЬ • DAILY WEATHER REPORT
BULLETIN QUOTIDIEN DE TEMPS • TÄGLICHER WETTERBERICHT

105. évfolyam 195. szám + Budapest + 1992. július 13. hétfő

Az időjárási helyzet és a várható időjárás:

A Brit-szigetek északi térsége fölött ciklon örvénylik, ennek alacsony légnyomású nyúlványa a Skandináv-félsziget déli részén, a Német-Lengyel-alföldön át egészen a Kárpát-medencéig húzódik. A kora reggeli órákban körülbelül Stockholm-Varsó-Budapest-Brindisi vonalában időjárási front helyezkedett el. A front mentén mintegy 300 - 700 km széles sávban borongós, sokfelé esős az idő. A következő időszakban ez a front lassanként kelet felé távolodik.

Hazánkban vasárnap jobbára erősen felhős idő volt, inkább csak keleten sütött ki 2, 6 órára a Nap. Sokfelé volt eső, zivatar, helyenként felhőszakadás. Jégeső is előfordult. A ma reggel 7 óráig általában 1 és 10, a Dunántúlon és az északkeleti országrészben helyenként 15, 35 mm-t mértek, sőt Pécsett 39, Farkasgyepün 44, Esztergomban 45, és Győrött 60 mm hullott. A legmagasabb nappali hőmérséklet nyugaton 18, 24, másutt általában 25, 32 fok között alakult. Ma hajnalra 12, 19 fokig hűlt le a levegő. Délelőtt borongós idő volt, több helyről jelentettek esőt, a főváros egyes részein zivatar alakult ki. A hőmérséklet 11 órakor 16 és 21 fok között váltakozott.

A Balaton vizének hőmérséklete Siófoknál 11 órakor 21 fok volt.

Ma 12 órakor Budapesten a hőmérséklet 19 fok volt, a tengerszintre átszámított légnyomás 1013 hPa, gyengén emelkedik.

Várható időjárás kedd estig:

Eleinte erősen felhős lesz, sokfelé esővel, zivatarral, majd nyugaton csökken a felhőzet.
Az északi, északkeleti szél néhol erős lesz.
Hajnalra helyenként erősen bepárásodik a levegő.
A legalacsonyabb éjszakai hőmérséklet: 12 és 17 fok között,
A legmagasabb nappali hőmérséklet kedden: keleten 20, nyugaton 25 fok körül valószínű.

Távolabbi kilátások szerdától — szombatig:

Eleinte változóan felhős lesz az idő, elszórtan záporokkal, majd nagyrészt napos, száraz, mérsékelten meleg idő várható.
A legalacsonyabb hajnali hőmérséklet eleinte 10, 15, később 12, 17 fok között,
A legmagasabb nappali hőmérséklet eleinte 25 fok körül, majd 24, 29 fok között várható.
Jelentős mennyiségű (legalább napi 5 mm) csapadék nem várható.

Bartha Péterné s. k.

A hőmérséklet napi középértéke és eltérése a sokévi átlagtól (Budapest belterületén):

1992. július 12.	19,3°C	-1,4°C

1871 óta ezen a napon Budapesten előfordult

legmagasabb hőmérséklet:	36,9°C (1991)
legalacsonyabb hőmérséklet:	10,6°C (1886)

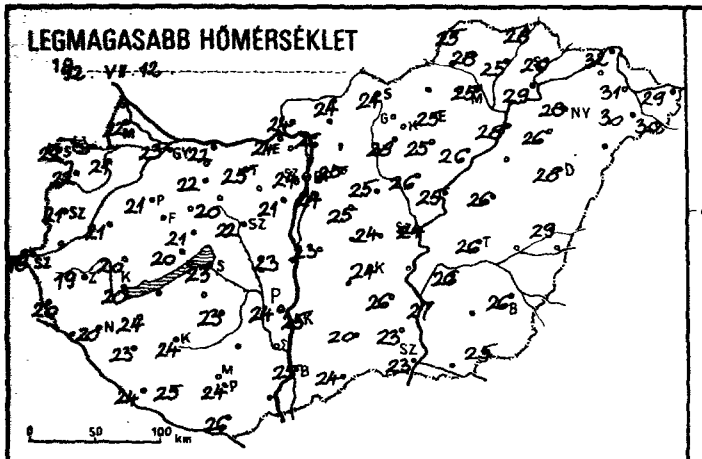
LEGMAGASABB HŐMÉRSÉKLET
1992 VII. 12.
0 50 100 km

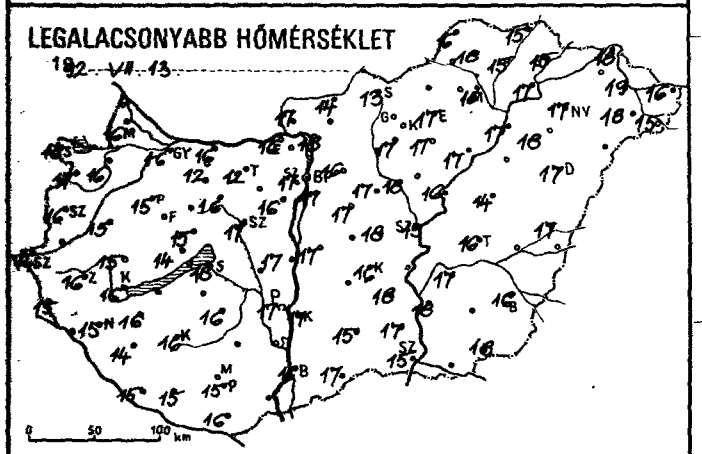
LEGALACSONYABB HŐMÉRSÉKLET
1992 VII. 13.
0 50 100 km

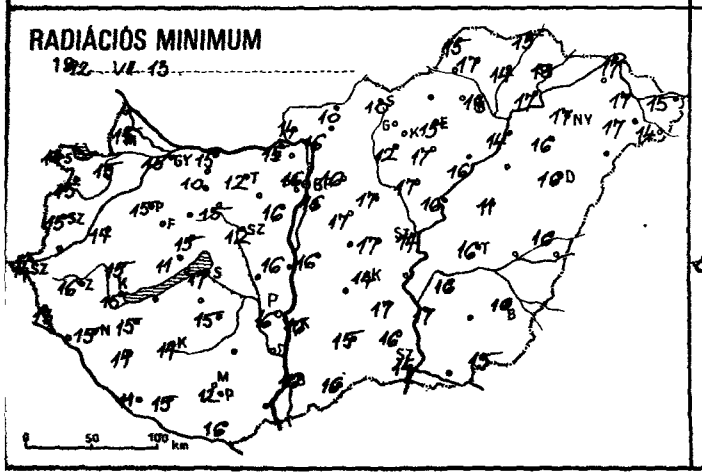
RADIÁCIÓS MINIMUM
1992 VII. 13.
0 50 100 km

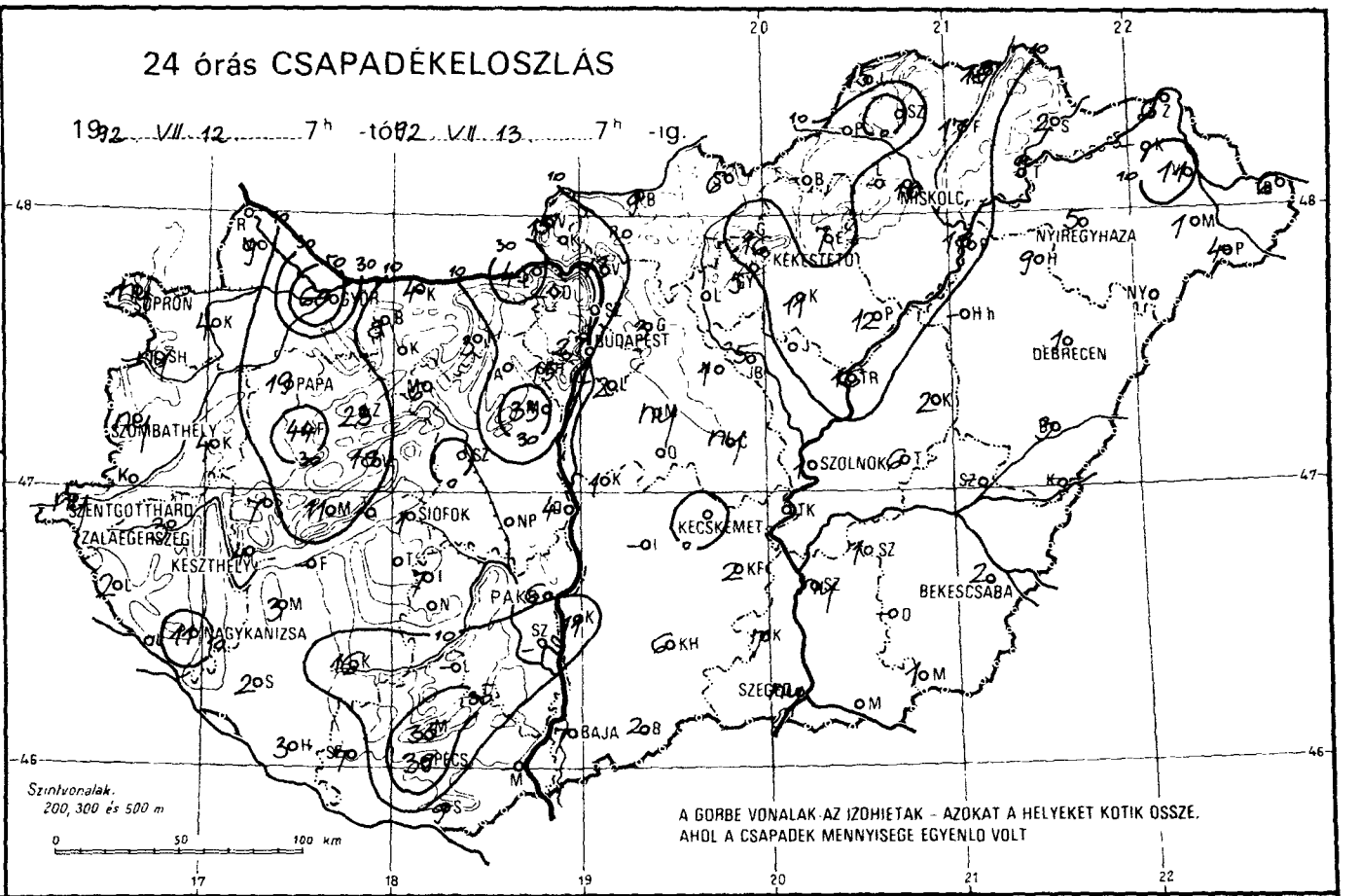
24 órás CSAPADÉKELOSZLÁS
1992 VII. 12. 7h -tól 1992 VII. 13. 7h -ig.
SOPRON
GYŐR
PAPA
SZOMBATHELY
SZENTGOTTHÁRD
ZALAEGERSZEG
KESZTHELY
NAGYKANIZSA
SIÓFOK
PÁKOZDY
PÉCS
BAJA
BUDAPEST
KECSKEMÉT
SZOLNOK
KÉKESTETŐ
MISKOLC
NYÍREGYHÁZA
DEBRECEN
BÉKÉSCSABA
SZEGED
Szintvonalak, 200, 300 és 500 m
A GÖRBE VONALAK AZ IZOHIETÁK - AZOKAT A HELYEKET KÖTIK ÖSSZE, AHOL A CSAPADÉK MENNYISÉGE EGYENLŐ VOLT
0 50 100 km

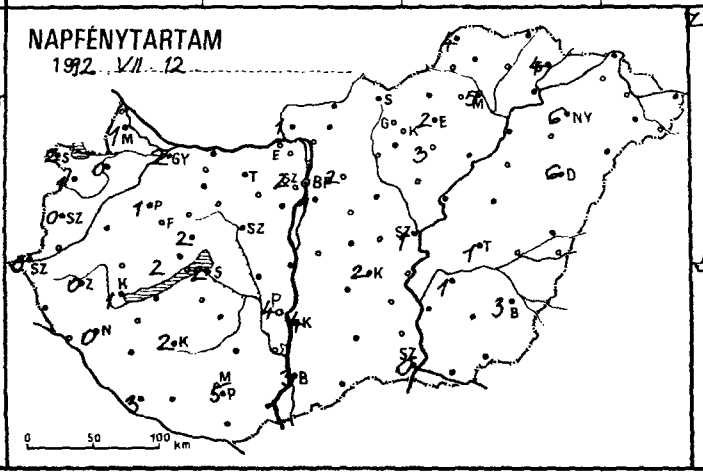
NAPFÉNYTARTAM
1992 VII. 12.
0 50 100 km

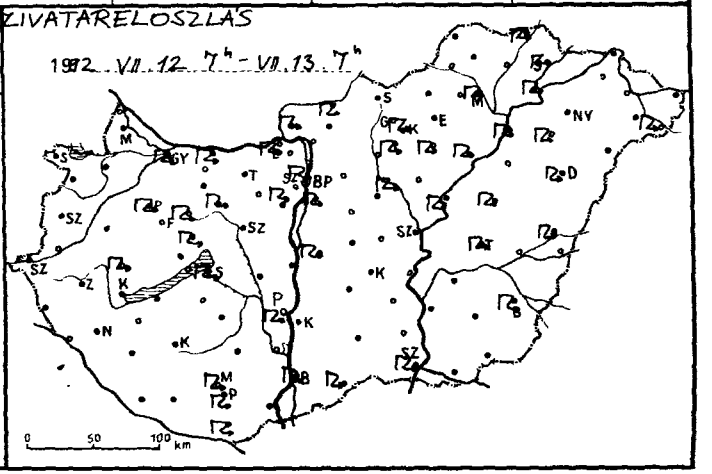
ZIVATARELOSZLÁS
1992 VII. 12. 7h - VII. 13. 7h
0 50 100 km

1992.VII.13 07 h-ig az utolsó 24 óra adatai						Előző nap napos órái
állomás	csapadék (mm)		max. hőmérséklet	min. hőmérséklet	rad. min.	
Győr	60	⊓ =	23	16	15	2
Kapuvár	4	⊽	21	16	15	0
Mosonmagyaróvár	9	⊽	22	16	15	1
Rajka						
Sopron	ny		22	16	14	2
Sopronhorpács	ny		22	17	15	1
Káld	4	=	21	15	14	
Körmend						
Szentgotthárd	ny	⊽ =	18	14	14	0
Szombathely	ny	⊽	21	16	15	0
Lenti	2	∩	20	15	13	
Letenye						
Nagykanizsa	11	⊽	20	15	15	0
Zalaegerszeg	3	⊽	19	16	16	0
Farkasgyepű	44	⊽	16	13	10	
Keszthely	4	⊽	20	16	15	1
Mencshely	11	=	20	14	11	2
Pápa	19	⊓ =	21	15	15	1
Sümeg	7	⊓	20	15	15	
Tihany						
Veszprém	18	⊓ =	21	15	15	2
Zirc	23	⊓ =	18	14	13	
Fonyód	–		–	–	–	
Homokszt. György	3		24	15	11	3
Kaposvár	16	⊽	24	16	14	2
Marcali	3	⊽ ∩	24	16	15	
Siófok	1	⊓	23	18	17	2
Somogyszob	2	⊽	23	14	14	
Tab						
Bábolna	8	⊽	22	12	10	
Esztergom	45	⊓ =	24	16	15	
Kisbér						
Komárom	4	⊓ –	22	16	15	
Tata	3		25	12	12	
Alcsútdoboz						
Dunaújváros	4		23	17	16	
Martonvásár	33	=	21	16	16	
Mór	6	⊓ –	20	16	15	
Sárbogárd						
Székesfehérvár		=	22	17	12	
Iregszemcse	7	=	23	16	15	
Lengyel	–		–	–	–	
Paks	6	⊓ =	24	17	16	4
Szekszárd	–		–	–	–	
Árpádtető	35	⊓ =	21	14	13	
Mohács	–		–	–	–	
Pécs	39	⊓ =	24	15	12	5
Siklós	9	⊓ =	26	16	16	
Szigetvár	7	=	25	15	15	
Budaörs						
Bp. Lőrinc	2	⊓ =	24	17	16	1
Bp. Met. Int.	27	⊓ =	24	17	16	2
Bp. Szab. hegy	15	⊓ =	21	15	13	
Cegléd	ny	⊽ ∩	24	18	17	
Dobogókő	–		–	–	–	
Gödöllő	3	=	25	16	16	2
Királyrét						
Monor	ny		25	17	17	
Nagykáta	1		25	17	17	
Szentendre						

1992.VII.13 07 h-ig az utolsó 24 óra adatai						Előző nap napos órái
állomás	csapadék (mm)		max. hőmérséklet	min. hőmérséklet	rad. min.	
Vác	13	⊽ =	26	18	16	
Vámosmikola	15	⊓ =	24	17	14	1
Baja	7	⊓ =	25	16	16	3
Bácsalmás	26	⊓ =	24	17	16	
Izsák	–		–	–	–	
Kalocsa	11	=	25	17	16	4
Kecskemét		∩	24	16	14	2
Kiskunfélegyháza	2		26	18	17	
Kiskunhalas	6	=	20	15	15	
Kunszentmiklós	1	⊓ –	23	17	16	
Tiszakécske	–		–	–	–	
Balassagyarmat	9	⊓	24	14	10	
Romhány						
Salgótarján	6	=	24	13	10	
Eger	7	=	25	17	15	2
Galyatető	–		–	–	–	
Gyöngyös	5	⊓	28	17	12	
Kékestető	16	⊓ =	19	12	12	
Kompolt	11	⊓	25	17	17	3
Lőrinci						
Poroszló	12	⊓	26	17	16	
Jászapáti						
Jászberény	5	⊓ ∩	26	18	17	
Karcag	2	⊓ =	26	14	11	
Szolnok	1		24	15	14	1
Tiszaroff	16	⊓ =	25	16	16	
Túrkeve	6	⊓	26	16	16	1
Kistelek	7	⊽ =	23	17	16	
Makó						
Szeged	ny	⊓ ∩	23	15	14	0
Szentes	ny		27	18	17	
Borsodnádasd	–		–	–	–	
Fügöd	17	⊽ =	25	15	14	
Hidasnémeti	18	⊓ –	28	15	15	
Jósvafő	15	⊽ ∩	25	16	15	4
Lillafüred	–		–	–	–	
Miskolc	18	⊓ =	25	16	13	5
Putnok						
Sárospatak	2	⊓ –	26	15	13	4
Szendrőlád		∩	28	18	17	
Tokaj	9	⊓	29	17	17	
Kisvárda	–		–	–	–	
Mátészalka	1		30	18	17	
Nyíregyháza	5	⊽	28	17	17	6
Nyírlugos						
Pátyod	4	⊓	30	15	14	
Tiszabecs	6	⊽ =	29	16	15	
Vásárosnamény	11	⊽ =	31	19	17	
Záhony	6	⊽	32	18	17	
Berettyóújfalu	3	⊓ =	29	17	16	
Debrecen	1	⊓	28	17	16	6
Hajdúdorog	9	⊓ =	26	18	16	
Hortobágy	–		–	–	–	
Körösszakál	–		–	–	–	
Polgár	18	⊓ =	28	17	14	
Békéscsaba	2	⊓ ∩	26	16	16	3
Mezőhegyes	1	∩	25	18	15	–
Orosháza	–		–	–	–	
Szarvas	1	⊽	26	17	16	1
Szeghalom	–		–	–	–	

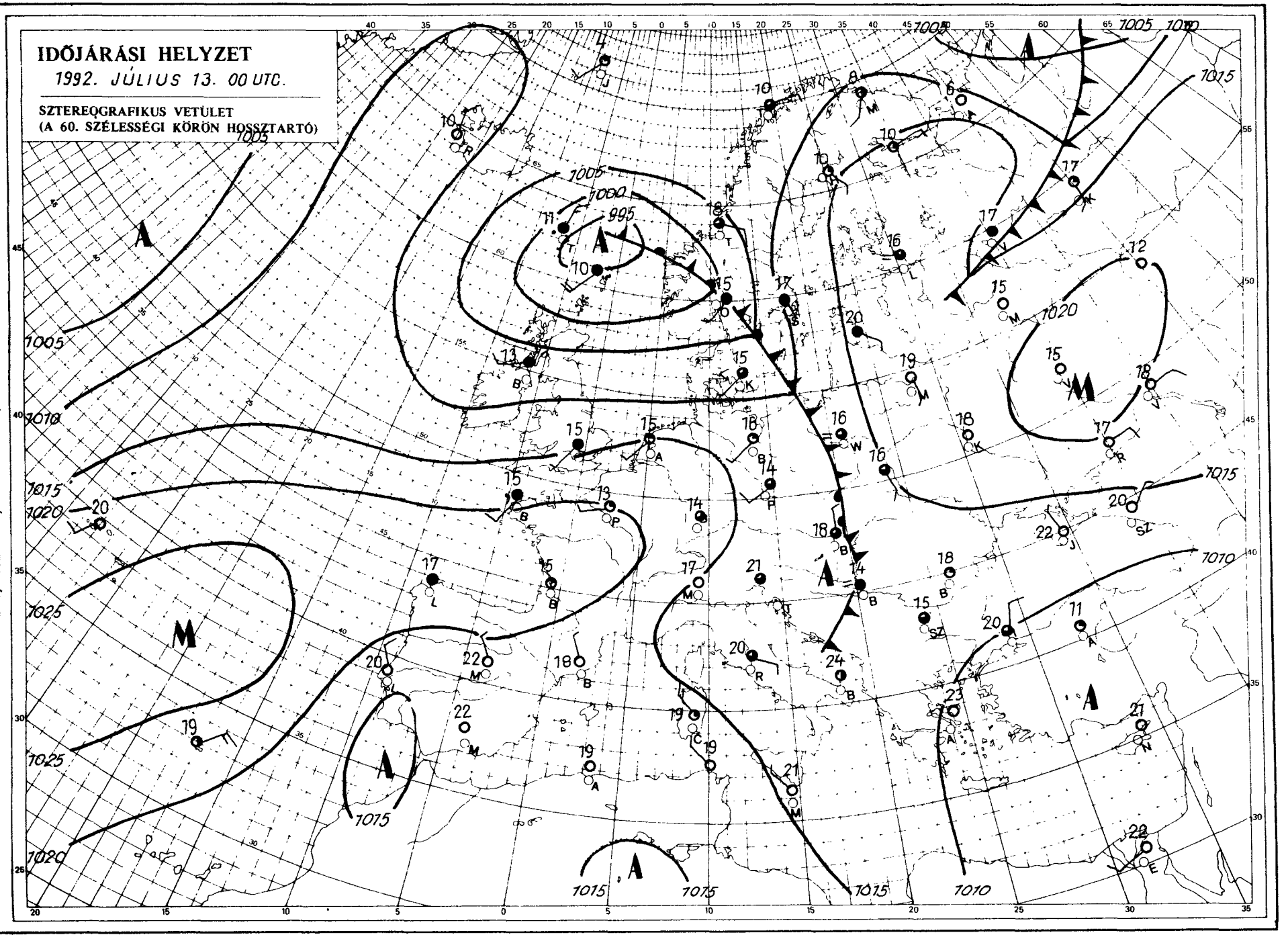

Kiadja: az **ORSZÁGOS METEOROLÓGIAI SZOLGÁLAT**
Kiadásért felel: Dr. Mersich István, az Országos Meteorológiai Szolgálat elnöke – Készült: Az Országos Meteorológiai Szolgálat Nyomdájában, Budapest – Felelős vezető: Szinok István – Munkaszám: 92.124 – Szerkesztésért felel: Dr. Vissy Károly, a Központi Előrejelző Intézet igazgatója

Készíti: a KEI Rövidtávú Előrejelző Osztálya – Szakmai felelős: Németh Lajos osztályvezető – Megjelenik naponként
Megrendelhető: 1024 Budapest II., Kitaibel Pál utca 1. – Pénzügyi Osztály – Telefon: 135-35-00

IDŐJÁRÁSI NAPIJELENTÉS

ЕЖЕДНЕВНЫЙ МЕТЕОРОЛОГИЧЕСКИЙ БЮЛЛЕТЕНЬ • DAILY WEATHER REPORT
BULLETIN QUOTIDIEN DE TEMPS • TÄGLICHER WETTERBERICHT

105. évfolyam 196. szám + Budapest + 1992. július 14. kedd

Az időjárási helyzet és a várható időjárás:

A Balkán-félsziget felett lévő alacsony nyomású légörvény Délkelet-Európában szórványosan esőt, zivatart okoz. Ugyancsak változékony, gyakran felhős, esős idő van a kontinens északnyugati, északi vidékein is. Tartós napsütést a Kelet-európai-alföldről, valamint a szárazföld délnyugati, déli területeiről jelentenek. A Kárpát-medencét a következő 36 órában északnyugat felől egy újabb hidegfront éri el, emiatt folytatódik a változékony idő, az ilyenkor szokásosnál alacsonyabb hőmérsékletekkel.

Magyarországon hétfőn többnyire erősen felhős idő volt és csaknem országszerte esett az eső, záporeső, többfelé zivatar, néhol felhőszakadás is előfordult. A ma (kedd) reggel 7 óráig lehullott csapadék mennyisége általában 1 és 15 mm között volt, de például Bajáról 18, Szekszárdról 34 mm-t jelentettek. A csúcshőmérséklet általában 19 és 26 fok között alakult. Éjszaka az ország nagy részén 11, 19 fokig hűlt le a levegő. Délelőtt változóan felhős, nyugaton jobbára napos idő volt. 11 órakor általában 20, 24 fokot mértek.

A Balaton vizének hőmérséklete Siófoknál 11 órakor 20 fok volt.

Ma 12 órakor Budapesten a hőmérséklet 24 fok volt, a tengerszintre átszámított légnyomás 1017 hPa, alig változik.

Várható időjárás szerda estig:

Változóan, többször erősen felhős idő várható, szórványosan esővel, záporral, helyenként zivatarral. Szerdán napközben északnyugat felől csökken a felhőzet.
Sokfelé megélénkül, időnként megerősödik az északi szél.
A legalacsonyabb éjszakai hőmérséklet: 13 és 18,
A legmagasabb nappali hőmérséklet szerdán: 21 és 26 fok között alakul.

Jenki Szilvia s. k.

A hőmérséklet napi középértéke és eltérése a sokévi átlagtól (Budapest belterületén):

1992. július 13.	19,3°C	-2,4°C

1871 óta ezen a napon Budapesten előfordult

legmagasabb hőmérséklet:	37,2°C (1991)
legalacsonyabb hőmérséklet:	10,4°C (1930)

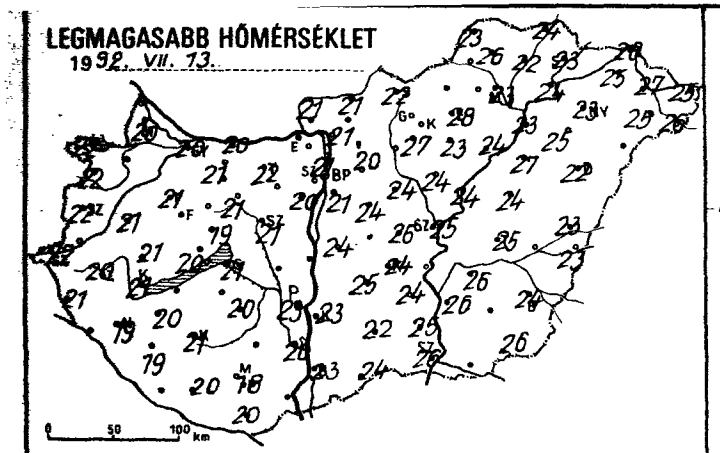
LEGMAGASABB HŐMÉRSÉKLET
1992. VII. 13.
0 50 100 km

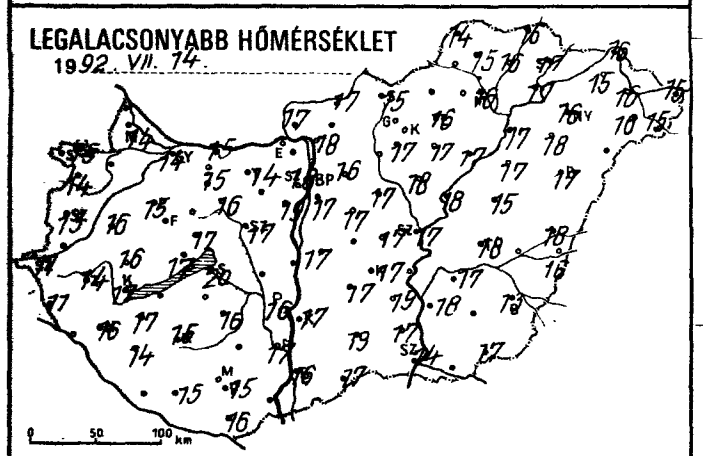
LEGALACSONYABB HŐMÉRSÉKLET
1992. VII. 14.
0 50 100 km

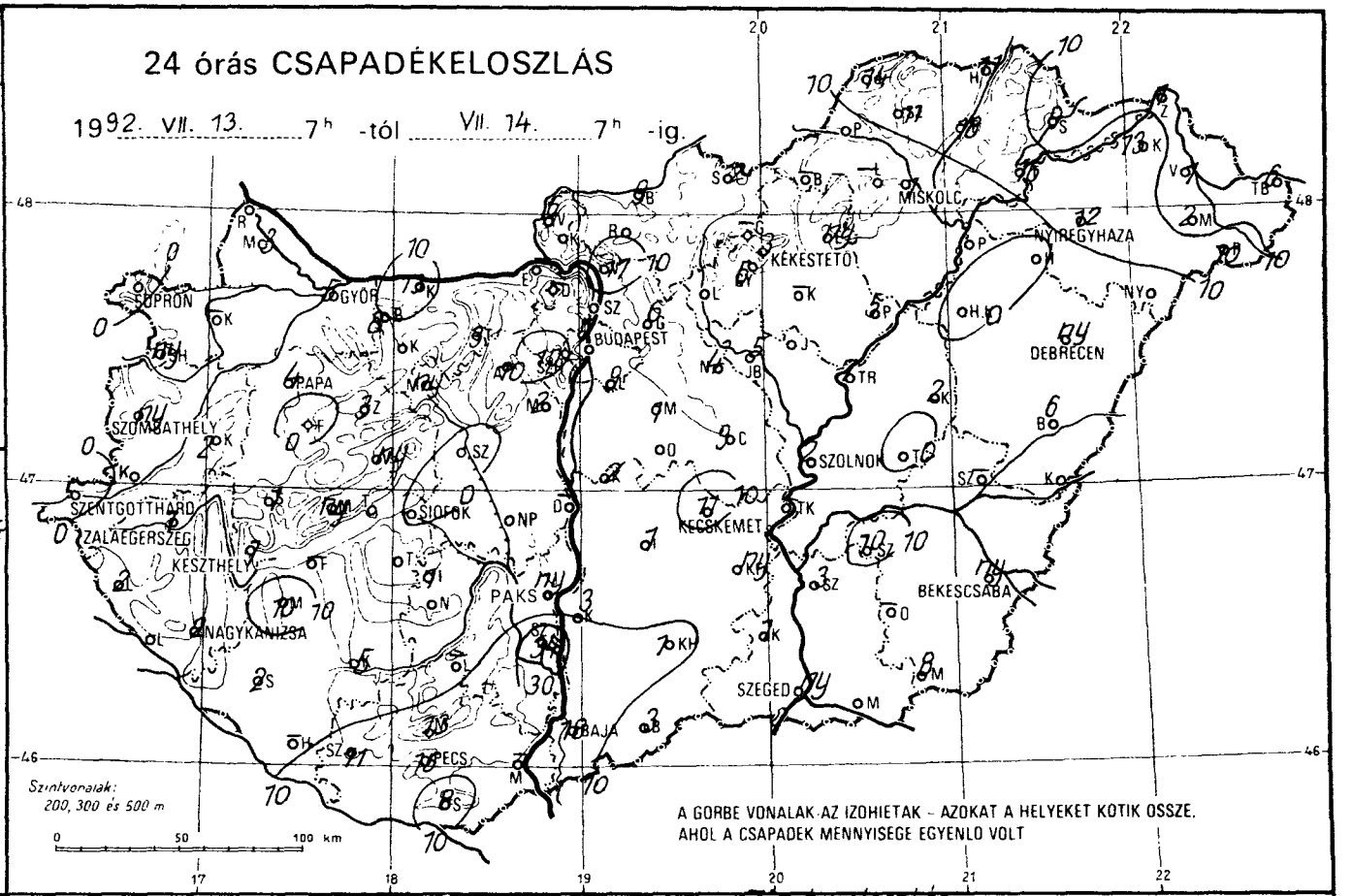
24 órás CSAPADÉKELOSZLÁS
1992. VII. 13. 7h -tól VII. 14. 7h -ig.
SOPRON
GYŐR
BUDAPEST
MISKOLC
NYÍREGYHÁZA
KÉKESTETŐ
DEBRECEN
PAPA
SZOMBATHELY
SZOLNOK
SZENTGOTTHÁRD
ZALAEGERSZEG
KESZTHELY
SIÓFOK
KECSKEMÉT
PAKS
BEKÉSCSABA
NAGYKANIZSA
SZEGED
BAJA
PÉCS
Szintvonalak: 200, 300 és 500 m
0 50 100 km
A GÖRBE VONALAK AZ IZOHIETÁK – AZOKAT A HELYEKET KÖTIK ÖSSZE, AHOL A CSAPADÉK MENNYISÉGE EGYENLŐ VOLT

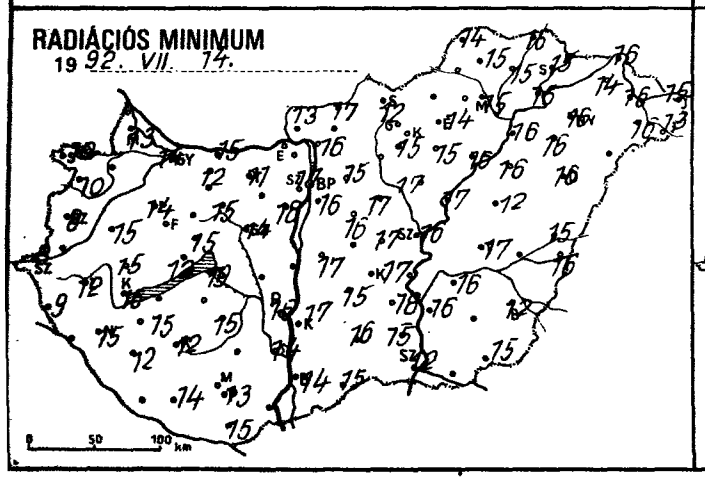
RADIÁCIÓS MINIMUM
1992. VII. 14.
0 50 100 km

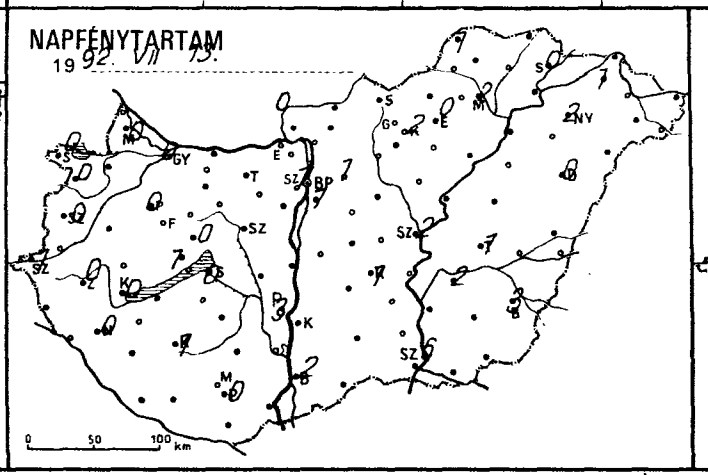
NAPFÉNYTARTAM
1992. VII. 13.
0 50 100 km

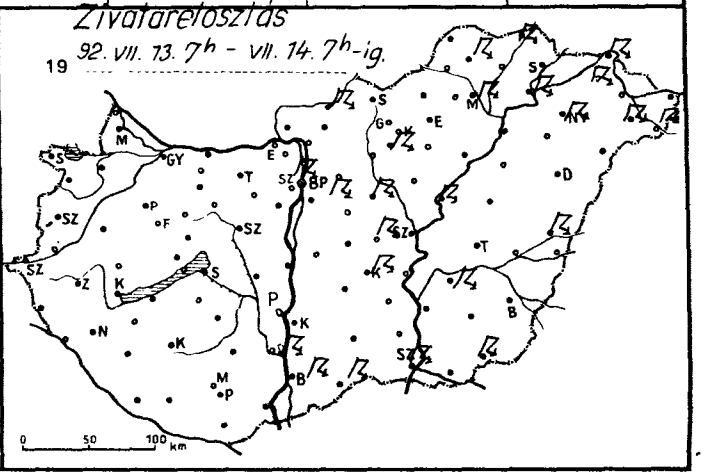
Zivatareloszlás
1992. VII. 13. 7h – VII. 14. 7h-ig.
0 50 100 km

1992.VII.14 07 h-ig az utolsó 24 óra adatai						Előző nap napos órái
állomás	csapadék (mm)		max. hőmérséklet	min. hőmérséklet	rad. min.	
Győr	5	⌒	20	14	14	0
Kapuvár	—		—	—	—	—
Mosonmagyaróvár	3	≈	20	14	13	0
Rajka						
Sopron	.		22	15	10	0
Sopronhorpács	ny	⌒	22	14	10	0
Káld	2	≡	21	16	15	
Körmend						
Szentgotthárd	.	⌒	22	11	8	1
Szombathely	ny	▽	22	13	8	0
Lenti	2	⌒	21	11	9	
Letenye						
Nagykanizsa	2	▽	19	16	15	0
Zalaegerszeg	1	▽	20	14	12	0
Farkasgyepű	.		20	14	12	
Keszthely	1		21	17	16	0
Mencshely	ny		20	17	12	1
Pápa	4	▽	21	15	14	0
Sümeg	1		21	16	15	
Tihany						
Veszprém	ny		19	17	15	0
Zirc	3	≡	18	15	13	
Fonyód	—		—	—	—	
Homokszt. György	—		—	—	—	
Kaposvár	5	⌒	21	15	12	1
Marcali	10	⌒	20	17	15	
Siófok	.		21	20	19	0
Somogyszob	2	▽ ⌒	19	14	12	
Tab						
Bábolna	8	▽	21	15	12	
Esztergom	—		—	—	—	
Kisbér						
Komárom	13	▽ =	20	15	15	
Tata	3	=	22	14	11	
Alcsútdoboz						
Dunaújváros	—		—	—	—	
Martonvásár	2	=	20	19	18	
Mór	ny	▽ =	21	16	15	
Sárbogárd						
Székesfehérvár	.	=	21	17	14	
Iregszemcse	1	=	20	16	15	
Lengyel	—		—	—	—	
Paks	ny	▽	23	16	16	3
Szekszárd	34	↯ =	20	17	14	
Árpádtető	13	=	15	13	13	
Mohács	—		—	—	—	
Pécs	15		18	15	13	0
Siklós	8	▽ =	20	16	15	
Szigetvár	11	≡	20	15	14	
Budaörs						
Bp. Lőrinc	9	↯ =	21	17	16	1
Bp. Met. Int.	7	↯	21	18	17	1
Bp. Szab. hegy	10	=	19	16	14	
Cegléd	9	↯	26	17	17	
Dobogókő	—		—	—	—	
Gödöllő	6	≈	20	16	15	1
Királyrét						
Monor	1		24	17	16	
Nagykáta	4	↯	24	17	17	
Szentendre						

1992.VII.14 07 h-ig az utolsó 24 óra adatai						Előző nap napos órái
állomás	csapadék (mm)		max. hőmérséklet	min. hőmérséklet	rad. min.	
Vác	17	▽ ⌒	21	18	16	
Vámosmikola	6	=	21	17	13	0
Baja	18	↯ =	23	16	14	2
Bácsalmás	3	↯ =	24	17	15	
Izsák	1	=	25	17	15	
Kalocsa	3	=	23	17	17	
Kecskemét	11	↯ =	24	17	17	1
Kiskunfélegyháza	ny		24	19	18	
Kiskunhalas	17		22	19	16	
Kunszentmiklós	2	▽ =	24	17	17	3
Tiszakécske	—		—	—	—	
Balassagyarmat	9	↯	21	17	17	
Romhány						
Salgótarján	2	⌒	22	15	12	
Eger	ny	=	28	16	14	0
Galyatető	—		—	—	—	
Gyöngyös	6	↯	27	17	15	
Kékestető	3	▽ ≡	16	12	11	2
Kompolt	—		23	17	15	3
Lőrinci						
Poroszló	5	▽ ⌒	24	17	16	
Jászapáti						
Jászberény	5	▽ ⌒	24	18	17	
Karcag	2	=	24	15	12	
Szolnok	2	=	25	17	16	2
Tiszaroff	7	↯ =	24	18	17	
Túrkeve	.		25	18	17	1
Kistelek	1	▽ =	25	17	15	
Makó						
Szeged	ny	↯ ⌒	26	14	12	6
Szentes	3	▽	26	18	16	
Borsodnádasd	—		—	—	—	
Füged	18	▽	22	16	15	
Hidasnémeti	11	↯	24	16	16	
Jósvafő	14	▽ ⌒	23	14	14	1
Lillafüred	—		—	—	—	
Miskolc	1	↯ =	23	16	15	2
Putnok						
Sárospatak	9		23	17	15	0
Szendrőlád	11	↯ ⌒	26	15	15	
Tokaj	16	↯	24	17	16	
Kisvárda	13	↯ =	25	15	14	1
Mátészalka	2	↯	25	16	16	
Nyíregyháza	12	↯ ⌒	23	16	16	2
Nyírlugos						
Pátyod	10	↯ ≡	26	15	13	
Tiszabecs	6	=	25	15	15	
Vásárosnamény	1	⌒	27	16	16	
Záhony	1	↯	28	16	16	
Berettyóújfalu	6	↯	23	18	15	
Debrecen	ny	▽	22	17	16	0
Hajdúdorog	.	=	25	18	16	
Hortobágy	.		27	17	16	
Körösszakál	5		23	16	16	
Polgár	.	=	23	17	16	
Békéscsaba	ny	⌒	24	13	12	3
Mezőhegyes	8	↯ ⌒	26	17	15	
Orosháza	—		—	—	—	
Szarvas	10	↯ ⌒	26	17	16	2
Szeghalom	—		—	—	—	

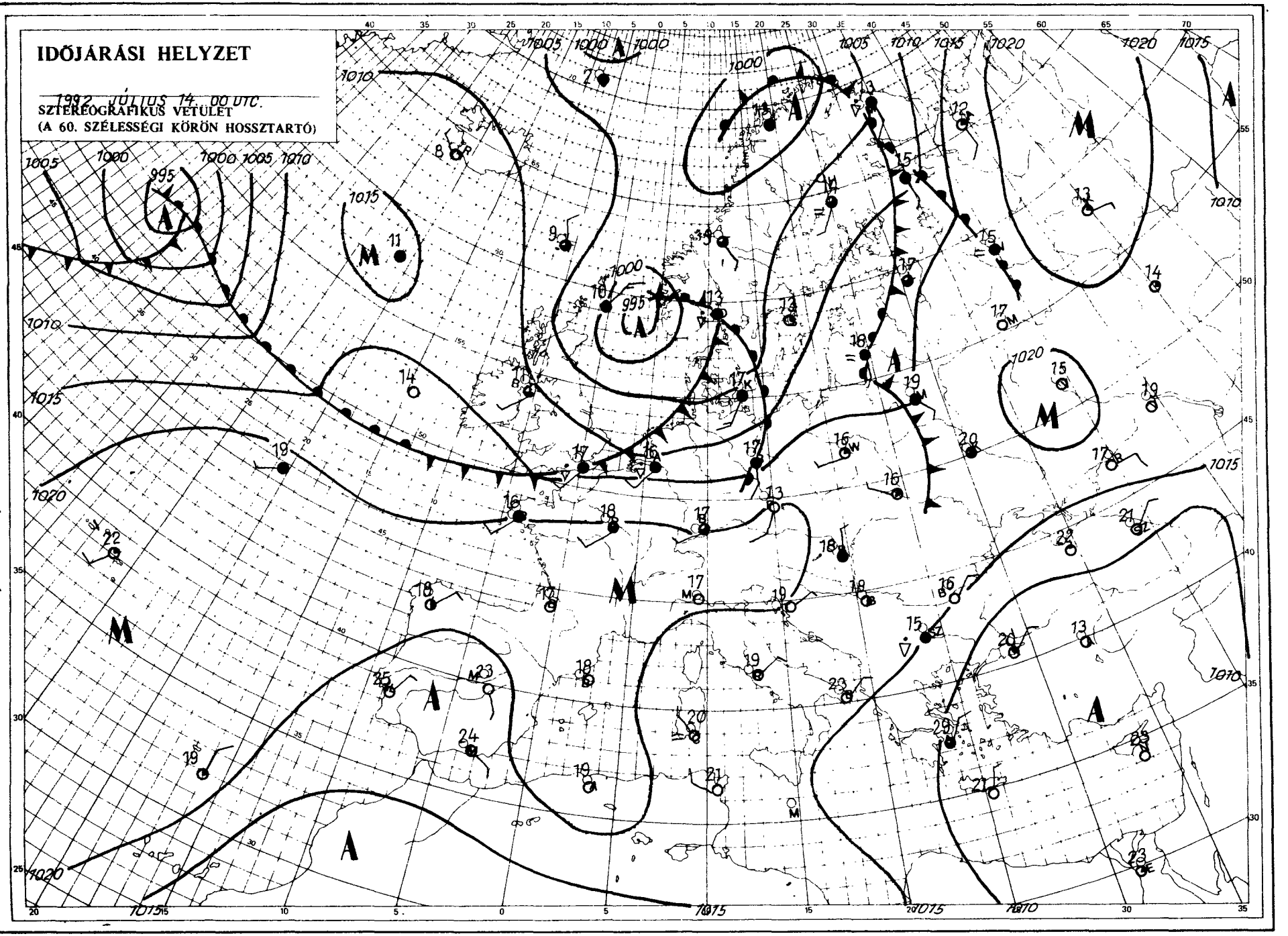

Kiadja: az ORSZÁGOS METEOROLÓGIAI SZOLGÁLAT
Kiadásért felel: Dr. Mersich Iván, az Országos Meteorológiai Szolgálat elnöke — Készült: Az Országos Meteorológiai Szolgálat Nyomdájában, Budapest — Felelős vezető: Szinok István — Munkaszám: 92.328 Szerkesztésért felel: Dr. Vissy Károly, a Központi Előrejelző Intézet igazgatója
Készíti: a KEI Rövidtávú Előrejelző Osztálya — Szakmai felelős: Németh Lajos osztályvezető — Megjelenik naponként

IDŐJÁRÁSI NAPIJELENTÉS

ЕЖЕДНЕВНЫЙ МЕТЕОРОЛОГИЧЕСКИЙ БЮЛЛЕТЕНЬ • DAILY WEATHER REPORT
BULLETIN QUOTIDIEN DE TEMPS • TÄGLICHER WETTERBERICHT

105. évfolyam 197. szám + Budapest + 1992. július 15. szerda

Az időjárási helyzet és a várható időjárás:

Dél- és Nyugat-Európa nagy részének az időjárását anticiklon határozza meg. Arrafelé sok a napsütés, csak néhány helyről jelentenek záport. A Skandináv-félsziget felett ugyanakkor ciklon örvénylik, amelynek hatására a kontinens északi részén változékony, hűvös, gyakran csapadékos az idő. A ciklon hidegfrontja ma hajnalban a Kárpát-medencét is elérte, de mozgása gyors, így térségünkben csak átmeneti időromlást okoz.

Magyarországon kedden a több órás napsütés mellett időnként erősen megnövekedett a felhőzet, de csak elszórtan alakult ki zápor. A ma reggelig lehullott csapadék mennyisége általában jelentéktelen volt, de Szolnokról 5, Bábolnáról 8 mm-t jelentettek. A hőmérséklet csúcsértéke 24 és 31 fok között alakult. Szerdán hajnalra 12 és 20 fok közé hűlt le a levegő. Ma délelőtt változóan, helyenként erősen felhős idő volt, szórványosan fordult elő eső, zápor. Az északnyugati szél főként a Dunántúlon megerősödött. 11 órára északnyugaton 19, 21, másutt 22 és 26 fok közé melegedett fel a levegő.

A Balaton vizének hőmérséklete Siófoknál 11 órakor 22 fok volt.

Ma 12 órakor Budapesten a hőmérséklet 24 fok volt, a tengerszintre átszámított légnyomás 1015 hPa, alig változik.

Várható időjárás csütörtök estig:

Ma (szerdán) változóan, időnként erősen felhős idő várható, szórványosan záporral, zivatarral. Éjszakától csökken a felhőzet és csütörtökön már túlnyomóan napos, száraz időre számíthatunk.
Az északnyugati szél élénk, főként ma gyakran lesz erős.
A legalacsonyabb éjszakai hőmérséklet: 11 és 16 fok között,
a legmagasabb nappali hőmérséklet csütörtökön: 25 fok körül alakul.

Bonta Imre s. k.

A hőmérséklet napi középértéke és eltérése a sokévi átlagtól (Budapest belterületén):

1992. július 14.	21,9°C	-0,5°C

1871 óta ezen a napon Budapesten előfordult

legmagasabb hőmérséklet:	36,7°C (1883)
legalacsonyabb hőmérséklet:	9,2°C (1895)

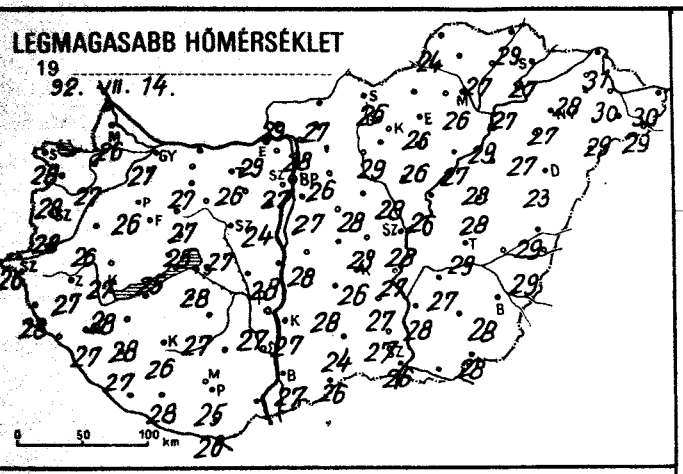
LEGMAGASABB HŐMÉRSÉKLET
19 92. VII. 14.

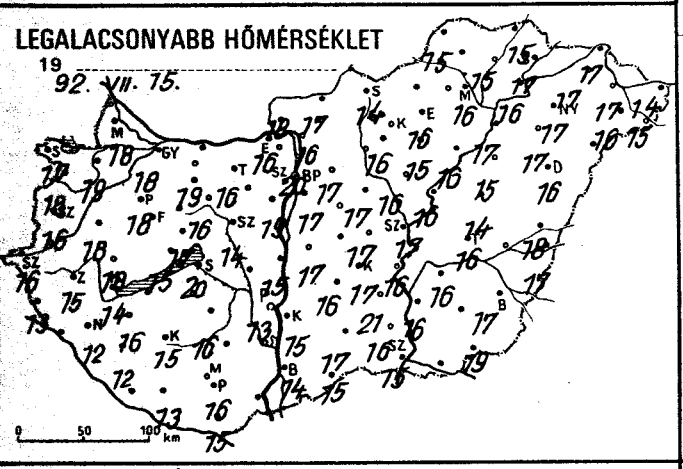
LEGALACSONYABB HŐMÉRSÉKLET
19 92. VII. 15.

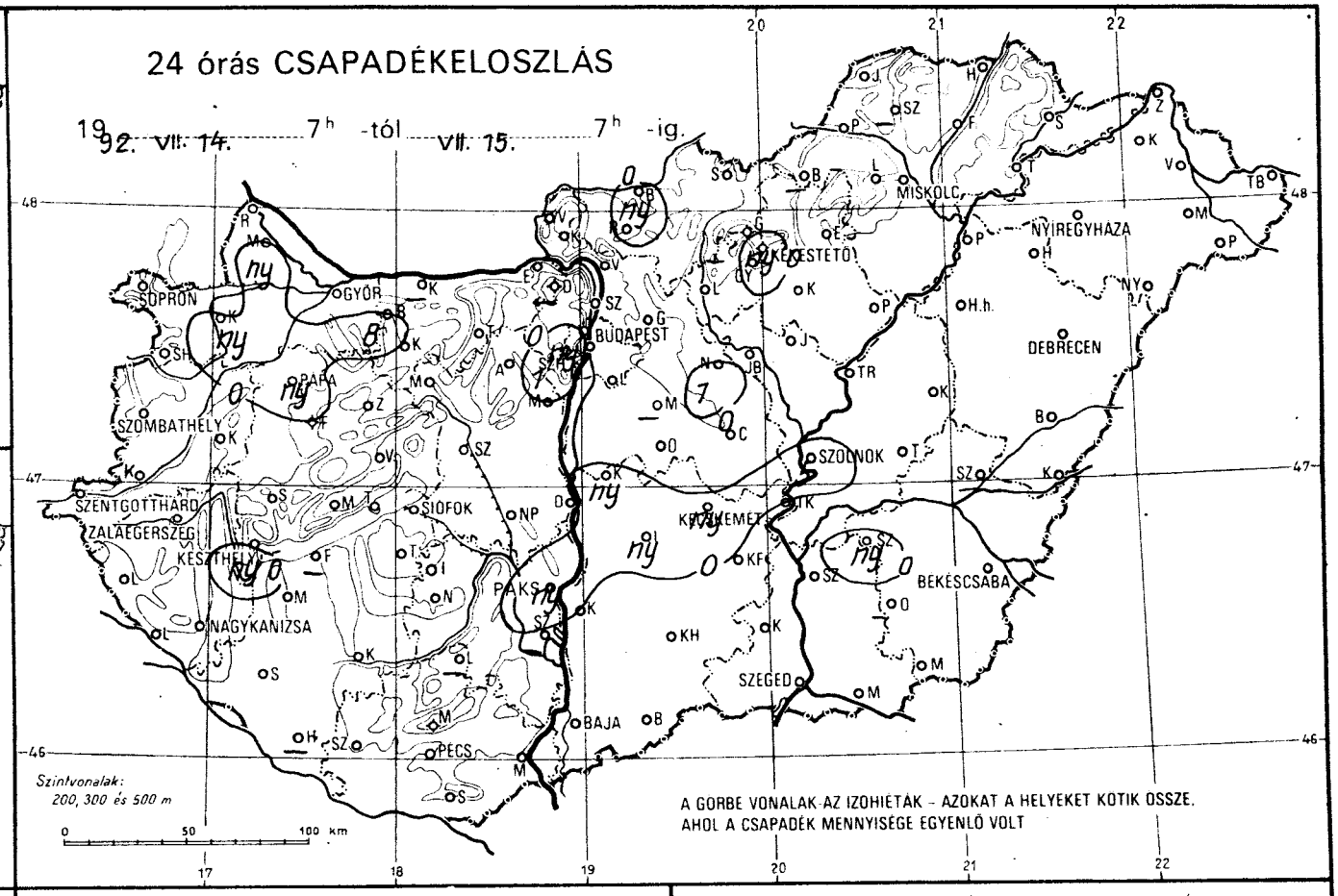
24 órás CSAPADÉKELOSZLÁS
19 92. VII. 14. 7h -tól VII. 15. 7h -ig.
SOPRON
GYŐR
BUDAPEST
MISKOLC
NYÍREGYHÁZA
DEBRECEN
SZOLNOK
SZOMBATHELY
SZENTGOTTHÁRD
ZALAEGERSZEG
KESZTHELY
SIÓFOK
KECSKEMÉT
BÉKÉSCSABA
NAGYKANIZSA
PÁKS
SZEGED
BAJA
PÉCS
Szintvonalak: 200, 300 és 500 m
A GÖRBE VONALAK AZ IZOHIÉTÁK - AZOKAT A HELYEKET KÖTIK ÖSSZE, AHOL A CSAPADÉK MENNYISÉGE EGYENLŐ VOLT

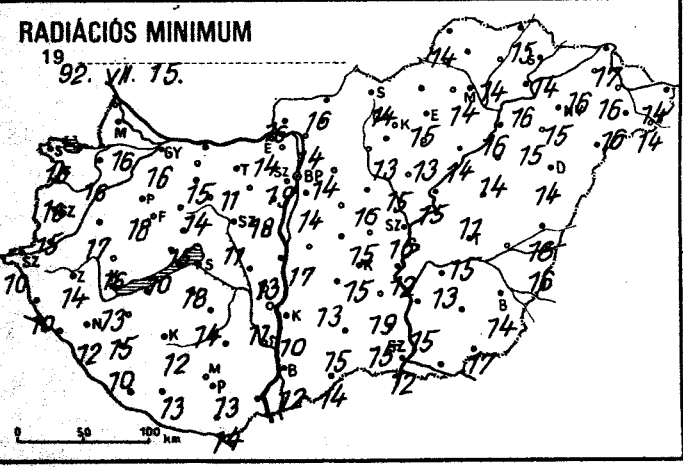
RADIÁCIÓS MINIMUM
19 92. VII. 15.

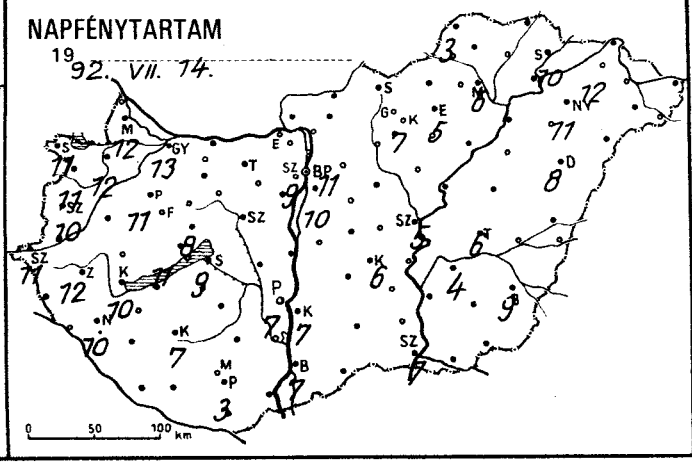
NAPFÉNYTARTAM
19 92. VII. 14.

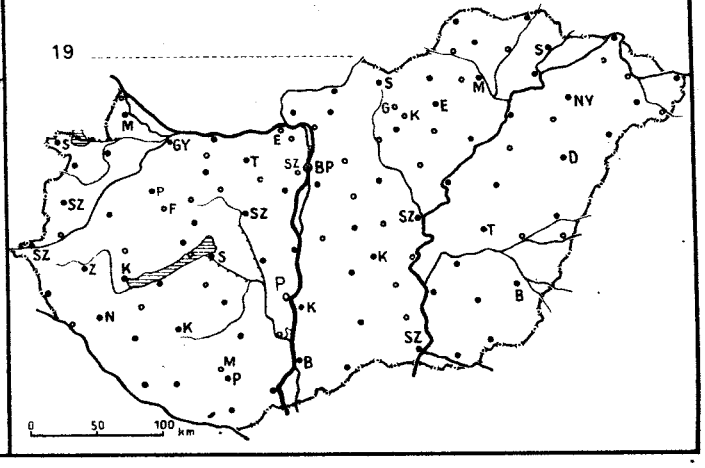
19

19 92.VII.15.7 h-ig az utolsó 24 óra adatai						Előző nap napos órái
állomás	csapadék (mm)		max. hőmérséklet	min. hőmérséklet	rad. min.	
Győr	.	⌓	27	18	16	13
Kapuvár	ny	∇̇	27	19	16	12
Mosonmagyaróvár	ny		26	18	16	12
Rajka						
Sopron	.		28	17	15	11
Sopronhorpács	.	⌓	28	18	16	11
Káld	.	⌓	26	18	17	
Körmend						
Szentgotthárd	.	⌓	26	16	10	11
Szombathely	.		28	16	15	10
Lenti	.	⌓	28	13	10	
Letenye						
Nagykanizsa	.	⌓	27	12	12	10
Zalaegerszeg	.		27	15	14	12
Farkasgyepű	.		25	15	14	
Keszthely	ny	⌓	28	14	13	10
Mencshely	.	=	25	15	10	11
Pápa	ny		26	18	18	11
Sümeg	.		27	18	16	
Tihany						
Veszprém	.		25	17	15	8
Zirc	.	⌓	25	16	14	
Fonyód	–		–	–	–	
Homokszt. György	–		–	–	–	
Kaposvár	.	⌓	26	15	12	7
Marcali	.	⌓	28	16	15	
Siófok	.		28	20	18	9
Somogyszob	.	⌓	27	12	10	
Tab						
Bábolna	8	∇̇	27	19	15	
Esztergom	.		29	16	14	
Kisbér						
Komárom	–		–	–	–	
Tata	.	⌓	26	16	11	
Alcsútdoboz						
Dunaújváros	.		28	15	13	
Martonvásár	.	⌓	24	19	18	
Mór	.	=	27	16	14	
Sárbogárd						
Székesfehérvár	.	⌓	27	14	11	
Iregszemcse	.	⌓	27	16	14	
Lengyel	–		–	–	–	
Paks	ny	∇̇ =	27	13	11	7
Szekszárd	–		–	–	–	
Árpádtető	.		23	17	14	
Mohács						
Pécs	.	⌓	25	16	13	3
Siklós	.	⌓	26	15	14	
Szigetvár	.	=	28	13	13	
Budaörs						
Bp. Lőrinc	.		27	17	14	10
Bp. Met. Int.	ny	∇̇	27	20	19	9
Bp. Szab. hegy	1	∇̇	25	15	14	
Cegléd	.	⌓	28	17	15	
Dobogókő	–		–	–	–	
Gödöllő	.		26	17	14	11
Királyrét						
Monor	–		–	–	–	
Nagykáta	1		28	17	16	
Szentendre						

19 92.VII.15.7 h-ig az utolsó 24 óra adatai						Előző nap napos órái
állomás	csapadék (mm)		max. hőmérséklet	min. hőmérséklet	rad. min.	
Vác	.	⌓	28	16	14	
Vámosmikola	.		29	18	16	–
Baja	.	⌓	27	14	12	7
Bácsalmás	.	=	26	15	14	
Izsák	ny	=	28	16	13	
Kalocsa	.	⌓	27	15	10	7
Kecskemét	ny	, ⌓	26	17	15	6
Kiskunfélegyháza	.		27	21	19	
Kiskunhalas	.		24	17	15	
Kunszentmiklós	ny	, =	28	17	17	
Tiszakécske	.		27	16	12	
Balassagyarmat	ny	∇̇	27	17	16	
Romhány						
Salgótarján	.	⌓	26	14	14	
Eger	.	=	26	16	15	5
Galyatető	–		–	–	–	
Gyöngyös	.	⌓	29	16	13	
Kékestető	ny	⌓	18	15	12	7
Kompolt	.	⌓	26	15	13	7
Lőrinci						
Poroszló	.	⌓	27	16	14	
Jászapáti						
Jászberény	.	⌓	28	16	15	
Karcag	.	=	28	14	11	
Szolnok	5	∇̇	28	17	16	5
Tiszaroff	.	⌓	26	16	15	
Túrkeve	.		29	16	15	6
Kistelek	.	=	27	16	15	
Makó						
Szeged	.	⌓	26	15	12	7
Szentes	.		28	16	15	
Borsodnádasd	–		–	–	–	
Füged	.		27	15	14	
Hidasnémeti	.	=	29	15	15	
Jósvafő	.	⌓	24	15	14	3
Lillafüred	–		–	–	–	
Miskolc	.		26	16	14	6
Putnok						
Sárospatak	.	=	27	17	14	10
Szendrőlád	–		–	–	–	
Tokaj	.		27	16	16	
Kisvárda	.	⌓	28	17	16	12
Mátészalka	.	⌓	29	16	16	
Nyíregyháza	.	⌓	27	17	15	11
Nyírlugos						
Pátyod	.	⌓	29	15	14	
Tiszabecs	.	⌓	30	14	14	
Vásárosnamény	.	⌓	30	17	16	
Záhony	.	⌓	31	17	17	
Berettyóújfalu	.		29	18	16	
Debrecen	.	⌓	23	16	14	8
Hajdúdorog	.	⌓	27	17	15	
Hortobágy	.		28	15	14	
Körösszakál	.	⌓	29	17	16	
Polgár	.	=	29	17	16	
Békéscsaba	.	⌓	28	17	14	9
Mezőhegyes	.	⌓	28	19	17	–
Orosháza	–		–	–	–	
Szarvas	ny	∇̇ ⌓	27	16	13	4
Szeghalom	–		–	–	–	

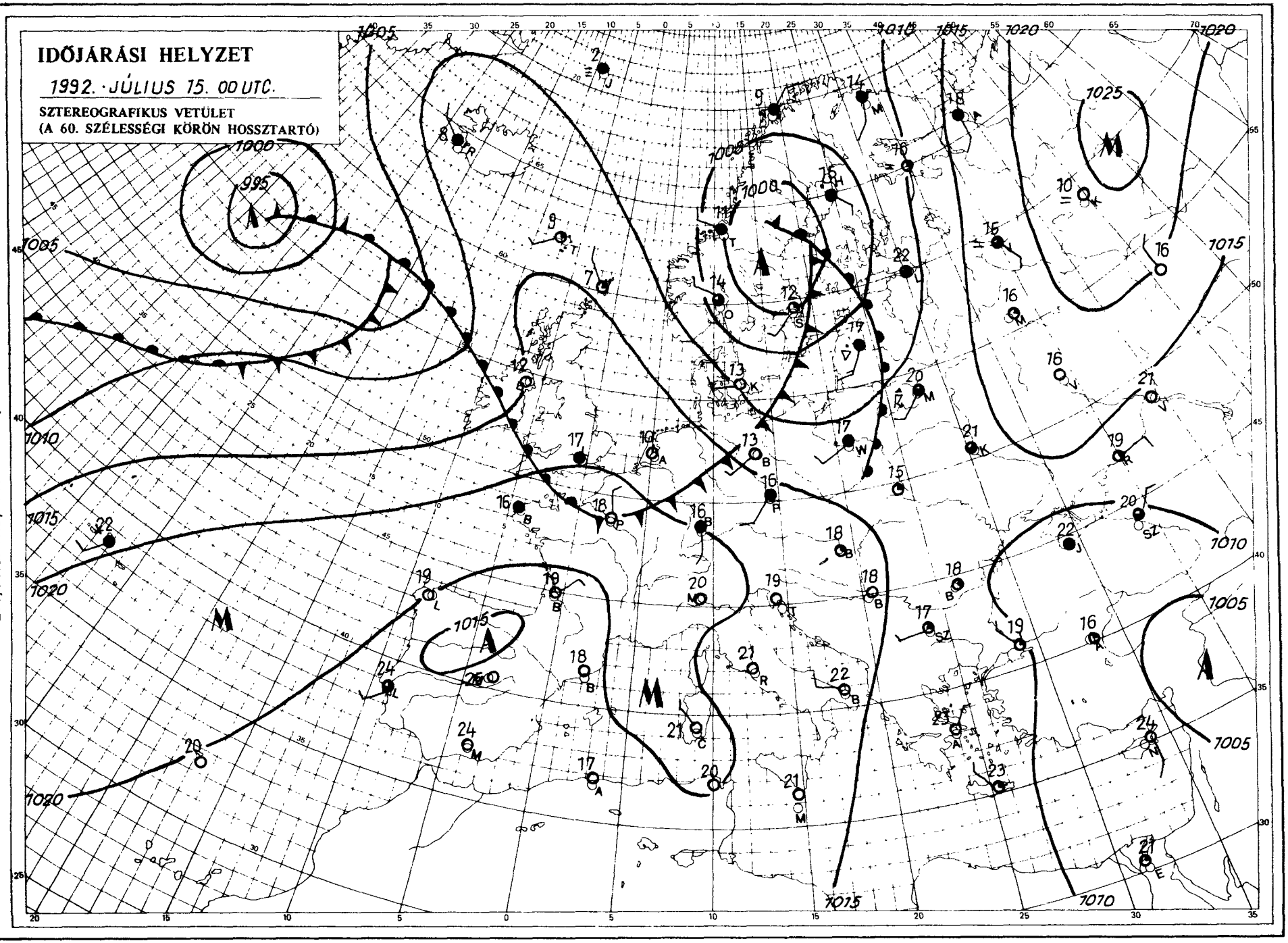

Kiadja: az ORSZÁGOS METEOROLÓGIAI SZOLGÁLAT
Kiadásért felel: Dr. Mersich Iván, az Országos Meteorológiai Szolgálat elnöke – Készült: Az Országos Meteorológiai Szolgálat Nyomdájában, Budapest – Felelős vezető: Szinok István – Munkaszám: 92.329 – Szerkesztésért felel: Dr. Vissy Károly, a Központi Előrejelző Intézet igazgatója
Készíti: a KEI Rövidtávú Előrejelző Osztálya – Szakmai felelős: Németh Lajos osztályvezető – Megjelenik naponként
Megrendelhető: 1024 Budapest, II., Kitaibel Pál utca 1. – Pénzügy: Osztály – Telefon: 135-35-00

IDŐJÁRÁSI NAPIJELENTÉS

ЕЖЕДНЕВНЫЙ МЕТЕОРОЛОГИЧЕСКИЙ БЮЛЛЕТЕНЬ • DAILY WEATHER REPORT
BULLETIN QUOTIDIEN DE TEMPS • TÄGLICHER WETTERBERICHT

105. évfolyam 198. szám + Budapest + 1992. július 16. csütörtök

Az időjárási helyzet és a várható időjárás:

Az Atlanti-óceán felől több időjárási front is vonul kontinensünk belseje felé. Ezek mindegyike részben érinti a Kárpát-medencét is. Emiatt a következő egy-két napban folytatódik a többször felhős, mérsékelten meleg idő, jelentős csapadék nem várható. Az Ibériai-félsziget felett igen meleg levegő található, a csúcshőmérséklet a félsziget nagy részén eléri a 29, 35 fokot.

Magyarországon szerdán változóan felhős volt az ég. Általában 2, 9 órán át sütött a Nap. Főként szerda délután többfelé volt zápor, zivatar. A lehullott csapadék mennyisége szeszélyes területi eloszlású. Általában 10 mm alatti mennyiséget mértek, Miskolcról azonban 18, Hidasnémetiből 23 mm-t jelentettek. Szerda délutánra általában 21, 29 fokig emelkedett a hőmérséklet, csütörtök hajnalra 9, 17 fokig hűlt le a levegő. Délelőtt nagyrészt derült volt az ég, délnyugaton azonban többfelé megnövekedett a felhőzet. 11 órára 18, 23 fokig emelkedett a hőmérséklet.

A Balaton vizének hőmérséklete Siófoknál 11 órakor 21 fok volt.

Ma 12 órakor Budapesten a hőmérséklet 22 fok volt, a tengerszintre átszámított légnyomás 1019 hPa, gyengén emelkedik.

Várható időjárás péntek estig:

A többórás napsütés mellett időnként megnövekszik a felhőzet, de csak kevés helyen fordul elő zápor, zivatar.
Az északi szél ma többfelé élénk lesz, holnap mérsékelt, változó irányú szél várható.
A legalacsonyabb éjszakai hőmérséklet: 11, 16,
a legmagasabb nappali hőmérséklet pénteken: 24, 29 fok között.

Távolabbi kilátások szombattól — keddig:

A többórás napsütés mellett többször megnövekszik a felhőzet, helyi zápor, zivatar várható. Az időszak második felében egyre melegebb lesz az idő.
A legalacsonyabb hajnali hőmérséklet eleinte 13, 18, később 15, 20 fok között,
a legmagasabb nappali hőmérséklet eleinte 24, 29, később 27, 32 fok között lesz.
Jelentős mennyiségű (legalább napi 5 mm) csapadék nem várható.

H. Bóna Márta s. k.

A hőmérséklet napi középértéke és eltérése a sokévi átlagtól (Budapest belterületén):

1992. július 15.	22,2°C	-0,5°C

1871 óta ezen a napon Budapesten előfordult

legmagasabb hőmérséklet:	37,4°C (1931)
legalacsonyabb hőmérséklet:	8,9°C (1888)

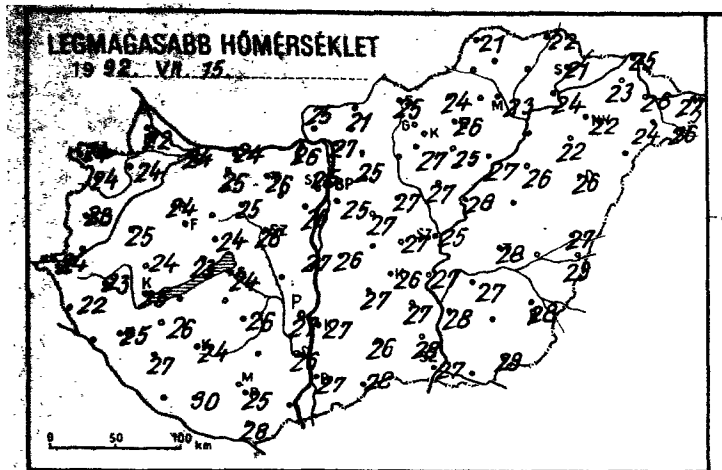
LEGMAGASABB HŐMÉRSÉKLET
19 92. VII. 15.
0 50 100 km

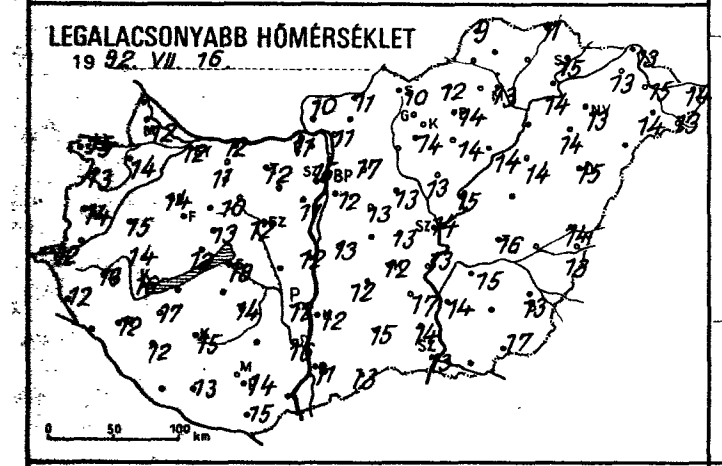
LEGALACSONYABB HŐMÉRSÉKLET
19 92. VII. 16.
0 50 100 km

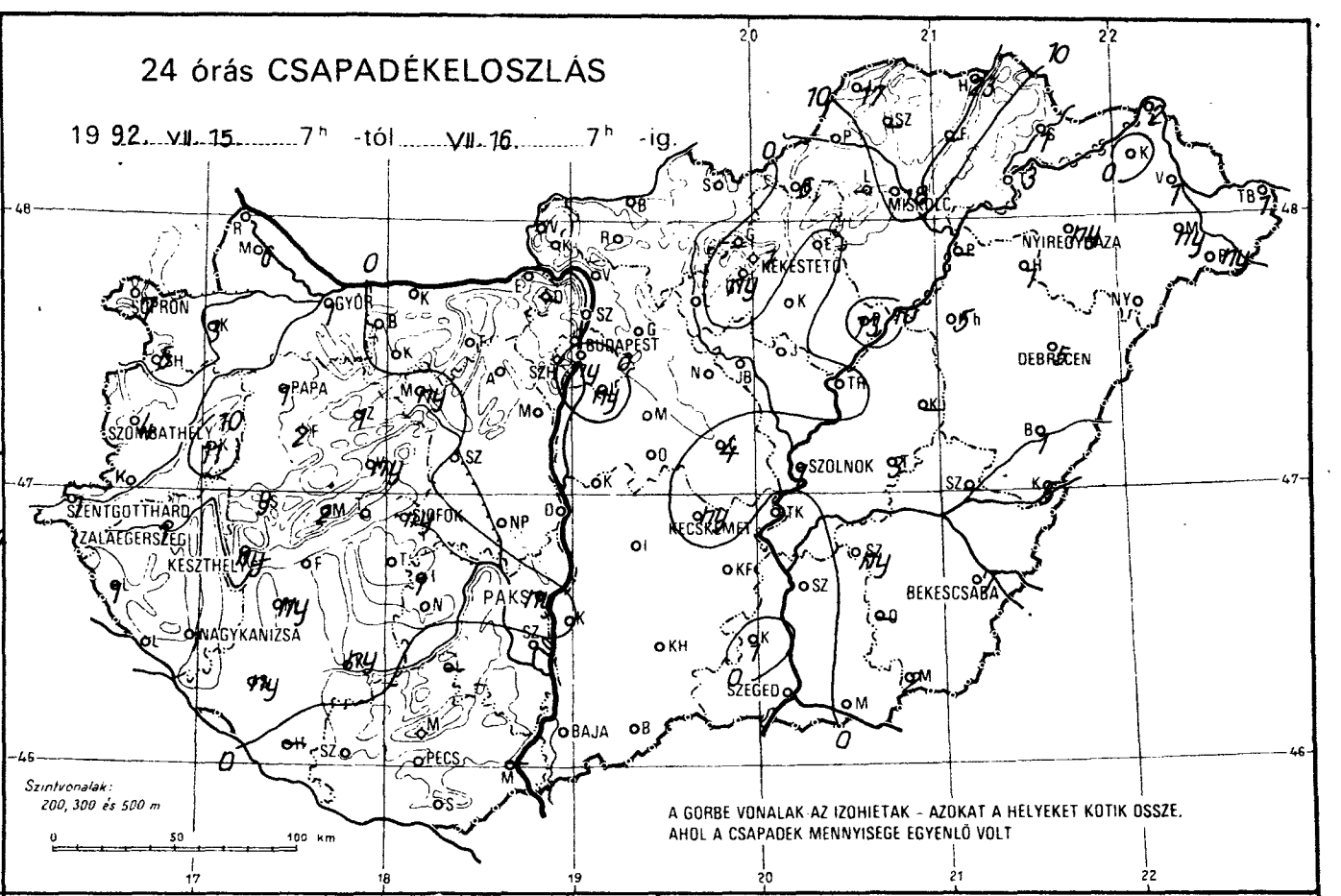
24 órás CSAPADÉKELOSZLÁS
19 92. VII. 15. 7h -tól VII. 16. 7h -ig.
GYŐR
BUDAPEST
PAPA
SZOMBATHELY
SZENTGOTTHÁRD
ZALAEGERSZEG
KESZTHELY
NAGYKANIZSA
SIÓFOK
PÁKSY
PÉCS
BAJA
SZEGED
KECSKEMÉT
SZOLNOK
KEKESTETŐ
MISKOLC
NYÍREGYHÁZA
DEBRECEN
BÉKÉSCSABA
Szintvonalak:
200, 300 és 500 m
0 50 100 km
A GÖRBE VONALAK AZ IZOHIETÁK - AZOKAT A HELYEKET KÖTIK ÖSSZE,
AHOL A CSAPADÉK MENNYISÉGE EGYENLŐ VOLT

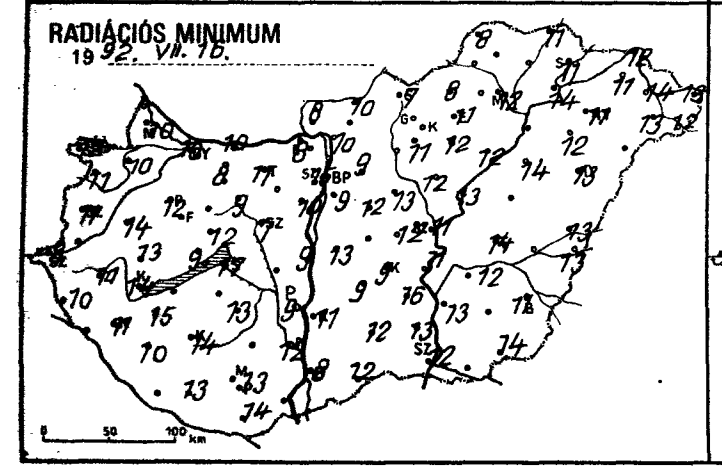
RADIÁCIÓS MINIMUM
19 92. VII. 16.
0 50 100 km

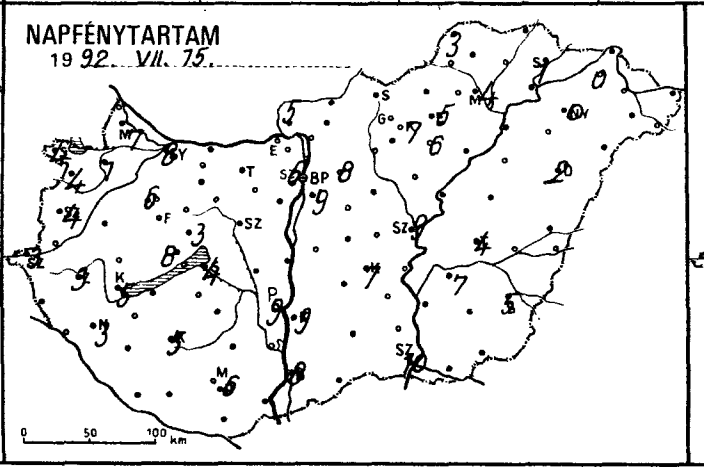
NAPFÉNYTARTAM
19 92. VII. 15.
0 50 100 km

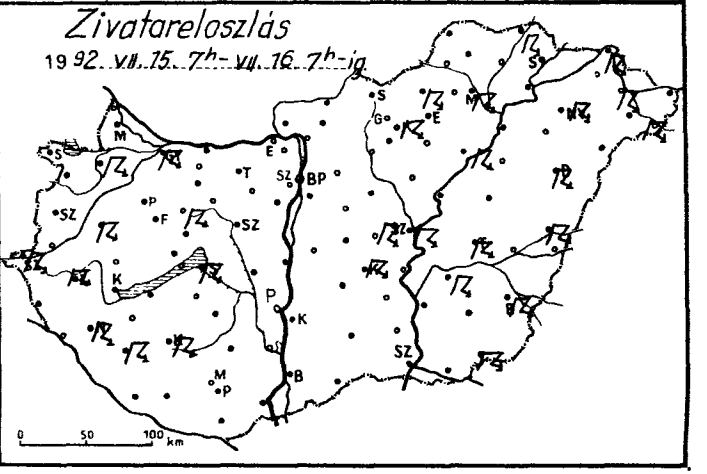
Zivatareloszlás
19 92. VII. 15. 7h - VII. 16. 7h-ig
0 50 100 km

1992.VII.16 07 h-ig az utolsó 24 óra adatai						Előző nap napos órái
állomás	csapadék (mm)		max. hőmérséklet	min. hőmérséklet	rad. min.	
Győr	1		24	12	10	8
Kapuvár	3		24	14	10	1
Mosonmagyaróvár	6		22	12	10	7
Rajka						
Sopron	7		24	15	12	4
Sopronhorpács	5		24	13	11	4
Káld	11		25	15	14	
Körmend						
Szentgotthárd	1		24	12	9	3
Szombathely	4		23	14	11	4
Lenti	1		22	12	10	
Letenye						
Nagykanizsa	1		25	12	11	3
Zalaegerszeg	1		23	13	11	3
Farkasgyepű	2		26	14	12	
Keszthely	ny		25	16	14	5
Mencshely	2		23	12	9	8
Pápa	1		24	14	12	6
Sümeg	9		24	14	13	
Tihany						
Veszprém	ny		24	13	12	3
Zirc	1		22	11	9	
Fonyód	—		—	—	—	
Homokszt. György	—		—	—	—	
Kaposvár	ny		24	15	14	5
Marcali	ny		26	17	15	
Siófok	ny		24	18	17	4
Somogyszob	ny		27	12	10	
Tab						
Bábolna	.		25	11	8	
Esztergom	.		26	11	8	
Kisbér						
Komárom	.		24	12	10	
Tata	.		26	12	11	
Alcsútdoboz						
Dunaújváros	.		27	12	9	
Martonvásár	.		26	11	10	
Mór	ny		25	10	9	
Sárbogárd						
Székesfehérvár	.		26	12	7	
Iregszemcse	1		26	14	13	
Lengyel	—		—	—	—	
Paks	ny		27	12	9	9
Szekszárd	.		26	16	12	
Árpádtető	.		23	14	13	
Mohács	—		—	—	—	
Pécs	.		25	14	13	6
Siklós	.		28	15	14	
Szigetvár	.		30	13	13	
Budaörs						
Bp. Lőrinc	ny		25	12	9	9
Bp. Met. Int.	ny		25	15	15	5
Bp. Szab. hegy	.		23	13	12	
Cegléd	4		27	13	12	
Dobogókő	—		—	—	—	
Gödöllő	.		25	17	9	8
Királyrét						
Monor	.		27	13	12	
Nagykáta	.		27	13	13	
Szentendre						

1992.VII.16 07 h-ig az utolsó 24 óra adatai						Előző nap napos órái
állomás	csapadék (mm)		max. hőmérséklet	min. hőmérséklet	rad. min.	
Vác	.		27	11	10	
Vámosmikola	.		25	10	8	5
Baja	.		27	11	8	8
Bácsalmás	.		28	13	12	
Izsák	.		27	12	9	
Kalocsa	.		27	12	11	9
Kecskemét	ny		26	12	9	7
Kiskunfélegyháza	.		27	17	16	
Kiskunhalas	.		26	15	12	
Kunszentmiklós	.		26	13	13	
Tiszakécske	.		27	13	11	
Balassagyarmat	.		21	11	10	
Romhány						
Salgótarján	.		25	10	7	
Eger	.		26	14	11	5
Galyatető	—		—	—	—	
Gyöngyös	ny		27	14	11	
Kékestető	1		17	10	8	7
Kompolt	.		25	14	12	6
Lőrinci						
Poroszló	13		27	14	12	
Jászapáti						
Jászberény	.		27	13	12	
Karcag	—		—	—	—	
Szolnok	1		25	14	11	9
Tiszaroff	.		28	15	13	
Túrkeve	3		28	16	14	4
Kistelek	1		28	14	13	
Makó						
Szeged	.		27	13	12	10
Szentes	.		28	14	13	
Borsodnádasd	6		24	12	8	
Fügöd	—		—	—	—	
Hidasnémeti	23		22	11	11	
Jósvafő	17		21	9	8	3
Lillafüred	—		—	—	—	
Miskolc	18		23	13	12	4
Putnok						
Sárospatak	1		21	15	11	1
Szendrőlád	—		—	—	—	
Tokaj	3		24.	14	14	
Kisvárda	.		23	13	11	0
Mátészalka	ny		24	14	13	
Nyíregyháza	ny		22	13	11	0
Nyírlugos						
Pátyod	ny		26	13	12	
Tiszabecs	1		27	14	13	
Vásárosnamény	1		26	15	14	
Záhony	2		25	13	12	
Berettyóújfalu	1		27	14	13	
Debrecen	5		26	15	13	2
Hajdúdorog	1		22	14	12	
Hortobágy	5		26	14	14	
Körösszakál	5		29	13	13	
Polgár	—		—	—	—	
Békéscsaba	7		28	13	11	5
Mezőhegyes	2		29	17	14	—
Orosháza	—		—	—	—	
Szarvas	ny		27	15	12	7
Szeghalom	—		—	—	—	

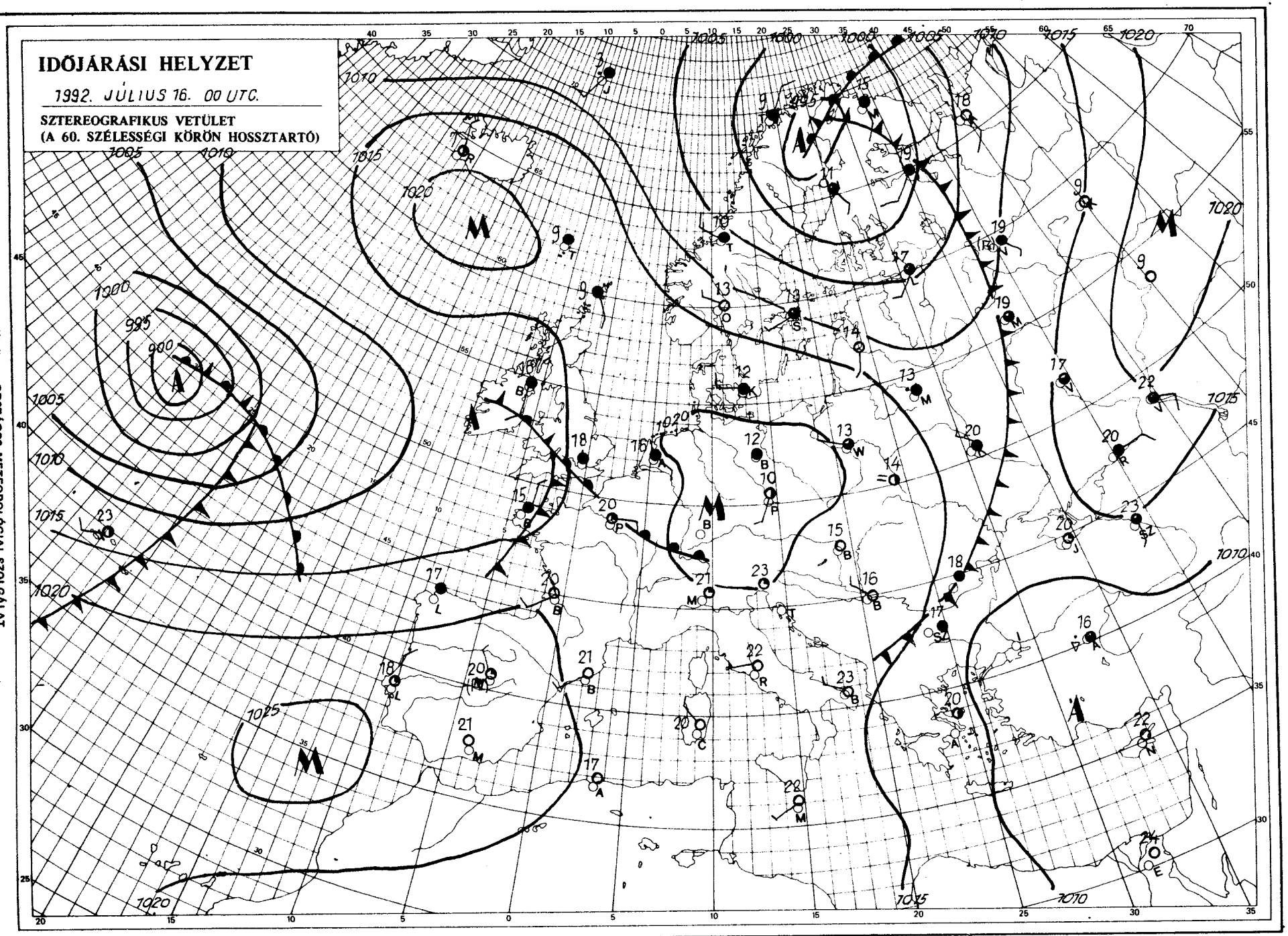

Kiadja: az **ORSZÁGOS METEOROLÓGIAI SZOLGÁLAT**
Kiadásért felel: Dr. Mersich Iván, az Országos Meteorológiai Szolgálat elnöke — Készült: Az Országos Meteorológiai Szolgálat Nyomdájában, Budapest — Felelős vezető: Szinok István — Munkaszám: 92.930. — Szerkesztésért felel: Dr. Vissy Károly, a Központi Előrejelző Intézet igazgatója

Készíti: a KEI Rövidtávú Előrejelző Osztálya — Szakmai felelős: Németh Lajos osztályvezető — Megjelenik naponként
Megrendelhető: 1024 Budapest, II., Kitaibel Pál utca 1. — Pénzügyi Osztály — Telefon: 135-35-00

IDŐJÁRÁSI NAPIJELENTÉS

ЕЖЕДНЕВНЫЙ МЕТЕОРОЛОГИЧЕСКИЙ БЮЛЛЕТЕНЬ • DAILY WEATHER REPORT
BULLETIN QUOTIDIEN DE TEMPS • TÄGLICHER WETTERBERICHT

105. évfolyam 199. szám + Budapest + 1992. július 17. péntek

Az időjárási helyzet és a várható időjárás:

A markáns légköri frontok a kontinens északi valamint keleti területein okoznak változékony, gyakran felhős, sokfelé csapadékos, szeles időt. Északnyugat-Európában meglehetősen hűvös van, ott helyenként délután is csupán 15 fok körül alakul a hőmérséklet. Szárazföldünk többi részén leszálló légmozgás illetve helyi hatások alakitják az időjárást. Emiatt csak időnként zavarja meg felhősödés a napsütést, számottevő csapadékot nem jelentenek. Dél-Európában a csúcshőmérséklet sokfelé eléri a 30, néhol a 35 fokot is. A következő 36 órában a Kárpát medence fölé is alacsony nedvességtartalmú, meleg levegő áramlik. Magyarországon csütörtökön változóan felhős, többnyire napos idő volt. A hőmérséklet csúcsértéke 23 és 28 fok között alakult. Éjszaka is csupán egy-egy jelentéktelen zápor fordult elő, az ország nagy részén 10,17 fokig hült le a levegő. Délelőtt túlnyomóan napos idő volt. 11 órakor álltalában 22,24 fokot mértek.

A Balaton vizének hőmérséklete 11 órakor Siófoknál 22 fok volt.

Ma 12 órakor Budapesten 25 fokot mértek, a tengerszintre átszámított légnyomás 1020 hPa, alig változik.

Várható időjárás szombat estig

Túlnyomóan napos időre lehet számitani. Főleg szombaton időnként erősen megnövekszik a gomolyfelhőzet, de csak néhol fordulhat elő záporeső, zivatar. Szombaton többfelé megélénkül a délnyugati, majd északnyugati szél.

A legalacsonyabb éjszakai hőmérséklet 11 és 16,
a legmagasabb nappali hőmérséklet szombaton 24 és 29 fok között,
alakul.

Jenki Szilvia s.k.

A hőmérséklet napi középértéke és eltérése a sokévi átlagtól (Budapest belterületén):

1992. július 16.	20,6°C	-1,6°C.

1871 óta ezen a napon Budapesten előfordult:

legmagasabb hőmérséklet	37,9°C (1928)
legalacsonyabb hőmérséklet	10,1°C (1924)


LEGMAGASABB HŐMÉRSÉKLET


LEGALACSONYABB HŐMÉRSÉKLET

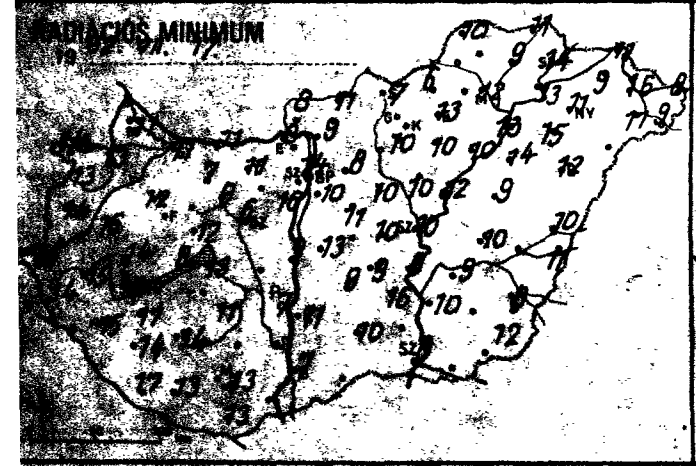
RADIÁCIÓS MINIMUM

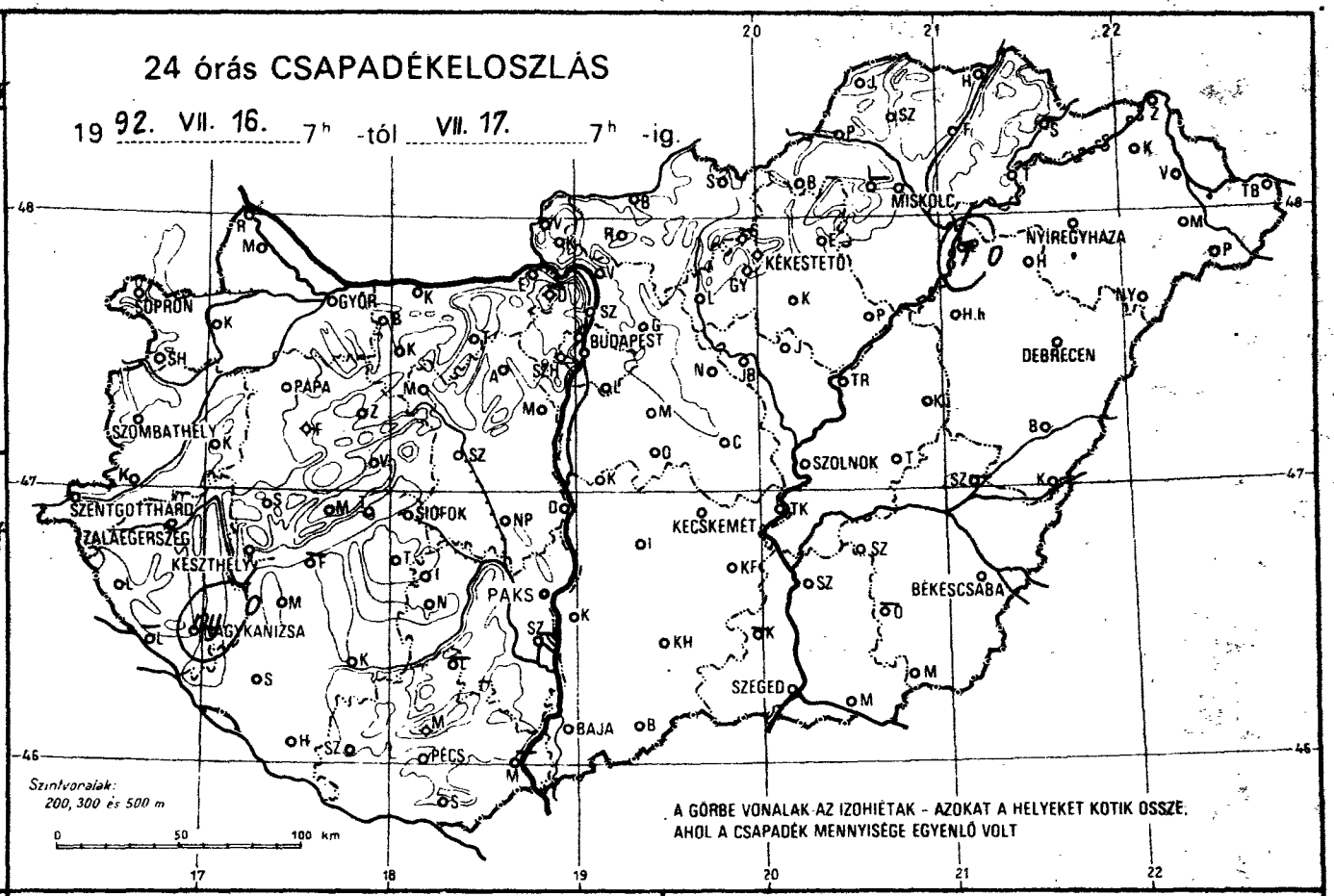
24 órás CSAPADÉKELOSZLÁS
19 92. VII. 16. 7h -tól VII. 17. 7h -ig.
SOPRON
GYŐR
PAPA
SZOMBATHELY
SZENTGOTTHARD
ZALAEGERSZEG
KESZTHELY
NAGYKANIZSA
SIÓFOK
PÉCS
PAKS
BAJA
BUDAPEST
KÉKESTETŐ
MISKOLC
NYÍREGYHÁZA
DEBRECEN
SZOLNOK
KECSKEMÉT
BÉKÉSCSABA
SZEGED
Szintvonalak: 200, 300 és 500 m
0 50 100 km
A GÖRBE VONALAK AZ IZOHIÉTAK - AZOKAT A HELYEKET KOTIK OSSZE, AHOL A CSAPADÉK MENNYISÉGE EGYENLŐ VOLT

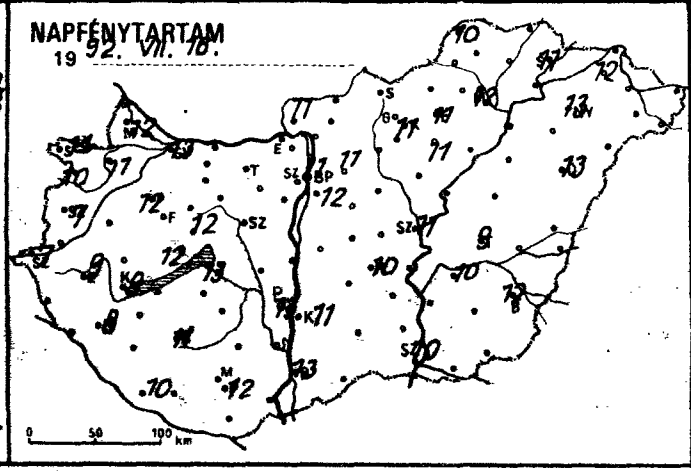
NAPFÉNYTARTAM
19 92. VII. 18.
0 50 100 km

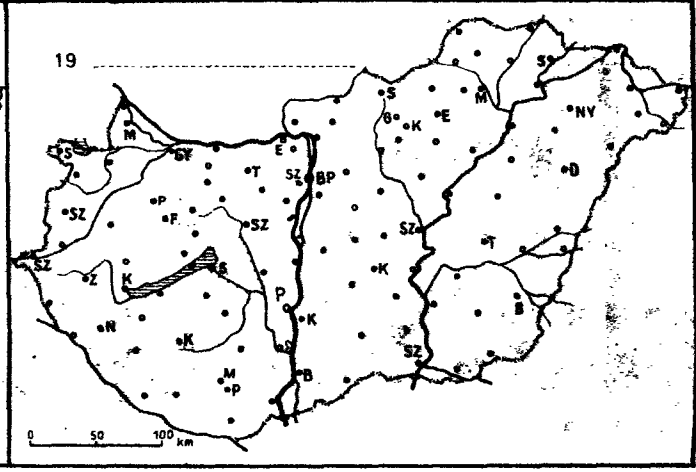
19
0 50 100 km

1992.VII.17. 07 h-ig az utolsó 24 óra adatai						Előző nap napos órái
állomás	csapadék (mm)		max. hőmérséklet	min. hőmérséklet	rád. min.	
Győr	.	⌐	25	12	11	13
Kapuvár	.	⌐	26	15	13	11
Mosonmagyaróvár	.	⌐	25	13	11	12
Rajka						
Sopron	.	⌐	25	15	14	11
Sopronhorpács	.	⌐	26	16	13	10
Káld		≡	25	17	16	
Körmend						
Szentgotthárd	.	⌐	24	16	15	7
Szombathely	.	⌐	25	15	14	7
Lenti	.	=	26	17	14	
Letenye	—		—	—	—	
Nagykanizsa	ny	⌐	26	17	15	8
Zalaegerszeg	.	⌐	25	16	15	9
Farkasgyepű	.		25	15	14	
Keszthely	.	⌐	26	16	15	9
Mencshely	.	⌐	24	13	8	12
Pápa	.	⌐	25	15	12	12
Sümeg	.	⌐	26	16	14	
Tihany						
Veszprém	.		24	14	12	12
Zirc	.	⌐	22	11	9	
Fonyód	—		—	—	—	
Homokszt. György	.		26	17	17	10
Kaposvár	.	⌐	25	15	14	11
Marcali	.	⌐	27	19	17	
Siófok	.		25	14	13	13
Somogyszob	.		27	15	14	
Tab						
Bábolna	.	⌐	25	11	7	
Esztergom	.	⌐	27	12	8	
Kisbér						
Komárom	.	⌐	26	12	11	
Tata	.	⌐	27	12	11	
Alcsútdoboz						
Dunaújváros	.		26	10	9	
Martonvásár	.	⌐	23	17	16	
Mór	.	⌐	26	11	9	
Sárbogárd						
Székesfehérvár	.	⌐	26	10	6	
Iregszemcse	.	⌐	26	12	11	
Lengyel	—		—	—	—	
Paks	.	⌐	26	8	7	13
Szekszárd	—		—	—	—	
Árpádtető	.		23	16	13	
Mohács	—		—	—	—	
Pécs		⌐	26	16	13	12
Siklós	.	⌐	26	14	13	
Szigetvár	.	⌐	26	14	13	
Budaörs						
Bp. Lőrinc		⌐	25	14	10	12
Bp. Mét. Int.			25	15	14	11
Bp. Szab. hegy		=	24	17	16	
Cinkota		⌐	26	12	10	
Dobogókő	—		—	—	—	
Gödöllő		⌐	25	11	8	11
Kisújszállás						
Kecskemét			26	12	11	
Szolnok			26	12	[illegible]	

1992.VII.17. 07 h-ig az utolsó 24 óra adatai						Előző nap napos órái
állomás	csapadék (mm)		max. hőmérséklet	min. hőmérséklet	rád. min.	
Vác		⌐	26	11	9	
Vámosmikola	.		27	11	8	11
Baja	.	⌐	25	10	7	13
Bácsalmás	.	⌐	26	12	11	
Izsák	.		26	11	9	
Kalocsa	.	⌐	25	11	11	11
Kecskemét	.	⌐	25	12	9	10
Kiskunfélegyháza	.	⌐	27	16	16	
Kiskunhalas	.		23	14	10	
Kunszentmiklós	.	=	26	13	13	
Tiszakécske	.	⌐	26	12	8	
Balassagyarmat	.	⌐	25	12	11	
Romhány						
Sálgótarján	.		25	10	7	
Eger	.	=	26	14	13	11
Galyatető	—		—	—	—	
Gyöngyös	.	⌐	28	13	10	
Kékestető	.		17	12	10	11
Kompolt	.		25	13	10	11
Lőrinci						
Poroszló	.	⌐	26	12	10	
Jászapáti						
Jászberény	.	⌐	26	12	10	
Karcag	.	=	28	11	9	
Szolnok	.		25	13	10	11
Tiszaroff	.	⌐	26	12	12	
Túrkeve	.		26	13	10	9
Kistelek	—		—	—	—	
Makó						
Szeged	.	⌐	26	11	8	10
Szentes	.		26	13	10	
Borsodnádasd	.	⌐	24	10	6	
Füged	.		23	11	9	
Hidasnémeti	.	=	25	12	11	
Jósvafő	.	⌐	23	12	10	10
Lillafüred	—		—	—	—	
Miskolc	.		24	13	12	12
Putnok						
Sárospatak	.		24	15	14	11
Szendrőlád	—		—	—	—	
Tokaj	.		25	13	13	
Kisvárda	.	⌐	25	11	9	12
Mátészalka	.	⌐	28	12	11	
Nyíregyháza	.		24	13	11	13
Nyírlugos						
Pátyod	.	⌐	26	10	9	
Tiszabecs	.	≡	25	11	9	
Vásárosnamény	.	⌐	27	17	16	
Záhony	.	⌐	28	12	11	
Berettyóújfalu	.	⌐	25	11	10	
Debrecen	.		24	14	12	12
Hajdúdorog	.	⌐	25	17	15	
Hortobágy	.		25	14	14	
Körösszakál	.	⌐	25	11	11	
Polgár	.	=	26	12	12	
Békéscsaba	.	⌐	24	10	8	11
Mezőhegyes			27	15	13	
Orosháza			—	—	—	
Szarvas			26	12	8	10

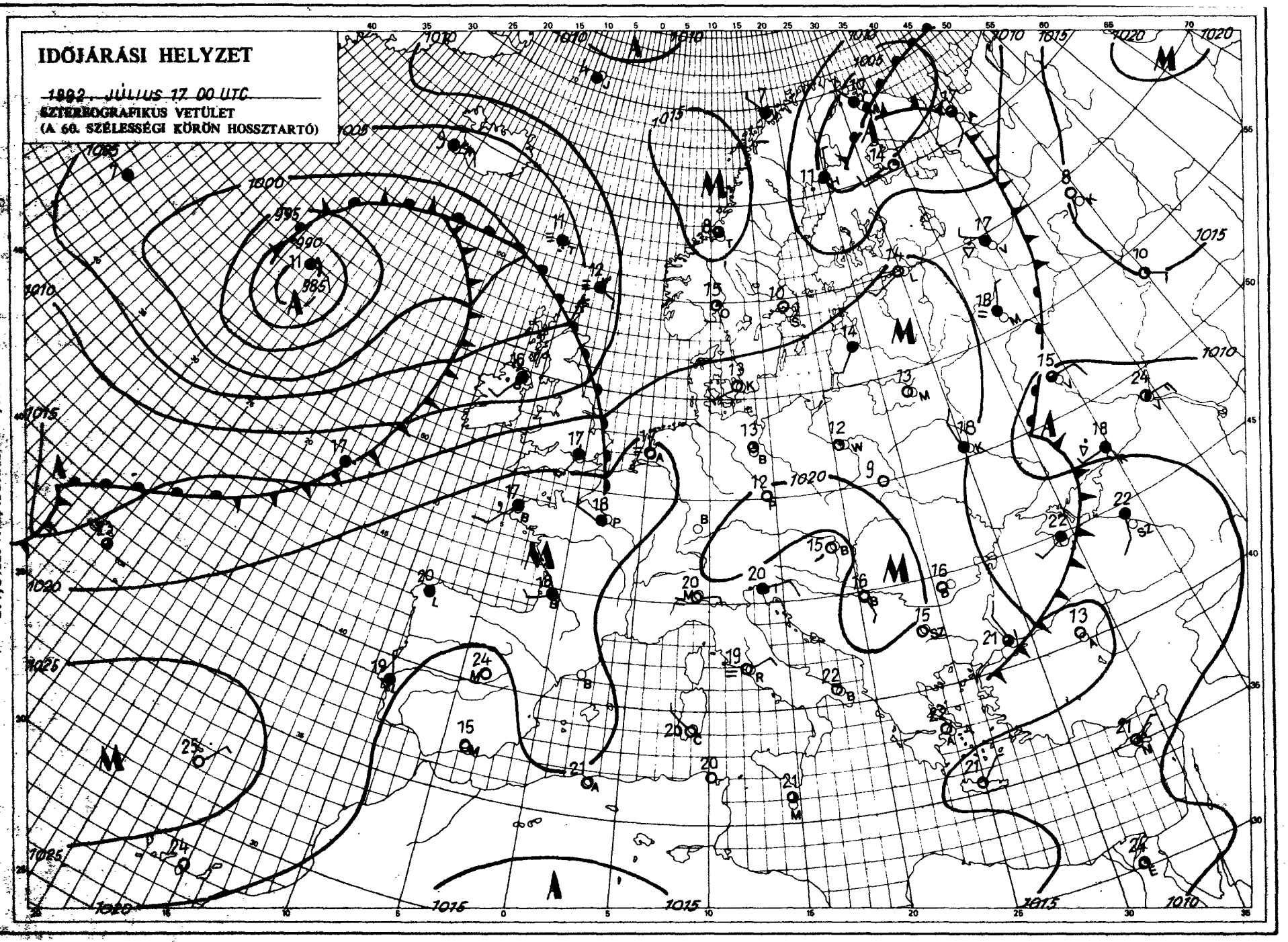

Kiadja az ORSZÁGOS METEOROLÓGIAI SZOLGÁLAT

Kiadásért felel: Dr. Marsich Iván, az Országos Meteorológiai Szolgálat elnöke – Készült: Az Országos Meteorológiai Szolgálat Nyomdájában, Budapest – Felelős vezető: Szinok Ismán – Munkaszám: 92. 331 – Szerkesztésért felel: Dr. Vissy Károly, a Közlemű Előrejelző Intézet igazgatója

Készült: a KEJ Növidtávú Előrejelző Osztálya – Szakmai felelős: Nemzeti Lajos osztályvezető – Megjelenik naponként

IDŐJÁRÁSI NAPIJELENTÉS

ЕЖЕДНЕВНЫЙ МЕТЕОРОЛОГИЧЕСКИЙ БЮЛЛЕТЕНЬ • DAILY WEATHER REPORT
BULLETIN QUOTIDIEN DE TEMPS • TÄGLICHER WETTERBERICHT

105. évfolyam 200. szám + Budapest + 1992. július 18. szombat

Az időjárási helyzet és a várható időjárás:

Észak-Európa fölött gyorsmozgású időjárási frontok vonulnak nyugat-kelet felé, változékony, gyakran felhős, sokfelé csapadékos, szeles, hűvös időt okozva. A hőmérséklet napközben helyenként csupán 15, 18 fok körül alakul. Szárazföldünk többi részén leszálló légmozgások alakítják az időjárást, általában sok a napsütés, számottevő csapadékot nem jelentenek. Dél-Európában a csúcshőmérséklet sokfelé eléri a 30, néhol a 35 fokot is. A Kárpát-medence fölé a következő 36 órában egyre szárazabb léghullámok érkeznek, folytatódik a meleg, nyári idő.

Magyarországon pénteken sok volt a napsütés, általában 10–13 órán át sütött a Nap. A hőmérséklet csúcsértéke 25, 29 fok között alakult. Esőt sehonnan sem jelentettek. Szombat hajnalra az ország nagy részén 11, 20 fokig hűlt le a levegő. Délelőtt az északi területek felett megnövekedett a felhőzet, néhol gyenge zápor előfordult, máshol napos volt az idő. 11 órakor általában 24, 27 fokot mértek.

A Balaton vizének hőmérséklete Siófoknál 11 órakor 23 fok volt.

Ma 12 órakor Budapesten a hőmérséklet 27 fok volt, a tengerszintre átszámított légnyomás 1019 hPa, alig változik.

Várható időjárás vasárnap estig:

Ma az időnként erősen megnövekvő felhőzetből elszórtan várható zápor, zivatar. Vasárnap túlnyomóan napos, száraz időre lehet számítani.
Az időnként élénk délnyugati, nyugati szél északnyugatira fordul, majd vasárnap fokozatosan mérséklődik.
A legalacsonyabb éjszakai hőmérséklet: 13 és 18,
a legmagasabb nappali hőmérséklet vasárnap 25 és 29 fok között alakul.

Kapitány Ervinné s. k.

A hőmérséklet napi középértéke és eltérése a sokévi átlagtól (Budapest belterületén):

1992. július 17.	21,9°C	+0,2°C

1871 óta ezen a napon Budapesten előfordult

legmagasabb hőmérséklet:	38,4°C (1928)
legalacsonyabb hőmérséklet:	11,0°C (1892)

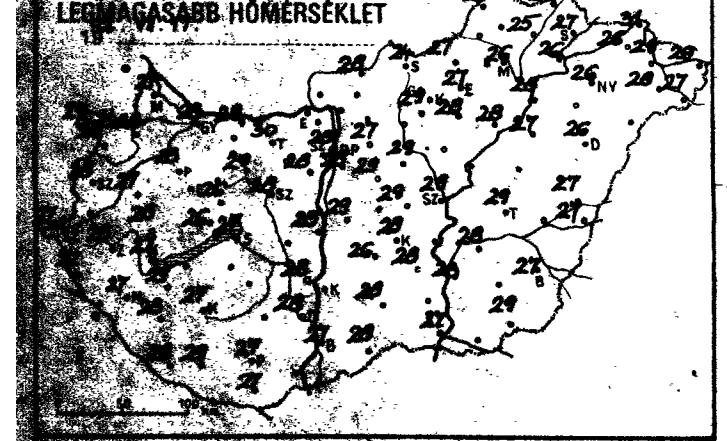
LEGMAGASABB HŐMÉRSÉKLET


LEGALACSONYABB HŐMÉRSÉKLET

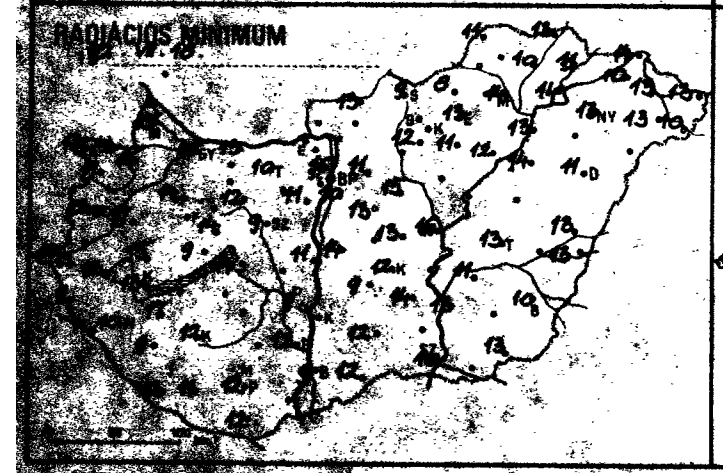
SUGÁRZÁSI MINIMUM

24 órás CSAPADÉKELOSZLÁS
1982. VII. 17. 7h -tól VII. 18. 7h -ig.
ESŐ NEM VOLT
GYŐR
SOPRON
BUDAPEST
MISKOLC
NYÍREGYHÁZA
KÉKESTETŐ
DEBRECEN
PAPA
SZOMBATHELY
SZENTGOTTHÁRD
ZALAEGERSZEG
KESZTHELY
SIÓFOK
PAKS
NAGYKANIZSA
KECSKEMÉT
SZOLNOK
BÉKÉSCSABA
SZEGED
BAJA
PÉCS
Szintvonalak: 200, 300 és 500 m.
0 50 100 km
A GÖRBE VONALAK AZ IZOHIETÁK – AZOKAT A HELYEKET KÖTIK ÖSSZE, AHOL A CSAPADÉK MENNYISÉGE EGYENLŐ VOLT

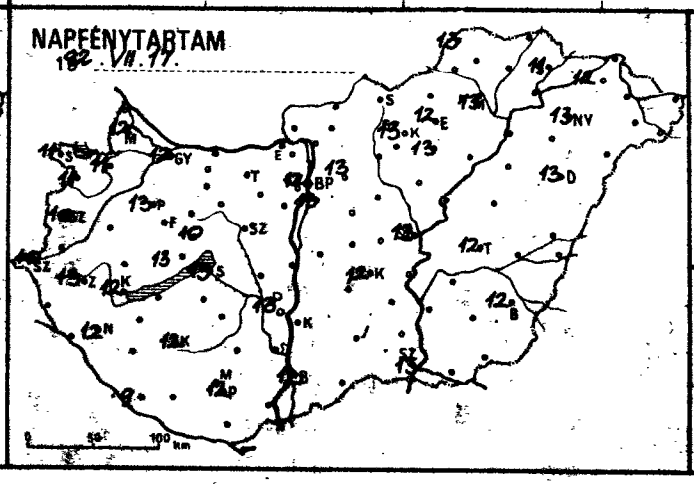
NAPFÉNYTARTAM
1982. VII. 17.

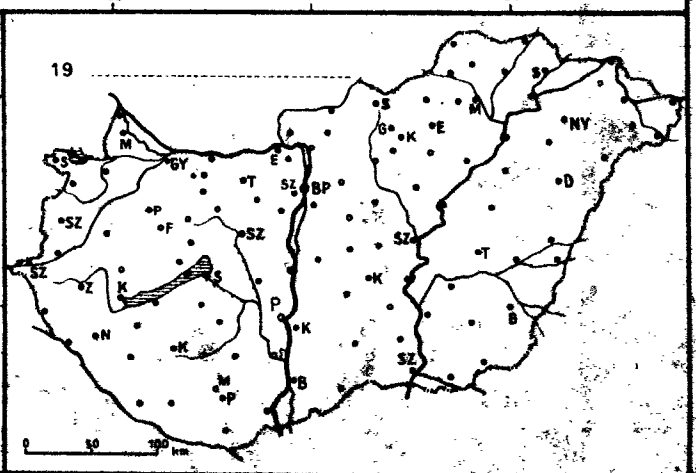
19

19 92 VII 18 07 h-ig az utolsó 24 óra adatai						Előző nap napos órái	19 92 VII 18 07 h-ig az utolsó 24 óra adatai						Előző nap napos órái
állomás	csapadék (mm)		max. hőmérséklet	min. hőmérséklet	rad. min.		állomás	csapadék (mm)		max. hőmérséklet	min. hőmérséklet	rad. min.	
Győr			28	20	18	12	Vác	—		—	—	—	
Kapuvár	.	o	28	16	14	11	Vámosmikola	—		—	—	—	—
Mosonmagyaróvár	.	o	27	17	15	12	Baja	.	o	27	12	9	12
Rajka							Bácsalmás	.		28	14	12	
Sopron	.	o	29	16	13	11	Izsák	.		26	11	9	
Sopronhorpács	.	o	29	15	11	11	Kalocsa	—		—	—	—	
Záld	.	o	27	18	17		Kecskemét	.	o	28	16	12	12
Körmend							Kiskunfélegyháza	.	o	28	15	14	
Szentgotthárd	.	o	27	14	11	10	Kiskunhalas	.		28	16	12	
Szombathely			28	15	12	10	Kunszentmiklós	.		29	14	14	
Benti		o	27	12	9		Tiszakécske						
Letenye							Balassagyarmat		o	28	13	13	
Nagykanizsa		o	27	12	10	12	Romhány						
Zalaegerszeg	.	o	28	13	12	13	Salgótarján			24	11	9	
Farkasgyepű							Eger	.	=	27	15	13	12
Keszthely	.	o	27	15	13	12	Galyatető	—		—	—	—	
Fenchely	.	o	26	14	9	13	Gyöngyös	.		29	15	12	
Sápa	.	o	28	17	14	13	Kékestető	.		19	15	12	13
Tümeg	.	o	28	17	15		Kompolt	.		28	14	11	13
Sihany							Lőrinci						
Veszprém	.		26	16	14	10	Poroszló	.	o	28	14	12	
Tirc	.	o	25	15	14		Jászapáti						
Sonyód	—		—	—	—		Jászberény	—		—	—	—	
Somokszt. György	.	o	28	13	12	9	Karcag	—		—	—	—	
Kaposvár	.	o	27	13	12	12	Szolnok	.		29	17	16	13
Marcali	.	o	29	18	17		Tiszaroff	—		—	—	—	
Siófok	.		27	16	14	13	Túrkeve	.		29	13	13	12
Somogyszob	.	o	28	10	9		Kistelek	—		—	—	—	
Tab							Makó						
Dábolna	—		—	—	—		Szeged	.	o	27	13	10	13
Esztergom	—		—	—	—		Szentes	.		28	15	13	
Tisbér							Borsodpádasd	.	o	27	12	8	
Komárom	.	o	29	15	13		Füged	.		25	11	10	
Vata	.	o	30	15	10		Hidasnémeti	.	=	27	13	13	
Alcsútdoboz							Jósvafő	.	o	25	13	11	13
Dunaújváros	.		28	12	11		Liliafüred	—		—	—	—	
Martonvásár	.	o	28	12	11		Miskolc	.		26	15	14	13
Mór	.	o	29	14	12		Putnok						
Várbogárd							Sárospatak	.	o	27	13	11	11
Székesfehérvár	.	o	28	12	9		Szendrőlád	—		—	—	—	
Pregszemcse	—		—	—	—		Tokaj			26	15	14	
Jengyel	—		—	—	—		Kisvárda		o	26	11	10	12
Paks		o	28	11	9	13	Mátészalka		o	28	14	13	
Szekszárd		=	28	15	12		Nyíregyháza			26	15	13	13
Erpádtető	.		24	17	13		Nyírlugos						
Mohács	—		—	—	—		Pátyod	.	o	27	11	10	
Pécs		o	27	16	12	12	Tiszabecs		o	29	14	13	
Miklós	.	o	27	13	12		Vásárosnamény		o	29	15	13	
Szigetvár	.	o	29	11	11		Záhony		o	31	15	14	
Pécsudvard							Berettyóújfalu		o	27	14	13	
Szp. Lőrinc		o	28	13	10	13	Debrecen	.	o	26	13	11	13
Szp. Mart. Ind.			28	17	16	12	Hajdúdorog	—		—	—	—	
Szp. Szab. hegy			28	18	11		Hortobágy	.		27	14	14	
Szegzárd		o	29	16	13		Körösszakál	.	o	27	13	13	
Szobosz[illegible]	—		—	—	—		Polgár			26	14	13	
Sódar[illegible]			27	18	11	13	Békéscsaba	.	o	27	13	10	12
[illegible]							Mezőtúr	.		29	15	13	—
[illegible]			29	16	13		Orosháza	—		—	—	—	
[illegible]			28	16	15		Szarvas		o	28	15	11	—
[illegible]							Gyula						

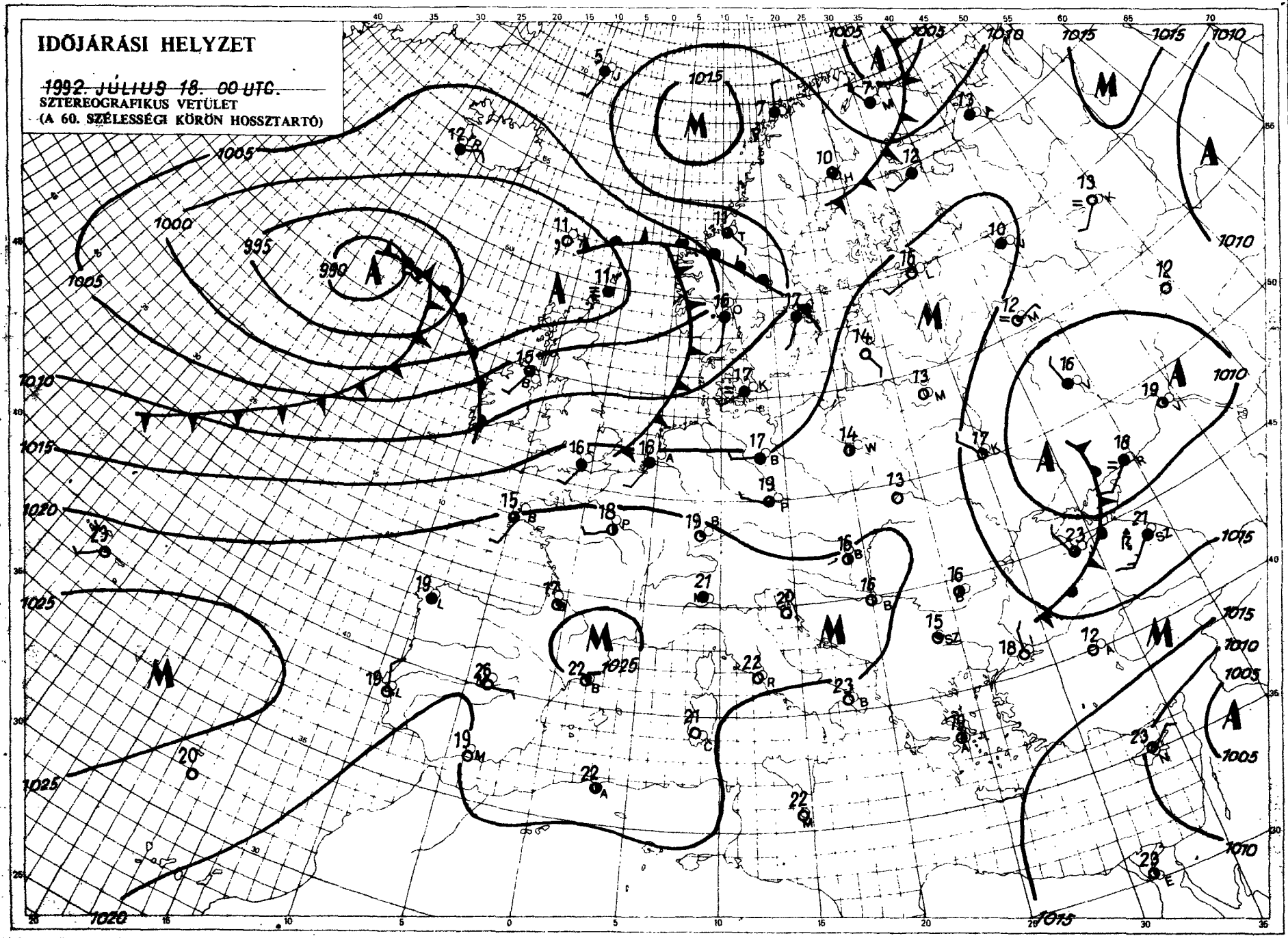

Kiadásért felel: Dr. Mersich Iván, az Országos Meteorológiai Szolgálat elnöke – Készült: Az Országos Meteorológiai Szolgálat Nyomdájában, Budapest – Felelős vezető: Szinok István – Munkaszám: 92.332. – Szerkesztésért felel: Dr. Vissy Károly, a Központi Előrejelző Intézet igazgatója

Készíti: a KEI Rövidtávú Előrejelző Osztálya. – Szakmai felelős: Némedi Lajos osztályvezető. – Megjelenik naponként
Megrendelhető: 1024 Budapest, II., Kitaibel Pál utca 1. – Pénzügyi Osztály – Telefon: 135-25-00

IDŐJÁRÁSI NAPIJELENTÉS

ЕЖЕДНЕВНЫЙ МЕТЕОРОЛОГИЧЕСКИЙ БЮЛЛЕТЕНЬ • DAILY WEATHER REPORT
BULLETIN QUOTIDIEN DE TEMPS • TÄGLICHER WETTERBERICHT

105. évfolyam 201. szám + Budapest + 1992. július 19. vasárnap

Az időjárási helyzet és a várható időjárás:

Az 50-edik szélességi körtől északra időjárási frontok vonulnak nyugatról kelet felé. Hatásukra ott gyakran erősen felhős, esős, hűvös az idő. Ugyanakkor Délnyugat- és Nyugat-Európa fölött anticiklon helyezkedik el. Ezeken a területeken sok a napsütés, meleg az idő. Az Ibériai-félszigeten délutánra helyenként 35. 40 fokig melegszik föl a levegő. A Kárpát-medence fölött szombaton hidegfront vonult át, mögötte észak felől pár fokkal hűvösebb levegő árasztotta el hazánkat. A hűvösebb léghullámok utánpótlása hétfőre megszűnik, emiatt túlnyomóan napos, meleg időre számíthatunk.

Szombaton az ország nagy részén kevés volt a felhő, csupán északnyugaton, északon növekedett meg időnként erősebben a felhőzet. A felhősebb helyeken 5, 8, másutt 9, 13 órán át sütött a Nap. Délután elsősorban a Dunántúlon, majd északkeleten, keleten alakultak ki záporok, zivatarok. A ma reggel 7 óráig lehullott eső mennyisége általában 1 és 10 mm között volt, de Nyíregyházáról 12, Nagykanizsáról 17, Sárospatakról 18 mm-t jelentettek. A legmagasabb nappali hőmérséklet szombaton 28 és 31 fok között volt. Ma (vasárnap) hajnalra 15 és 21 fokig hűlt le a levegő. Délelőtt nagyrészt napos, de néhol szeles idő volt. A hőmérséklet 11 órára 21, 25 fokig emelkedett.

A Balaton vizének hőmérséklete Siófoknál 11 órakor 22 fok volt.

Ma 12 órakor Budapesten a hőmérséklet 25 fok volt, a tengerszintre átszámított légnyomás 1019 hPa, alig változik.

Várható időjárás hétfő estig:

Eleinte kisebb felhőátvonulások, majd jobbára derült idő várható, eső nem lesz.
Az élénk, időnként erős északnyugati, északi szél lassanként mérséklődik.
A legalacsonyabb éjszakai hőmérséklet: 11, 16,
a legmagasabb nappali hőmérséklet hétfőn: 26, 31 fok között alakul.

Bartha Péterné s. k.

A hőmérséklet napi középértéke és eltérése a sokévi átlagtól (Budapest belterületén):

1992. július 18.	23,3°C	+1,4°C

1871 óta ezen a napon Budapesten előfordult

legmagasabb hőmérséklet:	35,2°C (1918)
legalacsonyabb hőmérséklet:	10,2°C (1883)

LEGMAGASABB HŐMÉRSÉKLET

1992. VII. 18.



LEGALACSONYABB HŐMÉRSÉKLET

1992. VII. 19.

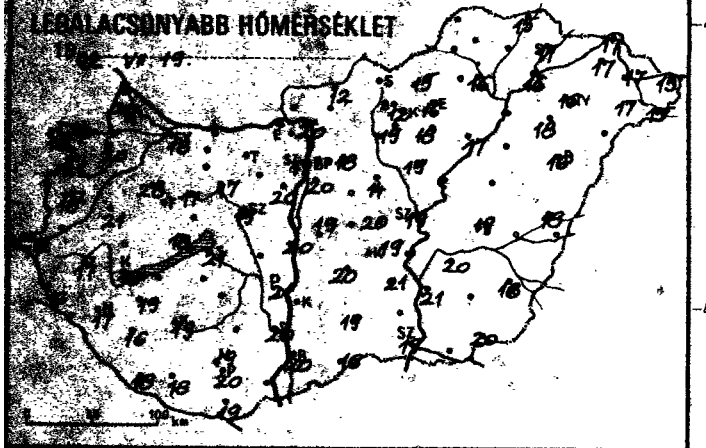

24 órás CSAPADÉKELOSZLÁS

1992. VII. 18. 7h -tól VII. 19. 7h -ig.

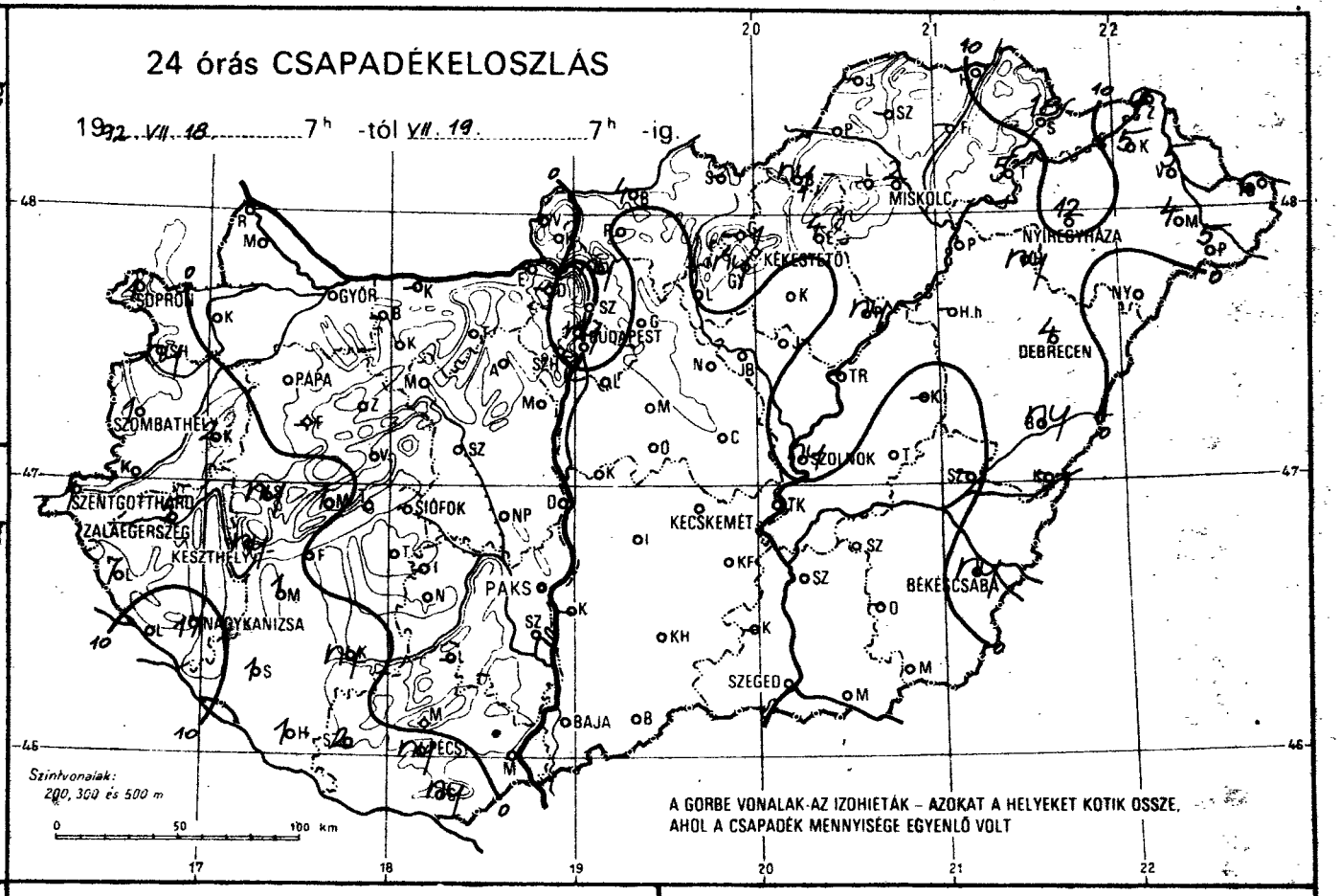

RADIÁCIÓS MINIMUM

1992. VII. 19.

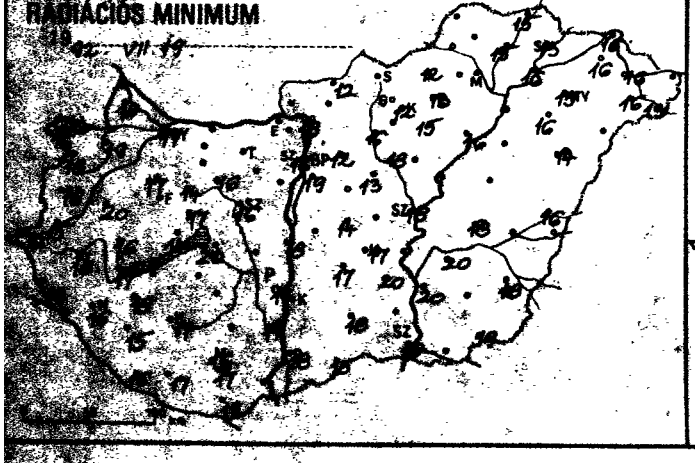

NAPFÉNYTARTAM

1992. VII. 18.

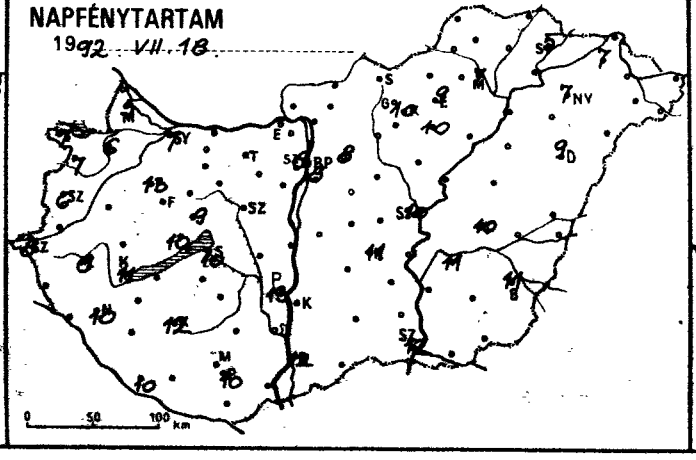

1992. VII. 18. 7h - VII. 19. 7h

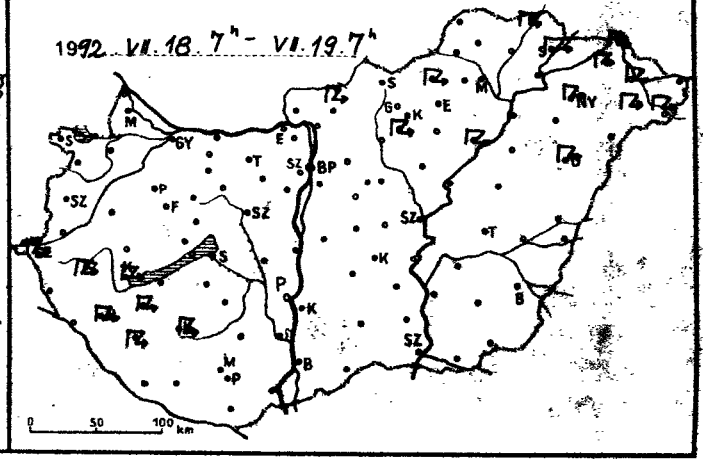

1992.VII.19 07 h-ig az utolsó 24 óra adatai						Előző nap napos órái
állomás	csapadék (mm)		max. hőmérséklet	min. hőmérséklet	rad. min.	
Győr	.		29	18	17	7
Kapuvár	.		30	20	19	6
Mosonmagyaróvár	.		29	20	19	5
Rajka						
Sopron	1	▽	30	18	16	7
Sopronhorpács	ny	⌒	30	21	18	7
Kőld	2	▽ =	29	21	20	
Körmend						
Szentgotthárd	1	⌐	30	17	15	8
Szombathely	1	▽	30	18	16	6
Lenti	7	▽ =	30	16	13	
Letenye						
Nagykanizsa	17	⌐	29	17	16	10
Zalaegerszeg	5	⌐	30	17	16	8
Farkasgyepű	—		—	—	—	—
Keszthely	ny	⌐ ⌒	29	18	17	11
Mencshely	1		28	18	14	10
Pápa	.		30	20	17	13
Sümeg	ny	▽ ⌒	30	17	16	
Tihany						
Veszprém	.		28	18	17	9
Zirc	.	⌒	27	17	14	
Fonyód						
Homokszt. György	1		29	18	16	10
Kaposvár	ny	⌐	29	19	17	12
Marcali	1	⌐ ⌒	30	19	18	
Siófok	.		28	21	20	10
Somogyszob	1	⌐	30	16	15	
Tab						
Bábolna	—		—	—	—	
Esztergom	—		—	—	—	
Kisbér						
Komárom	—		—	—	—	
Tata	.		27	15	14	
Alcsútdoboz						
Dunaújváros	.		30	20	18	
Martonvásár	.		26	20	—	
Mór	.	⌒	30	17	16	
Sárbogárd						
Székesfehérvár	.		30	19	16	
Iregszemcse	—		—	—	—	
Lengyel	—		—	—	—	
Paks	.		30	21	17	13
Szekszárd	.	=	29	20	17	
Árpádtető	.		26	18	16	
Mohács						
Pécs	ny	▽ ⌒	28	20	17	10
Siklós	ny	▽ =	30	19	19	
Szigetvár	2	=	30	18	17	
Budaörs						
Bp. Lőrinc	.		29	20	19	8
Bp. Kut. Int.	ny	▽	29	19	19	8
Bp. Gyab. hegy	.		27	17	16	
Cegléd	.		31	20	18	
Dobogókő			—	—	—	
Gödöllő	ny		29	18	12	8
Kecskemét						
Kőszeg	—		—	—	—	
Szombathely			27	17	15	

1992.VII.19 07 h-ig az utolsó 24 óra adatai						Előző nap napos órái
állomás	csapadék (mm)		max. hőmérséklet	min. hőmérséklet	rad. min.	
Vác	ny	⌒	30	20	18	
Vámosmikola	—		—	—	—	—
Baja	.		29	20	18	12
Bácsalmás	.		28	16	15	
Izsák	.		31	20	17	
Kalocsa	—		—	—	—	
Kecskemét	.	⌒	29	19	17	11
Kiskunfélegyháza	.		30	21	20	
Kiskunhalas	.		27	19	18	
Kunszentmiklós	.		30	19	14	
Tiszakécske						
Balassagyarmat	4	⌐	29	12	12	
Romhány	.					
Salgótarján	—		—	—	—	
Eger	4	=	30	16	13	9
Galyatető	—		—	—	—	
Gyöngyös	ny	⌐	31	19	16	
Kékestető	1	▽	22	12	12	10
Kompolt	.	⌒	30	18	15	10
Lőrinci						
Poroszló	ny	⌐ ⌒	29	17	16	
Jászapáti						
Jászberény	.		31	19	18	
Karcag	—		—	—	—	
Szolnok	ny		31	19	18	10
Tiszaroff	—		—	—	—	
Túrkeve	.		31	19	18	10
Kistelek	—		—	—	—	
Makó						
Szeged	.	⌒	29	19	16	12
Szentes	.		31	21	20	
Borsodnádasd	ny	⌐ ⌒	28	15	12	
Fügöd	—		—	—	—	
Hidasnémeti	10	⌐ =	28	15	15	
Jósvafő	—		—	—	—	
Lillafüred	—		—	—	—	
Miskolc	2	▽	28	16	15	7
Putnok						
Sárospatak	18	⌐	29	17	13	5
Szendrőlád	—		—	—	—	
Tokaj	5		30	16	16	
Kisvárda	5	⌐ =	29	17	16	7
Mátészalka	4	⌐	30	17	16	
Nyíregyháza	12	⌐	28	16	15	7
Nyírlugos						
Pátyod	5	⌐	29	15	13	
Tiszabecs	6	=	28	15	14	
Vásárosnamény	5	⌐ =	31	17	16	
Záhony	6	⌐	30	17	16	
Beregújfalu	ny		30	18	16	
Debrecen	4	⌐	31	16	14	9
Hajdúdorog	ny	=	27	16	16	
Hortobágy	—		—	—	—	
Körösszakál	—		—	—	—	
Polgár	—		—	—	—	
Békéscsaba	ny		29	18	16	11
Mezőhegyes			30	20	19	
Orosháza			—	—	—	
Szarvas	.	⌒	30	20	20	11
Szeghalom						

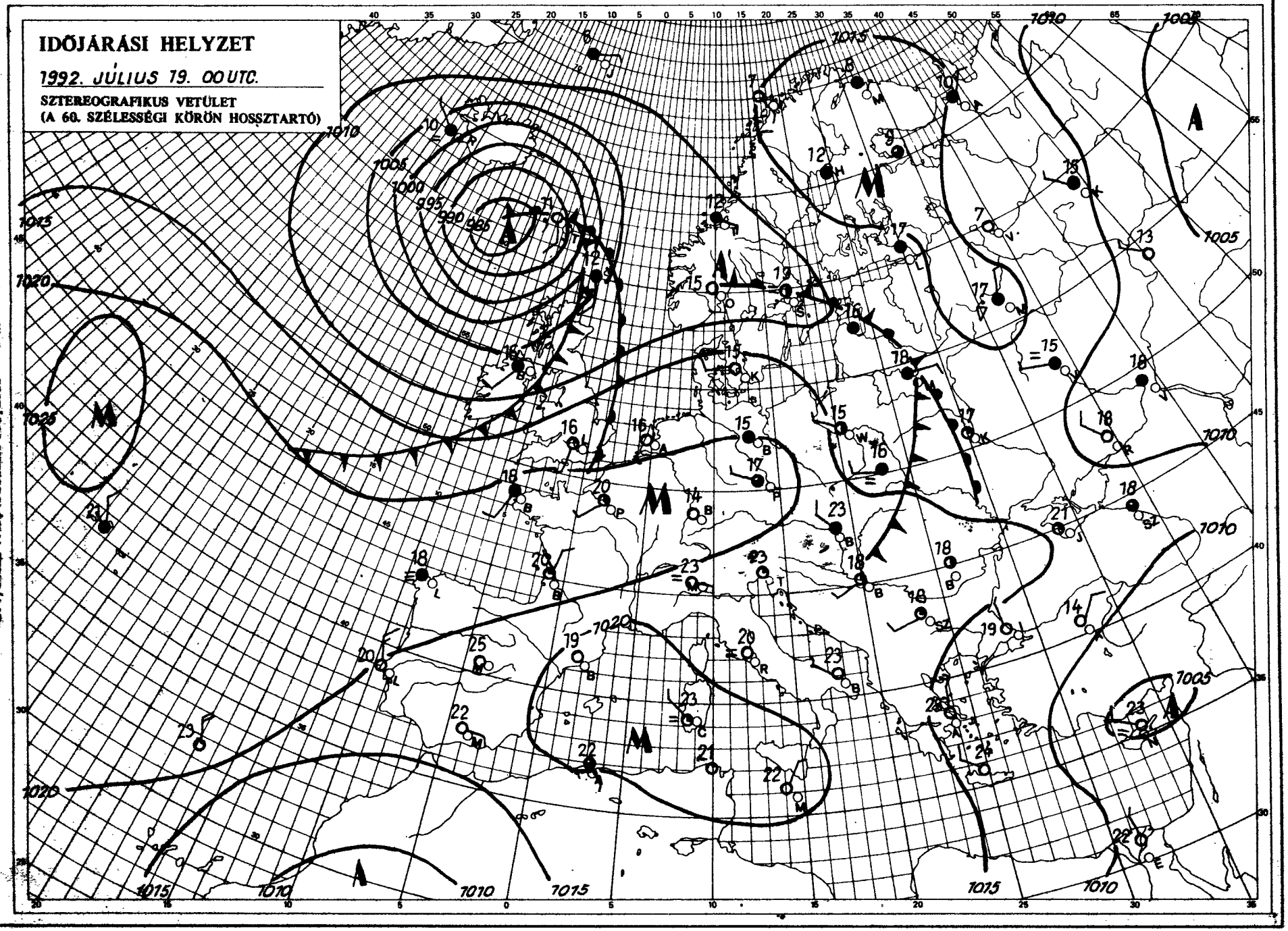

Kiadja: az ORSZÁGOS METEOROLÓGIAI SZOLGÁLAT
Kiadásért felel: Dr. Mersich Iván, az Országos Meteorológiai Szolgálat elnöke – Készült: Az Országos Meteorológiai Szolgálat Nyomdájában, Budapest – Felelős vezető: Szinnyi István – Munkaszám: – Szerkesztésért felel: Dr. Vissy Károly, a Központi Előrejelző Intézet igazgatója
Készíti: a KEI Rövidtávú Előrejelző Osztálya – Szalmai felelős: Kiszely Lajos szolgálatvezető – Megjelenik naponként
Megrendelhető: 1024 Budapest, II., Kitaibel Pál utca 1. – Pénzügyi Osztály – Telefon: 135-35-00

IDŐJÁRÁSI NAPIJELENTÉS

ЕЖЕДНЕВНЫЙ МЕТЕОРОЛОГИЧЕСКИЙ БЮЛЛЕТЕНЬ • DAILY WEATHER REPORT
BULLETIN QUOTIDIEN DE TEMPS • TÄGLICHER WETTERBERICHT

105. évfolyam 202. szám + Budapest + 1992. július 20. hétfő

Az időjárási helyzet és a várható időjárás:

Nyugat- és Közép-Európa időjárását magasnyomású zóna határozza meg.Mivel a térség felett a magasban száraz,meleg levegő található,ezért nagy területen napos,az átlagosnál több fokkal melegebb az idő.Az Atlanti-óceán felett felhalmozódott hűvösebb levegő hatása keddtől elsősorban az Ibériai-félszigeten és Nyugat-Európában lesz majd érezhető,Közép-Európában tartósan marad a kánikulai meleg.

Magyarországon vasárnap napos,meleg idő volt.A déli,délkeleti megyékben 7,10, másutt 10,13 órán át sütött a nap.Rövid záport csak Szarvasról és Túrkevéről jelentettek,az eső mennyisége nem haladta meg az 1 mm-t.Vasárnap a legmagasabb nappali hőmérséklet 24,29 fok között alakult.Hétfő hajnalra a derült ég alatt 8,16 fokig hűlt le a levegő.Délelött napos idő volt, 11 órára 22,25 fokig emelkedett a hőmérséklet.

A Balaton vizének hőmérséklete ebben az időpontban 23 fok volt.

Ma 12 órakor Budapesten a hőmérséklet 25 fok volt,a tengerszintre átszámított légnyomás 1019 hPa,gyengén süllyed.

Várható időjárás kedd estig:

Derült,száraz,napos,igen meleg idő lesz mérsékelt légmozgással.
A legalacsonyabb éjszakai hőmérséklet 13,18,
a legmagasabb nappali hőmérséklet kedden 27,32 fok között alakul.

Távolabbi kilátások szerdától--szombatig:

Derült,száraz,igen meleg idő.
A legalacsonyabb éjszakai hőmérséklet 14,19,
A legmagasabb nappali hőmérséklet 27,32 fok között lesz.
Jelentős mennyiségű ,legalább napi 5 mm eső nem várható.

H. Bóna Márta sk.

A hőmérséklet napi középértéke és eltérése a sokévi átlagtól (Budapest belterületén):

1992. július 19	23,9°C	+2,2°C

1871 óta ezen a napon Budapesten előfordult

legmagasabb hőmérséklet:	35,6°C (1983)
legalacsonyabb hőmérséklet:	11,8°C (1970)

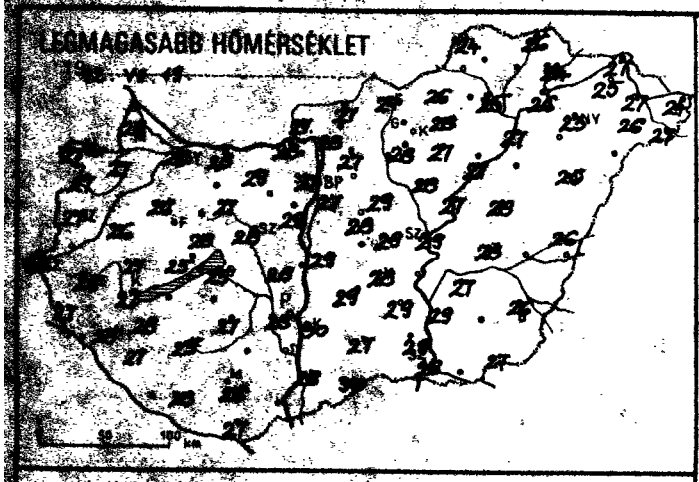
LEGMAGASABB HŐMÉRSÉKLET
1992. VII. 19.

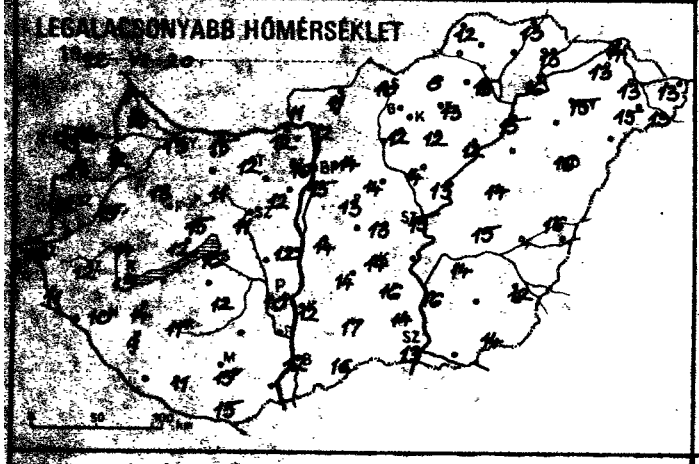
LEGALACSONYABB HŐMÉRSÉKLET
1992. VII. 20.

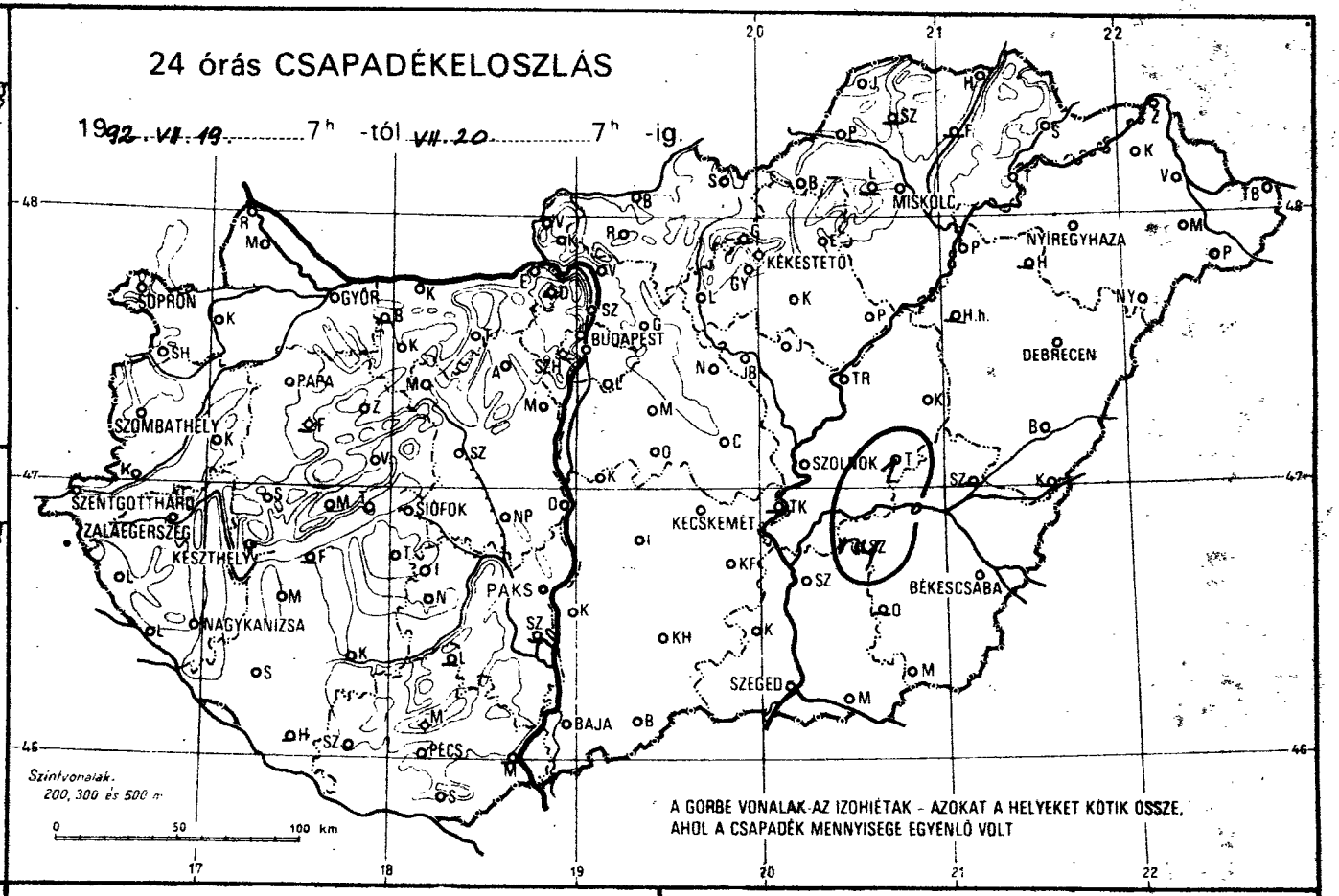
24 órás CSAPADÉKELOSZLÁS
1992. VII. 19. 7h -tól VII. 20. 7h -ig.
SOPRON
GYŐR
BUDAPEST
MISKOLC
NYÍREGYHÁZA
KÉKESTETŐ
DEBRECEN
PAPA
SZOMBATHELY
SZENTGOTTHÁRD
ZALAEGERSZEG
KESZTHELY
SIÓFOK
PAKS
NAGYKANIZSA
KECSKEMÉT
SZOLNOK
BÉKÉSCSABA
SZEGED
BAJA
PÉCS
Szintvonalak.
200, 300 és 500 m
A GÖRBE VONALAK AZ IZOHIÉTAK - AZOKAT A HELYEKET KÖTIK ÖSSZE,
AHOL A CSAPADÉK MENNYISÉGE EGYENLŐ VOLT

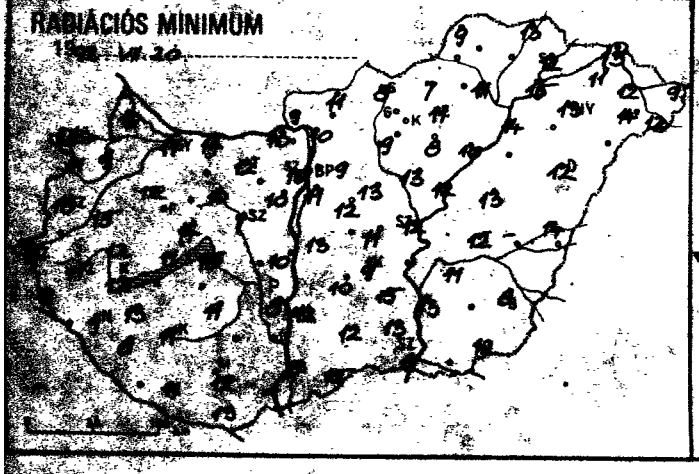
RADIÁCIÓS MINIMUM
1992. VII. 20.

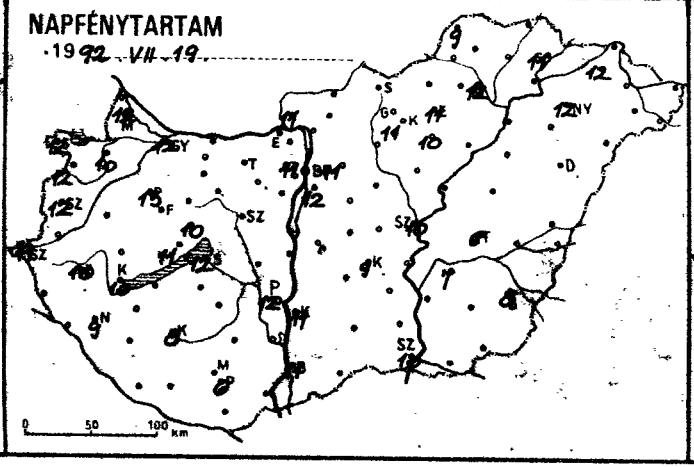
NAPFÉNYTARTAM
1992. VII. 19.

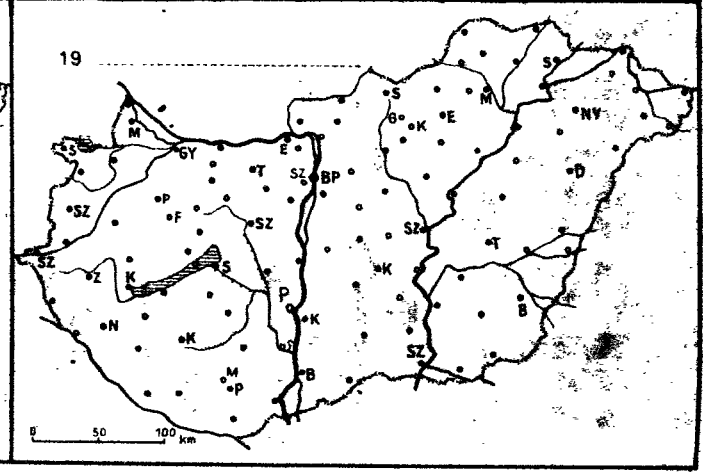
19

19 92 VII.20 7 h-ig az utolsó 24 óra adatai						Előző nap napos órái
állomás	csapadék (mm)		max. hőmérséklet	min. hőmérséklet	rad. min.	
Győr	.	⌒	26	13	11	12
Kapuvár	.	⌒	27	12	9	10
Mosonmagyaróvár	.	⌒	26	13	10	12
Rajka						
Sopron	.	⌒	27	15	14	12
Sopronhorpács	.	⌒	27	13	11	12
Káld	.	⌒	26	15	15	
Körmend						
Szentgotthárd	.	⌒	26	12	9	11
Szombathely	.	⌒	27	12	10	12
Lenti	.	⌒	27	11	8	
Letenye						
Nagykanizsa	.	⌒	28	10	9	9
Zalaegerszeg	.	⌒	26	12	11	10
Farkasgyepű	—		—	—	—	
Keszthely	.	⌒	27	13	12	10
Mencshely	.	=	25	12	11	11
Pápa	.	⌒	26	13	12	13
Sümeg	.	⌒	27	14	12	
Tihany						
Veszprém	.		28	15	14	10
Zirc	.	⌒	24	10	9	
Fonyód	—		—	—	—	
Homokszt. György	—		—	—	—	
Kaposvár	.	⌒	25	11	11	8
Marcali	.	⌒	28	14	13	
Siófok	.		25	16	15	12
Somogyszob	.	⌒	27	9	8	
Tab						
Bábolna	—		—	—	—	
Esztergom	.	⌒	28	12	10	
Kisbér						
Komárom	.	⌒	28	15	14	
Tata	.	⌒	29	12	12	
Alcsútdoboz						
Dunaújváros	.		28	12	10	
Martonvásár	.	⌒	29	12	10	
Mór	.	⌒	27	11	10	
Sárbogárd						
Székesfehérvár	.	⌒	28	11	7	
Iregszemcse	.	⌒	27	12	11	
Lengyel	—		—	—	—	
Paks	.		28	10	8	12
Szekszárd	—		—	—	—	
Árpádtető	.		23	16	13	
Mohács	—		—	—	—	
Pécs	.		26	15	12	6
Siklós	.	⌒	27	15	13	
Szigetvár	.	⌒	28	11	11	
Budaörs						
Bp. Kelenföld	.	⌒	27	15	11	12
Bp. Met. Int.	.		27	16	16	11
Bp. Szabadhegy			25	16	10	
Csepel	.	⌒	29	13	11	
Dobogókő	—		—	—	—	
Gödöllő	.		27	14	9	11
Királyrét						
Monor	.		28	13	12	
Nagykáta	.	⌒	29	14	13	
[illegible]						

19 92 VII.20 7 h-ig az utolsó 24 óra adatai						Előző nap napos órái
állomás	csapadék (mm)		max. hőmérséklet	min. hőmérséklet	rad. min.	
Vác	.	⌒	28	12	10	
Vámosmikola	.		27	11	9	11
Baja	.	⌒•	28	12	8	11
Bácsalmás	.		30	16	15	
Izsák	.		29	14	10	
Kalocsa	.		30	12	12	11
Kecskemét	.	⌒	28	14	9	9
Kiskunfélegyháza	.		29	16	15	
Kiskunhalas	.		27	17	12	
Kunszentmiklós	.		29	14	13	
Tiszakécske	—		—	—	—	
Balassagyarmat	.	⌒	27	11	11	
Romhány						
Salgótarján	.		24	10	8	
Eger	.		28	13	11	11
Galyatető	—		—	—	—	
Gyöngyös	.		28	12	9	
Kékestető	.		18	13	11	11
Kompolt	.		27	12	8	10
Lőrinci						
Poroszló	.	⌒	27	12	10	
Jászapáti						
Jászberény	.	⌒	28	14	13	
Karcag	.	⌒	28	14	13	
Szolnok	.		29	15	12	10
Tiszaroff	.	⌒	27	13	12	
Túrkeve	1	▽	28	15	12	6
Kistelek	.	=	29	14	13	
Makó						
Szeged	.		28	13	11	10
Szentes	.		29	16	13	
Borsodnádasd	.	⌒	26	8	7	
Füged	—		—	—	—	
Hidasnémeti	.	=	26	13	13	
Jósvafő	.	⌒	24	12	9	9
Lillafüred	—		—	—	—	
Miskolc	.	=	25	15	11	12
Putnok						
Sárospatak	.		24	13	12	11
Szendrőlád	—		—	—	—	
Tokaj	.		26	16	15	
Kisvárda	.	=	25	13	11	12
Mátészalka	.	⌒	26	15	14	
Nyíregyháza	.		23	15	13	12
Nyírlugos						
Pátyod	.	⌒	27	13	12	
Tiszabecs	.		24	13	9	
Vásárosnamény	.	⌒	27	13	12	
Záhony	.	⌒	27	14	13	
Berettyóújfalu	.		26	16	14	
Debrecen	.		29	16	12	
Hajdúdorog			—	—	—	
Hortobágy	—		—	—	—	
Körösszakál	—		—	—	—	
Polgár	.		29	15	14	
Békéscsaba		⌒	26	12	8	6
Mezőhegyes		⌒	27	14	12	—
Orosháza	—		—	—	—	
Szeged	[illegible]	[illegible]	27	14	11	[illegible]
[illegible]			—	—		

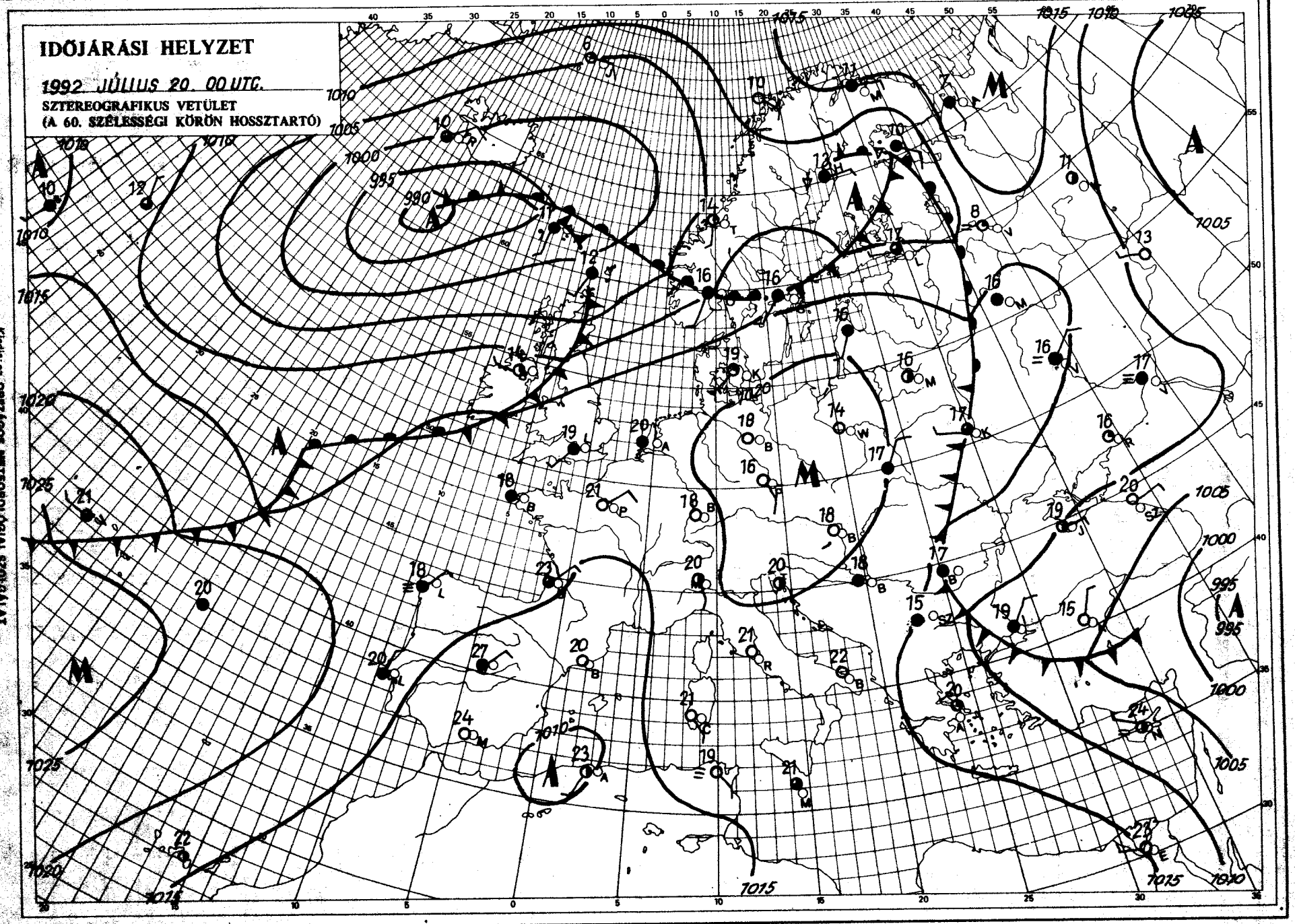

Kiadja: az ORSZÁGOS METEOROLÓGIAI SZOLGÁLAT
Kiadásért felel: Dr. Mersich Iván, az Országos Meteorológiai Szolgálat elnöke – Készült: Az Országos Meteorológiai Szolgálat
Nyomdájában, Budapest – Felelős vezető: Szinek Iván – Munkaszám: [illegible] – Szerkesztésért felel: Dr. Vitay Károly,
a Közgyűrű Előrejelző Intézet Vezetője
Készíti: a KEI Rövidtávú Előrejelző Osztálya – Szalonai felelős: Nérech Lajos osztályvezető – Megjelenik naponként
Megrendelhető: 1024 Budapest, II., Kitaibel Pál utca 1. – Pénzügyi Osztály – Telefon: 135-35-00

IDŐJÁRÁSI NAPIJELENTÉS

ЕЖЕДНЕВНЫЙ МЕТЕОРОЛОГИЧЕСКИЙ БЮЛЛЕТЕНЬ • DAILY WEATHER REPORT
BULLETIN QUOTIDIEN DE TEMPS • TÄGLICHER WETTERBERICHT

105. évfolyam 203. szám + Budapest + 1992. július 21. kedd

Az időjárási helyzet és a várható időjárás:

Skandináviától kissé nyugatra ciklon — alacsony nyomású légörvény — helyezkedik el napok óta. Hatására a Brit-szigeteken és Észak-Európában szeles, hűvös az idő, gyakran esik az eső. A hőmérséklet csúcsértéke a 20 fokot is alig éri el. Néha már az Ibériai-félszigeten is előfordul záporeső, zivatar, de ott még meleg az idő. Meleg van szárazföldünk más tájain is. Sok a napsütés, alig van felhő az égen, s napközben általában 25, 30 fokra melegszik a levegő, nem ritka azonban a 30 fok feletti hőmérséklet sem. A kánikula a Kárpát-medencében is tartós.

Hétfőn hazánkban napos, száraz idő volt, a légmozgás mérsékelt maradt. A sok napsütés hatására délutánra a levegő 26, 31 fokra melegedett. Derült maradt az ég éjszaka is, hajnalra 10, 17 fokig csökkent a hőmérséklet. Ma délelőtt folytatódott a napos idő, a hőmérséklet 11 órára 24, 28 fokra emelkedett.

A Balaton vizének hőmérséklete Siófoknál 11 órakor 23 fok volt.

Ma 12 órakor Budapesten a hőmérséklet 28 fok volt, a tengerszintre átszámított légnyomás 1017 hPa, gyengén süllyedt.

Várható időjárás szerda estig:

Tovább tart a derült, legföljebb holnap délután lehet a nyugati tájakon néha kissé felhős az ég. A Kisalföldön ekkor esetleg futó zápor is előfordul.
A légmozgás általában mérsékelt lesz, inkább csak a Dunántúlon élénkül meg kissé holnap délután az északnyugati szél.
Meleg lesz. A legalacsonyabb éjszakai hőmérséklet 15, 20, a legmagasabb nappali hőmérséklet szerdán 28, 33 fok között alakul.

Bártfai Erzsébet s. k.

A hőmérséklet napi középértéke és eltérése a sokévi átlagtól (Budapest belterületén):

1992. július 20.	23,1°C	+1,1°C

1871 óta ezen a napon Budapesten előfordult

legmagasabb hőmérséklet:	35,2°C (1903)
legalacsonyabb hőmérséklet:	9,2°C (1892)

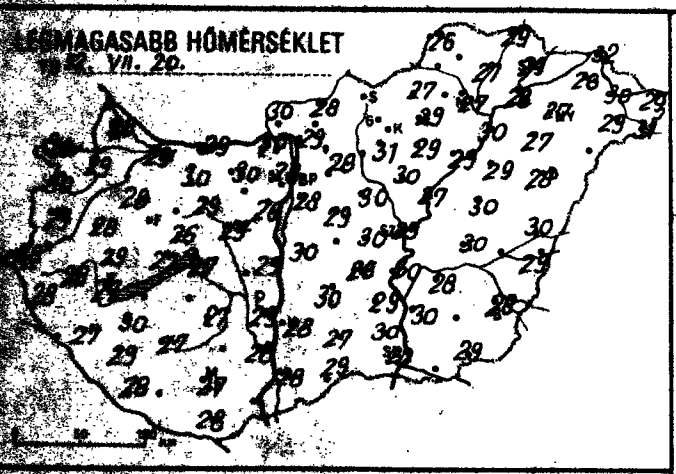
LEGMAGASABB HŐMÉRSÉKLET
1992. VII. 20.

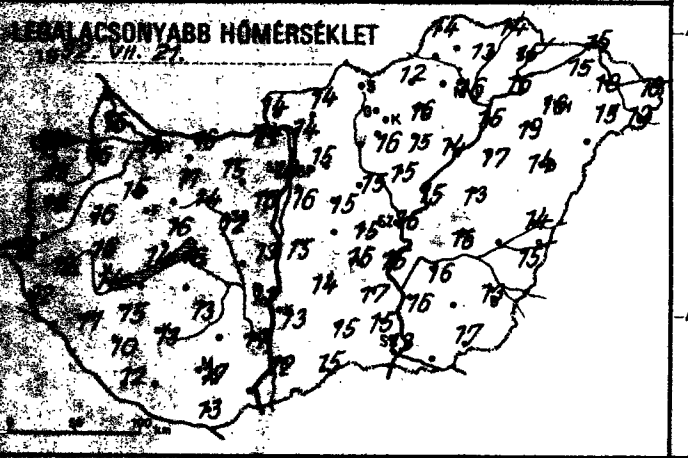
LEGALACSONYABB HŐMÉRSÉKLET
1992. VII. 21.

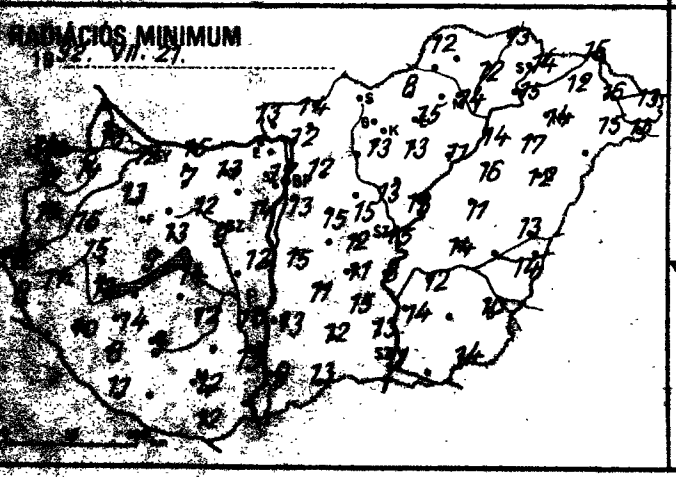
RADIÁCIÓS MINIMUM
1992. VII. 21.

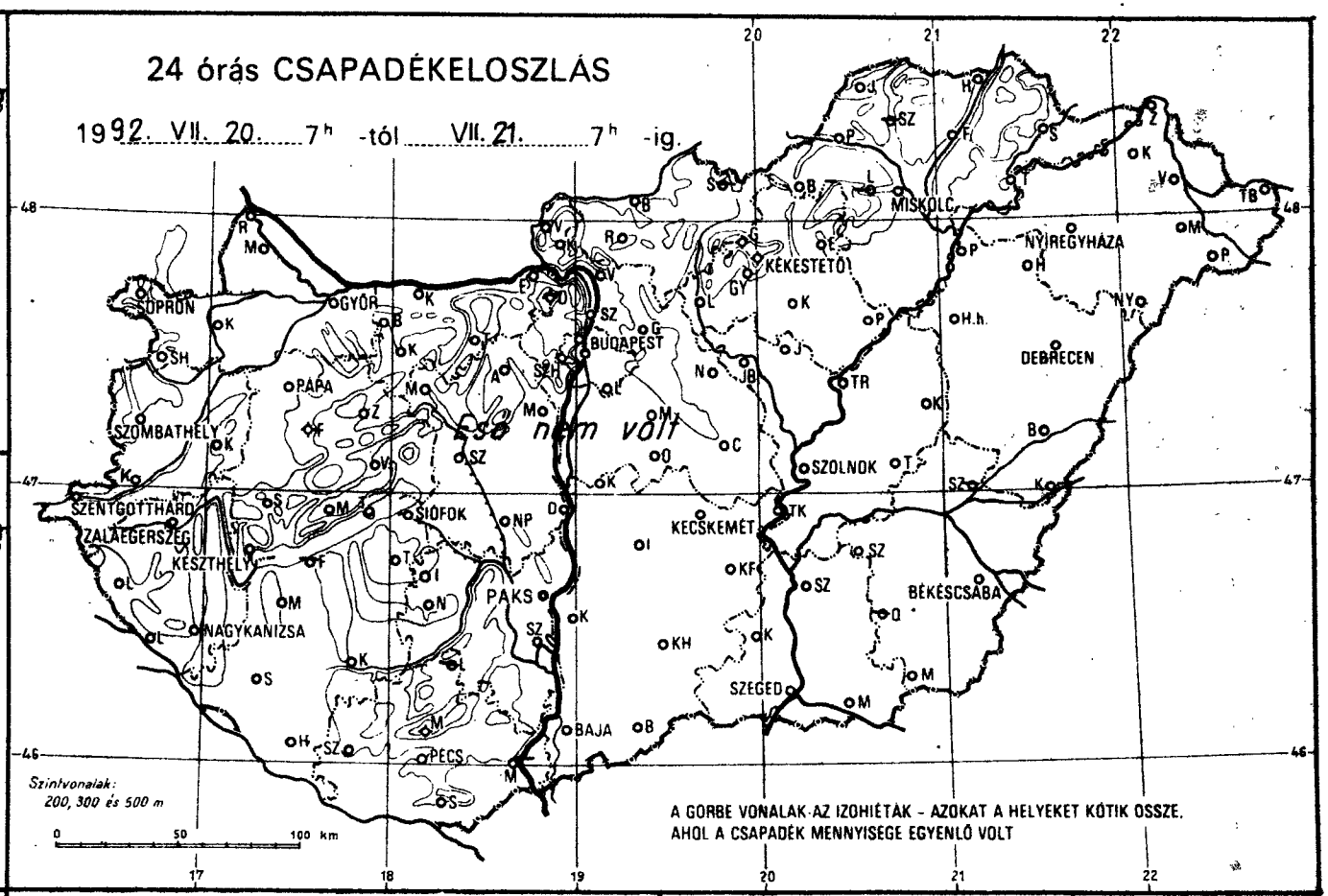
24 órás CSAPADÉKELOSZLÁS
1992. VII. 20. 7h -tól VII. 21. 7h -ig.
eső nem volt
SOPRON
GYŐR
BUDAPEST
MISKOLC
NYÍREGYHÁZA
KÉKESTETŐ
DEBRECEN
PAPA
SZOMBATHELY
SZENTGOTTHÁRD
ZALAEGERSZEG
KESZTHELY
SIÓFOK
NAGYKANIZSA
PAKS
KECSKEMÉT
SZOLNOK
BÉKÉSCSABA
SZEGED
BAJA
PÉCS
Szintvonalak:
200, 300 és 500 m
0 50 100 km
A GÖRBE VONALAK AZ IZOHIÉTÁK - AZOKAT A HELYEKET KÖTIK ÖSSZE,
AHOL A CSAPADÉK MENNYISÉGE EGYENLŐ VOLT

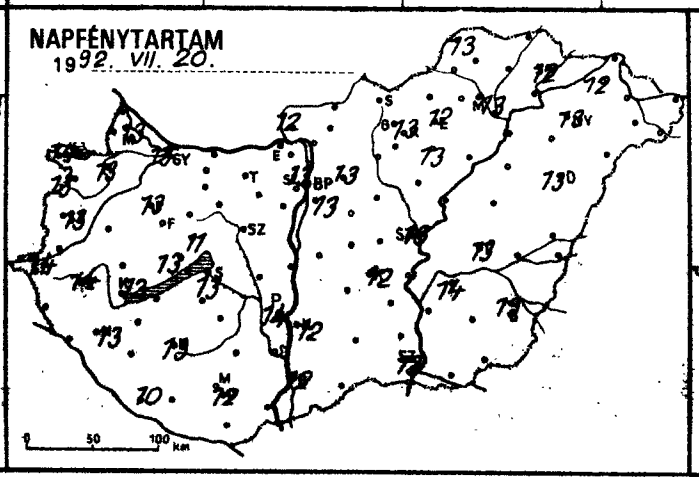
NAPFÉNYTARTAM
1992. VII. 20.

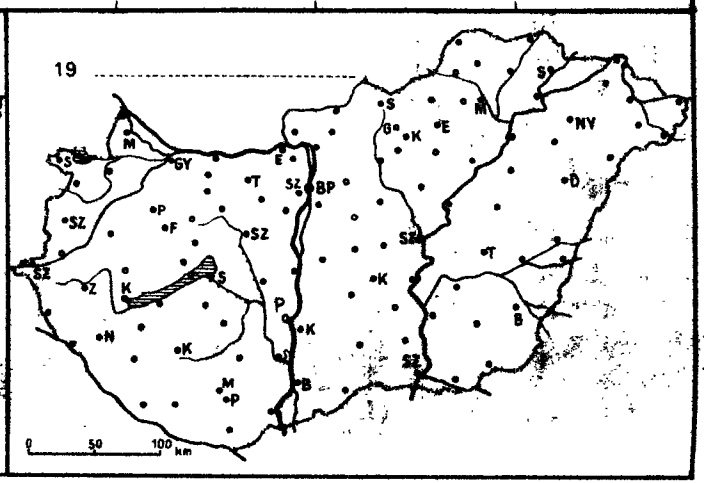
19

1992 VII.21.07 h-ig az utolsó 24 óra adatai						Előző nap napos órái
állomás	csapadék (mm)		max. hőmérséklet	min. hőmérséklet	rad. min.	
Győr	.	⊥	29	14	12	13
Kapuvár	.	⊥	29	16	14	13
Mosonmagyaróvár	.	⊥	28	16	13	13
Rajka						
Sopron	.	⊥	30	17	14	14
Sopronhorpács	.	⊥	30	15	12	13
Káld	.	=	28	16	15	
Körmend						
Szentgotthárd	.	⊥	28	13	10	14
Szombathely	.	⊥	29	15	11	13
Lenti	.	⊥	28	12	9	
Letenye						
Nagykanizsa	.	=	27	11	10	13
Zalaegerszeg	.	⊥	28	12	11	14
Farkasgyepű	—		—	—	—	
Keszthely	.	⊥	27	14	13	13
Mencshely	.	⊥	27	14	9	13
Pápa	.		28	15	13	13
Sümeg	.	⊥	29	16	15	
Tihany						
Veszprém	.		26	16	13	11
Zirc	.	⊥	26	12	10	
Fonyód	—		—	—	—	
Homokszt. György	.		28	12	11	10
Kaposvár	.	⊥	27	13	9	13
Marcali	.	⊥	30	15	14	
Siófok	.		27	16	14	13
Somogyszob	.	⊥	29	10	8	
Tab						
Bábolna	.	⊥	30	11	7	
Esztergom	.		30	14	—	
Kisbér						
Komárom	.	⊥	29	16	15	
Tata	.		30	15	13	
Alcsútdoboz						
Dunaújváros	.		29	13	12	
Martonvásár	.	⊥	26	16	14	
Mór	.	⊥	29	14	12	
Sárbogárd						
Székesfehérvár	.	=	29	12	9	
Iregszemcse	.	⊥	27	13	12	
Lengyel	—		—	—	—	
Paks	.	⊥	29	11	10	14
Szekszárd	.	=	28	17	13	
Árpádtető	.		24	16	15	
Mohács	—		—	—	—	
Pécs	.		27	17	12	12
Siklós	.	⊥	28	15	13	
Szigetvár	.	⊥	30	13	12	
Budaörs						
Bp. Lőrinc			28	16	13	13
Bp. Met. Int.			28	18	17	13
Bp. Szab. tér			26	14	10	
Csepel		⊥	30	15	12	
Dobogókő	—		—	—	—	
Gödöllő			28	15	12	13
Kőbánya						
Mátra			29	15	15	
[illegible]			30	15	15	
[illegible]						

1992 VII.21.07 h-ig az utolsó 24 óra adatai						Előző nap napos órái
állomás	csapadék (mm)		max. hőmérséklet	min. hőmérséklet	rad. min.	
Vác	.	⊥	29	14	12	
Vámosmikola	.		30	14	13	12
Baja	.	⊥	28	12	9	12
Bácsalmás	.		29	15	13	
Izsák	.		30	14	11	
Kalocsa	.	⊥	28	13	13	12
Kecskemét	.	⊥	28	15	11	12
Kiskunfélegyháza	.		29	17	15	
Kiskunhalas	.		27	15	12	
Kunszentmiklós	.		30	15	15	
Tiszakécske	.	⊥	30	15	8	
Balassagyarmat	.	⊥	28	14	14	
Romhány						
Salgótarján	—		—	—	—	
Eger	.		29	16	15	12
Galyatető	—		—	—	—	
Gyöngyös	.		31	16	13	
Kékestető	.		20	14	11	13
Kompolt	.		29	15	13	13
Lőrinci						
Poroszló	.	⊥	29	14	11	
Jászapáti						
Jászberény	.	⊥	30	15	13	
Karcag	.	⊥	30	13	11	
Szolnok	.	⊥	29	16	15	13
Tiszaroff	.		27	15	13	
Túrkeve	.		30	16	14	13
Kistelek	.	=	30	15	13	
Makó						
Szeged	.	⊥	28	13	11	13
Szentes	.		30	16	14	
Borsodnádasd	.	⊥	27	12	8	
Füzöd	.		27	13	12	
Hidasnémeti	.		29	14	13	
Jósvafő	.	⊥	26	14	12	13
Lillafüred	—		—	—	—	
Miskolc	.		27	16	14	13
Putnok						
Sárospatak	.		29	15	14	12
Szendrőlád	—		—	—	—	
Tokaj	.		28	16	15	
Kisvárda	.	⊥	28	15	12	12
Mátészalka	.	⊥	29	15	15	
Nyíregyháza	.	⊥	27	16	14	13
Nyírlugos						
Pátyod	.	⊥	31	12	11	
Tiszabecs	.	⊥	29	16	13	
Vásárosnamény	.	⊥	30	18	16	
Záhony	.	⊥	32	15	15	
Berettyóújfalu	.	⊥	30	14	13	
Debrecen	.	⊥	28	14	12	13
Hajdúdorog	.	⊥	27	19	17	
Hortobágy	.		29	17	16	
Körösszakál	.	⊥	29	15	14	
Polgár	.		30	15	14	
Békéscsaba	.	⊥	28	13	10	13
Mezőhegyes	.	⊥	29	17	14	
Orosháza	—		—	—	—	
Szarvas	.	⊥	29	15	12	14
Szeghalom	—		—	—	—	

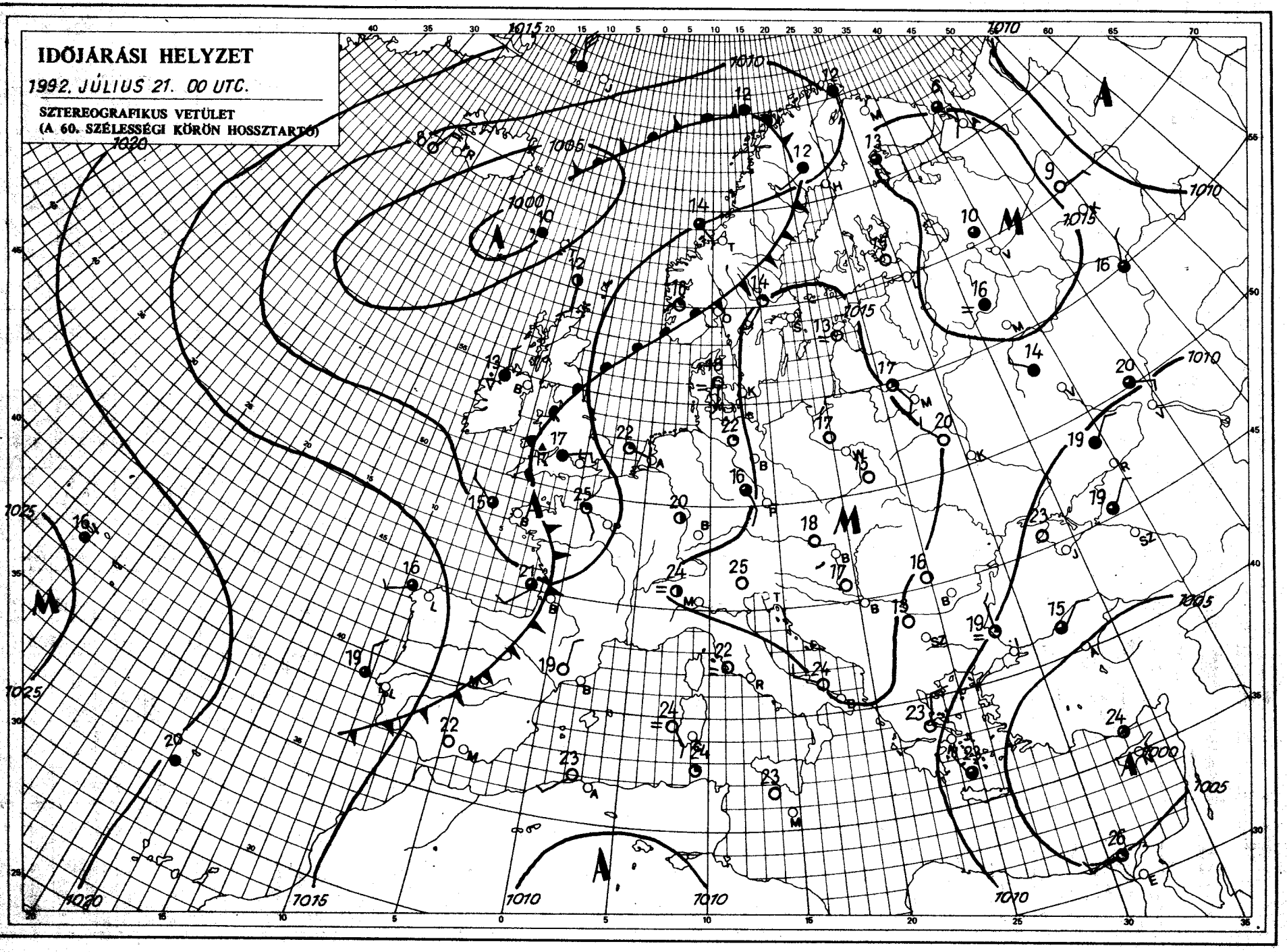

Kiadja: az ORSZÁGOS METEOROLÓGIAI SZOLGÁLAT
Kiadásért felel: Dr. Mersich Iván, az Országos Meteorológiai Szolgálat elnöke – Készült: Az Országos Meteorológiai Szolgálat Nyomdájában, Budapest – Felelős vezető: Szinok István – Munkaszám: – Szerkesztésért felel: Dr. Vissy Károly, a Központi Előrejelző Intézet igazgatója
Készíti: a KEI Rövidtávú Előrejelző Osztálya – Szakmai felelős: Németh Lajos osztályvezető – Megjelenik naponként
Megrendelhető: 1024 Budapest, II., Kitaibel Pál utca 1. – Pénzügyi Osztály – Telefon: 135-35-00

IDŐJÁRÁSI NAPIJELENTÉS

ЕЖЕДНЕВНЫЙ МЕТЕОРОЛОГИЧЕСКИЙ БЮЛЛЕТЕНЬ • DAILY WEATHER REPORT
BULLETIN QUOTIDIEN DE TEMPS • TÄGLICHER WETTERBERICHT

105. évfolyam 204. szám + Budapest + 1992. július 22. szerda

Az időjárási helyzet és a várható időjárás:

A Sandináv-félsziget középső része felett alacsony nyomású légörvény helyezkedik el, hidegfrontja egészen az Alpokig húzódik. Németországban, illetve az Alpokban többfelé heves záporok, zivatarok voltak. A hőmérséklet több fokkal csökkent. Szárazföldünk többi részén a leszálló légmozgások alakítják az időjárást, sok a napsütés csak átmeneti kisebb felhősödés fordul elő. Napközben általában 27, 31 fokig melegszik fel a levegő, de néhol 34, 35 fokot is mérnek. Kárpát-medencében is marad a meleg idő.

Kedden hazánkban napos, száraz idő volt, a légmozgás mérsékelt maradt. A sok napsütés hatására délutánra a levegő 29, 33 fokra melegedett. Éjszaka is derült idő volt, hajnalra 12, 18 fokig csökkent a hőmérséklet. Ma délelőtt folytatódott a napos idő, a hőmérséklet 11 órára 25, 30 fokra emelkedett.

A Balaton vizének hőmérséklete Siófoknál 11 órakor 24 fok volt.

Ma 12 órakor Budapesten a hőmérséklet 31 fok volt, a tengerszintre átszámított légnyomás 1016 hPa, gyengén süllyed.

Várható időjárás csütörtök estig:

Tovább tart a meleg idő. Túlnyomóan napos lesz az idő, a délutáni órákban megnövekedhet a gomolyfelhőzet, de legfeljebb néhány helyen lehet zápor, zivatar. Az északi, majd északkeleti szél megélénkül.
A legalacsonyabb éjszakai hőmérséklet 14, 19, a legmagasabb nappali hőmérséklet csütörtökön 27, 32 fok között alakult.

Kapitány Ervinné s. k.

A hőmérséklet napi középértéke és eltérése a sokévi átlagtól (Budapest belterületén):

1992. július 21.	24,6°C	+2.8°C

1871 óta ezen a napon Budapesten előfordult

legmagasabb hőmérséklet:	35,5°C (1886)
legalacsonyabb hőmérséklet:	11,2°C (1892)

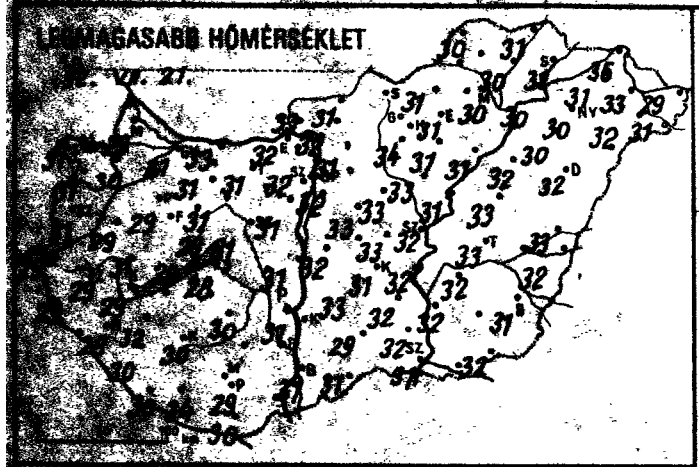
LEGMAGASABB HŐMÉRSÉKLET
1992. VII. 21.


LEGALACSONYABB HŐMÉRSÉKLET
1992. VII. 22.

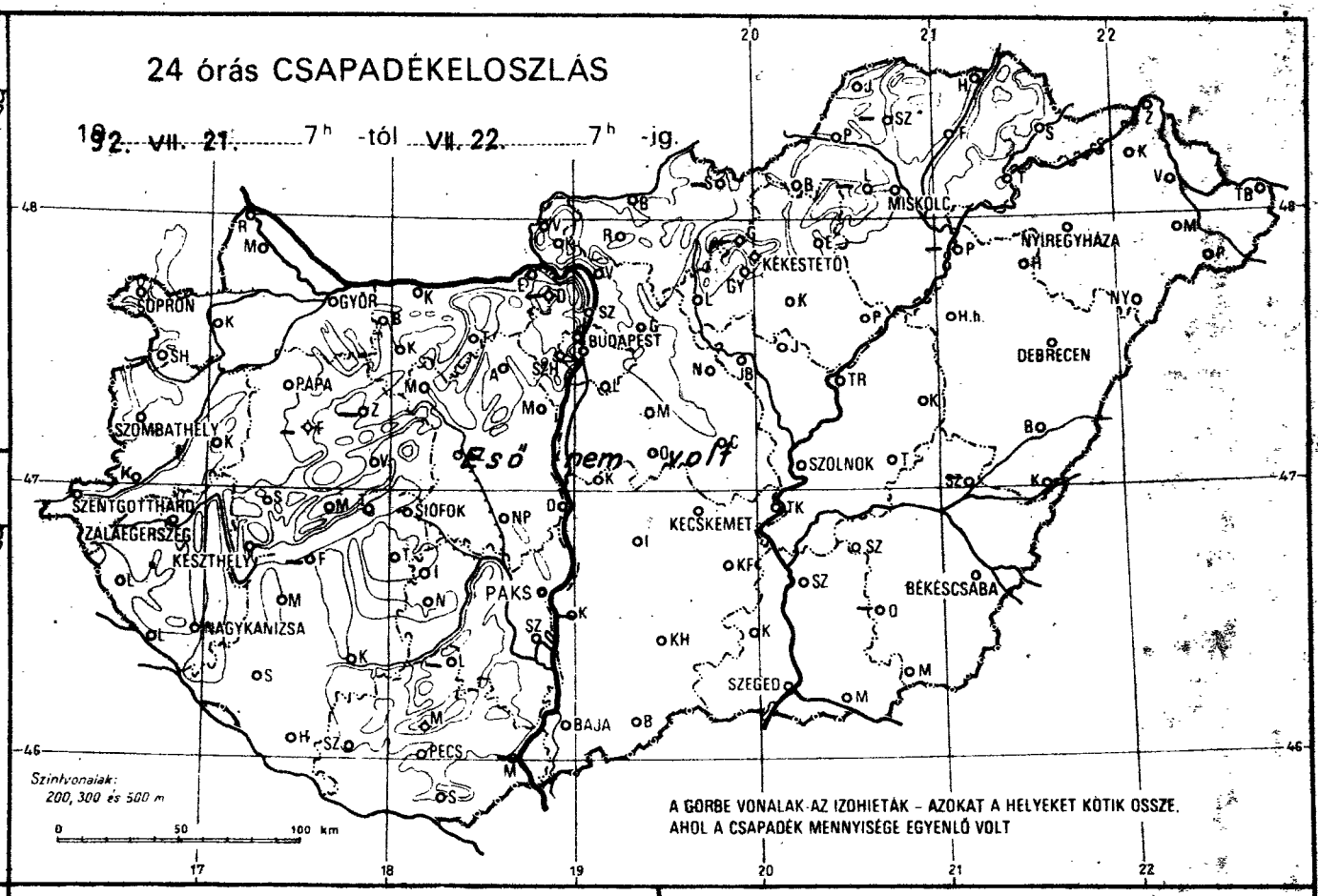
24 órás CSAPADÉKELOSZLÁS
1992. VII. 21. 7h -tól VII. 22. 7h -ig.
Eső nem volt
SOPRON
GYŐR
BUDAPEST
MISKOLC
NYÍREGYHÁZA
KÉKESTETŐ
DEBRECEN
PAPA
SZOMBATHELY
SZOLNOK
SZENTGOTTHÁRD
ZALAEGERSZEG
KESZTHELY
SIÓFOK
KECSKEMÉT
PAKS
BÉKÉSCSABA
NAGYKANIZSA
SZEGED
BAJA
PÉCS
Szintvonalak:
200, 300 és 500 m
A GÖRBE VONALAK AZ IZOHIETÁK – AZOKAT A HELYEKET KÖTIK ÖSSZE, AHOL A CSAPADÉK MENNYISÉGE EGYENLŐ VOLT

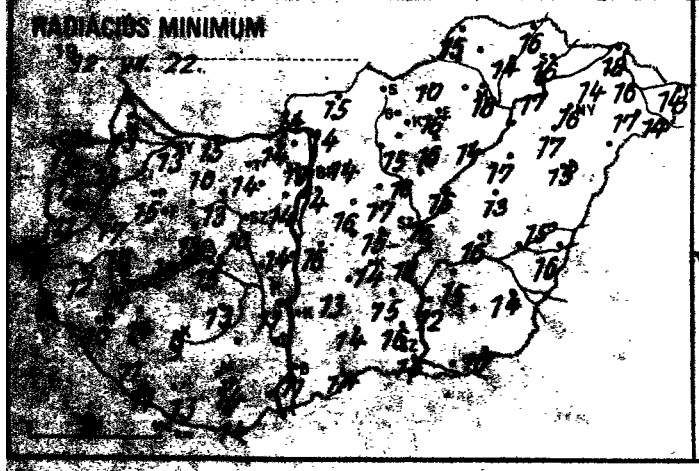
RADIÁCIÓS MINIMUM
1992. VII. 22.

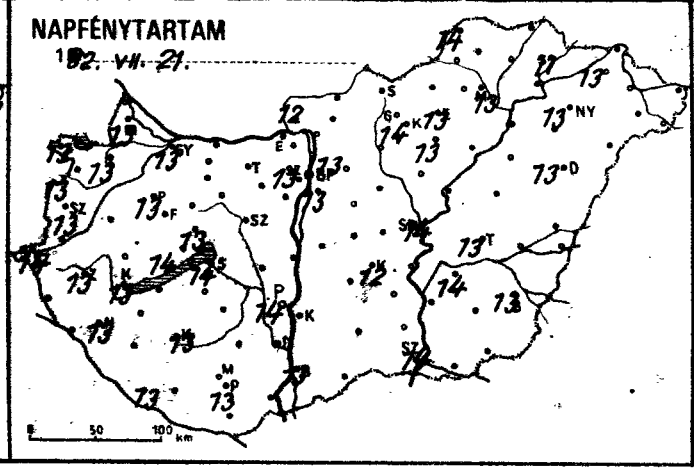
NAPFÉNYTARTAM
1992. VII. 21.

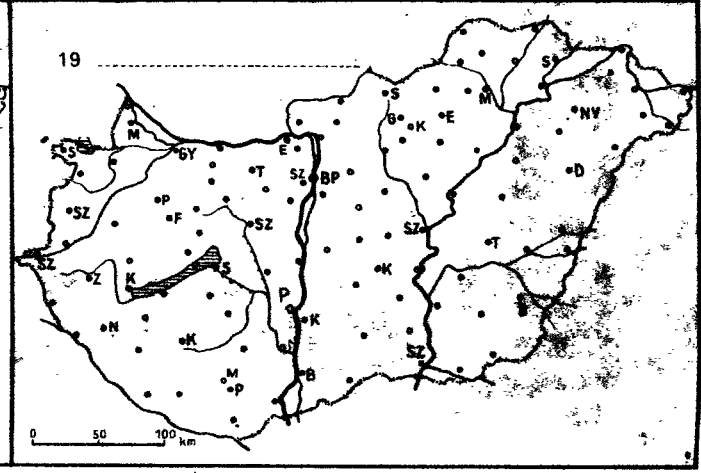
19

1992.VII.22.07 h-ig az utolsó 24 óra adatai						Előző nap napos órái
állomás	csapadék (mm)		max. hőmérséklet	min. hőmérséklet	rad. min.	
Győr	.	⌒	31	15	13	13
Kapuvár	.	⌒	30	15	13	13
Mosonmagyaróvár	.	⌒	29	17	13	13
Rajka	.		31	17	14	
Sopron	.		31	18	14	13
Sopronhorpács	.	⌒	31	17	13	13
Kőld	.	=	29	18	17	
Körmend						
Szentgotthárd	.	⌒	29	15	10	14
Szombathely	.		31	14	11	13
Lenti	.	⌒	29	12	9	
Letenye						
Nagykanizsa		=	28	12	10	13
Zalaegerszeg		⌒	29	13	12	13
Farkasgyepű	—		—	—	—	
Keszthely	.	⌒	29	15	14	13
Mencshely	.	⌒	29	19	10	14
Pápa	.	⌒	29	16	15	13
Sümeg	.	⌒	31	16	16	
Tihany						
Veszprém			29	19	13	13
Zirc	—		—	—	—	
Fonyód	—		—	—	—	
Homokszt. György	.		30	13	11	13
Kaposvár	.	⌒	30	14	9	13
Marcali	.	⌒	32	15	14	
Siófok			28	17	15	14
Somogyszob	.	⌒	30	12	11	
Tab						
Bábolna	.	⌒	31	15	10	
Esztergom	.	⌒	32	15	14	
Kisbér						
Komárom	.	⌒	33	16	15	
Tata	.	⌒	31	16	14	
Alcsútdoboz						
Dunaújváros	.		31	15	14	
Martonvásár	.		31	14	14	
Mór	.	⌒	31	15	13	
Sárbogárd	.					
Székesfehérvár	.		31	13	10	
Iregszemcse	.	⌒	30	14	13	
Lengyel	—		—	—	—	
Paks			31	13	11	14
Szekszárd		=	31	17	15	
Árpádtető			27	18	16	
Mohács	—		—	—	—	
Pécs	.	⌒	29	19	14	13
Siklós	.	⌒	30	15	14	
Szigetvár	.	⌒	34	13	13	
Budaörs						
Bp. Lőrinc			32	18	14	13
Bp. Met. Int.			32	19	19	13
Bp. Szily, hegy			28	16	15	
Cegléd		⌒	33	18	15	
Debrecen	—		—	—	—	
Gödöllő			31	18	14	13
[illegible]						
[illegible]			33	18	18	
[illegible]			28	17	17	
[illegible]						

1992.VII.22.07 h-ig az utolsó 24 óra adatai						Előző nap napos órái
állomás	csapadék (mm)		max. hőmérséklet	min. hőmérséklet	rad. min.	
Vác	.	⌒	32	15	14	
Vámosmikola	.		33	16	14	12
Baja	.	⌒	31	14	11	13
Bácsalmás						
Izsák	.		33	16	13	
Kalocsa	—		—	—	—	
Kecskemét	.	⌒	31	18	14	12
Kiskunfélegyháza	.		32	17	15	
Kiskunhalas	.		29	19	14	
Kunszentmiklós	.		32	16	16	
Tiszakécske	.		32	15	10	
Balassagyarmat	.	⌒	31	15	15	
Romhány						
Salgótarján	—		—	—	—	
Eger	.		31	18	16	13
Galyatető	—		—	—	—	
Gyöngyös	.		34	18	15	
Kékestető	.		24	18	14	14
Kompolt	.		31	18	16	13
Lőrinci						
Poroszló	.	⌒	31	17	14	
Jászapáti						
Jászberény	.		33	17	16	
Karcag	.	⌒	33	17	13	
Szolnok	.		32	19	16	14
Tiszaroff	.	⌒	31	18	16	
Túrkeve	.		33	17	16	13
Kistelek	.	=	32	18	16	
Makó						
Szeged	.	⌒	31	16	13	14
Szentes	.		32	13	12	
Borsodnádasd	.	⌒	31	15	10	
Füged	.		30	15	14	
Hidasnémeti	.	=	31	17	16	
Jósvafő	.	⌒	30	16	15	14
Lillafüred	—		—	—	—	
Miskolc	.		30	19	18	13
Putnok						
Sárospatak	.		31	18	16	11
Szendrőlád	—		—	—	—	
Tokaj	.		30	18	17	
Kisvárda	.	⌒	31	16	14	13
Mátészalka	.	⌒	32	18	17	
Nyíregyháza	.	⌒	30	19	16	13
Nyírlugos						
Pátyod	.	⌒	31	16	14	
Tiszabecs	.		29	17	14	
Vásárosnamény	.	⌒	33	18	16	
Záhony	.	⌒	36	18	18	
Berettyóújfalu	.	⌒	33	17	16	
Debrecen	.	⌒	32	17	15	13
Hajdúdorog	.	⌒	33	18	17	
Hortobágy	.		32	18	17	
Körösszakál	.	⌒	32	17	16	
Polgár	—		—	—	—	
Sárkeszi	.	⌒	31	16	14	13
Mátészalka	.	⌒	32	19	17	
Csenger						
Szarvas	.	⌒	32	18	16	14
[illegible]						

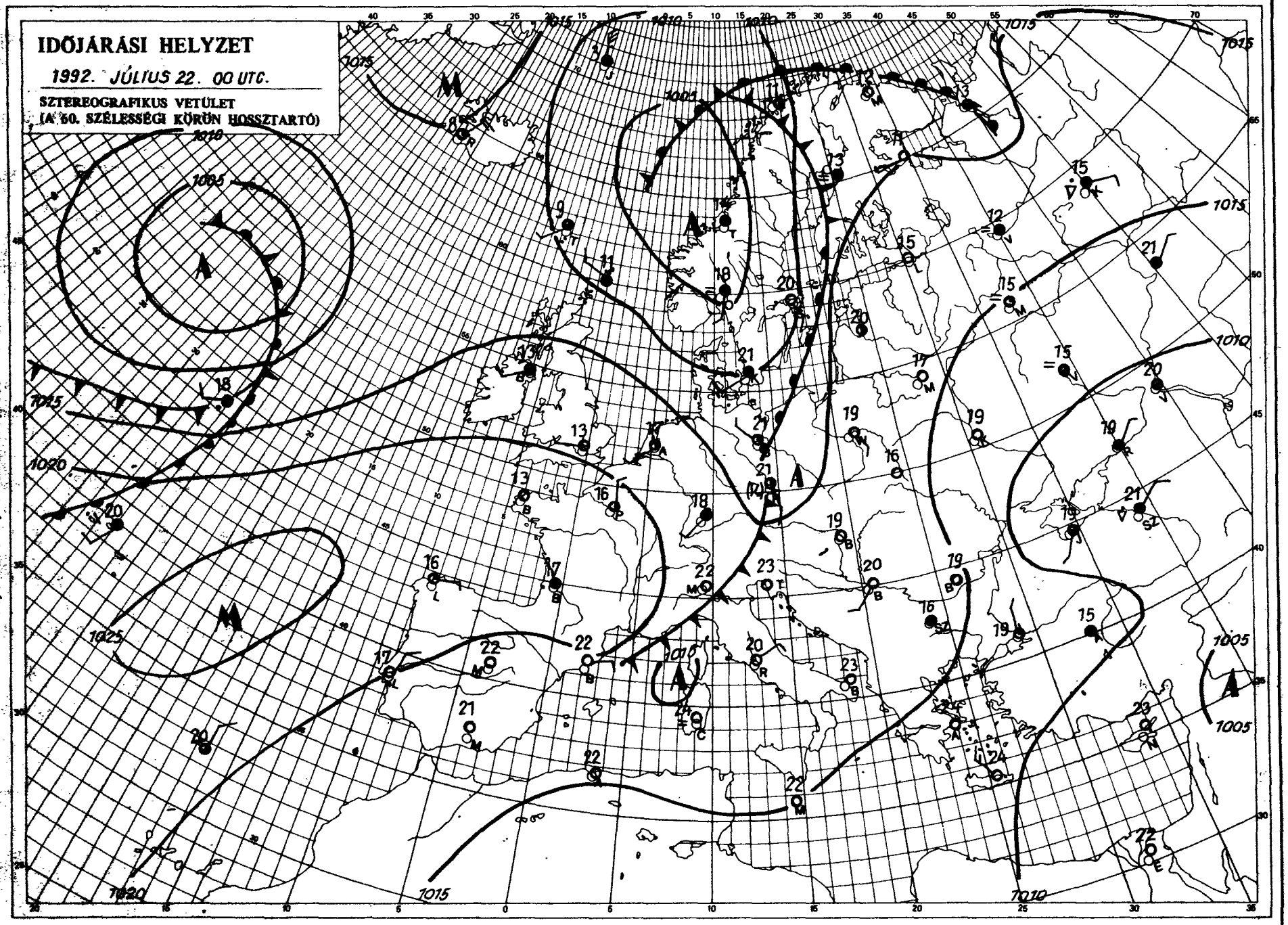

Kiadja: az ORSZÁGOS METEOROLÓGIAI SZOLGÁLAT
Kiadásért felel: Dr. Mersich Iván, az Országos Meteorológiai Szolgálat elnöke – Készült: Az Országos Meteorológiai Szolgálat Nyomdájában, Budapest – Felelős vezető: Szinek István – Munkaszám: 316. – Szerkesztésért felel: Dr. Vissy Károly, a Központi Előrejelző Intézet igazgatója.
Készíti a KEI Rövidtávú Előrejelző Osztálya – Szakmai felelős: Mamáró Lajos osztályvezető – Megjelenik naponként. Megrendelhető: 1024 Budapest, ... Kiadási ár utca 1. – Pénzügyi Osztály – Telefon: 135-35-00.

IDŐJÁRÁSI NAPIJELENTÉS

ЕЖЕДНЕВНЫЙ МЕТЕОРОЛОГИЧЕСКИЙ БЮЛЛЕТЕНЬ • DAILY WEATHER REPORT
BULLETIN QUOTIDIEN DE TEMPS • TÄGLICHER WETTERBERICHT

105. évfolyam 205. szám + Budapest + 1992. július 23. csütörtök

Az időjárási helyzet és a várható időjárás:

Európa nagy részén kevés a felhő, napos, száraz az idő. Szokatlanul meleg idő van a Balti-tenger keleti vidékein, ahol napközben nem ritka a 30, 31 fok sem. Ugyancsak kánikula van Dél-, valamint Közép-Európa térségében is. Az Ibériai-félsziget déli részén a csúcshőmérséklet eléri a 38 fokot. Hazánkban lényeges időjárásváltozás nem várható, legfeljebb néhol alakulhat ki jelentéktelen zápor.

Magyarországon szerdán az ország nagy részén napos, száraz idő volt, csupán Kunszentmiklós térségéből jelentettek gyenge záport. A hőmérséklet csúcsértéke általában 30, 35 fok között volt, de Záhony és Nagykáta térségéből 36 fokot jelentettek. Ma hajnalra általában 16, 22 fokig hűlt le a levegő. Délelőtt kissé felhős volt az ég, megélénkült, néhol megerősödött az északi szél. A hőmérséklet 11 órára 25, 30 fokig emelkedett.

A Balaton vizének hőmérséklete Siófoknál 11 órakor 25 fok volt.

Ma 12 órakor Budapesten a hőmérséklet 30 fok volt, a tengerszintre átszámított légnyomás 1017 hPa, alig változik.

Várható időjárás péntek estig:

Túlnyomóan napos idő várható, a délutáni órákban néhol megnövekedhet a gomolyfelhőzet, csak egy-egy helyen alakulhat ki jelentéktelen zápor, zivatar.
Az északi, északkeleti szél megélénkül, néhol megerősödik.
A legalacsonyabb éjszakai hőmérséklet: 15 és 20,
a legmagasabb nappali hőmérséklet pénteken: 27 és 32 fok között alakul.

Távolabbi kilátások szombattól – keddig:

Folytatódik a meleg, nyári idő, az időnkénti gomolyfelhőképződésből számottevő csapadék sehol sem várható.
A legalacsonyabb hajnali hőmérséklet eleinte 17, 22, majd 15, 20,
a legmagasabb nappali hőmérséklet 29, 34, majd 28, 33 fok között lesz.
Jelentős mennyiségű (legalább napi 5 mm) csapadék az ország területének 5 százalékán várható.

Pálóczi Györgyi s. k.

A hőmérséklet napi középértéke és eltérése a sokévi átlagtól (Budapest belterületén):

1992. július 22.	25,7°C	+4,0°C

1871 óta ezen a napon Budapesten előfordult

legmagasabb hőmérséklet:	35,3°C (1936)
legalacsonyabb hőmérséklet:	8,3°C (1898)

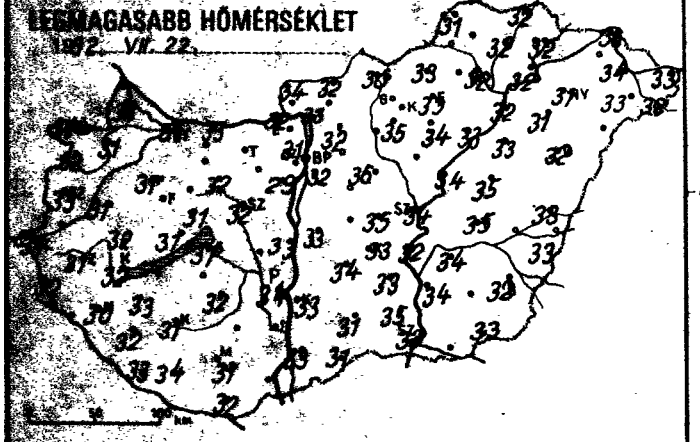
LEGMAGASABB HŐMÉRSÉKLET
1992. VII. 22.

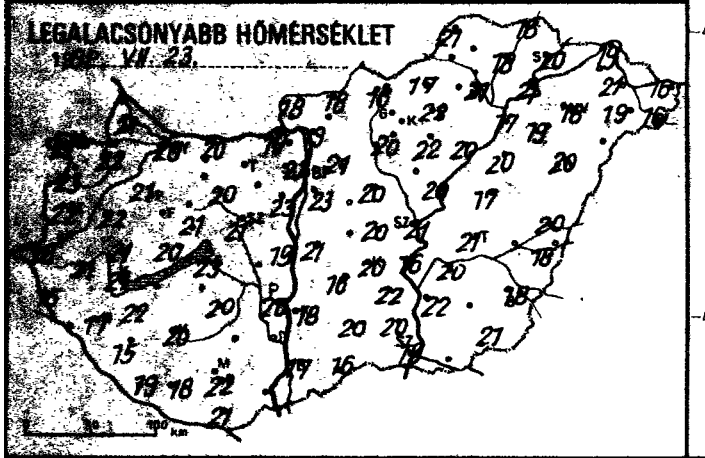
LEGALACSONYABB HŐMÉRSÉKLET
1992. VII. 23.

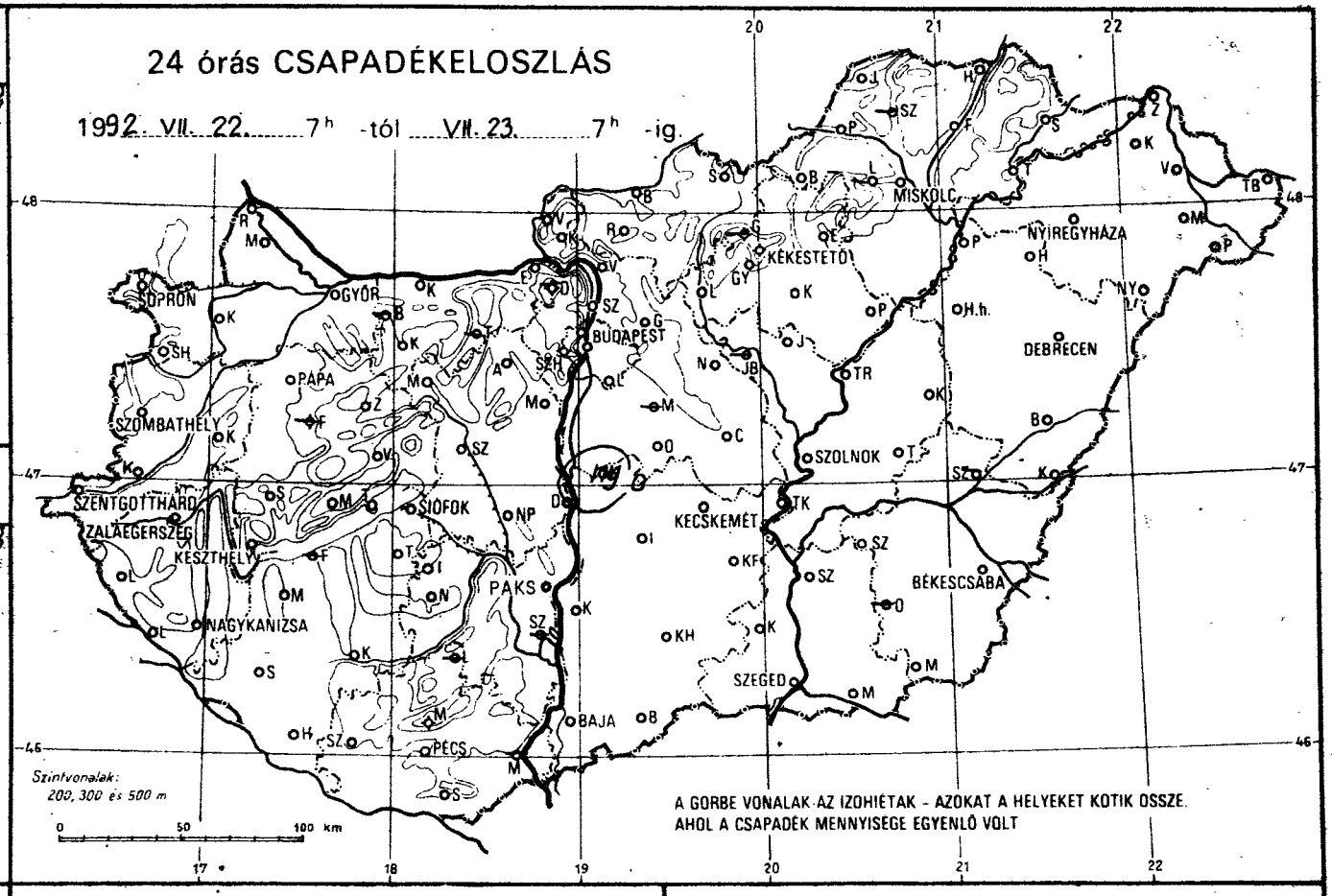
24 órás CSAPADÉKELOSZLÁS
1992. VII. 22. 7h -tól VII. 23. 7h -ig.
SOPRON
GYŐR
BUDAPEST
MISKOLC
NYÍREGYHÁZA
KÉKESTETŐ
DEBRECEN
PAPA
SZOMBATHELY
SZENTGOTTHÁRD
ZALAEGERSZEG
KESZTHELY
SIÓFOK
PAKS
NAGYKANIZSA
KECSKEMÉT
SZOLNOK
BÉKÉSCSABA
SZEGED
BAJA
PÉCS
Szintvonalak:
200, 300 és 500 m
A GÖRBE VONALAK AZ IZOHIÉTAK - AZOKAT A HELYEKET KÖTIK ÖSSZE,
AHOL A CSAPADÉK MENNYISÉGE EGYENLŐ VOLT

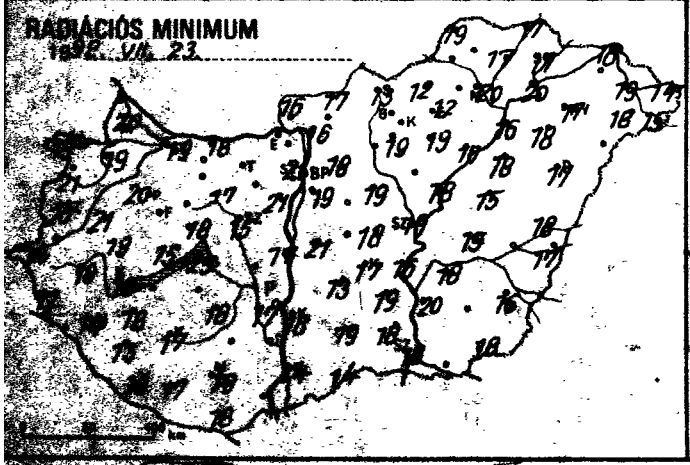
RADIÁCIÓS MINIMUM
1992. VII. 23.

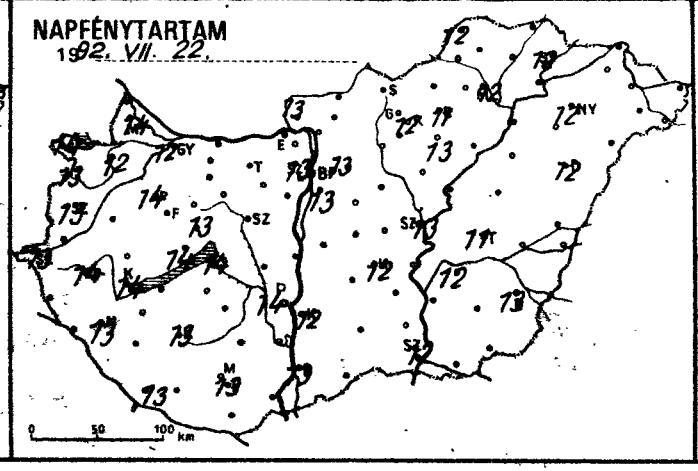
NAPFÉNYTARTAM
1992. VII. 22.

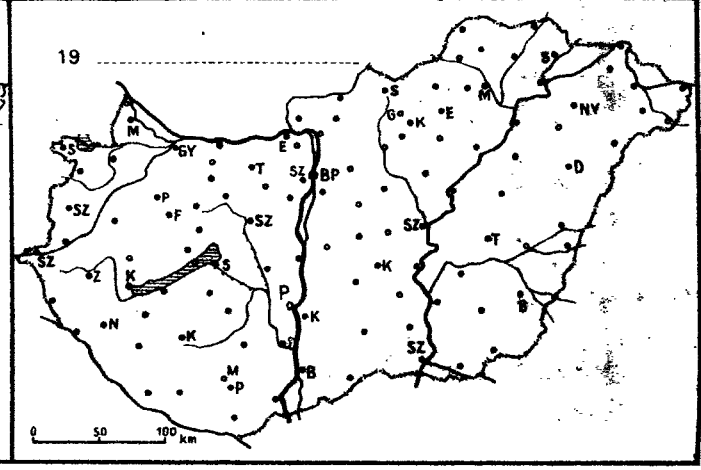
19

1992.VII.23 07 h-ig az utolsó 24 óra adatai						Előző nap napos órái
állomás	csapadék (mm)		max. hőmérséklet	min. hőmérséklet	rad. min.	
Győr	.	⌒	31	20	19	12
Kapuvár	.		31	22	19	12
Mosonmagyaróvár	.		31	21	20	14
Rajka						
Sopron	.		31	21	19	14
Sopronhorpács	.	⌒	32	23	21	13
Káld	.		31	22	21	
Körmend						
Szentgotthárd	.		31	18	14	13
Szombathely	.		33	22	20	13
Lenti		⌒	32	15	12	
Letenye						
Nagykanizsa		⌒	30	17	14	13
Zalaegerszeg	.		31	21	19	14
Farkasgyepű	—		—	—	—	
Keszthely	.	⌒	32	21	18	14
Mencshely	.	=	31	20	15	14
Pápa	.		31	21	20	14
Sümeg	.		32	21	19	
Tihany						
Veszprém	.		31	21	18	13
Zirc	.	=	29	19	17	
Fonyód	—		—	—	—	
Homokszt. György	.		33	19	18	13
Kaposvár	.		31	20	17	13
Marcali	.	⌒	33	22	18	
Siófok	.		31	23	23	14
Somogyazob	.	⌒	32	15	13	
Tab						
Bábolna	—		—	—	—	
Esztergom	.		32	19	—	
Kisbér						
Komárom	.	⌒	33	20	18	
Tata	—		—	—	—	
Alcsútdoboz						
Dunaújváros	.		33	19	17	
Martonvásár	.		29	23	21	
Mór	.	=	32	20	17	
Sárbogárd						
Székesfehérvár	.		32	21	15	
Iregszemcse	.	⌒	32	20	18	
Lengyel	—		—	—	—	
Paks	.		34	20	17	14
Szekszárd	—		—	—	—	
Árpádtető	.	=	29	19	17	
Mohács	—		—	—	—	
Pécs	.	⌒	31	22	19	13
Siklós	.	⌒	32	21	18	
Szigetvár	.	⌒	34	18	17	
Budaörs						
Bp. Lőrinc	.		32	23	19	13
Bp. Met. Int.	.		31	22	21	13
Bp. Szab. hegy	.		30	20	16	
Cegléd	.		35	20	18	
Dabas-kő	—		—	—	—	
Gödöllő	.		32	21	18	13
Kecskemét						
Mende	—		—	—	—	
Nagykőrös	.		34	20	19	
Szolnok						

1992.VII.23 07 h-ig az utolsó 24 óra adatai						Előző nap napos órái
állomás	csapadék (mm)		max. hőmérséklet	min. hőmérséklet	rad. min.	
Vác	.	⌒	33	19	16	
Vámosmikola	.		34	18	16	13
Baja	.	⌒	33	17	14	13
Bácsalmás	.		31	16	14	
Izsák	.		34	16	13	
Kalocsa	.		33	18	18	12
Kecskemét	.	⌒	33	20	17	12
Kiskunfélegyháza	.		33	22	19	
Kiskunhalas	.		31	20	19	
Kunszentmiklós	ny	⌒	33	21	21	
Tiszakécske	.		32	16	16	
Balassagyarmat	.	⌒	32	18	17	
Romhány						
Salgótarján	.		30	16	13	
Eger	.		33	22	22	11
Galyatető	—		—	—	—	
Gyöngyös	.		35	20	19	
Kékestető	.		26	17	16	12
Kompolt	.		34	22	19	13
Lőrinci						
Poroszló	.		33	20	17	
Jászapáti						
Jászberény	—		—	—	—	
Karcag	.	⌒	35	17	15	
Szolnok	.		34	21	19	13
Tiszaroff	.		34	20	18	
Túrkeve	.		35	21	19	11
Kistelek	.	=	35	20	18	
Makó						
Szeged	.	⌒	33	19	18	12
Szentes	.		34	22	20	
Borsodnádasd	.	⌒	33	17	12	
Füged	.		32	18	17	
Hidasnémeti	.		32	18	17	
Jósvafő	.		31	21	19	12
Lillafüred	—		—	—	—	
Miskolc	.		32	21	20	12
Putnok						
Sárospatak	.		32	20	17	12
Szendrőlád	—		—	—	—	
Tokaj	.		32	21	20	
Kisvárda	—		—	—	—	
Mátészalka	.	⌒	33	19	18	
Nyíregyháza	.		31	18	17	12
Nyírlugos						
Pátyod	.	⌒	32	16	15	
Tiszabecs	.	⌒	33	16	14	
Vásárosnamény	.		34	21	19	
Záhony	.	⌒	36	19	18	
Berettyóújfalu	.	⌒	33	20	18	
Debrecen	.	⌒	32	20	17	12
Hajdúdorog	.		31	19	18	
Hortobágy	.		33	20	18	
Körösszakál	.	⌒	33	18	17	
Polgár	.		32	17	16	
Békéscsaba	.	⌒	32	18	16	13
Mezőhegyes	.		33	21	18	—
Orosháza	—		—	—	—	
Szarvas	.	⌒	34	20	18	12
Szeghalom	—		—	—	—	

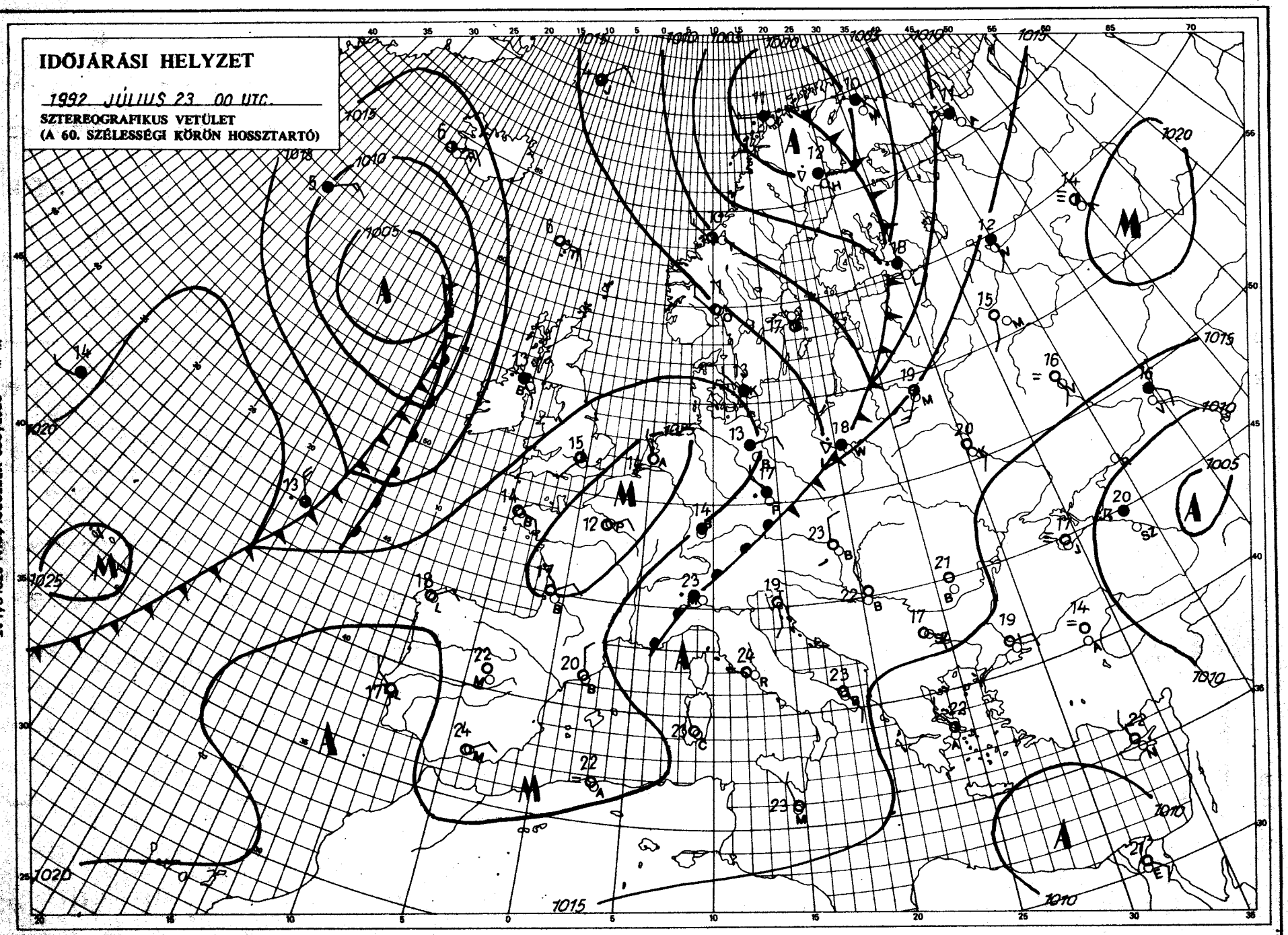

Kiadja: az ORSZÁGOS METEOROLÓGIAI SZOLGÁLAT
Kiadásért felel: Dr. Mersich Iván, az Országos Meteorológiai Szolgálat elnöke – Készült: Az Országos Meteorológiai Szolgálat Nyomdájában, Budapest – Felelős vezető: Szinok István – Munkaszám: 2. 337. – Szerkesztésért felel: Dr. Vissy Károly, a Központi Előrejelző Intézet igazgatója
Készíti: a KEI Rövidtávú Előrejelző Osztálya – Szakmai felelős: Németh Lajos osztályvezető – Megjelenik naponként Magrendelhető: 1024 Budapest, II., Kisalmai Pál utca 1. – Pénzügyi Osztály – Telefon: 135-25-00

IDŐJÁRÁSI NAPIJELENTÉS

ЕЖЕДНЕВНЫЙ МЕТЕОРОЛОГИЧЕСКИЙ БЮЛЛЕТЕНЬ • DAILY WEATHER REPORT
BULLETIN QUOTIDIEN DE TEMPS • TÄGLICHER WETTERBERICHT

105. évfolyam 206. szám + Budapest + 1992. július 24. péntek

Az időjárási helyzet és a várható időjárás:

Kontinensünk legnagyobb része fölött anticiklon helyezkedik el. Délnyugat- és Közép-Európában, valamint a Balkán-félszigeten a hőmérséklet csúcsértéke több helyen meghaladja a 30 fokot. Az Atlanti-óceán felől áramló nedves léghullámok csupán a Brit-szigeteken és a Norvég-tenger partvidékén okoznak gyakori erős felhősödést, változékony, hűvös időt. A változást okozó légköri frontok a hétvégén is messze elkerülik a Kárpát-medencét, emiatt nagyrészt napos, kánikulai meleg időre számíthatunk.

Hazánkban csütörtökön csak néha növekedett meg a felhőzet, 9, 12 órán át sütött a Nap. Főleg délután a Duna-Tisza-közének nagy részén zápor, zivatar alakult ki. A ma reggel 7 óráig lehullott csapadék mennyisége általában csapadéknyom és 5 mm között volt, de Balassagyarmatról 21 mm-t jelentettek. A hőmérséklet csúcsértéke 28, 34 fok között alakult. Ma hajnalra 15, 21 fokig csökkent a hőmérséklet. A délelőtti órákban az ország nagy részén derült, napos idő volt, csak délnyugaton és északkeleten, valamint a Duna-Tisza közének északi részén voltak felhősebb helyek. A hőmérséklet 11 órára 21, 27 fokig emelkedett.

A Balaton vizének hőmérséklete Siófokon 11 órakor 24 fok volt.

Ma 12 órakor Budapesten a hőmérséklet 26 fok volt, a tengerszintre átszámított légnyomás 1018 hPa, gyengén süllyed.

Várható időjárás szombat estig:

Kevés nappali gomolyfelhőképződés, túlnyomóan napos, igen meleg idő várható, csak egy-két helyen alakulhat ki zápor, zivatar.
Az időnként még élénk északi, északkeleti szél mérséklődik.
A legalacsonyabb éjszakai hőmérséklet: 16, 21,
a legmagasabb nappali hőmérséklet szombaton: 28, 33 fok között alakul.

Bartha Péterné s. k.

A hőmérséklet napi középértéke és eltérése a sokévi átlagtól (Budapest belterületén):

1992. július 23.	27,2°C	+4,5°C

1871 óta ezen a napon Budapesten előfordult

legmagasabb hőmérséklet:	36,3°C (1929)
legalacsonyabb hőmérséklet:	10,2°C (1884)

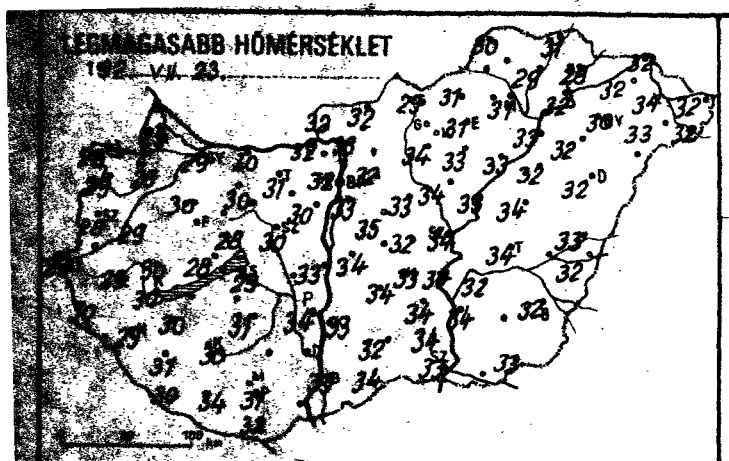
LEGMAGASABB HŐMÉRSÉKLET
1992. VII. 23.

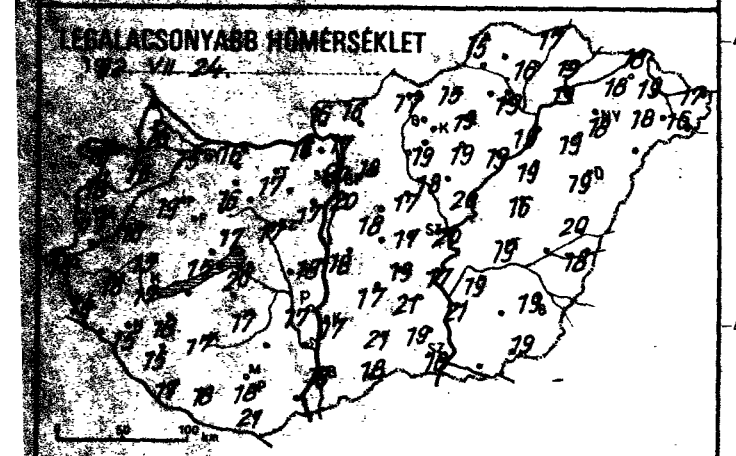
LEGALACSONYABB HŐMÉRSÉKLET
1992. VII. 24.

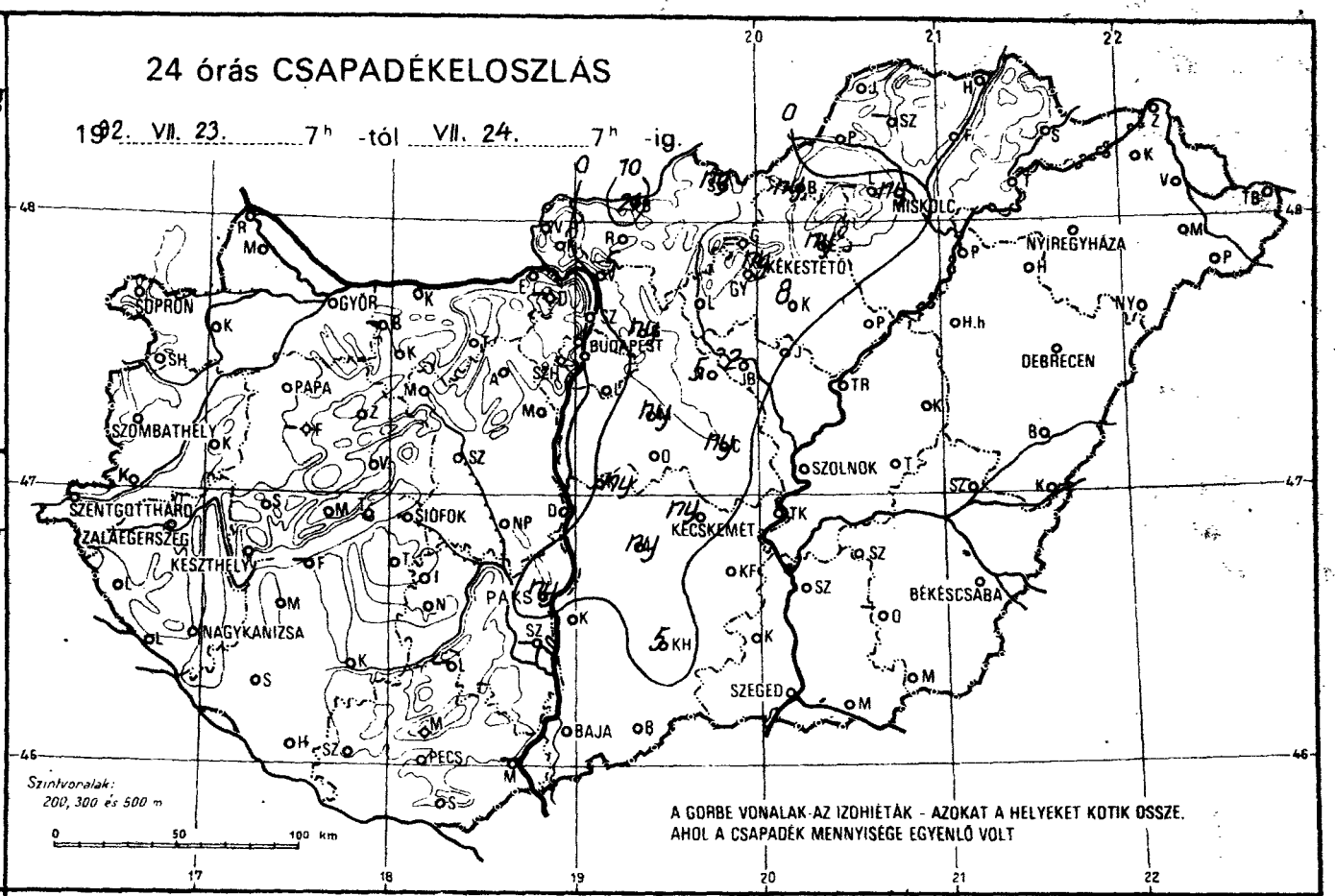
24 órás CSAPADÉKELOSZLÁS
1992. VII. 23. 7h -tól VII. 24. 7h -ig.
SOPRON
GYŐR
BUDAPEST
MISKOLC
NYÍREGYHÁZA
KÉKESTETŐ
DEBRECEN
PAPA
SZOMBATHELY
SZENTGOTTHÁRD
ZALAEGERSZEG
KESZTHELY
SIÓFOK
KECSKEMÉT
SZOLNOK
NAGYKANIZSA
PÁKS
BÉKÉSCSABA
SZEGED
BAJA
PÉCS
Szintvonalak:
200, 300 és 500 m
A GÖRBE VONALAK AZ IZOHIÉTÁK - AZOKAT A HELYEKET KÖTIK ÖSSZE,
AHOL A CSAPADÉK MENNYISÉGE EGYENLŐ VOLT

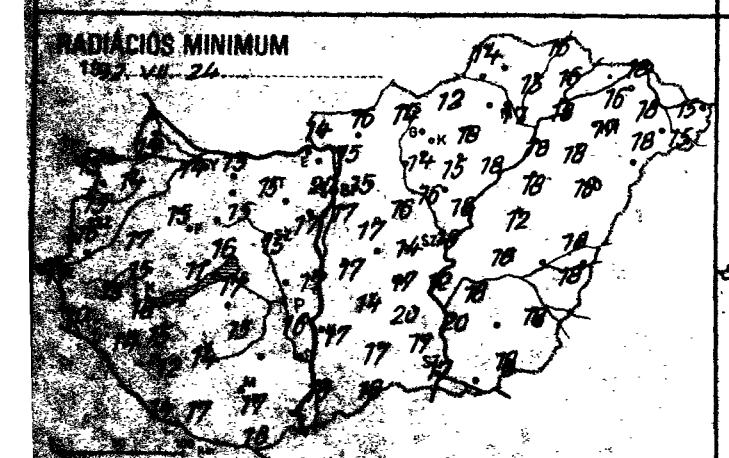
RADIÁCIÓS MINIMUM
1992. VII. 24.

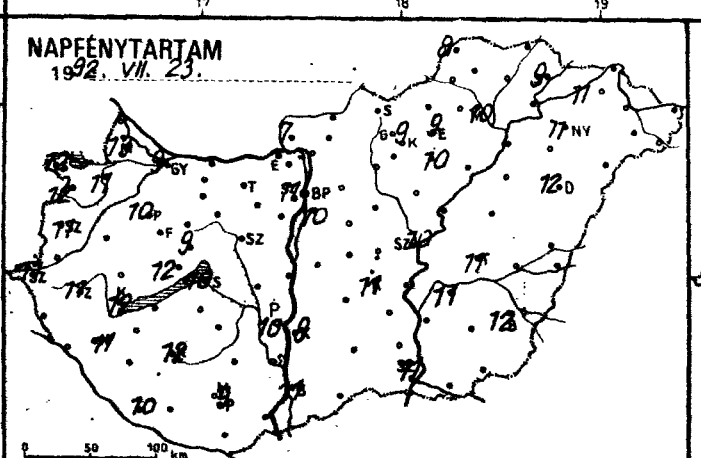
NAPFÉNYTARTAM
1992. VII. 23.

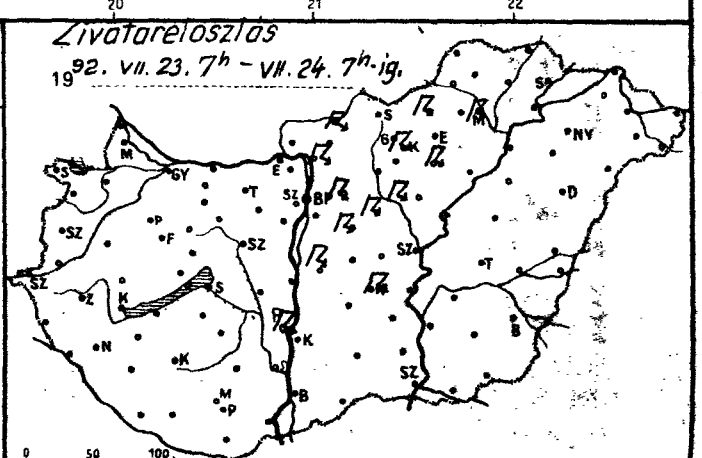
Zivatareloszlás
1992. VII. 23. 7h - VII. 24. 7h-ig.

1992.VII.24. 07 h-ig az utolsó 24 óra adatai						Előző nap napos órái
állomás	csapadék (mm)		max. hőmérséklet	min. hőmérséklet	rad. min.	
Győr	.	⌓	29	15	14	9
Kapuvár	.		29	16	14	11
Mosonmagyaróvár	.		29	16	15	13
Rajka						
Sopron	.		28	16	13	12
Sopronhorpács	.		29	18	15	12
Káld	.	≡	29	18	17	
Körmend						
Szentgotthárd	.	⌓	29	14	11	11
Szombathely	.		28	17	16	11
Lenti	.	⌓	30	14	10	
Letenye						
Nagykanizsa	.		29	15	14	11
Zalaegerszeg	.		29	16	13	11
Farkasgyepű	—		—	—	—	
Keszthely	.		30	17	16	12
Mencshely	.	=	28	15	11	12
Pápa	.		30	19	15	10
Sümeg	.		30	15	15	
Tihany						
Veszprém	.		28	17	16	9
Zirc	.		26	14	12	
Fonyód	—		—	—	—	
Homokszt. György	.		30	17	14	10
Kaposvár	.		30	17	14	12
Marcali	.	⌓	30	18	15	
Siófok	.		29	20	17	10
Somogyszob	.	⌓	31	15	12	
Tab						
Bábolna	—		—	—	—	
Esztergom	.		32	16	—	
Kisbér						
Komárom	.	⌓	30	16	15	
Tata	.	⌓	31	17	15	
Alcsútdoboz						
Dunaújváros	.		33	18	17	
Martonvásár	.		30	17	17	
Mór	.	=	30	16	15	
Sárbogárd						
Székesfehérvár	.		30	17	15	
Iregszemcse	.	⌓	31	17	15	
Lengyel	—		—	—	—	
Paks	ny	⌒	34	17	16	10
Szekszárd	—		—	—	—	
Árpádtető	.		28	17	15	
Mohács	—		—	—	—	
Pécs	.		31	18	17	9
Siklós	.	⌓	32	21	18	
Szigetvár	.	⌓	34	18	17	
Budaörs						
Bp. Lőrinc	.		33	20	17	10
Bp. Met. Int.	.		32	20	20	11
Bp. Szab. hegy	.		30	19	18	
Ceglédi	ny	▽	34	17	14	
Dobogókő	—		—	—	—	
Gödöllő	ny	⌒	32	18	15	10
Kecskemét						
Mátra	ny	⌒	35	18	17	
Nagyvárad	[illegible]	⌒	33	17	16	
Szolnok						

1992.VII.24. 07 h-ig az utolsó 24 óra adatai						Előző nap napos órái
állomás	csapadék (mm)		max. hőmérséklet	min. hőmérséklet	rad. min.	
Vác	5	⌒	33	17	15	
Vámosmikola	.	=	32	16	14	7
Baja	.	⌓	33	18	16	11
Bácsalmás	.		34	18	18	
Izsák	ny	=	34	17	14	
Kalocsa	.		33	17	17	9
Kecskemét	ny	⌒	33	19	17	11
Kiskunfélegyháza	.		34	21	20	
Kiskunhalas	5	▽	32	21	17	
Kunszentmiklós	ny	⌒ =	34	18	17	
Tiszakécske	.		34	17	12	
Balassagyarmat	21	⌒	32	16	16	
Romhány						
Salgótarján	ny	=	29	17	14	
Eger	ny		31	19	18	9
Galyatető	—		—	—	—	
Gyöngyös	.		34	19	14	
Kékestető	ny	⌒	24	13	12	9
Kompolt	8	⌒	33	19	15	10
Lőrinci						
Poroszló	.		33	19	18	
Jászapáti						
Jászberény	2	⌒ ⌓	34	18	16	
Karcag	.		34	16	12	
Szolnok	.		34	20	19	10
Tiszaroff	.	=	33	20	18	
Túrkeve	.		34	19	18	11
Kistelek	.	=	34	19	17	
Makó						
Szeged	.		33	18	17	11
Szentes	.		34	21	20	
Borsodnádasd	ny	⌒	31	15	12	
Füged	.		29	16	15	
Hidasnémeti	.	=	31	17	16	
Jósvafő	.		30	15	14	8
Lillafüred	—		—	—	—	
Miskolc	ny	⌒	31	19	17	10
Putnok						
Sárospatak	.		29	19	16	9
Szendrőlád	—		—	—	—	
Tokaj	.		32	19	18	
Kisvárda	.	⌓	32	18	16	11
Mátészalka	.	⌓	33	18	18	
Nyíregyháza	.		30	18	17	11
Nyírlugos						
Pátyod	.		32	16	15	
Tiszabecs	.	⌓	32	17	15	
Vásárosnamény	.		34	19	18	
Záhony	.		32	18	16	
Berettyóújfalu	.	⌓	33	20	18	
Debrecen	.		32	19	18	12
Hajdúdorog	.		32	19	18	
Hortobágy	.		32	19	18	
Körösszakál	.		32	18	18	
Polgár	.		33	19	18	
Békéscsaba	.		32	19	18	12
Mezőhegyes			33	19	18	—
Orosháza	—		—	—	—	
Szeged	.		32	18	18	11
Szegedfom			—			

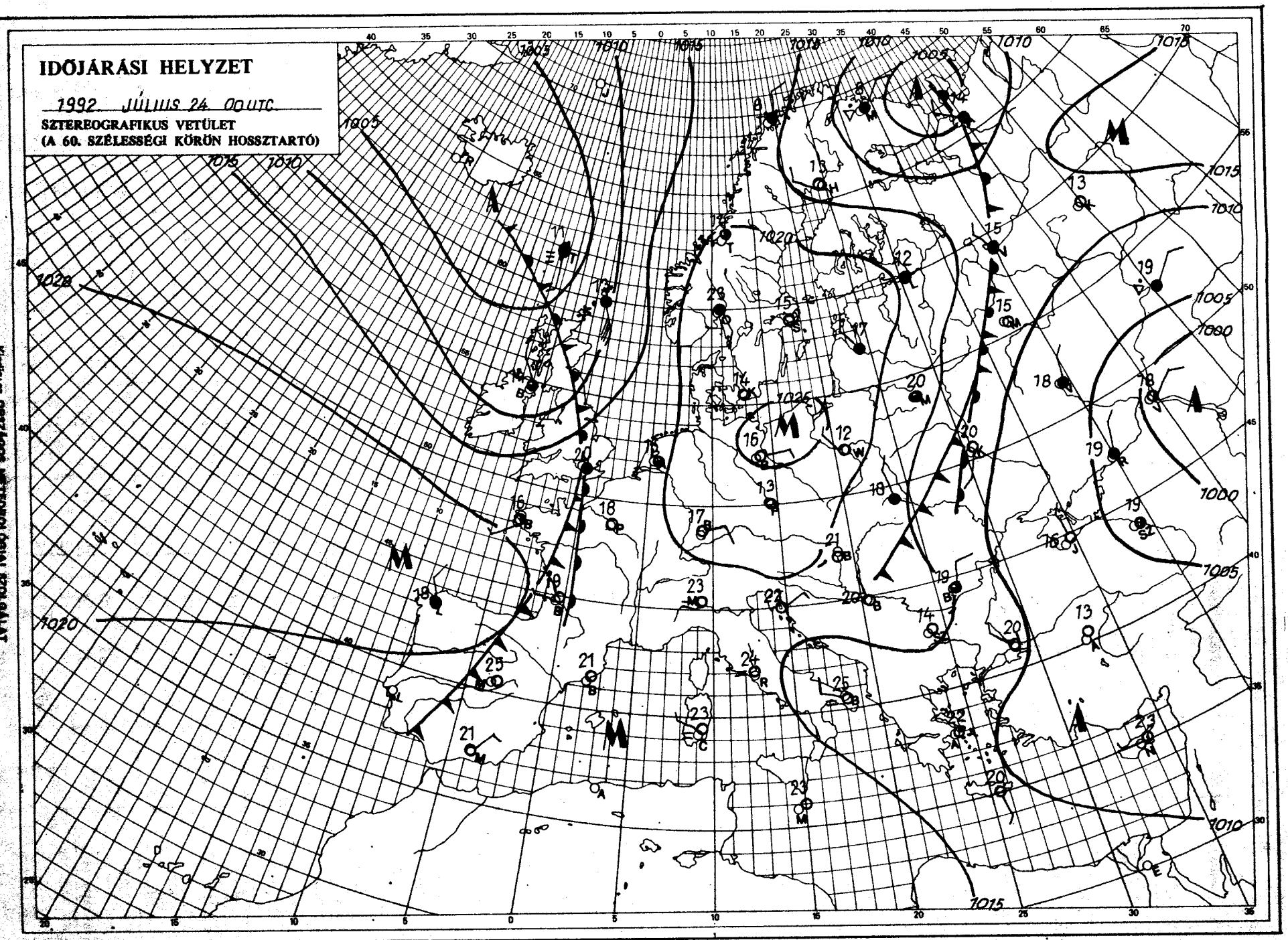

Kiadja: az ORSZÁGOS MÉTEOROLÓGIAI SZOLGÁLAT
Kiadásért felel: Dr. Mersich Iván, az Országos Meteorológiai Szolgálat elnöke – Készült: Az Országos Meteorológiai Szolgálat Nyomdájában, Budapest – Felelős vezető: Szinok Iván – Munkaszám: 2.338. – Szerkesztésért felel: Dr. Vissy Károly, a Központi Előrejelző intézet igazgatója
Készül: a KEI Rövidtávú Előrejelző Osztályon – Szolgálati felelős: Németh Lajos osztályvezető – Megjelenik naponként
Megrendelhető: 1024 Budapest, II., Kitaibel Pál utca 1. – Pénzügyi Osztály – Telefon: 135-36-00

IDŐJÁRÁSI NAPIJELENTÉS

ЕЖЕДНЕВНЫЙ МЕТЕОРОЛОГИЧЕСКИЙ БЮЛЛЕТЕНЬ • DAILY WEATHER REPORT
BULLETIN QUOTIDIEN DE TEMPS • TÄGLICHER WETTERBERICHT

105. évfolyam 207. szám + Budapest + 1992. július 25. szombat

Az időjárási helyzet és a várható időjárás:

Az afrikai partvidéktől a kontinens belsejének nagy részén át, egészen a Skandináv-félszigetig magas légnyomású öv húzódik, jobbára napos, száraz időt okoztva. Közép-Európában, valamint a Földközi-tenger mentén a csúcshőmérséklet sokhelyütt meghaladja a 30 fokot. Ugyanakkor Nyugat-, Északnyugat-Európát viszonylag hűvös, páradús léghullámok árasztották el. A megnövekedett felhőzetből gyakran záporeső esik, olykor zivatarok alakulnak ki. Szintén zivatarok vannak időnként az Alpokban, továbbá a Keleti-Kárpátokban. Valószínű, hogy az elkövetkező napokban a Kárpát-medencében marad a kánikula.

Magyarországon pénteken az északi, északkeleti megyékben változóan felhős volt az ég, és elszórtan zivatar is előfordult. Másutt szinte zavartalanul sütött a Nap. A szombat reggelig lehullott eső mennyisége csapadéknyom és 7 mm között váltakozott. Pénteken a legmagasabb nappali hőmérséklet általában 26 - 31 fok között volt. Szombat hajnalra jobbára 15 - 20, északnyugaton azonban 10 - 14 fokig hűlt le a levegő. Ma délelőtt országszerte napos idő volt. A hőmérséklet 11 órakor 24 - 26 fok között váltakozott.

A Balaton vizének hőmérséklete Siófoknál 11 órakor 26 fok volt.

Ma 12 órakor Budapesten a hőmérséklet 26 fok volt, a tengerszintre átszámított légnyomás 1018 hPa, alig változik.

Várható időjárás vasárnap estig:

Túlnyomóan napos idő lesz. Időnként azonban erősebben is megnövekszik a gomolyfelhőzet, és helyenként zápor, zivatar előfordul. Az északi, északkeleti szél több ízben megélénkül.
Várható legalacsonyabb éjszakai hőmérséklet általában 15 - 20,
legmagasabb nappali hőmérséklet vasárnap 28 - 33 fok között alakul.

Bozóki István s. k.

A hőmérséklet napi középértéke és eltérése a sokévi átlagtól (Budapest belterületén):

1992. július 24.	25,0°C	+3,3°C

1871 óta ezen a napon Budapesten előfordult

legmagasabb hőmérséklet:	36,8°C (1929)
legalacsonyabb hőmérséklet:	10,2°C (1885)

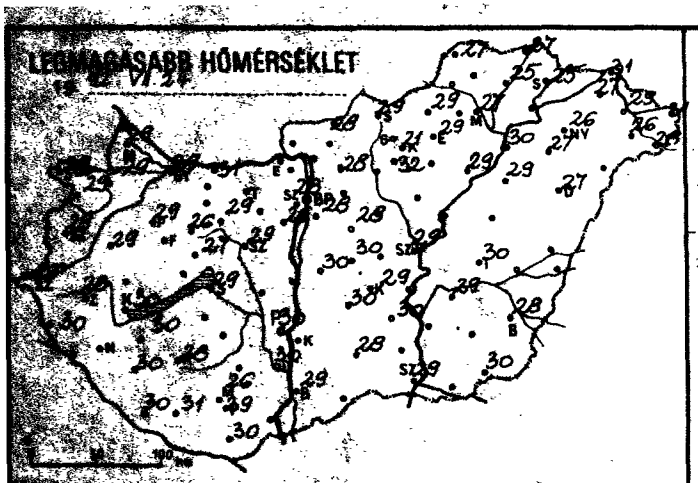
LEGMAGASABB HŐMÉRSÉKLET
19 92. VII. 24

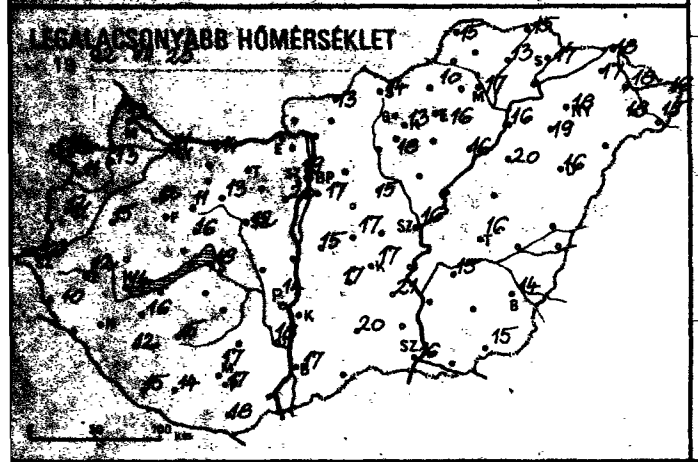
LEGALACSONYABB HŐMÉRSÉKLET
19 92. VII. 25

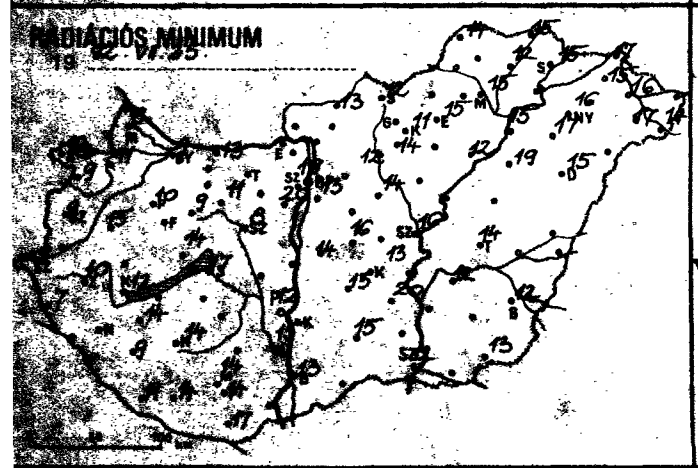
RADIÁCIÓS MINIMUM
19 92. VII. 25

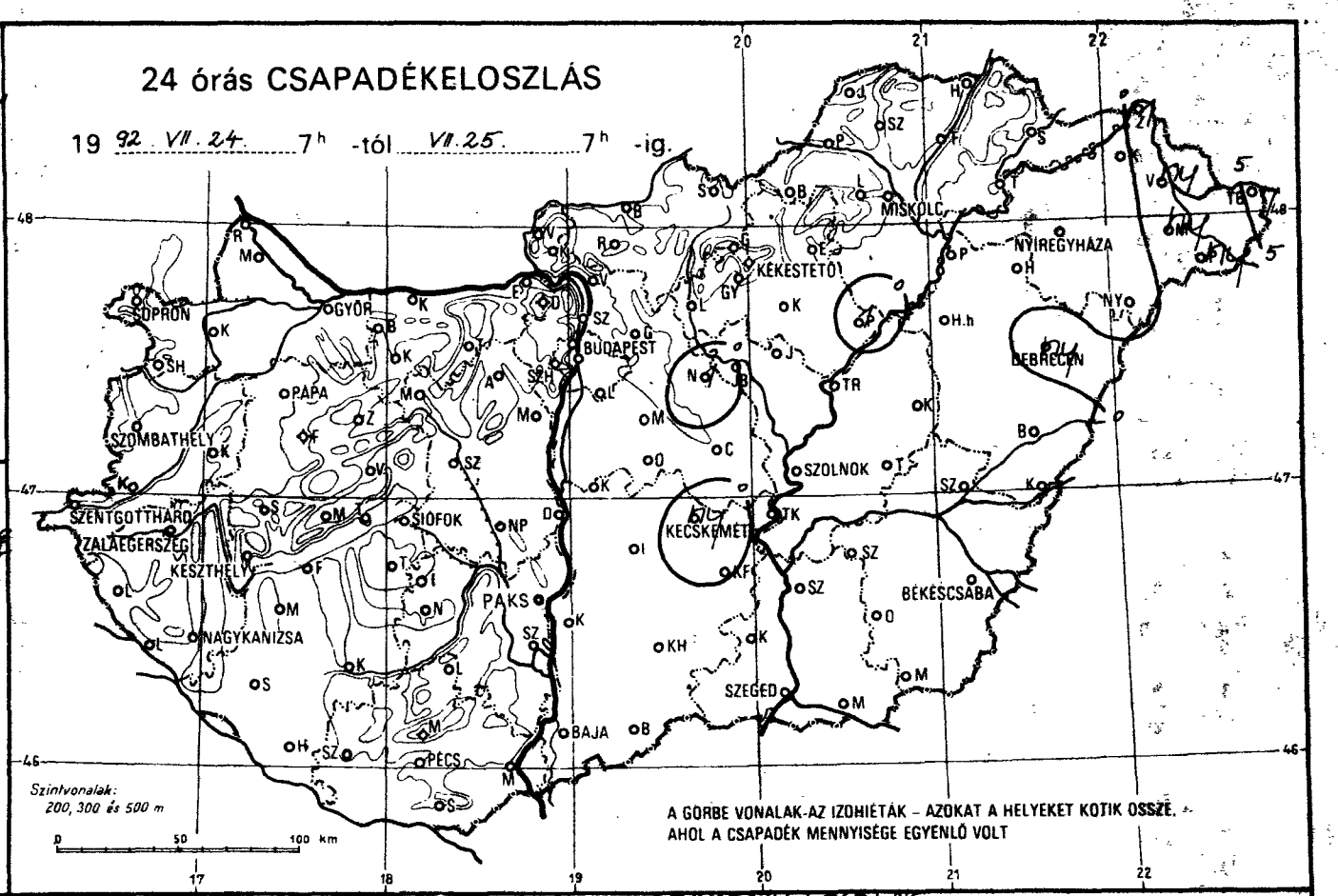
24 órás CSAPADÉKELOSZLÁS
19 92. VII. 24. 7h -tól VII. 25. 7h -ig.
SOPRON
GYŐR
PÁPA
SZOMBATHELY
SZENTGOTTHÁRD
ZALAEGERSZEG
KESZTHELY
NAGYKANIZSA
SIÓFOK
PÉCS
PAKS
BAJA
BUDAPEST
KÉKESTETŐ
MISKOLC
NYÍREGYHÁZA
DEBRECEN
SZOLNOK
KECSKEMÉT
BÉKÉSCSABA
SZEGED
Szintvonalak:
200, 300 és 500 m
0 50 100 km
A GÖRBE VONALAK-AZ IZOHIÉTÁK – AZOKAT A HELYEKET KOTIK OSSZE, AHOL A CSAPADÉK MENNYISÉGE EGYENLŐ VOLT

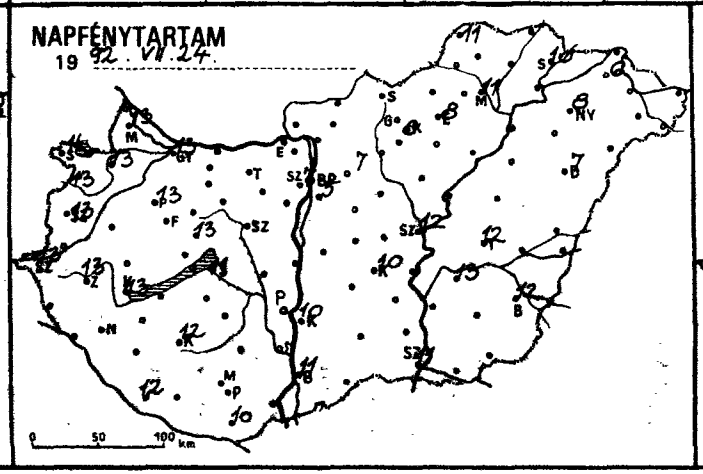
NAPFÉNYTARTAM
19 92. VII. 24.
0 50 100 km

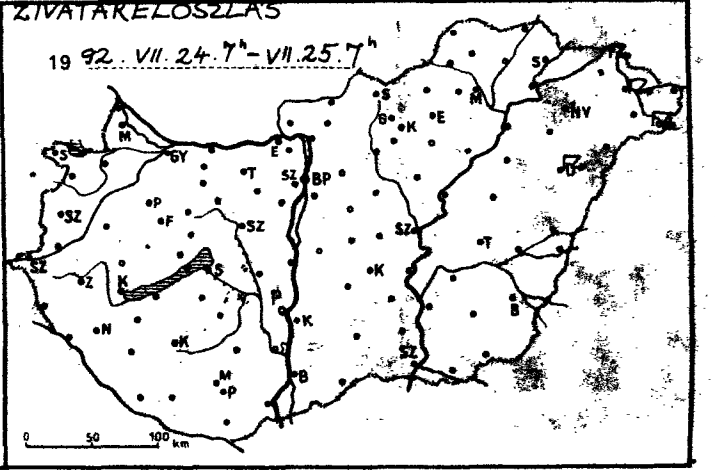
ZIVATAKELOSZLÁS
19 92. VII. 24. 7h – VII. 25. 7h
0 50 100 km

1992.VII.25.07 h-ig az utolsó 24 óra adatai						Előző nap napos órái
állomás	csapadék (mm)		max. hőmérséklet	min. hőmérséklet	rad. min.	
Győr	.	⌒	29	11	9	13
Kapuvár	.	⌒	29	13	11	13
Mosonmagyaróvár	.	⌒	29	12	9	13
Rajka						
Sopron	.		29	14	12	14
Sopronhorpács	.		29	11	9	13
Káld	.	≡	29	20	20	
Körmend	—		—	—	—	
Szentgotthárd	.		29	12	9	13
Szombathely	.		29	12	9	13
Lenti	.	⌒	30	10	7	
Letenye						
Nagykanizsa	—		—	—	—	
Zalaegerszeg	.	⌒	28	12	10	13
Farkasgyepű	—		—	—	—	
Keszthely	.		30	14	12	13
Mencshely	—		—	—	—	
Pápa	.	=	29	12	10	13
Sümeg	—		—	—	—	
Tihany						
Veszprém	.		27	16	14	13
Zirc	.	⌒	26	11	9	
Fonyód	—		—	—	—	
Homokszt. György	.		30	15	11	12
Kaposvár	.		28	15	14	12
Marcali	.	⌒	30	16	14	
Siófok	.		29	18	17	11
Somogyszob	.	⌒	30	12	9	
Tab						
Bábolna	—		—	—	—	
Esztergom	—		—	—	—	
Kisbér						
Komárom	.	⌒	31	14	13	
Tata	.	⌒	31	12	11	
Alcsútdoboz						
Dunaújváros	—		—	—	—	
Martonvásár	.		26	20	20	
Mór	.	⌒	29	13	11	
Sárbogárd						
Székesfehérvár	.		29	12	8	
Iregszemcse	—		—	—	—	
Lengyel	—		—	—	—	
Paks	.		30	14	12	10
Szekszárd	.		30	18	15	
Árpádtető	.		26	17	14	
Mohács	—		—	—	—	
Pécs	.		29	17	14	10
Siklós	.	⌒	30	18	17	
Szigetvár	.	⌒	31	14	14	
Budaörs	.		26	18	11	
Bp. Lőrinc	.		28	17	13	5
Bp. Met. Int.	.		28	19	19	7
Bp. Szab. hegy	—		—	—	—	
[illegible]	—		—	—	—	
Dobogókő	—		—	—	—	
Gödöllő	.		28	17	12	7
Kisújszállás						
[illegible]			30	17	[illegible]	
Nagykőrös	[illegible]		[illegible]	[illegible]	[illegible]	
[illegible]						

1992.VII.25.07 h-ig az utolsó 24 óra adatai						Előző nap napos órái
állomás	csapadék (mm)		max. hőmérséklet	min. hőmérséklet	rad. min.	
Vác	—		—	—	—	
Vámosmikola	—		—	—	—	
Baja	.		29	17	13	11
Bácsalmás	—		—	—	—	
Izsák	.		30	17	13	
Kalocsa	—		—	—	—	
Kecskemét	ny	⌒	29	17	13	10
Kiskunfélegyháza	.		30	21	20	
Kiskunhalas	.		28	20	15	
Kunszentmiklós	.	=	30	15	14	
Tiszakécske						
Balassagyarmat	.	⌒	28	13	13	
Romhány						
Salgótarján	.	⌒	29	14	12	
Eger	.	=	29	16	15	8
Galyatető	—		—	—	—	
Gyöngyös	.		32	18	14	
Kékestető	.		21	13	11	8
Kompolt	—		—	—	—	
Lőrinci						
Poroszló	1	⌒	29	16	12	
Jászapáti						
Jászberény	—		—	—	—	
Karcag	—		—	—	—	
Szolnok	.		29	16	16	12
Tiszaroff	—		—	—	—	
Túrkeve	.		30	16	14	12
Kistelek	—		—	—	—	
Makó						
Szeged	.		29	16	12	11
Szentes	—		—	—	—	
Borsodnádasd	.	⌒	29	10	7	
Füged	.		25	13	12	
Hidasnémeti	.		27	15	15	
Jósvafő	.		27	15	14	11
Lillafüred	—		—	—	—	
Miskolc	.		27	17	15	11
Putnok						
Sárospatak	.		25	17	15	10
Szendrőlád	—		—	—	—	
Tokaj	—		—	—	—	
Kisvárda	.	⌒	27	17	15	6
Mátészalka	ny	⌒	26	18	17	
Nyíregyháza	.		26	18	16	8
Nyírlugos						
Pátyod	ny	⌒	28	15	14	
Tiszabecs	7	=	31	16	14	
Vásárosnamény	ny	⌒	29	18	16	
Záhony	1	⌒	31	18	17	
Berettyóújfalu	—		—	—	—	
Debrecen	ny	⌒	27	16	[illegible]	[illegible]
Hajdúdorog	.		27	[illegible]	[illegible]	[illegible]
Hortobágy	.		[illegible]	[illegible]	[illegible]	[illegible]
Körösszakál	—		—	—	—	
Polgár	.		[illegible]	[illegible]	[illegible]	[illegible]
Békéscsaba	.	⌒	[illegible]	[illegible]	[illegible]	[illegible]
Mezőhegyes	.		[illegible]	[illegible]	[illegible]	[illegible]
Orosháza	—		[illegible]	[illegible]	[illegible]	[illegible]
Szeghalom	.		[illegible]	[illegible]	[illegible]	[illegible]
Szarvas	—		[illegible]	[illegible]	[illegible]	[illegible]

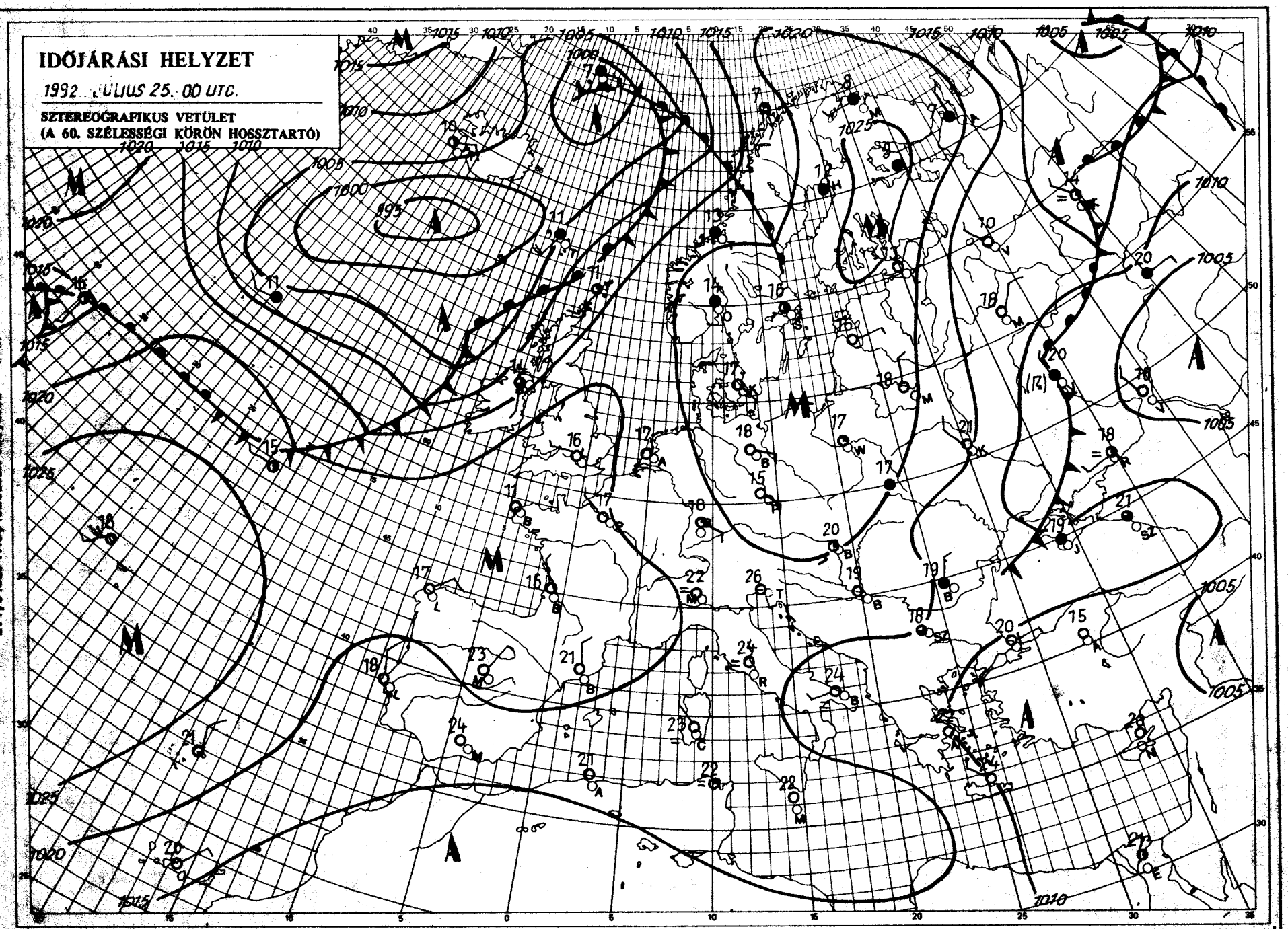

Kiadja: az ORSZÁGOS METEOROLÓGIAI SZOLGÁLAT

Kiadásért felel: Dr. Mersich Iván, az Országos Meteorológiai Szolgálat elnöke – Készült: Az Országos Meteorológiai Szolgálat Nyomdájában, Budapest – Felelős vezető: Szinok István – Munkaszám: 339. – Szerkesztésért felel: Dr. Vissy Károly, a Központi Előrejelző Intézet igazgatója

Készíti: a KEI Rövidtávú Előrejelző Osztálya – Elektronikus felelős: Németh Lajos osztályvezető – Megjelenik naponként Megrendelhető: 1024 Budapest, II., Kitaibel Pál utca 1. – Pénzügyi Osztály – Telefon: 135-25-00

IDŐJÁRÁSI NAPIJELENTÉS

ЕЖЕДНЕВНЫЙ МЕТЕОРОЛОГИЧЕСКИЙ БЮЛЛЕТЕНЬ • DAILY WEATHER REPORT
BULLETIN QUOTIDIEN DE TEMPS • TÄGLICHER WETTERBERICHT

105. évfolyam 208. szám + Budapest + 1992. július 26. vasárnap

Az időjárási helyzet és a várható időjárás:

Európa északi felén ciklonok, s azok gyors mozgású frontjai okoznak gyakori felhősödést, sokfelé esőt, szelet. Ott meglehetősen gyönge a nappali felmelegedés, a hőmérséklet csúcsértéke a 20 fokot sem igen éri el. A szárazföld középső és déli tájain lassú mozgású, száraz, meleg levegő az időjárás alakítója. Sok ezért a napsütés, alig van felhő az égen, s 30 fok körüli a meleg. Sőt, délnyugaton néhány fokkal még ennél erősebb a nappali felmelegedés. Az északon vonuló frontok néha-néha a szárazföld belső területeit is megközelítik, lehűlést ugyan nem hoznak, az Alpok és Kárpátok térségében azonban felhősödést, némi csapadékot okozhatnak.

Szombaton napos idő volt hazánkban, inkább csak délután növekedett meg néhol a gomolyfelhőzet. Az északkeleti határvidéken néhány futó zápor is előfordult. A lehullott eső mennyisége általában nem haladta meg a 2 mm-t, egyedül Tiszabecsről jelentettek 7 mm-t. A hőmérséklet csúcsértéke 28, 33 fok között alakult. A mára virradó éjszaka derült volt az ég, a levegő általában 14, 21 fokig hűlt, a délnyugati határvidéken azonban néhány fokkal frissebb volt az idő. Ma délelőtt alig volt felhő az égen, az erős napsütés hatására 11 órára 25, 30 fokig emelkedett a hőmérséklet.

A Balaton vizének hőmérséklete Siófoknál 11 órakor 26 fok volt.

Ma 12 órakor Budapesten a hőmérséklet 29 fok volt, a tengerszintre átszámított légnyomás 1019 hPa, alig változott.

Várható időjárás hétfő-estig:

Tovább tart a többnyire derült, igen meleg idő.
Csak néha növekszik meg a gomolyfelhőzet, és záporeső, zivatar is csupán néhol fordulhat elő.
Az északi, északkeleti szél napközben kissé megélénkül.
A legalacsonyabb éjszakai hőmérséklet: 14 és 19,
a legmagasabb nappali hőmérséklet hétfőn: 28 és 33 fok között alakul.

Bártfai Erzsébet s. k.

A hőmérséklet napi középértéke és eltérése a sokévi átlagtól (Budapest belterületén):

1992. július 25.	24,9°C	+3,3°C

1871 óta ezen a napon Budapesten előfordult

legmagasabb hőmérséklet:	36,9°C (1894)
legalacsonyabb hőmérséklet:	11,0°C (1939)

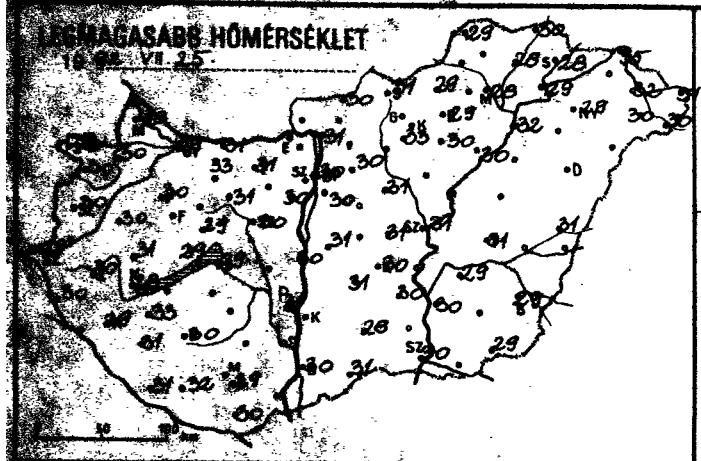
LEGMAGASABB HŐMÉRSÉKLET
1992. VII. 25.

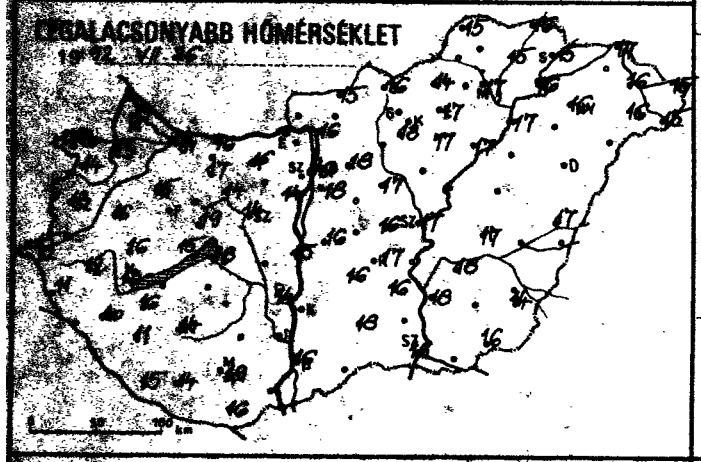
LEGALACSONYABB HŐMÉRSÉKLET
1992. VII. 26.

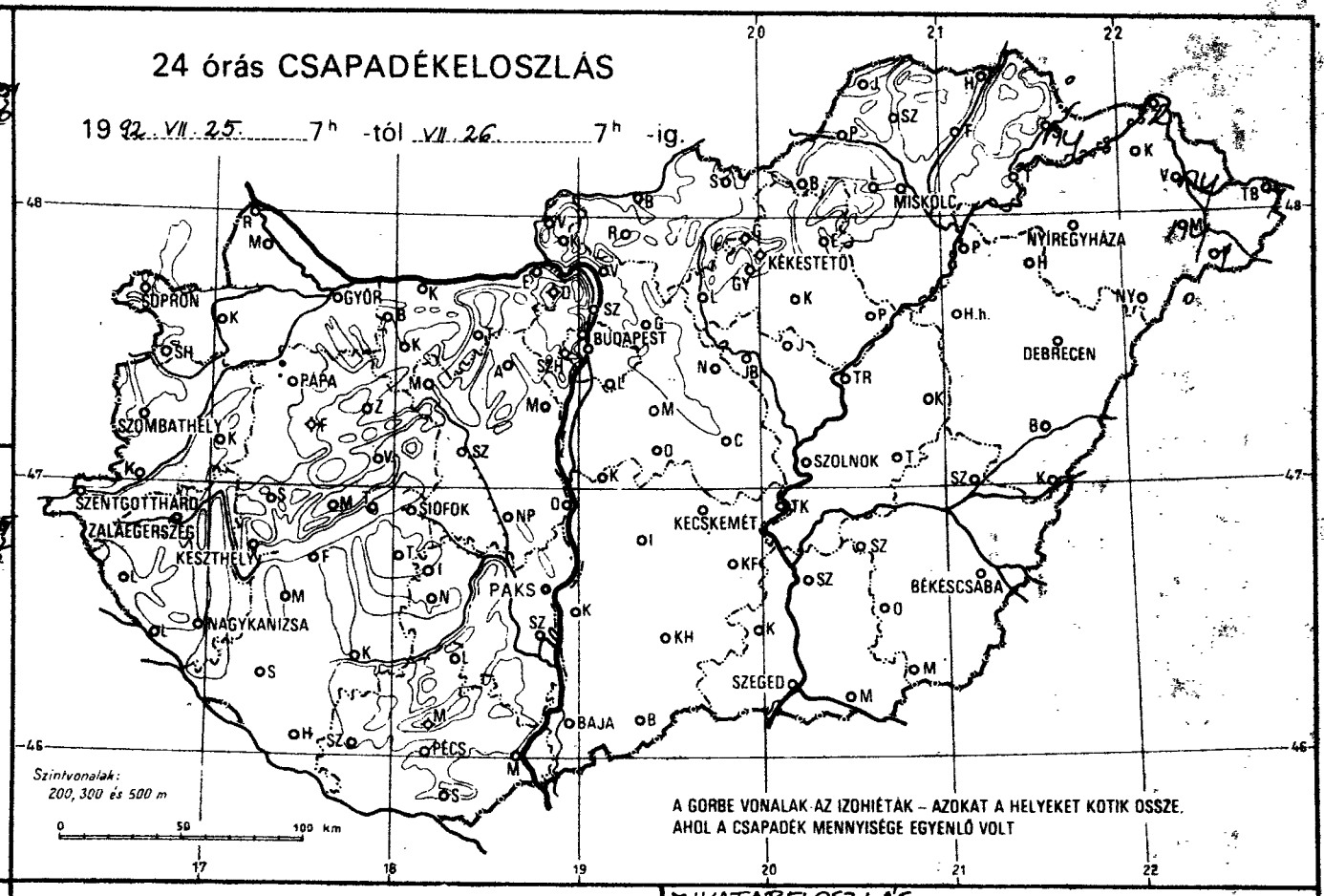
24 órás CSAPADÉKELOSZLÁS
1992. VII. 25. 7h -tól VII. 26. 7h -ig.
SOPRON
GYŐR
PÁPA
SZOMBATHELY
SZENTGOTTHÁRD
ZALAEGERSZEG
KESZTHELY
NAGYKANIZSA
SIÓFOK
PÁKS
PÉCS
BUDAPEST
MISKOLC
KÉKESTETŐ
NYÍREGYHÁZA
DEBRECEN
SZOLNOK
KECSKEMÉT
BÉKÉSCSABA
SZEGED
BAJA
Szintvonalak:
200, 300 és 500 m
A GÖRBE VONALAK AZ IZOHIÉTÁK – AZOKAT A HELYEKET KÖTIK ÖSSZE, AHOL A CSAPADÉK MENNYISÉGE EGYENLŐ VOLT

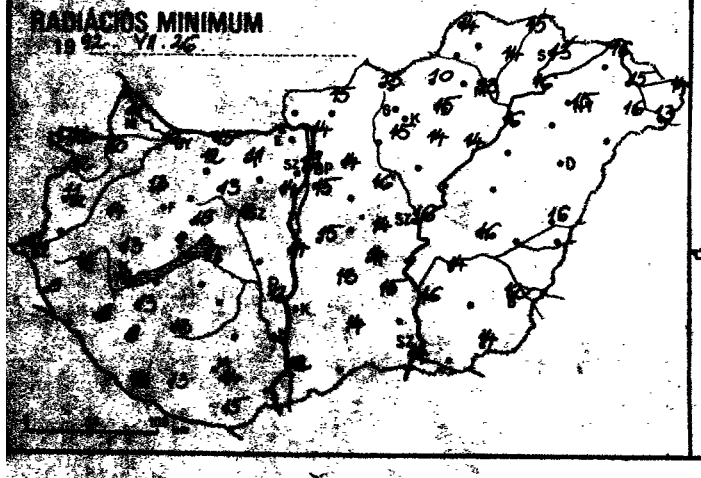
RADIÁCIÓS MINIMUM
1992. VII. 26.

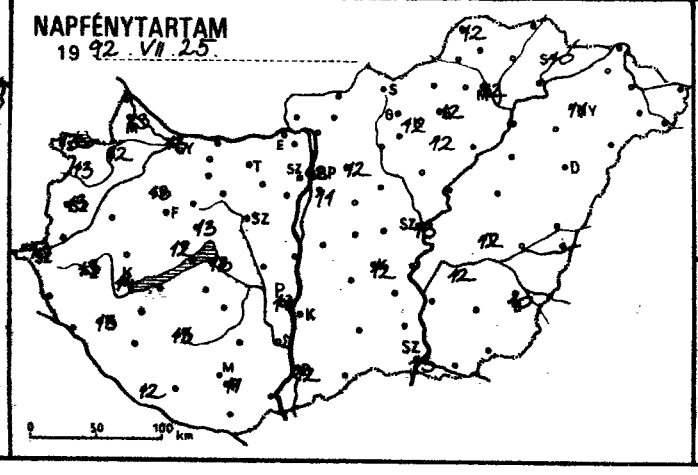
NAPFÉNYTARTAM
1992. VII. 25.

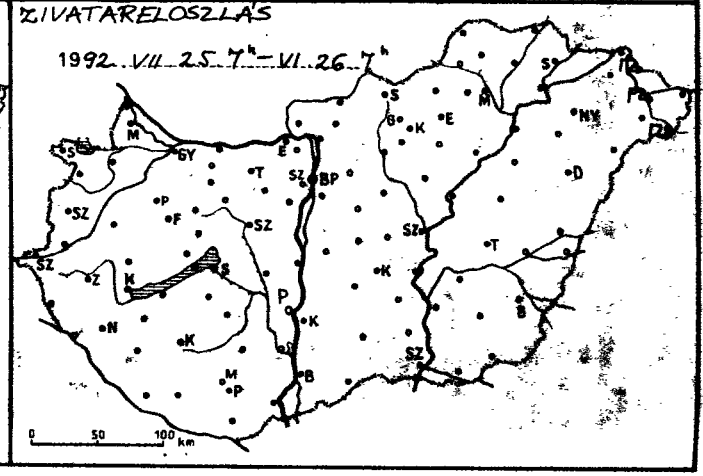
ZIVATARELOSZLÁS
1992. VII. 25. 7h – VII. 26. 7h

1992.VII.26.07 h-ig az utolsó 24 óra adatai						Előző nap napos órái
állomás	csapadék (mm)		max. hőmérséklet	min. hőmérséklet	rad. min.	
Győr	.	⌒	29	13	12	13
Kapuvár	.	⌒	30	13	10	12
Mosonmagyaróvár	.	⌒	28	14	11	13
Rajka						
Sopron	.		29	16	12	13
Sopronhorpács	.	⌒	30	14	12	13
Káld	.	⌒	30	16	14	
Kőrmend						
Szentgotthárd	.		29	15	12	13
Szombathely	.		30	13	11	13
Lenti	.	⌒	30	11	8	
Letenye						
Nagykanizsa	.	⌒	29	10	8	13
Zalaegerszeg	.	⌒	30	12	11	13
Farkasgyepű	—		—	—	—	
Keszthely	.	⌒	28	13	12	14
Mencshely	.		29	15	9	12
Pápa	.	⌒	30	15	13	13
Sümeg	.		31	16	13	
Tihany						
Veszprém	.		29	19	18	13
Zirc	.	⌒	28	14	10	
Fonyód	—		—	—	—	
Homokszt. György	.		31	15	13	12
Kaposvár	.	⌒	30	14	13	13
Marcali	.	⌒	33	16	13	
Siófok	.		29	18	17	13
Somogyszob	.	⌒	31	11	8	
Tab						
Bábolna	.	⌒	33	17	12	
Esztergom	—		—	—	—	
Kisbér						
Komárom	.	⌒	31	16	15	
Tata	.	⌒	31	16	11	
Alcsútdoboz						
Dunaújváros	.		30	15	14	
Martonvásár	.		30	14	14	
Mór	.	⌒	31	14	13	
Sárbogárd						
Székesfehérvár	.		30	14	9	
Iregszemcse	—		—	—	—	
Lengyel	—		—	—	—	
Paks	.		31	14	12	13
Szekszárd						
Árpádtető	.		27	18	15	
Mohács	—		—	—	—	
Pécs	.		29	19	14	11
Siklós	.	⌒	30	16	15	
Szigetvár	.	⌒	32	14	13	
Badacsony						
Bp. Lőrinc	.		30	18	15	11
Bp. Met. Int.			30	20	19	12
Bp. Szab. hegy	—		—	—	—	
Cegléd	.	⌒	31	16	14	
Dunaharaszti	—		—	—	—	
Gödöllő	.		30	18	14	12
Kecskemét						
Kőbánya			—	—	—	
Budapest	.	⌒	31	17	18	
Budaörs						

1992.VII.26.07 h-ig az utolsó 24 óra adatai						Előző nap napos órái
állomás	csapadék (mm)		max. hőmérséklet	min. hőmérséklet	rad. min.	
Vác	.		31	16	14	
Vámosmikola	—		—	—	—	—
Baja	.	⌒	30	16	12	12
Bácsalmás	.		31	17	15	
Izsák	.		31	16	13	
Kalocsa	—		—	—	—	
Kecskemét	.	⌒	30	17	14	12
Kiskunfélegyháza	.		30	16	15	
Kiskunhalas	.		28	18	14	
Kunszentmiklós	.		31	16	15	
Tiszakécske						
Balassagyarmat	.	⌒	30	15	15	
Romhány						
Salgótarján	.	⌒	31	16	13	
Eger	.	=	29	17	15	12
Galyatető	—		—	—	—	
Gyöngyös	.		33	18	15	
Kékestető	.		21	16	13	12
Kompolt	.		30	17	14	12
Lőrinci						
Poroszló	.	⌒	30	17	14	
Jászapáti						
Jászberény	.	⌒	30	17	15	
Karcag	—		—	—	—	
Szolnok	.		31	17	16	13
Tiszaroff	—		—	—	—	
Túrkeve	.		31	17	16	12
Kistelek	—		—	—	—	
Makó						
Szeged	.		30	16	14	13
Szentes	.		30	18	16	
Borsodnádasd	.	⌒	29	14	10	
Füged	.		28	15	14	
Hidasnémeti	.	=	30	16	15	
Jósvafő	.		29	15	14	12
Lillafüred	—		—	—	—	
Miskolc	.		28	17	13	12
Putnok						
Sárospatak	ny		28	15	13	10
Szendrőlád	—		—	—	—	
Tokaj	.		29	16	16	11
Kisvárda	—		—	—	—	
Mátészalka	ny	⌒	30	16	16	
Nyíregyháza	.	⌒	29	16	15	11
Nyírlugos						
Pátyod	1	⌒ =	30	15	13	
Tiszabecs	7	=	31	15	14	
Vásárosnamény	ny	⌒	32	16	15	
Záhony	2	⌒	35	17	16	
Berettyóújfalu	.	⌒	31	17	16	
Debrecen			29	17	16	
Hajdúdorog	—		—	—	—	
Hortobágy	—		—	—	—	
Körösszakál	—		—	—	—	
Polgár			32	17	16	
Békéscsaba		⌒	29	14	17	10
Mezőhegyes		⌒	2[illegible]	16	14	
Orosháza	—		—	—	—	
Szarvas	—	⌒	29	16	14	[illegible]
Gyoma	—		—	—	—	

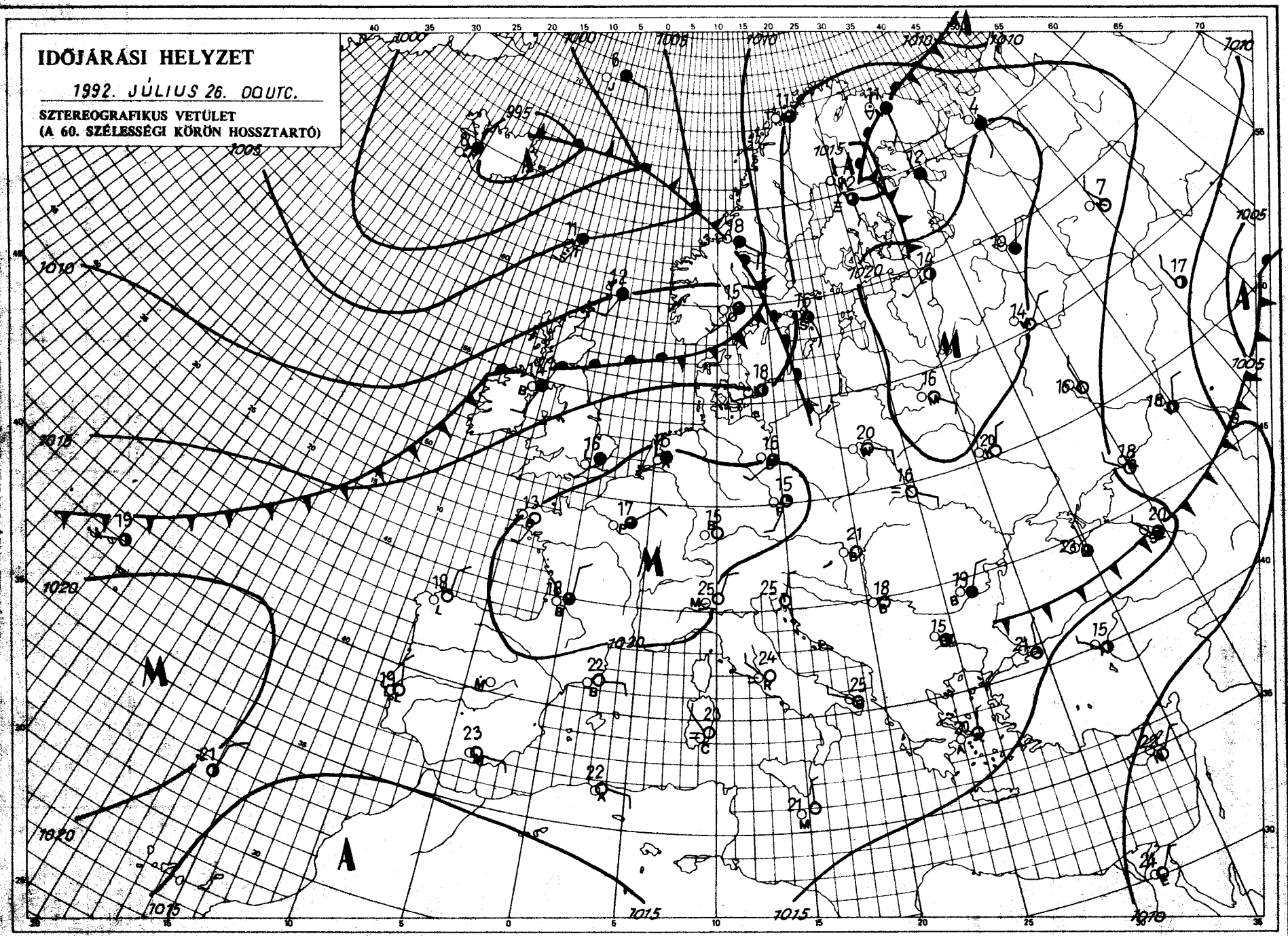

Kiadja: az ORSZÁGOS METEOROLÓGIAI SZOLGÁLAT
Kiadásért felel: Dr. Mersich Iván, az Országos Meteorológiai Szolgálat elnöke 1040 Kézdi: Az Országos Meteorológiai Szolgálat
Nyomdájában, Budapest – Felelős vezető: Schmidt István – Munkaszám: – Szerkesztésért felel: Dr. Vissy Károly,
a Klimatikai Előrejelző Intézet igazgatója
Készíti: a KEI Rövidtávú Előrejelző Osztálya – Szerkesztő felelős: Rémesh Lajos osztályvezető – Megjelenik naponként
Megrendelhető: 1024 Budapest, II., Kitaibel Pál utca 1. – Pénzügyi Osztály – Telefon: 135-35-00

IDŐJÁRÁSI NAPIJELENTÉS

ЕЖЕДНЕВНЫЙ МЕТЕОРОЛОГИЧЕСКИЙ БЮЛЛЕТЕНЬ • DAILY WEATHER REPORT
BULLETIN QUOTIDIEN DE TEMPS • TÄGLICHER WETTERBERICHT

105. évfolyam 209. szám + Budapest + 1992. július 27. hétfő

Az időjárási helyzet és a várható időjárás:

Az Ibériai-félszigettől Közép-Európán, valamint a Kelet-európai-síkságon át, egészen az Uralig anticiklon húzódik. Területén kevés a felhő, sok a napsütés, erős a nappali felmelegedés. A délutáni hőmérséklet az említett területeken többfelé meghaladja a 30 fokot, sőt Spanyolország déli tájain nem egy helyen 40 fokig emelkedik a hőmérséklet. Ezzel szemben Észak-Európában frontok hatására változékony, helyenként esős az idő. A Kárpát-medencét holnap a hajnali órákban egy hidegfront éri el, nyomában viharossá fokozódik a szél, egyúttal mérséklődik a nagy meleg.

Magyarországon vasárnap túlnyomóan napos, száraz idő volt, csupán a keleti megyékben növekedett meg időnként a felhőzet. Egy-két helyen zápor, zivatar is előfordult. Tiszabecsen 6 mm eső hullott. A hőmérséklet csúcsértéke 29 és 34 fok között alakult. Ma (kedd) hajnalra általában 14, 21 fokig hűlt le a levegő. Délelőtt a keleti megyékben erősen felhős, másutt napos idő volt. A hőmérséklet 11 órára 23, 29 fokig emelkedett.

A Balaton vizének hőmérséklete Siófoknál 11 órakor 27 fok volt.

Ma 12 órakor Budapesten a hőmérséklet 30 fok volt, a tengerszintre átszámított légnyomás 1019 hPa, alig változik.

Várható időjárás kedd estig:

Ma (hétfő) inkább csak a keleti megyékben lesz felhős az ég, majd hajnalától átmenetileg másutt is erősen megnövekszik a felhőzet. Elszórtan zápor, zivatar is kialakulhat. Kedden napközben csökken a felhőzet, túlnyomóan napos időre lehet számítani.
Az eleinte többnyire mérsékelt, változó irányú szél éjszakától északira fordul és sokfelé viharossá fokozódik.
A legalacsonyabb éjszakai hőmérséklet 15, 20, a legmagasabb nappali hőmérséklet kedden 25 és 30 fok között alakul.

Távolabbi kilátások szerdától – szombatig:

Túlnyomóan napos, száraz, egyre melegebb idő várható.
A legalacsonyabb éjszakai hőmérséklet: eleinte 12, 17, később 15, 20 fok között.
A legmagasabb nappali hőmérséklet: eleinte 24, 28, később 28, 33 fok között.
Jelentős mennyiségű (legalább napi 5 mm) csapadék az ország területén nem várható.

Nadrai Attila s. k.

A hőmérséklet napi középértéke és eltérése a sokévi átlagtól (Budapest belterületén):

1992. július 26.	26,0°C	+4,2°C

1871 óta ezen a napon Budapesten előfordult

legmagasabb hőmérséklet:	37,4°C (1921)
legalacsonyabb hőmérséklet:	10,6°C (1939)

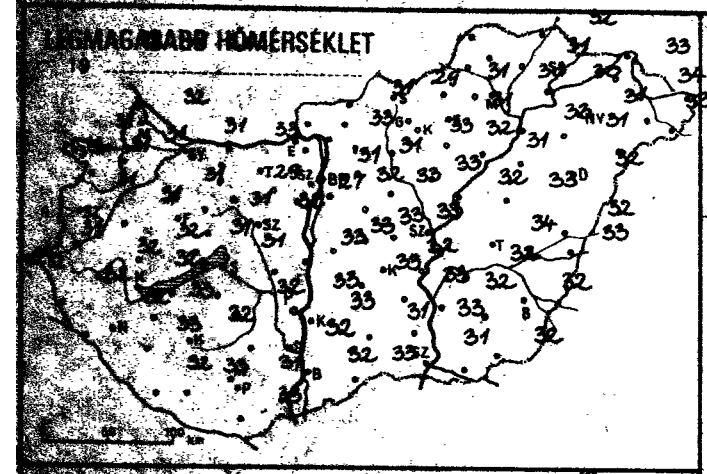
LEGMAGASABB HŐMÉRSÉKLET
19

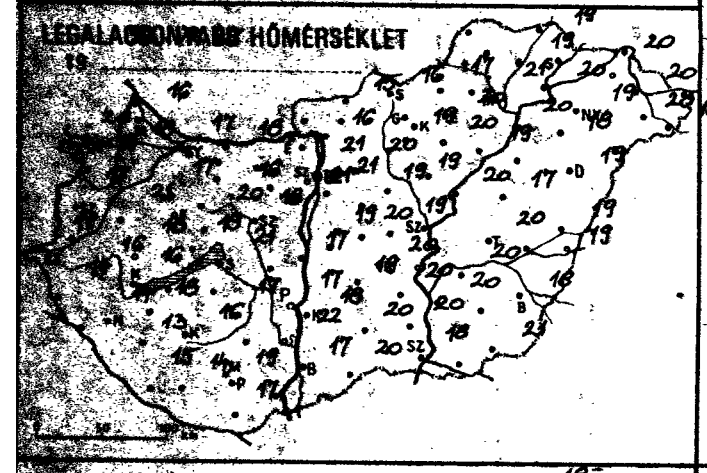
LEGALACSONYABB HŐMÉRSÉKLET
19

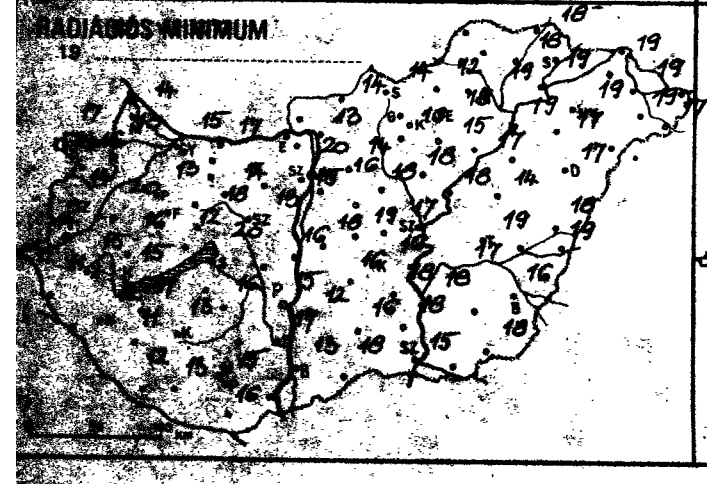
RADIÁCIÓS MINIMUM
19

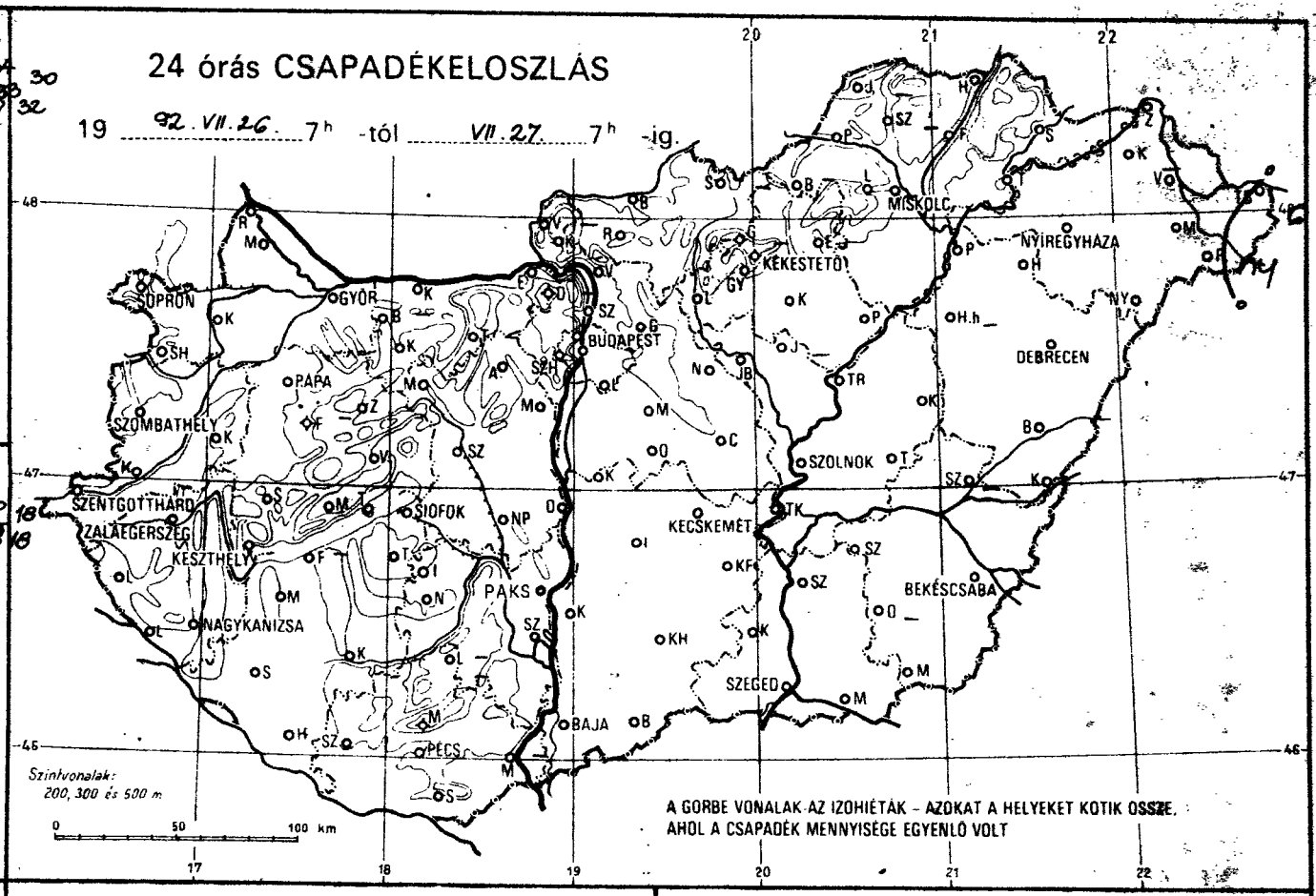
24 órás CSAPADÉKELOSZLÁS
19 92.VII.26. 7h -tól VII.27. 7h -ig.
MISKOLC
NYIREGYHÁZA
KÉKESTETŐ
DEBRECEN
SOPRON
GYŐR
BUDAPEST
PAPA
SZOMBATHELY
SZOLNOK
SZENTGOTTHÁRD
ZALAEGERSZEG
SIÓFOK
KECSKEMÉT
KESZTHELY
PAKS
BÉKÉSCSABA
NAGYKANIZSA
SZEGED
BAJA
PÉCS
Szintvonalak:
200, 300 és 500 m
0 50 100 km
A GÖRBE VONALAK AZ IZOHIÉTÁK - AZOKAT A HELYEKET KÖTIK ÖSSZE,
AHOL A CSAPADÉK MENNYISÉGE EGYENLŐ VOLT

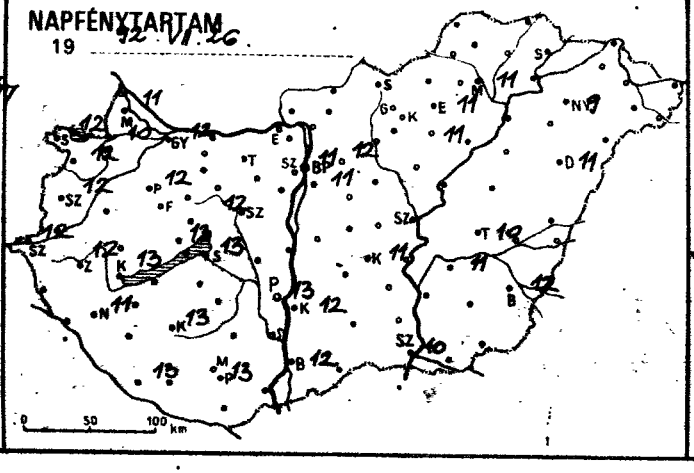
NAPFÉNYTARTAM
19 92.VI.26.
0 50 100 km

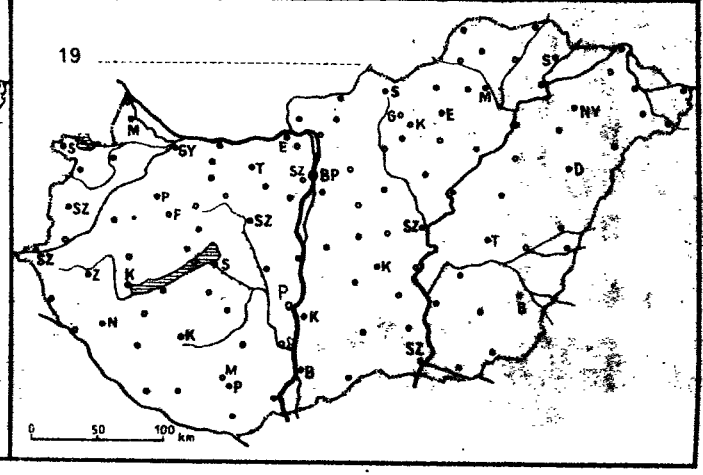
19
0 50 100 km

19 92.VII.27.-07h-ig az utolsó 24 óra adatai						Előző nap napos órái	19 92.VII.27.-07h-ig az utolsó 24 óra adatai						Előző nap napos órái
állomás	csapadék (mm)		max. hőmérséklet	min. hőmérséklet	rad.-min.		állomás	csapadék (mm)		max. hőmérséklet	min. hőmérséklet	rad.-min.	
Győr	·	⌒	31	17	15	12	Vác			33	16	13	
Kapuvár	·	⌒	31	18	13	10	Vámosmikola	—		—	—	—	
Mosonmagyaróvár	·		32	16	14	11	Baja	·	⌒	32	17	13	12
Rajka							Bácsalmás	·		33	20	18	
Sopron	·		31	20	17	12	Izsák			33	19	16	
Sopronhorpács	·	⌒	31	19	16	12	Kalocsa			33	18	18	12
Kőld	·	≈	31	21	20		Kecskemét		⌒	32	20	16	11
Körmend							Kiskunfélegyháza			33	20	18	
Szentgotthárd	·		31	17	14	12	Kiskunhalas			31	20	16	
Szombathely	·		31	17	14	12	Kunszentmiklós			33	19	18	
Lenti	·	⌒	32	14	11		Tiszakécske	—		—	—	—	
Letenye							Balassagyarmat		⌒	31	15	14	
Nagykanizsa	·	⌒	32	14	12	11	Romhány						
Zalaegerszeg	·	⌒	32	16	15	12	Salgótarján			29	16	14	
Farkasgyepű	—		—	—	—		Eger		≈	31	20	18	11
Keszthely	·	⌒	32	16	15	13	Galyatető	—		—	—	—	
Mencshely	·		31	18	12	13	Gyöngyös			33	19	16	
Pápa	·	⌒	31	17	13	12	Kékestető			24	17	15	10
Sümeg	·		32	18	16		Kompolt			32	20	15	11
Tihany							Lőrinci						
Veszprém	·		31	20	18	12	Poroszló		⌒	31	19	17	
Zirc	·	⌒	29	16	14		Jászapáti	—		—	—	—	
Fonyód	—		—	—	—		Jászberény			33	19	18	
Homokszt. György	·		32	15	12	12	Karcag			33	17	14	
Kaposvár	·	⌒	32	16	13	13	Szolnok			33	21	19	10
Marcali	·	⌒	33	18	17		Tiszaroff		≈	32	20	18	
Siófok	·		31	21	20	13	Túrkeve			34	20	19	10
Somogyszob	·	⌒	33	13	11		Kistelek		≈	33	20	18	
Tab							Makó						
Bábolna	—		—	—	—		Szeged			31	18	15	10
Esztergom	—		—	—	—		Szentes			32	20	18	
Kisbér							Borsodnádasd		⌒	31	17	12	
Komárom	·	⌒	33	18	17		Fügöd			31	19	18	
Tata	—		—	—	—		Hidasnémeti		≈	32	19	18	
Alcsútdoboz							Jósvafő	—		—	—	—	
Dunaújváros	·		33	17	16		Lillafüred	—		—	—	—	
Martonvásár	·	⌒	27	21	15		Miskolc			30	21	19	11
Mór	·	⌒	32	17	15		Putnok						
Sárbogárd							Sárospatak	—		—	—	—	
Székesfehérvár	·		32	18	13		Szendrőlád	—		—	—	—	
Iregszemcse	·	⌒	32	17	16		Tokaj			31	20	19	
Lengyel	—		—	—	—		Kisvárda	—		—	—	—	
Paks	·		33	17	15	13	Mátészalka		⌒	33	20	19	
Szekszárd	·	≈	32	22	17		Nyíregyháza			31	19	19	9
Árpádtető	·		29	20	18		Nyírlugos						
Mohács	—		—	—	—		Pátyod	ny	⌐	32	18	17	
Pécs	·		31	19	15	13	Tiszabecs	6	▼ ≈	30	18		
Siklós	·	⌒	33	17	16		Vásárosnamény		≈	34	20	19	
Szigetvár	·	⌒	33	14	13		Záhony			33	20	19	
Budaörs							Berettyóújfalu			32	19	18	
Bp. Lőrinc	·		32	21	16	11	Debrecen			32	19	17	11
Bp. Met. Int.	·		31	21	20	11	Hajdúdorog			31	18	17	
Bp. Szab. hegy	·		30	23	15		Hortobágy	—		—	—	—	
Cegléd	·		33	19	17		Körösszakál		⌒	33	19	19	
Dabas	—		—	—	—		Polgár			33	20	19	
Gödöllő	·		31	20	14	12	Békéscsaba		⌒	32	18	16	12
Kecskemét							Mezőhegyes		⌒	32	21	18	
Kiskunfélegyháza			33	20	19		Orosháza	—		—	—	—	
Mátra			33	19	18		Szarvas		⌒	32	20	19	
Szolnok							Szeghalom	—		—	—	—	

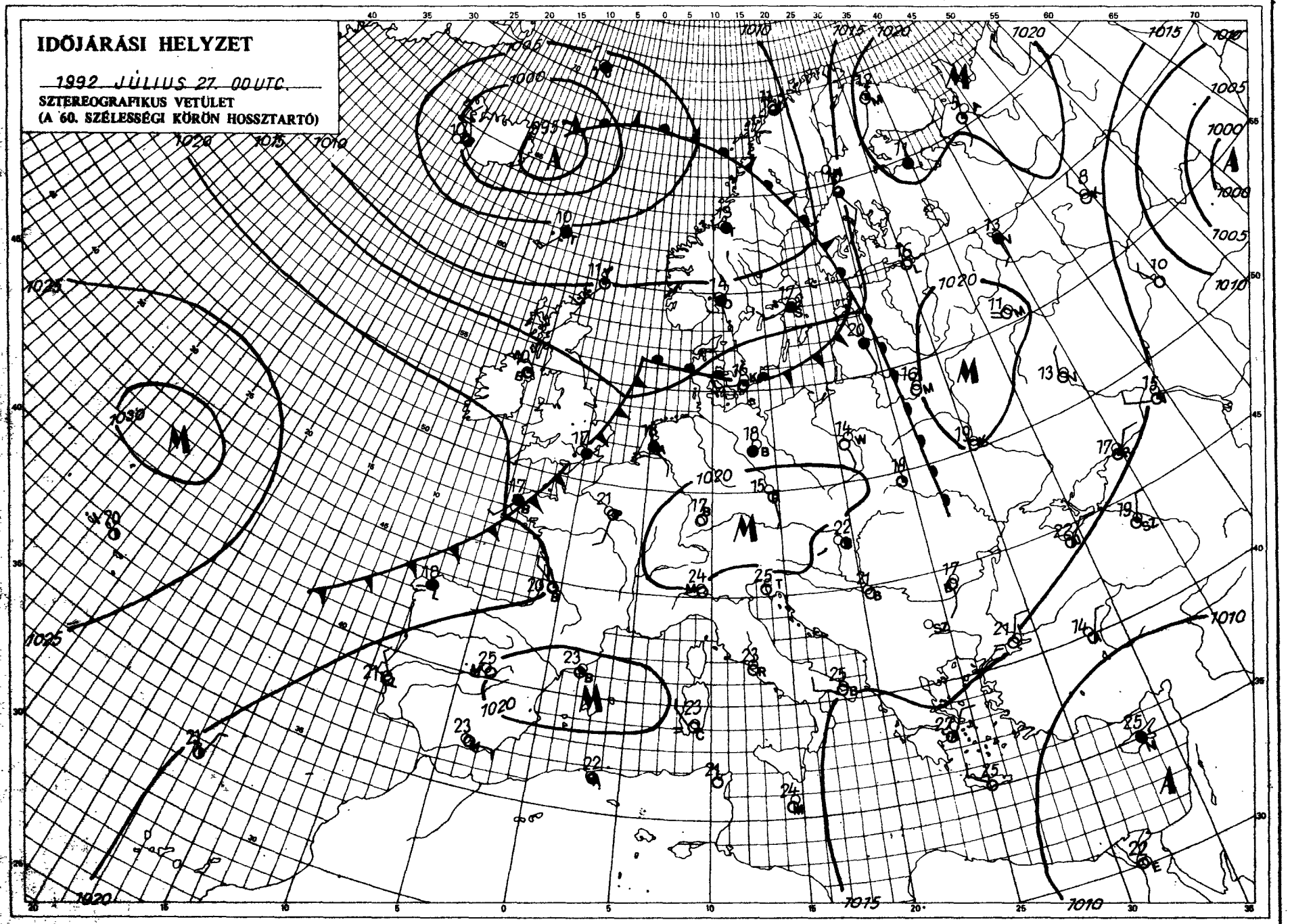

Kiadja: az ORSZÁGOS METEOROLÓGIAI SZOLGÁLAT
Kiadásért felelő: Dr. Mersich Iván, az Országos Meteorológiai Szolgálat elnöke – Készült: Az Országos Meteorológiai Szolgálat Nyomdájában, Budapest – Felelős vezető: Szinok István – Munkaszám: 2.341. – Szerkesztésért felel: Dr. Vissy Károly, a Központi Előrejelző Intézet igazgatója
Készíti: a KEI. Rövidtávú Előrejelző Osztálya – Szerkesztési felelős: Németh Lajos osztályvezető – Megjelenik napontám. Megrendelhető: TOPA Szolgálat, 1. Kitaibel Pál utca 1. – Pénzügyi Osztály – Telefon: 135-58-00

IDŐJÁRÁSI NAPIJELENTÉS

ЕЖЕДНЕВНЫЙ МЕТЕОРОЛОГИЧЕСКИЙ БЮЛЛЕТЕНЬ • DAILY WEATHER REPORT
BULLETIN QUOTIDIEN DE TEMPS • TÄGLICHER WETTERBERICHT

105. évfolyam 210. szám + Budapest + 1992. július 28. kedd

Az időjárási helyzet és a várható időjárás:

Dél- és Nyugat-Európa nagy részének az időjárását határozza meg. Területén jobbára derült, száraz az idő, a hőmérséklet csúcsértéke sokfelé eltéri a 25, 30, az Ibériai-félszigeten helyenként a 35-40 fokot. A Skandináv-félsziget felett ugyanakkor ciklon örvénylik, a amely kontinens északi részén változékony, sokfelé csapadékos, hűvös időjárást okoz. A ciklon hidegfrontja kedden hajnalban a Kárpát-medence térségét is elérte, de mozgása gyors, így szerdán már nem lesz hatással időjárásunkra.

Magyarországon héfőn nagyrészt napos, száraz idő volt, csupán a keleti megyékben növekedett meg a felhőzet, de csapadék ott sem fordult elő. A hőmérséklet csúcsértéke 30 és 35 fok között alakult. Kedden hajnalra az ország nagy részén 15, 21 fok közé hűlt le a levegő. Ma délelőtt általában derült volt az ég, csak délnyugaton növekedett meg időnként a felhőzet. Az észak felől érkező hűvösebb levegő hatására sokfelé megerősödött, a Dunántúlon helyenként viharossá fokozódott az északi szél. A hőmérséklet 11 órára északnyugaton csak 21, 24, máshol 25, 30 fok közé emelkedett.

A Balaton vizének hőmérséklete Siófoknál 11 órakor 26 fok volt.

Ma 12 órakor Budapesten a hőmérséklet 25 fok volt, a tengerszintre átszámított légnyomás 1021 hPa, mérsékelten emelkedik.

Várható időjárás szerda estig:

Ma (kedden) időnként megnövekszik a felhőzet, de eső nem valószínű. Szerdán túlnyomóan derült, száraz idő várható.
Az erős, időnként viharos északi szél estétől jelentősen mérséklődik.
A legalacsonyabb éjszakai hőmérséklet 12, 17, a legmagasabb nappali hőmérséklet szerdán 25 és 29 fok között alakul.

Bonta Imre s. k.

A hőmérséklet napi középértéke és eltérése a sokévi átlagtól (Budapest belterületén):

1992. július 27.	26,4°C	+4,2°C

1871 óta ezen a napon Budapesten előfordult

legmagasabb hőmérséklet:	36,7°C (1921)
legalacsonyabb hőmérséklet:	9,0°C (1890)


LEGMAGASABB HŐMERSÉKLET
19 92. VII. 27.

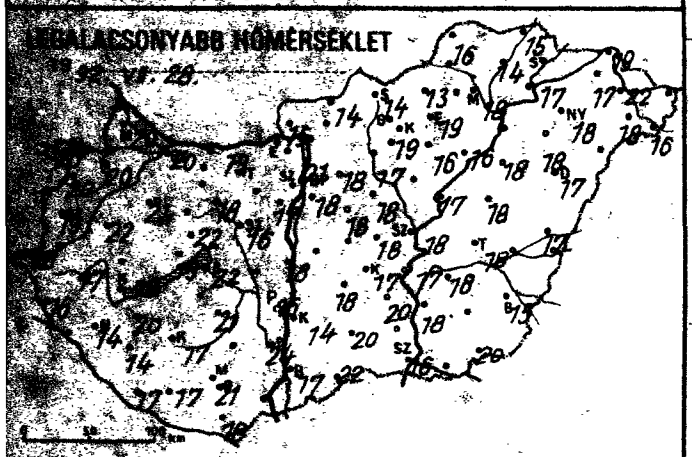
LEGALACSONYABB HŐMERSÉKLET
19 92. VII. 28.

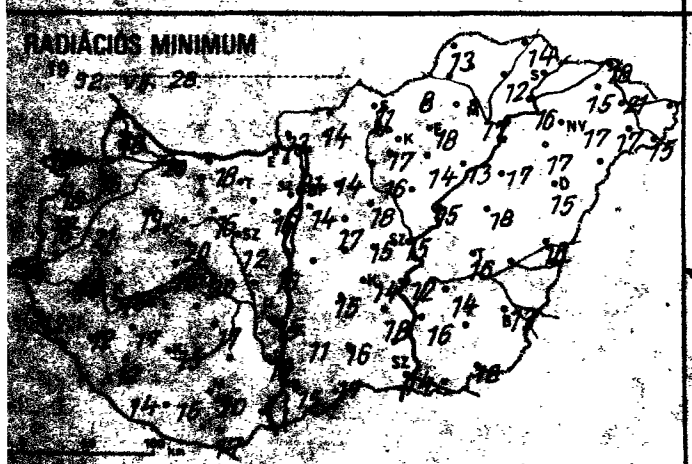
RADIÁCIÓS MINIMUM
19 92. VII. 28.

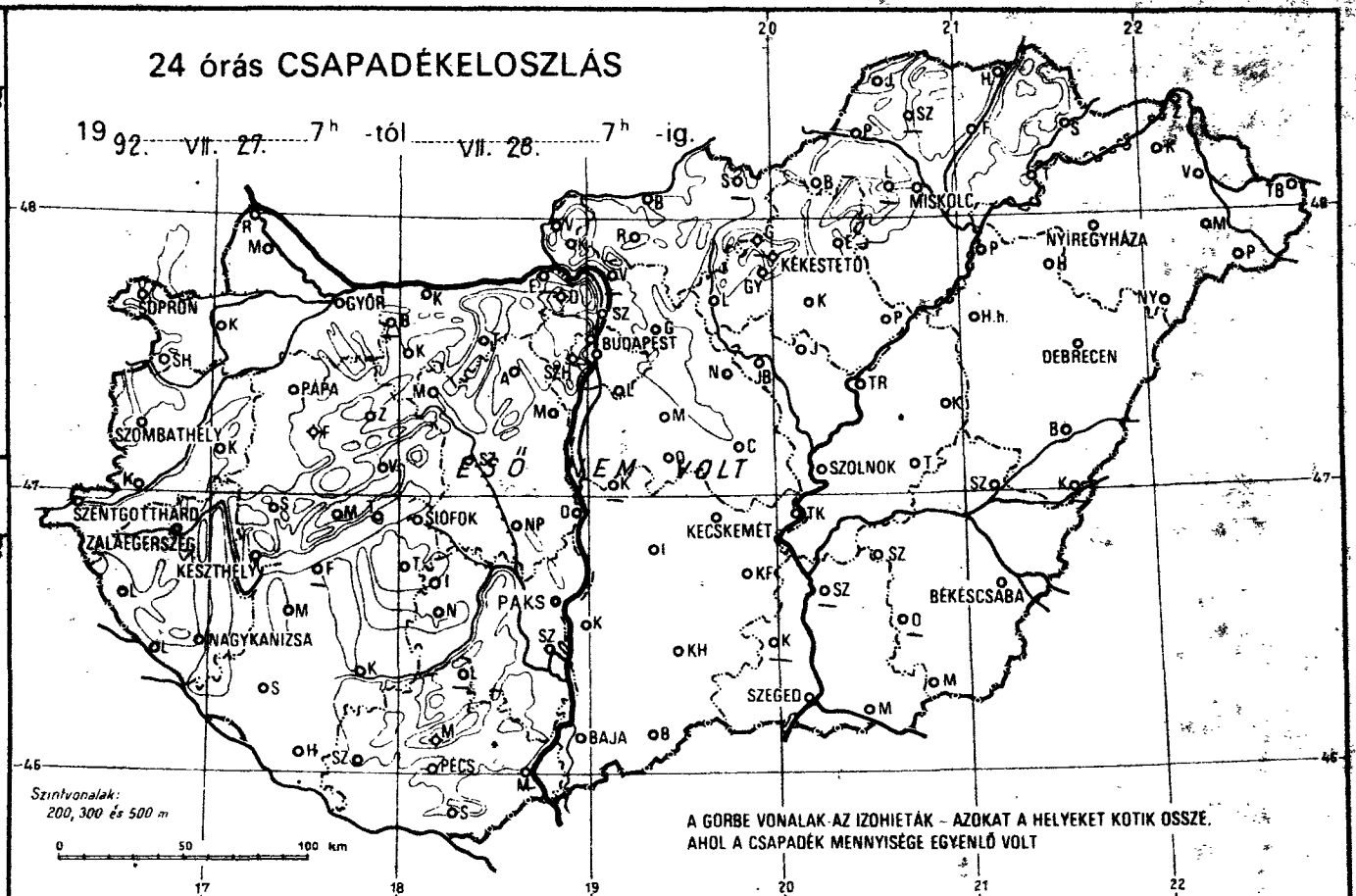
24 órás CSAPADÉKELOSZLÁS
19 92. VII. 27. 7h -tól VII. 28. 7h -ig.
SOPRON
GYŐR
BUDAPEST
MISKOLC
NYÍREGYHÁZA
KÉKESTETŐ
DEBRECEN
PAPA
SZOMBATHELY
ESŐ NEM VOLT
SZOLNOK
SZENTGOTTHÁRD
ZALAEGERSZEG
KESZTHELY
SIÓFOK
KECSKEMÉT
PAKS
BÉKÉSCSABA
NAGYKANIZSA
SZEGED
BAJA
PÉCS
Szintvonalak:
200, 300 és 500 m
A GÖRBE VONALAK AZ IZOHIETÁK – AZOKAT A HELYEKET KÖTIK ÖSSZE, AHOL A CSAPADÉK MENNYISÉGE EGYENLŐ VOLT

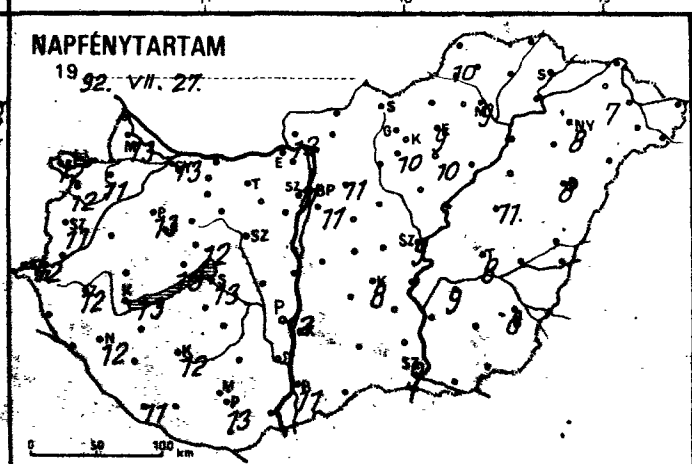
NAPFÉNYTARTAM
19 92. VII. 27.

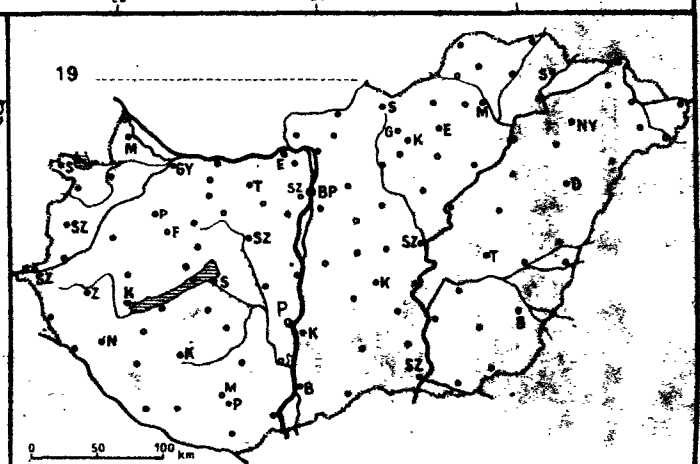
19

19 92.VII.28.^{h}-ig az utolsó 24 óra adatai						Előző nap napos órái
állomás	csapadék (mm)		max. hőmérséklet	min. hőmérséklet	rad. min.	
Győr	.	⌓	32	20	20	13
Kapuvár	.		33	20	16	11
Mosonmagyaróvár	.		32	20	18	13
Rajka						
Sopron	.		33	20	18	12
Sopronhorpács	.		33	20	18	12
Káld	.		32	22	21	
Körmend						
Szentgotthárd	.		32	18	14	12
Szombathely	.		33	19	16	11
Lenti	.	⌓	33	16	12	
Letenye						
Nagykanizsa	.	⌓	32	14	12	12
Zalaegerszeg	.	⌓	32	17	16	12
Farkasgyepű	—		—	—	—	
Keszthely	.	⌓	32	18	16	13
Mencshely	.		31	19	14	13
Pápa	.		33	21	19	13
Sümeg	.		34	20	18	
Tihany						
Veszprém	.		32	22	20	12
Zirc	.		30	18	15	
Fonyód	—		—	—	—	
Homokszt. György	.		33	17	14	11
Kaposvár	.	⌓	33	17	15	12
Marcali	.	⌓	34	20	17	
Siófok	.		31	22	20	13
Somogyszob	.		34	14	12	
Tab						
Báboina	—		—	—	—	
Esztergom	—		—	—	—	
Kisbér						
Komárom	.		34	19	18	
Tata	—		—	—	—	
Alcsútdoboz						
Dunaújváros	.		34	18	16	
Martonvásár	.	⌓	32	17	16	
Mór	.	⌓	33	18	16	
Sárbogárd						
Székesfehérvár	.		33	16	12	
Irgalmszemcse	.		33	21	17	
Lengyel	—		—	—	—	
Paks	.		34	16	15	12
Szekszárd	.	=	33	24	19	
Árpádtető	.		30	22	19	
Mohács	—		—	—	—	
Pécs	.		32	21	20	13
Siklós	.	⌓	34	18	17	
Szigetvár	.	⌓	35	17	15	
Budaörs						
Bp. Lőrinc			33	18	14	11
Bp. Met. Int.			33	21	21	11
Bp. Szabadság			31	22	17	
Cegléd		⌓	33	18	15	
Dabas-Kő			—	—	—	
Gödöllő			32	18	14	11
Kiskunlacháza						
Mátra			34	18	17	
Szolnok			34	18	18	

19 92.VII.28.^{h}-ig az utolsó 24 óra adatai						Előző nap napos órái
állomás	csapadék (mm)		max. hőmérséklet	min. hőmérséklet	rad. min.	
Vác	—		—	—	—	
Vámosmikola	.		33	15	13	12
Baja	.	⌓	33	17	15	11
Bácsalmás	.		33	22	17	
Izsák	.		33	18	15	
Kalocsa	.		33	18	18	11
Kecskemét	.	⌓	32	17	14	8
Kiskunfélegyháza	.		32	20	18	
Kiskunhalas	.		31	20	16	
Kunszentmiklós	—		—	—	—	
Tiszakécske	.		31	17	12	
Balassagyarmat	.	⌓	31	14	14	
Romhány						
Salgótarján	.		28	14	11	
Eger	.		32	19	18	9
Galyatető	—		—	—	—	
Gyöngyös	.		34	19	17	
Kékestető	.		24	18	14	10
Kompolt	.		32	16	14	10
Lőrinci						
Poroszló	.	⌓	32	16	13	
Jászapáti						
Jászberény	.		34	17	16	
Karcag	.		33	14	11	
Szolnok	.		33	18	15	9
Tiszaroff	.	=	32	17	15	
Túrkeve	.	⌓	33	18	16	8
Kistelek	—		—	—	—	
Makó						
Szeged	.	⌓	32	16	14	9
Szentes	.		32	18	16	
Borsodnádasd	.	⌓	31	13	8	
Fügöd	.		31	14	12	
Hidasnémeti	.	=	31	15	14	
Jósvafő	.		30	16	13	10
Lillafüred	—		—	—	—	
Miskolc	.		30	18	17	9
Putnok						
Sárospatak	—		—	—	—	
Szendrőlád	—		—	—	—	
Tokaj	.		31	17	16	
Kisvárda	.	=	31	17	15	7
Mátészalka	.	⌓	32	18	17	
Nyíregyháza	.	⌓	30	18	17	8
Nyírlugos						
Pátyod	.	⌓	31	16	15	
Tiszabecs	.	⌓	27	17	—	
Vásárosnamény	.		32	22	21	
Záhony	.		35	19	18	
Berettyóújfalu	.		34	17	16	
Debrecen	.	⌓	33	17	15	8
Hajdúdorog	.	⌓	30	18	13	
Hortobágy	.		33	18	17	
Körösszakál	—		—	—	—	
Polgár	—		—			
Békéscsaba		⌓	31	15	13	8
Mezőhegyes		⌓	33	20	18	
Gyula			—		—	
Szarvas		⌓	31	18	14	5
Füzesgyarmat						

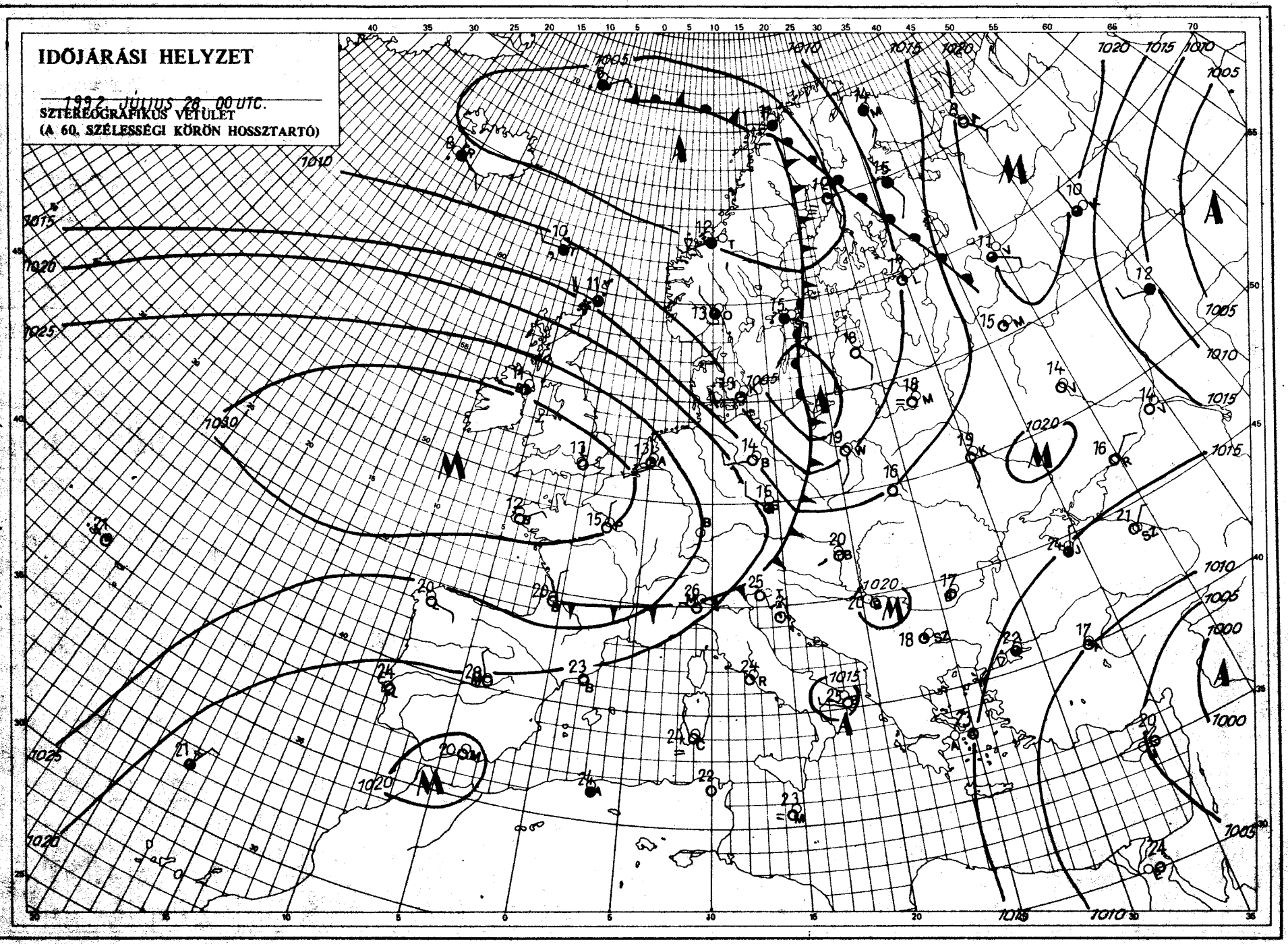

Kiadja: az ORSZÁGOS METEOROLÓGIAI SZOLGÁLAT
Kiadásért felel: Dr. Marsich Iván, az Országos Meteorológiai Szolgálat elnöke – Készült: Az Országos Meteorológiai Szolgálat Nyomdájában, Budapest – Felelős vezető: Szinok István – Munkaszám 92. 342 – Szerkesztésért felel: Dr. Vissy Károly, a Központi Előrejelző Intézet igazgatója
Készíti: a KEI Rövidtávú Előrejelző Osztálya – Szolgálat felelős: Németh Lajos osztályvezető – Megjelenik naponként
Megrendelhető: 1024 Budapest, II., Kitaibel Pál utca 1. – Pénzügyi Osztály – Telefon: 135-35-03

IDŐJÁRÁSI NAPIJELENTÉS

ЕЖЕДНЕВНЫЙ МЕТЕОРОЛОГИЧЕСКИЙ БЮЛЛЕТЕНЬ • DAILY WEATHER REPORT
BULLETIN QUOTIDIEN DE TEMPS • TÄGLICHER WETTERBERICHT

105. évfolyam 211. szám + Budapest+ 1992. július 29. szerda

Az időjárási helyzet és a várható időjárás:

Európa legnagyobb részén napos, meleg az idő. Csupán messze északon, a Brit-szigeteken, Skandináviában, valamint a Kelet-európai-síkság északi felén sok a felhő, az eső, s ott 20 fokig is alig emelkedik a hőmérséklet. Közép- és Délkelet-Európában átmeneti változást, enyhülést hozott az egyik, északon vonuló hidegfront nyúlványa. Számottevő eső azonban sehol sem esett, s a nappali felmelegedés is csak átmenetileg gyengült. Szárazföldünk délnyugati felén tombol a nyár. Derült az idő, s az Ibériai-félszigeten 40 fokos a hőség. A Kárpát-medencében az éjszakai lehűlés ugyan még erős marad, napközben azonban ismét egyre melegebb lesz.

Kedden hazánkban napos, száraz idő volt. Hidegfront átvonulását csupán a megerősödő, sőt sokfelé viharossá fokozodó északi szél jelezte. A hőmérséklet csúcsértéke az ország nagy részén még mindig elérte a 28, 33 fokot, csupán északnyugaton maradt 23, 28 fok között. Éjszaka derült idő volt, a szél mérséklődött. Hajnalra általában 9, 15 fokig hűlt le a levegő. Délelőtt sok volt a napsütés, a hőmérséklet 11 órára 21, 24 fokig emelkedett.

A Balaton vizének hőmérséklete 11 órakor Siófoknál 24 fok volt.

Ma 12 órakor Budapesten a hőmérséklet 23 fok volt, a tengerszintre átszámított légnyomás 1026 hPa volt, alig változott.

Várható időjárás csütörtök estig:

Legfeljebb időnként növekszik meg a felhőzet, többnyire derült idő lesz. Eső nem várható. Az északi szél ma a Tiszántúlon néha kissé meg megélénkül. Egyébként változó irányú mérsékelt légmozgás várható.
A legalacsonyabb éjszakai hőmérséklet 9 és 14,
A legmagasabb nappali hőmérséklet holnap 26, 31 fok között alakul.

Bártfai Erzsébet s. k.

A hőmérséklet napi középértéke és eltérése a sokévi átlagtól (Budapest belterületén):

1992. július 28.	24,2°C	+2,0°C

1871 óta ezen a napon Budapesten előfordult

legmagasabb hőmérséklet:	37,0°C (1936)
legalacsonyabb hőmérséklet:	8,9°C (1884)

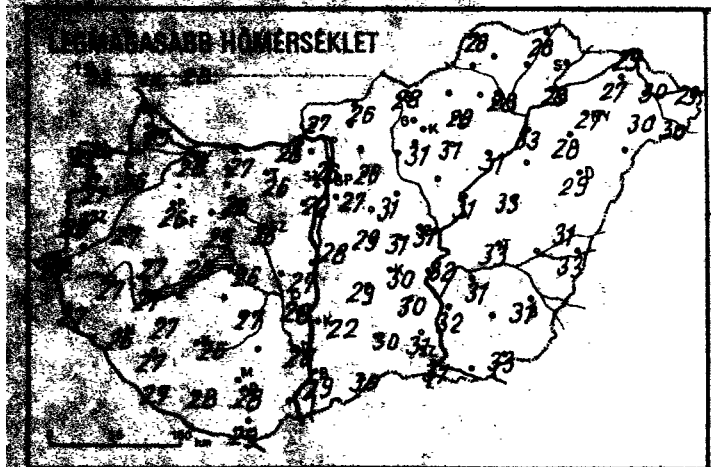
LEGMAGASABB HŐMÉRSÉKLET

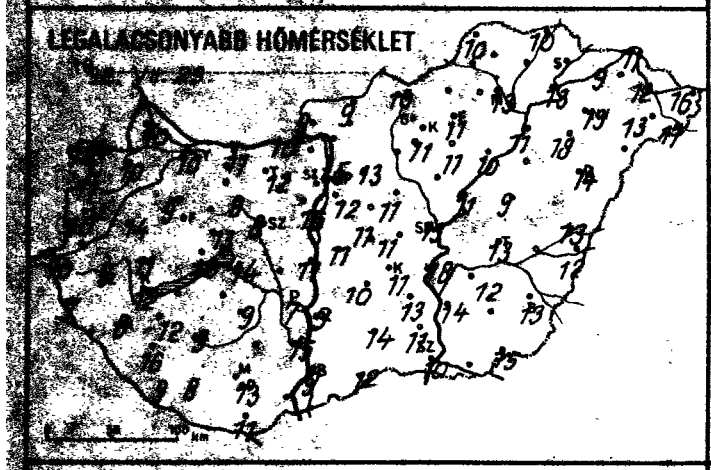
LEGALACSONYABB HŐMÉRSÉKLET

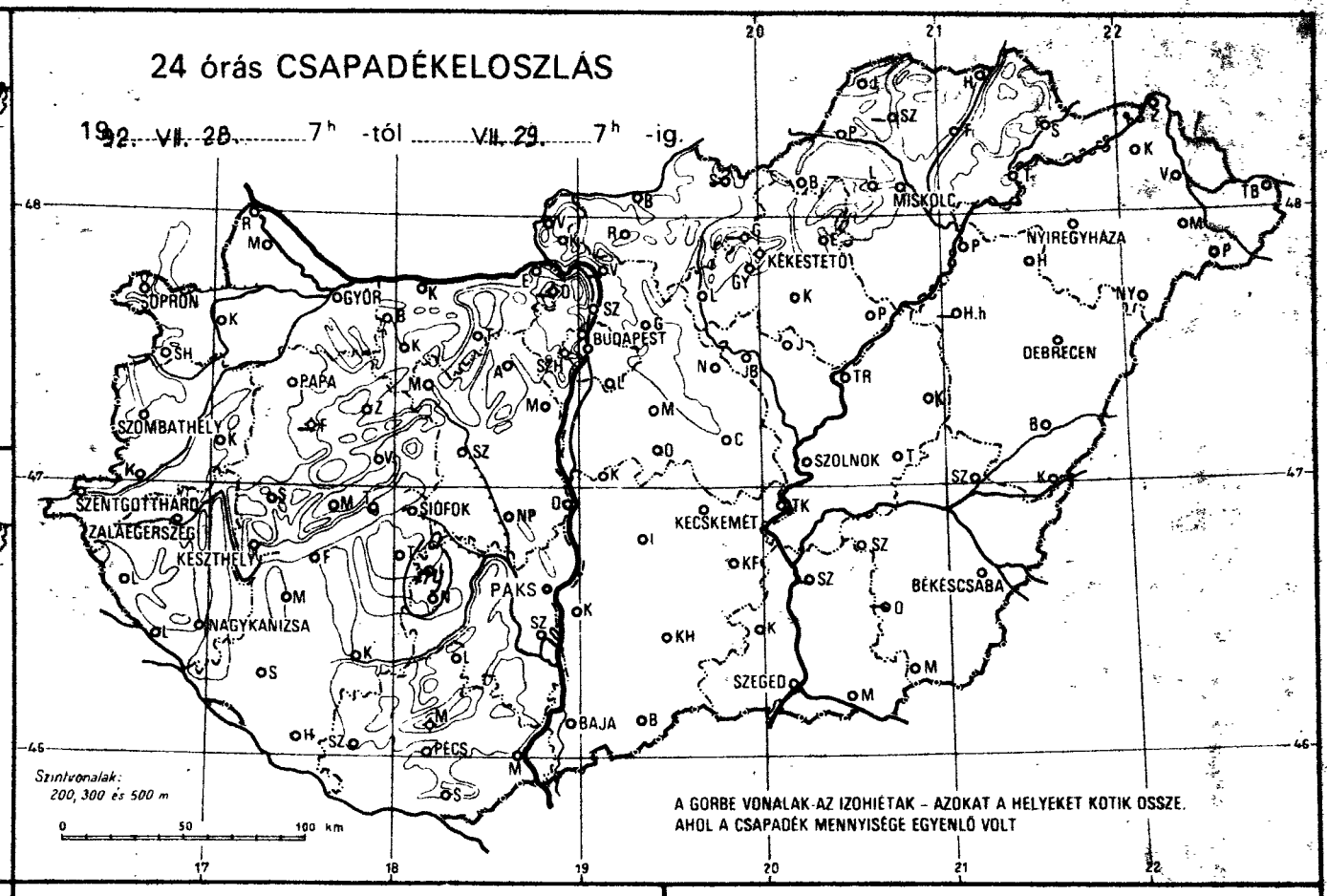
24 órás CSAPADÉKELOSZLÁS
1992. VII. 28. 7h -tól VII. 29. 7h -ig.
SOPRON
GYŐR
BUDAPEST
MISKOLC
NYÍREGYHÁZA
KÉKESTETŐ
DEBRECEN
PAPA
SZOMBATHELY
SZENTGOTTHÁRD
ZALAEGERSZEG
KESZTHELY
SIÓFOK
PAKS
NAGYKANIZSA
KECSKEMÉT
SZOLNOK
BÉKÉSCSABA
SZEGED
BAJA
PÉCS
Szintvonalak:
200, 300 és 500 m
A GÖRBE VONALAK AZ IZOHIÉTAK – AZOKAT A HELYEKET KÖTIK ÖSSZE,
AHOL A CSAPADÉK MENNYISÉGE EGYENLŐ VOLT

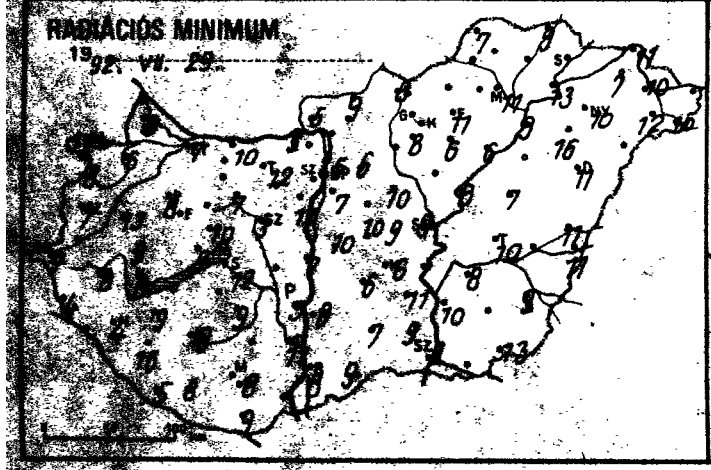
RADIÁCIÓS MINIMUM
1992. VII. 29.

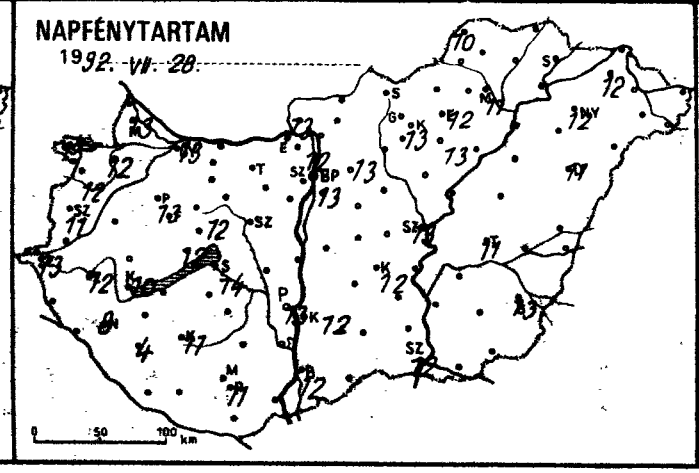
NAPFÉNYTARTAM
1992. VII. 28.

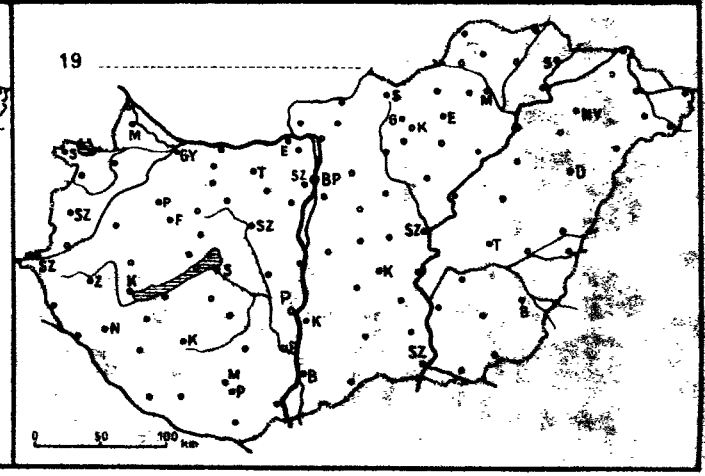
19

1992 VII 29 07 h-ig az utolsó 24 óra adatai						Előző nap napos órái
állomás	csapadék (mm)		max. hőmérséklet	min. hőmérséklet	rad. min.	
Győr	.	⌒	26	10	7	13
Kapuvár	.	⌒	26	10	6	12
Mosonmagyaróvár	.		25	10	8	13
Rajka						
Sopron	.		27	13	13	13
Sopronhorpács	.	⌒	27	11	8	12
Káld	.	=	27	14	13	
Körmend						
Szentgotthárd	.		27	10	7	13
Szombathely	.		28	10	7	11
Lenti	.	⌒	27	7	4	
Letenye						
Nagykanizsa	.	⌒	26	6	4	8
Zalaegerszeg	.	⌒	27	9	8	12
Farkasgyepű	–		–	–	–	
Keszthely	.	⌒	27	12	8	10
Mencshely	.		25	10	5	12
Pápa	.	⌒	26	9	8	13
Sümeg	.	⌒	27	11	9	
Tihany						
Veszprém	.		25	13	10	12
Zirc	.	⌒	23	9	6	
Fonyód						
Homokszt. György	.		27	9	5	4
Kaposvár	.	⌒	26	9	8	11
Marcali	.	⌒	27	12	9	
Siófok	.		26	14	12	14
Somogyszob	.	⌒	27	16	16	
Tab	.					
Bábolna	–		–	–	–	
Esztergom	.	⌒	28	10	5	
Kisbér						
Komárom	.	⌒	27	11	10	
Tata	.		26	12	12	
Alcsútdoboz						
Dunaújváros	.		27	11	7	
Martonvásár	.	⌒	22	16	11	
Mór	.	⌒	26	9	7	
Sárbogárd						
Székesfehérvár	.		26	8	3	
Iregszemcse	ny	⌒	27	9	9	
Lengyel						
Paks	.		28	7	5	13
Szekszárd	.		28	15	11	
Árpádtető	.		24	14	10	
Mohács	–		–	–	–	
Pécs	.		28	13	8	11
Siklós	.	⌒	29	11	9	
Szigetvár	.	⌒	28	8	8	
Budaörs						
Bp. Lőrinc	.		27	12	7	13
Bp. Met. Int.	.		26	15	15	12
Bp. Szab. hegy	.		29	19	16	
Cegléd	.	⌒	31	11	9	
Üllő-gőkő	–		–	–	–	
Gödöllő	.		26	13	6	13
Kőbánya						
Mátra	.		29	11	10	
Nagykőrös	.		31	11	10	
Szolnok						

1992 VII 29 07 h-ig az utolsó 24 óra adatai						Előző nap napos órái
állomás	csapadék (mm)		max. hőmérséklet	min. hőmérséklet	rad. min.	
Vác	–		–	–	–	
Vámosmikola	.		27	9	5	13
Baja	.		29	9	8	12
Bácsalmás	.		30	12	9	
Izsák	.		29	10	6	
Kalocsa	.		22	9	9	12
Kecskemét	.	⌒	30	11	6	12
Kiskunfélegyháza	.		30	13	11	
Kiskunhalas	.		30	14	7	
Kunszentmiklós	.		28	11	10	
Tiszakécske	.		32	18	11	
Balassagyarmat	.	⌒	26	9	9	
Romhány						
Salgótarján	.		28	10	8	
Eger	.		29	11	11	12
Galyatető	–		–	–	–	
Gyöngyös	.		31	11	8	
Kékestető	.		21	10	7	13
Kompolt	.		31	11	6	13
Lőrinci						
Poroszló	.	⌒	31	10	6	
Jászapáti	–		–	–	–	
Jászberény	.		30	10	8	
Karcag	.	⌒	33	9	7	
Szolnok	.		31	13	9	13
Tiszaroff	.	=	31	11	8	
Túrkeve	.		33	13	10	11
Kistelek	.	=	31	11	9	
Makó						
Szeged	.		31	10	6	12
Szentes	.		32	14	10	
Borsodnádasd	.	⌒	29	7	6	
Füged	.		26	7	6	
Hidasnémeti	.	=	28	10	9	
Jósvafő	.	⌒	28	10	7	10
Lillafüred						
Miskolc	.		28	13	11	11
Putnok						
Sárospatak	–		–	–	–	
Szendrőlád	–		–	–	–	
Tokaj	.		28	13	13	
Kisvárda	.	=	27	9	7	12
Mátészalka	.	⌒	30	13	12	
Nyíregyháza	.		27	13	10	12
Nyírlugos						
Pátyod	.		30	11	10	
Tiszabecs	.	⌒	29	16	–	
Vásárosnamény	.		30	12	10	
Záhony	.	⌒	29	11	11	
Berettyóújfalu	.		31	13	11	
Debrecen	.		29	14	11	11
Hajdúdorog	.		28	18	16	
Hortobágy	–		–	–	–	
Körösszakál	.	⌒	33	12	11	
Polgár	.		33	11	9	
Békéscsaba	.	⌒	31	13	8	13
Mezőhegyes	.		33	15	13	
Orosháza	–		–	–	–	
Szolnok	.	⌒	31	12	8	13
Szeghalom	.		–	–	–	

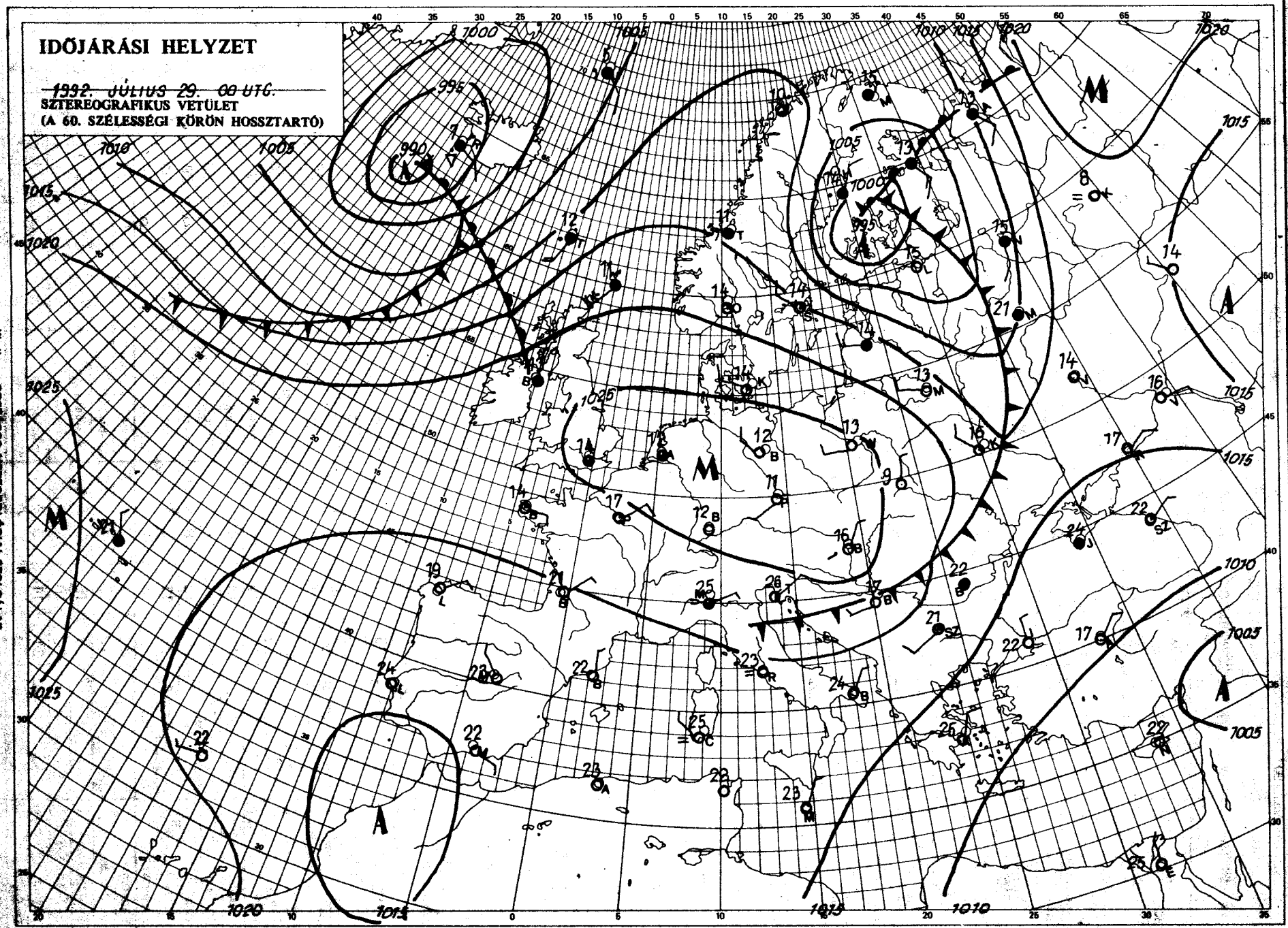

Kiadja: az ORSZÁGOS METEOROLÓGIAI SZOLGÁLAT
Kiadásért felel: Dr. Mersich Iván, az Országos Meteorológiai Szolgálat elnöke – Készült: Az Országos Meteorológiai Szolgálat Nyomdájában, Budapest – Felelős vezető: Szinok István – Munkaszám 92. 143. – Szerkesztésért felel: Dr. Vissy Károly, a Központi Előrejelző Intézet igazgatója
Készíti a KEI: Rövidtávú Előrejelző Osztályi – Csoldási felelős: Németh Lajos osztályvezető – Megjelenik naponként
Megrendelhető: 1024 Budapest, II., Kitaibel Pál utca 1. – Pénzügyi Osztály – Telefon: 135-35-00.

IDŐJÁRÁSI NAPIJELENTÉS

ЕЖЕДНЕВНЫЙ МЕТЕОРОЛОГИЧЕСКИЙ БЮЛЛЕТЕНЬ • DAILY WEATHER REPORT
BULLETIN QUOTIDIEN DE TEMPS • TÄGLICHER WETTERBERICHT

105. évfolyam 212. szám + Budapest + 1992. július 30. csütörtök

Az időjárási helyzet és a várható időjárás:

Európa legnagyobb részén anticiklon határozza meg az időjárást, napos, meleg az idő. Időjárási frontok a Brit-szigeteken, Skandináviában, valamint a Kelet-európai-síkság északi felén okoznak változékony időt, sok a felhő, többfelé esik az eső. A hőmérséklet csúcsértéke helyenként még a 20 fokot sem éri el. Ugyanakkor a Földközi-tenger vidékén igen meleg van, délutánra általában 30, 35 fokig emelkedik a hőmérséklet, de az Ibériai-félszigeten néhol 40 fokot is mértek. A Kárpát-medencében marad a meleg nyári idő.

Szerdán hazánkban napos, száraz idő volt, északkeleten helyenként élénk északnyugati szél fújt. A hőmérséklet csúcsértéke az ország nagy részén 26, 29 fok között alakult. Az elmúlt éjszaka derült idő volt, hajnalra általában 8, 16 fokig hűlt le a levegő. Délelőtt sok volt a napsütés, a hőmérséklet 11 órára 22, 26 fokig emelkedett.

A Balaton vizének hőmérséklete Siófoknál 11 órakor 24 fok volt.

Ma 12 órakor Budapesten a hőmérséklet 26 fok volt, a tengerszintre átszámított légnyomás 1025 hPa, alig változott.

Várható időjárás péntek estig:

Folytatódik a derült, száraz, meleg idő.
Gyenge változó irányú szél valószínű.
A legalacsonyabb éjszakai hőmérséklet 12, 17, a legmagasabb nappali hőmérséklet pénteken 27, 32 fok között várható.

Távolabbi kilátások szombattól – keddig

Kánikulai meleg várható. A sok napsütés mellett időnként erősebben megnövekedhet a gomolyfelhőzet, de zápor is csak néhol lehet. A változó irányú szél mérsékelt lesz.
A legalacsonyabb hajnali hőmérséklet eleinte 14, 19, majd 17, 22 fok között.
A legmagasabb nappali hőmérséklet általában 30, 35 fok között alakul.
Jelentős mennyiségű (legalább napi 5 mm) csapadék az ország területén nem várható.

Kapitány Ervinné s. k.

A hőmérséklet napi középértéke és eltérése a sokévi átlagtól (Budapest belterületén):

1992. július 29.	22,3°C	+0,3°C

1871 óta ezen a napon Budapesten előfordult

legmagasabb hőmérséklet:	37,6°C (1921)
legalacsonyabb hőmérséklet:	9,6°C (1914)

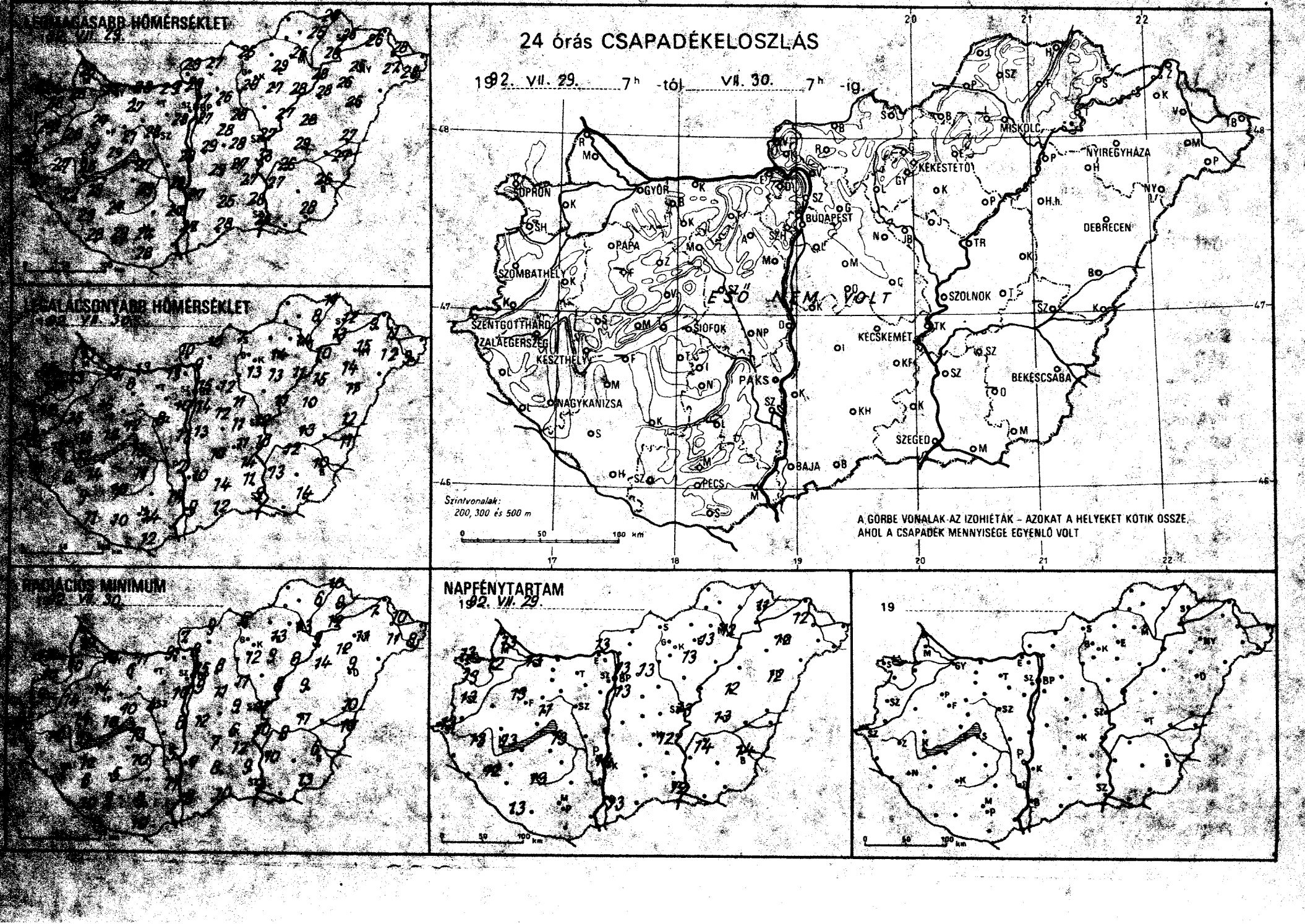
24 órás CSAPADÉKELOSZLÁS
1992. VII. 29. 7h -tól VII. 30. 7h -ig.
ESŐ NEM VOLT
SOPRON
GYŐR
PAPA
SZOMBATHELY
SZENTGOTTHÁRD
ZALAEGERSZEG
KESZTHELY
NAGYKANIZSA
SIÓFOK
PAKS
PÉCS
BAJA
BUDAPEST
KÉKESTETŐ
MISKOLC
NYIREGYHÁZA
DEBRECEN
SZOLNOK
KECSKEMÉT
BÉKÉSCSABA
SZEGED
Szintvonalak: 200, 300 és 500 m
A GÖRBE VONALAK AZ IZOHIÉTÁK – AZOKAT A HELYEKET KÖTIK ÖSSZE, AHOL A CSAPADÉK MENNYISÉGE EGYENLŐ VOLT
LEGMAGASABB HŐMÉRSÉKLET
LEGALÁCSONYABB HŐMÉRSÉKLET
RADIÁCIÓS MINIMUM
NAPFÉNYTARTAM
1992. VII. 29.
19

1992. VII. 07. 30-ig az utolsó 24 óra adatai						Előző nap napos órái
állomás	csapadék (mm)		max. hőmérséklet	min. hőmérséklet	rad. min.	
Győr	•		27	12	10	13
Kapuvár	•	⊕	28	13	10	12
Mosonmagyaróvár	•		26	13	10	13
Rajka						
Sopron	•		29	15	12	13
Sopronhorpács	•	⊕	28	14	10	13
Káld	•	≡	28	15	14	
Körmend						
Szentgotthárd	•	⊕	27	12	9	13
Szombathely	•		29	12	9	13
Lenti	•	⊕	27	11	7	
Letenye						
Nagykanizsa	•	⊕	27	8	7	12
Zalaegerszeg	•	⊕	27	11	10	13
Farkasgyepű	—		—	—	—	
Keszthely	•	⊕	26	12	11	13
Mencshely	•		26	14	7	13
Pápa	•		27	16	14	13
Sümeg	•	⊕	29	16	14	
Tihany						
Veszprém	•		27	12	10	11
Zirc	•	⊕	25	10	7	
Fonyód	—		—	—	—	
Homokszt. György	•		28	11	10	13
Kaposvár	•	⊕	27	10	5	13
Marcali	•	⊕	29	14	12	
Siófok	•		27	15	13	13
Somogyszob	•	⊕	29	9	6	
Tab						
Bábolna	•		27	8	6	
Esztergom	•		29	13	9	
Kisbér						
Komárom	•	⊕	28	13	11	
Tata						
Alcsútdoboz						
Dunaújváros	•		28	11	8	
Martonvásár	•	⊕	28	10	10	
Mór	•	⊕	29	12	10	
Sárbogárd						
Székesfehérvár	•		28	8	4	
Iregszemcse	•	⊕	29	11	10	
Lengyel	—		—	—	—	
Paks	•		28	7	5	14
Szekszárd	•	≡	27	14	11	
Árpádtető	•		25	15	12	
Mohács	—		—	—	—	
Pécs	•		27	14	9	13
Siklós	•	⊕	28	12	10	
Szigetvár	•	⊕	29	10	9	
Budaörs	•		27	14	9	13
Bp. Lőrinc	•		27	15	15	13
Bp. Mét. Int.	•		25	11	10	
Bp. Szab. tér	•		28	11	9	
Ceglédi	•	⊕	[illegible]	[illegible]	[illegible]	
Dunaegyháza	•		26	12	8	13
Gödöllő	•		[illegible]	[illegible]	[illegible]	
Kecskemét	•		28	12	11	
Mónor	•		28	12	11	
Nagykőrös	•		[illegible]	[illegible]	[illegible]	
Szolnok	•		[illegible]	[illegible]	[illegible]	

1992. VII. 07. 30-ig az utolsó 24 óra adatai						Előző nap napos órái
állomás	csapadék (mm)		max. hőmérséklet	min. hőmérséklet	rad. min.	
Vác	•		29	9	8	
Vámosmikola	•		29	10	7	13
Baja	•	⊕	27	9	8	13
Bácsalmás	•		28	12	10	
Izsák	•		29	10	7	
Kalocsa	•	⊕	28	10	9	12
Kecskemét	•	⊕	27	11	6	12
Kiskunfélegyháza	•		27	14	12	
Kiskunhalas	•		25	14	8	
Kunszentmiklós	•	≡	29	13	12	
Tiszakécske	•		33	16	10	
Balassagyarmat	•	⊕	27	10	9	
Romhány						
Salgótarján	•	⊕	26	7	6	
Eger	•		29	14	13	13
Galyatető						
Gyöngyös	•		29	13	12	
Kékestető	•		19	13	10	13
Kompolt	•		27	13	9	13
Lőrinci						
Poroszló	•	⊕	28	11	8	
Jászapáti						
Jászberény	•		28	11	10	
Karcag	•	⊕	27	10	7	
Szolnok	•		27	12	11	13
Tiszaroff	•	≡	27	11	8	
Túrkeve	•		29	13	11	13
Kistelek			28	11	9	
Makó						
Szeged	•	⊕	26	9	7	12
Szentes	•		27	13	10	
Borsodnádasd						
Füzöd	•		25	8	6	
Hidasnémeti	•		28	11	10	
Jósvafő	—		—	—	—	
Lillafüred						
Miskolc	•		26	14	13	12
Putnok						
Sárospatak	•		26	12	9	11
Szendrőlád						
Tokaj	•		26	13	12	
Kisvárda	•	≡	26	9	7	12
Mátészalka	•	⊕	27	12	11	
Nyíregyháza	•		25	15	11	12
Nyírlugos						
Pátyod	•		28	9	8	
Tiszabecs						
Vásárosnamény	•		28	11	10	
Záhony	•	⊕	31	11	10	
Berettyóújfalu	•		27	12	10	
Debrecen	•		26	11	9	12
Hajdúdorog	•		26	14	12	
Hortobágy	•		28	15	14	
Körösszakál	•	⊕	27	11	10	
Polgár	•		28	10	9	
[illegible]	•	⊕	[illegible]	[illegible]	[illegible]	
Mezőhegyes	•		28	[illegible]	[illegible]	
Orosháza	•		[illegible]	[illegible]	—	
[illegible]	•	⊕	[illegible]	[illegible]	[illegible]	
[illegible]						

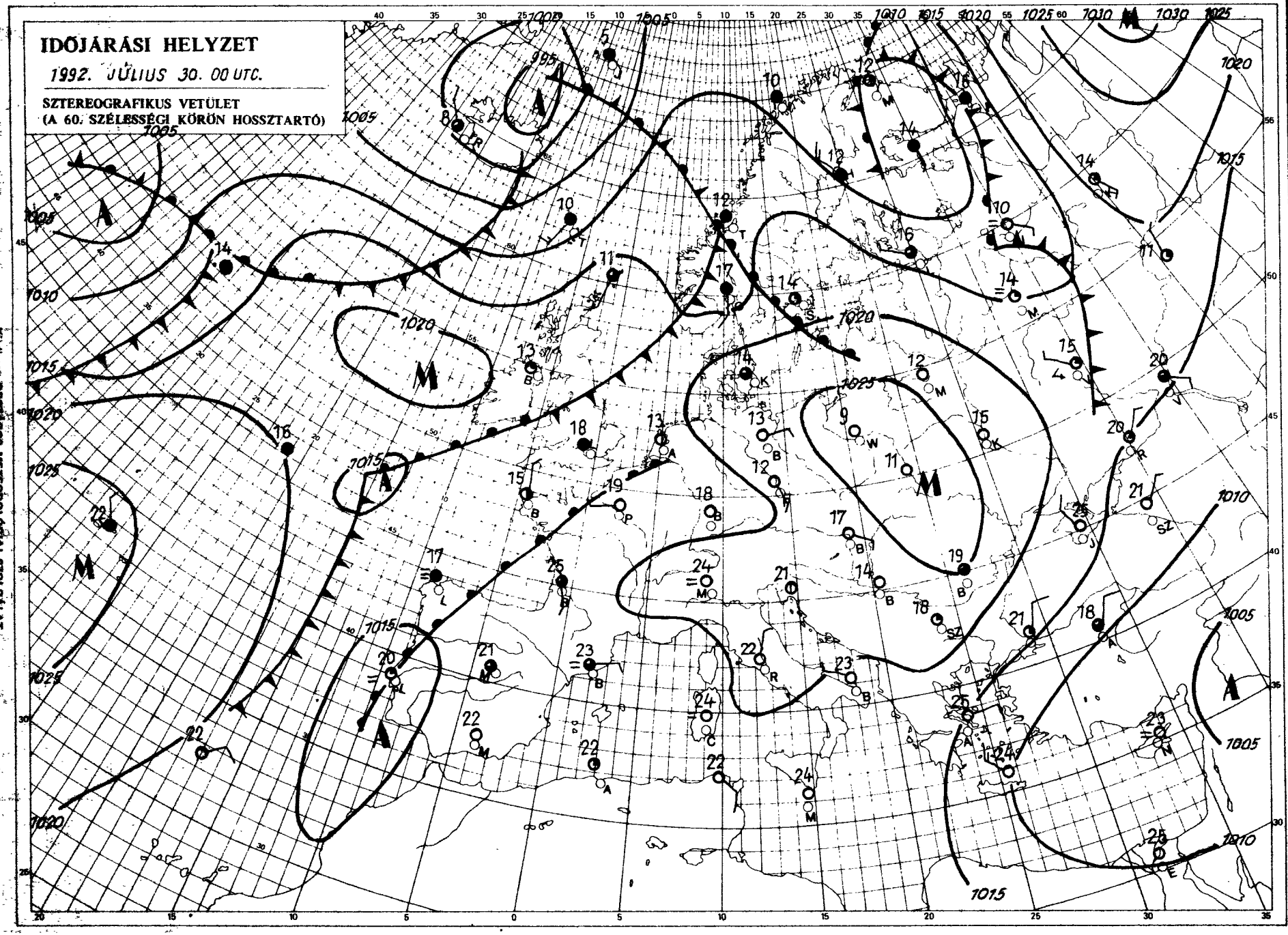

Kiadja: az ORSZÁGOS METEOROLÓGIAI SZOLGÁLAT
Kiadásért felel: Dr. Marsich Iván, az Országos Meteorológiai Szolgálat elnöke – Készült: Az Országos Meteorológiai Szolgálat Nyomdájában, Budapest – Felelős vezető: Szinek István – Munkaszám: 344. – Szerkesztésért felel: Dr. Vissy Károly, a Központi Előrejelző Intézet igazgatója
Készlet: a KEI Rövidtávú Előrejelző Osztálya – Szalonai felelős: Németh Lajos osztályvezető – Megjelenik naponként
Megrendelhető: 1024 Budapest, II., Kitaibel Pál utca 1. – Pénzügyi Osztály – Telefon: 135-36-00

IDŐJÁRÁSI NAPIJELENTÉS

ЕЖЕДНЕВНЫЙ МЕТЕОРОЛОГИЧЕСКИЙ БЮЛЛЕТЕНЬ • DAILY WEATHER REPORT
BULLETIN QUOTIDIEN DE TEMPS • TÄGLICHER WETTERBERICHT

105. évfolyam 213. szám + Budapest + 1992. július 31. péntek

Az időjárási helyzet és a várható időjárás:

Európa nagy részén a sokévi átlagnál 3-6 fokkal magasabb a hőmérséklet, nyugat-, délnyugat-Európában többfelé mérnek 35 fok fölötti hőmérsékleti maximumot. Ez a meleg időjárás egy nagykiterjedésű anticiklonnak köszönhető. Változékonyabb, felhősebb, csapadékosabb idő az 55 - 60. szélességi körtől északra figyelhető meg. Ezeken a területeken a hőmérséklet is alacsony, a 20 fok alatti csúcshőmérséklet néhány fokkal elmarad a sokévi átlagtól. A következő napokban kontinensünk időjárásában lényeges változás nem várható. Így Magyarországon is marad a meleg idő.

Csütörtökön sok volt a napsütés hazánkban. Általában 11, 14 órát sütött a nap, az északi országrészekben azonban időnként megnövekedett a felhőzet, és egy-egy zápor, zivatar is előfordult. A hőmérséklet csúcsértéke általában 27, 32 fok között alakult. Ma hajnalban 11, 17 fok közötti hőmérséklet volt a jellemző. Pénteken délelőtt derült volt az idő, gyenge a légmozgás. A hőmérséklet 11 órakor 25, 29 fok között változott.

A Balaton vizének hőmérséklete Siófoknál 11 órakor 25 fok volt.

Ma 12 órakor Budapesten a hőmérséklet 29 fok volt, a tengerszintre átszámított légnyomás 1020 hPa, mérsékelten süllyedt.

Várható időjárás szombat estig:

Többnyire derült lesz az égbolt, de időnként megnövekedhet a gomolyfelhőzet, és ilyenkor helyenként zápor, zivatar is előfordulhat.
Szombaton időnként megélénkül a déli, délnyugati szél.
A legalacsonyabb éjszakai hőmérséklet 14, 19,
A legmagasabb nappali hőmérséklet szombaton: 30, 35 fok között várható.

Varga László s. k.

A hőmérséklet napi középértéke és eltérése a sokévi átlagtól (Budapest belterületén):

1992. július 30.	22,6°C	+1,4°C

1871 óta ezen a napon Budapesten előfordult

legmagasabb hőmérséklet:	34,7°C (1917)
legalacsonyabb hőmérséklet:	9,0°C (1881)


LEGMAGASABB HŐMÉRSÉKLET
19 92. VII. 30.


LEGALACSONYABB HŐMÉRSÉKLET
19 92. VII. 31.

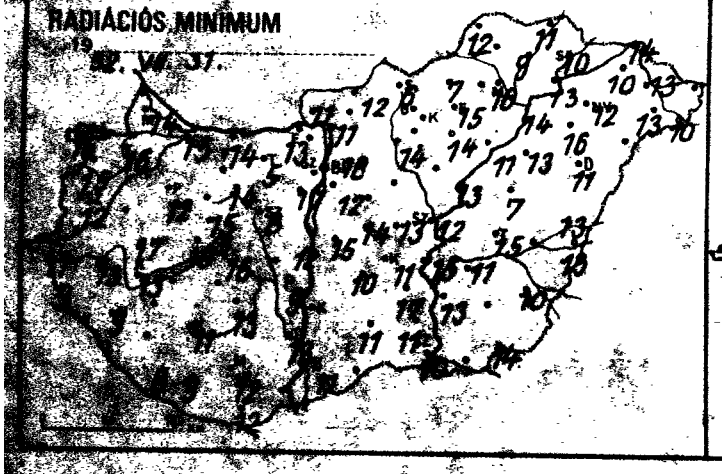
RADIÁCIÓS MINIMUM
19 92. VII. 31.

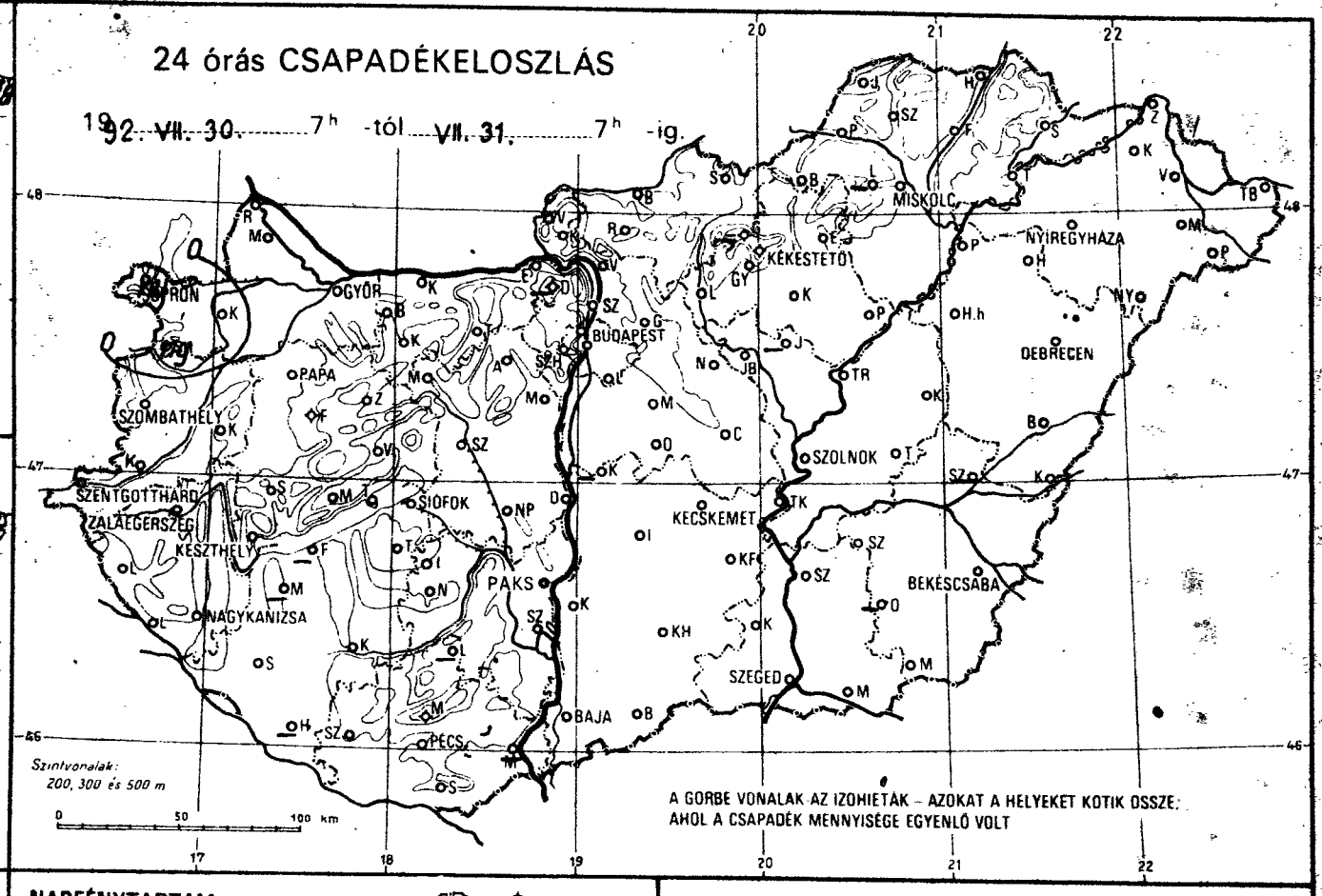
24 órás CSAPADÉKELOSZLÁS
19 92. VII. 30. 7h -tól VII. 31. 7h -ig.
SOPRON
GYŐR
BUDAPEST
MISKOLC
NYÍREGYHÁZA
KÉKESTETŐ
DEBRECEN
PAPA
SZOMBATHELY
SZOLNOK
SZENTGOTTHÁRD
ZALAEGERSZEG
KESZTHELY
SIÓFOK
KECSKEMÉT
PAKS
BÉKÉSCSABA
NAGYKANIZSA
SZEGED
BAJA
PÉCS
Szintvonalak: 200, 300 és 500 m
A GÖRBE VONALAK AZ IZOHIETÁK – AZOKAT A HELYEKET KÖTIK ÖSSZE, AHOL A CSAPADÉK MENNYISÉGE EGYENLŐ VOLT

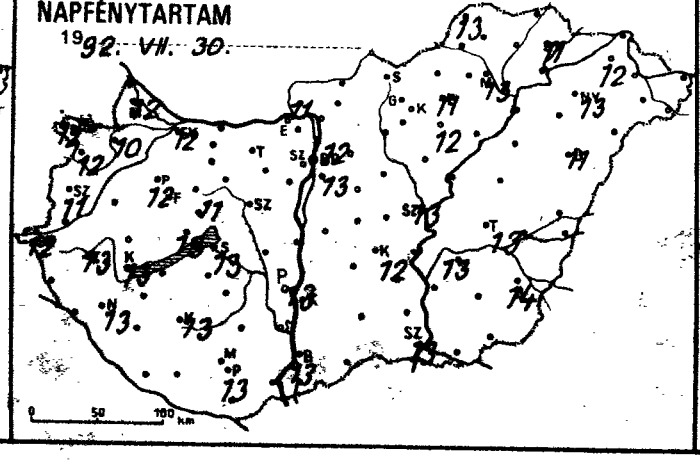
NAPFÉNYTARTAM
19 92. VII. 30.

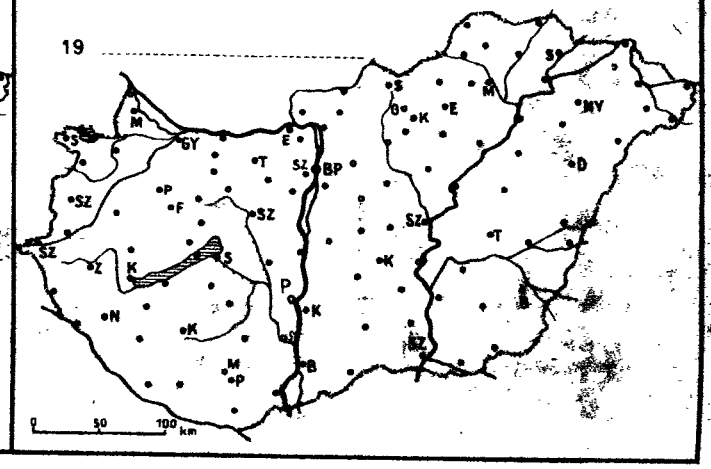
19

1992. VII. 31. 07 h-ig az utolsó 24 óra adatai						Előző nap napos órái
állomás	csapadék (mm)		max. hőmérséklet	min. hőmérséklet	rad. min.	
Győr	.		30	17	15	12
Kapuvár	.	⊥	30	18	16	10
Mosonmagyaróvár	.		28	17	14	12
Rajka						
Sopron	ny	⊓	31	18	16	12
Sopronhorpács	ny	⊓⊥	31	17	15	12
Káld	–		–	–	–	
Körmend						
Szentgotthárd	.		29	14	11	12
Szombathely	.		31	16	12	11
Lenti	.	⊥	30	12	9	
Letenye						
Nagykanizsa	.	⊥	29	11	9	13
Zalaegerszeg	.	⊥	30	14	13	13
Farkasgyepű	.		28	20	15	
Keszthely	.	⊥	30	16	13	13
Mencshely	.		27	16	10	13
Pápa	.		29	19	12	12
Sümeg	.		30	19	17	
Tihany						
Veszprém	.		26	18	15	11
Zirc	.	⊥	28	16	12	
Fonyód	–		–	–	–	
Homokszt. György	–		–	–	–	
Kaposvár	.	⊥	30	13	11	13
Marcali	–		–	–	–	
Siófok	.		29	17	16	13
Somogyszob	.	⊥	31	11	8	
Tab						
Bábolna	–		–	–	–	
Esztergom	.		30	15	13	
Kisbér						
Komárom	.		32	16	14	
Tata	.		27	12	5	
Alcsútdoboz	.		.			
Dunaújváros	.		30	13	12	
Martonvásár	.	⊥	27	18	17	
Mór	.	⊥	29	16	14	
Sárbogárd						
Székesfehérvár	.	=	30	12	8	
Iregszemcse	.	⊥	29	14	13	
Lengyel	–		–	–	–	
Paks	.		30	10	9	13
Szekszárd	.	=	30	17	13	
Árpádtető	.		27	18	14	
Mohács	–		–	–	–	
Pécs	.		29	17	12	13
Siklós	.		30	14	12	
Szigetvár	.	⊥	35	12	9	
Budaörs						
Bp. Lőrinc	.		29	16	12	13
Bp. Met. int.	.		30	18	18	12
Bp. Szab. hegy	.		28	22	20	
Cegléd	.	⊥	31	15	13	
Dabas			–	–	–	
Gödöllő	.		29	15	11	12
Kecskemét						
Kőbánya			30	16	14	
Martonvásár			30	15	14	
Szarvas						

1992. VII. 31. 07 h-ig az utolsó 24 óra adatai						Előző nap napos órái
állomás	csapadék (mm)		max. hőmérséklet	min. hőmérséklet	rad. min.	
Vác	.		30	13	11	
Vámosmikola	.	=	29	13	11	11
Baja	.	⊥	30	12	11	13
Bácsalmás	.		31	15	13	
Izsák	.		32	14	10	
Kalocsa	–		–	–	–	
Kecskemét	.	⊥	30	14	11	12
Kiskunfélegyháza	.		30	18	17	
Kiskunhalas	.		25	17	11	
Kunszentmiklós	.		31	15	15	
Tiszakécske	.		34	17	15	
Balassagyarmat	.		29	13	12	
Romhány						
Salgótarján	.	⊥	27	9	6	
Eger	.		29	16	15	11
Galyatető	–		–	–	–	
Gyöngyös	.		31	18	14	
Kékestető	.		22	17	14	13
Kompolt	.		29	16	14	12
Lőrinci						
Poroszló	.	⊥	29	14	11	
Jászapáti	–		–	–	–	
Jászberény	.		31	15	14	
Karcag	.	⊥	26	10	7	
Szolnok	.		31	16	12	13
Tiszaroff	.	=	30	15	13	
Túrkeve	.		32	17	15	13
Kistelek	.	=	32	14	11	
Makó						
Szeged	.	⊥	31	13	10	13
Szentes	.		31	14	13	
Borsodnádasd	.	⊥	29	11	7	
Füged	.		27	10	9	
Hidasnémeti	.	=	29	12	11	
Jósvafő	.	⊥	27	15	12	13
Lillafüred	–		–	–	–	
Miskolc	.		28	17	16	13
Putnok						
Sárospatak	.		28	13	10	11
Szendrőlád						
Tokaj	.		28	14	13	
Kisvárda	.	=	29	12	10	12
Mátészalka	.	⊥	30	14	13	
Nyíregyháza	.		28	15	12	13
Nyírlugos						
Pátyod	.	⊥	30	11	10	
Tiszabecs	.	⊥	28	13	7	
Vásárosnamény	.		30	14	13	
Záhony	.	⊥	34	15	14	
Berettyóújfalu	.		31	15	13	
Debrecen	.		29	14	11	11
Hajdúdorog	.		28	18	16	
Hortobágy	.		29	14	13	
Körösszakál	.	⊥	30	13	13	
Polgár	.		30	14	14	
Sárkeszi	.	⊥	29	12	10	14
Szőlőhegy	.		31	17	14	
Orosháza	–		–	–	–	
Szarvas	.	⊥	30	16	14	
Szeghalom						

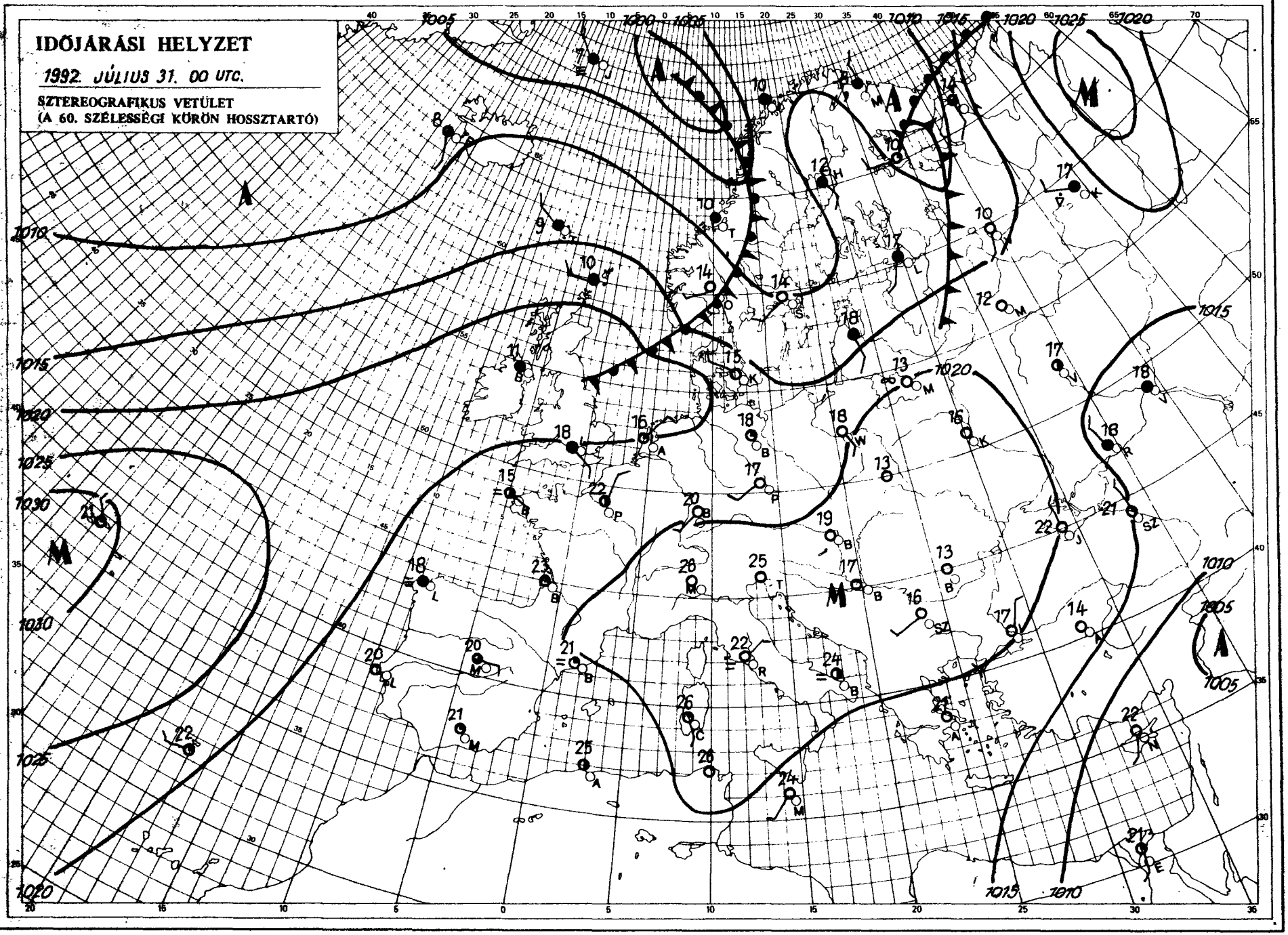

Kiadja: az ORSZÁGOS METEOROLÓGIAI SZOLGÁLAT
Kiadásért felel: Dr. Marsich Iván, az Országos Meteorológiai Szolgálat elnöke – Készült: Az Országos Meteorológiai Szolgálat Nyomdájában, Budapest – Felelős vezető: Szinok István – Munkaszám: 345 – Szerkesztésért felel: Dr. Vissy Károly, a Központi Előrejelző Intézet igazgatója
Készíti: a KEI Rövidtávú Előrejelző Osztálya – Szerkesztési felelős: Németh Lajos osztályvezető – Megjelenik naponként
Megrendelhető: 1024 Budapest, II., Kapitalnyi Pál utca 1. – Pénzügyi Osztály – Telefon: 135-35-00

1992.VII.1. 07 h-ig az utolsó 24 óra adatai						Előző nap napos órái
állomás	csapadék (mm)		max. hőmérséklet	min. hőmérséklet	rad. min.	
Győr	.	⌐	28	12	9	10
Kapuvár	.	⌐	28	15	12	12
Mosonmagyaróvár	.	⌐	28	14	12	12
Rajka						
Sopron	.		29	13	10	14
Sopronhorpács	.	⌐	29	11	9	13
Káld	.	⌐	28	16	15	
Körmend						
Szentgotthárd	.		27	11	8	14
Szombathely	.	⌐	28	11	8	13
Lenti	.	⌐	28	13	7	
Letenye						
Nagykanizsa	.	⌐	28	10	7	13
Zalaegerszeg	.	⌐	28	11	9	14
Farkasgyepű	.	⌐	28	17	13	
Keszthely	.	⌐	28	14	12	14
Mencshely	.	⌐	26	13	12	14
Pápa	.	⌐	29	16	14	11
Sümeg	.		30	17	14	
Tihany						
Veszprém	.		27	16	12	11
Zirc	.	⌐	27	10	8	
Fonyód	—		—	—	—	
Homokszt. György	—		—	—	—	
Kaposvár	.	⌐	27	12	10	12
Marcali	.	⌐	30	14	13	
Siófok	.		27	14	13	13
Somogyszob	.	⌐	29	9	8	
Tab						
Bábolna	.	⌐	28	11	7	
Esztergom	.		31	13	9	
Kisbér						
Komárom	.	⌐	30	14	13	
Tata	—		—	—	—	
Alcsútdoboz						
Dunaújváros	.		29	13	11	
Martonvásár	.	⌐	26	—	—	
Mór	.	⌐	30	11	10	
Sárbogárd						
Székesfehérvár	.	⌐	28	12	7	
Iregszemcse	.	⌐	29	12	11	
Lengyel	—		—	—	—	
Paks	.	⌐	29	11	9	14
Szekszárd	—		—	—	—	
Árpádtető	.		25	17	13	
Mohács	—		—	—	—	
Pécs	2	▽ ⌐	26	15	12	10
Siklós	.	⌐	28	14	13	
Szigetvár	.	⌐	29	12	11	
Budaörs						
Bp. Lőrinc	.		29	16	12	13
Bp. Met. Int.	.		29	17	16	9
Bp. Szab. hegy	—		—	—	—	
Cegléd	.	⌐	30	12	11	
Dobogókő	—		—	—	—	
Gödöllő	.		29	16	12	12
Királyrét						
Monor	.		30	14	13	
Nagykáta	.		30	13	13	
Szentendre						

1992.VII.1. 07 h-ig az utolsó 24 óra adatai						Előző nap napos órái
állomás	csapadék (mm)		max. hőmérséklet	min. hőmérséklet	rad. min.	
Vác	.		30	12	10	
Vámosmikola	.		30	13	12	11
Baja	.	⌐	28	11	8	10
Bácsalmás	.		29	14	12	
Izsák	.		30	13	9	
Kalocsa	.		29	12	12	11
Kecskemét	.	⌐	29	13	8	11
Kiskunfélegyháza	.	⌐	30	13	12	
Kiskunhalas	.		30	13	13	
Kunszentmiklós	.		30	14	14	
Tiszakécske	.		30	13	12	
Balassagyarmat	.	⌐	30	13	12	
Romhány						
Salgótarján	.	⌐	27	12	9	
Eger	.	=	28	13	13	12
Galyatető	—		—	—	—	
Gyöngyös	.		31	15	12	
Kékestető	.		20	14	11	12
Kompolt	.		28	14	11	13
Lőrinci						
Poroszló	—		—	—	—	
Jászapáti						
Jászberény	.		30	14	12	
Karcag	.	⌐	30	13	11	
Szolnok	.	⌐	30	13	11	14
Tiszaroff	.	⌐	29	13	11	
Túrkeve	ny	▽	31	14	13	12
Kistelek	.	=	30	15	13	
Makó						
Szeged	.	⌐	28	13	12	11
Szentes	.		30	16	14	
Borsodnádasd	.	⌐	28	10	6	
Fügöd	.		28	12	10	
Hidasnémeti	.		30	13	12	
Jósvafő	.	⌐	27	13	10	11
Lillafüred	—		—	—	—	
Miskolc	.		27	15	13	13
Putnok						
Sárospatak	.	⌐	28	13	12	11
Szendrőlád	.	⌐	30	15	13	
Tokaj	.		29	14	14	
Kisvárda	.	=	29	12	10	10
Mátészalka	.	⌐	30	15	13	
Nyíregyháza	.		28	14	11	11
Nyírlugos						
Pátyod	ny	⌐	29	12	10	
Tiszabecs	.	⌐	28	12	12	
Vásárosnamény	.		31	16	15	
Záhony	ny	⌐	31	14	13	
Berettyóújfalu	.		30	15	12	
Debrecen	.		29	12	10	13
Hajdúdorog	.		28	12	10	
Hortobágy	.		30	16	15	
Körösszakál	.	⌐	29	13	13	
Polgár	.		30	13	13	
Békéscsaba	.	⌐	28	13	12	14
Mezőhegyes	ny		29	14	13	—
Orosháza	—		—	—	—	
Szarvas	.		30	14	12	13
Szeghalom	—		—	—	—	

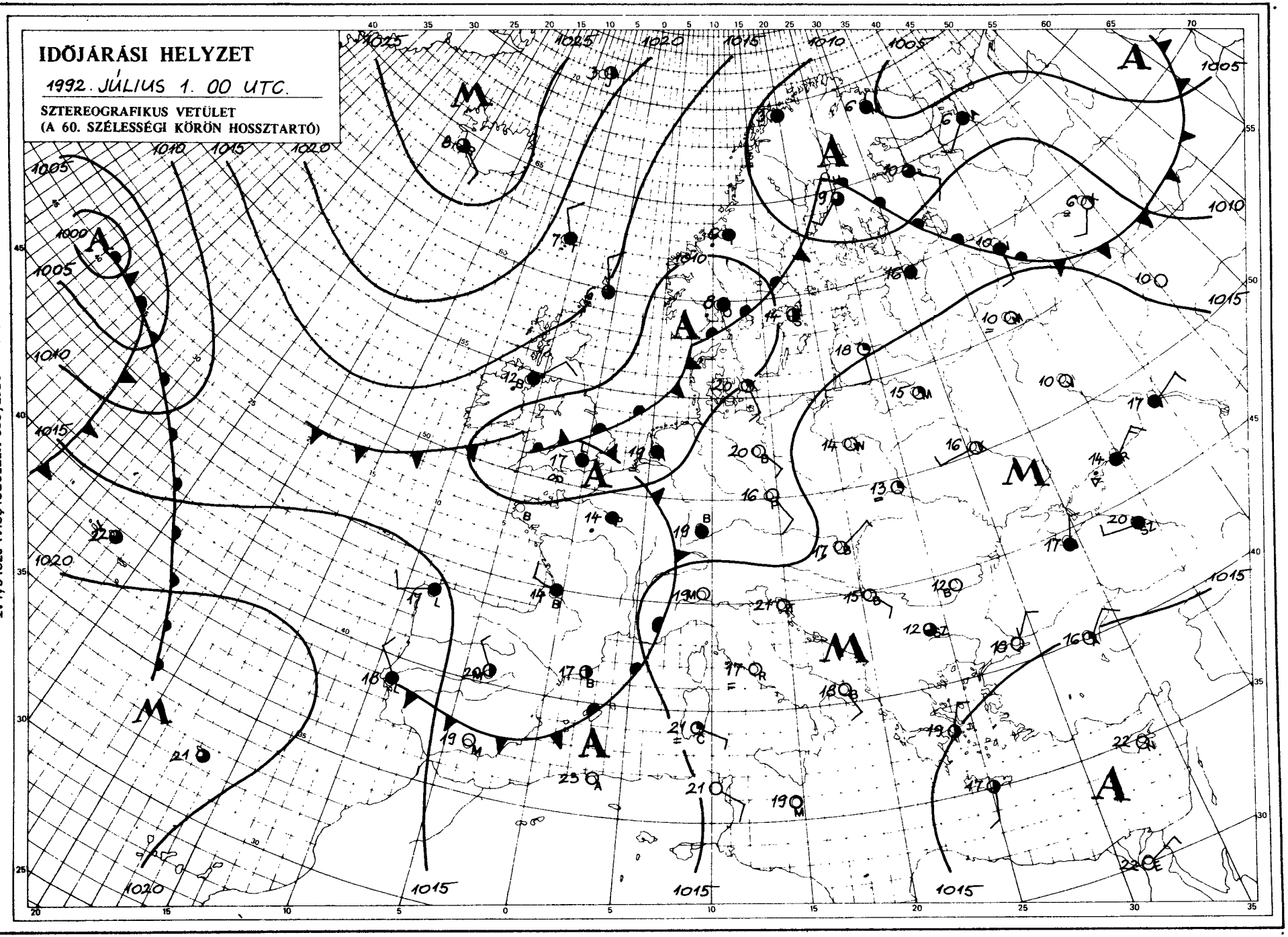

Kiadja: az **ORSZÁGOS METEOROLÓGIAI SZOLGÁLAT**
Kiadásért felel: Dr. Mersich Iván, az Országos Meteorológiai Szolgálat elnöke – Készült: Az Országos Meteorológiai Szolgálat Nyomdájában, Budapest – Felelős vezető: Szinok István – Munkaszám: 92.313 – Szerkesztésért felel: Dr. Vissy Károly, a Központi Előrejelző Intézet igazgatója

Készíti: a KEI Rövidtávú Előrejelző Osztálya – Szakmai felelős: Németh Lajos osztályvezető – Megjelenik naponként
Megrendelhető: 1024 Budapest, II., Kitaibel Pál utca 1. – Pénzügyi Osztály – Telefon: 135-35-00

IDŐJÁRÁSI NAPIJELENTÉS

ЕЖЕДНЕВНЫЙ МЕТЕОРОЛОГИЧЕСКИЙ БЮЛЛЕТЕНЬ · DAILY WEATHER REPORT
BULLETIN QUOTIDIEN DE TEMPS · TÄGLICHER WETTERBERICHT

105. évfolyam 306. szám + Budapest + 1992. november 1. vasárnap

Az időjárási helyzet és a várható időjárás:

Északnyugat-Európában és a kontinens déli valamint keleti tájain ciklonok okoznak változékony, sokfelé borongós, esős időt. Északkelet-Európából sok helyről havazást jelentenek. Arrafelé napközben is fagypont alatt marad a hőmérséklet. Ugyanakkor a Balkán-félszigeten a csúcshőmérséklet még mindig többfelé eléri a 20, 25 fokot. A Kárpát-medence fölé a következő 36 órában többnyire nedves levegő áramlik délnyugat felől, emiatt folytatódik a változékony idő.

Magyarországon szombaton jobbára borult idő volt. Országszerte esett az eső. Délen néhol zivatar is előfordult. A ma /vasárnap/ reggel 7 óráig lehullott csapadék mennyisége általában csapadéknyom és 5 mm között volt, de például Siklósról 8, Szentesről 19 mm-t jelentettek. A hőmérséklet csúcsértéke tegnap többnyire 7, 13 fok között alakult. Ma hajnalra általában 0, +7 fok közé hűlt le a levegő. Délelőtt az ország délnyugati felén többnyire felhős, párás idő volt. Másutt általában sütött a Nap. 11 órakor 6, 11 fokot mértek.

Ma 12 órakor Budapesten a hőmérséklet 9 fok volt, a tengerszintre átszámított légnyomás 1028 hPa, alig változik.

Várható időjárás hétfő estig:

Ma északkeleten több órás napsütés, másutt gyakran felhős idő várható, számottevő csapadék nélkül. Hétfőn a többször erősen megnövekvő felhőzetből szorványosan eső, záporeső várható. Főleg hétfőn többfelé megélénkül a déli szél.
A legalacsonyabb éjszakai hőmérséklet: 4, 9,
a legmagasabb nappali hőmérséklet hétfőn általában 10, 15 fok között valószínű.

Jenki Szilvia s. k.

A hőmérséklet napi középértéke és eltérése a sokévi átlagtól (Budapest belterületén):

1992. október 31.	7,8°C	-1,2°C

1871 óta ezen a napon Budapesten előfordult

legmagasabb hőmérséklet:	22,7°C (1926)
legalacsonyabb hőmérséklet:	-9,5°C (1920)

LIBRARY
JUN 0 2 19..
NOAA
U.S. Dept of Commerce

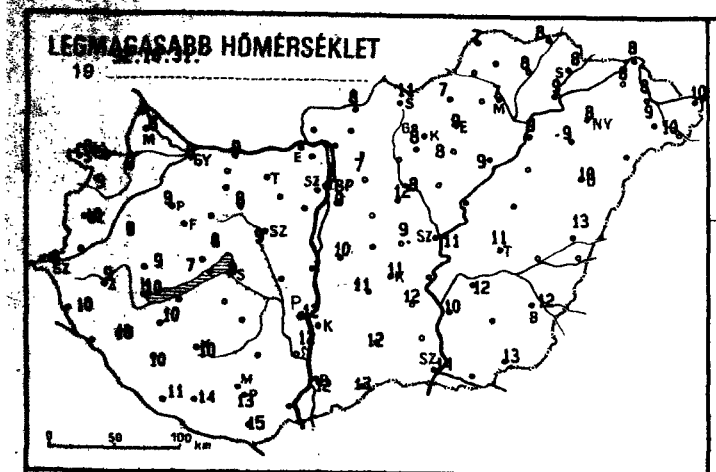
LEGMAGASABB HŐMÉRSÉKLET
19 92.10.31.
0 50 100 km

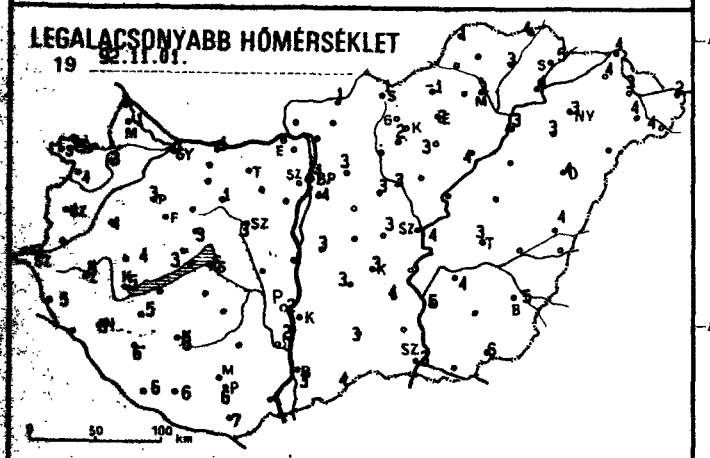
LEGALACSONYABB HŐMÉRSÉKLET
19 92.11.01.
0 50 100 km

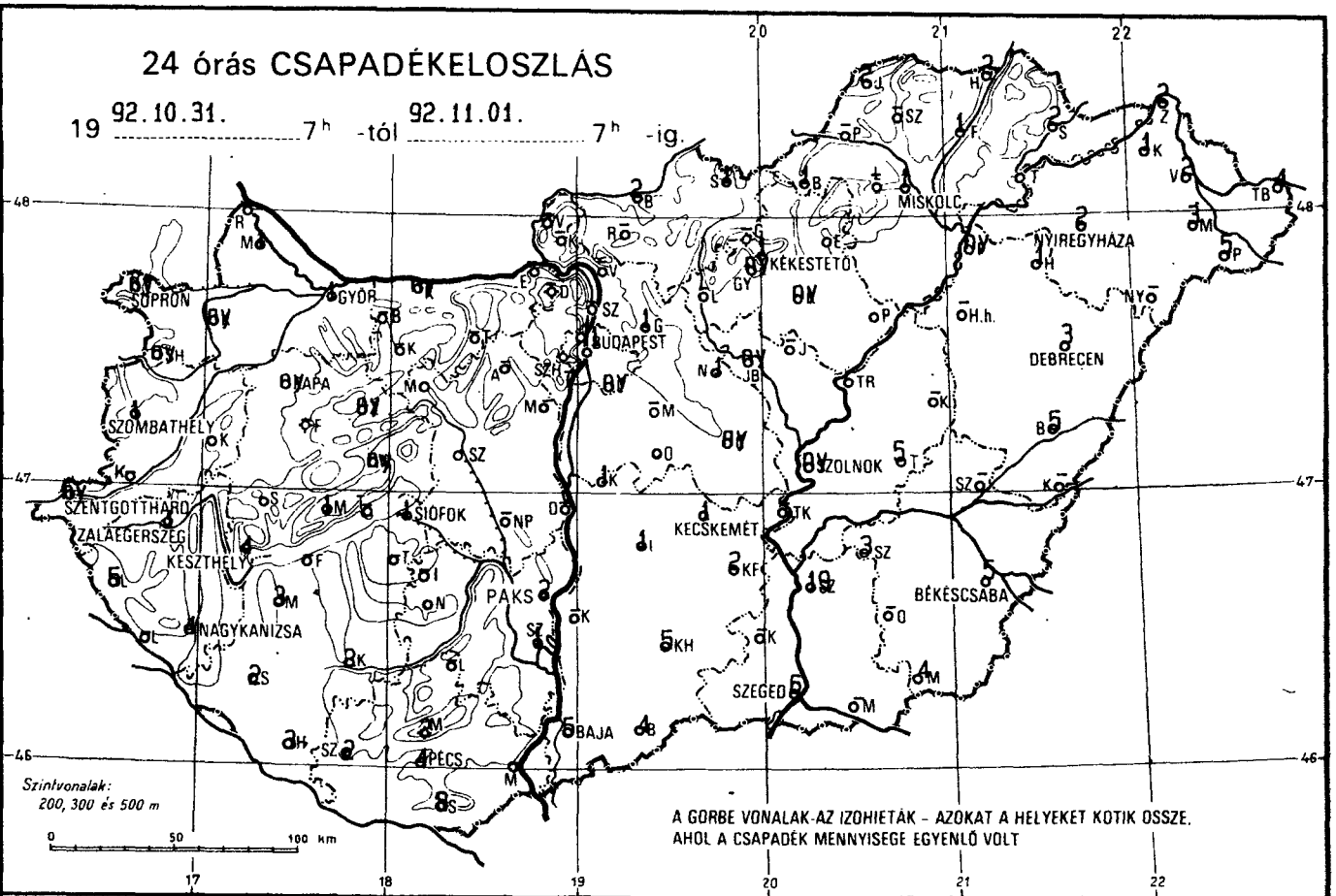
24 órás CSAPADÉKELOSZLÁS
19 92.10.31. 7h -tól 92.11.01. 7h -ig.
SOPRON
GYŐR
BUDAPEST
MISKOLC
NYÍREGYHÁZA
KÉKESTETŐ
DEBRECEN
SZOMBATHELY
VAPA
SZOLNOK
SZENTGOTTHÁRD
ZALAEGERSZEG
KESZTHELY
SIÓFOK
KECSKEMÉT
PAKS
NAGYKANIZSA
BÉKÉSCSABA
SZEGED
BAJA
PÉCS
Szintvonalak:
200, 300 és 500 m
0 50 100 km
A GÖRBE VONALAK AZ IZOHIETÁK - AZOKAT A HELYEKET KÖTIK ÖSSZE, AHOL A CSAPADÉK MENNYISÉGE EGYENLŐ VOLT

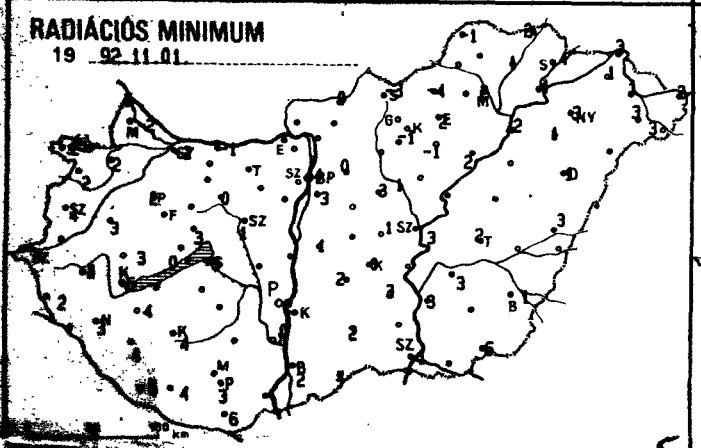
RADIÁCIÓS MINIMUM
19 92.11.01.

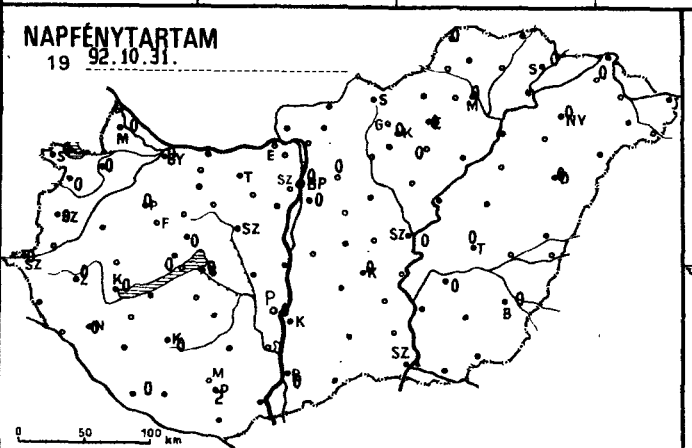
NAPFÉNYTARTAM
19 92.10.31.
0 50 100 km

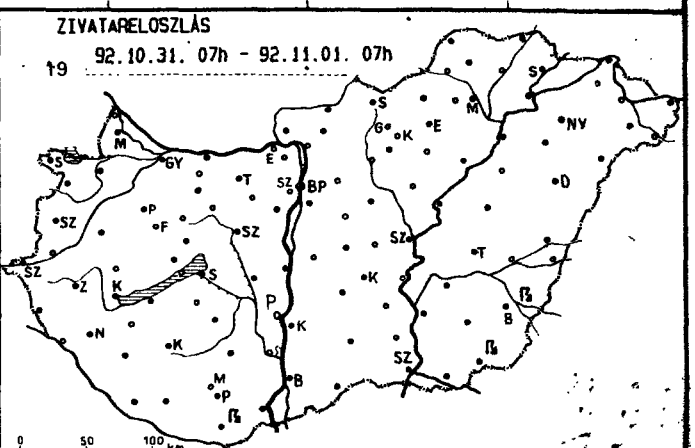
ZIVATARELOSZLÁS
19 92.10.31. 07h - 92.11.01. 07h
0 50 100 km

IDŐJÁRÁSI NAPIJELENTÉS

ЕЖЕДНЕВНЫЙ МЕТЕОРОЛОГИЧЕСКИЙ БЮЛЛЕТЕНЬ • DAILY WEATHER REPORT
BULLETIN QUOTIDIEN DE TEMPS • TÄGLICHER WETTERBERICHT

105. évfolyam 307. szám + Budapest + 1992. november 2. hétfő

Az időjárási helyzet és a várható időjárás:

Délen a Földközi-tenger mentén tart a meleg, őszi idő.Észak-, Északnyugat-Európában ciklonok hatására változékony az időjárás. A Brit-szigetekent, az Északi-tenger mentén, a Skandináv-félsziget déli részén gyakran esik az eső, az északabbra fekvő vidékeken havazik. Az Appenini-félsziget feletti centrummal örvénylik az a ciklon, amely Olaszországban, az Alpokban, továbbá a Kárpát-medencében okoz szorványosan esőt. Valószínű, hogy az elkövetkező időszakban a Kárpát-medence fölé továbbra is enyhe, nedves léghullámok áramlanak.

Magyarországon vasárnap délen és nyugaton erősen, másutt változóan felhős volt az ég. Elszórtan fordult elő gyenge eső, szitálás. Vasárnap a legmagasabb nappali hőmérséklet a Dunántúlon 7 fok körül, ugyanakkor keleten 9-15 fok között alakult. Hétfő hajnalra jobbára 2-8 fokig hűlt le a levegő. Ma délelőtt az országban erősen felhős, párás idő volt, elszórtan fordult elő szitálás. A hőmérséklet 11 órakor 6-14 fok között alakult.

Ma 12 órakor Budapeten a hőmérséklet 10 fok volt, a tengerszintre átszámított légnyomás 1022 hPa, mérsékelten süllyed.

Várható időjárás kedd estig:

Jobbára erősen felhős lesz az ég, szorványosan várható kisebb eső, zápor. Főleg éjjel, reggel lesz párás, helyenként ködös az idő. A gyakran megélénkülő déli szél kedden a Dunántúlon északnyugatira fordul, és időnként megerősödik.
A legalacsonyabb éjszakai hőmérséklet: 4-9,
a legmagasabb nappali hőmérséklet kedden 10-15 fok között alakul.

Távolabbi kilátások csütörtöktől–hétfőig:

Szeles, változékony idő. A felhőátvonulásokat eleinte többfelé kíséri záporeső, később a hegyekben hózápor is előfordul. Mérséklődik a felmelegedés.
A legalacsonyabb éjszakai hőmérséklet kezdetben 4-9, majd -3, +2,
a legmagasabb nappali hőmérséklet eleinte 10-15, később 6, 11 fok között alakul.
Jelentős mennyiségű (legalább napi 5 mm) csapadék az országban nem valószínű.

Bozóki István s. k.

A hőmérséklet napi középértéke és eltérése a sokévi átlagtól (Budapest belterületén):

1992. november 1.	7,4°C	-1,0°C

1871 óta ezen a napon Budapesten előfordult

legmagasabb hőmérséklet:	21,5°C (1926)
legalacsonyabb hőmérséklet:	-8,3°C (1920)

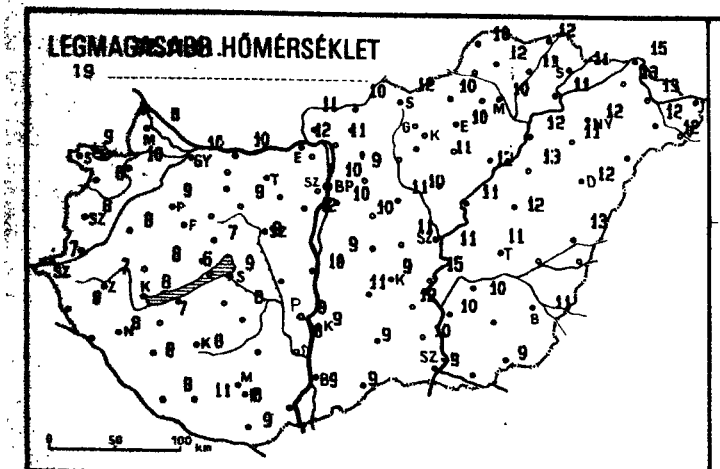
LEGMAGASABB HŐMÉRSÉKLET
19
0 50 100 km

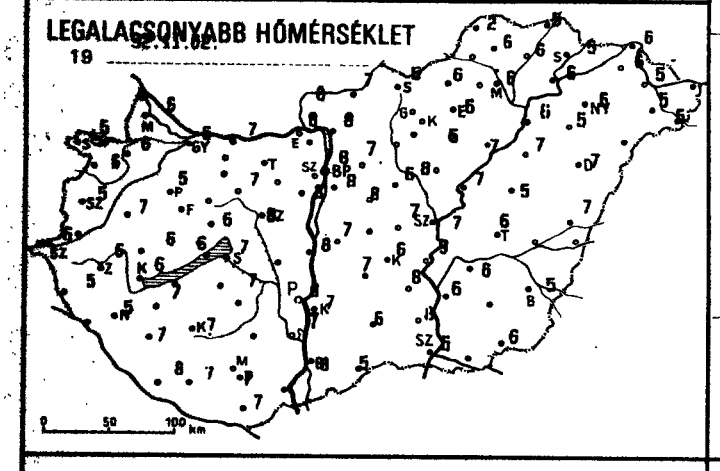
LEGALACSONYABB HŐMÉRSÉKLET
19
0 50 100 km

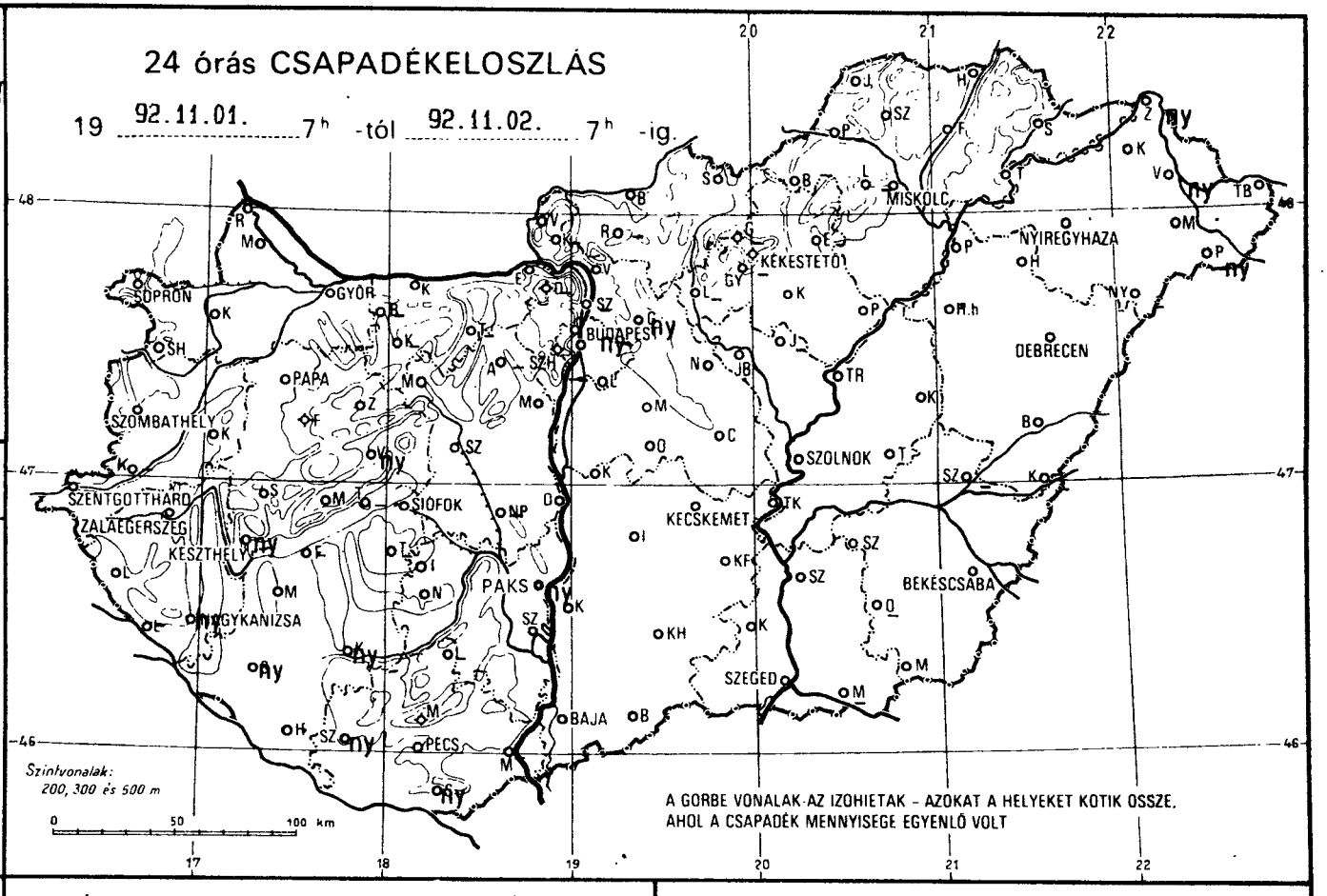
24 órás CSAPADÉKELOSZLÁS
19 92.11.01. 7h -tól 92.11.02. 7h -ig.
SOPRON
GYŐR
BUDAPEST
MISKOLC
NYÍREGYHÁZA
KÉKESTETŐ
DEBRECEN
PAPA
SZOMBATHELY
SZENTGOTTHÁRD
ZALAEGERSZEG
KESZTHELY
SIÓFOK
PAKS
SZOLNOK
KECSKEMÉT
BÉKÉSCSABA
NAGYKANIZSA
SZEGED
BAJA
PÉCS
Szintvonalak:
200, 300 és 500 m
0 50 100 km
A GÖRBE VONALAK AZ IZOHIETAK – AZOKAT A HELYEKET KÖTIK ÖSSZE, AHOL A CSAPADÉK MENNYISÉGE EGYENLŐ VOLT

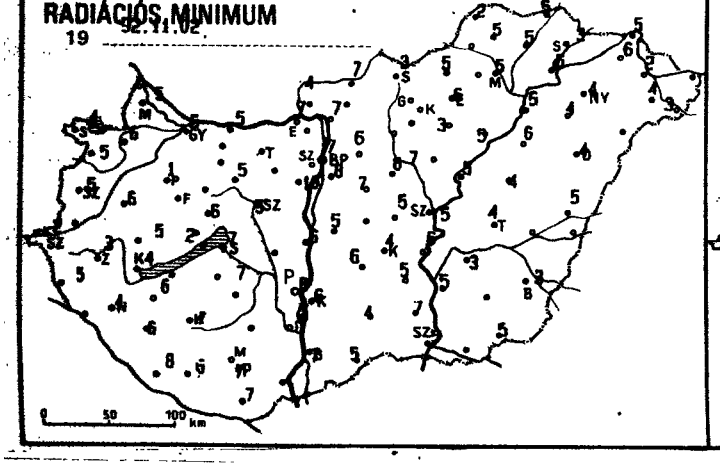
RADIÁCIÓS MINIMUM
19
0 50 100 km

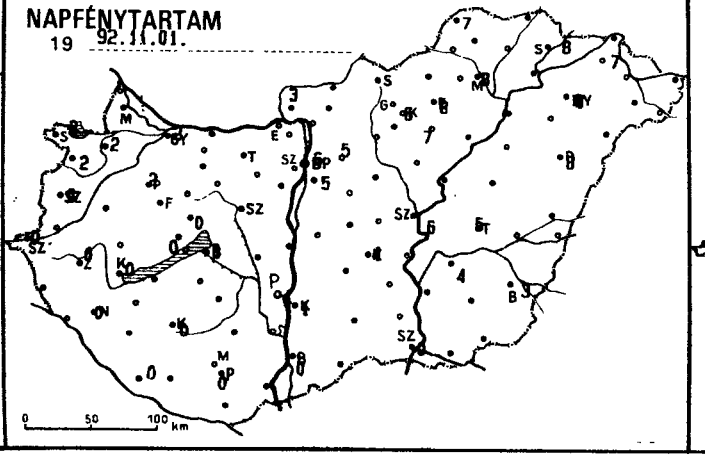
NAPFÉNYTARTAM
19 92.11.01.
0 50 100 km

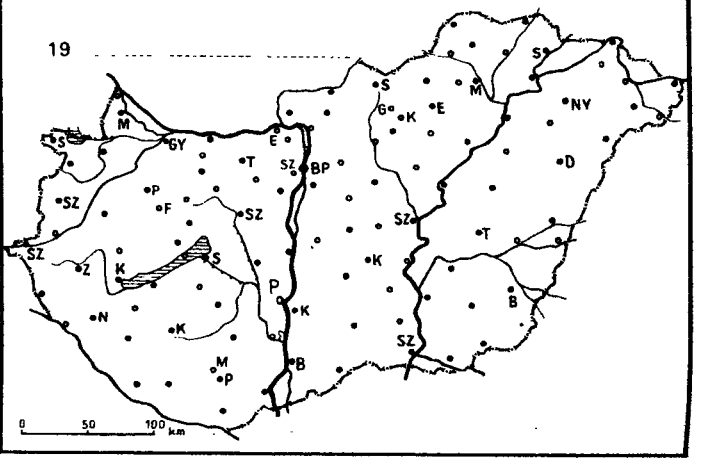
19
0 50 100 km

19 92.11.02. 07 h-ig az utolsó 24 óra adatai						Előző nap napos órái
állomás	csapadék (mm)		max. hőmérséklet	min. hőmérséklet	rad. min.	
Győr	.		10	6	5	2
Kapuvár	.	⌓	10	6	6	2
Mosonmagyaróvár	.	⌓	8	6	5	1
Rajka						
Sopron	.	⌓	9	5	4	2
Sopronhorpács	.	⌓	8	6	5	2
Káld	.	=	8	7	6	-
Körmend						
Szentgotthárd	.	=	7	6	2	0
Szombathely	.	=	8	5	5	0
Lenti	.	=	8	5	5	-
Letenye						
Nagykanizsa	ny	⌓	8	5	4	0
Zalaegerszeg	.	=	7	6	3	0
Farkasgyepű	.	=	10	2	1	-
Keszthely	ny	≡	8	6	4	0
Mencshely	.	≡	6	6	2	0
Pápa	.	=	9	5	1	2
Sümeg	.	=	8	6	5	-
Tihany						
Veszprém	ny	≡, ≡	7	6	6	0
Zirc	.	=	6	6	5	-
Fonyód	-		-	-	-	-
Homokszt. György	.		8	8	8	0
Kaposvár	ny	=	8	7	7	0
Marcali	.	⌓	7	7	6	-
Siófok	.	=	9	7	7	0
Somogyszob	ny		8	7	6	-
Tab						
Bábolna	-		-	-	-	-
Esztergom	.		12	8	7	-
Kisbér						
Komárom	.	=	10	7	5	-
Tata	-		-	-	-	-
Alcsútdoboz						
Dunaújváros	.		10	8	6	-
Martonvásár	.	=	12	8	10	-
Mór	.	≡	9	7	5	-
Sárbogárd			-	-	-	-
Székesfehérvár	.	≡	9	8	5	-
Iregszemcse	.	=	8	7	7	-
Lengyel	-		-	-	-	-
Paks	ny	▽ =	9	8	8	1
Szekszárd		≡	8	7	6	-
Árpádtető	.	≡	5	5	4	-
Mohács	-		-	-	-	-
Pécs		=	8	7	7	0
Siklós	ny	, =	9	7	7	-
Szigetvár	ny	, ≡	11	7	6	-
Budaörs						
Bp. Lőrinc	.	⌓	10	8	8	5
Bp. Met. Int.	ny	▽ =	10	8	7	6
Bp. Szab. hegy	.	≡	8	4	4	-
Cegléd	.	=	11	7	5	-
Dobogókő	-		-	-	-	-
Gödöllő	ny	, ⌓	9	7	6	5
Királyrét						
Monor	.		10	8	7	-
Nagykáta	.	=	11	6	6	-
Szentendre						

19 92.11.02. 07 h-ig az utolsó 24 óra adatai						Előző nap napos órái
állomás	csapadék (mm)		max. hőmérséklet	min. hőmérséklet	rad. min.	
Vác	.	⌓	11	8	7	-
Vámosmikola	.	=	11	8	4	3
Baja	.	=	9	8	7	0
Bácsalmás	.		9	5	5	-
Izsák	.		11	7	6	-
Kalocsa	.	=	9	7	6	1
Kecskemét	.	⌓	9	6	4	4
Kiskunfélegyháza	.		12	8	5	-
Kiskunhalas	.	=	9	6	4	-
Kunszentmiklós	.	=	9	7	5	-
Tiszakécske	.	⌓	15	9	6	-
Balassagyarmat	.		10	7	7	-
Romhány						
Salgótarján	.		12	5	3	-
Eger	.	=	10	6	6	8
Galyatető	-		-	-	-	
Gyöngyös	-		-	-	-	-
Kékestető	.	≡	4	2	2	6
Kompolt	.	⌓	11	5	3	7
Lőrinci						
Poroszló	.	⌓	12	7	5	-
Jászapáti						
Jászberény	.	⌓	10	8	7	-
Karcag	.	⌓	12	5	4	-
Szolnok	.	⌓	11	7	5	6
Tiszaroff	.		11	7	5	-
Túrkeve	.	=	11	6	4	5
Kistelek	.	=	10	8	7	-
Makó						
Szeged	.	⌓	9	5	5	0
Szentes	.		10	6	5	-
Borsodnádasd	.	=	10	6	5	-
Füged	.		11	6	5	-
Hidasnémeti	.	=	12	5	5	-
Jósvafő	.	=	10	2	2	7
Lillafüred	-		-	-	-	-
Miskolc	.	=	10	6	5	8
Putnok						
Sárospatak	.	=	11	5	3	8
Szendrőlád	.	⌓	12	6	5	-
Tokaj			11	6	6	-
Kisvárda	.	=	13	6	6	7
Mátészalka	.	⌓	12	5	4	-
Nyíregyháza	-		12	6	4	8
Nyírlugos						
Pátyod	ny	▽	12	5	3	-
Tiszabecs	-		-	-	-	-
Vásárosnamény	ny	, ≡	13	5	2	-
Záhony	ny		15	6	5	-
Berettyóújfalu	.	≡	13	7	5	-
Debrecen	.	⌓	12	7	4	8
Hajdúdorog	.	⌓	11	5	4	-
Hortobágy	.		13	7	6	-
Körösszakál	-		-	-	-	-
Polgár	.	=	12	6	5	
Békéscsaba	.	≡	11	5	3	3
Mezőhegyes	.		9	6	5	-
Orosháza	-		-	-	-	-
Szarvas	.	⌓	10	6	3	4
Szeghalom	-		-	-	-	-

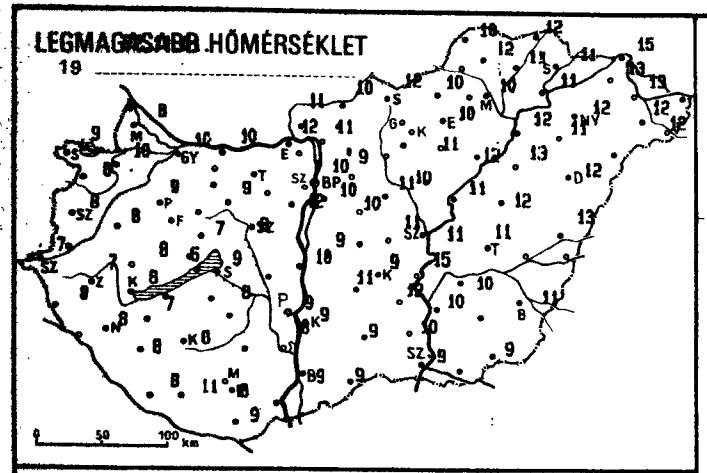
LEGMAGASABB HŐMÉRSÉKLET
19
0 50 100 km

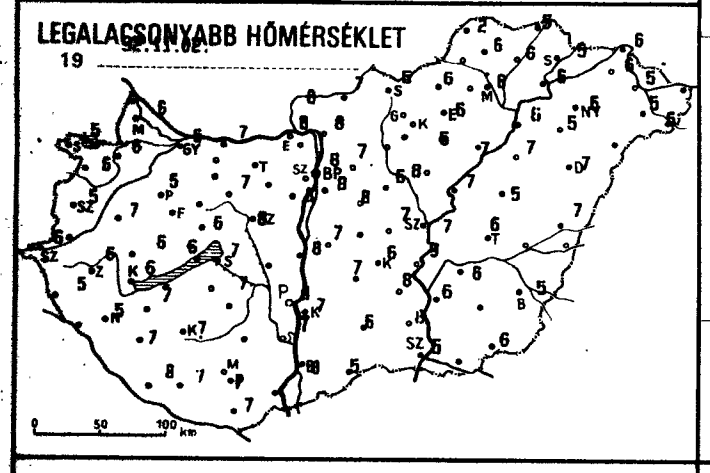
LEGALACSONYABB HŐMÉRSÉKLET
19 92.11.02.
0 50 100 km

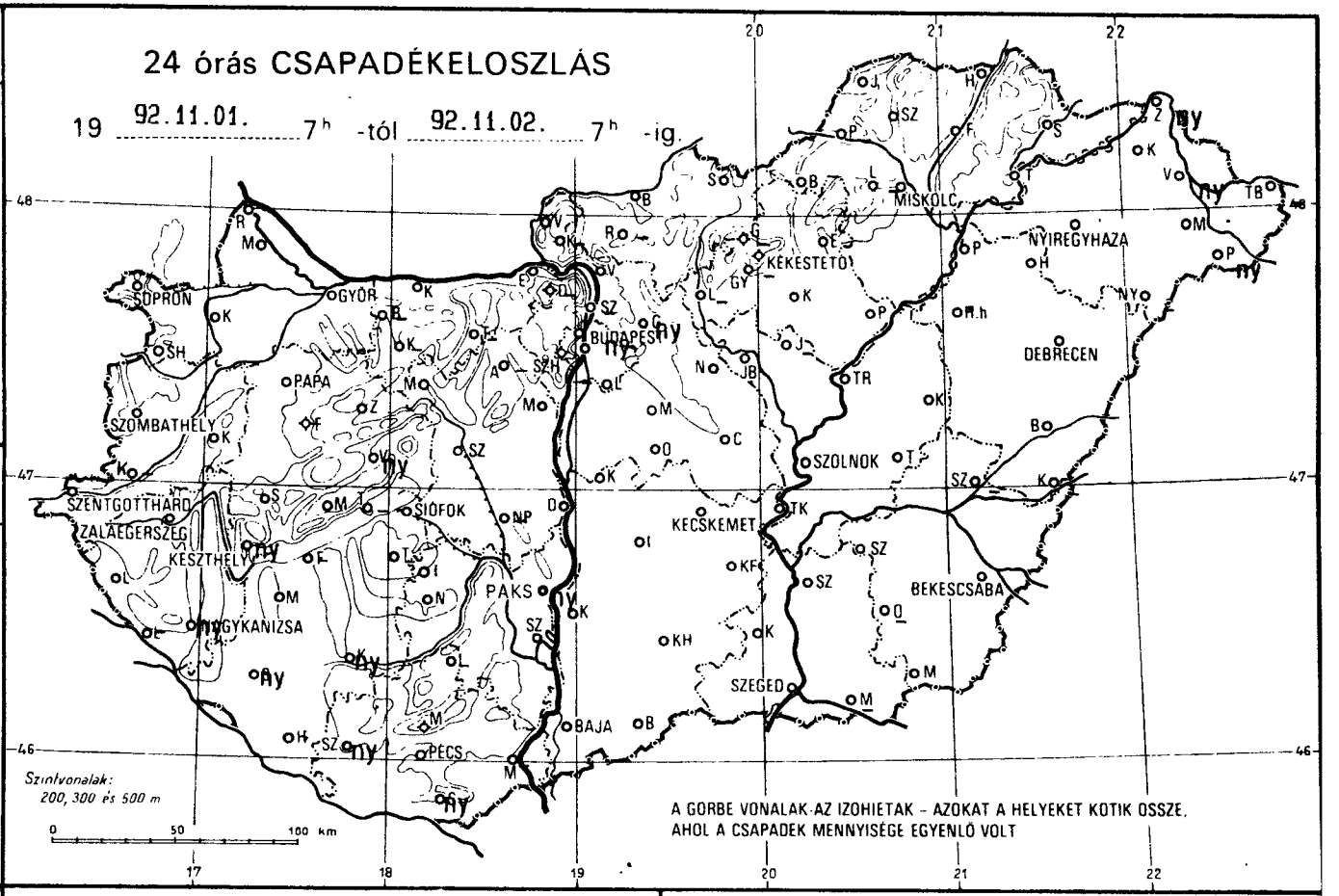
24 órás CSAPADÉKELOSZLÁS
19 92.11.01. 7h -tól 92.11.02. 7h -ig.
SOPRON
GYŐR
PAPA
SZOMBATHELY
SZENTGOTTHARD
ZALAEGERSZEG
KESZTHELY
NAGYKANIZSA
SIÓFOK
PAKS
PÉCS
BAJA
BUDAPEST
KÉKESTETŐ
MISKOLC
NYIREGYHAZA
DEBRECEN
SZOLNOK
KECSKEMET
BEKESCSABA
SZEGED
Szintvonalak:
200, 300 és 500 m
0 50 100 km
A GORBE VONALAK AZ IZOHIETAK – AZOKAT A HELYEKET KOTIK OSSZE,
AHOL A CSAPADEK MENNYISÉGE EGYENLŐ VOLT

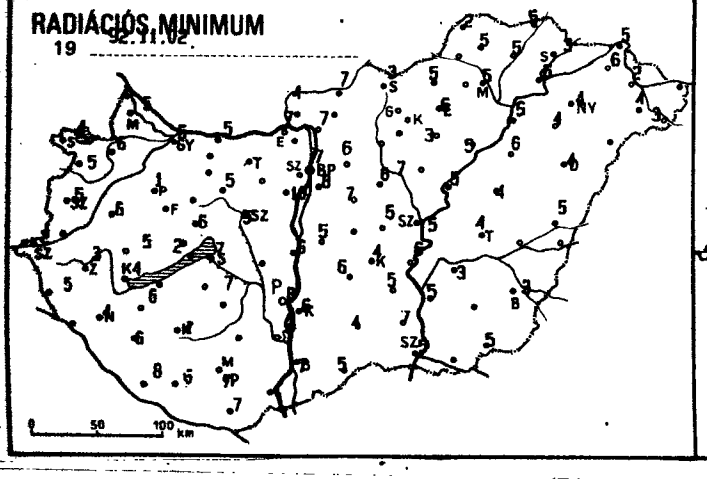
RADIÁCIÓS MINIMUM
19 92.11.02.
0 50 100 km

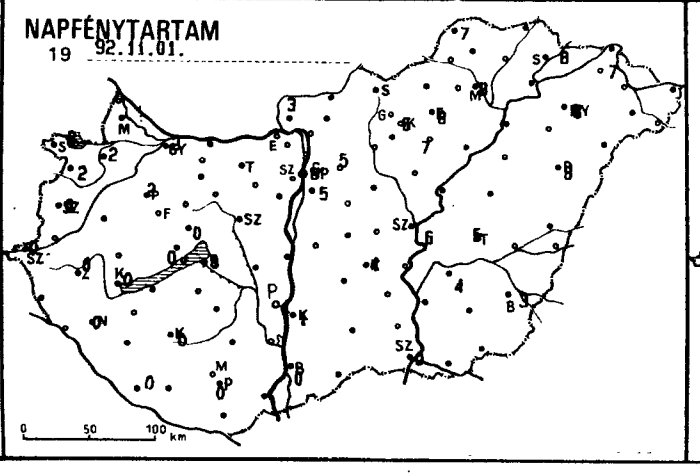
NAPFÉNYTARTAM
19 92.11.01.
0 50 100 km

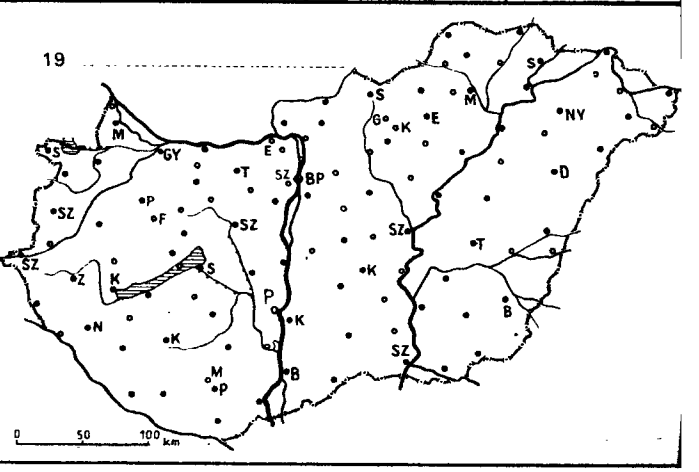
19
0 50 100 km

1992.11.02. 07 h-ig az utolsó 24 óra adatai						Előző nap napos órái
állomás	csapadék (mm)		max. hőmérséklet	min. hőmérséklet	rad. min.	
Győr	.		10	6	5	2
Kapuvár	.	⌒	10	6	6	2
Mosonmagyaróvár	.	⌒	8	6	5	1
Rajka						
Sopron	.	⌒	9	5	4	2
Sopronhorpács	.	⌒	8	6	5	2
Káld	.	=	8	7	6	-
Körmend						
Szentgotthárd	.	=	7	6	2	0
Szombathely	.	=	8	5	5	0
Lenti	.	=	8	5	5	-
Letenye						
Nagykanizsa	ny	⌒	8	5	4	0
Zalaegerszeg	.	=	7	6	3	0
Farkasgyepű	.	=	10	2	1	-
Keszthely	ny	≡	8	6	4	0
Mencshely	.	≡	6	6	2	0
Pápa	.	=	9	5	1	2
Sümeg	.	=	8	6	5	-
Tihany						
Veszprém	ny	≡	7	6	6	0
Zirc	.	=	6	6	5	-
Fonyód	-		-	-	-	-
Homokszt. György	.		8	8	8	0
Kaposvár	ny	=	8	7	7	0
Marcali	.	⌒	7	7	6	-
Siófok	.	=	9	7	7	0
Somogyszob	ny		8	7	6	-
Tab						
Bábolna	-		-	-	-	-
Esztergom	.		12	8	7	-
Kisbér						
Komárom	.	=	10	7	5	-
Tata	-		-	-	-	-
Alcsútdoboz						
Dunaújváros	.		10	8	6	-
Martonvásár	.	=	12	8	10	-
Mór	.	≡	9	7	5	-
Sárbogárd			-	-	-	-
Székesfehérvár		≡	9	8	5	-
Iregszemcse		=	8	7	7	-
Lengyel	-		-	-	-	-
Paks	ny	▽ =	9	8	8	1
Szekszárd		≡	8	7	6	-
Árpádtető	.	≡	5	5	4	-
Mohács	-		-	-	-	-
Pécs	.	=	8	7	7	0
Siklós	ny	=	9	7	7	-
Szigetvár	ny	≡	11	7	6	-
Budaörs						
Bp. Lőrinc	.	⌒	10	8	8	5
Bp. Met. Int.	ny	▽ =	10	8	7	6
Bp. Szab. hegy	.	≡	8	4	4	-
Cegléd	.	=	11	7	5	-
Dobogókő	-		-	-	-	-
Gödöllő	ny	⌒	9	7	6	5
Királyrét						
Monor	.		10	8	7	-
Nagykáta	.	=	11	6	6	-
Szentendre						

1992.11.02. 07 h-ig az utolsó 24 óra adatai						Előző nap napos órái
állomás	csapadék (mm)		max. hőmérséklet	min. hőmérséklet	rad. min.	
Vác	.	⌒	11	8	7	-
Vámosmikola	.	=	11	8	4	3
Baja	.	=	9	8	7	0
Bácsalmás	.		9	5	5	-
Izsák	.		11	7	6	-
Kalocsa	.	=	9	7	6	1
Kecskemét	.	⌒	9	6	4	4
Kiskunfélegyháza	.		12	8	5	-
Kiskunhalas	.	=	9	6	4	-
Kunszentmiklós	.	=	9	7	5	-
Tiszakécske	.	⌒	15	9	6	-
Balassagyarmat	.		10	7	7	-
Romhány						
Salgótarján	.		12	5	3	-
Eger	.	=	10	6	6	8
Galyatető	-		-	-	-	
Gyöngyös	-		-	-	-	-
Kékestető	.	≡	4	2	2	6
Kompolt	.	⌒	11	5	3	7
Lőrinci						
Poroszló	.	⌒	12	7	5	-
Jászapáti						
Jászberény	.	⌒	10	8	7	-
Karcag	.	⌒	12	5	4	-
Szolnok	.	⌒	11	7	5	6
Tiszaroff	.		11	7	5	-
Túrkeve	.	=	11	6	4	5
Kistelek	.	=	10	8	7	-
Makó						
Szeged	.	⌒	9	5	5	0
Szentes	.		10	6	5	-
Borsodnádasd	.	=	10	6	5	-
Fügöd	.		11	6	5	-
Hidasnémeti	.	=	12	5	5	-
Jósvafő	.	=	10	2	2	7
Lillafüred	-		-	-	-	-
Miskolc	.	=	10	6	5	8
Putnok						
Sárospatak	.	=	11	5	3	8
Szendrőlád	.	⌒	12	6	5	-
Tokaj			11	6	6	-
Kisvárda	.	=	13	6	6	7
Mátészalka	.	⌒	12	5	4	-
Nyíregyháza	-		12	6	4	8
Nyírlugos						
Pátyod	ny	▽	12	5	3	-
Tiszabecs	-		-	-	-	-
Vásárosnamény	ny	≡	13	5	2	-
Záhony	ny		15	6	5	-
Berettyóújfalu	.	≡	13	7	5	-
Debrecen	.	⌒	12	7	4	8
Hajdúdorog	.	⌒	11	5	4	-
Hortobágy	.		13	7	6	-
Körösszakál	-		-	-	-	-
Polgár	.	=	12	6	5	
Békéscsaba	.	≡	11	5	3	3
Mezőhegyes	.		9	6	5	-
Orosháza	-		-	-	-	-
Szarvas	.	⌒	10	6	3	4
Szeghalom	-		-	-	-	-

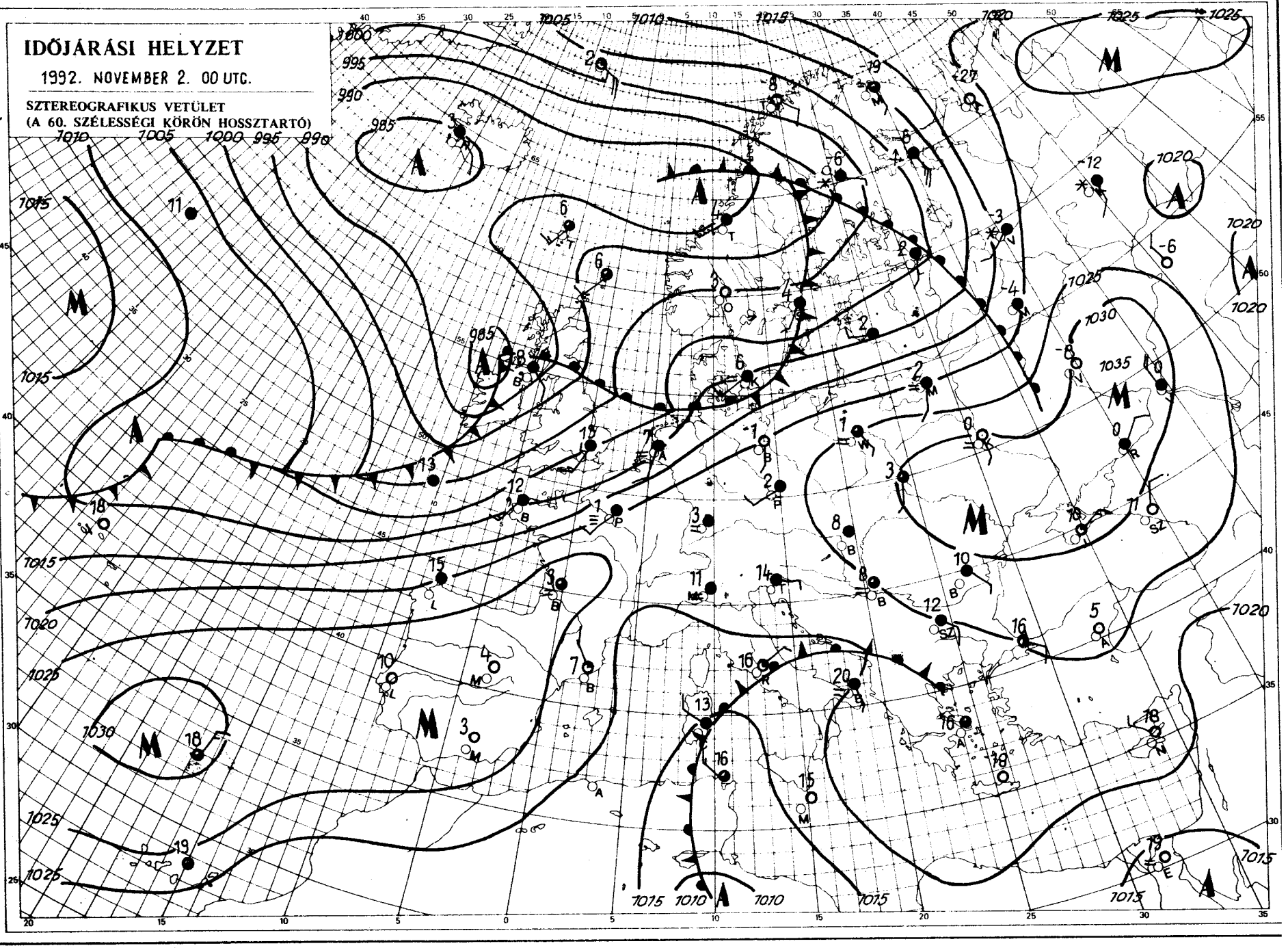

Kiadja: az ORSZÁGOS METEOROLÓGIAI SZOLGÁLAT
Kiadásért felel: Dr. Mersich Iván, az Országos Meteorológiai Szolgálat elnöke — Készült: Az Országos Meteorológiai Szolgálat Nyomdájában, Budapest — Felelős vezető: Szinok István — Munkaszám: 92.511. — Szerkesztésért felel: Dr. Vissy Károly, a Központi Előrejelző Intézet igazgatója

Készíti: a KEI Rövidtávú Előrejelző Osztálya — Szakmai felelős: Németh Lajos osztályvezető — Megjelenik naponként
Megrendelhető: 1024 Budapest, II., Kitaibel Pál utca 1. — Pénzügyi Osztály — Telefon: 135-35-00

IDŐJÁRÁSI NAPIJELENTÉS

ЕЖЕДНЕВНЫЙ МЕТЕОРОЛОГИЧЕСКИЙ БЮЛЛЕТЕНЬ • DAILY WEATHER REPORT
BULLETIN QUOTIDIEN DE TEMPS • TÄGLICHER WETTERBERICHT

105. évfolyam 308. szám + Budapest + 1992. november 3. kedd

Az időjárási helyzet és a várható időjárás:

Változékony az idő szárazföldünkön. A Földközi-tenger vidékén és az Adrián öregedőben-szétesőben lévő, időnként azonban ujjáéledő felhőörvény okoz esőket, zivatarokat. Szinte nyári az idő, hiszen a hőmérséklet csúcsértéke néhol még a 25 fokot is meghaladja. Ennél jó 10-15 fokkal hűvösebb van a kontinens többi részén. Időjárási frontok sorozata szállít nedves, óceáni levegőt a Brit-szigetektől egészen az Ural hegységig. A frontok útját gyakori felhősödés, esők, záporok jelzik. Egy front a közeljövőben a Kárpát-medencét is érinti.

Hétfőn az ország nagy részén borult, helyenként erősen párás idő volt, csupán a Tiszántúlon sütött ki 2-3 órára a nap. Északnyugaton néhol jelentéktelen mennyiségű, gyenge eső is előfordult. A hőmérséklet délutánra általában 8, 13 fokra emelkedett, de a napos tájakon 14, 17 fokot is mértek. Ma hajnalra 5, 10 fokig hűlt le a levegő. Reggel még országszerte borongós, néhol ködös idő volt. A köd azonban délelőtt fokozatosan feloszlott, többfelé kisütött a nap. A hőmérséklet 11 órára 9, 16 fokra emelkedett.

Ma 12 órakor Budapesten 12 fokot mértek, a tengerszintre átszámított légnyomás 1015 hPa volt, alig változott.

Várható időjárás szerda estig:

Ma és éjszaka átmenetileg mindenütt erősen megnövekszik a felhőzet, elszórtan várható eső, zápor.
Holnap az északi országrészben néhány órás napsütésre lehet számítani, délen borongós, párás marad az idő.
Az északnyugatira forduló szél az ország északi részén átmenetileg megélénkül.
A legalacsonyabb éjszakai hőmérséklet: 4, 9,
a legmagasabb nappali hőmérséklet szerdán: 9, 14 fok között alakul.

Bártfai Erzsébet s.k.

A hőmérséklet napi középértéke és eltérése a sokévi átlagtól (Budapest belterületén):

1992. november 2.	9,2°C	+0,8°C

1871 óta ezen a napon Budapesten előfordult

legmagasabb hőmérséklet:	22,2°C (1928)
legalacsonyabb hőmérséklet:	-8,9°C (1920)

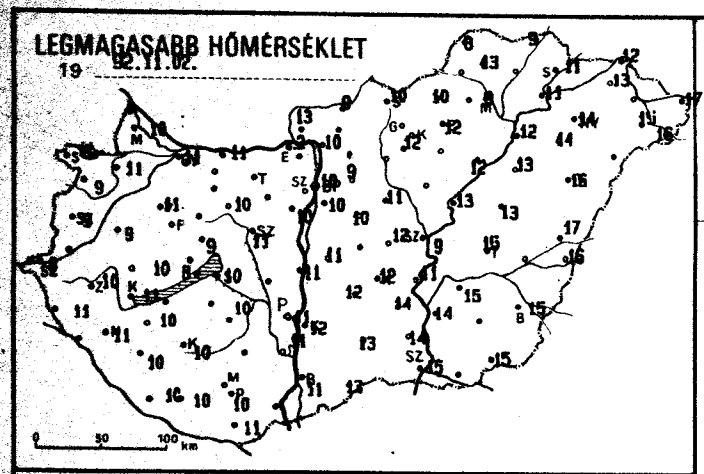
LEGMAGASABB HŐMÉRSÉKLET
19 92.11.02.
0 50 100 km

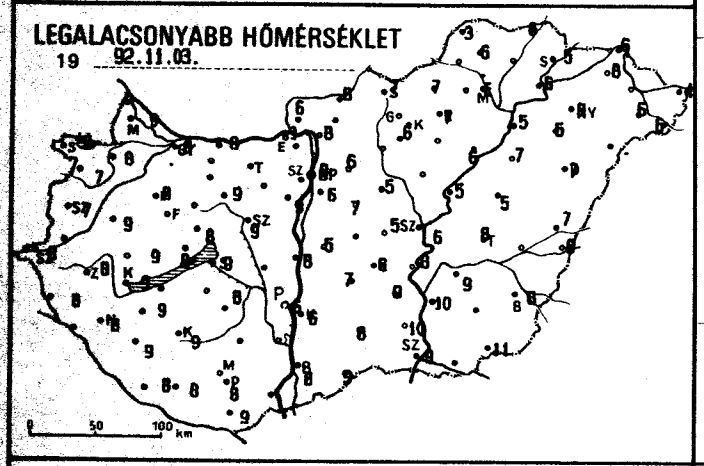
LEGALACSONYABB HŐMÉRSÉKLET
19 92.11.03.
0 50 100 km

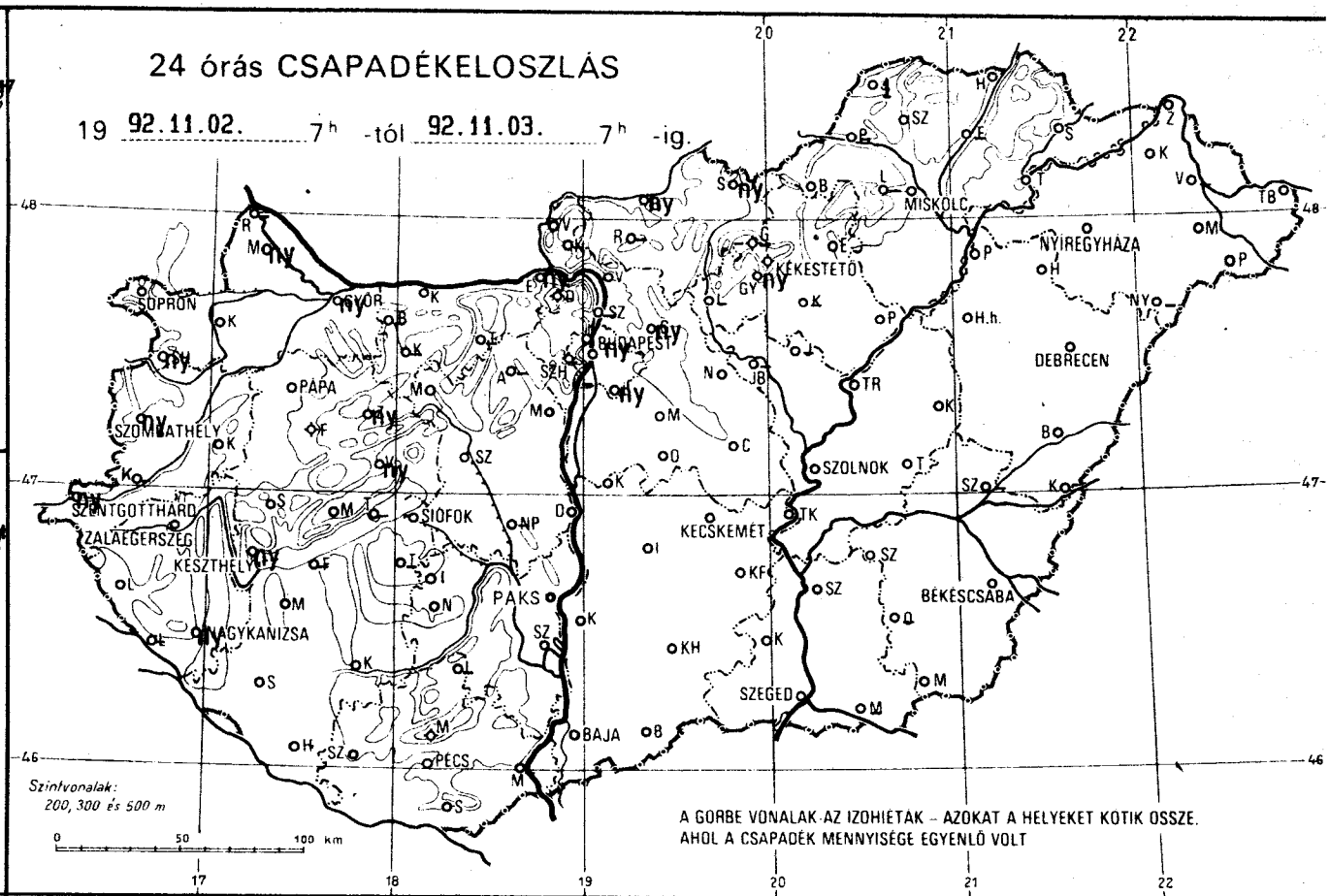
24 órás CSAPADÉKELOSZLÁS
19 92.11.02. 7h -tól 92.11.03. 7h -ig.
SOPRON
GYŐR
BUDAPEST
MISKOLC
NYÍREGYHÁZA
KÉKESTETŐ
DEBRECEN
PÁPA
SZOMBATHELY
SZOLNOK
SZENTGOTTHÁRD
ZALAEGERSZEG
KESZTHELY
SIÓFOK
KECSKEMÉT
PAKS
NAGYKANIZSA
BÉKÉSCSABA
SZEGED
BAJA
PÉCS
Szintvonalak: 200, 300 és 500 m
0 50 100 km
A GÖRBE VONALAK AZ IZOHIÉTAK – AZOKAT A HELYEKET KÖTIK ÖSSZE, AHOL A CSAPADÉK MENNYISÉGE EGYENLŐ VOLT

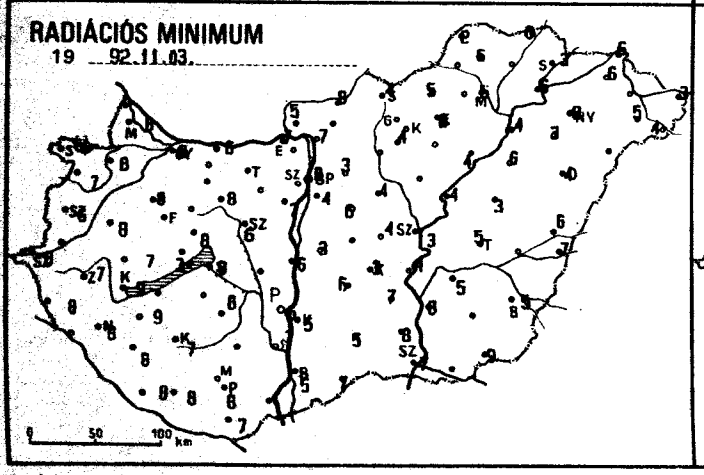
RADIÁCIÓS MINIMUM
19 92.11.03.
0 50 100 km

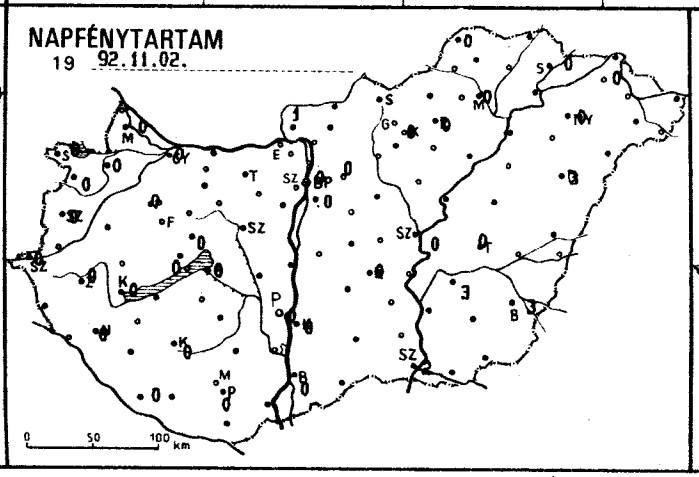
NAPFÉNYTARTAM
19 92.11.02.
0 50 100 km

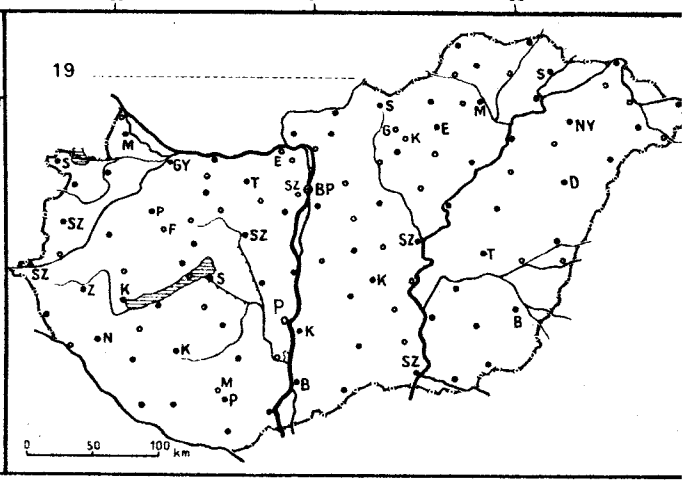
19
0 50 100 km

19 92.11.03. 07 -ig az utolsó 24 óra adatai

állomás	csapadék (mm)		max. hőmérséklet	min. hőmérséklet	rad. min.	Előző nap napos órái
Győr	ny	' =	11	8	6	0
Kapuvár	.	⛅	11	8	8	0
Mosonmagyaróvár	ny	' =	10	9	8	0
Rajka	-					
Sopron	.	≡	8	5	4	0
Sopronhorpács	ny	' ≡	9	7	7	0
Káld	.	≡	9	9	8	-
Körmend					-	
Szentgotthárd	ny	' ≡	8	8	8	0
Szombathely	ny	' ≡	9	7	6	0
Lenti	.	⛅	11	8	8	-
Letenye						
Nagykanizsa	ny	' ≡	11	8	8	0
Zalaegerszeg	.	=	10	8	7	0
Farkasgyepű	.		9	3	2	-
Keszthely	ny	; ≡	11	9	9	0
Mencshely	.	≡	8	8	3	0
Pápa	.	⛅	11	8	8	0
Sümeg	.	≡	10	9	7	-
Tihany						
Veszprém	ny	' ≡	9	8	8	0
Zirc	ny	' ≡	8	6	5	-
Fonyód	-		-	-	-	-
Homokszt. györgy	.	⛅	10	8	8	0
Kaposvár	.	⛅	10	9	7	0
Marcali	.	⛅	10	9	9	-
Siófok	.	≡	10	9	9	0
Somogyszob	.	⛅	10	9	8	-
Tab						
Bábolna	-		-	-	-	-
Esztergom	ny	'	12	8	7	-
Kisbér						
Komárom		=	11	8	6	-
Tata	-		-	-	-	-
Alcsútdoboz						
Dunaújváros	.	≡	11	8	6	-
Martonvásár	.	≡	10	9	7	-
Mór	.	≡	10	9	8	-
Sárbogárd						
Székesfehérvár	.	≡	11	9	6	-
Iregszemcse	.	=	10	8	8	-
Lengyel	-		-	-	-	-
Paks	.	≡	11	6	6	0
Szekszárd	.	≡	11	7	7	
Árpádtető	.		9	8	7	-
Mohács	-		-	-	-	-
Pécs	.	≡	10	8	8	0
Siklós	.	≡	11	9	7	-
Szigetvár	.	≡	10	8	8	-
Budaörs						
Bp. Lőrinc	ny	; ≡	10	6	4	0
Bp. Met. Int.	ny	; ≡	10	9	8	0
Bp. Szab. hegy	-		-	-	-	-
Cegléd	.	≡	12	5	4	-
Dobogókő	-		-	-	-	-
Gödöllő	ny	; ≡	9	6	3	0
Királyrét						
Monor	.	⛅	10	7	6	-
Nagykáta	.	⛅	11	3	4	-
Szentendre						

19 92.11.03. 07 -ig az utolsó 24 óra adatai

állomás	csapadék (mm)		max. hőmérséklet	min. hőmérséklet	rad. min.	Előző nap napos órái
Vác	.	≡	10	8	7	-
Vámosmikola	.	=	13	6	5	1
Baja	.	≡	11	8	5	0
Bácsalmás	.	=	13	9	7	-
Izsák	.		12	7	6	-
Kalocsa	.	≡	12	6	5	0
Kecskemét	.	⛅	12	6	3	0
Kiskunfélegyháza	.	⛅	14	9	7	-
Kiskunhalas	.	≡	13	8	5	-
Kunszentmiklós	.	≡	11	5	3	-
Tiszakécske	.	=	11	8	4	-
Balassagyarmat	ny	' =	9	8	8	-
Romhány						
Salgótarján	ny	' ≡	10	7	4	-
Eger	.	=	12	7	6	0
Galyatető	-		-	-	-	-
Gyöngyös	ny	' =	12	6	4	-
Kékestető	.	≡	7	6	5	0
Kompolt	-		-	-	-	-
Lőrinci						
Poroszló	.	⛅	12	6	4	-
Jászapáti						
Jászberény	-		-	-	-	-
Karcag	.	=	13	5	3	-
Szolnok	.	⛅	9	6	3	0
Tiszaroff	.	=	13	5	4	-
Túrkeve			15	8	5	0
Kistelek	.	=	14	10	8	-
Makó						
Szeged	.	⛅	15	9	7	2
Szentes	.		14	10	8	-
Borsodnádasd	.	=	10	7	5	-
Füged	-		-	-	-	-
Hidasnémeti	.	=	9	6	6	-
Jósvafő	1	' ≡	8	3	2	0
Lillafüred	-		-	-	-	-
Miskolc	.	≡	9	6	5	0
Putnok						
Sárospatak	.	≡	11	5	3	0
Szendrőlád	.	≡	13	6	6	-
Tokaj	.		11	6	5	
Kisvárda	.	=	13	8	6	0
Mátészalka	.	⛅	15	6	5	-
Nyíregyháza	.	=	14	8	8	0
Nyírlugos						
Pátyod	.	≡	16	6	4	-
Tiszabecs	.	≡	17	4	3	-
Vásárosnamény	-		-	-	-	-
Záhony	.	⛅	12	6	6	-
Berettyóújfalu	.	⛅	17	7	6	-
Debrecen	.	≡	16	7	4	3
Hajdúdorog	.	⛅	14	5	3	-
Hortobágy	.		13	7	6	-
Körösszakál	.		16	8	7	-
Polgár		⛅	12	5	4	-
Békéscsaba	.	⛅	15	8	5	3
Mezőhegyes	.		15	11	9	-
Orosháza	-		-	-	-	-
Szarvas	.	⛅	15	9	5	3
Szeghalom						

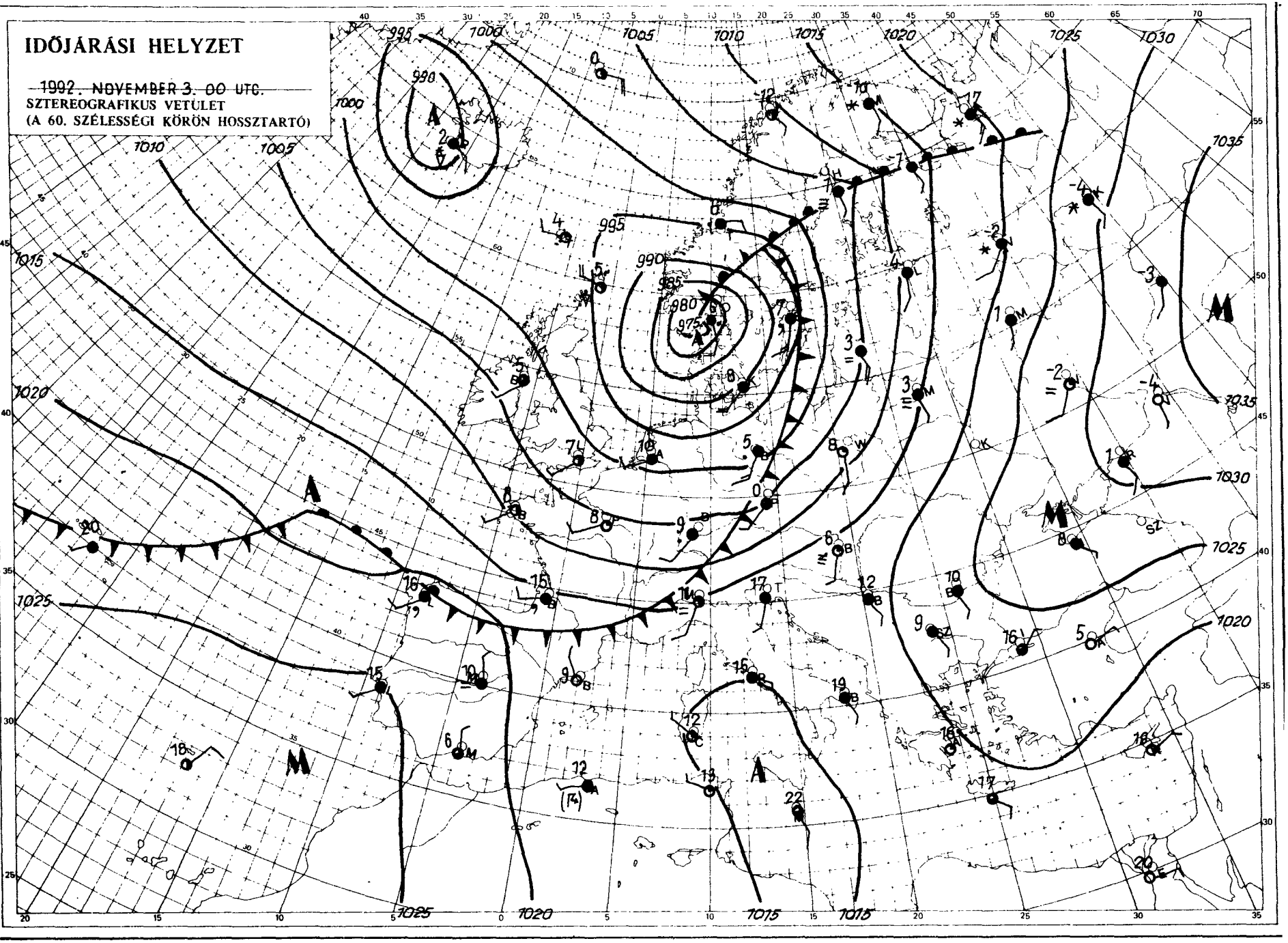

Kiadja: az ORSZÁGOS METEOROLÓGIAI SZOLGÁLAT
Kiadásért felel: Dr. Mersich Iván, az Országos Meteorológiai Szolgálat elnöke – Készült: Az Országos Meteorológiai Szolgálat Nyomdájában, Budapest – Felelős vezető: Szinok István – Munkaszám: 92.512. – Szerkesztésért felel: Dr. Vissy Károly, a Központi Előrejelző Intézet igazgatója
Készíti: a KEI Rövidtávú Előrejelző Osztálya – Szakmai felelős: Németh Lajos osztályvezető – Megjelenik naponként
Megrendelhető: 1024 Budapest, II., Kitaibel Pál utca 1. – Pénzügyi Osztály – Telefon: 135-35-00

IDŐJÁRÁSI NAPIJELENTÉS

ЕЖЕДНЕВНЫЙ МЕТЕОРОЛОГИЧЕСКИЙ БЮЛЛЕТЕНЬ • DAILY WEATHER REPORT
BULLETIN QUOTIDIEN DE TEMPS • TÄGLICHER WETTERBERICHT

105. évfolyam 309. szám + Budapest + 1992. november 4. szerda

Az időjárási helyzet és a várható időjárás:

A Skandináv-félsziget felett hatalmas kiterjedésű ciklon örvénylik, amelynek az áramlási rendszerében több hullámban váltakozó nedvességtartalmú, óceáni eredetű léghullámok haladnak a kontinens belseje fölé. Hatására Európa nagyobb részén változékony, szeles, többfelé csapadékos az idő, a csúcshőmérsékletek alig térnek el az évszaknak megfelelő átlagtól. Ez alól kivétel Délkelet-Európa, ahol napközben sokfelé mérnek 20, 25 fokot. A következő 36 órában a Kárpát-medence fölé a magasban kialakult északnyugati áramlással eleinte kissé nedvesebb, majd szárazabb levegő érkezik, folytatódik a változékony, az évszaknak megfelelő hőmérsékletű idő.

Magyarországon kedden eleinte a déli megyékben nagyrészt napos, északon túlnyomóan borult idő volt. Délutántól mindenütt beborult az ég és egyre több helyen eleredt az eső. A ma reggelig lehullott csapadék mennyisége általában elérte az 5-15 mm-t, de délnyugaton sokfelé mértek 20-30, sőt Szentgotthárdon 33 mm-t. A hőmérséklet csúcsértéke északon 9, 14, délen 15, 20 fok között alakult. Szerdán hajnalra 3, 8 fok közé hűlt le a levegő. Ma délelőtt változóan felhős volt az ég, délen helyenként még szemerkélt az eső. A hőmérséklet 11 órára 7, 10 fok közé emelkedett.

Ma 12 órakor Budapesten 10 fokot mértek, a tengerszintre átszámított légnyomás 1020 hPa, alig változik.

Várható időjárás csütörtök estig:

Eleinte északnyugat felől erősen megnövekszik a felhőzet és szórványosan várható kisebb eső, zápor.
Holnap (csütörtökön) a felhőátvonulások mellett több órás napsütés valószínű, legfeljebb egy-egy futó zápor lehet.
A nyugati, északnyugati szél megélénkül, éjszakától megerősödik.
A legalacsonyabb éjszakai hőmérséklet: 2, 7,
A legmagasabb nappali hőmérséklet csütörtökön: 7, 12 fok között valószínű.

Bonta Imre s.k.

A hőmérséklet napi középértéke és eltérése a sokévi átlagtól (Budapest belterületén)

1992. november 3.	10,6°C	+2,1°C

1871 óta ezen a napon Budapesten előfordult

legmagasabb hőmérséklet:	20,5°C (1928)
legalacsonyabb hőmérséklet:	-5,5°C (1920)

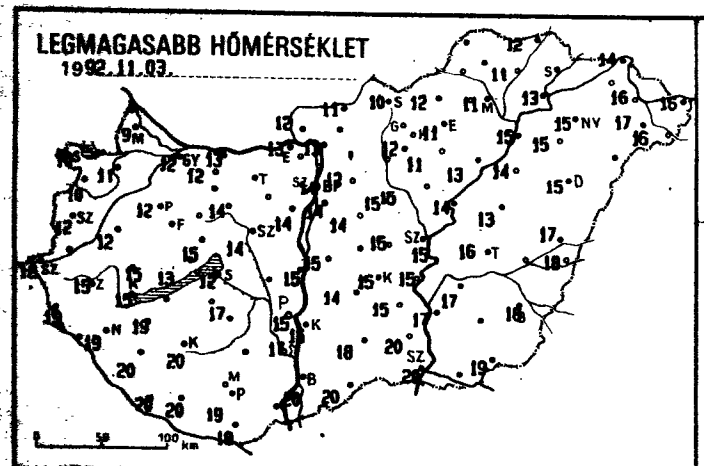
LEGMAGASABB HŐMÉRSÉKLET
1992.11.03.

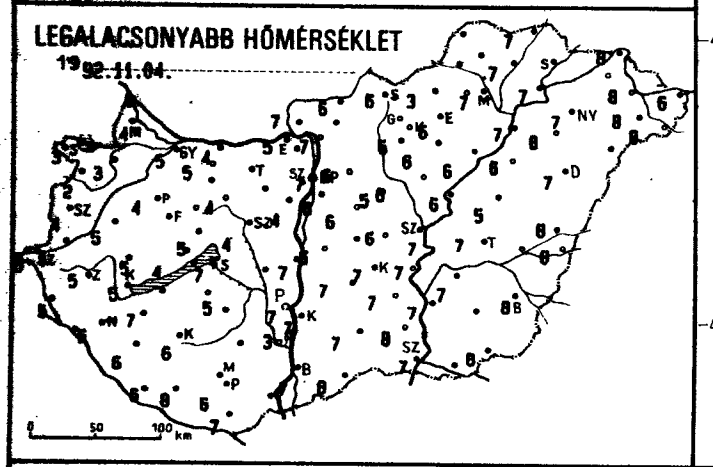
LEGALACSONYABB HŐMÉRSÉKLET
1992.11.04.

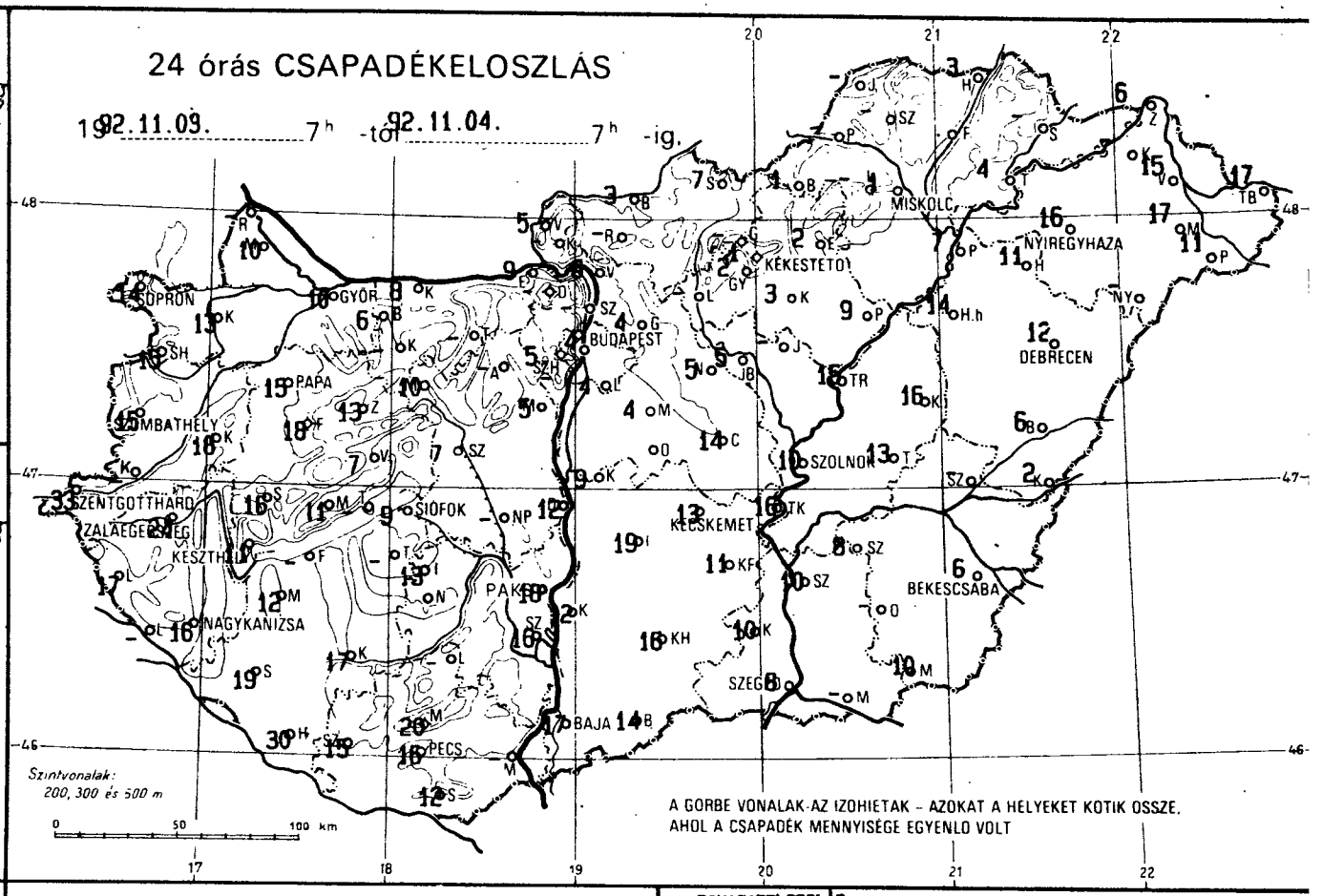
24 órás CSAPADÉKELOSZLÁS
1992.11.03. 7h -tól 92.11.04. 7h -ig.
SOPRON
GYŐR
BUDAPEST
MISKOLC
NYIREGYHAZA
KEKESTETO
DEBRECEN
PAPA
SZOMBATHELY
SZOLNOK
SZENTGOTTHARD
ZALAEGERSZEG
KESZTHELY
SIOFOK
KECSKEMET
BEKESCSABA
NAGYKANIZSA
PAKS
SZEGED
BAJA
PECS
Szintvonalak:
200, 300 és 500 m
A GORBE VONALAK AZ IZOHIETAK - AZOKAT A HELYEKET KOTIK OSSZE,
AHOL A CSAPADÉK MENNYISÉGE EGYENLO VOLT

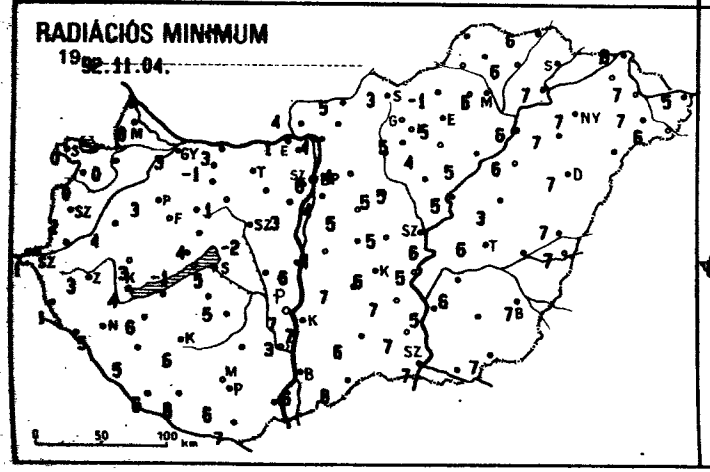
RADIÁCIÓS MINIMUM
1992.11.04.

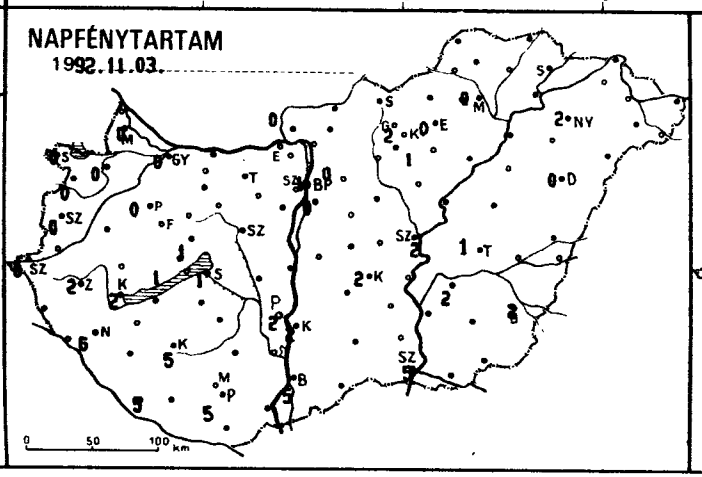
NAPFÉNYTARTAM
1992.11.03.

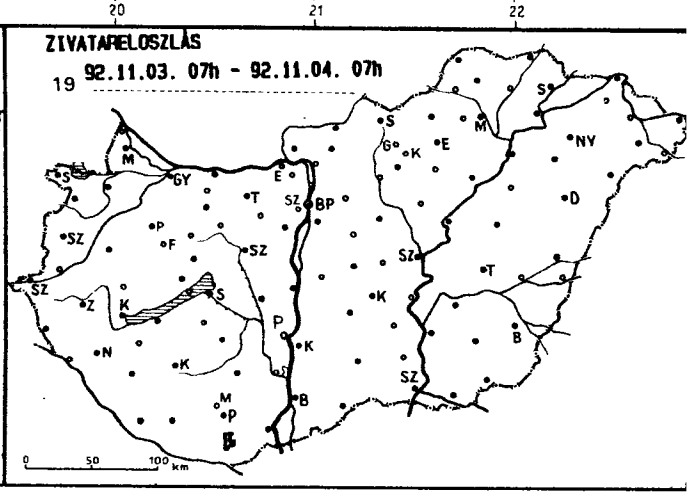
ZIVATARELOSZLÁS
92.11.03. 07h - 92.11.04. 07h

19[illegible] 07 -ig az utolsó 24 óra adatai

állomás	csapadék (mm)		max. hőmérséklet	min. hőmérséklet	rad. min.	Előző nap napos órái
Győr	10	• ≡	12	5	3	0
Kapuvár	13	• ⌣	11	3	0	0
Mosonmagyaróvár	10	• ≡	9	4	0	0
Rajka						
Sopron	14	▽̇ ⌒	10	3	0	0
Sopronhorpács	15	• ⌣	10	2	0	0
Káld	18	▽̇ =	12	5	4	-
Körmend						
Szentgotthárd	33	▽̇ ≡	12	5	1	0
Szombathely	15	• ≡	12	4	2	0
Lenti	17	▽̇ ≡	19	5	1	-
Letenye						
Nagykanizsa	16	▽̇ =	19	6	5	6
Zalaegerszeg	24	▽̇ =	15	5	3	2
Farkasgyepű	18	•	13	4	3	-
Keszthely	11	• ≡	15	5	4	2
Mencshely	11	• =	13	4	-1	1
Pápa	15	• =	12	4	3	0
Sümeg	16	• ⌒	15	5	3	-
Tihany						
Veszprém	7	• ≡	15	5	4	1
Zirc	13	• =	13	4	1	-
Fonyód	-		-	-	-	-
Homokszt. György	30	•	20	6	6	5
Kaposvár	17	▽̇	20	6	6	5
Marcali	12	• ⌒	19	7	6	-
Siófok	9	• ⌒	12	7	5	1
Somogyszob	19	▽̇	20	6	5	-
Tab						
Bábolna	6	•	12	5	-1	-
Esztergom	9	• =	13	5	1	-
Kisbér						
Komárom	8	• =	13	4	3	-
Tata	-		-	-	-	-
Alcsútdoboz						
Dunaújváros	12	•	15	7	6	-
Martonvásár	5	• ≡	14	4	3	-
Mór	10	• =	14	4	1	-
Sárbogárd						
Székesfehérvár	7	• =	14	4	-2	-
Iregszemcse	13	•	17	5	5	-
Lengyel	-		-	-	-	-
Paks	18	▽̇ ≡	15	7	7	2
Szekszárd	16	• =	17	3	3	-
Árpádtető	20	• =	19	5	5	-
Mohács	-		-	-	-	-
Pécs	16	• ≡	19	6	6	5
Siklós	12	⌒ =	18	7	7	-
Szigetvár	15	• =	20	8	8	-
Budaörs						
Bp. Lőrinc	4	• ≡	14	6	4	0
Bp. Met. Int.	4	• ≡	14	7	6	1
Bp. Szab. hegy	5	• ≡	9	4	0	-
Cegléd	14	▽̇	15	6	5	-
Dobogókő	-		-	-	-	-
Gödöllő	4	• =	12	6	4	0
Királyrét						
Monor	4	•	14	6	5	-
Nagykáta	5	• =	15	5	5	-
Szentendre						

19[illegible] 07 -ig az utolsó 24 óra adatai

állomás	csapadék (mm)		max. hőmérséklet	min. hőmérséklet	rad. min.	Előző nap napos órái
Vác	6	• ≡	13	7	4	-
Vámosmikola	5	• =	12	7	4	0
Baja	17	• ≡	20	7	6	5
Bácsalmás	14	▽̇ =	20	8	8	-
Izsák	19	• =	14	7	7	-
Kalocsa	12	• =	15	7	7	2
Kecskemét	13	▽̇ ⌒	15	7	6	2
Kiskunfélegyháza	11	•	15	7	7	-
Kiskunhalas	16	• =	18	7	6	-
Kunszentmiklós	9	• =	15	6	4	-
Tiszakécske	16	• =	15	7	5	-
Balassagyarmat	3	•	11	6	5	-
Romhány						
Salgótarján	7	• ≡	10	6	3	-
Eger	2	• =	11	6	5	0
Galyatető	-		-	-	-	-
Gyöngyös	2	•	12	6	5	-
Kékestető	1	• ≡	10	1	0	2
Kompolt	3	• ⌒	11	6	4	1
Lőrinci						
Poroszló	9	▽̇	13	6	5	-
Jászapáti						
Jászberény	5	• ⌒	15	6	5	-
Karcag	16	• =	13	5	3	-
Szolnok	10	▽̇ =	15	7	6	2
Tiszaroff	15	• =	14	6	5	-
Túrkeve	13	▽̇ =	16	7	6	1
Kistelek	10	▽̇ ≡	20	8	7	-
Makó						
Szeged	8	▽̇ ⌒	20	7	7	5
Szentes	10	▽̇	17	7	5	-
Borsodnádasd	1	• ⌒	12	3	-1	-
Fügöd	.		11	7	6	-
Hidasnémeti	3	• =	12	7	6	-
Jósvafő	-		-	-	-	-
Lillafüred	-		-	-	-	-
Miskolc	1	•	11	7	6	0
Putnok						
Sárospatak	-		-	-	-	-
Szendrőlád	-		-	-	-	-
Tokaj	4	• =	13	7	7	-
Kisvárda	-		-	-	-	-
Mátészalka	17	▽̇	17	8	7	-
Nyíregyháza	16	• =	15	7	7	2
Nyírlugos						
Pátyod	11	▽̇ =	16	8	6	-
Tiszabecs	17	• =	16	6	5	-
Vásárosnamény	15	• =	16	8	7	-
Záhony	6	• =	14	8	8	-
Berettyóújfalu	6	▽̇ =	17	8	7	-
Debrecen	12	▽̇ =	15	7	7	0
Hajdúdorog	11	• =	15	8	7	-
Hortobágy	14	•	14	6	6	-
Körösszakál	2	•	18	8	7	-
Polgár	7	•	15	7	6	-
Békéscsaba	6	• =	18	8	7	2
Mezőhegyes	10	•	19	8	7	-
Orosháza	-		-	-	-	-
Szarvas	8	▽̇ ⌒	17	7	6	2
Szeghalom	-		-	-	-	-

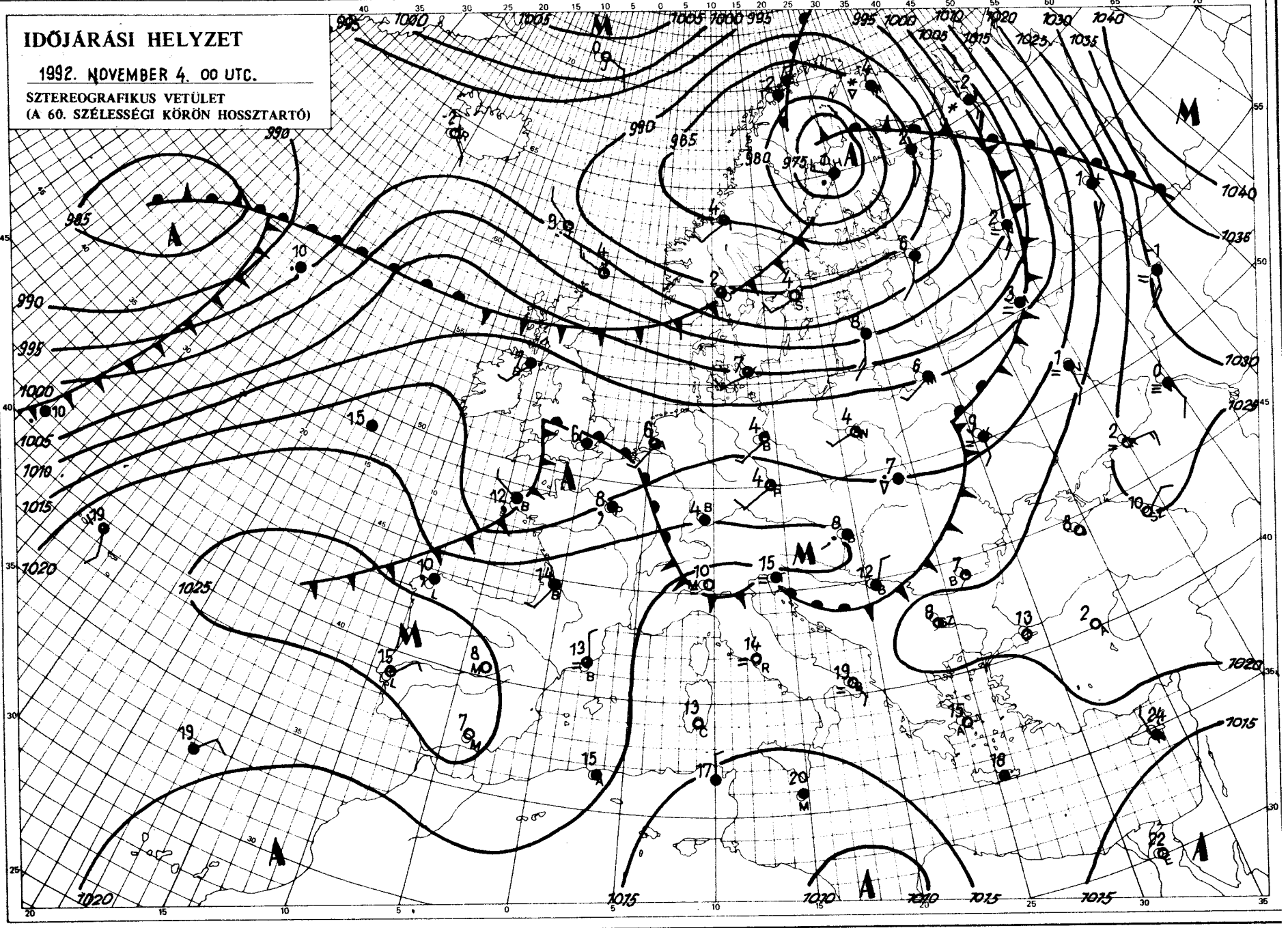

Kiadja: az ORSZÁGOS METEOROLÓGIAI SZOLGÁLAT
Kiadásért felel: Dr. Mersich Iván, az Országos Meteorológiai Szolgálat elnöke – Készült: Az Országos Meteorológiai Szolgálat Nyomdájában, Budapest – Felelős vezető: Szinok István – Munkaszám: 92.513 – Szerkesztésért felel: Dr. Visy Károly, a Központi Előrejelző Intézet igazgatója
Készíti: a KEI Rövidtávú Előrejelző Osztálya – Szakmai felelős: Németh Lajos osztályvezető – Megjelenik naponként
Megrendelhető: 1024 Budapest, II., Kitaibel Pál utca 1. – Pénzügyi Osztály – Telefon: 135-35-00

IDŐJÁRÁSI NAPIJELENTÉS

ЕЖЕДНЕВНЫЙ МЕТЕОРОЛОГИЧЕСКИЙ БЮЛЛЕТЕНЬ • DAILY WEATHER REPORT
BULLETIN QUOTIDIEN DE TEMPS • TÄGLICHER WETTERBERICHT

105. évfolyam 310. szám + Budapest + 1992. november 5. csütörtök

Az időjárási helyzet és a várható időjárás:

Az Atlanti-óceán keleti partjainál, valamint a Skandináv-félsziget fölött örvénylő ciklonok sokfelé változékony, szeles, csapadékos időt okoznak. Ugyanakkor Európa nyugati és déli vidékei felett lelassultak a légmozgások, anticiklon határozza meg az időjárást. A hajnali pára, köd feloszlása után nagyrészt napos az idő. A Kárpát-medence fölé a következő 36 órában északnyugati áramlással változó nedvességtartalmú léghullámok érkeznek, folytatódik az évszaknak megfelelő idő.

Magyarországon szerdán eleinte változóan felhős, majd gyakran felhős idő volt, szórványosan fordult elő eső, záporeső. A ma reggel 7 óráig lehullott csapadék mennyisége a csapadéknyom és 3 mm között változott. A hőmérséklet csúcsértéke 10, 13 fok között alakult. Csütörtök hajnalra általában 3, 8 fokig hűlt le a levegő. Ma délelőtt változóan felhős volt az ég, a hőmérséklet 11 órára 9, 13 fok közé emelkedett.

Ma 12 órakor Budapesten 11 fokot mértek, a tengerszintre átszámított légnyomás 1027 hPa, alig változik.

Várható időjárás péntek estig:

Változóan, időnként erősen felhős lesz az ég, csupán néhol alakul ki egy-egy jelentéktelen zápor.
Az északnyugati szél fokozatosan mérséklődik.
A hajnali órákban elsősorban délnyugaton lesz párás, ködös az idő.
A legalacsonyabb éjszakai hőmérséklet: 2, 7,
A legmagasabb nappali hőmérséklet pénteken: 8, 13 fok között alakul.

Távolabbi kilátások szombattól keddig:

A hét végén erősen megnövekvő felhőzetből szórványosan eső, záporeső kialakulása várható.
A nyugati, északnyugati szél megerősödik.
A jövő hét elején a hajnali pára, köd feloszlása után változóan felhős lesz az ég, néhol napközben is ködös marad az idő.
A legalacsonyabb hajnali hőmérséklet eleinte 3, 8, majd -2, +3,
A legmagasabb nappali hőmérséklet eleinte 10, 15, később 6, 11 fok között alakul.
Jelentős mennyiségű (legalább napi 5 mm) csapadék az ország területén nem várható.

Kapitány Ervinné s.k.

A hőmérséklet napi középértéke és eltérése a sokévi átlagtól (Budapest belterületén):

1992. november 4.	9,1°C	+0,4°C

1871 óta ezen a napon Budapesten előfordult

legmagasabb hőmérséklet:	22,6°C (1927)
legalacsonyabb hőmérséklet:	-3,2°C (1894)

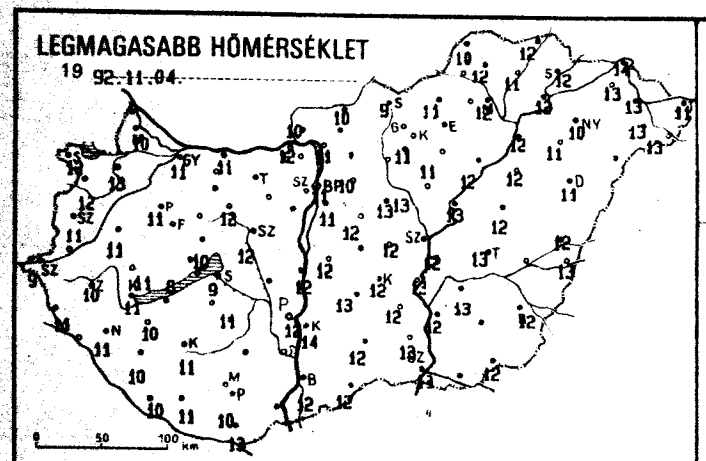
LEGMAGASABB HŐMÉRSÉKLET
19 92.11.04.

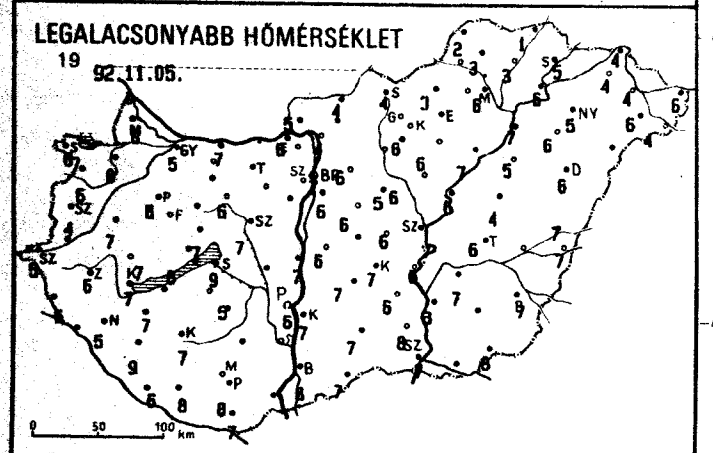
LEGALACSONYABB HŐMÉRSÉKLET
19 92.11.05.

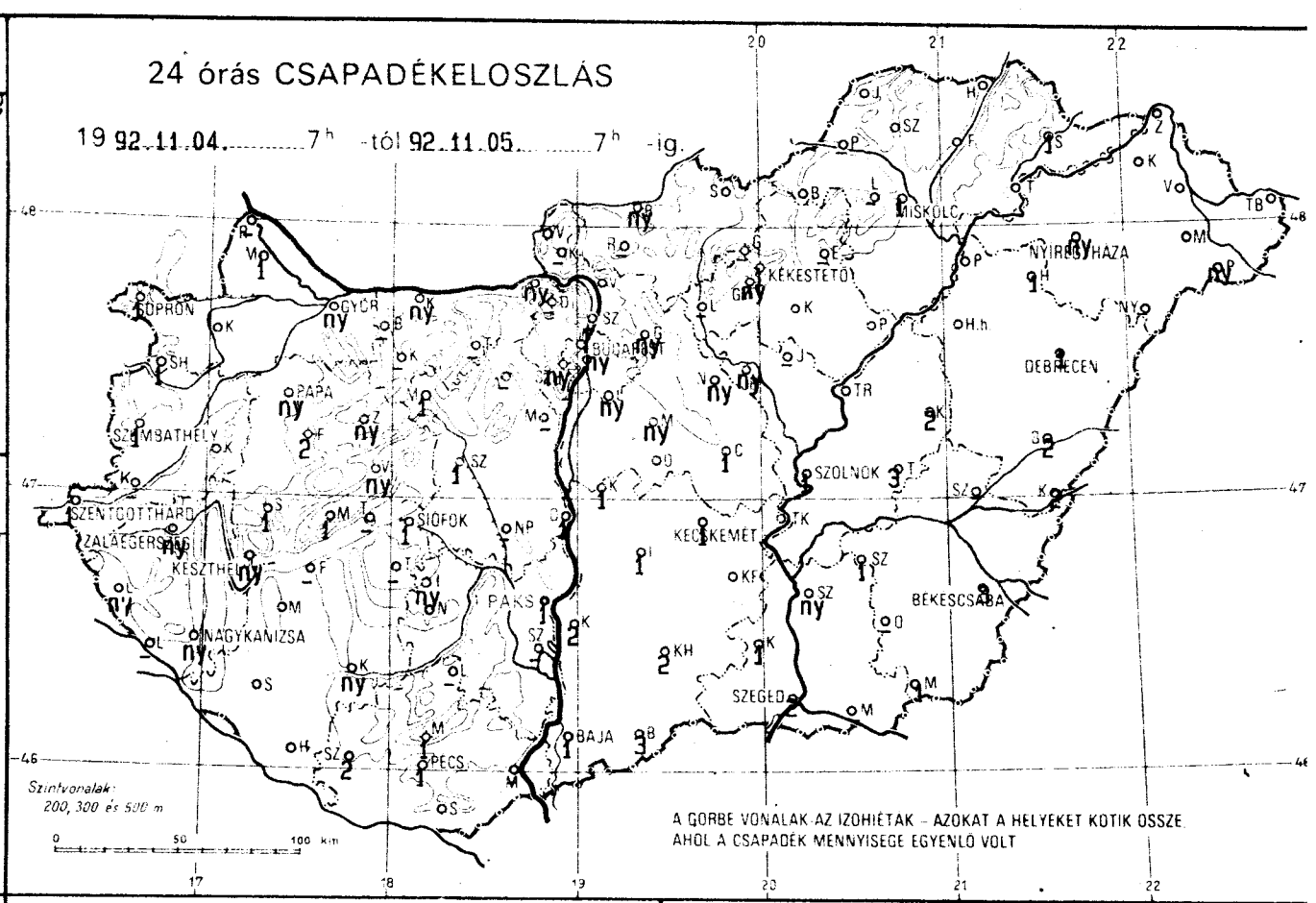
24 órás CSAPADÉKELOSZLÁS
19 92.11.04. 7h -tól 92.11.05. 7h -ig.
SOPRON
GYŐR
PAPA
SZOMBATHELY
SZENTGOTTHÁRD
ZALAEGERSZEG
KESZTHELY
NAGYKANIZSA
SIÓFOK
PÁKS
PÉCS
BAJA
SZEGED
KECSKEMÉT
BÉKÉSCSABA
SZOLNOK
DEBRECEN
NYÍREGYHÁZA
MISKOLC
KÉKESTETŐ
Szintvonalak: 200, 300 és 500 m
A GÖRBE VONALAK AZ IZOHIÉTAK – AZOKAT A HELYEKET KÖTIK ÖSSZE, AHOL A CSAPADÉK MENNYISÉGE EGYENLŐ VOLT

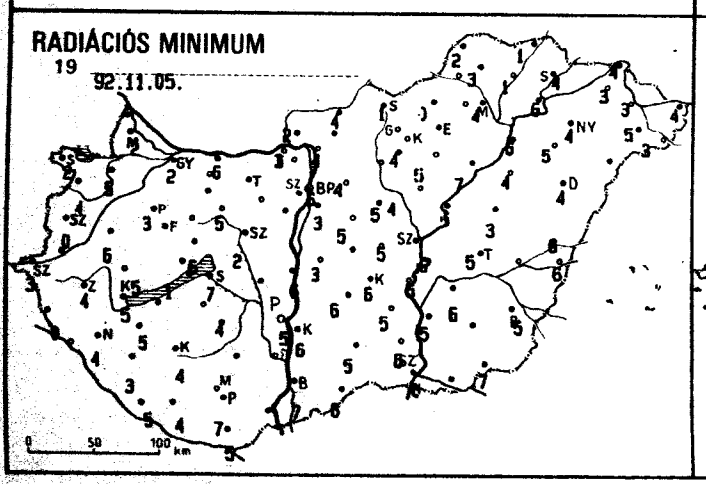
RADIÁCIÓS MINIMUM
19 92.11.05.

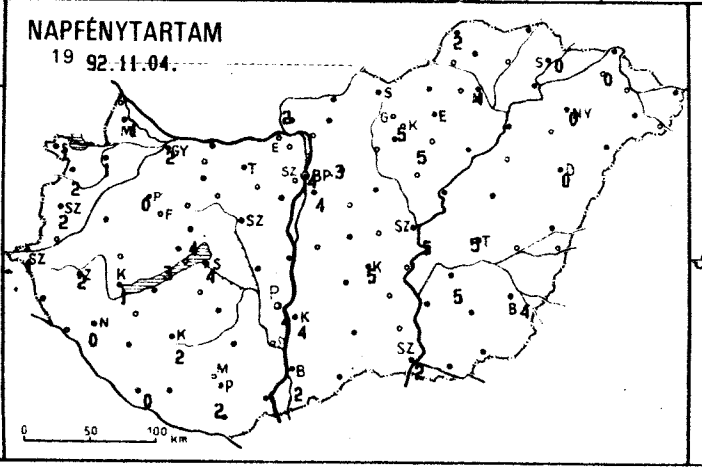
NAPFÉNYTARTAM
19 92.11.04.

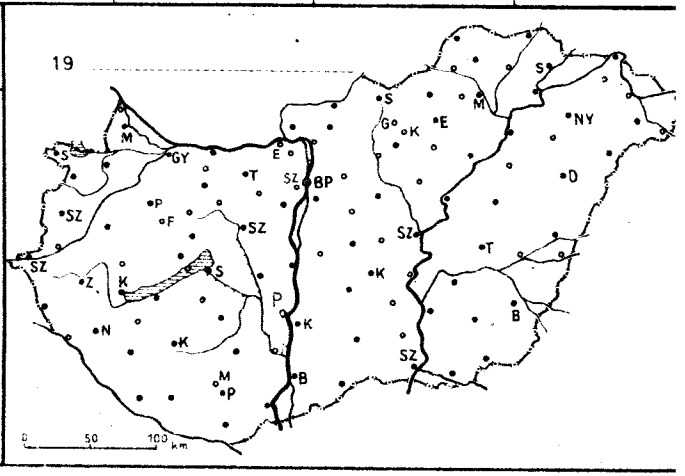
19

19[illegible] 07 -ig az utolsó 24 óra adatai

állomás	csapadék (mm)		max. hőmérséklet	min. hőmérséklet	rad. min.	Előző nap napos órái
Győr	ny	⌓	11	5	2	2
Kapuvár	.	⌓	13	8	5	1
Mosonmagyaróvár	1	=	10	6	2	1
Rajka						
Sopron	1	▽ ⌓	12	6	2	1
Sopronhorpács	1		12	6	4	2
Káld	.	=	11	7	6	-
Körmend						
Szentgotthárd	1		9	5	3	1
Szombathely	1		11	4	0	2
Lenti	ny	=	11	5	0	-
Letenye						
Nagykanizsa	ny	=	11	5	4	0
Zalaegerszeg	ny		10	6	4	2
Farkasgyepű	2		11	4	2	-
Keszthely	ny		11	7	5	1
Mencshely	1		8	6	1	3
Pápa	ny		11	8	3	0
Sümeg	1		11	7	5	-
Tihany						
Veszprém	ny		10	7	6	4
Zirc	ny	—	10	6	4	-
Fonyód	-		-	-	-	-
Homokszt. György	.		10	6	5	0
Kaposvár	ny	⌓	11	7	4	2
Marcali	.	⌓	10	7	5	-
Siófok	1		9	9	7	4
Somogyszob	.	⌓	10	9	3	-
Tab						
Bábolna	-		-	-	-	-
Esztergom	ny		12	6	3	-
Kisbér						
Komárom	ny	=	11	7	6	-
Tata	-		-	-	-	-
Alcsútdoboz						
Dunaújváros	1		12	7	6	-
Martonvásár	-		-	-	-	-
Mór	1	▽ =	12	6	5	-
Sárbogárd						
Székesfehérvár	1	=	12	7	2	-
Iregszemcse	ny		11	5	4	-
Lengyel	-		-	-	-	-
Paks	1	▽	12	6	5	4
Szekszárd	-		-	-	-	-
Árpádtető	1		10	6	4	-
Mohács	-		-	-	-	-
Pécs	1		10	8	7	2
Siklós		=	13	7	5	-
Szigetvár	2	=	11	8	4	-
Budaörs						
Bp. Lőrinc	ny	⌓	11	6	3	4
Bp. Met. Int.	ny		11	7	6	4
Bp. Szab. hegy	ny	=	10	4	1	-
Cegléd	1		12	6	5	-
Dobogókő	-		-	-	-	-
Gödöllő	ny		10	6	4	3
Királyrét						
Monor	ny		12	6	5	-
Nagykáta	ny	=	13	5	5	-
Szentendre						

19[illegible] 07 -ig az utolsó 24 óra adatai

állomás	csapadék (mm)		max. hőmérséklet	min. hőmérséklet	rad. min.	Előző nap napos órái
Vác	.		11	4	4	-
Vámosmikola	.		10	5	2	2
Baja	1		12	8	7	2
Bacsalmás	3	=	12	7	6	-
Izsák	1	=	13	7	6	-
Kalocsa	2		14	7	6	4
Kecskemét	1	▽ =	12	7	6	5
Kiskunfélegyháza	.	⌓	12	6	5	-
Kiskunhalas	2	=	12	7	5	-
Kunszentmiklós	1	=	12	6	3	-
Tiszakécske	.	⌓	13	6	5	-
Balassagyarmat	ny		10	4	4	-
Romhány						
Salgótarján	.		9	4	1	-
Eger	-		-	-	-	-
Galyatető	-		-	-	-	-
Gyöngyös	ny		11	6	4	-
Kékestető	1	≡	5	0	-1	5
Kompolt	.		11	6	5	5
Lőrinci						
Poroszló	.		12	7	7	-
Jászapáti						
Jászberény	ny	⌓	13	6	4	-
Karcag	2	=	12	4	3	-
Szolnok	1		12	7	6	5
Tiszaroff	.		13	6	6	-
Túrkeve	3	▽	13	6	5	5
Kistelek	1	▽ =	13	8	6	-
Makó						
Szeged	2		13	7	6	2
Szentes	ny		12	8	5	-
Borsodnádasd	.		11	3	0	-
Fügöd	.		11	3	1	-
Hidasnémeti	.	=	12	1	1	-
Jósvafő	.	=	10	2	2	2
Lillafured	-		-	-	-	-
Miskolc	1	=	12	6	4	4
Putnok						
Sárospatak	1		12	5	4	0
Szendrőlád	.	⌓	12	3	3	-
Tokaj	.		12	6	6	-
Kisvárda	.	=	13	4	3	0
Mátészalka	.	⌓	13	6	5	-
Nyíregyháza	ny		10	5	4	0
Nyírlugos						
Pátyod	ny	⌓	13	4	3	-
Tiszabecs	.	=	11	6	4	-
Vásárosnamény	.	=	13	4	3	-
Záhony	.	⌓	14	4	4	-
Berettyóújfalu	2	=	12	7	6	-
Debrecen	1		11	6	4	0
Hajdúdorog	1	=	11	6	5	-
Hortobágy	.		12	5	4	-
Körösszakál	2		13	7	6	-
Polgár	.	=	12	7	6	-
Békéscsaba	3		12	7	5	4
Mezőhegyes	1		12	8	7	-
Orosháza	-		-	-	-	-
Szarvas	1		13	7	6	5
Szeghalom	-		-	-	-	-

IDŐJÁRÁSI HELYZET

1992. NOVEMBER 5. 00 UTC.

SZTEREOGRAFIKUS VETÜLET
(A 60. SZÉLESSÉGI KÖRÖN HOSSZTARTÓ)

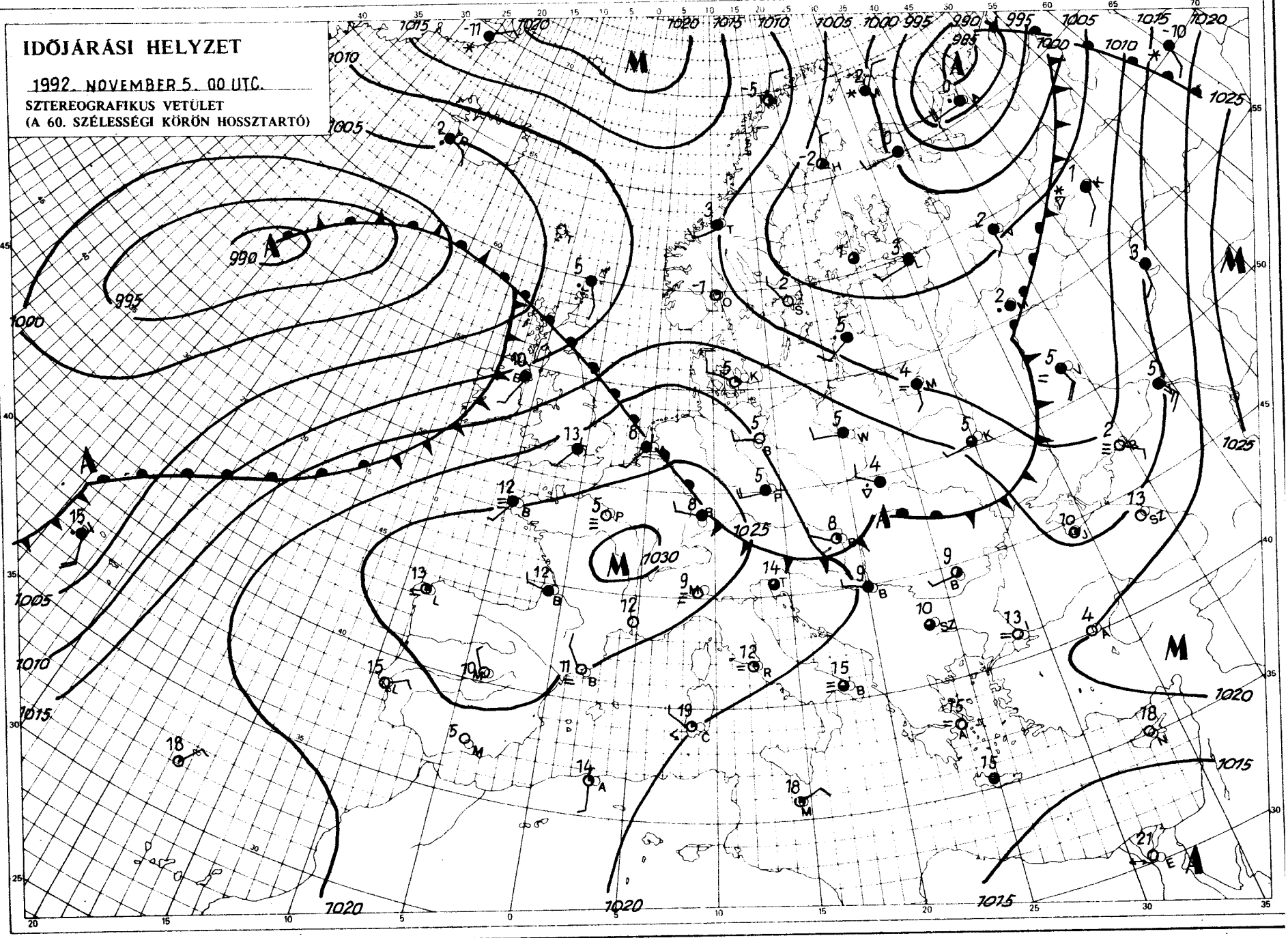

Kiadja: az ORSZÁGOS METEOROLÓGIAI SZOLGÁLAT
Kiadásért felel: Dr. Mersich Iván, az Országos Meteorológiai Szolgálat elnöke – Készült: Az Országos Meteorológiai Szolgálat Nyomdájában, Budapest – Felelős vezető: Szinok István – Munkaszám: 92.514. – Szerkesztésért felel: Dr. Vissy Károly, a Központi Előrejelző Intézet igazgatója
Készíti: a KEI Rövidtávú Előrejelző Osztálya – Szakmai felelős: Németh Lajos osztályvezető – Megjelenik naponként
Megrendelhető: 1024 Budapest, II., Kitaibel Pál utca 1. – Pénzügyi Osztály – Telefon: 135-35-00

IDŐJÁRÁSI NAPIJELENTÉS

ЕЖЕДНЕВНЫЙ МЕТЕОРОЛОГИЧЕСКИЙ БЮЛЛЕТЕНЬ • DAILY WEATHER REPORT
BULLETIN QUOTIDIEN DE TEMPS • TÄGLICHER WETTERBERICHT

105. évfolyam 311. szám + Budapest + 1992. november 6. péntek

Az időjárási helyzet és a várható időjárás:

Kontinensünk nyugati és középső területein a leszálló légmozgások alakítják az időjárást, hatására ezeken a területeken nagyrészt napos, száraz az idő. Dél-Európában a csúcshőmérséklet sokfelé meghaladja a 20 fokot. Jelentős lehülés tapasztalható viszont Észak-Európában, ahol helyenként napközben is 0 fok alatt marad a hőmérséklet. Hazánk fölé enyhe, többnyire száraz levegő áramlik, ezért az átlagosnál több fokkal magasabb hőmérsékletek valószínűek.

Magyarországon csütörtökön eleinte erősen, majd változóan felhős volt az ég, elszórtan alakult ki eső, záporeső. A ma reggel 7 óráig lehullott csapadék mennyisége csapadéknyom és 4 mm között alakult. A csúcshőmérséklet 10, 14 fok között volt. Ma hajnalban helyenként erősen párás volt a levegő. A hőmérséklet mélypontja az ország nagy részén 3, 9 fok között volt, de keleten helyenként 0, +2 fokig süllyedt a hőmérséklet. Ma (pénteken) délelőtt változóan felhős idő volt, sokfelé megerősödött az északnyugati szél. A hőmérséklet 11 órára 8, 15 fokig emelkedett.

Ma 12 órakor Budapesten 15 fok volt, a tengerszintre átszámított légnyomás 1029 hPa, mérsékelten süllyed.

Várható időjárás szombat estig:

Változóan felhős idő várható több órás napsütéssel, legfeljebb ma (pénteken) alakulhat ki északon, északkeleten jelentéktelen záporeső.
A nyugati, északnyugati szél sokfelé élénk, néhol erős lesz.
Hajnalban foltokban köd képződik.
A legalacsonyabb éjszakai hőmérséklet: 2 és 7 fok között,
A legmagasabb nappali hőmérséklet: 13 és 18 fok között alakul.

Pálóczi Györgyi s.k.

A hőmérséklet napi középértéke és eltérése a sokévi átlagtól (Budapest belterületén):

1992. november 5.	9,5°C	+1,0°C

1871 óta ezen a napon Budapesten előfordult

legmagasabb hőmérséklet:	21,2°C (1963)
legalacsonyabb hőmérséklet:	-7,1°C (1881)

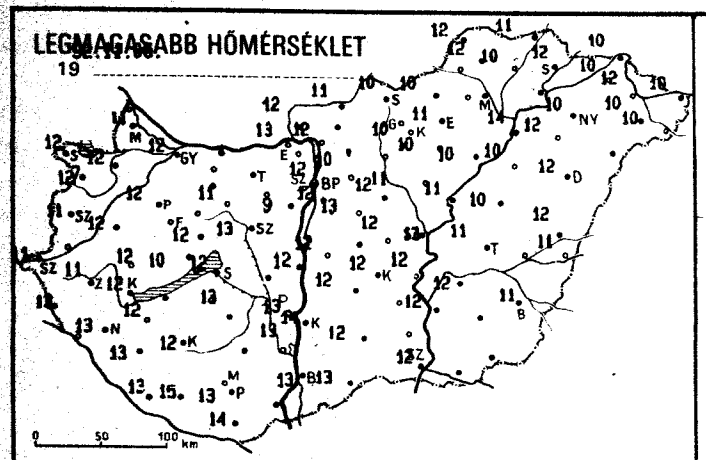
LEGMAGASABB HŐMÉRSÉKLET
92.11.06.
19
0 50 100 km

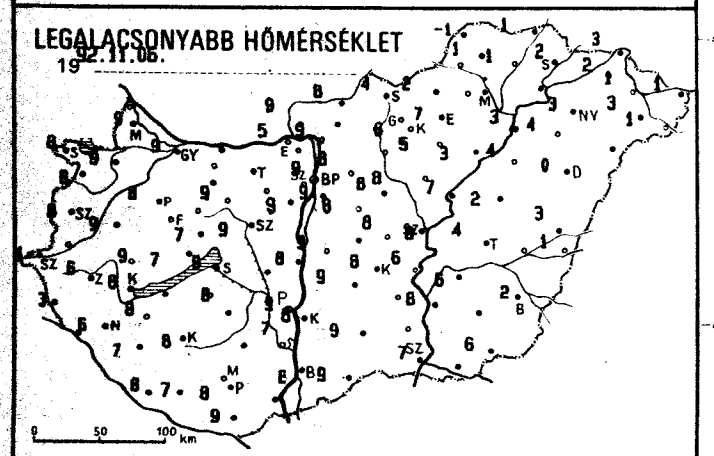
LEGALACSONYABB HŐMÉRSÉKLET
92.11.06.
19
0 50 100 km

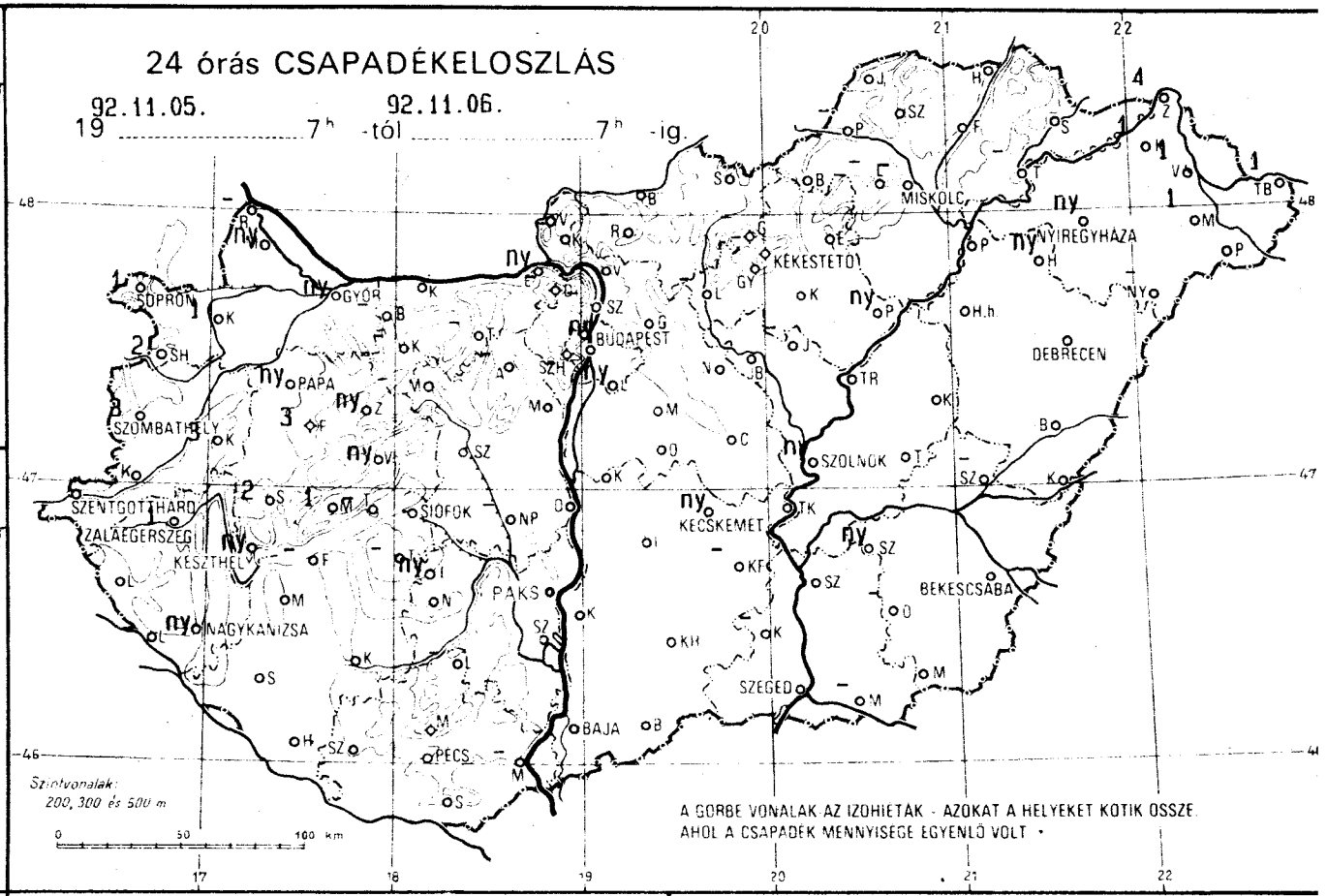
24 órás CSAPADÉKELOSZLÁS
92.11.05. 7h -tól 92.11.06. 7h -ig.
19
SOPRON
GYŐR
BUDAPEST
SZOMBATHELY
PAPA
SZENTGOTTHÁRD
ZALAEGERSZEG
KESZTHELY
SIÓFOK
PÁKS
NAGYKANIZSA
PÉCS
BAJA
SZEGED
KECSKEMÉT
SZOLNOK
KÉKESTETŐ
MISKOLC
NYÍREGYHÁZA
DEBRECEN
BÉKÉSCSABA
Szintvonalak: 200, 300 és 500 m
0 50 100 km
A GÖRBE VONALAK AZ IZOHIETÁK - AZOKAT A HELYEKET KÖTIK ÖSSZE AHOL A CSAPADÉK MENNYISÉGE EGYENLŐ VOLT

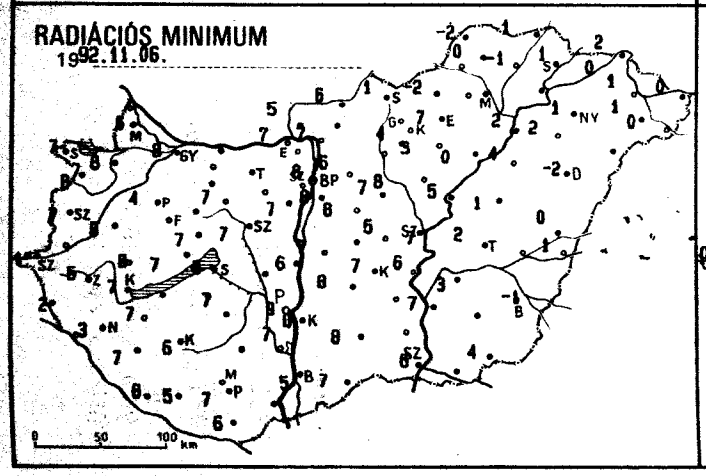
RADIÁCIÓS MINIMUM
92.11.06.
19
0 50 100 km

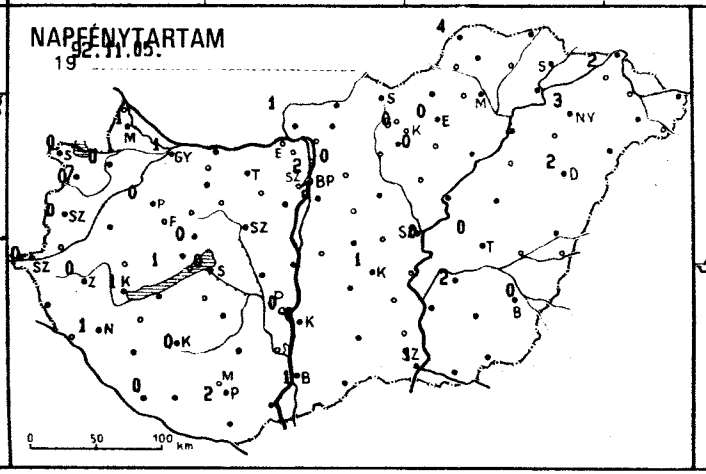
NAPFÉNYTARTAM
92.11.05.
19
0 50 100 km

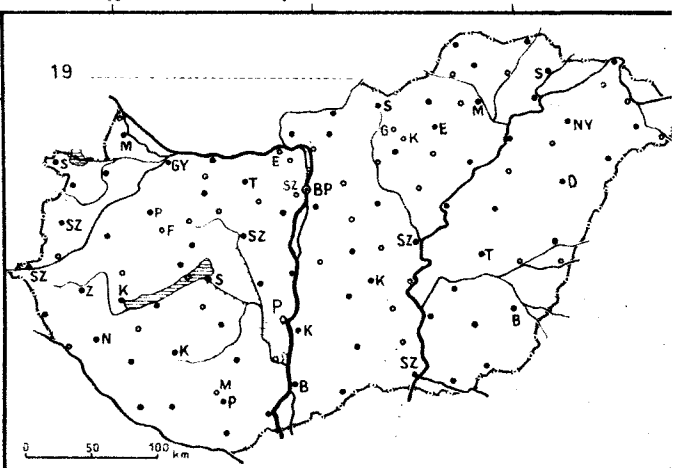
19
0 50 100 km

állomás	csapadék (mm)		max. hőmérséklet	min. hőmérséklet	rad. min.	Előző nap napos órái
Győr	ny		12	9	8	1
Kapuvár	1	▽	12	9	8	0
Mosonmagyaróvár	ny	' =	11	9	6	1
Rajka						
Sopron	1		12	8	7	0
Sopronhorpács	2		12	8	8	0
Káld	3	' =	12	9	8	-
Körmend	-		-	-	-	-
Szentgotthárd	.	=	11	4	1	0
Szombathely	3		11	8	7	0
Lenti	.	=	13	3	2	-
Letenye						
Nagykanizsa	ny	' =	13	6	3	1
Zalaegerszeg	1	'	11	6	5	0
Farkasgyepű	3		13	5	4	-
Keszthely	ny		12	8	7	1
Mencshely	1	' =	10	7	7	1
Pápa	ny	' =	12	8	4	0
Sümeg	2		12	9	8	-
Tihany						
Veszprém	ny		12	7	7	0
Zirc	ny	' =	10	7	7	-
Fonyód	-		-	-	-	-
Homokszt. György	.		13	8	8	0
Kaposvár	.	⌓	12	8	6	0
Marcali	.	⌓	12	8	7	-
Siófok	.		12	9	8	0
Somogyszob	.	⌓	13	7	7	-
Tab						
Bábolna	-		-	-	-	-
Esztergom	ny	'	13	5	7	-
Kisbér						
Komárom	-		-	-	-	-
Tata	-		-	-	-	-
Alcsútdoboz						
Dunaújváros	.		12	8	6	-
Martonvásár	.	=	9	9	7	-
Mór	.	=	11	9	7	-
Sárbogárd						
Székesfehérvár	.	=	13	9	7	-
Iregszemcse	ny	' =	13	8	7	-
Lengyel	-		-	-	-	-
Paks	.		13	9	9	0
Szekszárd	.	=	13	7	7	-
Árpádtető	.	=	10	7	5	-
Mohács	-		-	-	-	-
Pécs	.		13	8	7	2
Siklós	.	=	14	9	6	-
Szigetvár	.	=	15	7	5	-
Budaörs						
Bp. Lőrinc	ny	'	12	9	8	2
Bp. Met. Int.	ny	'	12	9	8	2
Bp. Szab. hegy	.		11	6	5	-
Cegléd	.	⌓	12	8	5	-
Dobogókő	-		-	-	-	-
Gödöllő	.	⌓	10	8	6	0
Királyrét						
Monor	.		13	8	8	-
Nagykáta	.		12	8	7	-
Szentendre						

állomás	csapadék (mm)		max. hőmérséklet	min. hőmérséklet	rad. min.	Előző nap napos órái
Vác	.	=	12	9	7	-
Vámosmikola	.	=	12	9	5	1
Baja	.		13	8	5	1
Bácsalmás	.	=	13	9	7	-
Izsák	.		12	9	8	-
Kalocsa	.		14	6	8	0
Kecskemét	ny	▽ ⌓	12	8	7	1
Kiskunfélegyháza	-		-	-	-	-
Kiskunhalas	.		12	9	8	-
Kunszentmiklós	.	=	12	9	7	-
Tiszakécske	.		12	6	6	-
Balassagyarmat	.	⌓	11	8	6	-
Romhány						
Salgótarján	.		10	4	1	-
Eger	.	=	11	7	7	0
Galyatető						
Gyöngyös	.	⌓	10	6	4	-
Kékestető	.	=	3	2	1	0
Kompolt	.	⌓	10	5	3	0
Lőrinci						
Poroszló	ny	' ⌓	10	3	0	-
Jászapáti						
Jászberény	.	⌓	11	8	8	-
Karcag	.	=	10	2	1	-
Szolnok	ny	▽ =	13	8	7	0
Tiszaroff	.		11	7	5	-
Túrkeve	.	=	11	4	2	0
Kistelek	-		-	-	-	-
Makó						
Szeged	.		12	7	6	1
Szentes	.		12	8	7	-
Borsodnádasd	.	⌓	10	2	-2	-
Füged	.	=	10	1	-1	-
Hidasnémeti	.	=	11	1	1	-
Jósvafő	.	=	12	-1	-2	4
Lillafüred	-		-	-	-	-
Miskolc	-		-	-	-	-
Putnok						
Sárospatak	.	=	12	2	1	
Szendrőlád	.	⌓	12	1	0	-
Tokaj	-		-	-	-	-
Kisvárda	1	' =	10	2	0	2
Mátészalka	1		10	3	1	-
Nyíregyháza	ny	' =	10	3	1	3
Nyírlugos						
Pátyod	.	⌓	10	1	0	-
Tiszabecs	1	' =	10	1	0	-
Vásárosnamény	1	' =	12	1	1	-
Záhony	4	▽ =	10	3	2	-
Berettyóújfalu	.	⌓	12	3	0	-
Debrecen	.	=	12	0	-2	2
Hajdúdorog	ny	' =	12	4	2	-
Hortobágy	.		10	4	4	-
Körösszakál	.		11	1	1	-
Polgár	.	=	14	3	2	-
Békéscsaba	.	⌣	11	2	-1	0
Mezőhegyes	.	⌓	-	6	4	-
Orosháza	-		-	-	-	-
Szarvas	ny	' =	12	6	3	2
Szeghalom	-		-	-	-	-

IDŐJÁRÁSI HELYZET

1992. NOVEMBER 6. 00 UTC.

SZTEREOGRAFIKUS VETÜLET
(A 60. SZÉLESSÉGI KÖRÖN HOSSZTARTÓ)

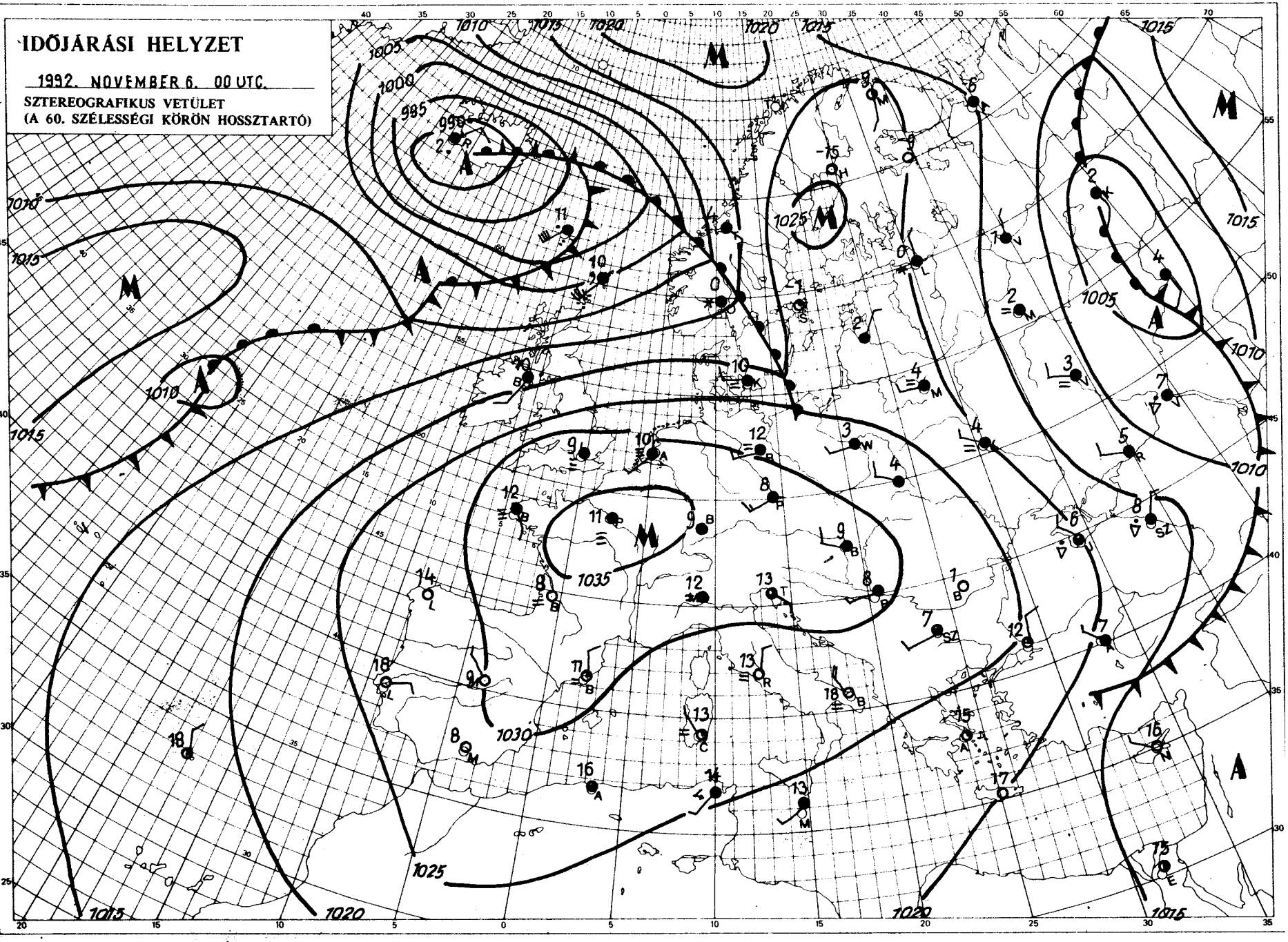

Kiadja: az ORSZÁGOS METEOROLÓGIAI SZOLGÁLAT
Kiadásért felel: Dr. Mersich Iván, az Országos Meteorológiai Szolgálat elnöke – Készült: Az Országos Meteorológiai Szolgálat Nyomdájában, Budapest – Felelős vezető: Szinok István – Munkaszám: 92.615 – Szerkesztésért felel: Dr. Vissy Károly, a Központi Előrejelző Intézet igazgatója

Készíti: a KEI Rövidtávú Előrejelző Osztálya – Szakmai felelős: Németh Lajos osztályvezető – Megjelenik naponként
Megrendelhető: 1024 Budapest, II., Kitaibel Pál utca 1. – Pénzügyi Osztály – Telefon: 135-35-00

IDŐJÁRÁSI NAPIJELENTÉS

ЕЖЕДНЕВНЫЙ МЕТЕОРОЛОГИЧЕСКИЙ БЮЛЛЕТЕНЬ • DAILY WEATHER REPORT
BULLETIN QUOTIDIEN DE TEMPS • TÄGLICHER WETTERBERICHT

105. évfolyam 312. szám + Budapest + 1992. november 7. szombat

Az időjárási helyzet és a várható időjárás:

Délnyugat- és Nyugat-Európa fölött hatalmas méretű anticiklon helyezkedik el. Ezeken a területeken jobbára derült, napos, az évszakhoz képest igen enyhe az idő. A hőmérséklet csúcsértéke közel 5 fokkal haladja meg az ilyenkor szokásos értéket. Ugyanakkor középpontjával a Skandináv-félsziget középső térsége fölött ciklon örvénylik. A reggeli órákban a ciklonhoz tartozó hidegfront elérte a Benelux-államokat és a Brit-szigeteket, ott helyenként esős idő volt. A front mögött csaknem 8, 10 fokkal hidegebb levegő található. Ez a front nagy sebességgel halad dél felé, és már vasárnap hajnalban eléri a Kárpát-medencét is. Emiatt változékony, szeles idő várható, a nappali felmelegedés jelentősen gyengül.

Hazánkban pénteken az ország nagy részén változóan felhős idő volt, 4, 8 órán át sütött a Nap. Csupán északkeleten maradt egész nap borult az idő, és ott időnként esett az eső. A ma reggel 7 óráig a lehullott csapadék mennyisége csapadéknyom és 5 mm között volt. A legmagasabb nappali hőmérséklet a borongós tájakon 7, 12, másutt általában 13 és 18 fok között alakult. Ma az éjszakai órákban helyenként köd képződött. Hajnalra délnyugaton 1, 3, másutt általában 3 és 8 fokig hűlt le a levegő. Délelőtt helyenként csak lassan oszlott a köd, másutt nagyrészt napos idő volt. A hőmérséklet 11 órára 11, 15 fokig emelkedett, de a ködös tájakon csak 5, 8 fokot mutattak a hőmérők.

Ma 12 órakor Budapesten a hőmérséklet 13 fok volt, a tengerszintre átszámított légnyomás 1022 hPa, erősen süllyed.

Várható időjárás vasárnap estig:

Eleinte jobbára derült, napos idő lesz, majd időnként erősen megnövekszik a felhőzet. Felhőátvonulások lesznek, elszórtan alakul ki gyenge eső, zápor, az Északi-Középhegységben egy-egy hózápor is lehet. Az északnyugati, északi szél gyakran erős, vasárnap időnként viharos lesz.
A legalacsonyabb éjszakai hőmérséklet 5, 10,
a legmagasabb nappali hőmérséklet vasárnap 8, 13 fok között várható.

Bartha Péterné s. k.

A hőmérséklet napi középértéke és eltérése a sokévi átlagtól (Budapest belterületén):

1992. november 6.	12,5°C	+4,3°C

1871 óta ezen a napon Budapesten előfordult

legmagasabb hőmérséklet:	19,5°C (1963)
legalacsonyabb hőmérséklet:	-4,4°C (1891)

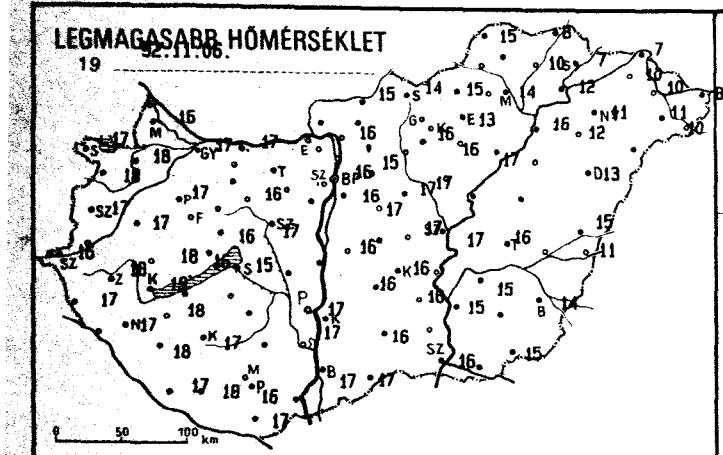
LEGMAGASABB HŐMÉRSÉKLET
19 92.11.06.
0 50 100 km

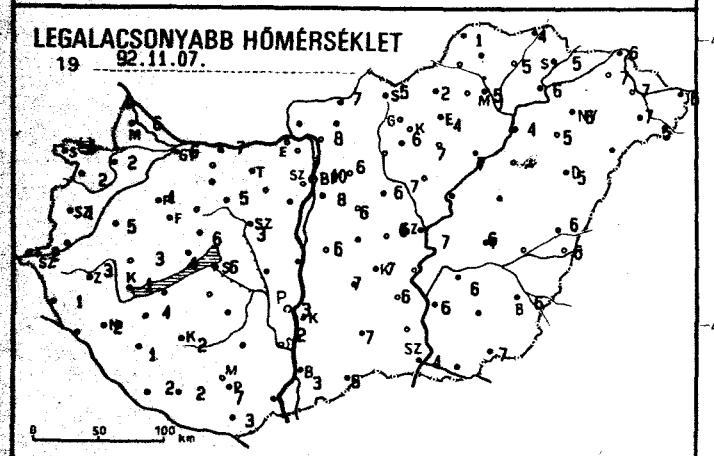
LEGALACSONYABB HŐMÉRSÉKLET
19 92.11.07.
0 50 100 km

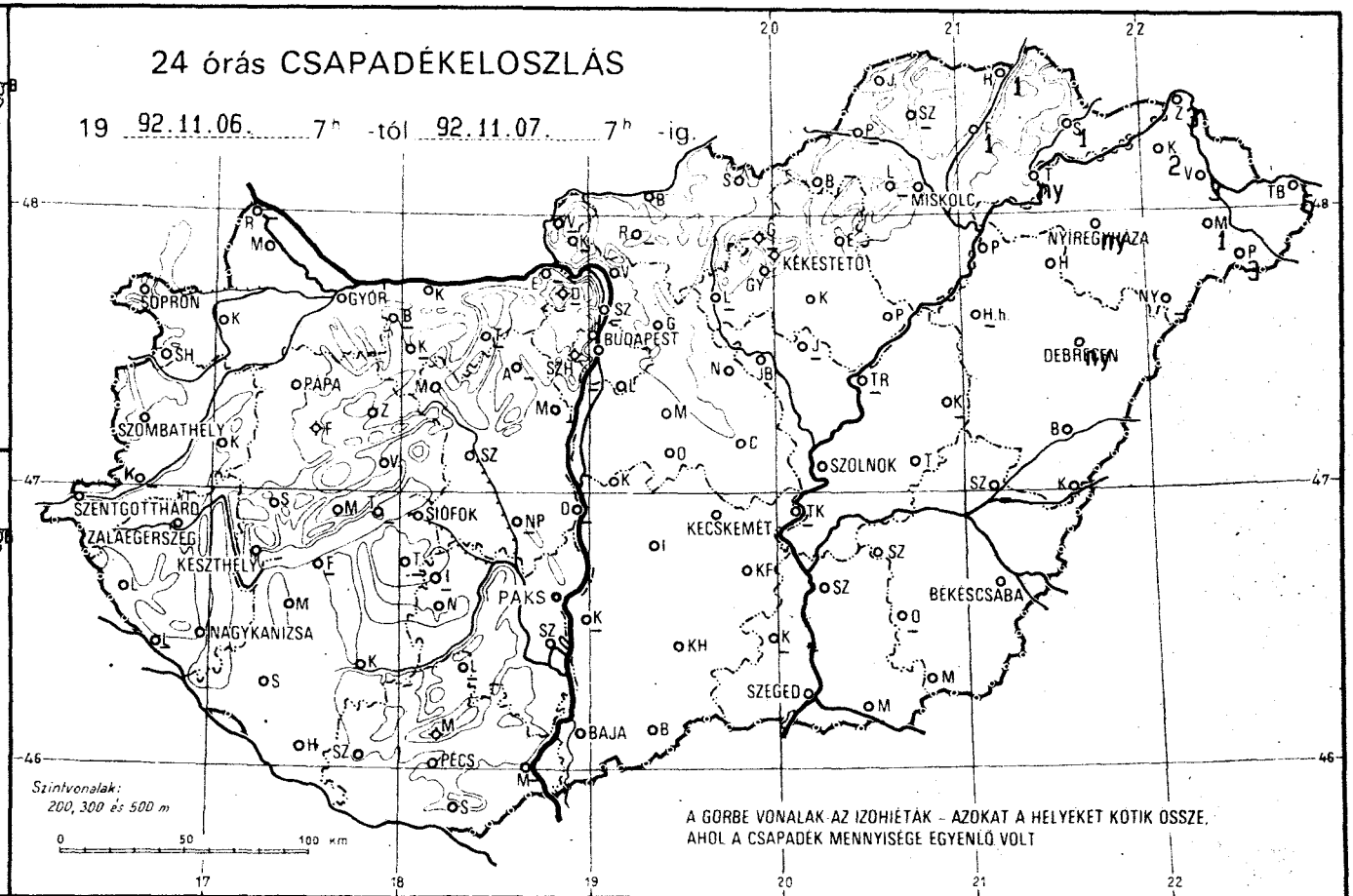
24 órás CSAPADÉKELOSZLÁS
19 92.11.06. 7h -tól 92.11.07. 7h -ig.
SOPRON
GYŐR
BUDAPEST
MISKOLC
NYÍREGYHÁZA
KÉKESTETŐ
DEBRECEN
PAPA
SZOMBATHELY
SZENTGOTTHÁRD
ZALAEGERSZEG
KESZTHELY
SIÓFOK
PAKS
NAGYKANIZSA
KECSKEMÉT
SZOLNOK
BÉKÉSCSABA
SZEGED
BAJA
PÉCS
Szintvonalak:
200, 300 és 500 m
0 50 100 km
A GÖRBE VONALAK AZ IZOHIÉTÁK - AZOKAT A HELYEKET KÖTIK ÖSSZE, AHOL A CSAPADÉK MENNYISÉGE EGYENLŐ VOLT

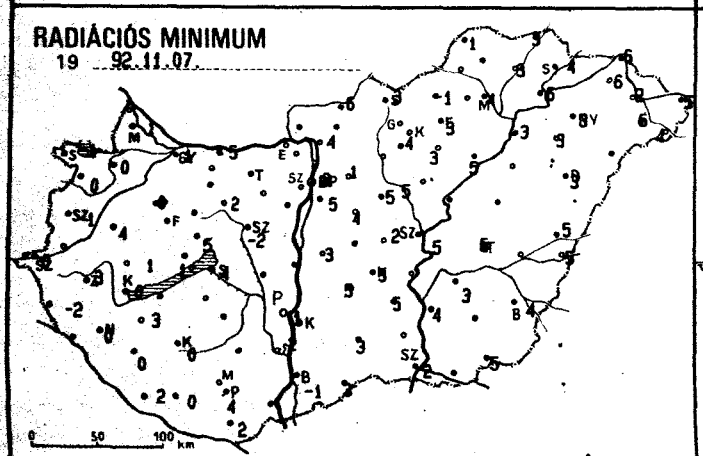
RADIÁCIÓS MINIMUM
19 92.11.07.
0 50 100 km

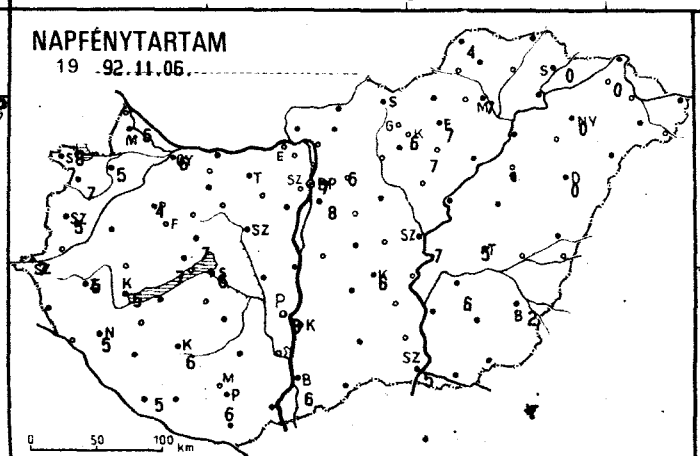
NAPFÉNYTARTAM
19 92.11.06.
0 50 100 km

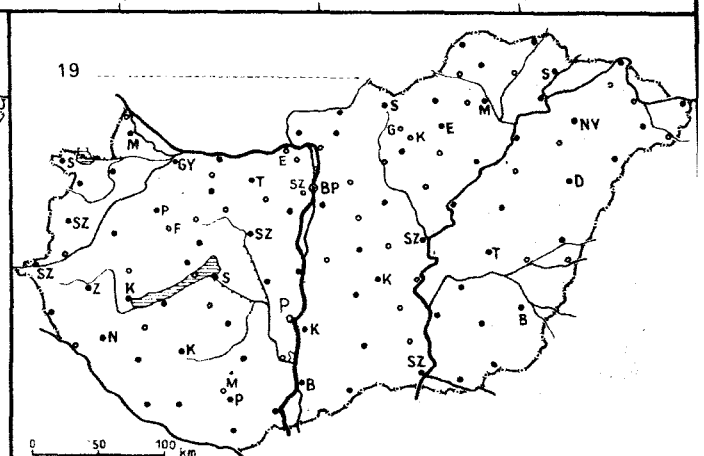
19
0 50 100 km

19 [illegible] 07 [illegible]-ig az utolsó 24 óra adatai

állomás	csapadék (mm)		max. hőmérséklet	min. hőmérséklet	rad. min.	Előző nap napos órái
Győr	.	⛅	17	6	1	6
Kapuvár	.	≡	18	2	0	5
Mosonmagyaróvár	.	⛅	16	6	1	6
Rajka						
Sopron	.	⛅	17	4	-1	8
Sopronhorpács	.	⛅	18	2	0	7
Káld	.	≡	17	5	4	-
Körmend						
Szentgotthárd	.	≡	16	2	0	7
Szombathely	.	≡	17	1	-1	5
Lenti	.	≡	17	1	-2	-
Letenye						
Nagykanizsa	.	≡	17	2	0	5
Zalaegerszeg	.	≡	18	3	3	5
Farkasgyepű	.	≡	10	3	1	-
Keszthely	.	≡	19	1	0	5
Mencshely	.	≡	16	4	1	7
Pápa	.	≡	17	1	0	4
Sümeg	.	≡	18	3	1	-
Tihany						
Veszprém	.	⛅	16	6	5	7
Zirc	.	≡	14	2	-1	-
Fonyód	-		-	-	-	-
Homokszt. György	.	≡	17	2	2	5
Kaposvár	.	⛅	17	2	0	6
Marcali	.	≡	18	4	3	-
Siófok	.	≡	15	6	4	6
Somogyszob	.	≡	18	1	0	-
Tab						
Bábolna	-		-	-	-	-
Esztergom	-		-	-	-	-
Kisbér						
Komárom	.	⛅	17	7	5	-
Tata	-		-	-	-	-
Alcsútdoboz						
Dunaújváros	-		-	-	-	-
Martonvásár	-		-	-	-	-
Mór	.	=	16	5	2	-
Sárbogárd						
Székesfehérvár	.	=	17	3	-2	-
Iregszemcse	-		-	-	-	-
Lengyel	-		-	-	-	-
Paks	.	⛅	17	3	1	8
Szekszárd	.	⛅	17	2	2	-
Árpádtető	.		14	9	5	-
Mohács	-		-	-	-	-
Pécs	.	⛅	16	7	4	6
Siklós	.	⛅	17	3	2	-
Szigetvár	.	≡	18	2	0	-
Budaörs						
Bp. Lőrinc	.	⛅	16	8	5	8
Bp. Met. Int.	.		16	10	8	7
Bp. Szab. hegy	.		12	7	3	-
Cegléd	.	⛅	17	6	2	-
Dobogókő	-		-	-	-	-
Gödöllő	.	⛅	15	6	1	6
Királyrét						
Monor	.		17	6	4	-
Nagykáta	.	⛅	17	6	5	-
Szentendre						

állomás	csapadék (mm)		max. hőmérséklet	min. hőmérséklet	rad. min.	Előző nap napos órái
Vác			16	8	4	-
Vámosmikola	-		-	-	-	-
Baja		≡	17	3	-1	6
Bácsalmás			17	5	3	-
Izsák			16	7	5	-
Kalocsa	-		-	-	-	-
Kecskemét			16	7	3	6
Kiskunfélegyháza			16	6	5	-
Kiskunhalas		≡	16	7	3	-
Kunszentmiklós		≡	15	6	3	-
Tiszakécske	-		-	-	-	-
Balassagyarmat		⛅	15	7	6	-
Romhány						
Salgótarján			14	5	3	-
Eger		⛅	13	4	3	7
Galyatető	-		-	-	-	-
Gyöngyös		⛅	16	6	4	-
Kékestető			8	6	5	6
Kompolt		⛅	16	7	3	7
Lőrinci						
Poroszló		⛅	17	7	5	-
Jászapáti						
Jászberény		⛅	17	7	5	-
Karcag	-		-	-	-	-
Szolnok		⛅	17	7	5	7
Tiszaroff	-		-	-	-	-
Túrkeve		⛅	16	6	5	5
Kistelek	-		-	-	-	-
Makó						
Szeged		⛅	16	4	2	5
Szentes			15	6	4	-
Borsodnádasd		⛅	15	2	-1	-
Füged	1	≡	10	5	3	-
Hidasnémeti	1	≡	8	4	3	-
Jósvafő		≡	15	1	1	4
Lillafüred	-		-	-	-	-
Miskolc		≡	14	5	4	7
Putnok						
Sárospatak	1	≡	7	5	4	0
Szendrőlád	-		-	-	-	-
Tokaj	ny	≡	12	6	6	-
Kisvárda	2	≡	10	7	6	0
Mátészalka	1		11	7	6	-
Nyíregyháza	ny	≡	11	6	3	0
Nyírlugos						
Pátyod	3	≡	10	5	4	-
Tiszabecs	5	=	8	6	5	-
Vásárosnamény	3	≡	10	7	2	-
Záhony	3	≡	7	6	6	-
Berettyóújfalu			15	6	5	-
Debrecen	ny	⛅	13	5	3	0
Hajdúböszörmény		≡	12	5	3	-
Hortobágy			-	-	-	-
Körösszakál			11	6	5	-
Polgár			16	4	3	-
Békéscsaba			14	6	4	2
Mezőhegyes			15	7	5	-
Orosháza	-		-	-	-	-
Szarvas			15	6	3	6
Szeghalom	-		-	-	-	-

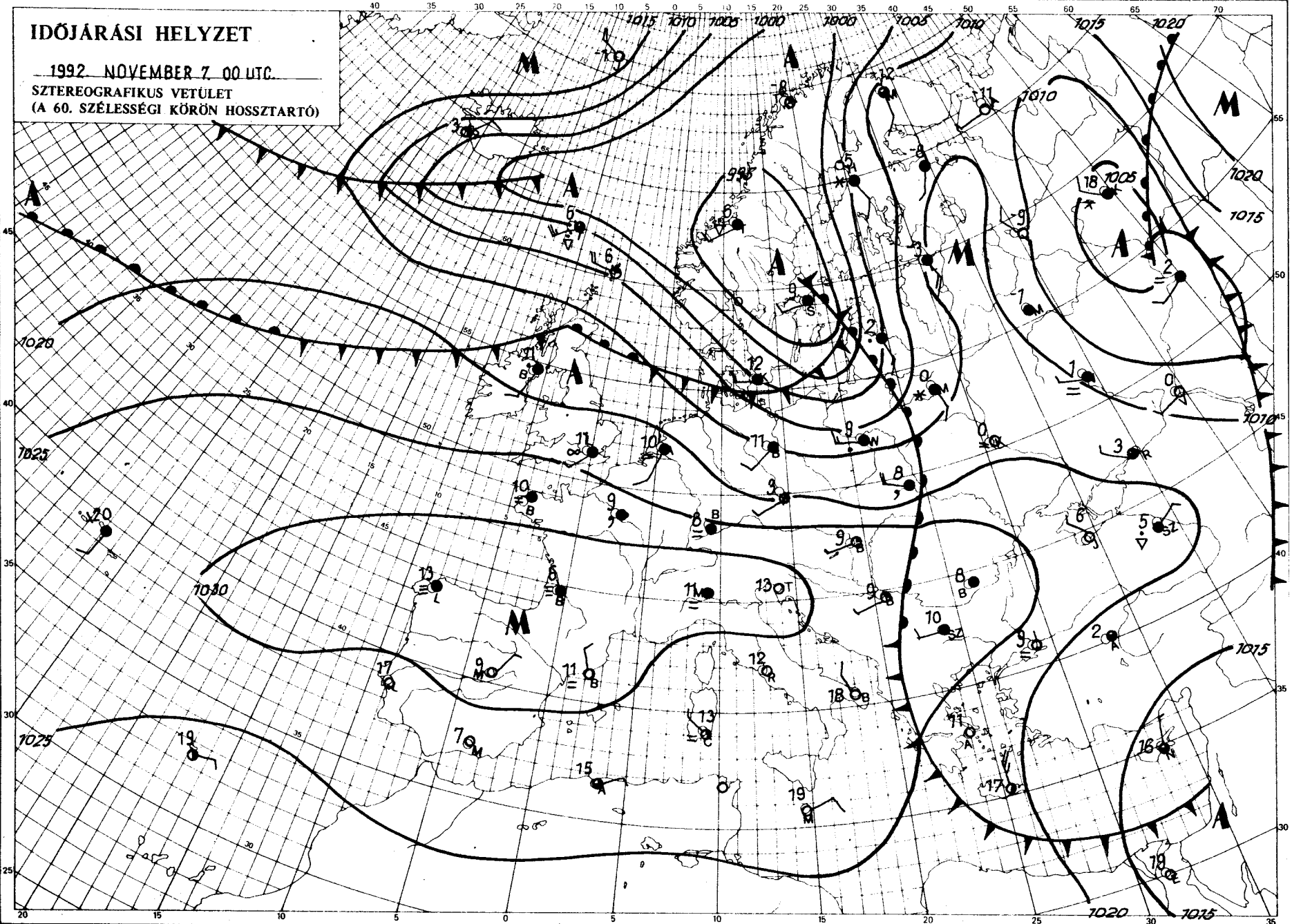

Kiadja: az ORSZÁGOS METEOROLÓGIAI SZOLGÁLAT
Kiadásért felel: Dr. Mersich Iván, az Országos Meteorológiai Szolgálat elnöke – Készült: Az Országos Meteorológiai Szolgálat Nyomdájában, Budapest – Felelős vezető: Szinok István – Munkaszám: 92.516. – Szerkesztésért felel: Dr. Vissy Károly, a Központi Előrejelző Intézet igazgatója
Készíti: a KEI Rövidtávú Előrejelző Osztálya – Szakmai felelős: Németh Lajos osztályvezető – Megjelenik naponként
Megrendelhető: 1024 Budapest, II., Kitaibel Pál utca 1. – Pénzügyi Osztály – Telefon: 135-35-00

IDŐJÁRÁSI NAPIJELENTÉS

ЕЖЕДНЕВНЫЙ МЕТЕОРОЛОГИЧЕСКИЙ БЮЛЛЕТЕНЬ • DAILY WEATHER REPORT
BULLETIN QUOTIDIEN DE TEMPS • TÄGLICHER WETTERBERICHT

105. évfolyam 313. szám + Budapest + 1992. november 8. vasárnap

Az időjárási helyzet és a várható időjárás:

A Földközi-tenger partjain túlnyomóan napos, meleg őszi idő van. Ugyanakkor a kontinens más vidékein változékony az időjárás. A Baltikum feletti középponttal örvénylik az a ciklon, amely erős északnyugati széllel sarki levegőt szállít Európa belsejébe. A Lengyel-alföldön, a Kelet-Európai síkságon gyakran esik az eső, a Balti-tenger mentén pedig hózáporok fordunak elő. A hideg levegő vasárnap hajnalra elérte a Kárpát-medencét is.

Szombaton Magyarország nagy részén napos, enyhe idő volt. Inkább csak a nyugati határvidéken, valamint az északkeleti megyékben maradt meg helyenként tartósan a köd. A legmagasabb nappali hőmérséklet általában 13-18 fok között, a hosszabb ideig nyírkos, ködös tájakon 8-9 fok közelében alakult. Vasárnapra virradóan a minimumhőmérséklet jobbára 2-8 fok között, a délnyugati megyékben kevéssel fagypont alatt volt. Ma a délelőtti órákban észak felől mind többfelé megnövekedett a felhőzet, és elszórtan kisebb eső is előfordult. Sokfelé megerősödött az északnyugati szél. A hőmérséklet 11 órakor az országban 7 és 15 fok között váltakozott.

Ma 12 órakor Budapesten a hőmérséket 11 fok volt, a tengerszintre átszámított légnyomás 1020 hPa, mérsékelten emelkedik.

Várható időjárás hétfő estig:

Ma országszerte gyakran erősen megnövekszik a felhőzet, és szorványosan fordul elő eső, zápor, a hegyekben futó hózápor is lehet. Hétfőn általában kevés lesz a felhő, több órás napsütés várható, csapadék nem valószínű. A gyakran erős, néha viharos északnyugati, északi szél ma az esti óráktól mérséklődik.
A várható legalacsonyabb éjszakai hőmérséklet: +1, -4
a legmagasabb nappali hőmérséklet hétfőn 6, 11 fok között alakul.

Bozóki István s. k.

A hőmérséklet napi középértéke és eltérése a sokévi átlagtól (Budapest belterületén):

1992. november 7.	11,6°C	+3,6°C

1871 óta ezen a napon Budapesten előfordult

legmagasabb hőmérséklet:	20,5°C (1928)
legalacsonyabb hőmérséklet:	-3,2°C (1891)

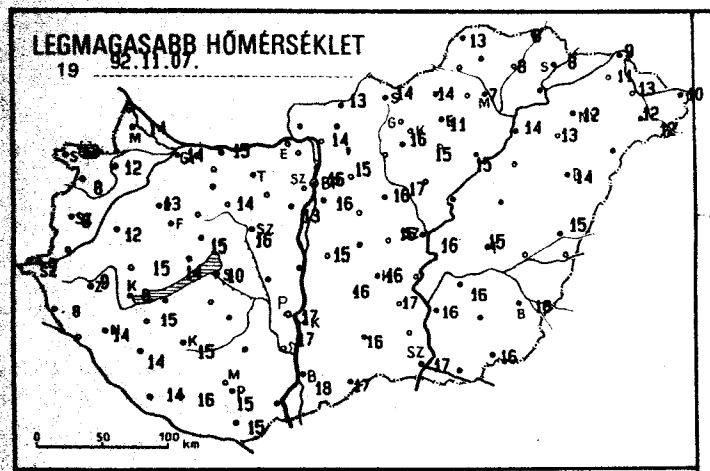
LEGMAGASABB HŐMÉRSÉKLET
19 92.11.07.
0 50 100 km

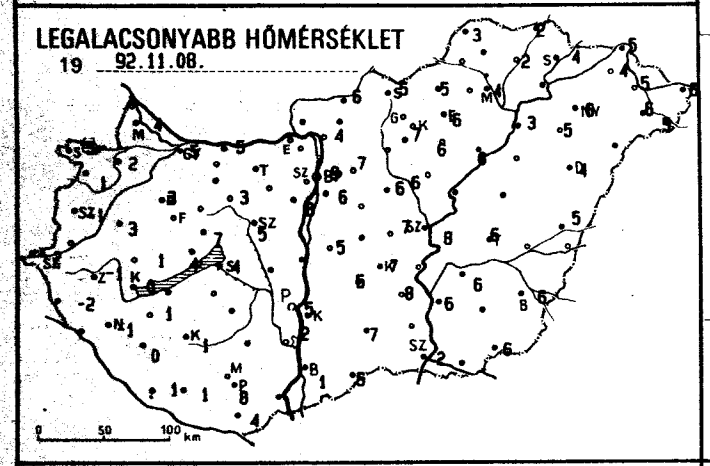
LEGALACSONYABB HŐMÉRSÉKLET
19 92.11.08.
0 50 100 km

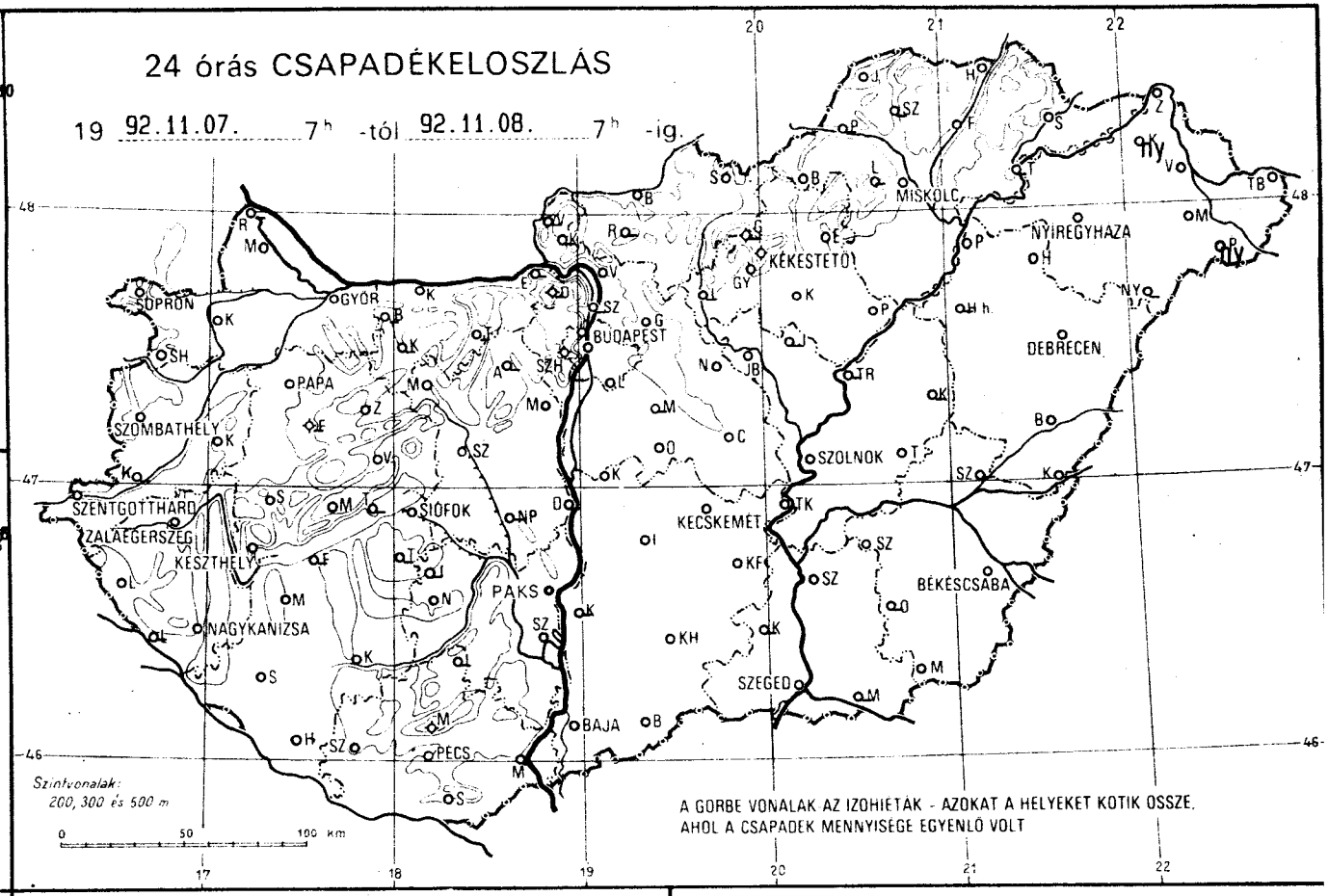
24 órás CSAPADÉKELOSZLÁS
19 92.11.07. 7h -tól 92.11.08. 7h -ig.
SOPRON
GYŐR
BUDAPEST
MISKOLC
NYÍREGYHÁZA
KÉKESTETŐ
DEBRECEN
PAPA
SZOMBATHELY
SZOLNOK
SZENTGOTTHÁRD
ZALAEGERSZEG
KESZTHELY
SIÓFOK
KECSKEMÉT
BÉKÉSCSABA
PAKS
NAGYKANIZSA
SZEGED
BAJA
PÉCS
Szintvonalak: 200, 300 és 500 m
0 50 100 km
A GÖRBE VONALAK AZ IZOHIETÁK - AZOKAT A HELYEKET KÖTIK ÖSSZE, AHOL A CSAPADÉK MENNYISÉGE EGYENLŐ VOLT

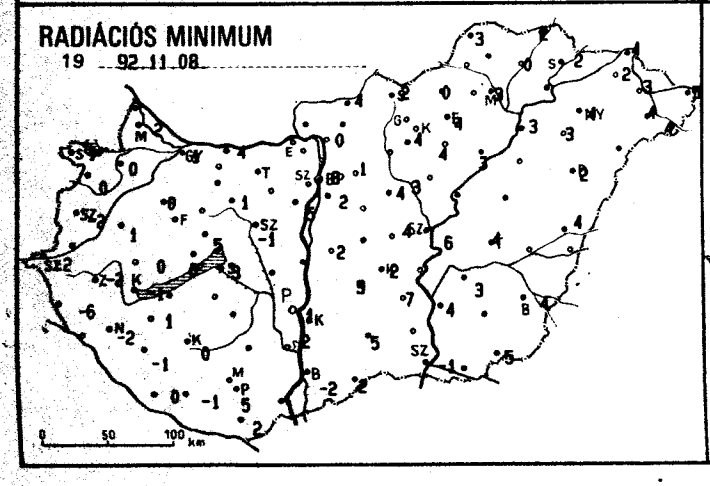
RADIÁCIÓS MINIMUM
19 92.11.08
0 50 100 km

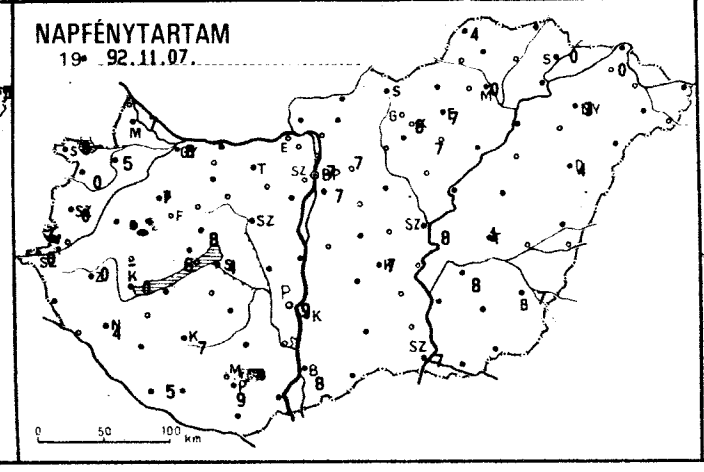
NAPFÉNYTARTAM
19 92.11.07.
0 50 100 km

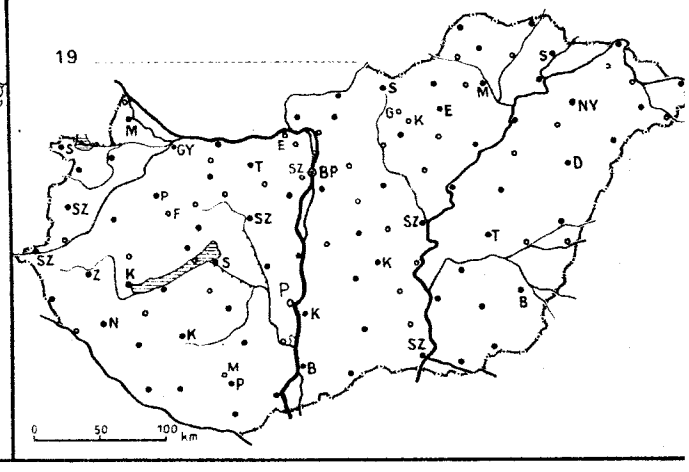
19
0 50 100 km

állomás	csapadék (mm)		max. hőmérséklet	min. hőmérséklet	rad. min.	Előző nap napos órái
Győr	.	⌓	14	5	1	8
Kapuvár	.	⌓	12	2	0	5
Mosonmagyaróvár	.	⌓	14	4	2	7
Rajka						
Sopron	.	≡	13	5	1	8
Sopronhorpács	.	≡	8	1	0	0
Káld	.	⌓	12	3	1	-
Körmend						
Szentgotthárd	.	≡	9	2	-2	0
Szombathely	.	≡	8	-1	-2	0
Lenti	.	≡	8	-2	-6	-
Letenye						
Nagykanizsa	.	≡	14	-1	-2	4
Zalaegerszeg	.	≡	9	-1	-2	0
Farkasgyepű	-		-	-	-	-
Keszthely	.	≡	8	0	-1	0
Mencshely	.	=	14	4	0	6
Pápa	.	⌓	13	3	0	7
Sümeg	.	⌓	15	1	0	-
Tihany						
Veszprém	.	⌓	15	7	5	8
Zirc	.	≡	15	7	3	-
Fonyód	-		-	-	-	-
Homokszt. györgy	.	≡	14	1	0	5
Kaposvár	.	≡	15	1	0	7
Marcali	.	⌓	15	1	1	-
Siófok	.	≡	10	4	3	4
Somogyszob	.	≡	14	0	-1	-
Tab						
Bábolna	-		-	-	-	-
Esztergom	-		-	-	-	-
Kisbér						
Komárom	.	=	15	5	4	-
Tata	-		-	-	-	-
Alcsútdoboz						
Dunaújváros	-		-	-	-	-
Martonvásár	.	=	13	8	5	-
Mór	.	=	14	3	1	-
Sárbogárd						
Székesfehérvár	.	=	16	5	-1	-
Iregszemcse	-		-	-	-	-
Lengyel	-		-	-	-	-
Paks	.	⌓	17	5	1	9
Szekszárd	.		17	2	2	-
Árpádtető	.		16	9	5	-
Mohács	-		-	-	-	-
Pécs	.	⌓	15	8	5	9
Siklós	.	⌓	15	4	2	-
Szigetvár	.	⌣	16	1	-1	-
Budaörs						
Bp. Lőrinc	.	⌓	16	6	2	7
Bp. Met. Int.	.	=	16	9	8	7
Bp. Szab. hegy	.		14	6	2	-
Cegléd	.		16	7	4	-
Dobogókő	-		-	-	-	-
Gödöllő	.		15	7	1	7
Királyrét						
Monor	-		-	-	-	-
Nagykáta	.	=	16	6	4	-
Szentendre						

állomás	csapadék (mm)		max. hőmérséklet	min. hőmérséklet	rad. min.	Előző nap napos órái
Vác	.		14	4	0	-
Vámosmikola	-		-	-	-	-
Baja	.	≡	18	1	-2	8
Bácsalmás	.	=	17	5	2	-
Izsák	.		16	5	3	-
Kalocsa	-		-	-	-	-
Kecskemét	.	⌓	16	7	2	7
Kiskunfélegyháza	.	⌓	17	8	7	-
Kiskunhalas	.		16	7	5	-
Kunszentmiklós	.	=	15	5	2	-
Tiszakécske	-		-	-	-	-
Balassagyarmat	.	⌓	13	6	4	-
Romhány						
Salgótarján	.	=	14	5	2	-
Eger	.	=	11	6	4	7
Galyatető	-		-	-	-	-
Gyöngyös	.	⌓	16	7	4	-
Kékestető	.		14	5	4	8
Kompolt	.		15	6	4	7
Lőrinci						
Poroszló	.	⌓	15	6	3	-
Jászapáti						
Jászberény	.	⌓	17	6	3	-
Karcag	-		-	-	-	-
Szolnok	.	⌓	16	8	6	8
Tiszaroff	-		-	-	-	-
Túrkeve	.	⌓	15	6	4	1
Kistelek	-		-	-	-	-
Makó	.					
Szeged	.	≡	17	2	-1	7
Szentes	.		16	6	4	-
Borsodnádasd	.	⌓	14	5	0	-
Füzód	.	≡	8	2	0	-
Hidasnémeti	.	≡	8	2	2	-
Jósvafő	.	≡	13	3	3	4
Lillafüred	-		-	-	-	-
Miskolc	.	≡	7	4	3	0
Putnok						
Sárospatak	.	≡	8	4	2	0
Szendrőlád	-		-	-	-	-
Tokaj	-		-	-	-	-
Kisvárda	ny	≡	11	4	2	0
Mátészalka	.	⌓	12	6	4	-
Nyíregyháza	.	≡	12	6	4	3
Nyírlugos						
Pátyod	ny	≡	12	5	4	-
Tiszabecs	.	≡	10	6	5	-
Vásárosnamény	.	≡	13	5	3	-
Záhony	.	≡	9	5	4	-
Berettyóújfalu	.	⌓	15	5	4	-
Debrecen	.	⌓	14	4	2	4
Hajdúdorog	.	⌓	13	5	3	-
Hortobágy	-		-	-	-	-
Körösszakál	-		-	-	-	-
Polgár	.	=	14	3	3	-
Békéscsaba	.	⌓	16	6	4	7
Mezőhegyes	.	⌓	16	6	3	-
Orosháza	-		-	-	-	-
Szarvas	.	⌓	16	6	3	8
Szeghalom	-		-	-	-	-

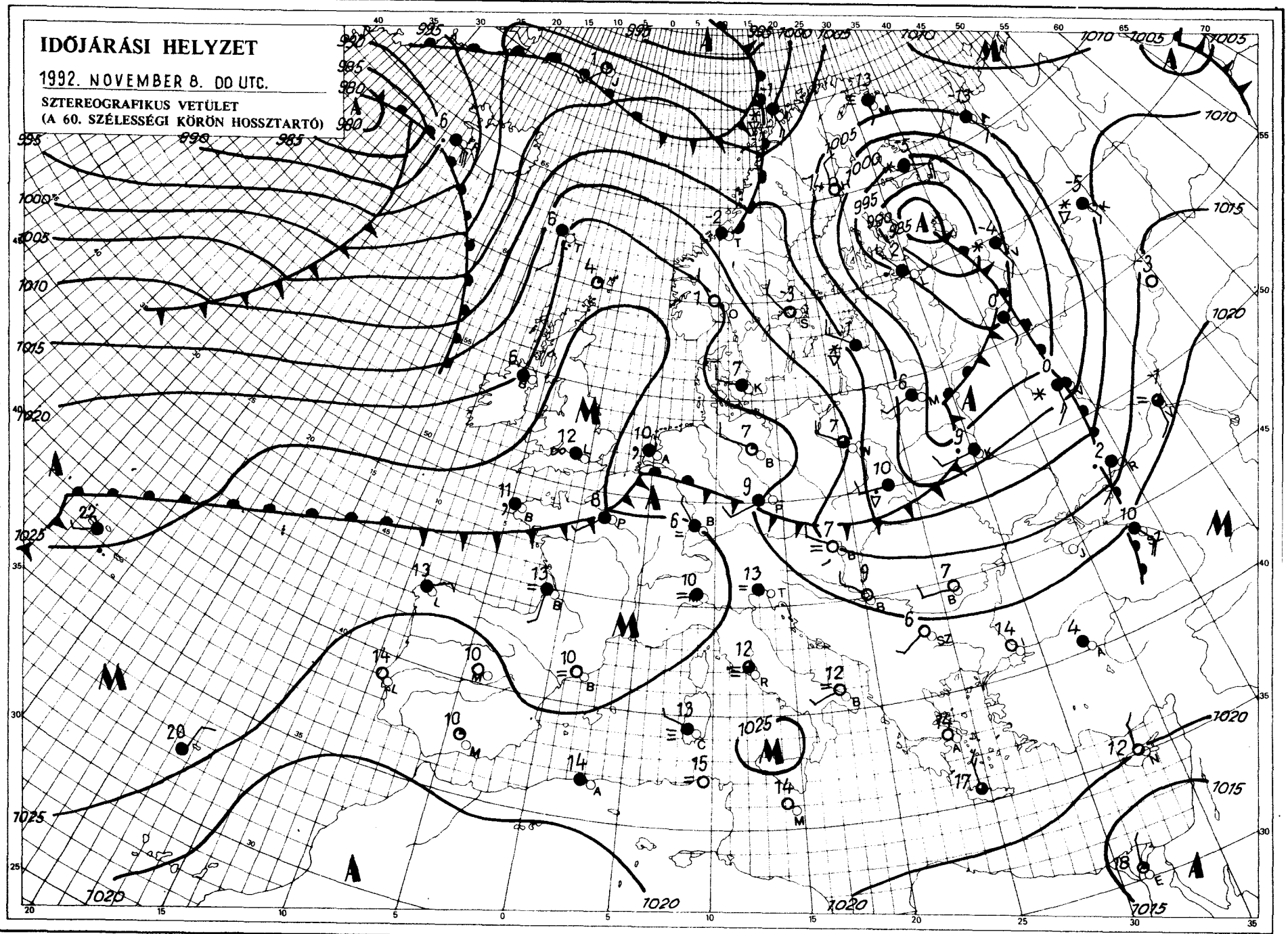

Kiadja: az ORSZÁGOS METEOROLÓGIAI SZOLGÁLAT
Kiadásért felel: Dr. Mersich Iván, az Országos Meteorológiai Szolgálat elnöke — Készült: Az Országos Meteorológiai Szolgálat Nyomdájában, Budapest — Felelős vezető: Szinok István — Munkaszám: 92.517. — Szerkesztésért felel: Dr. Vissy Károly, a Központi Előrejelző Intézet igazgatója
Készíti: a KEI Rövidtávú Előrejelző Osztálya — Szakmai felelős: Németh Lajos osztályvezető — Megjelenik naponként
Megrendelhető: 1024 Budapest, II., Kitaibel Pál utca 1. — Pénzügyi Osztály — Telefon: 135-35-00

IDŐJÁRÁSI NAPIJELENTÉS

ЕЖЕДНЕВНЫЙ МЕТЕОРОЛОГИЧЕСКИЙ БЮЛЛЕТЕНЬ • DAILY WEATHER REPORT
BULLETIN QUOTIDIEN DE TEMPS • TÄGLICHER WETTERBERICHT

105. évfolyam 314. szám + Budapest + 1992. november 9. hétfő

Az időjárási helyzet és a várható időjárás:

A Kelet-Európai síkság fölé igen hideg levegő érkezett az elmúlt 24 órában, ezért ott még a déli területeken is megszünt az enyhe idő. Erős szél, és záporok, hózáporok kíséretében jelentősen gyengűlt a nappali felmelegedés. Skandináviát és a Brit-szigeteket ezzel egyidőben újabb óceáni léghullámok érték el. Hatására ott is megnövekedett a felhőzet, megeredt az eső, a hőmérséklet azonban számottevően nem csökkent, hiszen az óceáni levegő meglehetősen enyhe. Európa középső részén átmenetileg nyugodtabbra fordult az idő az itt lévő száraz, hideg levegőben többnyire tiszta, derült az idő.

Magyarország északi és keleti tájain tegnap (vasárnap) borongós másutt változóan felhős idő volt. Az erősebben felhős időszakokban elszórtan jelentéktelen mennyiségű eső esett. Kora déltől az átvonuló hidegfront hatására megélénkült az északnyugati szél. A hőmérséklet csúcsértéke 8, 16 fok között alakult. A hétfőre virradó éjszaka a derült időben, a csöndesülő szél mellett +2, -5 fokig hűlt a levegő. Ma délelőtt néhol felhős, párás, alapvetően azonban napos idő volt. A hőmérséklet 11 órára 3, 6 fokig emelkedett.

Ma 12 órakor Budapesten a hőmérséklet 5 fok volt, a tengerszintre átszámított légnyomás 1034 hPa, alig változott.

Várható időjárás kedd estig:

Változóan, néhol erősebben felhős, alapvetően azonban napos idő várható. Reggelre elsősorban a délnyugati országrészben keletkezik néhol köd. A déli, délkeleti szél holnap a Kisalföldön kissé megélénkül.
A legalacsonyabb éjszakai hőmérséklet: 0, -5,
a legmagasabb nappali hőmérséklet kedden: 8, 13 fok között alakul.

Távolabbi kilátások szerdától—szombatig:

Változóan, az időszak elején és végén gyakrabban erősen felhős idő, néha kevés csapadékkal.
A hét vége felé erősödő ködhajlam várható.
A legalacsonyabb éjszakai hőmérséklet kezdetben 2, 7,
az időszak végén -3, +2
a legmagasabb nappali hőmérséklet eleinte 8, 13, majd 6, 11 fok között valószínű.
Jelentős mennyiségű legalább napi 5 mm csapadék az időszak legelején valószínű az ország területének 30 százalékán.

Bártfai Erzsébet s. k.

A hőmérséklet napi középértéke és eltérése a sokévi átlagtól (Budapest belterületén):

1992. november 8.	10,6°C	+3,2°C

1871 óta ezen a napon Budapesten előfordult

legmagasabb hőmérséklet:	19,9°C (1886)
legalacsonyabb hőmérséklet:	-6,9°C (1888)

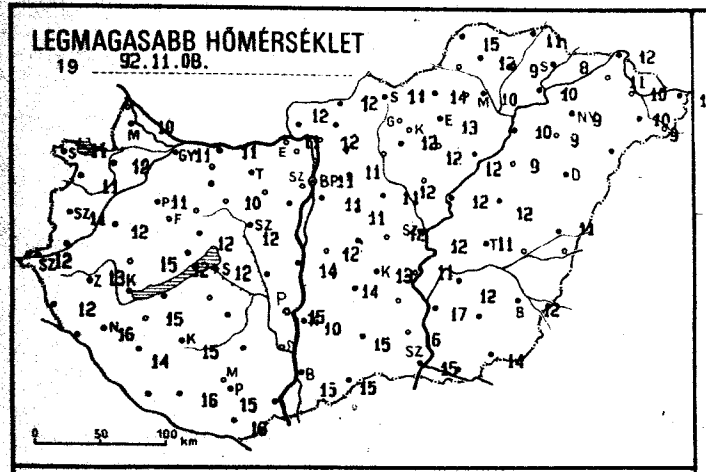
LEGMAGASABB HŐMÉRSÉKLET
19 92.11.08.

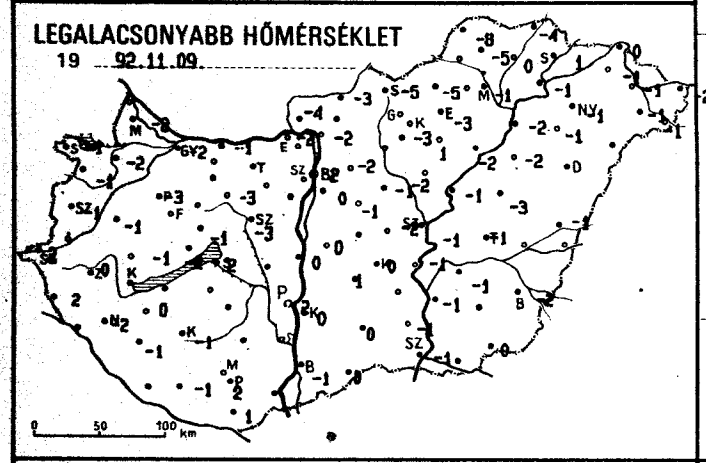
LEGALACSONYABB HŐMÉRSÉKLET
19 92.11.09.

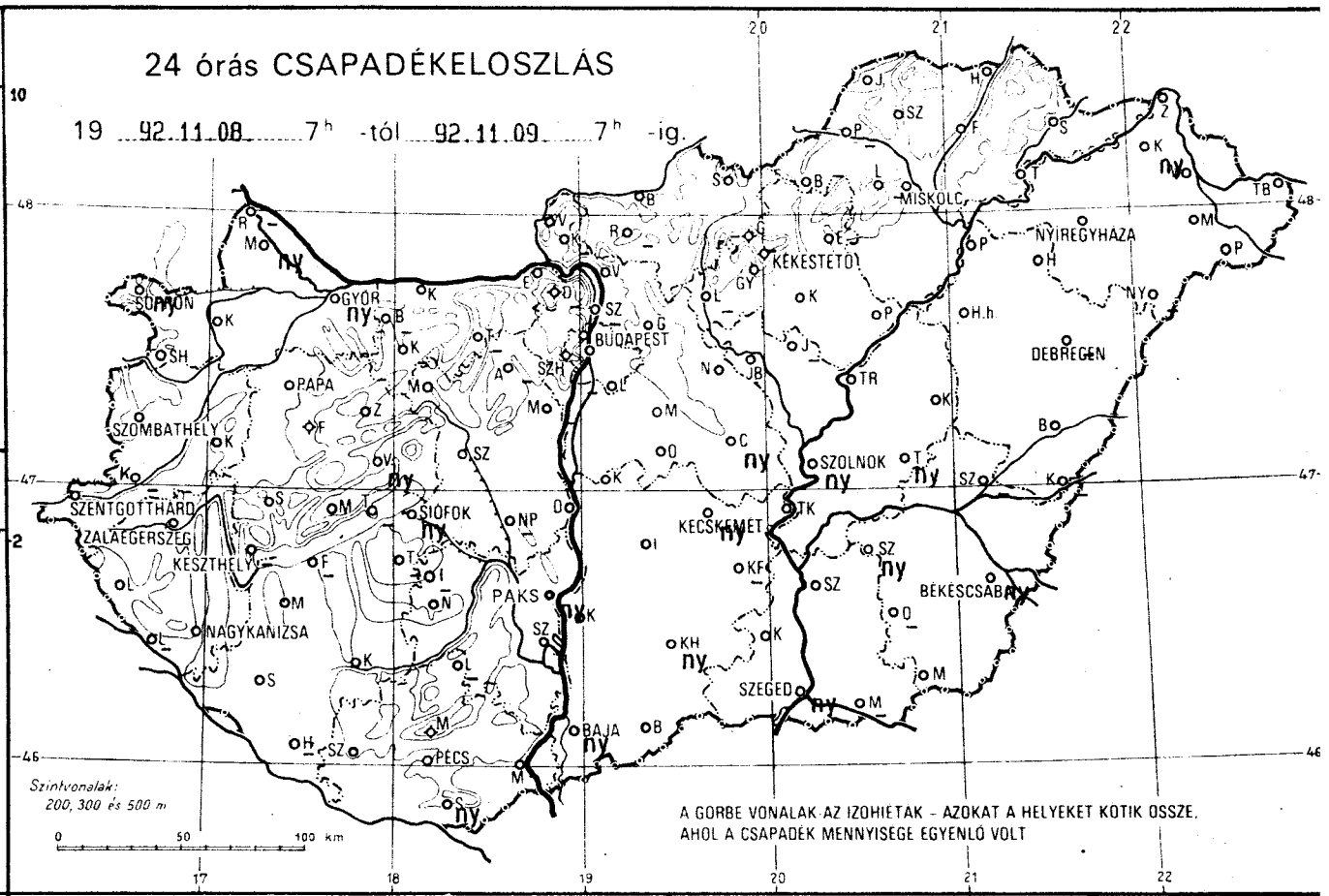
24 órás CSAPADÉKELOSZLÁS
19 92.11.08. 7h -tól 92.11.09. 7h -ig.
SOPRON
GYŐR
BUDAPEST
MISKOLC
NYÍREGYHÁZA
KÉKESTETŐ
DEBRECEN
PAPA
SZOMBATHELY
SZOLNOK
SZENTGOTTHÁRD
ZALAEGERSZEG
KESZTHELY
SIÓFOK
KECSKEMÉT
BÉKÉSCSABA
PAKS
NAGYKANIZSA
SZEGED
BAJA
PÉCS
Szintvonalak:
200, 300 és 500 m
A GÖRBE VONALAK AZ IZOHIETAK - AZOKAT A HELYEKET KÖTIK ÖSSZE,
AHOL A CSAPADÉK MENNYISÉGE EGYENLŐ VOLT

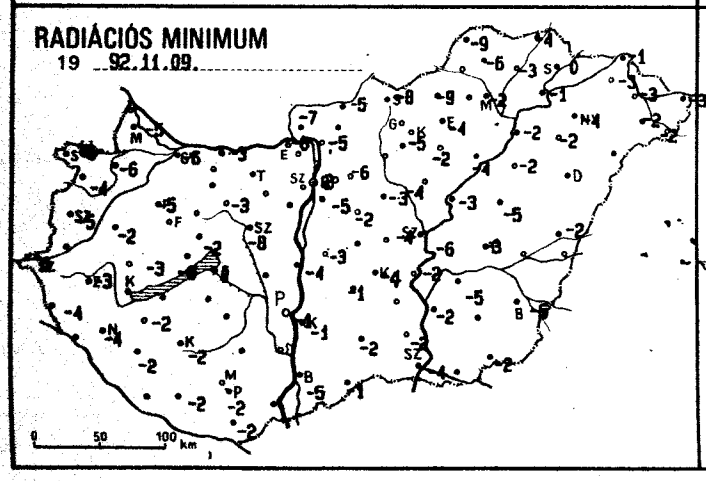
RADIÁCIÓS MINIMUM
19 92.11.09.

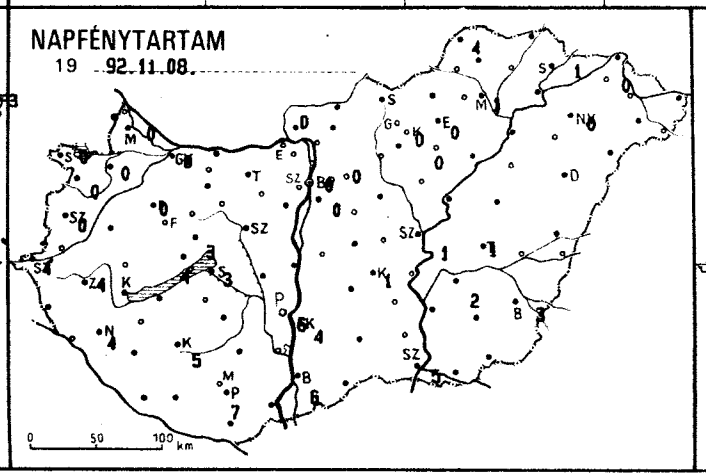
NAPFÉNYTARTAM
19 92.11.08.

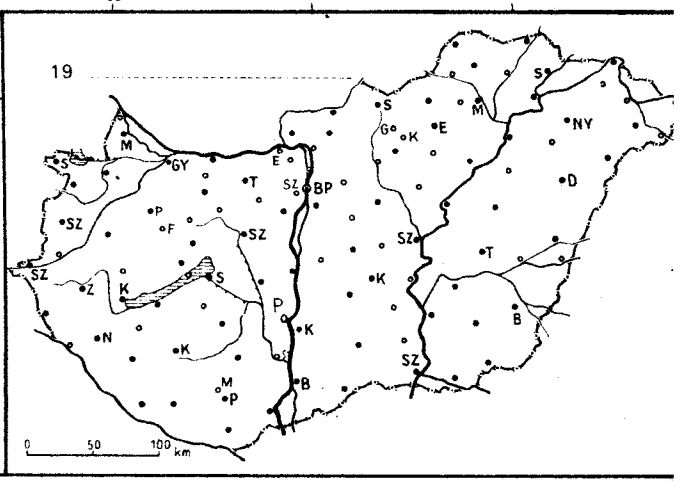
19

állomás	csapadék (mm)		max. hőmérséklet	min. hőmérséklet	rad. min.	Előző nap napos órái
Győr	ny	• ⊔	11	-2	-6	0
Kapuvár	.	⊔	12	-2	-6	0
Mosonmagyaróvár	ny	' ⊔	10	-2	-5	0
Rajka						
Sopron	ny	• ⌓	11	-1	-5	0
Sopronhorpács	.	⌓	11	-1	-4	0
Káld	.	⊔	12	-1	-2	-
Körmend						
Szentgotthárd	.		12	2	0	4
Szombathely	.	⊔	11	-1	-5	0
Lenti	.	⌓	12	2	-4	-
Letenye						
Nagykanizsa	.	≡	16	-2	-4	4
Zalaegerszeg	.	⊔	13	0	-3	4
Farkasgyepű	.		10	-3	-5	-
Keszthely	-		-	-	-	-
Mencshely	.	=	12	-2	-8	4
Pápa	.	⊔	11	-3	-5	0
Sümeg	.	⊔	15	-1	-3	-
Tihany						
Veszprém	ny	• ⊔	12	-1	-2	3
Zirc	.	⊔	9	-3	-5	-
Fonyód	-		-	-	-	-
Homokszt. György	-		-	-	-	-
Kaposvár	.	⊔	15	-1	-2	5
Marcali	.	=	15	0	-2	-
Siófok	ny	• ⌓	12	2	0	3
Somogyszob	.	⊔	14	-1	-2	-
Tab						
Bábolna	-		-	-	-	-
Esztergom	.	⊔	11	-2	-6	-
Kisbér						
Komárom	.	⊔	11	-1	-3	-
Tata	-		-	-	-	-
Alcsútdoboz						
Dunaújváros	.		14	0	-4	-
Martonvásár	-		-	-	-	-
Mór	.	⊔	10	-3	-3	-
Sárbogárd						
Székesfehérvár	.	⊔	12	-3	-8	-
Iregszemcse	-		-	-	-	-
Lengyel	-		-	-	-	-
Paks	ny	▽	15	2	-1	6
Szekszárd	-		-	-	-	-
Árpádtető	.	⊔	12	0	-3	-
Mohács	-		-	-	-	-
Pécs	.		15	2	-2	7
Siklós	ny	' ⊔	16	1	-2	-
Szigetvár	.	⊔	16	-1	-2	-
Budaörs						
Bp. Lőrinc	.	⌓	11	0	-5	0
Bp. Met. Int.	.		11	2	2	0
Bp. Szab. hegy	.	⊔	9	-2	-6	-
Cegléd	ny	• ⊔	12	-2	-4	-
Dobogókő	-		-	-	-	-
Gödöllő	.	⊔	11	-2	-6	0
Királyrét						
Monor	.	⊔	11	-1	-2	-
Nagykáta	.	⊔	11	-1	-3	-
Szentendre						

állomás	csapadék (mm)		max. hőmérséklet	min. hőmérséklet	rad. min.	Előző nap napos órái
Vác	.	⊔	12	-2	-5	-
Vámosmikola	.	⊔	12	-4	-7	0
Baja	ny	▽ ⊔	15	-1	-5	6
Bácsalmás	.		15	0	-1	-
Izsák	.		14	1	-1	-
Kalocsa	.	⌓	10	0	-1	4
Kecskemét	ny	• ⊔	13	0	-4	1
Kiskunfélegyháza	-		-	-	-	-
Kiskunhalas	ny	•	15	0	-2	-
Kunszentmiklós	.	⊔	12	0	-3	-
Tiszakécske	.	⊔	11	-1	-2	-
Balassagyarmat	.	⊔	12	-3	-5	-
Romhány						
Salgótarján	.	⊔	11	-5	-8	-
Eger	.	⊔	13	-3	-4	0
Galyatető	-		-	-	-	-
Gyöngyös	.	⊔	12	-3	-5	-
Kékestető	.	⊔	5	-4	-4	0
Kompolt	.	⌓	12	1	-2	0
Lőrinci						
Poroszló	.	⊔	12	-2	-4	-
Jászapáti						
Jászberény	.	⊔	12	-2	-4	-
Karcag	.	⊔	12	-3	-5	-
Szolnok	ny	• ⊔	12	-1	-6	1
Tiszaroff	.	≡	12	-1	-3	-
Túrkeve	ny	•	11	-1	-3	1
Kistelek	.	⊔	16	-1	-2	-
Makó						
Szeged	ny	• ⊔	15	-1	-4	5
Szentes	.		17	-1	-2	-
Borsodnádasd	.	⊔	14	-5	-9	-
Fügöd	.		9	0	-3	-
Hidasnémeti	.		11	-4	-4	-
Jósvafő	-	⊔	15	-8	-9	4
Lillafüred	-		-	-	-	-
Miskolc	.		10	-1	-2	1
Putnok						
Sárospatak	.		8	1	0	1
Szendrőlád	.	⊔	12	-5	-6	-
Tokaj	.		10	-1	-1	-
Kisvárda	ny	• ≡	11	-1	-3	0
Mátészalka	.	⊔	10	-1	-2	-
Nyíregyháza	.	≡	9	-1	-4	0
Nyírlugos						
Pátyod	.	⊔	9	-1	-2	-
Tiszabecs	.	⊔	10	-2	-3	-
Vásárosnamény	.		10	-1	-3	-
Záhony	.	⊔	12	0	-1	-
Berettyóújfalu	.	⊔	11	-1	-2	-
Debrecen	-		-	-	-	-
Hajdúdorog	.	⊔	9	-1	-2	-
Hortobágy	.		9	-2	-2	-
Körösszakál	-		-	-	-	-
Polgár	.	=	10	-2	-2	-
Békéscsaba	ny	• ⊔	12	-2	-5	3
Mezőhegyes	.		14	0	-2	-
Orosháza	-		-	-	-	-
Szarvas	ny	▽ ⊔	12	-1	-5	2
Szeghalom	-		-	-	-	-

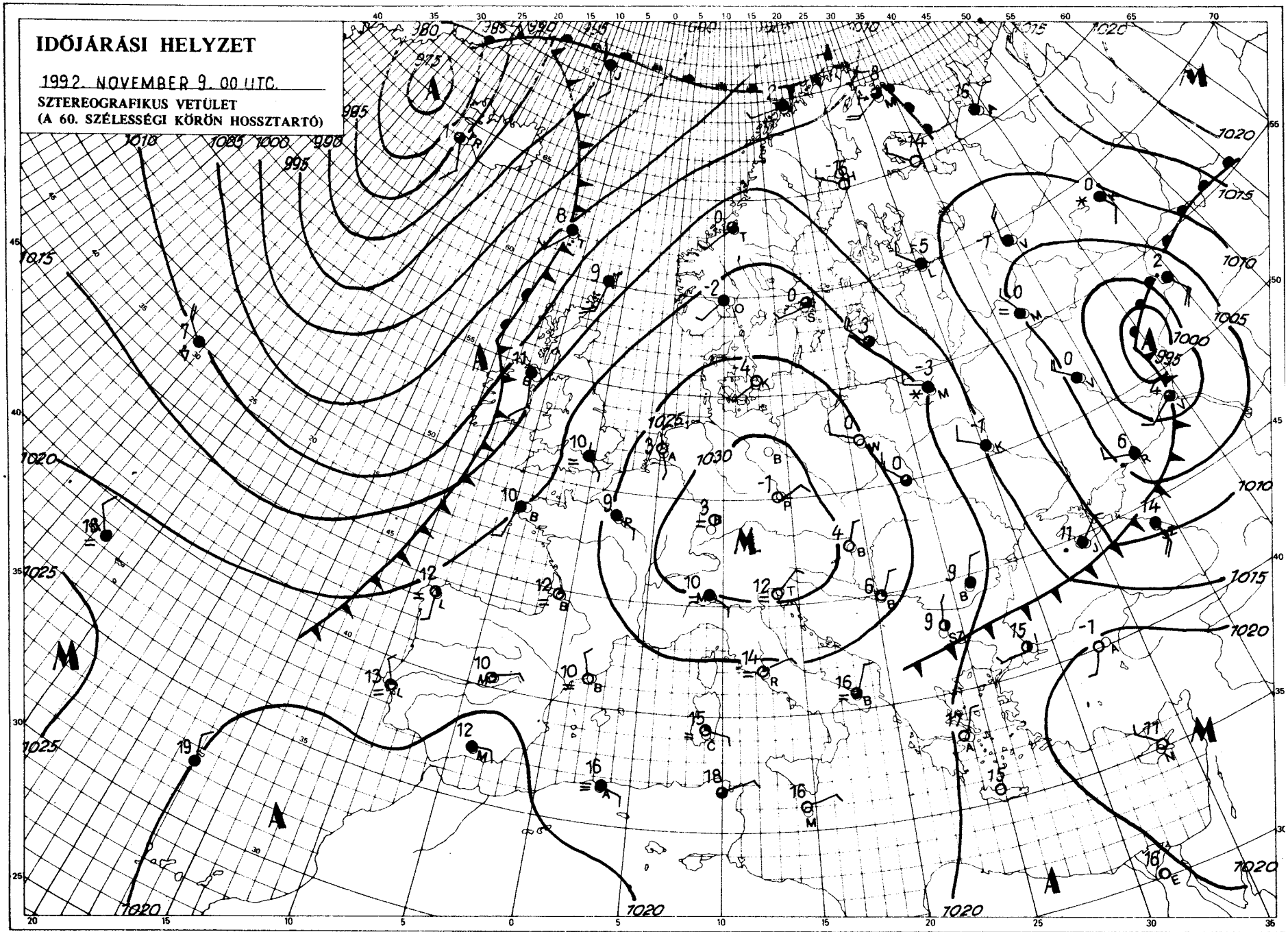

Kiadja: az **ORSZÁGOS METEOROLÓGIAI SZOLGÁLAT**
Kiadásért felel: Dr. Mersich Iván, az Országos Meteorológiai Szolgálat elnöke – Készült: Az Országos Meteorológiai Szolgálat Nyomdájában, Budapest – Felelős vezető: Szinok István – Munkaszám: 92.516. – Szerkesztésért felel: Dr. Visy Károly, a Központi Előrejelző Intézet igazgatója

Készíti: a KEI Rövidtávú Előrejelző Osztálya – Szakmai felelős: Németh Lajos osztályvezető – Megjelenik naponként
Megrendelhető: 1024 Budapest, II., Kitaibel Pál utca 1. – Pénzügyi Osztály – Telefon: 135-35-00

IDŐJÁRÁSI NAPIJELENTÉS

ЕЖЕДНЕВНЫЙ МЕТЕОРОЛОГИЧЕСКИЙ БЮЛЛЕТЕНЬ • DAILY WEATHER REPORT
BULLETIN QUOTIDIEN DE TEMPS • TÄGLICHER WETTERBERICHT

105. évfolyam 315. szám + Budapest + 1992. november 10. kedd

Az időjárási helyzet és a várható időjárás:

Az Atlanti-óceán felől gyors mozgású hidegfront közeledik a Kárpát-medence felé. A front felhőzetével, csapadékzónájával éjszaka érkezik meg. Nyomában egy újabb front is látható, amely a hét közepén lesz Közép-Európa időjárásának meghatározója. Kontinensünk keleti részén télies, hideg az idő, arrafelé már többször havazott.

Magyarországon hétfőn nagyrészt napos, száraz idő volt. Általában 7, 9, a Kis-Alföldön csak 2, 6 órán át sütött a nap. A legmagasabb nappali hőmérséklet 5, 10 fok között alakult. Keddre virradóra erősen lehűlt a levegő, az ország legnagyobb részén -2, -8 fok közötti fagyokat észleltek, csupán a Kis-Alföldről jelentettek -2, +2 fok közötti minimum hőmérsékletet. Délelőtt nagyrészt derült volt az ég, a Dunántúlon megélénkült a délkeleti szél. 11 órakor 1 és 8 fok közötti hőmérsékletet mértek.

Ma 12 órakor Budapesten a hőmérséklet 4 fok volt, a tengerszintre átszámított légnyomás 1025 hPa, erősen süllyed.

Várható időjárás szerda estig:

Ma nyugat felől fokozatosan megnövekszik a felhőzet, majd holnap nagyrészt borult idő várható, éjszakától többfelé lesz eső.
Hajnalban ködfoltokra kell számítani, a köd néhol csak lassan szűnik meg.
A délkeleti, déli szél elsősorban a Dunántúlon gyakran megélénkül.
A legalacsonyabb éjszakai hőmérséklet 1, 6, északkeleten 0, -3 fok között,
A legmagasabb nappali hőmérséklet 6, 11 fok között várható.

H. Bóna Márta s.k.

A hőmérséklet napi középértéke és eltérése a sokévi átlagtól (Budapest belterületén):

1992. november 9.	5,0°C	-2,1°C

1871 óta ezen a napon Budapesten előfordult

legmagasabb hőmérséklet:	20,9°C (1927)
legalacsonyabb hőmérséklet:	-6,5°C (1888)

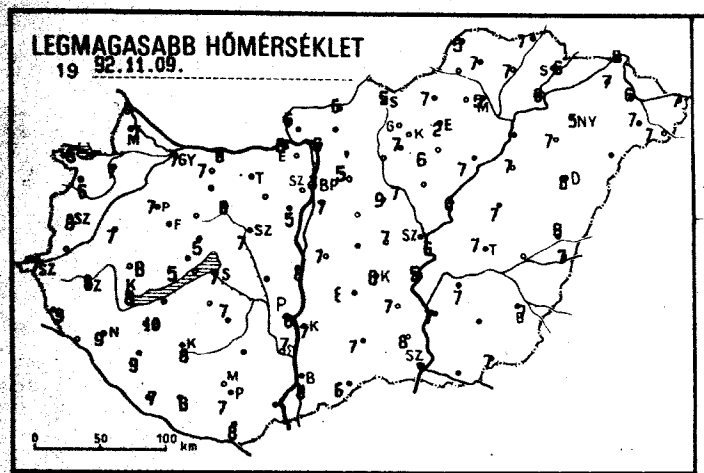
LEGMAGASABB HŐMÉRSÉKLET
19 92.11.09.
0 50 100 km

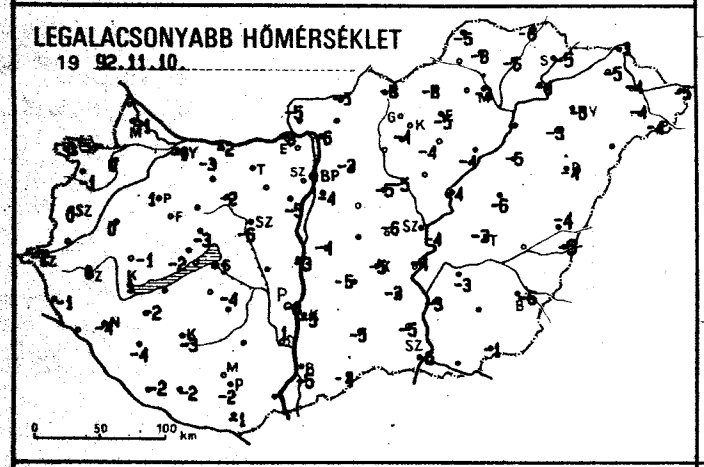
LEGALACSONYABB HŐMÉRSÉKLET
19 92.11.10.
0 50 100 km

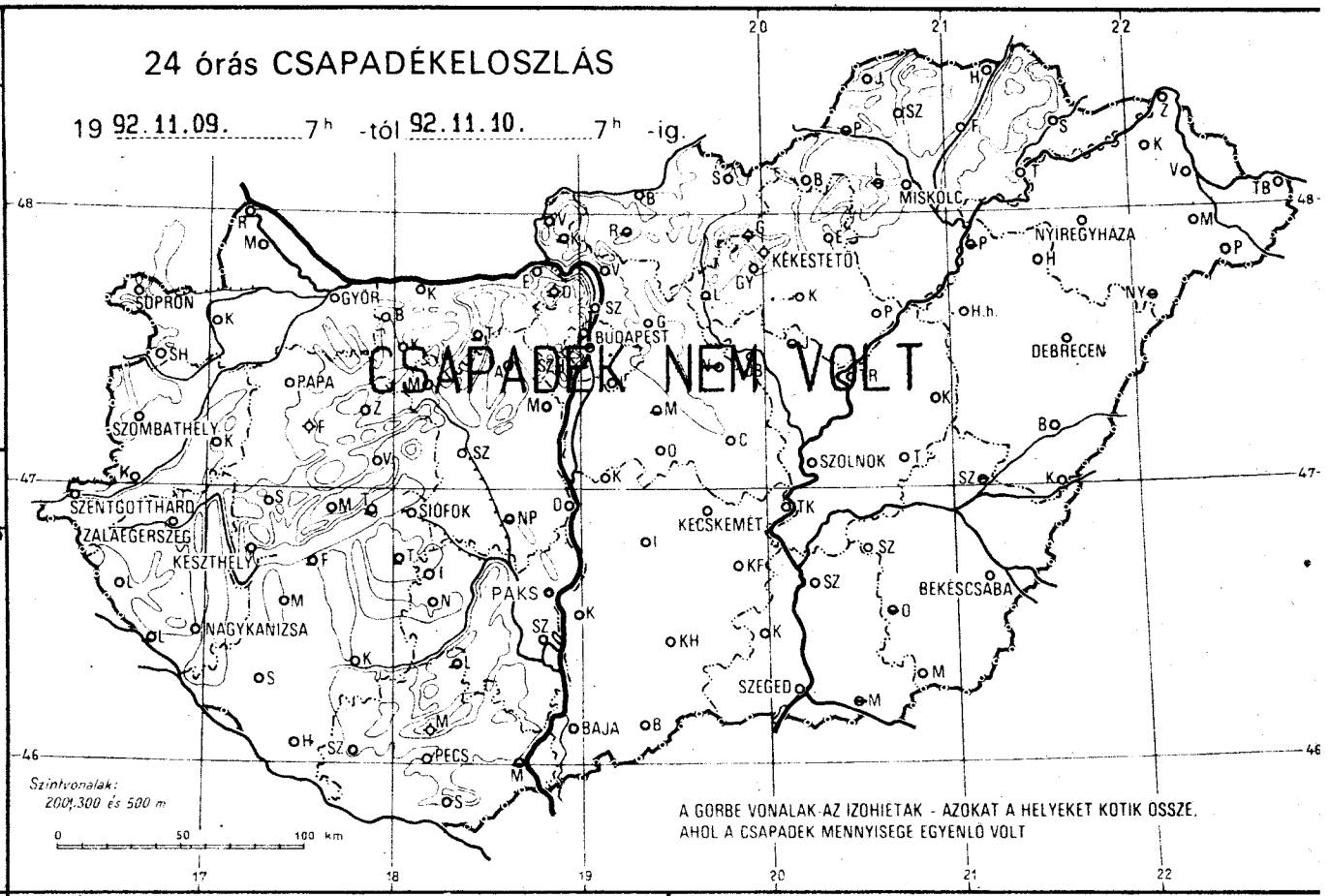
24 órás CSAPADÉKELOSZLÁS
19 92.11.09. 7h -tól 92.11.10. 7h -ig.
CSAPADÉK NEM VOLT
SOPRON
GYŐR
BUDAPEST
MISKOLC
NYÍREGYHÁZA
KÉKESTETŐ
DEBRECEN
PAPA
SZOMBATHELY
SZOLNOK
SZENTGOTTHÁRD
ZALAEGERSZEG
KESZTHELY
SIÓFOK
KECSKEMÉT
PAKS
BÉKÉSCSABA
NAGYKANIZSA
SZEGED
BAJA
PÉCS
Szintvonalak: 200, 300 és 500 m
A GÖRBE VONALAK AZ IZOHIETAK - AZOKAT A HELYEKET KÖTIK ÖSSZE, AHOL A CSAPADÉK MENNYISÉGE EGYENLŐ VOLT
0 50 100 km

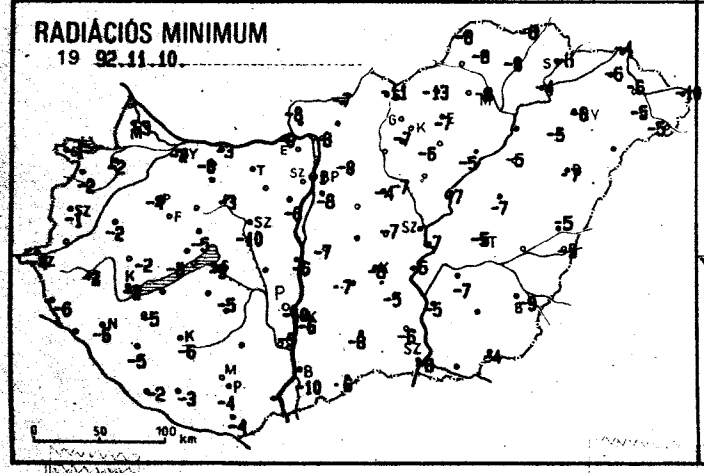
RADIÁCIÓS MINIMUM
19 92.11.10.
0 50 100 km

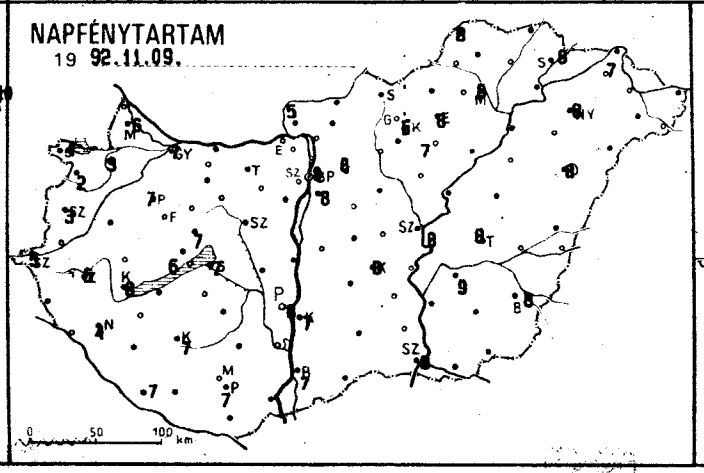
NAPFÉNYTARTAM
19 92.11.09.
0 50 100 km

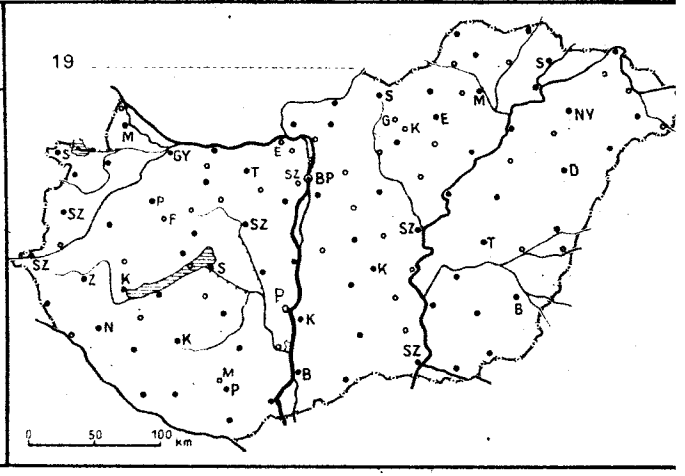
19
0 50 100 km

állomás	csapadék (mm)		max. hőmérséklet	min. hőmérséklet	rad. min.	Előző nap napos órái
Győr	•	⊔	7	-1	-2	7
Kapuvár	•	⊔	7	0	-2	3
Mosonmagyaróvár	•	⊔	7	-1	-3	6
Rajka						
Sopron	•	⊔	6	0	-1	4
Sopronhorpács	•	⊔	6	-1	-2	2
Káld	•	⊔	7	0	-2	-
Körmend						
Szentgotthárd	•	⊔	7	-2	-4	5
Szombathely	•		8	0	-1	3
Lenti	•	⊔	9	-1	6	
Letenye						
Nagykanizsa	•	⊔	9	-4	-6	4
Zalaegerszeg	•	⊔	8	0	-2	6
Farkasgyepű	-		5	-3	-4	-
Keszthely	•	⊔	8	1	-2	8
Mencshely	•	=	5	-2	-8	6
Pápa	•	⊔	7	1	-4	7
Sümeg	•	⊔	8	-1	-2	-
Tihany			-			
Veszprém	•	⊔	5	-3	-5	7
Zirc	•	⊔	4	-2	-5	-
Fonyód	-		-	-	-	-
Homokszt. György	•	⊔	7	-2	-2	7
Kaposvár	•	⊔	8	-3	-6	7
Marcali	•	⊔	10	-2	-5	-
Siófok	•	⊔	7	-1	-5	7
Somogyszob	•	⊔	9	-4	-5	-
Tab						
Bábolna	•		7	-3	-8	-
Esztergom	•	⊔	8	-3	-9	-
Kisbér						
Komárom	•	⊔	8	-2	-3	-
Tata	-		-	-	-	-
Alcsútdoboz	•		-			
Dunaújváros	•	⊔	8	-3	-6	-
Martonvásár	•	⊔	5	-5	-6	-
Mór	•	⊔	6	-2	-3	-
Sárbogárd						
Székesfehérvár	•	⊔	7	-6	-10	-
Iregszemcse	•	⊔	7	-4	-5	-
Lengyel	-		-	-	-	-
Paks	•	⊔	8	-8	-10	8
Szekszárd	•	=	7	1	-5	-
Árpádtető	•	⊔	5	-1	-5	-
Mohács	-		-	-	-	-
Pécs	•	⊔	7	-2	-4	7
Siklós	•	⊔	8	-1	-4	-
Szigetvár	•	⊔	8	-2	-3	-
Budaörs						
Bp. Lőrinc	•	⊔	7	-4	-8	8
Bp. Met. Int.	•		7	1	-1	8
Bp. Szab. hegy	•		5	-1	-4	-
Cegléd	•	V	7	-6	-7	-
Dobogókő	-		-	-	-	-
Gödöllő	•	⊔	6	-3	-8	8
Királyrét						
Monor	-		-	-	-	-
Nagykáta	•	⊔	9	-5	-4	-
Szentendre	-				-	-

állomás	csapadék (mm)		max. hőmérséklet	min. hőmérséklet	rad. min.	Előző nap napos órái
Vác	•	⊔	6	-6	-8	-
Vámosmikola	•	⊔	6	-5	-8	5
Baja	•	⊔	8	-5	-10	7
Bácsalmás	•	⊔	8	-4	-6	-
Izsák	•		8	-5	-7	-
Kalocsa	•	⊔	7	-5	-6	7
Kecskemét	•	⊔	6	-5	-8	8
Kiskunfélegyháza	•	⊔	7	-3	-5	-
Kiskunhalas	•	⊔	7	-5	-8	-
Kunszentmiklós	•	⊔	7	-4	-7	-
Tiszakécske	•	⊔	5	-4	-5	-
Balassagyarmat	•	⊔	6	-5	-7	-
Romhány						
Salgótarján	•	⊔	5	-8	-11	-
Eger	•	⊔	2	-5	-7	8
Galyatető	-		-	-	-	-
Gyöngyös	•	⊔	7	-4	-7	-
Kékestető	•	⊔	-1	-4	-6	5
Kompolt	•	⊔	6	-4	-6	7
Lőrinci						
Poroszló	•	⊔	7	-4	-5	-
Jászapáti						
Jászberény	•	⊔	7	-5	-7	-
Karcag	•	⊔	7	-6	-7	-
Szolnok	•	⊔	6	-4	-7	8
Tiszaroff	•	=	6	-4	-7	-
Túrkeve	•	⊔	7	-3	-5	8
Kistelek	•	⊔	8	-5	-6	-
Makó					-	
Szeged	•	⊔	7	-5	-8	8
Szentes	•	⊔	7	-3	-5	-
Borsodnádasd	•	⊔	7	-8	-13	-
Füged	•	=	7	-6	-8	-
Hidasnémeti	•	⊔	7	-6	-6	-
Jósvafő	•	⊔	5	-5	-8	8
Lillafüred	-		-	-	-	-
Miskolc	•	⊔	5	-3	-8	8
Putnok						
Sárospatak	•	⊔	6	-5	-6	8
Szendrőlád	•	V	7	-8	-8	-
Tokaj	•		6	-4	-4	-
Kisvárda	•	⊔	7	-5	-6	7
Mátészalka	•	⊔	7	-4	-5	-
Nyíregyháza	•	⊔	5	-5	-6	8
Nyírlugos				-		
Pátyod	•	⊔	7	-4	-5	-
Tiszabecs	•	⊔	7	-5	10	-
Vásárosnamény	•	⊔	6	-4	-6	•
Záhony	•	⊔	8	-3	-4	•
Berettyóújfalu	•	⊔	8	-4	-5	•
Debrecen	•	⊔	6	-4	-7	8
Hajdúdorog	•	⊔	7	-3	-5	-
Hortobágy	•		7	-5	-5	-
Körösszakál	•	⊔	7	-5	-5	-
Polgár	-		-	-	-	-
Békéscsaba	•	⊔	7	-6	-9	8
Mezőhegyes	•	⊔	7	-1	-4	-
Orosháza	-		-	-	-	-
Szarvas	•	⊔	7	-3	-7	9
Szeghalom	-		-	-	-	-

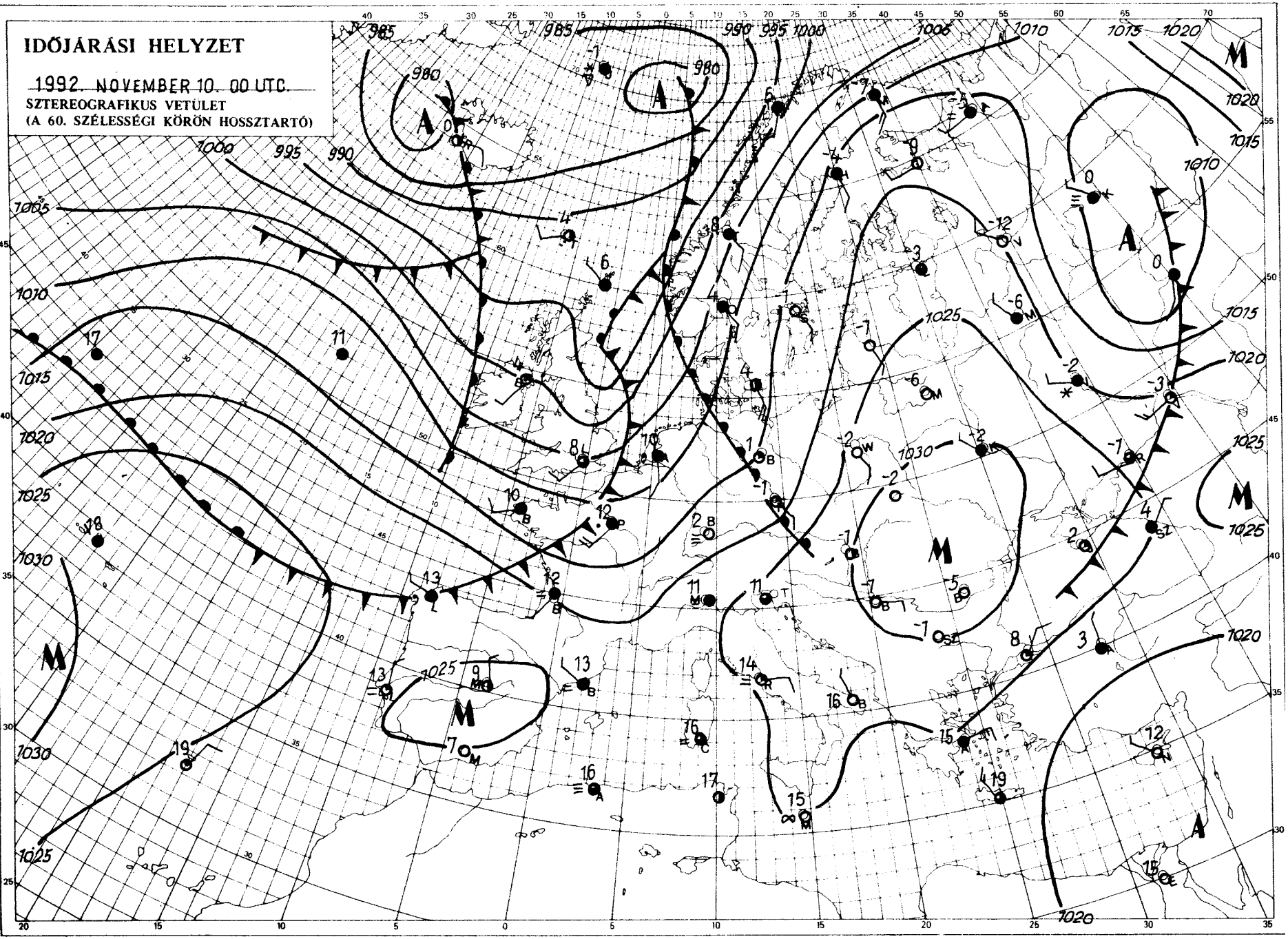

Kiadja: az **ORSZÁGOS METEOROLÓGIAI SZOLGÁLAT**
Kiadásért felel: Dr. Mersich Iván, az Országos Meteorológiai Szolgálat elnöke — Készült: Az Országos Meteorológiai Szolgálat Nyomdájában, Budapest — Felelős vezető: Szinok István — Munkaszám: 92.519. — Szerkesztésért felel: Dr. Vissy Károly, a Központi Előrejelző Intézet igazgatója

Készíti: a KEI Rövidtávú Előrejelző Osztálya — Szakmai felelős: Németh Lajos osztályvezető — Megjelenik naponként
Megrendelhető: 1024 Budapest, II., Kitaibel Pál utca 1. — Pénzügyi Osztály — Telefon: 135-35-00

IDŐJÁRÁSI NAPIJELENTÉS

ЕЖЕДНЕВНЫЙ МЕТЕОРОЛОГИЧЕСКИЙ БЮЛЛЕТЕНЬ • DAILY WEATHER REPORT
BULLETIN QUOTIDIEN DE TEMPS • TÄGLICHER WETTERBERICHT

105. évfolyam 316. szám + Budapest + 1992. november 11. szerda

Az időjárási helyzet és a várható időjárás:

Kontinensünk legmarkánsabb légörvényének középpontja az elmúlt éjfélkor még Irország délkeleti partjainál volt, azóta közel 100 kilométert tett meg óránként kelet, északkeleti irányba. A légörvény területén kiadósan esik az eső, a széllökések sebessége meghaladja az óránkénti 100 kilométert. Az említett légörvény - időközben jelentősen veszítve energiájából - várhatóan a nap végére éri el Közép-Európát. Ugyanezen légörvény hatására Észak, Északnyugat-Európában átmenetileg jelentősen enyhült az idő. Ugyanakkor a Kelet-Európai Alföld nagy részén egyelőre folytatódik a télies időjárás.

Magyarországon kedden jobbára napos, száraz idő volt. A hőmérséklet csúcsértéke általában 6, 11 fok között alakult. A szerdára virradó éjszaka második felében erősen megnövekedett a felhőzet és az ország nyugati, délnyugati harmadán sokfelé eleredt az eső. A legtöbb mért mennyiség, 13 mm Homokszentgyörgyön hullott. Reggelre általában 1, 6 fok közé, keleti, északkeleti országrészben -3, +1 fok közé hűlt le a levegő. Délelőtt az ország nagyobb részén jobbára napos, száraz idő volt, a keleti országrészben néhol esett az eső. A hőmérséklet 11 órakor általában 4, 10 fok között, keleten 1, 4 fok között volt.

Ma 12 órakor Budapesten a hőmérséklet 7 fok volt, a tengerszintre átszámított légnyomás 1016 hPa, erősen süllyed.

Várható időjárás csütörtök estig:

Eleinte részben napos, száraz idő lesz, majd nyugat felől átmenetileg országszerte beborul az ég és egyre többfelé ered el az eső, záporeső, néhol zivatar is valószínű.
Később északnyugat felől felszakadozik a felhőzet.
A szél előbb délnyugat felől megélénkül, majd északnyugat felől megerősödik, néhol átmenetileg viharos lesz.
A legalacsonyabb éjszakai hőmérséklet: 3, 8 fok között,
A legmagasabb nappali hőmérséklet csütörtökön: 7, 12 fok között alakul.

Török Dénes s.k.

A hőmérséklet napi középértéke és eltérése a sokévi átlagtól (Budapest belterületén):

1992. november 10.	3,5°C	-3,8°C

1871 óta ezen a napon Budapesten előfordult

legmagasabb hőmérséklet:	21,7°C (1927)
legalacsonyabb hőmérséklet:	-5,7°C (1888)

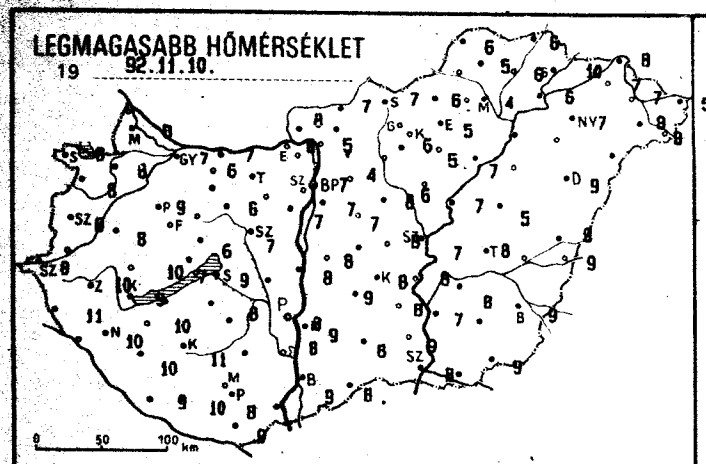
LEGMAGASABB HŐMÉRSÉKLET
19 92.11.10.
0 50 100 km

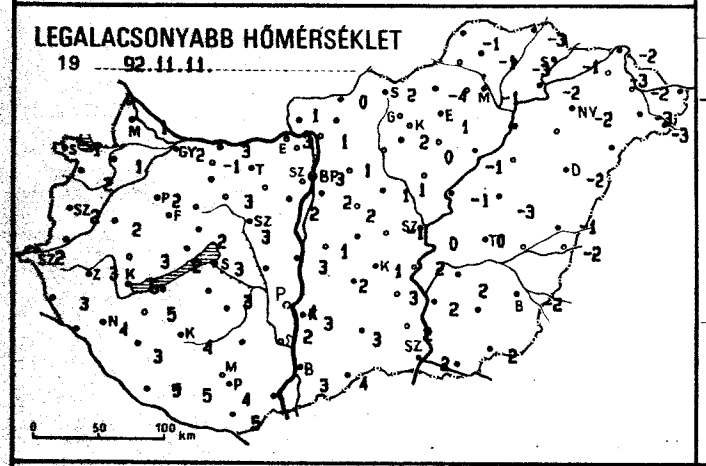
LEGALACSONYABB HŐMÉRSÉKLET
19 92.11.11.
0 50 100 km

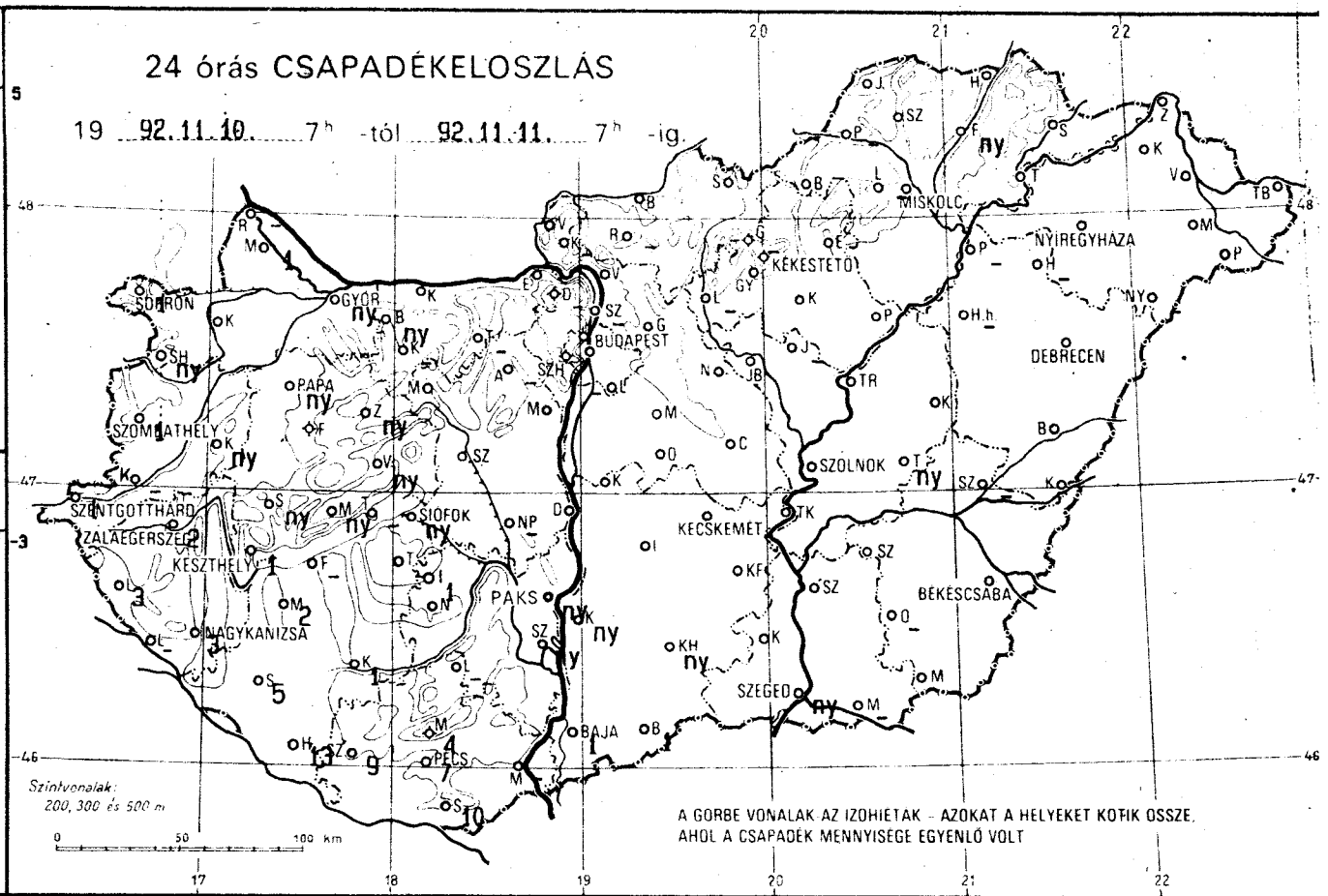
24 órás CSAPADÉKELOSZLÁS
19 92.11.10. 7h -tól 92.11.11. 7h -ig.
SOPRON
GYÖR
PAPA
SZOMBATHELY
SZENTGOTTHÁRD
ZALAEGERSZEG
KESZTHELY
NAGYKANIZSA
BUDAPEST
SZÉKESFEHÉRVÁR
SIÓFOK
PÉCS
PAKS
BAJA
MISKOLC
NYÍREGYHÁZA
KÉKESTETŐ
DEBRECEN
SZOLNOK
KECSKEMÉT
BÉKÉSCSABA
SZEGED
Szintvonalak: 200, 300 és 500 m
0 50 100 km
A GÖRBE VONALAK AZ IZOHIETÁK – AZOKAT A HELYEKET KÖTIK ÖSSZE, AHOL A CSAPADÉK MENNYISÉGE EGYENLŐ VOLT

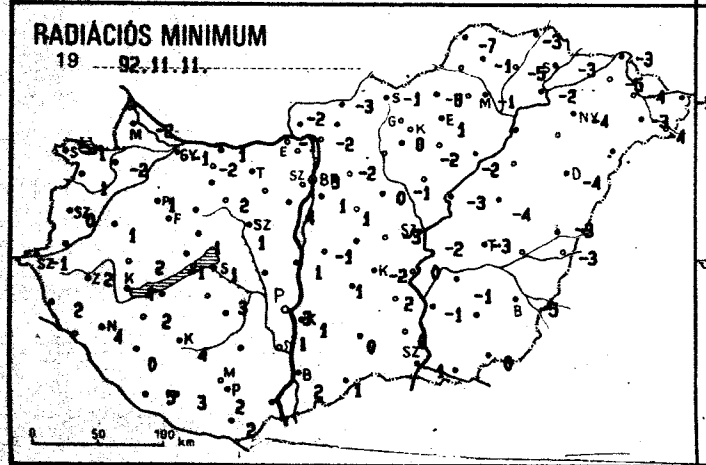
RADIÁCIÓS MINIMUM
19 92.11.11.
0 50 100 km

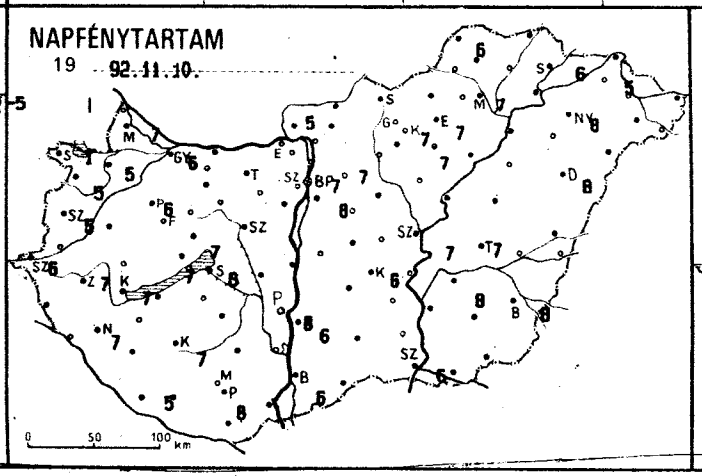
NAPFÉNYTARTAM
19 92.11.10.
0 50 100 km

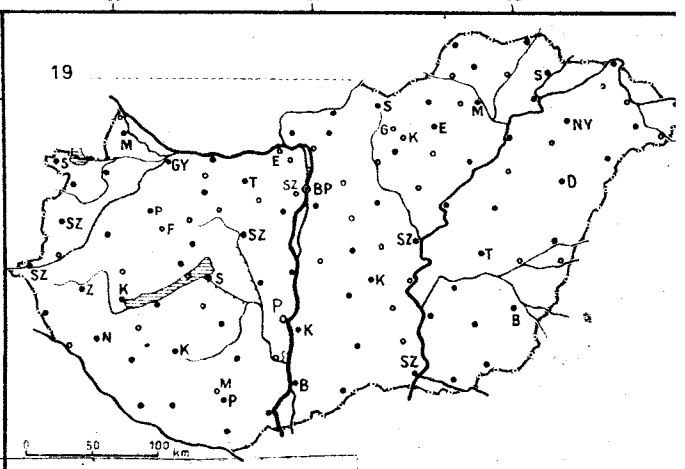
19
0 50 100 km

19 ____ 07 -ig az utolsó 24 óra adatai

állomás	csapadék (mm)		max. hőmérséklet	min. hőmérséklet	rad. min.	Előző nap napos órái
Győr	ny	=	7	2	-1	6
Kapuvár	.	⌓	8	1	-2	5
Mosonmagyaróvár	1	=	8	1	-2	7
Rajka						
Sopron	1	=	8	1	-1	7
Sopronhorpács	ny	⌓	8	2	1	5
Káld	ny	=	8	2	1	-
Körmend						
Szentgotthárd	1	=	8	2	-1	6
Szombathely	1	⌓	8	2	0	5
Lenti	3	=	11	3	2	-
Letenye						
Nagykanizsa	3		10	4	4	7
Zalaegerszeg	2	=	10	3	2	7
Farkasgyepű	.	=	7	4	3	-
Keszthely	1		9	5	4	7
Mencshely	ny	=	7	2	-1	7
Pápa	ny	=	9	2	1	6
Sümeg	ny	=	10	3	2	-
Tihany						
Veszprém	ny		6	2	1	7
Zirc	ny	=	5	1	-1	-
Fonyód	-		-	-	-	-
Homokszt. György	13		9	5	5	5
Kaposvár	1	=	11	4	4	7
Marcali	2	=	10	5	2	-
Siófok	ny	⌣	9	3	1	8
Somogyszob	5		10	3	0	-
Tab						
Bábolna	ny	=	6	-1	-2	-
Esztergom	.		8	3	-1	-
Kisbér						
Komárom	.	⌣	7	3	1	-
Tata	-		-	-	-	-
Alcsútdoboz						
Dunaújváros	.		8	3	1	-
Martonvásár	.		7	2	4	-
Mór	.	=	6	3	2	-
Sárbogárd						
Székesfehérvár	.	=	7	3	1	-
Iregszemcse	1	=	8	3	3	-
Lengyel	-		-	-	-	-
Paks	ny		9	4	3	8
Szekszárd	ny	=	8	2	1	-
Árpádtető	4	=	7	4	1	-
Mohács	-		-	-	-	-
Pécs	7		8	4	2	8
Siklós	10	=	9	5	2	-
Szigetvár	9	=	10	5	3	-
Budaörs						
Bp. Lőrinc	.		7	2	1	8
Bp. Met. Int.	.		7	3	3	7
Bp. Szab. hegy	.	=	5	-2	-3	-
Cegléd	.		8	-1	-3	-
Dobogókő	-		-	-	-	-
Gödöllő	.		4	1	-2	7
Királyrét						
Monor	.		7	2	1	-
Nagykáta	.	=	8	1	0	-
Szentendre						

19 ____ 07 -ig az utolsó 24 óra adatai

állomás	csapadék (mm)		max. hőmérséklet	min. hőmérséklet	rad. min.	Előző nap napos órái
Vác	.	⌣	5	1	-2	-
Vámosmikola	.	=	8	1	-2	5
Baja	1	=	9	3	2	6
Bácsalmás	1	=	8	4	1	-
Izsák	.		9	2	1	-
Kalocsa	ny	⌓	9	3	1	6
Kecskemét	.	⌓	8	1	-2	6
Kiskunfélegyháza	.	⌓	8	3	2	-
Kiskunhalas	ny	=	8	3	0	-
Kunszentmiklós	.	=	8	1	-1	-
Tiszakécske	.	⌓	8	2	0	-
Balassagyarmat	.	⌓	7	0	-3	-
Rimahány						
Salgótarján	.	=	7	2	-1	-
Eger	.	=	5	1	1	7
Galyatető	-		-	-	-	-
Gyöngyös	.		6	2	0	-
Kékestető	.	⌣	1	-2	-3	7
Kompolt	.	⌣	5	0	-2	7
Lőrinci						
Pétervásár	.		7	-1	-2	-
Jászapáti						
Jászberény	.		6	1	-1	-
Karcag	.	=	5	-3	-4	-
Szolnok	.	⌓	7	0	-2	7
Tiszaroff	.	=	7	-1	-3	-
Túrkeve	ny	=	8	0	-3	7
Kistelek	.	=	9	2	0	-
Makó						
Szeged	ny	⌓	8	2	1	6
Szentes	.		7	2	-1	-
Borsodnádasd	.	⌣	6	-4	-8	
Füzesgyarmat	ny	=	6	-3	-5	-
Hidasnémeti	.	=	6	-3	-3	-
Jósvafő	.	=	6	-1	-7	6
Lillafüred	-		-	-	-	-
Miskolc	.	⌣	4	-1	-1	7
Putnok						
Sárospatak	.		10	-1	-3	6
Szendrőlád	.	⌣	5	-1	-1	-
Tokaj	.		6	-2	-2	-
Kisvárda	.	⌣	7	-3	-5	5
Mátészalka	.	⌣	8	-3	-3	-
Nyíregyháza	.		7	-2	-4	8
Nyírlugos						
Pátyod	.	⌣	8	-3	-4	-
Tiszabecs	.	⌣	5	-3	-5	-
Vásárosnamény	.	⌣	7	-2	-4	-
Záhony	.	⌣	8	-2	-3	-
Berettyóújfalu	.	⌓	9	-1	-3	-
Debrecen	.	⌣	9	-2	-4	8
Hajdúdorog	-		-	-	-	-
Hortobágy	-		-	-	-	-
Körösszakál	.		9	-2	-3	-
Polgár	-		-	-	-	-
Békéscsaba	.	⌣	9	-2	-5	8
Mezőhegyes	.		9	2	0	-
Orosháza	-		-	-	-	-
Szarvas	.	⌣	8	2	-1	8
Szeghalom	-		-	-	-	-

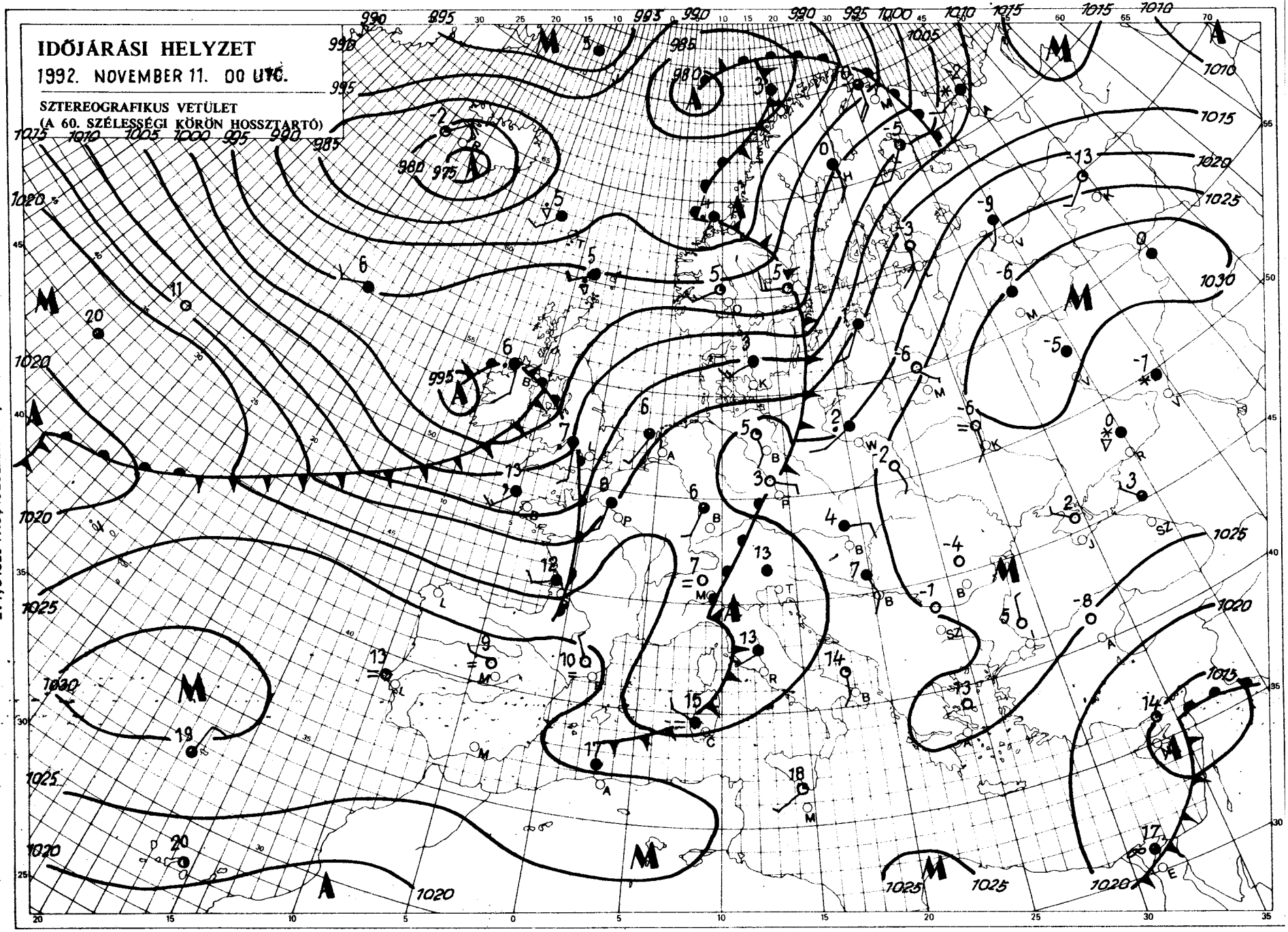

Kiadja: az ORSZÁGOS METEOROLÓGIAI SZOLGÁLAT
Kiadásért felel: Dr. Mersich Iván, az Országos Meteorológiai Szolgálat elnöke – Készült: Az Országos Meteorológiai Szolgálat Nyomdájában, Budapest – Felelős vezető: Szinok István – Munkaszám: 92 590 – Szerkesztésért felel: Dr. Vissy Károly, a Központi Előrejelző Intézet igazgatója
Készíti: a KEI Rövidtávú Előrejelző Osztálya – Szakmai felelős: Németh Lajos osztályvezető – Megjelenik naponként, Megrendelhető: 1024 Budapest, II., Kitaibel Pál utca 1. – Pénzügyi Osztály – Telefon: 135-2500

IDŐJÁRÁSI NAPIJELENTÉS

ЕЖЕДНЕВНЫЙ МЕТЕОРОЛОГИЧЕСКИЙ БЮЛЛЕТЕНЬ • DAILY WEATHER REPORT
BULLETIN QUOTIDIEN DE TEMPS • TÄGLICHER WETTERBERICHT

105. évfolyam 317. szám + Budapest + 1992. november 12. csütörtök

Az időjárási helyzet és a várható időjárás:

Kontinensünk északi felén több középpontú ciklonrendszer örvénylik, áramlási rendszerében Nyugat- és Közép-Európa fölé változó hőmérsékletű és nedvességtartalmú léghullámok érkeznek. Európaszerte változékony, többfelé esős, szeles az idő. Kelet-Európában már igazi tél van, helyenként hózáporok is előfordulnak. A Kárpát-medence fölé a következő időszakban egyre szárazabb levegő érkezik, lassan megszünnek a tartós esők.

Magyarországon szerdán eleinte nagyrészt napos idő volt, majd az esti óráktól nyugat felé erősen megnövekedett a felhőzet és egyre többfelé eleredt az eső. A hőmérséklet csúcsértéke keleten 4, 8 fok között, másutt 9, 13 fok között alakult. A Ma reggel 7 óráig lehullott csapadék mennyisége az északi területeken 2-5 mm között, másutt általában 6-20 mm között volt, de Siklósról 22, Pécsről 23 mm-t jelentettek. Reggelre általában 4, 8 fok közé csökkent a hőmérséklet, de a keleti, északkeleti országrészben 0, +3 fok közé hűlt le a levegő. Délelőtt országszerte borult idő volt, sokfelé esett az eső. A hőmérséklet 11 órakor általában 3, 9 fok között volt.

Ma 12 órakor Budapesten a hőmérséklet 7 fok volt, a tengerszintre átszámított légnyomás 1008 hPa, gyengén süllyed.

Várható időjárás péntek estig:

Eleinte borult idő várható, többfelé esővel, majd lassan csökken a felhőzet, megszünnek a tartós esők, holnap (pénteken) a változóan felhős ég mellett pár órára mindenütt kisüt a nap.
Az északnyugati szél eleinte még sokfelé erős, néhol viharos lesz.
A legalacsonyabb éjszakai hőmérséklet -1, +4 fok között,
A legmagasabb nappali hőmérséklet csütörtökön 5, 10 fok között alakul.

Távolabbi kilátások szombattól keddig:

A hét végén változóan, időnként erősen felhős idő várható, elsősorban a déli területeken esővel.
Később gyakran lesz erősen felhős az ég, sokfelé esővel, záporral.
Éjszaka és hajnalban párásság, köd várható.
A legalacsonyabb hajnali hőmérséklet eleinte 0, -5, majd -1, +4 fok,
A legmagasabb nappali hőmérséklet általában 5, 10 fok között alakul.
Jelentős mennyiségű (legalább napi 5 mm) csapadék az ország területének 60 százalékán várható.

Kapitány Ervinné s.k.

A hőmérséklet napi középértéke és eltérése a sokévi átlagtól (Budapest belterületén):

1992. november 11.	5,4°C	-1,3°C

1871 óta ezen a napon Budapesten előfordult

legmagasabb hőmérséklet:	18,2°C (1944)
legalacsonyabb hőmérséklet:	-8,9°C (1888)

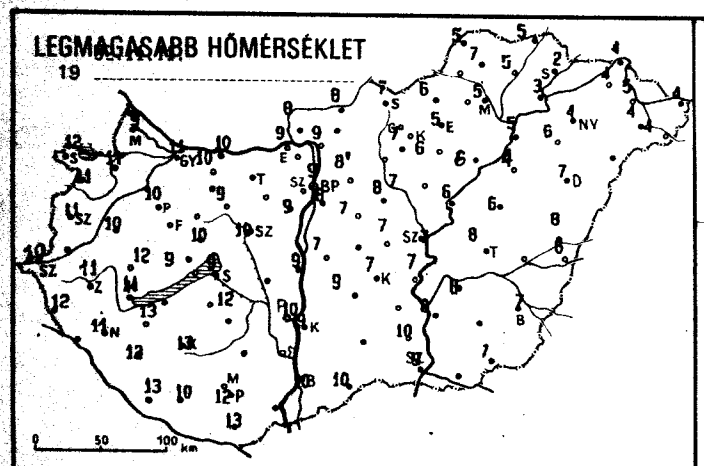
LEGMAGASABB HŐMÉRSÉKLET
19 92.11.11.
0 50 100 km

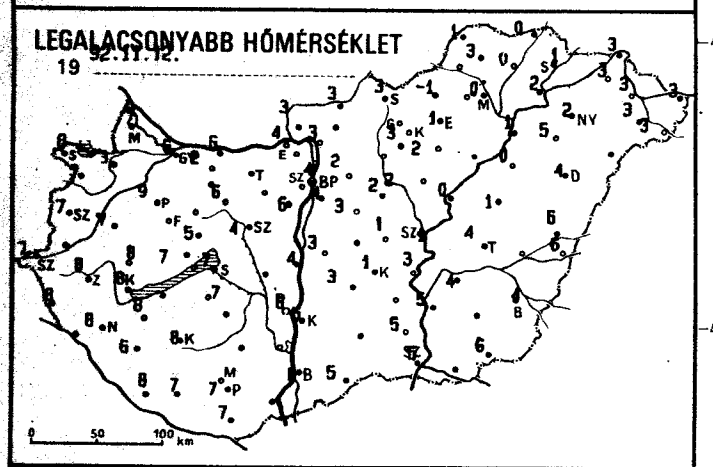
LEGALACSONYABB HŐMÉRSÉKLET
19 92.11.12.
0 50 100 km

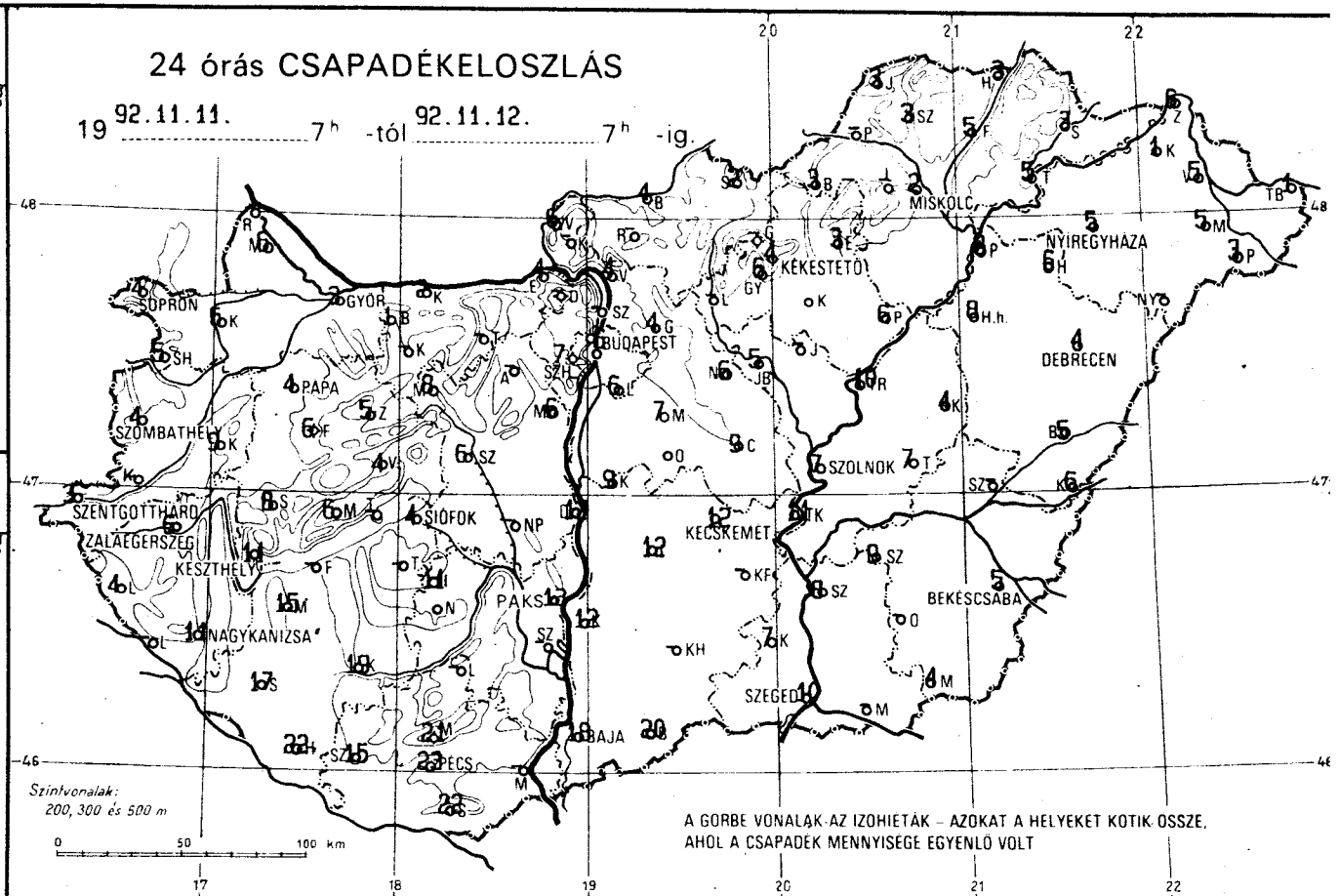
24 órás CSAPADÉKELOSZLÁS
19 92.11.11. 7h -tól 92.11.12. 7h -ig.
MISKOLC
NYIREGYHÁZA
KÉKESTETŐ
SOPRON
GYŐR
BUDAPEST
DEBRECEN
PAPA
SZOMBATHELY
SZOLNOK
SZENTGOTTHÁRD
ZALAEGERSZEG
SIÓFOK
KECSKEMÉT
KESZTHELY
PAKS
BÉKÉSCSABA
NAGYKANIZSA
SZEGED
BAJA
PÉCS
Szintvonalak:
200, 300 és 500 m
0 50 100 km
A GÖRBE VONALAK AZ IZOHIETÁK – AZOKAT A HELYEKET KÖTIK ÖSSZE, AHOL A CSAPADÉK MENNYISÉGE EGYENLŐ VOLT

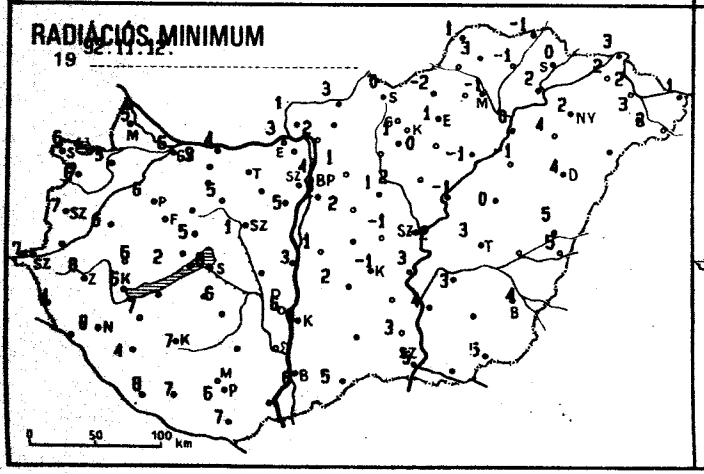
RADIÁCIÓS MINIMUM
19 92.11.12.
0 50 100 km

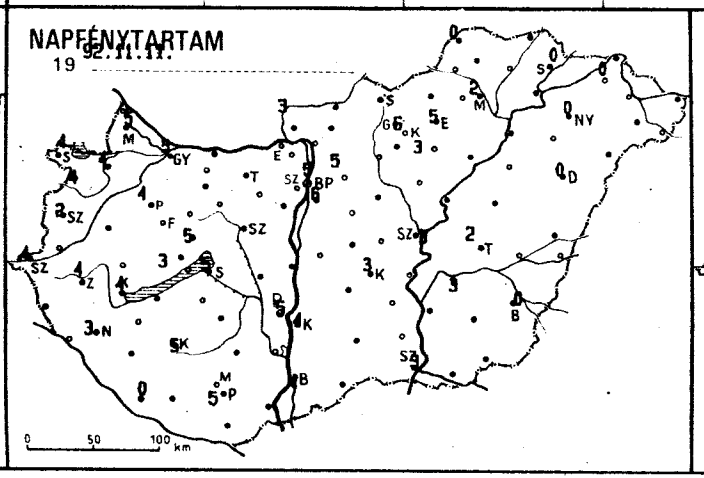
NAPFÉNYTARTAM
19 92.11.11.
0 50 100 km

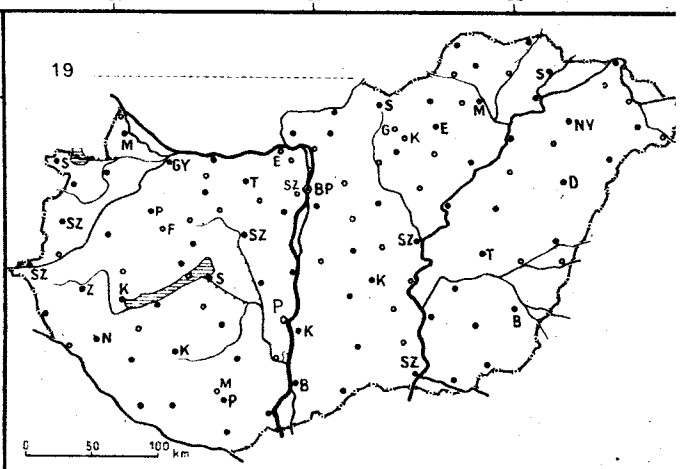
19
0 50 100 km

1971.12. — 07 óg az utolsó 24 óra adatai						
állomás	csapadék (mm)		max. hőmérséklet	min. hőmérséklet	rad. min.	Előző nap napos órái
Győr	3	•	=	11	6	6	5
Kapuvár	5	•		11	8	6	4
Mosonmagyaróvár	6	•	=	9	7	5	5
Rajka							
Sopron	4	▽	=	12	8	6	4
Sopronhorpács	5	•	=	11	7	6	4
Káld	9	•	=	10	7	6	-
Körmend							
Szentgotthárd	3	▽	=	10	7	7	4
Szombathely	4	▽	≡	11	7	7	2
Lenti	4	•	=	12	8	4	-
Letenye							
Nagykanizsa	11	•	=	11	8	8	3
Zalaegerszeg	6	•	≡	11	9	8	4
Farkasgyepű	6	•		11	9	4	-
Keszthely	11	•	=	11	8	6	4
Mencshely	6	•		9	7	2	3
Pápa	4	•	=	10	9	6	4
Sümeg	8	•		12	8	6	-
Tihany							
Veszprém	4	•	≡	10	5	5	5
Zirc	5	•	≡	10	6	5	-
Fonyód	-			-	-	-	-
Homokszt. György	22	•		13	8	8	0
Kaposvár	19	•	≡	13	8	7	5
Marcali	15	•	=	13	8	7	-
Siófok	4	•	=	9	7	6	5
Somogyszob	17	▽		12	6	4	-
Tab							
Bábolna	1	•	≡	10	2	3	-
Esztergom	4	•	≡	9	4	3	-
Kisbér							
Komárom	2	•	⌓	10	6	4	-
Tata	-			-	-	-	-
Alcsútdoboz							
Dunaújváros	12	•		9	4	3	-
Martonvásár	6	•	=	9	6	5	-
Mór	8	•	=	9	6	5	-
Sárbogárd							
Székesfehérvár	6	•	≡	10	4	1	-
Iregszemcse	11	•	=	12	7	6	-
Lengyel	-			-	-	-	-
Paks	13	•	=	10	6	6	5
Szekszárd	-			-	-	-	-
Árpádtető	21	•	=	11	6	4	-
Mohács	-			-	-	-	-
Pécs	23	•	≡	12	7	6	5
Siklós	22	▽	=	13	7	7	-
Szigetvár	15	•	=	10	7	7	-
Budaörs							
Bp. Lőrinc	6	•	=	8	4	2	6
Bp. Met. Int.	6	•	=	9	4	4	5
Bp. Szab. hegy	7	•	=	7	2	2	-
Cegléd	9	▽	=	7	1	-1	-
Dobogókő	-			-	-	-	-
Gödöllő	4	•	=	8	2	1	5
Királyrét							
Monor	7	•		7	3	2	-
Nagykáta	6	•		8	2	1	-
Szentendre							

1971.12. — 07 óg az utolsó 24 óra adatai						
állomás	csapadék (mm)		max. hőmérséklet	min. hőmérséklet	rad. min.	Előző nap napos órái
Vác	4	•	=	9	3	2	-
Vámosmikola	6	•	=	8	3	1	3
Baja	18	•	≡	10	6	6	4
Bácsalmás	20	▽	=	10	5	5	-
Izsák	12	•	=	9	3	2	-
Kalocsa	12	•		9	5	4	4
Kecskemét	12	▽	=	7	1	-1	3
Kiskunfélegyháza	-			-	-	-	-
Kiskunhalas	-			-	-	-	-
Kunszentmiklós	9	▽	=	7	3	1	-
Tiszakécske	11	•		7	3	3	-
Balassagyarmat	4	•	=	8	3	3	-
Romhány							
Salgótarján	2	•	≡	7	3	0	-
Eger	3	•	=	5	1	1	5
Galyatető	-			-	-	-	-
Gyöngyös	6	•	=	7	3	1	-
Kékestető	4	•	≡	4	0	0	6
Kompolt	.		⌓	6	2	0	3
Lőrinci							
Poroszló	6	•	=	6	1	-1	-
Jászapáti							
Jászberény	5	•	=	7	2	2	-
Karcag	4	•	=	6	1	0	-
Szolnok	7	•	≡	7	1	-2	3
Tiszaroff	10	•	V	6	0	-1	-
Túrkeve	7	•	=	8	4	3	2
Kistelek	7	▽	=	10	5	3	-
Makó							
Szeged	10	•	=	9	5	5	3
Szentes	8	•		8	5	4	-
Borsodnádasd	3	•	≡	6	-1	-2	-
Füged	5	•	=	5	0	-1	-
Hidasnémeti	3	•	=	5	0	-1	-
Jósvafő	3	•	≡	5	1	1	0
Lillafüred	-			-	-	-	-
Miskolc	2	•	≡	5	0	-1	2
Putnok							
Sárospatak	3	•	=	2	1	0	0
Szendrőlád	3	•	≡	7	3	3	-
Tokaj	5	•	=	3	2	2	-
Kisvárda	1	•	=	4	3	2	0
Mátészalka	5	•		4	3	3	-
Nyíregyháza	5	•	=	4	2	2	0
Nyírlugos							
Pátyod	3	▽	=	4	3	3	-
Tiszabecs	1	•	=	4	3	1	-
Vásárosnamény	5	•	=	5	3	2	-
Záhony	6	•	=	4	3	3	-
Berettyóújfalu	5	•	=	8	6	5	-
Debrecen	4	•		7	4	4	0
Hajdúdorog	6	•	=	6	5	4	-
Hortobágy	8	•		4	0	-1	-
Körösszakál	6	•		6	6	5	-
Polgár	8	•	=	5	1	0	-
Békéscsaba	5	•	⌓	7	4	4	0
Mezőhegyes	4	•		7	6	5	-
Orosháza	-			-	-	-	-
Szarvas	9	•	⌓	8	4	3	3
Szeghalom	-			-	-	-	-

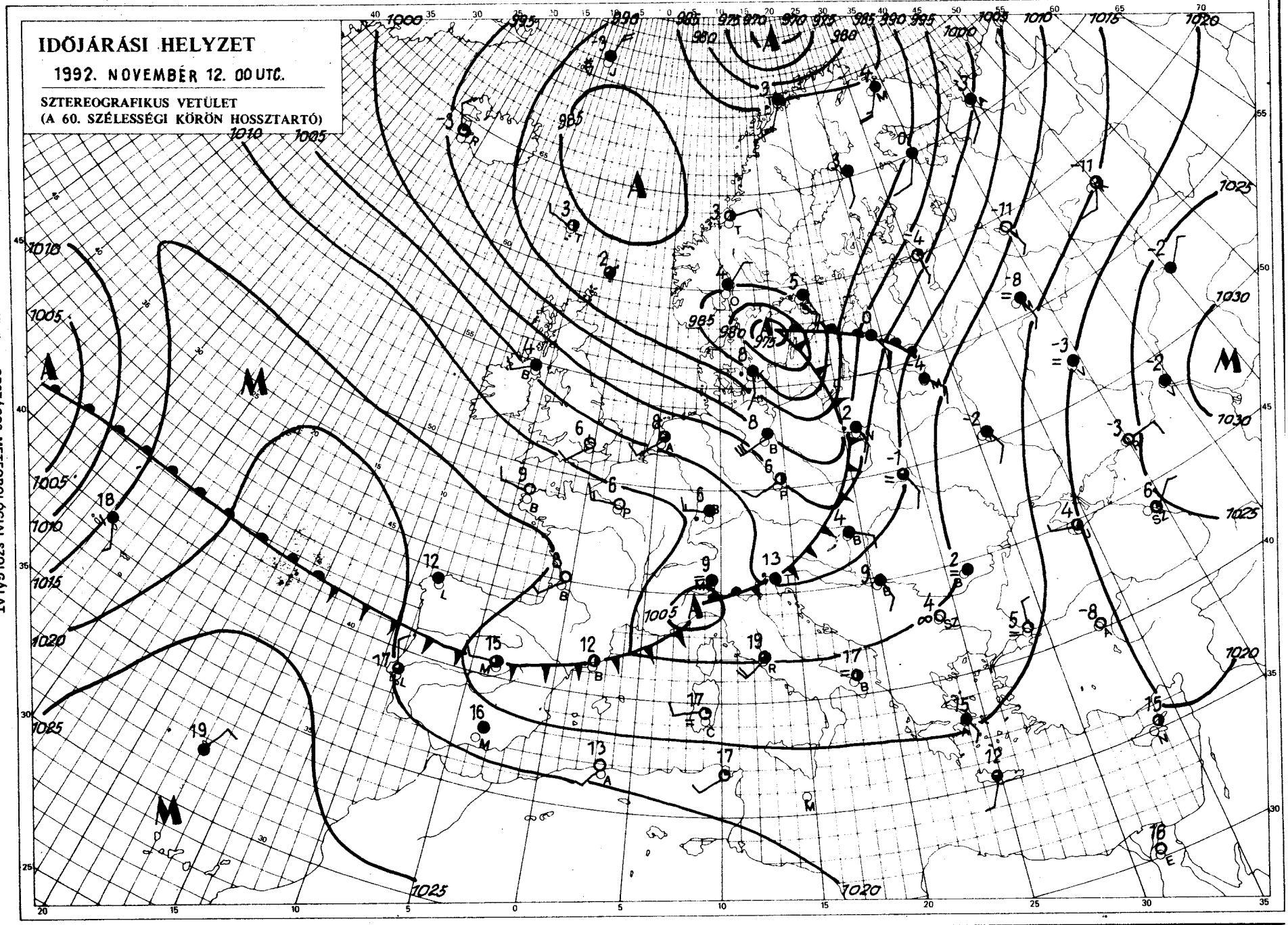

Kiadja: az **ORSZÁGOS METEOROLÓGIAI SZOLGÁLAT**
Kiadásért felel: Dr. Mersich Iván, az Országos Meteorológiai Szolgálat elnöke — Készült: Az Országos Meteorológiai Szolgálat Nyomdájában, Budapest — Felelős vezető: Szinok István — Munkaszám: 92.521. — Szerkesztésért felel: Dr. Vissy Károly, a Központi Előrejelző Intézet igazgatója

Készíti: a KEI Rövidtávú Előrejelző Osztálya — Szakmai felelős: Németh Lajos osztályvezető — Megjelenik naponként
Megrendelhető: 1024 Budapest, II., Kitaibel Pál utca 1. — Pénzügyi Osztály — Telefon: 135-35-00

IDŐJÁRÁSI NAPIJELENTÉS

ЕЖЕДНЕВНЫЙ МЕТЕОРОЛОГИЧЕСКИЙ БЮЛЛЕТЕНЬ • DAILY WEATHER REPORT
BULLETIN QUOTIDIEN DE TEMPS • TÄGLICHER WETTERBERICHT

105. évfolyam 318. szám + Budapest + 1992. november 13. péntek

Az időjárási helyzet és a várható időjárás:

Kontinensünk nagy részének időjárását ciklonok teszik változatossá. Markáns frontrendszer található a Stockholm-Varsó-Kijev-Szófia vonalban. Területén felhős, többfelé esős az idő, helyenként azonban havazás is előfordul. Enyhe az idő viszont Dél-Európában, ahol a csúcshőmérséklet sokfelé meghaladja a 15 fokot. Nyugat-Európa térsége felől nedves léghullámok érik el éjszaka hazánk területét, ezért a déli megyékben eső, havaseső is kialakul.

Magyarországon csütörtökön túlnyomóan borult idő volt, sokfelé esett az eső. A Kisalföldön délután felszakadozott a felhőzet. A ma reggel 7 óráig lehullott csapadék mennyisége általában csapadéknyom és 9 mm között volt, de Békéscsabán 19, Tiszabecs térségében 20 mm is előfordult. A hőmérséklet csúcsértéke északkeleten 4, 6 fok között, másutt 7, 11 fok között alakult. Ma hajnalban délen ködfoltok alakultak ki. A hőmérséklet mélypontja -3, +3 fok között volt. Délelőtt változóan felhős volt az ég, elszórtan kisebb eső, záporeső, néhol hózápor is kialakult. A hőmérséklet 11 órakor 3 és 7 fok között alakult.

Ma 12 órakor Budapesten 7 fokot mértek, a tengerszintre átszámított légnyomás 1010 hPa, gyengén süllyed.

Várható időjárás szombat estig:

Északon változóan, másutt erősen felhős lesz az ég, elszórtan, főként délen várható eső, havaseső.
Éjszaka átmenetileg mérsékelt déli, egyébként erős északnyugati szél várható.
Hajnalban néhol párásság, köd is kialakul.
A legalacsonyabb éjszakai hőmérséklet +2 és -3 fok között,
A legmagasabb nappali hőmérséklet 5 és 10 fok között alakul.

Pálóczi Györgyi s.k.

A hőmérséklet napi középértéke és eltérése a sokévi átlagtól (Budapest belterületén):

1992. november 12.	6,2°C	-0,4°C

1871 óta ezen a napon Budapesten előfordult

legmagasabb hőmérséklet:	21,0°C (1951)
legalacsonyabb hőmérséklet:	-10,1°C (1897)

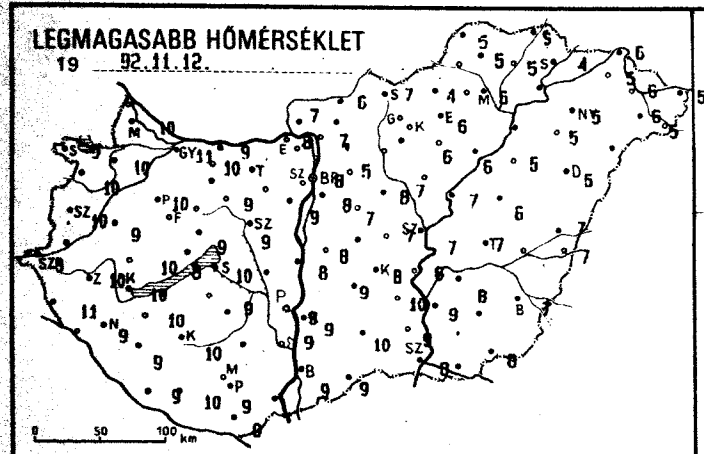
LEGMAGASABB HŐMÉRSÉKLET
19 92.11.12.
0 50 100 km

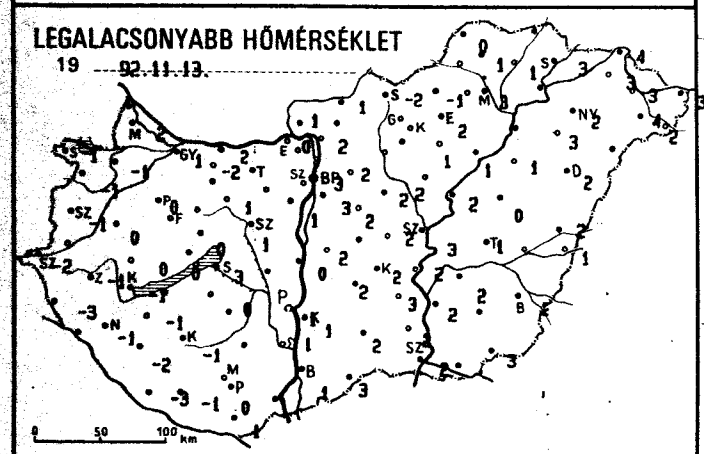
LEGALACSONYABB HŐMÉRSÉKLET
19 92.11.13.
0 50 100 km

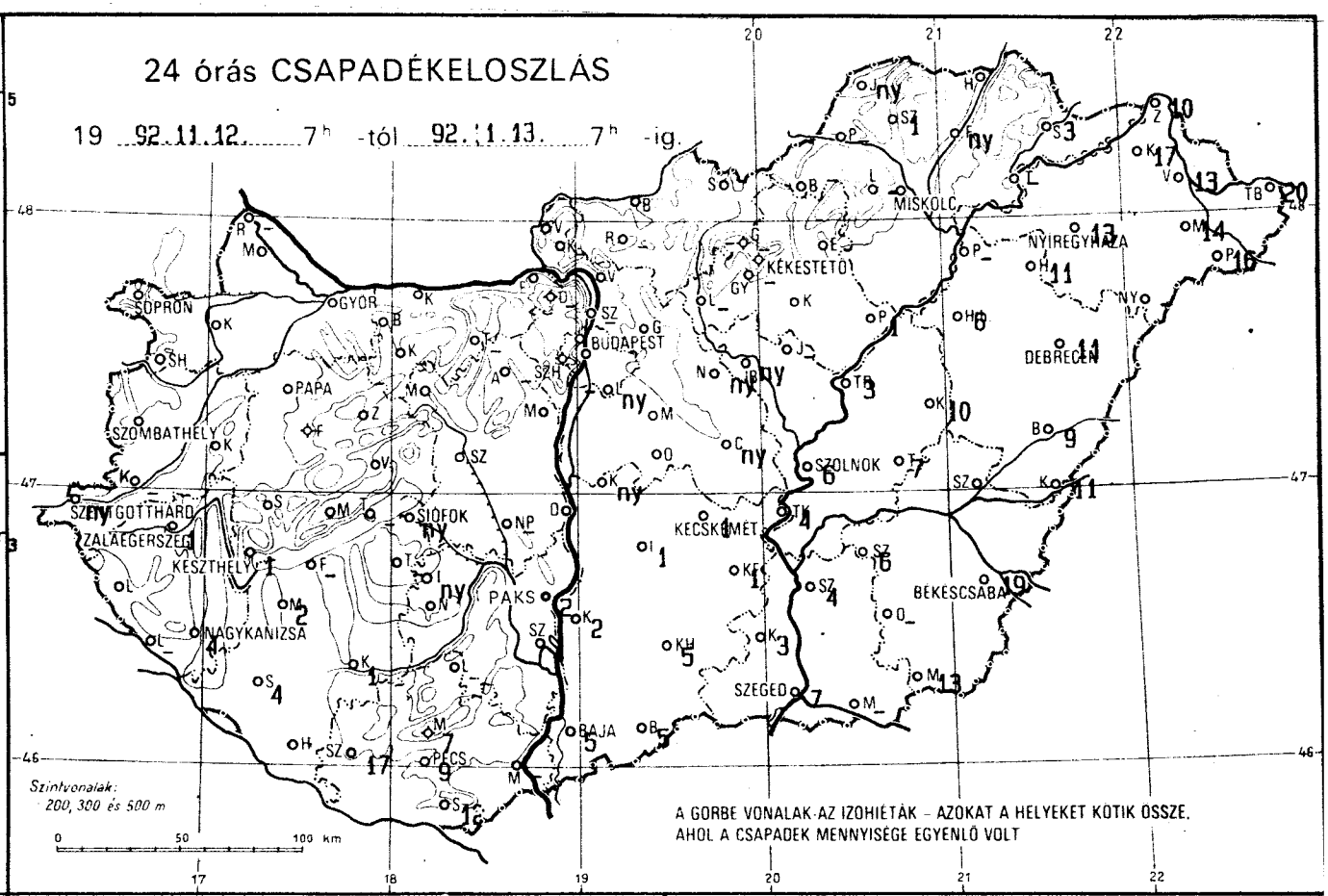
24 órás CSAPADÉKELOSZLÁS
19 92.11.12. 7h -tól 92.11.13. 7h -ig.
SOPRON
GYŐR
BUDAPEST
MISKOLC
NYÍREGYHÁZA
KÉKESTETŐ
DEBRECEN
PAPA
SZOMBATHELY
SZENTGOTTHÁRD
ZALAEGERSZEG
KESZTHELY
SIÓFOK
PAKS
KECSKEMÉT
SZOLNOK
BÉKÉSCSABA
NAGYKANIZSA
SZEGED
BAJA
PÉCS
Szintvonalak: 200, 300 és 500 m
A GÖRBE VONALAK AZ IZOHIÉTÁK – AZOKAT A HELYEKET KÖTIK ÖSSZE, AHOL A CSAPADÉK MENNYISÉGE EGYENLŐ VOLT
0 50 100 km

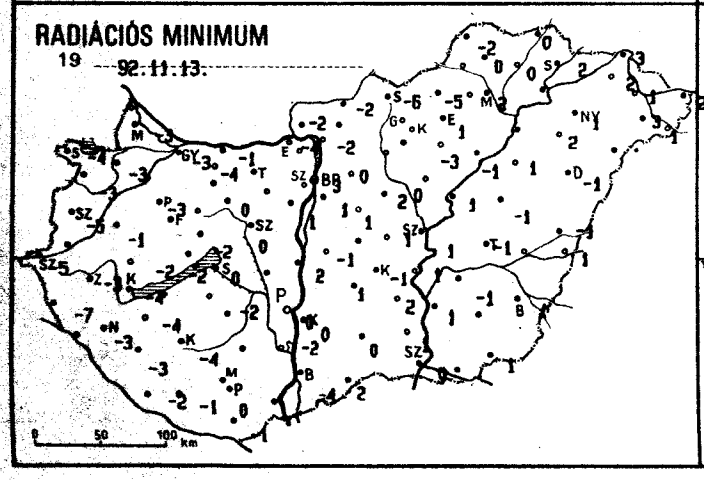
RADIÁCIÓS MINIMUM
19 92.11.13.
0 50 100 km

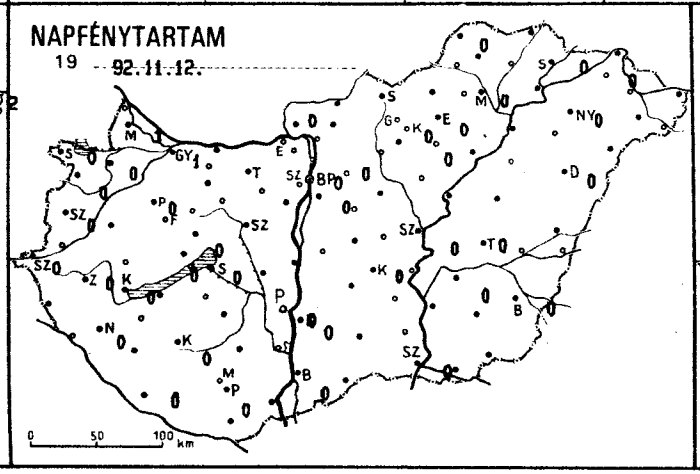
NAPFÉNYTARTAM
19 92.11.12.
0 50 100 km

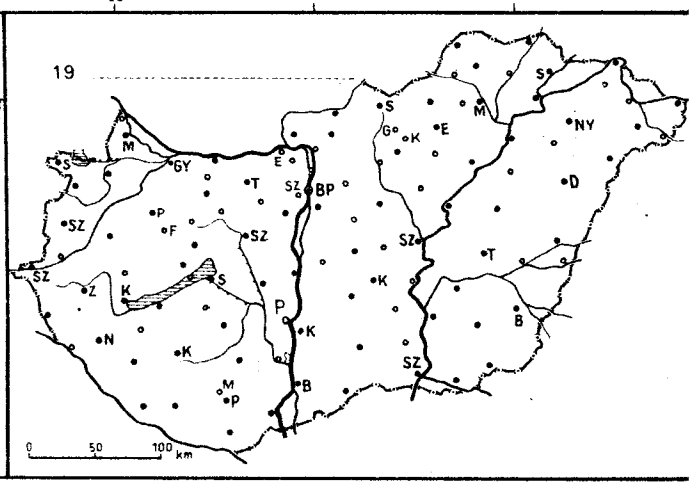
19
0 50 100 km

19 [illegible] 07 [illegible]-ig az utolsó 24 óra adatai

állomás	csapadék (mm)		max. hőmérséklet	min. hőmérséklet	rad. min.	Előző nap napos órái
Győr	.	≡	11	1	-3	1
Kapuvár	.	⌣	10	-1	-3	0
Mosonmagyaróvár	.		10	2	-3	1
Rajka						
Sopron	.		9	1	-4	0
Sopronhorpács	.	⌣	10	-1	-3	0
Káld	.	≡	9	0	-1	-
Körmend						
Szentgotthárd	ny	⌣	8	-2	-5	0
Szombathely	.	⌣	10	-1	-5	0
Lenti	.	⌣	11	-3	-7	-
Letenye					-	
Nagykanizsa	4	≡	9	-1	-3	0
Zalaegerszeg	1	▽ ⌣	10	-1	-3	0
Farkasgyepű	.		8	-1	-2	-
Keszthely	1	⌣	10	-1	-4	0
Mencshely	.		8	0	-2	0
Pápa	.	⌣	10	0	-3	0
Sümeg	.	⌣	10	0	-2	-
Tihany						
Veszprém	.		9	0	-2	0
Zirc	.		7	2	-2	-
Fonyód	-		-	-	-	-
Homokszt. György	.	⌣	9	-3	-2	0
Kaposvár	1	≡	10	-1	-4	0
Marcali	2	⌣	10	-1	-4	-
Siófok	ny	▽	10	3	0	0
Somogyszob	4	≡	9	-2	-3	-
Tab						
Bábolna	.	⌣	10	-2	-4	-
Esztergom	.	⌣	8	0	-4	-
Kisbér	.		-	-	-	-
Komárom	.	⌣	9	2	-1	-
Tata	-		-	-	-	-
Alcsútdoboz						
Dunaújváros	.		8	0	2	-
Martonvásár	.	⌣	9	1	1	-
Mór	.	≡	9	1	0	-
Sárbogárd						
Székesfehérvár	.	≡	9	1	0	-
Iregszemcse	ny	⌣	9	0	-2	-
Lengyel	-		-	-	-	-
Paks	2	≡	9	1	0	0
Szekszárd	4		9	1	-2	-
Árpádtető	7	⌣	7	2	-2	-
Mohács	-		-	-	-	-
Pécs	9	≡	9	0	0	0
Siklós	12	▽ ⌣	9	1	-1	-
Szigetvár	17	≡	10	-1	-1	-
Budaörs				-		-
Bp. Lőrinc	ny	⌃	8	3	1	0
Bp. Met. Int.	.		8	3	3	0
Bp. Szab. hegy	.	≡	6	-1	-2	-
Cegléd	ny	≡	7	2	1	-
Dobogókő	-		-	-	-	-
Gödöllő	.		5	2	0	0
Királyrét			-	-	-	-
Monor	.		7	2	1	-
Nagykáta	ny		8	2	2	-
Szentendre						

19 [illegible] 07 [illegible]-ig az utolsó 24 óra adatai

állomás	csapadék (mm)		max. hőmérséklet	min. hőmérséklet	rad. min.	Előző nap napos órái
Vác	.	≡	7	2	-2	-
Vámosmikola	.	≡	7	1	-2	0
Baja	5	⌣	9	1	-4	0
Bácsalmás	5		9	3	2	-
Izsák	1	≡	9	2	1	-
Kalocsa	2		9	1	0	0
Kecskemét	1	▽ ⌣	8	2	-1	0
Kiskunfélegyháza	1		10	3	2	-
Kiskunhalas	5		10	2	0	-
Kunszentmiklós	ny	≡	8	2	-1	-
Tiszakécske	4	≡	6	2	1	-
Balassagyarmat	.	⌣	6	1	-2	-
Romhány						
Salgótarján	.	⌣	7	-2	-6	-
Eger	.	≡	6	2	1	0
Galyatető	-		-	-	-	-
Gyöngyös	-		-	-	-	-
Kékestető	.	≡	2	-2	-4	0
Kompolt	.	⌃	6	1	-3	0
Lőrinci			.	.		.
Poroszló	1	⌣	6	1	-1	.
Jászapáti						-
Jászberény	ny	⌣	7	2	0	.
Karcag	10	≡	6	0	-1	-
Szolnok	6	≡	7	3	1	0
Tiszaroff	3		7	2	1	-
Túrkeve	7	⌣	7	1	-1	0
Kistelek	3	▽ ≡	9	2	1	.
Makó	-		-	-	-	-
Szeged	7		8	2	0	0
Szentes	4		9	2	1	-
Borsodnádasd	.	⌣	4	-1	-5	-
Füged	ny	≡	5	1	0	-
Hidasnémeti	.	≡	5	1	0	-
Jósvafő	ny	≡	5	0	-2	0
Lillafüred	-		-	-	-	-
Miskolc	.	≡	5	3	2	0
Putnok	-					
Sárospatak	3		4	3	2	0
Szendrőlád	1	≡	5	1	0	-
Tokaj	-		-	-	-	-
Kisvárda	17	≡	5	3	2	0
Mátészalka	14		6	4	3	.
Nyíregyháza	13	≡	5	2	1	0
Nyírlugos	.		.	.		.
Pátyod	16	▽	5	2	1	.
Tiszabecs	20	≡	5	3	2	.
Vásárosnamény	13	≡	6	3	1	.
Záhony	10	≡	6	4	3	.
Berettyóújfalu	9	≡	7	2	-1	.
Debrecen	11	≡	6	2	-1	0
Hajdúdorog	11	▽ ≡	5	3	2	.
Hortobágy	6		5	1	1	.
Körösszakál	11		7	1	1	.
Polgár	.		-	-	-	-
Békéscsaba	19	⌃	7	2	0	0
Mezőhegyes	13		8	3	1	.
Orosháza	-		-		-	-
Szarvas	6	⌣	8	2	-1	0
Szeghalom	-		-	-	-	-

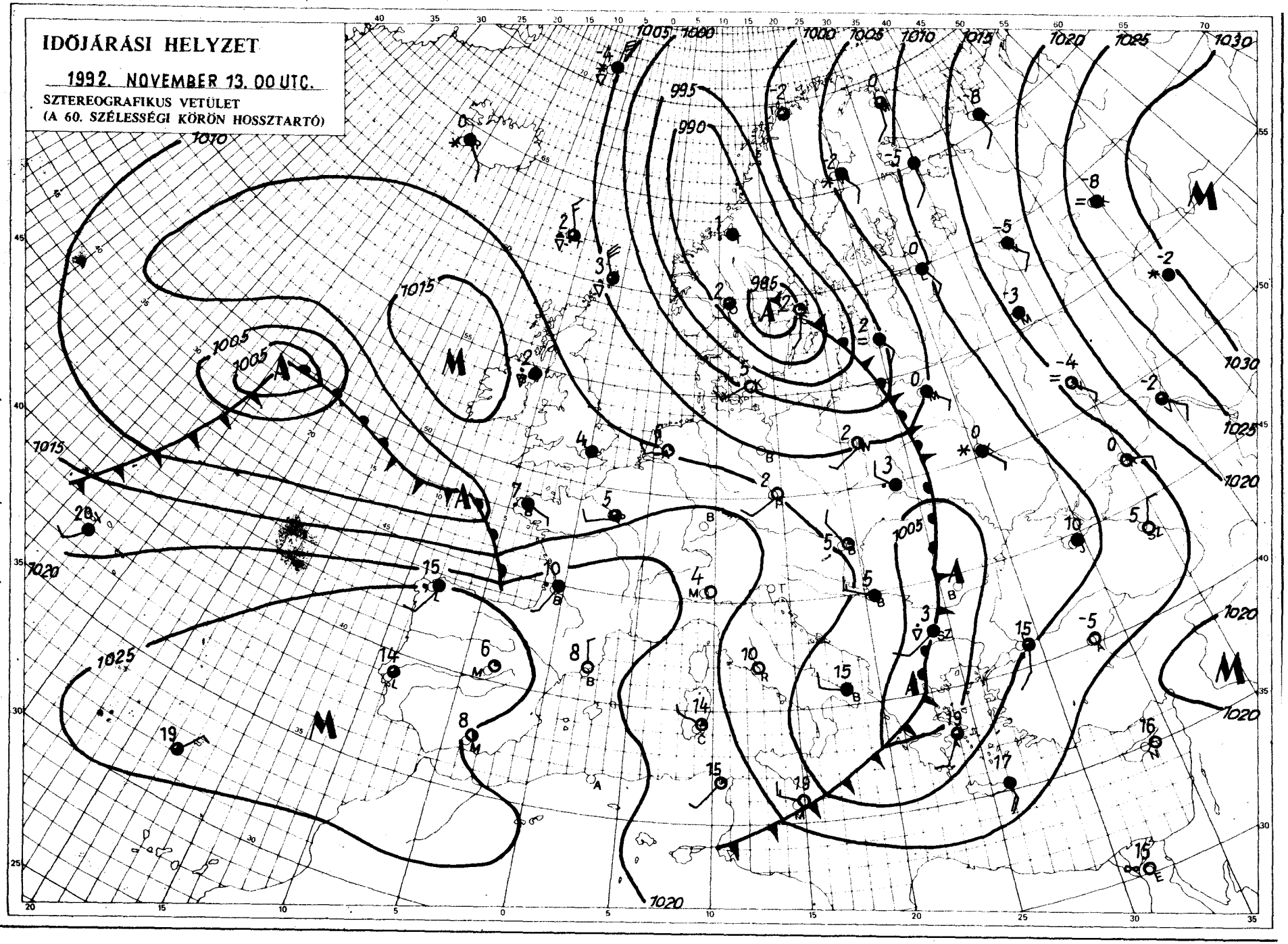

Kiadja: az **ORSZÁGOS METEOROLÓGIAI SZOLGÁLAT**
Kiadásért felel: Dr. Mersich Iván, az Országos Meteorológiai Szolgálat elnöke – Készült: Az Országos Meteorológiai Szolgálat Nyomdájában, Budapest – Felelős vezető: Szinok István – Munkaszám: **92.522** – Szerkesztésért felel: Dr. Vissy Károly, a Központi Előrejelző Intézet igazgatója
Készíti: a KEI Rövidtávú Előrejelző Osztálya – Szakmai felelős: Németh Lajos osztályvezető – Megjelenik naponként
Megrendelhető: 1024 Budapest, II., Kitaibel Pál utca 1. – Pénzügyi Osztály – Telefon: 135-35-00

IDŐJÁRÁSI NAPIJELENTÉS

ЕЖЕДНЕВНЫЙ МЕТЕОРОЛОГИЧЕСКИЙ БЮЛЛЕТЕНЬ • DAILY WEATHER REPORT
BULLETIN QUOTIDIEN DE TEMPS • TÄGLICHER WETTERBERICHT

105. évfolyam 320. szám + Budapest + 1992. november 15. vasárnap

Az időjárási helyzet és a várható időjárás:

Igencsak mozgalmas mostanában Európa időjárása. Ciklonok sorozata vonul nyugatról kelet felé. Középpontjuk ugyan messze északon van, frontjaik azonban egészen a Földközi- és Fekete-tengerig nyúlnak. Egy-egy enyhébb léghullám nyomában felhőssé, csapadékossá válik az idő. A hidegfrontok inkább csak záporokat, napsütést, de erős szelet okoznak. A Kárpát-medence egyelőre egy melegfront előtt áll, nálunk is felhősödésre kell ezért számítani.

Szombaton hazánk északkeleti harmadán borult, másutt változóan felhős idő volt. Az erősen felhős időszakokban és tájakon elszórtan esett az eső, záporeső, illetve hózáporok fordultak elő, északkeleten pedig tartósabban is havazott. A ma reggel 7 óráig lehullott csapadék mennyisége csapadéknyom és 9 mm között volt. Északkeleten a lehullott hóból hófolt és 2 cm közötti réteg maradt meg. Északkeleten a havazás megszüntével sűrű köd alakult ki, amely még ma a déli órákra sem oszlott föl. Másutt az országban a délelőtt nagy részén napos idő volt, csupán délnyugaton nőtt meg a felhőzet. A legamagasabb nappali hőmérséklet tegnap általában 4 és 9, északkeleten 1 és 3 fok között alakult. Ma hajnalra +1, -6 fokig hűlt le a levegő. A hőmérséklet 11 órára általában 2, 7 fokig emelkedett, északkeleten azonban kevéssel fagypont alatt maradt.

Ma 12 órakor Budapesten a hőmérséklet 6 fok volt, a tengerszintre átszámított légnyomás 1016 hPa, gyengén süllyedt.

Várható időjárás hétfő estig:

Ma (vasárnap) nyugat felől egyre többfelé növekszik a felhőzet, holnap (hétfőn) gyakran lesz erősen felhős az ég. A felhősödéssel egyidőben mind többfelé ered el az eső, kezdetben havas eső. A magasabban fekvő helyeken és északkeleiti tájainkon havazás, ónos eső is lehetséges. Északkeleten a köd valószínűleg csak holnap délután oszlik föl. A déli, majd délnyugati szél ma még csak a Dunántúlon, holnap már országszerte megélénkül.
A legalacsonyabb éjszakai hőmérséklet általában 0 és +5 fok között alakul, északkeleten azonban -2 fok körül valószínű.
A legamagasabb nappali hőmérséklet hétfőn 7, 12 fok között várható.

Bártfai Erzsébet s. k.

A hőmérséklet napi középértéke és eltérése a sokévi átlagtól (Budapest belterületén):

1992. november 14.	4,0°C	-2,3°C

1871 óta ezan a napon Budapesten előfodult

legmagasabb hőmérséklet:	19,6°C (1969)
legalacsonyabb hőmérséklet:	-8,0°C (1888)

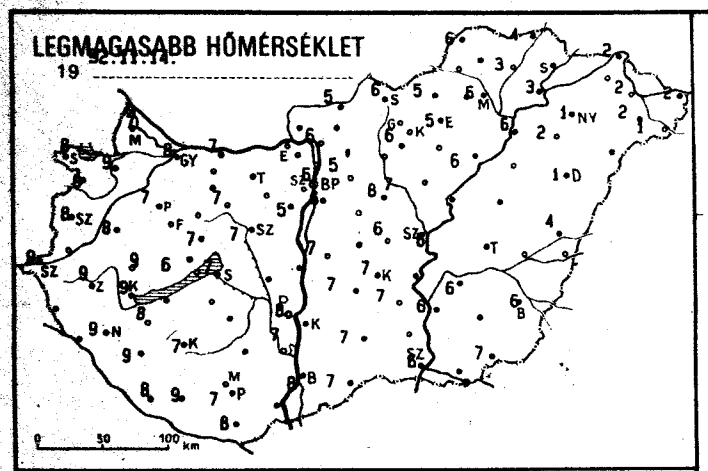
LEGMAGASABB HŐMÉRSÉKLET
19 92.11.14.
0 50 100 km

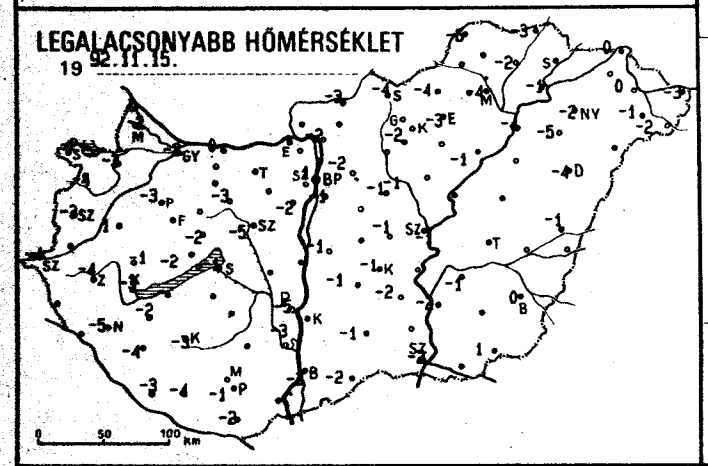
LEGALACSONYABB HŐMÉRSÉKLET
19 92.11.15.
0 50 100 km

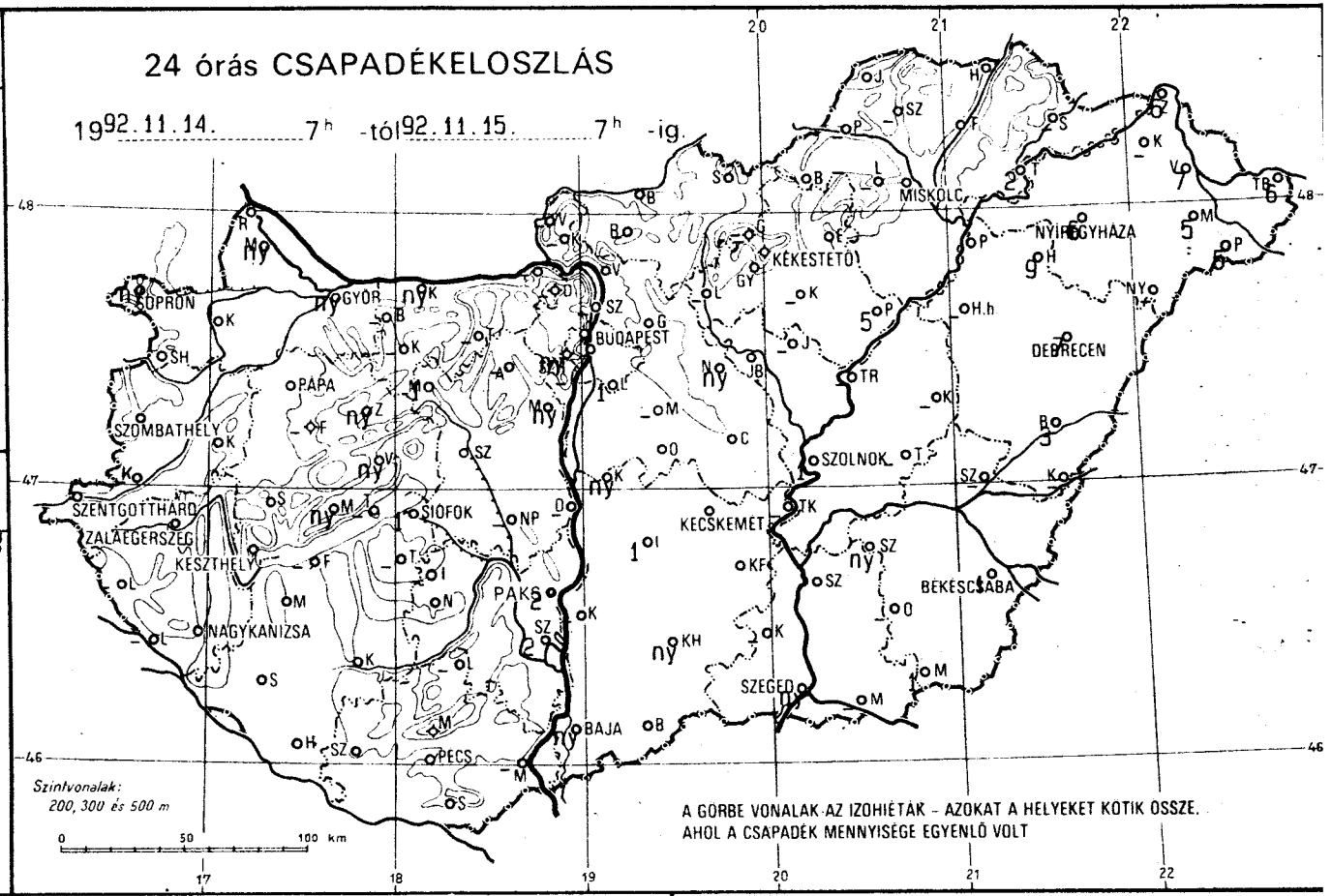
24 órás CSAPADÉKELOSZLÁS
19 92.11.14. 7h -tól 92.11.15. 7h -ig.
SOPRON
GYŐR
BUDAPEST
MISKOLC
NYÍREGYHÁZA
KÉKESTETŐ
DEBRECEN
PAPA
SZOMBATHELY
SZOLNOK
SZENTGOTTHÁRD
ZALAEGERSZEG
KESZTHELY
SIÓFOK
KECSKEMÉT
PAKS
BÉKÉSCSABA
NAGYKANIZSA
SZEGED
BAJA
PÉCS
Szintvonalak:
200, 300 és 500 m
0 50 100 km
A GÖRBE VONALAK AZ IZOHIÉTÁK - AZOKAT A HELYEKET KÖTIK ÖSSZE,
AHOL A CSAPADÉK MENNYISÉGE EGYENLŐ VOLT

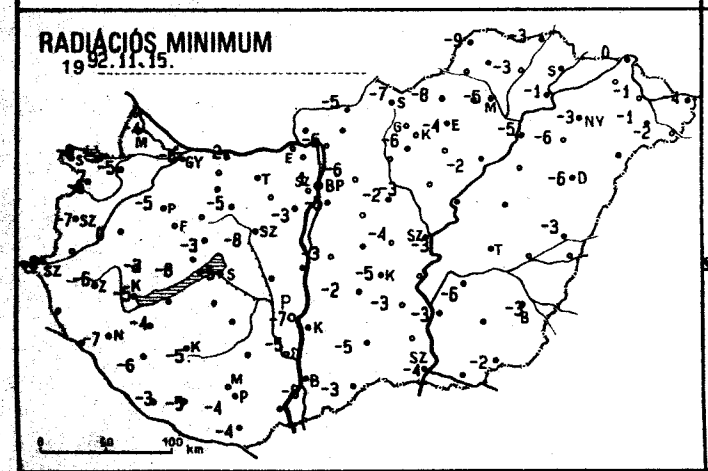
RADIÁCIÓS MINIMUM
19 92.11.15.
0 50 100 km

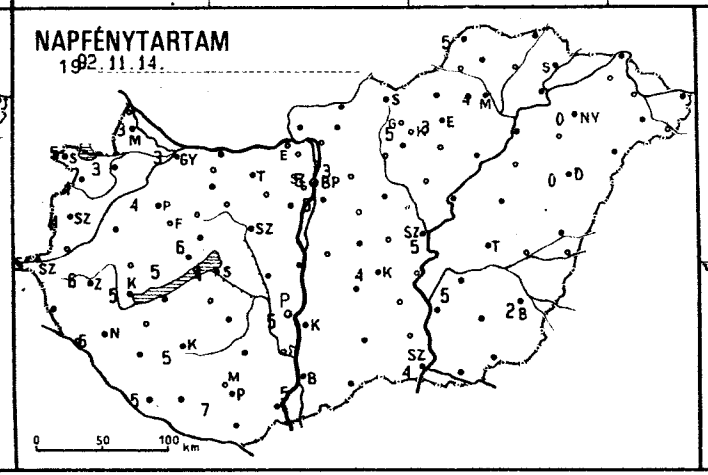
NAPFÉNYTARTAM
19 92.11.14.
0 50 100 km

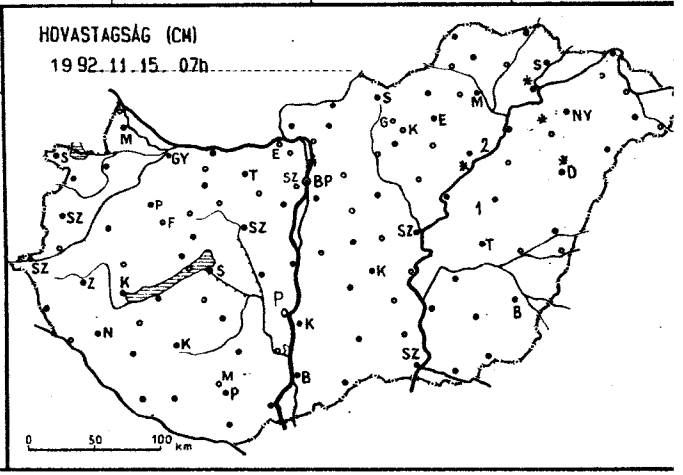
HÓVASTAGSÁG (CM)
19 92.11.15. 07h
0 50 100 km

állomás	csapadék (mm)		max. hőmérséklet	min. hőmérséklet	rad. min.	Előző nap napos órái
Győr	ny	▽ ⌣	8	-2	-6	3
Kapuvár	.	⌣	9	-3	-5	3
Mosonmagyaróvár	ny	⌣	7	-2	-4	3
Rajka						
Sopron	ny	▽ ⌣	8	-2	-6	5
Sopronhorpács	.	⌣	9	-4	-6	4
Káld	.	⌣	8	1	0	-
Körmend						
Szentgotthárd	.	⌣	9	-4	-8	5
Szombathely	.	⌣	8	-3	-7	4
Lenti	-		-	-	-	-
Letenye						
Nagykanizsa	.	⌣	9	-5	-7	6
Zalaegerszeg	.	V	9	-4	-6	6
Farkasgyepű	-		-	-	-	-
Keszthely	.	≡	9	-3	-5	5
Mencshely	ny	=	6	-2	-8	5
Pápa	.	⌣	7	-3	-5	4
Sümeg	.	⌣	9	-1	-3	-
Tihany						
Veszprém	ny	▽ ⌣	7	-2	-3	6
Zirc	ny	* ⌣	5	-3	-5	-
Fonyód	-		-	-	-	-
Homokszt. György	.	⌣	8	-3	-3	5
Kaposvár	.	⌣	7	-3	-5	5
Marcali	.	⌣	8	-2	-4	-
Siófok	1	▽ ⌣	7	-1	-5	4
Somogyszob	.	⌣	9	-4	-6	-
Tab						
Bábolna	-		-	-	-	-
Esztergom	-		-	-	-	-
Kisbér						
Komárom	ny	=	7	0	-2	-
Tata	-		-	-	-	-
Alcsútdoboz						
Dunaújváros	-		-	-	-	-
Martonvásár	ny	⌣	5	-2	-3	-
Mór	1	⌣	7	-3	-5	-
Sárbogárd						
Székesfehérvár	.	⌣	7	-5	-8	-
Iregszemcse	-		-	-	-	-
Lengyel	-		-	-	-	-
Paks	2	▽ ⌓	8	-5	-7	5
Szekszárd	2	▽ ⌣	7	-3	-5	-
Árpádtető	.	⌣	5	1	-3	-
Mohács	-		-	-	-	-
Pécs	.	⌣	7	-1	-4	7
Siklós	.	⌣	8	-2	-4	-
Szigetvár	.	⌣	9	-4	-5	-
Budaörs						
Bp. Lőrinc	1	▽ ⌣	6	-1	-5	5
Bp. Met. Int.	1	* ▽	6	1	1	5
Bp. Szab. hegy	ny	* =	5	-1	-5	-
Cegléd		⌣	6	-1	-4	-
Dobogókő	-		-	-	-	-
Gödöllő		⌣	5	-2	-6	3
Királyrét						
Monor	-		-	-	-	-
Nagykáta	ny	⌣	8	-1	-2	
Szentendre						

állomás	csapadék (mm)		max. hőmérséklet	min. hőmérséklet	rad. min.	Előző nap napos órái
Vác	.	⌣	6	-2	-5	-
Vámosmikola	-		-	-	-	-
Baja	ny	⌣	8	-3	-8	5
Bácsalmás	.	⌣	7	-2	-3	-
Izsák	1	=	7	-1	-2	-
Kalocsa	-		-	-	-	-
Kecskemét	.	⌣	7	-1	-5	4
Kiskunfélegyháza	.	⌣	7	-2	-3	-
Kiskunhalas	ny	⌣	7	-1	-5	-
Kunszentmiklós	ny	⌣	7	-1	-3	-
Tiszakécske	-		-	-	-	-
Balassagyarmat	.	⌣	5	-3	-5	-
Romhány						
Salgótarján	.	⌣	6	-4	-7	-
Eger	.	⌣	5	-3	-4	3
Galyatető	-		-	-	-	-
Gyöngyös	.	⌣	6	-2	-6	-
Kékestető	.	⌣	-2	-5	-6	5
Kompolt	-		-	-	-	-
Lőrinci						
Poroszló	5	* ⌣	6	-1	-2	-
Jászapáti						
Jászberény	.	⌣	7	-1	-3	-
Karcag	-		-	-	-	-
Szolnok	1	* ⌣	6	-1	-3	5
Tiszaroff	-		-	-	-	-
Túrkeve	-		-	-	-	-
Kistelek	-		-	-	-	-
Makó						
Szeged	ny	▽ ⌣	6	-2	-4	4
Szentes	.	⌣	6	-2	-3	-
Borsodnádasd	.	⌣	5	-4	-8	-
Füged	.	≡	3	-2	-3	-
Hidasnémeti	.	≡	4	-3	-3	-
Jósvafő	.	⌣	6	-6	-9	5
Lillafüred	-		-	-	-	-
Miskolc	.	≡	6	-4	-5	4
Putnok						
Sárospatak	-		-	-	-	-
Szendrőlád	-		-	-	-	-
Tokaj	2	≡	3	-1	-1	-
Kisvárda	-		-	-	-	-
Mátészalka	5	* ▽ V	2	-1	-1	-
Nyíregyháza	6	* ≡	1	-2	-3	0
Nyírlugos						
Pátyod	5	* ≡	1	-2	-2	-
Tiszabecs	6	=	2	-3	-4	-
Vásárosnamény	7	* ≡	2	0	-1	-
Záhony	5	*	2	0	0	-
Berettyóújfalu	3	⌣	4	-1	-3	-
Debrecen	7	* ▽ ⌣	1	-4	-6	0
Hajdúdorog	9	* ≡	2	-5	-6	-
Hortobágy	-		-	-	-	-
Körösszakál	-		-	-	-	-
Polgár		≡	6	-4	-5	-
Békéscsaba	1	* ⌣	6	0	-3	2
Mezőhegyes	1	⌣	7	1	-2	-
Orosháza	-		-	-	-	-
Szarvas	ny	⌓	6	-1	-6	5
Szeghalom						

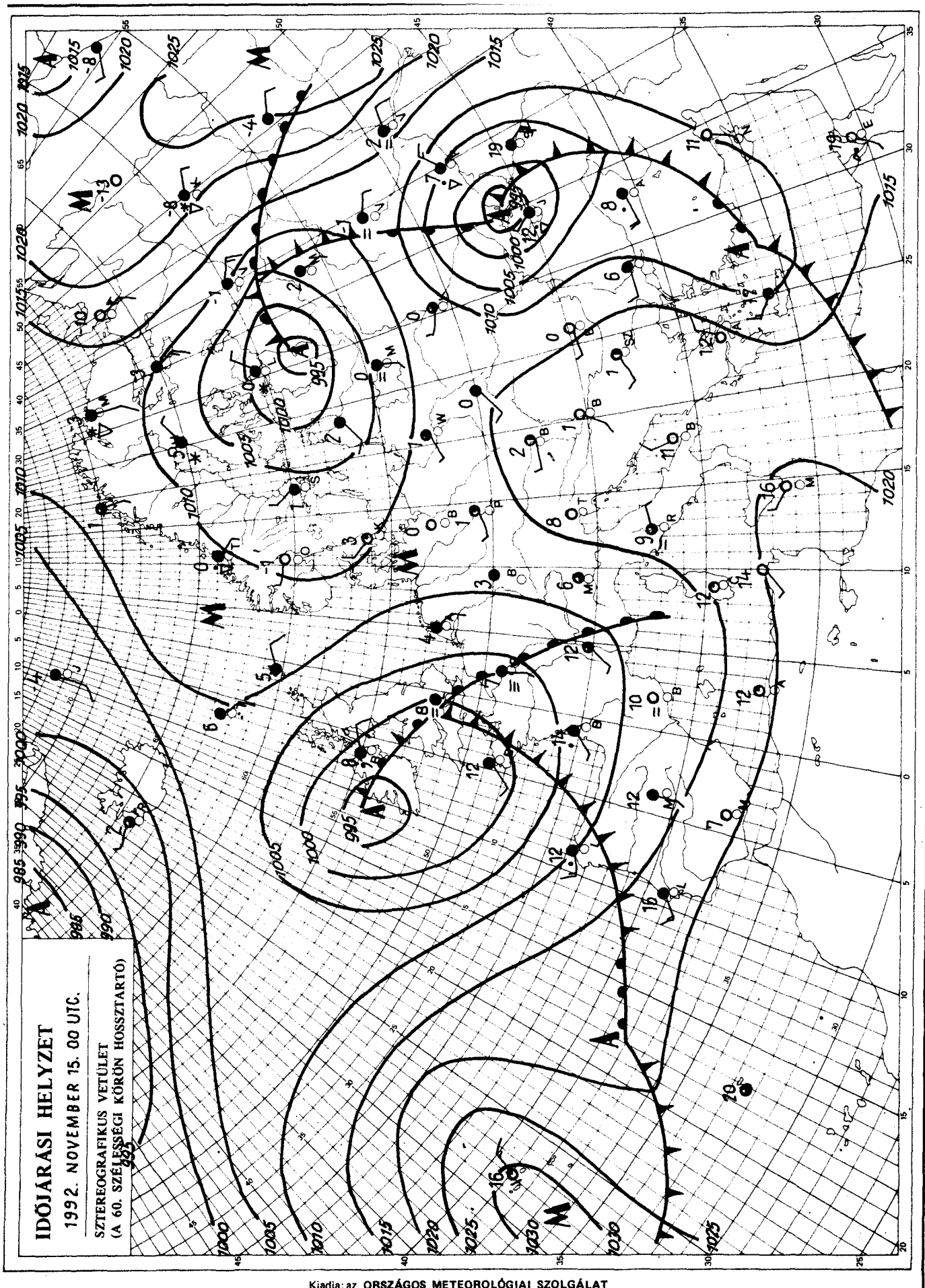

Kiadja: az **ORSZÁGOS METEOROLÓGIAI SZOLGÁLAT**
Kiadásért felel: Dr. Mersich Iván, az Országos Meteorológiai Szolgálat elnöke – Készült: Az Országos Meteorológiai Szolgálat Nyomdájában, Budapest – Felelős vezető: Szinok István – Munkaszám: 523. – Szerkesztésért felel: Dr. Vissy Károly, a Központi Előrejelző Intézet igazgatója

Készíti: a KEI Rövidtávú Előrejelző Osztálya – Szakmai felelős: Németh Lajos osztályvezető – Megjelenik naponként
Megrendelhető: 1024 Budapest, II., Kitaibel Pál utca 1. – Pénzügyi Osztály – Telefon: 135-35-00

IDŐJÁRÁSI NAPIJELENTÉS

ЕЖЕДНЕВНЫЙ МЕТЕОРОЛОГИЧЕСКИЙ БЮЛЛЕТЕНЬ • DAILY WEATHER REPORT
BULLETIN QUOTIDIEN DE TEMPS • TÄGLICHER WETTERBERICHT

105. évfolyam 319. szám + Budapest + 1992. november 14. szombat

Az időjárási helyzet és a várható időjárás:

Kontinensünk nagy részén ciklonok okoznak változékony, sokfelé csapadékos időjárást. Kelet-Európában többfelé havazik, Dél- és Nyugat-Európában gyakran esik az eső. A hőmérséklet csúcsértéke Európa-szerte a sokévi átlag körül alakul. Az Adria-tenger felett örvénylő ciklon, amely az éjszaka folyamán térségünkben is többfelé okozott csapadékot kelet felé helyeződik. Jelenleg a Brit-szigetek térségében örvénylő ciklon melegfrontja viszont már holnap eléri a Kárpát-medence nyugati részét. A hideg, száraz éjszakát követően így napközben nyugat felől újabb felhősödés kezdődik és egyre több helyen várható eső, havaseső.

Magyarországon pénteken napközben változóan felhős idő volt és csak néhány helyen fordult elő zápor, hózápor, többfelé fújt erős északnyugati szél. A hőmérséklet csúcsértéke 6, 11 fok között alakult. Ma éjszaka országszerte beborult az ég és többfelé volt eső, főként az ország középső és keleti felében havaseső, havazás. A szombat reggelig lehullott csapadék mennyisége csak egy-két helyen haladta meg az 5 mm-t. Ma hajnalra szeszélyes területi eloszlásban -3 és +4 fok közé hűlt le a levegő. Szombaton délelőtt északkeleten még borult, másutt többnyire gyengén felhős volt az ég, északkeleten többfelé havazott. A hőmérséklet 11 órára 0 és 7 fok közé emelkedett.

Ma 12 órakor Budapesten a hőmérséklet 5 fok volt, a tengerszintre átszámított légnyomás 1012 hPa, alig változik.

Várható időjárás vasárnap estig:

Ma (szombaton) északkeleten is megszünik a tartós havazás, majd a felhőátvonulásokból már csak elszórtan lehet futó hózápor. Holnap (vasárnap) eleinte kevés felhő lesz, majd nyugat felől erősen megnövekszik a felhőzet és a déli óráktól egyre több helyen várható eső, havaseső, helyenként havazás. Ma időnként erős északnyugati, holnap többfelé élénk délnyugati szél valószínű. Hajnalban és reggel néhol köd képződik.
A legalacsonyabb éjszakai hőmérséklet: -1, -6
a legmagasabb nappali hőmérséklet vasárnap 4, 9 fok között alakul.

Bonta Imre s. k.

A hőmérséklet napi középértéke és eltérése a sokévi átlagtól (Budapest belterületén):

1992. november 13.	5,2°C	-1,3°C

1871 óta ezen a napon Budapesten előfordult

legmagasabb hőmérséklet:	17,7°C (1969)
legalacsonyabb hőmérséklet:	-10,5°C (1876)

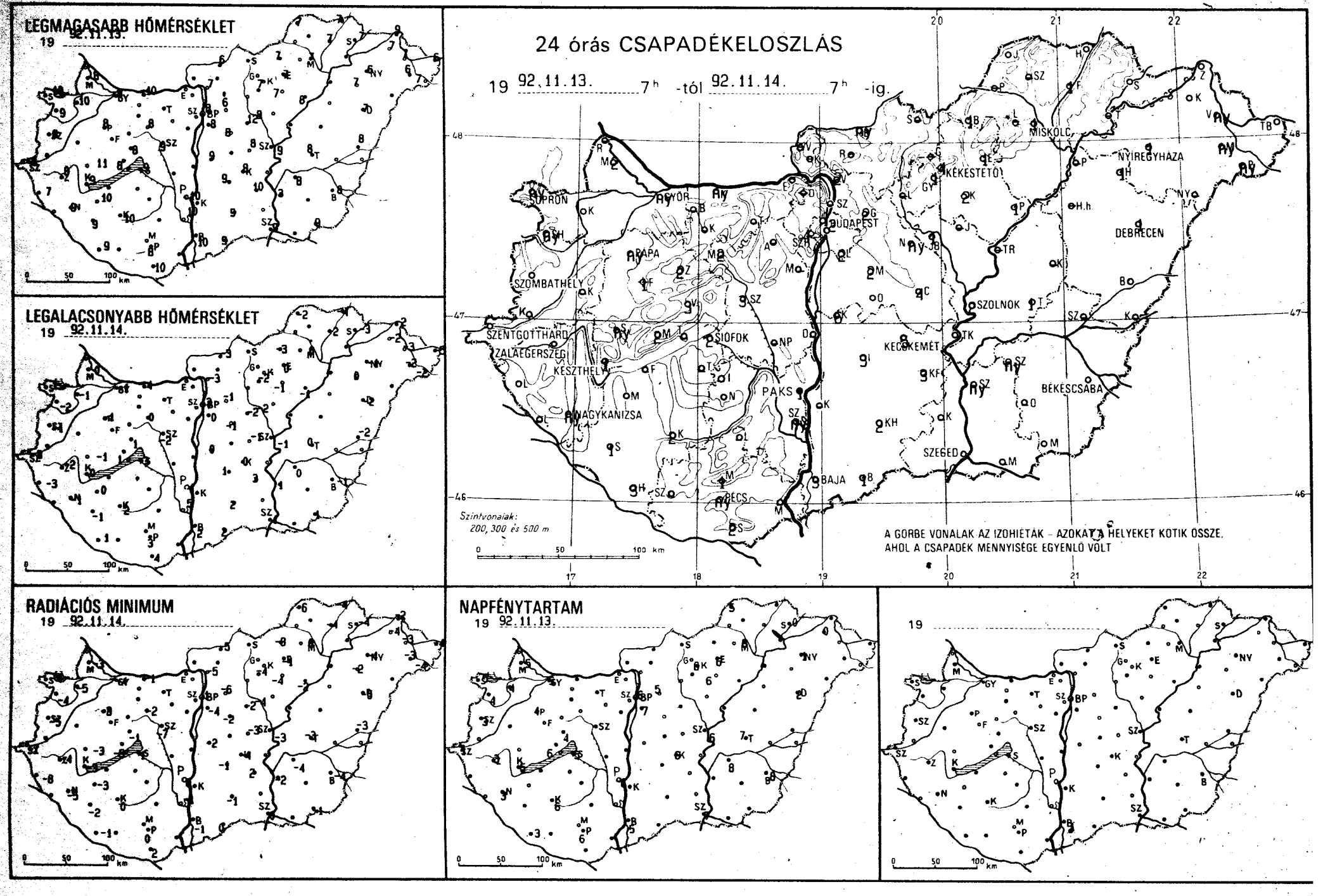
LEGMAGASABB HŐMÉRSÉKLET
19 92.11.13.
LEGALACSONYABB HŐMÉRSÉKLET
19 92.11.14.
24 órás CSAPADÉKELOSZLÁS
19 92.11.13. 7h -tól 92.11.14. 7h -ig.
SOPRON
GYŐR
BUDAPEST
SZOMBATHELY
SZENTGOTTHÁRD
ZALAEGERSZEG
KESZTHELY
NAGYKANIZSA
SIÓFOK
PÁPA
PÉCS
PAKS
BAJA
KECSKEMÉT
SZEGED
BÉKÉSCSABA
SZOLNOK
DEBRECEN
NYÍREGYHÁZA
MISKOLC
KÉKESTETŐ
Szintvonalak:
200, 300 és 500 m
A GÖRBE VONALAK AZ IZOHIÉTÁK – AZOKAT A HELYEKET KÖTIK ÖSSZE, AHOL A CSAPADÉK MENNYISÉGE EGYENLŐ VOLT
RADIÁCIÓS MINIMUM
19 92.11.14.
NAPFÉNYTARTAM
19 92.11.13.
19

19 _____ 07 _____ az utolsó 24 óra adatai

állomás	csapadék (mm)		max. hőmérséklet	min. hőmérséklet	rad. min.	Előző nap napos órái
Győr	ny	=	8	-1	-4	5
Kapuvár	.	▲	10	-1	-5	4
Mosonmagyaróvár	2	× =	8	0	-3	5
Rajka						
Sopron	ny	⌣	10	1	-4	5
Sopronhorpács	ny	⌣	9	-2	-4	4
Káld	-		-	-	-	-
Körmend						
Szentgotthárd	.	⌣	8	-3	-7	4
Szombathely	.	⌣	8	-1	-5	3
Lenti	.	⌣	7	-3	-8	-
Letenye						
Nagykanizsa	ny	=	9	-1	-5	3
Zalaegerszeg	.	⌣	9	-2	-4	3
Farkasgyepű	1		8	-1	-2	-
Keszthely	1	=	9	0	-3	5
Mencshely	2	=	8	1	-5	6
Pápa	ny	⌣	8	-1	-3	4
Sümeg	ny	⌣	11	-1	-3	-
Tihany						
Veszprém	3		8	1	-1	4
Zirc	2	× =	6	-1	-4	-
Fonyód	-		-	-	-	-
Homokszt. György	3		9	1	-1	3
Kaposvár	2		10	2	0	6
Marcali	.	⌣	10	0	-3	-
Siófok	2		9	3	1	5
Somogyszob	1	⌣	9	-1	-2	-
Tab						
Bábolna	-		-	-	-	-
Esztergom	-		-	-	-	-
Kisbér						
Komárom	ny	=	10	4	-1	-
Tata	-		-	-	-	-
Alcsútdoboz						
Dunaújváros	-		-	-	-	-
Martonvásár	-		-	-	-	-
Mór	2	× =	8	0	-2	-
Sárbogárd						
Székesfehérvár	3	=	9	-2	-7	-
Iregszemcse	-		-	-	-	-
Lengyel	-		-	-	-	-
Paks	1		10	1	0	6
Szekszárd	ny		10	5	-1	-
Árpádtető	1	=	7	1	-1	-
Mohács	-		-	-	-	-
Pécs	ny	=	8	3	0	6
Siklós	2	V =	10	4	2	-
Szigetvár	-		-	-	-	-
Budaörs						
Bp. Lőrinc	2	× ⌣	8	0	-4	7
Bp. Met. Int.	2	V	8	3	1	6
Bp. Szab. hegy	4	× =	6	-1	-6	-
Cegléd	4	× =	8	-1	-3	-
Dobogókő	-		-	-	-	-
Gödöllő	2	× =	6	-1	-6	5
Királyrét						
Monor	2	×	8	-1	-2	-
Nagykáta	ny	× =	12	-2	-2	-
Szentendre						

19 _____ 07 _____ az utolsó 24 óra adatai

állomás	csapadék (mm)		max. hőmérséklet	min. hőmérséklet	rad. min.	Előző nap napos órái
Vác	2	× =	7	-3	-5	-
Vámosmikola	-		-	-	-	-
Baja	3		10	2	-1	5
Bácsalmás	1		9	2	0	-
Izsák	3	=	9	1	-1	-
Kalocsa	-		-	-	-	-
Kecskemét	5	× =	8	0	-4	6
Kiskunfélegyháza	3		10	3	2	-
Kiskunhalas	2	=	9	2	-1	-
Kunszentmiklós	6	V =	9	0	-2	-
Tiszakécske	-		-	-	-	-
Balassagyarmat	ny	× =	6	-3	-5	-
Romhány						
Salgótarján	-		-	-	-	-
Eger	1	× =	7	0	-1	6
Galyatető	-		-	-	-	-
Gyöngyös	1		7	-2	-4	-
Kékestető	4	× =	-1	-4	-5	6
Kompolt	2	×	7	-1	-4	6
Lőrinci						
Poroszló	1	=	8	-1	-2	-
Jászapáti						
Jászberény	1	× =	8	-2	-4	-
Karcag	-		-	-	-	-
Szolnok	2	× ⌣	9	-1	-3	6
Tiszaroff	-		-	-	-	-
Túrkeve	1		8	0	-3	7
Kistelek	-		-	-	-	-
Makó						
Szeged	.	=	9	1	0	7
Szentes	ny		3	1	-2	-
Borsodnádasd	1	×	7	-3	-8	
Füged	1	=	7	-2	-4	-
Hidasnémeti	.	=	7	-4	-4	-
Jósvafő		⌣	7	-2	-6	5
Lillafüred	-		-	-	-	-
Miskolc	1	× =	7	0	0	6
Putnok						
Sárospatak		⌣	7	-3	-4	0
Szendrőlád	-		-	-	-	-
Tokaj	-		-	-	-	-
Kisvárda	.	⌣	7	-2	-4	0
Mátészalka	ny	⌣	6	-2	-3	-
Nyíregyháza	1		6	-1	-4	1
Nyíriugos						
Pátyod	ny	⌣	7	-2	-4	-
Tiszabecs	.	⌣	6	-5	-4	-
Vásárosnamény	ny	=	7	-3	-3	-
Záhony	.	⌣	9	-2	-2	-
Berettyóújfalu		⌣	8	-2	-3	-
Debrecen	1	V ⌣	7	-2	-5	2
Hajdúdorog	1	× =	7	0	-2	-
Hortobágy	-		-	-	-	-
Körösszakál	-		-	-	-	-
Polgár	-		-	-	-	-
Békéscsaba	.	=	8	-1	-4	8
Mezőhegyes	.	=	9	1	-1	-
Orosháza	-		-	-	-	-
Szarvas	ny	=	8	0	-4	8
Szeghalom	-		-	-	-	-

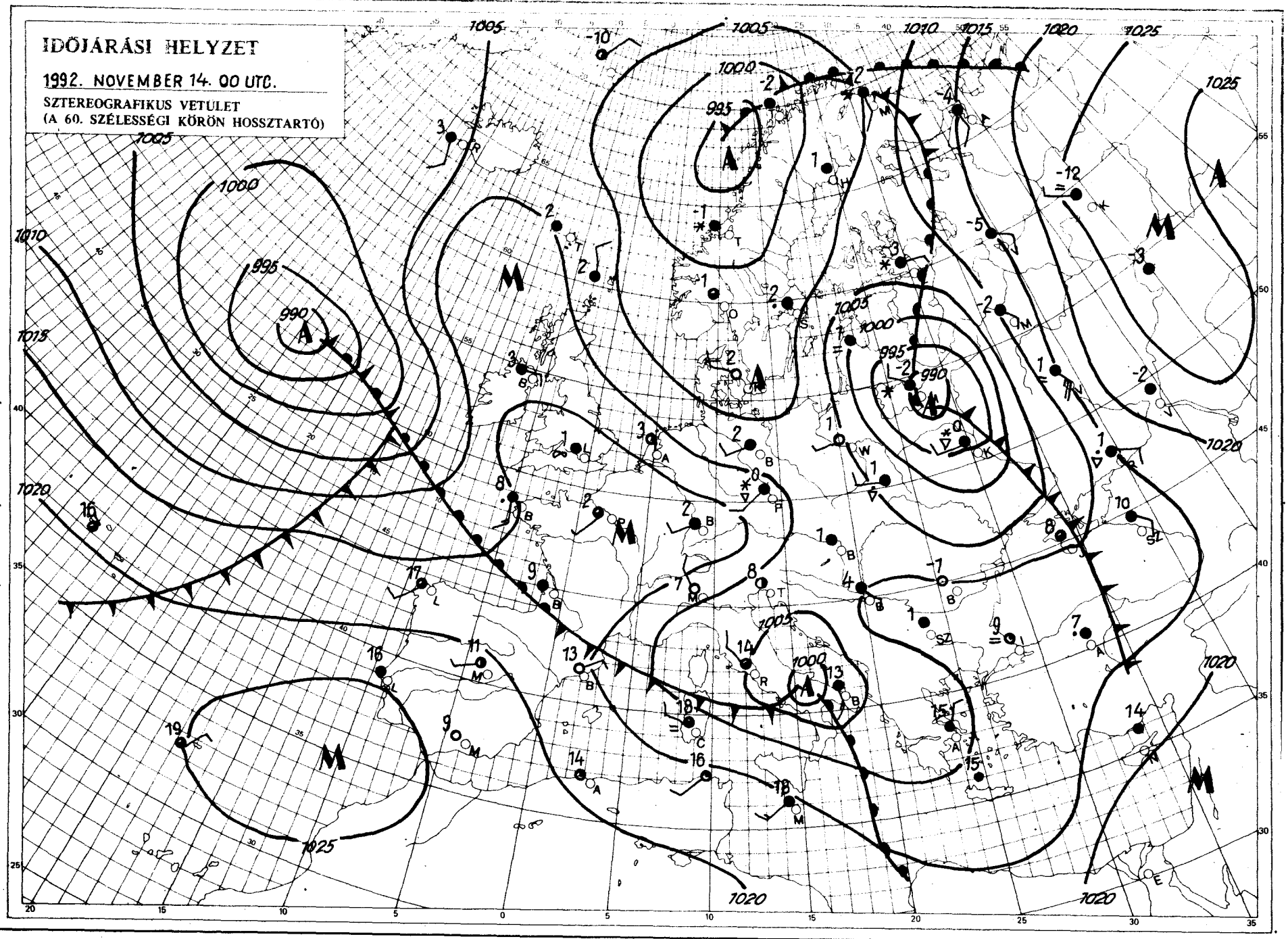

Kiadja: az **ORSZÁGOS METEOROLÓGIAI SZOLGÁLAT**
Kiadásért felel: Dr. Mersich Iván, az Országos Meteorológiai Szolgálat elnöke – Készült: Az Országos Meteorológiai Szolgálat Nyomdájában, Budapest – Felelős vezető: Szinok István – Munkaszám: 92.524. – Szerkesztésért felel: Dr. Vissy Károly, a Központi Előrejelző Intézet igazgatója
Készíti: a KEI Rövidtávú Előrejelző Osztálya – Szakmai felelős: Németh Lajos osztályvezető – Megjelenik naponként
Megrendelhető: 1024 Budapest, II., Kitaibel Pál utca 1. – Pénzügyi Osztály – Telefon: 135-35-00

IDŐJÁRÁSI NAPIJELENTÉS

ЕЖЕДНЕВНЫЙ МЕТЕОРОЛОГИЧЕСКИЙ БЮЛЛЕТЕНЬ • DAILY WEATHER REPORT
BULLETIN QUOTIDIEN DE TEMPS • TÄGLICHER WETTERBERICHT

105. évfolyam 321. szám + Budapest + 1992. november 16. hétfő

Az időjárási helyzet és a várható időjárás:

Kontinensünk fölé az Atlanti-óceán felől több hullámban enyhe, nagy nedvességtartalmú légtömegek áramlanak. Emiatt változékony, az évszaknak megfelelőnél enyhébb időjárás jellemző szinte egész Európára. Lényeges változás, erőteljes lehűlés egyelőre nem valószínű, mivel az enyhe idő feltételét jelentő nyugati áramlás a magasban tartósnak igérkezik.

Magyarországon vasárnap délnyugat felől lassan megnövekedett a felhőzet. 2, 6 órás napfénytartamot az ország középső részében mértek. Északkeleten egész napra megmaradt a köd. A nap második felétől több helyen volt kisebb eső. A csapadék mennyisége hétfő reggelig sehol sem haladta meg a 2 mm-t. A vasárnapi csúcshőmérséklet általában 5, 10 fok között, a ködös északkeleti megyékben csak 0, 3 fok között alakult. Hétfőre virradóra 0, 7 fokig csökkent a hőmérséklet, északkeleten előfordult 0, -4 fokos fagy is. Délelőtt borult, néhol esős idő volt, sokfelé megerősödött a déli szél. A hőmérséklet 11 órakor a szeles helyenken 8, 16, máshol csak 3, 6 fok között volt.

Ma 12 órakor Budapesten a hőmérséklet 9 fok volt, a tengerszintre átszámított légnyomás 1006 hPa, mérsékelten süllyed.

Várható időjárás kedd estig:

Csak időnként szakadozik fel a felhőzet, eleinte kevés helyen, később sokfelé lesz eső. Általában élénk, időnként megerősödő déli, délnyugati szél. Északkeleten a köd csak lassan szűnik meg.
A legalacsonyabb éjszakai hőmérséklet: 3, 8,
a legmagasabb nappali hőmérséklet kedden 8, 13 fok között alakul.

Távolabbi kilátások szerdától—szombatig:

Csökkenő felhőzet, majd változóan felhős ég, reggel többfelé köd. Csapadék nem valószínű. Az időszak második felében ismét növekvő felhőzet, többfelé újabb eső.
A legalacsonyabb éjszakai hőmérséklet eleinte -1, +4, később 1, 6 fok között,
a legmagasabb nappali hőmérséklet 5, 10 fok között várható.
Jelentős mennyiségű (legalább napi 5 mm csapadék) az időszak második felében az ország területének 40 százalékán várható.

H. Bóna Márta s. k.

A hőmérséklet napi középértéke és eltérése a sokévi átlagtól (Budapest belterületén):

1992. november 15.	4,9°C	-0,9°C

1871 óta ezen a napon Budapesten előfordult

legmagasabb hőmérséklet:	19,9°C (1940)
legalacsonyabb hőmérséklet:	-8,5°C (1983)

LEGMAGASABB HŐMÉRSÉKLET

19 92.11.15.

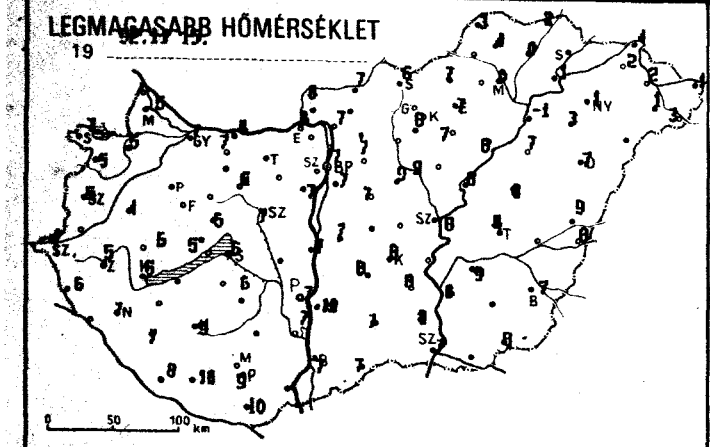

LEGALACSONYABB HŐMÉRSÉKLET

19 92.11.16.

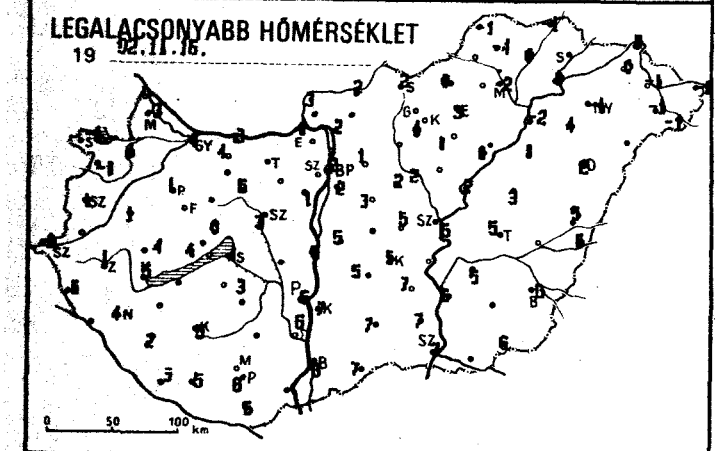

RADIÁCIÓS MINIMUM

19 92.11.16.

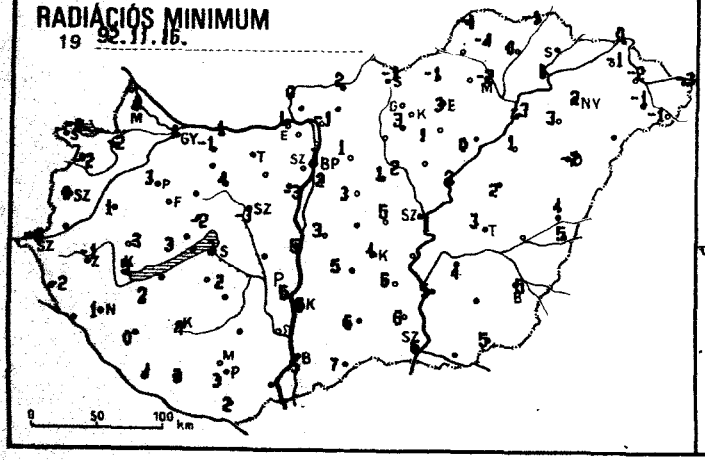

24 órás CSAPADÉKELOSZLÁS

19 92.11.15. 7h -tól 92.11.16. 7h -ig.

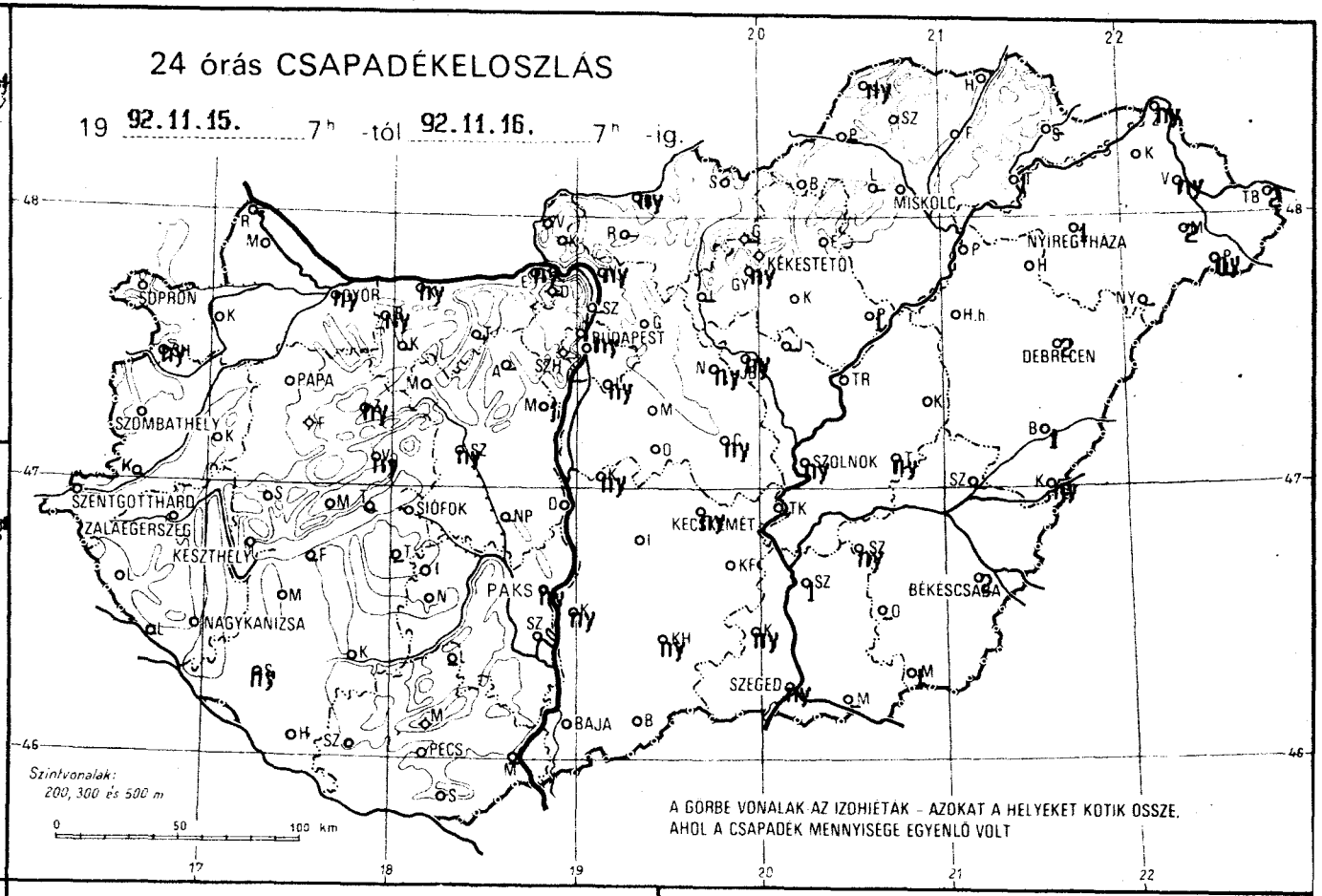

NAPFÉNYTARTAM

19 92.11.15.

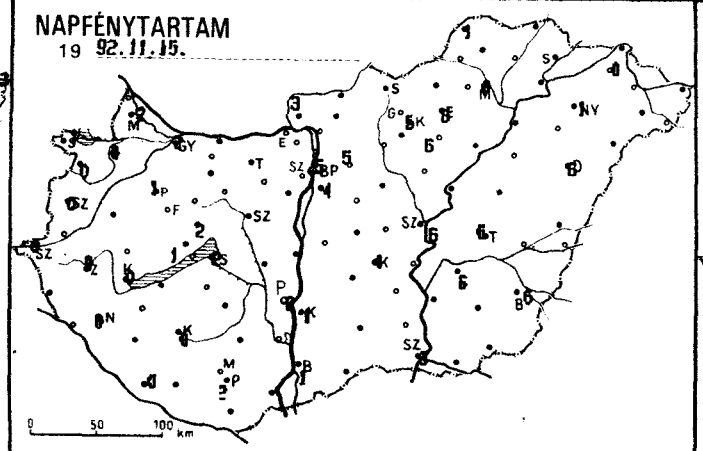

19

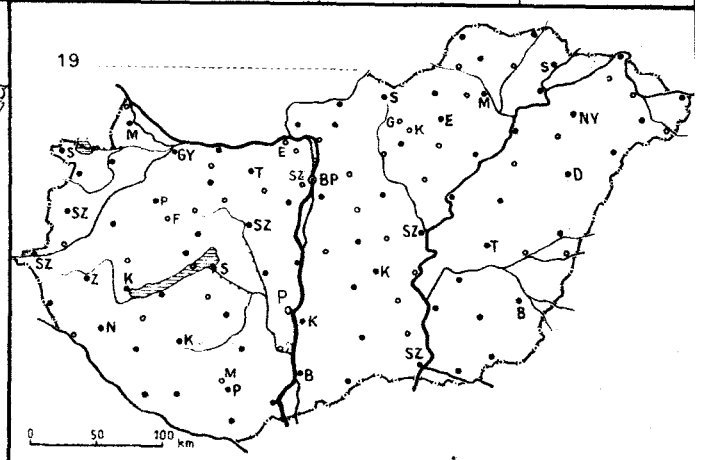

19[illegible] 07 -ig az utolsó 24 óra adatai

állomás	csapadék (mm)		max. hőmérséklet	min. hőmérséklet	rad. min.	Előző nap napos órái
Győr	ny	⌴	7	1	1	2
Kapuvár	.	⌓	5	1	-2	0
Mosonmagyaróvár	.	⌓	5	3	0	2
Rajka						
Sopron	.	⌓	7	-1	-2	1
Sopronhorpács	ny	⌴	5	-1	-2	0
Káld	.	=	4	1	1	-
Körmend	-		-	-	-	-
Szentgotthárd	-		4	0	-3	0
Szombathely	.		5	1	0	0
Lenti	.		6	5	-2	-
Letenye						
Nagykanizsa	.		7	4	1	0
Zalaegerszeg	-	⌓	5	1	-1	0
Farkasgyepű	.		5	-2	-2	-
Keszthely	.	≡	6	5	5	0
Mencshely	.	=	5	4	3	1
Pápa	.	=	7	4	3	1
Sümeg	-		5	4	3	-
Tihany					-	
Veszprém	ny	⌓	5	0	-2	2
Zirc	ny	⌓	5	1	-1	-
Fonyód	-		-	-	-	-
Homokszt. György	.		8	5	4	0
Kaposvár	.		9	5	4	0
Marcali	.	⌓	7	4	2	-
Siófok	-		6	4	3	2
Somogyszob	ny		7	2	0	-
Tab						
Bábolna	ny		7	4	-1	-
Esztergom	ny	≡	8	4	1	-
Kisbér						
Komárom	ny	=	8	3	1	-
Tata	-		-	-	-	-
Alcsútdoboz						
Dunaújváros	-		7	5	5	-
Martonvásár	1	=	7	1	-3	-
Mór	.	=	6	5	4	-
Sárbogárd						
Székesfehérvár	ny	=	7	3	-3	-
Iregszemcse		=	6	3	2	-
Lengyel	-		-	-	-	-
Paks	ny		7	6	5	2
Szekszárd			7	6		-
Árpádtető			6	5	2	-
Mohács	-		-	-	-	-
Pécs	-	-	9	6	3	2
Siklós		=	10	5	2	-
Szigetvár			10	5	3	-
Budaörs						
Bp. Lőrinc	ny	=	7	2	2	4
Bp. Met. Int.	ny	=	7	2	3	5
Bp. Szab. hegy		=	5	1	1	-
Cegléd	ny	=	9	5	5	-
Dobogókő	-		-	-	-	-
Gödöllő		⌓	7	1	1	5
Királyrét	-		-	-	-	-
Monor			7	3	3	-
Nagykáta	ny	=	9	2	1	-
Szentendre	-		-	-	-	-

19[illegible] 07 -ig az utolsó 24 óra adatai

állomás	csapadék (mm)		max. hőmérséklet	min. hőmérséklet	rad. min.	Előző nap napos órái
Vác	ny	=	7	2	-1	-
Vámosmikola	.		0	2	0	3
Baja	.		7	6	5	1
Bácsalmás	.		7	7	7	-
Izsák	.		8	5	5	-
Kalocsa	ny		10	7	6	1
Kecskemét	ny	▽ =	8	5	4	4
Kiskunfélegyháza	.		8	7	6	-
Kiskunhalas	ny		7	7	6	-
Kunszentmiklós	ny	=	7	5	0	-
Tiszakécske	-		-	-	-	-
Balassagyarmat	ny		7	2	2	-
Romhány						
Salgótarján	.	=	6	2	-1	-
Eger	.	=	7	3	3	6
Galyatető	-		-	-	-	-
Gyöngyös	ny		8	1	3	
Kékestető	.	≡	0	-2	-2	5
Kompolt	-	⌓	7	1	1	6
Lőrinci			-	-	-	-
Poroszló	1	=	8	0	0	-
Jászapáti						
Jászberény	ny	⌓	9	2	2	-
Karcag	.	=	8	3	2	-
Szolnok	ny		8	5	1	6
Tiszaroff	-		8	2	2	-
Túrkeve	ny		8	5	3	6
Kistelek	ny	▽ =	8	7	6	-
Makó						
Szeged	ny	⌓	7	7	6	3
Szentes	1		8	6	5	-
Borsodnádasd	.	≡	7	0	-1	-
Füged	.	=	0	0	0	-
Hidasnémeti	.	=	2	-1	-1	-
Jósvafő	ny	≡	3	-1	-1	1
Lillafüred	-		-	-	-	-
Miskolc	.	≡	0	-2	-2	0
Putnok						-
Sárospatak	-		-	-	-	-
Szendrőlád	.	⌴	4	-4	-4	-
Tokaj	1	≡	1	0	1	-
Kisvárda	.	=	2	0	-1	0
Mátészalka	2		1	-1	-1	-
Nyíregyháza	1		1	-1	2	1
Nyírlugos						
Pátyod	ny		3	-1	-1	-
Tiszabecs	2	=	1	-1	-3	-
Vásárosnamény	ny	≡	2	-1	-2	-
Záhony	ny	=	4	0	0	-
Berettyóújfalu	1	=	9	5	4	-
Debrecen	2	⌴	7	2	-2	6
Hajdúdorog	-	≡	3	4	3	-
Hortobágy	-		7	1	1	-
Körösszakál	ny		8	6	5	-
Polgár	-	≡	-1	-2	-3	-
Békéscsaba	2	⌓	7	5	5	6
Mezőhegyes	1		8	6	5	-
Orosháza	-		-	-	-	-
Szarvas	ny	⌓	9	5	4	6
Szeghalom	-		-	-	-	-

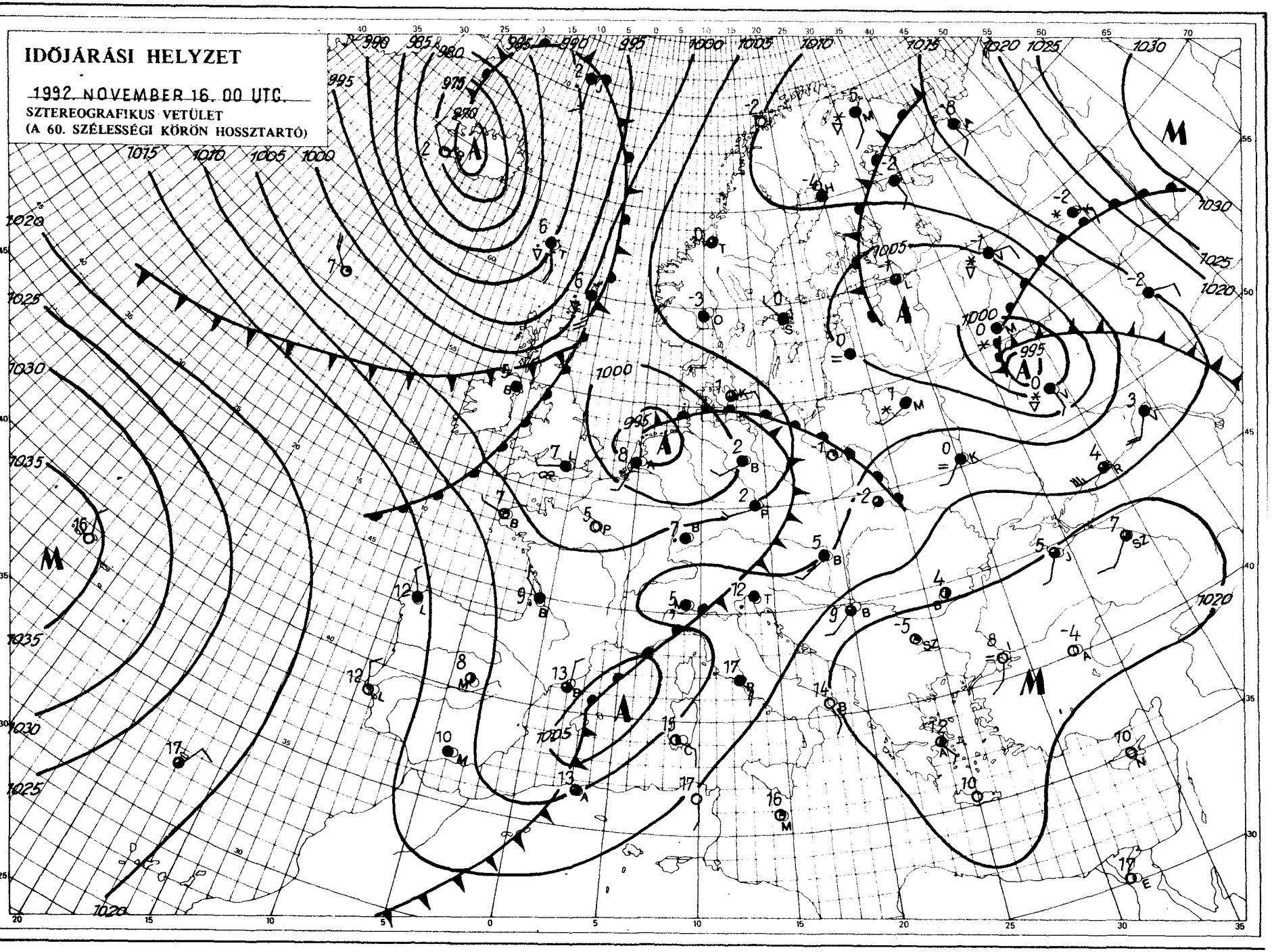

Kiadja: az **ORSZÁGOS METEOROLÓGIAI SZOLGÁLAT**

Kiadásért felel: Dr. Mersich Iván, az Országos Meteorológiai Szolgálat elnöke – Készült: Az Országos Meteorológiai Szolgálat Nyomdájában, Budapest – Felelős vezető: Szinok István – Munkaszám: **92.525.** – Szerkesztésért felel: Dr. Vissy Károly, a Központi Előrejelző Intézet igazgatója

Készíti: a KEI Rövidtávú Előrejelző Osztálya – Szakmai felelős: Németh Lajos osztályvezető – Megjelenik naponként

Megrendelhető: 1024 Budapest, II., Kitaibel Pál utca 1. – Pénzügyi Osztály – Telefon: 135-35-00

IDŐJÁRÁSI NAPIJELENTÉS

ЕЖЕДНЕВНЫЙ МЕТЕОРОЛОГИЧЕСКИЙ БЮЛЛЕТЕНЬ • DAILY WEATHER REPORT
BULLETIN QUOTIDIEN DE TEMPS • TÄGLICHER WETTERBERICHT

105. évfolyam 322. szám + Budapest + 1992. november 17. kedd

Az időjárási helyzet és a várható időjárás:

Délen a Földközi-tenger mentén tart a meleg, túlnyomóan napos késő ősz. Ugyanakkor Észak-Európában többfelé havazik, az 55. szélességi kőrtől északra sokhelyütt egész nap fagypont alatt van a hőmérséklet. A kontinens más vidékeinek időjárását ciklonok alakítják. A Földközi-tenger felől enyhe, nagy nedvességtartalmú léghullámok áramlanak a szárazföld belsejébe. Az elmúlt 24 óra folyamán Nyugat- és Közép-Európa jelentős részén kiadós mennyiségű csapadék hullott. Valószínű, hogy az elkövetkező időszakban a Kárpát-medencét már kevésbé nedves léghullámok árasztják el.

Magyarországon hétfőn túlnyomóan borult, esős idő volt. A kedd reggelig lehullott csapadék mennyisége nyugaton és északon általában 10-25, másutt 1-7 mm között alakult. Helyenként azonban jóval többet mértek. Például Siófokon 28, Somogyszobon 36, Marcaliban 38, Nagykanizsán pedig 42 mm eső esett. Hétfőn a legmagasabb nappali hőmérséklet jobbára 9-14, délnyugaton azonban 15-18, északkeleten viszont 4-8 fok között váltakozott. Kedd hajnalra általában 4-11 fokig hűlt le a levegő. Ma délelőtt országszerte folytatódott a borongós, esős idő. A hőmérséklet 11 órakor az országban 6-13 fok között váltakozott.

Ma 12 órakor Budapesten a hőmérséklet 11 fok volt, a tengerszintre átszámított légnyomás 998 hPa, alig változik.

Várható időjárás szerda estig:

Ma csak időnként szakadozik fel a felhőzet, és többfelé várható eső, zápor. Szerdán változóan felhős idő lesz országszerte több-kevesebb napsütéssel, már csak szorványosan kisebb esővel. Főleg az éjszakai reggeli órákban várható ködfoltok megjelenése. A gyakran élénk déli szél ma estétől a Dunántúlon északnyugatira fordul, időnként erős széllökések is lesznek.
A várható legalacsonyabb éjszakai hőmérséklet: +1, +6,
a legmagasabb nappali hőmérséklet szerdán 6, 11 fok között alakul.

Bozóki István s. k.

A hőmérséklet napi középértéke és eltérése a sokévi átlagtól (Budapest belterületén):

1992. november 16.	5,5°C	-0,1°C

1871 óta ezan a napon Budapesten előfordult

legmagasabb hőmérséklet:	18,8°C (1926)
legalacsonyabb hőmérséklet:	-9,0°C (1888)

LEGMAGASABB HŐMÉRSÉKLET

19 92.11.16.

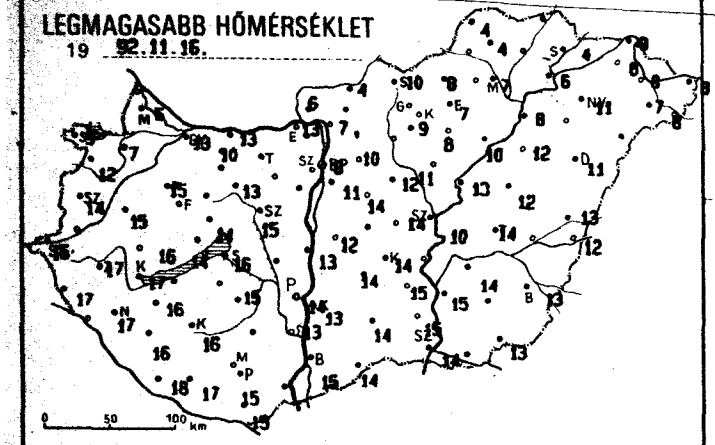

LEGALACSONYABB HŐMÉRSÉKLET

19 92.11.17.

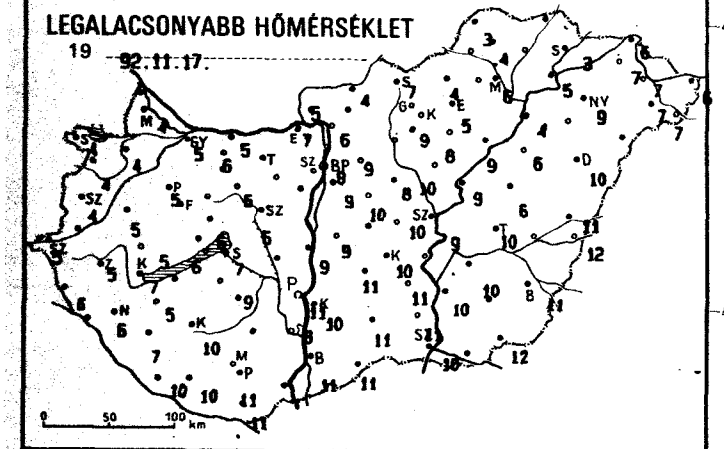

24 órás CSAPADÉKELOSZLÁS

19 92.11.16. 7h -tól 92.11.17. 7h -ig.

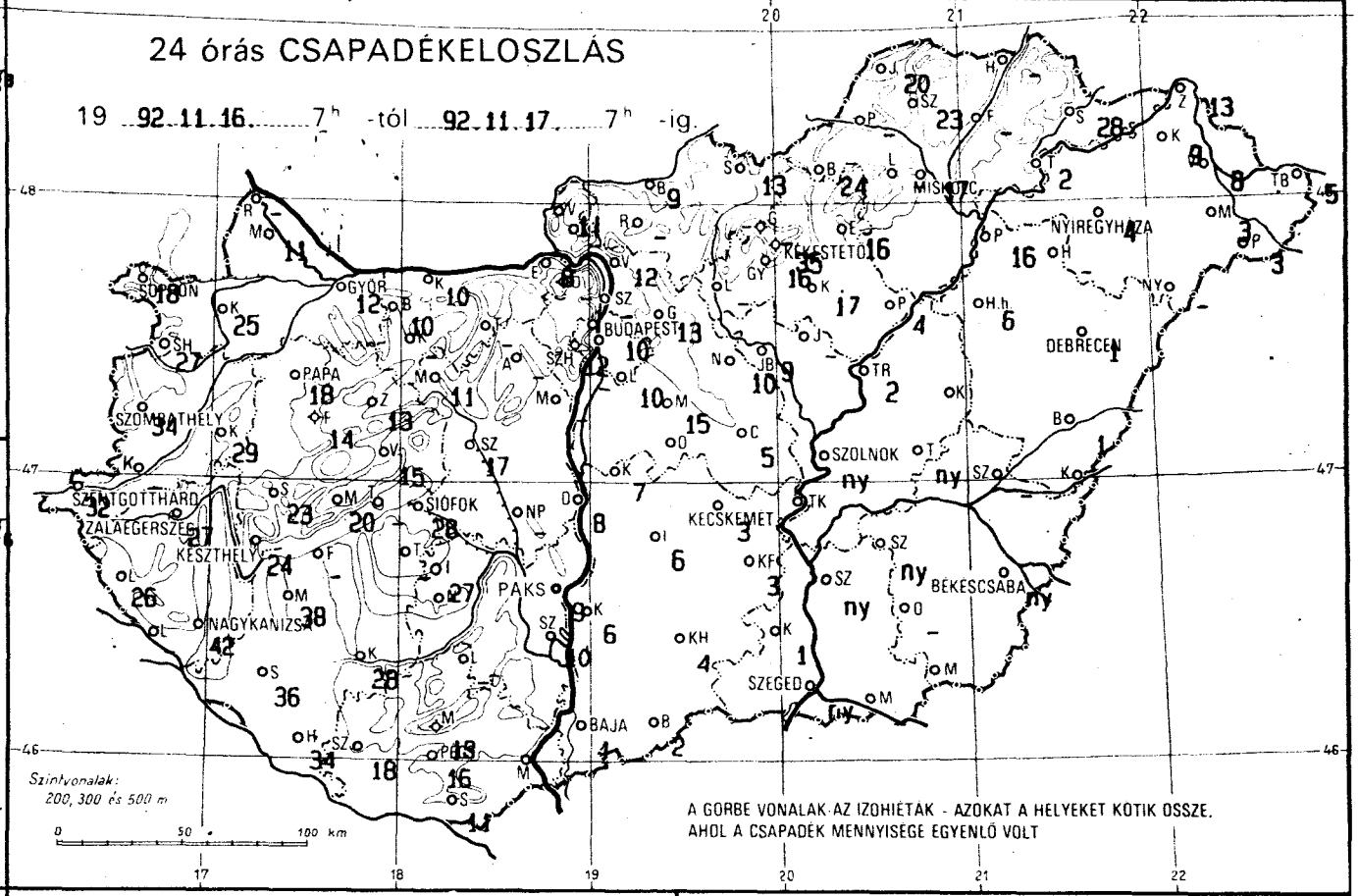

RADIÁCIÓS MINIMUM

19 92.11.17.

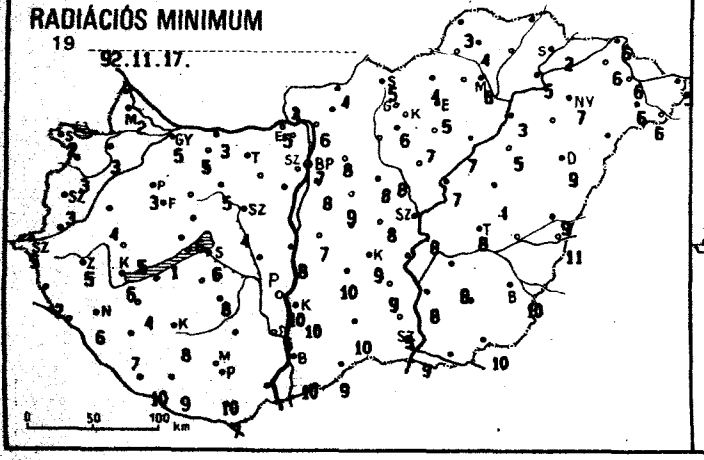

NAPFÉNYTARTAM

19 92.11.16.

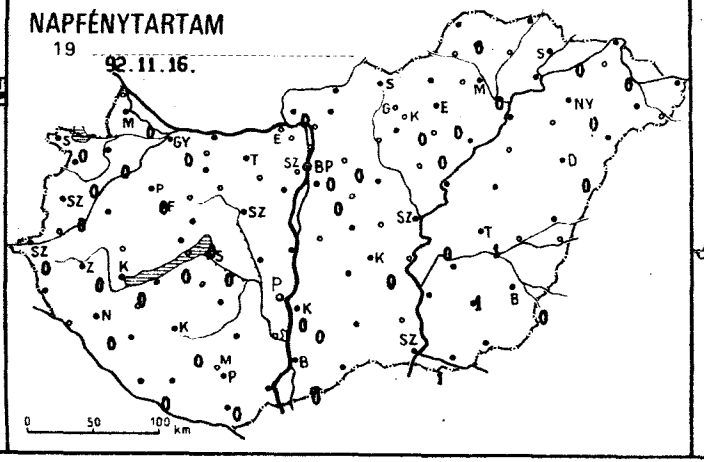

19

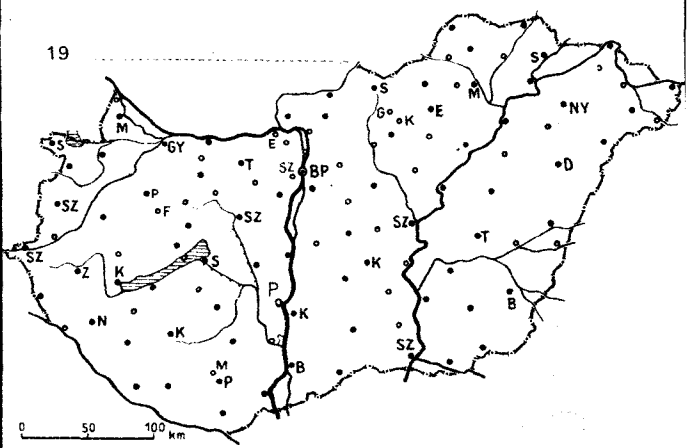

19 [illegible] 07 [illegible] az utolsó 24 óra adatai

állomás	csapadék (mm)		max. hőmérséklet	min. hőmérséklet	rad. min.	Előző nap napos órái
Győr	12	• =	13	5	5	0
Kapuvár	25	• =	7	4	3	0
Mosonmagyaróvár	11	• ≡	6	4	2	0
Rajka	-		-	-	-	-
Sopron	18	• ≡	9	4	2	0
Sopronhorpács	27	• =	12	4	3	0
Káld	29	▽ =	15	5	4	-
Körmend	-		-	-	-	-
Szentgotthárd	32	• =	15	5	5	0
Szombathely	34	• =	14	4	3	0
Lenti	26	• =	17	6	2	-
Letenye	-		-	-	-	-
Nagykanizsa	42	▽	17	6	6	0
Zalaegerszeg	27	• =	17	5	5	0
Farkasgyepű	14	•	12	4	2	-
Keszthely	24	• ⌒	17	7	6	0
Mencshely	20	• =	14	6	1	0
Pápa	18	• ≡	15	5	3	0
Sümeg	23	• ≡	16	5	5	-
Tihany	-		-	-	-	-
Veszprém	15	• ≡	14	6	6	0
Zirc	13	▽ =	14	5	5	-
Fonyód	-		-	-	-	-
Homokszt. György	34	•	18	10	10	0
Kaposvár	28	•	16	10	8	0
Marcali	38	• ⌒	16	5	4	-
Siófok	28	•	16	7	6	0
Somogyszob	36	▽	16	7	7	-
Tab	-		-	-	-	-
Bábolna	10	•	10	6	5	-
Esztergom	8	•	13	7	5	-
Kisbér	-		-	-	-	-
Komárom	10	• =	13	5	3	-
Tata	-		-	-	-	-
Alcsútdoboz	-		-	-	-	-
Dunaújváros	8	•	13	9	8	-
Martonvásár			-	-	-	-
Mór	11	• =	13	6	5	-
Sárbogárd	-		-	-	-	-
Székesfehérvár	17	▽ =	15	6	4	-
Iregszemcse	27	• =	15	9	8	-
Lengyel	-		-	-	-	-
Paks	9	•	14	11	10	0
Szekszárd	10	• =	13	8	5	-
Árpádtető	18	• =	13	10	7	-
Mohács	-		-	-	-	-
Pécs	16	•	15	11	10	0
Siklós	11	▽ =	15	11	7	-
Szigetvár	18	• =	17	10	9	-
Budaörs	-		-	-	-	-
Bp. Lőrinc	10	• =	11	9	8	0
Bp. Met. Int.	10	• =	8	8	7	0
Bp. Szab. hegy	12	• =	11	7	7	-
Cegléd	5	•	14	10	8	-
Dobogókő	-		-	-	-	-
Gödöllő	13	• =	10	9	8	0
Királyrét	-		-	-	-	-
Monor	15	•	14	10	9	-
Nagykáta	10	• =	12	8	8	-
Szentendre	-		-	-	-	-

19 [illegible] 07 [illegible] az utolsó 24 óra adatai

állomás	csapadék (mm)		max. hőmérséklet	min. hőmérséklet	rad. min.	Előző nap napos órái
Vác	12	• =	7	6	6	-
Vámosmikola	11	• =	6	5	4	0
Baja	4	• =	15	11	10	0
Bácsalmás	2	• =	14	11	9	-
Izsák	6	• =	14	11	10	-
Kalocsa	6	•	13	10	10	0
Kecskemét	3	▽ =	14	10	9	0
Kiskunfélegyháza	3	•	15	11	9	-
Kiskunhalas	4	•	14	11	10	-
Kunszentmiklós	7	• =	12	9	7	-
Tiszakécske	–		–	–	–	-
Balassagyarmat	9	• ≡	4	4	4	-
Romhány	-		-	-	-	-
Salgótarján	13	• =	10	7	5	-
Eger	16	• =	7	5	5	0
Galyatető	-		-	-	-	-
Gyöngyös	16	▽	9	9	6	-
Kékestető	35	• ≡	5	5	5	0
Kompolt	17	•	8	8	7	0
Lőrinci	-		-	-	-	-
Poroszló	4	• =	10	9	7	-
Jászapáti	-		-	-	-	-
Jászberény	9	• =	11	10	8	-
Karcag	.	=	12	6	4	-
Szolnok	ny	•	10	9	8	0
Tiszaroff	2	• =	13	9	7	-
Túrkeve	ny	•	14	10	8	1
Kistelek	1	▽ =	15	11	9	-
Makó	-		-	-	-	-
Szeged	ny	•	14	10	9	1
Szentes	ny	•	15	10	8	-
Borsodnádasd	24	▽	8	4	4	-
Füged	-		-	-	-	-
Hidasnémeti	-		-	-	-	-
Jósvafő	20	• ≡	4	3	3	0
Lillafüred	-		-	-	-	-
Miskolc	17	• ≡	7	6	6	0
Putnok	-		-	-	-	-
Sárospatak	28	• =	4	3	2	0
Szendrőlád	23	• =	4	4	4	-
Tokaj	2	• =	6	5	5	-
Kisvárda	9	• =	8	7	6	0
Mátészalka	3	•	7	7	6	-
Nyíregyháza	4	• =	11	9	7	0
Nyírlugos	-		-	-	-	-
Pátyod	3	•	8	7	6	-
Tiszabecs	5	• =	8	6	5	-
Vásárosnamény	8	• =	8	7	6	-
Záhony	13	• =	9	6	6	-
Berettyóújfalu	1	•	13	11	9	-
Debrecen	1	▽	11	10	9	0
Hajdúdorog	-		-	-	-	-
Hortobágy	6	•	12	6	5	-
Körösszakál	.		12	12	11	-
Polgár	16	• =	8	4	3	-
Békéscsaba	ny	•	13	11	10	0
Mezőhegyes	.	•	13	11	10	-
Orosháza	-		-	-	-	-
Szarvas	ny	•	14	10	8	1
Szeghalom	-		-	-	-	-

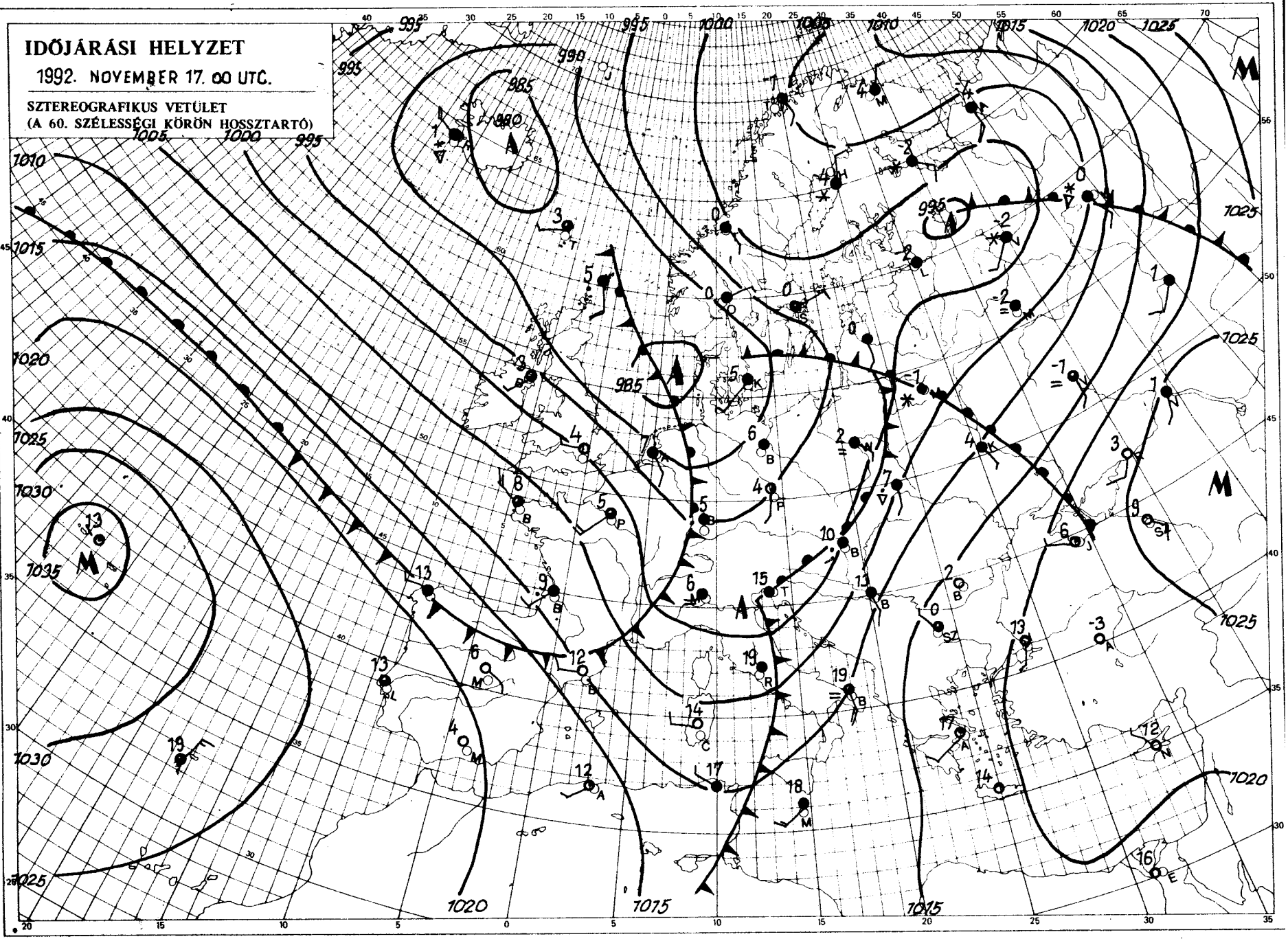

Kiadja: az **ORSZÁGOS METEOROLÓGIAI SZOLGÁLAT**
Kiadásért felel: Dr. Mersich Iván, az Országos Meteorológiai Szolgálat elnöke — Készült: Az Országos Meteorológiai Szolgálat Nyomdájában, Budapest — Felelős vezető: Szinok István — Munkaszám: 2.586. — Szerkesztésért felel: Dr. Vissy Károly, a Központi Előrejelző Intézet igazgatója
Készítik: a KEI Rövidtávú Előrejelző Osztálya — Szakmai felelős: Németh Lajos osztályvezető — Megjelenik naponként
Megrendelhető: 1024 Budapest, II., Kitaibel Pál utca 1. — Pénzügyi Osztály — Telefon: 135-35-00

IDŐJÁRÁSI NAPIJELENTÉS

ЕЖЕДНЕВНЫЙ МЕТЕОРОЛОГИЧЕСКИЙ БЮЛЛЕТЕНЬ • DAILY WEATHER REPORT
BULLETIN QUOTIDIEN DE TEMPS • TÄGLICHER WETTERBERICHT

105. évfolyam 323. szám + Budapest + 1992. november 18. szerda

Az időjárási helyzet és a várható időjárás:

A légörvények és légköri frontjaik szinte Európa-szerte változékony, változatos időjárást okoznak. Az óceán fölött képződő, kezdetben gyors mozgású örvények a kontinens fölött jelentősen lelassulnak, és egy-egy területen kiadós esőzést okoznak. Szerda délelőtt Dél-Skandinávia a Brit-szigetek, az Appenini-félsziget, valamint a Kelet-Európai alföld délnyugati térségében csaknem mindenütt esett az eső, záporeső. Közép-Európát várhatóan szárazabb levegő árasztja el.

Magyarországon kedden jobbára borult idő volt, országszerte hullott eső, záporeső, általában 10 mm alatti, a keleti országrészben sokfelé, illetve Délkelet-Dunántúlon 10-30 mm közötti mennyiség. A csúcshőmérséklet északnyugaton 6, 9 fok, másutt általában 10, 15 fok között alakult. Éjszaka felszakadozott a felhőzet, de keleten és délen még többfelé esett az eső. A hőmérséklet szerda reggelre északnyugaton 0, +4, másutt 5, 10 fok közé csökkent. Délelőtt változóan felhős, részben napos, délen és keleten néha gyengén esős idő volt. A hőmérséklet 11 órakor 5, 10 fok között volt.

Ma 12 órakor Budapesten a hőmérséklet 7 fok volt, a tengerszintre átszámított légnyomás 1009 hPa, erősen emelkedik.

Várható időjárás csütörtök estig:

Változóan, jobbára gyengén felhős idő lesz, szerdán a déli, délnyugati illetve keleti országrészben még többször előfordulhat futó zápor. Az északnyugati szél átmenetileg országszerte megerősödik, majd csütörtökön jelentősen mérséklődik. Éjszaka elsősorban a szélvédett délnyugati országrészben képződik köd.
A legalacsonyabb éjszakai hőmérséklet: -1, +4.
a legmagasabb nappali hőmérséklet csütörtökön 7, 12 fok között alakul.

Török Dénes s. k.

A hőmérséklet napi középértéke és eltérése a sokévi átlagtól (Budapest belterületén):

1992. november 17.	10,0°C	+4,5°C

1871 óta ezan a napon Budapesten előfordult

legmagasabb hőmérséklet:	17,7°C (1934)
leglacsonyabb hőmérséklet:	-10,4°C (1908)

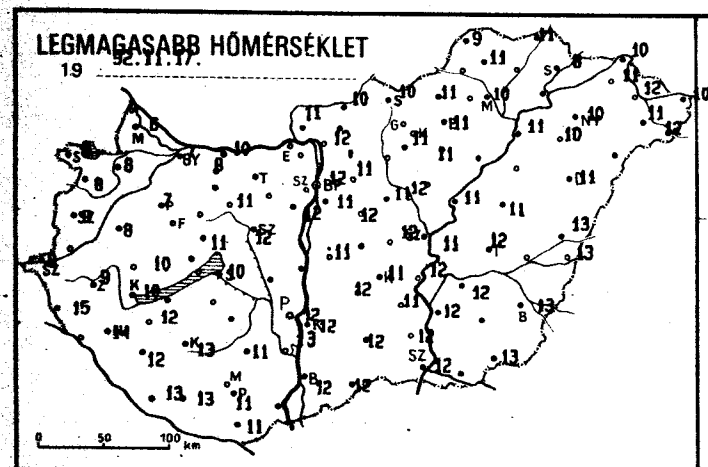
LEGMAGASABB HŐMÉRSÉKLET
19 92.11.17.
0 50 100 km

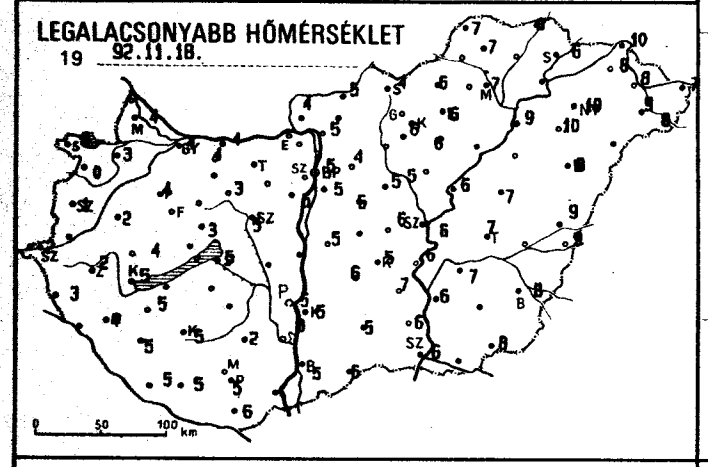
LEGALACSONYABB HŐMÉRSÉKLET
19 92.11.18.
0 50 100 km

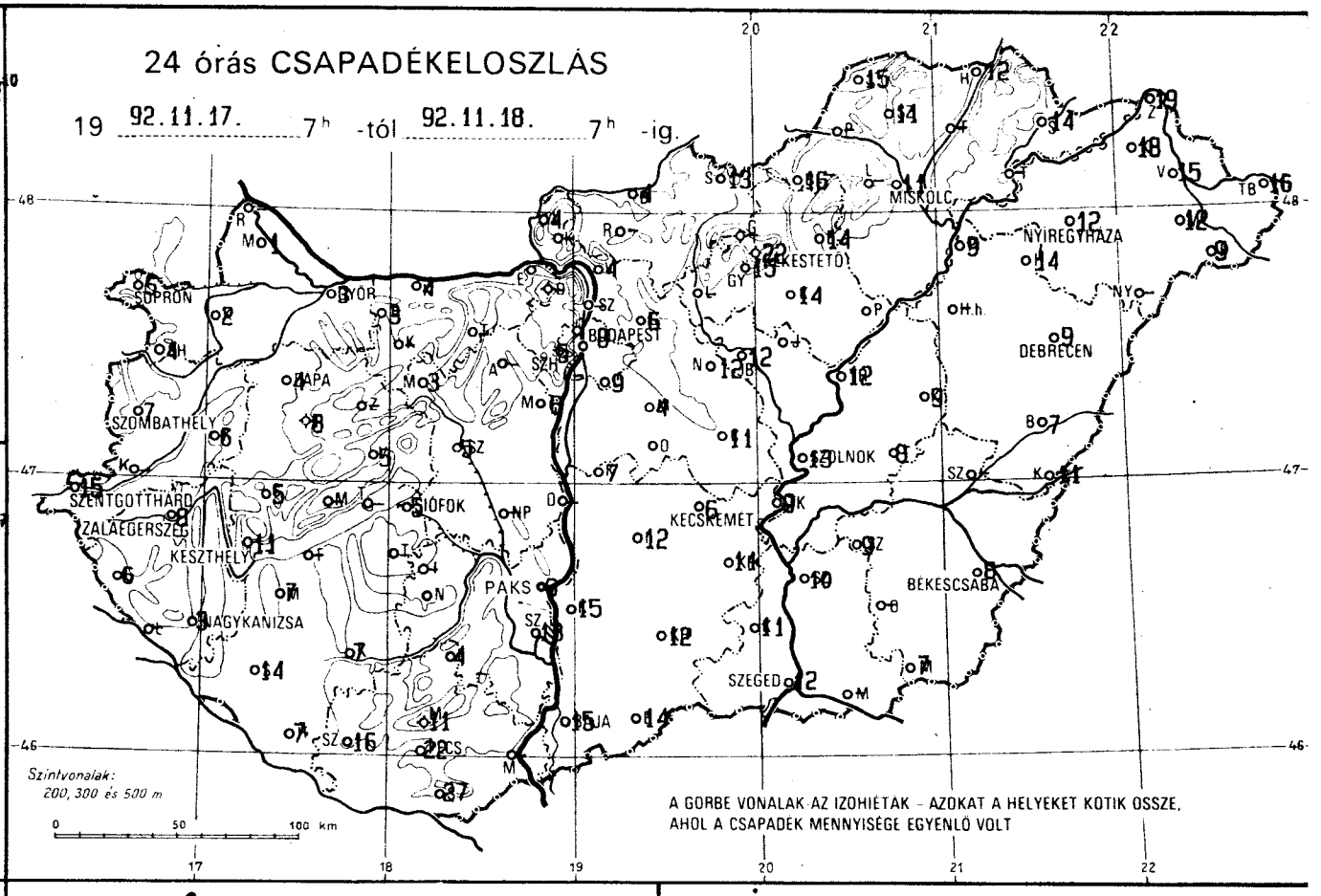
24 órás CSAPADÉKELOSZLÁS
19 92.11.17. 7h -tól 92.11.18. 7h -ig.
SOPRON
GYŐR
BUDAPEST
MISKOLC
NYÍREGYHÁZA
KÉKESTETŐ
DEBRECEN
SZOMBATHELY
SZENTGOTTHÁRD
ZALAEGERSZEG
KESZTHELY
SIÓFOK
KECSKEMÉT
BÉKÉSCSABA
PAKS
NAGYKANIZSA
SZEGED
Szintvonalak: 200, 300 és 500 m
A GÖRBE VONALAK AZ IZOHIÉTAK – AZOKAT A HELYEKET KÖTIK ÖSSZE, AHOL A CSAPADÉK MENNYISÉGE EGYENLŐ VOLT
0 50 100 km

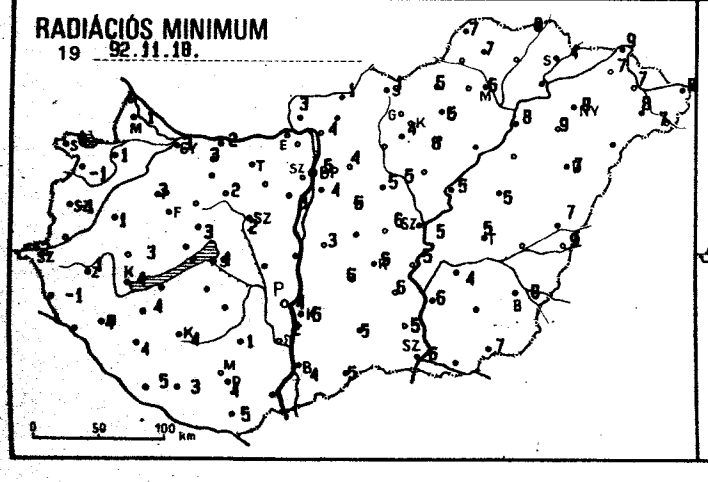
RADIÁCIÓS MINIMUM
19 92.11.18.
0 50 100 km

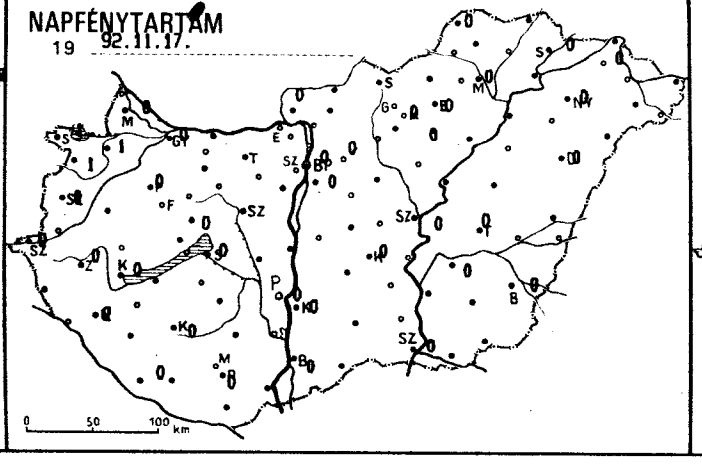
NAPFÉNYTARTAM
19 92.11.17.
0 50 100 km

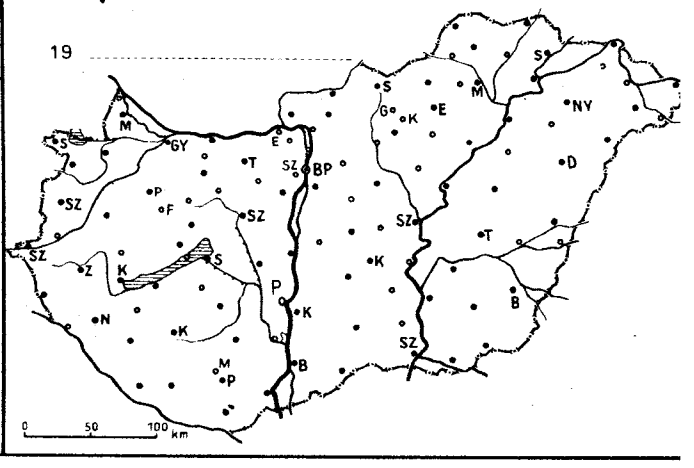
19
0 50 100 km

állomás	csapadék (mm)		max. hőmérséklet	min. hőmérséklet	rad. min.	Előző nap napos órái
Győr	3	· ≡	7	4	3	0
Kapuvár	2	∇̇	8	3	1	1
Mosonmagyaróvár	1	· =	6	4	1	0
Rajka	-					
Sopron	5	· ≡	8	3	0	1
Sopronhorpács	4	·	8	0	-1	1
Káld	6	∇̇ =	8	2	1	-
Körmend						
Szentgotthárd	15	· =	8	2	2	0
Szombathely	7	·	9	1	-1	0
Lenti	6	· =	15	3	-1	-
Letenye						
Nagykanizsa	3	· =	14	4	4	2
Zalaegerszeg	8	· =	9	2	1	0
Farkasgyepű	8	·	12	4	2	-
Keszthely	11	· =	10	5	4	0
Mencshely	-		-	-	-	-
Pápa	4	· =	7	4	3	0
Sümeg	5	·	10	4	3	-
Tihany						
Veszprém	5	· ≡	11	3	3	0
Zirc	-		-	-	-	-
Fonyód	-		-	-	-	-
Homokszt. György	7	·	13	5	5	0
Kaposvár	7	· =	13	5	4	0
Marcali	7	· ⌒	12	5	4	-
Siófok	5	·	10	5	4	0
Somogyszob	14	∇̇	12	5	4	-
Tab						
Bábolna	3	·	8	4	3	-
Esztergom	-		-	-	-	-
Kisbér						
Komárom	4	· =	10	4	2	-
Tata	-		-	-	-	-
Alcsútdoboz						
Dunaújváros	-		-	-	-	-
Martonvásár	6	·	12	5	3	-
Mór	3	· =	11	3	2	-
Sárbogárd						
Székesfehérvár	5	· =	12	5	2	-
Iregszemcse	-		-	-	-	-
Lengyel	4	· =	11	2	1	-
Paks	6	·	12	5	4	0
Szekszárd	13	· =	13	8	2	-
Árpádtető	11	· =	10	3	2	-
Mohács	-		-	-	-	-
Pécs	22	· =	11	5	4	0
Siklós	27	∇̇ =	11	6	5	-
Szigetvár	16	· =	13	5	3	-
Budaörs						
Bp. Lőrinc	9	· =	11	5	4	0
Bp. Met. Int.	8	∇̇ ≡	12	5	5	0
Bp. Szab. hegy	5	·	12	2	2	-
Cegléd	11	· =	12	6	6	-
Dobogókő	-		-	-	-	-
Gödöllő	6	· =	11	4	4	0
Királyrét						
Monor	4	·	12	5	5	-
Nagykáta	12	·	11	5	5	-
Szentendre						

állomás	csapadék (mm)		max. hőmérséklet	min. hőmérséklet	rad. min.	Előző nap napos órái
Vác	4	· =	12	5	4	-
Vámosmikola	4	· =	11	4	3	0
Baja	15	· =	12	5	4	0
Bácsalmás	14	· =	12	6	5	-
Izsák	12	· =	12	6	6	-
Kalocsa	15	·	12	5	5	0
Kecskemét	6	∇̇ =	11	5	5	0
Kiskunfélegyháza	11	·	11	7	6	-
Kiskunhalas	12	·	12	5	5	-
Kunszentmiklós	7	· =	11	5	3	-
Tiszakécske	9	· =	12	6	5	-
Balassagyarmat	4	·	10	5	1	-
Romhány						
Salgótarján	13	· =	10	4	1	-
Eger	14	· =	11	6	5	0
Galyatető	-		-	-	-	-
Gyöngyös	15	∇̇	11	6	4	-
Kékestető	22	· ≡	6	2	2	0
Kompolt	14	·	11	6	6	0
Lőrinci						
Poroszló	-		-	-	-	-
Jászapáti						
Jászberény	12	· =	12	5	5	
Karcag	9	· =	11	7	5	-
Szolnok	13	∇̇ =	11	6	5	0
Tiszaroff	12	· =	11	6	5	-
Túrkeve	8	· =	12	7	5	0
Kistelek	11	∇̇ =	12	6	5	-
Makó						
Szeged	12	·	12	6	6	0
Szentes	10	∇̇	12	6	6	-
Borsodnádasd	16	∇̇	11	6	5	-
Füged	-		-	-	-	-
Hidasnémeti	12	∇̇ =	11	8	8	-
Jósvafő	15	· ≡	9	7	7	0
Lillafüred	-		-	-	-	-
Miskolc	11	· ≡	10	7	6	0
Putnok						
Sárospatak	14	· =	8	6	4	0
Szendrőlád	11	· =	11	7	7	-
Tokaj	-		-	-	-	-
Kisvárda	18	· =	11	8	7	0
Mátészalka	12	·	11	9	8	-
Nyíregyháza	12	· =	10	10	9	0
Nyírlugos						
Pátyod	9	∇̇	12	8	7	-
Tiszabecs	16	· =	10	7	8	-
Vásárosnamény	15	· =	12	8	7	-
Záhony	19	∇̇ =	10	10	9	-
Berettyóújfalu	7	∇̇ =	13	9	7	-
Debrecen	9	·	11	8	7	0
Hajdúdorog	14	· =	10	10	9	-
Hortobágy	-		-	-	-	-
Körösszakál	11	·	13	9	9	-
Polgár	9	· =	11	9	8	-
Békéscsaba	8	· =	13	8	8	0
Mezőhegyes	7	·	13	8	7	-
Orosháza	-		-	-	-	-
Szarvas	9	· =	12	7	4	0
Szeghalom	-		-	-	-	-

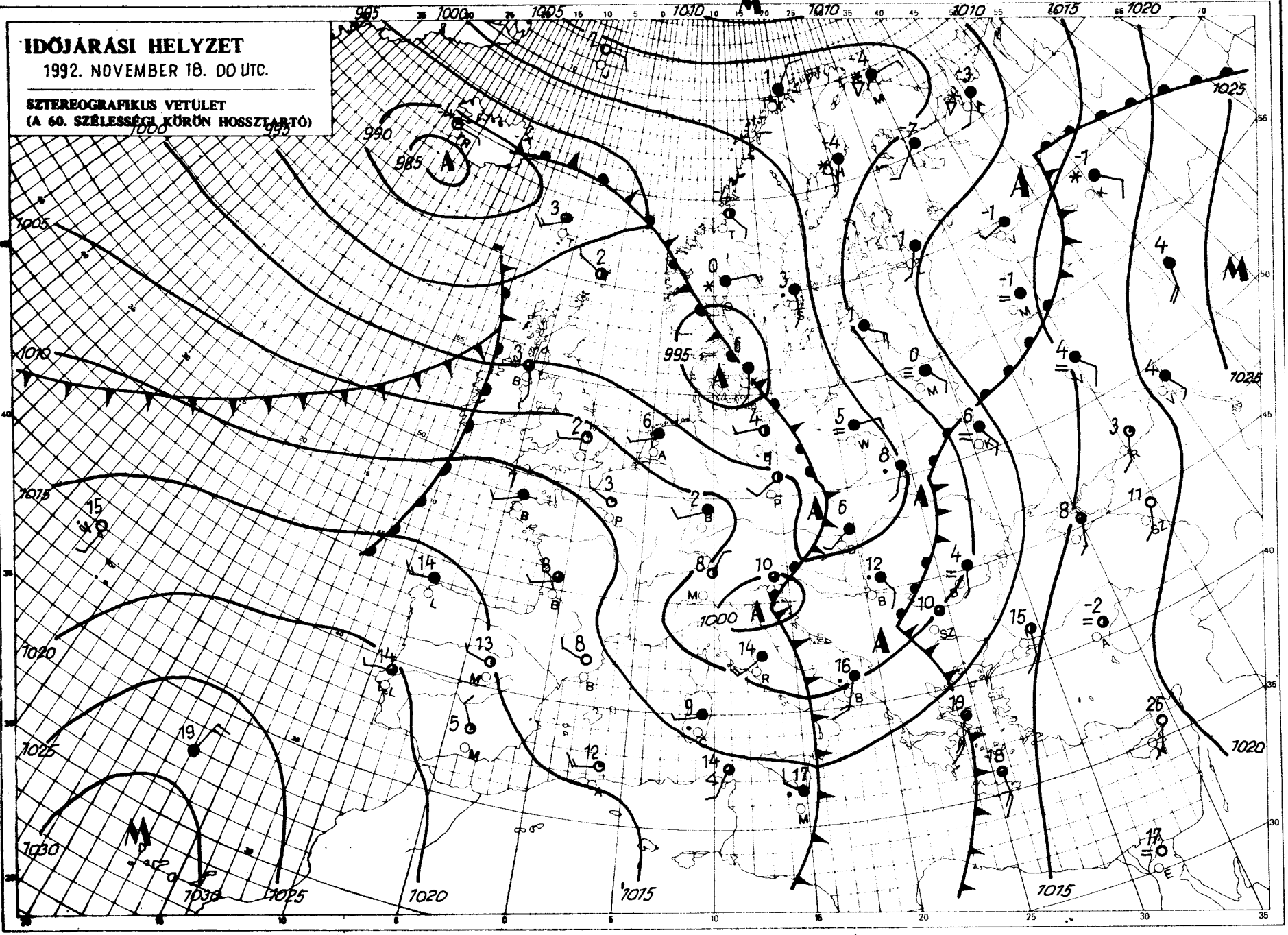

Kiadja: az ORSZÁGOS METEOROLÓGIAI SZOLGÁLAT
Kiadásért felel: Dr. Mersich Iván, az Országos Meteorológiai Szolgálat elnöke – Készült: Az Országos Meteorológiai Szolgálat Nyomdájában, Budapest – Felelős vezető: Szinok István – Munkaszám: 92.527. – Szerkesztésért felel: Dr. Vissy Károly, a Központi Előrejelző Intézet igazgatója
Készíti: a KEI Rövidtávú Előrejelző Osztálya – Szakmai felelős: Németh Lajos osztályvezető – Megjelenik naponként
Megrendelhető: 1024 Budapest, II., Kitaibel Pál utca 1. – Pénzügyi Osztály – Telefon: 136-35-00

IDŐJÁRÁSI NAPIJELENTÉS

ЕЖЕДНЕВНЫЙ МЕТЕОРОЛОГИЧЕСКИЙ БЮЛЛЕТЕНЬ • DAILY WEATHER REPORT
BULLETIN QUOTIDIEN DE TEMPS • TÄGLICHER WETTERBERICHT

105. évfolyam 324. szám + Budapest + 1992. november 19. csütörtök

Az időjárási helyzet és a várható időjárás:

Európa nagy részének időjárását alapvetően két ciklon határozza meg. Az egyik, a nagyobb kiterjedésű kontinensünk északnyugati részén örvénylik, felhőrendszere meglehetősen szakadozott, de azért Francia- és Németországban többfelé hullott belőle eső, zápor. A másik ciklon a Balkán-félszigeten okoz borultságot, és sokfelé esőt, záport. Közép-Európa fölött átmenetileg anticiklonális hatások alakítják az időjárást.

Magyarországon szerdán többnyire erősen felhős volt az égbolt, elsősorban északnyugaton és az ország középső részein sütött ki néhány órára a Nap. Főként keleten fordult elő kisebb eső, zápor. A hőmérséklet csúcsértéke nyugaton 6, 8, keleten 8, 11 fok között váltakozott. Éjszaka kevés volt a felhő, erősen lehűlt a levegő, a Dunántúlon -1, -4 fok volt a jellemző, míg keleten 0, +4 fok között váltakozott a hőmérsékleti minimum. Ma délelőtt nyugaton kissé megnövekedett a felhőzet, de másutt a napsütés volt a jellemző. Mérsékelt volt a légmozgás. A hőmérséklet 11 órakor általában 3, 7 fok között váltakozott.

Ma 12 órakor Budapesten a hőmérséklet 8 fok volt, a tengerszintre átszámított légnyomás 1013 hPa, erősen süllyed.

Várható időjárás péntek estig:

Eleinte időnként megnövekszik a felhőzet, főként északon fordulhat elő gyenge zápor, éjszaka helyenként hózápor is kialakulhat. Pénteken kevés lesz a felhő, többórás napsütés várható, csapadék nem valószínű. A mérsékelt nyugati szél estétől északnyugatira fordul, és megélénkül, holnap napközben pedig időnként megerősödik.
A legalacsonyabb éjszakai hőmérséklet: -3, +2 fok,
a legmagasabb nappali hőmérséklet pénteken 4, 9 fok között alakul.

Távolabbi kilátások szombattól—keddig:

Időnként ugyan megnövekszik a felhőzet, de számottevő csapadék ilyenkor sem várható. Hidegek lesznek az éjszakák, sokfelé lehet számítani fagyra.
A legalacsonyabb hajnali hőmérséklet általában 0, -5 fok,
a legmagasabb nappali hőmérséklet többnyire 3, 8 fok között várható.
Jelentős mennyiségű (legalább napi 5 mm) csapadék nem várható.

Varga László s. k.

A hőmérséklet napi középértéke és eltérése a sokévi átlagtól (Budapest belterületén):

1992. november 18.	6,3°C	+1,1°C

1871 óta ezan a napon Budapesten előfordult

legmagasabb hőmérséklet:	15,5°C (1972)
legalacsonyabb hőmérséklet:	-8,8°C (1904)

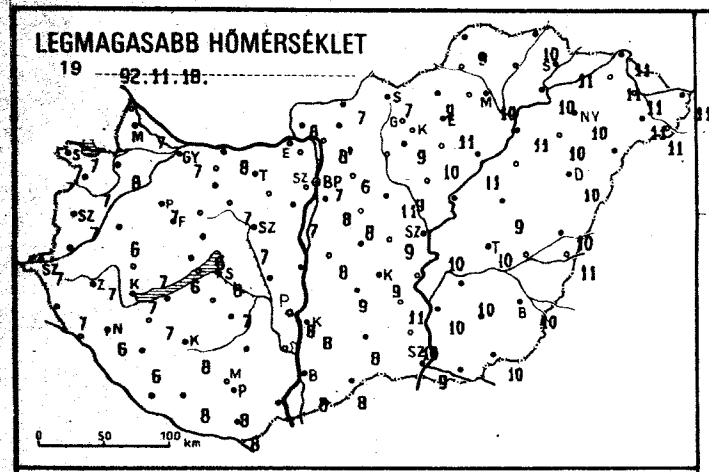
LEGMAGASABB HŐMÉRSÉKLET
19 92.11.18.
0 50 100 km

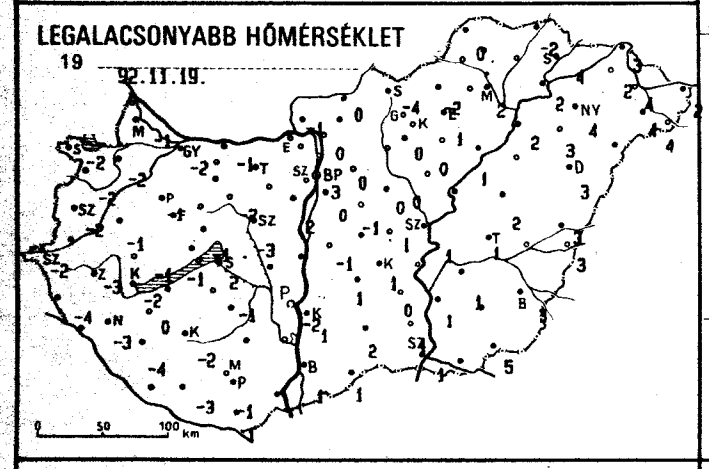
LEGALACSONYABB HŐMÉRSÉKLET
19 92.11.19.
0 50 100 km

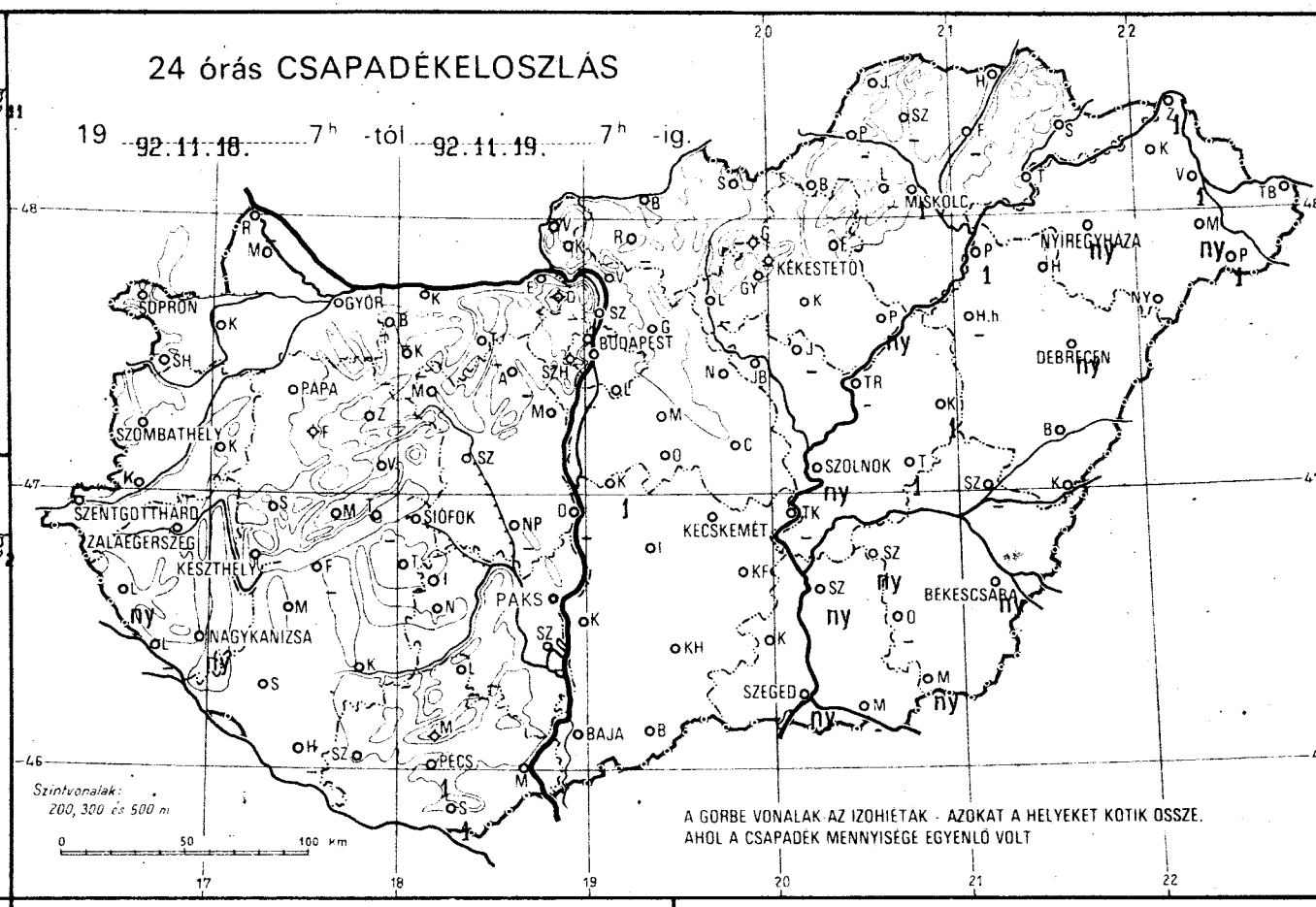
24 órás CSAPADÉKELOSZLÁS
19 92.11.18. 7h -tól 92.11.19. 7h -ig.
SOPRON
GYŐR
BUDAPEST
MISKOLC
NYIREGYHÁZA
KÉKESTETŐ
DEBRECEN
PAPA
SZOMBATHELY
SZOLNOK
SZENTGOTTHÁRD
ZALAEGERSZEG
KESZTHELY
SIÓFOK
KECSKEMÉT
BÉKÉSCSABA
NAGYKANIZSA
PAKS
SZEGED
BAJA
PÉCS
Szintvonalak: 200, 300 és 500 m
A GÖRBE VONALAK AZ IZOHIÉTAK - AZOKAT A HELYEKET KÖTIK ÖSSZE, AHOL A CSAPADÉK MENNYISÉGE EGYENLŐ VOLT
0 50 100 km

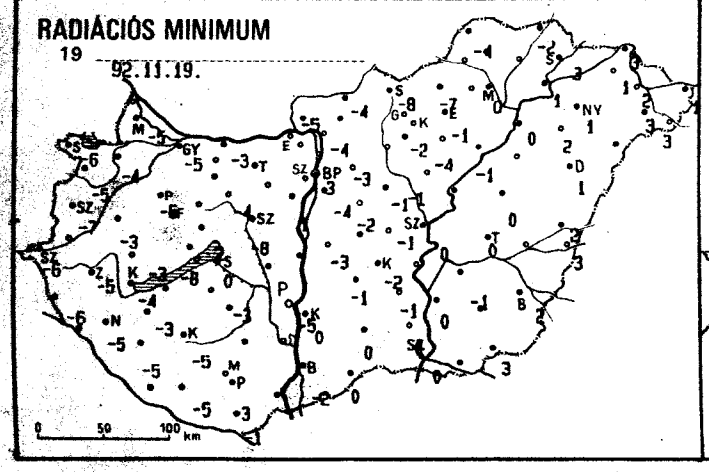
RADIÁCIÓS MINIMUM
19 92.11.19.
0 50 100 km

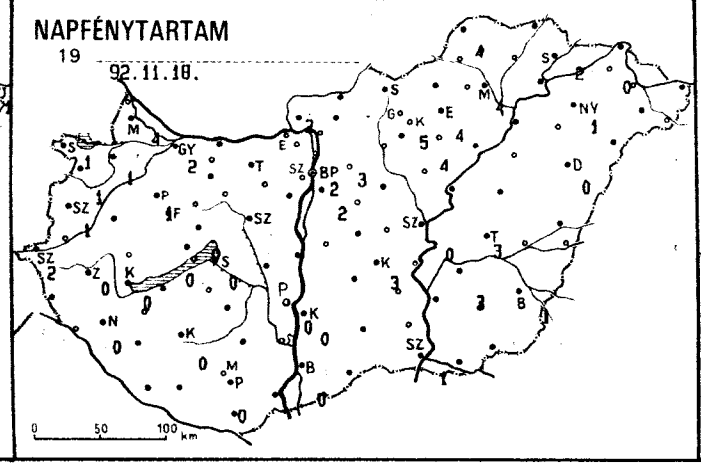
NAPFÉNYTARTAM
19 92.11.18.
0 50 100 km

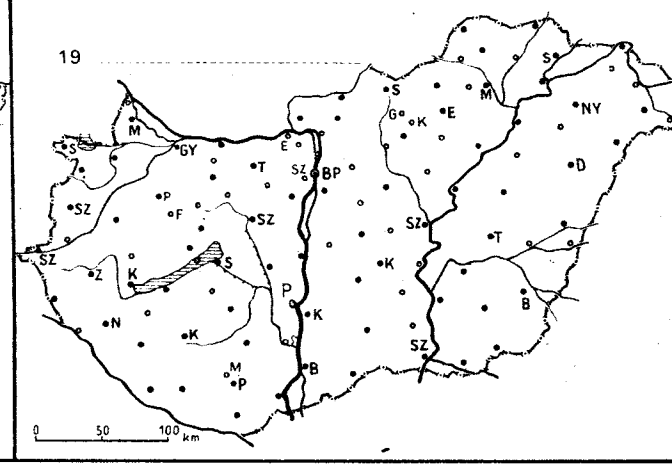
19
0 50 100 km

állomás	csapadék (mm)		max. hőmérséklet	min. hőmérséklet	rad. min.	Előző nap napos órái
Győr	.	⊔	7	-2	-5	2
Kapuvár	.	⊔	8	-2	-4	1
Mosonmagyaróvár	.	∨	7	-1	-5	4
Rajka						
Sopron	.	⌓	7	-2	-6	1
Sopronhorpács	.	⊔	7	-2	-5	1
Káld	.	⊔	6	-1	-3	-
Körmend						
Szentgotthárd	.	⊔	7	-2	-6	2
Szombathely	.	≡	7	-2	-7	1
Lenti	ny	⊔	7	-4	-6	-
Letenye						
Nagykanizsa	ny	∨	6	-3	-5	0
Zalaegerszeg	.	⊔	7	-3	-5	0
Farkasgyepű	.		7	-2	-3	-
Keszthely	.	⊔	7	-2	-4	0
Mencshely	.	=	6	-1	-8	0
Pápa	.		7	-1	-5	1
Sümeg	.	⊔	7	-1	-3	-
Tihany						
Veszprém	.	⊔	6	-1	-2	0
Zirc	.	⊔	5	-2	-4	-
Fonyód	-		-	-	-	-
Homokszt. György	-		-	-	-	-
Kaposvár	.	⊔	8	-2	-5	0
Marcali	.	⊔	7	0	-3	-
Siófok	.		8	2	0	0
Somogyszob	.	∨	6	-4	-5	-
Tab					-	
Bábolna	-		-	-	-	-
Esztergom	-		-	-	-	-
Kisbér						
Komárom	.	⊔	8	-1	-3	-
Tata	-		-	-	-	-
Alcsútdoboz						
Dunaújváros	-		-	-	-	-
Martonvásár	.	⌓	7	2	1	-
Mór	.	⊔	7	-2	-4	-
Sárbogárd						
Székesfehérvár	.	⊔	7	-3	-8	-
Iregszemcse	.	⊔	7	-1	-3	-
Lengyel	-		-	-	-	-
Paks	.	⊔	8	-2	-5	0
Szekszárd	-		-	-	-	-
Árpádtető	.	⊔	5	1	-4	-
Mohács	-		-	-	-	-
Pécs	1	⊔	8	-1	-3	0
Siklós	1	=	8	1	-1	-
Szigetvár	.	⊔	8	-3	-5	-
Budaörs						
Bp. Lőrinc	.	⊔	8	0	-4	2
Bp. Met. Int.	.		7	3	3	2
Bp. Szab. hegy	.	=	7	1	1	-
Cegléd	.		9	1	-1	-
Dobogókő	-		-	-	-	-
Gödöllő	.	⊔	6	0	-3	3
Királyrét						
Monor	.	⊔	8	-1	-2	-
Nagykáta	.	⊔	11	0	-1	-
Szentendre						

állomás	csapadék (mm)		max. hőmérséklet	min. hőmérséklet	rad. min.	Előző nap napos órái
Vác	.		8	0	-4	-
Vámosmikola	.	⊔	8	-1	-3	2
Baja	.	=	8	1	-2	0
Bácsalmás	.		8	1	0	-
Izsák	.		9	1	-1	-
Kalocsa	.	⌓	8	1	0	0
Kecskemét	.	⊔	9	1	-2	3
Kiskunfélegyháza	.	⊔	11	0	-1	-
Kiskunhalas	.		8	2	0	-
Kunszentmiklós	1	⊔	8	-1	-3	-
Tiszakécske	-		-	-	-	-
Balassagyarmat	.	⊔	7	0	-4	-
Romhány						
Salgótarján	.	⊔	7	-4	-8	-
Eger	.	=	11	1	-1	4
Galyatető	-		-	-	-	-
Gyöngyös	.	⊔	9	0	-2	-
Kékestető	.	≡	2	-2	-4	5
Kompolt	.	⊔	10	0	-4	4
Lőrinci						
Poroszló	ny	⊔	11	1	-1	-
Jászapáti	-		-	-	-	-
Jászberény	.	⊔	9	0	-1	-
Karcag	1	=	9	2	0	-
Szolnok	ny	⌓	10	1	0	0
Tiszaroff	-		-	-	-	-
Túrkeve	1	⌓	10	1	0	3
Kistelek	.	=	10	1	0	-
Makó						
Szeged	ny	⌓	9	1	0	1
Szentes	ny		10	1	0	-
Borsodnádasd	.	⊔	9	-2	-7	-
Füged	-		-	-	-	-
Hidasnémeti	.	=	10	-2	-2	-
Jósvafő	.	⊔	9	0	-4	4
Lillafüred	-		-	-	-	-
Miskolc	1	=	10	2	0	4
Putnok						
Sárospatak	.		11	4	3	2
Szendrőlád	-		-	-	-	-
Tokaj	.		10	2	1	-
Kisvárda	.	=	11	2	1	0
Mátészalka	ny	=	11	4	3	-
Nyíregyháza	ny	=	10	4	1	1
Nyírlugos						
Pátyod	1		11	4	3	-
Tiszabecs	.	≡	11	2	1	-
Vásárosnamény	1	=	11	4	2	-
Záhony	1		11	3	3	-
Berettyóújfalu	.	⌓	10	3	2	-
Debrecen	ny	⌓	10	3	1	0
Hajdúdorog	.	=	10	3	2	-
Hortobágy	-		-	-	-	-
Körösszakál	.		11	3	3	-
Polgár	1	=	11	2	0	-
Békéscsaba	ny	⌓	10	3	2	1
Mezőhegyes	ny		10	5	3	-
Orosháza	-		-	-	-	-
Szarvas	ny	⌓	10	1	-1	3
Szeghalom	-		-	-	-	-

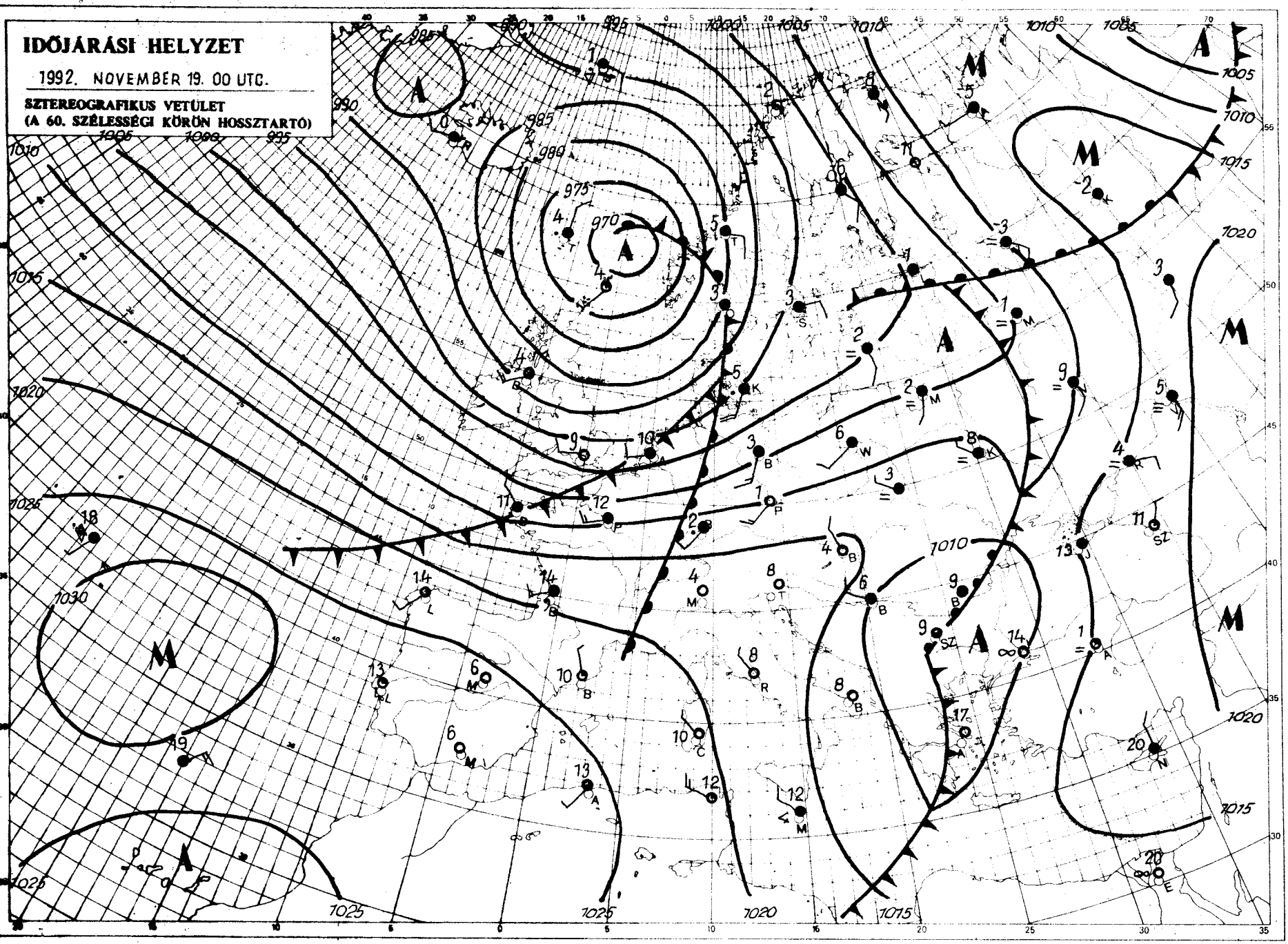

Kiadja: az ORSZÁGOS METEOROLÓGIAI SZOLGÁLAT
Kiadásért felel: Dr. Marsich Iván, az Országos Meteorológiai Szolgálat elnöke – Készült: Az Országos Meteorológiai Szolgálat Nyomdájában, Budapest – Felelős vezető: Szinok István – Munkaszám:92.528. – Szerkesztésért felel: Dr. Vissy Károly, a Központi Előrejelző Intézet igazgatója
Készült: a KEI Rövidtávú Előrejelző Osztálya – Szakmai felelős: Németh Lajos osztályvezető – Megjelenik naponként
Megrendelhető: 1024 Budapest, II., Kitaibel Pál utca 1. – Pénzügyi Osztály – Telefon: 135-35-00

IDŐJÁRÁSI NAPIJELENTÉS

ЕЖЕДНЕВНЫЙ МЕТЕОРОЛОГИЧЕСКИЙ БЮЛЛЕТЕНЬ • DAILY WEATHER REPORT
BULLETIN QUOTIDIEN DE TEMPS • TÄGLICHER WETTERBERICHT

105. évfolyam 325. szám + Budapest + 1992. november 20. péntek

Az időjárási helyzet és a várható időjárás:

Rendkívül változatosan alakul Európa időjárása. Észak- és Kelet-Európa területén a gyakori felhősödésből sokfelé havazik és napközben is fagypont körül alakul a hőmérséklet. Délnyugat-Európa térségében is gyakran csapadékos az időjárás. A leszálló, szárító hatású légmozgások inkább csak az Ibériai-félszigeten okoznak napos időt és ott 15-18 fokig is felmelegszik a levegő. Hazánkat várhatóan újabb nedves légtömegek érik el, ezért elszórtan ismét várható csapadék.

Magyarországon tegnap változóan felhős volt az ég, estétől többfelé eleredt az eső, az Északi-Középhegység területén gyenge havazás is kialakult. A ma reggel 7 óráig lehullott csapadék mennyisége általában csapadéknyom és 4 mm között volt. A csúcshőmérséklet tegnap 5, 11 fok között alakult. Ma hajnalra -3, +4 fok közé hűlt le a levegő. Délelőtt eleinte napos idő volt, majd a Dunántúlon megnövekvő felhőzetből kisebb eső is kialakult. A hőmérséklet 11 órára 3, 8 fokig emelkedett.

Ma 12 órakor Budapesten a hőmérséklet 7 fok volt, a tengerszintre átszámított légnyomás 1015 hPa, alig változik.

Várható időjárás szombat estig:

Eleinte változóan felhős lesz az ég, majd a gyakorta erősen megnövekvő felhőzetből elszórtan eső, havaseső, a hegyekben hózápor is kialakulhat. Ma időnként erős északnyugati, holnap mérsékelt déli szél várható. A hajnali órákban többfelé köd képződik.
A legalacsonyabb éjszakai hőmérséklet: 0, -5,
a legmagasabb nappali hőmérséklet 3, 8 fok között alakul.

Pálóczi Györgyi s. k.

A hőmérséklet napi középértéke és eltérése a sokévi átlagtól (Budapest belterületén):

1992. november 19.	5,5°C	+0,7°C

1871 óta ezen a napon Budapesten előfordult

legmagasabb hőmérséklet:	16,4°C (1970)
legalacsonyabb hőmérséklet:	-5,6°C (1902)

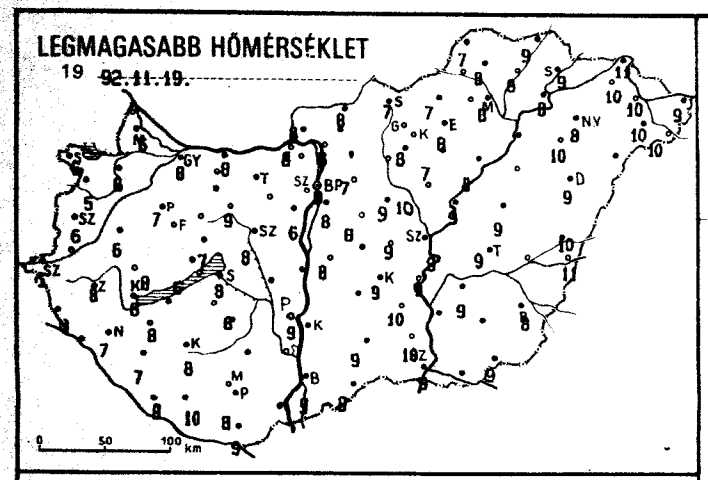
LEGMAGASABB HŐMÉRSÉKLET
19 92.11.19.
0 50 100 km

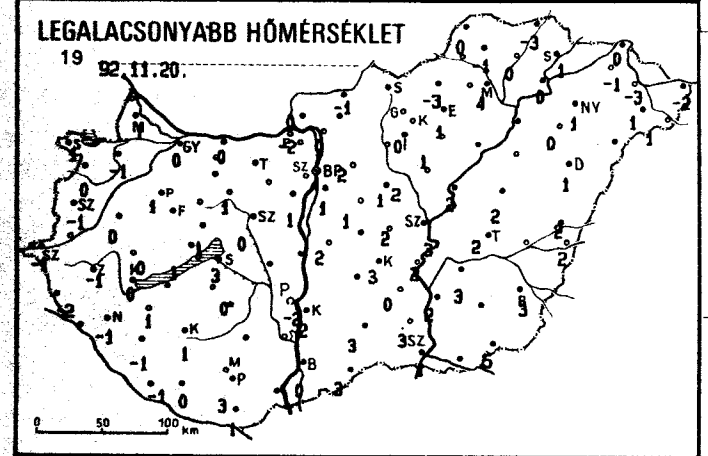
LEGALACSONYABB HŐMÉRSÉKLET
19 92.11.20.
0 50 100 km

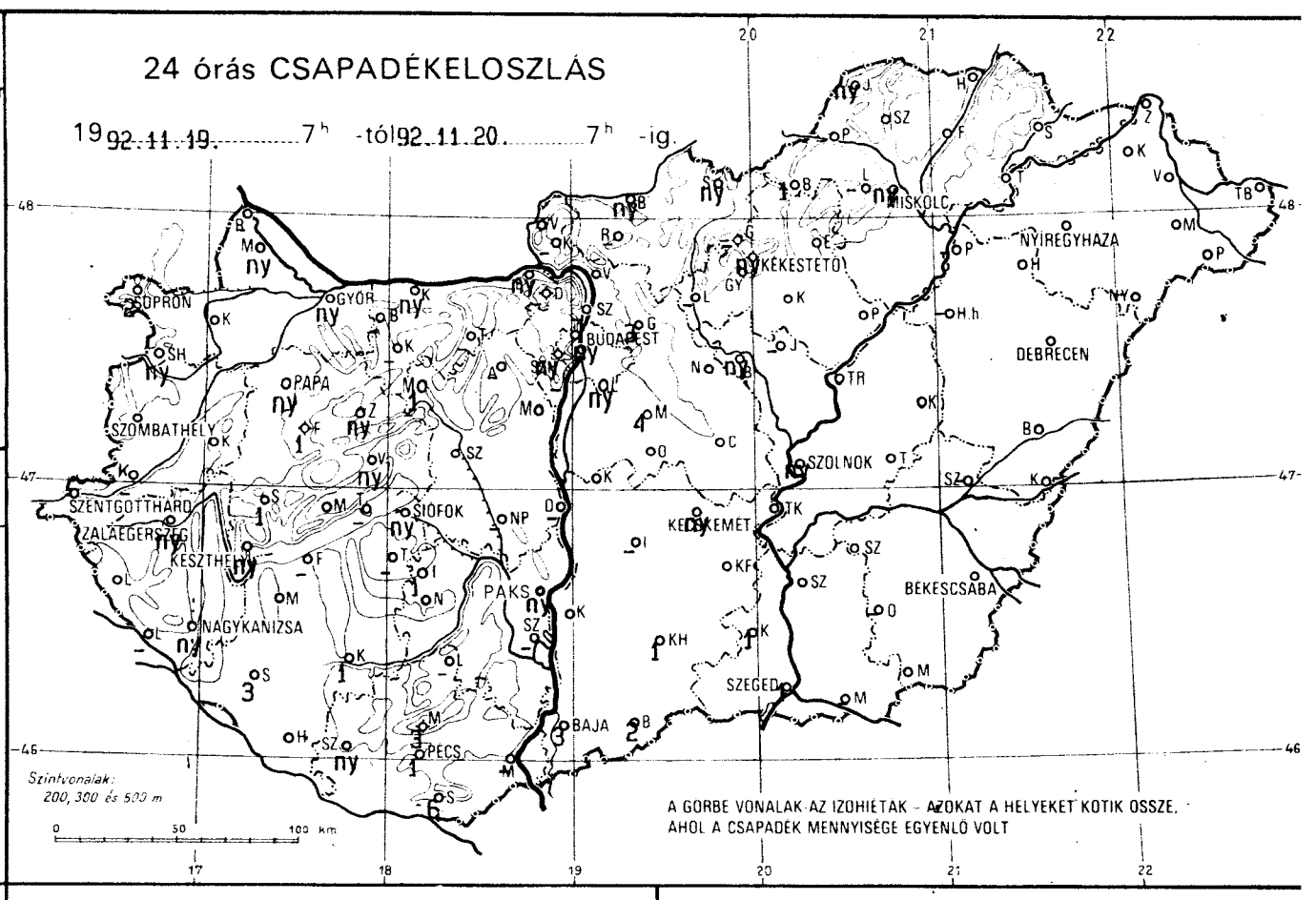
24 órás CSAPADÉKELOSZLÁS
19 92.11.19. 7h -tól 92.11.20. 7h -ig.
SOPRON
GYŐR
BUDAPEST
MISKOLC
NYÍREGYHÁZA
KÉKESTETŐ
DEBRECEN
PAPA
SZOMBATHELY
SZOLNOK
SZENTGOTTHÁRD
ZALAEGERSZEG
KESZTHELY
SIÓFOK
KECSKEMÉT
BÉKÉSCSABA
NAGYKANIZSA
PAKS
SZEGED
BAJA
PÉCS
Szintvonalak: 200, 300 és 500 m
0 50 100 km
A GÖRBE VONALAK AZ IZOHIÉTAK – AZOKAT A HELYEKET KÖTIK ÖSSZE, AHOL A CSAPADÉK MENNYISÉGE EGYENLŐ VOLT

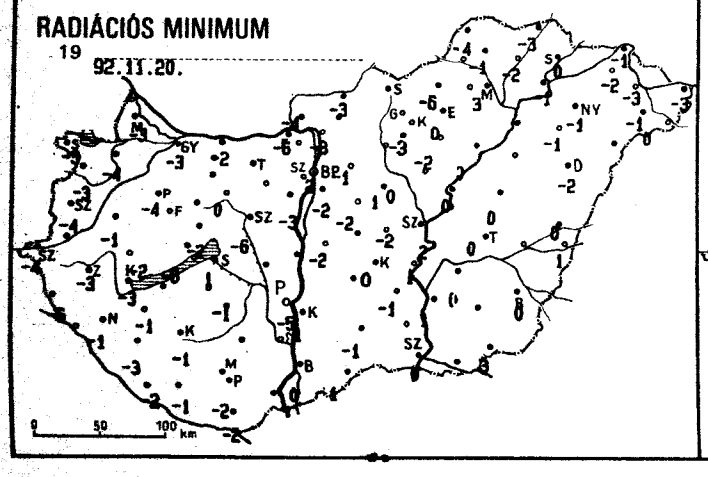
RADIÁCIÓS MINIMUM
19 92.11.20.
0 50 100 km

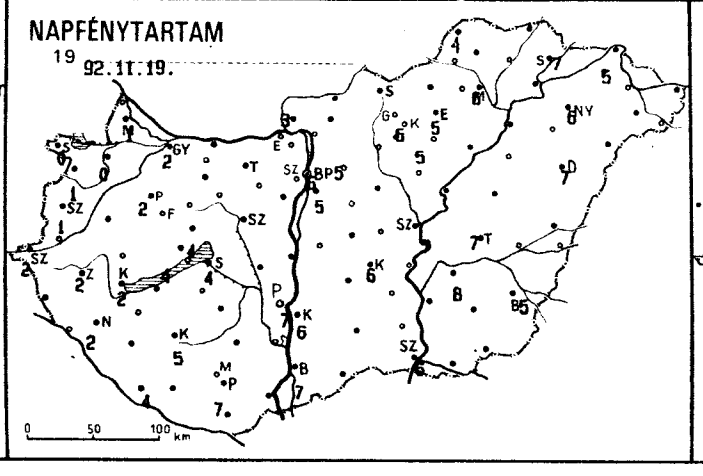
NAPFÉNYTARTAM
19 92.11.19.
0 50 100 km

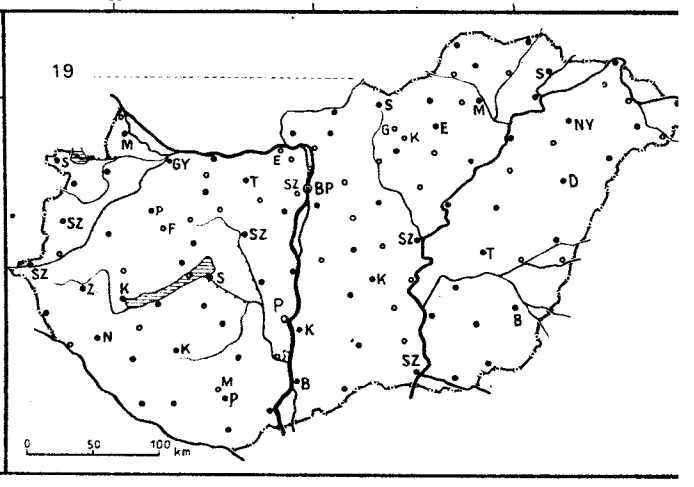
19
0 50 100 km

19 92.11.20. 07 ^{h}-ig az utolsó 24 óra adatai

állomás	csapadék (mm)		max. hőmérséklet	min. hőmérséklet	rad. min.	Előző nap napos órái
Győr	ny	∇ ⌣	8	0	-3	2
Kapuvár	·	⌣	6	-1	-4	0
Mosonmagyaróvár	ny	' ⌣	6	1	-3	1
Rajka						
Sopron	2	∇̇ ⌣	6	1	-3	0
Sopronhorpács	ny	· ⌣	5	0	-3	1
Káld	·	⌣	6	0	-1	-
Körmend						
Szentgotthárd	·	⌣	6	-1	-4	2
Szombathely	·	≡	6	-1	-4	1
Lenti	·	⌣	8	-2	-6	-
Letenye						
Nagykanizsa	ny	· ≡	7	-1	-1	2
Zalaegerszeg	ny	· ⌣	8	-1	-3	2
Farkasgyepű	1	∇	5	0	-4	-
Keszthely	ny	· ≡	8	0	-3	2
Mencshely	·	=	6	1	-6	4
Pápa	ny	· ⌣	7	1	-4	2
Sümeg	1	· ⌣	8	0	-2	-
Tihany						
Veszprém	ny	∇̇	7	1	-2	4
Zirc	ny	· ⌣	7	2	-2	-
Fonyód	-		-	-	-	-
Homokszt. György	·	⌣	8	-1	-2	4
Kaposvár	1	· ⌣	8	1	-1	5
Marcali	·	⌣	8	1	-1	-
Siófok	ny	·	8	3	1	4
Somogyszob	3	· ≡	7	-1	-3	-
Tab						
Bábolna	-		-	-	-	-
Esztergom	ny	' ⌣	8	-2	-6	-
Kisbér						
Komárom	ny	· ⌣	8	0	-2	-
Tata	-		-	-	-	-
Alcsútdoboz						
Dunaújváros	-		-	-	-	-
Martonvásár	·		6	1	-3	-
Mór	1	· =	9	1	0	-
Sárbogárd						
Székesfehérvár	·	⌣	8	0	-6	-
Iregszemcse	1	·	8	0	-1	-
Lengyel	-		-	-	-	-
Paks	ny	· ⌣	9	-2	-5	7
Szekszárd	-		-	-	-	-
Árpádtető	3	· ⌣	7	2	-3	-
Mohács	-		-	-	-	-
Pécs	1	· ⌒	8	3	-2	7
Siklós	6	∇̇ =	9	1	-2	-
Szigetvár	ny	' =	10	0	-1	-
Budaörs						
Bp. Lőrinc	ny	∇̇	8	1	-2	5
Bp. Met. Int.	ny	·	9	4	2	6
Bp. Szab. hegy	ny	' =	10	0	-5	-
Cegléd	·		9	2	-2	-
Dobogókő	-		-	-	-	-
Gödöllő	3	·	7	2	-1	5
Királyrét						
Monor	4	·	8	1	2	-
Nagykáta	·		9	1	1	-
Szentendre						

19 92.11.20. 07 ^{h}-ig az utolsó 24 óra adatai

állomás	csapadék (mm)		max. hőmérséklet	min. hőmérséklet	rad. min.	Előző nap napos órái
Vác	·	=	8	0	-3	-
Vámosmikola	·	=	8	0	-4	3
Baja	3	· ⌣	9	0	0	7
Bácsalmás	2	·	9	3	1	-
Izsák	-		-	-	-	-
Kalocsa	·	⌒	-	2	1	6
Kecskemét	ny	∇̇ =	9	3	0	6
Kiskunfélegyháza	·	⌣	10	0	-1	-
Kiskunhalas	1	·	9	3	-1	-
Kunszentmiklós	·	⌣	8	2	-2	-
Tiszakécske	·		9	2	1	-
Balassagyarmat	ny	· ⌣	8	-1	-3	-
Romhány						
Salgótarján	ny	· ⌣	7	-	-	-
Eger	·	⌣	8	1	0	5
Galyatető	-		-	-	-	-
Gyöngyös	·	⌣	8	0	-3	-
Kékestető	ny	* ⌣	2	-3	-5	5
Kompolt	·	⌣	7	1	-2	5
Lőrinci						
Poroszló	·		8	1	0	-
Jászapáti						
Jászberény	ny	' ⌣	10	2	0	-
Karcag	·	=	9	2	0	-
Szolnok	ny	·	9	3	2	7
Tiszaroff	·		9	2	0	-
Túrkeve	·		9	2	0	7
Kistelek	1	∇̇ =	10	3	1	-
Makó						
Szeged	1	· ⌒	9	1	0	6
Szentes	·		-	2	1	-
Borsodnádasd	1	∇̇ ⌣	7	-3	-6	-
Fügöd	·		8	0	-2	-
Hidasnémeti	·		9	-3	-3	-
Jósvafő	ny	* ⌣	7	0	-4	4
Lillafüred	-		-	-	-	-
Miskolc	ny	∇̇	8	4	3	6
Putnok						
Sárospatak	·	⌣	9	1	0	7
Szendrőlád	·	⌣	8	-1	-1	-
Tokaj	·		8	0	-1	-
Kisvárda	·	⌣	10	-1	-2	5
Mátészalka	·	⌣	10	1	-1	-
Nyíregyháza	·	=	8	1	-1	6
Nyírlugos						
Pátyod	·	⌒	10	1	0	-
Tiszabecs	·	≡	9	-2	-3	-
Vásárosnamény	·	≡	10	-3	-3	-
Záhony	·	⌣	11	0	-1	-
Berettyóújfalu	·	⌒	10	2	0	-
Debrecen	·	⌒	9	1	-2	7
Hajdúdorog	·	⌣	10	0	-1	-
Hortobágy	-		-	-	-	-
Körösszakál	·		11	2	1	-
Polgár	-		-	-	-	-
Békéscsaba	·	⌒	8	3	0	5
Mezőhegyes	·		9	5	3	-
Orosháza	-		-	-	-	-
Szarvas	·	⌒	9	3	0	8
Szeghalom	-		-	-	-	-

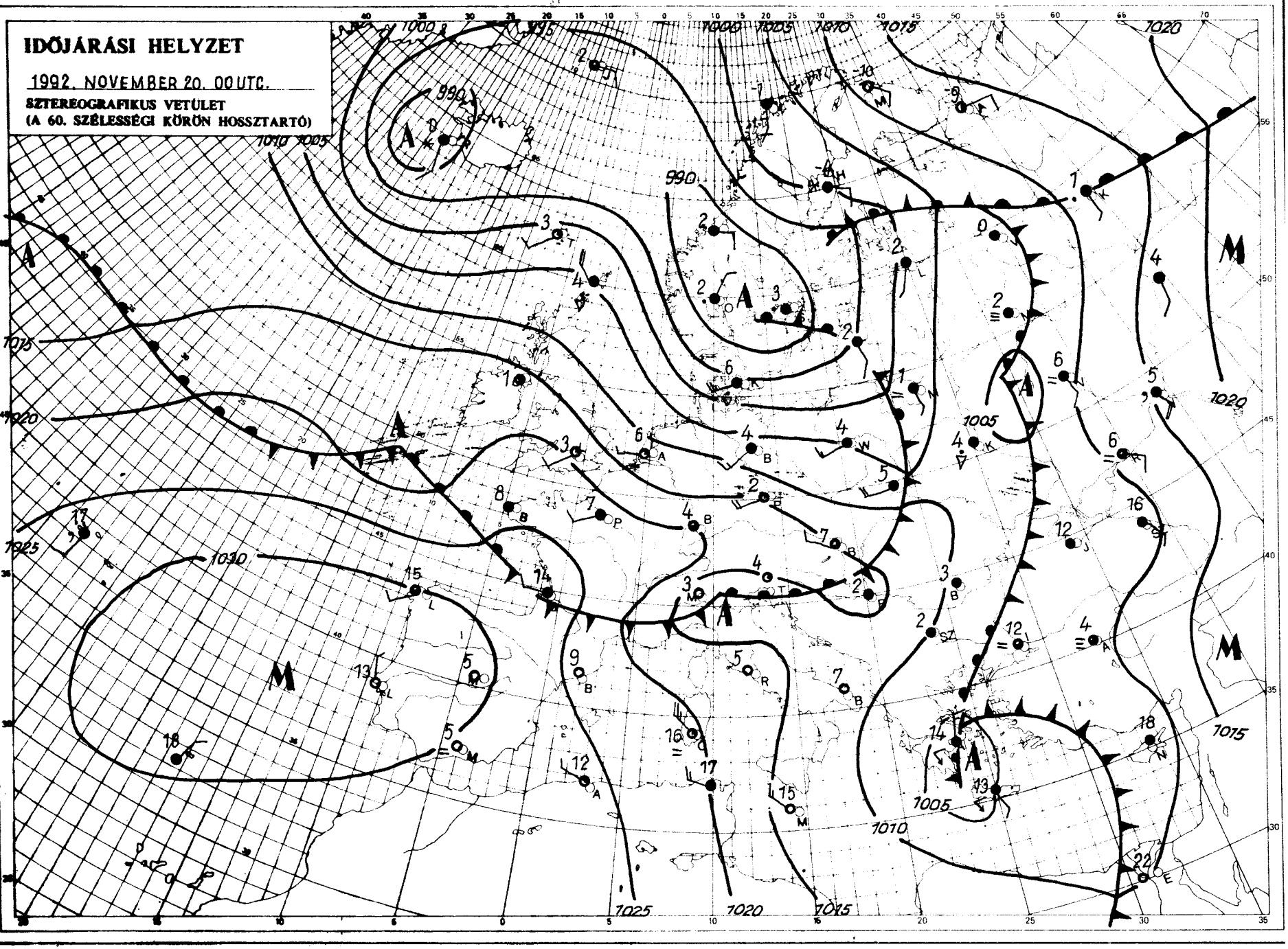

Kiadja: az ORSZÁGOS METEOROLÓGIAI SZOLGÁLAT
Kiadásért felel: Dr. Mersich Iván, az Országos Meteorológiai Szolgálat elnöke – Készült: Az Országos Meteorológiai Szolgálat Nyomdájában, Budapest – Felelős vezető: Szinek István – Munkaszám: 92-529 – Szerkesztésért felel: Dr. Vissy Károly, a Központi Előrejelző Intézet igazgatója
Készült: a KEI Rövidtávú Előrejelző Osztálya – Szakmai felelős: Németh Lajos osztályvezető – Megjelenik naponként
Megrendelhető: 1024 Budapest, II., Kitaibel Pál utca 1. – Pénzügyi Osztály – Telefon: 135-35-00

IDŐJÁRÁSI NAPIJELENTÉS

ЕЖЕДНЕВНЫЙ МЕТЕОРОЛОГИЧЕСКИЙ БЮЛЛЕТЕНЬ • DAILY WEATHER REPORT
BULLETIN QUOTIDIEN DE TEMPS • TÄGLICHER WETTERBERICHT

105. évfolyam 326. szám + Budapest + 1992. november 21. szombat

Az időjárási helyzet és a várható időjárás:

Kontinensünk nagy részén ciklonok okoznak változékony időt. Észak- valamint Kelet-Európában gyakran felhős az ég, sokfelé havazik és napközben is fagypont körüli hőmérsékleteket mérnek. Délkeleten többfelé esik az eső. Ugyanakkor Európa délnyugati vidékein kellemes hőmérsékletű, nagyrészt napos az idő, délután helyenként még 20 fokot is mértek. Közép-Európa fölé nyugati áramlással továbbra is változó nedvességtartalmú, egyelőre még hűvös léghullámok érkeznek. A Kárpát-medencét a következő 36 órában újabb nedves légtömegek érik el, ismét várható eső, havaseső.

Magyarországon pénteken eleinte napos volt az idő, majd északnyugat felől erősen megnövekedett a felhőzet, és elsősorban az északi területeken eredt el az eső. A ma reggel 7 óráig lehullott csapadék mennyisége általában csapadéknyom és 3 mm között volt. A csúcshőmérséklet tegnap 4, 10 fok között alakult. Ma hajnalra +1, -4 fok közé hűlt le a levegő. Délelőtt országszerte változóan felhős volt az ég, néhol megélénkült a délnyugati szél. A hőmérséklet 11 órára 2, 7 fokig emelkedett.

Ma 12 órakor Budapesten 6 fokot mértek, a tengerszintre átszámított légnyomás 1017 hPa, erősen süllyed.

Várható időjárás vasárnap estig:

Eleinte változóan felhős lesz az ég, majd többször erősen megnövekszik a felhőzet, eső, havaseső, elsősorban a hegyekben hó várható.
A nyugati szél többfelé megélénkül.
A hajnali órákban helyenként köd képződik.
A legalacsonyabb éjszakai hőmérséklet +1, -4 fok között,
A legmagasabb nappali hőmérséklet vasárnap: 3, 8 fok között alakul.

Kapitány Ervinné s.k.

A hőmérséklet napi középértéke és eltérése a sokévi átlagtól (Budapest belterületén):

1992. november 20.	5,3°C	+0,5°C

1871 óta ezen a napon Budapesten előfordult

legmagasabb hőmérséklet	16,2°C (1926)
legalacsonyabb hőmérséklet	-6,4°C (1902)

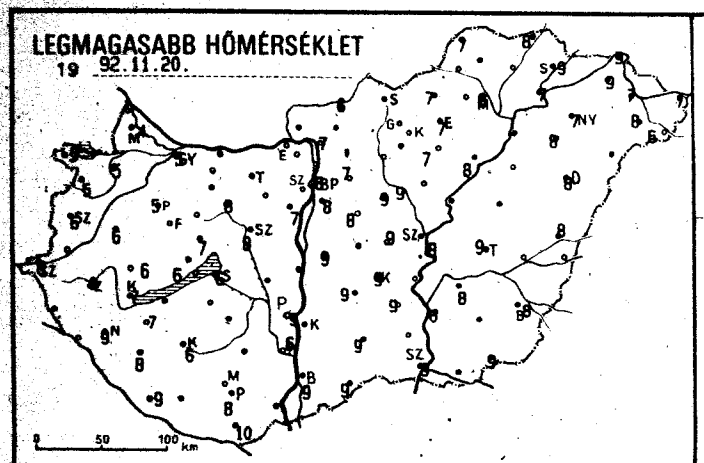
LEGMAGASABB HŐMÉRSÉKLET
19 92.11.20.
0 50 100 km

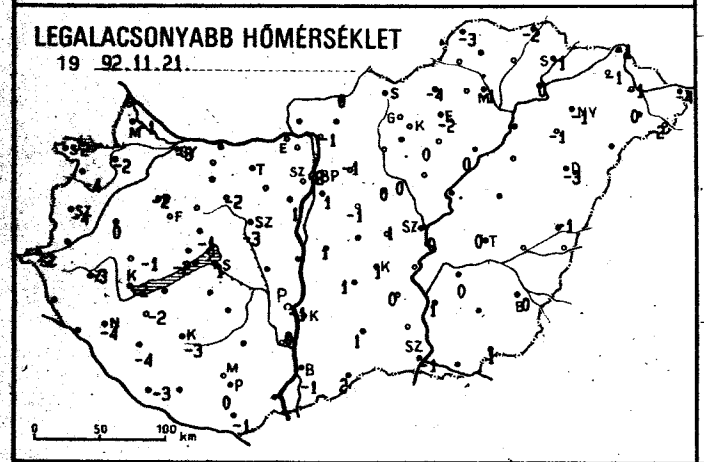
LEGALACSONYABB HŐMÉRSÉKLET
19 92.11.21.
0 50 100 km

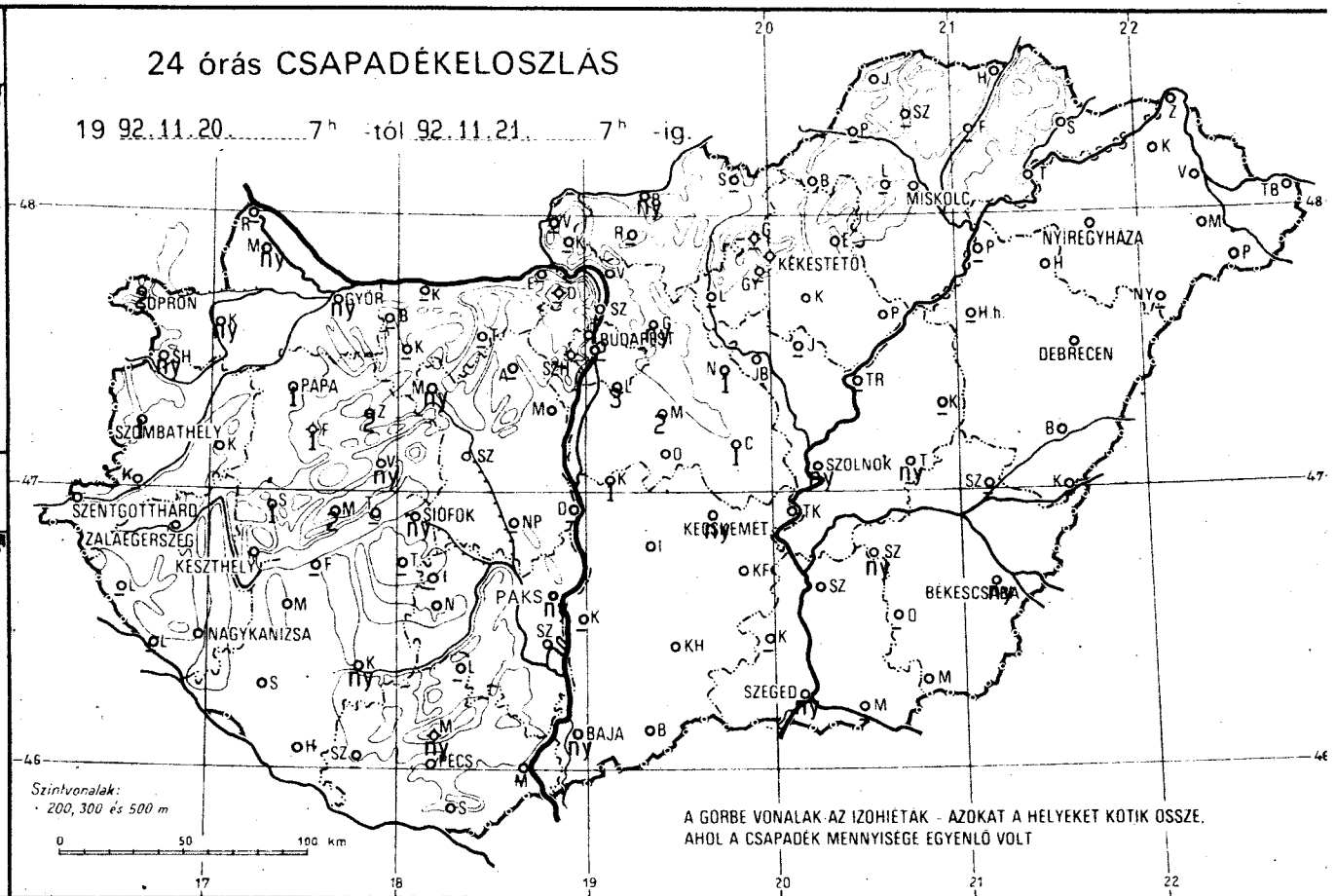
24 órás CSAPADÉKELOSZLÁS
19 92.11.20. 7h -tól 92.11.21. 7h -ig.
SOPRON
GYŐR
BUDAPEST
MISKOLC
NYÍREGYHÁZA
KÉKESTETŐ
DEBRECEN
PAPA
SZOMBATHELY
SZOLNOK
SZENTGOTTHÁRD
ZALAEGERSZEG
KESZTHELY
SIÓFOK
KECSKEMÉT
PAKS
BÉKÉSCSABA
NAGYKANIZSA
SZEGED
BAJA
PÉCS
Szintvonalak:
200, 300 és 500 m
0 50 100 km
A GÖRBE VONALAK AZ IZOHIÉTÁK - AZOKAT A HELYEKET KÖTIK ÖSSZE, AHOL A CSAPADÉK MENNYISÉGE EGYENLŐ VOLT

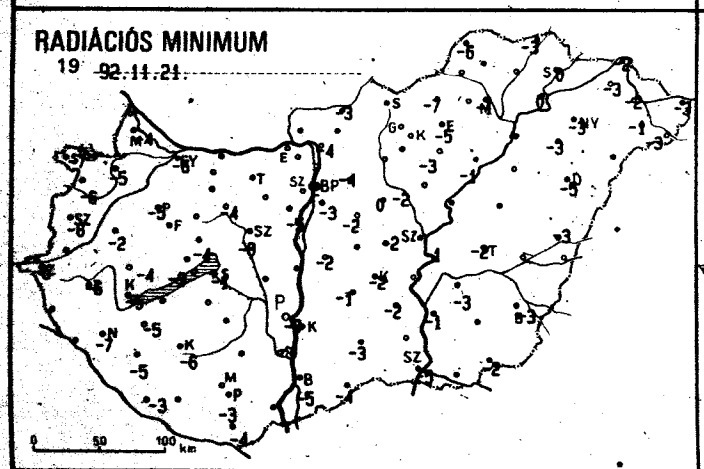
RADIÁCIÓS MINIMUM
19 92.11.21.
0 50 100 km

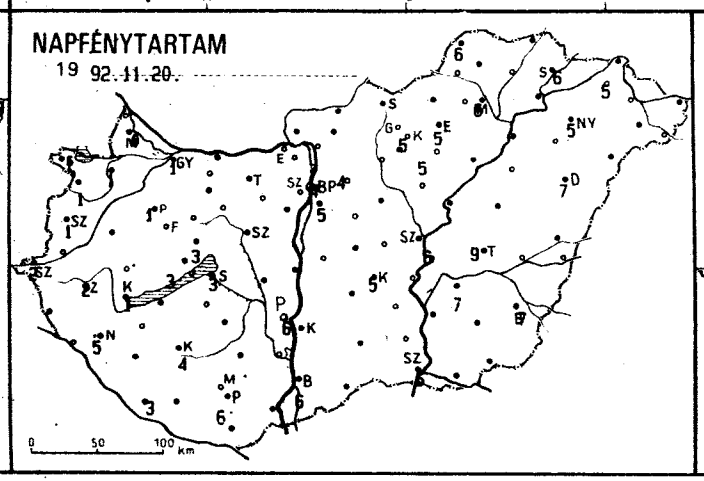
NAPFÉNYTARTAM
19 92.11.20.
0 50 100 km

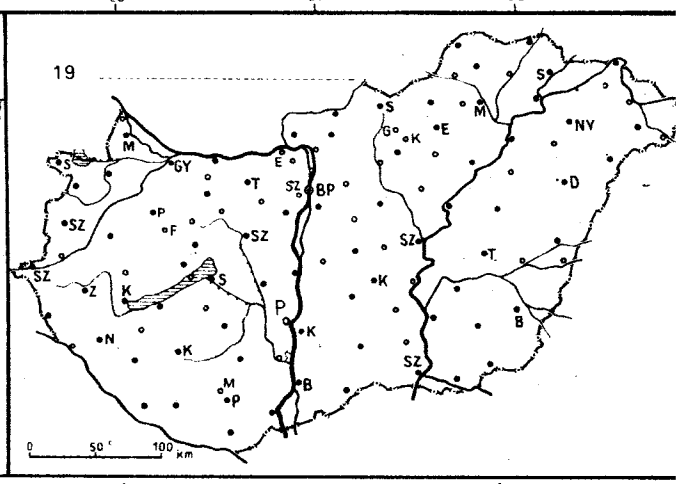
19
0 50 100 km

1992.11.21. 07 h-ig az utolsó 24 óra adatai						Előző nap napos órái
állomás	csapadék (mm)		max. hőmérséklet	min. hőmérséklet	rad. min.	
Győr	ny	˙ ⌣	5	-3	-6	1
Kapuvár	ny	⊽ ⌣	5	-2	-5	1
Mosonmagyaróvár	ny	* ⌣	4	-1	-4	0
Rajka						
Sopron	2	⊽ ⌣	5	-2	-7	1
Sopronhorpács	ny	˙ ⌣	5	-4	-6	1
Káld	.	⌣	6	0	-2	-
Körmend						
Szentgotthárd	.	⌣	8	-2	-5	2
Szombathely	1	˙ ⌣	6	-4	-8	1
Lenti	-		-	-	-	-
Letenye						
Nagykanizsa	.	V	9	-4	-7	5
Zalaegerszeg	.	⌣	8	-3	-6	2
Farkasgyepű	1	˙	5	-3	-4	-
Keszthely	.	≡	7	-2	-5	1
Mencshely	2	˙ ≡	6	-2	-9	3
Pápa	1	˙ ⌣	5	-2	-5	1
Sümeg	1	˙ ⌣	6	-1	-4	-
Tihany						
Veszprém	ny	˙	7	-1	-4	3
Zirc	2	˙ ⌣	5	-2	-4	-
Fonyód	-		-	-	-	-
Homokszt. György	.	⌣	9	-3	-3	3
Kaposvár	ny	⊽ ≡	6	-3	-6	4
Marcali	.	⌣	7	-2	-5	-
Siófok	ny	˙	6	1	-1	3
Somogyszob	.	V	8	-4	-5	-
Tab						
Bábolna	-		-	-	-	-
Esztergom	-		-	-	-	-
Kisbér						
Komárom	-		-	-	-	-
Tata	-		-	-	-	-
Alcsútdoboz						
Dunaújváros	-		-	-	-	-
Martonvásár	.	⌣	7	1	-5	-
Mór	ny	˙ ⌣	8	-2	-4	-
Sárbogárd						
Székesfehérvár	.	⌣	8	-3	-8	-
Iregszemcse	-		-	-	-	-
Lengyel	-		-	-	-	-
Paks	ny	⊽	9	-1	-3	6
Szekszárd	.	⌣	6	0	-4	-
Árpádtető	ny	˙ ⌣	7	1	-3	-
Mohács	-		-	-	-	-
Pécs	.	⌣	8	0	-3	6
Siklós	.	⌣	10	-1	-4	-
Szigetvár	-		-	-	-	-
Budaörs						
Bp. Lőrinc	3	⊽ ⌣	8	1	-3	5
Bp. Met. Int.	2	⊽ =	8	2	2	4
Bp. Szab. hegy	-		-	-	-	-
Cegléd	1	˙ ⌣	9	1	-2	-
Dobogókő	-		-	-	-	-
Gödöllő	ny	' ⌣	7	-1	-4	4
Királyrét						
Monor	2	˙	8	-1	-2	-
Nagykáta	1	˙ ⌣	9	0	0	-
Szentendre						

1992.11.21. 07 h-ig az utolsó 24 óra adatai						Előző nap napos órái
állomás	csapadék (mm)		max. hőmérséklet	min. hőmérséklet	rad. min.	
Vác	.	≡	7	-1	-4	-
Vámosmikola	-		-	-	-	-
Baja	ny	⊽ ⌣	9	-1	-5	6
Bácsalmás	.		9	2	-4	-
Izsák	.		9	1	-1	-
Kalocsa	-		-	-	-	-
Kecskemét	ny	⊽ ⌣	9	1	-2	5
Kiskunfélegyháza	.	⌣	9	0	-2	-
Kiskunhalas	.	⌣	9	1	-3	-
Kunszentmiklós	1	' ⌣	9	1	-2	-
Tiszakécske	-		-	-	-	-
Balassagyarmat	ny	˙ ⌣	6	0	-3	-
Romhány						
Salgótarján	-		-	-	-	-
Eger	.	⌣	7	-2	-5	5
Galyatető	-		-	-	-	-
Gyöngyös	-		-	-	-	-
Kékestető	.	⌣	-1	-4	-5	5
Kompolt	.	⌣	7	0	-3	5
Lőrinci						
Poroszló	.	⌣	8	0	-1	-
Jászapáti						
Jászberény	.	⌣	9	0	-2	-
Karcag	-		-	-	-	-
Szolnok	ny	⊽ ⌣	8	0	-1	6
Tiszaroff	-		-	-	-	-
Túrkeve	ny	˙ ⌣	9	0	-2	9
Kistelek	-		-	-	-	-
Makó						
Szeged	ny	⊽ ⌣	9	-1	-5	6
Szentes	.		6	1	-1	-
Borsodnádasd	.	⌣	7	-4	-7	-
Füged	-		-	-	-	-
Hidasnémeti	.	=	8	-2	-3	-
Jósvafő	.	⌣	7	-3	-6	6
Lillafüred	-		-	-	-	-
Miskolc	.	⌣	8	-1	-1	6
Putnok						
Sárospatak	.		9	1	0	6
Szendrőlád	-		-	-	-	-
Tokaj	.		7	0	0	-
Kisvárda	.	⌣	9	-1	-3	5
Mátészalka	.	⌣	8	0	-1	-
Nyíregyháza	.	⌣	7	-1	-3	5
Nyírlugos						
Pátyod	.	⌣	6	-2	-3	-
Tiszabecs	.	⌣	7	-4	-3	-
Vásárosnamény	.	=	7	-1	-2	-
Záhony	.	⌣	9	-1	-2	-
Berettyóújfalu	.	⌣	8	-1	-3	-
Debrecen	.	⌣	8	-3	-5	7
Hajdúdorog	.	⌣	8	-1	-3	-
Hortobágy	-		-	-	-	-
Körösszakál	-		-	-	-	-
Polgár	-		-	-	-	-
Békéscsaba	ny	⊽ ⌣	8	0	-3	7
Mezőhegyes	.	⌣	9	1	-2	-
Orosháza	-		-	-	-	-
Szarvas	ny	⊽ ⌣	8	0	-3	7
Szeghalom	-		-	-	-	-

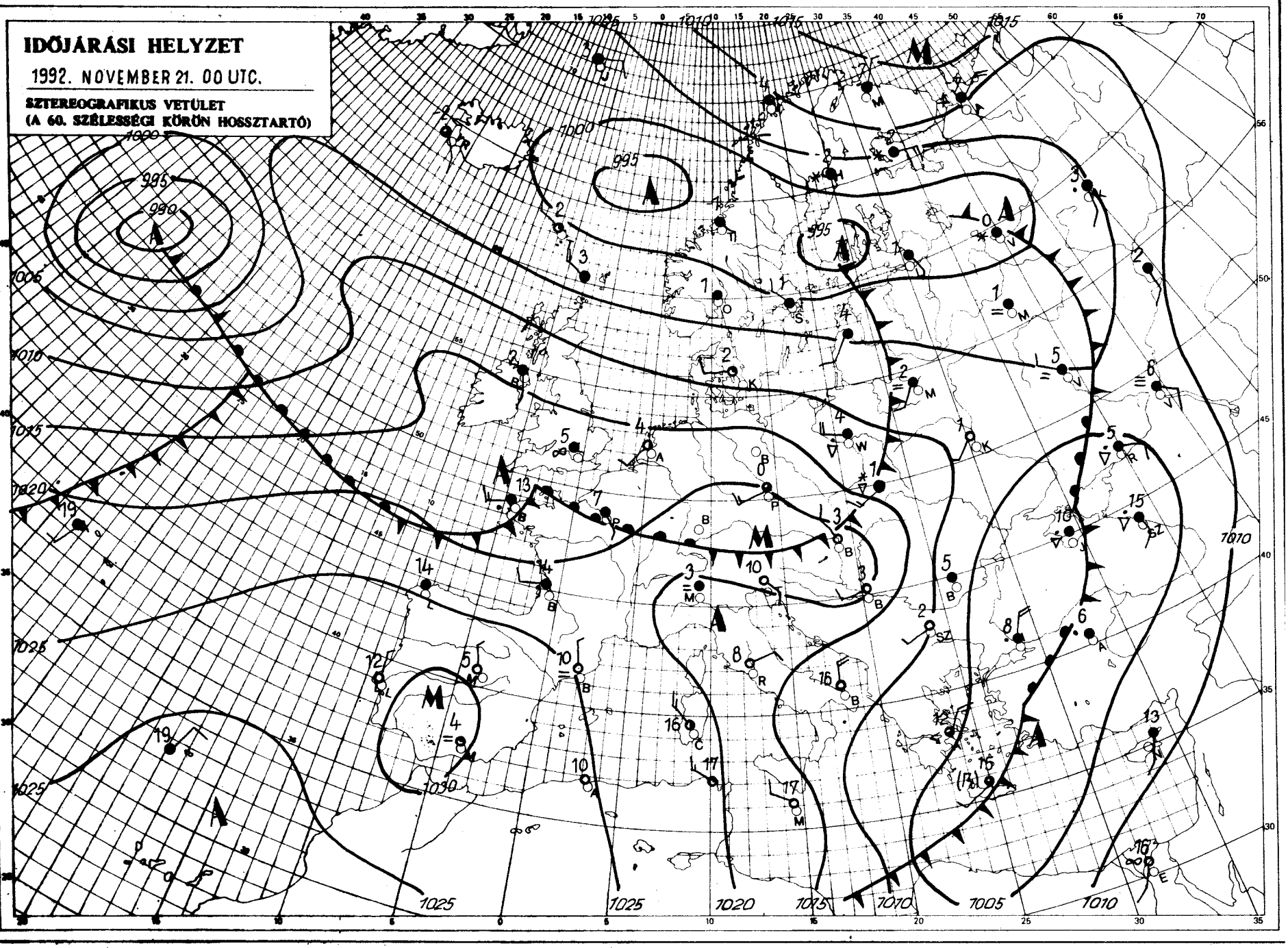

Kiadja: az ORSZÁGOS METEOROLÓGIAI SZOLGÁLAT
Kiadásért felel: Dr. Mersich Iván, az Országos Meteorológiai Szolgálat elnöke – Készült: Az Országos Meteorológiai Szolgálat Nyomdájában, Budapest – Felelős vezető: Szinok István – Munkaszám: 2.530. – Szerkesztésért felel: Dr. Vissy Károly, a Központi Előrejelző Intézet igazgatója
Készíti: a KEI Rövidtávú Előrejelző Osztálya – Szakmai felelős: Németh Lajos osztályvezető – Megjelenik naponként
Megrendelhető: 1024 Budapest, II., Kitaibel Pál utca 1. – Pénzügyi Osztály – Telefon: 135-36-00

IDŐJÁRÁSI NAPIJELENTÉS

ЕЖЕДНЕВНЫЙ МЕТЕОРОЛОГИЧЕСКИЙ БЮЛЛЕТЕНЬ • DAILY WEATHER REPORT
BULLETIN QUOTIDIEN DE TEMPS • TÄGLICHER WETTERBERICHT

105. évfolyam 327. szám + Budapest + 1992. november 22. vasárnap

Az időjárási helyzet és a várható időjárás:

Délnyugat-Európában anticiklon vagyis leszálló légmozgás alakítja az időjárást, arrafelé általában süt a nap, számottevő csapadékot nem jelentenek. A kontinens többi részén ugyanakkor ciklonok illetve azok frontjai okoznak változékony, sokfelé felhős, csapadékos időt. Eső, havaseső, hó egyaránt előfordul. Közép-Európa fölé a következő 36 órában továbbra is változó nedvességtartalmú, délnyugat felől enyhe, északkelet felől hideg levegő áramlik, emiatt hazánkban folytatódik a változékony idő.

Magyarországon szombaton a délkeleti vidékeken változóan, másutt többnyire erősen felhős volt az ég. Többfelé esett az eső, néhol szállingózott a hó. A ma reggel 7 óráig lehullott csapadék mennyisége általában csapadéknyom és 4 mm között volt, de például Sopronból 9 mm-t jelentettek. A csúcshőmérséklet tegnap általában 5, 10 fok között alakult. Ma hajnalra az ország nagy részén -2, +4 fok közé hűlt le a levegő. Délelőtt országszerte erősen felhős volt az ég, sokfelé esett az eső, havaseső, főleg az északi, északkeleti megyékben helyenként havazott. Néhol megerősödött a nyugati szél. 11 órakor általában 1, 5 fokot mértek.

Ma 12 órakor Budapesten 2 fokot mértek, a tengerszintre átszámított légnyomás 1013 hPa, erősen süllyed.

Várható időjárás hétfő estig:

Változóan, főleg ma gyakran erősen felhős lesz az ég és sokfelé várható eső, havaseső, elsősorban északon, északkeleten helyenként havazás.
Ködfoltokra is számítani kell.
A nyugati szél többfelé megélénkül.
A legalacsonyabb éjszakai hőmérséklet -2, +3 fok között,
A legmagasabb nappali hőmérséklet hétfőn 4 és 9 fok között alakul.

Jenki Szilvia s.k.

A hőmérséklet napi középértéke és eltérése a sokévi átlagtól (Budapest belterületén):

1992. november 21.	4,4°C	-0,2°C

1871 óta ezen a napon Budapesten előfordult

legmagasabb hőmérséklet:	19,8°C (1926)
legalacsonyabb hőmérséklet:	-10,9°C (1884)

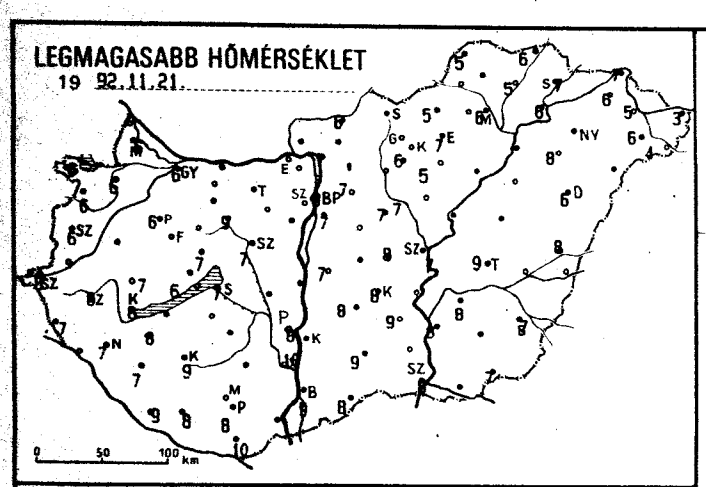
LEGMAGASABB HŐMÉRSÉKLET
19 92.11.21.
0 50 100 km

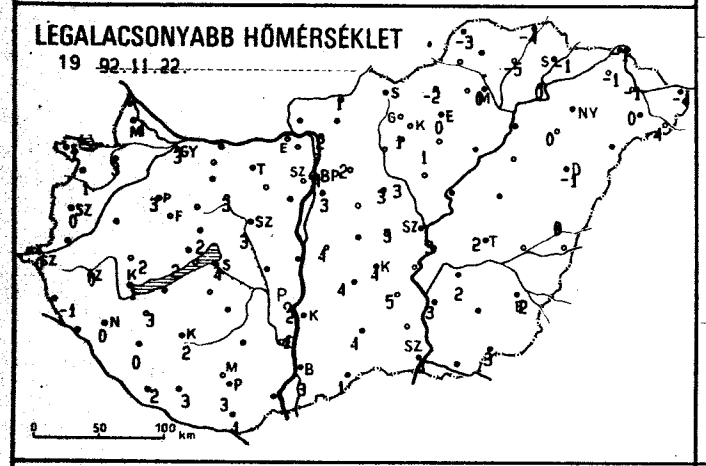
LEGALACSONYABB HŐMÉRSÉKLET
19 92.11.22.
0 50 100 km

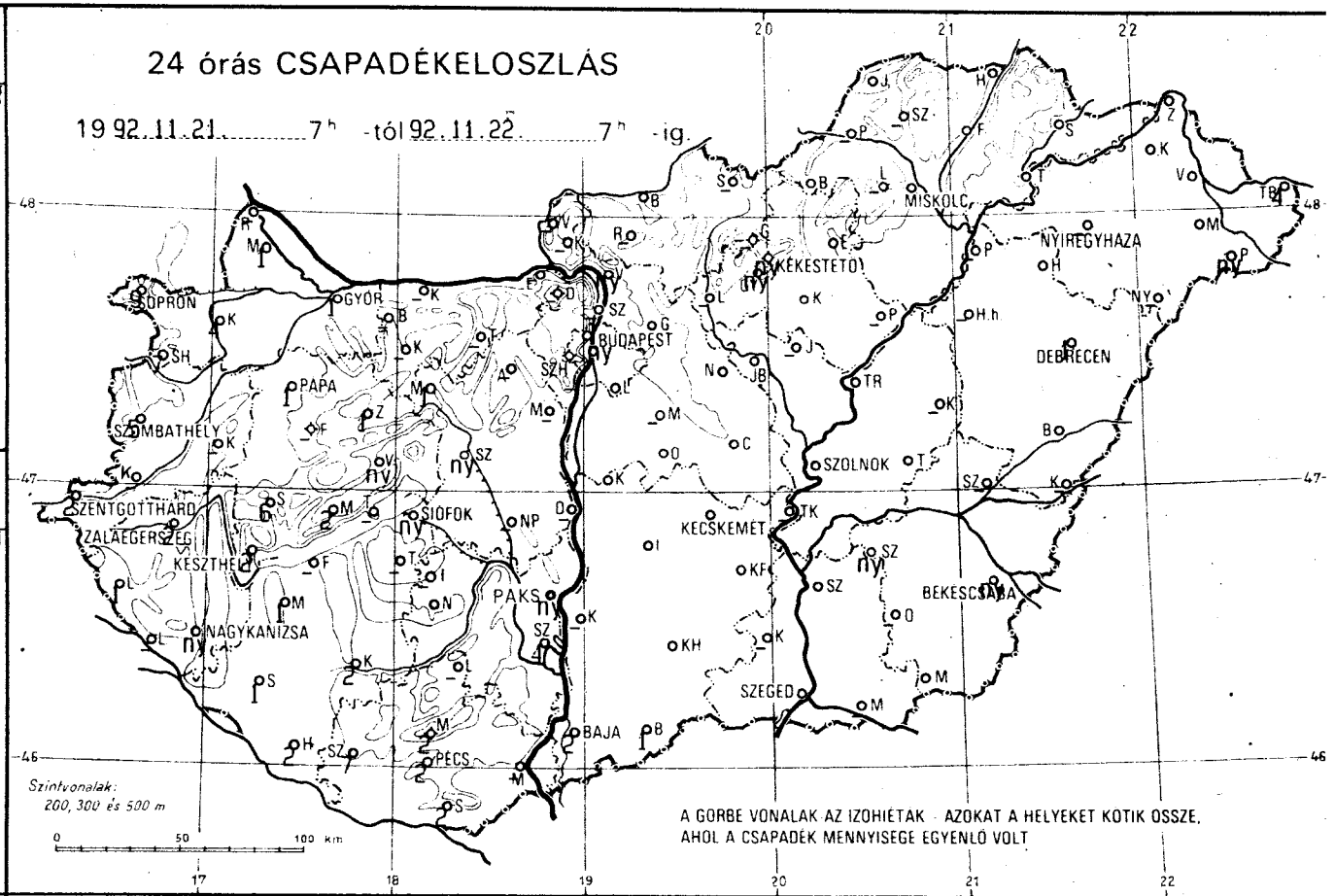
24 órás CSAPADÉKELOSZLÁS
19 92.11.21. 7h -tól 92.11.22. 7h -ig.
SOPRON
GYŐR
BUDAPEST
MISKOLC
NYÍREGYHÁZA
KÉKESTETŐ
DEBRECEN
PAPA
SZOMBATHELY
SZOLNOK
SZENTGOTTHÁRD
ZALAEGERSZEG
KESZTHELY
SIÓFOK
KECSKEMÉT
PAKS
BÉKÉSCSABA
NAGYKANIZSA
SZEGED
BAJA
PÉCS
Szintvonalak:
200, 300 és 500 m
0 50 100 km
A GÖRBE VONALAK AZ IZOHIETÁK - AZOKAT A HELYEKET KÖTIK ÖSSZE, AHOL A CSAPADÉK MENNYISÉGE EGYENLŐ VOLT

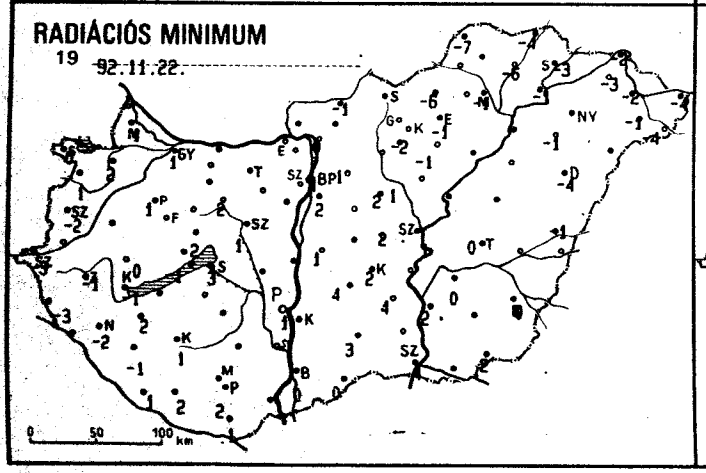
RADIÁCIÓS MINIMUM
19 92.11.22.
0 50 100 km

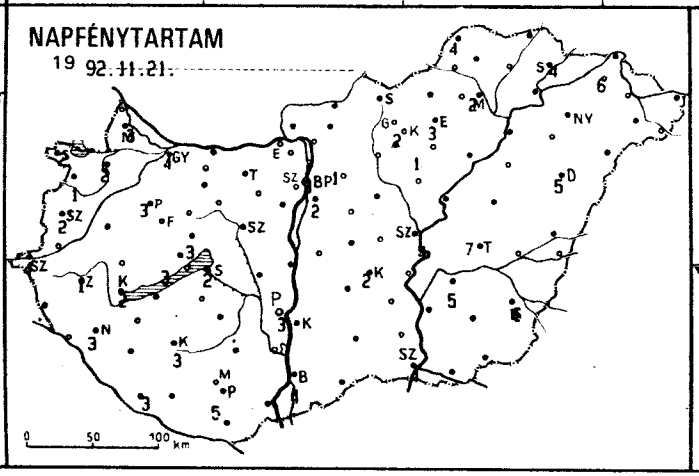
NAPFÉNYTARTAM
19 92.11.21.
0 50 100 km

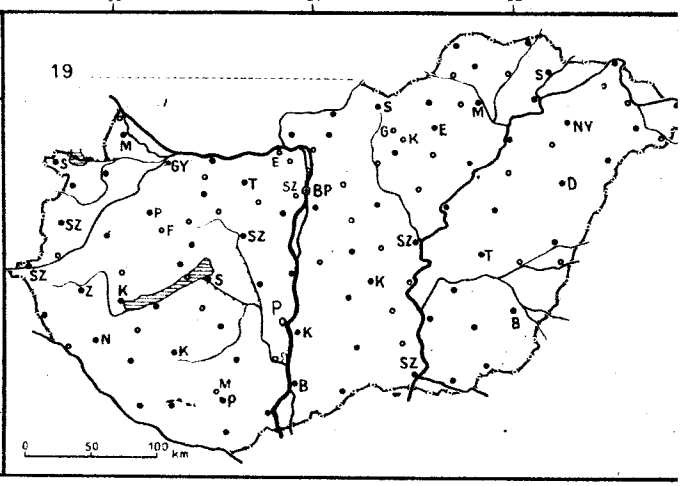
19
0 50 100 km

1992.11.22. 07 h-ig az utolsó 24 óra adatai						Előző nap napos órái
állomás	csapadék (mm)		max. hőmérséklet	min. hőmérséklet	rad. min.	
Győr	1	˙ ⊔	6	3	1	4
Kapuvár	4	˙	6	3	2	2
Mosonmagyaróvár	1	˙	6	4	1	3
Rajka						
Sopron	9	˙ ⊔	6	1	0	2
Sopronhorpács	7	* ⊔	6	1	1	1
Káld	-		-	-	-	-
Körmend						
Szentgotthárd	2	˙ =	8	0	-3	4
Szombathely	5	˙ ⌓	6	0	-2	2
Lenti	1	˙ =	7	-1	-3	-
Letenye						
Nagykanizsa	ny	˙ V	7	0	-2	3
Zalaegerszeg	2	˙ ⊔	8	0	-1	1
Farkasgyepű	-		-	-	-	-
Keszthely	2	˙ =	8	1	-1	2
Mencshely	2	˙ =	6	2	-1	3
Pápa	1	˙ =	6	3	1	3
Sümeg	6	˙	7	2	0	-
Tihany						
Veszprém	ny	˙	7	2	2	3
Zirc	1	˙ =	6	2	2	-
Fonyód	-		-	-	-	-
Homokszt. György	2	˙	9	2	1	3
Kaposvár	2	˙	9	2	1	3
Marcali	1	˙ ⌓	8	3	2	-
Siófok	ny	˙	7	4	3	2
Somogyszob	1	˙	7	0	-1	-
Tab						
Bábolna	-		-	-	-	-
Esztergom	-		-	-	-	-
Kisbér						
Komárom	-		-	-	-	-
Tata	-		-	-	-	-
Alcsútdoboz						
Dunaújváros	-		-	-	-	-
Martonvásár	-		-	-	-	-
Mór	1	˙ =	9	3	2	-
Sárbogárd						
Székesfehérvár	ny	˙ =	7	3	1	-
Iregszemcse	-		-	-	-	-
Lengyel	-		-	-	-	-
Paks	ny	˙	8	2	1	3
Szekszárd	4	˙ =	10	1	-1	-
Árpádtető	2	˙ =	6	2	0	-
Mohács	-		-	-	-	-
Pécs	2	˙ ⊔	8	3	2	5
Siklós	2	V =	10	4	1	-
Szigetvár	7	˙ =	8	3	2	-
Budaörs						
Bp. Lőrinc	.		7	3	2	2
Bp. Met. Int.	ny	* V	8	4	4	3
Bp. Szab. hegy	.	=	3	-1	-2	-
Cegléd	.	=	8	3	2	-
Dobogókő	-		-	-	-	-
Gödöllő	.		7	2	1	1
Királyrét						
Monor	-		-	-	-	-
Nagykáta	.		7	3	2	-
Szentendre						

1992.11.22. 07 h-ig az utolsó 24 óra adatai						Előző nap napos órái
állomás	csapadék (mm)		max. hőmérséklet	min. hőmérséklet	rad. min.	
Vác	ny	=	7	2	0	-
Vámosmikola	-		-	-	-	-
Baja	2	=	9	3	0	4
Bácsalmás	1		8	1	0	-
Izsák	.		8	4	4	-
Kalocsa	-		-	-	-	-
Kecskemét	.	=	8	4	2	2
Kiskunfélegyháza	.	⌓	9	5	4	-
Kiskunhalas	.	⊔	9	4	3	-
Kunszentmiklós	.	=	7	4	1	-
Tiszakécske	-		-	-	-	-
Balassagyarmat	.	⊔	6	1	-1	-
Romhány						
Salgótarján	-		-	-	-	-
Eger	.	⊔	7	0	-1	3
Galyatető	-		-	-	-	-
Gyöngyös	ny		6	1	-2	-
Kékestető	ny	* ⌓	-1	-3	-4	2
Kompolt	.	⊔	5	1	-1	1
Lőrinci						
Poroszló	-		-	-	-	-
Jászapáti						
Jászberény	.	⌓	7	3	1	-
Karcag	-		-	-	-	-
Szolnok	.	⌓	7	3	1	4
Tiszaroff	-		-	-	-	-
Túrkeve	.		9	2	0	7
Kistelek	-		-	-	-	-
Makó						
Szeged	.	⌓	8	4	4	4
Szentes	.		8	3	2	-
Borsodnádasd	.	⊔	5	-2	-6	-
Füged	.	⊔	5	-5	-6	-
Hidasnémeti	.	=	6	-4	-4	-
Jósvafő	.	⊔	5	-3	-7	4
Lillafüred	-		-	-	-	-
Miskolc	.	⊔	6	0	-1	2
Putnok						
Sárospatak	.	⊔	7	-1	-3	4
Szendrőlád	-		-	-	-	-
Tokaj	.		6	0	-1	-
Kisvárda	.	⊔	6	-1	-3	0
Mátészalka	.	⊔	6	0	-1	-
Nyíregyháza	-		-	-	-	-
Nyírlugos						
Pátyod	ny	⊔	4	-4	-4	-
Tiszabecs	4	⊔	3	-4	-4	-
Vásárosnamény	.	⊔	5	-1	-2	-
Záhony	.	⊔	7	-1	-2	-
Berettyóújfalu	.	⌓	8	0	-1	-
Debrecen	1	V ⊔	6	-1	-4	5
Hajdúdorog	.	⊔	8	0	-1	-
Hortobágy	-		-	-	-	-
Körösszakál	-		-	-	-	-
Polgár	-		-	-	-	-
Békéscsaba	ny	⌓	7	2	0	0
Mezőhegyes	.		7	3	2	-
Orosháza	-		-	-	-	-
Szarvas	ny	V ⊔	8	2	0	5
Szeghalom	-		-	-	-	-

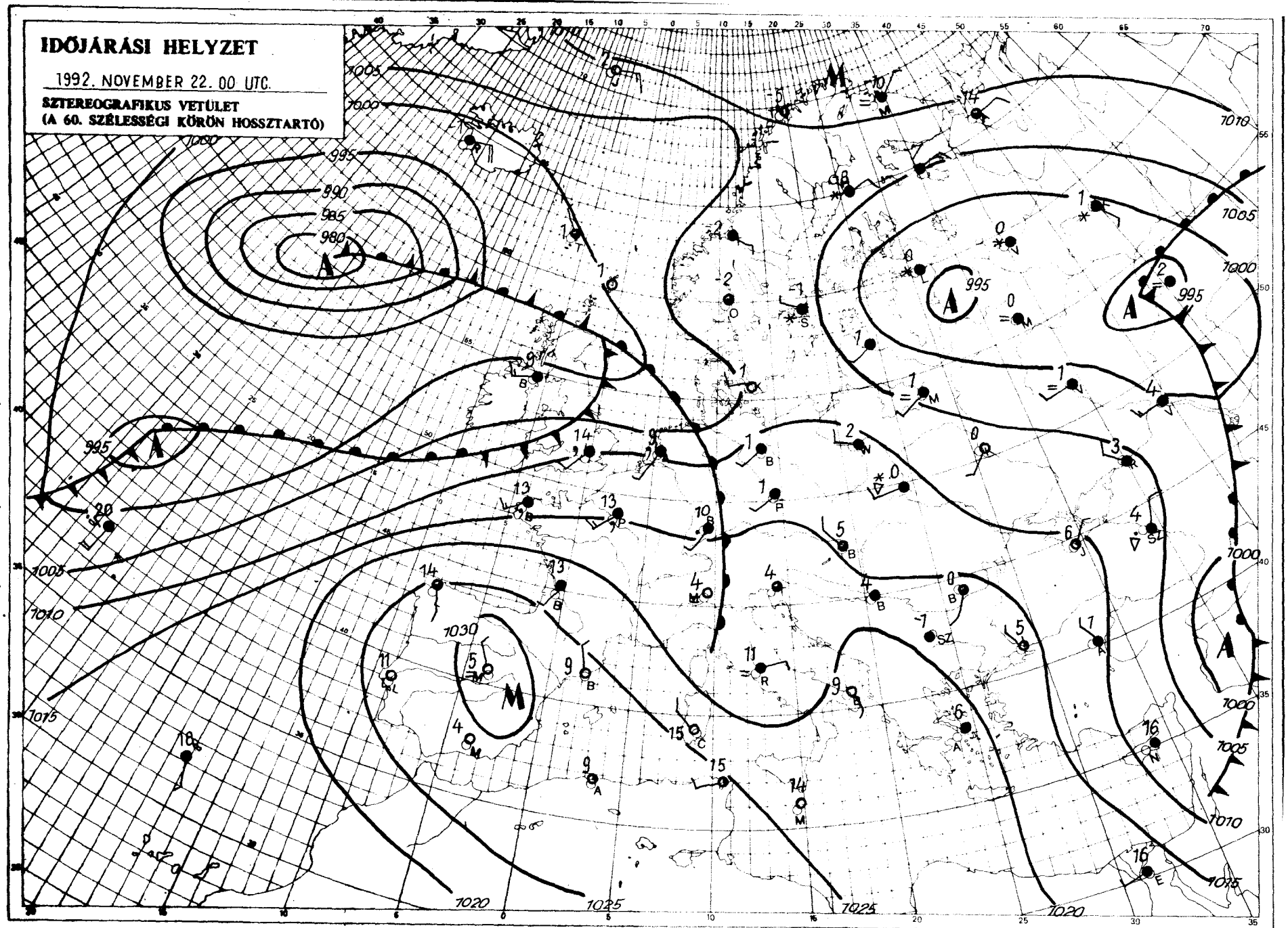

Kiadja: az **ORSZÁGOS METEOROLÓGIAI SZOLGÁLAT**

Kiadóért felel: Dr. Marsich Iván, az Országos Meteorológiai Szolgálat elnöke – Készült: Az Országos Meteorológiai Szolgálat Nyomdájában, Budapest – Felelős vezető: Szinek István – Munkaszám: 92.531. – Szerkesztésért felel: Dr. Vissy Károly, a Központi Előrejelző Intézet igazgatója

Készült: a KEI Rövidtávú Előrejelző Osztálya – Szakmai felelős: Németh Lajos osztályvezető – Megjelenik naponként

Megrendelhető: 1024 Budapest, II., Kitaibel Pál utca 1. – Pénzügyi Osztály – Telefon: 155-35-00

IDŐJÁRÁSI NAPIJELENTÉS

ЕЖЕДНЕВНЫЙ МЕТЕОРОЛОГИЧЕСКИЙ БЮЛЛЕТЕНЬ • DAILY WEATHER REPORT
BULLETIN QUOTIDIEN DE TEMPS • TÄGLICHER WETTERBERICHT

105. évfolyam 328. szám + Budapest + 1992. november 23. hétfő

Az időjárási helyzet és a várható időjárás:

A Kelet Európai Alföldön és Kelet-Skandináviában továbbra is igazi tél van, sokfelé havazik, néhol a tartós havazás nyomán hófúvás alakult ki és a hőmérséklet napközben sem emelkedik 0 fok fölé. Változékony, szeles idő van az óceáni partvidék mentén is, ahová észak-dél irányban hosszan elnyúló, markáns hidegfront érkezett. E front előtt az erősödő déli áramlás meleg levegőt szállít a kontinens egyre nagyobb hányada, így várhatóan Közép-Európa fölé is, ez azonban Magyarország időjárására egyelőre nem lesz közvetlen hatással.

Magyarországon vasárnap jobbára borult idő volt, csaknem országszerte hullott csapadék, eső, havas eső, hó, hózápor. A legtöbb mért mennyiséget, 29 mm-t Sopronból jelentették. A csúcshőmérséklet általában 5, 10 fok között alakult. Hétfő reggelre az ország nagyobb részén 0, +5 fokig, északkeleten 0, -4 fokig hűlt le a levegő. Délelőtt jobbára borult, néhol ködös idő volt, többfelé esett az eső, havas eső. A hőmérséklet 11 órakor 1, 5 fok között volt.

Ma 12 órakor Budapesten a hőmérséklet 5 fok volt, a tengerszintre átszámított légnyomás 1025 hPa, alig változik.

Várható időjárás kedd estig:

Nyugat, délnyugat felől lassanként felszakadozik, csökken a felhőzet, hétfőn még sokfelé, kedden már csak keleten néhol valószínű eső, havas eső.
A változó irányú szél többnyire gyenge lesz.
Éjszaka sokfelé, helyenként napközben is ködös idő várható.
A legalacsonyabb éjszakai hőmérséklet -4, +1 fok,
A legmagasabb nappali hőmérséklet kedden általában 4, 9 fok között alakul.

Távolabbi kilátások szerdától-szombatig:

Eleinte párás, többfelé napközben is ködös idő lesz, ködszitálással, néhol ónos szitálással, majd megszűnik a köd, erősen megnövekszik a felhőzet és sokfelé valószínű havas eső, majd eső.
A legalacsonyabb éjszakai hőmérséklet eleinte -2, +3, majd -1, +4 fok között,
a legmagasabb nappali hőmérséklet általában 5, 10 fok között, eleinte a tartósan ködös területeken kevéssel 0 fok fölött várható.
Jelentős (legalább napi 5 mm) csapadék az időszak vége felé az ország területének 70 százalékán valószínű.

Török Dénes s.k.

A hőmérséklet napi középértéke és eltérése a sokévi átlagtól (Budapest belterületén):

1992. november 22.	3,0°C	-1,3°C

1871 óta ezen a napon Budapesten előfordult

legmagasabb hőmérséklet:	18,5°C (1911)
legalacsonyabb hőmérséklet:	-9,9°C (1884)

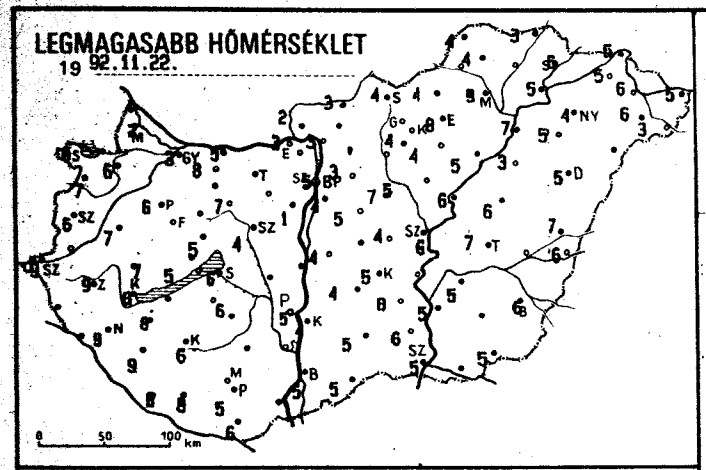
LEGMAGASABB HŐMÉRSÉKLET
19 92.11.22.
0 50 100 km

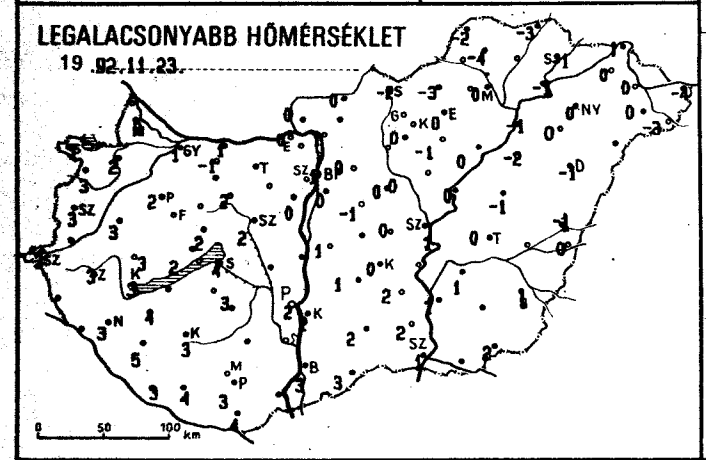
LEGALACSONYABB HŐMÉRSÉKLET
19 92.11.23.
0 50 100 km

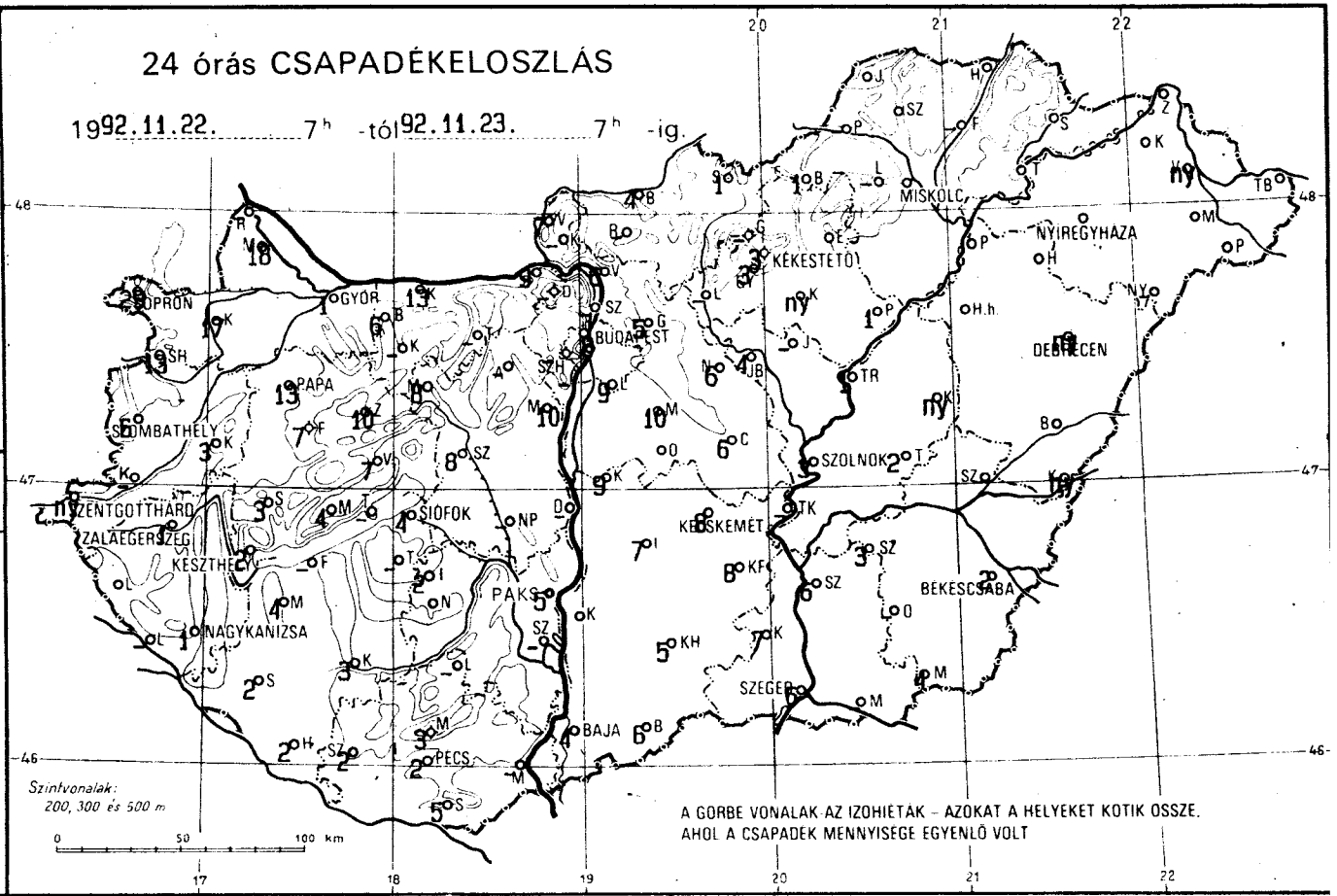
24 órás CSAPADÉKELOSZLÁS
1992.11.22. 7h -tól 92.11.23. 7h -ig.
SOPRON
GYŐR
PAPA
SZOMBATHELY
SZENTGOTTHÁRD
ZALAEGERSZEG
KESZTHELY
NAGYKANIZSA
SIÓFOK
PAKS
PÉCS
BAJA
BUDAPEST
KÉKESTETŐ
MISKOLC
NYÍREGYHÁZA
DEBRECEN
SZOLNOK
KECSKEMÉT
BÉKÉSCSABA
SZEGED
Szintvonalak:
200, 300 és 500 m
0 50 100 km
A GÖRBE VONALAK AZ IZOHIÉTÁK – AZOKAT A HELYEKET KÖTIK ÖSSZE.
AHOL A CSAPADÉK MENNYISÉGE EGYENLŐ VOLT

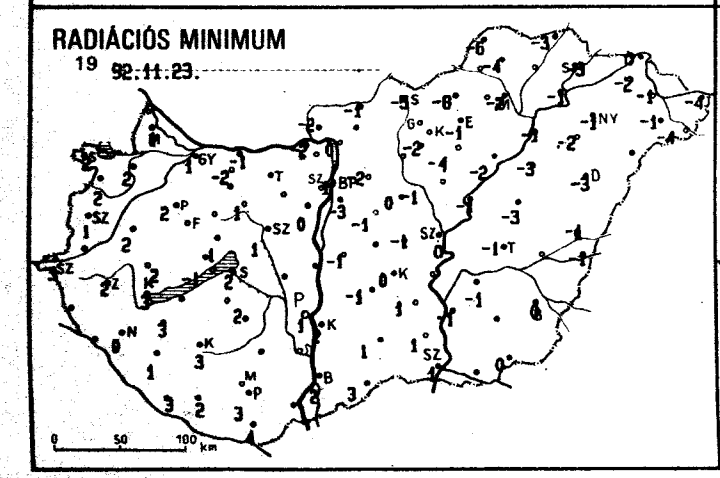
RADIÁCIÓS MINIMUM
19 92.11.23.
0 50 100 km

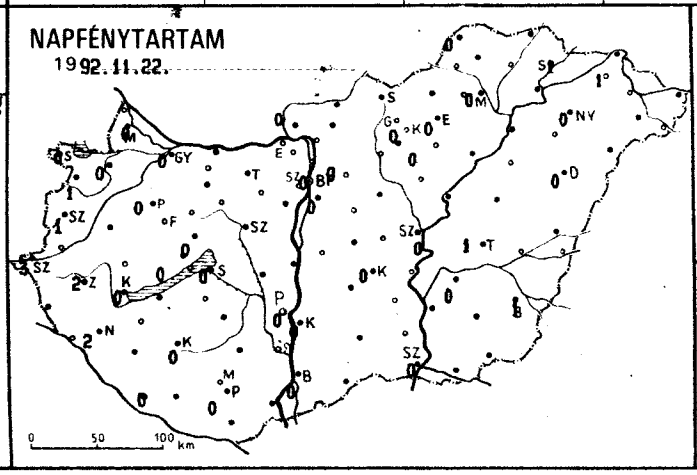
NAPFÉNYTARTAM
1992.11.22.
0 50 100 km

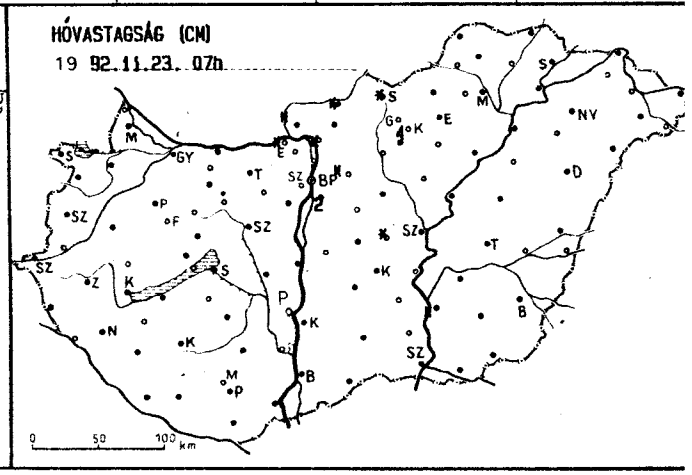
HÓVASTAGSÁG (CM)
19 92.11.23. 07h
0 50 100 km

19 _____ 07 h-ig az utolsó 24 óra adatai

állomás	csapadék (mm)		max. hőmérséklet	min. hőmérséklet	rad. min.	Előző nap napos órái
Győr	1	* =	3	1	1	0
Kapuvár	17		6	2	2	0
Mosonmagyaróvár	15	* =	2	2	1	0
Rajka						
Sopron	29	* =	6	3	2	0
Sopronhorpács	13	* =	7	3	2	1
Káld	3	* =	7	3	2	-
Körmend						
Szentgotthárd	ny	* =	9	3	3	3
Szombathely	6	*	6	3	1	1
Lenti	-		-	-	-	-
Letenye						
Nagykanizsa	1	* ⌒	9	3	0	2
Zalaegerszeg	1	* ⌒	9	3	2	2
Farkasgyepű	7	* ≡	5	3	2	-
Keszthely	2	*	8	3	3	0
Mencshely	4	* =	5	2	-1	0
Pápa	13	* =	6	2	2	0
Sümeg	3	*	7	3	2	-
Tihany	-		-	-	-	-
Veszprém	7	* =	5	2	1	0
Zirc	10	* ≡	6	1	0	-
Fonyód	-		-	-	-	-
Homokszt. György	2	*	8	3	3	0
Kaposvár	3	* =	6	3	3	0
Marcali	4	* ⌒	8	4	3	-
Siófok	4	*	6	4	2	0
Somogyszob	2		9	5	1	
Tab						
Bábolna	6		3	1	-2	-
Esztergom	9	* =	3	0	-2	-
Kisbér			-	-	-	-
Komárom	13	* =	5	1	-1	-
Tata	-		-	-	-	-
Alcsútdoboz						-
Dunaújváros	-		-	-	-	-
Martonvásár	10	=	1	0	0	-
Mór	8	* =	7	2	1	-
Sárbogárd						
Székesfehérvár	8	* =	4	2	1	-
Iregszemcse	2	* =	6	3	2	-
Lengyel	-		-	-	-	-
Paks	5	* =	5	2	1	0
Szekszárd	-		-	-	-	-
Árpádtető	3	* =	6	1	0	-
Mohács	-		-	-	-	-
Pécs	2	* =	5	3	3	0
Siklós	5	* =	6	4	4	-
Szigetvár	2	* =	8	4	2	-
Budaörs						
Bp. Lőrinc	9	* =	4	0	-3	0
Bp. Met. Int.	8	* =	5	1	1	0
Bp. Szab. hegy	-		-	-	-	-
Cegléd	6	▽ =	4	0	-1	-
Dobogókő	-		-	-	-	-
Gödöllő	5	* =	3	0	2	0
Királyrét						
Monor	10	▽	5	-1	-1	-
Nagykáta	6	* ≡	7	0	0	-
Szentendre						

19 _____ 07 h-ig az utolsó 24 óra adatai

állomás	csapadék (mm)		max. hőmérséklet	min. hőmérséklet	rad. min.	Előző nap napos órái
Vác	6	* =	3	1	0	-
Vámosmikola	7	* =	2	0	-2	0
Baja	4	=	5	3	2	0
Bácsalmás	6	=	5	3	3	-
Izsák	7	=	4	1	-1	-
Kalocsa	.	=	4	2	2	0
Kecskemét	8	▽ =	5	0	0	0
Kiskunfélegyháza	8	* ⌒	8	2	1	-
Kiskunhalas	5	* =	5	2	1	-
Kunszentmiklós	9	=	4	1	-1	-
Tiszakécske	-		-	-	-	-
Balassagyarmat	4	* =	3	0	-1	-
Romhány						
Salgótarján	1	* ⌣	4	-2	-5	-
Eger	.	⌣	8	0	-1	0
Galyatető	-		-	-	-	-
Gyöngyös	3	* ⌣	4	0	-2	-
Kékestető	3	* =	-2	-4	-5	0
Kompolt	ny	* ⌣	4	-1	-4	0
Lőrinci						
Poroszló	1	* ⌣	5	0	-2	-
Jászapáti						
Jászberény	4	* ⌒	5	0	-1	-
Karcag	ny	* =	6	-1	-3	-
Szolnok	3	* ≡	6	1	0	0
Tiszaroff	1	* =	6	0	-1	-
Túrkeve	2	* =	7	0	-1	1
Kistelek	7	▽ =	4	2	1	
Makó	-		-	-	-	-
Szeged	2	* ≡	5	1	1	0
Szentes	0	*	5	1	1	
Borsodnádasd	1	* ⌣	4	-3	-8	-
Füged	-		-	-	-	-
Hidasnémeti	.	=	3	-3	-3	-
Jósvafő	.	=	4	-2	-6	0
Lillafüred	-		-	-	-	-
Miskolc	.	⌣	3	0	-2	0
Putnok	-					
Sárospatak	.		6	-1	-3	1
Szendrőlád	.	⌣	4	-4	-4	-
Tokaj	.		5	-1	-1	-
Kisvárda	.	⌣	5	0	-2	1
Mátészalka	.	⌣	6	0	-1	-
Nyíregyháza	.	⌣	4	0	-1	0
Nyírlugos						
Pátyod	.	⌣	3	-3	-4	-
Tiszabecs	.	⌣	5	-4	-4	-
Vásárosnamény	ny	⌣	6	0	-1	-
Záhony	.	⌒	5	1	0	-
Berettyóújfalu	.	≡	7	-1	-1	-
Debrecen	ny	▽ ⌒	5	-1	-3	0
Hajdúdorog	.	⌣	5	0	-2	-
Hortobágy	.		3	-2	-3	-
Körösszakál	ny	≡	6	0	-1	-
Polgár	.	⌣	7	-1	-1	-
Békéscsaba	2	* ≡	6	1	0	1
Mezőhegyes	4	* =	5	2	0	-
Orosháza	-		-	-	-	-
Szarvas	3	* ≡	5	1	-1	0
Szeghalom	-		-	-	-	-

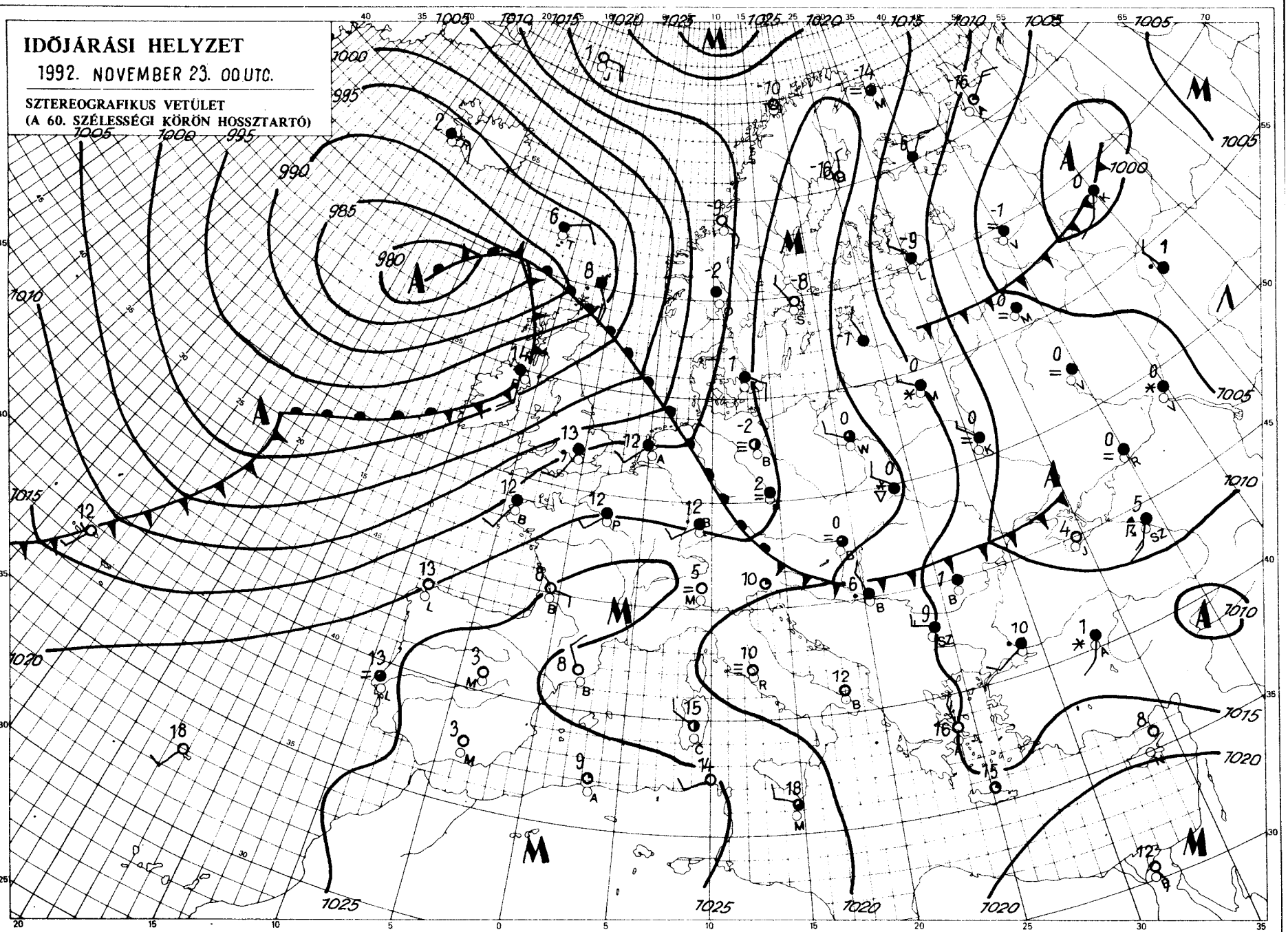

Kiadja: az **ORSZÁGOS METEOROLÓGIAI SZOLGÁLAT**
Kiadásért felel: Dr. Mersich Iván, az Országos Meteorológiai Szolgálat elnöke — Készült: Az Országos Meteorológiai Szolgálat Nyomdájában, Budapest — Felelős vezető: Szinok István — Munkaszám: 92.532. — Szerkesztésért felel: Dr. Vissy Károly, a Központi Előrejelző Intézet igazgatója

Készíti: a KEI Rövidtávú Előrejelző Osztálya — Szakmai felelős: Németh Lajos osztályvezető — Megjelenik naponként
Megrendelhető: 1024 Budapest, II., Kitaibel Pál utca 1. — Pénzügyi Osztály — Telefon: 135-35-00

IDŐJÁRÁSI NAPIJELENTÉS

ЕЖЕДНЕВНЫЙ МЕТЕОРОЛОГИЧЕСКИЙ БЮЛЛЕТЕНЬ • DAILY WEATHER REPORT
BULLETIN QUOTIDIEN DE TEMPS • TÄGLICHER WETTERBERICHT

105. évfolyam 329. szám + Budapest + 1992. november 24. kedd

Az időjárási helyzet és a várható időjárás:

Dél- Délnyugat-Európában túlnyomóan napos, enyhe őszi idő van, a csúcshőmérséklet többfelé megközelíti a 20 fokot. A kontinens más vidékein változékony az időjárás. A Kelet-Európai Síkságon sokhelyütt havazik. Izland feletti középponttal nagykiterjedésű ciklon örvénylik. A Brit-szigeteken, a kontinens nyugati partvidékén, valamint a Skandináv-félszigeten gyakran esik az eső, az északabbra fekvő területeken havazás, hózápor is előfordul. A Földközi-tenger felől enyhe, változó nedvességtartalmú léghullámok sodródnak a kontinens belsejébe. Valószínű, hogy az elkövetkező napokban a Kárpát-medencében marad a nyirkos időjárás.

Magyarországon hétfőn jobbára erősen felhős volt az ég. Főleg nyugaton esett az eső, havaseső, hó. A kedd reggelig lehullott csapadék mennyisége általában 2-14 mm között alakult. Hétfőn a legmagasabb nappali hőmérséklet jobbára 3, 8 fok között váltakozott. Kedd hajnalra többnyire -1, +4 fokig hűlt le a levegő. Ma délelőtt csaknem országszerte borongós, nyirkos, ködös idő volt, szórványosan gyenge szitálással. A hőmérséklet 11 órakor az országban 2 és 6 fok között váltakozott.

Ma 12 órakor Budapesten 5 fokot mértek, a tengerszintre átszámított légnyomás 1028 hPa, alig változik.

Várható időjárás szerda estig:

Csaknem országszerte túlnyomóan borult, erősen párás, főleg az éjszakai, reggeli órákban sokfelé ködös idő lesz, szórványosan kisebb esővel, szitálással.
Többnyire mérsékelt, néha kissé élénk szél lesz.
Várható legalacsonyabb éjszakai hőmérséklet -1, +4,
legmagasabb nappali hőmérséklet szerdán általában 5, a néhány derült helyen azonban 10 fok körül alakul.

Bozóki István s.k.

A hőmérséklet napi középértéke és eltérése a sokévi átlagtól (Budapest belterületén):

1992. november 23.	3,5°C	-0,8°C

1871 óta ezen a napon Budapesten előfordult

legmagasabb hőmérséklet:	18,1°C (1926)
legalacsonyabb hőmérséklet:	-8,7°C (1918)

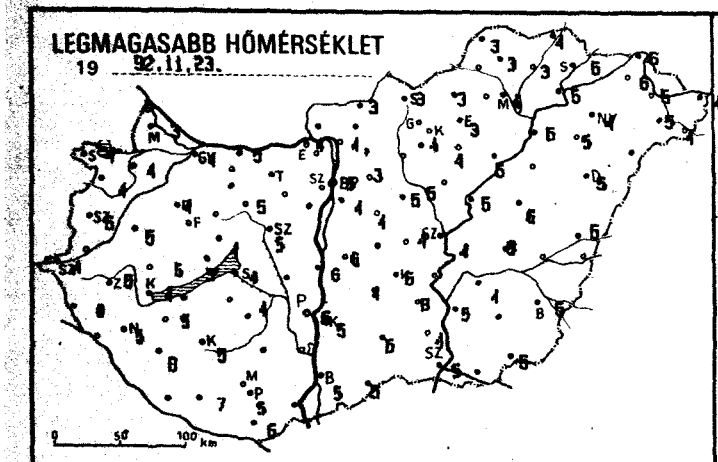
LEGMAGASABB HŐMÉRSÉKLET
19 92.11.23.
0 50 100 km

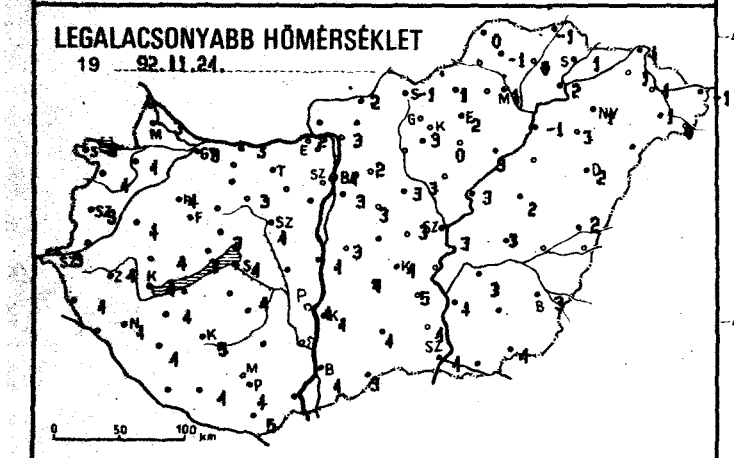
LEGALACSONYABB HŐMÉRSÉKLET
19 92.11.24.
0 50 100 km

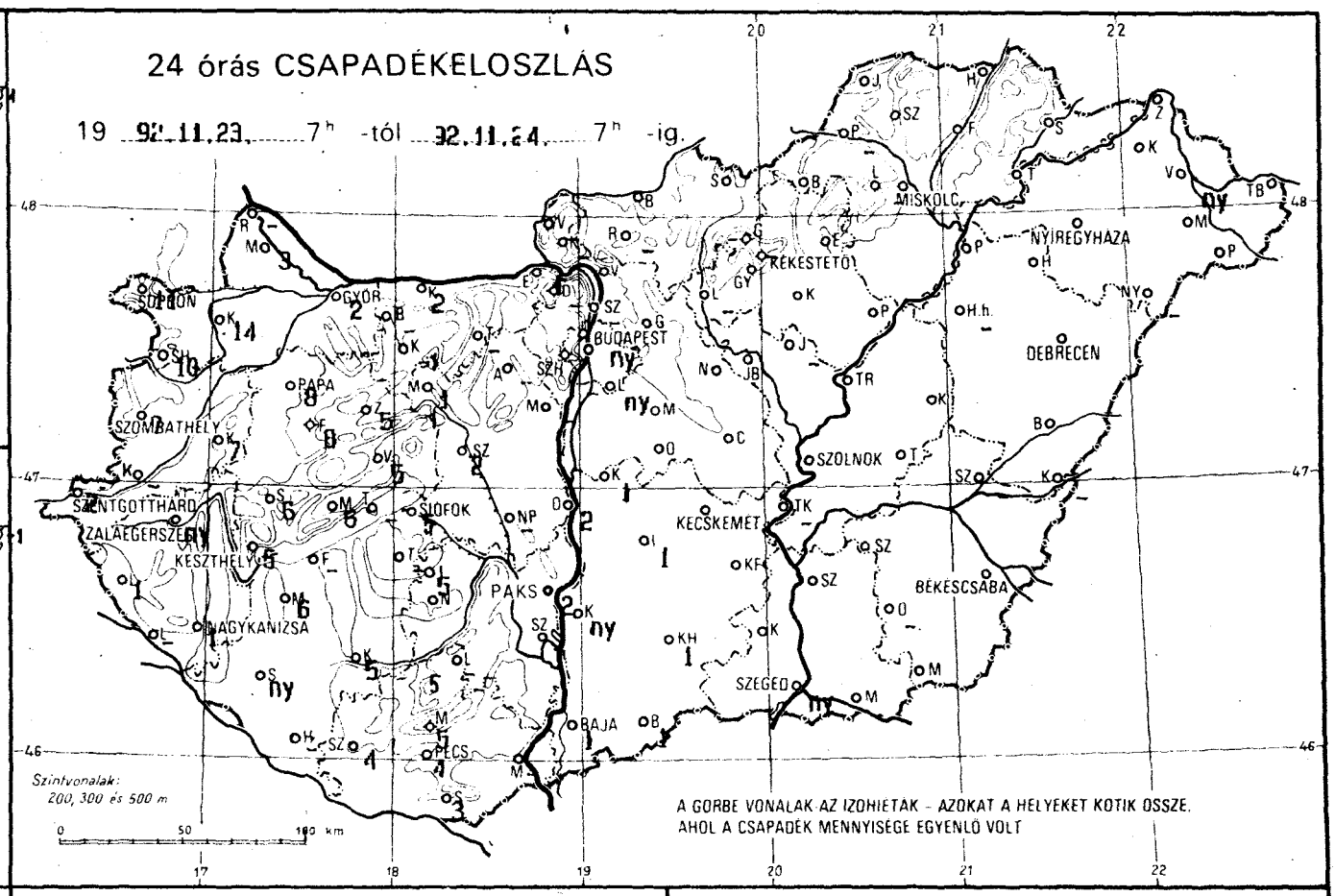
24 órás CSAPADÉKELOSZLÁS
19 92.11.23. 7h -tól 92.11.24. 7h -ig.
SOPRON
GYŐR
BUDAPEST
MISKOLC
NYÍREGYHÁZA
KÉKESTETŐ
DEBRECEN
PAPA
SZOMBATHELY
SZOLNOK
SZENTGOTTHÁRD
ZALAEGERSZEG
KESZTHELY
SIÓFOK
KECSKEMÉT
PAKS
BÉKÉSCSABA
NAGYKANIZSA
SZEGED
BAJA
PÉCS
Szintvonalak: 200, 300 és 500 m
0 50 100 km
A GÖRBE VONALAK AZ IZOHIETÁK - AZOKAT A HELYEKET KÖTIK ÖSSZE, AHOL A CSAPADÉK MENNYISÉGE EGYENLŐ VOLT

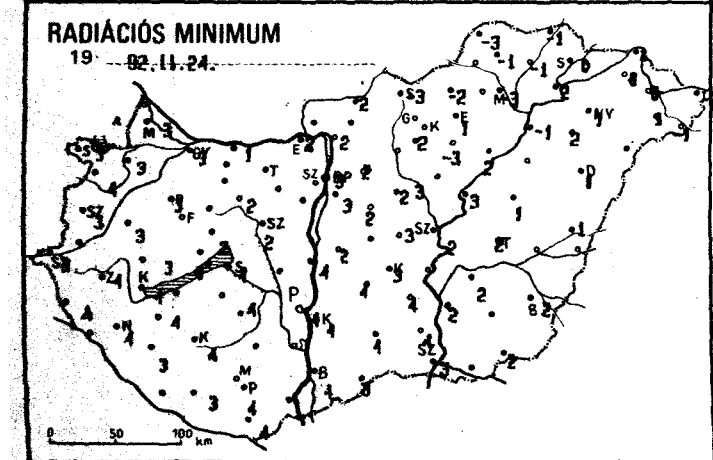
RADIÁCIÓS MINIMUM
19 92.11.24.
0 50 100 km

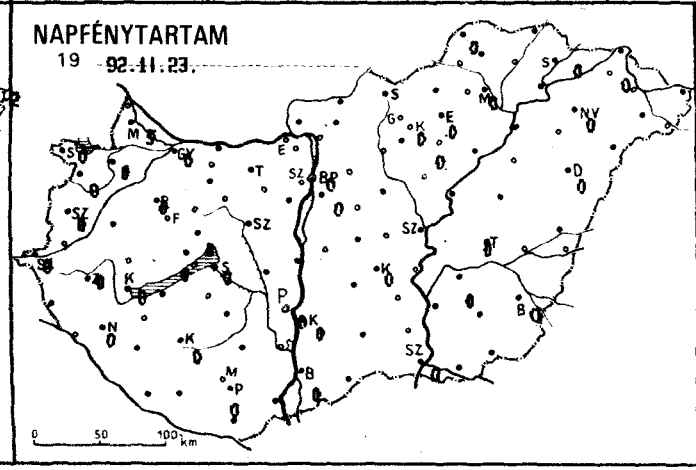
NAPFÉNYTARTAM
19 92.11.23.
0 50 100 km

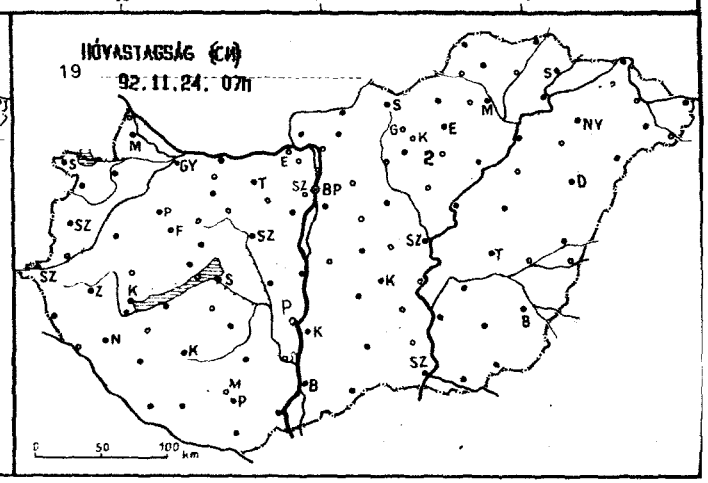
HÓVASTAGSÁG (cm)
19 92.11.24. 07h
0 50 100 km

19 92.11.24. 07 h-ig az utolsó 24 óra adatai						Előző nap napos órái
állomás	csapadék (mm)		max. hőmérséklet	min. hőmérséklet	rad. min.	
Győr	2	• ≡	4	3	3	0
Kapuvár	14	• ≡	4	4	3	0
Mosonmagyaróvár	3	• ≡	3	3	3	0
Rajka						
Sopron	11	• ≡	4	3	3	0
Sopronhorpács	10	• ≡	4	4	4	0
Káld	7	• ≡	5	4	3	-
Körmend						
Szentgotthárd	2	• =	4	3	3	0
Szombathely	7	• =	5	3	3	0
Lenti	1	• =	6	4	1	-
Letenye						
Nagykanizsa	1	• ≡	5	4	4	0
Zalaegerszeg	ny	• ≡	5	4	4	0
Farkasgyepű	8	•	6	3	2	-
Keszthely	5	• ≡	4	4	4	0
Mencshely	6	• =	3	3	0	0
Pápa	8	• =	4	4	3	0
Sümeg	6	• ≡	5	4	3	-
Tihany						
Veszprém	5	* ≡	4	3	2	0
Zirc	5	* =	3	3	2	-
Fonyód	-		-	-	-	-
Homokszt. György	-		-	-	-	-
Kaposvár	5	• =	5	5	4	0
Marcali	6	• =	5	4	4	-
Siófok	5	• =	4	4	4	0
Somogyszob	ny	• =	8	4	3	-
Tab						
Bábolna	-		-	-	-	-
Esztergom	1	• ≡	4	2	2	-
Kisbér						
Komárom	2	* =	5	3	1	-
Tata	-		-	-	-	-
Alcsútdoboz						
Dunaújváros	2	• =	6	4	4	-
Martonvásár	-		-	-	-	-
Mór	1	• =	5	3	2	-
Sárbogárd						
Székesfehérvár	2	• =	5	4	2	-
Iregszemcse	5	• =	4	4	4	-
Lengyel	-		-	-	-	-
Paks	2	▽ =	5	4	4	0
Szekszárd	-		-	-	-	-
Árpádtető	5	• =	3	3	0	-
Mohács	-		-	-	-	-
Pécs	4	• =	5	4	4	0
Siklós	3	• =	6	5	4	-
Szigetvár	4	• =	7	4	3	-
Budaörs						
Bp. Lőrinc	ny	• =	4	3	3	0
Bp. Met. Int.	ny	• =	5	4	3	0
Bp. Szab. hegy	.	=	6	-2	-1	-
Cegléd	.	=	4	3	3	-
Dobogókő	-		-	-	-	-
Gödöllő	.	⌒	3	2	2	0
Királyrét						
Monor	.		4	3	2	-
Nagykáta	.	■	5	3	2	-
Szentendre						

19 92.11.24. 07 h-ig az utolsó 24 óra adatai						Előző nap napos órái
állomás	csapadék (mm)		max. hőmérséklet	min. hőmérséklet	rad. min.	
Vác	.	⌒	4	3	2	-
Vámosmikola	-		-	-	-	-
Baja	1	• =	5	4	4	0
Bácsalmás	1	• =	5	3	3	-
Izsák	1	• =	4	4	4	-
Kalocsa	ny	≡ • ≡	5	4	4	0
Kecskemét	.	⌒	5	4	3	0
Kiskunfélegyháza	.	⌒	8	5	4	-
Kiskunhalas	1	• =	5	4	4	-
Kunszentmiklós.	1	• =	6	3	2	-
Tiszakécske	-		-	-	-	-
Balassagyarmat	-	=	3	2	2	-
Romhány						
Salgótarján	.	=	3	-1	-3	-
Eger	.	=	3	2	1	0
Galyatető	-		-	-	-	-
Gyöngyös	.	=	4	3	2	-
Kékestető	.	≡	0	-2	-3	0
Kompolt	-	⌒	4	0	-3	0
Lőrinci						
Poroszló	.	⌒	5	3	2	-
Jászapáti						
Jászberény	.	≡	5	3	3	-
Karcag	.	=	6	2	1	-
Szolnok	.	=	4	3	2	0
Tiszaroff	-	=	5	3	3	-
Túrkeve	.	=	5	3	2	0
Kistelek	.	=	4	4	4	-
Makó						
Szeged	ny	• =	5	4	3	0
Szentes	.	=	5	4	2	-
Borsodnádasd	.	=	3	1	-2	-
Füged	.	≡	3	0	-1	-
Hidasnémeti	.	=	4	-1	-1	-
Jósvafő	.	=	3	0	-3	0
Lillafüred	-		-	-	-	-
Miskolc	.	≡	4	1	-3	0
Putnok						
Sárospatak	.	=	5	1	0	0
Szendrőlád	.	⌣	3	-1	-1	-
Tokaj	.		5	2	2	-
Kisvárda	.	⌣	6	1	0	0
Mátészalka	.	⌒	5	1	1	-
Nyíregyháza	.		4	1	1	0
Nyírlugos	-					
Pátyod	.		4	0	-1	-
Tiszabecs	.	≡	4	-1	-2	-
Vásárosnamény	ny	• =	5	1	0	-
Záhony	.	⌒	6	1	1	-
Berettyóújfalu	.	=	5	2	1	-
Debrecen	.	⌣	5	2	1	0
Hajdúdorog	.	=	5	3	2	-
Hortobágy	-		-	-	-	-
Körösszakál	-		-	-	-	-
Polgár	.	≡	5	-1	-1	-
Békéscsaba	.	■	5	3	2	0
Mezőhegyes	.		5	4	2	-
Orosháza	-		-	-	-	-
Szarvas	.	■	4	3	2	0
Szeghalom	-		-	-	-	-

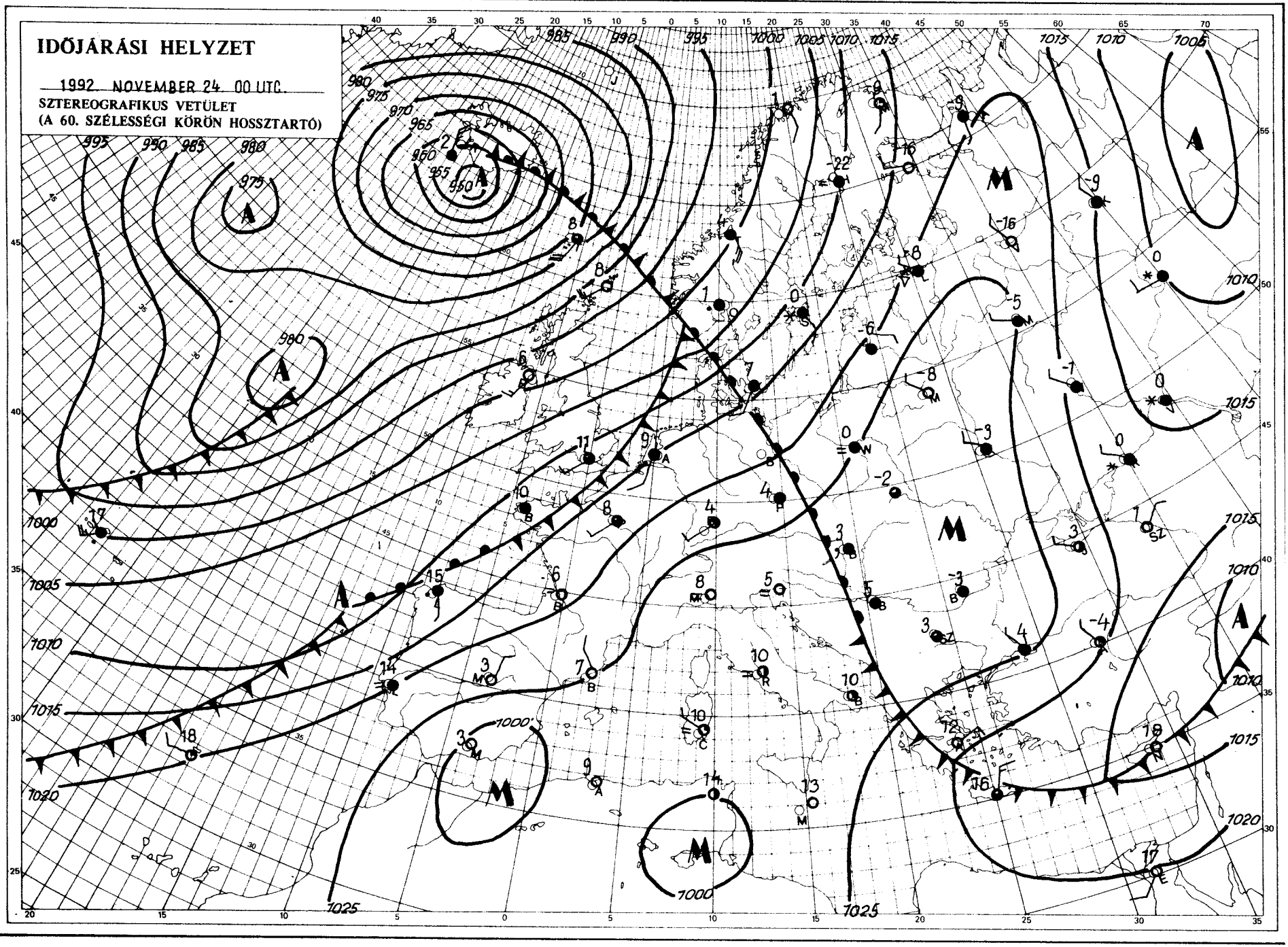

Kiadja: az ORSZÁGOS METEOROLÓGIAI SZOLGÁLAT
Kiadásért felel: Dr. Mersich Iván, az Országos Meteorológiai Szolgálat elnöke – Készült: Az Országos Meteorológiai Szolgálat Nyomdájában, Budapest – Felelős vezető: Szinok István – Munkaszám: 92.533. – Szerkesztésért felel: Dr. Vissy Károly, a Központi Előrejelző Intézet igazgatója
Készíti: a KEI Rövidtávú Előrejelző Osztálya – Szakmai felelős: Németh Lajos osztályvezető – Megjelenik naponként
Megrendelhető: 1024 Budapest, II., Kitaibel Pál utca 1. – Pénzügyi Osztály – Telefon: 135-35-00

IDŐJÁRÁSI NAPIJELENTÉS

ЕЖЕДНЕВНЫЙ МЕТЕОРОЛОГИЧЕСКИЙ БЮЛЛЕТЕНЬ • DAILY WEATHER REPORT
BULLETIN QUOTIDIEN DE TEMPS • TÄGLICHER WETTERBERICHT

105. évfolyam 330. szám + Budapest + 1992. november 25. szerda

Az időjárási helyzet és a várható időjárás:

Európa középső részén anticiklonális hatások alakítják az időjárást. A Kárpát-medencében pedig egy sajátos, a téli félévre jellemző időjárási helyzet alakult ki, amely a hideg légpárna elnevezést kapta. Ilyen helyzetben országunk nagy részét vékony felhőtakaró borítja, és napközben is sokfelé vannak ködök. Kontinensünk nyugati és északi részén ciklonok frontjai teszik változékonnyá az időjárást, élénk légmozgást, esőt, havazást okozva. Nyugalmasabb, naposabb és melegebb idő Európa déli részén figyelhető meg.

Magyarországon kedden többnyire borult volt az égbolt. Főleg nyugaton és északon fordult elő gyenge eső, ködszitálás. A csapadék mennyisége nem haladta meg az 1 mm-t. Kedden a legmagasabb nappali hőmérséklet általában 4, 8 fok között váltakozott. Ma hajnalra többnyire 0, +5 fokig hűlt le a levegő. Ma délelőtt az ország nagy részén folytatódott a borult, párás, többfelé ködös idő. A déli országrészben azonban helyenként felszakadozott a felhőzet. Gyenge volt a légmozgás. 11 órakor az országban 3 és 9 fok között váltakozott a hőmérséklet.

Ma 12 órakor Budapesten 6 fokot mértek, a tengerszintre átszámított légnyomás 1023 hPa, mérsékelten süllyed.

Várható időjárás csütörtök estig:

Eleinte marad a túlnyomóan borult, erősen párás, többfelé ködös idő.
Szórványosan várható ködszitálás, szemerkélő eső.
Holnap változóan felhős lesz az égbolt, főként északon fordul elő gyenge eső.
Délnyugaton még csütörtökön is párás, helyenként ködös maradhat a levegő.
Eleinte mérsékelt lesz a légmozgás, majd holnap időnként megélénkül a délnyugati szél.
A legalacsonyabb éjszakai hőmérséklet: 0, +5,
a legmagasabb nappali hőmérséklet csütörtökön: általában 7, 12 fok között alakul.

Varga László s.k.

A hőmérséklet napi középértéke és eltérése a sokévi átlagtól (Budapest belterületén):

1992. november 24.	5,0°C	+1,1°C

1871 óta ezen a napon Budapesten előfordult

legmagasabb hőmérséklet:	17,5°C (1984)
legalacsonyabb hőmérséklet:	-9,7°C (1918)

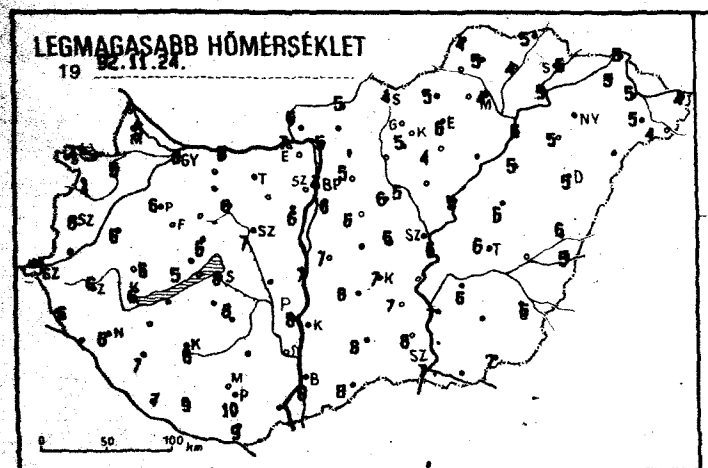
LEGMAGASABB HŐMÉRSÉKLET
19 92.11.24.
0 50 100 km

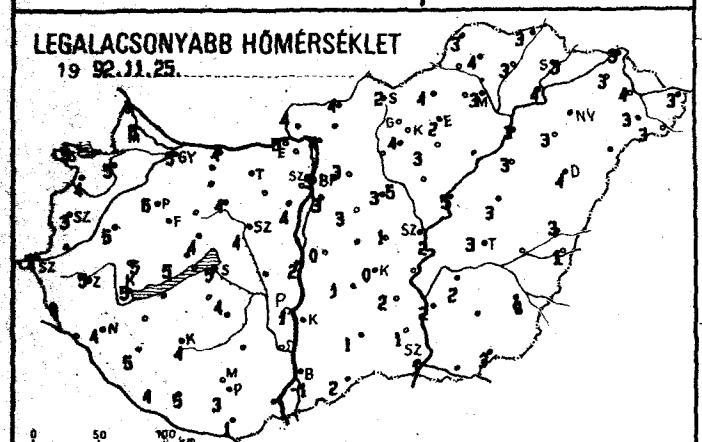
LEGALACSONYABB HŐMÉRSÉKLET
19 92.11.25.
0 50 100 km

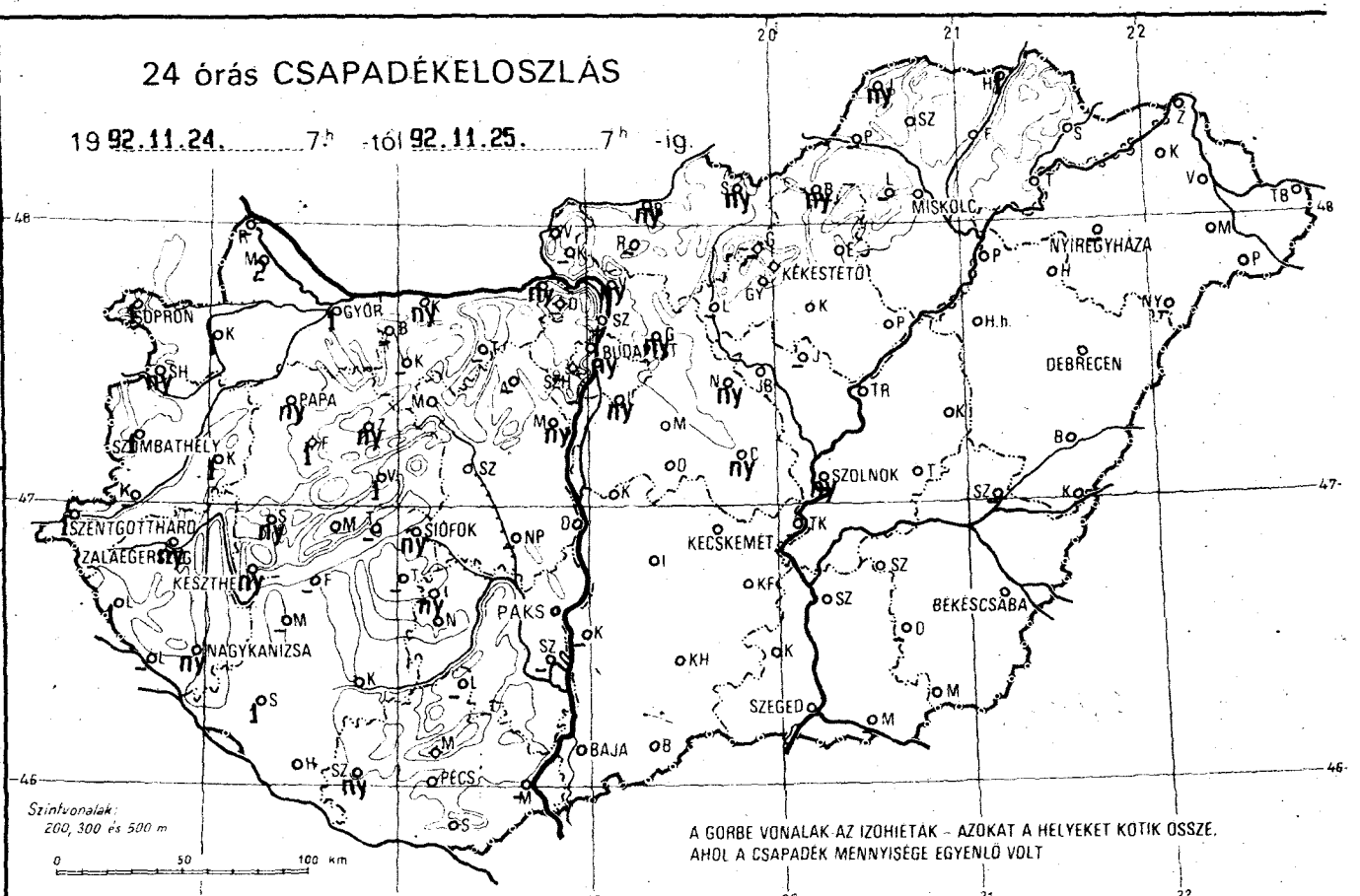
24 órás CSAPADÉKELOSZLÁS
19 92.11.24. 7h -tól 92.11.25. 7h -ig.
SOPRON
GYŐR
BUDAPEST
MISKOLC
NYÍREGYHÁZA
KÉKESTETŐ
DEBRECEN
PAPA
SZOMBATHELY
SZOLNOK
SZENTGOTTHÁRD
ZALAEGERSZEG
KESZTHELY
SIÓFOK
KECSKEMÉT
PAKS
BÉKÉSCSABA
NAGYKANIZSA
SZEGED
BAJA
PÉCS
Szintvonalak: 200, 300 és 500 m
0 50 100 km
A GÖRBE VONALAK AZ IZOHIETÁK - AZOKAT A HELYEKET KÖTIK ÖSSZE, AHOL A CSAPADÉK MENNYISÉGE EGYENLŐ VOLT

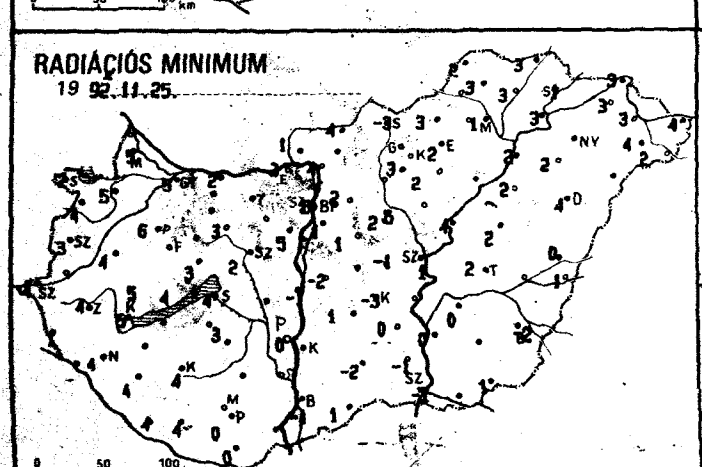
RADIÁCIÓS MINIMUM
19 92.11.25.
0 50 100 km

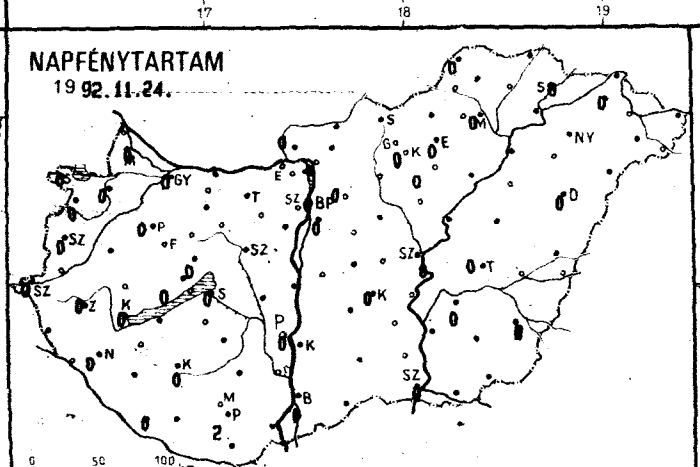
NAPFÉNYTARTAM
19 92.11.24.
0 50 100 km

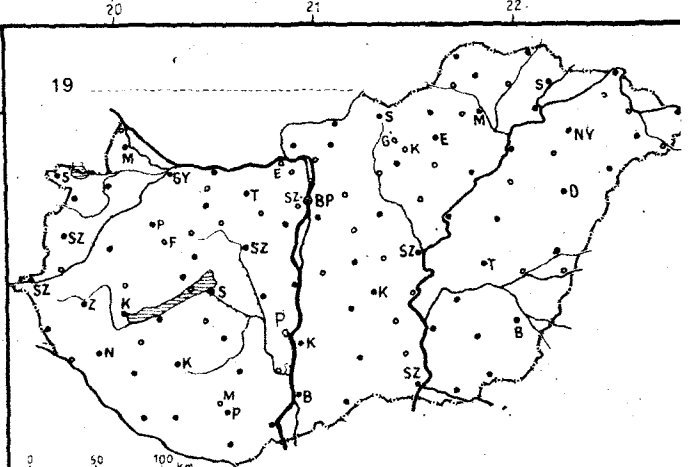
19
0 50 100 km

19 92.11.25. 07 h-ig az utolsó 24 óra adatai

állomás	csapadék (mm)		max. hőmérséklet	min. hőmérséklet	rad. min.	Előző nap napos órái
Győr	1	' ≡	6	5	5	0
Kapuvár	1	' =	5	5	5	0
Mosonmagyaróvár	2	' =	5	5	5	0
Rajka	-					
Sopron	1	' ≡	4	3	2	0
Sopronhorpács	ny	' ≡	4	4	4	0
Káld	1	≡' ≡	6	5	4	-
Körmend						
Szentgotthárd	1	' ≡	5	4	4	0
Szombathely	1	' ≡	6	3	3	0
Lenti	1	≡' ≡	6	4	1	-
Letenye						
Nagykanizsa	ny	≡' ≡	6	4	4	0
Zalaegerszeg	ny	' ≡	6	5	4	0
Farkasgyepű	1	' ≡	6	3	1	-
Keszthely	ny	' ≡	6	5	5	0
Mencshely	.	≡	5	5	4	0
Pápa	ny	' ≡	6	6	6	0
Sümeg	ny	≡' ≡	6	5	5	-
Tihany						
Veszprém	1	≡' ≡	6	4	3	0
Zirc	ny	' ≡	7	4	3	-
Fonyód	-		-	-	-	-
Homokszt. György	.	≡	7	4	4	0
Kaposvár	.	≡	8	4	4	0
Marcali	-		-	-	-	-
Siófok	ny	' ≡	6	5	4	0
Somogyszob	1	' ≡	7	5	4	-
Tab						
Bábolna	-		-	-	-	-
Esztergom	ny	' =	7	5	3	-
Kisbér						
Komárom	ny	' ≡	8	4	2	-
Tata	-		-	-	-	-
Alcsútdoboz	-		-	-		
Dunaújváros	.	≡	7	2	-1	-
Martonvásár	ny	≡	6	4	5	-
Mór	.	≡	6	4	3	-
Sárbogárd	-					
Székesfehérvár	.	≡	7	4	2	-
Iregszemcse	ny	≡' ≡	8	4	3	-
Lengyel	-		-	-	-	-
Paks	.	≡	8	1	0	0
Szekszárd	-		-	-	-	-
Árpádtető	.	≡	8	6	1	-
Mohács	-		-	-	-	-
Pécs	.	≡	10	3	0	2
Siklós	.	≡	9	1	0	-
Szigetvár	ny	≡' ≡	9	5	4	-
Budaörs						
Bp. Lőrinc	ny	' ≡	6	3	1	0
Bp. Met. Int.	ny	' =	7	5	6	0
Bp. Szab. hegy	-		-	-	-	-
Cegléd	ny	' ⌒	6	1	-1	-
Dobogókő	-		-	-	-	-
Gödöllő	ny	' ⌒	5	3	2	0
Királyrét						
Monor	.		6	3	1	-
Nagykáta	ny	≡' =	6	3	2	-
Szentendre						

19 92.11.25. 07 h-ig az utolsó 24 óra adatai

állomás	csapadék (mm)		max. hőmérséklet	min. hőmérséklet	rad. min.	Előző nap napos órái
Vác	ny	=	5	4	4	-
Vámosmikola	.	=	6	4	1	0
Baja	.	≡	8	-1	-1	0
Bácsalmás	.	≡	8	2	1	-
Izsák	.		8	1	1	-
Kalocsa	-		-	-	-	-
Kecskemét	.	⌣	7	0	-3	0
Kiskunfélegyháza	.	⌣	7	2	0	-
Kiskunhalas	.	⌣	8	1	-2	-
Kunszentmiklós	.	⌣	7	0	-2	-
Tiszakécske	-		-	-	-	-
Balassagyarmat	ny	' =	5	4	4	-
Romhány	-					
Salgótarján	ny	' =	4	2	-3	-
Eger	.	=	6	2	2	0
Galyatető	-		-	-	-	-
Gyöngyös	.	=	5	4	3	-
Kékestető	.	≡	3	1	1	0
Kompolt	.	⌒	4	3	2	0
Lőrinci						
Poroszló	-		-	-	-	-
Jászapáti						
Jászberény	.	⌒	5	5	5	-
Karcag	.	=	6	3	2	-
Szolnok	ny	' ⌒	6	2	1	0
Tiszaróff	.	=	5	5	4	-
Túrkeve	.		6	3	2	0
Kistelek	.	=	8	1	-1	-
Makó	-					
Szeged	.	⌣	7	1	-1	0
Szentes	.	=	7	2	0	-
Borsodnádasd	ny	' ≡	5	4	3	-
Füged	.		4	3	3	-
Hidasnémeti	1	' =	5	3	3	-
Jósvafő	ny	' ≡	4	3	2	0
Lillafüred	-		-	-	-	-
Miskolc	.	≡	4	3	1	0
Putnok						
Sárospatak	.	=	5	3	1	0
Szendrőlád	.	=	5	4	3	-
Tokaj	.		5	4	3	-
Kisvárda	.	=	5	3	3	0
Mátészalka	.	⌒	5	3	4	-
Nyíregyháza	-		-	-	-	-
Nyírlugos						
Pátyod	.		4	-3	2	-
Tiszabecs	.	≡	4	3	4	-
Vásárosnamény	.	=	5	4	3	-
Záhony	.	⌒	5	3	3	-
Berettyóújfalu		⌒	6	3	0	-
Debrecen	.	=	5	4	4	0
Hajdúdorog	.	=	5	3	2	-
Hortobágy	.		5	3	2	-
Körösszakál	.		5	1	1	-
Polgár	.	=	5	3	2	-
Békéscsaba	.	⌣	6	0	-2	0
Mezőhegyes	.		7	3	1	-
Orosháza	-		-	-	-	-
Szarvas	.	⌒	6	2	0	0
Szeghalom	-		-	-	-	-

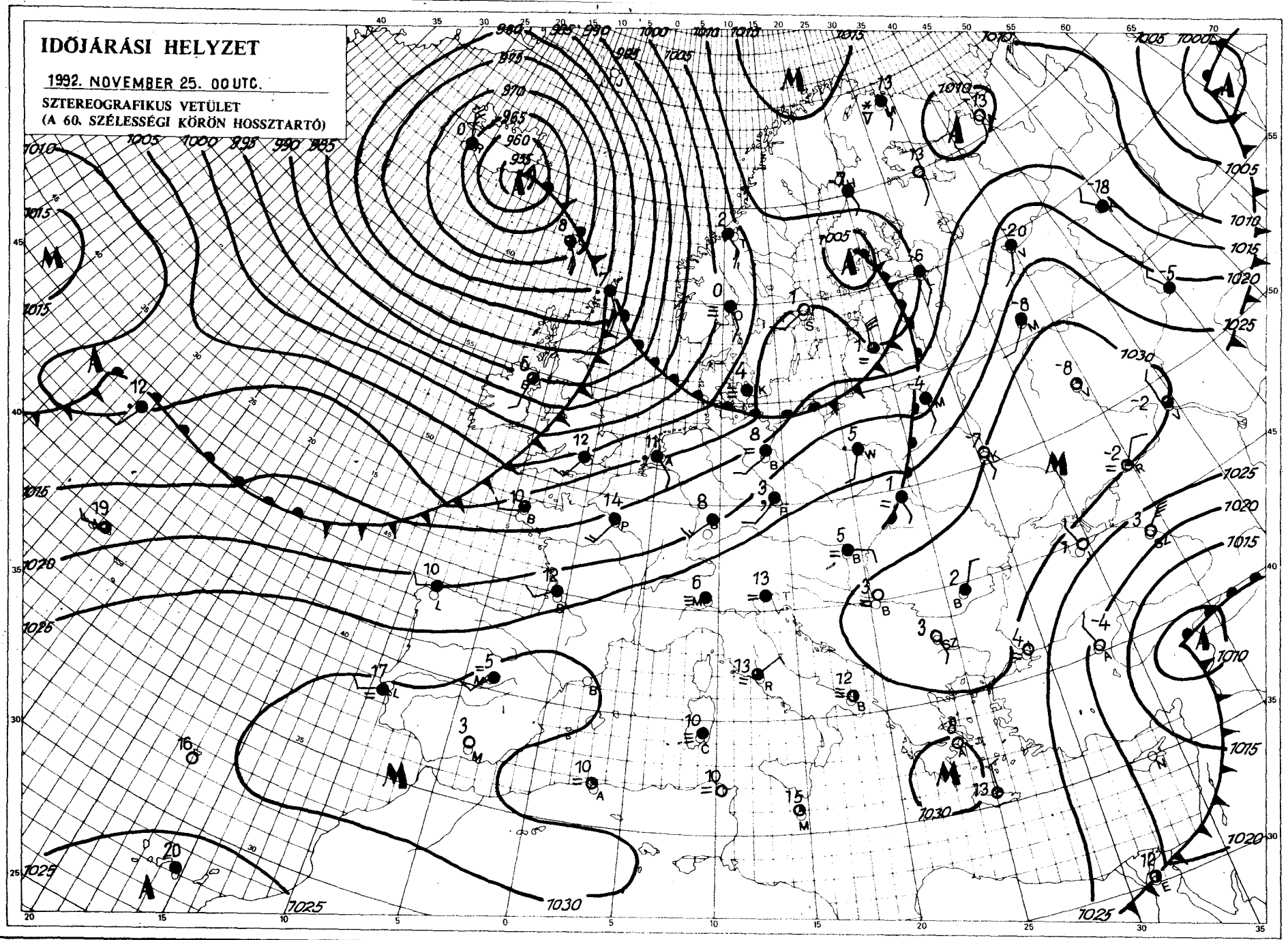

Kiadja: az ORSZÁGOS METEOROLÓGIAI SZOLGÁLAT
Kiadásért felelős: Dr. Mersich Iván, az Országos Meteorológiai Szolgálat elnöke – Készült: Az Országos Meteorológiai Szolgálat Nyomdájában, Budapest – Felelős vezető: Szinok István – Munkaszám: 92.534. – Szerkesztésért felel: Dr. Vissy Károly, a Központi Előrejelző Intézet igazgatója
Készíti: a KEI Rövidtávú Előrejelző Osztálya – Szakmai felelős: Németh Lajos osztályvezető – Megjelenik naponként
Megrendelhető: 1024 Budapest, II., Kitaibel Pál utca 1. – Pénzügyi Osztály – Telefon: 135-35-00

IDŐJÁRÁSI NAPIJELENTÉS

ЕЖЕДНЕВНЫЙ МЕТЕОРОЛОГИЧЕСКИЙ БЮЛЛЕТЕНЬ • DAILY WEATHER REPORT
BULLETIN QUOTIDIEN DE TEMPS • TÄGLICHER WETTERBERICHT

105. évfolyam 331. szám + Budapest + 1992. november 26. csütörtök

Az időjárási helyzet és a várható időjárás:

Európa nagy részén változékony, de szinte tavaszi az idő. Egyedül a Kelet-Európai Síkságon marad fagypont alatt a hőmérséklet csúcsértéke, másutt ennél jóval melegebb van. Délnyugaton napközben 20, 25 fokig is fölmelegszik a levegő, és ott sok a napsütés. Egyébként a szárazföld más részein gyakran felhős az ég, többször megered az eső. Közép- és Délkelet-Európában nem ritka az egész napos köd sem. A változékonyságot időjárási frontok okozzák, amelyek igen nagy sebességgel haladnak nyugatról kelet felé. A következő 36 órában a Kárpát-medencében is kitisztul a levegő, szeles lesz az idő.

Magyarországon szerdán többnyire ködös, borult idő volt. Gyenge eső északon néhol előfordult, ködszitálás azonban sokfelé kialakult. Délnyugaton és délkeleten pár órára kisütött a nap. A ma reggel 7 óráig lehullott csapadék mennyisége nem haladta meg az 1 mm-t. Szerdán a legmagasabb nappali hőmérséklet általában 5, 9 fok között váltakozott, de a napos helyeken 10, 15 fok között alakult. Ma hajnalra 0, +6 fokig hűlt le a levegő. Ma délelőtt az ország nagy részén folytatódott a túlnyomóan borult idő, néhol gyenge eső is előfordult. A délnyugati szél többfelé megélénkült. 11 órakor az országban 3 és 14 fok között váltakozott a hőmérséklet.

Ma 12 órakor Budapesten 6 fokot mértek, a tengerszintre átszámított légnyomás 1018 hPa, erősen süllyed.

Várható időjárás péntek estig:

Eleinte marad a túlnyomóan borult idő, elszórtan várható eső, majd felhőátvonulások lesznek, futó záporral, hózáporral.
A délnyugati szél északnyugatira fordul és megerősödik, helyenként viharossá fokozódik.
A legalacsonyabb éjszakai hőmérséklet 1, 6,
a legmagasabb nappali hőmérséklet pénteken: 4, 9 fok között alakul.

Távolabbi kilátások szombattól keddig:

Változékony idő várható, eleinte változóan felhős lesz az ég, pár órás napsütéssel, majd többször erősen felhős idő valószínű, sokfelé képződik pára, köd, helyenként napközben is ködös marad az idő.
A legalacsonyabb hajnali hőmérséklet eleinte -2, +3, majd 1, 6 fok között.
A legmagasabb nappali hőmérséklet általában 4, 9 fok között várható.
Jelentős mennyiségű (legalább napi 5 mm) csapadék az ország területének 40 százalékán várható.

Kapitány Ervinné s.k.

A hőmérséklet napi középértéke és eltérése a sokévi átlagtól (Budapest belterületén):

1992. november 25.	5,8°C	+2,8°C

1871 óta ezen a napon Budapesten előfordult

legmagasabb hőmérséklet:	15,5°C (1984)
legalacsonyabb hőmérséklet:	-9,9°C (1965)

LEGMAGASABB HŐMÉRSÉKLET

19 92.11.25.

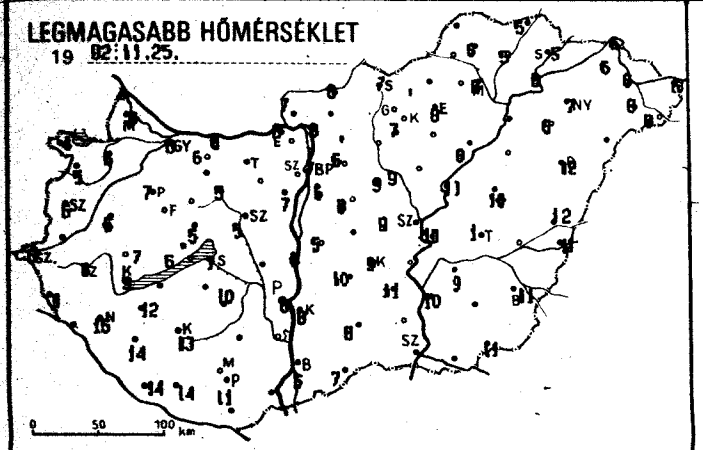

LEGALACSONYABB HŐMÉRSÉKLET

19 92.11.26.

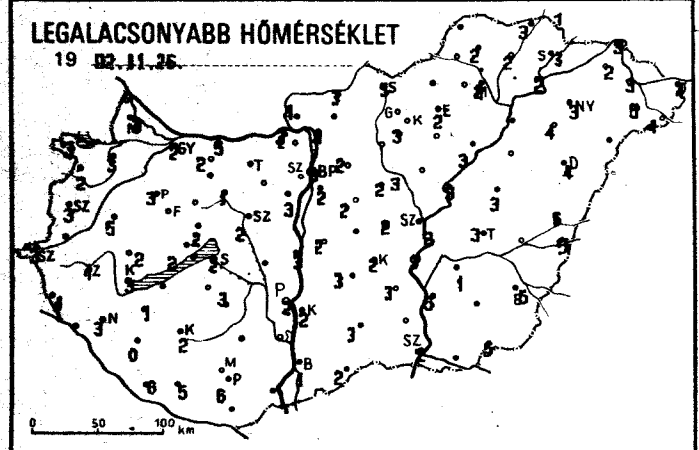

24 órás CSAPADÉKELOSZLÁS

19 92.11.25. 7h -tól 92.11.26. 7h -ig.

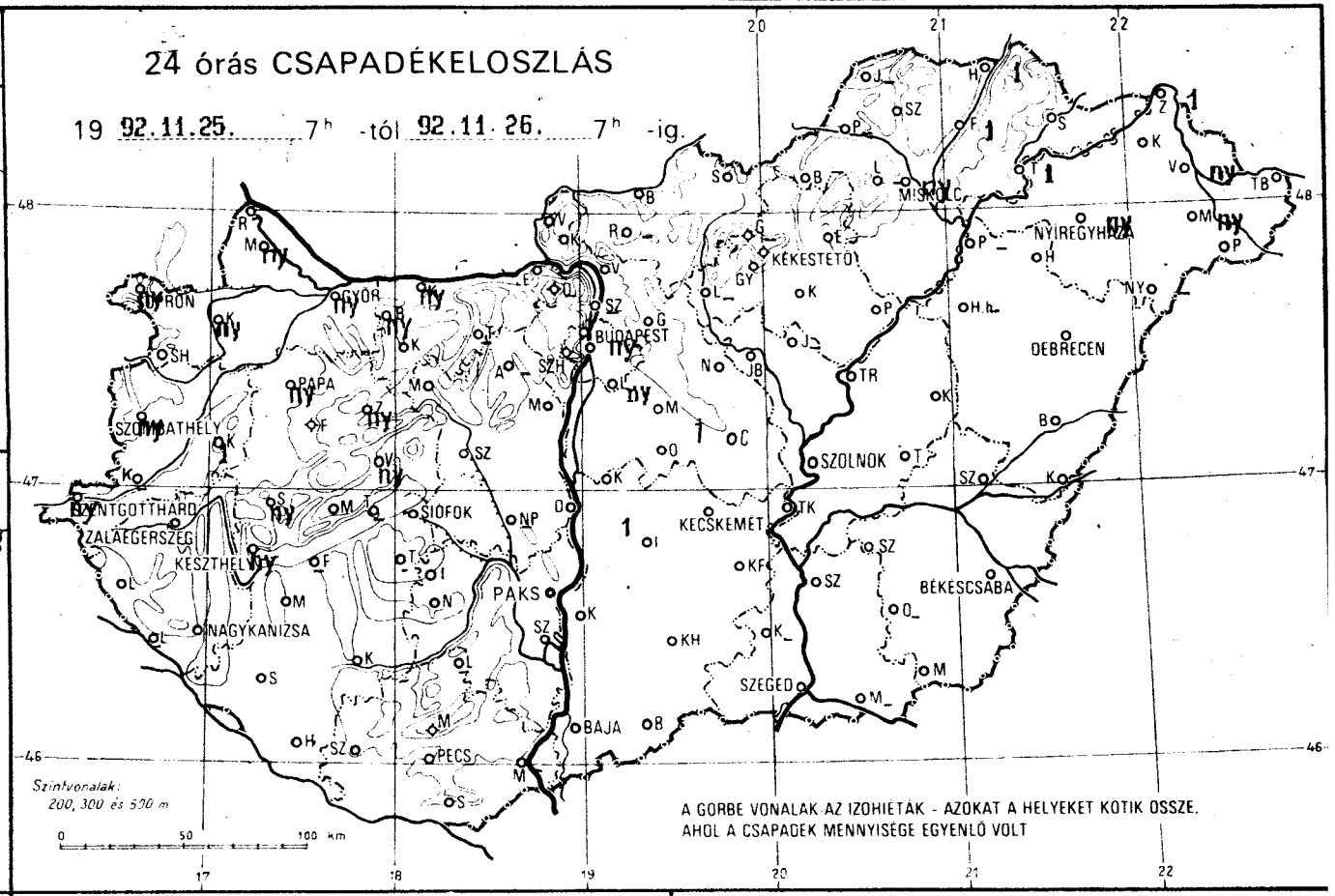

RADIÁCIÓS MINIMUM

19 92.11.25.

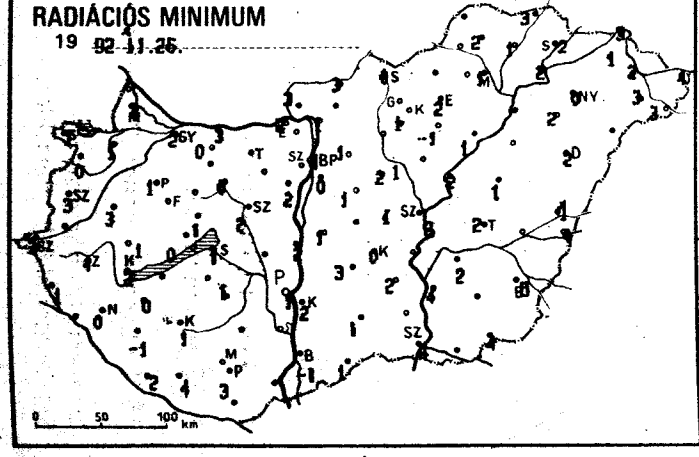

NAPFÉNYTARTAM

19 92.11.25.

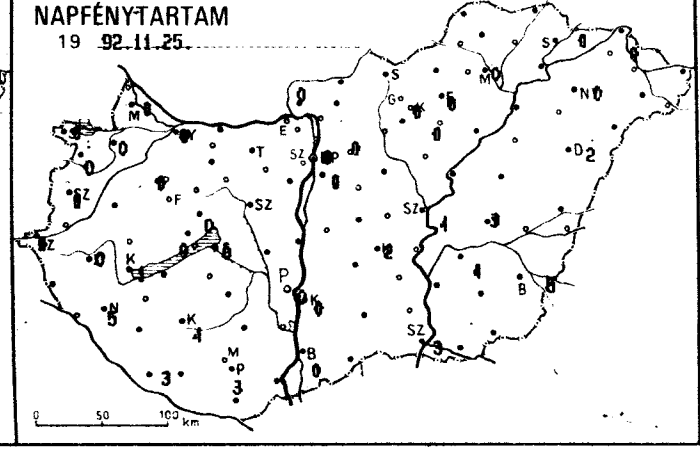

19

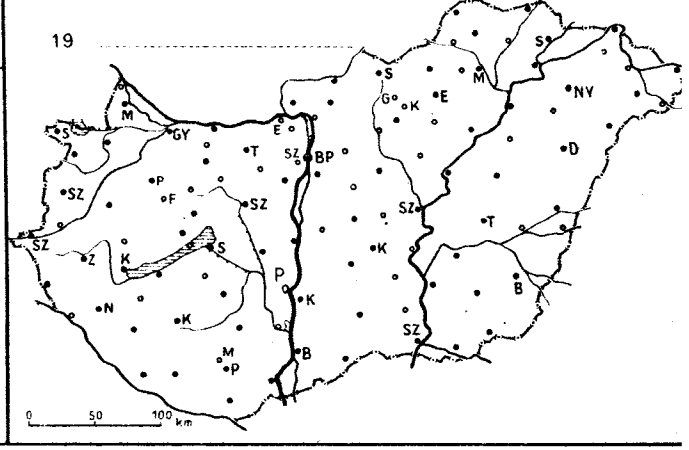

19 ____ 07 h-ig az utolsó 24 óra adatai						Előző nap napos órái
állomás	csapadék (mm)		max. hőmérséklet	min. hőmérséklet	rad. min.	
Győr	ny	=	6	2	2	0
Kapuvár	ny	=	6	3	1	0
Mosonmagyaróvár	ny	=	6	3	1	0
Rajka						
Sopron	ny	▲	4	3	1	0
Sopronhorpács	.	▲	5	2	0	0
Káld	1	=	6	5	3	-
Körmend						
Szentgotthárd	ny	=	6	3	3	0
Szombathely	ny	=	6	3	3	0
Lenti	.	=	9	4	1	-
Letenye						
Nagykanizsa	.	=	15	3	0	5
Zalaegerszeg	.	=	8	4	4	0
Farkasgyepű	.	=	3	2	0	-
Keszthely	ny	=	9	3	2	1
Mencshely	.	=	6	2	0	0
Pápa	ny	=	7	3	1	0
Sümeg	ny	=	7	2	1	-
Tihany						
Veszprém	ny	=	5	2	1	0
Zirc	ny	=	5	1	-1	-
Fonyód	-		-	-	-	-
Homokszt. györgy	.		14	6	2	3
Kaposvár	-	=	13	2	1	4
Marcali	.	▲	12	1	0	-
Siófok	.	=	7	2	1	0
Somogyszob	.	▲	14	0	-1	-
Tab						
Bábolna	ny		6	2	0	-
Esztergom	.	=	8	3	2	-
Kisbér						
Komárom	ny	=	8	5	3	-
Tata	-		-	-	-	-
Alcsútdoboz						
Dunaújváros			6	3	2	-
Martonvásár		=	7	3	2	-
Mór		=	5	1	0	-
Sárbogárd						
Székesfehérvár		=	5	2	2	-
Iregszemcse		=	10	3	1	-
Lengyel			-	-	-	-
Paks		=	6	2	1	0
Szekszárd			-	-	-	-
Árpádtető			11	6	3	-
Mohács			-	-	-	-
Pécs		=	11	6	3	3
Siklós		-				-
Szigetvár		=	14	5	4	-
Budaörs						
Bp. Lőrinc	ny	=	6	2	0	0
Bp. Met. Int.	ny	=	7	3	4	0
Bp. Szab. hegy			-	-	-	-
Cegléd		=	9	2	1	-
Dobogókő			-	-	-	-
Gödöllő		▲	6	2	1	0
Királyrét						
Monor			8	2	1	-
Nagykáta		=	9	2	2	-
Szentendre						

19 ____ 07 h-ig az utolsó 24 óra adatai						Előző nap napos órái
állomás	csapadék (mm)		max. hőmérséklet	min. hőmérséklet	rad. min.	
Vác	.	=	6	3	1	-
Vámosmikola	.	=	7	4	3	0
Baja	.	=	6	1	-1	0
Bácsalmás	.	=	7	2	1	-
Izsák	.		10	3	3	-
Kalocsa	.	=	8	2	2	0
Kecskemét	.	=	9	2	0	2
Kiskunfélegyháza	.	=	11	3	2	-
Kiskunhalas	.	=	8	3	1	-
Kunszentmiklós	.	=	5	2	1	-
Tiszakécske	.	=	7	3	1	-
Balassagyarmat	.	=	6	3	3	-
Romhány						
Salgótarján	.	=	7	3	0	-
Eger	.	=	8	2	2	0
Galyatető	-		-	-	-	-
Gyöngyös	.	=	7	3	1	-
Kékestető	.	=	2	2	1	0
Kompolt	.	=	7	1	-1	0
Lőrinci						
Poroszló	.	=	8	3	1	-
Jászapáti						
Jászberény	.	=	9	3	1	-
Karcag	.	=	10	3	1	-
Szolnok	.	=	10	2	2	4
Tiszaroff	.	=	10	3	2	-
Túrkeve	.	=	11	3	2	3
Kistelek	-		-	-	-	-
Makó						
Szeged	.	=	8	4	4	3
Szentes	.	=	10	5	4	-
Borsodnádasd	—	=	—	—	—	-
Füged	1	=	5	2	1	-
Hidasnémeti	1	=	5	3	3	-
Jósvafő	-		-	-	-	-
Lillafüred	-		-	-	-	-
Miskolc	ny	=	6	2	1	0
Putnok						
Sárospatak	.	=	5	3	1	0
Szendrőlád	.	=	6	2	2	-
Tokaj	1	=	6	2	2	-
Kisvárda	.	=	6	2	1	0
Mátészalka	ny		8	5	3	-
Nyíregyháza	ny	=	7	3	0	0
Nyírlugos						
Pátyod	.	=	8	4	3	-
Tiszabecs	.	=	6	4	4	-
Vásárosnamény	ny	=	6	3	2	-
Záhony	1	=	6	3	3	-
Berettyóújfalu	.	=	12	5	4	-
Debrecen	.	=	12	4	2	2
Hajdúdorog	.	=	6	4	2	-
Hortobágy	-		-	-	-	-
Körösszakál	.		11	5	4	
Polgár	-		-	-	-	-
Békéscsaba	.	▲	11	5	5	5
Mezőhegyes	.	=	11	5	4	-
Orosháza	-		-	-	-	-
Szarvas	.	=	9	4	2	4
Szeghalom	-		-	-	-	-

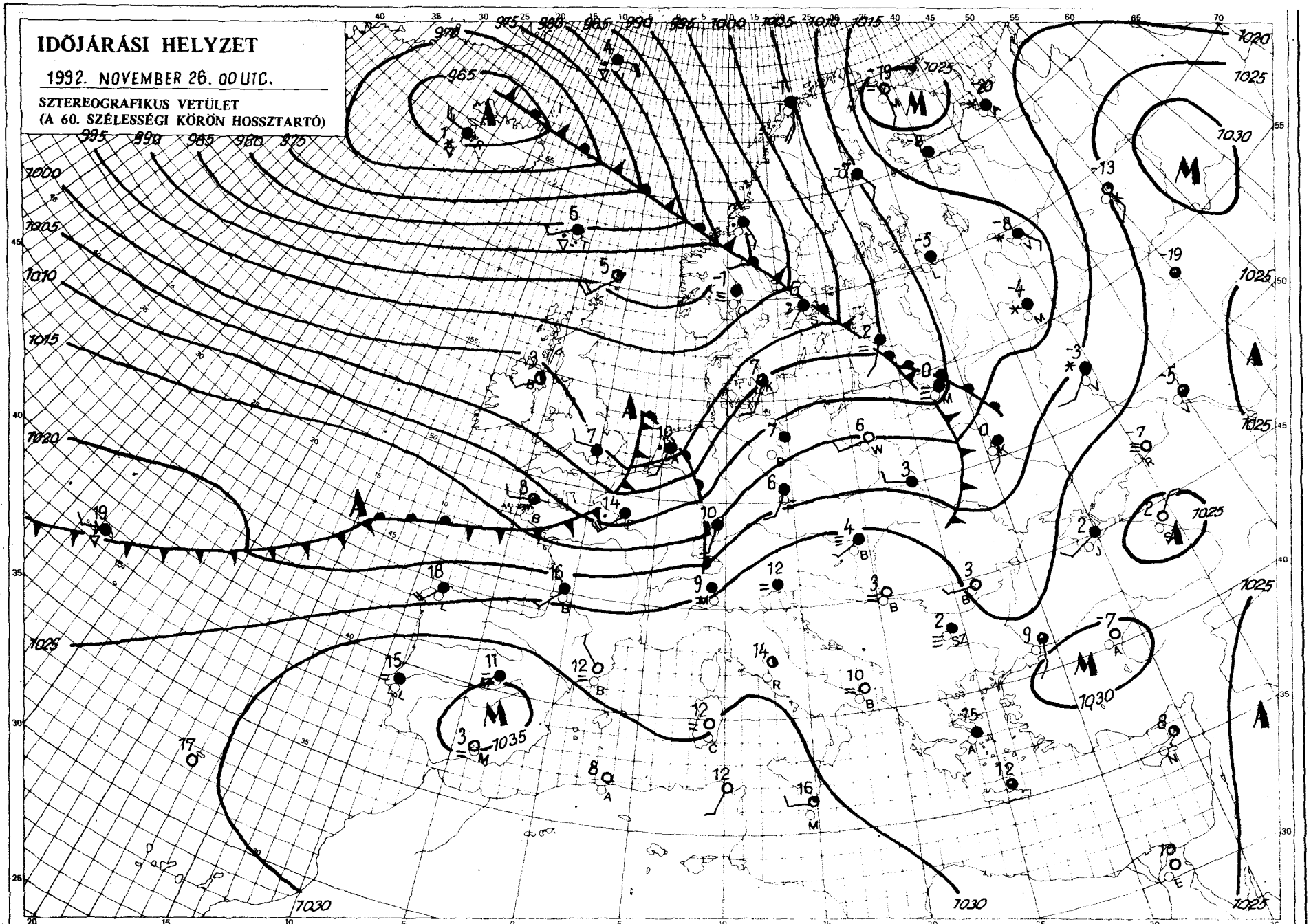

Kiadja: az ORSZÁGOS METEOROLÓGIAI SZOLGÁLAT
Kiadásért felel: Dr. Mersich Iván, az Országos Meteorológiai Szolgálat elnöke – Készült: Az Országos Meteorológiai Szolgálat Nyomdájában, Budapest – Felelős vezető: Szinok István – Munkaszám: 92.595. – Szerkesztésért felel: Dr. Vissy Károly, a Központi Előrejelző Intézet igazgatója

Készíti: a KEI Rövidtávú Előrejelző Osztálya – Szakmai felelős: Németh Lajos osztályvezető – Megjelenik naponként
Megrendelhető: 1024 Budapest, II., Kitaibel Pál utca 1. – Pénzügyi Osztály – Telefon: 135-35-00

IDŐJÁRÁSI NAPIJELENTÉS

ЕЖЕДНЕВНЫЙ МЕТЕОРОЛОГИЧЕСКИЙ БЮЛЛЕТЕНЬ • DAILY WEATHER REPORT
BULLETIN QUOTIDIEN DE TEMPS • TÄGLICHER WETTERBERICHT

105. évfolyam 332. szám + Budapest + 1992. november 27. péntek

Az időjárási helyzet és a várható időjárás:

Európa legnagyobb részén igen változékony az idő. Egyedül az Ibériai-félszigeten, meg a Földközi-tenger környékén sok a napsütés, ott 20 fok fölé is fölmelegszik a levegő napközben. Másutt a gyorsan vonuló időjárási frontok hatására gyakran beborul az ég, megerősödik a szél, s időnként az eső is megered. A hőmérséklet csúcsértéke ennek ellenére az ilyenkor megszokottnál néhány fokkal magasabban alakul. A Kelet-Európai Síkság fölött azonban még mindig igen hideg levegő helyezkedik el, ezért ott sokfelé már hó esik, s délutánra sem emelkedik fagypont fölé a hőmérséklet. A Kárpát-medence időjárását a hét végén az óceáni léghullámok határozzák meg, kissé változékony, de enyhe lesz ezért időjárásunk.

Csütörtökön hazánk déli részén néhány órára kisütött a nap, másutt borult idő volt. Többfelé esett gyenge eső. A ma reggel 7 óráig lehullott eső mennyisége általában csapadéknyom és 55 mm között volt, egyedül Tiszabecsen mértek 6, Pátyodon pedig 9 mm-t. A hőmérséklet délutánra az ország nagy részén 5, 12, délnyugaton azonban 13, 18 fokig emelkedett. A legalacsonyabb éjszakai hőmérséklet 1 és 9 fok között alakult. Ma délelőtt a felhőátvonulások közben mindenütt kisütött a nap, sokfelé viharossá fokozódott az északnyugati szél. A hőmérséklet 11 órára 7, 12 fokra emelkedett.

Ma 12 órakor Budapesten 10 fokot mértek, a tengerszintre átszámított légnyomás 1024 hPa volt, alig változott.

Várható időjárás szombat estig:

Eleinte felhőátvonulások lesznek, eső sehol sem valószínű.
Holnap egyre többször beborul az ég, és többfelé várható gyenge eső.
A kezdetben még viharos északnyugati szél éjszaka mérséklődik, holnap délnyugat felől megélénkül.
A legalacsonyabb éjszakai hőmérséklet -1 és +4,
A legmagasabb nappali hőmérséklet 3 és 8 fok között várható.

Bártfai Erzsébet s.k.

A hőmérséklet napi középértéke és eltérése a sokévi átlagtól (Budapest belterületén):

1992. november 26.	6,2°C	+3,4°C

1871 óta ezen a napon Budapesten előfordult

legmagasabb hőmérséklet	14,2°C (1898)
legalacsonyabb hőmérséklet	-11,0°C (1884)

LEGMAGASABB HŐMÉRSÉKLET

19 92.11.26.

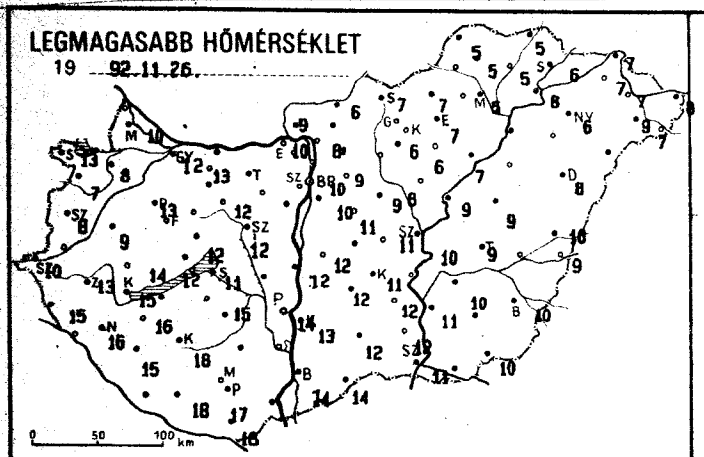

LEGALACSONYABB HŐMÉRSÉKLET

19 92.11.27.

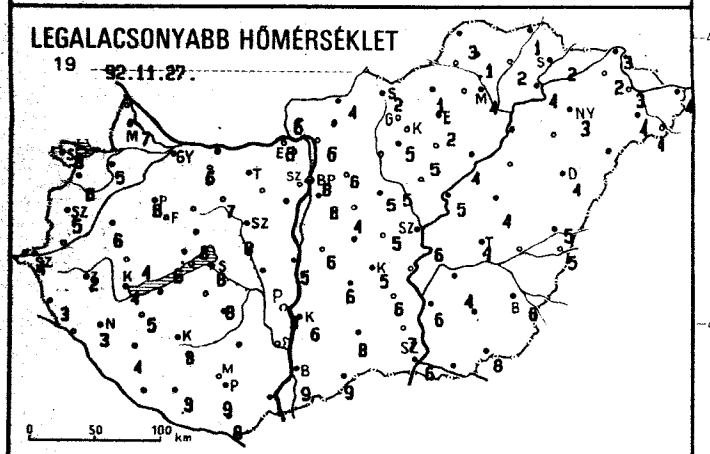

24 órás CSAPADÉKELOSZLÁS

19 92.11.26. 7h -tól 92.11.27. 7h -ig.

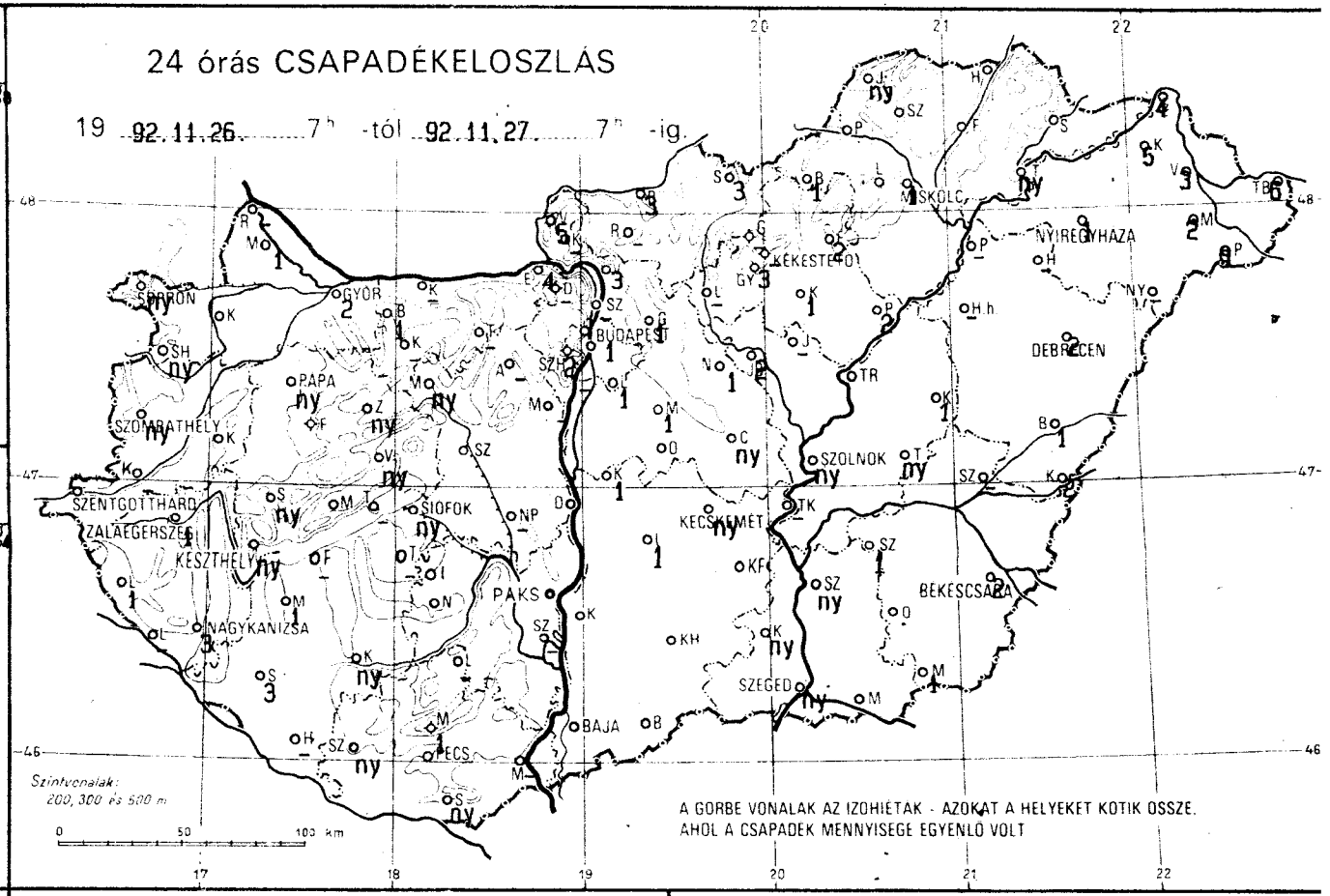

RADIÁCIÓS MINIMUM

19 92.11.27.

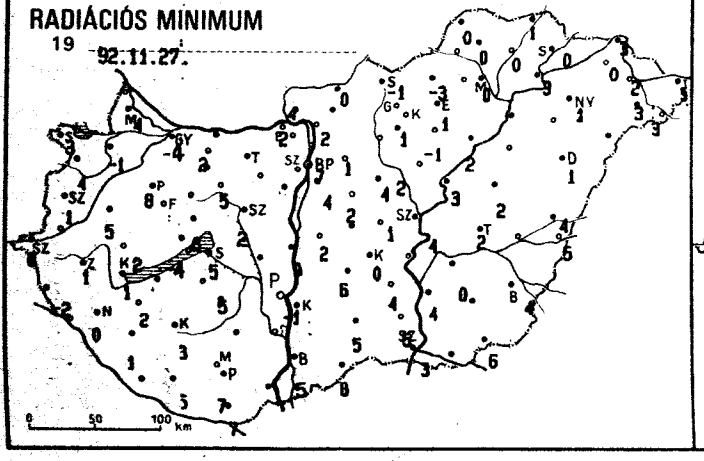

NAPFÉNYTARTAM

19 92.11.26.

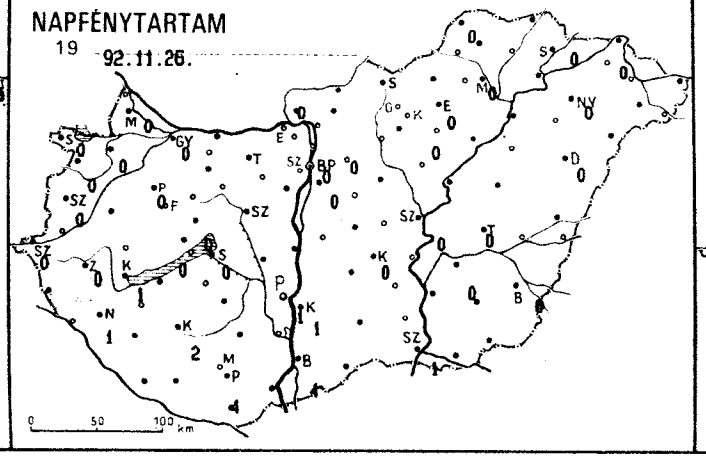

19

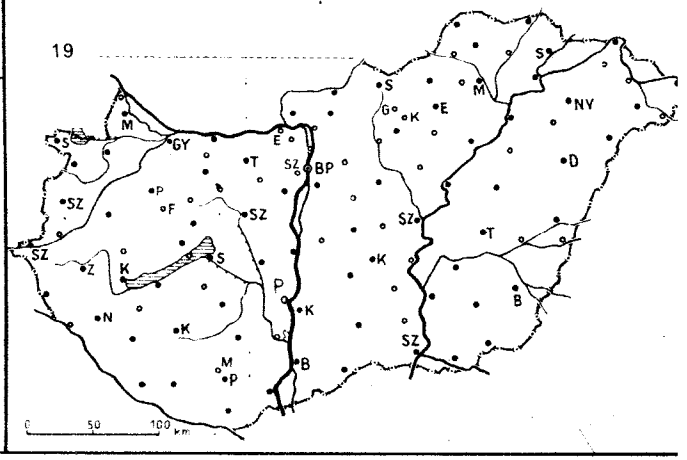

1992.11.27. 07 h-ig az utolsó 24 óra adatai						Előző nap napos órái
állomás	csapadék (mm)		max. hőmérséklet	min. hőmérséklet	rad. min.	
Győr	2	· ≡	12	7	4	0
Kapuvár	·		8	5	-1	0
Mosonmagyaróvár	1	'	10	7	4	0
Rajka						
Sopron	ny	▽ ⌓	13	8	3	0
Sopronhorpács	ny	· ⌓	7	6	4	0
Káld	·	=	9	6	5	-
Körmend						
Szentgotthárd	·	=	10	4	0	0
Szombathely	ny	· =	8	5	-1	0
Lenti	1	=' =	15	3	-2	-
Letenye						
Nagykanizsa	3	· ≡	16	3	0	1
Zalaegerszeg	1	· =	13	2	1	0
Farkasgyepű	·		10	6	4	-
Keszthely	ny	· ⌓	15	4	1	1
Mencshely	·		12	6	-1	0
Pápa	ny	· =	13	8	8	0
Sümeg	ny	'	14	4	2	-
Tihany						
Veszprém	ny	· ≡	12	8	6	0
Zirc	ny	▽ =	12	7	6	-
Fonyód	-		-	-	-	-
Homokszt. györgy	-		-	-	-	-
Kaposvár	ny	·	18	8	3	2
Marcali	1	· ⌓	16	5	2	-
Siófok	ny	· =	11	8	5	0
Somogyszob	3	·	15	4	1	-
Tab						
Bábolna	1	·	13	6	2	-
Esztergom	4	·	10	6	2	-
Kisbér						
Komárom	-		-	-	-	-
Tata	-		-	-	-	-
Alcsútdoboz						
Dunaújváros	·		12	5	0	-
Martonvásár	-		-	-	-	-
Mór	ny	· =	12	7	5	-
Sárbogárd						
Székesfehérvár	·		12	8	2	-
Iregszemcse	·		15	8	5	-
Lengyel	-		-	-	-	-
Paks	·		14	3	-1	1
Szekszárd	-		-	-	-	-
Árpádtető	1	·	15	8	5	-
Mohács	-		-	-	-	-
Pécs	·		17	9	7	4
Siklós	ny	▽ =	18	8	7	-
Szigetvár	ny	' =	18	8	6	-
Budaörs						
Bp. Lőrinc	1	· ≡	10	8	4	0
Bp. Met. Int.	1	▽ ≡	10	8	7	0
Bp. Szab. hegy	2	·	11	1	3	-
Cegléd	ny	·	11	5	1	-
Dobogókő	-		-	-	-	-
Gödöllő	1	·	9	6	1	0
Királyrét						
Monor	1	·	11	4	2	-
Nagykáta	1	·	9	5	4	-
Szentendre						

1992.11.27. 07 h-ig az utolsó 24 óra adatai						Előző nap napos órái
állomás	csapadék (mm)		max. hőmérséklet	min. hőmérséklet	rad. min.	
Vác	3	· ≡	8	6	2	-
Vámosmikola	5	·	9	6	4	0
Baja	-		14	9	5	4
Bácsalmás	·		14	9	8	-
Izsák	1	· =	12	6	6	-
Kalocsa		· ≡	13	6	5	1
Kecskemét	· ny	▽ ⌓	11	5	0	0
Kiskunfélegyháza	·	=	12	6	4	-
Kiskunhalas	·	=	12	8	5	-
Kunszentmiklós	1	· =	12	6	2	-
Tiszakécske	-		-	-	-	-
Balassagyarmat	3	·	6	4	0	-
Romhány						
Salgótarján	3	· =	7	2	-1	-
Eger	2	· =	7	2	1	0
Galyatető	-		-	-	-	-
Gyöngyös	3	·	6	5	1	-
Kékestető	-		-	-	-	-
Kompolt	1	·	6	5	-1	0
Lőrinci						
Poroszló	2	·	7	4	2	-
Jászapáti						
Jászberény	2	· ⌓	8	5	2	-
Karcag	1	· =	9	4	2	-
Szolnok	ny	·	10	6	4	0
Tiszaroff	·		9	5	3	-
Túrkeve	ny	*	9	4	2	0
Kistelek	ny	▽ =	12	7	5	-
Makó						
Szeged	ny	· ≡	11	6	3	1
Szentes	ny	·	11	6	4	-
Borsodnádasd	1	· ⌣	7	1	-3	-
Fügöd	·	=	5	2	0	-
Hidasnémeti	·	≡	5	1	1	-
Jósvafő	ny	'	5	3	0	0
Lillafüred	-		-	-	-	-
Miskolc	1	·	5	4	0	0
Putnok						
Sárospatak	·	=	6	2	0	0
Szendrőlád	·	=	5	1	0	-
Tokaj	ny	·	8	4	3	-
Kisvárda	5	· =	7	2	0	0
Mátészalka	2	·	9	4	3	-
Nyíregyháza	1	· ≡	6	3	1	0
Nyírlugos						
Pátyod	9	▽ ≡	7	4	3	-
Tiszabecs	6	· =	6	4	5	-
Vásárosnamény	3	· ≡	7	3	2	-
Záhony	4	· ≡	7	3	3	-
Berettyóújfalu	1	· =	10	5	4	-
Debrecen	2	· ≡	8	4	1	0
Hajdúdorog	-		-	-	-	-
Hortobágy	-		-	-	-	-
Körösszakál	2	·	9	5	5	-
Polgár	-		-	-	-	-
Békéscsaba	2	▽ =	10	6	4	0
Mezőhegyes	1	·	10	8	6	-
Orosháza	-		-	-	-	-
Szarvas	1	· ≡	10	4	0	0
Szeghalom	-		-	-	-	-

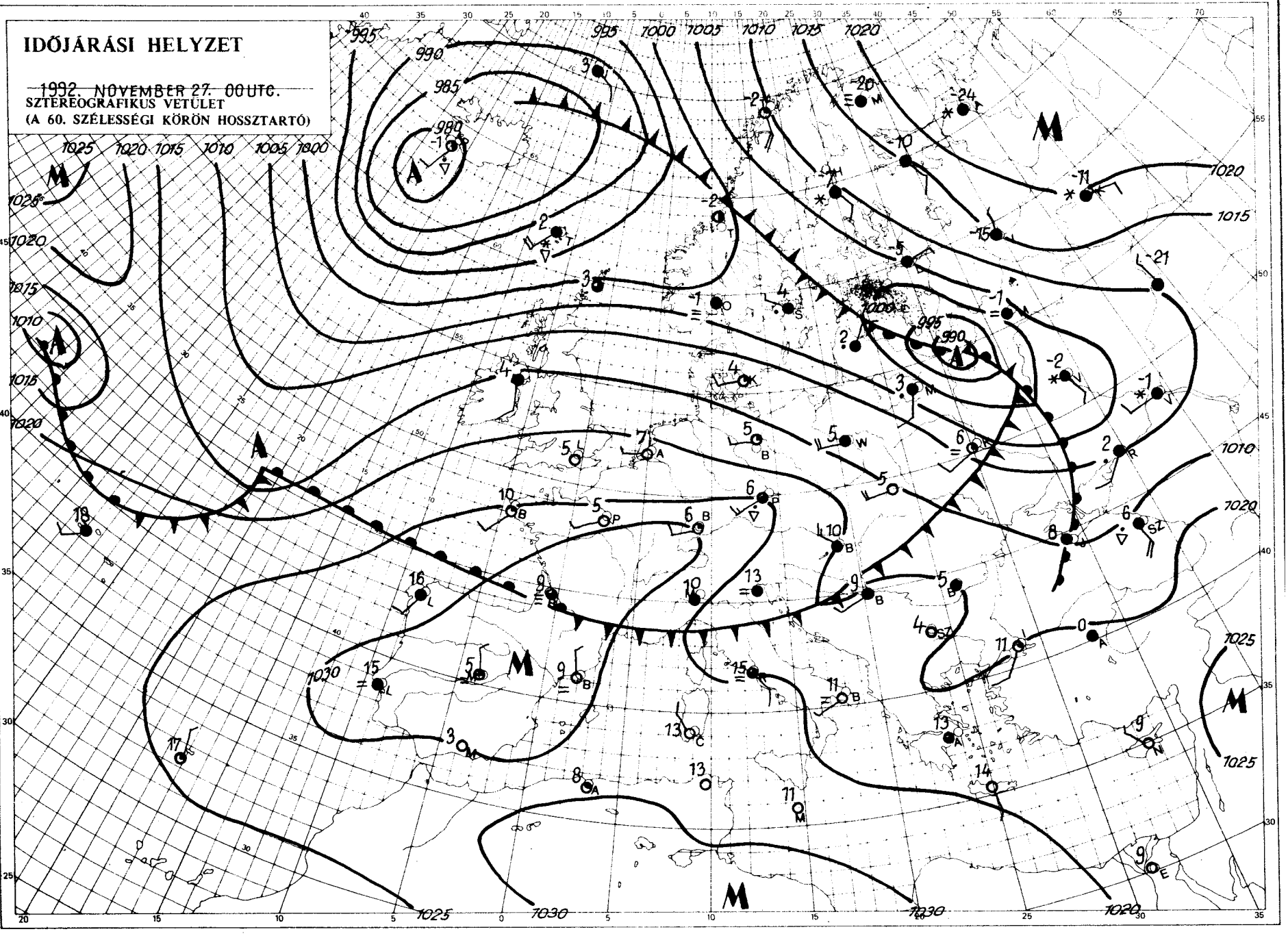

Kiadja: az ORSZÁGOS METEOROLÓGIAI SZOLGÁLAT
Kiadásért felel: Dr. Mersich Iván, az Országos Meteorológiai Szolgálat elnöke — Készült: Az Országos Meteorológiai Szolgálat Nyomdájában, Budapest — Felelős vezető: Szinnok István — Munkaszám: 92.536. Szerkesztésért felel: Dr. Vissy Károly, a Központi Előrejelző Intézet igazgatója
Készíti: a KEI Rövidtávú Előrejelző Osztálya — Szakmai felelős: Németh Lajos osztályvezető — Megjelenik naponként
Megrendelhető: 1024 Budapest, II., Kitaibel Pál utca 1. — Pénzügyi Osztály — Telefon: 135-35-00

IDŐJÁRÁSI NAPIJELENTÉS

ЕЖЕДНЕВНЫЙ МЕТЕОРОЛОГИЧЕСКИЙ БЮЛЛЕТЕНЬ • DAILY WEATHER REPORT
BULLETIN QUOTIDIEN DE TEMPS • TÄGLICHER WETTERBERICHT

105. évfolyam 333. szám + Budapest + 1992. november 28. szombat

Az időjárási helyzet és a várható időjárás:

Szárazföldünk legnagyobb részén továbbra is változékony az idő. Kelet-Európa középső részén és Ukrajnában sok helyen havazik. Dél-Skandináviában, valamint Nyugat-Európa északi felében nagyrészt borult, esős az idő. Ma (szombaton) hajnalban a Kárpát-medencét is egy időjárási front érte el, amely várhatóan már a késő esti órákban át is vonul fölöttünk. Mögötte megerősödő északnyugati szél kíséretében már egyre szárazabb, de hidegebb levegő árasztja el hazánkat, emiatt vasárnap már naposabb időre számíthatunk.

Magyarországon pénteken a felhőátvonulások mellett általában 2, 7 órán át sütött a nap. Elszórtan, főleg északon volt gyenge eső, zápor. A ma reggel 7 óráig lehullott csapadék mennyisége csapadéknyom és 3 mm között volt. A legmagasabb nappali hőmérséklet pénteken általában 8 és 11 fok között alakult, de délnyugaton helyenként 12, 14 fokot is mértek. Ma (szombat) hajnalra szeszélyes területi eloszlásban +3 és -4 fokig hűlt le a levegő. Délelőtt az ország nagy részén erősen megnövekedett a felhőzet és északon, északnyugaton helyenként esett az eső, Kékestetőn gyengén havazott. A hőmérséklet 11 órára 2, 7 fokig emelkedett.

Ma 12 órakor Budapesten 6 fokot mértek, a tengerszintre átszámított légnyomás 1022 hPa, erősen süllyed.

Várható időjárás vasárnap estig:

Eleinte gyakran lesz borult az ég, elszórtan várható eső, zápor, a hegyekben hózápor, majd csökken a felhőzet.
Vasárnap már kevés lesz a felhő, száraz, nagyrészt napos idő várható.
Eleinte mérsékelt délnyugati, majd megerősödő, helyenként viharossá fokozódó északnyugati szél várható.
A legalacsonyabb éjszakai hőmérséklet -3, +2,
A legmagasabb nappali hőmérséklet vasárnap: 4, 9 fok között alakul.

Bartha Péterné s.k.

A hőmérséklet napi középértéke és eltérése a sokévi átlagtól (Budapest belterületén):

1992. november 27.	8,6°C	+5,7°C

1871 óta ezen a napon Budapesten előfordult

legmagasabb hőmérséklet:	15,4°C (1878)
legalacsonyabb hőmérséklet:	-11,9°C (1894)

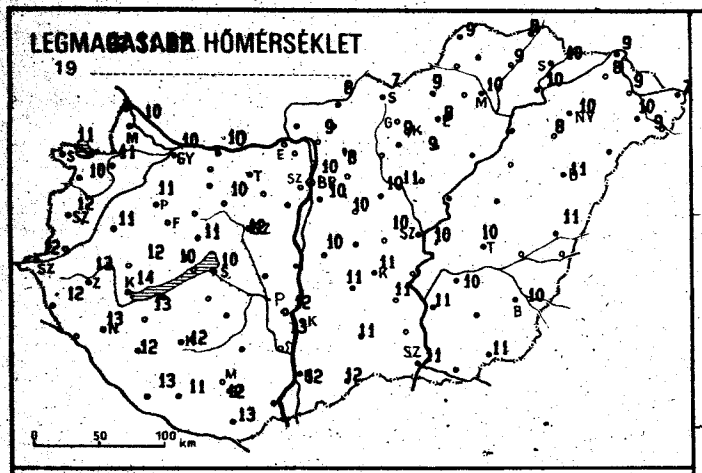
LEGMAGASABB HŐMÉRSÉKLET
19
0 50 100 km

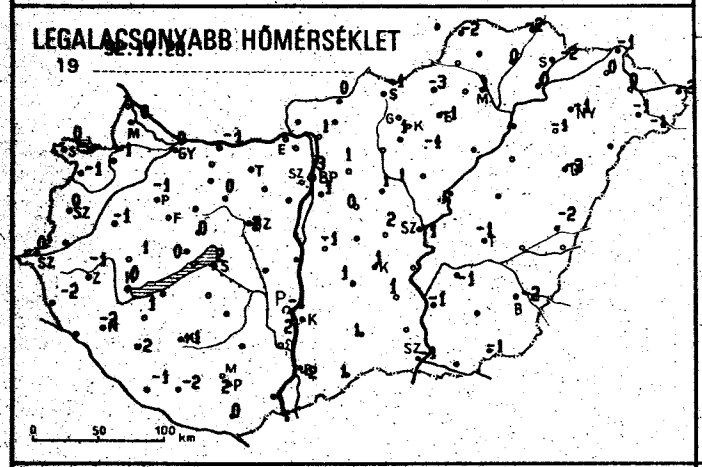
LEGALACSONYABB HŐMÉRSÉKLET
19
0 50 100 km

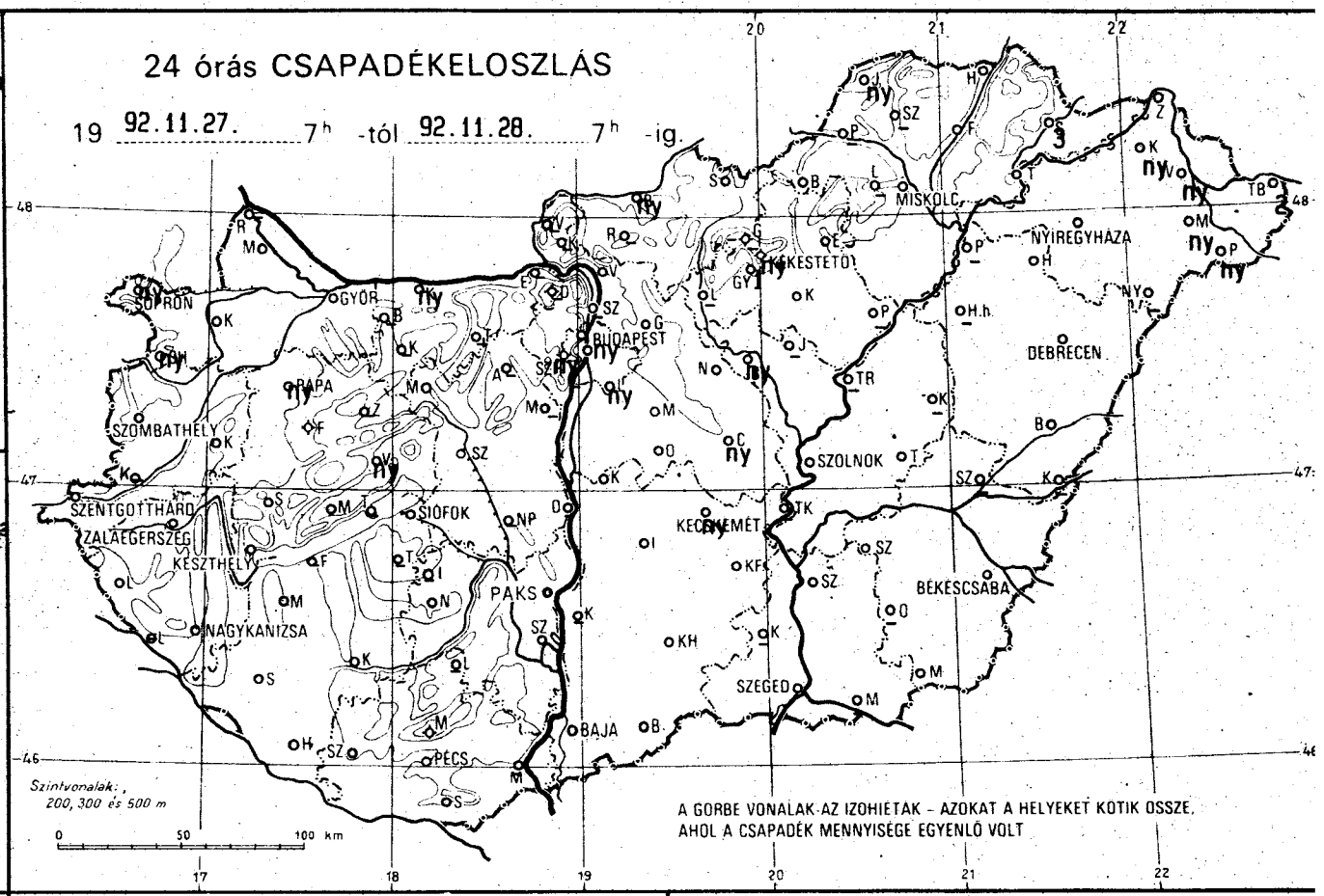
24 órás CSAPADÉKELOSZLÁS
19 92.11.27. 7h -tól 92.11.28. 7h -ig.
SOPRON
GYŐR
BUDAPEST
MISKOLC
NYÍREGYHÁZA
KÉKESTETŐ
DEBRECEN
SZOMBATHELY
SZENTGOTTHÁRD
ZALAEGERSZEG
KESZTHELY
SIÓFOK
PAKS
NAGYKANIZSA
KECSKEMÉT
BÉKÉSCSABA
SZOLNOK
SZEGED
BAJA
PÉCS
Szintvonalak: 200, 300 és 500 m
0 50 100 km
A GÖRBE VONALAK AZ IZOHIETÁK - AZOKAT A HELYEKET KÖTIK ÖSSZE, AHOL A CSAPADÉK MENNYISÉGE EGYENLŐ VOLT

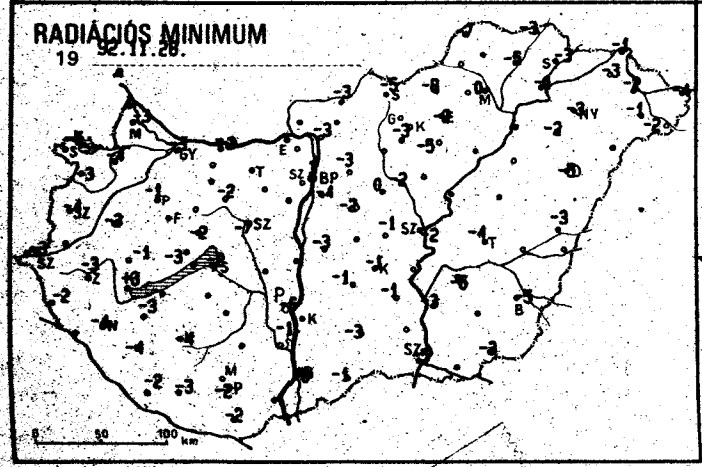
RADIÁCIÓS MINIMUM
19 92.11.28.
0 50 100 km

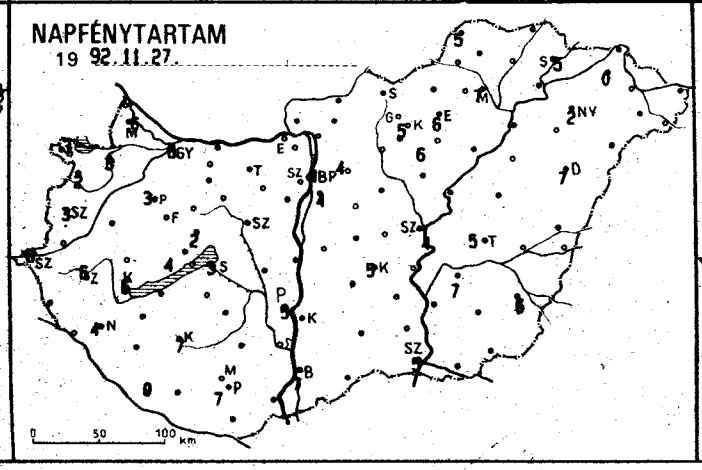
NAPFÉNYTARTAM
19 92.11.27.
0 50 100 km

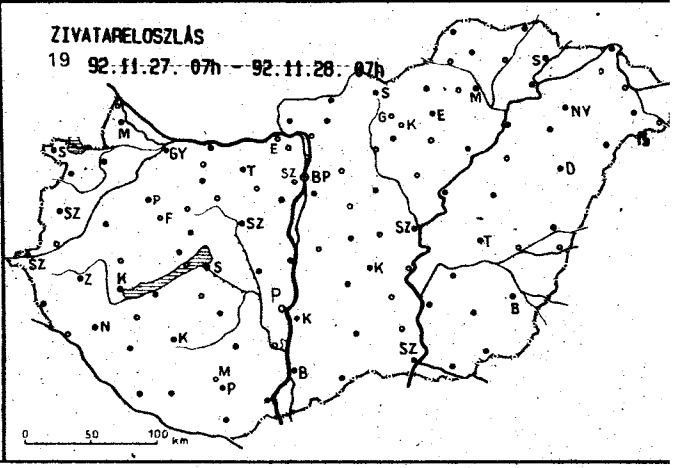
ZIVATARELOSZLÁS
19 92.11.27. 07h - 92.11.28. 07h
0 50 100 km

19 92.11.20. 07 "-ig az utolsó 24 óra adatai

állomás	csapadék (mm)		max. hőmérséklet	min. hőmérséklet	rad. min.	Előző nap napos órái
Győr	.	⌣	10	0	-3	6
Kapuvár	.	⌣	11	-1	-4	3
Mosonmagyaróvár	.	⌣	10	0	-3	6
Rajka						
Sopron	ny	▽ ⌒	11	0	-5	3
Sopronhorpács	ny	⌒	10	-1	-3	2
Káld	.		11	-1	-3	-
Körmend						
Szentgotthárd	.	⌣	12	0	-3	6
Szombathely	.	⌣	12	0	-4	3
Lenti	.	⌣	12	-2	-2	-
Letenye						
Nagykanizsa	.	≡	13	-2	-4	4
Zalaegerszeg	.	⌣	13	-1	-3	6
Farkasgyepű	.		11	-1	-2	-
Keszthely	.	⌣	14	0	-3	6
Mencshely	.	=	10	0	-3	4
Pápa	ny	▽ ⌣	11	-1	-1	3
Sümeg	.		12	1	-1	-
Tihany						
Veszprém	ny	▽ ⌣	11	0	-2	2
Zirc	-		-	-	-	-
Fonyód	-		-	-	-	-
Homokszt. György	.	⌣	13	-1	-2	0
Kaposvár	.	⌣	12	-1	-4	7
Marcali	.	⌣	13	1	-3	-
Siófok	.		10	2	-2	3
Somogyszob	.	⌣	12	-2	-4	-
Tab						
Bábolna	-		-	-	-	-
Esztergom	-		-	-	-	-
Kisbér						
Komárom	ny	=	10	-1	-3	-
Tata	-		-	-	-	-
Alcsútdoboz						
Dunaújváros	-		-	-	-	-
Martonyásár	-		-	-	-	-
Mór	.	⌣	10	0	-2	-
Sárbogárd						
Székesfehérvár	.	≡	12	-2	-7	-
Iregszemcse	-		-	-	-	-
Lengyel	-		-	-	-	-
Paks	.	⌣	12	-1	-6	5
Szekszárd	.		13	2	-1	-
Árpádtető	.	⌣	10	3	-1	-
Mohács	-		-	-	-	-
Pécs	.	⌒	12	2	-2	7
Siklós	.	=	13	0	-2	-
Szigetvár	.	⌣	11	-2	-3	-
Budaörs						
Bp. Lőrinc	ny	▽ ⌣	10	1	-4	4
Bp. Met. Int.	ny	▽	10	3	3	4
Bp. Szab. hegy	ny	•	9	1	-1	-
Cegléd	ny	'	10	2	-1	-
Dobogókő	-		-	-	-	-
Gödöllő	.	⌣	8	1	-3	4
Kunfyrét						
Monor	.	⌣	10	0	-2	-
Nagykáta	.		10	1	0	-
Szentendre						

19 92.11.20. 07 "-ig az utolsó 24 óra adatai

állomás	csapadék (mm)		max. hőmérséklet	min. hőmérséklet	rad. min.	Előző nap napos órái
Vác	.	⌒	9	1	-3	-
Vámosmikola	-		-	-	-	-
Baja	.	⌣	12	-2	-6	7
Bácsalmás	.		12	1	-1	-
Izsák	.		11	1	-1	-
Kalocsa	-		-	-	-	-
Kecskemét	ny	▽ ⌣	11	1	-1	5
Kiskunfélegyháza	.	⌣	11	1	-1	-
Kiskunhalas	.	⌣	11	1	-3	-
Kunszentmiklós	.	⌣	10	-1	-3	-
Tiszakécske	-		-	-	-	-
Balassagyarmat	ny	▽	8	0	-3	-
Romhány						
Salgótarján	.	⌣	7	-1	-5	-
Eger	.	⌣	8	-1	-2	6
Galyatető	-		-	-	-	-
Gyöngyös	1	⌣	9	1	-3	-
Kékestető	ny	▽ ⌣	1	-3	-4	5
Kompolt	.	⌣	9	-1	-5	6
Lőrinci						
Poroszló	-		-	-	-	-
Jászapáti						
Jászberény	ny	⌣	11	1	-2	-
Karcag	-		-	-	-	-
Szolnok	.	⌣	10	1	-2	4
Tiszaroff	-		-	-	-	-
Túrkeve	.	⌣	10	-1	-4	5
Kistelek	-		-	-	-	-
Makó						
Szeged	.	⌣	11	-1	-5	5
Szentes	.	⌣	11	-1	-3	-
Borsodnádasd	.	⌣	9	-3	-8	-
Fügöd	.	=	9	0	-5	-
Hidasnémeti	.	=	8	-2	-3	-
Jósvafő	ny	⌣	9	-2	-7	5
Lillafüred	-		-	-	-	-
Miskolc	.		10	1	0	7
Putnok						
Sárospatak	3	•	10	-2	-3	5
Szendrőlád	-		-	-	-	-
Tokaj	.		10	0	-1	-
Kisvárda	ny	⌣	8	0	-3	0
Mátészalka	ny	⌣	10	-1	-1	-
Nyíregyháza	.	⌣	10	-1	-3	2
Nyírlugos						
Pátyod	ny	⌣	9	-1	-2	-
Tiszabecs	2	=	7	-3	-4	-
Vásárosnamény	ny	•	9	0	-2	-
Záhony	.	⌣	9	-1	-1	-
Berettyóújfalu	.	⌣	11	-2	-3	-
Debrecen	.	⌒	11	-3	-5	7
Hajdúdorog	.		8	-1	-2	-
Hortobágy	-		-	-	-	-
Körösszakál	-		-	-	-	-
Polgár	-		-	-	-	-
Békéscsaba	.	⌣	10	-2	-5	6
Mezőhegyes	.	⌣	11	-1	-3	-
Orosháza	-		-	-	-	-
Szarvas	.	⌣	10	-1	-6	7
Szeghalom	-		-	-	-	-

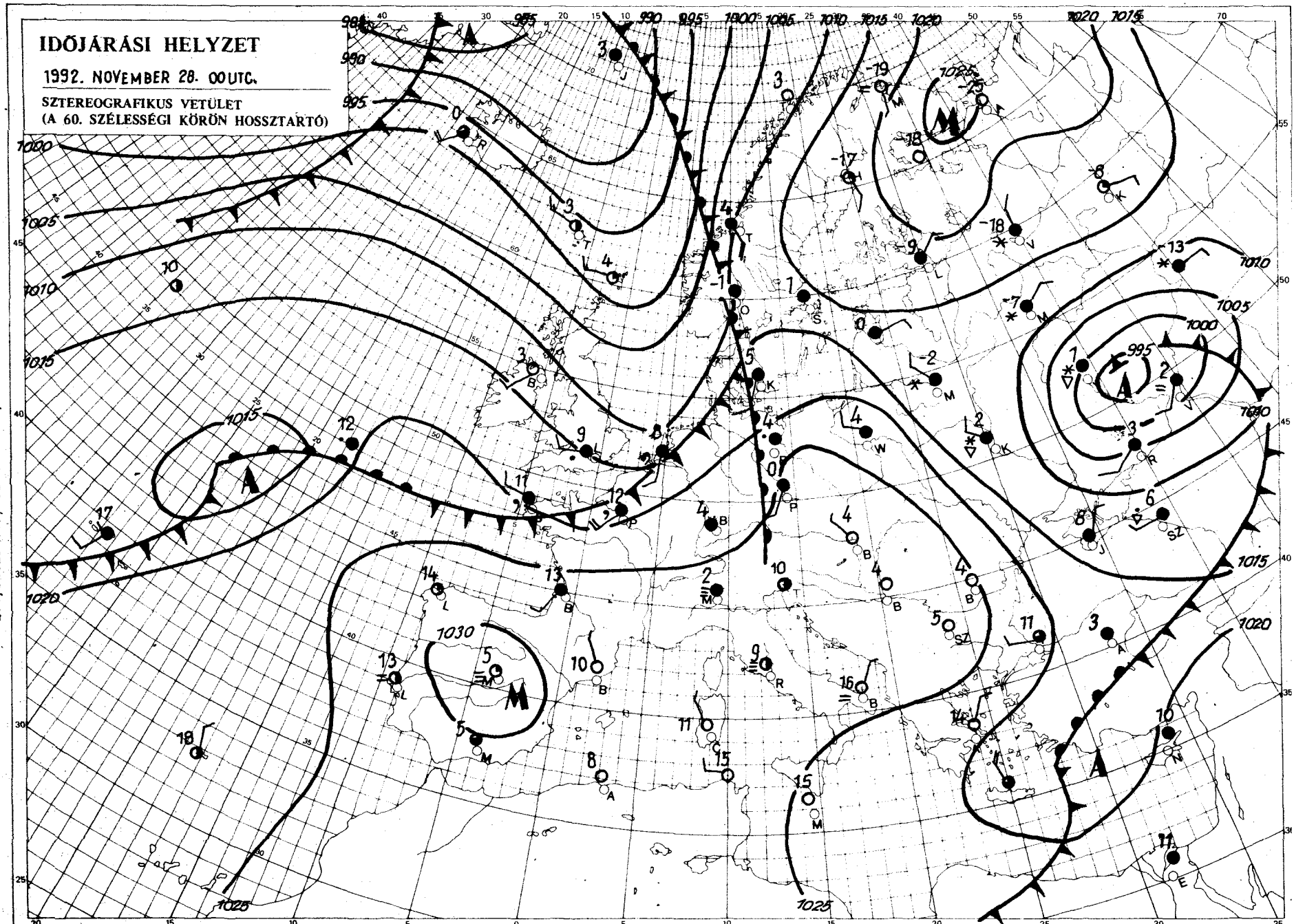

Kiadja: az ORSZÁGOS METEOROLÓGIAI SZOLGÁLAT
Kiadásért felel: Dr. Mersich Iván; az Országos Meteorológiai Szolgálat elnöke – Készült: Az Országos Meteorológiai Szolgálat Nyomdájában, Budapest – Felelős vezető: Szinok István – Munkaszám: 92.537. – Szerkesztésért felel: Dr. Vissy Károly, a Központi Előrejelző Intézet igazgatója

Készíti: a KEI Rövidtávú Előrejelző Osztálya – Szakmai felelős: Németh Lajos osztályvezető – Megjelenik naponként
Megrendelhető: 1024 Budapest, II., Kitaibel Pál utca 1. – Pénzügyi Osztály – Telefon: 135-35-00

IDŐJÁRÁSI NAPIJELENTÉS

ЕЖЕДНЕВНЫЙ МЕТЕОРОЛОГИЧЕСКИЙ БЮЛЛЕТЕНЬ • DAILY WEATHER REPORT
BULLETIN QUOTIDIEN DE TEMPS • TÄGLICHER WETTERBERICHT

105. évfolyam 334. szám + Budapest + 1992. november 29. vasárnap

Az időjárási helyzet és a várható időjárás:

Északkelet-Európát igen hideg sarkvidéki eredetű levegő árasztotta el. Arrafelé sokfelé havazik és a hőmérséklet csúcsértéke helyenként még a -10 fokot sem éri el. Kontinensünk nagyobb részén az időjárást a nyugatról kelet felé vonuló, változó nedvességtartalmú, óceáni eredetű léghullámok határozzák meg. Hatására változékony, többfelé csapadékos az idő. A hőmérsékletek csak alig térnek el a sokévi átlagtól. A Kárpát-medence fölé a következő 36 órában szárazabb levegő érkezik. Így csökken a felhőzet, az erős éjszakai lehülést követően hétfőn száraz, nagyrészt napos időre számíthatunk.

Szombaton Magyarországon túlnyomóan borult idő volt, sokfelé esett az eső. A ma reggelig lehullott csapadék mennyisége általában 5 mm alatt maradt, de északnyugaton többfelé mértek 5-15 sőt, Sopronból 17 mm-t jelentettek. A hőmérséklet csúcsértéke szombaton 3 és 10 fok között alakult. Vasárnap hajnalra az ország nagy részén 1 és 6 fok közé hűlt le a levegő, csak északkeleten fordult elő néhol gyenge fagy. Ma délelőtt délnyugaton erősen, másutt változóan felhős idő volt, délnyugaton szórványosan szemerkélt az eső. A hőmérséklet 11 órára 1 és 7 fok közé emelkedett.

Ma 12 órakor Budapesten 6 fokot mértek, a tengerszintre átszámított légnyomás 1022 hPa, alig változik.

Várható időjárás hétfő estig:

Vasárnap délnyugaton erősen, másutt változóan felhős idő várható, főként délnyugaton valószínű kisebb eső, néhol havaseső.
Éjszakától mindenütt csökken a felhőzet, hétfőn túlnyomóan napos, száraz időre számíthatunk.
Az élénk, időnként erős északnyugati szél ma estére mérséklődik.
Reggel helyenként köd képződik.
A legalacsonyabb éjszakai hőmérséklet: 0, -5 fok között
A legmagasabb nappali hőmérséklet hétfőn 5 fok körül alakul.

Bonta Imre s.k.

A hőmérséklet napi középértéke és eltérése a sokévi átlagtól (Budapest belterületén)

1992. november 28.	5,0°C	+2,2°C

1871 óta ezen a napon Budapesten előfordult

legmagasabb hőmérséklet:	15,3°C (1872)
legalacsonyabb hőmérséklet:	-10,1°C (1915)

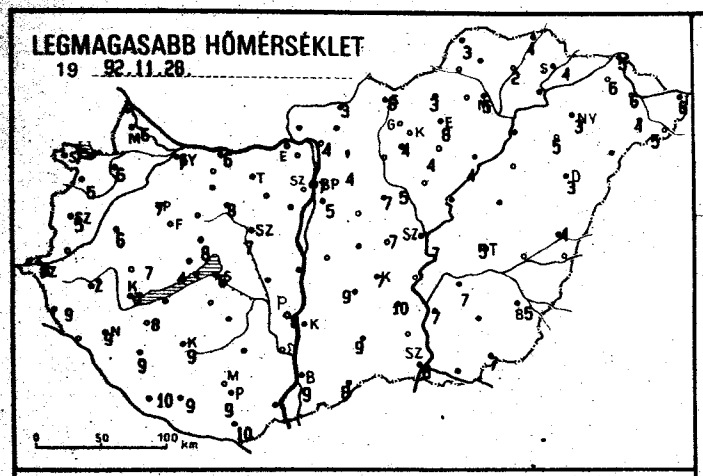
LEGMAGASABB HŐMÉRSÉKLET
19 92.11.28.

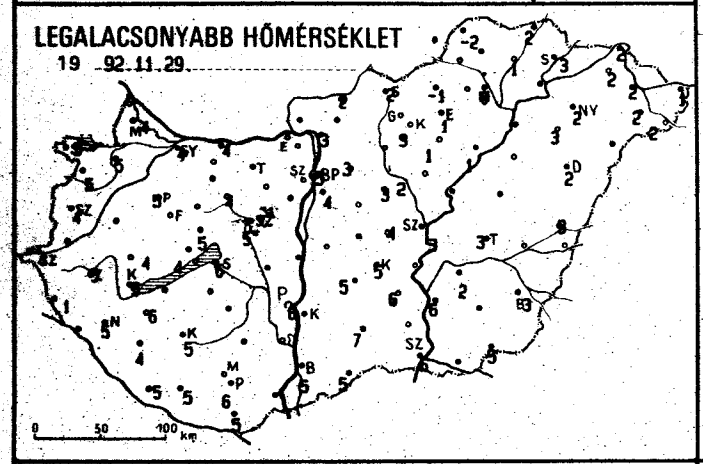
LEGALACSONYABB HŐMÉRSÉKLET
19 92.11.29.

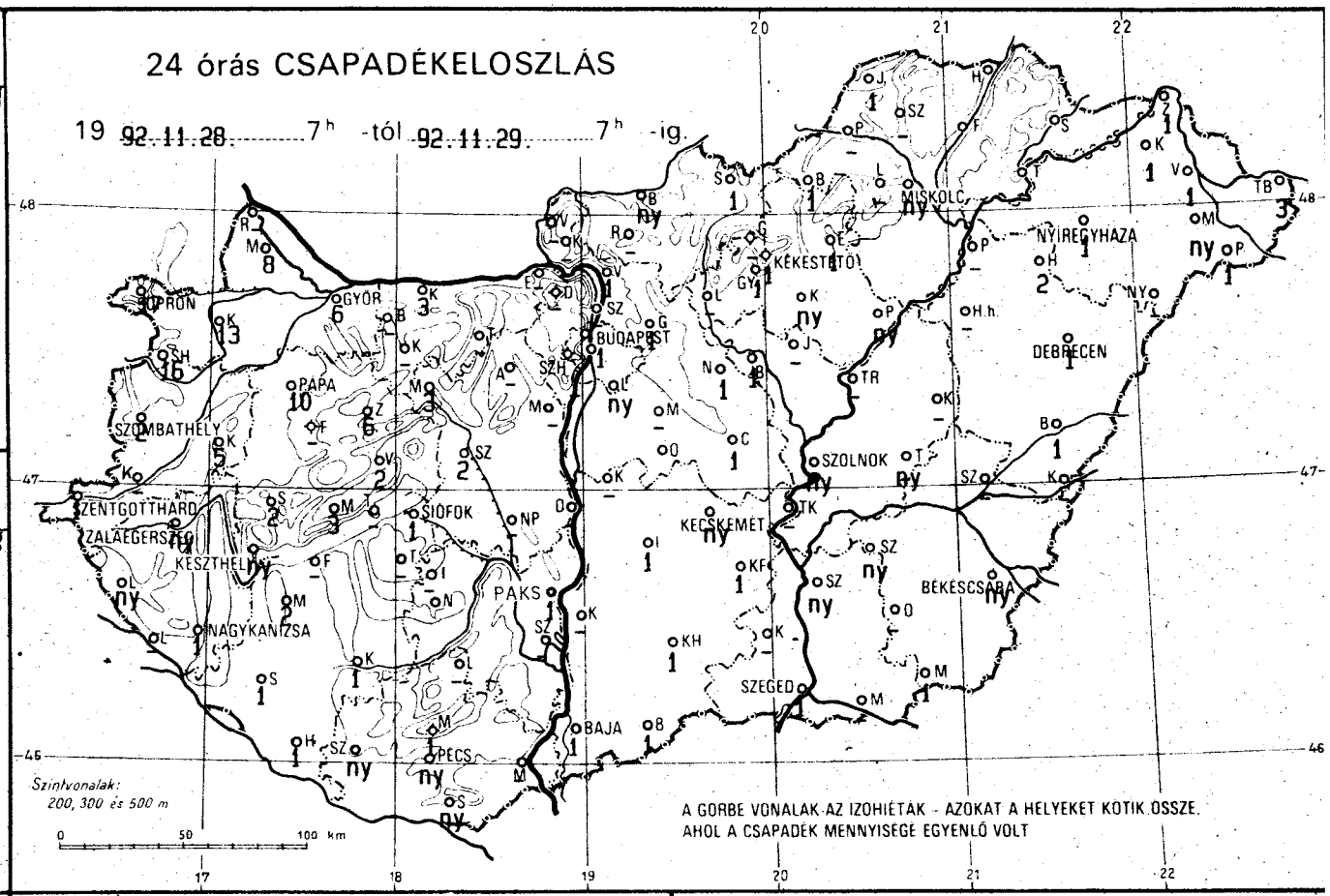
24 órás CSAPADÉKELOSZLÁS
19 92.11.28. 7h -tól 92.11.29. 7h -ig.
GYŐR
PAPA
SZOMBATHELY
ZENTGOTTHARD
ZALAEGERSZEG
KESZTHELY
NAGYKANIZSA
SIÓFOK
PAKS
PÉCS
BAJA
BUDAPEST
KÉKESTETŐ
MISKOLC
NYÍREGYHÁZA
DEBRECEN
SZOLNOK
KECSKEMÉT
BÉKÉSCSABA
SZEGED
Szintvonalak:
200, 300 és 500 m
A GÖRBE VONALAK AZ IZOHIÉTÁK - AZOKAT A HELYEKET KÖTIK ÖSSZE,
AHOL A CSAPADÉK MENNYISÉGE EGYENLŐ VOLT

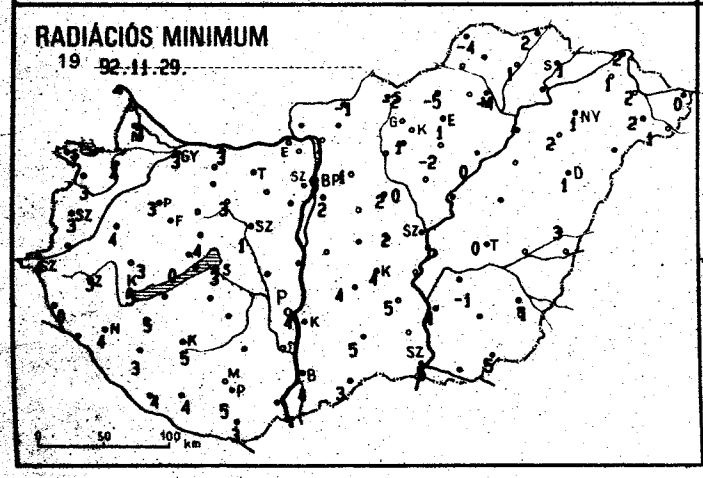
RADIÁCIÓS MINIMUM
19 92.11.29.

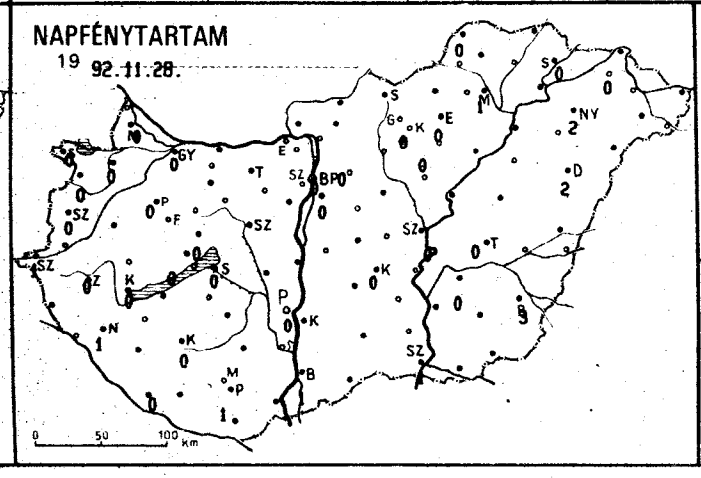
NAPFÉNYTARTAM
19 92.11.28.

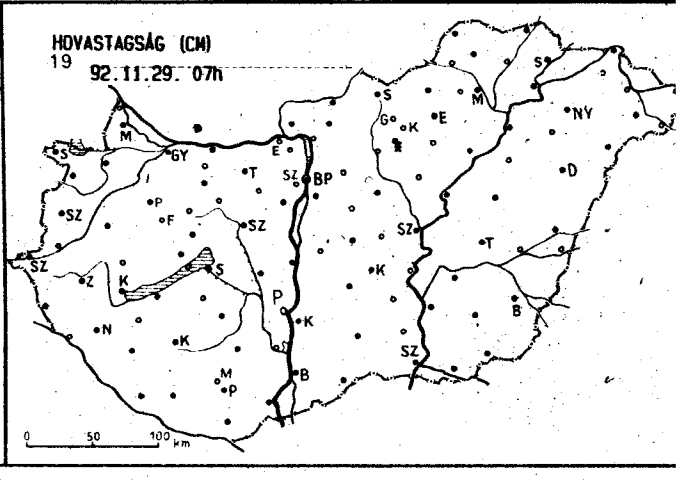
HÓVASTAGSÁG (CM)
19 92.11.29. 07h

19 92.11.29. 07 h-ig az utolsó 24 óra adatai

állomás	csapadék (mm)		max. hőmérséklet	min. hőmérséklet	rad. min.	Előző nap napos órái
Győr	6	· ⌓	7	4	3	0
Kapuvár	13	·	6	5	4	0
Mosonmagyaróvár	8	· =	6	4	3	0
Rajka						
Sopron	17	▽ ⌓	7	5	3	0
Sopronhorpács	16	· ⌓	5	5	3	0
Káld	5	· =	6	-	4	-
Körmend						
Szentgotthárd	1	· =	8	4	4	1
Szombathely	2	·	5	4	3	0
Lenti	ny	'	9	1	0	-
Letenye						
Nagykanizsa	1	· ⌓	9	5	4	1
Zalaegerszeg	ny	·	7	5	3	0
Farkasgyepű	-		-	-	-	-
Keszthely	ny	· ⌓	7	5	5	0
Mencshely	3	· =	4	4	0	0
Pápa	10	· =	7	5	3	0
Sümeg	2	'	7	4	3	-
Tihany						
Veszprém	2	·	8	5	4	0
Zirc	6	· =	8	3	2	-
Fonyód	-		-	-	-	-
Homokszt. György	1	·	10	5	4	0
Kaposvár	1	·	9	5	5	0
Marcali	2	· ⌓	8	6	5	-
Siófok	1	·	6	6	3	0
Somogyszob	1	·	9	4	3	-
Tab						
Bábolna	-		-	-	-	-
Esztergom	-		-	-	-	-
Kisbér						
Komárom	3	· =	6	4	3	-
Tata	-		-	-	-	-
Alcsútdoboz						
Dunaújváros	-		-	-	-	-
Martonvásár	-		-	-	-	-
Mór	3	· =	8	4	3	-
Sárbogárd						
Székesfehérvár	2	· =	7	5	1	-
Iregszemcse	-		-	-	-	-
Lengyel	-		-	-	-	-
Paks	1	· ⌓	8	6	4	0
Szekszárd	-		-	-	-	-
Árpádtető	1	· =	8	5	3	-
Mohács	-		-	-	-	-
Pécs	ny	· ⌓	9	6	5	1
Siklós	ny	' =	10	5	3	-
Szigetvár	ny	' =	9	5	4	-
Budaörs						
Bp. Lőrinc	ny	· ⌓	5	4	2	0
Bp. Met. Int.	1	· =	7	5	5	0
Bp. Szab. hegy	·	=	5	2	0	-
Cegléd	1	·	7	4	2	-
Dobogókő	-		-	-	-	-
Gödöllő	1	· =	4	3	1	0
Királyrét				-	-	-
Monor	-		-	-	-	-
Nagykáta	1	·	7	3	2	-
Szentendre				-		

19 92.11.29. 07 h-ig az utolsó 24 óra adatai

állomás	csapadék (mm)		max. hőmérséklet	min. hőmérséklet	rad. min.	Előző nap napos órái
Vác	1	· ⌓	4	3	1	-
Vámosmikola	-		-	-	-	-
Baja	1	·	9	5	4	1
Bácsalmás	1	·	8	5	3	-
Izsák	1	· =	9	5	4	-
Kalocsa	-		-	-	-	-
Kecskemét	ny	▽ ⌓	7	5	4	0
Kiskunfélegyháza	1	·	10	6	5	-
Kiskunhalas	1	· ⌓	9	7	5	-
Kunszentmiklós	-		-	-	-	-
Tiszakécske	-		-	-	-	-
Balassagyarmat	ny	·	3	2	-1	-
Romhány						
Salgótarján	1	* =	6	2	-2	-
Eger	1	· =	8	1	1	0
Galyatető	-		-	-	-	-
Gyöngyös	1	·	4	3	1	-
Kékestető	1	* =	0	-1	-2	0
Kompolt	ny	· ⌣	4	1	-2	0
Lőrinci						
Poroszló	ny	' =	4	1	0	-
Jászapáti						
Jászberény	1	· ⌓	5	2	0	-
Karcag	-		-	-	-	-
Szolnok	ny	· ⌓	7	3	1	0
Tiszaroff	-		-	-	-	-
Túrkeve	ny	· =	5	3	0	0
Kistelek	-		-	-	-	-
Makó						
Szeged	1	· ⌓	8	6	5	1
Szentes	ny	'	7	6	4	-
Borsodnádasd	1	* ⌣	3	-1	-5	-
Fügöd	·	=	2	1	1	-
Hidasnémeti	·	=	4	2	2	-
Jósvafő	1	* =	3	-2	-4	0
Lillafüred	-		-	-	-	-
Miskolc	ny	· =	5	0	-4	1
Putnok						
Sárospatak	·	=	4	3	1	0
Szendrőlád	-		-	-	-	-
Tokaj	-		-	-	-	-
Kisvárda	1	· =	6	2	1	0
Mátészalka	ny	'	4	2	2	-
Nyíregyháza	1	·	3	2	1	2
Nyírlugos						
Pátyod	1	·	5	2	1	-
Tiszabecs	3	· =	6	1	0	-
Vásárosnamény	1	· =	6	2	2	-
Záhony	1	· =	5	2	2	-
Berettyóújfalu	1	· =	4	3	3	-
Debrecen	1	· ⌓	3	2	1	2
Hajdúdorog	2	· =	5	3	2	-
Hortobágy	-		-	-	-	-
Körösszakál	-		-	-	-	-
Polgár	-		-	-	-	-
Békéscsaba	ny	·	5	3	1	3
Mezőhegyes	1	·	7	5	5	-
Orosháza	-		-	-	-	-
Szarvas	ny	· ⌣	7	2	-1	0
Szeghalom	-		-	-	-	-

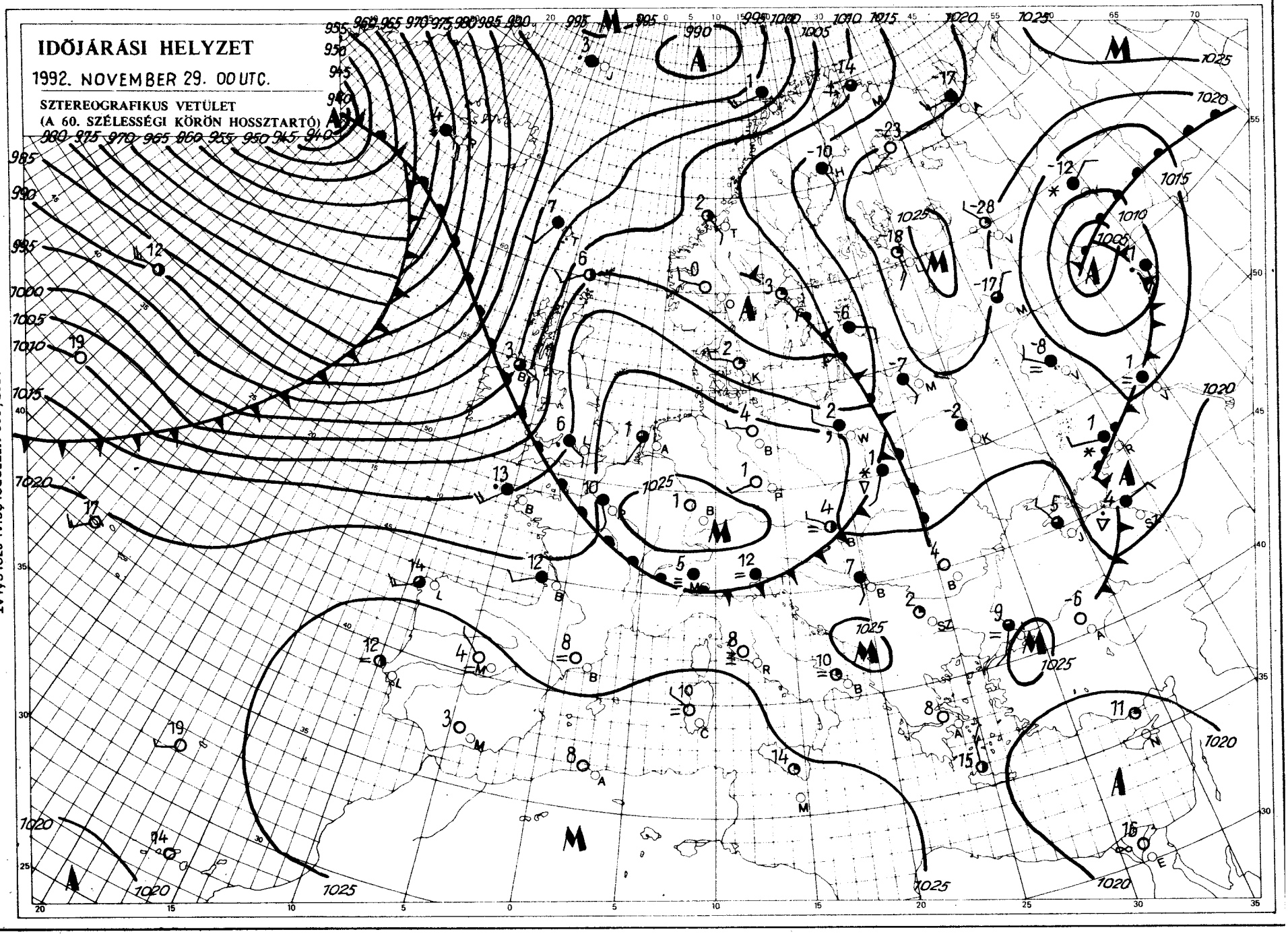

Kiadja: az ORSZÁGOS METEOROLÓGIAI SZOLGÁLAT
Kiadásért felel: Dr. Mersich Iván, az Országos Meteorológiai Szolgálat elnöke – Készült: Az Országos Meteorológiai Szolgálat Nyomdájában, Budapest – Felelős vezető: Sztrnok István – Munkaszám: – Szerkesztésért felel: Dr. Vissy Károly, a Központi Előrejelző Intézet igazgatója
Készíti: a KEI Rövidtávú Előrejelző Osztálya – Szakmai felelős: Németh Lajos osztályvezető – Megjelenik naponként
Megrendelhető: 1024 Budapest, II., Kitaibel Pál utca 1. – Pénzügyi Osztály – Telefon: 135-35-00

IDŐJÁRÁSI NAPIJELENTÉS

ЕЖЕДНЕВНЫЙ МЕТЕОРОЛОГИЧЕСКИЙ БЮЛЛЕТЕНЬ • DAILY WEATHER REPORT
BULLETIN QUOTIDIEN DE TEMPS • TÄGLICHER WETTERBERICHT

105. évfolyam 335. szám + Budapest + 1992. november 30. kedd

Az időjárási helyzet és a várható időjárás:

Európa középső és déli területein magasnyomású légköri képződmény, azaz leszálló légmozgás alakítja az időjárást. Emiatt általában kevés a felhő, számottevő csapadékot nem jelentenek. Helyenként azonban napközben is erősen párás marad a levegő. Északkelet-Európában többfelé havazik és néhol még napközben is -20 fok alatt marad a hőmérséklet. A kontinens északnyugati, nyugati partjainál egy hosszan elnyúló légköri front több helyütt esőt okoz. A következő 36 órában a Kárpát-medence időjárását anticiklon alakítja. Csendes, sokfelé párás időre lehet számítani.

Magyarországon vasárnap változóan felhős, délnyugaton jobbára borult idő volt. Főleg ott helyenként szemerkélt, esett az eső. A ma reggel 7 óráig lehullott csapadék mennyisége csapadéknyom és 3 mm között volt. A legmagasabb nappali hőmérséklet vasárnap általában 5 és 11 fok között alakult. Éjszaka általában +3, -5 fokig hűlt le a levegő. Délelőtt változóan felhős idő volt, néhol megmaradt a köd. A hőmérséklet 11 órára -2, +7 fokig emelkedett.

Ma 12 órakor Budapesten 3 fokot mértek, a tengerszintre átszámított légnyomás 1031 hPa, gyengén emelkedik.

Várható időjárás kedd estig:

Változóan felhős idő várható, számottevő csapadék nélkül.
Éjszaka sokfelé, napközben helyenként számítani kell párásságra, ködre.
Többnyire mérsékelt lesz a délkeleti, déli szél.
A legalacsonyabb éjszakai hőmérséklet: +1, -4,
A legmagasabb nappali hőmérséklet kedden általában 5 és 10 fok között, a ködös részeken kevéssel 0 fok felett alakul.

Távolabbi kilátások szerdától szombatig:

Gyakran lesz felhős az ég, csak időnként szakadozik fel a felhőzet és sokfelé előfordul szitálás, eső, záporeső.
Éjszaka többfelé, napközben helyenként ködre is számítani kell.
Időnként megélénkül a délnyugati szél.
A legalacsonyabb éjszakai hőmérséklet 0, +5,
A legmagasabb nappali hőmérséklet általában 5 és 10 fok között, a ködös részeken kevéssel 0 fok felett alakul.
Számottevő (legalább napi 5 mm-t meghaladó) csapadék az ország területének 40 százalékán várható.

Jenki Szilvia s.k.

A hőmérséklet napi középértéke és eltérése a sokévi átlagtól (Budapest belterületén):

1992. november 29.	6,1°C	+3,1°C

1871 óta ezen a napon Budapesten előfordult

legmagasabb hőmérséklet	14,8°C (1917)
legalacsonyabb hőmérséklet	-12,3°C (1892)

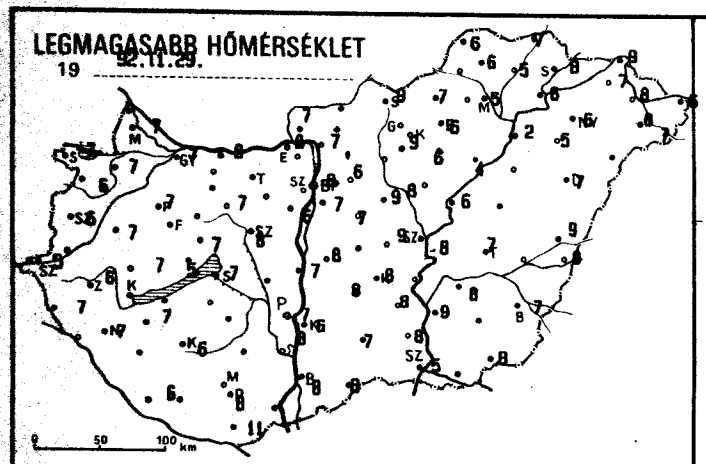
LEGMAGASABB HŐMÉRSÉKLET
19 92.11.29.
0 50 100 km

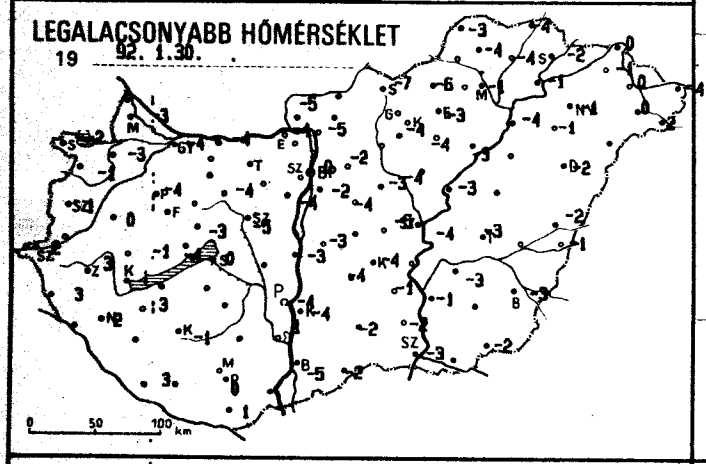
LEGALACSONYABB HŐMÉRSÉKLET
19 92. 1.30.
0 50 100 km

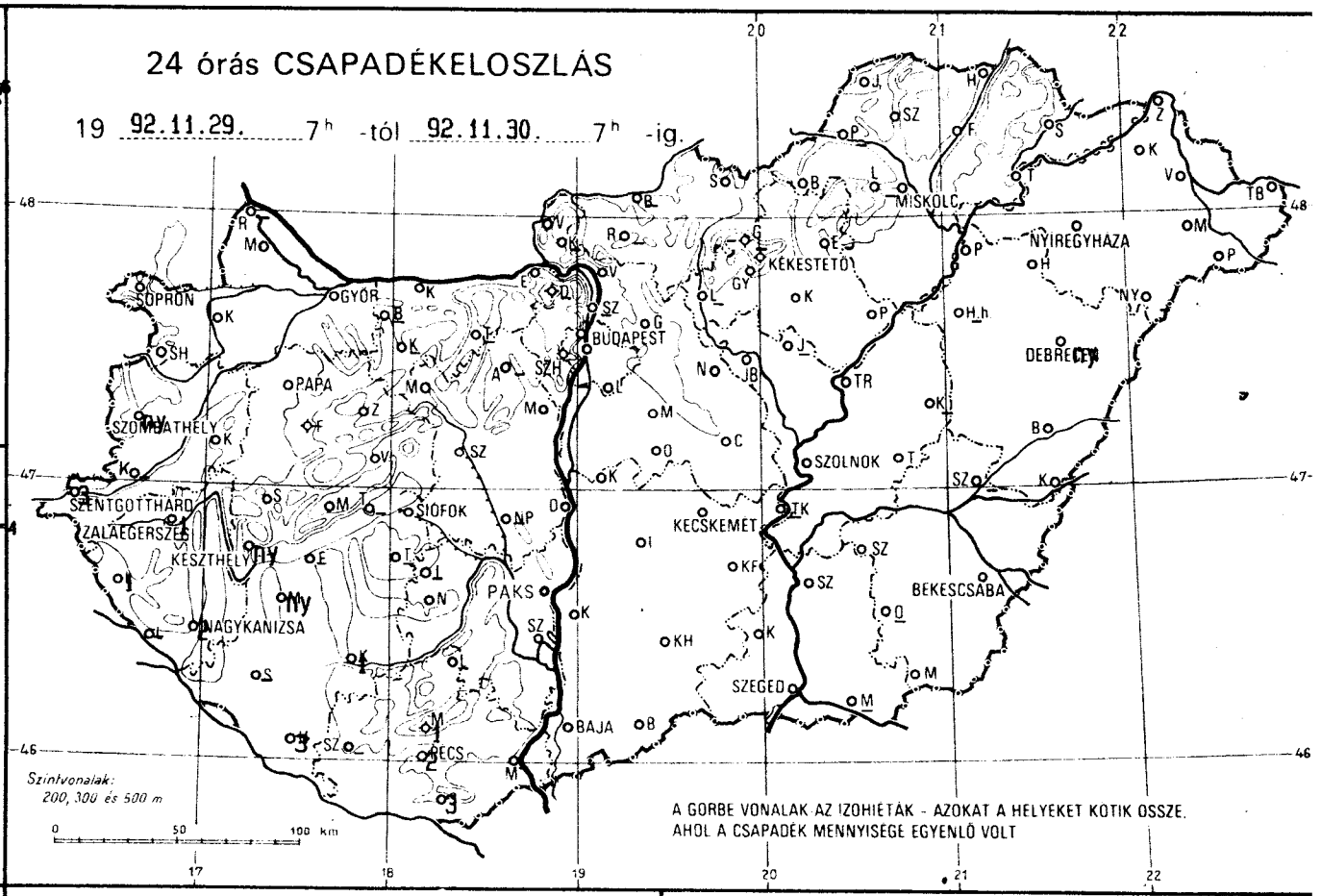
24 órás CSAPADÉKELOSZLÁS
19 92.11.29. 7h -tól 92.11.30. 7h -ig.
SOPRON
GYŐR
BUDAPEST
MISKOLC
NYÍREGYHÁZA
KÉKESTETŐ
DEBRECEN
PAPA
SZOMBATHELY
SZOLNOK
SZENTGOTTHÁRD
ZALAEGERSZEG
KESZTHELY
SIÓFOK
KECSKEMÉT
PAKS
NAGYKANIZSA
BEKESCSABA
SZEGED
BAJA
PÉCS
Szintvonalak:
200, 300 és 500 m
0 50 100 km
A GÖRBE VONALAK AZ IZOHIÉTÁK - AZOKAT A HELYEKET KÖTIK ÖSSZE,
AHOL A CSAPADÉK MENNYISÉGE EGYENLŐ VOLT

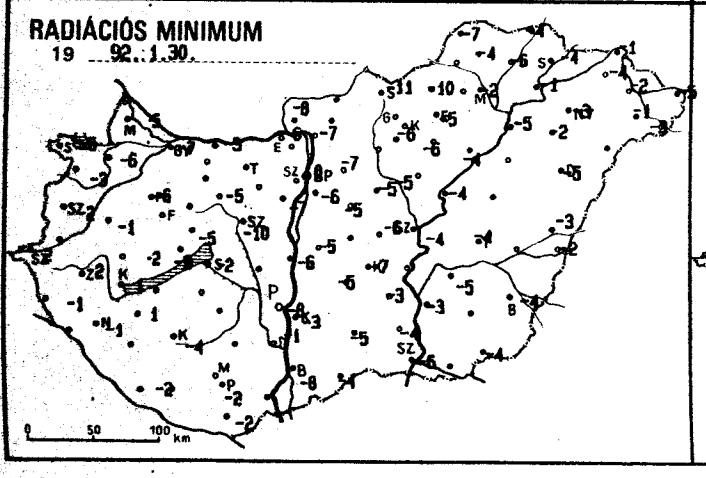
RADIÁCIÓS MINIMUM
19 92. 1.30.
0 50 100 km

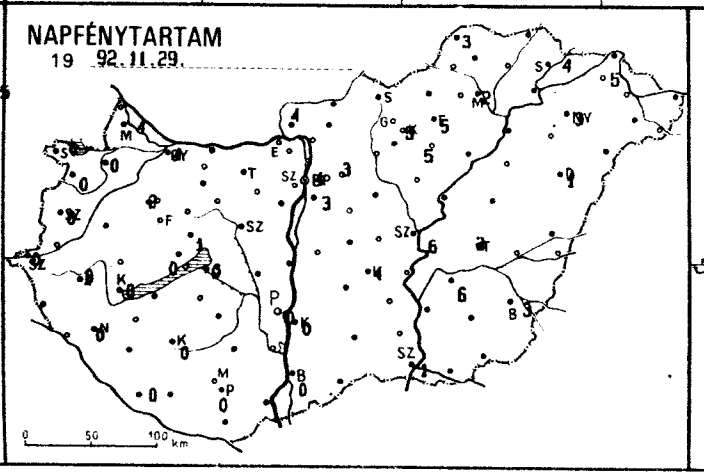
NAPFÉNYTARTAM
19 92.11.29.
0 50 100 km

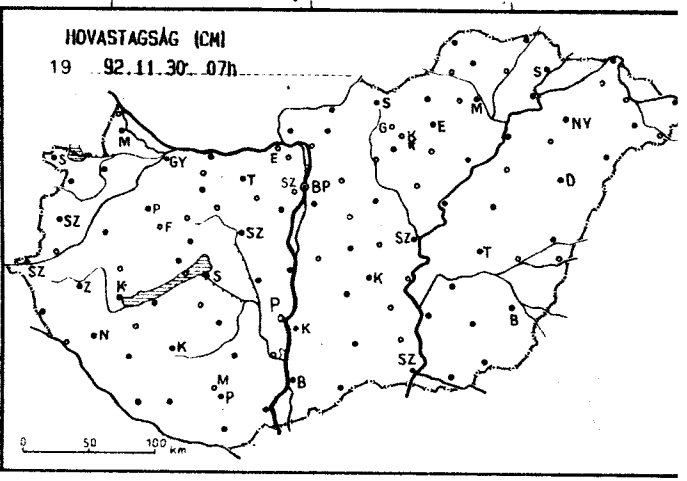
HÓVASTAGSÁG (CM)
19 92.11.30. 07h
0 50 100 km

19 92.11.30. 07 h-ig az utolsó 24 óra adatai

állomás	csapadék (mm)		max. hőmérséklet	min. hőmérséklet	rad. min.	Előző nap napos órái
Győr	.	≡	7	-4	-7	4
Kapuvár	.	⌣	7	-3	-6	0
Mosonmagyaróvár	.	⚡	7	-3	-5	4
Rajka						
Sopron	.	⌣	7	-2	-5	0
Sopronhorpács	.	⌒	6	-1	-3	0
Káld	.	⌣	7	0	-1	-
Körmend						
Szentgotthárd	3	' =	5	2	2	0
Szombathely	ny	'	6	1	-2	0
Lenti	1	' ≡	7	3	-1	-
Letenye						
Nagykanizsa	2	'	7	2	-1	0
Zalaegerszeg	1	'	6	3	2	0
Farkasgyepű	.		8	-1	-3	-
Keszthely	ny	'	7	2	1	0
Mencshely	.	=	5	-4	-9	0
Pápa	.	⌣	7	-4	-6	2
Sümeg	.	⌣	7	-1	-2	-
Tihany						
Veszprém	.	⌣	7	-3	-5	1
Zirc	.	⌣	5	-4	-6	-
Fonyód	-		-	-	-	-
Homokszt. György	3	'	6	3	-2	0
Kaposvár	1	' ⌣	6	-1	-4	0
Marcali	ny	' ⌒	7	3	1	-
Siófok	.	⌣	7	0	-2	0
Somogyszob	-		-	-	-	-
Tab						
Bábolna	-		-	-	-	-
Esztergom	.	⌣	8	-4	-6	-
Kisbér						
Komárom	.	⌣	8	-4	-3	-
Tata	-		-	-	-	-
Alcsútdoboz						
Dunaújváros	.	⌣	7	-3	-6	-
Martonvásár	.	V	6	-4	-7	-
Mór	.	⌣	7	-4	-5	-
Sárbogárd						
Székesfehérvár	.	⌣	8	-5	-10	-
Iregszemcse	-		-	-	-	-
Lengyel	-		-	-	-	-
Paks	.	⌣	7	-4	-8	0
Szekszárd	.	⌣	8	1	-1	-
Árpádtető	1	' ⌣	5	-1	-3	-
Mohács	-		-	-	-	-
Pécs	2	' ⌣	8	0	-2	0
Siklós	3	' =	11	1	-2	-
Szigetvár	-		-	-	-	-
Budaörs						
Bp. Lőrinc	.	⌣	7	-2	-6	3
Bp. Met. Int.	.	⌣	8	0	0	4
Bp. Szab. hegy	.		5	0	-3	-
Cegléd	.	≡	9	-5	-6	-
Dobogókő	-		-	-	-	-
Gödöllő	.	⌣	6	-2	-7	3
Királyrét						
Monor	.	⌣	7	-4	-5	-
Nagykáta	.	≡	9	-3	-5	-
Szentendre						

19 92.11.30. 07 h-ig az utolsó 24 óra adatai

állomás	csapadék (mm)		max. hőmérséklet	min. hőmérséklet	rad. min.	Előző nap napos órái
Vác	.	⌣	7	-5	-7	-
Vámosmikola	.	⌣	7	-5	-8	4
Baja	.	V	8	-5	-8	0
Bácsalmás	.	⌣	8	-2	-4	-
Izsák	.		8	-4	-5	-
Kalocsa	.	≡	6	-4	-3	0
Kecskemét	.	⚡	8	-4	-7	4
Kiskunfélegyháza	.	≡	8	-1	-3	-
Kiskunhalas	.	⌣	7	-2	-5	-
Kunszentmiklós	.	⌣	8	-3	-5	-
Tiszakécske	-		-	-	-	-
Balassagyarmat	-		-	-	-	-
Romhány						
Salgótarján	.	⌣	9	-7	-11	-
Eger	.	⌣	6	-3	-5	5
Galyatető	-		-	-	-	-
Gyöngyös	.	⌣	9	-4	-6	-
Kékestető	.	⌣	-1	-3	-6	5
Kompolt	.	⌣	6	-4	-6	5
Lőrinci						
Poroszló	.	≡	4	-3	-4	-
Jászapáti						
Jászberény	.	≡	8	-4	-5	-
Karcag	-		-	-	-	-
Szolnok	.	V	8	-4	-4	6
Tiszaroff	.	=	6	-3	-4	-
Túrkeve	.	⌣	7	-3	-4	3
Kistelek	.	⌣	8	-2	-4	-
Makó						
Szeged	.	⚡	5	-3	-6	1
Szentes	.	≡	9	-1	-3	-
Borsodnádasd	.	⌣	7	-6	-10	-
Fügöd	.	⌣	5	-4	-6	-
Hidasnémeti	.	=	7	-4	-4	-
Jósvafő	.	⌣	6	-3	-7	3
Lillafüred	-		-	-	-	-
Miskolc	.	⌣	5	-1	-2	2
Putnok						
Sárospatak	.	⌣	8	-2	-4	4
Szendrőlád	.	V	6	-4	-4	-
Tokaj	.		6	-1	-1	-
Kisvárda	.	⌣	7	-1	-4	5
Mátészalka	.	⌣	8	0	-1	-
Nyíregyháza	.	≡	6	-1	-3	3
Nyírlugos						
Pátyod	.	⌣	7	-2	-3	-
Tiszabecs	.	⌣	6	-4	-5	-
Vásárosnamény	.	⌣	8	0	-2	-
Záhony	.	⌣	9	0	-1	-
Berettyóújfalu	.	⌣	9	-2	-3	-
Debrecen	ny	' ≡	7	-2	-5	1
Hajdúdorog	.	⌣	5	-1	-2	-
Hortobágy	-		-	-	-	-
Körösszakál	.	⌣	8	-1	-2	-
Polgár	.	=	2	-4	-5	-
Békéscsaba	.	≡	7	-3	-4	3
Mezőhegyes	.	⌣	8	-2	-4	-
Orosháza	-		-	-	-	-
Szarvas	.	⚡	8	-3	-5	6
Szeghalom			-	-	-	-

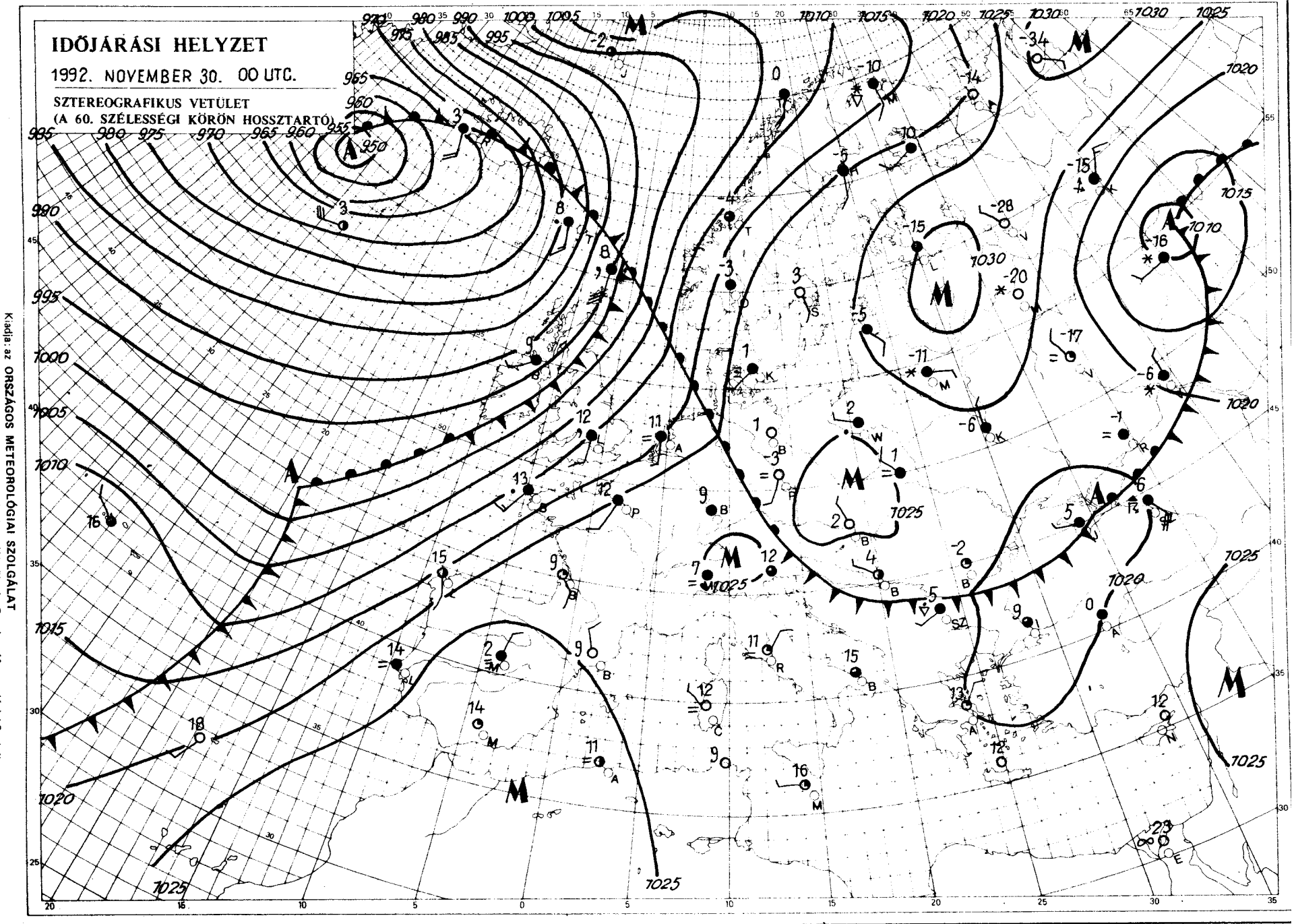

Kiadja: az ORSZÁGOS METEOROLÓGIAI SZOLGÁLAT
Kiadásért felel: Dr. Mersich Iván, az Országos Meteorológiai Szolgálat elnöke – Készült: Az Országos Meteorológiai Szolgálat Nyomdájában, Budapest – Felelős vezető: Szinok István – Munkaszám: 92.539. – Szerkesztésért felel: Dr. Vissy Károly, a Központi Előrejelző Intézet igazgatója
Készíti: a KEI Rövidtávú Előrejelző Osztálya – Szakmai felelős: Németh Lajos osztályvezető – Megjelenik naponként
Megrendelhető: 1024 Budapest, II., Kitaibel Pál utca 1. – Pénzügyi Osztály – Telefon: 135-35-00

92.11.01.

19 _____ 07 h-ig az utolsó 24 óra adatai

állomás	csapadék (mm)		max. hőmérséklet	min. hőmérséklet	rad. min.	Előző nap napos órái
Győr	1	· ⌣	8	0	-2	0
Kapuvár	ny	· ⌒	9	3	2	0
Mosonmagyaróvár	1	· ⌣	8	1	-2	0
Rajka						
Sopron	ny	▽ ≡	8	3	2	0
Sopronhorpács	ny	· ≡	9	4	2	0
Káld	·	⌒	9	4	3	-
Körmend						
Szentgotthárd	ny	·	8	4	4	0
Szombathely	1	' ≡	10	4	4	0
Lenti	5	·	10	5	2	-
Letenye						
Nagykanizsa	4	▽ =	10	5	3	0
Zalaegerszeg	1	▽ ≡	9	5	4	0
Farkasgyepű	-		-	-	-	-
Keszthely	4	· =	10	5	5	0
Mencshely	1	· =	7	3	0	0
Pápa	ny	· ≡	9	3	2	0
Sümeg	·	≡	9	4	3	-
Tihany						
Veszprém	ny	· ≡	8	3	3	0
Zirc	ny	' ≡	7	2	1	-
Fonyód	-		-	-	-	-
Homokszt. György	3	·	11	6	5	0
Kaposvár	2	·	10	5	4	0
Marcali	3	▽ ≡	10	5	4	-
Siófok	1	· =	9	6	5	0
Somogyszob	2	▽	10	6	4	-
Tab						
Bábolna	-		-	-	-	-
Esztergom	-		-	-	-	-
Kisbér						
Komárom	ny	· =	9	1	-1	-
Tata	-		-	-	-	-
Alcsútdoboz						
Dunaújváros	-		-	-	-	-
Martonvásár	-		-	-	-	-
Mór	·	=	8	1	0	-
Sárbogárd						
Székesfehérvár	·	=	9	3	1	-
Iregszemcse	-		-	-	-	-
Lengyel	-		-	-	-	-
Paks	2	▽ =	12	2	2	0
Szekszárd	1	· =	12	2	0	-
Árpádtető	2	· =	13	4	2	-
Mohács	-		-	-	-	-
Pécs	4	· =	13	6	3	2
Siklós	8	⚠ =	15	7	6	-
Szigetvár	2	· =	14	6	4	-
Budaörs						
Bp. Lőrinc	ny	· ≡	9	4	3	0
Bp. Met. Int.	1	· =	8	4	4	0
Bp. Szab. hegy	·	=	9	3	2	-
Cegléd	ny	· =	9	3	1	-
Dobogókő	-		-	-	-	-
Gödöllő	1	· ⌒	7	3	0	0
Királyrét						
Monor	-		-	-	-	-
Nagykáta	1	· ≡	12	3	3	-
Szentendre						

19 _____ 07 h-ig az utolsó 24 óra adatai

állomás	csapadék (mm)		max. hőmérséklet	min. hőmérséklet	rad. min.	Előző nap napos órái
Vác	-		-	-	-	-
Vámosmikola	-		-	-	-	-
Baja	5	· =	12	3	2	0
Bácsalmás	4	· =	13	4	4	-
Izsák	1	· =	11	3	2	-
Kalocsa	-		-	-	-	-
Kecskemét	1	▽ ⌒	11	3	0	0
Kiskunfélegyháza	2	'	12	4	3	-
Kiskunhalas	5	· =	12	3	2	-
Kunszentmiklós	1	· =	10	3	1	-
Tiszakécske	-		-	-	-	-
Balassagyarmat	2	· =	8	1	0	-
Romhány	-		-	-		
Salgótarján	1	' ⌣	11	1	-3	-
Eger	·	⌒	9	2	2	0
Galyatető	-		-	-	-	-
Gyöngyös	ny	· ⌒	8	2	-1	-
Kékestető	1	· ≡	5	-1	-1	0
Kompolt	ny	· ⌒	8	3	-1	0
Lőrinci	·					
Poroszló	·	⌒	9	4	2	-
Jászapáti						
Jászberény	ny	· ≡	8	3	1	-
Karcag	-		-	-	-	-
Szolnok	ny	· =	11	4	3	0
Tiszaroff	-		-	-	-	-
Túrkeve	5	▽ ⌒	11	3	2	0
Kistelek	-		-	-	-	-
Makó						
Szeged	6	▽ =	14	3	1	1
Szentes	19	▽ ⌒	10	5	3	-
Borsodnádasd	1	· ≡	7	-1	-4	-
Füged	1	' =	8	3	1	-
Hidasnémeti	2	· =	8	4	2	-
Jósvafő	2	· ⌣	7	1	-1	0
Lillafüred	-		-	-	-	-
Miskolc	1	· =	7	3	2	0
Putnok	·					
Sárospatak	2	·	8	5	4	0
Szendrőlád	-		-	-	-	-
Tokaj	·		9	4	4	-
Kisvárda	1	· =	8	4	1	0
Mátészalka	3	·	9	4	3	-
Nyíregyháza	2	·	8	3	3	0
Nyírlugos	·			-		
Pátyod	5	▽	10	4	3	-
Tiszabecs	4	· =	10	2	2	-
Vásárosnamény	2	· =	8	3	1	-
Záhony	2	·	8	4	3	-
Berettyóújfalu	5	▽ =	13	4	3	-
Debrecen	3	▽ =	10	4	1	0
Hajdúdorog	1	· =	9	3	1	-
Hortobágy	-		-	-	-	-
Körösszakál	-		-	-	-	-
Polgár	ny	· =	9	3	2	-
Békéscsaba	5	⚠ ⌒	12	5	1	0
Mezőhegyes	4	⚠	13	6	6	-
Orosháza	-		-	-	-	-
Szarvas	3	▽ ⌒	12	4	3	0
Szeghalom	-		-	-	-	-

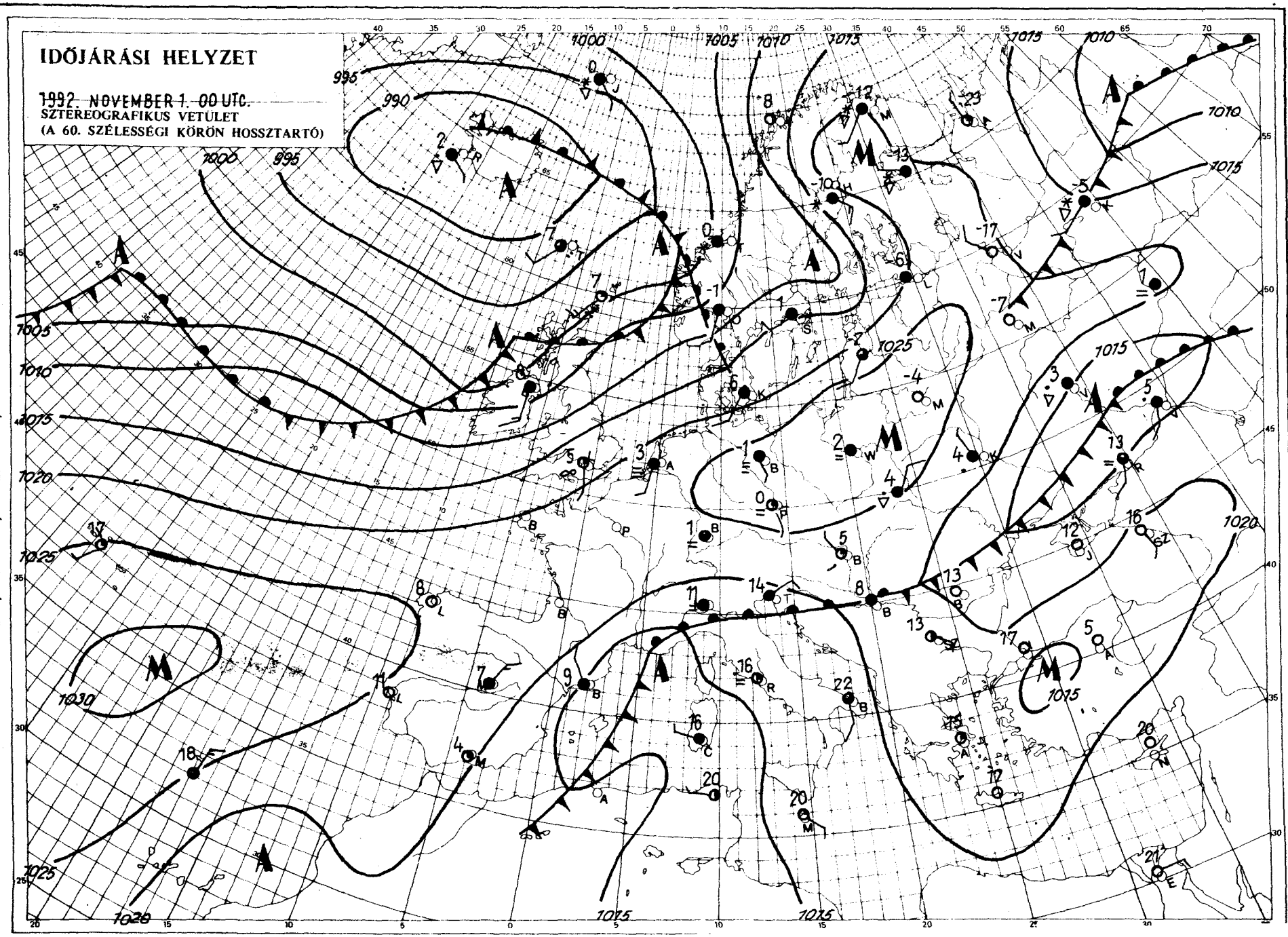

Kiadja: az ORSZÁGOS METEOROLÓGIAI SZOLGÁLAT
Kiadásért felel: Dr. Mersich Iván, az Országos Meteorológiai Szolgálat elnöke – Készült: Az Országos Meteorológiai Szolgálat Nyomdájában, Budapest – Felelős vezető: Szinok István – Munkaszám: 92.310 – Szerkesztésért felel: Dr. Vissy Károly, a Központi Előrejelző Intézet igazgatója
Készíti: a KEI Rövidtávú Előrejelző Osztálya – Szakmai felelős: Németh Lajos osztályvezető – Megjelenik naponként
Megrendelhető: 1024 Budapest, II., Kitaibel Pál utca 1. – Pénzügyi Osztály – Telefon: 135-35-00

QC
999
.H9
132

IDŐJÁRÁSI NAPIJELENTÉS

ЕЖЕДНЕВНЫЙ МЕТЕОРОЛОГИЧЕСКИЙ БЮЛЛЕТЕНЬ • DAILY WEATHER REPORT
BULLETIN QUOTIDIEN DE TEMPS • TÄGLICHER WETTERBERICHT

105. évfolyam 336. szám • Budapest • 1992. december 1. kedd

Az időjárási helyzet és a várható időjárás:

Kontinensünk északi és déli területei között meglehetősen nagy az időjárás-különbség. Míg a Kelet-Európai Síkság fölött napközben sem ritka a -15, -20 fok sem, addig Dél-Európa térségében több órán át süt a nap, és a maximumhőmérséklet eléri a +15, +20 fokot. Nagy kiterjedésű ciklon alakult ki Izland felett, ezért Nyugat- és Közép-Európa nagy része fölé enyhe léghullámok érkeznek. Hazánkban a ködös északkeleti tájaktól eltekintve az átlagosnál enyhébb idő valószínű.

Magyarországon hétfőn az ország nagy részén napos idő volt, csupán délnyugaton maradt meg tartósan a felhőzet és ott kisebb eső is kialakult. A csúcshőmérséklet általában 4 és 9 fok között alakult. Estétől sokfelé sűrű, zúzmarás köd képződött. Hajnalra szeszélyes területi eloszlásban +1, -6 fokig hűlt le a levegő, de az Északi-Középhegység területén néhol -8 fokot is mértek. Délelőtt az országban változóan felhős volt az ég, egyre többfelé feloszlott a köd, csupán északkeleten maradt meg tartósan. A déli szél megélénkült. A hőmérséklet 11 órára -3, +5 fokig emelkedett.

Ma 12 órakor Budapesten 1 fokot mértek, a tengerszintre átszámított légnyomás 1032 hPa, alig változik.

Várható időjárás szerda estig:

Változóan felhős lesz az ég több órás napsütéssel, legfeljebb nyugaton és északon lehet kisebb eső, havaseső.
Éjszakától többfelé köd képződik, melynek egy része holnap is megmarad.
A déli, délnyugati szél megélénkül, helyenként megerősödik.
A legalacsonyabb éjszakai hőmérséklet +2, -3 fok között,
A legmagasabb nappali hőmérséklet szerdán általában 6, 11 fok között, a tartósan ködös északkeleten 0 fok körül lesz.

Pálóczi Györgyi s.k.

LIBRARY
JUN 0 2 1993
N.O.A.A.
U.S. Dept. of Commerce

A hőmérséklet napi középértéke és eltérése a sokévi átlagtól (Budapest belterületén):

1992. november 30.	2,7°C	-0,3°C

1871 óta ezen a napon Budapesten előfordult

legmagasabb hőmérséklet:	16,7°C (1885)	
legalacsonyabb hőmérséklet:	-9,3°C (1915)	(1915)

Előző számunkban a dátum tévesen jelent meg. Helyesen: 1992. november 30. hétfő.

LEGMAGASABB HŐMÉRSÉKLET

19 92.11.30.

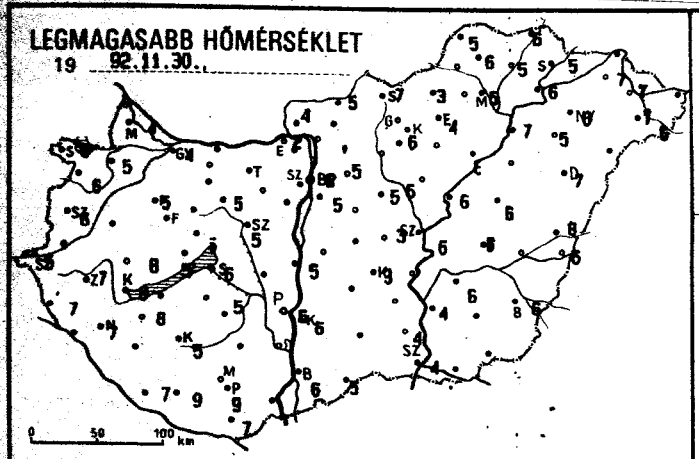

LEGALACSONYABB HŐMÉRSÉKLET

19 92.12.01.

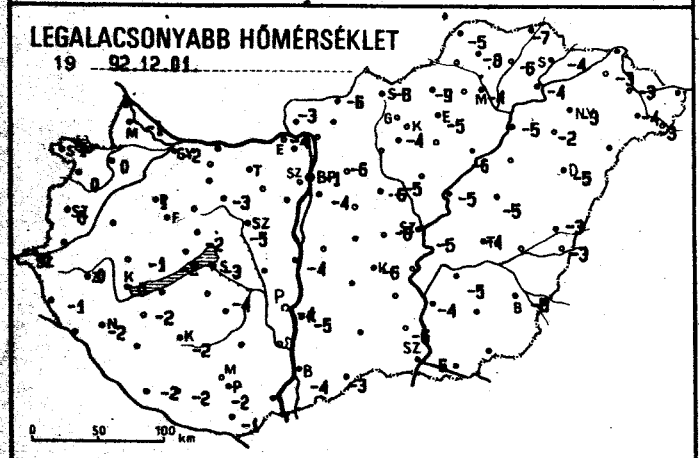

24 órás CSAPADÉKELOSZLÁS

19 92.11.30. 7h -tól 92.12.01. 7h -ig.

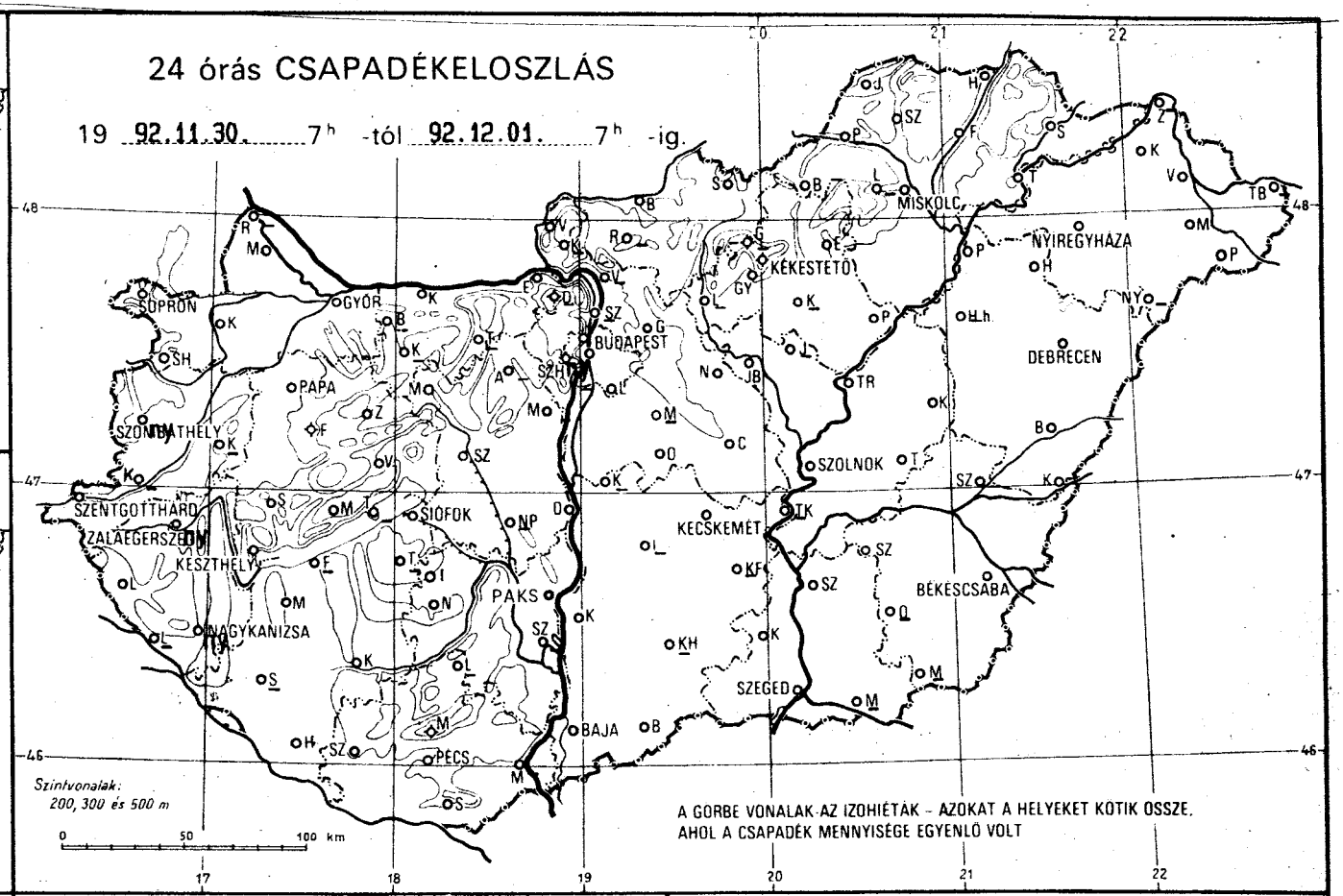

RADIÁCIÓS MINIMUM

19 92.12.01.

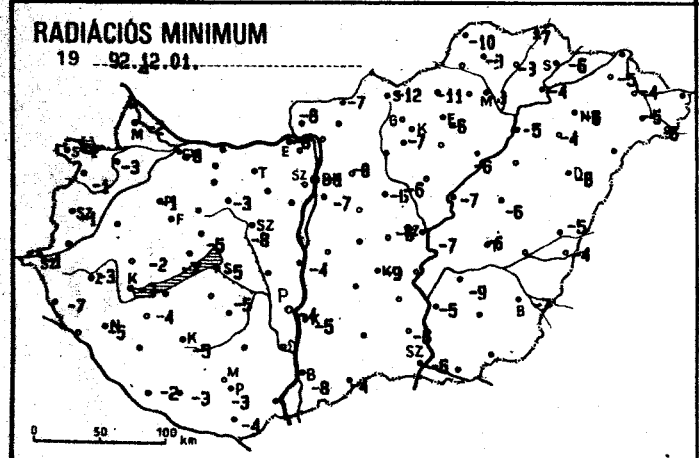

NAPFÉNYTARTAM

19 92.11.30.

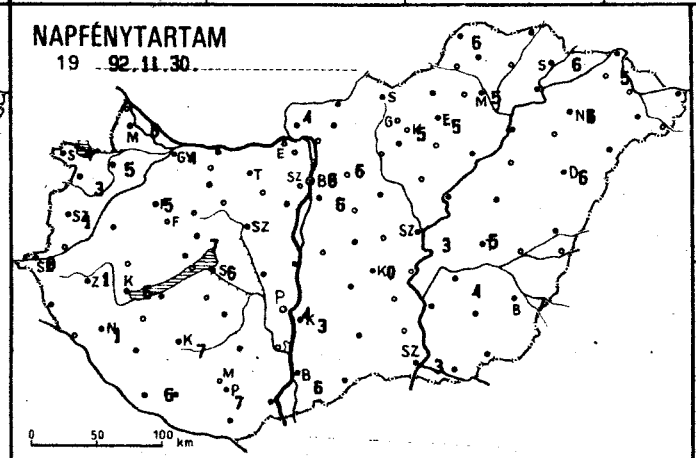

HÓVASTAGSÁG (CM)

19 92.12.01. 07h

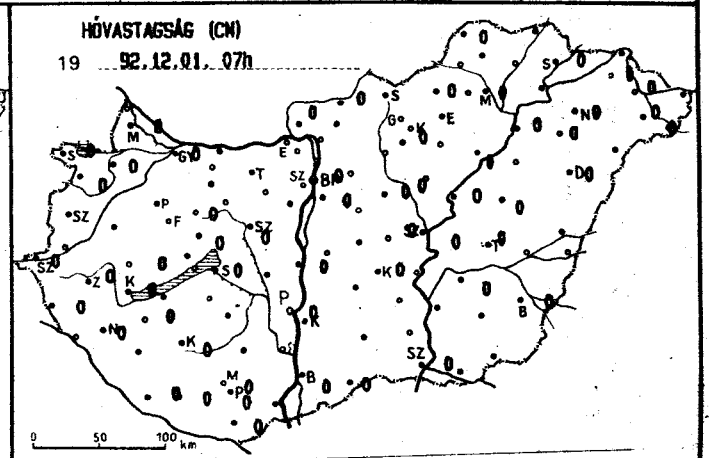

IDŐJÁRÁSI NAPIJELENTÉS

ЕЖЕДНЕВНЫЙ МЕТЕОРОЛОГИЧЕСКИЙ БЮЛЛЕТЕНЬ • DAILY WEATHER REPORT
BULLETIN QUOTIDIEN DE TEMPS • TÄGLICHER WETTERBERICHT

105. évfolyam 337. szám + Budapest + 1992. december 2. szerda

Az időjárási helyzet és a várható időjárás:

Továbbra is nagyon hideg az idő a Kelet-Európai Síkságon, ahol a hőmérséklet csúcsértéke még a déli tájakon is fagypont alatt marad, északon pedig a -20 fokot sem éri el. Kontinensünk déli- és nyugati tájain ezzel szemben gyakran felhős az ég, többször megered az eső is, mégis enyhe az idő. A délutáni órákra általában 10, 15, délen 20 fokig is fölmelegszik a levegő. A változékony, de enyhe időt okozó óceáni frontok pályája egyelőre Nyugat-Európa fölött vezet, egyre közelebb kerül azonban a Kárpát-medencéhez.

Kedden hazánk délnyugati és északkeleti részén néhol egész nap ködös, másutt változóan felhős, többnyire napos idő volt. Többször megélénkült a déli szél. A hőmérséklet délutánra általában 2, 6 fokig emelkedett, csupán a ködös vidékeken maradt fagypont körül. A szerdára virradó éjszaka nyugaton megnövekedett a felhőzet, ezért hajnalra csupán -2, +3 fokig hűlt le a levegő. Keleten, ahol derült maradt az ég, -3, -5 fokot mértek hajnalban. Ma már keleten is megnövekedett a felhőzet, északkeleten néhány ködfolt képződött. Késő délelőtt északnyugat felől csökkenni, szakadozni kezdett a felhőtakaró. A hőmérséklet 11 órára általában 0, 7 fokig emelkedett, csupán a ködös részeken maradt kevéssel fagypont alatt.

Ma 12 órakor Budapesten 1 fokot mértek, a tengerszintre átszámított légnyomás 1025 hPa volt, erősen süllyedt.

Várható időjárás csütörtök estig:

Előbb felszakadozik, majd ismét többször megnövekszik a felhőzet, néhol (főleg az éjszaka második felétől) eső, zápor is lehet.
Északkeleten néhol tartós lehet a köd.
Időnként megélénkül a délkeleti-délnyugati szél.
A legalacsonyabb éjszakai hőmérséklet általában -1, +4,
A legmagasabb nappali hőmérséklet 5 és 10 fok között alakul, csupán a ködös tájakon lesz néhány fokkal hidegebb.

Bártfai Erzsébet s.k.

A hőmérséklet napi középértéke és eltérése a sokévi átlagtól (Budapest belterületén):

1992. december 1.	0,9°C	-2,1°C

1871 óta ezen a napon Budapesten előfordult

legmagasabb hőmérséklet:	17,0°C (1885)
legalacsonyabb hőmérséklet:	-11,1°C (1925)

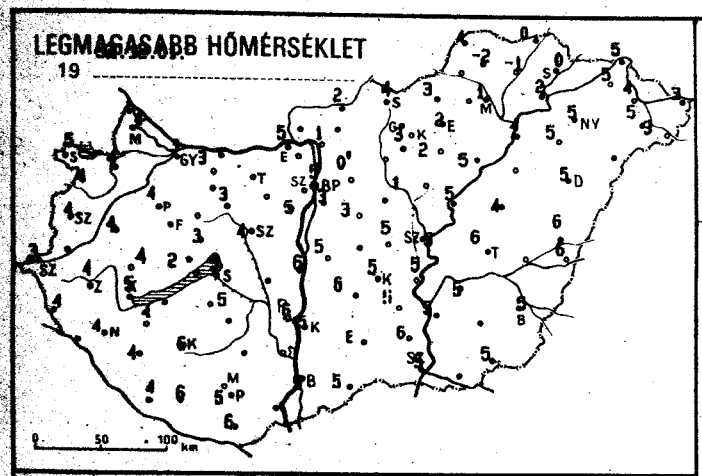
LEGMAGASABB HŐMÉRSÉKLET
19
0 50 100 km

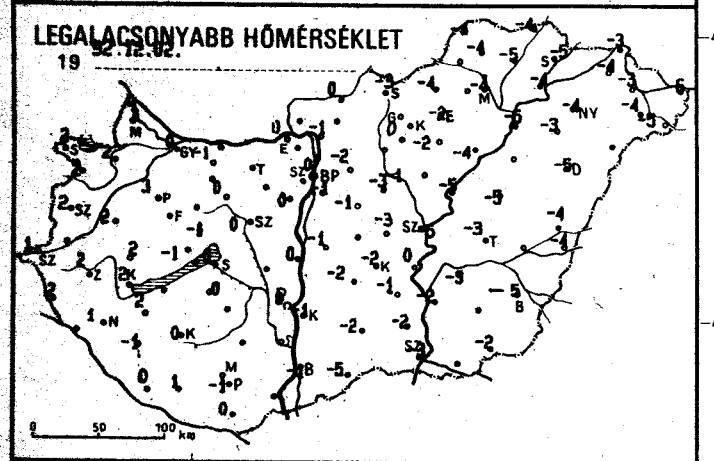
LEGALACSONYABB HŐMÉRSÉKLET
19
0 50 100 km

24 órás CSAPADÉKELOSZLÁS
19 92.12.01. 7h -tól 92.12.02. 7h -ig.
CSAPADÉK NEM VOLT
GYŐR
SOPRON
BUDAPEST
MISKOLC
NYÍREGYHÁZA
KÉKESTETŐ
DEBRECEN
PAPA
SZOMBATHELY
SZOLNOK
SZENTGOTTHÁRD
ZALAEGERSZEG
KESZTHELY
SIÓFOK
KECSKEMÉT
PAKS
BÉKÉSCSABA
NAGYKANIZSA
SZEGED
BAJA
PÉCS
Szintvonalak:
200, 300 és 500 m
0 50 100 km
A GÖRBE VONALAK AZ IZOHIÉTÁK – AZOKAT A HELYEKET KÖTIK ÖSSZE, AHOL A CSAPADÉK MENNYISÉGE EGYENLŐ VOLT

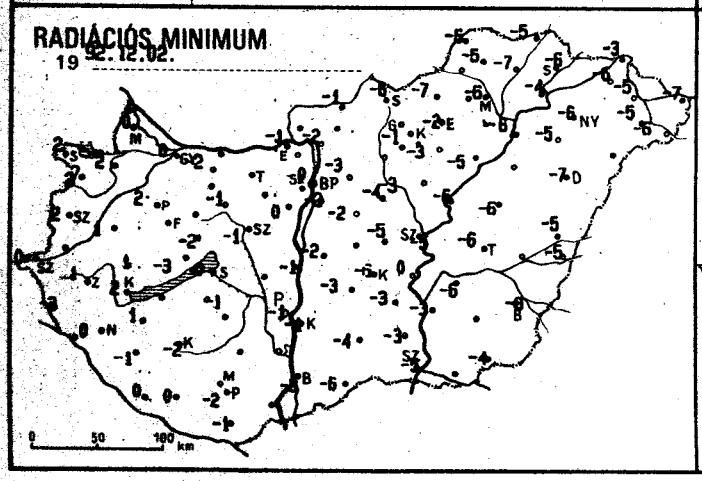
RADIÁCIÓS MINIMUM
19
0 50 100 km

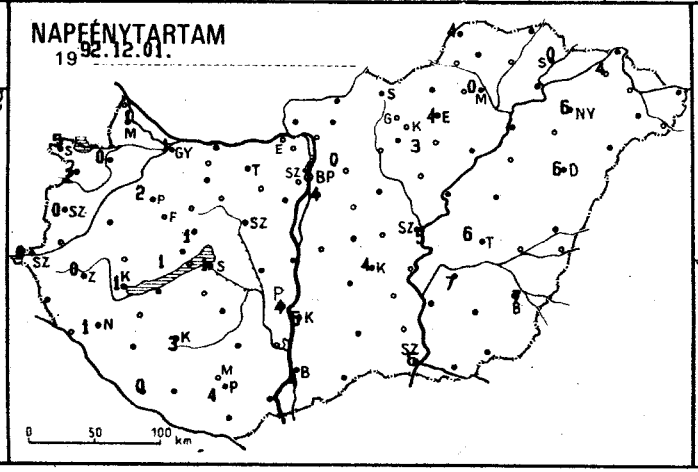
NAPFÉNYTARTAM
19 92.12.01.
0 50 100 km

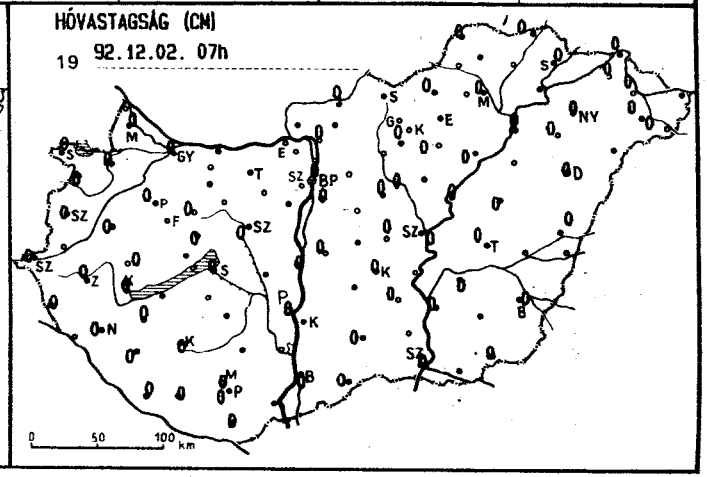
HÓVASTAGSÁG (CM)
19 92.12.02. 07h
0 50 100 km

92.12.02. 19 _____ 07 h-ig az utolsó 24 óra adatai

állomás	csapadék (mm)		max. hőmérséklet	min. hőmérséklet	rad. min.	Előző nap napos órái
Győr	.	⌣	3	0	0	1
Kapuvár	.	⌒	4	2	-2	0
Mosonmagyaróvár	.		4	1	0	1
Rajka						
Sopron	.	⌣	5	2	2	5
Sopronhorpács	.	⌣	4	2	2	2
Káld	.	—	4	2	1	-
Körmend						
Szentgotthárd	.	=	3	1	0	0
Szombathely	.		4	2	2	0
Lenti	.		4	2	-3	-
Letenye						
Nagykanizsa	.	⌣	4	1	0	1
Zalaegerszeg	.		4	2	1	0
Farkasgyepű	.		4	1	-1	-
Keszthely	.	⌒	5	2	2	1
Mencshely	.	=	2	-1	-3	1
Pápa	.	=	4	3	2	2
Sümeg	.		4	2	1	-
Tihany						
Veszprém	.	≡	3	-1	-2	1
Zirc	.	≡	1	-2	-3	-
Fonyód	-		-	-	-	-
Homokszt. György	.		4	0	0	0
Kaposvár	.	⌣	6	0	-2	3
Marcali	.	⌒	4	2	1	-
Siófok	.	≡	5	0	0	1
Somogyszob	.		4	-1	-1	-
Tab						
Bábolna	.		3	-1	-2	-
Esztergom	.		5	0	-1	-
Kisbér						
Komárom	-		-	-	-	-
Tata	-		-	-	-	-
Alcsútdoboz						
Dunaújváros	.		6	0	-1	-
Martonvásár	.		5	0	0	-
Mór	.	=	3	0	-1	-
Sárbogárd						
Székesfehérvár	.	=	4	0	-1	-
Iregszemcse	.	=	5	0	-1	-
Lengyel	-		-	-	-	-
Paks	.	V	6	0	-1	4
Szekszárd	-		-	-	-	-
Árpádtető	.	⌣	4	-1	-3	-
Mohács	-		-	-	-	-
Pécs	.	≡	5	-1	-2	4
Siklós	.	≡	6	0	-1	-
Szigetvár	.	=	6	1	0	-
Budaörs						
Bp. Lőrinc	.	⚡	3	-1	-2	4
Bp. Met. Int.	.	≡	5	0	0	4
Bp. Szab. hegy	.	=	2	-3	-4	-
Cegléd	.	⌣	5	-3	-5	-
Dobogókő	-		-	-	-	-
Gödöllő	.	⌣	0	-2	-3	0
Királyrét						
Monor	.		3	-1	-2	-
Nagykáta	.	⌣	-1	-3	-4	-
Szentendre						

92.12.02. 19 _____ 07 h-ig az utolsó 24 óra adatai

állomás	csapadék (mm)		max. hőmérséklet	min. hőmérséklet	rad. min.	Előző nap napos órái
Vác	.	⌣	1	-1	-2	-
Vámosmikola	-		-	-	-	-
Baja	.	⚡	5	-1	-3	4
Bácsalmás	.	⌣	5	-5	-6	-
Izsák	.		6	-2	-3	-
Kalocsa	.		5	-1	-1	5
Kecskemét	. -	≡	5	-2	-6	-
Kiskunfélegyháza	.		5	-1	-3	-
Kiskunhalas	.	⌣	6	-2	-4	-
Kunszentmiklós	.	⌣	5	-1	-2	-
Tiszakécske	.		5	0	0	-
Balassagyarmat	.	⌣	2	0	-1	-
Romhány						
Salgótarján	.		4	-3	-6	-
Eger	.	⌣	2	-2	-2	4
Galyatető	-		-	-	-	-
Gyöngyös	.		3	0	-1	-
Kékestető	-		-	-	-	-
Kompolt	.	⌣	2	-2	-3	3
Lőrinci						
Poroszló	.	⌣	5	-4	-5	-
Jászapáti						
Jászberény	.	⌣	1	-1	-3	-
Karcag	.	⌣	4	-5	-6	-
Szolnok	.	⌣	5	-5	-5	5
Tiszaroff	.	=	5	-5	-6	-
Túrkeve	.	V	6	-3	-6	6
Kistelek	.	⌣	6	-2	-3	-
Makó						
Szeged	.	⌣	5	-3	-5	6
Szentes	.		5	-2	-3	-
Borsodnádasd	.	⌣	3	-4	-7	-
Fügöd	.	V	-1	-5	-7	-
Hidasnémeti	.	≡	0	-4	-5	-
Jósvafő	.	≡	4	-4	-6	4
Lillafüred	-		-	-	-	-
Miskolc	.	≡	1	-4	-6	0
Putnok						
Sárospatak	.	≡	0	-5	-6	0
Szendrőlád	.	V	-2	-4	-5	-
Tokaj	.	⌣	2	-4	-4	-
Kisvárda	.	⌣	5	-4	-6	4
Mátészalka	.	V	5	-4	-5	-
Nyíregyháza	.	⌣	5	-4	-6	6
Nyírlugos						
Pátyod	.	⌣	3	-5	-6	-
Tiszabecs	.	⌣	3	-6	-7	-
Vásárosnamény	.	V	4	-3	-5	-
Záhony	.	⌣	5	-3	-3	-
Berettyóújfalu	.	⌣	6	-4	-5	-
Debrecen	.	⌣	5	-5	-7	6
Hajdúdorog	.	⌣	5	-3	-5	-
Hortobágy	-		-	-	-	-
Körösszakál	.	⌣	6	-4	-5	-
Polgár	.	≡	4	-5	-6	-
Békéscsaba	.	⌣	5	-5	-8	7
Mezőhegyes	.	⌣	5	-2	-4	-
Orosháza	-		-	-	-	-
Szarvas	.	⚡	5	-3	-6	7
Szeghalom	-		-	-	-	-

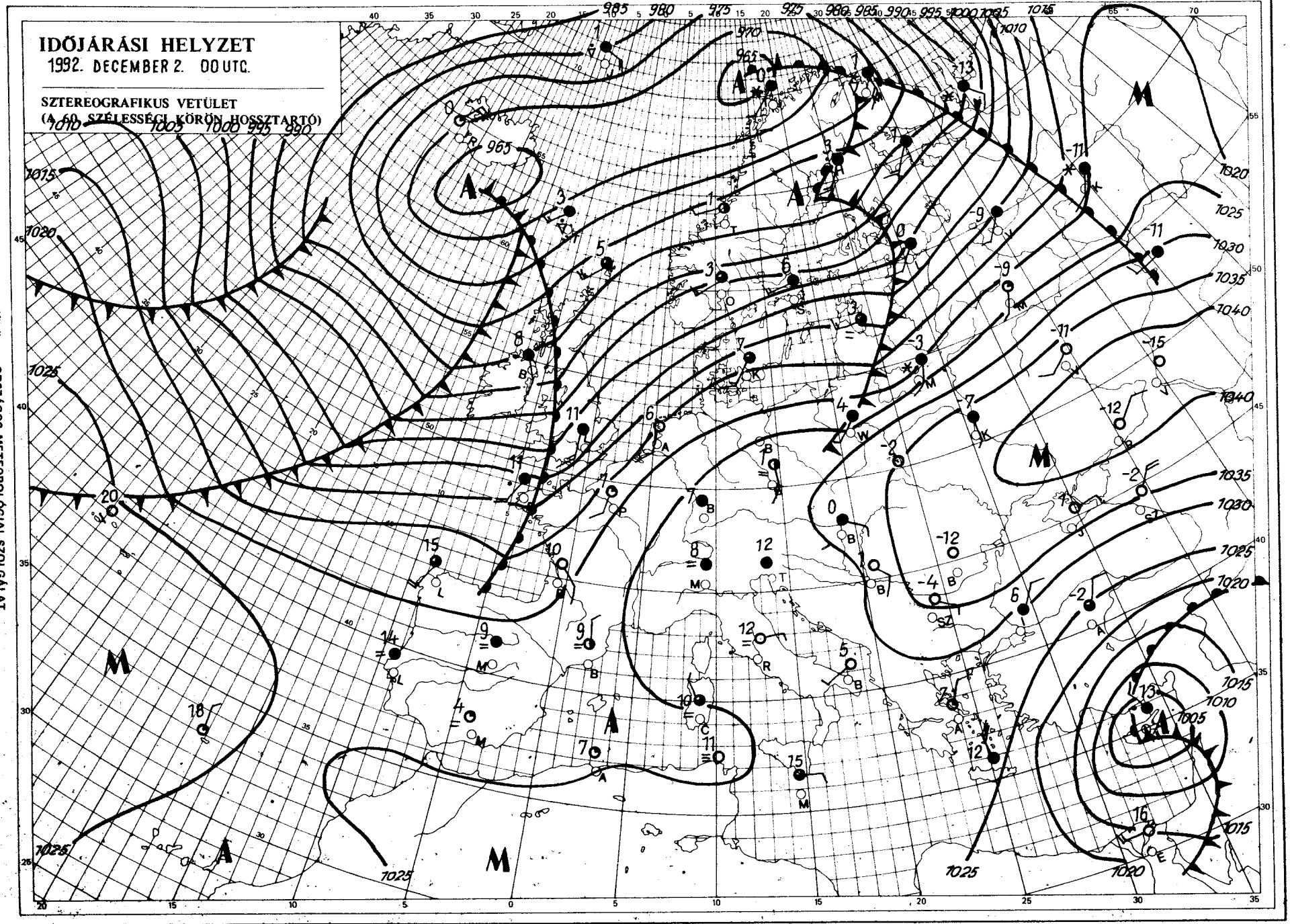

Kiadja: az ORSZÁGOS METEOROLÓGIAI SZOLGÁLAT
Kiadásért felel: Dr. Mersich Iván, az Országos Meteorológiai Szolgálat elnöke — Készült: Az Országos Meteorológiai Szolgálat Nyomdájában, Budapest — Felelős vezető: Szinok István — Munkaszám: 1573. — Szerkesztésért felel: Dr. Vissy Károly, a Központi Előrejelző Intézet igazgatója
Készíti: a KEI Rövidtávú Előrejelző Osztálya — Szakmai felelős: Németh Lajos osztályvezető — Megjelenik naponként
Megrendelhető: 1024 Budapest, II., Kitaibel Pál utca 1. — Pénzügyi Osztály — Telefon: 135-35-00

IDŐJÁRÁSI NAPIJELENTÉS

ЕЖЕДНЕВНЫЙ МЕТЕОРОЛОГИЧЕСКИЙ БЮЛЛЕТЕНЬ • DAILY WEATHER REPORT
BULLETIN QUOTIDIEN DE TEMPS • TÄGLICHER WETTERBERICHT

105. évfolyam 338. szám + Budapest + 1992. december 3. csütörtök

Az időjárási helyzet és a várható időjárás:

Szárazföldünk legnagyobb részének időjárását egy hatalmas méretű ciklon határozza meg, amely középpontja a Norvég-tenger partjánál található. Áramlási rendszerében nyugat, délnyugat felől továbbra is váltakozó nedvességtartalmú, óceáni eredetű, zömében enyhe léghullámok érkeznek kontinensünk belsejébe. Vonulásukat változékony, de enyhe idő kíséri. Nyugat-Európában, sőt még a Skandináv-félszigeten is a hőmérséklet csúcsértéke átlagosan 4, 8 fokkal haladja meg az ilyenkor megszokottat.

Magyarországon szerdán az országg nagy részén borult idő volt, csupán a Dunántúlon helyenként szakadozott fel a felhőzet, és 2, 4 órára a Nap is kisütött. Több helyen hullott gyenge eső. A ma reggel 7 óráig lehullott eső mennyisége sehol sem haladta meg az 1 mm-t. A legmagasabb nappali hőmérséklet a borongós, párás keleti országrészben általában 0 és +5, másutt 5 és 11 fok között alakult. Ma (csütörtök) hajnalra a Dunántúl nagy részén csak 4, 9, máshol -1 és +3 fokig hűlt le a levegő. Délelőtt közepesen vagy erősen felhős volt az ég, keleten elszórtan kisebb eső is előfordult. A hőmérséklet 11 órára keleten 3, 7, nyugaton 10, 15 fokig emelkedett.

Ma 12 órakor Budapesten a hőmérséklet 4 fok volt, a tengerszintre átszámított légnyomás 1010 hPa, erősen süllyed.

Várható időjárás péntek estig:

Nyugat felől erősen megnövekszik a felhőzet és többfelé lesz eső, zápor. Pénteken a felhőátvonulásokból már csak elszórtan alakulhat ki futó zápor. A déli, délnyugati szél általában élénk, időnként erős lesz. Az évszakhoz képest igen enyhe idő várható.
A legalacsonyabb éjszakai hőmérséklet: 2, 7,
a legmagasabb nappali hőmérséklet pénteken 7 és 12 fok között alakul.

Távolabbi kilátások szombattól—keddig:

A hét végén gyakran lesz erősen felhős az ég, eleinte többfelé várható eső, majd hózápor. A jövő hét legelején átmenetileg felszakadozik a felhőzet, pár órára kisüt a Nap. Az időszak végén ismét borult lesz az ég, hó, havaseső valószínű.
A legalacsonyabb hajnali hőmérséklet eleinte 0, +5, majd +2, -3 fok
a legmagasabb nappali hőmérséklet eleinte 4, 9, később 2, 7 fok között alakul.
Jelentős mennyiségű (legalább napi 5 mm) csapadék az ország területének 80 százalékán várható.

Bartha Péterné s. k.

A hőmérséklet napi középértéke és eltérése a sokévi átlagtól (Budapest belterületén):

1992. december 2.	0,6°C	-2,1°C

1871 óta ezen a napon Budapesten előfordult

legmagasabb hőmérséklet:	15,7°C (1876)
legalacsonyabb hőmérséklet:	-10,3°C (1884)

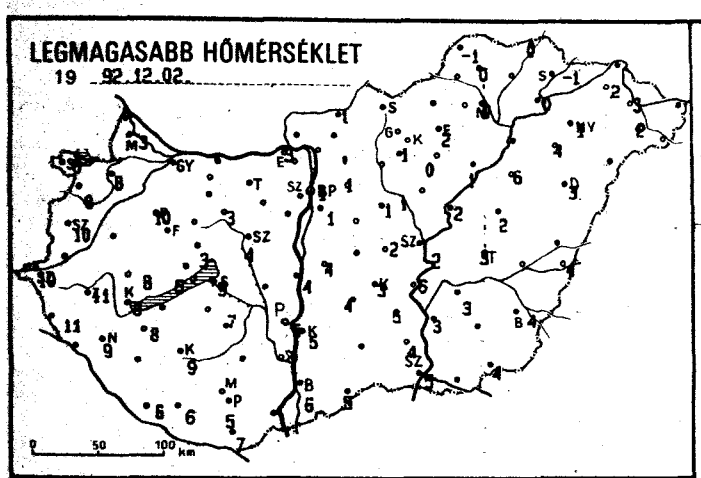
LEGMAGASABB HŐMÉRSÉKLET
19 92.12.02.
0 50 100 km

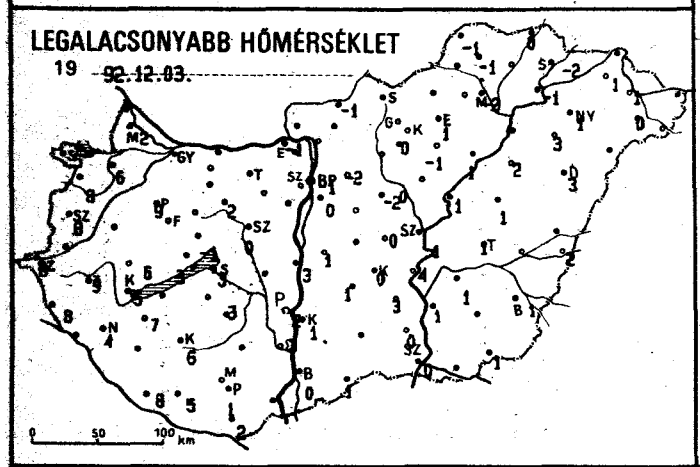
LEGALACSONYABB HŐMÉRSÉKLET
19 92.12.03.
0 50 100 km

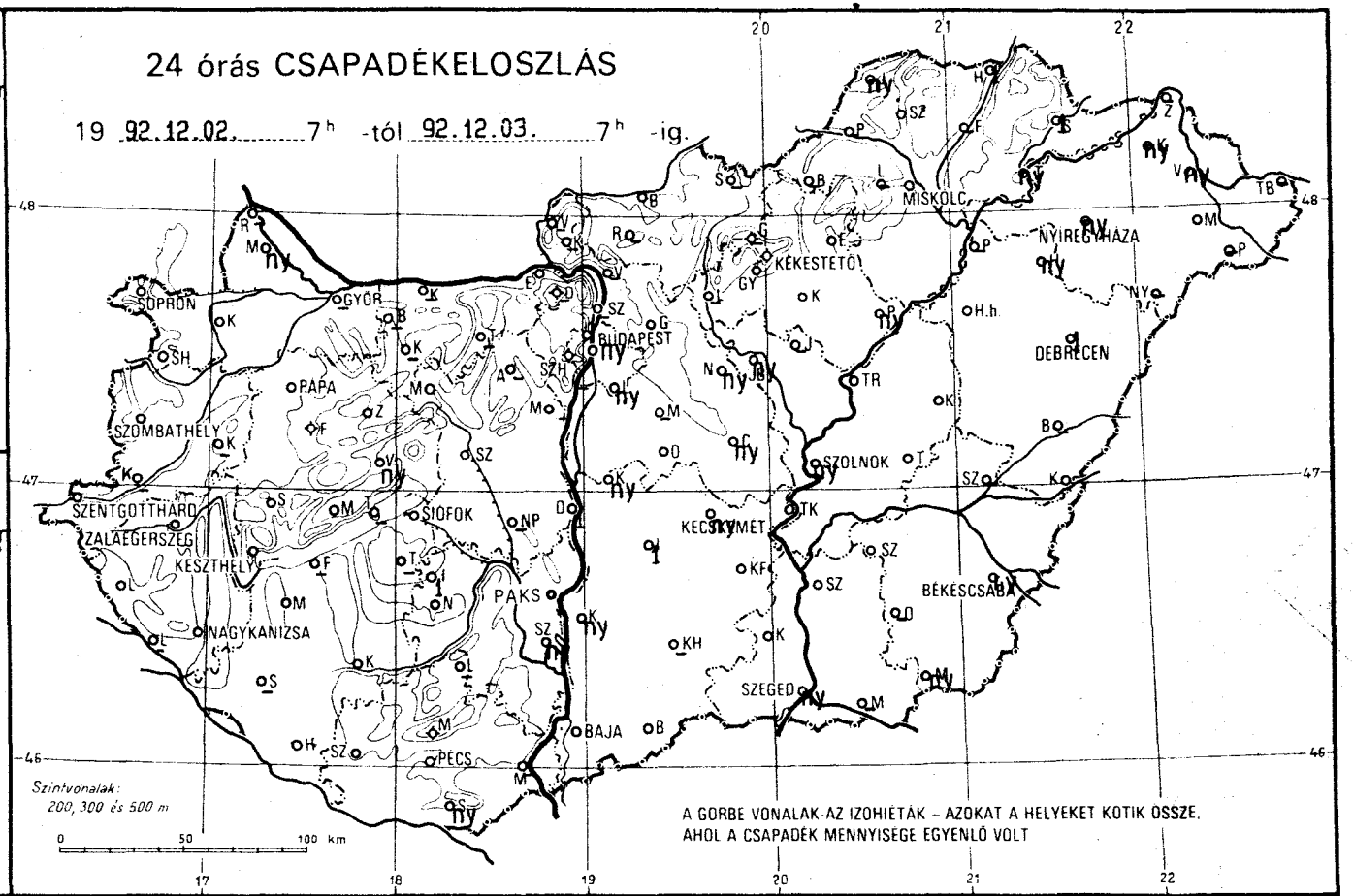
24 órás CSAPADÉKELOSZLÁS
19 92.12.02. 7h -tól 92.12.03. 7h -ig.
SOPRON
GYŐR
BUDAPEST
MISKOLC
NYÍREGYHÁZA
KÉKESTETŐ
DEBRECEN
PAPA
SZOMBATHELY
SZENTGOTTHÁRD
ZALAEGERSZEG
KESZTHELY
SIÓFOK
PAKS
KECSKEMÉT
SZOLNOK
BÉKÉSCSABA
NAGYKANIZSA
SZEGED
BAJA
PÉCS
Szintvonalak:
200, 300 és 500 m
0 50 100 km
A GÖRBE VONALAK AZ IZOHIÉTÁK – AZOKAT A HELYEKET KÖTIK ÖSSZE,
AHOL A CSAPADÉK MENNYISÉGE EGYENLŐ VOLT

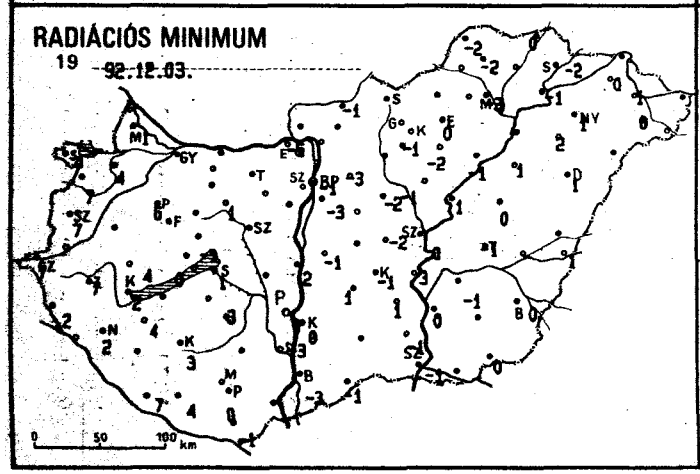
RADIÁCIÓS MINIMUM
19 92.12.03.
0 50 100 km

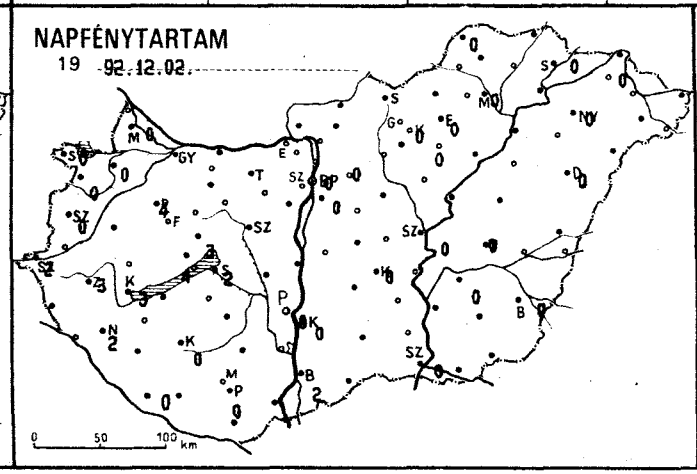
NAPFÉNYTARTAM
19 92.12.02.
0 50 100 km

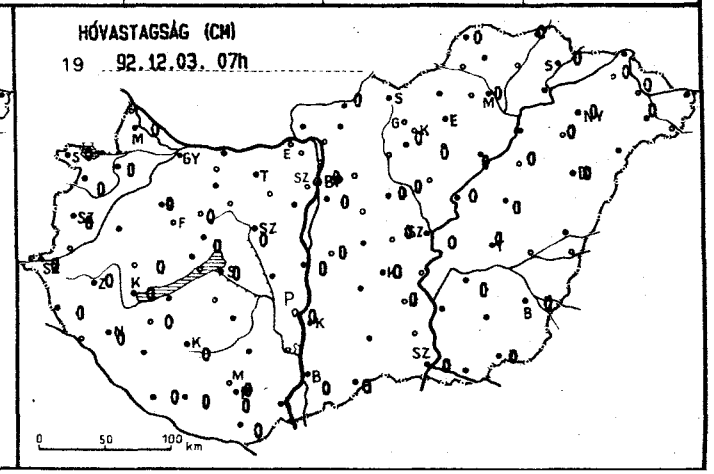
HÓVASTAGSÁG (CM)
19 92.12.03. 07h
0 50 100 km

19 92.12.03. 07 h-ig az utolsó 24 óra adatai

állomás	csapadék (mm)		max. hőmérséklet	min. hőmérséklet	rad. min.	Előző nap napos órái
Győr	-		-	-	-	-
Kapuvár	.		8	6	4	0
Mosonmagyaróvár	ny	▽	3	2	1	0
Rajka						
Sopron	.		6	5	4	0
Sopronhorpács	.	⌓	8	8	7	0
Káld	-		-	-	-	-
Körmend						
Szentgotthárd	.	=	10	8	7	2
Szombathely	.	=	10	8	7	0
Lenti	.		11	8	2	-
Letenye						
Nagykanizsa	.		9	4	2	2
Zalaegerszeg	.	=	11	9	7	3
Farkasgyepű	.		6	4	3	-
Keszthely	.		8	5	2	3
Mencshely	.		5	3	0	4
Pápa	.		10	9	6	4
Sümeg	.		8	6	4	-
Tihany						
Veszprém	ny	' ⌣	3	-1	-1	3
Zirc	.	≡	5	4	2	-
Fonyód	-		-	-	-	-
Homokszt. György	.		6	8	7	0
Kaposvár	.		9	6	3	0
Marcali	.	⌓	8	7	4	-
Siófok	.		5	3	1	2
Somogyszob	-		-	-	-	-
Tab						
Bábolna	-		-	-	-	-
Esztergom	.		3	-1	-	-
Kisbér						
Komárom	-		-	-	-	-
Tata	-		-	-	-	-
Alcsútdoboz						
Dunaújváros	1	.	4	3	2	-
Martonvásár	-		-	-	-	-
Mór	.	=	3	2	1	-
Sárbogárd						
Székesfehérvár	.	=	4	0	-5	-
Iregszemcse	1	.	7	3	3	-
Lengyel	-		-	-	-	-
Paks	1	.	5	2	0	0
Szekszárd	ny	.	4	3	-3	-
Árpádtető	.		4	3	1	-
Mohács	-		-	-	-	-
Pécs	.	=	5	1	0	0
Siklós	ny	' =	7	2	-1	-
Szigetvár	.	=	6	5	4	-
Budaörs						
Bp. Lőrinc	ny		1	0	3	0
Bp. Met. Int.	ny	. =	1	-1	-1	0
Bp. Szab. hegy	.		4	-2	-4	.
Cegléd	ny	'	2	0	-2	-
Dobogókő	-		-	-	-	-
Gödöllő	.	=	1	-2	-3	0
Királyrét	.					
Monor	-		-	-	-	-
Nagykáta	ny	.	1	-2	-2	-
Szentendre						

19 92.12.03. 07 h-ig az utolsó 24 óra adatai

állomás	csapadék (mm)		max. hőmérséklet	min. hőmérséklet	rad. min.	Előző nap napos órái
Vác	-		-	-	-	-
Vámosmikola	-		-	-	-	-
Baja	.		6	0	-3	2
Bácsalmás	.		5.	1	-1	-
Izsák	1	' =	4	1	1	-
Kalocsa	ny	'	3	1	0	0
Kecskemét	ny	' =	3	0	-1	0
Kiskunfélegyháza	.		5	3	1	-
Kiskunhalas	-		-	-	-	-
Kunszentmiklós	ny	. =	4	1	-1	-
Tiszakécske	.		6	4	3	-
Balassagyarmat	.		1	-1	-1	-
Romhány						
Salgótarján	-		-	-	-	-
Eger	.	=	2	1	0	0
Galyatető	-		-	-	-	-
Gyöngyös	.		1	0	-1	-
Kékestető	.	≡	-1	-2	-2	0
Kompolt	.	⌣	0	-1	-2	0
Lőrinci						
Poroszló	ny	' =	1	1	-1	-
Jászapáti						
Jászberény	ny	'	1	0	-1	-
Karcag	.	=	2	1	0	-
Szolnok	ny	.	2	1	0	0
Tiszaroff	.		2	1	1	-
Túrkeve	.		3	1	-1	0
Kistelek	.	=	4	0	-1	-
Makó						
Szeged	ny	. ⌣	5	0	-1	0
Szentes	.		3	1	0	-
Borsodnádasd	-		-	-	-	-
Fügöd	-		-	-	-	-
Hidasnémeti	1	. =	0	0	0	-
Jósvafő	ny	* ⌣	-1	-1	-2	0
Lillafüred	-		-	-	-	-
Miskolc	.	≡	0	-2	-3	0
Putnok						
Sárospatak	1	. =	-1	-2	-2	0
Szendrőlád	.	⌣	0	-1	-2	-
Tokaj	ny	.	0	-1	-1	-
Kisvárda	ny	. =	2	1	0	0
Mátészalka	.		2	0	0	-
Nyíregyháza	ny	.	1	1	1	0
Nyírlugos						
Pátyod	-		-	-	-	-
Tiszabecs	-		-	-	-	-
Vásárosnamény	ny	. =	3	1	1	-
Záhony	-		-	-	-	-
Berettyóújfalu	-		-	-	-	-
Debrecen	!	. ⌣	3	3	1	0
Hajdúdorog	ny	. =	4	3	2	-
Hortobágy	.		6	2	1	-
Körösszakál	.		4	2	1	-
Polgár	-		-	-	-	-
Békéscsaba	ny		4	1	0	0
Mezőhegyes	ny		4	1	0	-
Orosháza	-		-	-	-	-
Szarvas	.	⌣	3	1	-1	0
Szeghalom	-		-	-	-	-

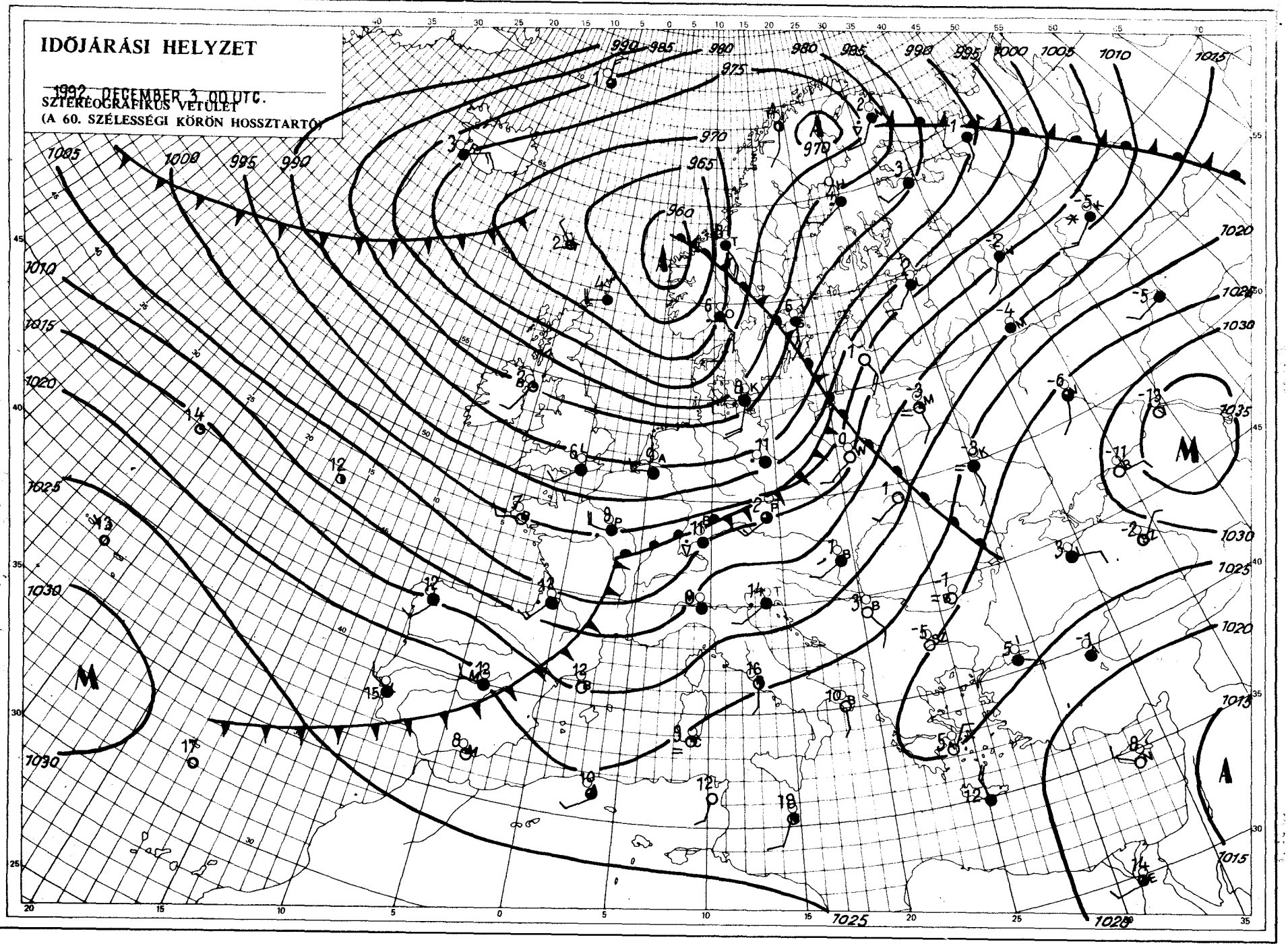

Kiadja: az **ORSZÁGOS METEOROLÓGIAI SZOLGÁLAT**

Kiadásért felel: Dr. Mersich Iván, az Országos Meteorológiai Szolgálat elnöke – Készült: Az Országos Meteorológiai Szolgálat Nyomdájában, Budapest – Felelős vezető: Szinok István – Munkaszám: **92.5714.** Szerkesztésért felel: Dr. Vissy Károly, a Központi Előrejelző Intézet igazgatója

Készíti: a KEI Rövidtávú Előrejelző Osztálya – Szakmai felelős: Németh Lajos osztályvezető – Megjelenik naponként

Megrendelhető: 1024 Budapest, II., Kitaibel Pál utca 1. – Pénzügyi Osztály – Telefon: 135-35-00

IDŐJÁRÁSI NAPIJELENTÉS

ЕЖЕДНЕВНЫЙ МЕТЕОРОЛОГИЧЕСКИЙ БЮЛЛЕТЕНЬ • DAILY WEATHER REPORT
BULLETIN QUOTIDIEN DE TEMPS • TÄGLICHER WETTERBERICHT

105. évfolyam 339. szám + Budapest + 1992. december 4. péntek

Az időjárási helyzet és a várható időjárás:

Európa nagy részének időjárását egy hatalmas méretű több középpontú ciklonrendszer alakítja. Áramlási rendszerében nyugat, délnyugat felől továbbra is váltakozó nedvességtartalmú, nagyrészt enyhe léghullámok érkeznek a kontinens belsejébe. Európaszerte igen változékony, sokfelé esős, de enyhe az idő. A Kárpát-medencébe ma átmenetileg száraz, majd holnap ismét nedves levegő érkezik, többfelé várható jelentős mennyiségű csapadék.

Magyarországon csütörtökön nagyrészt borult idő volt, csak néhol sütött ki a Nap. Keleten gyenge eső előfordult, pénteken hajnalban nyugat felől erősen megnövekedett a felhőzet és sokfelé eleredt az eső. A ma reggel 7 óráig lehullott eső mennyisége általában 1 és 9 mm között volt, de Mosonmagyaróvárról 14, Sopronból 13, Győrből és Sopronhorpácsról 12–12 mm-t jelentettek. A legmagasabb nappali hőmérséklet nyugaton 10–15 fok, másutt 5–10 fok között alakult. Ma (pénteken) hajnalra a Dunántúlon 6, 12, az Alföldön 0, 7 fokig hűlt le a levegő. Délelőtt erősen felhős volt az ég, sokfelé esett az eső, majd nyugat felől fokozatosan felszakadozott a felhőzet és ott megszüntek az esők. A hőmérséklet 11 órára 5, 9 fokig emelkedett.

Ma 12 órakor Budapesten 8 fokot mértek, a tengerszintre átszámított légnyomás 1002 hPa, alig változik.

Várható időjárás szombat estig:

Átmenetileg mindenütt csökken, majd megnövekszik a felhőzet, éjszakától újabb jelentős csapadék várható. Északnyugaton havaseső, hó is lehet. A déli, délnyugati szél általában élénk, időnként erős lesz.
A legalacsonyabb éjszakai hőmérséklet 2, 7,
a legmagasabb nappali hőmérséklet szombaton északnyugaton 5, délkeleten 10 fok körül alakul.

Kapitány Ervinné s. k.

A hőmérséklet napi középértéke és eltérése a sokévi átlagtól (Budapest belterületén):

1992. december 3.	2,8 °C	+0,5 °C

1871 óta ezen a napon Budapesten előfordult:

legmagasabb hőmérséklet	17,3 °C (1872)
legalacsonyabb hőmérséklet	-13,0 °C (1972)

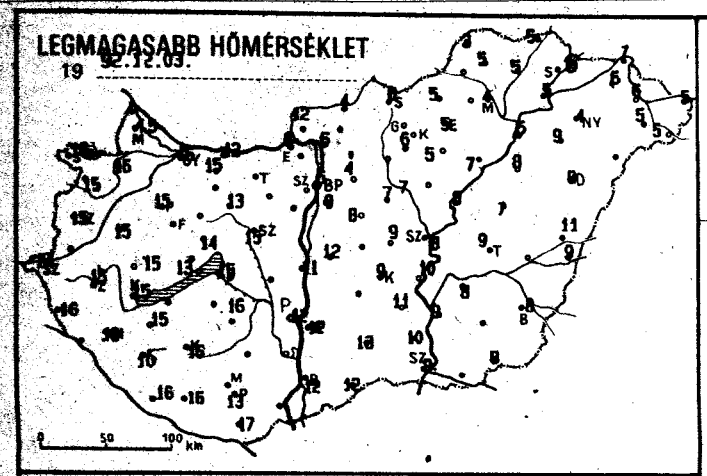
LEGMAGASABB HŐMÉRSÉKLET
19 92.12.03.
0 50 100 km

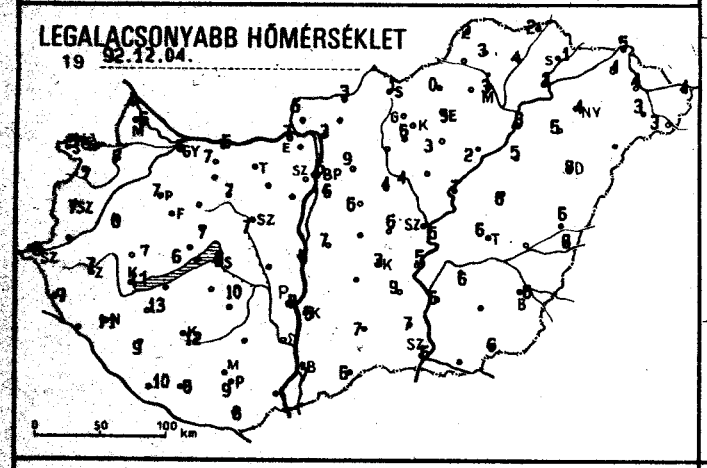
LEGALACSONYABB HŐMÉRSÉKLET
19 92.12.04.
0 50 100 km

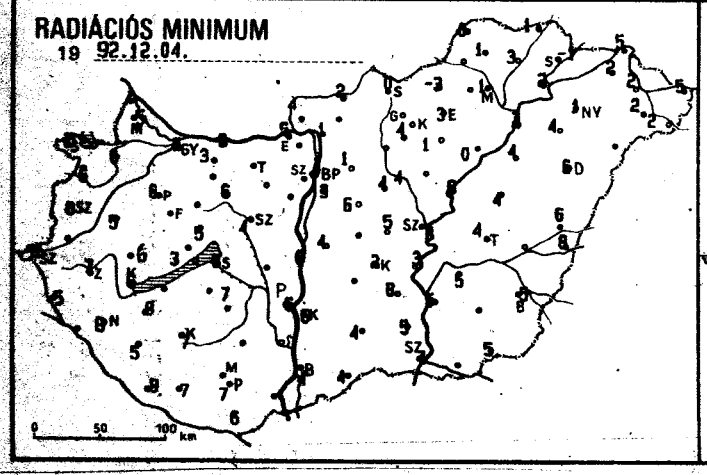
RADIÁCIÓS MINIMUM
19 92.12.04.
0 50 100 km

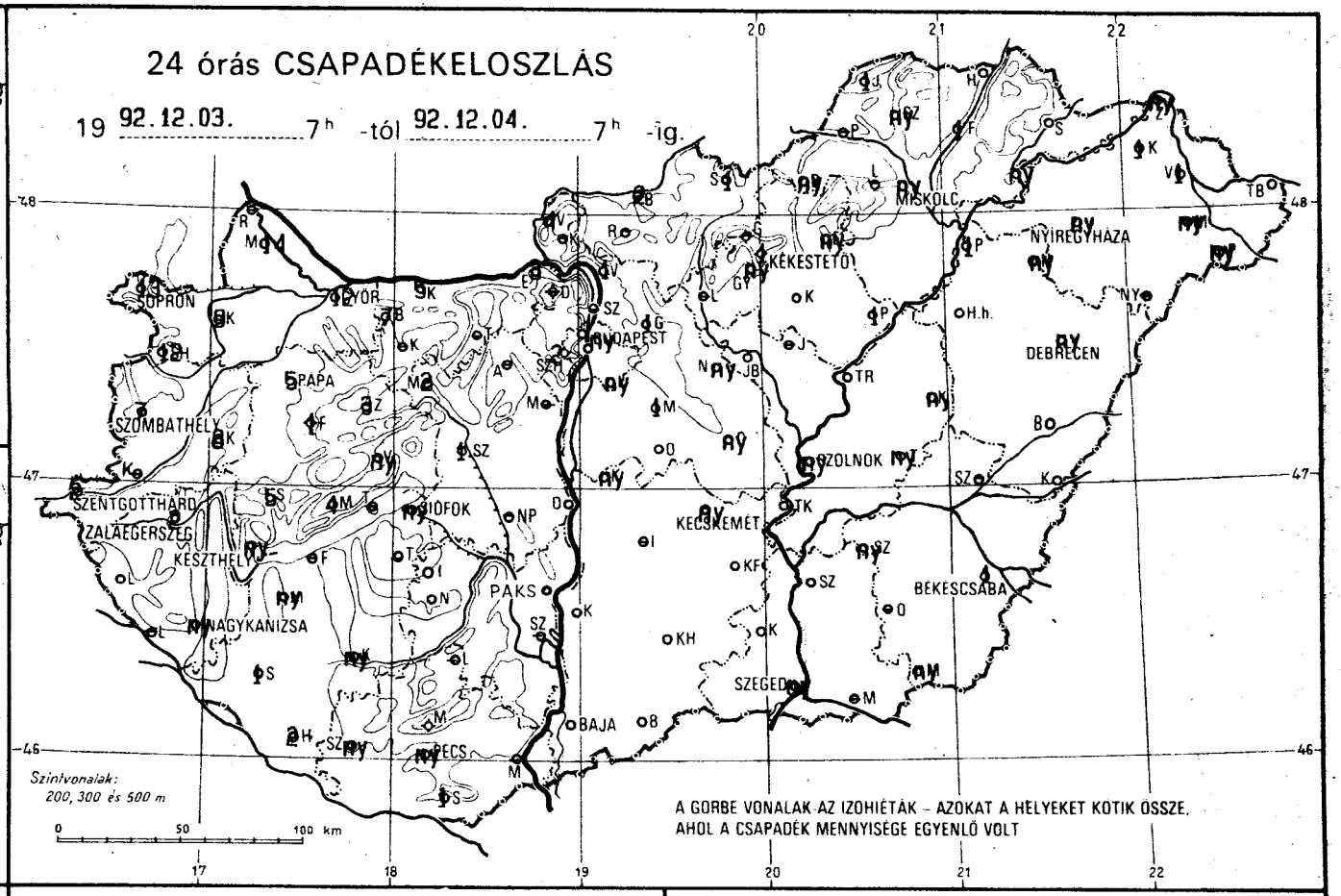
24 órás CSAPADÉKELOSZLÁS
19 92.12.03. 7h -tól 92.12.04. 7h -ig.
SOPRON
GYŐR
BUDAPEST
MISKOLC
NYÍREGYHÁZA
KÉKESTETŐ
DEBRECEN
PAPA
SZOMBATHELY
SZOLNOK
SZENTGOTTHÁRD
ZALAEGERSZEG
KESZTHELY
SIÓFOK
KECSKEMÉT
BÉKÉSCSABA
PAKS
NAGYKANIZSA
SZEGED
BAJA
PÉCS
Szintvonalak:
200, 300 és 500 m
0 50 100 km
A GÖRBE VONALAK AZ IZOHIÉTÁK – AZOKAT A HELYEKET KÖTIK ÖSSZE, AHOL A CSAPADÉK MENNYISÉGE EGYENLŐ VOLT

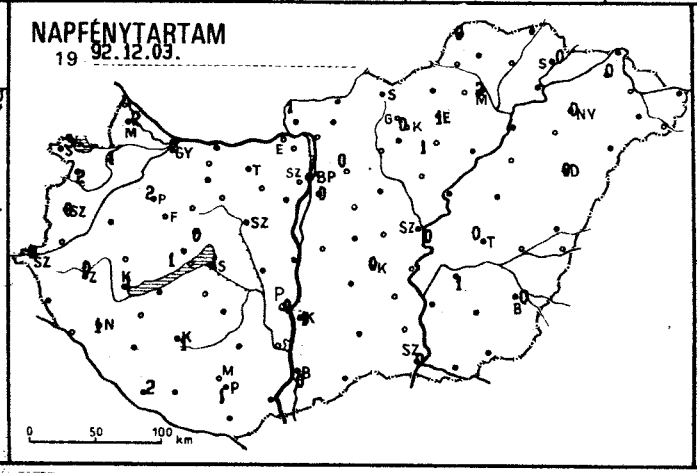
NAPFÉNYTARTAM
19 92.12.03.
0 50 100 km

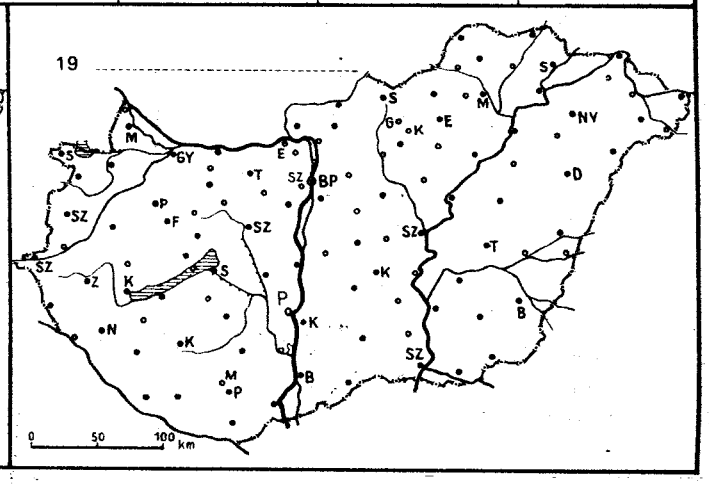
19
0 50 100 km

19 92.12.04. 07 h-ig az utolsó 24 óra adatai						Előző nap napos órái
állomás	csapadék (mm)		max. hőmérséklet	min. hőmérséklet	rad. min.	
Győr	12	∇	16	6	5	2
Kapuvár	9	·	16	7	6	1
Mosonmagyaróvár	14	∇	15	6	5	2
Rajka						
Sopron	13	∇	16	5	5	3
Sopronhorpács	12	· ⌒	15	7	6	2
Káld	8	· =	15	6	5	-
Körmend						
Szentgotthárd	2	·	14	6	6	0
Szombathely	7	·	15	7	6	0
Lenti	·	=	16	9	5	-
Letenye						
Nagykanizsa	ny	·	16	11	8	1
Zalaegerszeg	2	·	15	7	7	0
Farkasgyepű	1	·	11	6	4	-
Keszthely	ny	∇	15	11	8	1
Mencshely	4	· =	13	6	3	1
Pápa	5	·	15	7	6	2
Sümeg	5	·	15	7	6	-
Tihany						
Veszprém	ny	· =	14	7	5	0
Zirc	3	· =	13	6	2	-
Fonyód	-		-	-	-	-
Homokszt. György	2	·	16	10	9	2
Kaposvár	ny	·	16	12	7	1
Marcali	ny	· =	15	13	8	-
Siófok	ny	·	15	8	8	1
Somogyszob	1	∇	10	9	5	-
Tab						
Bábolna	7	∇	15	7	3	-
Esztergom	3	·	8	7	5	-
Kisbér						
Komárom	5	· =	12	5	3	-
Tata	-		-	-	-	-
Alcsútdoboz						
Dunaújváros	·		11	8	6	-
Martonvásár	-		-	-	-	-
Mór	2	· =	13	7	6	-
Sárbogárd						
Székesfehérvár	1	· =	15	7	4	-
Iregszemcse	·	=	16	10	7	-
Lengyel	-		-	-	-	-
Paks	·		12	8	6	0
Szekszárd	-		-	-	-	-
Árpádtető	·		11	9	5	-
Mohács	-		-	-	-	-
Pécs	ny	·	13	9	7	1
Siklós	1	· =	17	8	6	-
Szigetvár	ny	' =	16	8	7	-
Budaörs						
Bp. Lőrinc	ny	∇ =	8	6	3	0
Bp. Met. Int.	ny	·	5	5	4	1
Bp. Szab. hegy	2	· =	2	0	1	-
Cegléd	ny	'	9	6	5	-
Dobogókő	-		-	-	-	-
Gödöllő	1	· =	4	9	1	0
Királyrét						
Monor	1	·	8	6	6	-
Nagykáta	ny	·	7	4	4	-
Szentendre						

19 92.12.04. 07 h-ig az utolsó 24 óra adatai						Előző nap napos órái
állomás	csapadék (mm)		max. hőmérséklet	min. hőmérséklet	rad. min.	
Vác	1	· =	6	3	1	-
Vámosmikola	4	· =	12	6	4	1
Baja	·		12	7	4	0
Bácsalmás	·		12	6	4	-
Izsák	-		-	-	-	-
Kalocsa	·		12	5	6	1
Kecskemét	ny	· =	9	3	2	0
Kiskunfélegyháza	·		11	9	8	-
Kiskunhalas	·		13	7	4	-
Kunszentmiklós	ny	' =	12	7	4	-
Tiszakécske	·		10	5	3	-
Balassagyarmat	2	· =	4	3	2	-
Romhány						
Salgótarján	1	'	6	1	0	-
Eger	ny	· =	5	5	3	1
Galyatető	-		-	-	-	-
Gyöngyös	ny	·	6	6	4	-
Kékestető	1	· =	3	3	2	0
Kompolt	·		5	3	1	1
Lőrinci						
Poroszló	1	·	7	2	0	-
Jászapáti						
Jászberény	·	⌒	7	4	4	-
Karcag	ny	· =	7	6	4	-
Szolnok	ny	·	8	5	3	0
Tiszaroff	·		8	7	5	-
Túrkeve	ny	·	9	6	4	0
Kistelek	·	=	10	7	5	-
Makó						
Szeged	ny	·	9	5	4	0
Szentes	·		9	6	5	-
Borsodnádasd	ny	· =	5	0	-3	-
Füged	1	·	5	4	3	-
Hidasnémeti	·	=	5	2	1	-
Jósvafő	1	· =	3	2	0	0
Lillafüred	-		-	-	-	-
Miskolc	ny	· =	4	3	1	2
Putnok						
Sárospatak	·		6	1	-1	0
Szendrőlád	ny	· =	5	3	1	-
Tokaj	ny	· =	5	2	2	-
Kisvárda	1	· =	6	4	2	0
Mátészalka	ny	'	5	3	2	-
Nyíregyháza	ny	·	4	4	1	0
Nyírlugos						
Pátyod	ny	·	5	3	2	-
Tiszabecs	·	=	5	4	5	-
Vásárosnamény	1	· =	6	4	2	-
Záhony	ny	·	7	5	5	-
Berettyóújfalu	·	⌒	11	6	6	-
Debrecen	ny	·	9	8	6	0
Hajdúdorog	ny	· =	9	5	4	-
Hortobágy	·		8	5	4	-
Körösszakál	·		9	8	8	-
Polgár	1	· =	5	3	3	-
Békéscsaba	1	·	8	6	5	0
Mezőhegyes	ny	'	8	6	5	-
Orosháza	-		-	-	-	-
Szarvas	ny	·	8	6	5	1
Szeghalom	-		-	-	-	-

IDŐJÁRÁSI HELYZET

1992. DECEMBER 4. 00 UTC.

SZTEREOGRAFIKUS VETÜLET

(A 60. SZÉLESSÉGI KÖRÖN HOSSZTARTÓ)

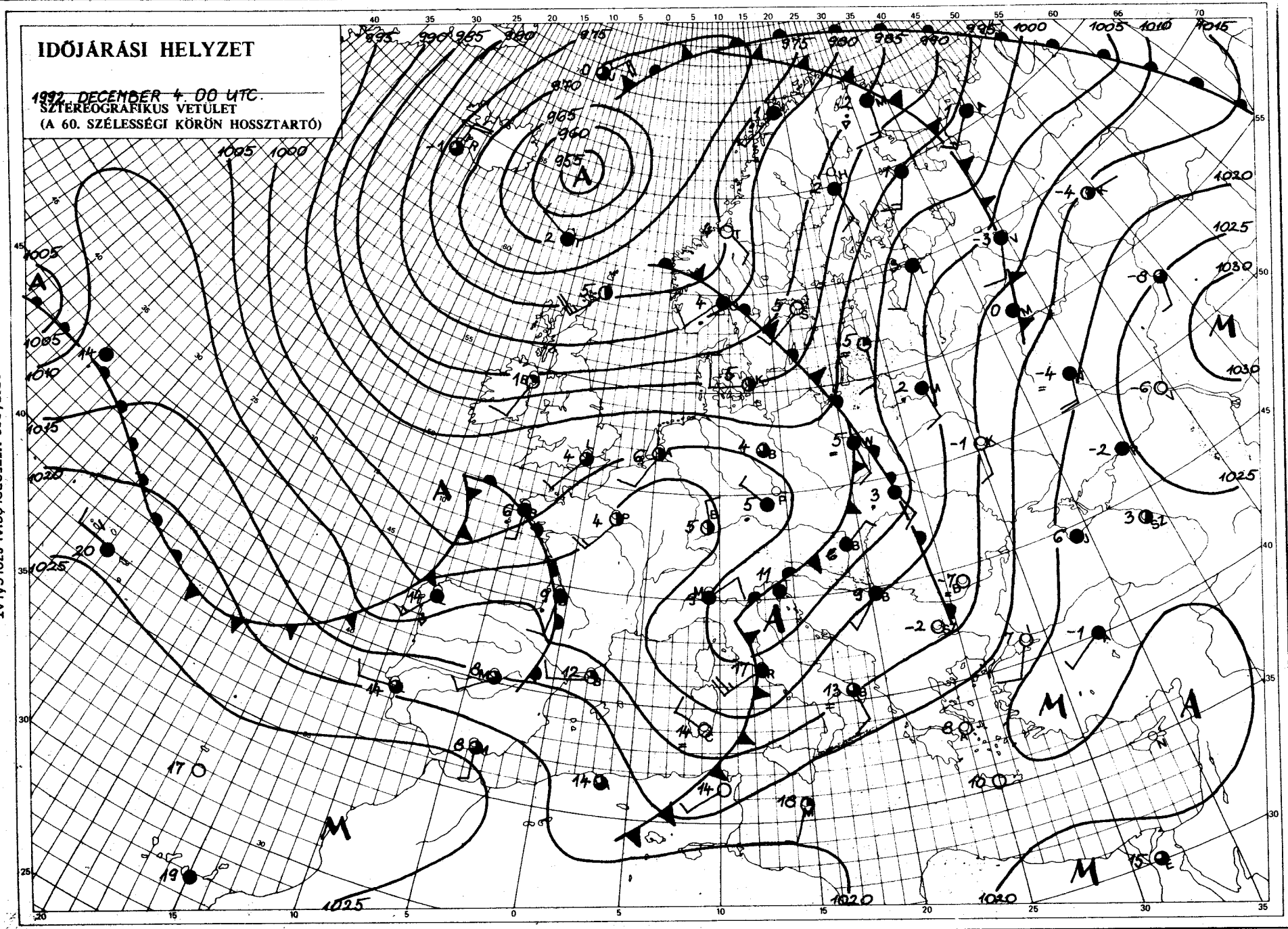

Kiadja: az ORSZÁGOS METEOROLÓGIAI SZOLGÁLAT

Kiadásért felel: Dr. Mersich Iván, az Országos Meteorológiai Szolgálat elnöke — Készült: Az Országos Meteorológiai Szolgálat Nyomdájában, Budapest — Felelős vezető: Szinok István — Munkaszám: [illegible] — Szerkesztésért felel: Dr. Vissy Károly, a Központi Előrejelző Intézet igazgatója

Készíti: a KEI Rövidtávú Előrejelző Osztálya — Szakmai felelős: Németh Lajos osztályvezető — Megjelenik naponként

Megrendelhető: 1024 Budapest, II., Kitaibel Pál utca 1. — Pénzügyi Osztály — Telefon: 135-35-00

IDŐJÁRÁSI NAPIJELENTÉS

ЕЖЕДНЕВНЫЙ МЕТЕОРОЛОГИЧЕСКИЙ БЮЛЛЕТЕНЬ • DAILY WEATHER REPORT
BULLETIN QUOTIDIEN DE TEMPS • TÄGLICHER WETTERBERICHT

105. évfolyam 340. szám + Budapest + 1992. december 5. szombat

Az időjárási helyzet és a várható időjárás:

Kontinensünk nagy részének az időjárását hatalmas kiterjedésű ciklonrendszer alakítja, amelynek a középpontja az Északi-tenger felett található. Ennek áramlási rendszerében enyhe, de nagy nedvességtartalmú léghullámok haladnak Nyugat- és Közép-Európán keresztül a Kelet-Európai síkság fölé. Emiatt Európa-szerte változékony, sokfelé csapadékos, de az évszakhoz képest enyhe az idő. A következő 36 órában a Kárpát-medence időjárását az Észak-Olaszország felett kialakult intenzív peremciklon határozza meg, amely vasárnap estig átvonul térségünk felett. Hatására sokfelé várható eső, vasárnap északon havaseső, néhol havazás is előfordulhat.

Magyarországon pénteken eleinte borult idő volt és sokfelé esett az eső, később nyugat felől csökkent a felhőzet és már csak néhány helyen fordult elő zápor. A ma reggel lehullott csapadék mennyisége általában 1 és 6 mm között alakult. Pénteken a hőmérséklet csúcsértéke az ország nagy részén 7, 13 fok között volt. Ma hajnalra csupán 3, 9 fok közé hűlt le a levegő. Szombaton délelőtt túlnyomóan borult idő volt, szórványosan fordult elő eső. A hőmérséklet 11 órára 7, 15 fok közé emelkedett.

Ma 12 órakor Budapesten a hőmérséklet 10 fok volt, a tengerszintre átszámított légnyomás 1003 hPa, mérsékelten süllyed.

Várható időjárás vasárnap estig:

Ma (szombaton) túlnyomóan borult idő lesz, holnap (vasárnap) időnként felszakadozik a felhőzet, sokfelé várható eső, vasárnap északon havaseső, helyenként havazás is valószínű. A gyakran erős délnyugati szél holnap a Dunántúlon északnyugatira fordul és néhol viharossá fokozódik.
A hőmérséklet vasárnap hajnalban és kora délután egyaránt 3 és 8 fok között alakul.

Bonta Imre s. k.

A hőmérséklet napi középértéke és eltérése a sokévi átlagtól (Budapest belterületén):

1992. december 4.	7,4°C	+5,3°C

1871 óta ezen a napon Budapesten előfordult:

legmagasabb hőmérséklet:	16,2°C (1876)
legalacsonyabb hőmérséklet:	-15,3°C (1882)

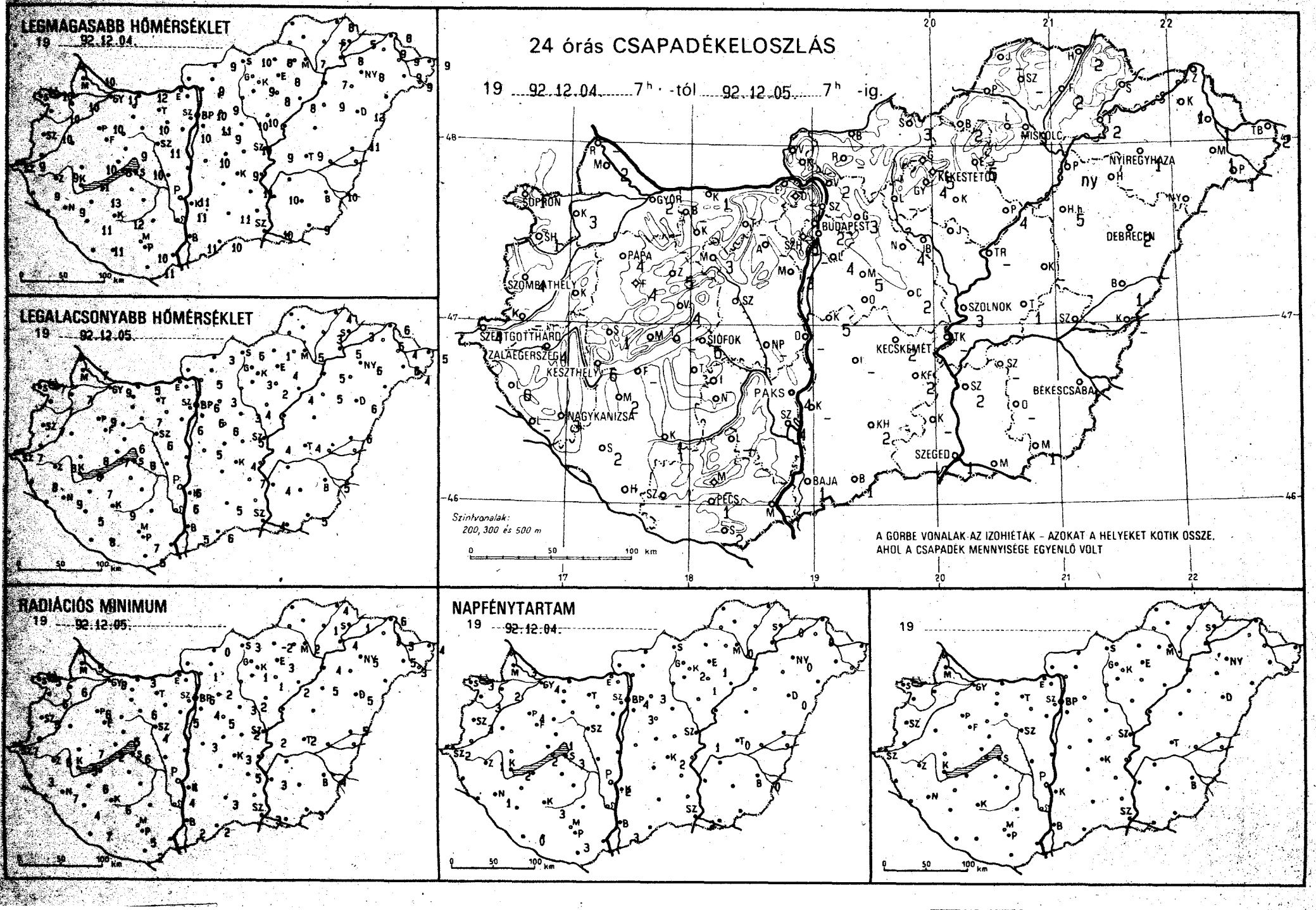
LEGMAGASABB HŐMÉRSÉKLET
19 92.12.04.
LEGALACSONYABB HŐMÉRSÉKLET
19 92.12.05.
RADIÁCIÓS MINIMUM
19 92.12.05.
24 órás CSAPADÉKELOSZLÁS
19 92.12.04. 7h -tól 92.12.05. 7h -ig.
SOPRON
GYŐR
PÁPA
SZOMBATHELY
SZENTGOTTHÁRD
ZALAEGERSZEG
KESZTHELY
NAGYKANIZSA
SIÓFOK
PAKS
PÉCS
BAJA
BUDAPEST
KÉKESTETŐ
MISKOLC
NYÍREGYHÁZA
DEBRECEN
SZOLNOK
KECSKEMÉT
BÉKÉSCSABA
SZEGED
Szintvonalak:
200, 300 és 500 m
A GÖRBE VONALAK AZ IZOHIÉTÁK – AZOKAT A HELYEKET KOTIK ÖSSZE,
AHOL A CSAPADÉK MENNYISÉGE EGYENLŐ VOLT
NAPFÉNYTARTAM
19 92.12.04.
19

19 92.12.05. 07 h-ig az utolsó 24 óra adatai

állomás	csapadék (mm)		max. hőmérséklet	min. hőmérséklet	rad. min.	Előző nap napos órái
Győr	2		11	9	8	4
Kapuvár	3		10	7	6	2
Mosonmagyaróvár	2		10	7	5	3
Rajka						
Sopron	1		10	7	5	3
Sopronhorpács	1		10	7	6	3
Káld			-	-	-	-
Körmend						
Szentgotthárd	4		9	7	7	2
Szombathely	4		10	7	5	3
Lenti	6		9	8	3	-
Letenye						
Nagykanizsa	3		9	9	7	1
Zalaegerszeg	4		9	8	6	1
Farkasgyepű	4		11	6	5	-
Keszthely	6	∨	11	8	5	2
Mencshely			8	7	2	2
Pápa	4		10	9	6	4
Sümeg	1		10	8	7	-
Tihany						
Veszprém	4	=	9	6	5	1
Zirc	5	=	8	7	7	-
Fonyód	-		-	-	-	-
Homokszt. György			11	8	7	0
Kaposvár	1		12	9	6	3
Marcali	2		13	7	6	-
Siófok	5		10	8	6	3
Somogyszob	2		11	5	4	-
Tab						
Bábolna	-		-	-	-	-
Esztergom	-		-	-	-	-
Kisbér						
Komárom	1	=	12	5	3	-
Tata	-		-	-	-	-
Alcsútdoboz						
Dunaújváros	-		-	-	-	-
Martonvásár	3	=	10	6	5	-
Mór	3	=	10	7	6	-
Sárbogárd						
Székesfehérvár		=	11	6	4	-
Iregszemcse	-		-	-	-	-
Lengyel	-		-	-	-	-
Paks	4		11	6	4	2
Szekszárd	4		11	6	4	-
Árpádtető	-		-	-	-	-
Mohács	-		-	-	-	-
Pécs	1		10	7	5	3
Siklós	2	=	11	5	2	-
Szigetvár	-		-	-	-	-
Budaörs						
Bp. Lőrinc	4	∨ =	11	6	4	3
Bp. Met. Int.	2		10	6	6	4
Bp. Szab. hegy	3		8	5	3	-
Cegléd	2		10	5	2	-
Dobogókő	-		-	-	-	-
Gödöllő	3		9	3	2	3
Királyrét						
Monor	3		9	6	3	-
Nagykőrös	4		10	3	3	-
Szentendre						

19 92.12.05 07 h-ig az utolsó 24 óra adatai

állomás	csapadék (mm)		max. hőmérséklet	min. hőmérséklet	rad. min.	Előző nap napos órái
Vác	2	=	9	5	1	-
Vámosmikola	-		-	-	-	-
Baja	1		11	5	2	3
Bácsalmás	1		10	6	2	-
Izsák	-		-	-	-	-
Kalocsa	-		-	-	-	-
Kecskemét	2	=	9	4	3	2
Kiskunfélegyháza	2		11	7	5	-
Kiskunhalas	2		11	5	3	-
Kunszentmiklós	5	=	10	5	3	-
Tiszakécske	-		-	-	-	-
Balassagyarmat			9	3	0	-
Romhány						
Salgótarján	3		10	6	3	-
Eger	5	=	8	4	3	1
Galyatető	-		-	-	-	-
Gyöngyös	4	=	9	3	1	-
Kékestető	5	=	3	1	0	2
Kompolt		⌒	8	2	1	1
Lőrinci						
Poroszló	4	⌒	8	4	2	-
Jászapáti						
Jászberény		⌒	10	4	2	-
Karcag	-		-	-	-	-
Szolnok	3	⌒	9	4	2	1
Tiszaroff	-		-	-	-	-
Túrkeve	1		9	4	2	0
Kistelek	-		-	-	-	-
Makó						
Szeged	1	=	10	4	3	2
Szentes	2		10	4	3	-
Borsodnádasd	2		8	1	-2	-
Füged	2		7	3	1	-
Hidasnémeti	2	=	8	4	4	-
Jósvafő	-		-	-	-	-
Lillafüred	-		-	-	-	-
Miskolc	3	=	7	5	2	0
Putnok						
Sárospatak			5	3	1	0
Szendrőlád	-		-	-	-	-
Tokaj	2		8	5	4	-
Kisvárda	1	=	9	5	1	0
Mátészalka	1		9	6	5	-
Nyíregyháza	1		8	6	5	0
Nyírlugos						
Pátyod	1		9	4	3	-
Tiszabecs	2	=	9	5	4	-
Vásárosnamény	1	=	9	4	3	-
Záhony	1		8	6	6	-
Berettyóújfalu	1		11	6	5	-
Debrecen	2	=	12	6	5	0
Hajdúdorog	-		-	-	-	-
Hortobágy	5		9	5	5	-
Körösszakál	-		-	-	-	-
Polgár	sy	=	7	5	4	-
Békéscsaba	1	∨	10	5	4	0
Mezőhegyes	1		9	5	3	-
Orosháza	-		-	-	-	-
Szarvas	-		-	-	-	-
Szeghalom	-		-	-	-	-

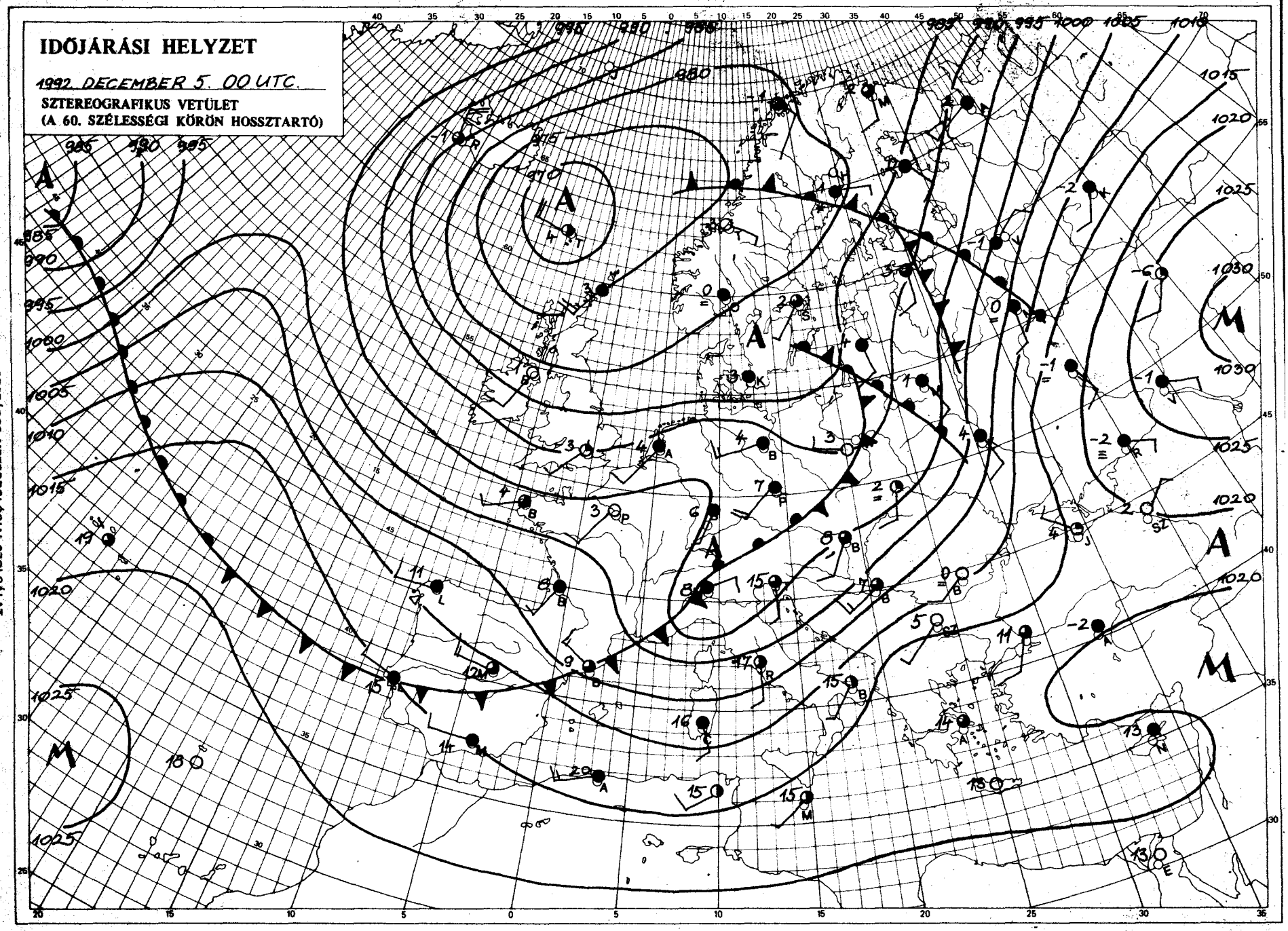

Kiadja: az ORSZÁGOS METEOROLÓGIAI SZOLGÁLAT
Kiadásért felel: Dr. Mersich Iván, az Országos Meteorológiai Szolgálat elnöke – Készült: Az Országos Meteorológiai Szolgálat Nyomdájában, Budapest – Felelős vezető: Szinok István – Munkaszám: 92.5 Szerkesztésért felel: Dr. Vissy Károly, a Központi Előrejelző Intézet igazgatója
Készíti: a KEI Rövidtávú Előrejelző Osztálya – Szakmai felelős: Németh Lajos osztályvezető – Megjelenik naponként
Megrendelhető: 1024 Budapest, II., Kissibel Pál utca 1. – Pénzügyi Osztály – Telefon: 135-35-00

IDŐJÁRÁSI NAPIJELENTÉS

ЕЖЕДНЕВНЫЙ МЕТЕОРОЛОГИЧЕСКИЙ БЮЛЛЕТЕНЬ • DAILY WEATHER REPORT
BULLETIN QUOTIDIEN DE TEMPS • TÄGLICHER WETTERBERICHT

105. évfolyam 341. szám + Budapest + 1992. december 6. vasárnap

Az időjárási helyzet és a várható időjárás:

Egy mediterrán ciklon hatására Közép-Európa fölött borult, csapadékos az idő, sokfelé esik az eső, de főként a hegyekben havaseső, hó is hullik. A felhős, csapadékos idő kontinensünk keleti, északkeleti részére is jellemző. Délnyugat-,Nyugat-Európa fölött átmenetileg kevesebb a felhő de az óceán felől egy ciklon felhőrendszere közelít a kontinenshez, ami a mai napon már nyugaton is csapadékot okoz. Szárazföldünk nagy részén viszonylag enyhe az idő, Közép-Európa és a Balkán-félsziget egy részén 6-8 fokkal melegebb van a sokévi átlagnál.

Magyarország nagy részén szombaton borult volt az idő, csak helyenként sütött ki rövid időre a Nap. Nyugat felől egyre többfelé eleredt az eső, és a Dunántúlon többfelé 10 mm-t meghaladó csapadék hullott, Sopronhorpácsról 33, Sopronból 31 mm-t jelentettek. A hőmérséklet csúcsértéke általában 11, 16 fok között alakult. Ma hajnalra többnyire 3, 8 fok közé hűlt le a levegő. Vasárnap délelőtt borult volt az égbolt az ország fölött, sokfelé esett az eső, a Dunántúl északi felén havaseső, hó is hullott, és sokfelé viharos északi szél fújt. A hőmérséklet 11 órakor 1 és 9 fok között váltakozott.

Ma 12 órakor Budapesten a hőmérséklet 5 fok volt, a tengerszintre átszámított légnyomás 997 hPa, alig változik.

Várható időjárás hétfő estig:

Ma folytatódik a borult, csapadékos idő, sokfelé várható eső. Nyugaton, északon az esőt egyre többfelé havazás válthatja fel. Hétfőn nyugat felől lassan felszakadozik a felhőzet, egyre többfelé szűnik meg a csapadék. Hajnalban főként délnyugaton ködök is kialakulhatnak. Ma az Alföldön is megerősödik az északi szél, amit vihatos széllökések kísérhetnek, majd holnapra mérséklődik a legmozgás.
A legalacsonyabb éjszakai hőmérséklet nyugaton -2, keleten +2 fok körül alakul. A legmagasabb nappali hőmérséklet hétfőn 2, 7 fok között várható.

Varga László s. k.

A hőmérséklet napi középértéke és eltérése a sokévi átlagtól (Budapest belterületén):

1992. december 5.	8,5°C	+6,1°C

1871 óta ezen a napon Budapesten előfordult

legmagasabb hőmérséklet:	14,2°C (1915)
legalacsonyabb hőmérséklet:	-16,3°C (1925)

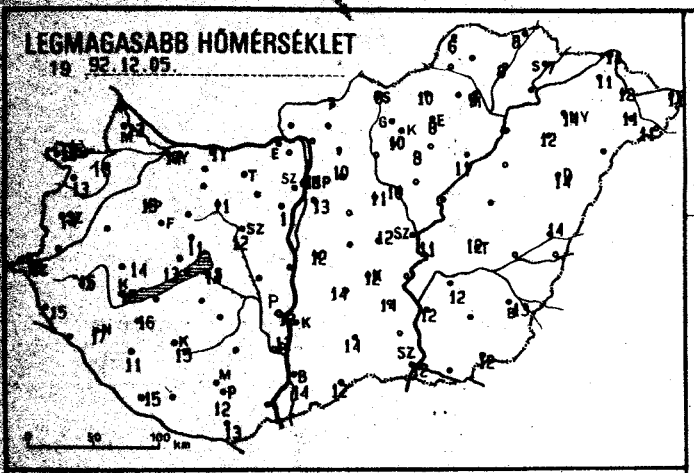
LEGMAGASABB HŐMÉRSÉKLET
19 92.12.05.

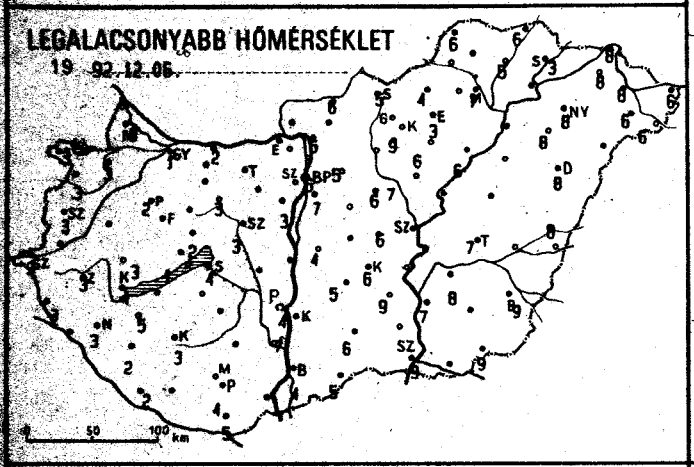
LEGALACSONYABB HŐMÉRSÉKLET
19 92.12.06.

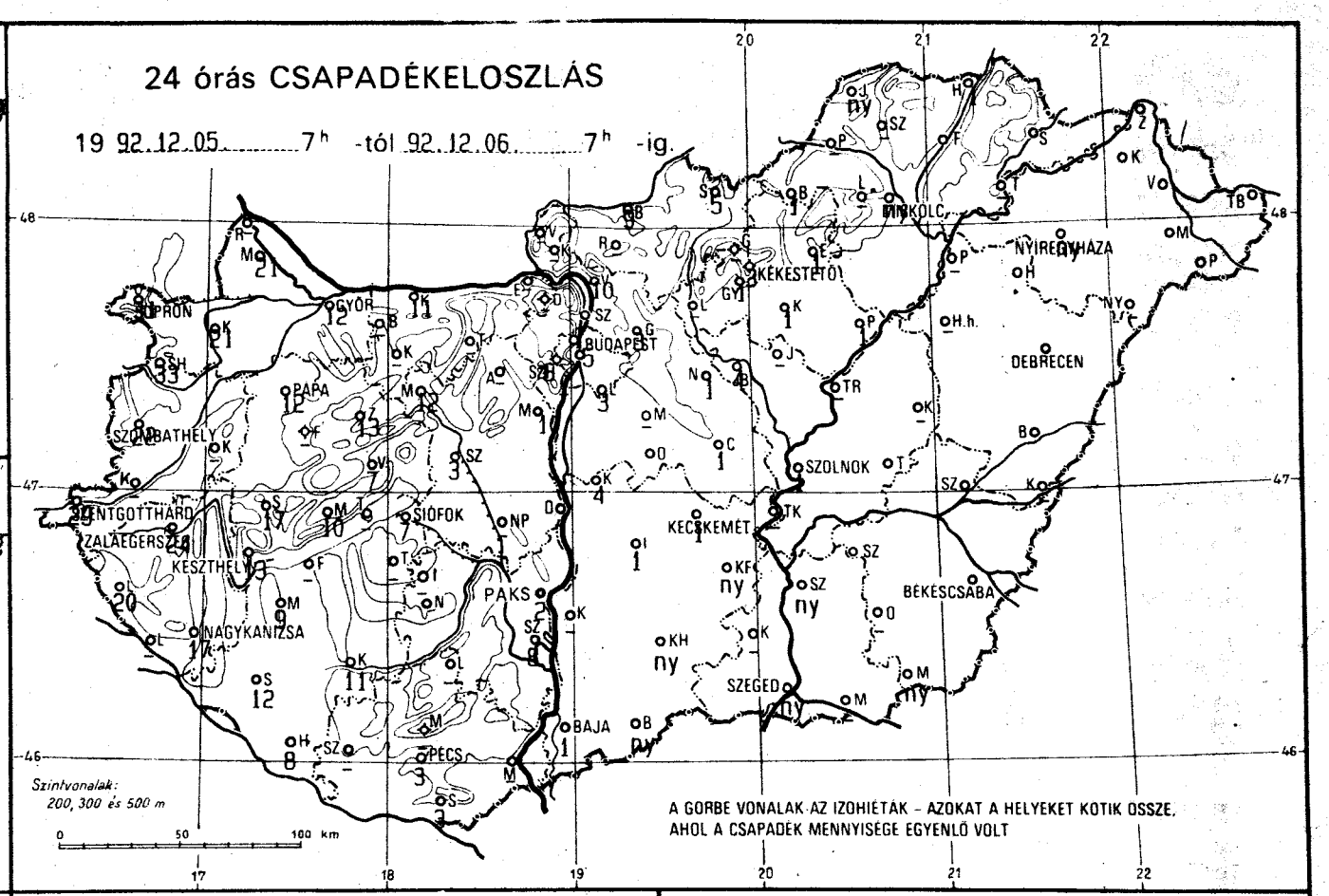
24 órás CSAPADÉKELOSZLÁS
19 92.12.05. 7h -tól 92.12.06. 7h -ig.
GYŐR
BUDAPEST
KÉKESTETŐ
NYÍREGYHÁZA
DEBRECEN
PAPA
SZOMBATHELY
SZOLNOK
SZENTGOTTHÁRD
ZALAEGERSZEG
KESZTHELY
SIÓFOK
KECSKEMÉT
PAKS
BÉKÉSCSABA
NAGYKANIZSA
SZEGED
BAJA
PÉCS
Szintvonalak:
200, 300 és 500 m
A GÖRBE VONALAK AZ IZOHIÉTÁK – AZOKAT A HELYEKET KÖTIK ÖSSZE, AHOL A CSAPADÉK MENNYISÉGE EGYENLŐ VOLT

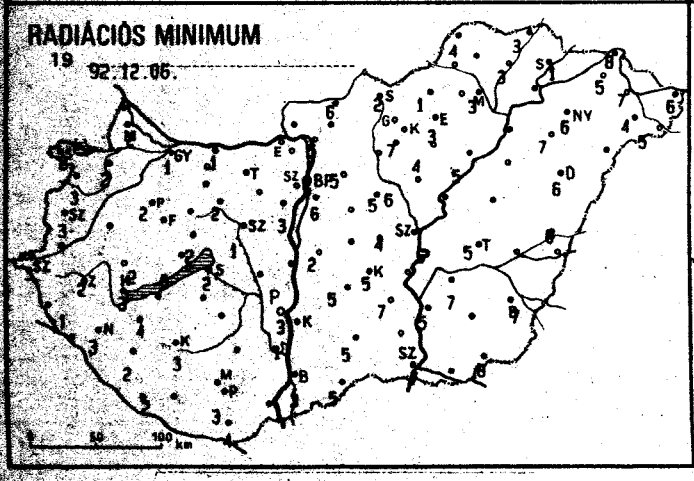
RADIÁCIÓS MINIMUM
19 92.12.06.

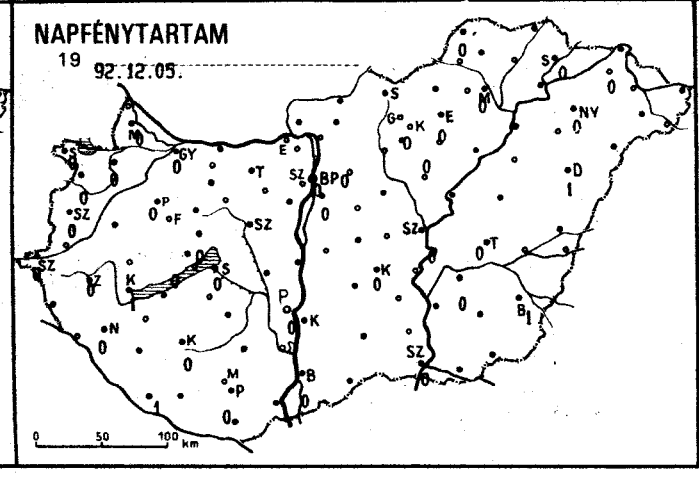
NAPFÉNYTARTAM
19 92.12.05.

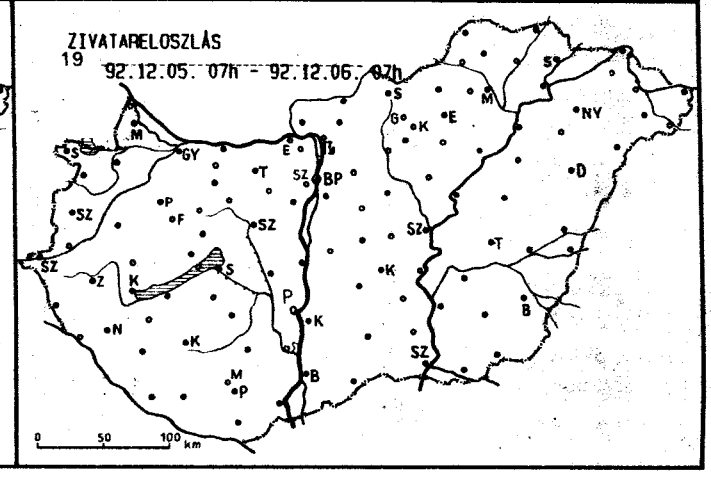
ZIVATARELOSZLÁS
19 92.12.05. 07h - 92.12.06. 07h

1992.12.06. 07 h-ig az utolsó 24 óra adatai						Előző nap napos órái
állomás	csapadék (mm)		max. hőmérséklet	min. hőmérséklet	rad. min.	
Győr	12	*	14	1	1	0
Kapuvár	21	• =	13	3	2	0
Mosonmagyaróvár	21	*	13	3	2	0
Rajka						
Sopron	31	▽	12	3	2	0
Sopronhorpács	33	•	13	3	3	0
Káld	-		-	-	-	-
Körmend						
Szentgotthárd	29	▽	13	3	3	0
Szombathely	22	•	14	3	3	0
Lenti	20	• =	15	3	-1	-
Letenye						
Nagykanizsa	17	•	17	3	3	0
Zalaegerszeg	24	•	15	3	2	0
Farkasgyepű	-		-	-	-	-
Keszthely	13	•	16	4	3	1
Mencshely	10	• =	13	1	0	0
Pápa	12	•	15	2	2	0
Sümeg	17	•	14	3	2	-
Tihany						
Veszprém	7	•	11	2	2	0
Zirc	13	* ≡	10	0	0	-
Fonyód	-		-	-	-	-
Homokszt. György	8	•	15	2	2	1
Kaposvár	11	•	15	3	3	0
Marcali	9	•	16	5	4	-
Siófok	7	•	14	4	2	0
Somogyszob	12	▽	11	2	2	-
Tab						
Bábolna	-		-	-	-	-
Esztergom	-		-	-	-	-
Kisbér						
Komárom	11	• =	11	2	1	-
Tata	-		-	-	-	-
Alcsútdoboz						
Dunaújváros	-		-	-	-	-
Martonvásár	10	• =	11	3	3	-
Mór	12	* =	11	3	2	-
Sárbogárd						
Székesfehérvár	3	• =	12	3	1	-
Iregszemcse	-		-	-	-	-
Lengyel	-		-	-	-	-
Paks	2	•	13	4	3	0
Szekszárd	8	•	12	7	1	-
Árpádtető	-		-	-	-	-
Mohács	-		-	-	-	-
Pécs	3	•	12	4	3	0
Siklós	3	• =	13	5	4	-
Szigetvár	-		-	-	-	-
Budaörs						
Bp. Lőrinc	3	•	13	7	6	0
Bp. Met. Int.	5	•	11	6	5	0
Bp. Szab. hegy	6	• ≡	10	4	3	-
Cegléd	1	•	12	6	4	-
Dobogókő	-		-	-	-	-
Gödöllő	5	• =	10	5	5	0
Királyrét						
Monor	-		-	-	-	-
Nagykáta	1	•	11	6	5	-
Szentendre						

1992.12.06. 07 h-ig az utolsó 24 óra adatai						Előző nap napos órái
állomás	csapadék (mm)		max. hőmérséklet	min. hőmérséklet	rad. min.	
Vác	10	ß	-	5	5	-
Vámosmikola	-		-	-	-	-
Baja	1	•	14	4	3	0
Bácsalmás	ny	•	12	5	5	
Izsák	1	• =	14	5	5	-
Kalocsa	-		-	-	-	-
Kecskemét	1	▽ =	12	6	5	0
Kiskunfélegyháza	ny	•	14	9	7	-
Kiskunhalas	ny	•	14	6	5	-
Kunszentmiklós	4	• =	12	4	2	-
Tiszakécske	-		-	-	-	-
Balassagyarmat	9	• =	7	6	6	-
Romhány						
Salgótarján	5	• =	8	5	2	-
Eger	1	• =	8	3	3	0
Galyatető	-		-	-	-	-
Gyöngyös	1	•	10	9	7	-
Kékestető	3	▽	5	4	3	0
Kompolt	1	• ⌒	8	6	4	0
Lőrinci						
Poroszló	1	•	11	6	5	-
Jászapáti						
Jászberény	4	•	10	7	6	-
Karcag	-		-	-	-	-
Szolnok	1	•	11	7	6	0
Tiszaroff	-		-	-	-	-
Túrkeve			12	7	5	0
Kistelek	-		-	-	-	-
Makó						
Szeged	ny	•	12	9	7	0
Szentes	ny	•	12	7	5	-
Borsodnádasd	1	• ≡	10	4	1	-
Fügöd			8	5	3	-
Hidasnémeti	1	• =	8	6	3	-
Jósvafő	ny	• =	6	6	4	0
Lillafüred	-		-	-	-	-
Miskolc	ny	• =	9	7	3	0
Putnok						
Sárospatak			7	3	1	0
Szendrőlád	-		-	-	-	-
Tokaj	-		-	-	-	-
Kisvárda		=	11	8	5	0
Mátészalka		⌒	11	6	4	-
Nyíregyháza	ny	•	14	8	6	0
Nyírlugos						
Pátyod			11	6	5	-
Tiszabecs		=	11	6	6	-
Vásárosnamény		=	12	8	7	-
Záhony		=	11	8	8	-
Berettyóújfalu		⌒	14	8	6	-
Debrecen			14	8	6	1
Hajdúdorog		=	12	8	7	-
Hortobágy	-		-	-	-	-
Körösszakál	-		-	-	-	-
Polgár	-		-	-	-	-
Békéscsaba			13	9	7	1
Mezőhegyes	ny		12	9	8	-
Orosháza	-		-	-	-	-
Szarvas		⌒	12	8	7	8
Szeghalom	-		-	-	-	-

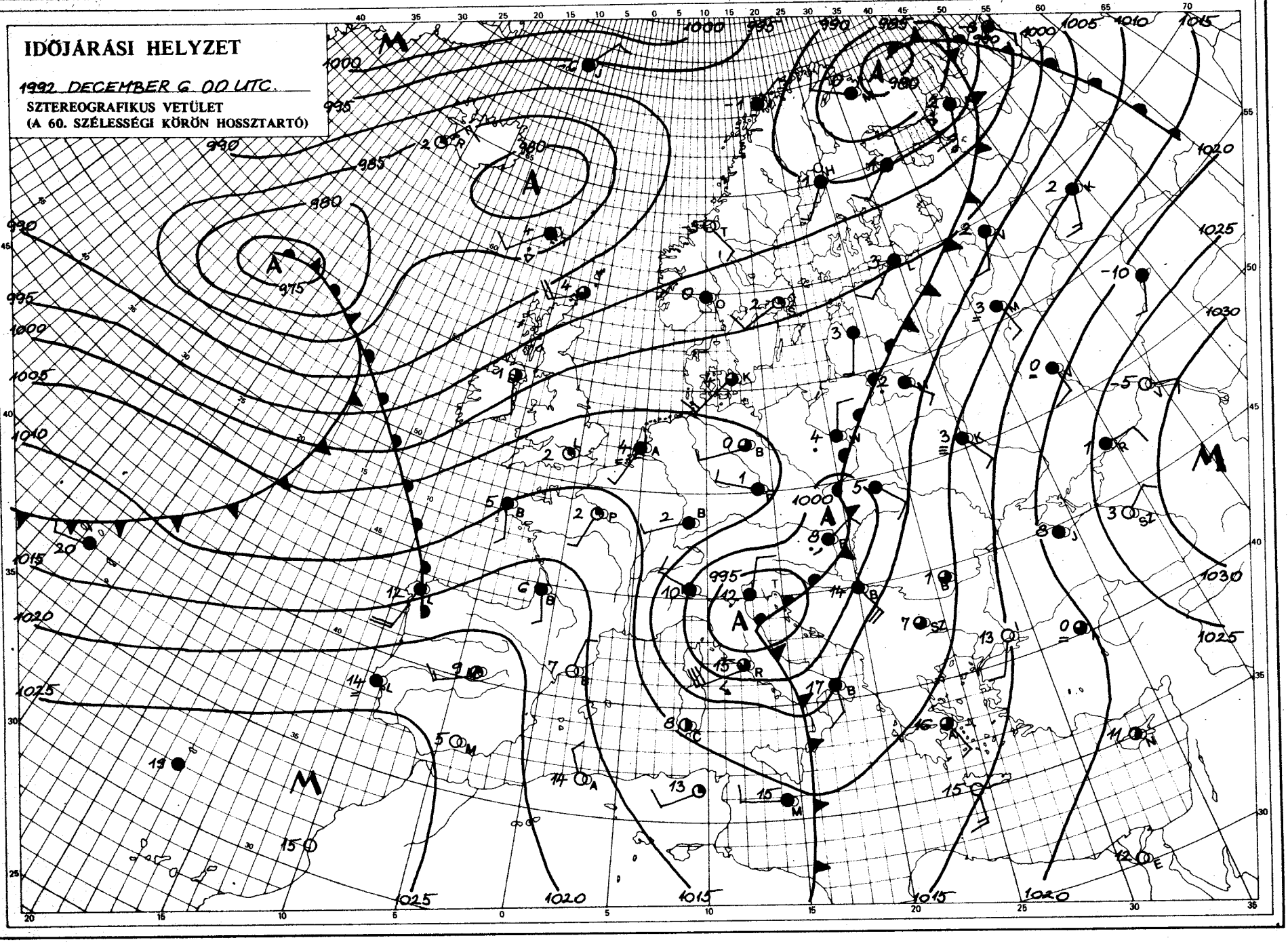

Kiadja: az ORSZÁGOS METEOROLÓGIAI SZOLGÁLAT
Kiadásért felel: Dr. Mersich István, az Országos Meteorológiai Szolgálat elnöke – Készült: Az Országos Meteorológiai Szolgálat Nyomdájában, Budapest – Felelős vezető: Szinok István – Munkaszám: [illegible] – Szerkesztésért felel: Dr. Vissy Károly, a Központi Előrejelző Intézet igazgatója
Készült: a KEI Rövidtávú Előrejelző Osztálya – Szakmai felelős: Németh Lajos osztályvezető – Megjelenik naponként
Megrendelhető: 1024 Budapest, II., Kitaibel Pál utca 1. – Pénzügyi Osztály – Telefon: 135-35-00

IDŐJÁRÁSI NAPIJELENTÉS

ЕЖЕДНЕВНЫЙ МЕТЕОРОЛОГИЧЕСКИЙ БЮЛЛЕТЕНЬ • DAILY WEATHER REPORT
BULLETIN QUOTIDIEN DE TEMPS • TÄGLICHER WETTERBERICHT

105. évfolyam 342. szám + Budapest + 1992. december 7. hétfő

Az időjárási helyzet és a várható időjárás:

Szárazföldünk legnagyobb részének időjárását továbbra is a gyors változások jellemzik. Középpontjával a Brit-szigetek fölött nagy kiterjedésű markáns ciklon örvénylik, ennek kiterjedt felhőzónája már megközelítette az Alpok térségét. Hatására ott egyre több helyen volt csapadék. Ugyanakkor a hétvégén hazánkban is sok csapadékot okozó légörvény keletre helyeződött át és Ukrajnában, valamint a Keleti-Kárpátok térségében okoz sokfelé borult, csapadékos időt. A Kárpát-medencét átmenetileg szárazabb levegő tölti ki, de a nyugat felől közeledő front hatására kedden már újabb csapadékra van kilátás.

Magyarországon vasárnap borult, csapadékos idő volt. Eső, havas eső, a Dunántúl magasabb fekvésű helyein hó hullott. A ma reggel 7 óráig lehullott csapadék mennyisége általában 5 és 15, Dél-Dunántúlon és az Északi-Középhegységben több helyen 20, 25 mm között volt, sőt Martonvásárról 36, Komáromból 40, Tatabányáról 45, Zircről 68, Farkasgyepűről 135 mm-t jelentettek. A legmagasabb nappali hőmérséklet vasárnap általában 3 és 8, délkeleten, keleten 9 és 12 fok között alakult. Ma hétfő hajnalra 0, +4 fokig hűlt le a levegő. Délelőtt az eső mindenütt megszünt és nyugat felől megkezdődött a felhőzet felszakadozása. A hőmérséklet 11 órakor 2 és 5 fok között váltakozott.

Ma 12 órakor Budapesten a hőmérséklet 4 fok volt, a tengerszintre átszámított légnyomás 1009 hPa, gyengén emelkedik.

Várható időjárás kedd estig:

Átmenetileg felszakadozik a felhőzet, majd újból egyre több helyen beborul az ég és főleg délnyugaton, nyugaton újabb csapadék: hó, havas eső, eső várható. Az északkeleti, majd keleti, délkeleti szél megélénkül, néhol megerősödik. Éjszaka és reggel párás lesz a levegő, helyenként köd képződik.
A legalacsonyabb éjszakai hőmérséklet -2, +2,
a legmagasabb nappali hőmérséklet kedden 2, 7 fok között várható.

Távolabbi kilátások szerdától—szombatig:

Eleinte erősen felhős, párás időre számítunk, főként nyugaton és délen esővel, havas esővel, helyenként havazással. Később változóan felhős, párás, helyenként tartósan ködös idő lesz, számottevő csapadék nem várható.
A legalacsonyabb hajnali hőmérséklet eleinte -2, +3, később -4, +1 fok között várható.
A legmagasabb nappali hőmérséklet eleinte 2, 7, később 0, +5 fok között várható.
Jelentős mennyiségű (legalább napi 5 mm) csapadék az ország területének 30 százalékán várható, az időszak elején.

Bartha Péterné s. k.

A hőmérséklet napi középértéke és eltérése a sokévi átlagtól (Budapest belterületén):

1992. december 6.	5,5°C	+2,6°C

1871 óta ezen a napon Budapesten előfordult

legmagasabb hőmérséklet:	13,6°C (1900)
legalacsonyabb hőmérséklet:	-12,6°C (1925)

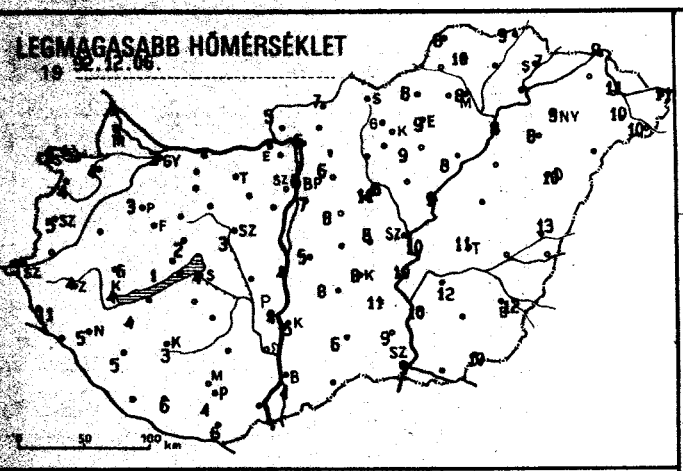
LEGMAGASABB HŐMÉRSÉKLET
19 92.12.06.

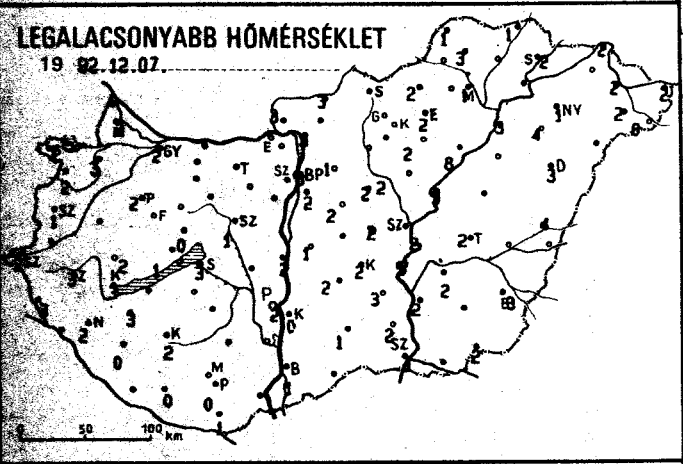
LEGALACSONYABB HŐMÉRSÉKLET
19 92.12.07.

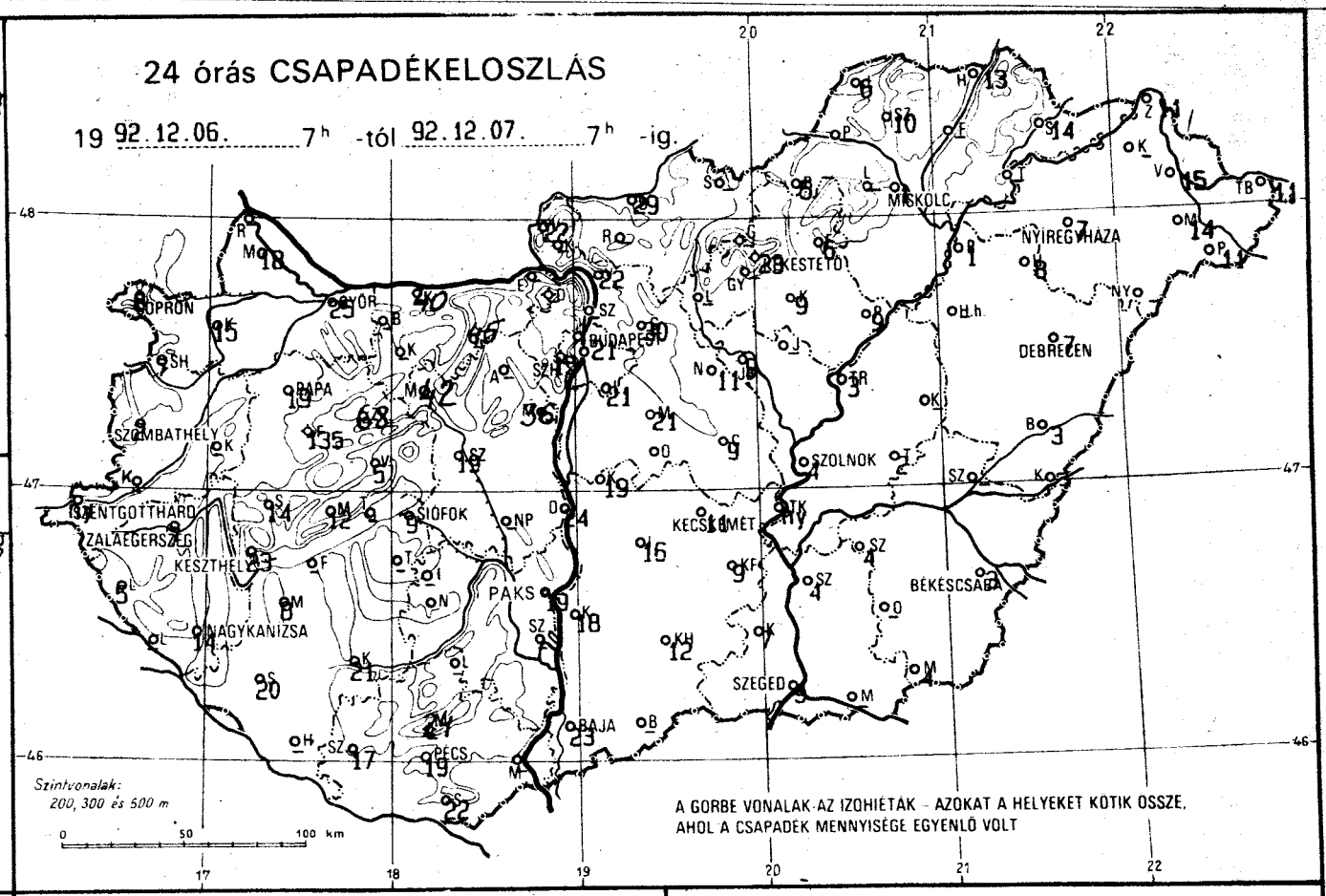
24 órás CSAPADÉKELOSZLÁS
19 92.12.06. 7h -tól 92.12.07. 7h -ig.
SOPRON
GYŐR
BUDAPEST
MISKOLC
NYÍREGYHÁZA
KESZTHELY
DEBRECEN
SZOMBATHELY
SZOLNOK
SZENTGOTTHÁRD
ZALAEGERSZEG
SIÓFOK
KECSKEMÉT
KESZTHELY
PAKS
BÉKÉSCSABA
NAGYKANIZSA
SZEGED
BAJA
PÉCS
Szintvonalak:
200, 300 és 500 m
A GÖRBE VONALAK AZ IZOHIÉTÁK - AZOKAT A HELYEKET KÖTIK ÖSSZE, AHOL A CSAPADÉK MENNYISÉGE EGYENLŐ VOLT

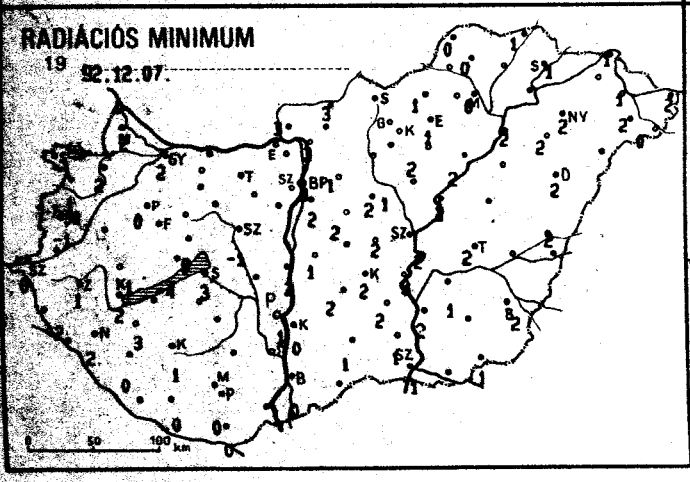
RADIÁCIÓS MINIMUM
19 92.12.07.

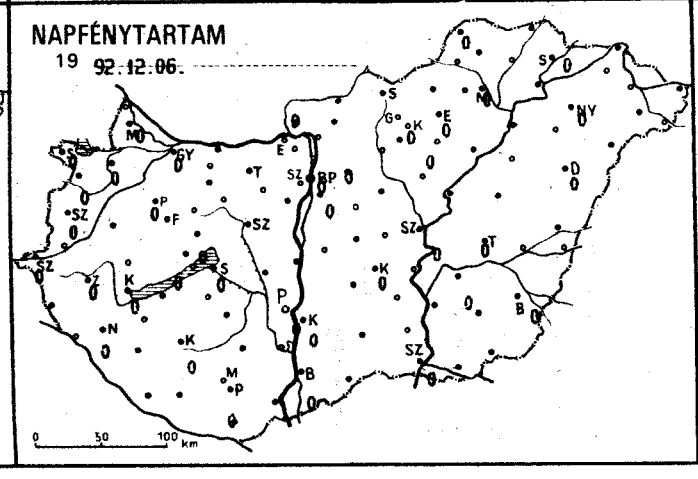
NAPFÉNYTARTAM
19 92.12.06.

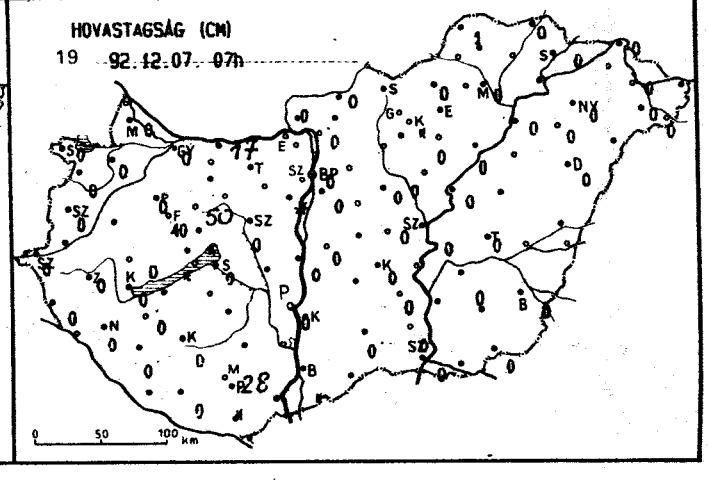
HÓVASTAGSÁG (CM)
19 92.12.07. 07h

19 92.12.07. 07 h-ig az utolsó 24 óra adatai						Előző nap napos órái
állomás	csapadék (mm)		max. hőmérséklet	min. hőmérséklet	rad. min.	
Győr	25	* =	3	2	2	0
Kapuvár	15	•	4	3	2	0
Mosonmagyaróvár	18	*	3	2	2	0
Rajka						
Sopron	8	*	3	1	-1	0
Sopronhorpács	7	•	4	2	1	0
Káld	-		-	-	-	-
Körmend	-		-	-	-	-
Szentgotthárd	ny	•	5	2	0	0
Szombathely	2	•	5	1	-1	0
Lenti	5	'	11	3	-2	-
Letenye						
Nagykanizsa	14	*	5	2	2	0
Zalaegerszeg	7	•	4	3	1	0
Farkasgyepű	135	*	9	4	2	-
Keszthely	23	•	4	3	2	0
Mencshely	12	* =	1	1	-4	0
Pápa	19	*	3	2	0	0
Sümeg	14	*	6	2	1	-
Tihany						
Veszprém	5	*	2	0	0	0
Zirc	-		-	-	-	-
Fonyód	-		-	-	-	-
Homokszt. György	-		-	-	-	-
Kaposvár	21	* =	3	2	1	0
Marcali	8	•	4	3	3	-
Siófok	9	•	4	3	3	0
Somogyszob	20	▽	5	0	0	-
Tab						
Bábolna	-		-	-	-	-
Esztergom	-		-	-	-	-
Kisbér						
Komárom	-		-	-	-	-
Tata	-		-	-	-	-
Alcsútdoboz						
Dunaújváros	24	•	4	2	2	-
Martonvásár	-		-	-	-	-
Mór	-		-	-	-	-
Sárbogárd						
Székesfehérvár	19	* =	3	1	-1	-
Iregszemcse	-		-	-	-	-
Lengyel	-		-	-	-	-
Paks	19	* =	4	2	1	0
Szekszárd	-		-	-	-	-
Árpádtető	-		-	-	-	-
Mohács	-		-	-	-	-
Pécs	19	* =	4	0	0	0
Siklós	22	* =	6	1	0	-
Szigetvár	17	* =	6	0	0	-
Budaörs						
Bp. Lőrinc	21	* =	7	2	2	0
Bp. Met. Int.	21	• =	6	3	3	0
Bp. Szab. hegy	15	• V	4	1	0	-
Cegléd	9	• =	8	2	2	-
Dobogókő	-		-	-	-	-
Gödöllő	30	• =	6	1	1	0
Királyrét						
Monor	21	•	8	2	2	-
Nagykáta	11	• =	11	2	2	-
Szentendre						

19 92.12.07. 07 h-ig az utolsó 24 óra adatai						Előző nap napos órái
állomás	csapadék (mm)		max. hőmérséklet	min. hőmérséklet	rad. min.	
Vác	22	• =	5	3	3	-
Vámosmikola	22	• =	5	3	3	0
Baja	23	*	4	1	0	0
Bácsalmás	-		-	-	-	-
Izsák	16	• =	8	2	2	-
Kalocsa	18	*	5	0	0	0
Kecskemét	11	▽ —	8	2	2	0
Kiskunfélegyháza	9	•	11	3	2	-
Kiskunhalas	12	• =	6	1	1	-
Kunszentmiklós	19	* =	5	1	1	-
Tiszakécske	ny	▽ =	10	5	3	-
Balassagyarmat	29	• =	7	3	3	-
Romhány						
Salgótarján	-		-	-	-	-
Eger	6	• =	9	2	1	0
Galyatető	-		-	-	-	-
Gyöngyös	-		-	-	-	-
Kékestető	23	* ⚡	4	-2	-3	0
Kompolt	9	•	9	2	2	0
Lőrinci						
Poroszló	9	•	8	8	2	-
Jászapáti						
Jászberény	9	•	8	2	1	-
Karcag	-		-	-	-	-
Szolnok	4	•	10	2	2	0
Tiszaroff	3	• =	9	3	2	-
Túrkeve	2	•	11	2	2	0
Kistelek	7	▽ =	9	2	1	-
Makó						
Szeged	9	*	9	1	1	0
Szentes	4	•	10	2	2	-
Borsodnádasd	5	• =	8	2	1	-
Fügöd	-		-	-	-	-
Hidasnémeti	13	• =	9	1	1	-
Jósvafő	6	* ≡	8	1	0	0
Lillafüred	-		-	-	-	-
Miskolc	1	' ⚡	8	1	0	0
Putnok						
Sárospatak	14	• =	7	2	1	0
Szendrőlád	10	* =	10	3	0	-
Tokaj	-		-	-	-	-
Kisvárda	-		-	-	-	-
Mátészalka	14	•	10	2	2	-
Nyíregyháza	7	•	9	1	2	0
Nyírlugos						
Pátyod	11	▽	10	0	0	-
Tiszabecs	11	• =	11	2	2	-
Vásárosnamény	15	• =	11	2	1	-
Záhony	11	• =	9	2	1	-
Berettyóújfalu	3	• =	13	4	2	-
Debrecen	7	• =	10	3	2	0
Hajdúdorog	8	• =	8	4	2	-
Hortobágy	-		-	-	-	-
Körösszakál	-		-	-	-	-
Polgár	1	• =	8	3	2	-
Békéscsaba	3	•	12	3	2	0
Mezőhegyes	4	•	10	2	1	-
Orosháza	-		-	-	-	-
Szarvas	4	⚡ ⛅	12	2	1	0
Szeghalom	-		-	-	-	-

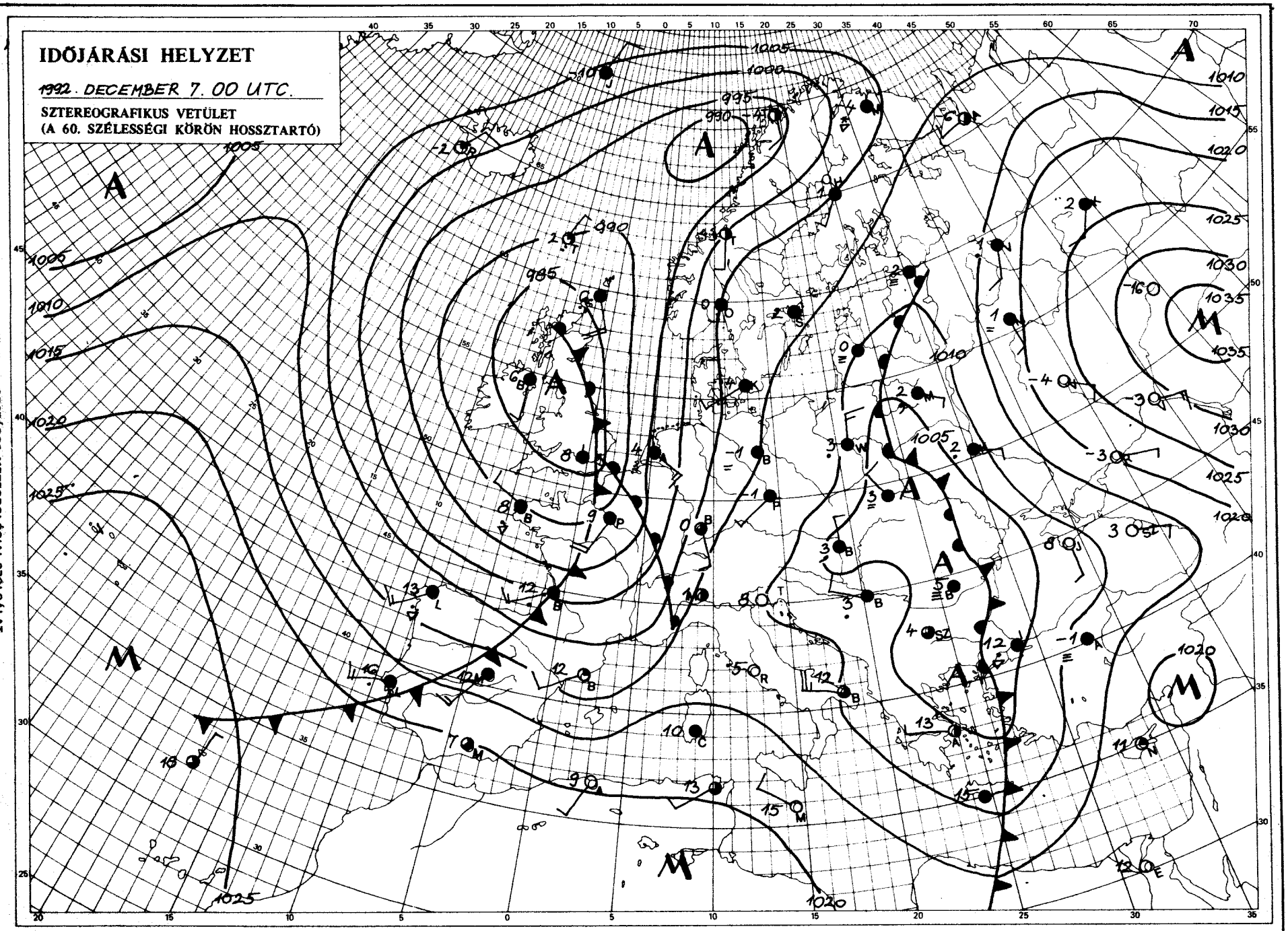

Kiadja: az ORSZÁGOS METEOROLÓGIAI SZOLGÁLAT
Kiadásért felel: Dr. Mersich Iván, az Országos Meteorológiai Szolgálat elnöke – Készült: Az Országos Meteorológiai Szolgálat Nyomdájában, Budapest – Felelős vezető: Sáinok István – Munkaszám: 82.576. – Szerkesztésért felel: Dr. Vissy Károly, a Központi Előrejelző Intézet igazgatója
Készíti: a KEI Rövidtávú Előrejelző Osztálya – Szakmai felelős: Németh Lajos osztályvezető – Megjelenik naponként
Megrendelhető: 1024 Budapest, II., Kitaibel Pál utca 1. – Pénzügyi Osztály – Telefon: 135-35-00

IDŐJÁRÁSI NAPIJELENTÉS

ЕЖЕДНЕВНЫЙ МЕТЕОРОЛОГИЧЕСКИЙ БЮЛЛЕТЕНЬ • DAILY WEATHER REPORT
BULLETIN QUOTIDIEN DE TEMPS • TÄGLICHER WETTERBERICHT

105. évfolyam 343. szám + Budapest + 1992. december 8. kedd

Az időjárási helyzet és a várható időjárás:

Kontinensszerte légörvények és légköri frontok teszik változékonnyá, változatossá az időjárást. Észak-, Északkelet-Európában sokfelé havazik és nappal is fagypont alatt marad a hőmérséklet. Nyugat-Európa egy részén viszont az esőzés ellenére az átlagosnál is enyhébb, melegebb az idő. Közép-Európa időjárását az Appenini-félsziget középpontú, egyre markánsabb légörvény határozza meg, amely várhatóan ismét nagy nedvességtartamú levegőt szállít a Kárpát-medencébe, csapadékosra fordul az idő.

Magyarország nyugati harmadán hétfőn 3, 6 órán át sütött a Nap, másutt borult maradt az ég, de csak szorványos, gyenge csapadék hullott, a legtöbb mért mennyiség 3 mm volt. A csúcshőmérséklet általában 3, 8 fok között alakult. Éjszaka ismét országszerte beborult az ég, a hőmérséklet reggelre -1, +3 fok közé csökkent. Délelőtt jobbára borult idő volt, nyugaton, délnyugaton időnként esett az eső, havas eső, illetve szállingózott a hó. A hőmérséklet 11 órakor 1, 5 fok között volt.

Ma 12 órakor Budapesten a hőmérséklet 3 fok volt, a tengerszintre átszámított légnyomás 1013 hPa, alig változik.

Várható időjárás szerda estig:

Többnyire borult lesz az ég, előbb délnyugaton, majd lassanként másutt is csapadékosra fordul az idő. Nyugaton, északnyugaton főként hó, havas eső, másutt többnyire eső, néha havas eső valószínű. A keleti, délkeleti szél egyre élénkebb, szerdán napközben gyakorta erős lesz.
A legalacsonyabb éjszakai hőmérséklet: -1, +4
a legmagasabb nappali hőmérséklet szerdán 1, 6 fok között alakul.

Török Dénes s. k.

A hőmérséklet napi középértéke és eltérése a sokévi átlagtól (Budapest belterületén):

1992. december 7.	4,0°C	+1,7°C

1871 óta ezen a napon Budapesten előfordult

legmagasabb hőmérséklet:	15,3°C (1915)
legalacsonyabb hőmérséklet:	-15,0°C (1925)

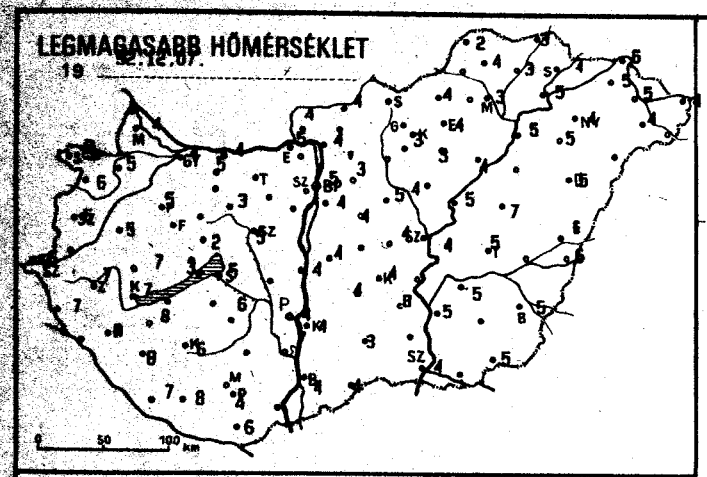
LEGMAGASABB HŐMÉRSÉKLET
19 92.12.07.

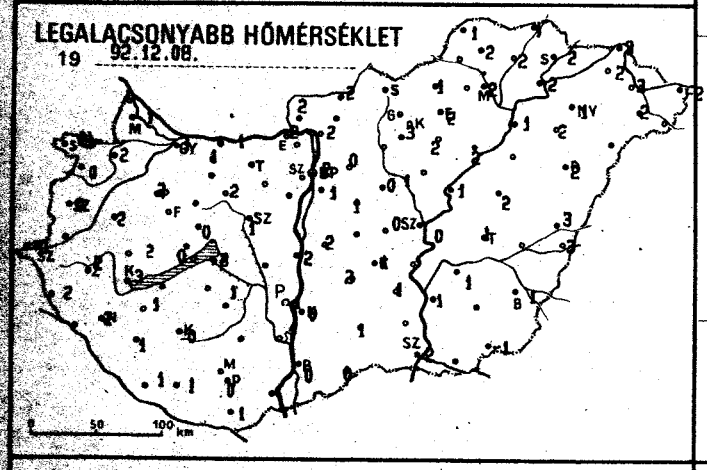
LEGALACSONYABB HŐMÉRSÉKLET
19 92.12.08.

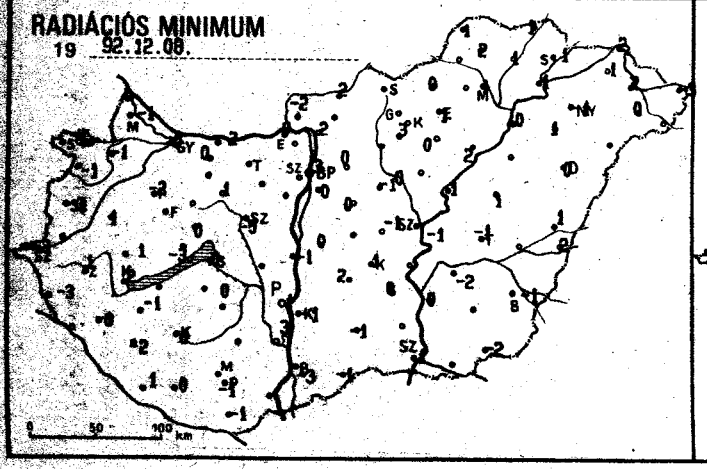
RADIÁCIÓS MINIMUM
19 92.12.08.

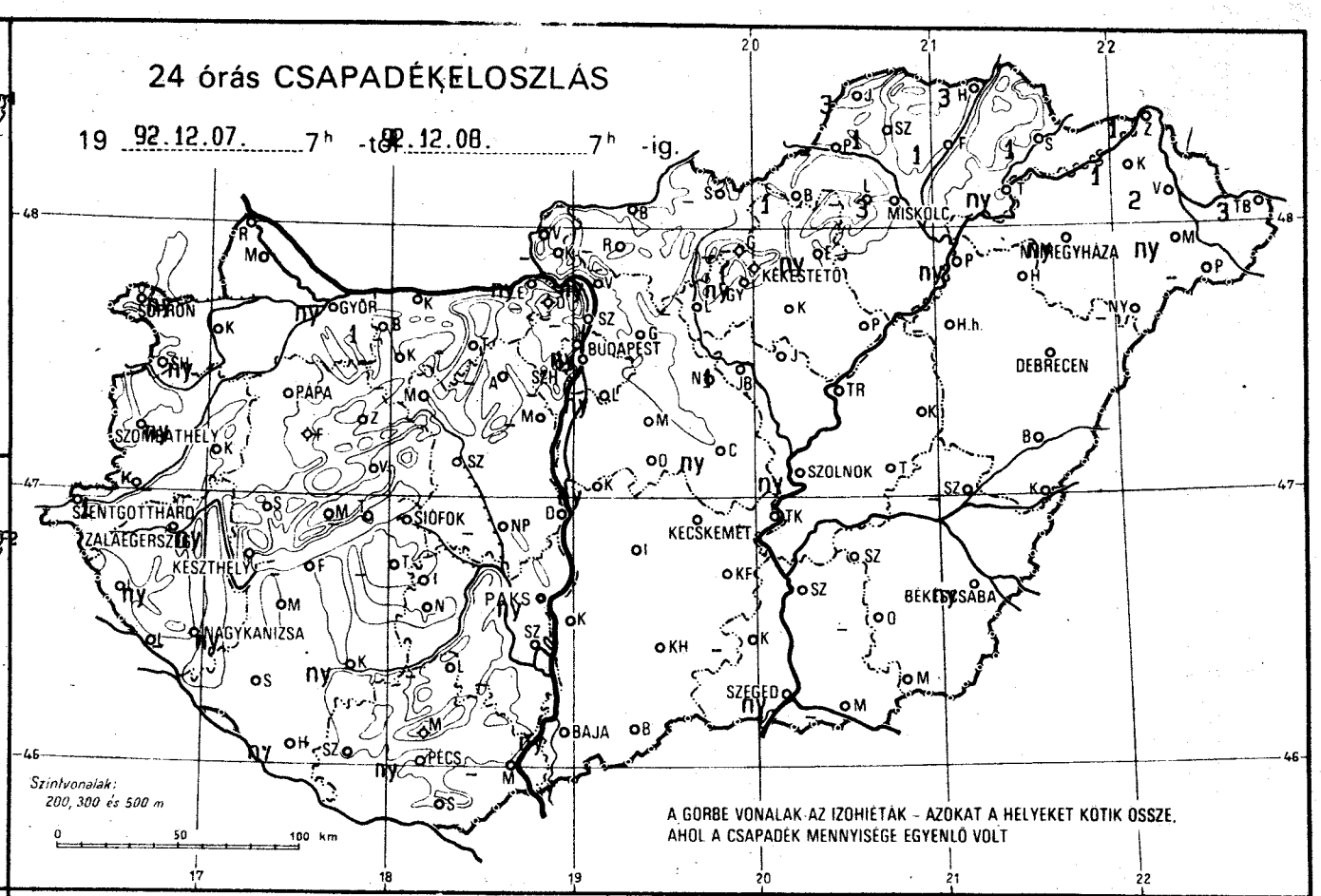
24 órás CSAPADÉKELOSZLÁS
19 92.12.07. 7h -tól 92.12.08. 7h -ig.
MISKOLC
NYÍREGYHÁZA
KÉKESTETŐ
SOPRON
GYŐR
BUDAPEST
DEBRECEN
PAPA
SZOMBATHELY
SZOLNOK
SZENTGOTTHÁRD
ZALAEGERSZEG
SIÓFOK
KECSKEMÉT
KESZTHELY
PAKS
BÉKÉSCSABA
NAGYKANIZSA
SZEGED
BAJA
PÉCS
Szintvonalak: 200, 300 és 500 m
A GÖRBE VONALAK AZ IZOHIÉTÁK - AZOKAT A HELYEKET KÖTIK ÖSSZE, AHOL A CSAPADÉK MENNYISÉGE EGYENLŐ VOLT

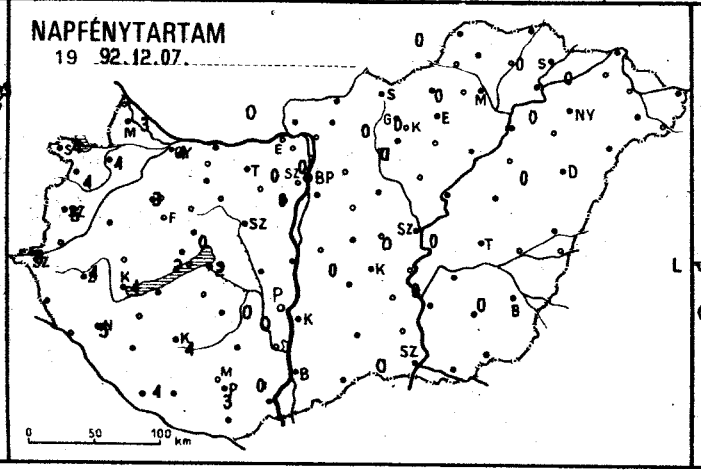
NAPFÉNYTARTAM
19 92.12.07.

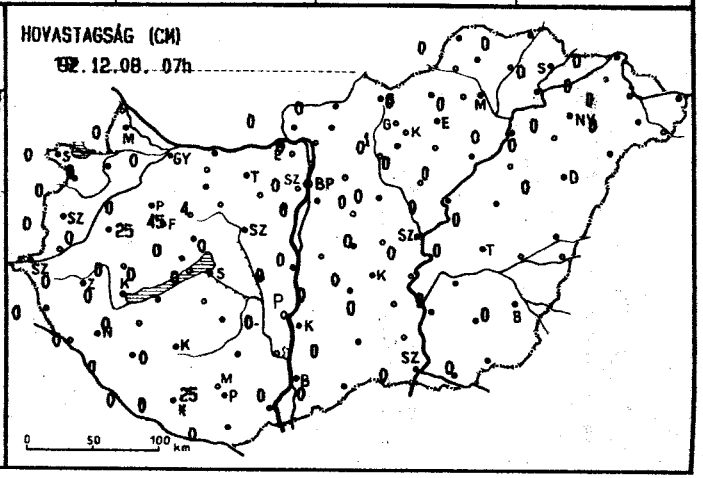
HÓVASTAGSÁG (CM)
92.12.08. 07h

19 92.12.08. 07 h-ig az utolsó 24 óra adatai						Előző nap napos órái
állomás	csapadék (mm)		max. hőmérséklet	min. hőmérséklet	rad. min.	
Győr	ny	.	4	1	0	4
Kapuvár	.		5	2	-1	4
Mosonmagyaróvár	.	=	4	1	-1	3
Rajka						
Sopron	ny	. ⌒	8	1	-1	4
Sopronhorpács	ny	. =	6	0	-1	4
Káld	.	=	5	2	1	-
Körmend						
Szentgotthárd	1	* =	6	0	-3	6
Szombathely	ny	.	6	0	-3	5
Lenti	ny	=	7	2	-3	-
Letenye						
Nagykanizsa	ny	.	7	2	-1	5
Zalaegerszeg	ny	.	7	2	1	4
Farkasgyepű	.		7	-1	-2	-
Keszthely	ny	. ⌒	7	3	2	4
Mencshely	.	=	3	0	-3	2
Pápa	.	=	5	2	-2	3
Sümeg	.		7	2	1	-
Tihany						
Veszprém	.	=	2	0	0	0
Zirc	.	=	1	0	-1	-
Fonyód	-		-	-	-	-
Homokszt. György	ny	*	7	1	1	4
Kaposvár	ny	. ⌒	6	0	0	4
Marcali	.	⌣	8	1	-1	-
Siófok	.	⌒	5	2	0	2
Somogyszob	.		8	1	-2	-
Tab						
Bábolna	1	*	5	1	0	-
Esztergom	ny	' =	5	2	0	-
Kisbér						
Komárom	.	=	4	-1	-2	-
Tata	-		-	-	-	-
Alcsútdoboz						
Dunaújváros	.		4	2	-1	-
Martonvásár	-		-	-	-	-
Mór	.	=	3	2	1	-
Sárbogárd						
Székesfehérvár	.	=	5	1	-5	-
Iregszemcse	.	=	6	1	0	-
Lengyel	-		-	-	-	-
Paks	ny	.	4	1	1	0
Szekszárd	.	⌒	7	4	3	-
Árpádtető	.	=	2	0	-2	-
Mohács	-		-	-	-	-
Pécs	ny	* =	4	0	-1	3
Siklós	.	=	6	1	-1	-
Szigetvár	.	=	8	1	0	-
Budaörs						
Bp. Lőrinc	ny	' =	4	1	0	0
Bp. Met. Int.	ny	.	5	2	3	0
Bp. Szab. hegy	.	=	7	-1	-1	-
Cegléd	ny	' =	4	0	-1	-
Dobogókő	-		-	-	-	-
Gödöllő	.	=	3	0	0	0
Királyrét						
Monor	.		4	1	0	-
Nagykáta	.	=	5	0	-1	-
Szentendre						

19 92.12.08. 07 h-ig az utolsó 24 óra adatai						Előző nap napos órái
állomás	csapadék (mm)		max. hőmérséklet	min. hőmérséklet	rad. min.	
Vác	ny	' =	4	2	2	
Vámosmikola	.	=	4	2	-2	0
Baja	ny	. =	4	0	-3	0
Bácsalmás	.	=	4	0	-1	-
Izsák	.		4	2	2	-
Kalocsa	.		4	0	-1	0
Kecskemét	.	⌒	4	1	1	0
Kiskunfélegyháza	.		8	1	0	-
Kiskunhalas	.	=	3	1	-1	-
Kunszentmiklós	ny	' =	4	2	0	-
Tiszakécske	-		-	-	-	-
Balassagyarmat	.		4	2	2	-
Romhány						
Salgótarján	-		-	-	-	-
Eger	ny	. =	4	2	1	0
Galyatető	-		-	-	-	-
Gyöngyös	ny	.	3	3	3	-
Kékestető	1	*	-1	-4	-4	0
Kompolt	.	⌒	3	2	0	0
Lőrinci						
Poroszló	.	⌒	4	2	2	-
Jászapáti						
Jászberény	1	. ⌒	4	1	0	-
Karcag	.	=	7	2	1	-
Szolnok	ny	. ⌒	4	0	-1	0
Tiszaroff	.	=	5	1	1	-
Túrkeve	.		5	1	-1	0
Kistelek	-		-	-	-	-
Makó						
Szeged	ny	.	4	2	1	0
Szentes	.		5	1	0	-
Borsodnádasd	1	. =	4	1	0	-
Füged	1	.	3	2	1	-
Hidasnémeti	3	. =	3	1	1	-
Jósvafő	3	* =	2	1	1	0
Lillafüred	-		-	-	-	-
Miskolc	3	* =	3	2	1	0
Putnok						
Sárospatak	1	.	4	2	1	0
Szendrőlád	1	. =	4	2	2	-
Tokaj	ny	'	5	2	1	-
Kisvárda	1	. =	5	2	1	0
Mátészalka	ny	'	4	2	0	-
Nyíregyháza	ny	. ⌒	4	1	-1	0
Nyírlugos						
Pátyod	-		-	-	-	-
Tiszabecs	3	. =	4	-2	-3	-
Vásárosnamény	2	. =	5	3	2	-
Záhony	1	. =	6	3	2	-
Berettyóújfalu	.	=	6	3	1	-
Debrecen	.	⌒	5	2	0	0
Hajdúdorog	.	=	5	2	1	-
Hortobágy	-		-	-	-	-
Körösszakál	.		6	3	2	-
Polgár	ny	. =	5	1	0	-
Békéscsaba	ny	. ⌣	5	1	-1	0
Mezőhegyes	.		5	-1	-2	-
Orosháza	-		-	-	-	-
Szarvas	.	⌒	5	1	-2	0
Szeghalom	-		-	-	-	-

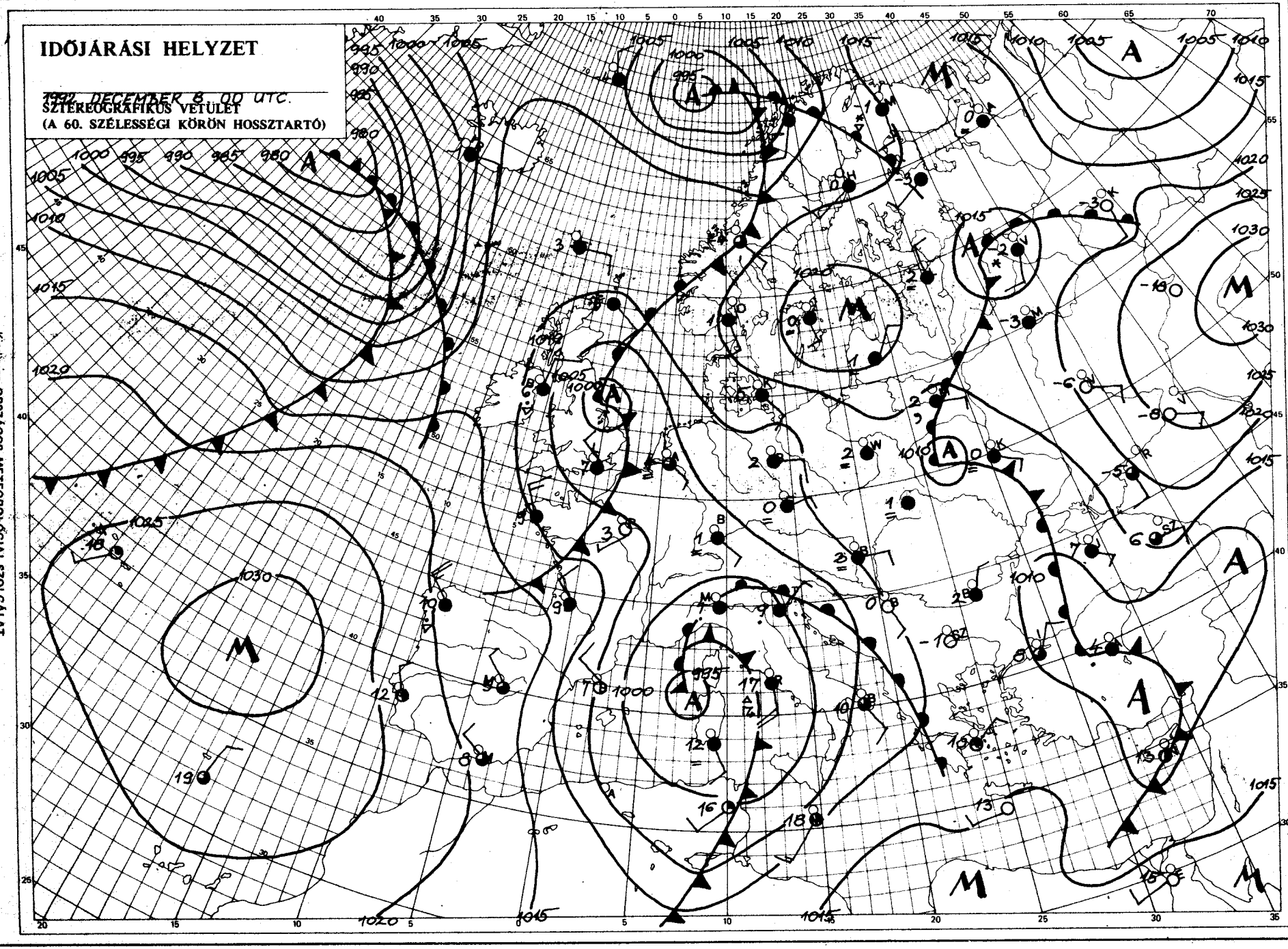

Kiadja: az ORSZÁGOS METEOROLÓGIAI SZOLGÁLAT
Kiadásért felel: Dr. Mersich Iván, az Országos Meteorológiai Szolgálat elnöke – Készült: Az Országos Meteorológiai Szolgálat Nyomdájában, Budapest – Felelős vezető: Szinok István – Munkaszám: [illegible] Szerkesztésért felel: Dr. Vissy Károly, a Központi Előrejelző Intézet igazgatója
Készíti: a KEI Rövidtávú Előrejelző Osztálya – Szakmai felelős: Németh Lajos osztályvezető – Megjelenik naponként
Megrendelhető: 1024 Budapest, II., Kitaibel Pál utca 1. – Pénzügyi Osztály – Telefon: 135-35-00

IDŐJÁRÁSI NAPIJELENTÉS

ЕЖЕДНЕВНЫЙ МЕТЕОРОЛОГИЧЕСКИЙ БЮЛЛЕТЕНЬ • DAILY WEATHER REPORT
BULLETIN QUOTIDIEN DE TEMPS • TÄGLICHER WETTERBERICHT

105. évfolyam 344. szám + Budapest + 1992. december 9. szerda

Az időjárási helyzet és a várható időjárás:

Franciaországtól a Skandináv-félszigeten keresztül egészen a Kelet-európai síkságig anticiklon húzódik. Ennek területén változóan felhős, sokfelé párás, helyenként tartósan ködös az idő, számottevő csapadék sehol nem fordul elő. Olaszország felett ugyanakkor egy intenzív ciklon örvénylik, amely Dél-Európa nagy részén valamint az Alpok és Kárpátok térségében okoz csapadékos időjárást. Mivel a ciklon csütörtök estig alig változtatja helyzetét a következő 36 órában hazánkban is folytatódik a borult idő, sokfelé lesz újabb eső, nyugaton és északon havazás is valószínű.

Magyarországon kedden borult idő volt, csak keleten sütött ki néhány órára a Nap. Főként délen és nyugaton volt többfelé eső, havas eső, de a ma reggelig lehullott csapadék mennyisége sehol nem haladta meg a 3 mm-t. A hőmérséklet csúcsértéke kedden 2 és 8 fok között alakult, szerdán hajnalra általában 0, +4 fok közé hűlt le a levegő, csupán északkeleten fordult elő helyenként gyenge fagy. Ma délelőtt folytatódott a túlnyomóan borult idő, főként nyugaton esett az eső, helyenként a havas eső. Sokfelé megélénkült a keleti, északkeleti szél. A hőmérséklet 11 órára 1 és 6 fok közé emelkedett.

Ma 12 órakor Budapesten a hőmérséklet 6 fok volt, a tengerszintre átszámított légnyomás 1014 hPa, mérsékelten süllyed.

Várható időjárás csütörtök estig:

Túlnyomóan borult idő lesz, sokfelé várható eső, északon és nyugaton havas eső, havazás is valószínű. A Dunántúlon erős, időnként viharos északi, másutt gyakran erős keleti szélre kell számítani.
A legalacsonyabb éjszakai hőmérséklet: 0, +5,
a legmagasabb nappali hőmérséklet csütörtökön 3, 8 fok között alakul.

Bonta Imre s. k.

A hőmérséklet napi középértéke és eltérése a sokévi átlagtól (Budapest belterületén):

1992. december 8.	3,9°C	+1,7°C

1871 óta ezen a napon Budapesten előfordult

legmagasabb hőmérséklet:	15,1°C (1979)
legalacsonyabb hőmérséklet:	-14,9°C (1925)

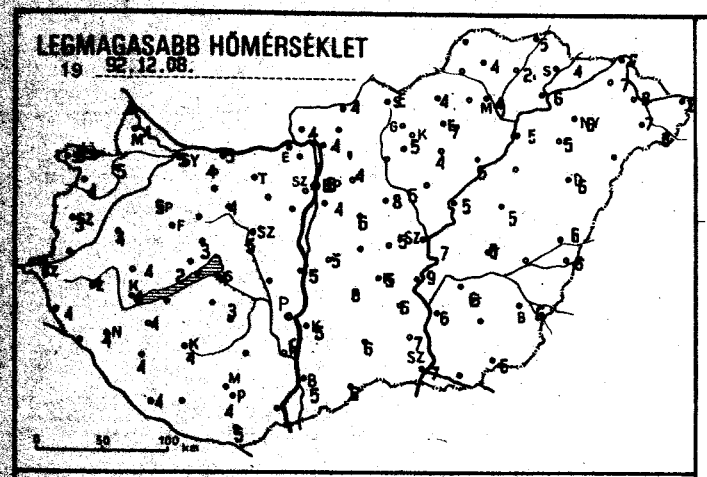
LEGMAGASABB HŐMÉRSÉKLET
19 92.12.08.

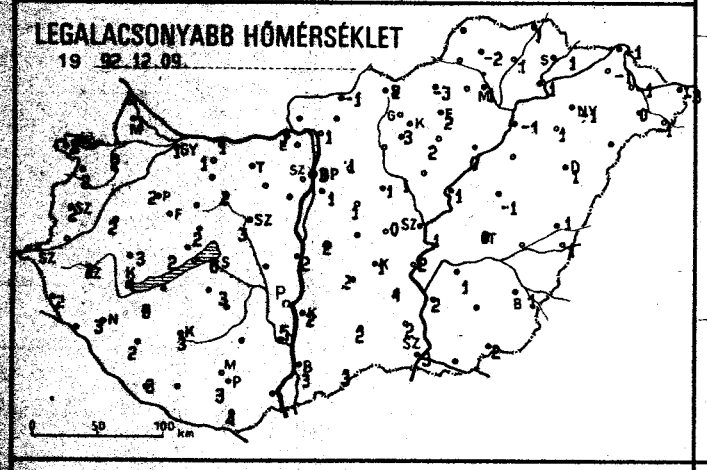
LEGALACSONYABB HŐMÉRSÉKLET
19 92.12.09.

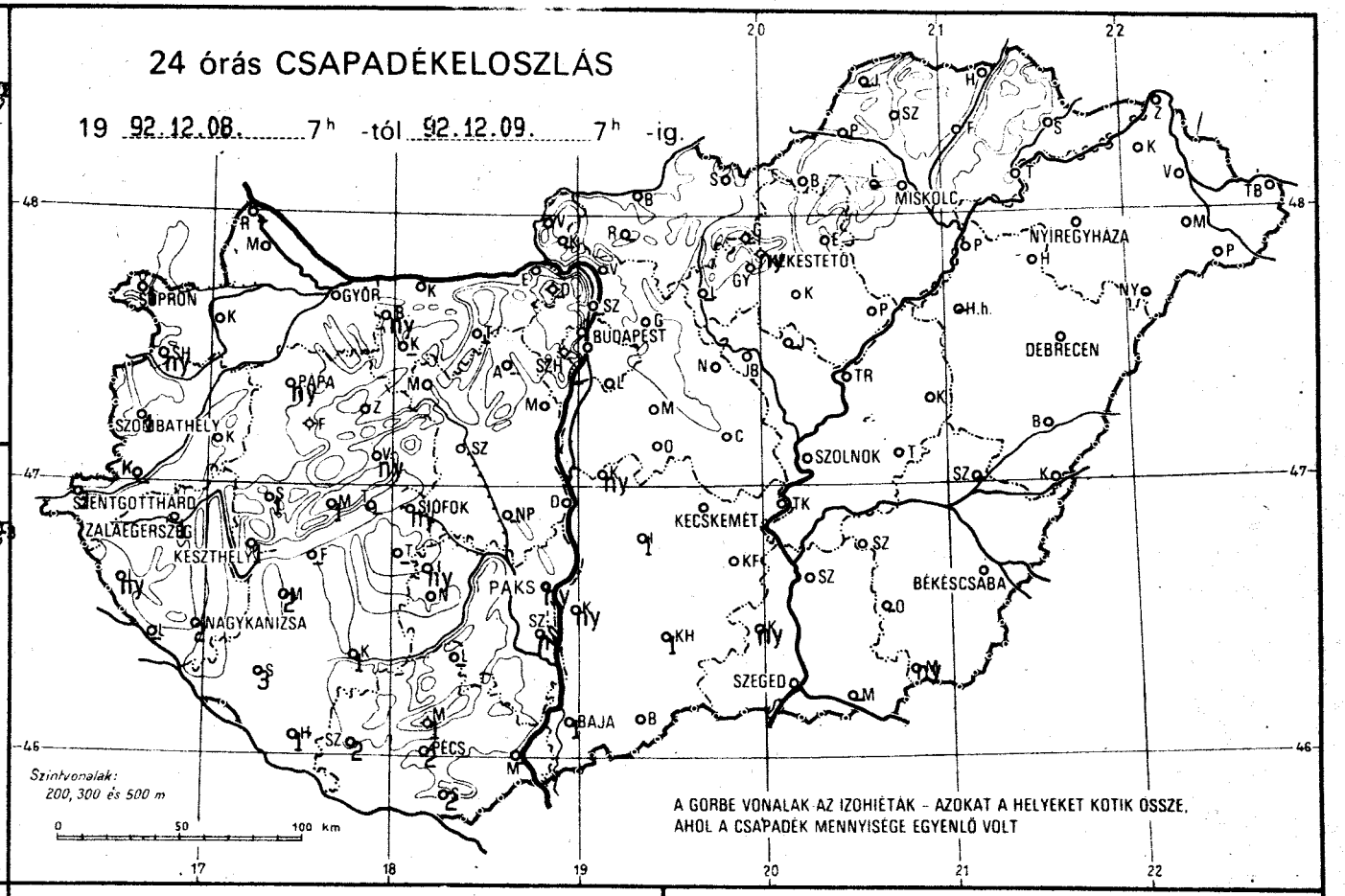
24 órás CSAPADÉKELOSZLÁS
19 92.12.08. 7h -tól 92.12.09. 7h -ig.
SOPRON
GYŐR
BUDAPEST
MISKOLC
NYÍREGYHÁZA
HEKESTETŐ
DEBRECEN
PÁPA
SZOMBATHELY
SZOLNOK
SZENTGOTTHÁRD
ZALAEGERSZEG
KESZTHELY
SIÓFOK
KECSKEMÉT
PAKS
BÉKÉSCSABA
NAGYKANIZSA
SZEGED
BAJA
PÉCS
Szintvonalak:
200, 300 és 500 m
A GÖRBE VONALAK AZ IZOHIÉTÁK - AZOKAT A HELYEKET KÖTIK ÖSSZE, AHOL A CSAPADÉK MENNYISÉGE EGYENLŐ VOLT

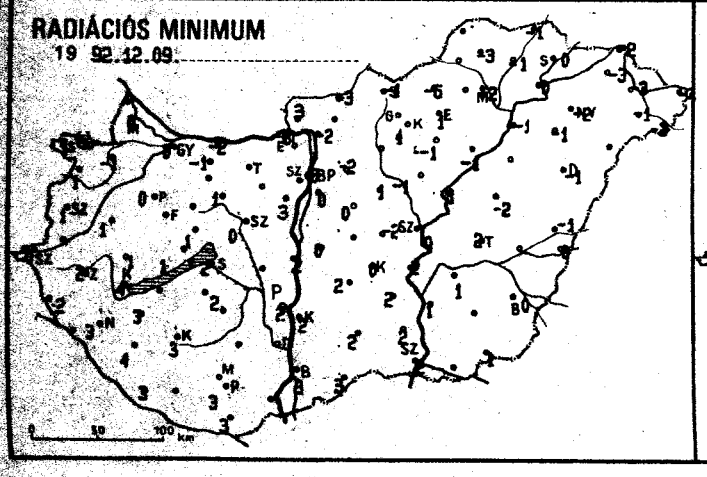
RADIÁCIÓS MINIMUM
19 92.12.09.

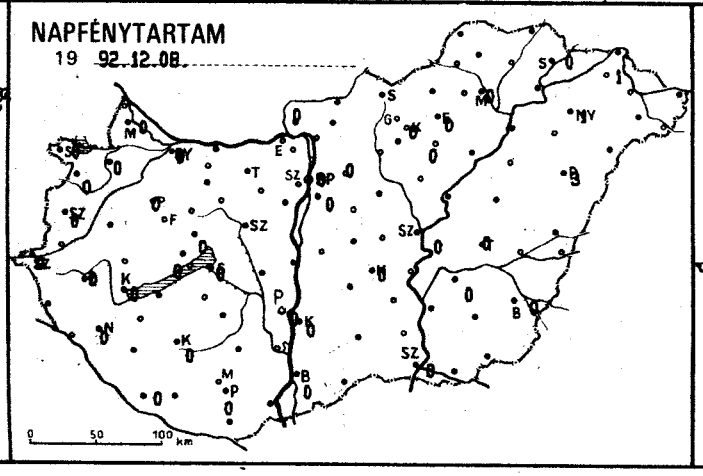
NAPFÉNYTARTAM
19 92.12.08.

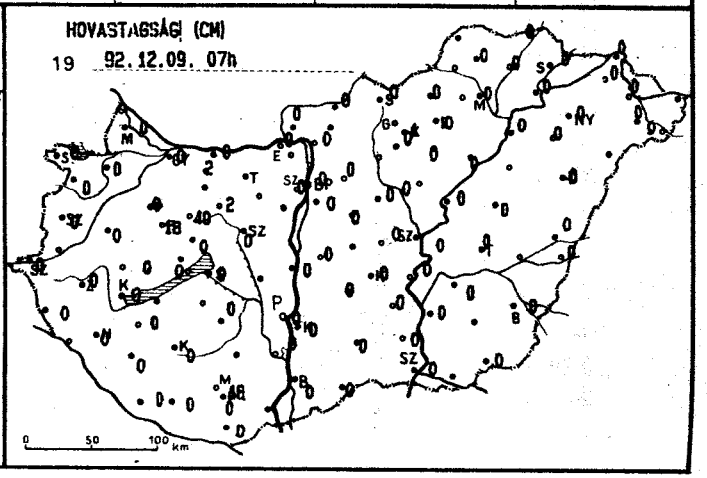
HÓVASTAGSÁG (CM)
19 92.12.09. 07h

1992.12.09. 07 h-ig az utolsó 24 óra adatai						Előző nap napos órái
állomás	csapadék (mm)		max. hőmérséklet	min. hőmérséklet	rad. min.	
Győr	.		5	1	0	0
Kapuvár	.		5	2	-1	0
Mosonmagyaróvár	.	⌣	4	1	0	0
Rajka						
Sopron	1	·	3	2	1	0
Sopronhorpács	ny	· =	4	2	1	0
Káld	.	=	4	2	1	-
Körmend						
Szentgotthárd	3	: =	-2	-1	0	0
Szombathely	1	·	3	2	1	0
Lenti	ny	· =	4	2	2	-
Letenye						
Nagykanizsa	2	·	4	3	3	0
Zalaegerszeg	1	·	4	2	2	0
Farkasgyepű	.		5	1	0	-
Keszthely	1	·	4	4	4	0
Mencshely	1	· =	2	2	1	0
Pápa	ny	=	5	2	0	0
Sümeg	1	*	4	3	1	-
Tihany						
Veszprém	ny	· =	2	2	1	0
Zirc	.	≡	2	1	0	-
Fonyód	-		-	-	-	-
Homokszt. György	1	∇̇	4	3	3	0
Kaposvár	1	· =	4	3	3	0
Marcali	2	· =	4	3	3	-
Siófok	ny	· ⌒	4	6	2	0
Somogyszob	3	∇̇	4	2	4	-
Tab						
Bábolna	ny	·	4	1	-1	-
Esztergom	.	≡	5	1	-3	-
Kisbér						
Komárom	.	=	5	1	-2	-
Tata	-		-	-	-	-
Alcsútdoboz						
Dunaújváros	.		5	2	2	-
Martonvásár	.		4	4	3	-
Mór	.	=	4	2	1	-
Sárbogárd						
Székesfehérvár	.	=	5	3	0	-
Iregszemcse	ny	· =	3	3	2	-
Lengyel	-		-	-	-	-
Paks	ny	·	6	3	2	0
Szekszárd	ny	·	6	5	1	-
Árpádtető	1	· =	2	2	1	-
Mohács	-		-	-	-	-
Pécs	2	· =	4	3	3	0
Siklós	2	· =	5	4	3	-
Szigetvár						
Budaörs	-		-	-	-	-
Bp. Lőrinc	.	=	4	1	0	0
Bp. Met. Int.	.	=	5	3	3	0
Bp. Szab. hegy	.		4	1	-1	-
Cegléd	.	=	5	0	-2	-
Dobogókő	-		-	-	-	-
Gödöllő		=	4	1	-2	0
Királyrét						
Monor	.		6	1	0	-
Nagykáta	.		8	1	1	-
Szentendre						

1992.12.09. 07 h-ig az utolsó 24 óra adatai						Előző nap napos órái
állomás	csapadék (mm)		max. hőmérséklet	min. hőmérséklet	rad. min.	
Vác	.	⌒	4	1	-2	-
Vámosmikola	.	=	5	1	-3	0
Baja	1	· =	5	3	3	0
Bácsalmás	.	=	6	3	3	-
Izsák	1	· =	6	2	2	-
Kalocsa	ny	·	5	2	2	0
Kecskemét	.	=	5	1	0	0
Kiskunfélegyháza	.		6	4	2	-
Kiskunhalas	1	· =	6	2	2	-
Kunszentmiklós	ny	=	5	2	0	-
Tiszakécske	.		9	2	2	-
Balassagyarmat	.	⌣	4	-1	-3	-
Romhány						
Salgótarján	.	=	5	2	-1	-
Eger	.	=	7	2	1	0
Galyatető	-		-	-	-	-
Gyöngyös	.		5	3	1	-
Kékestető	ny	∇̇ ∀	2	-3	-3	0
Kompolt	.	⌒	4	2	-1	0
Lőrinci						
Poroszló		⌣	5	0	-1	-
Jászapáti						
Jászberény	.		5	1	-1	-
Karcag	.	⌣	5	-1	-2	-
Szolnok	.	≡	7	1	0	0
Tiszaroff	.		5	1	1	-
Túrkeve	.	⌒	6	0	2	0
Kistelek	ny	∇̇ =	7	2	2	-
Makó						
Szeged	.	⌒	7	3	2	0
Szentes	.		6	2	1	-
Borsodnádasd	.	⌣	4	-3	-6	-
Fügöd	.	⌣	2	1	-1	-
Hidasnémeti	.	=	5	0	-1	-
Jósvafő	-		-	-	-	-
Lillafüred	-		-	-	-	-
Miskolc	.	⌣	4	1	-2	0
Putnok						
Sárospatak	.	⌣	4	1	0	0
Szendrőlád	.	⌣	4	-2	-3	-
Tokaj	.		6	1	0	-
Kisvárda	.	⌣	7	-1	-3	:
Mátészalka	.	⌣	7	0	1	
Nyíregyháza	.	⌣	6	-1	-2	1
Nyírlugos						
Pátyod	.	⌣	6	1	2	
Tiszabecs	.	⌣	6	3	4	
Vásárosnamény	.	V	8	1	-3	-
Záhony	.	⌣	7	1	2	-
Berettyóújfalu	.	⌣	6	1	1	-
Debrecen	.	⌒	6	1	1	3
Hajdúdorog	.	⌣	5	1	1	-
Hortobágy	-		-	-	-	-
Körösszakál	.		6	1	0	-
Polgár	.	=	5	-1	-1	-
Békéscsaba	.	⌒	6	1	0	0
Mezőhegyes	ny		6	2	1	-
Orosháza	-		-	-	-	-
Szarvas	.	⌒	6	1	1	0
Szeghalom	-		-	-	-	-

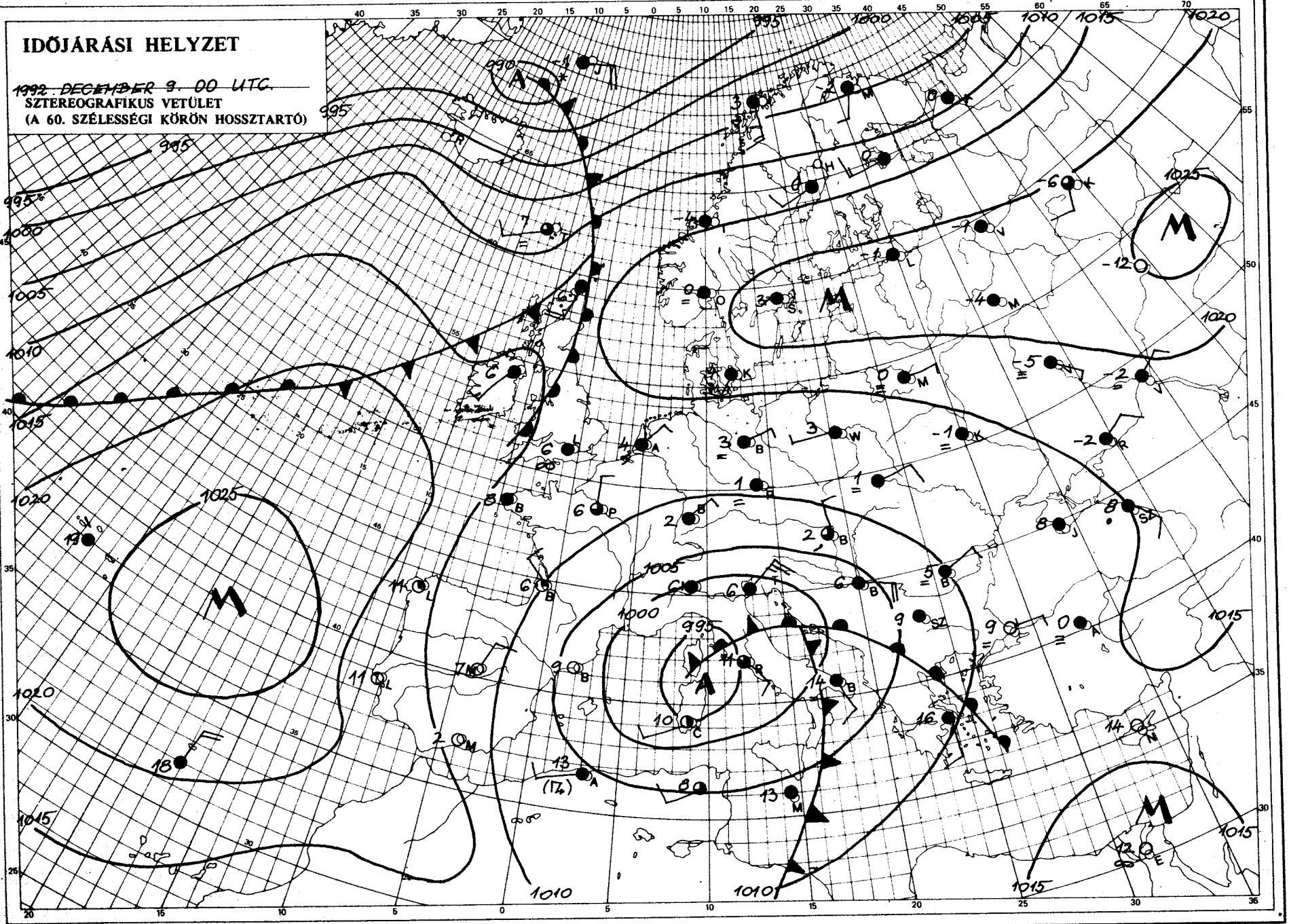

Kiadja: az ORSZÁGOS METEOROLÓGIAI SZOLGÁLAT
Kiadásért felel: Dr. Mersich István, az Országos Meteorológiai Szolgálat elnöke — Készült: Az Országos Meteorológiai Szolgálat Nyomdájában, Budapest — Felelős vezető: Szinnok István — Munkaszám: [illegible] — Szerkesztésért felel: Dr. Vissy Károly, a Központi Előrejelző Intézet igazgatója
Készíti: a KEI Rövidtávú Előrejelző Osztálya — Szakmai felelős: Németh Lajos osztályvezető — Megjelenik naponként
Megrendelhető: 1024 Budapest, II., Kitaibel Pál utca 1. — Pénzügyi Osztály — Telefon: 135-35-00

IDŐJÁRÁSI NAPIJELENTÉS

ЕЖЕДНЕВНЫЙ МЕТЕОРОЛОГИЧЕСКИЙ БЮЛЛЕТЕНЬ • DAILY WEATHER REPORT
BULLETIN QUOTIDIEN DE TEMPS • TÄGLICHER WETTERBERICHT

105. évfolyam 345. szám + Budapest + 1992. december 10. csütörtök

Az időjárási helyzet és a várható időjárás:

Hideg tél van a Kelet-európai síkságon, ahol kevés a felhő, a hajnali órákra -5, -15 fokig is lehűl a levegő, és még napközben sem emelkedik fagypont fölé a hőmérséklet. Száraz, napos és jóval enyhébb az idő a szárazföld középső tájain. A légköri frontok elkerülik ezt a térséget, a nappali fölmelegedés pedig a december elejéhez képest elég erős. A Földközi-tenger, valamint a Balkán-félsziget fölött viszont még mindig ciklon örvénylik, felhőzete és csapadéka még az Alpok és Kárpátok térségét is eléri. A ciklon öregedőben van, hatása nálunk is gyengül lassan.

Szerdán borult idő volt, hazánkban az északi és nyugati tájakon havas eső, néhol havazás is előfordult. A ma reggel 7 óráig lehullott csapadék mennyisége csapadéknyom és 15 mm között volt (a Duna-Tisza közének déli részén, valamint a Nyugat-Dunántúlon mérték a legtöbbet). A legmagasabb nappali hőmérséklet tegnap 2 és 7 fok között alakult. A mára virradó éjszaka folytatódott a csapadékos idő, a hőmérséklet 0, 6 fokig csökkent reggelre. Délelőtt országszerte esett az eső, északon és nyugaton néhol a havas eső, hó. A Dunántúlon helyenként viharossá fokozódott az északi szél. A hőmérséklet 11 óráig nem sokat emelkedett, 2 és 6 fok között volt.

Ma 12 órakor Budapesten a hőmérséklet 5 fok volt, a tengerszintre átszámított légnyomás 1017 hPa, gyengén emelkedett.

Várható időjárás péntek estig:

Előbb még országszerte borult, csapadékos idő lesz. Később északkelet felől vékonyodni kezd a felhőzet, s újabb eső, néha havas eső márcsak délen és nyugaton valószínű. A ma időnként még erős északkeleti szél holnap mérséklődik.
A legalacsonyabb éjszakai hőmérséklet: 0, 5
a legmagasabb nappali hőmérséklet holnap 3, 8 fok között alakul.

Távolabbi kilátások szombattól—keddig:

Kezdetben még változékony idő lesz, többször felhősödéssel, esővel, hózáporral. Később csökken a felhőzet, s a hajnali ködtől eltekintve száraz idő lesz.
A legalacsonyabb éjszakai hőmérséklet eleinte 0, +5, később +1, -4,
a legmagasabb nappali hőmérséklet előbb 2, 7, majd 4, 9 fok között alakul.
Jelentős mennyiségű (legalább napi 5 mm) csapadék az időszak legelején az ország területének 40 százalékán valószínű.

Bártfai Erzsébet s. k.

A hőmérséklet napi középértéke és eltérése a sokévi átlagtól (Budapest belterületén):

1992. december 9.	5,2°C	+3,4°C

1871 óta ezen a napon Budapesten előfordult

legmagasabb hőmérséklet:	13,6°C (1982)
legalacsonyabb hőmérséklet:	-14,9°C (1925)

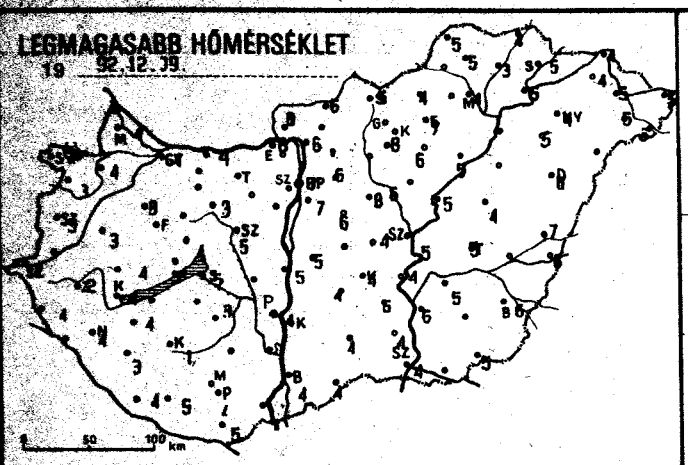
LEGMAGASABB HŐMÉRSÉKLET
19 92.12.09.
0 50 100 km

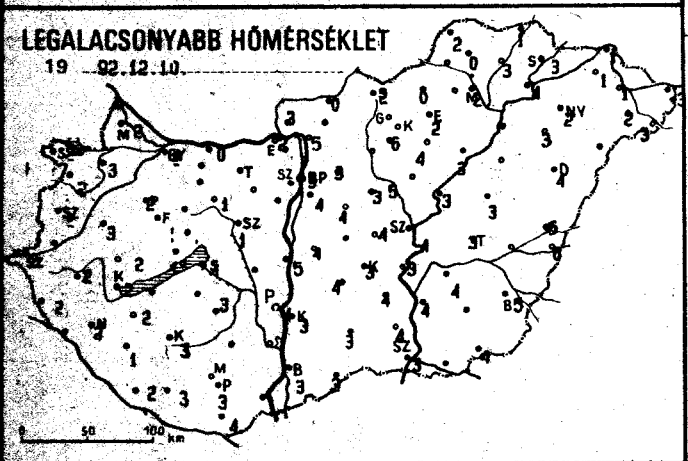
LEGALACSONYABB HŐMÉRSÉKLET
19 92.12.10.
0 50 100 km

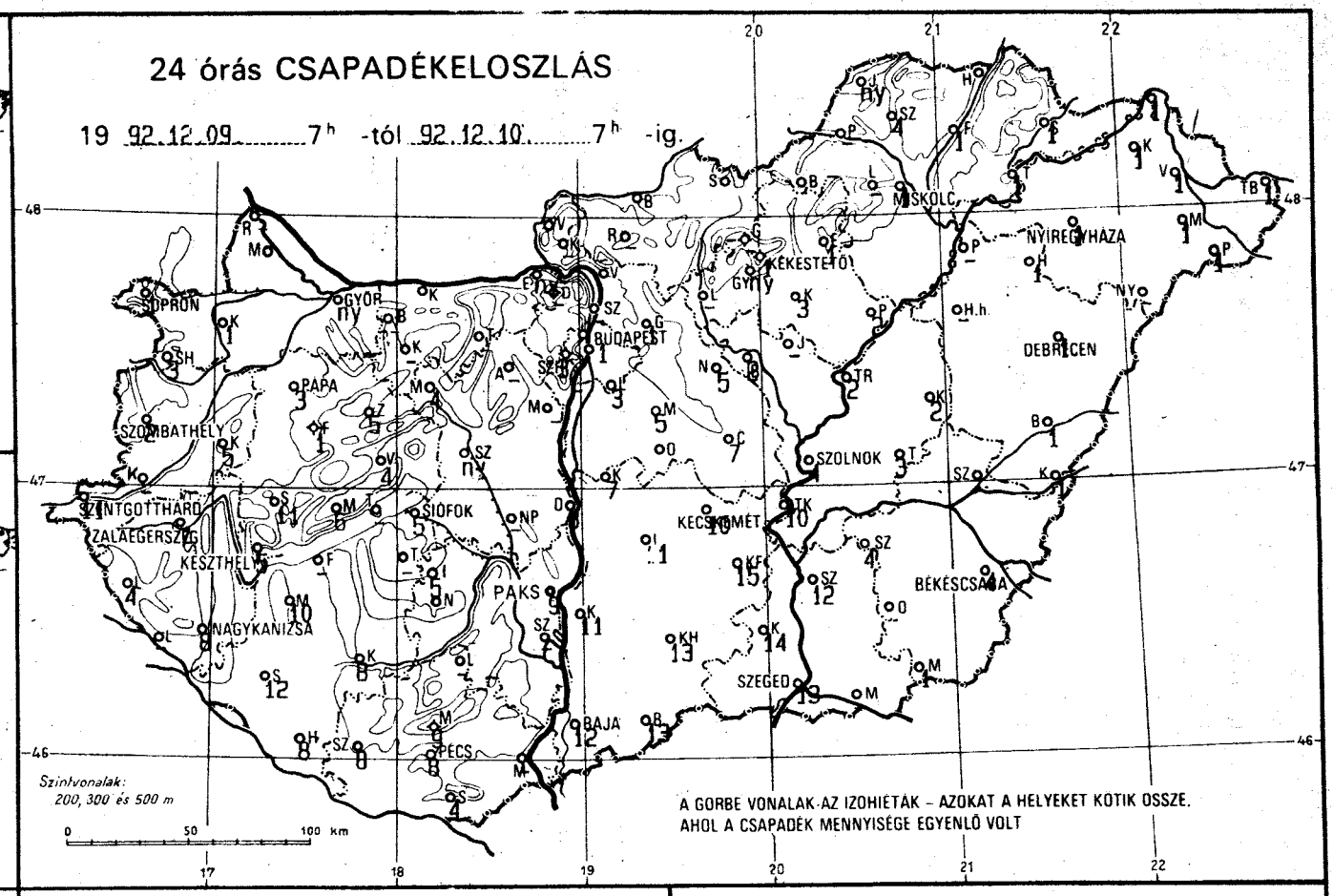
24 órás CSAPADÉKELOSZLÁS
19 92.12.09. 7h -tól 92.12.10. 7h -ig.
SOPRON
GYŐR
BUDAPEST
MISKOLC
NYÍREGYHÁZA
KÉKESTETŐ
GYÖNGYÖS
DEBRECEN
PAPA
SZOMBATHELY
SZOLNOK
SZÉNTGOTTHÁRD
ZALAEGERSZEG
KESZTHELY
SIÓFOK
KECSKEMÉT
BÉKÉSCSABA
NAGYKANIZSA
PAKS
SZEGED
BAJA
PÉCS
Szintvonalak:
200, 300 és 500 m
0 50 100 km
A GÖRBE VONALAK AZ IZOHIÉTÁK – AZOKAT A HELYEKET KÖTIK ÖSSZE,
AHOL A CSAPADÉK MENNYISÉGE EGYENLŐ VOLT

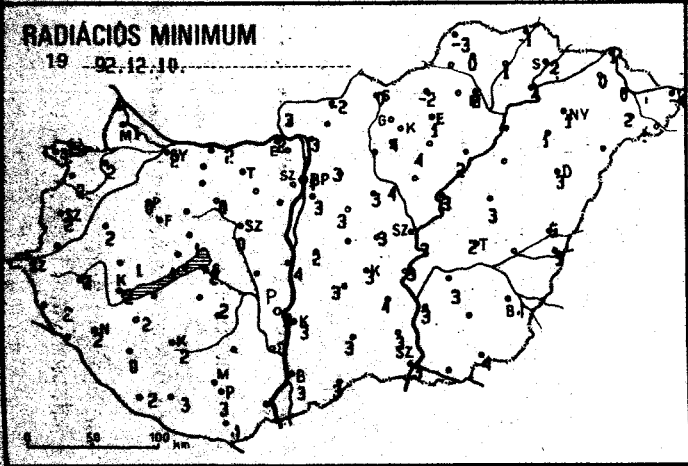
RADIÁCIÓS MINIMUM
19 92.12.10.
0 50 100 km

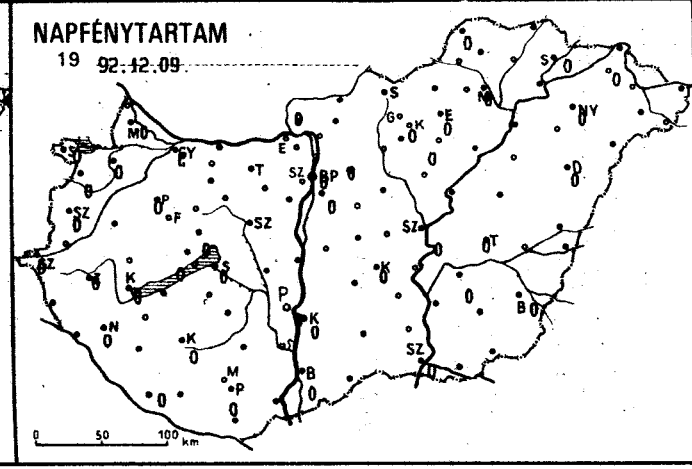
NAPFÉNYTARTAM
19 92.12.09.
0 50 100 km

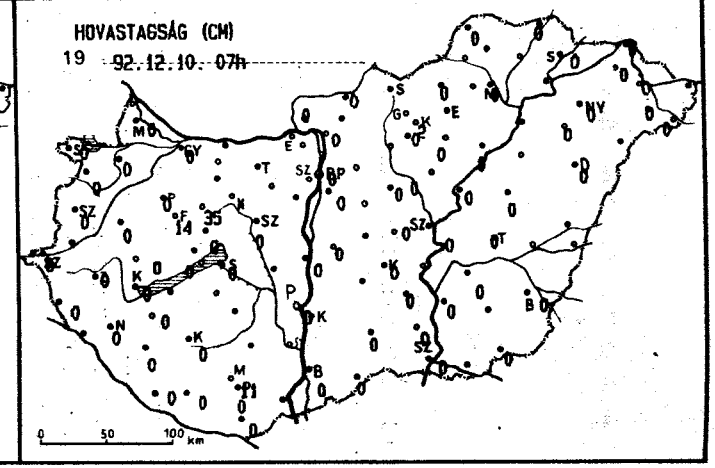
HÓVASTAGSÁG (CM)
19 92.12.10. 07h
0 50 100 km

1992.12.10. 07 h-ig az utolsó 24 óra adatai						Előző nap napos órái
állomás	csapadék (mm)		max. hőmérséklet	min. hőmérséklet	rad. min.	
Győr	ny	• =	4	2	2	0
Kapuvár	1	▽	4	3	2	0
Mosonmagyaróvár	•		4	2	1	0
Rajka						
Sopron	1	* =	2	2	2	0
Sopronhorpács	3	* =	3	2	2	0
Káld	5	* =	3	3	2	
Körmend						
Szentgotthárd	11	* =	2	2	1	0
Szombathely	2	* =	3	2	2	0
Lenti	4	•	4	2	2	-
Letenye						
Nagykanizsa	8	• =	4	2	2	0
Zalaegerszeg	7	• =	2	2	2	0
Farkasgyepű	1	* ≡	5	2	0	-
Keszthely	5	•	4	2	2	0
Mencshely	6	• =	3	1	1	0
Pápa	3	• =	3	2	0	0
Sümeg	11	• =	4	2	1	-
Tihany						
Veszprém	4	* =	4	1	1	0
Zirc	5	* ≡	2	0	0	-
Fonyód	-		-	-	-	-
Homokszt. György	8	•	4	2	2	0
Kaposvár	8	• =	4	3	2	0
Marcali	10	•	4	2	2	-
Siófok	5	•	5	4	2	0
Somogyszob	12	•	3	1	0	-
Tab						
Bábolna	-		-	-	-	-
Esztergom	ny	• =	8	2	2	-
Kisbér						
Komárom	.	=	4	0	2	-
Tata	-		-	-	-	-
Alcsútdoboz						
Dunaújváros	8	•	5	5	4	-
Martonvásár	-		-	-	-	-
Mór	4	* =	3	1	0	-
Sárbogárd						
Székesfehérvár	ny	▽	5	1	0	-
Iregszemcse	5	• =	3	3	2	-
Lengyel	-		-	-	-	-
Paks	9	• =	4	4	3	0
Szekszárd	-		-	-	-	-
Árpádtető	9	• ≡	4	2	0	-
Mohács	-		-	-	-	-
Pécs	8	• =	4	3	3	0
Siklós	4	• =	5	4	4	-
Szigetvár	8	• =	5	3	3	-
Budaörs						
Bp. Lőrinc	3	•	7	4	3	0
Bp. Met. Int.	1	•	7	5	4	0
Bp. Szab. hegy	3	• =	4	2	1	-
Cegléd	7	• =	4	4	3	-
Dobogókő	-		-	-	-	-
Gödöllő	1	•	6	3	3	0
Királyrét						
Monor	5	•	6	4	3	-
Nagykáta	5	•	8	3	3	-
Szentendre						

19 92.12.10. 07 h-ig az utolsó 24 óra adatai						Előző nap napos órái
állomás	csapadék (mm)		max. hőmérséklet	min. hőmérséklet	rad. min.	
Vác	.	⌒	6	5	3	-
Vámosmikola	.		8	3	3	0
Baja	12	• =	4	3	3	0
Bácsalmás	13	•	4	3	3	
Izsák	11	• =	4	4	3	-
Kalocsa	11	• =	4	3	3	0
Kecskemét	10	• —	4	3	3	0
Kiskunfélegyháza	15	•	6	4	4	-
Kiskunhalas	13	* =	4	3	3	-
Kunszentmiklós	7	* =	5	4	2	-
Tiszakécske	10	• =	4	3	3	-
Balassagyarmat	.		6	0	-2	-
Romhány						
Salgótarján	.		5	2	0	-
Eger	1	• =	7	2	1	0
Galyatető	-		-	-	-	-
Gyöngyös	ny	•	8	6	4	-
Kékestető	1	* ⌒	-1	-2	-3	0
Kompolt	3	•	6	4	4	0
Lőrinci						
Poroszló	2	•	5	3	2	-
Jászapáti						
Jászberény	2	•	6	5	4	-
Karcag	2	• =	4	3	3	-
Szolnok	4	• ⌒	5	4	3	0
Tiszaroff	2	•	5	3	3	-
Túrkeve	2	• =	5	2	2	0
Kistelek	14	• =	4	4	3	-
Makó						
Szeged	13	• =	4	3	3	0
Szentes	12	•	6	4	3	-
Borsodnádasd	.	=	4	0	-2	-
Füged	1	•	3	3	1	-
Hidasnémeti	.	=	4	1	-1	-
Jósvafő	ny	•	5	2	-3	0
Lillafüred	-		-	-	-	-
Miskolc	1	• =	4	2	2	0
Putnok						
Sárospatak	1	• =	5	3	2	0
Szendrőlád	4	• =	5	0	0	-
Tokaj	1	• =	5	4	4	-
Kisvárda	1	• =	4	1	0	0
Mátészalka	1	•	5	2	2	-
Nyíregyháza	1	•	4	2	1	0
Nyírlugos						
Pátyod	1	•	6	3	3	-
Tiszabecs	1	• =	5	-3	-4	-
Vásárosnamény	1	• =	5	1	0	-
Záhony	1	• =	4	1	1	-
Berettyóújfalu	1	• =	7	6	5	-
Debrecen	1	• =	6	4	3	0
Hajdúdorog	1	• =	5	3	1	-
Hortobágy	-		-	-	-	-
Körösszakál	1	•	6	6	5	-
Polgár	-		-	-	-	-
Békéscsaba	4	• =	6	5	4	0
Mezőhegyes	1	•	5	4	4	-
Orosháza	-		-	-	-	-
Szarvas	4	• =	5	4	3	0
Szeghalom	-		-	-	-	-

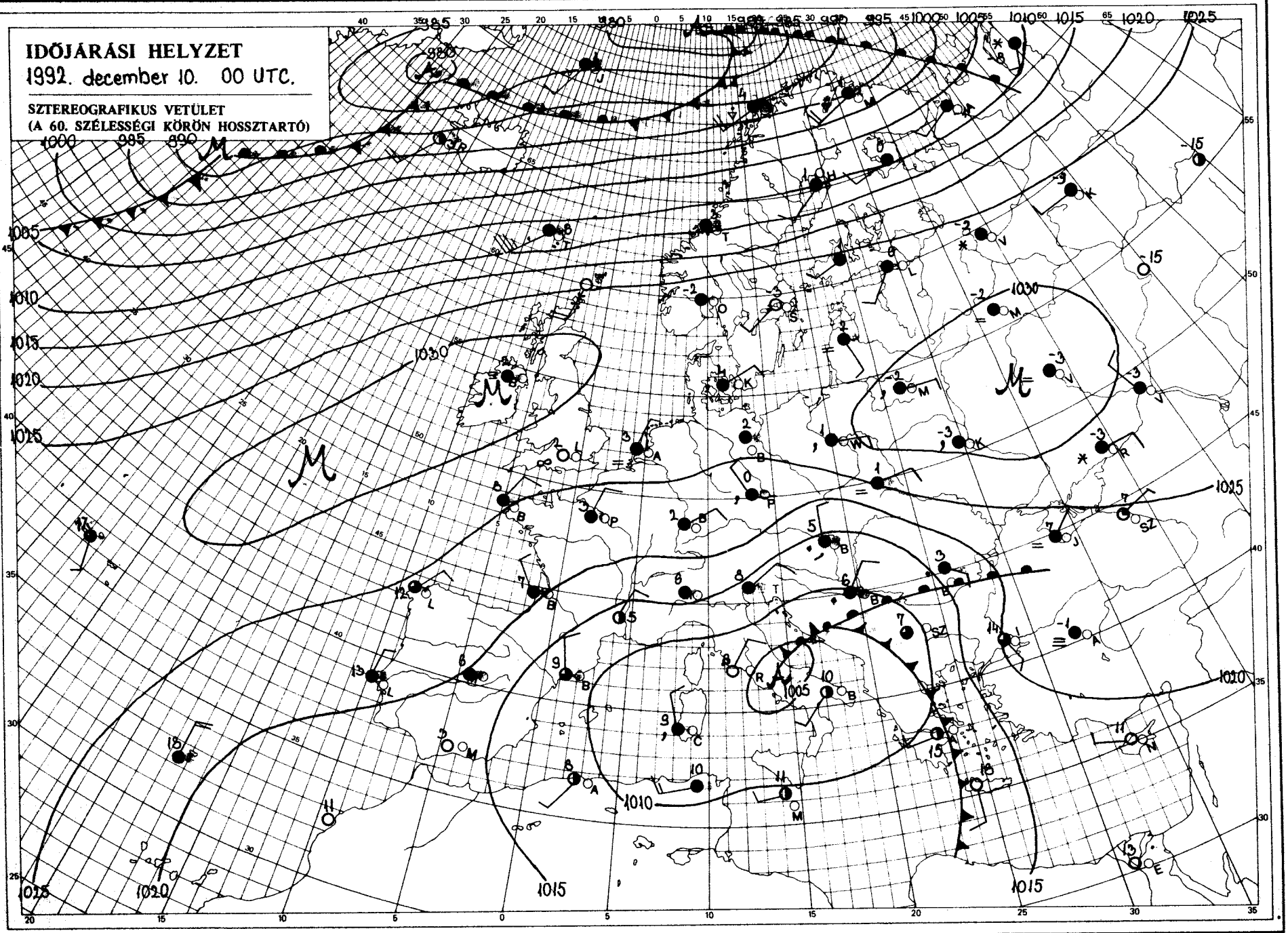

Kiadja: az ORSZÁGOS METEOROLÓGIAI SZOLGÁLAT
Kiadásért felel: Dr. Mersich Iván, az Országos Meteorológiai Szolgálat elnöke — Készült: Az Országos Meteorológiai Szolgálat Nyomdájában, Budapest — Felelős vezető: Szinok István — Munkaszám: 32.581 — Szerkesztésért felel: Dr. Vissy Károly, a Központi Előrejelző Intézet igazgatója

Készíti: a KEI Rövidtávú Előrejelző Osztálya — Szakmai felelős: Németh Lajos osztályvezető — Megjelenik naponként
Megrendelhető: 1024 Budapest, II., Kitaibel Pál utca 1. — Pénzügyi Osztály — Telefon: 135-35-00

IDŐJÁRÁSI NAPIJELENTÉS

ЕЖЕДНЕВНЫЙ МЕТЕОРОЛОГИЧЕСКИЙ БЮЛЛЕТЕНЬ • DAILY WEATHER REPORT
BULLETIN QUOTIDIEN DE TEMPS • TÄGLICHER WETTERBERICHT

105. évfolyam 346. szám + Budapest + 1992. december 11. péntek

Az időjárási helyzet és a várható időjárás:

Európában nagyjából az 55-ik szélességi kőr mentén magaslégnyomású öv húzódik nagy területen derült, párás, főleg reggelente ködös időt okozva. Közép- és Dél-Európában egy mediterrán ciklon hatására még mindig sokfelé esik az eső, a hegyekben havazik. Észak-Európa időjárását többközéppontú ciklonrendszer teszi csapadékossá, változékonnyá. Erősödő északnyugati széllel sarki léghullámok sodródnak Európa belsejébe. Valószínű, hogy az elkövetkező napokban a Kárpát-medencében jelentősen visszaesik a hőmérséklet.

Magyarországon csütörtökön túlnyomóan borult volt az ég, sokfelé esett az eső, helyenként hószállingózás is előfordult. A péntek reggelig lehullott csapadék mennyisége általában 3-10 mm között volt. De például Polgáron 14, Mezőhegyesen pedig 16 mm-t mértek. Csütörtökön a legmagasabb nappali hőmérséklet jobbára 2, 8 fok között alakult. Pénteken hajnalra többnyire 0, +5 fokig hűlt le a levegő. Ma délelőtt északkeleten felszakadozott a felhőzet. Szorványosan volt gyenge eső, havas eső, szitálás. A hőmérséklet 11 órakor az országban 1, 6 fok között váltakozott.

Ma 12 órakor Budapesten a hőmérséklet 6 fok volt, a tengerszintre átszámított légnyomás 1024 hPa, alig változik.

Várható időjárás szombat estig:

Ma északkeleten időnként csökken, szombaton azonban országszerte gyakran erősen megnövekszik a felhőzet. Eleinte szorványosan várható eső, havas eső, szitálás. Szombaton délutántól időnként hóesés, majd hózápor valószínű. Főleg éjszaka, reggel lesz párás a levegő, foltokban köd képződik. A megélénkülő északkeleti szél holnap előbb délnyugatira, majd délutántól egyre több helyütt északnyugatira fordul, és a Dunántúlon megerősödik.
A legalacsonyabb éjazakai hőmérséklet -2, +3,
a legmagasabb nappali hőmérséklet szombaton 2, 7 fok között alakul.

Bozóki István s. k.

A hőmérséklet napi középértéke és eltérése a sokévi átlagtól (Budapest belterületén):

1992. december 10.	5,2°C	+3,1°C

1871 óta ezen a napon Budapesten előfordult

legmagasabb hőmérséklet:	13,6°C (1915, 1982)
legalacsonyabb hőmérséklet:	-15,7°C (1925)

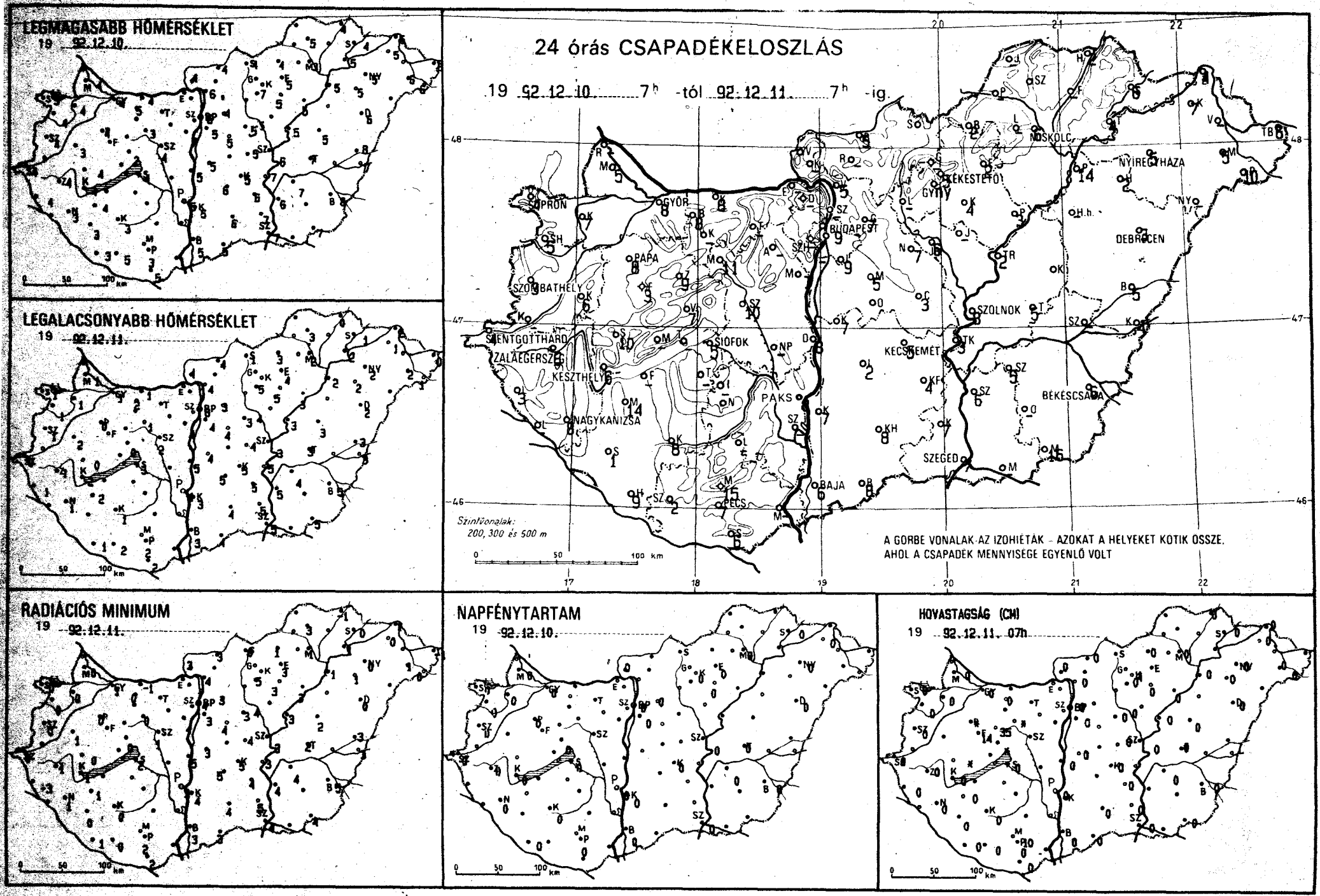
LEGMAGASABB HŐMÉRSÉKLET
19 92.12.10.
LEGALACSONYABB HŐMÉRSÉKLET
19 92.12.11.
RADIÁCIÓS MINIMUM
19 92.12.11.
24 órás CSAPADÉKELOSZLÁS
19 92.12.10. 7h -tól 92.12.11. 7h -ig.
Szintvonalak: 200, 300 és 500 m
A GORBE VONALAK AZ IZOHIÉTÁK – AZOKAT A HELYEKET KÖTIK ÖSSZE, AHOL A CSAPADÉK MENNYISÉGE EGYENLŐ VOLT
NAPFÉNYTARTAM
19 92.12.10.
HOVASTAGSÁG (CM)
19 92.12.11. 07h
0 50 100 km

19~~92.12.11.~~ 07 h-ig az utolsó 24 óra adatai						Előző nap napos órái
állomás	csapadék (mm)		max. hőmérséklet	min. hőmérséklet	rad. min.	
Győr	8	* =	4	1	1	0
Kapuvár	7	•	4	1	0	0
Mosonmagyaróvár	5	• =	4	1	0	0
Rajka						
Sopron	4	* .	5	1	0	0
Sopronhorpács	5	• =	4	1	0	0
Káld	6	• =	3	2	1	-
Körmend						
Szentgotthárd	4	* =	4	0	0	0
Szombathely	3	• =	4	1	0	0
Lenti	3	' =	4	1	-3	-
Letenye						
Nagykanizsa	8	* =	3	1	1	0
Zalaegerszeg	6	•	4	1	1	0
Farkasgyepű	3	* ≡	5	1	1	-
Keszthely	6	*	4	2	1	0
Mencshely	-		-	-	-	-
Pápa	8	* =	4	0	0	0
Sümeg	10	* =	4	0	0	-
Tihany						
Veszprém	7	* =	2	0	0	0
Zirc	9	* ≡	1	0	-1	-
Fonyód	-		-	-	-	-
Homokszt. György	9	•	3	1	1	0
Kaposvár	8	* =	3	1	0	0
Marcali	14	• =	4	2	1	-
Siófok	5	•	4	3	2	0
Somogyszob	1		3	-	0	-
Tab						
Bábolna	8	•	5	2	0	-
Esztergom	-		-	-	-	-
Kisbér						
Komárom	8	• ≡	4	1	-1	-
Tata	-		-	-	-	-
Alcsútdoboz						
Dunaújváros	8	•	5	5	5	-
Martonvásár	7	• =	7	4	4	-
Mór	11	* =	3	1	0	-
Sárbogárd						
Székesfehérvár	10	• =	4	2	1	-
Iregszemcse	-		-	-	-	-
Lengyel	-		-	-	-	-
Paks	8	• =	5	4	3	0
Szekszárd	-		-	-	-	-
Árpádtető	15	* ≡	2	0	-1	-
Mohács	-		-	-	-	-
Pécs	7	• =	3	2	2	0
Siklós	6	• =	5	2	2	-
Szigetvár	2	' =	5	2	0	-
Budaörs						
Bp. Lőrinc	9	• =	5	4	3	0
Bp. Met. Int.	9	• =	6	6	4	0
Bp. Szab. hegy	-		-	-	-	-
Cegléd	3	• =	5	4	4	-
Dobogókő	-		-	-	-	-
Gödöllő	7	• =	4	3	3	0
Királyrét						
Monor	5	•	5	4	4	-
Nagykáta	7	' =	6	3	3	-
Szentlőrinc						

19 ~~92.12.11.~~ 07 h-ig az utolsó 24 óra adatai						Előző nap napos órái
állomás	csapadék (mm)		max. hőmérséklet	min. hőmérséklet	rad. min.	
Vác	5	• =	6	4	4	-
Vámosmikola	.	=	4	4	3	0
Baja	6	* =	5	3	3	0
Bácsalmás	8	• =	5	4	3	-
Izsák	2	• =	6	5	5	-
Kalocsa	7	• =	5	3	4	0
Kecskemét	5	• ≡	5	5	5	0
Kiskunfélegyháza	4	•	6	5	4	-
Kiskunhalas	8	• =	6	4	4	-
Kunszentmiklós	7	* =	5	4	3	-
Tiszakécske	3	• =	7	5	3	-
Balassagyarmat	5	•	4	4	3	-
Romhány						
Salgótarján	.		4	1	0	-
Eger	2	• =	5	4	3	0
Galyatető	-		-	-	-	-
Gyöngyös	ny	•	7	5	5	-
Kékestető	5	* ∀	-1	-1	-1	0
Kompolt	4	•	5	5	3	0
Lőrinci						
Poroszló	3	•	5	3	3	-
Jászapáti				-	-	-
Jászberény	6	• ⌒	5	4	4	-
Karcag	.	=	5	3	2	-
Szolnok	8	• =	6	3	3	0
Tiszaroff	2	• =	5	3	3	-
Túrkeve	5	•	7	3	2	0
Kistelek	7	∇ =	7	5	5	-
Makó						
Szeged	7	• =	7	5	4	0
Szentes	6	•	6	5	4	-
Borsodnádasd	2	• =	4	3	1	-
Füged	-		-	-	-	-
Hidasnémeti	2	• =	4	0	-1	-
Jósvafő	-		-	-	-	-
Lillafüred	-		-	-	-	-
Miskolc	6	—	3	2	1	0
Putnok						
Sárospatak	6	•	4	1	0	0
Szendrőlád	.	=	5	3	3	-
Tokaj	4	'	5	2	1	-
Kisvárda	7	•	5	1	0	0
Mátészalka	5	•	6	2	1	-
Nyíregyháza	5	• ⌒	5	2	0	0
Nyírlugos						
Pátyod	10	∇	6	1	0	-
Tiszabecs	6	• =	6	0	-1	-
Vásárosnamény	-		-	-	-	-
Záhony	4	•	5	2	1	-
Berettyóújfalu	5	• =	8	3	3	-
Debrecen	3	• ⌒	6	2	0	0
Hajdúdorog	2	• =	5	2	1	-
Hortobágy	-		-	-	-	-
Körösszakál	4	•	7	3	3	-
Polgár	14	• =	5	2	1	-
Békéscsaba	6	• ≡	8	5	5	0
Mezőhegyes	16	•	7	5	4	-
Orosháza	-		-	-	-	-
Szarvas	5	• =	7	4	4	0
Szeghalom	-		-	-	-	-

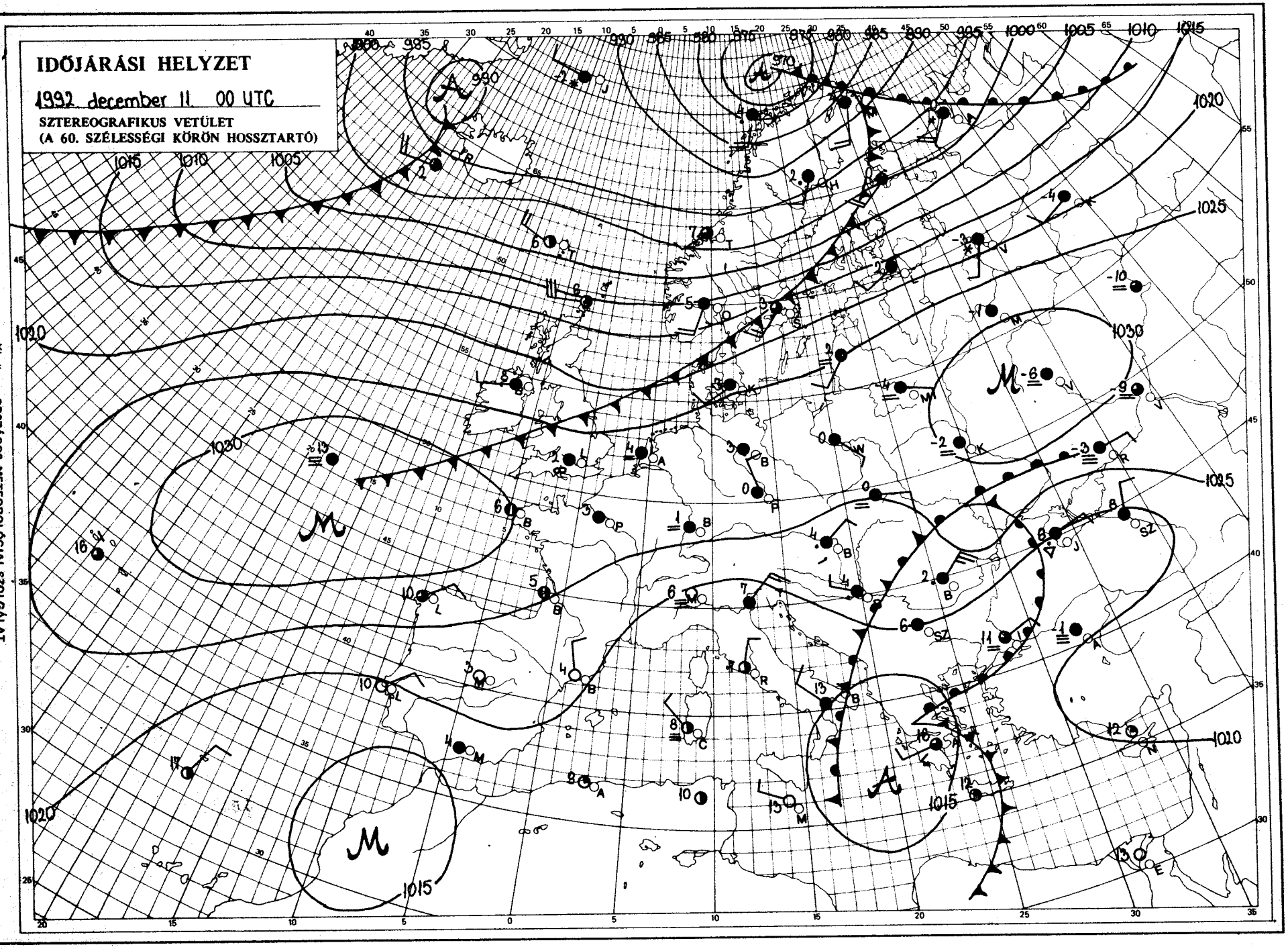

Kiadja: az ORSZÁGOS METEOROLÓGIAI SZOLGÁLAT
Kiadásért felel: Dr. Mersich István, az Országos Meteorológiai Szolgálat elnöke — Készült: Az Országos Meteorológiai Szolgálat Nyomdájában, Budapest — Felelős vezető: Szinok István — Munkaszám: — Szerkesztésért felel: Dr. Vissy Károly, a Központi Előrejelző Intézet igazgatója
Készíti: a KEI Rövidtávú Előrejelző Osztálya — Szakmai felelős: Németh Lajos osztályvezető — Megjelenik naponként
Megrendelhető: 1024 Budapest, II., Kitaibel Pál utca 1. — Pénzügyi Osztály — Telefon: 135-35-00

IDŐJÁRÁSI NAPIJELENTÉS

ЕЖЕДНЕВНЫЙ МЕТЕОРОЛОГИЧЕСКИЙ БЮЛЛЕТЕНЬ • DAILY WEATHER REPORT
BULLETIN QUOTIDIEN DE TEMPS • TÄGLICHER WETTERBERICHT

105. évfolyam 347. szám + Budapest + 1992. december 12. szombat

Az időjárási helyzet és a várható időjárás:

A Skandináv-félszigettől kissé még északabbra van, annak a hatalmas méretű ciklonnak a középpontja, amely kontinensünk nagy részének időjárását meghatározza. A hozzátartozó frontrendszer a Kelet-európai síkság északi részétől Közép-Európán át egészen az Alpok térségéig húzódik. A front mentén sokfelé csapadékos az idő, eső, havas eső, a magasabban fekvő helyeken hó is előfordul. Európa déli vidékein csendes, nagyrészt derült az idő, ott napközben meg 10, 15 fokot mérnek. A Kárpát-medence időjárását a következő időszakban egy gyorsan mozgó hidegfront alakítja, erős északnyugati széllel hideg levegő áramlik térségünkbe.

Magyarországon pénteken az ország nagy részén borult volt az ég, csupán északkeleten szakadozott fel a felhőzet, szorványosan volt gyenge eső, havas eső, szitálás. A szombat reggel 7 óráig lehullott csapadék mennyisége általában a csapadéknyom és 3 mm között volt, de Szigetvárról 6 mm-t jelentettek. Pénteken a legmagasabb nappali hőmérséklet 2, 9 fok között alakult. Szombat hajnalra többnyire -3, +4 fokig hűlt le a levegő. Ma délelőtt országszerte borult, sokfelé párás idő volt, északnyugaton eső, havas eső többfelé előfordult. A hőmérséklet 11 órakor az országban 0, +3 fok között váltakozott.

Ma 12 órakor Budapesten a hőmérséklet 3 fok volt, a tengerszintre átszámított légnyomás 1009 hPa, erősen süllyed.

Várható időjárás vasárnap estig:

Hideg idő várható. Gyakran lesz erősen felhős az ég, egyre többfelé kell számítani esőre, havas esőre, majd hóra. A sokfelé élénk nyugati, délnyugati szél délutántól északnyugatira fordul és megerősödik, elsősorban a Dunántúlon viharos széllökések is valószínűek.
A legalacsonyabb éjszakai hőmérséklet 0, -5,
a legmagasabb nappali hőmérséklet vasárnap 0, +4 fok között alakul.

Kapitány Ervinné s. k.

A hőmérséklet napi középértéke és eltérése a sokévi átlagtól (Budapest belterületén):

1992. december 11.	5,5°C	+3,5°C

1871 óta ezen a napon Budapesten előfordult

legmagasabb hőmérséklet:	15,7°C (1915)
legalacsonyabb hőmérséklet:	-15,3°C (1902)

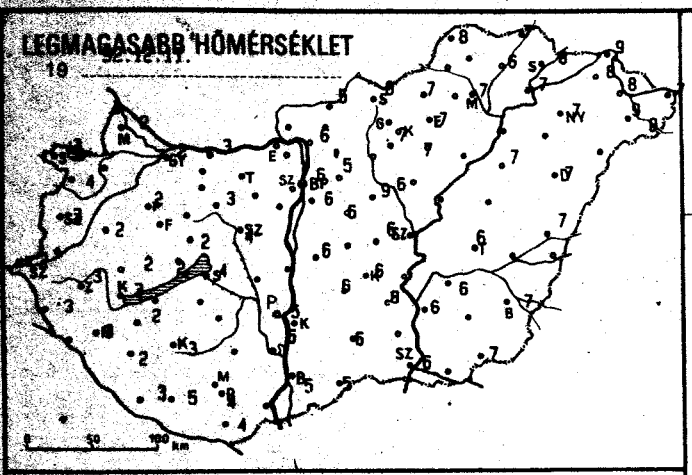
LEGMAGASABB HŐMÉRSÉKLET
19 92.12.11.
0 50 100 km

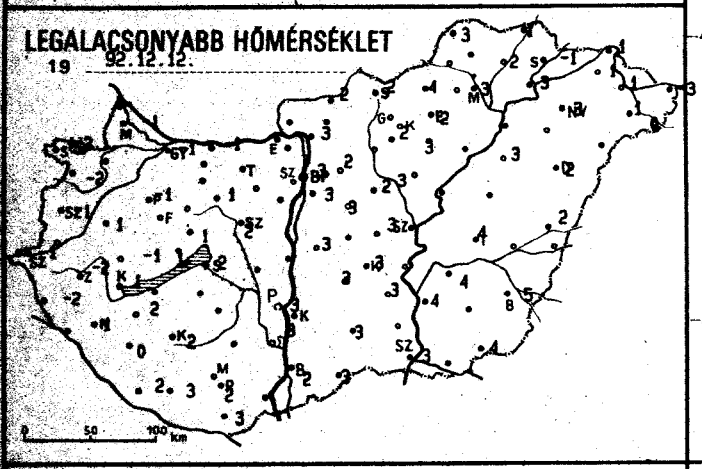
LEGALACSONYABB HŐMÉRSÉKLET
19 92.12.12.
0 50 100 km

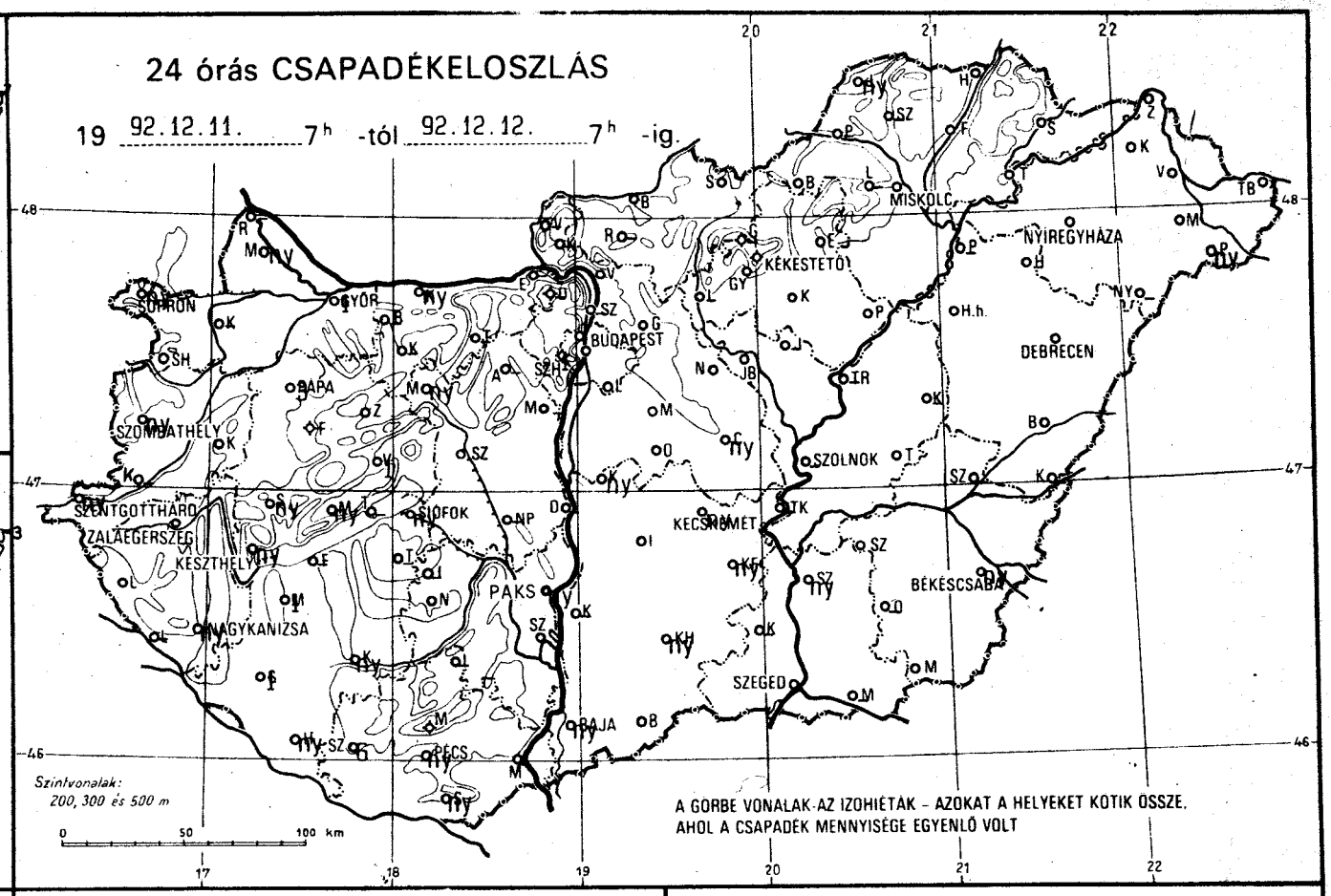
24 órás CSAPADÉKELOSZLÁS
19 92.12.11. 7h -tól 92.12.12. 7h -ig.
MISKOLC
NYIREGYHÁZA
KÉKESTETŐ
SOPRON
GYŐR
BUDAPEST
DEBRECEN
SZOMBATHELY
SZOLNOK
SZENTGOTTHÁRD
ZALAEGERSZEG
SIÓFOK
KECSKEMÉT
KESZTHELY
PAKS
BÉKÉSCSABA
NAGYKANIZSA
SZEGED
BAJA
PÉCS
Szintvonalak:
200, 300 és 500 m
0 50 100 km
A GÖRBE VONALAK AZ IZOHIÉTÁK – AZOKAT A HELYEKET KÖTIK ÖSSZE, AHOL A CSAPADÉK MENNYISÉGE EGYENLŐ VOLT

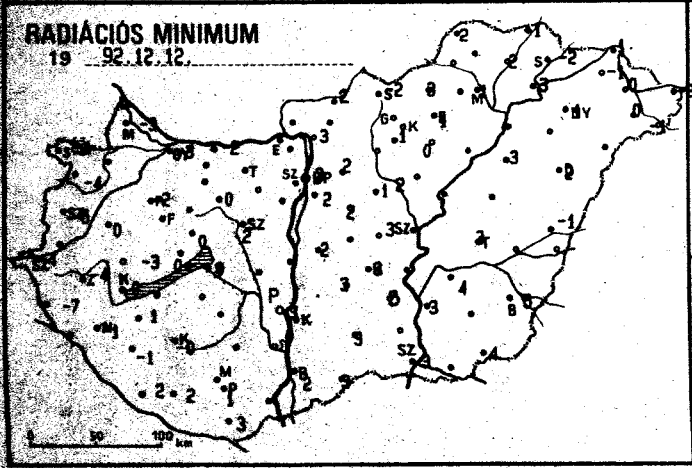
RADIÁCIÓS MINIMUM
19 92.12.12.
0 50 100 km

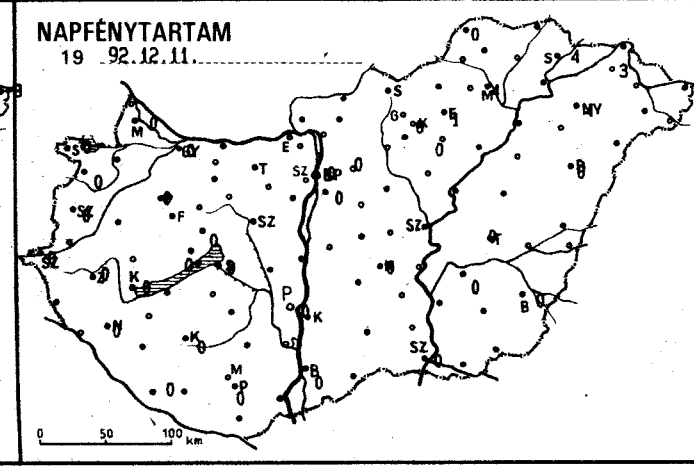
NAPFÉNYTARTAM
19 92.12.11.
0 50 100 km

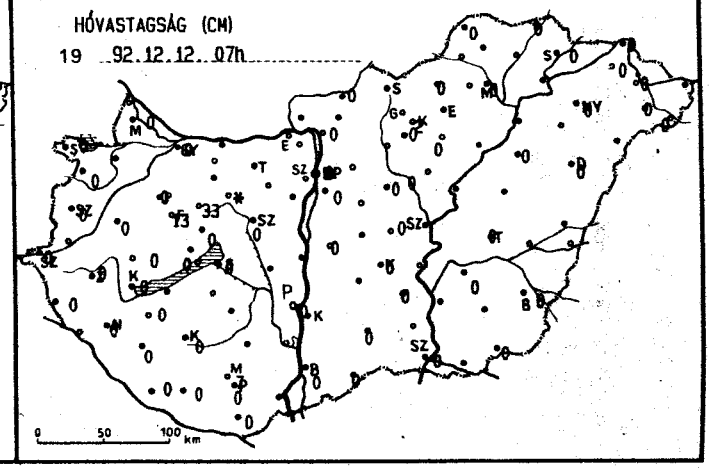
HÓVASTAGSÁG (CM)
19 92.12.12. 07h
0 50 100 km

19 92.12.12. 07 h-ig az utolsó 24 óra adatai						Előző nap napos órái
állomás	csapadék (mm)		max. hőmérséklet	min. hőmérséklet	rad. min.	
Győr	1	' ⌣	2	-1	-3	0
Kapuvár	-		-	-	-	-
Mosonmagyaróvár	ny	' ⌣	2	-1	-3	0
Rajka						
Sopron	ny	* ⌒	3	-2	-4	0
Sopronhorpács	.	⌣	4	-2	-4	0
Káld	.	=	2	1	0	-
Körmend	.					
Szentgotthárd	ny	* =	2	-1	-4	0
Szombathely	ny	' ⌣	3	-1	-5	0
Lenti	.	⌣	3	-2	-7	-
Letenye						
Nagykanizsa	ny	*	3	1	-1	0
Zalaegerszeg	.	⌣	3	-2	-4	0
Farkasgyepű	.		4	0	0	-
Keszthely	ny	' ⌒	3	1	0	0
Mencshely	ny	' =	2	1	0	0
Pápa	3	* =	2	-1	-2	0
Sümeg	ny	' ⌣	2	-1	-3	-
Tihany						
Veszprém	1	= ' =	2	1	0	0
Zirc	.	=	0	-3	-6	-
Fonyód	-		-	-	-	-
Homokszt. György	ny	'	3	2	2	0
Kaposvár	ny	' =	3	2	0	0
Marcali	1	'	2	2	1	-
Siófok	ny	'	4	2	0	0
Somogyszob	1	'	2	0	-1	-
Tab						
Báboina	-		-	-	-	-
Esztergom	-		-	-	-	-
Kisbér	-		-	-	-	-
Komárom	ny	' =	3	-1	-2	-
Tata	-		-	-	-	-
Alcsútdoboz						
Dunaújváros	-		-	-	-	-
Martonvásár	-		-	-	-	-
Mór	ny	* =	3	1	0	-
Sárbogárd						-
Székesfehérvár	.	=	4	2	2	-
Iregszemcse	-		-	-	-	-
Lengyel	-		-	-	-	-
Paks	ny	' =	5	3	3	0
Szekszárd	.	=	5	3	0	-
Árpádtető	.	=	2	0	0	-
Mohács	-		-	-	-	-
Pécs	ny	' =	4	2	1	0
Siklós	ny	' =	4	3	3	-
Szigetvár	6	' =	5	3	2	-
Budaörs						
Bp. Lőrinc	.	=	6	3	2	0
Bp. Met. Int.	.	=	6	3	3	0
Bp. Szab. hegy	1	' =	3	0	0	-
Ceglédd	ny	'	6	3	3	-
Dobogókő	-		-	-	-	-
Gödöllő	.	=	5	2	2	0
Királyrét						
Mónor	.		6	3	2	-
Nagykáta	.		9	2	1	-
Szentendre						

19 92.12.12. 07 h-ig az utolsó 24 óra adatai						Előző nap napos órái
állomás	csapadék (mm)		max. hőmérséklet	min. hőmérséklet	rad. min.	
Vác	.	=	6	3	3	-
Vámosmikola	-		-	-	-	-
Baja	ny	* =	5	2	2	0
Bácsalmás	.	=	5	3	3	-
Izsák	.		6	3	3	-
Kalocsa	-		-	-	-	-
Kecskemét	ny	' =	6	3	3	0
Kiskunfélegyháza	ny	'	8	3	3	-
Kiskunhalas	ny	' =	6	3	3	-
Kunszentmiklós	ny	' =	6	3	2	-
Tiszakécske	-		-	-	-	-
Balassagyarmat	.		5	2	2	-
Romhány				-	-	
Salgótarján	.	=	8	2	-2	-
Eger	.	=	7	2	1	1
Galyatető	-		-	-	-	-
Gyöngyös	.	=	7	2	1	-
Kékestető	.	⌄	1	-2	-2	0
Kompolt	.	⌒	7	3	0	0
Lőrinci						
Poroszló	-		-	-	-	-
Jászapáti						
Jászberény	.		6	3	2	-
Karcag	-		-	-	-	-
Szolnok	-		-	-	-	-
Tiszaroff	-		-	-	-	-
Túrkeve	.		6	4	3	0
Kistelek	-		-	-	-	-
Makó						
Szeged	.	=	6	3	3	0
Szentes	ny	'	6	4	3	-
Borsodnádasd	.	=	7	4	3	-
Füged	.		6	2	2	-
Hidasnémeti	.	=	7	1	-1	-
Jósvafő	ny	' =	8	3	2	0
Lillafüred	-		-	-	-	-
Miskolc	.		7	3	1	4
Putnok						
Sárospatak	.		8	-1	-2	4
Szendrőlád	-		-	-	-	-
Tokaj	.	=	7	3	3	-
Kisvárda	.	⌣	8	1	-1	3
Mátészalka	.	=	9	1	0	-
Nyíregyháza	.	=	7	3	1	4
Nyírlugos						
Pátyod	ny	' =	9	0	-1	-
Tiszabecs	1	' =	7	-3	-3	-
Vásárosnamény	.	=	8	1	0	-
Záhony	.	=	9	1	1	-
Berettyóújfalu	.	⌒	7	2	-1	-
Debrecen	.	=	7	2	2	0
Hajdúdorog	-		-	-	-	-
Hortobágy	.		7	3	3	-
Körösszakál	-		-	-	-	-
Polgár	-		-	-	-	-
Békéscsaba	ny	=	7	3	3	0
Mezőhegyes	.		7	4	4	-
Orosháza	-		-	-	-	-
Szarvas	.	⌒	6	4	4	0
Szeghalom	-		-	-	-	-

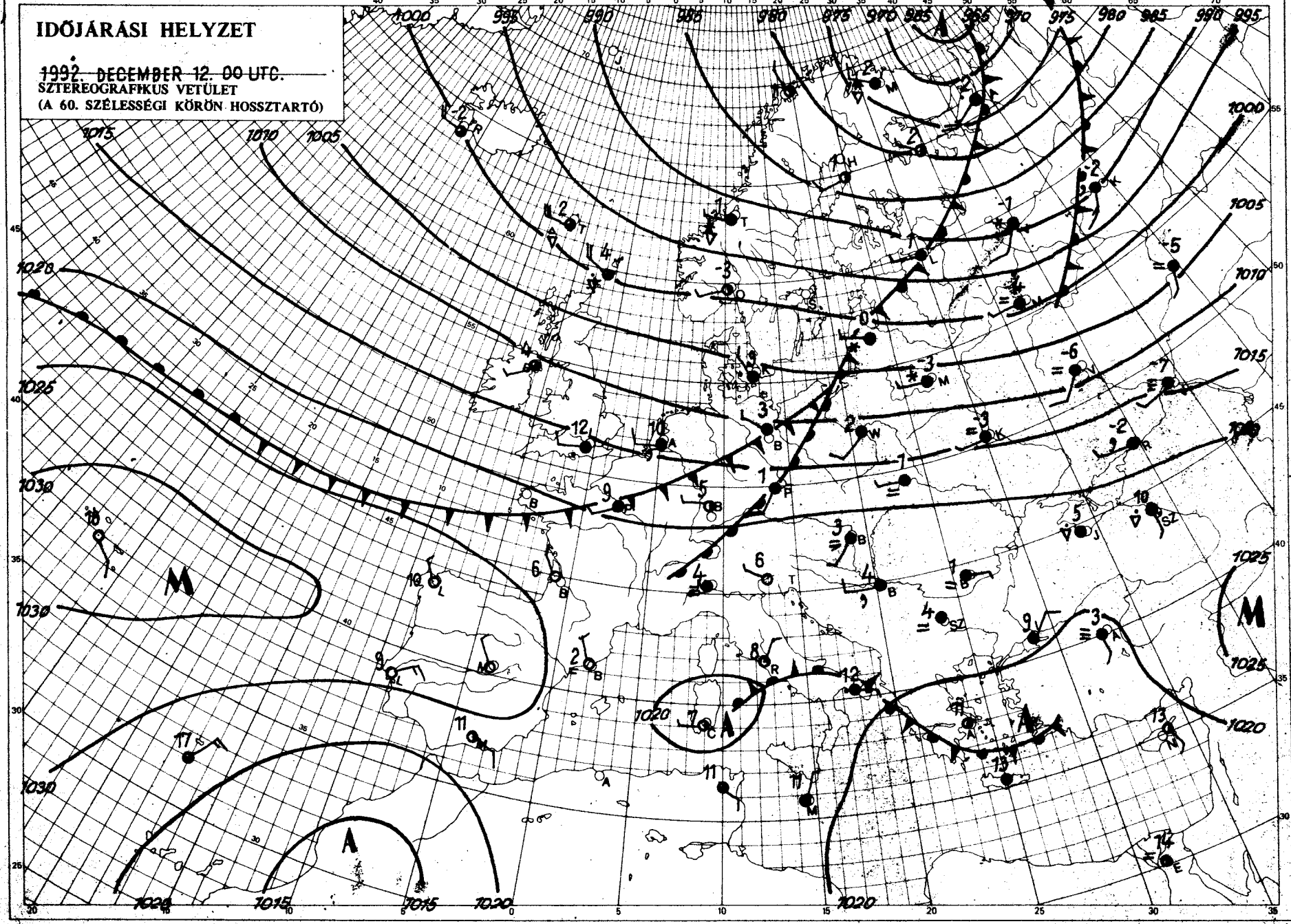

Kiadja: az ORSZÁGOS METEOROLÓGIAI SZOLGÁLAT
Kiadásért felel: Dr. Mersich Iván, az Országos Meteorológiai Szolgálat elnöke – Készült: Az Országos Meteorológiai Szolgálat Nyomdájában, Budapest – Felelős vezető: Színok István – Munkaszám 92.583. – Szerkesztésért felel: Dr. Vissy Károly, a Központi Előrejelző Intézet igazgatója
Készíti: a KEI Rövidtávú Előrejelző Osztálya – Szakmai felelős: Németh Lajos osztályvezető – Megjelenik naponként
Megrendelhető: 1024 Budapest, II., Kitaibel Pál utca 1. – Pénzügyi Osztály – Telefon: 135-35-00

IDŐJÁRÁSI NAPIJELENTÉS

ЕЖЕДНЕВНЫЙ МЕТЕОРОЛОГИЧЕСКИЙ БЮЛЛЕТЕНЬ • DAILY WEATHER REPORT
BULLETIN QUOTIDIEN DE TEMPS • TÄGLICHER WETTERBERICHT

105. évfolyam 348. szám + Budapest + 1992. december 13. vasárnap

Az időjárási helyzet és a várható időjárás:

Középpontjával a Baltikum térsége felett, alacsony légnyomású légörvény alakult ki. Frontrendszere ma az éjféli órákban már hazánktól keletre húzódott. A front mögött az eddigieknél több fokkal hidegebb levegő halmozódott fel, hatására hazánkban erősödik az éjszakai lehülés. Kontinensünk keleti és északi felén is téliesre fordult az időjárás, többfelé havazik és napközben is fagypont alatt marad a hőmérséklet. Nyugat- és Dél-Európában a változó felhőzet mellett több órára kisüt a nap.

Magyarországon szombaton országszerte borult idő volt, többfelé esett az eső, helyenként hószállingózás is kialakult. Megerősödött az északnyugati szél. A hőmérséklet csúcsértéke általában 2, 6 fok között alakult. Ma hajnalra szeszélyes területi eloszlásban -2, +3 fokig hűlt le a levegő. Ma délelőtt változóan felhős volt az ég, néhol gyenge zápor is előfordult. Erős, időnként viharos volt az északnyugati szél. A hőmérséklet 11 órára 2, 7 fokig emelkedett.

Ma 12 órakor Budapesten 6 fokot mértek, a tengerszintre átszámított légnyomás 1012 hPa, alig változik.

Várható időjárás hétfő estig:

Időnként erősen felhős lesz az ég, elszórtan zápor, hózápor, holnap gyenge hószállingózás is kialakul.
Néhány órás napsütés csaknem mindenütt valószínű.
A ma még gyakran erős lökésekkel kísért északnyugati szél holnapra jelentősen mérséklődik.
Éjszaka foltokban köd képződik.
A hőmérséklet hajnalban általában 0, -5 fok körül, északkeleten kevéssel -5 fok alatt lesz, hétfőn kora délután 0, +5 fok várható.

Pálóczi Györgyi s.k.

A hőmérséklet napi középértéke és eltérése a sokévi átlagtól (Budapest belterületén):

1992. december 12.	3,7°C	+2,1°C

1871 óta ezen a napon Budapesten előfordult

legmagasabb hőmérséklet:	13,5°C (1915)
legalacsonyabb hőmérséklet:	-16,1°C (1899)

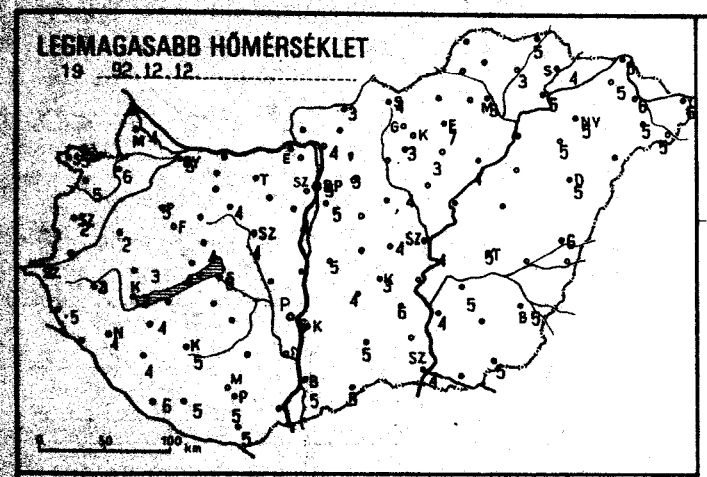
LEGMAGASABB HŐMÉRSÉKLET
19 92.12.12.
0 50 100 km

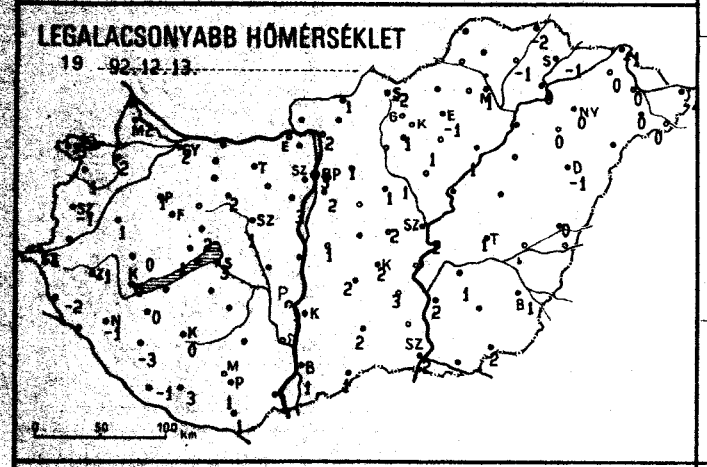
LEGALACSONYABB HŐMÉRSÉKLET
19 92.12.13.
0 50 100 km

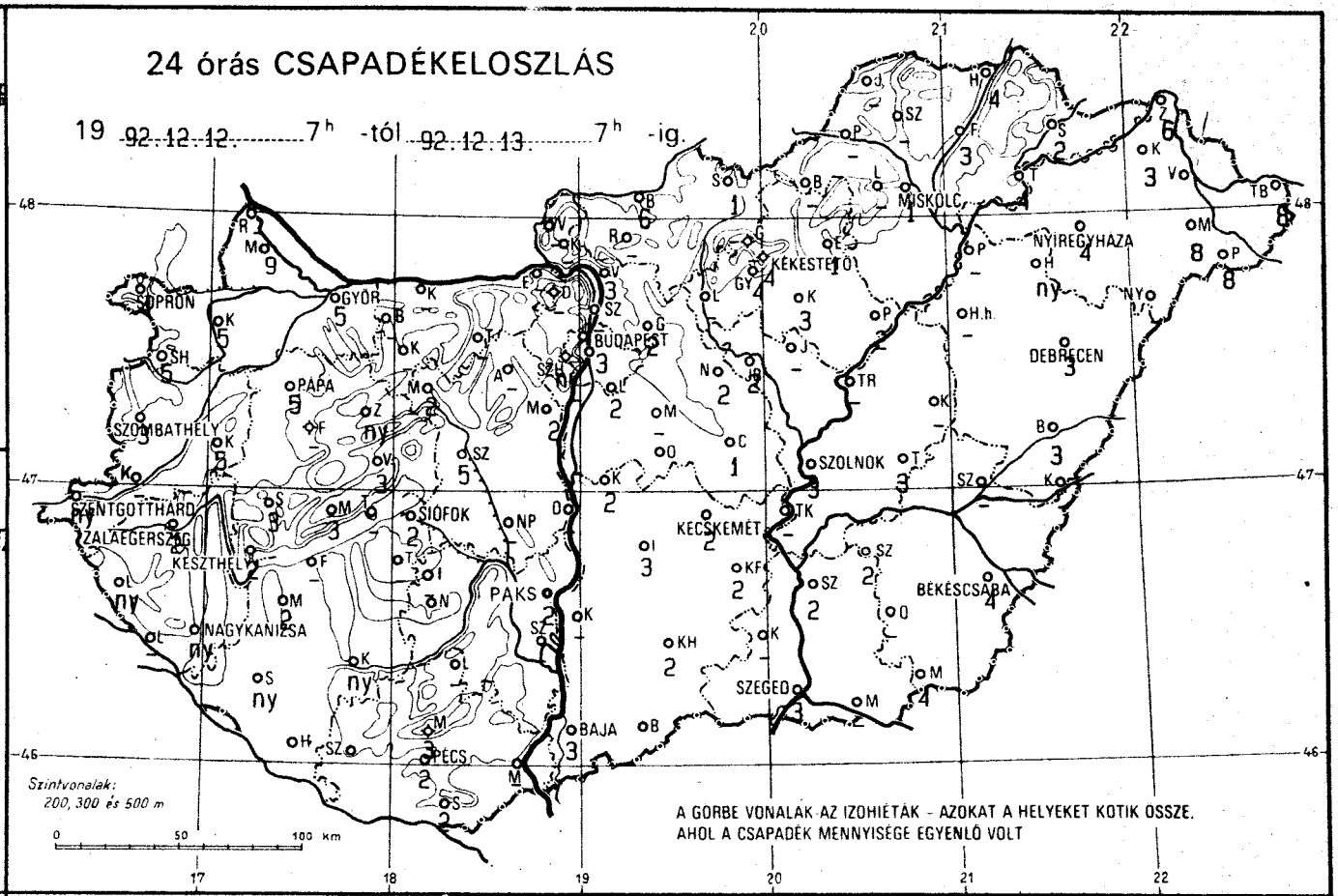
24 órás CSAPADÉKELOSZLÁS
19 92.12.12. 7h -tól 92.12.13. 7h -ig.
SOPRON
GYŐR
PAPA
SZOMBATHELY
SZENTGOTTHÁRD
ZALAEGERSZEG
KESZTHELY
NAGYKANIZSA
SIÓFOK
PÉCS
PAKS
BAJA
BUDAPEST
KÉKESTETŐ
MISKOLC
NYÍREGYHÁZA
DEBRECEN
SZOLNOK
KECSKEMÉT
BÉKÉSCSABA
SZEGED
Szintvonalak:
200, 300 és 500 m
0 50 100 km
A GÖRBE VONALAK AZ IZOHIÉTÁK - AZOKAT A HELYEKET KÖTIK ÖSSZE,
AHOL A CSAPADÉK MENNYISÉGE EGYENLŐ VOLT

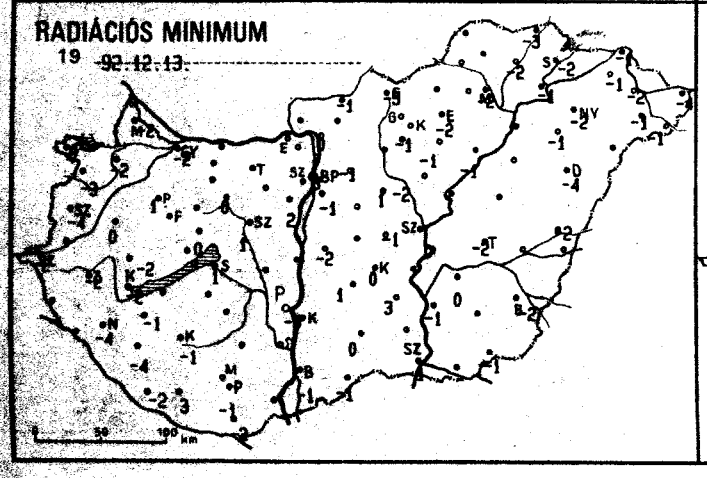
RADIÁCIÓS MINIMUM
19 92.12.13.
0 50 100 km

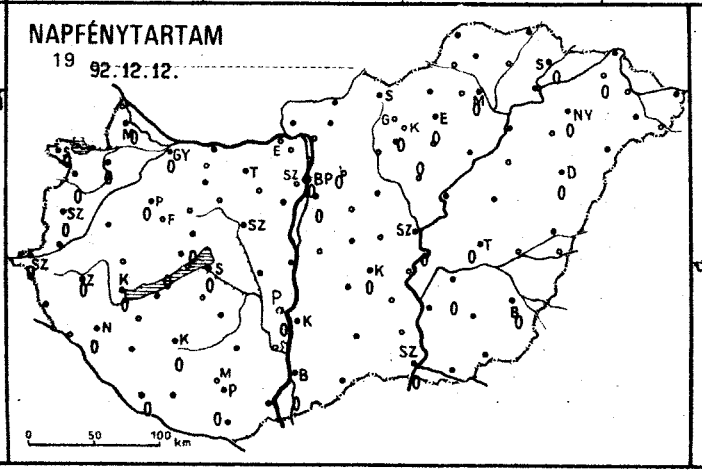
NAPFÉNYTARTAM
19 92.12.12.
0 50 100 km

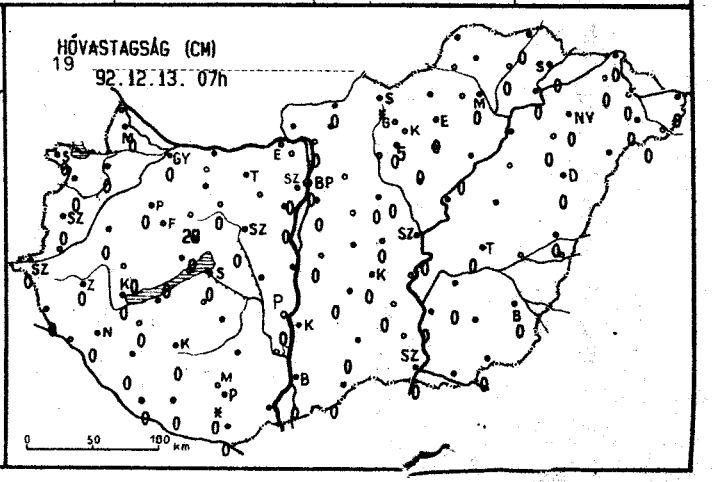
HÓVASTAGSÁG (CM)
19 92.12.13. 07h
0 50 100 km

1992.12.13. 07 h-ig az utolsó 24 óra adatai						Előző nap napos órái
állomás	csapadék (mm)		max. hőmérséklet	min. hőmérséklet	rad. min.	
Győr	5	* ⌣	5	2	-2	0
Kapuvár	5	·	6	2	-2	0
Mosonmagyaróvár	9	* =	4	2	-2	0
Rajka						
Sopron	4	∇̇ ⌣	5	3	0	0
Sopronhorpács	5	· ⌣	5	1	-3	0
Kőld	5	· =	2	1	0	-
Körmend						
Szentgotthárd	ny	· ⌣	1	-1	-2	0
Szombathely	3	· ⌣	2	-1	-4	0
Lenti	ny	' ⌣	5	-2	-2	-
Letenye						
Nagykanizsa	ny	· ⌣	4	-1	-4	0
Zalaegerszeg	2	· ⌣	3	-1	-2	0
Farkasgyepű	-		-	-	-	-
Keszthely	2	· ⌣	3	0	-2	0
Mencshely	3	· =	4	1	-1	0
Pápa	5	· =	5	1	1	0
Sümeg	3	'	3	0	-2	-
Tihany						
Veszprém	3	· ≡	4	2	0	0
Zirc	ny	=	3	2	0	-
Fonyód	-		-	-	-	-
Homokszt. György	.		6	-1	-2	0
Kaposvár	ny	∇̇ V	5	0	-1	0
Marcali	2	· ⌣	4	0	-1	-
Siófok	2	·	5	3	1	0
Somogyszob	ny	·	4	2	-4	-
Tab						
Bábolna	-		-	-	-	-
Esztergom	-		-	-	-	-
Kisbér	-		-	-	-	-
Komárom	-		-	-	-	-
Tata	-		-	-	-	-
Alcsútdoboz	-					
Dunaújváros	-		-	-	-	-
Martonvásár	2		4	3	2	-
Mór	2	· =	4	2	0	-
Sárbogárd						
Székesfehérvár	5	* ⌣	4	1	1	-
Iregszemcse	-		-	-	-	-
Lengyel	-		-	-	-	-
Paks	2	· ⌣	5	1	-3	0
Szekszárd	-		-	-	-	-
Árpádtető	3	· =	2	1	-1	-
Mohács	-		-	-	-	-
Pécs	2	· =	5	1	-1	0
Siklós	2	· =	5	1	-2	-
Szigetvár		=	5	-2	-2	-
Budaörs						
Bp. Lőrinc	2	∇̇ ⌣	5	2	-1	0
Bp. Met. Int.	3	* ∇̇ =	5	3	3	0
Bp. Szab. hegy	ny	∇̇ ⊻	2	-2	-4	-
Ceglédd	1	· ⌣	4	2	-1	-
Dobogókő	-		-	-	-	-
Gödöllő	2	*	3	1	-1	0
Kiskőrös						
Monor						
Nagykáta	2	·	3	1	-1	
Szentendre						

1992.12.13. 07 h-ig az utolsó 24 óra adatai						Előző nap napos órái
állomás	csapadék (mm)		max. hőmérséklet	min. hőmérséklet	rad. min.	
Vác	3	·	4	2	0	-
Vámosmikola	-		-	-	-	-
Baja	3	· ⌣	5	1	-1	0
Bácsalmás	.		5	1	-1	-
Izsák	3	· =	4	2	1	-
Kalocsa	-		-	-	-	-
Kecskemét	2	· =	3	2	0	0
Kiskunfélegyháza	2	·	6	3	-2	-
Kiskunhalas	2	· ⌣	5	2	0	-
Kunszentmiklós	2	· =	5	1	-2	-
Tiszakécske	-		-	-	-	-
Balassagyarmat	6	*	3	1	-1	-
Romhány						
Salgótarján	1	*	4	-2	-5	-
Eger	1	* ⌣	2	-1	-2	0
Galyatető	-		-	-	-	-
Gyöngyös	4	* ⌣	3	1	-1	-
Kékestető	4	* ⊻	-2	-4	-4	0
Kompolt	3	· ⌣	3	1	-1	0
Lőrinci						
Poroszló	2	·	4	1	-1	-
Jászapáti						
Jászberény	2	· ⌣	4	1	-2	-
Karcag	-		-	-	-	-
Szolnok	3	· ⌣	4	2	0	0
Tiszaroff	-		-	-	-	-
Túrkeve	3	* ⌣	5	1	-2	0
Kistelek	-		-	-	-	-
Makó						
Szeged	3	·	4	2	1	0
Szentes	2	·	4	2	-1	-
Borsodnádasd	-		-	-	-	-
Füged	3	· ⌣	3	-1	-2	-
Hidasnémeti	4	· =	5	-2	-3	-
Jósvafő	-		-	-	-	-
Lillafüred	-		-	-	-	-
Miskolc	1	∇̇ =	3	1	-2	0
Putnok						
Sárospatak	2	·	4	-1	-2	0
Szendrőlád	-		-	-	-	-
Tokaj	4	*	5	0	-1	-
Kisvárda	3	· ⌣	5	0	-1	0
Mátészalka	8	· ⌣	5	0	-1	-
Nyíregyháza	4	* ⌣	5	0	-2	0
Nyírlugos						
Pátyod	8	∇̇	5	0	-1	-
Tiszabecs	8	· =	6	-4	-4	-
Vásárosnamény	.	⌣	6	0	-3	-
Záhony	6	· =	5	1	1	-
Berettyóújfalu	3	· =	6	0	-3	-
Debrecen	3	· ⌣	5	-1	-4	0
Hajdúdorog	ny	· ⌣	5	0	-1	-
Hortobágy	-		-	-	-	-
Körösszakál						
Polgár						
Békéscsaba	4	∇̇ ⌣	5	1	-2	0
Mezőhegyes	4	·	5	3	-1	-
Orosháza						
Szarvas	2	· ⌣	5	1	0	0
Szeghalom						

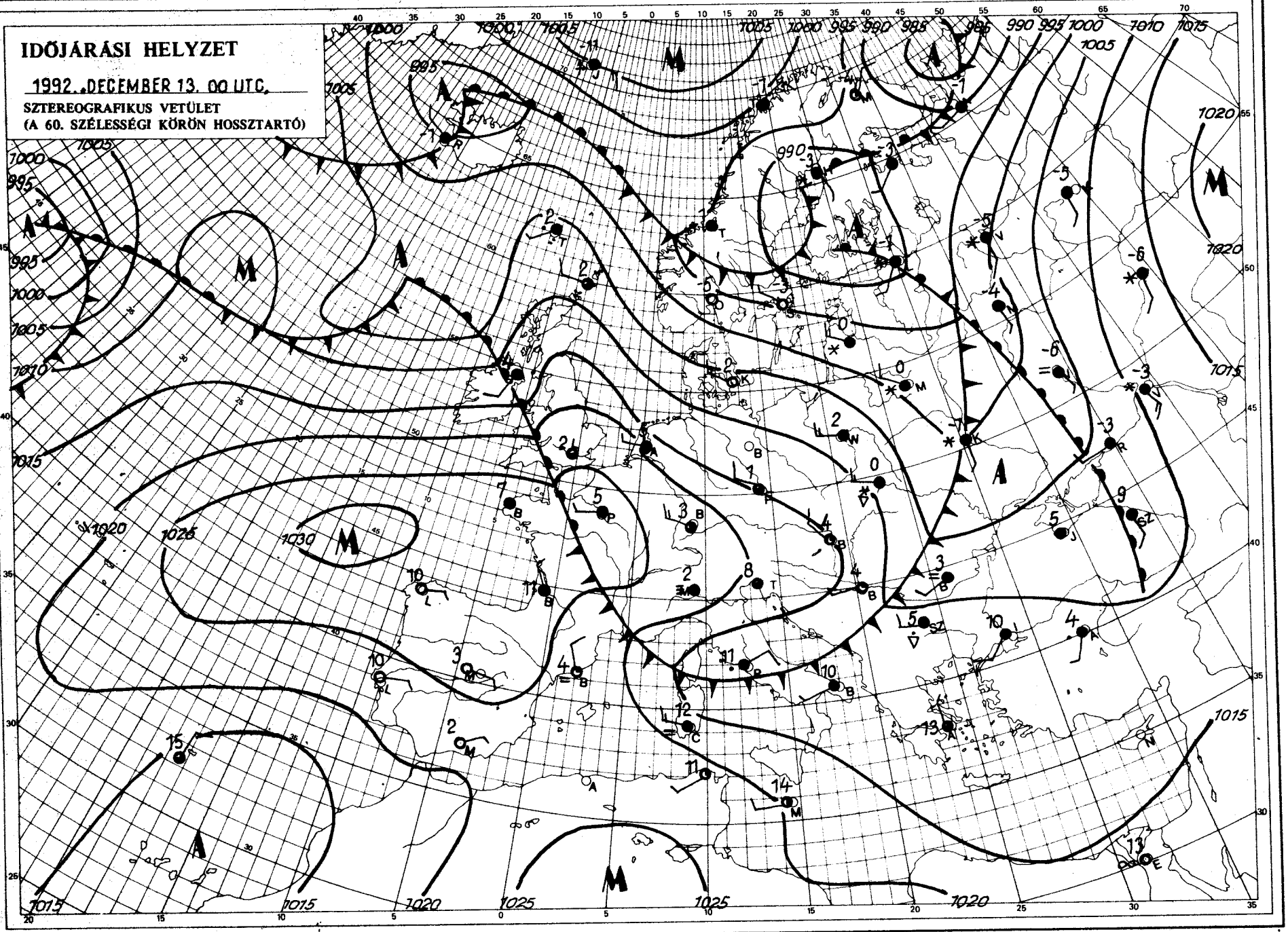

Kiadja: az ORSZÁGOS METEOROLÓGIAI SZOLGÁLAT
Kiadásért felel: Dr. Mersich István, az Országos Meteorológiai Szolgálat elnöke – Készült: Az Országos Meteorológiai Szolgálat Nyomdájában, Budapest – Felelős vezető: Szinok István – Munkaszám: 584. – Szerkesztésért felel: Dr. Vissy Károly, a Központi Előrejelző Intézet igazgatója
Készíti: a KEI Rövidtávú Előrejelző Osztálya – Szakmai felelős: Németh Lajos osztályvezető – Megjelenik naponként
Megrendelhető: 1024 Budapest, II., Kitaibel Pál utca 1. – Pénzügyi Osztály – Telefon: 135-35-00

IDŐJÁRÁSI NAPIJELENTÉS

ЕЖЕДНЕВНЫЙ МЕТЕОРОЛОГИЧЕСКИЙ БЮЛЛЕТЕНЬ • DAILY WEATHER REPORT
BULLETIN QUOTIDIEN DE TEMPS • TÄGLICHER WETTERBERICHT

105. évfolyam 349. szám + Budapest + 1992. december 14. hétfő

Az időjárási helyzet és a várható időjárás:

Középpontjával az Alpok vonulata felett magasnyomású zóna alakult ki. A gyors mozgású időjárási frontok egyelőre ennek a magasnyomású zónának az északi peremén vonulnak. Ezek közül hétfőn és részben még kedden is egy melegfront felhőzete és csapadékzónája érinti a Kárpát-medencét. Utána átmenetileg eseménytelenebb időjárási periódus kezdődik.

Magyarországon vasárnap gyarkan erősen megnövekedett a felhőzet, északon 1-2, délnyugaton 4-5 órára sütött ki a Nap. A gyorsan vonuló felhőkből többfelé fordult elő zápor, hózápor. A főváros belterületén az egyik heves hózáport dörgés-villámlás kísérte. A csapadék mennyisége az országban 1 és 5 mm között volt, Komáromból azonban 7 mm-t jelentettek. A legmagasabb nappali hőmérséklet általában 2 és 8 fok között alakult. Hétfőre virradóra általában -2, +4 fokig süllyedt a hőmérséklet, északkeleten azonban -4, -6 fokig. Délelőtt országszerte borult idő volt, többfelé esett az eső, havas eső, néhol a hó. A hőmérséklet 11 órakor 0, +3 fok között volt.

Ma 12 órakor Budapesten a hőmérséklet 2 fok volt, a tengerszintre átszámított légnyomás 1020 hPa, gyengén emelkedik.

Várható időjárás kedd estig:

Ma borult idő lesz esővel, havas esővel, főként a hegyekben havazással. Holnap időnként kissé felszakadozik a felhőzet, eleinte keleten még előfordulhat eső, havas eső. Mérsékelt, változó irányú majd kissé megélénkülő nyugati szél várható. Hajnalban foltokban köd képződik.
A legalacsonyabb éjszakai hőmérséklet +2, -3,
a legmagasabb nappali hőmérséklet kedden 2, 7 fok között, a tartósan ködös helyeken 0 fok körül lesz.

Távolabbi kilátások szerdától—szombatig:

Eleinte párás, változóan felhős idő lesz, majd többször változik a felhőzet és szorványos zápor, néhol hózápor lesz. A szél a hét közepén többfelé megerősödik. Az időszak végén ismét változóan felhős, helyenként ködös időre számítunk. A hőmérséklet általában az átlagos körül alakul.
A legalacsonyabb éjszakai hőmérséklet -2 +3
a legmagasabb nappali hőmérséklet általában 1, 6 fok között, a tartósan ködös helyeken 0 fok körül alakul. Jelentős mennyiségű (legalább napi 5 mm) csapadék az időszak alatt nem valószínű.

H. Bóna Márta s. k

A hőmérséklet napi középértéke és eltérése a sokévi átlagtól (Budapest belterületén):

1992. december 13.	3,8°C	+2,3°C

1871 óta ezen a napon Budapesten előfordult

legmagasabb hőmérséklet:	12,9°C (1957)
legalacsonyabb hőmérséklet:	-15,0°C (1902)

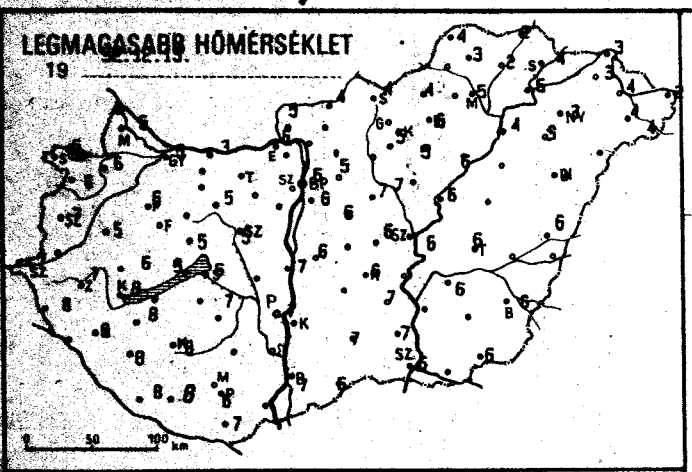
LEGMAGASABB HŐMÉRSÉKLET
19 92.12.14.
0 50 100 km

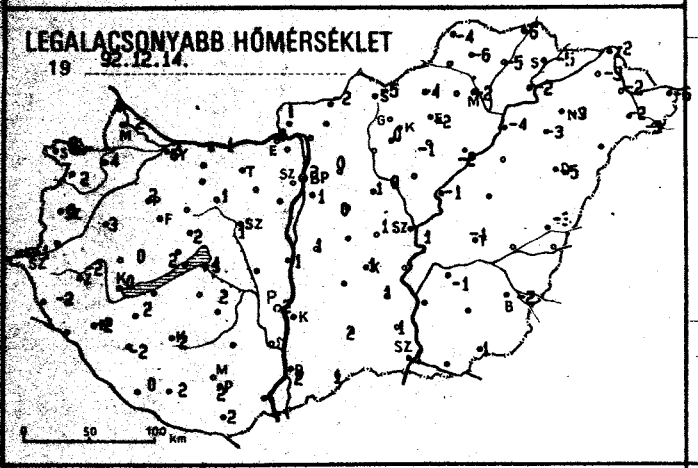
LEGALACSONYABB HŐMÉRSÉKLET
19 92.12.14.
0 50 100 km

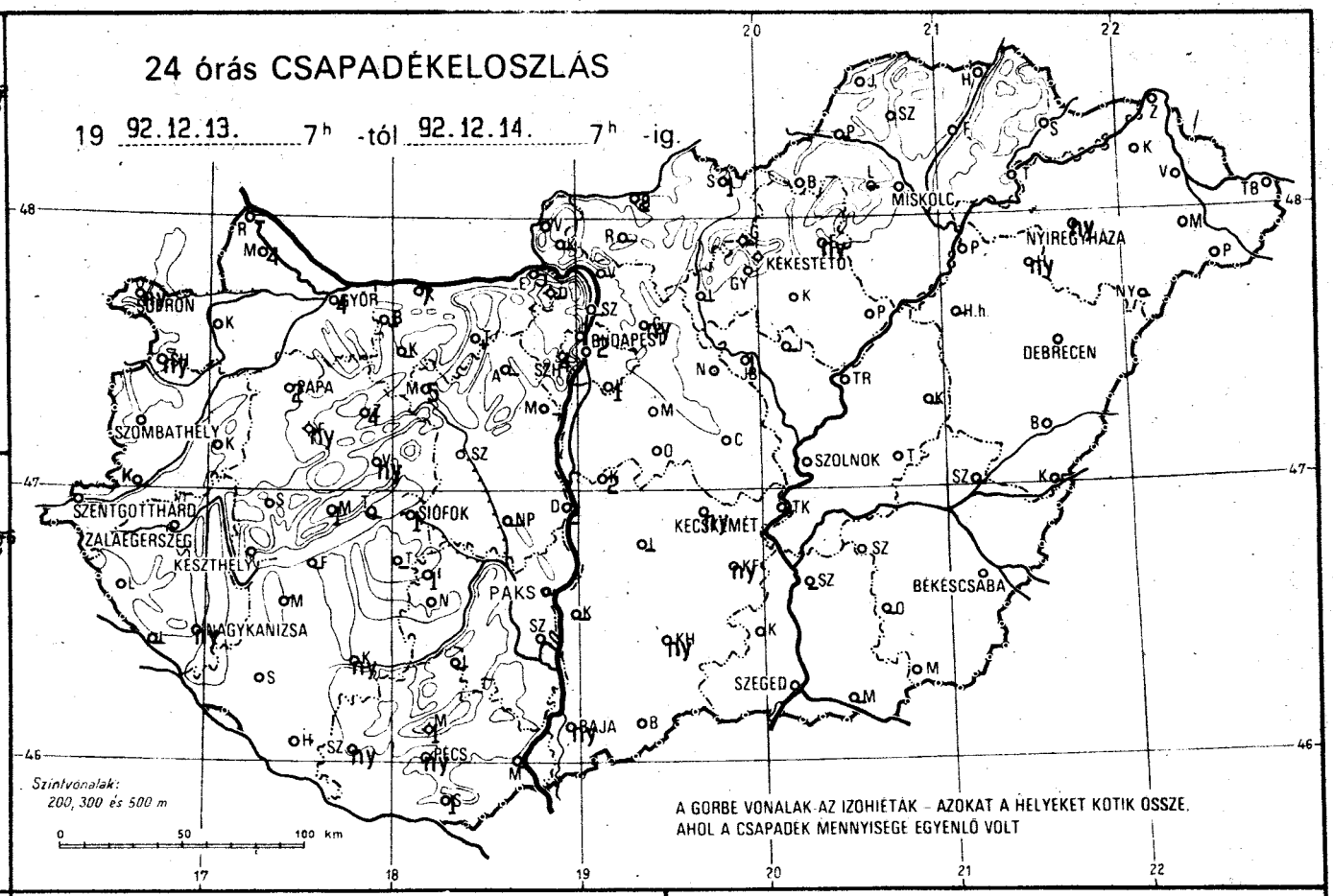
24 órás CSAPADÉKELOSZLÁS
19 92.12.13. 7h -tól 92.12.14. 7h -ig.
SOPRON
GYŐR
BUDAPEST
MISKOLC
NYÍREGYHÁZA
KÉKESTETŐ
DEBRECEN
PAPA
SZOMBATHELY
SZENTGOTTHÁRD
ZALAEGERSZEG
KESZTHELY
SIÓFOK
PAKS
NAGYKANIZSA
KECSKEMÉT
SZOLNOK
BÉKÉSCSABA
SZEGED
BAJA
PÉCS
Szintvonalak:
200, 300 és 500 m
0 50 100 km
A GÖRBE VONALAK AZ IZOHIÉTÁK – AZOKAT A HELYEKET KÖTIK ÖSSZE, AHOL A CSAPADÉK MENNYISÉGE EGYENLŐ VOLT

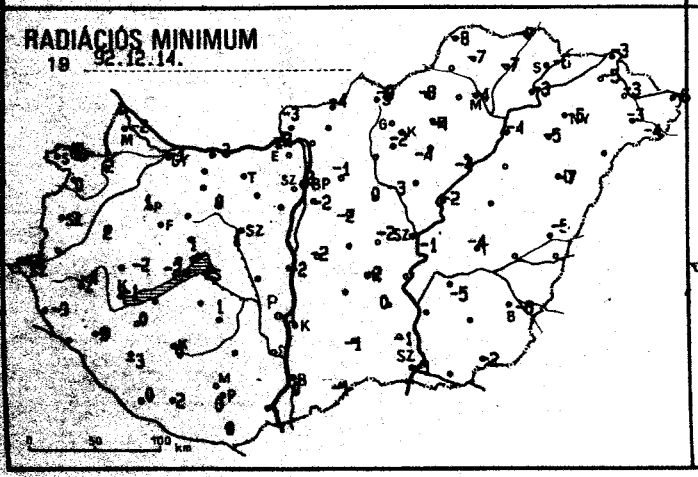
RADIÁCIÓS MINIMUM
19 92.12.14.
0 50 100 km

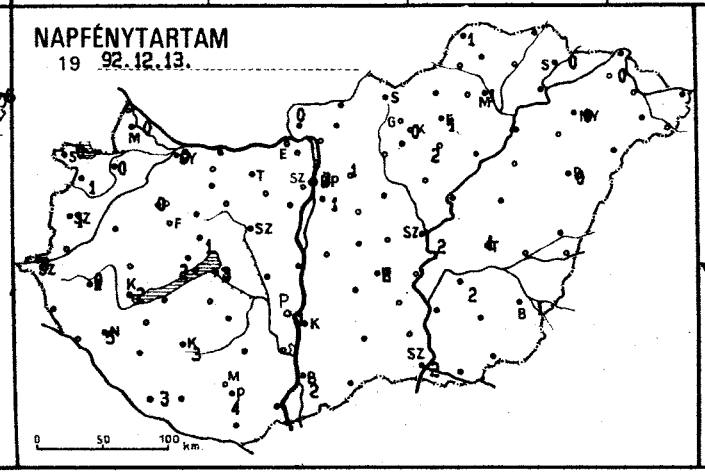
NAPFÉNYTARTAM
19 92.12.13.
0 50 100 km

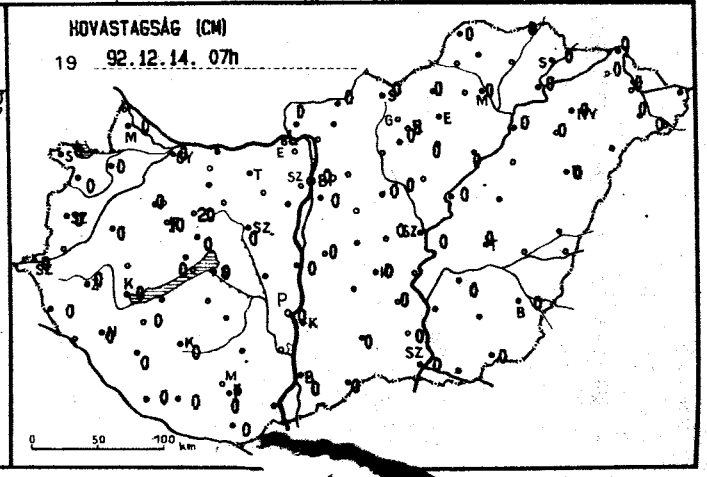
HÓVASTAGSÁG (CM)
19 92.12.14. 07h
0 50 100 km

19 92.12.14. 07 h-ig az utolsó 24 óra adatai						Előző nap napos órái
állomás	csapadék (mm)		max. hőmérséklet	min. hőmérséklet	rad. min.	
Győr	4	∇ ⌒	5	2	-1	0
Kapuvár	.		6	4	2	0
Mosonmagyaróvár	4	* =	5	2	-2	0
Rajka						
Sopron	ny	∇̊	5	3	-1	0
Sopronhorpács	ny	.	6	2	0	1
Káld	.	=	5	3	2	-
Körmend						
Szentgotthárd	.	⌣	7	-1	-5	3
Szombathely	.	⌣	7	0	-3	1
Lenti	.	⌣	8	-2	-3	-
Letenye						
Nagykanizsa	ny	. ⌣	8	-2	-5	5
Zalaegerszeg	.	⌣	7	-2	-4	0
Farkasgyepű	ny	.	7	2	0	-
Keszthely	.	⌣	8	0	-1	2
Mencshely	1	. =	5	2	-2	2
Pápa	2	* =	6	2	1	0
Sümeg	.		6	0	-2	-
Tihany						
Veszprém	ny	∇̊	5	2	1	1
Zirc	4	* =	3	1	0	-
Fonyód	-		-	-	-	-
Homokszt. György	.		8	0	0	3
Kaposvár	ny	.	8	2	0	3
Marcali	.	=	8	2	0	-
Siófok	1	∇̊	6	4	2	3
Somogyszob	.		8	-2	-3	-
Tab						
Bábolna	-		-	-	-	-
Esztergom	5	* =	6	0	-2	-
Kisbér						
Komárom	7	* =	3	-1	-3	-
Tata	-		-	-	-	-
Alcsútdoboz						
Dunaújváros	2	.	7	1	-2	-
Martonvásár	-		-	-	-	-
Mór	5	. =	5	1	0	-
Sárbogárd						
Székesfehérvár	.	=	5	1	1	-
Iregszemcse	1	. =	7	2	1	-
Lengyel	-		-	-	-	-
Paks	1	.	7	2	-1	1
Szekszárd	-		-	-	-	-
Árpádtető	1	*	1	1	0	-
Mohács	-		-	-	-	-
Pécs	ny	∇̊	6	2	0	4
Siklós	1	∇̊ =	7	2	0	-
Szigetvár	ny	. =	8	2	2	-
Budaörs						
Bp. Lőrinc	1	⚠	6	1	-2	1
Bp. Met. Int.	2	⚠	6	3	2	3
Bp. Szab. hegy	4	* =	2	-1	-5	-
Cegléd	.	⌣	6	1	-2	-
Dobogókő	-		-	-	-	-
Gödöllő	ny	* ⌣	5	0	-1	1
Királyrét						
Monor	.	⌣	6	0	-2	-
Nagykáta	.		7	1	0	-
Szentendre						

19 92.12.14. 07 h-ig az utolsó 24 óra adatai						Előző nap napos órái
állomás	csapadék (mm)		max. hőmérséklet	min. hőmérséklet	rad. min.	
Vác	-		-	-	-	-
Vámosmikola	.	=	5	1	-3	0
Baja	ny	.	7	2	0	2
Bácsalmás	.		6	1	-1	-
Izsák	-		-	-	-	-
Kalocsa	-		-	-	-	-
Kecskemét	ny	∇̊ ⌣	6	1	-2	2
Kiskunfélegyháza	ny	. ⌣	7	1	0	-
Kiskunhalas	ny	. ⌣	7	2	-1	-
Kunszentmiklós	2	* =	6	1	-2	-
Tiszakécske	-		-	-	-	-
Balassagyarmat	2	* ⌣	4	-2	-4	-
Romhány						
Salgótarján	1	* =	4	-5	-9	-
Eger	ny	⚠ =	6	-2	-4	1
Galyatető	-		-	-	-	-
Gyöngyös	.	⌣	5	0	-2	-
Kékestető	.	=	-3	-5	-6	0
Kompolt	.	⌣	5	-1	-4	2
Lőrinci						
Poroszló	.	⌣	6	-2	-4	-
Jászapáti						
Jászberény	1	∇̊ ⌣	7	0	-3	-
Karcag	-		-	-	-	-
Szolnok	.	⌣	6	1	-1	2
Tiszaroff	.		6	-1	-2	-
Túrkeve	.	⌣	6	-1	-4	1
Kistelek	.	⌣	7	1	-1	-
Makó						
Szeged	.	⌣	6	1	-1	2
Szentes	-		-	-	-	-
Borsodnádasd	.	⌣	4	-4	-8	-
Fügöd	.	⌣	2	-5	-7	-
Hidasnémeti	.	=	2	-6	-7	-
Jósvafő	.	⌣	4	-4	-8	1
Lillafüred	-		-	-	-	-
Miskolc	.	⌣	5	-2	-4	1
Putnok						
Sárospatak	.	⌣	4	-5	-6	0
Szendrőlád	.	⌣	3	-6	-7	-
Tokaj	.		5	-2	-3	-
Kisvárda	.	⌣	3	-3	-5	0
Mátészalka	.	⌣	4	-2	-3	-
Nyíregyháza	ny	∇̊ ⌣	3	-3	-5	0
Nyírlugos						
Pátyod	.	⌣	4	-3	-4	-
Tiszabecs	.	⌣	2	-6	-6	-
Vásárosnamény	.	⌣	4	-2	-3	-
Záhony	.	⌣	3	-2	-3	-
Berettyóújfalu	.	⌣	6	-3	-5	-
Debrecen	.	⌣	4	-5	-7	0
Hajdúdorog	ny	. ⌣	3	-3	-5	-
Hortobágy	-		-	-	-	-
Körösszakál	-		-	-	-	-
Polgár	.	=	4	-4	-4	-
Békéscsaba	.	⌣	6	-2	-6	1
Mezőhegyes	.	⌣	6	1	-2	-
Orosháza	-		-	-	-	-
Szarvas	.	⌣	6	-1	-5	2
Szeghalom	-		-	-	-	-

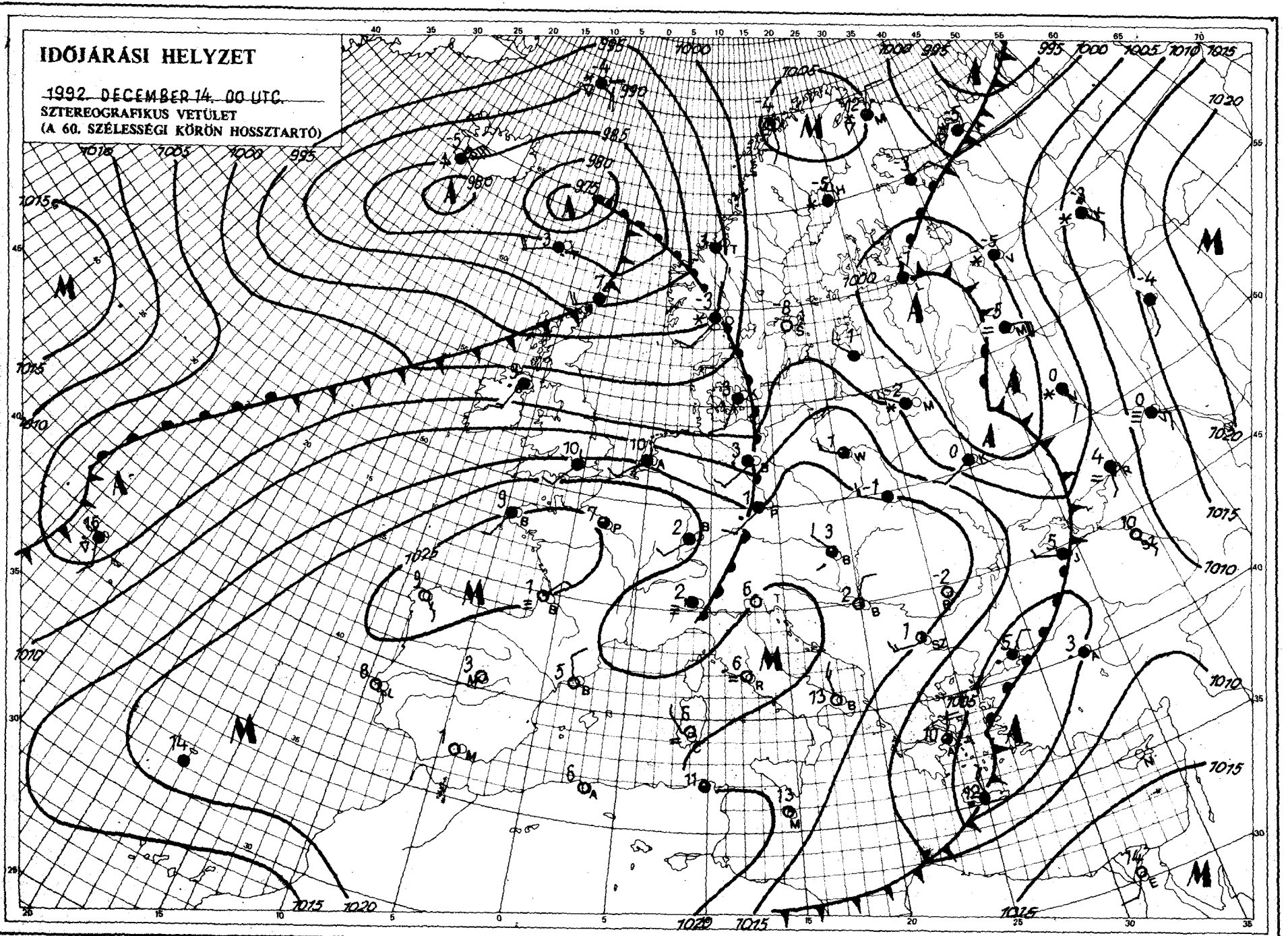

Kiadja: az ORSZÁGOS METEOROLÓGIAI SZOLGÁLAT
Kiadásért felel: Dr. Mersich Iván, az Országos Meteorológiai Szolgálat elnöke – Készült: Az Országos Meteorológiai Szolgálat Nyomdájában, Budapest – Felelős vezető: Szinok István – Munkaszám: 92.563. – Szerkesztésért felel: Dr. Visy Károly, a Központi Előrejelző Intézet igazgatója

Készíti: a KEI Rövidtávú Előrejelző Osztálya – Szakmai felelős: Németh Lajos osztályvezető – Megjelenik naponként
Megrendelhető: 1024 Budapest, II., Kitaibel Pál utca 1. – Pénzügyi Osztály – Telefon: 135-35-00

IDŐJÁRÁSI NAPIJELENTÉS

ЕЖЕДНЕВНЫЙ МЕТЕОРОЛОГИЧЕСКИЙ БЮЛЛЕТЕНЬ • DAILY WEATHER REPORT
BULLETIN QUOTIDIEN DE TEMPS • TÄGLICHER WETTERBERICHT

105. évfolyam 350. szám + Budapest + 1992. december 15. kedd

Az időjárási helyzet és a várható időjárás:

Kontinensünkön az 50. szélességi kőrtől délre anticiklon alakítja az időjárást. Általában kevés a felhő, sokfelé párás a levegő, Közép-Európa térségében tartós ködök is kialakulnak. Szárazföldünk északi részén jóval változékonyabb az időjárás, többfelé esik az eső, Finnország térségében és a Keleteurópai síkság északi részén pedig havazik. A hőmérséklet általában az évszaknak megfelelően vagy annál kissé magasabban alakul, kivétel a sarkkörön túli terület, ahol napközben is -10 fok körüli fagyok vannak.

Hétfőn Magyarország fölött borult volt az égbolt, sokfelé hullott csapadék, nyugaton és északon többfelé havazott, másutt inkább az eső volt a jellemző. Általában 1, 5 mm közötti mennyiségeket mértek. A hőmérséklet csúcsértéke többnyire 1, 6 fok között alakul. Ma hajnalra nyugaton és északon -4, +1 fok közé hűlt le a levegő, másutt kissé enyhébb volt az idő. Ma délelőtt a Tiszától nyugatra napos idő volt a jellemző, a Tiszántúlon többnyire borult volt az égbolt, helyenként szitáló eső hullott. A hőmérséklet 11 órakor általában 4, 9 fok között váltakozott, északkeleten 1, 4 fok volt a jellemző.

Ma 12 órakor Budapesten a hőmérséklet 7 fok volt, a tengerszintre átszámított légnyomás 1024 hPa, gyengén emelkedik.

Várható időjárás szerda estig:

Kedden az ország nagy részén derült, északkeleten felhős lesz az égbolt. Éjszaka sokfelé alakul ki köd, ami napközben többfelé tartósan is megmaradhat. Szerdán változóan felhős lesz az égbolt, szorványosan ködszitálás, helyenként ónos szitálás is előfordulhat. Változó irányú, gyenge szél várható.
A legalacsonyabb éjszakai hőmérséklet +1, -4,
a legmagasabb nappali hőmérséklet szerdán általában 0, 5 fok között alakul, de a tartósabban napos helyeken 6, 10 fok valószínű.

Varga László s. k.

A hőmérséklet napi középértéke és eltérése a sokévi átlagtól (Budapest belterületén):

1992. december 14.	3,0°C	+1,5°C

1871 óta ezen a napon Budapesten előfordult

legmagasabb hőmérséklet:	14,3°C (1957)
legalacsonyabb hőmérséklet:	-17,8°C (1902)

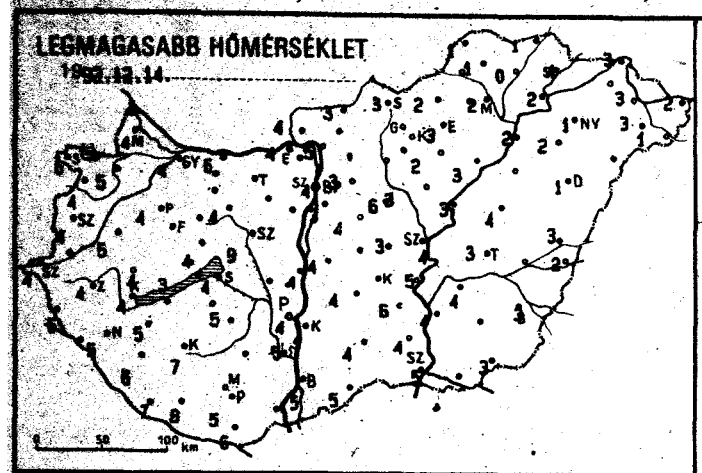
LEGMAGASABB HŐMÉRSÉKLET
1992.12.14.
0 50 100 km

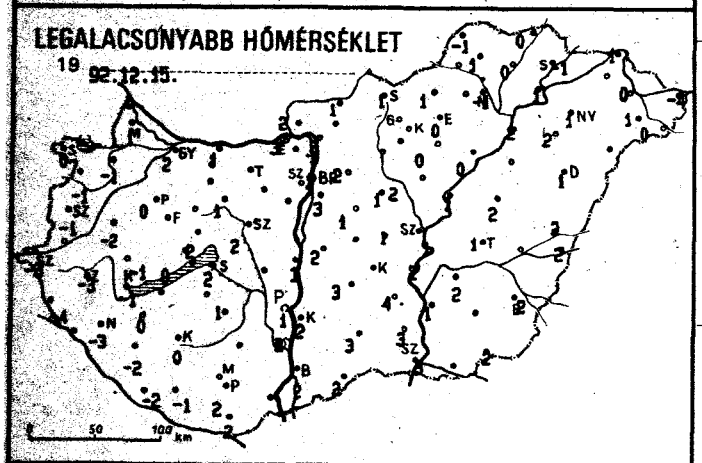
LEGALACSONYABB HŐMÉRSÉKLET
19 92.12.15.
0 50 100 km

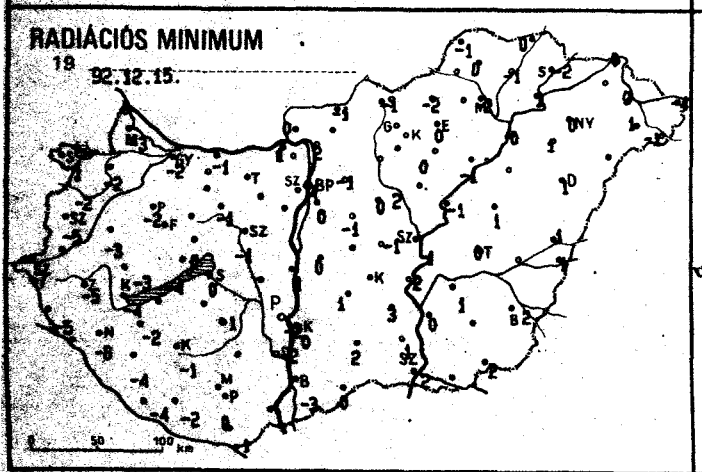
RADIÁCIÓS MINIMUM
19 92.12.15.
0 50 100 km

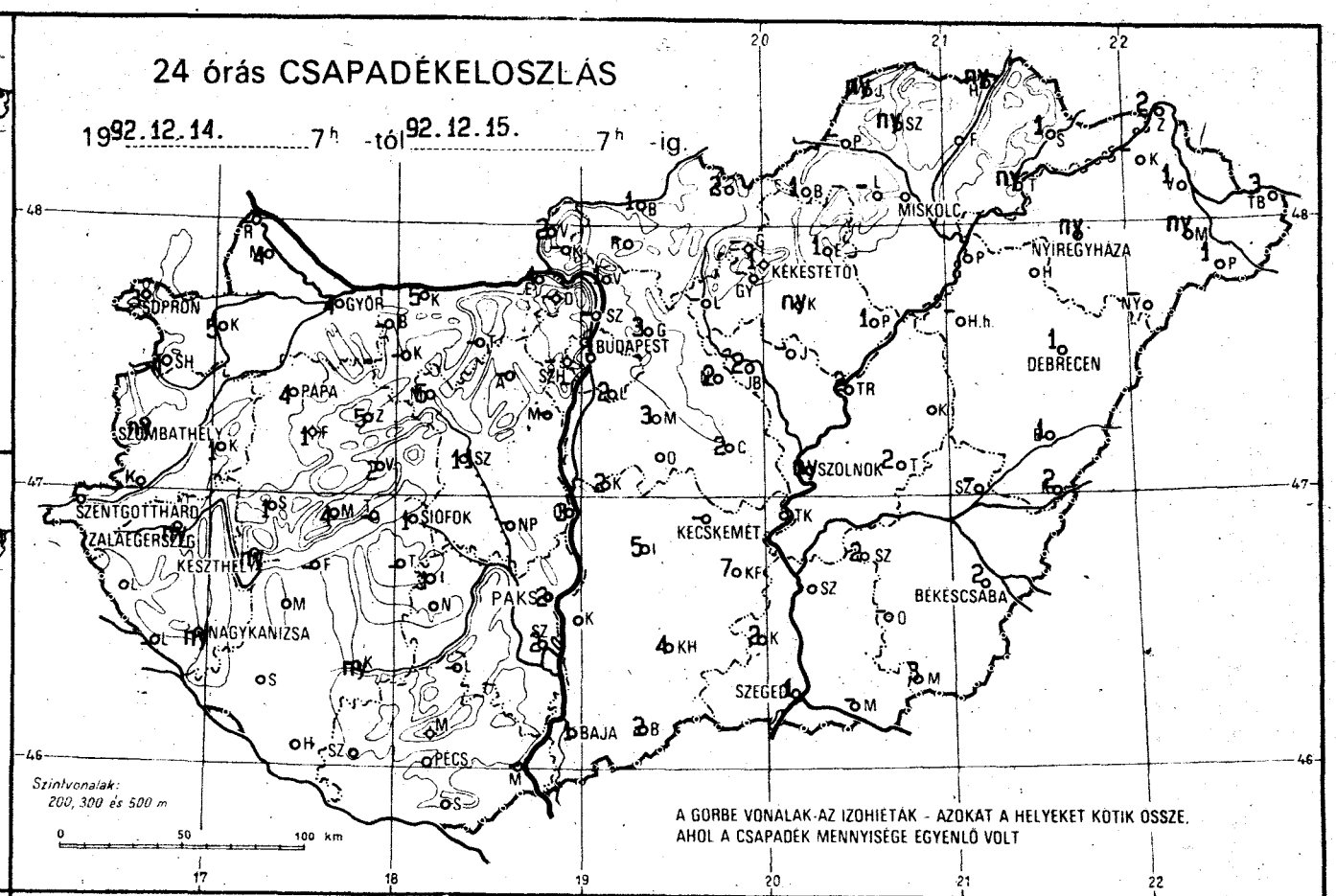
24 órás CSAPADÉKELOSZLÁS
1992.12.14. 7h -tól 92.12.15. 7h -ig.
SOPRON
GYŐR
BUDAPEST
MISKOLC
NYÍREGYHÁZA
KÉKESTETŐ
DEBRECEN
PAPA
SZOMBATHELY
SZENTGOTTHÁRD
ZALAEGERSZEG
KESZTHELY
SIÓFOK
PAKS
NAGYKANIZSA
KECSKEMÉT
NYÍREGYHÁZA
BÉKÉSCSABA
SZEGED
BAJA
PÉCS
Szintvonalak:
200, 300 és 500 m
0 50 100 km
A GÖRBE VONALAK AZ IZOHIETÁK - AZOKAT A HELYEKET KÖTIK ÖSSZE,
AHOL A CSAPADÉK MENNYISÉGE EGYENLŐ VOLT

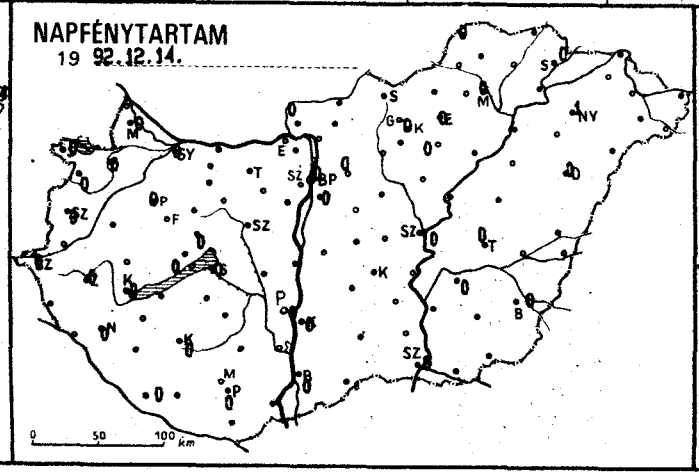
NAPFÉNYTARTAM
19 92.12.14.
0 50 100 km

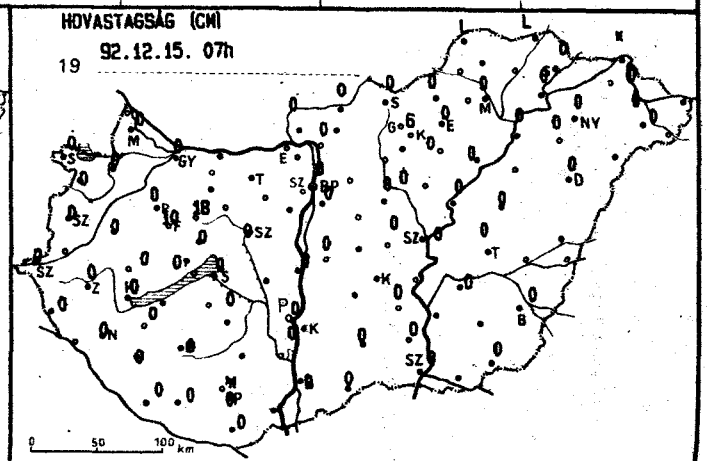
HÓVASTAGSÁG (CM)
19 92.12.15. 07h
0 50 100 km

19 92.12.15. 07 h-ig az utolsó 24 óra adatai						Előző nap napos órái
állomás	csapadék (mm)		max. hőmérséklet	min. hőmérséklet	rad. min.	
Győr	4	* ⌣	4	2	-2	0
Kapuvár	5	• ⌣	5	-1	-2	0
Mosonmagyaróvár	4	• ⌣	4	1	-3	0
Rajka						
Sopron	3	• ▲	6	0	-4	0
Sopronhorpács	4	* ⌣	4	-1	-2	0
Káld	1	• ⌣	5	-2	-3	-
Körmend						
Szentgotthárd	•	⌣	4	-3	-7	0
Szombathely	ny	* ⌣	4	-1	-5	0
Lenti	•	≡	5	-4	-5	-
Letenye						
Nagykanizsa	ny	• ⌣	5	-3	-6	0
Zalaegerszeg	ny	* V	4	-3	-5	0
Farkasgyepű	1	*	5	1	-2	-
Keszthely	ny	* ▲	4	-1	-4	0
Mencshely	4	* =	3	0	-4	0
Pápa	4	* ⌣	4	0	-2	0
Sümeg	1	• ⌣	4	-1	-3	-
Tihany						
Veszprém	2	* ⌣	4	2	0	0
Zirc	5	* =	3	-1	-3	-
Fonyód	-		-	-	-	-
Homokszt. györgy	•	⌣	7	-2	-4	0
Kaposvár	ny	• ⌣	7	0	-1	0
Marcali	•	⌣	5	0	-2	-
Siófok	1	•	4	2	0	0
Somogyszob	•		6	-2	-4	-
Tab						
Bábolna	-		-	-	-	-
Esztergom	4	* ≡	4	3	1	-
Kisbér	•					
Komárom	5	* =	6	1	-1	-
Tata	-		-	-	-	-
Alcsútdoboz						
Dunaújváros	3	•	4	1	1	-
Martonvásár	-		-	-	-	-
Mór	5	* =	4	1	-1	-
Sárbogárd						
Székesfehérvár	11	* =	9	2	-1	-
Iregszemcse	1	•	5	1	-1	-
Lengyel	-		-	-	-	-
Paks	2	•	4	1	-2	0
Szekszárd	2	•	5	3	-2	-
Árpádtető	•		4	2	0	-
Mohács	-		-	-	-	-
Pécs	•		5	2	0	0
Siklós	•	=	6	2	-1	-
Szigetvár	•	=	8	-1	-2	-
Budaörs						
Bp. Lőrinc	2	V =	3	3	0	0
Bp. Met. Int.	1	*	4	4	4	0
Bp. Szab. hegy	-		-	-	-	-
Cegléd	2	• =	3	1	-1	-
Dobogókő	-		-	-	-	-
Gödöllő	3	* ≡	3	2	-1	0
Királyrét						
Monor	3	•	4	1	-1	-
Nagykáta	2	• ≡	6	1	0	-
Szentendre						

19 92.12.15. 07 h-ig az utolsó 24 óra adatai						Előző nap napos órái
állomás	csapadék (mm)		max. hőmérséklet	min. hőmérséklet	rad. min.	
Vác	1	• =	5	3	2	-
Vámosmikola	2	* =	4	2	0	0
Baja	1	• ⌣	5	2	-3	0
Bácsalmás	2	•	5	2	0	-
Izsák	5	• =	4	3	1	-
Kalocsa	•		4	2	0	0
Kecskemét	-		-	-	-	-
Kiskunfélegyháza	7	•	6	4	3	-
Kiskunhalas	4	• ⌣	4	3	2	-
Kunszentmiklós	2	• =	4	2	0	-
Tiszakécske	•		5	2	2	-
Balassagyarmat	1	* =	3	1	-1	-
Romhány						
Salgótarján	2	* =	3	1	-1	-
Eger	1	* =	3	0	0	0
Galyatető	-		-	-	-	-
Gyöngyös	-		-	-	-	-
Kékestető	1	* V	-3	-3	-3	0
Kompolt	ny	≡ ≡	2	0	0	0
Lőrinci						
Poroszló	1	• *	3	0	-1	-
Jászapáti						
Jászberény	2	• ≡	3	2	2	-
Karcag	•	=	4	2	1	-
Szolnok	ny	• *	4	1	1	0
Tiszaroff	2	• =	3	1	-1	-
Túrkeve	2	• =	3	1	0	0
Kistelek	2	V *	4	3	1	-
Makó						
Szeged	1	• ⌣	5	3	2	0
Szentes	•		4	1	0	-
Borsodnádasd	1	* =	2	1	-2	-
Fügöd	•	≡	0	0	-1	-
Hidasnémeti	ny	* ≡	1	0	0	-
Jósvafő	ny	* ≡	1	-1	-1	0
Lillafüred	-		-	-	-	-
Miskolc	•	≡	2	-1	-2	0
Putnok						
Sárospatak	1	* =	4	-1	-2	0
Szendrőlád	ny	* ≡	1	1	0	-
Tokaj	ny	≡ ≡	2	1	1	-
Kisvárda	-		-	-	-	-
Mátészalka	ny	• =	3	1	1	-
Nyíregyháza	ny	• ≡	1	1	0	1
Nyírlugos						
Pátyod	1	• ≡	1	0	-1	-
Tiszabecs	3	• =	2	-4	-4	-
Vásárosnamény	1	* ≡	3	0	0	-
Záhony	2	* =	3	1	0	-
Berettyóújfalu	1	• ≡	3	2	1	-
Debrecen	1	• ≡	1	1	1	0
Hajdúdorog	•	≡	2	2	1	-
Hortobágy	-		-	-	-	-
Körösszakál	2	•	2	2	1	-
Polgár	•	≡	2	2	0	-
Békéscsaba	2	* ≡	3	2	2	0
Mezőhegyes	3		3	2	2	-
Orosháza	-		-	-	-	-
Szarvas	2	• ▲	4	2	1	0
Szeghalom	-		-	-	-	-

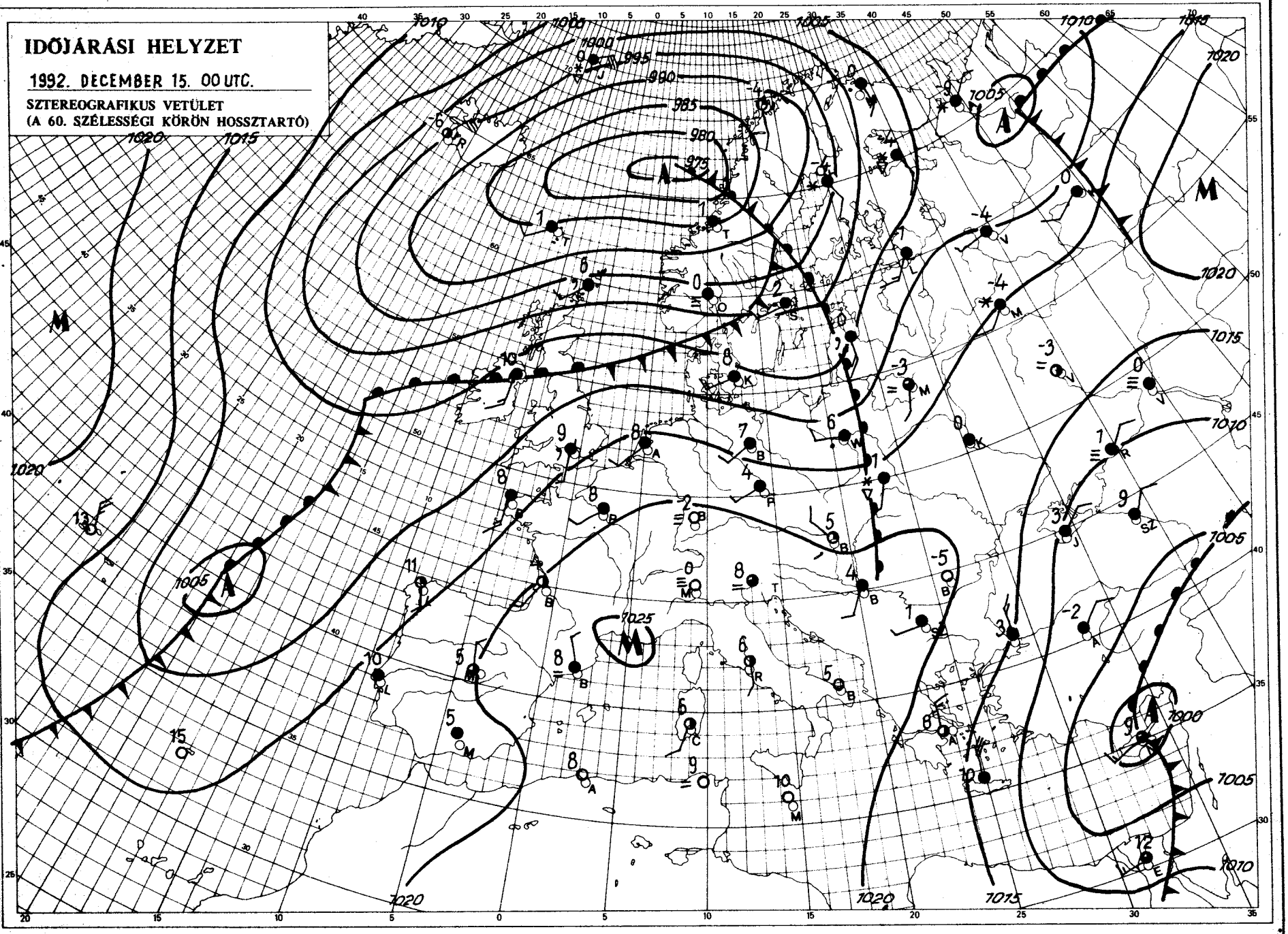

Kiadja: az ORSZÁGOS METEOROLÓGIAI SZOLGÁLAT
Kiadásért felel: Dr. Mersich Iván, az Országos Meteorológiai Szolgálat elnöke – Készült: Az Országos Meteorológiai Szolgálat Nyomdájában, Budapest – Felelős vezető: Szinok István – Munkaszám: 92.588. – Szerkesztésért felel: Dr. Vissy Károly, a Központi Előrejelző Intézet igazgatója
Készíti: a KEI Rövidtávú Előrejelző Osztálya – Szakmai felelős: Németh Lajos osztályvezető – Megjelenik naponként
Megrendelhető: 1024 Budapest, II., Kitaibel Pál utca 1. – Pénzügyi Osztály – Telefon: 135-35-00

IDŐJÁRÁSI NAPIJELENTÉS

ЕЖЕДНЕВНЫЙ МЕТЕОРОЛОГИЧЕСКИЙ БЮЛЛЕТЕНЬ • DAILY WEATHER REPORT
BULLETIN QUOTIDIEN DE TEMPS • TÄGLICHER WETTERBERICHT

105. évfolyam 351. szám + Budapest + 1992. december 16. szerda

Az időjárási helyzet és a várható időjárás:

Kontinensünk északi és nyugati részén változékony, szeles, gyakorta csapadékos az idő. Nyugaton, északnyugaton, ahol szokatlanul enyhére fordult az idő, gyakori az esőzés, Északkelet-Európában havas eső, hó hull. A kontinens többi részén gyenge, leszálló légmozgás uralkodik, sokfelé tartósan ködös és emiatt hideg, a napos területeken viszont az átlagosnál jóval melegebb az idő. A Kárpát-medencében a következő napokban nem lesz lényeges időjárás-változás.

Kedden a Dunántúlon és a Duna-Tisza köz egy részén 4, 7 órán át sütött a Nap, száraz, szokatlanul enyhe idő volt, délutánra 6, 11 fok közé melegedett fel a levegő. A keleti országrészben jobbára borult, helyenként tartósan ködös idő volt, a csúcshőmérséklet 1, 6 fok között alakult. Éjszaka az ország nagy részén köd képződött. Reggelre általában -3, +3 fok közé hűlt le a levegő, Nyugat-Dunántúlon mértek ennél hidegebbet is. Szerda délelőtt jobbára borult, sokfelé ködös idő, ködszitálás volt. Csak néhol bukkant elő a Nap. A hőmérséklet 11 órakor 0, +5 fok között volt.

Ma 12 órakor Budapesten a hőmérséklet 3 fok volt, a tengerszintre átszámított légnyomás 1025 hPa, alig változik.

Várható időjárás csütörtök estig:

Jobbára borult, erősen párás, sokfelé tartósan ködös idő lesz, legföljebb néhol és csak rövid időre bukkan elő a Nap. Ködszitálás, ónos ködszitálás többfelé valószínű. A légmozgás gyenge marad.
A legalacsonyabb éjszakai hőmérséklet: -3, +2 fok
a legmagasabb nappali hőmérséklet csütörtökön 0, +5 fok között alakul.

Török Dénes s. k.

A hőmérséklet napi középértéke és eltérése a sokévi átlagtól (Budapest belterületén):

1992. december 15.	5,9°C	+4,8°C

1871 óta ezen a napon Budapesten előfordult

legmagasabb hőmérséklet:	**16,2°C (1989)**
legalacsonyabb hőmérséklet:	**-17,8°C (1879)**

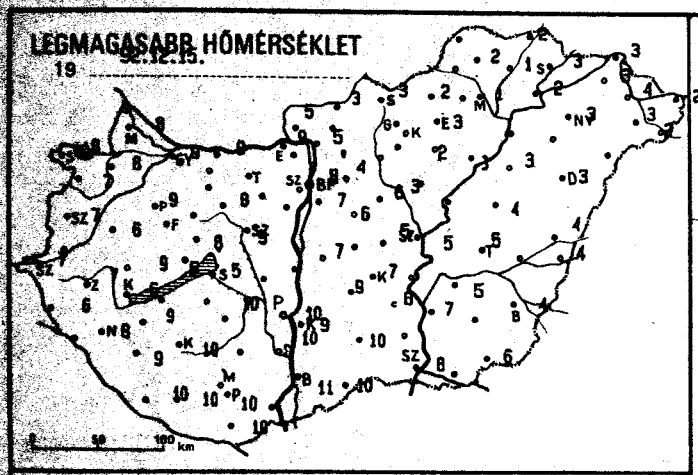
LEGMAGASABB HŐMÉRSÉKLET
19 92.12.15.

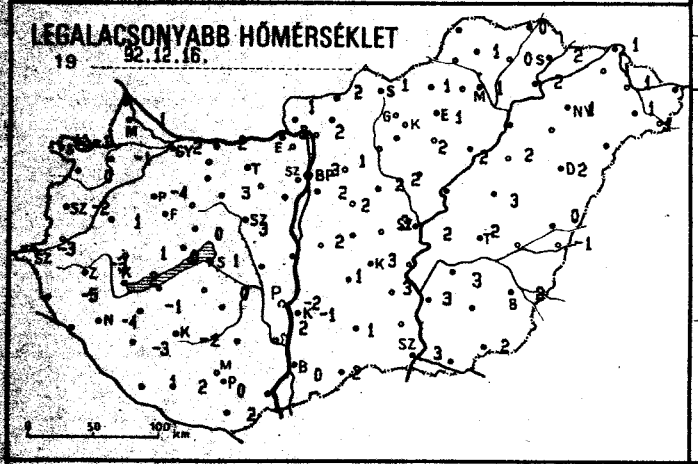
LEGALACSONYABB HŐMÉRSÉKLET
19 92.12.16.

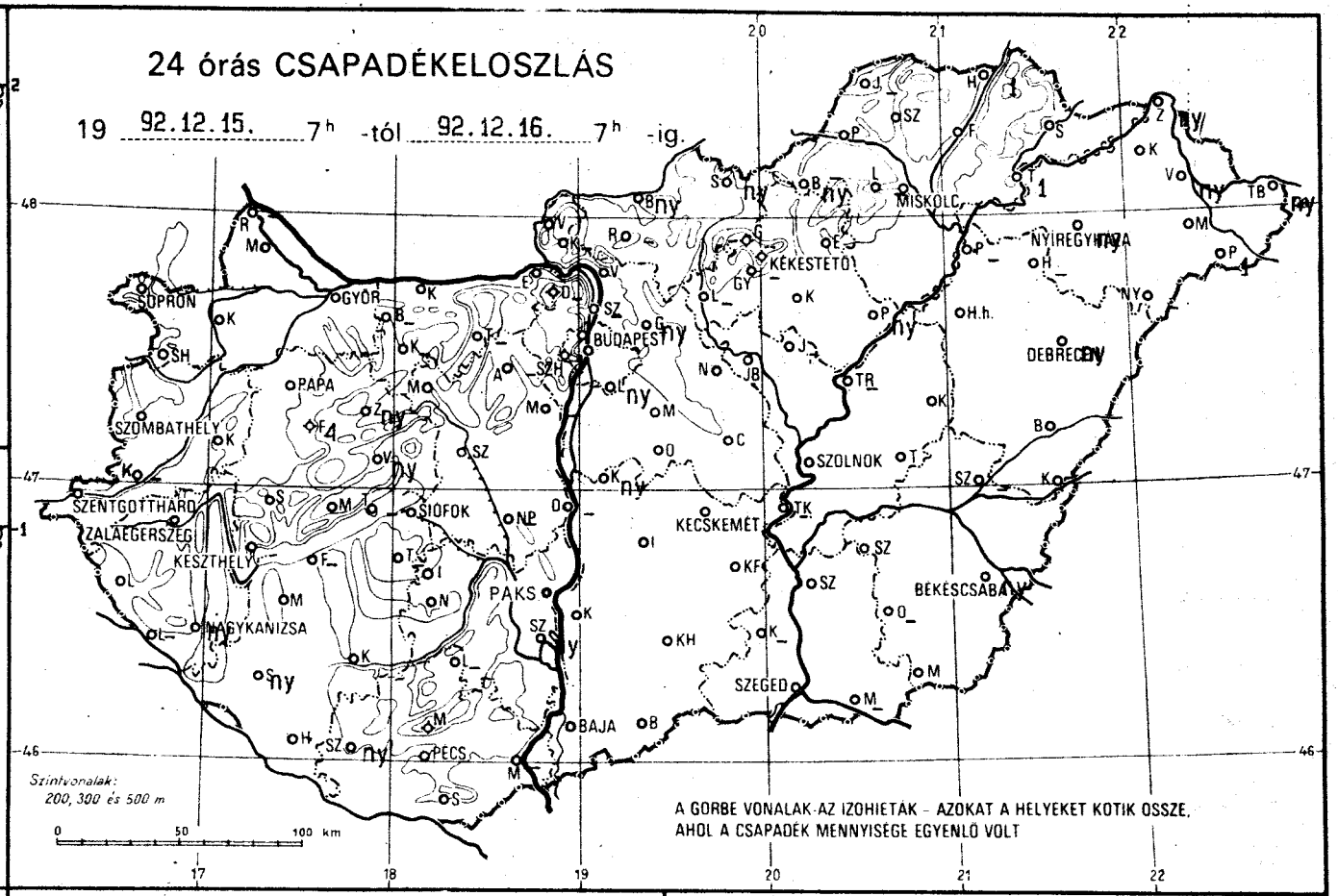
24 órás CSAPADÉKELOSZLÁS
19 92.12.15. 7h -tól 92.12.16. 7h -ig.
SOPRON
GYŐR
BUDAPEST
MISKOLC
KÉKESTETŐ
NYÍREGYHÁZA
DEBRECEN
SZOMBATHELY
PAPA
SZENTGOTTHÁRD
ZALAEGERSZEG
KESZTHELY
SIÓFOK
PAKS
MAGYKANIZSA
KECSKEMÉT
SZOLNOK
BÉKÉSCSABA
SZEGED
BAJA
PÉCS
Szintvonalak:
200, 300 és 500 m
A GÖRBE VONALAK AZ IZOHIETÁK - AZOKAT A HELYEKET KÖTIK ÖSSZE, AHOL A CSAPADÉK MENNYISÉGE EGYENLŐ VOLT

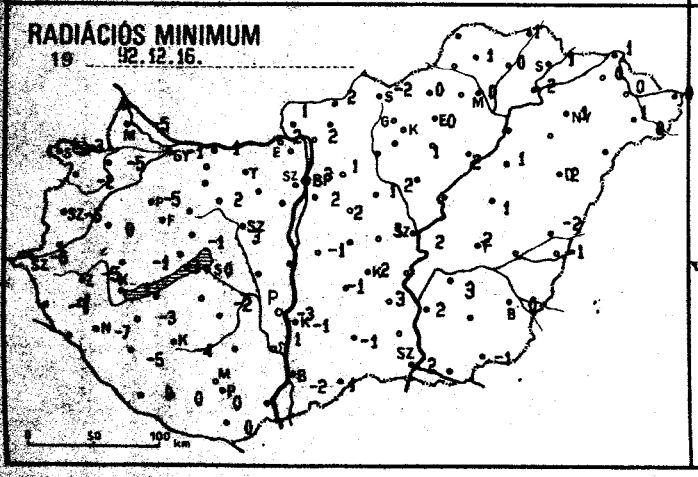
RADIÁCIÓS MINIMUM
19 92.12.16.

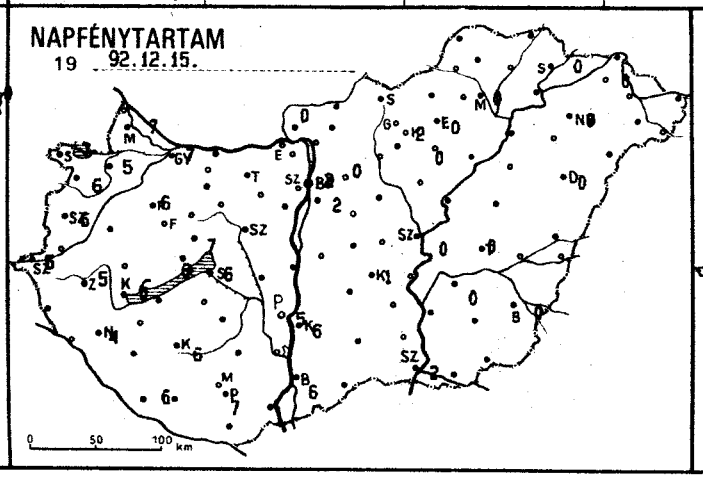
NAPFÉNYTARTAM
19 92.12.15.

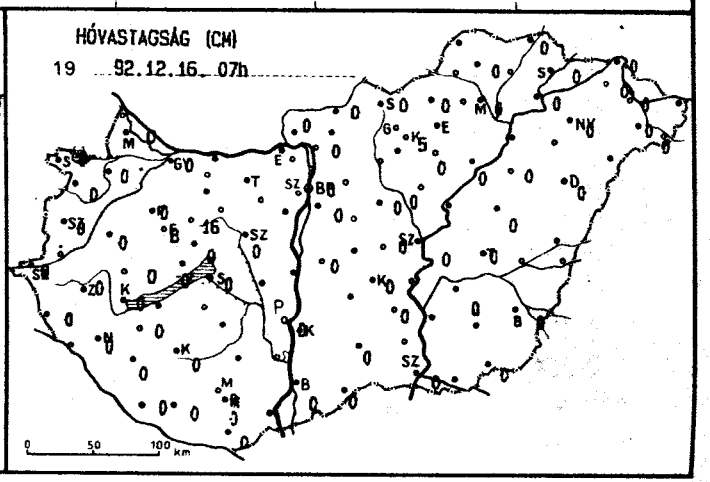
HÓVASTAGSÁG (CM)
19 92.12.16. 07h

19 92.12.16. 07 h-ig az utolsó 24 óra adatai						Előző nap napos órái
állomás	csapadék (mm)		max. hőmérséklet	min. hőmérséklet	rad. min.	
Győr	.	⌣	9	2	-1	7
Kapuvár	.	≡	8	1	-5	5
Mosonmagyaróvár	.	⌣	8	1	-5	7
Rajka				-		
Sopron	.	≡	8	-1	-3	7
Sopronhorpács	.	≡	7	0	-2	6
Káld	.	≡	6	1	0	-
Körmend						
Szentgotthárd	.	≡	7	-3	-6	5
Szombathely	.	≡	7	-2	-6	6
Lenti	.	≡	6	-5	-4	-
Letenye						
Nagykanizsa	ny	≡' V	8	-4	-7	4
Zalaegerszeg	.	V	7	-3	-5	5
Farkasgyepű	4	•	8	2	0	-
Keszthely	.	⌣	6	2	1	6
Mencshely	.	≡	6	0	-3	6
Pápa	.	≡	9	-4	-5	6
Sümeg	.	≡	9	1	-1	-
Tihany						
Veszprém	ny	≡' ≡	8	0	-1	7
Zirc	ny	' ≡	7	1	-2	-
Fonyód	-		-	-	-	-
Homokszt. György	.	≡	10	1	0	6
Kaposvár	.	≡	10	-1	-4	6
Marcali	.	≡	9	-1	-3	-
Siófok	.	≡	5	1	0	6
Somogyszob	ny	• ≡	9	-3	-5	-
Tab						
Bábolna	-		-	-	-	-
Esztergom	.	=	9	3	2	-
Kisbér	-		-	-	-	-
Komárom	.	=	9	2	1	-
Tata	-		-	-	-	-
Alcsútdoboz	-					
Dunaújváros	-		-	-	-	-
Martonvásár	-		-	-	-	-
Mór	.	≡	8	3	2	-
Sárbogárd						
Székesfehérvár	.	=	9	3	3	-
Iregszemcse	.	≡	10	0	-2	-
Lengyel	-		-	-	-	-
Paks	.	≡	10	-2	-3	5
Szekszárd	ny	• =	10	2	1	-
Árpádtető	.	≡	9	0	0	-
Mohács	-		-	-	-	-
Pécs	.	≡	10	0	0	7
Siklós	.	≡	10	2	0	-
Szigetvár	ny	' ≡	10	2	0	-
Budaörs			.			
Bp. Lőrinc	ny	≡' ≡	7	2	2	2
Bp. Met. Int.	.	=	8	3	3	2
Bp. Szab. hegy	1	≡' ≡	5	1	1	-
Cegléd	.	⌃	5	3	3	-
Dobogókő	-		-	-	-	-
Gödöllő	ny	≡' ≡	4	1	1	0
Királyrét						
Monor	.		6	2	2	-
Nagykáta	.	=	6	2	1	.
Szentendre						

19 92.12.16. 07 h-ig az utolsó 24 óra adatai						Előző nap napos órái
állomás	csapadék (mm)		max. hőmérséklet	min. hőmérséklet	rad. min.	
Vác	.	=	5	2	2	-
Vámosmikola	.	=	5	1	1	-0
Baja	.	≡	11	0	-2	6
Bácsalmás	.	≡	10	2	1	-
Izsák	.		9	1	-1	-
Kalocsa	.	=	9	-1	-1	6
Kecskemét	.	=	7	3	2	1
Kiskunfélegyháza	.		8	3	3	-
Kiskunhalas	.	=	10	1	-1	-
Kunszentmiklós	ny	≡' ≡	7	2	-1	-
Tiszakécske	-		-	-	-	-
Balassagyarmat	ny	' =	3	2	2	-
Romhány						
Salgótarján	ny	≡' ≡	3	1	-2	-
Eger	.	=	3	1	0	0
Galyatető	-		-	-	-	-
Gyöngyös	-		-	-	-	-
Kékestető	.	⌣	1	-2	-2	2
Kompolt	.	⌣	2	2	1	0
Lőrinci						
Poroszló	ny	≡' ≡	3	2	2	-
Jászapáti			-			
Jászberény	.	≡	3	2	2	-
Karcag	.	≡	4	3	1	-
Szolnok	.	≡	5	2	2	0
Tiszaroff	-		-	-	-	-
Túrkeve	.	=	5	2	2	0
Kistelek	-		-	-	-	-
Makó	-					
Szeged	.	⌃	8	3	2	2
Szentes	.		7	3	2	-
Borsodnádasd	ny	' ≡	2	1	0	-
Fügöd	.	≡	1	0	0	-
Hidasnémeti	1	≡' ≡	2	0	1	-
Jósvafő	-		-	-	-	-
Lillafüred	-		-	-	-	-
Miskolc	.	≡	1	1	0	0
Putnok				-	-	-
Sárospatak	.	⌐ =	3	2	1	0
Szendrőlád	.	≡	2	1	1	-
Tokaj	1	⌐' ≡	2	2	2	-
Kisvárda	.	≡	3	1	0	0
Mátészalka		≡	3	1	1	-
Nyíregyháza	ny	' ≡	3	1	1	0
Nyírlugos						
Pátyod	1	•	2	1	0	-
Tiszabecs	ny	• =	2	-1	0	-
Vásárosnamény	ny	≡' =	4	1	0	-
Záhony	ny	* =	3	1	1	-
Berettyóújfalu	.	≡	4	0	-2	-
Debrecen	ny	' ≡	3	2	2	0
Hajdúdorog	-		-	-	-	-
Hortobágy	.		3	2	1	-
Körösszakál	.	≡	4	-1	-1	-
Polgár	-		-	-	-	-
Békéscsaba	ny	' ⌃	4	2	0	0
Mezőhegyes	.		6	2	-1	-
Orosháza	-		-	-	-	-
Szarvas	.	⌃	5	3	1	0
Szeghalom	-	.	-	-	-	-

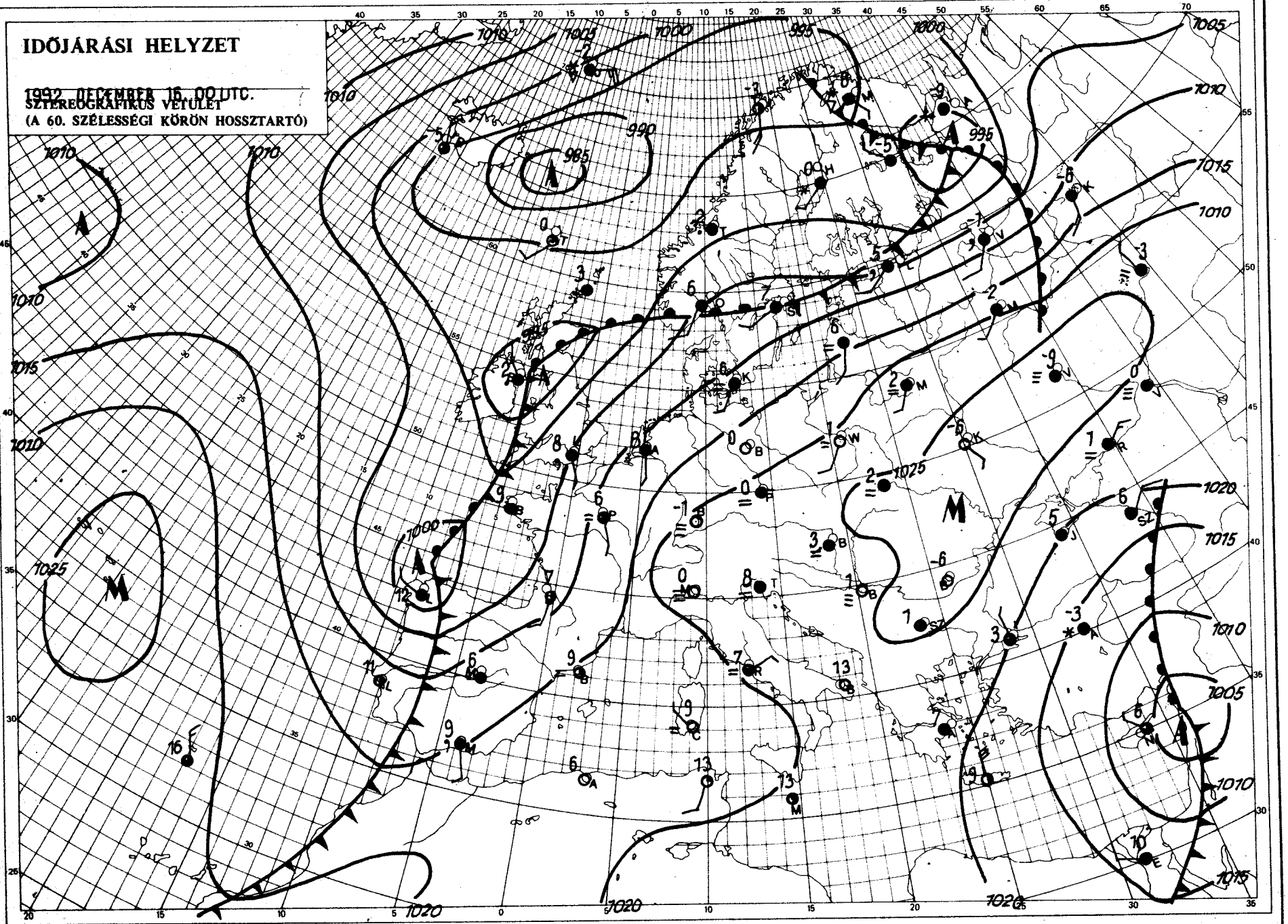

Kiadja: az ORSZÁGOS METEOROLÓGIAI SZOLGÁLAT
Kiadásért felelős: Dr. Mersich Iván, az Országos Meteorológiai Szolgálat elnöke – Készült: Az Országos Meteorológiai Szolgálat Nyomdájában, Budapest – Felelős vezető: Szinok István – Munkaszám: 92.587 – Szerkesztésért felelős: Dr. Vissy Károly, a Központi Előrejelző Intézet igazgatója

Készíti: a KEI Rövidtávú Előrejelző Osztálya – Szakmai felelős: Náreeth Lajos osztályvezető – Megjelenik naponként
Megrendelhető: 1024 Budapest, II., Kitaibel Pál utca 1. – Pénzügyi Osztály – Telefon: 135-35-00

IDŐJÁRÁSI NAPIJELENTÉS

ЕЖЕДНЕВНЫЙ МЕТЕОРОЛОГИЧЕСКИЙ БЮЛЛЕТЕНЬ • DAILY WEATHER REPORT
BULLETIN QUOTIDIEN DE TEMPS • TÄGLICHER WETTERBERICHT

105. évfolyam 352. szám + Budapest + 1992. december 17. csütörtök

Az időjárási helyzet és a várható időjárás:

Az Atlanti-óceán és Észak-Skandinávia fölött ciklonok helyezkednek el. A hozzájuk tartozó légköri frontok a Brit-szigeteken és a Skandináv-félsziget déli részén gyakran okoznak esőt, Észak-kelet-Európában havazást, hózáport. Kontinensünk többi részének időjárását nagy méretű anticiklon alakítja. A leszálló légmozgás hatására Nyugat- és Közép-Európában továbbra is csendes, párás, helyenként tartósan ködös időjárás uralkodik. Péntek estig hazánk időjárásában számottevő változásra még nem számíthatunk.

Magyarországon csütörtökön jobbára borult, párás, ködös idő volt, csak egy-két helyen sütött ki 1, 3 órára a Nap. Gyenge csapadékot csupán ködszitálásból, szitáló esőből jelentettek, ennek mennyisége ma reggel 7 óráig sehol sem haladta meg az 1 mm-t. A legmagasabb nappali hőmérséklet szerdán 0 és +5 fok között volt. Ma (csütörtök) hajnalra általában +2 és -3 fokig hűlt le a levegő. Délelőtt is erősen párás, ködös idő volt, csak egy-két helyen bukkant elő a Nap. A hőmérséklet 11 órakor -2, +3 fok között volt.

Ma 12 órakor Budapesten a hőmérséklet 2 fok volt, a tengerszintre átszámított légnyomás 1029 hPa, gyengén emelkedik.

Várható időjárás péntek estig:

Folytatódik a jobbára borult, erősen párás, ködös idő, csak kevés helyen és többnyire rövid időszakokra süt ki a Nap. Ködszitálás, szitálás, ónos szitálás többfelé valószínű. Mérsékelt marad a légmozgás.
A legalacsonyabb éjszakai hőmérséklet -3, +2,
a legmagasabb nappali hőmérséklet pénteken általában 0, +5 fok között alakul.

Távolabbi kilátások szombattól—keddig:

Változóan felhős, párás, az évszakhoz képest enyhe idő várható. Elszórtan lesz eső, a hegyekben hószállingózás. Az időszak végén helyenként ismét köd képződik.
A legalacsonyabb hajnali hőmérséklet -3, +2,
a legmagasabb nappali hőmérséklet általában 1 és 6 fok között alakul.
Jelentős mennyiségű (legalább napi 5 mm) csapadék az ország területének 20 százalékán várható.

Bartha Péterné s. k.

A hőmérséklet napi középértéke és eltérése a sokévi átlagtól (Budapest belterületén):

1992. december 16.	3,7°C	+2,7°C

1871 óta ezen a napon Budapesten előfordult

legmagasabb hőmérséklet:	17,0°C (1989)
legalacsonyabb hőmérséklet:	-19,1°C (1879)

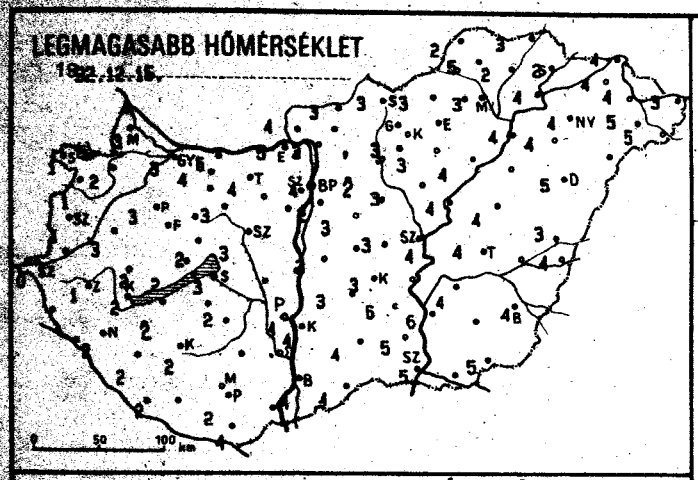
LEGMAGASABB HŐMÉRSÉKLET
1992.12.16.

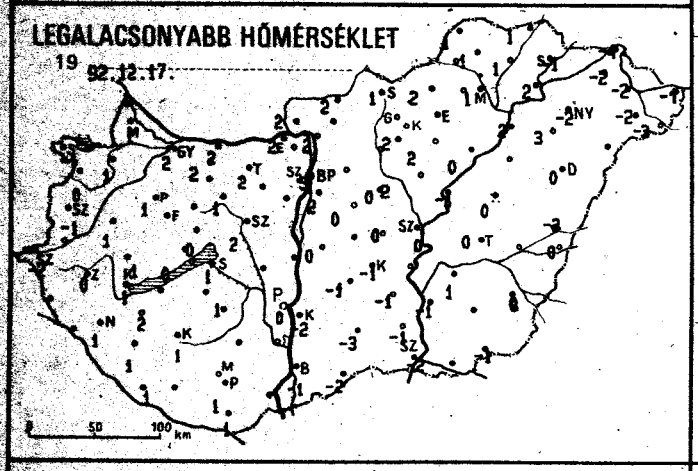
LEGALACSONYABB HŐMÉRSÉKLET
19 92.12.17.

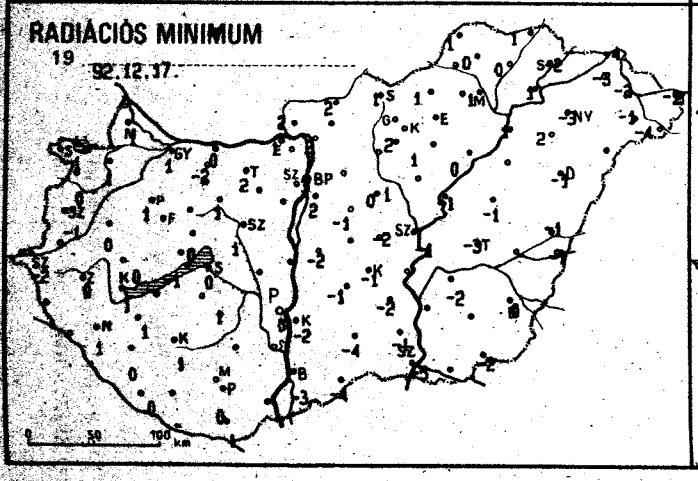
RADIÁCIÓS MINIMUM
19 92.12.17.

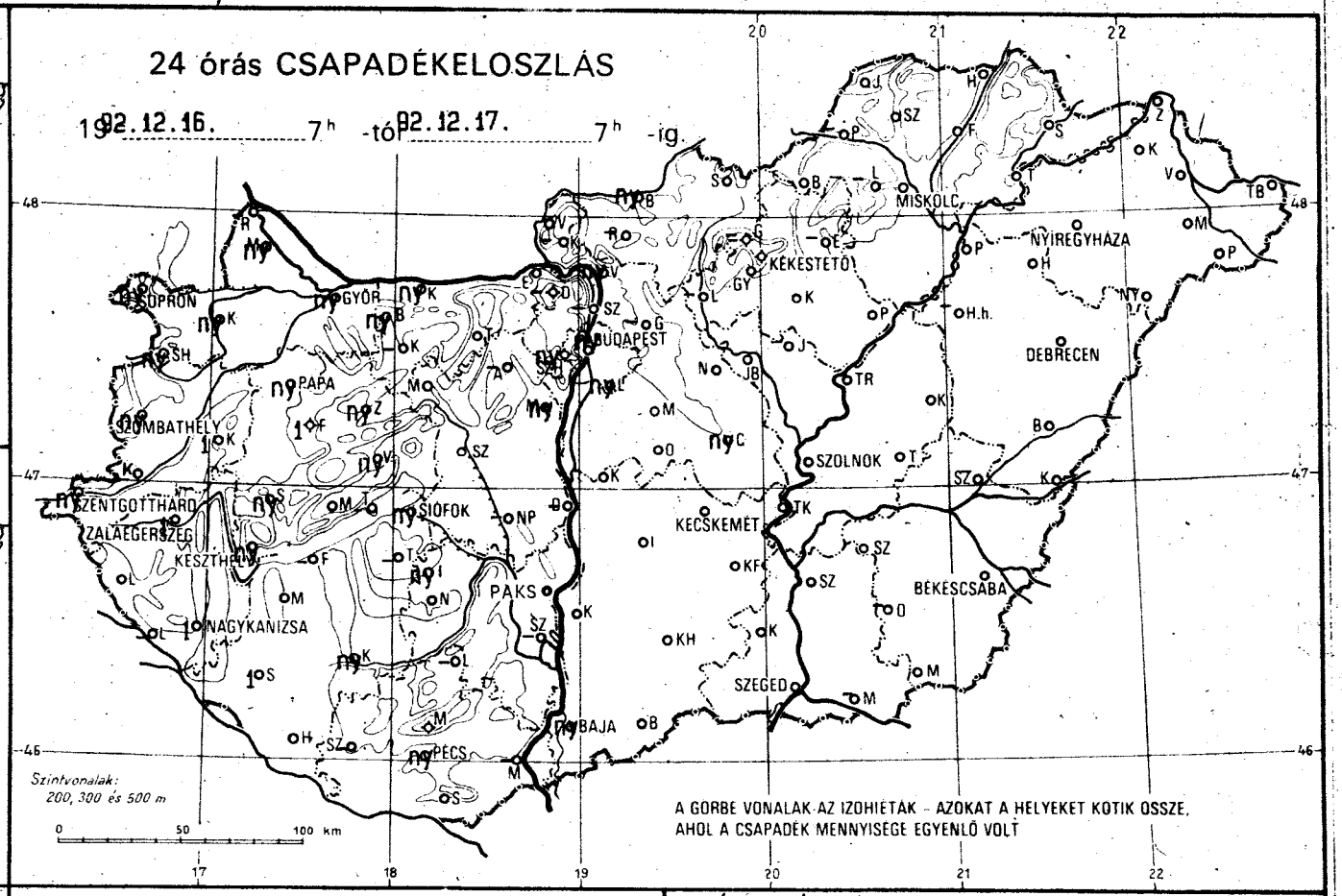
24 órás CSAPADÉKELOSZLÁS
1992.12.16. 7h -tól 92.12.17. 7h -ig.
SOPRON
GYŐR
BUDAPEST
MISKOLC
NYÍREGYHÁZA
KEKESTETŐ
DEBRECEN
PAPA
SZOMBATHELY
SZENTGOTTHÁRD
ZALAEGERSZEG
KESZTHELY
SIÓFOK
SZOLNOK
KECSKEMÉT
BÉKÉSCSABA
PAKS
NAGYKANIZSA
SZEGED
BAJA
PÉCS
Szintvonalak:
200, 300 és 500 m
A GÖRBE VONALAK AZ IZOHIÉTÁK - AZOKAT A HELYEKET KÖTIK ÖSSZE, AHOL A CSAPADÉK MENNYISÉGE EGYENLŐ VOLT

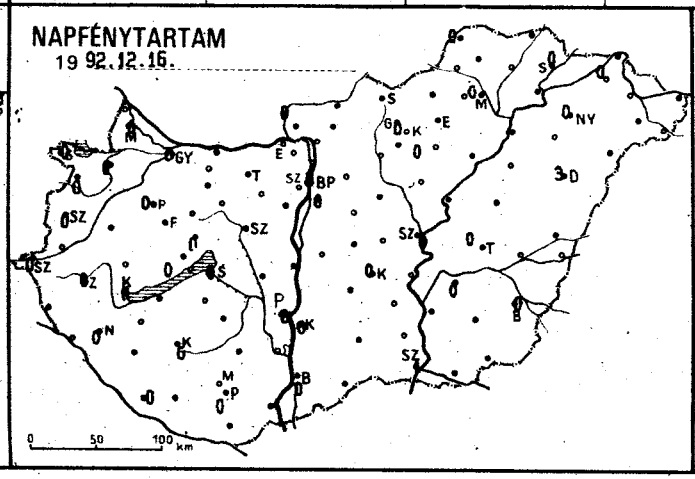
NAPFÉNYTARTAM
19 92.12.16.

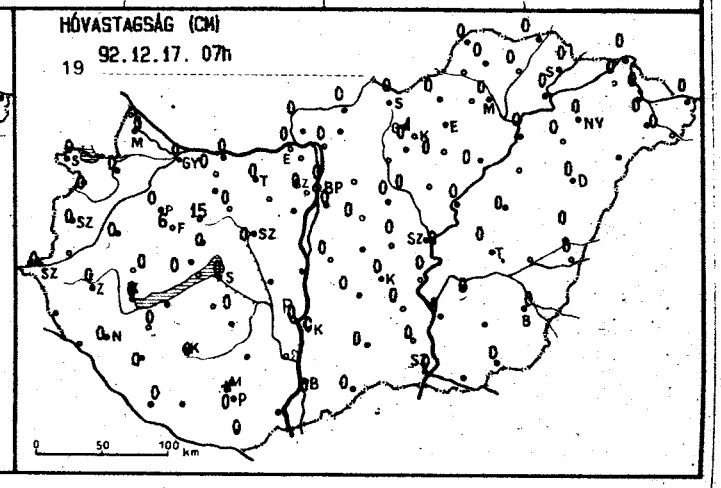
HÓVASTAGSÁG (CM)
19 92.12.17. 07h

1992.12.17. 07 h-ig az utolsó 24 óra adatai						Előző nap napos órái
állomás	csapadék (mm)		max. hőmérséklet	min. hőmérséklet	rad. min.	
Győr	ny	' =	3	2	1	0
Kapuvár	ny	' =	2	1	1	0
Mosonmagyaróvár	ny	' =	3	1	1	0
Rajka						
Sopron,	ny	' ≡	1	-1	-1	0
Sopronhorpács	ny	≡'≡	1	0	0	0
Káld	1	≡'≡	3	1	0	-
Körmend						
Szentgotthárd	ny	'	0	-2	-2	0
Szombathely	ny	' ≡	1	-1	-1	0
Lenti	-		-	-	-	-
Letenye						
Nagykanizsa	1	≡'≡	2	1	1	0
Zalaegerszeg	1	' ≡	1	0	0	0
Farkasgyepű	1	≡'≡	3	2	1	-
Keszthely	ny	' ≡	2	1	1	0
Mencshely	.	≡	2	0	-1	0
Pápa	ny	≡'≡	3	1	1	0
Sümeg	ny	≡'≡	2	1	0	-
Tihany						
Veszprém	ny	≡'≡	2	0	0	0
Zirc	ny	' ≡	1	0	-1	-
Fonyód	-		-	-	-	-
Homokszt. György	.		2	1	0	0
Kaposvár	ny	' ≡	2	1	1	0
Marcali	.	⌓	7	2	1	-
Siófok	ny	' ≡	3	1	0	0
Somogyszob	1	'	2	1	0	-
Tab						
Bábolna	ny	'	4	2	-2	-
Esztergom	.		5	2	1	-
Kisbér						
Komárom	ny	' =	6	2	0	-
Tata	.	=	4	2	2	-
Alcsútdoboz						
Dunaújváros	-		-	-	-	-
Martonvásár	—		-	-	-	-
Mór	.	≡	3	1	1	-
Sárbogárd						
Székesfehérvár	.	=	3	2	1	-
Iregszemcse	ny	≡'≡	2	1	1	-
Lengyel	-		-	-	-	-
Paks	.	≡	4	0	0	0
Szekszárd	-		-	-	-	-
Árpádtető	.	≡	1	0	-1	-
Mohács	-		-	-	-	-
Pécs	ny	≡'≡	2	1	0	0
Siklós	.	=	4	1	1	-
Szigetvár	-		-	-	-	-
Budaörs						
Bp. Lőrinc	ny	≡'≡	2	2	2	0
Bp. Met. Int.	ny	' ≡	4	3	3	0
Bp. Szab. hegy	ny	≡'≡	2	1	0	-
Cegléd	ny	' =	3	0	-2	-
Dobogókő	-		-	-	-	-
Gödöllő	-		-	-	-	-
Királyrét						
Monor	.	=	3	0	-1	-
Nagykáta	.	≡	7	0	0	.
Szentendre						

1992.12.17. 07 h-ig az utolsó 24 óra adatai						Előző nap napos órái
állomás	csapadék (mm)		max. hőmérséklet	min. hőmérséklet	rad. min.	
Vác	ny	' ≡	3	2	2	-
Vámosmikola	.	≡	4	2	2	0
Baja	ny	' ≡	4	-1	-3	0
Bácsalmás	.	⌓	4	-2	-4	-
Izsák	.		3	-1	-1	-
Kalocsa	.		4	-2	-2	0
Kecskemét	.	=	3	-1	-1	0
Kiskunfélegyháza	.	≡	6	-1	-2	-
Kiskunhalas	.	=	4	-3	-4	-
Kunszentmiklós	.	=	3	0	-2	-
Tiszakécske	—	—	-	-	-	-
Balassagyarmat	ny	' =	3	2	2	-
Romhány						
Salgótarján	.	=	3	1	1	-
Eger	-		-	-	-	-
Galyatető	-		-	-	-	-
Gyöngyös	.	=	3	2	2	-
Kékestető	.	≡	-1	-4	-5	0
Kompolt	.		3	2	1	0
Lőrinci						
Poroszló	.	≡	4	0	0	-
Jászapáti						
Jászberény	.	⌓	3	2	1	-
Karcag	.	≡	4	0	-1	-
Szolnok	.	≡	4	0	-1	0
Tiszaroff	.	≡	4	-1	-1	-
Túrkeve	.	=	4	0	-3	0
Kistelek	.	≡	5	-1	-1	-
Makó						
Szeged	.	∀	5	-2	-5	1
Szentes	.		6	-1	-	-
Borsodnádasd	.	=	3	2	1	-
Fügöd	.	=	2	1	0	-
Hidasnémeti	.	≡	3	1	1	-
Jósvafő	.	≡	2	1	1	0
Lillafüred	-		-	-	-	-
Miskolc	.	≡	3	1	1	0
Putnok						
Sárospatak	.	=	2	-1	-2	0
Szendrőlád	.	=	5	1	0	-
Tokaj	.	≡	4	2	1	-
Kisvárda	.	≡	4	-2	-3	0
Mátészalka	.	≡	5	-2	-1	-
Nyíregyháza	.	≡	4	-2	-3	0
Nyírlugos						
Pátyod	.	≡	5	-3	-4	-
Tiszabecs	.	=	3	-1	-2	-
Vásárosnamény	.	V	4	-2	-3	-
Záhony	.	⌓	4	-4	-4	-
Berettyóújfalu	.	≡	3	-3	-1	-
Debrecen	.	≡	5	0	-1	3
Hajdúdorog	.	=	4	3	2	-
Hortobágy	-		-	-	-	-
Körösszakál	.		4	0	-1	-
Polgár	.	=	4	2	1	-
Békéscsaba	.	≡	4	0	0	0
Mezőhegyes	.	≡	5	-1	-2	-
Orosháza	-		-	-	-	-
Szarvas	.	⌓	4	1	-2	0
Szeghalom	-		-	-	-	-

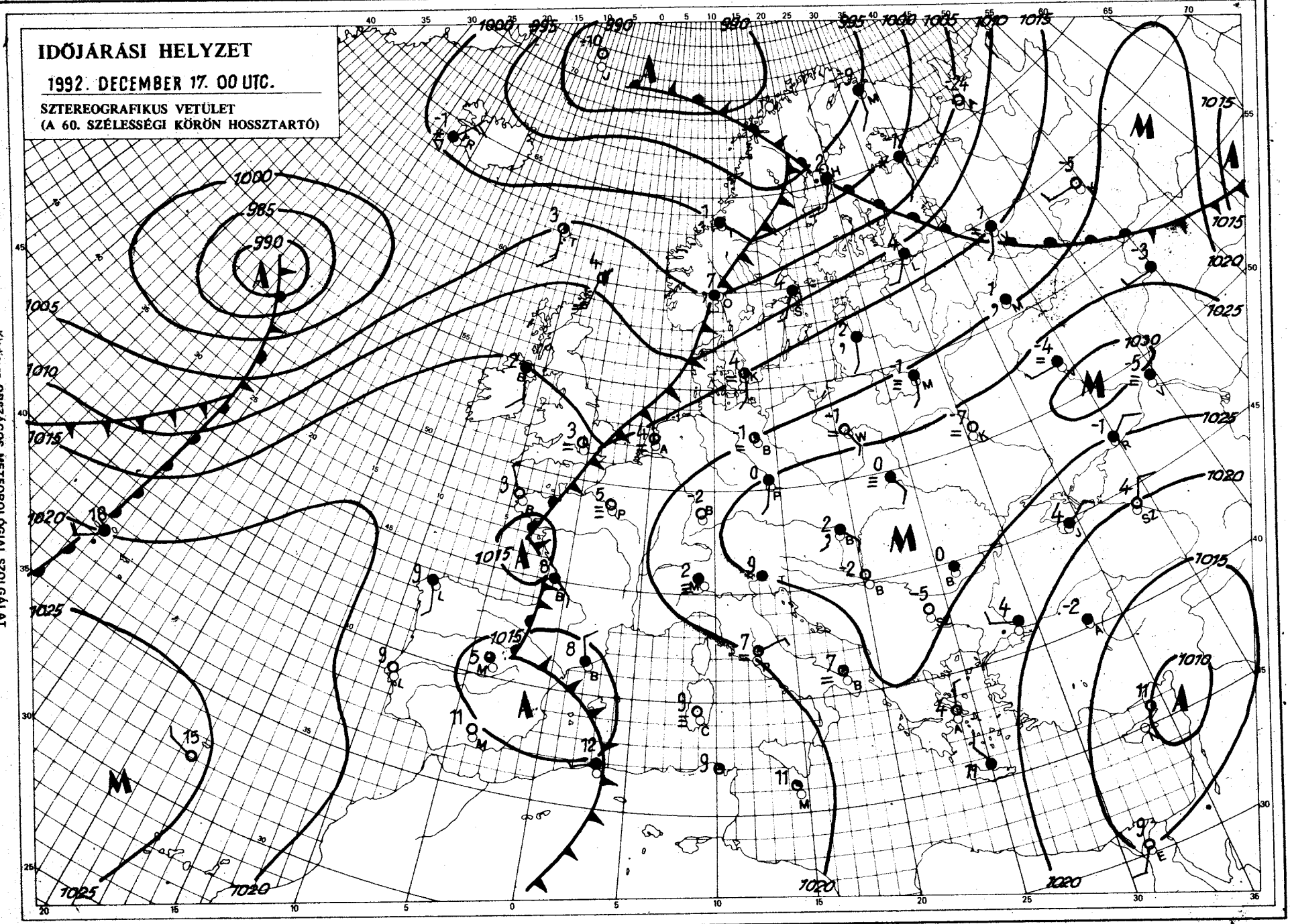

Kiadja: az ORSZÁGOS METEOROLÓGIAI SZOLGÁLAT
Kiadásért felel: Dr. Mersich Iván, az Országos Meteorológiai Szolgálat elnöke — Készült: Az Országos Meteorológiai Szolgálat Nyomdájában, Budapest — Felelős vezető: Szinok István — Munkaszám: 1506. — Szerkesztésért felel: Dr. Vissy Károly, a Központi Előrejelző Intézet igazgatója
Készítő: a KEI Rövidtávú Előrejelző Osztálya — Szakmai felelős: Németh Lajos osztályvezető — Megjelenik naponként
Megrendelhető: 1024 Budapest, II., Kitaibel Pál utca 1. — Pénzügyi Osztály — Telefon: 135-35-00

IDŐJÁRÁSI NAPIJELENTÉS

ЕЖЕДНЕВНЫЙ МЕТЕОРОЛОГИЧЕСКИЙ БЮЛЛЕТЕНЬ • DAILY WEATHER REPORT
BULLETIN QUOTIDIEN DE TEMPS • TÄGLICHER WETTERBERICHT

105. évfolyam 353. szám + Budapest + 1992. december 18. péntek

Az időjárási helyzet és a várható időjárás:

Közép- és Kelet-Európa felett már napok óta magaslégnyomású öv húzódik. Nagy területen erősen párás, nyirkos a levegő, a köd egy része napközben is megmarad. A Norvég-tenger feletti középponttal ciklon örvénylik. A Brit-szigeteken, valamint a kontinens nyugati partvidékén erősen felhős az ég, gyakran erős szél fúj, és sokfelé esik az eső, az északabbra fekvő részeken hózáporok fordulnak elő. Valószínű, hogy az elkövetkező időszakban a Kárpát-medencében még marad az erősen párás időjárás.

Magyarországon csütörtökön sokfelé egész nap nyirkos idő volt, csupán kevés helyen sütött ki a Nap. Többhelyütt fordul elő gyenge szitálás, mérsékelt marad a légmozgás. Csütörtökön a legmagasabb nappali hőmérséklet általában 0, +5 fok között váltakozott. Péntek hajnalra jobbára +1, -3 fokig hűlt le a levegő. Ma délelőtt országszerte erősen párás volt a levegő, elszórtan kisebb szitálás is kialakult. A hőmérséklet 11 órakor az országban -2, és +2 fok között váltakozott.

Ma 12 órakor Budapesten a hőmérséklet 0 fok volt, a tengerszintre átszámított légnyomás 1033 hPa, alig változik.

Várható időjárás szombat estig:

Általában borult lesz az ég, csak néha szakadozik fel a felhőzet. Erősen párás, főleg az éjszakai, reggeli órákban ködös idő várható időnként gyenge szitálással, néhol ónos szitálás is lehet. Mérsékelt marad a légmozgás. A várható legalacsonyabb éjszakai hőmérséklet: +1, -4
a legmagasabb nappali hőmérséklet szombaton a tartósan ködös helyeken fagypont körül, másutt azonban 3, 7 fok között alakul.

Bozóki István s. k

A hőmérséklet napi középértéke és eltérése a sokévi átlagtól (Budapest belterületén):

1992. december 17.	2,7°C	+2,0°C

1871 óta ezen a napon Budapesten előfordult

legmagasabb hőmérséklet:	19,2°C (1989)
legalacsonyabb hőmérséklet:	-12,4°C (1940)

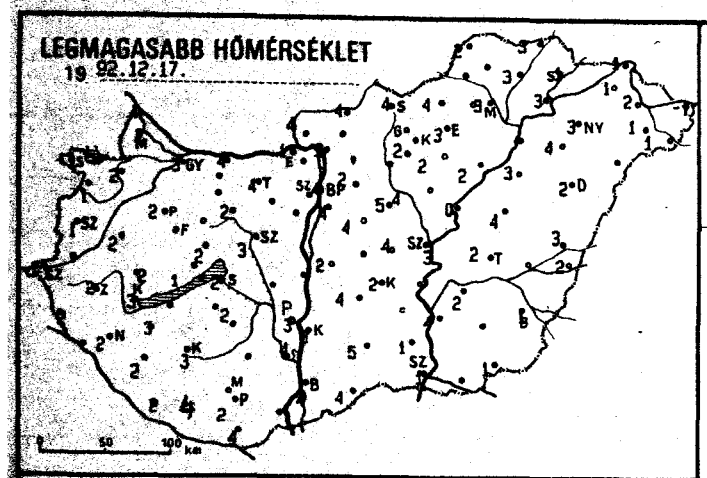
LEGMAGASABB HŐMÉRSÉKLET
19 92.12.17.

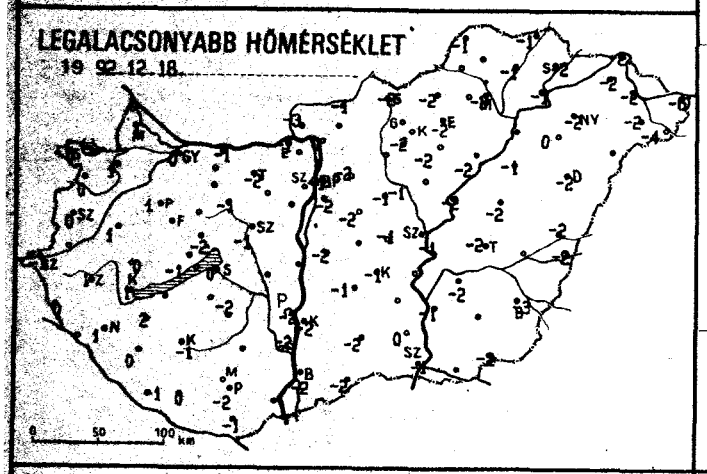
LEGALACSONYABB HŐMÉRSÉKLET
19 92.12.18.

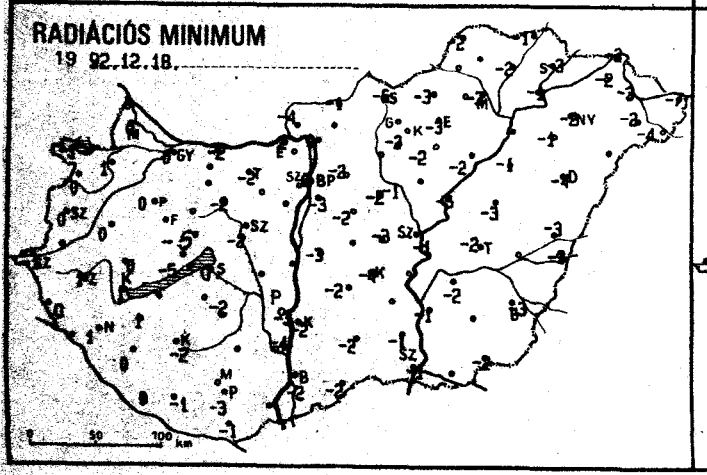
RADIÁCIÓS MINIMUM
19 92.12.18.

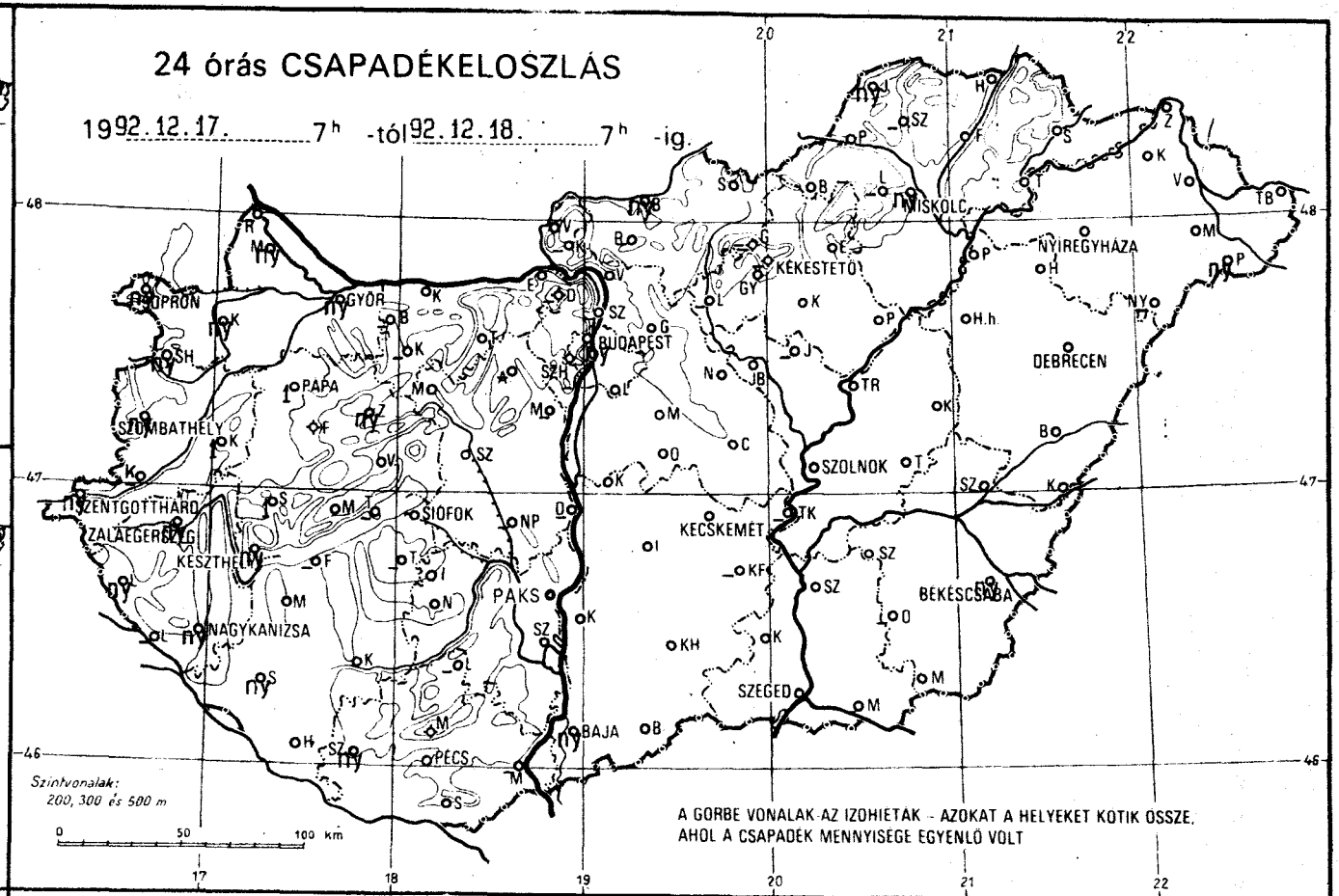
24 órás CSAPADÉKELOSZLÁS
1992.12.17. 7h -tól 92.12.18. 7h -ig.
SOPRON
GYŐR
BUDAPEST
MISKOLC
NYÍREGYHÁZA
KEKESTETŐ
DEBRECEN
PAPA
SZOMBATHELY
SZOLNOK
SZENTGOTTHÁRD
ZALAEGERSZEG
KESZTHELY
SIÓFOK
KECSKEMÉT
PAKS
BÉKÉSCSABA
NAGYKANIZSA
SZEGED
BAJA
PÉCS
Szintvonalak:
200, 300 és 500 m
A GÖRBE VONALAK AZ IZOHIETÁK - AZOKAT A HELYEKET KÖTIK ÖSSZE,
AHOL A CSAPADÉK MENNYISÉGE EGYENLŐ VOLT

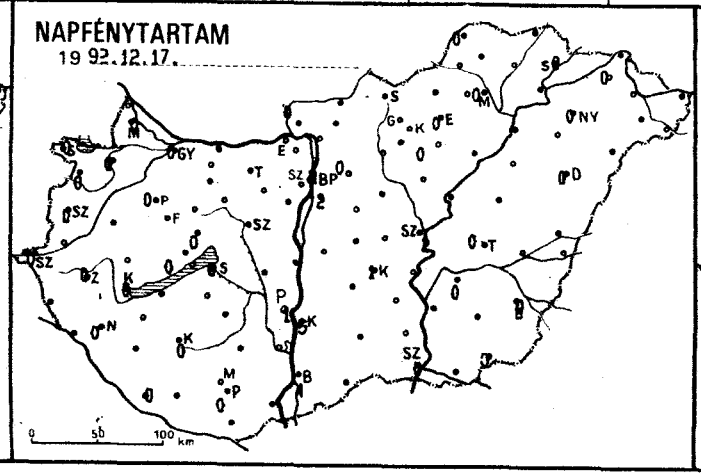
NAPFÉNYTARTAM
19 92.12.17.

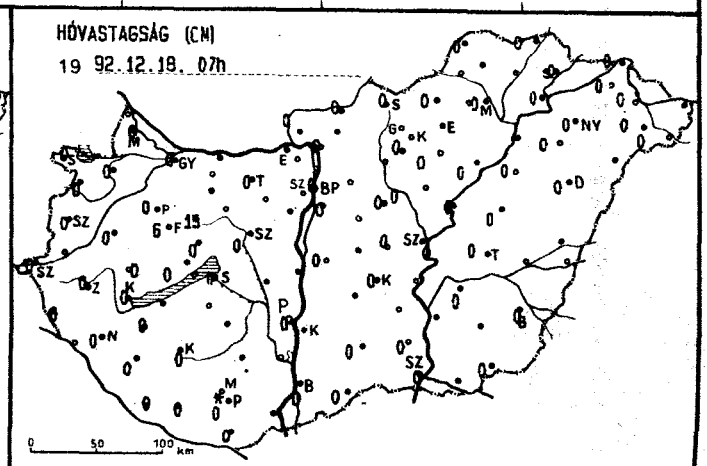
HÓVASTAGSÁG (CM)
19 92.12.18. 07h

19 92.12.18. 07 h-ig az utolsó 24 óra adatai						Előző nap napos órái
állomás	csapadék (mm)		max. hőmérséklet	min. hőmérséklet	rad. min.	
Győr	ny	' =	3	0	0	0
Kapuvár	ny	' =	2	1	1	0
Mosonmagyaróvár	ny	' =	2	1	0	0
Rajka						
Sopron	ny	'	1	0	-1	0
Sopronhorpács	ny	' =	1	0	0	0
Káld	1	≡' =	2	1	0	
Körmend						
Szentgotthárd	ny	'	-1	-1	-1	0
Szombathely	ny	' =	1	0	0	0
Lenti	ny	≡' =	2	0	0	-
Letenye						
Nagykanizsa	ny	' =	2	1	1	0
Zalaegerszeg	ny	' =	2	1	1	0
Farkasgyepű	.		5	-1	-3	-
Keszthely	ny	'	3	1	1	0
Mencshely	.	=	1	-1	-5	0
Pápa	1	' ≡	2	1	0	0
Sümeg	1	≡' =	2	0	0	-
Tihany						
Veszprém	.	≡	2	-2	-5	0
Zirc	ny	≡' ≡	1	-2	-3	-
Fonyód	-		-	-	-	-
Homokszt. györgy	.		2	-1	0	0
Kaposvár	.	≡	3	-1	-2	0
Marcali	..	⊥	3	2	1	-
Siófok	.	=	2	0	0	0
Somogyszob	ny	'	2	0	0	-
Tab						
Bábolna	-		-	-	-	-
Esztergom	.		1	-1	-2	-
Kisbér						
Komárom	.	=	4	-1	-2	-
Tata	.	=	4	-2	-2	-
Alcsútdoboz						
Dunaújváros	-		-	-	-	-
Martonvásár	-		-	-	-	-
Mór	.	=	2	-1	-2	-
Sárbogárd						
Székesfehérvár	.	≡	3	-1	-2	-
Iregszemcse	.	≡	2	-2	-2	-
Lengyel	-		-	-	-	-
Paks	.	≡	3	-2	-3	1
Szekszárd	.	⊔	4	-2	-4	-
Árpádtető	.	≡	0	-3	-4	-
Mohács	-		-	-	-	-
Pécs	.	≡	2	-2	-3	0
Siklós	.	⊔	4	-1	-1	-
Szigetvár	ny	≡' ≡	4	0	-1	-
Budaörs						
Bp. Lőrinc	.	≡	4	-2	-3	2
Bp. Met. Int.	ny	' =	4	-1	0	2
Bp. Szab. hegy	.	≡	2	-4	-5	-
Cegléd	.	—	4	-1	-3	-
Dobogókő	.		-	-	-	-
Gödöllő	.	≡	2	-2	-2	0
Királyrét						
Monor	.		4	-2	-2	-
Nagykáta	.	⊔	5	-1	-2	-
Szentendre						

19 92.12.18. 07 h-ig az utolsó 24 óra adatai						Előző nap napos órái
állomás	csapadék (mm)		max. hőmérséklet	min. hőmérséklet	rad. min.	
Vác	.	=	3	0	0	-
Vámosmikola	.	⊔	4	-3	-4	0
Baja	ny	' =	4	-2	-2	4
Bácsalmás	.	⊔	4	-2	-2	-
Izsák	.		4	-1	-2	-
Kalocsa	.	≡	3	-2	-2	5
Kecskemét	.	≡	2	1	4	1
Kiskunfélegyháza	-		-	-	-	-
Kiskunhalas	.	=	5	-2	-2	-
Kunszentmiklós	.	⊔	2	-2	-3	-
Tiszakécske	-		-	-	-	-
Balassagyarmat	ny	=	4	-1	-1	-
Romhány						
Salgótarján	.	=	4	-2	-6	-
Eger	.	≡	3	-2	-3	0
Galyatető	-		-	-	-	-
Gyöngyös	.	≡	2	-2	-2	-
Kékestető	-		-	-	-	-
Kompolt	.	⊔	2	-2	-2	0
Lőrinci						
Poroszló	.	=	2	-2	-2	-
Jászapáti						
Jászberény	.	≡	4	-1	-1	-
Karcag	.	⊔	4	-2	-3	-
Szolnok	.	≡	3	-1	-1	2
Tiszaroff	.	=	0	-2	-3	-
Túrkeve	.	=	2	-2	-2	0
Kistelek	.	=	1	0	-1	-
Makó						
Szeged	.	∀	1	-1	-1	0
Szentes	.		4	-1	-1	-
Borsodnádasd	.	=	4	-2	-3	-
Fügöd	.	=	3	-1	-2	-
Hidasnémeti	.	=	3	-1	-1	-
Jósvafő	ny	≡'	2	-1	-2	0
Lillafüred	-		-	-	-	-
Miskolc	ny	≡'	3	-2	-3	0
Putnok						
Sárospatak	.	=	1	-2	-3	0
Szendrőlád	-		-	-	-	-
Tokaj	.		3	-1	-1	-
Kisvárda	.	≡	1	-2	-2	0
Mátészalka	.	≡	1	-2	-2	-
Nyíregyháza	.		3	-2	-2	0
Nyírlugos	.			-		
Pátyod	ny	≡' ≡	1	-4	-4	-
Tiszabecs	.	≡	-1	-6	-7	-
Vásárosnamény	.	≡	2	-2	-3	-
Záhony	.	≡	1	-2	-2	-
Berettyóújfalu	.	≡	3	-2	-3	-
Debrecen	.	≡	2	-2	-4	0
Hajdúdorog	.	=	4	0	-1	-
Hortobágy	.		3	-1	-1	-
Körösszakál	-	=	2	-2	-3	-
Polgár	-		-	-	-	-
Békéscsaba	ny	≡' ∀	1	-3	-3	0
Mezőhegyes	.	≡	1	-2	-2	0
Orosháza	-		-	-	-	-
Szarvas	.	=	2	-2	-3	0
Szeghalom	.		-	-	-	-

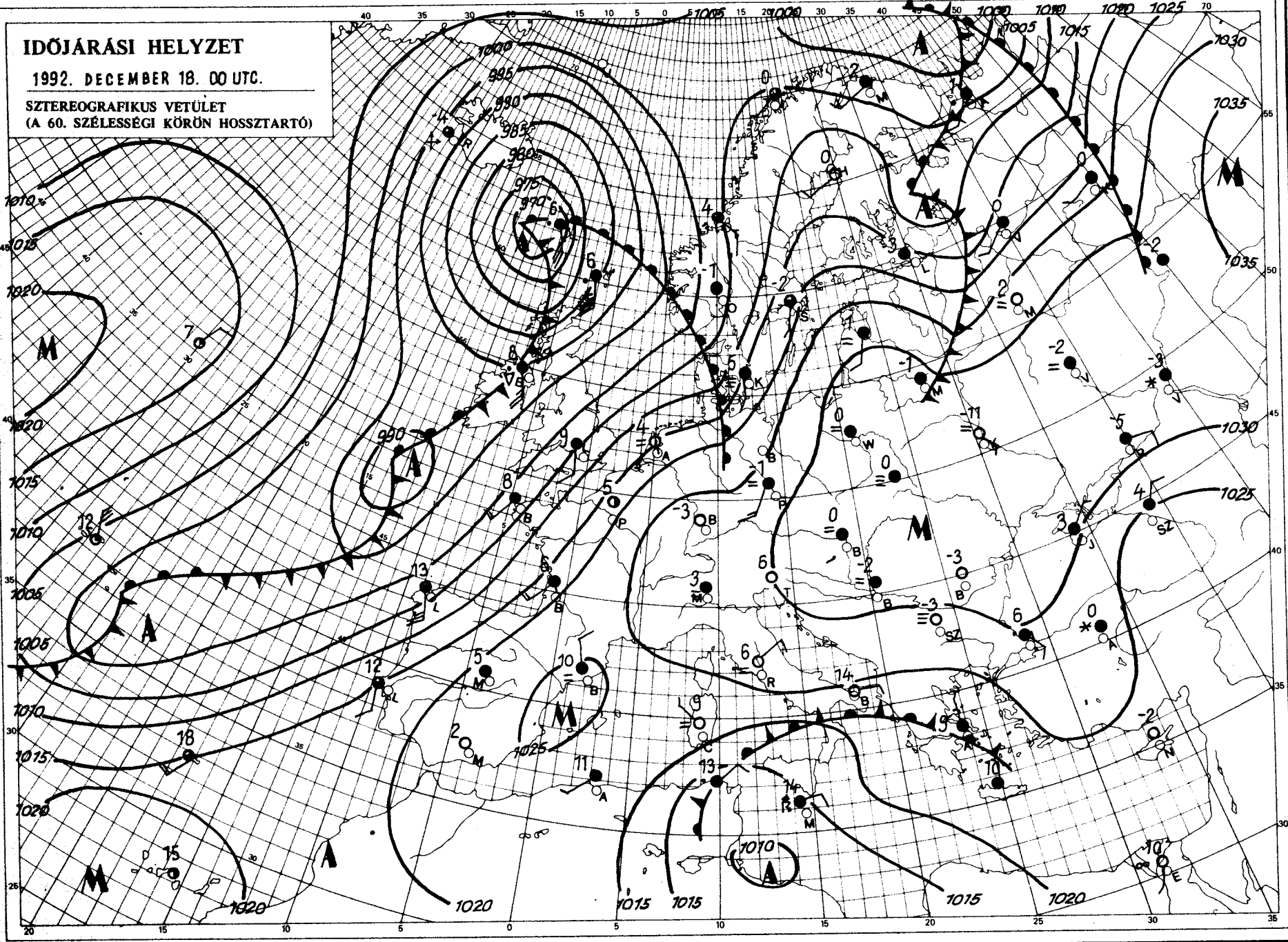

Kiadja: az ORSZÁGOS METEOROLÓGIAI SZOLGÁLAT
Kiadásért felel: Dr. Mersich Iván, az Országos Meteorológiai Szolgálat elnöke — Készült: Az Országos Meteorológiai Szolgálat Nyomdájában, Budapest — Felelős vezető: Szinok István — Munkaszám: [illegible] — Szerkesztésért felel: Dr. Vissy Károly, a Központi Előrejelző Intézet igazgatója
Készült: a KEI Rövidtávú Előrejelző Osztálya — Szakmai felelős: Németh Lajos osztályvezető — Megjelenik naponként
Megrendelhető: 1024 Budapest, II., Kitaibel Pál utca 1. — Pénzügyi Osztály — Telefon: 135-35-00

IDŐJÁRÁSI NAPIJELENTÉS

ЕЖЕДНЕВНЫЙ МЕТЕОРОЛОГИЧЕСКИЙ БЮЛЛЕТЕНЬ • DAILY WEATHER REPORT
BULLETIN QUOTIDIEN DE TEMPS • TÄGLICHER WETTERBERICHT

105. évfolyam 354. szám + Budapest + 1992. december 19. szombat

Az időjárási helyzet és a várható időjárás:

Több középpontú ciklonrendszer alakult ki Nyugat- és Észak-Európa felett. Hatására a Brit-szigeteken, a Skandináv-félszigeten, valamint az Ibériai-félszigeten a gyakori felhősödésből többfelé esik az eső, néhol hózápor is kialakul. Ugyanakkor Közép- és Kelet-Európa térségének időjárását az alsó, 1500 m-es légrétegben megülepedett párás, ködös levegő alakítja. Hazánkban sem várható tehát lényeges időjárásváltozás.

Magyarországon tegnap borult, párás, ködös idő volt, sokfelé szitálással, hódarával. A csúcshőmérséklet többnyire -2, +3 fok között alakult. Ma hajnalra 0, -5 fokig hűlt le a levegő, néhol zúzmarás köd is kialakult. Délelőtt az országban borult, párás, ködös idő volt, helyenként szitálással, hódarával, keleten zúzmarás köddel. A hőmérséklet 11 órakor +1, -3 fok között alakult.

Ma 12 órakor Budapesten a hőmérséklet -1 fok volt, a tengerszintre átszámított légnyomás 1032 hPa, gyengén süllyed.

Várható időjárás vasárnap estig:

Túlnyomóan borult, párás, helyenként tartósan ködös idő lesz, szitálással, ónos szitálással, hódarával. A déli szél többnyire mérsékelt marad, csak helyenként élénkül meg.
A legalacsonyabb éjszakai hőmérséklet 0, -5 fok között lesz,
a legmagasabb nappali hőmérséklet 0 fok körül várható.

Pálóczi Györgyi s. k.

A hőmérséklet napi középértéke és eltérése a sokévi átlagtól (Budapest belterületén):

1992. december 18.	0,1°C	-0,2°C

1871 óta ezen a napon Budapesten előfordult

legmagasabb hőmérséklet:	15,2°C (1989)
legalacsonyabb hőmérséklet:	-13,8°C (1936)

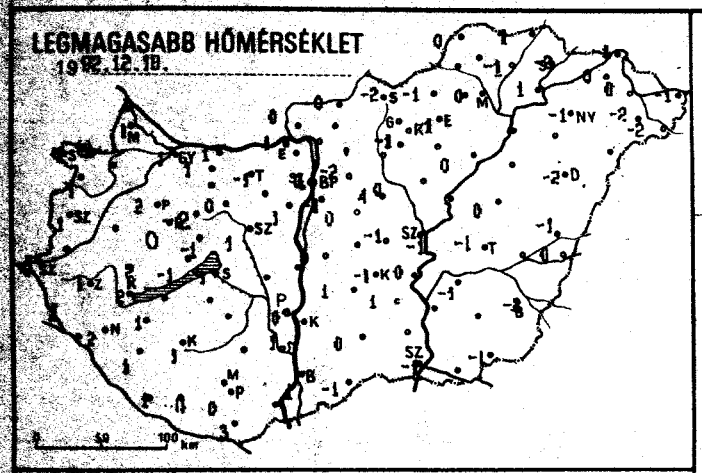
LEGMAGASABB HŐMÉRSÉKLET
1992.12.19.

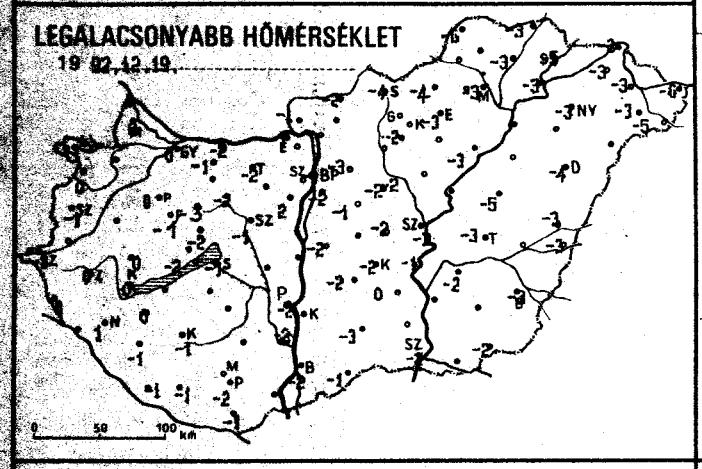
LEGALACSONYABB HŐMÉRSÉKLET
1992.12.19.

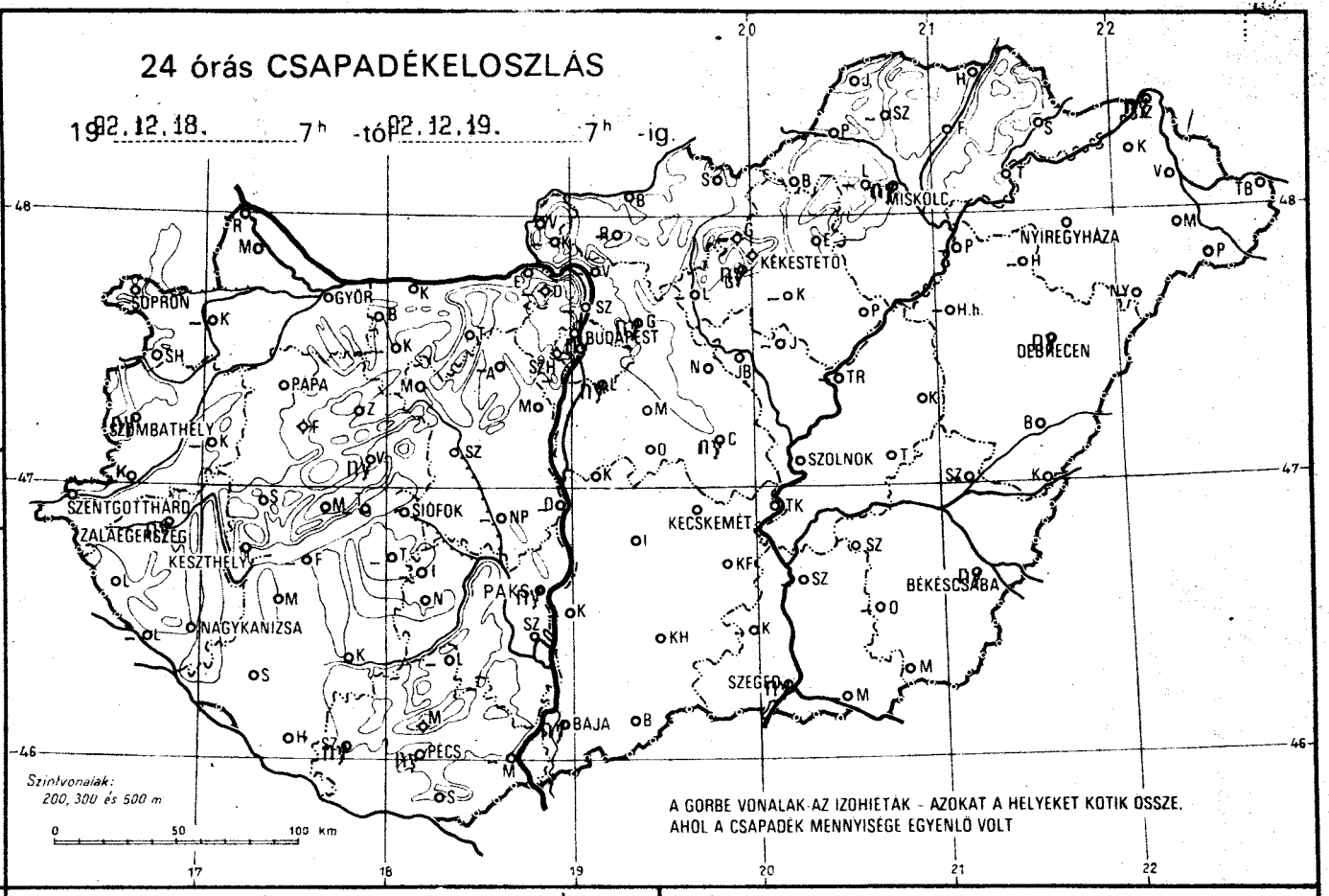
24 órás CSAPADÉKELOSZLÁS
1992.12.18. 7h -tól 1992.12.19. 7h -ig.
SOPRON
GYŐR
BUDAPEST
MISKOLC
NYÍREGYHÁZA
KÉKESTETŐ
DEBRECEN
PAPA
SZOMBATHELY
SZENTGOTTHÁRD
ZALAEGERSZEG
KESZTHELY
SIÓFOK
SZOLNOK
KECSKEMÉT
PAKS
NAGYKANIZSA
BÉKÉSCSABA
SZEGED
BAJA
PÉCS
Szintvonalak:
200, 300 és 500 m
A GÖRBE VONALAK AZ IZOHIETÁK - AZOKAT A HELYEKET KÖTIK ÖSSZE,
AHOL A CSAPADÉK MENNYISÉGE EGYENLŐ VOLT

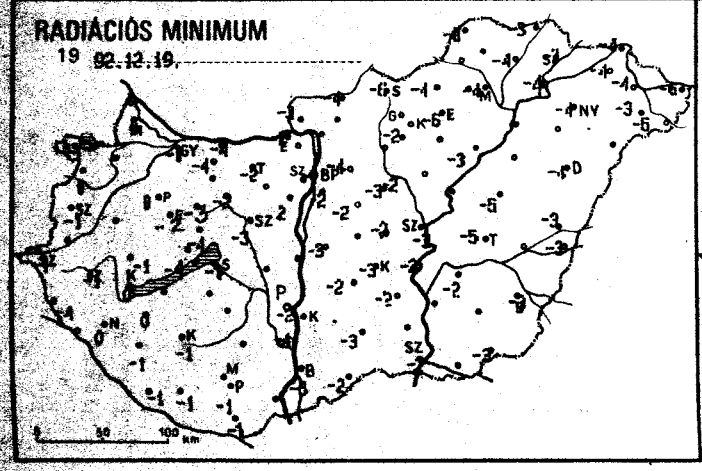
RADIÁCIÓS MINIMUM
1992.12.19.

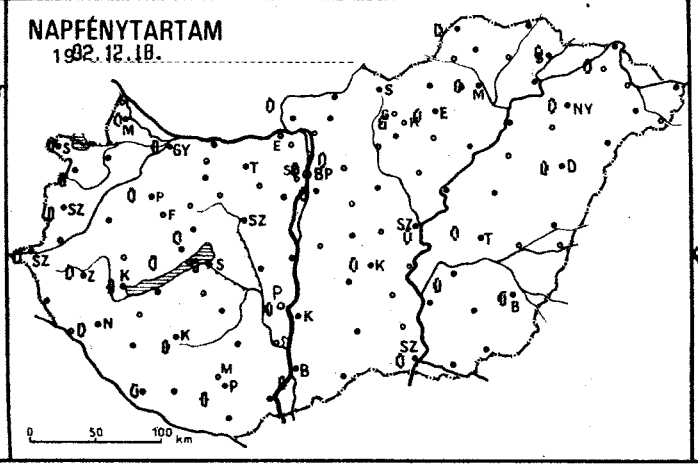
NAPFÉNYTARTAM
1992.12.18.

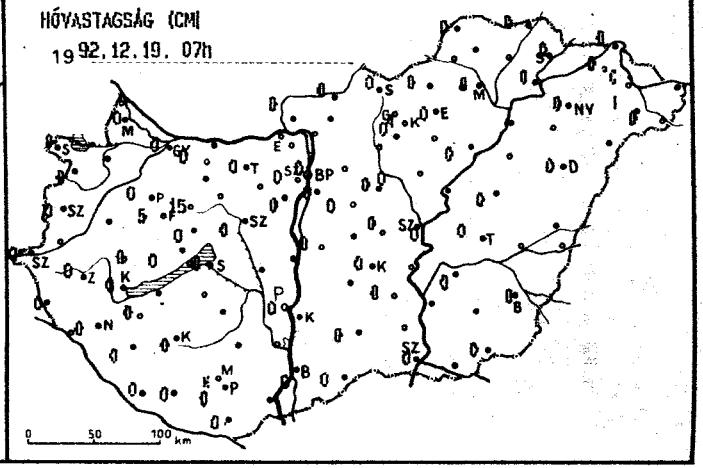
HÓVASTAGSÁG (CM)
1992.12.19. 07h

1992.12.19. 07 h-ig az utolsó 24 óra adatai						Előző nap napos órái
állomás	csapadék (mm)		max. hőmérséklet	min. hőmérséklet	rad. min.	
Győr	.	=	1	0	-1	0
Kapuvár	-		-	-	-	-
Mosonmagyaróvár	.	=	1	0	0	0
Rajka						
Sopron	.		1	-1	-1	0
Sopronhorpács	.	=	1	0	0	0
Káld	-		-	-	-	-
Körmend						
Szentgotthárd	.	=	0	-1	-1	0
Szombathely	ny	' =	1	-1	-1	0
Lenti	.	=	2	0	-4	-
Letenye						
Nagykanizsa	.	=	2	1	0	0
Zalaegerszeg	ny	' .	1	0	-1	0
Farkasgyepű	.		0	-1	-2	-
Keszthely	.	=	2	0	0	0
Mencshely	-	=	-1	-2	-7	0
Pápa	.	=	2	0	-0	0
Sümeg	.	=	2	0	-1	-
Tihany						
Veszprém	ny	≡ ' ≡	-1	-2	-4	0
Zirc	.	=	-2	-3	-3	-
Fonyód	-		-	-	-	-
Homokszt. györgy	.		1	-1	-1	0
Kaposvár	.	=	1	-1	-1	0
Marcali	-	⌒	1	0	0	-
Siófok	.	=	1	-1	-1	0
Somogyszob	.		1	-1	-1	-
Tab						
Bábolna	.		1	-1	-4	-
Esztergom	-		1	-1	-2	-
Kisbér						
Komárom	.	⌣	1	-2	-4	-
Tata	.	=	-1	-2	-2	-
Alcsútdoboz						
Dunaújváros	-		-	-	-	-
Martonvásár	-		1	2	2	-
Mór	.	=	0	-2	-2	-
Sárbogárd						
Székesfehérvár	.	=	1	-1	-3	-
Iregszemcse	-		-	-	-	-
Lengyel	-		-	-	-	-
Paks	ny	' ≡	0	-2	-2	0
Szekszárd	.	≡	1	-2	-4	-
Árpádtető	.	V	-2	-3	-4	-
Mohács	-		-	-	-	-
Pécs	ny	' V	0	-2	-1	0
Siklós	-	≡	3	-1	-1	-
Szigetvár	ny	≡ ' ≡	1	-1	-1	-
Budaörs						
Bp. Lőrinc	ny	≡ ' =	-1	-2	-2	0
Bp. Met. Int.	ny	' =	0	-1	-1	0
Bp. Szab. hegy	.	≡	0	-4	-6	-
Cegléd	ny	≡ ' =	-1	-2	-2	-
Dobogókő	-		-	-	-	-
Gödöllő	ny	≡ ' ≡	-2	-3	-4	0
Királyrét						
Monor	-		0	-1	-2	-
Nagykáta	.	≡	4	-2	-3	-
Szentendre						

1992.12.19. 07 h-ig az utolsó 24 óra adatai						Előző nap napos órái
állomás	csapadék (mm)		max. hőmérséklet	min. hőmérséklet	rad. min.	
Vác	-		-	-	-	-
Vámosmikola	.	=	0	-1	-3	0
Baja	ny	' ≡	1	-2	-3	0
Bácsalmás	.	=	-1	-1	-2	-
Izsák	.		1	-2	-2	-
Kalocsa	-		-	-	-	-
Kecskemét	.	≡	-1	-2	-3	0
Kiskunfélegyháza	.	≡	1	0	-2	-
Kiskunhalas	.	=	0	-3	-3	-
Kunszentmiklós	.	⌣	0	-2	-3	-
Tiszakécske	.	≡	0	-1	-2	-
Balassagyarmat	.		0	-2	-4	-
Romhány						
Salgótarján	.	=	-2	-4	-6	-
Eger	.	≡	-1	-3	-6	0
Galyatető	-		-	-	-	-
Gyöngyös	ny	≡ ' ≡	-1	-2	-2	-
Kékestető	.	⌣	0	-3	-4	6
Kompolt	-		-	-	-	-
Lőrinci						
Poroszló	.	≡	0	-3	-3	-
Jászapáti						
Jászberény	.	≡	0	-2	-2	-
Karcag	.	⌣	0	-5	-5	-
Szolnok	.	≡	-1	-3	-3	0
Tiszaroff	-		-	-	-	-
Túrkeve	.	≡	-1	-3	-5	0
Kistelek	-		-	-	-	-
Makó						
Szeged	ny	* ≡	-1	-2	-2	0
Szentes	-		-	-	-	-
Borsodnádasd	.	=	-1	-4	-4	-
Füged	.	=	-1	-3	-4	-
Hidasnémeti	-	=	1	-3	-3	-
Jósvafő	.	≡	0	-5	-8	0
Lillafüred	-		-	-	-	-
Miskolc	ny	'	0	-3	-4	0
Putnok						
Sárospatak	.	=	-2	-5	-7	0
Szendrőlád	-		-	-	-	-
Tokaj	.	≡	1	-3	-4	-
Kisvárda	.	≡	0	-3	-4	0
Mátészalka	.	V	-2	-3	-3	-
Nyíregyháza	.	V	-1	-3	-4	0
Nyírlugos						
Pátyod	.	V	-2	-5	-5	-
Tiszabecs	.	⌣	-1	-6	-6	-
Vásárosnamény	.	V	0	-3	-4	-
Záhony	ny	≡ ' ≡	-1	-3	-4	-
Berettyóújfalu	.	≡	-1	-3	-3	-
Debrecen	ny	* ≡	-2	-4	-4	0
Hajdúdorog	-		-	-	-	-
Hortobágy	-		-	-	-	-
Körösszakál	.	≡	0	-3	-3	-
Polgár	-		-	-	-	-
Békéscsaba	ny	≡ ' V	-2	-3	-3	0
Mezőhegyes	.	≡	-1	-2	-3	-
Orosháza	-		-	-	-	-
Szarvas	.	≡	-1	-2	-2	0
Szeghalom	-		-	-	-	-

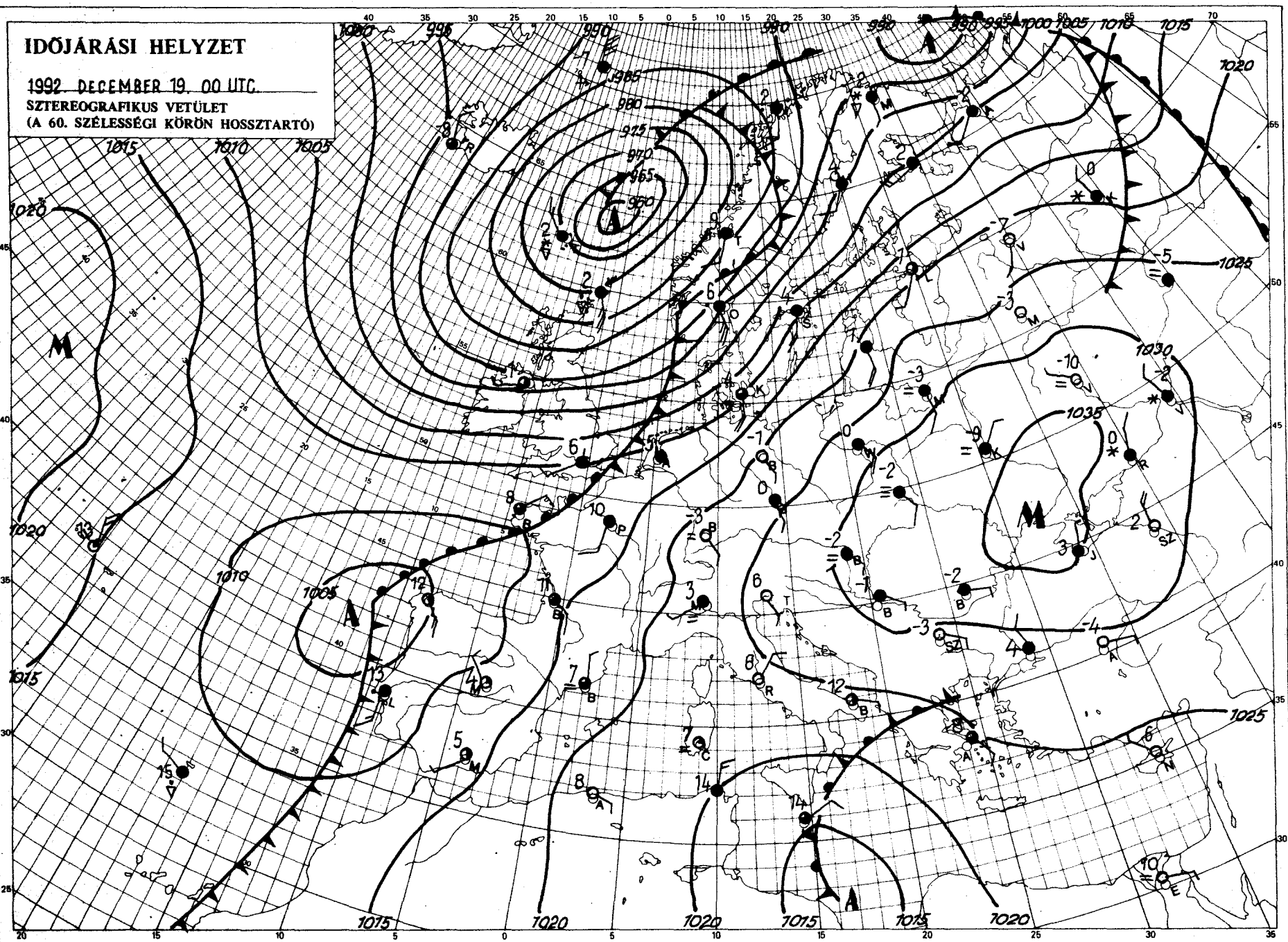

Kiadja: az ORSZÁGOS METEOROLÓGIAI SZOLGÁLAT
Kiadásért felel: Dr. Mersich István, az Országos Meteorológiai Szolgálat elnöke – Készült: Az Országos Meteorológiai Szolgálat Nyomdájában, Budapest – Felelős vezető: Szinok István – Munkaszám: 2.590. – Szerkesztésért felel: Dr. Vissy Károly, a Központi Előrejelző Intézet igazgatója
Készítő: a KEI Rövidtávú Előrejelző Osztálya – Szakmai felelős: Németh Lajos osztályvezető – Megjelenik naponként
Megrendelhető: 1024 Budapest, II., Kitaibel Pál utca 1. – Pénzügyi Osztály – Telefon: 135-35-00

IDŐJÁRÁSI NAPIJELENTÉS

ЕЖЕДНЕВНЫЙ МЕТЕОРОЛОГИЧЕСКИЙ БЮЛЛЕТЕНЬ • DAILY WEATHER REPORT
BULLETIN QUOTIDIEN DE TEMPS • TÄGLICHER WETTERBERICHT

105. évfolyam 355. szám + Budapest + 1992. december 20. vasárnap

Az időjárási helyzet és a várható időjárás:

A Skandináv-félszigettől a Német-Lengyel alföldön át az Ibériai-félszigetig egy hullámzó frontrendszer található, amely lassanként délkelet felé mozdul, így holnap a Kárpát-medencét is érinti. A front mentén sokfelé esik az eső, illetve főleg Észak-Európából havas esőt, havazást is jelentenek. Kontinensünk többi részének időjárását anticiklon alakítja. A leszálló légmozgások hatására Északnyugat-, valamint Közép- és Délkelet-Európában továbbra is csendes, párás, helyenként tartósan ködös időjárás van.

Magyarországon szombaton jobbára borult, párás, ködös idő volt. Több helyen előfordult ködszitálás, ónos szitálás, hódara. A csapadék mennyisége ma reggel 7 óráig sehol sem haladta meg az 1 mm-t. A legmagasabb nappali hőmérséklet szombaton -3 és +3 fok között alakult. Ma (vasárnap) hajnalra általában 0 és -6 fokig hűlt le a levegő. Délelőtt is felhős, sokfelé párás, ködös idő volt, szórványos szitálással. 11 órakor általában 0, -3 fokot mértek.

Ma 12 órakor Budapesten a hőmérséklet -1 fok volt, a tengerszintre átszámított légnyomás 1029 hPa, gyengén süllyed.

Várható időjárás hétfő estig:

Többnyire erősen felhős idő lesz, ma szórványosan ködszitálással, ónos szitálással, hódarával. Hétfőn többfelé várható csapadék, eső, ónos eső, havas eső, havazás egyaránt előfordul. Holnap délután helyenként megélénkül az északkeleti szél. Továbbra is sokfelé számítani kell ködre.
A legalacsonyabb éjszakai hőmérséklet: 0, -5,
a legmagasabb nappali hőmérséklet hétfőn általában -2, +3 fok között alakul.

Jenki Szilvia s. k.

A hőmérséklet napi középértéke és eltérése a sokévi átlagtól (Budapest belterületén):

1992. december 19.	-0,5°C	-0,4°C

1871 óta ezen a napon Budapesten előfordult

legmagasabb hőmérséklet:	15,6°C (1989)
legalacsonyabb hőmérséklet:	-13,9°C (1927)

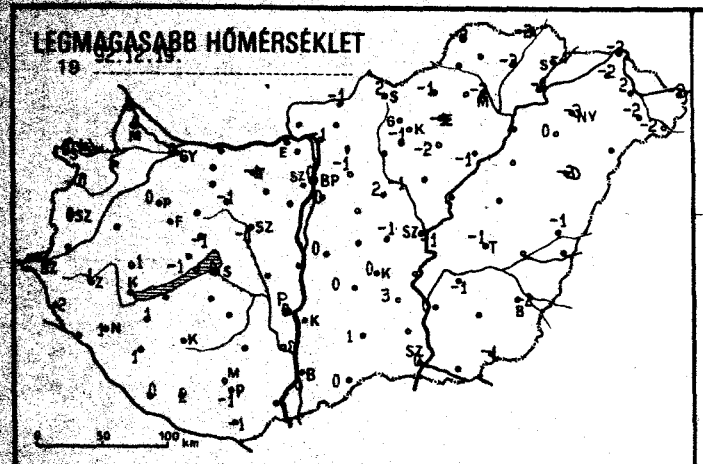
LEGMAGASABB HŐMÉRSÉKLET
19 92.12.19.
0 50 100 km

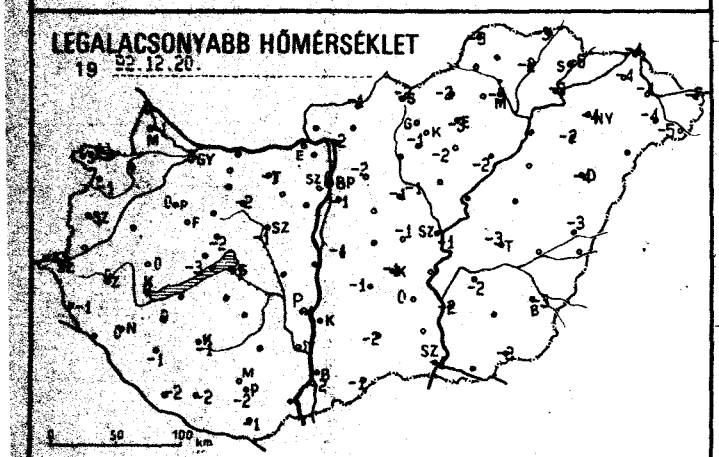
LEGALACSONYABB HŐMÉRSÉKLET
19 92.12.20.
0 50 100 km

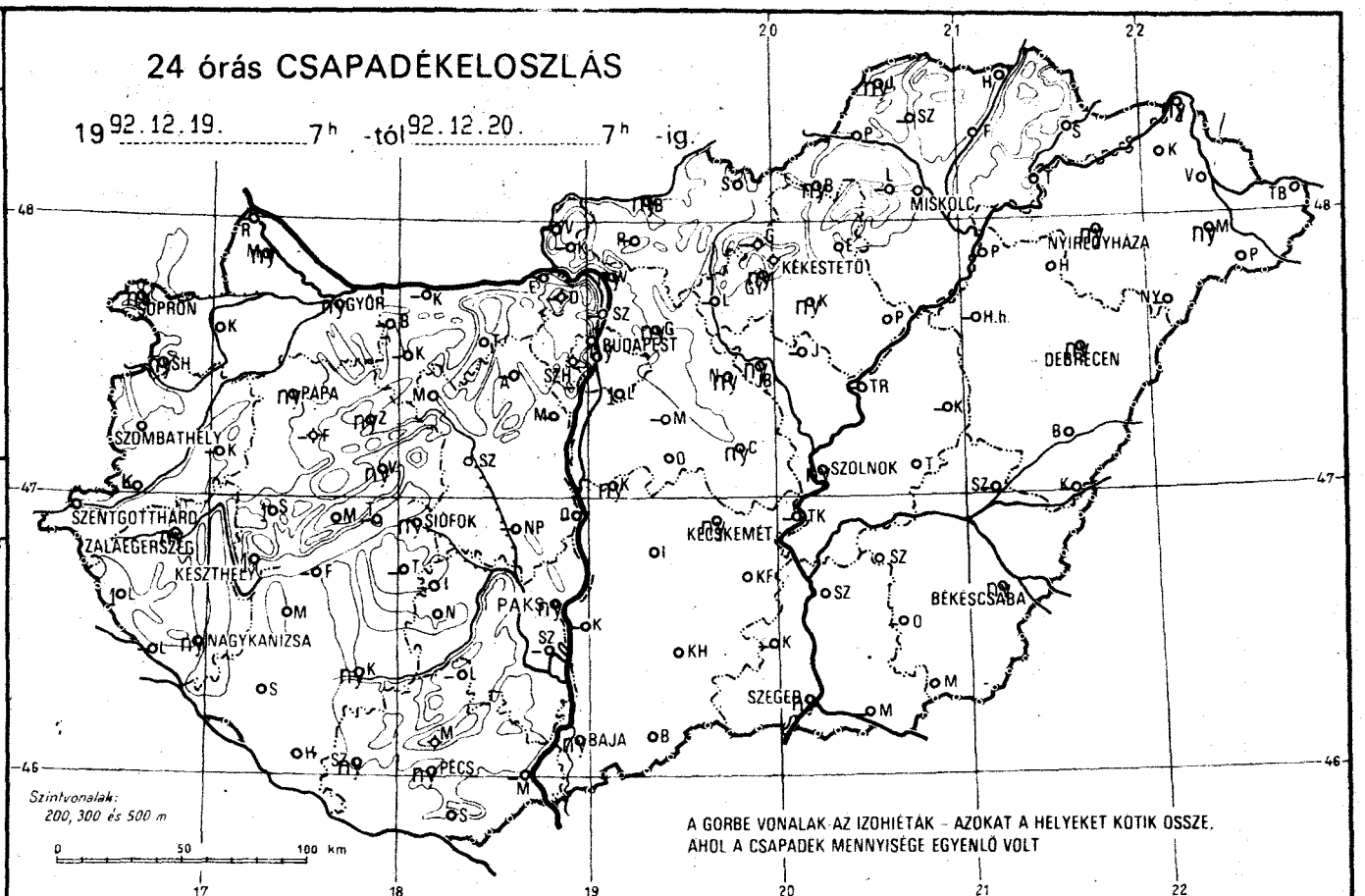
24 órás CSAPADÉKELOSZLÁS
19 92.12.19. 7h -tól 92.12.20. 7h -ig.
SOPRON
GYŐR
PÁPA
SZOMBATHELY
SZENTGOTTHÁRD
ZALAEGERSZEG
KESZTHELY
NAGYKANIZSA
SIÓFOK
PAKS
PÉCS
BAJA
BUDAPEST
KÉKESTETŐ
MISKOLC
NYÍRLOVHÁZA
DEBRECEN
SZOLNOK
KECSKEMÉT
BÉKÉSCSABA
SZEGED
Szintvonalak:
200, 300 és 500 m
0 50 100 km
A GORBE VONALAK AZ IZOHIÉTÁK – AZOKAT A HELYEKET KÖTIK OSSZE,
AHOL A CSAPADÉK MENNYISÉGE EGYENLŐ VOLT

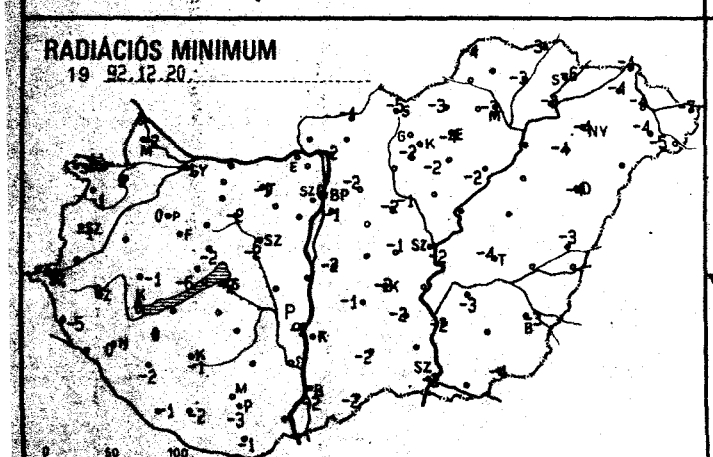
RADIÁCIÓS MINIMUM
19 92.12.20.
0 50 100 km

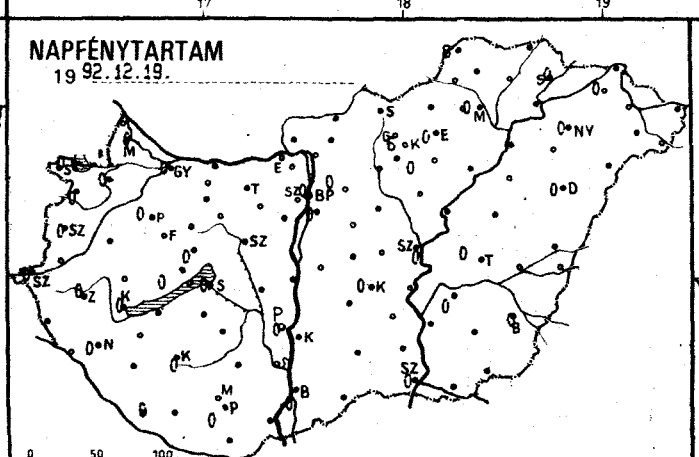
NAPFÉNYTARTAM
19 92.12.19.
0 50 100 km

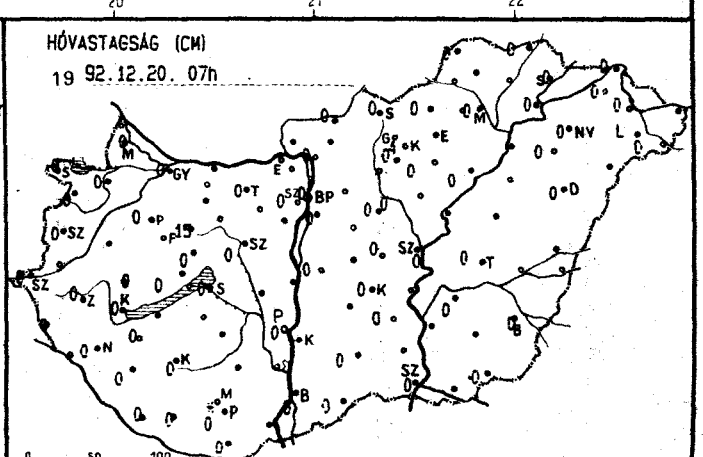
HÓVASTAGSÁG (CM)
19 92.12.20. 07h
0 50 100 km

1992.12.20. 07 h-ig az utolsó 24 óra adatai						Előző nap napos órái
állomás	csapadék (mm)		max. hőmérséklet	min. hőmérséklet	rad. min.	
Győr	ny	' =	0	0	-1	0
Kapuvár	.		1	0	0	0
Mosonmagyaróvár	ny	≡' =	0	-1	-2	0
Rajka						
Sopron	ny	' =	0	-2	-2	0
Sopronhorpács	ny	' =	0	-1	-1	0
Káld	-		-	-	-	-
Körmend						
Szentgotthárd	.	=	-1	-2	-2	0
Szombathely	.	=	0	-1	-1	0
Lenti	1	≡' =	2	-1	-5	-
Letenye						
Nagykanizsa	ny	' =	1	0	0	0
Zalaegerszeg	ny	' =	1	0	0	0
Farkasgyepű	-		-	-	-	-
Keszthely	1	'	1	0	0	0
Mencshely	.	=	-1	-3	-6	0
Pápa	ny	≡' =	0	0	0	0
Sümeg	1	≡'	1	0	-1	-
Tihany						
Veszprém	ny	≡'	-1	-2	-2	0
Zirc	ny	' ∨	-2	-3	-3	-
Fonyód	-		-	-	-	-
Homokszt. György	.		0	-2	-1	0
Kaposvár	ny	' =	0	-1	-1	0
Marcali	.	≡	1	0	0	-
Siófok	ny	' =	0	-1	-2	0
Somogyszob	.		1	-1	-2	-
Tab						
Bábolna	-		-	-	-	-
Esztergom	-		-	-	-	-
Kisbér						
Komárom	-		-	-	-	-
Tata	.	⌓	-1	-1	-1	-
Alcsútdoboz						
Dunaújváros	-		-	-	-	-
Martonvásár	-		-	-	-	-
Mór	.	=	-1	-2	-2	-
Sárbogárd						
Székesfehérvár	.	=	-1	-1	-2	-
Iregszemcse	-		-	-	-	-
Lengyel	-		-	-	-	-
Paks	ny	' =	0	-1	-2	0
Szekszárd	-		-	-	-	-
Árpádtető	.	∨	-3	-3	-4	-
Mohács	-		-	-	-	-
Pécs	ny	' ∨	-1	-2	-3	0
Siklós	.	≡	-1	-1	-1	-
Szigetvár	ny	≡' ≡	2	-2	-2	-
Budaörs						
Bp. Lőrinc	1	'	0	-1	-1	0
Bp. Met. Int.	ny	' =	0	0	0	0
Bp. Szab. hegy	.	≡	0	-5	-5	-
Cegléd	ny	≡'	-1	-1	-1	-
Dobogókő	-		-	-	-	-
Gödöllő	ny	'	-1	-2	-2	0
Királyrét						
Mónor	-		-	-	-	-
Nagykáta	ny	≡' ≡	2	-1	-2	-
Szentendre						

1992.12.20. 07 h-ig az utolsó 24 óra adatai						Előző nap näpos órái
állomás	csapadék (mm)		max. hőmérséklet	min. hőmérséklet	rad. min.	
Vác	ny	' =	-1	-2	-2	-
Vámosmikola	-		-	-	-	-
Baja	ny	' ≡	0	-2	-2	0
Bácsalmás	.	≡	0	-1	-2	-
Izsák	.		0	-1	-1	-
Kalocsa	-		-	-	-	-
Kecskemét	ny	≡' ≡	0	-1	-2	0
Kiskunfélegyháza	.	⌣	3	0	-2	-
Kiskunhalas	.	⌣	1	-2	-2	-
Kunszentmiklós	ny	≡' ≡	0	-1	-2	-
Tiszakécske	-		-	-	-	-
Balassagyarmat	ny	'	-1	-1	-1	-
Romhány						
Salgótarján	.		2	-2	-5	-
Eger	.	≡	-1	-3	-4	0
Galyatető	-		-	-	-	-
Gyöngyös	ny	≡' ≡	-1	-1	-2	-
Kékestető	.	∀	-1	-7	-8	6
Kompolt	ny	≡' ≡	-2	-2	-2	0
Lőrinci						
Poroszló	.	⌣	-1	-2	-2	-
Jászapáti						
Jászberény	ny	≡' ≡	-1	-1	-1	-
Karcag	-		-	-	-	-
Szolnok	ny	≡' ≡	-1	-1	-2	0
Tiszaroff	-		-	-	-	-
Túrkeve	.	≡	-1	-3	-4	0
Kistelek	-		-	-	-	-
Makó						
Szeged	ny	' ≡	0	-1	-2	0
Szentes	.	=	0	-2	-2	-
Borsodnádasd	ny	' =	-1	-2	-3	-
Fügöd	.	=	-3	-2	-3	-
Hidasnémeti	.	=	-2	-3	-3	-
Jósvafő	ny	' ⌣	-3	-3	-4	8
Lillafüred	-		-	-	-	-
Miskolc	.		-2	-3	-3	0
Putnok						
Sárospatak	.	=	-4	-6	-6	0
Szendrőlád	-		-	-	-	-
Tokaj	.	=	-1	-3	-3	-
Kisvárda	.	∨	-2	-4	-4	0
Mátészalka	ny	* ∀	-2	-4	-4	-
Nyíregyháza	ny	≡' ∨	-3	-4	-4	0
Nyírlugos						
Pátyod	.	∀	-2	-5	-5	-
Tiszabecs	.	⌣	-2	-7	-7	-
Vásárosnamény	.	∀	2	-4	-4	-
Záhony	ny	≡' =	-2	-4	-4	-
Berettyóújfalu	.	=	-1	-3	-3	-
Debrecen	ny	* ∨	-2	-4	-4	0
Hajdúdorog	.	=	0	-2	-4	-
Hortobágy	-		-	-	-	-
Körösszakál	-		-	-	-	-
Polgár	-		-	-	-	-
Békéscsaba	ny	'	-2	-3	-3	0
Mezőhegyes	.	⌣	-1	-3	-4	-
Orosháza	-		-	-	-	-
Szarvas	.	≡	-1	-4	-4	0
Szeghalom	.		-	-	-	-

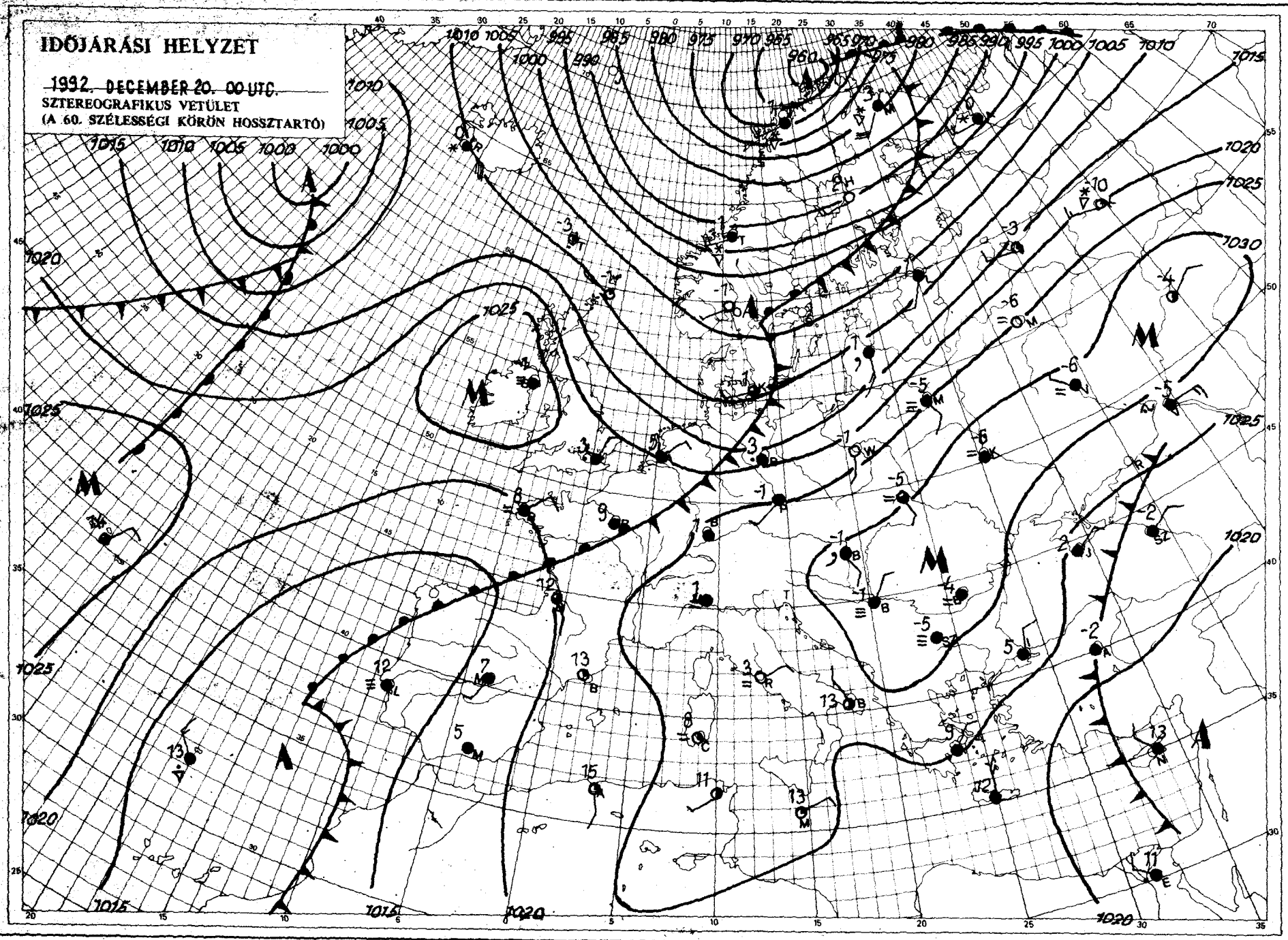

Kiadja: az ORSZÁGOS METEOROLÓGIAI SZOLGÁLAT
Kiadásért felel: Dr. Mersich Iván, az Országos Meteorológiai Szolgálat elnöke – Készült: Az Országos Meteorológiai Szolgálat Nyomdájában, Budapest – Felelős vezető: Szinok István – Munkaszám: 92.591. – Szerkesztésért felel: Dr. Vissy Károly, a Központi Előrejelző Intézet igazgatója
Készíti: a KEI Rövidtávú Előrejelző Osztálya – Szakmai felelős: Németh Lajos osztályvezető – Megjelenik naponként
Megrendelhető: 1024 Budapest, II., Kitaibel Pál utca 1. – Pénzügyi Osztály – Telefon: 135-35-00

IDŐJÁRÁSI NAPIJELENTÉS

ЕЖЕДНЕВНЫЙ МЕТЕОРОЛОГИЧЕСКИЙ БЮЛЛЕТЕНЬ • DAILY WEATHER REPORT
BULLETIN QUOTIDIEN DE TEMPS • TÄGLICHER WETTERBERICHT

105. évfolyam 356. szám + Budapest + 1992. december 21. hétfő

Az időjárási helyzet és a várható időjárás:

Kontinensünk északi-keleti részén, valamint Izland felett ciklonok örvénylenek, hatásukra változékony, csapadékos az idő. A Skandináv-félsziget északi részétől a Német-Lengyel síkságon át az Ibériai-félszigetig hullámzó frontrendszer található, a front mentén sokfelé esik az eső, a magasabban fekvő helyeken hó. Kontinensünk többi részének időjárását anticiklon alakítja. A leszálló légmozgások hatására Északnyugat-, valamint Dél-Európában továbbra is csendes, párás az idő. A következő időszakban a Kárpát-medence fölött átvonuló hidegfront nyomában szárazabb levegő érkezik.

Magyarországon vasárnap borult, párás, ködös idő volt. Több helyen előfordult ködszitálás, ónos szitálás, hódara. Számottevő csapadékot ma reggel 7 óráig nem mértek. A legmagasabb nappali hőmérséklet vasárnap általában -3 és +2 fok között alakult. Ma (hétfő) hajnalra 0 és -4 fokig hűlt le a levegő. Délelőtt is felhős, sokfelé párás, ködös idő volt, többfelé szitálással, néhol esővel. 11 órakor általában 0, -2 fokot mértek.

Ma 12 órakor Budapesten a hőmérséklet 0 fok volt, a tengerszintre átszámított légnyomás 1026 hPa, alig változik.

Várható időjárás kedd estig:

Eleinte még borult, párás, foltokban ködös marad az idő, szitálással, ónos szitálással, főleg északkeleten esővel, hóval. Később az ország nagy részén átmenetileg felszakadozik a felhőzet, számottevő csapadék már nem valószínű. Az északkeletire forduló szél több helyen megélénkül.
A legalacsonyabb éjszakai hőmérséklet +1, -4,
a legmagasabb nappali hőmérséklet kedden +1, +6 fok között alakul.

Távolabbi kilátások szerdától—szombatig:

Eleinte változóan, időnként erősen felhős lesz az ég, hajnalra sokfelé köd képződik, majd a köd egyre többfelé napközben is megmarad. A hét második felében országszerte borult, ködös idő várható.
A legalacsonyabb hajnali hőmérséklet eleinte -2, -7 fok majd 0, 5 fok között
a legmagasabb nappali hőmérséklet eleinte 0, +5 fok, később -2, +3 fok között alakul.
Jelentős mennyiségű (legalább napi 5 mm) csapadék az ország területén nem várható.

Kapitány Ervinné s. k.

A hőmérséklet napi középértéke és eltérése a sokévi átlagtól (Budapest belterületén):

1992. december 20.	-0,2°C	+0,1°C

1871 óta ezen a napon Budapesten előfordult

legmagasabb hőmérséklet:	11,6°C (1989, 1886)
legalacsonyabb hőmérséklet:	-15,5°C (1927)

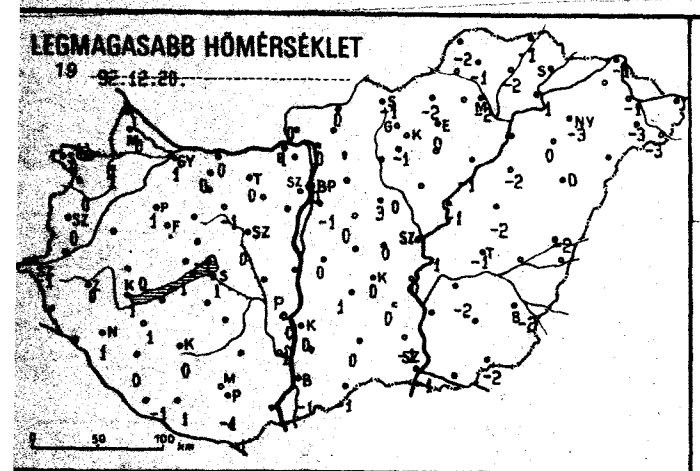
LEGMAGASABB HŐMÉRSÉKLET
19 92.12.20.

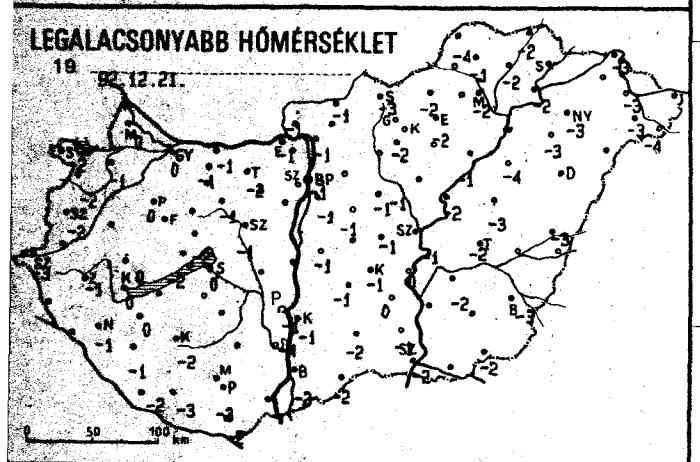
LEGALACSONYABB HŐMÉRSÉKLET
19 92.12.21.

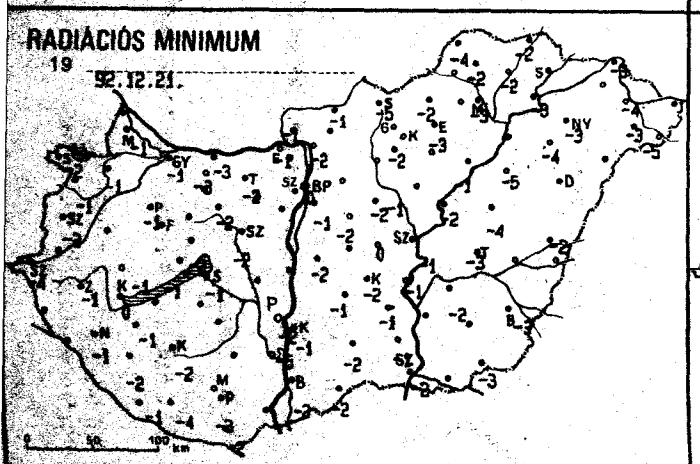
RADIÁCIÓS MINIMUM
19 92.12.21.

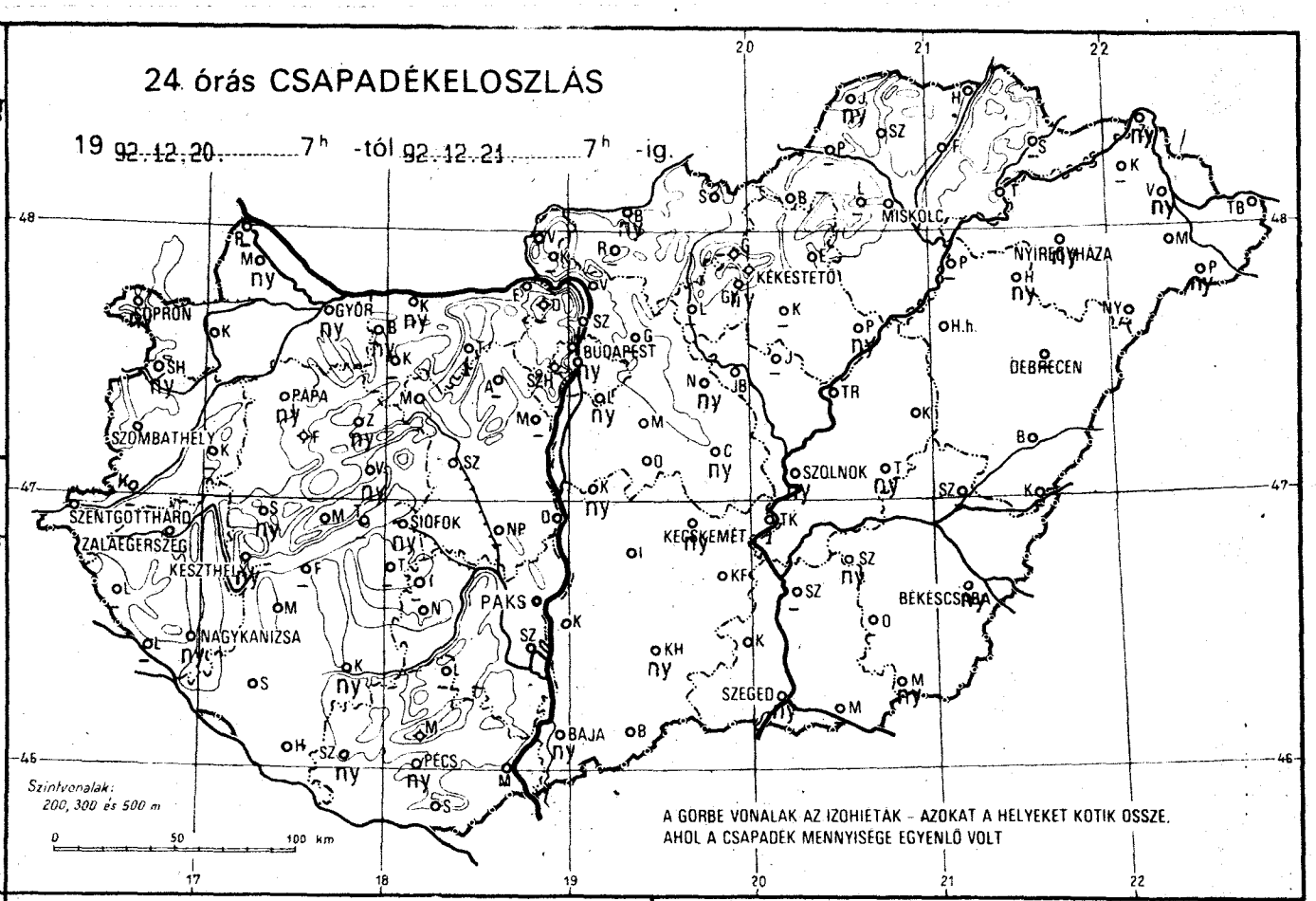
24 órás CSAPADÉKELOSZLÁS
19 92.12.20. 7h -tól 92.12.21. 7h -ig.
SOPRON
GYŐR
PAPA
SZOMBATHELY
SZENTGOTTHÁRD
ZALAEGERSZEG
KESZTHELY
NAGYKANIZSA
SIÓFOK
PAKS
BUDAPEST
KÉKESTETŐ
MISKOLC
NYÍREGYHÁZA
DEBRECEN
SZOLNOK
KECSKEMÉT
BÉKÉSCSABA
SZEGED
BAJA
PÉCS
Szintvonalak:
200, 300 és 500 m
A GÖRBE VONALAK AZ IZOHIETÁK - AZOKAT A HELYEKET KÖTIK ÖSSZE,
AHOL A CSAPADÉK MENNYISÉGE EGYENLŐ VOLT

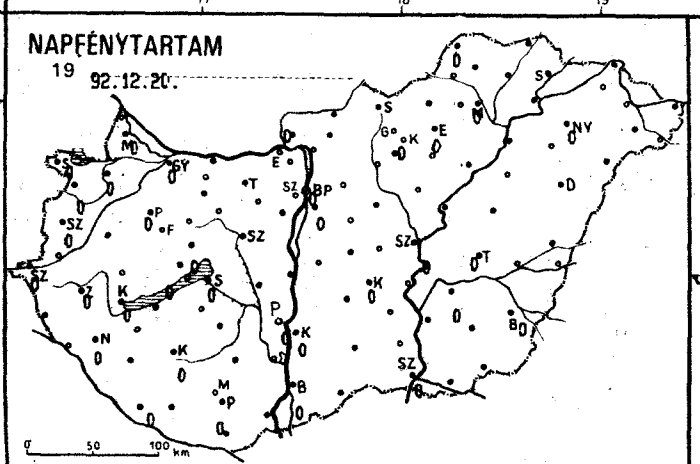
NAPFÉNYTARTAM
19 92.12.20.

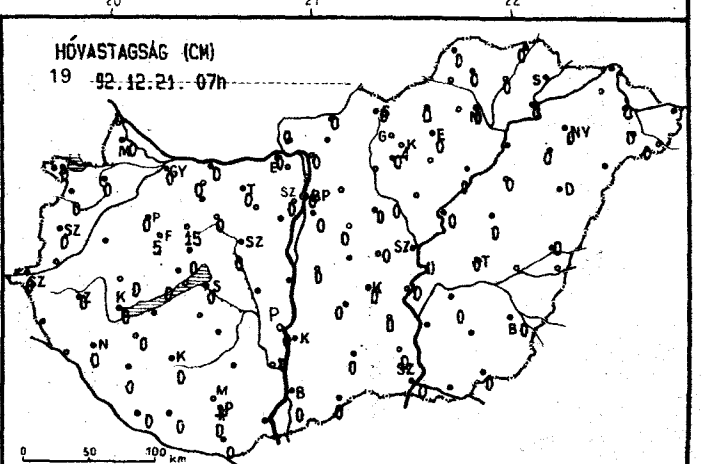
HÓVASTAGSÁG (CM)
19 92.12.21. 07h

19 92.12.21. 07 h-ig az utolsó 24 óra adatai						Előző nap napos órái
állomás	csapadék (mm)		max. hőmérséklet	min. hőmérséklet	rad. min.	
Győr	ny	' =	1	0	1	0
Kapuvár	.	=	1	-1	-1	0
Mosonmagyaróvár	ny	.	0	0	-1	0
Rajka						
Sopron	ny	'	0	-2	-2	0
Sopronhorpács	ny	' =	0	2	1	0
Káld	-		-	-	-	-
Körmend						
Szentgotthárd	.	≡	-1	-3	-4	0
Szombathely	.	=	0	-2	-2	0
Lenti	-		-	-	-	-
Letenye						
Nagykanizsa	ny	' =	1	-1	-1	0
Zalaegerszeg	.		0	-1	-1	0
Farkasgyepű	.		1	-3	-3	-
Keszthely	ny	' =	1	0	0	0
Mencshely	.	≡	-1	-2	-1	0
Pápa	ny	' =	1	0	-1	0
Sümeg	ny	≡' ≡	0	0	-1	-
Tihany						
Veszprém	ny	≡'	-1	-2	-2	0
Zirc	ny	≡' V	-2	-3	-3	-
Fonyód	-		-	-	-	-
Homokszt. György	.		-1	-2	-1	0
Kaposvár	ny	' =	0	-2	-2	0
Marcali	.	≡	1	0	-1	-
Siófok	ny	'	1	0	-1	0
Somogyszob	.		0	-1	-2	-
Tab						
Bábolna	ny	'	0	-1	-3	-
Esztergom	.		1	-1	-1	-
Kisbér						
Komárom	ny	' =	0	-1	-3	-
Tata	1	' =	0	-2	-2	-
Alcsútdoboz						
Dunaújváros	-		-	-	-	-
Martonvásár	-		-	-	-	-
Mór	.	≡	-1	-1	-2	-
Sárbogárd						
Székesfehérvár	.	≡	0	-1	-2	-
Iregszemcse	-		-	-	-	-
Lengyel	-		-	-	-	-
Paks	.	≡	0	-1	-2	0
Szekszárd	.	=	1	-4	-5	-
Árpádtető	.	V	-3	-3	-4	-
Mohács	-		-	-	-	-
Pécs	ny	'	-1	-3	-3	0
Siklós	.	≡	-1	-2	-2	-
Szigetvár	ny	≡' ≡	1	-3	-4	-
Budaörs						
Bp. Lőrinc	ny	' =	-1	-1	-1	0
Bp. Met. Int.	ny	' =	0	-1	0	0
Bp. Szab. hegy	.	≡	-4	-5	-6	-
Cegléd	ny	≡' ≡	0	-1	0	-
Dobogókő	-		-	-	-	-
Gödöllő	-		-	-	-	-
Királyrét						
Mátra	.		0	-1	-2	-
Nagykőta	ny	≡' ≡	3	-1	-2	-
Szentendre						

19 92.12.21. 07 h-ig az utolsó 24 óra adatai						Előző nap napos órái
állomás	csapadék (mm)		max. hőmérséklet	min. hőmérséklet	rad. min.	
Vác	.	=	0	-1	-2	-
Vámosmikola	.	≡	0	-1	-1	0
Baja	ny	' =	-1	-2	2	0
Bácsalmás	.	=	-1	-2	-2	-
Izsák	.		1	-1	-1	-
Kalocsa	.	–	0	-1	1	0
Kecskemét	ny	' =	0	-1	-2	0
Kiskunfélegyháza	.	⌣	0	0	-1	-
Kiskunhalas	ny	≡' ⌣	0	-2	-2	-
Kunszentmiklós	ny	≡' ≡	0	-1	-2	-
Tiszakécske	1	≡'	0	0	-1	-
Balassagyarmat	ny	'	0	-1	-1	-
Romhány						
Salgótarján	.	≡	-1	-3	-5	
Eger	.	≡	0	-2	-3	0
Galyatető	-		-	-	-	-
Gyöngyös	ny	≡'	-1	-2	-2	-
Kékestető	.	V	-6	-7	-9	0
Kompolt	-		-	-	-	-
Lőrinci						
Poroszló	ny	'	-1	-1	-1	-
Jászapáti						
Jászberény	.	⌣	0	-1	-1	-
Karcag			-2	2	-1	
Szolnok	ny	≡' =	-1	-1	-1	0
Tiszaroff	.	=	-1	-2	-2	-
Túrkeve	ny	≡' =	-1	-2	-3	0
Kistelek	.	⌣	-1	-1	-1	-
Makó						
Szeged	ny	' ≡	-1	-2	-2	0
Szentes	-		-	-	-	-
Borsodnádasd	.	=	-2	-2	-2	-
Füged	.	=	-2	-2	-2	-
Hidasnémeti	.	=	-1	-2	-2	-
Jósvafő	ny	≡' ≡	-2	-4	-4	0
Lillafüred	-		-	-	-	-
Miskolc	.		-2	-2	-3	0
Putnok						
Sárospatak	-		-	-	-	-
Szendrőlád	.	⌣	-1	-1	-2	-
Tokaj	.	≡	-1	-2	-3	-
Kisvárda	-		-	-	-	-
Mátészalka	.	V	-3	-3	-3	-
Nyíregyháza	ny	≡'	-3	-3	-3	0
Nyírlugos						
Pátyod	ny	' V	-3	-4	-5	-
Tiszabecs	-		-	-	-	-
Vásárosnamény	ny	≡' V	-1	-3	-4	-
Záhony	ny	≡' ≡	-1	-3	-3	-
Berettyóújfalu	.	⌣	-2	-3	-2	-
Debrecen	-		-	-	-	-
Hajdúdorog	ny	≡' =	0	-3	-4	-
Hortobágy	.		-2	-4	-5	-
Körösszakál	-		-	-	-	-
Polgár	-		-	-	-	-
Békéscsaba	ny	'	-2	-3	-3	0
Mezőhegyes	ny	'	-2	-2	-3	-
Orosháza	-		-	-	-	-
Szarvas	ny	'	-3	-4	-5	-
Szeghalom	-		-	-	-	-

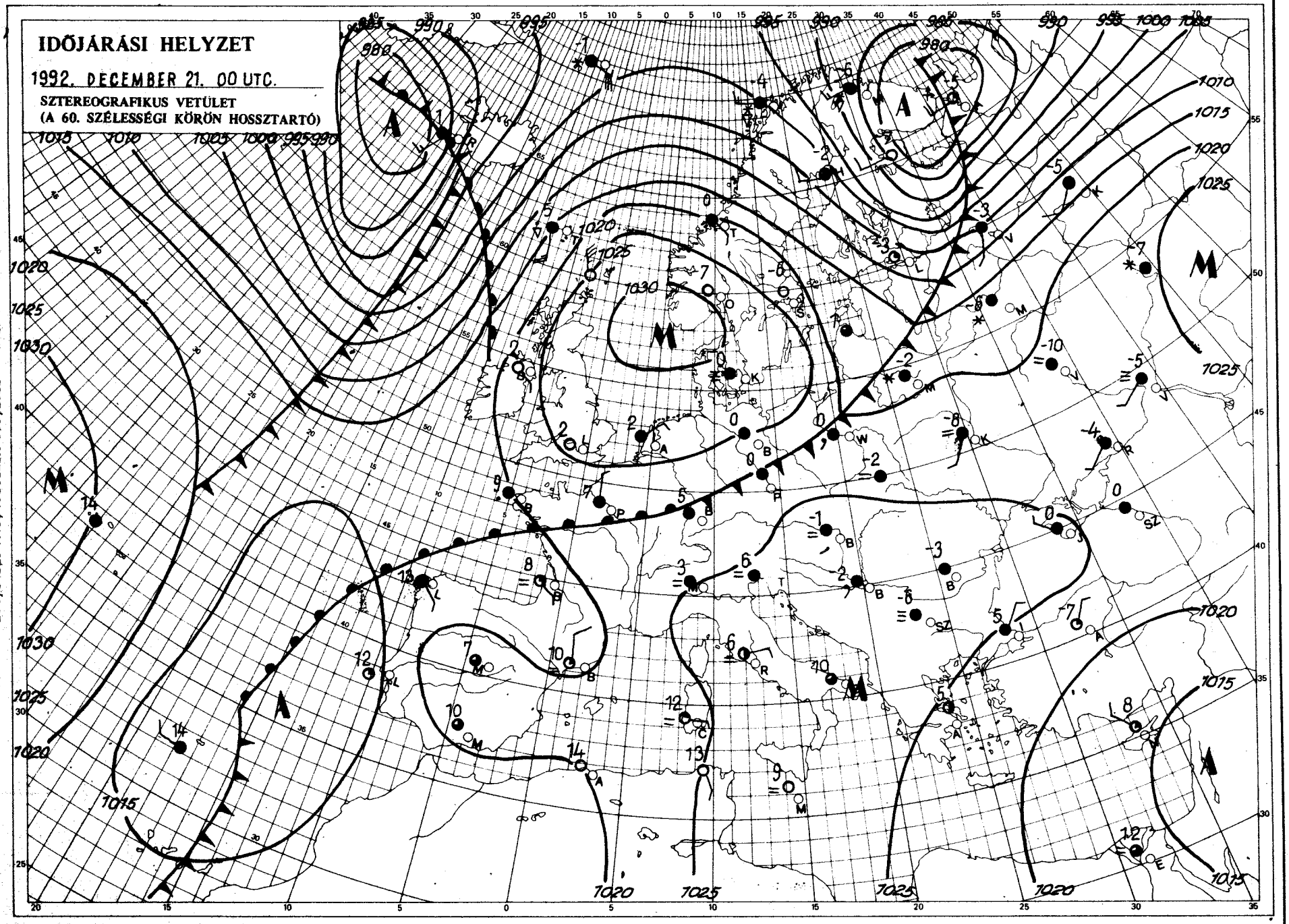

Kiadja: az ORSZÁGOS METEOROLÓGIAI SZOLGÁLAT
Kiadásért felel: Dr. Marsich Iván, az Országos Meteorológiai Szolgálat elnöke – Készült: Az Országos Meteorológiai Szolgálat
Nyomdájában, Budapest – Felelős vezető: Szinok István – Munkaszám: – Szerkesztésért felel: Dr. Vissy Károly,
a Központi Előrejelző Intézet [illegible]ja
Készült: a KEI Rövidtávú Előrejelző Osztálya – Szakmai felelős: Németh Lajos osztályvezető – Megjelenik naponként
Megrendelhető: 1024 Budapest, II., Kitaibel Pál utca 1. – Pénzügyi Osztály – Telefon: 135-35-00

IDŐJÁRÁSI NAPIJELENTÉS

ЕЖЕДНЕВНЫЙ МЕТЕОРОЛОГИЧЕСКИЙ БЮЛЛЕТЕНЬ • DAILY WEATHER REPORT
BULLETIN QUOTIDIEN DE TEMPS • TÄGLICHER WETTERBERICHT

105. évfolyam 357. szám + Budapest + 1992. december 22. kedd

Az időjárási helyzet és a várható időjárás:

Erős északi áramlással hidegfront vonul át Kelet- és Közép-Európa felett. A front mögött gyorsan felépül egy magasnyomású zóna. Emiatt a felsorolt területeken átmenetileg hidegebb, de csendes, eseménytelen időjárású időszak kezdődik. Jelentős csapadék, erős szél, kontinensünk északi felén várható a következő 1-2 nap során. A Kárpát-medencében az átlagosnál kissé hidegebb idő lesz, számottevő csapadék nélkül.

Magyarországon hétfőn mindenütt borult, sokfelé ködös idő volt, többfelé fordult elő csapadék. Esőt, ónos esőt, havas esőt, hószállingózást egyaránt jelentettek. A lehullott csapadék mennyisége 1 és 3 mm között volt. Hétfőn a hőmérséklet csúcsértéke -1 és +4 fok között alakult. Kedd hajnalra északkeleten a hidegfront hatására már felszakadozott a felhőzet, ott -2, -6 fokig, míg az ország többi részén +2, -2 fokig csökkent a hőmérséklet. Délelőtt északkelet felől egyre nagyobb területen szakadozott fel a felhőzet, az országnak kb. a délnyugati felén még megmaradt a zárt felhőtakaró, köd azonban már csak nagyon kevés helyen volt. 11 órakor északkeleten -1, -3, másutt 0, +2 fokot mértek.

Ma 12 órakor Budapesten a hőmérséklet 0 fok volt, a tengerszintre átszámított légnyomás 1036 hPa, gyengén emelkedik.

Várható időjárás szerda estig:

Északkelet felől egyre nagyobb területen szakadozik fel a felhőzet, délnyugaton azonban néhol még holnap is erősen felhős idő várható. Számottevő csapadék sehol sem valószínű. Az északkeleti, keleti szél napközben többfelé élénk, helyenként erős; éjszaka gyenge lesz. A leglalacsonyabb éjszakai hőmérséklet -1, -6, északkeleten -6, -11, a legmagasabb nappali hőmérséklet szerdán -1, +4 fok között várható.

H. Bóna Márta s. k.

A hőmérséklet napi középértéke és eltérése a sokévi átlagtól (Budapest belterületén):

1992. december 21.	0,1°C	+0,2°C

1871 óta ezen a napon Budapesten előfordult

legmagasabb hőmérséklet:	13,6°C (1886)
legalacsonyabb hőmérrséklet:	-18,0°C (1927)

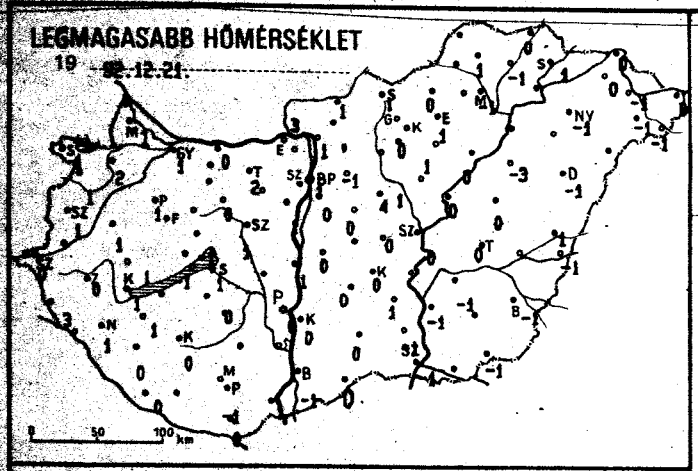
LEGMAGASABB HŐMÉRSÉKLET
19 92.12.21.

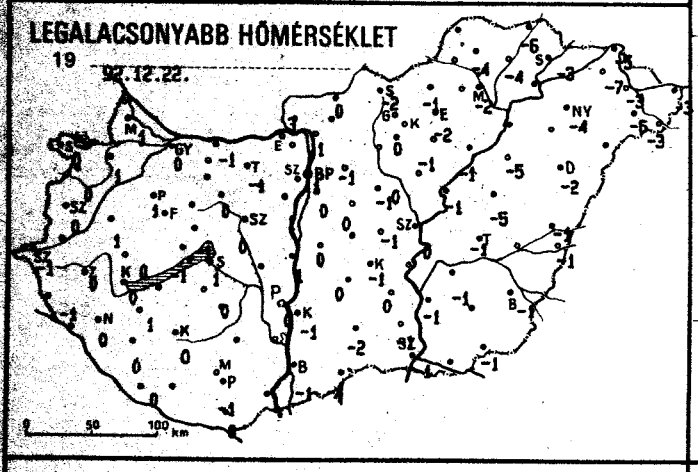
LEGALACSONYABB HŐMÉRSÉKLET
19 92.12.22.

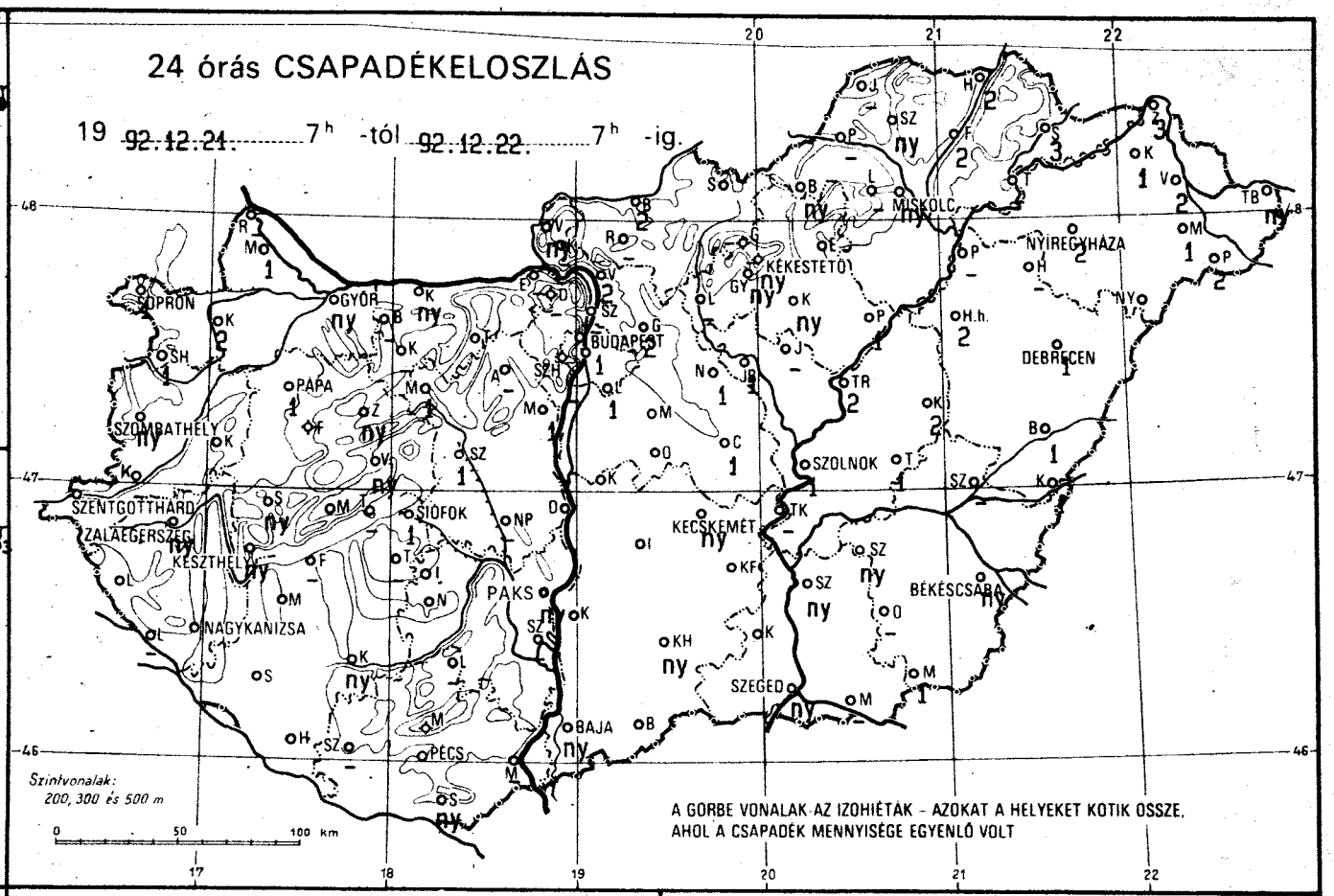
24 órás CSAPADÉKELOSZLÁS
19 92.12.21. 7h -tól 92.12.22. 7h -ig.
SOPRON
GYŐR
BUDAPEST
MISKOLC
NYÍREGYHÁZA
KÉKESTETŐ
DEBRECEN
PAPA
SZOMBATHELY
SZENTGOTTHÁRD
ZALAEGERSZEG
KESZTHELY
SIÓFOK
PAKS
NAGYKANIZSA
SZOLNOK
KECSKEMÉT
BÉKÉSCSABA
SZEGED
BAJA
PÉCS
Szintvonalak:
200, 300 és 500 m
A GÖRBE VONALAK AZ IZOHIÉTÁK - AZOKAT A HELYEKET KÖTIK ÖSSZE, AHOL A CSAPADÉK MENNYISÉGE EGYENLŐ VOLT

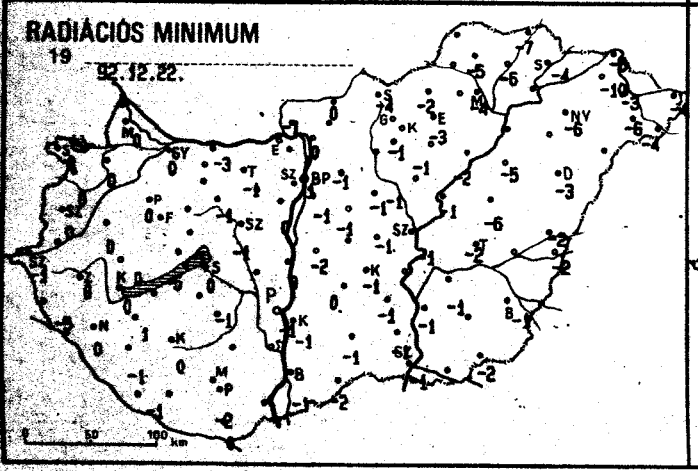
RADIÁCIÓS MINIMUM
19 92.12.22.

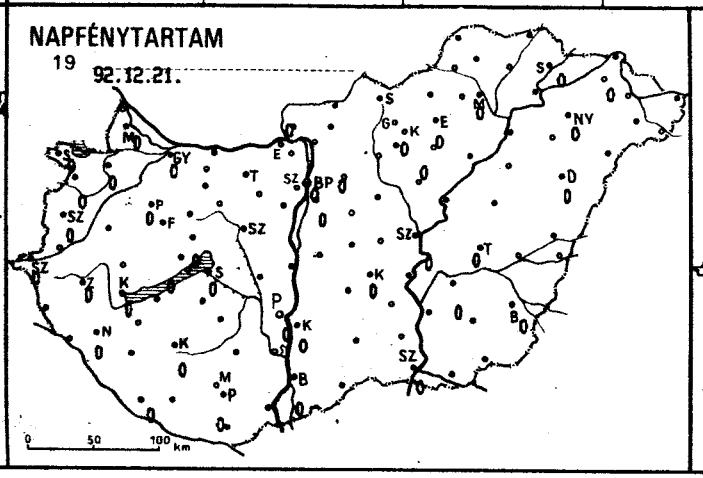
NAPFÉNYTARTAM
19 92.12.21.

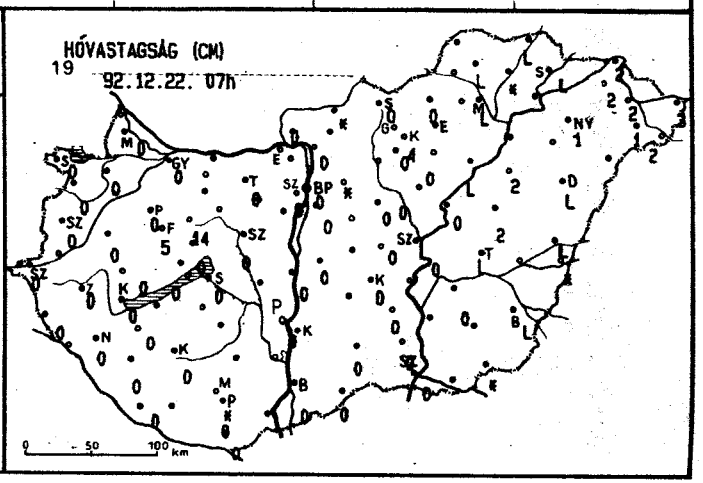
HÓVASTAGSÁG (CM)
19 92.12.22. 07h

19 92.12.22. 07 h-ig az utolsó 24 óra adatai						Előző nap napos órái
állomás	csapadék (mm)		max. hőmérséklet	min. hőmérséklet	rad. min.	
Győr	ny	' =	1	0	0	0
Kapuvár	2	' =	2	1	0	0
Mosonmagyaróvár	1	· =	1	1	0	0
Rajka						
Sopron	1	V =	1	0	0	0
Sopronhorpács	1	· =	1	0	0	0
Kőld	·	=	1	1	0	-
Körmend						
Szentgotthárd	·	=	0	-1	-1	0
Szombathely	ny	· =	1	0	0	0
Lenti	·	=	3	-1	-5	-
Letenye						
Nagykanizsa	·	=	1	0	0	0
Zalaegerszeg	ny	' =	0	0	0	0
Farkasgyepű	·		4	2	1	-
Keszthely	ny	' ⊥	1	0	0	0
Mencshely	·	=	-1	-1	-5	0
Pápa	1	* =	1	1	0	0
Sümeg	ny	≡' =	1	0	0	-
Tihany						
Veszprém	ny	'	-1	-1	-1	0
Zirc	ny	' V	0	-1	-1	-
Fonyód	-		-	-	-	-
Homokszt. György	·		0	0	-1	0
Kaposvár	ny	' =	0	0	0	0
Marcali	·	⊥	1	1	1	-
Siófok	1	' =	1	1	0	0
Somogyszob	·		0	0	-1	-
Tab						
Bábolna	-		-	-	-	-
Esztergom	-		-	-	-	-
Kisbér						
Komárom	ny	· =	0	-1	-3	-
Tata	·	=	2	-1	-1	-
Alcsútdoboz						
Dunaújváros	·		1	1	0	-
Martonvásár	1	' =	1	1	0	-
Mór	1	V =	0	0	-1	-
Sárbogárd						
Székesfehérvár	1	· =	1	0	-1	-
Iregszemcse	·	=	0	0	-1	-
Lengyel	-		-	-	-	-
Paks	ny	' =	0	0	-1	0
Szekszárd	-		-	-	-	-
Árpádtető	·	V	-2	-3	-3	-
Mohács	-		-	-	-	-
Pécs	·	V	-1	-1	-2	0
Siklós	ny	' =	0	0	0	-
Szigetvár	-		-	-	-	-
Budaörs						
Bp. Lőrinc	1	*	0	0	-1	0
Bp. Met. Int.	1	* =	1	1	1	0
Bp. Szab. hegy	·	=	-4	-6	-8	-
Cegléd	1	' =	0	-1	-1	-
Dobogókő	-		-	-	-	-
Gödöllő	2	* ⊥	-1	-1	-1	0
Királyrét						
Monor	·		0	0	-1	-
Nagykáta	1	⊥	4	-1	-1	-
Szentendre						

19 92.12.22. 07 h-ig az utolsó 24 óra adatai						Előző nap napos órái
állomás	csapadék (mm)		max. hőmérséklet	min. hőmérséklet	rad. min.	
Vác	2	* =	1	1	0	-
Vámosmikola	ny	· =	3	3	-1	0
Baja	ny	' =	-1	-1	-1	0
Bácsalmás	·	=	0	-1	-2	-
Izsák	·		0	0	0	-
Kalocsa	·	=	0	-1	-1	0
Kecskemét	ny	'	0	-1	-1	0
Kiskunfélegyháza	·	⊥	1	0	-1	-
Kiskunhalas	ny	≡' ⊥	0	-2	-1	-
Kunszentmiklós	·	=	0	0	-2	-
Tiszakécske	-		-	-	-	-
Balassagyarmat	2	* =	1	0	0	-
Romhány						
Salgótarján	·	=	1	-2	-4	-
Eger	·	=	1	-2	-3	0
Galyatető	-		-	-	-	-
Gyöngyös	ny	≡'	0	0	-1	-
Kékestető	ny	* V	1	-6	-6	0
Kompolt	ny	· ⊥	1	-1	-1	0
Lőrinci						
Poroszló	1	*	0	-1	-2	-
Jászapáti						
Jászberény	1	·	1	0	-1	-
Karcag	2	* =	0	-5	-6	-
Szolnok	1	* =	0	0	-1	0
Tiszaroff	2	*	0	-1	-1	-
Túrkeve	1	* =	0	1	2	0
Kistelek	·	⊥	-1	-1	-1	-
Makó						
Szeged	ny	'	-1	-1	-1	0
Szentes	ny	*	-1	-1	-1	-
Borsodnádasd	ny	* =	0	-1	-2	-
Füged	2	*	-1	-4	-6	-
Hidasnémeti	2	*	0	-6	-7	-
Jósvafő	-		-	-	-	-
Lillafüred	-		-	-	-	-
Miskolc	ny	*	-1	-2	-4	0
Putnok						
Sárospatak	3	*	1	-3	-4	0
Szendrőlád	ny	* ⊥	1	-4	-5	-
Tokaj	-		-	-	-	-
Kisvárda	1	* =	0	-7	-10	0
Mátészalka	1	* V	-1	-6	-6	-
Nyíregyháza	2	*	-1	-4	-6	0
Nyírlugos						
Pátyod	2	*	-1	-3	-4	-
Tiszabecs	ny	' =	0	-3	-4	-
Vásárosnamény	2	*	-1	-3	-3	-
Záhony	3	*	0	-5	-6	-
Berettyóújfalu	1	* =	1	-1	-2	-
Debrecen	1	* =	-1	-2	-3	0
Hajdúdorog	-		-	-	-	-
Hortobágy	2	*	-3	-5	-5	-
Körösszakál	1	*	-1	-1	-2	-
Polgár	-		-	-	-	-
Békéscsaba	ny	* =	-1	-1	-1	0
Mezőhegyes	1	*	-1	-1	-2	-
Orosháza	-		-	-	-	-
Szarvas	ny	*	-1	-1	-1	0
Szeghalom	-		-	-	-	-

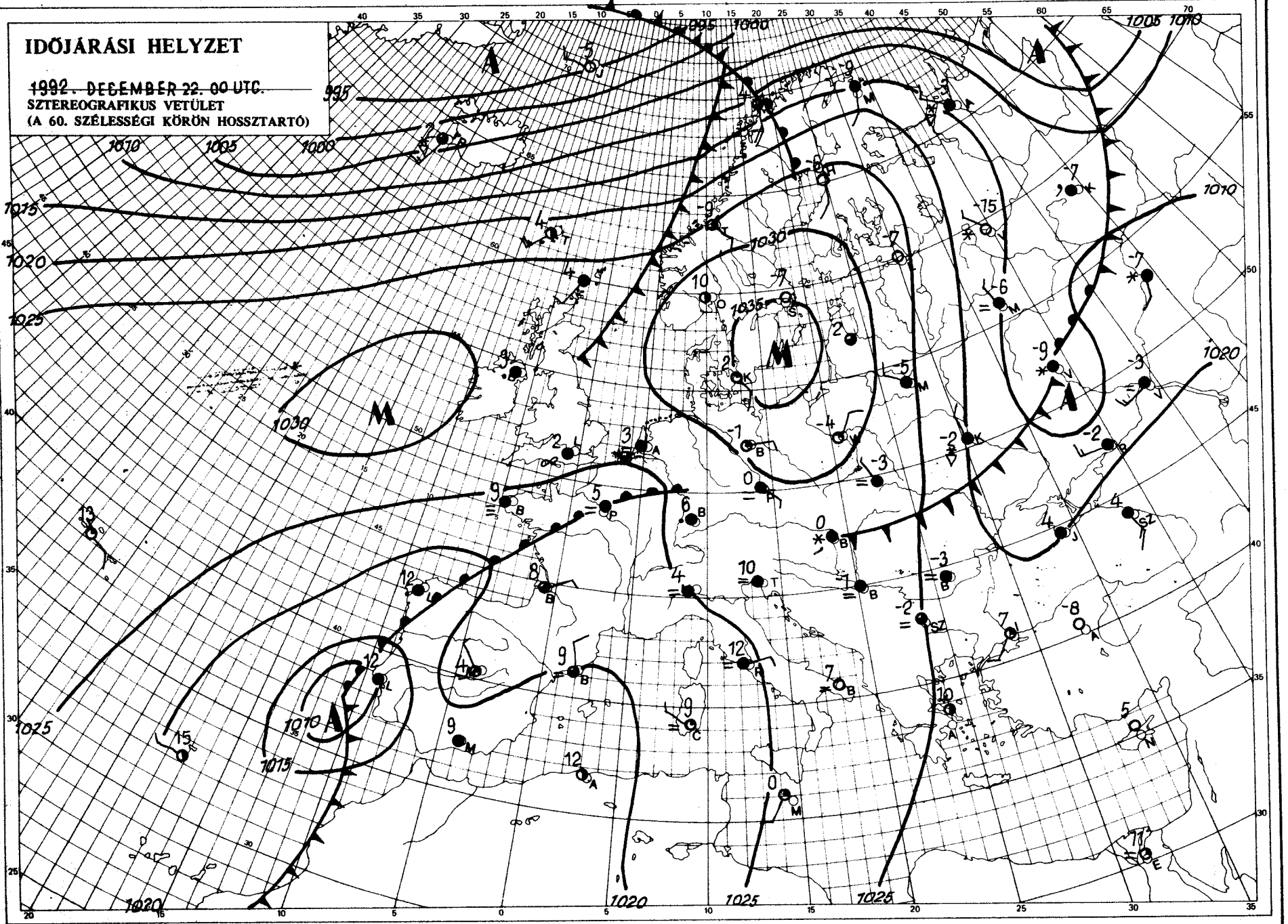

Kiadja: az **ORSZÁGOS METEOROLÓGIAI SZOLGÁLAT**
Kiadásért felel: Dr. Mersich Iván, az Országos Meteorológiai Szolgálat elnöke – Készült: Az Országos Meteorológiai Szolgálat Nyomdájában, Budapest – Felelős vezető: Szinok István – Munkaszám: **92-593.** – Szerkesztésért felel: Dr. Vissy Károly, a Központi Előrejelző Intézet igazgatója

Készíti: a KEI Rövidtávú Előrejelző Osztálya – Szakmai felelős: Németh Lajos osztályvezető – Megjelenik naponként
Megrendelhető: 1024 Budapest, II., Kitaibel Pál utca 1. – Pénzügyi Osztály – Telefon: 135-35-00

IDŐJÁRÁSI NAPIJELENTÉS

ЕЖЕДНЕВНЫЙ МЕТЕОРОЛОГИЧЕСКИЙ БЮЛЛЕТЕНЬ • DAILY WEATHER REPORT
BULLETIN QUOTIDIEN DE TEMPS • TÄGLICHER WETTERBERICHT

105. évfolyam 358. szám + Budapest + 1992. december 23. szerda

Az időjárási helyzet és a várható időjárás:

Kontinensünk északi és keleti vidékein változatos, változékony, másutt csendes, eseménytelen időjárás uralkodik. Kelet-, Délkelet-Európát szokatlanul hideg levegő árasztotta el, ennek egy kevésbé hideg, száraz hulláma szüntette meg a Kárpát-medencében a ködtakarót. Ugyanezen léghullám a Fekete-tenger, Égei-tenger vidéken kiadós hózáporokat, viharos szelet okozott. A kontinens északi harmadán 12-24 óránként követik egymást a légköri frontok, északon, északkeleten gyakran havazik, északnyugaton időnként az eső esik. A kontinens többi részén gyenge, leszálló légmozgás uralkodik, a következő napokban Kárpát-medence időjárásának is ez lesz a meghatározója.

Magyarország északkeleti harmadán kedden 3, 7 órán át sütött a Nap. Másutt borult, párás, helyenként ködös idő volt, néhol ködszitálás, hószállingózás is előfordult. A csúcshőmérséklet -1, +4 fok között alakult. Éjszaka tovább csökken a felhőzet, mindenütt megszünt a köd. Szerda reggelre általában -5, -10 fokig, nyugaton 0, -3 fokig, északkeleten helyenként kevéssel -10 fok alá hűlt le a levegő. Szerda délelőtt többnyire napos, száraz idő volt. Nyugaton időnként borult volt az ég és gyengén havazott. A hőmérséklet 11 órakor mindössze -1, -5 fok között volt.

Ma 12 órakor Budapesten a hőmérséklet -3 fok volt, a tengerszintre átszámított légnyomás 1038 hPa, változatlan.

Várható időjárás csütörtök esig:

Folytatódik a többnyire gyengén felhős idő, nyugaton néha előfordulhat hószállingózás. Éjszaka csak helyenként képződik köd. Az északkeleti szél szerdán időnként élénk, csütörtökön általában gyenge lesz.
A legalacsonyabb éjszakai hőmérséklet általában -3, -8 fok között, keleten, északkeleten kevéssel -10 fok alatt,
a legmagasabb nappali hőmérséklet csütörtökön -1, +4 fok között alakul.

Török Dénes s. k.

A hőmérséklet napi középértéke és eltérése a sokévi átlagtól (Budapest belterületén):

1992. december 22.	0,7°C	+0,9°C

1871 óta ezen a napon Budapesten előfordult

legmagasabb hőmérséklet:	14,1°(1971)
legalacsonyabb hőmérséklet:	-19,1°(1927)

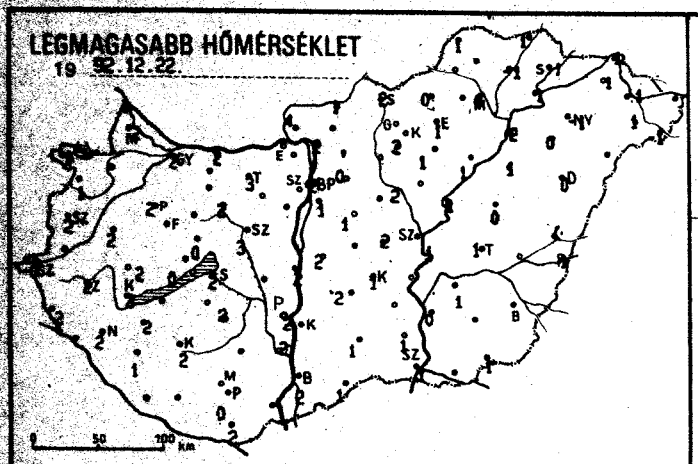
LEGMAGASABB HŐMÉRSÉKLET
19 92.12.22.

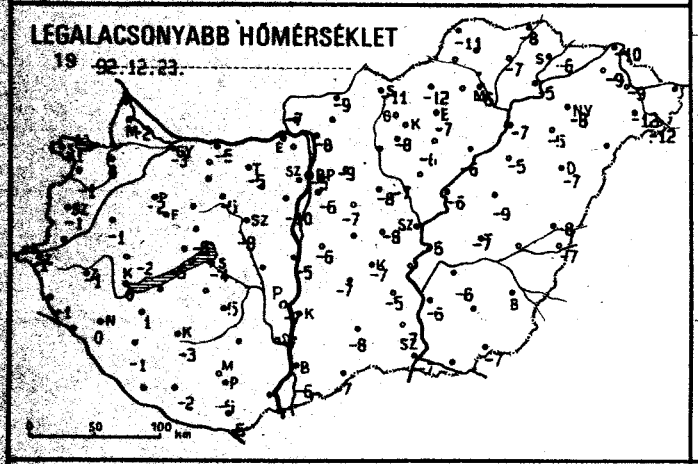
LEGALACSONYABB HŐMÉRSÉKLET
19 92.12.23.

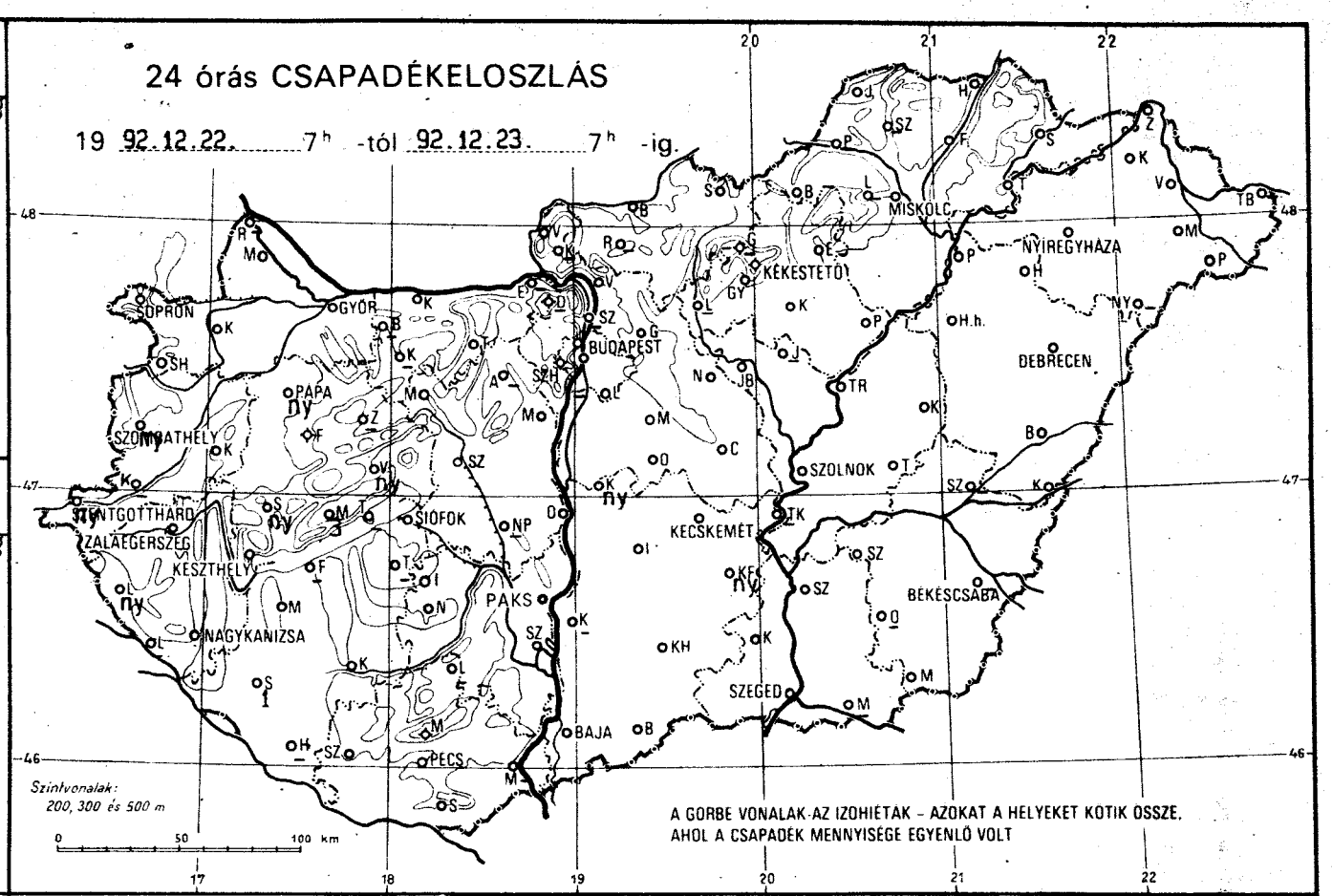
24 órás CSAPADÉKELOSZLÁS
19 92.12.22. 7h -tól 92.12.23. 7h -ig.
SOPRON
GYŐR
BUDAPEST
MISKOLC
NYÍREGYHÁZA
KEKESTETŐ
DEBRECEN
PAPA
SZOMBATHELY
SZOLNOK
SZENTGOTTHÁRD
ZALAEGERSZEG
KESZTHELY
SIÓFOK
KECSKEMÉT
BÉKÉSCSABA
PAKS
NAGYKANIZSA
SZEGED
BAJA
PÉCS
Szintvonalak:
200, 300 és 500 m
A GÖRBE VONALAK AZ IZOHIÉTÁK – AZOKAT A HELYEKET KÖTIK ÖSSZE, AHOL A CSAPADÉK MENNYISÉGE EGYENLŐ VOLT

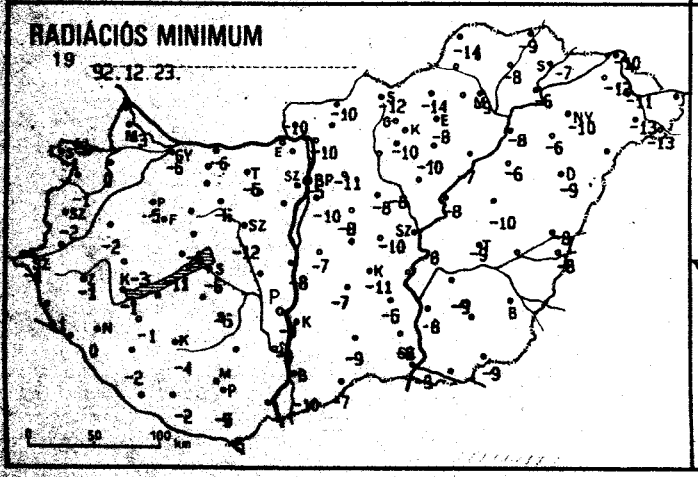
RADIÁCIÓS MINIMUM
19 92.12.23.

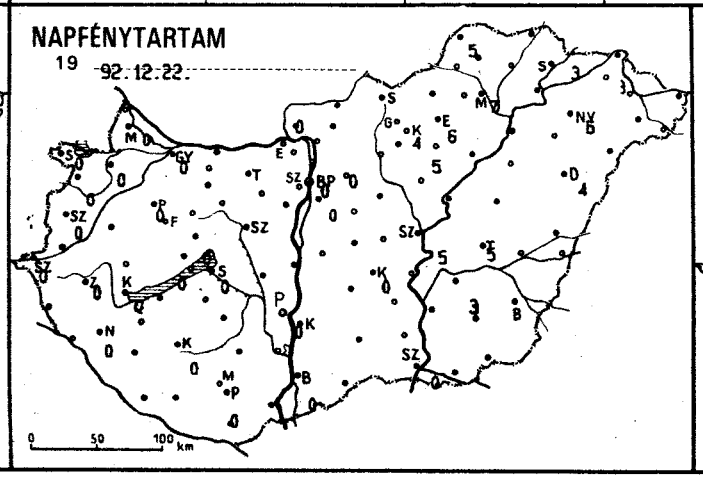
NAPFÉNYTARTAM
19 92.12.22.

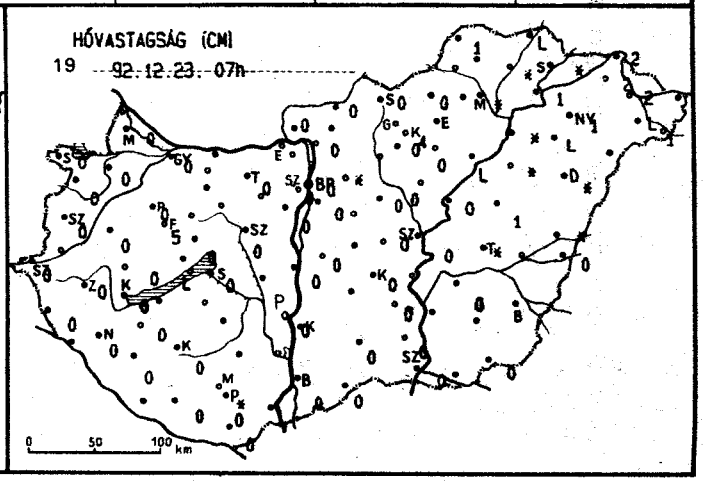
HÓVASTAGSÁG (CM)
19 92.12.23. 07h

1992.12.23. 07 h-ig az utolsó 24 óra adatai						Előző nap napos órái
állomás	csapadék (mm)		max. hőmérséklet	min. hőmérséklet	rad. min.	
Győr	.	⌣	2	-3	-6	0
Kapuvár	.			0	0	0
Mosonmagyaróvár	.	⌣	2	-2	-3	0
Rajka	-		-	-	-	-
Sopron	.	≡	1	-1	-1	0
Sopronhorpács	.	≡	1	-1	-1	0
Káld	.	⌣	2	-1	-2	-
Körmend	-		-	-	-	-
Szentgotthárd	ny		0	-1	-1	0
Szombathely	ny	≡	2	-1	-2	0
Lenti	ny	≡	2	-1	-1	-
Letenye	-		-	-	-	-
Nagykanizsa	.	=	2	0	0	0
Zalaegerszeg	.	=	2	-1	-1	0
Farkasgyepű	.		0	-1	-4	-
Keszthely	.		2	0	-1	0
Mencshely	3	=	0	-5	-11	0
Pápa	ny	⌣	2	-2	-5	0
Sümeg	ny		2	-2	-3	-
Tihany	-		-	-	-	-
Veszprém	ny	≡	0	-5	-6	0
Zirc	-		-	-	-	-
Fonyód	-		-	-	-	-
Homokszt. György	-		-	-	-	-
Kaposvár	.	=	2	-3	-4	0
Marcali	.	⌣	2	1	-1	-
Siófok	.	⌣	2	-4	-6	0
Somogyszob	1		1	-1	-2	-
Tab	-		-	-	-	-
Bábolna	-		-	-	-	-
Esztergom	-		-	-	-	-
Kisbér	-		-	-	-	-
Komárom	.	⌣	2	-5	-6	-
Tata	.	⌣	3	-5	-6	-
Alcsútdoboz	-		-	-	-	-
Dunaújváros	.		2	-5	-8	-
Martonvásár	.			-10	1	-
Mór	.	⌣	2	-5	-6	-
Sárbogárd	-		-	-	-	-
Székesfehérvár	.	⌣	3	-8	-12	-
Iregszemcse	.	⌣	2	-5	-6	-
Lengyel	-		-	-	-	-
Paks	.	=	2	-7	-8	0
Szekszárd	.	⌣	2	-7	-9	-
Árpádtető	.	V	-1	-6	-7	-
Mohács	-		-	-	-	-
Pécs	.	V	0	-5	-5	0
Siklós	.	⌣	2	-5	-5	-
Szigetvár	.	=		-2	-2	-
Budaörs	-		-	-	-	-
Bp. Lőrinc	.	⌣	1	-6	-10	0
Bp. Met. Int.	.	⌣	2	-5	-5	0
Bp. Szab. hegy	.	=	-4	-8	-9	-
Cegléd	.	V	2	-8	-10	-
Dobogókő	-		-	-	-	-
Gödöllő	.	∀	0	-9	-11	0
Királyrét	-		-	-	-	-
Monor	.		1	-7	-8	-
Nagykáta	.	⌣		-8	-8	-
Szentendre	.		.	.	.	.

19 92.12.23. 07 h-ig az utolsó 24 óra adatai						Előző nap napos órái
állomás	csapadék (mm)		max. hőmérséklet	min. hőmérséklet	rad. min.	
Vác	.	∀	2	-8	-10	-
Vámosmikola	.	⌣		-7	-10	0
Baja	.	⌣	2	-6	-10	0
Bácsalmás	.	⌣	1	-7	-7	-
Izsák	.		2	-7	-7	-
Kalocsa	-		-	-	-	-
Kecskemét	.	⌣	1	-7	-11	0
Kiskunfélegyháza	ny	∀ ⌣		-5	-6	-
Kiskunhalas	.	⌣	1	-8	-9	-
Kunszentmiklós	ny	≡ ⌣	2	-6	-7	-
Tiszakécske	-		-	-	-	-
Balassagyarmat	.	⌣	1	-9	-10	-
Romhány	-		-	-	-	-
Salgótarján	.	V	2	-11	-12	-
Eger	.	=	1	-7	-8	6
Galyatető	-		-	-	-	-
Gyöngyös	.	⌣	2	-8	-10	-
Kékestető	.	∀	-5	-9	-11	4
Kompolt	.	⌣	1	-8	-10	5
Lőrinci	-		-	-	-	-
Poroszló	.	⌣	1	-6	-7	-
Jászapáti	-		-	-	-	-
Jászberény	.	⌣	2	-7	-8	-
Karcag	.	⌣	0	-9	-10	-
Szolnok	.	⌣	1	-6	-6	5
Tiszaroff	.		1	-6	-8	-
Túrkeve	.		1	-7	-9	5
Kistelek	.	⌣	1	-7	-8	-
Makó	-		-	-	-	-
Szeged	.	⌣	1	-7	-9	0
Szentes	.	⌣	0	-6	-8	-
Borsodnádasd	.	⌣	0	-12	-14	-
Fügöd	.		-1	-7	-8	-
Hidasnémeti	.		1	-8	-9	-
Jósvafő	.	⌣	1	-11	-14	5
Lillafüred	-		-	-	-	-
Miskolc	.	⌣	0	-6	-9	7
Putnok	-		-	-	-	-
Sárospatak	.		1	-6	-7	3
Szendrőlád	-		-	-	-	-
Tokaj	.		1	-5	-6	-
Kisvárda	.	=	1	-9	-12	3
Mátészalka	.	∀	1	-12	-13	-
Nyíregyháza	.		-1	-8	-10	6
Nyírlugos	-		-	-	-	-
Pátyod	.	V	-1	-12	-13	-
Tiszabecs	-		-	-	-	-
Vásárosnamény	.		-1	-9	-11	-
Záhony	.	V	1	-10	-10	-
Berettyóújfalu	.	V	0	-8	-8	-
Debrecen	.	⌣	0	-7	-9	4
Hajdúdorog	.		0	-5	-6	-
Hortobágy	.		1	-5	-6	-
Körösszakál	.		0	-7	-8	-
Polgár	.	=	2	-7	-8	-
Békéscsaba	-		-	-	-	-
Mezőhegyes	.	V	1	-7	-9	-
Orosháza	-		-	-	-	-
Szarvas	.		1	-6	-8	4
Szeghalom	.		.	.	.	.

IDŐJÁRÁSI HELYZET

1992. DECEMBER 23. 00 UTC

SZTEREOGRAFIKUS VETÜLET
(A 60. SZÉLESSÉGI KÖRÖN HOSSZTARTÓ)

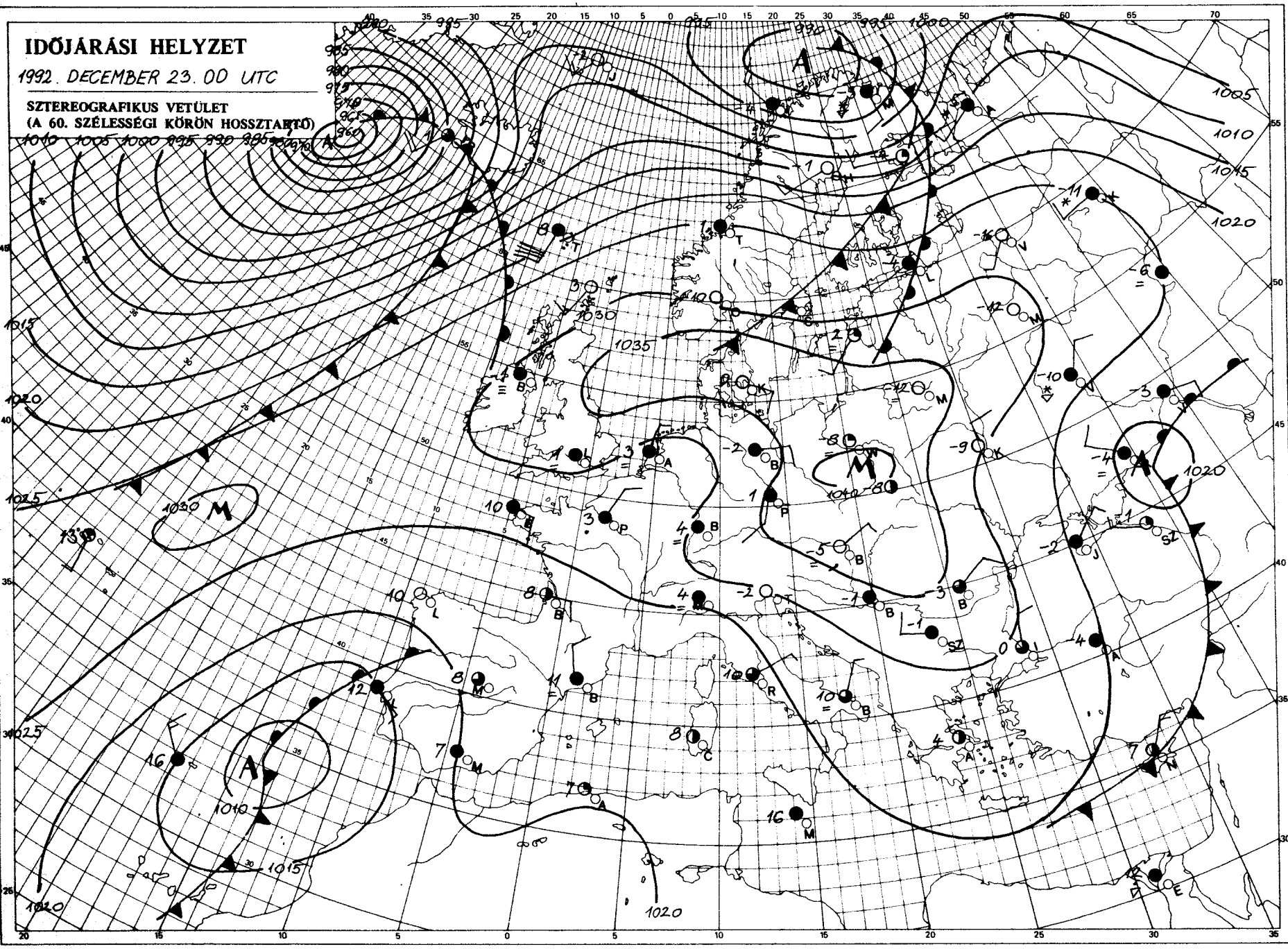

Kiadja: az **ORSZÁGOS METEOROLÓGIAI SZOLGÁLAT**
Kiadásért felel: Dr. Mersich Iván, az Országos Meteorológiai Szolgálat elnöke — Készült: Az Országos Meteorológiai Szolgálat Nyomdájában, Budapest — Felelős vezető: Szinok István — Munkaszám: — Szerkesztésért felel: Dr. Vissy Károly, a Központi Előrejelző Intézet igazgatója
Készíti: a KEI Rövidtávú Előrejelző Osztálya — Szakmai felelős: Németh Lajos osztályvezető — Megjelenik naponként
Megrendelhető: 1024 Budapest, II., Kitaibel Pál utca 1. — Pénzügyi Osztály — Telefon: 135-35-00

IDŐJÁRÁSI NAPIJELENTÉS

ЕЖЕДНЕВНЫЙ МЕТЕОРОЛОГИЧЕСКИЙ БЮЛЛЕТЕНЬ • DAILY WEATHER REPORT
BULLETIN QUOTIDIEN DE TEMPS • TÄGLICHER WETTERBERICHT

105. évfolyam 359. szám + Budapest + 1992. december 24. csütörtök

Az időjárási helyzet és a várható időjárás:

Kontinensünk nagyobb részének az időjárását egy hatalmas kiterjedésű anticiklon határozza meg. Hatására Nyugat- és Közép-Európában változóan felhős, helyenként tartósan ködös az idő, számottevő csapadék sehol nem fordul elő. Az anticiklon peremén a Kelet-európai síkság irányából igen hideg, de száraz levegő érkezik a Kárpát-medence és a Balkán-félsziget felé. A következő 36 órában hazánkban is folytatódik a hideg idő, havazásra továbbra sem lehet számítani.

Magyarországon szerdán az ország nagyobb részén 4, 7 órán át sütött a Nap, csupán a Dunántúl nyugati felén és a délkeleti határvidék mentén maradt egész nap borult az ég. Nyugaton jelentéktelen hószállingózás is előfordult. A hőmérséklet csúcsértéke általában +2 és -4 fok között alakult. Csütörtökön hajnalra igen erősen lehűlt a levegő, a hőmérséklet mélypontja többnyire -5, -12 fok között volt, de északkeleten néhol -13, -14 fokot is mértek. Ma délelőtt nyugaton és délen erősen, másutt jobbára gyengén felhős volt az ég, északkeletről helyenként zúzmarás ködöt jelentettek. A hőmérséklet 11 órára csupán -3 és -8 fok közé emelkedett.

Ma 12 órakor Budapesten a hőmérséklet -4 fok volt, a tengerszintre átszámított légnyomás 1040 hPa, gyengén süllyed.

Várható időjárás péntek estig:

Változóan felhős, főként éjszaka és reggel sokfelé párás, ködös idő várható, helyenként zúzmarával, jelentéktelen hódarával. A légmozgás gyenge lesz, hideg marad az idő. A legalacsonyabb éjszakai hőmérséklet általában -6, -11, fok között, de északkeleten -15 fok közelében a legmagasabb nappali hőmérséklet pénteken -2, -7 fok között valószínű.

Távolabbi kilátások szombattól—keddig:

Eleinte változóan felhős, párás, többfelé tartósan ködös idő várható. Az időszak második felében mindenütt megszünik a köd. A felhőátvonulásokból szórványosan hózáporok várhatók. Eleinte gyenge változó irányú, majd többfelé erős északi szél valószínű.
A legalacsonyabb hajnali hőmérséklet általában -5, -10
a legmagasabb nappali hőmérséklet 0, -5 fok között alakul.
Jelentős mennyiségű (legalább napi 5 mm) csapadék az ország területének 10 százalékán várható.

Bonta Imre s. k.

A hőmérséklet napi középértéke és eltérése a sokévi átlagtól (Budapest belterületén):

1992. december 23.	-2,9°C	-2,4°C

1871 óta ezen a napon Budapesten előfordult

legmagasabb hőmérséklet:	14,1°C (1971)
legalacsonyabb hőmérséklet:	-19,1°C (1927)

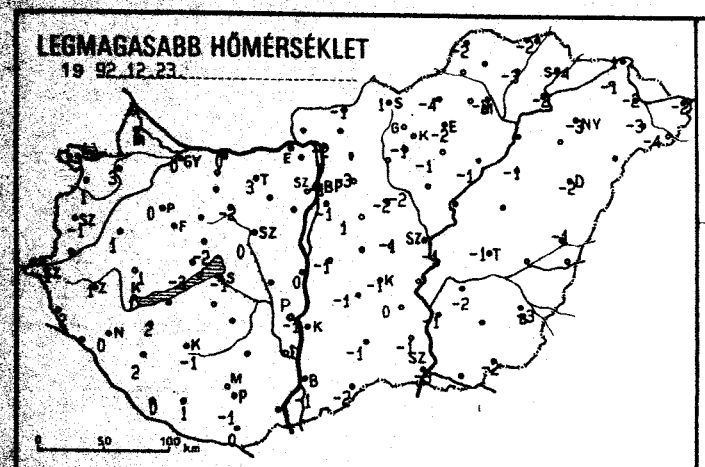
LEGMAGASABB HŐMÉRSÉKLET
19 92.12.23.

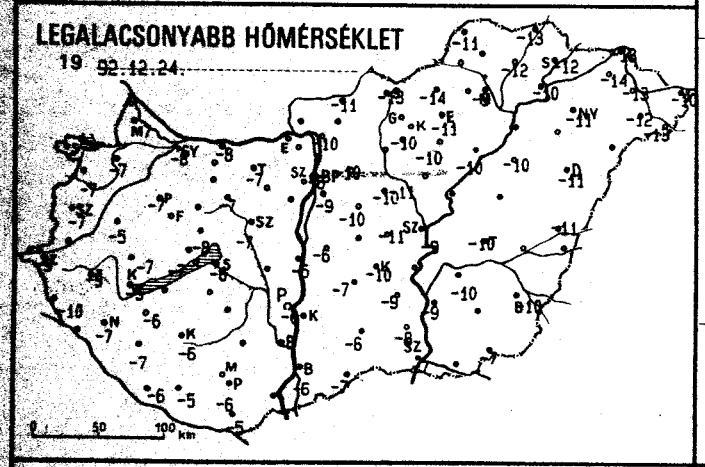
LEGALACSONYABB HŐMÉRSÉKLET
19 92.12.24.

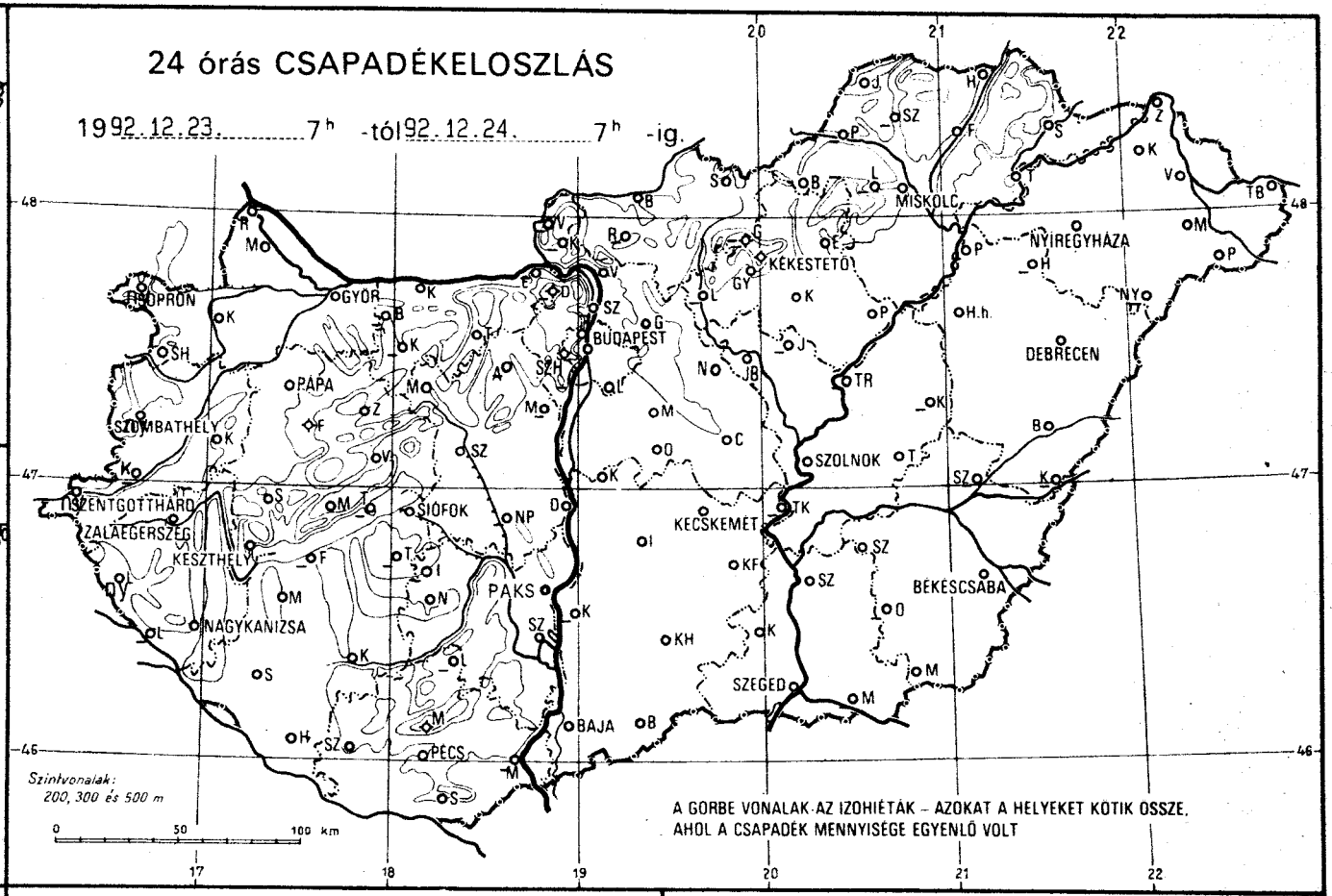
24 órás CSAPADÉKELOSZLÁS
1992.12.23. 7h -tól 92.12.24. 7h -ig.
GYŐR
BUDAPEST
MISKOLC
NYÍREGYHÁZA
KÉKESTETŐ
DEBRECEN
SOPRON
PÁPA
SZOMBATHELY
SZENTGOTTHÁRD
ZALAEGERSZEG
KESZTHELY
SIÓFOK
PAKS
NAGYKANIZSA
KECSKEMÉT
BÉKÉSCSABA
SZOLNOK
SZEGED
BAJA
PÉCS
Szintvonalak:
200, 300 és 500 m
A GÖRBE VONALAK AZ IZOHIÉTÁK – AZOKAT A HELYEKET KÖTIK ÖSSZE, AHOL A CSAPADÉK MENNYISÉGE EGYENLŐ VOLT

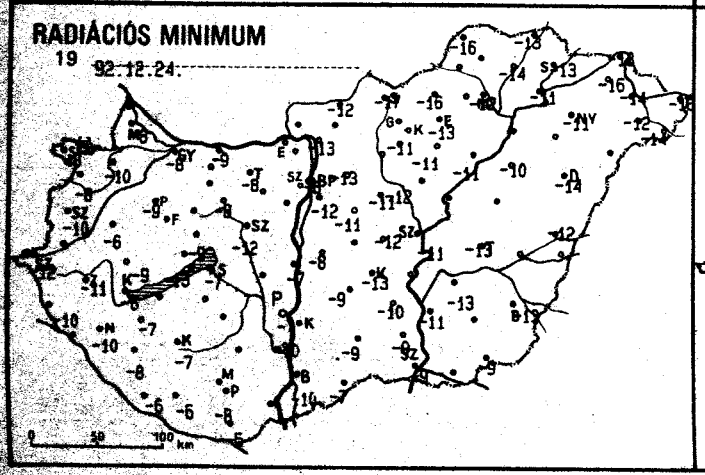
RADIÁCIÓS MINIMUM
19 92.12.24.

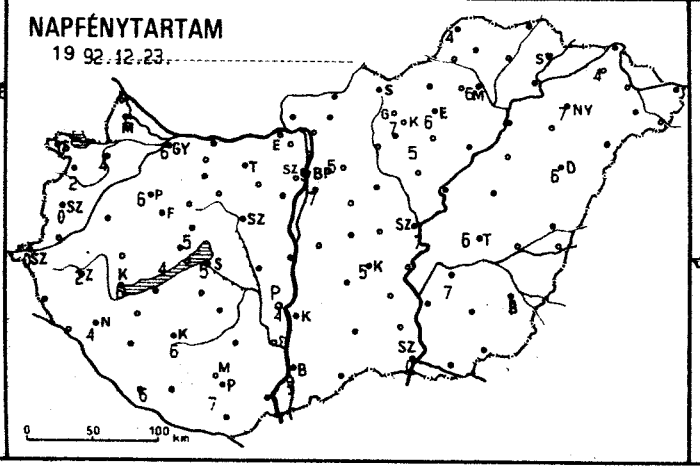
NAPFÉNYTARTAM
19 92.12.23.

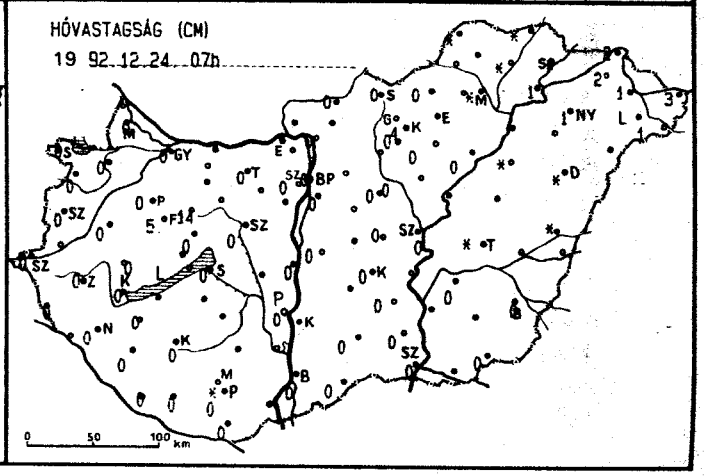
HÓVASTAGSÁG (CM)
19 92.12.24. 07h

19 92.12.24. 07 h-ig az utolsó 24 óra adatai						Előző nap napos órái
állomás	csapadék (mm)		max. hőmérséklet	min. hőmérséklet	rad. min.	
Győr	.	⌣	0	-8	-8	6
Kapuvár	.	⌣	3	-7	-10	4
Mosonmagyaróvár	.	⌣	0	-7	-8	6
Rajka						
Sopron	ny *	⌣	-1	-7	-8	0
Sopronhorpács	.	⌣	1	-7	-8	2
Káld	.	⌣	1	-5	-6	-
Körmend						
Szentgotthárd	ny *	⌣	-1	-9	-12	0
Szombathely	ny *	⌣	-1	-7	-10	0
Lenti	ny *	V	2	-10	-10	-
Letenye						
Nagykanizsa	.	⌣	0	-7	-10	4
Zalaegerszeg	.	V	1	-9	-11	2
Farkasgyepű	.		2	-8	-10	-
Keszthely	.		1	-5	-6	6
Mencshely	.	=	-3	-7	-13	4
Pápa	.	⌣	0	-7	-9	6
Sümeg	.	⌣	1	-7	-9	-
Tihany						
Veszprém	.	≡	-2	-8	-9	5
Zirc	.	V	-3	-9	-13	-
Fonyód	-		-	-	-	-
Homokszt. György	.	⌣	0	-6	-6	6
Kaposvár	.	⌣	-1	-6	-7	6
Marcali	.	⌣	2	-6	-7	-
Siófok	.	⌣	-1	-6	-7	5
Somogyszob	.	⌣	2	-7	-8	-
Tab						
Bábolna	-		-	-	-	-
Esztergom	-		-	-	-	-
Kisbér	-		-			
Komárom	.	⌣	0	-8	-9	-
Tata	.	⌣	3	-7	-8	-
Alcsútdoboz						
Dunaújváros	.		0	-5	-7	-
Martonvásár	-		-	-	-	-
Mór	.	⌣	-2	-7	-8	-
Sárbogárd						
Székesfehérvár	.	=	0	-7	-12	-
Iregszemcse	-		-	-	-	-
Lengyel	-		-	-	-	-
Paks	.		-1	-6	-7	4
Szekszárd	.	=	-1	-8	-10	-
Árpádtető	.	V	-4	-6	-8	-
Mohács	-		-	-	-	-
Pécs	.	V	-1	-6	-8	7
Siklós	.	⌣	0	-5	-5	-
Szigetvár	.		1	-5	-6	-
Budaörs						
Bp. Lőrinc	.	⌣	-1	-9	-12	7
Bp. Met. Int.	.	⌣	-1	-6	-6	5
Bp. Szab. hegy	.		-6	-9	-12	-
Cegléd	.	V	-1	-11	-12	-
Dobogókő	-		-	-	-	-
Gödöllő	.	⌣	-3	-10	-13	5
Királyrét						
Mónor	.	V	1	-10	-11	-
Nagykáta	.	⌣	-2	-10	-11	-
Szentendre						

19 92.12.24. 07 h-ig az utolsó 24 óra adatai						Előző nap napos órái
állomás	csapadék (mm)		max. hőmérséklet	min. hőmérséklet	rad. min.	
Vác	.	V	-2	-10	-13	-
Vámosmikola	-		-	-	-	-
Baja	.	⌣	-1	-6	-10	5
Bácsalmás	.	⌣	-2	-7	-7	-
Izsák	.		-1	-7	-9	-
Kalocsa	-		-	-	-	-
Kecskemét	.	⌣	-1	-10	-13	5
Kiskunfélegyháza	.	⌣	0	-9	-10	-
Kiskunhalas	.	⌣	-1	-6	-9	-
Kunszentmiklós	.	⌣	-1	-6	-8	-
Tiszakécske	-		-	-	-	-
Balassagyarmat	.	⌣	-1	-11	-12	-
Romhány						
Salgótarján	.	⌣	1	-13	-17	-
Eger	.	=	-2	-11	-13	6
Galyatető	-		-	-	-	-
Gyöngyös	.	⌣	-1	-10	-11	-
Kékestető	.		-8	-10	-12	7
Kompolt	.	⌣	-1	-10	-11	5
Lőrinci						
Poroszló	.	⌣	-1	-10	-11	-
Jászapáti						
Jászberény	.	⌣	-2	-11	-12	-
Karcag	-		-	-	-	-
Szolnok	.	⌣	-1	-9	-11	7
Tiszaroff	-		-	-	-	-
Túrkeve	.	V	-1	-10	-13	6
Kistelek	.	V	-1	-8	-9	-
Makó						
Szeged	.	⌣	-3	-7	-9	0
Szentes	.	⌣	-1	-9	-11	-
Borsodnádasd	.	⌣	-4	-14	-16	-
Fügöd	.	=	-3	-12	-14	-
Hidasnémeti	.		-2	-13	-13	-
Jósvafő	.		-2	-11	-16	4
Lillafüred	-		-	-	-	-
Miskolc	.	⌣	-2	-9	-12	6
Putnok						
Sárospatak	.		-4	-12	-13	7
Szendrőlád	-		-	-	-	-
Tokaj	.		-2	-10	-11	-
Kisvárda	.	=	-1	-14	-16	4
Mátészalka	.	∀	-3	-12	-12	-
Nyíregyháza	.	V	-3	-11	-11	7
Nyírlugos						
Pátyod	.	V	-4	-13	-14	-
Tiszabecs	.	∀	-2	-10	-16	-
Vásárosnamény	.		-2	-13	-14	-
Záhony	.	V	1	-13	-13	-
Berettyóújfalu	.	≡	-1	-11	-12	-
Debrecen	.	⌣	-2	-11	-14	6
Hajdúdorog	-		-	-	-	-
Hortobágy	.		-1	-10	-10	-
Körösszakál	-		-	-	-	-
Polgár	-		-	-	-	-
Békéscsaba	.	V	-3	-10	-13	3
Mezőhegyes	.	V	-2	-7	-9	-
Orosháza	-		-	-	-	-
Szarvas	.	⌣	-2	-10	-12	7
Szeghalom	-		-	-	-	-

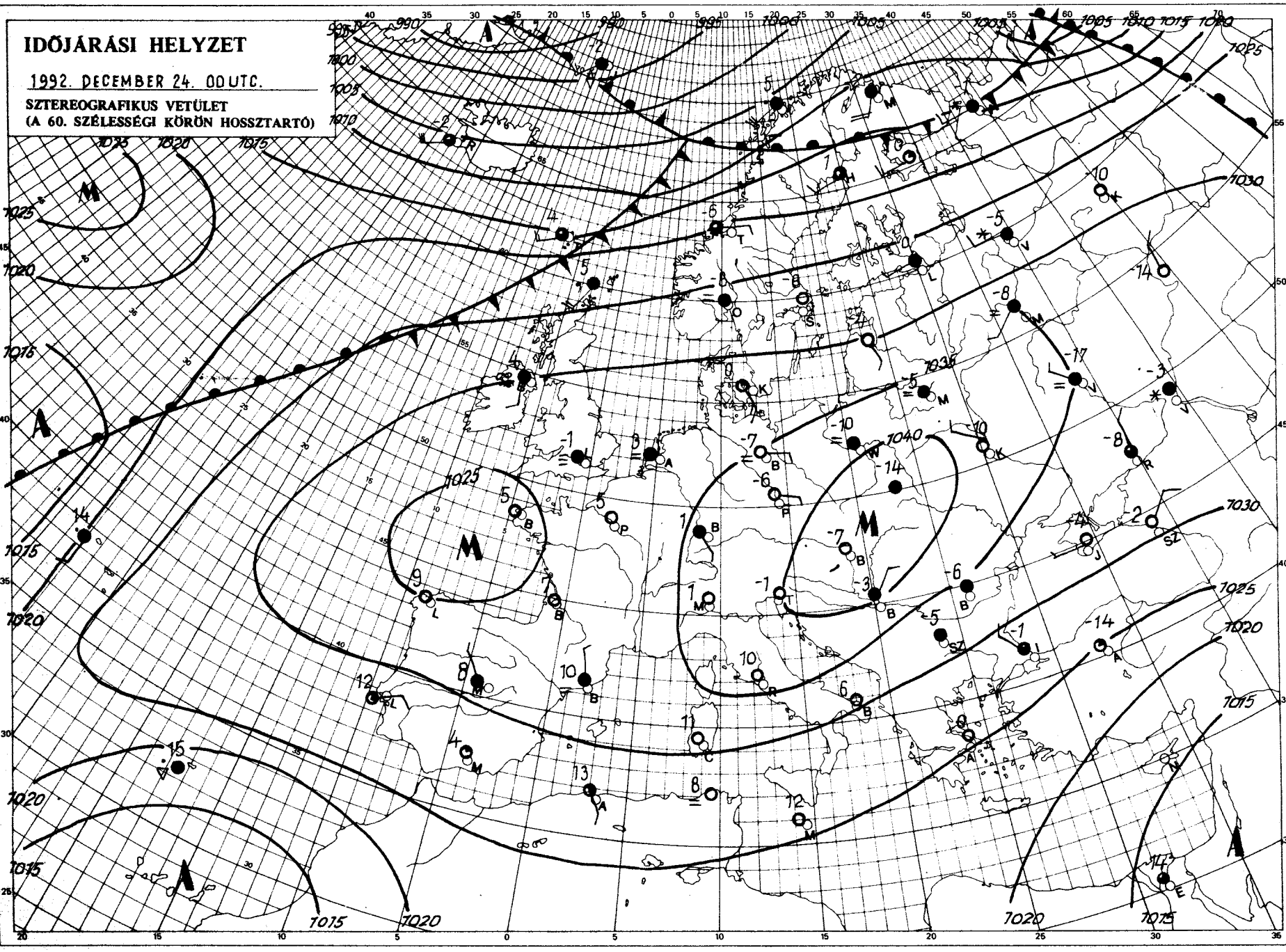

Kiadja: az ORSZÁGOS METEOROLÓGIAI SZOLGÁLAT
Kiadásért felel: Dr. Mersich Iván, az Országos Meteorológiai Szolgálat elnöke — Készült: Az Országos Meteorológiai Szolgálat Nyomdájában, Budapest — Felelős vezető: Szinok István — Munkaszám: 92.595. — Szerkesztésért felel: Dr. Vissy Károly, a Központi Előrejelző Intézet igazgatója
Készíti: a KEI Rövidtávú Előrejelző Osztálya — Szakmai felelős: Németh Lajos osztályvezető — Megjelenik naponként
Megrendelhető: 1024 Budapest, II., Kisalbert Pál utca 1. — Pénzügyi Osztály — Telefon: 135-35-00

IDŐJÁRÁSI NAPIJELENTÉS

ЕЖЕДНЕВНЫЙ МЕТЕОРОЛОГИЧЕСКИЙ БЮЛЛЕТЕНЬ • DAILY WEATHER REPORT
BULLETIN QUOTIDIEN DE TEMPS • TÄGLICHER WETTERBERICHT

105. évfolyam 360. szám + Budapest + 1992. december 25. péntek

Az időjárási helyzet és a várható időjárás:

Európa nagy részén csendes az idő. Gyors mozgású, gyakori felhősödést és csapadékot okozó légköri frontok csupán északon — a Brit-szigetek és Skandinávia fölött — vonulnak, illetve a Földközi-tenger nyugati medencéje fölött vannak. Másutt lassú, leszálló légáramlás, azaz anticiklon határozza meg az időjárást. Általában kevés a felhő, és igen erős az éjszakai lehülés. Néhol azonban a reggeli köd napközben is megmarad, s ott még a hőmérséklet csúcsértéke is jó néhány fokkal fagypont alatt marad. A Kárpát-medence időjárását is anticiklon határozza meg egyelőre.

Csütörtökön hazánk északkeleti harmadán napos, másutt felhős, párás idő volt. A hőmérséklet délutánra -1, -6 fokig emelkedett. Jelentős változás a mára virradó éjszaka sem történt, köd csak néhány helyen keletkezett. Hajnalra délnyugaton -3, -10, másutt -10, -15 fokig hűlt le a levegő. Délelőtt északkeleten napos, másutt felhős idő volt, a középső országrészben zúzmarás köddel. A hőmérséklet 11 órakor is csupán -3 és -11 fok között volt.

Ma 12 órakor Budapesten a hőmérséklet -7 fok volt, a tengerszintre átszámított légnyomás 1043 hPa, alig változott.

Várható időjárás szombat estig:

Inkább csak ma és északkeleten várható némi napsütés, egyébként borongós, párás idő várható, néhol tartós köddel. A ködös tájakon zúzmarával is számolni kell. A légmozgás gyenge marad.
A legalacsonyabb éjszakai hőmérséklet -8, -13,
a legmagasabb nappali hőmérséklet szombaton -3 és -8 fok között valószínű.

Bártfai Erzsébet s. k.

A hőmérséklet napi középértéke és eltérése a sokévi átlagtól (Budapest belterületén):

1992. december 24.	-4,1°C	-4,0°C

1871 óta ezen a napon Budapesten előfordult

legmagasabb hőmérséklet:	12,1°C (1958)
legalacsonyabb hőmérséklet:	-18,2°C (1879)

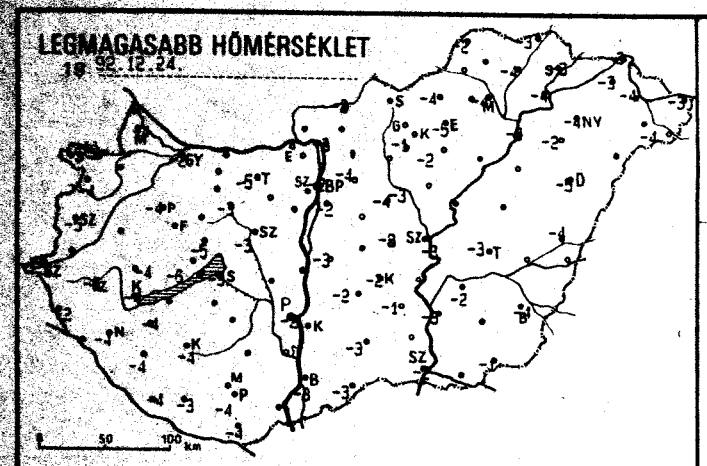
LEGMAGASABB HŐMÉRSÉKLET
19 92.12.24.

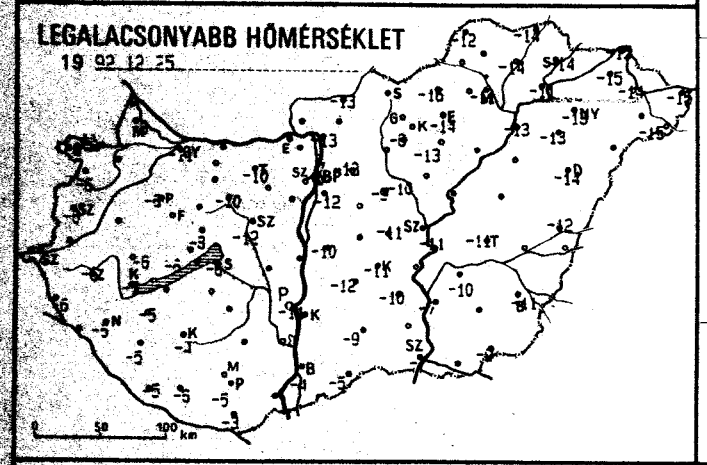
LEGALACSONYABB HŐMÉRSÉKLET
19 92.12.25.

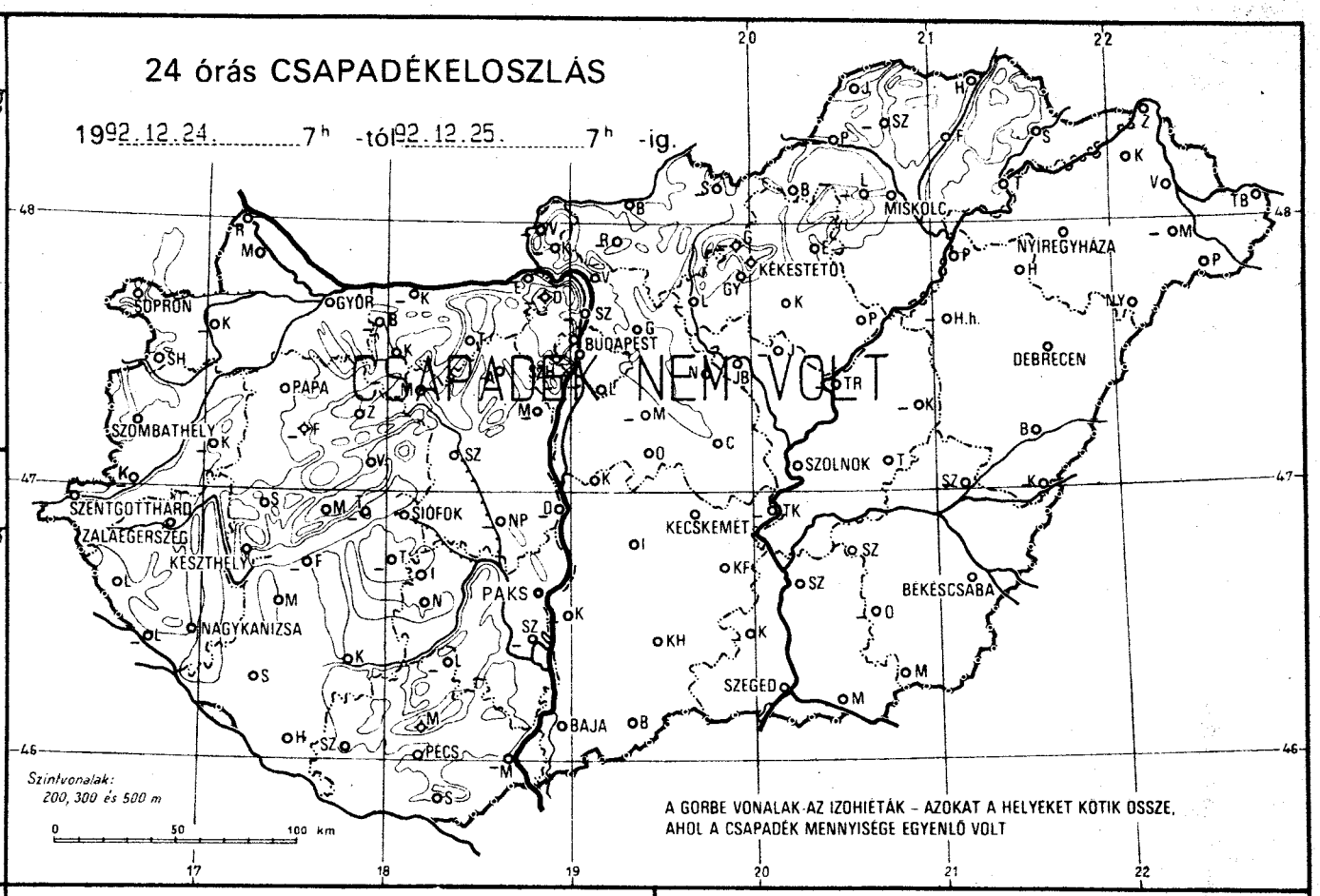
24 órás CSAPADÉKELOSZLÁS
1992.12.24. 7h -tól 92.12.25. 7h -ig.
CSAPADÉK NEM VOLT
SOPRON
GYŐR
BUDAPEST
MISKOLC
NYÍREGYHÁZA
KÉKESTETŐ
DEBRECEN
PAPA
SZOMBATHELY
SZENTGOTTHÁRD
ZALAEGERSZEG
KESZTHELY
SIÓFOK
PAKS
NAGYKANIZSA
KECSKEMÉT
SZOLNOK
BÉKÉSCSABA
SZEGED
BAJA
PÉCS
Szintvonalak:
200, 300 és 500 m
A GÖRBE VONALAK AZ IZOHIETÁK - AZOKAT A HELYEKET KÖTIK ÖSSZE, AHOL A CSAPADÉK MENNYISÉGE EGYENLŐ VOLT

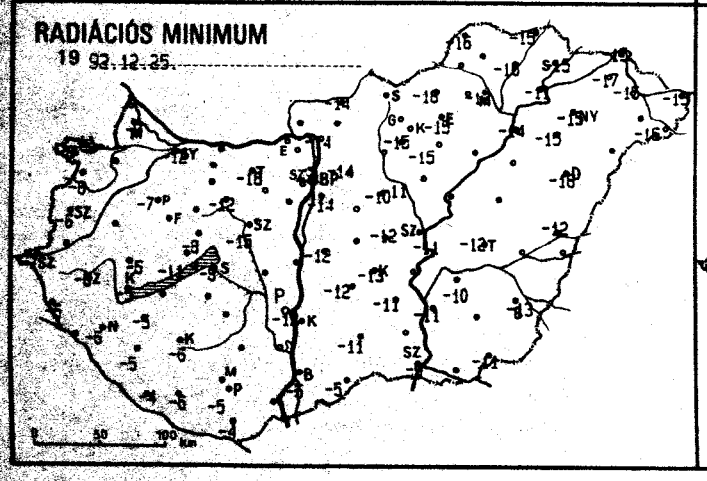
RADIÁCIÓS MINIMUM
19 92.12.25.

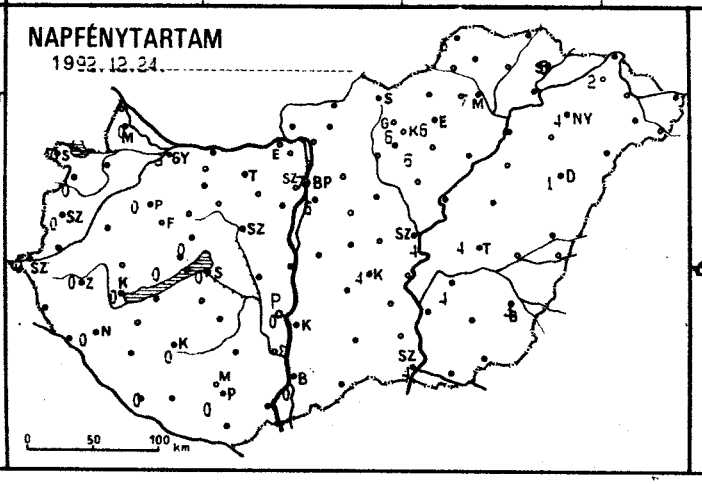
NAPFÉNYTARTAM
1992.12.24.

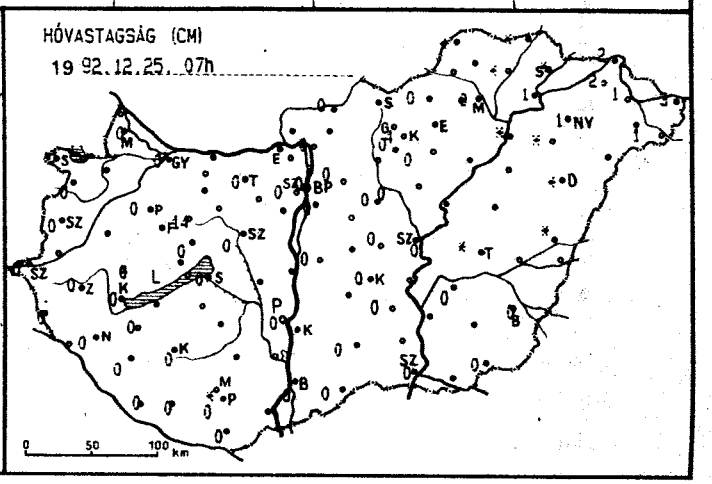
HÓVASTAGSÁG (CM)
19 92.12.25. 07h

1992.12.25. 07 h-ig az utolsó 24 óra adatai						Előző nap napos órái
állomás	csapadék (mm)		max. hőmérséklet	min. hőmérséklet	rad. min.	
Győr	.	⊔	-2	-11	-12	3
Kapuvár	-		-	-	-	-
Mosonmagyaróvár	.	⊔	-4	-8	-9	0
Rajka						
Sopron	.	⊔	-5	-8	-8	0
Sopronhorpács	.	⊔	-4	-6	-6	0
Káld	-		-	-	-	-
Körmend						
Szentgotthárd	.	=	-5	-7	-7	0
Szombathely	.	⊔	-5	-6	-6	0
Lenti	.	V	-2	-6	-5	-
Letenye						
Nagykanizsa	.	⊔	-4	-6	-6	0
Zalaegerszeg	.	V	-5	-6	-6	0
Farkasgyepű	-		-	-	-	-
Keszthely	.		-4	-5	-5	0
Mencshely	.	=	-6	-6	-11	0
Pápa	.	⊔	-4	-6	-7	0
Sümeg	.		-4	-6	-6	-
Tihany						
Veszprém	.	⊔	-5	-8	-8	0
Zirc	.	V	-6	-10	-12	-
Fonyód	-		-	-	-	-
Homokszt. György	.	⊔	-4	-5	-4	0
Kaposvár	.		-4	-4	-6	0
Marcali	.	⊔	-4	-5	-5	-
Siófok	.	⊔	-3	-6	-8	0
Somogyszob	.	⊔	-4	-5	-5	-
Tab						
Bábolna	-		-	-	-	-
Esztergom	-		-	-	-	-
Kisbér						
Komárom	-		-	-	-	-
Tata	.	⊔	-5	-10	-16	-
Alcsútdoboz	-		-	-	-	-
Dunaújváros	-		-	-	-	-
Martonvásár	-		-	-	-	-
Mór	.	⊔	-3	-10	-12	-
Sárbogárd						
Székesfehérvár	.	=	-3	-12	-15	-
Iregszemcse	-		-	-	-	-
Lengyel	-		-	-	-	-
Paks	.	⊔	-2	-11	-13	0
Szekszárd	-		-	-	-	-
Árpádtető	.	V	-6	-6	-7	-
Mohács	-		-	-	-	-
Pécs	.	=	-4	-5	-5	0
Siklós	.	⊔	-4	-3	-4	-
Szigetvár	.		-3	-6	-6	-
Budaörs						
Bp. Lőrinc	.	⊔	-2	-12	-14	6
Bp. Met. Int.	.	⊔	-2	-8	-9	7
Bp. Szab. hegy	.	=	-6	-12	-14	-
Cegléd	.	V	-8	-11	-12	-
Dobogókő	-		-	-	-	-
Gödöllő	.	V	-4	-13	-14	
Királyrét						
Monor	-		-	-	-	-
Nagykáta	.	V	-4	-9	-10	-
Szentendre						

1992.12.25. 07 h-ig az utolsó 24 óra adatai						Előző nap napos órái
állomás	csapadék (mm)		max. hőmérséklet	min. hőmérséklet	rad. min.	
Vác	.	V	-3	-13	-14	-
Vámosmikola	-		-	-	-	-
Baja	.	=	-3	-4	-5	0
Bácsalmás	.		-3	-5	-5	-
Izsák	.		-2	-12	-12	-
Kalocsa	-		-	-	-	-
Kecskemét	.	V	-2	-11	-13	4
Kiskunfélegyháza	.	V	-1	-10	-11	-
Kiskunhalas	.	⊔	-3	-9	-11	-
Kunszentmiklós	.	V	-3	-10	-12	-
Tiszakécske	-		-	-	-	-
Balassagyarmat	.	⊔	-2	-13	-14	-
Romhány						
Salgótarján	-		-	-	-	-
Eger	.	⊔	-5	-14	-15	6
Galyatető	-		-	-	-	-
Gyöngyös	.	⊔	-1	-8	-15	-
Kékestető	.		-5	-11	-13	6
Kompolt	.	⊔	-2	-13	-15	6
Lőrinci						
Poroszló	-		-	-	-	-
Jászapáti						
Jászberény	.	V	-3	-10	-11	-
Karcag	-		-	-	-	-
Szolnok	.	V	-3	-11	-11	4
Tiszaroff	-		-	-	-	-
Túrkeve	.	V	-3	-11	-12	4
Kistelek	-		-	-	-	-
Makó						
Szeged	.	⊔	-2	-7	-9	4
Szentes	.	≡	-3	-7	-11	-
Borsodnádasd	.	⊔	-4	-16	-18	-
Füged	.	=	-4	-14	-16	-
Hidasnémeti	.	=	-3	-14	-15	-
Jósvafő	.		-2	-12	-16	6
Lillafüred	-		-	-	-	-
Miskolc	.	⊔	-4	-11	-13	7
Putnok	.					
Sárospatak	.		-3	-14	-15	5
Szendrőlád	-		-	-	-	-
Tokaj			-4	-11	-11	-
Kisvárda	.	=	-3	-15	-17	2
Mátészalka	-		-	-	-	-
Nyíregyháza	.	⊔	-4	-13	-15	4
Nyírlugos						
Pátyod	.	V	-4	-15	-16	-
Tiszabecs	.	V	-3	-15	-15	-
Vásárosnamény	.	V	-4	-14	-15	-
Záhony	.	V	-2	-15	-15	-
Berettyóújfalu			-4	-12	-12	-
Debrecen	.	V	-5	-14	-18	1
Hajdúdorog	.	V	-2	-13	-15	-
Hortobágy	-		-	-	-	-
Körösszakál	-		-	-	-	-
Polgár			-3	-13	-14	-
Békéscsaba	.	V	-4	-11	-13	4
Mezőhegyes	-	⊔	-1	-9	-11	-
Orosháza	-		-	-	-	-
Szarvas	.	V	-3	-10	-10	4
Szeghalom	-		-	-	-	-

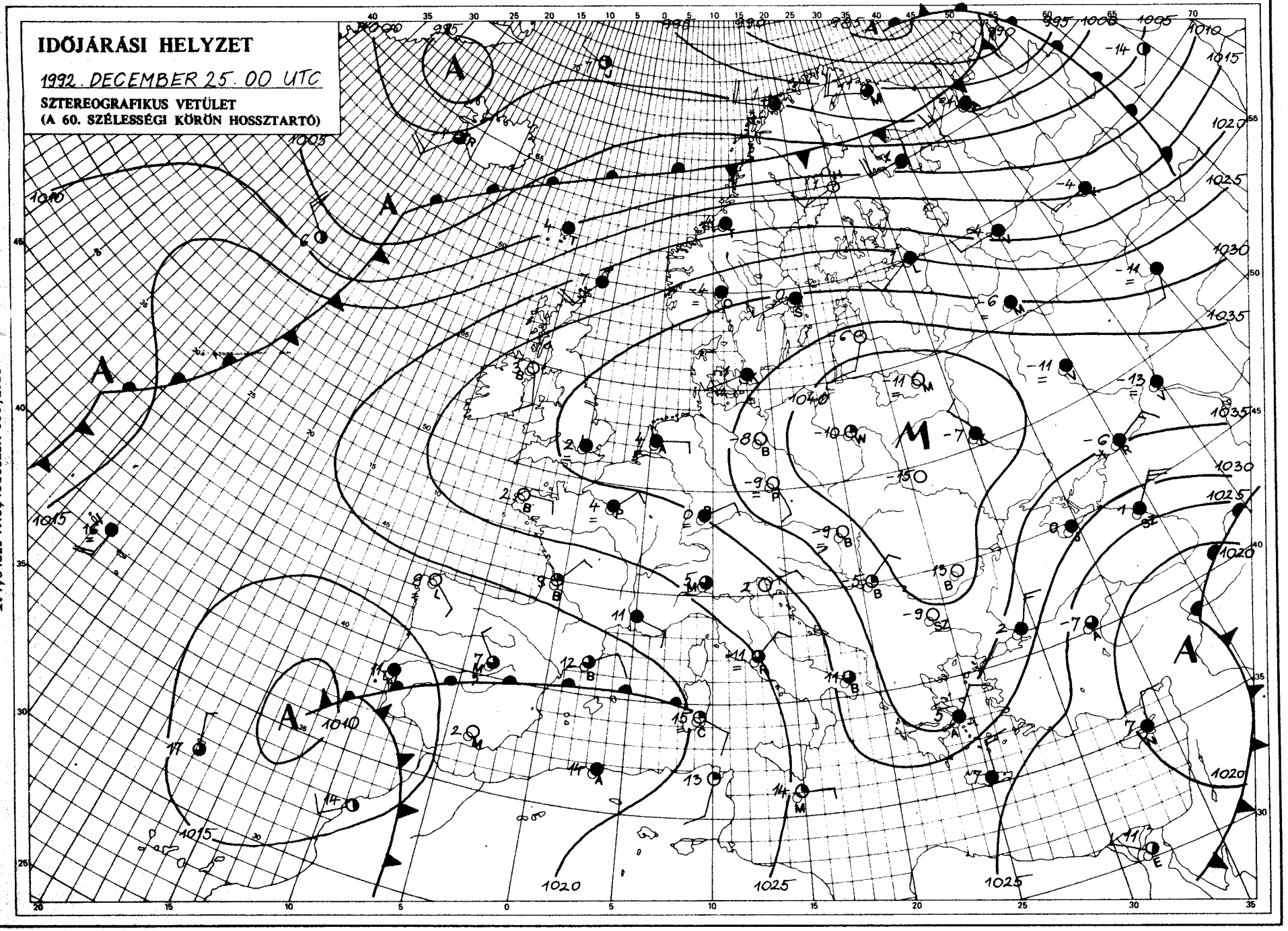

Kiadja: az ORSZÁGOS METEOROLÓGIAI SZOLGÁLAT
Kiadásért felel: Dr. Mersich Iván, az Országos Meteorológiai Szolgálat elnöke – Készült: Az Országos Meteorológiai Szolgálat Nyomdájában, Budapest – Felelős vezető: Szinok István – Munkaszám: 92.556 – Szerkesztésért felel: Dr. Vissy Károly, a Központi Előrejelző Intézet igazgatója
Készíti: a KEI Rövidtávú Előrejelző Osztálya – Szakmai felelős: Németh Lajos osztályvezető – Megjelenik naponként
Megrendelhető: 1024 Budapest, II., Kitaibel Pál utca 1. – Pénzügyi Osztály – Telefon: 135-35-00

IDŐJÁRÁSI NAPIJELENTÉS

ЕЖЕДНЕВНЫЙ МЕТЕОРОЛОГИЧЕСКИЙ БЮЛЛЕТЕНЬ • DAILY WEATHER REPORT
BULLETIN QUOTIDIEN DE TEMPS • TÄGLICHER WETTERBERICHT

105. évfolyam 361. szám + Budapest + 1992. december 26. szombat

Az időjárási helyzet és a várható időjárás:

Alapvetően nem változott az időjárási helyzet. Közép- és Nyugat-Európa időjárását a leszálló légmozgások alakítják. A változékony időt és csapadékot okozó légköri frontok északon, a Brit-szigetek, illetve a Földközi-tenger középső medencéje fölött vonulnak. Európa nagy részén anticiklon határozza meg az időjárást. Általában kevés a felhő, különösen éjszakára erősen lehül a levegő. Helyenként a reggeli köd napközben sem oszlik fel, s ott a hőmérséklet csúcsértéke is több fokkal fagypont alatt marad. A Kárpát-medence időjárását egyelőre még anticiklon alakítja, de vasárnap délután érkező hidegfront hatására megélénkül az északi szél, és többfelé megszünik a tartós köd.

Pénteken hazánk északkeleti harmadán napos, másutt felhős, párás idő volt. A hőmérséklet délutánra -2, -7 fokig emelkedett. Ma hajnalban is sokfelé párás, ködös volt az idő. A hőmérséklet hajnalban a nyugati területeken -4, -10 fok, keleten általában -10, -17 fok között alakult. Délelőtt északkeleten és nyugaton kevés volt a felhő, másutt borongós, párás, ködös maradt az idő. A hőmérséklet 11 órakor is csupán -3 és -12 fok között volt.

Ma 12 órakor Budapesten a hőmérséklet -7 fok volt, a tengerszintre átszámított légnyomás 1043 hPa, gyengén süllyed.

Várható időjárás vasárnap estig:

Eleinte sokfelé felhős, párás, néhol tartós ködös idő lesz, a sűrű ködben zúzmaraképződés, deresedés is előfordul. Vasárnap délután elvékonyodik a zárt felhőzet, rövid időre csaknem mindenütt kisüthet a Nap. Számottevő csapadék nem várható, de elsősorban északon, északkeleten kialakulhat futó hózápor. Eleinte gyenge marad a légmozgás, majd holnap délután egyre többfelé megélénkül, néhol megerősödhet az északi, északnyugati szél.
A legalacsonyabb éjszakai hőmérséklet: -9, -14,
a legmagasabb nappali hőmérséklet vasárnap -1 és -6 fok között valószínű.

Kapitány Ervinné s. k.

A hőmérséklet napi középértéke és eltérése a sokévi átlagtól (Budapest belterületén):

1992. december 25.	-6,7°C	6,9°C

1871 óta ezen a napon Budapesten előfordult

legmagasabb hőmérséklet:	11,1°C (1983)
legalacsonyabb hőmérséklet:	-20,6°C (1879)

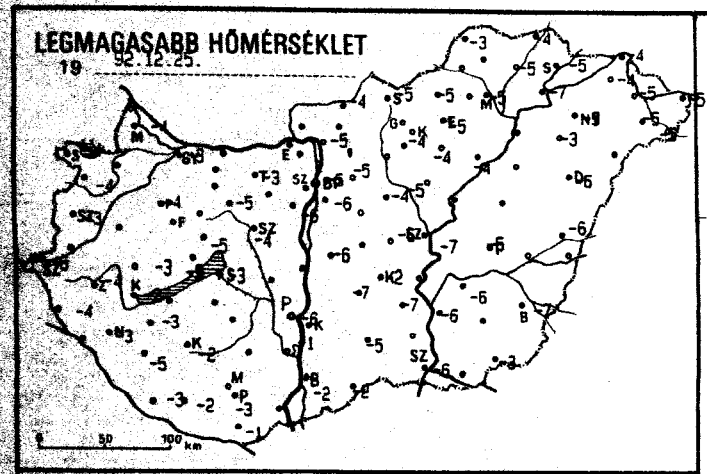
LEGMAGASABB HŐMÉRSÉKLET
19 92.12.25.
0 50 100 km

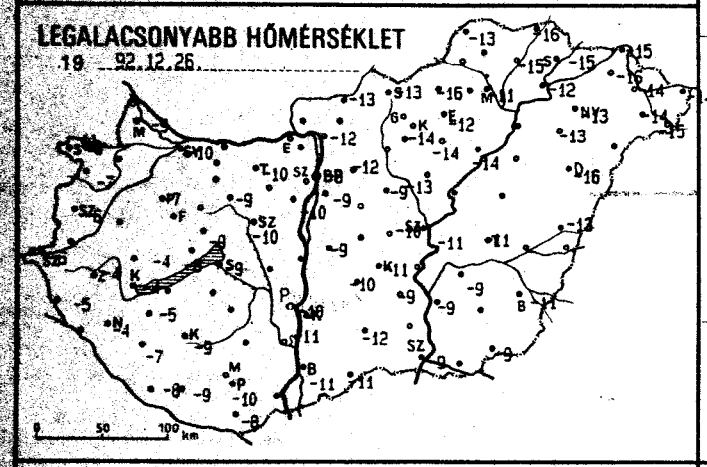
LEGALACSONYABB HŐMÉRSÉKLET
19 92.12.26.
0 50 100 km

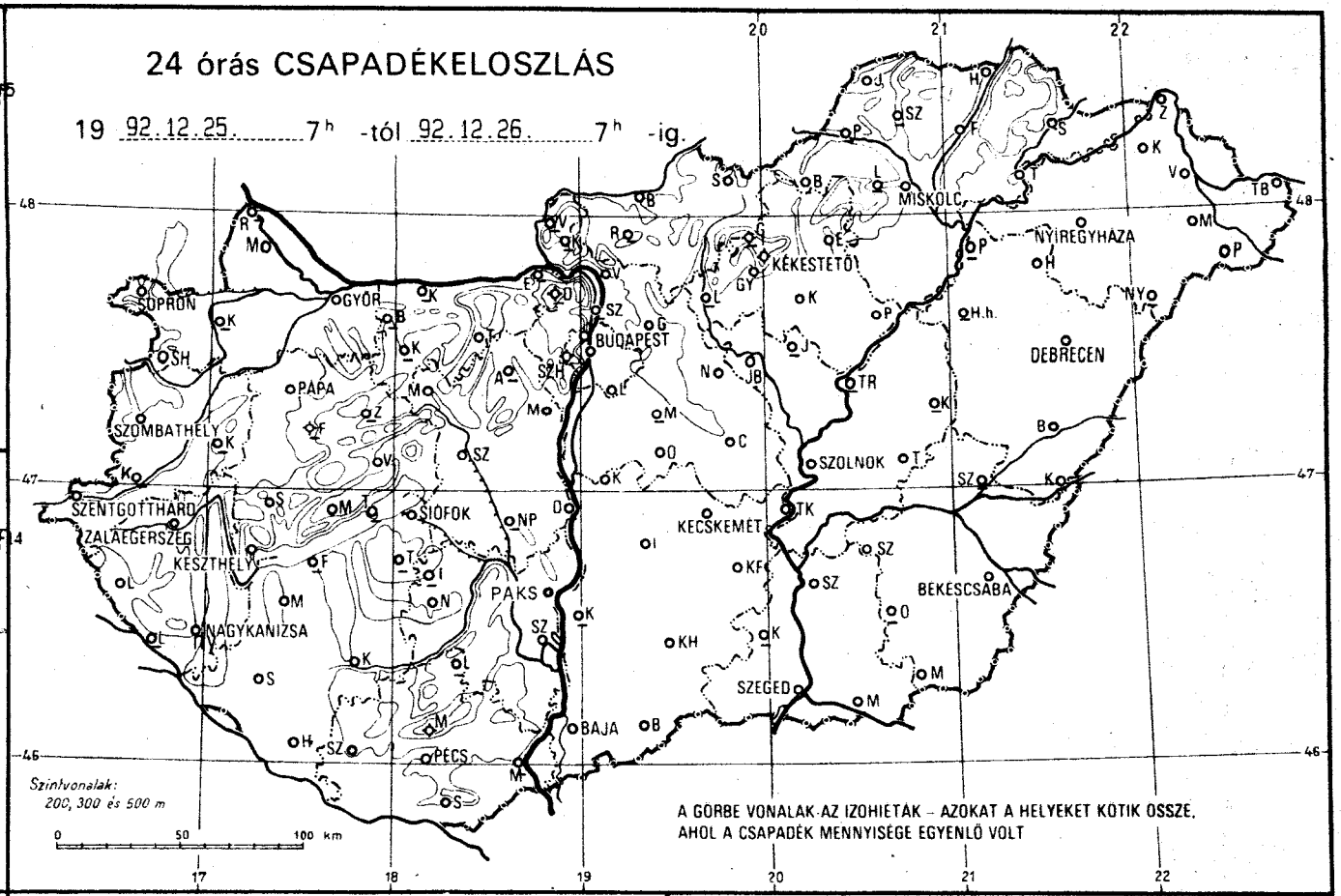
24 órás CSAPADÉKELOSZLÁS
19 92.12.25. 7h -tól 92.12.26. 7h -ig.
SOPRON
GYŐR
BUDAPEST
MISKOLC
NYÍREGYHÁZA
KÉKESTETŐ
DEBRECEN
PAPA
SZOMBATHELY
SZOLNOK
SZENTGOTTHÁRD
ZALAEGERSZEG
KESZTHELY
SIÓFOK
KECSKEMÉT
BÉKÉSCSABA
NAGYKANIZSA
PAKS
SZEGED
BAJA
PÉCS
Szintvonalak:
200, 300 és 500 m
0 50 100 km
A GÖRBE VONALAK AZ IZOHIETÁK – AZOKAT A HELYEKET KÖTIK ÖSSZE, AHOL A CSAPADÉK MENNYISÉGE EGYENLŐ VOLT

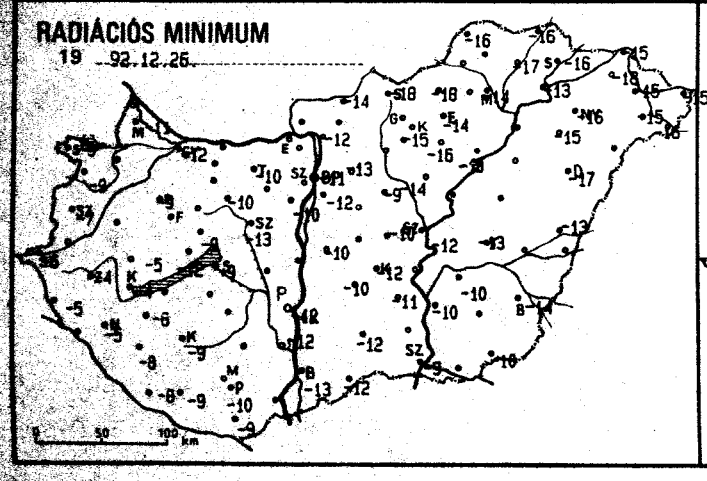
RADIÁCIÓS MINIMUM
19 92.12.26.
0 50 100 km

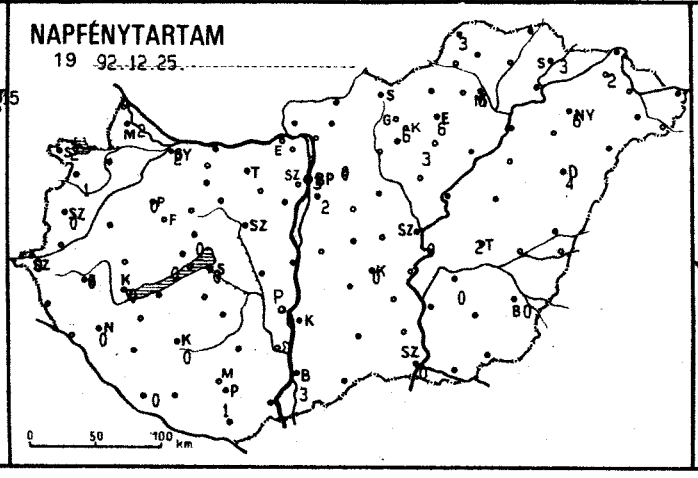
NAPFÉNYTARTAM
19 92.12.25.
0 50 100 km

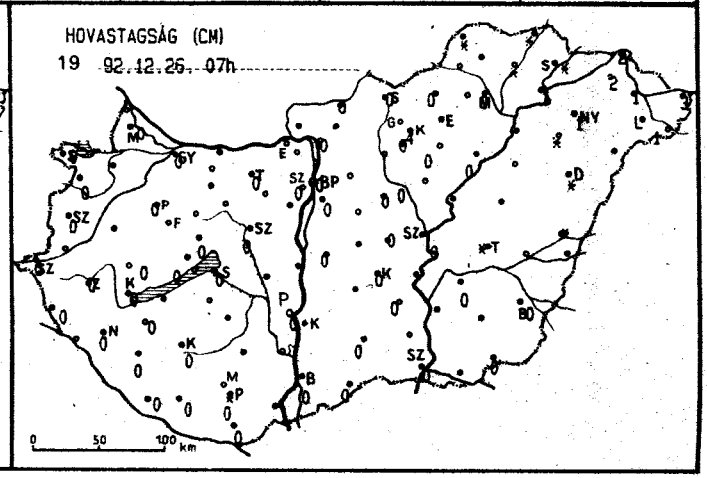
HÓVASTAGSÁG (CM)
19 92.12.26. 07h
0 50 100 km

19 92.12.26. 07 h-ig az utolsó 24 óra adatai						Előző nap napos órái
állomás	csapadék (mm)		max. hőmérséklet	min. hőmérséklet	rad. min.	
Győr	·	⊔	-3	-10	-12	2
Kapuvár	-		-	-	-	-
Mosonmagyaróvár	·	∀	-4	-9	-11	2
Rajka						
Sopron	·	⊔	-4	-8	-9	2
Sopronhorpács	·	⊔	-4	-7	-9	1
Káld	-		-	-	-	-
Körmend						
Szentgotthárd	·		-6	-6	-6	0
Szombathely	·		-3	-6	-7	0
Lenti	·		-4	-5	-5	-
Letenye						
Nagykanizsa	ny	*	-3	-4	-5	0
Zalaegerszeg	·		-4	-4	-4	0
Farkasgyepű	-		-	-	-	-
Keszthely	·		-2	-4	-4	0
Mencshely	·	≡	-5	-8	-12	0
Pápa	·	=	-4	-7	-9	0
Sümeg	·		-3	-4	-5	-
Tihany						
Veszprém	·	⊔	-5	-9	-9	0
Zirc	-		-	-	-	-
Fonyód	-		-	-	-	-
Homokszt. György	·	⊔	-3	-8	-8	0
Kaposvár	·	=	-2	-9	-9	0
Marcali	·	⊔	-3	-5	-6	-
Siófok	·	⊔	-3	-9	-9	0
Somogyszob	·	⊔	-5	-7	-8	-
Tab						
Bábolna			-	-	-	-
Esztergom			-	-	-	-
Kisbér						
Komárom			-	-	-	-
Tata	·	⊔	-3	-10	-10	-
Alcsútdoboz						
Dunaújváros	-		-	-	-	-
Martonvásár	·	≡	-6	-10	-10	-
Mór	·	⊔	-5	-9	-10	-
Sárbogárd						
Székesfehérvár	·	≡	-4	-10	-13	-
Iregszemcse	-		-	-	-	-
Lengyel	-		-	-	-	-
Paks	·	∀	-6	-10	-12	0
Szekszárd	·	V	-1	-11	-12	-
Árpádtető	·	V	-6	-8	-11	-
Mohács	-		-	-	-	-
Pécs	·	V	-3	-10	-10	1
Siklós	·	⊔	-1	-8	-9	-
Szigetvár	·	≡	-2	-9	-9	-
Budaörs						
Bp. Lőrinc	·	∀	-6	-9	-12	2
Bp. Met. Int.	·	≡	-5	-9	-11	3
Bp. Szab. hegy	·	=	-7	-10	-14	-
Cegléd	·	V	-6	-10	-10	-
Dobogókő	-		-	-	-	-
Gödöllő	·	V	-5	-12	-13	0
Királyrét						
Monor	-		-	-	-	-
Nagykáta	·	V	-4	-9	-9	-
Szentendre						

19 92.12.26 07 h-ig az utolsó 24 óra adatai						Előző nap napos órái
állomás	csapadék (mm)		max. hőmérséklet	min. hőmérséklet	rad. min.	
Vác	·	V	-5	-12	-12	-
Vámosmikola	-		-	-	-	-
Baja	·	V	-2	-11	-13	3
Bácsalmás	·	V	-2	-11	-12	-
Izsák	·		-7	-10	-10	-
Kalocsa	-		-	-	-	-
Kecskemét	·	V	-2	-11	-12	0
Kiskunfélegyháza	·	∀	-7	-9	-11	-
Kiskunhalas	·	∀	-5	-12	-12	-
Kunszentmiklós	·	∀	-6	-9	-10	-
Tiszakécske	-		-	-	-	-
Balassagyarmat	·	⊔	-4	-13	-14	-
Romhány						
Salgótarján	·	⊔	-5	-13	-18	-
Eger	·	=	-5	-12	-14	6
Galyatető	-		-	-	-	-
Gyöngyös	·	V	-4	-14	-15	-
Kékestető	·		-7	-9	-12	6
Kompolt	·	⊔	-4	-14	-16	3
Lőrinci						
Poroszló	·	V	-4	-14	-15	-
Jászapáti						
Jászberény	·	∀	-5	-13	-14	-
Karcag	-		-	-	-	-
Szolnok	·	∀	-7	-11	-12	0
Tiszaroff	-		-	-	-	-
Túrkeve	·	∀	-5	-11	-13	2
Kistelek	-		-	-	-	-
Makó						
Szeged	·	V	-6	-9	-9	0
Szentes	·	≡	-6	-9	-10	-
Borsodnádasd	·	⊔	-5	-16	-18	-
Fügöd	·	V	-5	-15	-17	-
Hidasnémeti	·	=	-4	-16	-16	-
Jósvafő	·	=	-3	-13	-16	3
Lillafüred	-		-	-	-	-
Miskolc	·	⊔	-5	-11	-14	6
Putnok						
Sárospatak	·		-5	-15	-16	3
Szendrőlád	-		-	-	-	-
Tokaj	·		-7	-12	-13	-
Kisvárda	·	=	-4	-16	-18	2
Mátészalka	·	V	-5	-14	-15	-
Nyíregyháza	·	⊔	-5	-13	-16	6
Nyírlugos						
Pátyod	·	∀	-5	-15	-16	-
Tiszabecs	·	∀	-5	-14	-15	-
Vásárosnamény	·	V	-5	-14	-15	-
Záhony	·	V	-4	-15	-15	-
Berettyóújfalu	·	∀	-6	-13	-13	-
Debrecen	·	V	-6	-16	-17	4
Hajdúdorog	·	V	-3	-13	-15	-
Hortobágy	-		-	-	-	-
Körösszakál	-		-	-	-	-
Polgár	-		-	-	-	-
Békéscsaba	·	V	-7	-11	-14	0
Mezőhegyes	·	∀	-3	-9	-10	-
Orosháza	-		-	-	-	-
Szarvas	·	V	-6	-9	-10	0
Szeghalom	-		-	-	-	-

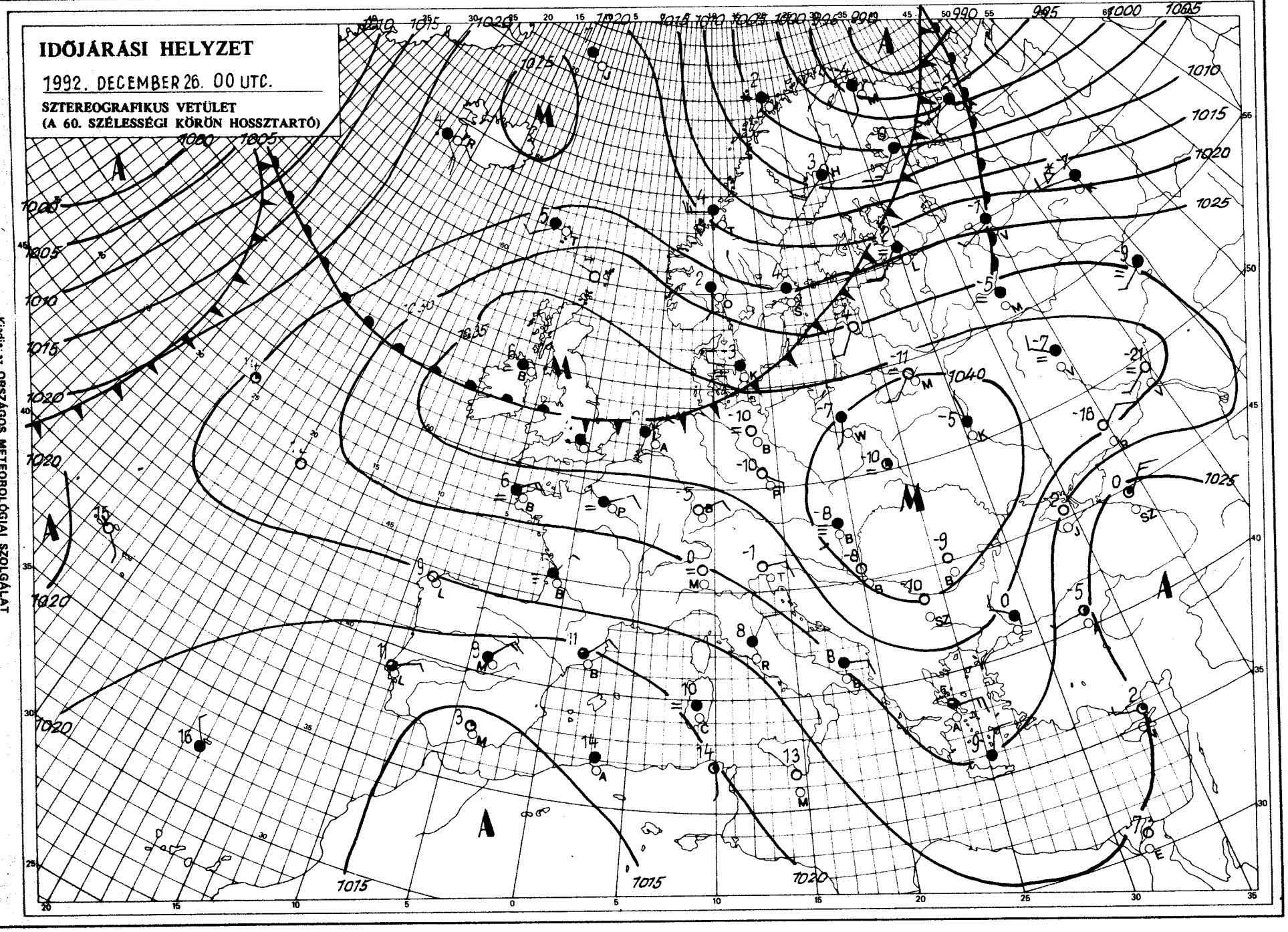

Kiadja: az ORSZÁGOS METEOROLÓGIAI SZOLGÁLAT
Kiadásért felel: Dr. Mersich István, az Országos Meteorológiai Szolgálat elnöke – Készült: Az Országos Meteorológiai Szolgálat Nyomdájában, Budapest – Felelős vezető: Szinok István – Munkaszám: 92.597. – Szerkesztésért felel: Dr. Vissy Károly, a Központi Előrejelző Intézet igazgatója
Készíti: a KEI Rövidtávú Előrejelző Osztálya – Szakmai felelős: Németh Lajos osztályvezető – Megjelenik naponként
Megrendelhető: 1024 Budapest, II., Kitaibel Pál utca 1. – Pénzügyi Osztály – Telefon: 135-35-00

IDŐJÁRÁSI NAPIJELENTÉS

ЕЖЕДНЕВНЫЙ МЕТЕОРОЛОГИЧЕСКИЙ БЮЛЛЕТЕНЬ • DAILY WEATHER REPORT
BULLETIN QUOTIDIEN DE TEMPS • TÄGLICHER WETTERBERICHT

105. évfolyam 362. szám + Budapest + 1992. december 27. vasárnap

Az időjárási helyzet és a várható időjárás:

A kontinens legnagyobb részén anticiklon alakítja az időjárást, hatására általában változóan felhős, helyenként párás, ködös idő van, számottevő csapadék nélkül. Északkelet-Európában egy markáns ciklon sokfelé borult időt és havazást okoz. Az erős szél miatt több helyről hófuvást is jelentenek. A Kárpát-medencét ma érinti egy hidegfront. Hatására sokfelé megerősödik a szél, csak kevés helyen marad meg a köd. Számottevő csapadék azonban sehol sem valószínű. Szombaton hazánk nyugati és északi részén változóan, másutt jobbára erősen felhős idő volt. Néhol jelentéktelen szitálás, hódara is előfordult. A csúcshőmérséklet 1 és -9 fok között alakult. Ma hajnalban sokfelé párás, ködös volt az idő. Általában -9, -16 fokig hűlt le a levegő. Délelőtt folytatódott a többnyire felhős, párás, néhol ködös idő, helyenként zúzmarával, hódarával. 11 órakor csupán -5, -11 fokot mértek.

Ma 12 órakor Budapesten a hőmérséklet -7 fok volt, a tengerszintre átszámított légnyomás 1034 hPa, gyengén süllyedt.

Várható időjárás hétfő estig:

Ma az ország nagy részén felhős, párás, helyenként ködös idő várható, zúzmarával. Néhol hószállingózás, hózápor is előfordul. Hétfő változóan felhős idő lesz, több-kevesebb napsütéssel, számottevő csapadék nélkül. Átmenetileg többfelé megerősödik az északi szél, folytatódik a hideg idő.
A legalacsonyabb éjszakai hőmérséklet -8 és -13,
a legmagasabb nappali hőmérséklet hétfőn általában -2 és -7 fok között alakul.

Jenki Szilvia s. k.

A hőmérséklet napi középértéke és eltérése a sokévi átlagtól (Budapest belterületén):

1992. december 26.	-7,5°C	-7,5°C

1871 óta ezen a napon Budapesten előfordult

legmagasabb hőmérséklet:	14,6°C (1983)
legalacsonyabb hőmérséklet:	-15,5°C (1887)

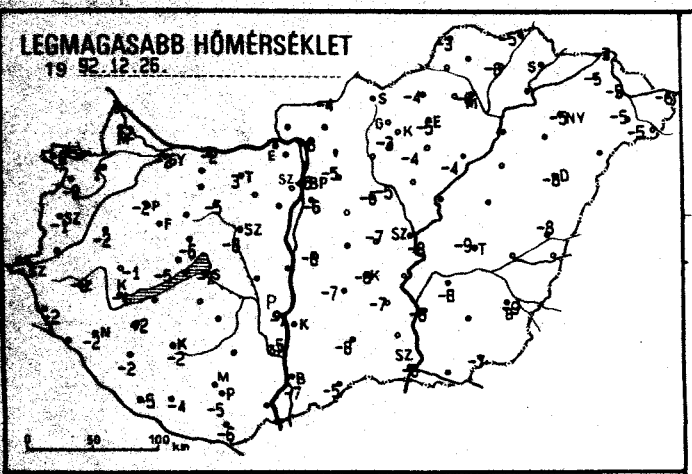
LEGMAGASABB HŐMÉRSÉKLET
19 92.12.26.

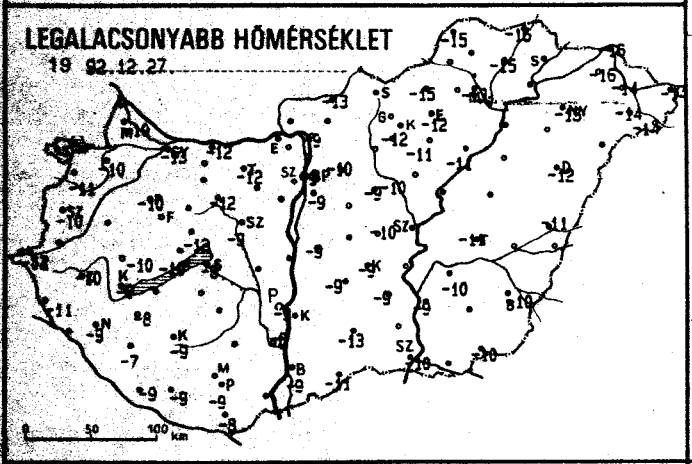
LEGALACSONYABB HŐMÉRSÉKLET
19 92.12.27.

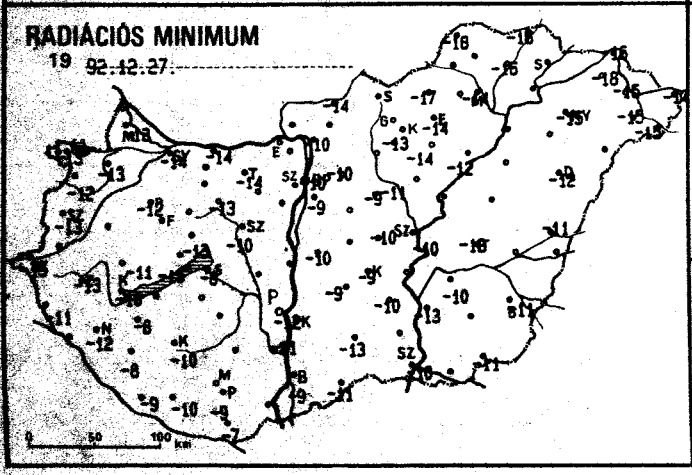
RADIÁCIÓS MINIMUM
19 92.12.27.

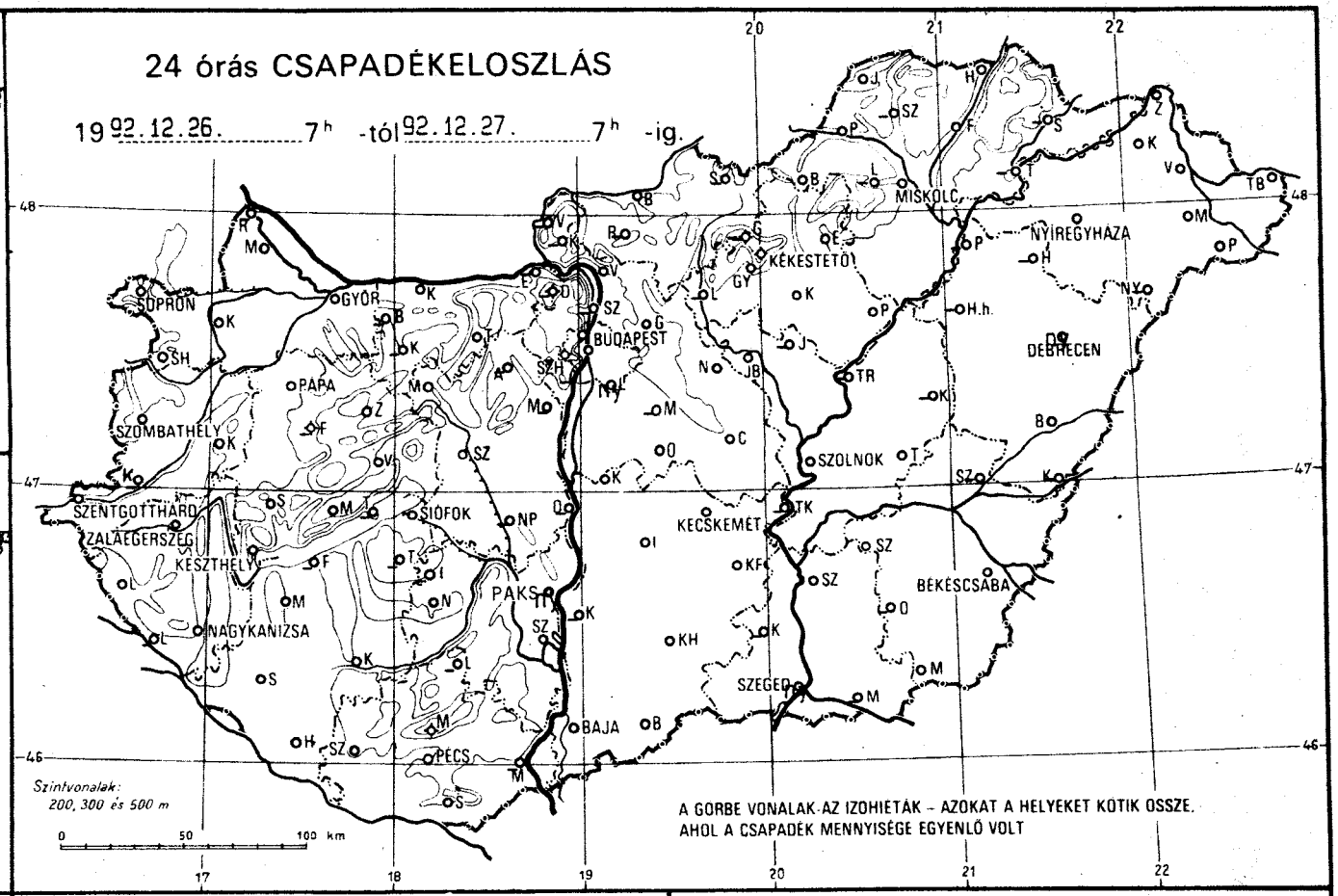
24 órás CSAPADÉKELOSZLÁS
19 92.12.26. 7h -tól 92.12.27. 7h -ig.
SOPRON
GYŐR
PÁPA
SZOMBATHELY
SZENTGOTTHÁRD
ZALAEGERSZEG
KESZTHELY
NAGYKANIZSA
SIÓFOK
PAKS
PÉCS
BAJA
BUDAPEST
MISKOLC
KÉKESTETŐ
NYÍREGYHÁZA
DEBRECEN
SZOLNOK
KECSKEMÉT
BÉKÉSCSABA
SZEGED
Szintvonalak:
200, 300 és 500 m
A GÖRBE VONALAK AZ IZOHIÉTÁK – AZOKAT A HELYEKET KÖTIK ÖSSZE,
AHOL A CSAPADÉK MENNYISÉGE EGYENLŐ VOLT

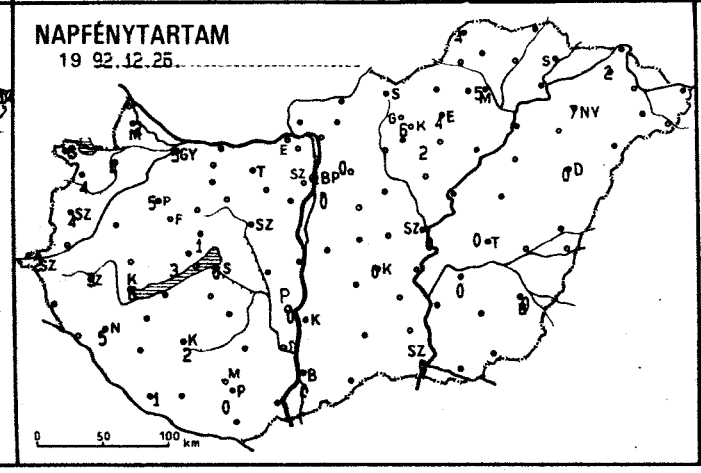
NAPFÉNYTARTAM
19 92.12.25.

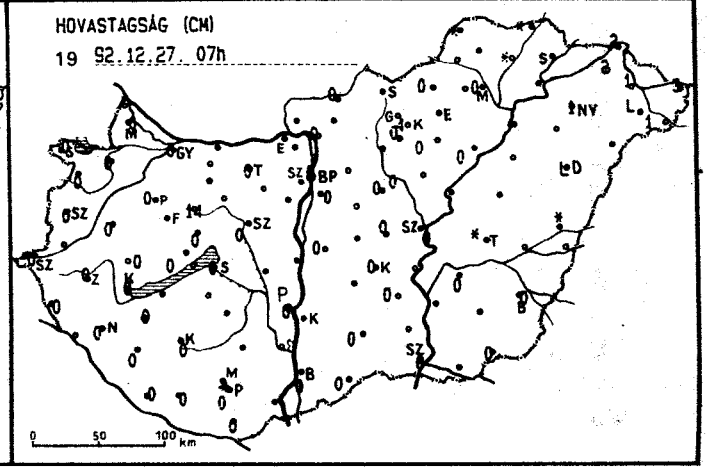
HÓVASTAGSÁG (CM)
19 92.12.27. 07h

92.12.27. 07 h-ig az utolsó 24 óra adatai						Előző nap napos órái
állomás	csapadék (mm)		max. hőmérséklet	min. hőmérséklet	rad. min.	
Győr	.	⊔	-2	-13	-14	5
Kapuvár	.	⊔	1	-10	-13	4
Mosonmagyaróvár	.	⊻	-2	-10	-12	2
Rajka						
Sopron	.	⊔	-2	-9	-13	6
Sopronhorpács	.	⊔	-2	-11	-12	4
Káld	.	⊔	-2	-	-	-
Körmend						
Szentgotthárd	.	V	-3	-12	-15	2
Szombathely	.	⊔	-1	-10	-13	4
Lenti	.	⊔	-2	-11	-11	-
Letenye						
Nagykanizsa	.	⊔	-2	-9	-12	5
Zalaegerszeg	.	V	-2	-10	-13	3
Farkasgyepű	-		-	-	-	-
Keszthely	.	⊔	-1	-9	-10	6
Mencshely	.	≡	-5	-10	-15	3
Pápa	.	V	-2	-10	-12	5
Sümeg	.	⊔	-1	-10	-11	-
Tihany						
Veszprém	.	⊻	-6	-12	-13	1
Zirc	.	V	-5	-13	-13	-
Fonyód	-		-	-	-	-
Homokszt. györgy	.	⊔	-5	-9	-9	1
Kaposvár	.	V	-2	-9	-10	2
Marcali	.		-2	-8	-8	-
Siófok	.	V	-7	-8	-8	0
Somogyszob	.	⊔	-2	-7	-8	-
Tab						
Bábolna	-		-	-	-	-
Esztergom	-		-	-	-	-
Kisbér						
Komárom	.	≡	-2	-12	-14	-
Tata	.	≡	3	-12	-14	-
Alcsútdoboz	-		-	-	-	-
Dunaújváros	-		-	-	-	-
Martonvásár	-		-	-	-	-
Mór	.	V	-5	-12	-13	-
Sárbogárd						
Székesfehérvár	.	≡	-8	-9	-10	-
Iregszemcse	-		-	-	-	-
Lengyel	-		-	-	-	-
Paks	ny	* ⊻	-7	-9	-12	0
Szekszárd	.	V	-5	-8	-11	-
Árpádtető	.	V	-5	-10	-13	-
Mohács	-		-	-	-	-
Pécs	.	V	-5	-9	-9	0
Siklós	.	⊔	-6	-8	-7	-
Szigetvár	.	V	-4	-9	-10	-
Budaörs						
Bp. Lőrinc	ny	* V	-6	-9	-9	0
Bp. Met. Int.	.	⊻	-5	-9	-10	1
Bp. Szab. hegy	-		-	-	-	-
Cegléd	.	V	-7	-10	-10	-
Dobogókő	-		-	-	-	-
Gödöllő	.	V	-5	-10	-10	0
Királyrét	-		-	-	-	-
Monor	-		-	-	-	-
Nagykáta	.	V	-6	-9	-9	-
Szentendre						

92.12.27. 07 h-ig az utolsó 24 óra adatai						Előző nap napos órái
állomás	csapadék (mm)		max. hőmérséklet	min. hőmérséklet	rad. min.	
Vác	.	V	-8	-9	-10	-
Vámosmikola	-		-	-	-	-
Baja	.	V	-7	-9	-9	0
Bácsalmás	.	V	-5	-11	-11	-
Izsák	.		-7	-9	-9	-
Kalocsa	-		-	-	-	-
Kecskemét	.	V	-8	-9	-9	0
Kiskunfélegyháza	.	⊻	-7	-9	-10	-
Kiskunhalas	.	⊻	-8	-13	-13	-
Kunszentmiklós	.	V	-6	-9	-10	-
Tiszakécske	-		-	-	-	-
Balassagyarmat	.	⊔	-4	-13	-14	-
Romhány						
Salgótarján	-		-	-	-	-
Eger	.	≡	-5	-12	-14	4
Galyatető	-		-	-	-	-
Gyöngyös	.	V	-3	-12	-13	-
Kékestető	.		-4	-8	-9	6
Kompolt	.	V	-4	-11	-14	2
Lőrinci						
Poroszló	.	⊻	-4	-11	-12	-
Jászapáti						
Jászberény	.	⊻	-5	-10	-11	-
Karcag	-		-	-	-	-
Szolnok	.	⊻	-8		-10	0
Tiszaroff	-		-	-	-	-
Túrkeve	.	⊻	-9	-11	-12	0
Kistelek	-		-	-	-	-
Makó						
Szeged	ny	* V	-8	-10	-10	0
Szentes	.		-8	-9	-13	-
Borsodnádasd	.	⊔	-4	-15	-17	-
Füged	.	V	-6	-15	-16	-
Hidasnémeti	.	V	-5	-16	-16	-
Jósvafő	.	≡	-3	-15	-18	4
Lillafüred	-		-	-	-	-
Miskolc	.	⊻	-6	-13	-14	5
Putnok						
Sárospatak	-		-	-	-	-
Szendrőlád	-		-	-	-	-
Tokaj	-		-	-	-	-
Kisvárda	.	V	-5	-16	-18	2
Mátészalka	.	⊻	-5	-14	-15	-
Nyíregyháza	.	V	-5	-13	-15	7
Nyírlugos						
Pátyod	.	⊻	-5	-14	-15	-
Tiszabecs	.	⊻	-6	-14	-14	-
Vásárosnamény	.	⊻	-5	-14	-15	-
Záhony	.	V	-3	-16	-16	-
Berettyóújfalu	.	⊻	-8	-11	-11	-
Debrecen	ny	* V	-8	-12	-12	0
Hajdúdorog	-		-	-	-	-
Hortobágy	-		-	-	-	-
Körösszakál	-		-	-	-	-
Polgár	-		-	-	-	-
Békéscsaba	.	V	-9	-10	-11	0
Mezőhegyes	.	⊻	-7	-10	-11	-
Orosháza	-		-	-	-	-
Szarvas	.	V	-8	-10	-10	0
Szeghalom	.		-	-	-	-

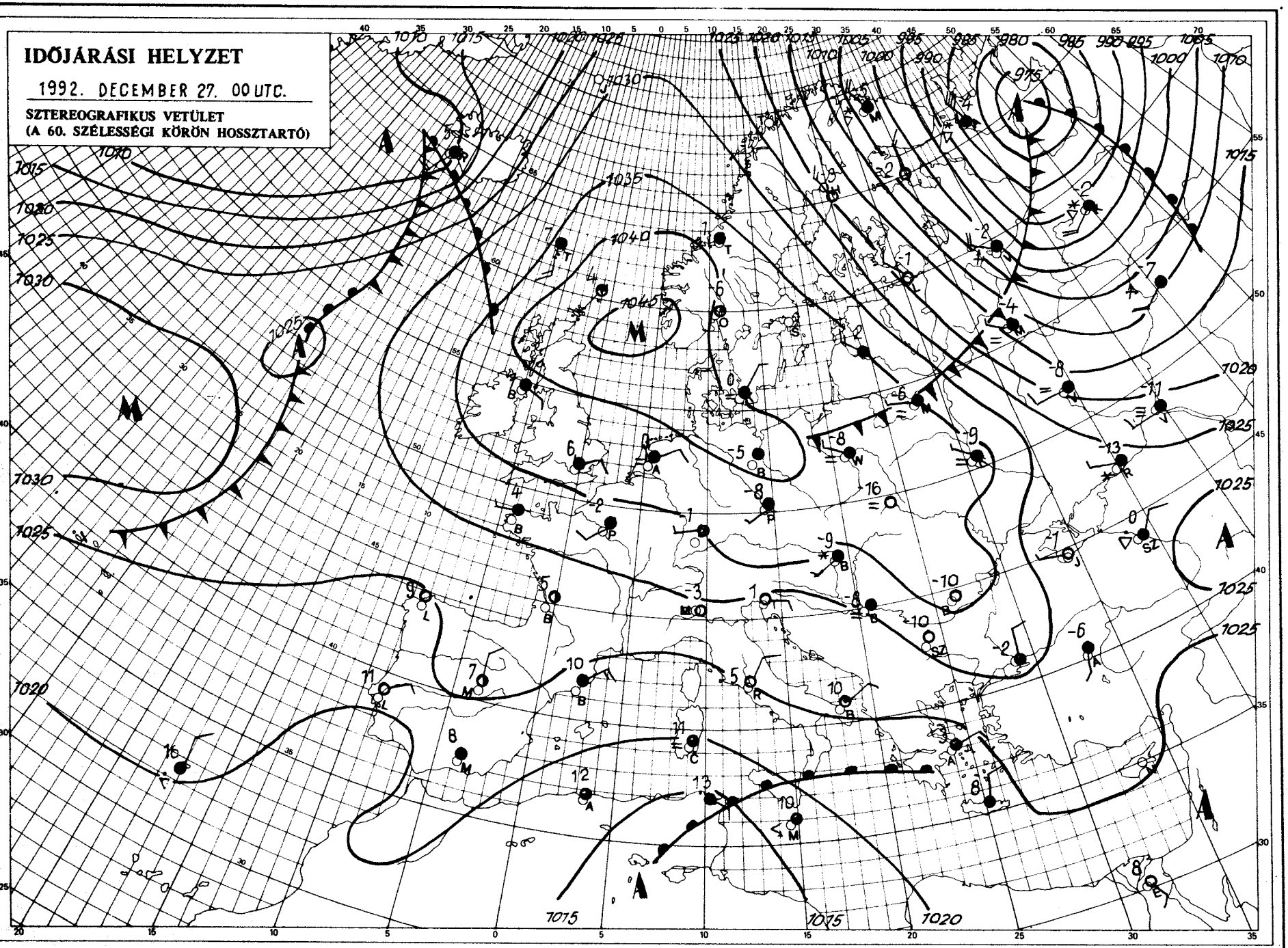

Kiadja: az ORSZÁGOS METEOROLÓGIAI SZOLGÁLAT
Kiadásért felel: Dr. Mersich Iván, az Országos Meteorológiai Szolgálat elnöke – Készült: Az Országos Meteorológiai Szolgálat Nyomdájában, Budapest – Felelős vezető: Szinok István – Munkaszám: 92.598 – Szerkesztésért felel: Dr. Vissy Károly, a Központi Előrejelző Intézet igazgatója
Készíti: a KEI Rövidtávú Előrejelző Osztálya – Szakmai felelős: Németh Lajos osztályvezető – Megjelenik naponként
Megrendelhető: 1024 Budapest, II., Kitaibel Pál utca 1. – Pénzügyi Osztály – Telefon: 135-35-00

IDŐJÁRÁSI NAPIJELENTÉS

ЕЖЕДНЕВНЫЙ МЕТЕОРОЛОГИЧЕСКИЙ БЮЛЛЕТЕНЬ • DAILY WEATHER REPORT
BULLETIN QUOTIDIEN DE TEMPS • TÄGLICHER WETTERBERICHT

105. évfolyam 363. szám + Budapest + 1992. december 28. hétfő

Az időjárási helyzet és a várható időjárás:

A Skandináv-félsziget felett ciklon hatására változékony, gyakran csapadékos az időjárás. A Brit-szigetektől Nyugat- és Közép-Európa nagy részén át egészen a Fekete-tengerig magaslégnyomású öv húzódik sokfelé hideg, változóan felhős, párás, főleg az éjszakai, reggeli órákban ködös időt okozva. A Kelet-európai síkságon többfelé havazik. Délen a Földközi-tenger mentén szórványosan esik az eső, a csúcshőmérséklet többfelé megközelíti a 15 fokot. Valószínű, hogy az elkövetkező napokban a Kárpát-medencében folytatódik a hideg időjárás.

Magyarországon vasárnap jobbára erősen felhős, párás, többfelé tartósan ködös idő volt helyenként zúzmarával, hódarával, hószállingózással. Vasárnap a csúcshőmérséklet jobbára 0, -8 fok között alakult. Hétfő reggelre -3, -11, északkeleten azonban -15 fokig hűlt le a levegő. Ma délelőtt általában kevés volt a felhő. Sofelé megélénkült az északkeleti szél. A hőmérséklet 11 órakor az országban -1, -6 fok között váltakozott.

Ma 12 órakor Budapesten a hőmérséklet -2 fok volt, a tengerszintre átszámított légnyomás 1043 hPa, gyengén emelkedik.

Várható időjárás kedd estig:

Eleinte országszerte derült lesz a az ég, majd átmenetileg sokfelé erősen megnövekszik a felhőzet, és szórványosan, inkább csak északkeleten valószínű hószállingózás, hózápor. Főleg éjjel, reggel várható pára-, illetve ködfoltok megjelenése helyenként zúzmarával. Az északi, északkeleti szél gyakran megélénkül, időnként megerősödik. A várható legalacsonyabb éjszakai hőmérséklet általában -8, -13,
a legmagasabb nappali hőmérséklet kedden -2, -7 fok között alakul.

Távolabbi kilátások szerdától—szombatig:

Jobbára felhős, párás, főleg éjjel, reggel ködös idő szorványosan hószállingozással, hódarával.
Csak kevés napsütés várható. Marad a hideg idő.
A legalacsonyabb éjszakai hőmérséklet -8, -13,
a legmagasabb nappali hőmérséklet általában -2, -7 fok között alakul.
Jelentős mennyiségű (legalább napi 5 mm) csapadék az országban nem várható.

Bozóki István s. k.

A hőmérséklet napi középértéke és eltérése a sokévi átlagtól (Budapest belterületén):

1992. december 27.	-7,4°C	-7,5°C

1871 óta ezen a napon Budapesten előfordult

legmagasabb hőmérséklet:	12,2°C (1974)
legalacsonyabb hőmérséklet:	-16,7°C (1879)

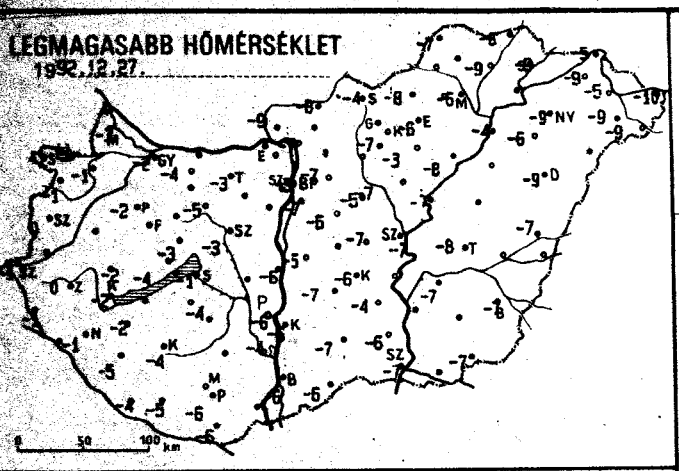
LEGMAGASABB HŐMÉRSÉKLET
1992.12.27.

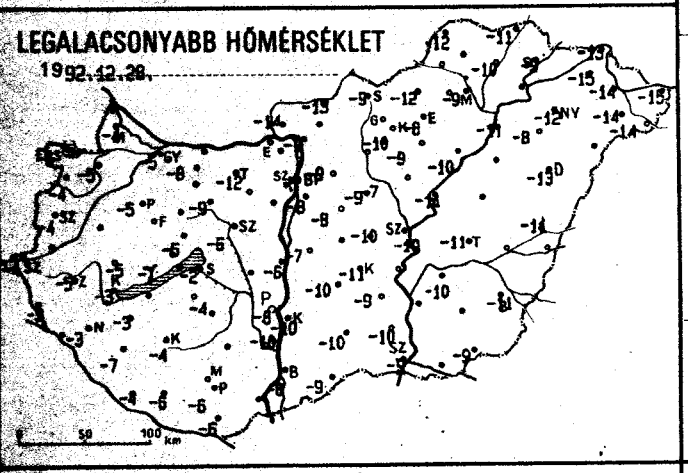
LEGALACSONYABB HŐMÉRSÉKLET
1992.12.28.

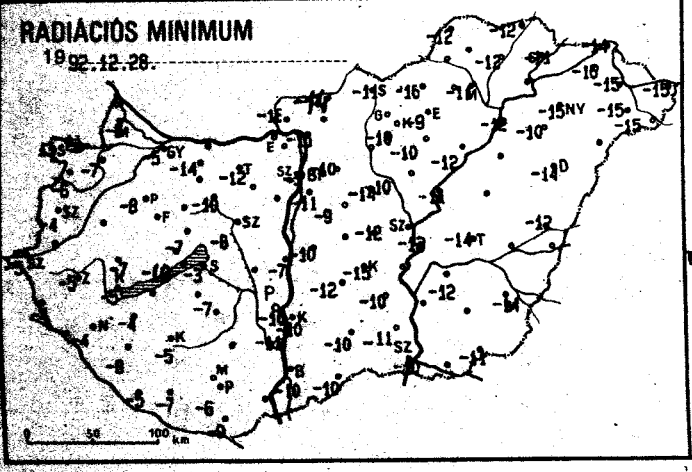
RADIÁCIÓS MINIMUM
1992.12.28.

24 órás CSAPADÉKELOSZLÁS
1992.12.27. 7h -tól 1992.12.28. 7h -ig.
SOPRON
GYŐR
BUDAPEST
MISKOLC
NYÍREGYHÁZA
KÉKESTETŐ
DEBRECEN
PAPA
SZOMBATHELY
SZOLNOK
SZENTGOTTHÁRD
ZALAEGERSZEG
KESZTHELY
SIÓFOK
KECSKEMÉT
BÉKÉSCSABA
NAGYKANIZSA
PAKS
SZEGED
BAJA
PÉCS
Szintvonalak:
200, 300 és 500 m
A GÖRBE VONALAK AZ IZOHIÉTÁK – AZOKAT A HELYEKET KÖTIK ÖSSZE, AHOL A CSAPADÉK MENNYISÉGE EGYENLŐ VOLT

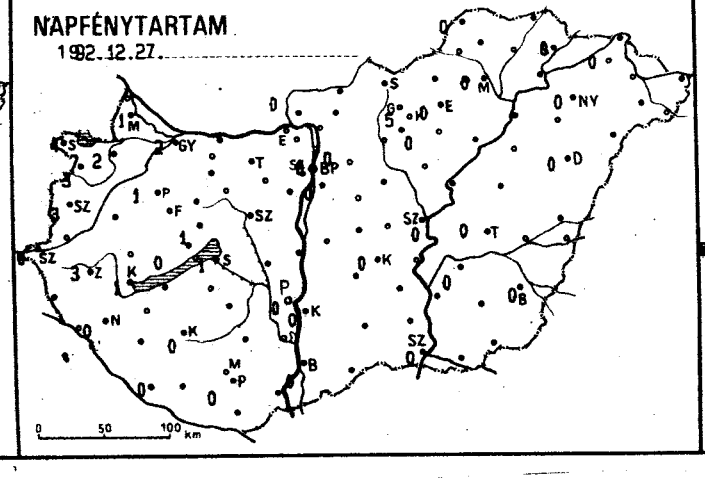
NAPFÉNYTARTAM
1992.12.27.

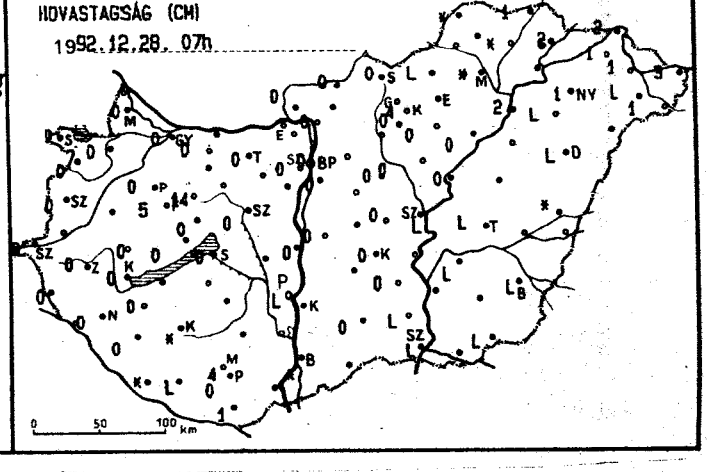
HÓVASTAGSÁG (CM)
1992.12.28. 07h

1992.12.28. 07 h-ig az utolsó 24 óra adatai						Előző nap napos órái
állomás	csapadék (mm)		max. hőmérséklet	min. hőmérséklet	rad. min.	
Győr	.	⊔	-2	-5	-5	2
Kapuvár	.	⊔	-1	-5	-7	2
Mosonmagyaróvár	.	⊔	-3	-4	-6	1
Rajka	.					
Sopron	ny	⚥ ⊔	-2	-5	-7	4
Sopronhorpács	.	⊔	-1	-4	-6	3
Káld	-		-	-	-	-
Körmend						
Szentgotthárd	.	V	-1	-4	-5	0
Szombathely	.	=	0	-4	-4	3
Lenti	.		-1	-3	-4	-
Letenye						
Nagykanizsa	.	V	-1	-3	-4	0
Zalaegerszeg	.	V	0	-5	-5	3
Farkasgyepű	.		-7	-8	-11	-
Keszthely	.	⊔	-2	-3	-5	1
Mencshely	.	=	-4	-7	-10	0
Pápa	.	≡	-2	-5	-8	1
Sümeg	.		-2	-5	-7	-
Tihany						
Veszprém	ny	* ∀	-3	-5	-7	1
Zirc	.	V	-4	-7	-10	-
Fonyód	-		-	-	-	-
Homokszt. György	1	*	-4	-4	-5	0
Kaposvár	ny	* ⊔	-4	-4	-5	0
Marcali	.		-2	-3	-4	-
Siófok	ny	* V	-1	-2	-3	1
Somogyszob	.	⊔	-5	-7	-8	-
Tab						
Bábolna	.	∀	-4	-8	-14	-
Esztergom	-		-	-	-	-
Kisbér						
Komárom	-		-	-	-	-
Tata	.	⊔	-3	-12	-12	-
Alcsútdoboz						
Dunaújváros	.		-6	-6	-7	-
Martonvásár	-		-	-	-	-
Mór	-	⊔	-5	-9	-10	-
Sárbogárd	-		-	-	-	
Székesfehérvár		≡	-3	-6	-8	-
Iregszemcse	ny	*	-4	-4	-7	-
Lengyel	-		-	-	-	-
Paks	ny	* =	-6	-8	-10	0
Szekszárd	ny	*	-4	-10	-11	-
Árpádtető	ny	* =	-7	-7	-7	-
Mohács	-					-
Pécs	ny	* ∀	-6	-6	-6	0
Siklós	ny	* =	-6	-6	-9	
Szigetvár	ny	* V	-5	-6	-7	
Budaörs						
Bp. Lőrinc	ny	* V	-7	-8	-11	0
Bp. Met. Int.		=	-5	-5	-6	0
Bp. Szab. hegy		=	-7	-10	-14	-
Cegléd		V	-7	-10	-12	-
Dobogókő	-		-	-	-	-
Gödöllő		⊔	-7	-9	-10	0
Királyrét						
Monor			-6	-8	-9	-
Nagykáta		V	-5	-9	-14	-
Szentendre						

1992.12.28. 07 h-ig az utolsó 24 óra adatai						Előző nap napos órái
állomás	csapadék (mm)		max. hőmérséklet	min. hőmérséklet	rad. min.	
Vác	.	∀	-7	-9	-11	-
Vámosmikola	.	⊔	-9	-14	-16	0
Baja	ny	* V	-6	-8	-10	0
Bácsalmás	ny	*	-6	-9	-10	-
Izsák	.		-7	-10	-12	-
Kalocsa	.	V	-6	-10	-10	0
Kecskemét	.	V	-6	-11	-15	0
Kiskunfélegyháza	.	∀	-4	-9	-10	-
Kiskunhalas	.	∀	-7	-10	-10	-
Kunszentmiklós	.	⊔	-5	-7	-10	-
Tiszakécske	-		-	-	-	-
Balassagyarmat		≡	-8	-13	-14	-
Romhány						
Salgótarján	.		-4	-9	-11	-
Eger	.	=	-6	-8	-9	0
Galyatető	-		-	-	-	-
Gyöngyös	ny	⚥ ⊔	-7	-10	-10	-
Kékestető	ny	* ∀	-6	-10	-11	5
Kompolt	.	V	-8	-9	-10	0
Lőrinci						
Poroszló	.	∀	-8	-10	-12	-
Jászapáti						
Jászberény	.	∀	-7	-7	-10	-
Karcag	-		-	-	-	-
Szolnok	ny	* ∀	-7	-10	-13	0
Tiszaroff	.	V	-7	-11	-11	-
Túrkeve	ny	* ∀	-8	-11	-14	0
Kistelek	1	* V	-6	-10	-11	-
Makó						
Szeged	ny	* V	-7	-9	-10	0
Szentes	-		-	-	-	-
Borsodnádasd	ny	*	-8	-12	-16	-
Füged	1	*	-9	-10	-12	-
Hidasnémeti	1	* =	-8	-11	-12	-
Jósvafő	.		-7	-12	-12	0
Lillafüred	-		-	-	-	-
Miskolc	ny	⚥ ∀	-6	-9	-11	0
Putnok	-					
Sárospatak	ny	*	-9	-9	-11	0
Szendrőlád	-		-	-	-	-
Tokaj	-		-	-	-	-
Kisvárda	.	V	-9	-15	-16	0
Mátészalka	ny	* ∀	-9	-14	-15	-
Nyíregyháza	ny	* V	-9	-12	-15	0
Nyírlugos						
Pátyod	ny	* ∀	-9	-14	-15	-
Tiszabecs	.	∀	-10	-15	-15	-
Vásárosnamény	ny	* ∀	-5	-14	-15	-
Záhony	ny	*	-5	-13	-14	-
Berettyóújfalu	.	∀	-7	-11	-13	-
Debrecen	ny	* V	-9	-13	-14	0
Hajdúdorog	ny	* =	-8	-8	-10	-
Hortobágy	-		-	-	-	-
Körösszakál	-		-	-	-	-
Polgár	ny	* =	-4	-11	-12	-
Békéscsaba	ny	* ⊔	-7	-11	-14	0
Mezőhegyes	ny	*	-7	-9	-11	-
Orosháza	-		-	-	-	-
Szarvas	ny	* V	-7	-10	-13	0
Szeghalom						

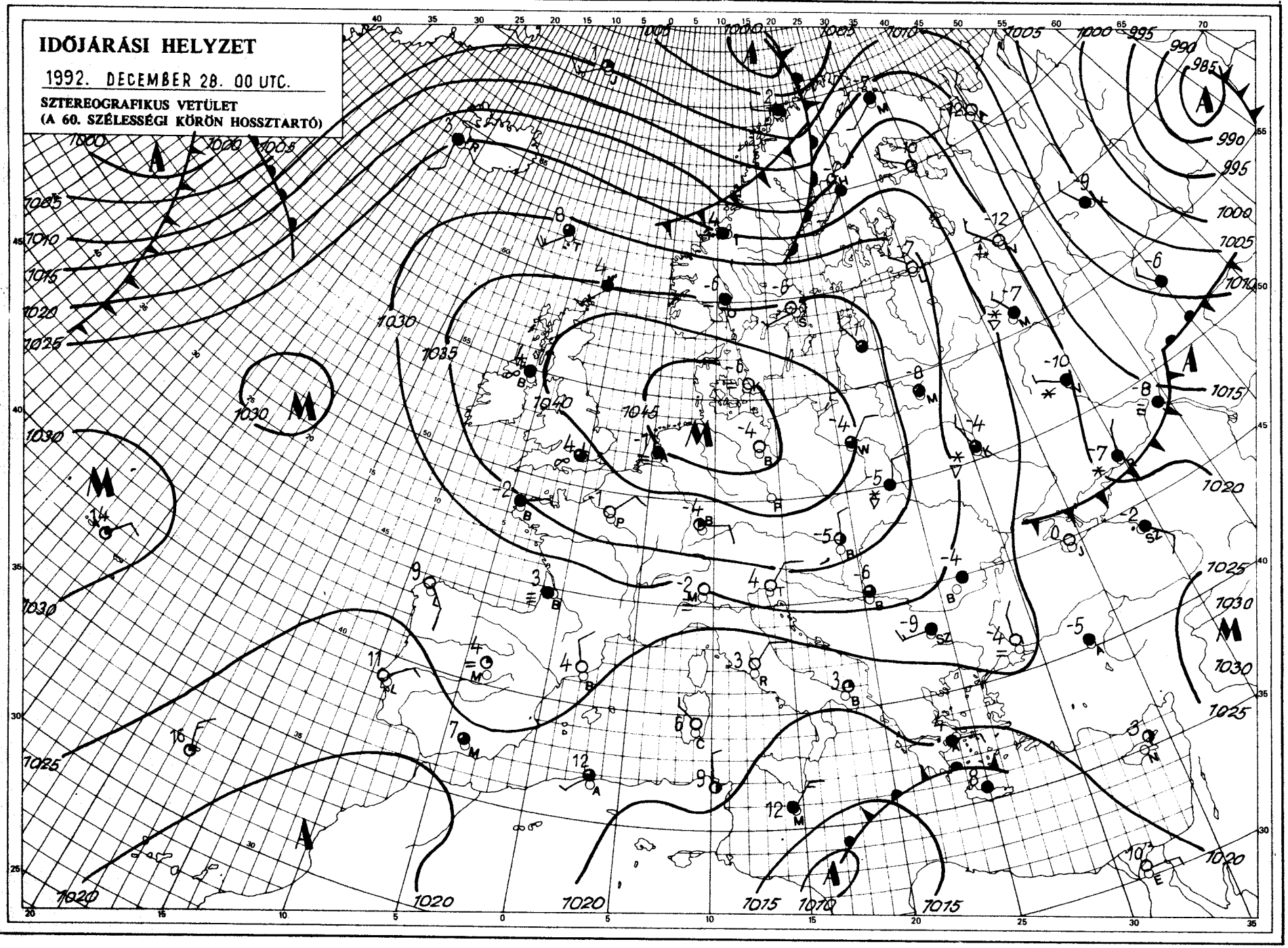

Kiadja: az ORSZÁGOS METEOROLÓGIAI SZOLGÁLAT
Kiadásért felel: Dr. Mersich Iván, az Országos Meteorológiai Szolgálat elnöke – Készült: Az Országos Meteorológiai Szolgálat Nyomdájában, Budapest – Felelős vezető: Szinok István – Munkaszám: 92.599. – Szerkesztésért felel: Dr. Vissy Károly, a Központi Előrejelző Intézet igazgatója
Készíti: a KEI Rövidtávú Előrejelző Osztálya – Szakmai felelős: Németh Lajos osztályvezető – Megjelenik naponként
Megrendelhető: 1024 Budapest, II., Kisalpár Pál utca 1. – Pénzügyi Osztály – Telefon: 135-35-00

IDŐJÁRÁSI NAPIJELENTÉS

ЕЖЕДНЕВНЫЙ МЕТЕОРОЛОГИЧЕСКИЙ БЮЛЛЕТЕНЬ • DAILY WEATHER REPORT
BULLETIN QUOTIDIEN DE TEMPS • TÄGLICHER WETTERBERICHT

105. évfolyam 364. szám + Budapest + 1992. december 29. kedd

Az időjárási helyzet és a várható időjárás:

Az átlagosnál több fokkal hidegebb az idő Közép- és Kelet-Európában. A legenyhébb déli órákban ezeken a területeken csupán 0, -5 fokot mérnek, sőt helyenként a -7, -10 fok sem ritka. Szórványos havazást jelentettek Ukrajna térségéből, valaminta a Skandináv-félsziget területéről. Mediterrán ciklon alakult ki Szicilia felett, ott sokfelé jelentős mennyiségű eső is hullik. Hazánk időjárása a következő 36 órában nem változik lényegesen, folytatódik az átlagosnál hidegebb levegő.

Magyarországon hétfőn napos, száraz idő volt, az északi szél sokfelé megerősödött. A csúcshőmérséklet +1, -4 fok között alakult. Ma hajnalra a derűlt ég alatt erősen lehűlt a levegő, általában -9, -14 fokot mértek, de helyenként -15 fok is előfordult. Délelőtt napos idő volt, helyenként erősen párás idővel. A hőmérséklet 11 órakor -3 és -7 fok között alakult.

Ma 12 órakor Budapesten a hőmérséklet -1 fok volt, a tengerszintre átszámított légnyomás 1035 hPa, erősen süllyed.

Várható időjárás szerda estig:

Többnyire kevés lesz a felhő, a reggeli ködfoltoktól eltekintve száraz idő várható. Az északi szél időnként megélénkül.
A hőmérséklet hajnalban -9, -14 fok között,
szerdán napközben -2, -7 fok között lesz.

Pálóczi Györgyi s. k.

A hőmérséklet napi középértéke és eltérése a sokévi átlagtól (Budapest belterületén):

1992. december 28.	-2,6°C	-2,7°C

1871 óta ezen a napon Budapesten előfordult

legmagasabb hőmérséklet:	12,8°C (1987)
legalacsonyabb hőmérséklet:	-17,1°C (1879)

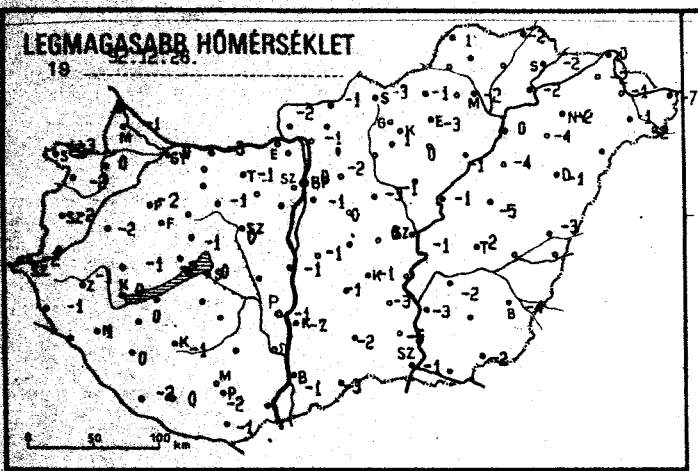
LEGMAGASABB HŐMÉRSÉKLET
19 92.12.28.

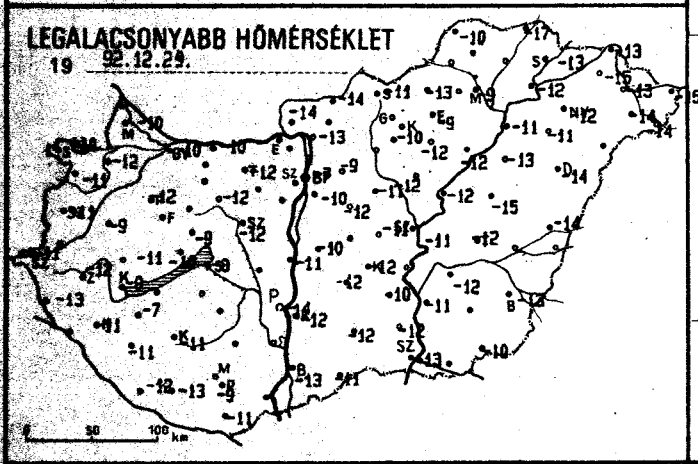
LEGALACSONYABB HŐMÉRSÉKLET
19 92.12.29.

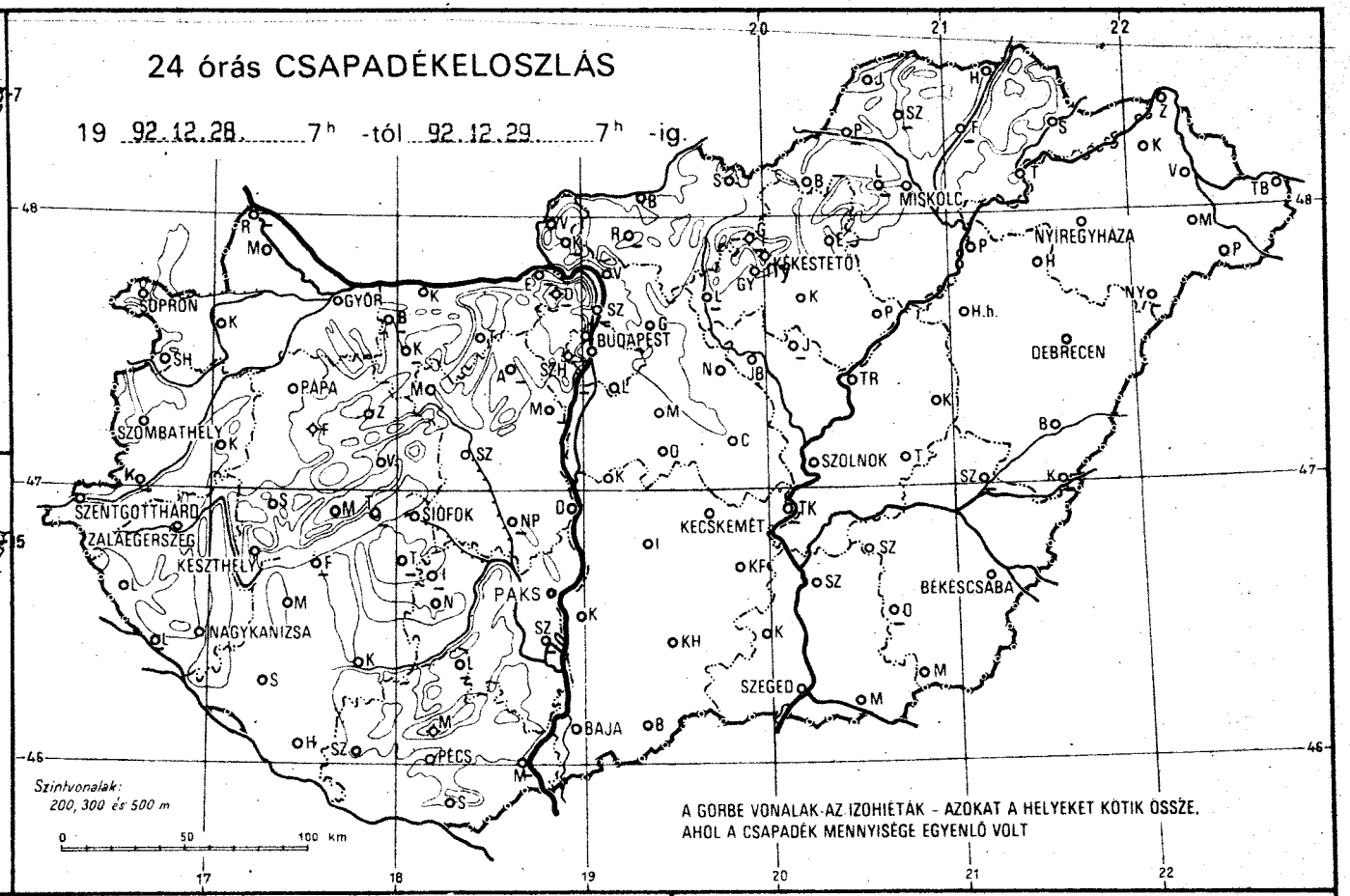
24 órás CSAPADÉKELOSZLÁS
19 92.12.28. 7h -tól 92.12.29. 7h -ig.
SOPRON
GYŐR
BUDAPEST
MISKOLC
NYÍREGYHÁZA
KÉKESTETŐ
DEBRECEN
PAPA
SZOMBATHELY
SZENTGOTTHÁRD
ZALAEGERSZEG
KESZTHELY
SIÓFOK
PAKS
NAGYKANIZSA
KECSKEMÉT
SZOLNOK
BÉKÉSCSABA
SZEGED
BAJA
PÉCS
Szintvonalak:
200, 300 és 500 m
A GÖRBE VONALAK AZ IZOHIÉTÁK - AZOKAT A HELYEKET KÖTIK ÖSSZE,
AHOL A CSAPADÉK MENNYISÉGE EGYENLŐ VOLT

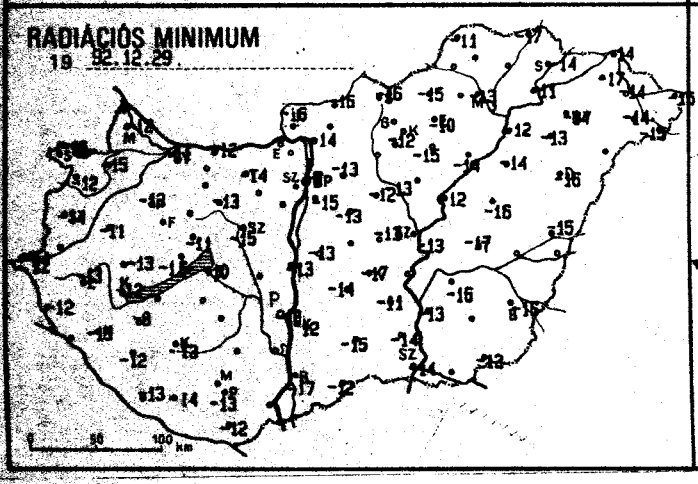
RADIÁCIÓS MINIMUM
19 92.12.29.

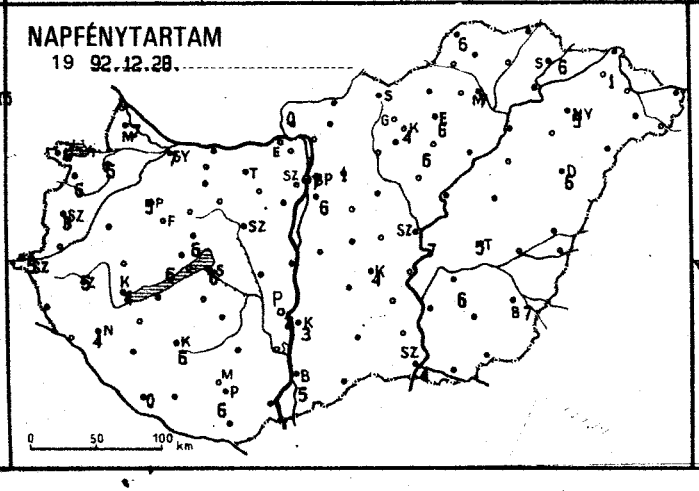
NAPFÉNYTARTAM
19 92.12.28.

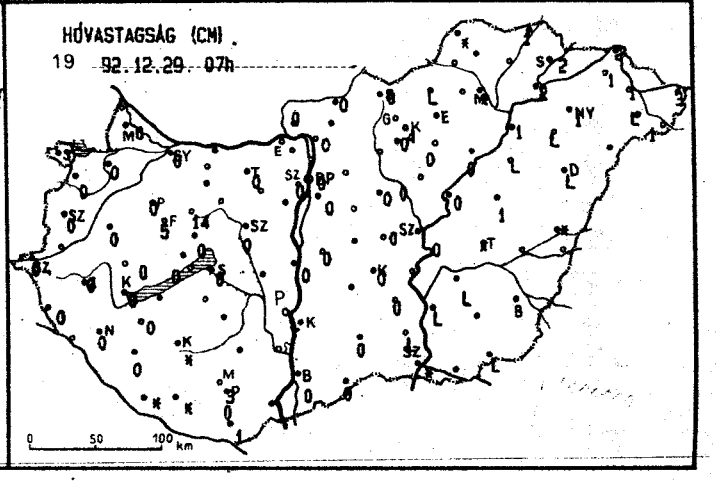
HÓVASTAGSÁG (CM)
19 92.12.29. 07h

1992.12.29. 07 h-ig az utolsó 24 óra adatai						Előző nap napos órái
állomás	csapadék (mm)		max. hőmérséklet	min. hőmérséklet	rad. min.	
Győr	.	⊔	0	-10	-11	7
Kapuvár	.	⊔	0	-12	-15	5
Mosonmagyaróvár	.	∀	-1	-10	-12	7
Rajka					-	
Sopron	.	⊔	-3	-10	-15	6
Sopronhorpács	.	⊔	-2	-11	-12	6
Káld	.	⊔	-2	-9	-11	-
Körmend	-		-	-	-	-
Szentgotthárd	.	V	-2	-11	-14	5
Szombathely	.	⊔	-2	-11	-14	6
Lenti	.	⊔	-1	-13	-12	-
Letenye						
Nagykanizsa	.	⊔	1	-11	-13	4
Zalaegerszeg	.	V	-1	-12	-13	5
Farkasgyepű	.		-5	-8	-11	-
Keszthely	.	⊔	0	-9	-12	4
Mencshely	.	≡	-2	-10	-16	6
Pápa	.	⊔	-1	-12	-13	5
Sümeg	.	⊔	-1	-11	-13	-
Tihany						
Veszprém	.	⊔	-1	-9	-11	6
Zirc	.	≡	-3	-14	-15	-
Fonyód	-		-	-	-	-
Homokszt. györgy	.	⊔	-2	-12	-13	0
Kaposvár	.	⊔	-1	-11	-13	6
Marcali	.		0	-7	-8	-
Siófok	.	⊔	0	-8	-10	6
Somogyszob	.	V	0	-11	-12	-
Tab						
Bábolna	-		-	-	-	-
Esztergom	-		-	-	-	-
Kisbér						
Komárom	.	∀	-3	-10	-12	-
Tata	.	⊔	-1	-12	-14	-
Alcsútdoboz						
Dunaújváros	.		-1	-11	-13	-
Martonvásár	-		-	-	-	-
Mór	.	⊔	-1	-12	-13	-
Sárbogárd						
Székesfehérvár	.	≡	0	-12	-15	-
Iregszemcse	-		-			
Lengyel	-		-	-	-	-
Paks	.		-1	-14	-18	2
Szekszárd	-		-	-	-	-
Árpádtető	.		-3	-8	-10	-
Mohács	-		-	-	-	-
Pécs	.		-2	-9	-13	6
Siklós	.	V	-1	-11	-12	-
Szigetvár	.	V	0	-13	-14	-
Budaörs						
Bp. Lőrinc	.	⊔	-1	-10	-15	6
Bp. Met. Int.	.	⊔	0	-7	-9	7
Bp. Szab. hegy	.		-4	-6	-8	-
Cegléd	.	⊔	0	-11	-13	-
Dobogókő	-		-	-	-	-
Gödöllő	.	⊔	-2	-9	-13	1
Királyrét						
Monor	.	V	0	-12	-13	-
Nagykáta	.	⊔	-3	-11	-12	-
Szentendre	-		-	-	-	-

1992.12.29. 07 h-ig az utolsó 24 óra adatai						Előző nap napos órái
állomás	csapadék (mm)		max. hőmérséklet	min. hőmérséklet	rad. min.	
Vác	.	V	-1	-13	-14	-
Vámosmikola	.	⊔	-2	-14	-16	0
Baja	.	⊔	-1	-13	-17	5
Bácsalmás	.		-3	-11	-12	-
Izsák	.		-1	-12	-14	-
Kalocsa	.	⊔	-2	-12	-12	3
Kecskemét	.	V	-1	-12	-17	4
Kiskunfélegyháza	.	V	-3	-10	-11	-
Kiskunhalas	.	∀	-2	-12	-15	-
Kunszentmiklós	.	⊔	-1	-10	-13	-
Tiszakécske	-		-	-	-	-
Balassagyarmat	.	≡	-1	-14	-16	-
Romhány						
Salgótarján	.	V	-3	-11	-16	-
Eger	.	≡	-3	-9	-10	6
Galyatető	-		-	-	-	-
Gyöngyös	.	⊔	1	-10	-12	-
Kékestető	ny	∀	-9	-10	-12	4
Kompolt	.	⊔	0	-12	-15	6
Lőrinci						
Poroszló	.		-1	-12	-14	-
Jászapáti			-	-	-	-
Jászberény	.	⊔	-1	-12	-13	-
Karcag	.	⊔	-5	-15	-16	-
Szolnok	.	⊔	-1	-11	-13	7
Tiszaroff	.	≡	-1	-12	-12	-
Túrkeve	.	∀	-2	-12	-17	5
Kistelek	.	⊔	-5	-12	-14	-
Makó						
Szeged	.	⊔	-1	-13	-14	4
Szentes	.		-3	-11	-13	-
Borsodnádasd	.		-1	-13	-15	-
Fügöd	-		-	-	-	
Hidasnémeti	.	≡	-2	-17	-17	-
Jósvafő	.		1	-10	-11	6
Lillafüred	-		-	-	-	-
Miskolc	.		-2	-9	-13	7
Putnok						-
Sárospatak	.		-2	-13	-14	6
Szendrőlád	-		-	-	-	-
Tokaj	.		-2	-12	-11	
Kisvárda	.	≡	-2	-15	-17	1
Mátészalka	.	V	-1	-14	-14	-
Nyíregyháza	.		-2	-12	-14	5
Nyírlugos						
Pátyod	.	⊔	-2	-14	-15	-
Tiszabecs	.	≡	-7	-15	-16	
Vásárosnamény	.	V	-1	-12	-14	-
Záhony	.	V	0	-13	-14	
Berettyóújfalu	.	∀	-3	-14	-15	
Debrecen	.	⊔	-1	-14	-16	6
Hajdúdorog	.		-4	-11	-13	-
Hortobágy	.		-4	-13	-14	-
Körösszakál	-		-	-	-	-
Polgár	.		0	-11	-12	-
Békéscsaba	.	⊔	-4	-13	-16	7
Mezőhegyes	.		-2	-10	-12	-
Orosháza	.		-	-	-	-
Szarvas	.	V	-2	-13	-16	6
Szeghalom	.		-	-	-	-

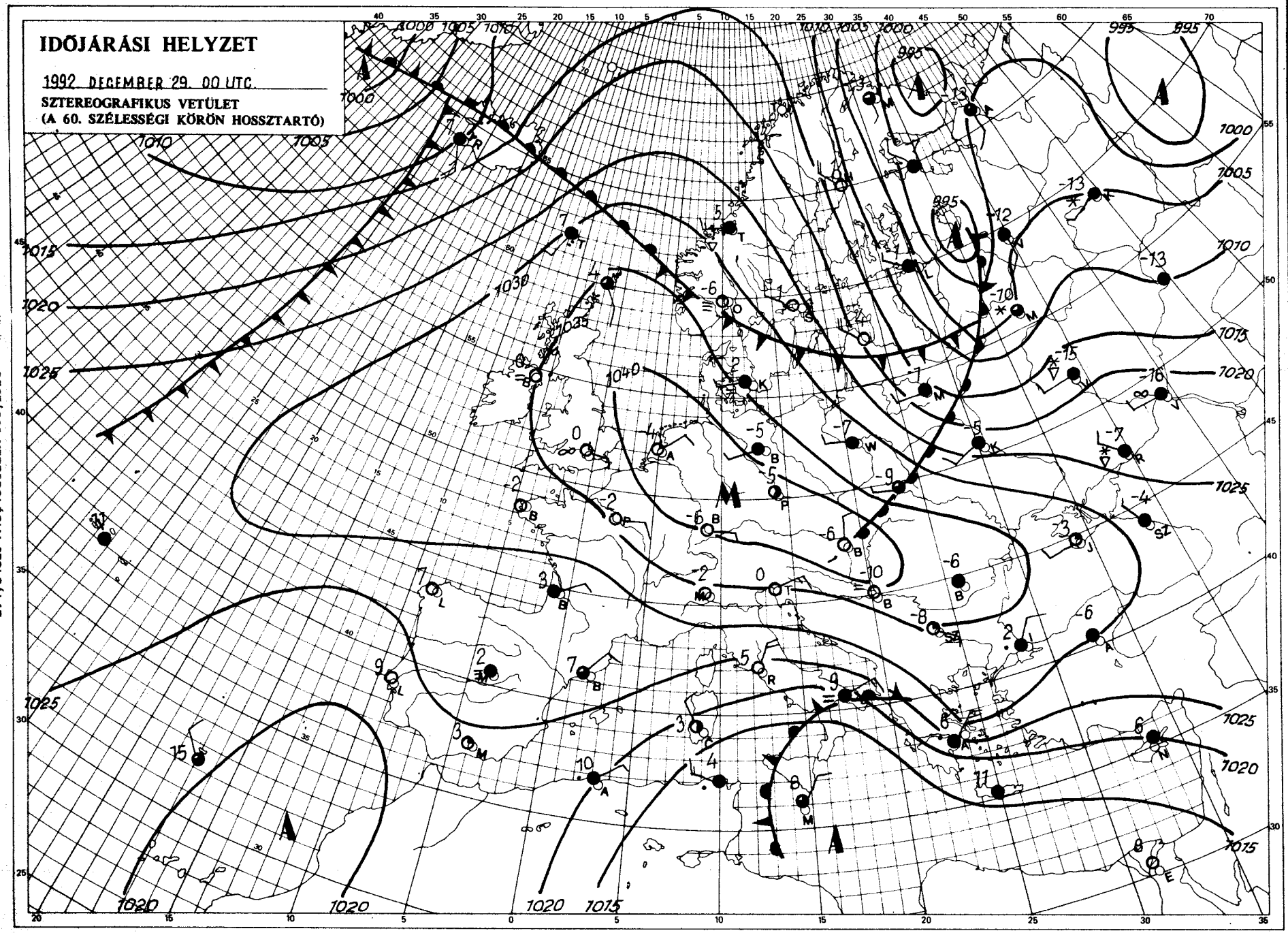

Kiadja: az ORSZÁGOS METEOROLÓGIAI SZOLGÁLAT
Kiadásért felel: Dr. Mersich Iván, az Országos Meteorológiai Szolgálat elnöke — Készült: Az Országos Meteorológiai Szolgálat Nyomdájában, Budapest — Felelős vezető: Szinok István — Munkaszám: 92.600 — Szerkesztésért felel: Dr. Vissy Károly, a Központi Előrejelző Intézet igazgatója
Készíti: a KEI Rövidtávú Előrejelző Osztálya — Szaknyal felelős: Németh Lajos osztályvezető — Megjelenik naponként
Megrendelhető: 1024 Budapest, II., Kitaibel Pál utca 1. — Pénzügyi Osztály — Telefon: 135-35-00

IDŐJÁRÁSI NAPIJELENTÉS

ЕЖЕДНЕВНЫЙ МЕТЕОРОЛОГИЧЕСКИЙ БЮЛЛЕТЕНЬ • DAILY WEATHER REPORT
BULLETIN QUOTIDIEN DE TEMPS • TÄGLICHER WETTERBERICHT

105. évfolyam 365. szám + Budapest + 1992. december 30. szerda

Az időjárási helyzet és a várható időjárás:

Középpontjával Ukrajna keleti része felett ciklon örvénylik. Ennek ugynevezett hátoldalán igen hideg levegő áramlik nagy sebességgel a Fekete-tenger felett. Ez a sarkvidéki eredetű levegő a Kárpát-medencét is elárasztja csütörtöktől. Marad a hideg idő, átmenetileg kevesebb helyen lesz köd. Kontinensünk nyugati felén lényegesen enyhébb az idő, számottevő csapadék sehol sincs.

Magyarországon kedden változóan felhős, többfelé napos idő volt. Csapadékot sehonnan sem jelentettek. A legmagasabb nappali hőmérséklet +1, -6 fok között alakult. Erős volt szerdára virradóra a lehülés. -9, -16 fokig süllyedt a hőmérő higanyszála. Hajnalban és reggel többfelé —elsősorban a keleti megyékben — keletkezett köd, néhol zúzmara lerakodás kíséretében. Délelőtt keleten borult, ködös, másutt erősen párás, napos idő volt. 11 órakor -4, -11 fok közötti hőmérsékletet mértek.

Ma 12 órakor Budapesten a hőmérséklet -6 fok volt, a tengerszintre átszámított légnyomás 1031 hPa, gyengén süllyed.

Várható időjárás csütörtök estig:

Ma és éjszaka erősen párás, többfelé tartósan ködös idő lesz zúzmarával, hószállingózással, holnap kevesebb helyen várható köd. Eleinte gyenge, holnap több helyen megélénkülő északi, északkeletei szél várható.
A legalacsonyabb éjszakai hőmérséklet -10, -15,
a legmagasabb nappali hőmérséklet csütörtökön -2, -7 fok között várható.

H. Bóna Márta s. k.

A hőmérséklet napi középértéke és eltérése a sokévi átlagtól (Budapest belterületén):

1992. december 29.	-3,7°C	-4,2°C

1871 óta ezen a napon Budapesten előfordult

legmagasabb hőmérséklet:	16,5°C (1974)
legalacsonyabb hőmérséklet:	-16,5°C (1890)

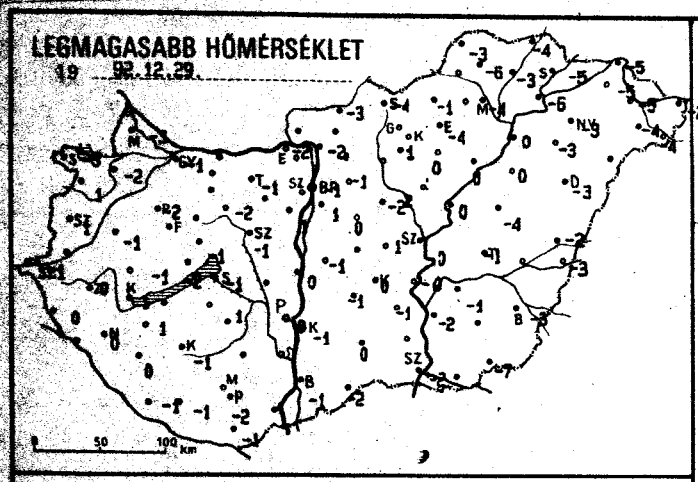
LEGMAGASABB HŐMÉRSÉKLET
19 92.12.29.

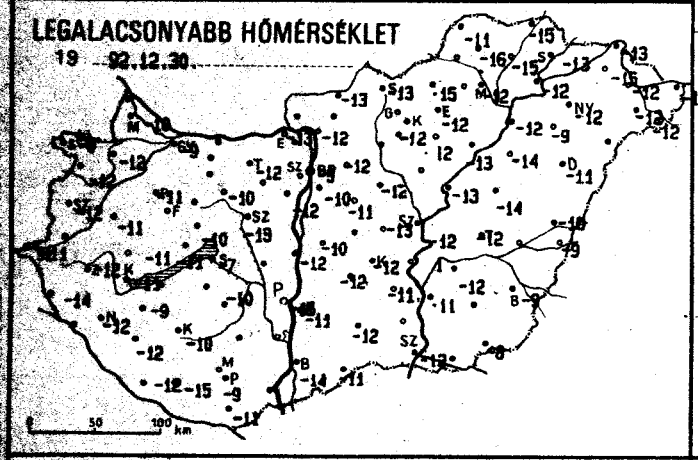
LEGALACSONYABB HŐMÉRSÉKLET
19 92.12.30.

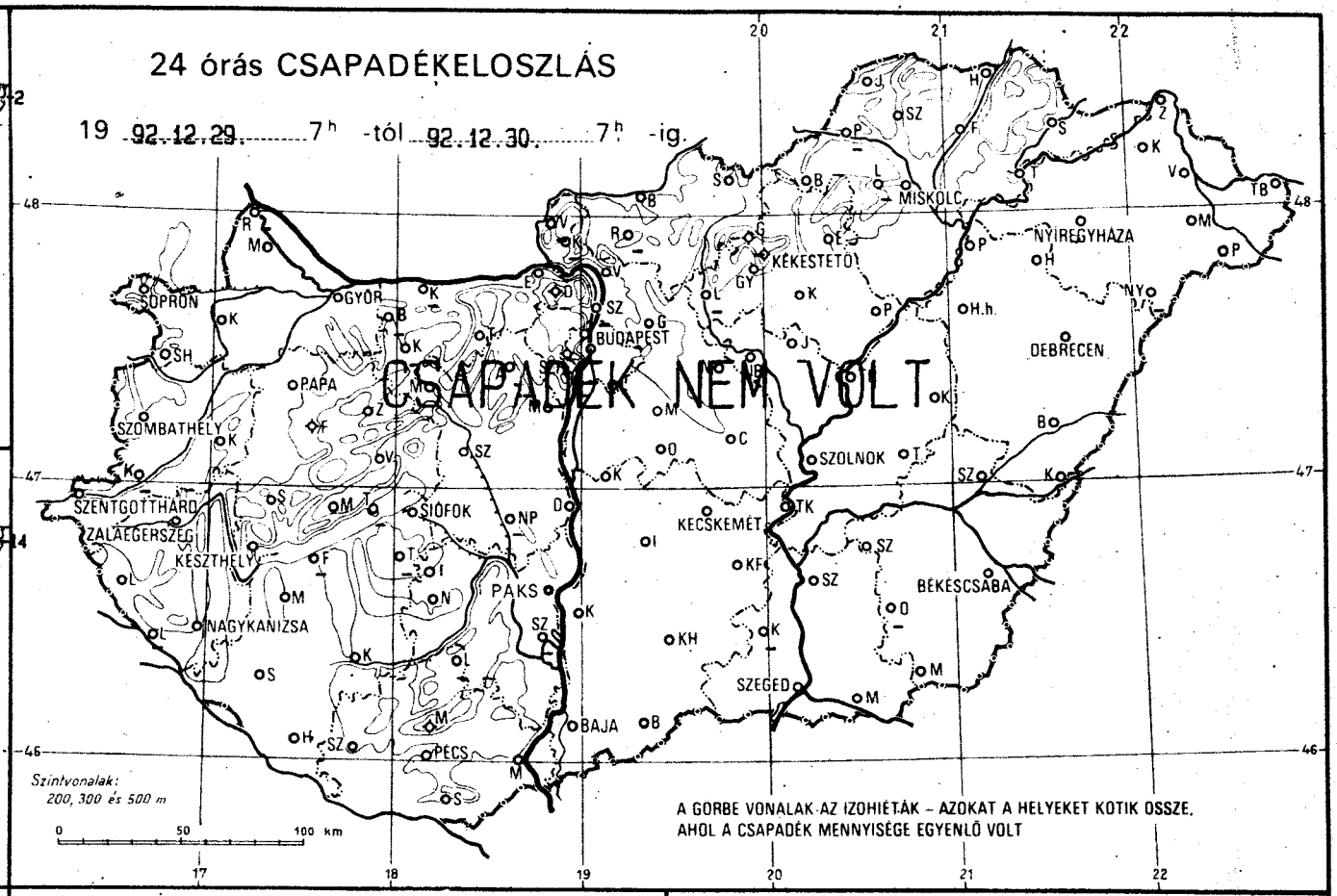
24 órás CSAPADÉKELOSZLÁS
19 92.12.29. 7h -tól 92.12.30. 7h -ig.
CSAPADÉK NEM VOLT
SOPRON
GYŐR
BUDAPEST
MISKOLC
NYÍREGYHÁZA
KÉKESTETŐ
DEBRECEN
PAPA
SZOMBATHELY
SZOLNOK
SZENTGOTTHÁRD
ZALAEGERSZEG
KESZTHELY
SIÓFOK
KECSKEMÉT
PAKS
BÉKÉSCSABA
NAGYKANIZSA
SZEGED
BAJA
PÉCS
Szintvonalak:
200, 300 és 500 m
A GÖRBE VONALAK AZ IZOHIÉTÁK – AZOKAT A HELYEKET KÖTIK ÖSSZE,
AHOL A CSAPADÉK MENNYISÉGE EGYENLŐ VOLT

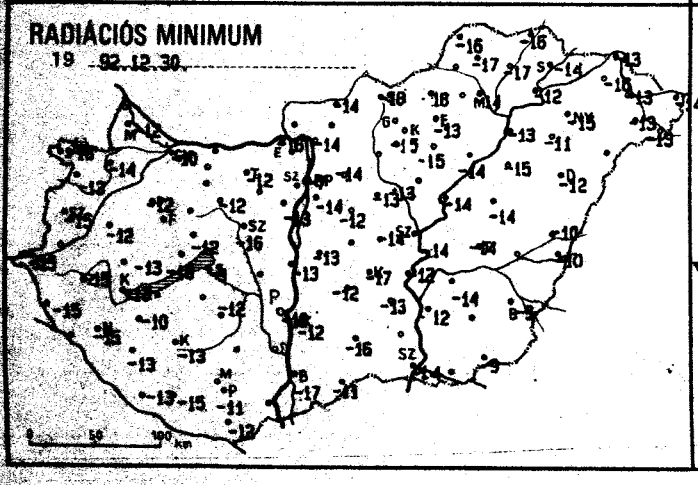
RADIÁCIÓS MINIMUM
19 92.12.30.

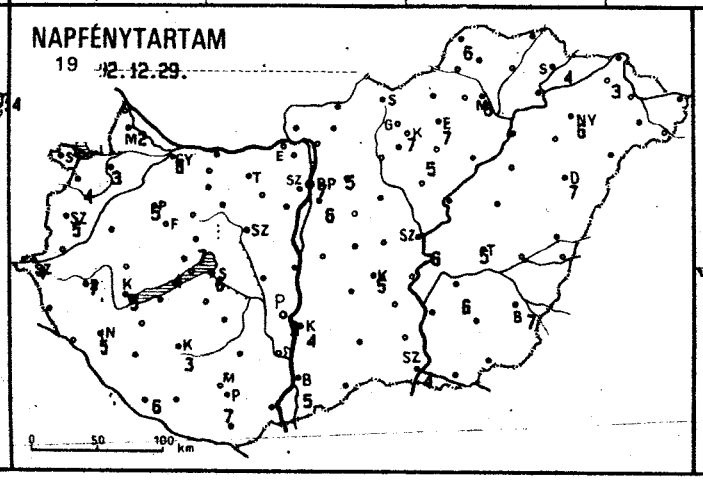
NAPFÉNYTARTAM
19 92.12.29.

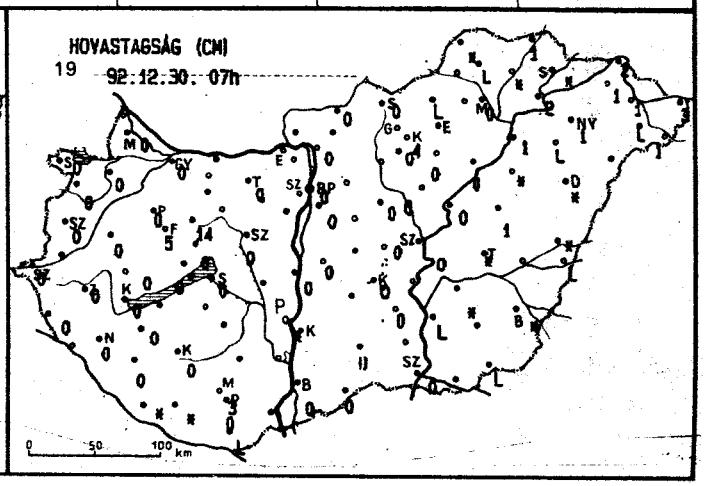
HÓVASTAGSÁG (CM)
19 92.12.30. 07h

19 92.12.30. 07 h-ig az utolsó 24 óra adatai						Előző nap napos órái
állomás	csapadék (mm)		max. hőmérséklet	min. hőmérséklet	rad. min.	
Győr	.	⌣	-1	-9	-10	6
Kapuvár	.	⌣	-2	-12	-14	3
Mosonmagyaróvár	.	⚡	-3	-10	-12	2
Rajka						
Sopron	.	⌣	-3	-9	-13	7
Sopronhorpács	.	⌣	1	-12	-13	4
Káld	.	⌣	-1	-11	-12	-
Körmend						
Szentgotthárd	.	⌣	-1	-11	-15	4
Szombathely	.	⌣	1	-12	-15	5
Lenti	.	V	0	-14	-15	-
Letenye	.					
Nagykanizsa	.	V	0	-12	-15	5
Zalaegerszeg	.	V	0	-12	-15	7
Farkasgyepű	.		-7	-10	-14	-
Keszthely	.	⌣	1	-11	-13	5
Mencshely	.	=	-2	-11	-16	4
Pápa	.	⌣	-2	-11	-12	5
Sümeg	.	⌣	-1	-11	-13	-
Tihany						
Veszprém	.	⌣	-1	-10	-12	7
Zirc	.	≡	-2	-11	-14	-
Fonyód	-		-	-	-	-
Homokszt. György	.	⌣	-1	-12	-13	6
Kaposvár	.	⌣	-1	-10	-13	3
Marcali	.	⌣	1	-9	-10	-
Siófok	.	⌣	-1	-7	-9	6
Somogyszob	.	V	0	-12	-13	-
Táb						
Bábolna	-		-	-	-	-
Esztergom	.	V	-2	-13	-16	-
Kisbér						
Komárom	-		-	-	-	-
Tata	.	⌣	-1	-12	-12	-
Alcsútdoboz						
Dunaújváros	.		0	-12	-13	-
Martonvásár	.	⚡	1	-12	-13	-
Mór	.	⌣	-2	-10	-12	-
Sárbogárd						
Székesfehérvár	.	⌣	-1	-13	-16	-
Iregszemcse	.	⌣	1	-10	-12	-
Lengyel	-		-	-	-	-
Paks	.	⌣	0	-15	-18	3
Szekszárd	.		-	-	-	-
Árpádtető	.		-3	-7	-9	-
Mohács	-		-	-	-	-
Pécs	.	⌣	-2	-9	-11	7
Siklós	.	V	-1	-11	-12	
Szigetvár	.	V	-1	-15	-15	-
Budaörs						
Bp. Lőrinc	.	⌣	1	-10	-14	6
Bp. Met. Int.	.		-1	-8	-7	7
Bp. Szab. hegy	-					
Cegléd	.	⌣	1	-13	-14	-
Dobogókő	.		-	-	-	-
Gödöllő	.	⌣	-1	-12	-14	5
Királyrét						
Monor	.		0	-11	-12	-
Nagykáta	.	⌣	-2	-12	-13	-
Szentendre						

19 92.12.30. 07 h-ig az utolsó 24 óra adatai						Előző nap napos órái
állomás	csapadék (mm)		max. hőmérséklet	min. hőmérséklet	rad. min.	
Vác	.	V	-2	-12	-14	-
Vámosmikola	-		-	-	-	-
Baja	.	⌣	-1	-14	-17	5
Bácsalmás	.	⌣	-2	-11	-11	-
Izsák	.		-1	-12	-12	-
Kalocsa	.	≡	-1	-11	-12	4
Kecskemét	.	⌣	0	-12	-17	5
Kiskunfélegyháza	.	⌣	-1	-11	-13	-
Kiskunhalas	.	⌣	0	-12	-16	-
Kunszentmiklós	.	⌣	-1	-10	-13	-
Tiszakécske	.	⚡	-4	-11	-12	-
Balassagyarmat	.	⌣	-3	-13	-14	-
Romhány						
Salgótarján	.	⌣	-4	-13	-18	-
Eger	.	⌣	-4	-12	-13	7
Galyatető	-		-	-	-	-
Gyöngyös	.	⌣	1	-12	-15	-
Kékestető	.		-5	-9	-10	7
Kompolt	.	⌣	0	-12	-15	5
Lőrinci						
Poroszló	.	⌣	0	-13	-14	-
Jászapáti						
Jászberény	.	V	2	-12	-13	-
Karcag	.	V	-4	-14	-14	-
Szolnok	.	⌣	0	-12	-14	6
Tiszaroff	.	=	0	-13	-14	-
Túrkeve	.	V	-1	-12	-14	5
Kistelek	-		-	-	-	-
Makó						
Szeged	.	⌣	-2	-12	-14	4
Szentes	.		-2	-11	-12	-
Borsodnádasd	.		-1	-15	-18	-
Fügöd	.	=	-3	-15	-17	-
Hidasnémeti	.	=	-4	-15	-16	-
Jósvafő	.	⌣	-3	-11	-16	6
Lillafüred	-		-	-	-	-
Miskolc	.	⌣	-4	-12	-14	6
Putnok				-	-	
Sárospatak	.	≡	-5	-13	-14	4
Szendrőlád	.	⌣	-6	-16	-17	-
Tokaj	.		-6	-12	-12	-
Kisvárda	.	≡	-5	-15	-16	3
Mátészalka	.	V	-4	-12	-13	-
Nyíregyháza	.	V	-3	-12	-15	6
Nyírlugos						
Pátyod	.	⌣	-4	-12	-13	-
Tiszabecs	.	≡	2	-14	-14	-
Vásárosnamény	.	—	-5	-12	-13	-
Záhony	.	V	-5	-13	-13	-
Berettyóújfalu	.	⚡	-2	-10	-10	-
Debrecen	.	=	-3	-11	-12	7
Hajdúdorog	.	V	-3	-9	-11	-
Hortobágy	.	≡	0	-14	-15	-
Körösszakál	.		-3	-9	-10	-
Polgár		=	0	-12	-13	
Békéscsaba		V	-3	-9	-9	7
Mezőhegyes	.	⚡	-7	-8	-9	-
Orosháza	-		-	-	-	-
Szarvas	.	V	-1	-12	-14	4
Szeghalom	.		-	-	-	-

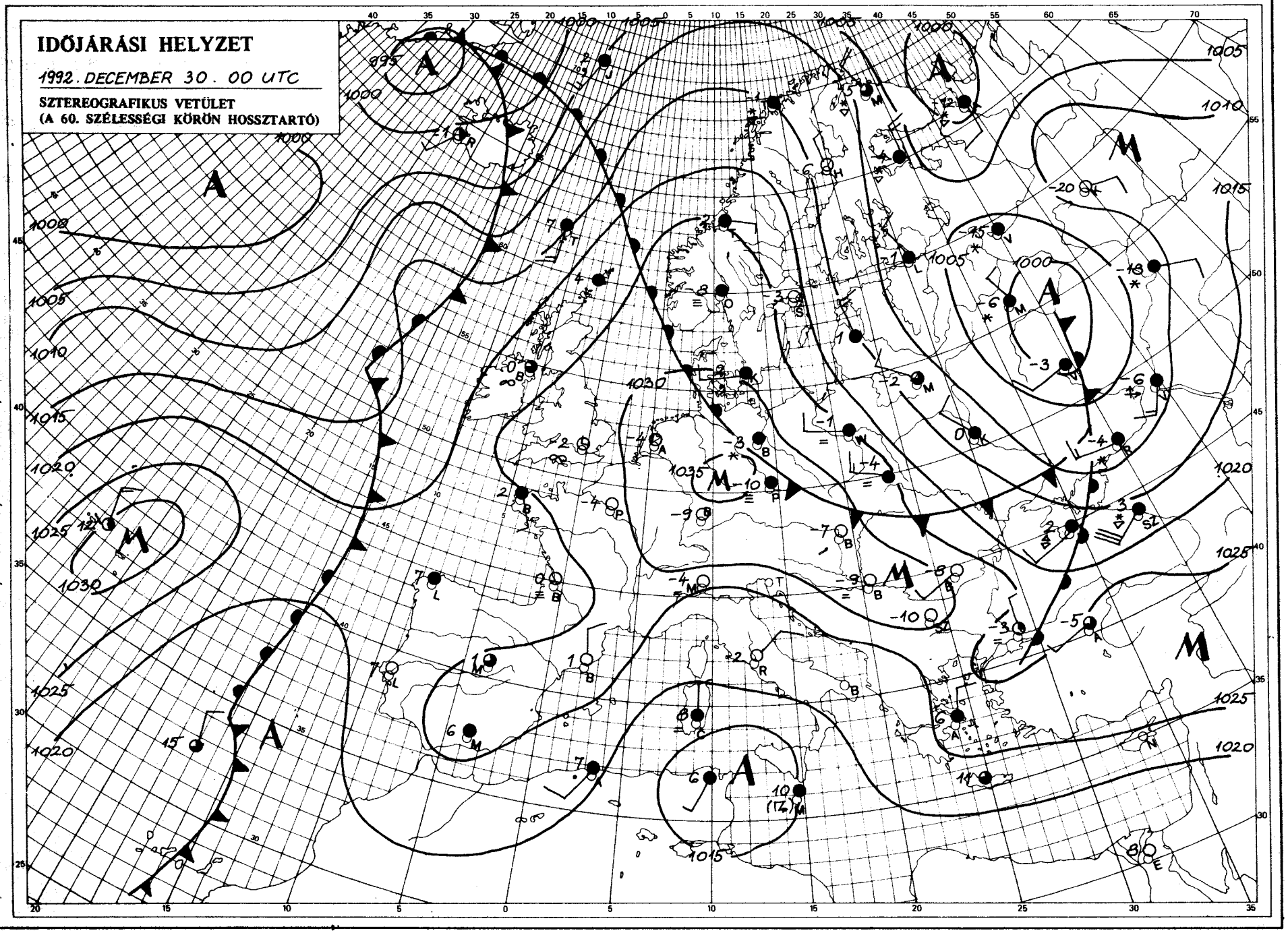

Kiadja: az ORSZÁGOS METEOROLÓGIAI SZOLGÁLAT
Kiadásért felel: Dr. Mersich Iván, az Országos Meteorológiai Szolgálat elnöke – Készült: Az Országos Meteorológiai Szolgálat Nyomdájában, Budapest – Felelős vezető: Szinok István – Munkaszám: 92.604 – Szerkesztésért felel: Dr. Vissy Károly, a Központi Előrejelző Intézet igazgatója
Készíti: a KEI Rövidtávú Előrejelző Osztálya – Szakmai felelős: Németh Lajos osztályvezető – Megjelenik naponként
Megrendelhető: 1024 Budapest, II., Kitaibel Pál utca 1. – Pénzügyi Osztály – Telefon: 135-35-00

IDŐJÁRÁSI NAPIJELENTÉS

ЕЖЕДНЕВНЫЙ МЕТЕОРОЛОГИЧЕСКИЙ БЮЛЛЕТЕНЬ • DAILY WEATHER REPORT
BULLETIN QUOTIDIEN DE TEMPS • TÄGLICHER WETTERBERICHT

105. évfolyam 366. szám + Budapest + 1992. december 31. csütörtök

Az időjárási helyzet és a várható időjárás:

Európa keleti és középső területeit igen hideg, sarkvidéki eredetű levegő árasztotta el. Hatására az említett területeken szokatlanul hideg az idő. A Kelet-európai síkság északi területein például nem ritka a -30 fokos éjszakai fagy sem, és még napközben is nagy területen -5, -10 fok között alakul a hőmérséklet. Mivel a hideg levegő nedvességtartalma meglehetősen alacsony, egy-egy hózáportól eltekintve jelentős havazás nem fordul elő. Enyhe időt csupán a Földközi-tenger környékéről jelentenek. Korzika, illtetve Szardinia fölötti középponttal egy mediterrán ciklon örvénylik, amely az Appennini- és a Balkán-félszigeten sokfelé okoz esőt. A Kárpát-medencébe északkelet felől az elkövetkező 36 órában még az itt lévőnél is hidegebb levegő érkezik, ezért marad a kemény hideg.

Magyarországon szerdán változóan felhős, párás, helyenként tartósan ködös idő volt, zúzmarával. A hőmérséklet csúcsértéke általában 0 és -5 fok között alakult, de a tartósan ködös tájakon -7, -10 fokot mértek. Éjszaka sokfelé képződött sűrű zúzmarás köd, néhol hódara is hullott. Hajnalra többnyire -8, -13 fokig hűlt le a levegő. Délelőtt az Alföld északi részének kivételével borult, párás, sokfelé ködös idő volt, zúzmarával, hódarával. A hőmérséklet 11 órára is csak -5, -9 fokig emelkedett.

Ma 12 órakor Budapesten a hőmérséklet -8 fok volt, a tengerszintre átszámított légnyomás 1030 hPa, alig változik.

Várható időjárás péntek estig:

Északkelet felől lassanként csökken a felhőzet, egyre többfelé szünik meg a köd. Pénteken változóan felhős lesz az ég, egy-egy hózáporral. A keleti, északkeleti szél megélénkül, helyenként megerősödik. Folytatódik a hideg idő. A legalacsonyabb éjszakai hőmérséklet -9, -14, a legmagasabb nappali hőmérséklet pénteken, újév napján -2, -7 fok között alakul.

Távolabbi kilátások szombattól—keddig:

Folytatódik a szokatlanul hideg idő. Általában kevés lesz a felhő, legfeljebb egy-egy hózápor fordul elő.
A legalacsonyabb hajnali hőmérséklet -11, -16,
a legmagasabb nappali hőmérséklet -2, -7 fok között alakul.
Jelentős mennyiségű (legalább napi 5 mm) csapadék az ország területén nem várható.

Nadrai Attila s. k.

A hőmérséklet napi középértéke és eltérése a sokévi átlagtól (Budapest belterületén):

1992. december 30.	-5,5°C	-6,0°C

1871 óta ezen a napon Budapesten előfordult

legmagasabb hőmérséklet:	16,3°C (1974)
legalacsonyabb hőmérséklet:	-16,4°C (1890)

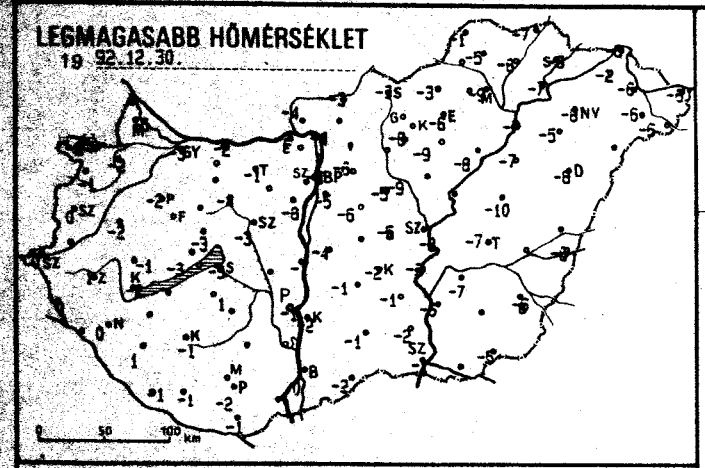
LEGMAGASABB HŐMÉRSÉKLET
19 92.12.30.

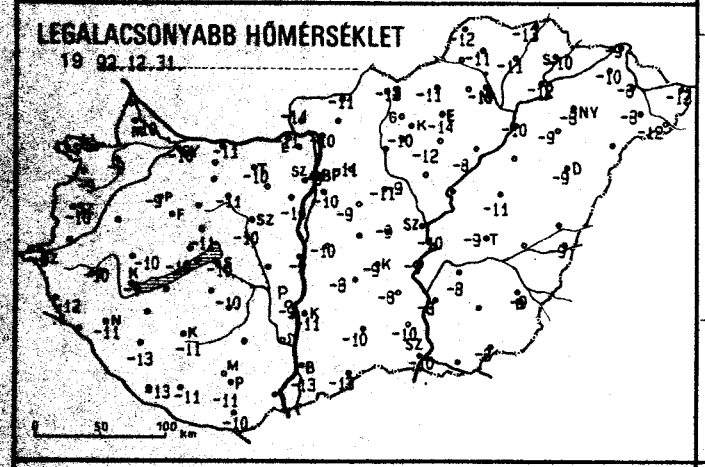
LEGALACSONYABB HŐMÉRSÉKLET
19 92.12.31.

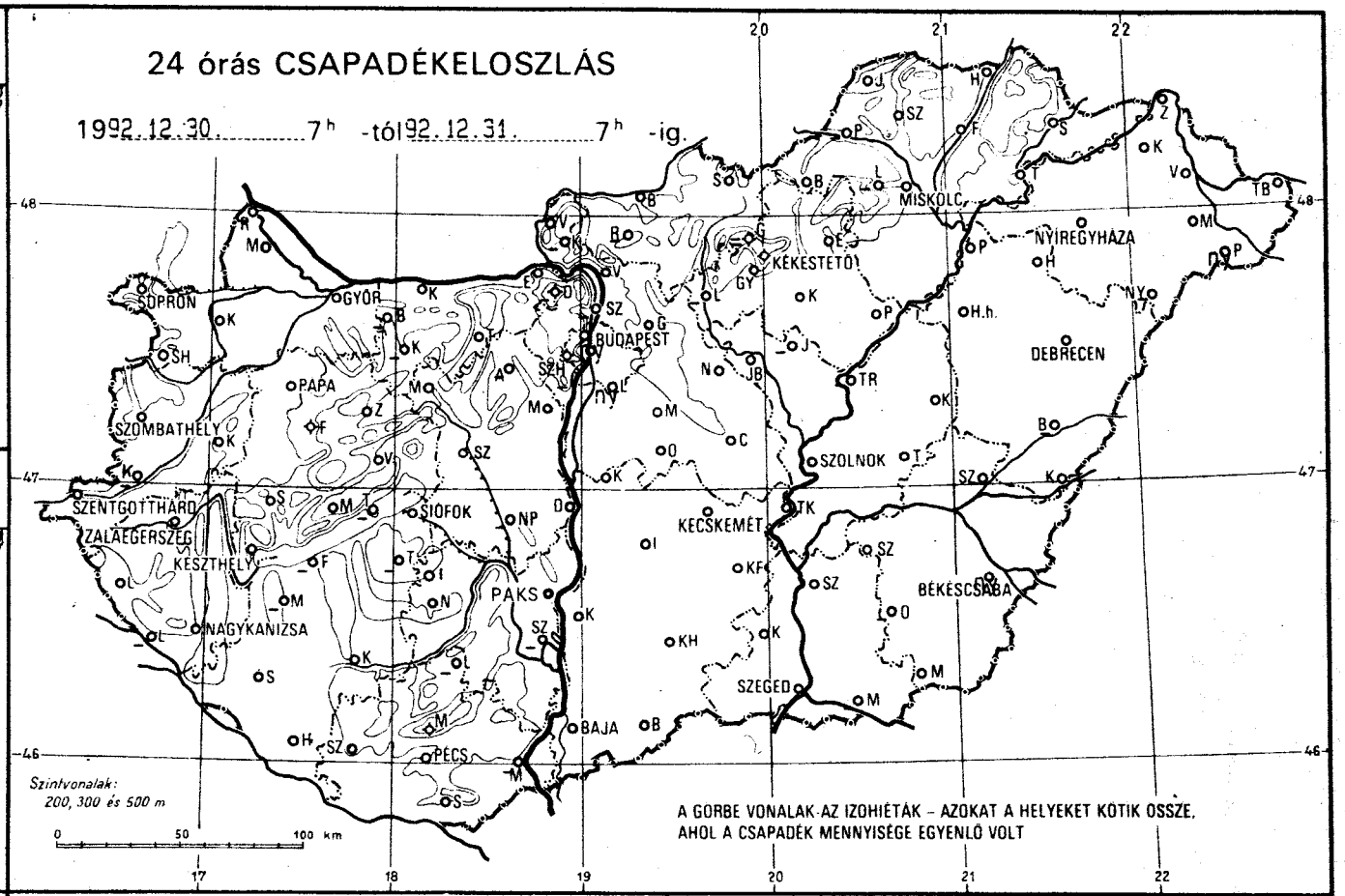
24 órás CSAPADÉKELOSZLÁS
1992.12.30. 7h -tól 92.12.31. 7h -ig.
SOPRON
GYŐR
BUDAPEST
MISKOLC
NYÍREGYHÁZA
KÉKESTETŐ
DEBRECEN
PAPA
SZOMBATHELY
SZENTGOTTHÁRD
ZALAEGERSZEG
KESZTHELY
SIÓFOK
PAKS
KECSKEMÉT
SZOLNOK
BÉKÉSCSABA
NAGYKANIZSA
SZEGED
BAJA
PÉCS
Szintvonalak:
200, 300 és 500 m
A GÖRBE VONALAK AZ IZOHIÉTÁK – AZOKAT A HELYEKET KÖTIK ÖSSZE, AHOL A CSAPADÉK MENNYISÉGE EGYENLŐ VOLT

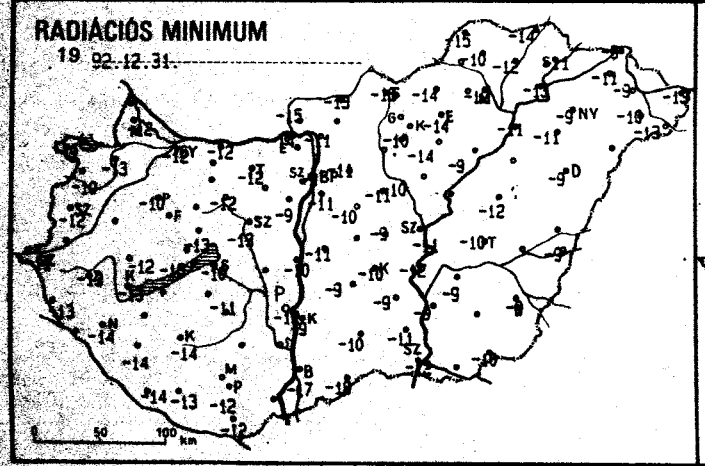
RADIÁCIÓS MINIMUM
19 92.12.31.

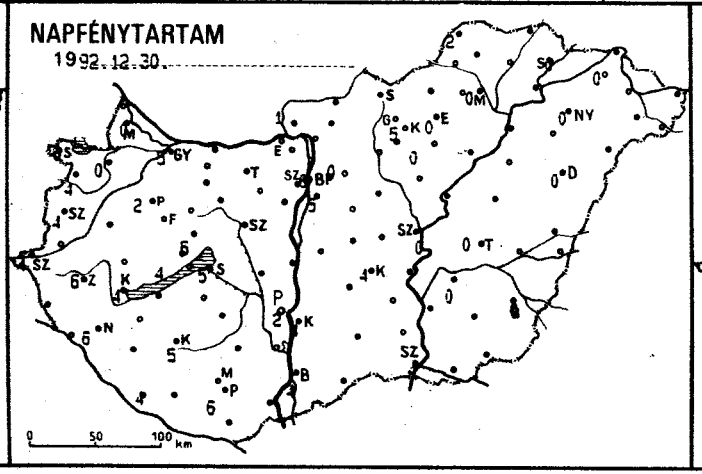
NAPFÉNYTARTAM
1992.12.30.

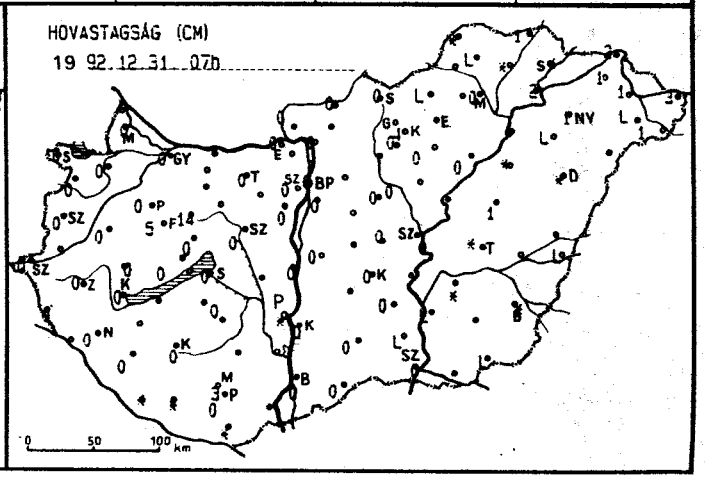
HÓVASTAGSÁG (CM)
19 92.12.31. 07h

192.12.31. 07 h-ig az utolsó 24 óra adatai						Előző nap napos órái
állomás	csapadék (mm)		max. hőmérséklet	min. hőmérséklet	rad. min.	
Győr	.	⊔	-3	-10	-12	5
Kapuvár	.	⊔	-2	-9	-13	0
Mosonmagyaróvár	.	⊽	-5	-10	-12	0
Rajka						
Sopron	.	⊔	-3	-7	-8	6
Sopronhorpács	.	⊔	-1	-9	-10	4
Káld	.	⊔	-2			-
Körmend						
Szentgotthárd	.	⊔	0	-9	-11	4
Szombathely	.	⊔	0	-10	-12	4
Lenti	.	V	0	-12	-13	-
Letenye						
Nagykanizsa	.	⊔	0	-11	-14	6
Zalaegerszeg	.	V	1	-10	-13	6
Farkasgyepű	.		-8	-11	-13	-
Keszthely	.	⊔	-2	-9	-13	4
Mencshely	.	=	-3	-10	-16	4
Pápa	.	⊔	-2	-9	-10	2
Sümeg	.	⊔	-1	-10	-12	-
Tihany						
Veszprém	.	V	-3	-11	-13	6
Zirc	.	V	-1	-9	-11	-
Fonyód	-		-	-	-	-
Homokszt. György	.	⊔	-1	-13	-14	4
Kaposvár	.	V	-1	-11	-14	5
Marcali	-		-	-	-	-
Siófok	.	V	-3	-10	-10	5
Somogyszob	.	V	1	-13	-14	-
Tab						
Bábolna	-		-	-	-	-
Esztergom	.	V	-2	-11	-14	-
Kisbér						
Komárom	.	⊽	-2	-11	-12	-
Tata	.	⊔	-1	-10	-12	-
Alcsútdoboz						
Dunaújváros	.		-1	-9	-10	-
Martonvásár	.	⊽	-8	-10	-9	-
Mór	.	≡	-4	-11	-12	-
Sárbogárd						
Székesfehérvár	.	≡	-3	-10	-13	-
Iregszemcse	.	≡	1	-10	-11	-
Lengyel	-		-	-	-	-
Paks	.	V	-1	-9	-12	2
Szekszárd	-		-	-	-	-
Árpádtető	.	=	-2	-10	-12	-
Mohács	-		-	-	-	-
Pécs	.		-2	-11	-12	6
Siklós	.	⊽	-1	-10	-12	-
Szigetvár	.	V	-1	-11	-13	-
Budaörs						
Bp. Lőrinc	ny	× V	-5	-10	-11	5
Bp. Met. Int.	ny	× =	-3	-9	-9	6
Bp. Szab. hegy	.	≡	-2	-10	-13	-
Cegléd	.	V	-5	-9	-9	-
Dobogókő	-		-	-	-	-
Gödöllő	.	V	-6	-11	-11	0
Királyrét						
Monor	.	V	-6	-9	-10	-
Nagykáta	.	V	-5	-11	-11	-
Szentendre						

192.12.31. 07 h-ig az utolsó 24 óra adatai						Előző nap napos órái
állomás	csapadék (mm)		max. hőmérséklet	min. hőmérséklet	rad. min.	
Vác	.	V	-4	-10	-11	-
Vámosmikola	.	⊔	-4	-14	-15	1
Baja	.	V	0	-13	-17	4
Bácsalmás	.	V	-2	-13	-18	-
Izsák	.		-1	-8	-9	-
Kalocsa	.	⊽	-2	-11	-9	4
Kecskemét	.	V	-2	-9	-10	4
Kiskunfélegyháza	.	V	-1	-8	-9	-
Kiskunhalas	.	⊽	-1	-10	-10	-
Kunszentmiklós	.	V	-4	-10	-11	-
Tiszakécske	.	⊽	-3	-9	-12	-
Balassagyarmat	.	⊔	-3	-11	-13	-
Romhány						
Salgótarján	.	=	-3	-13	-16	-
Eger	.	V	-6	-14	-14	0
Galyatető	-		-	-	-	-
Gyöngyös	.	V	-8	-10	-10	-
Kékestető	.	⊽	-2	-11	-12	5
Kompolt	.	V	-9	-12	-14	0
Lőrinci						
Poroszló	.	⊽	-8	-8	-9	-
Jászapáti						
Jászberény	.	⊽	-9	-9	-10	-
Karcag	.	⊔	-10	-11	-12	-
Szolnok	.	V	-8	-10	-11	0
Tiszaroff	-		-	-	-	-
Túrkeve	.	V	-7	-9	-10	0
Kistelek	.	V	-2	-10	-11	-
Makó						
Szeged	.	⊽	-1	-10	-12	4
Szentes	.	≡	-6	-8	-9	-
Borsodnádasd	.	V	-3	-11	-14	-
Fügöd	.	=	-8	-11	-12	-
Hidasnémeti	.	=	-7	-13	-14	-
Jósvafő	.	≡	-1	-12	-15	2
Lillafüred	-		-	-	-	-
Miskolc	.	⊽	-9	-10	-12	0
Putnok						
Sárospatak	.	≡	-9	-10	-11	0
Szendrőlád	.	V	-5	-11	-10	-
Tokaj	.		-7	-12	-13	-
Kisvárda	.	≡	-2	-10	-11	0
Mátészalka	.	V	-6	-8	-10	-
Nyíregyháza	.	=	-8	-8	-9	0
Nyírlugos						
Pátyod	ny	× ⊔	-6	-12	-13	-
Tiszabecs	.	≡	-6	-13	-13	-
Vásárosnamény	.	≡	-6	-8	-9	-
Záhony	.		-6	-9	-9	-
Berettyóújfalu						
Debrecen	.	≡	-8	-9	-9	0
Hajdúdorog	.	V	-5	-9	-11	-
Hortobágy	.	≡	-7			-
Körösszakál			-6	-9	-9	-
Polgár		≡	-7	-10	-11	-
Békéscsaba	ny	× =	-6	-9	-9	0
Mezőhegyes	.	⊽	-5	-8	-10	-
Orosháza	-		-	-	-	-
Szarvas	.	V	-7	-8	-8	0
Szeghalom	.		-	-	-	-

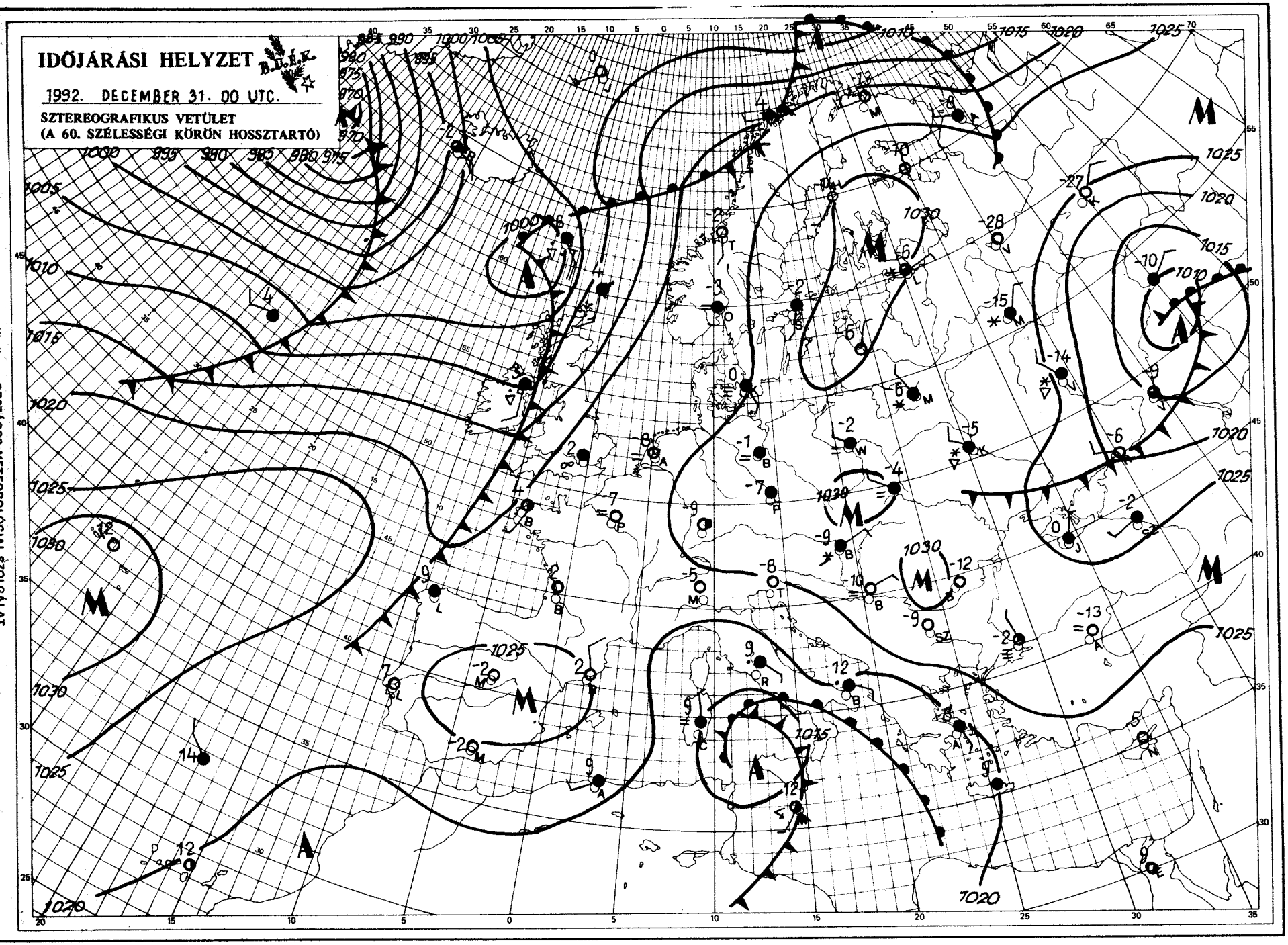

Kiadja: az ORSZÁGOS METEOROLÓGIAI SZOLGÁLAT
Kiadásért felel: Dr. Mersich István, az Országos Meteorológiai Szolgálat elnöke — Készült: Az Országos Meteorológiai Szolgálat Nyomdájában, Budapest — Felelős vezető: Szinok István — Munkaszám: Ny. 602. — Szerkesztésért felel: Dr. Visy Károly, a Központi Előrejelző Intézet igazgatója

Készíti: a KEI Rövidtávú Előrejelző Osztálya — Szakmai felelős: Németh Lajos osztályvezető — Megjelenik naponként
Megrendelhető: 1024 Budapest, II., Kitaibel Pál utca 1. — Pénzügyi Osztály — Telefon: 135-35-00

19 92.12.01. 07 h-ig az utolsó 24 óra adatai						Előző nap napos órái
állomás	csapadék (mm)		max. hőmérséklet	min. hőmérséklet	rad. min.	
Győr	.	⚡	4	-2	-3	4
Kapuvár	.	⌣	5	0	-3	5
Mosonmagyaróvár	.	⌣	4	-1	-2	6
Rajka						
Sopron	.	⌣	6	1	-1	4
Sopronhorpács	.	▲	6	0	-1	3
Káld	-		-	-	-	-
Körmend						
Szentgotthárd	.	≡	5	0	-1	0
Szombathely	ny		6	0	-1	1
Lenti	.	≡	7	-1	-7	-
Letenye						
Nagykanizsa	ny	⌣	7	-2	-5	1
Zalaegerszeg	ny	⌣	7	0	-3	1
Farkasgyepű	.		4	-1	-3	-
Keszthely	.	⌣	8	0	-3	6
Mencshely	.	⌣	5	-2	-7	-
Pápa	.	≡	5	1	-1	5
Sümeg	.	⌣	8	-1	-2	-
Tihany						
Veszprém	.	≡	5	-2	-5	7
Zirc	.	≡	5	-1	-4	-
Fonyód	-		-	-	-	-
Homokszt. György	.	⌣	7	-2	-2	6
Kaposvár	.	⌣	5	-2	-5	7
Marcali	.	⌣	8	-2	-4	-
Siófok	.	V	6	-3	-5	6
Somogyszob	-		-	-	-	-
Tab						
Bábolna	-		-	-	-	-
Esztergom	.	⌣	2	-4	-8	-
Kisbér	-		-	-	-	-
Komárom	-		-	-	-	-
Tata	-		-	-	-	-
Alcsútdoboz	-		-	-	-	-
Dunaújváros	.		5	-4	-4	-
Martonvásár	-		-	-	-	-
Mór	.	≡	5	-3	-3	-
Sárbogárd						
Székesfehérvár	.	⌣	5	-5	-8	-
Iregszemcse	.	⌣	5	-4	-5	-
Lengyel	-		-	-	-	-
Paks	.	≡	5	-4	-4	4
Szekszárd	-		-	-	-	-
Árpádtető	.	⚡	7	-1	-4	-
Mohács	-		-	-	-	-
Pécs	.	V	9	-2	-3	7
Siklós	.	V	7	-1	-4	-
Szigetvár	.	⌣	9	-2	-3	-
Budaörs	.		-	-	-	
Bp. Lőrinc	.	⚡	5	-4	-7	6
Bp. Met. Int.	.	≡	6	-1	-1	6
Bp. Szab. hegy	ny	≡	2	-3	-4	-
Cegléd	.	⚡	3	-6	-6	-
Dobogókő	-		-	-	-	-
Gödöllő	.	≡	5	-6	-8	6
Királyrét			-		-	
Monor	-		-	-	-	-
Nagykáta	.	V	5	-6	-6	-
Szentendre			-			

19 92.12.01. 07 h-ig az utolsó 24 óra adatai						Előző nap napos órái
állomás	csapadék (mm)		max. hőmérséklet	min. hőmérséklet	rad. min.	
Vác	-		-	-	-	-
Vámosmikola	.	⌣	4	-3	-8	4
Baja	.	⚡	6	-4	-8	8
Bácsalmás	.	≡	5	-3	-4	-
Izsák	-		-	-	-	-
Kalocsa	.	≡	6	-5	-5	5
Kecskemét	.	⚡	3	-6	-9	0
Kiskunfélegyháza	-		-	-	-	-
Kiskunhalas	-		-	-	-	-
Kunszentmiklós	-		-	-	-	-
Tiszakécske	-		-	-	-	-
Balassagyarmat	.	⌣	5	-6	-7	-
Romhány						
Salgótarján	.	⌣	7	-8	-12	-
Eger	.	⌣	4	-5	-6	5
Galyatető	-		-	-	-	-
Gyöngyös	.	⌣	6	-4	-7	-
Kékestető	.	⚡	-1	-4	-6	5
Kompolt	-		-	-	-	-
Lőrinci						
Poroszló	.	⌣	6	-6	-6	-
Jászapáti						
Jászberény	.	V	6	-5	-6	-
Karcag	.	⌣	6	-5	-6	-
Szolnok	.	V	6	-5	-7	3
Tiszaróff	.	≡	6	-5	-7	-
Túrkeve	.	V	6	-4	-6	5
Kistelek	.	V	4	-6	-6	-
Makó						
Szeged	.	⚡	4	-6	-6	3
Szentes	.	⌣	4	-4	-5	-
Borsodnádasd	.	≡	3	-9	-11	-
Fügöd	.	≡	5	-6	-8	-
Hidasnémeti	.	≡	6	-7	-7	-
Jósvafő	.	⌣	5	-5	-10	6
Lillafüred	-		-	-	-	-
Miskolc	.	⌣	5	-4	-8	5
Putnok						
Sárospatak	-	≡	5	-4	-6	6
Szendrőlád	.	V	6	-8	-8	-
Tokaj	.	≡	6	-4	-4	-
Kisvárda	.	⌣	7	-3	-5	5
Mátészalka	.	⌣	7	-4	-5	-
Nyíregyháza	.	⌣	6	-3	-6	6
Nyírlugos						
Pátyod	.	≡	6	-3	-6	-
Tiszabecs	-		-	-	-	-
Vásárosnamény	.	V	7	-3	-4	-
Záhony	-		-	-	-	-
Berettyóújfalu	.	⌣	8	-3	-5	-
Debrecen	.	≡	7	-5	-8	6
Hajdúdorog	.	⌣	5	-2	-4	-
Hortobágy	-		-	-	-	-
Körösszakál	.	⌣	6	-3	-4	-
Polgár	.	≡	7	-5	-5	-
Békéscsaba	.	≡	6	-5	-7	7
Mezőhegyes	-		-	-	-	-
Orosháza	-		-	-	-	-
Szarvas	.	⚡	6	-6	-8	6
Szeghalom	-		-	-	-	-

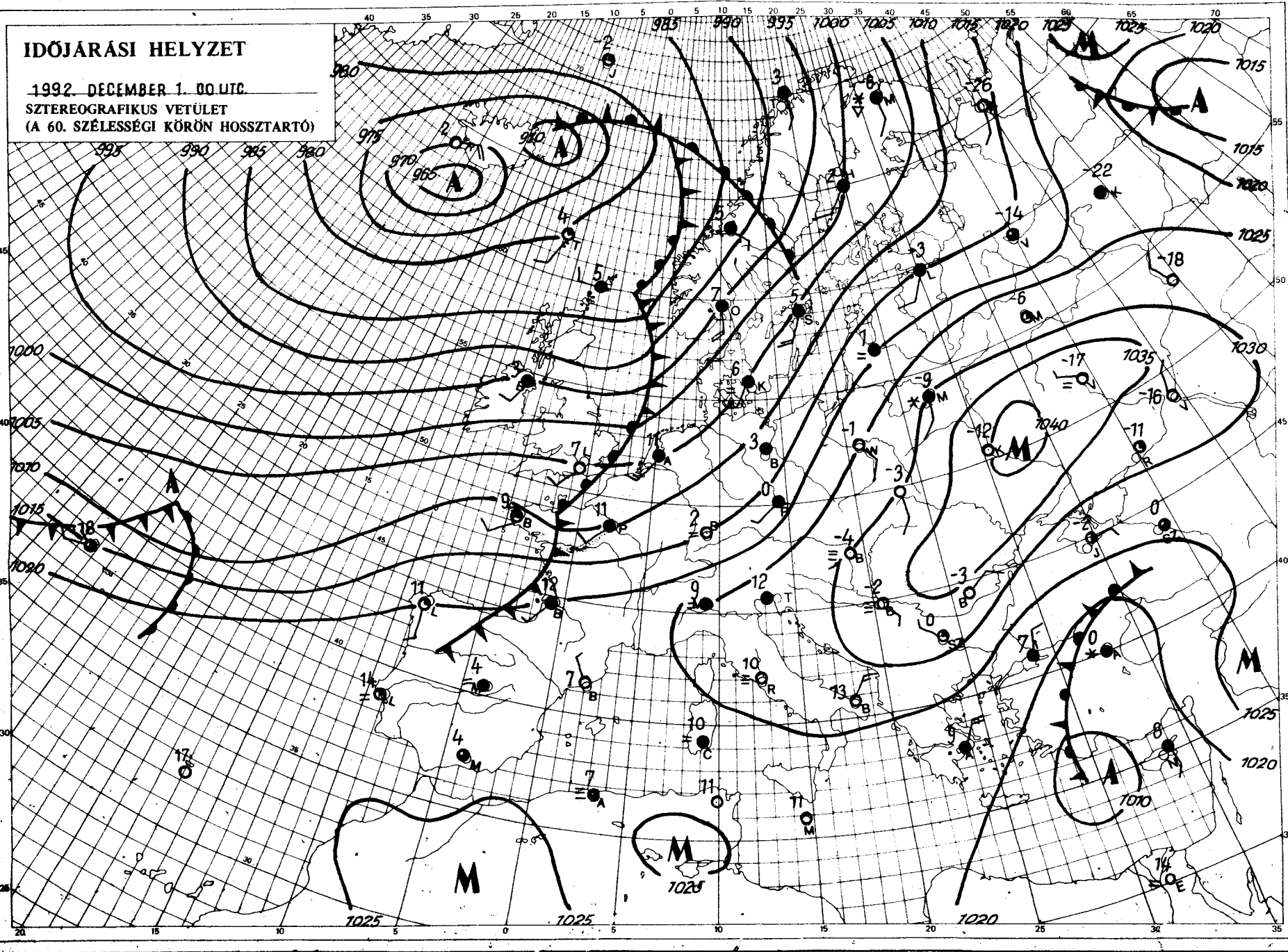

Kiadja: az ORSZÁGOS METEOROLÓGIAI SZOLGÁLAT
Kiadásért felel: Dr. Mersich István, az Országos Meteorológiai Szolgálat elnöke – Készült: Az Országos Meteorológiai Szolgálat Nyomdájában, Budapest – Felelős vezető: Szinok István – Munkaszám: sz.572. – Szerkesztésért felel: Dr. Visy Károly, a Központi Előrejelző Intézet igazgatója
Készítő: a KEI Rövidtávú Előrejelző Osztálya – Szakmai felelős: Németh Lajos osztályvezető – Megjelenik naponként
Megrendelhető: 1024 Budapest, II., Kitaibel Pál utca 1. – Pénzügyi Osztály – Telefon: 135-35-00