QC 989 H9 I32

IDŐJÁRÁSI NAPIJELENTÉS

ЕЖЕДНЕВНЫЙ МЕТЕОРОЛОГИЧЕСКИЙ БЮЛЛЕТЕНЬ • DAILY WEATHER REPORT
BULLETIN QUOTIDIEN DE TEMPS • TÄGLICHER WETTERBERICHT

88. évfolyam 306. szám. + Budapest + 1975. november 2. vasárnap

Az időjárási helyzet és a várható időjárás:

Az óceáni léghullámok pályája egyelőre még Nyugat- és Észak-Európát érinti. Az enyhe léghullámok hatására Nyugat-Európában, valamint a Skandinív-félsziget nyugati részén többfelé esik az eső. Ugyanakkor a hideg sarkvidéki eredetü hideg levegő vonulását a Szovjetunió európai területének északi felén több helyen havazás, hózápor kiséri. Ezeken a területeken szombaton a legmagasabb nappali hőmérséklet általában 5 fokkal volt alacsonyabb a legutóbbi 13 év átlagánál. Közép-Európa nagy részén, a Balkán-félszigeten, valamint a Fekete-tenger térségében párás, többfelé ködös az idő, elszórtan ködszitálás keletkezik. A következő 36 óra folyamán a Kárpát-medencében a felhőzet időnként felszakadozik.

Hazánkban szombaton az északkeleti megyékben időnként felszakadozott a felhőzet és néhány órára kisütött a nap. Az ország többi részén borult, vagy erősen felhős maradt az ég. Elszórtan ködszitálást észleltek. A hőmérséklet csúcsértéke általában 4, 9, a kevésbé felhős helyeken 10, 13 fok között alakult. Vasárnap hajnalra 0, 7 fokig hült le a levegő. Ma délelőtt a keleti, délkeleti megyékben változóan, máshol erősen felhős idő volt. Néhány helyen a ködöt szitálás kisérte. A hőmérséklet 11 órakor a naposabb helyeken 10, 13, máshol 6, 9 fok között váltakozott.

Ma 12 órakor Budapesten a hőmérséklet 9 fok, a tengerszintre átszámitott légnyomás 769 mm, gyengén emelkedik.

Várható időjárás hétfő estig:

Időnként felszakadozó felhőzet, helyenként még ködös idő.
Szórványosan előforduló ködszitálás, kisebb eső.
Mérsékelt, napközben megélénkülő délkeleti, déli szél.
Várható legalacsonyabb éjszakai hőmérséklet: 0, +5,
legmagasabb nappali hőmérséklet hétfőn: általában 10, 15 fok között, a tartósan ködös helyen kevéssel 10 fok alatt.

Vadkerti Ferenc s.k.

A hőmérséklet napi középértéke és eltérése a 100 évi átlagtól /Budapesten/:

1975. XI. 1.:	6,5 C°	-1,7 C°

1871 óta ezen a napon Budapesten előfordult

legmagasabb hőmérséklet:	21,5 C° /1926/
legalacsonyabb hőmérséklet:	-8,3 C° /1920/

75.0681

National Oceanic and Atmospheric Administration

Environmental Data Rescue Program

ERRATA NOTICE

One or more conditions of the original document may affect the quality of the image, such as:

Discolored pages
Faded or light ink
Binding intrudes into the text

This document has been imaged through the NOAA Environmental Data Rescue Program. To view the original document, please contact the NOAA Central Library in Silver Spring, MD at (301) 713-2607 x124 or www.reference@nodc.noaa.gov.

Information Manufacturing Corporation
Imaging Subcontractor
Rocket Center, West Virginia
September 14, 1999

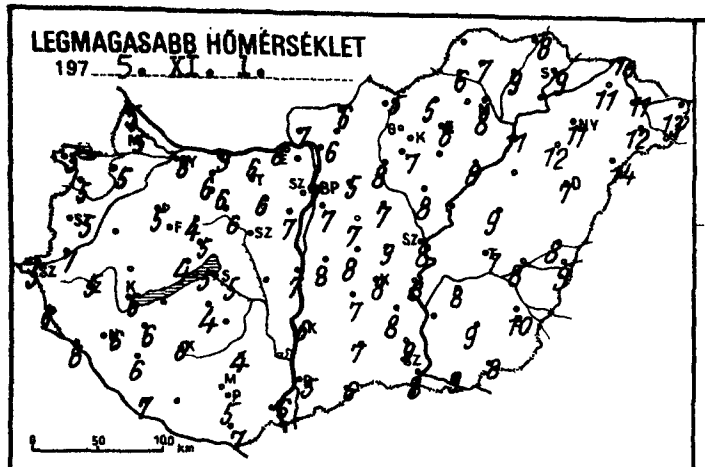
LEGMAGASABB HŐMÉRSÉKLET
197 5. XI. 1.
0 50 100 km

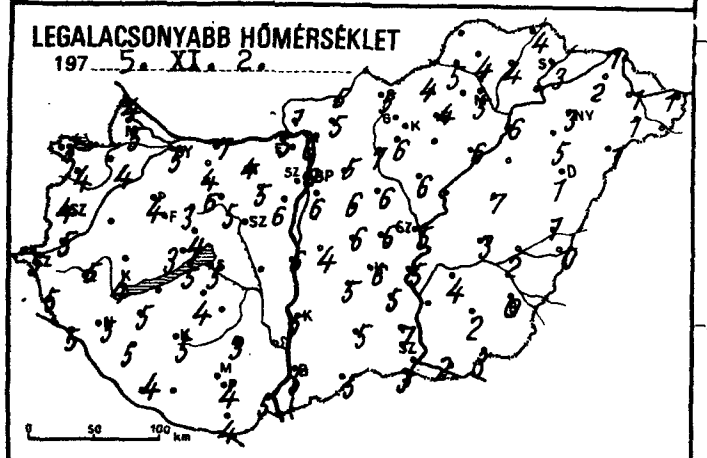
LEGALACSONYABB HŐMÉRSÉKLET
197 5. XI. 2.
0 50 100 km

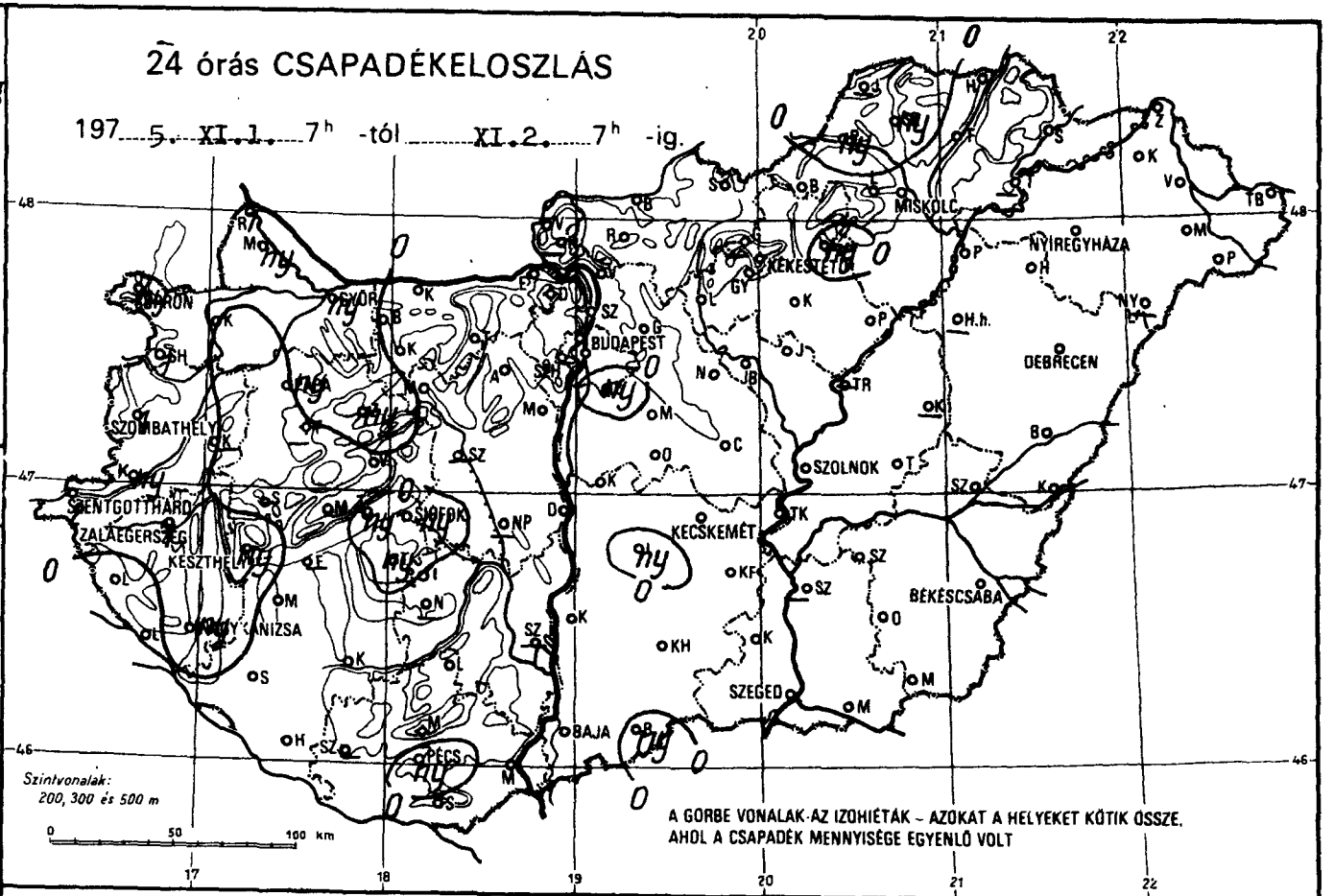
24 órás CSAPADÉKELOSZLÁS
197 5. XI. 1. 7h -tól XI. 2. 7h -ig.
MISKOLC
NYIREGYHÁZA
KEKESTETŐ
BUDAPEST
DEBRECEN
SZOMBATHELY
SZOLNOK
SZENTGOTTHÁRD
ZALAEGERSZEG
KESZTHELY
SIÓFOK
KECSKEMÉT
BÉKÉSCSABA
SZEGED
BAJA
PÉCS
Szintvonalak: 200, 300 és 500 m
0 50 100 km
A GÖRBE VONALAK AZ IZOHIÉTÁK – AZOKAT A HELYEKET KÖTIK ÖSSZE, AHOL A CSAPADÉK MENNYISÉGE EGYENLŐ VOLT

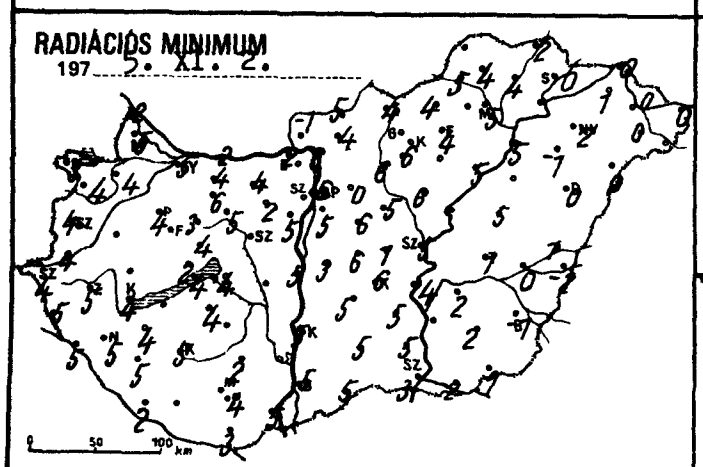
RADIÁCIÓS MINIMUM
197 5. XI. 2.
0 50 100 km

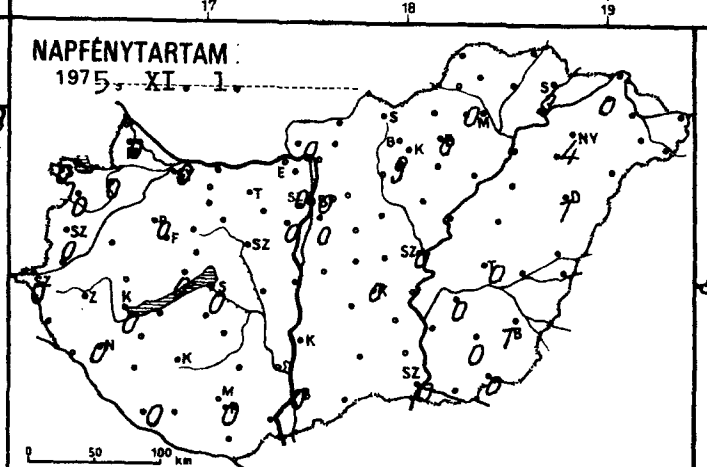
NAPFÉNYTARTAM
1975. XI. 1.
0 50 100 km

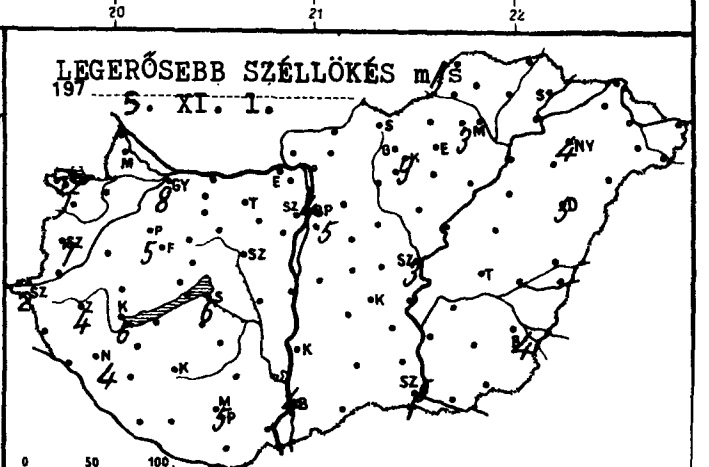
LEGERŐSEBB SZÉLLÖKÉS m/s
197 5. XI. 1.
0 50 100 km

	1972. XI. 20. 07 h -ig az utolsó 24 óra adatai					
	csapadék (mm)		max. hőmérséklet	min. hőmérséklet	rad. min.	napos órák
Győr	ny	≡,	6	5	5	0
Kapuvár	.		5	4	4	0
Mosonmagyaróvár	ny	≡,	5	5	5	0
Rajka	1	≡,	5	4	2	
Sopron	ny	≡,	5	3	3	0
Sopronhorpács	1	≡,	5	4	4	0
Káld	–		–	–	–	
Körmend	ny	≡,	7	5	4	
Szentgotthárd	2	≡,	5	5	4	0
Szombathely	1	≡,	5	4	4	0
Lenti	.	≡	6	5	5	
Letenye	.		8	6	5	
Nagykanizsa	ny	≡,	6	5	5	0
Zalaegerszeg	1	≡,	5	5	5	
Farkasgyepű	–		–	–	–	
Keszthely	ny	≡,	6	4	4	0
Mencshely	.	≡	4	3	2	0
Pápa	ny	≡,	5	4	4	0
Sümeg	–		–	–	–	
Tihany	ny	≡,	5	5	4	
Veszprém	.	≡	5	4	4	
Zirc	ny	≡,	4	3	3	
Fonyód	–		–	–	–	
Homokszt. György	.	≡	7	4	2	0
Kaposvár	.		6	5	5	
Marcali	.	≡	6	5	4	
Siófok	ny	≡,	5	5	4	0
Somogyszob	.	≡	6	5	5	
Tab	ny	≡,	4	4	4	
Bábolna	.		6	5	4	
Esztergom	.		8	5	2	
Kisbér	.	≡	6	6	6	
Komárom	.		9	7	2	
Tatabánya	.		6	4	4	
Alcsútdoboz	.	≡	6	5	2	
Dunaújváros	.		7	6	5	
Martonvásár	.		7	6	5	0
Mór	.	≡	6	5	5	
Nagyhörcsökp.	–		–	–	–	
Szabadbattyán	–		–	–	–	
Iregszemcse	.	≡	4	4	4	0
Lengyel	.		4	3	2	
Nagykónyi	–		–	–	–	
Szekszárd	–		–	–	–	
Mindszent	.	≡	4	3	3	
Mohács	.		6	5	5	
Pécs	ny	≡,	5	4	4	0
Siklós	.	≡	7	4	3	
Szigetvár	–		–	–	–	
Bp. Lőrinc	ny	≡,	7	6	5	0
Bp. Met. Int.	.	≡	7	6	6	0
Bp. Szab. hegy	.	⌒	4	3	3	0
Cegléd	.		9	6	1	
Dobogókő	.	≡	2	1	–3	
Gödöllő	.	≡	5	5	0	
Királyrét	–		–	–	–	
Monor	.		7	6	6	
Nagykáta	.	≡	7	6	5	
Örkény	.		8	6	6	
Szentendre	.		7	6	6	

	1972. XI. 20. 07 h -ig az utolsó 24 óra adatai					
	csapadék (mm)		max. hőmérséklet	min. hőmérséklet	rad. min.	napos órák
Vác	.	=	7	6	6	
Vámosmikola	.		7	1	–1	0
Baja	.		5	5	5	0
Bácsalmás	ny	≡,	6	5	5	
Izsák	ny	≡,	7	5	5	
Kalocsa	.		6	5	5	
Kecskemét	.		8	6	6	0
Kiskunf. háza	.		8	5	5	
Kiskunhalas	.		7	5	5	
Kunszentmiklós	.	≡	8	4	3	
Tiszakécske	.		8	5	4	
Balassagyarmat	.		6	5	5	
Romhány	.	≡	6	5	4	
Salgótarján	.	≡	5	5	4	
Eger	ny	≡,	8	4	4	0
Galyatető	–		–	–	–	
Gyöngyös	.		7	6	6	
Kékestető	.	≡	10	1	0	9
Kompolt	.		7	6	6	0
Lőrinci	.	≡	8	7	6	
Poroszló	.		8	6	5	
Jászapáti	.		8	6	6	
Jászberény	.		8	6	6	
Karcag	–		–	–	–	
Szolnok	.		8	5	5	0
Tiszaroff	–		–	–	–	
Túrkeve	.		7	3	1	0
Kistelek	.		9	7	5	
Makó	.		9	2	2	
Szeged	.		8	3	3	0
Szentes	–		–	–	–	
Borsodnádasd	.		5	4	4	
Fügöd	.		9	4	4	
Hidasnémeti	.	≡	8	4	2	
Jósvafő	–		–	–	–	
Lillafüred	.	≡	6	1	0	0
Miskolc	.		8	5	5	
Putnok	ny	≡,	6	5	5	
Sárospatak	.	≡	9	3	0	3
Szendrőlád	ny	≡,	7	4	4	
Tokaj	–		–	–	–	
Kisvárda	.		11	2	1	0
Mátészalka	.		12	1	0	
Nyíregyháza	.		11	3	2	0
Nyírlugos	–		–	–	–	
Pátyod	.	≡	14	1	0	
Tiszabecs	.		13	1	0	
Vásárosnamény	.		11	1	0	
Záhony	.		10	1	0	
Berettyóújfalu	.	⌒	8	1	1	
Debrecen	.		7	1	0	1
Hajdúdorog	.		12	0	–1	
Hortobágy	–		–	–	–	
Körösszakál	.		9	0	–2	
Polgár	.		11	6	5	
Békéscsaba	.	≡	10	0	–1	1
Mezőhegyes	.	=	8	3	1	0
Orosháza	.		9	2	2	0
Szarvas	.		8	4	2	0
Szeghalom	.		8	2	0	

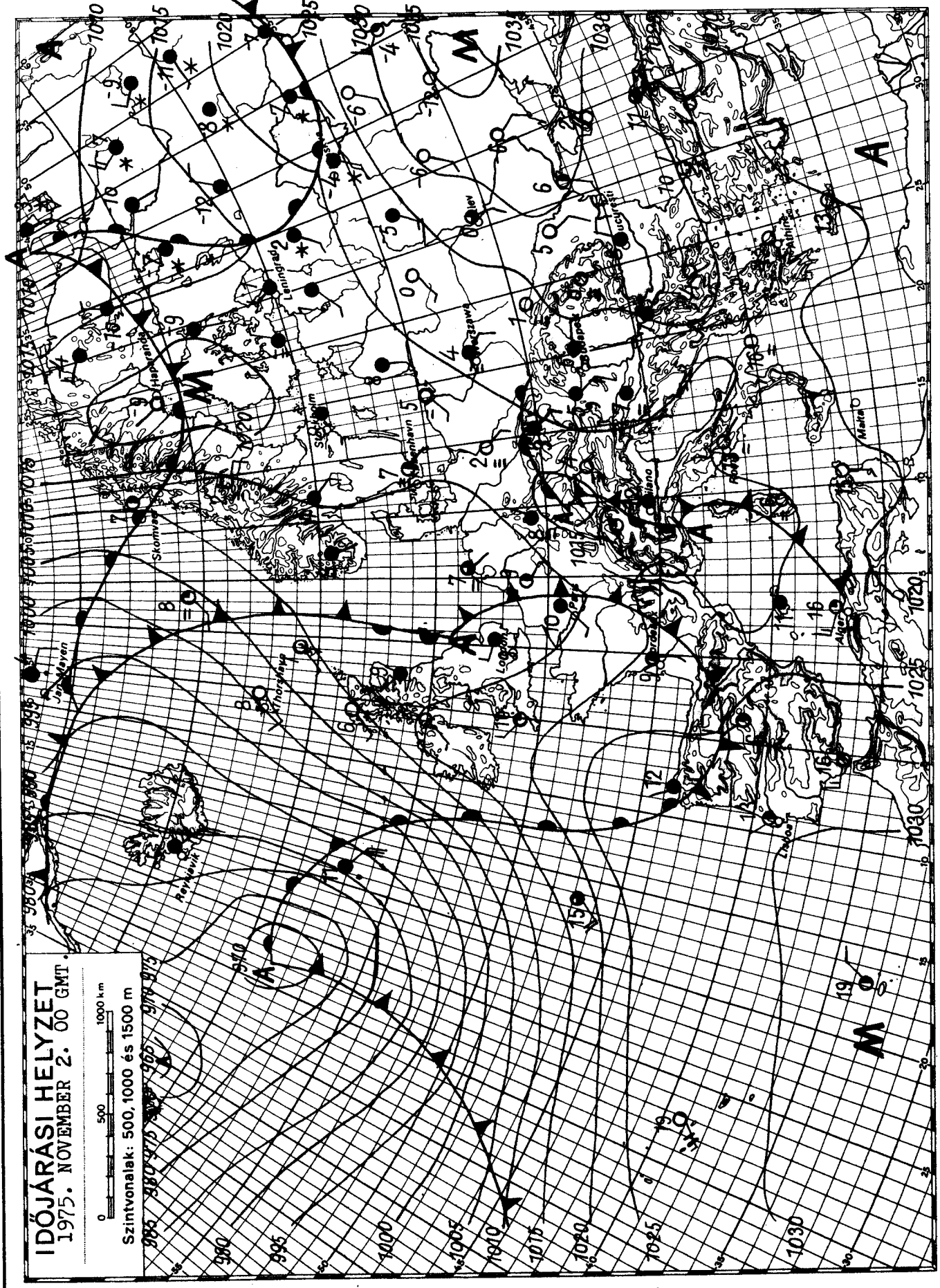

KIADJA: ORSZÁGOS METEOROLÓGIAI SZOLGÁLAT

Készíti: Központi Előrejelző Intézet Előrejelző Osztálya — T.: 273 - 018 — Megjelenik naponként —

Évi előfizetési díja: 720,—Ft — Megrendelhető: 1024 Budapest, II., Kitaibel Pál u. 1. Telefon: 353-500,

Kiadásért felel: az OMSZ elnöke — Szerkesztésért felel: a KEI igazgatója

QC 989 H9 I32

IDŐJÁRÁSI NAPIJELENTÉS

ЕЖЕДНЕВНЫЙ МЕТЕОРОЛОГИЧЕСКИЙ БЮЛЛЕТЕНЬ • DAILY WEATHER REPORT
BULLETIN QUOTIDIEN DE TEMPS • TÄGLICHER WETTERBERICHT

88. évfolyam 307. szám. + Budapest + 1975. november 3. hétfő

Az időjárási helyzet és a várható időjárás:

Európa nyugati partvidékén és a Skandináv-félsziget nagy részén, valamint Olaszország északi felén és az Alpok vidékén tulnyomóan borult, esős, de viszonylag enyhe idő van. Ezzel szemben Északkelet-Európában már téliesre fordult az időjárás, sokfelé havazik és napközben sem emelkedik 0 fok fölé a hőmérséklet. Európa többi részén változóan felhős, párás, sokfelé egész nap ködös az idő.

Vasárnap hazánkban is erősen párás idő volt és elszórt ködszitálásokról is érkezett jelentés. Az Észak-nyugati országrész felett jobbára borult volt az ég, igy a hőmérséklet egész nap nem emelkedett 8, 11 fok fölé. A délkeleti országrész felett viszont felszakadozott a zárt felhőzet és a néhány órás napsütés kora délutánra 11, 16 fokig melegitette a levegőt. Ez a különbség a délkeleti és északnyugati országrész között még hétfőn délben is fennállt. A legalacsonyabb éjszakai hőmérséklet a borult északnyugati országrészében 5, 8 fok között volt, délkeleten viszont +1, +6 fokig hült le hétfő hajnalra a levegő. Délelőtt 11 órakor 7 és 12 fok között volt a hőmérséklet az országban.

Ma 12 órakor Budapesten a hőmérséklet 13 fok, a tengerszintre átszámitott légnyomás 771 mm, változatlan.

Várható időjárás kedd estig:
Időnként az északnyugati országrész felett is felszakadozik a zárt felhőzet.
A helyenként egész nap sürü ködből elszórt ködszitálások várhatók.
Az általában mérsékelt, változó irányu szél időnként kissé megélénkül.
A legalacsonyabb éjszakai hőmérséklet +1, +6
A legmagasabb nappali hőmérséklet kedden általában 12, 17 fok között, a tartósan ködös helyeken kevéssel 10 fok alatt várható.

Aigner Szilárd s.k.

TÁVOLABBI KILÁTÁSOK PÉNTEK REGGELIG:
Változóan felhős, enyhe, párás, néhány helyen ködös idő. Eső nem valószinü.
Legalacsonyabb hajnali hőmérséklet +1, +6 fok között
Legmagasabb nappali hőmérséklet 10, 15 fok között.
Jelentős mennyiségü /legalább 5 mm/ csapadék az ország területén nem várható.

Középtávu Előrejelző Osztály

A hőmérséklet napi középértéke és eltérése a 100 évi átlagtól /Budapesten/:

1975. XI. 2.:	8,8 C°	+1,0 C°

1871 óta ezen a napon Budapesten előfordult

legmagasabb hőmérséklet:	22,2 C° /1928/	
legalacsonyabb hőmérséklet:	-8,9 C° /1920/	75.0682.

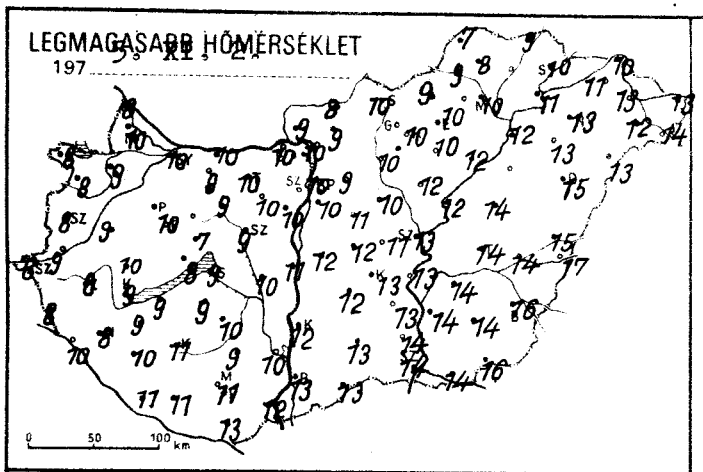
LEGMAGASABB HŐMÉRSÉKLET
197 5. XI. 2.
0 50 100 km

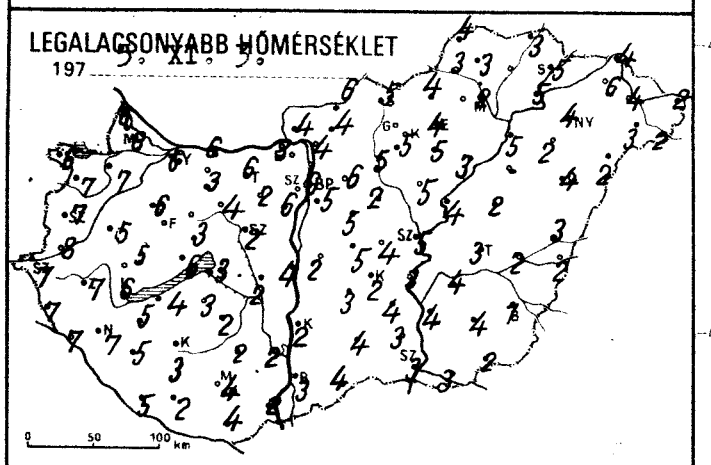
LEGALACSONYABB HŐMÉRSÉKLET
197 5. XI. 3.
0 50 100 km

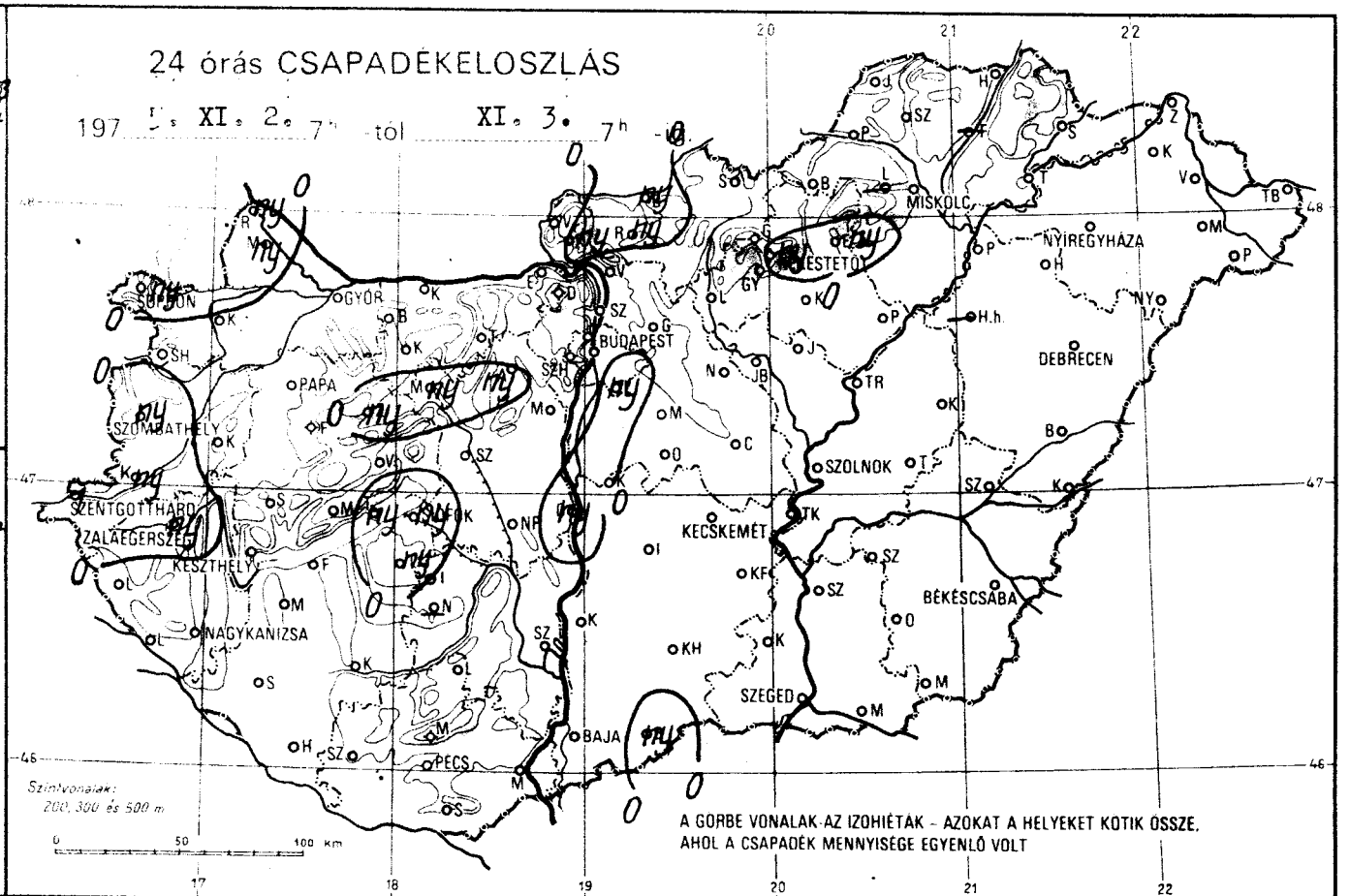
24 órás CSAPADÉKELOSZLÁS
197 5. XI. 2. 7h -tól XI. 3. 7h -ig
SOPRON
GYŐR
PAPA
SZOMBATHELY
SZENTGOTTHÁRD
ZALAEGERSZEG
KESZTHELY
NAGYKANIZSA
PÉCS
BAJA
BUDAPEST
KECSKEMÉT
SZEGED
SZOLNOK
MISKOLC
NYÍREGYHÁZA
DEBRECEN
BÉKÉSCSABA
Szintvonalak: 200, 300 és 500 m
0 50 100 km
A GÖRBE VONALAK AZ IZOHIÉTÁK – AZOKAT A HELYEKET KÖTIK ÖSSZE, AHOL A CSAPADÉK MENNYISÉGE EGYENLŐ VOLT

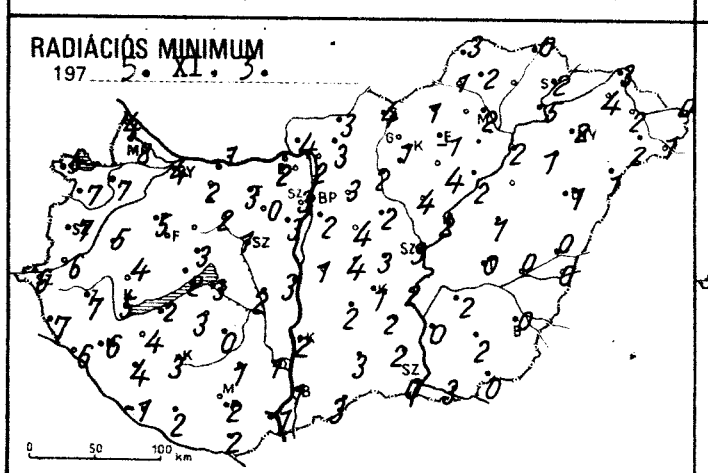
RADIÁCIÓS MINIMUM
197 5. XI. 3.
0 50 100 km

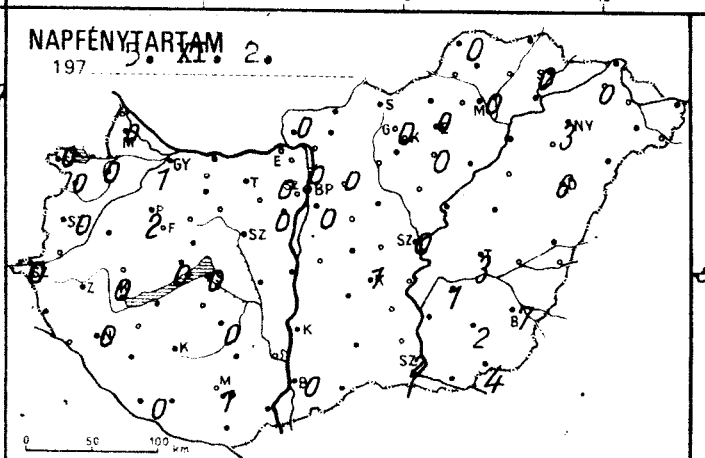
NAPFÉNYTARTAM
197 5. XI. 2.
0 50 100 km

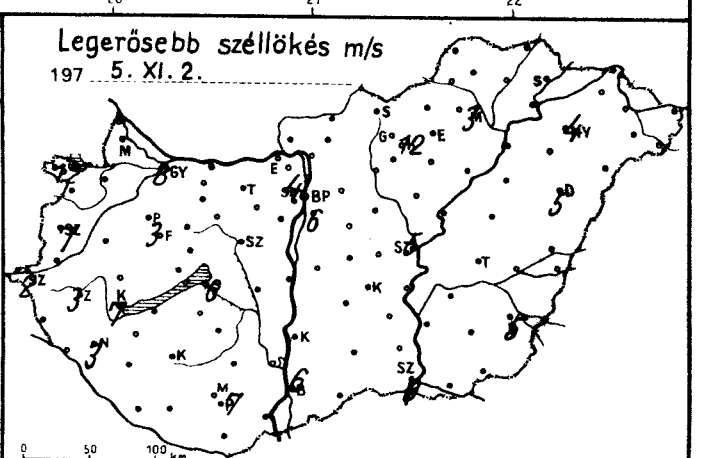
Legerősebb széllökés m/s
197 5. XI. 2.
0 50 100 km

	1975. XI. 3. 07h -ig az utolsó 24 óra adatai					
	csapadék (mm)		max. hőmérséklet	min. hőmérséklet	rad. min.	napos órák
Győr	.	≡	10	6	4	1
Kapuvár	.		9	7	7	0
Mosonmagyaróvár	ny	≡,	10	8	8	0
Rajka	ny		8	6	4	
Sopron	ny	,	8	6	6	0
Sopronhorpács	.	≡	8	7	7	0
Káld	.		9	5	5	
Körmend	ny		9	8	6	
Szentgotthárd	1	,	8	7	6	0
Szombathely	ny	≡,	8	7	7	0
Lenti	.	≡	8	7	7	
Letenye	.		10	7	6	
Nagykanizsa	.	≡	8	7	6	0
Zalaegerszeg	ny	≡,	8	7	7	
Farkasgyepű	.	≡	–	4	0	
Keszthely	.		9	6	5	0
Mencshely	.	≡	7	5	2	0
Pápa	.	≡	10	6	5	2
Sümeg	.	≡	10	5	4	
Tihany	ny	≡	8	6	2	
Veszprém	.	≡	7	3	3	
Zirc	ny		7	3	0	
Fonyód	.	≡	9	4	2	
Homokszt. György	.	⌒≡	11	5	-1	0
Kaposvár	.	≡	11	3	3	
Marcali	.	≡	9	5	4	
Siófok	ny	≡	9	3	3	0
Somogyszob	.		10	5	4	
Tab	ny	≡,	9	3	3	
Bábolna	.		9	4	3	
Esztergom	.	≡	10	3	2	
Kisbér	.	≡	9	3	2	
Komárom	.	≡	10	6	1	
Tatabánya	.		10	6	3	
Alcsútdoboz	ny	≡	10	2	0	
Dunaújváros	ny	≡,	11	4	3	
Martonvásár	.		10	6	3	0
Mór	ny	⌒=	9	4	2	
Nagyhörcsökp.	.	≡	10	2	2	
Szabadbattyán	ny	⌒≡	9	2	1	
Iregszemcse	.	≡	10	2	0	0
Lengyel	.		9	2	1	
Nagykónyi	.		–	–	–	
Szekszárd	.		10	2	1	
Misinatető	.		12	7	4	
Árpádtető Mohács	.	≡	12	2	-1	
Pécs	.	≡	11	2	1	
Siklós	.	⌒≡	13	4	2	
Szigetvár	.	≡	11	2	2	
Bp. Lőrinc	ny	≡	10	5	2	0
Bp. Met. Int.	.	⌒≡	10	6	3	0
Bp. Szab. hegy	.	⌒	7	5	2	0
Cegléd	.		11	4	3	
Dobogókő	.		6	4	-1	
Gödöllő	.		9	6	3	0
Királyrét	ny	≡,	8	2	2	
Monor	.		11	5	-4	
Nagykáta	.	≡	11	2	2	
Örkény	.	≡	12	5	4	
Szentendre	.		10	4	4	

	1975. XI. 3. 07h -ig az utolsó 24 óra adatai					
	csapadék (mm)		max. hőmérséklet	min. hőmérséklet	rad. min.	napos órák
Vác	.	⌒≡	10	4	2	
Vámosmikola	.		9	4	4	0
Baja	.		13	3	1	0
Bácsalmás	ny	≡,	13	4	3	
Izsák	.	≡	12	3	2	
Kalocsa	.	≡	12	2	2	
Kecskemét	.	≡	13	2	1	1
Kiskunf. háza	.		13	4	2	
Kiskunhalas	.		13	4	3	
Kunszentmiklós	.	≡	12	2	1	
Tiszakécske	.		13	3	2	
Balassagyarmat	ny	⌒	8	6	3	
Romhány	ny	≡	9	4	3	
Salgótarján	.	≡	10	5	4	
Eger	ny	≡,	10	4	-1	0
Galyatető	.		6	4	4	
Gyöngyös	.		10	5	1	
Kékestető	ny	≡,	6	4	4	0
Kompolt	.		10	5	4	0
Lőrinci	.	≡⌒	10	5	2	
Poroszló	.	≡⌒	12	3	2	
Jászapáti	.	⌒	12	5	4	
Jászberény	.	≡⌒	11	4	3	
Karcag	.	≡	14	2	1	
Szolnok	.	≡	13	5	3	0
Tiszaroff	,	≡	8	5	4	
Túrkeve	,		14	3	0	3
Kistelek	,	≡	14	3	2	
Makó	,		14	3	3	
Szeged	,	≡	14	3	0	2
Szentes	,		14	4	0	
Borsodnádasd	,		9	4	1	
Fügöd	,		–	–	–	
Hidasnémeti	,	≡	9	3	0	
Jósvafő	,		7	4	3	0
Lillafüred	,		–	–	–	
Miskolc	,	≡	10	2	2	0
Putnok	,	≡	9	3	1	
Sárospatak	,		10	5	2	0
Szendrőlád	,	≡	8	3	2	
Tokaj	,		11	5	5	
Kisvárda	.		11	6	4	0
Mátészalka	.		12	3	2	
Nyíregyháza	.	≡	13	4	2	3
Nyírlugos	.		13	2	1	
Pátyod	.		14	2	1	
Tiszabecs	,		13	2	0	
Vásárosnamény	.		13	4	2	
Záhony	.		10	4	3	
Berettyóújfalu	.	⌒	15	3	0	
Debrecen	.	≡	15	4	1	6
Hajdúdorog	.		13	2	1	
Hortobágy	.		–	–	–	
Körösszakál	.		17	2	0	
Polgár	.	≡	12	5	2	
Békéscsaba	.	≡	16	1	0	7
Mezőhegyes	.	≡	16	2	0	4
Orosháza	.		14	4	2	2
Szarvas	.	≡	14	4	2	1
Szeghalom	.	≡	14	2	0	

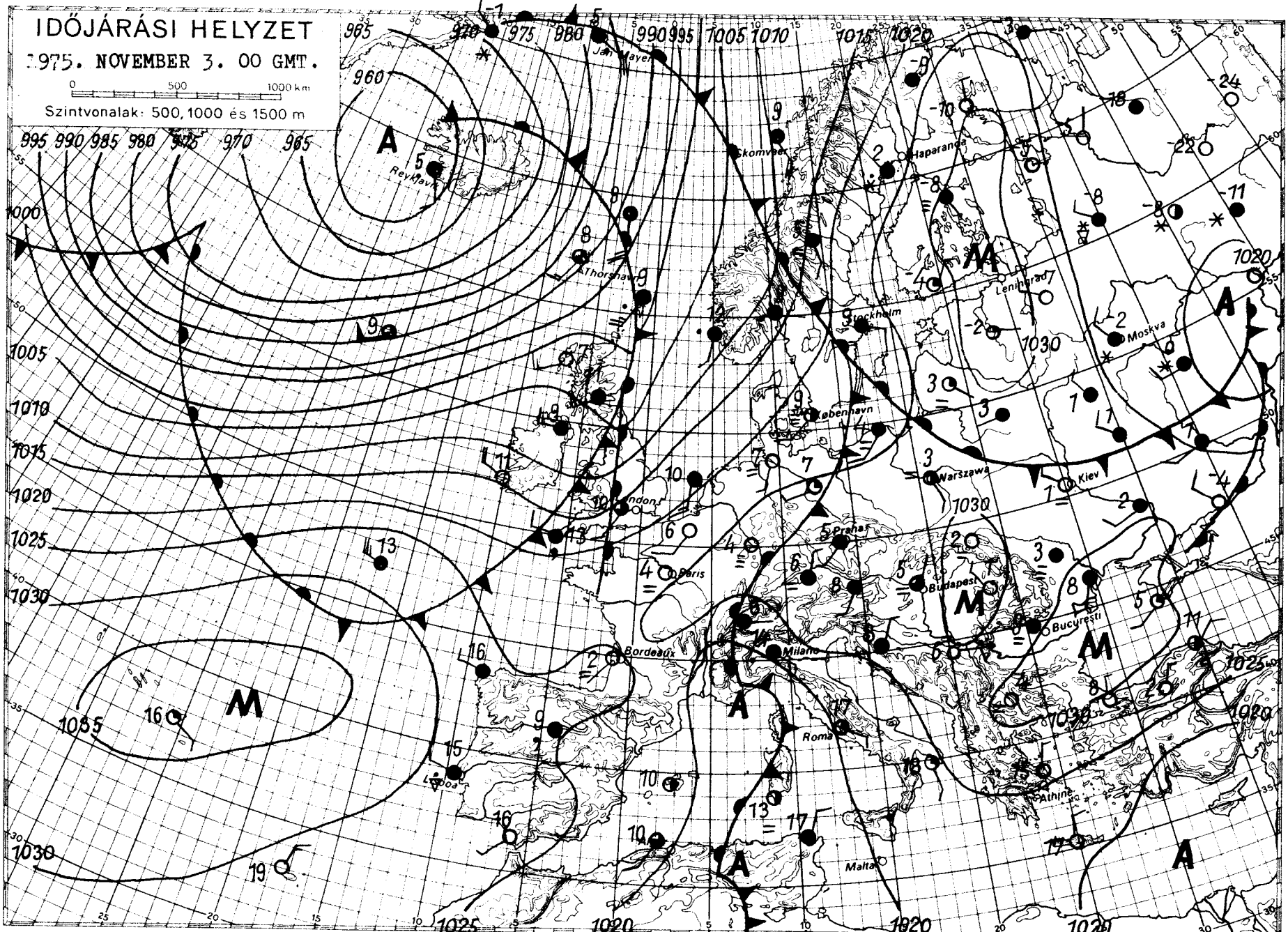

KIADJA: ORSZÁGOS METEOROLÓGIAI SZOLGÁLAT
Készíti: Központi Előrejelző Intézet Előrejelző Osztálya — T.: 273 - 018 — Megjelenik naponként —
Évi előfizetési díja: 720,– Ft — Megrendelhető: 1024 Budapest, II., Kitaibel Pál u. 1. Telefon: 353-500,
Kiadásért felel: az OMSZ elnöke — Szerkesztésért felel: a KEI igazgatója

QC 989 H9 I32

IDŐJÁRÁSI NAPIJELENTÉS

ЕЖЕДНЕВНЫЙ МЕТЕОРОЛОГИЧЕСКИЙ БЮЛЛЕТЕНЬ · DAILY WEATHER REPORT
BULLETIN QUOTIDIEN DE TEMPS · TÄGLICHER WETTERBERICHT

88. évfolyam 308. szám + Budapest + 1975. november 4. kedd

Az időjárási helyzet és a várható időjárás:

Közép-Európa térségében a talaj közelében tovább sincs számottevő sebességü légmozgás. Igy folytatódik a már napok óta tartó párás, többfelé napközben is ködös idő. A változékony, csapadékos időjárást hordozó óceáni léghullámok a Brit-szigeteken és a Skandináv-félszigeten át Európa északkeleti része fölé áramlanak. A Szovjetunió európai területének északi részén szórványosan havazik, és helyenként napközben sem emelkedik 0 fok fölé a hőmérséklet. A Kárpát-medence időjárásában holnap estig még nem várható számottevő változás, ezért továbbra is párás, ködös marad az idő.

Hazánkban hétfőn a Dunántul nagy részén és északkeleten egész nap erősen felhős, vagy borult volt az ég. Máshol általában 5, 8 órán át sütött a nap. A hőmérséklet csucsértéke a tartósan felhős helyeken csak 8, 13, máshol 13, 16 fok között váltakozott. Ma reggel 7 óráig számottevő csapadékot sehonnan sem jelentettek. Enyhe volt az éjszaka. Hajnalra keleten 0, +4, nyugaton 4,8 fokig hült le a levegő. Sokfelé képződött köd, amelyek egy része délelőtt is megmaradt. A ködmentes helyeken időnként felszakadozott a felhőzet és 11 órára 9, 11 fokig emelkedett a hőmérséklet. Ugyanekkor a ködös helyeken csak 4, 8 fokot mutattak a hőmérők.

Ma 12 órakor Budapesten a hőmérséklet 9 fok, a tengerszintre átszámitott légnyomás 773 mm, gyengén emelkedik.

Várható időjárás szerda estig:

Nyugaton időnként felszakadózó felhőzet, elsősorban éjszaka és reggel köd.
Keleten borult, ködös idő, elszórtan ködszitálással.
Éjszaka gyenge, napközben mérsékelt, változó irányu szél.
Várható legalacsonyabb éjszakai hőmérséklet: 1, 6,
a legmagasabb nappali hőmérséklet szerdán 8, 13 fok között.

Rábai Attila s.k.

A hőmérséklet napi középértéke és eltérése a 100 évi átlagtól /Budapesten/:

1975. XI. 4.:	10,0 C°	+2,1 C°

1871 óta ezen a napon Budapesten előfordult

legmagasabb hőmérséklet:	22,6 C° /1927/	
legalacsonyabb hőmérséklet:	-3,2 C° /1894/	

75.0685.

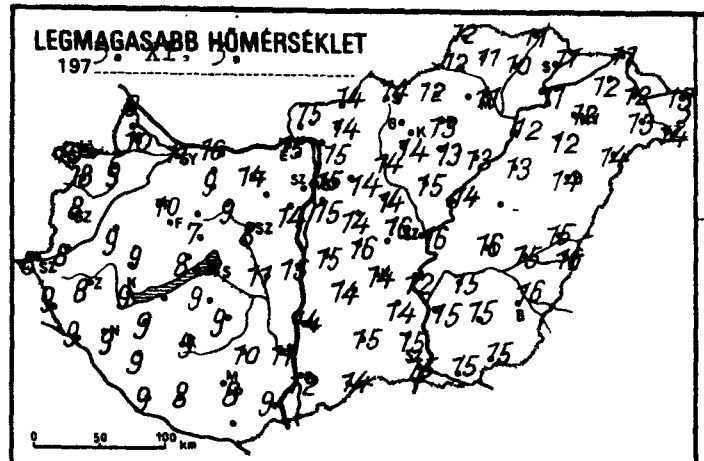
LEGMAGASABB HŐMÉRSÉKLET
1975. XI. 3.

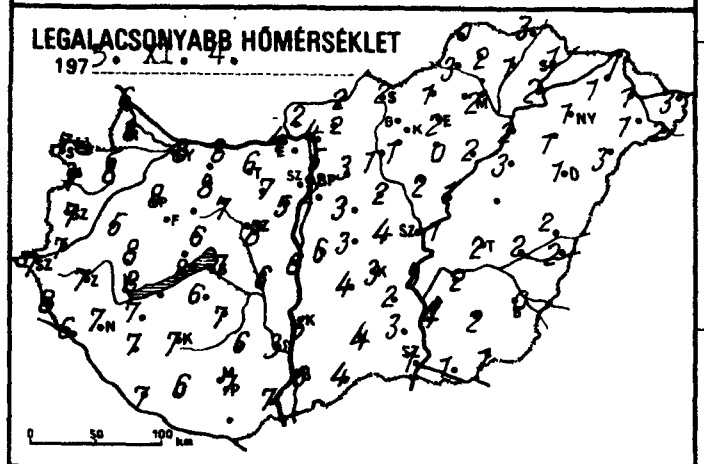
LEGALACSONYABB HŐMÉRSÉKLET
1975. XI. 4.

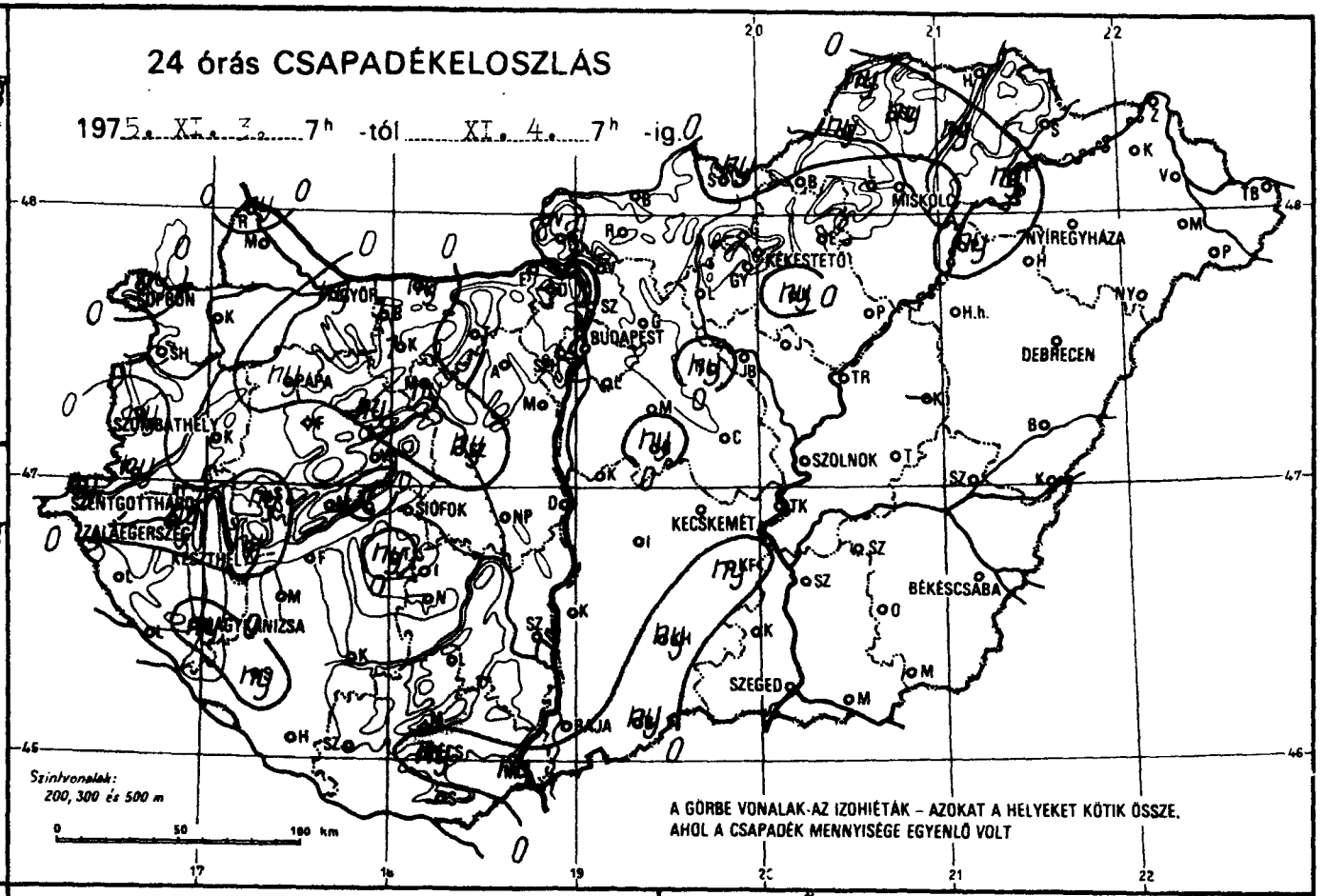
24 órás CSAPADÉKELOSZLÁS
1975. XI. 3. 7h -tól XI. 4. 7h -ig.
MISKOLC
NYÍREGYHÁZA
KÉKESTETŐ
BUDAPEST
DEBRECEN
SZOLNOK
KECSKEMÉT
BÉKÉSCSABA
SZEGED
SIÓFOK
SZENTGOTTHÁRD
ZALAEGERSZEG
KESZTHELY
SZOMBATHELY
Szintvonalak:
200, 300 és 500 m
A GÖRBE VONALAK AZ IZOHIÉTÁK – AZOKAT A HELYEKET KÖTIK ÖSSZE, AHOL A CSAPADÉK MENNYISÉGE EGYENLŐ VOLT

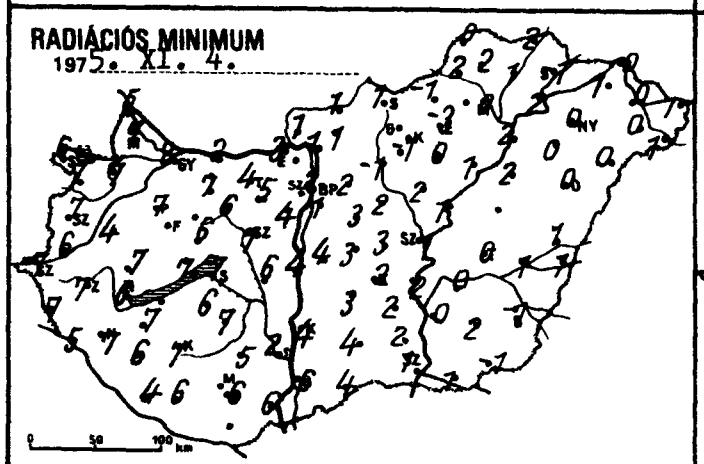
RADIÁCIÓS MINIMUM
1975. XI. 4.

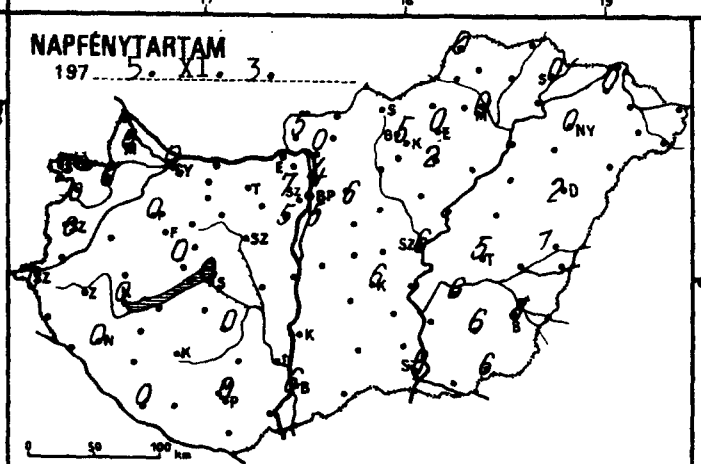
NAPFÉNYTARTAM
1975. XI. 3.

LEGERŐSEBB SZÉLLÖKÉS m/s
1975. XI. 3.

	1975. XI. 4. 07 h -ig az utolsó 24 óra adatai					
	csapadék (mm)		max. hőmérséklet	min. hőmérséklet	rad. min.	napos órák
Győr	ny	≡,	11	8	8	0
Kapuvár	.		9	8	7	0
Mosonmagyaróvár	.		10	8	7	0
Rajka	ny	≡,	9	6	5	
Sopron	ny	≡,	10	7	6	2
Sopronhorpács	.		8	7	7	0
Káld	.		9	5	4	
Körmend	ny	≡,	8	7	6	
Szentgotthárd	ny	≡,	8	7	7	0
Szombathely	ny	≡,	8	7	7	0
Lenti	.	≡	9	8	7	
Letenye	.		9	6	5	
Nagykanizsa	ny	≡,	9	7	7	0
Zalaegerszeg	ny	≡,	8	7	7	
Farkasgyepű	.		10	4	0	
Keszthely	ny	≡,	9	8	6	0
Mencshely	1	≡,	7	6	6	0
Pápa	ny	≡,	10	8	7	0
Sümeg	ny	≡	9	8	7	
Tihany	1		8	8	7	
Veszprém	.		7	6	6	
Zirc	ny		10	4	-1	
Fonyód	–		–	–	–	
Homokszt. györgy	ny	≡, ⌒	9	7	4	0
Kaposvár	.		9	7	7	
Marcali	.		9	7	7	
Siófok	.		8	7	7	0
Somogyszob	ny	≡,	9	7	6	
Tab	ny		9	6	6	
Bábolna	1		12	6	5	
Esztergom	.	≡	15	4	3	
Kisbér	1	≡	9	8	7	
Komárom	ny		16	8	2	
Tatabánya	.		14	6	4	
Alcsútdoboz	.	⌒ ≡	–	7	5	
Dunaújváros	.	≡	15	6	4	
Martonvásár	.		14	5	4	5
Mór	ny		9	7	6	
Nagyhörcsökp.	.		11	6	6	
Szabadbattyán	ny	≡ ⌒	8	8	7	
Iregszemcse	.	≡	9	7	7	0
Lengyel	.		10	6	5	
Nagykónyi	.		–	–	–	
Szekszárd	.		11	3	2	
Mohacsi tó	.		12	5	5	
Mohács	ny	≡,	9	7	6	
Pécs	ny	≡,	8	7	6	0
Siklós	.		–	–	–	
Szigetvár	.	≡,	8	6	6	
Bp. Lőrinc	.	≡	15	2	1	5
Bp. Met. Int.	.	⌒	15	5	2	4
Bp. Szab. hegy	.	≡ ⌒	13	5	1	7
Cegléd	.		16	4	3	
Dobogókő	.		–	–	–	
Gödöllő	.	≡	14	3	2	6
Királyrét	.	≡	13	1	1	
Monor	.	≡	14	3	3	
Nagykáta	ny	≡,	14	2	2	
Örkény	ny	≡,	16	3	3	
Szentendre	.	≡	15	3	3	

	1975. XI. 4. 07 h -ig az utolsó 24 óra adatai					
	csapadék (mm)		max. hőmérséklet	min. hőmérséklet	rad. min.	napos órák
Vác	.	⌒ ≡	15	4	1	0
Vámosmikola	.	≡	15	2	1	5
Baja	.	≡	12	6	6	6
Bácsalmás	ny	≡,	14	4	4	
Izsák	.		14	4	3	
Kalocsa	.	≡	14	5	4	
Kecskemét	.	≡	14	3	2	6
Kiskunf. háza	ny	≡,	14	2	2	
Kiskunhalas	ny	≡,	15	4	4	
Kunszentmiklós	.	≡	15	6	4	
Tiszakécske	.		12	3	2	
Balassagyarmat	.	≡	14	2	1	
Romhány	.	≡	14	2	1	
Salgótarján	ny	≡,	14	2	1	
Eger	.		13	2	-3	0
Galyatető	.	≡	10	7	4	
Gyöngyös	.		14	1	-1	
Kékestető	.	=	9	4	4	5
Kompolt	ny	≡,	13	0	0	2
Lőrinci	.	⌒ ≡	14	1	-1	
Poroszló	.	⌒ ≡	13	2	1	
Jászapáti	.	≡	15	2	2	
Jászberény	.		15	2	2	
Karcag	.		–	–	–	
Szolnok	.	≡	16	1	1	6
Tiszaroff	.	≡	14	1	1	
Túrkeve	.	≡	16	2	0	5
Kistelek	.	≡	16	3	2	
Makó	.		15	1	1	
Szeged	.	≡	15	1	1	9
Szentes	.	≡	15	4	0	
Borsodnádasd	.	≡	12	1	-1	
Fügöd	ny	≡,	10	1	1	
Hidasnémeti	.	≡	11	3	2	
Jósvafő	ny	≡,	12	0	0	0
Lillafüred	.		11	2	0	
Miskolc	.	≡	11	2	0	0
Putnok	ny	≡,	12	3	2	
Sárospatak	.	≡	11	1	-1	0
Szendrőlád	ny	≡,	11	2	2	
Tokaj	ny	≡,	11	2	2	
Kisvárda	.	≡	12	1	1	0
Mátészalka	.	≡	13	1	0	
Nyíregyháza	.	≡	12	1	0	0
Nyírlugos	.	≡	14	3	0	
Pátyod	.	≡	14	2	1	
Tiszabecs	.		13	3	1	
Vásárosnamény	.	≡	12	1	0	
Záhony	.		11	1	0	
Berettyóújfalu	.	⌒ ≡	15	2	1	
Debrecen	.	≡	14	1	0	2
Hajdúdorog	.	≡	12	1	0	
Hortobágy	.		13	3	2	
Körösszakál	.	≡	16	2	1	
Polgár	ny	≡,	12	2	2	
Békéscsaba	.	≡	16	0	-1	8
Mezőhegyes	.	≡	15	1	-1	6
Orosháza	.		15	2	2	6
Szarvas	.	≡	15	2	0	6
Szeghalom	.	≡	15	2	1	

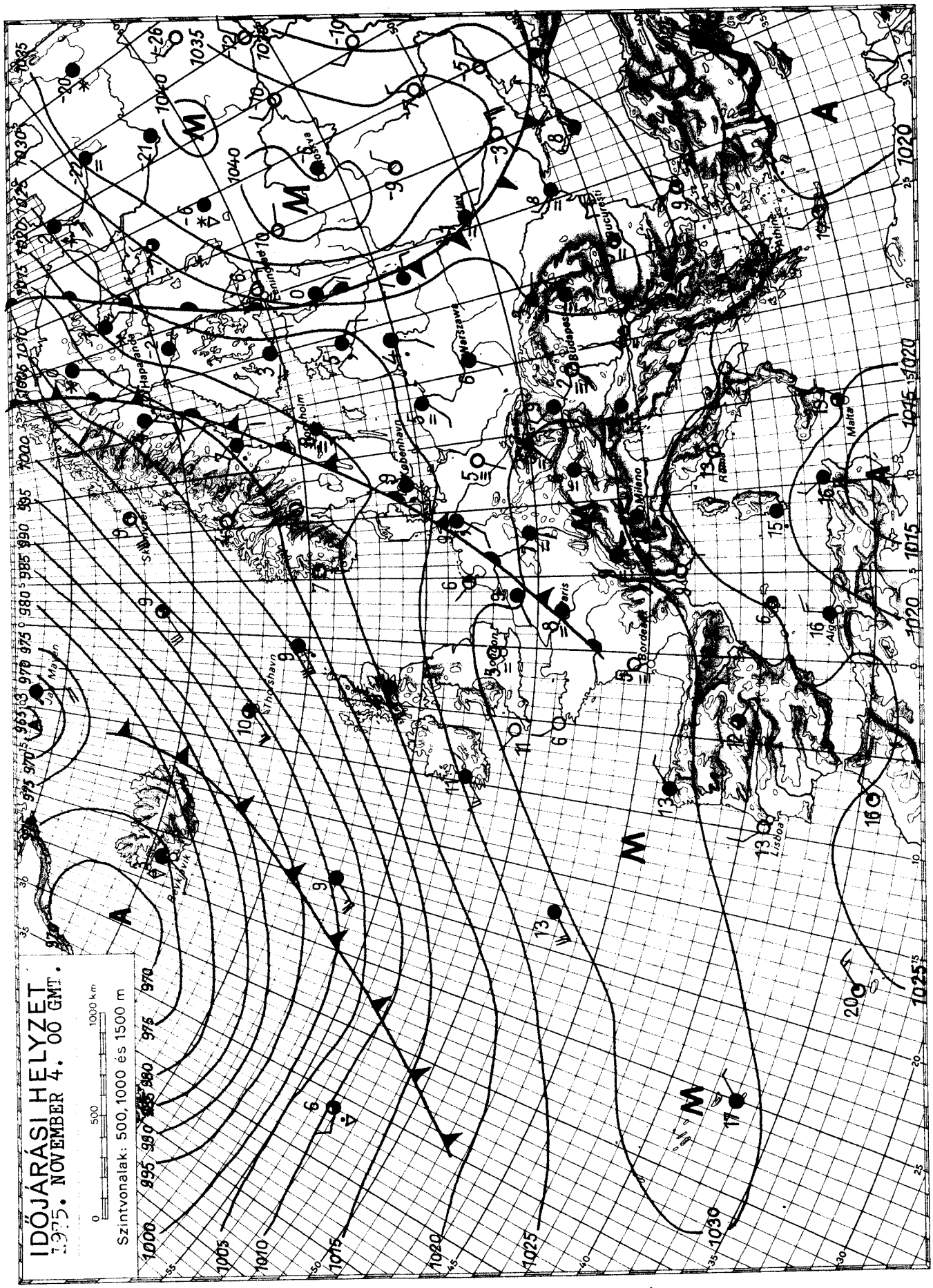

KIADJA: ORSZÁGOS METEOROLÓGIAI SZOLGÁLAT

Készíti: Központi Előrejelző Intézet Előrejelző Osztálya — T.: 273 - 018 — Megjelenik naponként —

Évi előfizetési díja: 720,—Ft — Megrendelhető: 1024 Budapest, II., Kitaibel Pál u. 1. Telefon: 353-500,

Kiadásért felel: az OMSZ elnöke — Szerkesztésért felel: a KEI igazgatója

O.J.

QC 989 H9 I32

IDŐJÁRÁSI NAPIJELENTÉS

ЕЖЕДНЕВНЫЙ МЕТЕОРОЛОГИЧЕСКИЙ БЮЛЛЕТЕНЬ · DAILY WEATHER REPORT
BULLETIN QUOTIDIEN DE TEMPS · TÄGLICHER WETTERBERICHT

88. évfolyam 309. szám. + Budapest + 1975. november 5. szerda

Az időjárási helyzet és a várható időjárás:

Az óceáni enyhe léghullámok a Brit-szigeteken át továbbra is a Skandináv-félsziget fölé áramlanak. Hatásukra ezeken a területeken folytatódik a változékony, sok helyen esős időjárás. A hőmérséklet csúcsértéke 2, 4 fokkal magasabb, mint a sokévi átlag. Délnyugat, Nyugat-, és Közép-Európában tovább tart a csendes, erősen párás, sokfelé ködös idő. Kedden a Kárpát-medencében, valamint a Balkán-félszigeten a tartós köd miatt a legmagasabb nappali hőmérséklet 2, 6 fokkal elmaradt a legutóbbi évek átlagától. A következő 36 óra folyamán a Kárpát-medence fölött légtömegcsere nem várható, igy folytatódik az erősen párás, ködös idő.

Hazánkban kedden erősen felhős, párás idő volt. Az ország keleti felében helyenként egész napon át megmaradt a köd. Néhány helyről ködszitálást is jelentettek. Csupán egy-két helyen szakadozott fel a felhőzet és ott 3, 7 órára sütött ki a nap. A legmagasabb nappali hőmérséklet 6, 14 fok között alakult. Ma hajnalra északkeleten 2, 4, máshol általában 5, 9 fokig hült le a levegő. Délelőtt borult, párás, keleten helyenként ködös idő volt, egy-két helyen ködszitálással. A hőmérséklet 11 órakor 5, 9 fok között volt.

Ma 12 órakor Budapesten a hőmérséklet 9 fok, a tengerszintre átszámitott légnyomás 774 mm, alig változik.

Várható időjárás csütörtök estig:
Erősen felhős, párás, a hajnali és a délelőtti órákban többfelé ködös idő, néhány helyen ködszitálással.
Gyenge,nnapközben mérsékelt keleti, délkeleti szél.
Várható legalacsonyabb éjszakai hőmérséklet: +2, +7 fok között, északkeleten egy-két helyen gyenge talajmenti fagy;
legmagasabb nappali hőmérséklet csütörtökön: 7, 12 fok között.

Bartha Péterné s.k.

TÁVOLABBI KILÁTÁSOK HÉTFŐ REGGELIG:
Felhős, párás, sokfelé ködös idő, ködszitálásokkal.
Legalacsonyabb hajnali hőmérséklet +2, +7 fok között.
Legmagasabb nappali hőmérséklet 8, 14 fok között.
Jelentős mennyiségü /legalább 5 mm/ csapadék az ország területének 10 százalékán várható.

KÖZÉPTÁVÚ ELŐREJELZŐ OSZTÁLY

A hőmérséklet napi középértéke és eltérése a 100 évi átlagtól /Budapesten/:

1975. XI. 4.:	8,9 C°	+1,1 C°

1871 óta ezen a napon Budapesten előfordult:

legmagasabb hőmérséklet:	22,6 C° /1927/
legalacsonyabb hőmérséklet:	-3,2 C° /1894/

75.0689.

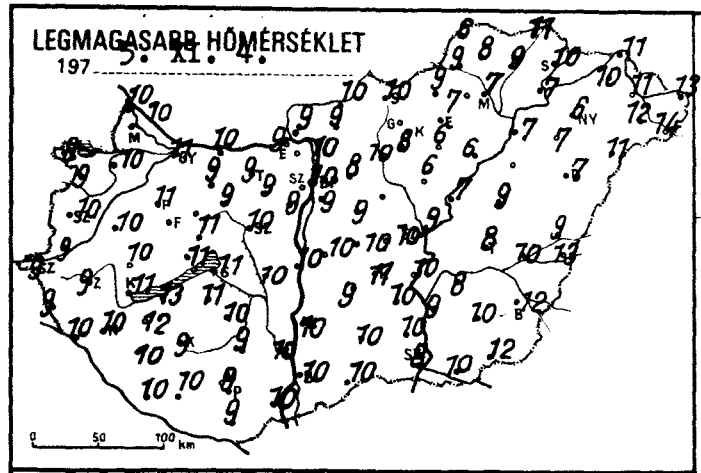
LEGMAGASABB HŐMÉRSÉKLET
197 5. XI. 4.

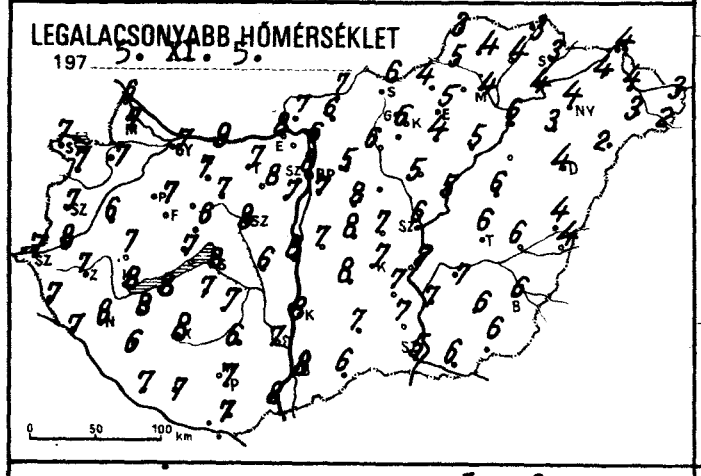
LEGALACSONYABB HŐMÉRSÉKLET
197 5. XI. 5.

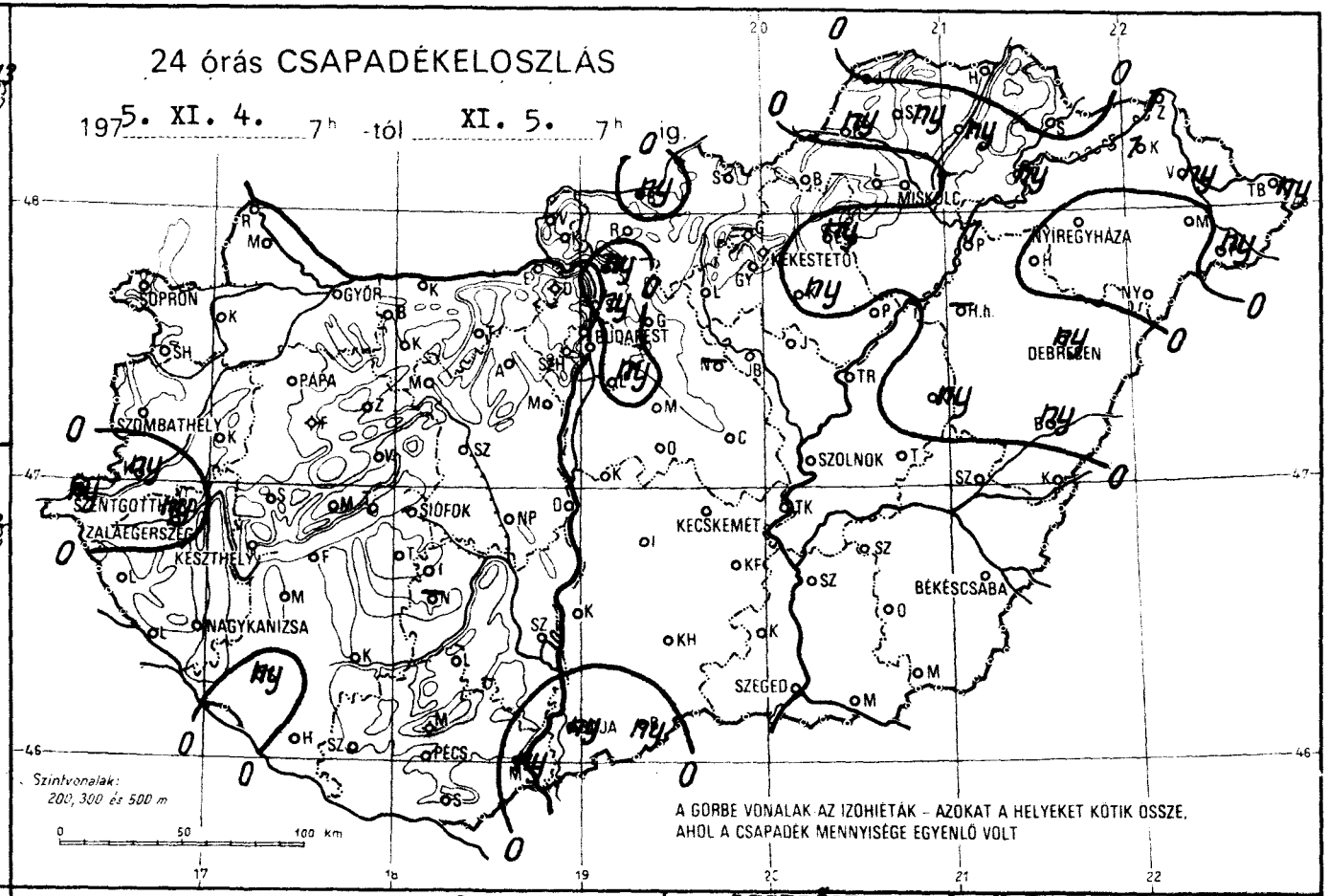
24 órás CSAPADÉKELOSZLÁS
197 5. XI. 4. 7h -tól XI. 5. 7h -ig.
SOPRON
GYŐR
PÁPA
SZOMBATHELY
SZENTGOTTHÁRD
ZALAEGERSZEG
KESZTHELY
NAGYKANIZSA
SIÓFOK
PÉCS
BUDAPEST
MISKOLC
KEKESTETŐ
NYÍREGYHÁZA
DEBRECEN
SZOLNOK
KECSKEMÉT
BÉKÉSCSABA
SZEGED
Szintvonalak: 200, 300 és 500 m
A GÖRBE VONALAK AZ IZOHIÉTÁK – AZOKAT A HELYEKET KÖTIK ÖSSZE, AHOL A CSAPADÉK MENNYISÉGE EGYENLŐ VOLT

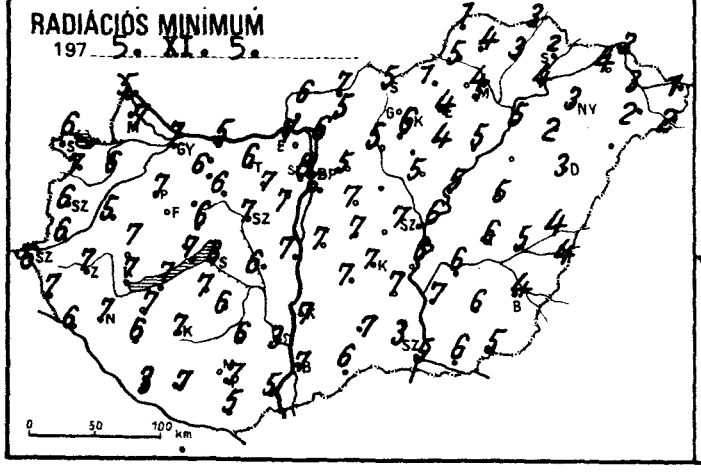
RADIÁCIÓS MINIMUM
197 5. XI. 5.

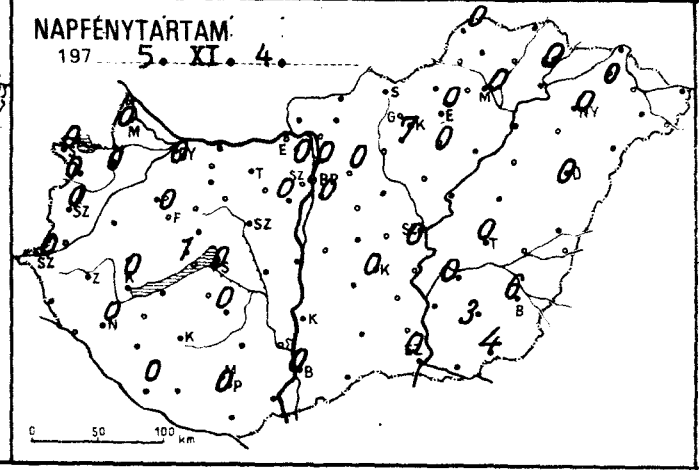
NAPFÉNYTARTAM
197 5. XI. 4.

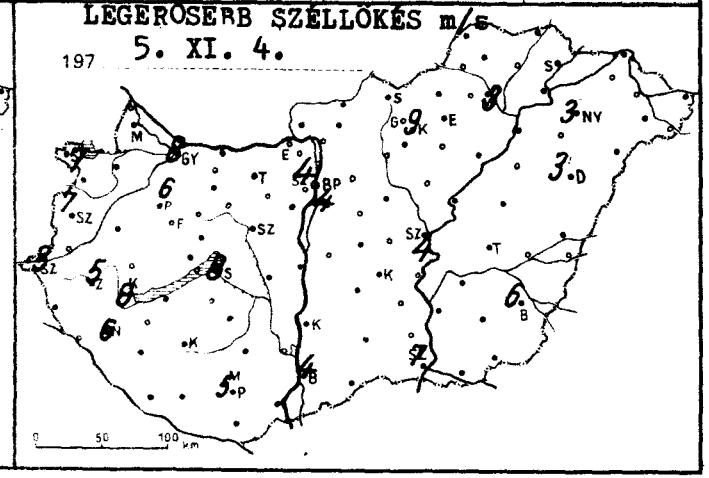
LEGERŐSEBB SZÉLLÖKÉS m/s
197 5. XI. 4.

75. XI. 5.

197 ..... 07 h -ig az utolsó 24 óra adatai

	csapadék (mm)		max. hőmérséklet	min. hőmérséklet	rad. min.	napos órák
Győr	•		11	7	7	0
Kapuvár	•		10	7	6	0
Mosonmagyaróvár	•		10	7	7	0
Rajka	•		10	6	5	
Sopron	•		9	7	6	0
Sopronhorpács	•		9	7	7	0
Káld	•		10	6	5	
Körmend	ny		9	8	6	
Szentgotthárd	ny		9	7	6	0
Szombathely	•		10	7	6	0
Lenti	•	=	9	7	7	
Letenye	•		10	7	6	
Nagykanizsa	•		10	8	7	0
Zalaegerszeg	ny		9	7	7	
Farkasgyepű	•		11	4	–	
Keszthely	•		11	8	7	0
Mencshely	•		10	6	5	1
Pápa	•		11	7	7	0
Sümeg	•		10	7	7	
Tihany	•		11	7	7	
Veszprém	•		11	6	6	
Zirc	•		8	5	5	
Fonyód	•		13	8	7	
Homokszt. György	•	≡ ∩	10	7	3	0
Kaposvár	•		9	8	7	
Marcali	•		12	8	7	
Siófok	•		11	8	8	0
Somogyszob	ny		10	6	6	
Tab	•		11	7	7	
Bábolna	•		10	7	6	
Esztergom	•	=	9	8	7	
Kisbér	•	=	9	7	6	
Komárom	•		10	9	5	
Tatabánya	•		9	7	6	
Alcsútdoboz	•	=	9	8	7	
Dunaújváros	•		10	8	7	
Martonvásár	•		9	7	7	0
Mór	•		9	7	6	
Nagyhörcsökp.	•		10	6	6	
Szabadbattyán	•	∩	10	8	7	
Iregszemcse	•		10	7	6	0
Lengyel	•		9	6	6	
Nagykónyi	–		–	–	–	
Szekszárd	•		10	7	3	
Misinatető	•		8	6	5	
Mohács	ny	≡,	10	8	5	
Pécs	•		9	7	7	0
Siklós	•	∩	9	7	5	
Szigetvár	•		10	7	7	
Bp. Lőrinc	ny		9	7	6	0
Bp. Met. Int.	•	=	10	8	8	0
Bp. Szab. hegy	•	∩ ≡	6	5	5	0
Cegléd	•		10	7	7	
Dobogókő	•		5	4	4	
Gödöllő	•	≡	8	5	5	0
Királyrét	ny	≡	9	6	6	
Monor	•		9	8	7	
Nagykáta	–		–	–	–	
Örkény	•		10	8	7	
Szentendre	ny		10	7	7	

Árpádtető

75. XI. 5.

197 ..... 07 h -ig az utolsó 24 óra adatai

	csapadék (mm)		max. hőmérséklet	min. hőmérséklet	rad. min.	napos órák
Vác	ny	≡,	10	6	6	
Vámosmikola	•		9	7	6	0
Baja	ny		10	8	7	0
Bácsalmás	ny		10	6	6	
Izsák	•		9	8	7	
Kalocsa	•		10	8	7	
Kecskemét	•	≡	11	7	7	0
Kiskunf. háza	•		10	7	7	
Kiskunhalas	•		10	7	7	
Kunszentmiklós	•		10	7	7	
Tiszakécske	•		10	7	6	
Balassagyarmat	ny		10	7	7	
Romhány	•	≡	9	6	5	
Salgótarján	•	≡	10	6	5	
Eger	ny	≡	7	5	4	0
Galyatető	–		–	–	–	
Gyöngyös	•		8	6	6	
Kékestető	•		10	2	1	7
Kompolt	ny		6	4	4	0
Lőrinci	•	≡	10	6	5	
Poroszló	•	= ∩	6	5	5	
Jászapáti	•	∩ –	6	5	5	
Jászberény	ny	≡,	8	5	5	
Karcag	ny	≡	9	6	5	
Szolnok	•	=	9	6	6	0
Tiszaroff	•	≡	7	5	5	
Túrkeve	•	≡	8	6	6	0
Kistelek	•		10	7	3	
Makó	•		10	6	6	
Szeged	•		8	5	5	0
Szentes	•		9	7	7	
Borsodnádasd	•	≡	9	4	1	
Fügöd	ny	≡	9	4	3	
Hidasnemeti	•	≡	11	3	3	
Jósvafő	•	=	6	2	1	0
Lillafüred	•	≡	9	2	0	
Miskolc	•	≡	7	4	4	0
Putnok	ny	≡	9	5	5	
Sárospatak	•	≡	10	3	2	0
Szendrőlád	ny	≡,	8	4	4	
Tokaj	ny	≡,	7	4	4	
Kisvárda	1		10	4	4	0
Mátészalka	ny	≡,	12	3	2	
Nyíregyháza	•	≡	6	4	3	0
Nyírlugos	•	≡	11	2	–	
Pátyod	ny	≡	14	2	2	
Tiszabecs	ny	≡	13	3	1	
Vásárosnamény	ny	≡	11	4	3	
Záhony	1	≡	11	4	2	
Berettyóújfalu	ny	≡,	9	4	4	
Debrecen	ny		7	4	3	0
Hajdúdorog	•	≡	7	3	2	
Hortobágy	–		–	–	–	
Körösszakál	•	≡	13	4	3	
Polgár	1	≡,	7	6	5	
Békéscsaba	•	≡	12	6	4	6
Mezőhegyes	•	=	12	6	5	4
Orosháza	•		10	6	6	3
Szarvas	•	≡	8	7	6	0
Szeghalom	•	≡	10	6	5	

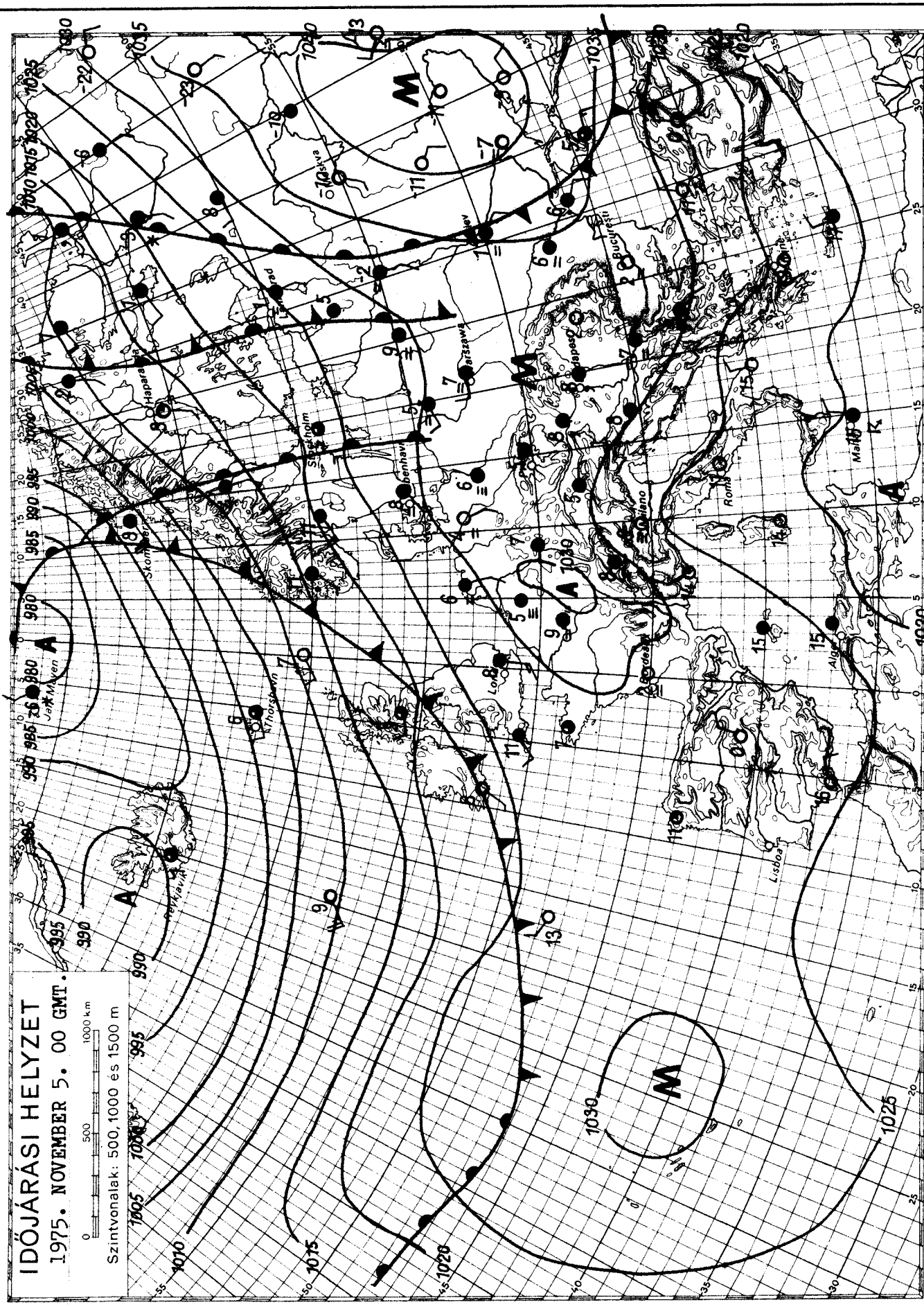

KIADJA: ORSZÁGOS METEOROLÓGIAI SZOLGÁLAT
Készíti: Központi Előrejelző Intézet Előrejelző Osztálya — T.: 273 - 018 — Megjelenik naponként —
Évi előfizetési díja: 720,—Ft — Megrendelhető: 1024 Budapest, II., Kitaibel Pál u. 1. Telefon: 353-500,
Kiadásért felel: az OMSZ elnöke — Szerkesztésért felel: a KEI igazgatója

QC 989 H9 I52

IDŐJÁRÁSI NAPIJELENTÉS

ЕЖЕДНЕВНЫЙ МЕТЕОРОЛОГИЧЕСКИЙ БЮЛЛЕТЕНЬ · DAILY WEATHER REPORT
BULLETIN QUOTIDIEN DE TEMPS · TÄGLICHER WETTERBERICHT
88. évfolyam 310. szám. · Budapest · 1975. november 6. csütörtök

Az időjárási helyzet és a várható időjárás:

Európa-középső részei fölött magas nyomásu légköri képződmény helyezkedik el. Hatására jobbára felhős, párás, többfelé ködös az idő. Szórványosan ködszitálás keletkezik. Az óceáni léghullámok a Brit-szigeteken és Észak-Európában változékony, szeles időjárást okoznak. Több helyen esik az eső, a Szovjetunió európai területének északi felén helyenként havazik. A Kárpát-medence időjárásában a következő 36 órában sem lesz lényeges változás.

Hazánkban szerdán borult, helyenként ködös idő volt. Elsősorban a keleti és az északi megyékben volt többfelé szitálás, néhány helyen eső. A lehullott csapadék mennyisége sehol sem haladta meg az 1 mm-t. A hőmérséklet napközben 6, 11 fokig emelkedett. Csütörtök hajnalra 3, 7 fokig hült le a levegő. Ma délelőtt helyenként felszakadozott a felhőzet, néhány helyről ködszitálást jelentettek. A hőmérséklet 11 órakor az ország területén 6, 10 fok között váltakozott.

Ma 12 órakor Budapesten a hőmérséklet 9 fok, a tengerszintre átszámitott légnyomás 771 mm, mérsékelten süllyed.

Várható időjárás péntek estig:

Felhős, párás, néhány helyen napközben is ködös idő.
Elszórtan ködszitálás.
Gyenge, időnként kissé élénkebb változó irányu szél.
Várható legalacsonyabb éjszakai hőmérséklet: 1, 6 fok között,
legmagasabb nappali hőmérséklet pénteken: 10 fok körül.

Vadkerti Ferenc s.k.

A hőmérséklet napi középértéke és eltérése a 100 évi átlagtól /Budapesten/:

1975. XI. 5.:	8,7 C°	+1,0 C°

1871 óta ezen a napon Budapesten előfordult

legmagasabb hőmérséklet:	21,2 C° /1963/
legalacsonyabb hőmérséklet:	-7,1 C° /1881/

75.0690.

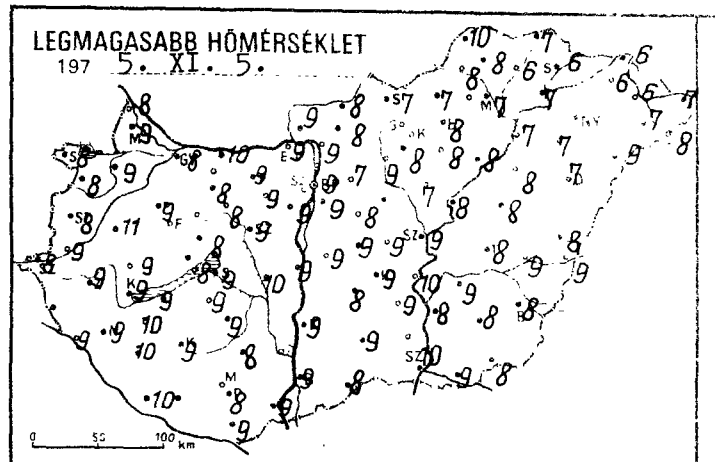
LEGMAGASABB HŐMÉRSÉKLET
197 5. XI. 5.

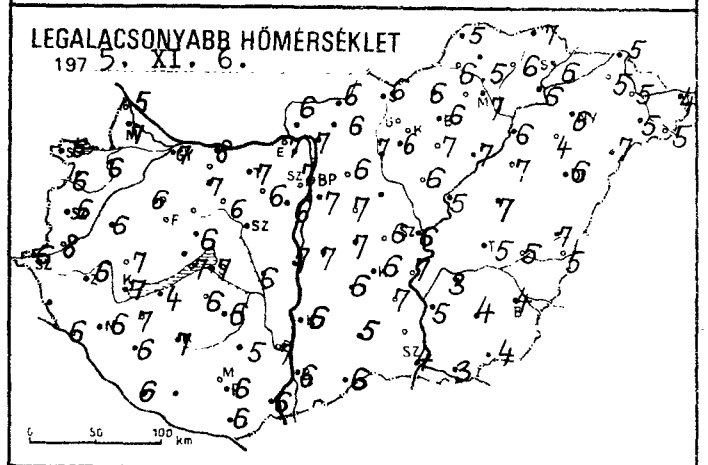
LEGALACSONYABB HŐMÉRSÉKLET
197 5. XI. 6.

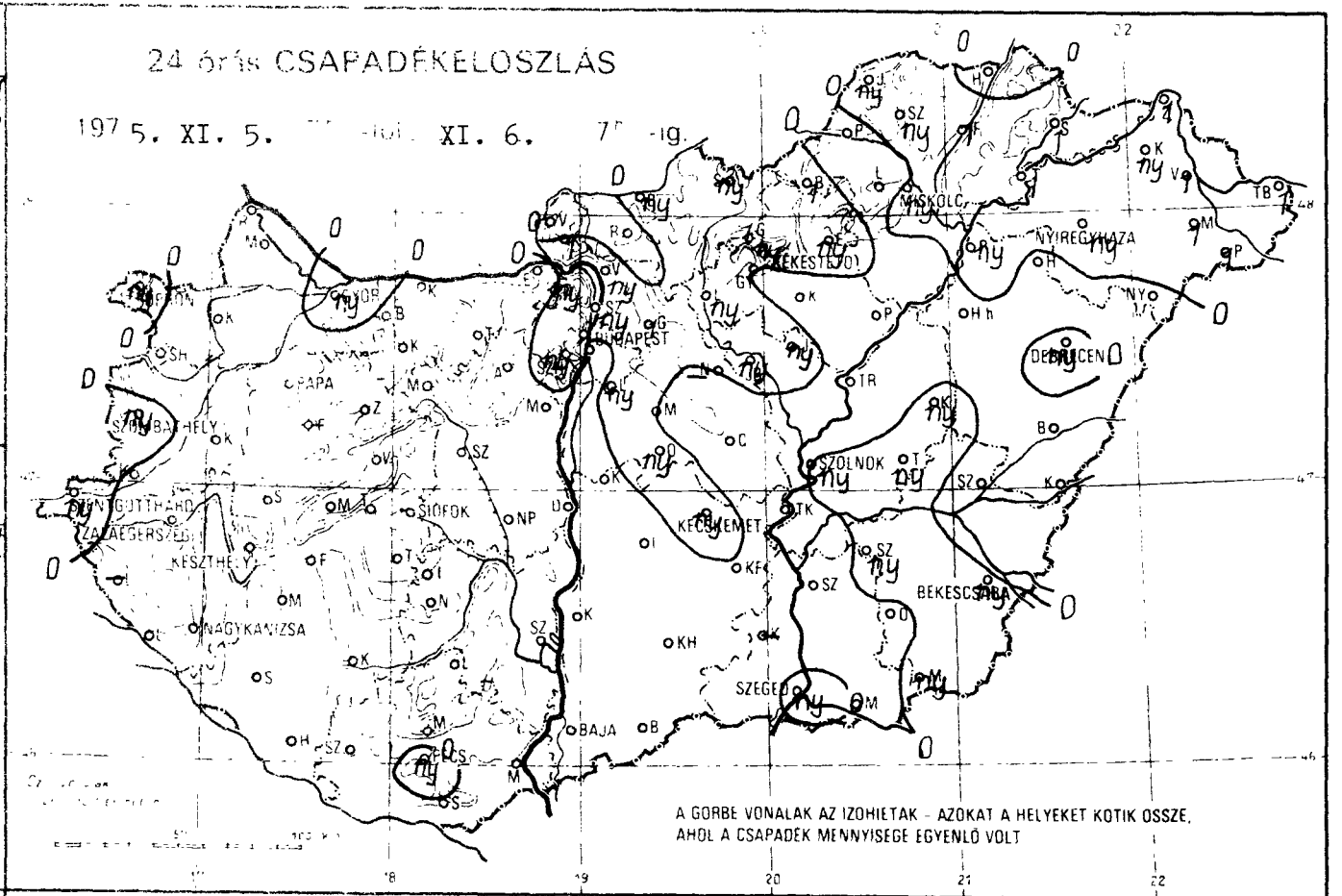
24 órás CSAPADÉKELOSZLÁS
197 5. XI. 5. XI. 6.
MISKOLC
NYIREGYHÁZA
DEBRECEN
BUDAPEST
SZOLNOK
KECSKEMÉT
BEKESCSABA
SZEGED
BAJA
SIÓFOK
KESZTHELY
NAGYKANIZSA
A GÖRBE VONALAK AZ IZOHIETÁK - AZOKAT A HELYEKET KÖTIK ÖSSZE, AHOL A CSAPADÉK MENNYISÉGE EGYENLŐ VOLT

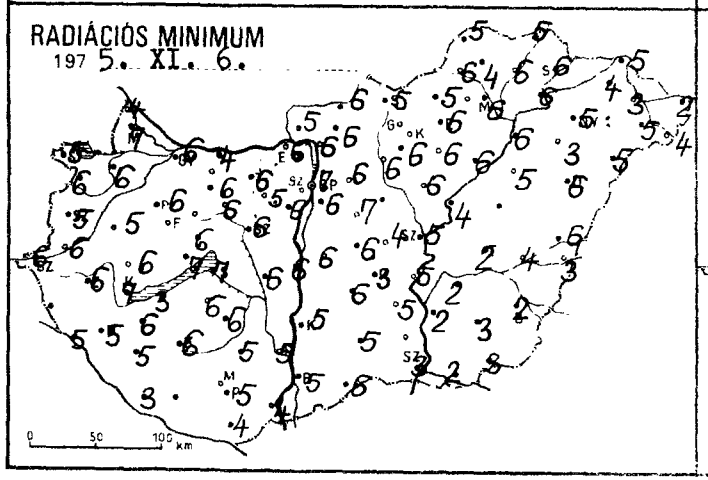
RADIÁCIÓS MINIMUM
197 5. XI. 6.

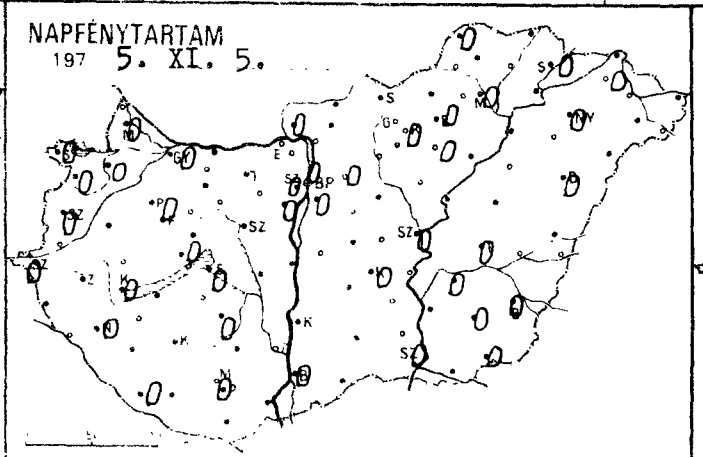
NAPFÉNYTARTAM
197 5. XI. 5.

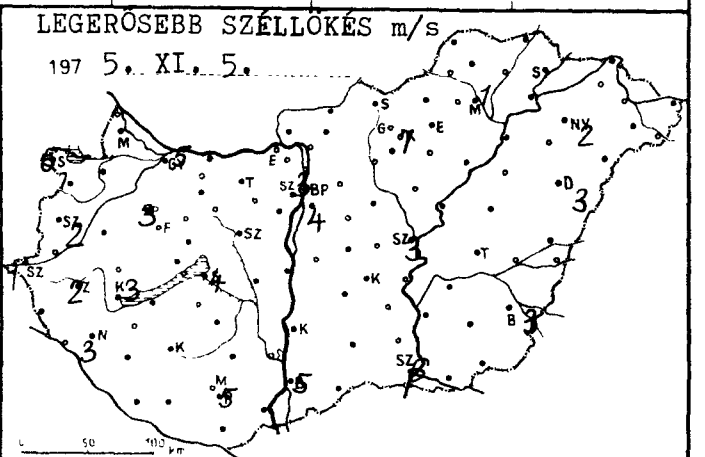
LEGERŐSEBB SZÉLLÖKÉS m/s
197 5. XI. 5.

	1975. XI. 06h.-ig az utolsó 24 óra adatai					
	csapadék (mm)		max. hőmérséklet	min. hőmérséklet	rad. min.	napos órák
Győr	ny	≡,	8	7	6	0
Kapuvár	•		9	6	6	0
Mosonmagyaróvár	•		9	7	7	0
Rajka	•		8	5	4	
Sopron	ny	≡,	8	6	5	0
Sopronhorpács	•		8	6	6	0
Káld	•		11	6	5	
Körmend	•		9	8	6	
Szentgotthárd	ny	=	8	6	6	0
Szombathely	ny	≡,	8	6	5	0
Lenti	•		–	–	–	
Letenye	•		9	6	5	
Nagykanizsa	•		9	6	5	0
Zalaegerszeg	•	≡	9	6	6	
Farkasgyepű	•		6	5	3	
Keszthely	•	=	9	7	7	0
Mencshely	•		7	5	5	0
Pápa	•		9	6	6	0
Sümeg	•		9	7	6	
Tihany	•	⊥	8	7	7	
Veszprém	•		8	6	6	
Zirc	•		7	5	4	
Fonyód	•		9	4	3	
Homokszt. György	•	⊥ ≡	10	6	3	0
Kaposvár	•		9	7	6	
Marcali	•		10	7	6	
Siófok	•	=	9	7	7	0
Somogyszob	•		10	6	5	
Tab	•		9	6	6	
Bábolna	•		8	6	5	
Esztergom	•	≡	9	7	6	
Kisbér	•		8	7	6	
Komárom	•		10	8	4	
Tatabánya	•		9	7	6	
Alcsútdoboz	•	≡	9	6	5	
Dunaújváros	•		9	7	6	
Martonvásár	•		9	6	6	0
Mór	•		8	6	6	
Nagyhörcsökp.	•		10	6	6	
Szabadbattyán	•	⊥	9	7	6	
Iregszemcse	•	≡	9	6	6	0
Lengyel	•		8	5	5	
Nagykónyi	•		10	6	6	
Szekszárd	•		–	7	5	
Mezőfeld	•		7	5	5	
Mohács	•		9	6	4	
Pecs	ny	≡,	8	6	5	0
Siklós	•		9	6	4	
Szigetvár	•		9	6	5	
Bp. Lőrinc	ny	≡,	9	7	6	0
Bp. Met. Int.	•		9	7	7	0
Bp. Szab. hegy	ny	≡,	6	4	4	0
Cegléd	•		9	6	4	
Dobogókő	ny	≡	5	2	2	
Gödöllő	1	≡,	7	6	6	0
Királyrét	1	≡,	7	6	6	
Monor	•		8	7	7	
Nagykáta	•		–	–	–	
Örkény	ny	≡,	9	7	6	
Szentendre	ny	≡,	9	7	7	

	1975. XI. 07h.-ig az utolsó 24 óra adatai					
	csapadék (mm)		max. hőmérséklet	min. hőmérséklet	rad. min.	napos órák
Vác	ny	,≡⊥	9	7	6	
Vámosmikola	•		9	6	5	0
Baja	•		9	6	5	0
Bácsalmás	•		8	6	6	
Izsák	•		8	6	6	
Kalocsa	•		9	6	5	
Kecskemét	ny	≡,	9	6	3	0
Kiskunf. háza	•		9	7	5	
Kiskunhalas	•		9	5	5	
Kunszentmiklós	•	≡	9	7	6	
Tiszakécske	•		10	7	5	
Balassagyarmat	ny	≡,	8	6	6	
Romhány	•		8	6	6	
Salgótarján	ny	≡	7	6	5	
Eger	ny	≡,	8	6	6	0
Gályatető	1	≡,	6	1	1	
Gyöngyös	•		8	6	6	
Kékestető	ny	≡,	2	1	1	0
Kompolt	•	≡	8	7	6	0
Lőrinci	ny	≡,	9	7	6	
Poroszló	•	≡ ⊥	8	7	6	
Jászapáti	ny	≡,	7	6	6	
Jászberény	ny	≡,	8	6	6	
Karcag	ny	≡,	8	7	–	
Szolnok	ny	≡,	9	6	5	0
Tiszaroff	•	≡	8	5	4	
Túrkeve	ny	≡,	8	5	2	0
Kistelek	•		–	–	–	
Makó	•		9	3	2	
Szeged	ny	≡,	10	4	3	0
Szentes	•	≡	8	5	2	
Borsodnádasd	1	≡,	7	6	5	
Füzér	1		6	6	6	
Hidasnémeti	•		7	7	5	
Jósvafő	ny	≡,	10	5	5	0
Lillafüred	•		6	5	4	
Miskolc	ny	≡,	7	7	6	0
Putnok	•	≡	8	6	6	
Sárospatak	1	≡,	6	6	6	0
Szendrőlád	ny	≡,	8	5	4	
Tokaj	1	≡,	7	6	6	
Kisvárda	ny	≡,	6	5	4	0
Mátészalka	1	≡,	7	5	5	
Nyíregyháza	ny	≡,	6	6	5	0
Nyírlugos	•		9	7	5	
Pátyod	1	≡	8	5	4	
Tiszabecs	1	≡,	7	4	2	
Vásárosnameny	1		6	5	3	
Záhony	1	≡,	6	5	5	
Berettyóújfalu	•	⊥	8	7	6	
Debrecen	ny	≡,	7	6	6	0
Hajdúdorog	•	≡	7	4	3	
Hortobágy	•		8	7	5	
Körösszakál	•	≡	9	5	3	
Polgár	ny	≡,	7	6	6	
Békéscsaba	ny	≡,	8	4	2	0
Mezőhegyes	ny	≡,	8	4	3	0
Orosháza	•		8	4	3	0
Szarvas	ny	≡,	9	3	2	0
Szeghalom	•	≡	9	5	4	

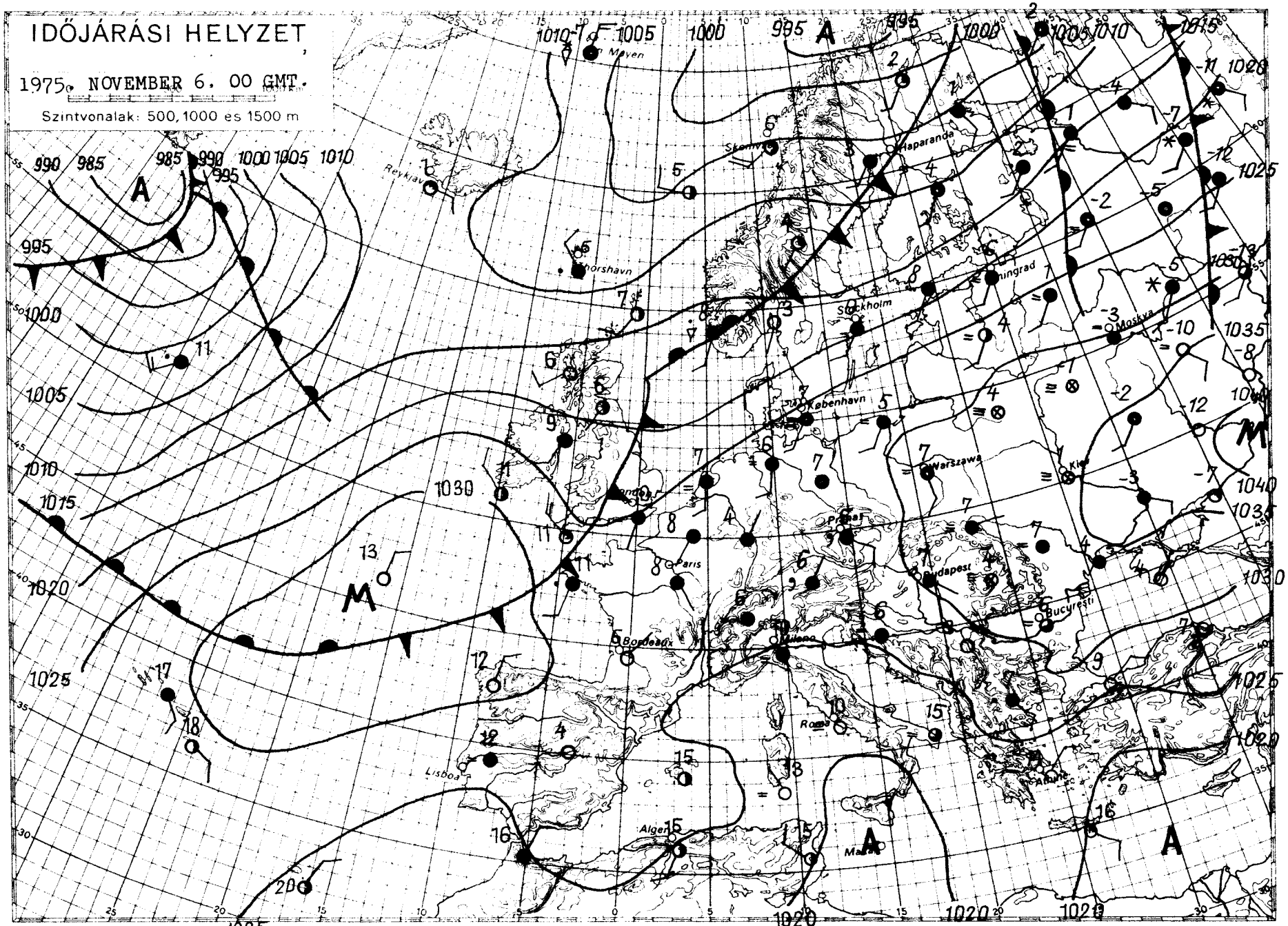

KIADJA: ORSZÁGOS METEOROLÓGIAI SZOLGÁLAT

Készíti: Központi Előrejelző Intézet Előrejelző Osztálya — T.: — Megjelenik naponként —

Évi előfizetési díja: 720,—Ft — Megrendelhető: 1024 Budapest, II., Kitaibel Pál u. 1. Telefon: 353-500,

Kiadásért felel: az OMSZ elnöke — Szerkesztésért felel: a KEI igazgatója

QC 989 H9 I32

IDŐJÁRÁSI NAPIJELENTÉS

ЕЖЕДНЕВНЫЙ МЕТЕОРОЛОГИЧЕСКИЙ БЮЛЛЕТЕНЬ • DAILY WEATHER REPORT
BULLETIN QUOTIDIEN DE TEMPS • TÄGLICHER WETTERBERICHT

88. évfolyam 311. szám. + Budapest + 1975. november 7. péntek

Az időjárási helyzet és a várható időjárás:

Csütörtökön a déli órákban szárazföldünk nyugati partvidékét a sarkvidékről származó hideg léghullám érte el és Nyugat-Európában, valamint Közép-Európa nyugati felén az eddigi párás, ködös időt változékonyabbá tette. Közép-Európa többi részén viszont egyelőre folytatódik a túlnyomóan borult, párás, sokfelé napközben is ködös idő.

Ehhez a területhez tartozik Magyarország is. Csütörtökön az ország nagy részén egész nap borult maradt az ég, csak a délkeleti országrész felett sütött ki néhány órára a nap. Az északnyugati és az északkeleti megyékben elszórtan jelentéktelen mennyiségü eső is esett. A hőmérséklet csütörtökön napközben 7, 14 fokig emelkedett. Éjszaka erősen párás idő volt, helyenként köd is képződött. Hajnalra általában +2, +7 fokig süllyedt a hőmérséklet, de Szabolcs-Szatmár megyében néhány helyen 0 fokot is mértek. Pénteken délelőtt folytatódott a túlnyomóan borult, párás idő. Elszórtan újabb, szitáló esőket jelentettek. 11 órakor 6 és 10 fok között volt a hőmérséklet.

Ma 12 órakor Budapesten a hőmérséklet 8 fok, a tengerszintre átszámitott légnyomás 770 mm, alig változik.

Várható időjárás szombat estig:

Erősen felhős, borult idő lesz, főként az ország nyugati részén elszórtan kisebb esővel.
A túlnyomóan délkeleti szél időnként megélénkül.
A legalacsonyabb éjszakai hőmérséklet: általában 2 és 7,
a legmagasabb nappali hőmérséklet szombaton: 7 és 12 fok között várható.

Aigner Szilárd s.k.

A hőmérséklet napi középértéke és eltérése a 100 évi átlagtól /Budapesten/:

1975. XI. 6.:	8,7 C°	+1,2 C°

1871 óta ezen a napon Budapesten előfordult

legmagasabb hőmérséklet: 21,2 C° /1963/;
legalacsonyabb hőmérséklet: -7,1 C° /1881/.

75.0691.

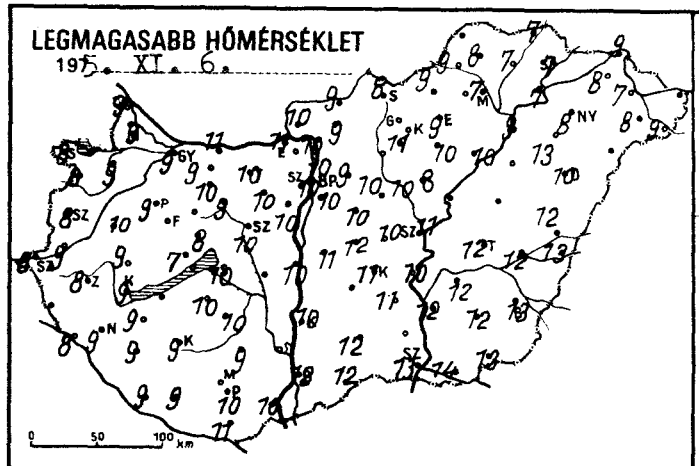
LEGMAGASABB HŐMÉRSÉKLET
1975. XI. 6.

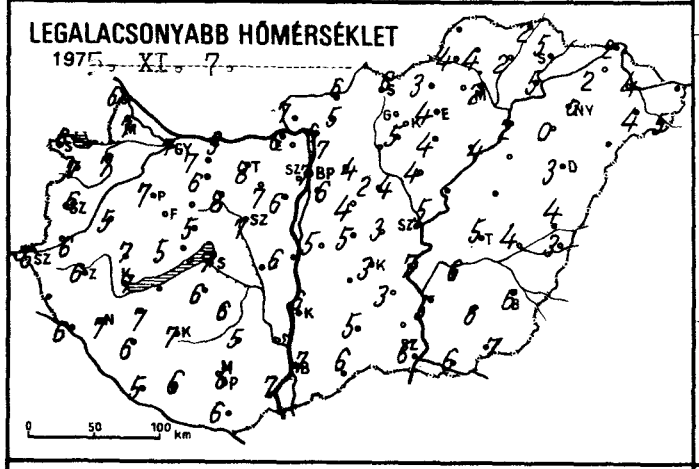
LEGALACSONYABB HŐMÉRSÉKLET
1975. XI. 7.

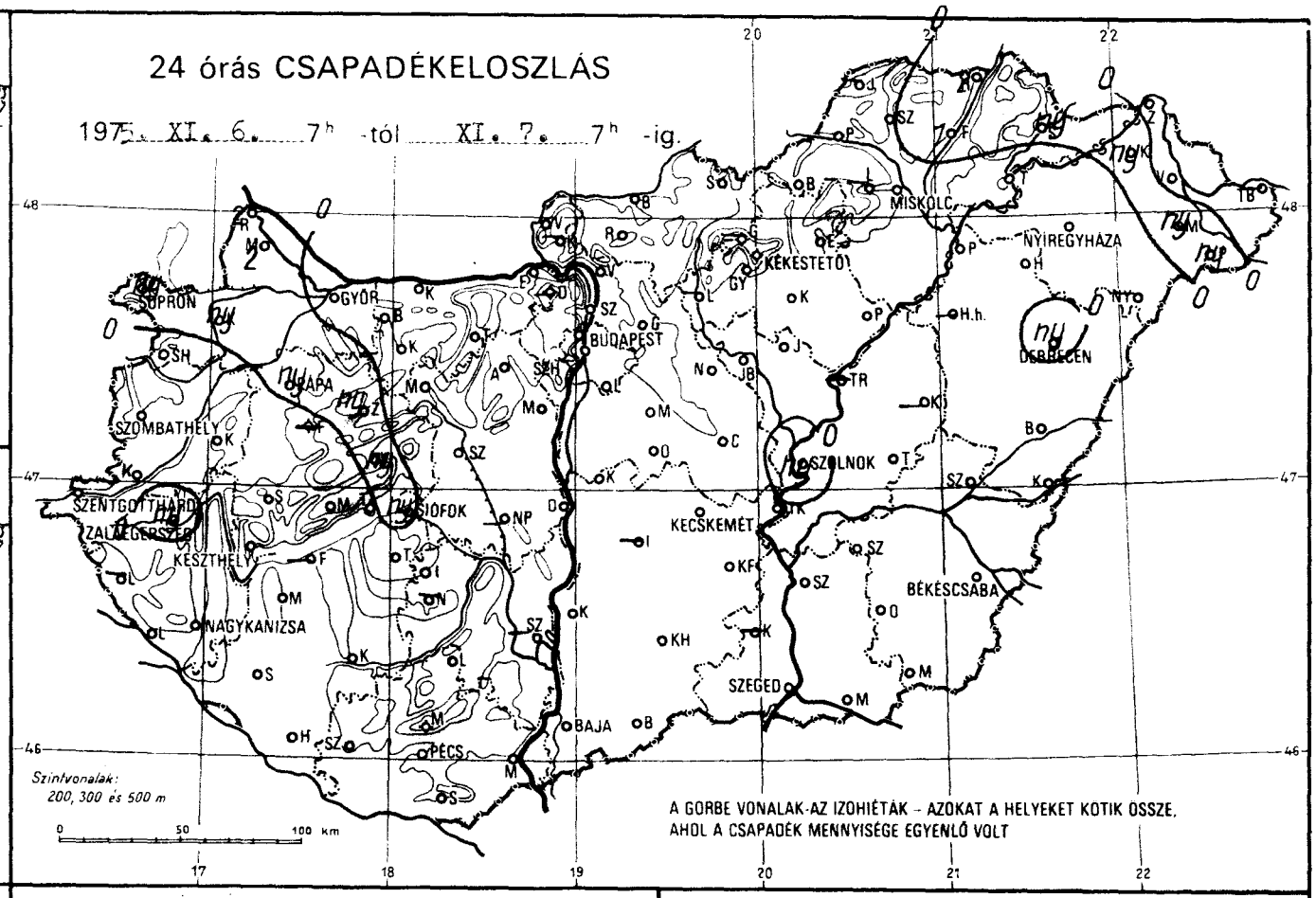
24 órás CSAPADÉKELOSZLÁS
1975. XI. 6. 7h -tól XI. 7. 7h -ig.
SOPRON
GYŐR
BUDAPEST
MISKOLC
NYÍREGYHÁZA
KÉKESTETŐ
DEBRECEN
SZOMBATHELY
SZENTGOTTHÁRD
ZALAEGERSZEG
KESZTHELY
SIÓFOK
SZOLNOK
KECSKEMÉT
BÉKÉSCSABA
NAGYKANIZSA
SZEGED
BAJA
PÉCS
Szintvonalak:
200, 300 és 500 m
A GÖRBE VONALAK AZ IZOHIÉTÁK – AZOKAT A HELYEKET KÖTIK ÖSSZE, AHOL A CSAPADÉK MENNYISÉGE EGYENLŐ VOLT

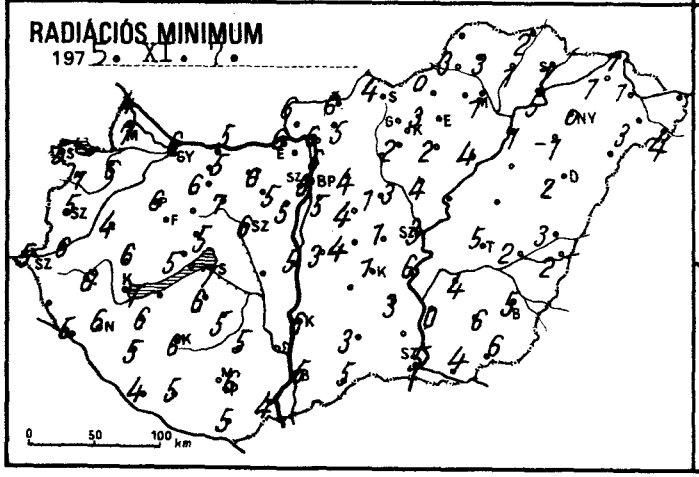
RADIÁCIÓS MINIMUM
1975. XI. 7.

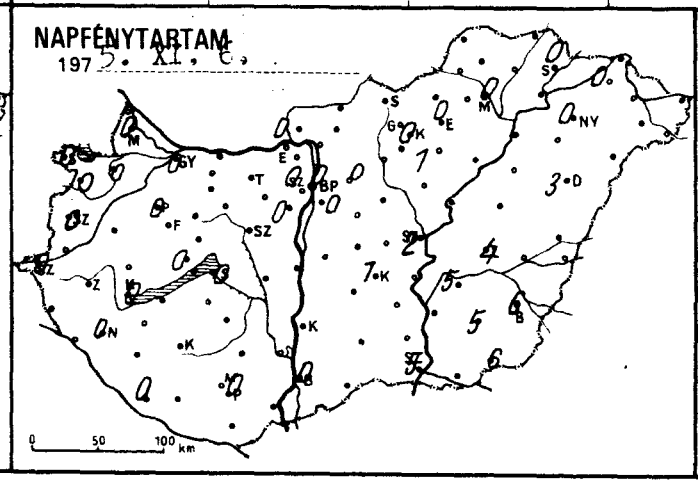
NAPFÉNYTARTAM
1975. XI. 6.

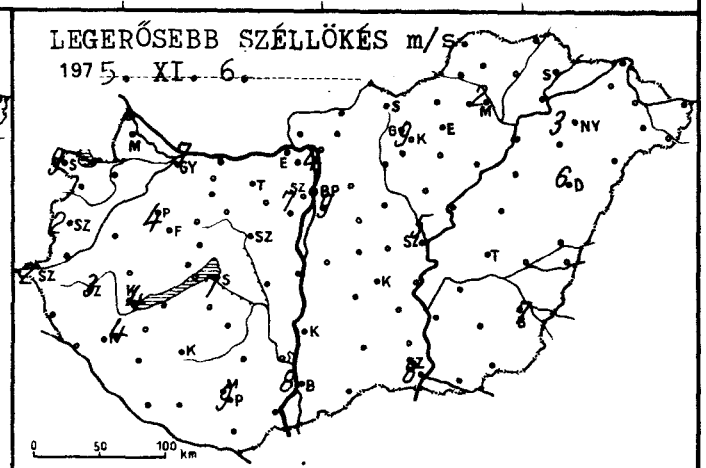
LEGERŐSEBB SZÉLLÖKÉS m/s
1975. XI. 6.

	197.XI.7. 07 h -ig az utolsó 24 óra adatai					
	csapadék (mm)		max. hőmérséklet	min. hőmérséklet	rad. min.	napos órák
Győr	.	=	9	7	6	0
Kapuvár	ny	, =	9	7	6	0
Mosonmagyaróvár	2		9	7	7	0
Rajka	2		9	6	4	
Sopron	ny	,	8	6	5	0
Sopronhorpács	.		8	7	7	0
Káld	.		10	5	4	
Körmend	.		9	6	6	
Szentgotthárd	.	=	8	6	5	0
Szombathely	.	=	8	6	5	0
Lenti	–		–	–	–	
Letenye	.		8	6	5	
Nagykanizsa	.	=	9	7	6	0
Zalaegerszeg	ny	=	8	6	6	
Farkasgyepű	–		–	–	–	
Keszthely	.	=	9	7	7	0
Mencshely	.		7	5	5	0
Pápa	ny	, =	9	7	6	0
Sümeg	.		9	7	6	
Tihany	.		9	6	6	
Veszprém	ny	,	8	5	5	
Zirc	ny		7	5	4	
Fonyód	–		–	–	–	
Homokszt. györgy	.	⌒	9	5	4	0
Kaposvár	.		9	7	6	
Marcali	.		9	7	6	
Siófok	ny	, =	10	7	7	0
Somogyszob	.		9	6	5	
Tab	ny		10	6	6	
Bábolna	.		9	7	5	
Esztergom	.		11	6	6	
Kisbér	.		10	6	6	
Komárom	.		11	9	5	
Tatabánya	.		10	8	6	
Alcsútdoboz	.	=	10	7	5	
Dunaújváros	.		10	6	5	
Martonvásár	.		10	6	5	0
Mór	.		9	8	7	
Nagyhörcsökp.	–		–	–	–	
Szabadbattyán	.	⌒	10	7	6	
Iregszemcse	.	=	10	6	5	0
Lengyel	.		9	5	5	
Nagykónyi	–		–	–	–	
Szekszárd	–		–			
Misinatető	.		8	6	5	
Mohács	.		10	7	4	
Pécs	.	=	10	6	6	0
Siklós	.	⌒	11	6	5	
Szigetvár	.		9	6	5	
Bp. Lőrinc	.		10	6	5	0
Bp. Met. Int.	.		10	7	6	0
Bp. Szab. hegy	.	=	7	4	4	0
Cegléd	.		10	3	1	
Dobogókő	–		–	–	–	
Gödöllő	.		9	4	4	0
Királyrét	–		–	–	–	
Monor	.		10	4	4	
Nagykáta	.		10	2	1	
Örkény	.		12	5	4	
Szentendre	.		10	7	6	

	197.XI.7. 07 h -ig az utolsó 24 óra adatai					
	csapadék (mm)		max. hőmérséklet	min. hőmérséklet	rad. min.	napos órák
Vác	.	⌒	10	6	6	
Vámosmikola	.		10	7	6	0
Baja	.		12	7	5	0
Bácsalmás	.		12	6	5	
Izsák	–		–	–	–	
Kalocsa	.		10	6	6	
Kecskemét	.	=	11	3	1	1
Kiskunf. háza	.		11	3	3	
Kiskunhalas	.		12	5	3	
Kunszentmiklós	.	=	11	5	3	
Tiszakécske	.		10	7	6	
Balassagyarmat	.		9	6	6	
Romhány	.	=	9	5	5	
Salgótarján	.	=	8	6	4	
Eger	.		9	4	3	0
Galyatető	–		–	–	–	
Gyöngyös	.		11	5	2	
Kékestető	.		4	0	0	0
Kompolt	.		10	4	2	1
Lőrinci	–		–	–	–	
Poroszló	.		10	4	4	
Jászapáti	.		8	4	4	
Jászberény	.		10	4	3	
Karcag	–		–	–	–	
Szolnok	ny	, =	11	5	3	2
Tiszaroff	–		–	–	–	
Túrkeve	.		12	5	5	4
Kistelek	–		–	–	–	
Makó	.		14	6	4	
Szeged	.	=	13	6	5	5
Szentes	.		12	5	0	
Borsodnádasd	.		9	3	0	
Füged	1	,	7	2	1	
Hidasnémeti	2	,	7	2	2	
Jósvafő	–		–	–	–	
Lillafüred	–		–	–	–	
Miskolc	.	=	7	2	1	0
Putnok	.		9	4	3	
Sárospatak	ny	,	7	5	1	0
Szendrőlád	.	=	8	4	3	
Tokaj	.		7	5	5	
Kisvárda	ny		8	2	1	0
Mátészalka	ny	,	8	4	3	
Nyíregyháza	.	=	8	0	0	0
Nyírlugos	–		–	–	–	
Pátyod	ny	,	9	5	4	
Tiszabecs	–		–	–	–	
Vásárosnamény	.		7	4	1	
Záhony	.		9	2	1	
Berettyóújfalu	.	⌒	12	4	3	
Debrecen	ny	, =	10	3	2	3
Hajdúdorog	.	=	13	0	-1	
Hortobágy	–		–	–	–	
Körösszakál	.		13	3	2	
Polgár	.		9	2	1	
Békéscsaba	.		13	6	5	6
Mezőhegyes	.	=	13	7	6	6
Orosháza	.		12	6	6	5
Szarvas	.		12	6	4	5
Szeghalom	.		12	4	2	

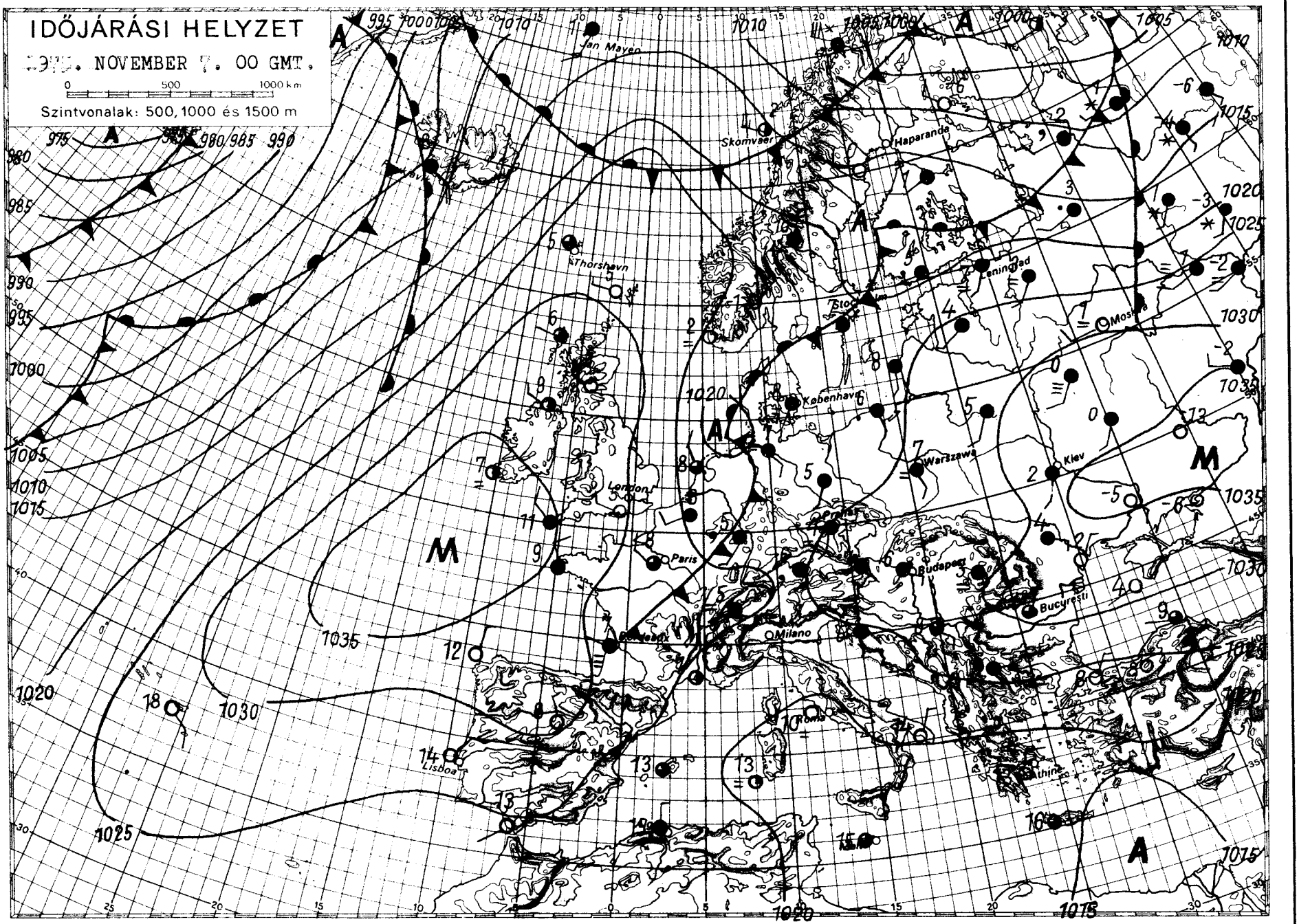

KIADJA: ORSZÁGOS METEOROLÓGIAI SZOLGÁLAT

Készíti: Központi Előrejelző Intézet Előrejelző Osztálya — T.: 273 - 078 — Megjelenik naponként — Évi előfizetési díja: 720,–Ft — Megrendelhető: 1024 Budapest, II., Kitaibel Pál u. 1. Telefon: 353-500,

Kiadásért felel: az OMSZ elnöke — Szerkesztésért felel: a KEI igazgatója

QC 989 H9 I32

IDŐJÁRÁSI NAPIJELENTÉS

ЕЖЕДНЕВНЫЙ МЕТЕОРОЛОГИЧЕСКИЙ БЮЛЛЕТЕНЬ • DAILY WEATHER REPORT
BULLETIN QUOTIDIEN DE TEMPS • TÄGLICHER WETTERBERICHT

88. évfolyam 312. szám + Budapest + 1975. november 8. szombat

Az időjárási helyzet és a várható időjárás:

A Skandináv-félsziget északi felén, valamint a Szovjetunió európai területének kb. az 55. szélességi körtől északra eső vidékein enyhe, nagy nedvességü óceáni, illetve sarkvidéki eredetü hideg levegőhullámok váltják egymást. Ezeken a területeken a hőmérséklet és a csapadék tekintetében egyaránt a változékonyság jellemzi az időjárást. Ugyanekkor Közép-Európában már napok óta ugyszólván semmi sem történik: folytatódik a felhős, párás idő. Ez utóbbi területhez tartozik a Kárpát-medence is, melynek időjárásában a következő 36 órában sem várható jelentősebb változás.

Hazánkban pénteken az ország nagy részén egész nap borult maradt az ég, igy kora délutánra csak általában 7, 12 fokig emelkedett a hőmérséklet. Számottevő csapadékot sehonnan sem jelentettek. Éjszaka erősen párás volt a levegő; elsősorban keleten helyenként köd is képződött. Hajnalra az ország nagy részén 1, 6 fokig hült le a levegő, csupán Szabolcs-Szatmár megyében süllyedt helyenként kevéssel fagypont alá a hőmérséklet. Szombaton délelőtt folytatódott a felhős, párás idő. A hőmérséklet 11 órára általában 7, 11 fokig emelkedett, de Nyiregyházán, ahol a köd ekkorra még nem szakadt fel, csak 5 fokot mutatott a hőmérő.

Ma 12 órakor Budapesten a hőmérséklet 9 fok, a tengerszintre átszámitott légnyomás 771 mm, alig változik.

Várható időjárás vasárnap estig:

Időnként kissé felszakadozó felhőzet, néhány helyen szitáló eső, ködszitálás.
Éjszaka gyenge légmozgás, napközben időnként kissé megélénkülő délkeleti szél.
Párás, a keleti országrészben helyenként napközben is ködös idő.
Várható legalacsonyabb éjszakai hőmérséklet 2, 7,
legmagasabb nappali hőmérséklet vasárnap 7, 12 fok között.

Rábai Attila s.k.

A hőmérséklet napi középértéke és eltérése a 100 évi átlagtól /Budapesten/:

1975. XI. 7.:	8,0 C°	+0,7 C°

1871 óta ezen a napon Budapesten előfordult

legmagasabb hőmérséklet:	20,4 C° /1927/	
legalacsonyabb hőmérséklet:	-8,2 C° /1891/	

75.0692.

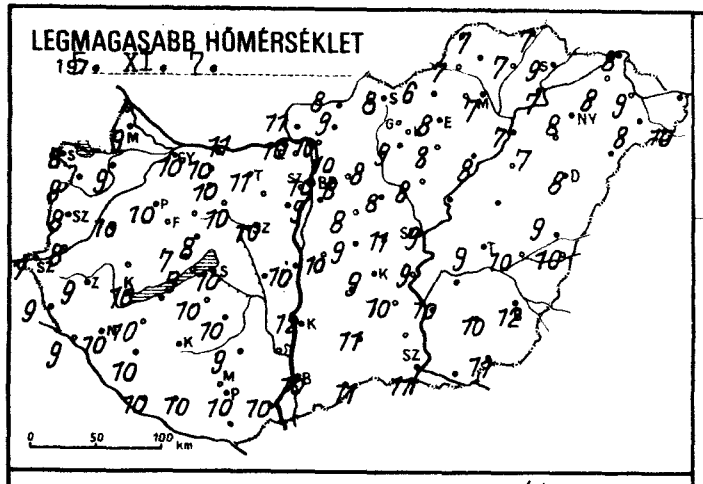
LEGMAGASABB HŐMÉRSÉKLET
1975. XI. 7.

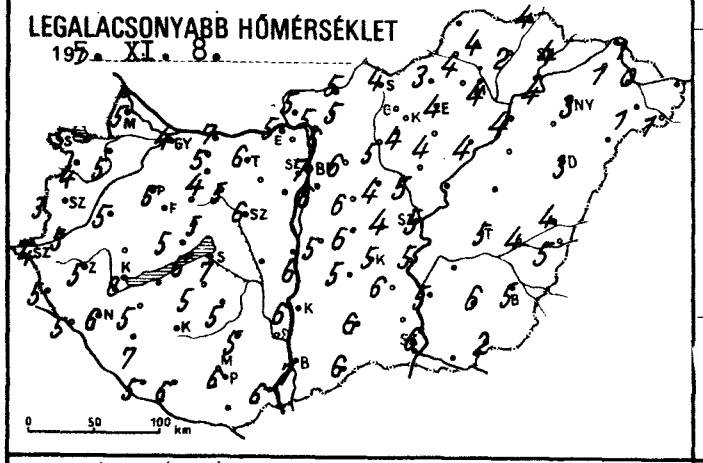
LEGALACSONYABB HŐMÉRSÉKLET
1975. XI. 8.

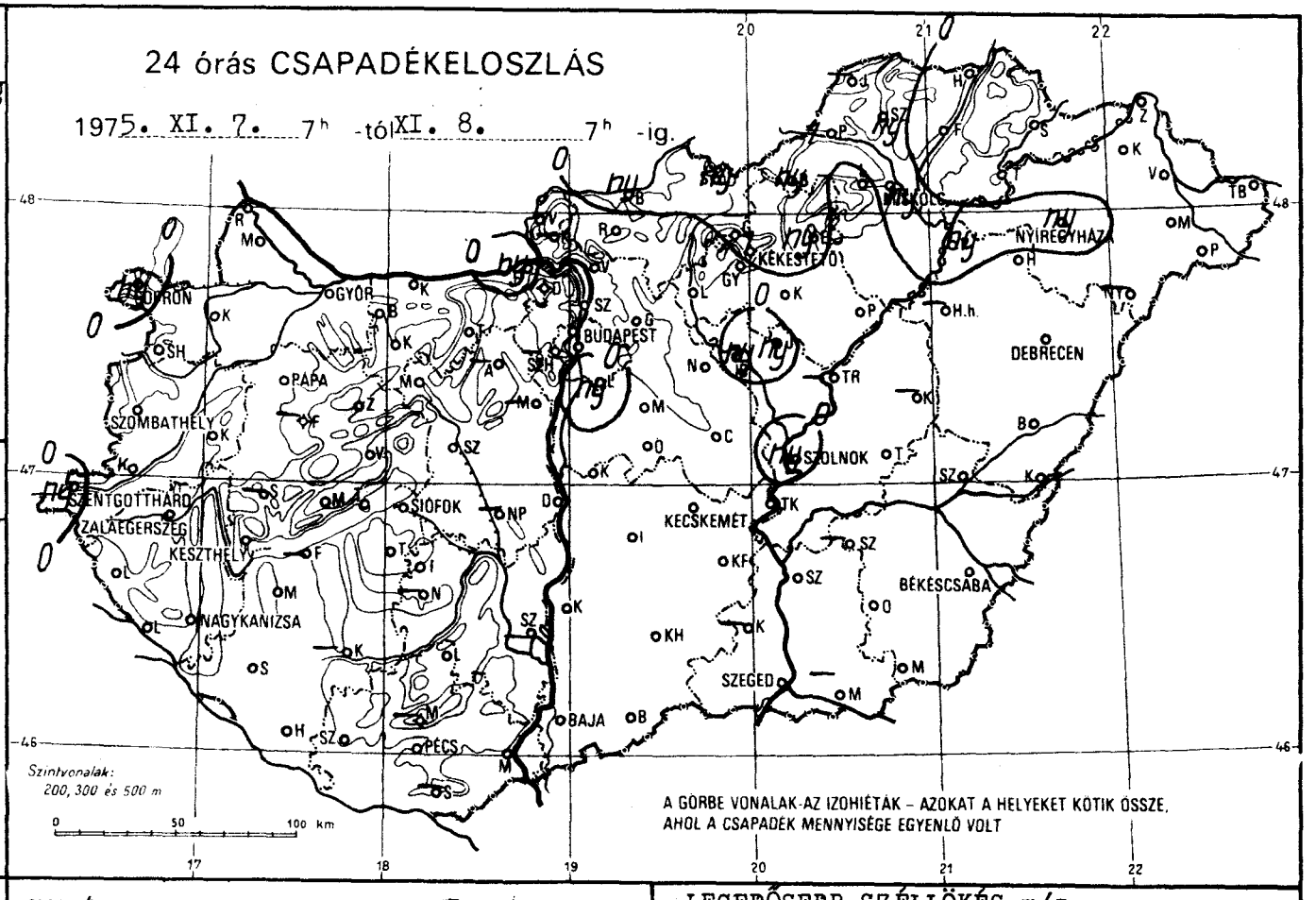
24 órás CSAPADÉKELOSZLÁS
1975. XI. 7. 7h -tól XI. 8. 7h -ig.
GYŐR
BUDAPEST
PAPA
SZOMBATHELY
SZENTGOTTHÁRD
ZALAEGERSZEG
KESZTHELY
NAGYKANIZSA
SIÓFOK
PÉCS
BAJA
SZEGED
KECSKEMÉT
SZOLNOK
DEBRECEN
NYÍREGYHÁZA
KÉKESTETŐ
BÉKÉSCSABA
Szintvonalak:
200, 300 és 500 m
A GÖRBE VONALAK AZ IZOHIÉTÁK – AZOKAT A HELYEKET KÖTIK ÖSSZE, AHOL A CSAPADÉK MENNYISÉGE EGYENLŐ VOLT

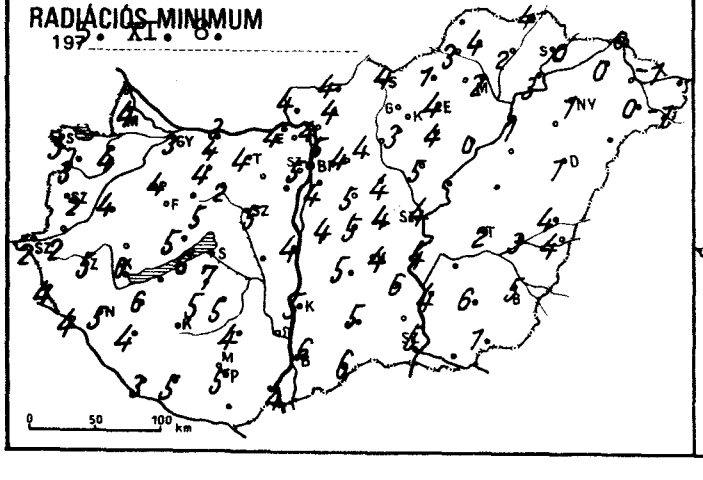
RADIÁCIÓS MINIMUM
1975. XI. 8.

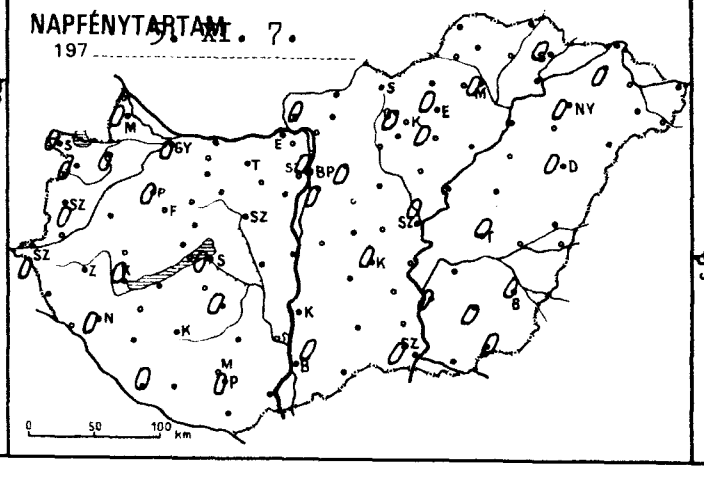
NAPFÉNYTARTAM
1975. XI. 7.

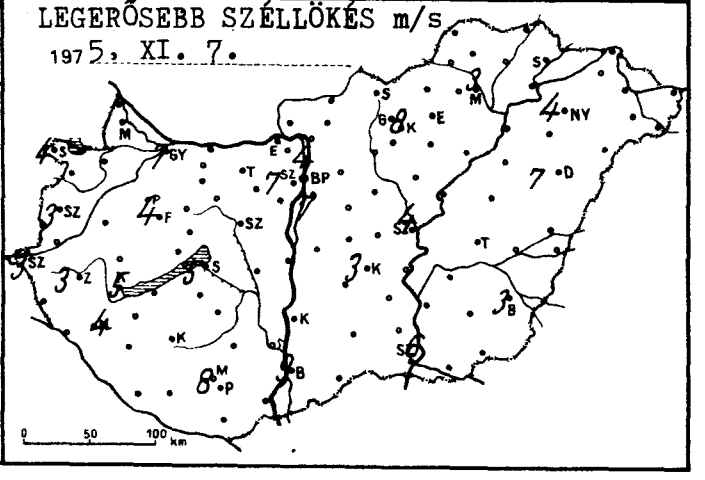
LEGERŐSEBB SZÉLLÖKÉS m/s
1975. XI. 7.

	1975. XI. 8.^{7h} -ig az utolsó 24 óra adatai					
	csapadék (mm)		max. hőmérséklet	min. hőmérséklet	rad. min.	napos órák
Győr	.		10	4	3	0
Kapuvár	.	≡	9	5	4	0
Mosonmagyaróvár	.		9	5	4	0
Rajka	–		–	–	–	
Sopron	ny	,	8	5	3	0
Sopronhorpács	.		8	4	3	0
Káld	.		10	5	4	
Körmend	.		8	5	2	
Szentgotthárd	ny	, =	7	4	2	0
Szombathely	.		8	3	2	0
Lenti	.		9	5	4	
Letenye	.		9	5	4	
Nagykanizsa	.		10	6	5	0
Zalaegerszeg	.	–	9	5	5	
Farkasgyepű	–		–	–	–	
Keszthely	.		10	8	6	0
Mencshely	.		7	5	4	0
Pápa	.		10	5	4	0
Sümeg	–		–	–	–	
Tihany	.		9	6	6	
Veszprém	.		8	5	5	
Zirc	.		7	3	–2	
Fonyód	–		–	–	–	
Homokszt. györgy	.		10	5	3	0
Kaposvár	–		–	–	–	
Marcali	.		10	6	6	
Siófok	.	=	10	7	7	0
Somogyszob	.		10	7	4	
Tab	.		10	6	5	
Bábolna	.		10	5	4	
Esztergom	ny		10	5	4	
Kisbér	.	≡	10	4	4	
Komárom	.		11	7	3	
Tatabánya	.		11	6	4	
Alcsútdoboz	–		–	–	–	
Dunaújváros	.		10	6	4	
Martonvásár	–		–	–	–	–
Mór	.	≡	10	5	2	
Nagyhörcsökp.	–		–	–	–	
Szabadbattyán	.	≡	10	6	5	
Iregszemcse	.	≡	10	5	5	0
Lengyel	.		9	5	4	
Nagykónyi	–		–	–	–	
Szekszárd	–		–	–	–	
Misinatető	–		8	4	4	
Mohács	.		10	6	2	
Pécs	.		10	6	5	0
Siklós	–		–	–	–	
Szigetvár	.		10	6	5	
Bp. Lőrinc	ny	–	9	6	4	0
Bp. Met. Int.	.		10	7	5	0
Bp. Szab. hegy	–		–	–	–	–
Cegléd	.		11	4	4	
Dobogókő	–		–	–	–	
Gödöllő	.		8	6	4	0
Királyrét	–		–	–	–	
Monor	.		8	6	5	
Nagykáta	.	≡	8	4	4	
Örkény	.		9	6	5	
Szentendre	.		10	6	5	

	1975. XI. 8.^{7h} -ig az utolsó 24 óra adatai					
	csapadék (mm)		max. hőmérséklet	min. hőmérséklet	rad. min.	napos órák
Vác	.	≡	10	5	4	
Vámosmikola	.		11	5	4	0
Baja	.		10	7	6	0
Bácsalmás	.		11	6	6	
Izsák	.		–	5	5	
Kalocsa	.		12	6	5	
Kecskemét	.		9	5	4	0
Kiskunf. háza	.		10	6	6	
Kiskunhalas	.		11	6	5	
Kunszentmiklós	.	≡	10	5	4	
Tiszakécske	.		9	5	4	
Balassagyarmat	ny		8	5	4	
Romhány	.		9	5	4	
Salgótarján	ny	≡,	8	4	4	
Eger	ny		8	4	4	0
Galyatető	–		–	–	–	
Gyöngyös	.		9	4	3	
Kékestető	1		4	2	2	0
Kompolt	.		8	4	4	0
Lőrinci	.	≡	8	5	3	
Poroszló	.	≡	8	4	0	
Jászapáti	ny	≡	8	5	5	
Jászberény	ny		8	4	4	
Karcag	–		–	–	–	
Szolnok	ny	=	9	5	4	0
Tiszaroff	–		–	–	–	
Túrkeve	.		9	5	2	0
Kistelek	–		–	–	–	
Makó	–		–	–	–	
Szeged	.		11	6	5	0
Szentes	.		10	5	4	
Borsodnádasd	ny		6	3	1	
Fügöd	.	≡	7	2	2	
Hidasnémeti	.		7	4	4	
Jósvafő	–		–	–	–	
Lillafüred	.		6	2	0	
Miskolc	ny	≡	7	4	2	0
Putnok	1	≡	7	4	3	
Sárospatak	.		9	4	0	0
Szendrőlád	ny	≡,	7	4	4	
Tokaj	.		7	4	3	
Kisvárda	.	≡	8	1	0	0
Mátészalka	.		8	1	0	
Nyíregyháza	ny	≡	8	3	1	0
Nyírlugos	–		–	–	–	
Pátyod	.	⌐	10	1	–1	
Tiszabecs	–		–	–	–	
Vásárosnamény	.	≡	9	0	–1	
Záhony	.		8	1	0	
Berettyóújfalu	.	⌐	9	4	4	
Debrecen	.	≡	8	3	1	0
Hajdúdorog	.	≡	7	–	–1	
Hortobágy	–		–	–	–	
Körösszakál	.		10	6	4	
Polgár	ny	,	7	4	1	
Békéscsaba	.	=	12	5	5	0
Mezőhegyes	.		11	–	–	0
Orosháza	.		10	6	6	0
Szarvas	–		–	–	–	–
Szeghalom	.		10	4	3	

Árpádtető

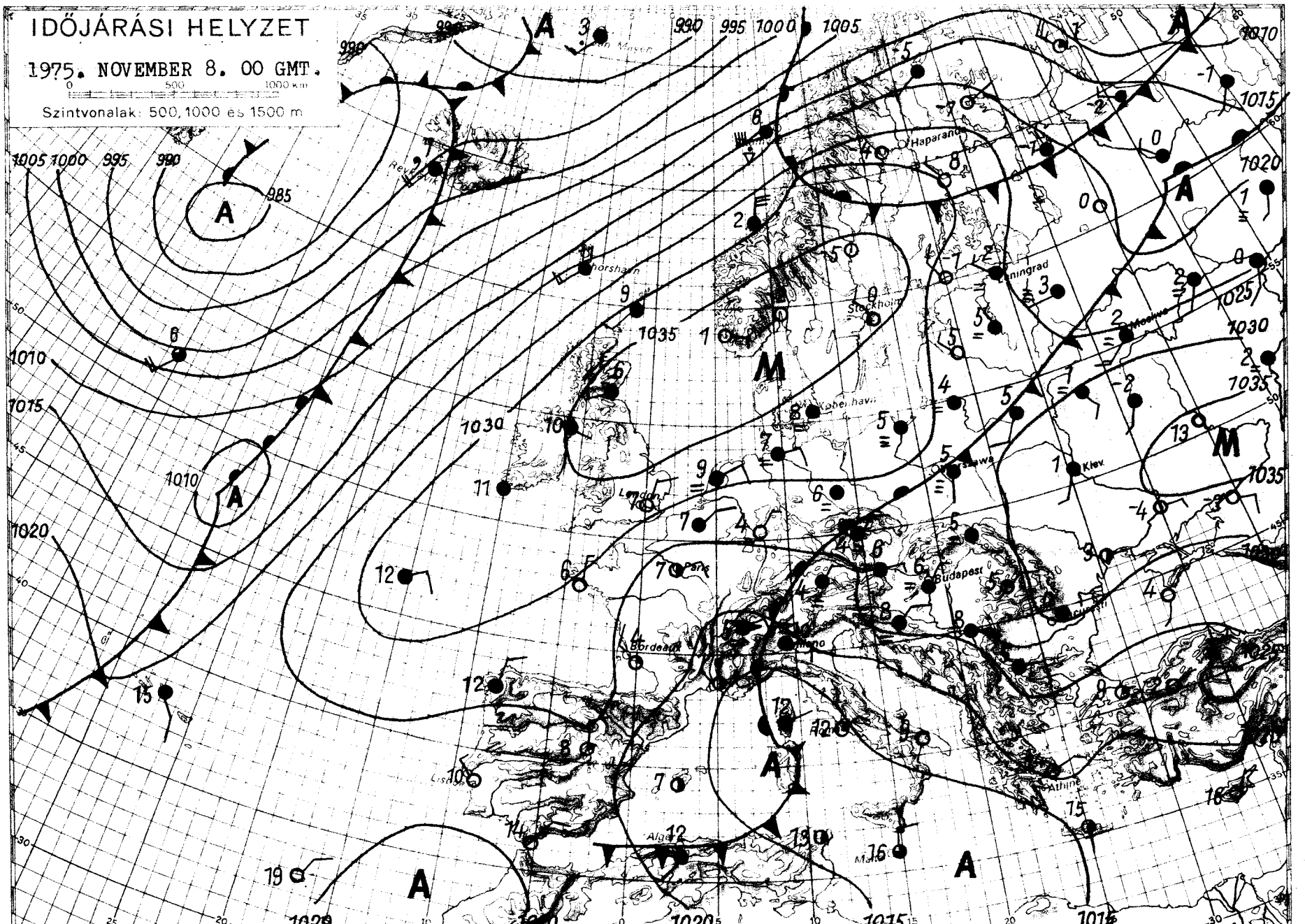

KIADJA: ORSZÁGOS METEOROLÓGIAI SZOLGÁLAT

Készíti: Központi Előrejelző Intézet Előrejelző Osztálya — T.: 273 - 078 — Megjelenik naponként — Évi előfizetési díja: 720,—Ft — Megrendelhető: 1024 Budapest, II., Kitaibel Pál u. 1. Telefon: 353-500,

Kiadásért felel: az OMSZ elnöke — Szerkesztésért felel: a KEI igazgatója

QC 989 H9 I32

IDŐJÁRÁSI NAPIJELENTÉS

ЕЖЕДНЕВНЫЙ МЕТЕОРОЛОГИЧЕСКИЙ БЮЛЛЕТЕНЬ • DAILY WEATHER REPORT
BULLETIN QUOTIDIEN DE TEMPS • TÄGLICHER WETTERBERICHT

88. évfolyam 313. szám. + Budapest + 1975. november 9. vasárnap

Az időjárási helyzet és a várható időjárás:

Az óceáni enyhe léghullámok vonulási pályája továbbra is Izlandon és a Skandináv-félszigeten át Északkelet-Európáig húzódik. Ezeken a területeken változékony, helyenként csapadékos, de az évszakhoz képest enyhe az idő. A Brit-szigetektől egészen Ukrajnáig magas nyomásu légköri képződmény helyezkedik el. Hatására Nyugat- és Közép-Európában, valamint a Szovjetunió európai területének középső és déli részén felhős, helyenként ködös az idő. Az Appenini- és a Balkán-félszigeten a Földközi-tenger felől érkező nedves léghullámok több helyen esőt, néhány helyen zivatart okoznak. A következő 36 órában a Kárpát-medencét eléri a Földközi-tengeri levegő, ezért erősen felhős időre számithatunk, többfelé esővel.

Hazánkban szombaton a Dunántulon erősen felhős, vagy borult idő volt, máshol változó mennyiségü felhőzet mellett általában 2, 7 órán át sütött a nap. A reggeli órákban erősen párás, helyenként ködös idő volt. A déli óráktól kezdve néhány helyről kisebb esőt, szitálást jelentettek. A lehullott eső mennyisége sehol sem érte el az 1 mm-t. A legmagasabb nappali hőmérséklet 8, 14 fok között alakult. Ma hajnalra ismét helyenként köd képződött. A legalacsonyabb éjszakai hőmérséklet általában 0, +6, északkeleten 0, -3 fok között volt. A délelőtti órákban folytatódott a borult, vagy erősen felhős idő, délnyugaton helyenként esett az eső. Szombathelyen és Sopronban ködös marad az idő. A hőmérséklet 11 órakor 5, 7 fok között alakult.

Ma 12 órakor Budapesten a hőmérséklet 6 fok, a tengerszintre átszámitott légnyomás 769 mm, alig változik.

Várható időjárás hétfő estig:

Erősen felhős idő, többfelé, elsősorban az ország déli felében esővel.
A hajnali és a reggeli órákban helyenként köd.
Mérsékelt időnként élénk délkeleti, keleti szél.
Várható legalacsonyabb éjszakai hőmérséklet: +1, +6 fok között,
északkeleten egy-két helyen talajmenti fagy,
legmagasabb nappali hőmérséklet hétfőn: 7, 11 fok között.

Bartha Péterné s.k.

A hőmérséklet napi középértéke és eltérése a 100 évi átlagtól /Budapesten/:

1975. XI. 8.:	7,8 C°	+0,6 C°

1871 óta ezen a napon Budapesten előfordult

legmagasabb hőmérséklet:	19,9 C° /1886/
legalacsonyabb hőmérséklet:	-6,9 C° /1888/

75.0693.

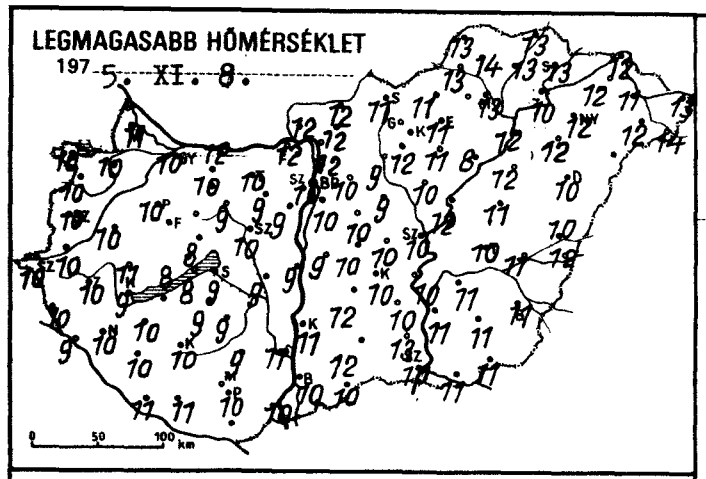
LEGMAGASABB HŐMÉRSÉKLET
197 5. XI. 8.
0 50 100 km

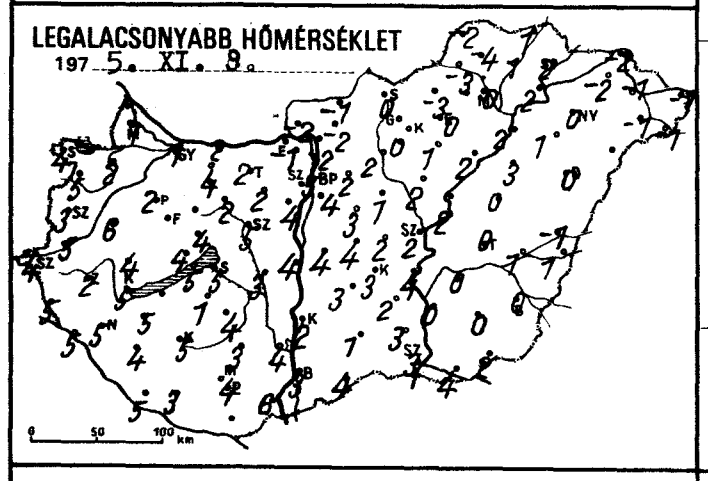
LEGALACSONYABB HŐMÉRSÉKLET
197 5. XI. 8.
0 50 100 km

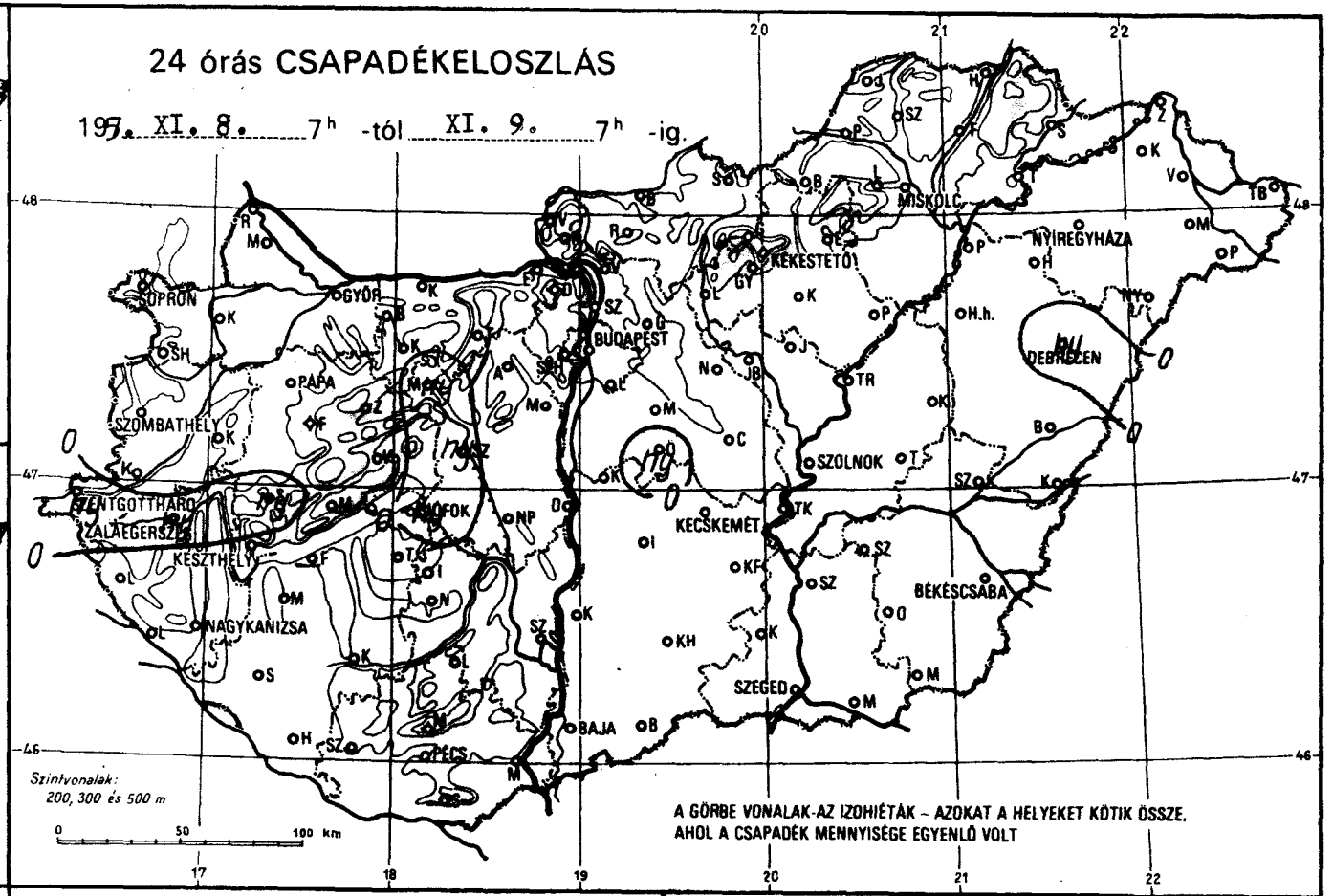
24 órás CSAPADÉKELOSZLÁS
197 5. XI. 8. 7h -tól XI. 9. 7h -ig.
SOPRON
GYŐR
PAPA
SZOMBATHELY
ZENTGOTTHARD
ZALAEGERSZEG
KESZTHELY
NAGYKANIZSA
BUDAPEST
KEKESTETŐ
MISKOLC
NYÍREGYHÁZA
DEBRECEN
SZOLNOK
KECSKEMÉT
BÉKÉSCSABA
SZEGED
BAJA
PÉCS
Szintvonalak:
200, 300 és 500 m
0 50 100 km
A GÖRBE VONALAK AZ IZOHIÉTÁK – AZOKAT A HELYEKET KÖTIK ÖSSZE, AHOL A CSAPADÉK MENNYISÉGE EGYENLŐ VOLT

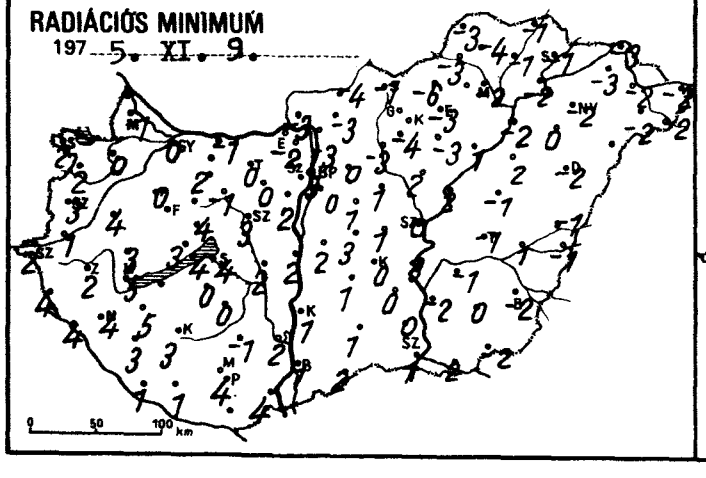
RADIÁCIÓS MINIMUM
197 5. XI. 9.
0 50 100 km

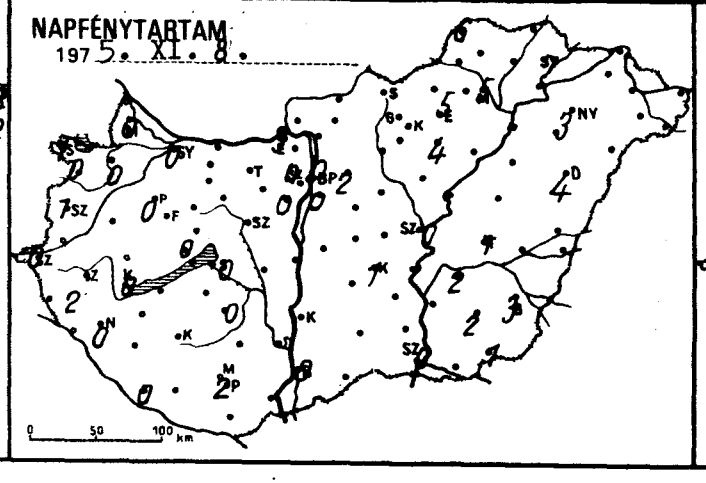
NAPFÉNYTARTAM
197 5. XI. 8.
0 50 100 km

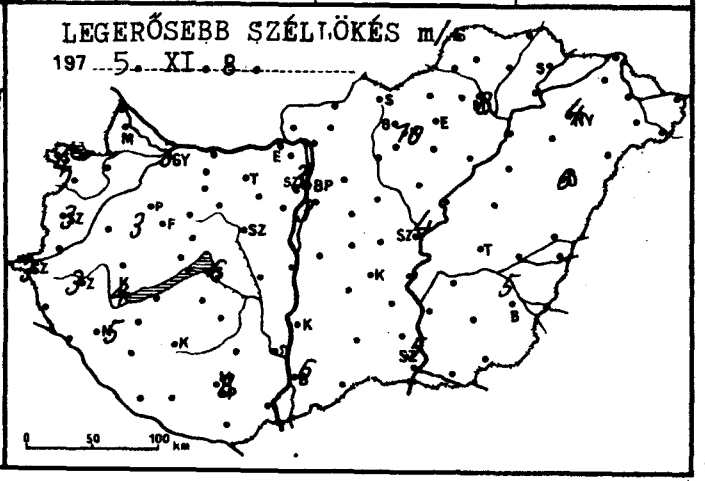
LEGERŐSEBB SZÉLLÖKÉS m/s
197 5. XI. 8.
0 50 100 km

	197.XI.9. 07h -ig az utolsó 24 óra adatai					
	csapadék (mm)		max. hőmérséklet	min. hőmérséklet	rad. min.	napos órák
Győr	•		10	1	0	0
Kapuvár	•	≡	10	2	0	0
Mosonmagyaróvár	•	≡	11	1	-1	0
Rajka	•	≡	10	4	2	1
Sopron	•	≡	10	4	2	1
Sopronhorpács	•	≡	10	5	2	0
Káld	•		10	6	4	
Körmend	•	≡	10	5	1	
Szentgotthárd	ny		10	4	2	0
Szombathely	•	≡	10	3	3	1
Lenti	•		10	5	4	
Letenye	•		9	5	4	
Nagykanizsa	•		10	5	4	0
Zalaegerszeg	ny		10	2	2	2
Farkasgyepű	•		9	4	2	
Keszthely	•		9	5	5	0
Mencshely	•		8	4	2	0
Pápa	•		10	2	0	0
Sümeg	ny		11	4	3	
Tihany	•		8	5	4	
Veszprém	•		8	4	4	
Zirc	•		9	3	0	
Fonyód	–		–	–	–	
Homokszt. györgy	•	⌒	11	5	1	0
Kaposvár	•		10	5	3	
Marcali	•		10	5	5	
Siófok	ny		9	5	4	
Somogyszob	•		10	4	3	
Tab	•		9	1	0	
Bábolna	•		10	2	0	
Esztergom	•		12	-1	-2	
Kisbér	•	⌒	10	4	2	
Komárom	•	≡	12	2	-1	
Tatabánya	•		10	2	0	
Alcsútdoboz	•	⌒	9	2	0	
Dunaújváros	•		9	4	2	
Martonvásár	•		9	4	2	0
Mór	ny	⌒	9	2	-1	
Nagyhörcsökp.	•		9	3	2	
Szabadbattyán	ny	≡, ⌒	10	5	3	
Iregszemcse	•	≡	9	4	0	0
Lengyel	•		9	3	-1	
Nagykónyi	•		10	4	4	
Szekszárd	•		11	4	2	
Misinatető	•		8	4	3	
Mohács	•		10	6	4	
Pécs	•		10	4	4	2
Siklós	•		–	–	–	
Szigetvár	•		11	3	1	
Bp. Lőrinc	•		10	5	3	0
Bp. Met. Int.	•		10	4	0	0
Bp. Szab. hegy	•		8	2	0	0
Cegléd	•		10	2	1	
Dobogókő	•		8	-1	-3	
Gödöllő	•		10	2	0	2
Királyrét	•		11	-3	-3	
Monor	•		10	3	1	
Nagykáta	•		9	1	1	
Őrkény	•		10	4	3	
Szentendre	•		12	3	2	

	197.XI.9. 07h -ig az utolsó 24 óra adatai					
	csapadék (mm)		max. hőmérséklet	min. hőmérséklet	rad. min.	napos órák
Vác	•	=	12	-2	-3	
Vámosmikola	•	≡	12	-2	-3	3
Baja	•		10	3	1	0
Bácsalmás	•		10	4	2	
Izsák	•		12	3	1	
Kalocsa	•		11	2	1	
Kecskemét	•		10	3	0	1
Kiskunf. háza	•		10	2	0	
Kiskunhalas	•		12	1	1	
Kunszentmiklós	•		9	4	2	
Tiszakécske	•		10	4	3	
Balassagyarmat	•	⌴	12	-1	-4	
Romhány	•	=	12	-2	-3	
Salgótarján	•		11	0	-1	
Eger	•		11	0	-3	5
Galyatető	•	V	7	-2	-2	
Gyöngyös	•		12	0	-4	
Kékestető	•		5	-2	-3	6
Kompolt	ny		11	1	-3	4
Lőrinci	•		9	2	-3	
Poroszló	•		8	2	1	
Jászapáti	•		10	2	2	
Jászberény	•		10	2	1	
Karcag	•		11	0	-1	
Szolnok	•		10	2	0	
Tiszaroff	•		12	2	2	
Túrkeve	•		10	0	-1	1
Kistelek	•		13	3	0	
Makó	•		11	4	2	
Szeged	•		10	3	1	0
Szentes	•		11	0	-2	
Borsodnádasd	•		11	-3	-6	
Fügöd	•		13	1	-1	
Hidasnémeti	•		13	1	-1	
Jósvafő	•		13	-2	-3	6
Lillafüred	•		8	0	-1	
Miskolc	•		13	0	-2	5
Putnok	•	≡V	13	-3	-3	
Sárospatak	•		13	2	-1	7
Szendrőlád	•	⌴	14	-4	-4	
Tokaj	•		10	2	-2	
Kisvárda	•		12	-2	-3	6
Mátészalka	•	=	12	-1	-2	
Nyíregyháza	•		12	0	-2	3
Nyírlugos	–		–	–	–	
Pátyod	•	⌴	14	-1	-2	
Tiszabecs	•		13	-1	-2	
Vásárosnamény	•	⌴≡	11	-1	-2	
Záhony	•	⌴	12	-2	-3	
Berettyóújfalu	•	≡	10	-1	-1	
Debrecen	ny	≡,	10	0	-2	4
Hajdúdorog	•		12	1	0	
Hortobágy	•		12	3	2	
Körösszakál	•		12	1	-1	
Polgár	•		12	2	-2	
Békéscsaba	•		11	0	-2	3
Mezőhegyes	•		11	2	-2	1
Orosháza	•		11	0	0	2
Szarvas	•	≡	11	0	-1	2
Szeghalom	•	≡	11	1	1	

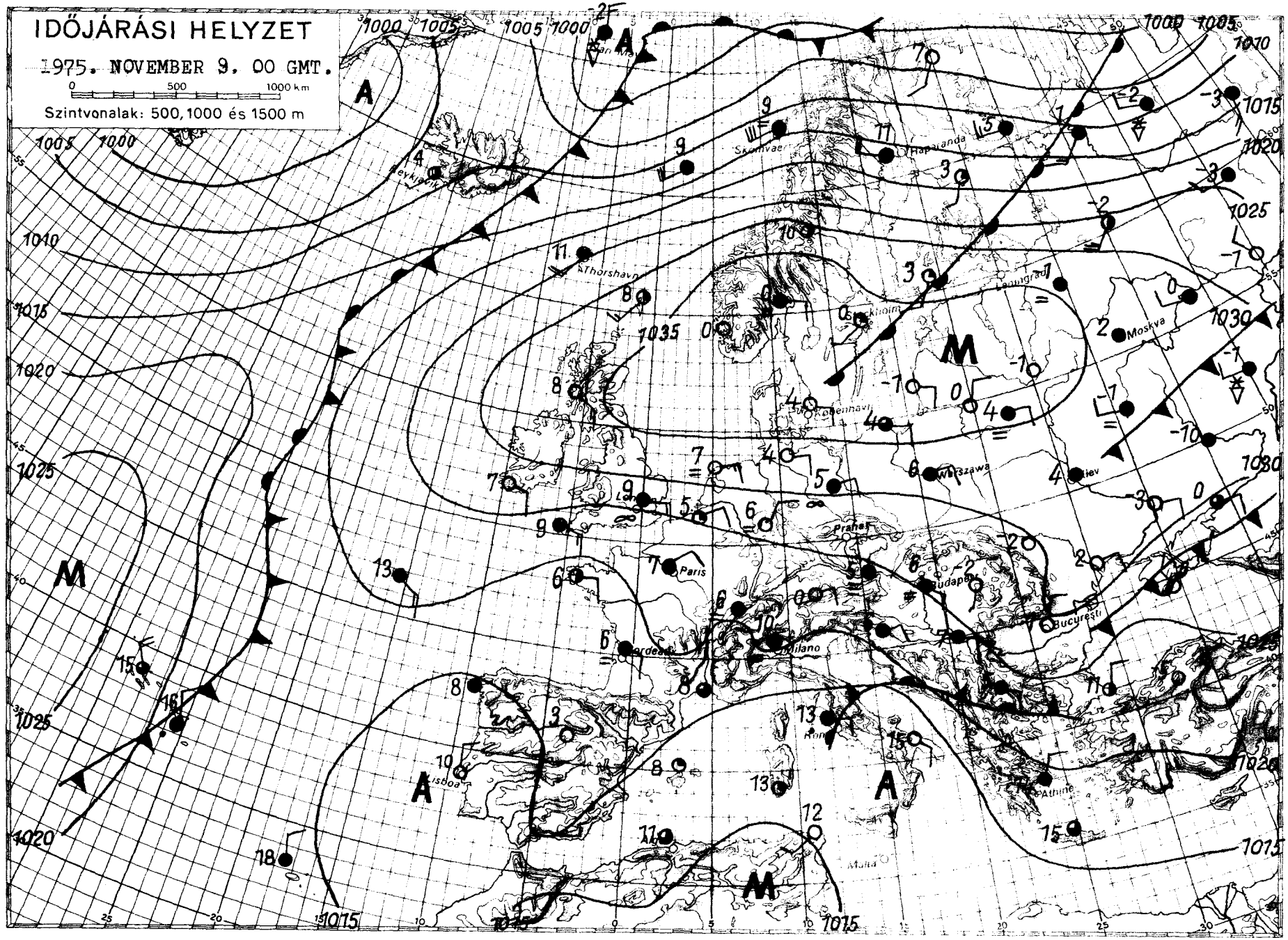

KIADJA: ORSZÁGOS METEOROLÓGIAI SZOLGÁLAT

Készíti: Központi Előrejelző Intézet Előrejelző Osztálya — T.: 273 - 078 — Megjelenik naponként —

Évi előfizetési díja: 720,—Ft — Megrendelhető: 1024 Budapest, II., Kitaibel Pál u. 1. Telefon: 353-500,

Kiadásért felel: az OMSZ elnöke — Szerkesztésért felel: a KEI igazgatója

QC 989 H9 I32

IDŐJÁRÁSI NAPIJELENTÉS

ЕЖЕДНЕВНЫЙ МЕТЕОРОЛОГИЧЕСКИЙ БЮЛЛЕТЕНЬ · DAILY WEATHER REPORT
BULLETIN QUOTIDIEN DE TEMPS · TÄGLICHER WETTERBERICHT

88. évfolyam 314. szám. + Budapest + 1975. november 10. hétfő

Az időjárási helyzet és a várható időjárás:

Európa északi részein változékony időjárás alakult ki. A hőmérsékletek azonban az évszaknak megfelelőnél magasabban alakulnak. A vasárnap mért maximumhőmérsékletek például 5, 10 fokkal voltak magasabbak az elmult 13 év átlagánál. Nyugat-, Közép- és Dél-Európa időjárását egy nagy kiterjedésü, több maggal rendelkező sekély alacsony nyomású légköri képződmény határozza meg. Igy általában felhős az ég. Többfelé esik az eső, sőt Olaszországban és Jugoszláviában zivatarok is keletkeznek. A párás-ködös időjárás Lengyelországra és a Szovjetunió európai területének középső és déli vidékeire korlátozódott. Országunk időjárásának kialakitásában a döntő szerepet a dél, délkelet felől érkező enyhe, nedves levegő játssza.

Hazánkban vasárnap csak az északkeleti országrészben sütött 5, 8 órán keresztül a nap, igy ott kora délutánra 9, 13 fokra melegedett fel a levegő. Az ország több részén egész nap erősen felhős vagy borult volt az ég, és napközben sem emelkedett a hőmérséklet 6, 8 foknál magasabbra. A Dunántúl déli és nyugati térségében esett az eső. A ma reggel 7 óráig lehullott esőmennyiség általában 1 és 7 mm között váltakozott. A derült északkeleti megyékben hajnalban 0, minusz 3, máshol 3, 7 fok között volt a hőmérséklet. Délelőtt országszerte erősen felhős vagy borult volt az ég. A Dunántúl délnyugati részein helyenként még esett az eső. A hőmérséklet 11 órakor 5 és 8 fok között volt.

Ma 12 órakor Budapesten a hőmérséklet 7 fok volt, a tengerszintre átszámitott légnyomás 768 mm, gyengén süllyed.

Várható időjárás kedd estig:

Túlnyomóan felhős idő.
Elsősorban a déli és nyugati országrészben többfelé ujabb eső.
Mérsékelt, napközben kissé megélénkülő déli, délkeleti szél.
Az évszaknak megfelelő hőmérsékletek.

Várható legalacsonyabb éjszakai hőmérséklet: 0, +5 fok között, északkeleten helyenként talajmenti fagy,
legmagasabb nappali hőmérséklet kedden: 6, 11 fok között.

Kerényi Nárcisz s.k.

TÁVOLABBI KILÁTÁSOK PÉNTEK REGGELIG:

Borult esős idő.
Legalacsonyabb hajnali hőmérséklet 2, 7 fok között.
Legmagasabb nappali hőmérséklet 7, 11 fok között.
Jelentős mennyiségü /legalább 5 mm/ csapadék az ország területének 80 százalékán várható.

KÖZÉPTÁVÚ ELŐREJELZŐ OSZTÁLY

A hőmérséklet napi középértéke és eltérése a 100 évi átlagtól /Budapesten/:

1975. XI. 9.:	6,7 C°	-0,4 C°

1871 óta ezen a napon Budapesten előfordult

legmagasabb hőmérséklet:	20,9 C° /1927/	
legalacsonyabb hőmérséklet:	-6,5 C° /1888/.	75.0694.

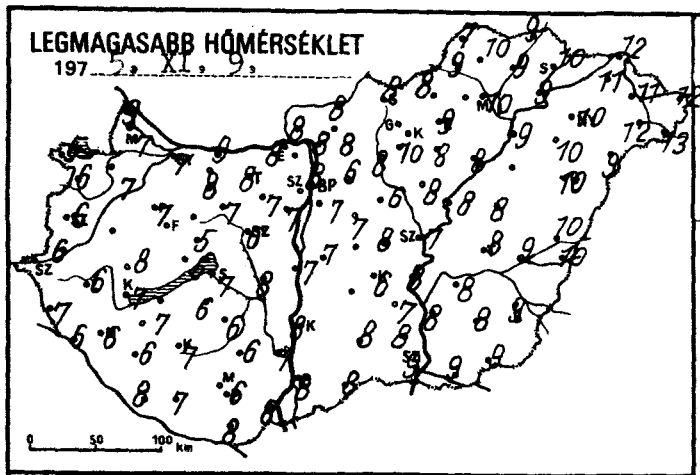
LEGMAGASABB HŐMÉRSÉKLET
197 5. XI. 9.

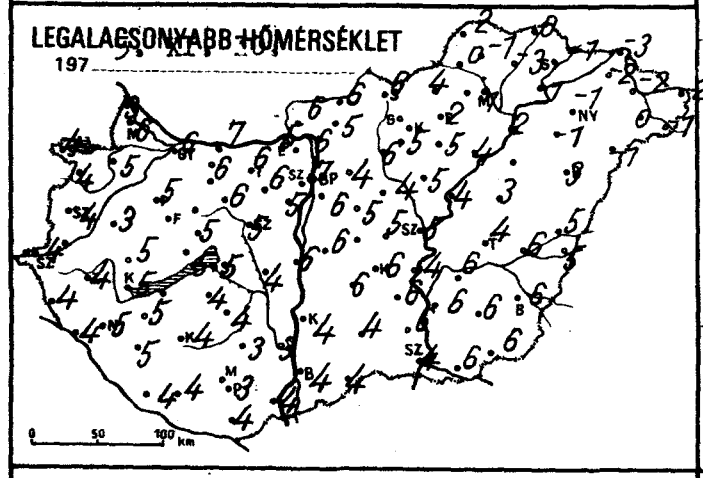
LEGALACSONYABB HŐMÉRSÉKLET
197 5. XI. 10.

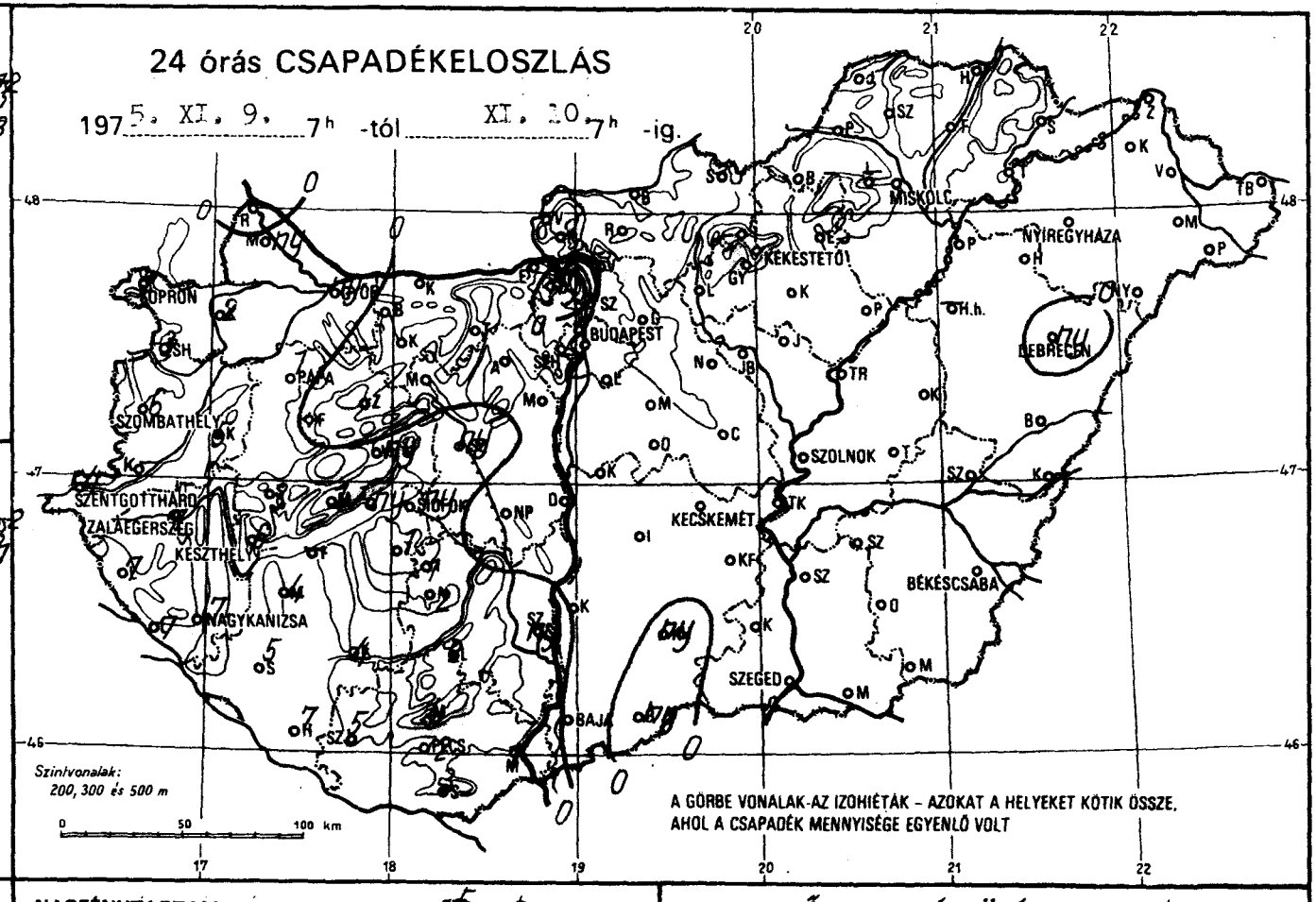
24 órás CSAPADÉKELOSZLÁS
197 5. XI. 9. 7h -tól XI. 10. 7h -ig.
SOPRON
GYŐR
BUDAPEST
MISKOLC
NYÍREGYHÁZA
KEKESTETŐ
DEBRECEN
SZOMBATHELY
PAPA
SZOLNOK
SZENTGOTTHÁRD
ZALAEGERSZEG
KESZTHELY
KECSKEMÉT
NAGYKANIZSA
BÉKÉSCSABA
SZEGED
BAJA
Szintvonalak:
200, 300 és 500 m
A GÖRBE VONALAK-AZ IZOHIÉTÁK - AZOKAT A HELYEKET KÖTIK ÖSSZE, AHOL A CSAPADÉK MENNYISÉGE EGYENLŐ VOLT

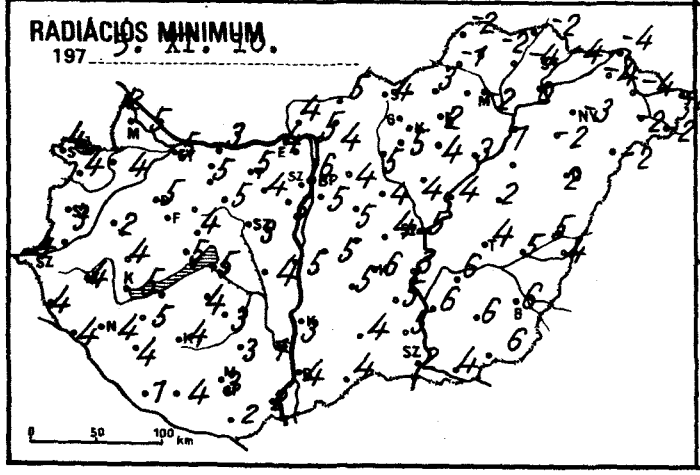
RADIÁCIÓS MINIMUM
197 5. XI. 10.

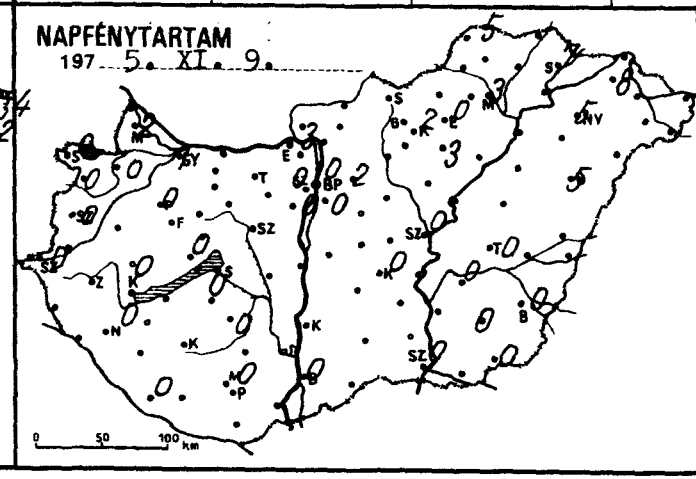
NAPFÉNYTARTAM
197 5. XI. 9.

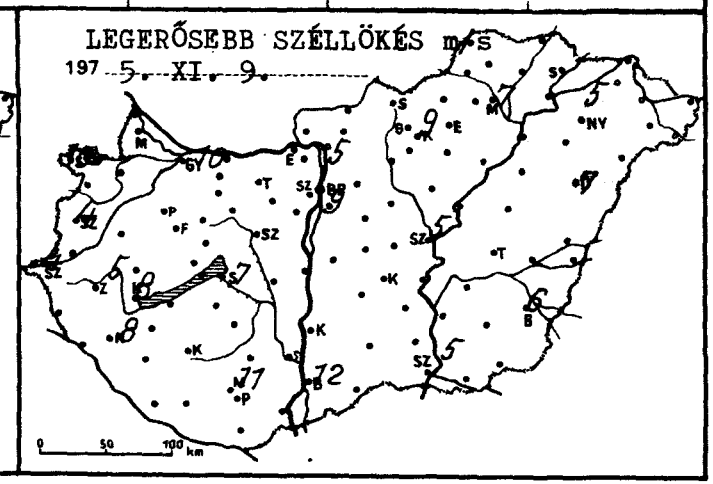
LEGERŐSEBB SZÉLLÖKÉS m/s
197 5. XI. 9.

5.XI.10.

	197 ..... 07h -ig az utolsó 24 óra adatai					
	csapadék (mm)		max. hőmérséklet	min. hőmérséklet	rad. min.	napos órák
Győr	ny		7	6	5	1
Kapuvár	2		7	5	4	0
Mosonmagyaróvár	ny	≡,	7	6	5	2
Rajka	.		9	3	2	
Sopron	1		5	4	4	0
Sopronhorpács	3	*	6	4	4	0
Káld	5		–	3	2	
Körmend	–		–	–	–	
Szentgotthárd	4		6	4	4	0
Szombathely	6		6	4	3	0
Lenti	7		7	4	4	
Letenye	7		6	4	4	
Nagykanizsa	7		6	5	4	0
Zalaegerszeg	7		6	4	4	
Farkasgyepű	.		6	4	2	
Keszthely	6		7	5	5	0
Mencshely	1		5	3	3	0
Pápa	1		7	5	5	0
Sümeg	3		8	5	4	
Tihany	ny		6	5	5	
Veszprém	ny	≡,	5	5	4	
Zirc	.		5	3	2	
Fonyód	–		–	–	–	
Homokszt. György	7		8	4	1	0
Kaposvár	4		7	4	4	
Marcali	4		7	5	5	
Siófok	ny		7	5	5	0
Somogyszob	5		6	5	4	
Tab	1		6	4	4	
Bábolna	.		7	6	6	
Esztergom	.		8	5	4	
Kisbér	.		8	6	5	
Komárom	.		9	7	3	
Tatabánya	.		8	6	5	
Alcsútdoboz	.		7	6	4	
Dunaújváros	.		7	6	5	
Martonvásár	.		7	5	5	0
Mór	.		7	6	5	
Nagyhörcsökp.	.		6	4	4	
Szabadbattyán	ny	≡,	6	5	3	
Iregszemcse	1		6	4	3	0
Lengyel	2		6	3	3	
Nagykónyi	2	≡,	7	5	4	
Szekszárd	ny		7	3	1	
Árpádtető	4	≡	6	2	2	
Mohács	1		8	4	2	
Pécs	2		6	3	3	0
Siklós	3	≡,	8	4	2	
Szigetvár	5	≡,	7	4	4	
Bp. Lőrinc	.		7	6	5	0
Bp. Met. Int.	.	≡	8	7	6	0
Bp. Szab. hegy	.		4	4	4	0
Cegléd	.		8	5	4	
Dobogókő	ny	*	3	2	1	
Gödöllő	.		6	4	4	2
Királyrét	.		6	6	5	
Monor	.		7	5	5	
Nagykáta	.		6	4	4	
Örkény	.		7	6	6	
Szentendre	.		8	6	6	

5.XI.10.

	197 ..... 07h -ig az utolsó 24 óra adatai					
	csapadék (mm)		max. hőmérséklet	min. hőmérséklet	rad. min.	napos órák
Vác	.		8	6	5	
Vámosmikola	.		8	6	4	3
Baja	.		8	4	4	0
Bácsalmás	ny	≡,	8	4	4	
Izsák	.		–	6	5	
Kalocsa	.		8	4	3	
Kecskemét	.		6	6	6	0
Kiskunf. háza	.		7	6	5	
Kiskunhalas	ny		8	4	4	
Kunszentmiklós	.		7	6	5	
Tiszakécske	.		8	4	3	
Balassagyarmat	.		8	6	5	
Romhány	.		8	5	4	
Salgótarján	.		8	6	4	
Eger	.		9	2	2	0
Galyatető	.		7	2	2	
Gyöngyös	.		10	5	5	
Kékestető	.		2	0	0	2
Kompolt	.		8	5	4	3
Lőrinci	.		8	6	5	
Poroszló	.		8	4	3	
Jászapáti	.		8	5	4	
Jászberény	.		8	5	5	
Karcag	.		8	3	2	
Szolnok	.		7	5	5	0
Tiszaroff	.		8	4	4	
Túrkeve	.		8	4	4	0
Kistelek	.		8	6	5	
Makó	.		9	6	4	
Szeged	.		9	4	2	0
Szentes	.		8	6	6	
Borsodnádasd	.		8	4	3	
Fügöd	.	⊔	9	–3	–4	
Hidasnémeti	.		9	0	–2	
Jósvafő	.		7	2	–2	5
Lillafüred	–		–	–	–	
Miskolc	.		10	1	–2	3
Putnok	.		9	0	–1	
Sárospatak	.		10	–1	–4	7
Szendrőlád	.		10	–1	–2	
Tokaj	.		9	1	0	
Kisvárda	.		11	–2	–4	8
Mátészalka	.		12	0	–2	
Nyíregyháza	.		10	–1	–3	5
Nyírlugos	.		9	–1	–2	
Pátyod	.	⊔	13	–1	–2	
Tiszabecs	.	⊔	12	–2	–4	
Vásárosnamény	.	⊔	11	–2	–4	
Záhony	.		12	–3	–4	
Berettyóújfalu	.		10	5	5	
Debrecen	ny	≡,	10	3	2	5
Hajdúdorog	.		10	–1	–2	
Hortobágy	–		–	–	–	
Körösszakál	.		10	5	4	
Polgár	.		9	2	1	
Békéscsaba	.		9	6	6	0
Mezőhegyes	.		9	6	6	0
Orosháza	.		8	6	6	0
Szarvas	.		8	6	6	0
Szeghalom	.		9	6	5	

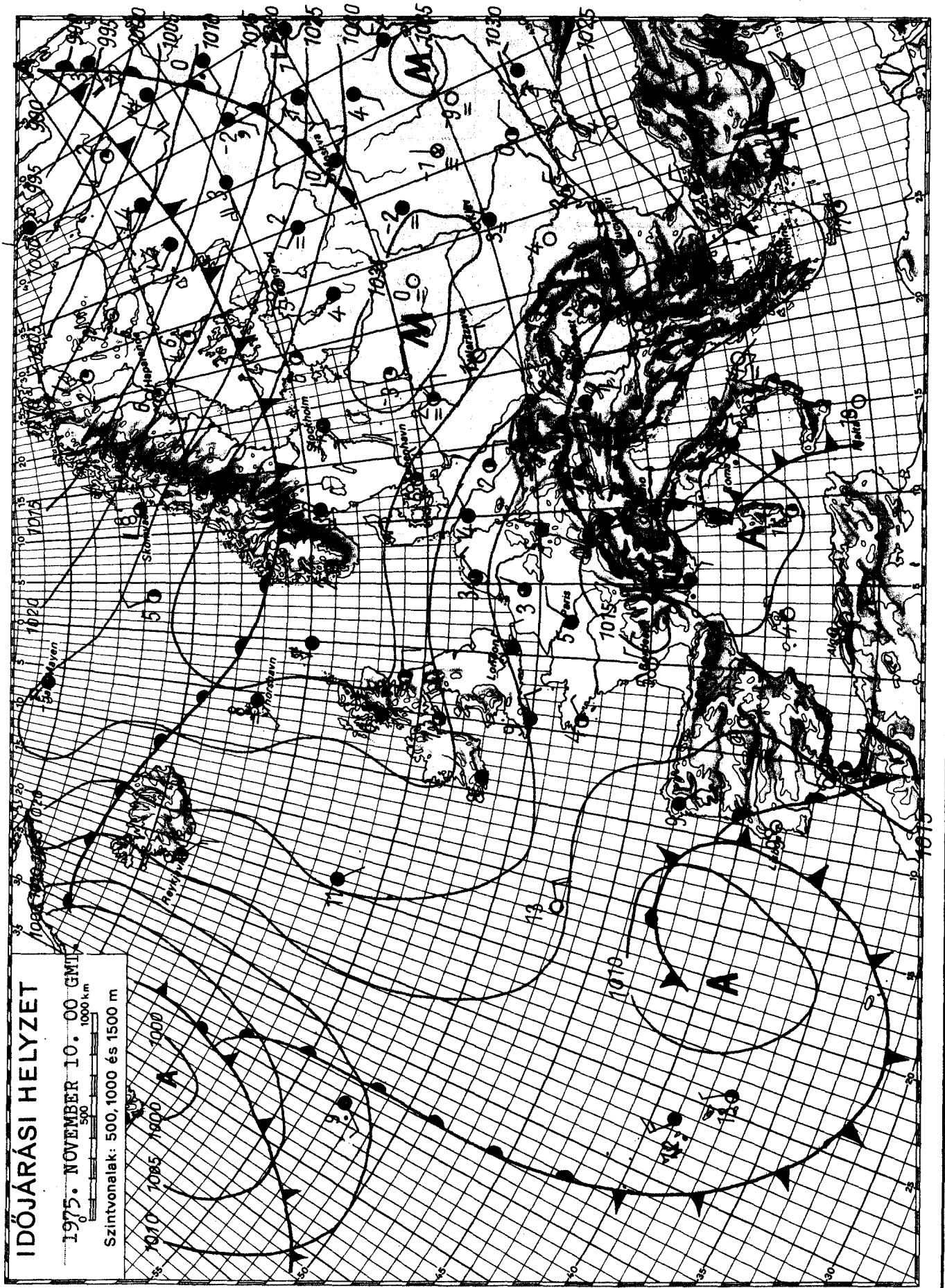

KIADJA: ORSZÁGOS METEOROLÓGIAI SZOLGÁLAT
Készíti: Központi Előrejelző Intézet Előrejelző Osztálya — T.: 275-018 — Megjelenik naponként —
Évi előfizetési díja: 720,—Ft — Megrendelhető: 1024 Budapest, II., Kitaibel Pál u. 1. Telefon: 353-500,
Kiadásért felel: az OMSZ elnöke — Szerkesztésért felel: a KEI igazgatója

QC 989 H9 I32

IDŐJÁRÁSI NAPIJELENTÉS

ЕЖЕДНЕВНЫЙ МЕТЕОРОЛОГИЧЕСКИЙ БЮЛЛЕТЕНЬ • DAILY WEATHER REPORT
BULLETIN QUOTIDIEN DE TEMPS • TÄGLICHER WETTERBERICHT

88. évfolyam 315. szám. + Budapest + 1975. november 11. kedd

Az időjárási helyzet és a várható időjárás:

Európa nagy részén az évszaknak megfelelő, vagy annál valamivel hűvösebb, párás, az éjszakai és hajnali órákban sokfelé ködös idő van. Napközben viszont a köd fokozatosan felszakadozik és, bár csak gyengén, de ki-ki süt a nap. Jelentősebb kiterjedésü csapadékos terület csak Északkelet-Európában és a Kárpát-medence déli részén található. A Szovjetunió európai területének északi részén a sarkvidékről beáramló hideg léghullámok átfutó hózáporokat és esőket okoznak. A Kárpát-medence déli felén pedig egy, az Adriai-tenger felett örvénylő, mérsékeltövi ciklon okoz túlnyomóan borult, esős időt.

Hazánk nagy részén hétfőn egész nap borult idő volt. Tartósabb napsütést csak az ország északkeleti részén észleltek. Ott eső sem esett, ellentétben az ország többi részével, ahol átlag 2, 3 mm eső esett, sőt Baranya-megye déli részéről 5, 11 mm-t jelentettek. A legmagasabb nappali hőmérséklet 6 és 11 fok között volt. Éjszaka az ország háromnegyed részén 0, +5 fokig hült le a levegő, de a kevésbé felhős északkeleti országrészben helyenként -2, -4 fok között volt a legalacsonyabb éjszakai hőmérséklet. Kedden délelőtt folytatódott a túlnyomóan borult idő, és ismét csak az északkeleti országrész felett sütött ki hosszabb időre a nap. Az ország déli és nyugati részéről ujabb esőket jelentettek. 11 órakor 3 és 8 fok között volt a hőmérséklet.

Ma 12 órakor Budapesten a hőmérséklet 7 fok, a tengerszintre átszámitott légnyomás 768 mm, gyengén emelkedik.

Várható időjárás szerda estig:

Felhős, időnként erősen felhős idő lesz, az ország déli részén ma még sokfelé, holnap már országszerte csak elszórtan esővel.
Az északi, északkeleti szél elsősorban a Dunántúlon többizben megélénkül.
A legalacsonyabb éjszakai hőmérséklet az északkeleti országrészben -1, -5, az ország többi részén +4, és -1 fok között.
A legmagasabb nappali hőmérséklet szerdán +4 és +9 fok között várható.

Aigner Szilárd s.k.

A hőmérséklet napi középértéke és eltérése a 100 évi átlagtól /Budapesten/:

1975. XI. 10.:	7,1 C°	+0,6 C°

1871 óta ezen a napon Budapesten előfordult

legmagasabb hőmérséklet:	21,3 C° /1924/;
legalacsonyabb hőmérséklet:	-5,7 C° /1888/.

75.0696.

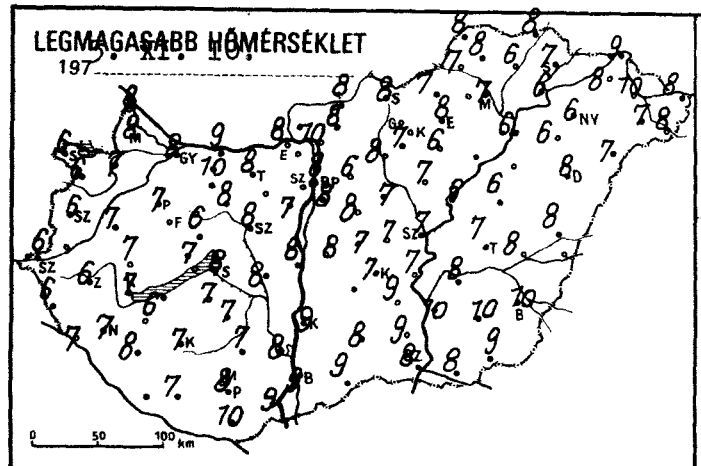
LEGMAGASABB HŐMÉRSÉKLET
197 5. XI. 10.
0 50 100 km

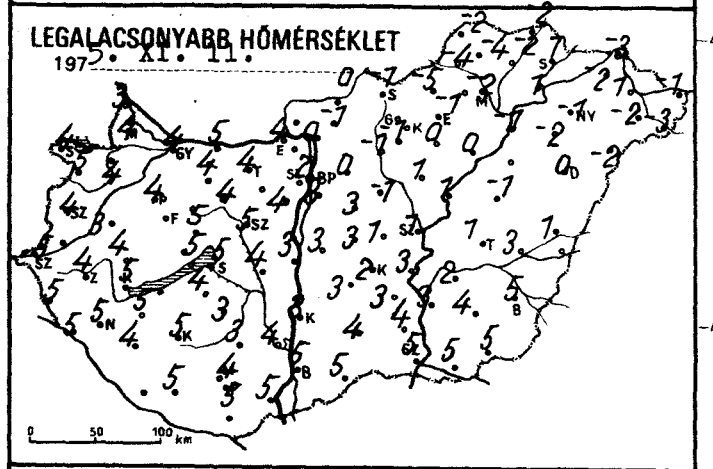
LEGALACSONYABB HŐMÉRSÉKLET
197 5. XI. 11.
0 50 100 km

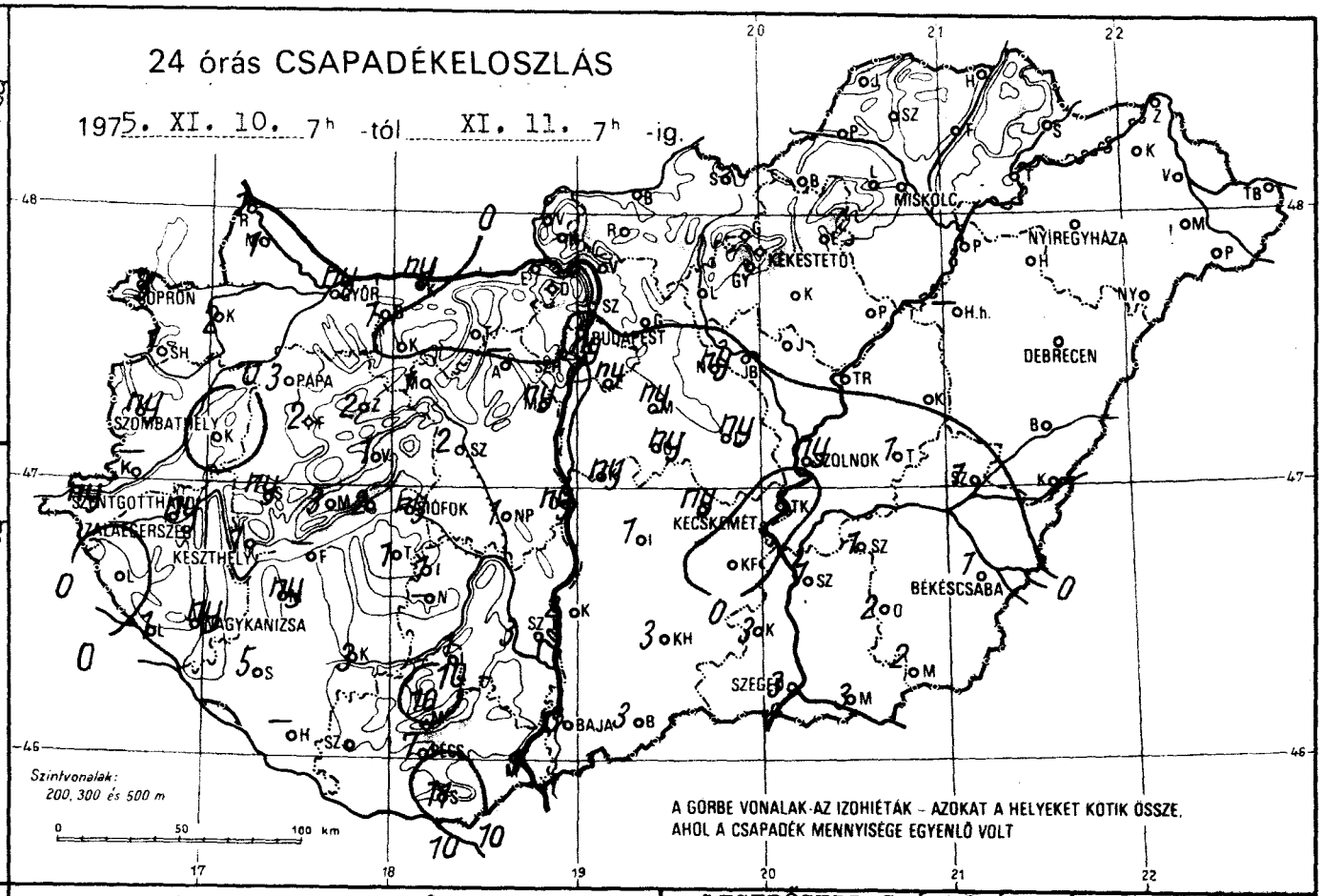
24 órás CSAPADÉKELOSZLÁS
1975. XI. 10. 7h -tól XI. 11. 7h -ig.
SOPRON
GYŐR
BUDAPEST
MISKOLC
NYÍREGYHÁZA
KEKESTETŐ
DEBRECEN
PAPA
SZOMBATHELY
SZOLNOK
SZENTGOTTHÁRD
ZALAEGERSZEG
KESZTHELY
BALATONFÜRED
KECSKEMÉT
BÉKÉSCSABA
NAGYKANIZSA
SZEGED
BAJA
PÉCS
Szintvonalak:
200, 300 és 500 m
0 50 100 km
A GÖRBE VONALAK AZ IZOHIÉTÁK – AZOKAT A HELYEKET KÖTIK ÖSSZE, AHOL A CSAPADÉK MENNYISÉGE EGYENLŐ VOLT

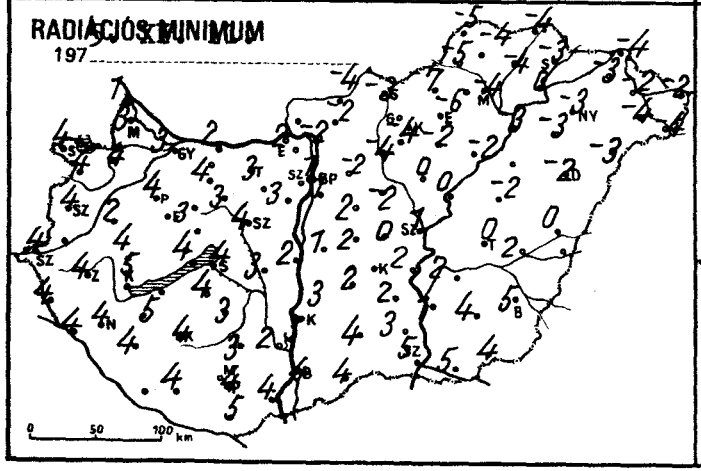
RADIÁCIÓS MINIMUM
197 5. XI. 10.
0 50 100 km

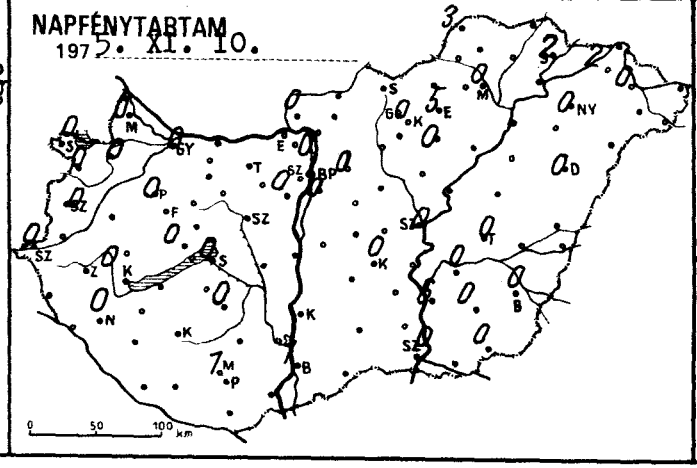
NAPFÉNYTARTAM
197 5. XI. 10.
0 50 100 km

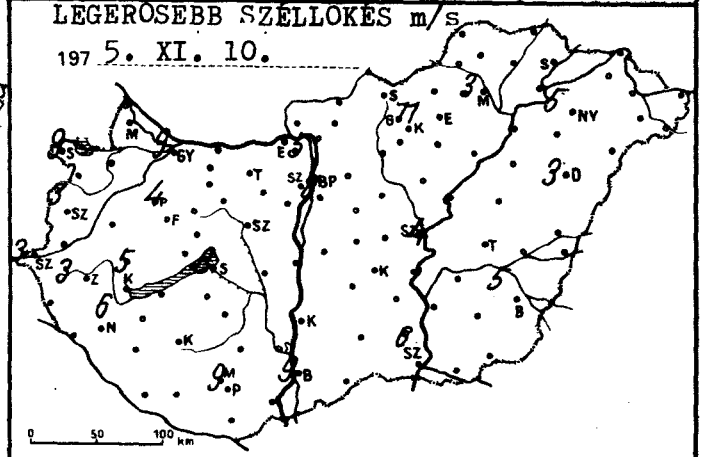
LEGERŐSEBB SZÉLLÖKÉS m/s
197 5. XI. 10.
0 50 100 km

	19.XI.11. 07h -ig az utolsó 24 óra adatai					
	csapadék (mm)		max. hőmérséklet	min. hőmérséklet	rad. min.	napos órák
Győr	ny		8	4	3	0
Kapuvár	2		7	4	4	0
Mosonmagyaróvár	1		8	4	3	0
Rajka	1		8	3	1	
Sopron	3		6	4	4	0
Sopronhorpács	1		6	5	4	0
Káld	.		7	3	2	
Körmend	–		–	–	–	
Szentgotthárd	ny	=	6	5	4	0
Szombathely	ny		6	4	4	0
Lenti	.		6	5	4	
Letenye	1		7	5	4	
Nagykanizsa	ny		7	5	4	0
Zalaegerszeg	ny		6	4	4	
Farkasgyepű	2		5	3	2	
Keszthely	1		7	5	5	0
Mencshely	3		5	3	2	0
Pápa	3		7	4	4	0
Sümeg	ny		7	4	4	
Tihany	2		7	5	4	
Veszprém	1		6	5	3	
Zirc	2		5	2	2	
Fonyód	–		–	–	–	
Homokszt. György	–		–	–	–	
Kaposvár	3		7	5	4	
Marcali	ny		6	5	5	
Siófok	ny		8	5	4	0
Somogyszob	5		8	4	4	
Tab	1		7	4	4	
Bábolna	1		8	4	3	
Esztergom	.		8	5	2	
Kisbér	.	=	10	4	4	
Komárom	ny	.	9	5	2	
Tatabánya	.		8	4	3	
Alcsútdoboz	–		–	–	–	
Dunaújváros	ny		8	3	2	
Martonvásár	ny		7	4	3	0
Mór	1		8	4	3	
Nagyhörcsökp.	1		8	4	3	
Szabadbattyán	2		8	5	4	
Iregszemcse	1		7	3	3	0
Lengyel	1		7	3	3	
Nagykónyi	–		–	–	–	
Szekszárd	3		8	4	2	
Misinatető	10		5	3	3	
Mohács	5		9	5	4	
Pécs	7		8	4	4	1
Siklós	11		10	5	5	
Szigetvár	8		7	5	4	
Bp. Lőrinc	ny		8	3	1	0
Bp. Met. Int.	ny	=	8	2	0	0
Bp. Szab. hegy	.		5	1	0	0
Cegléd	ny		7	1	0	
Dobogókő	.		5	0	–4	
Gödöllő	.		6	0	–2	0
Királyrét	.		8	–2	–2	
Monor	ny		8	3	2	
Nagykáta	ny		7	–1	–2	
Örkény	ny		8	3	2	
Szentendre	.		9	2	1	

	19.XI.11. 07h -ig az utolsó 24 óra adatai					
	csapadék (mm)		max. hőmérséklet	min. hőmérséklet	rad. min.	napos órák
Vác	.	=	10	0	–2	
Vámosmikola	.		10	1	–2	0
Baja	3		9	5	4	1
Bácsalmás	3		9	5	4	
Izsák	1		–	3	3	
Kalocsa	2		9	3	3	
Kecskemét	ny		7	2	2	0
Kiskunf. háza	.		9	3	2	
Kiskunhalas	3		8	4	4	
Kunszentmiklós	ny		8	3	1	
Tiszakécske	.		7	3	2	
Balassagyarmat	.	⊔	8	0	–4	
Romhány	.		8	–1	–2	
Salgótarján	.		8	–1	–3	
Eger	.		8	–1	–6	5
Galyatető	.		5	–4	–5	
Gyöngyös	.		7	–1	–4	
Kékestető	.		3	–4	–5	0
Kompolt	.		6	0	–2	0
Lőrinci	.	⊔	8	–1	–4	
Poroszló	.		–	0	–2	
Jászapáti	.		7	1	0	
Jászberény	.	⊔	7	–1	–2	
Karcag	.		6	–1	–2	
Szolnok	ny		7	1	1	0
Tiszaroff	.		6	1	0	
Túrkeve	1		7	1	0	0
Kistelek	3		9	4	3	
Makó	3		8	5	5	
Szeged	3		8	5	5	0
Szentes	1		10	3	1	
Borsodnádasd	.		7	–5	–7	
Fügöd	.	⊔	6	–2	–4	
Hidasnémeti	.		8	–2	–4	
Jósvafő	.		8	–2	–5	3
Lillafüred	.		6	1	0	
Miskolc	.	=	7	–2	–4	0
Putnok	.		7	–4	–5	
Sárospatak	.		7	1	–3	2
Szendrőlád	.	⊔	8	–4	–4	
Tokaj	.		6	1	0	
Kisvárda	.		8	–2	–3	2
Mátészalka	.		7	–2	–4	
Nyíregyháza	.		6	–1	–3	0
Nyírlugos	.		7	–2	–3	
Pátyod	.	⊔	8	–3	–4	
Tiszabecs	.		8	–1	–2	
Vásárosnamény	.	⊔	8	–1	–4	
Záhony	.	⊔	9	–3	–4	
Berettyóújfalu	.		8	1	0	
Debrecen	.		8	0	–2	
Hajdúdorog	.		6	–2	–3	
Hortobágy	.		–	–	–	
Körösszakál	.		10	2	2	
Polgár	.		6	–1	–3	
Békéscsaba	1		10	5	5	0
Mezőhegyes	2		9	5	4	0
Orosháza	2		10	4	4	0
Szarvas	1		8	2	2	0
Szeghalom	1		8	3	2	

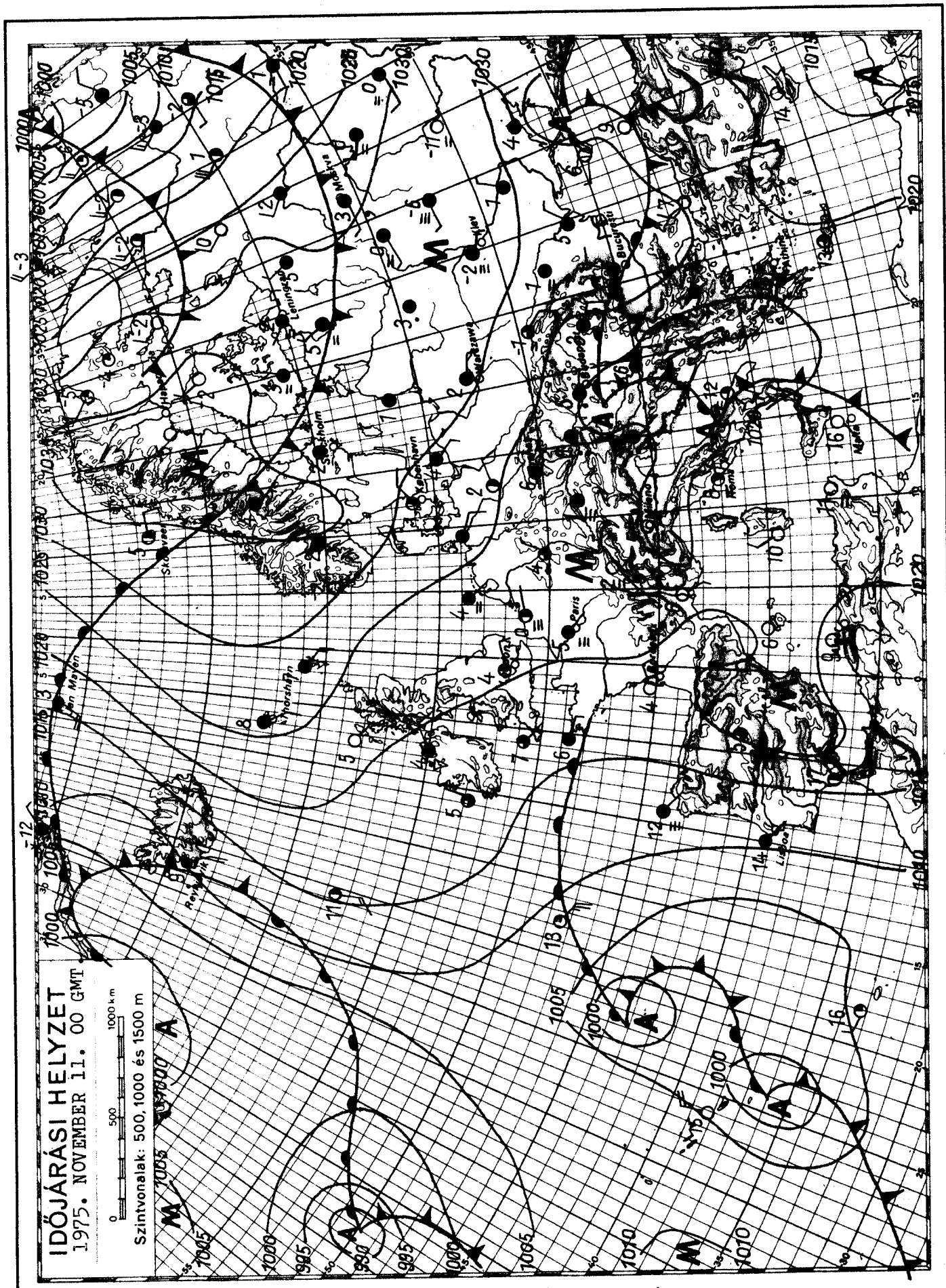

KIADJA: ORSZÁGOS METEOROLÓGIAI SZOLGÁLAT

Készíti: Központi Előrejelző Intézet Előrejelző Osztálya — T.: 273 - 018 — Megjelenik naponként —

Évi előfizetési díja: 720,—Ft — Megrendelhető: 1024 Budapest, II., Kitaibel Pál u. 1. Telefon: 353-500,

Kiadásért felel: az OMSZ elnöke — Szerkesztésért felel: a KEI igazgatója

QC 989 H9 I32

IDŐJÁRÁSI NAPIJELENTÉS

ЕЖЕДНЕВНЫЙ МЕТЕОРОЛОГИЧЕСКИЙ БЮЛЛЕТЕНЬ · DAILY WEATHER REPORT
BULLETIN QUOTIDIEN DE TEMPS · TÄGLICHER WETTERBERICHT

88. évfolyam 316. szám. + Budapest + 1975. november 12. szerda

Az időjárási helyzet és a várható időjárás:

A kontinens nagy részén ismét egyetlen hatalmas kiterjedésü anticiklon határozza meg az időjárást. Ennek területén párás, felhős, az évszakhoz képest kissé hüvös időjárás uralkodik, jelentősebb csapadékot azonban csak elvétve jelentenek. Az egymást felváltva követő óceáni és sarkvidéki levegőhullámok a Skandináv-félsziget északi részét érintve jutnak el a Szovjetunió európai területének északi része fölé. Ez utóbbi területen sokfelé havazik, és helyenként napközben is minusz 5 fok alatt marad a hőmérséklet. A Kárpát-medence a /fent/ emlitett anticiklon déli részén található, és területére kelet, északkelet felől hideg, mérsékelten nedves levegő érkezik, igy a következő 36 órában folytatódik az erősen felhős, hüvös idő.

Hazánkban kedden a Dunántúl nagy részén, valamint az Alföld déli felén egész nap borult volt az ég. Máshol általában 3, 6 órás napsütést észleltek. Napközben 5, 10 fokig emelkedett a hőmérséklet. Kisebb csapadékot több helyről jelentettek, amelynek mennyisége azonban seholsem haladta meg az 5 mm-t. Éjszaka a Dunántúl nyugati felén és a Tiszántúl nagy részén erősen felhős, vagy borult volt az ég, igy ezeken a területeken hajnalra csak plusz 1, plusz 5 fokig hült le a levegő. Máshol kevesebb volt a felhő, és a legalacsonyabb éjszakai hőmérséklet 0, minusz 4 fok között alakult. Szerdán délelőtt jobbára erősen felhős, vagy borult volt az ég az országban. Elszórtan kisebb esőt, a Kékestetőről gyenge havazást jelentettek. A hőmérséklet 11 órára 3, 8 fokig emelkedett.

Ma 12 órakor Budapesten a hőmérséklet 4 fok, a tengerszintre átszámitott légnyomás 773 mm, változatlan.

Várható időjárás csütörtök estig:

Erősen felhős, párás idő, elszórtan kisebb csapadékkal.
Mérsékelt, napközben időnként élénkebb északkeleti, keleti szél.
Hajnalban többfelé párás levegő, helyenként köd.
Várható legalacsonyabb éjszakai hőmérséklet -1, +4
legmagasabb nappali hőmérséklet csütörtökön 4, 9 fok között.

Rábai Attila s.k.

A hőmérséklet napi középértéke és eltérése a 100 évi átlagtól /Budapesten/:

1975. XI. 11.:	5,0 C°	-0,9 C°

1871 óta ezen a napon Budapesten előfordult

legmagasabb hőmérséklet:	17,5 C° /1926, 1963/
legalacsonyabb hőmérséklet:	-8,9 C° /1888/

75.0699.

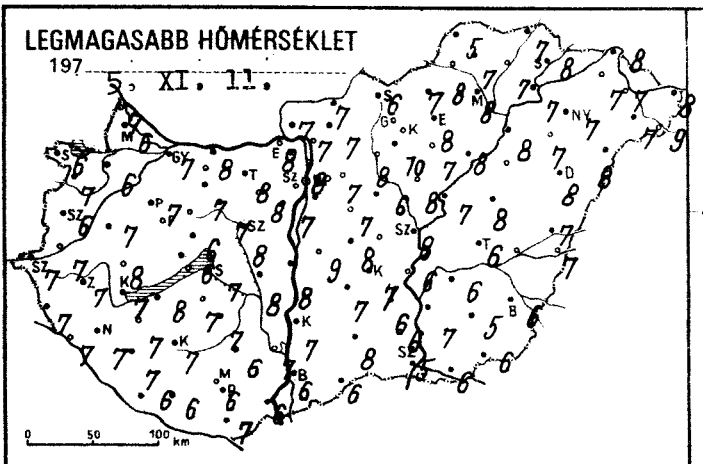
LEGMAGASABB HŐMÉRSÉKLET
197 5. XI. 11.
0 50 100 km

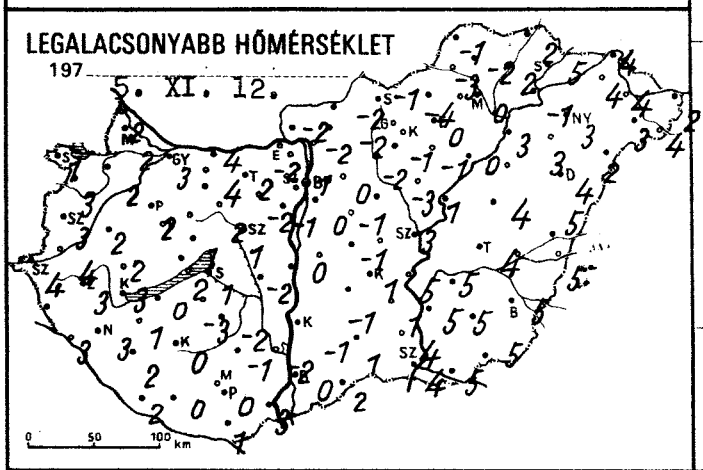
LEGALACSONYABB HŐMÉRSÉKLET
197 5. XI. 12.
0 50 100 km

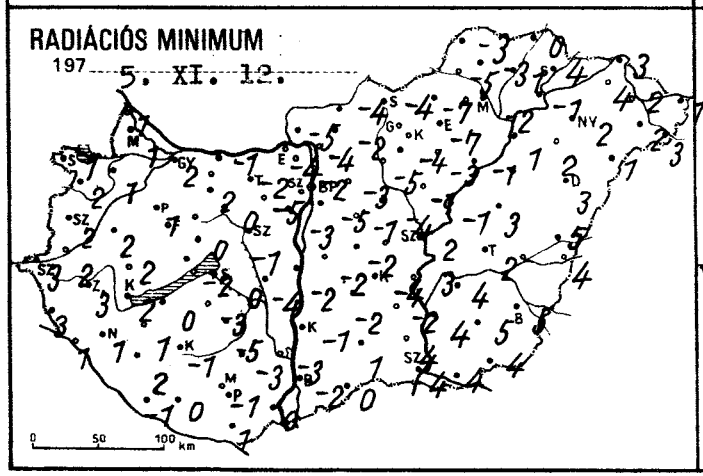
RADIÁCIÓS MINIMUM
197 5. XI. 12.
0 50 100 km

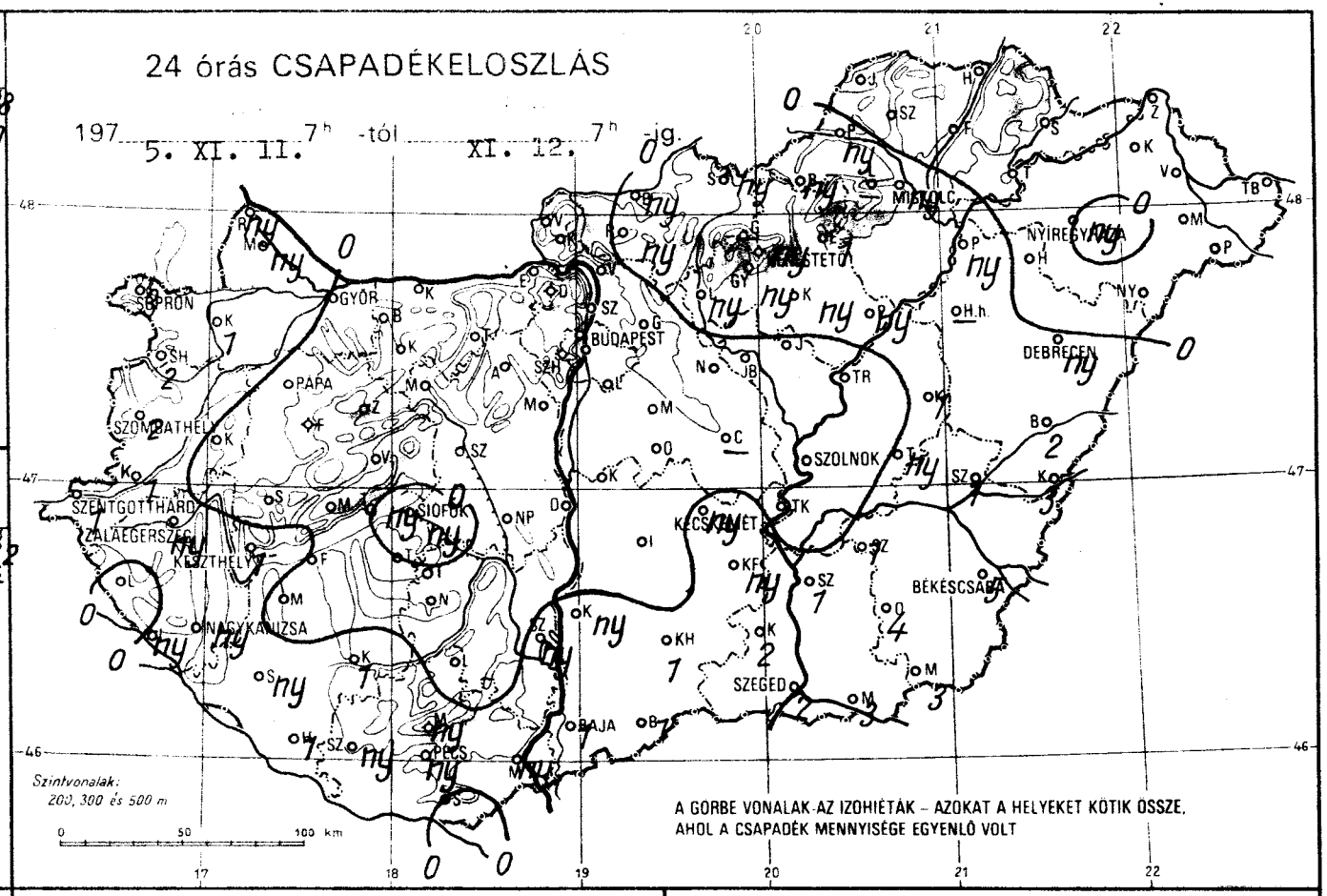
24 órás CSAPADÉKELOSZLÁS
197 5. XI. 11. 7h -tól XI. 12. 7h -ig.
SOPRON
GYŐR
BUDAPEST
PAPA
SZOMBATHELY
SZENTGOTTHÁRD
ZALAEGERSZEG
KESZTHELY
NAGYKANIZSA
SIÓFOK
PÉCS
BAJA
SZEGED
KECSKEMÉT
SZOLNOK
TATABÁNYA
MISKOLC
NYÍREGYHÁZA
DEBRECEN
BÉKÉSCSABA
Szintvonalak: 200, 300 és 500 m
0 50 100 km
A GÖRBE VONALAK AZ IZOHIÉTÁK – AZOKAT A HELYEKET KÖTIK ÖSSZE, AHOL A CSAPADÉK MENNYISÉGE EGYENLŐ VOLT

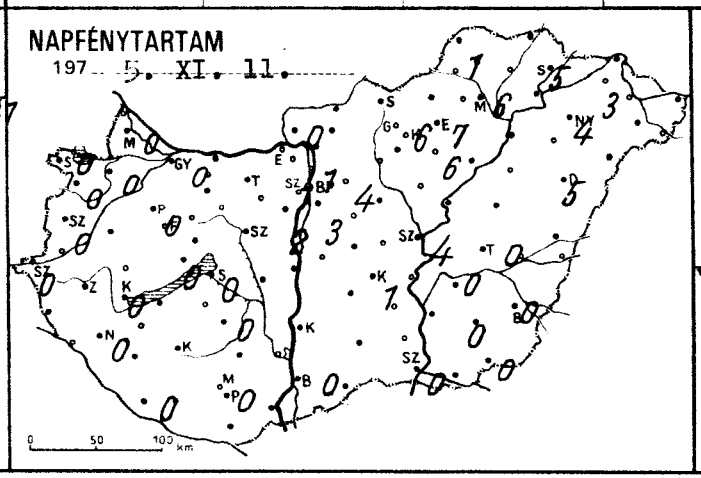
NAPFÉNYTARTAM
197 5. XI. 11.
0 50 100 km

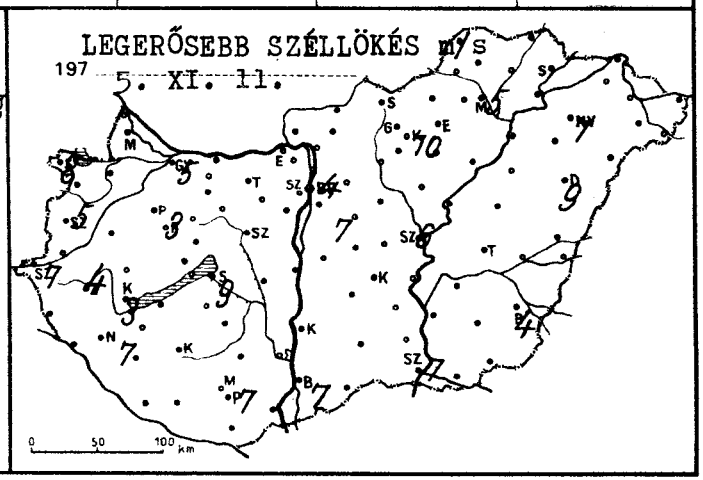
LEGERŐSEBB SZÉLLÖKÉS m/s
197 5. XI. 11.
0 50 100 km

ORSZÁGOS METEOROLÓGIAI SZOLGÁLAT

KÖZPONTI ELŐREJELZŐ INTÉZETE

IDŐJÁRÁSI ESEMÉNYEK NAPTÁRA

CALENDAR OF WEATHER PHENOMENA

1975. Október

Az Időjárási Napijelentés havi melléklete

Dátum - *Date*	Az időjárási jelenség leirása *Description of the weather phenomenon*	Az időjárási esemény előidézője *Carrier of the phenomenon*	Érkező légtömeg *Arriving air-mass*
2.	többfelé zápor, zivatar	hideg front: belépés NW 07^h, mozgása a Duna-Tisza közén lelassult, kilépés 3-án SE 07^h	Mm
3.	sokfelé zápor, zivatar	hideg front: belépés NW 18^h, kilépés 4-én SE 03^h	Mm
6.	az ország nyugati és északi részén elszórtan kisebb eső	meleg front: belépés NW 06^h, kilépés 7-én E 02^h	Mm
8.	elszórtan zápor, sokfelé szélvihar	hideg front: belépés NNW 03^h, kilépés SE 14^h	Mm
10.	elszórtan eső, zápor, egy-két helyen zivatar	hideg front: belépés N 11^h, kilépés S 18^h	Am
12.	országos eső	meleg front: belépés S 14^h, kilépés 13-án N 12^h	Mm
13.	országos eső	medence ciklonhatás miatt	-
14.	sokfelé eső, elszórtan zápor, egy-két helyen zivatar és szélvihar	hideg front: belépés NW 02^h, mozgása a Duna-Tisza között lelassult, kilépés E 21^h körül	Mm
17-20	országos esőzés, elszórtan zápor, zivatar, többfelé jelentős csapadékmennyiség	ciklontevékenység a Kárpát-medence felett	-
27.		Kárpát-medence feletti anticiklonban	H

Arktikus szárazföldi és tengeri /Ac és Am/: mérsékeltövi szárazföldi és tengeri /Mc és Mm/: szubtrópusi szárazföldi és tengeri /Tc és Tm/: helyi vagy lokális /H/.

Az időjárási esemény Budapest-i jellemzői - *Characteristics of the phenomenon over Budapest*						
Időpont - *point of time*	Hőmérsékletváltozás (fok/idő) *Temperature-shift (degree/period)*	Légnedvességváltozás (%/idő) *Humidity-shift (%/period)*	Szélirányváltozás *Wind-direction shift*	Maximális széllökés (m/sec) és időpontja *Maximum gust (m/sec) and its time*	Csapadék mennyisége (mm) és alakja *Amount and form of precipitation*	Megjegyzés - *Remarks*
□					0,1 ▽	□ budapesti átvonulás elmosódott
3.22	-	-	SW-NW	WNW 13,3 22^{56}	3,8 ▽	
□						□ budapesti átvonulás elmosódott
□				NNW 19,9 11^{14}		□ budapesti átvonulás elmosódott
10.15	-3/30 p	+30/2 ó	WSW-NNW	-	3,8 ▽	
□					ny ●	□ budapesti átvonulás elmosódott
					6,6 ●	
14.13	-4/30 p	-	SE-NW	0	16,4 ●▽	0 fokozatos szélerősödés NW 15,1 18^{09}
					21,0 ●▽	

Arctic maritime (Am): Arctic continental (Ac): Polar maritime (Mm): Polar continental (Mc): Tropical maritime (Tm): Tropical continental (Tc): Local air mass (H).

5.XI.12.

	197 ..... 07 h -ig az utolsó 24 óra adatai					
	csapadék (mm)		max. hőmérséklet	min. hőmérséklet	rad. min.	napos órák
Győr	•		7	3	2	0
Kapuvár	1	,	6	2	1	0
Mosonmagyaróvár	ny		6	2	1	0
Rajka	ny	,	7	2	1	
Sopron	3	≡	6	1	1	0
Sopronhorpács	2		3	3	2	0
Káld	•		7	2	2	
Körmend	1		7	4	2	
Szentgotthárd	1	∴	7	4	3	0
Szombathely	2	≡	6	3	2	0
Lenti	•		7	–	3	•
Letenye	ny		7	3	1	
Nagykanizsa	ny	∴	7	3	1	0
Zalaegerszeg	ny	∴	7	3	3	
Farkasgyepű	•		5	2	0	
Keszthely	1	∴	7	3	2	0
Mencshely	•		5	0	0	0
Pápa	•	∴	7	2	1	0
Sümeg	•		8	3	2	
Tihany	ny		6	2	–2	
Veszprém	•		6	1	0	
Zirc	•		6	0	–2	
Fonyód	•		8	0	0	
Homokszt. György	1	≡	6	2	–1	0
Kaposvár	1	⊔	7	0	–1	
Marcali	•		7	1	1	
Siófok	ny	∴	7	1	0	0
Somogyszob	ny		7	2	2	
Tab	•		7	–3	–3	
Bábolna	•		7	2	1	
Esztergom	•		8	–2	–4	
Kisbér	•		7	4	2	
Komárom	•		8	4	–1	
Tatabánya	•		8	2	–2	
Alcsútdoboz	•	⊔ ∴	8	–2	–5	
Dunaújváros	•		8	0	–2	
Martonvásár	•		7	–1	–3	2
Mór	•		7	2	0	
Nagyhörcsökp.	•		8	–2	–4	
Szabadbattyán	•	⊔ ≡	8	1	–1	
Iregszemcse	•	∴	7	–2	–5	0
Lengyel	•		6	–1	–3	
Nagykónyi	•		8	–3	–3	
Szekszárd	ny		7	–2	–3	
Mezőcsát	ny		4	1	–1	
Mohács	ny		6	3	0	
Pécs	ny	≡	6	0	–1	0
Siklós	•	⊔ ≡	7	1	1	
Szigetvár	ny	,	6	0	0	
Bp. Lőrinc	•	⊔ ∴	7	0	–5	3
Bp. Met. Int.	•	∴	8	1	–2	1
Bp. Szab. hegy	•	⊔	6	–1	–4	1
Cegléd	–		–	–	–	
Dobogókő	•		3	–1	–5	
Gödöllő	•		7	0	–3	4
Királyrét	•		6	–4	–4	
Monor	•		7	–1	–1	
Nagykáta	•	≡	6	–3	–4	
Örkény	•		8	–1	–2	
Szentendre	•		9	–1	–1	

5.XI.12.

	197 ..... 07 h -ig az utolsó 24 óra adatai					
	csapadék (mm)		max. hőmérséklet	min. hőmérséklet	rad. min.	napos órák
Vác	•	⊔ ∴	7	–2	–4	
Vámosmikola	•		7	–2	–5	0
Baja	1	–	6	0	–2	0
Bácsalmás	1	,	6	2	0	
Izsák	•		7	–1	–2	
Kalocsa	ny		7	–1	–1	
Kecskemét	ny	∴,	7	1	–4	1
Kiskunf. háza	ny	,	6	1	–2	
Kiskunhalas	1	∴	8	1	1	
Kunszentmiklós	•		9	–	–2	
Tiszakécske	•		6	5	3	
Balassagyarmat	ny	∇	7	–2	–4	
Romhány	ny	,	7	–2	–2	
Salgótarján	ny	,	6	–1	–4	
Eger	1		8	0	–7	7
Galyatető	–		–	–	–	
Gyöngyös	ny		10	–1	–4	
Kékestető	ny	* ∴	0	–3	–4	6
Kompolt	ny	,	7	–1	–3	6
Lőrinci	ny	,	8	–2	–5	
Poroszló	ny	,	8	0	–1	
Jászapáti	•		8	0	–1	
Jászbereny	•		7	–2	–4	
Karcag	1		8	4	3	
Szolnok	•	≡	8	3	2	4
Tiszaroff	•		7	–1	–1	
Túrkeve	ny		6	4	2	0
Kistelek	2		6	4	4	
Makó	3		6	5	4	
Szeged	2	∴	5	4	4	0
Szentes	1		7	5	4	
Borsodnádasd	ny	*	7	–4	–7	
Füged	•		7	2	1	
Hidasnémeti	•		7	2	0	
Jósvafő	•		5	–1	–3	1
Lillafüred	–		–	–	–	
Miskolc	ny	,	8	0	–2	6
Putnok	ny	*	8	–3	–5	
Sárospatak	•		8	5	4	5
Szendrőlád	•		7	–2	–3	
Tokaj	•		7	–1	–1	
Kisvárda	•		7	4	4	3
Mátészalka	•		7	3	2	
Nyíregyháza	ny	∴	7	3	2	4
Nyírlugos	•		8	2	1	
Pátyod	•		9	4	3	
Tiszabecs	•		8	+2	1	
Vásárosnamény	•		7	4	2	
Záhony	•		8	4	3	
Berettyóújfalu	2		7	5	5	
Debrecen	ny		8	4	3	5
Hajdúdorog	•		7	3	2	
Hortobágy	–		–	–	–	
Körösszakál	3		7	5	4	
Polgár	ny	,	8	3	1	
Békéscsaba	5	∴	6	5	5	0
Mezőhegyes	3	–	6	5	4	0
Orosháza	4		5	5	5	0
Szarvas	1		6	5	4	0
Szeghalom	1	,	7	5	4	

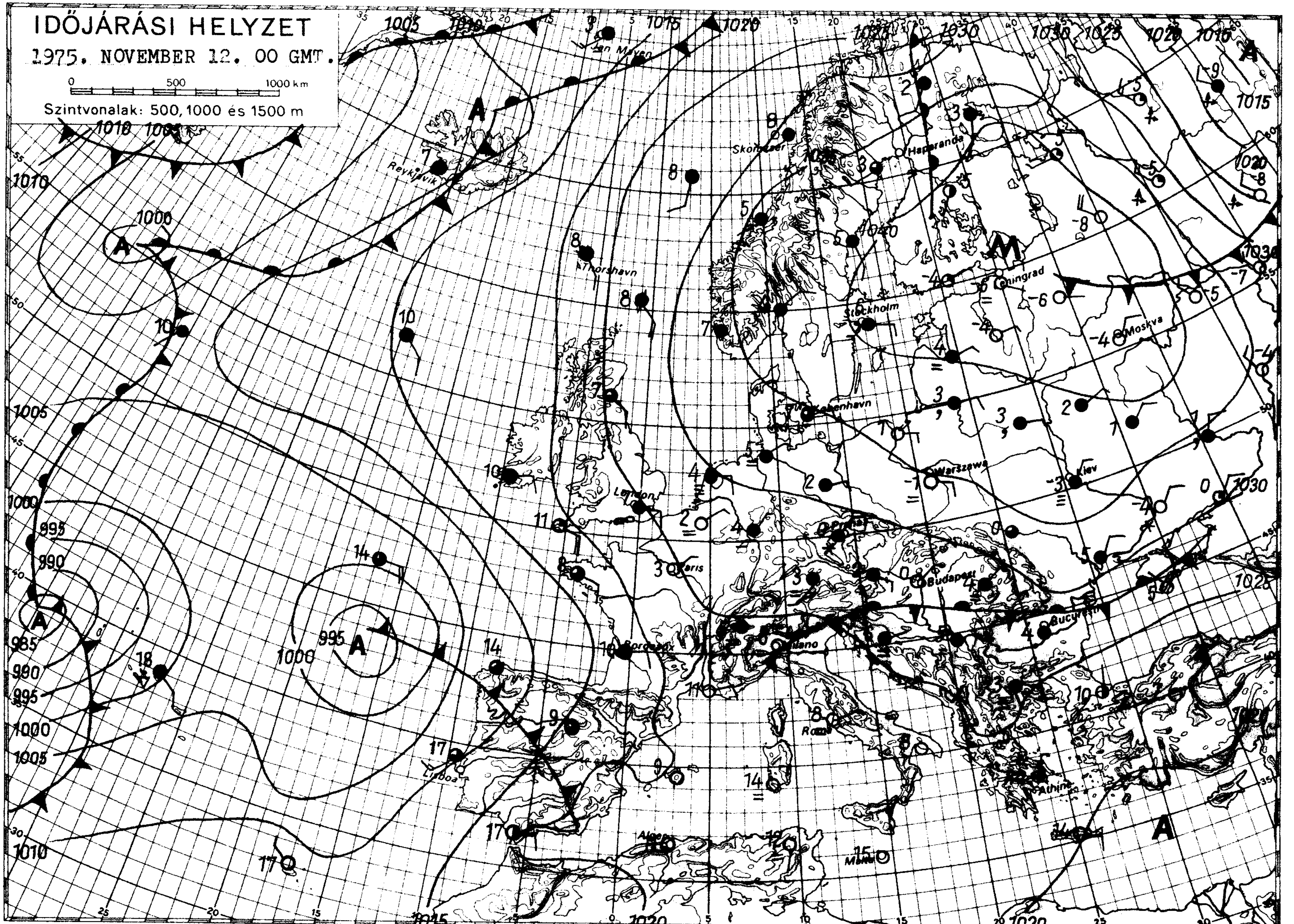

KIADJA: ORSZÁGOS METEOROLÓGIAI SZOLGÁLAT

Készíti: Központi Előrejelző Intézet Előrejelző Osztálya — T.: 273-078 — Megjelenik naponként —
Évi előfizetési díja: 720,—Ft — Megrendelhető: 1024 Budapest, II., Kitaibel Pál u. 1. Telefon: 353-500,
Kiadásért felel: az OMSZ elnöke — Szerkesztésért felel: a KEI igazgatója

QC 989 H9 I32

IDŐJÁRÁSI NAPIJELENTÉS

ЕЖЕДНЕВНЫЙ МЕТЕОРОЛОГИЧЕСКИЙ БЮЛЛЕТЕНЬ · DAILY WEATHER REPORT
BULLETIN QUOTIDIEN DE TEMPS · TÄGLICHER WETTERBERICHT

88. évfolyam 317. szám. • Budapest • 1975. november 13. csütörtök

Az időjárási helyzet és a várható időjárás:

Szárazföldünk nagy részének időjárását a változékonyság jellemzi. Az óceáni enyhe, nedves léghullámok elárasztották Nyugat-Európának nagy részét. Hatásukra Franciaországban sokfelé esik az eső, a Benelux-államokban helyenként hózápor is előfordul. Izland előtt ciklon örvénylik, amely enyhe, óceáni levegőt szállit a Skandináv-félszigeten át Északkelet-Európa fölé. Ezeken a területeken borult, több helyen csapadékos az idő, a hőmérséklet csúcsértéke 2, 4 fokkal meghaladja az évszaknak megfelelő átlagot. A Szovjetunió európai területének déli részén, a Kárpát-medencében, valamint a Balkán-félszigeten folytatódik a csendes, általában csapadékmentes idő. A következő 36 óra folyamán nyugat felől érkező nedves léghullámok megközelitik a Kárpát-medencét, hatásukra az ország nyugati részén kisebb eső várható.

Hazánkban szerdán általában borult idő volt, csak néhány helyen időnként felszakadozott a felhőzet és 1, 5 órára sütött ki a nap. Főként az ország északi felében, valamint a Tiszántúl néhány helyén kisebb eső, szitálás volt, a Mátrában gyengén havazott. A lehullott csapadék mennyisége általában 11 mm alatt maradt, csak Kékestetőről jelentettek 2 mm-t. A legmagasabb nappali hőmérséklet általában 4, 9, északkeleten egy-két helyen 10, 12 fok között alakult. Ma hajnalra általában 0, +6, Tiszántúlon egy-két helyen -1, -2 fokig hült le a levegő. Délelőtt általában erősen felhős, párás idő volt, a délkeleti szél egy-két helyen megélénkült. A hőmérséklet 11 órára 5, 9 fokig emelkedett.

Ma 12 órakor Budapesten a hőmérséklet 9 fok, a tengerszintre átszámitott légnyomás 775 mm, nem változik.

Várható időjárás péntek estig:
Nyugaton erősen, máshol változóan felhős idő, főként a Dunántúlon esővel, szitálással.
A hajnali órákban helyenként köd.
Gyenge, napközben megélénkülő délkeleti, déli, majd a Dunántúlon nyugatira forduló szél.
Várható legalacsonyabb éjszakai hőmérséklet: -1, +4,
legmagasabb nappali hőmérséklet pénteken: 5, 10 fok között.

Bartha Péterné s.k.

TÁVOLABBI KILÁTÁSOK KEDD REGGELIG:
Túlnyomóan felhős, párás idő, főként az időszak elején ismétlődő kisebb esőkkel. A hőmérséklet emelkedik. Legalacsonyabb hajnali hőmérséklet 0, +5 fok között, legmagasabb nappali hőmérséklet 7, 12 fok között. Jelentős mennyiségü /legalább 5 mm/ csapadék az ország területének 40 százalékán várható.

KÖZÉPTÁVÚ ELŐREJELZŐ OSZTÁLY

A hőmérséklet napi középértéke és eltérése a 100 évi átlagtól /Budapesten/:

1975. XI. 12.:	4,5 C°	-1,3 C°

1871 óta ezen a napon Budapesten előfordult

legmagasabb hőmérséklet: 21,0 C° /1951/;
legalacsonyabb hőmérséklet: -10,1 C° /1897/.

75.0700.

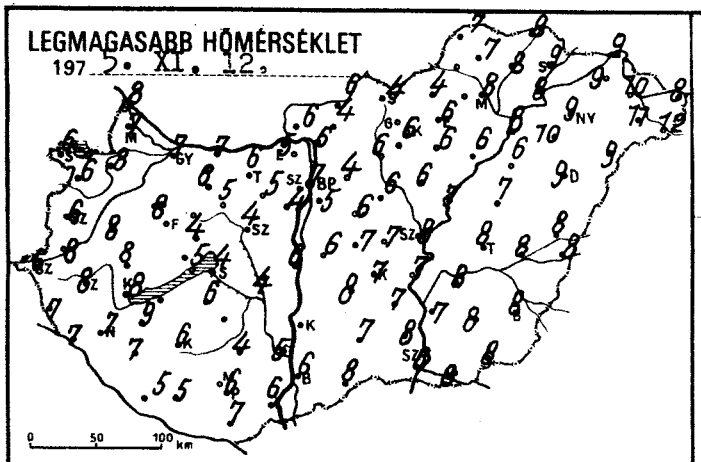
LEGMAGASABB HŐMÉRSÉKLET
197 5. XI. 12.

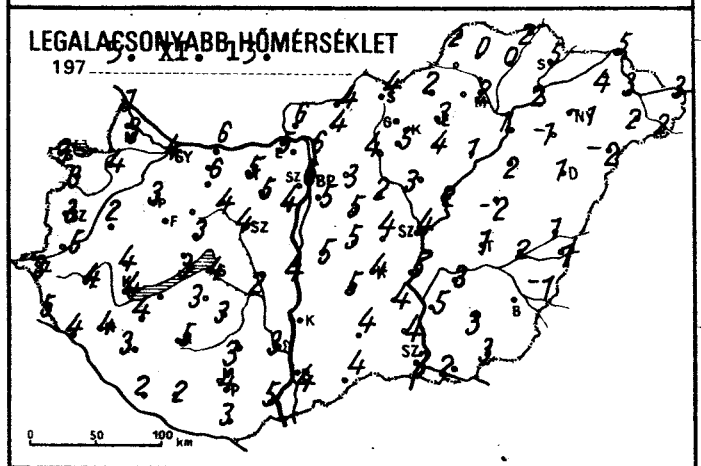
LEGALACSONYABB HŐMÉRSÉKLET
197 5. XI. 13.

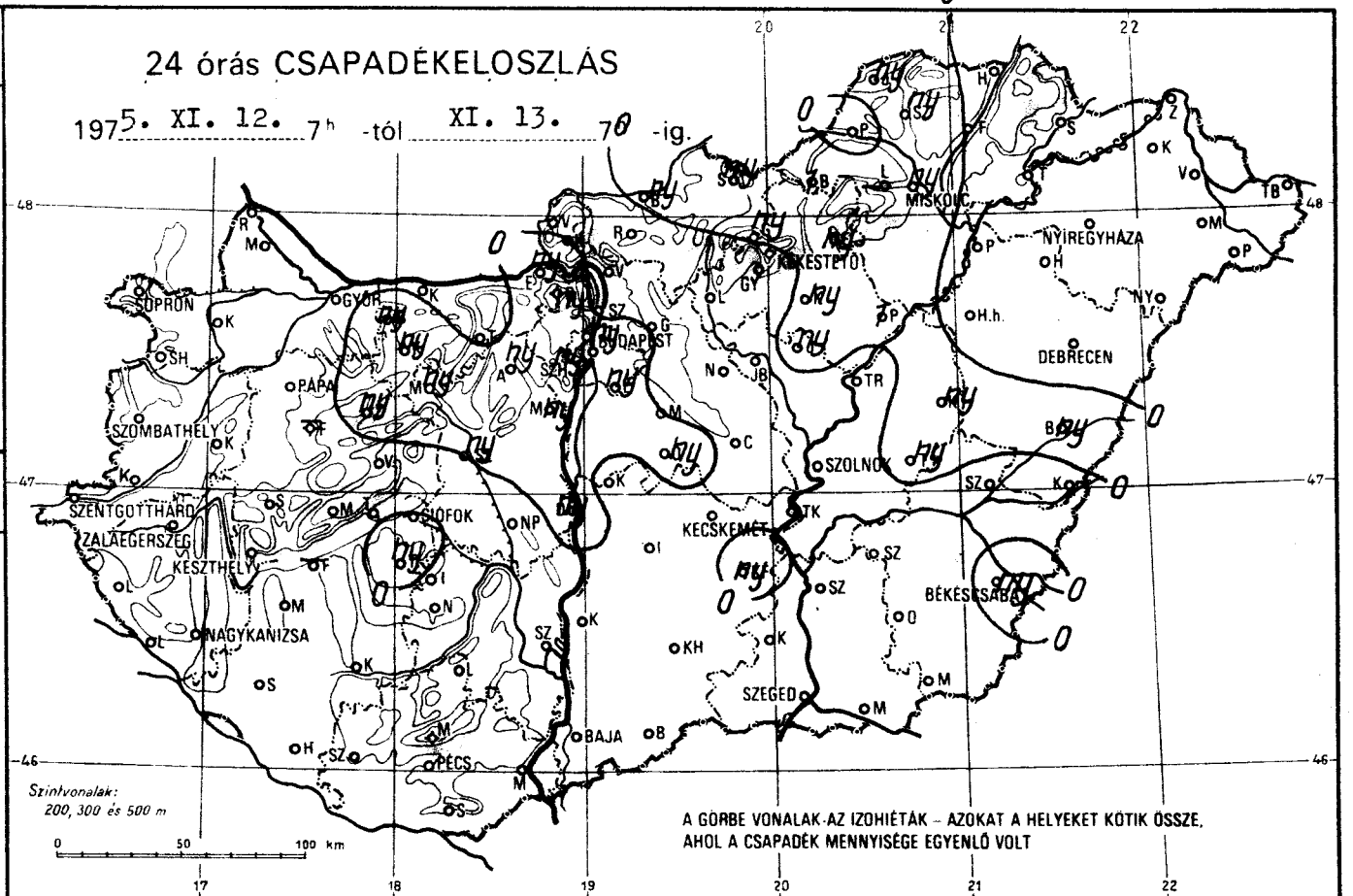
24 órás CSAPADÉKELOSZLÁS
197 5. XI. 12. 7h -tól XI. 13. 7h -ig.
SOPRON
GYŐR
BUDAPEST
MISKOLC
NYÍREGYHÁZA
KÉKESTETŐ
DEBRECEN
PÁPA
SZOMBATHELY
SZOLNOK
SZENTGOTTHÁRD
ZALAEGERSZEG
KESZTHELY
SIÓFOK
KECSKEMÉT
BÉKÉSCSABA
NAGYKANIZSA
SZEGED
BAJA
PÉCS
Szintvonalak:
200, 300 és 500 m
A GÖRBE VONALAK AZ IZOHIÉTÁK – AZOKAT A HELYEKET KÖTIK ÖSSZE, AHOL A CSAPADÉK MENNYISÉGE EGYENLŐ VOLT

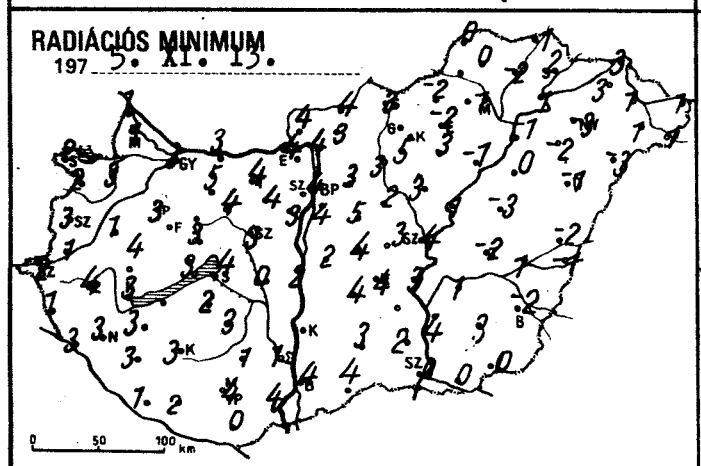
RADIÁCIÓS MINIMUM
197 5. XI. 13.

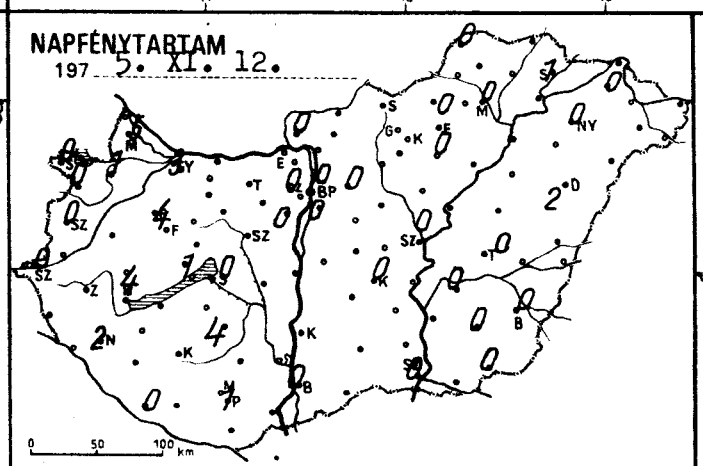
NAPFÉNYTARTAM
197 5. XI. 12.

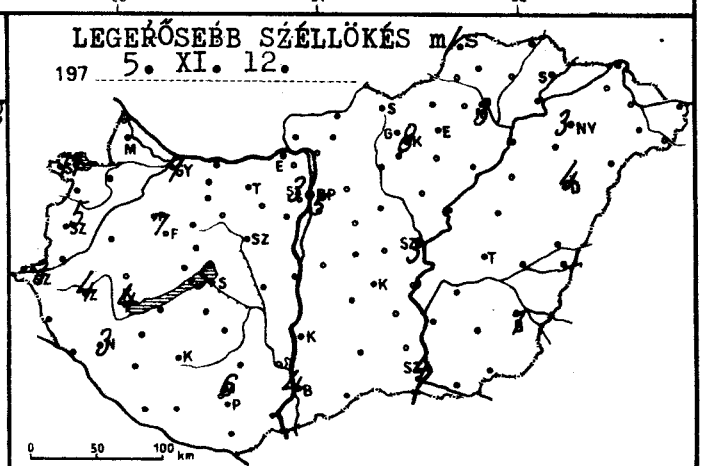
LEGERŐSEBB SZÉLLÖKÉS m/s
197 5. XI. 12.

	1975.XI.13.07h -ig az utolsó 24 óra adatai					
	csapadék (mm)		max. hőmérséklet	min. hőmérséklet	rad. min.	napos órák
Győr	.	=	7	4	3	3
Kapuvár	.		8	4	3	1
Mosonmagyaróvár	.		7	3	1	5
Rajka	.		8	1	1	
Sopron	.	=	6	3	2	0
Sopronhorpács	.		6	4	3	0
Káld	.		8	2	1	
Körmend	.		8	5	1	
Szentgotthárd	.	=	6	3	2	0
Szombathely	.	=	6	3	3	0
Lenti	.		7	5	1	
Letenye	.		7	4	3	
Nagykanizsa	.	=	7	4	3	2
Zalaegerszeg	.	–	8	4	4	
Farkasgyepű	–		=	–	–	
Keszthely	.	=	8	4	3	4
Mencshely	.	=	5	2	2	1
Pápa	.		8	3	3	4
Sümeg	.		8	4	4	
Tihany	.		5	3	3	
Veszprém	.		4	3	3	
Zirc	ny	=,	5	2	2	
Fonyód	–		–	–	–	
Homokszt. György	.	=	5	2	1	0
Kaposvár	.		6	5	3	
Marcali	.		9	4	3	
Siófok	.	=	4	4	4	0
Somogyszob	.		7	3	3	
Tab	ny		6	3	2	
Bábolna	ny		6	3	2	
Esztergom	ny		5	5	4	
Kisbér	ny	, =	6	6	5	
Komárom	.		7	6	3	
Tatabánya	.		6	5	4	
Alcsútdoboz	ny	, =	5	5	4	
Dunaújváros	ny	,	6	4	2	
Martonvásár	ny	=,	4	4	3	0
Mór	ny		5	4	4	
Nagyhörcsökp.	.		4	2	0	
Szabadbattyán	ny	, =	4	4	3	
Iregszemcse	.	=	–	3	3	0
Lengyel	.		4	3	1	
Nagykónyi	.		5	5	4	
Szekszárd	.		5	3	1	
Misinatető	.	=	6	3	3	
Mohács	.		6	5	4	
Pécs	.	=	6	4	4	1
Siklós	.		7	3	0	
Szigetvár	.		5	2	2	
Bp. Lőrinc	ny	, =	5	5	4	0
Bp. Met. Int.	ny	, =	7	6	4	0
Bp. Szab. hegy	ny	, =	3	3	3	0
Cegléd	.		7	4	3	
Dobogókő	1	=,	2	1	1	
Gödöllő	.		4	3	3	0
Királyrét	.		4	4	4	
Monor	.		6	5	5	
Nagykáta	.		6	2	2	
Örkény	ny	=,	7	5	4	
Szentendre	.		6	5	5	

	1975.XI.13.07h -ig az utolsó 24 óra adatai					
	csapadék (mm)		max. hőmérséklet	min. hőmérséklet	rad. min.	napos órák
Vác	.		6	5	4	
Vámosmikola	.		6	6	4	0
Baja	.		6	4	4	0
Bácsalmás	.		8	4	4	
Izsák	.		8	5	4	
Kalocsa	.		7	2	1	
Kecskemét	.	=	7	4	4	0
Kiskunf. háza	ny	=	7	4	2	
Kiskunhalas	.		7	4	3	
Kunszentmiklós	.		6	5	2	
Tiszakécske	.		7	5	3	
Balassagyarmat	ny	∇	6	4	4	
Romhány	.		4	4	3	
Salgótarján	ny	,	4	4	3	
Eger	ny		6	3	–2	0
Galyatető	ny	* =	3	0	0	
Gyöngyös	.		6	5	5	
Kékestető	2	* =	0	–1	–1	0
Kompolt	ny	,	6	4	3	0
Lőrinci	.		6	4	3	
Poroszló	1	,	6	1	–1	
Jászapáti	ny	,	6	3	3	
Jászberény	.		7	3	3	
Karcag	ny	=,	7	–2	–3	
Szolnok	.	–	8	4	4	0
Tiszaroff	.		7	2	1	
Túrkeve	ny	,	8	1	–2	0
Kistelek	.		8	4	2	
Makó	.		8	2	0	
Szeged	.	=	6	3	0	0
Szentes	.		7	5	4	
Borsodnádasd	1		4	2	–2	
Fügöd	.		8	0	–2	
Hidasnémeti	.		8	2	–1	
Jósvafő	ny	,	7	2	0	0
Lillafüred	–		–	–	–	
Miskolc	ny	, =	8	2	1	0
Putnok	ny	*	7	2	0	0
Sárospatak	.		9	5	2	1
Szendrőlád	ny	,	7	0	0	
Tokaj	.		8	2	1	
Kisvárda	.		9	4	3	0
Mátészalka	.		11	2	1	
Nyíregyháza	.	=	9	–1	–3	0
Nyírlugos	.		9	–2	–3	
Pátyod	.		12	2	1	
Tiszabecs	.		8	3	1	
Vásárosnamény	.		10	3	1	
Záhony	.		9	5	3	
Berettyóújfalu	ny	⌒	8	1	–2	
Debrecen	.	=	9	1	–1	2
Hajdúdorog	.		10	–1	–2	
Hortobágy	.		6	2	0	
Körösszakál	.		8	1	–1	
Polgár	.		8	1	1	
Békéscsaba	ny	=	8	–1	–2	0
Mezőhegyes	.	=	8	3	0	0
Orosháza	.		8	3	3	0
Szarvas	.		8	3	1	0
Szeghalom	.		8	2	1	

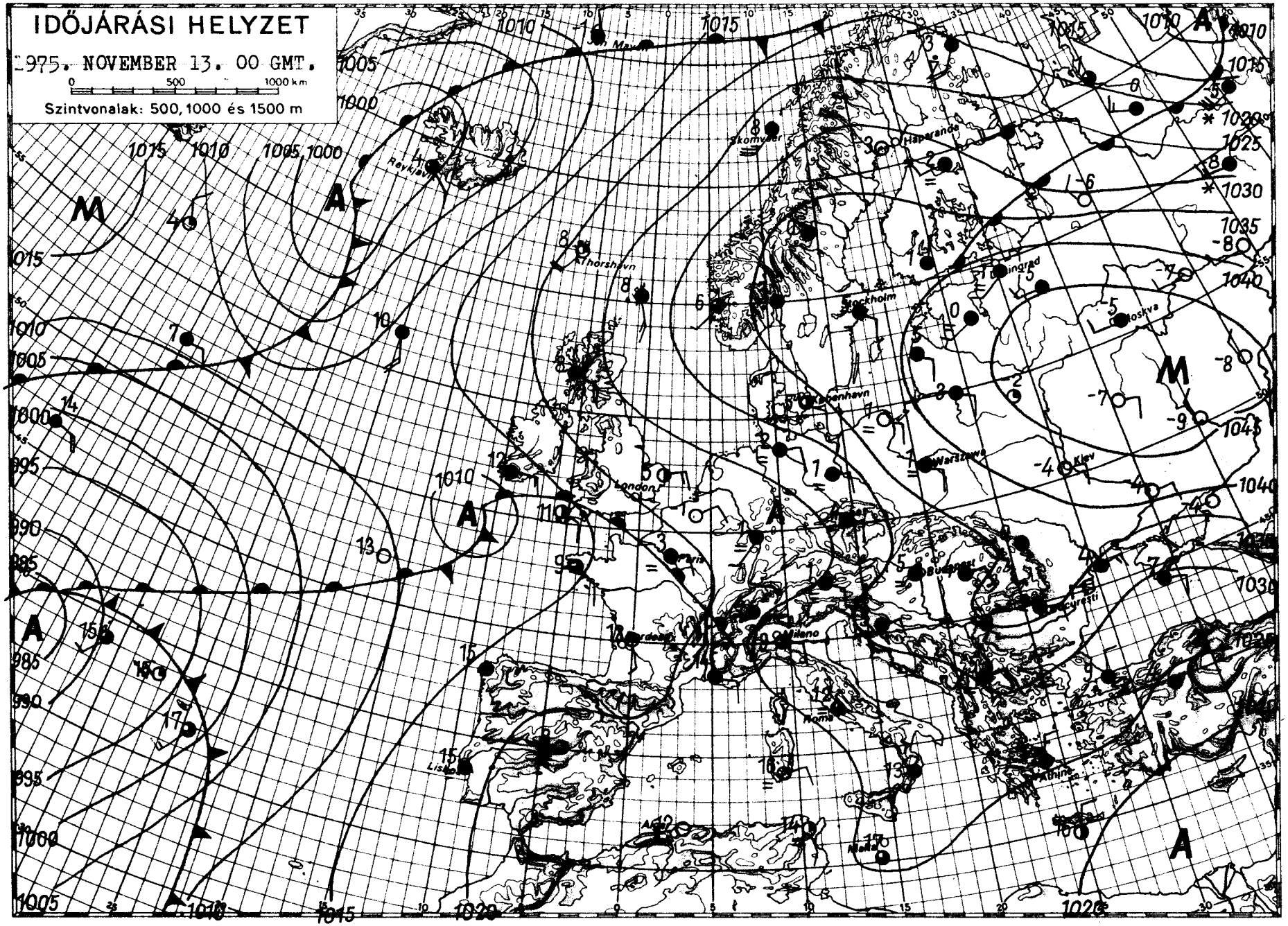

KIADJA: ORSZÁGOS METEOROLÓGIAI SZOLGÁLAT

Készült: Központi Előrejelző Intézet Előrejelző Osztálya — T.: 273 – 018 — Megjelenik naponként —

Évi előfizetési díja: 720,–Ft — Megrendelhető: 1024 Budapest, II., Kitaibel Pál u. 1. Telefon: 353-560,

Kiadásért felel: az OMSZ elnöke — Szerkesztésért felel: a KEI igazgatója

QC 989 H9 I32

IDŐJÁRÁSI NAPIJELENTÉS

ЕЖЕДНЕВНЫЙ МЕТЕОРОЛОГИЧЕСКИЙ БЮЛЛЕТЕНЬ · DAILY WEATHER REPORT
BULLETIN QUOTIDIEN DE TEMPS · TÄGLICHER WETTERBERICHT

~~88. évfolyam 318. szám. + Budapest + 1975. november 14. péntek~~

Az időjárási helyzet és a várható időjárás:

Kontinensünk legnagyobb részének időjárását már csaknem egy hónapja magasnyomásu légköri képződmény határozta meg. Az időjárási frontok ezt a légköri képződményt megkerülve, a Skandináv-félszigeten keresztül vonultak kelet felé. A kontinens délebbi területeit egyáltalában nem érintették. Az elmult 24 óra alatt azonban az eruópai időjárási helyzetképben lényeges változás képdődött. A magasnyomásu képződmény gyengülni kezdett és ez a folyamat még folytatódik. Következménye várhatóan az lesz, hogy az időjárási frontok pályája délebbre helyeződik. Európa középső vidékein is mozgalmasabbá válik az időjárás, igy tehát a Kárpát-medencében is változékony lesz az idő a következő 36 órában.

Hazánkban csütörtökön a Dunántúlon és az északi hegyvidék környékén erősen felhős volt az ég. A főváros környékén, valamint az Alföldön kevés volt a felhő, 3, 7 órára kisütött a nap. A legmagasabb nappali hőmérséklet a borult, vagy erősen felhős helyeken csak 6, 8, másutt 8, 11 fok között volt. Az éjszaka folyamán a nyugati határvidéken több helyen eleredt az eső. A péntek reggel 7 óráig lehullott csapadékmennyiség seholsem haladta meg a 4 mm-t. Péntek hajnalra a felhős Dunántúlon +1, +5, az ország más derült vidékein azonban 0, -4 fokig hült le a levegő. Délelőtt továbbra is megmaradt a nyugati és keleti országrészek közötti időjárásbeli különbség. A Dunántúlon borult volt az ég. Többfelé esett az eső, kb. a Duna vonalától keletre fekvő területeken derült, száraz volt az idő. A hőmérséklet 11 órakor 1, 6 fok között alakult.

Ma 12 órakor Budapesten a hőmérséklet 5 fok, a tengerszintre átszámitott légnyomás 772 mm, erősen süllyed.

Várható időjárás szombat estig:

Pénteken a Dunántúlon továbbra is borult idő, többfelé esővel.
Az ország többi részén változóan felhős idő, csapadék nélkül.
Szombaton az ország keleti felében is megnövekszik a felhőzet.
Országszerte erősen felhős, borult idő, többfelé eső.
Mérsékelt, időnként megélénkülő keleti, délkeleti szél.
Várható legalacsonyabb éjszakai hőmérséklet: általában 1, 6 fok között, északkeleten néhány helyen 0 fok körül,
legmagasabb nappali hőmérséklet szombaton: 5, 10 fok között.

Bóna Márta s.k.

A hőmérséklet napi középértéke és eltérése a 100 évi átlagtól /Budapesten/:

1975. XI. 13.:	7,2 C°	+1,2 C°

1871 óta ezen a napon Budapesten előfordult

legmagasabb hőmérséklet:	17,7 C° /1969/,
legalacsonyabb hőmérséklet:	-10,5 C° /1876/.

75.0702.

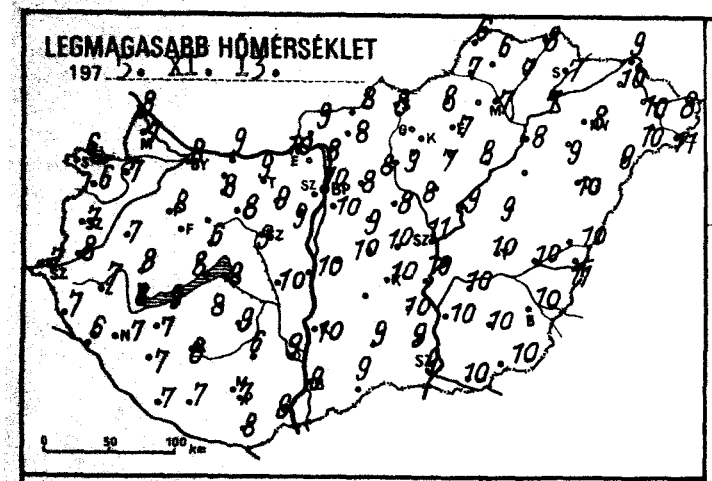
LEGMAGASABB HŐMÉRSÉKLET
197 5. XI. 13.

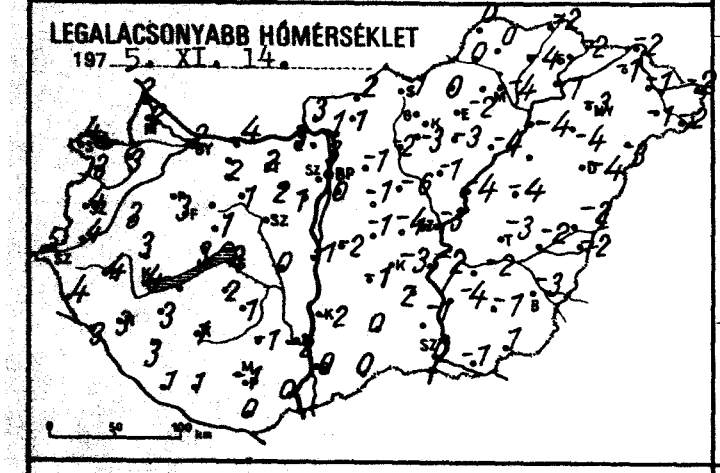
LEGALACSONYABB HŐMÉRSÉKLET
197 5. XI. 14.

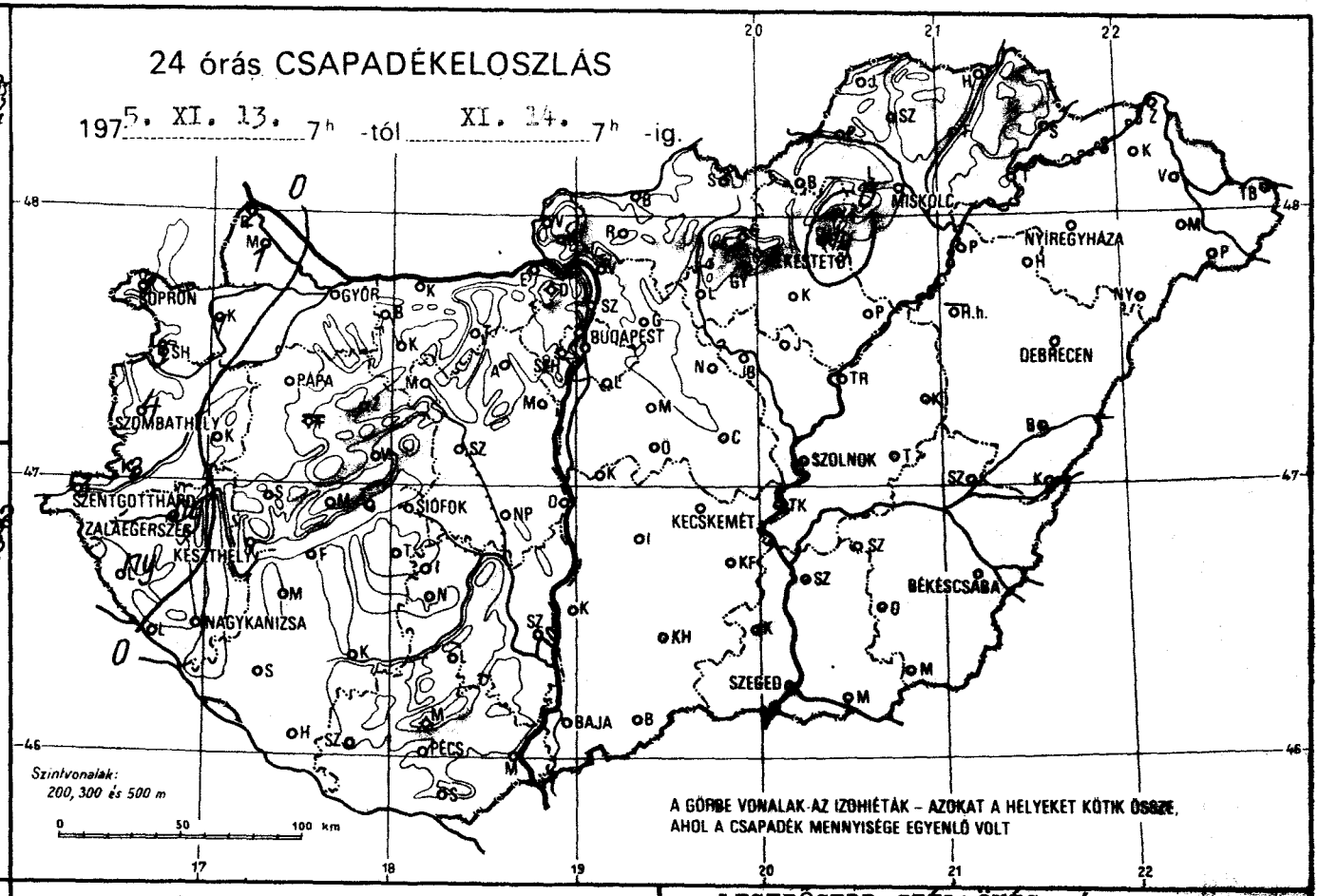
24 órás CSAPADÉKELOSZLÁS
197 5. XI. 13. 7h -tól XI. 14. 7h -ig.
SOPRON
GYŐR
PAPA
SZOMBATHELY
SZENTGOTTHÁRD
ZALAEGERSZEG
KESZTHELY
NAGYKANIZSA
SIÓFOK
BUDAPEST
MISKOLC
KESZTEG.
NYÍREGYHÁZA
DEBRECEN
SZOLNOK
KECSKEMÉT
BÉKÉSCSABA
SZEGED
BAJA
PÉCS
Szintvonalak:
200, 300 és 500 m
A GÖRBE VONALAK AZ IZOHIÉTÁK – AZOKAT A HELYEKET KÖTIK ÖSSZE,
AHOL A CSAPADÉK MENNYISÉGE EGYENLŐ VOLT

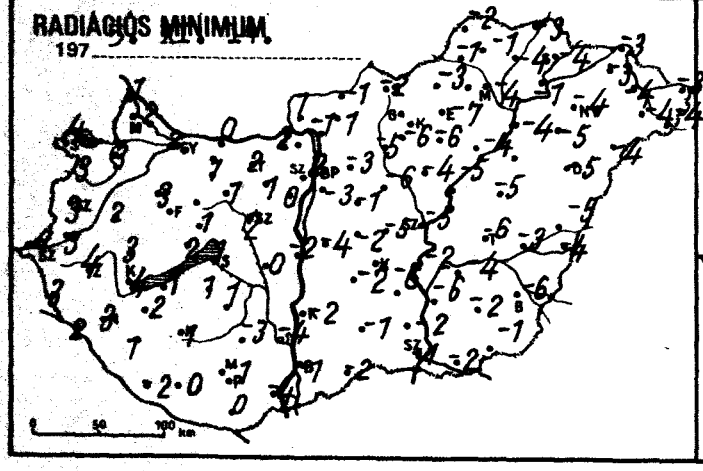
RADIÁCIÓS MINIMUM
197

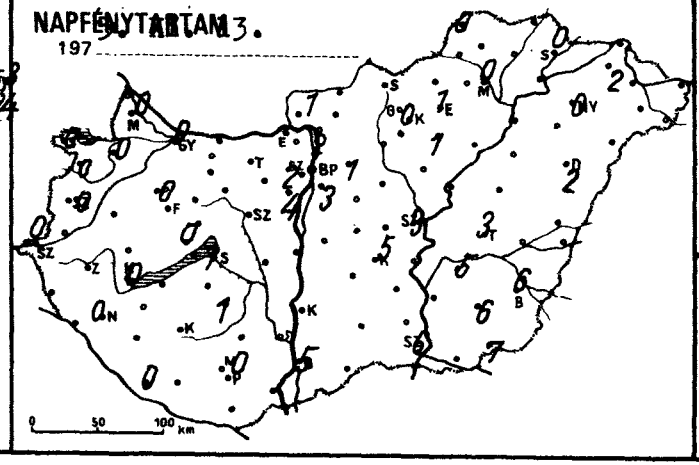
NAPFÉNYTARTAM
197 5. XI. 13.

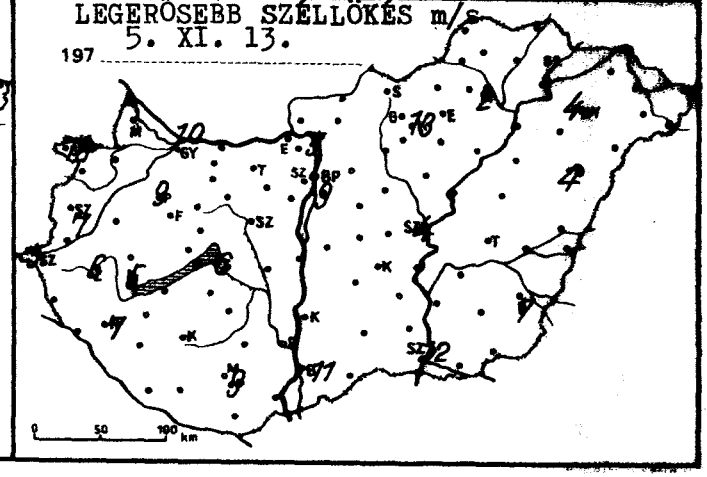
LEGERŐSEBB SZÉLLÖKÉS m/s
197 5. XI. 13.

	1975. XI. 14. 07 h -ig az utolsó 24 óra adatai					
	csapadék (mm)		max. hőmérséklet	min. hőmérséklet	rad. min.	napos órák
Győr	•		8	2	2	0
Kapuvár	1		7	3	3	0
Mosonmagyaróvár	1		7	2	2	0
Rajka	2		8	2	1	
Sopron	1		6	4	4	0
Sopronhorpács	3		6	3	3	0
Káld	•		7	3	2	
Körmend	2		8	4	3	
Szentgotthárd	3		7	5	4	0
Szombathely	4		7	4	4	0
Lenti	ny		7	4	3	
Letenye	•		6	3	2	
Nagykanizsa	•		7	3	3	0
Zalaegerszeg	ny		7	4	4	
Farkasgyepű	–		–	–	–	
Keszthely	•		8	4	4	0
Mencshely	•		6	0	0	0
Pápa	•	≡	8	3	3	0
Sümeg	•		8	3	3	
Tihany	•		8	3	2	
Veszprém	•		6	1	1	
Zirc	•		5	0	0	
Fonyód	•		9	2	1	
Homokszt. György	•		7	1	–2	0
Kaposvár	•		8	1	1	
Marcali	•		7	3	2	
Siófok	•		8	2	1	1
Somogyszob	•		7	3	1	
Tab	•		8	2	1	
Bábolna	•		8	2	1	
Esztergom	•		10	3	2	
Kisbér	•	≡	8	2	1	
Komárom	•		9	4	0	
Tatabánya	•		9	2	2	
Alcsútdoboz	•		9	2	1	
Dunaújváros	•		10	–1	–2	
Martonvásár	•		9	1	0	4
Mór	•		8	1	1	
Nagyhörcsökp.	•		10	0	0	
Szabadbattyán	•		9	2	2	
Iregszemcse	•	≡	9	1	1	1
Lengyel	•		6	–1	–3	
Nagykónyi	•		10	2	1	
Szekszárd	•		9	–2	–4	
Misinatető	•		5	–1	–2	
Mohács	•		8	0	–4	
Pécs	•	≡	7	–1	–1	0
Siklós	•	⊔	8	0	0	
Szigetvár	•		7	1	0	
Bp. Lőrinc	•	∴	10	0	–3	3
Bp. Met. Int.	•	∴	10	3	2	2
Bp. Szab. hegy	•		6	–1	–1	
Cegléd	•		10	–4	–5	
Dobogókő	•		4	–2	–2	
Gödöllő	•		8	–1	–3	1
Királyrét	•		7	1	1	
Monor	•		9	–1	–1	
Nagykáta	•	⊔ ≡	8	–6	–6	
Örkény	•		10	–1	–2	
Szentendre	•		9	2	2	

	1975. XI. 14. 07 h -ig az utolsó 24 óra adatai					
	csapadék (mm)		max. hőmérséklet	min. hőmérséklet	rad. min.	napos órák
Vác	•	⌒	8	1	–1	
Vámosmikola	•		9	3	1	1
Baja	•		9	0	–1	5
Bácsalmás	•		9	0	–2	
Izsák	•		–	–1	–2	
Kalocsa	•		10	–2	–2	
Kecskemét	•	≡	10	–3	–6	5
Kiskunf. háza	•	⊔	10	2	–2	
Kiskunhalas	•	⊔	9	0	–1	
Kunszentmiklós	•		10	–2	–4	
Tiszakécske	•		10	–2	–2	
Balassagyarmat	•	⌒	8	2	–1	
Romhány	•		8	1	0	
Salgótarján	•	≡	8	–1	–2	
Eger	ny	≡,	7	–2	–7	1
Galyatető	–		–	–	–	
Gyöngyös	•		9	–3	–6	
Kékestető	•		2	–2	–3	0
Kompolt	•		7	–3	–6	1
Lőrinci	•	⊔ ≡	8	–2	–5	
Poroszló	•	⊔	8	–4	–4	
Jászapáti	•	⊔ ≡	8	–1	–4	
Jászberény	•	≡	8	–5	–5	
Karcag	•		9	–4	–5	
Szolnok	•	≡	11	–3	–5	3
Tiszaroff	•	≡	9	–4	–5	
Túrkeve	•		10	–3	–6	3
Kistelek	•		9	–1	–2	
Makó	•		10	–1	–2	
Szeged	•	≡	9	0	–1	6
Szentes	•	≡	10	–4	–6	
Borsodnádasd	•	⊔ ≡	8	0	–3	
Füged	•	⊔ ≡	7	–4	–4	
Hidasnémeti	•	≡	8	–2	–3	
Jósvafő	•		6	0	–2	0
Lillafüred	•		5	–2	–4	
Miskolc	•	≡	7	–4	–4	0
Putnok	•	≡	7	0	–1	
Sárospatak	•		7	–2	–4	
Szendrőlád	•	≡	6	0	–1	
Tokaj	•		7	–1	–1	
Kisvárda	•		10	–1	–3	2
Mátészalka	•		10	–1	–4	
Nyíregyháza	•	≡	8	–3	–4	0
Nyírlugos	•	⊔	9	–3	–4	
Pátyod	•	⊔	11	–2	–4	
Tiszabecs	•		8	–2	–3	
Vásárosnamény	–		–	–	–	
Záhony	•	⊔	9	–2	–3	
Berettyóújfalu	•	⊔	10	–2	–5	
Debrecen	•	∴	10	–4	–5	2
Hajdúdorog	•		9	–4	–5	
Hortobágy	–		–	–	–	
Körösszakál	•		11	–2	–4	
Polgár	•	≡	8	–4	–4	
Békéscsaba	•		10	–3	–6	6
Mezőhegyes	•	⊔	10	1	–1	7
Orosháza	•		10	–1	–2	6
Szarvas	•		10	–2	–4	5
Szeghalom	•	≡	10	–2	–3	

Árpádtető

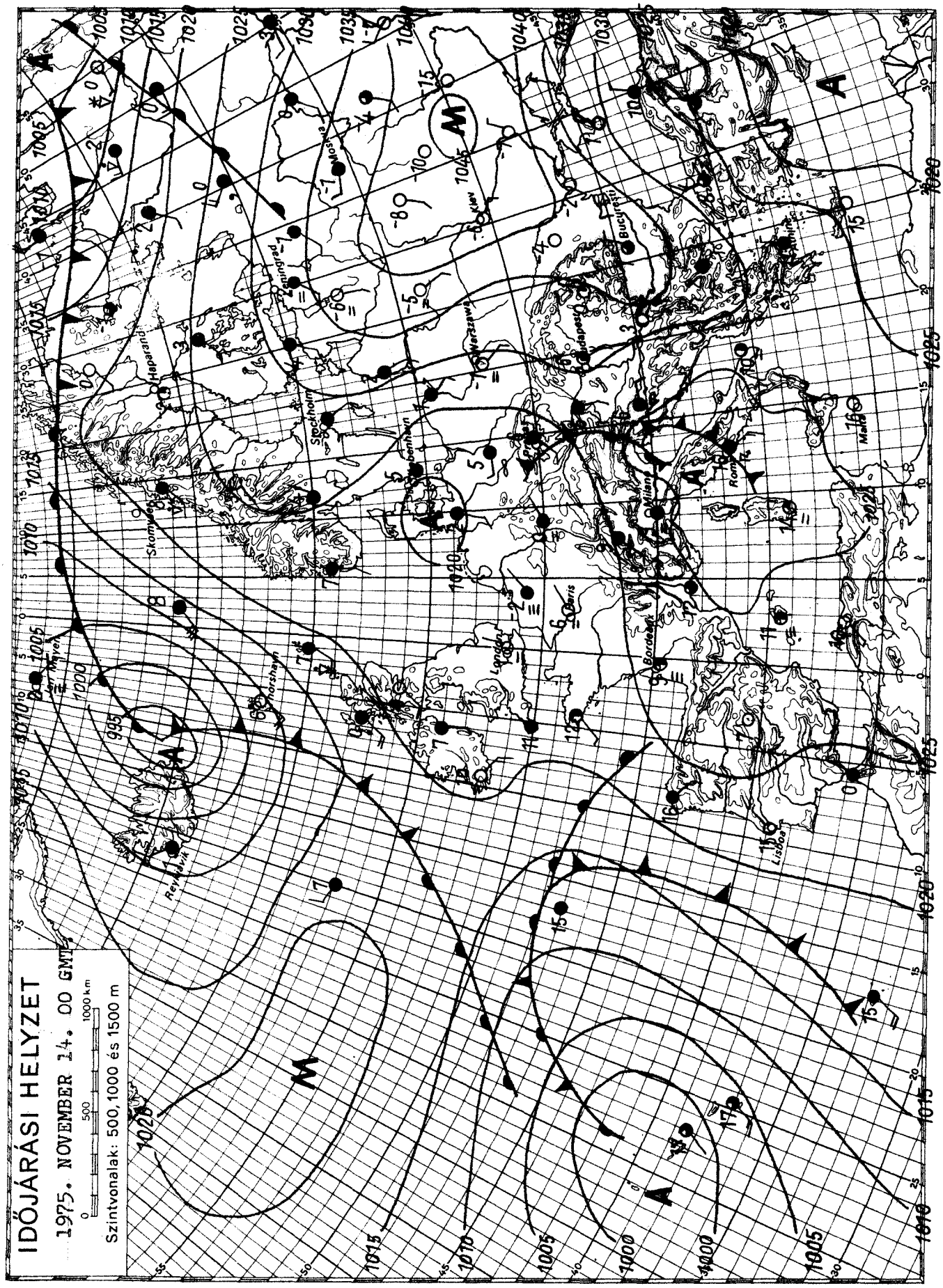

KIADJA: ORSZÁGOS METEOROLÓGIAI SZOLGÁLAT
Készíti: Központi Előrejelző Intézet Előrejelző Osztálya — T.: 273 - 018 — Megjelenik naponként —
Évi előfizetési díja: 720,—Ft — Megrendelhető: 1024 Budapest, II., Kitaibel Pál u. 1. Telefon: 353-500,
Kiadásért felel: az OMSZ elnöke — Szerkesztésért felel: a KEI igazgatója

QC 989 H9 I32

IDŐJÁRÁSI NAPIJELENTÉS

ЕЖЕДНЕВНЫЙ МЕТЕОРОЛОГИЧЕСКИЙ БЮЛЛЕТЕНЬ · DAILY WEATHER REPORT
BULLETIN QUOTIDIEN DE TEMPS · TÄGLICHER WETTERBERICHT

88. évfolyam 319. szám. + Budapest + 1975. november 15. szombat

Az időjárási helyzet és a várható időjárás:

A hüvös és nedves óceáni léghullámok vonulásuk során eljutottak szárazföldünk középső vidékei fölé is. Hatásukra Európa nagy részén igen változékonyanyá vált az időjárás. A hajnali órákban a Brit-szigeteken sokfelé esett az eső. Franciaországban és a Nyugati-Alpok térségében sokfelé sürü köd keletkezett. Ugyancsak többfelé esett az eső a Cseh-medencében, a Kárpátok vidékén, valamint a Balkán-félsziget északi felén. A Szovjetunió európai területén tovább tart a jobbára száraz, hideg, télies idő. A Kárpát-medencében a következő 36 órában változékony, kissé hüvös és csapadékos marad az idő.

Hazánkban pénteken a Dunántúlon egész napon át erősen felhős, vagy borult idő volt, a Duna vonalától keletre csak időnként növekedett meg a felhőzet. Igy a keleti megyék több helyén 4, 7 órán át sütött a nap. Az elmúlt 24 óra folyamán elsősorban az ország nyugati részén esett sokfelé az eső. A lehullott eső mennyisége általában 6 mm alatt maradt, de Magyaróvárról és Rajkáról 7 mm-t jelentettek. A hőmérséklet csúcsértéke 4 és 10 fok között alakult. Szombat hajnalra északkeleten és a Tiszántúl néhány helyén 0 és -7 fokig, máshol 1 és 5 fokig hült le a levegő. Délelőtt általában erősen felhős, borult idő volt. Többfelé esett az eső Pécsett időnként havas eső hullott, Kékestetőn gyengén havazott. A hőmérséklet 11 órakor a ködös északkeleti részeken csak fagypont, máshol 5 fok körül volt.

Ma 12 órakor Budapesten a hőmérséklet 4 fok, a tengerszintre átszámitott légnyomás 768 mm, alig változik.

Várható időjárás vasárnap estig:

A Dunántúlon időnként kissé felszakadozó felhőzet, máshol túlnyomóan borult idő.
Szombaton országszerte, vasárnap elsősorban az ország keleti felében sokfelé eső, helyenként havas eső, kisebb havazás.
Hajnalban és reggel helyenként köd.
Mérsékelt, időnként megélénkülő változó irányú szél.

Várható legalacsonyabb éjszakai hőmérséklet: -2, +3,
legmagasabb nappali hőmérséklet vasárnap: 3, 8 fok között.

Dunay Sándorné s.k.

A hőmérséklet napi középértéke és eltérése a 100 évi átlagtól /Budapesten/:

1975. XI. 14.:	5,1 C°	-0,5 C°

1871 óta ezen a napon Budapesten előfordult

legmagasabb hőmérséklet: 19,6 C° /1969/;
legalacsonyabb hőmérséklet: -8,0 C° /1888/.

75.0703

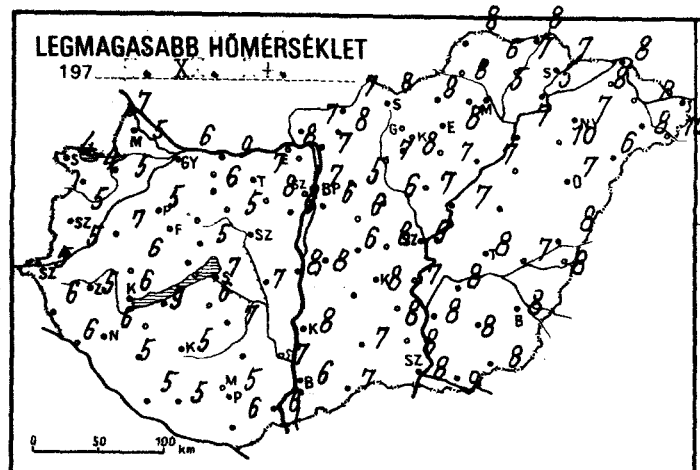
LEGMAGASABB HŐMÉRSÉKLET
197 X. 14.
0 50 100 km

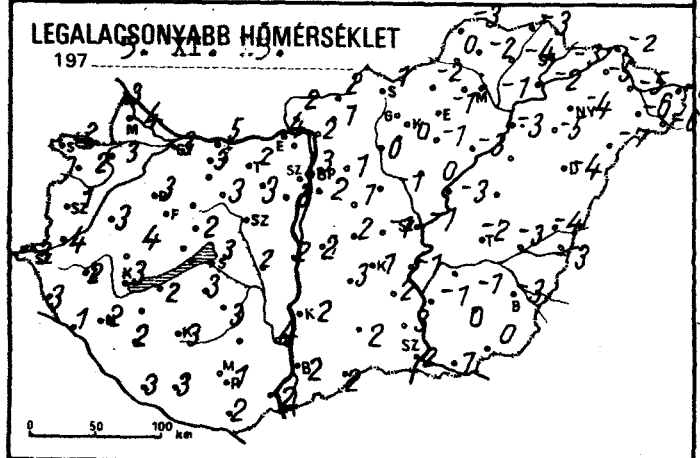
LEGALACSONYABB HŐMÉRSÉKLET
197 5. XI. 15.
0 50 100 km

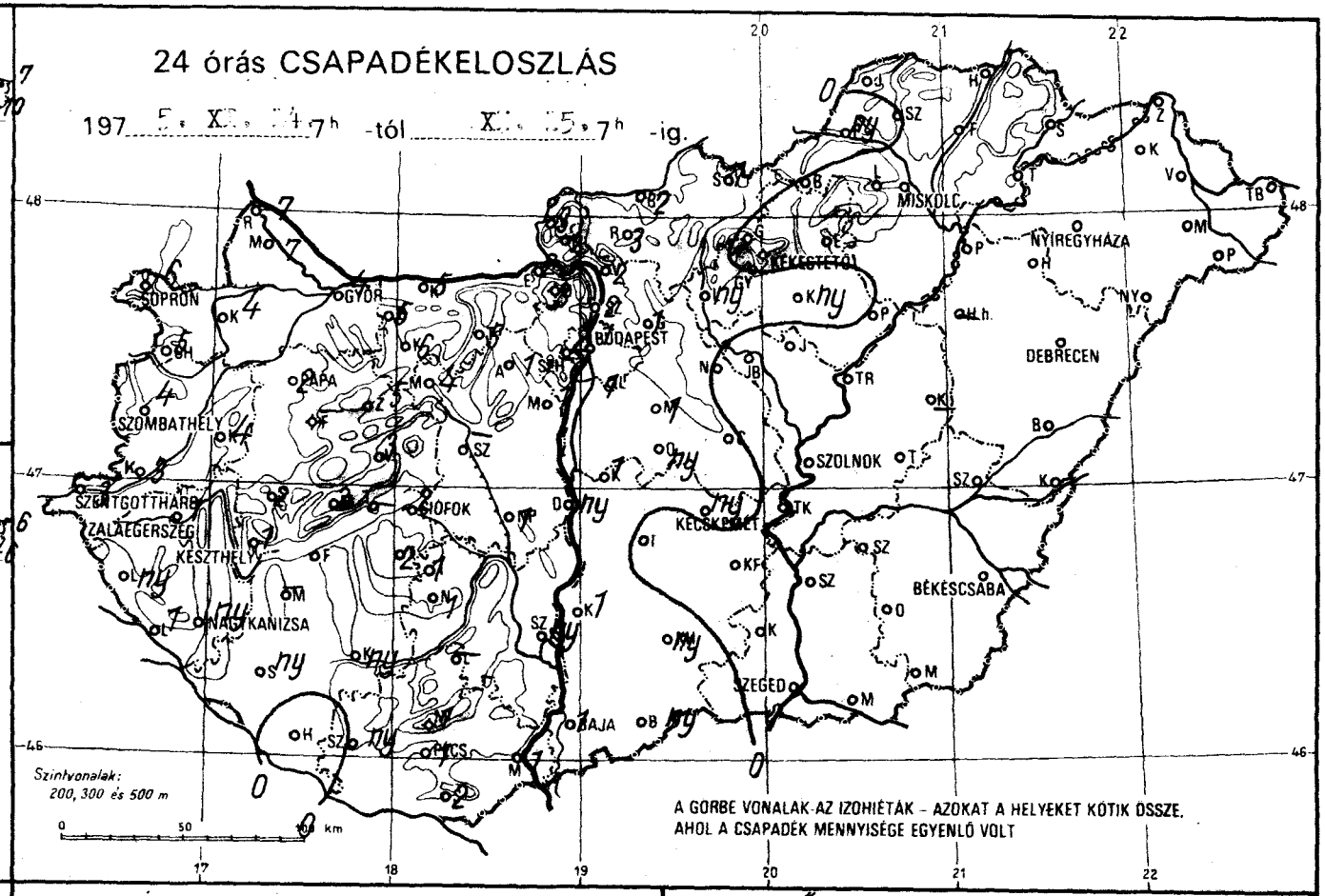
24 órás CSAPADÉKELOSZLÁS
197 5. XI. 14. 7h -tól XI. 15. 7h -ig.
SOPRON
GYŐR
BUDAPEST
MISKOLC
NYÍREGYHÁZA
KÉKESTETŐ
DEBRECEN
PAPA
SZOMBATHELY
SZOLNOK
SZENTGOTTHÁRD
ZALAEGERSZEG
SIÓFOK
KECSKEMÉT
KESZTHELY
BÉKÉSCSABA
NAGYKANIZSA
SZEGED
BAJA
PÉCS
Szintvonalak: 200, 300 és 500 m
0 50 100 km
A GÖRBE VONALAK AZ IZOHIÉTÁK – AZOKAT A HELYEKET KÖTIK ÖSSZE, AHOL A CSAPADÉK MENNYISÉGE EGYENLŐ VOLT

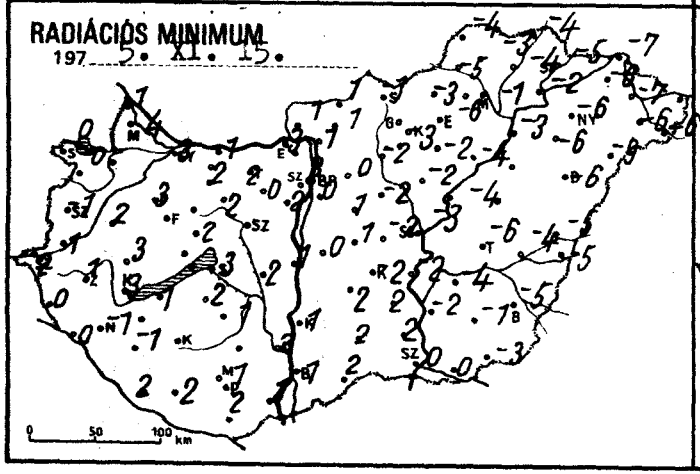
RADIÁCIÓS MINIMUM
197 5. XI. 15.
0 50 100 km

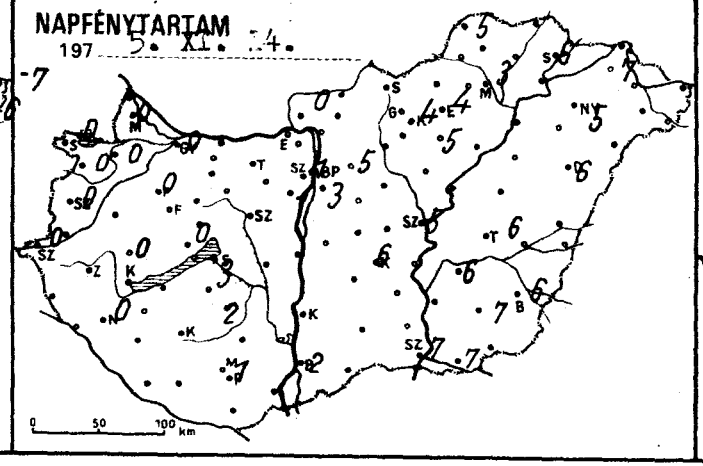
NAPFÉNYTARTAM
197 5. XI. 14.
0 50 100 km

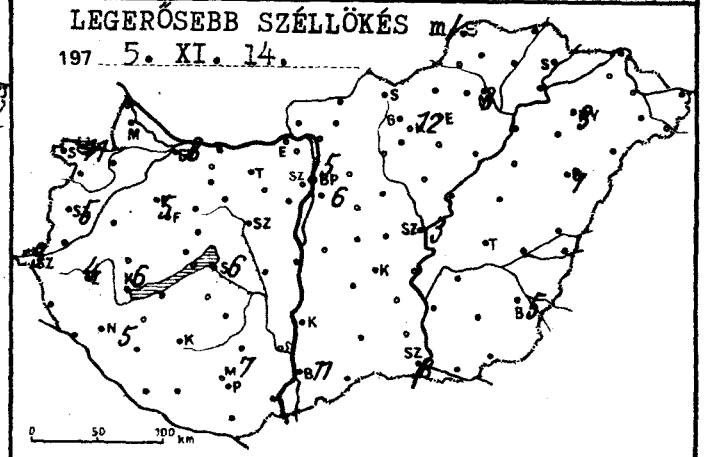
LEGERŐSEBB SZÉLLÖKÉS m/s
197 5. XI. 14.
0 50 100 km

	197 5.XI.15. 07h -ig az utolsó 24 óra adatai					
	csapadék (mm)		max. hőmérséklet	min. hőmérséklet	rad. min.	napos órák
Győr	4		6	3	3	0
Kapuvár	4	≡	5	3	2	0
Mosonmagyaróvár	7		5	4	4	0
Rajka	7	≡	7	3	1	
Sopron	6	=	4	2	0	0
Sopronhorpács	5	=	4	2	0	0
Káld	4		7	3	2	
Körmend	3		5	4	1	
Szentgotthárd	3	=	5	3	2	0
Szombathely	4	≡	5	1	-1	0
Lenti	ny		6	3	0	
Letenye	1		6	1	0	
Nagykanizsa	ny	=	6	2	1	0
Zalaegerszeg	1	≡	5	2	1	
Farkasgyepű	–		–	–	–	
Keszthely	1	=	6	3	3	0
Mencshely	2	≡	5	2	2	0
Pápa	2	≡	5	3	3	0
Sümeg	2	≡,	6	4	3	
Tihany	–		–	–	–	
Veszprém	3	, ≡	5	2	2	
Zirc	5		4	1	0	
Fonyód	1		9	2	1	
Homokszt. györgy	.	⌐ ≡	5	3	2	0
Kaposvár	ny		5	3	3	
Marcali	–		–	–	–	
Siófok	2		7	3	3	3
Somogyszob	ny		5	2	-1	
Tab	2		6	3	2	
Bábolna	5		6	2	1	
Esztergom	2		8	4	3	
Kisbér	6	≡	6	3	2	
Komárom	5		9	5	1	
Tatabánya	5		7	2	2	
Alcsútdoboz	1		8	3	0	
Dunaújváros	ny		8	2	1	
Martonvásár	1		6	3	2	1
Mór	4		5	3	2	
Nagyhörcsökp.	1		7	2	2	
Szabadbattyán	–		–	–	–	
Iregszemcse	1		7	3	1	2
Lengyel	–		–	–	–	
Nagykónyi	1		9	2	1	
Szekszárd	ny		7	4	2	
Árpádtető	1		3	1	1	
Mohács	1		6	2	1	
Pécs	1		5	1	1	1
Siklós	2		6	2	2	
Szigetvár	ny	,	5	2	2	
Bp. Lőrinc	1		6	2	0	3
Bp. Met. Int.	1		7	3	3	1
Bp. Szab. hegy	–		–	–	–	
Cegléd	.		8	-1	-2	
Dobogókő	3	*	2	0	-1	
Gödöllő	1	,	5	1	0	5
Királyrét	2		6	1	1	
Monor	1		6	1	1	
Nagykáta	.	≡	6	-1	-2	
Örkény	ny	≡,	6	2	1	
Szentendre	2	≡,	7	3	2	

	197 5.XI.15. 07h -ig az utolsó 24 óra adatai					
	csapadék (mm)		max. hőmérséklet	min. hőmérséklet	rad. min.	napos órák
Vác	2	≡	7	2	1	
Vámosmikola	3	≡	7	2	1	0
Baja	1		6	2	1	2
Bácsalmás	ny	,	7	2	2	
Izsák	.		–	3	2	
Kalocsa	1	,	8	2	1	
Kecskemét	ny	≡	8	1	-2	6
Kiskunf. háza	.		8	2	2	
Kiskunhalas	ny		7	2	2	
Kunszentmiklós	1	,	8	2	0	
Tiszakécske	.		7	-1	-2	
Balassagyarmat	2		7	2	1	
Romhány	3		8	1	1	
Salgótarján	1	≡,	8	1	-1	
Eger	.		8	-1	-6	4
Galyatető	.	≡	5	-2	-4	
Gyöngyös	.		8	0	-3	
Kékestető	.	≡	2	-2	-3	4
Kompolt	ny	,	7	-1	-2	5
Lőrinci	ny	,	7	0	-2	
Poroszló	.	⊔ ≡	7	-3	-4	
Jászapáti	.	⊔	7	0	-2	
Jászberény	.	⊔	7	-1	-2	
Karcag	–		–	–	–	
Szolnok	.	≡	9	-1	-3	5
Tiszaroff	.		7	-3	-4	
Túrkeve	.		8	-2	-6	6
Kistelek	.		8	3	2	
Makó	.		9	1	0	
Szeged	.	≡	8	2	0	7
Szentes	.		8	-1	-2	
Borsodnádasd	.	⊔	8	-2	-3	
Fügöd	.	⊔ ≡	7	-4	-4	
Hidasnémeti	.	≡	8	-3	-4	
Jósvafő	.		8	-3	-4	5
Lillafüred	.	≡	4	-2	-3	
Miskolc	.	≡	5	-1	-1	3
Putnok	ny	≡,	8	0	-5	
Sárospatak	.	≡	7	-3	-5	6
Szendrőlád	.	≡	6	-2	-3	
Tokaj	.		5	-2	-2	
Kisvárda	.		8	-5	-6	7
Mátészalka	.	≡	8	-6	-6	
Nyíregyháza	.	≡	7	-4	-6	5
Nyírlugos	.	⊔ ≡	6	-7	-9	
Pátyod	.		10	-6	-6	
Tiszabecs	.		7	-6	-7	
Vásárosnamény	.	⊔	8	-5	-7	
Záhony	.	⊔	8	-7	-7	
Berettyóújfalu	.	⊔	8	-4	-5	
Debrecen	.	≡	7	-4	-6	6
Hajdúdorog	.		10	-5	-6	
Hortobágy	–		–	–	–	
Körösszakál	.	⊔	8	-3	-5	
Polgár	.	≡	7	-3	-3	
Békéscsaba	.	=	8	-3	-5	6
Mezőhegyes	.		8	0	-3	7
Orosháza	.		8	0	-1	7
Szarvas	.		8	-1	-4	6
Szeghalom	.	≡	7	-3	-4	



KIADJA: ORSZÁGOS METEOROLÓGIAI SZOLGÁLAT
Készíti: Központi Előrejelző Intézet Előrejelző Osztálya — T.: 273-018 — Megjelenik naponként —
Évi előfizetési díja: 720,—Ft — Megrendelhető: 1024 Budapest, II., Kitaibel Pál u. 1. Telefon: 353-500,
Kiadásért felel: az OMSZ elnöke — Szerkesztésért felel: a KEI igazgatója

OFFSET

QC 989 H9 I32

IDŐJÁRÁSI NAPIJELENTÉS

ЕЖЕДНЕВНЫЙ МЕТЕОРОЛОГИЧЕСКИЙ БЮЛЛЕТЕНЬ · DAILY WEATHER REPORT
BULLETIN QUOTIDIEN DE TEMPS · TÄGLICHER WETTERBERICHT

88. évfolyam 320. szám. + Budapest + 1975. november 16. vasárnap

Az időjárási helyzet és a várható időjárás:

Kontinensünk időjárásában az elmult 24 óra folyamán jelentős átalakulás történt. Az anticiklon, amely az előző napokban szárazföldünk nagy részén borult, párás, de általában csapadékmentes időjárást biztositott, keletre helyeződött át, és hatása most már csak a Szovjetunió európai területének középső részére terjed ki. Ugyanekkor középpontjával a Brit-szigetek fölött egy gyors mozgásu ciklon alakult ki, amelynek délnyugati, déli oldalán nagy nedvességü óceáni levegőhullámok haladnak a kontinens belső részei fölé. Az emlitett ciklon csapadékzónája ma reggelre már elérte az Alpok nyugati térségét, és a következő 36 órában már a Kárpát-medence időjárását is a nyugat felől érkező nedves levegőhullámok fogják meghatározni.

Hazánkban szombaton általában egész nap erősen felhős, vagy borult volt az ég, csupán északnyugaton és északkeleten sütött ki rövid időre a nap. Napközben a hőmérséklet csak 3, 8 fokig emelkedett. A Tiszántul és a nyugati határszél kivételével csaknem mindehol volt csapadék, amely helyenként hó formájában hullott. Ma reggel 7 órakor a Mecsek térségéből 2 cm vastag összefüggő hóréteget jelentettek. A legalacsonyabb éjszakai hőmérséklet meglehetősen nagy szórást mutat: az ország nagy részén -1, +4 fok között váltakozott, de a kevésbé felhős északkeleti országrészben -3, -7 fokig hült le hajnalra a levegő. Vasárnap délelőtt tulnyomóan felhős, párás, északkeleten helyenként ködös idő volt. Elszórtan havazott, néhány helyről havas esőt, esőt jelentettek. A hőmérséklet 11 órakor északkeleten -2, 0, máshol plusz 1, plusz 4 fok között váltakozott.

Ma 12 órakor Budapesten a hőmérséklet 2 fok, a tengerszintre átszámitott légnyomás 761 mm, erősen süllyed.

Várható időjárás hétfő estig:

Ma még időnként kissé felszakadozó felhőzet, majd nyugat felől borultságig növekvő felhőzet, országszerte csapadékkal.
Eleinte havazás, később havas eső, majd eső.
Tovább élénkülő délkeleti, déli, majd nyugaton megerősödő és nyugatira forduló szél.
Várható legalacsonyabb éjszakai hőmérséklet: -2, +2,
legmagasabb nappali hőmérséklet hétfőn: 2, 6 fok között.

Rábai Attila s.k.

A hőmérséklet napi középértéke és eltérése a 100 évi átlagtól /Budapesten/:

1975. XI. 15.:	3,9 C°	-1,1 C°

1871 óta ezen a napon Budapesten előfordult

legmagasabb hőmérséklet:	19,9 C° /1940/
legalacsonyabb hőmérséklet:	-7,7 C° /1924/

75.0704.

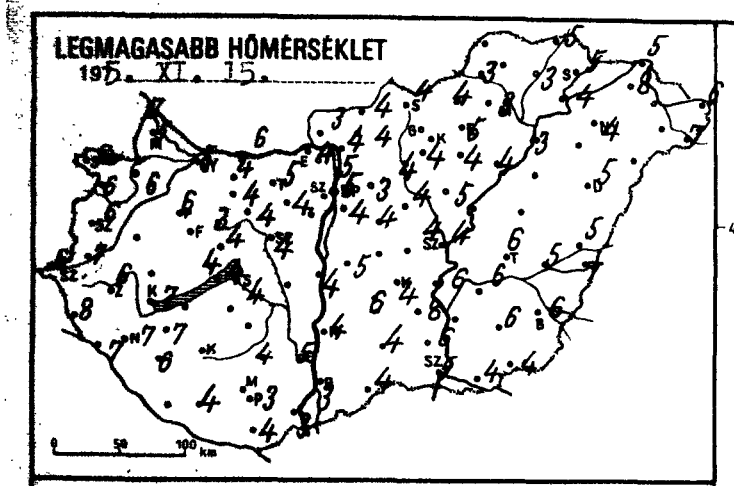
LEGMAGASABB HŐMÉRSÉKLET
197 5. XI. 15.

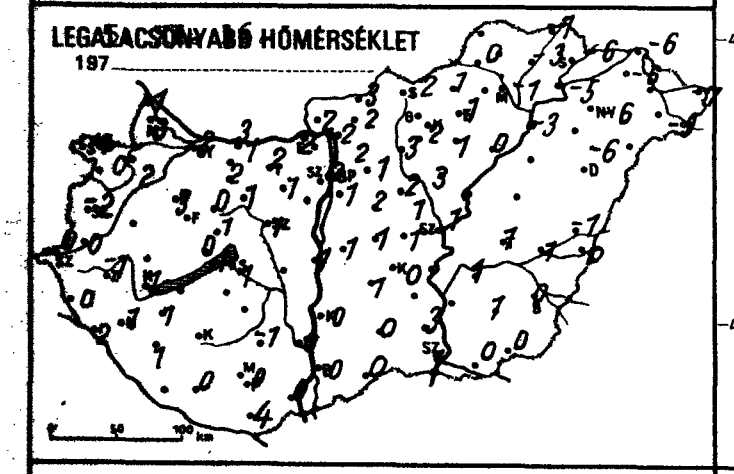
LEGALACSONYABB HŐMÉRSÉKLET
197

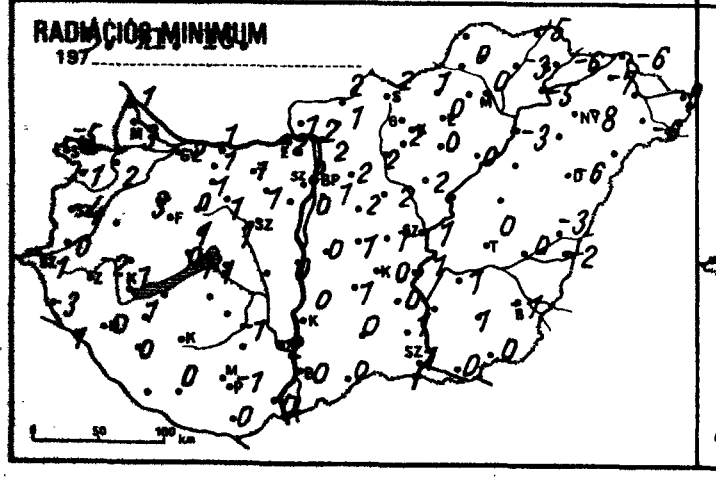
RADIÁCIÓS MINIMUM
197

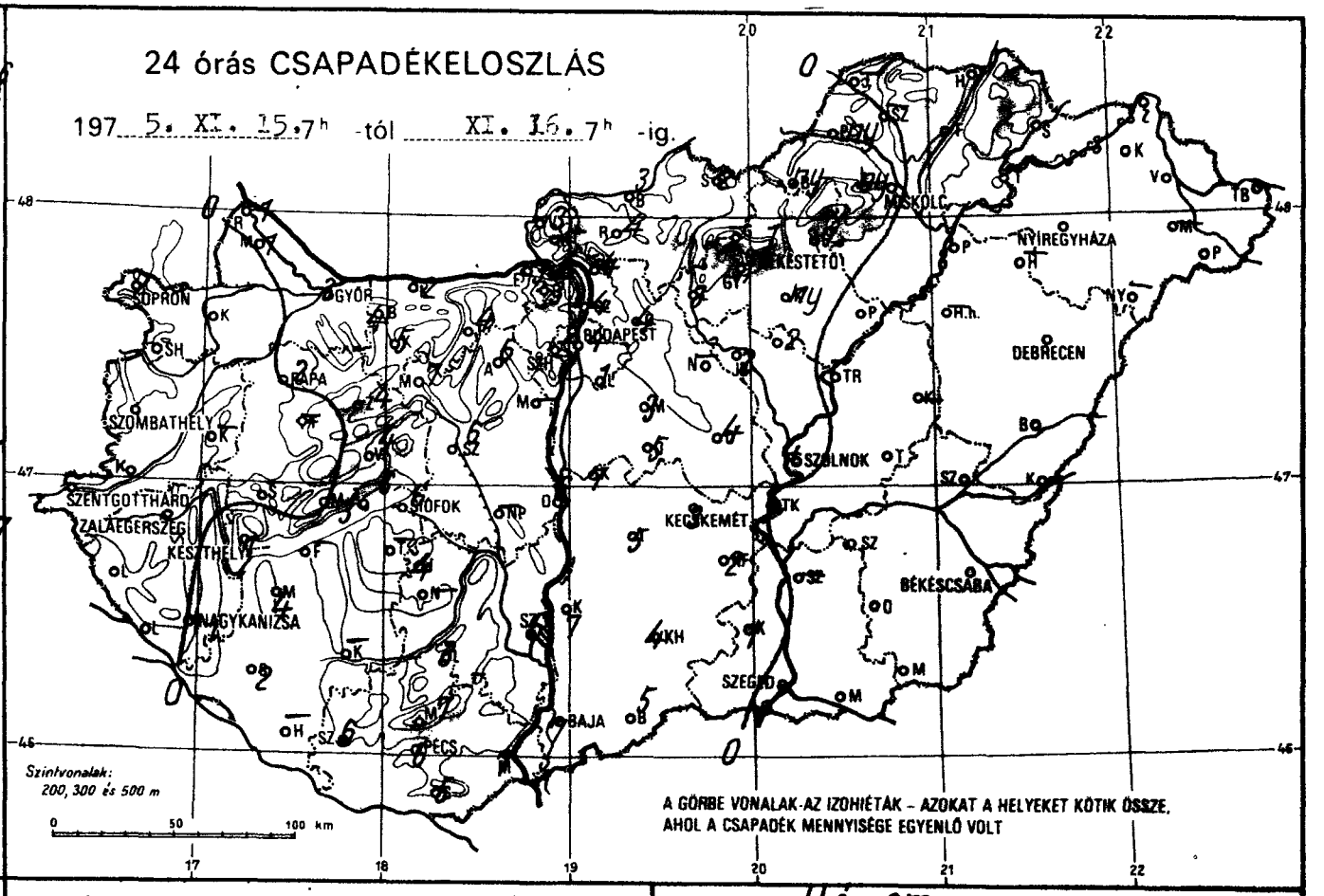
24 órás CSAPADÉKELOSZLÁS
197 5. XI. 15. 7h -tól XI. 16. 7h -ig.
SOPRON
GYŐR
BUDAPEST
MISKOLC
NYÍREGYHÁZA
KESTETŐ
DEBRECEN
SZOMBATHELY
SZENTGOTTHÁRD
ZALAEGERSZEG
KESZTHELY
SIÓFOK
KECSKEMÉT
BÉKÉSCSABA
NAGYKANIZSA
SZEGED
BAJA
PÉCS
Szintvonalak:
200, 300 és 500 m
A GÖRBE VONALAK AZ IZOHIÉTÁK – AZOKAT A HELYEKET KÖTIK ÖSSZE, AHOL A CSAPADÉK MENNYISÉGE EGYENLŐ VOLT

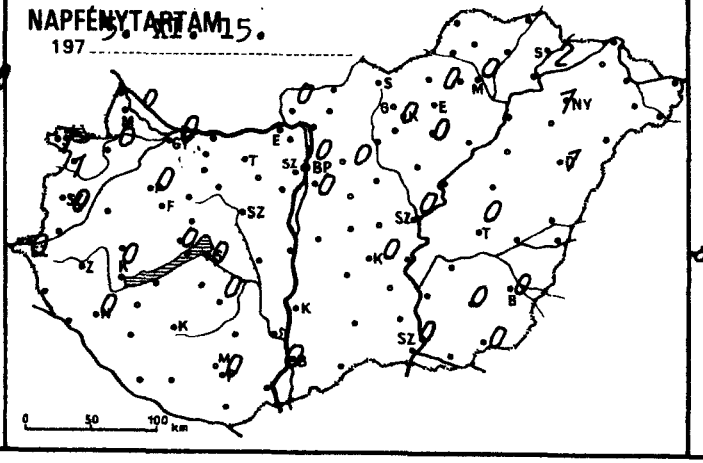
NAPFÉNYTARTAM
197 5. XI. 15.

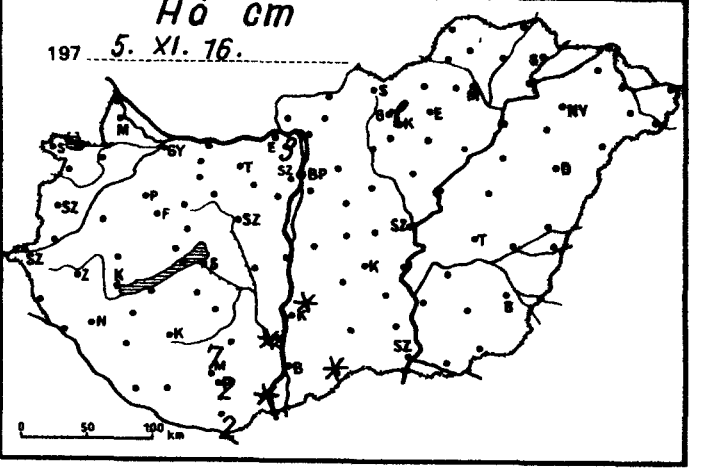
Hó cm
197 5. XI. 16.

	197 .XI.16. 07 h -ig az utolsó 24 óra adatai					
	csapadék (mm)	Hó cm	max. hőmérséklet	min. hőmérséklet	rad. min.	napos órák
Győr	3 =		5	2	2	0
Kapuvár	.		6	2	2	0
Mosonmagyaróvár	1		5	3	3	0
Rajka	1 ,		7	1	1	
Sopron	.		6	-1	-5	1
Sopronhorpács	.		6	0	-1	1
Káld	-		-	-	-	
Körmend	.		7	0	0	
Szentgotthárd	.		6	0	-1	0
Szombathely	. ::		6	-2	-4	0
Lenti	.		8	0	-3	
Letenye	.		7	2	1	
Nagykanizsa	1		7	1	0	0
Zalaegerszeg	. ::		6	-1	-2	
Farkasgyepű	-		-	-	-	
Keszthely	1		7	1	1	0
Mencshely	3 ≡		4	0	0	0
Pápa	2		6	3	3	0
Sümeg	-		-	-	-	
Tihany	6		4	1	1	
Veszprém	4		4	1	1	
Zirc	4 ≡		3	0	0	
Fonyód	-		-	-	-	
Homokszt. György	-		-	-	-	-
Kaposvár	-		-	-	-	
Marcali	4		7	1	1	
Siófok	6		4	1	1	0
Somogyszob	2		6	1	0	
Tab	-		-	-	-	
Bábolna	4		4	1	1	
Esztergom	3		4	2	-2	
Kisbér	5 ≡		4	2	1	
Komárom	2		6	3	1	
Tatabánya	4		5	2	1	
Alcsútdoboz	6		4	1	1	
Dunaújváros	6		4	1	0	
Martonvásár	-		-	-	-	
Mór	7		4	1	1	
Nagyhörcsökp.	-		-	-	-	
Szabadbattyán	6 =		4	1	1	
Iregszemcse	4 *		4	0	0	0
Lengyel	3 *		4	-1	-1	
Nagykónyi	-		-	-	-	
Szekszárd	6 *	folt	5	0	-2	
Misinatető	7 *	7	2	-1	-1	
Mohács	7 *	folt	3	0	0	
Pécs	6 *	2	3	0	-1	0
Siklós	5	2	4	4	0	
Szigetvár	6 *		4	0	0	
Bp. Lőrinc	1 =		4	1	0	0
Bp. Met. Int.	4		5	2	2	0
Bp. Szab. hegy	-		-	-	-	
Cegléd	4		-	1	1	
Dobogókő	3 *	3	1	-2	-	
Gödöllő	4 ≡		3	1	1	0
Királyrét	-		-	-	-	
Monor	3		4	2	2	
Nagykáta	-		-	-	-	
Örkény	5		5	1	1	
Szentendre	4 ,		5	2	2	

	197 .XI.16. 07 h -ig az utolsó 24 óra adatai					
	csapadék (mm)	Hó cm	max. hőmérséklet	min. hőmérséklet	rad. min.	napos órák
Vác	4 =		4	2	2	
Vámosmikola	3		3	2	1	0
Baja	7 *		3	0	0	0
Bácsalmás	5 *	folt	4	0	0	
Izsák	5		6	1	1	
Kalocsa	7 *	folt	4	0	0	
Kecskemét	3 ,		4	0	0	0
Kiskunf. háza	2 ,		8	5	0	
Kiskunhalas	4		4	0	0	
Kunszentmiklós	7		5	1	0	
Tiszakécske	.		6	1	1	
Balassagyarmat	3		4	3	2	
Romhány	4		4	2	1	
Salgótarján	2 ::		4	2	2	
Eger	7 *		5	1	0	0
Galyatető	-		-	-	-	
Gyöngyös	1 ,		4	2	2	
Kékestető	1* ::	lepel	-1	-3	-3	0
Kompolt	ny		4	1	1	0
Lőrinci	3 ,		4	3	2	
Poroszló	. ::		4	0	0	
Jászapáti	2		5	3	2	
Jászberény	2		4	2	2	
Karcag	-		-	-	-	
Szolnok	4 ::		4	1	1	0
Tiszaroff	-		-	-	-	
Túrkeve	.		6	1	0	0
Kistelek	1		6	3	1	
Makó	.		4	0	0	
Szeged	. ::		5	1	1	0
Szentes	-		-	-	-	
Borsodnádasd	ny		4	1	1	
Fügöd	. ::		3	-3	-3	
Hidasnémeti	. ::		5	-1	-5	
Jósvafő	-		-	-	-	
Lillafüred	ny ,		4	-1	-2	
Miskolc	. ::		3	-1	0	0
Putnok	ny ::		3	0	0	
Sárospatak	. ::		5	-6	-6	2
Szendrőlád	-		-	-	-	
Tokaj	.		4	-5	-5	
Kisvárda	. ::		8	-6	-7	4
Mátészalka	-		-	-	-	
Nyíregyháza	. ::		4	-6	-8	1
Nyírlugos	-		-	-	-	
Pátyod	. ::		7	-5	-6	
Tiszabecs	.		6	-7	-9	
Vásárosnamény	. ::		-1	-4	-5	
Záhony	.		5	-6	-6	
Berettyóújfalu	.		5	-1	-3	
Debrecen	. ::		5	-6	-6	1
Hajdúdorog	-		-	-	-	
Hortobágy	-		-	-	-	
Körösszakál	.		7	0	-2	
Polgár	. ::		3	-3	-3	
Békéscsaba	.		6	0	-1	0
Mezőhegyes	.		4	0	0	0
Orosháza	.		6	1	1	0
Szarvas	.		6	1	1	1
Szeghalom	.		5	1	0	

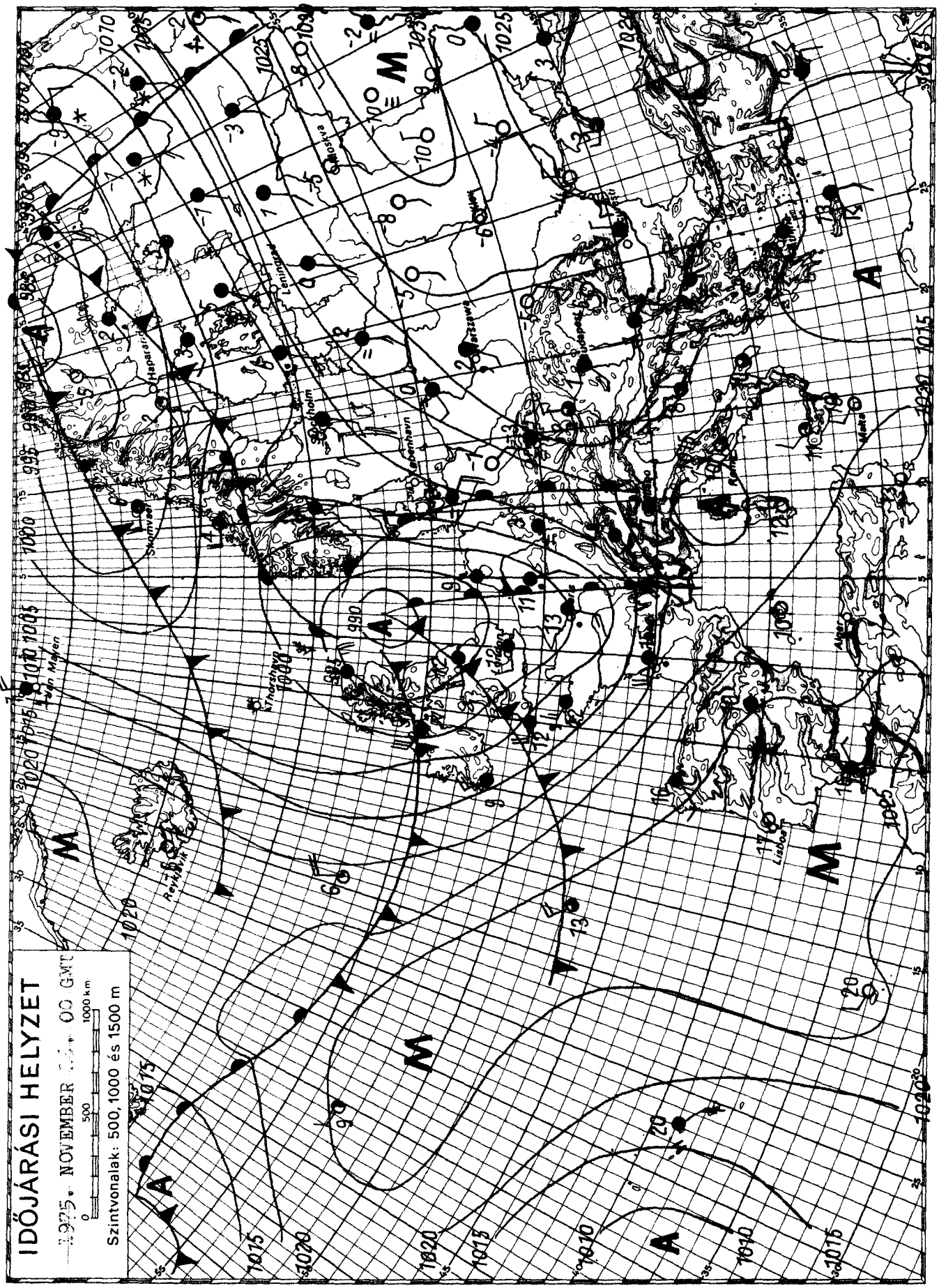

KIADJA: ORSZÁGOS METEOROLÓGIAI SZOLGÁLAT

Készíti: Központi Előrejelző Intézet Előrejelző Osztálya — T.: 273 - 018 — Megjelenik naponként —

Évi előfizetési díja: 720,—Ft — Megrendelhető: 1024 Budapest, II., Kitaibel Pál u. 1. Telefon: 353-500,

Kiadásért felel: az OMSZ elnöke — Szerkesztésért felel: a KEI igazgatója

QC 989 H9 I32

IDŐJÁRÁSI NAPIJELENTÉS

ЕЖЕДНЕВНЫЙ МЕТЕОРОЛОГИЧЕСКИЙ БЮЛЛЕТЕНЬ · DAILY WEATHER REPORT
BULLETIN QUOTIDIEN DE TEMPS · TÄGLICHER WETTERBERICHT

88. évfolyam 321. szám. + Budapest + 1975. november 17. hétfő

Az időjárási helyzet és a várható időjárás:

A Szovjetunió európai területének középső részén száraz, hideg az idő, a nappali hőmérséklet -5, -10 fok között alakul. Szárazföldünk többi részén az időjárást változékonysága jellemzi. A Földközi-tenger fölött örvénylő ciklon enyhe léghullámokat szállít Balkán-félszigeten át a Kárpát-medence felé. Az Appenini- és a Balkán-félszigeten, valamint a Kárpát-medencében borult, párás, sokfelé csapadékos az idő. Az óceáni enyhe léghullámok Nyugat-Európán át ugyancsak csapadékos, enyhe időt okozva, a Skandináv-félsziget fölé áramlanak. A következő 36 órában a Kárpát-medence időjárását a Földközi-tengeri léghullámok irányitják, ezért továbbra is borult, csapadékos, szeles lesz az idő, a hőmérséklet kissé emelkedik.

Hazánkban vasárnap borult, párás idő volt, több helyen esett az eső, havas eső, helyenként havazott. A ma reggel 7 óráig lehullott csapadék mennyisége általában 1 mm alatt maradt, az ország déli felében helyenként 2, 5 mm-t mértek. A legmagasabb nappali hőmérséklet északkeleten 0, +1, máshol +2, +5 fok között alakult. Ma hajnalra északkeleten 0, -5, máshol 0, +3 fokig hült le a levegő. Délelőtt borult, párás idő volt, több helyen esett az eső, egy-két helyen havas eső. A hőmérséklet 11 órakor 0, 7 fok között volt.

Ma 12 órakor Budapesten a hőmérséklet 2 fok, a tengerszintre átszámitott légnyomás 753 mm, alig változik.

Várható időjárás kedd estig:
Borult, párás idő, sokfelé esővel, helyenként havas esővel, havazással.
Többfelé élénk, időnként erős délkeleti, déli, kedden a Dunántulon északnyugatira, északira forduló szél.
A hajnali órákban egy-két szélcsendes helyen köd.
Hüvös idő.
Várható legalacsonyabb éjszakai hőmérséklet: +3, -2,
legmagasabb nappali hőmérséklet kedden 2. 7 fok között.

Bartha Péterné s.k.

TÁVOLABBI KILÁTÁSOK PÉNTEK REGGELIG:
Erősen felhős, szeles idő, országszerte további esőkkel.
Legalacsonyabb hajnali hőmérséklet +1, +6 fok között.
Legmagasabb nappali hőmérséklet 6, 10 fok között.
Jelentős mennyiségü /legalább 5 mm/ csapadék az ország területének 100 százalékán várható.

KÖZÉPTÁVÚ ELŐREJELZŐ OSZTÁLY

A hőmérséklet napi középértéke és eltérése a 100 évi átlagtól /Budapesten/:

1975. XI. 16.:	2,4 C°	-2,3 C°

1871 óta ezen a napon Budapesten előfordult

legmagasabb hőmérséklet:	18,8 C°	/1926/
legalacsonyabb hőmérséklet:	-9.0 C°	/1888/

75.0705.

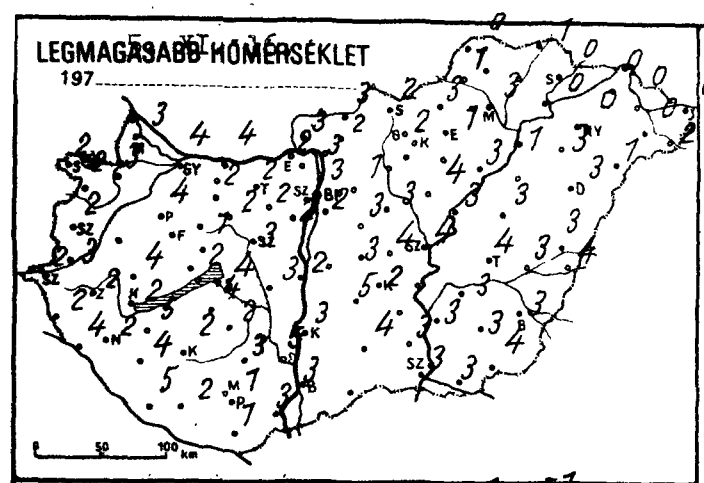
LEGMAGASABB HŐMÉRSÉKLET
197
0 50 100 km

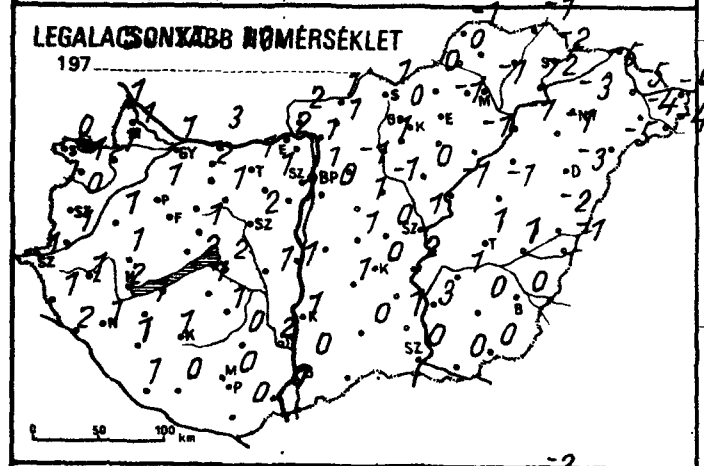
LEGALACSONYABB HŐMÉRSÉKLET
197
0 50 100 km

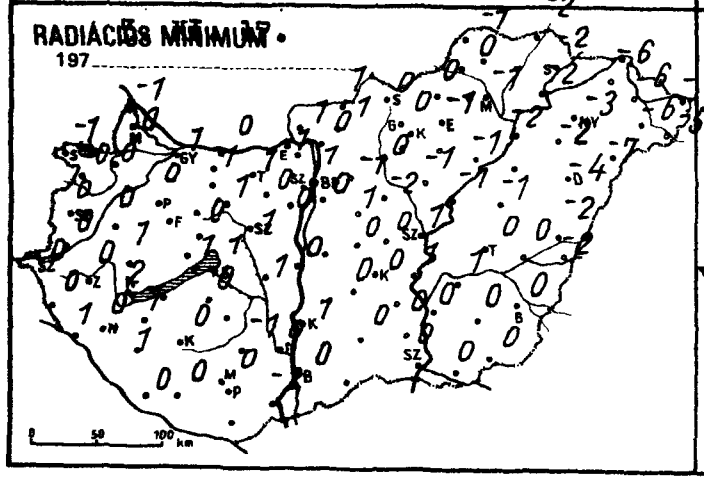
RADIÁCIÓS MINIMUM
197
0 50 100 km

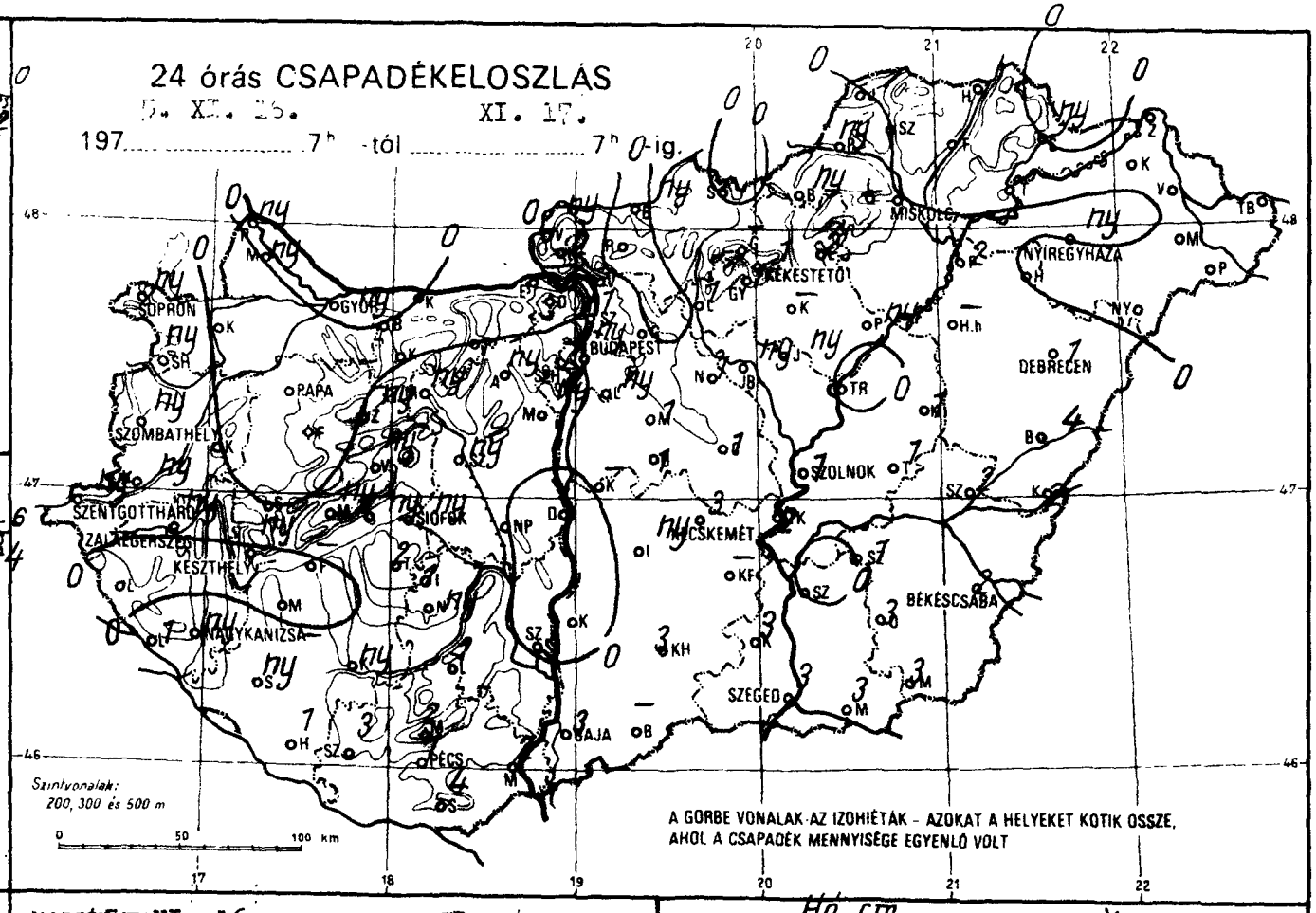
24 órás CSAPADÉKELOSZLÁS
5. XI. 16. XI. 17.
197 7h -tól 7h -ig.
SOPRON
GYŐR
BUDAPEST
MISKOLC
NYÍREGYHÁZA
KÉKESTETŐ
DEBRECEN
PAPA
SZOMBATHELY
SZENTGOTTHÁRD
ZALAEGERSZEG
KESZTHELY
SIÓFOK
SZOLNOK
KECSKEMÉT
BÉKÉSCSABA
NAGYKANIZSA
SZEGED
KH
BAJA
PÉCS
Szintvonalak:
200, 300 és 500 m
0 50 100 km
A GÖRBE VONALAK AZ IZOHIÉTÁK - AZOKAT A HELYEKET KÖTIK ÖSSZE, AHOL A CSAPADÉK MENNYISÉGE EGYENLŐ VOLT

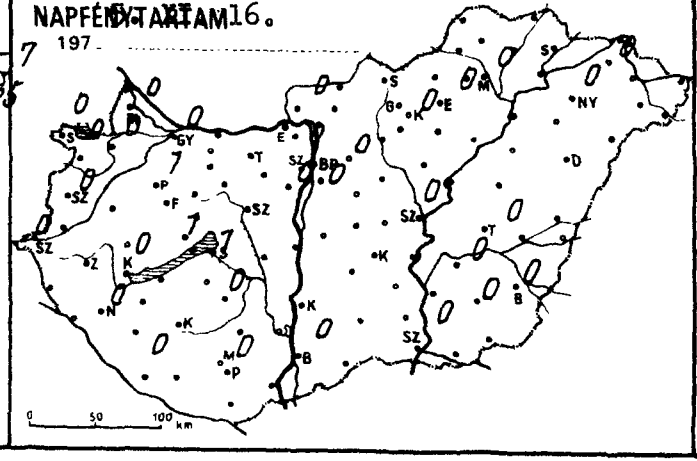
NAPFÉNYTARTAM
197
0 50 100 km

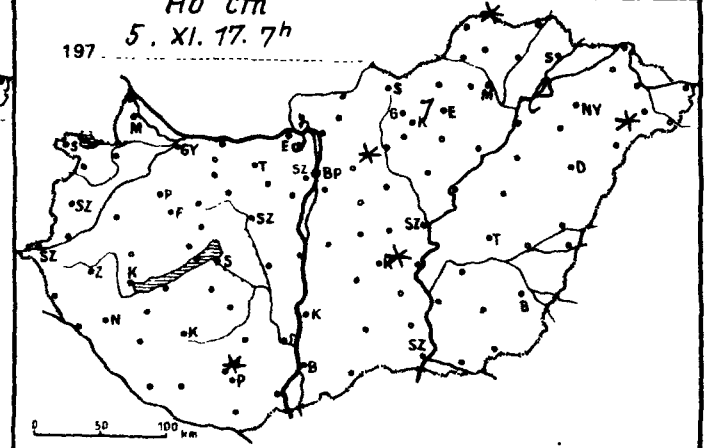
Hó cm
5. XI. 17. 7h
197
0 50 100 km

	197 75. XI. 17. 07h -ig az utolsó 24 óra adatai					
	csapadék (mm)		max. hőmérséklet	min. hőmérséklet	rad. min.	napos órák
Győr	ny		4	1	1	0
Kapuvár	•		3	1	0	0
Mosonmagyaróvár	ny		3	1	0	0
Rajka	ny		–	1	–1	
Sopron	ny *		2	0	–1	0
Sopronhorpács	ny		2	1	0	0
Káld	•		–	1	0	
Körmend	ny *		3	1	0	
Szentgotthárd	ny =		2	1	0	0
Szombathely	ny * =		2	0	0	0
Lenti	•		2	1	0	
Letenye	1		4	2	1	
Nagykanizsa	ny *		2	1	0	0
Zalaegerszeg	ny =		2	1	0	
Farkasgyepű	•		2	0	0	
Keszthely	ny *		2	2	2	0
Mencshely	ny * =		1	0	–1	0
Pápa	•		4	1	0	1
Sümeg	• ≡		4	1	1	
Tihany	ny *		2	2	1	
Veszprém	1 * =		1	1	0	
Zirc	ny * ≡ V		0	0	–1	
Fonyód	–		–	–	–	
Homokszt. györgy	1 ≡		5	1	0	0
Kaposvár	ny *		2	1	0	
Marcali	•		5	1	1	
Siófok	ny * =		4	2	1	1
Somogyszob	ny		4	1	1	
Tab	2 *		4	1	0	
Bábolna	•		2	1	0	
Esztergom	ny		2	2	1	
Kisbér	• ≡		2	2	1	
Komárom	•		4	3	0	
Tatabánya	• =		2	1	1	
Alcsútdoboz	ny ≡		2	1	0	
Dunaújváros	•		2	1	0	
Martonvásár	ny *		2	1	0	0
Mór	ny ≡		2	1	1	
Nagyhörcsökp.	•		3	1	1	
Szabadbattyán	ny * =		3	2	1	
Iregszemcse	1 * =		2	1	1	0
Lengyel	1 *		3	0	–1	
Nagykónyi	ny *		3	1	1	
Szekszárd	•		5	2	0	
Bátaszék	2 * =		0	–1	–1	
Mohács	2 *		3	0	–2	
Pécs	1 * = folt		1	0	0	0
Siklós	4 * ,		4	1	0	
Szigetvár	3 *		2	0	0	
Bp. Lőrinc	ny * =		2	0	0	0
Bp. Met. Int.	ny * =		3	1	1	0
Bp. Szab. hegy	–		–	–	–	
Cegléd	1 *		4	0	0	
Dobogókő	• ≡ V	3	–1	–3	–3	
Gödöllő	• = folt		1	–1	–1	0
Királyrét	2 * =		3	1	1	
Monor	1 * =		3	1	1	
Nagykáta	1 *		3	–1	–2	
Örkény	1 *		3	1	0	
Szentendre	1		3	1	1	

	197 75. XI. 17. 07h -ig az utolsó 24 óra adatai					
	csapadék (mm)		max. hőmérséklet	min. hőmérséklet	rad. min.	napos órák
Vác	=		3	1		
Vámosmikola	ny		3	2	1	0
Baja	3 *		3	0	0	0
Bácsalmás	–		–	–	–	
Izsák	ny		5	1	0	
Kalocsa	•		3	1	1	
Kecskemét	3 * = folt		2	0	0	
Kiskunf. háza	–		–	–	–	
Kiskunhalas	3 *		4	0	0	
Kunszentmiklós	–		–	–	–	
Tiszakécske	2		–	2	1	
Balassagyarmat	ny		3	1	1	
Romhány	1 *		2	1	–1	
Salgótarján	•		2	1	0	
Eger	2 *		1	–1	–1	0
Galyatető	–		–	–	–	
Gyöngyös	1 *		2	0	0	
Kékestető	1 * = V	1	–3	–3	–5	0
Kompolt	–		–	–	–	
Lőrinci	1 ≡		4	1	0	
Poroszló	ny *		3	–1	–1	
Jászapáti	ny		4	0	–1	
Jászberény	ny		3	–1	–1	
Karcag	1 *		3	–1	–1	
Szolnok	1 * =		4	1	1	0
Tiszaroff	• ≡		3	–1	–1	
Túrkeve	1 *		4	1	0	0
Kistelek	3		3	1	0	
Makó	3		3	0	0	
Szeged	3 *		3	0	0	0
Szentes	2		3	3	0	
Borsodnádasd	ny *		3	0	0	
Füzód	–		–	–	–	
Hidasnémeti	•		1	–1	–2	
Jósvafő	ny * folt		0	–1	–1	0
Lillafüred	–		–	–	–	
Miskolc	• ≡		3	–1	–1	0
Putnok	ny * =		1	0	0	
Sárospatak	ny * =		0	–2	–2	0
Szendrőlád	–		–	–	–	
Tokaj	•		–1	–2	–2	
Kisvárda	•		0	–5	–6	
Mátészalka	• V		0	–4	–6	
Nyíregyháza	ny * ≡ V		0	–3	–3	0
Nyírlugos	•		1	–5	–7	
Pátyod	• ⊔		2	–4	–5	
Tiszabecs	•		0	–6	–7	
Vásárosnamény	• ⊔ V		0	–5	–6	
Záhony	• ⊔		–1	–4	–5	
Berettyóújfalu	4 *		3	–2	–2	
Debrecen	1 * = folt		3	–3	–4	
Hajdúdorog	•		3	–1	–2	
Hortobágy	–		–	–	–	
Körösszakál	2		4	–1	–2	
Polgár	2 * lép.		1	–1	–2	
Békéscsaba	2 *		3	0	0	0
Mezőhegyes	3 *		4	0	0	0
Orosháza	3 *		3	0	0	0
Szarvas	1 *		3	1	1	0
Szeghalom	2 ,		3	1	0	

Ápolatlan

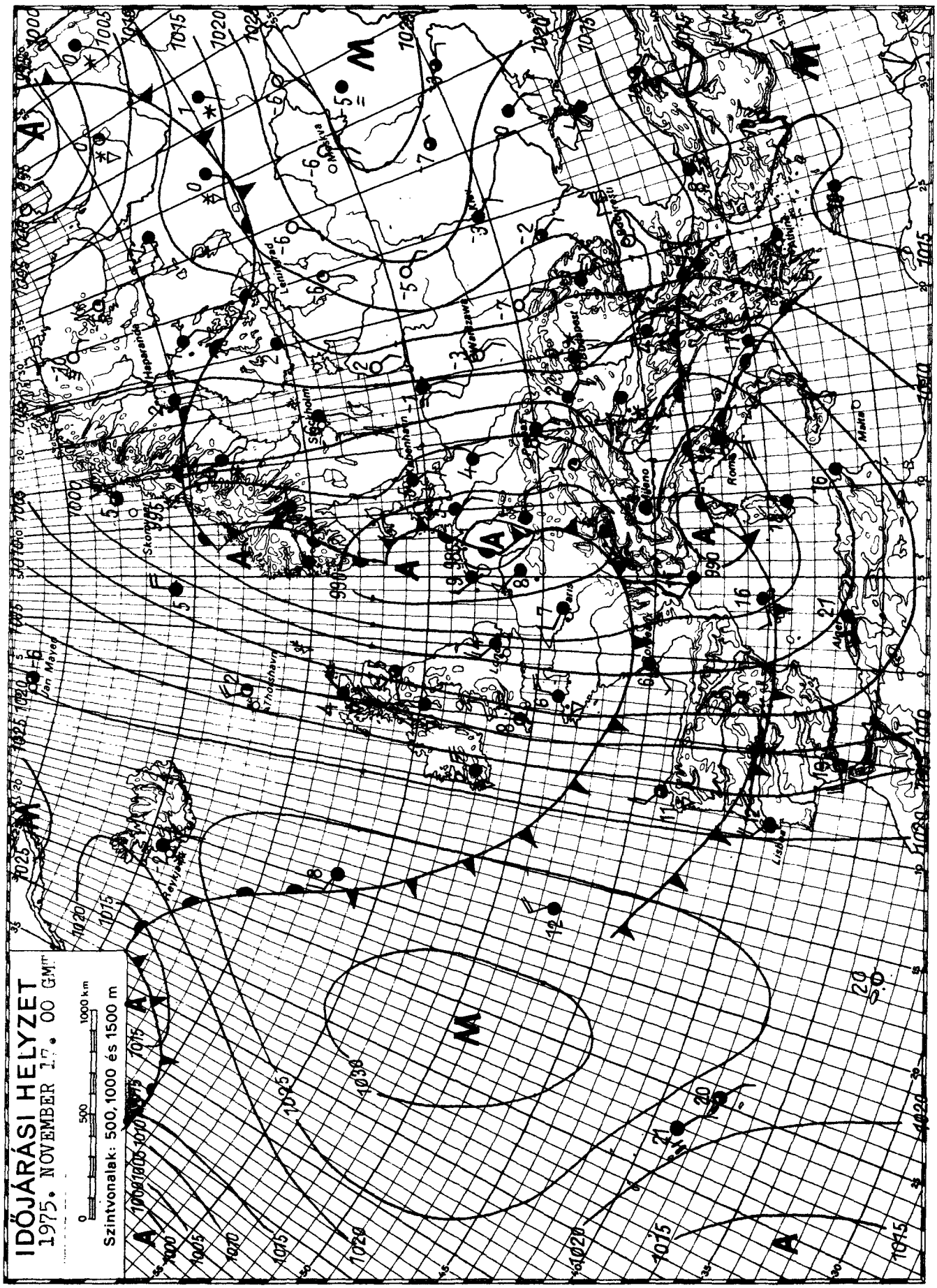

KIADJA: ORSZÁGOS METEOROLÓGIAI SZOLGÁLAT

Készíti: Központi Előrejelző Intézet Előrejelző Osztálya — T.: 273-018 — Megjelenik naponként —

Évi előfizetési díja: 720,—Ft — Megrendelhető: 1024 Budapest, II., Kitaibel Pál u. 1. Telefon: 353-500,

Kiadásért felel: az OMSZ elnöke — Szerkesztésért felel: a KEI igazgatója

QC 989 H9 I32

IDŐJÁRÁSI NAPIJELENTÉS

ЕЖЕДНЕВНЫЙ МЕТЕОРОЛОГИЧЕСКИЙ БЮЛЛЕТЕНЬ • DAILY WEATHER REPORT
BULLETIN QUOTIDIEN DE TEMPS • TÄGLICHER WETTERBERICHT

88. évfolyam 322. szám. + Budapest + 1975. november 18. kedd

Az időjárási helyzet és a várható időjárás:

Központjaival az Égei-tenger, a Genuai-öböl és az Adriai-tenger északi része felett egy nagykiterjedésü mediterrán ciklonrendszer alakult ki. Keleti oldalán, a Földközi-tenger medencéjének középső részéről, a Balkán-félszigeten át igen meleg, szubtrópusi származásu levegő áramlik Közép-Európa fölé. Hatására a Kárpát-medencében és környékén az utolsó 24 órában jelentős felmelegedés történt. Sokfelé megerősödött a szél és esik az eső. Az emlitett ciklon nyugati oldalán, az Északi-tengeren, Franciaországon és a Pireneusi-félszigeten keresztül ugyanakkor hideg, sarkvidéki származásu levegő érkezik a Földközi-tenger nyugati medencéjébe, erős lehülést, záporokat, zivatarokat okozva. Várható, hogy a következő 36 órában a ciklon lassu keletre helyeződésével a hideg levegő első hulláma a magasban eléri hazánkat, ezért átmenetileg felszakadozik a felhőzet és a csendes esőket futó esők, záporok, esetleg zivatarok váltják fel. A hőmérséklet alakulásában még nem várható jelentős változás.

Hazánkban hétfőn a délkeleti országrészben kissé felszakadozott a felhőzet, de 1 órát meghaladó napsütést sehol sem észleltek. Az ország többi részén egész nap borult maradt az ég. A hortobágy kivételével mindenütt esett az eső, főként a nap első felében helyenként havaseső, hó hullott. A hőmérséklet napközben általában 2, 7, a délkeleti országrészben 7, 9 fokig emelkedett. Az esti órákban kezdődött el a meleg levegő beáramlása az ország területére, ezért az éjszakai lehülés elmaradt, hajnalban általában melegebb volt ma, mint tegnap napközben. Ma délelőtt az Alföldön már nem esett az eső, az északi hegyvidék és a Dunántul nyugati térségéből azonban még mindig esőket jelentettek. 11 órakor a hőmérséklet általában 10-15, az emlitett esős helyeken 5-9 fok között váltakozott.

Ma 12 órakor Budapesten a hőmérséklet 9 fok, a tengerszintre átszámitott légnyomás 750 mm, erősen süllyedő.

Várható időjárás szerda estig:

Időnként felszakadozó felhőzet esőkkel, záporesőkkel, egy-két helyen zivatarral.
Többfelé élénk, időnként erős délkeleti, déli, szerdán délnyugatira, nyugatira forduló szél.
Enyhe idő.
A legalacsonyabb éjszakai hőmérséklet +2, +7,
A legmagasabb nappali hőmérséklet szerdán általában 10, 15 fok között, nyugaton kevéssel 10 fok alatt várható.

Vissy Károly s.k.

A hőmérséklet napi középértéke és eltérése a 100 évi átlagtól /Budapesten/:

1975. XI. 17.:	3,1 C°	-1,1 C°

1871 óta ezen a napon Budapesten előfordult

legmagasabb hőmérséklet:	17,7 C° /1934/
legalacsonyabb hőmérséklet:	-10,4 C° /1908/

75.0706.

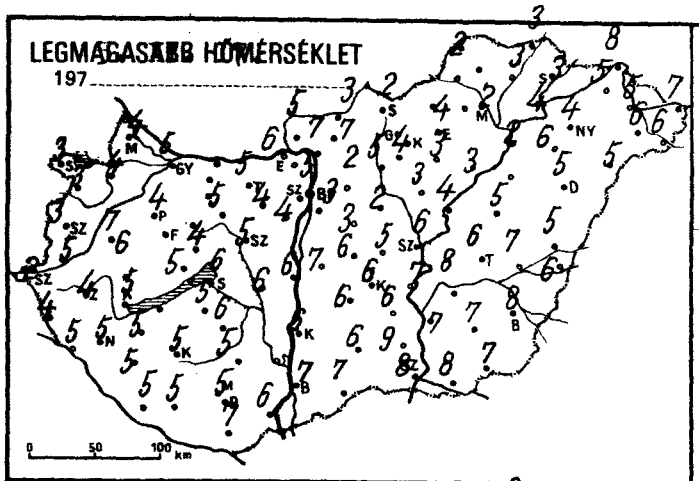
LEGMAGASABB HŐMÉRSÉKLET
197
0 50 100 km

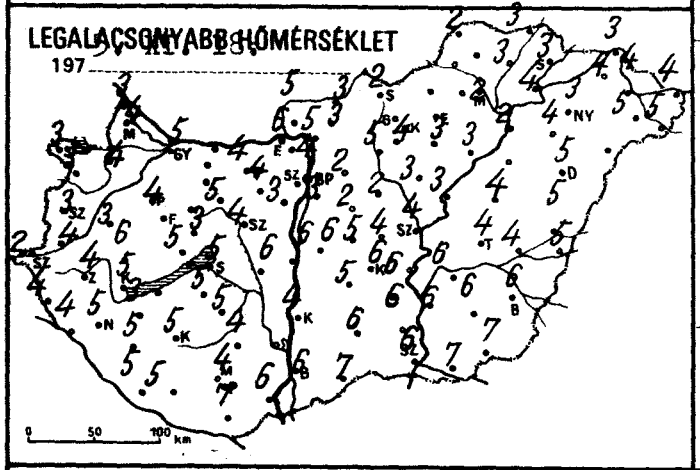
LEGALACSONYABB HŐMÉRSÉKLET
197
0 50 100 km

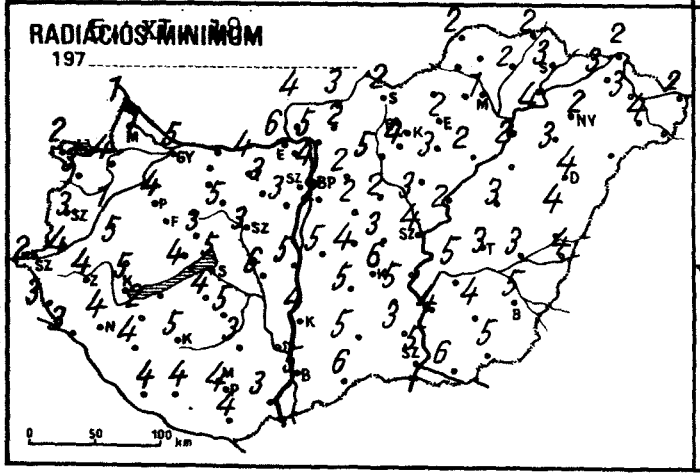
RADIÁCIÓS MINIMUM
197
0 50 100 km

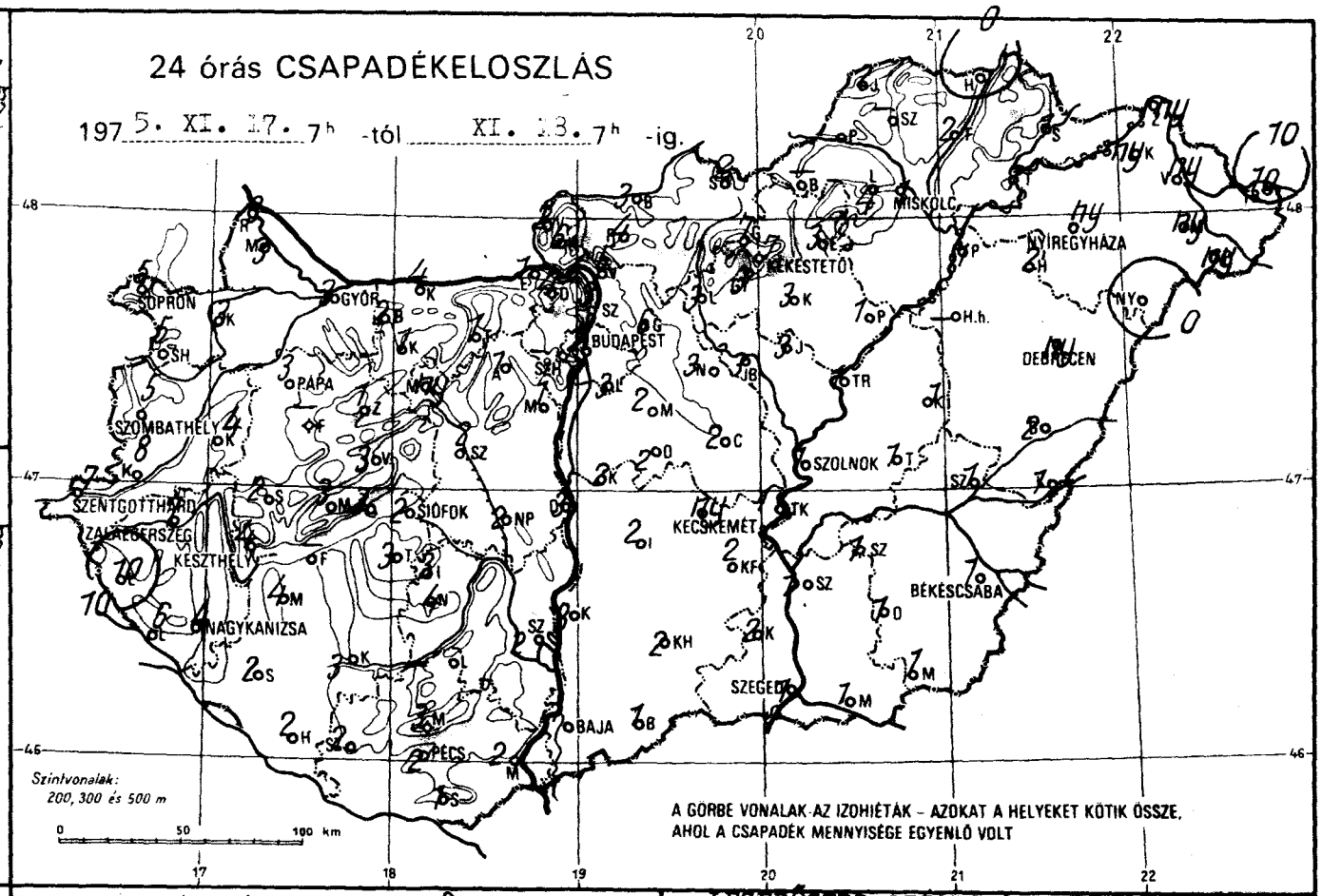
24 órás CSAPADÉKELOSZLÁS
197 5. XI. 17. 7h -tól XI. 18. 7h -ig.
SOPRON
GYŐR
PÁPA
SZOMBATHELY
SZENTGOTTHÁRD
ZALAEGERSZEG
KESZTHELY
NAGYKANIZSA
SIÓFOK
BUDAPEST
MISKOLC
KÉKESTETŐ
NYÍREGYHÁZA
DEBRECEN
SZOLNOK
KECSKEMÉT
BÉKÉSCSABA
SZEGED
BAJA
PÉCS
Szintvonalak:
200, 300 és 500 m
0 50 100 km
A GÖRBE VONALAK AZ IZOHIÉTÁK – AZOKAT A HELYEKET KÖTIK ÖSSZE, AHOL A CSAPADÉK MENNYISÉGE EGYENLŐ VOLT

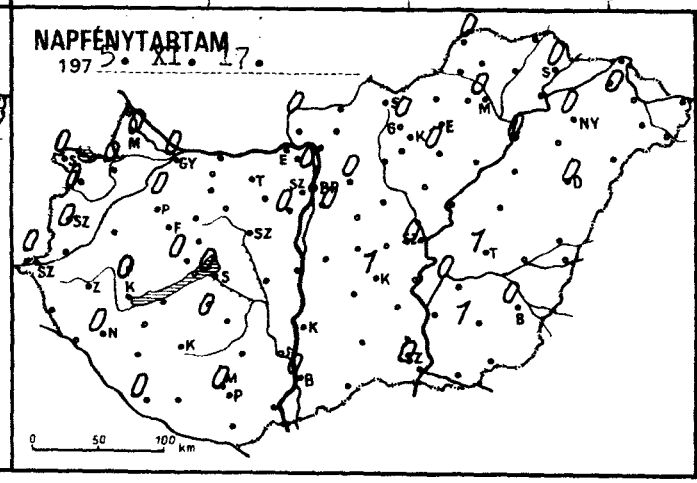
NAPFÉNYTARTAM
197 5. XI. 17.
0 50 100 km

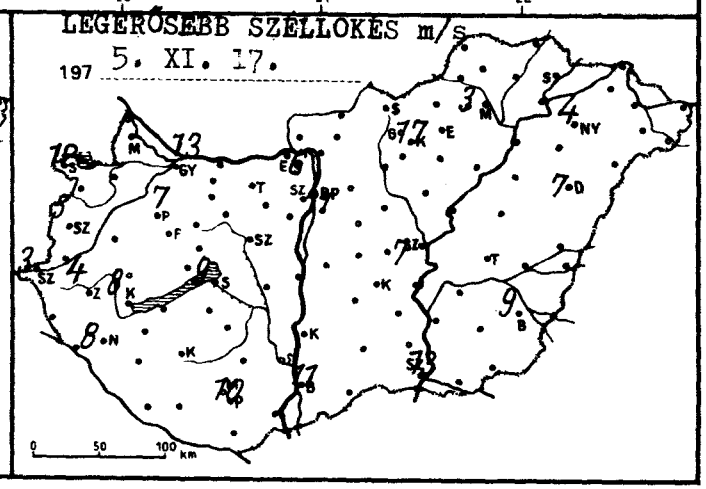
LEGERŐSEBB SZÉLLÖKÉS m/s
197 5. XI. 17.
0 50 100 km

	1975.XI.18.07h -ig az utolsó 24 óra adatai					
	csapadék (mm)		max. hőmérséklet	min. hőmérséklet	rad. min.	napos órák
Győr	3		5	5	5	0
Kapuvár	3		4	4	4	0
Mosonmagyaróvár	3		4	4	1	0
Rajka	3		–	3	1	
Sopron	5 *		3	3	2	0
Sopronhorpács	5 =*		3	3	3	0
Káld	7		4	3	1	
Körmend	8 *		5	4	4	
Szentgotthárd	7 *		2	2	2	0
Szombathely	5 *		3	3	3	0
Lenti	10		4	4	3	
Letenye	6		5	4	3	
Nagykanizsa	4		5	5	4	0
Zalaegerszeg	7		4	4	4	
Farkasgyepű	–		–	–	–	
Keszthely	4		5	5	5	0
Mencshely	3		5	4	3	0
Pápa	3		4	4	4	0
Sümeg	2		6	6	5	
Tihany	3		5	5	4	
Veszprém	3 =		4	3	3	
Zirc	1		3	3	3	
Fonyód	–		–	–	–	
Homokszt. György	2		5	5	4	0
Kaposvár	3		5	5	5	
Marcali	4		5	3	2	
Siófok	2		6	5	5	0
Somogyszob	2		5	5	4	
Tab	3		5	5	4	
Bábolna	2		4	1	1	
Esztergom	1		6	6	6	
Kisbér	1		–	–	–	
Komárom	4 ∇		–	–	–	
Tatabánya	1		5	4	4	
Alcsútdoboz	1		4	4	3	
Dunaújváros	3		6	6	5	
Martonvásár	1 ≡,		4	3	3	0
Mór	ny		5	5	5	
Nagyhörcsökp.	2		6	6	6	
Szabadbattyán	2		5	4	3	
Iregszemcse	3		6	5	5	0
Lengyel	–		5	4	3	
Nagykónyi	4 *		–	–	–	
Szekszárd	2		–	–	–	
Árpádtető	3 *		5	5	4	
Mohács	2		6	6	3	
Pécs	2		5	4	4	0
Siklós	1 ≡,		7	7	4	
Szigetvár	2		5	5	4	
Bp. Lőrinc	3		3	3	2	0
Bp. Met. Int.	2		5	4	4	0
Bp. Szab. hegy	–		–	–	–	
Cegléd	2		5	4	3	
Dobogókő	4		0	-2	-4	
Gödöllő	6 * folt		2	2	2	0
Királyrét	6		3	3	2	
Monor	2		3	2	2	
Nagykáta	3 *		2	2	2	
Örkény	2		6	5	4	
Szentendre	3		4	4	4	

	1975.XI.18.07h -ig az utolsó 24 óra adatai					
	csapadék (mm)		max. hőmérséklet	min. hőmérséklet	rad. min.	napos órák
Vác	5		7	5	5	
Vámosmikola	2		5	5	4	0
Baja	1		7	6	5	0
Bácsalmás	1 ≡,		7	7	6	
Izsák	2		6	5	5	
Kalocsa	3		6	4	4	
Kecskemét	ny ≡,		6	6	6	1
Kiskunf. háza	2		6	6	5	
Kiskunhalas	2 *		6	6	5	
Kunszentmiklós	2		7	6	5	
Tiszakécske	1		7	–	–	
Balassagyarmat	3 ∇		3	3	3	
Romhány	6		7	3	2	
Salgótarján	2		2	2	2	
Eger	3		4	–	2	0
Galyatető	7 *		2	0	0	
Gyöngyös	3		4	4	4	
Kékestető	7 * folt		0	0	0	0
Kompolt	3		3	3	3	0
Lőrinci	3		5	5	5	
Poroszló	1 ≡,		3	3	2	
Jászapáti	3		3	3	3	
Jászberény	3		6	3	3	
Karcag	1		5	4	3	
Szolnok	1		6	4	4	0
Tiszaroff	1		4	3	2	
Túrkeve	1 *		6	4	3	1
Kistelek	2		9	6	3	
Makó	1 ≡,		8	7	6	
Szeged	1		8	6	5	0
Szentes	1		7	6	4	
Borsodnádasd	–		–	–	–	
Füged	2 *		3	3	2	
Hidasnémeti	.		3	3	2	
Jósvafő	2		2	2	1	0
Lillafüred	4 *		1	0	-1	
Miskolc	1		2	2	1	0
Putnok	–		–	–	–	
Sárospatak	1 *		3	3	3	0
Szendrőlád	–		–	–	–	
Tokaj	1		4	4	4	
Kisvárda	ny		5	4	3	0
Mátészalka	ny ≡,		6	5	4	
Nyíregyháza	ny *		4	3	2	0
Nyírlugos	.		5	–	–	
Pátyod	ny *		6	5	4	
Tiszabecs	10		7	4	2	
Vásárosnamény	ny		5	4	3	
Záhony	ny *		8	3	2	
Berettyóújfalu	2		5	5	4	
Debrecen	ny *		5	5	4	0
Hajdúdorog	2		–	–	–	
Hortobágy	–		6	4	3	
Körösszakál	1		6	5	4	
Polgár	1 *		2	2	2	
Békéscsaba	1		8	6	5	0
Mezőhegyes	1 ≡,		7	7	5	0
Orosháza	1		7	6	4	1
Szarvas	1		8	6	5	0
Szeghalom	1 ≡,		7	4	3	

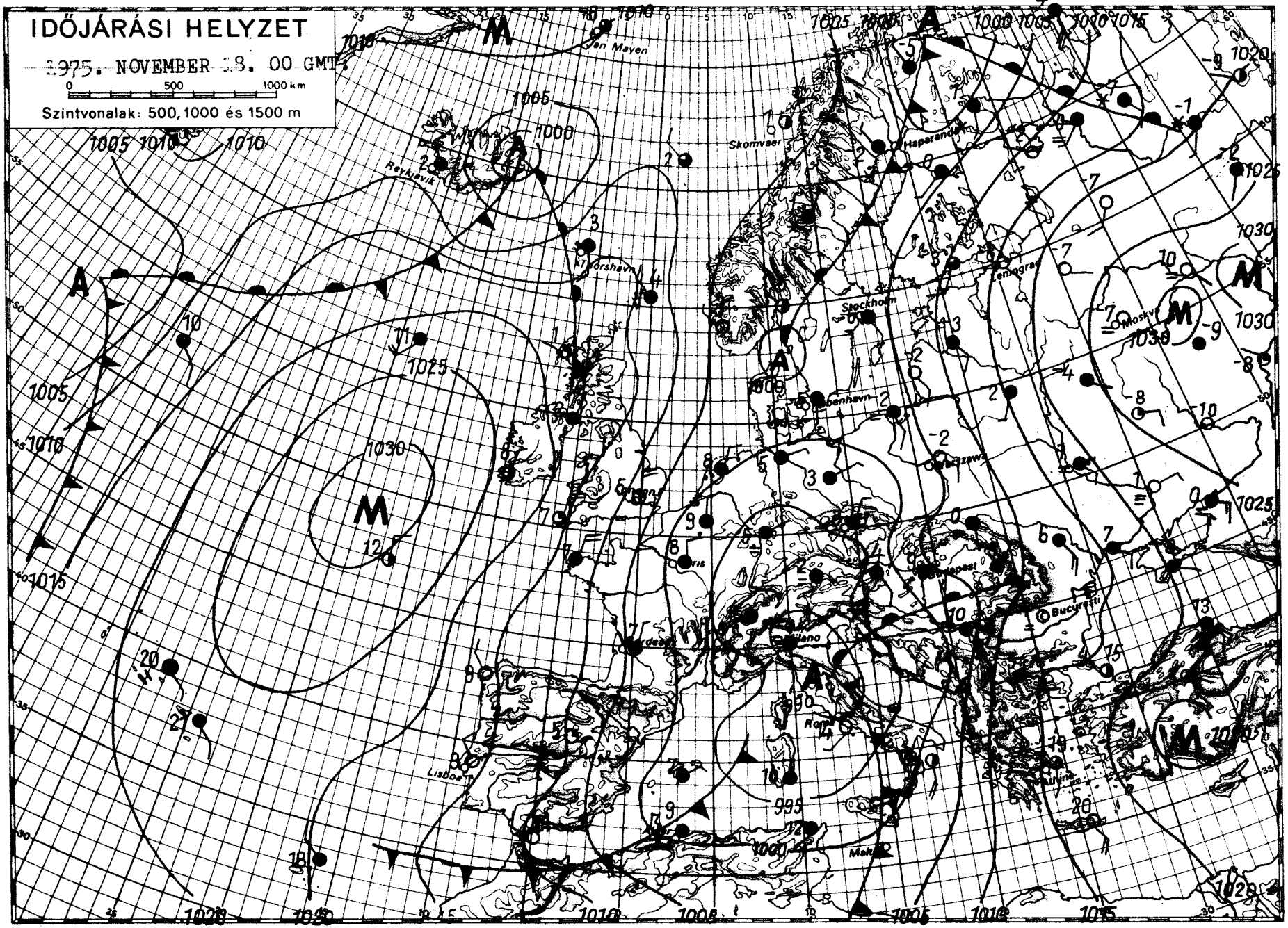

KIADJA: ORSZÁGOS METEOROLÓGIAI SZOLGÁLAT
Készíti: Központi Előrejelző Intézet Előrejelző Osztálya — T.: 273-078 — Megjelenik naponként —
Évi előfizetési díja: 720,—Ft — Megrendelhető: 1024 Budapest, II., Kitaibel Pál u. 1. Telefon: 353-600,
Kiadásért felel: az OMSZ elnöke — Szerkesztésért felel: a KEI igazgatója

QC 989 H9 I32

IDŐJÁRÁSI NAPIJELENTÉS

ЕЖЕДНЕВНЫЙ МЕТЕОРОЛОГИЧЕСКИЙ БЮЛЛЕТЕНЬ · DAILY WEATHER REPORT
BULLETIN QUOTIDIEN DE TEMPS · TÄGLICHER WETTERBERICHT

88. évfolyam 325. szám + Budapest + 1975. november 19. szerda

Az időjárási helyzet és a várható időjárás:

A Skandináv-félszigettől, Közép-Európán át, a Földközi-tenger egy átlag 5-800 kilométer széles konvergens zóna huzódik. Ezen a területen tulnyomóan borult, csapadékos és szeles az idő. Ezzel szemben Európa nyugat és keleti része felett kevés a felhő és a Brit-szigetek kivételével csak elszórtan hull jelentéktelen mennyiségü csapadék.

Hazánkban kedden a délutáni órákig országszerte borult, párás, esős, de a körülményekhez képest rendkivül enyhe idő volt. Az élénk, időnként erős déli, délkeleti széllel fölénk áramló, szubtrópusi eredetü levegőben a hőmérséklet az északnyugati országrészben 6, 10, az ország többi részén pedig 10, 16 fokig emelkedett. Délután nyugat felől megkezdődött a felhőzet felszakadozása és mérséklődött a szél. Szerdán hajnalban már csak a délkeleti országrész felett volt erősen felhős az ég. Ennek megfelelően ott csak 6, 9 fokig hült le a levegő, ezzel szemben az ország északnyugati, nyugati részén -1, +4 fok között volt a legalacsonyabb éjszakai hőmérséklet. Kedd reggeltől szerda reggelig a Dunántul déli részén általában 10, 13, máshol csapadéknyom és 10 mm közötti mennyiségü eső esett. A legtöbb csapadékot - 21 mm-t - Homokszentgyörgyről jelentettek. Szerdán délelőtt változóan felhős idő volt, egy-két helyről átfutó záport jelentettek. 11 órakor a hőmérséklet 5 és 11 fok között volt.

Ma délben Budapesten a hőmérséklet 9 fok, a tengerszintre átszámitott légnyomás 757 mm, mérsékelten emelkedik.

Várható időjárás csütörtök estig:

Változóan felhős idő lesz, elszórtan kisebb esővel, egy-két helyen átfutó hózáporral.
Sokfelé élénk, helyenként erős északi, északnyugati szél.
A várható legalacsonyabb éjszakai hőmérséklet általában 0, +5 fok között, néhány szélvédett helyen gyenge fagy,
a legmagasabb nappali hőmérséklet 5 és 10 fok között.

Aigner Szilárd s.k.

A hőmérséklet napi középértéke és eltérése a 100 évi átlagtól /Budapesten/:

1975. XI. 18.:	9,1 C°	+5,1 C°

1871 óta ezen a napon Budapesten előfordult

legmagasabb hőmérséklet:	15,5 C° /1972/
legalacsonyabb hőmérséklet:	-8,8 C° /1904/

75.0710.

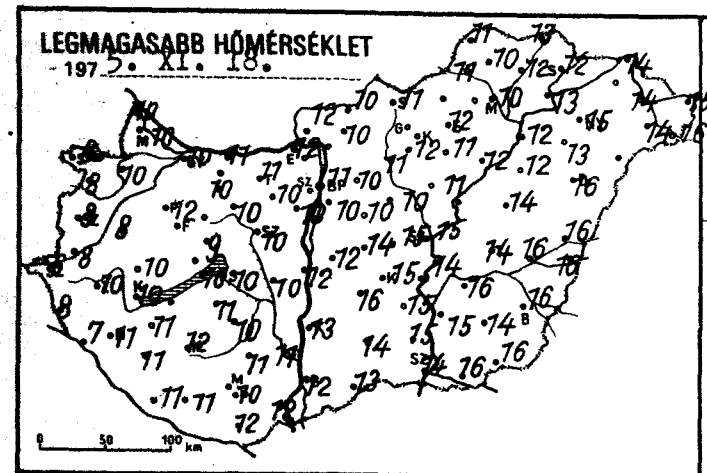
LEGMAGASABB HŐMÉRSÉKLET
197 5. XI. 18.

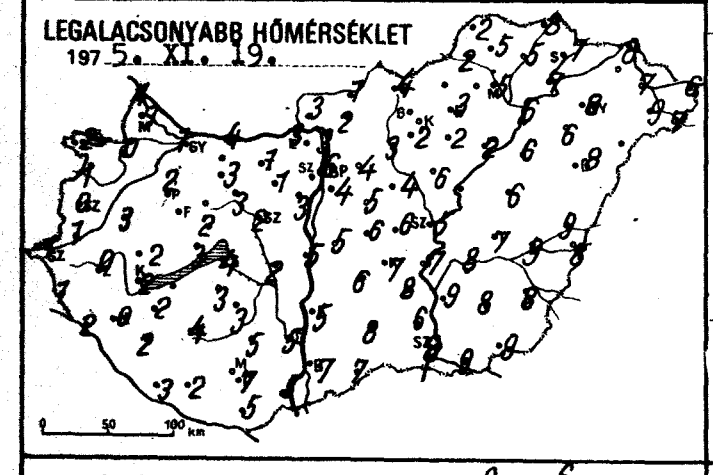
LEGALACSONYABB HŐMÉRSÉKLET
197 5. XI. 19.

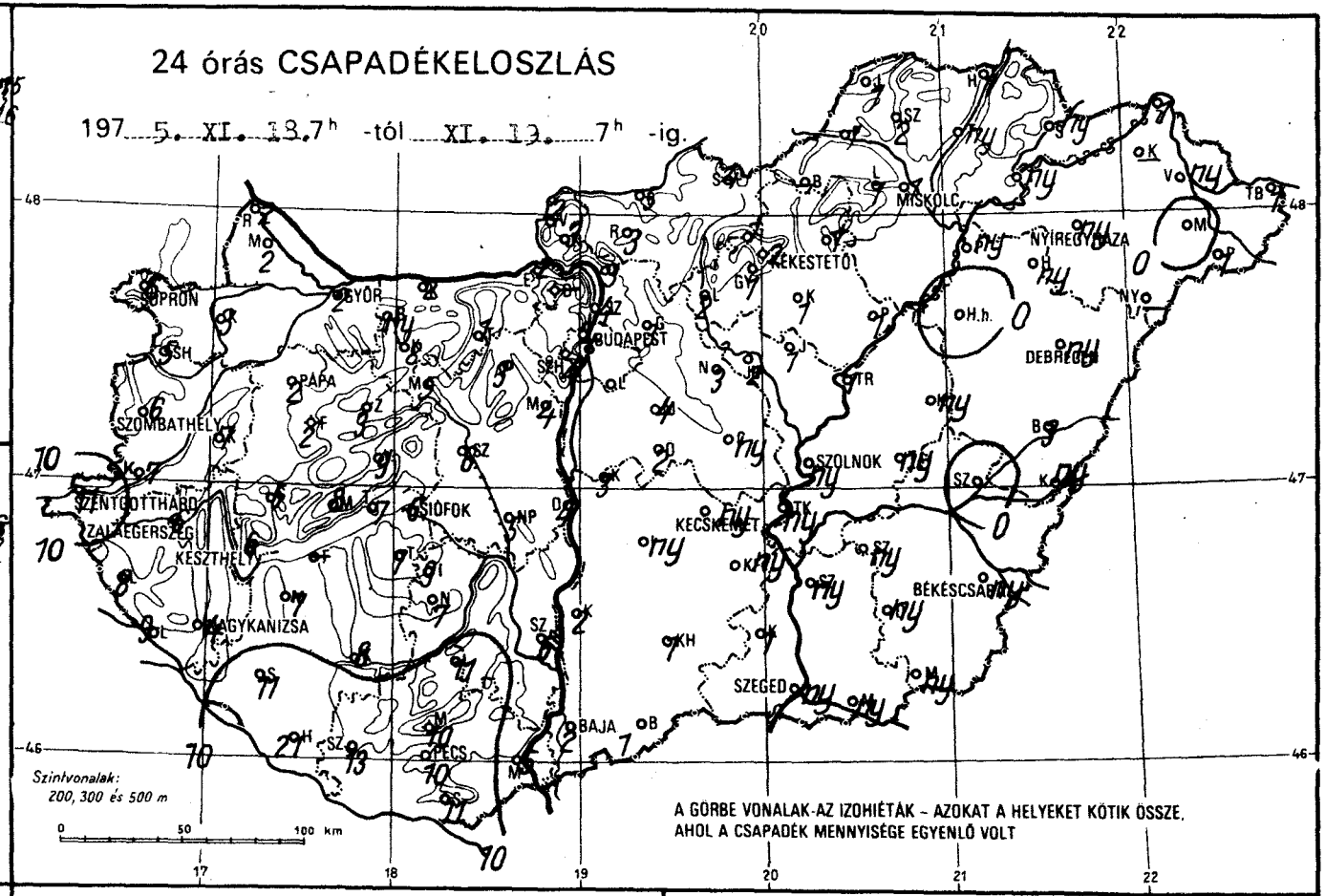
24 órás CSAPADÉKELOSZLÁS
197 5. XI. 18.7h -tól XI. 19. 7h -ig.
SOPRON
GYŐR
BUDAPEST
PAPA
SZOMBATHELY
SZENTGOTTHÁRD
ZALAEGERSZEG
KESZTHELY
SIÓFOK
NAGYKANIZSA
PÉCS
BAJA
SZEGED
KECSKEMÉT
BÉKÉSCSABA
SZOLNOK
DEBRECEN
NYÍREGYHÁZA
MISKOLC
KÉKESTETŐ
Szintvonalak:
200, 300 és 500 m
A GÖRBE VONALAK-AZ IZOHIÉTÁK - AZOKAT A HELYEKET KÖTIK ÖSSZE, AHOL A CSAPADÉK MENNYISÉGE EGYENLŐ VOLT

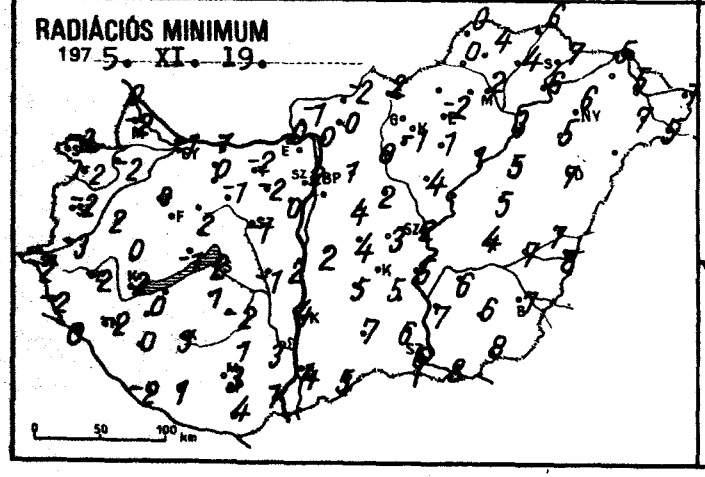
RADIÁCIÓS MINIMUM
197 5. XI. 19.

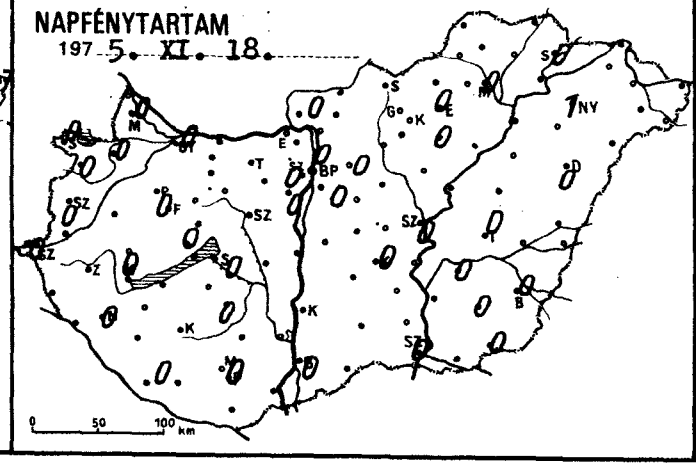
NAPFÉNYTARTAM
197 5. XI. 18.

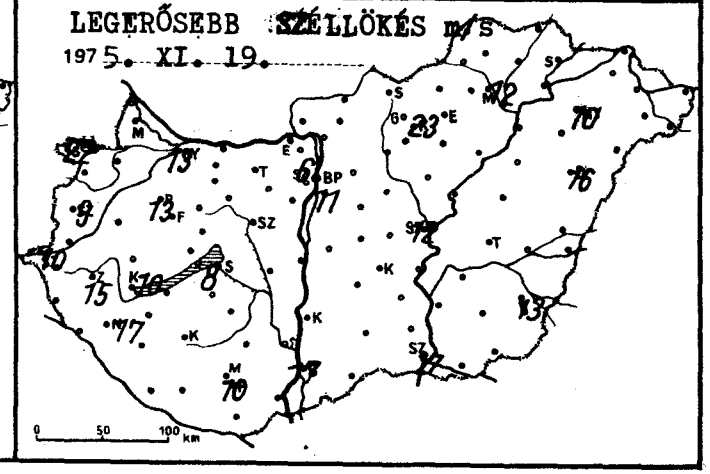
LEGERŐSEBB SZÉLLÖKÉS m/s
197 5. XI. 19.

	1975.XI.19. 07 h -ig az utolsó 24 óra adatai					
	csapadék (mm)	Hó cm	max. hőmérséklet	min. hőmérséklet	rad. min.	napos órák
Győr	2 =		10	1	-1	0
Kapuvár	3 ≡		10	0	-2	0
Mosonmagyaróvár	2		10	1	-2	0
Rajka	2		10	1	0	
Sopron	6 =∇		8	2	-3	0
Sopronhorpács	5		8	1	-2	0
Káld	7		8	3	2	
Körmend	7		8	1	-3	
Szentgotthárd	11 =		6	-1	-2	0
Szombathely	6		8	0	-2	0
Lenti	8		8	1	-2	
Letenye	9		7	2	0	
Nagykanizsa	4		11	0	-2	0
Zalaegerszeg	6 ∇		10	0	-2	
Farkasgyepű	2		8	4	0	
Keszthely	6		10	2	2	0
Mencshely	8		9	2	0	0
Pápa	2		12	2	0	0
Sümeg	5		10	2	0	
Tihany	7 ∇		10	3	-1	
Veszprém	9		9	2	2	
Zirc	3		7	1	-4	
Fonyód	-		-	-	-	
Homokszt. György	21 ⊔		11	3	-2	0
Kaposvár	8 ⌒		12	4	3	
Marcali	7		11	2	-	
Siófok	6 ⊓		10	4	2	0
Somogyszob	11 ∇		11	2	0	
Tab	7		11	3	1	
Bábolna	ny		11	3	1	
Esztergom	2		12	3	0	
Kisbér	8 ⊔		10	3	0	
Komárom	2 ≡		11	4	1	
Tatabánya	1		11	1	-2	
Alcsútdoboz	3 =		10	1	-2	
Dunaújváros	4		12	5	2	
Martonvásár	4		10	3	0	0
Mór	5		10	3	-1	
Nagyhörcsökp.	5		10	2	-1	
Szabadbattyán	6 ∇=⊔		10	2	-1	
Iregszemcse	9		10	3	-2	0
Lengyel	11		11	5	1	
Nagykónyi	7		11	5	3	
Szekszárd	5		11	5	3	
Mikhó	10		10	5	4	
Mohács	5		12	5	1	
Pécs	10		10	7	3	0
Siklós	11		12	5	4	
Szigetvár	13		11	2	1	
Bp. Lőrinc	3		10	4	0	
Bp. Met. Int	4 =		11	6	2	0
Bp. Szab. hegy	4		8	6	4	0
Cegléd	ny		15	6	3	
Dobogókő	-		-	-	-	
Gödöllő	3		10	4	1	0
Királyrét	3		9	-1	-1	
Monor	4		10	5	4	
Nagykáta	3		10	4	2	
Örkény	2		14	6	4	
Szentendre	4		10	5	4	

	1975.XI.19. 07 h -ig az utolsó 24 óra adatai					
	csapadék (mm)	Hó cm	max. hőmérséklet	min. hőmérséklet	rad. min.	napos órák
Vác	3		10	3	0	
Vámosmikola	2		12	-3	-1	0
Baja	2		12	7	4	0
Bácsalmás	1 ,		13	7	5	
Izsák	ny		16	6	5	
Kalocsa	2		13	5	4	
Kecskemét	ny		15	7	-	0
Kiskunf. háza	ny		15	8	5	
Kiskunhalas	1		14	8	7	
Kunszentmiklós	3		12	5	2	
Tiszakécske	ny		14	7	5	
Balassagyarmat	3 ⊔		10	1	-2	
Romhány	3		10	2	0	
Salgótarján	4 ,		11	4	2	
Eger	1		12	3	-2	0
Galyatető	1		9	3	2	
Gyöngyös	1		12	2	-1	
Kékestető	2 ≡		7	2	2	0
Kompolt	1		11	2	1	0
Lőrinci	2		11	3	0	
Poroszló	1 ,		12	2	1	
Jászapáti	1 ⌒		11	6	4	
Jászberény	2		11	5	4	
Karcag	ny ,		14	6	5	
Szolnok	ny		15	5	2	0
Tiszaroff	1		13	6	5	
Túrkeve	ny		14	7	4	0
Kistelek	1		15	6	6	
Makó	ny ∇		16	9	8	
Szeged	ny		14	8	6	0
Szentes	ny		15	9	7	
Borsodnádasd	-		-	-	-	
Fügöd	ny ≡		12	5	4	
Hidasnémeti	1 ≡		13	8	6	
Jósvafő	1		11	2	0	
Lillafüred	1		8	3	0	
Miskolc	1 =		10	5	2	0
Putnok	1		11	2	0	
Sárospatak	ny		12	7	7	0
Szendrőlád	2 ≡		10	5	4	
Tokaj	ny		13	7	6	
Kisvárda	-		-	-	-	
Mátészalka	.		14	9	7	
Nyíregyháza	ny		15	8	6	1
Nyírlugos	-		-	-	-	
Pátyod	1		16	7	5	
Tiszabecs	1		15	6	4	
Vásárosnamény	ny		14	7	5	
Záhony	1		14	8	5	
Berettyóújfalu	3		16	9	7	
Debrecen	ny ∇		16	8	7	0
Hajdúdorog	ny		13	6	5	
Hortobágy	.		12	6	5	
Körösszakál	ny		16	8	8	
Polgár	ny ,		12	6	3	
Békéscsaba	ny		16	8	7	0
Mezőhegyes	ny ,		16	9	8	0
Orosháza	ny		14	8	6	0
Szarvas	ny ∇		16	8	6	0
Szeghalom	.		16	9	7	

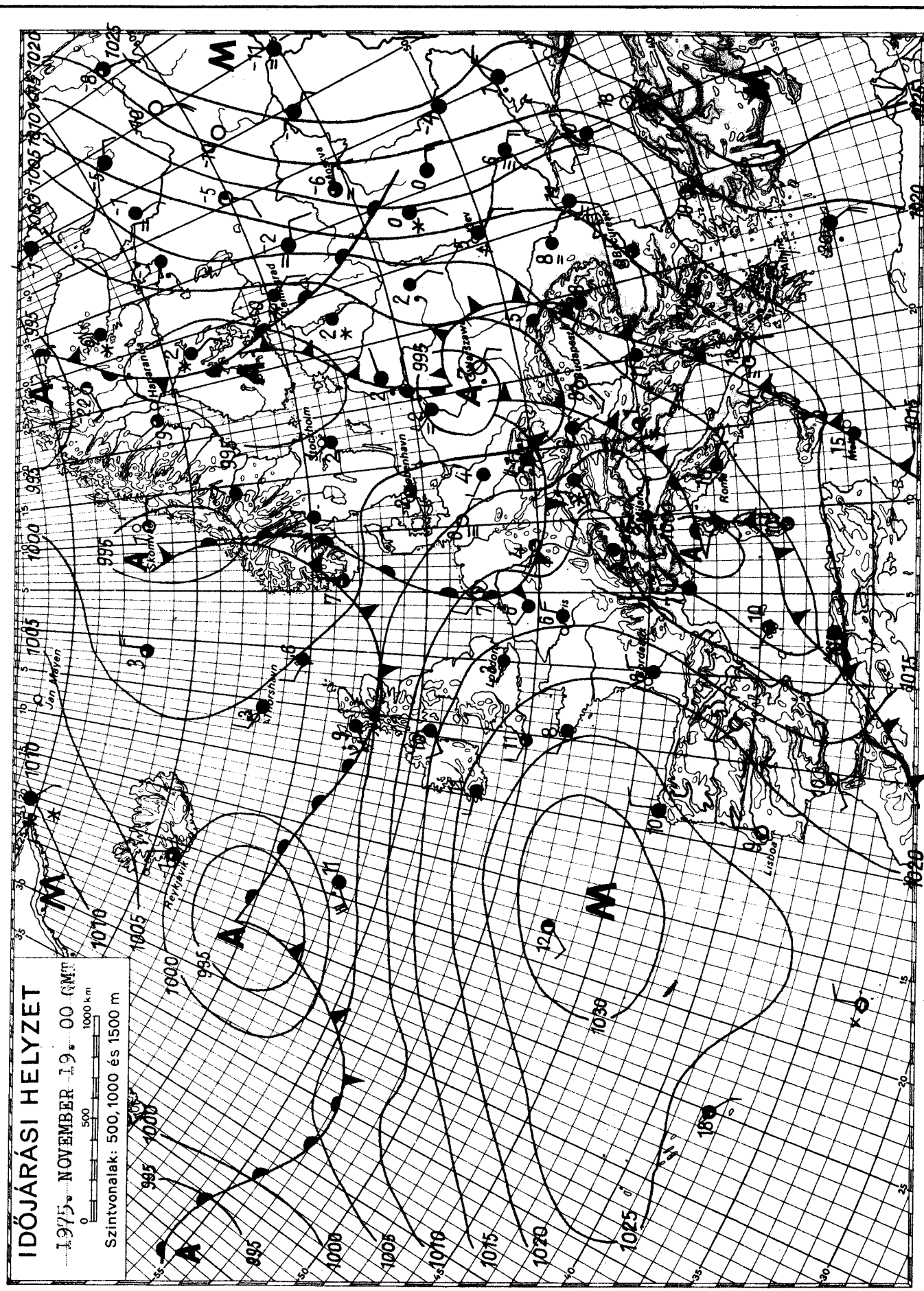

KIADJA: ORSZÁGOS METEOROLÓGIAI SZOLGÁLAT

Készíti: Központi Előrejelző Intézet Előrejelző Osztálya — T.: 273 - 018 — Megjelenik naponként —

Évi előfizetési díja: 720,— Ft — Megrendelhető: 1024 Budapest, II., Kitaibel Pál u. 1. Telefon: 353-500,

Kiadásért felel: az OMSZ elnöke — Szerkesztésért felel: a KEI igazgatója

QC 989 H9 I32

IDŐJÁRÁSI NAPIJELENTÉS

ЕЖЕДНЕВНЫЙ МЕТЕОРОЛОГИЧЕСКИЙ БЮЛЛЕТЕНЬ · DAILY WEATHER REPORT
BULLETIN QUOTIDIEN DE TEMPS · TÄGLICHER WETTERBERICHT

88. évfolyam 324. szám. + Budapest + 1975. november 20. csütörtök

Az időjárási helyzet és a várható időjárás:

Közép-Európa időjárását mérsékeltövi ciklon határozza meg, amelynek középpontja csütörtök reggel Dél-Skandinávia felett volt. A ciklonban kialakult erőteljes áramlással először enyhébb, óceáni levegő érkezett kontinensünk nyugati, majd középső vidékeire. Az enyhe levegő megérkezése nem járt lényeges hőmérséklet emelkedéssel, mert átvonulását tartós esős és megélénkülő szél kisérte. Az enyhe levegő nyomában Grönland felöl hideg légtömeg is közeledik a Kárpát-medence felé. Sebessége egyelőre még igen nagy, ezért várható, hogy a következő 36 óra időjárásában egyre inkább a hideg levegő válik fő meghatározóvá.

Hazánkban szerdán általában több órán át sütött a nap. 5-8 órás napfénytartamot észleltek. Elszórtan volt futó eső. A legmagasabb nappali hőmérséklet a Dunántúlon 7, 12, az ország keleti felében sokfelé 10, 15 fok között alakult. Csütörtök hajnalra a Dunától keletre fekvő területek felett kevés volt a felhő, ezért ott 0, -4 fokig hült le a levegő. A Dunántul nyugati megyéiben nyugat felől növekedni kezdett a felhőzet. Emiatt a legalacsonyabb hőmérséklet általában 0, +4 fok között alakult. Csütörtökön délelőtt nyugat felől tovább növekedett a felhőzet. Eleinte csak a nyugati határvidék mentén. Később egyre többfelé eleredt az eső. A déli, délnyugati szél országszerte megélénkült. A hőmérséklet 11 órakor 2, 6 fok között volt. A Kékesen közepes erősséggel havazott ebben az időpontban.

Ma 12 órakor Budapesten a hőmérséklet 3 fok, a tengerszintre átszámitott légnyomás 754 mm, erősen süllyed.

Várható időjárás péntek estig:
Csütörtökön borult idő sokfelé eső. Pénteken felhőátvonulások többfelé futó eső. A magasabb hegyeken hózápor.
Élénk déli, délnyugati, majd először a Dunántúlon, később másutt is megerősödő, időnként viharos lökésekkel kisért északnyugati szél.
Várható legalacsonyabb éjszakai hőmérséklet: 1, 6,
legmagasabb nappali hőmérséklet pénteken: 5, 9 fok között.

Bóna Márta s.k.

TÁVOLABBI KILÁTÁSOK KEDD REGGELIG:
Erősen felhős, szeles hideg idő, ismétlődő eső, havaseső, kisebb havazás.
Legalacsonyabb hajnali hőmérséklet +2, -3 fok között.
Legmagasabb nappali hőmérséklet +2, +6 fok között.
Jelentős mennyiségü /legalább 5 mm/ csapadék az ország területének 70 százalékán várható.

KÖZÉPTÁVÚ ELŐREJELZŐ OSZTÁLY

A hőmérséklet napi középértéke és eltérése a 100 évi átlagtól /Budapesten/:

1975. XI, 19.:	6,0 C°	+1,9 C°

1871 óta ezen a napon Budapesten előfordult

legmagasabb hőmérséklet:	16,4 C° /1970/	
legalacsonyabb hőmérséklet:	-5,6 C° /1902/	

75.0713.

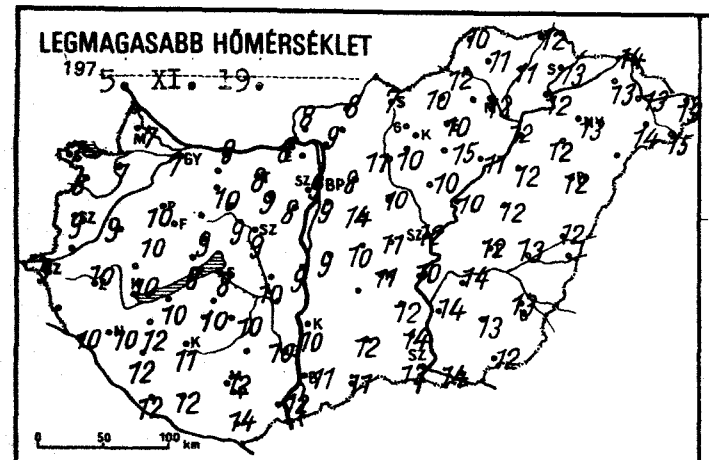
LEGMAGASABB HŐMÉRSÉKLET
1975. XI. 19.
0 50 100 km

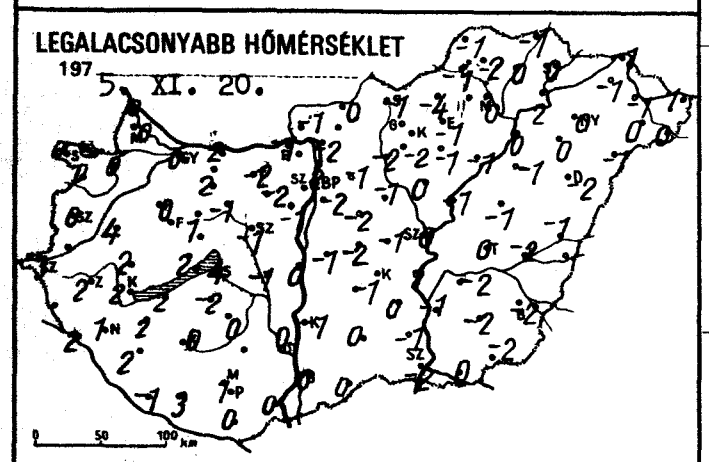
LEGALACSONYABB HŐMÉRSÉKLET
1975. XI. 20.
0 50 100 km

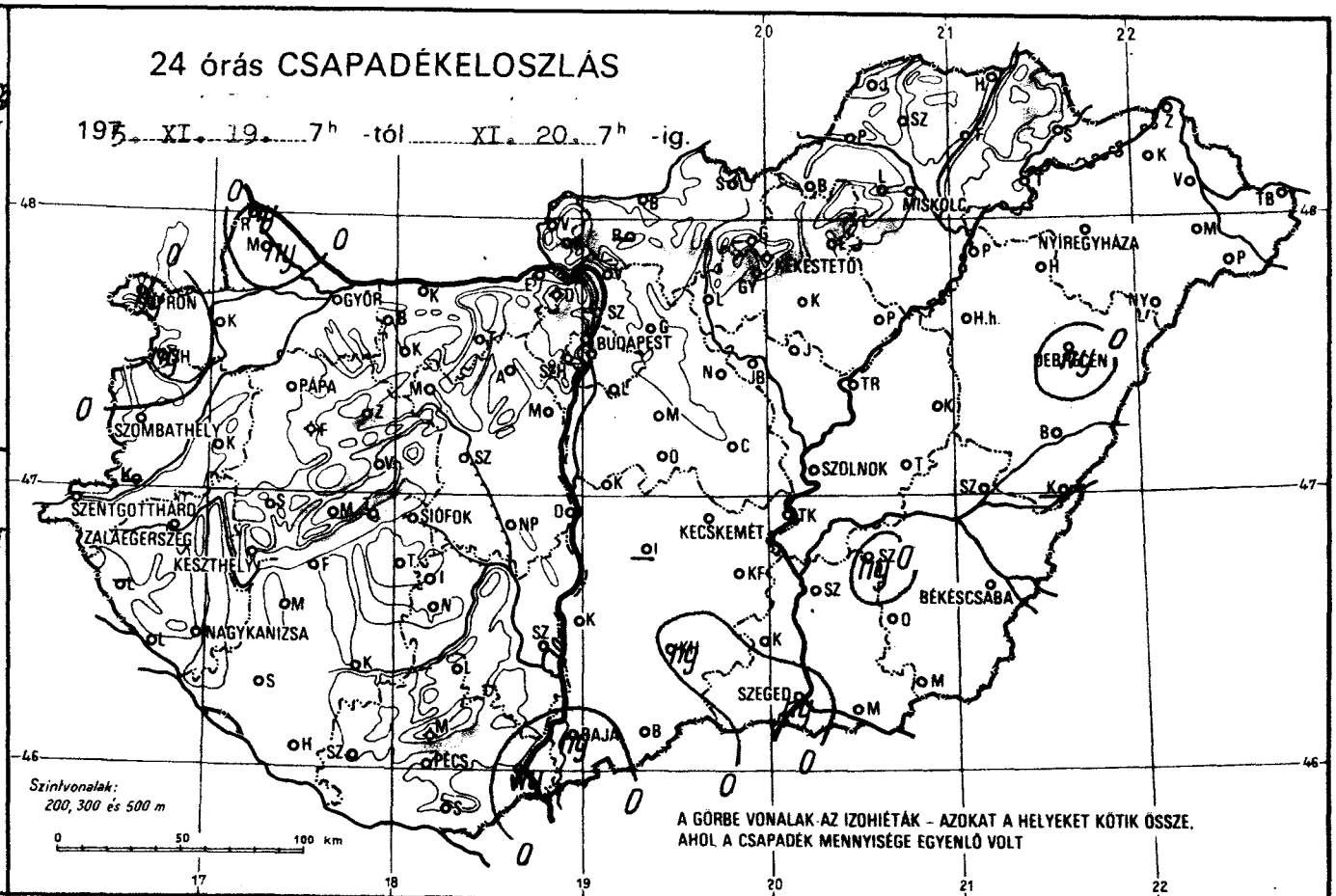
24 órás CSAPADÉKELOSZLÁS
1975. XI. 19. 7h -tól XI. 20. 7h -ig.
MISKOLC
NYIREGYHÁZA
HEKESTETŐ
GYŐR
BUDAPEST
PÁPA
SZOMBATHELY
SZENTGOTTHÁRD
ZALAEGERSZEG
KESZTHELY
SIÓFOK
NAGYKANIZSA
PÉCS
SZOLNOK
KECSKEMÉT
BÉKÉSCSABA
SZEGED
BAJA
Szintvonalak:
200, 300 és 500 m
0 50 100 km
A GÖRBE VONALAK AZ IZOHIÉTÁK - AZOKAT A HELYEKET KÖTIK ÖSSZE, AHOL A CSAPADÉK MENNYISÉGE EGYENLŐ VOLT

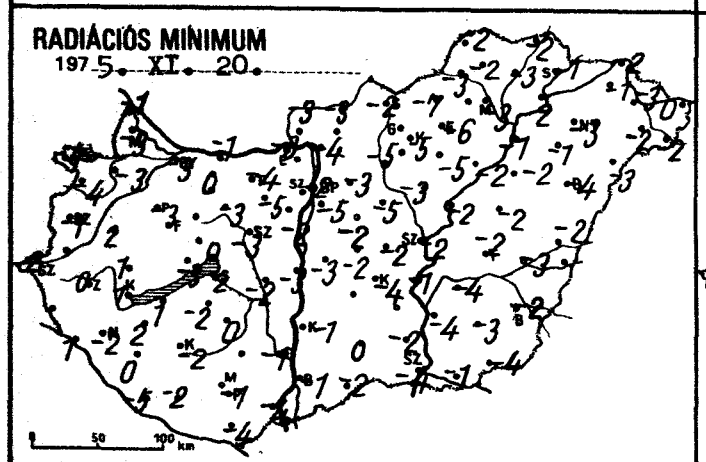
RADIÁCIÓS MINIMUM
1975. XI. 20.
0 50 100 km

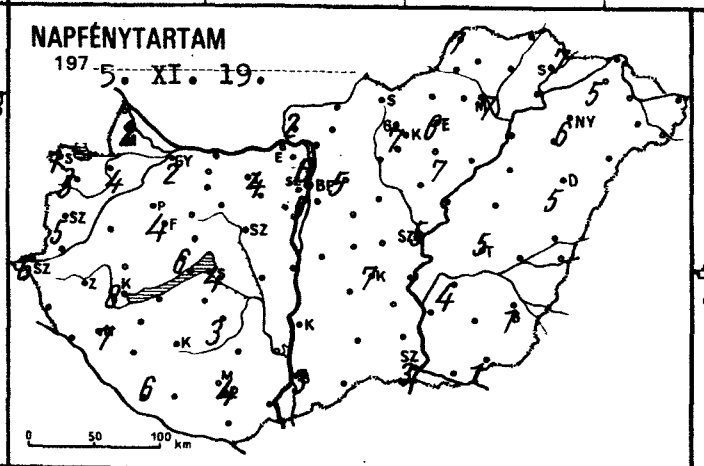
NAPFÉNYTARTAM
1975. XI. 19.
0 50 100 km

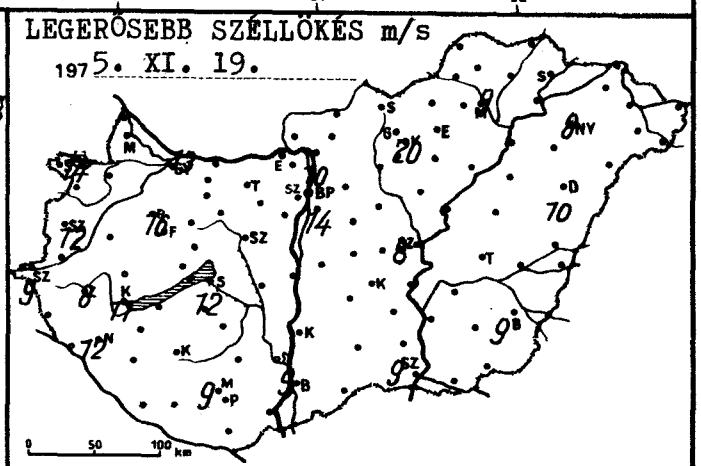
LEGERŐSEBB SZÉLLÖKÉS m/s
1975. XI. 19.
0 50 100 km

	1975.XI.20 07h -ig az utolsó 24 óra adatai					
	csapadék (mm)	Hó cm	max. hőmérséklet	min. hőmérséklet	rad. min.	napos órák
Győr	•		7	0	-3	2
Kapuvár	•		7	0	-3	4
Mosonmagyaróvár	ny ,		7	0	-3	2
Rajka	ny ,		–	0	-1	
Sopron	ny ,		7	0	-4	1
Sopronhorpács	ny ,		8	0	-4	5
Káld	•		9	4	2	
Körmend	–		–	–	–	
Szentgotthárd	•		9	3	2	6
Szombathely	•		9	0	-1	5
Lenti	–		–	–	–	
Letenye	•		10	2	1	
Nagykanizsa	•		10	1	-2	7
Zalaegerszeg	•		10	2	0	
Farkasgyepű	•		7	0	-3	
Keszthely	•		10	2	1	8
Mencshely	•		7	2	1	6
Pápa	•		8	0	-3	4
Sümeg	•		10	2	1	
Tihany	•		8	2	-3	
Veszprém	•		9	1	0	
Zirc	•		6	-1	-6	
Fonyód	•		10	2	1	
Homokszt. György	• ⊔		12	-1	-5	
Kaposvár	•		11	0	-2	
Marcali	•		12	2	2	
Siófok	•		8	4	2	4
Somogyszob	•		12	2	0	
Tab	•		10	-2	-2	
Bábolna	•		8	0	0	
Esztergom	•		8	-1	-3	
Kisbér	• ⊔		10	2	0	
Komárom	• ⊔		9	2	-1	
Tatabánya	• ⊔		8	-2	-4	
Alcsútdoboz	• ⊔		9	-2	-5	
Dunaújváros	•		9	0	-3	
Martonvásár	•		8	-1	-2	4
Mór	• ⊔		9	-1	-3	
Nagyhörcsökp.	•		10	-1	-2	
Szabadbattyán	• ⊔		9	-1	-3	
Iregszemcse	•		10	0	0	
Lengyel	–		–	–	–	
Nagykónyi	•		11	2	0	
Szekszárd	•		10	0	-1	
Mizsetó	•		11	1	-1	
Mohács	ny		12	0	-4	
Pécs	•		12	1	-1	4
Siklós	•		14	0	-4	
Szigetvár	•		12	3	2	
Bp. Lőrinc	• =		9	-2	-5	5
Bp. Met. Int.	• ⊔		9	2	-2	6
Bp. Szab. hegy	• ⊔		6	-2	-3	4
Cegléd	•		11	-1	-2	
Dobogókő	•		4	-2	-5	
Gödöllő	•		8	-1	-3	5
Királyrét	•		8	-2	-3	
Monor	•		14	-2	-2	
Nagykáta	• ⊔		10	-1	-2	
Örkény	•		10	-2	-2	
Szentendre	•		8	-1	-2	

	1975.XI.20 07h -ig az utolsó 24 óra adatai					
	csapadék (mm)	Hó cm	max. hőmérséklet	min. hőmérséklet	rad. min.	napos órák
Vác	• ⊔ =		9	-2	-4	
Vámosmikola	•		8	-1	-3	2
Baja	ny		11	0	-1	3
Bácsalmás	• ⊔		11	0	-2	
Izsák	–		–	–	–	
Kalocsa	•		10	-1	-1	
Kecskemét	• =		11	-1	-4	7
Kiskunf. háza	• ⊔		12	0	-2	
Kiskunhalas	ny ⊔		12	0	0	
Kunszentmiklós	•		9	-1	-3	
Tiszakécske	•		10	1	-1	
Balassagyarmat	•		8	0	-3	
Romhány	–		–	–	–	
Salgótarján	•		7	-1	-2	
Eger	•		10	-1	-6	6
Galyatető	•		8	-4	-4	
Gyöngyös	•		10	-2	-5	
Kékestető	•		4	-3	-5	7
Kompolt	•		15	-1	-5	7
Lőrinci	• ⊔		11	-2	-5	
Poroszló	• ⊔		11	-1	-2	
Jászapáti	• ⊔		10	0	-1	
Jászberény	•		10	-1	-2	
Karcag	•		12	-1	-2	
Szolnok	• =		12	0	-2	5
Tiszaroff	•		10	-1	-2	
Túrkeve	•		14	0	-2	5
Kistelek	•		14	-1	-2	
Makó	•		14	0	-1	
Szeged	ny ▽ =		13	-2	-4	
Szentes	•		14	-1	-4	
Borsodnádasd	• ⊔		10	-4	-7	
Fügöd	•		11	0	-3	
Hidasnémeti	•		12	-1	-2	
Jósvafő	•		10	-1	-2	7
Lillafüred	•		12	-1	-4	
Miskolc	•		12	0	-3	7
Putnok	•		12	-1	-3	
Sárospatak	•		13	0	-1	7
Szendrőlád	•		11	-2	-2	
Tokaj	•		12	2	2	
Kisvárda	•		13	-1	-1	5
Mátészalka	•		14	0	-2	
Nyíregyháza	• =		13	0	-3	6
Nyírlugos	•		13	-1	-3	
Pátyod	•		15	0	-2	
Tiszabecs	•		13	1	0	
Vásárosnamény	• ⊔		13	-1	-3	
Záhony	•		14	-1	-2	
Berettyóújfalu	• ⊔		12	-1	-2	
Debrecen	ny ▽ =		12	-2	-4	5
Hajdúdorog	•		12	0	-1	
Hortobágy	•		12	-1	-2	
Körösszakál	–		–	–	–	
Polgár	•		12	0	-1	
Békéscsaba	• =		13	-2	-2	1
Mezőhegyes	• ⊔		12	-2	-4	1
Orosháza	•		13	-2	-2	
Szarvas	ny ▽		14	-2	-5	4
Szeghalom	•		13	-2	-3	

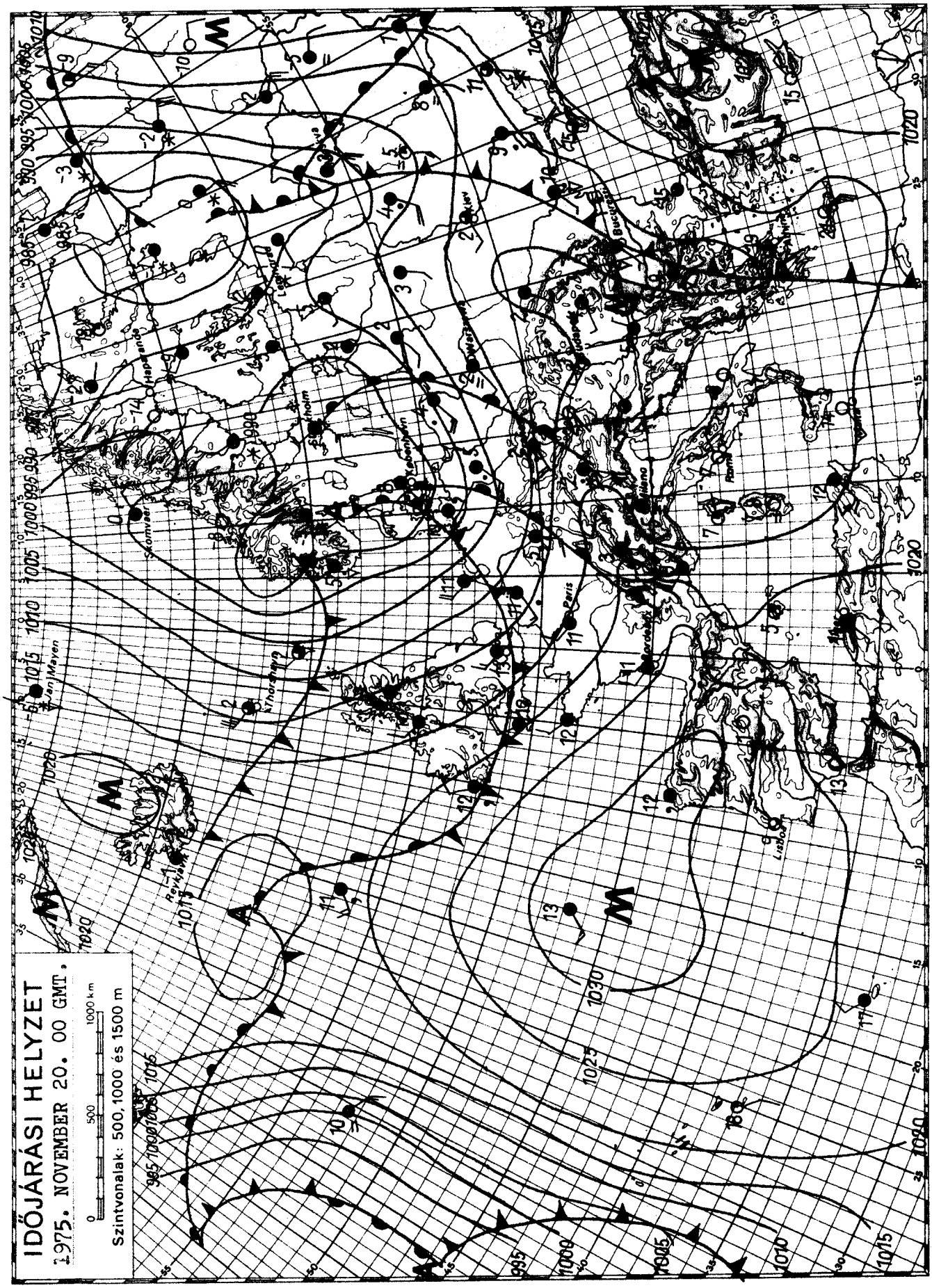

KIADJA: ORSZÁGOS METEOROLÓGIAI SZOLGÁLAT

Készíti: Központi Előrejelző Intézet Előrejelző Osztálya — T.: 273 - 078 — Megjelenik naponként —

Évi előfizetési díja: 720,—Ft — Megrendelhető: 1024 Budapest, II., Kitaibel Pál u. 1. Telefon: 353-500,

Kiadásért felel: az OMSZ elnöke — Szerkesztésért felel: a KEI igazgatója

QC 989 H9 I32

IDŐJÁRÁSI NAPIJELENTÉS

ЕЖЕДНЕВНЫЙ МЕТЕОРОЛОГИЧЕСКИЙ БЮЛЛЕТЕНЬ • DAILY WEATHER REPORT
BULLETIN QUOTIDIEN DE TEMPS • TÄGLICHER WETTERBERICHT

88. évfolyam 325. szám. + Budapest + 1975. november 21. péntek

Az időjárási helyzet és a várható időjárás:

A Szovjetunió európai területének nyugati és középső része fölött nagy kiterjedésü ciklon helyezkedik el, hatására ezeken a területeken borult, sokfelé csapadékos az időjárás. Közép-Európát, valamint a Balkán-félszigetet északi áramlással érkező hideg, sarkvidéki eredetü levegő árasztotta el. A Skandináv-félszigeten, német-lengyel sikságon, a Kárpát-medencében borult, vagy erősen felhős az ég, egy-két helyen futó eső, hózápor keletkezik, az Alpok térségében helyenként havazik. A Kárpát-medencében erős, időnként viharos lökésekkel kisért északi szél fuj. A következő 36 órában a Kárpát-medencét a sarkvidékről érkező levegő újabb hulláma éri el, ezért változékony marad az idő, elszórtan hózápor várható.

Hazánkban csütörtökön borult, országszerte esős idő volt, a magasabb fekvésü helyekről hózáport, vagy gyenge havazást jelentettek. A ma reggel 7 óráig lehullott csapadék mennyisége általában 5 mm alatt maradt, helyenként elérte az 5, 12 mm-t. Az északi, északnyugati szél többfelé megélénkült, az ország északi felében időnként megerősödött. A legmagasabb nappali hőmérséklet 3, 8 fok között alakult. Ma hajnalra általában 0, +4, északkeleten egy-két helyen -1 fokig hült le a levegő. Délelőtt felhőátvonulások voltak, egy-két helyen futó zápor, hózápor keletkezett. Erős, időnként viharos lökésekkel kisért északnyugati, északi szél fujt. A hőmérséklet 11 órára 3, 7 fokig emelkedett.

Ma 12 órakor Budapesten a hőmérséklet 5 fok volt, a tengerszintre átszámitott légnyomás 758 mm, mérsékelten emelkedik.

Várható időjárás szombat estig:

Felhőátvonulások, elszórtan hózáporokkal.
A többfelé élénk, időnként erős, helyenként viharos lökésekkel kisért északi, északnyugati szél csak lassan mérséklődik.
Az éjszakai lehülés erősödik.
Várható legalacsonyabb éjszakai hőmérséklet: +1, -4,
legmagasabb nappali hőmérséklet szombaton: +1, +5 fok között.

Bartha Péterné s.k.

A hőmérséklet napi középértéke és eltérése a 100 évi átlagtól /Budapesten/:

1975. XI. 20.:	5,3 C°	+1,1 C°

1871 óta ezen a napon Budapesten előfordult

legmagasabb hőmérséklet:	16,2 C° /1926/
legalacsonyabb hőmérséklet:	-6,4 C° /1902/

75.0715.

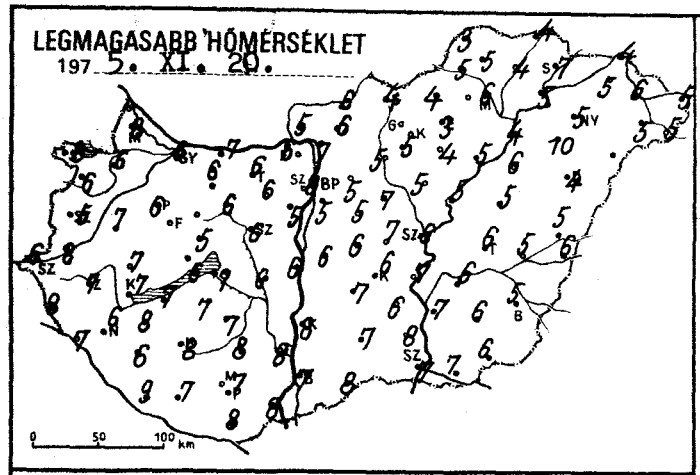
LEGMAGASABB HŐMÉRSÉKLET
197 5. XI. 20.
0 50 100 km

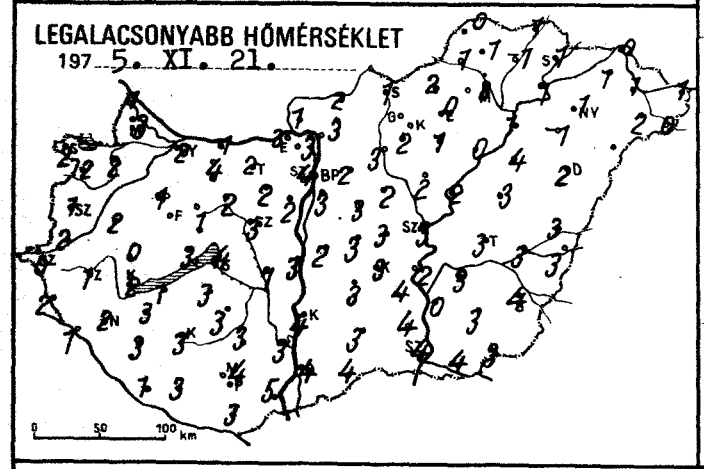
LEGALACSONYABB HŐMÉRSÉKLET
197 5. XI. 21.
0 50 100 km

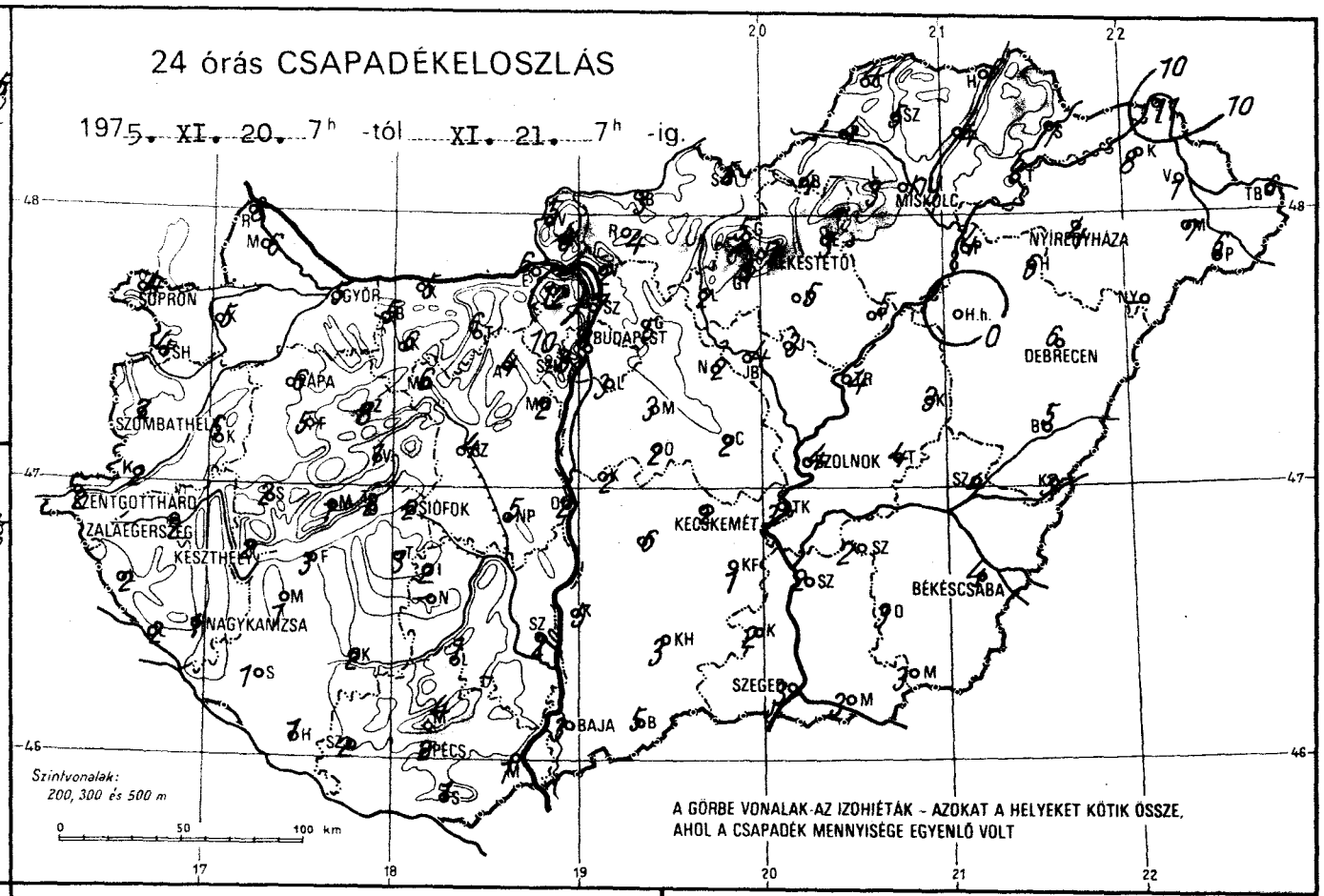
24 órás CSAPADÉKELOSZLÁS
197 5. XI. 20. 7h -tól XI. 21. 7h -ig.
SOPRON
GYŐR
BUDAPEST
MISKOLC
NYÍREGYHÁZA
DEBRECEN
SZOLNOK
KECSKEMÉT
BÉKÉSCSABA
SZEGED
BAJA
PÉCS
SIÓFOK
SZOMBATHELY
SZENTGOTTHÁRD
ZALAEGERSZEG
KESZTHELY
NAGYKANIZSA
Szintvonalak:
200, 300 és 500 m
0 50 100 km
A GÖRBE VONALAK AZ IZOHIÉTÁK - AZOKAT A HELYEKET KÖTIK ÖSSZE, AHOL A CSAPADÉK MENNYISÉGE EGYENLŐ VOLT

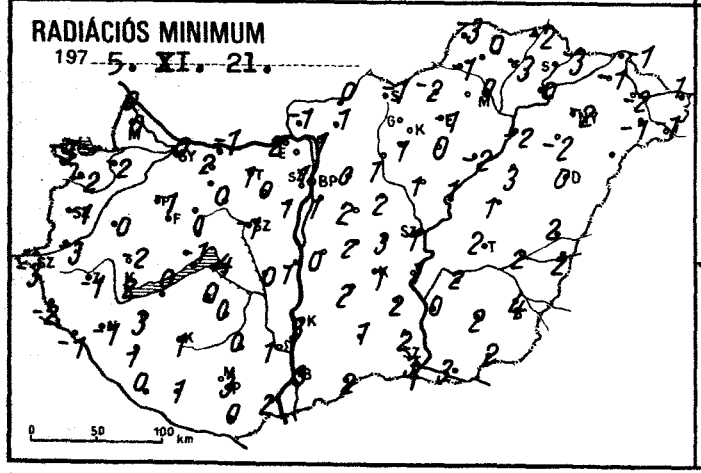
RADIÁCIÓS MINIMUM
197 5. XI. 21.
0 50 100 km

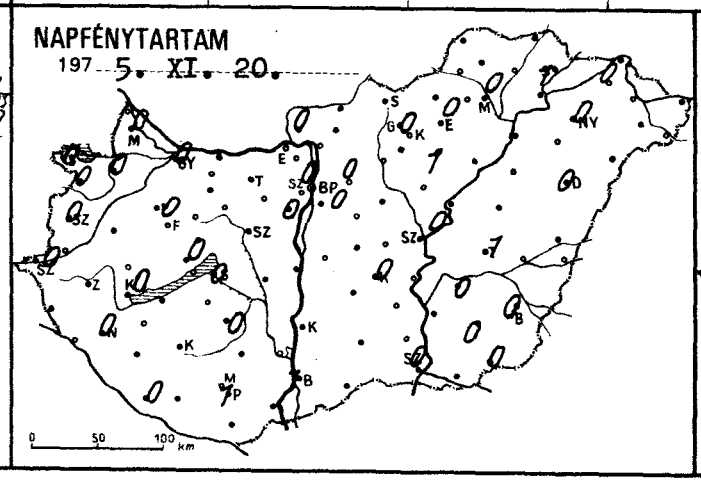
NAPFÉNYTARTAM
197 5. XI. 20.
0 50 100 km

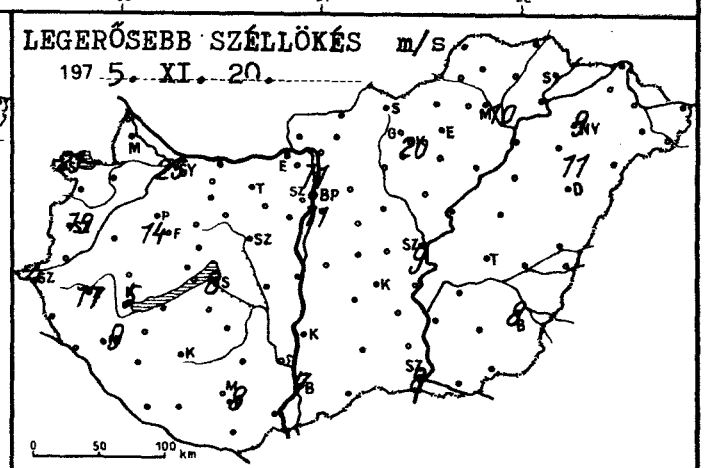
LEGERŐSEBB SZÉLLÖKÉS m/s
197 5. XI. 20.
0 50 100 km

197 75.XI.21 07 h -ig az utolsó 24 óra adatai

	csapadék (mm)	Hó cm	max. hőmérséklet	min. hőmérséklet	rad. min.	napos órák
Győr	5		6	2	0	0
Kapuvár	5		6	2	-2	0
Mosonmagyaróvár	6		8	3	0	0
Rajka	8		-	1	0	
Sopron	4 ∇		8	2	-3	0
Sopronhorpács	4		6	2	-2	0
Káld	6		7	2	0	
Körmend	2		8	2	-3	
Szentgotthárd	2		6	0	-3	0
Szombathely	2		5	1	-1	0
Lenti	2 ∇		8	2	-2	
Letenye	2		7	1	-1	
Nagykanizsa	1		6	2	-1	0
Zalaegerszeg	2		7	1	-1	
Farkasgyepű	5		7	1	-2	
Keszthely	2 ∇		7	2	2	0
Mencshely	1		5	2	1	0
Pápa	6 ∇		6	1	-1	0
Sümeg	2		7	0	-2	
Tihany	2		6	3	-1	
Veszprém	1 ,		5	1	0	
Zirc	8 *	folt	6	1	-1	
Fonyód	3		7	1	0	
Homokszt. György	1		9	1	0	0
Kaposvár	2		8	3	1	
Marcali	1		8	3	3	
Siófok	2 ∇		7	4	4	0
Somogyszob	1 ,		6	3	1	
Tab	3		7	3	0	
Babolna	5		7	1	0	
Esztergom	6		6	3	2	
Kisbér	6		6	4	2	
Komárom	5		7	1	-1	
Tatabánya	6		6	2	1	
Alcsutdoboz	4		6	2	0	
Dunaújváros	2		6	3	1	
Martonvásár	2		5	2	1	0
Mór	6		6	2	0	
Nagyhörcsökp	5		6	1	0	
Szabadbattyán	4		6	3	-1	
Iregszemcse	2		7	3	0	0
Lengyel	1		8	3	0	
Nagykónyi	-		-	-	-	
Szekszárd	2 ,		8	3	1	
Árpádtető	4		7	2	1	
Mohács	1 ∇		8	5	2	
Pécs	2		7	4	3	1
Siklós	1 ,		8	3	0	
Szigetvár	2		7	3	1	
Bp. Lőrinc	3		5	3	1	0
Bp. Met. Int.	8		8	4	1	0
Bp. Szab. hegy	8 ≡*		4	0	-1	0
Cegléd	2		7	3	3	
Dobogókő	12 *≡	folt	2	-1	-4	
Gödöllő	5 *		5	2	0	0
Királyrét	8		5	2	1	
Monor	3		5	3	2	
Nagykáta	2		7	2	1	
Örkény	2		6	3	2	
Szentendre	.		6	4	2	

197 75.XI.21 07 h -ig az utolsó 24 óra adatai

	csapadék (mm)	Hó cm	max. hőmérséklet	min. hőmérséklet	rad. min.	napos órák
Vác	2		7	3	1	
Vámosmikola	5		5	1	-1	0
Baja	3 ∇		7	4	3	1
Bácsalmás	5		8	4	2	
Izsák	6		7	3	2	
Kalocsa	5		8	4	3	
Kecskemét	2		6	3	1	0
Kiskunf. háza	1 ,		6	4	2	
Kiskunhalas	3		7	3	1	
Kunszentmiklós	2 ∇		6	2	0	
Tiszakécske	3		7	2	1	
Balassagyarmat	3		6	2	0	
Romhány	4		6	3	1	
Salgótarján	5 *		4	1	-1	
Eger	3		3	0	-1	0
Galyatető	5 *		2	-4	-5	
Gyöngyös	5 *		5	2	-1	
Kékestető	7 *	11	-1	-4	-5	0
Kompolt	5 *		4	1	0	1
Lőrinci	2 ∇		5	3	1	
Poroszló	5		5	0	-2	
Jászapáti	3		5	2	1	
Jászberény	4 *		6	2	1	
Karcag	3		5	3	2	
Szolnok	4		6	3	1	0
Tiszaroff	4		5	2	1	
Túrkeve	4		6	3	2	1
Kistelek	2		8	4	2	
Makó	3		7	4	3	
Szeged	3		7	4	3	0
Szentes	2		7	0	0	
Borsodnádasd	4 ∇		4	2	-2	
Füzöd	4		4	-1	-3	
Hidasnemeti	6 *		4	1	-2	
Jósvafő	4 *		3	0	-3	
Lillafüred	3 *		5	0	-3	0
Miskolc	ny		6	3	0	0
Putnok	4		5	1	-1	
Sárospatak	7 *		7	1	-3	1
Szendrőlád	5		5	1	0	
Tokaj	8 *		5	1	0	
Kisvárda	8		5	1	-1	0
Mátészalka	7		5	2	-1	
Nyíregyháza	4		5	1	-2	0
Nyírlugos	-		-	-	-	
Pátyod	6		5	0	-1	
Tiszabecs	6		5	1	1	
Vásárosnamény	1		6	1	-2	
Záhony	11 ∇⊔		4	0	-1	
Berettyóújfalu	5		5	3	2	
Debrecen	6		4	2	0	0
Hajdúdorog	6		10	-1	-2	
Hortobágy	.		6	4	3	
Körösszakál	3		6	3	2	
Polgár	4		4	1	-2	
Békéscsaba	4		5	4	4	0
Mezőhegyes	3		6	3	2	0
Orosháza	3		6	3	2	0
Szarvas	2		6	3	2	0
Szeghalom	4		5	3	2	

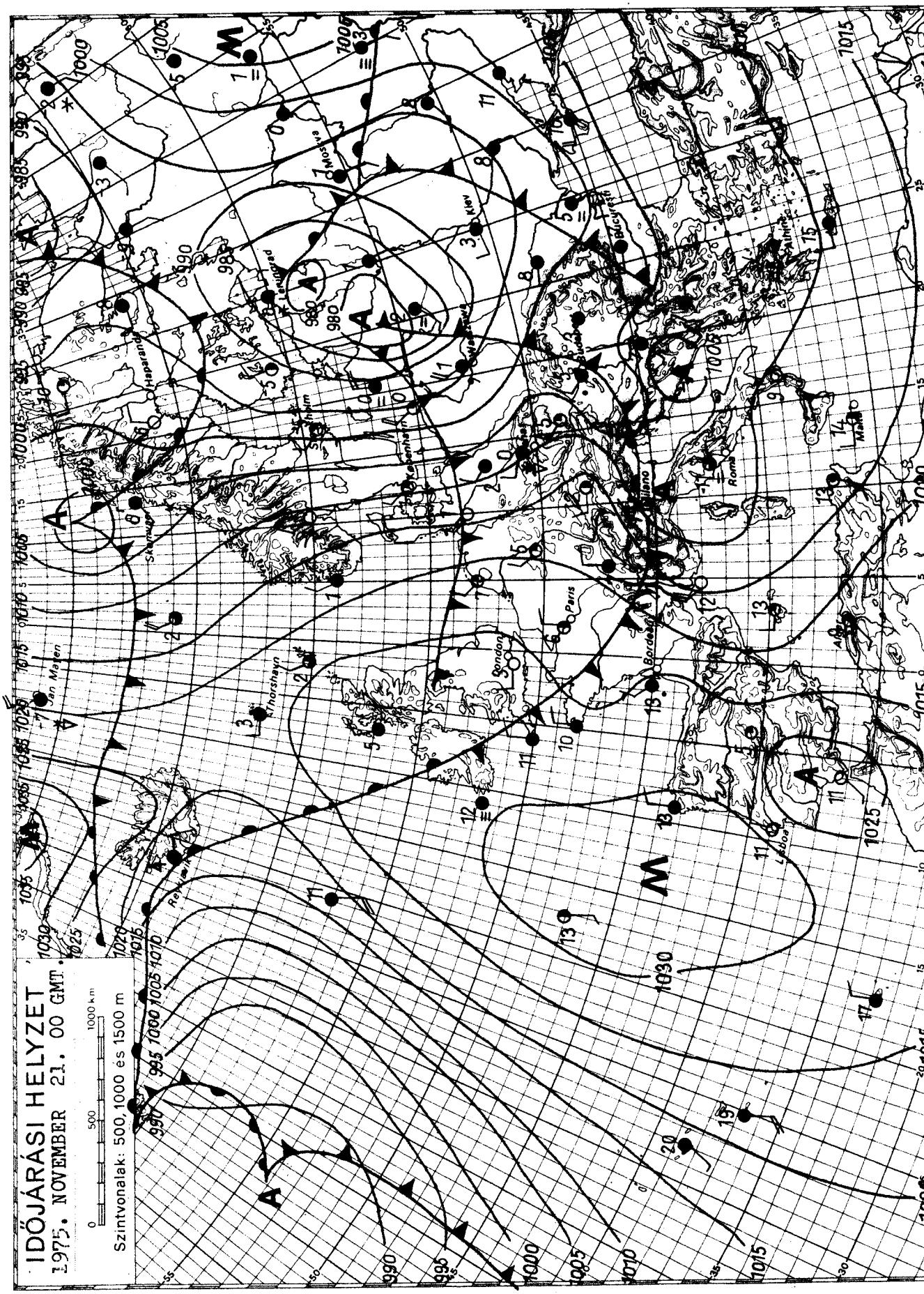

KIADJA: ORSZÁGOS METEOROLÓGIAI SZOLGÁLAT

Készíti: Központi Előrejelző Intézet Előrejelző Osztálya — T.: 273 - 018 — Megjelenik naponként —

Évi előfizetési díja: 720,—Ft — Megrendelhető: 1024 Budapest, II., Kitaibel Pál u. 1. Telefon: 353-500,

Kiadásért felel: az OMSZ elnöke — Szerkesztésért felel: a KEI igazgatója

QC 989 H9 I32

IDŐJÁRÁSI NAPIJELENTÉS

ЕЖЕДНЕВНЫЙ МЕТЕОРОЛОГИЧЕСКИЙ БЮЛЛЕТЕНЬ · DAILY WEATHER REPORT
BULLETIN QUOTIDIEN DE TEMPS · TÄGLICHER WETTERBERICHT

88. évfolyam 326. szám. + Budapest + 1975. november 22. szombat

Az időjárási helyzet és a várható időjárás:

A sarkvidéki eredetü hideg levegő első hulláma ma reggelre elérte Olaszország és a Balkán-félsziget déli részét. A hideg levegő vonulását megerősödő szél, többfelé eső, zápor, helyenként zivatar és jelentős lehülés kiséri. A hideg levegő ujabb hullámai Nyugat- és Közép-Európában, valamint a Szovjetunió európai területének középső és északi részén sok helyen havazást, hózáport okoznak. A következő 36 órában a Kárpát-medence időjárását a sarkvidéki levegő újabb hulláma határozza meg.

Hazánkban pénteken a sarkvidéki eredetü hideg levegő hatására változóan felhős, szeles idő volt. Szórványosan keletkezett hózápor, néhány helyen havas eső. A hőmérséklet napközben 4, 8 fokig emelkedett. A legalacsonyabb éjszakai hőmérséklet 0, -7 fok között alakult. Éjszakai órákban nyugat felől megnövekedett a felhőzet a magasban beáramló enyhébb levegő hatására. Előbb a Dunántulon majd az ország több részén is havazás kezdődött. A ma reggel 7 óráig lehullott csapadék mennyisége csapadék nyom és 9 mm között váltakozott. Az északnyugati, északi megyékben 0 és 5 cm között volt a hóréteg vastagsága. Pilisben, a Börzsönyben, valamint az Északi-középhegység magasabb csucsain 10 cm körül van a hóvastagsága. Ma délelőtt a keleti, délkeleti megyékben változóan, máshol erősen felhős idő volt. Több helyről újabb havazást, hózáport jelentettek. Sopron térségében az északnyugati szél viharossá fokozódott. A hőmérséklet 11 órakor az ország területén -1, +4 fok között váltakozott.

Ma 12 órakor Budapesten a hőmérséklet 0 fok, a tengerszintre átszámitott légnyomás 757 mm, mérsékelten süllyed.

Várható időjárás vasárnap estig:

Általában erősen felhős idő, sokfelé ismétlődő havazás, hózáporok, néhány helyen havas eső.
Többfelé élénk déli, délnyugati szél fokozatosan északnyugati, északira fordul és több helyen viharossá fokozódik.
Várható legalacsonyabb éjszakai hőmérséklet: -1, -6,
legmagasabb nappali hőmérséklet vasárnap: -1, +3 fok között.

Vadkerti Ferenc s.k.

A hőmérséklet napi középértéke és eltérése a 100 évi átlagtól /Budapesten/:

1975. XI. 21.:	2,5 C°	-1,5 C°

1871 óta ezen a napon Budapesten előfordult

legmagasabb hőmérséklet:	19,8 C° /1926/
legalacsonyabb hőmérséklet:	-10,9 C° /1884/

75.0715.

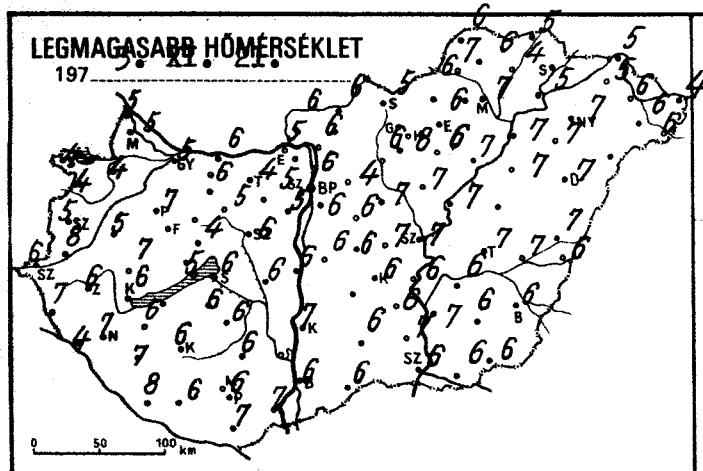
LEGMAGASABB HŐMÉRSÉKLET
197 5. XI. 21.
0 50 100 km

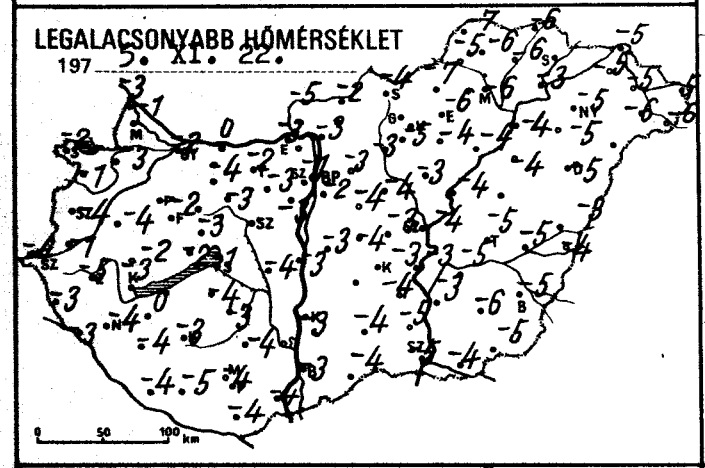
LEGALACSONYABB HŐMÉRSÉKLET
197 5. XI. 22.
0 50 100 km

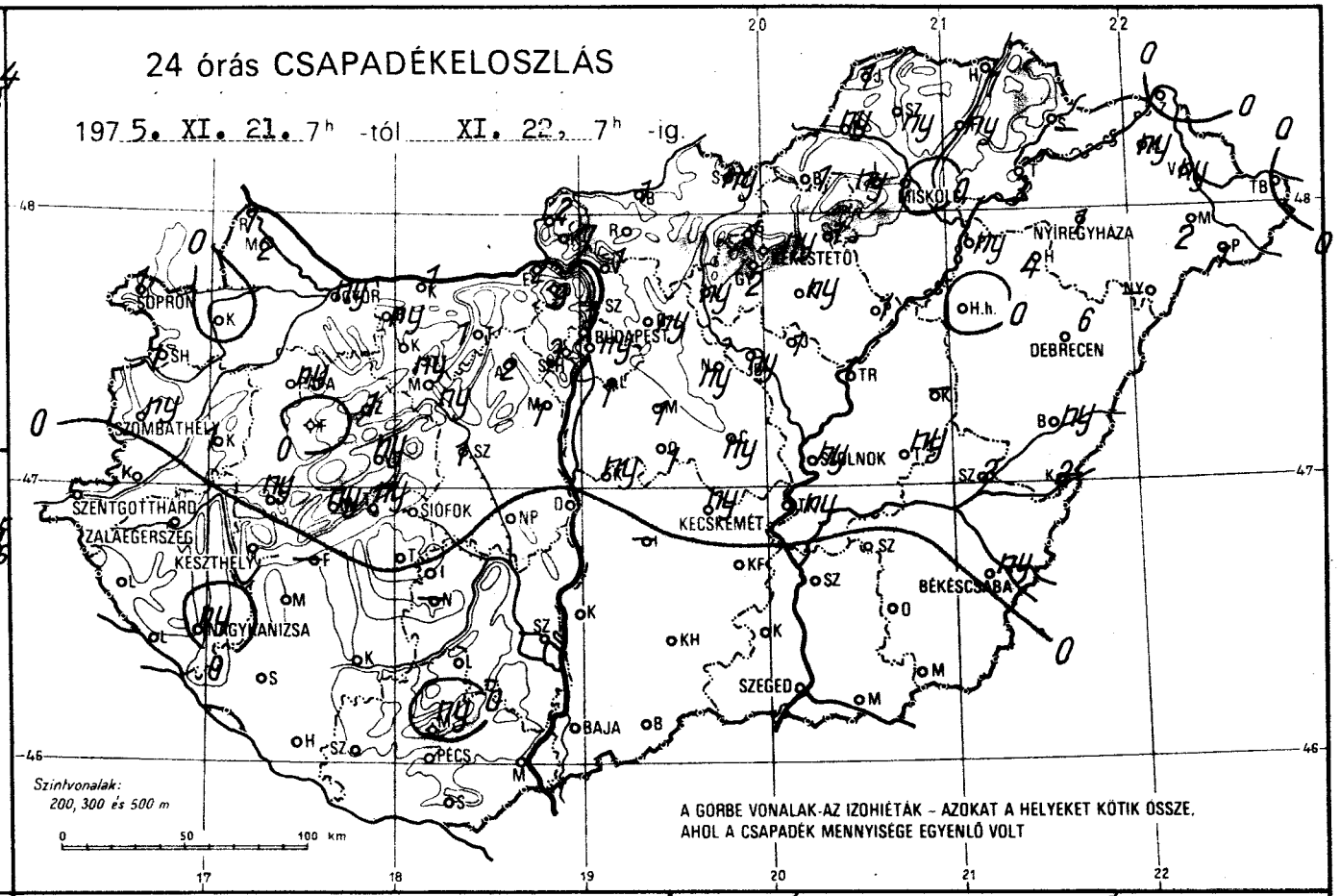
24 órás CSAPADÉKELOSZLÁS
197 5. XI. 21. 7h -tól XI. 22. 7h -ig.
SOPRON
SZOMBATHELY
SZENTGOTTHÁRD
ZALAEGERSZEG
KESZTHELY
NAGYKANIZSA
SIÓFOK
BUDAPEST
NYÍREGYHÁZA
DEBRECEN
KECSKEMÉT
BÉKÉSCSABA
SZEGED
BAJA
PÉCS
Szintvonalak:
200, 300 és 500 m
0 50 100 km
A GÖRBE VONALAK AZ IZOHIÉTÁK – AZOKAT A HELYEKET KÖTIK ÖSSZE, AHOL A CSAPADÉK MENNYISÉGE EGYENLŐ VOLT

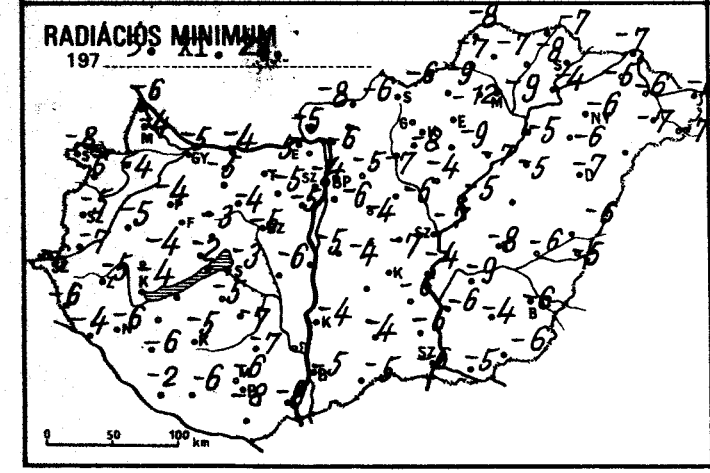
RADIÁCIÓS MINIMUM
197 5. XI. 21.
0 50 100 km

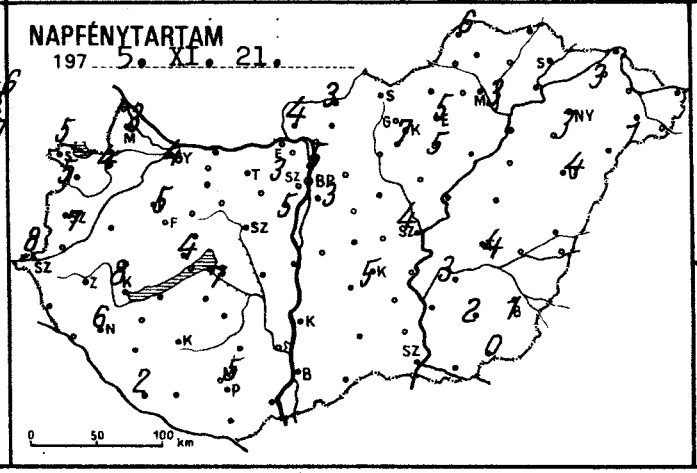
NAPFÉNYTARTAM
197 5. XI. 21.
0 50 100 km

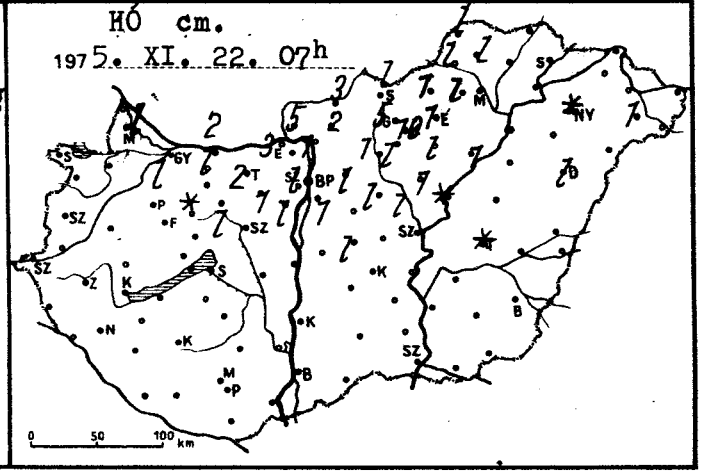
HÓ cm.
197 5. XI. 22. 07h
0 50 100 km

1975. XI. 22. 07 h -ig az utolsó 24 óra adatai

	csapadék (mm)	Hó cm	max. hőmérséklet	min. hőmérséklet	rad. min.	napos órák
Győr	ny ✱ ∇	lep.	5	-2	-5	4
Kapuvár	•		4	-3	-4	4
Mosonmagyaróvár	2 ✱	lep.	5	-1	-4	3
Rajka	–		–	–	–	–
Sopron	1 ✱ ∇		4	-2	-8	5
Sopronhorpács	1 ✱ ∇		4	-1	-6	5
Káld	1 ✱		5	-4	-5	
Körmend	•		8	-1	-7	
Szentgotthárd	•		6	-4	-6	8
Szombathely	ny ✱ ∇		5	-4	-5	7
Lenti	•		7	-3	-6	
Letenye	•		4	-3	-4	
Nagykanizsa	ny ✱ ∇		7	-4	-6	6
Zalaegerszeg	•		6	-5	-5	
Farkasgyepű	•		3	-3	-6	
Keszthely	•		6	-3	-4	8
Mencshely	ny ✱ ∇		3	-3	-5	4
Pápa	ny ✱ ∇ ✱		7	-2	-4	5
Sümeg	ny ✱ ∇		7	-2	-4	
Tihany	ny ✱ ∇ ✱		5	-2	-2	
Veszprém	ny ✱ ∇		4	-3	-3	
Zirc	1 ✱	folt	2	-4	-6	
Fonyód	–		–	–	–	
Homokszt. György	• ⊔		8	-4	-7	2
Kaposvár	• ⊔		6	-3	-5	
Marcali	•		6	–	–	
Siófok	1 ✱ ∇		6	-1	-3	
Somogyszob	•		7	-4	-6	
Tab	ny ✱		6	-4	-5	
Bábolna	ny	lep.	5	-1	-2	
Esztergom	2 ✱	3	5	-3	-5	
Kisbér	ny ✱ ⊔		6	-4	-5	
Komárom	1 ✱	2	6	0	-4	
Tatabánya	1 ✱	2	4	-2	-5	
Alcsútdoboz	2 ✱	1	5	-3	-5	
Dunaújváros	•		6	-3	-6	
Martonvásár	1 ✱	lep.	5	-3	-5	5
Mór	ny ✱ ∇	lep.	5	-3	-4	
Nagyhörcsökp.	•		6	-4	-6	
Szabadbattyán	1 ✱		6	-2	-5	
Iregszemcse	•		6	-3	-7	
Lengyel	•		6	-4	-7	
Nagykónyi	–		–	–	–	
Szekszárd	–		–	–	–	
Ampédtető	ny		4	-3	-4	
Mohács	•		7	-4	-9	
Pécs	•		6	-4	-6	
Siklós	•		7	-4	-8	
Szigetvár	•		6	-5	-6	
Bp. Lőrinc	1 ✱	1	5	-2	-6	3
Bp. Met. Int.	ny ✱ ∇	1	6	-1	-4	5
Bp. Szab. hegy	3 ✱ ∇ ✱	lep.	2	-5	-5	3
Cegléd	ny ✱		7	-3	-5	
Dobogókő	9 ✱		-1	-6	-6	
Gödöllő	ny ✱	lep.	4	-3	-5	5
Királyrét	7 ✱	5	5	-6	-6	
Monor	1 ✱		6	-4	-4	
Nagykáta	ny ✱	lep.	7	-4	-6	
Örkény	1 ✱ ∇	lep.	6	-4	-4	
Szentendre	1 ✱		5	-2	-3	

1975. XI. 22. 07 h -ig az utolsó 24 óra adatai

	csapadék (mm)	Hó cm	max. hőmérséklet	min. hőmérséklet	rad. min	napos órák
Vác	1 ✱ =	2	6	-3	-6	
Vámosmikola	2 ✱ ∇		6	-5	-8	4
Baja	•		6	-3	-5	3
Bácsalmás	ny ,		6	-4	-5	
Izsák	–		–	–	–	–
Kalocsa	•		7	-3	-4	
Kecskemét	ny ✱ ∇		6	-3	-7	5
Kiskunf. háza	• ⊔		6	-4	-6	
Kiskunhalas	•		6	-4	-4	
Kunszentmiklós	ny		6	-3	-5	
Tiszakécske	ny ✱		6	-3	-4	
Balassagyarmat	1 ✱ ∇	3	6	-2	-6	
Romhány	1 ✱	2	5	-3	-6	2
Salgótarján	ny ✱	lep.	5	-4	-6	
Eger	1 ✱	1	6	-6	-12	5
Galyatető	1 ✱ V	5	5	-8	11	
Gyöngyös	2 ✱	lep.	8	-5	-8	
Kékestető	ny ✱ V ≡	12	2	-8	-9	
Kompolt	ny ✱	lep.	6	-4	-9	5
Lőrinci	ny ✱	1	6	-3	-7	
Poroszló	1 ✱	1	7	-4	-7	
Jászapáti	1 ✱	1	7	-3	-4	
Jászberény	ny ✱	lep.	7	-4	-6	
Karcag	–		–	–	–	
Szolnok	ny ✱		7	-4	-7	4
Tiszaroff	1 ✱	folt	7	-4	-5	
Türkeve	ny ✱	folt	7	-5	-8	4
Kistelek	•		7	-5	-6	
Makó	•		6	-4	-5	
Szeged	•	1	6	-5	-6	
Szentes	•		7	-3	-6	
Borsodnádasd	1 ✱	1	6	-7	-9	
Füged	ny ✱ ⊔		4	-6	-8	
Hidasnémeti	1 ✱ ∇		5	-6	-7	
Josvafő	1 ✱	lep.	6	-7	-8	6
Lillafüred	ny ✱	lep.	6	-7	-7	
Miskolc	•		7	-6	-9	3
Putnok	ny ✱	lep.	7	-5	-7	
Sárospatak	–		–	–	–	–
Szendrőlád	ny ✱	lep.	6	-6	-7	
Tokaj	3 ✱		5	-3	-4	
Kisvárda	ny ✱		5	-5	-5	3
Mátészalka	2 ✱ ∇	1	6	-6	-7	1
Nyíregyháza	1 ✱ ∇	folt	7	-5	-6	3
Nyírlugos	–		–	–	–	
Pátyod	1 ∇ ✱		6	-6	-7	
Tiszabecs	•		4	-5	-6	
Vásárosnamény	ny ✱ ⊔		6	-5	-6	
Záhony	•		5	-5	-7	
Berettyóújfalu	ny ✱ ⊔		7	-3	-6	
Debrecen	6 ✱	lep.	7	-5	-7	4
Hajdúdorog	4 ✱		7	-5	-6	
Hortobágy	•		7	-4	-5	
Körösszakál	2 ✱ ⊔		6	-4	-5	
Polgár	ny ✱		7	-4	-5	
Békéscsaba	ny ✱	1	6	-5	-6	1
Mezőhegyes	• ⊔		6	-5	-6	0
Orosháza	•	2	6	-6	-6	2
Szarvas	•		6	-5	-9	3
Szeghalom	2 ✱ ∇		7	-5	-6	

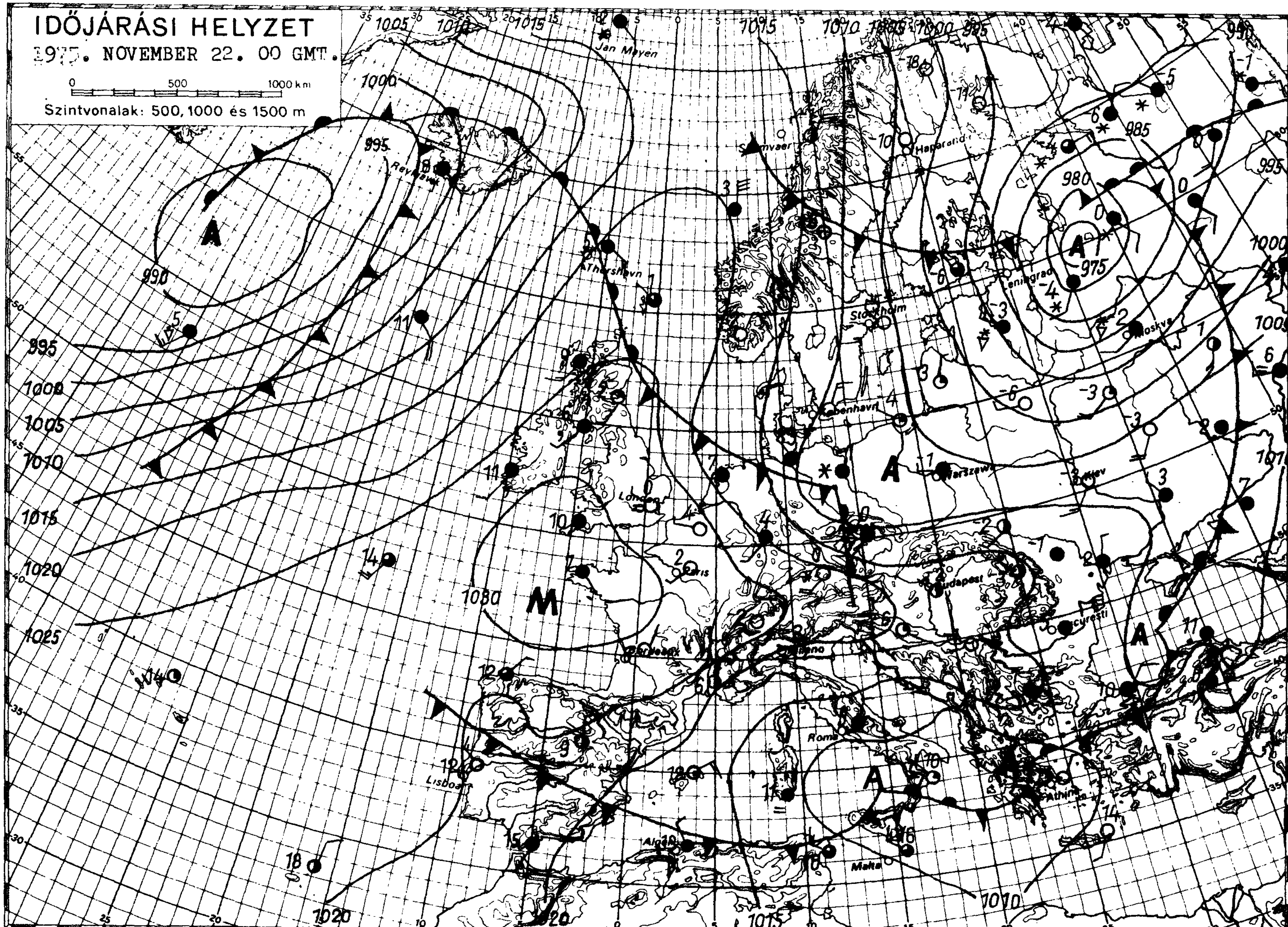

273-078

KIADJA: ORSZÁGOS METEOROLÓGIAI SZOLGÁLAT — Megjelenik naponként —
Készíti: Központi Előrejelző Intézet Előrejelző Osztálya — T.:
Évi előfizetési díja: 720,—Ft — Megrendelhető: 1024 Budapest, II., Kitaibel Pál u. 1. Telefon: 353-500,
Kiadásért felel: az OMSZ elnöke — Szerkesztésért felel: a KEI igazgatója

QC 989 H9 I32

IDŐJÁRÁSI NAPIJELENTÉS

ЕЖЕДНЕВНЫЙ МЕТЕОРОЛОГИЧЕСКИЙ БЮЛЛЕТЕНЬ • DAILY WEATHER REPORT
BULLETIN QUOTIDIEN DE TEMPS • TÄGLICHER WETTERBERICHT

88. évfolyam 327. szám. + Budapest + 1975. november 23. vasárnap

Az időjárási helyzet és a várható időjárás:

Európa nyugati partvidékén, Északkelet- és Délkelet Európában egy-egy mérsékeltövi ciklon határozza meg az időjárást. Ezeken a területeken jobbára borult, csapadékos és szeles idő van. Szárazföldünk középső része felett viszont egy nagykiterjedésü anticiklon található. A hatása alatt álló területen változóan felhős, párás és hideg az idő, de számottevő mennyiségü csapadékot sehonnan sem jelentenek. A Kárpát-medence ennek az anticiklonnak a déli peremén fekszik, és egyelőre a Délkelet-Európai ciklon is jelentősen befolyásolja az időjárást.

Igy szombaton hazánkban változóan felhős, szeles és hideg idő volt. A délkeleti országrész kivételével csaknem mindenhonnan jelentettek kisebb havazást. Összefüggő hóréteg ennek ellenére csak az északi országrészében található. A hegyekben általában 10, 15, a sikvidékeken pedig 1, 5 cm vastag a hóréteg. A 24 óra alatt lehullott csapadék mennyisége a csapadéknyom és 8 mm között volt. Napközben csak -1, +6 fokig emelkedett a hőmérséklet. A naposabb déli, délkeleti országrészben volt melegebb. Sok helyen egész éjszaka élénk északias szél fujt. Vasárnap hajnalra 0, -6 fokig hült le a levegő. Délelőtt folytatódott a változóan felhős, szeles idő. A Dunántulról több helyről jelentettek ujabb gyenge havazást. A hőmérséklet 11 órakor -1 és +2 fok között volt.

Ma 12 órakor Budapesten a hőmérséklet +2 fok, a tengerszintre átszámitott légnyomás 766 mm, alig változik.

Várható időjárás hétfő estig:

Változóan felhős, hideg idő, elszórtan - elsősorban az ország nyugati felén - gyenge havazással.
Általában élénk, időnként erős, a Dunántulon helyenként viharos lökésekkel kisért északi, északkeleti szél.
A legalacsonyabb éjszakai hőmérséklet: -2 és -7,
A legmagasabb nappali hőmérséklet hétfőn: 0 és +5 fok között.

Aigner Szilárd s.k.

A hőmérséklet napi középértéke és eltérése a 100 évi átlagtól /Budapesten/:

1975. XI. 22.:	+1,0 C°	-2,8 C°

1871 óta ezen a napon Budapesten előfordult

legmagasabb hőmérséklet:	18,5 C°	/1911/
legalacsonyabb hőmérséklet:	-9,9 C°	/1884/

75.0717.

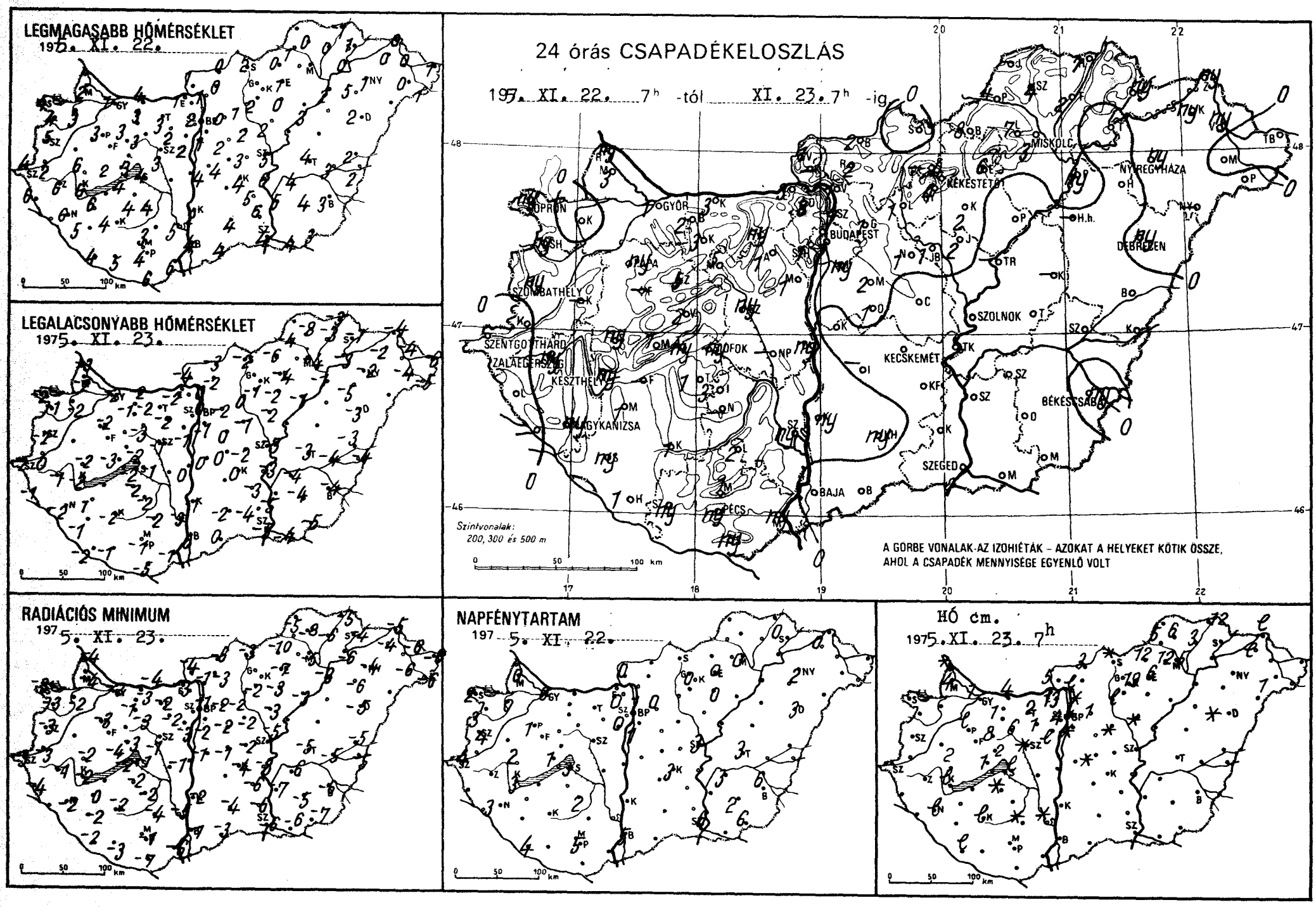
LEGMAGASABB HŐMÉRSÉKLET
1975. XI. 22.
LEGALACSONYABB HŐMÉRSÉKLET
1975. XI. 23.
RADIÁCIÓS MINIMUM
1975. XI. 23.
24 órás CSAPADÉKELOSZLÁS
1975. XI. 22. 7h -tól XI. 23. 7h -ig
Szintvonalak:
200, 300 és 500 m
A GÖRBE VONALAK-AZ IZOHIÉTÁK – AZOKAT A HELYEKET KÖTIK ÖSSZE,
AHOL A CSAPADÉK MENNYISÉGE EGYENLŐ VOLT
NAPFÉNYTARTAM
1975. XI. 22.
HÓ cm.
1975. XI. 23. 7h
0 50 100 km

	1975.XI.23 07h -ig az utolsó 24 óra adatai					
	csapadék (mm)	Hó cm	max. hőmérséklet	min. hőmérséklet	rad. min.	napos órák
Győr	1 ✱ ▽	1	1	-2	-2	0
Kapuvár	.		3	-2	-2	0
Mosonmagyaróvár	3 ✱ ▽	4	2	-2	-4	0
Rajka	ny ✱	folt	-	-3	-4	
Sopron	ny ✱ ▽		4	-2	-3	2
Sopronhorpács	ny ✱ ▽		4	-1	-3	3
Káld	-		-	-	-	-
Körmend	.		2	0	-3	
Szentgotthárd	.		4	-2	-3	4
Szombathely	ny ✱ ▽		5	-2	-3	4
Lenti	.		6	-1	-4	
Letenye	-		-	-	-	
Nagykanizsa	ny ✱	lep.	6	-2	-2	3
Zalaegerszeg	ny ✱ ▽		6	-1	-1	
Farkasgyepű	-		-	-	-	
Keszthely	ny ✱ ▽	lep.	6	-2	-2	3
Mencshely	1 ✱	1	2	-3	-4	1
Pápa	ny ✱ ▽	lep.	3	-2	-3	1
Sümeg	ny ✱	2	6	-2	-2	
Tihany	ny ✱		4	-2	-2	
Veszprém	2 ✱	2	3	-2	-3	
Zirc	5 ✱	8	1	-4	-4	
Fonyód	-		-	-	-	
Homokszt. György	1 ✱	lep.	4	-2	-2	4
Kaposvár	1 ✱	lep.	4	-2	-2	
Marcali	1 ✱		6	1	0	
Siófok	ny ✱ ▽	lep.	4	-1	-1	3
Somogyszob	ny ✱		5	-1	-2	
Tab	1 ✱	folt.	4	-2	-2	
Bábolna	2 ✱	1	3	-2	-3	
Esztergom	3 ✱	5	1	-2	-3	
Kisbér	3 ✱ ▽		3	-1	-2	
Komárom	3 ✱	4	4	-2	-4	
Tatabánya	1 ✱	2	3	-2	-2	
Alcsútdoboz	1 ✱	1	2	-1	-2	
Dunaújváros	1 ✱		4	0	-1	
Martonvásár	1 ✱	lep.	2	-1	-3	0
Mór	5 ✱	6	3	-3	-3	
Nagyhörcsökp.	-		-	-	-	
Szabadbattyán	ny ✱	folt	3	-1	-1	
Iregszemcse	3 ✱		4	-2	-2	2
Lengyel	2 ✱	folt	3	-2	-4	
Nagykónyi	-		-	-	-	
Szekszárd	ny ✱	folt	5	-3	-5	
Kunpadtető	1 ✱ ≡		3	-3	-3	
Mohács	ny ✱ ▽		6	-1	-6	
Pécs	ny ✱	lep.	4	-1	-1	5
Siklós	ny ✱		6	-5	-7	
Szigetvár	ny ✱		5	-1	-3	
Bp. Lőrinc	ny ✱	folt	1	-1	-2	1
Bp. Met. Int.	1 ✱	folt	2	0	-1	1
Bp. Szab. hegy	1 ✱	4	-2	-3	-4	0
Cegléd	.		-3	-2	-2	
Dobogókő	8 ✱	13	-3	-2	-6	
Gödöllő	1 ✱	1	0	-2	-2	0
Királyrét	-		-	-	-	
Monor	2 ✱		2	0	0	
Nagykáta	1 ✱	folt	4	-2	-2	
Örkény	1 ✱	folt	2	0	-1	
Szentendre	4 ✱	folt	2	0	-2	

	1975.XI.23 07h -ig az utolsó 24 óra adatai					
	csapadék (mm)	Hó cm	max. hőmérséklet	min. hőmérséklet	rad. min.	napos órák
Vác	1 ✱	lep.	1	0	-1	
Vámosmikola	1 ✱		1	-4	-4	0
Baja	.		4	0	-1	5
Bácsalmás	.		4	0	-3	
Izsák	-		-	-	-	
Kalocsa	.		4	0	-1	
Kecskemét	.		4	0	-4	3
Kiskunf. háza	.		5	-3	-6	
Kiskunhalas	ny ✱		4	-2	-4	
Kunszentmiklós	ny ✱		2	-1	-2	
Tiszakécske	.		6	-3	-3	
Balassagyarmat	2 ✱	3	0	-3	-6	
Romhány	2 ✱	3	0	-2	-3	
Salgótarján	—	—	2	-2	-3	
Eger	6 ✱	6	1	-4	-7	0
Galyatető	-		-	-	-	
Gyöngyös	4 ✱		2	-1	-2	
Kékestető	4 ✱	19	-4	-8	-8	0
Kompolt	2 ✱	5	0	-2	-3	0
Lőrinci	1 ✱	lep.	1	0	-2	
Poroszló	.		3	-1	-3	
Jászapáti	2 ✱	folt	2	-2	-2	
Jászberény	1 ✱		2	-1	-2	
Karcag	-		-	-	-	
Szolnok	.		5	-3	-5	3
Tiszaroff	-		-	-	-	
Túrkeve	.		4	-3	-5	3
Kistelek	.		6	-4	-6	
Makó	.		4	-4	-6	
Szeged	.		4	-5	-6	6
Szentes	.		5	-5	-7	
Borsodnádasd	8 ✱	12	0	-6	-10	
Fügöd	2 ✱	3	0	-3	-6	
Hidasnémeti	7 ✱	12	-1	-3	-5	
Jósvafő	-	-	-	-	-	
Lillafüred	7 ✱	12	-1	-6	-6	
Miskolc	3 ✱	5	1	-4	-5	0
Putnok	4 ✱	5	1	-4	-5	
Sárospatak	ny ✱		1	-1	-4	0
Szendrőlád	4 ✱	6	0	-8	-8	
Tokaj	.		0	-3	-4	
Kisvárda	ny ✱	lep.	0	-2	-4	0
Mátészalka	.	1	0	-4	-6	
Nyíregyháza	ny ✱		1	-2	-4	2
Nyírlugos	-		-	-	-	
Pátyod	ny ✱		1	-5	-6	
Tiszabecs	.		1	-6	-8	
Vásárosnamény	ny ✱ ⊔		0	-4	-6	
Záhony	ny ✱	lep.	0	-4	-5	
Berettyóújfalu	. ⊔		2	-3	-5	
Debrecen	ny ✱	folt	2	-3	-5	3
Hajdúdorog	.		5	-5	-6	
Hortobágy	-		-	-	-	
Körösszakál	. ⊔		2	-4	-5	
Polgár	ny ✱		2	-1	-3	
Békéscsaba	ny ✱		3	-4	-6	6
Mezőhegyes	. ⊔		3	-5	-7	6
Orosháza	.		4	-4	-5	2
Szarvas	.		4	-4	-6	3
Szeghalom	.		3	-4	-5	

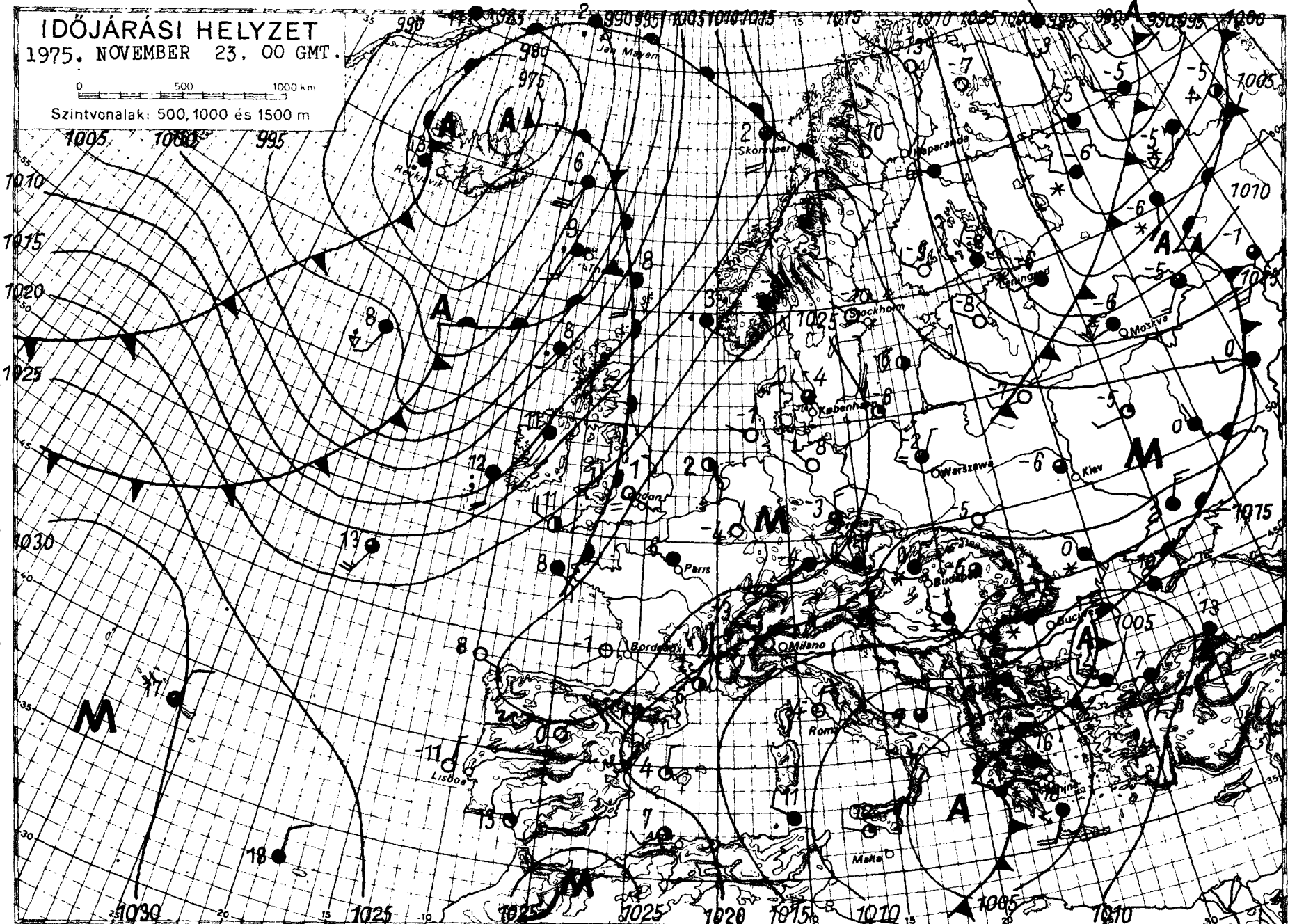

Készíti: Központi Előrejelző Intézet Előrejelző Osztálya — T.: 273-018 — Megjelenik naponként —
Évi előfizetési díja: 720,—Ft — Megrendelhető: 1024 Budapest, II., Kitaibel Pál u. 1. Telefon: 353-500,
Kiadásért felel: az OMSZ elnöke — Szerkesztésért felel: a KEI igazgatója

KIADJA: ORSZÁGOS METEOROLÓGIAI SZOLGÁLAT

QC 989 H9 I32

IDŐJÁRÁSI NAPIJELENTÉS

ЕЖЕДНЕВНЫЙ МЕТЕОРОЛОГИЧЕСКИЙ БЮЛЛЕТЕНЬ · DAILY WEATHER REPORT
BULLETIN QUOTIDIEN DE TEMPS · TÄGLICHER WETTERBERICHT

88. évfolyam. 328. szám. + Budapest + 1975. november 24. hétfő

Az időjárási helyzet és a várható időjárás:

Az Alpok térségétől egészen az Ural-hegységig, mintegy 1000 km széles magas-légnyomású zóna húzódik. Ennek területén változóan felhős, párás, hajnalban helyenként ködös az idő. A Szovjetunió európai területének középső részén elszórtan havazik. Európa többi részén ciklonok okoznak változékony, szeles, többfelé csapadékos időt. A következő 36 óra folyamán a Kárpát-medence egyre inkább az előbb emlitett anticiklon hatása alá kerül, miáltal a szél fokozatosan mérséklődik, a csapadékhajlam tovább gyengül.

Hazánkban vasárnap változóan felhős volt az ég, az ország nagy rédzén 1, 6 órán sütött a nap. Később csapadékot csupán a Dunántúlról és a Duna-Tisza közének déli részéről jelentettek. Napközben 0, +5 fokig emelkedett a hőmérséklet. Az erős északi, északkeleti szél éjszakára sem mérséklődött igy hajnalra az ország nagy részén csak -2, -6 fokig hült le a levegő. Ugyanekkor azonban néhány szélvédett, hótakaróval boritott helyről -8, -11 fokos hőmérsékleti minimumokat, sőt Putnokról -13 fokot jelentettek. Hétfőn délelőtt általában derült idő volt, csupán délkeleten maradt erősen felhős az ég. Csapadékot sehonnan sem jelentettek. A hőmérséklet 11 órára a zavartalan napsütés ellenére is csak -2, +1 fokig emelkedett.

Ma 12 órakor Budapesten a hőmérséklet 2 fok, a tengerszintre átszámitott légnyomás 767 mm, gyengén süllyed.

Várható időjárás kedd estig:
Kevés felhő, száraz, hideg idő.
Az élénk, többfelé erős, helyenként viharos lökésekkel kisért északi, északkeleti szél csak lassan mérséklődik.
Várható legalacsonyabb éjszakai hőmérséklet: általában -3, -8,
legmagasabb nappali hőmérséklet kedden 0, +4 fok között.

Rábai Attila s.k.

TÁVOLABBI KILÁTÁSOK PÉNTEK REGGELIG:
Időnként megnövekedő felhőzet, főként a Dunántúlon havasesőkkel, esőkkel. A hőmérséklet kissé emelkedik, a reggeli ködképződés erősödik.
Legalacsonyabb hajnali hőmérséklet eleinte -6, -1, később -3, +2 fok között.
Legmagasabb nappali hőmérséklet +1, +6 fok között.
Jelentős mennyiségü /legalább 5 mm/ csapadék az ország területének 30 százalékán várható.

KÖZÉPTÁVÚ ELŐREJELZŐ OSZTÁLY

A hőmérséklet napi középértéke és eltérése a 100 évi átlagtól /Budapesten/:

1975. XI. 23.:	1,1 C°	-2,3 C°

1871 óta ezen a napon Budapesten előfordult

legmagasabb hőmérséklet:	18,1 C° /1926/
legalacsonyabb hőmérséklet:	-8,7 C° /1918/

75.0718.

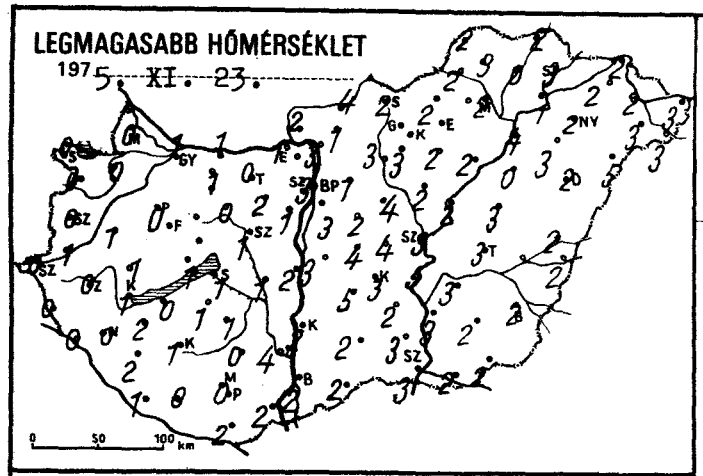
LEGMAGASABB HŐMÉRSÉKLET
1975. XI. 23.

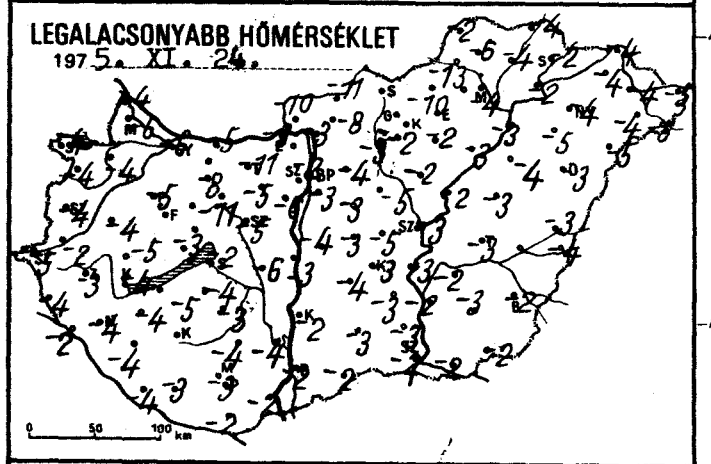
LEGALACSONYABB HŐMÉRSÉKLET
1975. XI. 24.

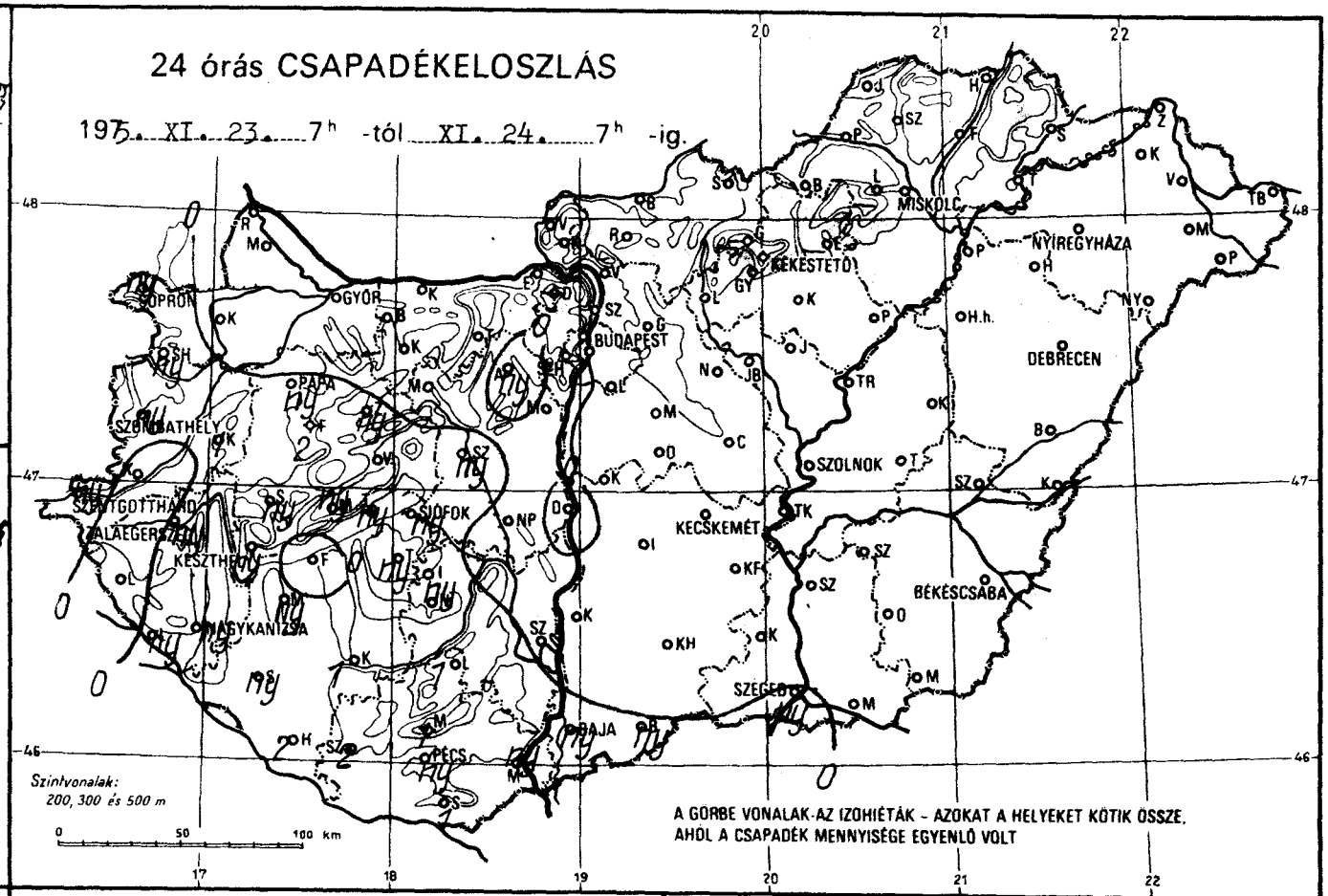
24 órás CSAPADÉKELOSZLÁS
1975. XI. 23. 7h -tól XI. 24. 7h -ig.
SOPRON
GYŐR
BUDAPEST
MISKOLC
NYÍREGYHÁZA
KÉKESTETŐ
DEBRECEN
PAPA
SZOMBATHELY
SZENTGOTTHÁRD
KESZTHELY
SIÓFOK
SZOLNOK
KECSKEMÉT
BÉKÉSCSABA
NAGYKANIZSA
SZEGED
BAJA
PÉCS
Szintvonalak:
200, 300 és 500 m
A GÖRBE VONALAK AZ IZOHIÉTÁK - AZOKAT A HELYEKET KÖTIK ÖSSZE, AHOL A CSAPADÉK MENNYISÉGE EGYENLŐ VOLT

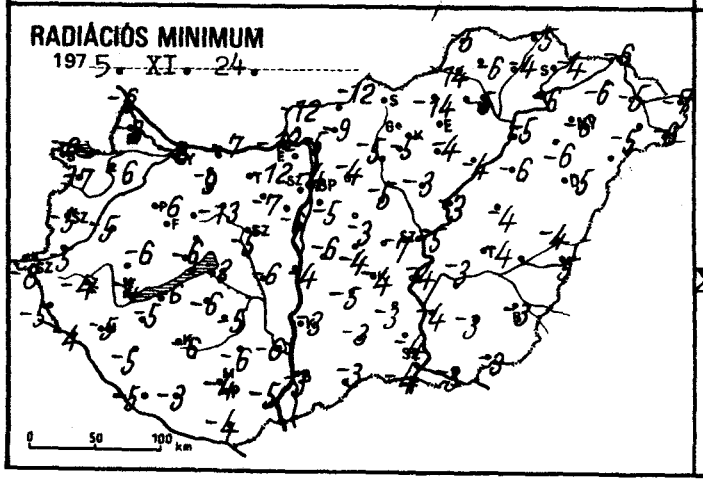
RADIÁCIÓS MINIMUM
1975. XI. 24.

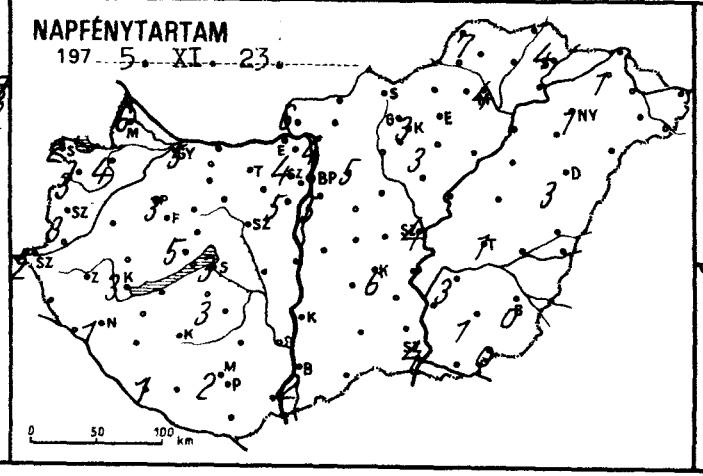
NAPFÉNYTARTAM
1975. XI. 23.

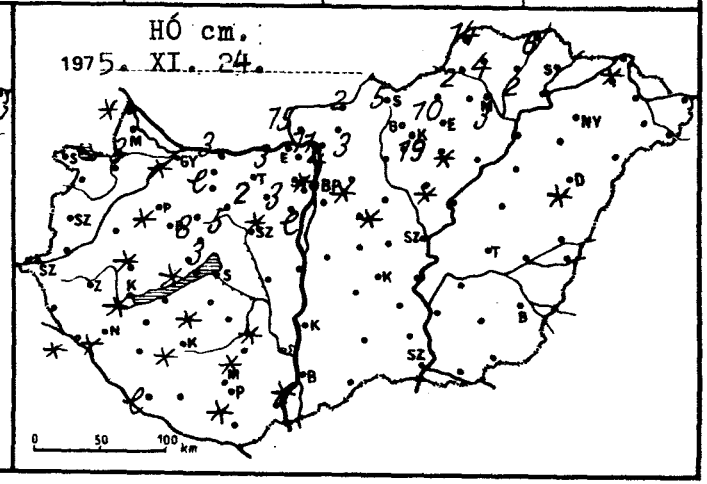
HÓ cm.
1975. XI. 24.

	1975. XI. 24. 07h -ig az utolsó 24 óra adatai					
	csapadék (mm)	Hó cm	max. hőmérséklet	min. hőmérséklet	rad. min.	napos órák
Győr	.	folt	1	-6	-8	5
Kapuvár	.		0	-4	-6	4
Mosonmagyaróvár	.	3	0	-6	-8	6
Rajka	.	folt	-	-4	-6	
Sopron	ny *		0	-4	-6	2
Sopronhorpács	ny *		0	-4	-7	3
Káld	1 *		1	-4	-5	
Körmend	.		1	-2	-5	
Szentgotthárd	ny *		0	-5	-8	2
Szombathely	ny *		0	-4	-5	3
Lenti	.		0	-4	-5	
Letenye	ny *	folt	0	-2	-4	
Nagykanizsa	ny *	folt	0	-4	-5	1
Zalaegerszeg	ny *		0	-3	-4	
Farkasgyepű	2 *		-1	-8	-11	
Keszthely	ny *	folt	1	-4	-4	3
Mencshely	ny *	folt	-1	-6	-7	5
Pápa	ny *	folt	0	-5	-6	3
Sümeg	ny *	folt	1	-5	-6	
Tihany	ny *		1	-3	-6	
Veszprém	.	3	0	-5	-6	
Zirc	ny *	8	-2	-8	-13	
Fonyód	.	0	-0	-5	-6	
Homokszt. györgy	2 *	lep.	1	-4	-5	1
Kaposvár	1 *	folt.	1	-5	-6	
Marcali	ny *		2	-4	-5	
Siófok	ny *		1	-2	-2	3
Somogyszob	ny *		2	-4	-5	
Tab	ny *	folt	1	-4	-6	
Bábolna	.		0	-8	-9	
Esztergom	.	3	1	-9	-12	
Kisbér	.	lep.	1	-8	-9	
Komárom	.	3	1	-5	-7	
Tatabánya	.	2	0	-11	-12	
Alcsútdoboz	ny *	folt	2	-5	-7	
Dunaújváros	ny *		2	-3	-4	
Martonvásár	.	lep.	1	-6	-6	5
Mór	.	5	0	-11	-13	
Nagyhörcsökp.	.		1	-6	-6	
Szabadbattyán	ny *		1	-5	-5	
Iregszemcse	ny *		1	-3	-5	3
Lengyel	1 *	folt	0	-4	-6	
Nagykónyi	ny *	folt	1	-4	-4	
Szekszárd	.		4	-4	-6	
Misinatető	1 *		-1	-5	-5	
Mohács	ny *		2	-2	-5	
Pécs	ny *	folt	0	-3	-4	2
Siklós	1 *		2	-2	-4	
Szigetvár	2 *		0	-3	-3	
Bp. Lőrinc	.		3	-3	-5	5
Bp. Met. Int.	.	folt	3	-2	-4	4
Bp. Szab. hegy	.	3	0	-5	-7	4
Cegléd	.		4	-5	-7	
Dobogókő	.		-	-	-	
Gödöllő	.	folt	1	-4	-4	5
Királyrét	.	11	3	-10	-10	
Monor	.		2	-3	-3	
Nagykáta	.	folt	4	-5	-5	
Örkény	.		4	-3	-4	
Szentendre			2	0	-3	

	1975. XI. 24. 07h -ig az utolsó 24 óra adatai					
	csapadék (mm)	Hó cm	max. hőmérséklet	min. hőmérséklet	rad. min.	napos órák
Vác	.	folt	3	-3	-5	
Vámosmikola	.	15	2	-10	-12	6
Baja	ny *	folt	2	-2	-3	2
Bácsalmás	ny *		2	-2	-3	
Izsák	.		5	-4	-5	
Kalocsa	.		3	-2	-3	
Kecskemét	.		3	-3	-4	6
Kiskunf. háza	.		2	-3	-3	
Kiskunhalas	.		2	-3	-3	
Kunszentmiklós	.		3	-4	-6	
Tiszakécske	.		5	-3	-4	
Balassagyarmat	.	2	4	-11	-12	
Romhány	.	3	1	-8	-9	
Salgótarján	.	5	2	-	-	
Eger	.		-	-	-	
Galyatető	.		-	-	-	
Gyöngyös	.		3	-2	-5	
Kékestető	.	19	-7	-10	-11	3
Kompolt	.	folt	2	-2	-4	3
Lőrinci	.		3	-3	-5	
Poroszló	.		2	-3	-4	
Jászapáti	.	folt	2	-2	-3	
Jászberény	.		2	-4	-4	
Karcag	.		3	-3	-4	
Szolnok	.		3	-3	-5	4
Tiszaroff	.		2	-2	-3	
Túrkeve	.		3	-3	-4	1
Kistelek	.		3	-3	-4	
Makó	.		2	-2	-3	
Szeged	ny *		3	-2	-4	4
Szentes	.		3	-2	-4	
Borsodnádasd	.	10	2	-10	-14	
Füged	.	2	0	-4	-4	
Hidasnémeti	.	6	2	-4	-5	
Jósvafő	.	14	2	-2	-5	7
Lillafüred	.		-	-	-	
Miskolc	.	3	2	-4	-5	4
Putnok	.	2	2	-13	-14	
Sárospatak	.		3	-2	-4	4
Szendrőlád	.	4	3	-6	-6	
Tokaj	.	1	11	-5	-6	
Kisvárda	.		2	-4	-6	1
Mátészalka	.		3	-4	-5	
Nyíregyháza	.		2	-4	-6	1
Nyírlugos	.		5	-5	-6	
Pátyod	.		3	-5	-6	
Tiszabecs	.		3	-5	-7	
Vásárosnamény	.		2	-4	-5	
Záhony	.	folt	2	-4	-6	
Berettyóújfalu	.		2	-3	-4	
Debrecen	.	folt	2	-3	-5	3
Hajdúdorog	.		3	-5	-6	
Hortobágy	.		0	-4	-6	
Körösszakál	.		2	-4	-5	
Polgár	.		4	-3	-5	
Békéscsaba	.		2	-2	-3	0
Mezőhegyes	.		2	-2	-3	0
Orosháza	.		2	-3	-3	1
Szarvas	.		3	-2	-3	3
Szeghalom	.		2	-3	-4	



KIADJA: ORSZÁGOS METEOROLÓGIAI SZOLGÁLAT

Készíti: Központi Előrejelző Intézet Előrejelző Osztálya — T.: 273 - 018 — Megjelenik naponként —

Évi előfizetési díja: 720,—Ft — Megrendelhető: 1024 Budapest, II., Kitaibel Pál u. 1. Telefon: 353-500,

Kiadásért felel: az OMSZ elnöke — Szerkesztésért felel: a KEI igazgatója

QC 989 H9 I32

IDŐJÁRÁSI NAPIJELENTÉS

ЕЖЕДНЕВНЫЙ МЕТЕОРОЛОГИЧЕСКИЙ БЮЛЛЕТЕНЬ · DAILY WEATHER REPORT
BULLETIN QUOTIDIEN DE TEMPS · TÄGLICHER WETTERBERICHT

88. évfolyam 329. szám. + Budapest + 1975. november 25. kedd

Az időjárási helyzet és a várható időjárás:

Az óceán felől enyhe, nagy nedvességtartalmu léghullámok áramlanak a Brit-szigeteken át a Skandináv-félsziget fölé. Hatásukra ott borult, sokhelyen csapadékos az idő. A hőmérséklet csúcsértéke hétfőn ezeken a területeken 2, 6 fokkal meghaladta a sokévi átlagot. S zárazföldünk nyugati és középső részének időjárását a gyenge leszálló légmozgások irányitják. Ezeken a területeken a hajnali órákban helyenként ködös az idő. A köd feloszlását napos, száraz idő követi. Hétfőn az Alpok és a Kárpátok térségében, valamint a Balkán-félszigeten a legmagasabb nappali hőmérséklet 8, 11 fokkal alacsonyabb volt, mint a sokévi átlag. A következő 36 órában a Kárpát-medencében hideg marad az idő.

Hazánkban hétfőn az ország legnagyobb részén kevés volt a felhő, 6, 8 órán át sütött a nap. A keleti megyékben azonban időnként megnövekedett a felhőzet és néhány helyről kisebb havazást jelentettek. A lehullott csapadék mennyisége általában 1 mm alatt maradt, csak Nyirlugosról jelentettek 3 mm-t. A legmagasabb nappali hőmérséklet északkeleten 0, -2, máshol általában +1, +4 fok között alakult. Ma hajnalra általában -4, -10, de az északi megyékben helyenként -10, -15 fokig hült le a levegő. Ma délelőtt nyugaton derült, keleten változóan felhős idő volt, Havazást sehonnan sem jelentettek. A hőmérséklet 11 órakor -1, -5 fok között alakult.

Ma 12 órakor Budapesten a hőmérséklet 0 fok, a tengerszintre átszámitott légnyomás 769 mm, változatlan.

Várható időjárás szerda estig:

Általában kevés felhő, havazás nélkül.
A helyenként még élénk északi szél tovább mérséklődik.
A hajnali órákban egy-két helyen köd.
Hideg idő.
Várható legalacsonyabb éjszakai hőmérséklet: általában: -6, -11 fok között, egy-két hóval boritott helyen -15 fok körül,
legmagasabb nappali hőmérséklet szerdán: +1, -4 fok között.

Bartha Péterné s.k.

A hőmérséklet napi középértéke és eltérése a 100 évi átlagtól /Budapesten/:

1975. XI. 24.:	0,1 C°	-3,3 C°

1871 óta ezen a napon Budapesten előfordult:

legmagasabb hőmérséklet: 15,1 C° /1969/,
legalacsonyabb hőmérséklet: -9,3 C° /1918/.

75.0719.

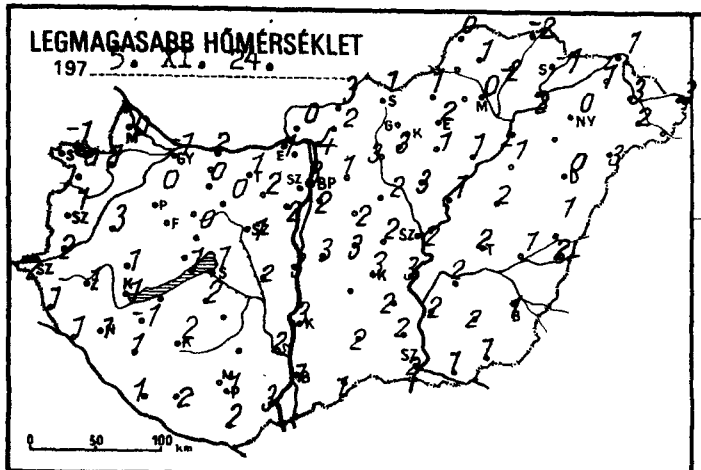
LEGMAGASABB HŐMÉRSÉKLET
197 5. XI. 24.
0 50 100 km

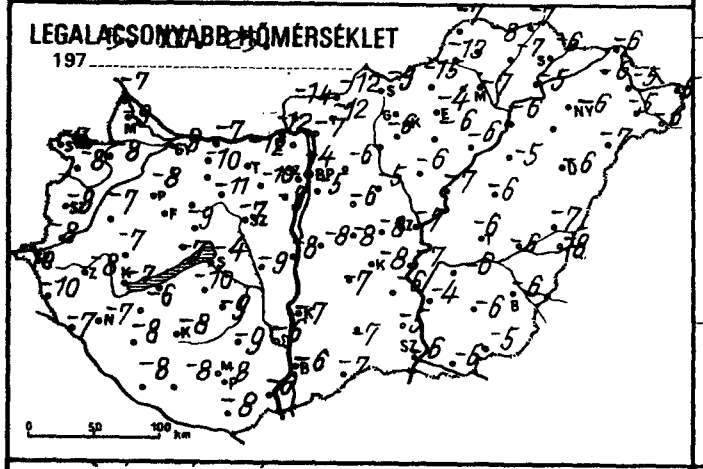
LEGALACSONYABB HŐMÉRSÉKLET
197
0 50 100 km

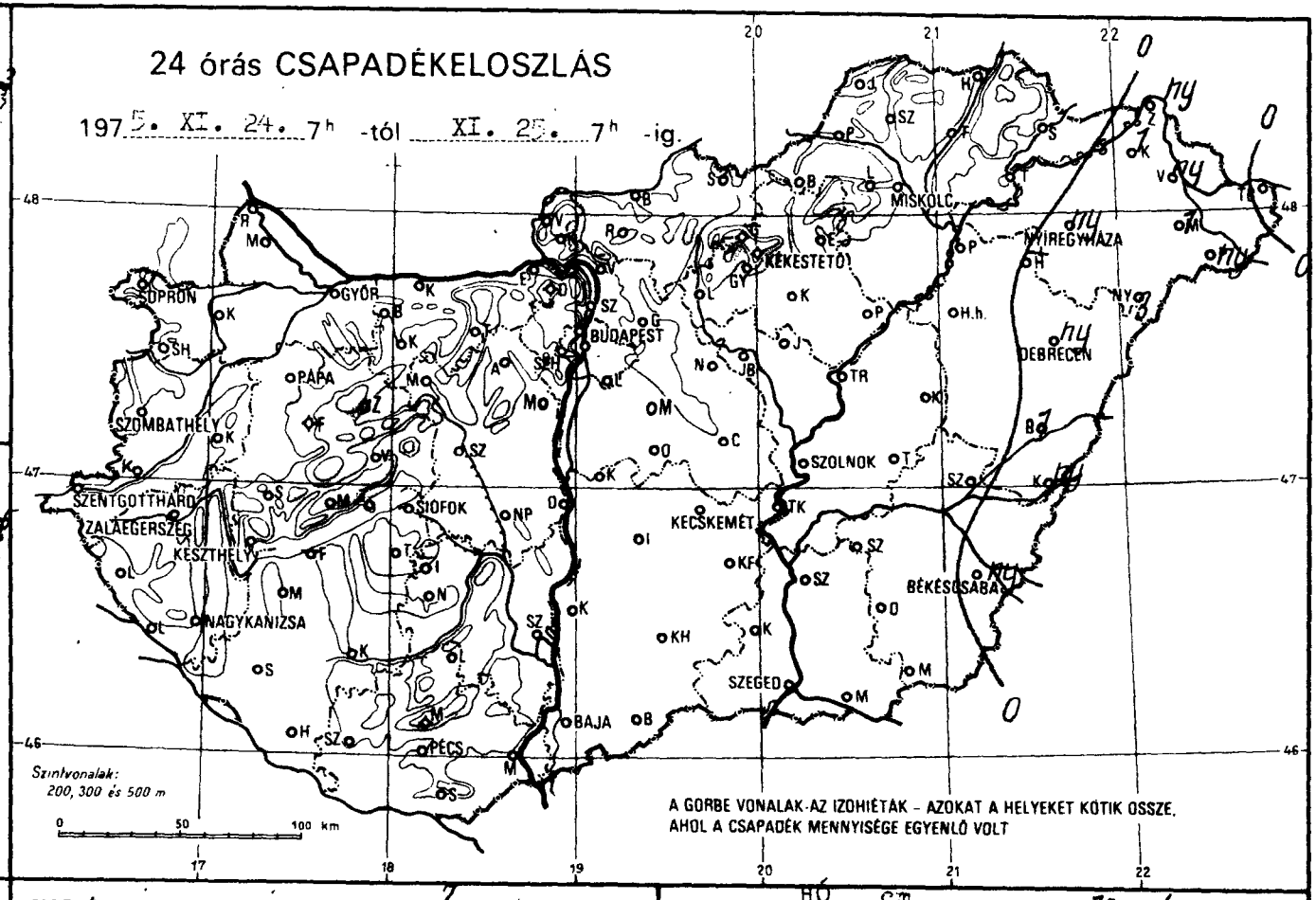
24 órás CSAPADÉKELOSZLÁS
197 5. XI. 24. 7h -tól XI. 25. 7h -ig.
SOPRON
GYŐR
BUDAPEST
MISKOLC
NYÍREGYHÁZA
KEKESTETŐ
DEBRECEN
PAPA
SZOMBATHELY
SZENTGOTTHÁRD
ZALAEGERSZEG
KESZTHELY
SIÓFOK
SZOLNOK
KECSKEMÉT
BÉKÉSCSABA
NAGYKANIZSA
SZEGED
BAJA
PÉCS
Szintvonalak:
200, 300 és 500 m
0 50 100 km
A GÖRBE VONALAK AZ IZOHIÉTÁK - AZOKAT A HELYEKET KÖTIK ÖSSZE, AHOL A CSAPADÉK MENNYISÉGE EGYENLŐ VOLT

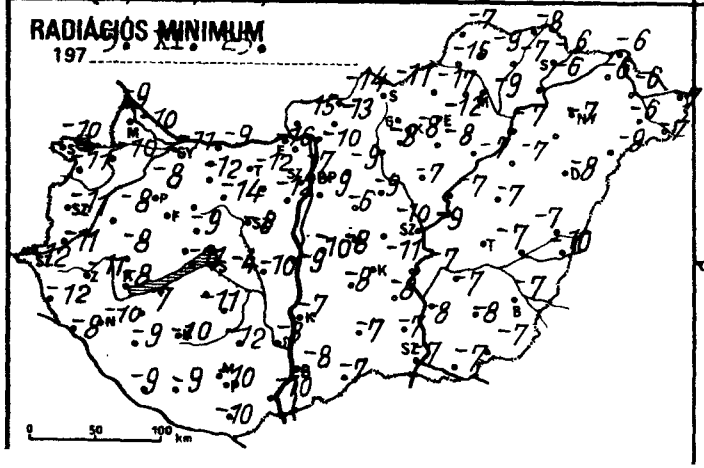
RADIÁCIÓS MINIMUM
197
0 50 100 km

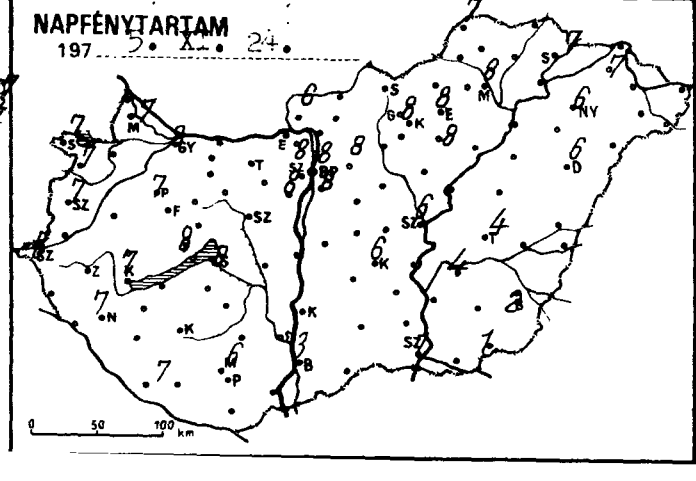
NAPFÉNYTARTAM
197 5. XI. 24.
0 50 100 km

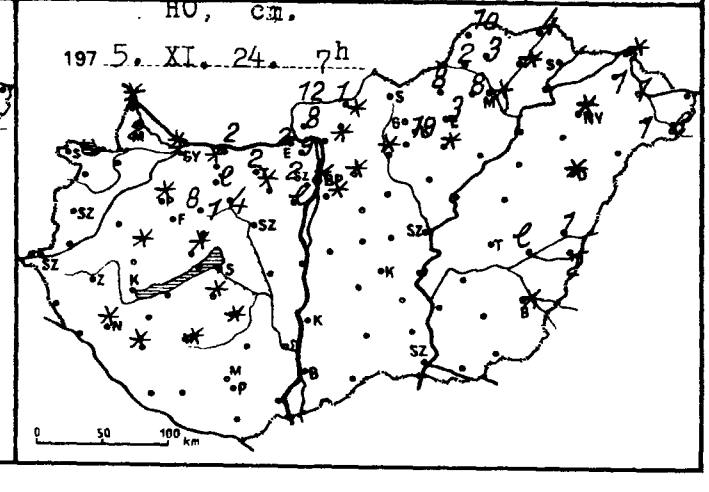
HÓ, cm
197 5. XI. 24. 7h
0 50 100 km

	1975.XI.25. 07h -ig az utolsó 24 óra adatai					
	csapadék (mm)	Hó cm	max. hőmérséklet	min. hőmérséklet	rad. min.	napos órák
Győr	• =	folt	-1	-9	-11	8
Kapuvár	•		1	-8	-10	
Mosonmagyaróvár	•	2	0	-9	-10	7
Rajka	•	folt	-	-7	-9	
Sopron	• =		-1	-7	-10	7
Sopronhorpács	• ⊔		0	-8	-11	7
Káld	•		3	-7	-8	
Körmend	•		2	-8	-11	
Szentgotthárd	•		2	-10	-12	8
Szombathely	•		1	-9	-11	7
Lenti	• V		1	-10	-12	
Letenye	•		1	-7	-8	
Nagykanizsa	•	folt	1	-7	-10	7
Zalaegerszeg	• =		1	-8	-11	
Farkasgyepű	•		-1	-9	-11	
Keszthely	•		1	-7	-8	7
Mencshely	•	folt	-1	-9	-10	8
Pápa	•	folt	0	-8	-8	7
Sümeg	•	folt	1	-7	-8	
Tihany	• ⊔		1	-7	-11	
Veszprém	1		0	-9	-9	
Zirc	8		-1	-11	-14	
Fonyód	-		-	-	-	
Homokszt. György	• ≡		1	-8	-9	7
Kaposvár	•	folt	2	-8	-10	
Marcali	• ⊔		-1	-6	-7	
Siófok	•		1	-4	-4	8
Somogyszob	•		1	-8	-9	
Tab	•	folt	2	-10	-11	
Bábolna	•	folt	1	-10	-12	
Esztergom	• ≡	2	1	-12	-16	
Kisbér	•	lepel	0	-10	-12	
Komárom	•	2	2	-7	-9	
Tatabánya	•	2	1	-12	-12	
Alcsútdoboz	•	folt	2	-10	-12	
Dunaújváros	•		3	-8	-9	
Martonvásár	•	lepel	2	-9	-11	8
Mór	•	4	0	-11	-14	
Nagyhörcsökp.	•		2	-9	-10	
Szabadbattyán	•		1	-7	-8	
Iregszemcse	-		-	-	-	
Lengyel	•		0	-9	-12	
Nagykónyi	•	folt	2	-10	-11	
Szekszárd	•		2	-6	-8	
Árpádtető	•		-1	-9	-10	
Mohács	•		3	-6	-10	
Pécs	• ⊔		1	-8	-10	6
Siklós	•		2	-8	-10	
Szigetvár	•		2	-8	-9	
Bp. Lőrinc	•	folt	2	-5	-9	8
Bp. Met. Int.	•	folt	3	-4	-7	8
Bp. Szab. hegy	•	2	0	-7	-10	8
Cegléd	• V	folt	2	-8	-10	
Dobogókő	•	9	-1	-9	-12	
Gödöllő	•	folt	1	-6	-9	8
Királyrét	•	8	2	-15	-15	
Monor	•		2	-6	-6	
Nagykáta	•		2	-5	-9	
Őrkény	•		3	-8	-8	
Szentendre	•		3	-7	-7	

	1975.XI.25. 07h -ig az utolsó 24 óra adatai					
	csapadék (mm)	Hó cm	max. hőmérséklet	min. hőmérséklet	rad. min.	napos órák
Vác	•	folt	4	-7	-10	
Vámosmikola	• V	12	0	-14	-15	6
Baja	•		1	-6	-8	3
Bácsalmás	•		1	-7	-7	
Izsák	•		-	-7	-8	
Kalocsa	•		3	-7	-7	
Kecskemét	•		3	-8	-11	6
Kiskunf. háza	•		2	-6	-8	
Kiskunhalas	•		2	-7	-7	
Kunszentmiklós	• V	folt	3	-8	-10	
Tiszakécske	•		3	-7	-7	
Balassagyarmat	•	1	3	-12	-14	
Romhány	•	folt	2	-2	-3	
Salgótarján	•		1	-9	-11	
Eger	•	3	2	-9	-12	8
Galyatető	•		-	-	-	
Gyöngyös	•		3	-5	-8	
Kékestető	•	19	-7	-13	-14	8
Kompolt	•	folt	1	-6	-8	8
Lőrinci	•	folt	3	-6	-8	
Poroszló	•		1	-6	-7	
Jászapáti	•		3	-6	-7	
Jászberény	•		2	-9	-10	
Karcag	•		2	-6	-7	
Szolnok	•		2	-7	-9	6
Tiszaroff	•		1	-7	-7	
Túrkeve	•		2	-6	-8	4
Kistelek	•		2	-5	-7	
Makó	•		1	-6	-7	
Szeged	•		2	-6	-7	1
Szentes	•		2	-4	-8	
Borsodnádasd	•	8	1	-15	-17	
Fügöd	•	folt	-2	-7	-7	
Hidasnémeti	•	4	-2	-7	-8	
Jósvafő	•	10	0	0	-7	7
Lillafüred	•	8	-1	-10	-13	
Miskolc	•	folt	0	-7	-9	8
Putnok	•	2	-	-13	-15	
Sárospatak	•		-1	-6	-6	7
Szendrőlád	•	3	1	-8	-9	
Tokaj	•		-1	-5	-6	
Kisvárda	1	1	1	-6	-6	7
Mátészalka	1	1	2	-5	-6	
Nyíregyháza	ny	folt	0	-6	-7	6
Nyírlugos	3		3	-7	-9	
Pátyod	ny	lepel	-	-6	-7	
Tiszabecs	•		3	-5	-7	
Vásárosnamény	ny	1	3	-5	-6	
Záhony	ny	folt	1	-6	-6	
Berettyóújfalu	1	1	1	-7	-7	
Debrecen	ny	folt	0	-6	-8	6
Hajdúdorog	-		-	-	-	
Hortobágy	•		-1	-5	-7	
Körösszakál	ny	2	2	-8	-10	
Polgár	•		2	-6	-7	
Békéscsaba	•	folt	1	-6	-7	2
Mezőhegyes	•		1	-5	-7	1
Orosháza	•		2	-6	-8	
Szarvas	•		2	-6	-7	4
Szeghalom	•	lepel	1	-6	-7	

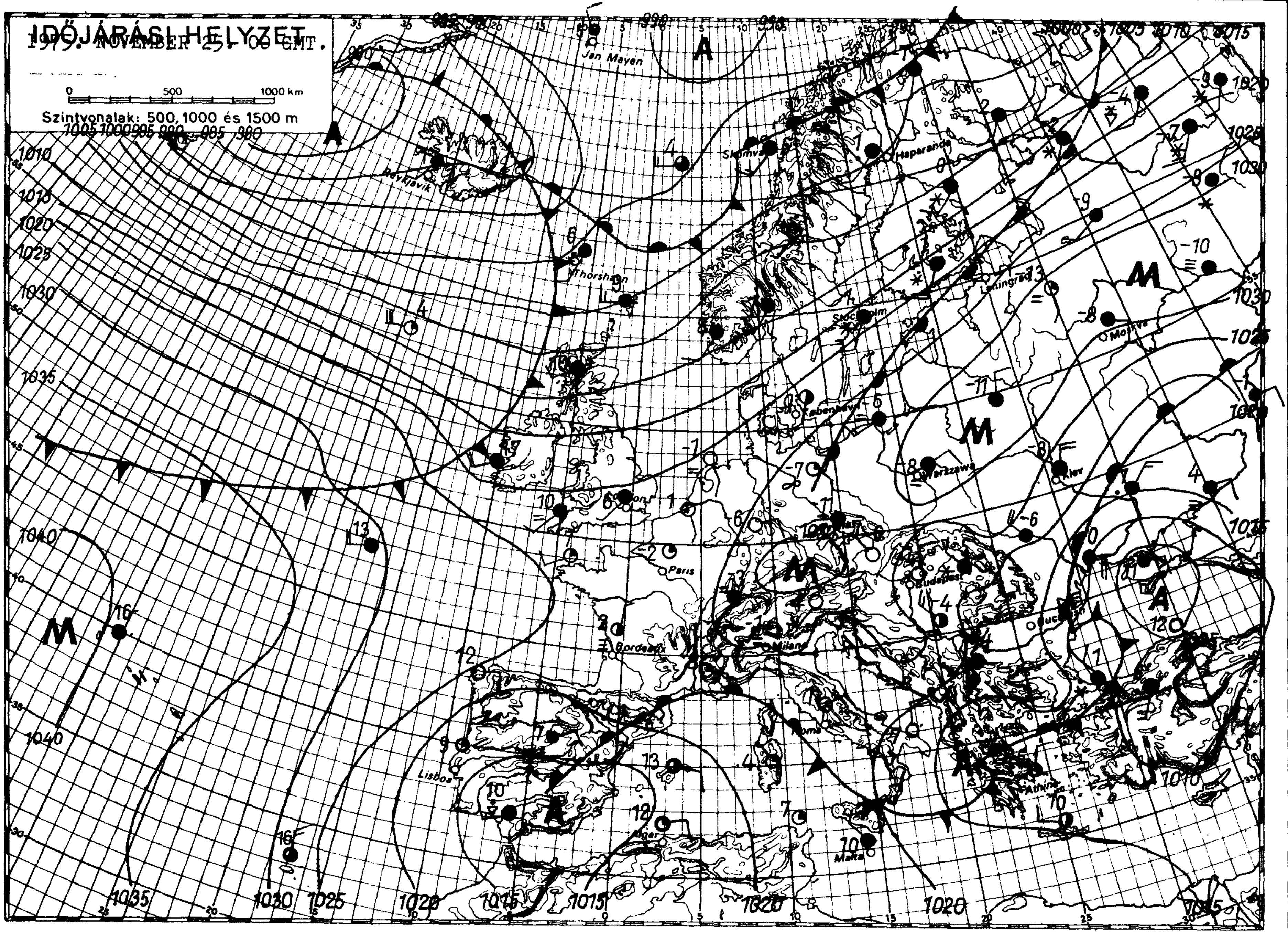

KIADJA: ORSZÁGOS METEOROLÓGIAI SZOLGÁLAT
Készíti: Központi Előrejelző Intézet Előrejelző Osztálya — T.: 273-018 — Megjelenik naponként —
Évi előfizetési díja: 720,—Ft — Megrendelhető: 1024 Budapest, II., Kitaibel Pál u. 1. Telefon: 353-500,
Kiadásért felel: az OMSZ elnöke — Szerkesztésért felel: a KEI igazgatója

QC 989 H9 I32

IDŐJÁRÁSI NAPIJELENTÉS

ЕЖЕДНЕВНЫЙ МЕТЕОРОЛОГИЧЕСКИЙ БЮЛЛЕТЕНЬ • DAILY WEATHER REPORT
BULLETIN QUOTIDIEN DE TEMPS • TÄGLICHER WETTERBERICHT

88. évfolyam 330. szám. + Budapest + 1975. november 26. szerda

Az időjárási helyzet és a várható időjárás:

Közép-Európa, az Appennini- és a Balkán-félsziget fölött magas nyomású légköri képződmény helyezkedik el, igy ezeken a területeken a leszálló légmozgások irányitják az időjárást. Hatásukra folytatódik a száraz, hideg idő. A hőmérséklet csúcsértéke kedden 6, 11 fokkal elmaradt a sokévi átlagtól. Az óceáni enyhe, nedves léghullámok elérték Nyugat-Európa partvidékeit, hatásukra ott változékony, borult, többfelé esős az idő. A Brit-szigeteken és a Skandináv-félszigeten a legmagasabb nappali hőmérséklet 2, 6 fokkal magasabb, mint a sokévi átlag. A következő 36 órában a Kárpát-medencében még hideg marad az idő, hajnali órákban többfelé köd képződik.

Hazánkban kedden kevés volt a felhő, 4, 8 órán át sütött a nap. Csapadék nem volt. A legmagasabb nappali hőmérséklet +2, -6 fok között alakult. Ma hajnalra általában -8, -13, északkeleten helyenként -14, -16 fokig hült le a levegő. Délelőtt kevés volt a felhő. A reggeli órákban helyenként erősen párás volt a levegő, egy-két helyen köd keletkezett, amely 11 órára feloszlott. A hőmérséklet 11 órakor -7, -12 fok között váltakozott.

Ma 12 órakor Budapesten a hőmérséklet -2 fok, a tengerszintre átszámitott légnyomás 768 mm, alig változik.

Várható időjárás csütörtök estig:

Szerdán: kevés felhő, száraz, hideg idő.
Csütörtökön: nyugat felől megnövekvő felhőzet, a Dunántúlon havazás már lehet.
A hajnali órákban többfelé köd, helyenként zúzmara lerakódással.
Mérsékelt, csütörtökön a Dunántúlon időnként megélénkülő délnyugati, déli szél.
Várható legalacsonyabb éjszakai hőmérséklet: -7, -12 fok között,
északkeleten -15 fok körül,
legmagasabb nappali hőmérséklet csütörtökön: +1, -4 fok között.

Bartha Péterné s.k.

A hőmérséklet napi középértéke és eltérése a 100 évi átlagtól /Budapesten/:

1975. XI. 25.:	-3,0 C°	-6,2 C°

1871 óta ezen a napon Budapesten előfordult

legmagasabb hőmérséklet:	15,0 C° /1906/,
legalacsonyabb hőmérséklet:	-9,9 C° /1965/.

75.0720.

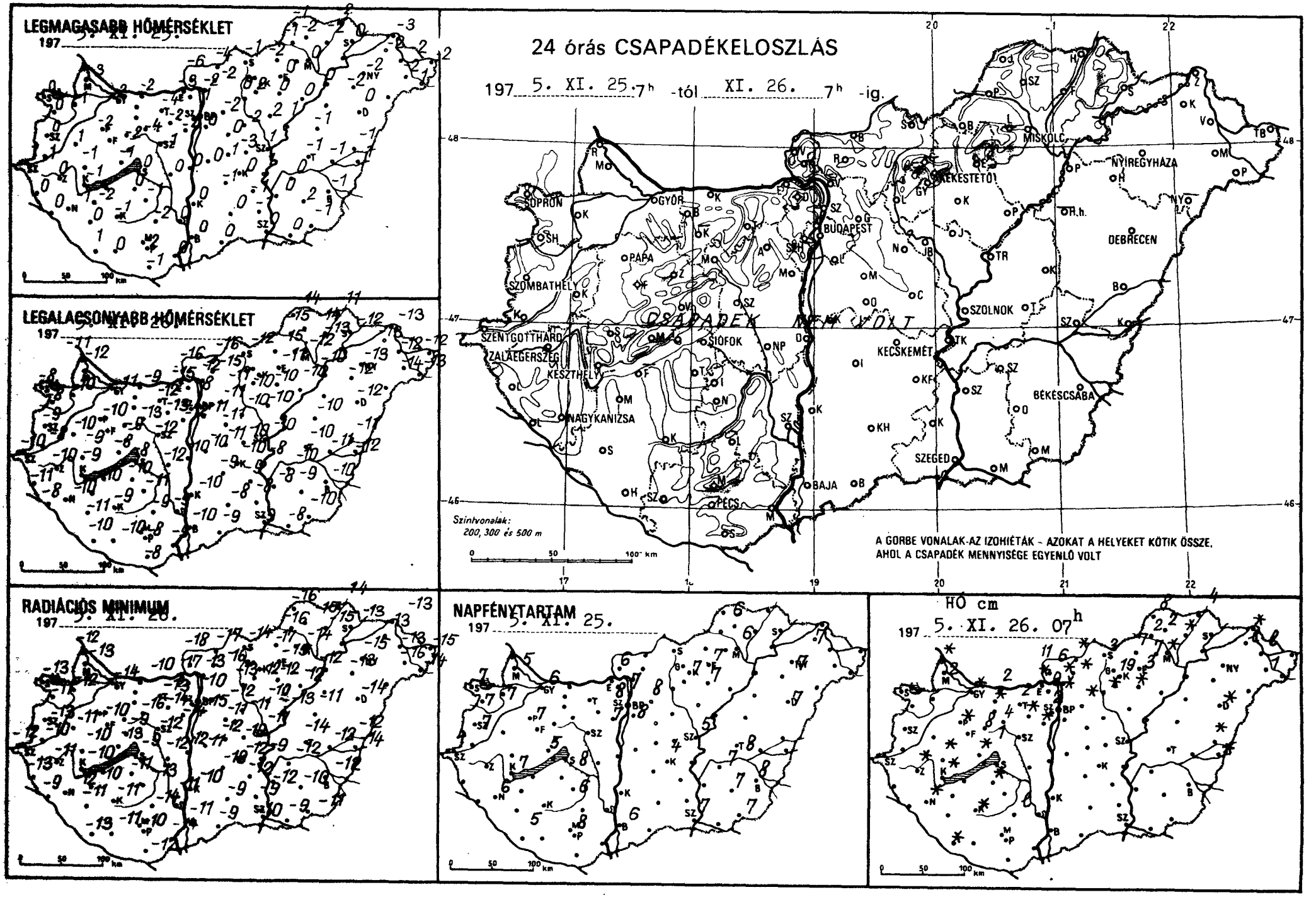
LEGMAGASABB HŐMÉRSÉKLET
197 5. XI. 25.
LEGALACSONYABB HŐMÉRSÉKLET
197 5. XI. 26.
RADIÁCIÓS MINIMUM
197 5. XI. 26.
24 órás CSAPADÉKELOSZLÁS
197 5. XI. 25. 7h -tól XI. 26. 7h -ig.
CSAPADÉK NEM VOLT
SOPRON
GYŐR
BUDAPEST
MISKOLC
NYÍREGYHÁZA
KÉKESTETŐ
DEBRECEN
PAPA
SZOMBATHELY
SZENTGOTTHÁRD
ZALAEGERSZEG
KESZTHELY
SIÓFOK
NAGYKANIZSA
SZOLNOK
KECSKEMÉT
BÉKÉSCSABA
SZEGED
BAJA
PÉCS
Szintvonalak: 200, 300 és 500 m
A GÖRBE VONALAK AZ IZOHIÉTÁK - AZOKAT A HELYEKET KÖTIK ÖSSZE, AHOL A CSAPADÉK MENNYISÉGE EGYENLŐ VOLT
NAPFÉNYTARTAM
197 5. XI. 25.
HÓ cm
197 5. XI. 26. 07h

	197 5.XI.26. 07h -ig az utolsó 24 óra adatai					
	csapadék (mm)	Hó cm	max. hőmérséklet	min. hőmérséklet	rad. min.	napos órák
Győr	.=	folt	-2	-11	-14	6
Kapuvár	.		-1	-10	-12	7
Mosonmagyaróvár	.V	2	-3	-12	-13	5
Rajka	.	folt	-	-11	-12	
Sopron	.=		0	-8	-13	7
Sopronhorpács	.⊔		0	-8	-11	7
Káld	.		1	-10	-11	
Körmend	.		1	-8	-10	
Szentgotthárd	.		1	-10	-12	4
Szombathely	.=		0	-9	-13	7
Lenti	.V		0	-11	-13	
Letenye	.		0	-8	-9	
Nagykanizsa	.	folt	-1	-10	-12	6
Zalaegerszeg	.=		0	-10	-11	
Farkasgyepű	.		-5	-11	-11	
Keszthely	.=	folt	-1	-9	-10	7
Mencshely	.	folt	-3	-7	-10	5
Pápa	.=	folt	-2	-10	-10	7
Sümeg	.V	folt	-1	-9	-10	
Tihany	.⊔		-1	-8	-13	
Veszprém	.⊔	1	-2	-9	-9	
Zirc	.V	8	-3	-15	-18	
Fonyód	-		-	-	-	
Homokszt. György	.≡	folt	1	-10	-13	5
Kaposvár	.⊔	folt	-1	-9	-11	
Marcali	.		-2	-10	-10	
Siófok	.		0	-8	-9	8
Somogyszob	.		0	-11	-11	
Tab	.	folt	0	-10	-11	
Bábolna	.V	folt	-4	-11	-14	
Esztergom	.≡	folt	-3	-15	-17	
Kisbér	-		-	-	-	
Komárom	.≡	2	-2	-9	-10	
Tatabánya	.	2	-4	-12	-13	
Alcsútdoboz	.V=	folt	-2	-13	-14	
Dunaújváros	.		0	-10	-12	
Martonvásár	.	folt	-2	-12	-14	
Mór	.	4	-4	-13	-16	
Nagyhörcsökp.	.		0	-12	-12	
Szabadbattyán	.≡⊔		-1	-12	-12	
Iregszemcse	.		1	-11	-13	6
Lengyel	.		-2	-9	-14	
Nagykónyi	.≡	lepel	-2	-11	-12	
Szekszárd	.		0	-9	-11	
Ampédtető	.		-3	-6	-8	
Mohács	.		0	-9	-14	
Pécs	.		-2	-8	-10	8
Siklós	.⊔		-1	-8	-12	
Szigetvár	.		0	-10	-11	
Bp. Lőrinc	.=V		0	-11	-15	8
Bp. Met. Int.	.=	folt	1	-8	-10	7
Bp. Szab. hegy	.	2	-2	-8	-9	8
Cegléd	.V		-3	-10	-10	
Dobogókő	.	9	-11	-11	-18	
Gödöllő	.	folt	-2	-11	-12	8
Királyrét	.	6	-3	-18	-19	
Monor	.		0	-11	-11	
Nagykáta	.⊔		2	-10	-11	
Örkény	.		1	-11	-12	
Szentendre	.		0	-11	-11	

	197 5.XI.26. 07h -ig az utolsó 24 óra adatai					
	csapadék (mm)	Hó cm	max. hőmérséklet	min. hőmérséklet	rad. min.	napos órák
Vác	.=⊔	folt	-2	-12	-13	
Vámosmikola	.V	11	-6	-16	-18	6
Baja	.=		0	-10	-11	6
Bácsalmás	.V		0	-9	-9	
Izsák	.		-1	-9	-10	
Kalocsa	.		0	-10	-10	
Kecskemét	.=		0	-10	-12	4
Kiskunfélegyháza	.⊔		-1	-9	-12	
Kiskunhalas	.⊔		0	-8	-9	
Kunszentmiklós	.V		0	-10	-11	
Tiszakécske	.		1	-8	-9	
Balassagyarmat	.	folt	-4	-16	-17	
Romhány	.	folt	-2	-15	-16	
Salgótarján	.V		-1	-12	-14	
Eger	.	3	0	-11	-15	7
Galyatető	-		-	-	-	
Gyöngyös	.		2	-10	-12	
Kékestető	.	19	-8	-9	-12	7
Kompolt	.	folt	0	-10	-12	7
Lőrinci	.	folt	0	-11	-13	
Poroszló	.⊔		0	-10	-12	
Jászapáti	.		2	-10	-10	
Jászberény	.		1	-11	-11	
Karcag	.		-1	-10	-11	
Szolnok	.=		1	-10	-11	5
Tiszaroff	.		1	-11	-13	
Túrkeve	.		-1	-10	-14	8
Kistelek	.		-1	-8	-9	
Makó	.		0	-8	-9	
Szeged	.		0	-9	-10	7
Szentes	.		0	-8	-12	
Borsodnádasd	.	7	-2	-15	-17	
Fügöd	.	folt	-2	-13	-15	
Hidasnémeti	.	4	-2	-11	-14	
Jósvafő	.	8	-1	-14	-16	
Lillafüred	.	7	0	-12	-15	
Miskolc	.	folt	0	-12	-14	
Putnok	.V	2	-1	-15	-16	
Sárospatak	.		0	-12	-13	
Szendrőlád	.	2	-2	-14	-15	
Tokaj	-		-	-	-	
Kisvárda	.	lepel	-2	-13	-13	7
Mátészalka	.	1	-2	-14	-16	
Nyíregyháza	.		-2	-13	-15	7
Nyírlugos	-		-	-	-	
Pátyod	.V		1	-13	-14	
Tiszabecs	.		2	-12	-15	
Vásárosnamény	.⊔	lepel	-2	-12	-13	
Záhony	.	folt	-3	-13	-13	
Berettyóújfalu	.	folt	-1	-11	-12	
Debrecen	.=	folt	0	-12	-14	7
Hajdúdorog	.		-2	-12	-13	
Hortobágy	-		-	-	-	
Körösszakál	.	folt	-1	-12	-14	
Polgár	.		0	-10	-12	
Békéscsaba	.=		-1	-10	-12	8
Mezőhegyes	.⊔		-1	-10	-11	7
Orosháza	.		2	-9	-10	7
Szarvas	.		0	-10	-12	7
Szeghalom	.		-1	-11	-12	

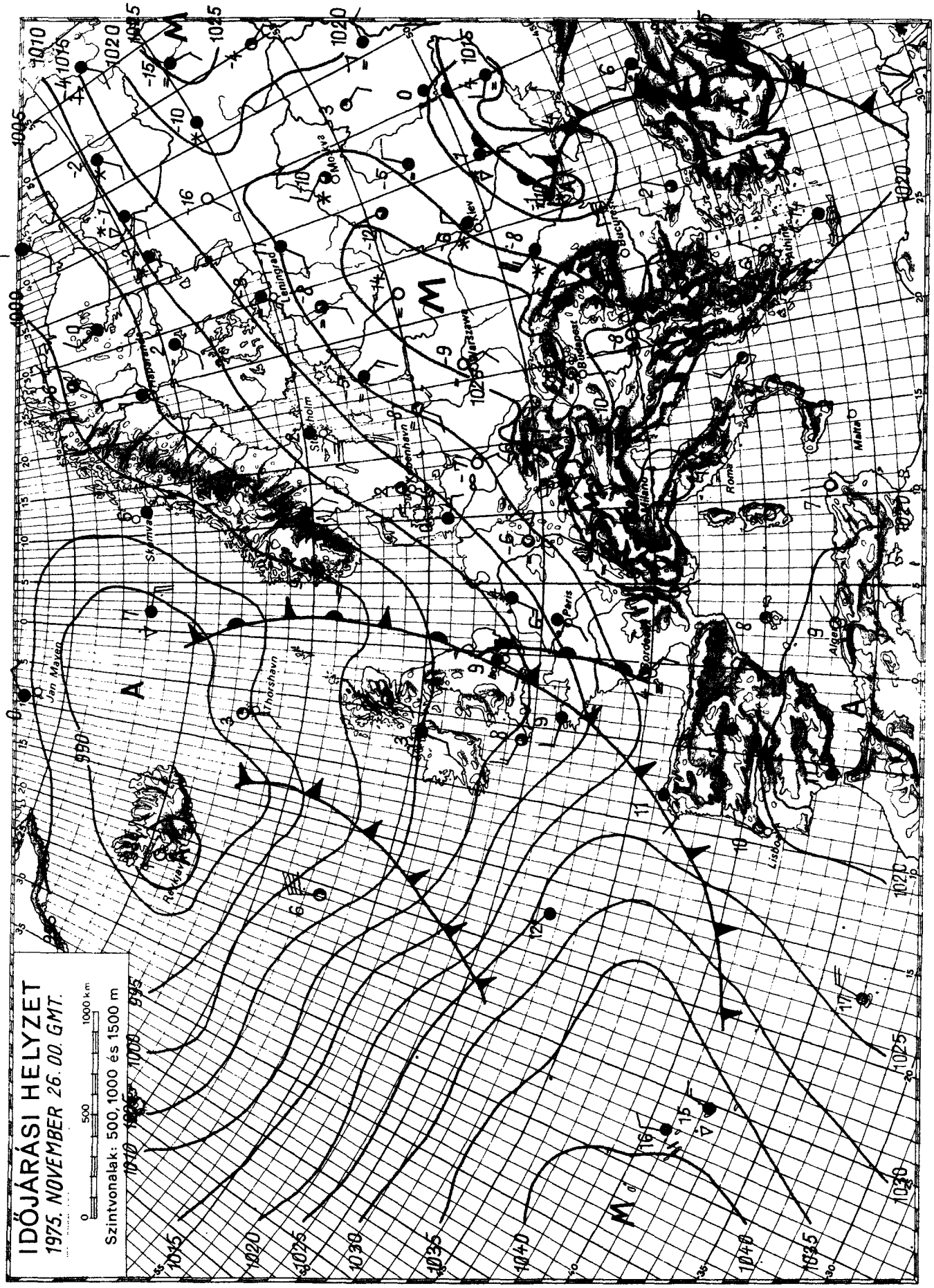

KIADJA: ORSZÁGOS METEOROLÓGIAI SZOLGÁLAT
Készíti: Központi Előrejelző Intézet Előrejelző Osztálya — T.: 273-018 — Megjelenik naponként —
Évi előfizetési díja: 720,—Ft — Megrendelhető: 1024 Budapest, II., Kitaibel Pál u. 1. Telefon: 353-500,
Kiadásért felel: az OMSZ elnöke — Szerkesztésért felel: a KEI igazgatója

QC 989 H9 I32

IDŐJÁRÁSI NAPIJELENTÉS

ЕЖЕДНЕВНЫЙ МЕТЕОРОЛОГИЧЕСКИЙ БЮЛЛЕТЕНЬ • DAILY WEATHER REPORT
BULLETIN QUOTIDIEN DE TEMPS • TÄGLICHER WETTERBERICHT

88. évfolyam 321. szám. + Budapest + 1975. november 27. csütörtök

Az időjárási helyzet és a várható időjárás:

Olaszország déli részétől egészen az Ural-hegység déli vidékéig délnyugat-északkelet irányban egy magasnyomásu légköri képződmény helyezkedik el. Azokon a helyeken ahol ez határozza meg az időjárást általában kevés a felhő, a hajnali és reggeli párásságtól, ködöktől eltekintve száraz, de hideg az idő. A szerdán mért hőmérsékleti maximumok például 5 -8 fokkal maradtak el az évszaknak megfelelő értéktől. A középpontjával a Brit-szigetek északi része fölött örvénylő alacsony nyomásu rendszer délnyugati oldalán különböző hőmérsékletü és nedvességtartalmu levegőhullámok áramlanak szárazföldünk nyugati és északi részei fölé. Hatásukra Európa nyugati és északi részein változékony, sokfelé csapadékos, de az évszaknak megfelelőnél melegebb időjárás alakult ki. Az óceáni levegő első hulláma ma reggelre elérte az Alpok nyugati térségét és előreláthatólag az elkövetkező 36 órában megközeliti a Kárpát-medencét is.

Hazánkban szerdán derült, száraz, hideg idő volt. A hőmérséklet csúcsértéke általában minusz 4 és plusz 3 fok között alakult. A nyugati országrészben éjszaka befelhősödött az ég, igy ott hajnalra csak minusz 2, minusz 8 fokra hült le a levegő. A keleti országrészben derült maradt az ég és ott hajnalban minusz 10, minusz 16 fok közötti fagyok voltak. Délelőtt változóan felhős volt az ég. A Dunántúlon megélénkült a délkeleti szél. 11 órakor általában 0 és minusz 5 fok közötti hőmérsékleteket mutattak a hőmérők.

Ma 12 órakor Budapesten a hőmérséklet -4 fok volt, a tengerszintre átszámitott légnyomás 768 mm, mérsékelten süllyed.

Várható időjárás péntek estig:

Általában felhős, párás idő.
Pénteken a Dunántúlon néhány helyen csapadék.
Mérsékelt, az ország nyugati részén időnként élénk déli, délnyugati szél.
Hajnalban néhány helyen köd.

Várható legalacsonyabb éjszakai hőmérséklet: keleten minusz 9, minusz 14, máshol minusz 3, minusz 8 fok között,
legmagasabb nappali hőmérséklet pénteken: keleten minusz 4, plusz 1, máshol minusz 1, plusz 4 fok között.

Kerényi Nárcisz s.k.

TÁVOLABBI KILÁTÁSOK KEDD REGGELIG:

Túlnyomóan felhős, párás idő havazással, havasesővel, majd esővel. A hőmérséklet emelkedik. Legalacsonyabb hajnali hőmérséklet eleinte -1, -6, később -1, +3 fok között. Legmagasabb nappali hőmérséklet +2, +7 fok között.

Jelentős mennyiségü /legalább 5 mm/ csapadék az ország területének 100 százalékán várható.

KÖZÉPTÁVU ELŐREJELZŐ OSZTÁLY

A hőmérséklet napi középértéke és eltérése a 100 évi átlagtól /Budapesten/:

1975. XI. 26.:	-3,9 C°	-6,6 C°

1871 óta ezen a napon Budapesten előfordult

legmagasabb hőmérséklet:	14,2 C° /1898/,
legalacsonyabb hőmérséklet:	-11,0 C° /1884/.

75.0725.

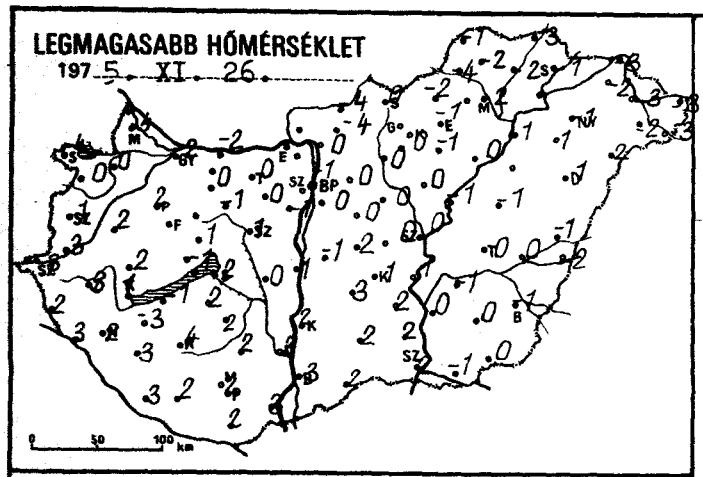
LEGMAGASABB HŐMÉRSÉKLET
197 5. XI. 26.

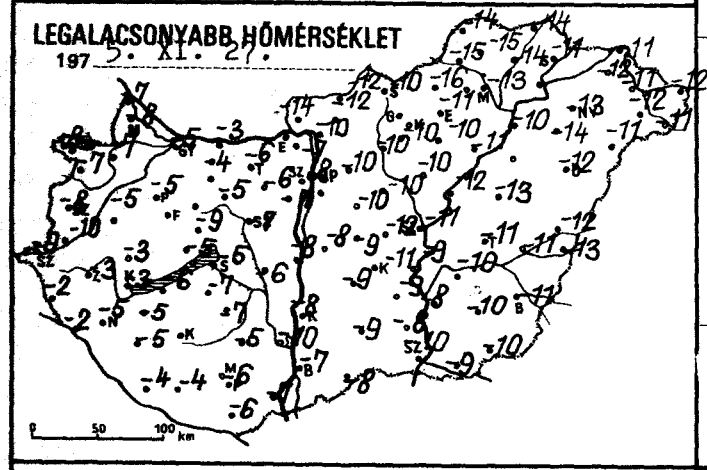
LEGALACSONYABB HŐMÉRSÉKLET
197 5. XI. 27.

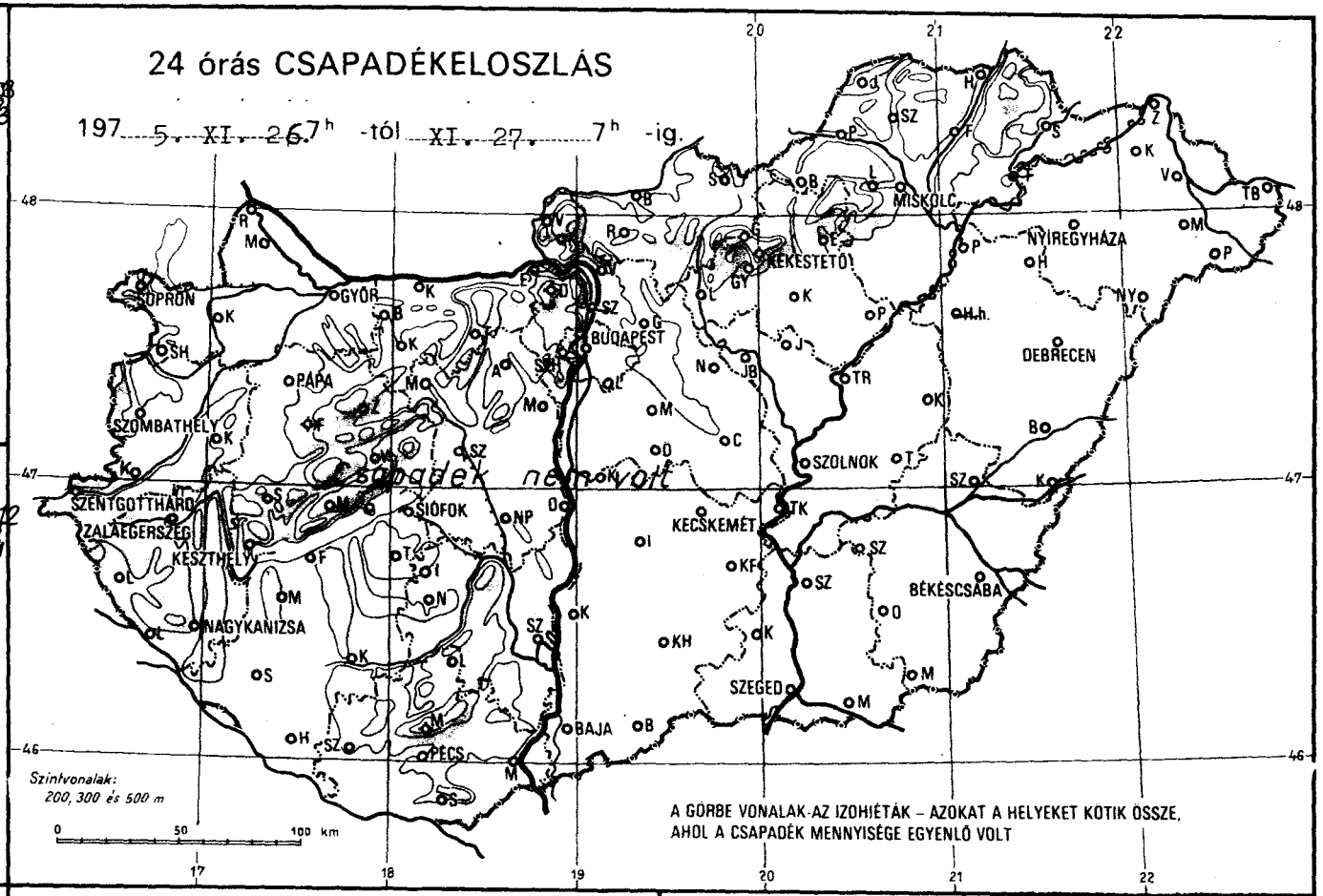
24 órás CSAPADÉKELOSZLÁS
197 5. XI. 26. 7h -tól XI. 27. 7h -ig.
csapadék nem volt
SOPRON
GYŐR
BUDAPEST
MISKOLC
NYÍREGYHÁZA
KÉKESTETŐ
DEBRECEN
PAPA
SZOMBATHELY
SZENTGOTTHÁRD
ZALAEGERSZEG
KESZTHELY
SIÓFOK
KECSKEMÉT
SZOLNOK
BÉKÉSCSABA
NAGYKANIZSA
SZEGED
BAJA
PÉCS
Szintvonalak: 200, 300 és 500 m
A GÖRBE VONALAK AZ IZOHIÉTÁK – AZOKAT A HELYEKET KÖTIK ÖSSZE, AHOL A CSAPADÉK MENNYISÉGE EGYENLŐ VOLT

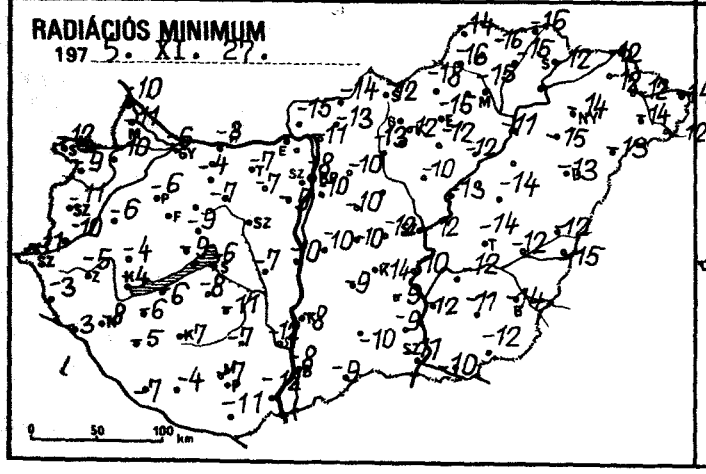
RADIÁCIÓS MINIMUM
197 5. XI. 27.

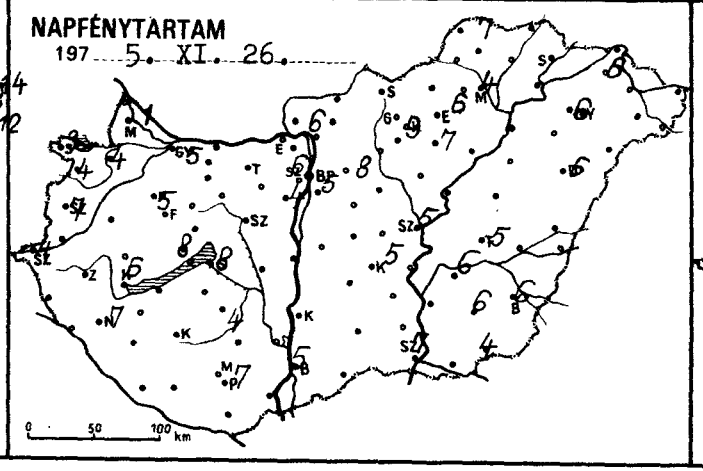
NAPFÉNYTARTAM
197 5. XI. 26.

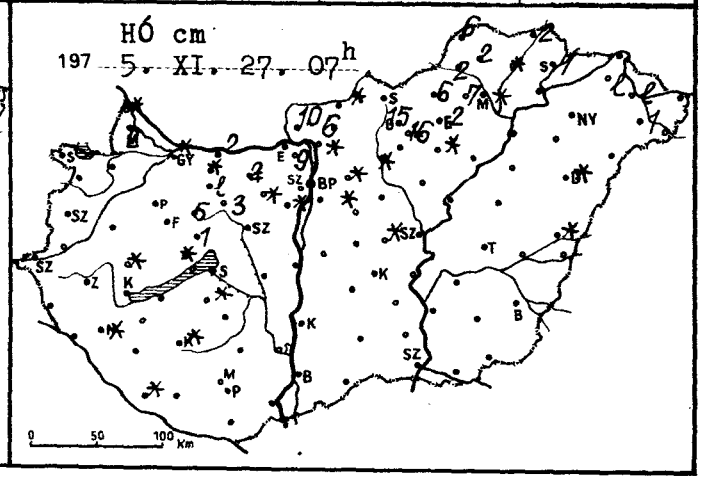
HÓ cm
197 5. XI. 27. 07h

	1975.XI.27. 07h -ig az utolsó 24 óra adatai					
	csapadék (mm)	Hó cm	max. hőmérséklet	min. hőmérséklet	rad. min.	napos órák
Győr	.	folt	-2	-5	-6	5
Kapuvár	.		0	-7	-10	4
Mosonmagyaróvár	.	2	-4	-8	-11	1
Rajka	.	folt	-	-7	-10	
Sopron	.		-4	-8	-12	3
Sopronhorpács	.		0	-7	-9	4
Káld	.		2	-5	-6	
Körmend	.		3	-10	-10	
Szentgotthárd	.V		3	-9	-11	4
Szombathely	.		1	-8	-11	7
Lenti	.		2	-2	-3	
Letenye	.		3	-2	-3	
Nagykanizsa	.	folt	2	-5	-8	7
Zalaegerszeg	.		3	-3	-5	
Farkasgyepű	.		-1	-4	-5	
Keszthely	.		1	-3	-4	6
Mencshely	.	folt	1	-5	-6	8
Pápa	.		2	-5	-6	5
Sümeg	.	folt	2	-3	-4	
Tihany	.⊔		-1	-5	-9	
Veszprém	.⊔	1	1	-9	-9	
Zirc	.V	5	0	-8	-11	
Fonyód	.		-1	-6	-6	
Homokszt. györgy	.	folt	3	-4	-7	7
Kaposvár	.	folt	4	-3	-7	
Marcali	.⊔		3	-5	-6	
Siófok	.		2	-5	-6	8
Somogyszob	.		3	-5	-5	
Tab	.	folt	2	-7	-8	
Bábolna	.	folt	0	-5	-6	
Esztergom	.		-	-	-	
Kisbér	.	lepel	0	-4	-4	
Komárom	.	2	-2	-3	-3	
Tatabánya	.	2	0	-6	-7	
Alcsútdoboz	.::	folt	0	-6	-7	
Dunaújváros	.		1	-8	-10	
Martonvásár	.	folt	-1	-7	-9	4
Mór	.	3	-1	-5	-7	
Nagyhörcsökp.	.		0	-6	-7	
Szabadbattyán	.=⊔		1	-7	-9	
Iregszemcse	.		2	-7	-11	4
Lengyel	.		2	-5	-7	
Nagykónyi	.		3	-6	-7	
Szekszárd	.		2	-10	-12	
Misinatető	.		1	-5	-6	
Mohács	.		3	-7	-12	
Pécs	.		2	-6	-7	7
Siklós	.⊔		2	-6	-11	
Szigetvár	.		2	-4	-4	
Bp. Lőrinc	.::		0	-8	-10	5
Bp. Met. Int	.	folt	-1	-7	-8	
Bp. Szab. hegy	.	folt	0	-9	-9	6
Cegléd	.V		0	-12	-12	
Dobogókő	.	9	1	-9	-10	
Gödöllő	.	folt	0	-10	-10	
Királyrét	.V	6	-3	-13	-14	
Monor	.		0	-10	-10	
Nagykáta	.=⊔		0	-10	-	
Őrkény	.		2	-9	-10	
Szentendre	-		-	-	-	

	1975.XI.27. 07h -ig az utolsó 24 óra adatai					
	csapadék (mm)	Hó cm	max. hőmérséklet	min. hőmérséklet	rad. min.	napos órák
Vác	.=⊔	folt	0	-10	-11	
Vámosmikola	.	10	*	-14	-15	6
Baja	.		3	-7	-8	5
Bácsalmás	.⊔		2	-8	-9	
Izsák	.		3	-9	-9	
Kalocsa	.		2	-8	-8	
Kecskemét	.V=		1	-11	-14	5
Kiskunf. háza	.⊔		2	-9	-9	
Kiskunhalas	.V		2	-9	-10	
Kunszentmiklós	.V		-1	-8	-10	
Tiszakécske	.		1	-9	-10	
Balassagyarmat	.	folt	-4	-12	-14	
Romhány	.	folt	-4	-12	-13	
Salgótarján	.		0	-10	-12	
Eger	.	2	-1	-11	-15	6
Galyatető	.V	15	-2	-10	-14	
Gyöngyös	.		0	-10	-12	
Kékestető	.	16	-1	-7	-10	9
Kompolt	.	folt	-1	-10	-12	7
Lőrinci	.≡⊔	folt	0	-10	-13	
Poroszló	.⊔		0	-11	-12	
Jászapáti	.⊔		0	-10	-10	
Jászberény	.V		-1	-11	-11	
Karcag	.		-1	-12	-14	
Szolnok	.=		0	-11	-12	5
Tiszaroff	.		-1	-12	-13	
Túrkeve	.		0	-11	-14	5
Kistelek	.		2	-8	-9	
Makó	.		-1	-9	-10	
Szeged	.=		2	-10	-11	7
Szentes	.		0	-8	-12	
Borsodnádasd	.V	6	-2	-16	-18	
Fügöd	.⊔	folt	-2	-14	-15	
Hidasnémeti	.	2	-3	-14	-16	
Jósvafő	.≡V	6	-1	-14	-14	7
Lillafüred	.	7	0	-13	-15	
Miskolc	.=	folt	-2	-13	-15	4
Putnok	.	2	-4	-15	-16	
Sárospatak	.		-1	-11	-12	7
Szendrőlád	.	2	-2	-15	-16	
Tokaj	-					
Kisvárda	.	lepel	-2	-12	-12	6
Mátészalka	.	1	-2	-12	-14	
Nyíregyháza	.=		-1	-13	-14	6
Nyírlugos	.		-2	-11	-13	
Pátyod	.V		-3	-11	-12	
Tiszabecs	.		-3	-12	-14	
Vásárosnamény	.⊔	lepel	-3	-11	-12	
Záhony	.	folt	-3	-11	-12	
Berettyóújfalu	.	folt	-1	-12	-12	
Debrecen	.=	folt	-1	-12	-13	6
Hajdúdorog	.		1	-14	-15	
Hortobágy	-		-	-	-	
Körösszakál	.V	folt	-2	-13	-15	
Polgár	.		1	-10	-11	
Békéscsaba	.=		-1	-11	-14	6
Mezőhegyes	.⊔		0	-10	-12	4
Orosháza	.		0	-10	-11	6
Szarvas	.=		-1	-10	-12	6
Szeghalom	.		0	-11	-12	

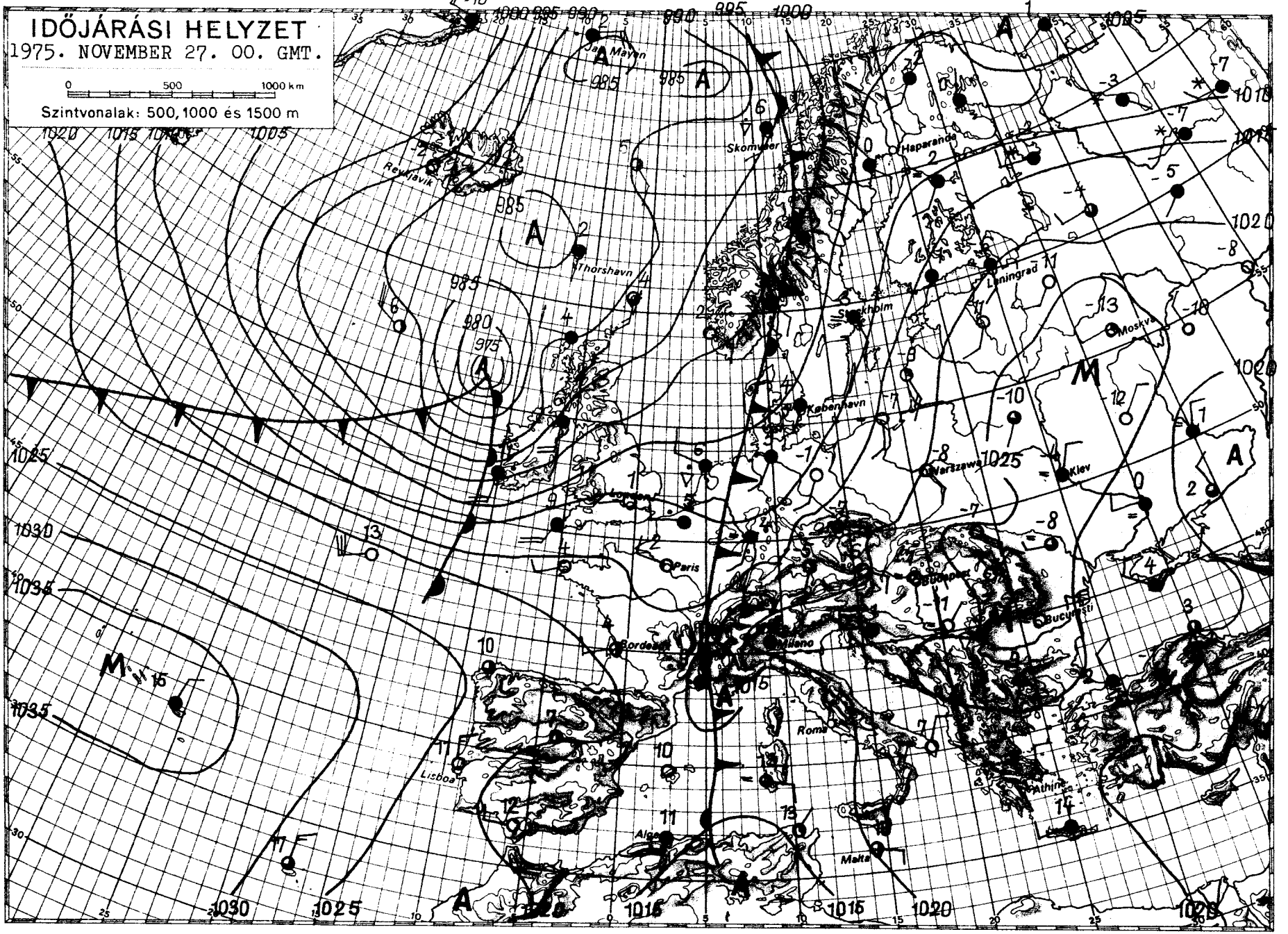

KIADJA: ORSZÁGOS METEOROLÓGIAI SZOLGÁLAT

Készíti: Központi Előrejelző Intézet Előrejelző Osztálya — T.: 273-018 — Megjelenik naponként —

Évi előfizetési díja: 720,–Ft — Megrendelhető: 1024 Budapest, II., Kitaibel Pál u. 1. Telefon: 353-500,

Kiadásért felel: az OMSZ elnöke — Szerkesztésért felel: a KEI igazgatója

QC 989 H9 I32

IDŐJÁRÁSI NAPIJELENTÉS

ЕЖЕДНЕВНЫЙ МЕТЕОРОЛОГИЧЕСКИЙ БЮЛЛЕТЕНЬ • DAILY WEATHER REPORT
BULLETIN QUOTIDIEN DE TEMPS • TÄGLICHER WETTERBERICHT

88. évfolyam 333. szám. + Budapest + 1975. november 28. péntek

Az időjárási helyzet és a várható időjárás:

Európa időjárását három légköri képződmény határozza meg. Az egyik az a mérsékeltövi ciklon, amelyik a Brit-szigeteken keresztül enyhe levegőt szállit kontinensünk északi, északkeleti vidékei fölé. A ciklon melegfrontja előtti csapadékzóna vonulása során valószinüleg nem érinti a Kárpát-medencét, ezért ez nem gyakorol hatást hazánk időjárására. A második légköri képződmény egy lassan fejlődő mediterrán ciklon. Ennek középpontja péntek reggel kb. Róma felett volt. Hatására az Appennini és Balkán-félszigeten megenyhült az idő, több helyen esett az eső. A harmadik hatásközpont a Szovjetunió európai területe felett felépült magasnyomásu képződmény. Emiatt ezen a vidéken erősen párás, csendes, többfelé ködös, hideg az idő.

Hazánkban csütörtökön a főváros és az Északi-hegyvidék környékén erősen, máshol változóan felhős volt az ég. A déli megyékben néhány helyen 6-8 órán keresztül sütött a nap. Csapadékot sehonnan sem jelentettek. A legmagasabb nappali hőmérséklet a borult, vagy erősen felhős helyeken csak -4, 0, máshol általában +1, +5, a délnyugati megyékben néhány helyen +5, +7 fok között volt. Péntek hajnalra az ország délnyugati felében -1, -5, máshol -6, -12 fokig hült le a levegő. Péntek délelőtt változóan felhős volt az ég, a Dunántúl déli megyéiben néhány helyen esett az eső. A hőmérséklet 11 órakor az ország északi felében általában +1, -3, másutt +2, +7 fok között volt.

Ma 12 órakor Budapesten a hőmérséklet 0 fok, a tengerszintre átszámitott légnyomás 763 mm, gyengén süllyed.

Várható időjárás szombat estig:

Időnként megnövekvő felhőzet, elszórtan kisebb eső, északon esetleg ónoseső.
Mérsékelt, néhány helyen élénk délkeleti szél.

Várható legalacsonyabb éjszakai hőmérséklet: általában 0, -5 fok között, északkeleten néhány helyen kevéssel -5 fok alatt,

legmagasabb nappali hőmérséklet szombaton: 4, 9 fok között.

Bóna Márta s.k.

A hőmérséklet napi középértéke és eltérése a 100 évi átlagtól /Budapesten/:

1975. XI. 27.:	-3,2 C°	-5,9 C°

1871 óta ezen a napon Budapesten előfordult

legmagasabb hőmérséklet: 15,4 C° /1878/,
legalacsonyabb hőmérséklet: -11,9 C° /1890/.

75.0729.

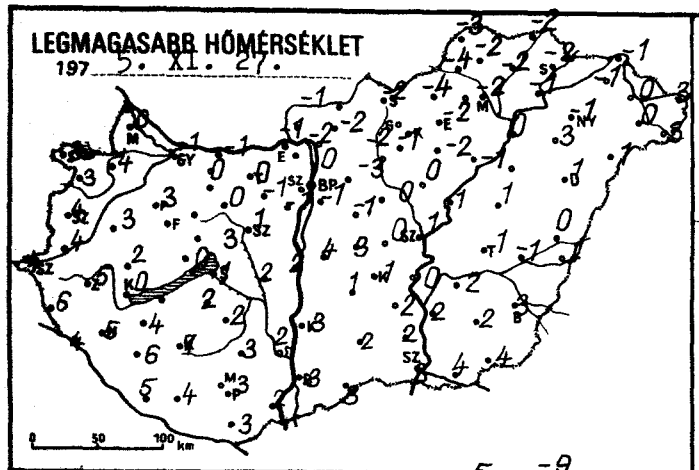
LEGMAGASABB HŐMÉRSÉKLET
197 5. XI. 27.

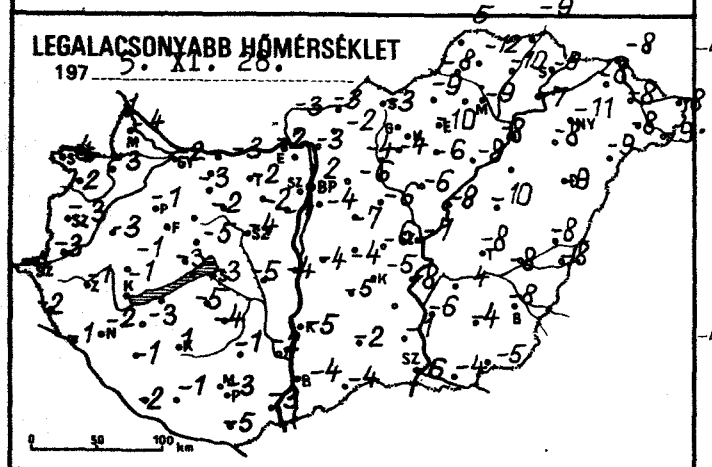
LEGALACSONYABB HŐMÉRSÉKLET
197 5. XI. 28.

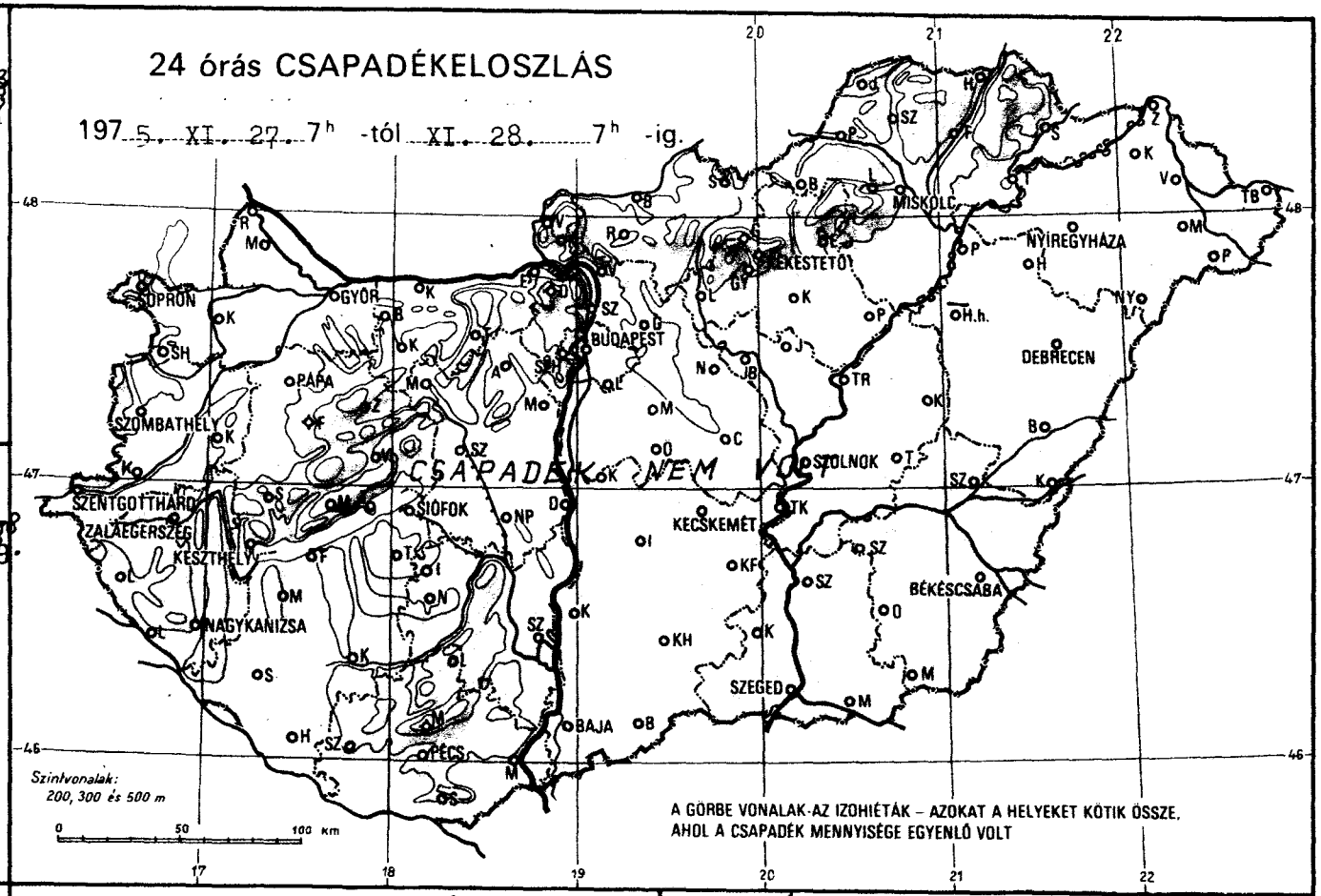
24 órás CSAPADÉKELOSZLÁS
197 5. XI. 27. 7h -tól XI. 28. 7h -ig.
CSAPADÉK NEM VOLT
SOPRON
GYŐR
BUDAPEST
MISKOLC
NYÍREGYHÁZA
HEKESTETŐ
DEBRECEN
SZOMBATHELY
PAPA
SZENTGOTTHÁRD
ZALAEGERSZEG
KESZTHELY
SIÓFOK
KECSKEMÉT
SZOLNOK
BÉKÉSCSABA
NAGYKANIZSA
SZEGED
BAJA
PÉCS
Szintvonalak:
200, 300 és 500 m
A GÖRBE VONALAK AZ IZOHIÉTÁK – AZOKAT A HELYEKET KÖTIK ÖSSZE, AHOL A CSAPADÉK MENNYISÉGE EGYENLŐ VOLT

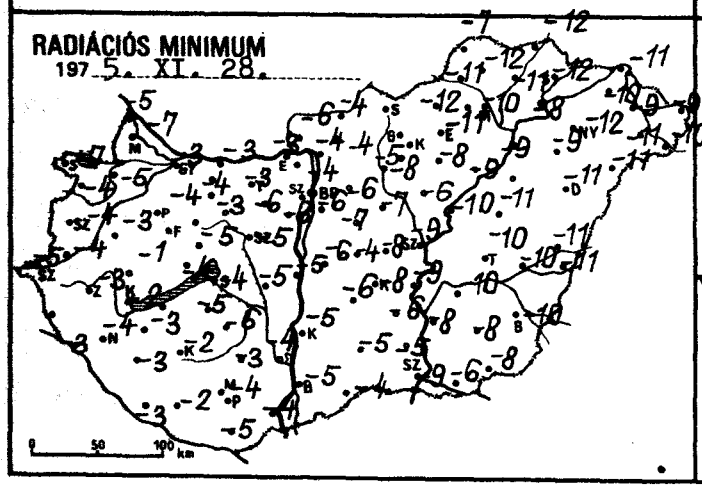
RADIÁCIÓS MINIMUM
197 5. XI. 28.

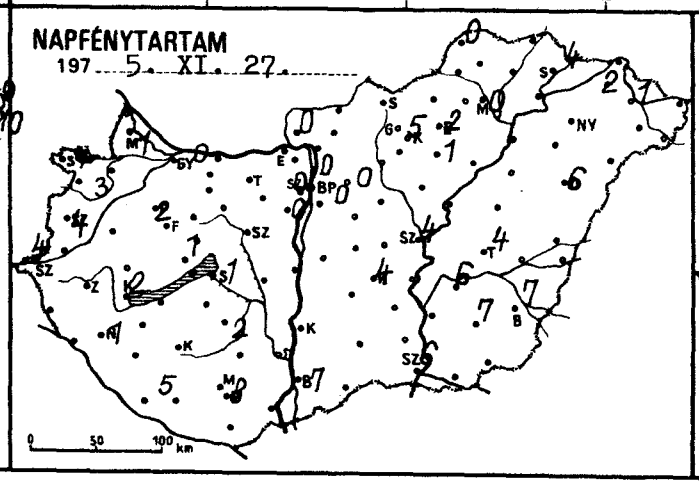
NAPFÉNYTARTAM
197 5. XI. 27.

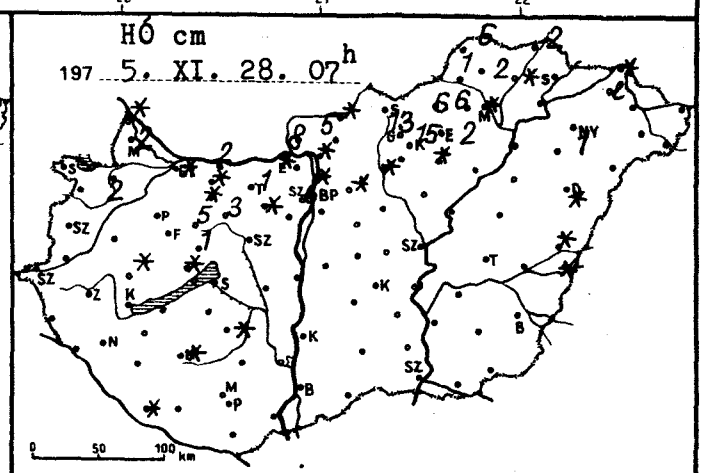
HÓ cm
197 5. XI. 28. 07h

	1975.XI.28. 07 h -ig az utolsó 24 óra adatai					
	csapadék (mm)	Hó cm	max. hőmérséklet	min. hőmérséklet	rad. min.	napos órák
Győr	•	folt	-1	-2	-3	0
Kapuvár	•		4	-3	-5	2
Mosonmagyaróvár	•	2	0	-4	-7	1
Rajka	•	folt	-	1	-5	
Sopron	•=		3	-4	-7	4
Sopronhorpács	•		3	-2	-4	3
Káld	•		3	-3	-3	
Kőrmend	•		4	-3	-4	
Szentgotthárd	•=		4	-4	-5	4
Szombathely	•=		4	-3	-4	4
Lenti	•		6	-2	-	
Letenye	•		4	-1	-3	
Nagykanizsa	•		5	-2	-4	1
Zalaegerszeg	•		5	-1	-3	
Farkasgyepű	•		3	-2	-2	
Keszthely	•		0	-1	-2	2
Mencshely	•	folt	-2	-4	-5	1
Pápa	•		3	-1	-4	2
Sümeg	•	folt	2	-1	-1	
Tihany	•		0	-3	-4	
Veszprém	•	1	3	-5	-5	
Zirc	•	5	-3	-4	-7	
Fonyód	-		-	-	-	
Homokszt. György	•	folt	5	-2	-3	5
Kaposvár	•	folt	7	1	-2	
Marcali	•⊔		4	-3	-3	
Siófok	•		1	-3	-4	1
Somogyszob	•		6	-1	-3	
Tab	•	folt	2	-5	-5	
Bábolna	•	folt	0	-3	-3	
Esztergom	•	folt	-1	-2	-3	
Kisbér	•	folt	0	-3	-4	
Komárom	•	2	-1	-3	-3	
Tatabánya	•	1	0	-2	-3	
Alcsútdoboz	•	folt	-1	-3	-6	
Dunaújváros	•		2	-4	-5	
Martonvásár	•		-1	-4	-6	0
Mór	•	3	0	-2	-3	
Nagyhörcsökp.	•		2	-5	-5	
Szabadbattyán	•		1	-4	-5	
Iregszemcse	•≡		2	-4	-6	2
Lengyel	•		3	-1	-3	
Nagykónyi	•		4	-2	-3	
Szekszárd	•		2	-2	-4	
Árpádtető	•		3	-4	-4	
Mohács	•		2	-3	-4	
Pécs	•		3	-3	-4	8
Siklós	•		3	-5	-5	
Szigetvár	•		4	-1	-2	
Bp. Lőrinc	•		-1	-4	-6	0
Bp. Met. Int.	•	folt	0	-2	-4	0
Bp. Szab. hegy	•	lepel	-4	-5	-6	0
Cegléd	•V		0	-6	-8	
Dobogókő	-		-	-	-	
Gödöllő	•	folt	-3	-6	-6	0
Királyrét	•	5	-3	-5	-6	
Monor	•		-1	-7	-7	
Nagykáta	•⊔		0	-6	-7	
Örkény	•		1	-5	-6	
Szentendre	•		-1	-3	-4	

	1975.XI.28. 07 h -ig az utolsó 24 óra adatai					
	csapadék (mm)	Hó cm	max. hőmérséklet	min. hőmérséklet	rad. min.	napos órák
Vác	•	folt	-2	-3	-4	
Vámosmikola	•	8	-1	-3	-6	0
Baja	•		3	-4	-5	7
Bácsalmás	•		3	-4	-4	
Izsák	•		3	-4	-4	
Kalocsa	•		3	-5	-5	
Kecskemét	•		1	-5	-8	4
Kiskunf. háza	•		2	-	-6	
Kiskunhalas	•		2	-2	-5	
Kunszentmiklós	•		4	-4	-6	
Tiszakécske	•		0	-8	-9	
Balassagyarmat	•	folt	-	-3	-4	
Rimahány	•		-2	-2	-4	
Salgótarján	•		-2	-3	-5	
Eger	•	2	-2	-10	-11	2
Galyatető	•	13	-3	-6	-7	
Gyöngyös	•		-1	-4	-8	
Kékestető	•	15	-2	-6	-6	5
Kompolt	•	folt	-2	-6	-8	1
Lőrinci	•	folt	-2	-4	-5	
Poroszló	•⊔		-1	-8	-9	
Jászapáti	•⊔		0	-6	-6	
Jászberény	•		-1	-6	-6	
Karcag	•		1	-10	-11	
Szolnok	•=		1	-7	-9	4
Tiszaföldvár	•		1	-8	-10	
Törökeve	•		1	-8	-10	4
Kistelek	•		2	-1	-5	
Makó	•		4	-4	-6	
Szeged	•		3	-6	-9	6
Szentes	•		2	-6	-8	
Borsodnádasd	•	6	-4	-9	-12	
Füzöd	•	folt	-2	-10	-11	
Hidasnémeti	•	2	-2	-9	-12	
Jósvafő	•	6	-3	-5	-7	0
Lillafüred	•	6	-3	-9	-11	
Miskolc	•=	folt	-2	-9	-10	0
Putnok	•≡	1	-4	-8	-11	
Sárospatak	•		-2	-9	-12	4
Szendrőlád	•	2	-2	-12	-12	
Tokaj	•		-1	-7	-8	
Kisvárda	•	lepel	-1	-8	-10	2
Mátészalka	•		0	-8	-11	
Nyíregyháza	•≡	1	-1	-11	-12	
Nyírlugos	•		1	-9	-11	
Pátyod	•		3	-9	-10	
Tiszabecs	•		3	-8	-9	
Vásárosnamény	•⊔	lepel	0	-8	-9	1
Záhony	•	folt	-1	-8	-11	
Berettyóújfalu	•	folt	0	-8	-11	
Debrecen	•=	folt	1	-9	-11	6
Hajdúdorog	•		3	-8	-9	
Hortobágy	-		-	-	-	
Körösszakál	•	folt	1	-8	-11	
Polgár	•		0	-8	-9	
Békéscsaba	•=		3	-8	-10	7
Mezőhegyes	•		4	-5	-8	
Orosháza	•		2	-4	-8	7
Szarvas	•		2	-4	-10	6
Szeghalom	•		-1	-8	-10	

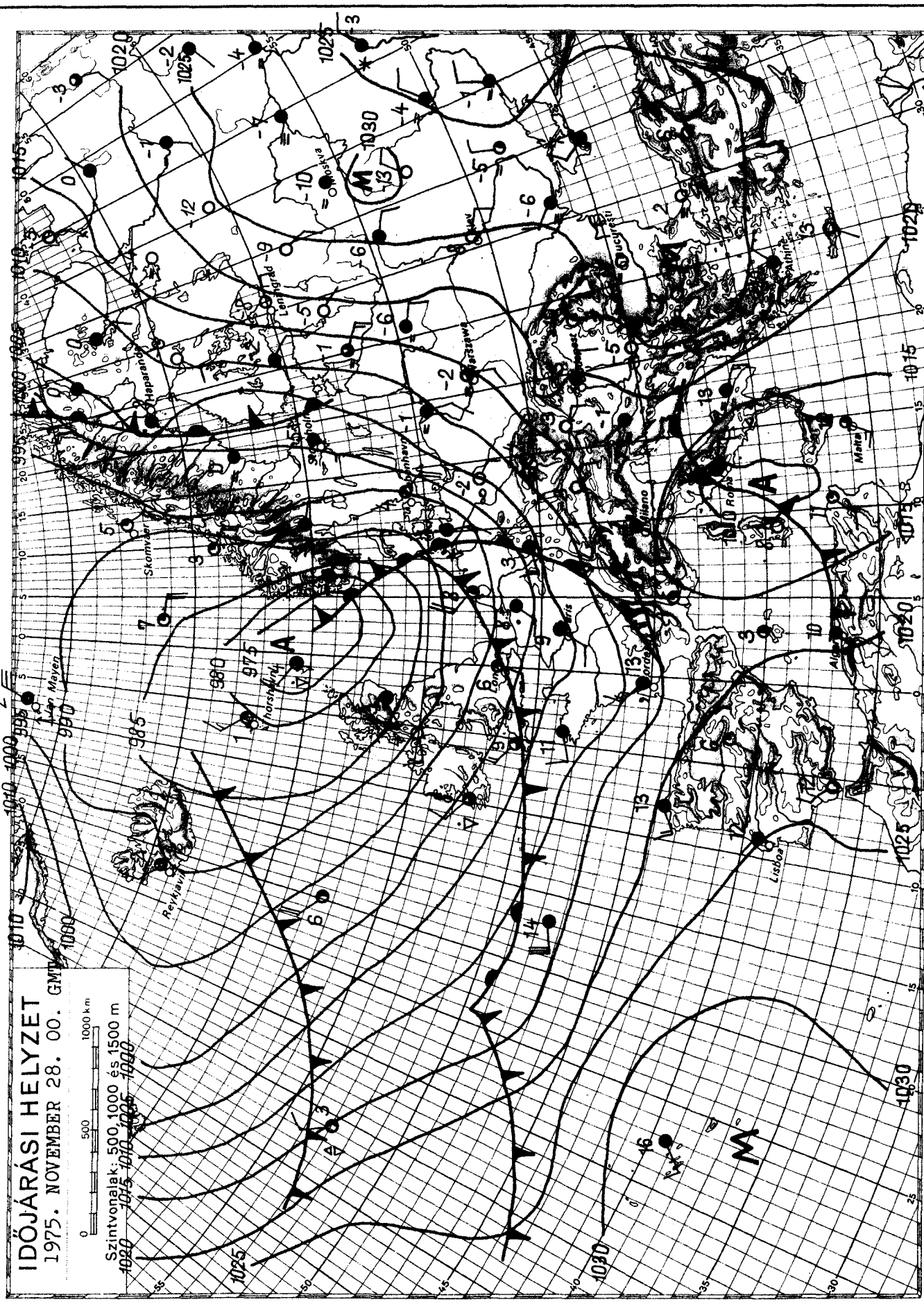

KIADJA: ORSZÁGOS METEOROLÓGIAI SZOLGÁLAT

Készíti: Központi Előrejelző Intézet Előrejelző Osztálya — T.: — Megjelenik naponként —

Évi előfizetési díja: 720,—Ft — Megrendelhető: 1024 Budapest, II., Kitaibel Pál u. 1. Telefon: 353-500,

Kiadásért felel: az OMSZ elnöke — Szerkesztésért felel: a KEI igazgatója

QC 989 H9 I32

IDŐJÁRÁSI NAPIJELENTÉS

ЕЖЕДНЕВНЫЙ МЕТЕОРОЛОГИЧЕСКИЙ БЮЛЛЕТЕНЬ • DAILY WEATHER REPORT
BULLETIN QUOTIDIEN DE TEMPS • TÄGLICHER WETTERBERICHT

88. évfolyam 333. szám. + Budapest + 1975. november 29. szombat

Az időjárási helyzet és a várható időjárás:

Szárazföldünk legnagyobb részén változékony az időjárás. Az óceáni enyhe, nagy hedvességtartalmu léghullámok a Brit-szigeteken és Nyugat-Európán át, Közép-Európa, majd a Skandináv-félsziget fölé áramlanak. A felsorolt területeken szeles, többfelé esős az idő, a hőmérséklet csúcsértéke azonban 2, 5 fokkal magasabb, mint az évszaknak megfelelő átlagérték. Olaszországban ugyancsak változékony az időjárás, helyenként zivatar keletkezik. A Szovjetunió európai területének legnagyobb részén leszálló légmozgások hatására csendes, párás, többfelé ködös az idő. A Kárpát-medencét a következő 36 órában nyugatról ujabb enyhe léghullám éri el, hatására elszórtan lesznek futó záporok, a délnyugati, nyugati szél időnként megerősödik.

Hazánkban pénteken az ország déli és északkeleti részén borult, máshol változóan felhős idő volt. Csak néhány helyről jelentettek 2, 7 órás napsütést. Az ország északnyugati része kivételével, többfelé alakult ki kisebb eső, szitálás. A lehullott csapadék mennyisége mindenhol 3 mm alatt maradt. A legmagasabb nappali hőmérséklet a borult helyeken csak 0, +5, máshol 5, 11 fok között alakult. Ma hajnalra +2, -4 fokig hült le a levegő. Délelőtt nyugaton derült, máshol változóan felhős, párás, egy-két helyen ködös idő volt. A hőmérséklet 11 órakor Sopronban és Szentgotthárdon, ahol köd volt, 0 fok körül maradt, máshol +2, +6 fok között volt.

Ma 12 órakor Budapesten a hőmérséklet 5 fok, a tengerszintre átszámitott légnyomás 760 mm, változatlan.

Várható időjárás vasárnap estig:

Felhőátvonulások, szórványosan kialakuló futó záporral, egy-két helyen esetleg zivatarral.
Mérsékelt fokozatosan megélénkülő, a Dunántúlon időnként megerősödő délnyugati, nyugati szél.
Enyhe idő.
Várható legalacsonyabb éjszakai hőmérséklet: +3, -2,
legmagasabb nappali hőmérséklet vasárnap: 6, 11 fok között.

Bartha Péterné s.k.

A hőmérséklet napi középértéke és eltérése a 100 évi átlagtól /Budapesten/:

1975. XI. 28.:	0,3 C°	-2,5 C°

1871 óta ezen a napon Budapesten előfordult

legmagasabb hőmérséklet:	15,3 C° /1872/,
legalacsonyabb hőmérséklet:	-10,1 C° /1915/.

75.0730.

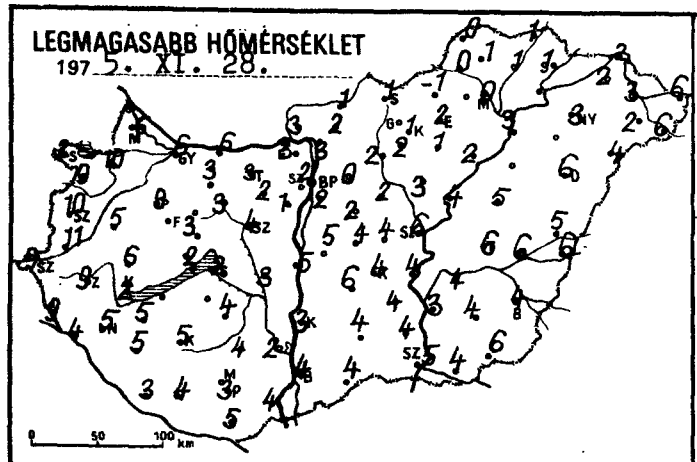
LEGMAGASABB HŐMÉRSÉKLET
1975. XI. 28.

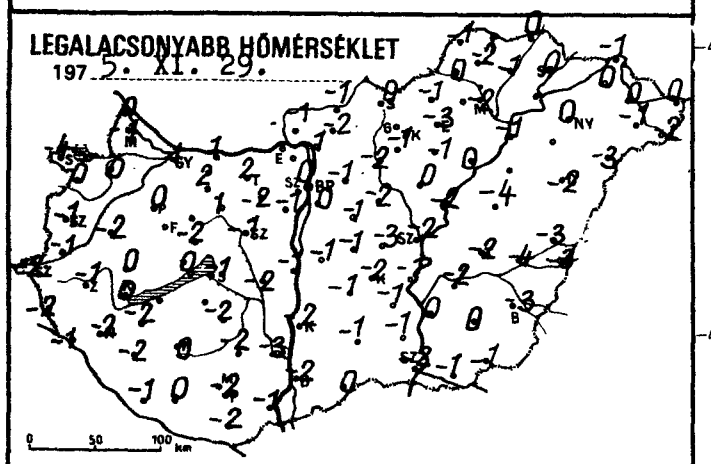
LEGALACSONYABB HŐMÉRSÉKLET
1975. XI. 29.

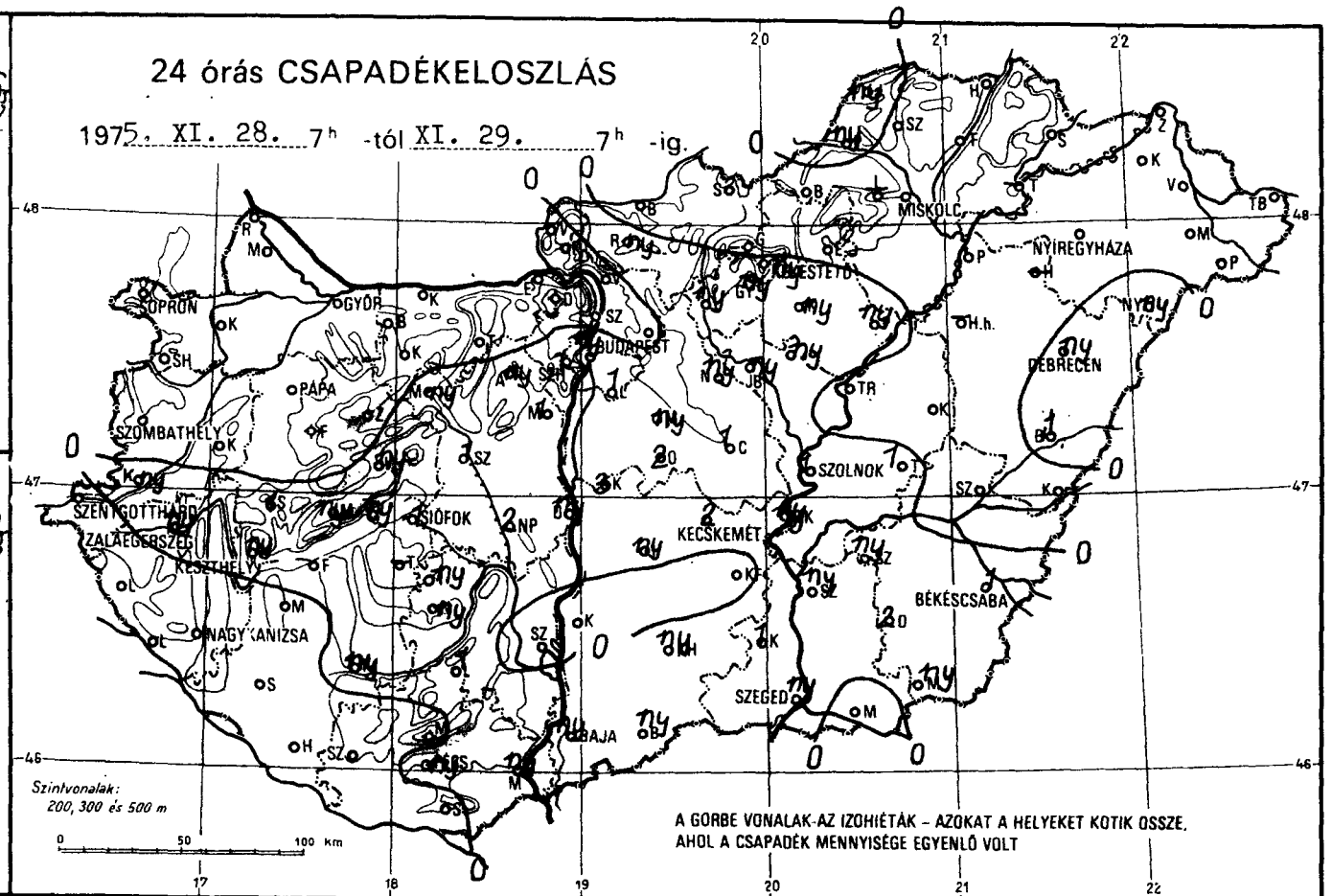
24 órás CSAPADÉKELOSZLÁS
1975. XI. 28. 7h -tól XI. 29. 7h -ig.
MISKOLC
NYÍREGYHÁZA
KÉKESTETŐ
SOPRON
GYŐR
BUDAPEST
DEBRECEN
PÁPA
SZOMBATHELY
SZOLNOK
SZENTGOTTHÁRD
ZALAEGERSZEG
SIÓFOK
KECSKEMÉT
KESZTHELY
BÉKÉSCSABA
NAGYKANIZSA
SZEGED
BAJA
Szintvonalak:
200, 300 és 500 m
A GÖRBE VONALAK AZ IZOHIÉTÁK – AZOKAT A HELYEKET KÖTIK ÖSSZE, AHOL A CSAPADÉK MENNYISÉGE EGYENLŐ VOLT

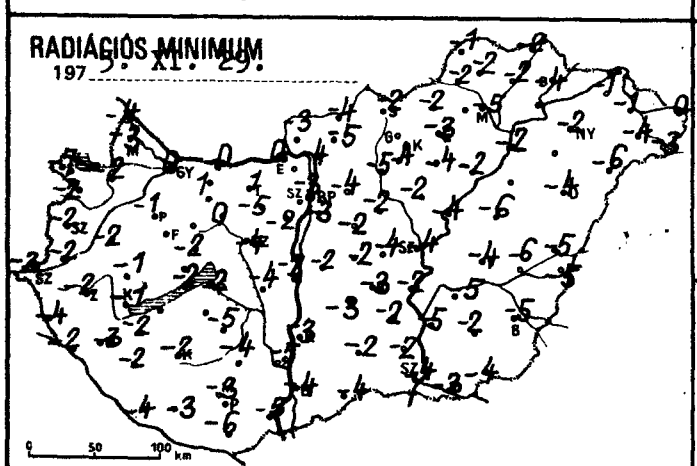
RADIÁCIÓS MINIMUM
1975. XI. 29.

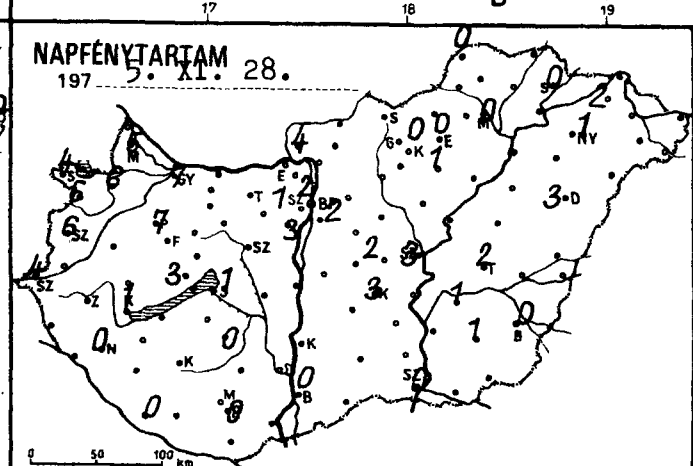
NAPFÉNYTARTAM
1975. XI. 28.

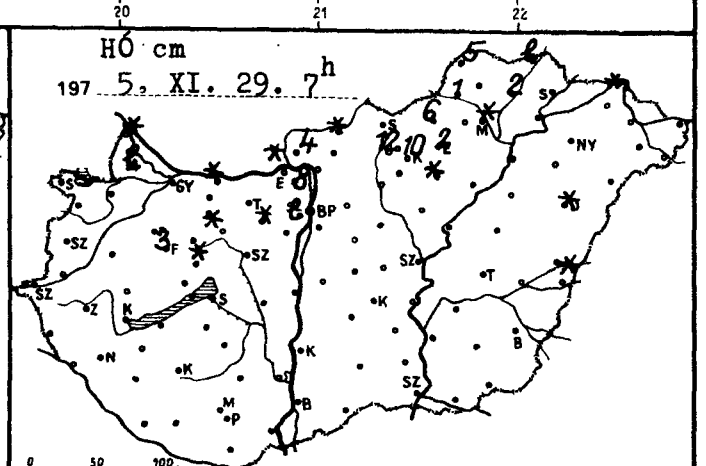
HÓ cm
1975. XI. 29. 7h

	1975.XI.29. 07 h -ig az utolsó 24 óra adatai					
	csapadék (mm)	Hó cm	max. hőmérséklet	min. hőmérséklet	rad. min.	napos órák
Győr	.=		6	1	0	7
Kapuvár	.		10	0	-2	6
Mosonmagyaróvár	.	lepel	5	-1	-3	5
Rajka	.	folt	-	0	-6	
Sopron	.=		2	-4	-7	4
Sopronhorpács	.		9	0	-2	6
Káld	.		5	-2	-2	
Körmend	ny		11	-1	-2	
Szentgotthárd	.=		9	-2	-3	4
Szombathely	.=		10	-1	-2	6
Lenti	.		9	-2	-4	
Letenye	.		4	-1	-2	
Nagykanizsa	.=		5	-2	-3	0
Zalaegerszeg	ny=▽		9	-1	-2	
Farkasgyepű	.		6	0	-1	
Keszthely	ny=		2	0	-1	1
Mencshely	ny≡		4	-1	-2	9
Pápa	.=		9	0	-1	7
Sümeg	1		6	0	-1	
Tihany	ny		2	0	-2	
Veszprém	ny,⊔	folt	3	-2	-2	
Zirc	.	3	7	-1	-5	
Fonyód	-		-	-	-	
Homokszt. györgy	.≡⊔		3	-1	-4	0
Kaposvár	ny⊔,		5	0	-2	
Marcali	.≡		5	-2	-2	
Siófok	1=		2	-1	-2	1
Somogyszob	.		5	-2	-2	
Tab	-		-	-	-	
Bábolna	.		5	1	0	
Esztergom	.	folt	3	2	0	
Kisbér	.		3	2	1	
Komárom	.	folt	6	1	0	
Tatabánya	.		3	2	1	
Alcsútdoboz	ny=	folt	2	-2	-5	
Dunaújváros	ny		5	-1	-2	
Martonvásár	1,		1	-1	-2	3
Mór	ny	folt	3	1	0	
Nagyhörcsökp.	2		3	-2	-4	
Szabadbattyán	1 ≡⊔		4	-1	-4	
Iregszemcse	ny≡		4	-2	-5	0
Lengyel	1		4	-2	-4	
Nagykónyi	ny,		4	-3	-5	
Szekszárd	.		2	-3	-5	
Árpádtető	.		6	-1	-2	
Mohács	ny		4	-1	-5	
Pécs	ny=		3	-2	-3	0
Siklós	.		5	-2	-6	
Szigetvár	.		4	0	-3	
Bp. Lőrinc	1▽		2	0	-3	2
Bp. Met. Int.	ny		2	0	-3	2
Bp. Szab. hegy	1	lepel	2	-1	-2	1
Cegléd	1		4	-3	-4	
Dobogókő	-	8	-	-	-	
Gödöllő	.	folt	0	-1	-4	2
Királyrét	.	4	0	-3	-4	
Monor	ny		2	-1	-2	
Nagykáta	ny		2	-2	-2	
Örkény	2		4	-1	-2	
Szentendre	.		2	0	-2	

	1975.XI.29. 07 h -ig az utolsó 24 óra adatai					
	csapadék (mm)	Hó cm	max. hőmérséklet	min. hőmérséklet	rad. min.	napos órák
Vác	.=	0	3	-1	-4	
Vámosmikola	.	6	3	-1	-3	4
Baja	ny		4	-2	-4	0
Bácsalmás	ny,⊔		4	0	-4	
Izsák	ny		6	-1	-3	
Kalocsa	.		3	-2	-3	
Kecskemét	2=		4	-2	-3	3
Kiskunf. háza	.⊔		4	-1	-2	
Kiskunhalas	ny		4	-1	-2	
Kunszentmiklós	3		5	-1	-2	
Tiszakécske	ny		4	-1	-2	
Balassagyarmat	.	folt	1	-1	-4	
Romhány	ny	*	2	-2	-5	
Salgótarján	.		1	0	-2	
Eger	.	2	2	-3	-3	0
Galyatető	.	12	2	-3	-4	
Gyöngyös	ny		2	-1	-4	
Kékestető	ny	10	1	0	-1	0
Kompolt	ny,	folt	1	-1	-4	1
Lőrinci	ny,		2	-2	-5	
Poroszló	ny,		3	-1	-2	1
Jászapáti	ny		3	0	-2	
Jászberény	ny		2	-1	-2	
Karcag	.		5	-4	-6	
	1=		6	-2	-4	3
Tiszaroff	.		4	-2	-4	
Túrkeve	1		6	-2	-4	2
Kistelek	1		4	-1	-2	
Mako	.		4	-2	-3	
Szeged	ny		5	-2	-4	0
Szentes	ny		3	0	-5	
Borsodnádasd	.	6	-1	-1	-2	
Fügöd	.	folt	1	-1	-2	
Hidasnémeti	.	lepel	1	0	-2	
Jósvafő	ny,	5	0	-1	-1	0
Lillafüred	-		-	-	-	
Miskolc	.=	folt	0	-2	-5	0
Putnok	ny	1	0	0	-2	
Sárospatak	.		1	0	-4	0
Szendrőlád	.	2	1	-2	-2	
Tokaj	-		-	-	-	
Kisvárda	.		2	0	-1	2
Mátészalka	.		2	-1	-4	
Nyíregyháza	.		3	0	-2	1
Nyírlugos	ny		4	-3	-6	
Pátyod	.		6	-2	-3	
Tiszabecs	.		6	0	0	
Vásárosnamény	.	lepel	3	0	-1	
Záhony	.	folt	2	-1	-	
Berettyóújfalu	1		5	-3	-5	
Debrecen	ny=	folt	6	-2	-4	3
Hajdúdorog	-		-	-	-	
Hortobágy	-		-	-	-	
Körösszakál	.	folt	6	-3	-5	
Polgár	.		2	0	-2	
Békéscsaba	1=		4	-3	-5	0
Mezőhegyes	ny		6	-1	-4	0
Orosháza	2		4	0	-2	1
Szarvas	0		4	-2	-5	1
Szeghalom	.		6	-4	-6	

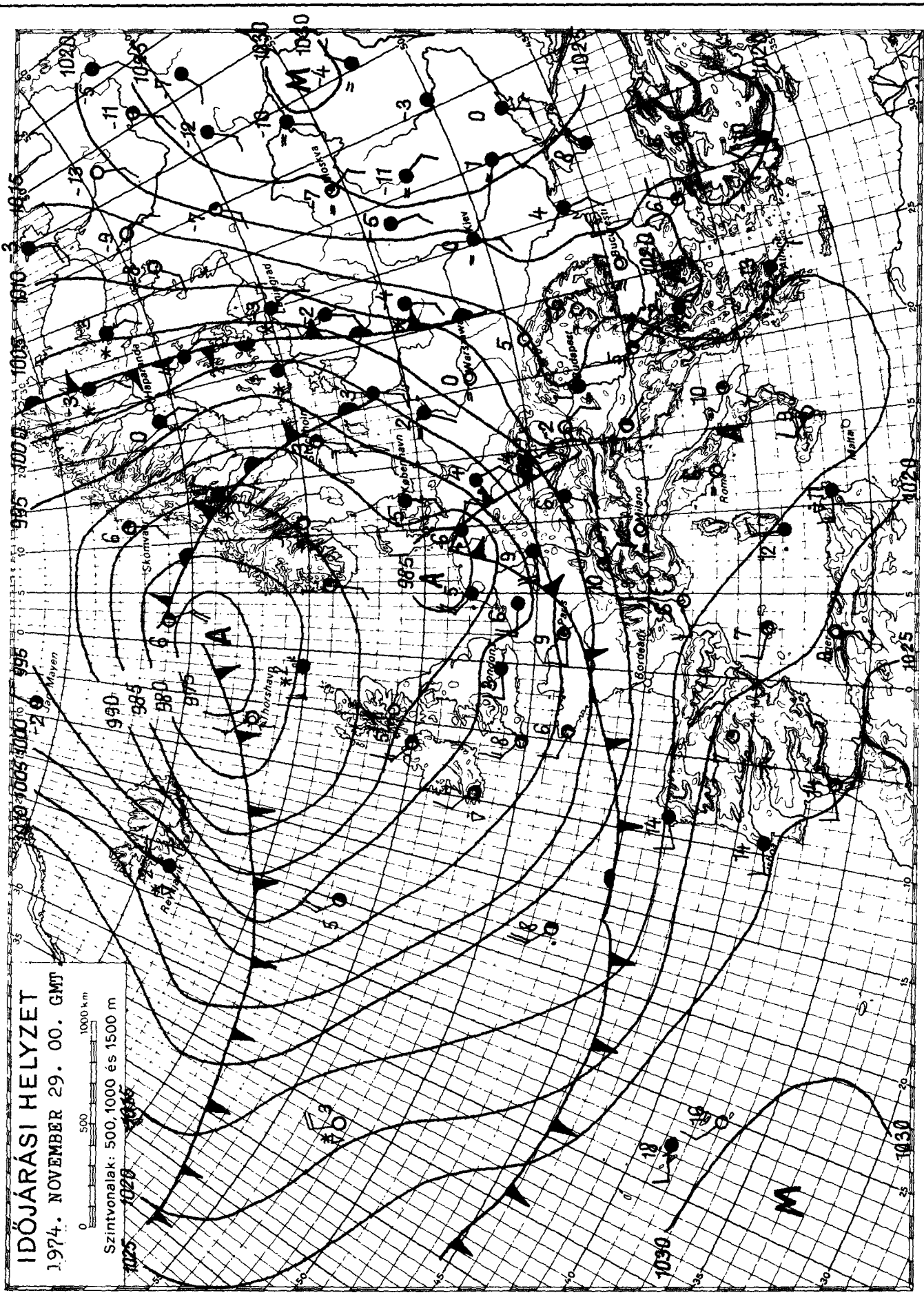

KIADJA: ORSZÁGOS METEOROLÓGIAI SZOLGÁLAT

Készíti: Központi Előrejelző Intézet Előrejelző Osztálya — T.: 273-018 — Megjelenik naponként —

Évi előfizetési díja: 720,—Ft — Megrendelhető: 1024 Budapest, II., Kitaibel Pál u. 1. Telefon: 353-500,

Kiadásért felel: az OMSZ elnöke — Szerkesztésért felel: a KEI igazgatója

QC 989 H9 I32

IDŐJÁRÁSI NAPIJELENTÉS

ЕЖЕДНЕВНЫЙ МЕТЕОРОЛОГИЧЕСКИЙ БЮЛЛЕТЕНЬ • DAILY WEATHER REPORT
BULLETIN QUOTIDIEN DE TEMPS • TÄGLICHER WETTERBERICHT

88. évfolyam 324. szám. + Budapest + 1975. november 30. vasárnap

Az időjárási helyzet és a várható időjárás:

A Balkán-félszigettől a Kárpát-medence keleti felén át a Szovjetunió európai területének déli részéig mintegy 800 km széles magas nyomásu légköri képződmény húzódik. Hatására ezeken a területeken csendes, változóan felhős, sokfelé ködös az idő, helyenként szitálás keletkezik. Európa többi részén a mérsékelt égövi ciklonok változékony, széles, jobbára erősen felhős időjárást okoznak. Többfelé esik az eső, a Fehér-tenger és a Botteni-öböl környékén havazik. A következő 36 óra folyamán a Kárpát-medence időjárását az enyhe óceáni léghullámok határozzák meg.

Hazánkban szombaton az északkeleti megyékben erősen felhős,vagy borult idő volt. Az ország többi részén 2, 7 órán át sütött a nap. A hőmérséklet napközben általában 4, 10 fokig emelkedett. Vasárnap hajnalra a keleti, északkeleti megyékben 0, -6, máshol +3, -3 fokig hült le a levegő. Ma délelőtt egyes körzetekben felhős, máshol erősen felhős,vagy borult idő volt. Egy-két helyen köd és szitálás volt. A hőmérséklet 11 órakor az erősen párás és ködös helyeken csak 1, 3, az ország többi területén 4, 8 fok között váltakozott.

Ma 12 órakor Budapesten a hőmérséklet 3 fok, a tengerszintre átszámitott légnyomás 761 mm, mérsékelten süllyed.

Várható időjárás hétfő estig:

Tulnyomóan felhős, párás, főként hajnalban és reggel helyenként ködös idő.
Vasárnap szórványosan, hétfőn többfelé eső, szitálás.
Mérsékelt, időnként megélénkülő, néhány helyen megerősödő délkeleti, déli szél.
Várható legalacsonyabb éjszakai hőmérséklet: +1, -4,
legmagasabb nappali hőmérséklet hétfőn: 4, 9 fok között.

Vadkerti Ferenc s.k.

A hőmérséklet napi középértéke és eltérése a 100 évi átlagtól /Budapesten/:

1975. XI. 29.:	2,7 C°	-0,3 C°

1871 óta ezen a napon Budapesten előfordult:

legmagasabb hőmérséklet:	14,8 C° /1917/
legalacsonyabb hőmérséklet:	-12,3 C° /1892/

75.0731.

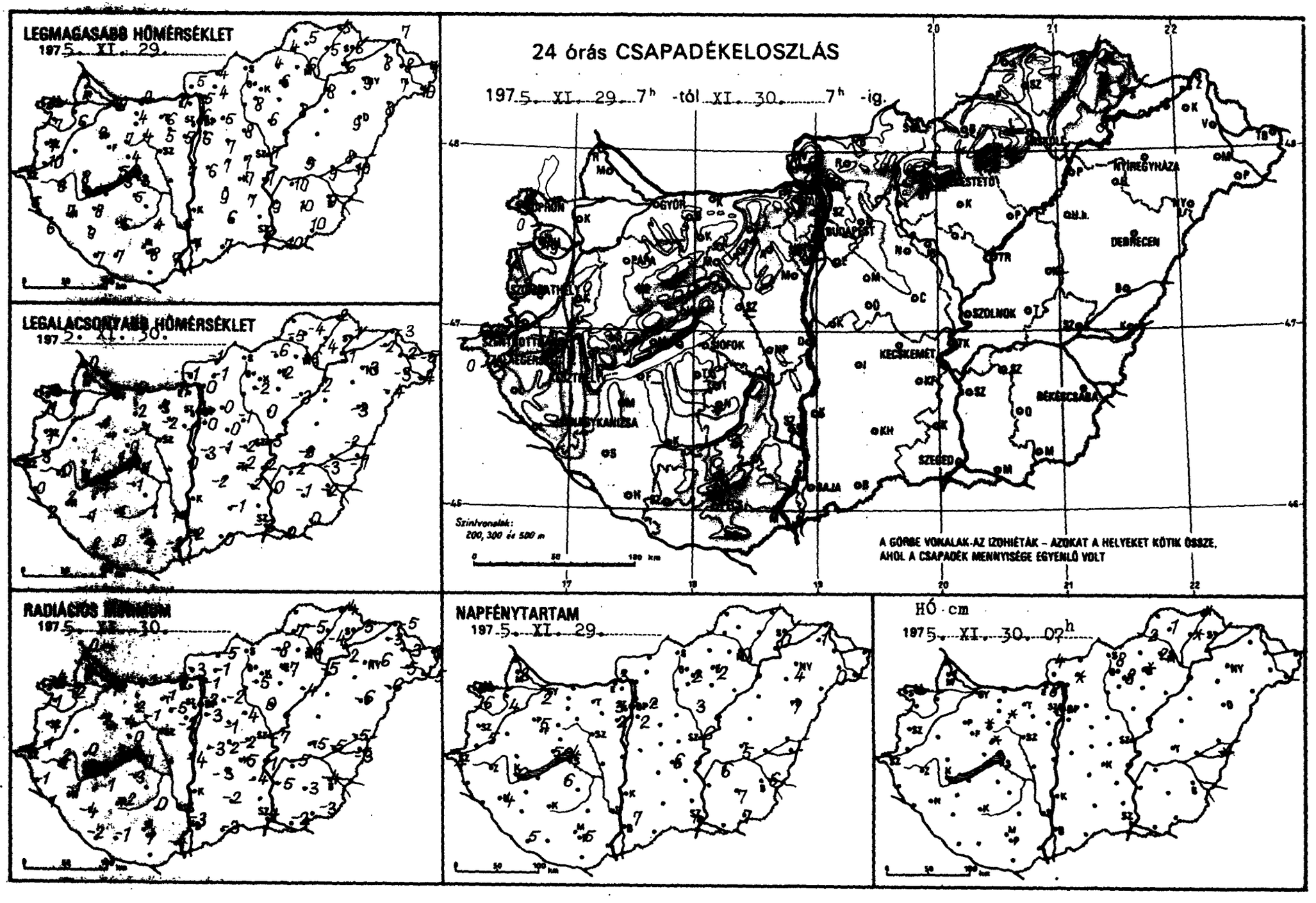
LEGMAGASABB HŐMÉRSÉKLET
1975. XI. 29.
LEGALACSONYABB HŐMÉRSÉKLET
1975. XI. 30.
RADIÁCIÓS MINIMUM
1975. XI. 30.
24 órás CSAPADÉKELOSZLÁS
1975. XI. 29. 7h -tól XI. 30. 7h -ig.
GYŐR
BUDAPEST
NYÍREGYHÁZA
DEBRECEN
SZOLNOK
KECSKEMÉT
BÉKÉSCSABA
SZEGED
BAJA
SIÓFOK
Szintvonalak:
200, 300 és 500 m
A GÖRBE VONALAK-AZ IZOHIÉTÁK – AZOKAT A HELYEKET KÖTIK ÖSSZE,
AHOL A CSAPADÉK MENNYISÉGE EGYENLŐ VOLT
NAPFÉNYTARTAM
1975. XI. 29.
HÓ cm
1975. XI. 30. 07h

	1975.XI.30.07h -ig az utolsó 24 óra adatai					
	csapadék (mm)	Hó cm	max. hőmérséklet	min. hőmérséklet	rad. min.	napos órák
Győr	.=		6	2	1	2
Kapuvár	.		6	1	-2	4
Mosonmagyaróvár	.	1	5	1	-1	3
Rajka	.		-	0	0	
Sopron	.≡		5	0	-4	4
Sopronhorpács	ny ,		7	1	1	6
Káld	-		-	-	-	
Körmend	.≡		10	3	1	
Szentgotthárd	ny ,		6	1	1	4
Szombathely	ny ,		7	1	1	5
Lenti	.≡		6	0	-1	
Letenye	.≡		6	2	1	
Nagykanizsa	.≡		7	2	-1	4
Zalaegerszeg	ny ,		8	0	-2	
Farkasgyepű	-		-	-	-	
Keszthely	.=		4	1	0	6
Mencshely	.		5	1	0	5
Pápa	.≡		9	-1	-2	5
Sümeg	.≡		8	1	0	
Tihany	.		3	1	-1	
Veszprém	.	folt	4	0	0	
Zirc	.	folt	7	0	-4	
Fonyód	-		-	-	-	
Homokszt. György	.≡		7	2	-2	5
Kaposvár	.		6	1	-2	
Marcali	.		8	-1	-1	
Siófok	.=		3	1	0	4
Somogyszob	.		9	-1	-4	
Tab	-		-	-	-	
Bábolna	.		7	1	0	
Esztergom	.		7	1	-2	
Kisbér	.		4	2	2	
Komárom	.		9	0	-1	
Tatabánya	.		6	3	1	
Alcsútdoboz	.=		5	-2	-5	
Dunaújváros	.		7	0	4	
Martonvásár	.		5	-1	-2	2
Mór	.	folt	4	1	-1	
Nagyhörcsökp.	-		-	-	-	
Szabadbattyán	-		-	-	-	
Iregszemcse	.=		5	-1	-3	6
Lengyel	.		4	1	0	
Nagykónyi	-		-	-	-	
Szekszárd	.		5	1	-3	
Ámpándó	.		8	3	1	
Mohács	.		7	-1	-4	
Pécs	.=		8	2	1	5
Siklós	-		-	-	-	
Szigetvár	.		7	0	-1	
Bp. Lőrinc	.≡		6	0	-3	2
Bp. Met. Int.	.		6	1	-2	2
Bp. Szab. hegy	.	lep	4	0	-2	3
Cegléd	.		7	-2	-2	
Dobogókő	.=	8	2	0	-2	
Gödöllő	.		5	0	-2	2
Királyrét	-		-	-	-	
Monor	.		7	0	-1	
Nagykáta	.≡		8	-5	1	
Örkény	.		7	-1	-2	
Szentendre	.		5	0	-1	

	1975.XI.30.07h -ig az utolsó 24 óra adatai					
	csapadék (mm)	Hó cm	max. hőmérséklet	min. hőmérséklet	rad. min.	napos órák
Vác	.		-1	-2	-4	
Vámosmikola	.	4	5	-1	-3	3
Baja	.=		7	-2	-3	7
Bácsalmás	.		7	0	-3	
Izsák	.		9	-2	-3	
Kalocsa	-		-	-	-	
Kecskemét	.≡		7	-2	-5	6
Kiskunf. háza	.		7	-2	-4	
Kiskunhalas	.		6	-1	-2	
Kunszentmiklós	.		6	-3	-3	
Tiszakécske	.		7	2	1	
Balassagyarmat	.		4	-1	-5	
Romhány	.	folt	4	-1	-1	
Salgótarján	-		-	-	-	
Eger	.	folt	6	-2	-7	2
Galyatető	.	8	-3	-1	-2	
Gyöngyös	.		8	-2	-5	
Kékestető	.	8	2	0	-1	2
Kompolt	.		6	0	0	3
Lőrinci	-		-	-	-	
Poroszló	. ≡ ⊔		8	-3	-4	
Jászapáti	.		9	-1	-2	
Jászberény	. ≡		8	-1	-4	
Karcag	-		-	-	-	
Szolnok	.=		7	-3	-7	6
Tiszaroff	.		-	-	-	
Túrkeve	.		9	-2	-5	5
Kistelek	-		-	-	-	
Makó	.		10	0	-2	
Szeged	.=		8	-3	-4	7
Szentes	.		9	0	-5	
Borsodnádasd	.		4	-6	-8	
Fűgöd	. ⊔	folt	5	-4	-4	
Hidasnémeti	.	folt	5	-2	-4	
Jósvafő	-		-	-	-	
Lillafüred	.≡	2	4	-4	-5	
Miskolc	.=		6	-6	-6	0
Putnok	.≡	2	4	-5	-7	
Sárospatak	.		6	-1	-5	0
Szendrőlád	.≡	1	5	-4	-5	
Tokaj	.		6	-1	-2	
Kisvárda	.		8	-2	-3	1
Mátészalka	.		7	-3	-5	
Nyíregyháza	.=		9	-3	-6	4
Nyírlugos	.≡		8	-4	-6	
Pátyod	.		10	-4	-5	
Tiszabecs	.		7	0	-5	
Vásárosnamény	.		8	-2	-3	
Záhony	.		7	-3	-5	
Berettyóújfalu	.		8	-2	-5	
Debrecen	.=		9	-3	-6	7
Hajdúdorog	-		-	-	-	
Hortobágy	-		-	-	-	
Körösszakál	.	folt	10	-1	-3	
Polgár	.		8	-2	-5	
Békéscsaba	.		9	-2	-4	6
Mezőhegyes	.		10	0	-3	7
Orosháza	.		10	1	-3	7
Szarvas	.		10	-2	-5	6
Szeghalom	.		9	-3	-5	



KIADJA: ORSZÁGOS METEOROLÓGIAI SZOLGÁLAT
Készíti: Központi Előrejelző Intézet Előrejelző Osztálya — T.: 273-018 — Megjelenik naponként —
Évi előfizetési díja: 720,—Ft — Megrendelhető: 1024 Budapest, II., Kitaibel Pál u. 1. Telefon: 353-500,
Kiadásért felel: az OMSZ elnöke — Szerkesztésért felel: a KEI igazgatója