H
QC 989
H 9132

IDŐJÁRÁSI NAPIJELENTÉS

ЕЖЕДНЕВНЫЙ МЕТЕОРОЛОГИЧЕСКИЙ БЮЛЛЕТЕНЬ • DAILY WEATHER REPORT
BULLETIN QUOTIDIEN DE TEMPS • TÄGLICHER WETTERBERICHT

100.évfolyam 244. szám + Budapest + 1987.szeptember 1.kedd

Az időjárási helyzet és a várható időjárás:

A Balti-tengertől a szárazföld belsején át egészen a Balkán-félszigetig magaslégnyomású öv húzódik. Közép-Európa nagy részén - a hajnali pára, köd megszünését - túlnyomóan napos, mérsékelten meleg idő követi. Ugyanakkor Kelet-Északkelet-Európában változékony az időjárás. Szórványosan esik az eső, és időnként erős szél fúj. A Norvég-tenger feletti középponttal ciklon örvénylik. A Brit-szigeteken, valamint a kontinens nyugati partvidékén többnyire erősen felhős az ég, elszórtan záporeső esik. Valószinü, hogy az elkövetkező időszakban a Kárpát-medencében kissé változékonyra fordul az időjárás.

Magyarországon hétfőn túlnyomóan derült idő volt, általában 8-12 órán át sütött a nap. Zápor sehol sem hullott. Az északnyugati szél a főváros környékén, valamint a keleti megyékben időnként megerősödött. Hétfőn a hőmérséklet csúcsértéke 23, 29 fok között alakult. Kedd hajnalra pedig 7, 16 fokig csökkent a hőmérséklet. Ma délelőtt a Dunántúlon változoan felhős, másutt jobbára derült volt az ég. A hőmérséklet 11 órakor az országban 16, 21 fok között váltakozott.

A Balaton vizének hőmérséklete Siófoknál 11 órakor 19 fok volt.

Ma 12 órakor Budapesten a hőmérséklet 20 fok, a tengerszintre átszámitott légnyomás 1021 hPa, változatlan.

Várható időjárás szerda estig:

Gyakorta lesz erősen felhős az ég, de csak szórványos gyönge eső, futó zápor valószinü. A változo irányú szél időnként megélénkül.
A várható legalacsonyabb éjszakai hőmérséklet 12, 17 fok között, a legmagasabb nappali hőmérséklet szerdán 25 fok körül alakul.

Török Dénes s.k.

LIBRARY
DEC 14 1987
N.O.A.A.
U S Dept of Commerce

A hőmérséklet napi középértéke és eltérése a sokévi átlagtól / Budapest belterületére/:

1987. augusztus 31.	20,2°C	+1,1°C

1871 óta ezen a napon Budapesten előfordult

legmagasabb hőmérséklet:	34,4°C /1942/	
legalacsonyabb hőmérséklet:	8,0°C /1881/	

87.615

National Oceanic and Atmospheric Administration

Environmental Data Rescue Program

ERRATA NOTICE

One or more conditions of the original document may affect the quality of the image, such as:

Discolored pages
Faded or light ink
Binding intrudes into the text

This document has been imaged through the NOAA Environmental Data Rescue Program. To view the original document, please contact the NOAA Central Library in Silver Spring, MD at (301) 713-2607 x124 or www.reference@nodc.noaa.gov.

Information Manufacturing Corporation
Imaging Subcontractor
Rocket Center, West Virginia
September 14, 1999

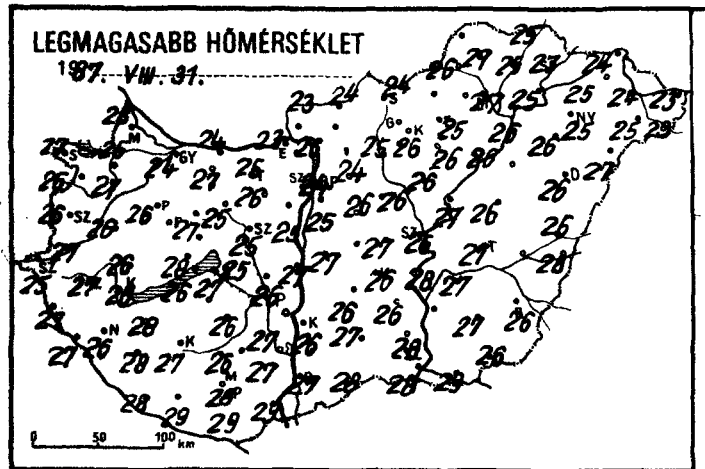
LEGMAGASABB HŐMÉRSÉKLET
1987. VIII. 31.

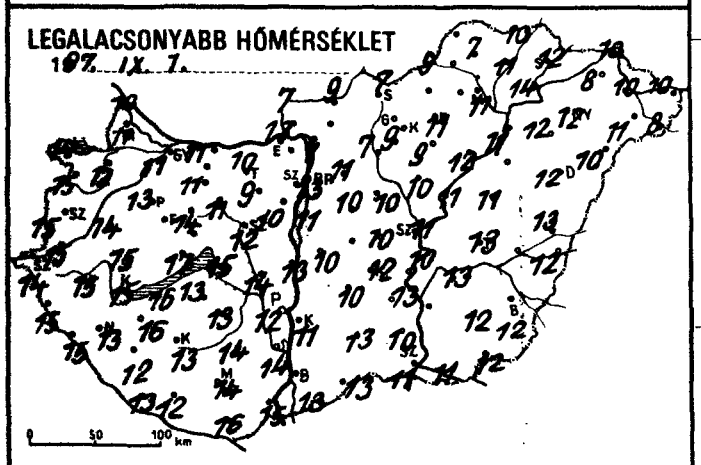
LEGALACSONYABB HŐMÉRSÉKLET
1987. IX. 1.

24 órás CSAPADÉKELOSZLÁS
1987. VIII. 31. 7h -tól IX. 1. 7h -ig.
ESŐ NEM VOLT.
SOPRON
GYŐR
BUDAPEST
MISKOLC
NYÍREGYHÁZA
KEKESTETŐ
DEBRECEN
PAPA
SZOMBATHELY
SZENTGOTTHÁRD
ZALAEGERSZEG
KESZTHELY
SIÓFOK
PAKS
NAGYKANIZSA
SZOLNOK
KECSKEMÉT
BÉKÉSCSABA
SZEGED
BAJA
PÉCS
Szintvonalak:
200, 300 és 500 m
A GÖRBE VONALAK AZ IZOHIÉTAK - AZOKAT A HELYEKET KÖTIK ÖSSZE,
AHOL A CSAPADÉK MENNYISÉGE EGYENLŐ VOLT

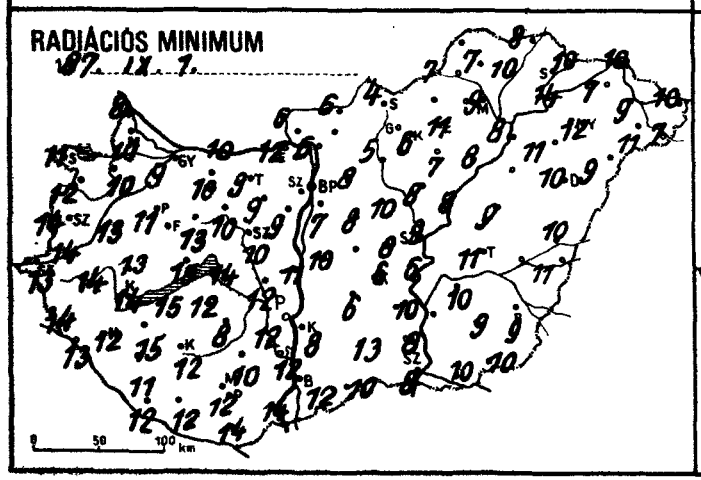
RADIÁCIÓS MINIMUM
1987. IX. 1.

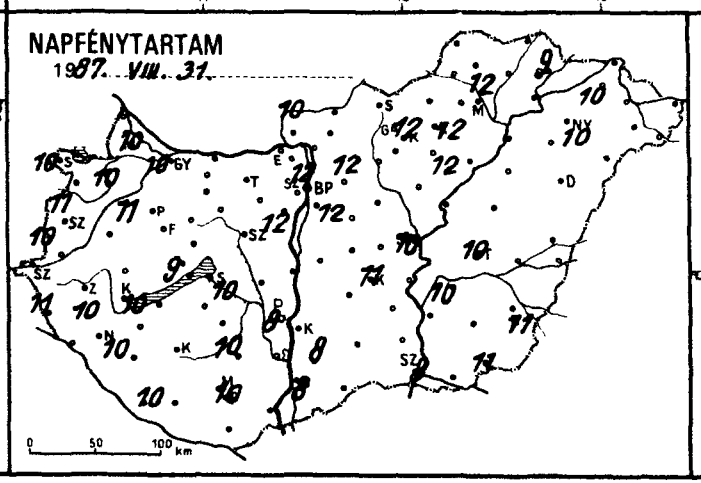
NAPFÉNYTARTAM
1987. VIII. 31.

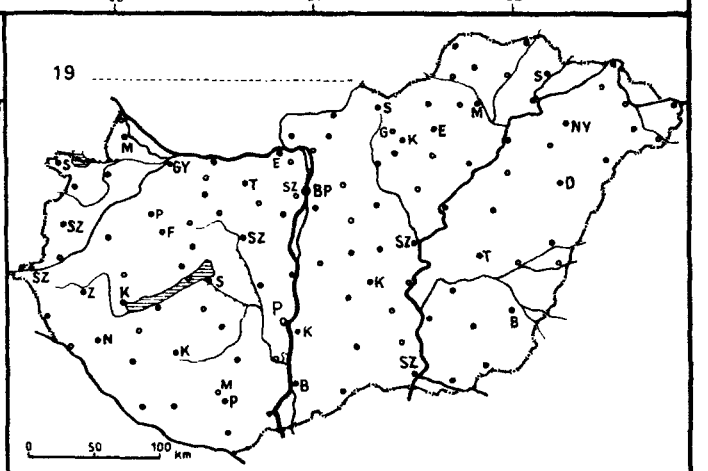
19

1987. IX. 07.h-ig az utolsó 24 óra adatai						Előző nap napos órái
állomás	csapadék (mm)		max. hőmérséklet	min. hőmérséklet	rad. min.	
Győr	•	⊕	24	11	9	10
Kapuvár	•	⊕	27	12	10	10
Mosonmagyaróvár	•	⊕	25	11	10	10
Rajka	•		25	10	8	
Sopron	•		27	14	11	10
Sopronhorpács	•	⊕	26	15	12	11
Káld	•	⊕	26	14	13	
Körmend	•	⊕	27	15	14	
Szentgotthárd	•	⊕	25	14	13	11
Szombathely	•		26	15	14	10
Lenti	•		27	15	14	
Letenye	•	⊕	27	15	13	
Nagykanizsa	•	⊕	26	13	12	10
Zalaegerszeg	•	=	27	15	14	10
Farkasgyepű	•	⊕	24	12	10	
Keszthely	•	⊕	26	15	14	10
Mencshely	•		24	15	13	9
Pápa	•	⊕	26	13	11	11
Sümeg	•	=	28	15	13	
Tihany	•		28	17	15	
Veszprém	•		27	14	13	
Zirc	•	⊕	23	10	8	
Fonyód	•		26	16	15	
Homokszt. györgy	•	⊕	28	13	12	10
Kaposvár	•	⊕	27	13	12	
Marcali	•	⊕	28	16	15	
Siófok	•	⊕	25	15	14	10
Somogyszob	•	⊕	28	12	11	
Tab	•	⊕	27	13	12	
Bábolna	•	=	24	11	10	
Esztergom	•	=	23	13	12	
Kisbér	•	⊕	27	11	10	
Komárom	•	⊕	24	11	10	
Tatabánya	•	=	25	10	9	
Alcsútdoboz	•	⊕	26	9	9	
Dunaújváros	•	⊕	27	13	11	
Martonvásár	•	⊕	25	10	9	12
Mór	•	=	25	11	10	
Sárbogárd	•	⊕	26	14	12	
Szabadbattyán	•	⊕	25	12	10	
Iregszemcse	•	⊕	26	13	8	10
Lengyel	•		26	14	10	
Paks	•	⊕	27	12	10	8
Szekszárd	•	=	27	14	12	
Árpádtető	•		25	14	11	
Mohács	•		29	14	14	
Pécs	•	⊕	28	14	12	10
Siklós	•	⊕	29	16	14	
Szigetvár	•	⊕	29	12	12	
Budaörs	•		25	10	8	
Bp. Lőrinc	•	⊕	25	11	7	12
Bp. Met. Int.	•	=	24	13	–	12
Bp. Szab. hegy	•		22	12	7	
Cegléd	•	⊕	27	10	8	
Dobogókő	–		–	–	–	
Gödöllő	•	⊕	24	11	8	12
Királyrét	•	⊕	23	6	4	
Monor	•	⊕	26	10	8	
Nagykáta	•	⊕	26	10	10	
Szentendre	•	=	26	11	10	

1987. IX. 07.h-ig az utolsó 24 óra adatai						Előző nap napos órái
állomás	csapadék (mm)		max. hőmérséklet	min. hőmérséklet	rad. min.	
Vác	•	⊕	26	7	6	
Vámosmikola	•	=	23	7	6	10
Baja	•	⊕	27	13	12	8
Bácsalmás	•	⊕	28	13	10	
Izsák	•		26	10	6	
Kalocsa	•	⊕	26	11	8	8
Kecskemét	•	⊕	26	12	6	11
Kiskunfélegyháza	•	⊕	26	13	10	
Kiskunhalas	•	⊕	27	13	13	
Kunszentmiklós	•		27	10	10	
Tiszakécske	•	⊕	28	10	6	
Balassagyarmat	•	⊕	24	9	6	
Romhány	–		–	–	–	
Salgótarján	•	⊕	24	7	4	
Eger	•	=	25	11	11	12
Galyatető	•		–	–	4	
Gyöngyös	•	⊕	26	9	6	
Kékestető	•	⊕	19	8	7	12
Kompolt	•		26	9	7	12
Lőrinci	•	⊕	25	7	5	
Poroszló	•	⊕	26	12	8	
Jászapáti	•	⊕	26	10	8	
Jászberény	•	⊕	25	9	7	
Karcag	•	⊕	26	11	9	
Szolnok	•	⊕	26	11	9	10
Tiszaroff	•	⊕	27	11	8	
Túrkeve	•		27	13	11	10
Kistelek	•	=	28	10	8	
Makó	•		29	11	10	
Szeged	•	=	28	11	8	8
Szentes	–		–	–	–	
Borsodnádasd	–		–	–	–	
Fügöd	•		25	11	10	
Hidasnémeti	•	=	25	10	8	
Jósvafő	–		–	–	–	–
Lillafüred	–		–	–	–	
Miskolc	•	=	27	11	9	12
Putnok	•	=	26	9	7	
Sárospatak	•		27	12	10	9
Szendrőlád	•	⊕	27	7	7	
Tokaj	•		25	14	14	
Kisvárda	•	=	25	8	7	10
Mátészalka	•	⊕	25	11	11	
Nyíregyháza	•		25	12	12	10
Nyírlugos	•	⊕	27	10	9	
Pátyod	•	⊕	23	8	7	
Tiszabecs	•	⊕	23	10	10	
Vásárosnamény	•	⊕	24	10	9	
Záhony	•	⊕	24	10	10	
Berettyóújfalu	•	⊕	26	13	10	
Debrecen	•	⊕	25	12	10	–
Hajdúdorog	•		26	12	11	
Hortobágy	–		–	–	–	
Körösszakál	•	⊕	28	12	11	
Polgár	•	=	26	11	8	
Békéscsaba	•	⊕	26	12	9	11
Mezőhegyes	•	⊕	26	12	10	11
Orosháza	•	⊕	27	12	9	
Szarvas	•		27	13	10	10
Szeghalom	–		–	–	–	

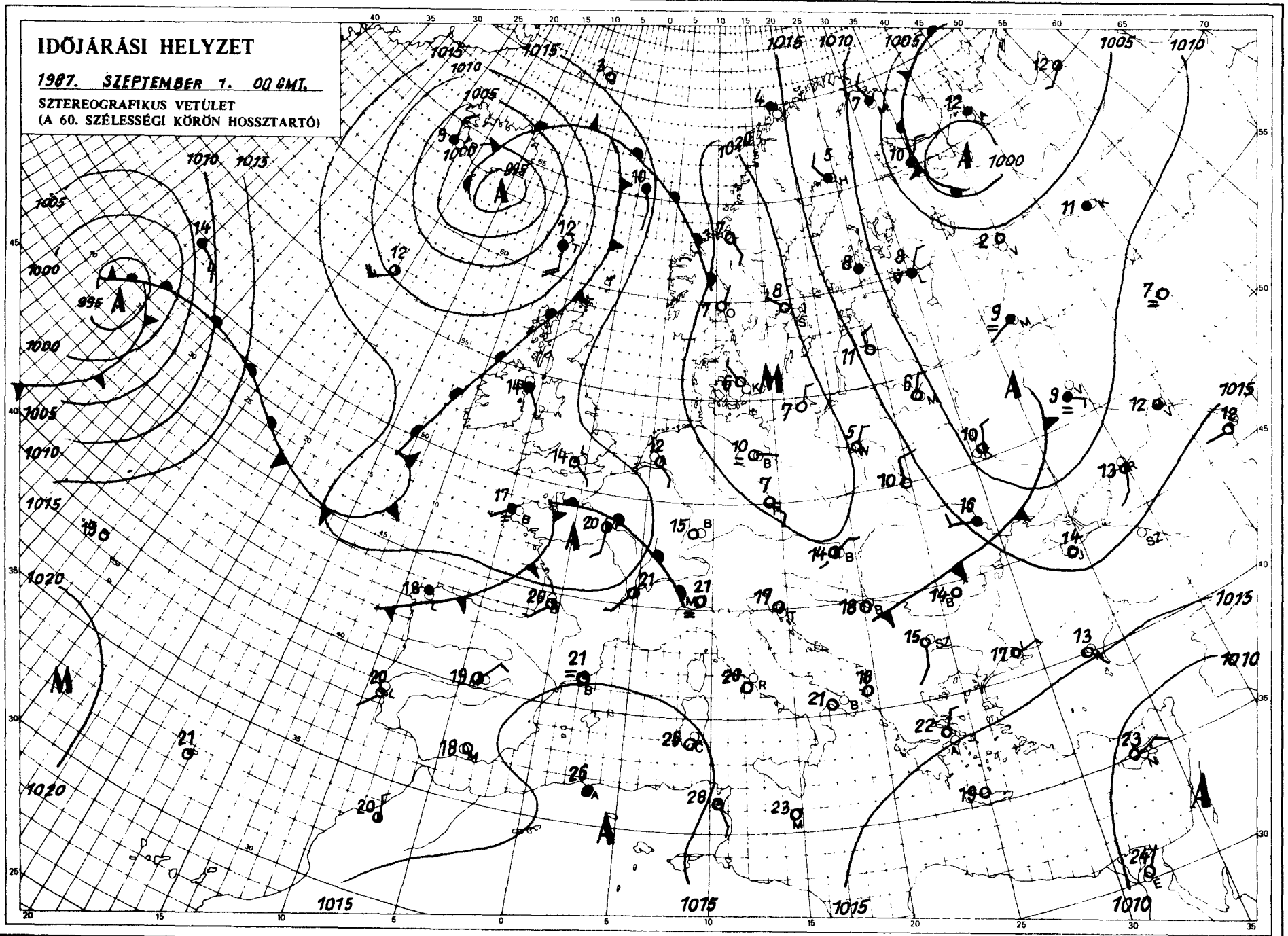

KIADJA: ORSZÁGOS METEOROLÓGIAI SZOLGÁLAT
Készíti: Központi Előrejelző Intézet Analízis- és Rövidtávú Prognózis Központja – T.: 273-018
Megjelenik naponként
Évi előfizetési díja: 2.200,-Ft. – Megrendelhető: 1024 Budapest, II., Kitaibel Pál u. 1. – T.: 353-500
Kiadásért felel: az OMSZ elnöke – Szerkesztésért felel: a KEI igazgatója

Jelmagyarázat a havi mellékletben

IDŐJÁRÁSI NAPIJELENTÉS

ЕЖЕДНЕВНЫЙ МЕТЕОРОЛОГИЧЕСКИЙ БЮЛЛЕТЕНЬ · DAILY WEATHER REPORT
BULLETIN QUOTIDIEN DE TEMPS · TÄGLICHER WETTERBERICHT

100.évfolyam 246. szám + Budapest + 1987.szeptember 2.szerda

Az időjárási helyzet és a várható időjárás:

Kontinensünk egyre nagyobb hányadán fordul változékonyabbra az időjárás. Már csak a Kelet-Európai-alföld nyugati harmadán van napos, csendes kora őszi idő, illetve Délnyugat-Európa egy részén uralkodik napos, késő nyáriasan meleg idő. A kontinensünk északnyugati partvidéke mentén húzódó, nagy sebességü áramlási rendszerről időnként egy-egy óceáni eredetü léghullám szakad le és sodródik Közép-Európa felé. Ilyen lassan sodródó léghullám érte el szerda reggelre az Alpok térségét. A kis mértékü lehülést, felhős, néhol esős időt hozó légörvény várhatóan rövidesen megérkezik a Kárpát-medencébe is.

Magyarország nyugati részén kedden 2-6 órán át, másutt 8-12 órán át sütött a nap. Csapadékról nem érkezett jelentés. A hőmérséklet csúcsértéke 21, 26 fok között alakult. Szerda hajnalra nyugat felől befelhősödött az ég. A hőmérséklet általában 10, 16 fokig, a keleti, északkeleti országrész még derült területein, 4, 8 fok közé csökkent. Délelőtt tovább növekedett a felhőzet, de délen és keleten még számottevő napsütés is volt. Számottevő csapadékról nem érkezett jelentés. A hőmérséklet 11 órakor 18, 24 fok között volt.

A Balaton vizének hőmérséklete Siófoknál 11 órakor 19 fok volt.

Ma 12 órakor Budapesten a hőmérséklet 19 fok, a tengerszintre átszámitott légnyomás 1019 hPa, alig változik.

Várható időjárás csütörtök estig:

Többnyire erősen felhős lesz az ég, a Dunántúlon többfelé, másutt néhány helyen fordul elő eső, zivatar. Csütörtökön délután nyugat felől lassan csökken a felhőzet. A délkeleti, déli szél mérsékelt marad. Hajnalban 11, 16, csütörtök délután 19, 24 fok között lesz a hőmérséklet.

H. Bóna Márta s.k.

A hőmérséklet napi középértéke és eltérése a sokévi átlagtól / Budapest belterületén/:

1987. szeptember 1.	18,4°C	-0,5°C

1871 óta ezen a napon Budapesten előfordult

legmagasabb hőmérséklet:	34,1°C /1942/
legalacsonyabb hőmérséklet:	7,8°C /1926/

87.616

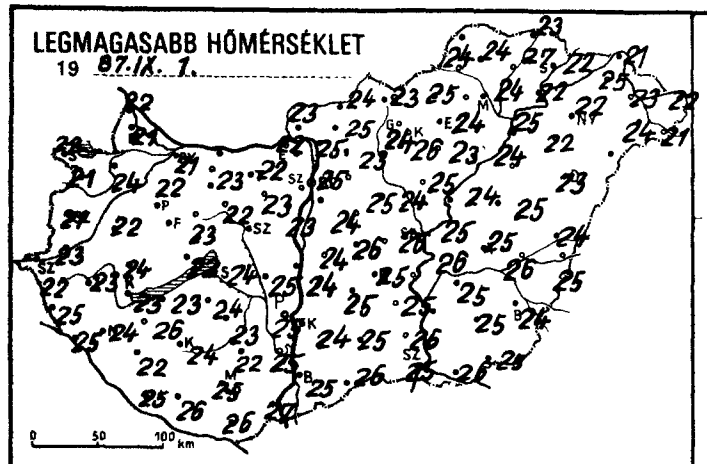
LEGMAGASABB HŐMÉRSÉKLET
19 87. IX. 1.
0 50 100 km

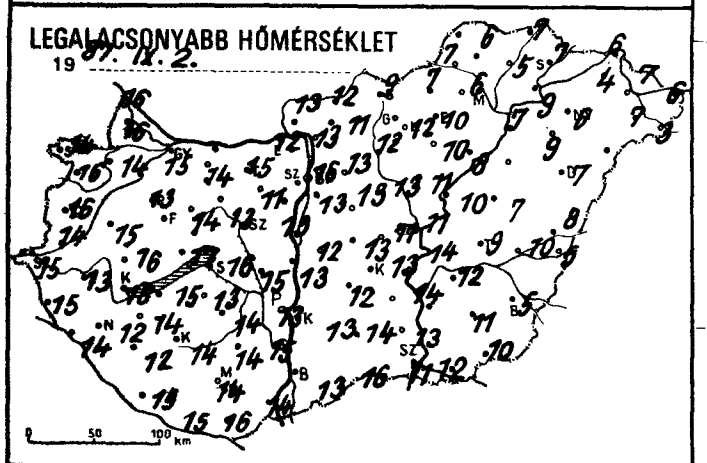
LEGALACSONYABB HŐMÉRSÉKLET
19 87. IX. 2.
0 50 100 km

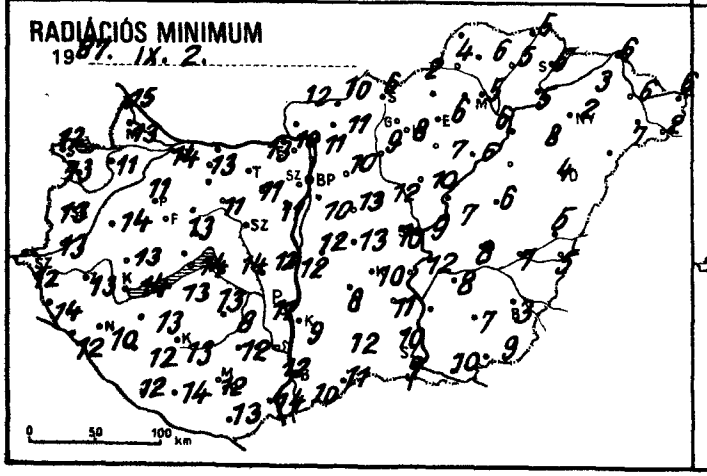
RADIÁCIÓS MINIMUM
19 87. IX. 2.
0 50 100 km

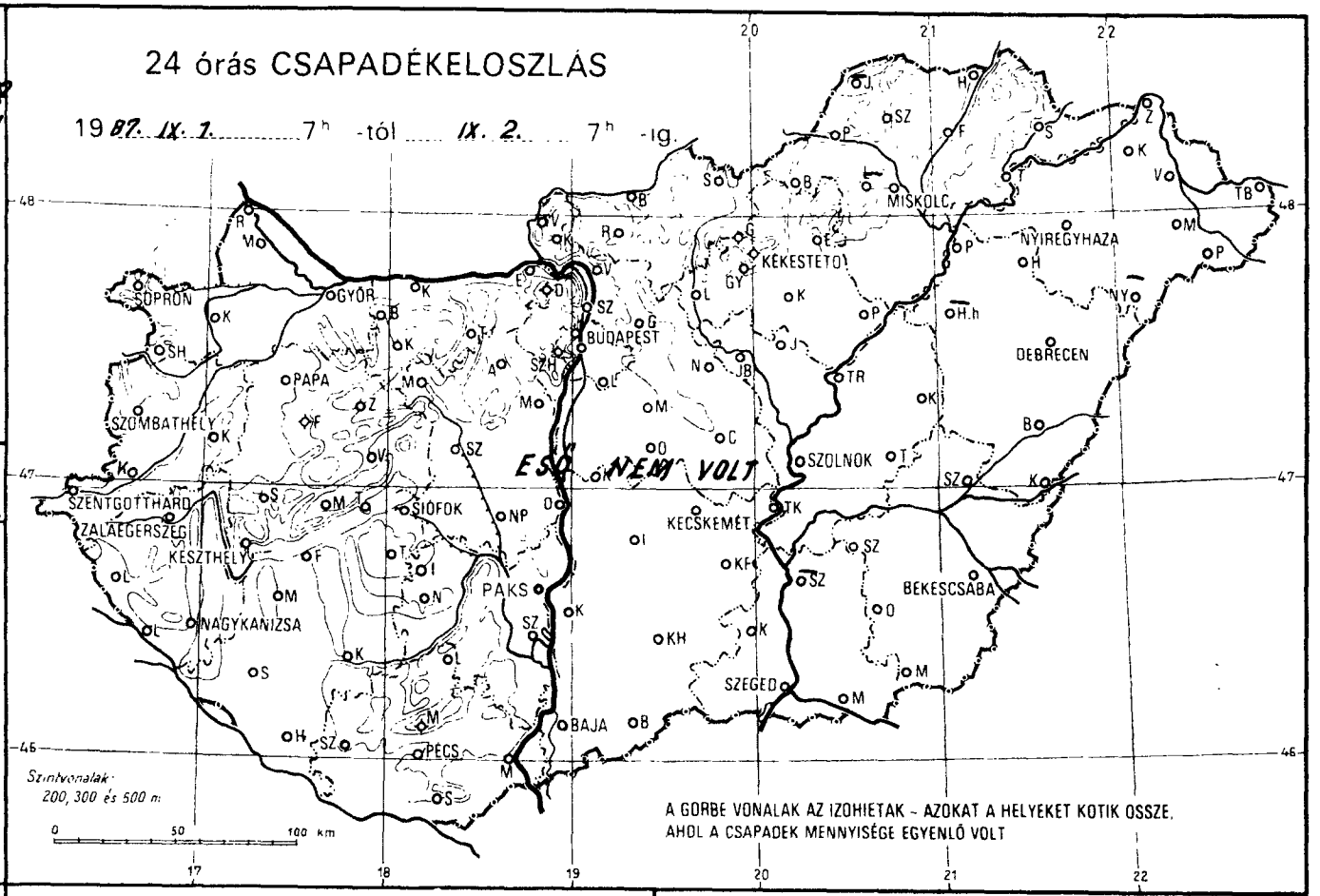
24 órás CSAPADÉKELOSZLÁS
19 87. IX. 1. 7h -tól IX. 2. 7h -ig.
SOPRON
GYŐR
BUDAPEST
MISKOLC
NYÍREGYHÁZA
KÉKESTETŐ
DEBRECEN
PAPA
SZOMBATHELY
ESŐ NEM VOLT
SZOLNOK
SZENTGOTTHÁRD
ZALAEGERSZEG
KESZTHELY
SIÓFOK
KECSKEMÉT
PAKS
NAGYKANIZSA
BEKESCSABA
SZEGED
BAJA
PÉCS
Szintvonalak: 200, 300 és 500 m
A GÖRBE VONALAK AZ IZOHIETAK - AZOKAT A HELYEKET KÖTIK ÖSSZE, AHOL A CSAPADÉK MENNYISÉGE EGYENLŐ VOLT
0 50 100 km

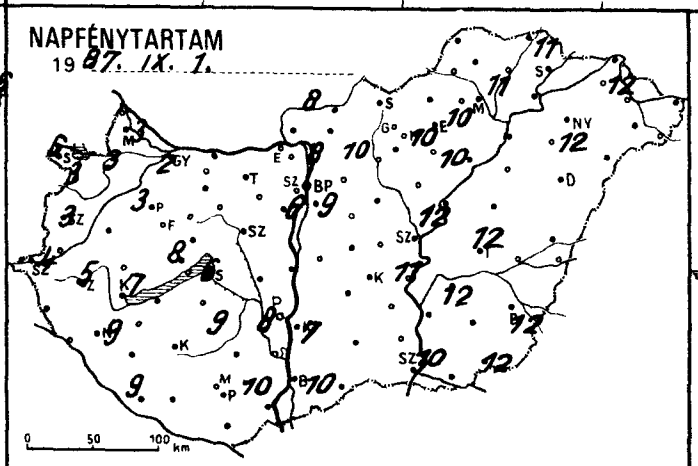
NAPFÉNYTARTAM
19 87. IX. 1.
0 50 100 km

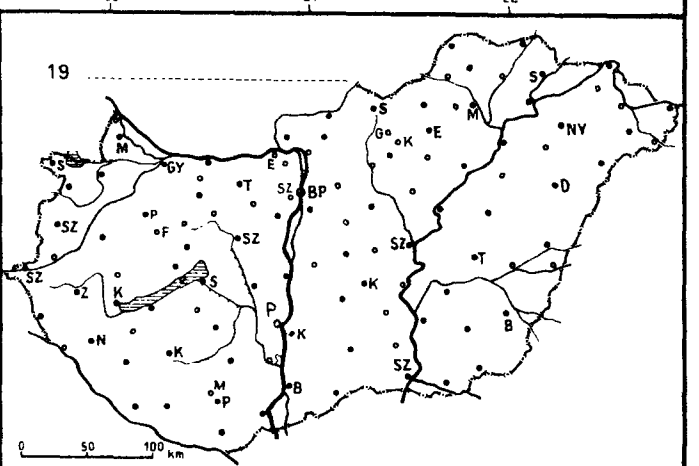
19
0 50 100 km

1987. IX. 27.^{h}-ig az utolsó 24 óra adatai						Előző nap napos órái
állomás	csapadék (mm)		max. hőmérséklet	min. hőmérséklet	rad. min.	
Győr	•	⌒	21	15	14	2
Kapuvár	•	⌒	24	14	11	3
Mosonmagyaróvár	•	⌒	21	16	13	3
Rajka	•		22	16	15	
Sopron	•	=	22	14	12	6
Sopronhorpács	•	⌒	21	16	13	3
Káld	•	⌒	22	15	14	
Körmend	•	⌒	23	14	13	
Szentgotthárd	•	=	22	15	12	4
Szombathely	•		21	16	13	3
Lenti	•		25	15	14	
Letenye	•	⌒	25	14	12	
Nagykanizsa	•	⌒	24	12	10	9
Zalaegerszeg	•	⌒	23	13	13	5
Farkasgyepű	•		22	14	12	
Keszthely	•	⌒	23	16	14	7
Mencshely	•		21	15	13	8
Pápa	•	⌒	22	13	11	3
Sümeg	•		24	16	13	
Tihany	•		22	17	14	
Veszprém	•		23	14	13	
Zirc	•	⌒	19	11	8	
Fonyód	•	⌒	23	15	13	
Homokszt. György	•		25	15	12	9
Kaposvár	•	⌒	24	14	13	
Marcali	•	⌒	26	14	13	
Siófok	•	⌒	24	16	14	6
Somogyszob	•	⌒	22	12	12	
Tab	•	⌒	24	13	13	
Bábolna	•	=	22	16	11	
Esztergom	•		22	12	10	
Kisbér	•		23	14	13	
Komárom	•		22	15	13	
Tatabánya	•		22	15	13	
Alcsútdoboz	•	⌒	23	11	11	
Dunaújváros	•	⌒	24	13	12	
Martonvásár	•	⌒	23	13	11	6
Mór	•	=	22	13	11	
Sárbogárd	•	⌒	25	15	12	
Szabadbattyán	•	⌒	23	12	11	
Iregszemcse	•	⌒	23	14	8	9
Lengyel	•		22	14	12	
Paks	•		25	13	11	8
Szekszárd	•	=	25	15	12	
Árpádtető	•		24	15	12	
Mohács	•		27	14	14	
Pécs	•		25	14	12	10
Siklós	•	⌒	26	16	13	
Szigetvár	•	⌒	26	15	14	
Budaörs	•		24	13	10	
Bp. Lőrinc	•		24	13	10	9
Bp. Met. Int.	•		25	16	–	8
Bp. Szab. hegy	•		17	13	9	
Cegléd	•	⌒	26	11	10	
Dobogókő	–		–	–	–	
Gödöllő	•		23	13	10	10
Királyrét	•	⌒	22	10	8	
Monor	•	⌒	25	13	13	
Nagykáta	•	⌒	24	13	12	
Szentendre	•	–	25	13	12	

1987. IX. 27.^{h}-ig az utolsó 24 óra adatai						Előző nap napos órái
állomás	csapadék (mm)		max. hőmérséklet	min. hőmérséklet	rad. min.	
Vác	•	⌒	25	13	11	
Vámosmikola	•	=	23	13	12	8
Baja	•		25	13	10	10
Bácsalmás	•		26	16	11	
Izsák	•		25	12	8	
Kalocsa	•	⌒	24	13	9	7
Kecskemét	•	⌒	25	13	10	11
Kiskunfélegyháza	•	⌒	25	14	11	
Kiskunhalas	•	⌒	25	14	12	
Kunszentmiklós	•		24	12	12	
Tiszakécske	•	⌒	26	14	12	
Balassagyarmat	•	⌒	24	12	10	
Romhány	•	⌒	25	11	11	
Salgótarján	•	⌒	23	9	6	
Eger	•	=	24	10	6	10
Galyatető	•		19	11	6	
Gyöngyös	•		26	12	8	
Kékestető	•		17	11	9	10
Kompolt	•	⌒	23	10	7	10
Lőrinci	•	⌒	24	12	9	
Poroszló	•	⌒	24	8	6	
Jászapáti	•	⌒	25	11	10	
Jászberény	•		24	13	9	
Karcag	•		25	7	6	
Szolnok	•		25	11	9	12
Tiszaroff	•	=	24	10	7	
Túrkeve	•		25	9	8	12
Kistelek	•		26	13	10	
Makó	•		26	12	10	
Szeged	•	⌒	25	11	9	10
Szentes	–		–	–	–	
Borsodnádasd	•	⌒	23	7	2	
Füged	•	⌒	27	5	5	
Hidasnémeti	•	=	23	7	5	
Jósvafő	–		–	–	–	–
Lillafüred	–		–	–	–	
Miskolc	•	=	24	6	5	11
Putnok	•	=	24	7	4	
Sárospatak	•		22	7	5	11
Szendrőlád	•	⌒	24	6	6	
Tokaj	•		22	9	5	
Kisvárda	•	⌒	25	4	3	12
Mátészalka	•	⌒	24	7	7	
Nyíregyháza	•	⌒	22	6	2	12
Nyírlugos	–		–	–	–	
Pátyod	•	⌒	21	3	2	
Tiszabecs	•	=	22	6	6	
Vásárosnamény	•	⌒	23	7	6	
Záhony	•	⌒	21	6	6	
Berettyóújfalu	•	⌒	24	8	5	
Debrecen	•	⌒	23	7	4	–
Hajdúdorog	•		22	9	8	
Hortobágy	–		–	–	–	
Körösszakál	•	⌒	25	5	5	
Polgár	•	–	25	7	6	
Békéscsaba	•	⌒	24	5	3	12
Mezőhegyes	•	⌒	25	10	9	12
Orosháza	•		25	11	7	
Szarvas	•		25	12	8	12
Szeghalom	•		26	10	7	

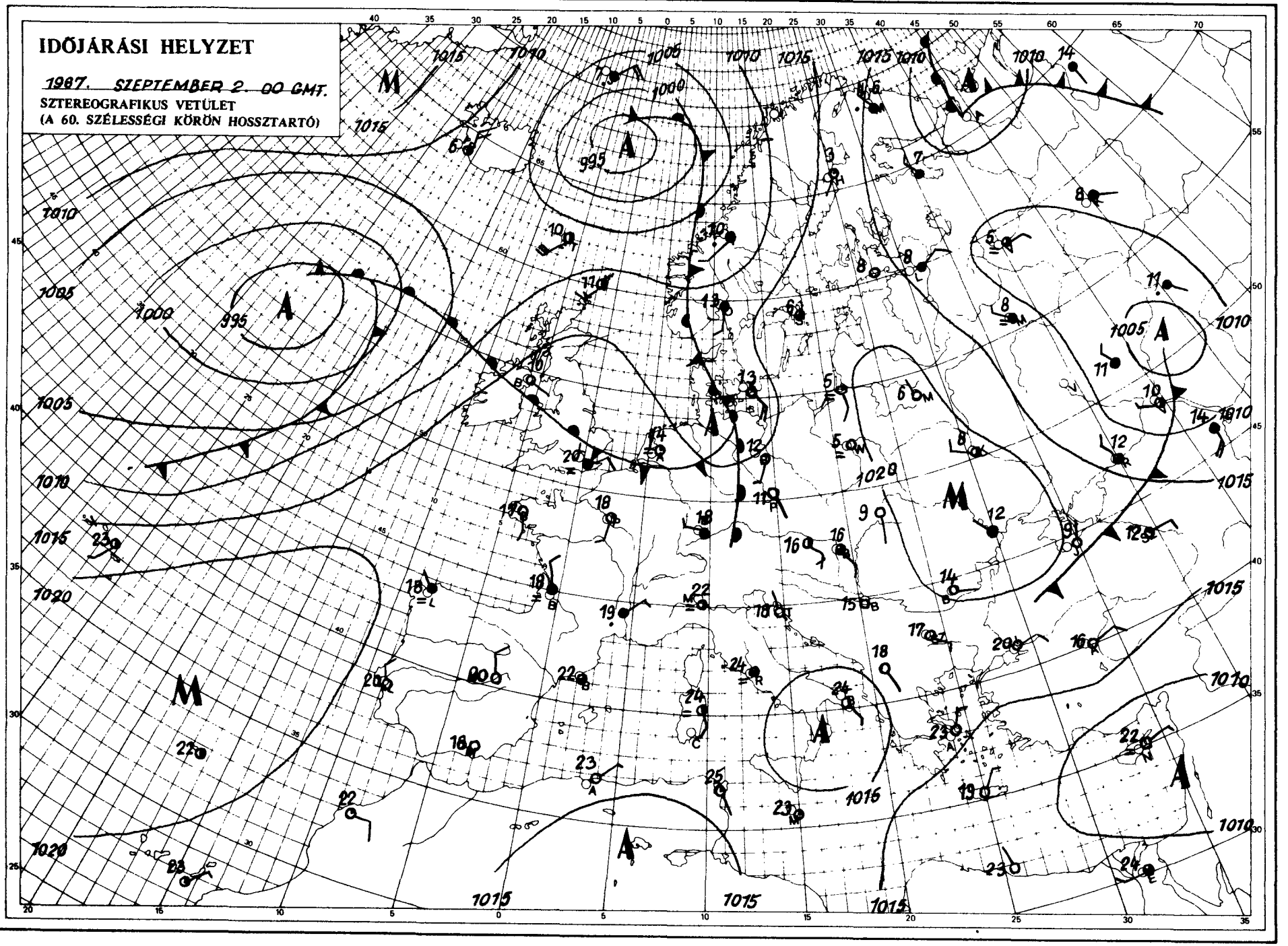

KIADJA: ORSZÁGOS METEOROLOGIAI SZOLGÁLAT
Készíti: Központi Előrejelző Intézet Analízis- és Rövidtávú Prognózis Központja – T.: 273-018
Megjelenik naponként
Évi előfizetési díja: 2.200,-Ft. – Megrendelhető: 1024 Budapest, II., Kitaibel Pál u. 1. – T.: 353-500
Kiadásért felel: az OMSZ elnöke – Szerkesztésért felel: a KEI igazgatója

Jelmagyarázat a havi mellékletben.

IDŐJÁRÁSI NAPIJELENTÉS

ЕЖЕДНЕВНЫЙ МЕТЕОРОЛОГИЧЕСКИЙ БЮЛЛЕТЕНЬ · DAILY WEATHER REPORT
BULLETIN QUOTIDIEN DE TEMPS · TÄGLICHER WETTERBERICHT

100.évfolyam 246. szám + Budapest + 1987.szeptember 3.csütörtök

Az időjárási helyzet és a várható időjárás:

Európa legnagyobb része felett lelassultak a légmozgások. Emiatt az idő jellege nagy területen nem változik. Nyugat-Közép-és Dél-Európában ezért változóan felhős, a szeptember elejének megfelelőnél kissé melegebb időjárás uralkodik. Kelet-Európát hüvös levegő árasztotta el erős északi szél kiséretében. Ott hüvösek az éjszakák és a nappali felmelegedés is elmarad néhány fokkal az átlagostól. A Brit-szigetekhez közeli centrummal hatalmas területü, mély mérsékeltövi ciklon örvénylik. Ez a ciklon lassan közeledik a szárazföld felé. Magyarország időjárására azonban a következő 36 órában még nem lesz hatással.

Magyarország déli és keleti részén szerdán napos idő volt. Arrafelé 25, 29 fokig melegedett fel a levegő. Másutt a változóan felhős égbolt miatt kevesebbet sütött a nap, 3, 7 órát. Ezeken a helyeken 23, 26 fok közötti maximum hőmérsékleteket mértek. Csak Sopronból jelentettek záporesőt, 2 mm-t. Csütörtök hajnalra 6, 17 fokig hült le a levegő. Délelőtt északon több, délen kevesebb felhő volt az égen, a szél gyenge maradt. 11 órára 20, 25 fokig emelkedett a hőmérséklet.

A Balaton vizének hőmérséklete Siófoknál 11 órakor 20 fok volt.

Ma 12 órakor Budapesten a hőmérséklet 23 fok, a tengerszintre átszámitott légnyomás 1017 hPa, alig változik.

Várható időjárás péntek estig:

Változóan felhős lesz az ég, legfeljebb néhány helyen fordulhat elő gyenge zápor. A változó irányú szél mérsékelt marad, hajnalban többfelé erősen párás lesz a levegő, foltokban köd is képződik.
A legalacsonyabb éjszakai hőmérséklet 11 és 16, a legmagasabb nappali hőmérséklet pénteken 22 és 27 fok között alakul.

Nadrai Attila s.k.

TÁVOLABBI KILÁTÁSOK SZOMBATTÓL-KEDDIG:

Szombaton folytatódik a mérsékelten meleg idő. Vasárnap nyugat felől felhőzóna közeliti meg hazánkat, hétfőn erősen felhős időre és záporokra, kisebb esőkre kell számitani. Az időszak végére a csapadék megszünik, a szél megerősödik.

A legalacsonyabb hajnali hőmérséklet eleinte 12, 16, majd 6, 11 fok között várható, a legmagasabb nappali hőmérséklet eleinte 22, 27, majd 17, 22 fok között lesz.

Jelentős mennyiségü / legalább 5 mm napi / csapadék az ország területének 40 százalékán várható.

KÖZÉPTÁVÚ ELŐREJELZŐ CSOPORT

A hőmérséklet napi középértéke és eltérése a sokévi átlagtól / Budapest belterületén/:

1987. szeptember 2.	19,3°C	+0,3°C

1871 óta ezen a napon Budapesten előfordult

legmagasabb hőmérséklet:	34,3°C /1929/
legalacsonyabb hőmérséklet:	6,8°C /1893/

87.617

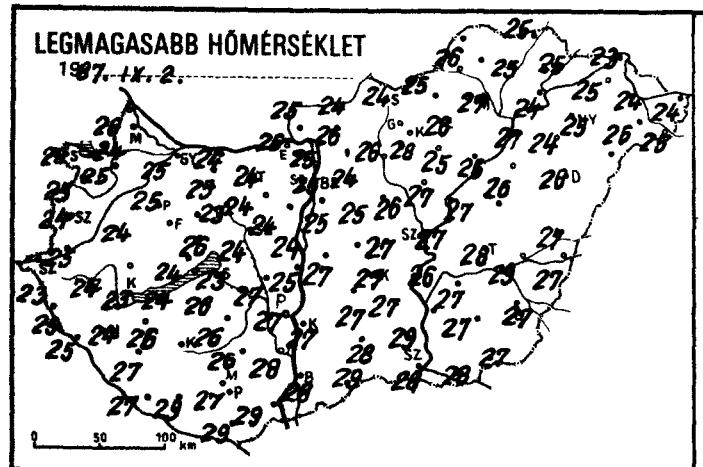
LEGMAGASABB HŐMÉRSÉKLET
1987. IX. 2.

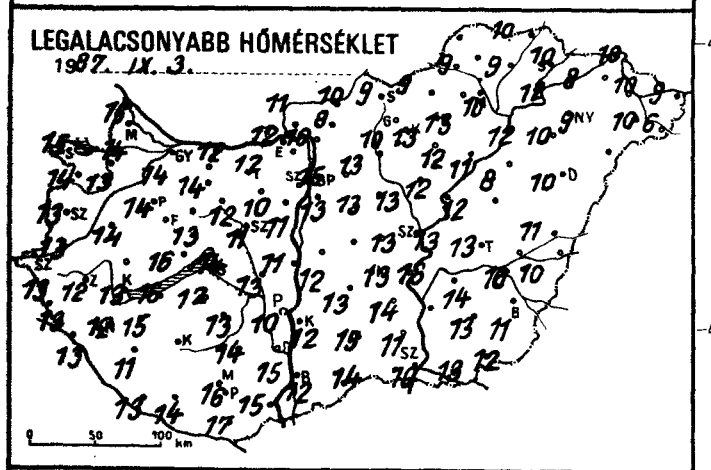
LEGALACSONYABB HŐMÉRSÉKLET
1987. IX. 3.

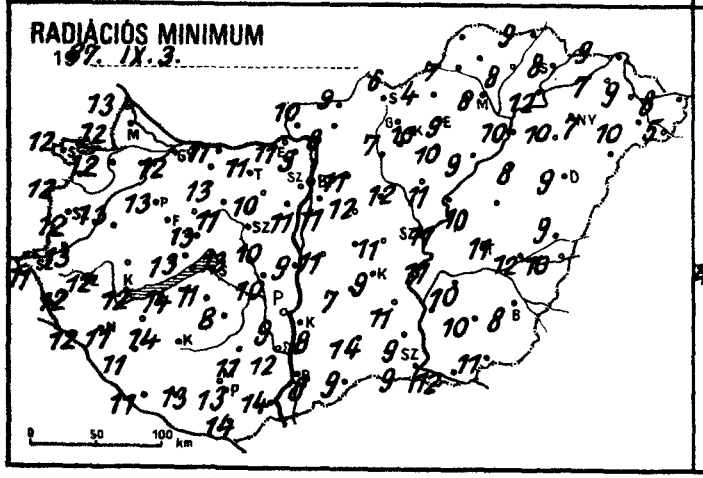
RADIÁCIÓS MINIMUM
1987. IX. 3.

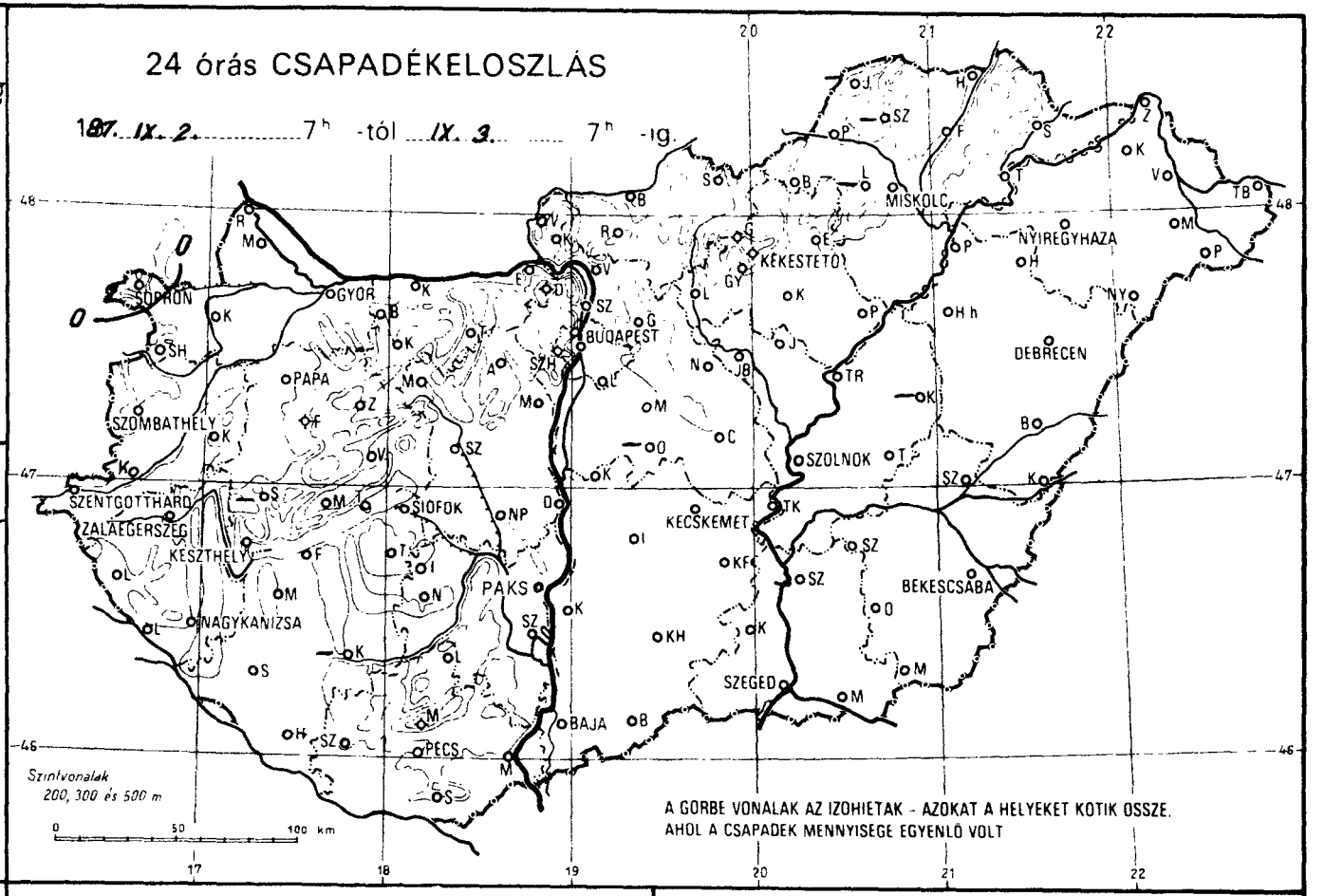
24 órás CSAPADÉKELOSZLÁS
1987. IX. 2. 7h -tól IX. 3. 7h -ig.
SOPRON
GYŐR
PAPA
SZOMBATHELY
SZENTGOTTHÁRD
ZALAEGERSZEG
KESZTHELY
NAGYKANIZSA
SIÓFOK
BUDAPEST
PAKS
PÉCS
BAJA
MISKOLC
KÉKESTETŐ
NYÍREGYHÁZA
DEBRECEN
SZOLNOK
KECSKEMÉT
BÉKÉSCSABA
SZEGED
Szintvonalak
200, 300 és 500 m
A GÖRBE VONALAK AZ IZOHIETAK - AZOKAT A HELYEKET KÖTIK ÖSSZE,
AHOL A CSAPADÉK MENNYISÉGE EGYENLŐ VOLT

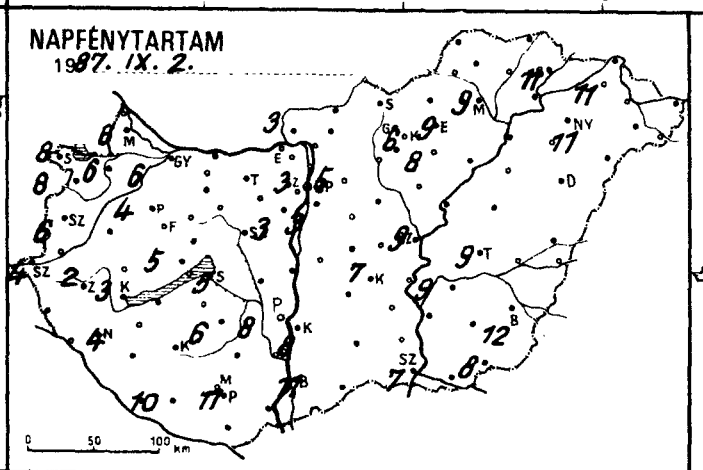
NAPFÉNYTARTAM
1987. IX. 2.

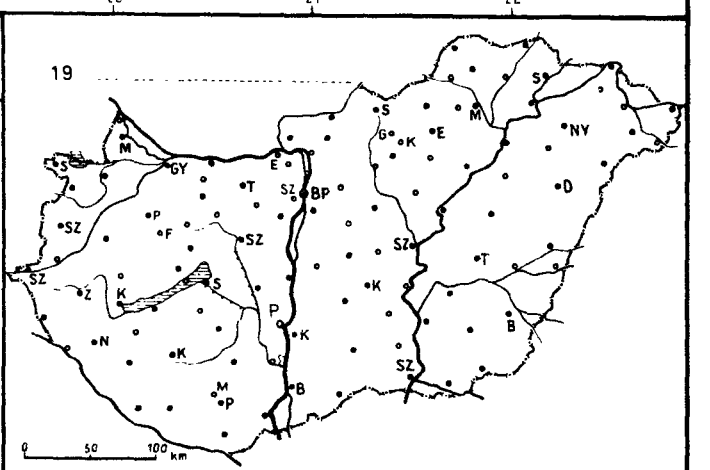
19

1987. IX. 07.^{h}-ig az utolsó 24 óra adatai						Előző nap napos órái
állomás	csapadék (mm)		max. hőmérséklet	min. hőmérséklet	rad. min.	
Győr	•	⌒	25	14	12	6
Kapuvár	•	⌒	25	13	12	6
Mosonmagyaróvár	•	≡	24	14	12	6
Rajka	•	=	26	15	13	
Sopron	2	▽ =	25	15	12	8
Sopronhorpács	•	⌒	25	14	12	8
Káld	•	⌒	24	14	13	
Körmend	•	⌒	25	13	13	
Szentgotthárd	•		23	13	11	4
Szombathely	•	⌒	24	13	12	6
Lenti	•	=	25	13	12	
Letenye	•	≡	25	13	12	
Nagykanizsa	•	=	24	12	11	4
Zalaegerszeg	•	⌒	24	12	12	2
Farkasgyepű	•	⌒	24	12	11	
Keszthely	•	⌒	23	13	12	3
Mencshely	•	⌒	22	13	9	5
Pápa	•	⌒	25	14	13	4
Sümeg	–		–	–	–	
Tihany	•	⌒	24	16	13	
Veszprém	•	⌒	26	13	13	
Zirc	•	=	22	11	10	
Fonyód	•		24	16	14	
Homokszt. György	•	⌒	27	13	11	10
Kaposvár	–		–	–	–	
Marcali	•	⌒	26	15	14	
Siófok	•	⌒	23	14	13	5
Somogyszob	•	⌒	27	11	11	
Tab	•	⌒	26	12	11	
Bábolna	•	=	24	13	13	
Esztergom	•		26	12	11	
Kisbér	•	=	25	14	13	
Komárom	•	⌒	24	12	11	
Tatabánya	•	=	24	12	11	
Alcsútdoboz	•	⌒	24	10	10	
Dunaújváros	•	⌒	25	11	9	
Martonvásár	•	⌒	24	11	11	3
Mór	•	≡	23	12	11	
Sárbogárd	•	⌒	27	13	10	
Szabadbattyán	•	⌒	24	11	10	
Iregszemcse	•	⌒	26	13	8	6
Lengyel	•		26	14	11	
Paks	•	⌒	27	10	9	8
Szekszárd	•	=	28	15	12	
Árpádtető	•		25	16	13	
Mohács	•		29	15	14	
Pécs	•		27	16	13	11
Siklós	•	⌒	29	17	14	
Szigetvár	•	⌒	29	14	13	
Budaörs	•		25	12	11	
Bp. Lőrinc	•	⌒	25	13	11	3
Bp. Met. Int.	•	=	25	15	–	3
Bp. Szab. hegy	•		21	15	10	
Cegléd	•	⌒	27	13	11	
Dobogókő	•		19	14	13	
Gödöllő	•	⌒	24	13	11	5
Királyrét	•	⌒	22	10	8	
Monor	•	⌒	25	13	12	
Nagykáta	•	⌒	26	13	12	
Szentendre	•	=	25	13	12	

1987. IX. 07.^{h}-ig az utolsó 24 óra adatai						Előző nap napos órái
állomás	csapadék (mm)		max. hőmérséklet	min. hőmérséklet	rad. min.	
Vác	•	⌒	25	10	9	
Vámosmikola	•	=	25	11	10	3
Baja	•	⌒	28	12	8	11
Bácsalmás	•	⌒	29	14	9	
Izsák	•		27	13	7	
Kalocsa	•	⌒	27	12	8	8
Kecskemét	•	⌒	27	13	9	7
Kiskunfélegyháza	•	⌒	27	14	11	
Kiskunhalas	•	⌒	28	15	14	
Kunszentmiklós	•	=	27	12	11	
Tiszakécske	•	⌒	26	13	11	
Balassagyarmat	•	⌒	24	10	9	
Romhány	•	⌒	26	8	8	
Salgótarján	•	⌒	24	9	6	
Eger	•	=	26	13	9	9
Galyatető	•		23	15	7	
Gyöngyös	•	⌒	28	13	10	
Kékestető	•		17	12	10	6
Kompolt	•		25	12	10	8
Lőrinci	•	⌒	26	10	7	
Poroszló	•	⌒	26	11	9	
Jászapáti	•		27	12	11	
Jászberény	•	⌒	26	12	10	
Karcag	–		–	–	–	
Szolnok	•	⌒	27	13	11	9
Tiszaroff	•	⌒	27	12	10	
Túrkeve	•		28	13	11	9
Kistelek	•	=	29	11	9	
Makó	•		28	13	12	
Szeged	•	⌒	28	10	9	7
Szentes	–		–	–	–	
Borsodnádasd	•	⌒	25	9	4	
Füged	•		25	9	8	
Hidasnémeti	•	=	25	10	9	
Jósvafő	–		–	–	–	
Lillafüred	–		–	–	–	
Miskolc	•	=	27	10	8	9
Putnok	•	=	26	9	7	
Sárospatak	•		25	10	8	11
Szendrőlád	–		–	–	–	
Tokaj	•		24	12	12	
Kisvárda	•	⌒	25	8	7	11
Mátészalka	•	⌒	26	10	10	
Nyíregyháza	•	⌒	25	9	7	11
Nyírlugos	–		–	–	–	
Pátyod	•	⌒	25	6	5	
Tiszabecs	•	≡	24	9	8	
Vásárosnamény	•	⌒	24	10	9	
Záhony	•	⌒	23	10	9	
Berettyóújfalu	•	⌒	27	11	9	
Debrecen	•	⌒	26	10	9	–
Hajdúdorog	•		24	10	10	
Hortobágy	•		26	8	8	
Körösszakál	•	⌒	27	10	10	
Polgár	•	=	27	12	10	
Békéscsaba	•	⌒	27	11	8	12
Mezőhegyes	•	⌒	27	12	11	8
Orosháza	•		27	13	10	
Szarvas	•		27	14	10	9
Szeghalom	•	=	29	16	12	

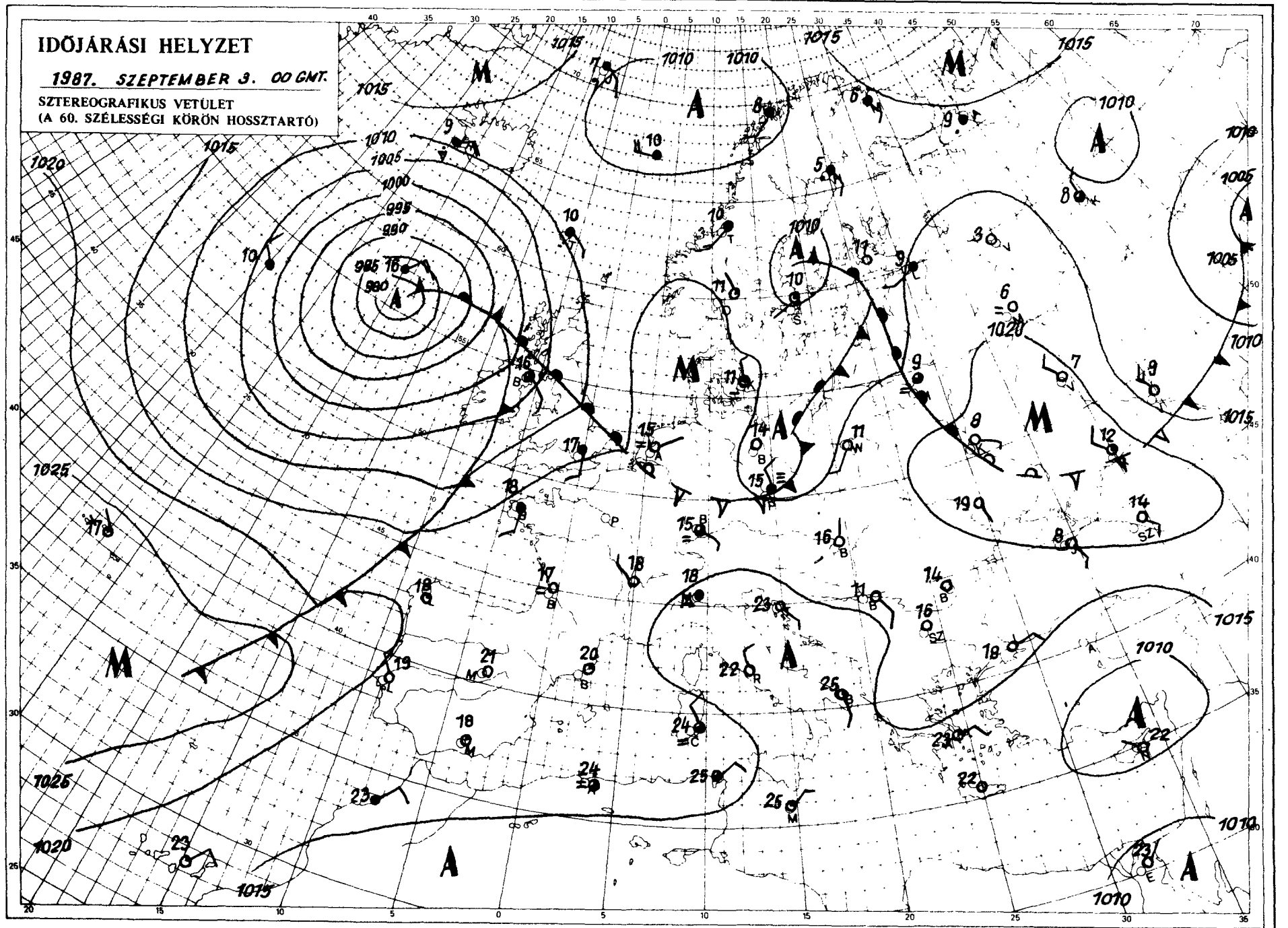

KIADJA: ORSZAGOS METEOROLOGIAI SZOLGÁLAT
Készíti: Központi Előrejelző Intézet Analízis- és Rövidtávú Prognózis Központja – T.: 273-018
Megjelenik naponként
Évi előfizetési díja: 2.200,-Ft. – Megrendelhető: 1024 Budapest, II., Kitaibel Pál u. 1. – T.: 353-500
Kiadásért felel: az OMSZ elnöke – Szerkesztésért felel: a KEI igazgatója
Jelmagyarázat a havi mellékletben

IDŐJÁRÁSI NAPIJELENTÉS

ЕЖЕДНЕВНЫЙ МЕТЕОРОЛОГИЧЕСКИЙ БЮЛЛЕТЕНЬ · DAILY WEATHER REPORT
BULLETIN QUOTIDIEN DE TEMPS · TÄGLICHER WETTERBERICHT

100.évfolyam 247. szám + Budapest + 1987.szeptember 4.péntek

Az időjárási helyzet és a várható időjárás:

Izland fölötti középponttal egy hatalmas méretü ciklon örvénylik. Hatására Északnyugat-Európában hüvös, szeles, sokfelé csapadékos időjárás uralkodik. A Kelet-Európai-sikság északi része fölött is ciklon található. Nyugati oldalán észak felől hideg, sarkvidéki eredetü levegő árasztotta el a Szovjetunió európai területének nagy részét. A Skandináv-félszigettől Közép-Európán át egészen a Földközi-tengerig magas nyomású ův húzódik. Az emlitett területeken a reggeli pára, illetve köd megszünését változóan felhős, csendes idő követi. Magyarország is ehhez a nyugodt időjárású területhez tartozik, és várhatóan az elkövetkező 36 órában sem lesz még lényeges időjárás változás.

Hazánkban csütörtökön változóan felhős, meleg idő volt. A hőmérséklet csúcsértéke 25 és 30 fok között alakult. Csapadékot sehonnan sem jelentettek. Éjszaka többfelé erősen bepárásodott a levegő, foltokban köd is képződött. A hajnali órákra 9 és 16 fok közé hült le a levegő. Délelőtt országszerte derült, száraz idő volt. A hőmérséklet 11 órára elérte a 21, 26 fokot.

A Balaton vizének hőmérséklete Siófoknál 11 órakor 20 fok volt.

Ma 12 órakor Budapesten 25 fok volt, a tengerszintre átszámitott légnyomás 1015 hPa, alig változik.

Várható időjárás szombat estig:

Többnyire derült lesz az ég, országszerte több órás napsütés valószinü. Átmeneti felhősödés, egy egy átfutó zápor legfeljebb északnyugaton várható. Hajnalban párás lesz a levegő, ködfoltok képződnek. A déli, délnyugati szél csak kissé élénkül meg.
Várható legalacsonyabb éjszakai hőmérséklet: 11 és 16, a legmagasabb nappali hőmérséklet szombaton: 24 és 29 fok között várható.

Rábai Attila s.k.

A hőmérséklet napi középértéke és eltérése a sokévi átlagtól / Budapest belterületén/:

1987. szeptember 3.	20,0°C	+0,9°C

1871 óta ezen a napon Budapesten előfordult

legmagasabb hőmérséklet:	34,2°C /1929/
legalacsonyabb hőmérséklet:	5,8°C /1885/

87.618

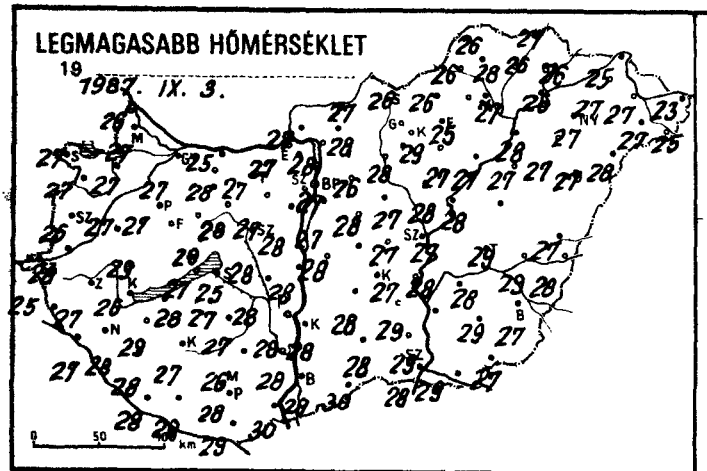
LEGMAGASABB HŐMÉRSÉKLET
1987. IX. 3.

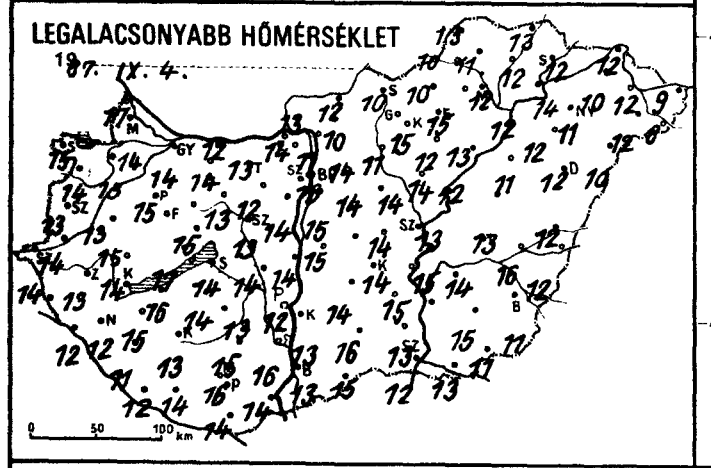
LEGALACSONYABB HŐMÉRSÉKLET
1987. IX. 4.

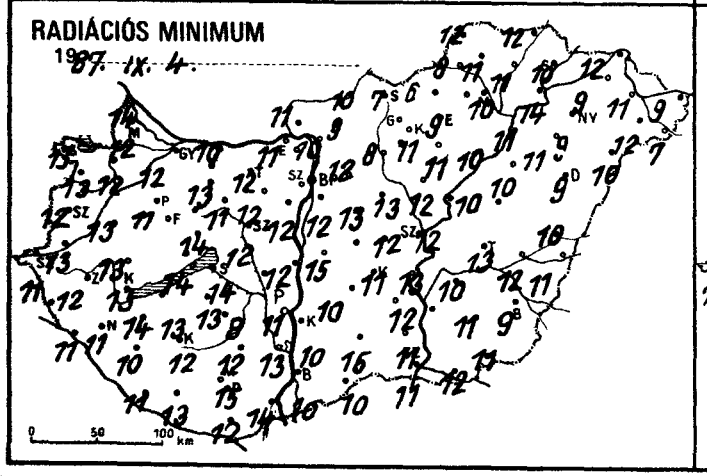
RADIÁCIÓS MINIMUM
1987. IX. 4.

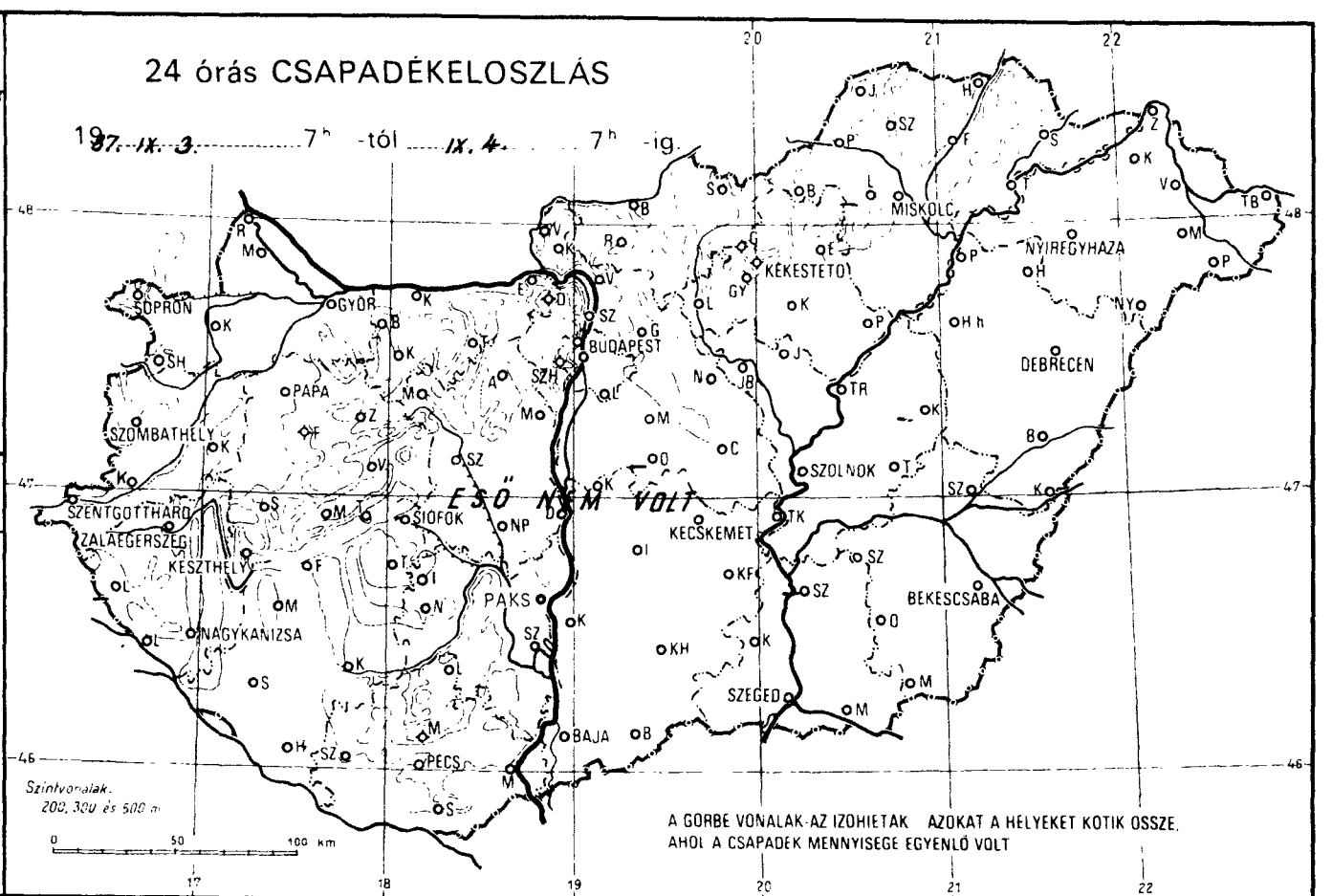
24 órás CSAPADÉKELOSZLÁS
1987. IX. 3. 7h -tól IX. 4. 7h -ig.
SOPRON
GYŐR
BUDAPEST
MISKOLC
NYÍREGYHÁZA
KÉKESTETŐ
DEBRECEN
PAPA
SZOMBATHELY
SZOLNOK
SZENTGOTTHÁRD
ZALAEGERSZEG
KESZTHELY
SIÓFOK
ESŐ NEM VOLT
KECSKEMÉT
BÉKÉSCSABA
PAKS
NAGYKANIZSA
SZEGED
BAJA
PÉCS
Szintvonalak: 200, 300 és 500 m
A GÖRBE VONALAK AZ IZOHIETÁK AZOKAT A HELYEKET KÖTIK ÖSSZE, AHOL A CSAPADÉK MENNYISÉGE EGYENLŐ VOLT

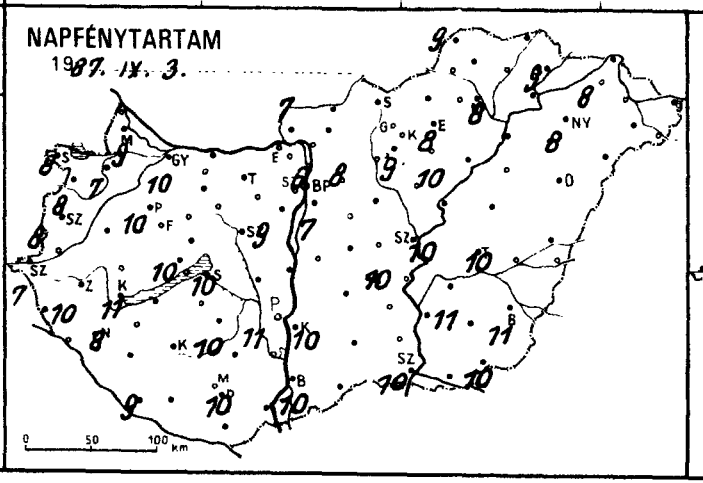
NAPFÉNYTARTAM
1987. IX. 3.

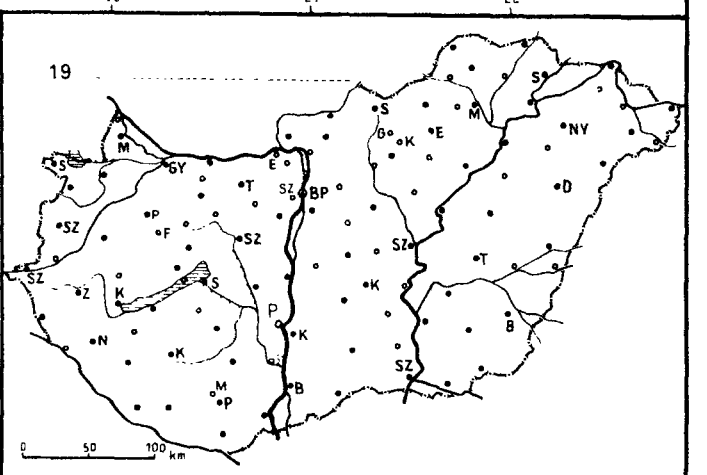
19

1987. IX. 4. 07.h-ig az utolsó 24 óra adatai						Előző nap napos órái	1987. IX. 4. 07.h-ig az utolsó 24 óra adatai						Előző nap napos órái
állomás	csapadék (mm)		max. hőmérséklet	min. hőmérséklet	rad. min.		állomás	csapadék (mm)		max. hőmérséklet	min. hőmérséklet	rad. min.	
Győr	•	⊸	27	14	12	10	Vác	•	⊸	28	11	10	
Kapuvár	•	⊸	27	13	12	7	Vámosmikola	•	=	27	13	11	7
Mosonmagyaróvár	•	⊸	27	14	12	9	Baja	•	⊸	28	13	10	10
Rajka	•	=	26	17	14		Bácsalmás	•	⊸	30	15	10	
Sopron	•	⊸	27	15	13	8	Izsák	•		28	14	10	
Sopronhorpács	•	⊸	27	14	13	8	Kalocsa	•	⊸	28	13	10	10
Káld	•	⊸	27	13	12		Kecskemét	•	⊸	27	14	11	10
Körmend	•	≡	28	14	13		Kiskunfélegyháza	•		29	15	12	
Szentgotthárd	•	⊸	25	14	11	7	Kiskunhalas	•	⊸	28	16	15	
Szombathely	•	⊸	26	13	12	8	Kunszentmiklós	•	≡	28	15	15	
Lenti	–		–	–	–		Tiszakécske	•	⊸	28	15	13	
Letenye	•	⊸	27	12	11		Balassagyarmat	•	⊸	27	12	10	
Nagykanizsa	•	≡	28	12	11	8	Romhány	•	⊸	28	10	9	
Zalaegerszeg	•	≡	27	13	12	10	Salgótarján	•	⊸	26	10	7	
Farkasgyepű	•		27	14	12		Eger	•	=	25	15	9	8
Keszthely	•	⊸	26	14	13	11	Galyatető	•		25	12	9	
Mencshely	•	⊸	25	14	10	10	Gyöngyös	•	⊸	29	15	11	
Pápa	•	⊸	27	15	11	10	Kékestető	•	⊸	19	14	10	9
Sümeg	•	⊸	29	15	13		Kompolt	•	⊸	27	12	11	10
Tihany	•	⊸	27	17	14		Lőrinci	•	⊸	28	11	8	
Veszprém	•	⊸	29	15	14		Poroszló	•	⊸	27	13	10	
Zirc	•		25	11	10		Jászapáti	•	⊸	28	14	12	
Fonyód	•	⊸	28	16	13		Jászberény	•	⊸	27	12	11	
Homokszt. György	•	⊸	28	12	11	9	Karcag	–		–	–	–	
Kaposvár	•	⊸	27	13	12		Szolnok	•	≡	27	13	12	10
Marcali	•	⊸	29	15	14		Tiszaroff	•	⊸	28	12	10	
Siófok	•	⊸	25	14	14	10	Túrkeve	•	⊸	29	13	13	10
Somogyszob	•	⊸	28	11	10		Kistelek	•	=	29	13	11	
Tab	•	⊸	27	14	13		Makó	•	⊸	29	13	12	
Bábolna	•	=	26	13	12		Szeged	•	⊸	28	12	11	10
Esztergom	•		27	14	11		Szentes	–		–	–	–	
Kisbér	•	⊸	28	14	13		Borsodnádasd	•	⊸	26	10	6	
Komárom	•	⊸	25	12	10		Fügöd	•	⊸	26	12	11	
Tatabánya	•	=	27	13	12		Hidasnémeti	•	=	27	13	12	
Alcsútdoboz	•	≡	27	12	12		Jósvafő	•	⊸	26	13	12	9
Dunaújváros	•	⊸	28	14	12		Lillafüred	–		–	–	–	
Martonvásár	•	⊸	28	14	12	9	Miskolc	•	=	27	12	10	8
Mór	•	≡	28	13	11		Putnok	•	=	26	10	8	
Sárbogárd	•	⊸	28	14	11		Sárospatak	•	≡	26	12	10	9
Szabadbattyán	•	⊸	28	13	12		Szendrőlád	•	⊸	28	11	11	
Iregszemcse	•	⊸	27	13	8	10	Tokaj	•		26	14	14	
Lengyel	•		26	15	12		Kisvárda	•	≡	27	10	9	8
Paks	•	⊸	28	12	11	11	Mátészalka	•	⊸	27	12	12	
Szekszárd	•	⊸	28	16	13		Nyíregyháza	•	⊸	27	11	9	8
Árpádtető	•	=	25	17	12		Nyírlugos	•	⊸	28	10	10	
Mohács	•		30	14	14		Pátyod	•	=	25	8	7	
Pécs	•		28	16	15	10	Tiszabecs	•	=	23	9	9	
Siklós	•	⊸	29	14	12		Vásárosnamény	•	⊸	27	12	11	
Szigetvár	•	⊸	29	14	13		Záhony	•	⊸	25	12	12	
Budaörs	•	⊸	27	13	11		Berettyóújfalu	•	⊸	27	12	10	
Bp. Lőrinc	•	⊸	27	15	12	7	Debrecen	•	⊸	27	12	9	
Bp. Met. Int.	•	=	27	16	–	6	Hajdúdorog	•		27	12	11	
Bp. Szab. hegy	•		24	17	12		Hortobágy	•		27	11	10	
Cegléd	•	⊸	27	14	12		Körösszakál	•	⊸	28	12	11	
Dobogókő	•		22	16	13		Polgár	•	⊸	28	12	11	
Gödöllő	•	⊸	26	14	12	8	Békéscsaba	•	⊸	27	11	9	11
Királyrét	•	≡	26	11	9		Mezőhegyes	•	⊸	27	11	11	10
Monor	•	⊸	28	14	13		Orosháza	•	⊸	29	15	11	
Nagykáta	•		27	14	13		Szarvas	•	⊸	28	14	10	11
Szentendre	•	=	28	14	13		Szeghalom	•		29	16	12	

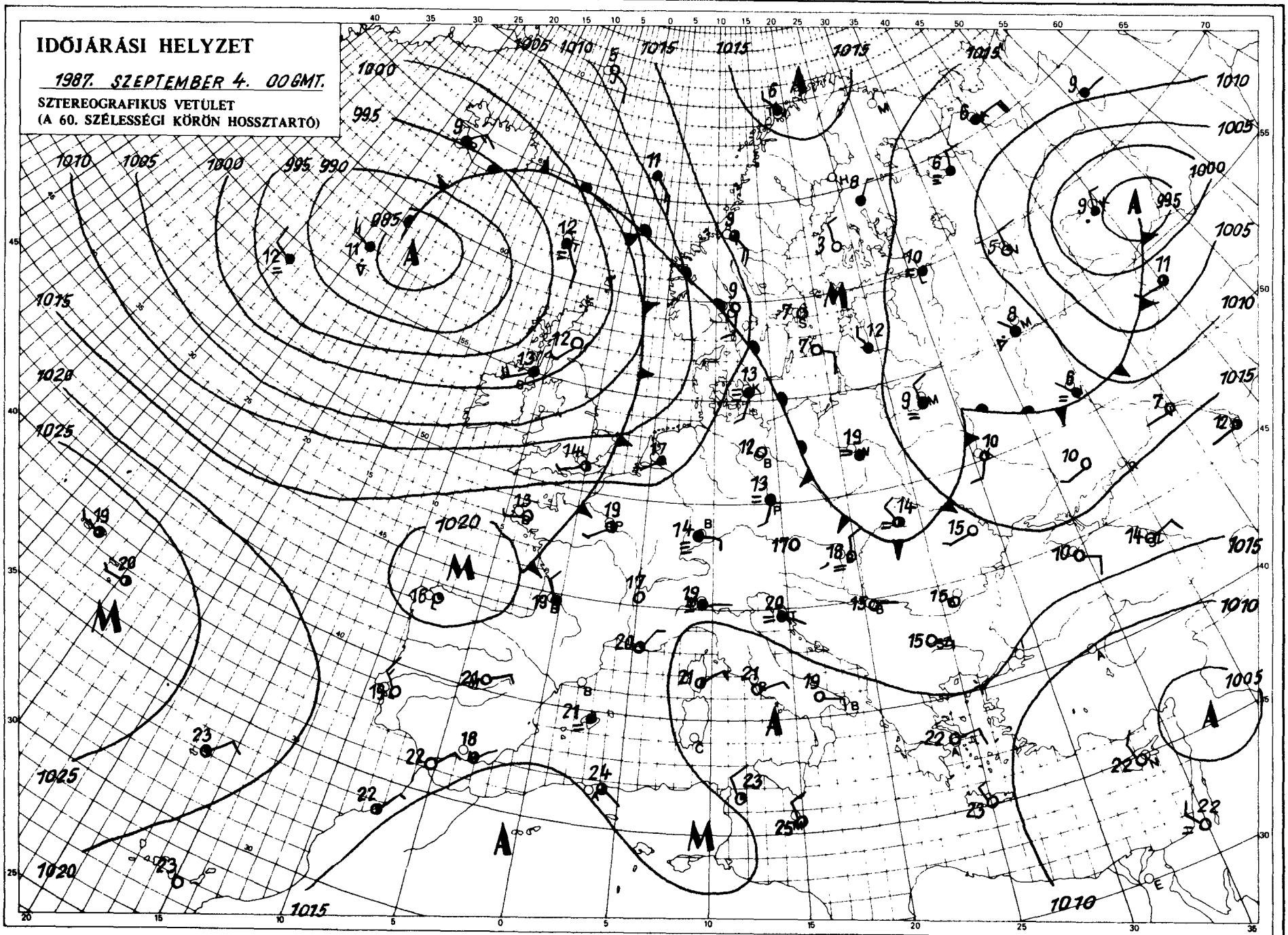

KIADJA: ORSZÁGOS METEOROLÓGIAI SZOLGÁLAT
Készíti: Központi Előrejelző Intézet Analízis- és Rövidtávú Prognózis Központja – T.: 273-018
Megjelenik naponként
Évi előfizetési díja: 2.200,- Ft. – Megrendelhető: 1024 Budapest, II., Kitaibel Pál u. 1. – T.: 353-500
Kiadásért felel: az OMSZ elnöke – Szerkesztésért felel: a KEI igazgatója

Jelmagyarázat a havi mellékletben

IDŐJÁRÁSI NAPIJELENTÉS

ЕЖЕДНЕВНЫЙ МЕТЕОРОЛОГИЧЕСКИЙ БЮЛЛЕТЕНЬ · DAILY WEATHER REPORT
BULLETIN QUOTIDIEN DE TEMPS · TÄGLICHER WETTERBERICHT

100.évfolyam 248. szám + Budapest + 1987.szeptember 5.szombat

Az időjárási helyzet és a várható időjárás:

A Balkán-félszigettől Közép-Európa nagy részén át egészen a Finn-öbölig magas légnyomású őv húzódik nagy területen túlnyomóan napos, a délebbre fekvő vidékeken nyáriasan meleg időt okozva. Ugyanakkor a kontinens többi részén változékony az időjárás. A Kelet-Európai-alföldön szórványosan esik az eső. Izland feletti középponttal nagy kiterjedésü ciklon örvénylik. Több hullámban óceáni nedves levegő halad a szárazföld belsejébe. A Brit-szigeteken, a kontinens nyugati partvidékén, valamint a Német-sikságon többfelé záporeső esik, és gyakran fúj erős szél. Valószinü, hogy az elkövetkező időszakban a Kárpát-medencében is kissé változékonyra fordul az idő.

Magyarországon pénteken időnként megnövekedett a felhőzet. Általában 8-10 órán keresztül sütött a nap. Csak egy-két helyen fordult elő jelentéktelen csapadékot adó futó zápor. Pénteken a hőmérséklet csúcsértéke 25, 30 fok között alakult. Szombat hajnalra pedig 8, 18 fokig hült le a levegő. Éjszaka párássá vált a levegő, helyenként köd képződött. Ma délelőtt országszerte túlnyomóan derült, csendes idő volt. A hőmérséklet 11 órakor az országban 21, 25 fok között alakult.

A Balaton vizének hőmérséklete Siófoknál 11 órakor 21 fok volt.

Ma 12 órakor Budapesten 24 fokot mértek, a tengerszintre átszámitott légnyomás 1017 hPa, alig változik.

Várható időjárás vasárnap estig:

Ma még marad a túlnyomóan napos, derült idő. Az éjszakai óráktól nyugat felől azonban gyakran erősen megnövekszik a felhőzet, és zápor, zivatar valószinü. Éjszaka szórványosan köd képződik. Eleinte mérsékelt változó irányú, vasárnap viszont - főként a Dunántúlon - gyakran erősen északnyugati szél várható.
Várható legalacsonyabb éjszakai hőmérséklet 12, 17, a legmagasabb nappali hőmérséklet vasárnap 22, 27 fok között alakul.

Bozóki István s.k.

A hőmérséklet napi középértéke és eltérése a sokévi átlagtól / Budapest belterületén/:

1987. szeptember 4.	21,5°C	+2,5°C

1871 óta ezen a napon Budapesten előfordult

legmagasabb hőmérséklet:	32.5°C /1897/	
legalacsonyabb hőmérséklet:	8,2°C /1928/	87.619

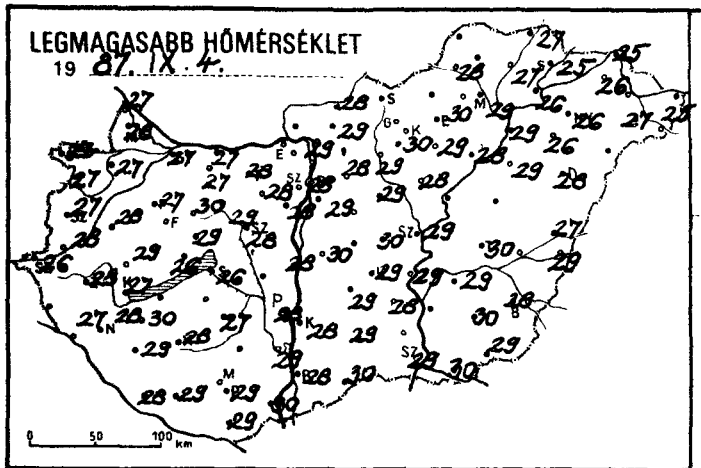
LEGMAGASABB HŐMÉRSÉKLET
19 87. IX. 4.
0 50 100 km

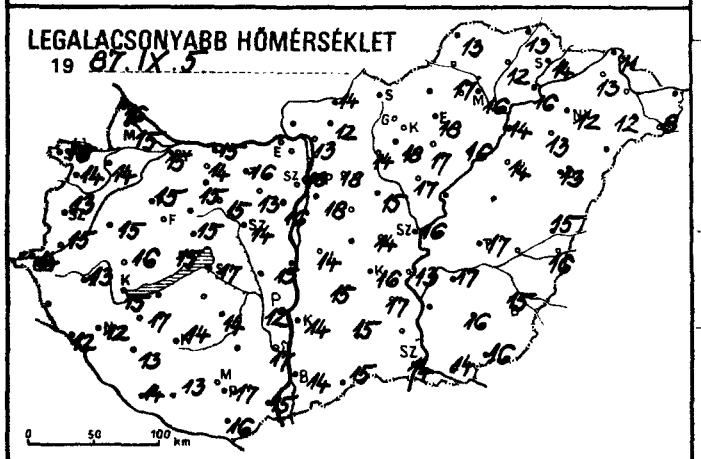
LEGALACSONYABB HŐMÉRSÉKLET
19 87. IX. 5.
0 50 100 km

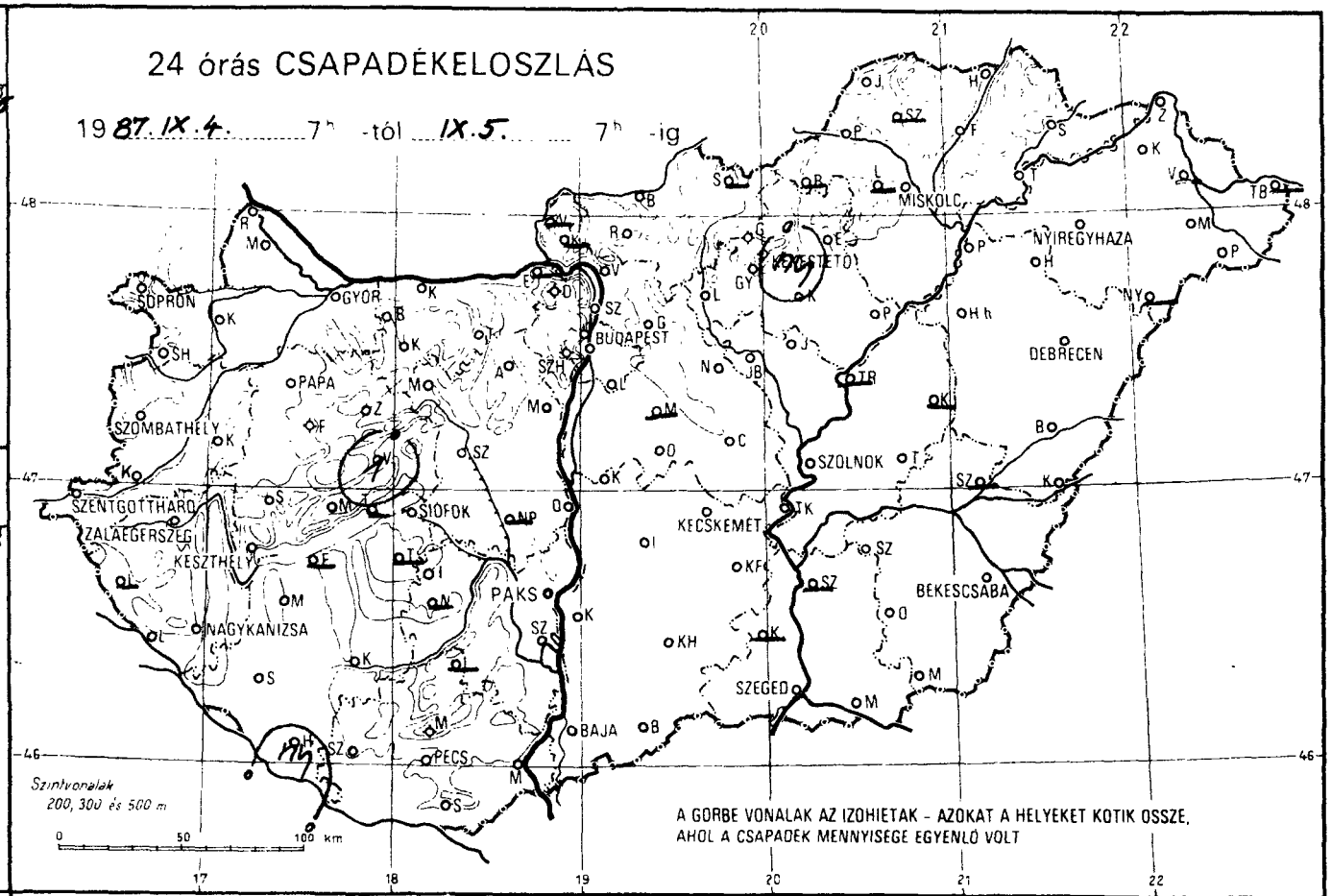
24 órás CSAPADÉKELOSZLÁS
19 87. IX. 4. 7h -tól IX. 5. 7h -ig
SOPRON
GYŐR
BUDAPEST
MISKOLC
NYÍREGYHÁZA
DEBRECEN
PAPA
SZOMBATHELY
SZOLNOK
SZENTGOTTHÁRD
ZALAEGERSZEG
KESZTHELY
SIÓFOK
KECSKEMÉT
BÉKÉSCSABA
PAKS
NAGYKANIZSA
SZEGED
BAJA
PÉCS
Szintvonalak
200, 300 és 500 m
0 50 100 km
A GÖRBE VONALAK AZ IZOHIETAK - AZOKAT A HELYEKET KÖTIK ÖSSZE,
AHOL A CSAPADÉK MENNYISÉGE EGYENLŐ VOLT

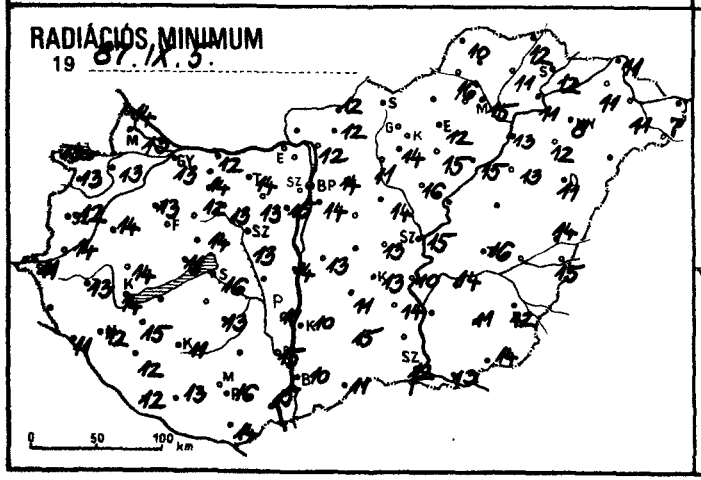
RADIÁCIÓS MINIMUM
19 87. IX. 5.
0 50 100 km

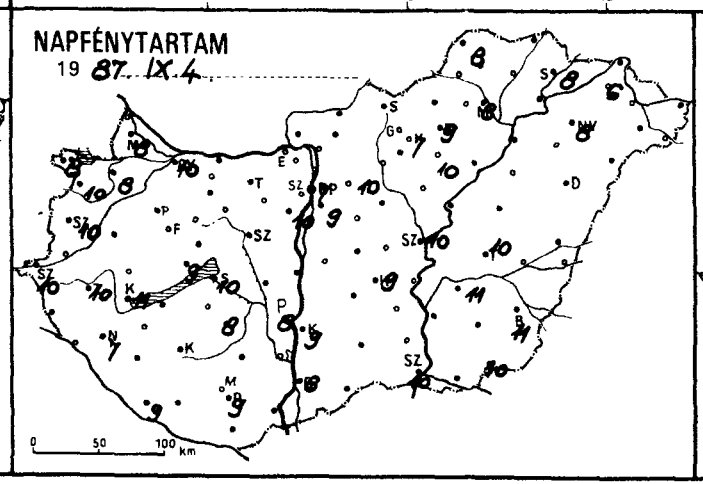
NAPFÉNYTARTAM
19 87. IX. 4.
0 50 100 km

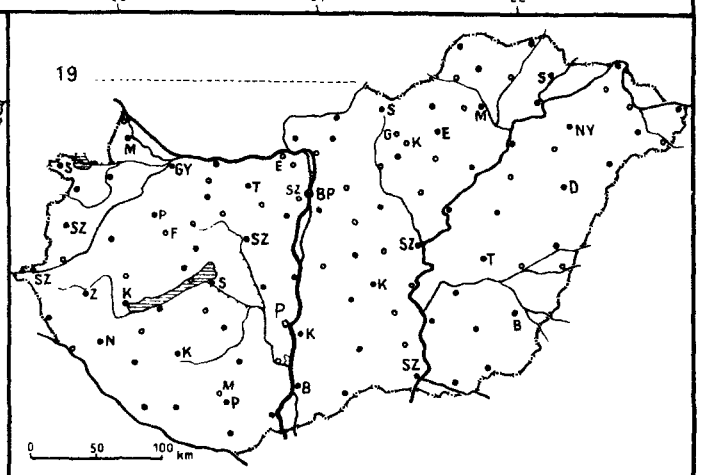
19
0 50 100 km

19 87. IX 07h-ig az utolsó 24 óra adatai						Előző nap napos órái
állomás	csapadék (mm)		max. hőmérséklet	min. hőmérséklet	rad. min.	
Győr	.	⌒	27	15	13	10
Kapuvár	.	⌒	27	14	13	8
Mosonmagyaróvár	.	≡	28	15	13	8
Rajka	.	≡	27	16	14	
Sopron	.	⌒	27	16	13	8
Sopronhorpács	.	⌒	27	14	13	10
Káld	.	⌒	28	15	14	
Körmend	.	≡	28	15	14	
Szentgotthárd	.	⌒	26	14	11	10
Szombathely	.	⌒	27	13	12	10
Lenti	–		–	–	–	
Letenye	.	≡	27	12	11	
Nagykanizsa	.	≡	28	12	12	7
Zalaegerszeg	.	≡	28	13	13	10
Farkasgyepű	.	⌒	27	13	11	
Keszthely	.	⌒	27	15	14	11
Mencshely	.	=	26	15	11	9
Pápa	.	⌒	27	15	13	11
Sümeg	.	=	29	16	14	
Tihany	–		–	–	–	
Veszprém	1	⌒	29	15	14	
Zirc	.	=	26	12	10	
Fonyód	–		–	–	–	
Homokszt. György	ny	⌒	28	14	12	9
Kaposvár	.	≡	28	14	11	
Marcali	.	⌒	30	17	15	
Siófok	.	⌒	26	17	16	10
Somogyszob	.	⌒	29	13	12	
Tab	–		–	–	–	
Bábolna	.		27	14	14	
Esztergom	–		–	–	–	
Kisbér	.	⌒	30	15	12	
Komárom	.	⌒	27	15	12	
Tatabánya	.		28	16	14	
Alcsútdoboz	.	≡	28	13	13	
Dunaújváros	.	⌒	28	15	14	
Martonvásár	.	⌒	28	16	15	10
Mór	.	=	29	15	13	
Sárbogárd	–		–	–	–	
Szabadbattyán	.	⌒	28	14	13	
Iregszemcse	.	⌒	27	14	13	8
Lengyel	–		–	–	–	
Paks	.	⌒	28	12	11	8
Szekszárd	.	=	29	17	15	
Árpádtető	.	=	25	17	14	
Mohács	.	⌒	30	15	15	
Pécs	.		29	17	16	9
Siklós	.	⌒	29	16	14	
Szigetvár	.		29	13	13	
Budaörs	.	≡	29	17	14	
Bp. Lőrinc	.		29	18	14	9
Bp. Met. Int.	.	=	28	18	–	7
Bp. Szab. hegy	.		25	16	12	
Cegléd	.	⌒	30	14	13	
Dobogókő	.		24	15	14	
Gödöllő	.	⌒	28	18	14	10
Királyrét	–		–	–	–	
Monor	–		–	–	–	
Nagykáta	.	=	29	15	14	
Szentendre	.	=	29	16	15	

19 87. IX 07h-ig az utolsó 24 óra adatai						Előző nap napos órái
állomás	csapadék (mm)		max. hőmérséklet	min. hőmérséklet	rad. min.	
Vác	.	⌒	29	13	12	
Vámosmikola	–		–	–	–	
Baja	.	≡	28	14	10	8
Bácsalmás	.	⌒	30	15	11	
Izsák	.	=	29	15	11	
Kalocsa	.	⌒	28	14	10	9
Kecskemét	.	⌒	29	16	13	9
Kiskunfélegyháza	.	⌒	28	17	14	
Kiskunhalas	.	⌒	29	15	15	
Kunszentmiklós	.	≡	30	14	13	
Tiszakécske	.	=	29	13	10	
Balassagyarmat	.	⌒	28	14	12	
Romhány	.	⌒	29	12	12	
Salgótarján	.		–	–	–	
Eger	.	=	29	18	12	9
Galyatető	.		23	14	12	
Gyöngyös	.		30	18	14	
Kékestető	ny		20	13	12	7
Kompolt	.		28	17	15	10
Lőrinci	.	⌒	29	14	11	
Poroszló	.		28	16	15	
Jászapáti	.	=	30	17	16	
Jászberény	.		28	17	15	
Karcag	–		–	–	–	
Szolnok	.	⌒	29	16	15	10
Tiszaroff	–		–	–	–	
Túrkeve	.		30	17	16	10
Kistelek	–		–	–	–	
Makó	.	⌒	30	14	13	
Szeged	.	⌒	29	14	12	10
Szentes	–		–	–	–	
Borsodnádasd	–		–	–	–	
Füged	.	=	27	12	11	
Hidasnémeti	.	=	27	13	12	
Jósvafő	.	⌒	28	13	10	8
Lillafüred	–		–	–	–	
Miskolc	.	=	29	16	15	8
Putnok	.	=	30	17	16	
Sárospatak	.		25	14	12	8
Szendrőlád	–		–	–	–	
Tokaj	.		26	16	11	
Kisvárda	.	⌒	26	13	11	6
Mátészalka	.	⌒	27	12	11	
Nyíregyháza	.	⌒	26	12	8	8
Nyírlugos	–		–	–	–	
Pátyod	.	⌒	25	8	7	
Tiszabecs	–		–	–	–	
Vásárosnamény	–		–	–	–	
Záhony	.	⌒	25	11	11	
Berettyóújfalu	.	⌒	27	15	14	
Debrecen	.	⌒	28	13	11	–
Hajdúdorog	.		26	13	12	
Hortobágy	.		29	14	13	
Körösszakál	.	⌒	29	16	15	
Polgár	.	⌒	29	14	13	
Békéscsaba	.	⌒	28	15	12	11
Mezőhegyes	.	⌒	29	16	14	10
Orosháza	.	⌒	30	16	11	
Szarvas	.	⌒	29	17	14	11
Szeghalom	–		–	–	–	

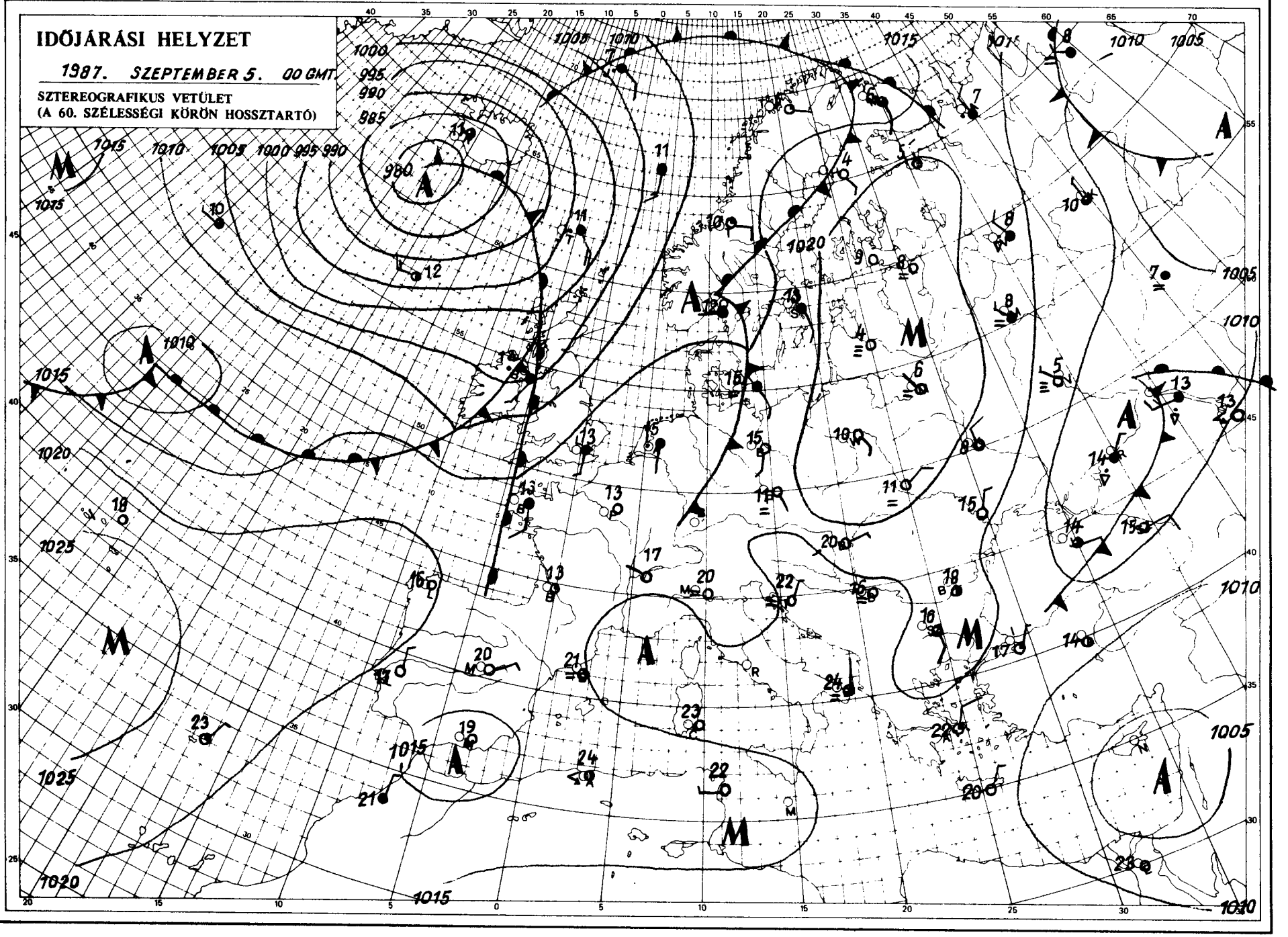

KIADJA: ORSZÁGOS METEOROLÓGIAI SZOLGÁLAT
Készíti: Központi Előrejelző Intézet Analízis- és Rövidtávú Prognózis Központja – T.: 273-018
Megjelenik naponként
Évi előfizetési díja: 2.200,-Ft. – Megrendelhető: 1024 Budapest, II., Kitaibel Pál u. 1. – T.: 353-500
Kiadásért felel: az OMSZ elnöke – Szerkesztésért felel: a KEI igazgatója

Jelmagyarázat a havi mellékletben.

IDŐJÁRÁSI NAPIJELENTÉS

ЕЖЕДНЕВНЫЙ МЕТЕОРОЛОГИЧЕСКИЙ БЮЛЛЕТЕНЬ • DAILY WEATHER REPORT
BULLETIN QUOTIDIEN DE TEMPS • TÄGLICHER WETTERBERICHT

100.évfolyam 249. szám + Budapest + 1987.szeptember 6.vasárnap

Az időjárási helyzet és a várható időjárás:

A Balkán-félszigettől - Közép- és Kelet-Európa egy részén át - egészen a Finn-öbölig magas légnyomású öv húzódik, sokfelé napos időt okozva. Ugyanakkor a kontinens nagyobbik részén változékony az időjárás. Izland feletti középponttal ciklon örvénylik. Nyugati áramlattal óceáni, nedves léghullámok haladnak a szárazföld belsejébe egyre többfelé időromlást okozva. Vasárnap a hajnali órákban kiterjedt felhő- és esősáv húzódott a Milánó-München-Berlin-Oslo vonal mentén, amely a vártnál lassabban halad kelet felé, a számitások szerint csak a késő délutáni órákban éri el hazánk területét.

Magyarországon szombaton túlnyomóan napos idő volt. Általában 8-10 órán keresztül sütött a nap. Az időnként megnövekedett felhőzetből a nyugati határvidéken néhol jelentéktelen csapadékot adó futó zápor is előfordult. Szombaton a hőmérséklet csúcsértéke 25, 31 fok között alakult. Vasárnap hajnalra pedig 9, 18 fokig csökkent a hőmérséklet. Ma délelőtt a nyugati határszélen változóan felhős, másutt túlnyomóan derült, napos idő volt. A Dunántúlon többfelé megerősödött az északnyugati szél. A hőmérséklet 11 órakor az országban 19, 25 fok között alakult.

A Balaton vizének hőmérséklete Siófoknál 11 órakor 21 fok volt.

Ma 12 órakor Budapesten 23 fokot mértek, a tengerszintre átszámitott légnyomás 1015 hPa, alig változik.

Várható időjárás hétfő estig:

Hétfő estig nyugatról kelet felé átmeneti borult időt, záporokat, helyenként heves zivatart okozó felhősáv vonul át az ország fölött. Az elvonuló hidegfront nyomában egyre többfelé megerősödik az északnyugati szél. Hajnalra 11, 16 fok közé csökken a hőmérséklet. Mérséklődik a nappali felmelegedés, délután 19, 24 fok várható.

Pártai Lucia s.k.

A hőmérséklet napi középértéke és eltérése a sokévi átlagtól / Budapest belterületén/:

1987. szeptember 5.	21,6°C	+2,7°C

1871 óta ezen a napon Budapesten előfordult

legmagasabb hőmérséklet:	33,8°C /1942/
legalacsonyabb hőmérséklet:	7,5°C /1901/

87.620

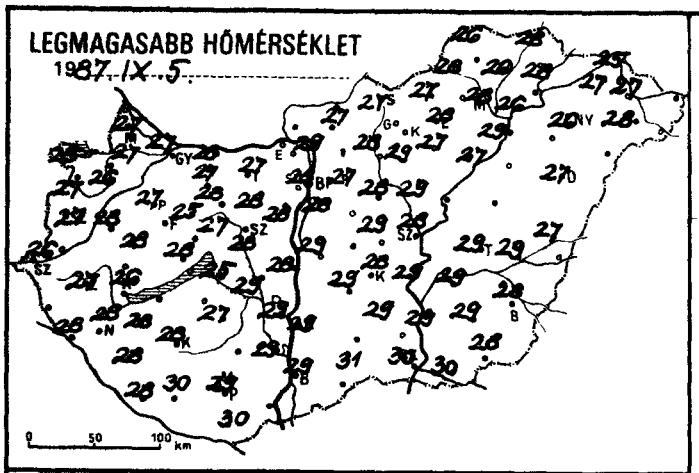
LEGMAGASABB HŐMÉRSÉKLET
1987. IX. 5.
0 50 100 km

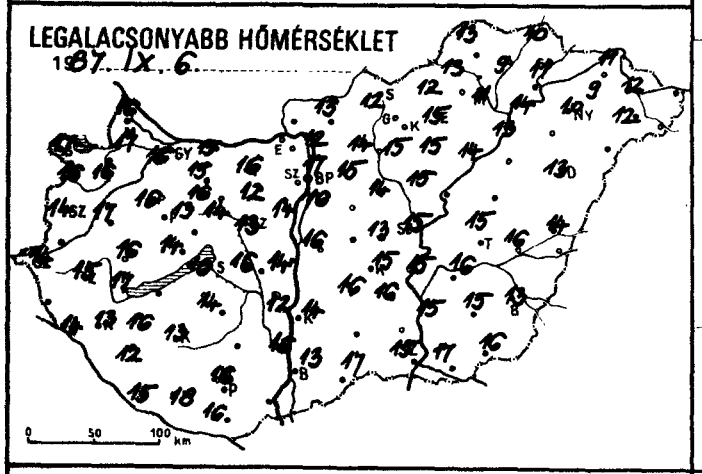
LEGALACSONYABB HŐMÉRSÉKLET
1987. IX. 6.
0 50 100 km

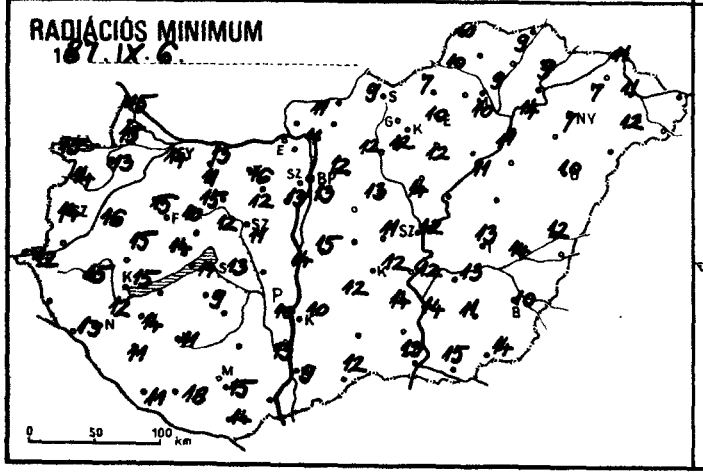
RADIÁCIÓS MINIMUM
1987. IX. 6.
0 50 100 km

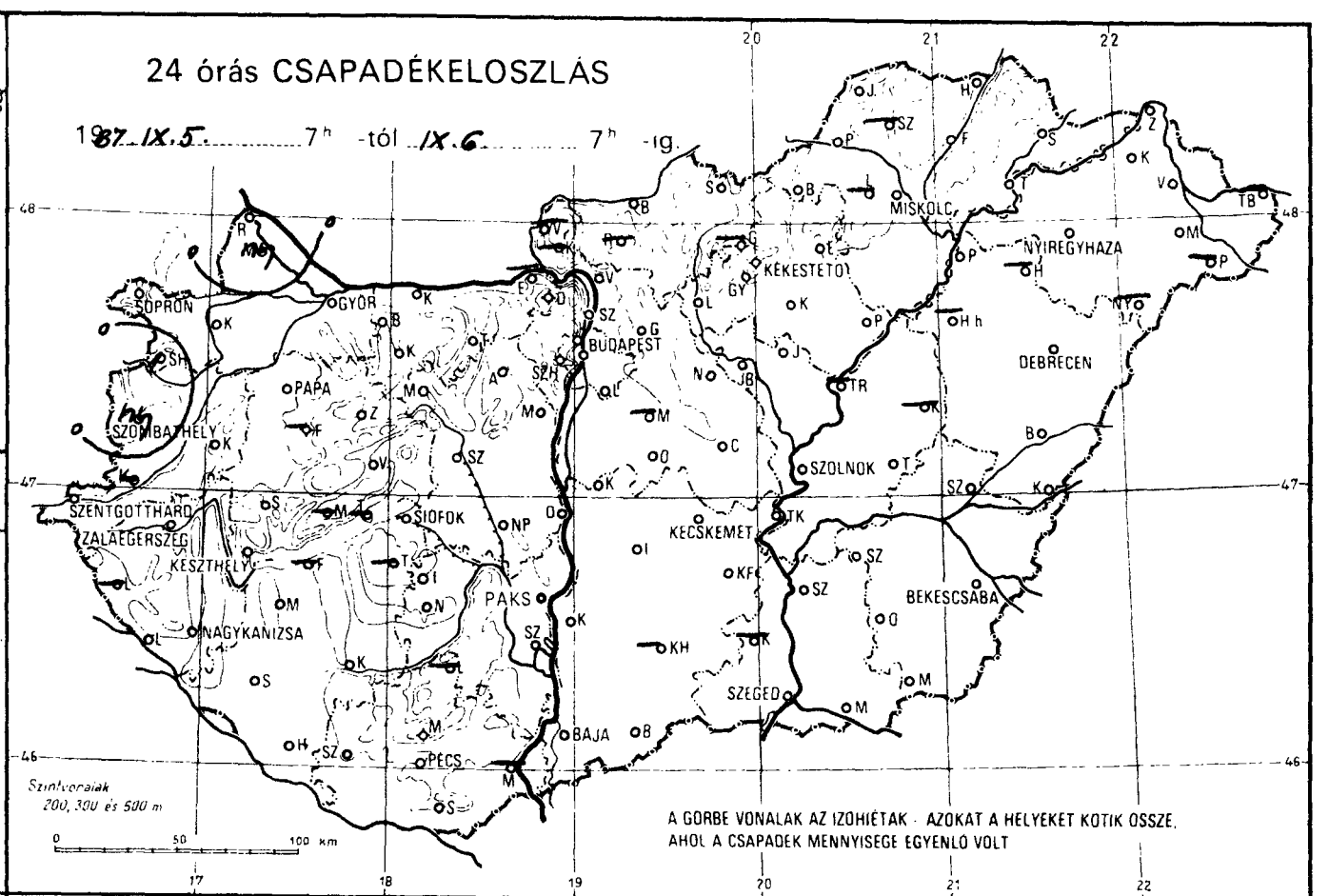
24 órás CSAPADÉKELOSZLÁS
1987. IX. 5. 7h -tól IX. 6. 7h -ig.
SOPRON
GYŐR
BUDAPEST
MISKOLC
NYÍREGYHÁZA
KEKESTETŐ
DEBRECEN
SZOMBATHELY
PAPA
SZOLNOK
SZENTGOTTHÁRD
ZALAEGERSZEG
KESZTHELY
SIÓFOK
KECSKEMÉT
PAKS
BEKÉSCSABA
NAGYKANIZSA
SZEGED
BAJA
PÉCS
Szintvonalak
200, 300 és 500 m
0 50 100 km
A GÖRBE VONALAK AZ IZOHIÉTAK - AZOKAT A HELYEKET KÖTIK ÖSSZE, AHOL A CSAPADÉK MENNYISÉGE EGYENLŐ VOLT

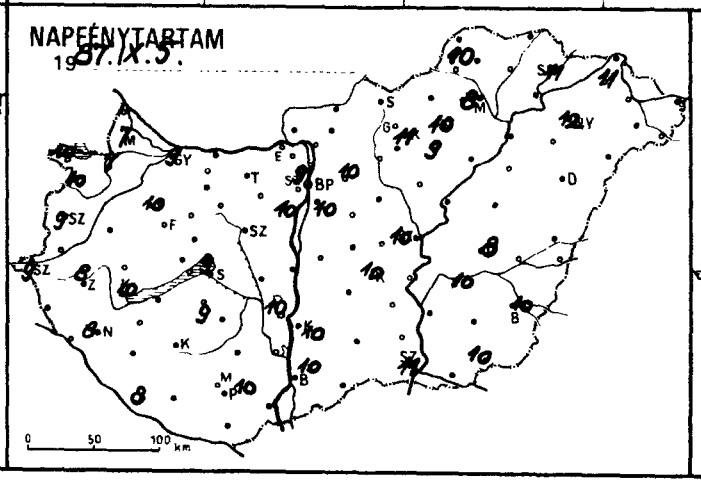
NAPFÉNYTARTAM
1987. IX. 5.
0 50 100 km

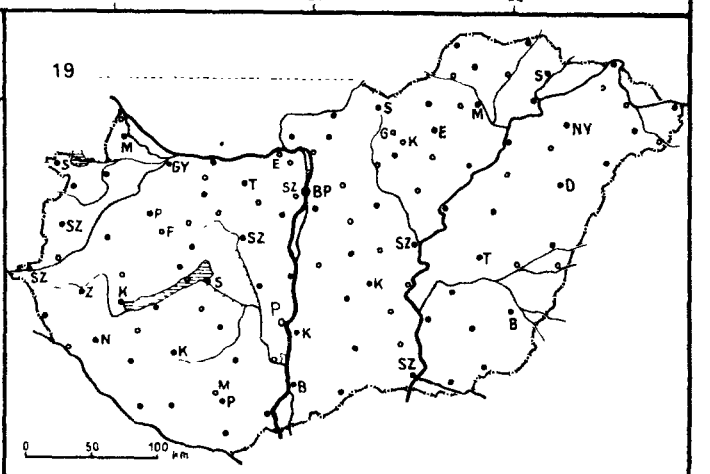
19
0 50 100 km

19 87.IX.6. 07 h-ig az utolsó 24 óra adatai						Előző nap napos órái	19 87.IX.6. 07 h-ig az utolsó 24 óra adatai						Előző nap napos órái
állomás	csapadék (mm)		max. hőmérséklet	min. hőmérséklet	rad. min.		állomás	csapadék (mm)		max. hőmérséklet	min. hőmérséklet	rad. min.	
Győr	.		27	16	14	9	Vác	.		29	12	11	
Kapuvár	.		26	16	13	7	Vámosmikola	–		–	–	–	
Mosonmagyaróvár	ny		27	17	15	7	Baja	.		29	13	9	10
Rajka	.		27	16	15		Bácsalmás	.		31	17	12	
Sopron	.		28	17	15	10	Izsák	.		29	16	12	
Sopronhorpács	1		27	16	14	10	Kalocsa	.		29	14	10	10
Káld	.		28	17	16		Kecskemét	.		28	15	12	10
Körmend	–		–	–	–		Kiskunfélegyháza	.		29	16	14	
Szentgotthárd	.		26	14	12	9	Kiskunhalas	–		–	–	–	
Szombathely	ny		27	14	14	9	Kunszentmiklós	.		29	16	15	
Lenti	–		–	–	–		Tiszakécske	.		29	15	12	
Letenye	.		28	14	13		Balassagyarmat	.		27	13	11	
Nagykanizsa	.		28	13	12	8	Romhány	–		–	–	–	
Zalaegerszeg	.		27	15	15	8	Salgótarján	.		27	12	9	
Farkasgyepű	–		–	–	–		Eger	.		28	15	10	10
Keszthely	.		26	17	15	10	Galyatető	–		–	–	–	
Mencshely	–		–	–	–	–	Gyöngyös	.		29	15	12	
Pápa	.		27	16	15	10	Kékestető	.		21	14	13	11
Sümeg	.		28	16	15		Kompolt	.		27	15	12	9
Tihany	–		–	–	–		Lőrinci	.		28	14	12	
Veszprém	.		28	14	14		Poroszló	.		27	14	11	
Zirc	.		25	13	10		Jászapáti	.		29	15	14	
Fonyód	–		–	–	–		Jászberény	.		27	15	13	
Homokszt. György	.		28	15	11	8	Karcag	–		–	–	–	
Kaposvár	.		28	13	11		Szolnok	.		28	15	12	10
Marcali	.		28	16	14		Tiszaroff	–		–	–	–	
Siófok	.		25	16	14	9	Túrkeve	.		29	15	13	8
Somogyszob	.		28	12	11		Kistelek	–		–	–	–	
Tab	–		–	–	–		Makó	.		30	17	15	
Bábolna	.		27	15	11		Szeged	.		30	15	13	11
Esztergom	–		–	–	–		Szentes	.		29	15	14	
Kisbér	.		28	16	15		Borsodnádasd	.		27	12	7	
Komárom	.		28	15	13		Fügöd	.		26	9	9	
Tatabánya	.		27	16	16		Hidasnémeti	.		28	10	9	
Alcsútdoboz	.		28	12	12		Jósvafő	.		26	13	10	10
Dunaújváros	.		28	14	14		Lillafüred	–		–	–	–	
Martonvásár	.		28	14	13	10	Miskolc	.		28	11	10	8
Mór	.		27	14	12		Putnok	.		28	13	10	
Sárbogárd	.		29	16	13		Sárospatak	.		28	11	9	11
Szabadbattyán	.		28	13	11		Szendrőlád	–		–	–	–	
Iregszemcse	.		27	14	9	9	Tokaj	.		26	14	14	
Lengyel	–		–	–	–		Kisvárda	.		27	9	7	11
Paks	.		29	12	10	10	Mátészalka	.		28	12	12	
Szekszárd	.		29	16	13		Nyíregyháza	.		26	10	7	12
Árpádtető	.		26	18	14		Nyírlugos	–		–	–	–	
Mohács	–		–	–	–		Pátyod	–		–	–	–	
Pécs	.		29	16	15	10	Tiszabecs	–		–	–	–	
Siklós	.		30	16	14		Vásárosnamény	.		27	12	11	
Szigetvár	.		30	18	18		Záhony	.		25	11	11	
Budaörs	.		28	17	13		Berettyóújfalu	.		27	14	12	
Bp. Lőrinc	.		28	16	13	10	Debrecen	.		27	13	10	–
Bp. Met. Int.	.		28	17	–	9	Hajdúdorog	–		–	–	–	
Bp. Szab. hegy	.		25	16	13		Hortobágy	–		–	–	–	
Cegléd	.		29	13	11		Körösszakál	–		–	–	–	
Dobogókő	.		22	15	14		Polgár	.		29	13	11	
Gödöllő	.		27	15	12	10	Békéscsaba	.		28	13	10	10
Királyrét	–		–	–	–		Mezőhegyes	.		28	16	14	10
Monor	–		–	–	–		Orosháza	.		29	15	11	
Nagykáta	.		28	14	13		Szarvas	.		29	16	13	10
Szentendre	.		29	15	14		Szeghalom	.		29	16	14	

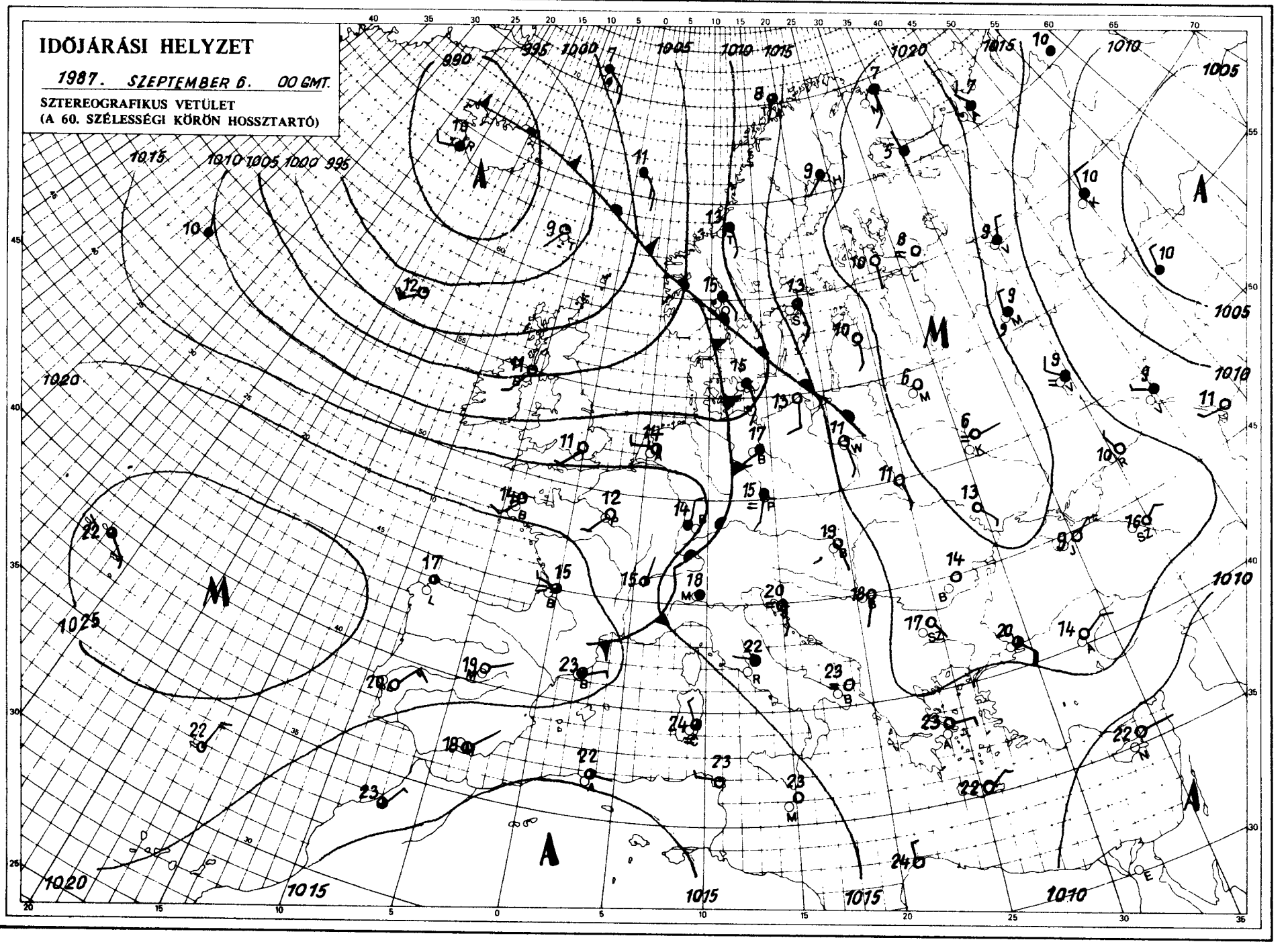

KIADJA: ORSZÁGOS METEOROLÓGIAI SZOLGÁLAT
Készíti: Központi Előrejelző Intézet Analízis- és Rövidtávú Prognózis Központja – T.: 273-018
Megjelenik naponként
Évi előfizetési díja: 2.200,-Ft. – Megrendelhető: 1024 Budapest, II., Kitaibel Pál u. 1. – T.: 353-500
Kiadásért felel: az OMSZ elnöke – Szerkesztésért felel: a KEI igazgatója

Jelmagyarázat a havi mellékletben

IDŐJÁRÁSI NAPIJELENTÉS

ЕЖЕДНЕВНЫЙ МЕТЕОРОЛОГИЧЕСКИЙ БЮЛЛЕТЕНЬ • DAILY WEATHER REPORT
BULLETIN QUOTIDIEN DE TEMPS • TÄGLICHER WETTERBERICHT

100.évfolyam 250. szám + Budapest + 1987.szeptember 7.hétfő

Az időjárási helyzet és a várható időjárás:

Izland feletti középponttal ciklon örvénylik, amely meghatározza a kontinens északi felének időjárását. Áramlási rendszerében az óceán felől a szárazföld belseje felé egy-két naponként nedvesebb léghullámok követik egymást. Az elmult 24 órában átmeneti borultságot, többfelé esőt, zivatart, szélerősödést okozó felhősáv haladt át a Kárpát-medence fölött is. A hidegfront elvonultával ismét túlnyomóan napos az idő Közép-Európában. Ugyancsak sok a napsütés és száraz az idő Dél-Európa területén. Nyáriasan meleg van, a hőmérséklet csúcsértéke sokfelé eléri a 28, 32 fokot.

Hazánkban vasárnap nagyobbrészt derült, a nyugati határvidéken azonban egész nap felhős volt az ég. A késő délutáni óráktól nyugatról kelet felé hidegfront haladt át az ország felett. Főként a Dunántúlon okozott helyenként heves zivatart. Árpádtetőn 33, Siklóson 29, Pécsen 28 mm-t és Szigetváron is 30 mm-t mértek. A front kelet felé haladva jelentősen gyengült, a keleti országrészben csak néhol fordult elő az éjszakai, reggeli órákban jelentéktelen mennyiségü záporeső, eső. Hétfő hajnalra 11, 16 fok közé hült le a levegő. Délelőtt keleten is csökkent a felhőzet, záporról már nem érkezett jelentés. 11 órakor az országban 20, 23 fok volt.

A Balaton vizének hőmérséklete Siófoknál 11 órakor 19 fok volt.

Ma 12 órakor Budapesten 22 fokot mértek, a tengerszintre átszámitott légnyomás 1020 hPa, alig változik.

Várható időjárás kedd estig:

Eleinte néha még megnövekszik a felhőzet, de eső nem valószinü. A szél mindenütt mérséklődik. Hajnalban helyenként ködfoltok lesznek. 9, 14 fok között várható a legalacsonyabb hőmérséklet. Éjszakától nyugat felől újabb felhőzetnövekedés kezdődik és egyre többfelé lesznek záporok, zivatarok. Napközben felhős, szeles, a mainál hüvösebb időre számithatunk. A délnyugati, majd északnyugati szél élénk, a Dunántúlon erős, időnként viharos lesz. Délutánra 18, 23 fokig emelkedik a hőmérséklet.

H. Bóna Márta s.k.

TÁVOLABBI KILÁTÁSOK SZERDÁTÓL-SZOMBATIG:

Általában kevés lesz a felhő, csapadék nem valószinü. A hét második felében a reggeli órákban párásságra, helyenként ködre lehet számitani.

Várható legalacsonyabb hajnali hőmérséklet eleinte 7, 12, az időszak végén, 9, 14 fok között várható. A legmagasabb nappali hőmérséklet eleinte 20 fok körül, az időszak végén 25 fok körül lesz.

Jelentős mennyiségü / legalább 5 mm napi / csapadék az ország területén nem valószinü.

KÖZÉPTÁVÚ ELŐREJELZŐ CSOPORT

A hőmérséklet napi középértéke és eltérése a sokévi átlagtól / Budapest belterületén/:

1987. szeptember 6.	20,4°C	+1,6°C

1871 óta ezen a napon Budapesten előfordult

legmagasabb hőmérséklet:	33,1°C /1982/
legalacsonyabb hőmérséklet:	5,7°C /1925/

87.621

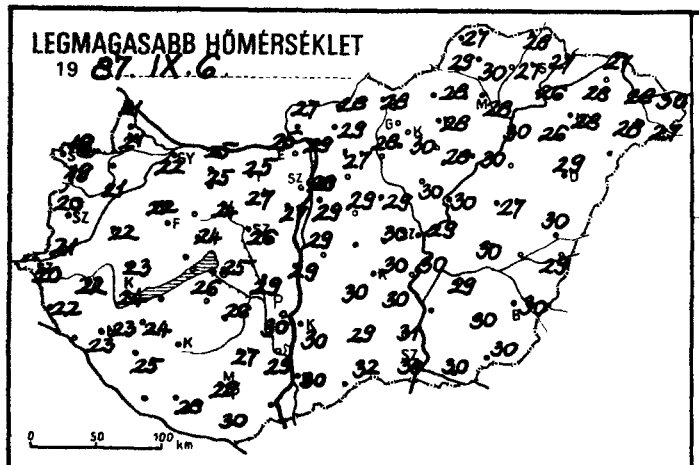
LEGMAGASABB HŐMÉRSÉKLET
19 87. IX. 6.
0 50 100 km

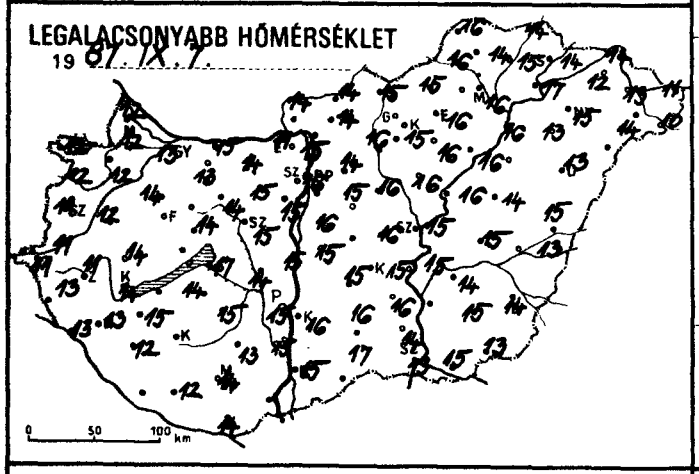
LEGALACSONYABB HŐMÉRSÉKLET
19 87. IX. 7.
0 50 100 km

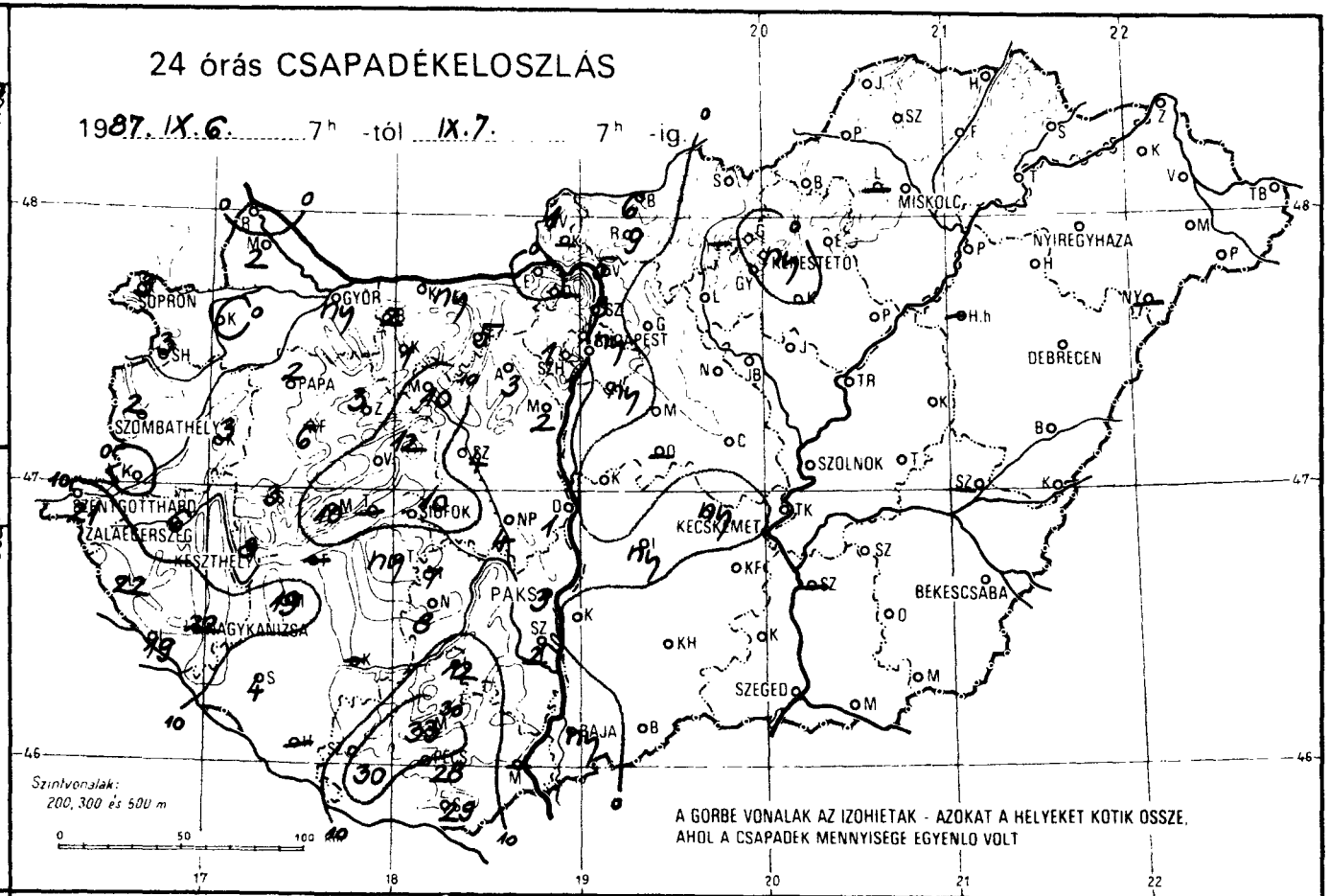
24 órás CSAPADÉKELOSZLÁS
1987. IX. 6. 7h -tól IX. 7. 7h -ig
SOPRON
GYŐR
PAPA
SZOMBATHELY
SZENTGOTTHÁRD
ZALAEGERSZEG
KESZTHELY
NAGYKANIZSA
SIÓFOK
PAKS
BAJA
MISKOLC
NYÍREGYHÁZA
KECSKEMÉT
DEBRECEN
SZOLNOK
BÉKÉSCSABA
SZEGED
Szintvonalak:
200, 300 és 500 m
A GÖRBE VONALAK AZ IZOHIETÁK - AZOKAT A HELYEKET KÖTIK ÖSSZE, AHOL A CSAPADÉK MENNYISÉGE EGYENLŐ VOLT

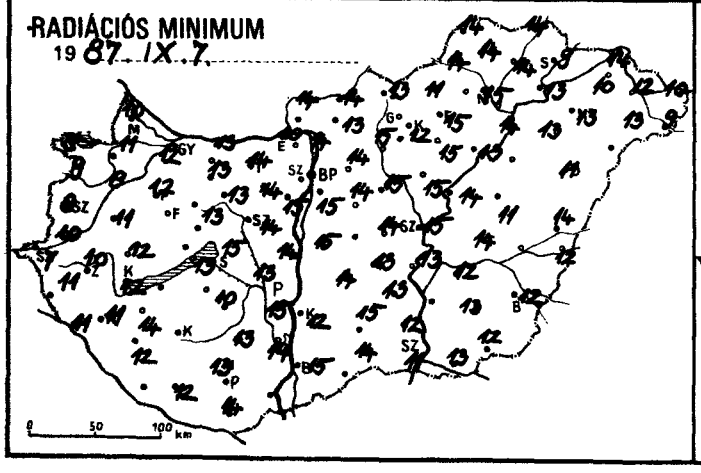
RADIÁCIÓS MINIMUM
19 87. IX. 7.
0 50 100 km

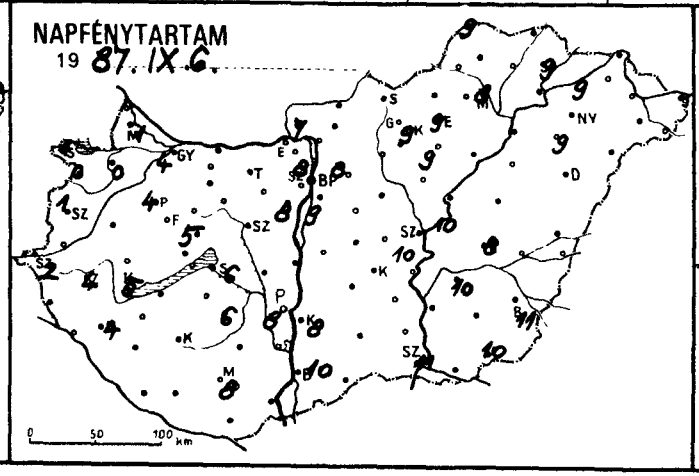
NAPFÉNYTARTAM
19 87. IX. 6.
0 50 100 km

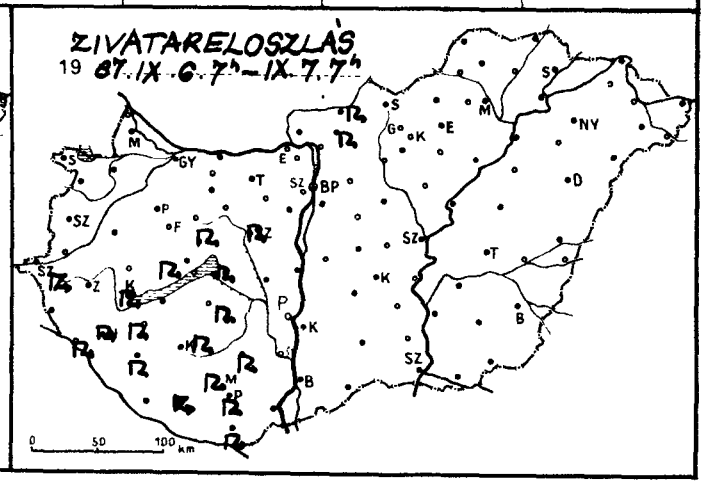
ZIVATARELOSZLÁS
19 87. IX. 6. 7h - IX. 7. 7h
0 50 100 km

1987. IX. 07.h-ig az utolsó 24 óra adatai						Előző nap napos órái
állomás	csapadék (mm)		max. hőmérséklet	min. hőmérséklet	rad. min.	
Győr	ny	▼ ⚊	22	13	12	4
Kapuvár	.	⚊	21	12	8	0
Mosonmagyaróvár	2	▼ ⚊	21	12	11	1
Rajka	.	≡	21	12	10	
Sopron	3	▼	19	12	9	1
Sopronhorpács	3	▼ ⚊	19	12	9	0
Káld	3	▼ ⚊	22	12	11	
Körmend	.	⚊	21	11	10	
Szentgotthárd	21	⚐ ≡	20	11	7	2
Szombathely	2	▼ ⚊	20	11	8	1
Lenti	22		22	13	11	
Letenye	19	⚐ ≡	23	13	11	
Nagykanizsa	22	⚐ ≡	23	13	11	4
Zalaegerszeg	6	▼ ⊂	22	11	10	4
Farkasgyepű	6	▼	22	13	10	
Keszthely	8	⚐ ⚊	24	14	12	5
Mencshely	10	⚐	21	14	10	5
Pápa	2	⚊	22	14	12	4
Sümeg	3	⚊	23	14	12	
Tihany	–		–	–	–	
Veszprém	12	⚐	24	14	13	
Zirc	3	≡	21	12	10	
Fonyód	–		–	–	–	
Homokszt. György	–		–	–	–	–
Kaposvár	–		–	–	–	
Marcali	19	⚐ ⚊	24	15	14	
Siófok	10	⚐ ⚊	25	17	15	6
Somogyszob	4	⚐	25	12	12	
Tab	ny	⚲ ⚊	26	14	13	
Bábolna	2	≡	23	14	14	
Esztergom	.	≡	25	11	10	
Kisbér	1		25	13	13	
Komárom	ny	≡	25	15	13	
Tatabánya	5		25	14	14	
Alcsútdoboz	3	▼ ≡	27	15	14	
Dunaújváros	1		29	15	14	
Martonvásár	2	≡	27	15	15	8
Mór	10	▼ ≡	24	14	13	
Sárbogárd	4		29	14	12	
Szabadbattyán	4	⚐ ≡	26	15	14	
Iregszemcse	7	⚐ ≡	26	15	10	6
Lengyel	12	⚐	27	13	13	
Paks	3	▼	30	15	15	8
Szekszárd	2		29	15	14	
Árpádtető	33	⚐ ≡	25	12	10	
Mohács	–		–	–	–	
Pécs	28	⚐ ⚊	29	14	13	8
Siklós	29	⚐ ≡	30	14	14	
Szigetvár	30	⚐ ≡	28	12	12	
Budaörs	1		29	16	15	
Bp. Lőrinc	ny	▼	29	16	15	9
Bp. Met. Int.	ny		28	16	–	8
Bp. Szab. hegy	1		25	13	12	
Cegléd	.	⚊	30	16	14	
Dobogókő	–		–	–	–	
Gödöllő	.		27	14	14	8
Királyrét	–		–	–	–	
Monor	.	⚊	29	15	14	
Nagykáta	.		29	16	15	
Szentendre	8	⚐	29	16	14	

1987. IX. 07.h-ig az utolsó 24 óra adatai						Előző nap napos órái
állomás	csapadék (mm)		max. hőmérséklet	min. hőmérséklet	rad. min.	
Vác	5	⚊	29	15	14	
Vámosmikola	1	≡	27	14	14	7
Baja	ny	▼	30	15	15	10
Bácsalmás	.		32	17	14	
Izsák	ny	⚲	30	15	14	
Kalocsa	.	⚊	30	16	12	8
Kecskemét	ny	≡	30	15	13	10
Kiskunfélegyháza	.		30	16	13	
Kiskunhalas	.	⚊	29	16	15	
Kunszentmiklós	.	≡	29	15	15	
Tiszakécske	.	⚊	30	15	13	
Balassagyarmat	6	⚐ ≡	28	14	14	
Romhány	9	⚐	29	14	13	
Salgótarján	.	⚊	28	15	13	
Eger	.	≡	28	16	15	9
Galyatető	–		–	–	–	
Gyöngyös	.		30	15	12	
Kékestető	ny	▼	21	14	12	9
Kompolt	.	⚊	28	16	15	9
Lőrinci	.	≡	28	16	15	
Poroszló	.	⚊	30	16	13	
Jászapáti	.		30	16	15	
Jászberény	.		30	16	15	
Karcag	.	≡	27	14	11	
Szolnok	.	⚊	29	15	15	10
Tiszaroff	.	≡	30	16	14	
Túrkeve	.		30	15	14	8
Kistelek	.	≡	31	14	12	
Makó	.		30	15	13	
Szeged	.	⚊	30	13	11	11
Szentes	–		–	–	–	
Borsodnádasd	.	⚊	28	15	11	
Fügöd	.		27	15	14	
Hidasnémeti	.	≡	28	14	14	
Jósvafő	.	⚊	27	16	14	9
Lillafüred	–		–	–	–	
Miskolc	.	≡	28	16	15	8
Putnok	.	≡	29	16	14	
Sárospatak	.		27	14	9	9
Szendrőlád	.	⚊	30	14	14	
Tokaj	.		26	17	13	
Kisvárda	.	⚊	28	12	10	9
Mátészalka	.	⚊	28	14	13	
Nyíregyháza	.		28	15	13	9
Nyírlugos	–		–	–	–	
Pátyod	.	⚊	27	10	9	
Tiszabecs	.	≡	30	11	10	
Vásárosnamény	.	⚊	28	13	12	
Záhony	.	⚊	27	14	14	
Berettyóújfalu	.	⚊	30	15	14	
Debrecen	.	⚊	29	13	11	–
Hajdúdorog	.		26	13	13	
Hortobágy	–		–	–	–	
Körösszakál	.	⚊	29	13	12	
Polgár	.	≡	30	16	14	
Békéscsaba	.	⚊	30	14	12	11
Mezőhegyes	.	⚊	30	13	12	10
Orosháza	.	⚊	30	15	13	
Szarvas	.	⚊	29	14	12	10
Szeghalom	–		–	–	–	

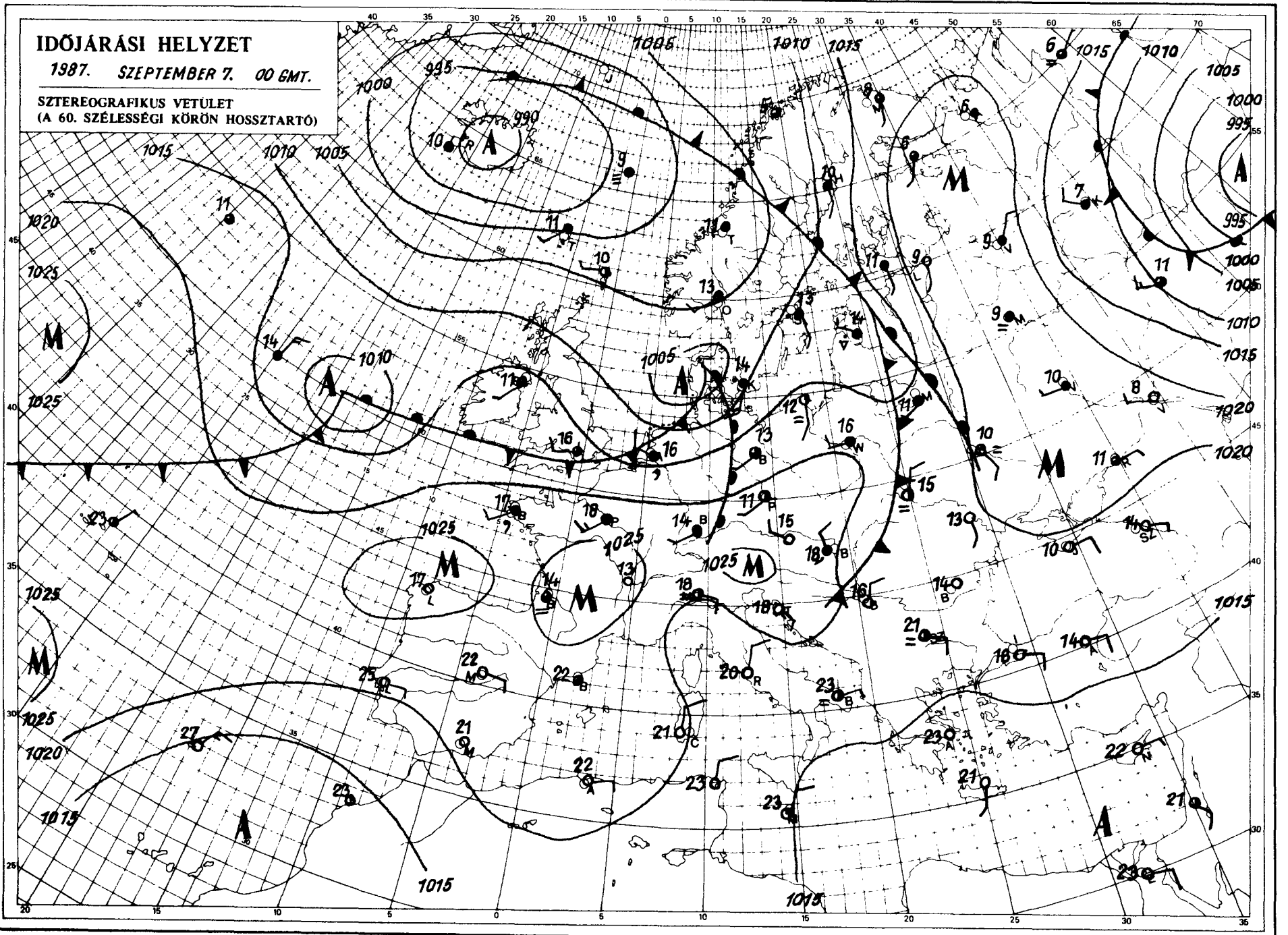

KIADJA: ORSZÁGOS METEOROLÓGIAI SZOLGÁLAT
Készíti: Központi Előrejelző Intézet Analízis- és Rövidtávú Prognózis Központja – T.: 273-018
Megjelenik naponként
Évi előfizetési díja: 2.200,- Ft. – Megrendelhető: 1024 Budapest, II., Kitaibel Pál u. 1. – T.: 353-500
Kiadásért felel: az OMSZ elnöke – Szerkesztésért felel: a KEI igazgatója

Jelmagyarázat a havi mellékletben

IDŐJÁRÁSI NAPIJELENTÉS

ЕЖЕДНЕВНЫЙ МЕТЕОРОЛОГИЧЕСКИЙ БЮЛЛЕТЕНЬ · DAILY WEATHER REPORT
BULLETIN QUOTIDIEN DE TEMPS · TÄGLICHER WETTERBERICHT

100.évfolyam 251. szám + Budapest + 1987.szeptember 8.kedd

Az időjárási helyzet és a várható időjárás:

Európa időjárását egyetlen, hatalmas mérsékeltövi ciklon határozza meg. A ciklon központi területe is óriási, a Skandináv-félszigettől Izlandig terjed. A gyors áramlási zónája Nyugat- és Közép-Európa területének kb. a felét, a Szovjetunió-európai részének nagyobb hányadát fedi le. A ciklon egyik hidegfrontja Ukrajnától a Német-Lengyel-sikság déli részén át az Alpok északi lejtői mentén egészen az Atlanti- óceánig húzódik. Ez a front - pontosabban a front középső szakasza - mozgása során jelentősen lelassult és csak kis sebességgel helyeződik délkelet felé, többek között a Kárpát-medence felé is.

Magyarországon hétfőn túlnyomóan napos idő volt. csak északkeletről jelentettek több felhőt. Kedd kora reggel néhány helyen jelentéktelen eső is előfordult. A legmagasabb nappali hőmérséklet 22, 28 fok között volt. Délelőtt még többfelé fordult elő erős északnyugati szél, a nap folyamán azonban a szél mérséklődött. Kedd hajnalra 9, 16 fokig süllyedt a hőmérséklet. Délelőtt változóan felhős volt az ég, egy-két helyen kisebb eső is előfordult. Késő délelőtt északnyugat felől vastagabb felhőzet érte el az országot, esőt, záporokat okozva. A hőmérséklet 11 órakor 17, 24 fok között volt.

A Balaton vizének hőmérséklete Siófoknál 11 órakor 19 fok volt.

Ma 12 órakor Budapesten 25 fokot mértek, a tengerszintre átszámitott légnyomás 1016 hPa, gyengén süllyed.

Várható időjárás szerda estig:

Eleinte erősen felhős lesz az ég, és többfelé várható eső. Később nyugat felől csökken a felhőzet és szerdán már többnyire napos időre lehet számitani. Átmenetileg megélénkül, a Dunántúlon helyenként megerősödik az északnyugati szél.

A várható legalacsonyabb éjszakai hőmérséklet 8 és 13, a legmagasabb nappali hőmérséklet szerdán 18 és 23 fok között várható.

Pálmási Judit s.k.

A hőmérséklet napi középértéke és eltérése a sokévi átlagtól / Budapest belterületén/:

1987. szeptember 7.	18.9°C	+0,3°C

1871 óta ezen a napon Budapesten előfordult

legmagasabb hőmérséklet:	33,1°C /1928/	
legalacsonyabb hőmérséklet:	6,4°C /1925/	87.622

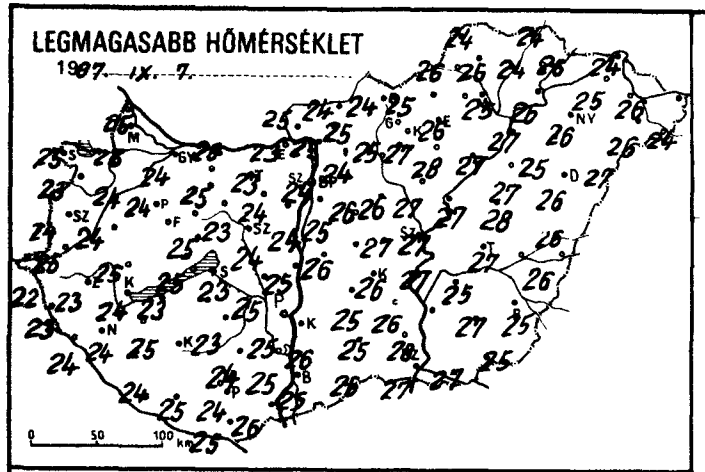
LEGMAGASABB HŐMÉRSÉKLET
1987. IX. 7.
0 50 100 km

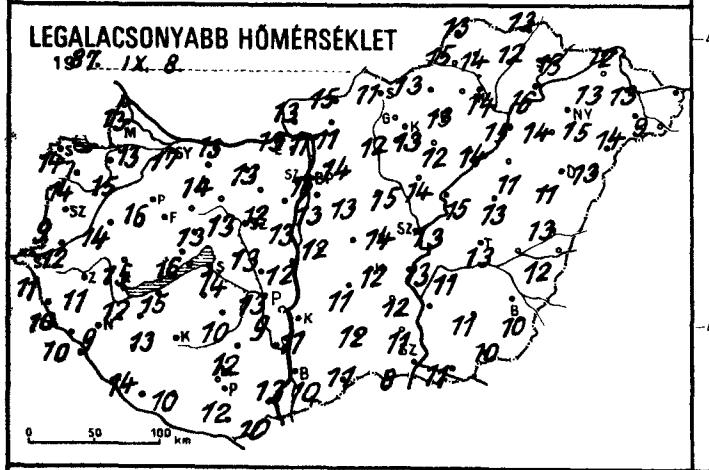
LEGALACSONYABB HŐMÉRSÉKLET
1987. IX. 8.
0 50 100 km

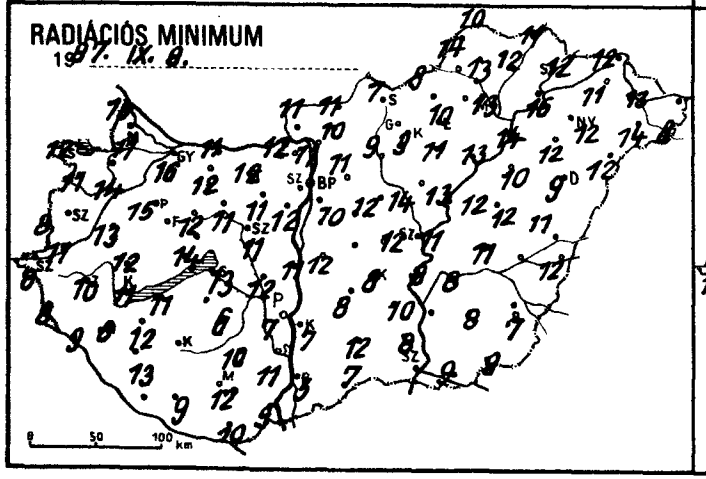
RADIÁCIÓS MINIMUM
1987. IX. 8.
0 50 100 km

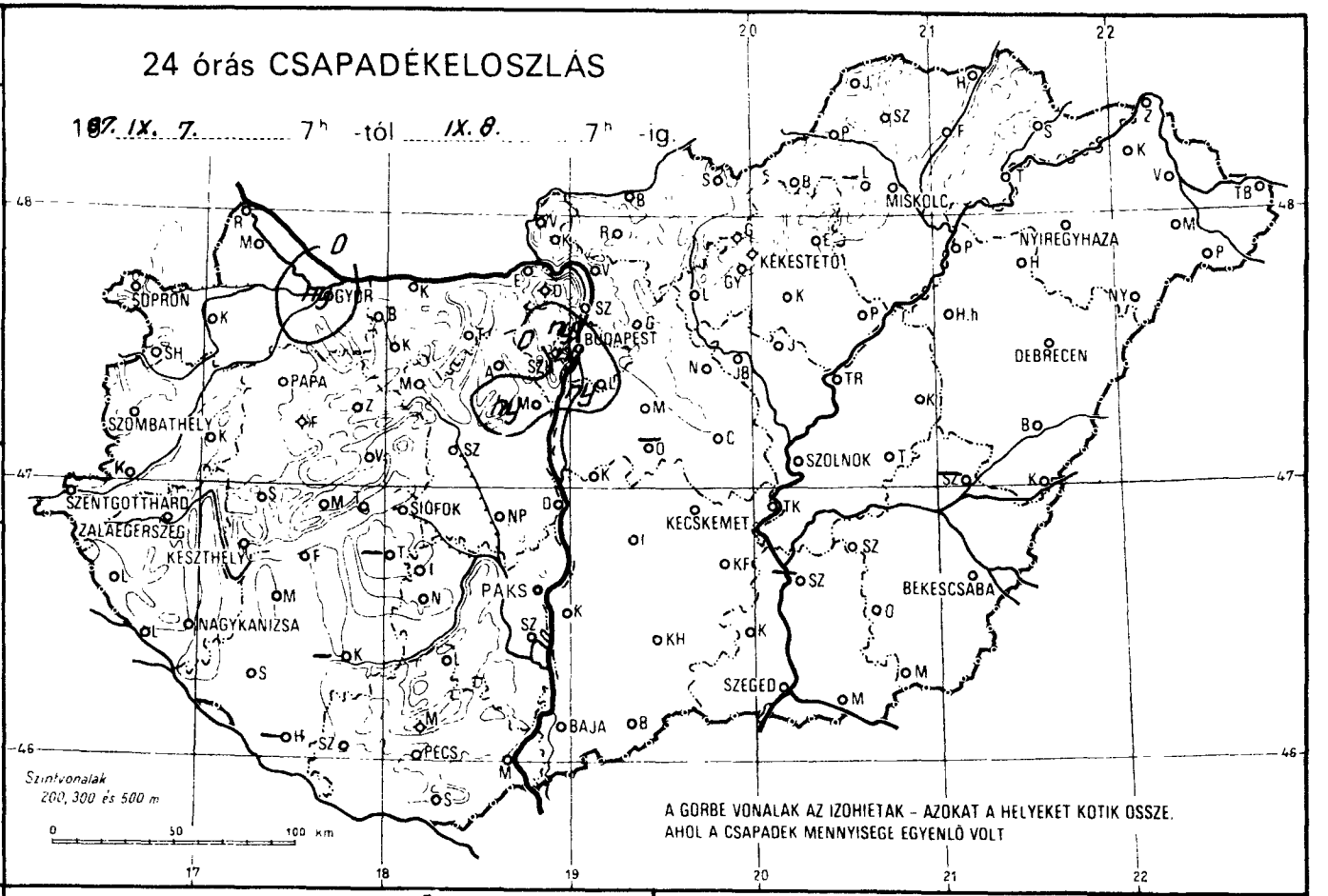
24 órás CSAPADÉKELOSZLÁS
1987. IX. 7. 7h -tól IX. 8. 7h -ig.
SOPRON
GYŐR
PAPA
SZOMBATHELY
SZENTGOTTHÁRD
ZALAEGERSZEG
KESZTHELY
NAGYKANIZSA
SIÓFOK
PAKS
PÉCS
BAJA
BUDAPEST
MISKOLC
KÉKESTETŐ
NYÍREGYHÁZA
DEBRECEN
SZOLNOK
KECSKEMÉT
BÉKÉSCSABA
SZEGED
Szintvonalak
200, 300 és 500 m
0 50 100 km
A GÖRBE VONALAK AZ IZOHIETÁK – AZOKAT A HELYEKET KÖTIK ÖSSZE,
AHOL A CSAPADÉK MENNYISÉGE EGYENLŐ VOLT

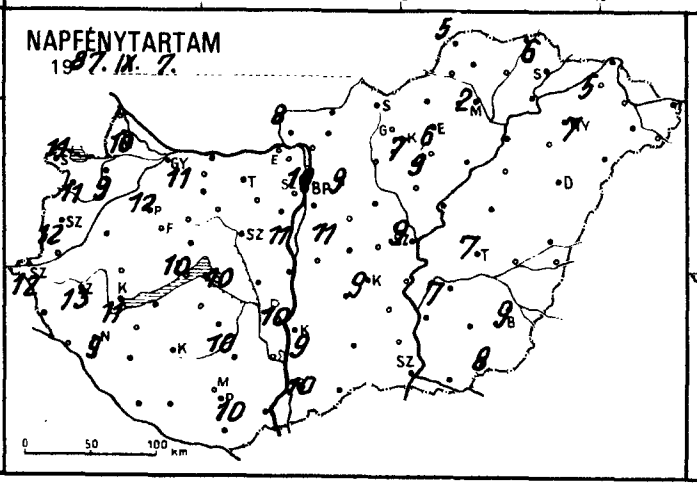
NAPFÉNYTARTAM
1987. IX. 7.
0 50 100 km

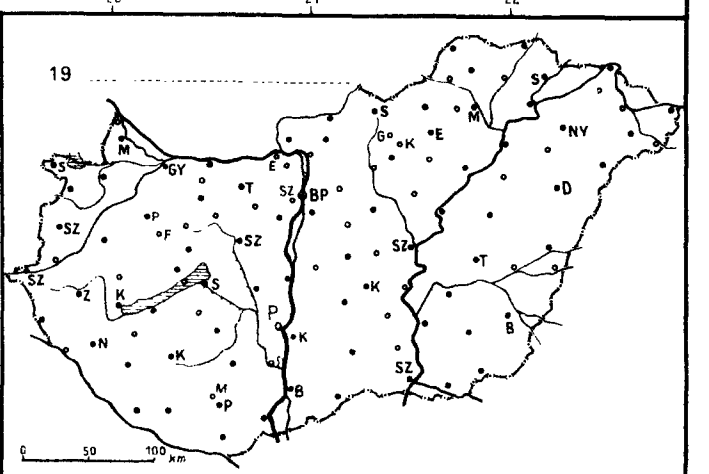
19
0 50 100 km

19 87. IX. 8 h -ig az utolsó 24 óra adatai						Előző nap napos órái
állomás	csapadék (mm)		max. hőmérséklet	min. hőmérséklet	rad. min.	
Győr	ny		24	17	16	11
Kapuvár	•	⊥	24	15	14	9
Mosonmagyaróvár	•	⊥	25	13	11	10
Rajka	•		25	13	10	
Sopron	•		25	14	12	11
Sopronhorpács	•	⊥	23	14	11	11
Káld	•	⊥	24	14	13	
Körmend	•	⊥	25	12	11	
Szentgotthárd	•	⊥	22	11	8	12
Szombathely	•	⊥	24	9	8	12
Lenti	•	=	23	10	8	
Letenye	•	⊥	24	10	9	
Nagykanizsa	•	⊥	24	9	8	9
Zalaegerszeg	•	⊥	23	11	10	13
Farkasgyepű	•	⊥	23	13	10	
Keszthely	•	⊥	24	12	11	11
Mencshely	•	⊥	22	13	9	10
Pápa	•		24	16	15	12
Sümeg	•	⊥	25	15	12	
Tihany	•	⊥	25	16	14	
Veszprém	•		25	13	12	
Zirc	•	⊥	21	15	11	
Fonyód	•	⊥	23	15	11	
Homokszt. György	–		–	–	–	–
Kaposvár	–		–	–	–	
Marcali	•	⊥	25	13	12	
Siófok	•	⊥	23	14	13	10
Somogyszob	•	⊥	24	14	13	
Tab	–		–	–	–	
Bábolna	•		24	16	14	
Esztergom	•	=	23	13	12	
Kisbér	•		25	14	12	
Komárom	•	⊥	25	13	11	
Tatabánya	•		23	13	12	
Alcsútdoboz	•	⊥	24	12	11	
Dunaújváros	•	⊥	25	12	11	
Martonvásár	ny		24	13	12	11
Mór	•	⊥	23	13	11	
Sárbogárd	•	⊥	25	13	12	
Szabadbattyán	•	=	24	13	11	
Iregszemcse	•	⊥	23	10	6	10
Lengyel	•		24	12	10	
Paks	•	⊥	25	9	7	10
Szekszárd	•	⊥	25	13	11	
Árpádtető	•		21	14	11	
Mohács	•	⊥	26	10	9	
Pécs	•	⊥	24	12	12	10
Siklós	•	⊥	25	11	10	
Szigetvár	•	⊥	25	10	9	
Budaörs	ny		24	13	11	
Bp. Lőrinc	ny	⊥	25	13	10	11
Bp. Met. Int.	ny		24	16	–	10
Bp. Szab. hegy	•	=	19	14	11	
Cegléd	•		27	14	12	
Dobogókő	•		19	15	13	
Gödöllő	•	⊥	24	14	11	9
Királyrét	•	⊥	23	12	10	
Monor	•	⊥	26	13	12	
Nagykáta	•		26	15	14	
Szentendre	•		26	14	13	

19 87. IX. 8 h -ig az utolsó 24 óra adatai						Előző nap napos órái
állomás	csapadék (mm)		max. hőmérséklet	min. hőmérséklet	rad. min.	
Vác	•	⊥	25	11	11	
Vámosmikola	•	=	25	13	11	8
Baja	•	⊥	25	10	5	10
Bácsalmás	•	⊥	26	11	7	
Izsák	•		25	11	8	
Kalocsa	•	⊥	26	11	7	9
Kecskemét	•	⊥	26	12	8	9
Kiskunfélegyháza	•	⊥	26	12	10	
Kiskunhalas	•	⊥	25	12	12	
Kunszentmiklós	•		26	12	12	
Tiszakécske	•	⊥	27	13	8	
Balassagyarmat	•	⊥	24	15	11	
Romhány	•	⊥	25	11	10	
Salgótarján	•	⊥	24	11	7	
Eger	•	=	26	13	10	6
Galyatető	•		20	12	11	
Gyöngyös	•		27	13	9	
Kékestető	•		18	12	11	7
Kompolt	•	⊥	28	12	11	9
Lőrinci	•	⊥	25	12	9	
Poroszló	•		27	14	13	
Jászapáti	•	=	27	14	13	
Jászberény	•		26	12	10	
Karcag	•		28	13	12	
Szolnok	•		27	13	11	9
Tiszaroff	•	=	27	15	12	
Túrkeve	•		27	13	11	7
Kistelek	•	=	28	11	8	
Makó	•	⊥	27	11	9	
Szeged	•		27	8	–	–
Szentes	–		–	–	–	
Borsodnádasd	•	⊥	25	13	8	
Füged	•		24	12	12	
Hidasnémeti	•	=	24	13	11	
Jósvafő	•	⊥	24	13	10	5
Lillafüred	–		–	–	–	
Miskolc	•	⊥	25	14	13	2
Putnok	•		26	15	14	
Sárospatak	•		26	13	12	6
Szendrőlád	•	⊥	26	14	13	
Tokaj	•		26	16	16	
Kisvárda	•	=	25	13	11	5
Mátészalka	•	⊥	26	14	14	
Nyíregyháza	•		26	15	12	7
Nyírlugos	•	⊥	27	13	12	
Pátyod	•	⊥	24	9	8	
Tiszabecs	–		–	–	–	
Vásárosnamény	•	⊥	26	13	13	
Záhony	•	⊥	24	12	12	
Berettyóújfalu	•	⊥	26	13	11	
Debrecen	•	⊥	26	11	9	–
Hajdúdorog	•		25	14	12	
Hortobágy	•		27	11	10	
Körösszakál	•	⊥	26	12	12	
Polgár	•	=	27	15	14	
Békéscsaba	•	⊥	25	10	7	9
Mezőhegyes	•	⊥	25	10	9	8
Orosháza	•		27	11	8	
Szarvas	•	⊥	25	11	8	7
Szeghalom	–		–	–	–	

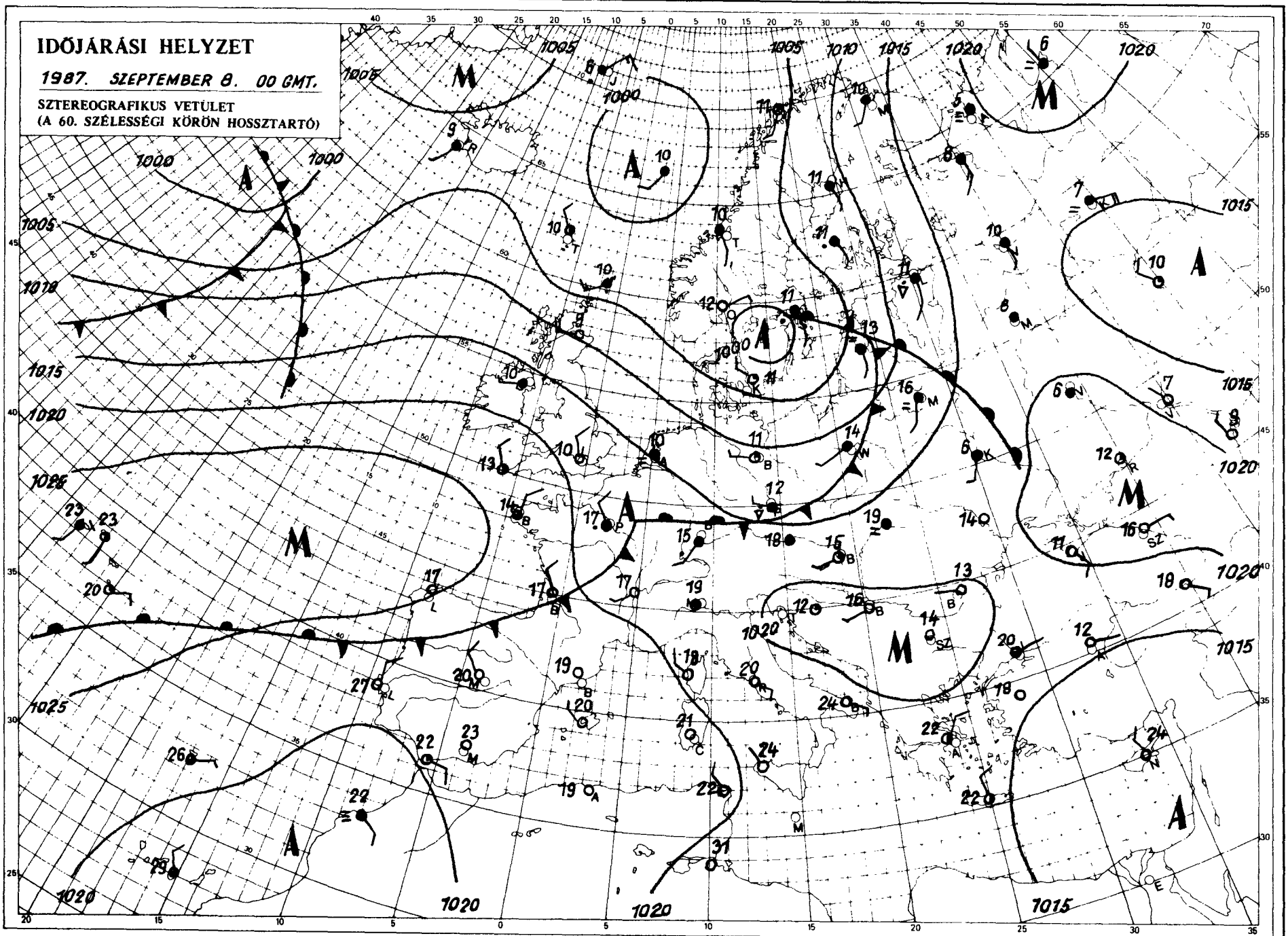

KIADJA: ORSZAGOS METEOROLOGIAI SZOLGÁLAT
Készíti: Központi Előrejelző Intézet Analízis- és Rövidtávú Prognózis Központja – T.: 273-018
Megjelenik naponként
Évi előfizetési díja: 2.200,-Ft. – Megrendelhető: 1024 Budapest, II., Kitaibel Pál u. 1. – T.: 353-500
Kiadásért felel: az OMSZ elnöke – Szerkesztésért felel: a KEI igazgatója

Jelmagyarázat a havi mellékletben

IDŐJÁRÁSI NAPIJELENTÉS

ЕЖЕДНЕВНЫЙ МЕТЕОРОЛОГИЧЕСКИЙ БЮЛЛЕТЕНЬ • DAILY WEATHER REPORT
BULLETIN QUOTIDIEN DE TEMPS • TÄGLICHER WETTERBERICHT

100.évfolyam 252. szám + Budapest + 1987.szeptember 9.szerda

Az időjárási helyzet és a várható időjárás:

A Földközi-tenger környékén továbbra is meleg, nyári az idő. A hőmérséklet eléri a 25, 30 fokot. Ugyanakkor kontinensünk északi területein hüvös van. A Skandináv-félsziget fölött örvénylő ciklon széles felhőzetéből a Szovjetunió északi felén is többfelé esik az eső. Az Atlanti-óceán térségében egy másik légörvény alakult ki, amely egyelőre a Brit-szigeteken okoz esőzést. Közép-Európában és Nyugat-Európa nagy részén még csöndes, mérsékelten meleg az idő. Éjszaka sok helyen keletkezik köd, amely délelőtt fölöszlik. Többfelé felhős az ég, de számottevő eső nem fordul elő. Csütörtök estig nem változik lényegesen Magyarország időjárása.

Kedden északi megyéinkben gyakran befelhősödött az ég, csak 2-5 órát sütött a nap, és sokfelé esett az eső. A lehullott csapadék mennyisége csapadéknyom és 8 mm között volt. Az ország nagyobb részén, különösen a déli megyékben csak átmeneti kisebb felhősödés fordult elő, 7-10 órás napsütést mértek, és nem esett az eső. A hőmérséklet csúcsértéke általában 23 és 29 fok között volt, csak északnyugaton, északon fordult elő, 20, 23 fokos maximum hőmérséklet. Ma éjszaka általában 6, 13 fokig hült le a levegő. Délelőtt a nyugati megyékben erősen felhős, máshol napos idő volt. A nyugati határszélen kisebb eső is kialakult. A hőmérséklet 11 órakor 15 és 19 fok között volt az országban.

A Balaton vizének hőmérséklete Siófoknál 11 órakor 19 fok volt.

Ma 12 órakor Budapesten 19 fokot mértek, a tengerszintre átszámitott légnyomás 1022 hPa, alig változik.

Várható időjárás csütörtök estig:

Hosszabb időn át csak a nyugati országrészben lesz erősen felhős az ég, másutt nagyobbrészt derült, vagy gyengén felhős idő valószinü. Számottevő csapadék nem várható, a légmozgás továbbra is mérsékelt marad. Hajnalban többfelé párásság, néhol köd várható.
Várható legalacsonyabb éjszakai hőmérséklet 7 és 12, a legmagasabb nappali hőmérséklet csütörtökön 19 és 24 fok között alakul.

Rábai Attila s.k.

A hőmérséklet napi középértéke és eltérése a sokévi átlagtól / Budapest belterületén/:

1987. szeptember 8.	18,1°C	-0,1°C

1871 óta ezen a napon Budapesten előfordult

legmagasabb hőmérséklet:	33,1°C	/1928/
legalacsonyabb hőmérséklet:	6,6°C	/1914/

87.623

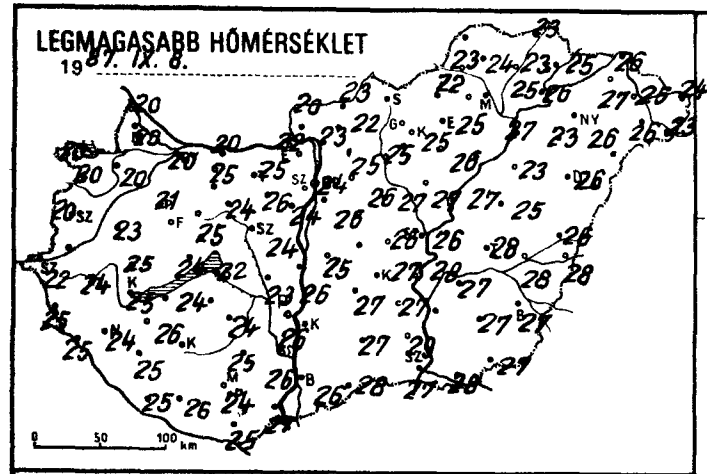
LEGMAGASABB HŐMÉRSÉKLET
19 87. IX. 8.
0 50 100 km

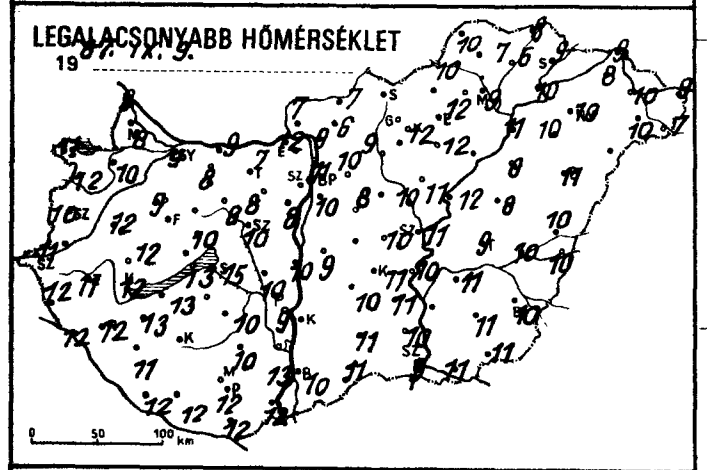
LEGALACSONYABB HŐMÉRSÉKLET
19 87. IX. 9.
0 50 100 km

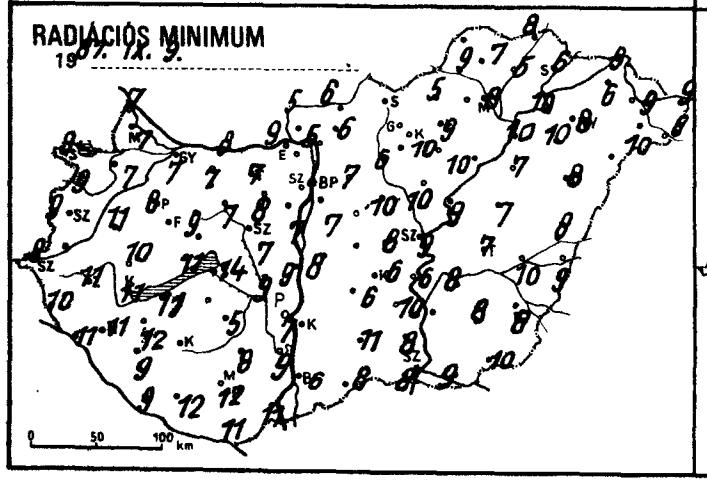
RADIÁCIÓS MINIMUM
19 87. IX. 9.
0 50 100 km

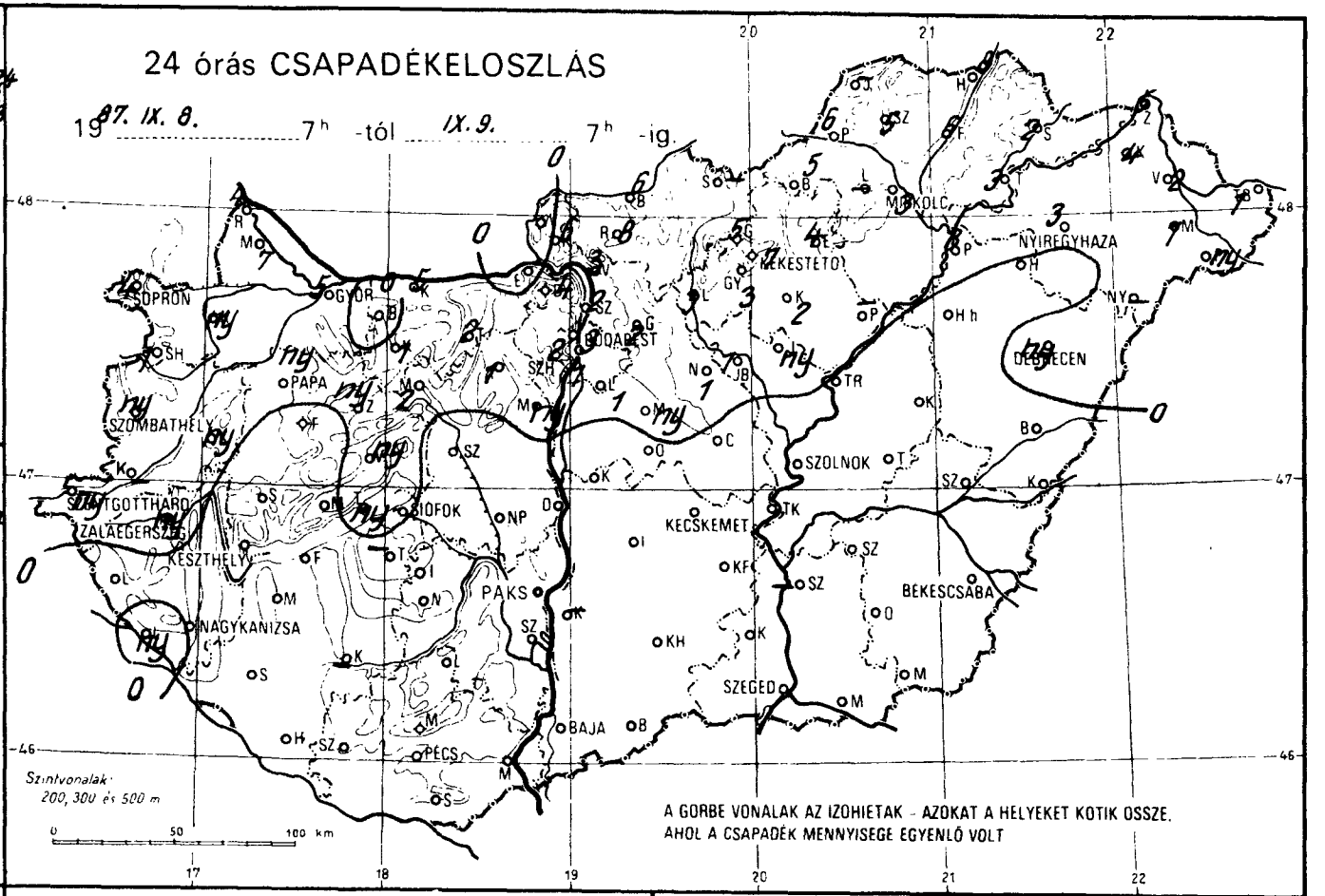
24 órás CSAPADÉKELOSZLÁS
19 87. IX. 8. 7h -tól IX. 9. 7h -ig.
SOPRON
GYŐR
PAPA
SZOMBATHELY
SZENTGOTTHÁRD
ZALAEGERSZEG
KESZTHELY
NAGYKANIZSA
SIÓFOK
PAKS
PÉCS
BAJA
BUDAPEST
MISKOLC
NYÍREGYHÁZA
KÉKESTETŐ
DEBRECEN
TR
SZOLNOK
KECSKEMÉT
BÉKÉSCSABA
SZEGED
Szintvonalak: 200, 300 és 500 m
A GÖRBE VONALAK AZ IZOHIETÁK - AZOKAT A HELYEKET KÖTIK ÖSSZE, AHOL A CSAPADÉK MENNYISÉGE EGYENLŐ VOLT
0 50 100 km

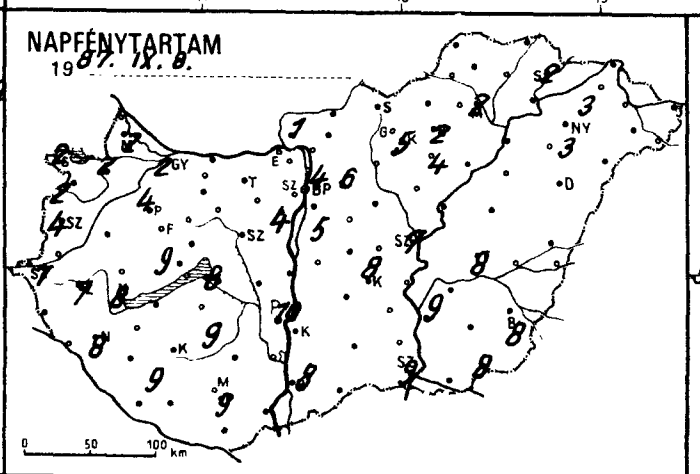
NAPFÉNYTARTAM
19 87. IX. 8.
0 50 100 km

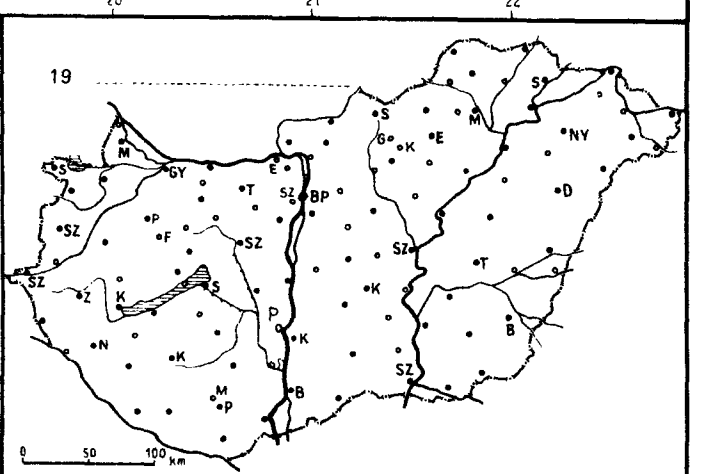
19
0 50 100 km

1987. IX. 07.h-ig az utolsó 24 óra adatai						Előző nap napos órái
állomás	csapadék (mm)		max. hőmérséklet	min. hőmérséklet	rad. min.	
Győr	5	∇ ⌒	20	9	7	2
Kapuvár	ny	∇ ⌒	20	10	7	2
Mosonmagyaróvár	7	∇ ⌒	20	8	7	2
Rajka	4	=	20	9	7	
Sopron	4	∇ ⌒	20	11	9	2
Sopronhorpács	1	⌒	20	12	9	2
Káld	ny	⌒	23	12	11	
Körmend	–		–	–	–	
Szentgotthárd	ny	⌒	22	11	8	7
Szombathely	ny	⌒	20	10	9	4
Lenti	.	=	25	12	10	
Letenye	ny	⌒	25	12	11	
Nagykanizsa	.	⌒	24	12	11	8
Zalaegerszeg	ny	∇ ⌒	24	11	11	7
Farkasgyepű	.	⌒	24	8	6	
Keszthely	.	⌒	25	12	11	8
Mencshely	.		21	10	9	9
Pápa	ny	∇ ⌒	21	9	8	4
Sümeg	.	⌒	25	12	10	
Tihany	ny	=	24	13	11	
Veszprém	ny	⌒	25	10	9	
Zirc	ny	=	23	7	4	
Fonyód	.	⌒	24	13	11	
Homokszt. György	.	⌒	25	12	9	9
Kaposvár	–		–	–	–	
Marcali	.	⌒	26	13	12	
Siófok	.	⌒	22	15	14	8
Somogyszob	.	⌒	25	11	9	
Tab	–		–	–	–	
Bábolna	.	=	21	8	5	
Esztergom	.	≡	22	12	9	
Kisbér	1	∇ =	25	8	7	
Komárom	5	⌒	20	9	8	
Tatabánya	2	=	23	7	7	
Alcsútdoboz	1	∇ ≡	26	8	8	
Dunaújváros	.	⌒	26	10	9	
Martonvásár	ny	∇ ⌒	24	8	7	4
Mór	2	∇ =	24	8	7	
Sárbogárd	.	⌒	23	10	9	
Szabadbattyán	.	⌒	24	10	7	
Iregszemcse	.	⌒	24	10	5	9
Lengyel	.		25	10	8	
Paks	.	⌒	26	9	7	10
Szekszárd	.		26	13	9	
Árpádtető	.		22	11	10	
Mohács	.		27	12	11	
Pécs	.	⌒	24	12	12	9
Siklós	.	⌒	25	12	11	
Szigetvár	.	⌒	26	12	12	
Budaörs	1	∇ ⌒	26	10	7	
Bp. Lőrinc	1	∇ ⌒	26	10	7	5
Bp. Met. Int.	3	∇	24	11	–	4
Bp. Szab. hegy	2		24	11	6	
Cegléd	.	⌒	26	10	8	
Dobogókő	4	⌒	18	7	5	
Gödöllő	2	∇ ⌒	25	10	7	6
Királyrét	6	⌒	21	7	4	
Monor	ny	≡	26	8	7	
Nagykáta	1	=	27	10	10	
Szentendre	2	⌒	24	9	8	

1987. IX. 07.h-ig az utolsó 24 óra adatai						Előző nap napos órái
állomás	csapadék (mm)		max. hőmérséklet	min. hőmérséklet	rad. min.	
Vác	3	⌒	23	9	5	
Vámosmikola	.	⌒	20	7	5	1
Baja	.	⌒	26	10	6	8
Bácsalmás	.	⌒	28	11	8	
Izsák	.	=	27	10	6	
Kalocsa	–		–	–	–	–
Kecskemét	.	⌒	27	11	6	8
Kiskunfélegyháza	.	⌒	27	11	10	
Kiskunhalas	.	⌒	27	11	11	
Kunszentmiklós	.	=	25	9	8	
Tiszakécske	.	⌒	28	10	6	
Balassagyarmat	6	∇ ⌒	23	7	6	
Romhány	8	∇ ≡	22	6	6	
Salgótarján	–		–		–	
Eger	4	=	25	11	9	2
Galyatető	5		20	8	7	
Gyöngyös	3	∇ ⌒	25	12	10	
Kékestető	7	∇ ≡	19	8	8	5
Kompolt	2		26	12	10	4
Lőrinci	3	⌒	25	9	6	
Poroszló	–		–	–	–	
Jászapáti	ny	∇ ⌒	27	11	10	
Jászberény	1	∇ =	28	11	10	
Karcag	.	⌒	25	8	7	
Szolnok	.	⌒	26	11	9	7
Tiszaroff	.	=	27	12	9	
Túrkeve	.	⌒	28	9	7	8
Kistelek	.	≡	29	10	8	
Makó	.	⌒	28	11	9	
Szeged	.	⌒	27	9	8	9
Szentes	–		–	–	–	
Borsodnádasd	5	∇ ⌒	22	10	5	
Fügöd	6		23	6	5	
Hidasnémeti	8	=	23	8	8	
Jósvafő	–		–	–	–	
Lillafüred	–		–	–	–	
Miskolc	3	≡	25	9	8	2
Putnok	6	≡	23	10	9	
Sárospatak	2	⌒	25	9	6	2
Szendrőlád	5	⌒	24	7	7	
Tokaj	3		26	10	10	
Kisvárda	4	=	27	8	6	3
Mátészalka	1	∇	26	10	10	
Nyíregyháza	3		26	10	8	3
Nyírlugos	–		–	–	–	
Pátyod	ny	⌒	23	7	6	
Tiszabecs	1	=	24	9	9	
Vásárosnamény	2	∇ =	25	10	9	
Záhony	5	⌒	26	9	9	
Berettyóújfalu	.	⌒	26	10	8	
Debrecen	ny	∇ ⌒	26	11	8	–
Hajdúdorog	.		23	10	10	
Hortobágy	.		23	8	7	
Körösszakál	.	⌒	28	10	9	
Polgár	3	=	27	11	10	
Békéscsaba	.		27	10	8	8
Mezőhegyes	.	⌒	27	11	10	8
Orosháza	.	⌒	27	11	8	
Szarvas	.	⌒	27	11	8	9
Szeghalom	.		28	10	10	

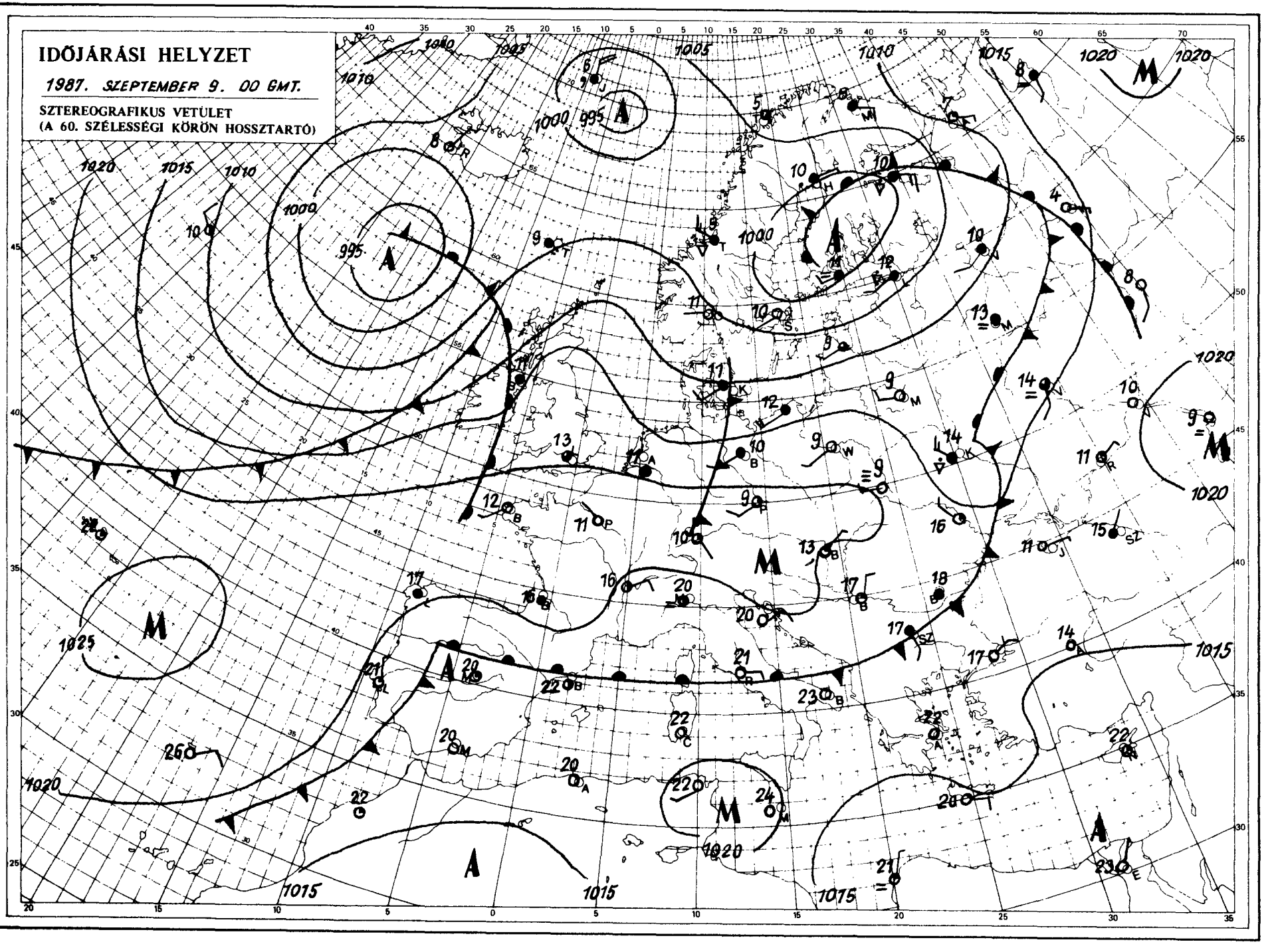

KIADJA: ORSZÁGOS METEOROLÓGIAI SZOLGÁLAT
Készíti: Központi Előrejelző Intézet Analízis- és Rövidtávú Prognózis Központja – T.: 273-018
Megjelenik naponként
Évi előfizetési díja: 2.200,- Ft. – Megrendelhető: 1024 Budapest, II., Kitaibel Pál u. 1. – T.: 353-500
Kiadásért felel: az OMSZ elnöke – Szerkesztésért felel: a KEI igazgatója

Jelmagyarázat a havi mellékletben

IDŐJÁRÁSI NAPIJELENTÉS

ЕЖЕДНЕВНЫЙ МЕТЕОРОЛОГИЧЕСКИЙ БЮЛЛЕТЕНЬ • DAILY WEATHER REPORT
BULLETIN QUOTIDIEN DE TEMPS • TÄGLICHER WETTERBERICHT

100.évfolyam 253. szám + Budapest + 1987.szeptember 10.csütörtök

Az időjárási helyzet és a várható időjárás:

Európa északi felén egy több középpontú ciklonrendszer határozza meg az időjárást. Ennek áramlási rendszerében óceáni léghullámok haladnak Nyugat-Európán át a kontinens északkeleti része felé. A szárazföld középső részén anticiklon található, ezért általában csendes az idő, csupán elvétve fordul elő kisebb eső. Éjszaka viszont erős a kisugárzás, ezért a hajnali órákban ködfoltok alakulnak ki. A Kárpát-medence időjárásában egyelőre nem várható számottevő változás, az időjárási frontok továbbra is tőlünk északra haladnak el.

Hazánkban szerdán változóan felhős volt az ég, szeszélyes területi eloszlásban 2-10 órán át sütött a nap. A hőmérséklet csúcsértéke 19 és 25 fok között alakult. Ma reggel 7 óráig csupán néhány helyen fordult elő jelentéktelen csapadék. Éjszakára csökkent a felhőzet, ezért erősödött a lehülés. A legalacsonyabb hajnali hőmérséklet általában 6 és 11 fok között volt, helyenként köd képződött. Csütörtök délelőtt többnyire napos, csendes idő volt. A hőmérséklet 11 órakor 15 és 21 fok között váltakozott.

A Balaton vizének hőmérséklete Siófoknál 11 órakor 19 fok volt.

Ma 12 órakor Budapesten 20 fokot mértek, a tengerszintre átszámitott légnyomás 1022 hPa, alig változik.

Várható időjárás péntek estig:

Folytatódik a csendes, kora őszi idő. Főleg nyugaton és északon ugyan átmenetileg megnövekszik a felhőzet, de csak jelentéktelen eső lehet. A változó irányú szél általában gyenge lesz. Hajnalban elszórtan ködfoltok képződnek. A legalacsonyabb éjszakai hőmérséklet 7, 12, a legmagasabb nappali hőmérséklet pénteken 20, 25 fok között várható.

Németh Lajos s.k.

TÁVOLABBI KILÁTÁSOK SZOMBATTÓL-KEDDIG:

Időnként megnövekszik a felhőzet, és ilyenkor főként az északi országrészben várható elszórtan egy-egy zápor. A hajnali, reggeli órákban párásságra, helyenként ködre lehet számitani.

A várható legalacsonyabb hajnali hőmérséklet eleinte 7, 12 fok, mad 9, 14 fok között várható, a
legmagasabb nappali hőmérséklet általában 22, 27 fok, az időszak végén 19, 24 fok között várható.
Jelentős mennyiségü / legalább 5 mm napi / csapadék az ország területén nem várható.

KÖZÉPTÁVÚ ELŐREJELZŐ CSOPORT

A hőmérséklet napi középértéke és eltérése a sokévi átlagtól / Budapest belterületén/:

1987. szeptember 9.	15,6°C	-2,4°C

1871 óta ezen a napon Budapesten előfordult

legmagasabb hőmérséklet:	34,7°C /1928/
legalacsonyabb hőmérséklet:	6,1°C /1933

87.624

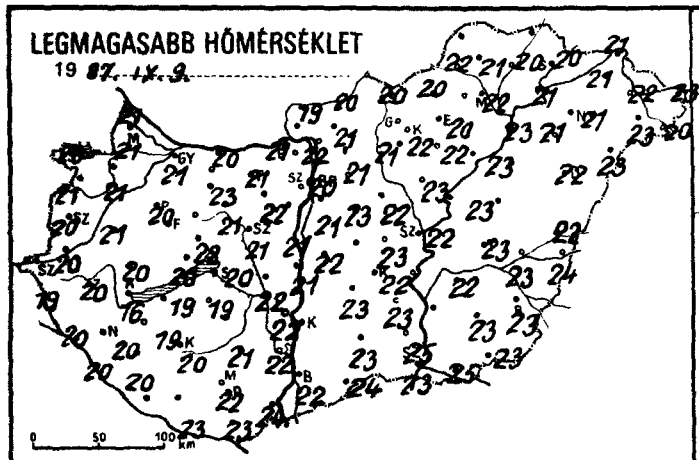
LEGMAGASABB HŐMÉRSÉKLET
19 87. IX. 9.
0 50 100 km

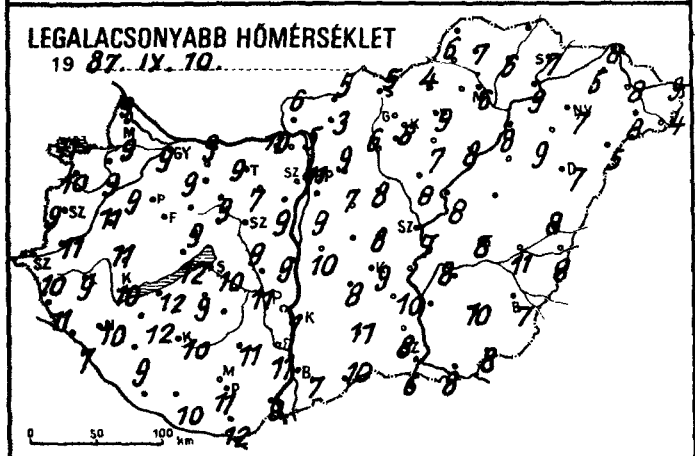
LEGALACSONYABB HŐMÉRSÉKLET
19 87. IX. 10.
0 50 100 km

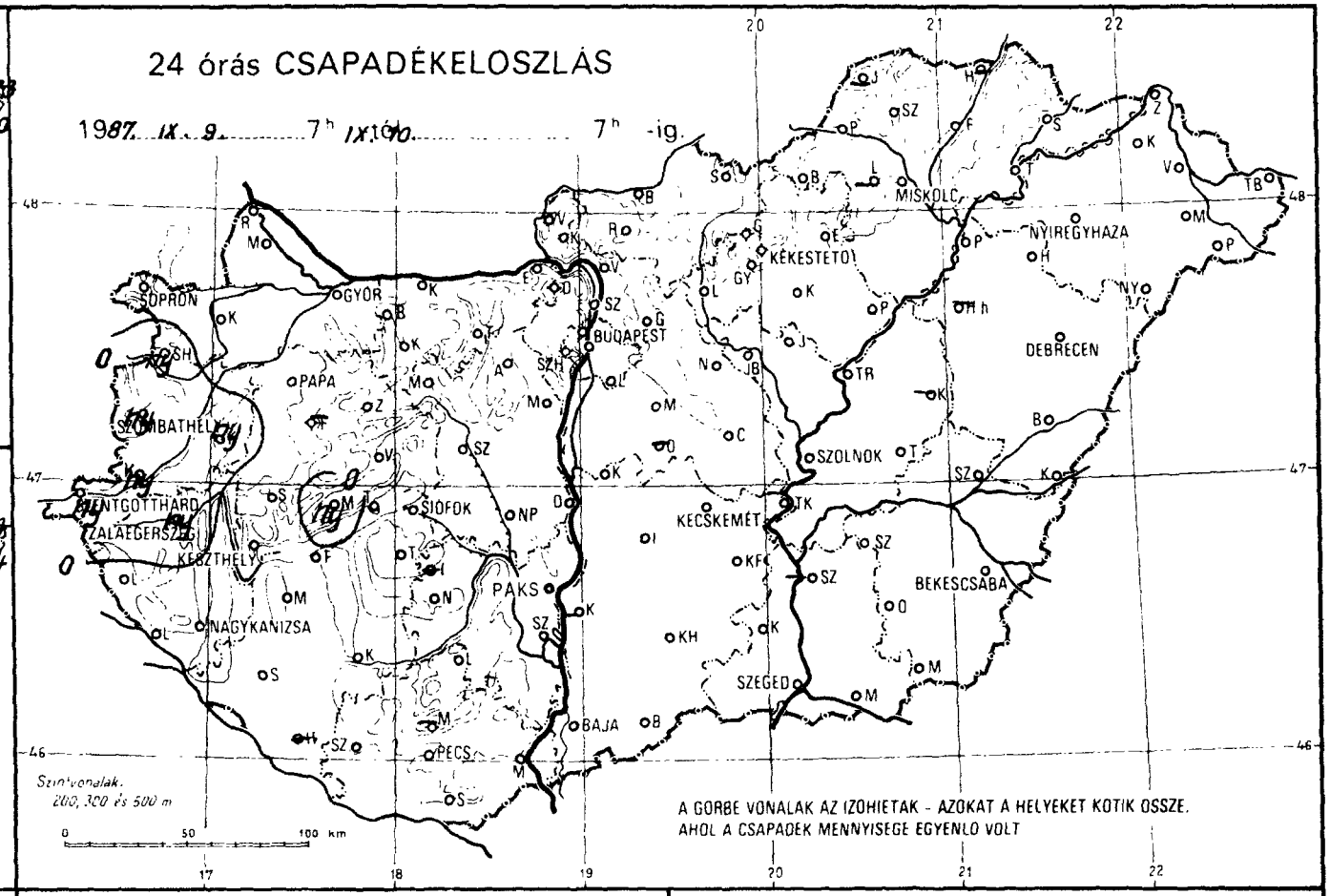
24 órás CSAPADÉKELOSZLÁS
1987. IX. 9. 7h IX. 10. 7h -ig.
SOPRON
GYŐR
BUDAPEST
MISKOLC
NYÍREGYHÁZA
KÉKESTETŐ
DEBRECEN
PAPA
SZOMBATHELY
SZOLNOK
SZENTGOTTHÁRD
ZALAEGERSZEG
KESZTHELY
SIÓFOK
KECSKEMÉT
PAKS
BÉKÉSCSABA
NAGYKANIZSA
SZEGED
BAJA
PÉCS
Szintvonalak: 200, 300 és 500 m
0 50 100 km
A GÖRBE VONALAK AZ IZOHIETÁK - AZOKAT A HELYEKET KÖTIK ÖSSZE, AHOL A CSAPADÉK MENNYISÉGE EGYENLŐ VOLT

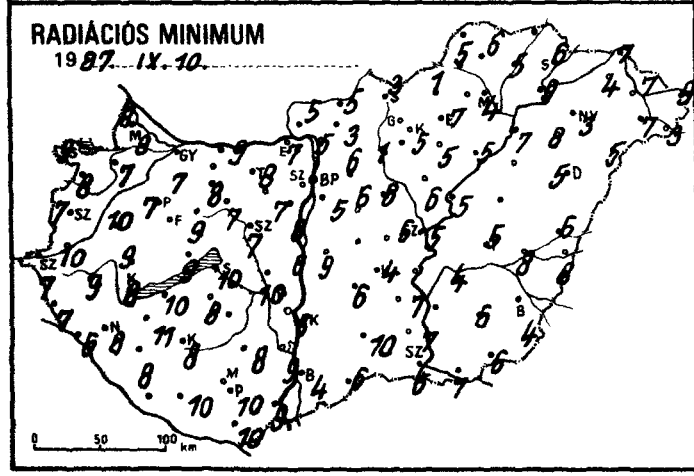
RADIÁCIÓS MINIMUM
19 87. IX. 10.
0 50 100 km

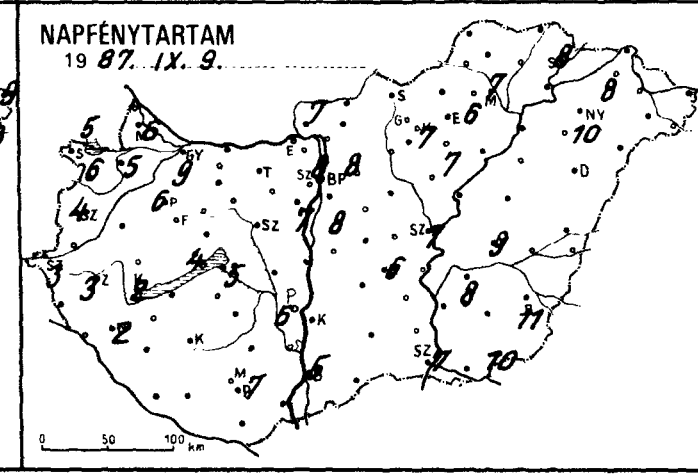
NAPFÉNYTARTAM
19 87. IX. 9.
0 50 100 km

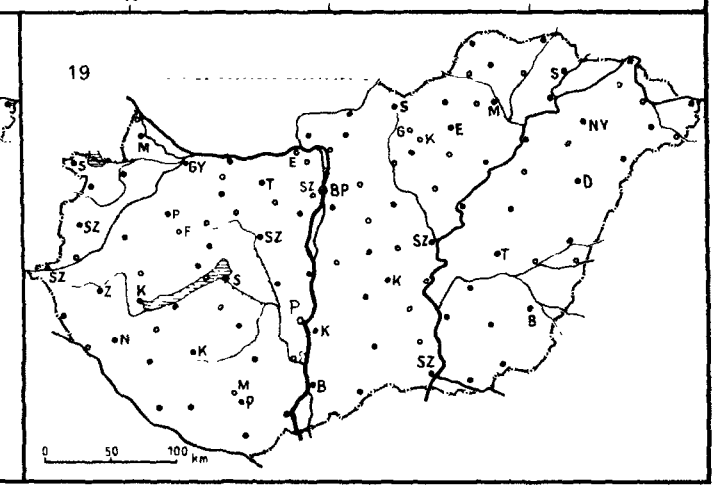
19
0 50 100 km

19 87.IX.10-ig az utolsó 24 óra adatai						Előző nap napos órái
állomás	csapadék (mm)		max. hőmérséklet	min. hőmérséklet	rad. min.	
Győr	.		21	9	7	9
Kapuvár	.		21	9	7	5
Mosonmagyaróvár	.		21	9	8	6
Rajka	.		21	9	8	
Sopron	.		20	11	9	5
Sopronhorpács	ny		21	10	8	6
Káld	ny		21	11	10	
Körmend	ny		20	11	10	
Szentgotthárd	ny		19	10	7	3
Szombathely	ny		20	9	7	4
Lenti	.		20	11	7	
Letenye	.		20	7	6	
Nagykanizsa	.		20	10	8	2
Zalaegerszeg	ny		20	9	9	3
Farkasgyepű	–		–	–	–	
Keszthely	.		16	10	8	2
Mencshely	ny		17	9	5	4
Pápa	.		20	9	7	6
Sümeg	.		20	11	9	
Tihany	.		20	12	9	
Veszprém	.		22	9	9	
Zirc	.		19	7	5	
Fonyód	.		19	12	10	
Homokszt. György	–		–	–	–	–
Kaposvár	.		20	10	8	
Marcali	.		19	12	11	
Siófok	.		20	10	10	5
Somogyszob	.		20	9	8	
Tab	.		19	9	8	
Bábolna	.		20	8	4	
Esztergom	.		21	10	7	
Kisbér	.		23	9	8	
Komárom	.		20	9	9	
Tatabánya	.		21	9	8	
Alcsútdoboz	.		22	7	7	
Dunaújváros	.		21	9	6	
Martonvásár	.		21	9	8	7
Mór	.		21	9	7	
Sárbogárd	.		22	11	10	
Szabadbattyán	.		21	9	7	
Iregszemcse	–		–	–	–	–
Lengyel	.		21	11	8	
Paks	.		22	7	6	6
Szekszárd	.		22	11	9	
Árpádtető	–		–	–	–	
Mohács	.		24	9	9	
Pécs	.		22	11	10	7
Siklós	.		23	12	10	
Szigetvár	.		23	10	10	
Budaörs	.		21	8	6	
Bp. Lőrinc	.		21	9	5	8
Bp. Met. Int.	.		20	11	–	8
Bp. Szab. hegy	.		18	13	6	
Cegléd	.		23	8	6	
Dobogókő	.		15	9	7	
Gödöllő	.		21	9	6	8
Királyrét	.		20	5	2	
Monor	.		23	7	6	
Nagykáta	.		22	8	8	
Szentendre	.		22	8	8	

19 87.IX.10-ig az utolsó 24 óra adatai						Előző nap napos órái
állomás	csapadék (mm)		max. hőmérséklet	min. hőmérséklet	rad. min.	
Vác	.		22	5	5	
Vámosmikola	.		19	6	5	7
Baja	.		22	7	4	5
Bácsalmás	.		24	10	6	
Izsák	.		23	8	6	
Kalocsa	–		–	–	–	
Kecskemét	.		22	9	4	6
Kiskunfélegyháza	.		23	10	7	
Kiskunhalas	.		23	11	10	
Kunszentmiklós	.		22	10	9	
Tiszakécske	–		–	–	–	
Balassagyarmat	.		20	5	5	
Romhány	.		21	3	3	
Salgótarján	.		20	5	3	
Eger	.		20	9	7	6
Galyatető	.		20	7	4	
Gyöngyös	.		22	8	5	
Kékestető	.		13	8	5	7
Kompolt	.		22	7	5	7
Lőrinci	.		21	6	1	
Poroszló	.		23	8	5	
Jászapáti	.		23	8	6	
Jászberény	.		24	8	6	
Karcag	–		–	–	–	
Szolnok	.		22	7	5	7
Tiszaroff	.		23	8	5	
Túrkeve	.		23	8	5	9
Kistelek	.		25	8	7	
Makó	.		25	8	7	
Szeged	.		23	6	5	7
Szentes	–		–	–	–	
Borsodnádasd	.		20	4	1	
Fügöd	.		20	6	5	
Hidasnémeti	–		–	–	–	
Jósvafő	–		–	–	–	–
Lillafüred	–		–	–	–	
Miskolc	.		22	6	4	7
Putnok	.		22	6	5	
Sárospatak	.		20	7	6	8
Szendrőlád	.		21	7	6	
Tokaj	.		21	9	9	
Kisvárda	.		21	5	4	8
Mátészalka	.		23	8	7	10
Nyíregyháza	.		21	7	3	
Nyírlugos	.		23	5	5	
Pátyod	.		20	4	3	
Tiszabecs	.		23	9	9	
Vásárosnamény	.		22	8	7	
Záhony	.		21	8	7	
Berettyóújfalu	.		22	8	6	
Debrecen	.		22	7	5	–
Hajdúdorog	.		21	9	8	
Hortobágy	–		–	–	–	
Körösszakál	.		24	8	8	
Polgár	.		23	8	7	
Békéscsaba	.		23	7	4	11
Mezőhegyes	.		23	8	6	10
Orosháza	.		23	10	6	–
Szarvas	.		22	8	4	8
Szeghalom	.		23	11	8	

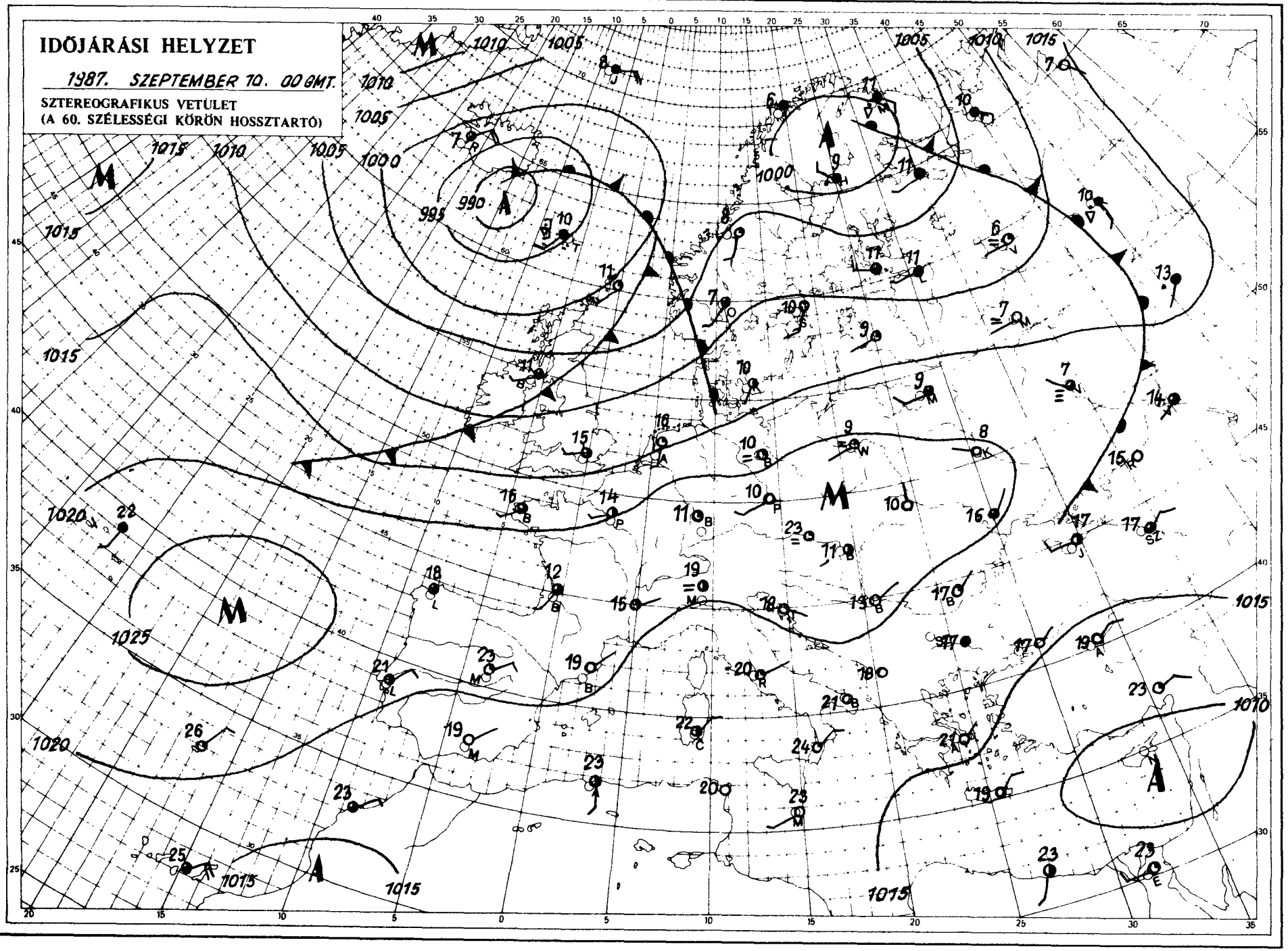

KIADJA: ORSZÁGOS METEOROLÓGIAI SZOLGÁLAT
Készíti: Központi Előrejelző Intézet Analízis- és Rövidtávú Prognózis Központja – T.: 273-018
Megjelenik naponként
Évi előfizetési díja: 2.200,- Ft. – Megrendelhető: 1024 Budapest, II., Kitaibel Pál u. 1. – T.: 353-500
Kiadásért felel: az OMSZ elnöke – Szerkesztésért felel: a KEI igazgatója

Jelmagyarázat a havi mellékletben

IDŐJÁRÁSI NAPIJELENTÉS

ЕЖЕДНЕВНЫЙ МЕТЕОРОЛОГИЧЕСКИЙ БЮЛЛЕТЕНЬ • DAILY WEATHER REPORT
BULLETIN QUOTIDIEN DE TEMPS • TÄGLICHER WETTERBERICHT

100. évfolyam 254. szám. + Budapest + 1987. szeptember 11. péntek

Az időjárási helyzet és a várható időjárás:

Dél-Európában — egy magas légnyomású öv hatására — túlnyomóan derült, meleg az idő. A kontinens nagyobbik részén viszont változékony az időjárás. A Norvég-tenger feletti középponttal ciklon örvénylik. Az óceáni léghullámok útját a Brit-szigeteken, az Északi- valamint a Balti-tenger partvidékén, továbbá a Skandináv-félszigeten gyakori felhősödés, szorványos záporeső és időnként erős szél jelzi. Valószínű, hogy az elkövetkező időszakban a Kárpát-medencében erősödik a nappali felmelegedés.

Magyarországon csütörtökön a hajnali, reggeli pára -köd megszűnését túlnyomóan napos, száraz idő követte. Általában 8-11 órán keresztül sütött a nap. Csütörtökön a hőmérséklet csúcsértéke többnyire 22-27 fok között alakult. Péntek hajnalra pedig 6-14 fokig csökkent a hőmérséklet. Átmenetileg erősen párássá vált a levegő, helyenként köd is képződött. Ma délelőtt országszerte változóan felhős idő volt. A nyugati határvidéken néhol átfutó zápor is előfordult. A hőmérséklet 11 órakor az országban 17-24 fok között alakult.

A Balaton vizének hőmérséklete Siófoknál 11 órakor 19 fok volt.

Ma 12 órakor Budapesten 23 fokot mértek, a tengerszintre átszámított légnyomás 1019 hPa, alig változik.

Várható időjárás szombat estig:

Pénteken elsősorban az ország nyugati és északi vidékein időnként erősen megnövekszik a felhőzet és elszórtan jelentéktelen zápor is kialakul.
Szombaton napközben országszerte túlnyomóan napos, száraz idő várható.

A változó irányú szél általában mérsékelt lesz.
Várható legalacsonyabb éjszakai hőmérséklet: 9, 14,
legmagasabb nappali hőmérséklet szombaton: 23, 28 fok között alakul.

Németh Lajos s.k.

A hőmérséklet napi középértéke és eltérése a sokévi átlagtól (Budapest belterületén):

1987. IX. 10.	16,8 °C	-1,2 °C

1871 óta ezen a napon Budapesten előfordult

legmagasabb hőmérséklet:	34,6 °C (1928),
legalacsonyabb hőmérséklet:	5,5 °C (1920).

87.625.

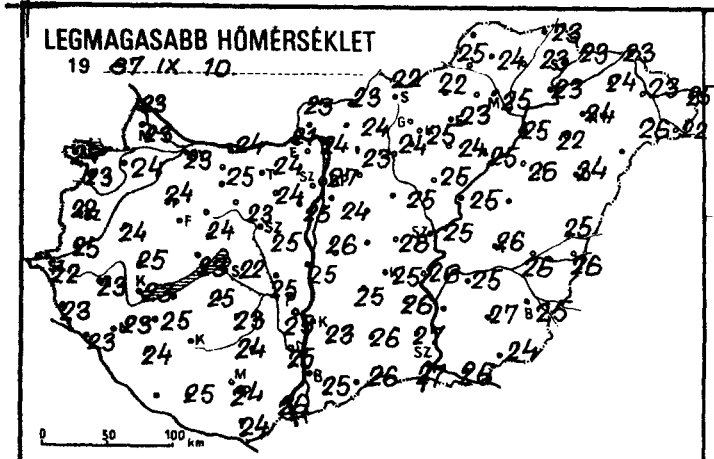
LEGMAGASABB HŐMÉRSÉKLET
19 87. IX. 10.
0 50 100 km

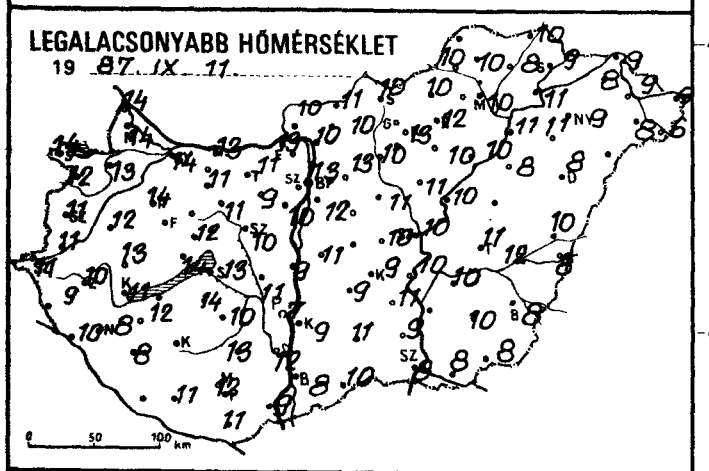
LEGALACSONYABB HŐMÉRSÉKLET
19 87. IX. 11.
0 50 100 km

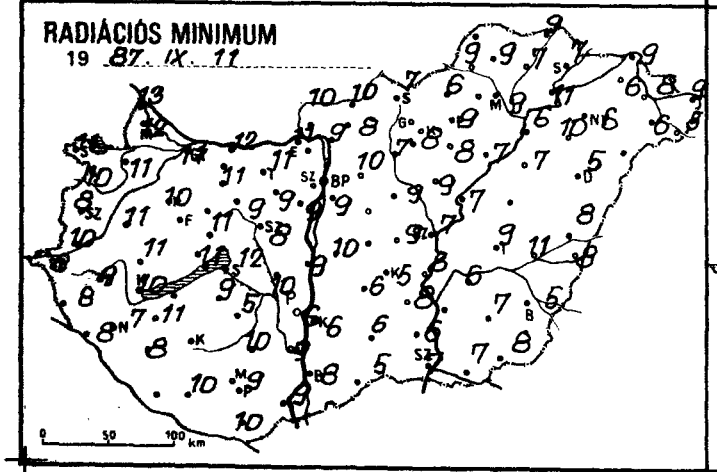
RADIÁCIÓS MINIMUM
19 87. IX. 11.
0 50 100 km

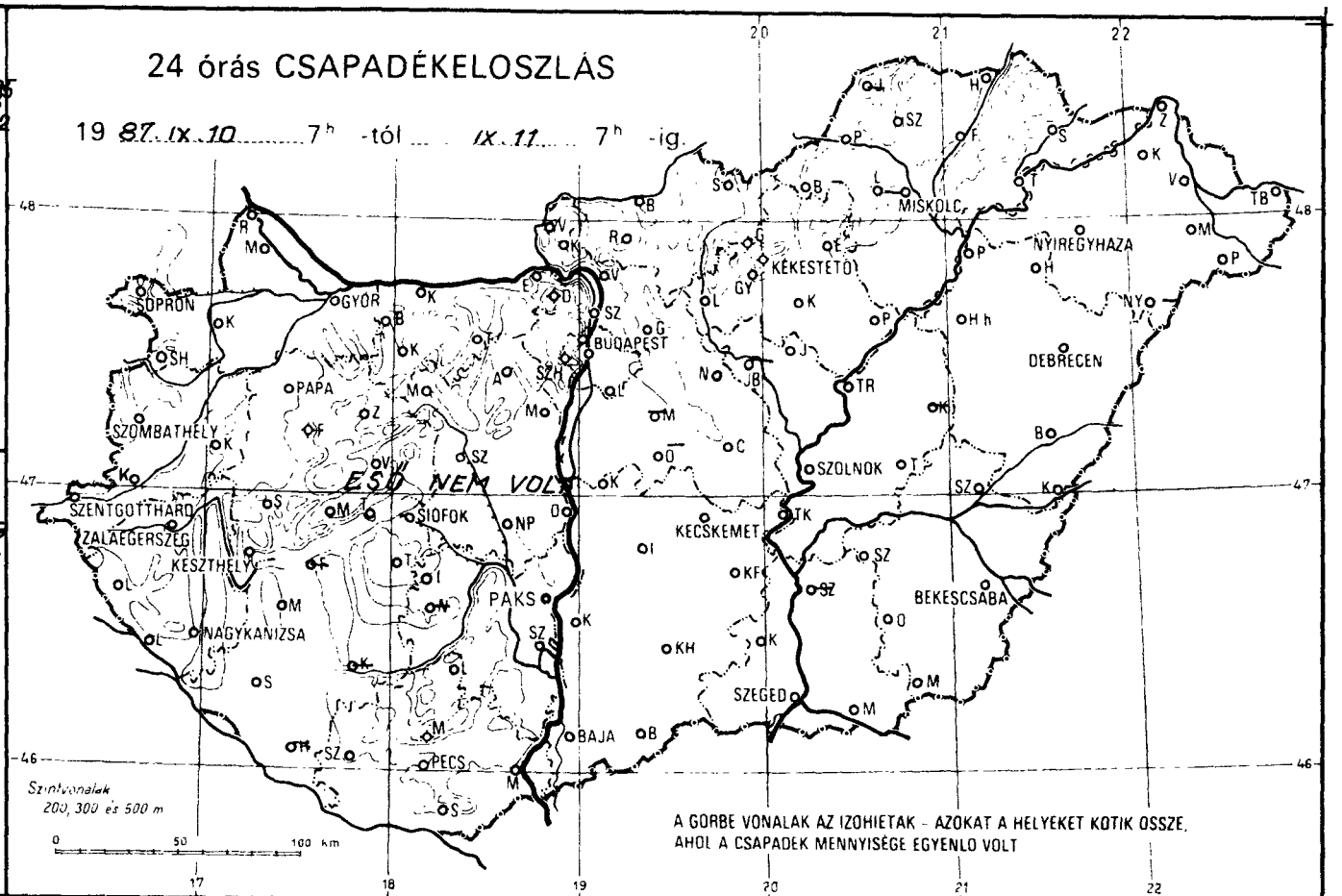
24 órás CSAPADÉKELOSZLÁS
19 87. IX. 10. 7h -tól IX. 11. 7h -ig.
SOPRON
GYŐR
BUDAPEST
MISKOLC
NYIREGYHÁZA
KÉKESTETŐ
DEBRECEN
PAPA
SZOMBATHELY
ESŐ NEM VOLT
SZOLNOK
SZENTGOTTHÁRD
ZALAEGERSZEG
KESZTHELY
SIÓFOK
KECSKEMÉT
PAKS
BEKESCSABA
NAGYKANIZSA
SZEGED
BAJA
PÉCS
Szintvonalak
200, 300 és 500 m
0 50 100 km
A GÖRBE VONALAK AZ IZOHIETÁK – AZOKAT A HELYEKET KÖTIK ÖSSZE, AHOL A CSAPADÉK MENNYISÉGE EGYENLŐ VOLT

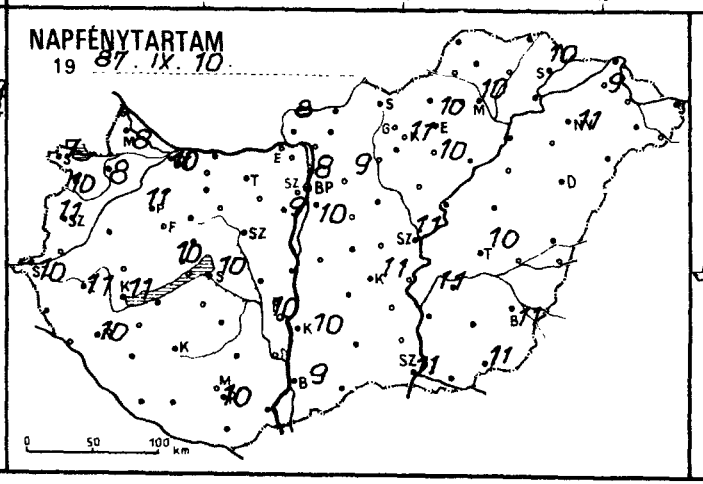
NAPFÉNYTARTAM
19 87. IX. 10.
0 50 100 km

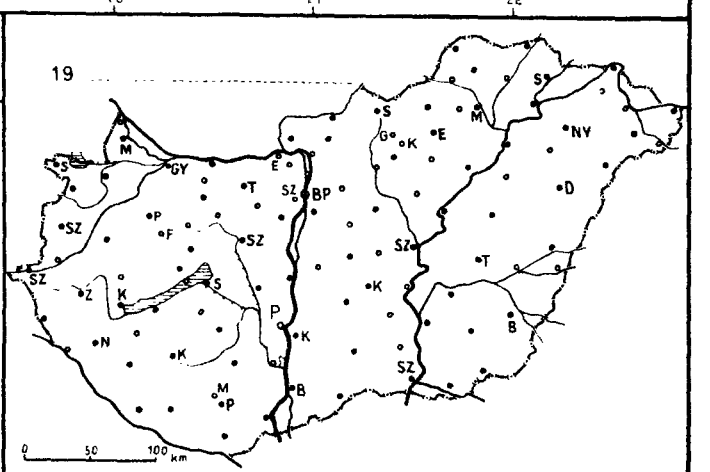
19
0 50 100 km

1987.IX.11. 07 h-ig az utolsó 24 óra adatai						Előző nap napos órái
állomás	csapadék (mm)		max. hőmérséklet	min. hőmérséklet	rad. min.	
Győr	.	⊳	23	14	11	10
Kapuvár	.	⊳	24	13	11	8
Mosonmagyaróvár	.	⊳	23	14	12	8
Rajka	.		23	14	13	
Sopron	.	=	24	14	11	7
Sopronhorpács	.	⊳	23	12	10	10
Káld	.	⊳	24	12	11	
Körmend	.	=	25	11	10	
Szentgotthárd	.	⊳	22	11	8	10
Szombathely	.	⊳	22	11	8	11
Lenti	.	=	23	9	8	
Letenye	.	⊳	23	10	8	
Nagykanizsa	.	⊳	23	8	7	10
Zalaegerszeg	.	⊳	23	10	9	11
Farkasgyepű	.	⊳	24	12	10	
Keszthely	.	⊳	23	11	10	11
Mencshely	.	⊳	21	12	7	10
Pápa	.	⊳	24	14	10	11
Sümeg	.	⊳	25	13	11	
Tihany	.	⊳	23	14	11	
Veszprém	.		24	12	11	
Zirc	.	⊳	22	10	7	
Fonyód	—		—	—	—	
Homokszt. György	—		—	—	—	—
Kaposvár	—		—	—	—	
Marcali	.	⊳	25	12	11	
Siófok	.	⊳	22	13	12	10
Somogyszob	.	⊳	24	8	8	
Tab	.	=	25	10	9	
Bábolna	.		23	11	7	
Esztergom	.	=	21	13	11	
Kisbér	.	⊳	25	11	11	
Komárom	.	⊳	24	13	12	
Tatabánya	.	=	24	11	11	
Alcsútdoboz	.	⊳	24	9	9	
Dunaújváros	.	⊳	25	9	9	
Martonvásár	.	⊳	25	10	9	9
Mór	.	=	23	11	9	
Sárbogárd	.	⊳	25	11	10	
Szabadbattyán	.	⊳	25	10	8	
Iregszemcse	.	⊳	23	10	5	—
Lengyel	.		24	13	10	
Paks	.	=	25	7	6	10
Szekszárd	.	⊳	25	12	9	
Árpádtető	.		22	14	10	
Mohács	.	⊳	26	9	9	
Pécs	.	⊳	24	12	9	10
Siklós	.	⊳	24	11	10	
Szigetvár	.	⊳	25	11	10	
Budaörs	.	⊳	24	11	8	
Bp. Lőrinc	.	⊳	24	12	9	10
Bp. Met. Int.	.		27	13	—	8
Bp. Szab. hegy	.		20	13	7	
Cegléd	.	⊳	26	10	9	
Dobogókő	.		20	14	13	
Gödöllő	.	⊳	23	13	10	9
Királyrét	.	=	22	5	3	
Monor	—		—	—	—	
Nagykáta	.	⊳	25	11	9	
Szentendre	.	=	25	12	11	

1987.IX.11. 07 h-ig az utolsó 24 óra adatai						Előző nap napos órái
állomás	csapadék (mm)		max. hőmérséklet	min. hőmérséklet	rad. min.	
Vác	.	⊳	24	10	9	
Vámosmikola	.	=	23	10	10	8
Baja	.	⊳	25	8	8	9
Bácsalmás	.	⊳	26	10	5	
Izsák	.	=	25	9	6	
Kalocsa	.	⊳	28	9	6	10
Kecskemét	.	⊳	25	9	5	11
Kiskunfélegyháza	.	⊳	26	11	8	
Kiskunhalas	.	⊳	26	11	6	
Kunszentmiklós	.	=	26	11	10	
Tiszakécske	.	⊳	26	10	6	
Balassagyarmat	.	⊳	23	11	10	
Romhány	.	⊳	24	10	8	
Salgótarján	.	⊳	22	10	7	
Eger	.	=	23	12	9	10
Galyatető	.		18	12	10	
Gyöngyös	.	⊳	25	13	8	
Kékestető	.		17	11	10	11
Kompolt	.	⊳	24	10	8	10
Lőrinci	.	⊳	24	10	7	
Poroszló	.	⊳	25	10	7	
Jászapáti	.	⊳	25	11	9	
Jászberény	—		—	—	—	
Karcag	—		—	—	—	
Szolnok	.	⊳	25	10	7	11
Tiszaroff	.	⊳	25	10	7	
Túrkeve	.	⊳	26	11	9	10
Kistelek	.	=	27	9	6	
Makó	.	⊳	26	8	7	
Szeged	.	⊳	27	8	7	11
Szentes	—		—	—	—	
Borsodnádasd	.	⊳	22	10	6	
Füged	.	⊳	23	8	7	
Hidasnémeti	.	=	23	10	9	
Jósvafő	—		—	—	—	—
Lillafüred	—		—	—	—	
Miskolc	.	=	25	10	9	10
Putnok	.	=	25	10	9	
Sárospatak	.	⊳	23	9	7	10
Szendrőlád	.	⊳	24	10	9	
Tokaj	.		23	11	11	
Kisvárda	.	=	24	8	6	9
Mátészalka	.	⊳	26	8	8	
Nyíregyháza	.	⊳	24	9	6	11
Nyírlugos	—		—	—	—	
Pátyod	.	⊳	22	6	5	
Tiszabecs	.	⊳	25	9	9	
Vásárosnamény	.	⊳	23	9	8	
Záhony	.	⊳	23	9	9	
Berettyóújfalu	.	⊳	25	10	8	
Debrecen	.	⊳	24	8	5	—
Hajdúdorog	.		22	11	10	
Hortobágy	.		26	8	7	
Körösszakál	.	⊳	26	8	8	
Polgár	.	⊳	25	11	6	
Békéscsaba	.	⊳	25	8	5	11
Mezőhegyes	.	⊳	24	8	8	11
Orosháza	.	⊳	27	10	7	
Szarvas	.	⊳	25	10	6	11
Szeghalom	.		26	12	11	

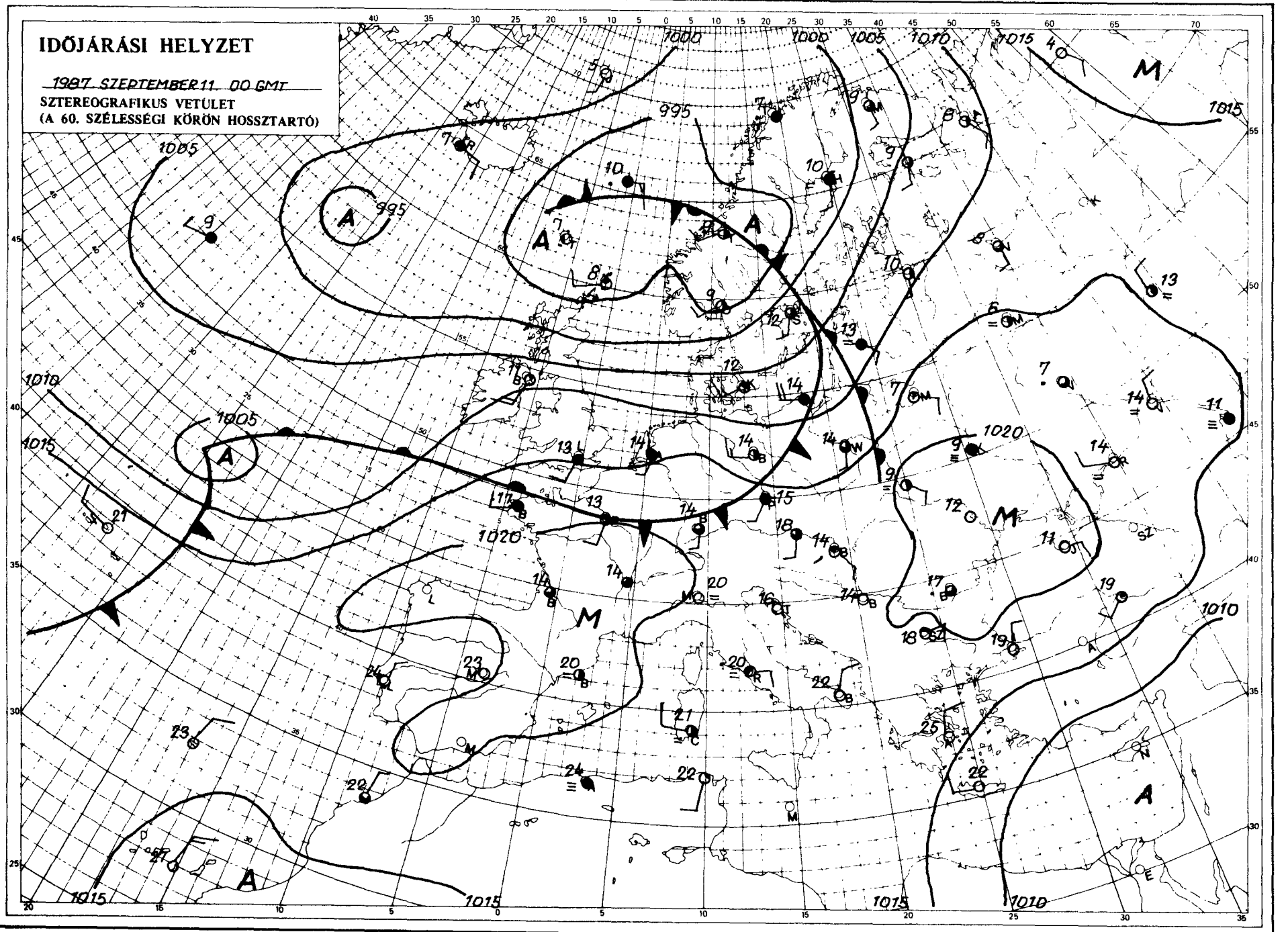

KIADJA: ORSZÁGOS METEOROLÓGIAI SZOLGÁLAT
Készíti: Központi Előrejelző Intézet Analízis- és Rövidtávú Prognózis Központja – T.: 273-018
Megjelenik naponként
Évi előfizetési díja: 2.200,-Ft. – Megrendelhető: 1024 Budapest, II., Kitaibel Pál u. 1. – T.: 353-500
Kiadásért felel: az OMSZ elnöke – Szerkesztésért felel: a KEI igazgatója

Jelmagyarázat a havi mellékletben

IDŐJÁRÁSI NAPIJELENTÉS

ЕЖЕДНЕВНЫЙ МЕТЕОРОЛОГИЧЕСКИЙ БЮЛЛЕТЕНЬ · DAILY WEATHER REPORT
BULLETIN QUOTIDIEN DE TEMPS · TÄGLICHER WETTERBERICHT

100.évfolyam 255. szám + Budapest + 1987.szeptember12.szombat

Az időjárási helyzet és a várható időjárás:

Északnyugat-Európa felett egy nagy kiterjedésü, több középpontú ciklonrendszer található. Áramlási rendszerében az óceán felől nedves léghullámok sodródnak a kontinens nyugati és északi vidékei fölé. Hatásukra ott gyakran beborul az ég és többfelé elered az eső. A szárazföld déli és középső területein nyugodtabb az idő. Anticiklon hatására kevés a felhő, napközben kellemesen meleg az idő. A markáns időváltozást okozó légköri frontok pályája egyelőre a Kárpát-medencétől északra húzódik, ezért Magyarországon marad a csendes, kora-őszi idő.

Magyarországon pénteken eleinte nyugaton, északnyugaton, később másutt is többször erősen megnövekedett a felhőzet és sok helyen fordult elő zápor, helyenként zivatar is volt. A lehullott eső mennyisége általában 3, 4 mm alatt maradt, északnyugaton és északkeleten előfordult 5 mm is. A hőmérséklet csúcsértéke 22, 29 fok között alakult. Szombat hajnalra 7, 15 fokig hült le a levegő. Délelőtt a Dunántúlon többfelé erősen felhős, másutt derült volt az ég. 11 órára 20, 24 fokig emelkedett a hőmérséklet.

A Balaton vizének hőmérséklete Siófoknál 11 órakor 19 fok volt.

Ma 12 órakor Budapesten a hőmérséklet 22 fok, a tengerszintre átszámitott légnyomás 1021 hPa, nem változik.

Várható időjárás vasárnap estig:

Az ország nagy részén folytatódik a túlnyomóan derült, csendes koraőszi idő. Északon, északnyugaton időnként megnövekszik a felhőzet, ott néhány helyen kisebb eső is előfordulhat. A délnyugati, nyugati szél csak kevés helyen élénkül meg. Hajnalban párás lesz a levegő, foltokban köd keletkezik.

A várható legalacsonyabb éjszakai hőmérséklet 9, 14, a legmagasabb nappali hőmérséklet vasárnap 23, 28 fok között várható.

H. Bóna Márta s.k.

A hőmérséklet napi középértéke és eltérése a sokévi átlagtól / Budapest belterületén/:

1987. szeptember 11.	18,6°C	+0,7°C

1871 óta ezen a napon Budapesten előfordult

legmagasabb hőmérséklet:	32,7°C /1928/
legalacsonyabb hőmérséklet:	6,5°C /1885/

87.626

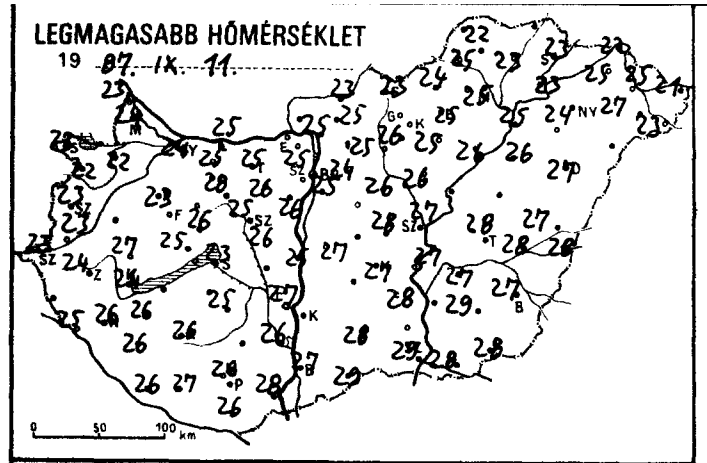
LEGMAGASABB HŐMÉRSÉKLET
19 87. IX. 11.
0 50 100 km

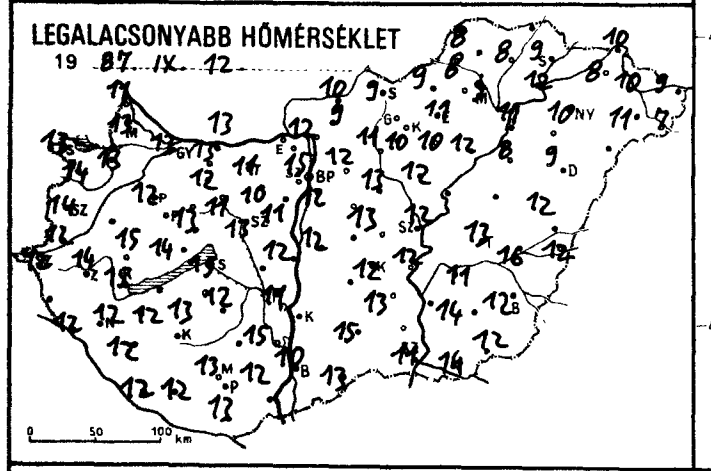
LEGALACSONYABB HŐMÉRSÉKLET
19 87. IX. 12.
0 50 100 km

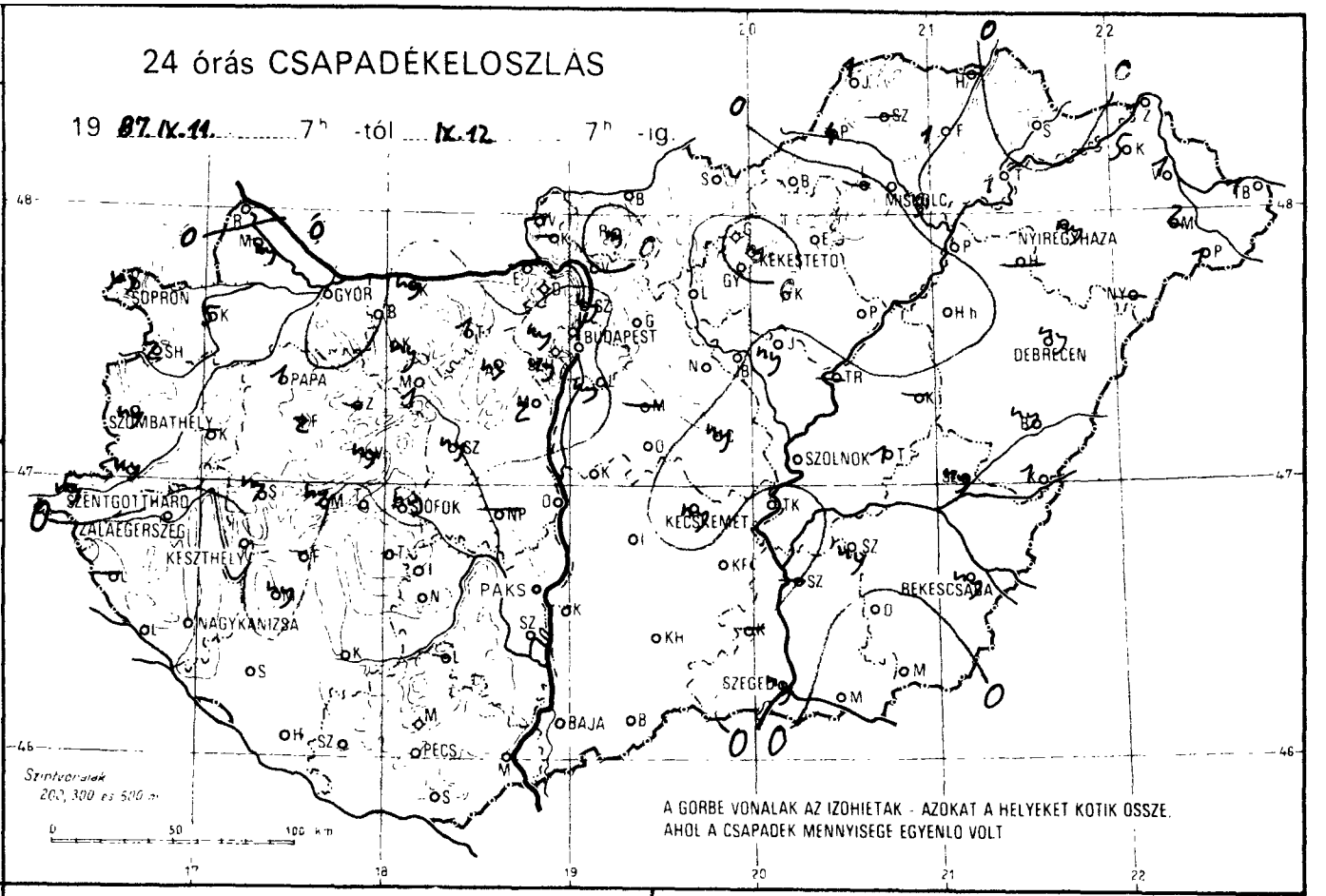
24 órás CSAPADÉKELOSZLÁS
19 87.IX.11. 7h -tól IX.12. 7h -ig.
SOPRON
GYŐR
BUDAPEST
PAPA
SZOMBATHELY
SZENTGOTTHÁRD
ZALAEGERSZEG
KESZTHELY
NAGYKANIZSA
SIÓFOK
PAKS
PÉCS
BAJA
KECSKEMÉT
SZEGED
BÉKÉSCSABA
SZOLNOK
DEBRECEN
NYÍREGYHÁZA
KÉKESTETŐ
MISKOLC
Szintvonalak
200, 300 és 500 m
0 50 100 km
A GÖRBE VONALAK AZ IZOHIETÁK - AZOKAT A HELYEKET KÖTIK ÖSSZE, AHOL A CSAPADÉK MENNYISÉGE EGYENLŐ VOLT

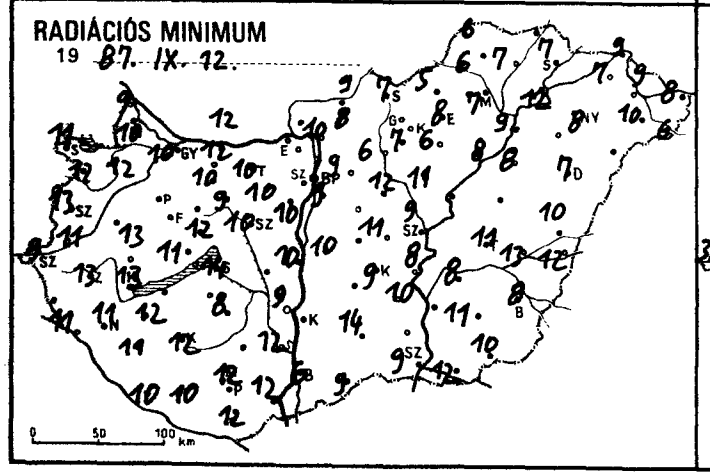
RADIÁCIÓS MINIMUM
19 87. IX. 12.
0 50 100 km

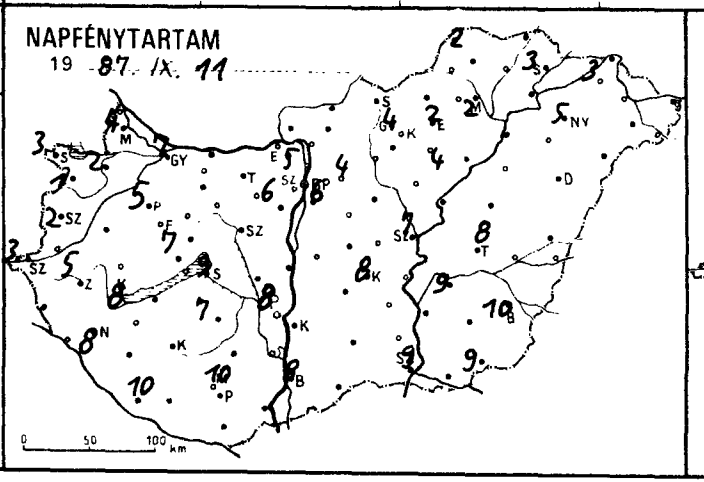
NAPFÉNYTARTAM
19 87. IX. 11.
0 50 100 km

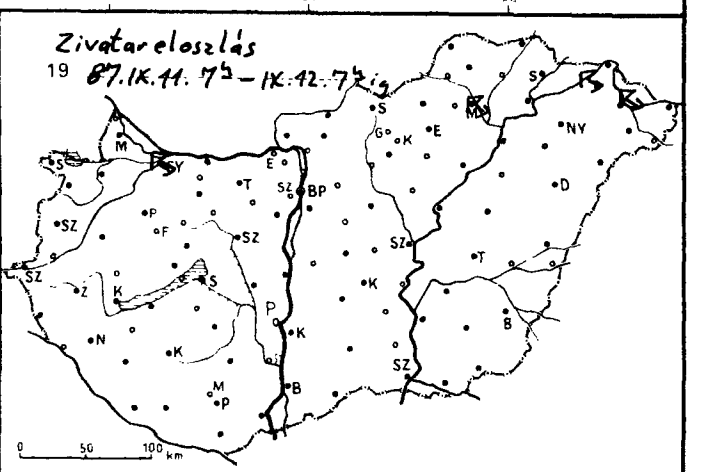
Zivatareloszlás
19 87.IX.11. 7h – IX.12. 7h ig
0 50 100 km

1987. IX. 01 ^{h}-ig az utolsó 24 óra adatai						Előző nap napos órái
állomás	csapadék (mm)		max. hőmérséklet	min. hőmérséklet	rad. min.	
Győr	4		24	13	10	7
Kapuvár	5		22	13	12	2
Mosonmagyaróvár	ny		24	13	10	
Rajka	.		23	11	9	
Sopron	ny		23	13	11	3
Sopronhorpács	2		22	14	12	1
Káld	–		–	–	–	
Körmend	ny		23	12	11	
Szentgotthárd	ny		23	12	9	3
Szombathely	ny		23	14	13	2
Lenti	–		–	–	–	
Letenye	.		25	12	11	
Nagykanizsa	.		26	12	11	8
Zalaegerszeg	.		24	14	13	5
Farkasgyepű	2		24	13	9	
Keszthely	.		24	15	13	8
Mencshely	ny		25	14	11	7
Pápa	1		23	12	11	5
Sümeg	ny		27	15	13	
Tihany	.		25	15	13	
Veszprém	ny		26	13	12	
Zirc	–		–	–	–	
Fonyód	–		–	–	–	
Homokszt. György	.		26	12	10	10
Kaposvár	.		26	13	12	
Marcali	ny		26	12	12	
Siófok	ny		23	15	14	9
Somogyszob	.		26	12	11	
Tab	–		–	–	–	
Bábolna	4		25	13	12	
Esztergom	–		–	–	–	
Kisbér	ny		28	12	10	
Komárom	ny		25	13	12	
Tatabánya	1		25	11	10	
Alcsútdoboz	ny		26	10	10	
Dunaújváros	.		25	12	10	
Martonvásár	2		26	11	10	6
Mór	1		25	11	9	
Sárbogárd	–		–	–	–	
Szabadbattyán	ny		26	13	10	
Iregszemcse	.		25	12	8	7
Lengyel	–		–	–	–	
Paks	.		27	11	9	8
Szekszárd	.		26	15	12	
Árpádtető	.		24	15	11	
Mohács	.		28	12	12	
Pécs	.		26	13	12	10
Siklós	.		26	13	12	
Szigetvár	.		27	15	10	
Budaörs	ny		25	12	9	
Bp. Lőrinc	ny		25	12	9	6
Bp. Met. Int.	ny		25	15	–	5
Bp. Szab. hegy	ny		23	14	12	
Cegléd	ny		28	13	11	
Dobogókő	.		20	12	10	
Gödöllő	.		24	12	9	4
Királyrét	–		–	–	–	
Monor	–		–	–	–	
Nagykáta	.		26	13	12	
Szentendre	ny		26	13	12	

1987. IX. 01 ^{h}-ig az utolsó 24 óra adatai						Előző nap napos órái
állomás	csapadék (mm)		max. hőmérséklet	min. hőmérséklet	rad. min.	
Vác	.		25	12	10	
Vámosmikola	–		–	–	–	–
Baja	.		27	10	6	8
Bácsalmás	.		29	13	9	
Izsák	–		–	–	–	
Kalocsa	–		–	–	–	
Kecskemét	ny		27	12	9	8
Kiskunfélegyháza	.		28	13	10	
Kiskunhalas	.		28	15	14	
Kunszentmiklós	.		27	12	10	
Tiszakécske	.		27	12	8	
Balassagyarmat	.		23	10	9	
Romhány	ny		25	9	8	
Salgótarján	ny		23	9	7	
Eger	.		25	11	8	2
Galyatető	.		20	9	8	
Gyöngyös	.		26	10	7	
Kékestető	ny		17	10	9	4
Kompolt	.		25	10	6	4
Lőrinci	.		25	11	6	
Poroszló	.		26	12	8	
Jászapáti	ny		26	12	11	
Jászberény	.		27	13	10	
Karcag	–		–	–	–	
Szolnok	1		27	12	9	7
Tiszaroff	–		–	–	–	
Túrkeve	1		28	13	11	8
Kistelek	–		–	–	–	
Makó	.		28	14	12	
Szeged	ny		29	11	9	9
Szentes	–		–	–	–	
Borsodnádasd	.		24	9	5	
Fügöd	1		23	8	7	
Hidasnémeti	–		–	–	–	
Jósvafő	1		22	8	6	2
Lillafüred	–		–	–	–	
Miskolc	ny		25	9	7	2
Putnok	4		25	8	6	
Sárospatak	.		23	9	7	3
Szendrőlád	–		–	–	–	
Tokaj	1		23	12	12	
Kisvárda	5		25	8	7	3
Mátészalka	2		27	11	10	
Nyíregyháza	ny		24	10	8	5
Nyírlugos	–		–	–	–	
Pátyod	1		23	7	6	
Tiszabecs	1		21	9	8	
Vásárosnamény	1		25	10	9	
Záhony	1		22	10	9	
Berettyóújfalu	1		27	12	10	
Debrecen	ny		27	9	7	–
Hajdúdorog	–		–	–	–	
Hortobágy	.		26	8	8	
Körösszakál	1		28	12	12	
Polgár	1		25	11	9	
Békéscsaba	ny		27	12	8	10
Mezőhegyes	.		28	12	10	9
Orosháza	.		29	14	11	–
Szarvas	ny		27	11	8	9
Szeghalom	ny		28	16	13	

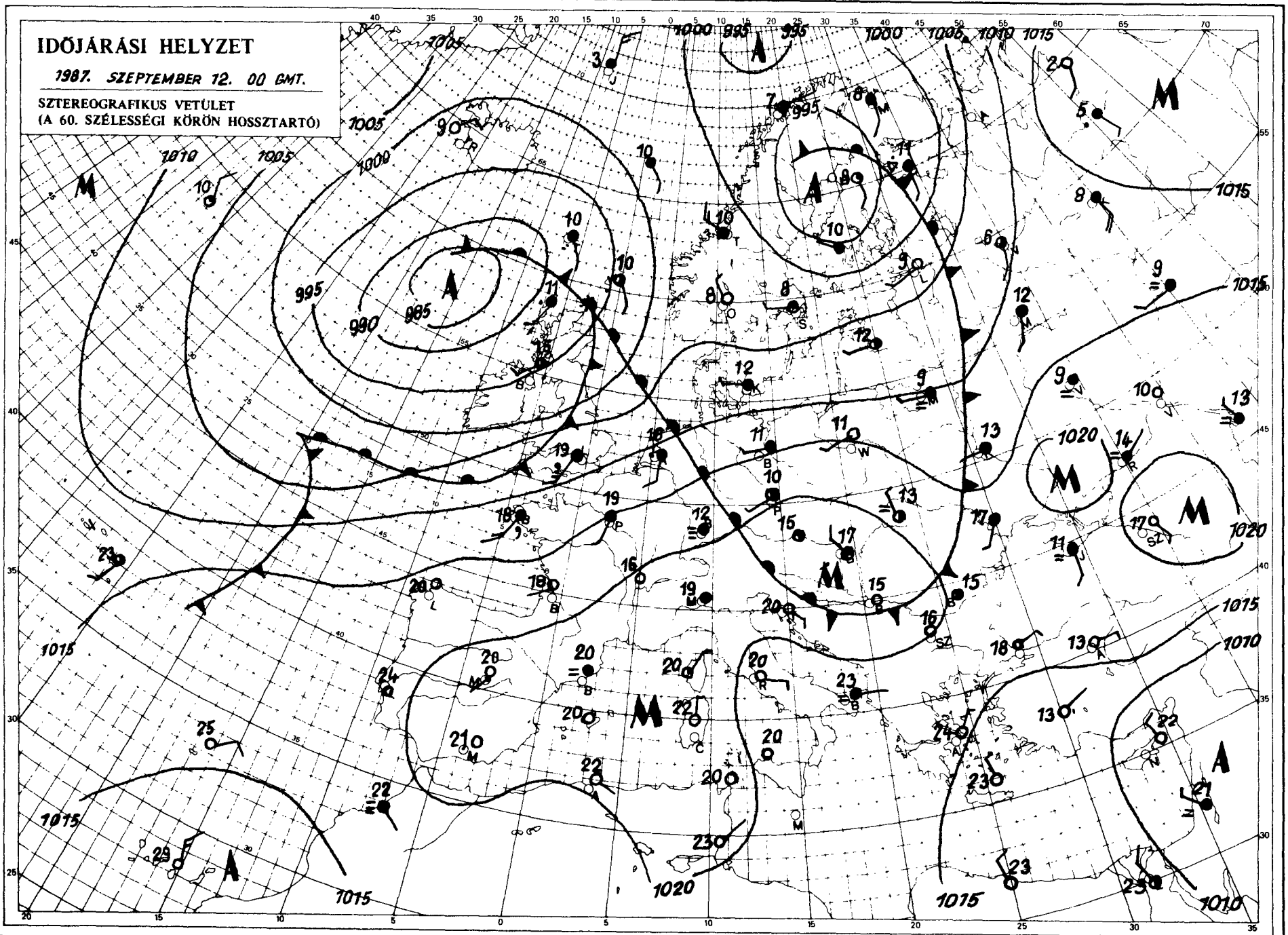

KIADJA: ORSZAGOS METEOROLOGIAI SZOLGALAT
Készíti: Központi Előrejelző Intézet Analízis- és Rövidtávú Prognózis Központja – T.: 273-018
Megjelenik naponként
Évi előfizetési díja: 2.200,-Ft. – Megrendelhető: 1024 Budapest, II., Kitaibel Pál u. 1. – T.: 353-500
Kiadásért felel: az OMSZ elnöke – Szerkesztésért felel: a KEI igazgatója

Jelmagyarázat a havi mellékletben

IDŐJÁRÁSI NAPIJELENTÉS

ЕЖЕДНЕВНЫЙ МЕТЕОРОЛОГИЧЕСКИЙ БЮЛЛЕТЕНЬ • DAILY WEATHER REPORT
BULLETIN QUOTIDIEN DE TEMPS • TÄGLICHER WETTERBERICHT

100.évfolyam 256. szám + Budapest + 1987.szeptember 13.vasárnap

Az időjárási helyzet és a várható időjárás:

Körülbelül az 50. szélességi körtől délre Európában derült az idő és nyáriasan meleg. A hőmérséklet napközben 25 fok fölé emelkedik, sőt a Földközi-tenger környékén eléri a 30, 32 fokot is. Ugyanakkor szárazföldünk északi felén nyoma sincs a nyárnak, kevés a napsütés. Ott az Atlanti-óceán felől újabb és újabb ciklonok haladnak kelet felé, és erős felhősödést, valamint esőzéseket okoznak. A legmagasabb hőmérséklet a 20 fokot sem éri el, a Skandináv-félszigeten 15 fok alatt marad. A tőlünk északra haladó felhők lassanként délebbre helyeződnek, de csak érintik országunkat, lényegesen nem változik időjárásunk.

Magyarországon szombaton is túlnyomóan napos idő volt. Inkább csak a nyugati és északi megyék fölött felhősödött be az ég rövid időre. Egy-két helyen jelentéktelen eső is előfordult. A hőmérséklet csúcsértéke 23 és 28 fok között volt. Ma éjszaka 10, 17 fokig hült le a levegő. Délelőtt átmeneti felhősödést ismét csak az északnyugati, északi országrészből jelentettek, többnyire napos idő volt. A hőmérséklet 11 órára elérte a 21, 28 fokot.

A Balaton vizének hőmérséklete Siófoknál 11 órakor 20 fok volt.

Ma 12 órakor Budapesten 28 fokot mértek, a tengerszintre átszámitott légnyomás 1018 hPa, alig változik.

Várható időjárás hétfő estig:

Időnként és inkább csak az ország északi felén várható felhősödés eső nélkül. Napközben megélénkülhet a nyugati szél.
A várható legalacsonyabb éjszakai hőmérséklet 11 és 16, a legmagasabb nappali hőmérséklet hétfőn 25 és 30 fok között lesz.

Pálmási Judit s.k.

A hőmérséklet napi középértéke és eltérése a sokévi átlagtól / Budapest belterületén/:

1987. szeptember 12.	19,5°C	+1,9°C

1871 óta ezen a napon Budapesten előfordult

legmagasabb hőmérséklet:	32,6°C /1947/
legalacsonyabb hőmérséklet:	5,7°C /1911/

87.627

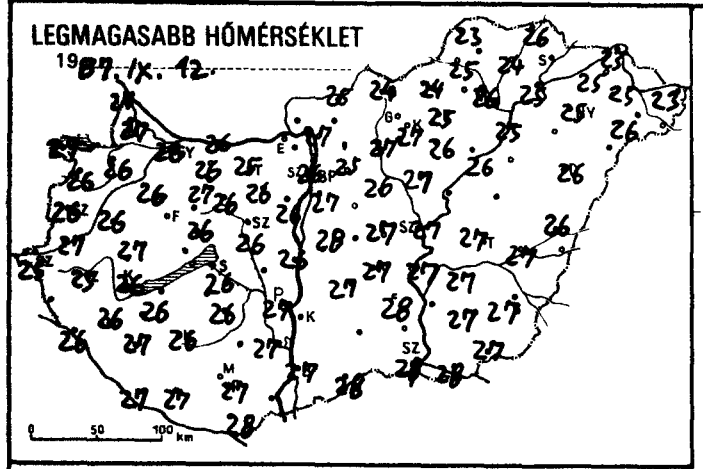
LEGMAGASABB HŐMÉRSÉKLET
19 87. IX. 12.
0 50 100 km

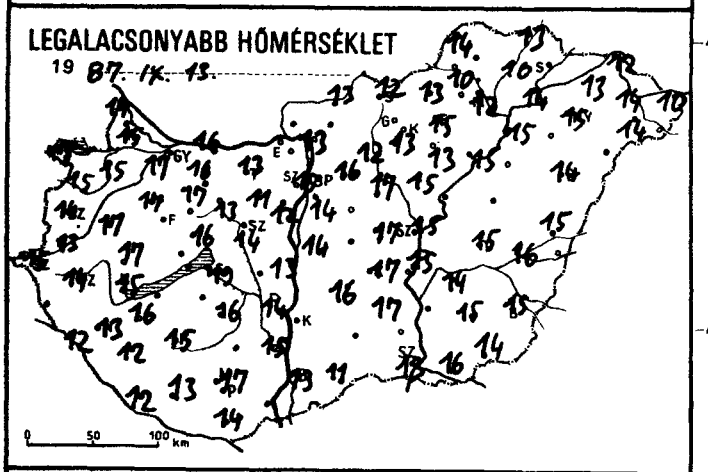
LEGALACSONYABB HŐMÉRSÉKLET
19 87. IX. 13.
0 50 100 km

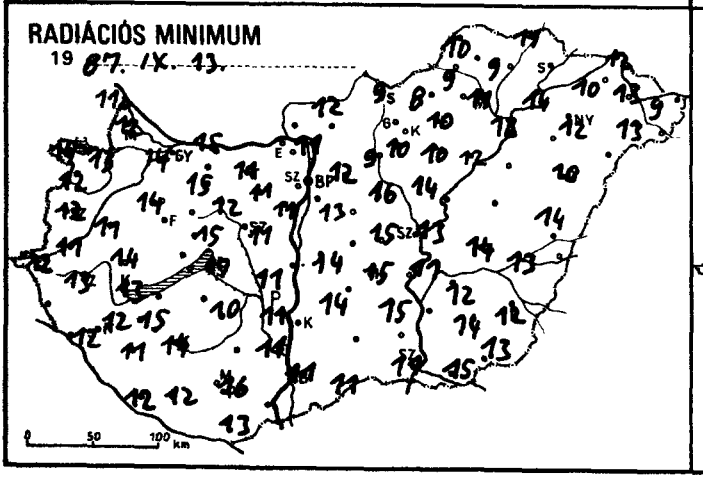
RADIÁCIÓS MINIMUM
19 87. IX. 13.
0 50 100 km

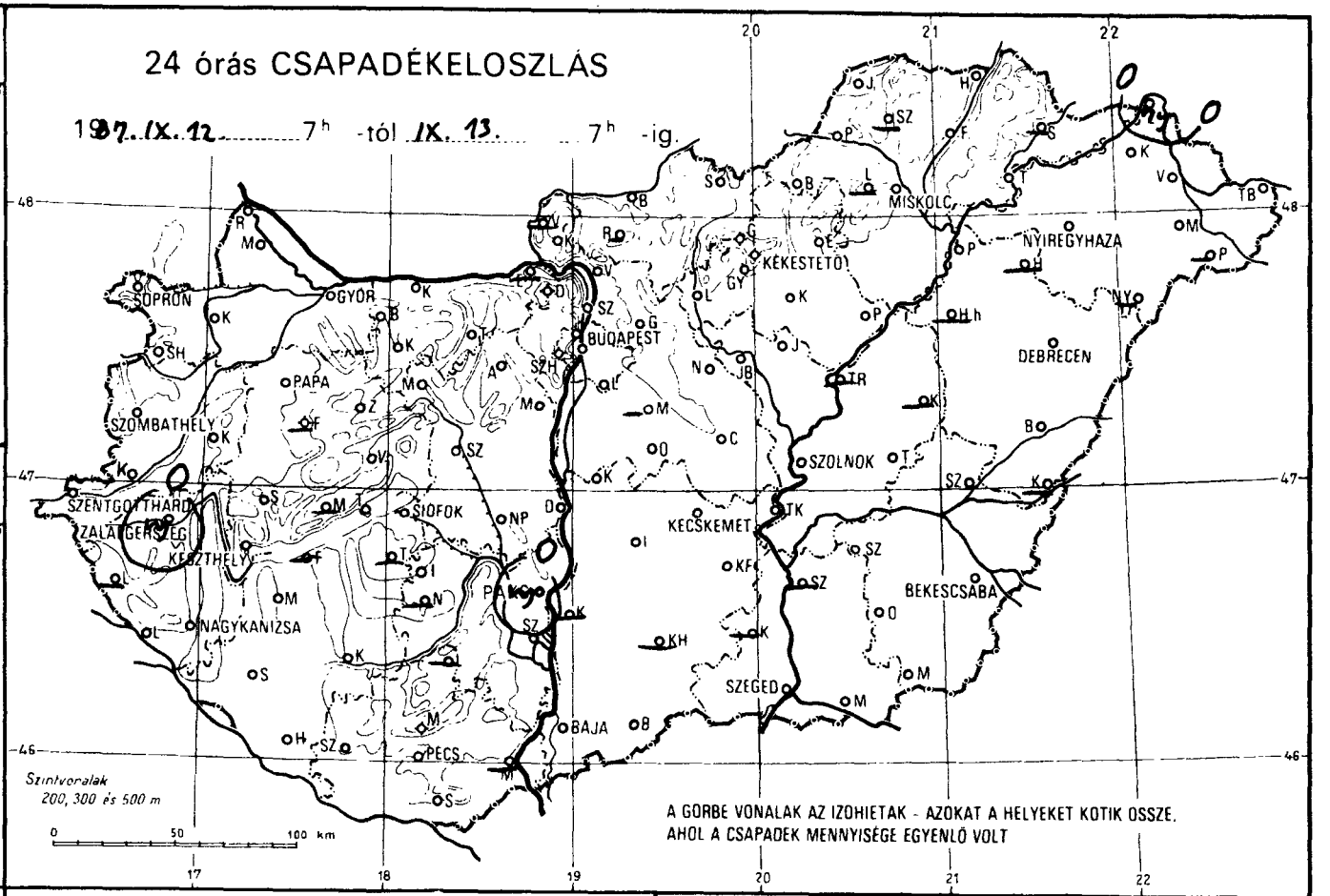
24 órás CSAPADÉKELOSZLÁS
1987. IX. 12. 7h -tól IX. 13. 7h -ig.
SOPRON
GYŐR
BUDAPEST
MISKOLC
NYÍREGYHÁZA
KÉKESTETŐ
DEBRECEN
PAPA
SZOMBATHELY
SZOLNOK
SZENTGOTTHÁRD
ZALAEGERSZEG
KESZTHELY
SIÓFOK
KECSKEMÉT
BÉKÉSCSABA
NAGYKANIZSA
SZEGED
BAJA
PÉCS
Szintvonalak
200, 300 és 500 m
0 50 100 km
A GÖRBE VONALAK AZ IZOHIETAK - AZOKAT A HELYEKET KÖTIK ÖSSZE,
AHOL A CSAPADÉK MENNYISÉGE EGYENLŐ VOLT

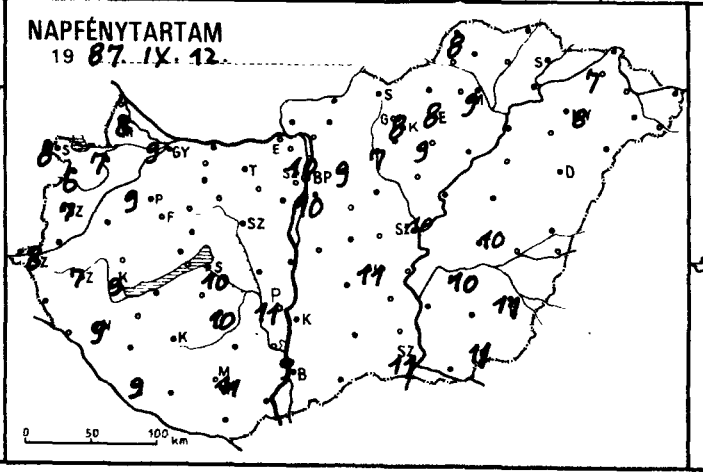
NAPFÉNYTARTAM
19 87. IX. 12.
0 50 100 km

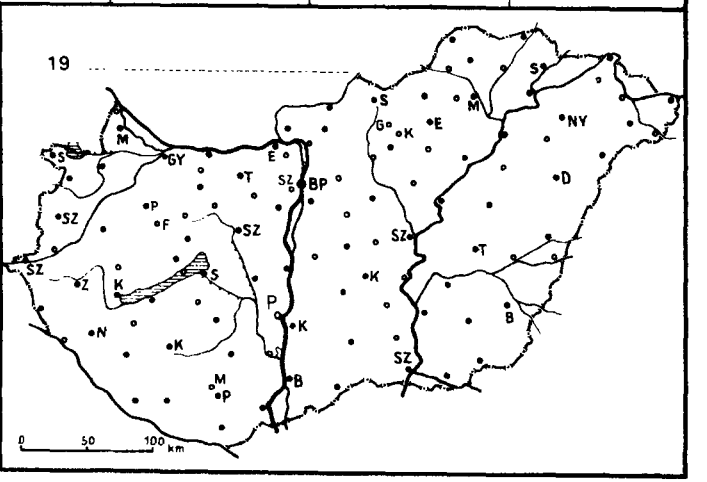
19
0 50 100 km

1987. IX. 13-ig az utolsó 24 óra adatai						Előző nap napos órái
állomás	csapadék (mm)		max. hőmérséklet	min. hőmérséklet	rad. min.	
Győr	•	⊸	26	17	14	9
Kapuvár	•	⊸	26	15	13	7
Mosonmagyaróvár	•	⊸	27	15	12	8
Rajka	•	=	27	14	11	
Sopron	•		27	17	14	8
Sopronhorpács	•	⊸	26	15	12	6
Káld	•	⊸	26	17	16	
Körmend	•		27	13	11	
Szentgotthárd	•	⊸	25	15	12	8
Szombathely	•	⊸	26	14	12	7
Lenti	–		–	–	–	
Letenye	•	⊸	26	12	12	
Nagykanizsa	•	⊸	26	13	12	9
Zalaegerszeg	ny	⊸	25	14	13	7
Farkasgyepű	–		–	–	–	
Keszthely	•	⊸	26	15	13	9
Mencshely	–		–	–	–	
Pápa	•	⊸	26	17	14	9
Sümeg	•	⊸	27	17	14	
Tihany	•	=	25	17	17	
Veszprém	•	⊸	26	16	15	
Zirc	•	⊸	23	14	10	
Fonyód	–		–	–	–	
Homokszt. György	•	⊸	27	12	12	9
Kaposvár	•		26	15	14	
Marcali	•	⊸	26	16	15	
Siófok	•	⊸	26	19	17	10
Somogyszob	•	⊸	27	12	11	
Tab	–		–	–	–	
Bábolna	•		21	16	–	
Esztergom	–		–	–	–	
Kisbér	•	⊸	27	17	15	
Komárom	•	⊸	26	16	15	
Tatabánya	•		25	13	11	
Alcsútdoboz	•	⊸	26	11	11	
Dunaújváros	•	⊸	26	13	11	
Martonvásár	•	⊸	26	12	11	9
Mór	•	=	26	13	12	
Sárbogárd	–		–	–	–	
Szabadbattyán	•	⊸	26	14	11	
Iregszemcse	•	⊸	26	16	10	10
Lengyel	–		–	–	–	
Paks	ny	⊸	27	14	11	11
Szekszárd	•		27	15	11	
Árpádtető	•		24	19	14	
Mohács	–		–	–	–	
Pécs	•	⊸	27	17	16	11
Siklós	•	⊸	28	14	13	
Szigetvár	•	⊸	27	13	13	
Budaörs	•		26	15	12	
Bp. Lőrinc	•	⊸	27	14	11	10
Bp. Met. Int.	•		26	15	–	10
Bp. Szab. hegy	•		22	19	16	
Cegléd	•		27	17	15	
Dobogókő	•		20	17	16	
Gödöllő	•	⊸	25	16	12	9
Királyrét	•	⊸	25	16	11	
Monor	–		–	–	–	
Nagykáta	•	⊸	26	17	16	
Szentendre	•	=	27	15	14	

1987. IX. 13-ig az utolsó 24 óra adatai						Előző nap napos órái
állomás	csapadék (mm)		max. hőmérséklet	min. hőmérséklet	rad. min.	
Vác	•	⊸	27	13	11	
Vámosmikola	–		–	–	–	
Baja	•	⊸	27	13	11	9
Bácsalmás	•		28	11	11	
Izsák	•		27	16	14	
Kalocsa	–		–	–	–	
Kecskemét	•	⊸	27	17	15	11
Kiskunfélegyháza	•		28	17	15	
Kiskunhalas	–		–	–	–	
Kunszentmiklós	•	=	28	14	14	
Tiszakécske	•	⊸	27	15	11	
Balassagyarmat	•	⊸	25	13	12	
Romhány	–		–	–	–	
Salgótarján	•	⊸	24	12	9	
Eger	•	=	25	15	10	8
Galyatető	•		19	15	13	
Gyöngyös	•	⊸	27	13	10	
Kékestető	•		17	14	13	8
Kompolt	•	⊸	26	13	10	9
Lőrinci	•	⊸	27	12	9	
Poroszló	•		26	15	12	
Jászapáti	•	⊸	27	15	14	
Jászberény	•	⊸	27	15	12	
Karcag	–		–	–	–	
Szolnok	•		27	15	13	10
Tiszaroff	–		–	–	–	
Túrkeve	•		27	15	14	10
Kistelek	–		–	–	–	
Makó	•		28	16	15	
Szeged	•	⊸	28	13	11	11
Szentes	–		–	–	–	
Borsodnádasd	•	⊸	24	13	8	
Fügöd	•	⊸	24	10	9	
Hidasnémeti	•	=	26	13	11	
Jósvafő	•	⊸	23	14	10	8
Lillafüred	–		–	–	–	
Miskolc	•	=	26	12	11	9
Putnok	•	=	25	10	9	
Sárospatak	–		–	–	–	
Szendrőlád	–		–	–	–	
Tokaj	•		25	14	14	
Kisvárda	•	=	25	13	10	7
Mátészalka	•	⊸	26	14	13	
Nyíregyháza	•		25	15	12	8
Nyírlugos	–		–	–	–	
Pátyod	–		–	–	–	
Tiszabecs	•	⊸	23	10	9	
Vásárosnamény	•	⊸	25	14	13	
Záhony	ny		23	12	12	
Berettyóújfalu	•	⊸	26	15	14	
Debrecen	•	⊸	26	14	10	–
Hajdúdorog	–		–	–	–	
Hortobágy	–		–	–	–	
Körösszakál	–		–	–	–	
Polgár	•	⊸	25	15	13	
Békéscsaba	•	⊸	27	15	12	11
Mezőhegyes	•	⊸	27	14	13	11
Orosháza	•		27	15	14	
Szarvas	•	⊸	27	14	12	10
Szeghalom	•		27	16	13	

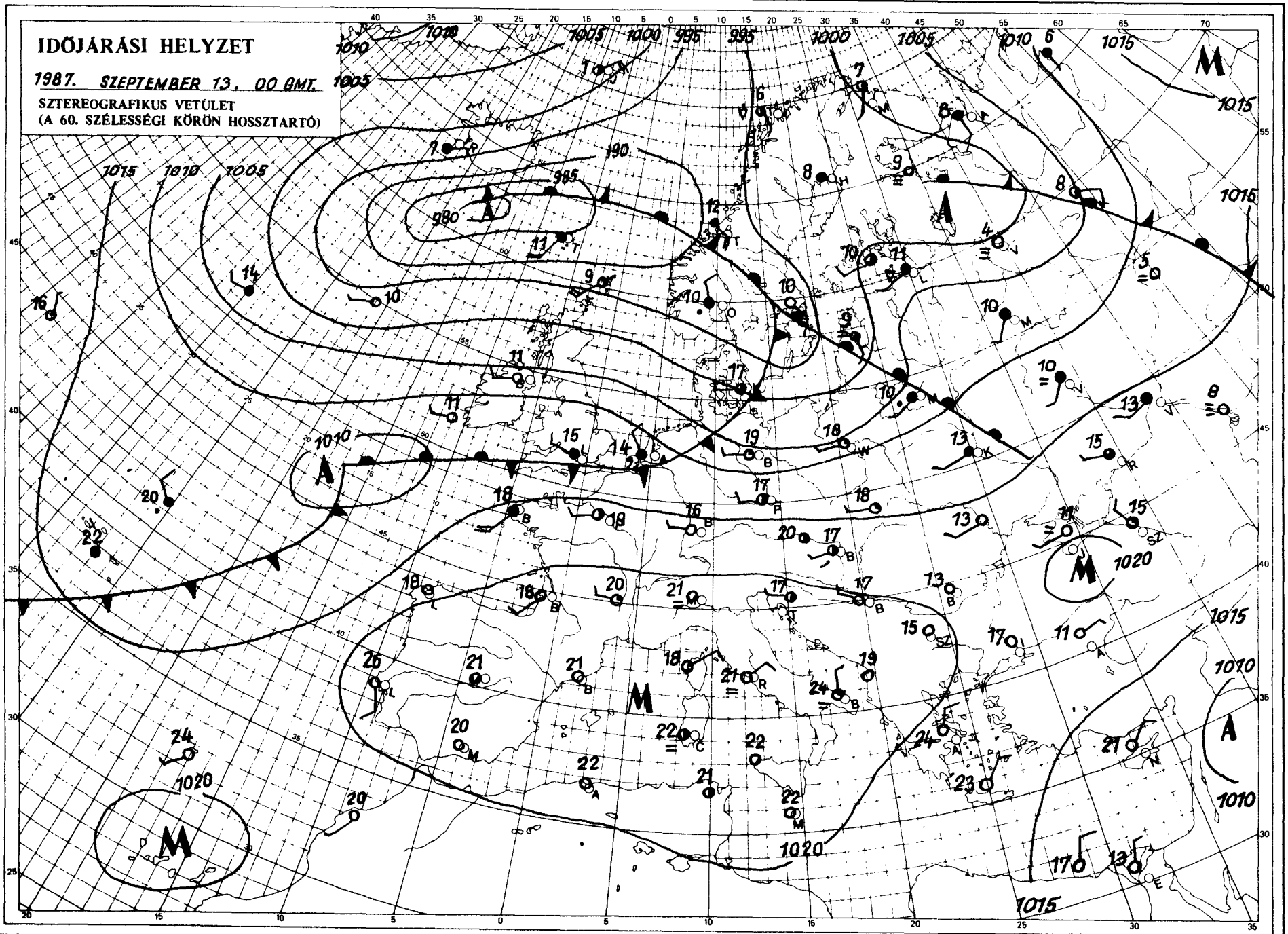

KIADJA: ORSZAGOS METEOROLOGIAI SZOLGÁLAT
Készíti: Központi Előrejelző Intézet Analízis- és Rövidtávú Prognózis Központja – T.: 273-018
Megjelenik naponként
Évi előfizetési díja: 2.200,-Ft. – Megrendelhető: 1024 Budapest, II., Kitaibel Pál u. 1. – T.: 353-500
Kiadásért felel: az OMSZ elnöke – Szerkesztésért felel: a KEI igazgatója

Jelmagyarázat a havi mellékletben

IDŐJÁRÁSI NAPIJELENTÉS

ЕЖЕДНЕВНЫЙ МЕТЕОРОЛОГИЧЕСКИЙ БЮЛЛЕТЕНЬ • DAILY WEATHER REPORT
BULLETIN QUOTIDIEN DE TEMPS • TÄGLICHER WETTERBERICHT

100.évfolyam 257. szám + Budapest + 1987.szeptember 14. hétfő

Az időjárási helyzet és a várható időjárás:

Az elmult napokhoz képest alig változott Európa időjárása. Szárazföldünk északi felén továbbra is ciklonok hatására gyakori a felhősödés és többfelé esik az eső. Ott hüvös az idő. A hőmérséklet a 20 fokot sem éri el, a legészakibb tájakon 15 fok alatt marad. A hüvös, nedves léghullámok a Szovjetunió déli vidékei is elérték. Körülbelül az 50. szélességi körtől délre eső területre azonban igen meleg levegő áramlik, és igazi nyári meleg van. Az Ibériai-félszigeten, a Kárpátok vidékén és a Balkán-félszigeten a hőmérséklet sok helyen 30 fok fölé emelkedik. Magyarországon kedd estig még nem lesz lényeges időjárásváltozás, marad a nagy meleg és sok lesz a napsütés.

Országunkban vasárnap 6-11 órát sütött a nap. Többfelé, de csak átmenetileg növekedett meg a felhőzet. Eső nem esett. Délután főként az ország keleti felén megélénkült, néhol megerősödött a nyugati szél. A hőmérséklet elérte a 29, 34 fokot, csak a Balaton környékén mértek 25, 27 fokot. Ma éjszaka derült, helyenként ködös idő volt, és kora reggelre 12, 19 fokig hült le a levegő. Délelőtt napos, száraz és erősen melegedő idő volt. A hőmérséklet 11 órára 24, 31 fokig emelkedett.

A Balaton vizének hőmérséklete Siófoknál 11 órakor 21 fok volt.
Ma 12 órakor Budapesten a hőmérséklet 29 fok, a tengerszintre átszámitott légnyomás 1018 hPa, alig változik.

Várható időjárás kedd estig:

Folytatódik a meleg idő. Többnyire derült lesz az ég, átmeneti felhősödés, jelentéktelen futó záporeső csupán északon valószinü. Hajnalban párás lesz a levegő, helyenként ismét köd képződik. A délnyugati, nyugati szél napközben többfelé élénk, néhol időnként erős lesz.
A várható legalacsonyabb éjszakai hőmérséklet 13 és 18, a legmagasabb nappali hőmérséklet 28 és 33 fok között alakul.

Rábai Attila s.k.

TÁVOLABBI KILÁTÁSOK SZERDÁTÓL-SZOMBATIG:

A hét közepén mérséklődik a nagy meleg. Sok lesz a napsütés, legfeljebb egy-egy zápor lehet. A legalacsonyabb hajnali hőmérséklet eleinte 12, 17 fok, majd 10, 15 fok között várható.
A legmagasabb nappali hőmérséklet eleinte 25 fok körül, majd 25 30 fok között lesz.
Jelentős mennyiségü / legalább 5 mm napi / csapadék nem várható.

KÖZÉPTÁVÚ ELŐREJELZŐ CSOPORT

A hőmérséklet napi középértéke és eltérése a sokévi átlagtól / Budapest belterületén/:

1987. szeptember 13.	24,2°C	+7,0°C

1871 óta ezen a napon Budapesten előfordult

legmagasabb hőmérséklet:	33,9°C /1947/
legalacsonyabb hőmérséklet:	4,8°C /1913/

87.628

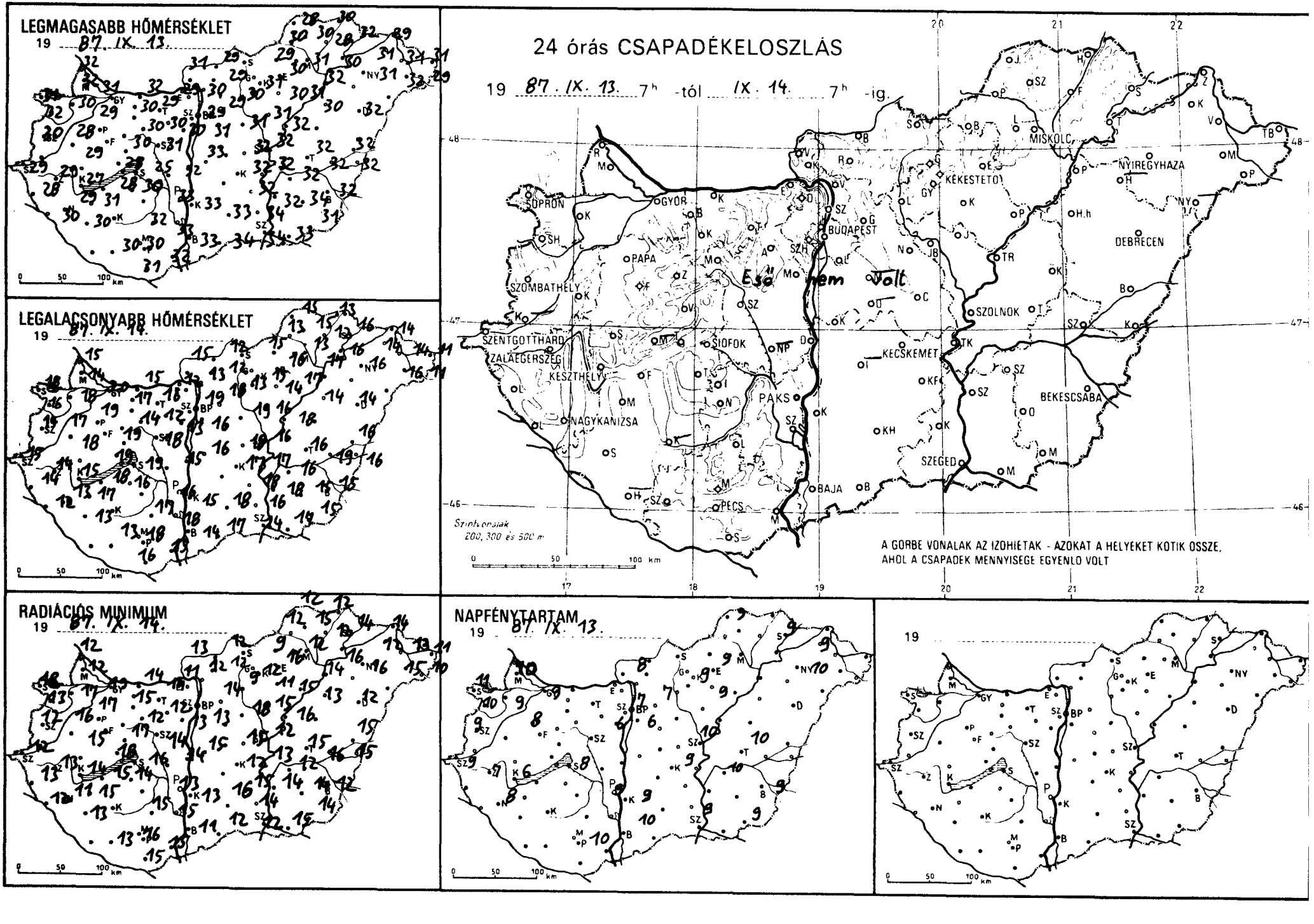
LEGMAGASABB HŐMÉRSÉKLET
19 87. IX. 13.
LEGALACSONYABB HŐMÉRSÉKLET
19 87. IX. 14.
RADIÁCIÓS MINIMUM
19 87. IX. 14.
24 órás CSAPADÉKELOSZLÁS
19 87. IX. 13. 7h -tól IX. 14. 7h -ig.
Eső nem volt
SOPRON
GYŐR
BUDAPEST
MISKOLC
NYÍREGYHÁZA
KEKESTETŐ
DEBRECEN
PAPA
SZOMBATHELY
SZENTGOTTHÁRD
ZALAEGERSZEG
KESZTHELY
SIÓFOK
PAKS
NAGYKANIZSA
KECSKEMÉT
SZOLNOK
BÉKÉSCSABA
SZEGED
BAJA
PÉCS
Szintvonalak 200, 300 és 500 m
A GÖRBE VONALAK AZ IZOHIETÁK - AZOKAT A HELYEKET KÖTIK ÖSSZE, AHOL A CSAPADÉK MENNYISÉGE EGYENLŐ VOLT
NAPFÉNYTARTAM
19 87. IX. 13.
19

19 87. IX. 07h-ig az utolsó 24 óra adatai						Előző nap napos órái
állomás	csapadék (mm)		max. hőmérséklet	min. hőmérséklet	rad. min.	
Győr	.		31	20	19	9
Kapuvár	.		30	18	17	9
Mosonmagyaróvár	.		32	14	12	10
Rajka	.		32	15	12	
Sopron	.		31	18	18	11
Sopronhorpács	.		32	16	13	10
Káld	.		28	17	16	
Körmend	–		–	–	–	
Szentgotthárd	.		29	15	12	9
Szombathely	.		30	14	12	9
Lenti	.		28	14	13	
Letenye	.		30	12	12	
Nagykanizsa	.		29	13	11	8
Zalaegerszeg	.		29	14	13	7
Farkasgyepű	.		28	15	12	
Keszthely	.		27	15	14	6
Mencshely	–		–	–	–	–
Pápa	.		29	19	17	8
Sümeg	.		29	18	15	
Tihany	.		28	19	18	
Veszprém	.		30	19	17	
Zirc	.		28	14	11	
Fonyód	.		28	18	15	
Homokszt. György	–		–	–	–	–
Kaposvár	–		–	–	–	
Marcali	.		31	17	15	
Siófok	.		25	19	16	8
Somogyszob	.		30	13	13	
Tab	.		30	16	14	
Bábolna	.		30	17	13	
Esztergom	.		29	12	11	
Kisbér	.		30	17	15	
Komárom	.		32	15	14	
Tatabánya	.		29	16	14	
Alcsútdoboz	.		30	12	12	
Dunaújváros	.		32	15	14	
Martonvásár	.		30	13	13	6
Mór	.		30	14	12	
Sárbogárd	–		–	–	–	
Szabadbattyán	.		31	18	14	
Iregszemcse	.		30	16	10	8
Lengyel	.		32	17	15	
Paks	.		33	16	13	9
Szekszárd	.		33	18	15	
Árpádtető	.		28	21	17	
Mohács	.		32	15	15	
Pécs	.		30	18	16	10
Siklós	.		31	16	15	
Szigetvár	.		30	13	13	
Budaörs	.		30	17	14	
Bp. Lőrinc	.		31	16	13	6
Bp. Met. Int.	.		29	19	–	7
Bp. Szab. hegy	.		22	20	16	
Cegléd	.		32	18	15	
Dobogókő	.		25	20	18	
Gödöllő	.		29	18	14	7
Királyrét	.		29	15	11	
Monor	–		–	–	–	
Nagykáta	.		31	19	18	
Szentendre	.		30	15	14	

19 87. IX. 07h-ig az utolsó 24 óra adatai						Előző nap napos órái
állomás	csapadék (mm)		max. hőmérséklet	min. hőmérséklet	rad. min.	
Vác	.		30	13	12	
Vámosmikola	.		31	15	13	8
Baja	.		33	14	11	10
Bácsalmás	.		34	17	12	
Izsák	–		–	–	–	
Kalocsa	.		33	15	13	9
Kecskemét	.		32	17	12	9
Kiskunfélegyháza	.		32	18	15	
Kiskunhalas	.		33	18	16	
Kunszentmiklós	.		33	16	15	
Tiszakécske	.		32	17	13	
Balassagyarmat	.		29	12	12	
Romhány	.		29	12	12	
Salgótarján	–		–	–	–	
Eger	.		30	16	16	9
Galyatető	.		23	19	16	
Gyöngyös	.		31	15	12	
Kékestető	.		22	18	16	9
Kompolt	.		30	14	11	9
Lőrinci	.		30	13	9	
Poroszló	.		31	17	15	
Jászapáti	.		31	16	15	
Jászberény	.		31	18	15	
Karcag	–		–	–	–	
Szolnok	.		32	16	12	10
Tiszaroff	.		32	18	16	
Túrkeve	.		32	16	15	10
Kistelek	.		34	16	14	
Makó	.		33	17	15	
Szeged	.		34	14	12	9
Szentes	.		32	18	14	
Borsodnádasd	.		29	15	9	
Fügöd	.		28	12	12	
Hidasnémeti	.		30	13	12	
Jósvafő	.		28	15	12	9
Lillafüred	–		–	–	–	
Miskolc	.		31	13	12	8
Putnok	.		30	13	12	
Sárospatak	.		32	16	14	9
Szendrőlád	.		30	15	15	
Tokaj	.		30	16	16	
Kisvárda	.		31	14	12	9
Mátészalka	.		32	16	15	
Nyíregyháza	.		31	16	16	10
Nyírlugos	–		–	–	–	
Pátyod	.		29	11	10	
Tiszabecs	.		31	11	11	
Vásárosnamény	.		31	14	13	
Záhony	.		29	14	14	
Berettyóújfalu	.		32	16	15	
Debrecen	.		32	14	12	–
Hajdúdorog	–		–	–	–	
Hortobágy	.		30	14	13	
Körösszakál	.		32	16	15	
Polgár	.		32	17	14	
Békéscsaba	.		32	15	12	9
Mezőhegyes	.		31	15	14	9
Orosháza	.		34	15	14	
Szarvas	.		32	16	12	10
Szeghalom	.		32	19	16	

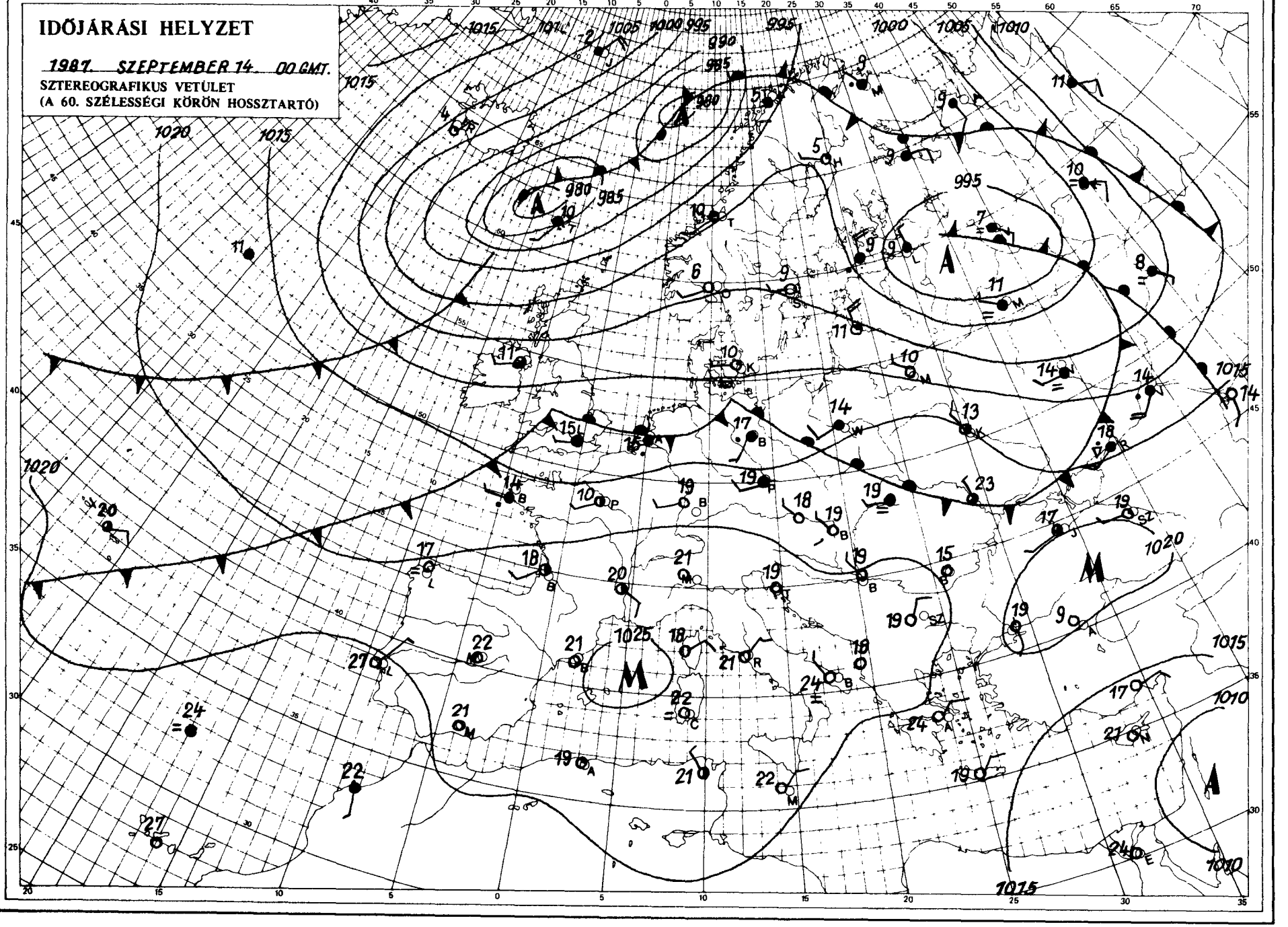

KIADJA: ORSZÁGOS METEOROLÓGIAI SZOLGÁLAT
Készíti: Központi Előrejelző Intézet Analízis- és Rövidtávú Prognózis Központja – T.: 273-018
Megjelenik naponként
Évi előfizetési díja: 2.200,-Ft. – Megrendelhető: 1024 Budapest, II., Kitaibel Pál u. 1. – T.: 353-500
Kiadásért felel: az OMSZ elnöke – Szerkesztésért felel: a KEI igazgatója

Jelmagyarázat a havi mellékletben

IDŐJÁRÁSI NAPIJELENTÉS

ЕЖЕДНЕВНЫЙ МЕТЕОРОЛОГИЧЕСКИЙ БЮЛЛЕТЕНЬ • DAILY WEATHER REPORT
BULLETIN QUOTIDIEN DE TEMPS • TÄGLICHER WETTERBERICHT

100.évfolyam 258. szám + Budapest + 1987.szeptember 15.kedd

Az időjárási helyzet és a várható időjárás:

Európa északi felén ciklonok alakitják az időjárást. A magasban kialakult nyugat-keleti áramlással óceáni léghullámok haladnak a Szovjetunió-európai területének északi része felé. Az óceáni léghullámok mozgását erős szél, gyakran változó felhőzet, és szórványos csapadék jelzi. A kontinens déli, délnyugati vidékein ugyanakkor anticiklon található, ezért meleg, nyári időjárás a jellemző, a következő időszakban. Várhatóan a Kárpát-medencét is hüvösebb levegő éri el, ezért a nagy meleg mérséklődik.

Hazánkban hétfőn napos, száraz, rendkivül meleg idő volt. A hőmérséklet csúcsértéke általában 31 és 36 fok között alakult. Napközben többfelé megélénkült, néhol megerősödött a nyugati szél. Éjszaka többnyire gyengén felhős volt az ég. A legalacsonyabb éjszakai hőmérséklet 14 és 20 fok között volt. Délelőtt néhol kissé megnövekedett a felhőzet, csapadék azonban sehol sem fordult elő. Az északnyugati szél helyenként megerősödött. A hőmérséklet ismét gyorsan emelkedett. 11 órakor 23 és 29 fok között volt az országban.

A Balaton vizének hőmérséklete Siófoknál 11 órakor 21 fok volt.

Ma 12 órakor Budapesten a hőmérséklet 27 fok, a tengerszintre átszámitott légnyomás 1020 hPa, mérsékelten emelkedik.

Várható időjárás szerda estig:

Mérséklődik a nappali felmelegedés. Ma időnként erősen megnövekszik a felhőzet és elsősorban északon, északkeleten egy-egy futó zápor is előfordulhat. Holnap kevés felhő, sok napsütés várható. A sokfelé élénk, helyenként erős északnyugati szél fokozatosan északkeletire, keletire fordul és holnap lassan mérséklődik. Hajnalban többfelé párássá válik a levegő, foltokban köd képződik.
A várható legalacsonyabb éjszakai hőmérséklet általában 10 és 15 fok között lesz, a
legmagasabb nappali hőmérséklet északkeleten 21, délnyugaton 26 fok körül alakul.

Jenki Szilvia s.k.

A hőmérséklet napi középértéke és eltérése a sokévi átlagtól / Budapest belterületén/:

1987. szeptember 14.	24,7°C	+8,0°C

1871 óta ezen a napon Budapesten előfordult

legmagasabb hőmérséklet:	33,9°C /1947/
legalacsonyabb hőmérséklet:	5,0°C /1890/

87.629

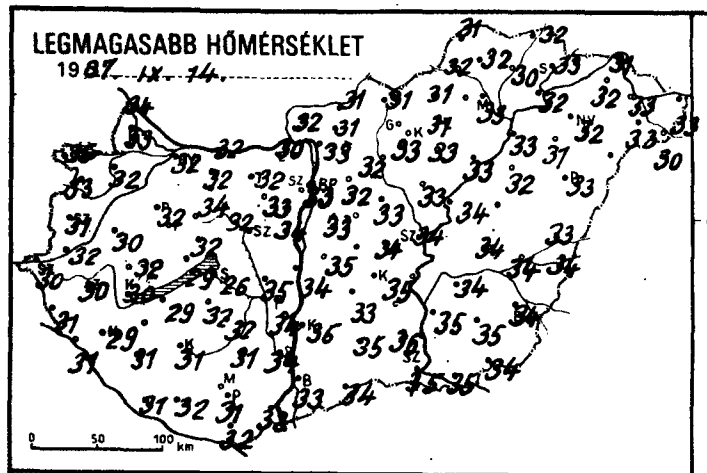
LEGMAGASABB HŐMÉRSÉKLET
1987. IX. 14.
0 50 100 km

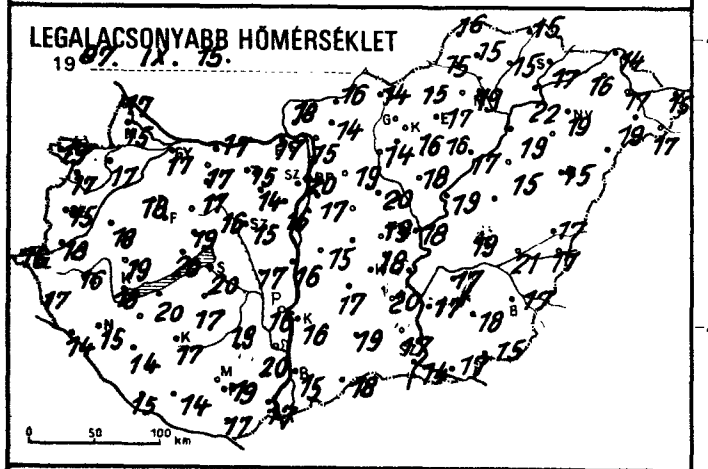
LEGALACSONYABB HŐMÉRSÉKLET
1987. IX. 15.
0 50 100 km

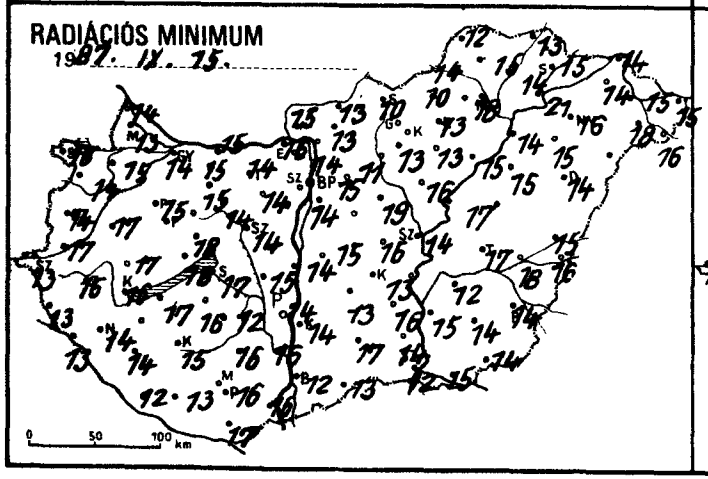
RADIÁCIÓS MINIMUM
1987. IX. 15.
0 50 100 km

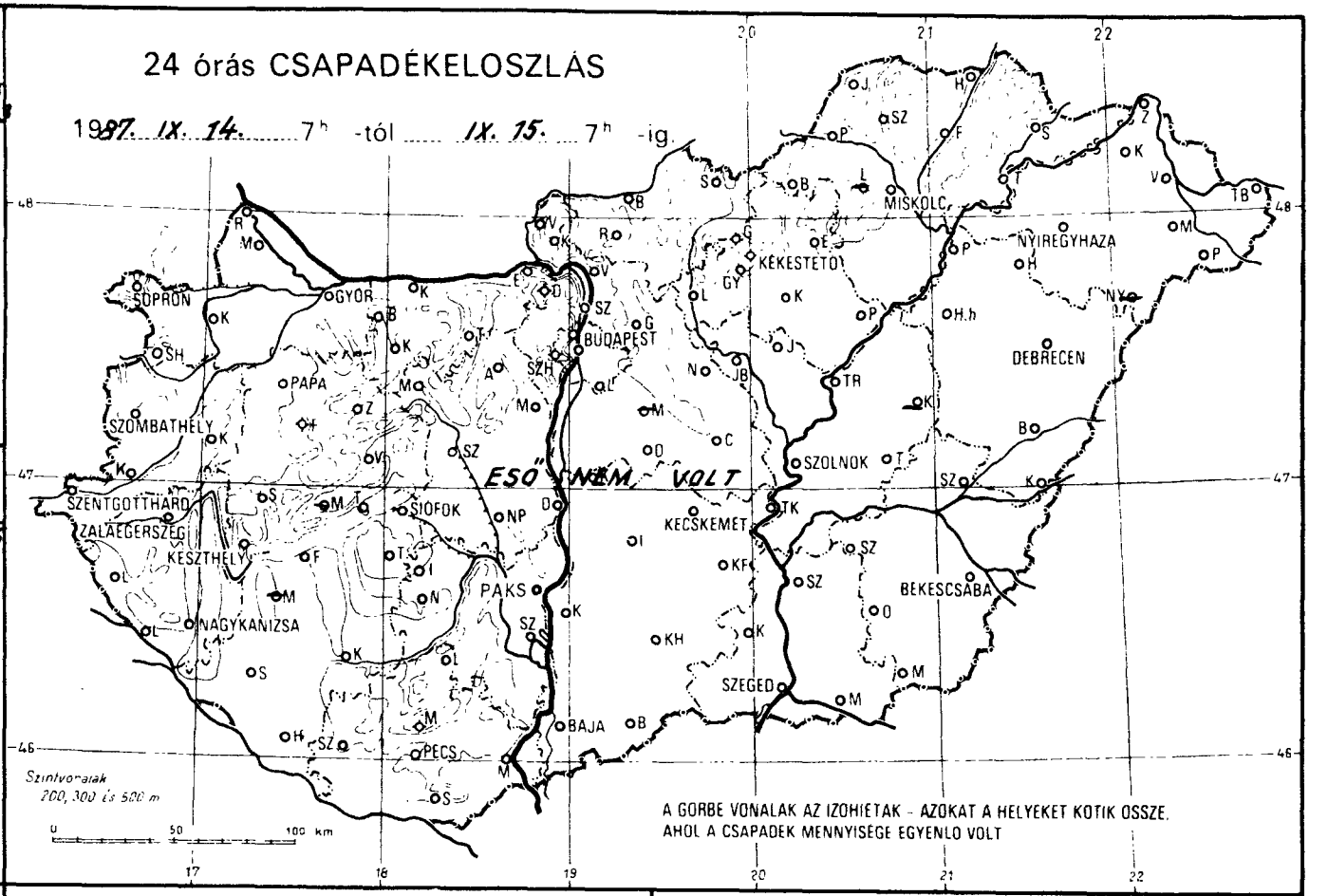
24 órás CSAPADÉKELOSZLÁS
1987. IX. 14. 7h -tól IX. 15. 7h -ig.
SOPRON
GYŐR
BUDAPEST
MISKOLC
NYÍREGYHÁZA
KÉKESTETŐ
DEBRECEN
PAPA
SZOMBATHELY
SZENTGOTTHÁRD
ZALAEGERSZEG
KESZTHELY
SIÓFOK
PAKS
NAGYKANIZSA
KECSKEMÉT
SZOLNOK
BÉKÉSCSABA
SZEGED
BAJA
PÉCS
ESŐ NEM VOLT
Szintvonalak 200, 300 és 500 m
0 50 100 km
A GÖRBE VONALAK AZ IZOHIETÁK - AZOKAT A HELYEKET KÖTIK ÖSSZE, AHOL A CSAPADÉK MENNYISÉGE EGYENLŐ VOLT

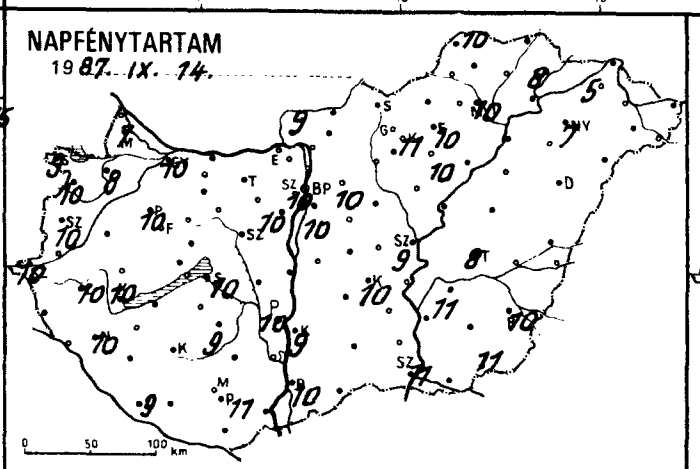
NAPFÉNYTARTAM
1987. IX. 14.
0 50 100 km

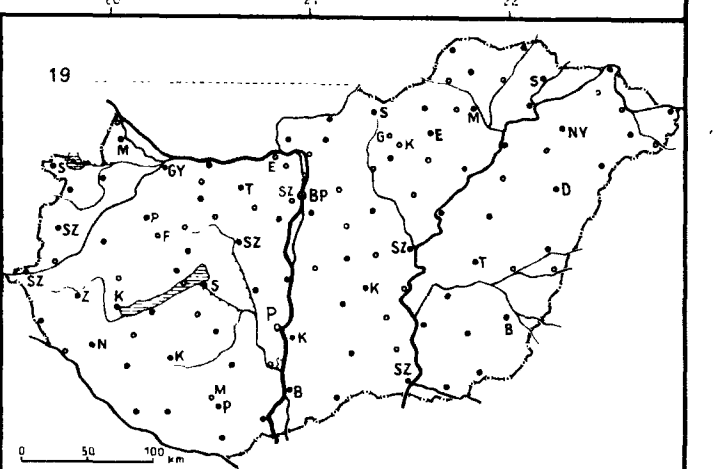
19
0 50 100 km

1987. IX. 07-ig az utolsó 24 óra adatai						Előző nap napos órái	1987. IX. 01-ig az utolsó 24 óra adatai						Előző nap napos órái
állomás	csapadék (mm)		max. hőmérséklet	min. hőmérséklet	rad. min.		állomás	csapadék (mm)		max. hőmérséklet	min. hőmérséklet	rad. min.	
Győr	•	⌐	32	17	14	10	Vác	•	⌐	33	15	14	
Kapuvár	•	⌐	32	17	15	8	Vámosmikola	•		32	18	15	9
Mosonmagyaróvár	•	⌐	33	15	13	7	Baja	•	⌐	33	15	12	10
Rajka	•		34	17	14		Bácsalmás	•		34	18	13	
Sopron	•		35	19	16	9	Izsák	•	=	33	17	13	
Sopronhorpács	•	⌐	33	17	14	10	Kalocsa	•	⌐	35	16	14	9
Káld	•	⌐	30	18	17		Kecskemét	•	⌐	35	18	13	10
Körmend	•	⌐	32	18	17		Kiskunfélegyháza	•	⌐	35	20	16	
Szentgotthárd	•	≡	30	16	13	10	Kiskunhalas	•	⌐	35	19	17	
Szombathely	•	⌐	31	15	14	10	Kunszentmiklós	•	=	35	15	15	
Lenti	•	≡	33	17	14		Tiszakécske	–		–	–	–	
Letenye	•	≡	31	14	13		Balassagyarmat	•	⌐	31	16	13	
Nagykanizsa	•	≡	29	15	14	10	Romhány	•	⌐	31	14	13	
Zalaegerszeg	•	≡	30	16	16	10	Salgótarján	•	⌐	31	14	10	
Farkasgyepű	•		32	17	16		Eger	•	=	31	17	13	10
Keszthely	•	≡	30	18	16	10	Galyatető	•		24	17	15	
Mencshely	–		–	–	–	–	Gyöngyös	•		33	16	13	
Pápa	•	⌐	32	18	15	10	Kékestető	•		24	17	16	11
Sümeg	•		32	19	17		Kompolt	•		33	16	13	10
Tihany	•	=	29	20	18		Lőrinci	•		32	14	11	
Veszprém	•		32	19	18		Poroszló	•		33	17	15	
Zirc	•	⌐	30	15	11		Jászapáti	•	⌐	33	18	16	
Fonyód	•	⌐	29	20	17		Jászberény	•	⌐	34	19	16	
Homokszt. György	•	⌐	31	15	12	9	Karcag	–		–	–	–	
Kaposvár	•		31	17	15		Szolnok	•	⌐	34	18	14	9
Marcali	–		–	–	–		Tiszaroff	•	=	34	19	17	
Siófok	•	⌐	26	20	17	10	Túrkeve	•		34	19	17	8
Somogyszob	•	⌐	31	14	14		Kistelek	•	=	36	17	14	
Tab	•	⌐	32	17	16		Makó	•		35	17	15	
Bábolna	•		32	17	15		Szeged	•	⌐	35	14	12	11
Esztergom	•		30	17	16		Szentes	•		35	17	15	
Kisbér	•	⌐	34	17	15		Borsodnádasd	•	⌐	31	15	10	
Komárom	•	⌐	32	17	15		Fügöd	•		30	15	14	
Tatabánya	•	=	32	15	14		Hidasnémeti	•	=	32	15	13	
Alcsútdoboz	•	⌐	33	14	14		Jósvafő	•	⌐	31	16	12	10
Dunaújváros	•	⌐	34	16	14		Lillafüred	–		–	–	–	
Martonvásár	•	⌐	34	16	14	10	Miskolc	•		33	19	18	10
Mór	•	⌐	32	16	14		Putnok	•		32	15	14	
Sárbogárd	•	⌐	35	17	15		Sárospatak	•		33	17	15	8
Szabadbattyán	•	⌐	33	15	14		Szendrőlád	•	⌐	32	15	15	
Iregszemcse	•	⌐	32	19	12	9	Tokaj	•		32	22	21	
Lengyel	•		31	20	16		Kisvárda	•	=	32	16	14	5
Paks	•	⌐	34	16	14	10	Mátészalka	•	⌐	33	19	18	
Szekszárd	•	=	34	20	17		Nyíregyháza	•		32	19	16	7
Árpádtető	•		29	22	18		Nyírlugos	–		–	–	–	
Mohács	•		33	17	16		Pátyod	•	⌐	30	17	16	
Pécs	•	⌐	31	19	16	11	Tiszabecs	•	⌐	33	15	15	
Siklós	•	⌐	32	17	17		Vásárosnamény	•		33	17	15	
Szigetvár	•	⌐	32	14	13		Záhony	•	⌐	31	14	14	
Budaörs	•	=	33	17	15		Berettyóújfalu	•	⌐	33	17	15	
Bp. Lőrinc	•	=	33	17	14	10	Debrecen	•		33	15	14	–
Bp. Met. Int.	•		33	20	–	10	Hajdúdorog	•		31	15	15	
Bp. Szab. hegy	•		29	21	19		Hortobágy	•		32	15	15	
Cegléd	•	⌐	34	19	16		Körösszakál	•	⌐	34	17	16	
Dobogókő	•		28	18	17		Polgár	•	⌐	33	19	15	
Gödöllő	•	⌐	32	19	15	10	Békéscsaba	•	⌐	34	17	14	10
Királyrét	•	≡	30	16	11		Mezőhegyes	•	⌐	34	15	14	11
Monor	–		–	–	–		Orosháza	•	⌐	35	18	14	
Nagykáta	•	=	33	20	19		Szarvas	•		34	17	12	11
Szentendre	•		34	18	17		Szeghalom	•		34	21	18	

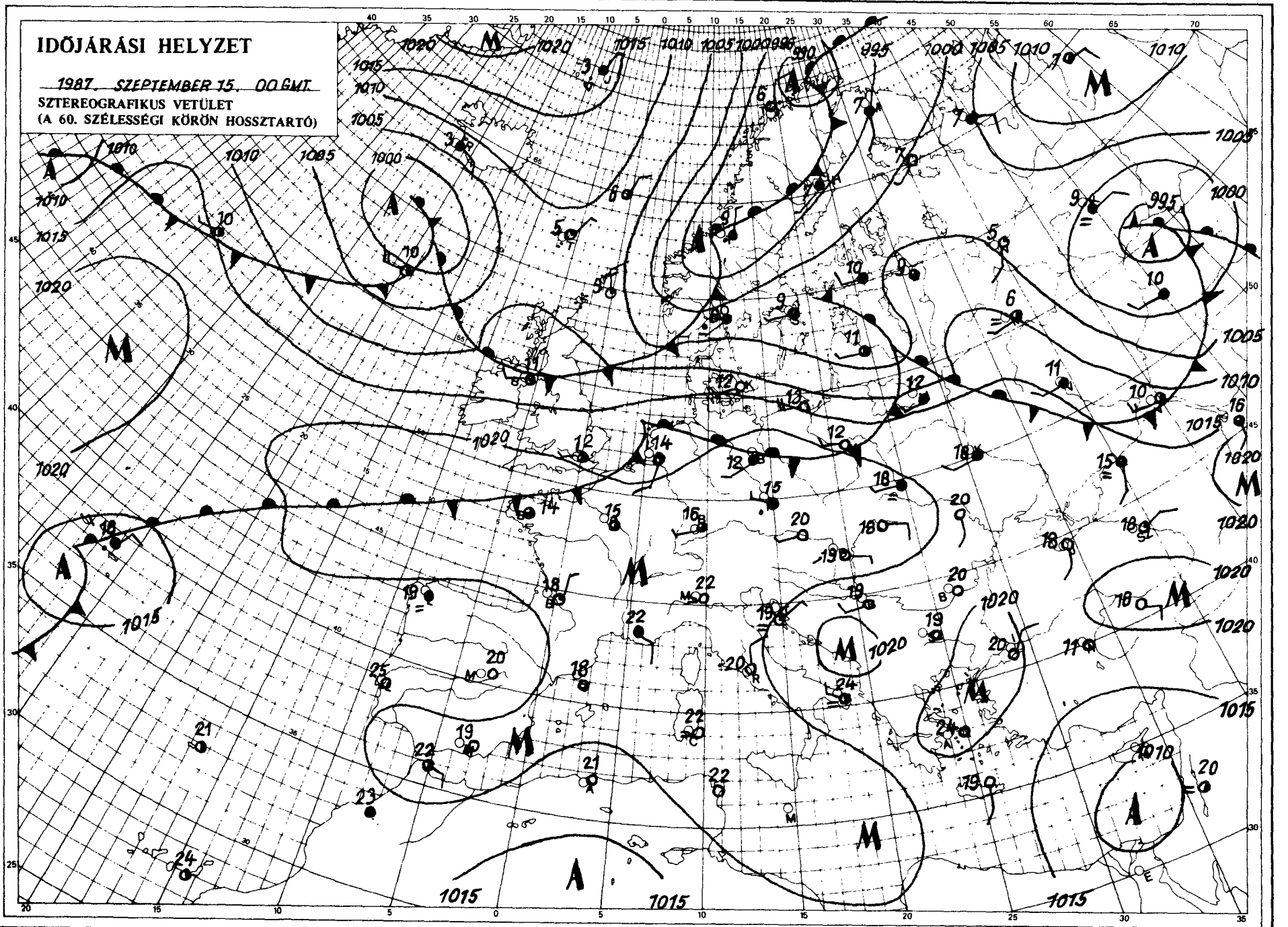

KIADJA: ORSZÁGOS METEOROLÓGIAI SZOLGÁLAT
Készíti: Központi Előrejelző Intézet Analízis- és Rövidtávú Prognózis Központja – T.: 273-018
Megjelenik naponként
Évi előfizetési díja: 2.200,-Ft. – Megrendelhető: 1024 Budapest, II., Kitaibel Pál u. 1. – T.: 353-500
Kiadásért felel: az OMSZ elnöke – Szerkesztésért felel: a KEI igazgatója

Jelmagyarázat a havi mellékletben

IDŐJÁRÁSI NAPIJELENTÉS

ЕЖЕДНЕВНЫЙ МЕТЕОРОЛОГИЧЕСКИЙ БЮЛЛЕТЕНЬ • DAILY WEATHER REPORT
BULLETIN QUOTIDIEN DE TEMPS • TÄGLICHER WETTERBERICHT

100.évfolyam 259. szám + Budapest + 1987.szeptember 16.szerda

Az időjárási helyzet és a várható időjárás:

Kontinensünk délnyugati, déli részén a felhőoszlató, leszálló légmozgások hatására általában csendes, derült és a hajnali párásságtól eltekintve száraz az idő. A hőmérséklet pedig többfelé a 30, 35 fokot is eléri délutánonként. Ugyanakkor a szárazföld északi felén ciklonok teszik változékonnyá az időjárást. A Brit-szigeteken, a Skandináv-félszigeten, valamint a Kelet-Európai alföldön sokfelé esik az eső, hüvös, szeles idő van. Az Európa középső vidékei felett húzódó felhősáv a Kárpát-medencét is érinti, jelentős csapadék azonban nem hullik belőle. Holnap pedig gyengül és lassanként távolabb kerül tőlünk.

Magyarországon kedden változóan, többnyire gyengén felhős volt az ég. A hőmérséklet csúcsértéke általában 25 és 32 fok között alakult. Éjszaka többfelé erősen megnövekedett a felhőzet és egy-két helyen jelentéktelen eső, zápor is előfordult. Hajnalra 7 és 17 fok közé hült le a levegő. Délelőtt többnyire felhős idő volt. 11 órakor általában 16 és 23 fok közötti hőmérsékleteket mértek az országban.

A Balaton vizének hőmérséklete Siófoknál 11 órakor 21 fok volt.

Ma 12 órakor Budapesten 18 fokot mértek, a tengerszintre átszámitott légnyomás 1027 hPa, mérsékelten emelkedik.

Várható időjárás csütörtök estig:

Szerdán csökken a felhőzet, néhol gyönge zápor várható. Csütörtökön változóan felhős lesz az ég, mindenütt várható napsütés. Eső nem lesz. Többnyire mérsékelt marad a változó irányú szél. Hajnalban párás lesz a levegő, foltokban köd képződik.
A várható legalacsonyabb éjszakai hőmérséklet 9 és 14 fok között, a legmagasabb nappali hőmérséklet 25 fok körül alakul.

Pártai Lucia s.k.

A hőmérséklet napi középértéke és eltérése a sokévi átlagtól / Budapest belterületén/:

1987. szeptember 15.	23,6°C	+6,8°C

1871 óta ezen a napon Budapesten előfordult

legmagasabb hőmérséklet:	34,9°C /1947/
legalacsonyabb hőmérséklet:	4,7°C /1894/

87.630

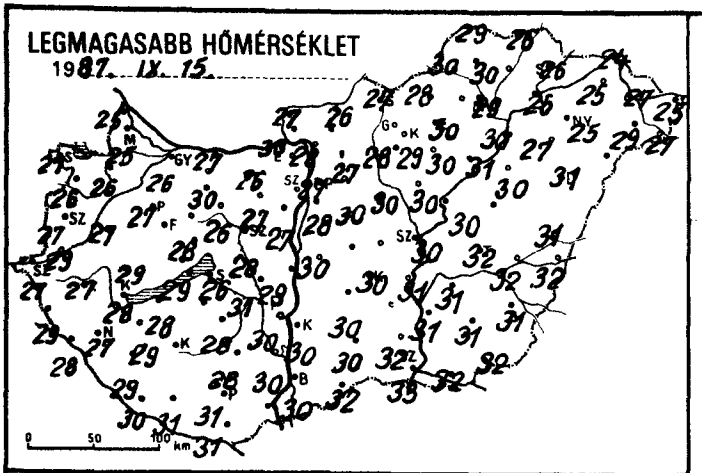
LEGMAGASABB HŐMÉRSÉKLET
1987. IX. 15.

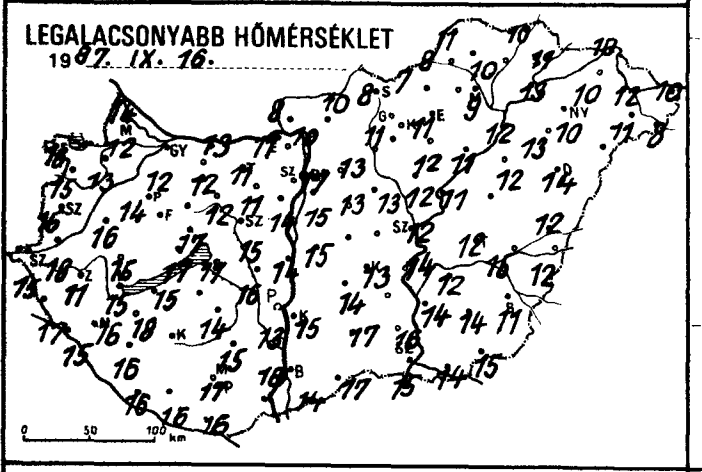
LEGALACSONYABB HŐMÉRSÉKLET
1987. IX. 16.

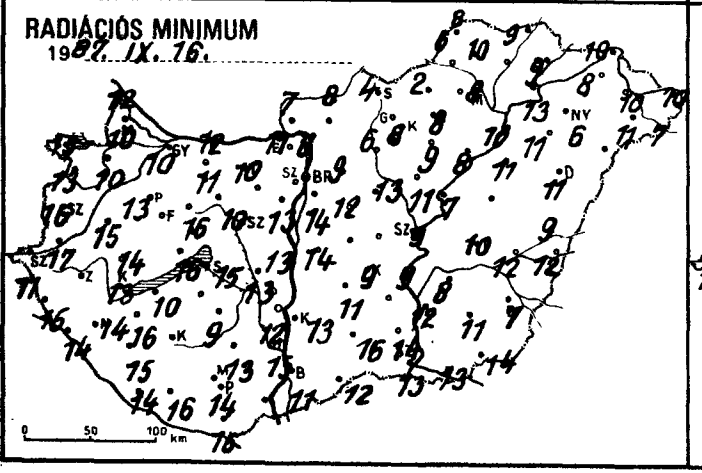
RADIÁCIÓS MINIMUM
1987. IX. 16.

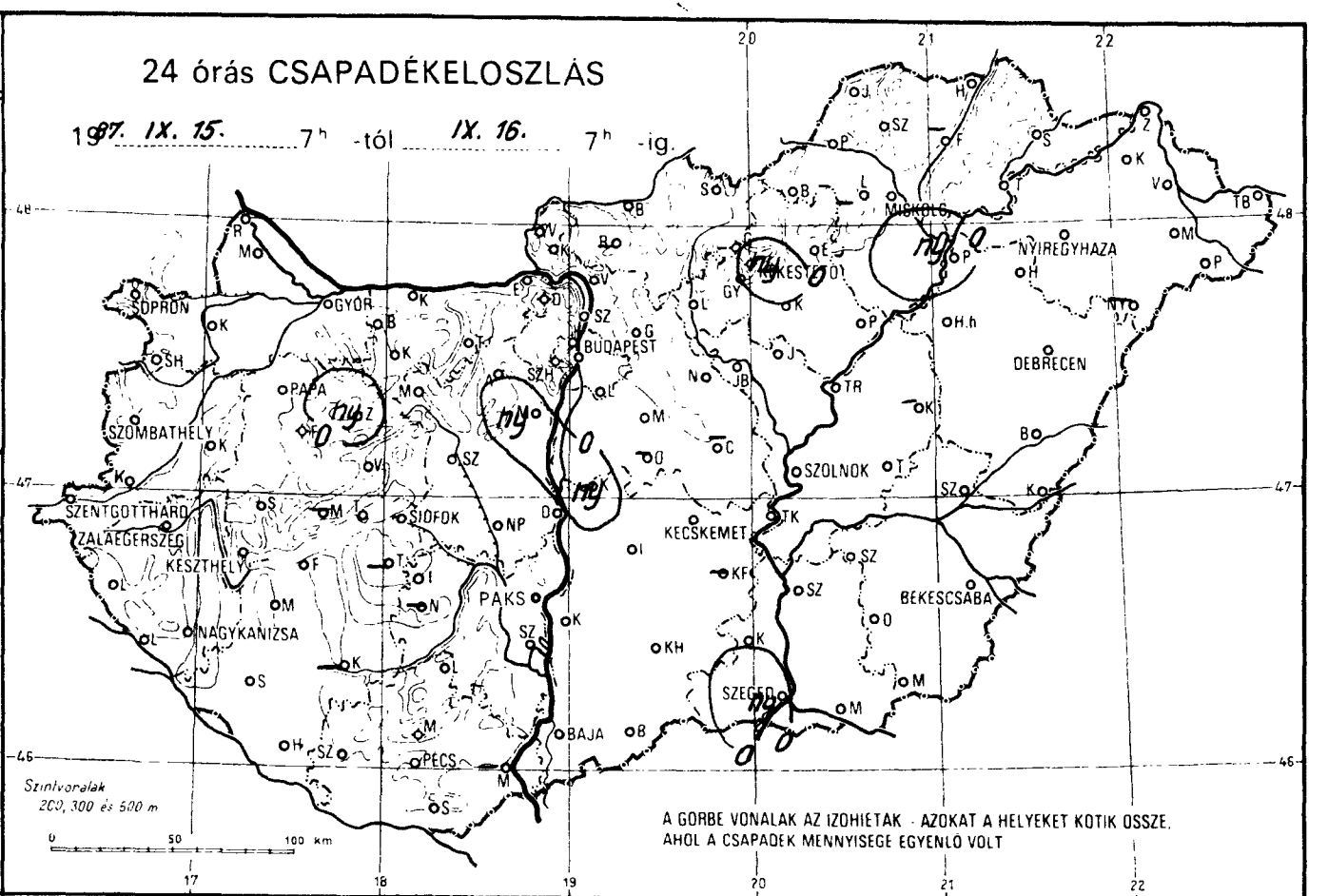
24 órás CSAPADÉKELOSZLÁS
1987. IX. 15. 7h -tól IX. 16. 7h -ig.
SOPRON
GYŐR
BUDAPEST
SZOMBATHELY
PAPA
SZENTGOTTHÁRD
ZALAEGERSZEG
KESZTHELY
SIÓFOK
NAGYKANIZSA
PAKS
KECSKEMÉT
SZOLNOK
DEBRECEN
NYÍREGYHÁZA
MISKOLC
BÉKÉSCSABA
SZEGED
BAJA
PÉCS
Szintvonalak
200, 300 és 500 m
A GÖRBE VONALAK AZ IZOHIETÁK - AZOKAT A HELYEKET KÖTIK ÖSSZE,
AHOL A CSAPADÉK MENNYISÉGE EGYENLŐ VOLT

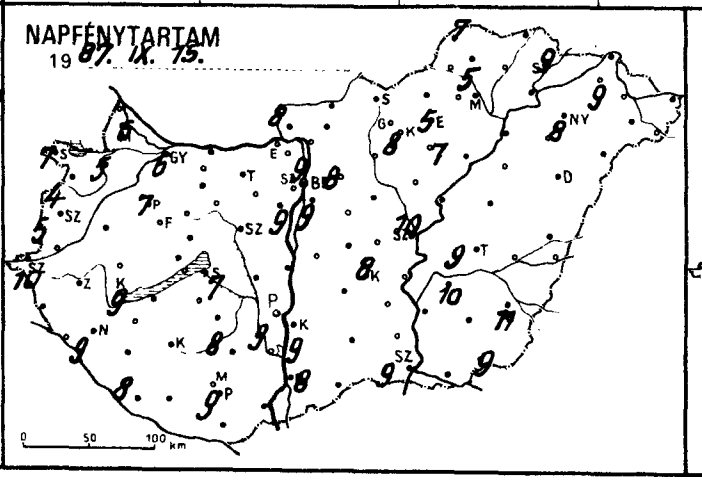
NAPFÉNYTARTAM
1987. IX. 15.

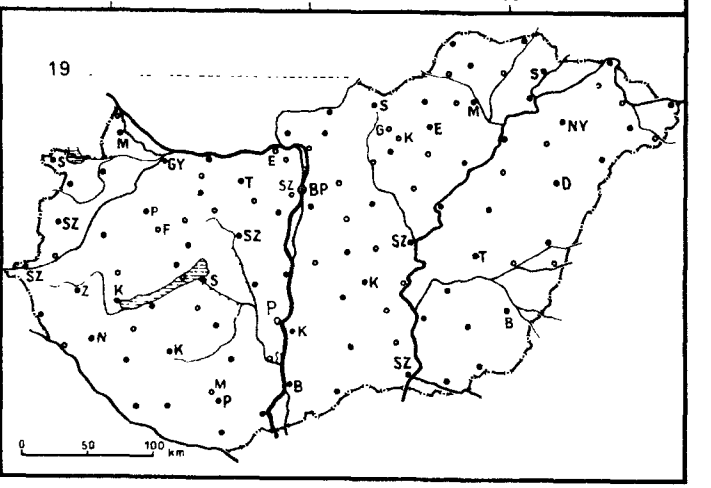
19

1987. IX. 07h-ig az utolsó 24 óra adatai						Előző nap napos órái
állomás	csapadék (mm)		max. hőmérséklet	min. hőmérséklet	rad. min.	
Győr	.	⌒	26	12	10	6
Kapuvár	.	⌒	26	13	10	5
Mosonmagyaróvár	.	⌒	25	12	10	6
Rajka	.		25	14	12	
Sopron	.		27	16	15	7
Sopronhorpács	.	⌒	26	15	13	4
Káld	.	⌒	27	16	15	
Körmend	.	⌒	29	18	17	
Szentgotthárd	.	⌒	27	15	11	10
Szombathely	.		27	16	16	5
Lenti	.		29	17	15	
Letenye	.	≡	28	15	14	
Nagykanizsa	.	=	27	16	14	9
Zalaegerszeg	.		27	11	–	–
Farkasgyepű	.	⌒	25	15	14	
Keszthely	.	⌒	28	15	13	9
Mencshely	–		–	–	–	–
Pápa	.	⌒	27	14	13	7
Sümeg	.	⌒	29	15	14	
Tihany	.		29	17	16	
Veszprém	.		28	17	16	
Zirc	ny	=	25	12	10	
Fonyód	.	⌒	28	15	10	
Homokszt. György	.		30	16	14	8
Kaposvár	–		–	–	–	
Marcali	.	⌒	29	18	16	
Siófok	.	⌒	26	17	15	7
Somogyszob	.	⌒	29	16	15	
Tab	–		–	–	–	
Bábolna	.		26	11	8	
Esztergom	.		30	11	11	
Kisbér	.	=	30	12	11	
Komárom	.	⌒	27	13	12	
Tatabánya	.		26	11	10	
Alcsútdoboz	.	⌒	27	11	11	
Dunaújváros	.		29	14	13	
Martonvásár	ny		27	14	13	9
Mór	.	⌒	26	12	10	
Sárbogárd	.		31	16	13	
Szabadbattyán	.	⌒	28	15	13	
Iregszemcse	.	⌒	28	14	9	8
Lengyel	.		28	15	13	
Paks	.	⌒	30	13	12	9
Szekszárd	.		30	18	16	
Árpádtető	.		27	17	14	
Mohács	–		–	–	–	
Pécs	.	⌒	31	17	14	9
Siklós	.	⌒	31	16	16	
Szigetvár	.	⌒	31	16	16	
Budaörs	.		28	13	10	
Bp. Lőrinc	.		28	15	14	9
Bp. Met. Int.	.		27	17	–	9
Bp. Szab. hegy	.		25	16	13	
Cegléd	–		–	–	–	
Dobogókő	.		22	12	12	
Gödöllő	.		27	13	9	8
Királyrét	.		26	8	4	
Monor	.	⌒	30	13	12	
Nagykáta	.	⌒	30	13	13	
Szentendre	.		29	13	12	

1987. IX. 10h-ig az utolsó 24 óra adatai						Előző nap napos órái
állomás	csapadék (mm)		max. hőmérséklet	min. hőmérséklet	rad. min.	
Vác	.	⌒	28	10	8	
Vámosmikola	.	=	27	8	7	8
Baja	.	⌒	30	14	11	8
Bácsalmás	.		32	17	12	
Izsák	.	=	30	14	11	
Kalocsa	.	⌒	30	15	13	9
Kecskemét	.	⌒	30	13	9	8
Kiskunfélegyháza	–		–	–	–	
Kiskunhalas	.	⌒	30	17	16	
Kunszentmiklós	ny	=	30	15	14	
Tiszakécske	.	⌒	31	14	9	
Balassagyarmat	.	⌒	26	10	8	
Romhány	–		–	–	–	
Salgótarján	.	⌒	27	8	4	
Eger	.	=	30	11	8	5
Galyatető	.		23	12	8	
Gyöngyös	.		29	12	8	
Kékestető	ny	⌒	22	10	10	8
Kompolt	.	⌒	30	12	9	7
Lőrinci	.		28	11	6	
Poroszló	.		31	11	8	
Jászapáti	.		30	12	11	
Jászberény	.		30	12	10	
Karcag	–		–	–	–	
Szolnok	.	⌒	30	12	9	10
Tiszaroff	.	=	30	11	7	
Túrkeve	.		32	12	10	9
Kistelek	.		32	16	14	
Makó	.		32	14	13	
Szeged	ny	⌒	33	15	13	9
Szentes	.		31	14	12	
Borsodnádasd	.	⌒	28	7	2	
Fügöd	–		–	–	–	
Hidasnémeti	.	=	26	10	9	
Jósvafő	.	⌒	29	11	8	7
Lillafüred	–		–	–	–	–
Miskolc	.	=	29	9	8	5
Putnok	.		30	8	6	
Sárospatak	.		26	11	9	9
Szendrőlád	.	⌒	30	10	10	
Tokaj	.		26	13	13	
Kisvárda	.	=	25	10	8	9
Mátészalka	.	⌒	29	11	11	
Nyíregyháza	.	⌒	25	10	6	8
Nyírlugos	–		–	–	–	
Pátyod	.	⌒	27	8	7	
Tiszabecs	.	⌒	25	10	10	
Vásárosnamény	.	⌒	27	12	10	
Záhony	.	⌒	24	10	10	
Berettyóújfalu	.	⌒	31	12	9	
Debrecen	.		31	14	11	–
Hajdúdorog	.		27	13	11	
Hortobágy	.		30	12	11	
Körösszakál	.	⌒	32	12	12	
Polgár	ny	⌒	30	12	10	
Békéscsaba	.		31	11	7	11
Mezőhegyes	.		32	15	14	9
Orosháza	.	⌒	31	14	11	
Szarvas	.	⌒	31	12	8	10
Szeghalom	.		32	15	12	

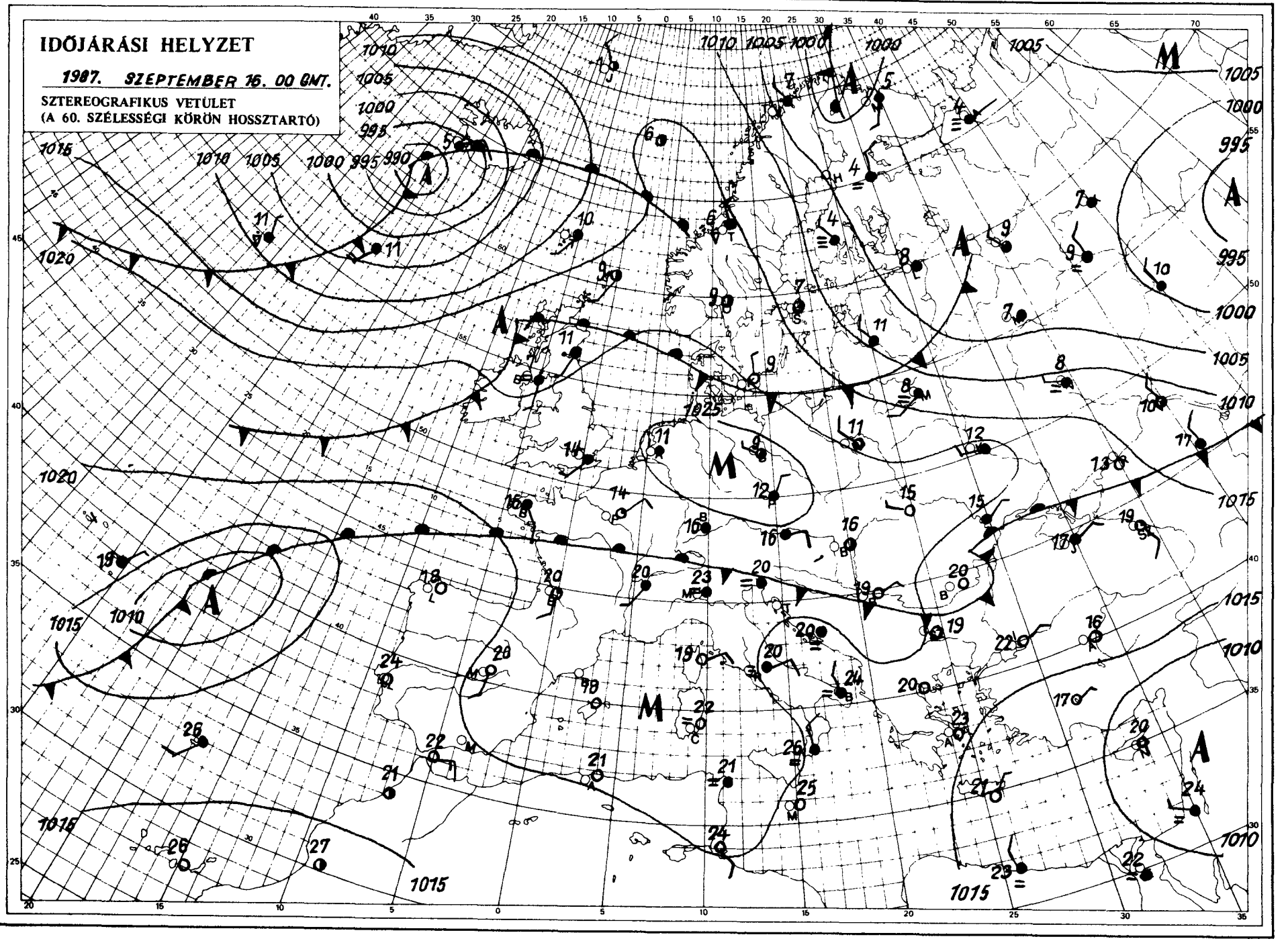

KIADJA: ORSZÁGOS METEOROLÓGIAI SZOLGÁLAT
Készíti: Központi Előrejelző Intézet Analízis- és Rövidtávú Prognózis Központja – T.: 273-018
Megjelenik naponként
Évi előfizetési díja: 2.200,-Ft. – Megrendelhető: 1024 Budapest, II., Kitaibel Pál u. 1. – T.: 353-500
Kiadásért felel: az OMSZ elnöke – Szerkesztésért felel: a KEI igazgatója

Jelmagyarázat a havi mellékletben

IDŐJÁRÁSI NAPIJELENTÉS

ЕЖЕДНЕВНЫЙ МЕТЕОРОЛОГИЧЕСКИЙ БЮЛЛЕТЕНЬ • DAILY WEATHER REPORT
BULLETIN QUOTIDIEN DE TEMPS • TÄGLICHER WETTERBERICHT

100.évfolyam 260. szám + Budapest + 1987.szeptember 17.csütörtök

Az időjárási helyzet és a várható időjárás:

Kontinensünk déli, délnyugati részén anticiklon található. Területén sok a napsütés, igen meleg az idő. A hőmérséklet csúcsértéke sokfelé eléri a 30, 35 fokot. Ugyancsak kevés a felhő Északkelet-Európában. Itt azonban a legmagasabb nappali hőmérséklet csupán 13, 19 fok között alakul. Északnyugat-délkeleti irányban, körülbelül Ankara, Budapest, London vonalában az egész kontinenst kettészelő frontrendszer húzódik, elválasztva egymástól a hideg és az igen meleg légtömegeket. A front a Kárpát-medencét is érinti, jelenlétét azonban csak az időnkénti felhősödés jelzi. Péntek estig ez a szakadozott felhősáv lényegesen nem változtatja helyzetét, a Kárpát-medence nagy részén fülledt, meleg időre lehet számitani.

Hazánkban szerdán délelőtt többfelé erősen felhős volt az ég. Az ország középső részén északnyugati, délkelet irányban kerülbelül 50 -km széles felhősáv húzódott. Hatására gyenge záporok, zivatarok alakultak ki. Délután mindenütt csökkent a felhőzet. Csütörtök hajnalra 8, 16 fok közé hült le a levegő. Délelőtt változóan felhős volt az ég, záporról nem érkezett jelentés. 11 órakor az országban 19, 24 fokot mértek.

A Balaton vizének hőmérséklete Siófoknál 11 órakor 20 fok volt.

Ma 12 órakor Budapesten a hőmérséklet 21 fok, a tengerszintre átszámitott légnyomás 1026 hPa, gyengén emelkedik.

Várható időjárás péntek estig:

Eleinte változóan felhős idő lesz eső nélkül. Holnap átmenetileg többször megnövekszik a felhőzet és előbb nyugaton, később keleten többfelé várható eső, zápor, esetleg zivatar. A változó irányú szél kissé megélénkül és holnap északnyugatira fordul. Fülledt, meleg idő lesz. Hajnalban 13, 18, délután 25, 30 fok között várható a hőmérséklet.

H. Bóna Márta s.k.

TÁVOLABBI KILÁTÁSOK SZOMBATTÓL-KEDDIG:

Folytatódik az évszakhoz képest meleg idő. Legfeljebb az időszak elején lehet egy-egy zápor.

A várható legalacsonyabb hajnali hőmérséklet 11, 16 fok között, a legmagasabb nappali hőmérséklet 23, 28 fok között lesz.

Jelentős mennyiségü / legalább 5 mm napi / csapadék nem várható.

KÖZÉPTÁVÚ ELŐREJELZŐ CSOPORT

A hőmérséklet napi középértéke és eltérése a sokévi átlagtól / Budapest belterületén/:

1987. szeptember 16.	18,2°C	+1,7°C

1871 óta ezen a napon Budapesten előfordult

legmagasabb hőmérséklet:	32,7°C /1947/
legalacsonyabb hőmérséklet:	4,2°C /1889/

87.631

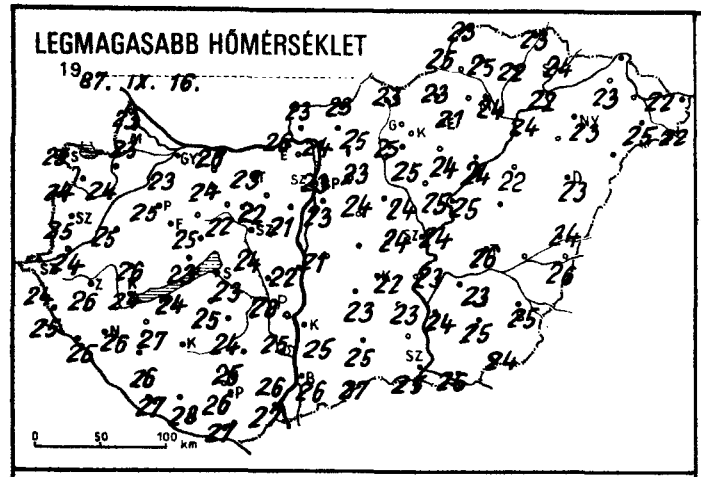
LEGMAGASABB HŐMÉRSÉKLET
1987. IX. 16.

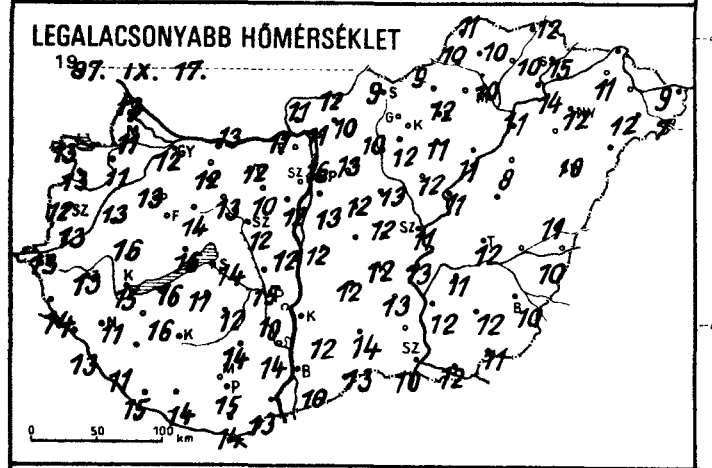
LEGALACSONYABB HŐMÉRSÉKLET
1987. IX. 17.

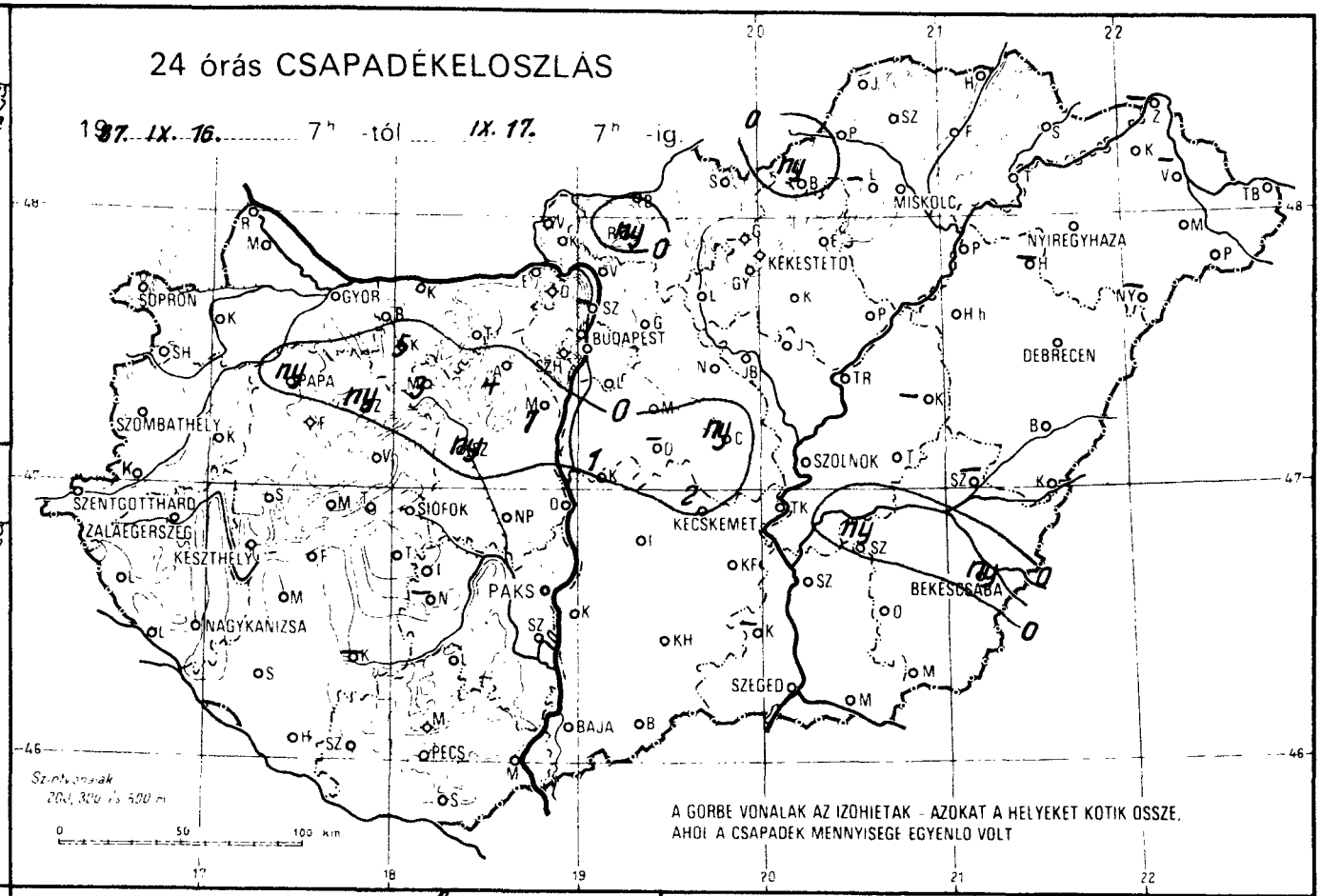
24 órás CSAPADÉKELOSZLÁS
1987. IX. 16. 7h -tól IX. 17. 7h -ig
SOPRON
GYOR
BUDAPEST
MISKOLC
NYIREGYHAZA
KEKESTETO
DEBRECEN
SZOMBATHELY
SZOLNOK
SZENTGOTTHARD
ZALAEGERSZEG
KESZTHELY
SIOFOK
KECSKEMET
PAKS
BEKESCSABA
NAGYKANIZSA
SZEGED
BAJA
PECS
A GÖRBE VONALAK AZ IZOHIETAK - AZOKAT A HELYEKET KÖTIK ÖSSZE, AHOL A CSAPADÉK MENNYISÉGE EGYENLŐ VOLT

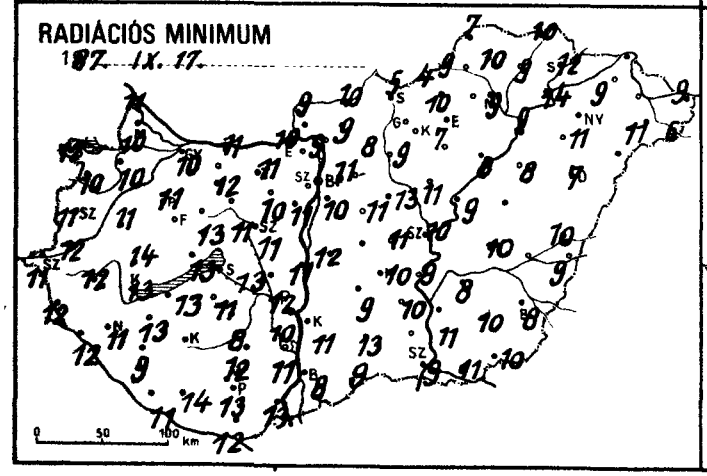
RADIÁCIÓS MINIMUM
1987. IX. 17.

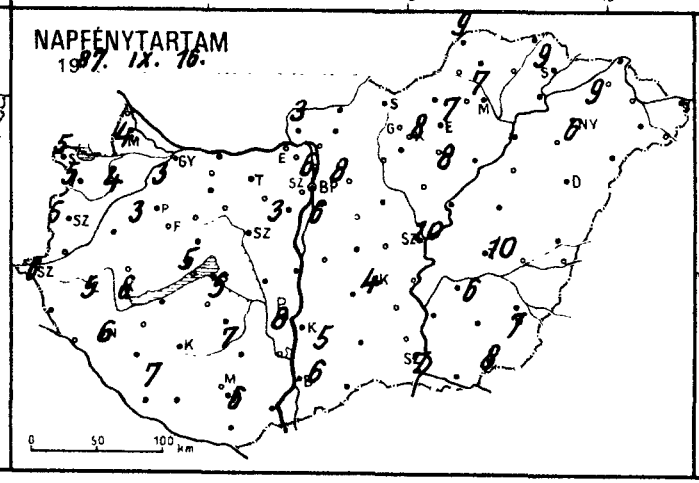
NAPFÉNYTARTAM
1987. IX. 16.

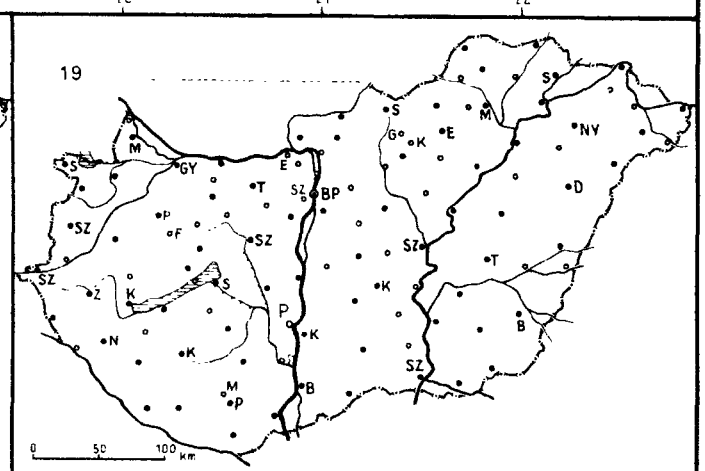
19

1987. IX. 07.h-ig az utolsó 24 óra adatai						Előző nap napos órái
állomás	csapadék (mm)		max. hőmérséklet	min. hőmérséklet	rad. min.	
Győr	•	⊸	23	12	10	3
Kapuvár	•	⊸	24	11	10	4
Mosonmagyaróvár	•	⊸	23	11	10	4
Rajka	•		23	13	11	
Sopron	•		25	13	12	5
Sopronhorpács	•	⊸	24	13	10	5
Káld	•	⊸	25	13	11	
Körmend	•	⊸	24	13	12	
Szentgotthárd	•	⊸	24	13	11	6
Szombathely	•	⊸	25	12	11	5
Lenti	•		25	14	12	
Letenye	•	⊸	26	13	12	
Nagykanizsa	•	⊸	26	11	11	6
Zalaegerszeg	•	⊸	26	13	12	5
Farkasgyepű	•	⊸	24	15	10	
Keszthely	•	⊸	24	15	13	6
Mencshely	•	⊸	25	14	10	5
Pápa	ny	⊸	25	13	11	3
Sümeg	•		26	16	14	
Tihany	•	=	23	16	13	
Veszprém	•		25	14	13	
Zirc	ny	=	21	12	9	
Fonyód	•	⊸	24	16	13	
Homokszt. György	•	⊸	27	15	11	7
Kaposvár	–		–	–	–	
Marcali	•	⊸	27	14	13	
Siófok	•		23	14	13	5
Somogyszob	•	⊸	26	11	9	
Tab	•	=	25	11	11	
Bábolna	•		22	12	9	
Esztergom	•		26	11	10	
Kisbér	5	⊽ =	24	12	12	
Komárom	•	⊸	26	13	11	
Tatabánya	•		23	12	11	
Alcsútdoboz	4	⊸	22	10	10	
Dunaújváros	•		22	12	11	
Martonvásár	7	=	21	12	11	3
Mór	3	⊽ =	22	13	11	
Sárbogárd	•		28	15	12	
Szabadbattyán	ny	⊸	24	12	11	
Iregszemcse	•	⊸	24	12	8	7
Lengyel	•		25	14	12	
Paks	•		25	10	10	8
Szekszárd	•	=	26	14	11	
Árpádtető	•		25	16	12	
Mohács	•		27	13	13	
Pécs	•		26	15	13	6
Siklós	•	⊸	27	14	12	
Szigetvár	•	⊸	28	14	14	
Budaörs	•		23	13	10	
Bp. Lőrinc	•		23	13	10	6
Bp. Met. Int.	•		23	16	–	6
Bp. Szab. hegy	•		20	16	13	
Cegléd	ny	⁹	24	12	11	
Dobogókő	•		19	14	13	
Gödöllő	•		23	13	11	8
Királyrét	•	⊸	22	10	7	
Monor	•	=	24	12	11	
Nagykáta	•		24	13	13	
Szentendre	–		–	–	–	

1987. IX. 07.h-ig az utolsó 24 óra adatai						Előző nap napos órái
állomás	csapadék (mm)		max. hőmérséklet	min. hőmérséklet	rad. min.	
Vác	•	=	24	11	9	
Vámosmikola	•	=	23	11	9	3
Baja	•	⊸	26	10	8	6
Bácsalmás	•	⊸	27	13	9	
Izsák	•	=	23	12	9	
Kalocsa	•	⊸	25	12	11	5
Kecskemét	2	⊸	22	12	10	4
Kiskunfélegyháza	•	⊸	23	13	10	
Kiskunhalas	•	⊸	25	14	13	
Kunszentmiklós	1		21	12	12	
Tiszakécske	•	=	23	13	9	
Balassagyarmat	•	⊸	23	12	10	
Romhány	ny	⊸	25	10	9	
Salgótarján	•	⊸	23	9	5	
Eger	•	=	21	12	10	7
Galyatető	•		20	11	7	
Gyöngyös	•		25	12	9	
Kékestető	•		17	11	9	8
Kompolt	•	⊸	24	11	7	8
Lőrinci	•		25	10	8	
Poroszló	•	⊸	24	11	8	
Jászapáti	•		25	12	11	
Jászberény	•		25	12	10	
Karcag	–		–	–	–	
Szolnok	•		24	11	10	10
Tiszaroff	•	=	25	11	9	
Túrkeve	•		26	12	10	10
Kistelek	–		–	–	–	
Makó	•		26	12	11	
Szeged	•	⊸	25	10	9	7
Szentes	•		24	12	11	
Borsodnádasd	ny		23	9	4	
Fügöd	•		22	10	9	
Hidasnémeti	•	=	23	12	10	
Jósvafő	•	⊸	23	11	7	9
Lillafüred	–		–	–	–	
Miskolc	•	=	24	10	9	7
Putnok	•	=	25	10	9	
Sárospatak	•		24	15	12	9
Szendrőlád	•	⊸	25	10	10	
Tokaj	•		22	14	14	
Kisvárda	•	=	23	11	9	9
Mátészalka	•	⊸	25	12	11	
Nyíregyháza	•		23	12	11	6
Nyírlugos	–		–	–	–	
Pátyod	•	⊸	22	7	6	
Tiszabecs	•	=	22	9	9	
Vásárosnamény	–		–	–	–	
Záhony	–		–	–	–	
Berettyóújfalu	•	⊸	24	11	10	
Debrecen	•	⊸	23	10	7	–
Hajdúdorog	–		–	–	–	
Hortobágy	•		22	8	8	
Körösszakál	•	⊸	26	10	9	
Polgár	•	=	24	11	9	
Békéscsaba	ny	⊽ ⊸	25	10	8	7
Mezőhegyes	•	⊸	24	11	10	8
Orosháza	•	⊸	25	12	10	
Szarvas	ny	⊸	23	11	8	6
Szeghalom	–		–	–	–	

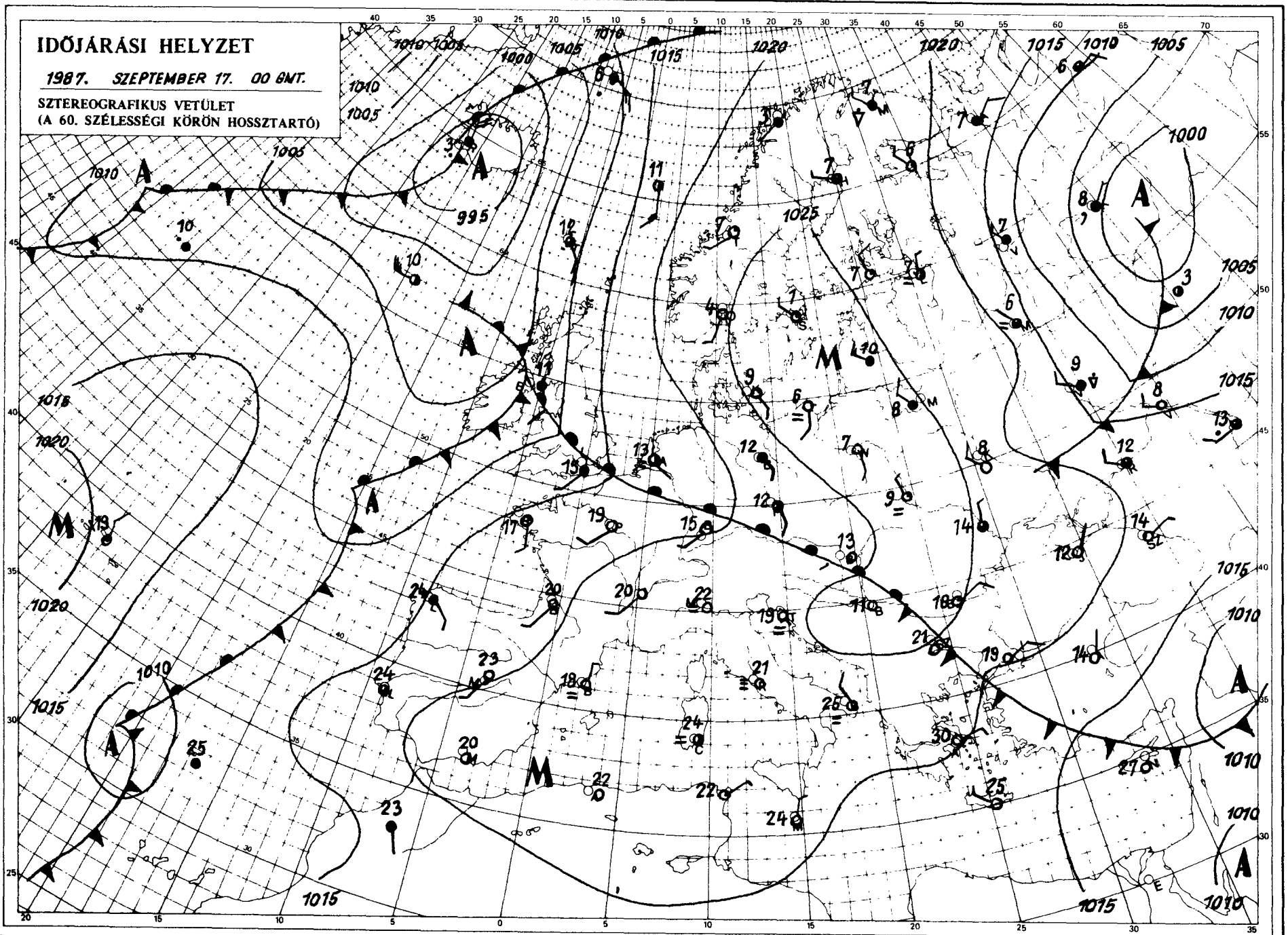

KIADJA: ORSZÁGOS METEOROLÓGIAI SZOLGÁLAT
Készíti: Központi Előrejelző Intézet Analízis- és Rövidtávú Prognózis Központja – T.: 273-018
Megjelenik naponként
Évi előfizetési díja: 2.200,-Ft. – Megrendelhető: 1024 Budapest, II., Kitaibel Pál u. 1. – T.: 353-500
Kiadásért felel: az OMSZ elnöke – Szerkesztésért felel: a KEI igazgatója

Jelmagyarázat a havi melléklettben

IDŐJÁRÁSI NAPIJELENTÉS

ЕЖЕДНЕВНЫЙ МЕТЕОРОЛОГИЧЕСКИЙ БЮЛЛЕТЕНЬ · DAILY WEATHER REPORT
BULLETIN QUOTIDIEN DE TEMPS · TÄGLICHER WETTERBERICHT

100.évfolyam 261. szám. + Budapest + 1987.szeptember 18.péntek

Az időjárási helyzet és a várható időjárás:

Középpontjával Izland felett mérsékeltövi ciklon örvénylik. Erről a központi ciklonról az elmult 24 órában leszakadt egy ún. peremciklon. A következő 1-2 nap során a Kárpát-medence időjárását ez a peremciklon alakitja. Péntek délelőtt a ciklon melegfrontjának felhőzete az Északkeleti-Kárpátok mentén húzódott, sőt a felhőzet egy része a medence északkeleti területeit is beboritotta. A szombat estig terjedő időszakban az emlitett peremciklon meleg levegője tölti ki a Kárpát-medencét.

Magyarországon csütörtökön az északkeleti megyék kivételével napos, meleg idő volt. Általában 7, 10, északkeleten 3-6 órán át sütött a nap. A legmagasabb nappali hőmérséklet a napos területeken 23, 29, máshol 21, 24 fok között volt. Az elmult 24 óra alatt csak északkeleten fordult elő egy-két helyen jelentéktelen eső. Péntek hajnalra a Dunántúlon 12, 18, máshol 9, 14 fokig hült le a levegő. Délelőtt változóan felhős volt az ég, északon és északkeleten előfordult eső, zivatar. 11 órára általában 20, 26 fokig emelkedett a hőmérséklet, északkeletről 16, 19 fok közötti értékeket jelentettek.

A Balaton vizének hőmérséklete Siófoknál 11 órakor 20 fok volt.

Budapesten ma 12 órakor 23 fokot mértek, a tengerszintre átszámitott légnyomás 1022 hPa, alig változik.

Várható időjárás szombat estig:

Eleinte még többször lehet erősen felhős az ég, és záporok zivatarok alakulhatnak ki. Később átmenetileg csökken a felhőzet. Napközben megélénkül az északnyugati, nyugati szél.
A várható legalacsonyabb éjszakai hőmérséklet 12 és 17, a legmagasabb nappali hőmérséklet szombaton 22 és 27 fok között várható.

Pálmási Judit s.k.

A hőmérséklet napi középértéke és eltérése a sokévi átlagtól / Budapest belterületén/:

1987. szeptember 17.	18,9°C	+2,7°C

1871 óta ezen a napon Budapesten előfordult

legmagasabb hőmérséklet:	34,1°C /1947/
legalacsonyabb hőmérséklet:	2,5°C /1889/

87.632

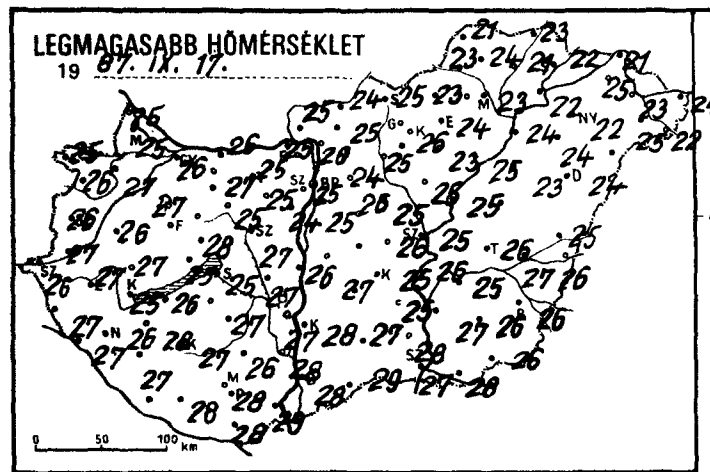
LEGMAGASABB HŐMÉRSÉKLET
19 87. IX. 17.
0 50 100 km

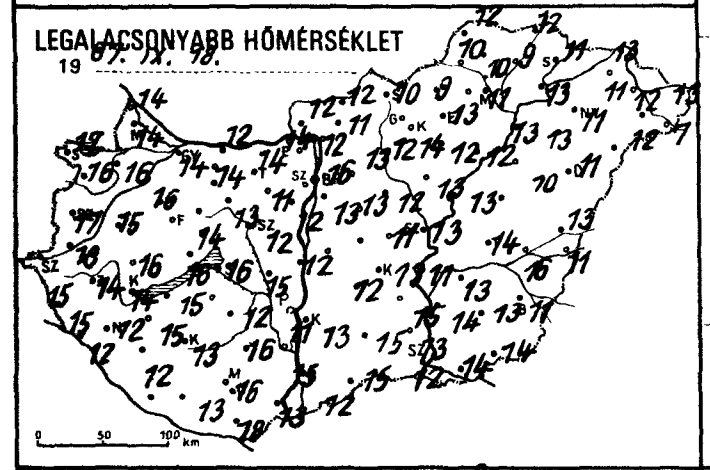
LEGALACSONYABB HŐMÉRSÉKLET
19 87. IX. 18.
0 50 100 km

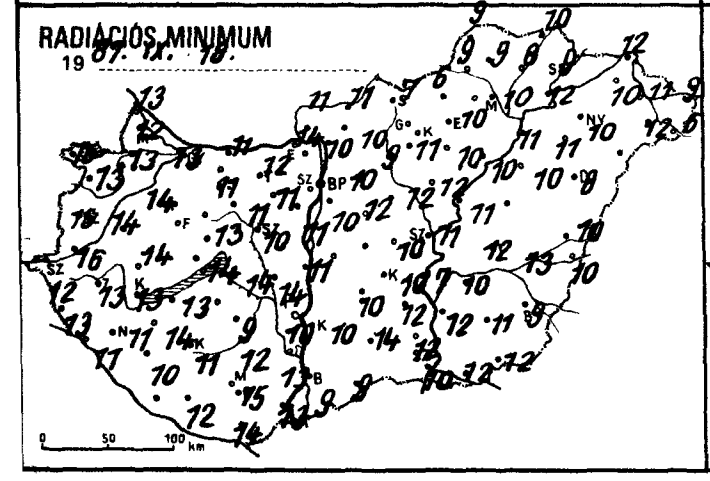
RADIÁCIÓS MINIMUM
19 87. IX. 18.
0 50 100 km

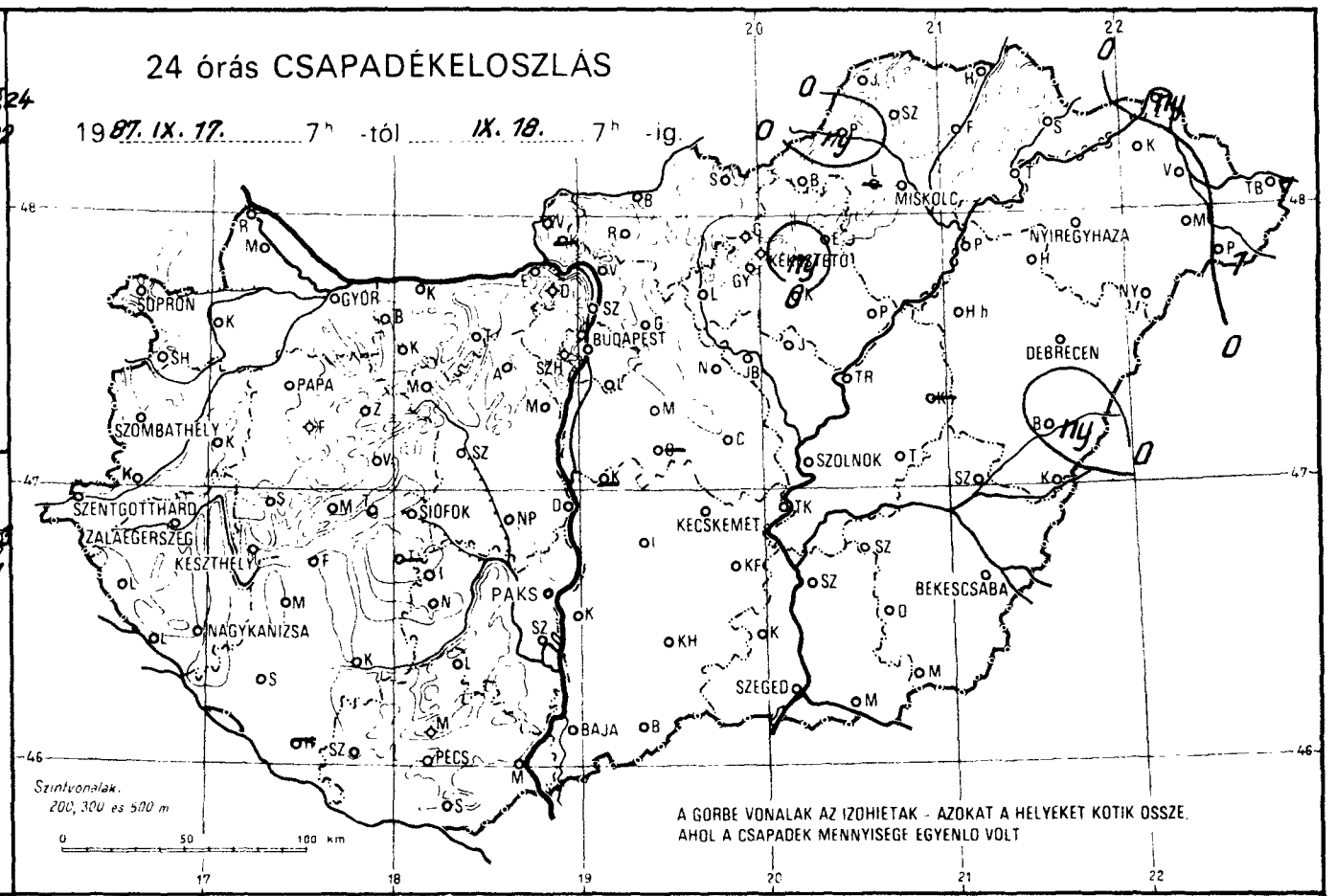
24 órás CSAPADÉKELOSZLÁS
19 87. IX. 17. 7h -tól IX. 18. 7h -ig
SOPRON
GYŐR
BUDAPEST
MISKOLC
NYIREGYHAZA
DEBRECEN
PAPA
SZOMBATHELY
SZENTGOTTHÁRD
ZALAEGERSZEG
KESZTHELY
SIÓFOK
PAKS
NAGYKANIZSA
KECSKEMÉT
SZOLNOK
BÉKÉSCSABA
SZEGED
BAJA
PÉCS
Szintvonalak: 200, 300 és 500 m
A GÖRBE VONALAK AZ IZOHIETAK - AZOKAT A HELYEKET KÖTIK ÖSSZE, AHOL A CSAPADÉK MENNYISÉGE EGYENLŐ VOLT
0 50 100 km

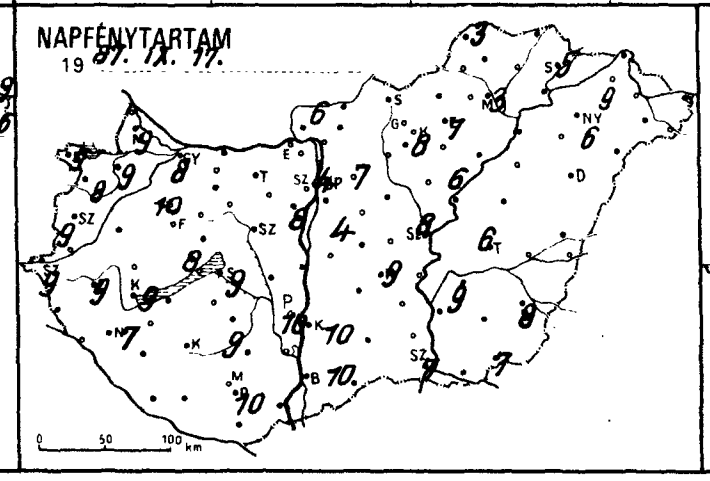
NAPFÉNYTARTAM
19 87. IX. 17.
0 50 100 km

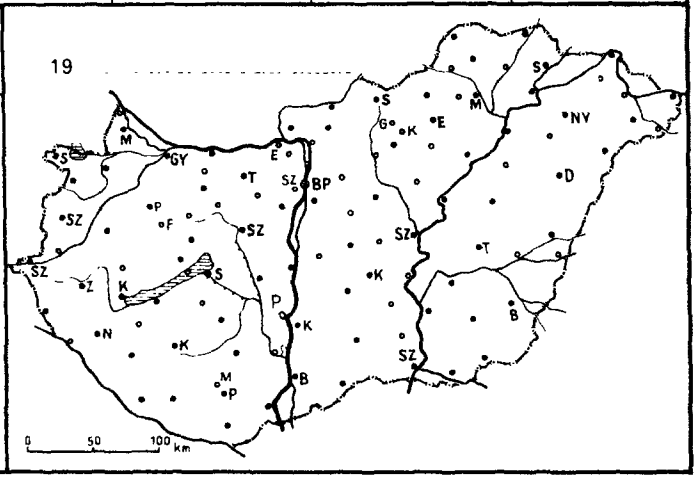
19
0 50 100 km

1987. IX. 18. 07 h-ig az utolsó 24 óra adatai						Előző nap napos órái
állomás	csapadék (mm)		max. hőmérséklet	min. hőmérséklet	rad. min.	
Győr	•	⊥	26	14	13	8
Kapuvár	•	⊥	27	16	13	9
Mosonmagyaróvár	•	⊥	25	14	12	9
Rajka	•		25	14	13	
Sopron	•	⊥	25	17	16	9
Sopronhorpács	•	⊥	26	16	13	8
Káld	•	⊥	26	15	14	
Körmend	•	≡	27	18	16	
Szentgotthárd	•	⊥	26	15	12	9
Szombathely	•	⊥	26	17	15	9
Lenti	•	≡	27	15	13	
Letenye	•	≡	27	12	11	
Nagykanizsa	•	⊥	26	12	11	7
Zalaegerszeg	•	≡	27	14	13	9
Farkasgyepű	•	⊥	26	15	13	
Keszthely	•	⊥	25	14	13	9
Mencshely	•	⊥	25	15	10	8
Pápa	•	⊥	27	16	14	10
Sümeg	•	⊥	27	16	14	
Tihany	•	=	25	16	14	
Veszprém	•	=	28	14	13	
Zirc	•	⊥	24	14	11	
Fonyód	•	⊥	26	15	13	
Homokszt. György	–		–	–	–	–
Kaposvár	•	⊥	27	13	11	
Marcali	•	⊥	28	15	14	
Siófok	•		25	16	14	9
Somogyszob	•	⊥	27	12	10	
Tab	–		–	–	–	
Bábolna	•		25	13	10	
Esztergom	•	=	25	14	14	
Kisbér	•	=	27	14	11	
Komárom	•	⊥	26	12	11	
Tatabánya	•		25	14	12	
Alcsútdoboz	•	≡	25	11	11	
Dunaújváros	•		26	12	11	
Martonvásár	•	⊥	24	12	11	8
Mór	•	⊥	25	13	11	
Sárbogárd	•		27	15	14	
Szabadbattyán	•	⊥	27	12	10	
Iregszemcse	•	⊥	27	12	9	9
Lengyel	•		26	16	12	
Paks	•		27	11	10	10
Szekszárd	•	=	28	15	13	
Árpádtető	•		25	16	13	
Mohács	•		29	13	13	
Pécs	•		28	16	15	10
Siklós	•	⊥	28	18	14	
Szigetvár	•	⊥	28	13	12	
Budaörs	•		21	11	10	
Bp. Lőrinc	•		25	13	10	4
Bp. Met. Int.	•		25	16	–	4
Bp. Szab. hegy	•		22	16	13	
Cegléd	•	⊥	26	11	10	
Dobogókő	•		21	15	13	
Gödöllő	•		24	13	10	7
Királyrét	–		–	–	–	
Monor	•	=	26	13	12	
Nagykáta	•		25	12	12	
Szentendre	•	=	27	13	12	

1987. IX. 18. 07 h-ig az utolsó 24 óra adatai						Előző nap napos órái
állomás	csapadék (mm)		max. hőmérséklet	min. hőmérséklet	rad. min.	
Vác	•	≡	26	12	10	
Vámosmikola	•		25	12	11	6
Baja	•	⊥	28	12	9	10
Bácsalmás	•	⊥	29	15	9	
Izsák	•	=	27	12	10	
Kalocsa	•	⊥	28	13	10	10
Kecskemét	•	⊥	25	13	10	9
Kiskunfélegyháza	•	⊥	25	15	12	
Kiskunhalas	•	⊥	27	15	14	
Kunszentmiklós	–		–	–	–	
Tiszakécske	•	⊥	26	11	7	
Balassagyarmat	•	⊥	24	12	11	
Romhány	•	⊥	25	11	10	
Salgótarján	•	⊥	25	10	7	
Eger	•	=	24	13	10	7
Galyatető	•		21	13	10	
Gyöngyös	•		26	14	11	
Kékestető	ny	∇	17	12	11	8
Kompolt	•		23	12	10	6
Lőrinci	•		25	12	9	
Poroszló	•		25	12	10	
Jászapáti	•	⊥	25	13	12	
Jászberény	•		24	13	10	
Karcag	–		–	–	–	
Szolnok	•		25	13	11	8
Tiszaroff	•	=	25	13	11	
Túrkeve	•		26	14	12	6
Kistelek	•		28	13	12	
Makó	•		28	14	12	
Szeged	•	⊥	27	12	10	7
Szentes	•		27	14	12	
Borsodnádasd	•	⊥	23	9	6	
Füged	•		21	9	8	
Hidasnémeti	•	=	23	12	10	
Jósvafő	•	⊥	21	12	9	3
Lillafüred	–		–	–	–	
Miskolc	•	=	23	11	10	3
Putnok	ny	, =	23	10	9	
Sárospatak	•		22	11	9	5
Szendrőlád	•	⊥	24	10	9	
Tokaj	•		22	13	12	
Kisvárda	•	=	25	11	10	9
Mátészalka	•	⊥	25	12	12	
Nyíregyháza	•		22	11	10	6
Nyírlugos	–		–	–	–	
Pátyod	1	∇	22	7	6	
Tiszabecs	1	=	24	10	9	
Vásárosnamény	•		23	12	11	
Záhony	ny		21	13	12	
Berettyóújfalu	ny		25	13	10	
Debrecen	•		24	11	8	–
Hajdúdorog	•		24	13	11	
Hortobágy	•		23	10	10	
Körösszakál	•	⊥	26	11	10	
Polgár	•		24	13	11	
Békéscsaba	•	⊥	26	11	9	8
Mezőhegyes	•	⊥	26	14	12	7
Orosháza	•	⊥	26	13	11	
Szarvas	•	⊥	25	13	10	9
Szeghalom	•	=	27	16	13	

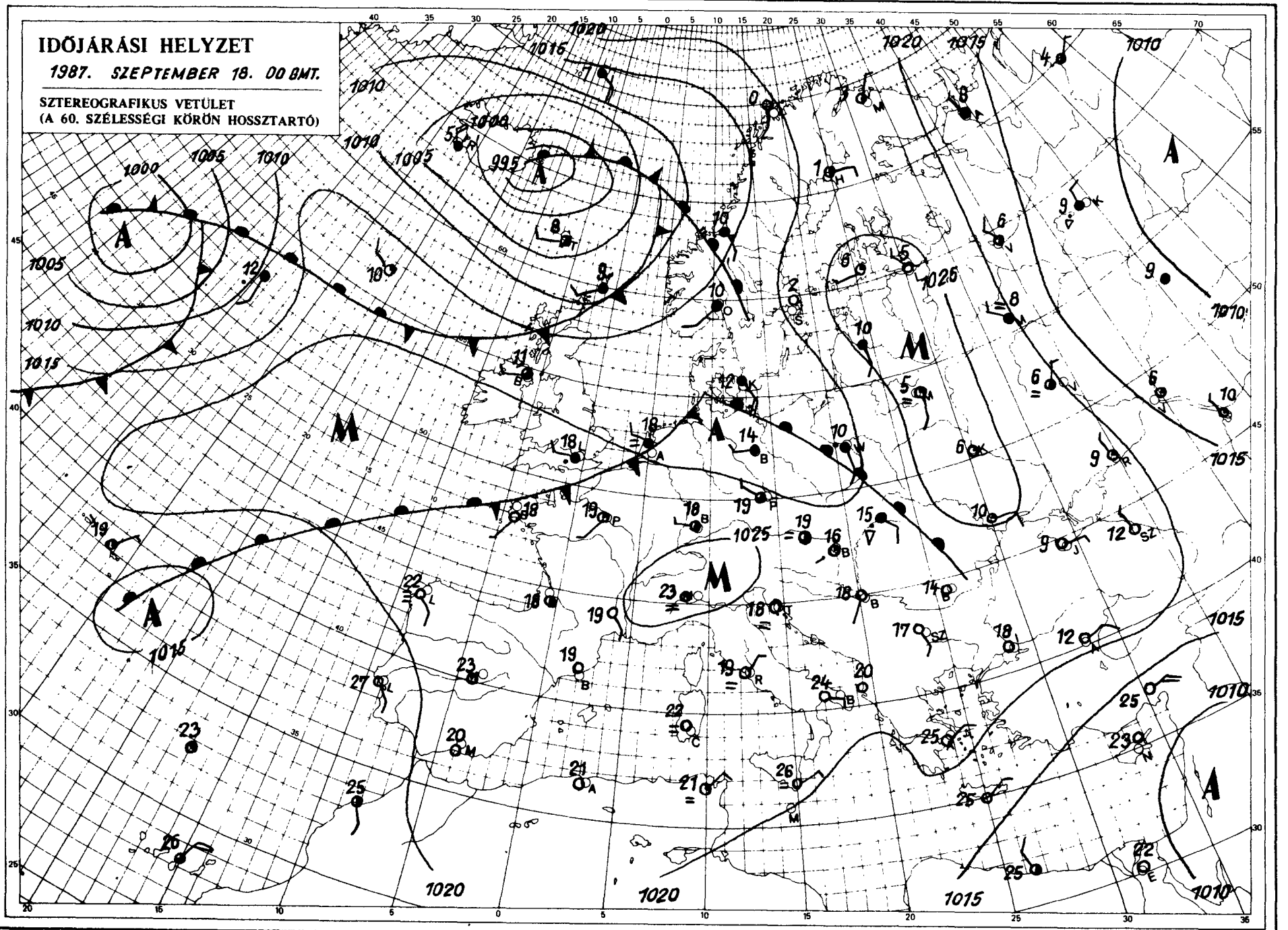

KIADJA: ORSZÁGOS METEOROLOGIAI SZOLGÁLAT
Készíti: Központi Előrejelző Intézet Analízis- és Rövidtávú Prognózis Központja – T.: 273-018
Megjelenik naponként
Évi előfizetési díja: 2.200,-Ft. – Megrendelhető: 1024 Budapest, II., Kitaibel Pál u. 1. – T.: 353-500
Kiadásért felel: az OMSZ elnöke – Szerkesztésért felel: a KEI igazgatója

Jelmagyarázat a havi mellékletben

IDŐJÁRÁSI NAPIJELENTÉS

ЕЖЕДНЕВНЫЙ МЕТЕОРОЛОГИЧЕСКИЙ БЮЛЛЕТЕНЬ · DAILY WEATHER REPORT
BULLETIN QUOTIDIEN DE TEMPS · TÄGLICHER WETTERBERICHT

100.évfolyam 262. szám + Budapest + 1987.szeptember 19.szombat

Az időjárási helyzet és a várható időjárás:

A hüvös óceáni léghullámok változatlanul a kontinens északi felén haladnak nyugatról kelet felé, ezért Európa középső és déli részén folytatódik a nyáriasan meleg időjárás. A Kárpátok térségét csupán érinti egy-egy nedvesebb léghullám, ezek azonban nem befolyásolják a hőmérséklet alakulását számottevő mértékben.

Hazánkban pénteken változóan felhős volt az ég, 2-9 órán át sütött a nap. Fülledt, meleg idő volt, a hőmérséklet csúcsértéke északkeleten 19 és 24, másutt 25 és 32 fok között alakult. Éjszaka átmenetileg többfelé erősen megnövekedett a felhőzet, és heves záporok, zivatarok alakultak ki. Néhol átmenetileg a szél is megerősödött. A ma reggel 7 óráig lehullott csapadék mennyisége általában csapadéknyom és 10 mm között volt, azonban egy-egy zivatargócban ennél nagyobb mennyiségü eső is leesett. A lehülés nem volt erős: a legalacsonyabb hőmérséklet 12 és 19 fok között alakult. Szombaton délelőtt nyugat felől egyre jobban csökkent a felhőzet, záporeső már csak elszórtan fordult elő. A hőmérséklet 11 órakor 20 és 25 fok között alakult.

A Balaton vizének hőmérséklete Siófoknál 11 órakor 21 fok volt.

Ma 12 órakor Budapesten a hőmérséklet 23 fok, a tengerszintre átszámitott légnyomás 1022 hPa, gyengén emelkedik.

Várható időjárás vasárnap estig:

Időnként megnövekszik a felhőzet, főként északon valószinü elszórtan záporeső, esetleg zivatar. Országszerte több órás napsütés várható. Hajnalban többfelé erősen párás lesz a levegő, ködfoltok képződnek. A változó irányú szél csak napközben élénkül meg kissé.
A várható legalacsonyabb éjszakai hőmérséklet 11 és 16, a legmagasabb nappali hőmérséklet vasárnap 24 és 29 fok között várható.

Rábai Attila s.k.

A hőmérséklet napi középértéke és eltérése a sokévi átlagtól / Budapest belterületén/:

1987. szeptember 18.	20,4°C	+4,1°C

1871 óta ezen a napon Budapesten előfordult

legmagasabb hőmérséklet:	34,3°C /1947/
legalacsonyabb hőmérséklet:	4,0°C /1886/

87.633

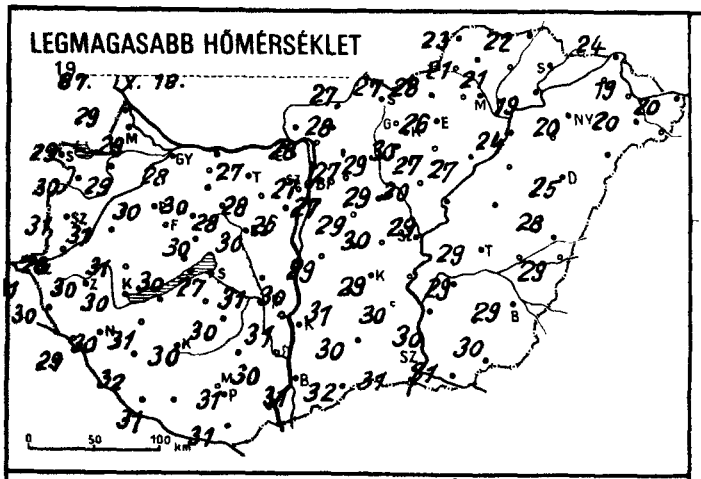
LEGMAGASABB HŐMÉRSÉKLET
1987. IX. 18.

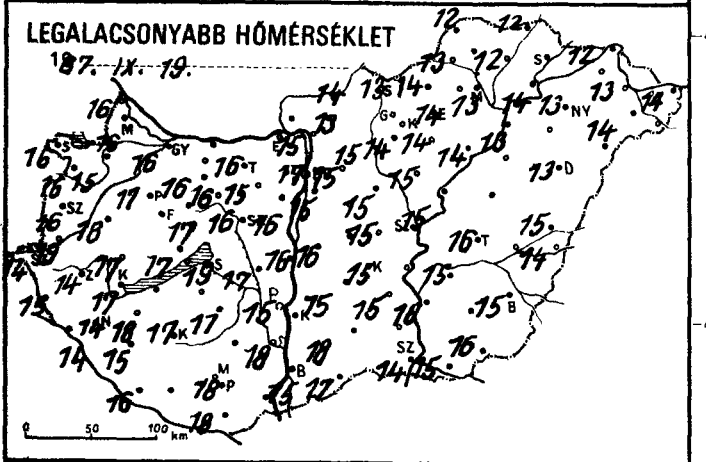
LEGALACSONYABB HŐMÉRSÉKLET
1987. IX. 19.

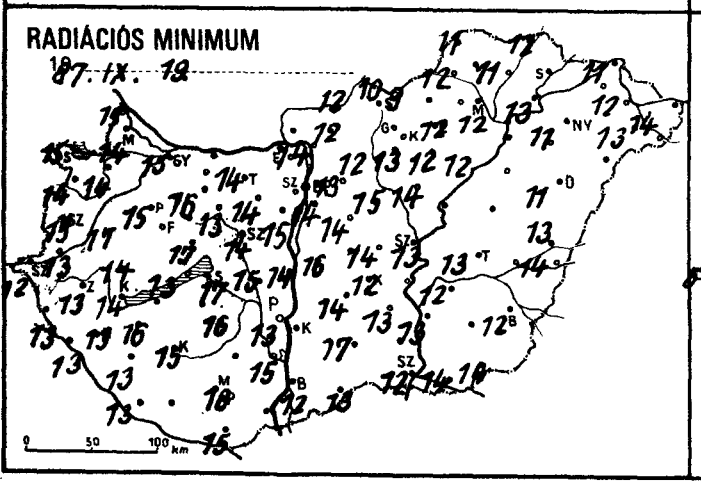
RADIÁCIÓS MINIMUM
1987. IX. 18.

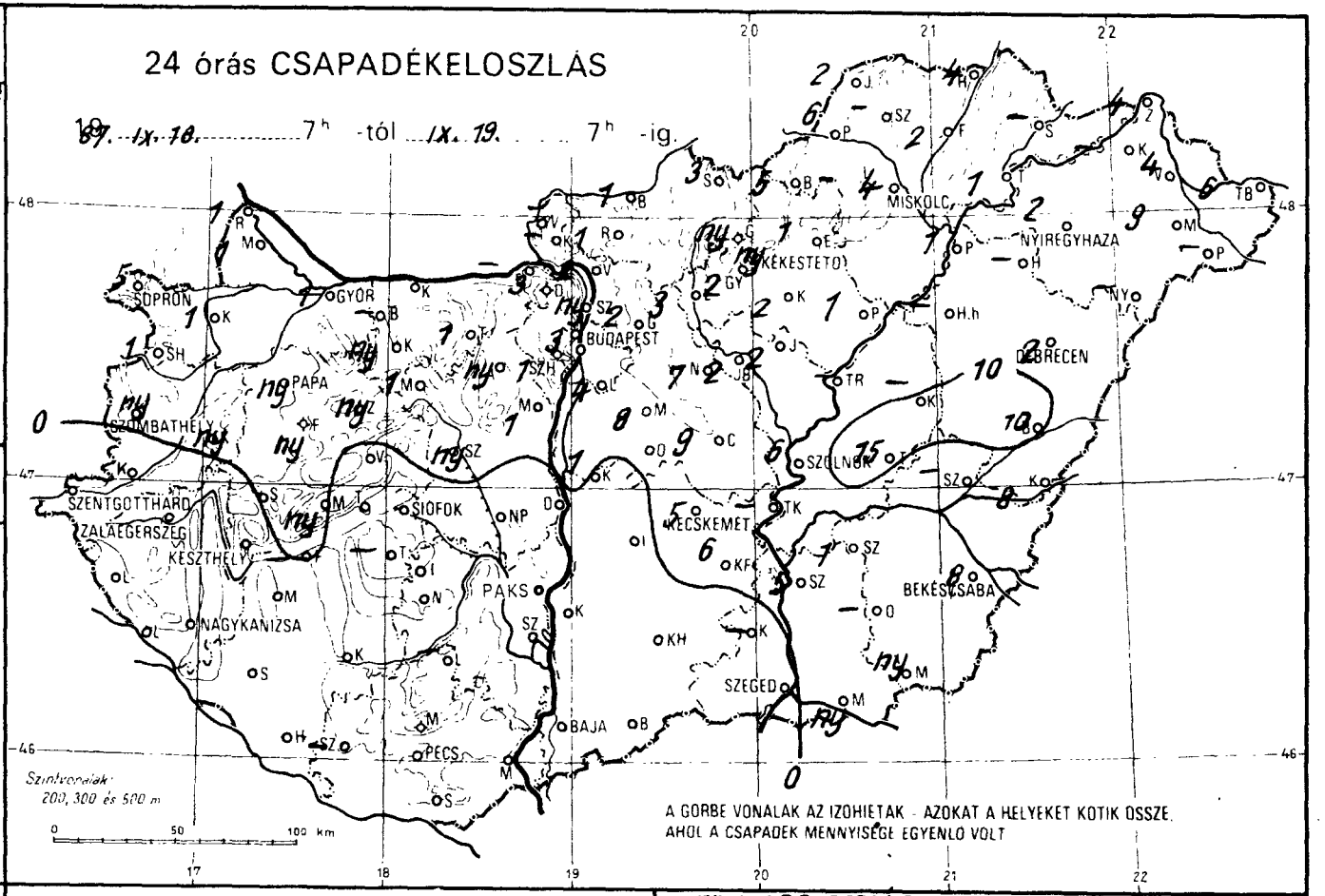
24 órás CSAPADÉKELOSZLÁS
1987. IX. 18. 7h -tól IX. 19. 7h -ig.
SOPRON
GYŐR
BUDAPEST
MISKOLC
NYÍREGYHÁZA
KÉKESTETŐ
DEBRECEN
PAPA
SZOMBATHELY
SZOLNOK
SZENTGOTTHÁRD
ZALAEGERSZEG
KESZTHELY
SIÓFOK
KECSKEMÉT
BÉKÉSCSABA
PAKS
NAGYKANIZSA
SZEGED
BAJA
PÉCS
Szintvonalak: 200, 300 és 500 m
A GÖRBE VONALAK AZ IZOHIETÁK - AZOKAT A HELYEKET KÖTIK ÖSSZE, AHOL A CSAPADÉK MENNYISÉGE EGYENLŐ VOLT

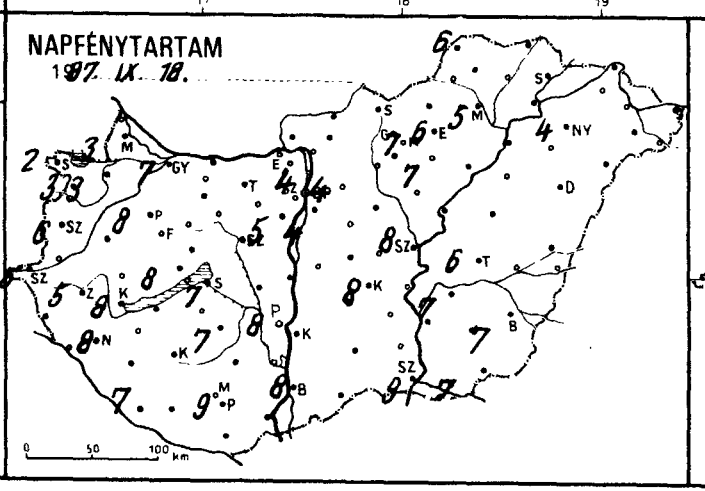
NAPFÉNYTARTAM
1987. IX. 18.

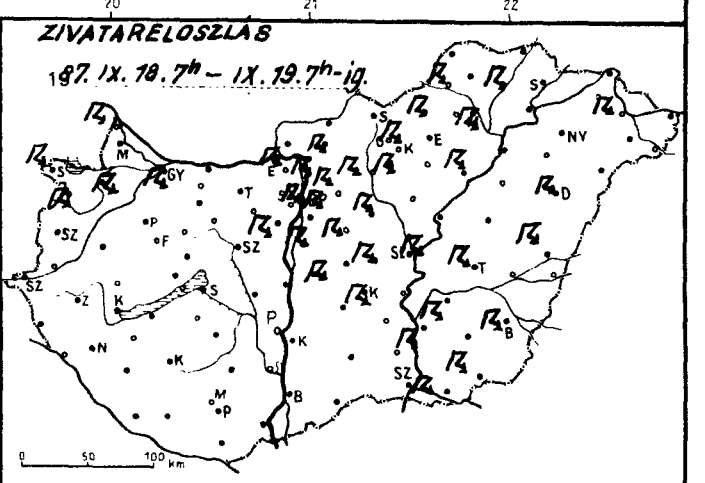
ZIVATARELOSZLÁS
1987. IX. 18. 7h – IX. 19. 7h-ig.

1987. IX. 07h-ig az utolsó 24 óra adatai						Előző nap napos órái
állomás	csapadék (mm)		max. hőmérséklet	min. hőmérséklet	rad. min.	
Győr	1	⚐ ⌓	28	16	15	7
Kapuvár	1	⚐	29	15	14	3
Mosonmagyaróvár	1	∇̇ =	29	16	14	3
Rajka	1	⚐	29	16	15	
Sopron	5	⚐ ⌓	29	16	15	2
Sopronhorpács	1	⚐ ⌓	30	16	14	3
Káld	ny	∇̇ ⌓	31	18	17	
Körmend	.	⌓	28	19	13	
Szentgotthárd	.	=	31	14	12	5
Szombathely	ny	⚐	31	31	15	6
Lenti	.	⚐	30	15	13	
Letenye	.	⌓	29	14	13	
Nagykanizsa	.	≡	30	14	13	8
Zalaegerszeg	.	≡	30	14	13	5
Farkasgyepű	ny		27	16	10	
Keszthely	.	⌓	30	17	14	8
Mencshely	ny		30	17	13	8
Pápa	ny	⚐ ⌓	30	17	15	8
Sümeg	.	⌓	31	17	14	
Tihany	.	=	31	19	17	
Veszprém	.		30	17	17	
Zirc	ny		27	15	12	
Fonyód	–		–	–	–	
Homokszt. györgy	.		31	16	13	7
Kaposvár	.		30	17	15	
Marcali	.	⌓	31	18	16	
Siófok	.	⌓	27	19	17	7
Somogyszob	.	⌓	32	15	13	
Tab	–		–	–	–	
Bábolna	–		–	–	–	
Esztergom	–		–	–	–	
Kisbér	ny	∇̇ =	30	16	16	
Komárom	–		–	–	–	
Tatabánya	1	=	27	16	14	
Alcsútdoboz	ny	∇̇	28	15	14	
Dunaújváros	.		30	16	14	
Martonvásár	1	⚐	26	16	15	5
Mór	1	∇̇ =	28	16	13	
Sárbogárd	.		31	17	15	
Szabadbattyán	ny		30	16	14	
Iregszemcse	.	⌓	30	17	16	7
Lengyel	–		–	–	–	
Paks	.		31	15	13	8
Szekszárd	.	=	30	18	15	
Árpádtető	.		28	19	15	
Mohács	–		–	–	–	
Pécs	.	⌓	31	18	18	9
Siklós	.	⌓	31	18	15	
Szigetvár	–		–	–	–	
Budaörs	2	⚐ =	27	17	14	
Bp. Lőrinc	4	⚐	27	15	14	4
Bp. Met. Int.	3	⚐	27	17	–	4
Bp. Szab. hegy	1		23	15	15	
Cegléd	9	⚐	30	15	14	
Dobogókő	3	⚐	23	14	12	
Gödöllő	2	⚐ =	27	15	13	4
Királyrét	–		–	–	–	
Monor	8	⚐ =	29	15	14	
Nagykáta	7	⚐ =	29	15	15	
Szentendre	ny	⚐ =	28	16	15	

1987. IX. 07h-ig az utolsó 24 óra adatai						Előző nap napos órái
állomás	csapadék (mm)		max. hőmérséklet	min. hőmérséklet	rad. min.	
Vác	2	=	28	15	14	
Vámosmikola	–		–	–	–	
Baja	.	⌓	31	15	12	8
Bácsalmás	.		32	17	13	
Izsák	.		31	15	14	
Kalocsa	–		–	–	–	
Kecskemét	5	⚐ =	29	15	12	8
Kiskunfélegyháza	6	∇̇	30	15	13	
Kiskunhalas	.	⌓	30	12	17	
Kunszentmiklós	1	⚐ =	29	16	16	
Tiszakécske	–		–	–	–	
Balassagyarmat	1	∇̇	27	14	12	
Romhány	1	⚐	28	13	12	
Salgótarján	3	⚐ =	27	13	10	
Eger	1	=	26	14	12	6
Galyatető	ny		24	11	11	
Gyöngyös	2	⚐	30	14	13	
Kékestető	ny	⚐	20	13	12	7
Kompolt	2		27	14	12	7
Lőrinci	3	⚐ =	29	15	12	
Poroszló	1	⚐ =	27	14	12	
Jászapáti	2	⚐ =	30	15	14	
Jászberény	2	∇̇ =	30	15	13	
Karcag	–		–	–	–	
Szolnok	6	⚐ =	29	15	13	8
Tiszaroff	–		–	–	–	
Túrkeve	15	⚐	29	16	13	6
Kistelek	–		–	–	–	
Makó	ny	⚐	31	15	14	
Szeged	.	⌓	31	14	12	9
Szentes	5	⚐	30	16	13	
Borsodnádasd	5	⚐	28	14	9	
Fügöd	2	⚐	21	12	11	
Hidasnémeti	4	=	22	12	12	
Jósvafő	2	≡	23	12	11	6
Lillafüred	–		–	–	–	
Miskolc	4	⚐ =	24	13	12	5
Putnok	6	⚐ =	21	13	12	
Sárospatak	–		–	–	–	
Szendrőlád	–		–	–	–	
Tokaj	2	∇̇	19	14	13	
Kisvárda	–		–	–	–	
Mátészalka	9	∇̇	20	14	13	
Nyíregyháza	2	∇̇	20	13	11	4
Nyírlugos	–		–	–	–	
Pátyod	–		–	–	–	
Tiszabecs	6	=	20	14	14	
Vásárosnamény	4	⚐ =	19	13	12	
Záhony	4	∇̇	24	12	11	
Berettyóújfalu	10	⚐ =	28	15	13	
Debrecen	2	⚐ =	25	13	12	–
Hajdúdorog	–		–	–	–	
Hortobágy	–		–	–	–	
Körösszakál	8		29	14	14	
Polgár	1	=	24	13	12	
Békéscsaba	8	⚐ ⌓	29	15	12	7
Mezőhegyes	ny	⚐	30	16	14	7
Orosháza	–		–	–	–	
Szarvas	1	⚐ =	29	15	12	7
Szeghalom	–		–	–	–	

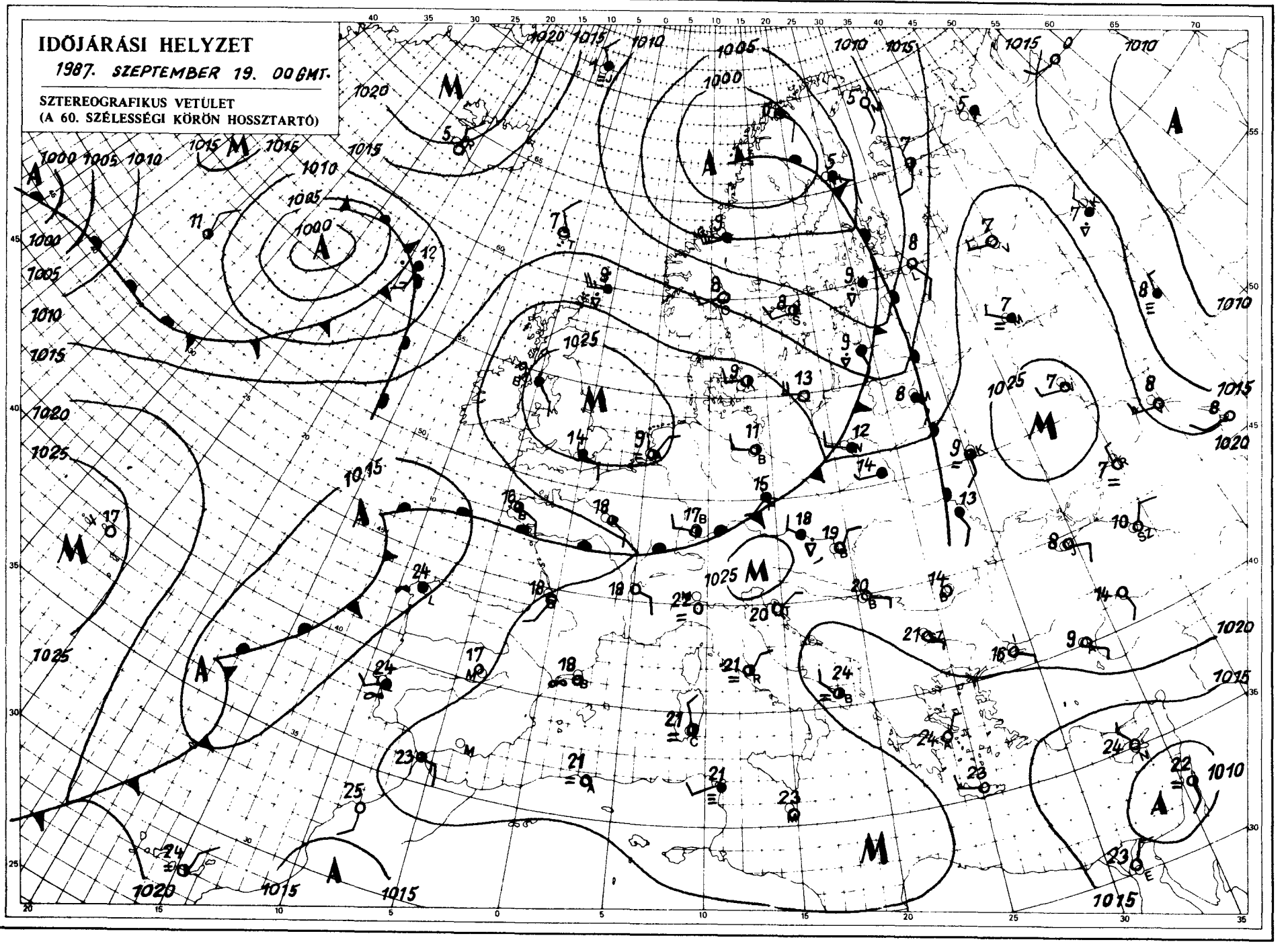

KIADJA: ORSZÁGOS METEOROLÓGIAI SZOLGÁLAT
Készíti: Központi Előrejelző Intézet Analízis- és Rövidtávú Prognózis Központja – T.: 273-018
Megjelenik naponként
Évi előfizetési díja: 2.200,-Ft. – Megrendelhető: 1024 Budapest, II., Kitaibel Pál u. 1. – T.: 353-500
Kiadásért felel: az OMSZ elnöke – Szerkesztésért felel: a KEI igazgatója

Jelmagyarázat a havi mellékletben

IDŐJÁRÁSI NAPIJELENTÉS

ЕЖЕДНЕВНЫЙ МЕТЕОРОЛОГИЧЕСКИЙ БЮЛЛЕТЕНЬ • DAILY WEATHER REPORT
BULLETIN QUOTIDIEN DE TEMPS • TÄGLICHER WETTERBERICHT

100.évfolyam 263. szám + Budapest + 1987.szeptember 20.vasárnap

Az időjárási helyzet és a várható időjárás:

Szárazföldünk északi felén nagy kiterjedésü, több középpontú ciklonrendszer alakitja az időjárást. Hatására sokfelé borult, esős, hüvös idő van. Európa déli vidékein ugyanakkor a hajnali párásságtól eltekintve általában száraz, csendes, napos az idő. A Kárpát-medencét egy nedves léghullám érte el. Átvonulása után holnap már ismét többnyire napos, csendes időre lehet számitani. Mivel néhány fokkal hüvösebb levegő áramlik térségünk fölé, megszünik a fülledtség és kissé mérséklődik a nappali felmelegedés.

Magyarországon szombaton változóan, felhős idő volt, csak északnyugaton fordult elő helyenként zápor, zivatar. Sopronban jég is esett. Éjszaka az ország északi felén erősen megnövekedett a felhőzet és néhány helyről esőt, záporesőt jelentettek. A ma reggel 7 óráig lehullott csapadék mennyisége általában csapadéknyom és 5 mm között volt, de északkeleten 10, 13 mm is előfordult. A hőmérséklet csúcsértéke szombaton 20 és 30 fok között alakult. Ma hajnalra 13, 18 fokig hült le a levegő. Délelőtt északon erősen, délen változóan felhős volt az ég, néhol esett az eső, záporeső. 11 órakor 21, 26 fokot mértek.

A Balaton vizének hőmérséklete Siófoknál 11 órakor 22 fok volt.

Ma 12 órakor Budapesten 22 fokot mértek, a tengerszintre átszámitott légnyomás 1014 hPa, mérsékelten süllyed.

Várható időjárás hétfő estig:

Elsőrendben még többször lesz erősen felhős az ég és főként az ország északi részén fordulhat elő elszórtan zápor, zivatar, néhol esetleg jégeső. A késő délutáni óráktól országszerte csökken a felhőzet és holnap már kevés felhőre, sok napsütésre lehet számitani. Ma az északnyugatira forduló szél helyenként megélénkül, zivatar idején erős széllökések is lehetnek. Holnap többnyire mérsékelt lesz a légmozgás. Hajnalban sokfelé párássá válik a levegő.
A várható legalacsonyabb éjszakai hőmérséklet általában 9 és 14, a legmagasabb nappali hőmérséklet északkeleten 21, délnyugaton 26 fok körül valószinü.

Jenki Szilvia s.k.

A hőmérséklet napi középértéke és eltérése a sokévi átlagtól / Budapest belterületén/:

1987. szeptember 19.	20,9°C	+3,7°C

1871 óta ezen a napon Budapesten előfordult

legmagasabb hőmérséklet:	33,3°C /1947/
legalacsonyabb hőmérséklet:	4,2°C /1894/

87.634

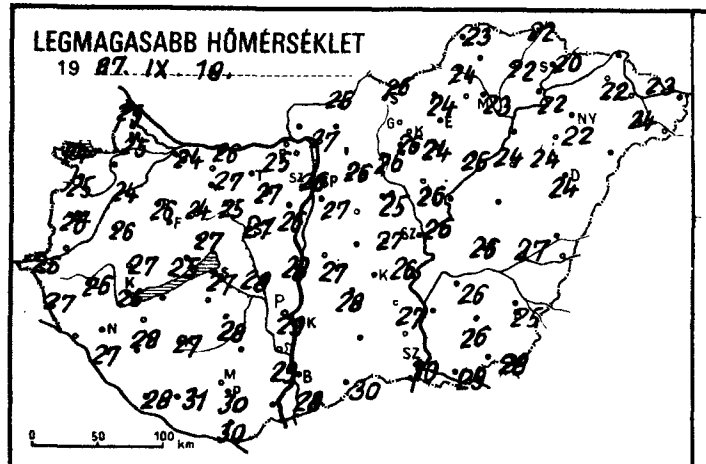
LEGMAGASABB HŐMÉRSÉKLET
19 87. IX. 19.
0 50 100 km

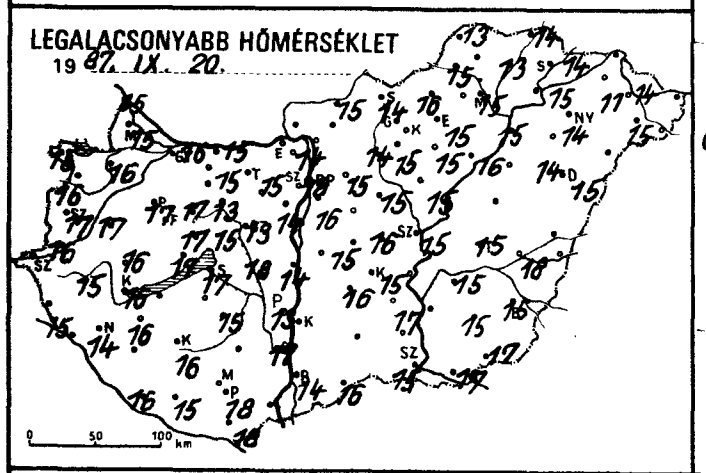
LEGALACSONYABB HŐMÉRSÉKLET
19 87. IX. 20.
0 50 100 km

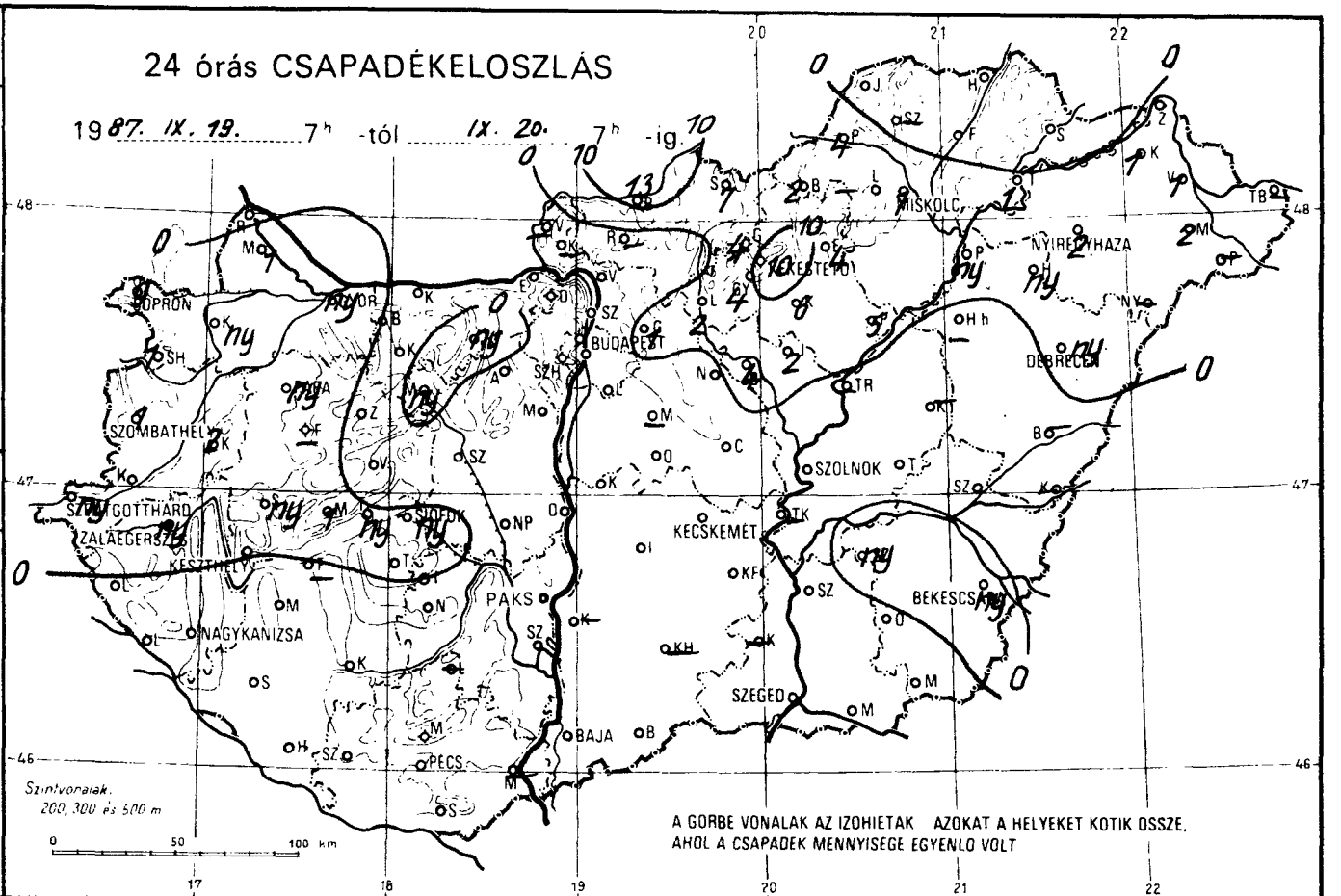
24 órás CSAPADÉKELOSZLÁS
19 87. IX. 19. 7h -tól IX. 20. 7h -ig.
SOPRON
GYŐR
BUDAPEST
MISKOLC
NYÍREGYHÁZA
KESZTHELY
DEBRECEN
SZOMBATHELY
SZOLNOK
SZENTGOTTHÁRD
ZALAEGERSZEG
KECSKEMÉT
PAKS
BEKESCSAB
NAGYKANIZSA
SZEGED
BAJA
PÉCS
Szintvonalak: 200, 300 és 500 m
0 50 100 km
A GÖRBE VONALAK AZ IZOHIETAK AZOKAT A HELYEKET KÖTIK ÖSSZE, AHOL A CSAPADÉK MENNYISÉGE EGYENLŐ VOLT

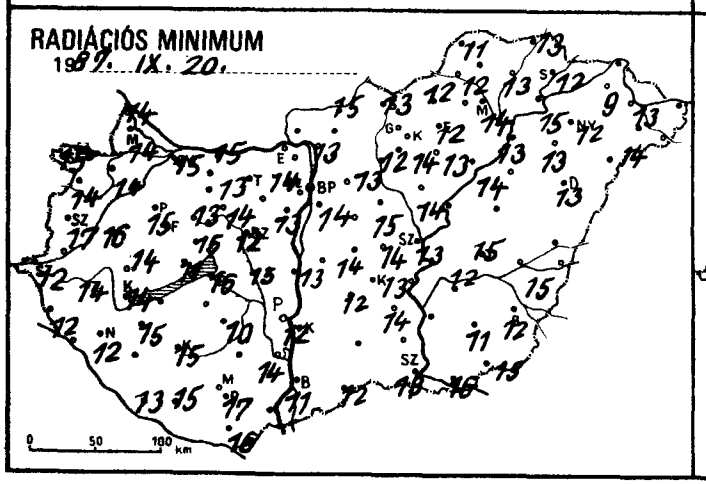
RADIÁCIÓS MINIMUM
19 87. IX. 20.
0 50 100 km

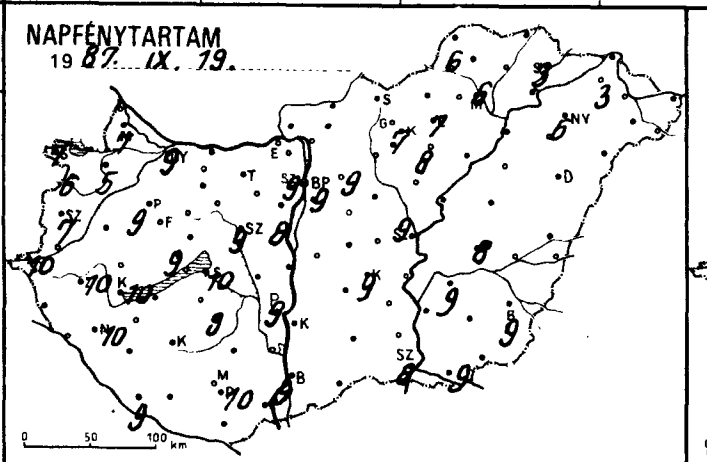
NAPFÉNYTARTAM
19 87. IX. 19.
0 50 100 km

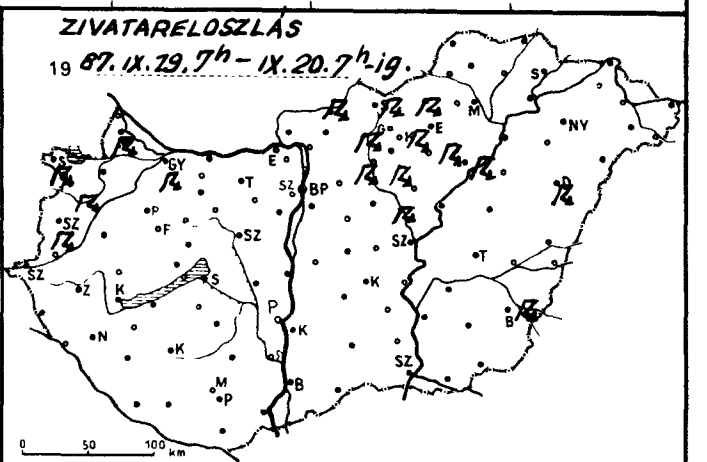
ZIVATARELOSZLÁS
19 87. IX. 19. 7h – IX. 20. 7h-ig.
0 50 100 km

1987. IX. 20h-ig az utolsó 24 óra adatai						Előző nap napos órái
állomás	csapadék (mm)		max. hőmérséklet	min. hőmérséklet	rad. min.	
Győr	ny		24	16	15	9
Kapuvár	ny		24	16	14	5
Mosonmagyaróvár	1		25	15	14	7
Rajka	•		25	15	14	
Sopron	9		24	15	15	7
Sopronhorpács	1		25	16	14	6
Káld	2		26	17	16	
Körmend	–		–	–	–	
Szentgotthárd	ny		25	16	12	10
Szombathely	1		26	17	17	7
Lenti	•		27	15	12	
Letenye	•		27	14	13	
Nagykanizsa	•		27	14	12	10
Zalaegerszeg	ny		26	15	14	10
Farkasgyepű	–		–	–	–	
Keszthely	•		26	16	14	10
Mencshely	1		25	17	11	9
Pápa	ny		26	17	15	9
Sümeg	ny		27	16	14	
Tihany	ny		28	19	15	
Veszprém	•		27	17	15	
Zirc	•		24	17	13	
Fonyód	–		–	–	–	
Homokszt. György	•		28	16	13	9
Kaposvár	•		27	16	15	
Marcali	•		28	16	15	
Siófok	ny		25	17	16	10
Somogyszob	•		28	15	13	
Tab	–		–	–	–	
Bábolna	–		–	–	–	
Esztergom	–		–	–	–	
Kisbér	•		27	15	13	
Komárom	•		26	15	15	
Tatabánya	ny		25	15	14	
Alcsútdoboz	•		27	13	13	
Dunaújváros	•		28	14	13	
Martonvásár	•		26	14	13	8
Mór	ny		25	15	14	
Sárbogárd	•		28	18	15	
Szabadbattyán	•		27	13	12	
Iregszemcse	•		28	15	10	9
Lengyel	–		–	–	–	
Paks	•		29	13	12	9
Szekszárd	•		29	17	14	
Árpádtető	•		28	20	16	
Mohács	–		–	–	–	
Pécs	•		30	18	17	10
Siklós	•		30	18	16	
Szigetvár	•		31	15	15	
Budaörs	•		26	14	12	
Bp. Lőrinc	•		27	16	14	9
Bp. Met. Int.	•		26	18	–	9
Bp. Szab. hegy	•		22	19	14	
Cegléd	•		27	16	14	
Dobogókő	•		21	16	14	
Gödöllő	1		26	15	13	9
Királyrét	–		–	–	–	
Monor	–		–	–	–	
Nagykáta	•		25	15	15	
Szentendre	•		29	16	15	

1987. IX. 20h-ig az utolsó 24 óra adatai						Előző nap napos órái
állomás	csapadék (mm)		max. hőmérséklet	min. hőmérséklet	rad. min.	
Vác	•		27	14	13	
Vámosmikola	–		–	–	–	–
Baja	•		28	14	11	9
Bácsalmás	•		30	16	12	
Izsák	•		28	16	12	
Kalocsa	–		–	–	–	
Kecskemét	•		26	15	13	9
Kiskunfélegyháza	•		27	17	14	
Kiskunhalas	–		–	–	–	
Kunszentmiklós	•		27	15	14	
Tiszakécske	–		–	–	–	
Balassagyarmat	13		26	15	15	
Romhány	–		–	–	–	
Salgótarján	7		26	14	13	
Eger	4		24	15	12	7
Galyatető	4		20	14	12	
Gyöngyös	4		26	15	14	
Kékestető	10		18	13	13	7
Kompolt	6		24	15	13	8
Lőrinci	2		26	14	12	
Poroszló	5		25	16	14	
Jászapáti	2		26	15	14	
Jászberény	ny		25	15	13	
Karcag	–		–	–	–	
Szolnok	•		26	15	13	9
Tiszaroff	–		–	–	–	
Túrkeve	•		26	15	15	8
Kistelek	–		–	–	–	
Makó	•		29	17	16	
Szeged	•		30	15	13	8
Szentes	–		–	–	–	
Borsodnádasd	2		24	16	12	
Fügöd	•		22	13	13	
Hidasnémeti	•		22	14	13	
Jósvafő	•		23	13	11	6
Lillafüred	–		–	–	–	
Miskolc	1		23	15	14	6
Putnok	4		24	15	12	
Sárospatak	•		20	14	12	3
Szendrőlád	–		–	–	–	
Tokaj	1		22	15	15	
Kisvárda	1		22	11	9	3
Mátészalka	2		24	15	14	
Nyíregyháza	2		22	14	12	6
Nyírlugos	–		–	–	–	
Pátyod	–		–	–	–	
Tiszabecs	–		–	–	–	
Vásárosnamény	1		23	14	13	
Záhony	–		–	–	–	
Berettyóújfalu	–		–	–	–	
Debrecen	ny		24	15	13	–
Hajdúdorog	ny		24	14	13	
Hortobágy	–		–	–	–	
Körösszakál	–		–	–	–	
Polgár	ny		24	15	13	
Békéscsaba	ny		25	15	12	9
Mezőhegyes	•		28	17	15	9
Orosháza	•		26	15	11	
Szarvas	ny		26	15	12	9
Szeghalom	•		27	18	15	

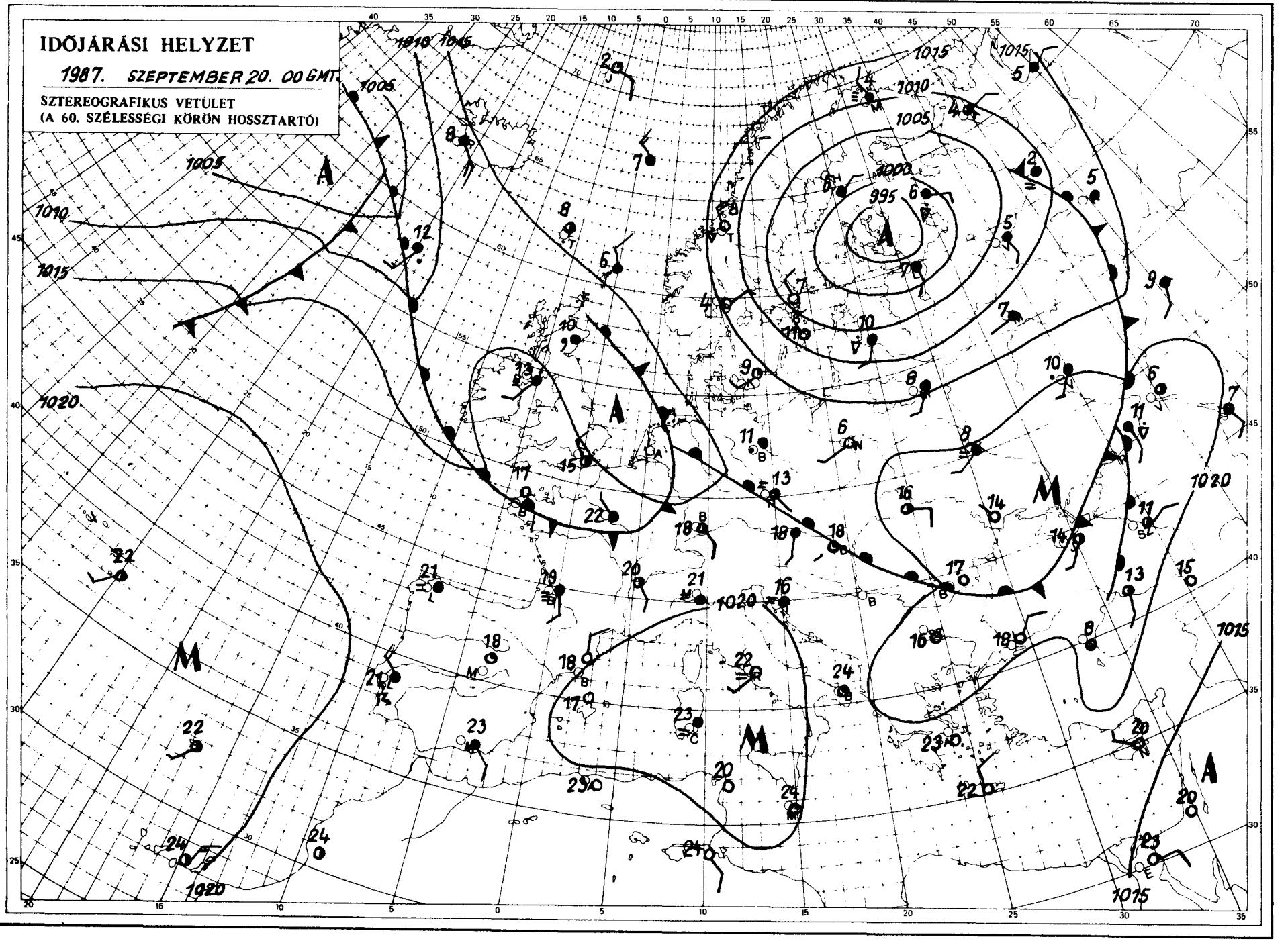

KIADJA: ORSZÁGOS METEOROLÓGIAI SZOLGÁLAT
Készíti: Központi Előrejelző Intézet Analízis- és Rövidtávú Prognózis Központja – T.: 273-018
Megjelenik naponként
Évi előfizetési díja: 2.200,-Ft. – Megrendelhető: 1024 Budapest, II., Kitaibel Pál u. 1. – T.: 353-500
Kiadásért felel: az OMSZ elnöke – Szerkesztésért felel: a KEI igazgatója

Jelmagyarázat a havi mellékletben

IDŐJÁRÁSI NAPIJELENTÉS

ЕЖЕДНЕВНЫЙ МЕТЕОРОЛОГИЧЕСКИЙ БЮЛЛЕТЕНЬ • DAILY WEATHER REPORT
BULLETIN QUOTIDIEN DE TEMPS • TÄGLICHER WETTERBERICHT

100.évfolyam 264. szám + Budapest + 1987.szeptember 21.hétfő

Az időjárási helyzet és a várható időjárás:

Izlandtól délre ciklon örvénylik. Ennek hosszan elnyúló felhő- és csapadéksávja elérte kontinensünk nyugati partvidékét. Mozgása lassú, ezért egyelőre nem lesz hatással hazánk időjárására. Északkelet-Európa felett is ciklon található, amelynek hidegfrontja vasárnap vonult át Magyarország felett, többfelé záport, zivatart okozva. A front mögött szárazabb és néhány fokkal hüvösebb levegő szivárgott be a Kárpát-medence területére, ezért mára megszünt a fülledtség, a kánikula, de az évszakhoz képest még meleg maradt az idő és a következő napokban is meleg időre lehet számitani.

Magyarországon vasárnap gyakran volt erősen felhős az ég. Az északkeleti országrészben többfelé, másutt csak egy-két helyen fordult elő záporeső, zivatar. A ma reggel 7 óráig lehullott csapadék mennyisége csapadéknyom és 5 mm között volt. A nyugati szél sokfelé megélénkült, időnként megerősödött. Zivatar idején egy-egy viharos széllökés is előfordult. A hőmérséklet csúcsértéke 26 és 32 fok között alakult. Ma hajnalra északkeleten 8 és 12, másutt 12 és 18 fokig hült le a levegő. Éjszaka fokozatosan csökkent a felhőzet és helyenként párássá vált a levegő. Délelőtt többnyire gyengén felhős vagy derült volt az ég. 11 órakor 14 és 23 fok közötti hőmérsékleteket mértek az országban.

A Balaton vizének hőmérséklete Siófoknál 11 órakor 21 fok volt.

Ma 12 órakor Budapest~~en~~ a hőmérséklet 22 fok, a tengerszintre átszámitott légnyomás 1020 hPa, gyengén emelkedik.

Várható időjárás kedd estig:

Az ország nagy részén túlnyomóan derült idő lesz. Átmeneti felhősödés kedden a délutáni órákban lehet a Dunántúlon. Eleinte mérsékelt változó irányú majd napközben többfelé élénk déli szél várható. Hajnalban délnyugaton foltokban köd képződik. A várható legalacsonyabb éjszakai hőmérséklet északkeleten 7, délnyugaton 13 fok körül, a legmagasabb nappali hőmérséklet kedden 23 és 28 fok között alakul. Északkeleten lesz a hüvösebb.

Nadrai Attila s.k.

TÁVOLABBI KILÁTÁSOK SZERDÁTÓL-SZOMBATIG:

Szerdán és csütörtökön időnként megnövekszik a felhőzet és szórványosan záporesők kialakulhatnak. Péntektől észak felől lehülés kezdődik.
A várható legalacsonyabb hajnali hőmérséklet 10, 15,fok között, várható, a legmagasabb nappali hőmérséklet eleinte 24, 29, majd 21, 26 fok között lesz. Jelentős mennyiségü / legalább 5 mm napi / csapadék az ország területének 30 százalékán várható, az időszak első felében.

KÖZÉPTÁVÚ ELŐREJELZŐ CSOPORT

A hőmérséklet napi középértéke és eltérése a sokévi átlagtól / Budapest belterületén/:

1987. szeptember 20.	22,4°C	+6,4°C

1871 óta ezen a napon Budapesten előfordult

legmagasabb hőmérséklet:	35,2°C /1912/	
legalacsonyabb hőmérséklet:	2,8°C /1922/	87.635

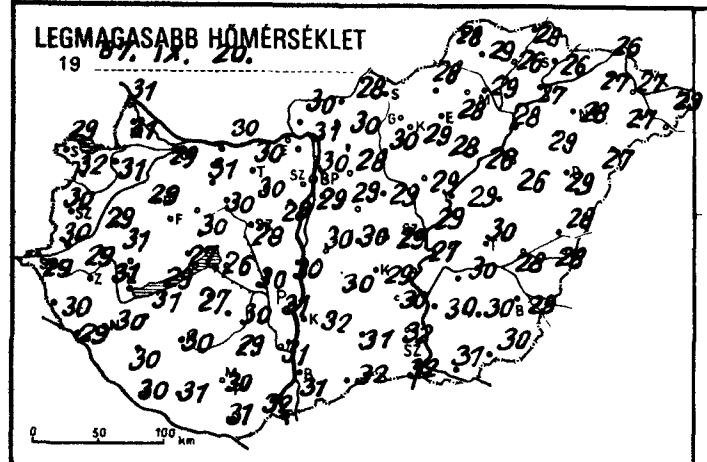
LEGMAGASABB HŐMÉRSÉKLET
19 87. IX. 20.

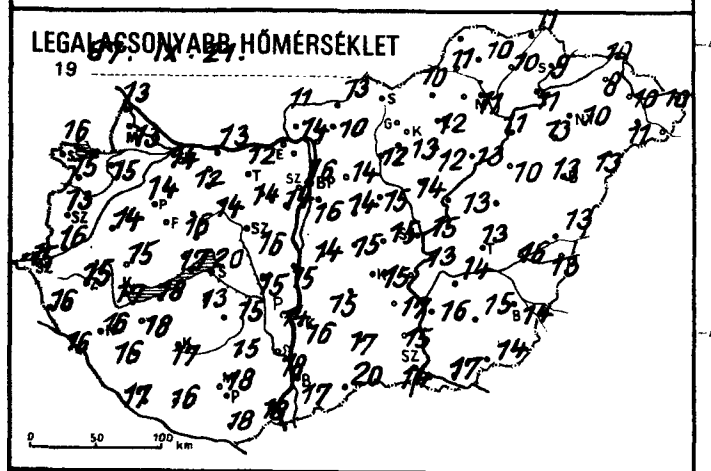
LEGALACSONYABB HŐMÉRSÉKLET
19 87. IX. 21.

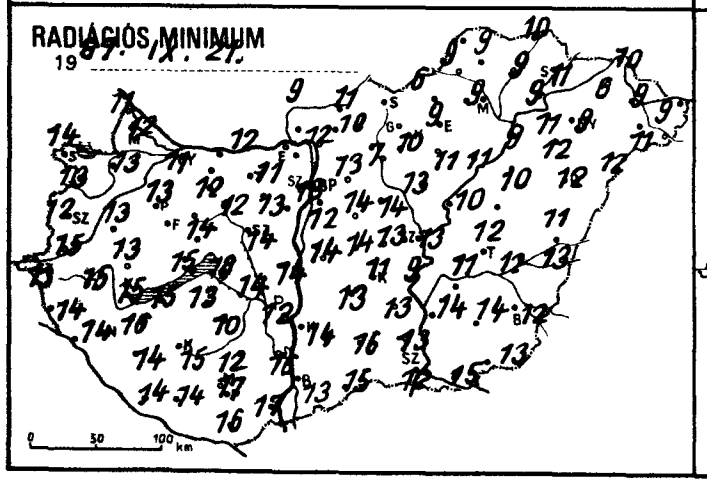
RADIÁCIÓS MINIMUM
19 87. IX. 21.

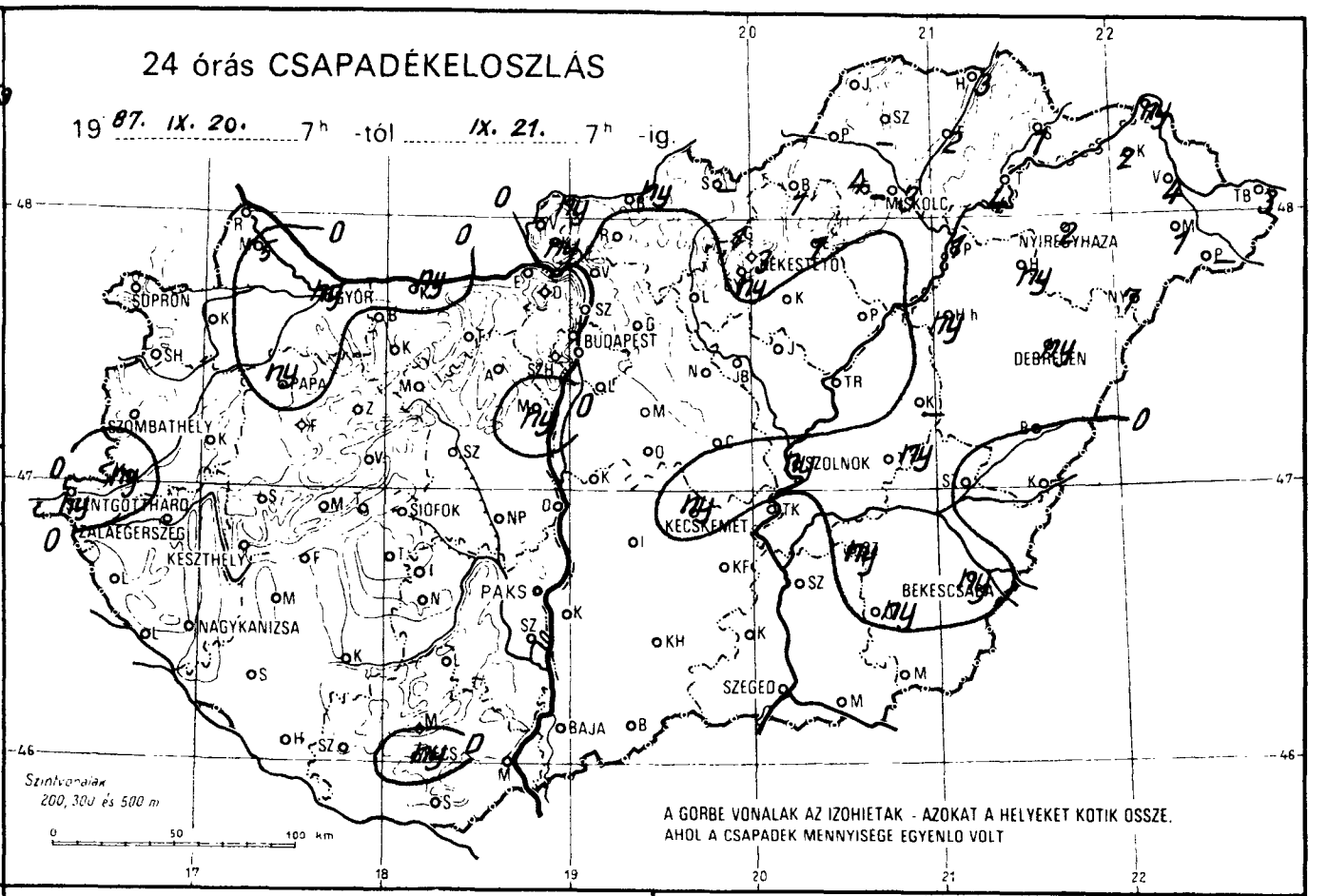
24 órás CSAPADÉKELOSZLÁS
19 87. IX. 20. 7h -tól IX. 21. 7h -ig.
SOPRON
GYŐR
BUDAPEST
MISKOLC
NYÍREGYHÁZA
DEBRECEN
SZOMBATHELY
PAPA
SZOLNOK
SZÉKESFEHÉRVÁR
SIÓFOK
KECSKEMÉT
ZALAEGERSZEG
KESZTHELY
PAKS
BÉKÉSCSABA
NAGYKANIZSA
SZEGED
BAJA
Szintvonalak 200, 300 és 500 m
A GÖRBE VONALAK AZ IZOHIETÁK - AZOKAT A HELYEKET KÖTIK ÖSSZE, AHOL A CSAPADÉK MENNYISÉGE EGYENLŐ VOLT

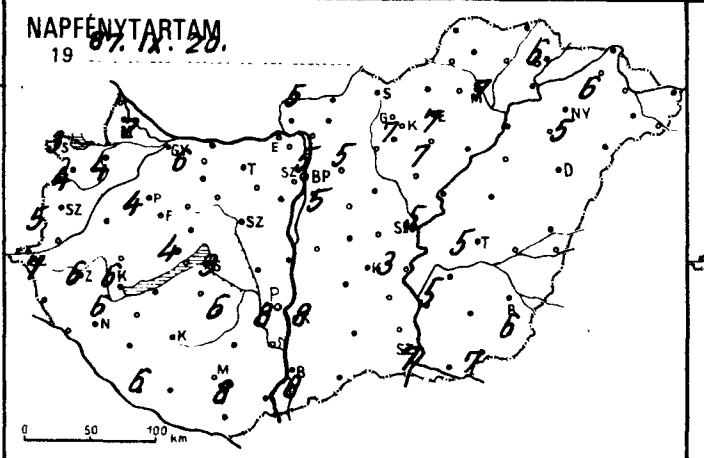
NAPFÉNYTARTAM
19 87. IX. 20.

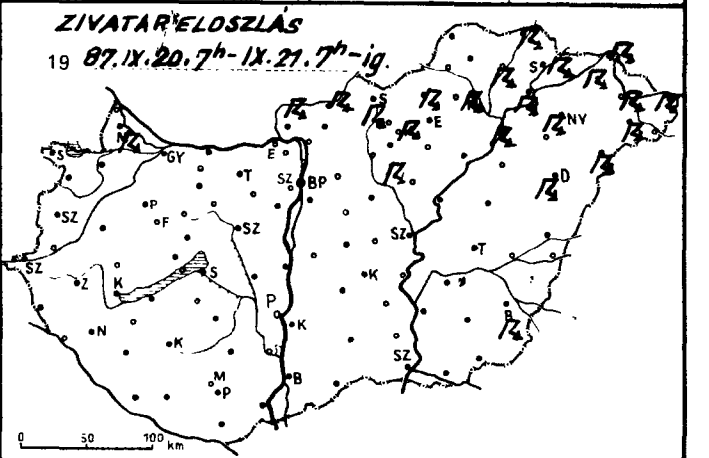
ZIVATARELOSZLÁS
19 87.IX.20.7h-IX.21.7h-ig.

1987. IX. 21^{h}-ig az utolsó 24 óra adatai						Előző napos órái	1987. IX. 21^{h}-ig az utolsó 24 óra adatai						Előző napos órái
állomás	csapadék (mm)		max. hőmérséklet	min. hőmérséklet	rad. min.		állomás	csapadék (mm)		max. hőmérséklet	min. hőmérséklet	rad. min.	
Győr	ny	∩	29	14	11	6	Vác	.	∩	31	14	12	
Kapuvár	.	∩	31	15	13	4	Vámosmikola	ny	⊓ =	30	11	9	5
Mosonmagyaróvár	5	⊓ =	31	13	12	2	Baja	.	∩	31	17	13	8
Rajka	.		31	13	11		Bácsalmás	.		32	20	15	
Sopron	.	=	29	16	14	3	Izsák	.	=	30	15	13	
Sopronhorpács	.	∩	32	15	13	4	Kalocsa	.	∩	32	16	14	8
Káld	.	∩	29	14	13		Kecskemét	ny	∩	29	15	11	3
Körmend	ny		30	16	15		Kiskunfélegyháza	.		30	17	13	
Szentgotthárd	ny	=	29	15	13	7	Kiskunhalas	.	∩	31	17	16	
Szombathely	.	∩	30	13	12	5	Kunszentmiklós	.	=	30	14	14	
Lenti	.		30	16	14		Tiszakécske	.		27	13	13	
Letenye	.	∩	29	16	14		Balassagyarmat	ny	⊓ ∩	28	13	11	
Nagykanizsa	.	∩	30	16	14	6	Romhány	.	∩	30	10	10	
Zalaegerszeg	.	∩	29	15	15	6	Salgótarján	–		–	–	–	
Farkasgyepű	.	∩	28	14	10		Eger	1	=	28	12	9	7
Keszthely	.	∩	31	17	15	6	Galyatető	1	⊓	21	9	7	
Mencshely	.		26	15	11	4	Gyöngyös	ny	⊓	29	13	10	
Pápa	ny	∩	29	14	13	4	Kékestető	3	⊓ =	21	9	8	7
Sümeg	.	∩	31	15	13		Kompolt	.		28	12	11	7
Tihany	.	∩	27	17	15		Lőrinci	.	∩	30	12	7	
Veszprém	.		30	16	14		Poroszló	.	∩	28	13	11	
Zirc	.	∩	27	14	12		Jászapáti	.	∩	29	14	13	
Fonyód	.	∩	29	18	15		Jászberény	.		29	14	13	
Homokszt. György	.	∩	30	17	14	6	Karcag	–		–	–	–	
Kaposvár	.		30	17	15		Szolnok	ny	⊽	29	15	13	5
Marcali	.		31	18	16		Tiszaroff	.	∩	29	13	10	
Siófok	.		26	20	18	3	Túrkeve	ny	⊽ ∩	30	13	12	5
Somogyszob	.	∩	30	16	14		Kistelek	.		32	15	13	
Tab	.	=	27	13	13		Makó	.	∩	31	17	15	
Bábolna	.		29	15	11		Szeged	.	∩	32	14	12	7
Esztergom	–		–	–	–		Szentes	.		30	16	14	
Kisbér	.	∩	31	12	12		Borsodnádasd	1	⊓ ∩	28	10	6	
Komárom	ny	⊽ =	30	13	12		Fügöd	2	⊓ ∩	26	10	9	
Tatabánya	.		30	12	12		Hidasnémeti	3	⊓ =	28	11	10	
Alcsútdoboz	.	∩	30	14	13		Jósvafő	–		–	–	–	–
Dunaújváros	.		30	15	14		Lillafüred	–		–	–	–	
Martonvásár	ny	∩	28	14	13	4	Miskolc	3	⊓ ∩	29	11	9	7
Mór	.	=	30	14	12		Putnok	4	=	28	11	9	
Sárbogárd	.	∩	30	15	14		Sárospatak	1	⊓	26	9	7	6
Szabadbattyán	.		28	16	14		Szendrőlád	1	∩	29	10	9	
Iregszemcse	.	∩	30	15	10	6	Tokaj	4	⊓	27	11	11	
Lengyel	.		29	15	12		Kisvárda	2	⊓ =	27	8	6	6
Paks	.		31	14	12	8	Mátészalka	1	⊓	27	11	11	
Szekszárd	.	=	31	18	16		Nyíregyháza	2	⊓	28	10	9	5
Árpádtető	.		28	17	15		Nyírlugos	7	⊓ ∩	27	13	12	
Mohács	.		32	18	17		Pátyod	–		–	–	–	
Pécs	ny	⊽	30	18	17	8	Tiszabecs	3	⊓ =	28	10	9	
Siklós	.	∩	31	18	16		Vásárosnamény	4	⊓ =	27	10	9	
Szigetvár	.	∩	31	16	14		Záhony	ny	⊓	26	10	10	
Budaörs	.	∩	30	16	11		Berettyóújfalu	.		28	13	11	
Bp. Lőrinc	.	∩	29	16	12	5	Debrecen	ny	⊓ =	29	13	12	–
Bp. Met. Int.	.		30	16	–	5	Hajdúdorog	ny	⊽	29	13	12	
Bp. Szab. hegy	.		27	13	13		Hortobágy	ny	⊽	26	10	10	
Cegléd	.	∩	29	15	13		Körösszakál	.	∩	28	13	13	
Dobogókő	.		26	12	10		Polgár	1	⊓ =	28	11	9	
Gödöllő	.	∩	28	14	13	5	Békéscsaba	ny	⊓ ∩	29	14	12	6
Királyrét	ny	≡	28	9	6		Mezőhegyes	.	∩	30	14	13	7
Monor	.	=	29	14	14		Orosháza	ny	∩	30	15	14	
Nagykáta	.	=	29	15	14		Szarvas	ny	⊽ ∩	30	14	11	5
Szentendre	.	=	31	15	14		Szeghalom	.		28	16	12	

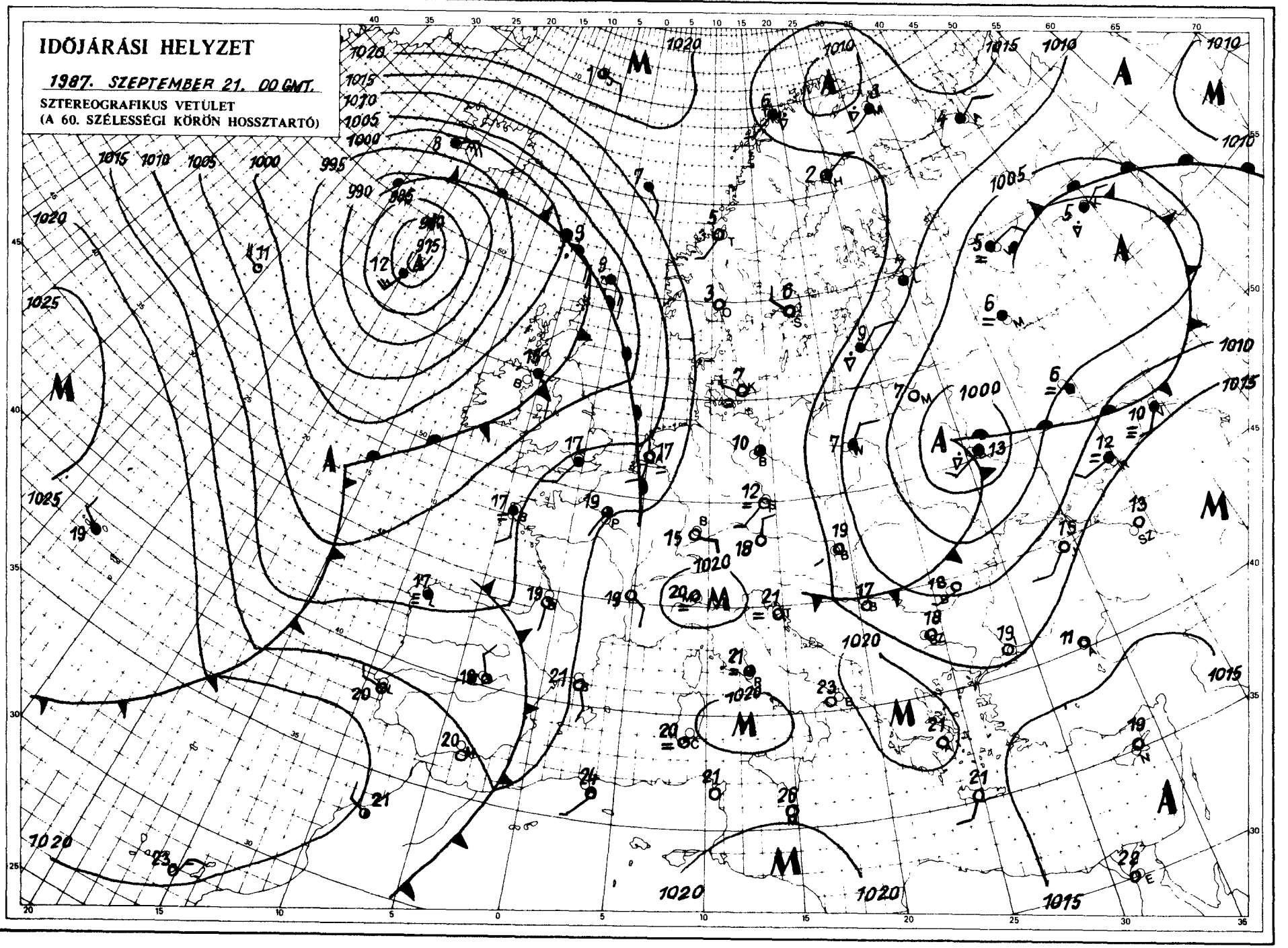

KIADJA: ORSZÁGOS METEOROLOGIAI SZOLGÁLAT
Készíti: Központi Előrejelző Intézet Analízis- és Rövidtávú Prognózis Központja – T.: 273-018
Megjelenik naponként
Évi előfizetési díja: 2.200,-Ft. – Megrendelhető: 1024 Budapest, II., Kitaibel Pál u. 1. – T.: 353-500
Kiadásért felel: az OMSZ elnöke – Szerkesztésért felel: a KEI igazgatója

Jelmagyarázat a havi mellékletben

IDŐJÁRÁSI NAPIJELENTÉS

ЕЖЕДНЕВНЫЙ МЕТЕОРОЛОГИЧЕСКИЙ БЮЛЛЕТЕНЬ • DAILY WEATHER REPORT
BULLETIN QUOTIDIEN DE TEMPS • TÄGLICHER WETTERBERICHT

100.évfolyam 265. szám + Budapest + 1987.szeptember 22.kedd

Az időjárási helyzet és a várható időjárás:

Izlandhoz közeli középponttal hatalmas méretü ciklon örvénylik. Hatására sokfelé esik az eső a Brit-szigeteken, valamint a Skandináv-félszigeten. A Balti-tengertől Közép-Európán át egészen a Fekete-tengerig anticiklon húzódik. Területén kevés a felhő, napos száraz az idő. Kelet-Európát viharos szél kiséretében hideg, sarkvidéki levegő árasztotta el. Ott a nappali felmelegedés sok helyen még a 15 fokot sem éri el. A Kárpát-medence térségébe déli áramlattal egyre melegebb levegő érkezik, ezért a csillagászati ősz első napján is meleg, nyárias időre számithatunk.

Magyarországon hétfőn túlnyomóan derült, száraz idő volt. A hőmérséklet csúcsértéke északkeleten 18 és 21, máshol 24 és 28 fok között alakult. Ma hajnalra északkeleten erősen lehült a levegő, ott 4 és 8 fokot mértek. Az ország többi részén 10 és 16 fok közötti értékek voltak a jellemzőek. Ma délelőtt országszerte derült, száraz idő volt. A hőmérséklet 11 órára elérte a 16, 23 fokot.

A Balaton vizének hőmérséklete Siófoknál 11 órakor 20 fok volt.

Ma 12 órakor Budapesten 20 fokot mértek, a tengerszintre átszámitott légnyomás 1025 hPa, nem változik.

Várható időjárás szerda estig:

Folytatódik a meleg, nyárias idő. Általában derült lesz az ég, csak szerda délután kezd nyugat felől növekedni a felhőzet, de estig még valószinüleg nem lesz eső. A délkeleti, déli szél főként nappal sokfelé élénk, helyenként erős lesz. A hajnali órákban párás idő várható. A várható legalacsonyabb hőmérséklet 9, 14, a szerdai legmagasabb hőmérséklet 25, 30 fok között alakul.

H. Bóna Márta s.k.

A hőmérséklet napi középértéke és eltérése a sokévi átlagtól / Budapest belterületén/:

1987. szeptember 21.	19,2°C	+3,5°C

1871 óta ezen a napon Budapesten előfordult

legmagasabb hőmérséklet:	31,1°C /1917/	
legalacsonyabb hőmérséklet:	4,0°C /1921/	

87.636

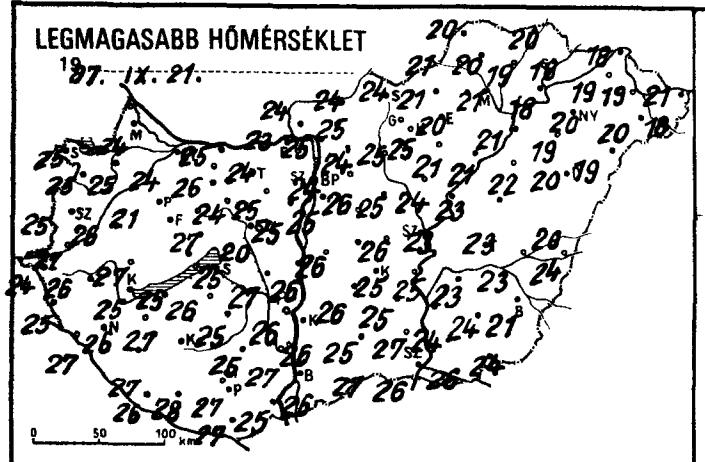
LEGMAGASABB HŐMÉRSÉKLET
1987. IX. 21.
0 50 100 km

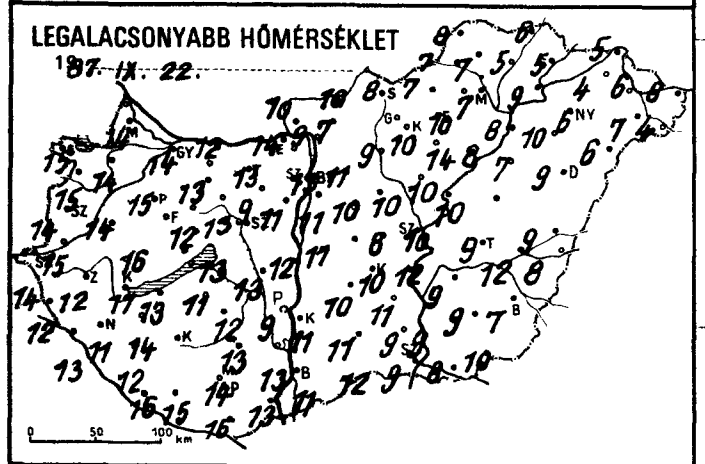
LEGALACSONYABB HŐMÉRSÉKLET
1987. IX. 22.
0 50 100 km

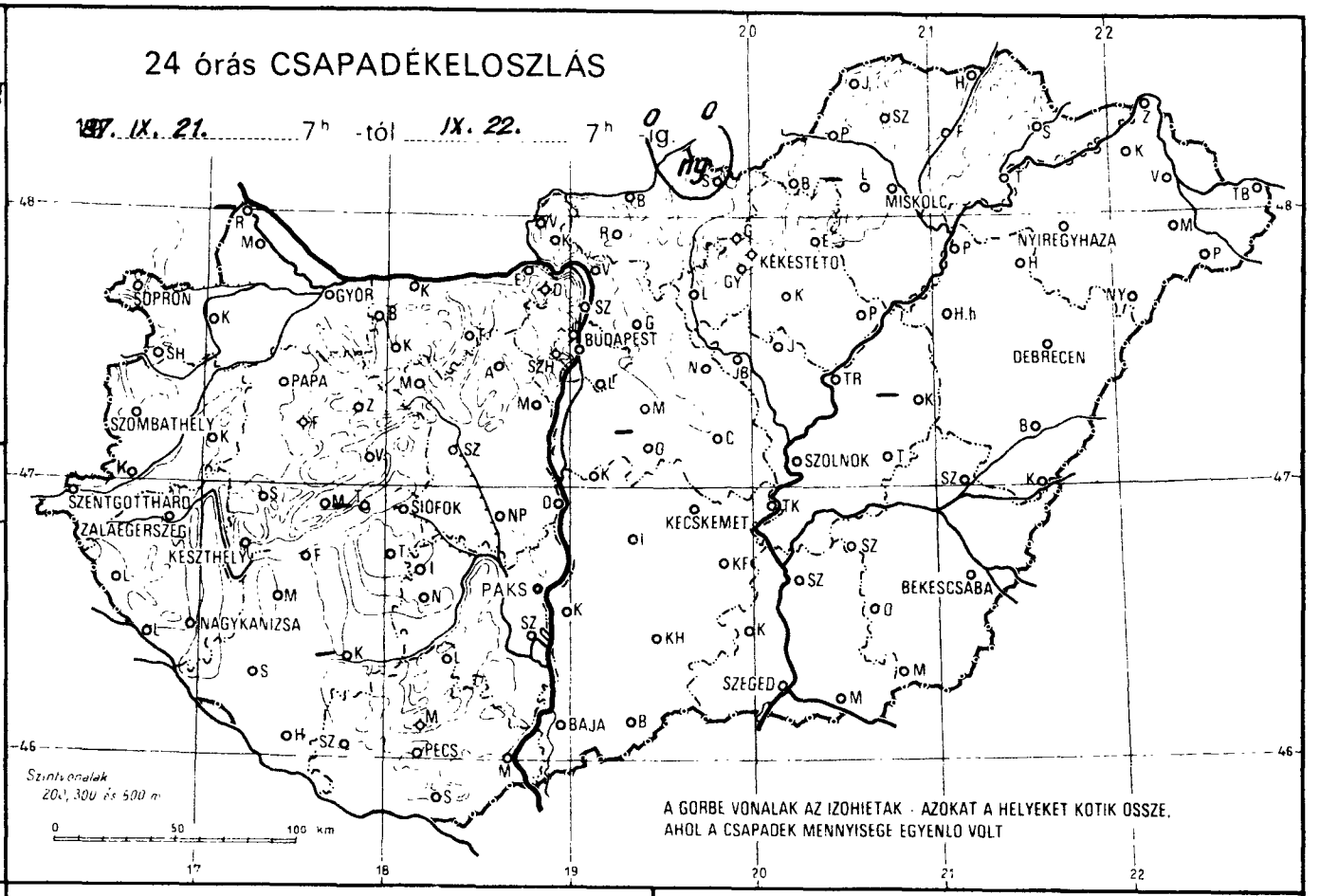
24 órás CSAPADÉKELOSZLÁS
1987. IX. 21. 7h -tól IX. 22. 7h -ig
SOPRON
GYŐR
BUDAPEST
MISKOLC
NYÍREGYHÁZA
KÉKESTETŐ
DEBRECEN
PAPA
SZOMBATHELY
SZOLNOK
SZENTGOTTHÁRD
ZALAEGERSZEG
SIÓFOK
KECSKEMÉT
KESZTHELY
PAKS
BÉKÉSCSABA
NAGYKANIZSA
SZEGED
BAJA
PÉCS
Szintvonalak 200, 300 és 500 m
A GÖRBE VONALAK AZ IZOHIETÁK - AZOKAT A HELYEKET KÖTIK ÖSSZE, AHOL A CSAPADÉK MENNYISÉGE EGYENLŐ VOLT
0 50 100 km

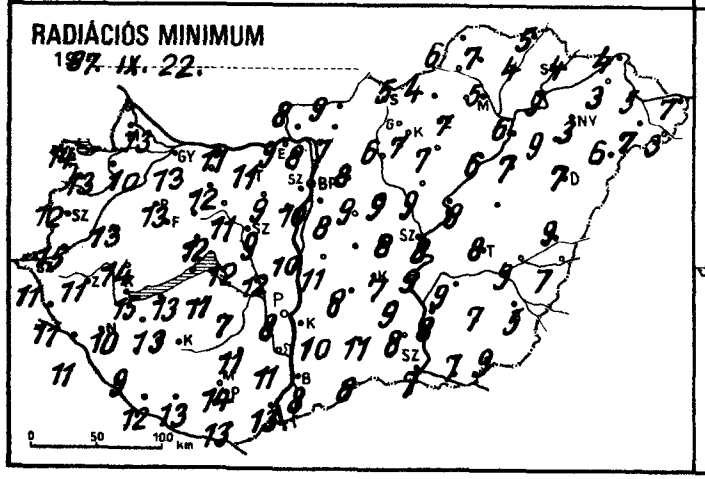
RADIÁCIÓS MINIMUM
1987. IX. 22.
0 50 100 km

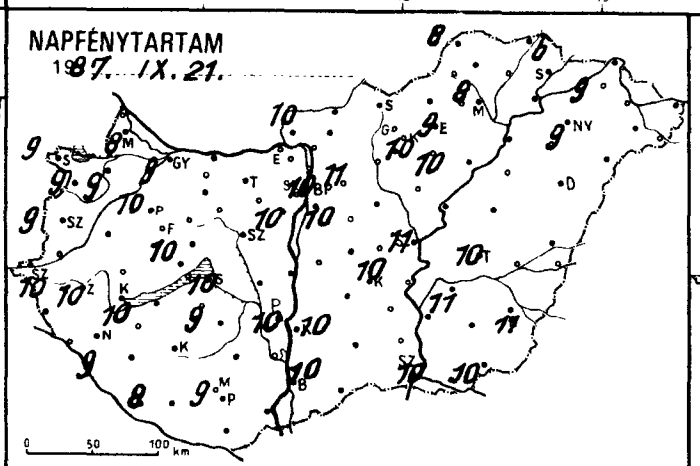
NAPFÉNYTARTAM
1987. IX. 21.
0 50 100 km

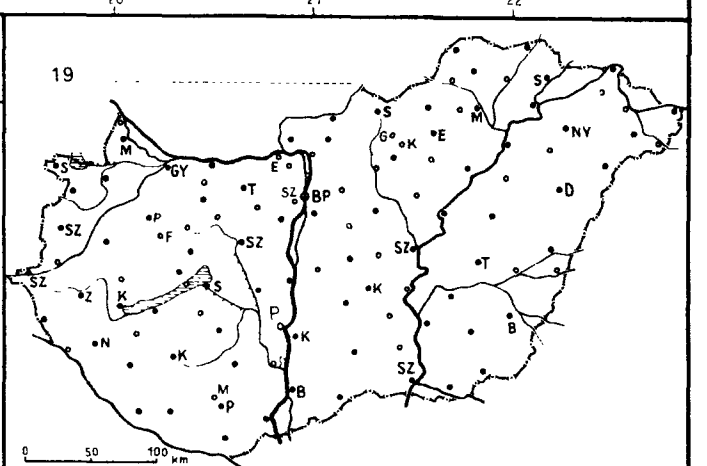
19
0 50 100 km

1987. IX. 02.^{h}-ig az utolsó 24 óra adatai						Előző nap napos órái
állomás	csapadék (mm)		max. hőmérséklet	min. hőmérséklet	rad. min.	
Győr	•	⚊	24	14	13	9
Kapuvár	•	⚊	25	14	10	9
Mosonmagyaróvár	•	⚊	24	14	13	8
Rajka	–		–	–	–	
Sopron	•	⚊	25	15	14	9
Sopronhorpács	•	⚊	25	15	13	9
Káld	•	⚊	26	14	13	
Körmend	•		27	15	15	
Szentgotthárd	•	⚊	24	14	11	10
Szombathely	•	⚊	25	14	12	9
Lenti	•	=	25	12	11	
Letenye	•	⚊	27	13	11	
Nagykanizsa	•	⚊	26	11	10	9
Zalaegerszeg	•	⚊	26	12	11	10
Farkasgyepű	•		24	13	10	
Keszthely	•	⚊	25	17	15	10
Mencshely	•		25	13	10	10
Pápa	•	⚊	21	15	13	10
Sümeg	•		27	16	14	
Tihany	–		–	–	–	
Veszprém	•		27	12	12	
Zirc	•	=	23	11	9	
Fonyód	•	⚊	25	13	13	
Homokszt. György	•		26	16	12	8
Kaposvár	–		–	–	–	
Marcali	•	⚊	27	14	13	
Siófok	•	⚊	25	13	12	10
Somogyszob	•	⚊	27	12	9	
Tab	•	=	26	11	11	
Bábolna	•		24	12	9	
Esztergom	•	=	23	14	9	
Kisbér	•		26	13	12	
Komárom	•	⚊	25	12	11	
Tatabánya	•		24	13	11	
Alcsútdoboz	•	⚊	25	9	9	
Dunaújváros	•	⚊	26	12	10	
Martonvásár	•	⚊	25	11	10	10
Mór	•		24	13	11	
Sárbogárd	•		27	13	12	
Szabadbattyán	•	⚊	20	11	9	
Iregszemcse	•	⚊	25	12	7	9
Lengyel	•		25	13	11	
Paks	•		26	9	8	10
Szekszárd	•	=	27	13	11	
Árpádtető	•		24	16	12	
Mohács	•		28	13	13	
Pécs	•		27	14	14	9
Siklós	•	⚊	27	16	13	
Szigetvár	•	⚊	28	15	13	
Budaörs	•		25	12	10	
Bp. Lőrinc	•		25	11	8	10
Bp. Met. Int.	•		24	13	–	10
Bp. Szab. hegy	•		21	18	10	
Cegléd	•	⚊	26	8	8	
Dobogókő	•		19	10	9	
Gödöllő	•		24	11	8	11
Királyrét	•	=	23	7	5	
Monor	•	=	26	10	9	
Nagykáta	•	⚊	25	10	9	
Szentendre	•		25	11	11	

1987. IX. 02.^{h}-ig az utolsó 24 óra adatai						Előző nap napos órái
állomás	csapadék (mm)		max. hőmérséklet	min. hőmérséklet	rad. min.	
Vác	•	⚊	25	9	8	
Vámosmikola	•		24	10	8	10
Baja	•	⚊	26	11	8	10
Bácsalmás	•	⚊	27	12	8	
Izsák	•		26	10	8	
Kalocsa	•	⚊	26	11	10	10
Kecskemét	•	⚊	25	10	7	10
Kiskunfélegyháza	•	⚊	25	11	9	
Kiskunhalas	•	⚊	25	11	11	
Kunszentmiklós	•		26	11	11	
Tiszakécske	•		25	12	9	
Balassagyarmat	•	⚊	24	10	9	
Romhány	•	⚊	25	7	7	
Salgótarján	ny	⚊	24	8	5	
Eger	•	=	20	10	7	9
Galyatető	•		21	8	6	
Gyöngyös	•		25	10	7	
Kékestető	•	⚊	16	8	7	10
Kompolt	•	⚊	21	14	7	10
Lőrinci	•	⚊	25	9	6	
Poroszló	•	⚊	21	8	6	
Jászapáti	•		24	10	9	
Jászberény	•	⚊	26	9	7	
Karcag	–		–	–	–	
Szolnok	•	⚊	23	10	8	11
Tiszaroff	•	=	23	10	8	
Túrkeve	•		23	9	8	10
Kistelek	•	=	27	9	8	
Makó	•	⚊	26	8	7	
Szeged	•	⚊	26	9	7	10
Szentes	•		24	9	8	
Borsodnádasd	•	⚊	21	7	4	
Fügöd	•	⚊	19	5	4	
Hidasnémeti	•	=	20	6	5	
Jósvafő	•	⚊	20	8	6	8
Lillafüred	–		–	–	–	
Miskolc	•	⚊	21	7	5	8
Putnok	•	=	21	7	6	
Sárospatak	•	⚊	18	5	4	6
Szendrőlád	•	⚊	20	7	7	
Tokaj	•		18	9	9	
Kisvárda	•		19	4	3	9
Mátészalka	•	⚊	20	7	7	
Nyíregyháza	•	⚊	20	6	3	9
Nyírlugos	•	⚊	19	6	6	
Pátyod	•	⚊	18	4	3	
Tiszabecs	•	=	21	8	7	
Vásárosnamény	•	⚊	19	6	5	
Záhony	•	⚊	18	5	4	
Berettyóújfalu	•	⚊	20	9	9	
Debrecen	•	=	20	9	7	–
Hajdúdorog	•		19	10	9	
Hortobágy	•		22	7	7	
Körösszakál	•	⚊	24	8	7	
Polgár	•	⚊	21	8	6	
Békéscsaba	•	⚊	21	7	5	11
Mezőhegyes	•	⚊	24	10	9	10
Orosháza	•	⚊	24	9	7	
Szarvas	•	⚊	23	9	9	11
Szeghalom	•		23	12	9	

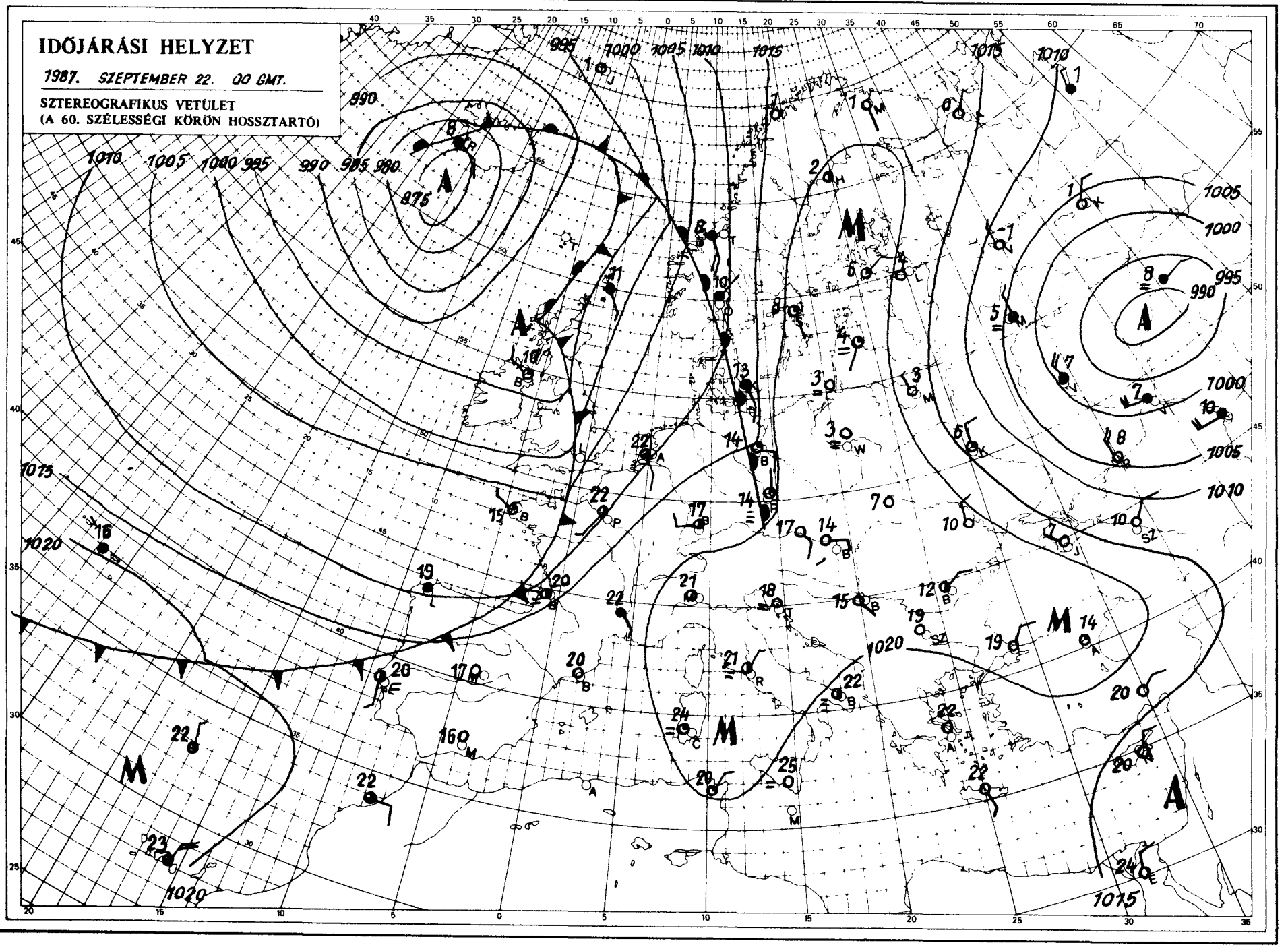

KIADJA: ORSZÁGOS METEOROLÓGIAI SZOLGÁLAT
Készíti: Központi Előrejelző Intézet Analízis- és Rövidtávú Prognózis Központja – T.: 273-018
Megjelenik naponként
Évi előfizetési díja: 2.200,-Ft. – Megrendelhető: 1024 Budapest, II., Kitaibel Pál u. 1. – T.: 353-500
Kiadásért felel: az OMSZ elnöke – Szerkesztésért felel: a KEI igazgatója

Jelmagyarázat a havi mellékletben

IDŐJÁRÁSI NAPIJELENTÉS

ЕЖЕДНЕВНЫЙ МЕТЕОРОЛОГИЧЕСКИЙ БЮЛЛЕТЕНЬ · DAILY WEATHER REPORT
BULLETIN QUOTIDIEN DE TEMPS · TÄGLICHER WETTERBERICHT

100.évfolyam 266. szám + Budapest + 1987.szeptember 23.szerda

Az időjárási helyzet és a várható időjárás:

Középpontjával Izlandtól délre hatalmas méretü mérsékeltövi ciklon örvénylik. Ennek áramlási rendszerében egyelőre meleg levegő érkezik Közép-Európa fölé. A meleg levegő nyomában azonban már elindult kelet felé a hüvösebb is. A Kárpát-medence időjárását a csütörtök estig terjedő másfél nap nagy részében még a meleg levegő alakitja. Később azonban majd lehülés kezdődik, a nyárias meleg kissé mérséklődik.

Magyarországon kedden napos, az évszakhoz képest meleg idő volt. Eső sehol sem hullott. A legmagasabb nappali hőmérséklet északkeleten 21, 23, máshol 23, 29 fok között volt. Szerda hajnalra 7, 16 fokig csökkent a hőmérséklet, kora reggel többfelé erősen párás volt a levegő. Délelőtt folytatódott a derült, csendes idő. 11 órára 17, 23 fokig melegedett föl a levegő.

Ma 12 órakor Budapesten 21 fokot mértek, a tengerszintre átszámitott légnyomás 1019 hPa, mérsékelten süllyed.

Várható időjárás csütörtök estig:

Eleinte derült, száraz idő lesz. Később nyugat felől lassú, fokozatos felhősödés várható, és főként nyugaton és északon záporok, zivatarok alakulnak ki. Többfelé megélénkül, a Dunántúlon helyenként megerősödik a délnyugati szél.
A várható legalacsonyabb éjszakai hőmérséklet 12 és 17, a legmagasabb nappali hőmérséklet csütörtökön általában 26 és 31 fok között, északnyugaton 23 fok körül valószinü.

Pálmási Judit s.k.

A hőmérséklet napi középértéke és eltérése a sokévi átlagtól / Budapest belterületén/:

1987. szeptember 22.	18,4°C	+2,5°C

1871 óta ezen a napon Budapesten előfordult

legmagasabb hőmérséklet:	30,7°C /1981/
legalacsonyabb hőmérséklet:	3,1°C /1915/

87.637

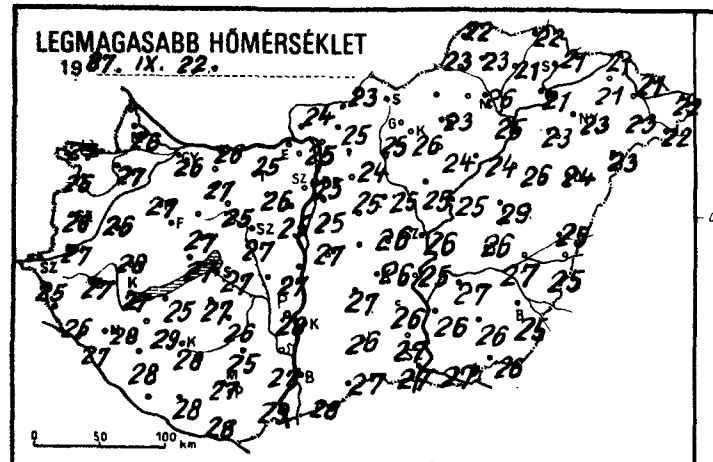
LEGMAGASABB HŐMÉRSÉKLET
1987. IX. 22.
0 50 100 km

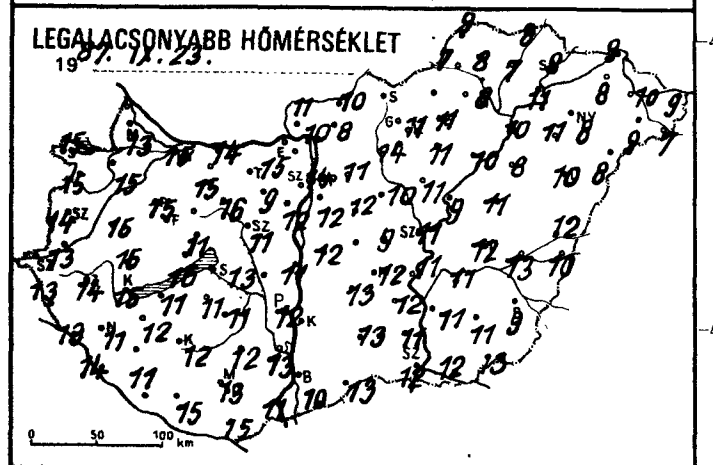
LEGALACSONYABB HŐMÉRSÉKLET
1987. IX. 23.
0 50 100 km

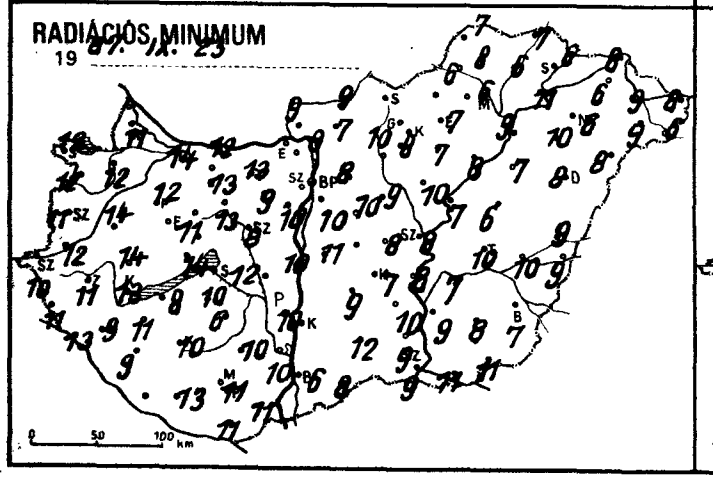
RADIÁCIÓS MINIMUM
1987. IX. 23.
0 50 100 km

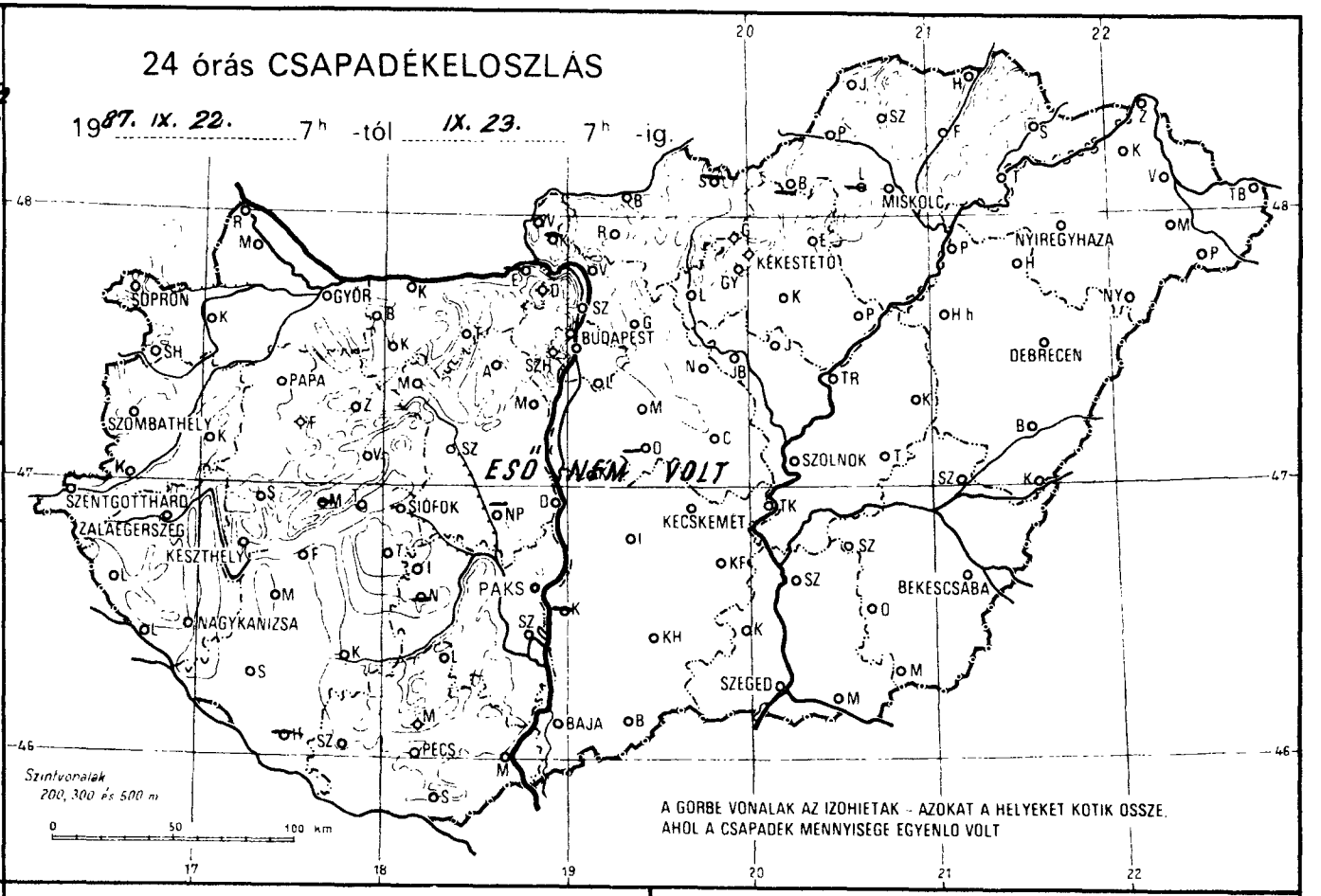
24 órás CSAPADÉKELOSZLÁS
1987. IX. 22. 7h -tól IX. 23. 7h -ig.
ESŐ NEM VOLT
SOPRON
GYŐR
BUDAPEST
MISKOLC
NYÍREGYHÁZA
KÉKESTETŐ
DEBRECEN
PAPA
SZOMBATHELY
SZENTGOTTHÁRD
ZALAEGERSZEG
KESZTHELY
SIÓFOK
PAKS
KECSKEMÉT
SZOLNOK
BÉKÉSCSABA
NAGYKANIZSA
SZEGED
BAJA
PÉCS
Szintvonalak
200, 300 és 500 m
0 50 100 km
A GÖRBE VONALAK AZ IZOHIETAK - AZOKAT A HELYEKET KÖTIK ÖSSZE,
AHOL A CSAPADÉK MENNYISÉGE EGYENLŐ VOLT

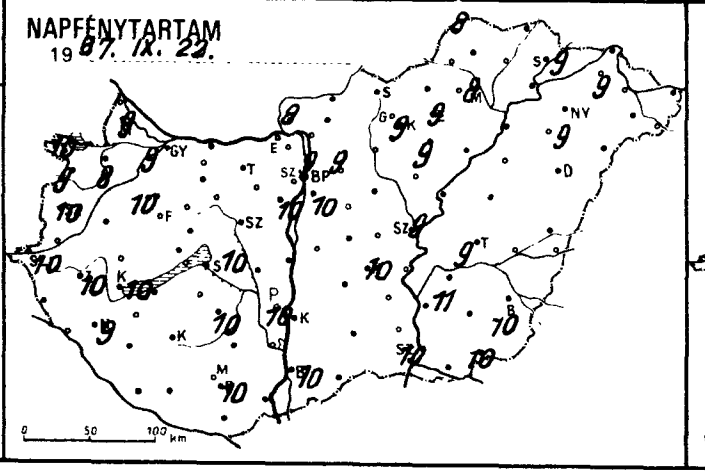
NAPFÉNYTARTAM
1987. IX. 22.
0 50 100 km

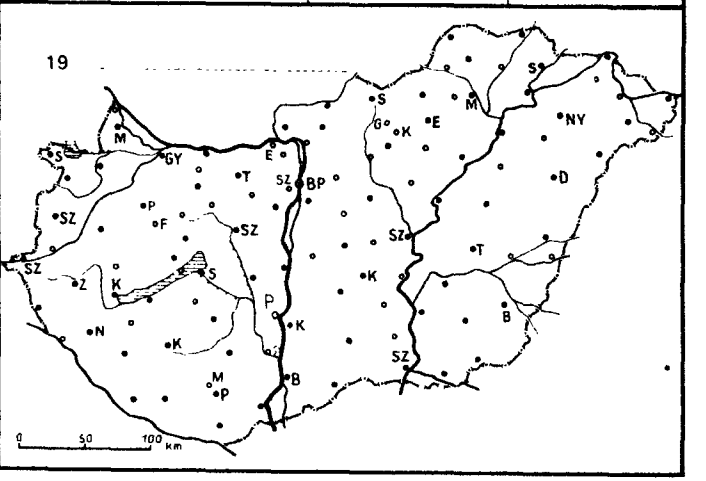
19
0 50 100 km

1987. IX. 07h-ig az utolsó 24 óra adatai						Előző nap napos órái
állomás	csapadék (mm)		max. hőmérséklet	min. hőmérséklet	rad. min.	
Győr	•	⛅	26	15	14	9
Kapuvár	•	⛅	27	15	12	8
Mosonmagyaróvár	•	⛅	26	13	11	9
Rajka	–		–	–	–	
Sopron	•	⛅	27	15	12	10
Sopronhorpács	•	⛅	26	15	12	9
Káld	•		26	15	14	
Körmend	•	⛅	27	13	12	
Szentgotthárd	•	⛅	25	13	10	10
Szombathely	•	⛅	26	14	11	10
Lenti	•		26	13	11	
Letenye	•	⛅	27	14	13	
Nagykanizsa	•	⛅	28	11	9	9
Zalaegerszeg	•	⛅	27	14	11	10
Farkasgyepű	•		25	13	11	
Keszthely	•	⛅	27	16	13	10
Mencshely	–		–	–	–	–
Pápa	•		27	15	12	10
Sümeg	•		28	16	14	
Tihany	•	≡	27	16	14	
Veszprém	•	≡	27	11	11	
Zirc	•	⛅	26	11	9	
Fonyód	•	⛅	25	11	8	
Homokszt. György	–		–	–	–	–
Kaposvár	•	⛅	28	12	10	
Marcali	•	⛅	29	12	11	
Siófok	•	⛅	27	13	12	10
Somogyszob	•	⛅	28	11	9	
Tab	•	–	27	11	10	
Bábolna	•		26	14	9	
Esztergom	–		–	–	–	
Kisbér	•		27	15	13	
Komárom	•	⛅	26	14	12	
Tatabánya	•		25	15	13	
Alcsútdoboz	•	⛅	26	9	9	
Dunaújváros	•		27	11	10	
Martonvásár	•		25	11	10	10
Mór	•	≡	25	16	13	
Sárbogárd	–		–	–	–	
Szabadbattyán	•	⛅	27	11	8	
Iregszemcse	•	⛅	26	11	6	10
Lengyel	•		25	12	10	
Paks	•	⛅	28	12	10	10
Szekszárd	•	≡	27	13	10	
Árpádtető	•		24	15	11	
Mohács	•		29	11	11	
Pécs	•		27	13	11	10
Siklós	•		28	15	11	
Szigetvár	•	⛅	28	15	13	
Budaörs	•		25	11	8	
Bp. Lőrinc	•		25	12	10	10
Bp. Met. Int.	•		25	14	–	9
Bp. Szab. hegy	•		21	14	10	
Cegléd	•	⛅	26	9	8	
Dobogókő	•		20	13	12	
Gödöllő	•	⛅	24	11	8	9
Királyrét	–		–	–	–	
Monor	•	⛅	25	12	10	
Nagykáta	•	⛅	25	10	9	
Szentendre	•	≡	26	11	11	

1987. IX. 07h-ig az utolsó 24 óra adatai						Előző nap napos órái
állomás	csapadék (mm)		max. hőmérséklet	min. hőmérséklet	rad. min.	
Vác	•	⛅	25	10	8	
Vámosmikola	•	≡	24	11	9	8
Baja	•		28	10	6	10
Bácsalmás	•	⛅	27	13	8	
Izsák	•		27	13	9	
Kalocsa	–		–	–	–	–
Kecskemét	•	⛅	26	12	7	10
Kiskunfélegyháza	•	⛅	26	12	10	
Kiskunhalas	•	⛅	26	13	12	
Kunszentmiklós	•		27	12	11	
Tiszakécske	•	≡	25	11	8	
Balassagyarmat	•	⛅	23	10	9	
Romhány	•	⛅	25	8	7	
Salgótarján	–		–	–	–	
Eger	•	≡	23	11	7	9
Galyatető	•		18	12	10	
Gyöngyös	•	⛅	26	11	8	
Kékestető	•		17	12	11	9
Kompolt	•	⛅	24	11	7	9
Lőrinci	•		25	14	10	
Poroszló	•	⛅	24	10	8	
Jászapáti	•	⛅	25	11	10	
Jászberény	•	⛅	25	10	8	
Karcag	•	⛅	29	11	6	
Szolnok	•	⛅	26	11	8	9
Tiszaroff	•	⛅	25	9	7	
Túrkeve	•		26	12	10	9
Kistelek	•	≡	27	11	9	
Makó	•		27	12	11	
Szeged	•	⛅	27	12	9	10
Szentes	•		26	11	9	
Borsodnádasd	–		–	–	–	
Fügöd	•	⛅	21	7	6	
Hidasnémeti	•	≡	22	8	7	
Jósvafő	•	⛅	22	9	7	8
Lillafüred	–		–	–	–	
Miskolc	•	≡	26	8	6	8
Putnok	•	≡	23	7	6	
Sárospatak	•	⛅	21	8	6	9
Szendrőlád	•	⛅	23	8	8	
Tokaj	•		21	11	11	
Kisvárda	•	⛅	21	8	6	9
Mátészalka	•	⛅	23	9	9	
Nyíregyháza	•	⛅	23	8	6	9
Nyírlugos	•	⛅	23	8	8	
Pátyod	•	⛅	22	7	6	
Tiszabecs	•	⛅	22	9	8	
Vásárosnamény	•	⛅	21	10	9	
Záhony	•	⛅	21	9	8	
Berettyóújfalu	•	⛅	25	12	9	
Debrecen	•		24	10	8	–
Hajdúdorog	•		23	11	10	
Hortobágy	•		26	8	7	
Körösszakál	•	⛅	25	10	9	
Polgár	•		25	10	9	
Békéscsaba	•	⛅	25	9	7	10
Mezőhegyes	•	⛅	26	13	11	10
Orosháza	•	⛅	26	11	8	
Szarvas	•		27	11	7	11
Szeghalom			27	13	10	

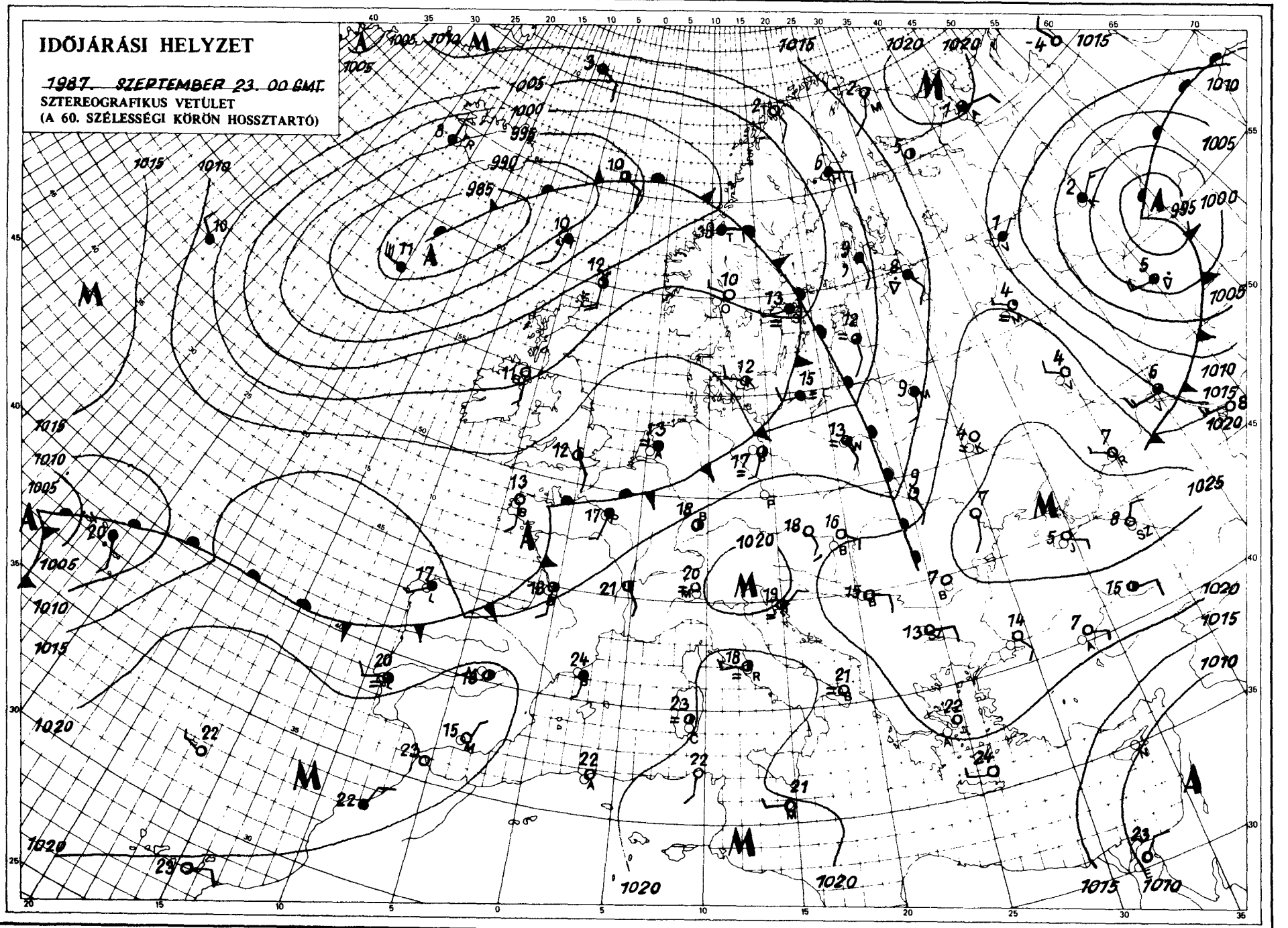

KIADJA: ORSZÁGOS METEOROLÓGIAI SZOLGÁLAT
Készíti: Központi Előrejelző Intézet Analízis- és Rövidtávú Prognózis Központja – T.: 273-018
Megjelenik naponként
Évi előfizetési díja: 2.200,-Ft. – Megrendelhető: 1024 Budapest, II., Kitaibel Pál u. 1. – T.: 353-500
Kiadásért felel: az OMSZ elnöke – Szerkesztéséért felel: a KEI igazgatója

Jelmagyarázat a havi mellékletben

IDŐJÁRÁSI NAPIJELENTÉS

ЕЖЕДНЕВНЫЙ МЕТЕОРОЛОГИЧЕСКИЙ БЮЛЛЕТЕНЬ • DAILY WEATHER REPORT
BULLETIN QUOTIDIEN DE TEMPS • TÄGLICHER WETTERBERICHT

100.évfolyam 267. szám + Budapest + 1987.szeptember 24.csütörtök

Az időjárási helyzet és a várható időjárás:

Észak-Európa feletti középponttal ciklon örvénylik. Áramlási rendszerében az óceán felől a szárazföld belseje felé egymást követik a nedves, többfelé esőt, zivatart, szélerősödést és lehülést okozó léghullámok. A ciklon frontrendszere jelenleg a Leningrád-Varsó-Bécs-Marseilles vonalban húzódik. Ettől északnyugatra a hőmérséklet csúcsértéke csak 17, 22 fok között alakul, Ugyanekkor Dél-Délkelet-Európában a legmagasabb nappali hőmérséklet 27, 33 fok között van. A front fokozatosan keletebbre helyezódik, igy meghatározója lesz a Kárpát-medence időjárásának.

Hazánkban szerdán sok volt a napsütés, általában 25, 30 fok közötti hőmérsékleteket mértek. Csütörtök hajnalban 11, 19 fok közé hült le a levegő. Az éjszakai órákban nyugat felől felhősödés kezdődött. A Dunántúlon egyre többfelé alakultak ki záporok. 11 órakor az országban északnyugaton 17, 23, másutt 19, 26 fokot mértek.

Ma 12 órakor Budapesten 23 fok volt, a tengerszintre átszámitott légnyomás 1009 hPa, mérsékelten emelkedik.

Várható időjárás péntek estig:

Péntek estig gyakran lesz erősen felhős az ég, egyre többfelé alakul ki ismétlődő zápor, zivatar. A délnyugati, nyugati szél átmenetileg északnyugatira fordul és gyakran erős lesz. A várható legalacsonyabb éjszakai hőmérséklet 12, 17 fok között, a legmagasabb nappali hőmérséklet északnyugaton 17, délkeleten 22 fok körül alakul.

Pártai Lucia s.k.

TÁVOLABBI KILÁTÁSOK SZOMBATTÓL-KEDDIG:

Eleinte gyakran lesz felhős az ég és többfelé várható eső, majd a felhőzet feloszlik és északi széllel további lehülés valószinü.

A várható legalacsonyabb hajnali hőmérséklet eleinte 11, 16, majd 5, 10 fok között várható, a legmagasabb nappali hőmérséklet 17, 22 fok között lesz.

Jelentős mennyiségü / legalább 5 mm napi / csapadék az ország területének 40 százalékán várható az időszak első felében.

KÖZÉPTÁVÚ ELŐREJELZŐ CSOPORT

A hőmérséklet napi középértéke és eltérése a sokévi átlagtól / Budapest belterületén/:

1987. szeptember 23.	19,6°C	+3,7°C

1871 óta ezen a napon Budapesten előfordult

legmagasabb hőmérséklet:	30,8°C /1920/
legalacsonyabb hőmérséklet:	1,2°C /1915/

87.638

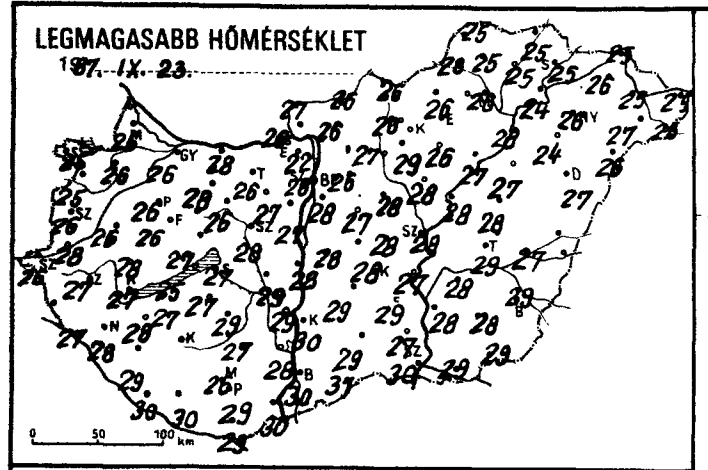
LEGMAGASABB HŐMÉRSÉKLET
1987. IX. 23.

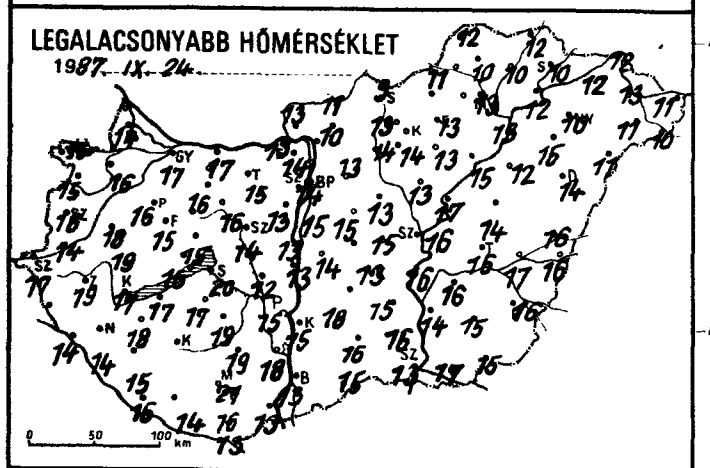
LEGALACSONYABB HŐMÉRSÉKLET
1987. IX. 24.

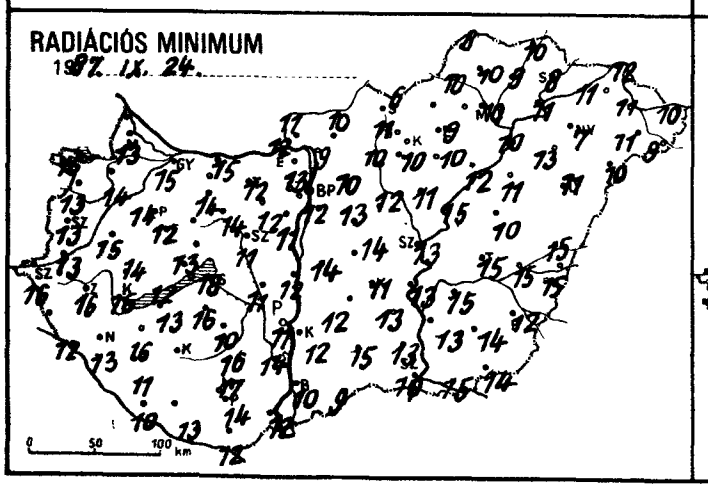
RADIÁCIÓS MINIMUM
1987. IX. 24.

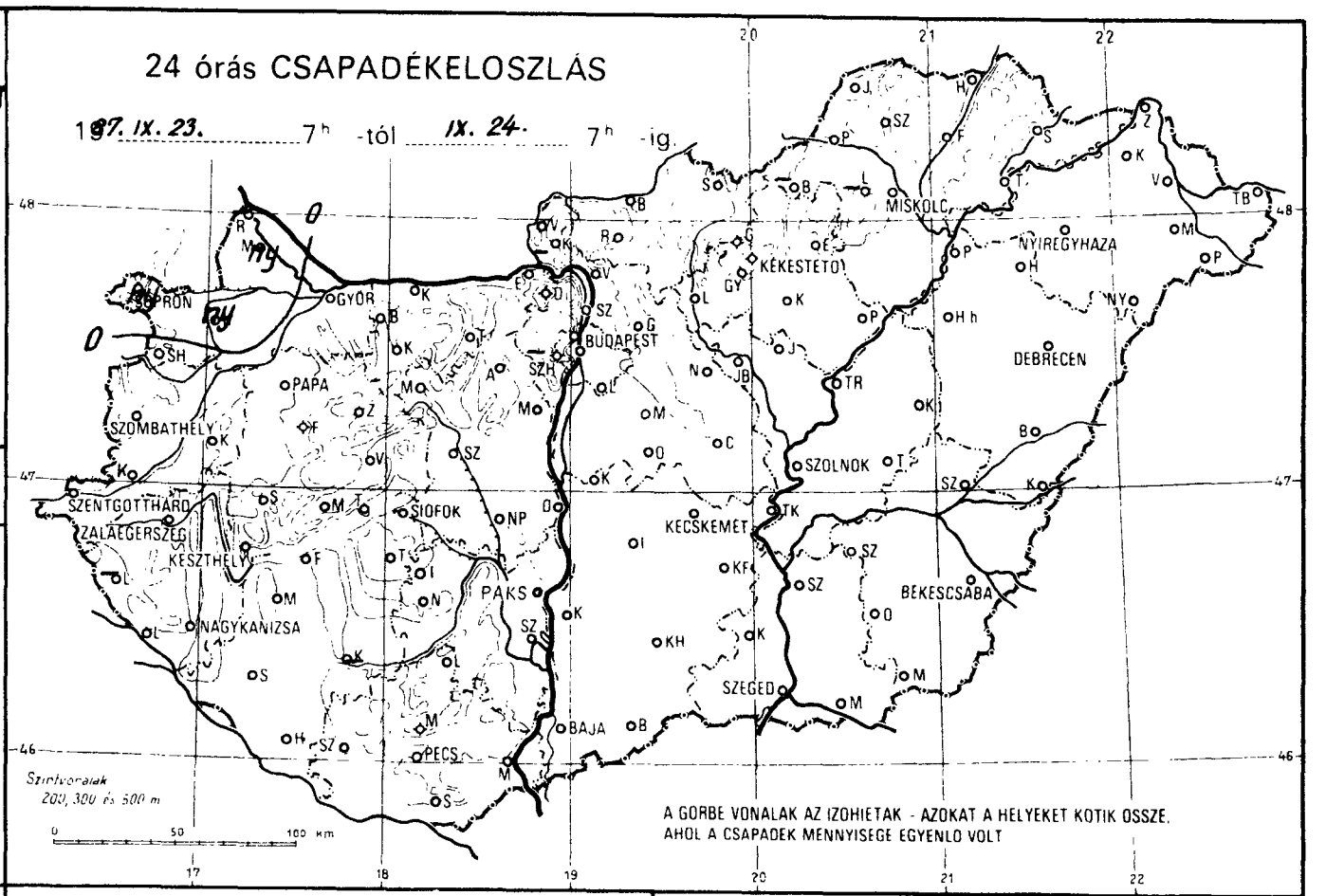
24 órás CSAPADÉKELOSZLÁS
1987. IX. 23. 7h -tól IX. 24. 7h -ig.
GYŐR
BUDAPEST
MISKOLC
NYIREGYHÁZA
KÉKESTETŐ
DEBRECEN
PAPA
SZOMBATHELY
SZENTGOTTHÁRD
ZALAEGERSZEG
KESZTHELY
SIÓFOK
PAKS
NAGYKANIZSA
KECSKEMÉT
SZOLNOK
BÉKÉSCSABA
SZEGED
BAJA
PÉCS
Szintvonalak
200, 300 és 500 m
A GÖRBE VONALAK AZ IZOHIETÁK - AZOKAT A HELYEKET KÖTIK ÖSSZE,
AHOL A CSAPADÉK MENNYISÉGE EGYENLŐ VOLT

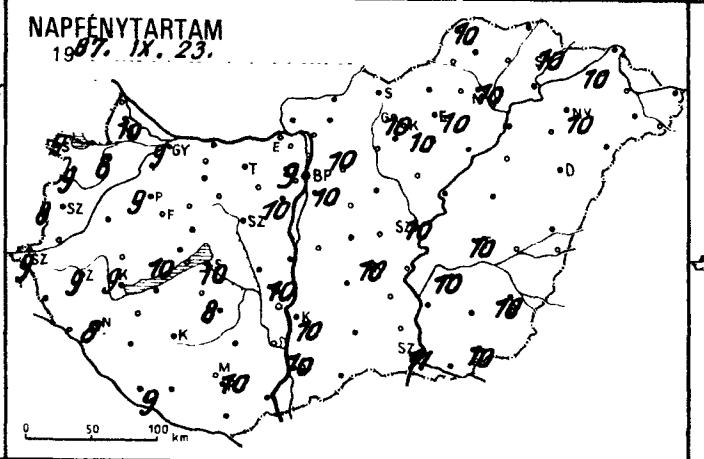
NAPFÉNYTARTAM
1987. IX. 23.

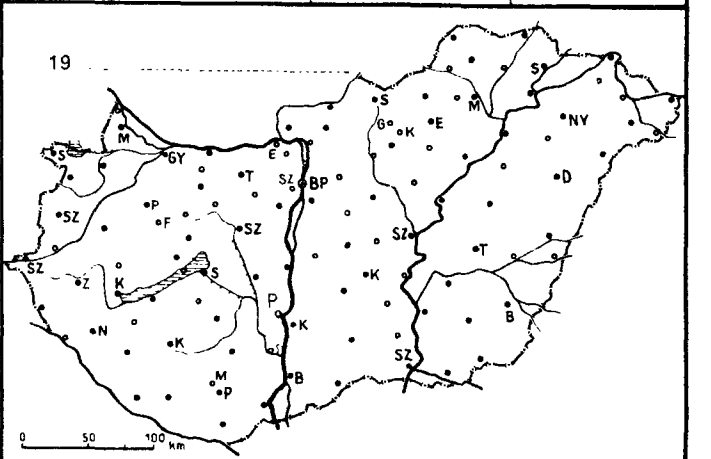
19

1987. IX. 24.^{h}-ig az utolsó 24 óra adatai						Előző nap napos órái
állomás	csapadék (mm)		max. hőmérséklet	min. hőmérséklet	rad. min.	
Győr	.	⌒	26	17	15	9
Kapuvár	ny	⌒	26	16	14	8
Mosonmagyaróvár	ny	⌒	26	14	13	10
Rajka	–		–	–	–	
Sopron	ny	⌒	25	16	16	9
Sopronhorpács	.		25	15	13	9
Káld	.	⌒	26	18	15	
Körmend	.	⌒	28	14	13	
Szentgotthárd	.		26	17	16	9
Szombathely	.	⌒	26	16	13	8
Lenti	–		–	–	–	
Letenye	.		27	14	12	
Nagykanizsa	.	⌒	28	14	13	8
Zalaegerszeg	.	⌒	27	19	16	9
Farkasgyepű	.	⌒	26	15	12	
Keszthely	.	⌒	27	17	16	9
Mencshely	.		25	16	12	10
Pápa	.	=	26	16	14	9
Sümeg	.		28	19	14	
Tihany	.		27	18	16	
Veszprém	.		27	15	13	
Zirc	.	⌒	24	16	12	
Fonyód	.		27	17	13	
Homokszt. György	.		30	16	10	9
Kaposvár	–		–	–	–	
Marcali	.		28	18	16	
Siófok	.	⌒	27	20	18	10
Somogyszob	.		29	15	11	
Tab	.	=	27	17	16	
Bábolna	.		26	17	10	
Esztergom	.	=	26	13	12	
Kisbér	.		28	16	14	
Komárom	.	⌒	28	17	15	
Tatabánya	.		26	15	12	
Alcsútdoboz	.	⌒	27	13	12	
Dunaújváros	.		28	13	12	
Martonvásár	.	⌒	27	13	11	10
Mór	.	=	26	16	14	
Sárbogárd	.		29	12	11	
Szabadbattyán	.		28	14	11	
Iregszemcse	.	=	29	19	10	8
Lengyel	.		27	19	16	
Paks	.		29	15	11	10
Szekszárd	.		28	18	14	
Árpádtető	.		26	21	17	
Mohács	.	⌒	30	13	12	
Pécs	.		29	16	14	10
Siklós	.	⌒	29	13	12	
Szigetvár	.	⌒	30	14	13	
Budaörs	.		27	11	9	
Bp. Lőrinc	.		28	15	12	10
Bp. Met. Int.	.		28	14	–	9
Bp. Szab. hegy	–		–	–	–	
Cegléd	.		28	15	14	
Dobogókő	.		22	14	13	
Gödöllő	.		26	13	10	10
Királyrét	–		–	–	–	
Monor	.	=	27	15	13	
Nagykáta	.		28	13	12	
Szentendre	.		28	13	13	

1987. IX. 24.^{h}-ig az utolsó 24 óra adatai						Előző nap napos órái
állomás	csapadék (mm)		max. hőmérséklet	min. hőmérséklet	rad. min.	
Vác	.	⌒	27	12	10	
Vámosmikola	.		27	13	11	10
Baja	.		30	13	10	10
Bácsalmás	.	⌒	31	15	9	
Izsák	.		29	18	12	
Kalocsa	.	⌒	30	15	12	10
Kecskemét	.	⌒	28	13	11	10
Kiskunfélegyháza	.		29	15	13	
Kiskunhalas	.	⌒	29	16	15	
Kunszentmiklós	.		28	14	14	
Tiszakécske	.		27	16	13	
Balassagyarmat	.	⌒	26	11	10	
Romhány	.	⌒	26	10	9	
Salgótarján	.		26	9	6	
Eger	.	=	26	13	9	10
Galyatető	.		20	13	11	
Gyöngyös	.	⌒	29	14	10	
Kékestető	.		20	13	12	10
Kompolt	.	⌒	26	13	10	10
Lőrinci	.	=	27	14	10	
Poroszló	.		27	15	12	
Jászapáti	.	=	28	13	11	
Jászberény	.		28	18	14	
Karcag	.	=	28	14	10	
Szolnok	.		28	16	13	10
Tiszaroff	.	=	28	17	15	
Túrkeve	.		29	16	15	10
Kistelek	.		29	16	14	
Makó	.		29	17	15	
Szeged	.		30	13	10	11
Szentes	.		28	14	13	
Borsodnádasd	–		–	–	–	
Fügöd	.		25	10	9	
Hidasnémeti	.	=	25	12	10	
Jósvafő	.	⌒	25	12	8	10
Lillafüred	–		–	–	–	
Miskolc	.	=	26	13	10	10
Putnok	.	=	28	11	10	
Sárospatak	.	⌒	25	10	8	10
Szendrőlád	.	⌒	25	10	10	
Tokaj	.		24	12	11	
Kisvárda	.	⌒	26	12	11	10
Mátészalka	.	⌒	27	11	11	
Nyíregyháza	.	⌒	26	10	7	10
Nyírlugos	.	⌒	26	11	10	
Pátyod	.	⌒	25	10	9	
Tiszabecs	.	⌒	25	11	10	
Vásárosnamény	.	⌒	25	13	11	
Záhony	.	⌒	25	12	12	
Berettyóújfalu	.	⌒	27	16	15	
Debrecen	.		27	14	11	–
Hajdúdorog	.		24	15	13	
Hortobágy	.		27	12	11	
Körösszakál	.	⌒	29	16	15	
Polgár	.	⌒	28	13	10	
Békéscsaba	.	⌒	29	16	12	10
Mezőhegyes	.		29	15	14	10
Orosháza	.		28	15	14	
Szarvas	.		28	16	15	10
Szeghalom	.		29	17	15	

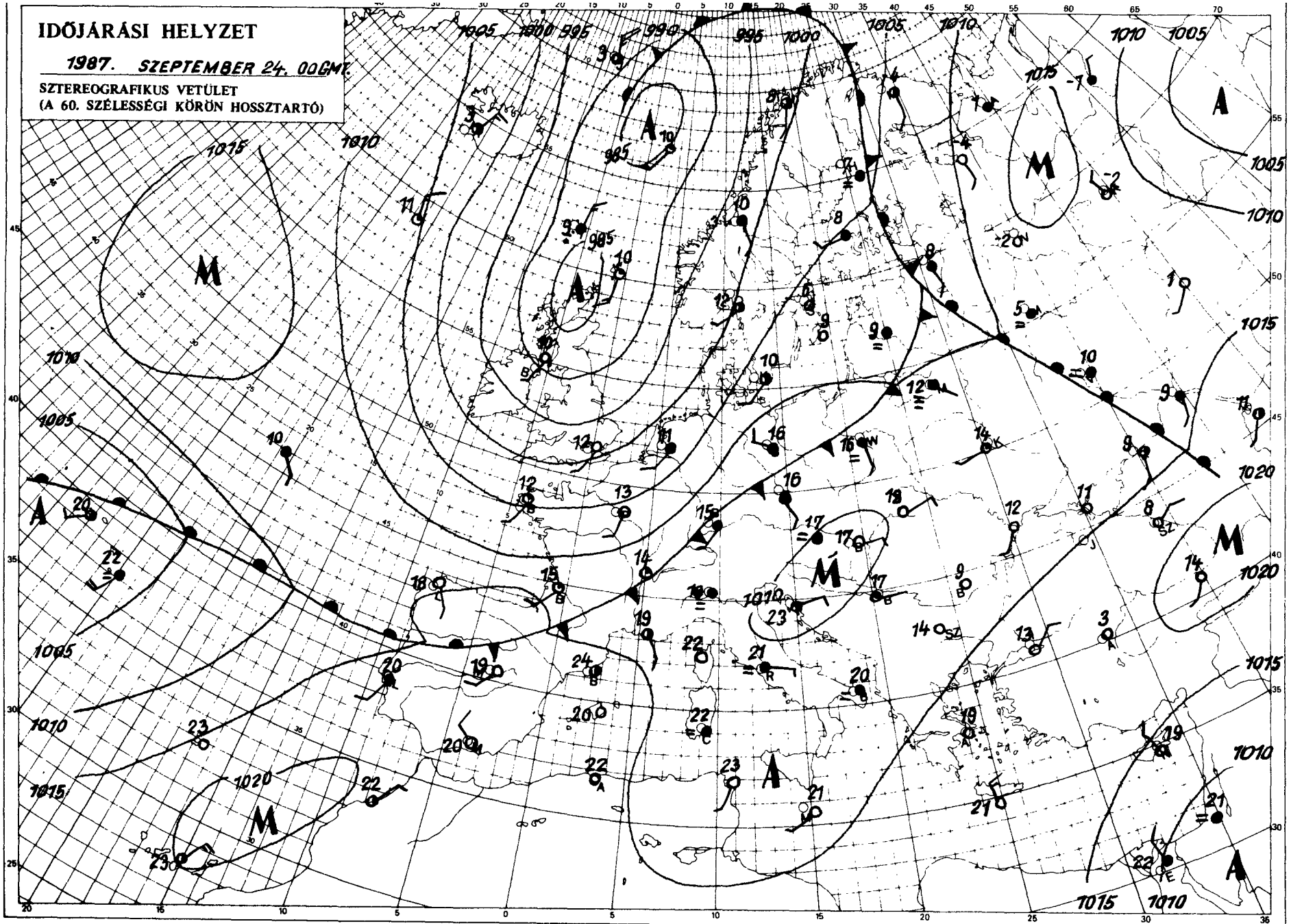

KIADJA: ORSZÁGOS METEOROLOGIAI SZOLGÁLAT
Készíti: Központi Előrejelző Intézet Analízis- és Rövidtávú Prognózis Központja – T.: 273-018
Megjelenik naponként
Évi előfizetési díja: 2.200,-Ft. – Megrendelhető: 1024 Budapest, II., Kitaibel Pál u. 1. – T.: 353-500
Kiadásért felel: az OMSZ elnöke – Szerkesztésért felel: a KEI igazgatója

Jelmagyarázat a havi mellékletben

IDŐJÁRÁSI NAPIJELENTÉS

ЕЖЕДНЕВНЫЙ МЕТЕОРОЛОГИЧЕСКИЙ БЮЛЛЕТЕНЬ · DAILY WEATHER REPORT
BULLETIN QUOTIDIEN DE TEMPS · TÄGLICHER WETTERBERICHT

100.évfolyam 268. szám + Budapest + 1987.szeptember 25. péntek

Az időjárási helyzet és a várható időjárás:

A Skandináv-félsziget feletti középponttal kialakult nagy kiterjedésü ciklon - mely már napok óta nem változtatja helyzetét -, szinte egész Európa időjárásának meghatározója. Áramlási rendszerében nyugatról továbbra is nedves és száraz léghullámok haladnak váltakozva a kontinens belsejébe. Egy nedves léghullám csütörtökön elérte a Kárpát-medencét is, melynek következtében megszünt a nyáriasan meleg, száraz, napos idő. A frontrendszer jelenleg a Leningrád-Kijev-Budapest-Milánó-Bordeaux vonalban húzódik. Ettől északnyugatra igen hüvös az idő. A hámérséklet csúcsértéke csupán 12 és 20 fok között alakult, míg a front tól délkeletre nyáriasan meleg van, 25, 30 fok közötti hőmérsékleteket mértek. A frontrendszer lassan délkelet felé távolodik, igy a Kárpát-medence területén is fokozatosan felszakadozik a felhőzet, átmenetileg megszünik a csapadék. Ezzel egyidőben délnyugat felől ismét szárazabb, enyhébb léghullámok érkeznek hazánk felé, igy erősödik a nappali felmelegedés.

Hazánkban csütörtökön napközben a nyugat felől érkező hidegfront hatására mindenütt megnövekedett a felhőzet, előbb a Dunántúlon, később egyre többfelé eredt el az eső, zápor, és főként dél-délnyugat Dunántúl területén alakultak ki zivatarok. A felhőzet, majd az eső terjedésének megfelelően az északnyugati országrészben csupán 19, 23, az ország többi részén viszont 25, 29 fokig melegedett fel délutánra a levegő. Pénteken hajnalban pedig 10 és 16 fok közötti hőmérsékleteket mértek. Pénteken délelőtt borult, gyakran esős, kissé hüvös idő volt, de a késő délelőtti órákban a Dunántúl északi felén vékonyodni, szakadozni kezdett a felhőtakaró. 11 órakor 15 és 18 fok közötti hőmérsékletekről érkeztek jelentések.

Ma 12 órakor Budapesten 15, 16 fok volt a hőmérséklet, a légnyomás 1012 hPa, gyengén emelkedett.

Várható időjárás szombat estig:

Nyugat felől lassan csökken a felhőzet, de eleinte főként délkeleten többfelé várható eső. Holnap nyugat felől időnként ismét erősebben megnövekszik a felhőzet és elszórtan záporra, zivatarra lehet számitani. Ma mérsékelt változó irányú, holnap időnként élénk délnyugati szél várható. Zivatar idején viharos széllökések is előfordulhatnak. Hajnalban többfelé párás lesz a levegő, helyenként köd képződik.

A várható legalacsonyabb éjszakai hőmérséklet 11 és 16, a legmagasabb nappali hőmérséklet 22 és 27 fok közötti alakul.

Jenki Szilvia s.k.

A hőmérséklet napi középértéke és eltérése a sokévi átlagtól / Budapest belterületén/:

1987. szeptember 24.	17,9°C	+2,3°C

1871 óta ezen a napon Budapesten előfordult

legmagasabb hőmérséklet:	31,7°C /1918/
legalacsonyabb hőmérséklet:	1,2°C /1915/

87.639

LEGMAGASABB HŐMÉRSÉKLET

19 87. IX. 24.

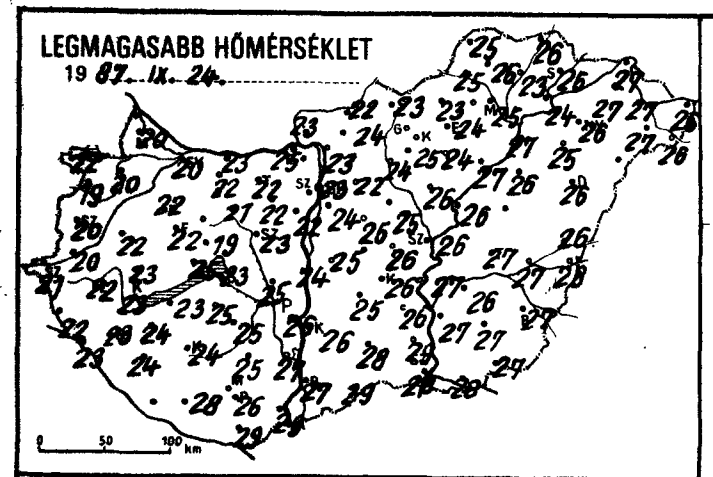

LEGALACSONYABB HŐMÉRSÉKLET

19 87. IX. 25.

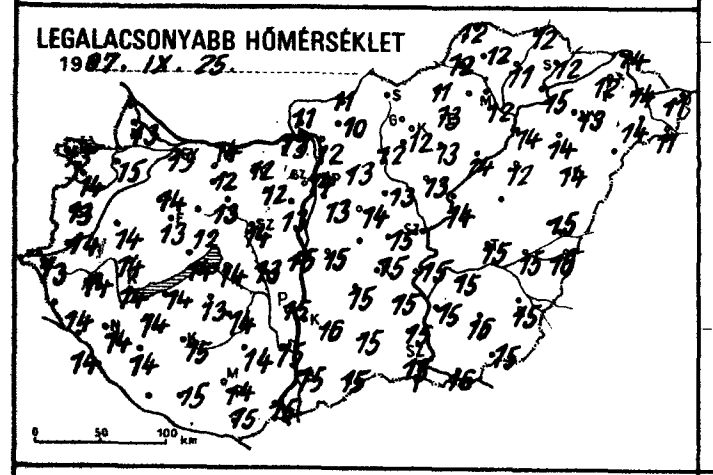

24 órás CSAPADÉKELOSZLÁS

19 87. IX. 24. 7 h -tól IX. 25. 7 h -ig.

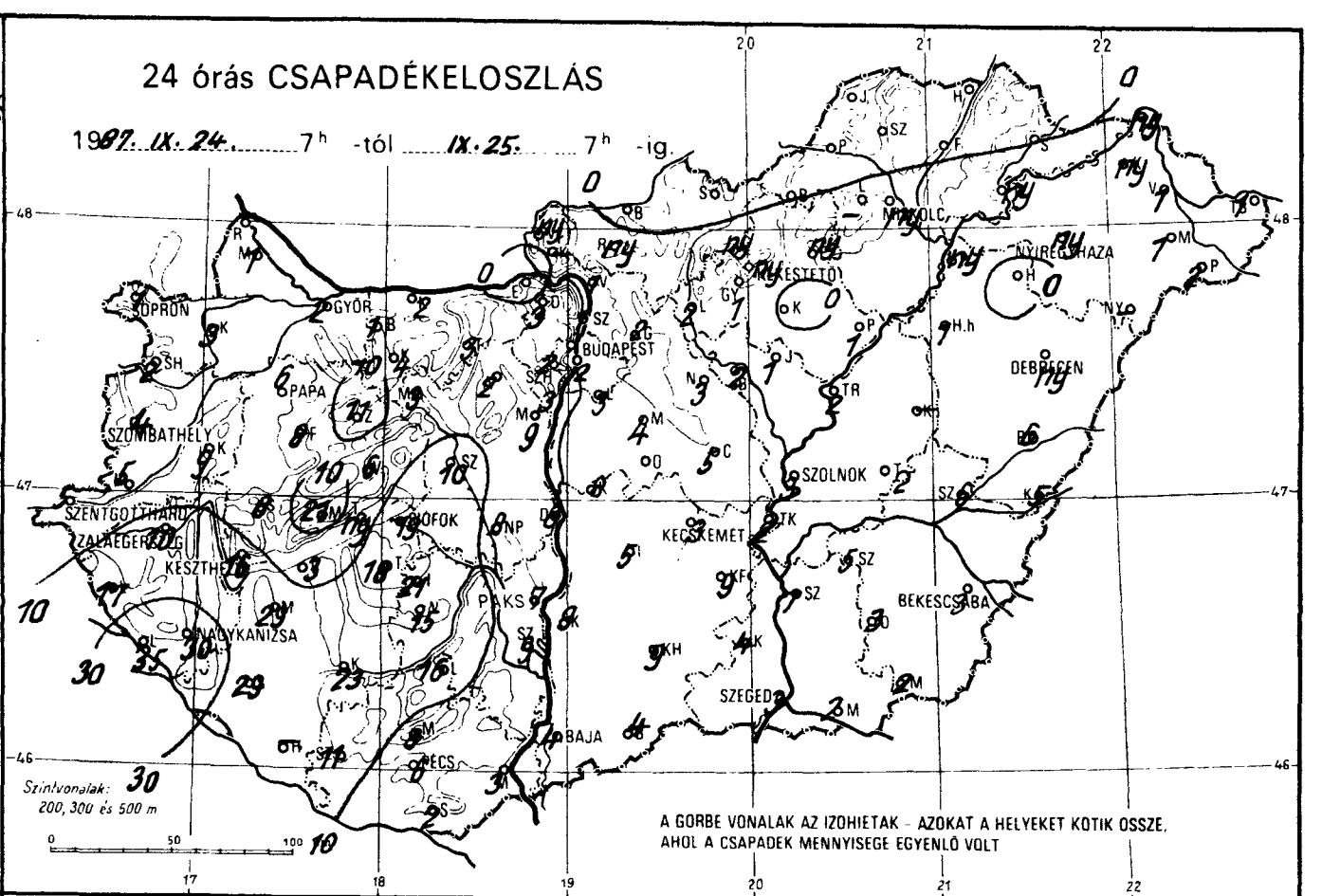

RADIÁCIÓS MINIMUM

19 87. IX. 25.

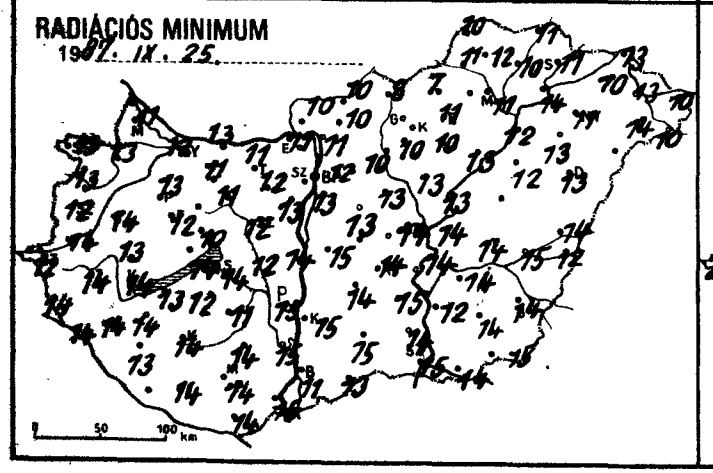

NAPFÉNYTARTAM

19 87. IX. 24.

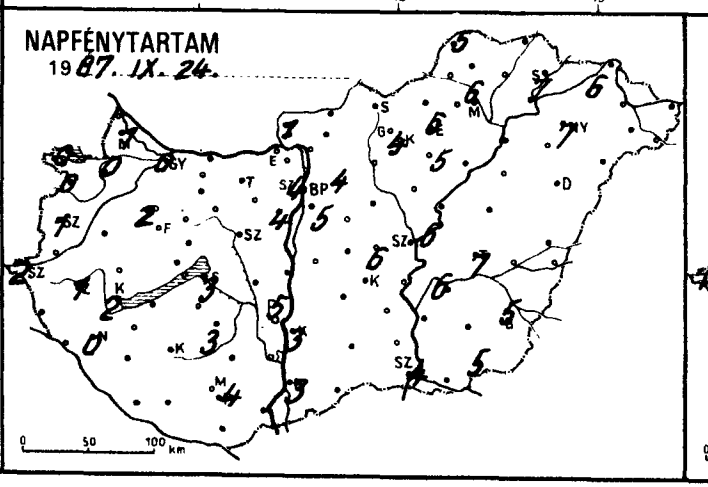

ZIVATARELOSZLÁS

19 87. IX. 24. 7 h - IX. 25. 7 h -ig.

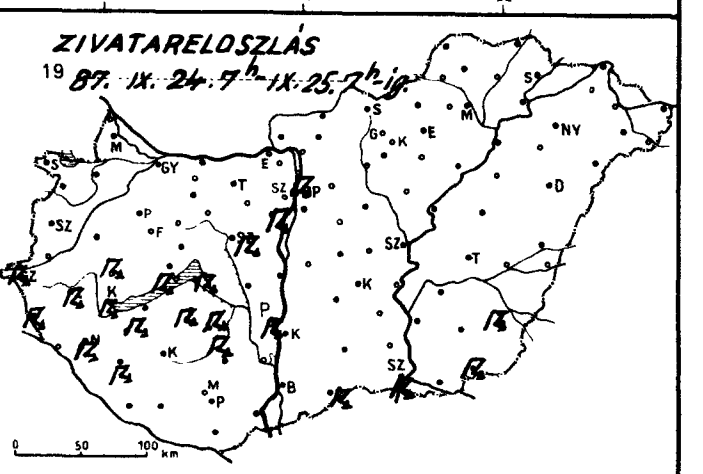

19 87. IX. 07-ig az utolsó 24 óra adatai						Előző nap napos órái
állomás	csapadék (mm)		max. hőmérséklet	min. hőmérséklet	rad. min.	
Győr	2		20	13	12	0
Kapuvár	3		20	15	13	0
Mosonmagyaróvár	1		20	13	11	1
Rajka	–		–	–	–	
Sopron	1		22	13	12	0
Sopronhorpács	2		19	14	13	0
Káld	9		22	14	14	
Körmend	5		20	14	14	
Szentgotthárd	5		21	13	12	2
Szombathely	4		20	13	12	1
Lenti	17		22	14	14	
Letenye	35		23	14	14	
Nagykanizsa	30		23	14	14	0
Zalaegerszeg	10		22	14	14	1
Farkasgyepű	8		22	13	12	
Keszthely	16		23	14	14	2
Mencshely	21		21	13	13	2
Pápa	6		22	14	13	2
Sümeg	8		23	14	13	
Tihany	ny		25	14	14	
Veszprém	6		19	12	10	
Zirc	11		23	13	13	
Fonyód	3		23	14	13	
Homokszt. György	–		–	–	–	
Kaposvár	23		24	15	14	
Marcali	29		24	14	14	
Siófok	19		23	14	14	3
Somogyszob	29		24	14	13	
Tab	18		25	13	12	
Bábolna	1		21	13	11	
Esztergom	.		25	13	11	
Kisbér	4		22	12	11	
Komárom	2		23	14	13	
Tatabánya	3		22	12	11	
Alcsútdoboz	2		22	12	12	
Dunaújváros	8		24	15	14	
Martonvásár	9		22	13	13	4
Mór	3		21	13	11	
Sárbogárd	8		25	13	12	
Szabadbattyán	10		23	14	12	
Iregszemcse	21		25	14	11	3
Lengyel	16		25	14	14	
Paks	7		26	15	15	5
Szekszárd	9		27	15	15	
Árpádtető	8		23	13	12	
Mohács	3		29	15	15	
Pécs	6		26	14	14	4
Siklós	2		29	15	14	
Szigetvár	11		28	15	14	
Budaörs	3		23	13	12	
Bp. Lőrinc	3		24	13	13	5
Bp. Met. Int.	2		23	14	–	4
Bp. Szab. hegy	2		20	11	9	
Cegléd	5		26	15	14	
Dobogókő	3		18	12	11	
Gödöllő	2		22	13	12	4
Királyrét	–		–	–	–	
Monor	4		25	14	13	
Nagykáta	3		25	13	13	
Szentendre	1		24	12	12	

19 87. IX. 07-ig az utolsó 24 óra adatai						Előző nap napos órái
állomás	csapadék (mm)		max. hőmérséklet	min. hőmérséklet	rad. min.	
Vác	1		23	12	11	
Vámosmikola	ny		23	11	10	1
Baja	4		27	15	11	3
Bácsalmás	4		29	15	13	
Izsák	5		25	15	14	
Kalocsa	9		26	16	15	3
Kecskemét	3		26	15	14	6
Kiskunfélegyháza	9		26	15	15	
Kiskunhalas	9		28	15	15	
Kunszentmiklós	8		25	15	15	
Tiszakécske	2		27	15	14	
Balassagyarmat	.		22	11	10	
Romhány	ny		24	10	10	
Salgótarján	.		23	11	8	
Eger	ny		24	13	11	6
Galyatető	ny		17	9	6	
Gyöngyös	1		25	12	10	
Kékestető	ny		16	10	9	4
Kompolt	.		24	13	10	5
Lőrinci	2		24	12	10	
Poroszló	1		27	14	13	
Jászapáti	1		26	13	13	
Jászberény	2		26	14	12	
Karcag	–		–	–	–	
Szolnok	3		26	14	14	6
Tiszaroff	2		26	14	13	
Túrkeve	2		27	15	14	7
Kistelek	4		29	15	14	
Makó	2		28	16	14	
Szeged	3		28	15	15	4
Szentes	7		27	15	12	
Borsodnádasd	.		23	11	7	
Fügöd	.		23	11	10	
Hidasnémeti	.		26	12	11	
Jósvafő	.		25	12	10	5
Lillafüred	–		–	–	–	
Miskolc	ny		25	12	11	6
Putnok	.		25	12	11	
Sárospatak	.		26	12	11	7
Szendrőlád	.		26	12	12	
Tokaj	ny		24	15	14	
Kisvárda	ny		27	12	10	6
Mátészalka	1		27	14	14	
Nyíregyháza	ny		26	13	11	7
Nyírlugos	–		–	–	–	
Pátyod	2		26	11	10	
Tiszabecs	1		26	11	10	
Vásárosnamény	1		27	14	13	
Záhony	ny		27	14	13	
Berettyóújfalu	6		26	15	14	
Debrecen	ny		26	14	13	–
Hajdúdorog	.		25	14	13	
Hortobágy	1		26	12	12	
Körösszakál	5		28	16	12	
Polgár	ny		27	14	12	
Békéscsaba	3		27	15	14	5
Mezőhegyes	2		27	15	15	5
Orosháza	3		27	16	14	
Szarvas	5		26	15	14	6
Szeghalom	6		27	15	15	

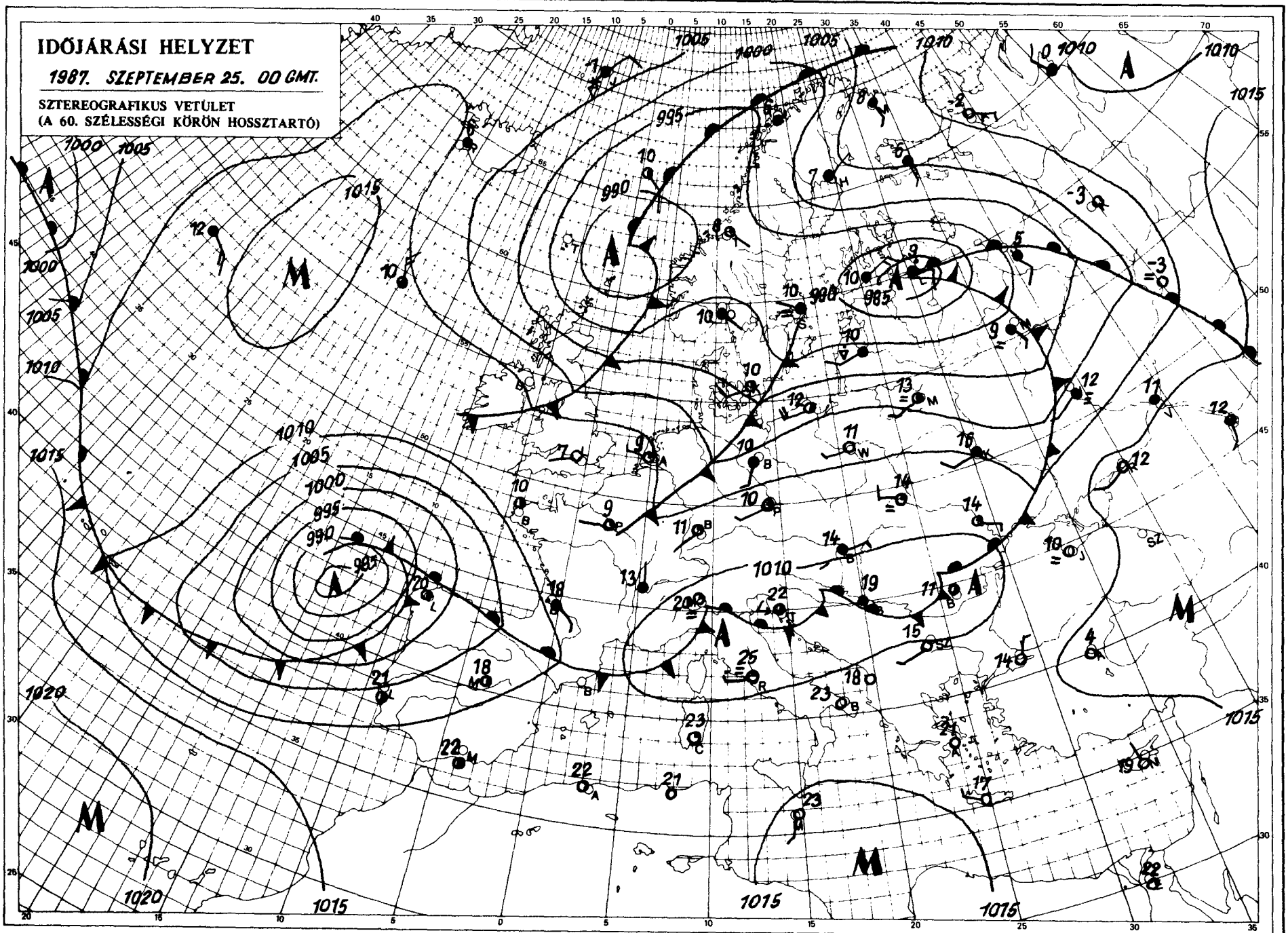

KIADJA: ORSZÁGOS METEOROLÓGIAI SZOLGÁLAT
Készíti: Központi Előrejelző Intézet Analízis- és Rövidtávú Prognózis Központja – T.: 273-018
Megjelenik naponként
Évi előfizetési díja: 2.200,-Ft. – Megrendelhető: 1024 Budapest, II., Kitaibel Pál u. 1. – T.: 353-500
Kiadásért felel: az OMSZ elnöke – Szerkesztésért felel: a KEI igazgatója

Jelmagyarázat a havi mellékletben

IDŐJÁRÁSI NAPIJELENTÉS

ЕЖЕДНЕВНЫЙ МЕТЕОРОЛОГИЧЕСКИЙ БЮЛЛЕТЕНЬ · DAILY WEATHER REPORT
BULLETIN QUOTIDIEN DE TEMPS · TÄGLICHER WETTERBERICHT

100.évfolyam 269. szám + Budapest + 1987.szeptember 26.szombat

Az időjárási helyzet és a várható időjárás:

Középpontjával a Skandináv-félsziget északkeleti része fölött hatalmas méretü ciklon örvénylik. Hatására sokfelé Észak-Európában esik az eső. Ott a nappali felmelegedés többfelé még a 10 fokot sem éri el. Ma reggel széles felhőzet húzódott Spanyolországtól Dél-Franciaországon át egészen az Alpokig. A felhő- és csapadékzóna tovább halad kelet, északkelet felé, igy vasárnap egyre inkább meghatározója lesz hazánk időjárásának. Ugyanakkor északnyugat felől hüvös levegő árasztja el a Kárpát-medencét.

Magyarországon pénteken eleinte országszerte borult volt az ég, sokfelé esett az eső, zápor. A kora délutáni óráktól északnyugat felől felszakadozott a felhőzet és egyre többfelé szünt meg a csapadék. A szombat reggel 7 óráig lehullott csapadék mennyisége csapadéknyom és 7 mm között volt. Pénteken a hőmérséklet csúcsértéke 17 és 25 fok között alakult. Szombat hajnalra sokfelé képződött köd, és 8, 16 fok közé hült le a levegő. Délelőtt a Dunántúlon változóan felhős, a keleti megyékben többnyire borult volt az ég. Az Alföldön helyenként szemerkélt az eső. A hőmérséklet 11 órára 15 és 23 fok közé emelkedett.

Ma 12 órakor Budapesten 21 fokot mértek, a tengerszintre átszámitott légnyomás 1008 hPa, alig változik.

Várható időjárás vasárnap estig:

Nyugat felől ismét erősen megnövekszik a felhőzet, majd túlnyomóan borult idő lesz, országszerte várható eső, helyenként zivatar. Az élénk, időnként erős déli, délnyugati szél vasárnap északnyugatira fordul és főleg a Dunántúlon viharossá fokozódik. A nappali felmelegedés jelentősen gyengül. A várható legalacsonyabb éjszakai hőmérséklet 11 és 16, a legmagasabb nappali hőmérséklet vasárnap 15 és 20 fok között alakul.

Nadrai Attila s.k.

A hőmérséklet napi középértéke és eltérése a sokévi átlagtól / Budapest be. - területén/:

1987. szeptember 25.	16,0°C	+0,6°C

1871 óta ezen a napon Budapesten előfordult

legmagasabb hőmérséklet	33,9°C /1918/
legalacsonyabb hőmérséklet:	2,3°C /1915/

87.640.

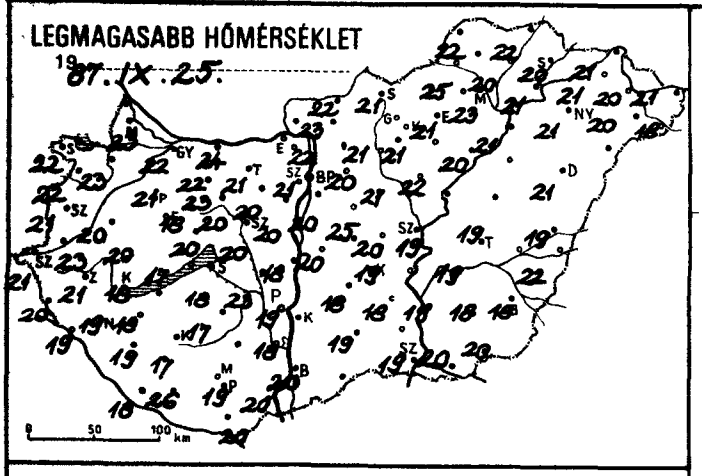
LEGMAGASABB HŐMÉRSÉKLET
19 87. IX. 25.
0 50 100 km

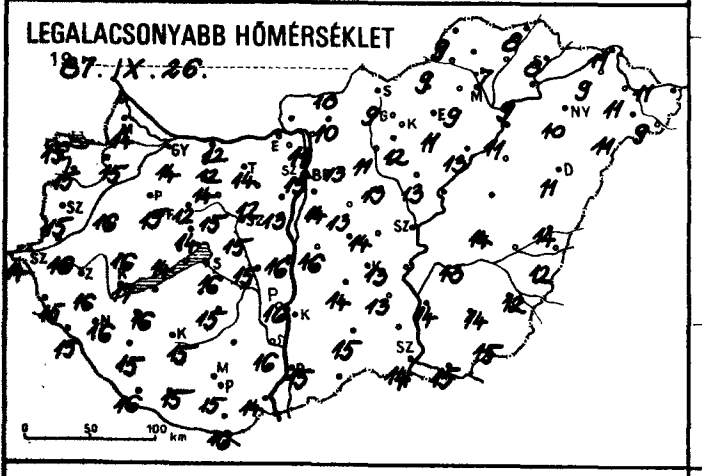
LEGALACSONYABB HŐMÉRSÉKLET
19 87. IX. 26.
0 50 100 km

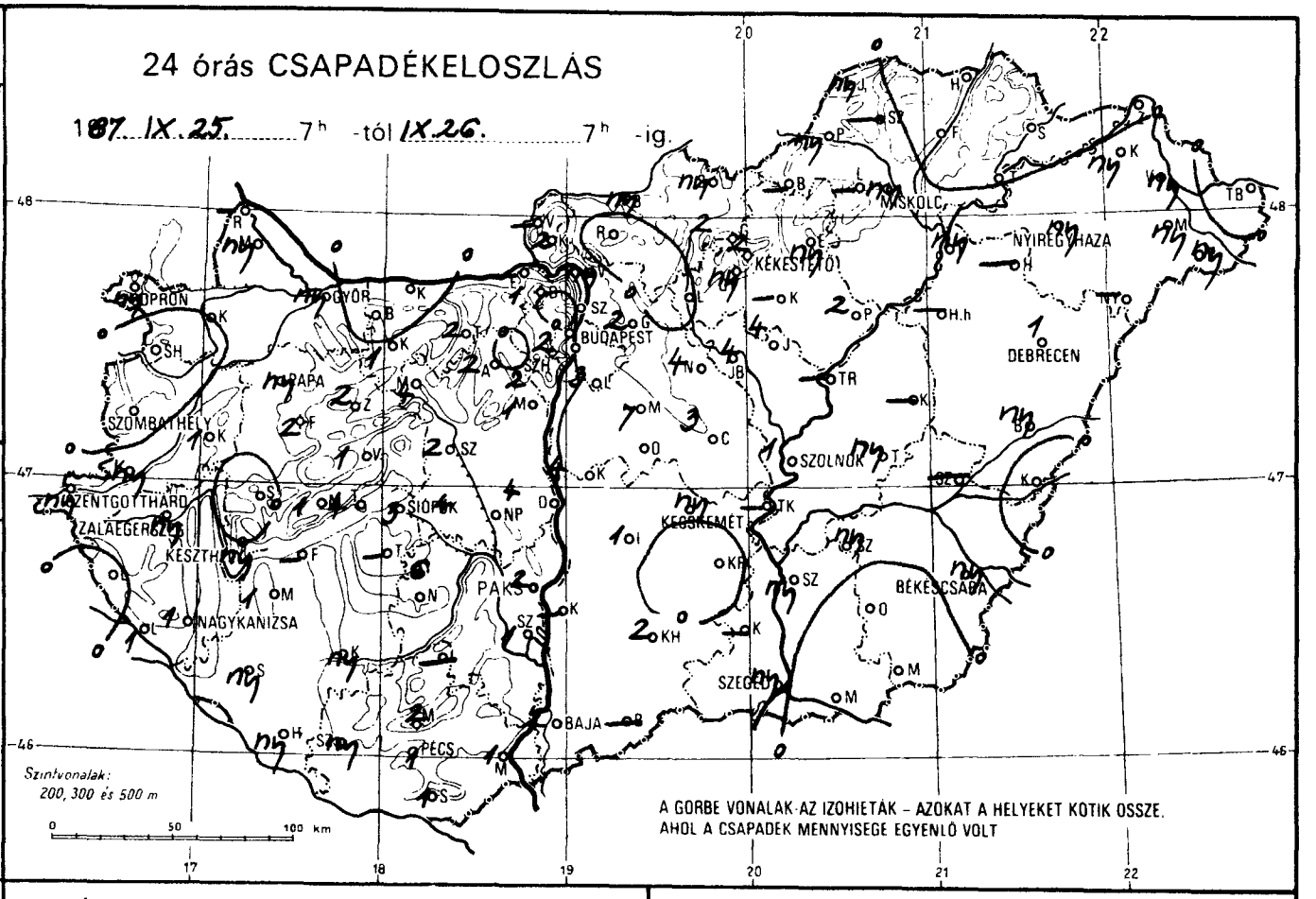
24 órás CSAPADÉKELOSZLÁS
1987. IX. 25. 7h -tól IX. 26. 7h -ig.
SOPRON
GYŐR
BUDAPEST
MISKOLC
NYÍREGYHÁZA
KÉKESTETŐ
DEBRECEN
SZOMBATHELY
SZENTGOTTHÁRD
ZALAEGERSZEG
KESZTHELY
NAGYKANIZSA
SIÓFOK
PAKS
KECSKEMÉT
SZOLNOK
BÉKÉSCSABA
SZEGED
BAJA
PÉCS
Szintvonalak:
200, 300 és 500 m
0 50 100 km
A GÖRBE VONALAK AZ IZOHIETÁK – AZOKAT A HELYEKET KÖTIK ÖSSZE, AHOL A CSAPADÉK MENNYISÉGE EGYENLŐ VOLT

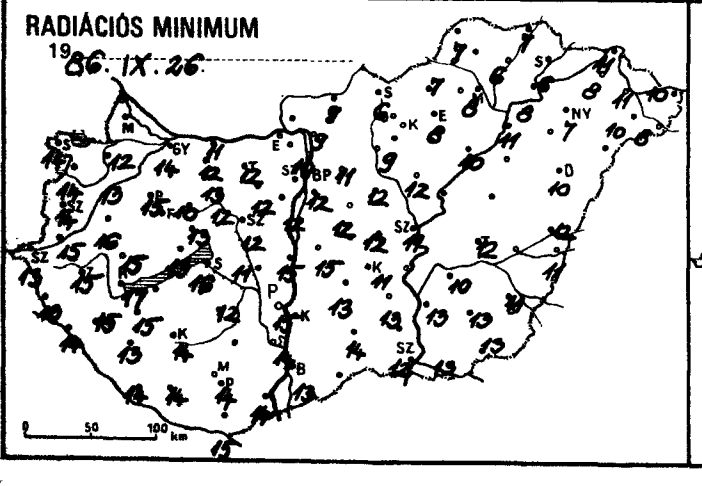
RADIÁCIÓS MINIMUM
19 86. IX. 26.
0 50 100 km

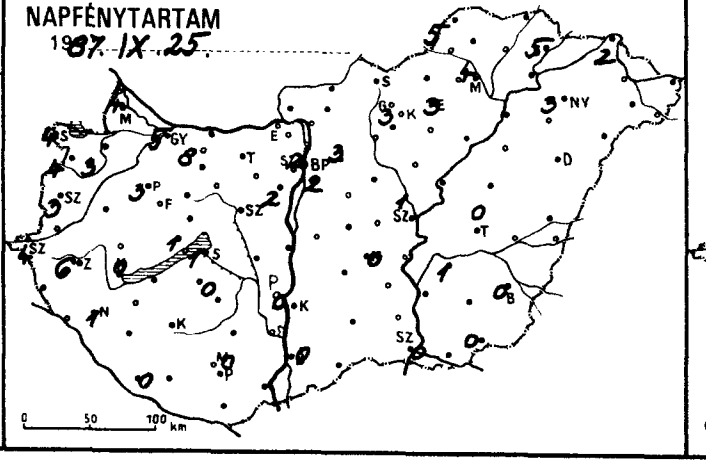
NAPFÉNYTARTAM
19 87. IX. 25.
0 50 100 km

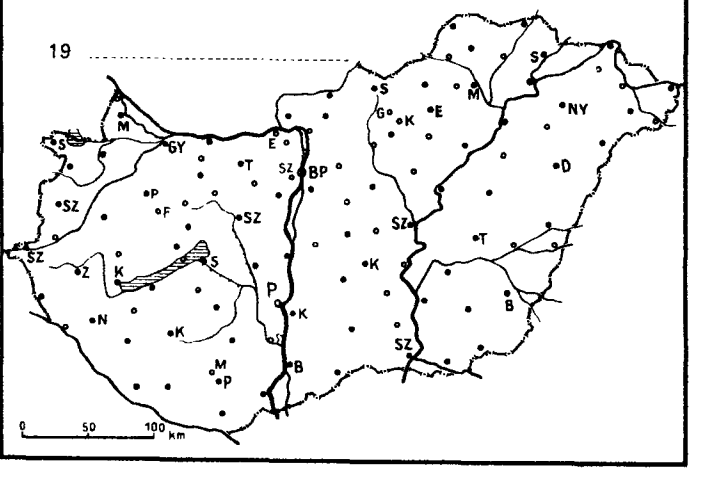
19
0 50 100 km

19 87. IX. 07-16-ig az utolsó 24 óra adatai						Előző nap napos órái
állomás	csapadék (mm)		max. hőmérséklet	min. hőmérséklet	rad. min.	
Győr	ny	♨	22	14	14	5
Kapuvár	•	♨	23	15	13	3
Mosonmagyaróvár	ny		23	14	12	4
Rajka	–		–	–	–	
Sopron	ny	≈	22	15	14	4
Sopronhorpács	•	♨	22	15	14	4
Káld	1	♨	20	16	16	
Körmend	ny		23	16	15	
Szentgotthárd	ny	♨	21	14	13	4
Szombathely	•	♨	21	15	14	3
Lenti	•		20	15	13	
Letenye	1		19	15	14	
Nagykanizsa	1	≡	19	16	15	1
Zalaegerszeg	ny	≈	21	16	15	6
Farkasgyepű	2	♨	20	13	10	
Keszthely	ny	≡	18	17	17	0
Mencshely	1	≡	17	14	13	1
Pápa	ny	▽ ♨	21	15	15	3
Sümeg	•		20	16	15	
Tihany	4	≡	19	16	15	
Veszprém	1	≡	20	14	13	
Zirc	2	≈	18	12	10	
Fonyód	–		–	–	–	
Homokszt. györgy	ny	▽	18	16	14	0
Kaposvár	ny		17	15	14	
Marcali	1	♨	18	16	15	
Siófok	3		18	16	16	1
Somogyszob	ny		19	15	13	
Tab	–		–	–	–	
Bábolna	•	≈	22	12	12	8
Esztergom	–		–	–	–	
Kisbér	1	≈	23	14	13	
Komárom	•	♨	24	12	11	
Tatabánya	2	≈	21	14	12	
Alcsútdoboz	2	≡	20	12	12	
Dunaújváros	4		18	16	15	
Martonvásár	1	♨	20	13	12	2
Mór	4	▽ ≡	20	15	12	
Sárbogárd	4		23	15	11	
Szabadbattyán	2	♨	20	15	12	
Iregszemcse	6	≈	17	15	12	0
Lengyel	–		–	–	–	
Paks	2	≡	19	16	15	0
Szekszárd	1	≡	18	16	14	
Árpádtető	2	≡	17	15	14	
Mohács	1	≡	20	14	14	
Pécs	1	≡	19	15	14	0
Siklós	1	≈	20	16	15	
Szigetvár	ny	≈	26	15	14	
Budaörs	2	≈	20	13	11	
Bp. Lőrinc	3	▽ ♨	20	14	12	2
Bp. Met. Int.	2	≈	21	15	–	2
Bp. Szab. hegy	•	≡	19	12	8	
Cegléd	3	≈	20	14	12	
Dobogókő	1	≡	16	12	10	
Gödöllő	2	≈	20	13	11	3
Királyrét	•	≡	21	7	4	
Monor	7	≈	25	13	12	
Nagykáta	4		21	13	12	
Szentendre	•	≈	22	22	12	

19 87. IX. 07-16-ig az utolsó 24 óra adatai						Előző nap napos órái
állomás	csapadék (mm)		max. hőmérséklet	min. hőmérséklet	rad. min.	
Vác	ny	♨	22	11	10	
Vámosmikola	–		–	–	–	
Baja	2	≡	20	15	13	0
Bácsalmás	–		–	–	–	
Izsák	1	≈	18	14	13	
Kalocsa	–		–	–	–	
Kecskemét	ny	♨	19	13	11	0
Kiskunfélegyháza	•		18	13	13	
Kiskunhalas	2	≈	19	15	14	
Kunszentmiklós	4	▽ ≈	20	16	15	
Tiszakécske	•	♨	20	14	11	
Balassagyarmat	–		–	–	–	
Romhány	•		23	10	9	
Salgótarján	ny	≡	21	9	6	
Eger	ny	≈	21	11	8	3
Galyatető	2	≡	17	10	5	
Gyöngyös	ny		21	12	9	
Kékestető	2	▽ ≡	14	10	10	3
Kompolt	–		–	–	–	–
Lőrinci	ny	♨	21	11	7	
Poroszló	2		20	13	10	
Jászapáti	4	▽ ≈	22	13	12	
Jászberény	4	≈	21	13	11	
Karcag	–		–	–	–	
Szolnok	1	▽ ≈	19	13	11	1
Tiszaroff	–		–	–	–	
Túrkeve	ny	≈	19	14	12	0
Kistelek	–		–	–	–	
Makó	•	♨	20	15	13	
Szeged	ny	♨	19	14	12	0
Szentes	ny		19	14	13	
Borsodnádasd	–		–	–	–	
Fügöd	•	≈	20	7	6	
Hidasnémeti	•	≈	22	8	7	
Jósvafő	ny	≡	22	9	7	5
Lillafüred	–		–	–	–	
Miskolc	ny	≡	23	9	8	4
Putnok	ny	≈	25	9	7	
Sárospatak	•	≡	20	8	6	5
Szendrőlád	–		–	–	–	
Tokaj	•	≡	21	9	8	
Kisvárda	ny	≈	21	9	8	2
Mátészalka	ny	≡	20	11	10	
Nyíregyháza	ny		21	10	7	3
Nyírlugos	–		–	–	–	
Pátyod	ny	▽	18	9	8	
Tiszabecs	•	♨	21	11	10	
Vásárosnamény	ny	≈	20	11	11	
Záhony	•	≡	21	11	11	
Berettyóújfalu	ny		19	14	12	
Debrecen	1	▽ ♨	21	11	10	–
Hajdúdorog	–		–	–	–	
Hortobágy	–		–	–	–	
Körösszakál	•	♨	22	12	11	
Polgár	ny	≈	21	11	11	
Békéscsaba	ny		18	12	11	0
Mezőhegyes	•	♨	20	15	13	0
Orosháza	•	♨	18	14	13	
Szarvas	ny	≈	19	13	10	1
Szeghalom	–		–	–	–	

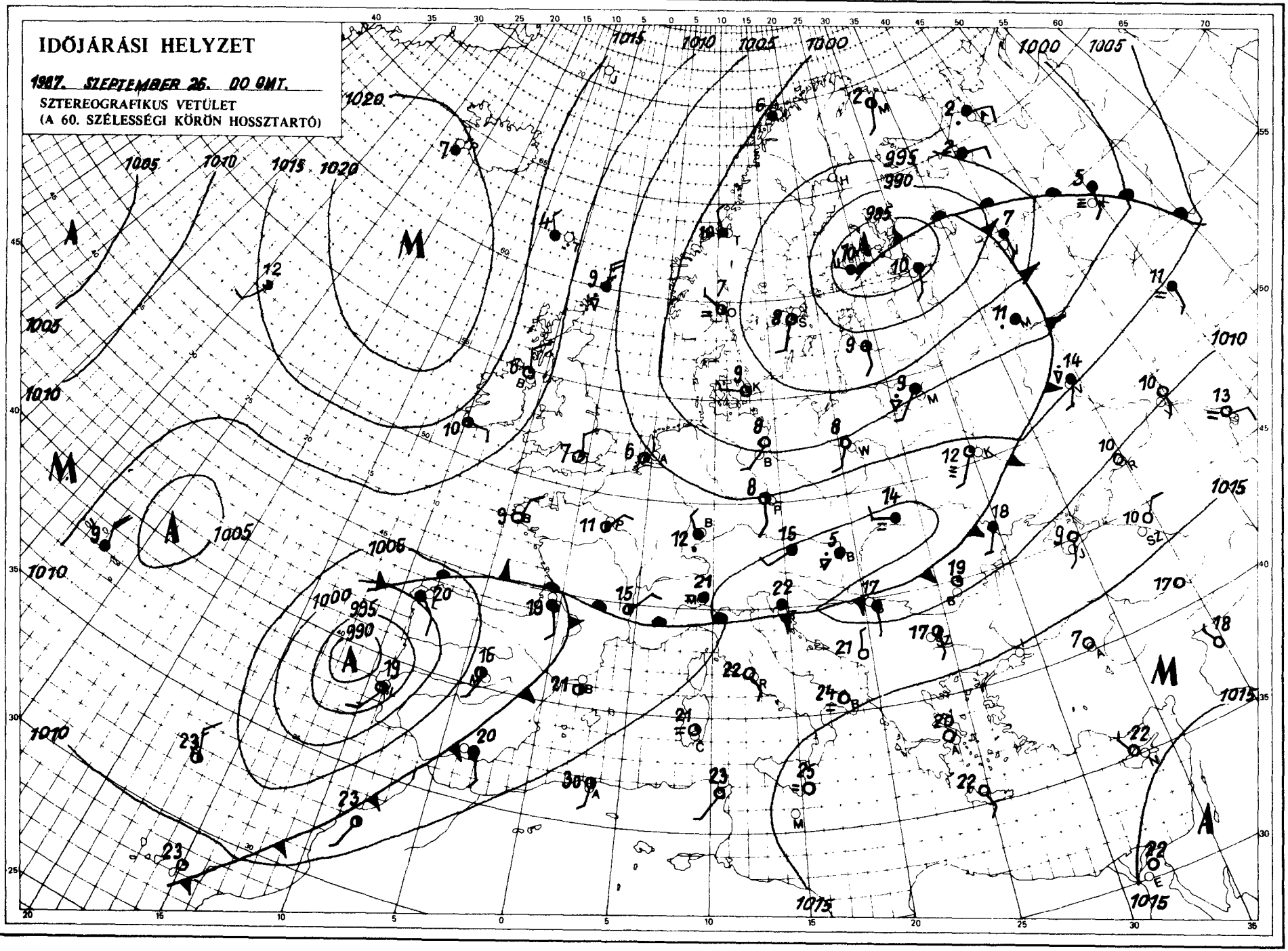

KIADJA: ORSZÁGOS METEOROLÓGIAI SZOLGÁLAT
Készíti: Központi Előrejelző Intézet Analízis- és Rövidtávú Prognózis Központja – T.: 273-018
Megjelenik naponként
Évi előfizetési díja: 2.200,- Ft. – Megrendelhető: 1024 Budapest, II., Kitaibel Pál u. 1. – T.: 353-500
Kiadásért felel: az OMSZ elnöke – Szerkesztésért felel: a KEI igazgatója

Jelmagyarázat a havi mellékletben

IDŐJÁRÁSI NAPIJELENTÉS

ЕЖЕДНЕВНЫЙ МЕТЕОРОЛОГИЧЕСКИЙ БЮЛЛЕТЕНЬ · DAILY WEATHER REPORT
BULLETIN QUOTIDIEN DE TEMPS · TÄGLICHER WETTERBERICHT

100.évfolyam 270.szám + Budapest + 1987.szeptember 27.vasárnap

Az időjárási helyzet és a várható időjárás:

Észak,valamint Nyugat-Európát viharos széllel hideg levegő árasztotta el. Az emlitett területeken a legmagasabb nappali hőmérséklet csak 10 és 15 fok között alakul. Ugyanakkor kontinensünk déli területein nyáriasan meleg az idő, ott többfelé 30 fok fölé melegszik fel kora délutánra a levegő. A hideg és meleg levegő határán széles felhőzet húzódik, melyből az Alpok és Kárpátok vidékén sokfelé esik az eső, a Kárpát-medence térségében zivatarok is előfordulnak. Várható, hogy az emlitett felhőzóna lassan délkelet felé helyeződik át és egyre inkább az északnyugat felől érkező szárazabb, de meglehetősen hüvös levegő határozza meg időjárásunkat.

Hazánkban szombaton a Dunántúlon változóan, a keleti megyékben többnyire erősen felhős volt az ég és ott elszórtan gyengén esett az eső. Az esti órákban nyugat felől újabb felhő-és csapadékzóna érte el országunkat. Esőket, zivatarokat jelentettek. A ma reggel 7 óráig lehullott csapadék mennyisége az ország déli, délkeleti részén csapadéknyom és 5 mm, másutt 5 és 15, a Bakonyban 15 és 25 mm között volt, sőt Zircről 34, Káldról 46 mm-t jelentettek. A legmagasabb nappali hőmérséklet a felhős helyeken csak 18, 23, másutt 25 és 31 fok között alakult. Ma hajnalra 12 és 20 fok közé hült le a levegő. Délelőtt túlnyomóan borult volt az idő, sokfelé esett az eső, elszórtan zivatarok voltak. A Kisalföldön északnyugatira fordult a szél és megerősödött. A hőmérséklet 11 órakor általában 12 és 20, délen 22 és 27 fok között alakult.

Ma 12 órakor Budapesten a hőmérséklet 17 fok, a tengerszintre átszámitott légnyomás 1007 hPa, alig változik.

Várhato időjárás hétfő estig:

Ma még gyakran lesz erősen felhős az ég, országszerte további esőre, záporra, zivatarra számithatunk. Éjszakától felszakadozik a felhőzet, a felhőátvonulásokat már csak szórványos záporok kisérik. Az északnyugatira forduló szél megerősödik, a Dunántúlon viharos széllökések is előfordulnak. Erős lehülés várható. Hajnalban 5, 10, holnap délután 12, 16 fok között lesz a hőmérséklet.

H. Bóna Márta s.k.

A hőmérséklet napi középértéke és eltérése a sokévi átlagtól / Budapest belterületén/:

1987. szeptember 27.	19,8°C	+4,6°C

1871 óta ezen a napon Budapesten előfordult

legmagasabb hőmérséklet:	31,1°C /1942/
legalacsonyabb hőmérséklet:	1,9°C /1906/

87.641

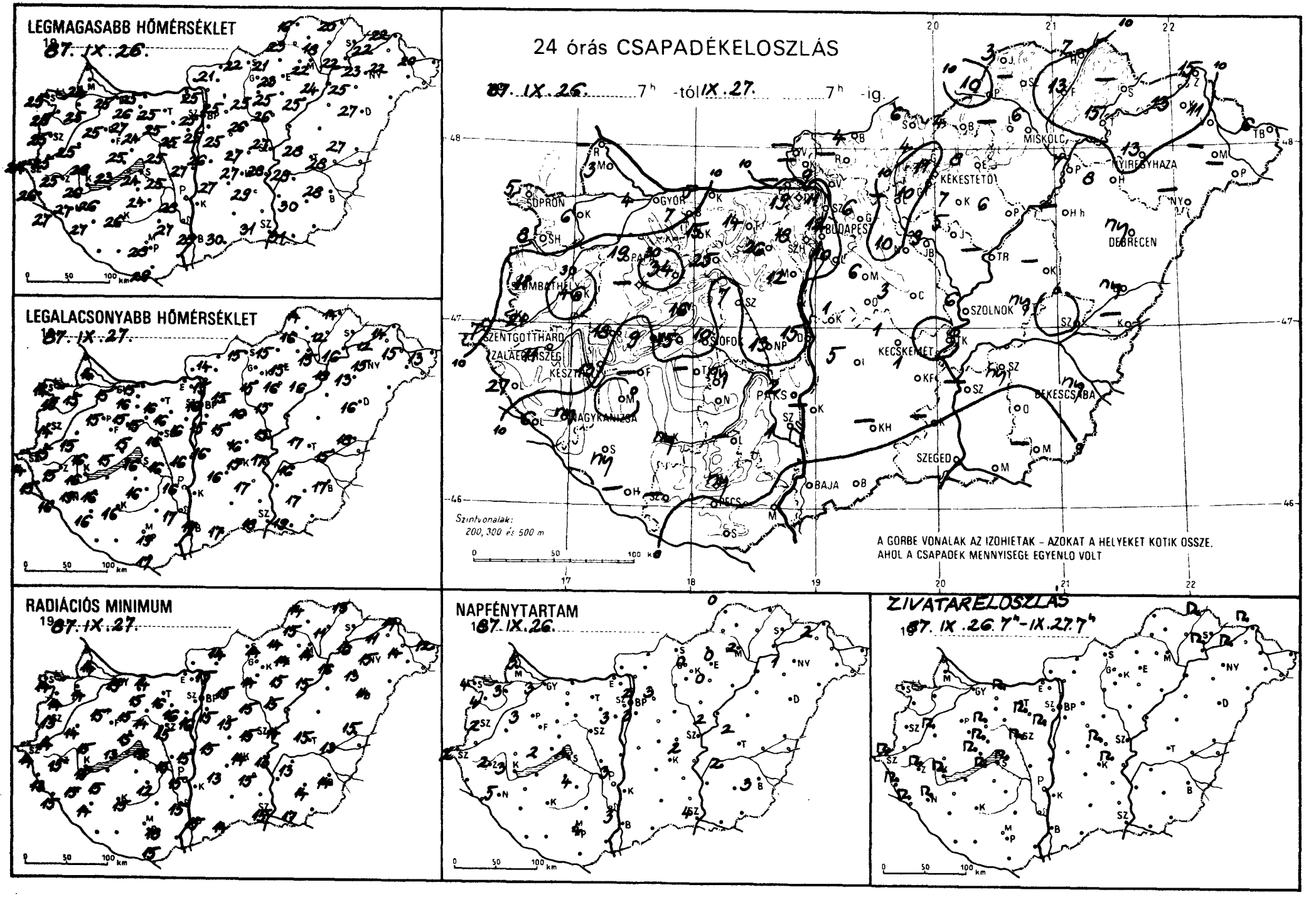
LEGMAGASABB HŐMÉRSÉKLET
1987. IX. 26.
LEGALACSONYABB HŐMÉRSÉKLET
1987. IX. 27.
RADIÁCIÓS MINIMUM
1987. IX. 27.
NAPFÉNYTARTAM
1987. IX. 26.
ZIVATARELOSZLÁS
1987. IX. 26. 7h - IX. 27. 7h
24 órás CSAPADÉKELOSZLÁS
87. IX. 26. 7h -tól IX. 27. 7h -ig.
SOPRON
GYŐR
BUDAPEST
KÉKESTETŐ
MISKOLC
NYÍREGYHÁZA
DEBRECEN
SZOMBATHELY
SZENTGOTTHARD
ZALAEGERSZEG
KESZTHELY
SIÓFOK
PAKS
NAGYKANIZSA
KECSKEMÉT
SZOLNOK
BÉKESCSABA
SZEGED
BAJA
PÉCS
Szintvonalak: 200, 300 és 500 m
A GORBE VONALAK AZ IZOHIETAK - AZOKAT A HELYEKET KOTIK OSSZE, AHOL A CSAPADEK MENNYISEGE EGYENLO VOLT

1987. IX. 27^h-ig az utolsó 24 óra adatai						Előző nap napos órái
állomás	csapadék (mm)		max. hőmérséklet	min. hőmérséklet	rad. min.	
Győr	4	▼ ≡	25	15	15	3
Kapuvár	6	▼ ≡	25	15	14	3
Mosonmagyaróvár	3	▼ ≡	24	14	14	3
Rajka	–		–	–	–	
Sopron	5	▼ ≡	25	14	14	4
Sopronhorpács	8	⚊	25	15	14	4
Káld	46	⚐ ≡	25	15	14	
Körmend	21		25	15	14	
Szentgotthárd	7	⚐ ≡	24	14	14	2
Szombathely	11	▼ ≡	25	14	13	2
Lenti	27	⚐	26	15	13	
Letenye	6	⚐	27	16	15	
Nagykanizsa	ny	⚐ ≡	27	15	15	5
Zalaegerszeg	11	⚐ ≡	25	15	15	2
Farkasgyepű	–		–	–	–	
Keszthely	13	⚐ ≡	26	16	15	3
Mencshely	9	⚐	25	15	13	2
Pápa	19	⚐ ≡	25	15	15	3
Sümeg	18	≡	26	16	15	
Tihany	15	⚐ ≡	24	16	15	
Veszprém	16	⚐	25	15	15	
Zirc	34	⚐ ≡	22	14	14	
Fonyód	–		–	–	–	
Homokszt. György	–		–	–	–	
Kaposvár	ny		26	16	15	
Marcali	.	≡	26	16	15	
Siófok	10	⚐ ≡	24	16	15	4
Somogyszob	ny		27	16	14	
Tab	–		–	–	–	
Bábolna	7	≡	26	16	15	
Esztergom	–		–	–	–	
Kisbér	15	▼ ≡	27	15	15	
Komárom	5	⚐ ≡	25	15	14	
Tatabánya	14	▼ ≡	25	16	16	
Alcsútdoboz	26	⚐ ≡	25	16	16	
Dunaújváros	15		27	16	15	
Martonvásár	12	⚐ ≡	25	16	16	3
Mór	25	▼ ≡	24	15	14	
Sárbogárd	13		25	16	15	
Szabadbattyán	7	⚐ ≡	25	16	15	
Iregszemcse	ny	▼ ≡	24	16	12	4
Lengyel	–		–	–	–	
Paks	2	▼ ⚊	28	16	15	3
Szekszárd	1	≡	27	17	15	
Árpádtető	ny		23	18	16	
Mohács	–		–	–	–	
Pécs	.	≡	28	19	18	4
Siklós	.	⚊	29	17	15	
Szigetvár	–		–	–	–	
Budaörs	14	▼ ≡	26	16	16	
Bp. Lőrinc	10	≡	25	15	15	3
Bp. Met. Int.	12		25	16	–	2
Bp. Szab. hegy	18		21	14	12	
Cegléd	3	⚐	27	16	15	
Dobogókő	19	≡	20	13	11	
Gödöllő	6	▼ ≡	25	15	15	3
Királyrét	–		–	–	–	
Monor	6	≡	25	15	15	
Nagykáta	10	≡	26	16	15	
Szentendre	11	≡	26	16	15	

1987. IX. 27^h-ig az utolsó 24 óra adatai						Előző nap napos órái
állomás	csapadék (mm)		max. hőmérséklet	min. hőmérséklet	rad. min.	
Vác	9	≡	25	15	15	
Vámosmikola	–		–	–	–	
Baja	.	≡	28	17	15	3
Bácsalmás	.	≡	30	17	14	
Izsák	5	▼ ≡	27	16	13	
Kalocsa	–		–	–	–	
Kecskemét	1	⚐ ≡	27	15	14	2
Kiskunfélegyháza	1		29	15	17	
Kiskunhalas	–		–	–	–	
Kunszentmiklós	1	▼ ≡	26	16	15	
Tiszakécske	.	⚊	28	17	13	
Balassagyarmat	4	≡	21	14	14	
Romhány	–		–	–	–	
Salgótarján	6		22	15	14	
Eger	8	≡	23	15	14	0
Galyatető	4	≡	17	11	10	
Gyöngyös	10	▼	25	15	14	
Kékestető	11	▼	16	11	11	0
Kompolt	7		25	16	15	0
Lőrinci	–		–	–	–	
Poroszló	6		25	16	15	
Jászapáti	5	▼ ≡	26	15	15	
Jászberény	9	≡	27	16	15	
Karcag	–		–	–	–	
Szolnok	6	▼ ≡	27	15	14	2
Tiszaroff	–		–	–	–	
Túrkeve	ny	▼	28	17	15	2
Kistelek	–		–	–	–	
Makó	.		31	19	17	
Szeged	.	⚊	31	18	15	4
Szentes	–		–	–	–	
Borsodnádasd	4	▼	21	15	14	
Füged	13		18	12	11	
Hidasnémeti	7	⚐ ≡	20	14	13	
Jósvafő	3	≡	16	14	14	0
Lillafüred	–		–	–	–	
Miskolc	6	≡	22	15	14	2
Putnok	10	≡	23	16	15	
Sárospatak	–		–	–	–	
Szendrőlád	–		–	–	–	
Tokaj	15	⚐	22	16	16	
Kisvárda	13	⚐ ≡	22	12	11	2
Mátészalka	–		–	–	–	
Nyíregyháza	13	▼	23	15	15	1
Nyírlugos	–		–	–	–	
Pátyod	–		–	–	–	
Tiszabecs	6	≡	20	13	12	
Vásárosnamény	11	▼ ≡	22	15	14	
Záhony	15	⚐	22	14	14	
Berettyóújfalu	ny		27	18	15	
Debrecen	ny	▼ ⚊	27	16	14	–
Hajdúdorog	8	▼ ≡	25	13	13	
Hortobágy	–		–	–	–	
Körösszakál	–		–	–	–	
Polgár	7	≡	24	18	16	
Békéscsaba	ny	▼ ⚊	28	17	14	3
Mezőhegyes	–		–	–	–	
Orosháza	.		30	17	14	
Szarvas	ny	▼ ≡	29	16	13	2
Szeghalom	.	⚊	28	15	13	

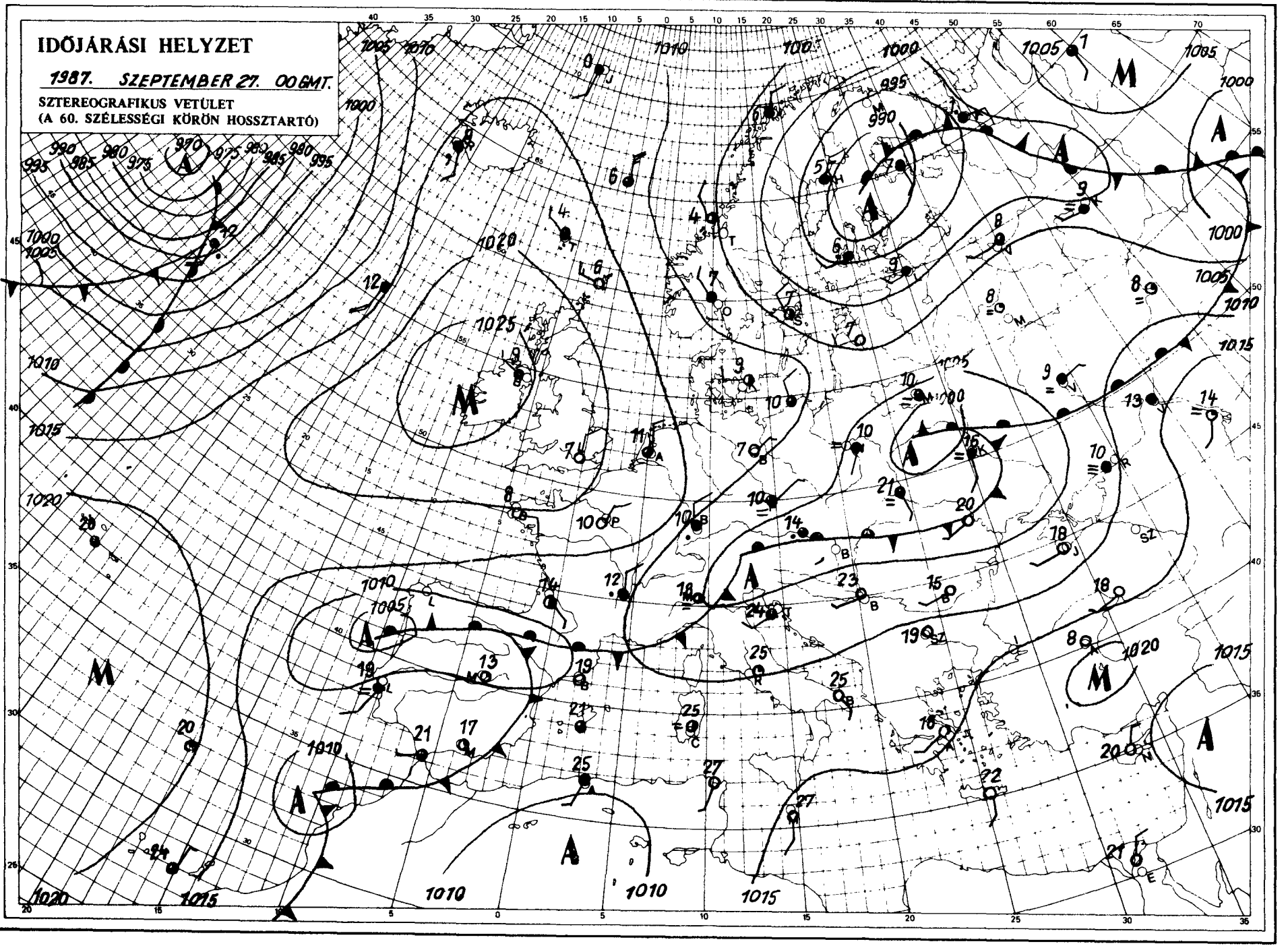

KIADJA: ORSZÁGOS METEOROLOGIAI SZOLGÁLAT
Készíti: Központi Előrejelző Intézet Analízis- és Rövidtávú Prognózis Központja – T.: 273-018
Megjelenik naponként
Évi előfizetési díja: 2.200,-Ft. – Megrendelhető: 1024 Budapest, II., Kitaibel Pál u. 1. – T.: 353-500
Kiadásért felel: az OMSZ elnöke – Szerkesztésért felel: a KEI igazgatója

Jelmagyarázat a havi mellékletben

IDŐJÁRÁSI NAPIJELENTÉS

ЕЖЕДНЕВНЫЙ МЕТЕОРОЛОГИЧЕСКИЙ БЮЛЛЕТЕНЬ • DAILY WEATHER REPORT
BULLETIN QUOTIDIEN DE TEMPS • TÄGLICHER WETTERBERICHT

100.évfolyam 271. szám + Budapest + 1987.szeptember 28.hétfő

Az időjárási helyzet és a várható időjárás:

Közép-Európát az elmult 24 óra folyamán igen hideg, sarkvidéki eredetü levegő árasztotta el viharos szél, kiadós esőzések, heves zivatarok kiséretében. A hőmérséklet a Kárpát-medencében a front betörése előtt jóval a szeptember végének megfelelő felett volt, a front átvonulása után mégis az átlagos alá esett vissza. A következő másfél napban az időjárást itt az emlitett hideg levegőnek hol nagyobb nedvességtartalmú, hol kissé szárazabb hullámai alakitják. Egyelőre folytatódik az átlagosnál hüvösebb időszak.

Magyarországon vasárnap az átvonuló hidegfront miatt rendkivül mozgalmas, szélsőséges volt az időjárás. Az ország délkeleti felén 2-3 órára kisütött a nap, máshol borult idő volt. Országszerte hullott eső hétfő reggelig. Az északnyugati országrészekben a csapadékmennyisége általában 5, 14 mm között volt, ez a mennyiség mindenütt csendes esőből származik. Az ország délkeleti felében sokfelé voltak zivatarok, bőséges eső kiséretében. A legtöbb helyen 10, 25 mm közötti értékeket mértek, de Nagykanizsáról 30, Letenyéről 33 mm-t jelentettek. A front átvonulásával egyidőben mindenütt megerősödött, vagy viharossá fokozódott a szél. A Kaposvár-Körösszakál-vonaltól délkeletre 25, 30, az ország nagy részén 18, 23, északnyugaton mindössze 14, 17 fok között volt a hőmérséklet csúcsértéke. Hétfőre virradóra felszakadozott a felhőzet, a szél jelentősen mérséklődött. Erős volt az éjszakai lehülés, a legalacsonyabb hőmérséklet 3, 11 fok közötti. Délelőtt változóan felhős, csendes idő volt, a szél csak kevés helyen élénkült meg. 11 órára 11, 16 fokig emelkedett a hőmérséklet.

Ma 12 órakor Budapesten a hőmérséklet 13 fok, a tengerszintre átszámitott légnyomás 1020 hPa, alig változik.

Várható időjárás kedd estig:

Hideg éjszaka, hüvös nappal várható. Időnként erősen felhős lesz az ég, de csak jelentéktelen zápor fordulhat elő. Napközben megélénkül, néhol megerősödik az északi szél. A hőmérséklet hajnalban 2 és 7 fok között várható, talajközelében helyenként gyönge fagy valószinü.
A várható legmagasabb nappali hőmérséklet kedden kora délután 12 és 17 fok között lesz.

Pálmási Judit s.k.

:TÁVOLABBI KILÁTÁSOK SZERDÁTÓL-SZOMBATIG:

Folytatódik az évszakhoz képest hideg idő. A hajnali órákban párásságra, helyenként ködre lehet számitani. Napközben több órás napsütés várható, számottevő csapadék sehol nem valószinü. Sokfelé alakul ki talajmenti fagy. A várható legalacsonyabb hajnali hőmérséklet +1,-6 fok között várható, a legmagasabb nappali hőmérséklet 11, 16 fok között lesz. Jelentős mennyiségü/ legalább 5 mm napi / csapadék az ország területén nem várható. KÖZÉPTÁVÚ ELŐREJELZŐ CSOPORT

A hőmérséklet napi középértéke és eltérése a sokévi átlagtól / Budapest belterületén/:

1987. szeptember 27.	15,0°C	+0,5°C
1871 óta ezen a napon Budapesten előfordult		
legmagasabb hőmérséklet:	30,9°C /1942/	
legalacsonyabb hőmérséklet:	1,7°C /1887/	

87.642

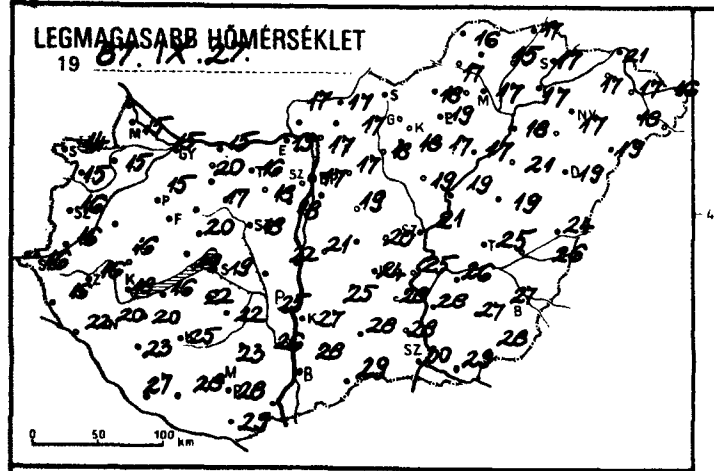
LEGMAGASABB HŐMÉRSÉKLET
19 87.IX.27.
0 50 100 km

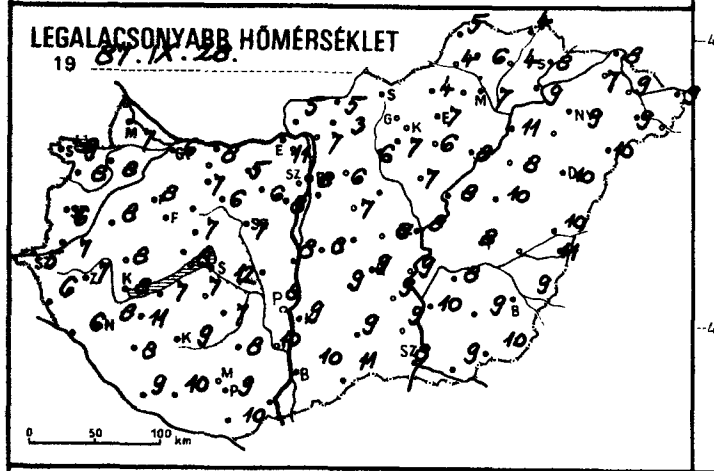
LEGALACSONYABB HŐMÉRSÉKLET
19 87.IX.28.
0 50 100 km

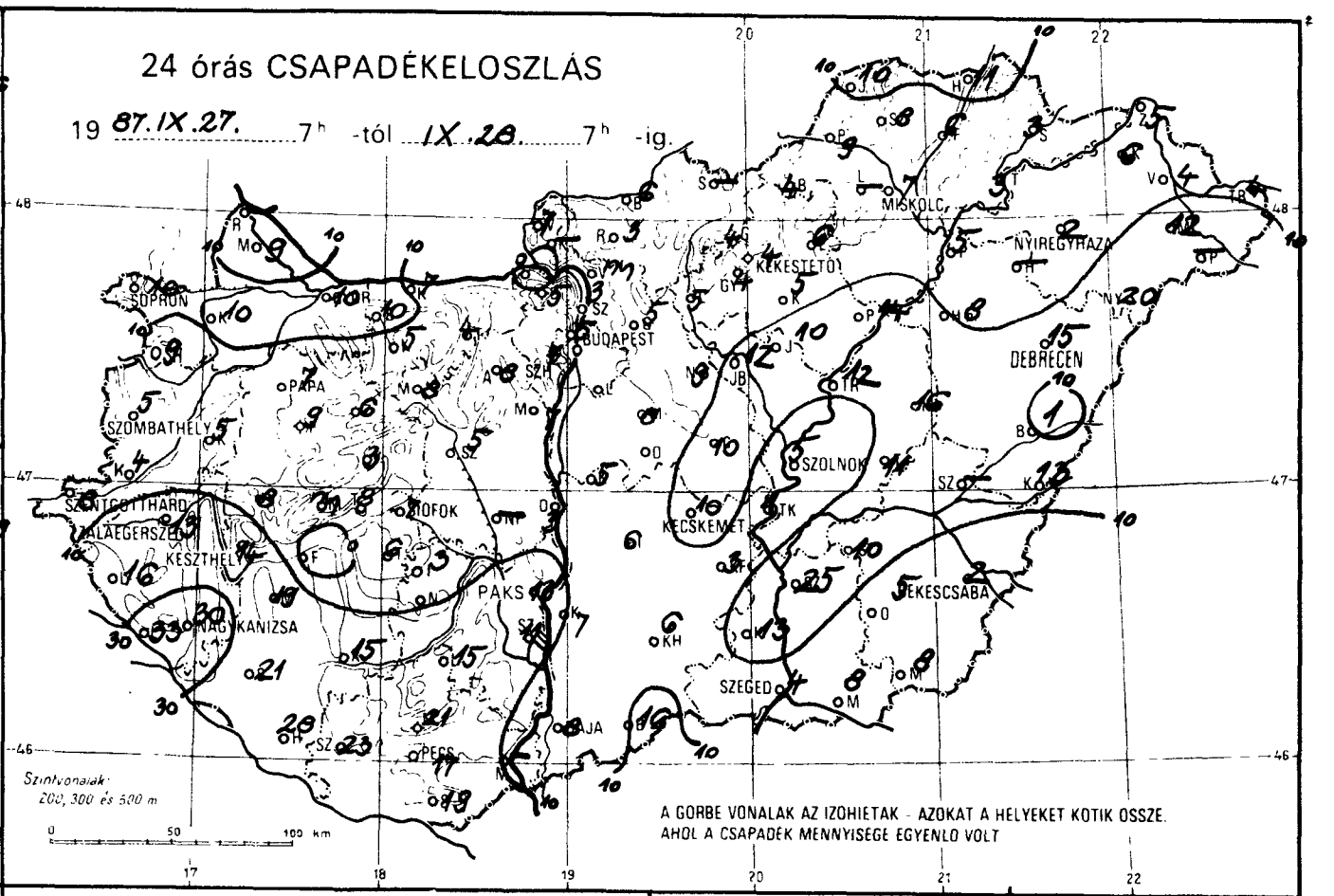
24 órás CSAPADÉKELOSZLÁS
19 87.IX.27. 7h -tól IX.28. 7h -ig.
SOPRON
SZOMBATHELY
PAPA
SZENTGOTTHARD
ZALAEGERSZEG
KESZTHELY
NAGYKANIZSA
SIÓFOK
PAKS
PÉCS
BUDAPEST
KEKESTETŐ
MISKOLC
NYIREGYHAZA
DEBRECEN
SZOLNOK
KECSKEMET
BÉKESCSABA
SZEGED
Szintvonalak: 200, 300 és 500 m
0 50 100 km
A GORBE VONALAK AZ IZOHIETAK - AZOKAT A HELYEKET KOTIK OSSZE.
AHOL A CSAPADÉK MENNYISÉGE EGYENLŐ VOLT

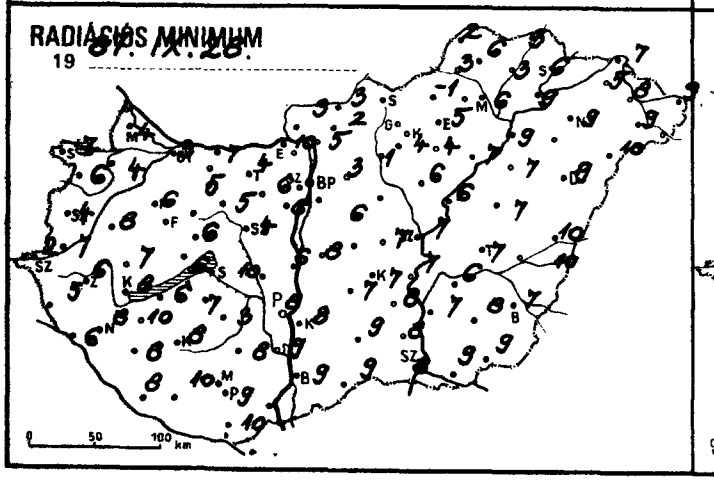
RADIÁCIÓS MINIMUM
19 87.IX.28.
0 50 100 km

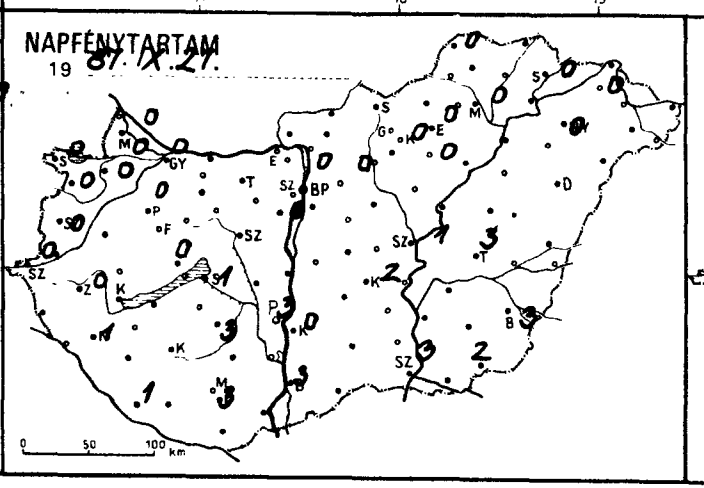
NAPFÉNYTARTAM
19 87.IX.27.
0 50 100 km

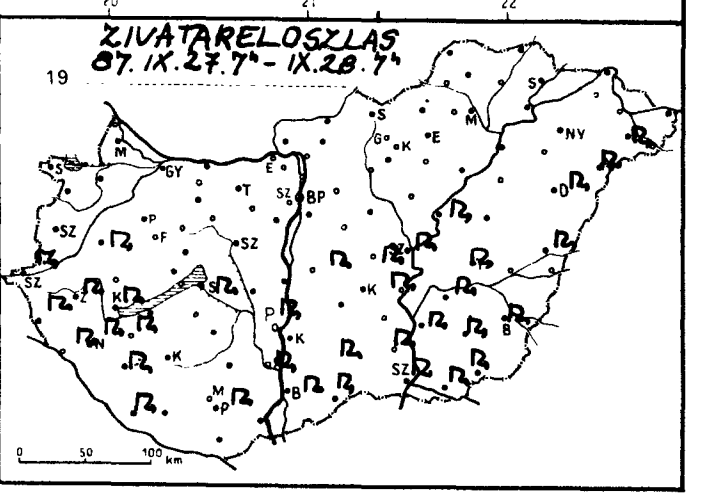
ZIVATARELOSZLÁS
19 87.IX.27.7h - IX.28.7h
0 50 100 km

87.IX.28.

19 _____ 07 h-ig az utolsó 24 óra adatai

állomás	csapadék (mm)		max. hőmérséklet	min. hőmérséklet	rad. min.	Előző nap napos órái
Győr	10	⚊	15	6	3	0
Kapuvár	10	⚊	15	8	4	0
Mosonmagyaróvár	9	⚊	15	7	4	0
Rajka	–		–	–	–	
Sopron	10	=	14	9	7	0
Sopronhorpács	9		15	8	6	0
Káld	5	⚊	–	8	8	
Körmend	4		16	7	7	
Szentgotthárd	8	=	16	5	2	0
Szombathely	5	▽	16	6	4	0
Lenti	16	=	16	6	5	
Letenye	33		22	6	6	
Nagykanizsa	30		20	8	8	1
Zalaegerszeg	13	=	16	7	6	0
Farkasgyepű	9		17	8	4	
Keszthely	14		18	8	8	0
Mencshely	ny		16	7	7	0
Pápa	7	=	15	8	6	0
Sümeg	8	⚊	16	8	7	
Tihany	8	▽ =	19	8	6	
Veszprém	3	⚊	20	7	6	
Zirc	6	=	17	6	4	
Fonyód	.		16	7	6	
Homokszt. György	28	⚊	27	9	8	1
Kaposvár	15		25	9	8	
Marcali	19	⚊	20	11	10	
Siófok	7		19	12	10	1
Somogyszob	21		23	8	8	
Tab	6	=	22	7	7	
Bábolna	10	=	16	6	2	
Esztergom	.	=	19	11	10	
Kisbér	5		20	7	5	
Komárom	7	▽ =	15	8	7	
Tatabánya	4		16	5	4	
Alcsútdoboz	8	▽ ⚊	18	6	6	
Dunaújváros	7		22	8	6	
Martonvásár	7	⚊	18	8	6	0
Mór	8	▽ =	17	6	5	
Sárbogárd	–		–	–	–	
Szabadbattyán	5	=	18	7	4	
Iregszemcse	3		22	7	3	3
Lengyel	15	=	23	8	8	
Paks	13		25	8	8	3
Szekszárd	11	=	26	10	9	
Árpádtető	21	=	24	8	7	
Mohács	–		–	–	–	
Pécs	17	=	28	9	9	3
Siklós	19	=	29	10	10	
Szigetvár	23	▽ =	28	10	10	
Budaörs	4	=	18	7	6	
Bp. Lőrinc	8	▽ =	18	8	6	0
Bp. Met. Int.	5		17	8	–	0
Bp. Szab. hegy	7		15	6	3	
Cegléd	10		20	8	7	
Dobogókő	5		14	4	3	
Gödöllő	5	=	17	6	3	0
Királyrét	–		–	–	–	
Monor	8	⚊	19	7	6	
Nagykáta	9	=	19	8	7	
Szentendre	3		17	7	7	

87.IX.28.

19 _____ 07 h-ig az utolsó 24 óra adatai

állomás	csapadék (mm)		max. hőmérséklet	min. hőmérséklet	rad. min.	Előző nap napos órái
Vác	ny		17	7	5	
Vámosmikola	7	=	17	5	3	0
Baja	8		28	10	9	3
Bácsalmás	16		29	11	9	
Izsák	6	▽	25	9	7	
Kalocsa	7	=	27	9	8	0
Kecskemét	10	=	24	9	7	2
Kiskunfélegyháza	3	▽	28	9	8	
Kiskunhalas	6		28	9	9	
Kunszentmiklós	5	=	21	8	8	
Tiszakécske	1	▽ ⚊	25	9	7	
Balassagyarmat	6	▽ ⚊	17	5	3	
Romhány	3		17	3	2	
Salgótarján	–		–	–	–	
Eger	6	=	19	7	5	0
Galyatető	4	⚊	13	1	0	
Gyöngyös	4		18	7	4	
Kékestető	4	▽ =	13	2	2	0
Kompolt	5		17	6	4	0
Lőrinci	5	⚊	18	6	1	
Poroszló	14	⚊	17	8	7	
Jászapáti	10	▽	19	7	6	
Jászberény	12	=	19	8	5	
Karcag	16	▽ =	19	10	7	
Szolnok	5		21	8	7	1
Tiszaroff	12		19	8	6	
Túrkeve	11	⚊	25	8	7	3
Kistelek	13	=	28	9	8	
Makó	8		29	9	9	
Szeged	4	⚊	30	8	8	3
Szentes	25		28	10	7	
Borsodnádasd	4	▽ ⚊	18	4	–1	
Fügöd	6		15	4	3	
Hidasnémeti	11	▽ =	17	4	3	
Jósvafő	10	▽ =	16	5	2	0
Lillafüred	–		–	–	–	
Miskolc	7	=	17	7	6	0
Putnok	9	=	17	4	3	
Sárospatak	3		17	8	6	0
Szendrőlád	8	⚊	–	6	6	
Tokaj	3		17	9	9	
Kisvárda	6	=	17	7	5	0
Mátészalka	12		18	9	9	
Nyíregyháza	2		17	9	9	0
Nyírlugos	20	⚊	19	10	10	
Pátyod	–		–	–	–	
Tiszabecs	4	=	16	9	9	
Vásárosnamény	4	▽	17	9	8	
Záhony	5		21	8	7	
Berettyóújfalu	1		24	10	10	
Debrecen	15		19	10	9	–
Hajdúdorog	–		–	–	–	
Hortobágy	8		21	8	7	
Körösszakál	13	▽	26	11	10	
Polgár	5	=	18	11	9	
Békéscsaba	2	⚊	27	9	7	3
Mezőhegyes	8		28	10	9	2
Orosháza	5	⚊	27	9	8	
Szarvas	10	⚊	26	8	6	3
Szeghalom	–		–	–	–	

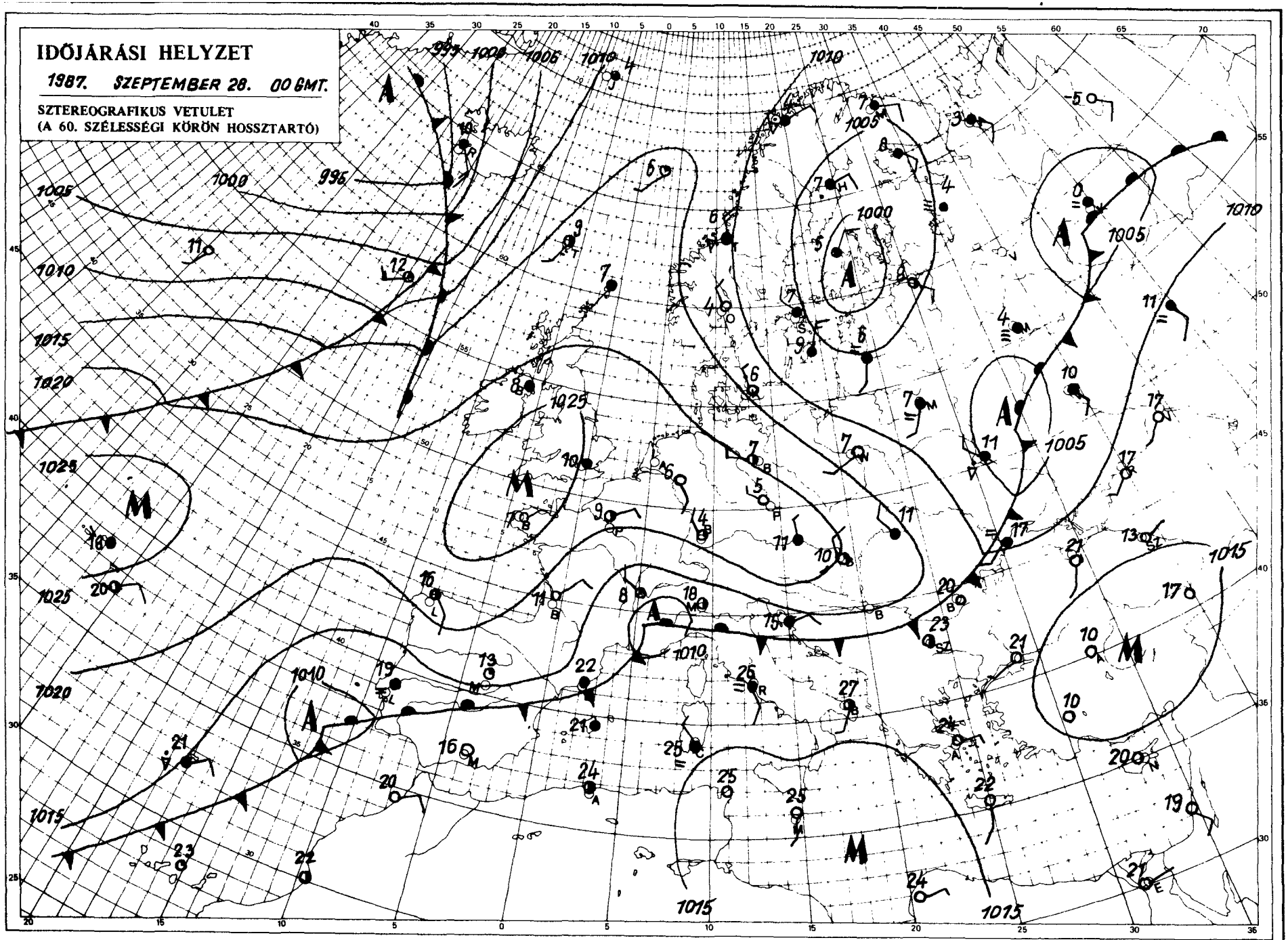

KIADJA: ORSZAGOS METEOROLOGIAI SZOLGÁLAT
Készíti: Központi Előrejelző Intézet Analízis- és Rövidtávú Prognózis Központja – T.: 273-018
Megjelenik naponként
Évi előfizetési díja: 2.200,-Ft. – Megrendelhető: 1024 Budapest, II., Kitaibel Pál u. 1. – T.: 353-500
Kiadásért felel: az OMSZ elnöke – Szerkesztésért felel: a KEI igazgatója

Jelmagyarázat a havi mellékletben

IDŐJÁRÁSI NAPIJELENTÉS

ЕЖЕДНЕВНЫЙ МЕТЕОРОЛОГИЧЕСКИЙ БЮЛЛЕТЕНЬ • DAILY WEATHER REPORT
BULLETIN QUOTIDIEN DE TEMPS • TÄGLICHER WETTERBERICHT

100. évfolyam 272. szám. + Budapest + 1987. szeptember 29. kedd

Az időjárási helyzet és a várható időjárás:

Most már majdnem egész Európában hüvös, őszi az idő. Csupán a Földközi-tenger környékén mérnek még 20, helyenként 25 fok fölötti hőmérsékletet. Szárazföldünk északi részén van a leghüvösebb, ahol kora délután is 10 fok alatt marad a hőmérséklet. Jelentős esőt adó felhőzet csak a Balkán-félsziget fölött van. Máshol változóan felhős az idő és gyönge eső fordul elő. Magyarország fölé észak felől továbbra is hideg levegő, valamint felhők érkeznek, ezért nem változik lényegesen időjárásunk.

Hétfőn hazánk nagy részén napos idő volt. Csak a délnyugati, déli megyékből jelentettek tartós felhősödést, illetve 1-4 órás napfénytartamot. Említésre méltó eső nem esett. Helyenként még megerősödött az északi szél. A hőmérséklet csúcsértéke 13 és 18 fok között volt. Ma éjszaka erős volt a lehülés. Hajnalban általában 1,7 fokot mértek, de néhány helyen a 2 m-es magasságban, a talajon pedig többfelé volt gyönge fagy. Délelőtt változóan felhős idő volt, 11 órakor 11 és 14 fok közötti hőmérsékleteket mértek.

Ma 12 órakor Budapesten a hőmérséklet 13 fok, a tengerszintre átszámitott légnyomás 1022 hPa, nem változik.

Várható időjárás szerda estig:

Változóan felhős idő várhato, legfeljebb néhány helyen fordul elő futó zápor.
Az északi, északkeleti szél időnként megélénkül.
Hajnalban helyenként párássá válik a levegő.
Folytatódik a hüvös idő.
Várható legalacsonyabb éjszaki hőmérséklet: általában 1 és 6 fok között alakul, de a talaj közelében helyenként -1, -3 fokos fagy is előfordul,
legmagasabb nappali hőmérséklet szerdán: 11 és 16 fok között várható.

Jenki Szilvia s.k.

A hőmérséklet napi középértéke és eltérése a sokévi átlagtól /Budapest belterületén/:

1987. IX. 28.	10,1°C	-4,0°C

1871 óta ezen a napon Budapesten előfordult

legmagasabb hőmérséklet:	30,6°C /1932/,
legalacsonyabb hőmérséklet:	2,6°C /1887/.

87.643.

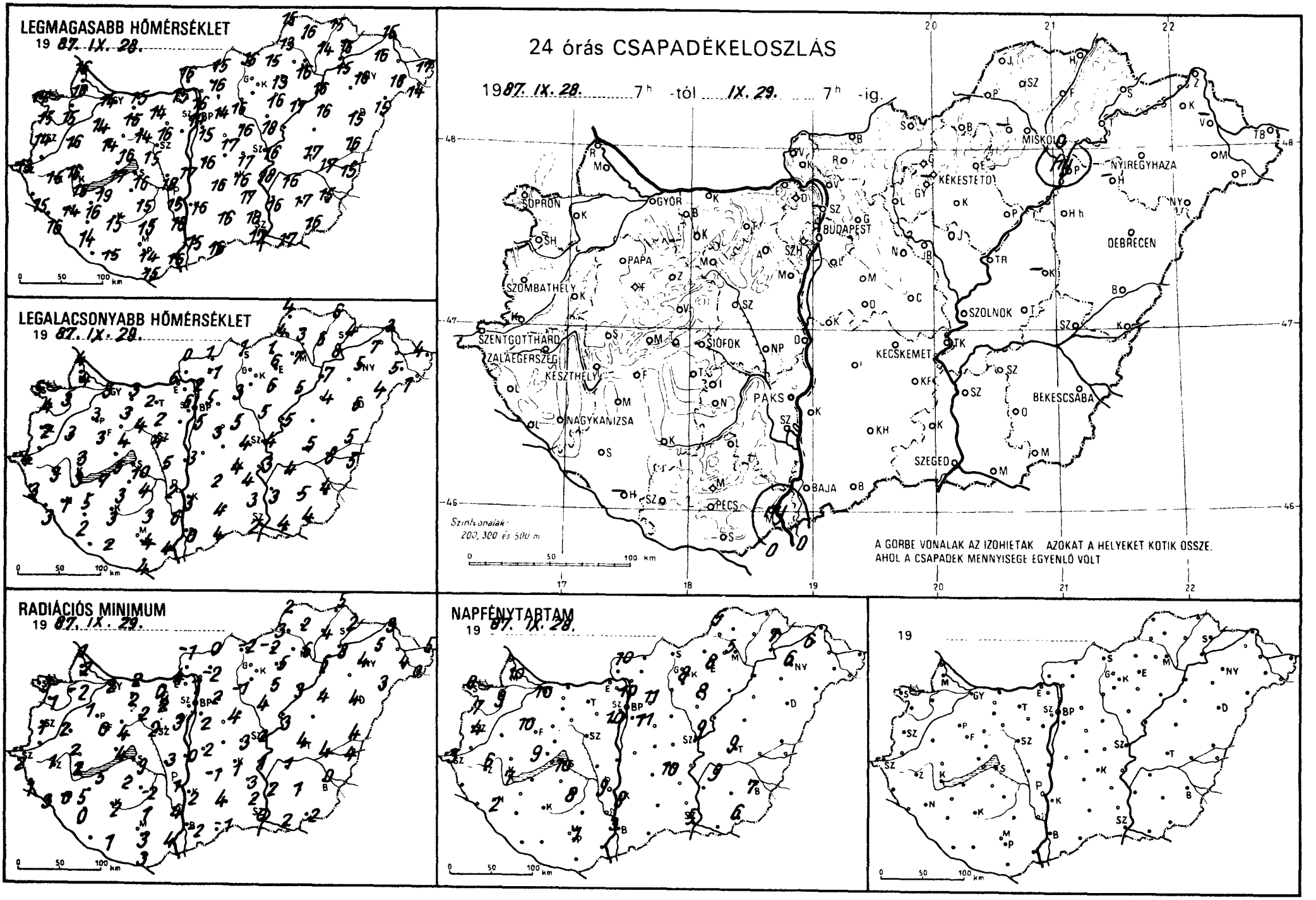
LEGMAGASABB HŐMÉRSÉKLET
19 87. IX. 28.
LEGALACSONYABB HŐMÉRSÉKLET
19 87. IX. 28.
RADIÁCIÓS MINIMUM
19 87. IX. 29.
24 órás CSAPADÉKELOSZLÁS
1987. IX. 28. 7h -tól IX. 29. 7h -ig.
SOPRON
GYŐR
PAPA
SZOMBATHELY
SZENTGOTTHARD
ZALAEGERSZEG
KESZTHELY
NAGYKANIZSA
SIÓFOK
PÉCS
PAKS
BAJA
BUDAPEST
KÉKESTETŐ
MISKOLC
NYIREGYHAZA
DEBRECEN
SZOLNOK
KECSKEMET
BEKESCSABA
SZEGED
Szintvonalak: 200, 300 és 500 m
A GORBE VONALAK AZ IZOHIETAK AZOKAT A HELYEKET KOTIK OSSZE.
AHOL A CSAPADEK MENNYISEGE EGYENLŐ VOLT
NAPFÉNYTARTAM
19 87. IX. 28.
19

87.IX.29.07 h-ig az utolsó 24 óra adatai						Előző napos órái
állomás	csapadék (mm)		max. hőmérséklet	min. hőmérséklet	rad. min.	
Győr	.		14	3	2	10
Kapuvár	.		15	3	−2	9
Mosonmagyaróvár	.		16	4	2	10
Rajka	.		16	4	1	
Sopron	.		14	5	3	8
Sopronhorpács	.		15	4	1	7
Káld	.		15	3	2	
Körmend	–		–	–	–	
Szentgotthárd	.		13	4	2	3
Szombathely	.		14	2	1	4
Lenti	.		15	3	1	
Letenye	.		16	3	3	
Nagykanizsa	.		14	1	0	2
Zalaegerszeg	.		15	3	1	6
Farkasgyepű	.		14	3	0	
Keszthely	.		16	3	2	7
Mencshely	.		13	3	2	9
Pápa	.		14	3	1	10
Sümeg	.		16	3	2	
Tihany	.		17	5	4	
Veszprém	.		16	4	4	
Zirc	.		12	3	1	
Fonyód	.		19	7	5	
Homokszt. György	–		–	–	–	
Kaposvár	.		15	3	2	
Marcali	.		16	5	5	
Siófok	.		15	10	9	10
Somogyszob	.		14	2	0	
Tab	.		16	3	2	
Bábolna	.		14	1	−2	
Esztergom	.		15	6	4	
Kisbér	.		15	3	2	
Komárom	.		15	3	2	
Tatabánya	.		14	2	−0	
Alcsútdoboz	.		16	2	2	
Dunaújváros	.		17	3	0	
Martonvásár	.		15	4	3	10
Mór	.		14	4	2	
Sárbogárd	.		18	5	3	
Szabadbattyán	.		14	4	2	
Iregszemcse	.		15	4	−2	8
Lengyel	.		15	3	1	
Paks	.		15	2	1	9
Szekszárd	.		16	6	4	
Árpádtető	.		12	4	2	
Mohács	ny		16	4	4	
Pécs	.		14	4	3	1
Siklós	.		15	4	3	
Szigetvár	.		15	2	1	
Budaörs	.		15	3	1	
Bp. Lőrinc	.		15	5	2	11
Bp. Met. Int.	.		14	6	–	10
Bp. Szab. hegy	.		13	6	3	
Cegléd	.		17	4	3	
Dobogókő	.		9	4	3	
Gödöllő	.		14	5	2	11
Királyrét	.		15	−1	−3	
Monor	.		17	3	2	
Nagykáta	.		16	5	4	
Szentendre	–		–	–	–	

87.IX.29.07 h-ig az utolsó 24 óra adatai						Előző napos órái
állomás	csapadék (mm)		max. hőmérséklet	min. hőmérséklet	rad. min.	
Vác	.		16	2	1	
Vámosmikola	.		16	−0	−1	10
Baja	.		15	0	−2	3
Bácsalmás	.		16	4	−1	
Izsák	.		16	2	−1	
Kalocsa	.		16	3	2	8
Kecskemét	.		16	4	1	10
Kiskunfélegyháza	.		17	4	3	
Kiskunhalas	.		16	4	4	
Kunszentmiklós	.		16	2	2	
Tiszakécske	.		18	3	1	
Balassagyarmat	.		15	1	0	
Romhány	.		16	−1	−2	
Salgótarján	.		16	1	−2	
Eger	.		13	6	5	8
Galyatető	.		10	3	−2	
Gyöngyös	–		–	–	–	
Kékestető	.		8	2	1	8
Kompolt	.		16	6	5	8
Lőrinci	.		16	3	−1	
Poroszló	.		17	5	3	
Jászapáti	.		18	5	4	
Jászberény	.		17	4	1	
Karcag	–		–	–	–	
Szolnok	.		16	4	2	9
Tiszaroff	.		16	5	3	
Túrkeve	.		17	5	4	9
Kistelek	.		18	3	2	
Makó	.		17	4	2	
Szeged	.		17	2	0	5
Szentes	.		16	3	2	
Borsodnádasd	.		15	1	−2	
Fügöd	.		14	6	4	
Hidasnémeti	.		15	6	5	
Jósvafő	.		15	4	2	5
Lillafüred	–		–	–	–	
Miskolc	.		16	7	6	5
Putnok	.		13	4	3	
Sárospatak	.		16	4	2	7
Szendrőlád	.		16	3	2	
Tokaj	.		15	8	8	
Kisvárda	.		16	7	5	6
Mátészalka	.		16	5	4	
Nyíregyháza	.		16	5	4	6
Nyírlugos	.		15	4	3	
Pátyod	.		14	1	0	
Tiszabecs	.		17	5	5	
Vásárosnamény	–		–	–	–	
Záhony	.		15	3	3	
Berettyóújfalu	.		16	5	4	
Debrecen	.		15	6	4	–
Hajdúdorog	–		–	–	–	
Hortobágy	.		16	4	4	
Körösszakál	.		15	5	4	
Polgár	ny		16	7	6	
Békéscsaba	.		15	4	−0	7
Mezőhegyes	.		16	4	2	6
Orosháza	.		17	5	1	
Szarvas	.		16	4	1	9
Szeghalom	.		17	8	4	

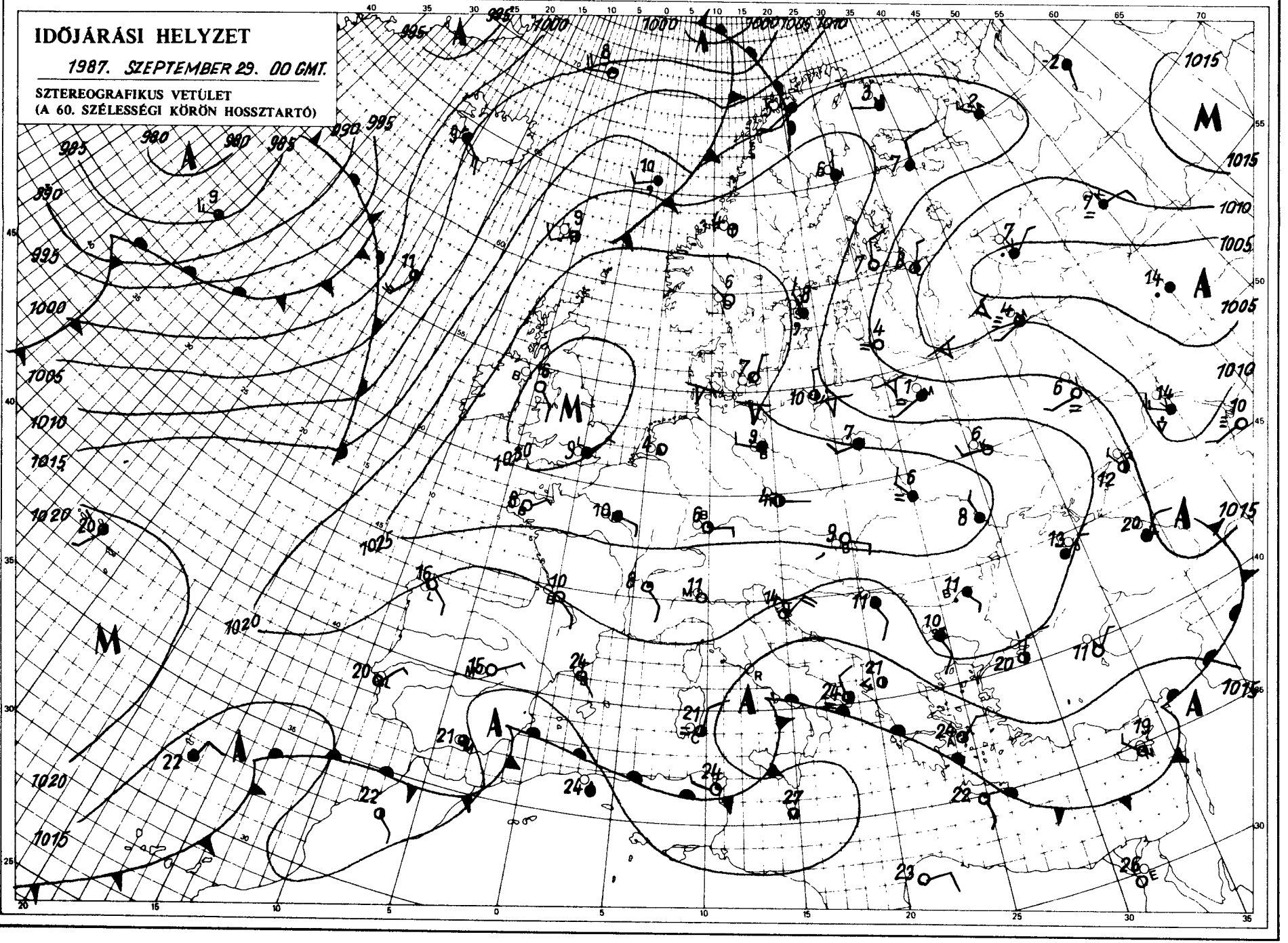

KIADJA: ORSZÁGOS METEOROLÓGIAI SZOLGÁLAT
Készíti: Központi Előrejelző Intézet Analízis- és Rövidtávú Prognózis Központja — T.: 273-018
Megjelenik naponként
Évi előfizetési díja: 2.200,-Ft. — Megrendelhető: 1024 Budapest, II., Kitaibel Pál u. 1. — T.: 353-500
Kiadásért felel: az OMSZ elnöke — Szerkesztésért felel: a KEI igazgatója

Jelmagyarázat a havi mellékletben

IDŐJÁRÁSI NAPIJELENTÉS

ЕЖЕДНЕВНЫЙ МЕТЕОРОЛОГИЧЕСКИЙ БЮЛЛЕТЕНЬ • DAILY WEATHER REPORT
BULLETIN QUOTIDIEN DE TEMPS • TÄGLICHER WETTERBERICHT

100.évfolyam 273. szám + Budapest + 1987.szeptember 30.szerda

Az időjárási helyzet és a várható időjárás:

A változékony, esős időt okozó légköri frontok szárazföldünk nyugati és északi partjai mentén, illetve a Földközi-tenger felett helyezkednek el. Európa legnagyobb, középső részén ugyanakkor egy hatalmas kiterjedésü magas nyomású légköri képződmény található. Hatására csendes, hüvös őszi idő van. A Kárpát-medence fölé északkelet felől továbbra is viszonylag száraz, hideg levegő sodródik, ezért a következő napokban lényeges változás nem várható, folytatódik a hüvös idő.

Magyarországon kedden változóan felhős volt az ég, csak néhány helyen alakult ki jelentéktelen záporeső. A hőmérséklet csúcsértéke általában 13 és 17 fok között alakult. Ma hajnalra 1 és 7 fok közé hült le a levegő, de a talaj közelében helyenként -1, -2 fokos fagy is előfordult. Délelőtt többnyire gyengén felhős idő volt. 11 órakor általában 8 és 14 fok közötti hőmérsékleteket mértek az országban.

Ma 12 órakor Budapesten 14 fokot mértek, a tengerszintre átszámitott légnyomás 1025 hPa, alig változik.

Várható időjárás csütörtök estig:

Csütörtök estig az országban változóan felhős idő lesz. Inkább csak szerdán - főként északkeleten valószinü egy-egy gyenge zápor. Éjszaka és reggel szórványosan köd képződik. Többnyire mérsékelt, napközben néha élénk északi, északkeleti szél várható.
A várható legalacsonyabb éjszakai hőmérséklet általában +2 és +7 fok, között alakul, többfelé lesz talajmenti fagy, a legmagasabb nappali hőmérséklet csütörtökön 12 és 17 fok között alakul.

Bozóki István s.k.

A hőmérséklet napi középértéke és eltérése a sokévi átlagtól / Budapest belterületén/:

1987. szeptember 29.	9,3°C	-4,4°C

1871 óta ezen a napon Budapesten előfordult

legmagasabb hőmérséklet:	29,7°C /1917/
legalacsonyabb hőmérséklet:	1,3°C /1977/

87.644

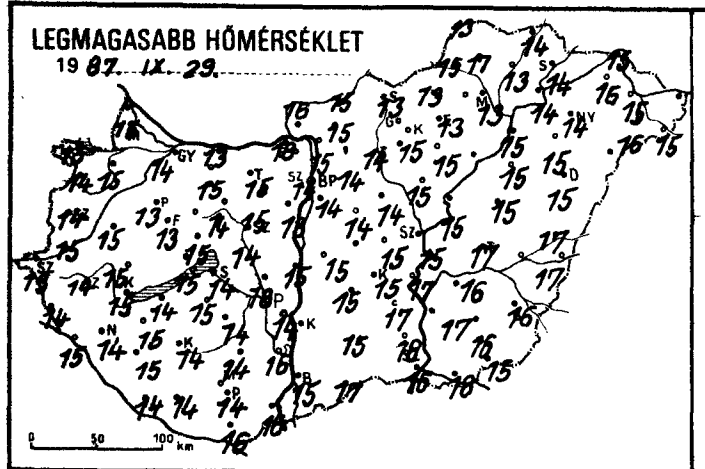
LEGMAGASABB HŐMÉRSÉKLET
19 87. IX. 29.
0 50 100 km

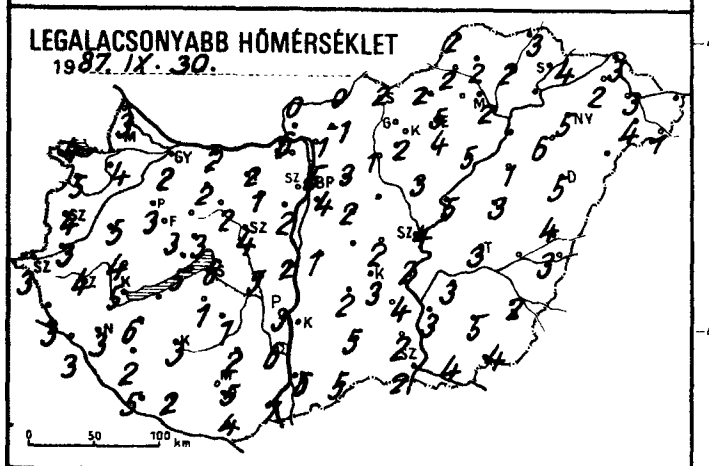
LEGALACSONYABB HŐMÉRSÉKLET
19 87. IX. 30.
0 50 100 km

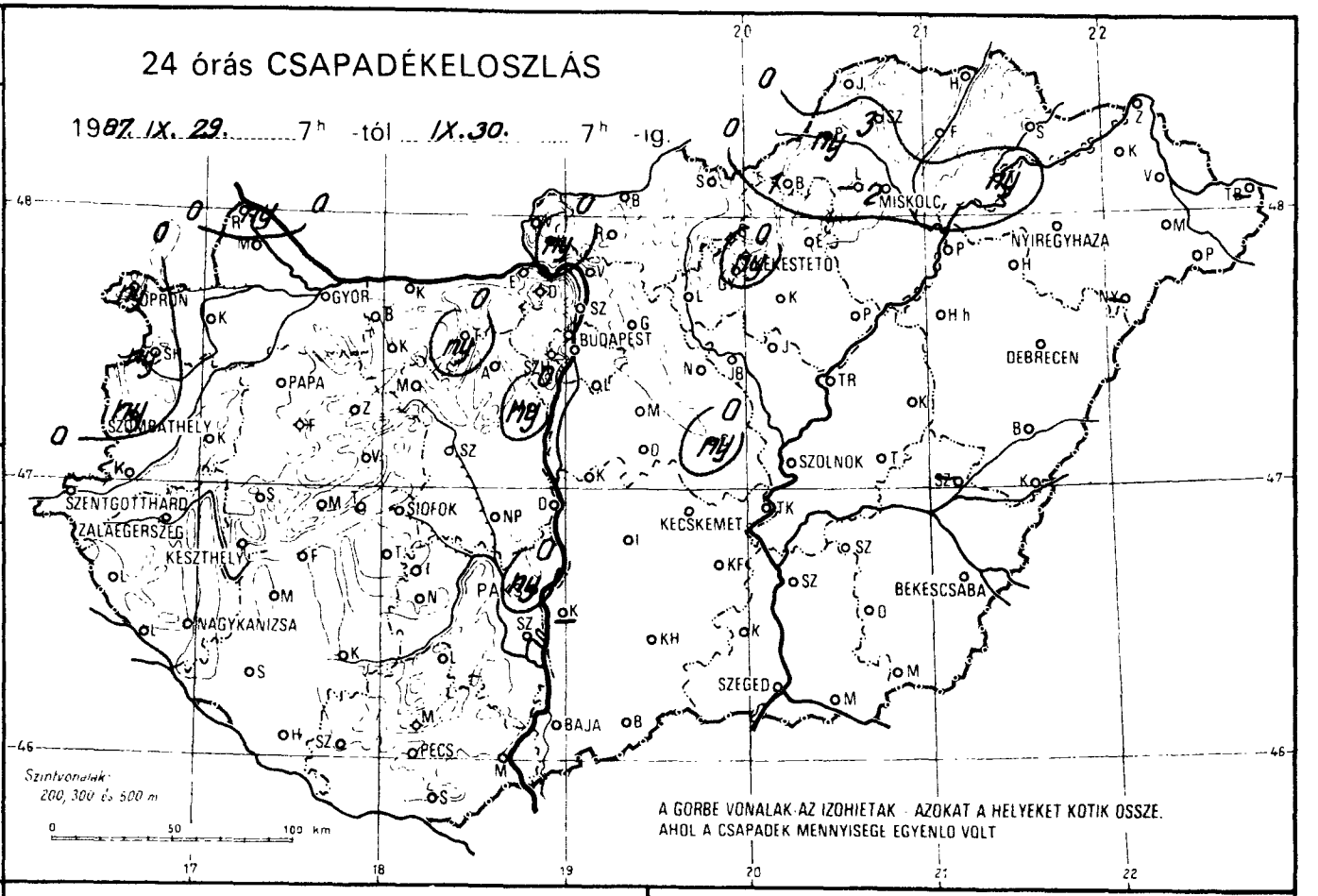
24 órás CSAPADÉKELOSZLÁS
19 87. IX. 29. 7h -tól IX. 30. 7h -ig
SOPRON
GYOR
BUDAPEST
MISKOLC
NYIREGYHAZA
KEKESTETO
DEBRECEN
SZOMBATHELY
PAPA
SZOLNOK
SZENTGOTTHARD
ZALAEGERSZEG
KESZTHELY
SIOFOK
KECSKEMET
BEKESCSABA
NAGYKANIZSA
SZEGED
BAJA
PECS
Szintvonalak: 200, 300 és 500 m
0 50 100 km
A GORBE VONALAK AZ IZOHIETAK - AZOKAT A HELYEKET KOTIK OSSZE, AHOL A CSAPADEK MENNYISEGE EGYENLO VOLT

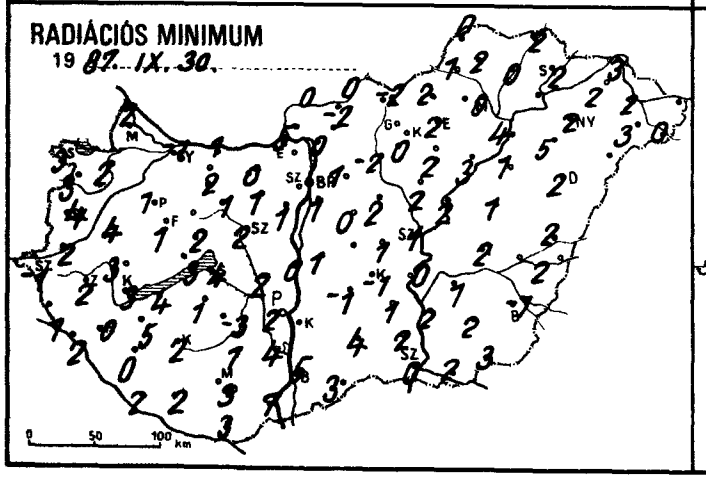
RADIÁCIÓS MINIMUM
19 87. IX. 30.
0 50 100 km

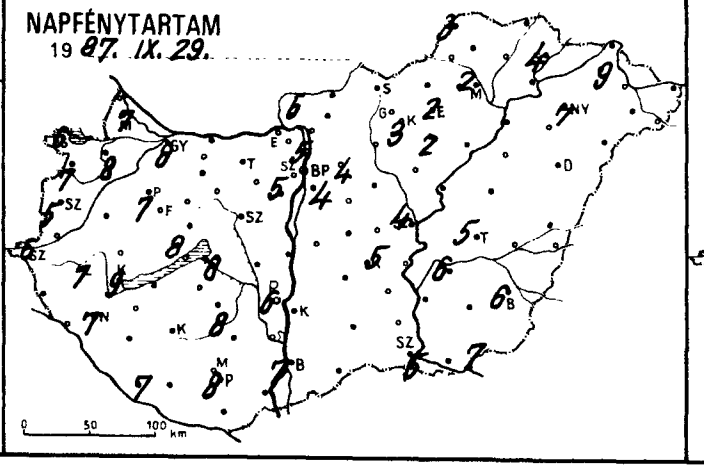
NAPFÉNYTARTAM
19 87. IX. 29.
0 50 100 km

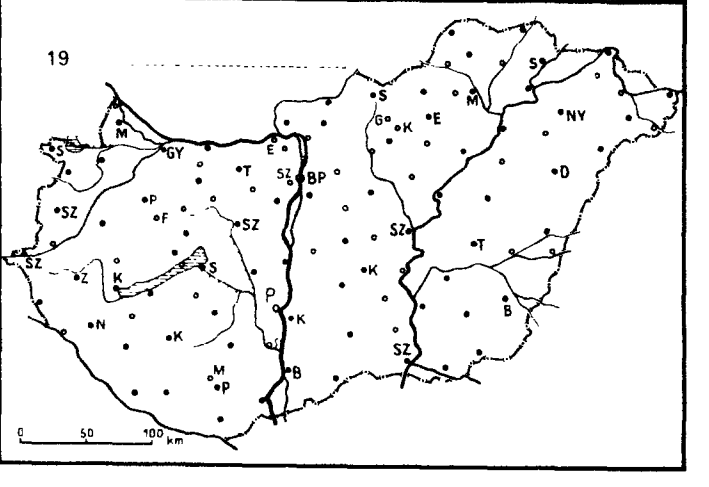
19
0 50 100 km

19 87. IX. 30. 07 óra az utolsó 24 óra adatai						Előző nap napos órái
állomás	csapadék (mm)		max. hőmérséklet	min. hőmérséklet	rad. min.	
Győr	.		14	2	–1	8
Kapuvár	.		15	4	2	8
Mosonmagyaróvár	.		15	3	2	7
Rajka	ny		15	3	2	
Sopron	ny		13	4	3	6
Sopronhorpács	ny		14	5	3	7
Káld	.		15	5	4	
Körmend	.		15	3	2	
Szentgotthárd	.		13	3	–1	6
Szombathely	ny		14	4	4	5
Lenti	.		14	3	1	
Letenye	.		15	3	2	
Nagykanizsa	.		14	3	0	7
Zalaegerszeg	.		14	4	2	7
Farkasgyepű	.		13	3	1	
Keszthely	.		15	5	3	9
Mencshely	.		13	3	2	8
Pápa	.		13	3	1	7
Sümeg	.		15	4	3	
Tihany	.		15	4	3	
Veszprém	.		15	3	2	
Zirc	.		11	3	0	
Fonyód	.		14	6	4	
Homokszt. György	.		14	5	2	7
Kaposvár	.		14	3	2	
Marcali	.		15	6	5	
Siófok	.		14	6	4	8
Somogyszob	.		15	2	–0	
Tab	.		15	1	1	
Bábolna	.		14	1	–2	
Esztergom	.		18	6	–5	
Kisbér	.		15	2	2	
Komárom	.		13	2	1	
Tatabánya	ny		15	2	0	
Alcsútdoboz	.		15	1	1	
Dunaújváros	.		15	2	0	
Martonvásár	ny		13	2	1	5
Mór	.		14	2	1	
Sárbogárd	.		18	5	2	
Szabadbattyán	.		14	4	2	
Iregszemcse	.		14	1	–3	8
Lengyel	.		14	2	1	
Paks	ny		14	3	2	6
Szekszárd	.		16	6	4	
Árpádtető	.		12	5	3	
Mohács	.		16	7	7	
Pécs	.		14	5	3	8
Siklós	.		16	4	3	
Szigetvár	.		14	2	2	
Budaörs	.		14	1	–1	
Bp. Lőrinc	.		14	4	1	4
Bp. Met. Int.	.		14	5	–	5
Bp. Szab. hegy	.		10	5	3	
Cegléd	ny		15	2	1	
Dobogókő	.		9	4	3	
Gödöllő	.		14	3	1	4
Királyrét	ny		14	–1	–3	
Monor	.		14	2	–0	
Nagykáta	.		14	2	2	
Szentendre	.		11	3	3	

19 87. IX. 30. 07 óra az utolsó 24 óra adatai						Előző nap napos órái
állomás	csapadék (mm)		max. hőmérséklet	min. hőmérséklet	rad. min.	
Vác	.		15	1	0	
Vámosmikola	.		16	–0	–0	6
Baja	.		15	6	5	7
Bácsalmás	.		17	5	3	
Izsák	.		15	2	–1	
Kalocsa	–		–	–	–	
Kecskemét	.		15	3	–1	5
Kiskunfélegyháza	.		17	4	1	
Kiskunhalas	.		15	5	4	
Kunszentmiklós	.		15	1	1	
Tiszakécske	.		17	2	0	
Balassagyarmat	.		15	0	0	
Romhány	.		15	–1	–2	
Salgótarján	.		13	2	–2	
Eger	.		13	5	2	2
Galyatető	.		10	2	–1	
Gyöngyös	.		15	2	0	
Kékestető	ny		6	1	1	3
Kompolt	.		15	4	2	2
Lőrinci	.		14	1	–2	
Poroszló	.		16	5	3	
Jászapáti	.		15	3	2	
Jászberény	.		16	2	1	
Karcag	.		15	3	1	
Szolnok	.		15	4	1	4
Tiszaroff	.		15	5	2	
Túrkeve	.		17	3	2	5
Kistelek	.		18	2	2	
Makó	.		18	4	2	
Szeged	.		16	2	–0	5
Szentes	.		17	3	2	
Borsodnádasd	1		13	2	2	
Füged	.		13	2	0	
Hidasnémeti	.		14	3	2	
Jósvafő	.		13	2	–0	3
Lillafüred	–		–	–	–	
Miskolc	2		13	2	0	2
Putnok	ny		15	2	1	
Sárospatak	.		14	4	2	4
Szendrőlád	3		17	2	2	
Tokaj	ny		14	–	–	
Kisvárda	.		16	2	2	9
Mátészalka	.		16	4	3	
Nyíregyháza	.		14	5	2	7
Nyírlugos	–		–	–	–	
Pátyod	.		15	1	0	
Tiszabecs	–		–	–	–	
Vásárosnamény	.		15	3	2	
Záhony	.		15	3	3	
Berettyóújfalu	.		17	4	2	
Debrecen	.		15	5	2	–
Hajdúdorog	.		15	6	5	
Hortobágy	.		15	1	1	
Körösszakál	.		17	3	2	
Polgár	.		15	5	4	
Békéscsaba	.		16	2	–1	6
Mezőhegyes	.		15	4	3	7
Orosháza	.		16	5	2	
Szarvas	.		16	3	1	6
Szeghalom	–		–	–	–	–

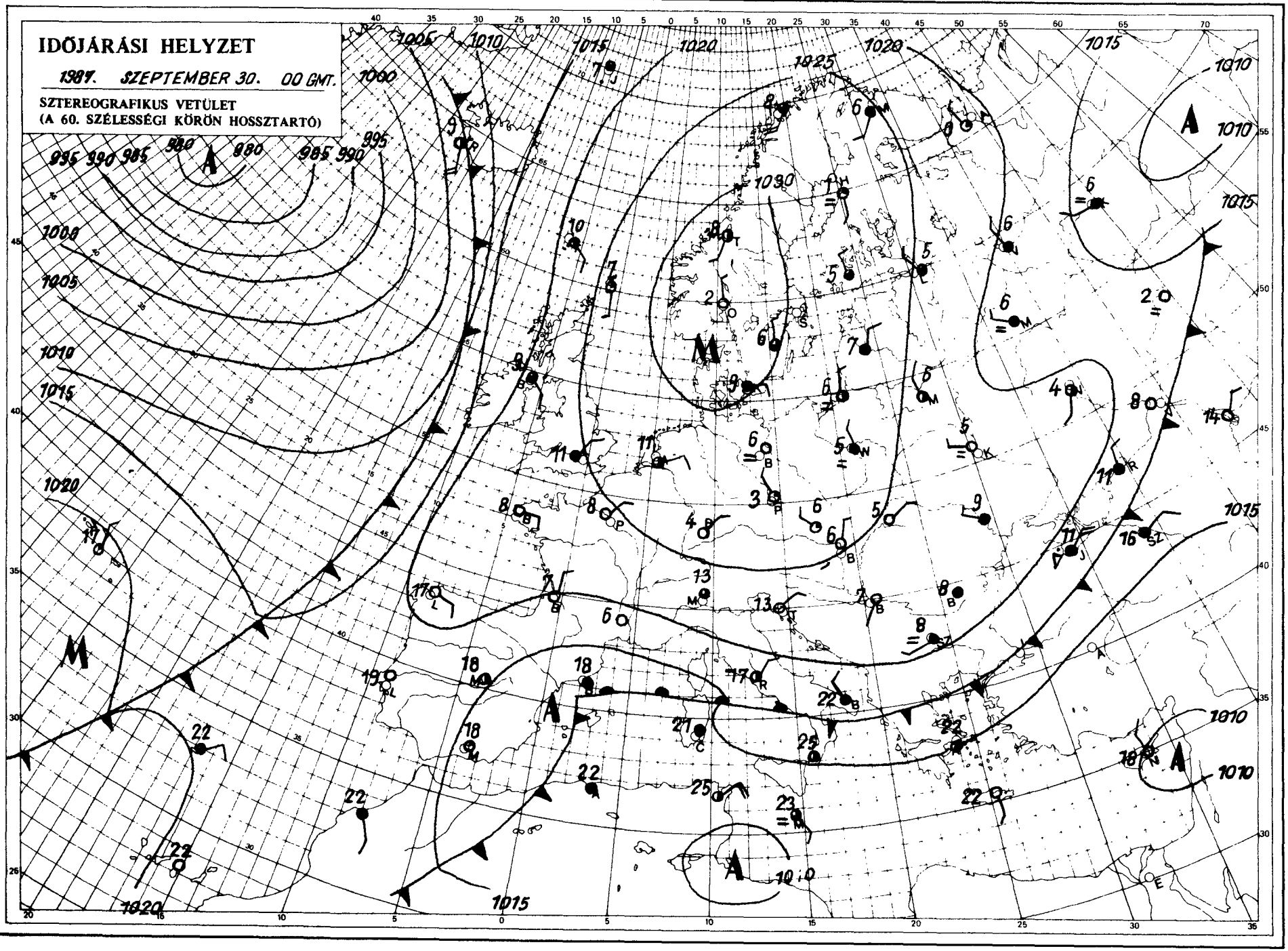

KIADJA: ORSZAGOS METEOROLOGIAI SZOLGALAT
Készíti: Központi Előrejelző Intézet Analízis- és Rövidtávú Prognózis Központja – T.: 273-018
Megjelenik naponként
Évi előfizetési díja: 2.200,-Ft. – Megrendelhető: 1024 Budapest, II., Kitaibel Pál u. 1. – T.: 353-500
Kiadásért felel: az OMSZ elnöke – Szerkesztésért felel: a KEI igazgatója
Jelmagyarázat a havi mellékletben

ORSZÁGOS METEOROLÓGIAI SZOLGÁLAT

KÖZPONTI ELŐREJELZŐ INTÉZETE

IDŐJÁRÁSI ESEMÉNYEK NAPTÁRA

CALENDAR OF WEATHER PHENOMENA

1987. szeptember

Az Időjárási Napijelentés havi melléklete

IDŐJÁRÁSI ESEMÉNYEK NAPTÁRA

Dátum – *Date*	Az időjárási jelenség leírása *Description of the weather phenomena*	Az időjárási esemény előidézője *Caused by*	Érkező légtömeg *Air-masses arriving*
6- 7.	A Dunántulon sokfelé eső, zápor, zivatar helyenként viharos szél	Hidegfront belép: 6-án 07^h-kor NW-en feloszlik a Duna vonalában 7-én 05^h-kor	A Dtulon Mm másutt Tc
8.	Melegadvekció a magasban, légtömegváltás a keleti országrészben	Melegfront belép: 02^h-kor W-en kilép: 14^h-kor E-en	Mm
8.	Főként északon eső, zápor, zivatar, helyenként erős szél	Hidegfront belép: 12^h-kor NW-en kilép: 19^h-kor E-en	Mm
10.	Melegedés, a Dunántulon szélélénkülés	A Skandinávia felett örvénylő ciklon előoldalán melegadvekció 11^h-tól 21^h-ig	Mm
11.	Szórványosan zápor, zivatar	Hidegfront belép: 19^h-kor NW-en kilép: 24^h-kor E-en	Mm
12.	Melegadvekció a magasban, szélélénkülés és melegedés a Dunántulon	Melegfront belép: 09^h-kor W-en kilép: 18^h-kor E-en	Tm
13-15.	A szokásosnál közel 10 fokkal melegebb idő	Folyamatos melegadvekció S, SW irányból	Tc
15-17.	A hőmérséklet csucsértéke 5-10 fokkal visszaesik	Folyamatos hidegadvekció N, NW irányból	Mm
17-18.	Néhány fokos melegedés	Melegfront belép: 17-én 14^h-kor W-en kilép: 18-án 12^h-kor E-en	Tm
19-20.	Elsősorban északon ismétlődő zápor, zivatar	Konvergencia-tevékenység 19-én 00^h-tól 20-án 07^h-ig	SW-n Tm NE-n Mm
20.	Északkeleten záporok, zivatarok 5-10 fokos lehülés, másutt szélélénkülés, 4-5 fokos lehülés	Hidegfront belép: 19^h-kor N-on kilép: 24^h-kor S-ön	Mm
24.	Sokfelé eső, zápor, zivatar	Hidegfront belép: 06^h-kor NW-en kilép: 13^h-kor SE-en	Mm
24-27.	Az egész országban eső, zápor, zivatar	Lassan mozgó hullámzó /hideg-meleg/ front-tevékenység a Kárpát-medencében 25-én 00^h-tól 27-én 11^h-ig	N,NW:Mm S,SE:Tc
27.	Esők, zivatarok, viharos szél, jelentős lehülés	Hidegfront belép: 11^h-kor NW-en kilép: 19^h-kor SE-en	Mm Ac

Arktikus szárazföldi és tengeri (Ac és Am): mérsékeltövi szárazföldi és tengeri (Mc és Mm): szubtrópusi szárazföldi és tengeri (Tc és Tm): helyi vagy lokális (H).

Az időjárási esemény budapesti jellemzői — *Characteristics of weather phenomena observed at Budapest*						
Időpont — *Time in MEZ*	Változások — *Changes in*			Maximális széllökés (m/s) és időpontja *Maximum gusts observed (m/s) at*	Csapadék mennyisége (mm) és alakja *Amount and form of precipitation*	Megjegyzés — *Remarks*
	Hőmérséklet (fok/idő) *Temperature (degrees/period)*	Légnedvesség (%/idő) *Humidity (%/period)*	Szélirány *Wind-direction*			
17^{30}	✳	✳	SW/NW	15 m/s 19^{27}	ny ∇̇	✳ nincs adat
12^{00}	⊞	⊞	-	7 m/s 12^{00}	-	⊞ elmosódott
13^{30}	-6/1 h	+22/1 h	SW/NW	15,1 m/s 14^{30}	3 ∇̇	
19^{40}	⊞	-5/10 m	SW/NW	12,2 m/s 19^{40}	ny ∇̇	⊞ elmosódott
15^{32}	⊞	⊞	-	11,5 m/s 15^{32}	-	⊞ elmosódott
10^{00}	+3/5 m	-11/2 h	-	-	-	
19^{55}	-4/1 h	-5/10 m	SW/NW	14 m/s 19^{55}	-	
08^{30}	⊞	-5/30 m	SW/NW	14,2 m/s 11^{06}	2 ↘	⊞ elmosódott
			SE/SW/NW	13,4 m/s 26-án 15^{02}	14 ● ∇̇	
13^{20}	-4/1 h	+15/30 m	SW/NW	19 m/s 16^{58}	5 ∇̇	

Arctic maritime (Am); Arctic continental (Ac); Polar maritime (Mm); Polar continental (Mc); Tropical maritime (Tm); Tropical continental (Tc); Local air mass (H), o: hour p: minute

Msz:87.748.

AZ IDŐJÁRÁSI NAPIJELENTÉS TÉRKÉPEIN ÉS TÁBLÁZATÁN ALKALMAZOTT METEOROLÓGIAI JELEK MAGYARÁZATAI:

- ∞ száraz légköri homály
- ═ párás levegő
- ≡ köd
- V finom, kristályos zuzmara
- ∀ durva, szemcsés zuzmara
- harmat
- dér
- szitálás
- • eső
- záporeső
- ~ ónos szitálás, vagy ónos eső
- ▲ jégeső
- havas eső
- havazás /hótérképen hófoltok/
- hózápor
- villámlás
- zivatar
- zivatar jégesővel
- porvihar
- hófuvás talajon
- hófuvás magasban is

ny csapadéknyom /0,4 vagy ennél kisebb mennyiségü eső vagy hó/
l vagy *lep.* hólepel /0,5 cm-nél vékonyabb hóréteg/
b hóbucka /egyenetlen vastagságu összefüggő hóréteg/

AZ ÁLLOMÁS HELYÉN LÉVŐ KARIKÁK JELENTÉSEI:

○ felhőtlen ég, ◔ derült ég, ◑ közepesen felhős ég, ● borult ég

2,5 m/s, gyenge — 5 m/s, mérsékelt — 10 m/s, élénk — 15 m/s, erős — 20 m/s viharos

33 m/s, vagy annál erősebb szél /orkán/
a szél abból az irányból fúj, amerre a szélzászló rúdja mutat.

" A " alacsony nyomásu légköri képződmény /ciklon/.
" M " magas nyomásu légköri képződmény /anticiklon/.

Az egyenlő légnyomásu helyeket összekötő folytonos vonalak az *izobárok*, ezek végén lévő szám a nyomásértéket jelöli mbar-ban.

hideg front, okluziós front
meleg front, stacionér front /nem mozog/

A frontok abban az irányban mozognak, amerre a fogak mutatnak.