IDŐJÁRÁSI NAPIJELENTÉS

ЕЖЕДНЕВНЫЙ МЕТЕОРОЛОГИЧЕСКИЙ БЮЛЛЕТЕНЬ • DAILY WEATHER REPORT
BULLETIN QUOTIDIEN DE TEMPS • TÄGLICHER WETTERBERICHT

KIADJA AZ ORSZÁGOS METEOROLÓGIAI INTÉZET
BUDAPEST II. KITAIBEL PÁL UTCA 1
TELEFON: KÖZPONT: 353-500, IDŐJELZŐ OSZT.: 150-410

MEGJELENIK NAPONKÉNT • ELŐFIZETÉSI ÁRA A POSTAI KÖLTSÉGGEL EGYÜTT NEGYEDÉVRE 60, Ft
KIADÁSÉRT FELEL AZ INTÉZET IGAZGATÓJA

85. évfolyam 122. szám + Budapest + 1972. május 1. hétfő

Az időjárási helyzet ma reggel és a várható időjárás:

Nyugat-Európa és részben Közép-Európa fölé is a magasban meleg levegő érkezett, ennek következtében az átlagos fölé, ill. az átlagosra erősödött a felmelegedés, az éjszakai fagyok megszüntek. A meleg csak lassan vonul kelet felé, mivel a Szovjetunió európai területe feletti áramlás gátolja mozgásában. Ennek ellenére a meleg levegő kissé közelebb kerül a Kárpát-medencéhez a következő 36 órában, azért itt tovább erősödik a felmelegedés.

Hazánkban vasárnap a délkeleti megyék kivételével derült, száraz idő volt, a nap 10, 13 órán át sütött. Délkeleten időnként megnövekedett a felhőzet és itt csak 7, 9 órás napfénytartamot észleltek. Hétfőn reggel, az országunk felett nagy magasságban átvonuló hidegebb levegő hatására, a fővárosban és környékén kisebb esők voltak, de ezek mennyisége sehol sem haladta meg az 1 mm-t. A nappali felmelegedés vasárnap ismét elérte az átlagost, általában 17, 19 fokig emelkedett a hőmérséklet, de sok helyről jelentettek 20 fokos maximumot is. Ma hajnalra a Duna-Tisza közén és délen csak 8, 11, máshol +1, +7 fokig hült le a levegő. Délelőtt időnként megnövekedett a felhőzet, a délkeleti, déli szél fokozatosan megélénkült. A hőmérséklet 11 órakor 16, 20 fok között volt.

Ma 12 órakor Budapesten a hőmérséklet 18 fok, a tengerszintre átszámitott légnyomás 760 mm, mérsékelten süllyed.

QC
989
.H9
I32
1972
May-June

Várható időjárás kedd estig:

Időnként megnövekvő felhőzet, legfeljebb néhány helyen futó záporral, esetleg zivatarral.
Mérsékelt, napközben megélénkülő délkeleti, déli szél.

Várható legalacsonyabb éjszakai hőmérséklet: 5, 10,
legmagasabb nappali hőmérséklet kedden: 18, 23 fok között.

Bóna Márta s.k.

LIBRARY
N.O.A.A.
U.S. Dept. of Commerce

A hőmérséklet napi közepértéke és eltérése a 100 évi átlagtól /Budapesten/:

1972. IV. 30.:	13,9 C°	-0,1 C°

1871 óta ezen a napon Budapesten előfordult:

legmagasabb hőmérséklet	29,5 C° /1934/
legalacsonyabb hőmérséklet	1,5 C° /1874/.

ATMOSPHERIC SCIENCES LIBRARY
OCT 19 1972
N.O.A.A. 2.0246.
U. S. Dept. of Commerce

National Oceanic and Atmospheric Administration

Environmental Data Rescue Program

ERRATA NOTICE

One or more conditions of the original document may affect the quality of the image, such as:

Discolored pages
Faded or light ink
Binding intrudes into the text

This document has been imaged through the NOAA Environmental Data Rescue Program. To view the original document, please contact the NOAA Central Library in Silver Spring, MD at (301) 713-2607 x124 or www.reference@nodc.noaa.gov.

Information Manufacturing Corporation
Imaging Subcontractor
Rocket Center, West Virginia
September 14, 1999

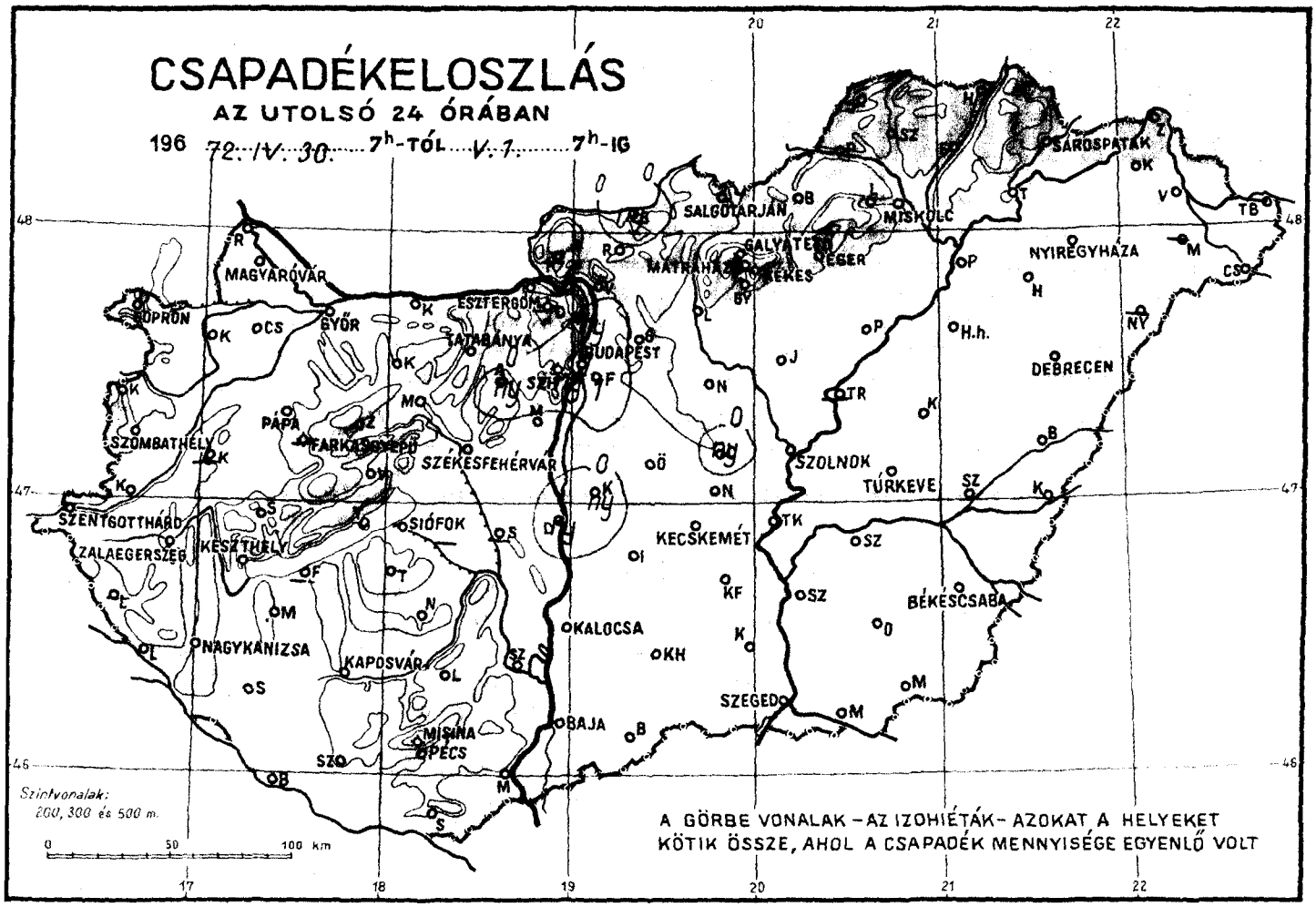
CSAPADÉKELOSZLÁS
AZ UTOLSÓ 24 ÓRÁBAN
196 72. IV. 30. 7h-TÓL V. 1. 7h-IG
SOPRON
MAGYARÓVÁR
GYŐR
ESZTERGOM
TATABÁNYA
BUDAPEST
SZOMBATHELY
PÁPA
TATA
SZÉKESFEHÉRVÁR
SZENTGOTTHÁRD
ZALAEGERSZEG
KESZTHELY
SIÓFOK
NAGYKANIZSA
KAPOSVÁR
MISKOLC
SALGÓTARJÁN
GALYATETŐ
MÁTRAHÁZA
EGER
BÉKÉS
SÁROSPATAK
NYIREGYHÁZA
H.h.
DEBRECEN
SZOLNOK
TÚRKEVE
KECSKEMÉT
BÉKÉSCSABA
KALOCSA
SZEGED
BAJA
MIŠINA
PÉCS
Szintvonalak:
200, 300 és 500 m.
0 50 100 km
A GÖRBE VONALAK – AZ IZOHIÉTÁK – AZOKAT A HELYEKET
KÖTIK ÖSSZE, AHOL A CSAPADÉK MENNYISÉGE EGYENLŐ VOLT

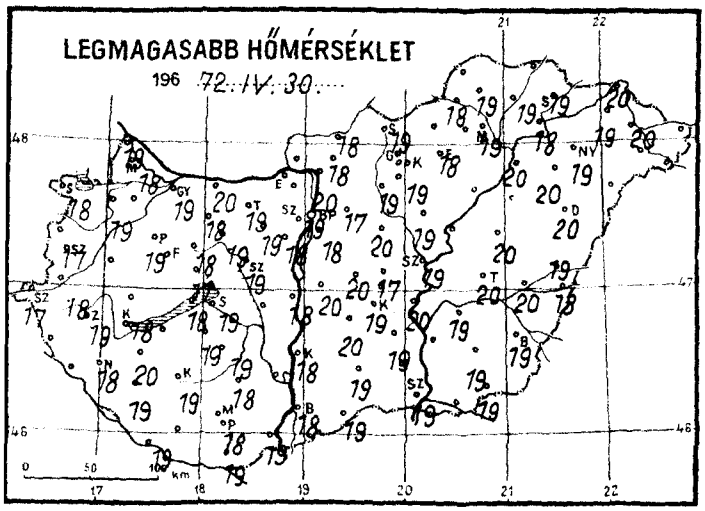
LEGMAGASABB HŐMÉRSÉKLET
196 72. IV. 30.

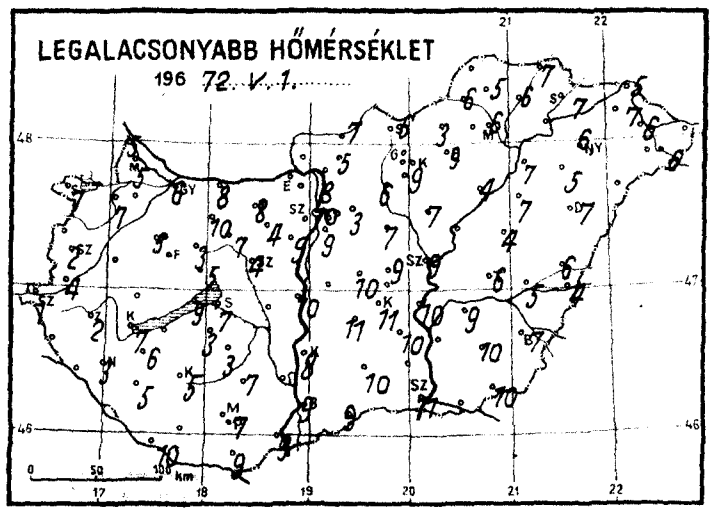
LEGALACSONYABB HŐMÉRSÉKLET
196 72. V. 1.

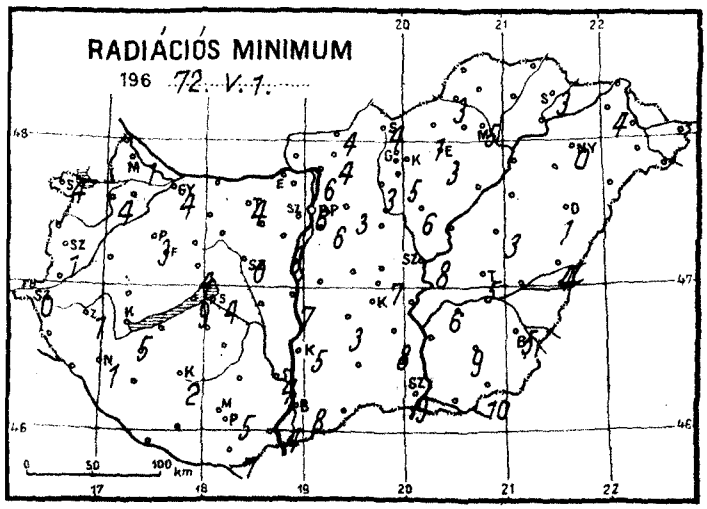
RADIÁCIÓS MINIMUM
196 72. V. 1.

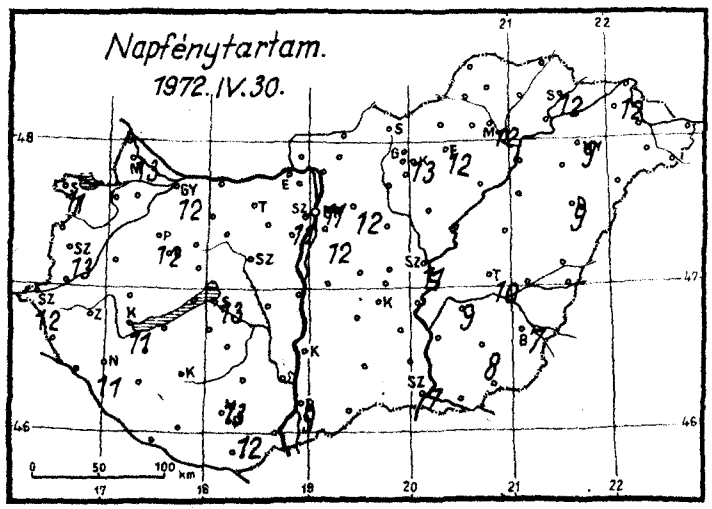
Napfénytartam.
1972. IV. 30.

1972. május hó, 1. nap hétfő

	Az utolsó 24 óra adatai						24 órai csapadék mm		
	Csapadék (mm)		Hőmérsékleti szélsőségek: tegnapi nappali max.	éjszakai min.	min. 5 cm-en	Napsütés (óra) tegnap			
12815 Magyaróvár	.		18	5	1	13	Rajka	.	
822 Győr	.		19	6	4	12	Kapuvár	.	
825 Pápa	.		19	5	3	12	Csorna	.	
805 Sopron	.		18	7	4	11	Komárom	.	
812 Szombathely	.		17	2	1	13	Káld	–	
910 Szentgotthárd	.		17	1	0	12	Kőszeg	.	
915 Zalaegerszeg	.		19	2	1		Körmend	.	
Lenti	–		–	–			Letenye	.	
925 Nagykanizsa	.		18	3	1	11	Sümeg	.	
920 Keszthely	.		18	7	5	11	Zirc	.	
Tihany	.		18	9	9		Kisbér	.	
935 Siófok	.		19	7	4	13	Mór	.	
942 Pécs	.		18	7	5	12	Alcsút	ny	
941 Misinatető (534 m)	.		18	9	5	13	Esztergom	.	
Siklós	.		19	9	7		Dobogókő	–	
827 Farkasgyepű (400 m)	–		–	–			Fonyód	–	
Veszprém	.		17	5	4		Tab	.	
833 Tatabánya	.		19	8	4		Sárbogárd	–	
839 Budapest Lőrinc	1		18	9	6	12	Lengyel	.	
840 Budapest OMI	1		19	10	6	11	Nagykónyi	.	
841 Budapest (Szabadságh., 474 m)	ny		17	7	5	11	Marcali	.	
Martonvásár	.		18	9	8		Somogyszob	.	
835 Székesfehérvár	.		19	4	0		Kaposvár	.	
Dunaújváros	ny		18	10	7		Barcs	.	
Szekszárd	.		–	–	4		Szigetvár	.	
Mohács	.		19	9	4		Bácsalmás	.	
960 Baja	.		18	9	8	9	Kiskunhalas	.	
955 Kalocsa	.		18	8	5		Izsák	.	
Cegléd	ny		17	9			Kunsztmiklós	ny	
860 Szolnok	.		19	9	8	11	Örkény	.	
970 Kecskemét	.		19	11	–	–	Nagykáta	.	
Kiskunfélegyháza	.		19	10	8		Jászapáti	.	
982 Szeged	.		19	11	9	7	Tiszakécske	.	
Mezőhegyes	.		19	10	10		Nagykőrös	.	
Orosháza	.		19	10	9	8	Kistelek	.	
990 Békéscsaba	.		19	7	5	7	Makó	–	
875 Túrkeve	.		20	6	5	10	Szentes	.	
Berettyóújfalu	.		19	6	4		Szarvas	.	
880 Debrecen	.		20	7	1	9	Szeghalom	.	
892 Nyíregyháza	.		19	6	0	9	Körösszakál	.	
788 Kisvárda	.		19	7	4	12	Tiszaroff	–	
Mátészalka	–		–	–			Poroszló	.	
Tiszabecs	–		–	–			Karcag	.	
Vác	–		–	–			Hortobágy	.	
Gödöllő	.		17	3	3	12	Polgár	.	
Lőrinci	.		19	6	3		Hajdúdorog	.	
Gyöngyös	.		19	9	5		Nyírlugos	–	
Balassagyarmat	ny		18	7	4		Csenger	.	
755 Salgótarján	.		19	6	4		Vásárosnamény	.	
Galyatető (932 m)	.		13	2			Záhony	.	
851 Kékestető (1000 m)	.		12	5	4	13	Királyrét	–	
Mátraháza (672 m)	–		–	–			Romhány	.	
865 Eger	.		18	9	3	12	Borsodnádasd	.	
Putnok	.		18	6	3		Jósvafő	–	
Lillafüred	.		18	–			Szendrőlád	.	
772 Miskolc	.		19	6	5	12	Hidasnémeti	.	
Füged	.		19	6	5		Tokaj	.	
778 Sárospatak	.		19	7	3	12	Szentendre	ny	

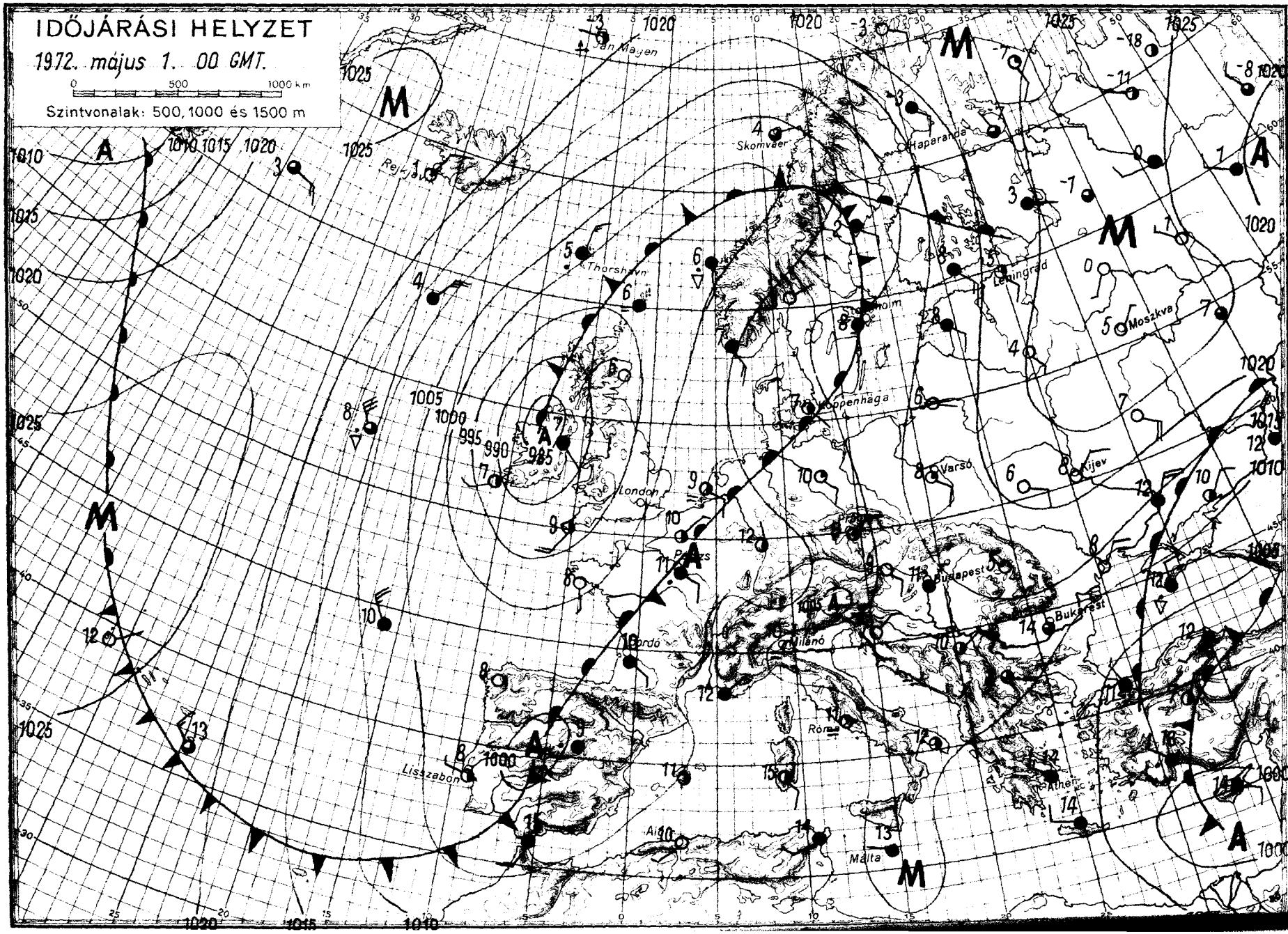
IDŐJÁRÁSI HELYZET
1972. május 1. 00 GMT.
0 500 1000 km
Szintvonalak: 500, 1000 és 1500 m
Jan Mayen
Skomvaer
Haparanda
Thorshavn
Leningrad
Moszkva
Koppenhága
Varsó
London
Párizs
Budapest
Bukarest
Milánó
Lisszabon
Málta
Athén

IDŐJÁRÁSI NAPIJELENTÉS

ЕЖЕДНЕВНЫЙ МЕТЕОРОЛОГИЧЕСКИЙ БЮЛЛЕТЕНЬ • DAILY WEATHER REPORT
BULLETIN QUOTIDIEN DE TEMPS • TÄGLICHER WETTERBERICHT

KIADJA AZ ORSZÁGOS METEOROLÓGIAI INTÉZET
BUDAPEST II. KITAIBEL PÁL UTCA 1
TELEFON: KÖZPONT: 353-500, IDŐJELZŐ OSZT.: 150-410

MEGJELENIK NAPONKÉNT • ELŐFIZETÉSI ÁRA
A POSTAI KÖLTSÉGGEL EGYÜTT NEGYEDÉVRE 60, Ft
KIADÁSÉRT FELEL AZ INTÉZET IGAZGATÓJA

85. évfolyam 123. szám + Budapest + 1972. május 2. kedd

Az időjárási helyzet ma reggel és a várható időjárás:

Nyugat-Európa legnagyobb része felett továbbra is meleg levegő található. A kontinens óceáni partvidékét azonban már két napja hüvös levegő érte el, ezért itt a felmelegedés az átlagos alatt maradt. Ez a levegő nem hatol beljebb Európa szárazföldi részébe, mert a magassági áramlások iránya itt északi. A Fekete-tenger vidéke felől igen kis sebességgel néhány fokkal hüvösebb, nedvesebb levegő áramlik a Kárpát-medence felé. Komolyabb lehülést ez nem okoz, de hatására megnövekszik a felhőzet és a csapadék keletkezésének hajlama.

Hazánkban hétfőn időnként megnövekedett a felhőzet, a nap 7, 14 órán át sütött. Egy-két helyről jelentéktelen mennyiségü esőt jelentettek. A hőmérséklet koradélutánra országszerte elérte a 20 fokot, a maximum 20, 25 fok között alakult. Ma hajnalra nyugaton 2, 5, máshol csak 6, 11 fokig hült le a levegő. Délelőtt az ország keleti felében erősen, máshol változóan felhős volt az ég. A hőmérséklet 11 órakor 15, 20 fok között volt.

Ma 12 órakor Budapesten a hőmérséklet 18 fok, a tengerszintre átszámitott légnyomás 759 mm, alig változik.

Várható időjárás szerda estig:

Időnként megnövekvő felhőzet, inkább csak keleten szórványosan előforduló záporral, zivatarral.
Mérsékelt, napközben megélénkülő keleti, délkeleti szél.
Várható legalacsonyabb éjszakai hőmérséklet: 6, 11,
legmagasabb nappali hőmérséklet szerdán: 17, 22 fok között.

Bóna Márta s.k.

TÁVOLABBI KILÁTÁSOK PÉNTEKIG:

Főként napsütéses felhőképződés, helyenként zápor, zivatar. Legalacsonyabb hajnali hőmérsékletek 6, 11 fok között. Legmagasabb nappali hőmérsékletek 18, 23 fok között. Jelentős mennyiségü /legalább 5 mm/ csapadék az ország területének 60 százalékán várható.

TÁVELŐREJELZŐ OSZTÁLY

A hőmérséklet napi középértéke és eltérése a 100 évi átlagtól /Budapesten/:

1972. V. 1.:	15,5 C°	+1,5 C°

1871 óta ezen a napon Budapesten előfordult:

legmagasabb hőmérséklet	29,2 C° /1934/	
legalacsonyabb hőmérséklet	1,7 C° /1919/.	72.0247.

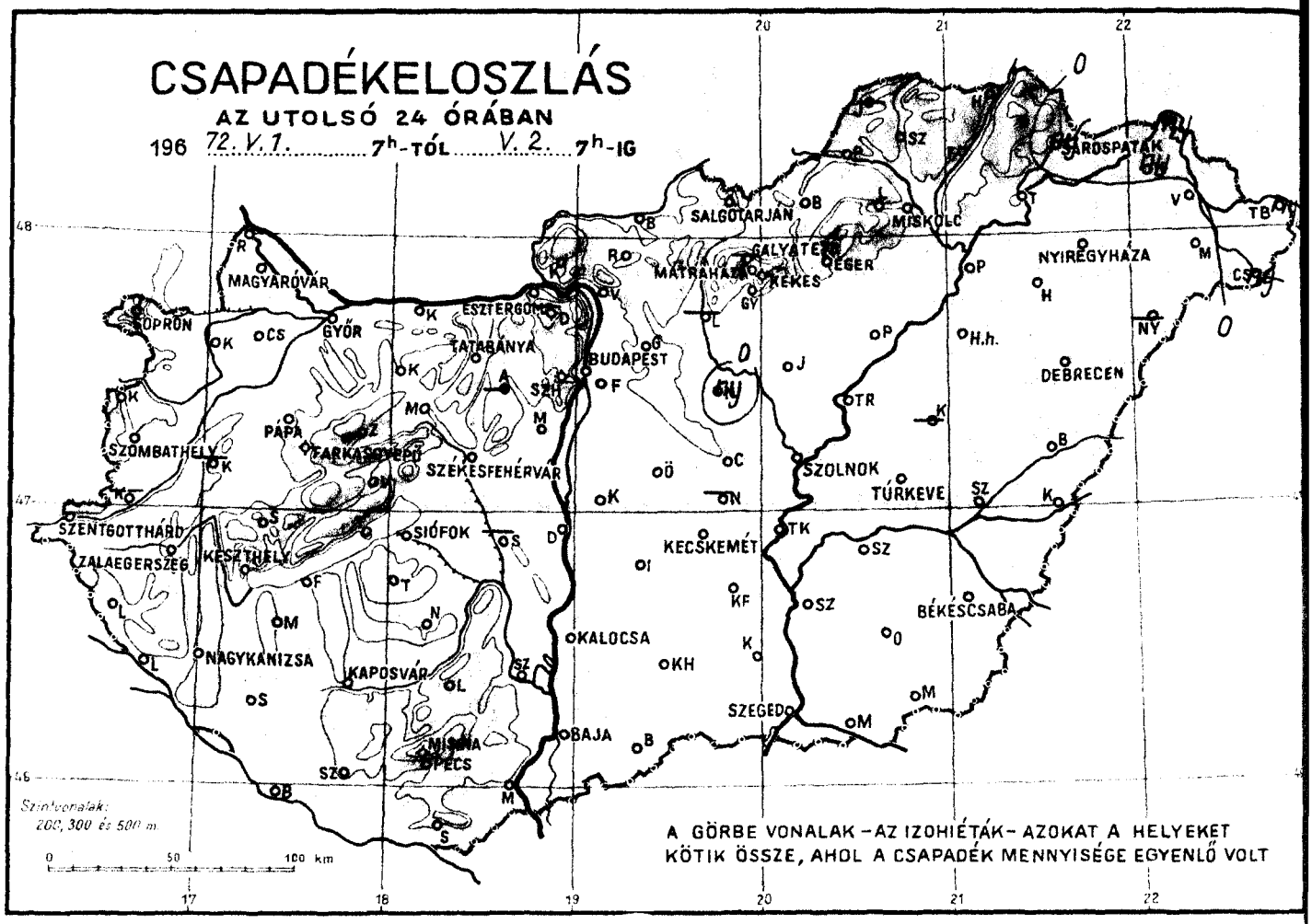
CSAPADÉKELOSZLÁS
AZ UTOLSÓ 24 ÓRÁBAN
196 72. V. 1. 7h-TÓL V. 2. 7h-IG
SALGÓTARJÁN
MISKOLC
SÁROSPATAK
NYÍREGYHÁZA
MAGYARÓVÁR
MÁTRAHÁZA
GALYATETŐ
EGER
KEKES
ESZTERGOM
GYŐR
TATABÁNYA
BUDAPEST
SZOMBATHELY
PAPA
FARKASGYEPŰ
SZÉKESFEHÉRVÁR
DEBRECEN
SZOLNOK
TÚRKEVE
SZENTGOTTHÁRD
ZALAEGERSZEG
KESZTHELY
SIÓFOK
KECSKEMÉT
NAGYKANIZSA
KAPOSVÁR
KALOCSA
BÉKÉSCSABA
SZEGED
BAJA
MOHÁCS
PÉCS
Szintvonalak:
200, 300 és 500 m
0 50 100 km
A GÖRBE VONALAK – AZ IZOHIÉTÁK – AZOKAT A HELYEKET
KÖTIK ÖSSZE, AHOL A CSAPADÉK MENNYISÉGE EGYENLŐ VOLT

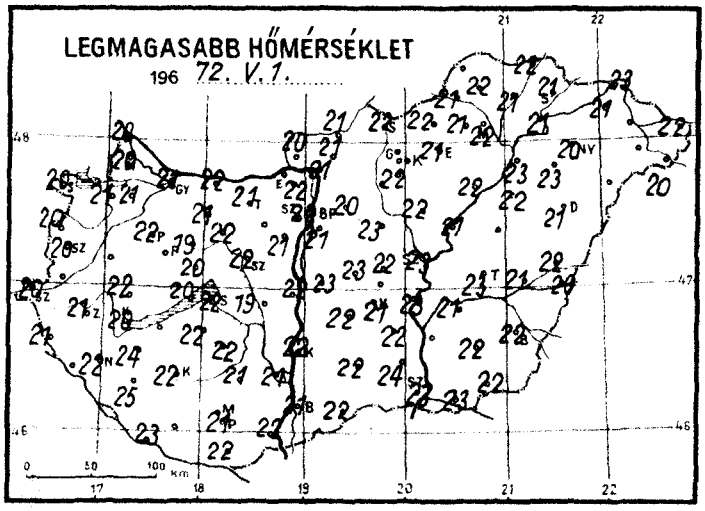
LEGMAGASABB HŐMÉRSÉKLET
196 72. V. 1.

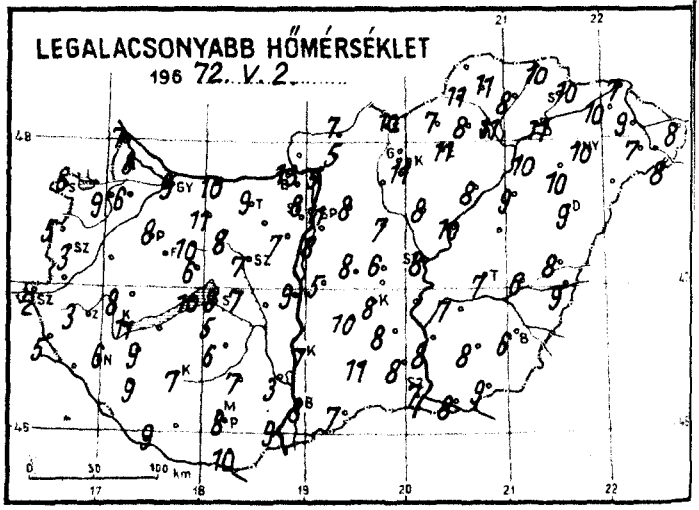
LEGALACSONYABB HŐMÉRSÉKLET
196 72. V. 2.

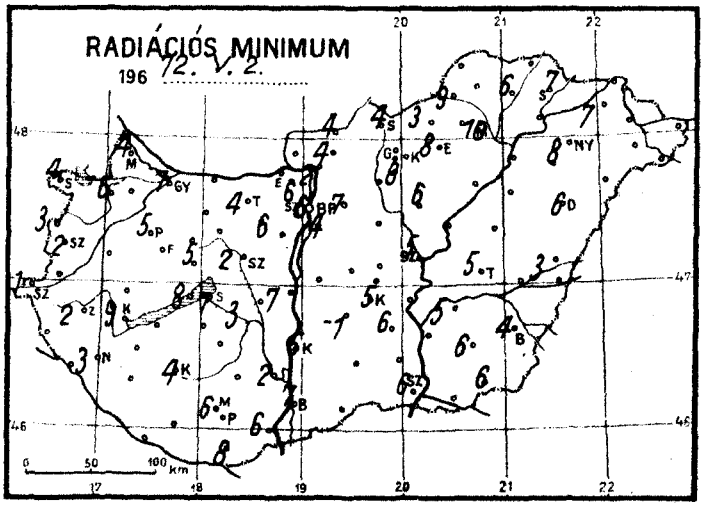
RADIÁCIÓS MINIMUM
196 72. V. 2.

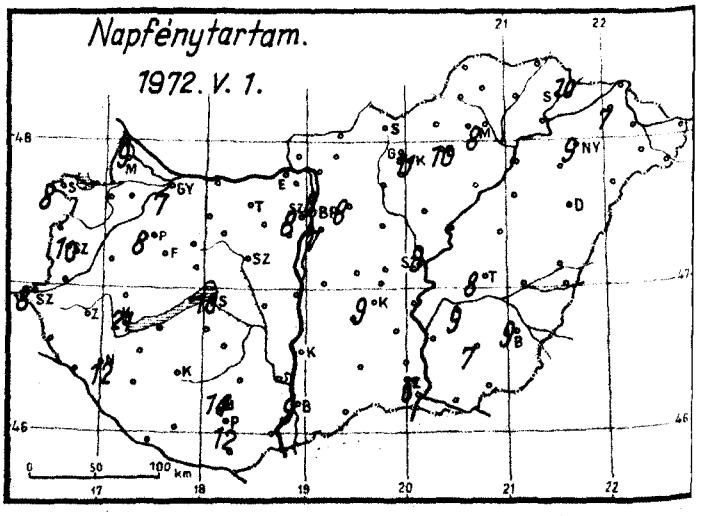
Napfénytartam.
1972. V. 1.

1972. május hó,
2. nap kedd

	Az utolsó 24 óra adatai						24 órai csapadék mm		
	Csapadék (mm)		Hőmérsékleti szélsőségek			Napsütés (óra) tegnap			
			tegnapi nappali max.	éjszakai min.	min. 5 cm-en				
12815 Magyaróvár	•		20	8	4	9	Rajka	•	
822 Győr	•		21	9	7	7	Kapuvár	•	
825 Pápa	•		22	8	5	8	Csorna	•	
805 Sopron	•		20	6	4	8	Komárom	•	
812 Szombathely	•		20	3	2	10	Káld	–	
910 Szentgotthárd	•		20	2	1	8	Kőszeg	•	
915 Zalaegerszeg	•		21	3	2		Körmend	–	
Lenti	•		21	5	3		Letenye	•	
925 Nagykanizsa	•		22	6	3	12	Sümeg	•	
920 Keszthely	•		20	11	9	11	Zirc	•	
Tihany	•		20	10	8		Kisbér	•	
935 Siófok	•		22	8	7	10	Mór	•	
942 Pécs	•		22	8	6	12	Alcsút	–	
941 Misinatető (534 m)	•		21	11	5	14	Esztergom	•	
Siklós	•		22	10	8		Dobogókő	–	
827 Farkasgyepű (400 m)	•		19	5	5		Fonyód	•	
Veszprém	•		20	6	5		Tab	•	
833 Tatabánya	•		21	9	4		Sárbogárd	•	
843 Budapest Lőrinc	•		21	8	4	7	Lengyel	•	
840 Budapest OMI	•		22	11	6	6	Nagykónyi	•	
841 Budapest (Szabadságh., 474 m)	•		20	8	6	8	Marcali	•	
Martonvásár	•		21	7	6		Somogyszob	•	
835 Székesfehérvár	•		22	7	2		Kaposvár	•	
Dunaújváros	•		22	9	7		Bares	•	
Szekszárd	•		21	3	2		Szigetvár	•	
Mohács	•		22	9	6		Bácsalmás	•	
960 Baja	•		21	8	7	9	Kiskunhalas	•	
955 Kalocsa	•		22	7	5		Izsák	•	
Ceglód	•		22	6			Kunsztmiklós	•	
860 Szolnok	•		23	8	5	9	Örkény	•	
970 Kecskemét	•		21	8	5	9	Nagykáta	ny	
Kiskunfélegyháza	•		22	8	6		Jászapáti	•	
982 Szeged	•		23	7	6	6	Tiszakécske	•	
Mezőhegyes	•		22	9	6		Nagykőrös	–	
Orosháza	•		22	8	6	7	Kistelek	•	
990 Békéscsaba	•		22	6	4	9	Makó	•	
875 Túrkeve	•		23	7	5	8	Szentes	•	
Berettyóújfalu	•		22	8	3		Szarvas	•	
882 Debrecen	•		21	9	6		Szeghalom	•	
892 Nyíregyháza	•		20	10	8	9	Körösszakál	•	
788 Kisvárda	ny		21	10	7	7	Tiszaroff	•	
Mátészalka	•		–	7			Poroszló	•	
Tiszabecs	ny		22	8			Karcag	–	
Vác	•		21	5	2		Hortobágy	•	
Gödöllő	•		20	8	7	8	Polgár	•	
Lőrinci	–						Hajdúdorog	•	
Gyöngyös	•		22	11	8		Nyírlugos	–	
Balassagyarmat	•		21	7	4		Csenger	ny	
755 Salgótarján	•		22	10	4		Vásárosnamény	•	
Galyatető (932 m)	–						Záhony	ny	
851 Kékestető (1000 m)	•		15	5	4	11	Királyrét	•	
Mátraháza (672 m)	•		17	4			Romhány	•	
865 Eger	•		21	11	8	10	Borsodnádasd	•	
Putnok	•	=	21	11	9		Jósvafő	–	
Lillafüred	•		21	8			Szendrőlád	•	
772 Miskolc	•		22	11	10	8	Hidasnémeti	•	
Fügöd	•		21	8	6		Tokaj	•	
778 Sárospatak	ny		21	10	7	10	Szentendre	•	

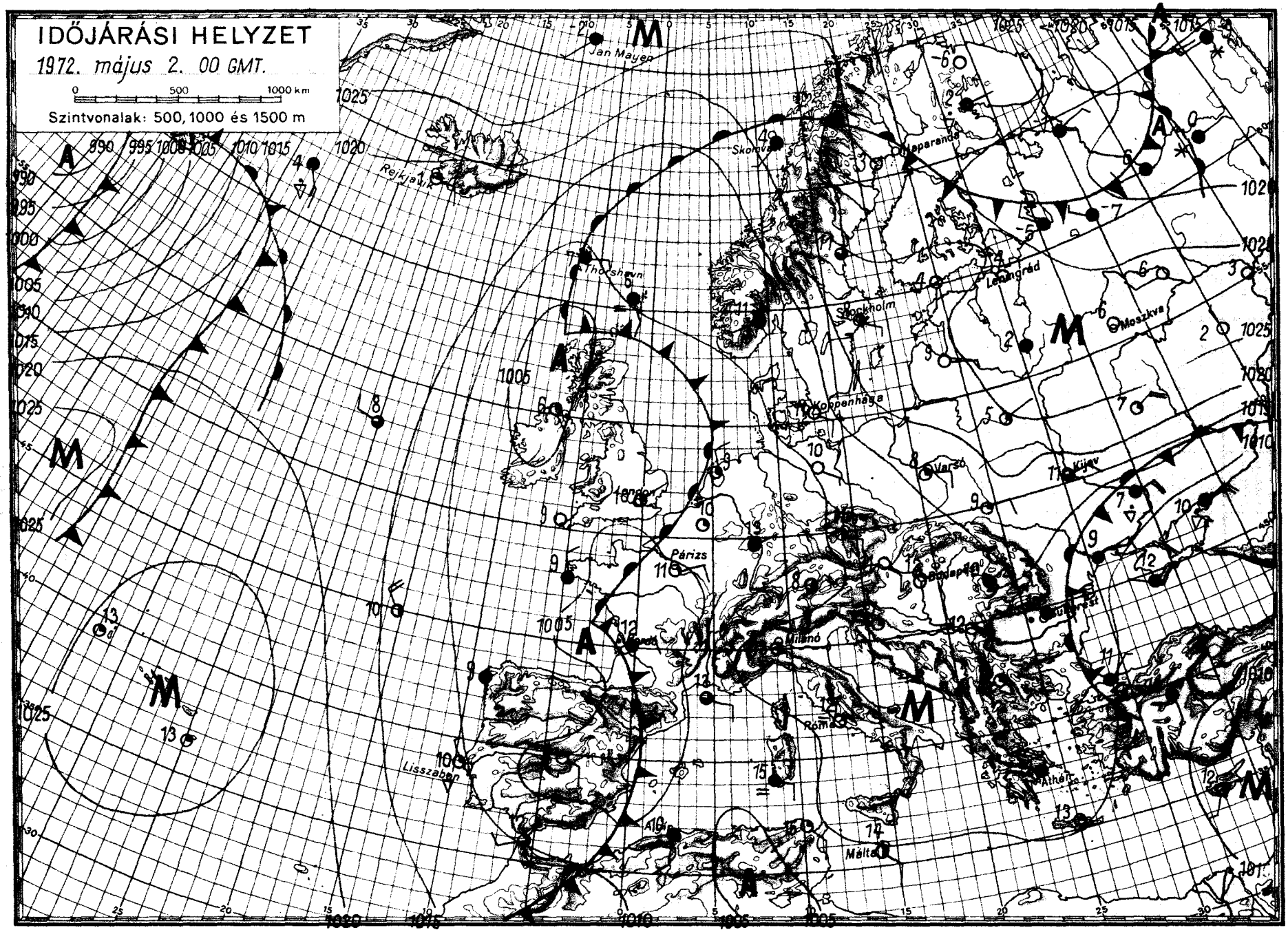
IDŐJÁRÁSI HELYZET
1972. május 2. 00 GMT.
0 500 1000 km
Szintvonalak: 500, 1000 és 1500 m
Jan Mayen
Rejkjavik
Thorshavn
Skomvær
Haparanda
Leningrád
Moszkva
Stockholm
Koppenhága
Varsó
Kijev
London
Párizs
Budapest
Milánó
Róma
Athén
Málta
Lisszabon
Algír

IDŐJÁRÁSI NAPIJELENTÉS

ЕЖЕДНЕВНЫЙ МЕТЕОРОЛОГИЧЕСКИЙ БЮЛЛЕТЕНЬ • DAILY WEATHER REPORT
BULLETIN QUOTIDIEN DE TEMPS • TÄGLICHER WETTERBERICHT

KIADJA AZ ORSZÁGOS METEOROLÓGIAI INTÉZET
BUDAPEST II. KITAIBEL PÁL UTCA 1
TELEFON: KÖZPONT: 353-500, IDŐJELZŐ OSZT.: 150-410

MEGJELENIK NAPONKÉNT • ELŐFIZETÉSI ÁRA A POSTAI KÖLTSÉGGEL EGYÜTT NEGYEDÉVRE 60, Ft
KIADÁSÉRT FELEL AZ INTÉZET IGAZGATÓJA

85. évfolyam 124. szám + Budapest + 1972. május 3. szerda

Az időjárási helyzet ma reggel és a várható időjárás:

Dél- és Délkelet-Európa kivételével tegnap Európa-szerte az évszaknak megfelelő, vagy annál melegebb idő volt. A nappali felmelegedés különösen a Britszigeteken, a Skandináv-félsziget déli részén, és a Balti-tenger vidékén 4, 8 fokkal felülmulta az utóbbi 10 év átlagát. Az elmult 12 óra folyamán Közép-Európa fölé Ukrajna felől hüvösebb és nedvesebb levegő áramlott. Hatására néhány fokos lehülés történt és esősebbé vált az időjárás. A következő 36 órában is felhős és hüvösebb idő várható, többfelé esővel.

Hazánkban kedden nyugaton csak kissé, keleten változóan felhős volt az ég. Csak néhány helyen hullott jelentéktelen mennyiségü eső. A hőmérséklet napközben általában 18, 23 fokig emelkedett. Szerdán hajnalra 7, 13 fokig hült le a levegő. Délelőtt borult idő volt, többfelé esett az eső, a Kékestetőn hózápor volt. A hőmérséklet 11 órakor északkeleten 7, 10, máshol 10, 17 fok között váltakozott.

Ma 12 órakor Budapesten a hőmérséklet 10 fok, a tengerszinte átszámitott légnyomás 756 mm, gyengén süllyedő irányzatu.

Várható időjárás csütörtök estig:

Erősen felhős, hüvös idő, többfelé esővel, a magasabb hegyeken havazással.
Mérsékelt, időnként megélénkülő északkeleti, keleti szél.
A nappali felmelegedés nyugaton is gyengül.

Várható legalacsonyabb éjszakai hőmérséklet: 4, 9,
legmagasabb nappali hőmérséklet csütörtökön: 10, 15 fok között.

Dunay Sándorné s.k.

A hőmérséklet napi középértéke és eltérése a 100 évi átlagtól /Budapesten/:

1972. V. 2.: 16,7 C° +2,3 C°

1871 óta ezen a napon Budapesten előfordult:

legmagasabb hőmérséklet 30,9 C° /1934/
legalacsonyabb hőmérséklet 0,0 C° /1935/.

72.0255.

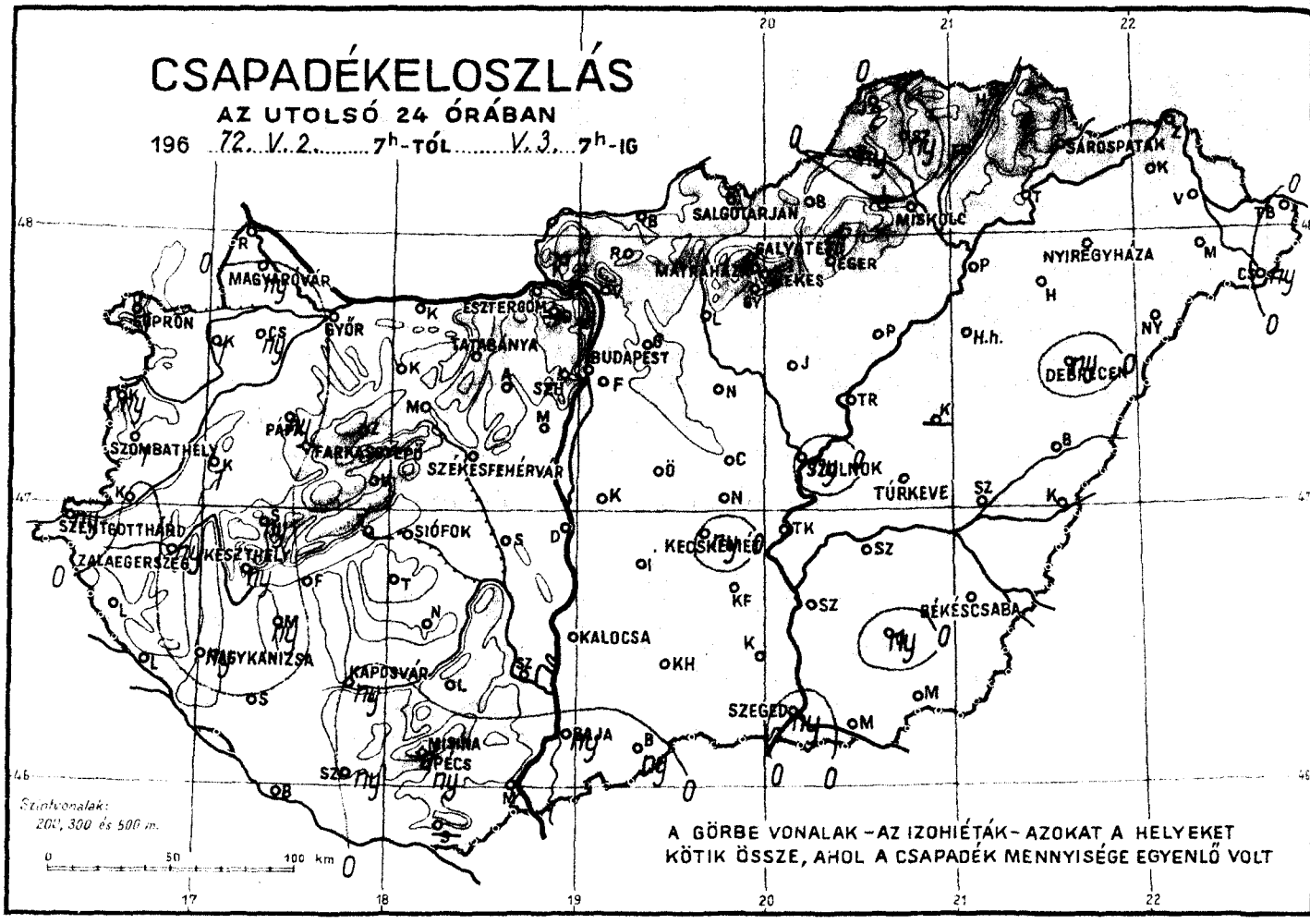
CSAPADÉKELOSZLÁS
AZ UTOLSÓ 24 ÓRÁBAN
196 72. V. 2. 7h-TÓL V. 3. 7h-IG
SÁROSPATAK
SALGÓTARJÁN
MISKOLC
NYÍREGYHÁZA
MAGYARÓVÁR
GYŐR
ESZTERGOM
TATABÁNYA
BUDAPEST
DEBRECEN
SZOMBATHELY
PAPA
TÁRKÁNY
SZÉKESFEHÉRVÁR
SZOLNOK
TÚRKEVE
SZENTGOTTHÁRD
SIÓFOK
KECSKEMÉT
ZALAEGERSZEG
KESZTHELY
BÉKÉSCSABA
NAGYKANIZSA
KAPOSVÁR
OKALOCSA
SZEGED
MISKOLC
PÉCS
BAJA
Szintvonalak:
200, 300 és 500 m.
A GÖRBE VONALAK – AZ IZOHIÉTÁK – AZOKAT A HELYEKET
KÖTIK ÖSSZE, AHOL A CSAPADÉK MENNYISÉGE EGYENLŐ VOLT

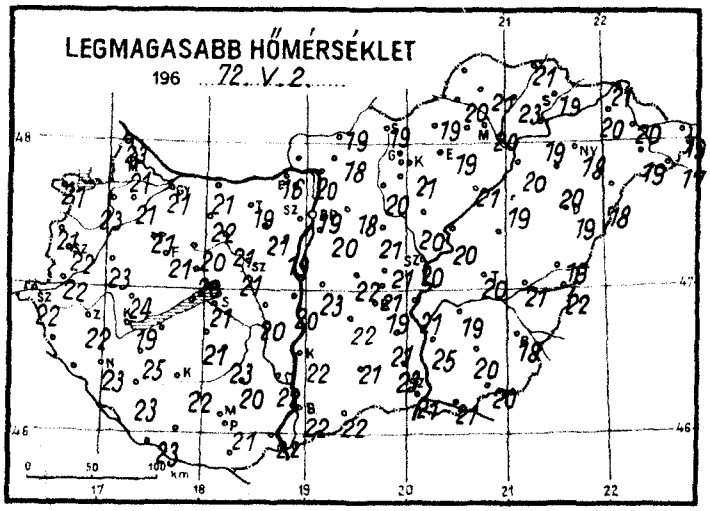
LEGMAGASABB HŐMÉRSÉKLET
196 72. V. 2.

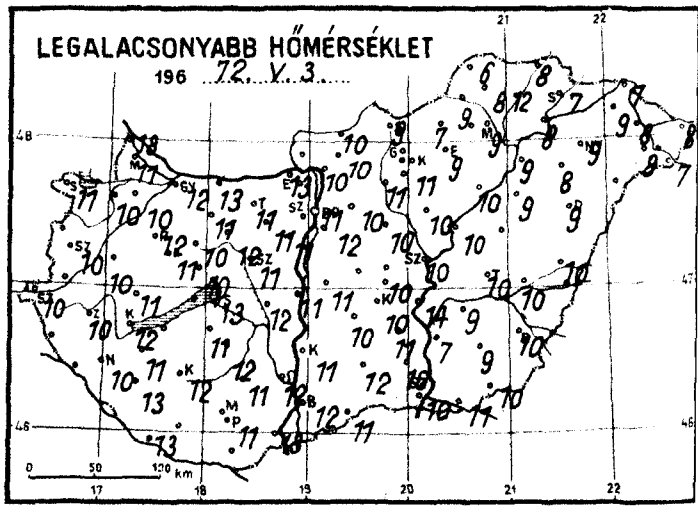
LEGALACSONYABB HŐMÉRSÉKLET
196 72. V. 3.

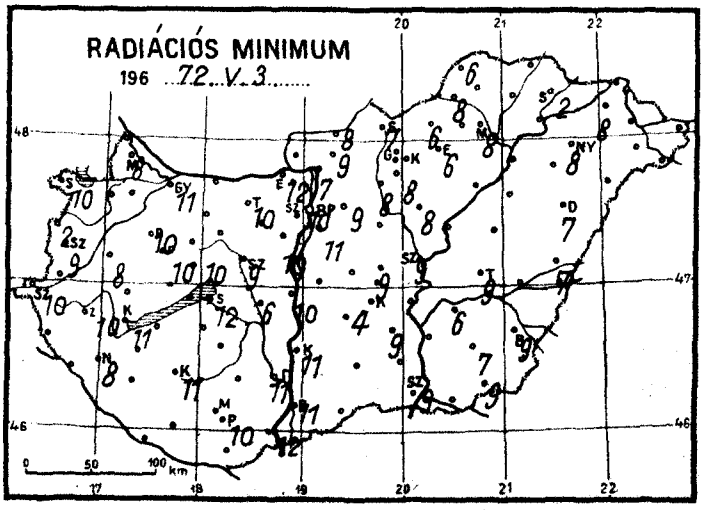
RADIÁCIÓS MINIMUM
196 72. V. 3.

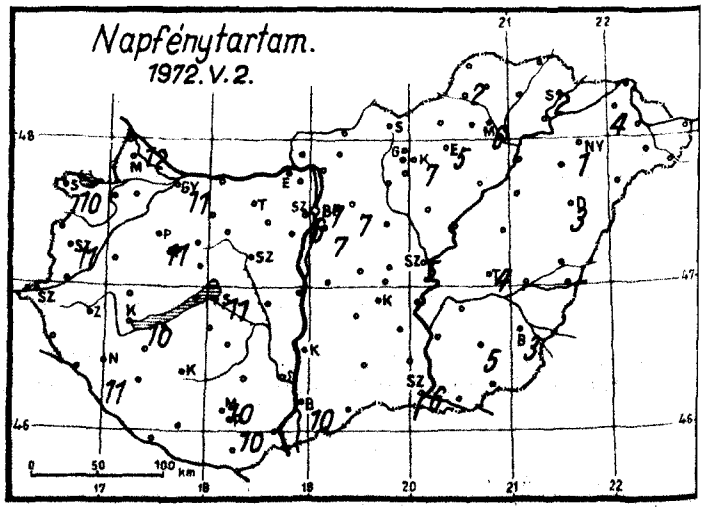
Napfénytartam.
1972. V. 2.

1972. május hó,
3. nap szerda

	Az utolsó 24 óra adatai						24 órai csapadék mm		
	Csapadék (mm)		Hőmérsékleti szélsőségek: tegnapi nappali max.	éjszakai min.	min. 5 cm-en	Napsütés (óra) tegnap			
12815 Magyaróvár	ny		21	11	8	12	Rajka	.	
822 Győr	.		21	12	11	11	Kapuvár	1	
825 Pápa	ny		21	12	11	11	Csorna	ny	
805 Sopron	1		21	11	10	10	Komárom	.	
812 Szombathely	1		22	10	9	11	Káld	1	
910 Szentgotthárd	ny		22	8	8	12	Kőszeg	ny	9
915 Zalaegerszeg	ny		22	10	10		Körmend	.	
Lenti	.		22	10	5		Letenye	.	
925 Nagykanizsa	ny		23	10	8	11	Sümeg	ny	
920 Keszthely	ny		19	12	11	10	Zirc	.	
Tihany	–						Kisbér	.	
935 Siófok	.		21	13	12	11	Mór	.	
942 Pécs	ny		21	11	10	10	Alcsút	.	
941 Misinatető (534 m)	1		19	10	8	10	Esztergom	.	
Siklós	1		22	12	11		Dobogókő	–	
827 Farkasgyepű (400 m)	.		21	11	10		Fonyód	.	
Veszprém	.		20	10	10		Tab	.	
833 Tatabánya	.		19	11	10		Sárbogárd van	.	
839 Budapest (Farkasrét)	.		20	12	11	7	Lengyel	.	
840 Budapest OMI	.		19	11	10	7	Nagykónyi	.	
841 Budapest (Szabadságh., 474 m)	.		18	8	8	6	Marcali	ny	
Martonvásár	.		19	11	10		Somogyszob	.	
835 Székesfehérvár	.		21	11	9		Kaposvár	ny	
Dunaújváros	.		20	11	10		Barcs	.	
Szekszárd	.		22	12	11		Szigetvár	ny	
Mohács	2		22	13	12		Bácsalmás	ny	
960 Baja	ny		22	12	11	10	Kiskunhalas	.	
955 Kalocsa	.		22	11	11		Izsák	.	
Cegléd	.		21				Kunsztmiklós	.	
860 Szolnok	ny		20	10	9	5	Örkény	.	
970 Kecskemét	ny		19	10			Nagykáta	.	
Kiskunfélegyháza	.		21	11	9		Jászapáti	.	
982 Szeged	ny		21	10	9	6	Tiszakécske	.	
Mezőhegyes	7		20	10	9		Nagykőrös	.	
Orosháza	ny		20	9	7	5	Kistelek	.	
990 Békéscsaba	.		18	10	9	3	Makó	.	
875 Túrkeve	.		20	10	9	4	Szentes	.	
Berettyóújfalu	.		19	10	7		Szarvas	.	
882 Debrecen	ny	▽	19	9	7	3	Szeghalom	.	
892 Nyíregyháza	.		18	9	8	1	Körösszakál	.	
788 Kisvárda	.		20	9	8	4	Tiszaroff	.	
Mátészalka	.		19	8			Poroszló	.	
Tiszabecs	1		19	8			Karcag	–	
Vác	.		20	10	7		Hortobágy	.	
Gödöllő	.		18	10	9	7	Polgár	.	
Lőrinci	.		20	11	8		Hajdúdorog	.	
Gyöngyös	.		21	11	8		Nyírlugos	.	
Balassagyarmat	.		19	10	8		Csenger	ny	
755 Salgótarján	.		19	9	7		Vásárosnamény	.	
Galyatető (932 m)	–						Záhony	.	
851 Kékestető (1000 m)	.		12	4	3		Királyrét	.	
Mátraháza (672 m)	–						Romhány	.	
865 Eger	.		19	9	6	5	Borsodnádasd	.	
Putnok	ny	,	20	9	8		Jósvafő	2	
Lillafüred	.		19	7			Szendrőlád	ny	
772 Miskolc	.		20	9	8	6	Hidasnémeti	.	
Füged	.		23	12			Tokaj	.	
778 Sárospatak	.		19	7	2	2	Szentendre	.	

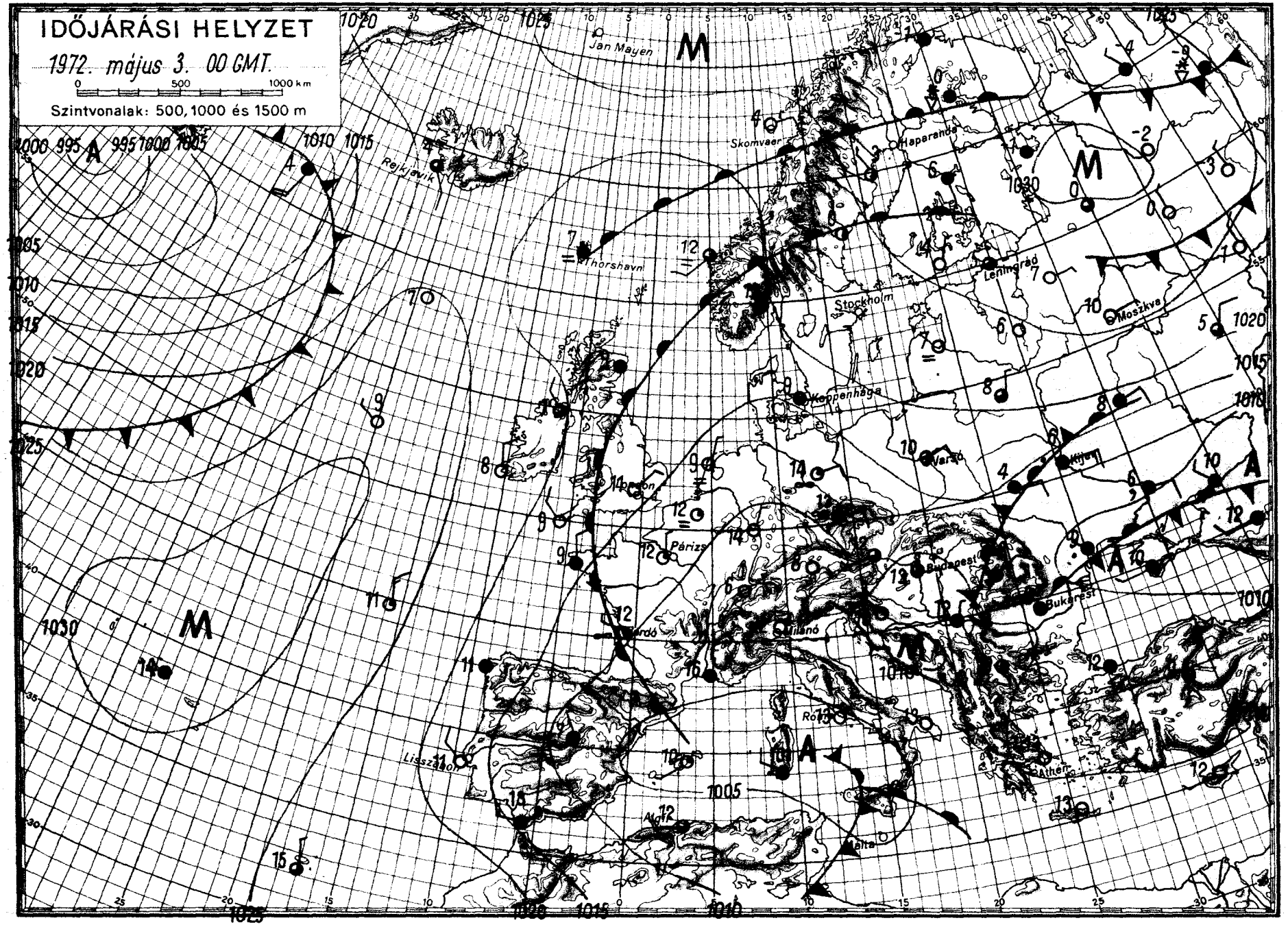

OFFSET NYOMDA BUDAPEST

IDŐJÁRÁSI NAPIJELENTÉS

ЕЖЕДНЕВНЫЙ МЕТЕОРОЛОГИЧЕСКИЙ БЮЛЛЕТЕНЬ • DAILY WEATHER REPORT
BULLETIN QUOTIDIEN DE TEMPS • TÄGLICHER WETTERBERICHT

KIADJA AZ ORSZÁGOS METEOROLÓGIAI INTÉZET
BUDAPEST II. KITAIBEL PÁL UTCA 1
TELEFON: KÖZPONT: 353-500, IDŐJELZŐ OSZT.: 150-410

MEGJELENIK NAPONKÉNT • ELŐFIZETÉSI ÁRA A POSTAI KÖLTSÉGGEL EGYÜTT NEGYEDÉVRE 60, Ft
KIADÁSÉRT FELEL AZ INTÉZET IGAZGATÓJA

85. évfolyam 125. szám • Budapest • 1972. május 4. csütörtök

Az időjárási helyzet ma reggel és a várható időjárás:

Dél-Délkelet- és Közép-Európa fölött nagy kiterjedésü alacsony nyomásu képződmény helyezkedik el. Hatására ezeken a területeken sokfelé esik az eső, záporeső, délkeleten zivatarok is keletkeznek. A hőmérséklet csucsértéke szerdán a Kárpát-medencében és a Fekete-tenger térségében 6, 9 fokkal alacsonyabb volt, mint a legutóbbi 10 év átlaga. A következő 36 óra folyamán a Kárpát-medence időjárásá lényegesen nem változik, ujabb ismétlődő esőre kell számitani.

Hazánkban szerdán borult idő volt. Sokfelé esett az eső, záporeső, egy-két helyen zivatar is keletkezett, Kékestetőn havazott. A ma reggel 7 óráig lehullott csapadék mennyisége a Tiszántulon nem haladta meg az 1 mm-t, a Duna-Tisza-közén és a Dunántulon általában 2, 10 mm között volt, de Somogyszobról 11, Sopronból 12, Kőszegről 18, Szentgotthárdról 19, Szombathelyről 22 mm-t jelentettek. A hőmérséklet napközben északon 9, 13, délen 13, 18 fok között volt. Ma hajnalra 4, 8 fokig hült le a levegő. Délelőtt változóan felhős idő volt, néhány helyen kisebb eső esett. A hőmérséklet 11 órakor nyugaton csak 9, 14, keleten 14, 18 fok között váltakozott.

Ma 12 órakor Budapesten a hőmérséklet 16 fok, a tengerszintre átszámitott légnyomás 754 mm, gyengén emelkedik.

Várható időjárás péntek estig:

Változóan felhős idő, elszórtan záporral, zivatarral.
Mérsékelt, időnként élénk északi, északkeleti szél.
A hőmérséklet nyugaton is emelkedik.

Várható legalacsonyabb éjszakai hőmérséklet: 5, 10,
legmagasabb nappali hőmérséklet pénteken: 17, 21 fok között.

Bartha Péterné s.k.

TÁVOLABBI KILÁTÁSOK HÉTFŐIG:

Változóan felhős idő, többfelé záporral, helyenként zivatarral.
A nappali felmelegedés fokozatosan erősödik.
Legalacsonyabb hajnali hőmérséklet 6, 12 fok között.
Legmagasabb nappali hőmérsékletek eleinte 15, 19, később 19, 23 fok között. Jelentős mennyiségü /legalább 5 mm/ csapadék az ország területének 70 százalékán várható.

TÁVELŐREJELZŐ OSZTÁLY

A hőmérséklet napi középértéke és eltérése a 100 évi átlagtól /Budapesten/:

1972. V. 3.: 10,2 C° -4,6 C°

1871 óta ezen a napon Budapesten előfordult:

legmagasabb hőmérséklet 30,2 C° /1947/
legalacsonyabb hőmérséklet 0,5 C° /1935/.

72.0257.

CSAPADÉKELOSZLÁS

AZ UTOLSÓ 24 ÓRÁBAN

1972. V. 3. 7h-TÓL V. 4. 7h-IG

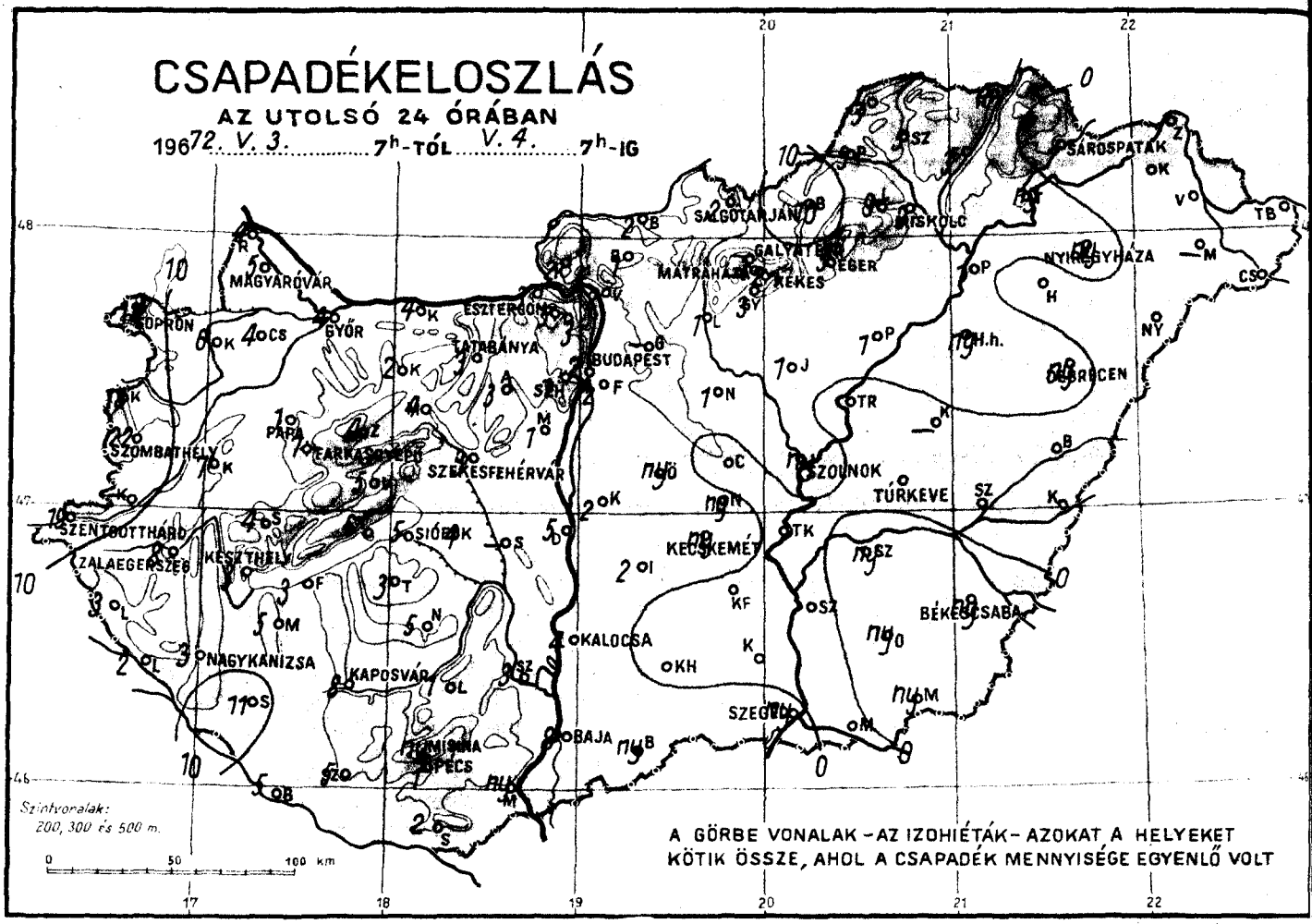

LEGMAGASABB HŐMÉRSÉKLET

1972. V. 3.

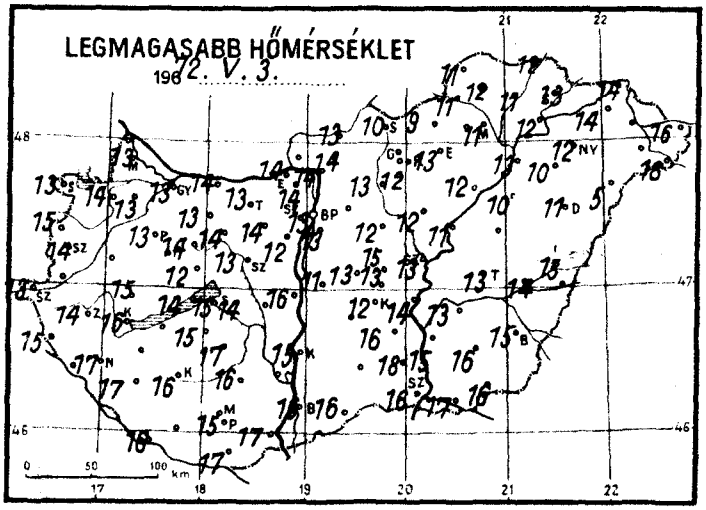

LEGALACSONYABB HŐMÉRSÉKLET

1972. V. 4.

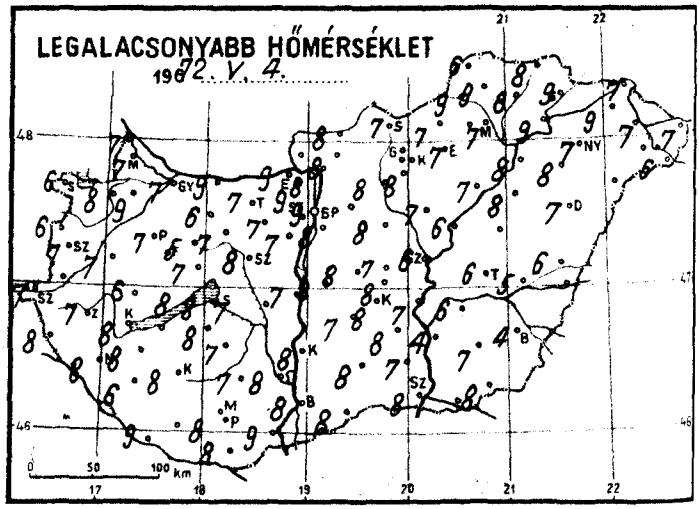

RADIÁCIÓS MINIMUM

1972. V. 4.

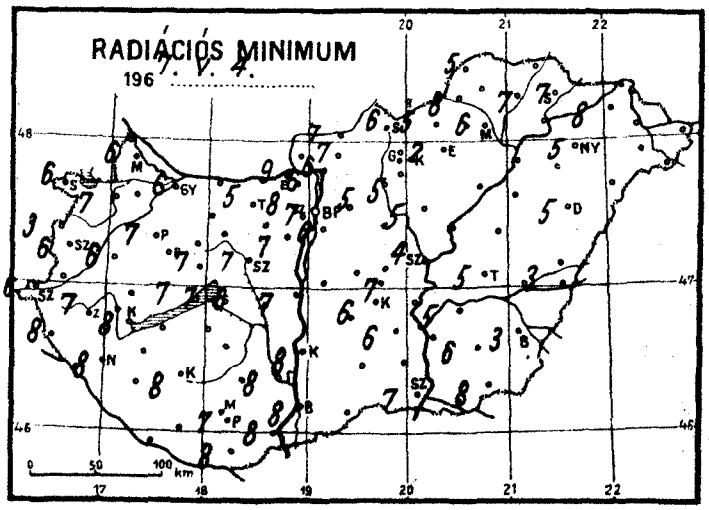

Napfénytartam.

1972. V. 3.

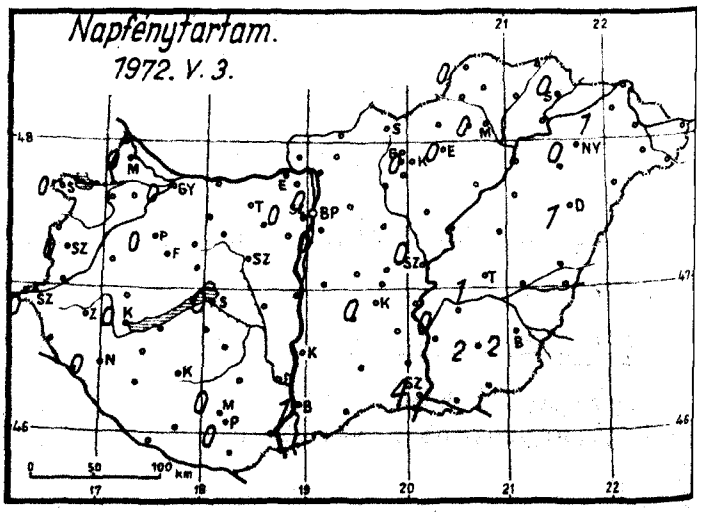

1972. május hó, 4. nap csütörtök

	Az utolsó 24 óra adatai						24 órai csapadék mm		
	Csapadék (mm)		Hőmérsékleti szélsőségek: tegnapi nappali max.	éjszakai min.	min. 5 cm-en	Napsütés (óra) tegnap			
12815 Magyaróvár	5		13	7	6	0	Rajka	4	,
822 Győr	4		13	7	6	0	Kapuvár	6	=
825 Pápa	1		13	7	7	0	Csorna	4	
805 Sopron	12		13	6	6	0	Komárom	4	
812 Szombathely	22		14	7	6	0	Káld	7	
910 Szentgotthárd	19		13	7	6	0	Kőszeg	18	
915 Zalaegerszeg	8		14	7	7		Körmend	–	
Lenti	3		15	8	8		Letenye	2	
925 Nagykanizsa	3		17	8	8	0	Sümeg	4	,
920 Keszthely	3		16	8	8	0	Zirc	4	
Tihany	6		14	8	7		Kisbér	2	,
935 Siófok	5		15	8	7	0	Mór	4	
942 Pécs	1		15	8	7	0	Alcsút	3	
941 Misinatető (534 m)	ny		12	6	2	0	Esztergom	3	
Siklós	2		17	8	8		Dobogókő	5	
827 Farkasgyepű (400 m)	7		13	5	4		Fonyód	3	
Veszprém	5		12	7	7		Tab	3	
833 Tatabánya	3		13	7	5		Sárbogárd	4	
883 Budapest (Zeichen)	2		13	8	6	0	Lengyel	1	
840 Budapest OMI	2		13	9	7	0	Nagykónyi	5	
841 Budapest (Szabadságh., 474 m)	1	=	10	5	4	0	Marcali	5	,
Martonvásár	1		12	7	7		Somogyszob	11	
835 Székesfehérvár	3		13	8	7		Kaposvár	8	∴
Dunaújváros	5	,	16	7	7		Barcs	5	
Szekszárd	3	∴	–	8	8		Szigetvár	5	
Mohács	ny		17	9	8		Bácsalmás	ny	
960 Baja	8	⊏	16	8	8	1	Kiskunhalas	.	
955 Kalocsa	4		15	8	8		Izsák	2	,
Cegléd	.	⌓	15	7			Kunsztmiklós	2	,
860 Szolnok	ny		13	6	4	0	Örkény	ny	
970 Kecskemét	ny		12	8	6	0	Nagykáta	1	
Kiskunfélegyháza	.		16	8	6		Jászapáti	1	⌓
982 Szeged	ny		16	8	7	4	Tiszakécske	.	
Mezőhegyes	ny		16	8	8		Nagykőrös	ny	
Orosháza	ny		16	7	6	2	Kistelek	.	
990 Békéscsaba	ny		15	4	3	2	Makó	.	
875 Túrkeve	.		13	6	5	1	Szentes	.	
Berettyóújfalu	.	⌓	15	6	3		Szarvas	ny	,
882 Debrecen	ny		11	7	5	1	Szeghalom	.	⌓
892 Nyíregyháza	ny		12	7	5	0	Kőrösszakál	.	
788 Kisvárda	.		14	9	8	1	Tiszaroff	.	
Mátészalka	–						Poroszló	1	,
Tiszabecs	.		16	7			Karcag	–	
Vác	2		14	8	6		Hortobágy	ny	
Gödöllő	–						Polgár	1	
Lőrinci	1		13	8	5		Hajdúdorog	.	
Gyöngyös	3		12	8	5		Nyírlugos	.	
Balassagyarmat	2		13	8	7		Csenger	.	
755 Salgótarján	2	,	10	7	6		Vásárosnamény	.	⌓
Galyatető (932 m)							Záhony	.	
851 Kékestető (1000 m)	2	*	5	3	2	0	Királyrét	.	
Mátraháza (672 m)							Romhány	2	
865 Eger	3		13	7	2	0	Borsodnádasd	1	,
Putnok	9		11	9	8		Jósvafő	10	
Lillafüred	9		8	6			Szendrőlád	3	
772 Miskolc	2		11	7	6	0	Hidasnémeti	5	
Füged	3		11	8	7		Tokaj	4	
778 Sárospatak	.		13	9	7	0	Szentendre	ny	
								3	,

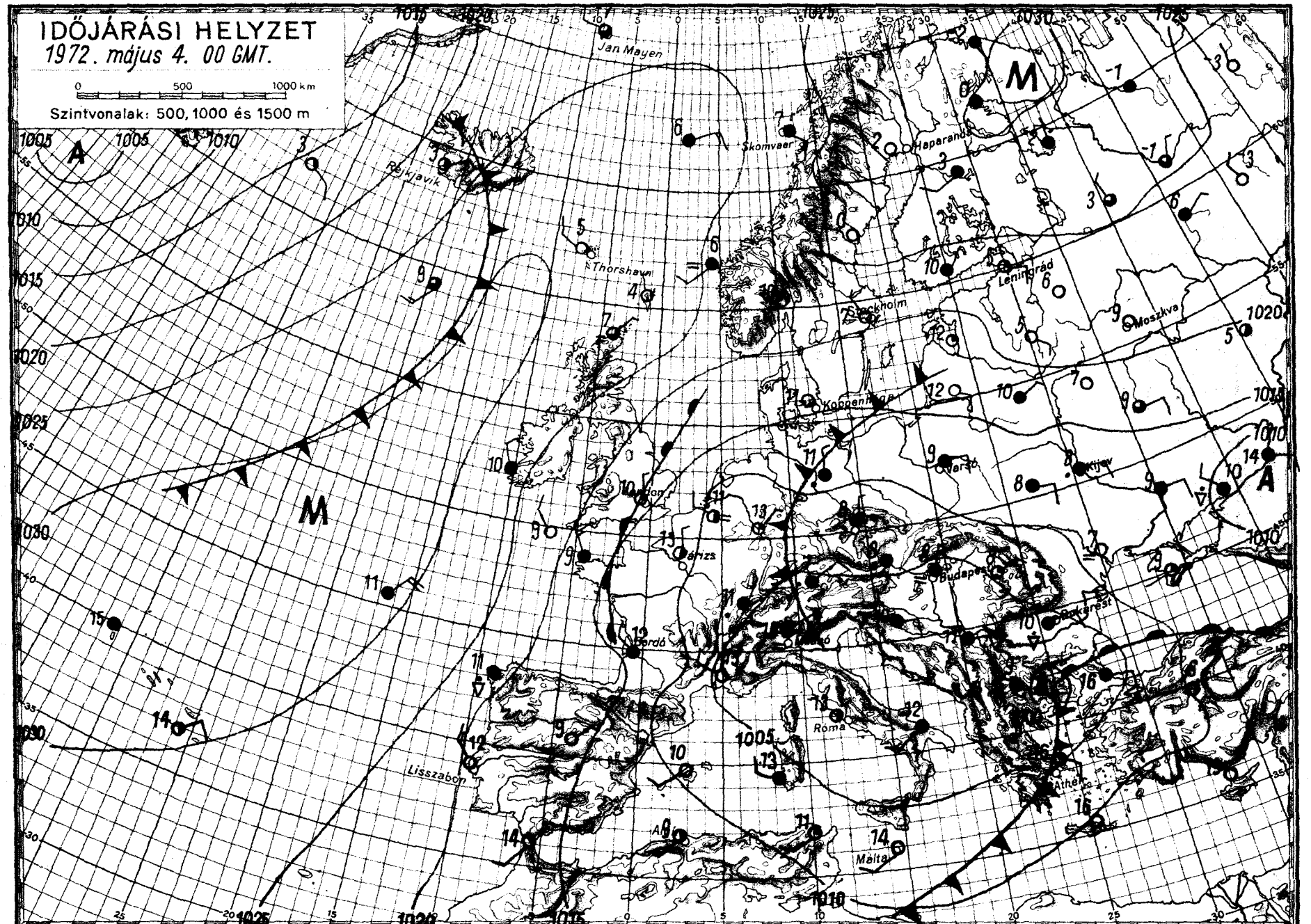
IDŐJÁRÁSI HELYZET
1972. május 4. 00 GMT.
0 500 1000 km
Szintvonalak: 500, 1000 és 1500 m
Jan Mayen
Reykjavik
Thorshavn
Skomvaer
Haparanda
Leningrád
Moszkva
Stockholm
Koppenhága
Varsó
Kijev
Párizs
Budapest
Bukarest
Bordó
Róma
Athén
Lisszabon
Málta
A
M

IDŐJÁRÁSI NAPIJELENTÉS

ЕЖЕДНЕВНЫЙ МЕТЕОРОЛОГИЧЕСКИЙ БЮЛЛЕТЕНЬ • DAILY WEATHER REPORT
BULLETIN QUOTIDIEN DE TEMPS • TÄGLICHER WETTERBERICHT

KIADJA AZ ORSZÁGOS METEOROLÓGIAI INTÉZET
BUDAPEST II. KITAIBEL PÁL UTCA 1
TELEFON: KÖZPONT: 353-500, IDŐJELZŐ OSZT.: 150-410

MEGJELENIK NAPONKÉNT • ELŐFIZETÉSI ÁRA
A POSTAI KÖLTSÉGGEL EGYÜTT NEGYEDÉVRE 60, Ft
KIADÁSÉRT FELEL AZ INTÉZET IGAZGATÓJA

85. évfolyam 126. szám + Budapest + 1972. május 5. péntek

Az időjárási helyzet ma reggel és a várható időjárás:

A Franciaországtól az Alpokon át a Fekete-tenger térségéig huzódó mintegy 1000-1200 km széles zónában a nedves levegő kedvező feltételeket teremtett az esők, helyi záporok, zivatarok kialakulására. Ez a zóna alig mozog, mivel a légmozgások gyengék. Ma reggel Nyugat-Európából, a Balkán-félszigetről, és a Fekete-tenger környékéről jelentettek esőt, záporesőt. A legmagasabb nappali hőmérséklet csütörtökön az emlitett zónában általában 4, 10 fokkal volt alacsonyabb az elmult 10 év átlagánál. A következő 36 óra folyamán a Kárpát-medence időjárása lényegesen nem változik.

Hazánkban csütörtökön a Dunántul nagy részén erősen felhős vagy borult volt az ég, többfelé esett eső, zápores. Az ország többi részén változóan felhős idő volt. A nap általában 3, 7, az északkeleti megyékben 10, 14 órán át sütött. Néhány helyen volt eső, egy-két helyen zivatar kiséretében. A lehullott csapadék mennyisége az országban nem haladta meg az 1 mm-t. A hőmérséklet napközben az erősen felhős helyeken csak 13, 16, máshol 17, 23 fokig emelkedett. Péntek hajnalra 4, 12 fokig hült le a levegő. Ma délelőtt a délnyugati, nyugati megyékben borult, máshol változóan felhős idő volt. Esőt 11 óráig még sehonnan sem jelentettek. Ebben az időpontban a hőmérséklet az ország területén 13, 19 fok között váltakozott.

Ma 12 órakor Budapesten a hőmérséklet 18 fok, a tengerszintre átszámitott légnyomás 758 mm, alig változik.

Várható időjárás szombat estig:

Időnként borultságig növekvő felhőzet, helyi záporok, zivatarok.
Mérsékelt, napközben kissé megélénkülő szél.

Várható legalacsonyabb éjszakai hőmérséklet: 7, 11,
legmagasabb nappali hőmérséklet szombaton: 18, 23 fok között.

Vadkerti Ferenc s.k.

A hőmérséklet napi középértéke és eltérése a 100 évi átlagtól /Budapesten/:

1972. V. 4.:	13,6 C°	-0,9 C°

1871 óta ezen a napon Budapesten előfordult:

legmagasabb hőmérséklet	29,1 C° /1946/	
legalacsonyabb hőmérséklet	0,3 C° /1935/.	72.02 57.

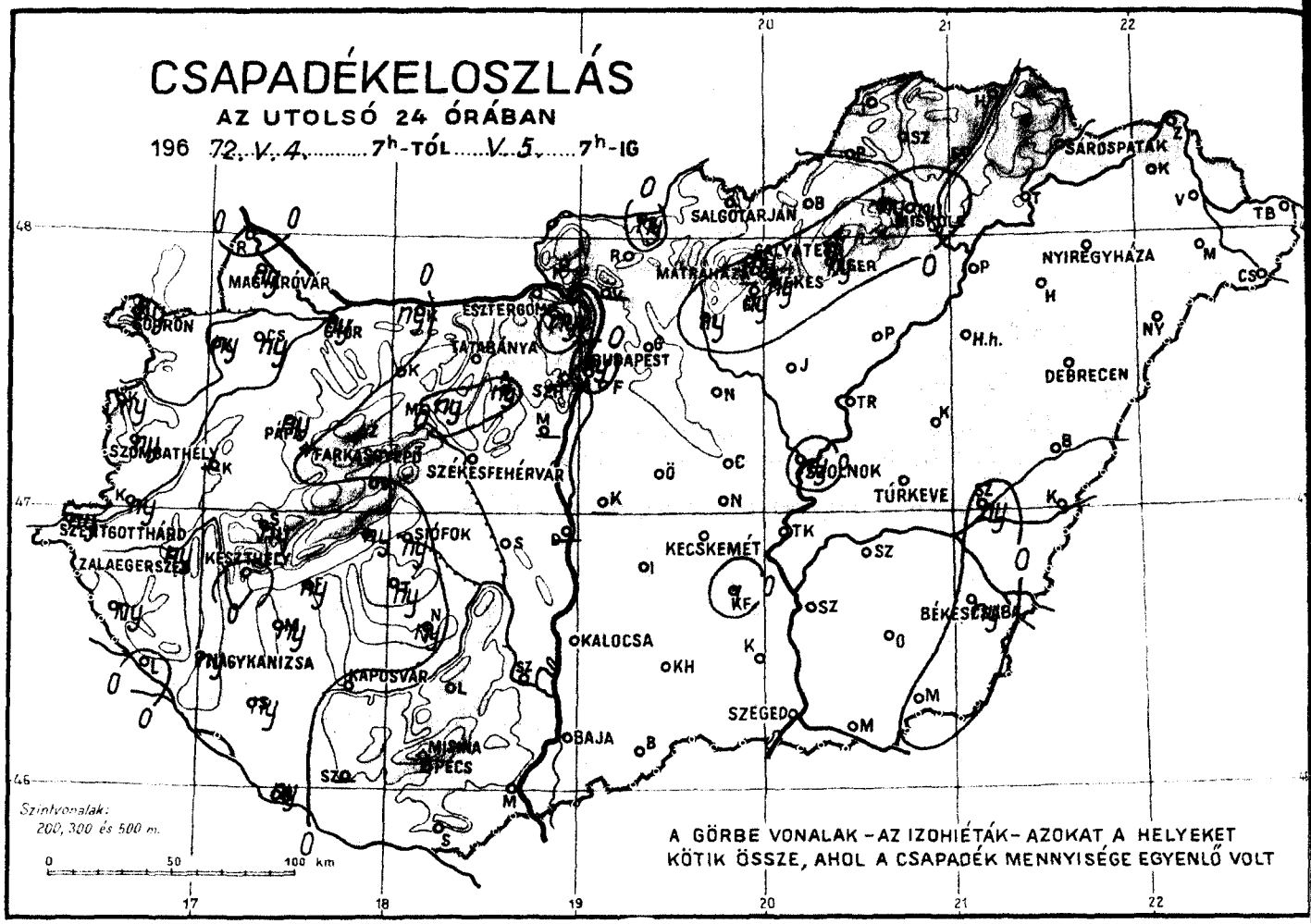
CSAPADÉKELOSZLÁS
AZ UTOLSÓ 24 ÓRÁBAN
196 72. V. 4. ..... 7h-TÓL ..... V. 5. ..... 7h-IG
SALGÓTARJÁN
SÁROSPATAK
MAGYARÓVÁR
ESZTERGOM
MÁTRAHÁZA
NYÍREGYHÁZA
SOPRON
TATABÁNYA
BUDAPEST
DEBRECEN
SZOMBATHELY
PÁPA
FARKASGYEPŰ
SZÉKESFEHÉRVÁR
SZOLNOK
TÚRKEVE
SZENTGOTTHÁRD
SIÓFOK
KECSKEMÉT
ZALAEGERSZEG
KESZTHELY
BÉKÉSCSABA
OKALOCSA
NAGYKANIZSA
KAPOSVÁR
SZEGED
BAJA
MOHÁCS
PÉCS
Szintvonalak:
200, 300 és 500 m.
0 50 100 km
A GÖRBE VONALAK – AZ IZOHIÉTÁK – AZOKAT A HELYEKET
KÖTIK ÖSSZE, AHOL A CSAPADÉK MENNYISÉGE EGYENLŐ VOLT

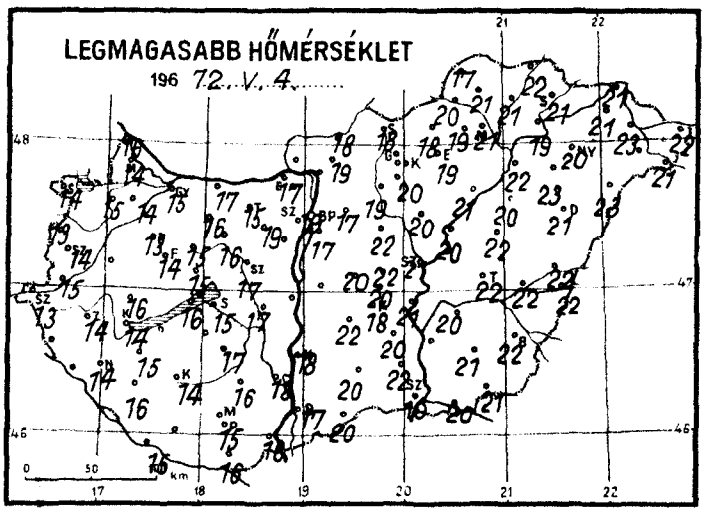
LEGMAGASABB HŐMÉRSÉKLET
196 72. V. 4. .....

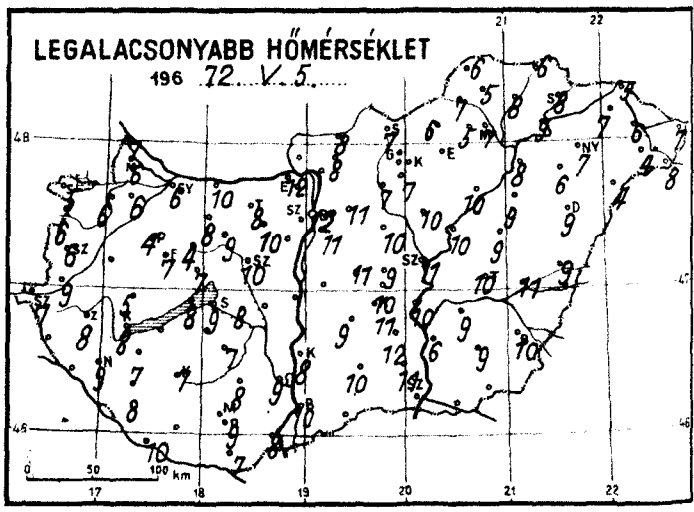
LEGALACSONYABB HŐMÉRSÉKLET
196 72. V. 5. .....

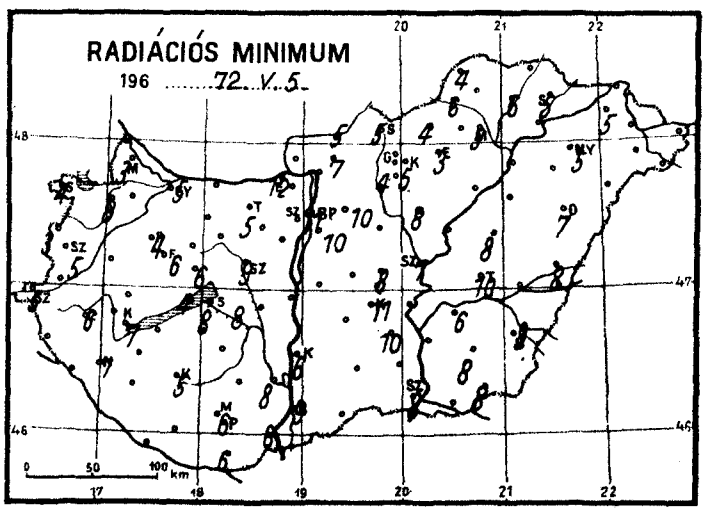
RADIÁCIÓS MINIMUM
196 ..... 72. V. 5.

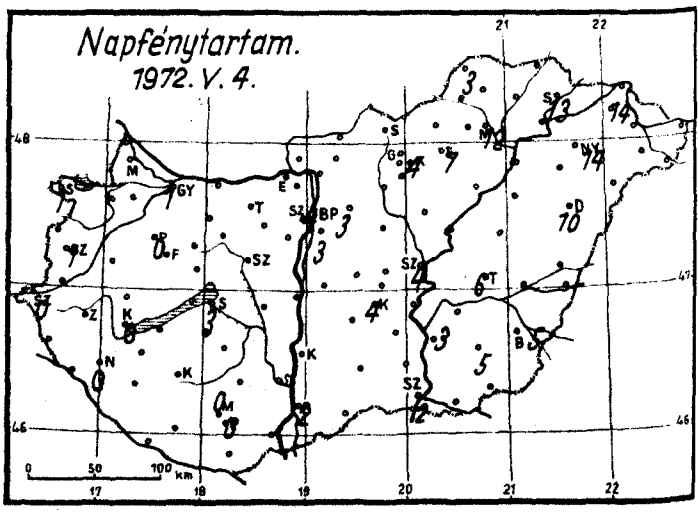
Napfénytartam.
1972. V. 4.

197[illegible] május ... hó,

5... nap péntek ...

	Az utolsó 24 óra adatai					
	Csapadék (mm)		Hőmérsékleti szélsőségek			Napsütés (óra) tegnap
			tegnapi nappali max.	éjszakai min.	min. 5 cm-en	
12815 Magyaróvár	ny		14	[illegible]	3	
822 Győr	ny		15	6	5	1
825 Pápa	ny		13	4	4	0
805 Sopron	ny	▽	14	5	4	1
812 Szombathely	ny		14	6	5	1
910 Szentgotthárd	ny	▽	13	7	7	0
915 Zalaegerszeg	ny		14	8	6	
Lenti	–					
925 Nagykanizsa	ny		14	9	7	0
920 Keszthely	.		14	8	7	0
Tihany	ny		16	8	4	
935 Siófok	ny		15	9	8	3
942 Pécs	.		15	9	6	0
941 Misinatető (534 m)	.		13	9	5	0
Siklós	.		16	7	6	
827 Farkasgyepű (400 m)	.		14	7	6	
Veszprém	ny		15	7	6	
833 Tatabánya	.		15	8	5	
8397 Budapest (Pestlőrinc)	.		17	11	10	3
840 Budapest OMI	ny		19	12	11	4
841 Budapest (Szabadságh., 474 m)	–					
Martonvásár	–					
835 Székesfehérvár	.		17	10	9	
Dunaújváros	–					
Szekszárd	.		18	9	8	
Mohács	.		18	8	6	
960 Baja	.		17	10	9	2
955 Kalocsa	.		18	8	6	
Cegléd	.		22	9		
860 Szolnok	ny		21	11	7	4
970 Kecskemét	.		18	11	[illegible]	4
Kiskunfélegyháza	1		0	12	10	
982 Szeged	.		19	9	8	2
Mezőhegyes	–		21	9	8	
Orosháza	.		21	9	8	5
990 Békéscsaba	ny	▽	22	10	9	5
875 Túrkeve	.		22	10	10	6
Berettyóújfalu	.		22	9	8	
880 Debrecen	.		21	9	7	10
892 Nyíregyháza	.		20	7	5	11
788 Kisvárda	.		21	7	5	14
Mátészalka	.		—	4		
Tiszabecs	.		22	7		
Vác	–					
Gödöllő	.		17	11	10	3
Lőrinci	ny		19	7	4	
Gyöngyös	ny	,	20	7	5	
Balassagyarmat	ny		18	8	5	
755 Salgótarján	,		18	7	5	
Galyatető (932 m)	ny		14	7		
851 Kékestető (1000 m)	ny	▽	11	6	3	4
Mátraháza (672 m)	–					
865 Eger	ny		19	7	3	7
Putnok	.		20	7	6	
Lillafüred	ny		19	5		
772 Miskolc	ny	▽	21	7	5	12
Füged	.		21	8	6	
778 Sárospatak	.		21	8	5	13

24 órai csapadék mm		
Rajka	.	
Kapuvár	ny	
Csorna	ny	
Komárom	ny	
Káld	–	
Kőszeg	ny	,
Körmend	ny	
Letenye	.	
Sümeg	ny	
Zirc	.	
Kisbér	.	
Mór	ny	
Alcsút	ny	
Esztergom	.	
Dobogókő	ny	
Fonyód	ny	
Tab	–	
Sárbogárd	.	
Lengyel	.	
Nagykónyi	.	
Marcali	ny	,
Somogyszob	ny	,
Kaposvár	.	
Baros	ny	
Szigetvár	–	
Bácsalmás	.	
Kiskunhalas	.	
Izsák	.	
Kunsztmiklós	–	
Örkény	.	
Nagykáta	.	
Jászapáti	.	
Tiszakécske	.	
Nagykőrös	.	
Kistelek	.	
Makó	.	
Szentes	.	
Szarvas	.	
Szeghalom	ny	,
Kőrösszakál	.	
Tiszaroff	.	
Poroszló	.	
Karcag	.	
Hortobágy	.	
Polgár	.	
Hajdúdorog	.	
Nyírlugos	.	
Csenger	.	
Vásárosnamény	.	
Záhony	.	
Királyrét	.	
Romhány	–	
Borsodnádasd	.	
Jósvafő	.	
Szendrőlád	.	
Hidasnémeti	.	
Tokaj	.	
Szerencs	ny	,

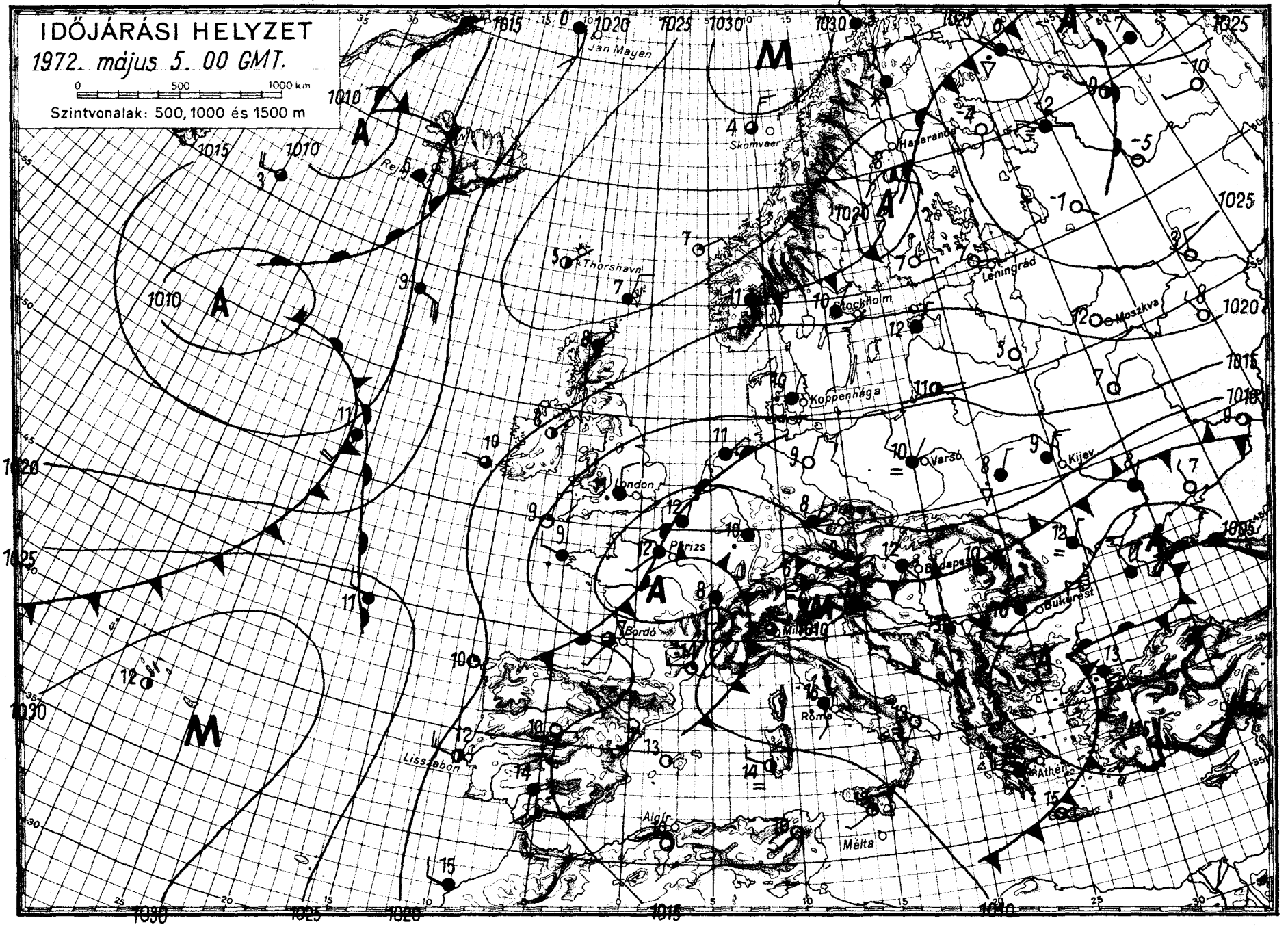
IDŐJÁRÁSI HELYZET
1972. május 5. 00 GMT.
0 500 1000 km
Szintvonalak: 500, 1000 és 1500 m
Jan Mayen
Skomvaer
Thorshavn
Stockholm
Leningrád
Moszkva
Koppenhága
London
Párizs
Varsó
Kijev
Bordó
Budapest
Bukarest
Róma
Athén
Lissabon
Algír
Málta

IDŐJÁRÁSI NAPIJELENTÉS

ЕЖЕДНЕВНЫЙ МЕТЕОРОЛОГИЧЕСКИЙ БЮЛЛЕТЕНЬ • DAILY WEATHER REPORT
BULLETIN QUOTIDIEN DE TEMPS • TÄGLICHER WETTERBERICHT

KIADJA AZ ORSZÁGOS METEOROLÓGIAI INTÉZET
BUDAPEST II. KITAIBEL PÁL UTCA 1
TELEFON: KÖZPONT: 353-500, IDŐJELZŐ OSZT.: 150-410

MEGJELENIK NAPONKÉNT • ELŐFIZETÉSI ÁRA
A POSTAI KÖLTSÉGGEL EGYÜTT NEGYEDÉVRE 60, Ft
KIADÁSÉRT FELEL AZ INTÉZET IGAZGATÓJA

85. évfolyam 127. szám • Budapest • 197.. május 6. szombat

Az időjárási helyzet ma reggel és a várható időjárás:

Kelet-Európa déli része, Közép- és Nyugat-Európa felett lefekeződtek a légköri mozgások, csak helyi záporok, zivatarok keletkeznek. Az óceáni partvidéket kivéve enyhe levegő oszlik el egyenletesen a terület felett. igy az évszaknak megfelelő a felmelegedés. Az óceáni partvidék felett hüvösebb levegő van, ezért itt 2, 4 fokkal alacsonyabb maximumhőmérsékletet mértek az utóbbi 10 év átlagánál. Mivel a következő 36 órában az áramlási rendszerekben nem lesz lényeges változás, a Kárpát-medence időjárása az elmult napokéhoz hasonló marad.

Hazánkban pénteken a Sopron-Budapest-Debrecen vonaltól délre változóan felhős volt az ég, 1, 7 órán át sütött a nap. A vonaltól északra kevés volt a felhő, 8, 12 órás napfénytartamot észleltek. Több helyen keletkezett zápor, zivatar. A lehullott csapadék mennyisége általában 8 mm alatt maradt, de Siklóson 9, Barcson 10, Vácott 12 mm-t mértek. A legmagasabb nappali hőmérséklet 16, 23 fok között volt. Ma hajnalra 6, 13 fokig hült le a levegő. Délelőtt a hőmérséklet emelkedésével erős gomolyfelhőképződés kezdődött. A hőmérséklet 11 órakor 14, 20 fok között volt.

Ma 12 órakor Budapesten a hőmérséklet 19 fok, a tengerszintre átszámitott légnyomás 760 mm, alig változik.

Várható időjárás vasárnap estig:

Nappali felhőképződés, szórványosan előforduló záporral, zivatarral.
Mérsékelt, napközben megélénkülő, változó irányu szél.
Az évszaknak megfelelő hőmérséklet.

Várható legalacsonyabb éjszakai hőmérséklet: 7, 12,
legmagasabb nappali hőmérséklet vasárnap: 19, 24 fok között.

Bóna Márta s.k.

A hőmérséklet napi középértéke és eltérése a 100 évi átlagtól /Budapesten/:

1972. V. 5.:	16,2 C°	+1,9 C°

1871 óta ezen a napon Budapesten előfordult:

legmagasabb hőmérséklet	31,4 C° /1969/
legalacsonyabb hőmérséklet	1,5 C° /1882/.

72.0258.

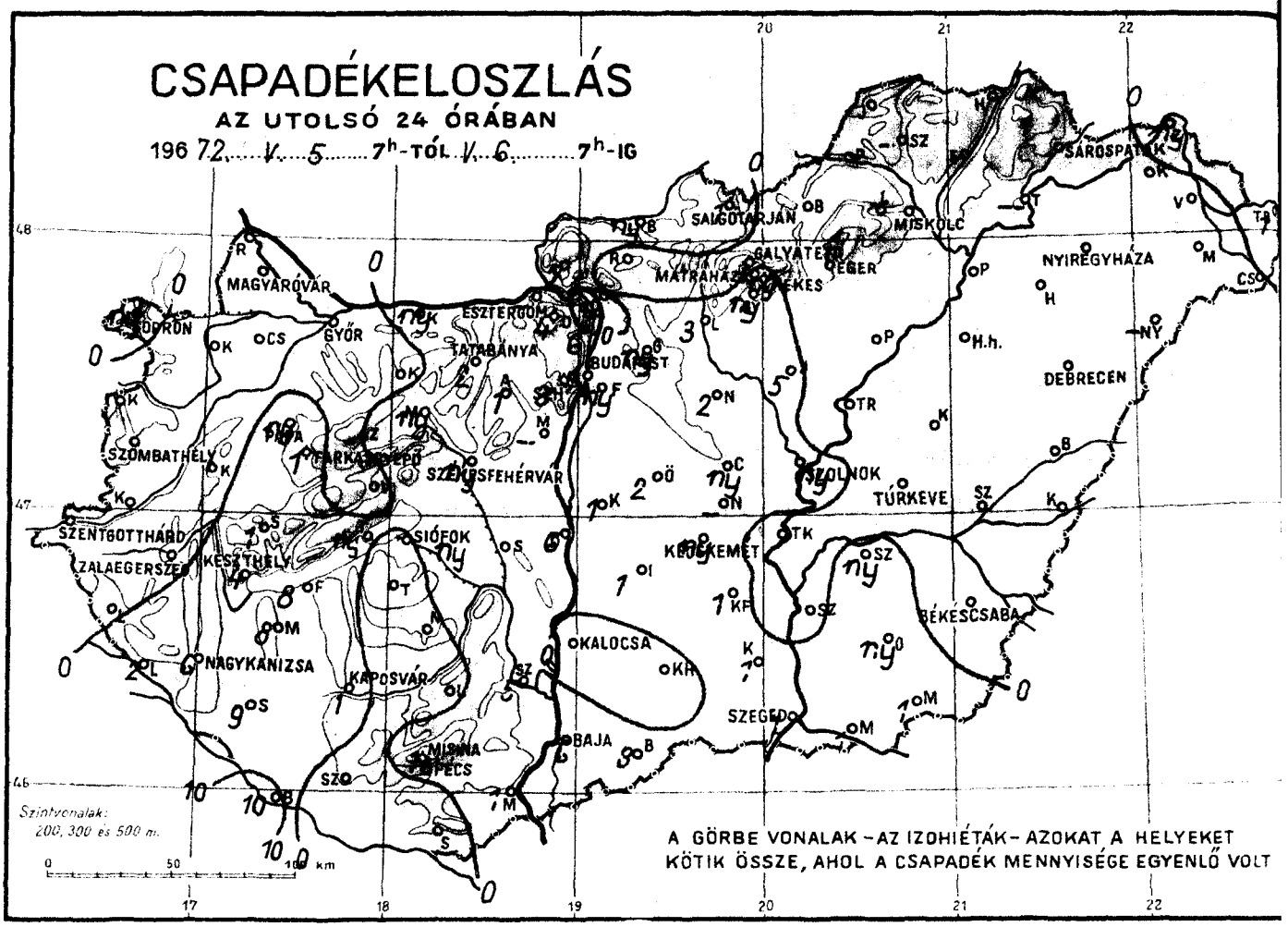
CSAPADÉKELOSZLÁS
AZ UTOLSÓ 24 ÓRÁBAN
1972. V. 5. 7h-TÓL V. 6. 7h-IG
MAGYARÓVÁR
SOPRON
GYŐR
ESZTERGOM
TATABÁNYA
BUDAPEST
SZOMBATHELY
SZÉKESFEHÉRVÁR
SIÓFOK
SZENTGOTTHÁRD
ZALAEGERSZEG
KESZTHELY
NAGYKANIZSA
KAPOSVÁR
PÉCS
MOHÁCS
BAJA
KALOCSA
KECSKEMÉT
SZEGED
SZOLNOK
TÚRKEVE
BÉKÉSCSABA
DEBRECEN
NYÍREGYHÁZA
MISKOLC
SALGÓTARJÁN
GALYATETŐ
MÁTRAHÁZA
SÁROSPATAK
Szintvonalak:
200, 300 és 500 m.
A GÖRBE VONALAK – AZ IZOHIÉTÁK – AZOKAT A HELYEKET
KÖTIK ÖSSZE, AHOL A CSAPADÉK MENNYISÉGE EGYENLŐ VOLT

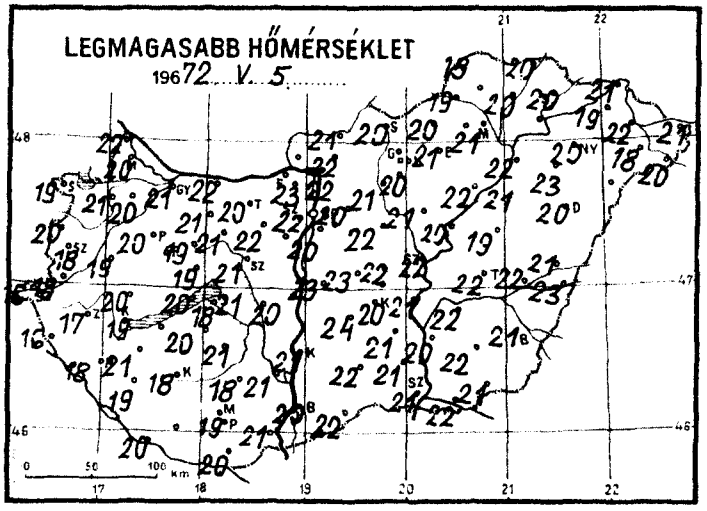
LEGMAGASABB HŐMÉRSÉKLET
1972. V. 5.

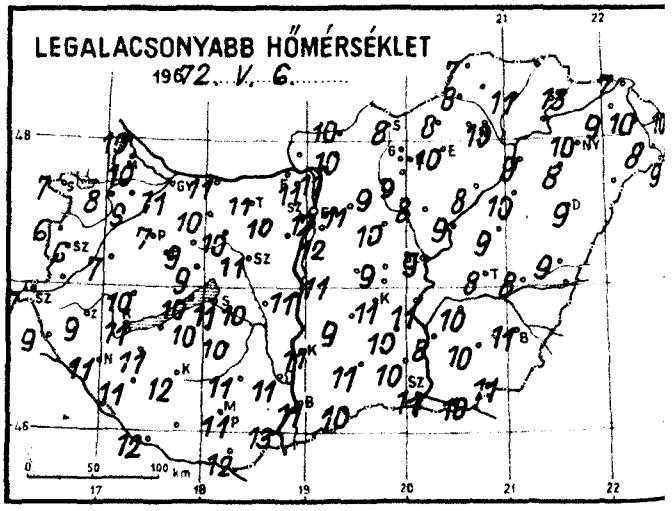
LEGALACSONYABB HŐMÉRSÉKLET
1972. V. 6.

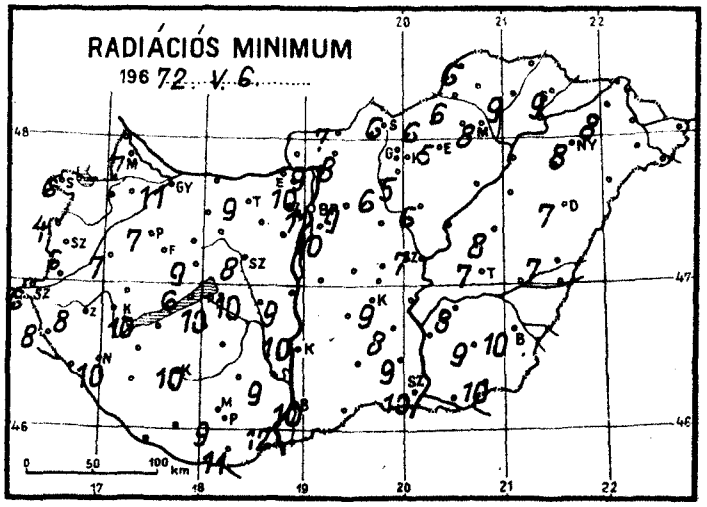
RADIÁCIÓS MINIMUM
1972. V. 6.

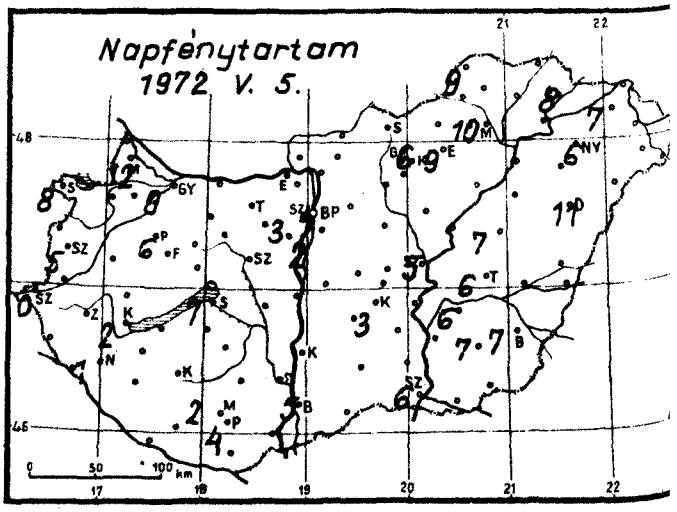
Napfénytartam
1972. V. 5.

1972. május hó, 6. nap szombat

	Az utolsó 24 óra adatai							24 órai csapadék mm		
	Csapadék (mm)		Hőmérsékleti szélsőségek			Napsütés (óra) tegnap				
			tegnapi nappali max.	éjszakai min.	min. 5 cm-en					
12815 Magyaróvár	•		20	10	7	12	Rajka	•	
822 Győr	•	=	21	11	11	9	Kapuvár	•	=
825 Pápa	ny	▽	20	7	7	6	Csorna	•	≈
805 Sopron	ny	▽	19	7	6	8	Komárom	ny	
812 Szombathely	•		18	6	6	5	Káld	•	
910 Szentgotthárd	•	=	16	7	6	0	Kőszeg	•	
915 Zalaegerszeg	•		17	9	8		Körmend	•	
Lenti	•		16	9	8		Letenye	2	
925 Nagykanizsa	6		18	11	10		Sümeg	1	
920 Keszthely	4		19	11	10	2	Zirc	•	
Tihany	ny		20	10	6		Kisbér	•	
935 Siófok	•		18	11	10	7	Mór	ny	
942 Pécs	•	=	19	11	9	4	Alcsút	1	
941 Misinatető (534 m)	1	▽	16	10	8	2	Esztergom	–	
Siklós	•	⌒	20	12	11		Dobogókő	4	
827 Farkasgyepű (400 m)	1		20	10	9		Fonyód	8	↖
Veszprém	•	⌒	19	9	9		Tab		
833 Tatabánya	2		20	11	9		Sárbogárd	•	
839 Budapest (Farihe[illegible]	ny	↖	20	12	10	2	Lengyel	ny	
840 Budapest OMI	7	↖	22	12	11	4	Nagykónyi	•	
841 Budapest (Szabadságh., 474 m)	3		19	10	8	3	Marcali	8	↖
Martonvásár	–						Somogyszob	9	
835 Székesfehérvár	ny		21	11	8		Kaposvár	1	
Dunaújváros	6		20	11	9		Barcs	10	
Szekszárd	5	↖	21	11	9		Szigetvár	•	
Mohács	1	▽	21	13	12		Bácsalmás	8	
960 Baja	6	↖	20	11	10	5	Kiskunhalas		
955 Kalocsa	•		21	11	10		Izsák	1	
Cegléd	ny		22	9			Kunsztmiklós	1	↙
860 Szolnok	ny		22	9	7	5	Örkény	2	↖
970 Kecskemét	ny		20	11	9	3	Nagykáta	2	
Kiskunfélegyháza	1		21	10	8		Jászapáti	5	▽
982 Szeged	1		21	11	10	6	Tiszakécske	•	
Mezőhegyes	1		21	11	10		Nagykőrös	–	
Orosháza	ny		22	10	9	7	Kistelek	1	
990 Békéscsaba	•		21	11	10	7	Makó	1	
875 Túrkeve	•		22	8	7	6	Szentes	•	
Berettyóújfalu	•		21	9	7		Szarvas	ny	↙
880 Debrecen	•		20	9	7	11	Szeghalom	•	
892 Nyíregyháza	•		20	10	8	6	Kőrösszakál	•	
788 Kisvárda	•	=	19	9	8	7	Tiszaroff	•	
Mátészalka	•		18	8			Poroszló	•	
Tiszabecs	1		21	10			Karcag	•	
Vác	12	↖	22	11	9		Hortobágy	•	
Gödöllő	ny	▽	20	11	9		Polgár	•	
Lőrinci	3		21	9	6		Hajdúdorog	•	
Gyöngyös	ny	↙	20	9	5		Nyírlugos	•	
Balassagyarmat	ny	▽	21	10	7		Csenger	–	
755 Salgótarján	•	↙	20	8	6		Vásárosnamény	•	
Galyatető (932 m)	•		16	6			Záhony	•	
851 Kékestető (1000 m)	ny	▽	12	6	5	6	Királyrét	ny	
Mátraháza (672 m)	–						Romhány	5	
865 Eger	•		21	10	5	9	Borsodnádasd	•	
Putnok	•	=	19	8	6		Jósvafő	•	
Lillafüred	•		19	7			Szendrőlád	•	
772 Miskolc	•		21	10	8	10	Hidasnémeti	–	
Füged	•		20	11	9		Tokaj	•	
778 Sárospatak	•		20	13	9	8	Szentendre	6	

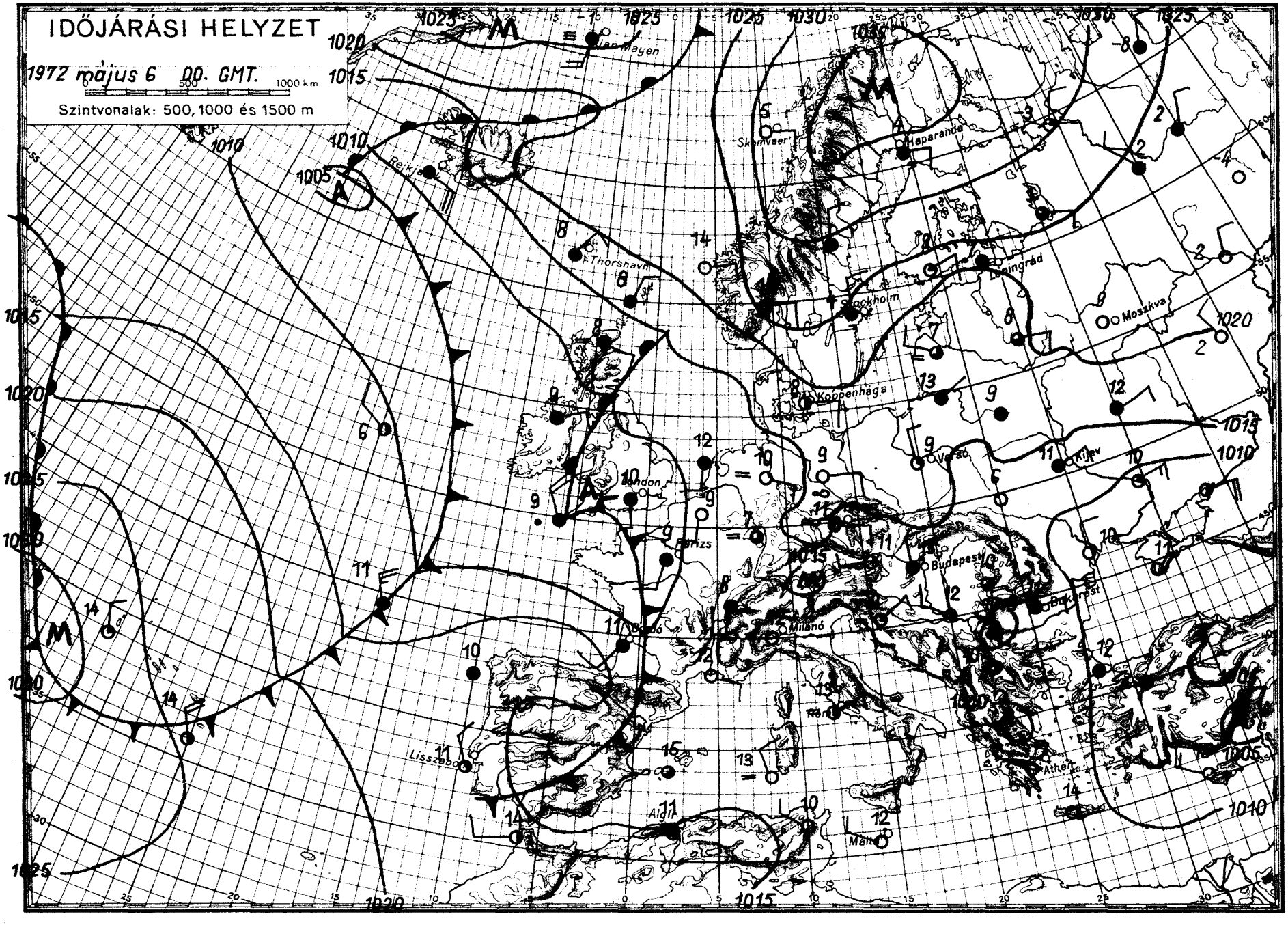
IDŐJÁRÁSI HELYZET
1972 május 6 00. GMT.
0 500 1000 km
Szintvonalak: 500, 1000 és 1500 m
Jan Mayen
Skomvaer
Haparanda
Reikjavik
Thorshavn
Leningrád
Stockholm
Moszkva
Koppenhága
London
Varsó
Kijev
Párizs
Budapest
Bukarest
Milánó
Róma
Lisszabon
Athén
Algír
Málta

IDŐJÁRÁSI NAPIJELENTÉS

ЕЖЕДНЕВНЫЙ МЕТЕОРОЛОГИЧЕСКИЙ БЮЛЛЕТЕНЬ • DAILY WEATHER REPORT
BULLETIN QUOTIDIEN DE TEMPS • TÄGLICHER WETTERBERICHT

KIADJA AZ ORSZÁGOS METEOROLÓGIAI INTÉZET
BUDAPEST II. KITAIBEL PÁL UTCA 1
TELEFON: KÖZPONT: 353-500, IDŐJELZŐ OSZT.: 150-410

MEGJELENIK NAPONKÉNT • ELŐFIZETÉSI ÁRA
A POSTAI KÖLTSÉGGEL EGYÜTT NEGYEDÉVRE 60, Ft
KIADÁSÉRT FELEL AZ INTÉZET IGAZGATÓJA

85. évfolyam 128. szám + Budapest + 1972. május 7. vasárnap

Az időjárási helyzet ma reggel és a várható időjárás:

Az óceán felől áramló enyhe, páradus levegő a hajnali órákban a Britszigeteken sokfelé esőt okozott. Kontinensünk középső területein sem a talajközelben, sem pedig a magasabb légrétegekben nincs határozott légmozgás, igy az elmult napok időjárásához képest még nem történt lényeges változás. A nedves és bizonyta an egyensulyu levegőben többfelé keletkezett záporeső, zivatar. A hőmérséklet napközben általában az évszaknak megfelelően alakult. A következő 36 órában a Kárpát-medencében még szórványos esők, zivatarok várhatók.

Hazánkban szombaton az északi megyékben változóan, a déli országrészben pedig erősen felhős volt az ég. Főként a Dunántulon többfelé keletkezett záporeső, zivatar. A lehullott eső mennyisége elég szeszélyes területi eloszlásban általában a csapadéknyomtól 12 mm-ig váltakozott, de Szombathelyről 21 mm-t, Vasvárról 13 mm-t és jégesőt is jelentettek. A nappali felmelegedés 18, 23 fokot ért el. Vasárnap hajnalra általában 7, 13 fokig hült le a levegő. Délelőtt fokozatosan megnövekedett a felhőzet, a Dunántulon néhány helyen esett az eső. A hőmérséklet 11 órakor 13 és 23 fok között váltakozott.

Ma 12 órakor Budapesten a hőmérséklet 21 fok, a tengerszintre átszámitott légnyomás 760 mm, alig változik.

Várható időjárás hétfő estig:

Napközben időnként a borultságig megnövekvő felhőzet, szórványos esővel, főként a délutáni órákban záporesővel, zivatarral.
Mérsékelt, időnként kissé megélénkülő szél.
A hőmérséklet az évszaknak megfelelően alakul.

Várható legalacsonyabb éjszakai hőmérséklet: 8, 13,
legmagasabb nappali hőmérséklet hétfőn: 19, 24 fok között.

Dunay Sándorné s.k.

A hőmérséklet napi középértéke és eltérése a 100 évi átlagtól /Budapesten/:

1972. V. 6.: 17,0 C° +2,3 C°

1871 óta ezen a napon Budapesten előfordult:

legmagasabb hőmérséklet 29,0 C° /1968, 1934/,
legalacsonyabb hőmérséklet 1,8 C° /1886/.

72.0259.

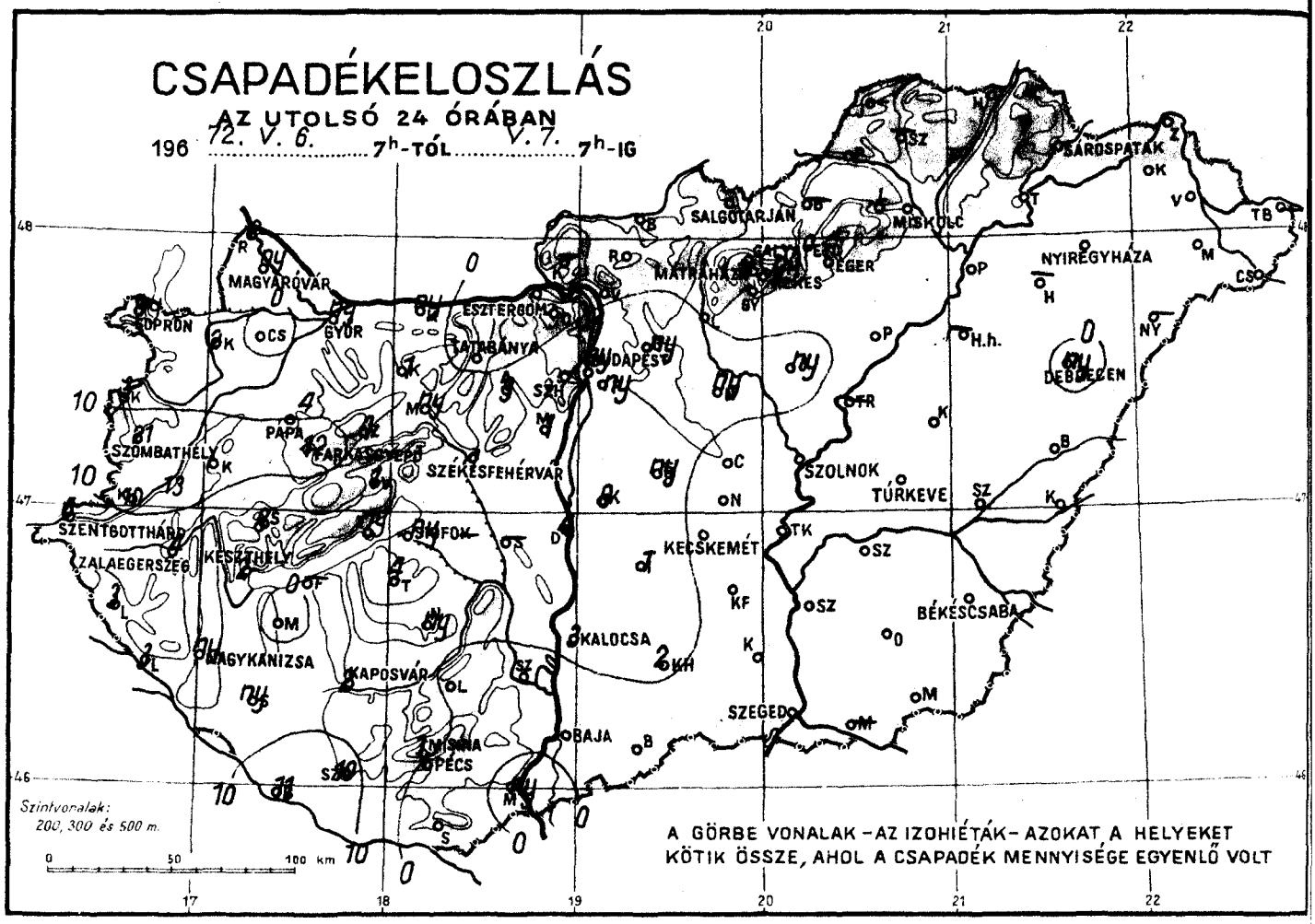
CSAPADÉKELOSZLÁS
AZ UTOLSÓ 24 ÓRÁBAN
196 72. V. 6. 7h-TÓL V. 7. 7h-IG
SALGÓTARJÁN
MISKOLC
SÁROSPATAK
NYIREGYHÁZA
MAGYARÓVÁR
ESZTERGOM
GYŐR
TATABÁNYA
BUDAPEST
DEBRECEN
PAPA
SZOMBATHELY
SZÉKESFEHÉRVÁR
SZOLNOK
TÚRKEVE
SZENTGOTTHÁRD
ZALAEGERSZEG
KESZTHELY
KECSKEMÉT
BÉKÉSCSABA
MAGYKANIZSA
KAPOSVÁR
KALOCSA
SZEGED
BAJA
PÉCS
Szintvonalak:
200, 300 és 500 m.
0 50 100 km
A GÖRBE VONALAK – AZ IZOHIÉTÁK – AZOKAT A HELYEKET
KÖTIK ÖSSZE, AHOL A CSAPADÉK MENNYISÉGE EGYENLŐ VOLT

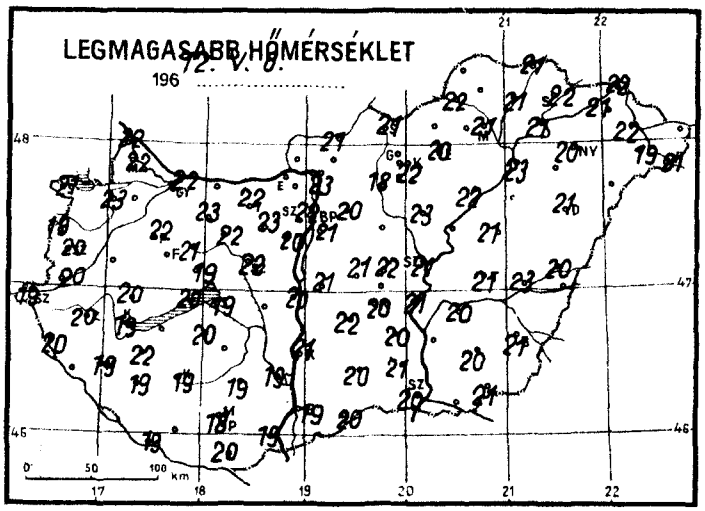
LEGMAGASABB HŐMÉRSÉKLET
196 72. V. 6.
0 50 100 km

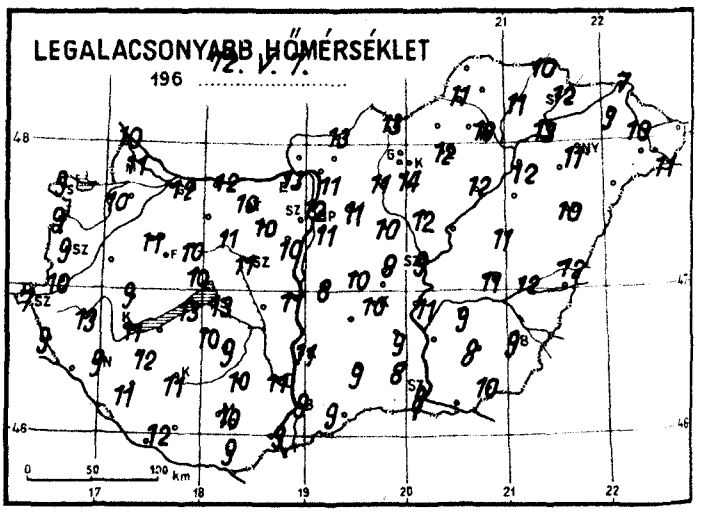
LEGALACSONYABB HŐMÉRSÉKLET
196 72. V. 7.
0 50 100 km

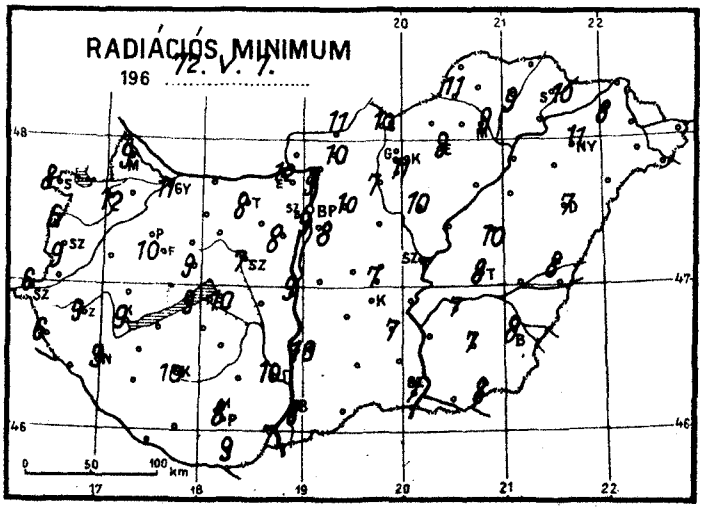
RADIÁCIÓS MINIMUM
196 72. V. 7.
0 50 100 km

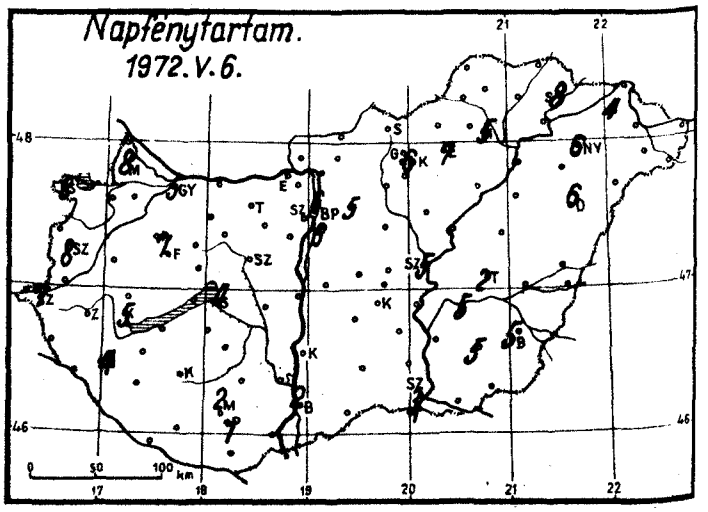
Napfénytartam.
1972. V. 6.
0 50 100 km

1972. május hó, 7. nap vasárnap	Az utolsó 24 óra adatai						24 órai csapadék mm		
	Csapadék (mm)		Hőmérsékleti szélsőségek			Napsütés (óra) tegnap			
			tegnapi nappali max.	éjszakai min.	min. 5 cm-en				
12815 Magyaróvár	ny		22	11	9	8	Rajka	2	⚡
822 Győr	ny	⚡	22	12	11	5	Kapuvár	2	⚡
825 Pápa	4	⚡	22	11	10	7	Csorna	•	⌓
805 Sopron	ny	▽̇	21	9	8	8	Komárom	ny	▽̇
812 Szombathely	21	⚡	20	9	9	8	Káld	–	
910 Szentgotthárd	5	⚡	19	7	6	7	Kőszeg	3	⚡
915 Zalaegerszeg	4	⚡	20	13	9		Körmend	10	⚡
Lenti	3		20	9	6		Letenye	3	⚡
925 Nagykanizsa	ny	⚡	19	9	9	4	Sümeg	8	⚡
920 Keszthely	2	⚡	19	11	9	5	Zirc	4	
Tihany	ny		20	13	9		Kisbér	1	
935 Siófok	ny	▽̇	19	13	10	4	Mór	ny	⚡
942 Pécs	•		18	10	8	1	Alcsút	3	⚡
941 Misinatető (534 m)	1	▽̇	15	11	6	2	Esztergom	•	
Siklós	•	⌓	20	9	9		Dobogókő	•	
827 Farkasgyepű (400 m)	12		19	10	9		Fonyód	–	
Veszprém	1		19	10	9		Tab	4	
833 Tatabánya	•	⌓	22	10	8		Sárbogárd	–	
843 Budapest (Lőrinc)	ny	⚡	21	11	8	6	Lengyel	•	
840 Budapest OMI	ny	▽̇	22	12	9	6	Nagykónyi	ny	⌓
841 Budapest (Szabadságh., 474 m)	–		–	–			Marcali	•	
Martonvásár	1	▽̇	20	10	8		Somogyszob	ny	⚡
835 Székesfehérvár	1	⚡	22	11	7		Kaposvár	2	
Dunaújváros	4		20	11	9		Barcs	11	⚡
Szekszárd	•		19	11	10		Szigetvár	10	
Mohács	ny	▽̇	19	9	7		Bácsalmás	•	
960 Baja	•		19	9	8	2	Kiskunhalas	2	▽̇
955 Kalocsa	3		21	11	10		Izsák	1	
Cegléd	•		22	9			Kunsztmiklós	6	▽̇
860 Szolnok	•		21	9	7	5	Örkény	ny	
970 Kecskemét	•		20	10	–	–	Nagykáta	ny	
Kiskunfélegyháza	•		20	9	7		Jászapáti	ny	
982 Szeged	•		20	8	7	3	Tiszakécske	•	
Mezőhegyes	•	⌓	21	10	8		Nagykőrös	•	
Orosháza	•		20	8	7	5	Kistelek	•	
990 Békéscsaba	•		21	9	8	5	Makó	–	
875 Túrkeve	•		21	11	8	2	Szentes	•	
Berettyóújfalu	•	⌓	20	12	8		Szarvas	•	
882 880 Debrecen	ny		21	10	7	6	Szeghalom	•	
892 Nyíregyháza	•		20	11	11	6	Körösszakál	•	
788 Kisvárda	•		21	9	8	4	Tiszaroff	–	
Mátészalka	•		19	–			Poroszló	•	
Tiszabecs	–		–	–			Karcag	•	
Vác	–		–	–			Hortobágy	–	
Gödöllő	ny		20	11	10	5	Polgár	•	
Lőrinci	•	⌓	18	11	7		Hajdúdorog	–	
Gyöngyös	•		22	14	11		Nyírlugos	–	
Balassagyarmat	•	⌓	21	13	11		Csenger	•	
755 Salgótarján	•		21	13	10		Vásárosnamény	•	
Galyatető (932 m)	•		17	6			Záhony	•	
851 Kékestető (1000 m)	ny	▽̇	14	8	7	6	Királyrét	–	
Mátraháza (672 m)	–		–	–			Romhány	•	
865 Eger	•		20	12	9	7	Borsodnádasd	–	
Putnok	•		22	11	11		Jósvafő	–	
Lillafüred	•		20	9			Szendrőlád	–	
772 Miskolc	•		21	10	9	5	Hidasnémeti	•	
Fügöd	•	⌓	21	11	9		Tokaj	•	
778 Sárospatak	•		22	12	10	8	Szentendre	1	▽̇

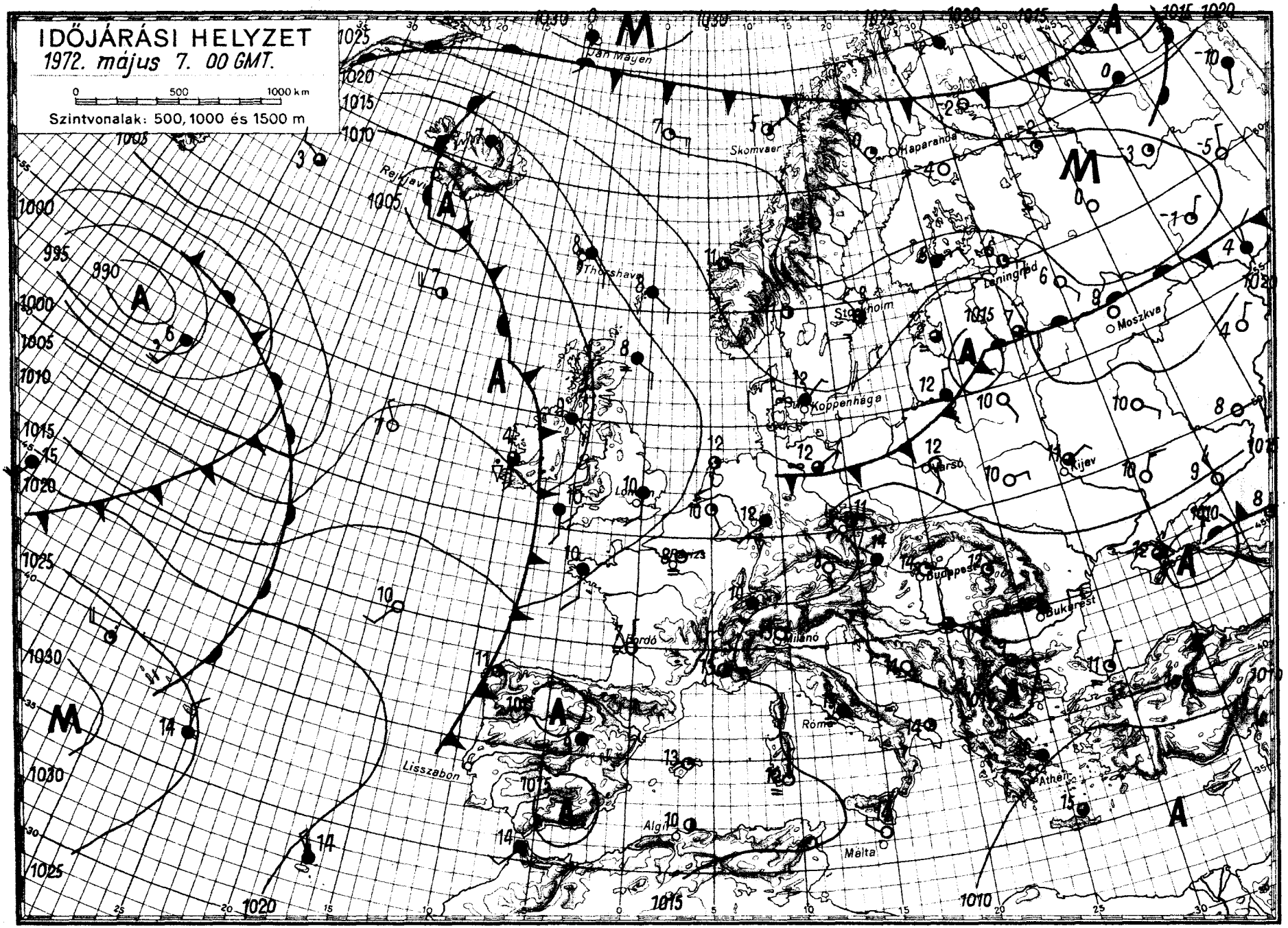

OFFSET MONDA BUDAPEST

IDŐJÁRÁSI NAPIJELENTÉS

ЕЖЕДНЕВНЫЙ МЕТЕОРОЛОГИЧЕСКИЙ БЮЛЛЕТЕНЬ • DAILY WEATHER REPORT
BULLETIN QUOTIDIEN DE TEMPS • TÄGLICHER WETTERBERICHT

KIADJA AZ ORSZÁGOS METEOROLÓGIAI INTÉZET
BUDAPEST II. KITAIBEL PÁL UTCA 1
TELEFON: KÖZPONT: 353-500, IDŐJELZŐ OSZT.: 150-410

MEGJELENIK NAPONKÉNT • ELŐFIZETÉSI ÁRA
A POSTAI KÖLTSÉGGEL EGYÜTT NEGYEDÉVRE 60, Ft
KIADÁSÉRT FELEL AZ INTÉZET IGAZGATÓJA

85. évfolyam 129. szám + Budapest + 1972. május 8. hétfő

Az időjárási helyzet ma reggel és a várható időjárás:

Az óceán fölött nagy kiterjedésü alacsony nyomásu képződmény helyezkedik el. Hatására a Brit-szigeteken többfelé esik az eső. Európa többi részén változékony az időjárás, helyenként záporok, zivatarok alakulnak ki. Észak-Európában hózáporok vannak és hajnalban -5, -10 fok közötti hőmérsékleteket mérnek. Közép-Európában a hőmérséklet napközben az évszaknak megfelelően alakul, vagy 2 - 4 fokkal magasabb annál. A következő 36 óra folyamán a Kárpát-medence időjárása lényegesen nem változik, helyi záporokra, zivatarokra kell számitani.

Hazánkban vasárnap változóan felhős idő volt, általában 4, 9 órán át sütött a nap. Sok helyen zápor, zivatar alakult ki. A ma reggel 7 óráig lehullott csapadék mennyisége általában 5 mm alatt maradt, de helyenként elérte az 5, 10 mm-t, sőt Farkasgyepüről 13, Kiskunhalasról 25, Nagykátáról 29, Mezőhegyesről 31 mm-t jelentettek. A hőmérséklet napközben a Dunántulon 19, 23, máshol 23, 26 fokig emelkedett. Ma hajnalra 7, 13 fokig hült le a levegő. Délelőtt időnként felszakadozott a felhőzet, néhány helyen esett az eső. A hőmérséklet 11 órára 15, 21 fokig emelkedett.

Ma 12 órakor Budapesten a hőmérséklet 20 fok, a tengerszintre átszámitott légnyomás 761 mm, változatlan.

Várható időjárás kedd estig:

Változóan felhős idő, szórványosan kialakuló helyi záporokkal, zivatarokkal. Mérsékelt változó irányu szél. A hőmérséklet alakulásában lényeges változás nem lesz.

Várható legalacsonyabb éjszakai hőmérséklet: 8, 13,
legmagasabb nappali hőmérséklet kedden: 20, 25 fok között.

Bartha Péterné s.k.

TÁVOLABBI KILÁTÁSOK PÉNTEKIG:

Változóan felhős idő, helyenként záporral, zivatarral.
Legalacsonyabb hajnali hőmérsékletek 6, 12 fok között.
Legmagasabb nappali hőmérsékletek 18, 24 fok között.
Jelentős mennyiségü /legalább 5 mm/ csapadék az ország területének 40 százalékán várható.

TÁVELŐREJELZŐ OSZTÁLY

A hőmérséklet napi középértéke és eltérése a 100 évi átlagtól /Budapesten/:

1972. V. 7.:	17,4 C°	+2,2 C°

1871 óta ezen a napon Budapesten előfordult:

legmagasabb hőmérséklet	29,1 C°	/1923/
legalacsonyabb hőmérséklet	-0,5 C°	/1893/.

72.0260.

CSAPADÉKELOSZLÁS

AZ UTOLSÓ 24 ÓRÁBAN

196 72. V. 7. ..... 7h-TÓL ..... V. 8. ..... 7h-IG

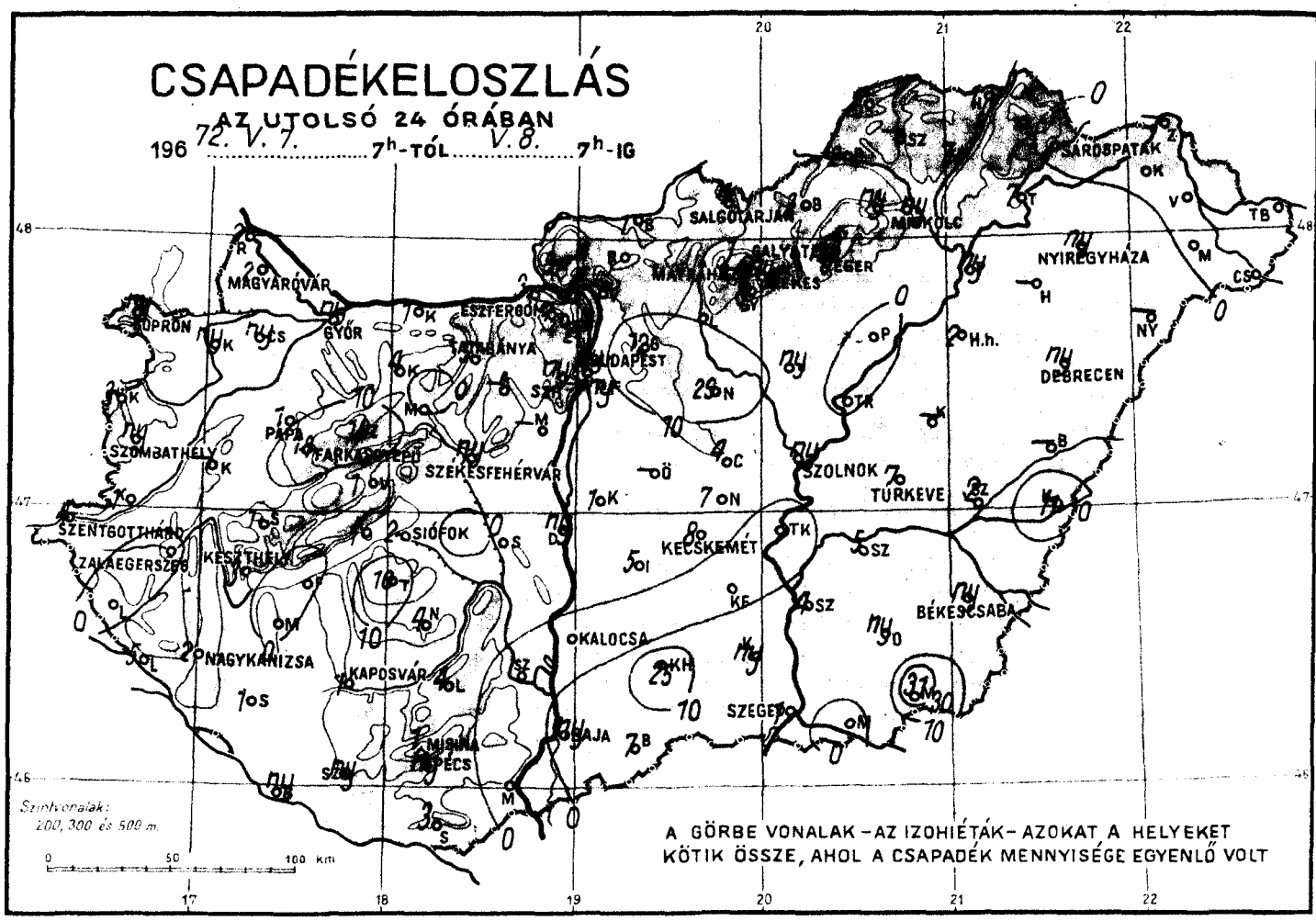

LEGMAGASABB HŐMÉRSÉKLET

196 72. V. 7. .....

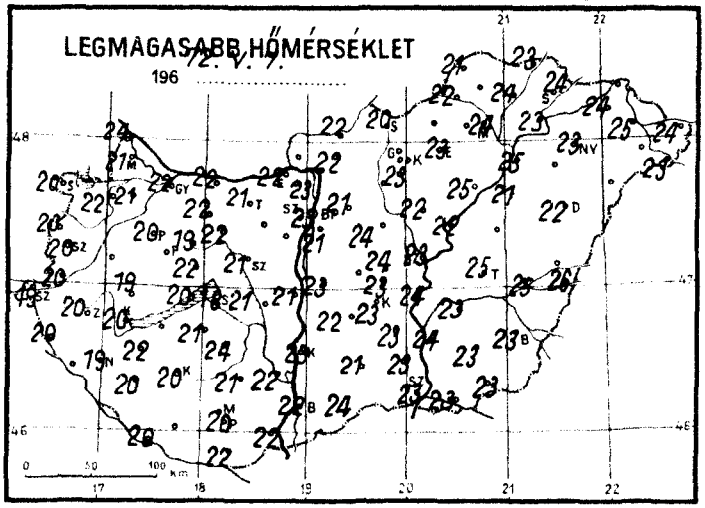

LEGALACSONYABB HŐMÉRSÉKLET

196 72. V. 8. .....

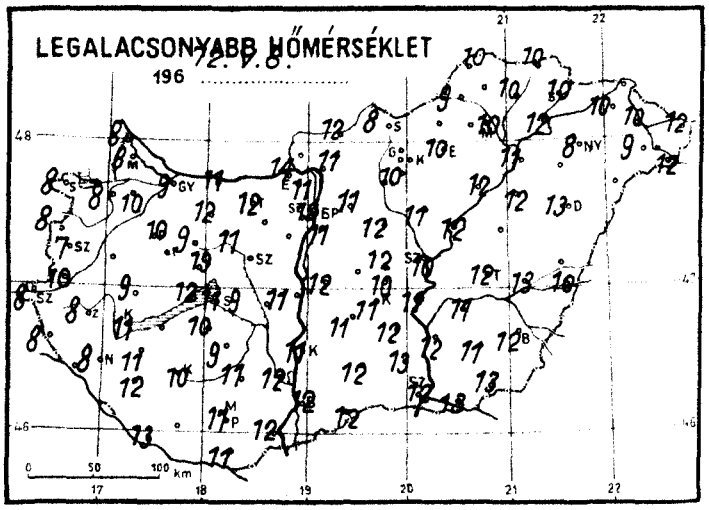

RADIÁCIÓS MINIMUM

196 72. V. 8. .....

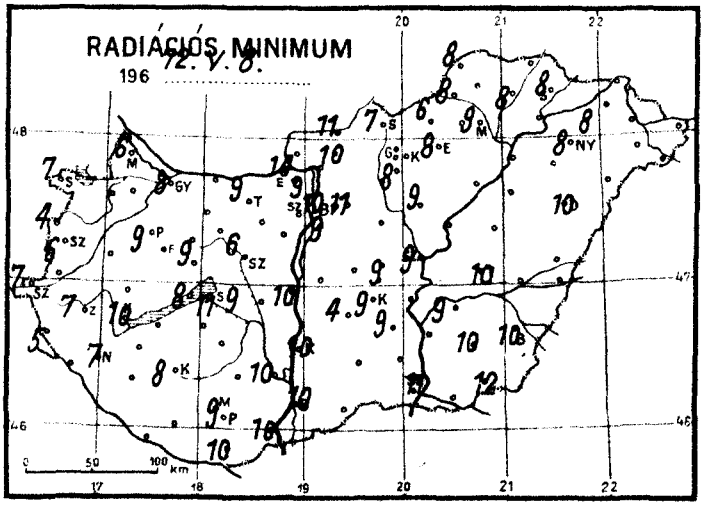

Napfénytartam.

1972. V. 7.

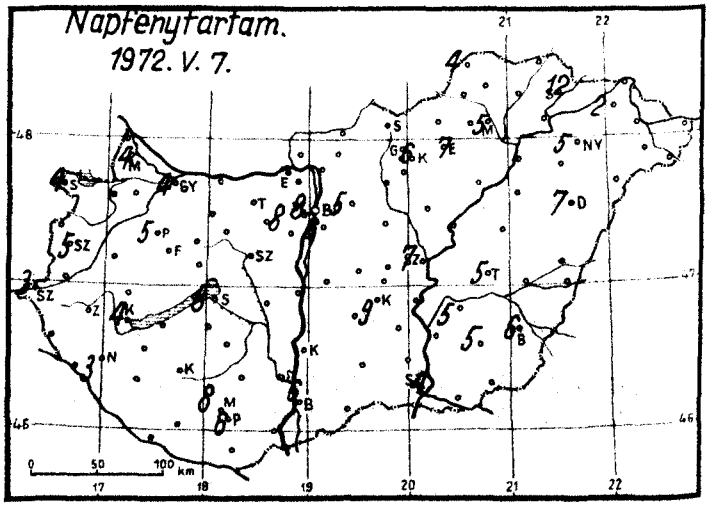

1972. május hó,
8. hétfő nap

	Az utolsó 24 óra adatai						24 órai csapadék mm		
	Csapadék (mm)		Hőmérsékleti szélsőségek			Napsütés (óra) tegnap			
			tegnapi nappali max.	éjszakai min.	min. 5 cm-en				
12815 Magyaróvár	2	⸗	21	8	6	4	Rajka	2	⸗
822 Győr	ny	⸗	22	9	8	4	Kapuvár	ny	⸗
825 Pápa	1		20	10	9	5	Csorna	ny	▽
805 Sopron	ny	⸗	20	8	7	4	Komárom	1	⸗
812 Szombathely	ny	⸗	20	7	6	5	Káld	–	
910 Szentgotthárd	4	⸗	19	8	7	3	Kőszeg	3	⸗
915 Zalaegerszeg	•	=	20	8	7		Körmend	1	
Lenti	•		20	8	5		Letenye	5	⸗
925 Nagykanizsa	2	⸗	19	8	7	3	Sümeg	1	⸗
920 Keszthely	3	⸗	20	11	10	4	Zirc	10	•
Tihany	1	⸗	20	12	8		Kisbér	4	▽
935 Siófok	2	⸗	18	11	11	8	Mór	•	⸗
942 Pécs	ny	⸗	20	11	9	6	Alcsút	•	
941 Misinatető (534 m)	1	⸗	18	11	6	8	Esztergom	3	
Siklós	3	⸗	22	11	10		Dobogókő	7	▽
827 Farkasgyepű (400 m)	13	⸗	18	11	10		Fonyód	•	
Veszprém	1	⸗	22	19	9		Tab	10	
833 Tatabánya	5	⸗	21	12	9		Sárbogárd	•	
843 839 Budapest (Pestlőrinc)	ny	⸗	21	11	9	6	Lengyel	4	
840 Budapest OMI	ny	▽	23	12	10	8	Nagykónyi	4	⸗
841 Budapest (Szabadságh., 474 m)	ny	⸗	22	10	7	8	Marcali	•	
Martonvásár	–						Somogyszob	1	⸗
835 Székesfehérvár	ny	⸗	21	9	6		Kaposvár	1	⸗
Dunaújváros	ny	⸗	21	11	10		Barcs	ny	
Szekszárd	•		22	12	10		Szigetvár	ny	▽
Mohács	•		22	12	10		Bácsalmás	7	⸗
960 Baja	ny		22	12	10	6	Kiskunhalas	25	⸗
955 Kalocsa	•		23	11	10		Izsák	5	▽
Cegléd	4	▽	24	12			Kunsztmiklós	1	⸗
860 Szolnok	ny	⸗	23	10	9	7	Örkény	–	
970 Kecskemét	8	⸗	23	11	9	9	Nagykáta	29	⸗
Kiskunfélegyháza	•		23	12	9		Jászapáti	ny	
982 Szeged	1	▽	23	12	11	4	Tiszakécske	•	
Mezőhegyes	31	⸗▲	23	13	12		Nagykőrös	7	⸗
Orosháza	ny		23	11	10	5	Kistelek	ny	
990 Békéscsaba	ny	⸗	23	19	10	6	Makó	•	
875 Túrkeve	7	⸗	25	12	10	5	Szentes	4	⸗
Berettyóújfalu	~						Szarvas	5	⸗
882 884 Debrecen	ny	⸗	22	13	10	7	Szeghalom	2	⸗
892 Nyíregyháza	ny		23	8	8	5	Körösszakál	11	▽
788 Kisvárda	•	=	24	10	8	2	Tiszaroff	•	
Mátészalka	•		–	9			Poroszló	ny	⸗
Tiszabecs	•		24	12			Karcag	–	
Vác	–						Hortobágy	2	
Gödöllő	12	⸗	21	11	11	5	Polgár	•	
Lőrinci	–						Hajdúdorog	–	
Gyöngyös	5	▽	23	10	8		Nyírlugos	–	
Balassagyarmat	1	⸗	22	12	11		Csenger	•	
755 Salgótarján	4	▽	20	8	7		Vásárosnamény	•	
Galyatető (932 m)	1	⸗	18	9			Záhony	–	
851 Kékestető (1000 m)	ny	▽	17	8	6	6	Királyrét	3	▽
Mátraháza (672 m)	–						Romhány	3	⸗
865 Eger	ny		23	10	8	7	Borsodnádasd	3	⸗
Putnok	2	⸗	22	9	8		Jósvafő	2	⸗
Lillafüred	ny	▽	22	9			Szendrőlád	–	
772 Miskolc	ny	⸗	24	10	9	5	Hidasnémeti	1	
Füged	7	⸗	24	10	8		Tokaj	7	▽
778 Sárospatak	•		24	10	8	12	Szentendre	2	▽

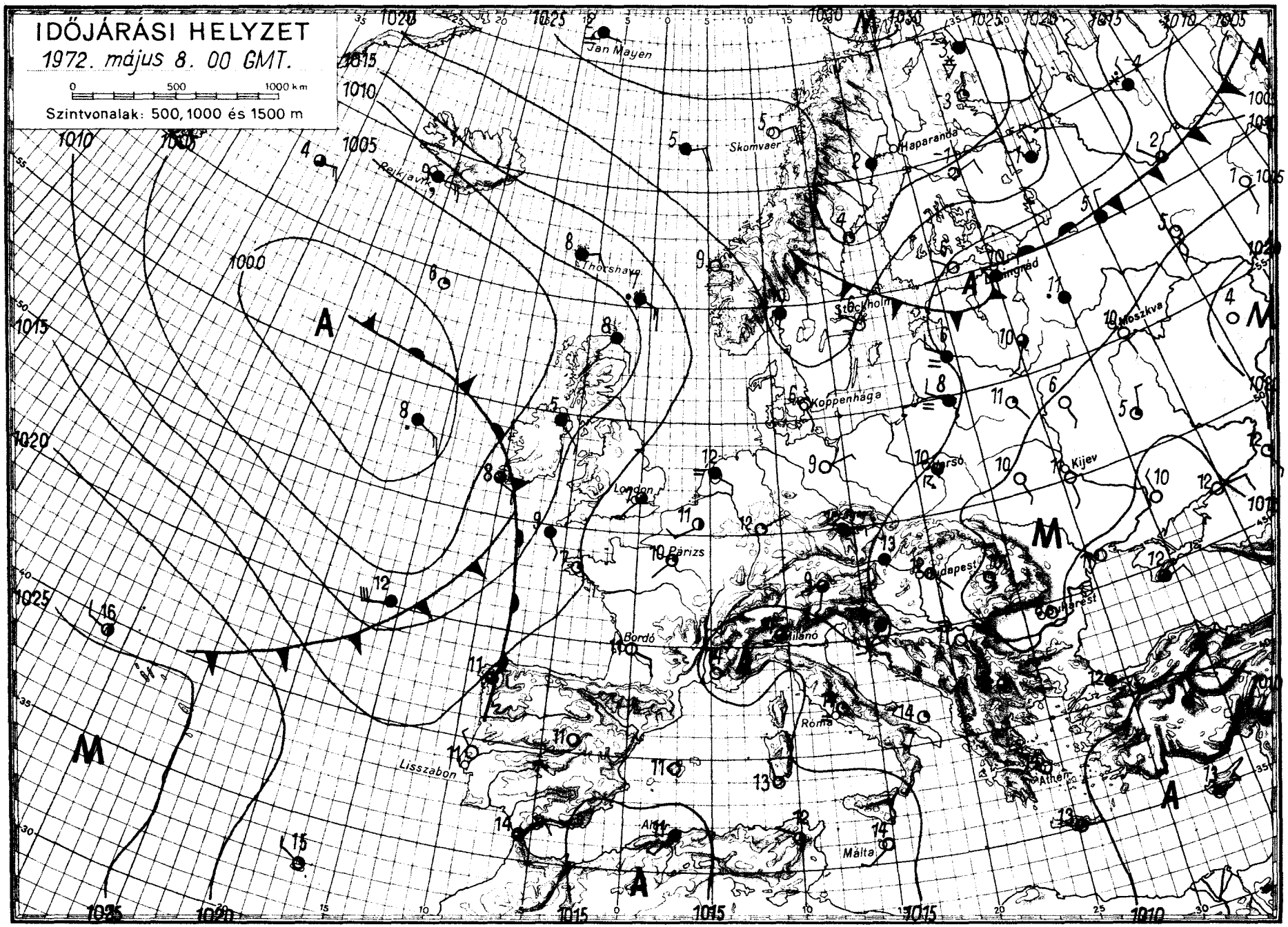
IDŐJÁRÁSI HELYZET
1972. május 8. 00 GMT.
0 500 1000 km
Szintvonalak: 500, 1000 és 1500 m
Jan Mayen
Skomvaer
Haparanda
Reykjavik
Thorshavn
Stockholm
Leningrád
Moszkva
Koppenhága
London
Párizs
Varsó
Kijev
Budapest
Bukarest
Bordó
Milánó
Róma
Athén
Lisszabon
Algír
Málta

IDŐJÁRÁSI NAPIJELENTÉS

ЕЖЕДНЕВНЫЙ МЕТЕОРОЛОГИЧЕСКИЙ БЮЛЛЕТЕНЬ • DAILY WEATHER REPORT
BULLETIN QUOTIDIEN DE TEMPS • TÄGLICHER WETTERBERICHT

KIADJA AZ ORSZÁGOS METEOROLÓGIAI INTÉZET
BUDAPEST II. KITAIBEL PÁL UTCA 1
TELEFON: KÖZPONT: 353-500, IDŐJELZŐ OSZT.: 150-410

MEGJELENIK NAPONKÉNT * ELŐFIZETÉSI ÁRA
A POSTAI KÖLTSÉGGEL EGYÜTT NEGYEDÉVRE 60,- Ft
KIADÁSÉRT FELEL AZ INTÉZET IGAZGATÓJA

85. évfolyam 130. szám + Budapest + 1972. május 9. kedd

Az időjárási helyzet ma reggel és a várható időjárás:

Európa nagy részének időjárását két alacsony nyomásu légköri képződmény irányitja. Az egyik Moszkva térségében elhelyezkedő ciklon,északi széllel hideg sarkvidéki eredetü légtömegeket szállit dél, délkelet felé. Hatására a Szovjetunió európai területének északi és középső részén többfelé esik az eső, hó. A hideg levegő első gyengébb hulláma ma reggelre elérte a Kárpátok északkeleti részét, szórványos záporok, helyenként erős szelek kiséretében. A másik ciklon áramlási rendszerében nyugat felől óceáni hüvös léghullámok áramlanak Európa nyugati részére. Közép-Európa és igy a Kárpát-medence is a két ciklon közötti átmeneti területen van.

Hazánkban hétfőn változóan felhős idő volt. A felhőzettől függően 2, 8 órán át sütött a nap. Sokhelyen volt eső, záporeső, többfelé zivatar kiséretében, egy-két helyen jégeső is hullott. A lehullott csapadék mennyisége általában csapadéknyom és 10 mm között váltakozott, de néhány zivatargócban elérte a 24, 31 mm-t, sőt Fertőszentmiklóson 37, Mátraszentlászlón 45 mm-t mértek. A hőmérséklet napközben 18, 25 fokig emelkedett. Kedd hajnalra 7, 14 fokig hült le a levegő. Ma délelőtt változóan felhős idő volt, szórványosan volt eső, záporeső, zivatar, sőt a főváros egyes kerületeiben jégeső is hullott. A hőmérséklet 11 órakor az ország területén 17, 21 fok között váltakozott.

Ma 12 órakor Budapesten a hőmérséklet 16 fok, a tengerszintre átszámitott légnyomás 761 mm, gyengén süllyed.

Várható időjárás szerda estig:

Változóan felhős idő, többfelé eső, záporeső, zivatar.
Mérsékelt, a zivatarok idején átmenetileg megélénkülő, változó irányu szél.

Várható legalacsonyabb éjszakai hőmérséklet: 7, 12
legmagasabb nappali hőmérséklet szerdán: 17, 22 fok között.

Vadkerti Ferenc s.k.

A hőmérséklet napi középértéke és eltérése a 100 évi átlagtól /Budapesten/:

1972. V. 8.:	17,0 C°	+1,6 C°

1871 óta ezen a napon Budapesten előfordult:

legmagasabb hőmérséklet	31,1 C° /1923/
legalacsonyabb hőmérséklet	2,1 C° /1917/.

72.0263.

CSAPADÉKELOSZLÁS

AZ UTOLSÓ 24 ÓRÁBAN

196 72. V. 8. ..... 7h-TÓL ..... V. 9. ..... 7h-IG

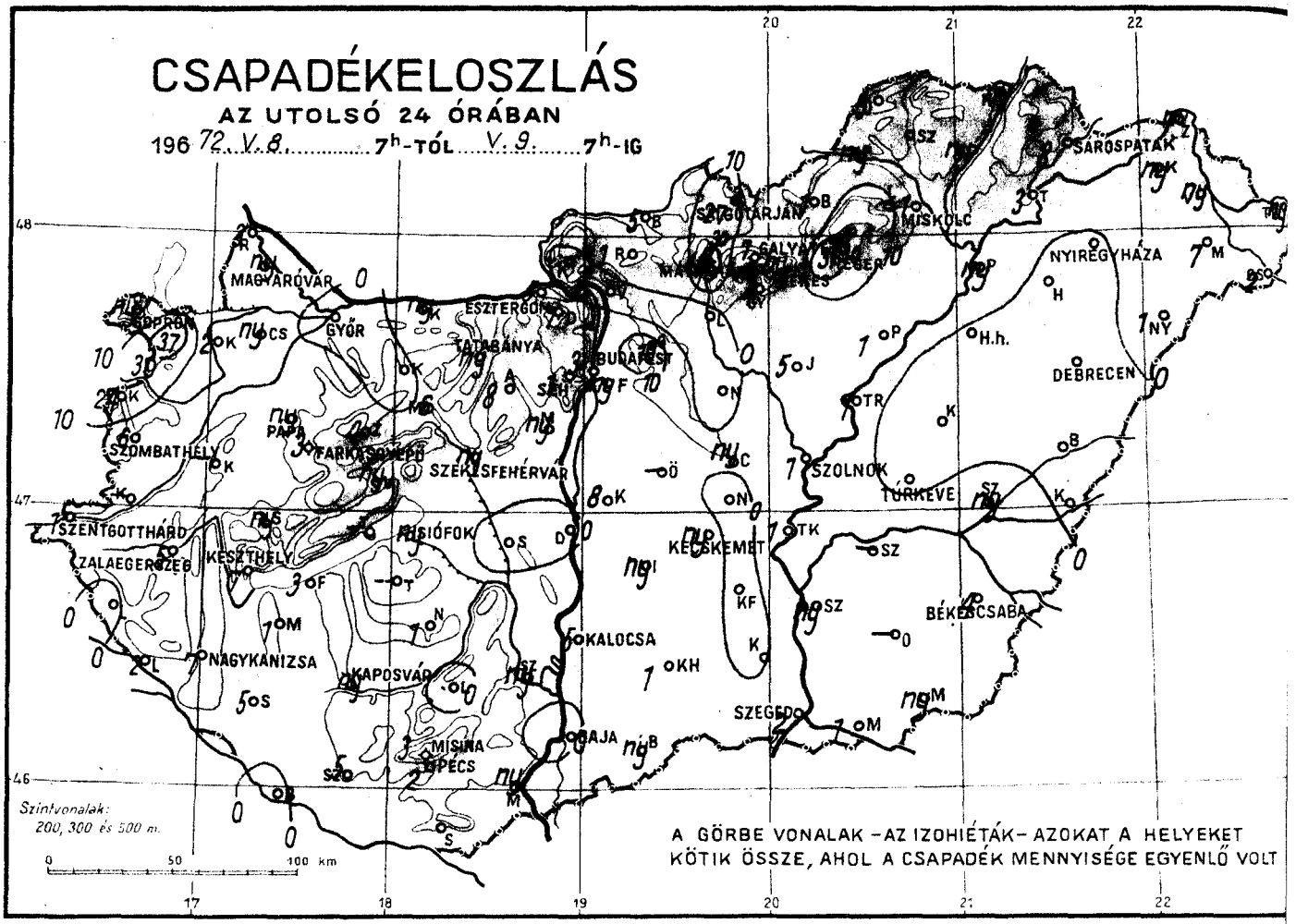

LEGMAGASABB HŐMÉRSÉKLET

196 72. V. 8. .....

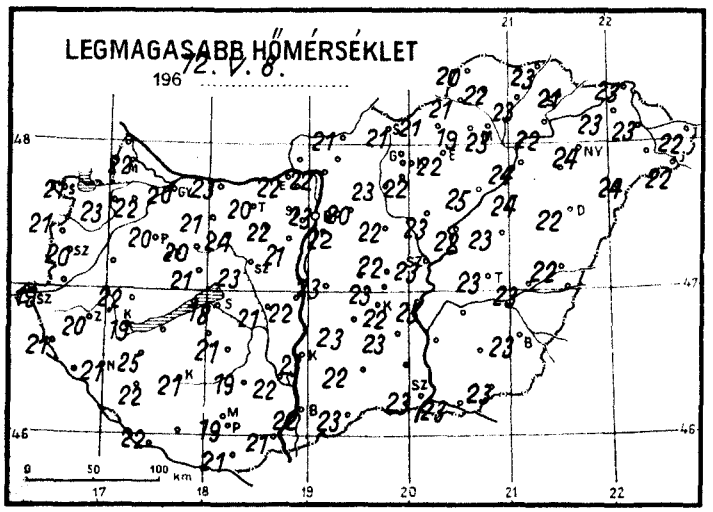

LEGALACSONYABB HŐMÉRSÉKLET

196 72. V. 9. .....

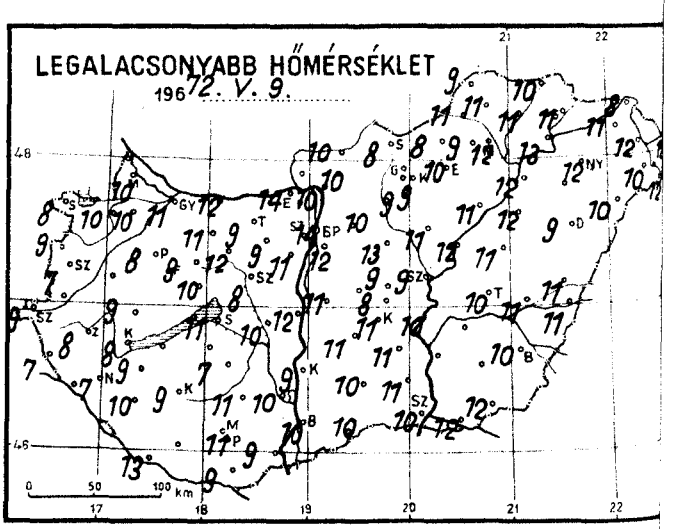

RADIÁCIÓS MINIMUM

196 72. V. 9. .....

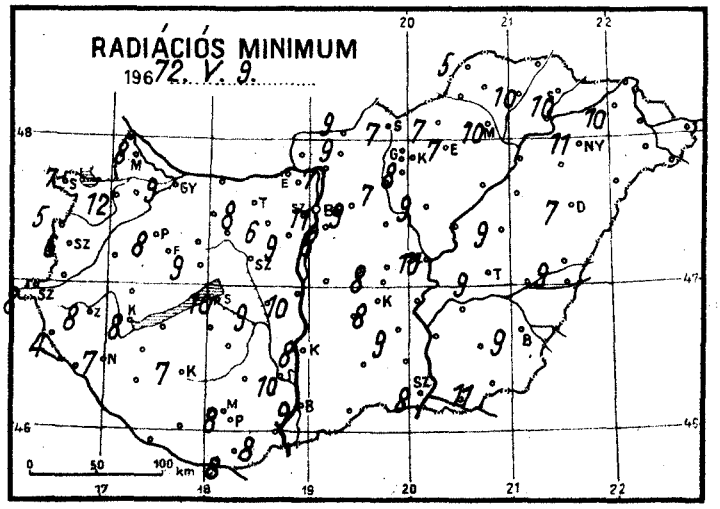

Napfénytartam

1972. V. 8.

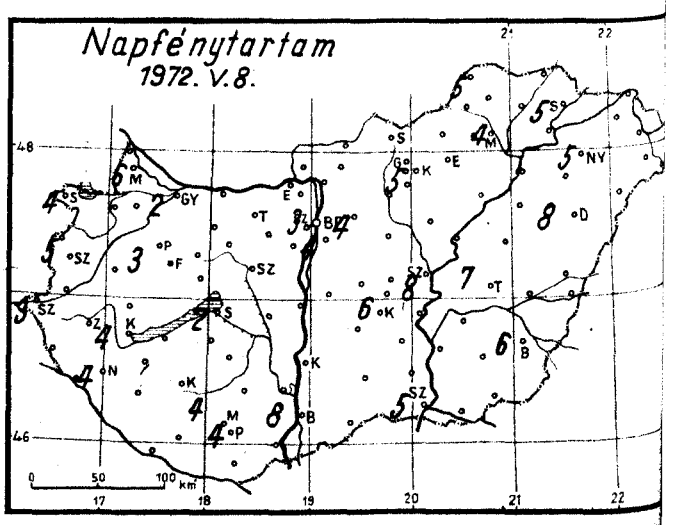

1972. május hó, 9. napkedd

	Az utolsó 24 óra adatai						24 órai csapadék mm		
	Csapadék (mm)		Hőmérsékleti szélsőségek: tegnapi nappali max.	éjszakai min.	min. 5 cm-en	Napsütés (óra) tegnap			
12815 Magyaróvár	ny		22	10	8	6	Rajka	5	
822 Győr	•		20	11	9	2	Kapuvár	2	
825 Pápa	ny		20	8	8	3	Csorna	ny	
805 Sopron	ny		21	8	7	4	Komárom	ny	
812 Szombathely	6		20	7	6	5	Káld	–	
910 Szentgotthárd	1		19	9	8	3	Kőszeg	24	
915 Zalaegerszeg	5		20	8	8		Körmend	–	
Lenti	•		21	7	4		Letenye	2	
925 Nagykanizsa	7		21	7	7	4	Sümeg	ny	
920 Keszthely	7		19	8	8	4	Zirc	4	
Tihany	ny		19	10	7		Kisbér	•	
935 Siófok	ny		18	11	10	2	Mór	6	
942 Pécs	2		19	11	8	4	Alcsút	8	
941 Misinatető (534 m)	3		18	12	5	4	Esztergom	5	
Siklós	6		21	9	8		Dobogókő	7	
827 Farkasgyepű (400 m)	3		19	10	9		Fonyód	3	
Veszprém	ny	,	21	10	9		Tab	–	
833 Tatabánya	ny		20	9	8		Sárbogárd	•	
839 Budapest (Feribegy)	ny		22	12	8	4	Lengyel	•	
840 Budapest / MI	3		23	14	11	3	Nagykónyi	1	
841 Budapest (Szabadságh. 474 m)	1		20	11	9	–	Marcali	1	
Martonvásár	ny	,	21	11	9		Somogyszob	5	
835 Székesfehérvár	ny		23	8	6		Kaposvár	ny	
Dunaújváros	•		22	12	10		Barcs	•	
Szekszárd	ny		22	10	10		Szigetvár	5	
Mohács	ny		21	9	8		Bácsalmás	ny	,
960 Baja	•		22	10	9	8	Kiskunhalas	1	
955 Kalocsa	5		23	9	8		Izsák	ny	,
Cegléd	ny	,	23	9			Kunsztmiklós	8	
860 Szolnok	1		23	10	9	8	Örkény	–	
970 Kecskemét	ny		22	11	8	6	Nagykáta	•	
Kiskunfélegyháza	•		23	11	9		Jászapáti	5	
982 Szeged	2		23	10	8	5	Tiszakécske	1	
Mezőhegyes	ny		23	12	10		Nagykőrös	•	
Orosháza	–						Kistelek	•	
990 Békéscsaba	4		23	10	9	6	Makó	1	
875 Túrkeve	•		23	10	9	7	Szentes	ny	
Berettyóújfalu	•		22	11	9		Szarvas	–	
889 Debrecen	•		22	9	7	8	Szeghalom	ny	
892 Nyíregyháza	•		24	12	11	5	Körösszakál	•	
788 Kisvárda	ny		23	11	10		Tiszaroff	1	
Mátészalka	7			10			Poroszló	1	
Tiszabecs	ny		22	12			Karcag	•	
Vác	•		22	10	7		Hortobágy	•	
Gödöllő	10		20	10	9	4	Polgár	ny	
Lőrinci	•		23	9	7		Hajdúdorog	–	
Gyöngyös	4		22	9	8		Nyírlugos	1	
Balassagyarmat	5		21	10	9		Csenger	2	,
755 Salgótarján	27		21	8	7		Vásárosnamény	ny	
Galyatető (932 m)	7		16	8			Záhony	ny	
851 Kékestető (1000 m)	ny		15	8	5	5	Királyrét	•	
Mátraháza (672 m)	–						Romhány	1	
865 Eger	31		22	10	7		Borsodnádasd	1	
Putnok	ny	,	21	11			Jósvafő	9	
Lillafüred	29		19	9			Szendrőlád	3	
772 Miskolc	1		23	12	10	4	Hidasnémeti	ny	
Füged	ny	,	23	11	10		Tokaj	3	
778 Sárospatak	8		21	11	10	5	Szentendre	ny	,

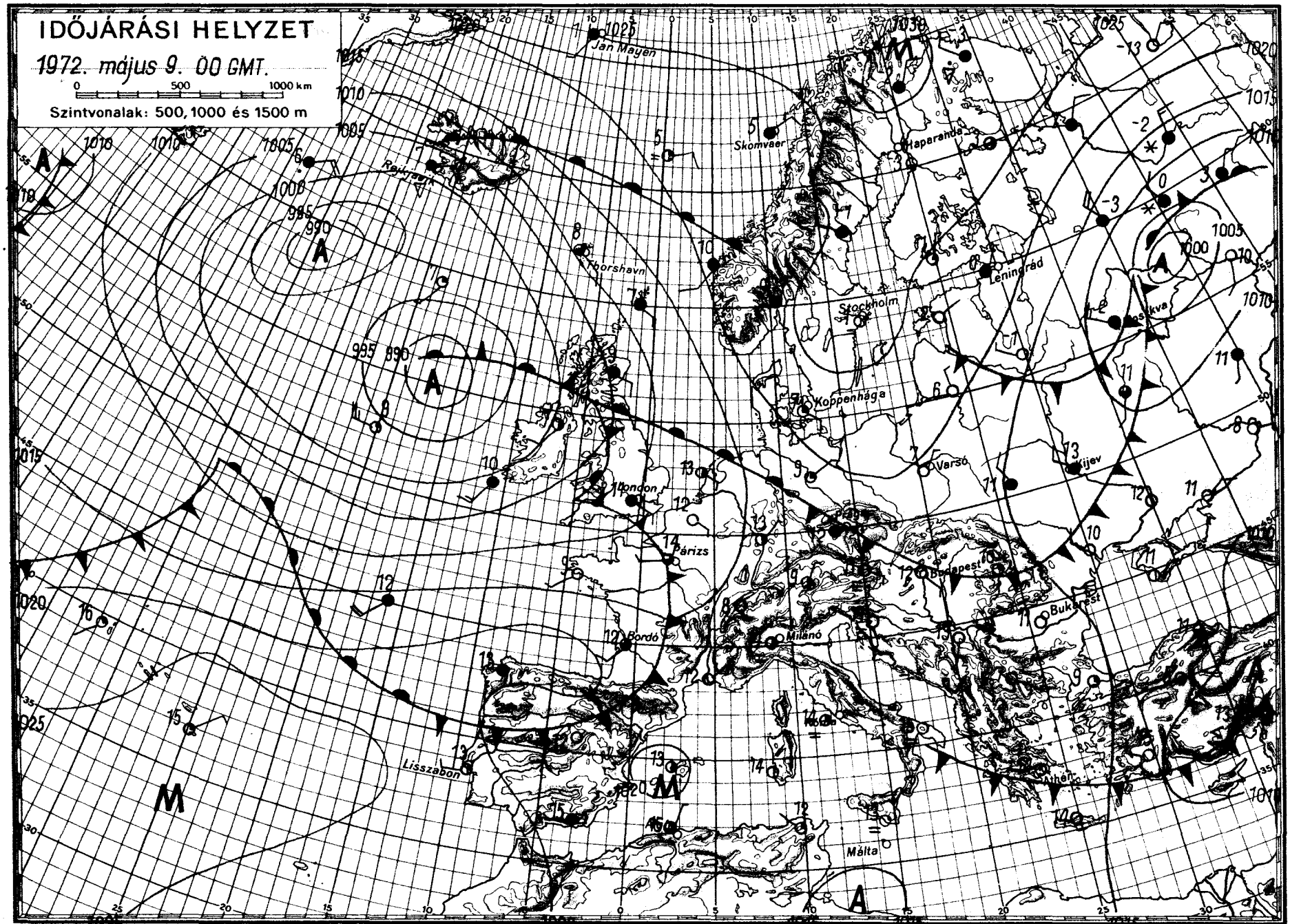

OFFSET-NYOMDA BUDAPEST

IDŐJÁRÁSI NAPIJELENTÉS

ЕЖЕДНЕВНЫЙ МЕТЕОРОЛОГИЧЕСКИЙ БЮЛЛЕТЕНЬ • DAILY WEATHER REPORT
BULLETIN QUOTIDIEN DE TEMPS • TÄGLICHER WETTERBERICHT

KIADJA AZ ORSZÁGOS METEOROLÓGIAI INTÉZET
BUDAPEST II. KITAIBEL PÁL UTCA 1
TELEFON: KÖZPONT: 353-500, IDŐJELZŐ OSZT.: 150-410

MEGJELENIK NAPONKÉNT • ELŐFIZETÉSI ÁRA A POSTAI KÖLTSÉGGEL EGYÜTT NEGYEDÉVRE 60, Ft
KIADÁSÉRT FELEL AZ INTÉZET IGAZGATÓJA

85. évfolyam 131. szám + Budapest + 1972. május 10. szerda

Az időjárási helyzet ma reggel és a várható időjárás:

Szerda reggelre a rendkivül hideg, sarkvidéki eredetü levegő a Szovjetunió európai területének legnagyobb részét elárasztotta. Vonulása során 10-15 fokos lehülést, a Moszkvától északabbra fekvő területeken hózáporokat okozott. Mivel pályája a Kárpát-medencétől egyre távolodik, nem gyakorol hatást az itteni időjárásra. Nyugat-Európa felett a magassági áramlások iránya nyugatira fordult, de ezzel az Alpok vidéke fölé, valamint a német-lengyel sikság és a Kárpát-medence fölé csak 1-2 fokkal melegebb levegő érkezik. Igy a következő 36 órában nem várható lényeges változás országunk időjárásában.

Hazánkban kedden már a reggeli órákban erős gomolyfelhőképződés kezdődött. A felhőzet mennyiségétől függően szeszélyes területi eloszlásban 1, 10 órán át sütött a nap. Néhány hely kivételével országszerte záporok, zivatarok voltak, több helyen jégeső kiséretében. A lehullott eső mennyisége általában csapadéknyom és 23 mm között volt, de Tiszabecsről 28, Vecsésről és Kondorosról 30, Karcagról felhőszakadásból 51 mm-t jelentettek. A legmagasabb hőmérséklet 18, 25 fok között volt. Hajnalra 7, 13 fokig hült le a levegő. Délelőtt változóan felhős volt az ég, egy-két helyről futó záport jelentettek. A hőmérséklet 11 órára 17, 20 fokig emelkedett.

Ma 12 órakor Budapesten a hőmérséklet 17 fok, a tengerszintre átszámitott légnyomás 762 mm, alig változik.

Várható időjárás csütörtök estig:

Felhős idő, szórványos záporokkal, zivatarokkal.
Mérsékelt, napközben megélénkülő délnyugati, nyugati szél.
Az évszaknak megfelelő hőmérséklet.
Várható legalacsonyabb éjszakai hőmérséklet: 7, 12,
legmagasabb nappali hőmérséklet csütörtökön: 18, 23 fok között.

Béna Márta s.k.

A hőmérséklet napi középértéke és eltérése a 100 évi átlagtól /Budapesten/:

1972.V. 9.:	15,1 C°	-0,2 C°

1871 óta ezen a napon Budapesten előfordult:

legmagasabb hőmérséklet	29,8 C° /1907/	
legalacsonyabb hőmérséklet	2,0 C° /1941/.	72.0264.

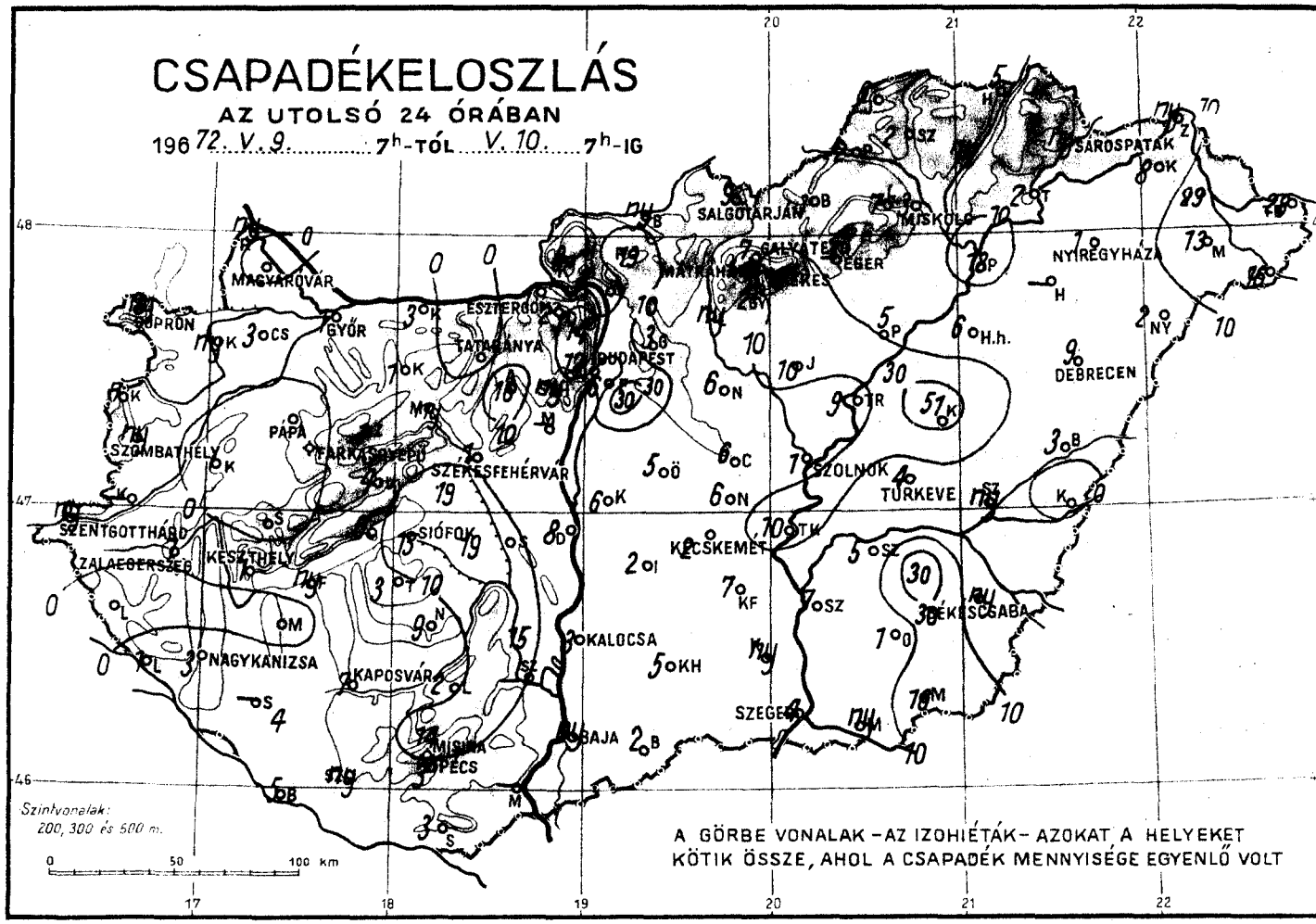
CSAPADÉKELOSZLÁS
AZ UTOLSÓ 24 ÓRÁBAN
196 72. V. 9. 7h-TÓL V. 10. 7h-IG
MAGYARÓVÁR
SOPRON
GYŐR
ESZTERGOM
TATABÁNYA
BUDAPEST
SALGÓTARJÁN
MISKOLC
SÁROSPATAK
NYÍREGYHÁZA
DEBRECEN
SZOLNOK
TÚRKEVE
SZOMBATHELY
PÁPA
SZÉKESFEHÉRVÁR
SZENTGOTTHÁRD
ZALAEGERSZEG
KESZTHELY
SIÓFOK
KECSKEMÉT
NAGYKANIZSA
KAPOSVÁR
KALOCSA
BÉKÉSCSABA
SZEGED
BAJA
PÉCS
Szintvonalak:
200, 300 és 500 m.
0 50 100 km
A GÖRBE VONALAK – AZ IZOHIÉTÁK – AZOKAT A HELYEKET
KÖTIK ÖSSZE, AHOL A CSAPADÉK MENNYISÉGE EGYENLŐ VOLT

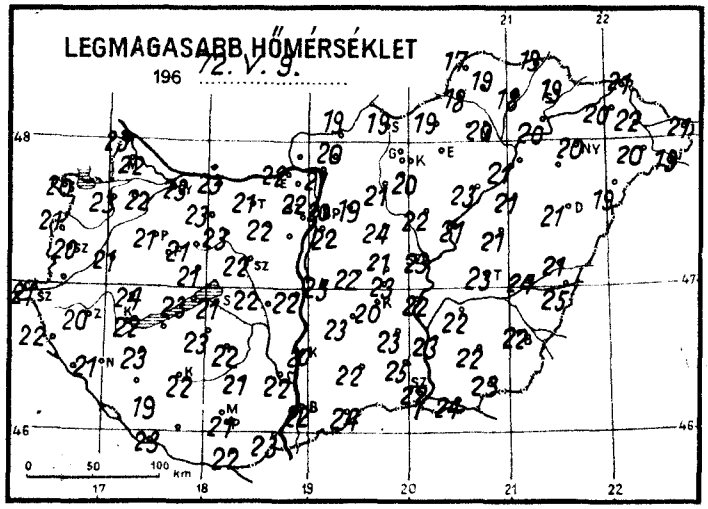
LEGMAGASABB HŐMÉRSÉKLET
196 72. V. 9.
0 50 100 km

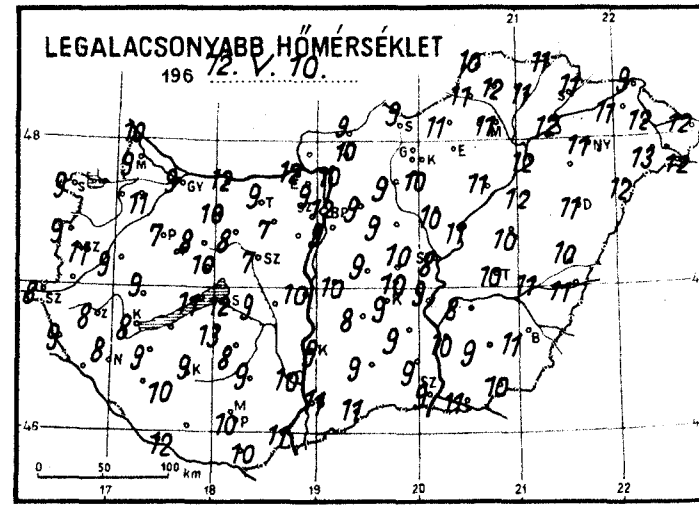
LEGALACSONYABB HŐMÉRSÉKLET
196 72. V. 10.
0 50 100 km

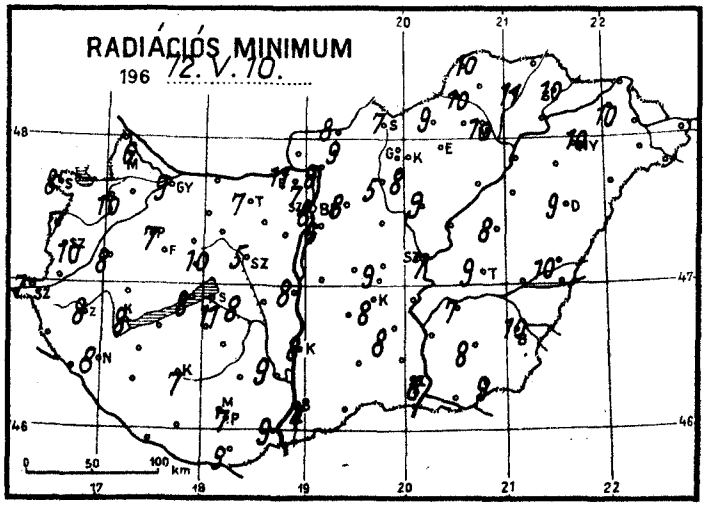
RADIÁCIÓS MINIMUM
196 72. V. 10.
0 50 100 km

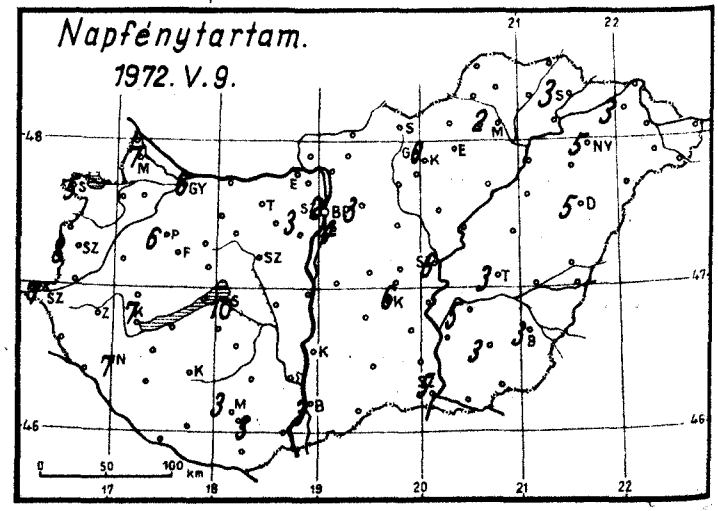
Napfénytartam.
1972. V. 9.
0 50 100 km

1972. május hó,
10. nap szerda

	Az utolsó 24 óra adatai						24 órai csapadék mm		
	Csapadék (mm)		Hőmérsékleti szélsőségek: tegnapi nappali max.	éjszakai min.	min. 5 cm-en	Napsütés (óra) tegnap			
12815 Magyaróvár	•		22	9	6	7	Rajka	ny	⟍
822 Győr	1	⟍	23	9	9	6	Kapuvár	ny	⟍
825 Pápa	•		21	7	7	6	Csorna	3	⟍
805 Sopron	ny	⟍	20	9	8	5	Komárom	3	⟍
812 Szombathely	ny		20	11	10	8	Káld	•	
910 Szentgotthárd	ny	⟍	21	8	7	7	Kőszeg	7	,
915 Zalaegerszeg	7	⟍	20	8	8		Körmend	-	
Lenti	•		22	9	-		Letenye	1	⟍
925 Nagykanizsa	3	⟍	21	8	8	7	Sümeg		
920 Keszthely	1	⟍	22	8	8	7	Zirc	1	
Tihany	6	⟍	23	11	8		Kisbér	1	▽
935 Siófok	15	⟍	21	12	11	10	Mór	ny	⟍
942 Pécs	3	⟍	21	10	7	5	Alcsút	16	⟍
941 Misinatető (534 m)	14	⟍	18	10	6	3	Esztergom	1	
Siklós	3	⟍	22	10	9		Dobogókő	2	▽
827 Farkasgyepű (400 m)	•		21	10	9		Fonyód	ny	
Veszprém	4	⟍	21	10	10		Tab	3	⟍
833 Tatabánya	•		21	9	7		Sárbogárd	19	⟍
838 Budapest Lőrinc	6	⟍	22	9	6	4	Lengyel	2	
840 Budapest OMI	12	⟍▲	20	12	8	2	Nagykónyi	9	
841 Budapest (Szabadságh., 474 m)	ny	⟍	19	8	6	3	Marcali	•	⟍
Martonvásár	-						Somogyszob	-	
835 Székesfehérvár	1	⟍	22	7	5		Kaposvár	7	⟍
Dunaújváros	8	⟍	22	10	8		Barcs	5	
Szekszárd	-		22	10	9		Szigetvár	ny	▽
Mohács	-		23	11	9		Bácsalmás	2	⟍
960 Baja	ny	⟍	22	11	4	3	Kiskunhalas	5	⟍
955 Kalocsa	3	⟍	20	9	8		Izsák	2	▽
Cegléd	6	▽	21	10			Kunsztmiklós	6	⟍
860 Szolnok	1	⟍	23	8	7	6	Örkény	5	⟍
970 Kecskemét	2		20	9	8	6	Nagykáta	6	⟍
Kiskunfélegyháza	7	⟍	23	9	8		Jászapáti	10	⟍
982 Szeged	4	⟍	22	9	6	5	Tiszakécske	10	▽
Mezőhegyes	16	⟍▲	23	10	9		Nagykőrös	6	⟍
Orosháza	1		22	9	8	3	Kistelek	ny	
990 Békéscsaba	ny	⟍	22	11	10	3	Makó	ny	⟍
875 Túrkeve	4	⟍	22	10	9	3	Szentes	7	⟍
Berettyóújfalu	3	▽	21	20	10		Szarvas	5	⟍
880 Debrecen	9	⟍	21	11	9	5	Szeghalom	ny	⟍
892 Nyíregyháza	1		20	11	10	5	Körösszakál	•	
788 Kisvárda	8	▽	20	11	10	3	Tiszaroff	9	⟍
Mátészalka	13	▽	20	13			Poroszló	5	⟍
Tiszabecs	28	⟍	21	12			Karcag	51	⟍
Vác	6	⟍	21	10	8		Hortobágy	6	⟍
Gödöllő	3	⟍	19	9	8	3	Polgár	18	⟍
Lőrinci	ny	⟍	21	9	5		Hajdúdorog	-	
Gyöngyös	•		20	10	8		Nyírlugos	1	
Balassagyarmat	ny	⟍	19	9	8		Csenger	16	
755 Salgótarján	9		19	9	7		Vásárosnamény	23	▽
Galyatető (932 m)	7	⟍	15	7			Záhony	ny	
851 Kékestető (1000 m)	16	⟍	12	7	6	0	Királyrét	8	⟍
Mátraháza (672 m)	-						Romhány	13	⟍
865 Eger	-						Borsodnádasd	1	
Putnok	•	=	12	11	10		Jósvafő	6	⟍
Lillafüred	7	⟍	17	9			Szendrőlád	2	
772 Miskolc	3	⟍	20	11	10	2	Hidasnémeti	5	
Füged	ny	,	18	11	11		Tokaj	2	▽
778 Sárospatak	ny		19	11	10	3	Szentendre	14	⟍▲

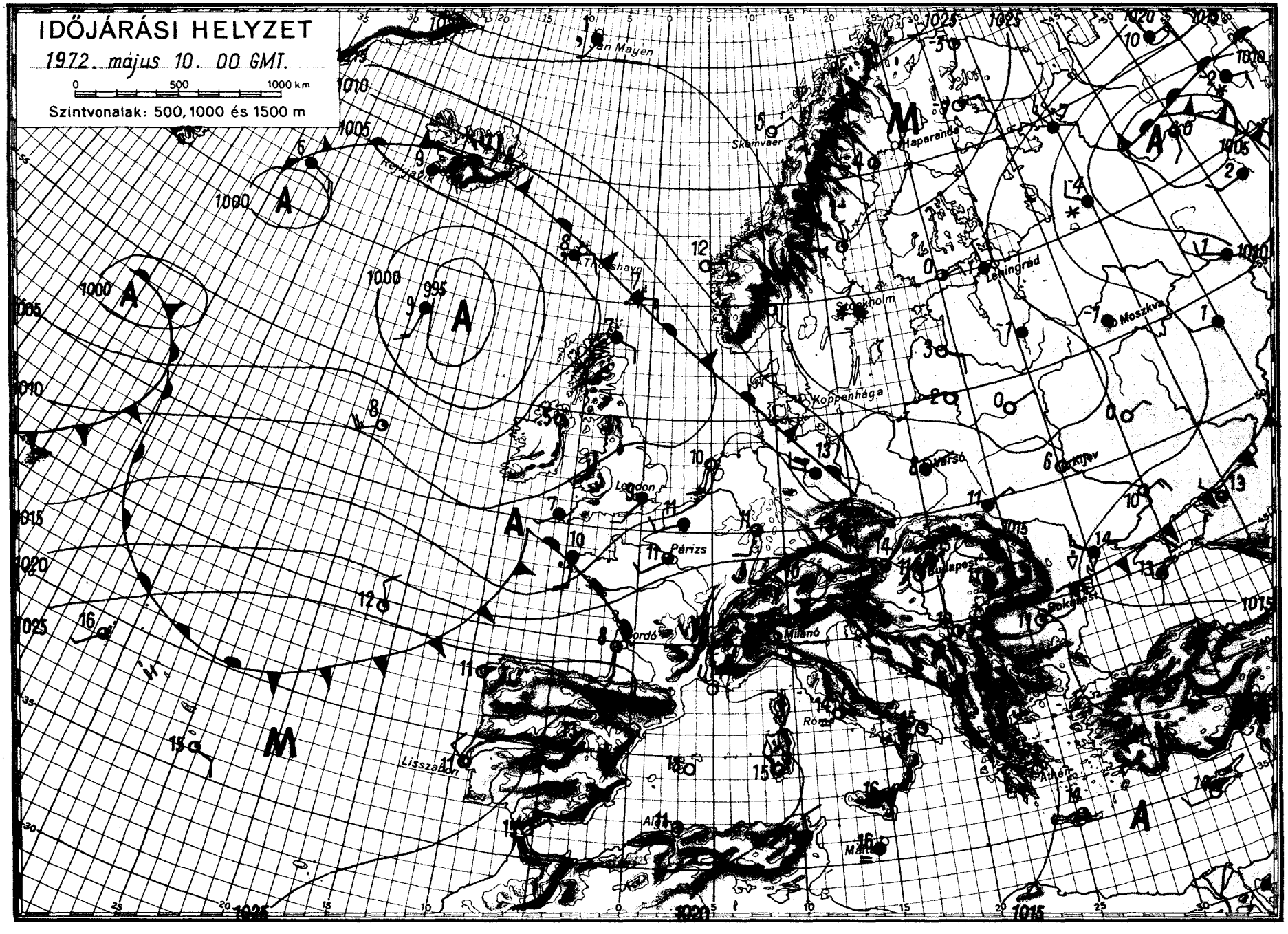

OFFSET-NYOMDA BUDAPEST

IDŐJÁRÁSI NAPIJELENTÉS

ЕЖЕДНЕВНЫЙ МЕТЕОРОЛОГИЧЕСКИЙ БЮЛЛЕТЕНЬ • DAILY WEATHER REPORT
BULLETIN QUOTIDIEN DE TEMPS • TÄGLICHER WETTERBERICHT

KIADJA AZ ORSZÁGOS METEOROLÓGIAI INTÉZET
BUDAPEST II. KITAIBEL PÁL UTCA 1
TELEFON: KÖZPONT: 353-500, IDŐJELZŐ OSZT.: 150-410

MEGJELENIK NAPONKÉNT * ELŐFIZETÉSI ÁRA
A POSTAI KÖLTSÉGGEL EGYÜTT NEGYEDÉVRE 60,- Ft
KIADÁSÉRT FELEL AZ INTÉZET IGAZGATÓJA

85. évfolyam 132. szám + Budapest + 1972. május 11. csütörtök

Az időjárási helyzet ma reggel és a várható időjárás:

Közép-Európában az elmult 12 óra alatt az időjárásban gyors változás történt. A Nyugat-Európán keresztül áramló hüvösebb és nedvesebb levegő elárasztotta az Alpok vidékét, a Cseh-medencét és első hulláma elérte a Kárpát-medence nyugati felét is. Vonulása során sokfelé záporesőt, zivatart okozott, helyenként megélénkült az északnyugati szél. A nappali felmelegedésben is néhány fokos hőmérsékletcsökkenés következett be. A következő 36 órában a Kárpát-medencében hüvösebb és nedvesebb idő várható.

Hazánkban szerdán változóan felhős idő volt. Általában 5, 11 órán át sütött a nap. A hőmérséklet napközben 19, 24 fok között alakult. Az északnyugatról áramló hüvösebb levegő hatására az esti óráktól kezdve többfelé következett záporeső, zivatar, majd a Dunántulon a záporesők csendes esőkbe mentek át. A lehullott eső mennyisége a nyugati megyékben helyenként elérte a 15, 20 mm-t, sőt Kőszegről 27, Vasegerszegről 29, Somogyszobról 32 mm-t jelentettek. Csütörtök hajnalra 7, 12 fokig hült le a levegő. Délelőtt a nyugati határszélen néhány helyen felszakadozott a felhőzet, máshol borult maradt az ég. Többfelé esett az eső, a Tiszántulon záporok, zivatarok keletkeztek. A hőmérséklet 11 órakor 11, 19 fok között váltakozott.

Ma 12 órakor Budapesten a hőmérséklet 12 fok, a tengerszintre átszámitott légnyomás 756 mm, gyengén süllyedő irányzatu.

Várható időjárás péntek estig:

Csütörtökön erősen felhős idő, többfelé esővel, főként a Tiszántulon záporesővel, zivatarral. Pénteken felhőátvonulások szórványos esővel, egy-két helyen zivatarral. Megélénkülő helyenként megerősödő északnyugati, északi szél. Hüvös idő.
Várható legalacsonyabb éjszakai hőmérséklet: 5, 10 fok között,
legmagasabb nappali hőmérséklet pénteken: 15 fok körül.

Dunay Sándorné s.k.

TÁVOLABBI KILÁTÁSOK HÉTFŐIG:

Időnként felszakadozó felhőzet, megismétlődő esőkkel, néhány helyen zivatarral. Legalacsonyabb hajnali hőmérsékletek 6, 11 fok között. Legmagasabb nappali hőmérsékletek eleinte 14, 19, később 18, 23 fok között. Jelentős mennyiségü /legalább 5 mm/ csapadék az ország területének 80 százalékán várható.

TÁVELŐREJELZŐ OSZTÁLY

A hőmérséklet napi középértéke és eltérése a 100 évi átlagtól /Budapesten/:

1972. V. 10.: 17,1 C° +1,9 C°

1871 óta ezen a napon Budapesten előfordult:

legmagasabb hőmérséklet 31,0 C° /1958/
legalacsonyabb hőmérséklet 3.0 C° /1953/.

72.0267.

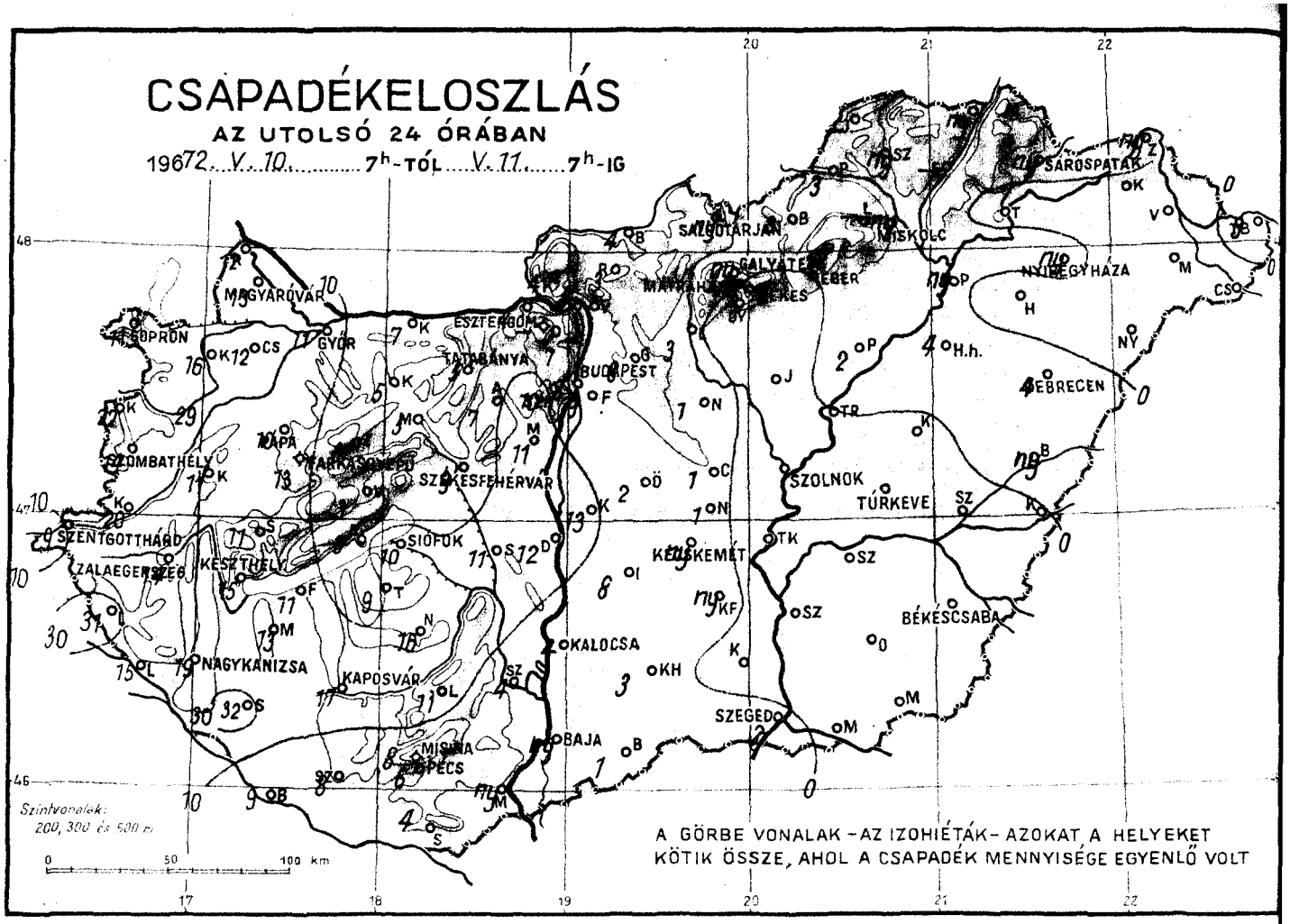
CSAPADÉKELOSZLÁS
AZ UTOLSÓ 24 ÓRÁBAN
1972. V. 10. 7h-TÓL V. 11. 7h-IG
SOPRON
MAGYARÓVÁR
GYŐR
ESZTERGOM
TATABÁNYA
BUDAPEST
SZOMBATHELY
KESZTHELY
SIÓFOK
SZÉKESFEHÉRVÁR
SZENTGOTTHÁRD
ZALAEGERSZEG
NAGYKANIZSA
KAPOSVÁR
PÉCS
BAJA
KECSKEMÉT
SZOLNOK
TÚRKEVE
KALOCSA
SZEGED
BÉKÉSCSABA
DEBRECEN
NYÍREGYHÁZA
MISKOLC
SÁROSPATAK
SALGÓTARJÁN
Szintvonalak:
200, 300 és 500 m
0 50 100 km
A GÖRBE VONALAK – AZ IZOHIÉTÁK – AZOKAT A HELYEKET
KÖTIK ÖSSZE, AHOL A CSAPADÉK MENNYISÉGE EGYENLŐ VOLT

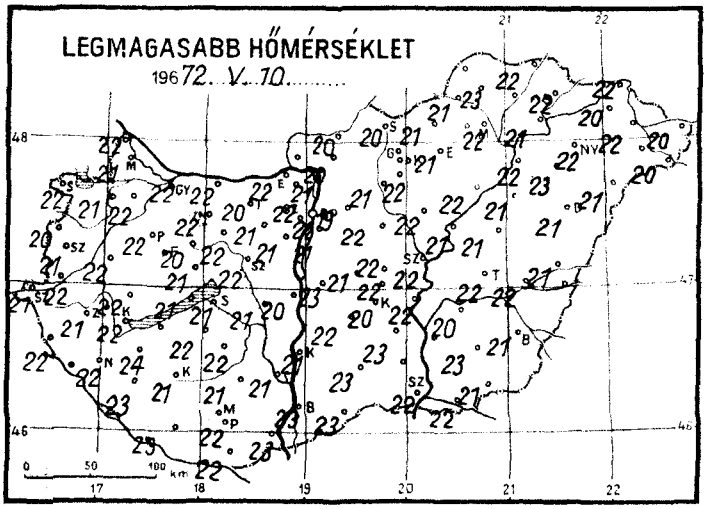
LEGMAGASABB HŐMÉRSÉKLET
1972. V. 10.
0 50 100 km

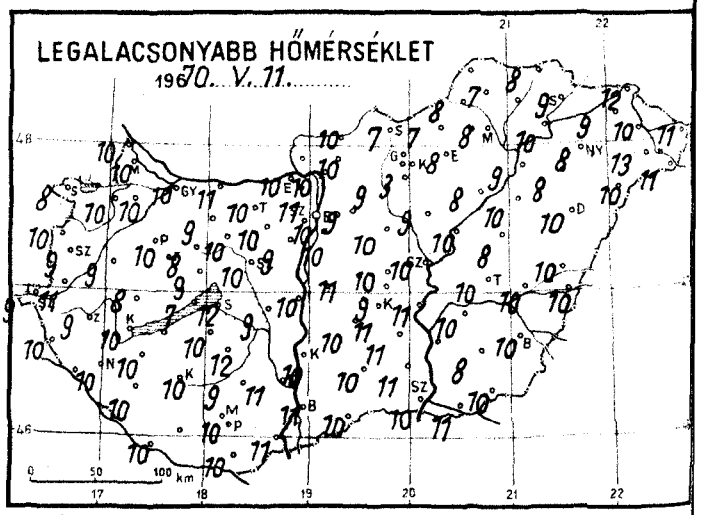
LEGALACSONYABB HŐMÉRSÉKLET
1970. V. 11.
0 50 100 km

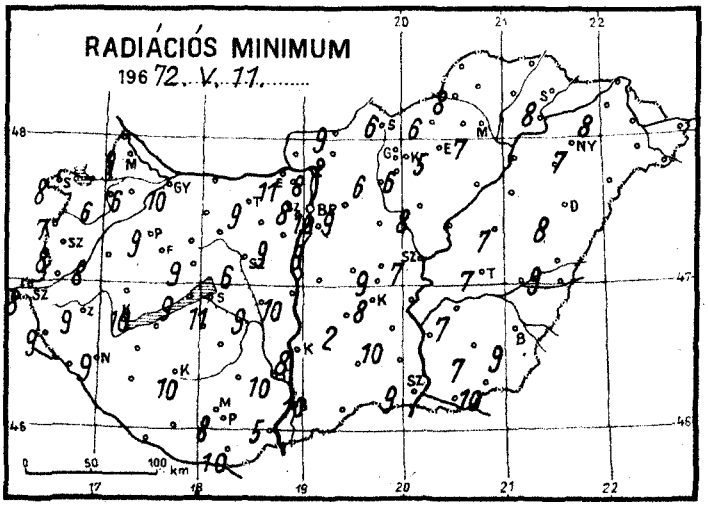
RADIÁCIÓS MINIMUM
1972. V. 11.
0 50 100 km

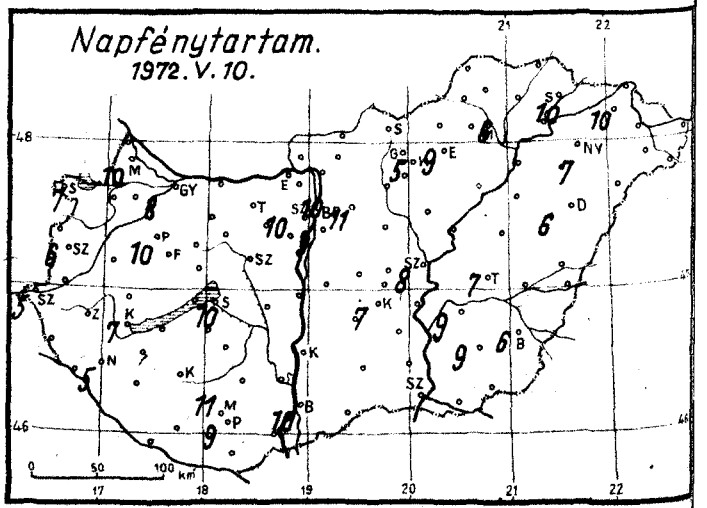
Napfénytartam.
1972. V. 10.
0 50 100 km

1972. május hó,
11. nap csütörtök

	Az utolsó 24 óra adatai						24 órai csapadék mm		
	Csapadék (mm)		Hőmérsékleti szélsőségek: tegnapi nappali max.	éjszakai min.	min. 5 cm-en	Napsütés (óra) tegnap			
12815 Magyaróvár	16		21	10	9	10	Rajka	12	↖
822 Győr	11		22	10	10	8	Kapuvár	16	
825 Pápa	10		22	10	9	10	Csorna	12	↖
805 Sopron	11	∇	22	8	8	7	Komárom	7	
812 Szombathely	14	∇	21	9	8	6	Káld	11	∇
910 Szentgotthárd	9	↖	21	9	8	5	Kőszeg	27	
915 Zalaegerszeg	14	∇	21	9	9		Körmend	20	▲
Lenti	31		22	10	9		Letenye	15	↖
925 Nagykanizsa	19	↖	22	10	9	5	Sümeg	11	
920 Keszthely	15		22	10	10	7	Zirc	8	
Tihany	6	↖	21	12	9		Kisbér	5	
935 Siófok	10	↖	21	12	11	10	Mór	5	∇
942 Pécs	6	↖	22	10	8	9	Alcsút	7	
941 Misinatető (534 m)	8		18	7	6	11	Esztergom	4	
Siklós	4		22	10	10		Dobogókő	-	
827 Farkasgyepű (400 m)	13		21	9	9		Fonyód	11	↖
Veszprém	3		21	9	9		Tab	9	
833 Tatabánya	5		20	10	9		Sárbogárd	11	∇
839 Budapest (Farkashegy)	9		21	10	9	9	Lengyel	11	
840 Budapest OMI	8	∇	22	10	10	10	Nagykónyi	16	
841 Budapest (Szabadságh. 474 m)	10		19	7	7	10	Marcali	13	
Martonvásár	11		21	9	9		Somogyszob	32	↖
835 Székesfehérvár	9		22	10	6		Kaposvár	17	↖
Dunaújváros	12		20	10	10		Bares	9	
Szekszárd	4		21	11	10		Szigetvár	8	
Mohács	ny	∇	21	11	5		Bácsalmás	1	,
960 Baja	ny		21	11	10	10	Kiskunhalas	3	
955 Kalocsa	4		21	10	8		Izsák	8	∇
Cegléd	1	∇	22	10			Kunsztmiklós	13	
860 Szolnok	.		22	10	7	8	Örkény	2	
970 Kecskemét	ny		20	11	8	7	Nagykáta	1	
Kiskunfélegyháza	ny	,	23	11	10		Jászapáti	.	
982 Szeged	2	↖	22	10	9	8	Tiszakécske	.	
Mezőhegyes	.		21	10	10		Nagykőrös	1	↖
Orosháza	.		23	8	7	9	Kistelek	.	
990 Békéscsaba	.		21	10	9	6	Makó	.	
875 Túrkeve	.		22	10	7	7	Szentes	.	
Berettyóújfalu	ny	↖	21	10	9		Szarvas	.	
880 Debrecen	4		21	10	8	6	Szeghalom	.	
892 Nyíregyháza	ny		22	8	7	7	Körösszakál	.	
Kisvárda	.		20	9	8	10	Tiszaroff	.	
Mátészalka	.			13			Poroszló	2	↖
Tiszabecs	3	↖	20	11			Karcag	.	
Vác	7		21	10	8		Hortobágy	4	↖ ▲
Gödöllő	8		19	9	9	11	Polgár	ny	↖
Lőrinci	3	↖	21	9	6		Hajdúdorog	.	
Gyöngyös	.		22	3	6		Nyírlugos	.	
Balassagyarmat	4		20	10	9		Csenger	.	<
755 Salgótarján	ny	,	20	7	6		Vásárosnamény	.	
Galyatető (932 m)	ny	,	16	5			Záhony	.	
851 Kékestető (1000 m)	.		14	7	4	5	Királyrét	ny	∇
Mátraháza (672 m)	-						Romhány	4	∇
865 Eger	.		21	8	5	9	Borsodnádasd	3	↖
Putnok	3	↖	21	8	8		Jósvafő	3	
Lillafüred	-						Szendrőlád	-	
772 Miskolc	ny	↖	22	8	7	1	Hidasnémeti	ny	↖
Füged	-						Tokaj	ny	
778 Sárospatak	ny		22	9	8	10	Szentendre	7	

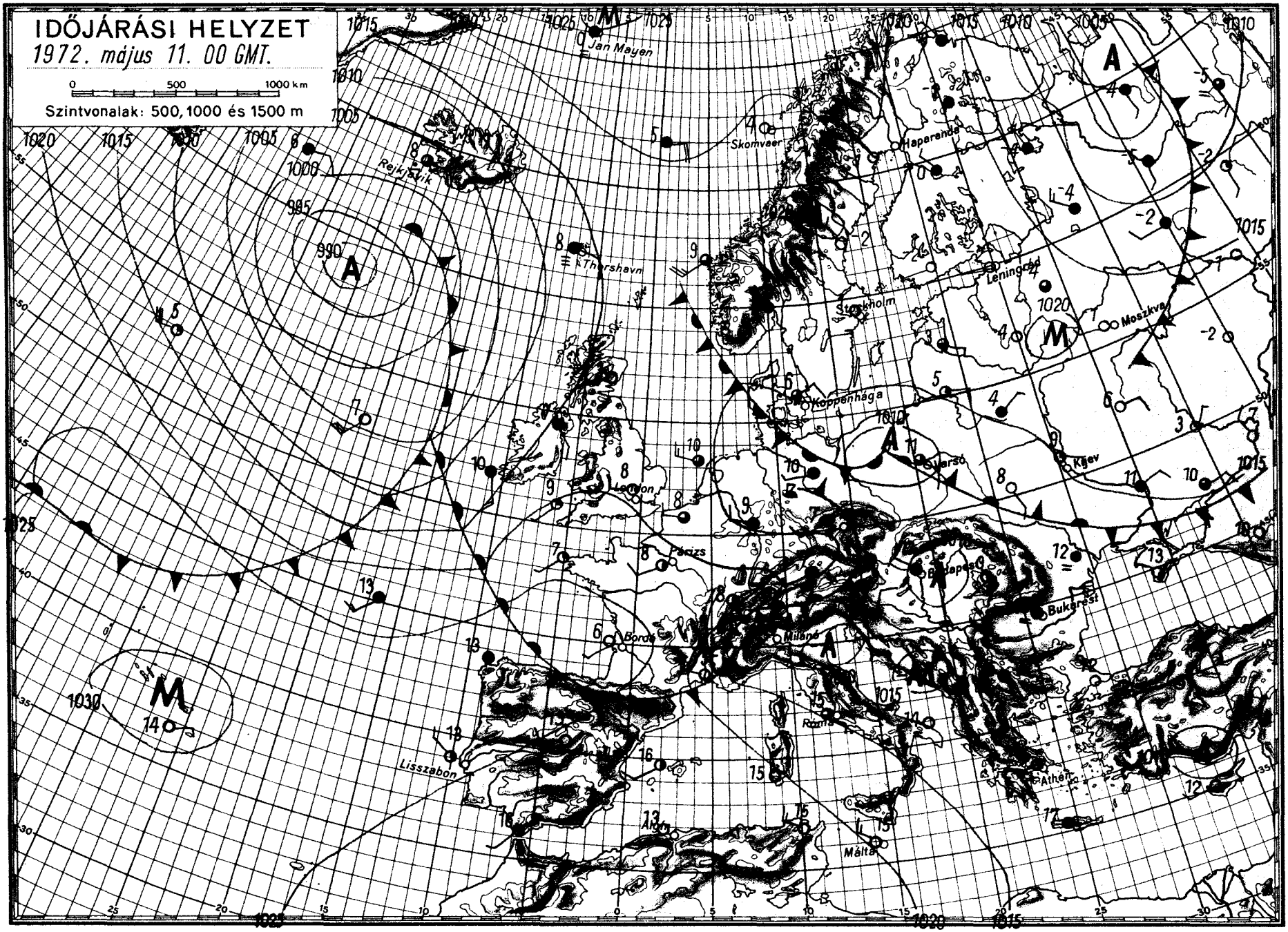
IDŐJÁRÁSI HELYZET
1972. május 11. 00 GMT.
0 500 1000 km
Szintvonalak: 500, 1000 és 1500 m
Jan Mayen
Skomvaer
Haparanda
Reykjavik
Thorshavn
Leningrád
Stockholm
Moszkva
Koppenhága
London
Kijev
Párizs
Bukarest
Milánó
Lisszabon
Róma
Athén
Málta
OFFSET - NYOMDA BUDAPEST

IDŐJÁRÁSI NAPIJELENTÉS

ЕЖЕДНЕВНЫЙ МЕТЕОРОЛОГИЧЕСКИЙ БЮЛЛЕТЕНЬ • DAILY WEATHER REPORT
BULLETIN QUOTIDIEN DE TEMPS • TÄGLICHER WETTERBERICHT

KIADJA AZ ORSZÁGOS METEOROLÓGIAI INTÉZET
BUDAPEST II. KITAIBEL PÁL UTCA 1
TELEFON: KÖZPONT: 353-500, IDŐJELZŐ OSZT.: 150-410

MEGJELENIK NAPONKÉNT * ELŐFIZETÉSI ÁRA
A POSTAI KÖLTSÉGGEL EGYÜTT NEGYEDÉVRE 60, Ft
KIADÁSÉRT FELEL AZ INTÉZET IGAZGATÓJA

85. évfolyam 133. szám + Budapest + 1972. május 12. péntek

Az időjárási helyzet ma reggel és a várható időjárás:

Szárazföldünk időjárását a gyors változások jellemzik. Középpontjával a Brit-szigetek fölött egy alacsony nyomású képződmény helyezkedik el, amely főként nedves és hüvös légtömegeket szállit Nyugat- és Dél-Európa fölé. Ezeken a területeken borult, esős az időjárás. Közép-Európa keleti térsége, valamint a Kárpát-medence fölött ugyancsak alacsony nyomású rendszer található. Hatására itt is felhős az idő, többfelé esik az eső. A hőmérséklet csucsértéke egész Európában az évszaknak megfelelő érték alatt van. Nyugat- és Közép-Európában csütörtökön 5, 10 fokkal alacsonyabb volt a maximum-hőmérséklet, mint a legutóbbi 10 év átlaga. A következő 36 óra folyamán a Kárpát-medence időjárása változékony és hüvös marad.

Hazánkban csütörtökön erősen felhős idő volt, csak 1, 3 órán át sütött a nap. Sokfelé esett az eső, keleten néhány helyen zivatar is kialakult. A ma reggel 7 óráig lehullott csapadék mennyisége általában 10 mm alatt maradt, de helyenként elérte a 10, 20 mm-t, sőt Miskolc 24, Debrecen és Salgótarján 25, Balassagyarmat és Szendrőlád 27, Lillafüred és Kisvárda 29, Putnok 31, Mátraszentimre 33, Kiskunhalas és Tokaj 35 mm-t jelentett. A hőmérséklet napközben nyugaton 11, 15, keleten 15, 21 fokig emelkedett. Ma hajnalra 5, 11 fokig hült le a levegő. Délelőtt nyugat felől fokozatosan felszakadozott a felhőzet, de a keleti megyékben még többfelé esett az eső. A hőmérséklet 11 órakor keleten csak 9, 12, nyugaton 12, 16 fok között váltakozott.

Ma 12 órakor Budapesten a hőmérséklet 10 fok, a tengerszintre átszámitott légnyomás 753 mm, alig változik.

Várható időjárás szombat estig:

Pénteken: felhőátvonulások, főként keleten ismétlődő esővel.
Szombaton nyugat felől megnövekvő felhőzet, többfelé ujabb esővel.
Az élénk, időnként erős északi, északnyugati szél csak lassan mérséklődik és változó irányu lesz.
A nappali felmelegedés keleten kissé erősödik.

Várható legalacsonyabb éjszakai hőmérséklet: 5, 10 fok között,
legmagasabb nappali hőmérséklet szombaton: 15 fok körül.

Bartha Péterné s.k.

A hőmérséklet napi középértéke és eltérése a 100 évi átlagtól /Budapesten/:

1972. V. 11.:	12,- C°	-2,6 C°

1871 óta ezen a napon Budapesten előfordult:

legmagasabb hőmérséklet	31,6 C° /1958/	
legalacsonyabb hőmérséklet	2,5 C° /1953/	

72.0270.

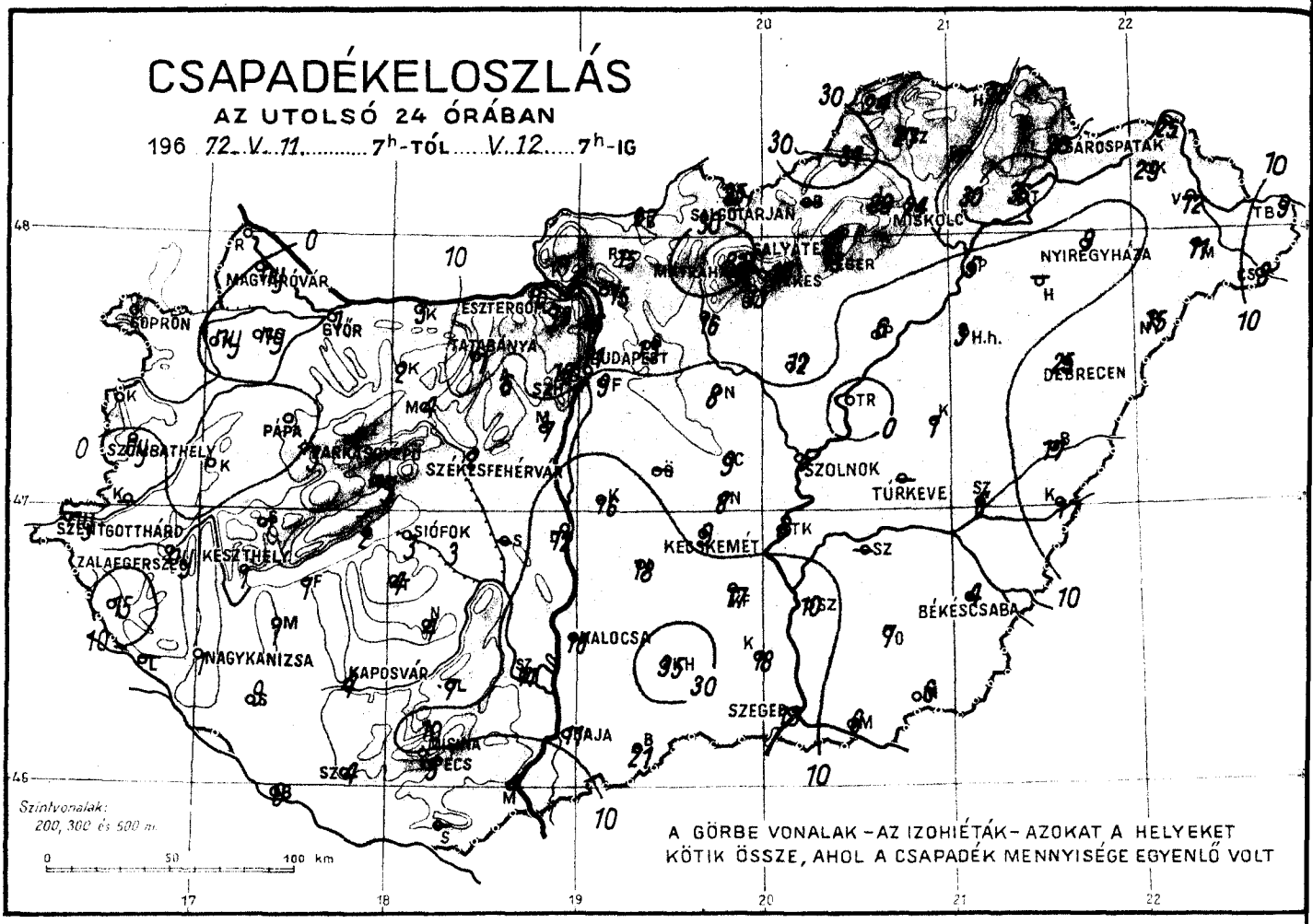
CSAPADÉKELOSZLÁS
AZ UTOLSÓ 24 ÓRÁBAN
196 72. V. 11. ..... 7h-TÓL ..... V. 12. ..... 7h-IG
MAGYARÓVÁR
SOPRON
GYŐR
ESZTERGOM
TATABÁNYA
BUDAPEST
SZOMBATHELY
PAPA
VESZPRÉM
SZÉKESFEHÉRVÁR
SZENTGOTTHÁRD
ZALAEGERSZEG
KESZTHELY
SIÓFOK
NAGYKANIZSA
KAPOSVÁR
PÉCS
SZEGED
KECSKEMÉT
SZOLNOK
TÚRKEVE
BÉKÉSCSABA
DEBRECEN
NYIREGYHÁZA
MISKOLC
SÁROSPATAK
SALGÓTARJÁN
Szintvonalak:
200, 300 és 500 m
A GÖRBE VONALAK – AZ IZOHIÉTÁK – AZOKAT A HELYEKET
KÖTIK ÖSSZE, AHOL A CSAPADÉK MENNYISÉGE EGYENLŐ VOLT

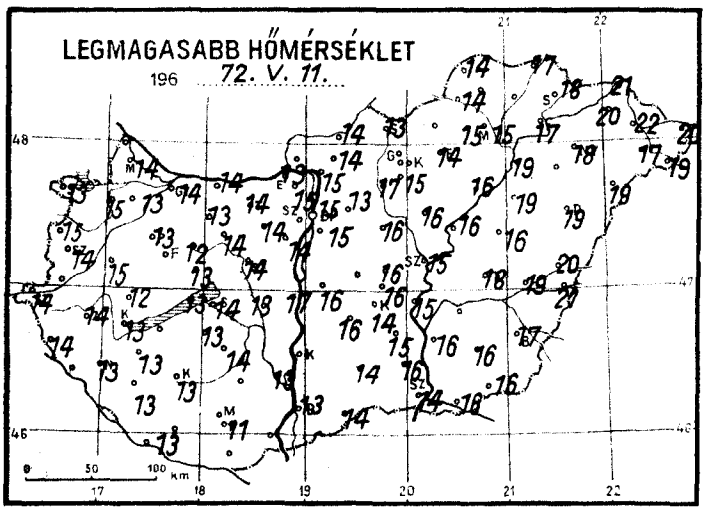
LEGMAGASABB HŐMÉRSÉKLET
196 72. V. 11.

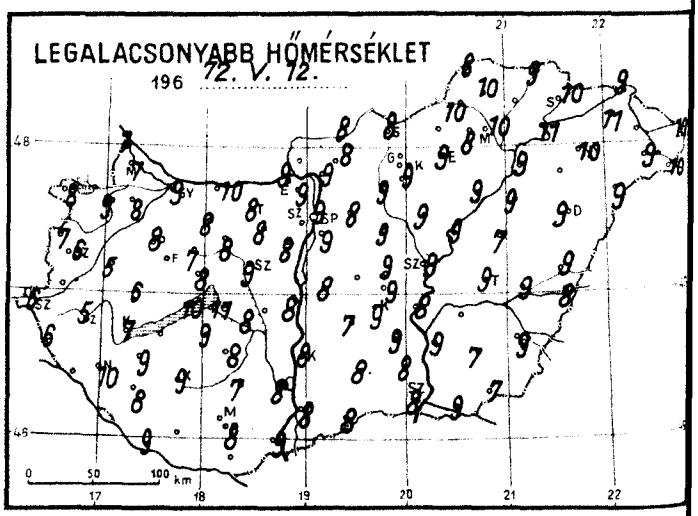
LEGALACSONYABB HŐMÉRSÉKLET
196 72. V. 12.

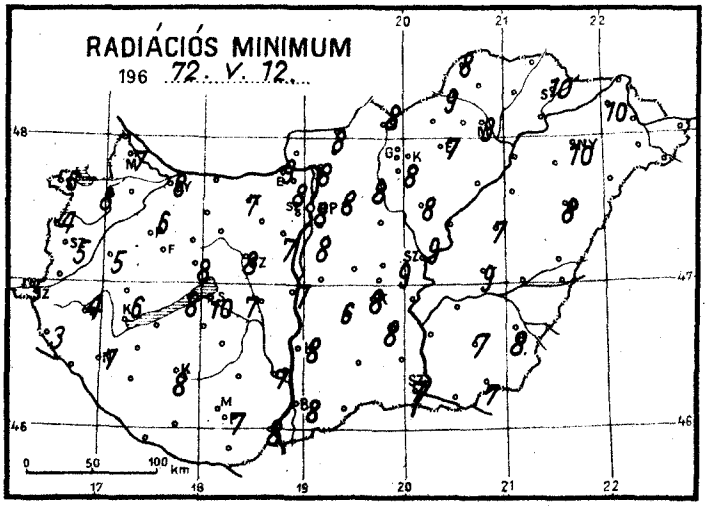
RADIÁCIÓS MINIMUM
196 72. V. 12.

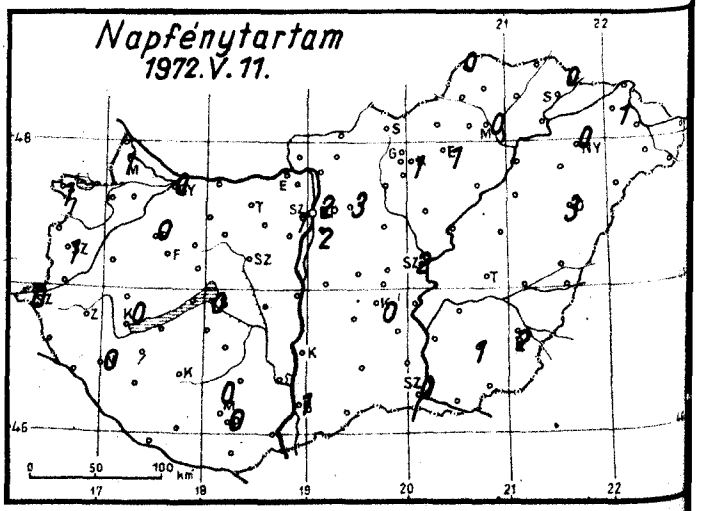
Napfénytartam
1972. V. 11.

1972. május ..... hó,
12. nap péntek .....

	Az utolsó 24 óra adatai					
	Csapadék (mm)		Hőmérsékleti szélsőségek			Napsütés (óra) tegnap
			tegnapi nappali max.	éjszakai min.	min. 5 cm-en	
12815 Magyaróvár	ny		14	7	7	1
822 Győr	1		14	9	8	0
825 Pápa	.		13	8	6	0
805 Sopron	.		13	8	6	1
812 Szombathely	ny		14	6	5	1
910 Szentgotthárd	ny		14	6	5	0
915 Zalaegerszeg	ny		14	5	4	
Lenti	15		14	6	3	
925 Nagykanizsa	1		13	10	7	0
920 Keszthely	1		13	7	6	0
Tihany	2		13	10	8	
935 Siófok	3		14	11	10	0
942 Pécs	5		11	8	7	0
941 Misinatető (534 m)	10		9	6	4	0
Siklós	-					
827 Farkasgyepű (400 m)	3		11	7	7	
Veszprém	ny		13	8	8	
833 Tatabánya	11	▽	14	8	7	
839 Budapest (Pestlőrinc)	9		15	9	8	2
840 Budapest OMI	21	▽	15	9	8	2
841 Budapest (Szabadságh. 474 m)	16		12	6	6	1
Martonvásár	7		14	8	7	
835 Székesfehérvár	2		14	9	8	
Dunaújváros	12		17	8	7	
Szekszárd	11		13	8	7	
Mohács	4		-	9	8	
960 Baja	11		13	8	8	1
955 Kalocsa	16		-	8	8	
Cegléd	9	▽	16	9		
860 Szolnok	5		15	9	9	2
970 Kecskemét	9		14	9	8	0
Kiskunfélegyháza	17		15	9	8	
982 Szeged	13	▽	14	8	7	0
Mezőhegyes	6		16	7	7	
Orosháza	7		16	7	7	1
990 Békéscsaba	4	,	17	9	8	2
875 Túrkeve	-		18	9	9	
Berettyóújfalu	17	◺	20	9		
889 Debrecen	25	◺	19	9	8	3
892 Nyíregyháza	9	▽	18	10	10	0
Kisvárda	29	◺▲	20	11	10	1
Mátészalka	11	▽	17	9		
Tiszabecs	9		20	10		
Vác	15		15	9	8	
Gödöllő	13		13	8	8	3
Lőrinci	16	▽	17	9	8	
Gyöngyös	13		15	9	8	
Balassagyarmat	27		14	8	8	
755 Salgótarján	25		13	8	8	
Galyatető (932 m)	-					
851 Kékestető (1000 m)	18		10	4	3	1
Mátraháza (672 m)	-					
865 Eger	15	◺	14	9	7	1
Putnok	31	◺	14	10	9	
Lillafüred	29	◺	15	8		
772 Miskolc	24	◺	15	10	9	0
Füged	-					
778 Sárospatak	20	◺	18	10	10	0

24 órai csapadék mm		
Rajka	.	
Kapuvár	ny	
Csorna	ny	
Komárom	3	
Káld	.	
Kőszeg	.	
Körmend	-	
Letenye	-	
Sümeg	1	
Zirc	2	
Kisbér	2	
Mór	4	
Alcsút	6	
Esztergom	16	
Dobogókő	13	
Fonyód	1	
Tab	4	
Sárbogárd	3	
Lengyel	7	
Nagykónyi	4	
Marcali	1	
Somogyszob	2	
Kaposvár	2	
Bares	9	
Szigetvár	4	▽
Bácsalmás	21	
Kiskunhalas	35	
Izsák	18	
Kunsztmiklós	16	◺
Örkény	-	
Nagykáta	8	
Jászapáti	12	▽
Tiszakécske	3	
Nagykőrös	3	
Kistelek	18	▽
Makó	6	◺
Szentes	10	◺
Szarvas	-	
Szeghalom	6	
Körösszakál	17	▽
Tiszaroff	.	
Poroszló	6	◺
Karcag	1	
Hortobágy	3	
Polgár	5	◺
Hajdúdorog	-	
Nyírlugos	15	◺
Csenger	8	
Vásárosnamény	12	▽
Záhony	25	◺
Királyrét	-	
Romhány	15	
Borsodnádasd	-	
Jósvafő	24	◺
Szendrőlád	27	▽
Hidasnémeti	16	◺
Tokaj	35	◺
Szentendre	16	

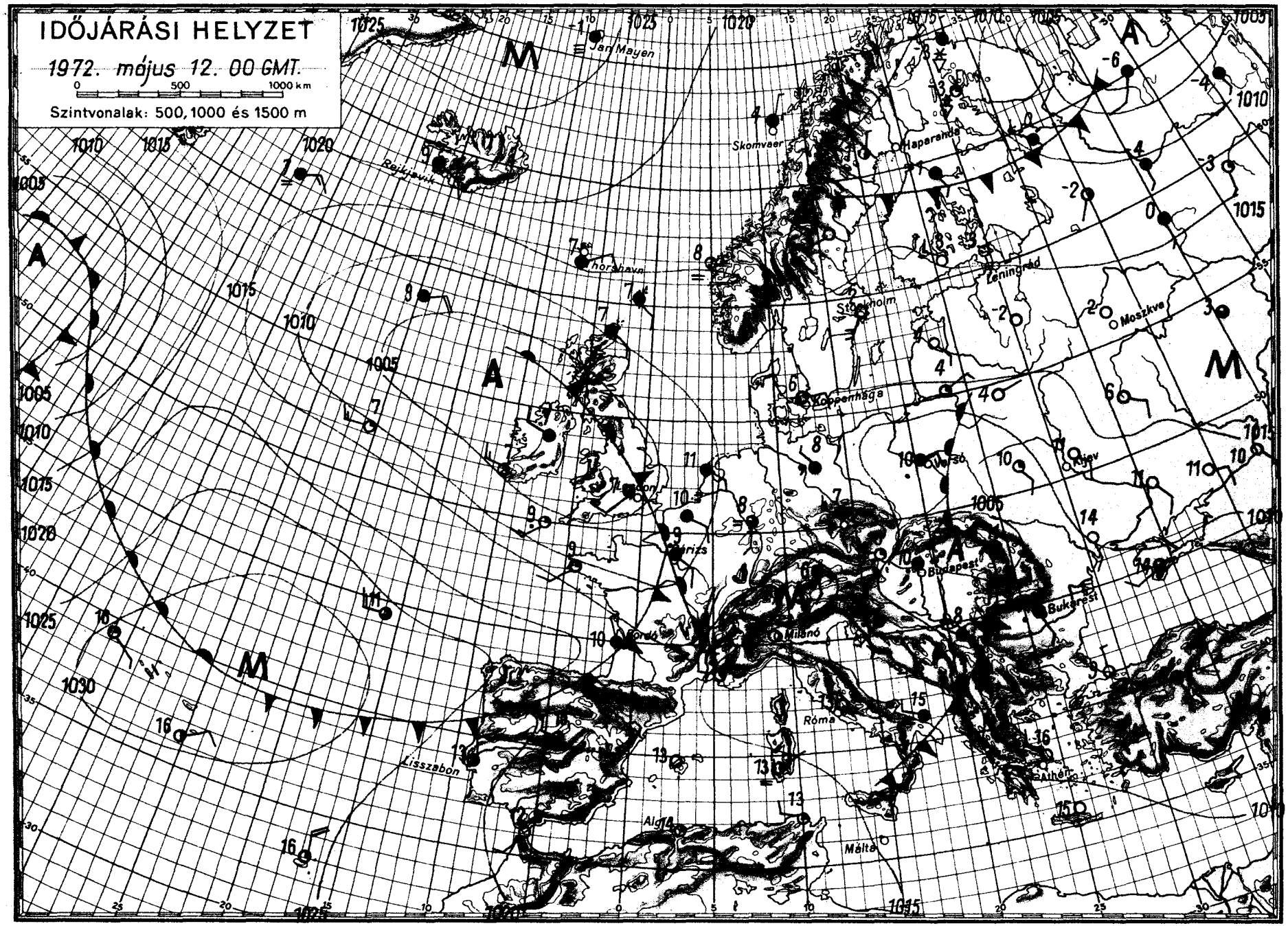
IDŐJÁRÁSI HELYZET
1972. május 12. 00 GMT.
0 500 1000 km
Szintvonalak: 500, 1000 és 1500 m
Jan Mayen
Skomvaer
Haparanda
Reykjavik
Thorshavn
Leningrád
Stockholm
Moszkva
Koppenhága
Varsó
Kijev
Berlin
Budapest
Bukarest
Milánó
Róma
Athén
Lisszabon
Algír
Málta
OFFSET-NYOMDA, BUDAPEST

IDŐJÁRÁSI NAPIJELENTÉS

ЕЖЕДНЕВНЫЙ МЕТЕОРОЛОГИЧЕСКИЙ БЮЛЛЕТЕНЬ • DAILY WEATHER REPORT
BULLETIN QUOTIDIEN DE TEMPS • TÄGLICHER WETTERBERICHT

KIADJA AZ ORSZÁGOS METEOROLÓGIAI INTÉZET
BUDAPEST II. KITAIBEL PÁL UTCA 1
TELEFON: KÖZPONT: 353-500, IDŐJELZŐ OSZT.: 150-410

MEGJELENIK NAPONKÉNT * ELŐFIZETÉSI ÁRA
A POSTAI KÖLTSÉGGEL EGYÜTT NEGYEDÉVRE 60, Ft
KIADÁSÉRT FELEL AZ INTÉZET IGAZGATÓJA

85. évfolyam 134. szám + Budapest + 1972. május 13. szombat

Az időjárási helyzet ma reggel és a várható időjárás:

Európa nagy részén továbbra is változékony, az évszakhoz képest hűvös, sőt Közép-Európában helyenként hideg az idő. Pénteken a Kárpát-medencében és környékén 8, 10 fokkal alacsonyabb volt a hőmérséklet csucsértéke, mint a legutóbbi 10 év átlaga. Az óceáni, jobbára hüvös légtömegek hatására többfelé esik az eső, és a hajnali órákban sokfelé keletkezik köd. A következő 36 óra folyamán a Kárpát-medence időjárása lényegesen nem változik, továbbra is változékony marad az idő.

Hazánkban pénteken nyugat felől felszakadozott a felhőzet, és 5, 10 órán át sütött a nap. Keleten borult maradt az ég és többfelé esett az eső. Szombaton a hajnali órákban a Dunántulon ujra megnövekedett a felhőzet és esni kezdett az eső. A ma reggel 7 óráig lehullott eső mennyisége általában 5 mm alatt maradt, csak Kékestetőről jelentettek 9, Izsákról 10, Bácsalmásról 12, Kiskunhalasról 14 mm-t. A hőmérséklet napközben a Dunántulon a napsütés hatására 15, 21 fokig emelkedett, keleten azonban csak 10, 15 fokot mértek. Ma hajnalra 3, 10 fokig hült le a levegő. Délelőtt nyugaton borult, keleten jobbára felhős idő volt. A Dunántulon több helyről esőt jelentettek. A hajnali órákban főként keleten helyenként köd képződött, ezek a délelőtt első felében feloszlottak. A hőmérséklet 11 órakor nyugaton 7, 12, keleten 14, 17 fok között váltakozott.

Ma 12 órakor Budapesten a hőmérséklet 14 fok, a tengerszintre átszámitott légnyomás 756 mm, változatlan.

Várható időjárás vasárnap estig:

Időnként kissé felszakadozó felhőzet, szombaton többfelé, vasárnap szórványosan kialakuló esővel.
Mérsékelt déli, délkeleti szél.
Hajnalban helyenként ködképződés.
Az évszakhoz képest hüvös idő.

Várható legalacsonyabb éjszakai hőmérséklet: 5, 10,
legmagasabb nappali hőmérséklet vasárnap: 13, 18 fok között.

Bartha Péterné s.k.

A hőmérséklet napi középértéke és eltérése a 100 évi átlagtól /Budapesten/:

1972. V. 12.:	10,1 C°	-5,5 C°

1871 óta ezen a napon Budapesten előfordult:

legmagasabb hőmérséklet	34,0 C°/1968/
legalacsonyabb hőmérséklet	0,5 C°/1927/.

72.0272.

CSAPADÉKELOSZLÁS

AZ UTOLSÓ 24 ÓRÁBAN

196 72. V. 12. ..... 7h-TÓL ..... V. 13. ..... 7h-IG

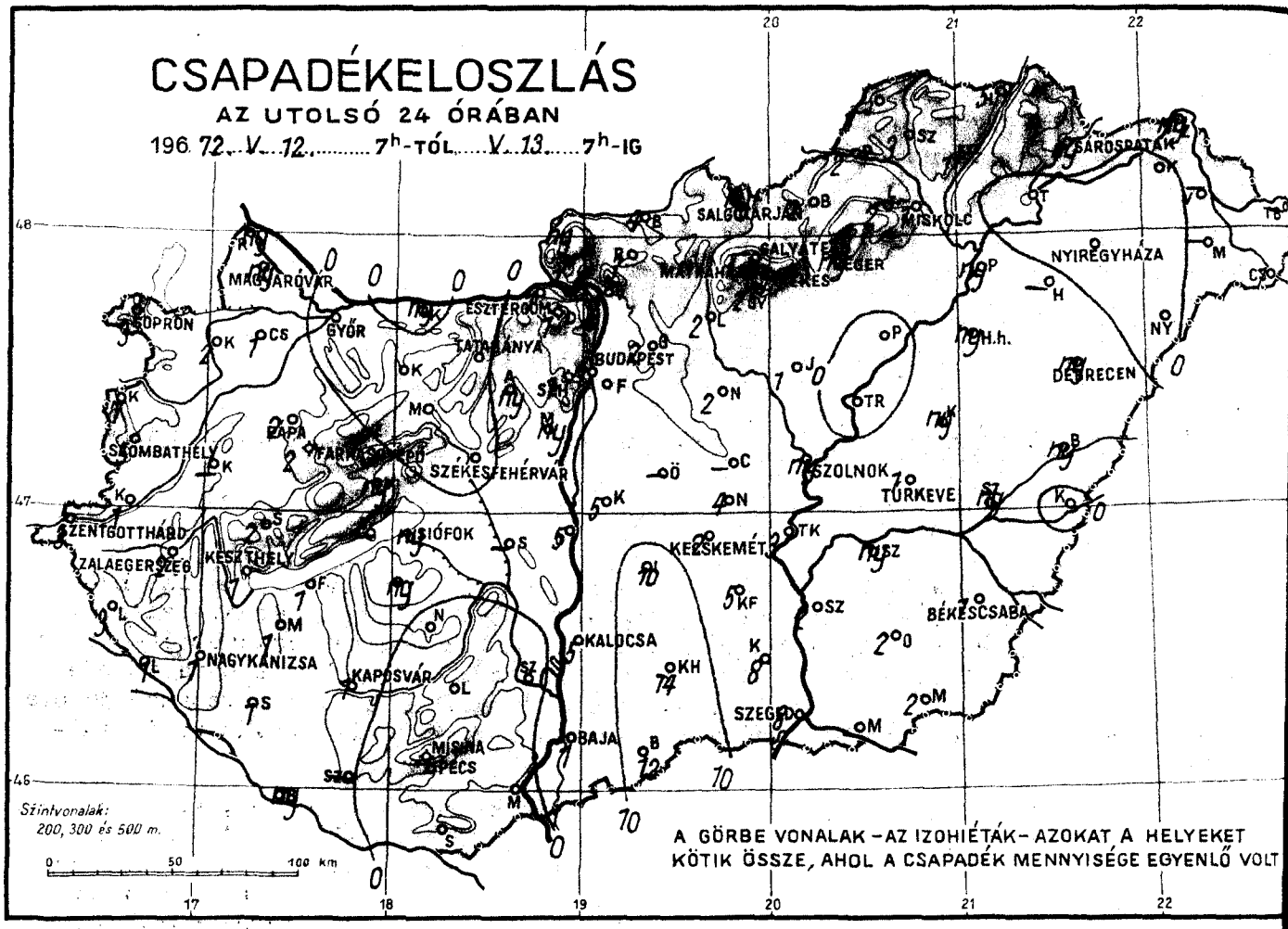

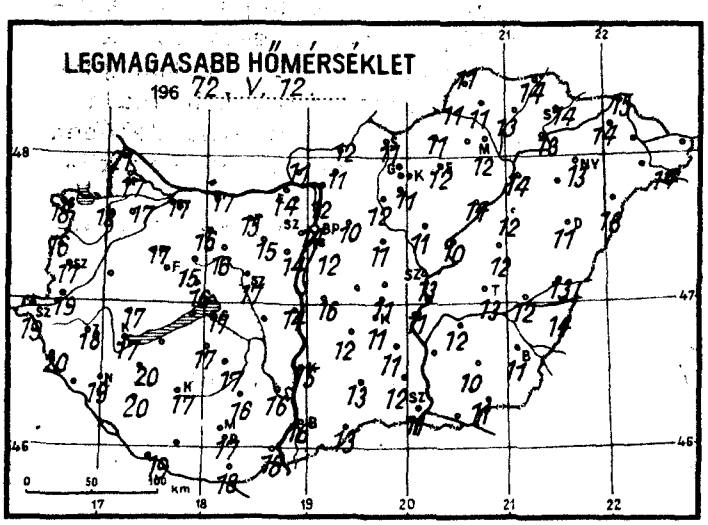

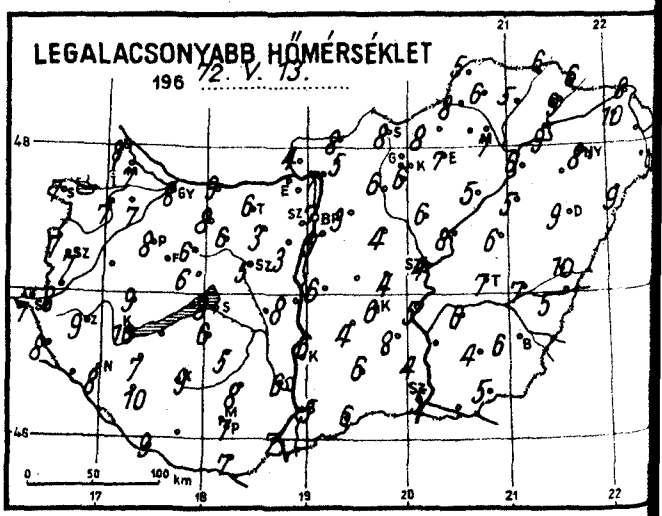

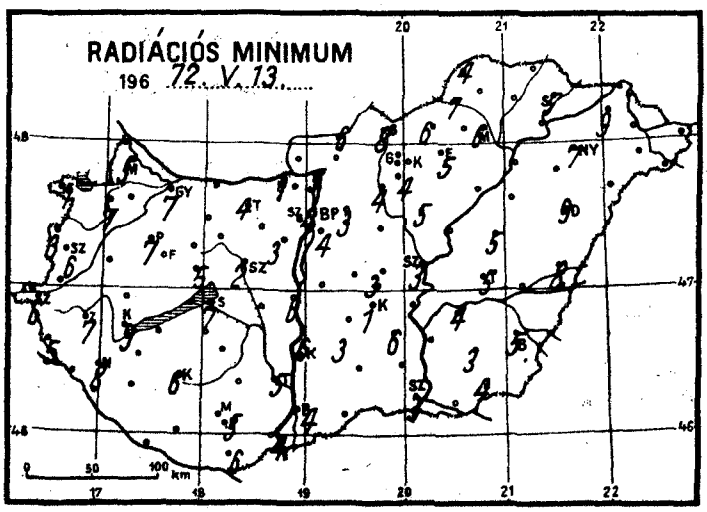

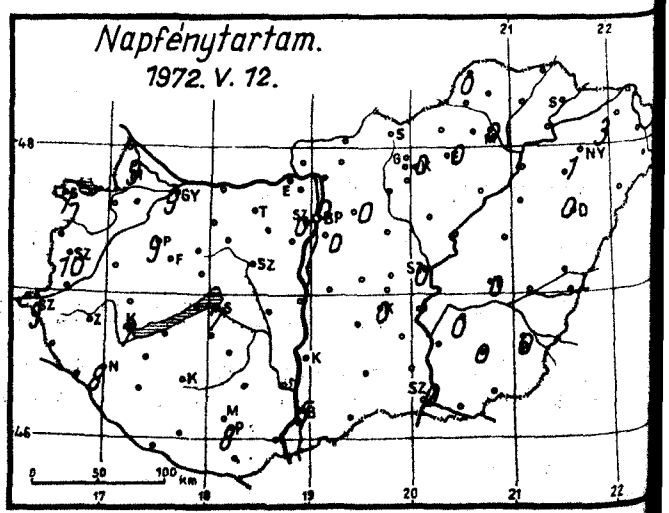

1972. május hó,

13. nap szombat

	Az utolsó 24 óra adatai						24 órai csapadék mm		
	Csapadék (mm)		Hőmérsékleti szélsőségek: tegnapi nappali max.	éjszakai min.	min. 5 cm-en	Napsütés (óra) tegnap			
12815 Magyaróvár	ny		17	7	5	9	Rajka	ny	,
822 Győr	.		17	8	7	9	Kapuvár	2	
825 Pápa	2		17	8	7	9	Csorna	1	
805 Sopron	3		18	7	7	7	Komárom	ny	
812 Szombathely	5		17	7	6	10	Káld	-	
910 Szentgotthárd	3		19	7	6	9	Kőszeg	7	
915 Zalaegerszeg	2		18	9	7		Körmend	1	
Lenti	3		20	8	5		Letenye	1	
925 Nagykanizsa	1		19	8	8	8	Sümeg	2	,
920 Keszthely	1		17	10	9	7	Zirc	1	
Tihány	-						Kisbér	7	
935 Siófok	ny		17	8	7	7	Mór	.	
942 Pécs	.		17	7	5	8	Alcsút	ny	
941 Misinatető (534 m)	-						Esztergom	1	
Siklós	.		18	7	6		Dobogókő	1	
827 Farkasgyepű (400 m)	2		16	8	8		Fonyód	10	
Veszprém	ny		16	6	5		Tab	ny	
833 Tatabánya	.		15	6	4		Sárbogárd	-	
839 Budapest Lőrinc	1		12	5	4	0	Lengyel	.	
840 Budapest OMI	1	▽	14	7	4	0	Nagykónyi	.	
841 Budapest (Szabadságh., 474 m)	1		11	6	3	0	Marcali	1	
Martonvásár	ny		14	3	3		Somogyszob	1	
835 Székesfehérvár	.		17	5	2		Kaposvár	1	
Dunaújváros	5		14	8	6		Barcs	ny	
Szekszárd	.		16	6	5		Szigetvár	-	
Mohács	.		18	7	4		Bácsalmás	12	
960 Baja	1		16	5	4	5	Kiskunhalas	14	
955 Kalocsa	5		15	6	6		Izsák	10	
Cegléd	-						Kunsztmiklós	5	,
860 Szolnok	ny		13	4	3	0	Örkény	-	
970 Kecskemét	2		11	6	1	0	Nagykáta	2	
Kiskunfélegyháza	5		11	8	6		Jászapáti	1	≡
982 Szeged	8		11	5	3	0	Tiszakécske	3	
Mezőhegyes	2		11	5	4		Nagykőrös	4	
Orosháza	2		10	4	3	0	Kistelek	8	
990 Békéscsaba	1		11	6	5	0	Makó	-	
875 Túrkeve	1		13	7	5	0	Szentes	2	
Berettyóújfalu	ny	≡	13	10	8		Szarvas	ny	,
880 Debrecen	ny		11	9	9	0	Szeghalom	ny	,
892 Nyíregyháza	.		13	8	7	1	Körösszakál	.	
788 Kisvárda	.		14	10	9	3	Tiszaroff	.	
Mátészalka	-						Poroszló	.	
Tiszabecs	-						Karcag	ny	
Vác	2		12	7	5		Hortobágy	ny	
Gödöllő	2		10	3	3	0	Polgár	ny	≡
Lőrinci	2	≡	12	6	4		Hajdúdorog	-	
Gyöngyös	2	,	11	6	4		Nyírlugos	.	
Balassagyarmat	4		12	8	6		Csenger	1	,
755 Salgótarján	ny		11	8	8		Vásárosnamény	-	
Galyatető (932 m)	-						Záhony	ny	
851 Kékestető (1000 m)	9		5	4	2	0	Királyrét	1	,
Mátraháza (672 m)	-						Romhány	3	
865 Eger	ny		12	7	5	0	Borsodnádasd	2	
Putnok	2		11	8	7		Jósvafő	1	
Lillafüred	2		11	4			Szendrőlád	3	,
772 Miskolc	1		12	7	6	0	Hidasnémeti	5	
Füged	1		13	5	5		Tokaj	.	
778 Sárospatak	ny		14	6	5	0	Szentendre	ny	≡

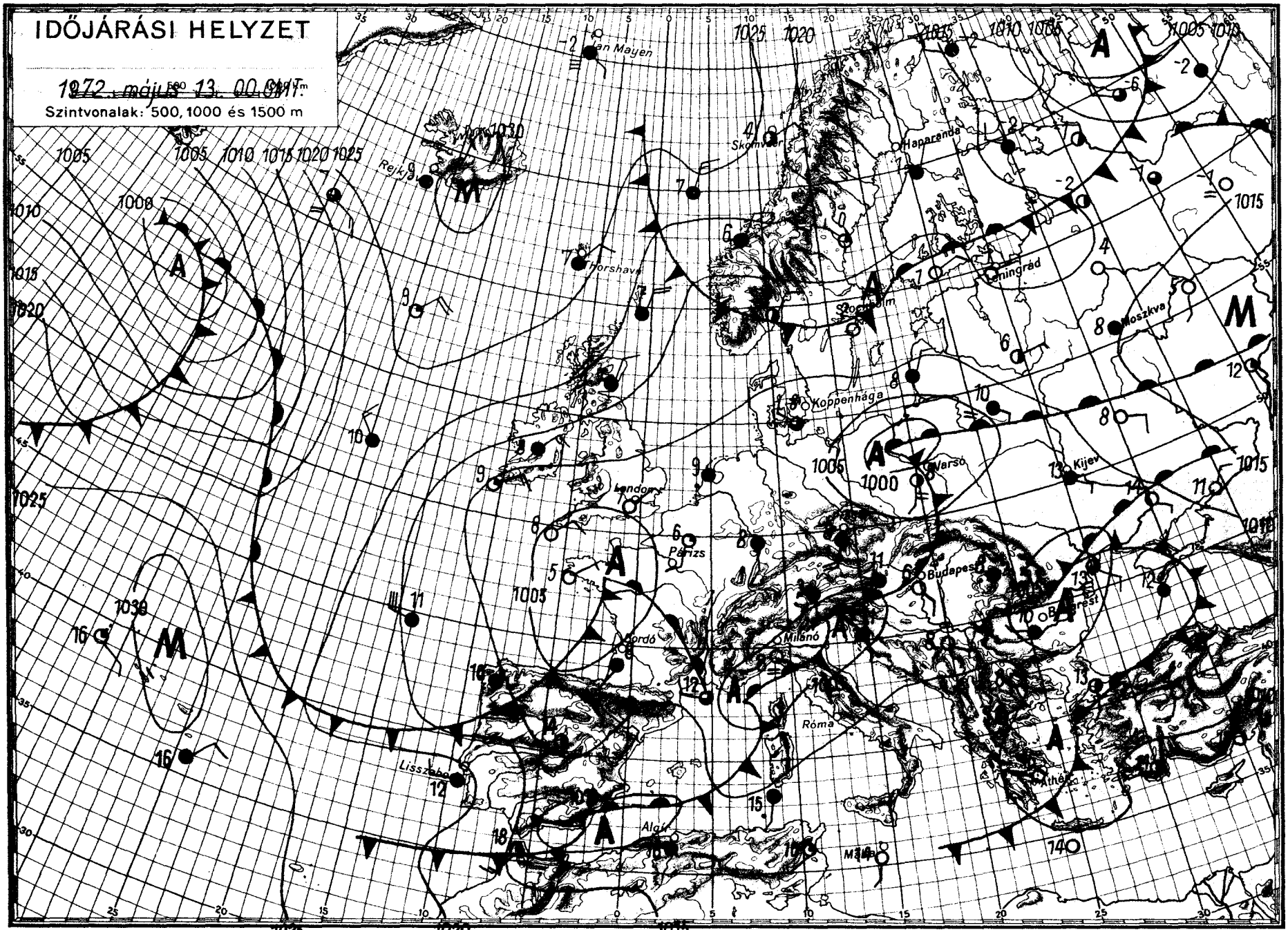

OFFSET NYOMDA BUDAPEST

IDŐJÁRÁSI NAPIJELENTÉS

ЕЖЕДНЕВНЫЙ МЕТЕОРОЛОГИЧЕСКИЙ БЮЛЛЕТЕНЬ • DAILY WEATHER REPORT
BULLETIN QUOTIDIEN DE TEMPS • TÄGLICHER WETTERBERICHT

KIADJA AZ ORSZÁGOS METEOROLÓGIAI INTÉZET
BUDAPEST II. KITAIBEL PÁL UTCA 1
TELEFON: KÖZPONT: 353-500, IDŐJELZŐ OSZT.: 150-410

MEGJELENIK NAPONKÉNT • ELŐFIZETÉSI ÁRA A POSTAI KÖLTSÉGGEL EGYÜTT NEGYEDÉVRE 60, Ft
KIADÁSÉRT FELEL AZ INTÉZET IGAZGATÓJA

85. évfolyam 135. szám + Budapest + 1972. május 14. vasárnap

Az időjárási helyzet ma reggel és a várható időjárás:

A Skandináv-félszigeten és a Brit-szigeteken keresztül erős, többfelé viharos széllel nagy tömegü hideg levegő áramlik az Ibériai-félsziget felé. Ez a levegő viszonylag száraz, igy csak kevés helyen okoz futó záporokat. Ennek az áramlásnak az ellenhatásaként az Appennini- és Balkán-félszigeten át enyhe, nedves levegő vonul a Szovjetunió európai területe fölé. E két áramlás közti átmeneti területen - az Alpok és a Kárpátok környékén - sokfelé esik az eső, zivatarok keletkeznek. A Kárpát-medence időjárása jelenleg még az enyhébb levegő hatása alatt áll, a következő 36 órában azonban a hüvösebb levegőt szállitó áramlás egyre közelebb kerül, ezért a hőmérséklet nyugat felől csökken.

Hazánkban szombaton a délkeleti megyék kivételével erősen felhős volt az ég, a nap csak 1-2 órára sütött ki. Csongrád- és Békés-megyéből 5, 9 órás napfénytartamot jelentettek. A Tisza vonalától keletre nem volt eső, az ország többi részén azonban mindenütt esett. A lehullott csapadék mennyisége általában 6 mm alatt maradt, de Szentgotthárdról és Győrből 7, Körmendről és Balassagyarmatról 8, Lentiből 9 mm-t jelentettek. A nappali felmeletedésben jelentős eltérés volt a délkeleti és nyugati megyék között. Az egész napon át erősen felhős, esős nyugati országrészben csak 9, 14, az ország középső területein 14, 17, délkeleten 17, 20 fokig melegedett fel a levegő. Ma hajnalban a legalacsonyabb hőmérséklet 6, 12 fok között volt. Délelőtt erősen felhős volt az ég, több helyen esett az eső. A hőmérséklet 11 órakor 12, 19 fok között volt.

Ma 12 órakor Budapesten a hőmérséklet 17 fok, a tengerszintre átszámitott légnyomás 755 mm, alig változik.

Várható időjárás hétfő estig:

Időnként felszakadozó felhőzet, többfelé esővel, záporesővel, néhány helyen zivatarral.
Élénk déli, délnyugati, majd a Dunántulon fokozatosan nyugati, északnyugatira forduló, időnként erős szél.

Várható legalacsonyabb éjszakai hőmérséklet: 8, 13,
legmagasabb nappali hőmérséklet hétfőn: nyugaton 12, 16,
keleten 16, 20 fok között.

Bóna Márta s.k.

A hőmérséklet napi középértéke és eltérése a 100 évi átlagtól /Budapesten/:

1972. V. 13.:	12,0 C°	-3,6 C°

1871 óta ezen a napon Budapesten előfordult:

legmagasabb hőmérséklet	31,8 C° /1945/	
legalacsonyabb hőmérséklet	1,0 C° /1885/.	72.0273.

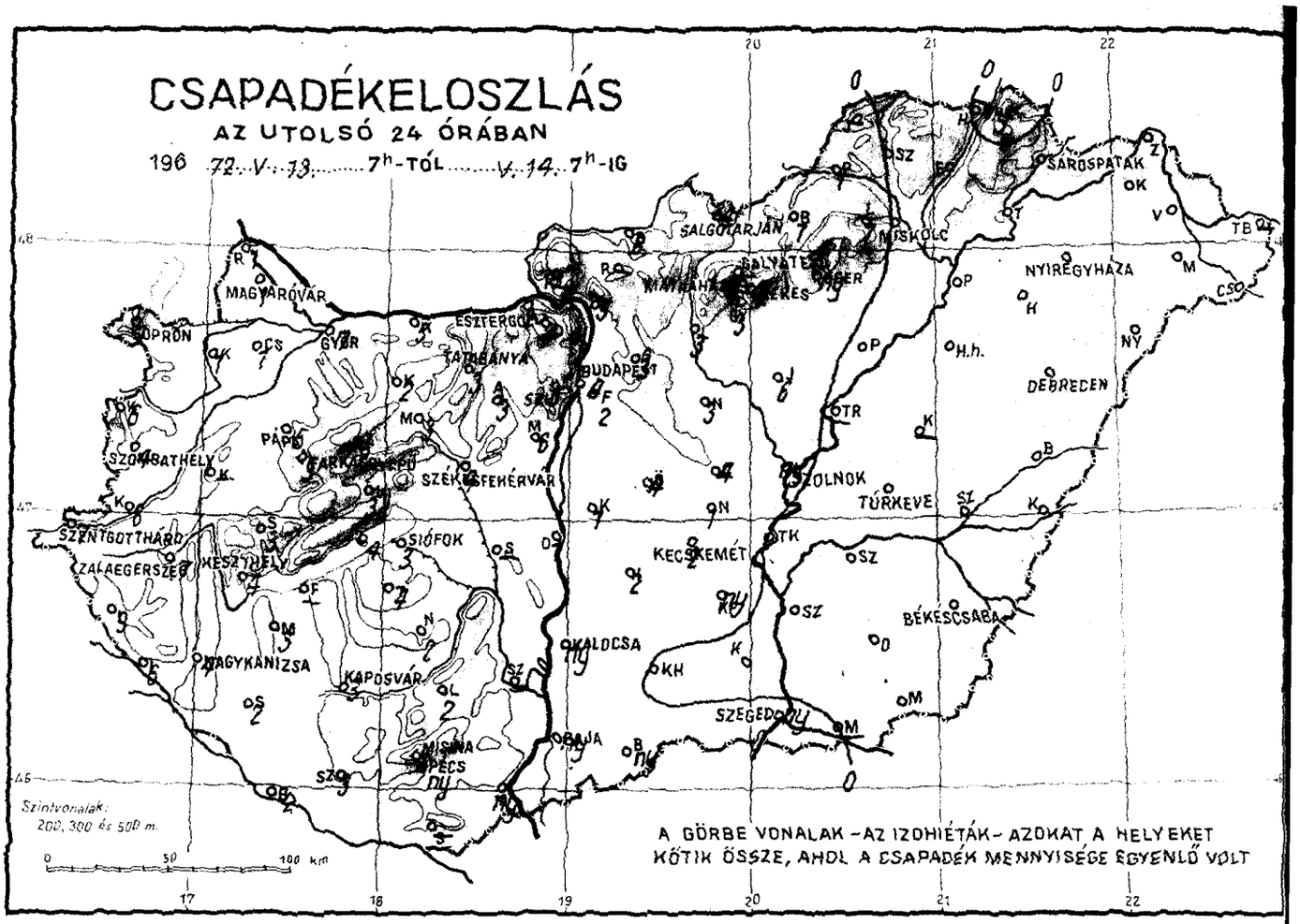
CSAPADÉKELOSZLÁS
AZ UTOLSÓ 24 ÓRÁBAN
196 72. V. 13. 7h-TÓL V. 14. 7h-IG
SALGÓTARJÁN
MISKOLC
SÁROSPATAK
NYÍREGYHÁZA
MAGYARÓVÁR
ESZTERGOM
GYŐR
TATABÁNYA
BUDAPEST
DEBRECEN
SZOMBATHELY
PÁPA
SZÉKESFEHÉRVÁR
SZOLNOK
TÚRKEVE
SZENTGOTTHÁRD
SIÓFOK
KECSKEMÉT
ZALAEGERSZEG
KESZTHELY
BÉKÉSCSABA
NAGYKANIZSA
KALOCSA
KAPOSVÁR
SZEGED
BAJA
PÉCS
Szintvonalak:
200, 300 és 500 m.
A GÖRBE VONALAK – AZ IZOHIÉTÁK – AZOKAT A HELYEKET
KÖTIK ÖSSZE, AHOL A CSAPADÉK MENNYISÉGE EGYENLŐ VOLT

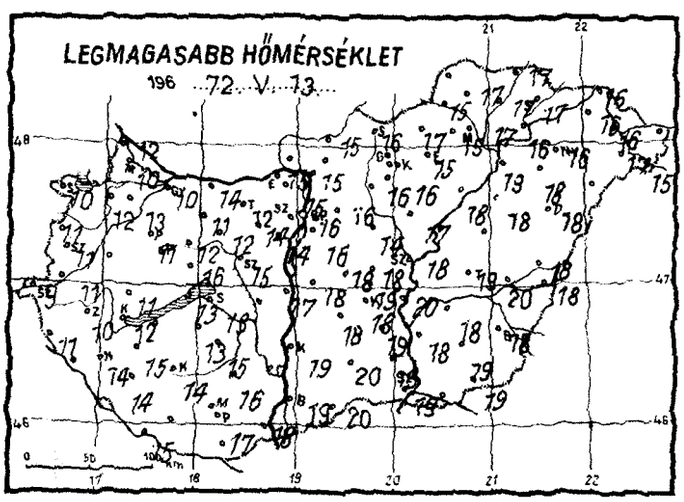
LEGMAGASABB HŐMÉRSÉKLET
196 72. V. 13.

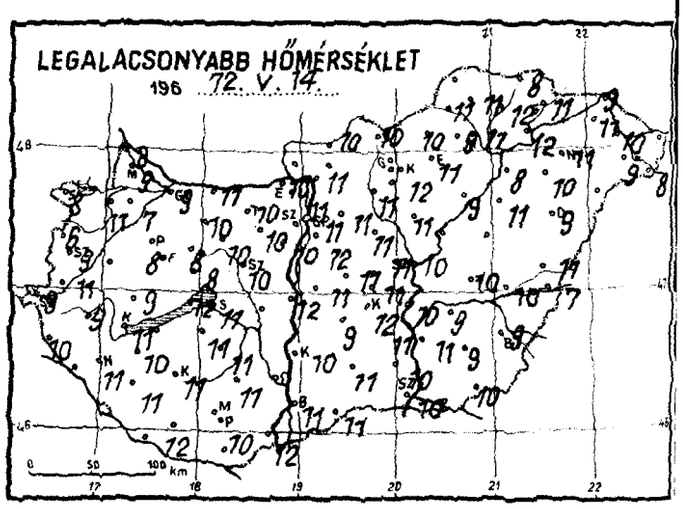
LEGALACSONYABB HŐMÉRSÉKLET
196 72. V. 14.

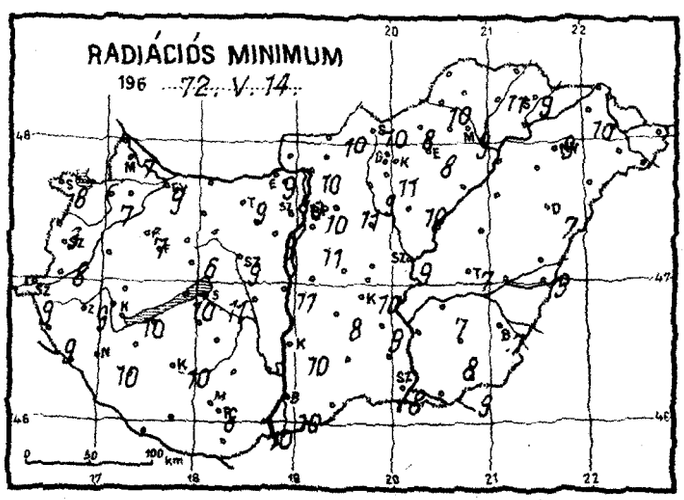
RADIÁCIÓS MINIMUM
196 72. V. 14.

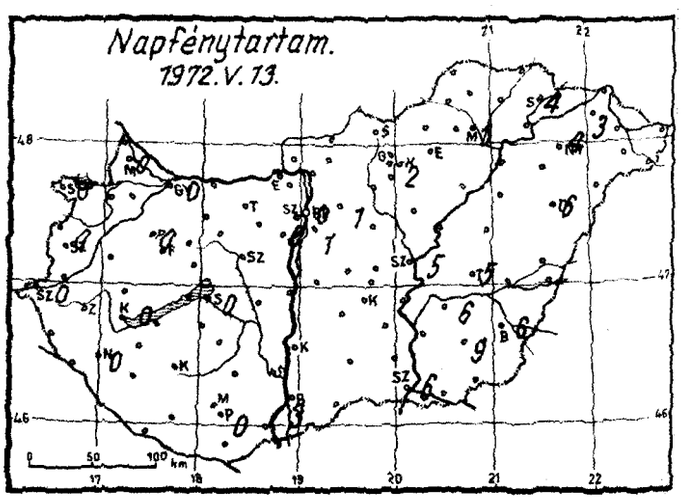
Napfénytartam.
1972. V. 13.

19?2. május hó,
14. vasárnap nap

	Az utolsó 24 óra adatai						24 órai csapadék mm		
	Csapadék (mm)		Hőmérsékleti szélsőségek			Napsütés (óra) tegnap			
			tegnapi nappali max.	éjszakai min.	min. 5 cm-en				
12815 Magyaróvár	1		10	9	7	0	Rajka	1	
822 Győr	7		10	9	9	0	Kapuvár	1	
825 Pápa	5		11	8	7	0	Csorna	1	
805 Sopron	1		10	8	8	0	Komárom	5	
812 Szombathely	4		11	9	8	0	Káld	-	
910 Szentgotthárd	7		9	9	9	0	Kőszeg	6	
915 Zalaegerszeg	7		10	9	9		Körmend	8	
Lenti	9		11	10	9		Letenye	6	
925 Nagykanizsa	4		14	11	10	0	Sümeg	3	
920 Keszthely	4		12	11	10	0	Zirc	2	
Tihany	4		13	12	10		Kisbér	2	
935 Siófok	3		13	11	11	0	Mór	3	
942 Pécs	ny		17	10	8	0	Alcsút	3	
941 Misinatető (534 m)	1		14	10	6	0	Esztergom	2	
Siklós	-						Dobogókő	-	
827 Farkasgyepű (400 m)	3		14	9	9		Fonyód	-	
Veszprém	3		16	8	6		Tab	4	
833 Tatabánya	3		12	10	9		Sárbogárvan	-	
839 Budapest (Lőrinc)	2		16	12	11		Lengyel	2	
840 Budapest OMI	4	V	16	11	10	0	Nagykónyi	2	
841 Budapest (Szabadságh., 474 m)	5		15	9	8	0	Marcali	3	
Martonvásár	6		14	10	9		Somogyszob	2	
835 Székesfehérvár	4		15	10	9		Kaposvár	3	
Dunaújváros	1		17	12	11		Barcs	2	
Szekszárd	-						Szigetvár	3	
Mohács	ny		18	12	10		Bácsalmás	ny	
960 Baja	ny		19	11	10	3	Kiskunhalas	.	
955 Kalocsa	ny		19	10	10		Izsák	2	
Cegléd	4	V	18	11			Kunsztmiklós	1	
860 Szolnok	ny		18	10	9		Örkény	4	
970 Kecskemét	2		18	12			Nagykáta	3	
Kiskunfélegyháza	ny		19	11	9		Jászapáti	6	
982 Szeged	ny		19	10	8	6	Tiszakécske	.	
Mezőhegyes	.	⌓	19	10	9		Nagykőrös	1	
Orosháza	.		19	9	8	9	Kistelek	.	
990 Békéscsaba	.		18	9	7		Makó	-	
875 Túrkeve	.		19	10	7		Szentes	.	
Berettyóújfalu	.		18	11	9		Szarvas	.	
880 Debrecen	.		18	9	7	6	Szeghalom	.	
892 Nyíregyháza	.		16	11	9	4	Kőrösszakál	.	
Kisvárda	.		16	11	10	3	Tiszaroff	-	
Mátészalka	.		17	9			Poroszló	.	
Tiszabecs	-						Karcag	-	
Vác	5		15	11	10		Hortobágy	.	
Gödöllő	4		16	11	11	1	Polgár	.	
Lőrinci	3		16	11	9		Hajdúdorog	.	
Gyöngyös	3		16	12	11		Nyírlugos	-	
Balassagyarmat	8		15	10	10		Csenger	.	
755 Salgótarján	4		16	10	10		Vásárosnamény	.	
Galyatető (932 m)	-		11	3			Záhony	.	
851 Kékestető (1000 m)	2		10	6	5		Királyrét	-	
Mátraháza (672 m)	-						Romhány	-	
865 Eger	ny		15	11	8	2	Borsodnádasd	1	
Putnok	1		15	11	10		Jósvafő	-	
Lillafüred	1		15	9			Szendrőlád	.	
772 Miskolc	.		17	11	9	1	Hidasnémeti	ny	
Fügöd	.		17	12	11		Tokaj	.	
778 Sárospatak	.		17	11	9	4	Szentendre	3	

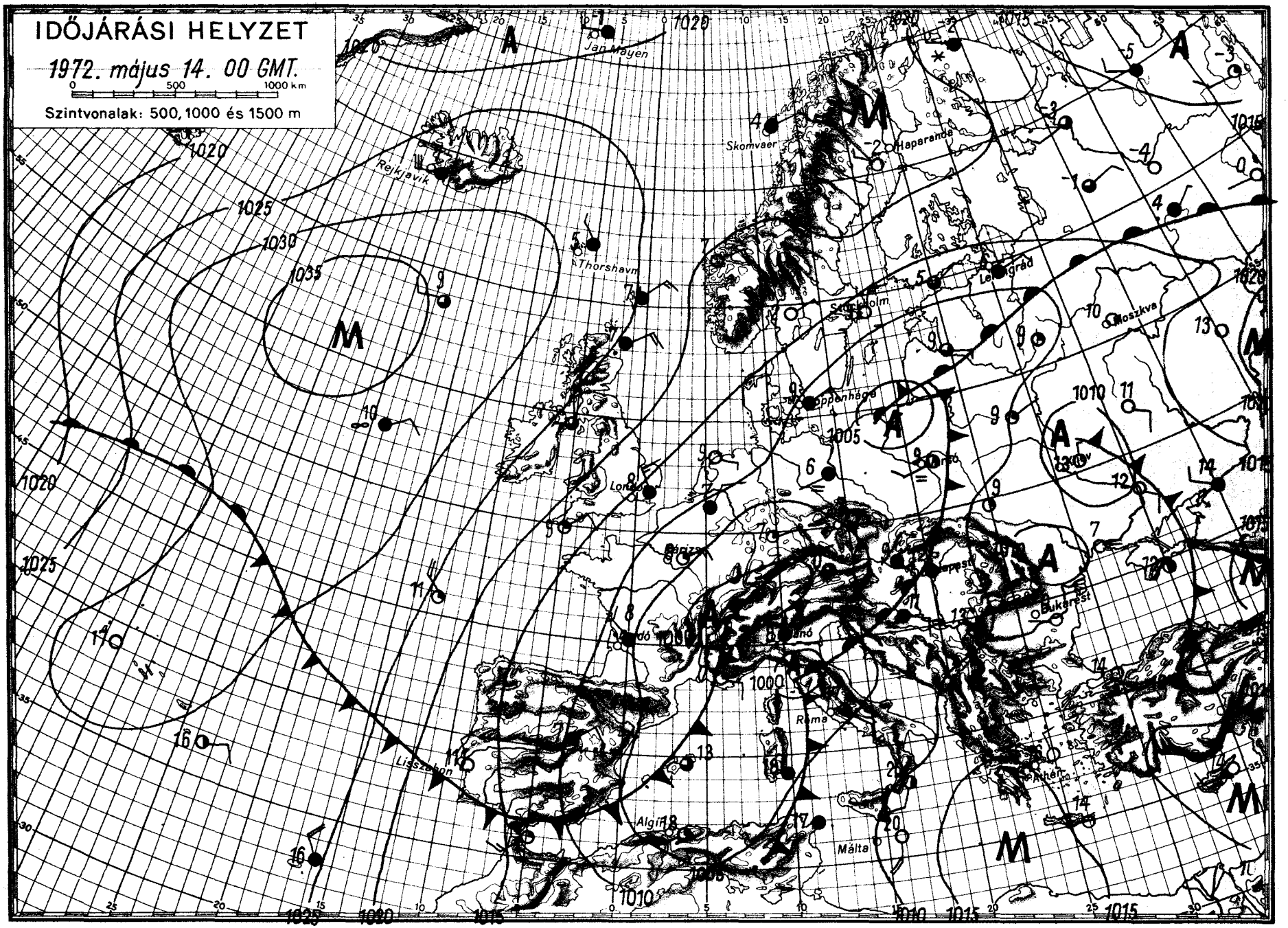

OFFSET-NYOMDA BUDAPEST

IDŐJÁRÁSI NAPIJELENTÉS

ЕЖЕДНЕВНЫЙ МЕТЕОРОЛОГИЧЕСКИЙ БЮЛЛЕТЕНЬ • DAILY WEATHER REPORT
BULLETIN QUOTIDIEN DE TEMPS • TÄGLICHER WETTERBERICHT

KIADJA AZ ORSZÁGOS METEOROLÓGIAI INTÉZET
BUDAPEST II. KITAIBEL PÁL UTCA 1
TELEFON: KÖZPONT: 353-500, IDŐJELZŐ OSZT.: 150-410

MEGJELENIK NAPONKÉNT • ELŐFIZETÉSI ÁRA
A POSTAI KÖLTSÉGGEL EGYÜTT NEGYEDÉVRE 60, Ft
KIADÁSÉRT FELEL AZ INTÉZET IGAZGATÓJA

85. évfolyam 136. szám • Budapest • 1972. május 15. hétfő

Az időjárási helyzet ma reggel és a várható időjárás:

A Finn-öböl térsége felől, a Balti-államokon, Lengyelországon keresztül hüvös, sarkvidéki eredetü levegő áramlik az Alpok környékére és a Földközi-tenger nyugati medencéjébe. Ezzel egyidőben az Adriai-tengeren és a Balkán-félszigeten át, meleg, szubtrópusi származásu levegő érkezik a Kárpát-medence keleti része és Ukrajna fölé. A két különböző hőmérsékletü levegő keveredési zónájában, a két Németország, Ausztria, Csehszlovákia és a Kárpát-medence nyugati felének területén általában felhős az idő, többfelé esik az eső, helyenként záporok, zivatarok alakulnak ki. A hüvös és meleg levegő határterülete Közép-Európa fölött lassan nyugat felé helyeződik át, ezért a Kárpát-medence nyugati felén is a hőmérséklet emelkedésére lehet számitani a következő 24 órában.

Hazánkban vasárnap általában erősen felhős volt az ég, csupán a nyugati megyékben volt számottevő, 3-4 órás napsütés. A Viharsarok kivételével mindenütt volt eső, többfelé záporeső, zivatar. A lehullott csapadék mennyisége több helyen elérte a 10-20, Marcaliban a 21, Somogyszobon a 24 mm-t. A hőmérséklet napközben a Dunántulon és az Északi-Hegyvidék térségében általában 15-20, a Duna-Tisza-közén és a Tiszántulon 20-25 fokig emelkedett. Hétfő hajnalra 8-13 fokig hült le a levegő. Ma délelőtt erősen felhős volt az ég, szórványos esők fordultak elő. 11 órára a Dunántulon 16-19, máshol 19-24 fokig melegedett fel a levegő.

Ma 12 órakor Budapesten a hőmérséklet 18 fok, a tengerszintre átszámitott légnyomás 757 mm, alig változik.

Várható időjárás kedd estig:

Időnként felszakadozó felhőzet, szórványosan kialakuló esőkkel, zivatarokkal.
Mérsékelt, helyenként élénk déli szél.
Az évszaknak megfelelő hőmérséklet.
Várható legalacsonyabb éjszakai hőmérséklet: 9-14 fok között,
legmagasabb nappali hőmérséklet kedden: általában 20 fok körül,
a Tiszántulon 25 fok körülében.

Vissy Károly s.k.

TÁVOLABBI KILÁTÁSOK PÉNTEKIG:

Tulnyomóan felhős idő, megismétlődő esőkkel, többfelé zivatarral. Legalacsonyabb hajnali hőmérsékletek 9-14 fok között. Legmagasabb nappali hőmérséklet 18-24 fok között. Jelentős mennyiségü /legalább 5 mm/ csapadék az ország területének 80 százalékán várható.

TÁVELŐREJELZŐ OSZTÁLY

A hőmérséklet napi középértéke és eltérése a 100 évi átlagtól /Budapesten/:

1972. V. 14.: 15,2 C° -0,8 C°

1871 óta ezen a napon Budapesten előfordult:

legmagasabb hőmérséklet 32,0 C° /1969/
legalacsonyabb hőmérséklet 2,3 C° /1927/.

72.0274.

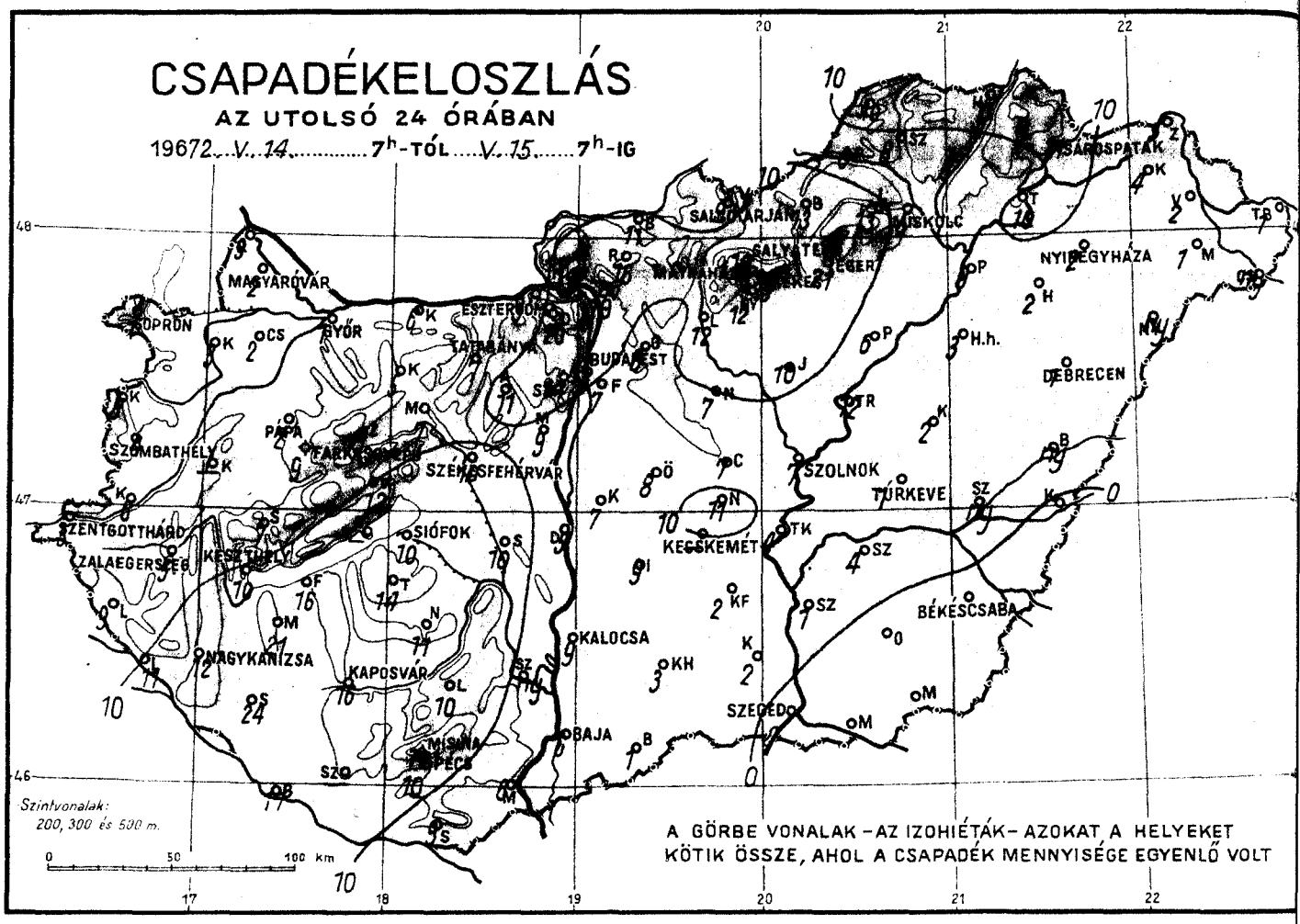
CSAPADÉKELOSZLÁS
AZ UTOLSÓ 24 ÓRÁBAN
1972. V. 14. 7h-TÓL V. 15. 7h-IG
MAGYARÓVÁR
SOPRON
GYŐR
ESZTERGOM
TATABÁNYA
BUDAPEST
SALGÓTARJÁN
MISKOLC
SÁROSPATAK
NYÍREGYHÁZA
DEBRECEN
SZOMBATHELY
PÁPA
SZÉKESFEHÉRVÁR
SZOLNOK
TÚRKEVE
SZENTGOTTHÁRD
ZALAEGERSZEG
KESZTHELY
SIÓFOK
KECSKEMÉT
BÉKÉSCSABA
NAGYKANIZSA
KAPOSVÁR
KALOCSA
SZEGED
BAJA
PÉCS
Szintvonalak:
200, 300 és 500 m.
0 50 100 km
A GÖRBE VONALAK – AZ IZOHIÉTÁK – AZOKAT A HELYEKET
KÖTIK ÖSSZE, AHOL A CSAPADÉK MENNYISÉGE EGYENLŐ VOLT

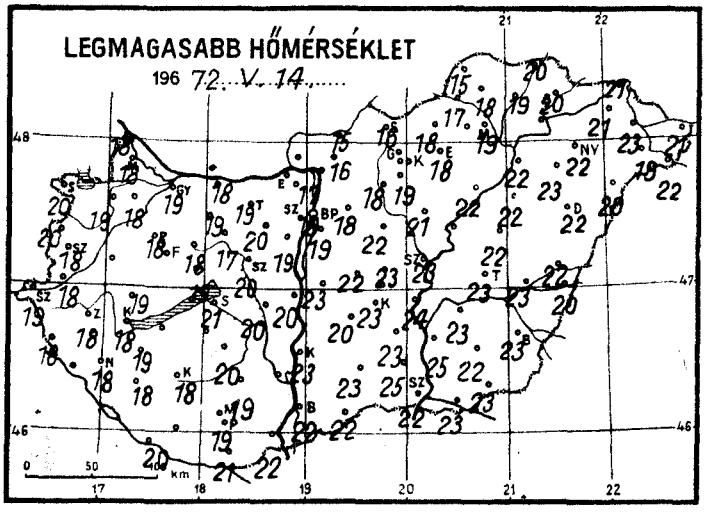
LEGMAGASABB HŐMÉRSÉKLET
196 72. V. 14.
0 50 100 km

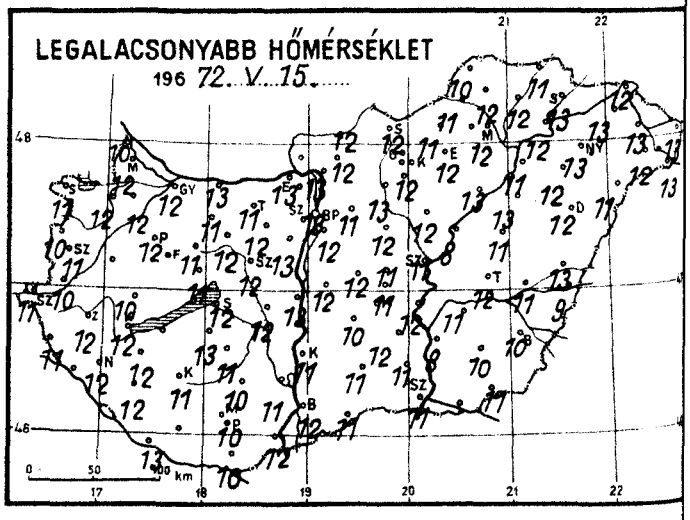
LEGALACSONYABB HŐMÉRSÉKLET
196 72. V. 15.
0 50 100 km

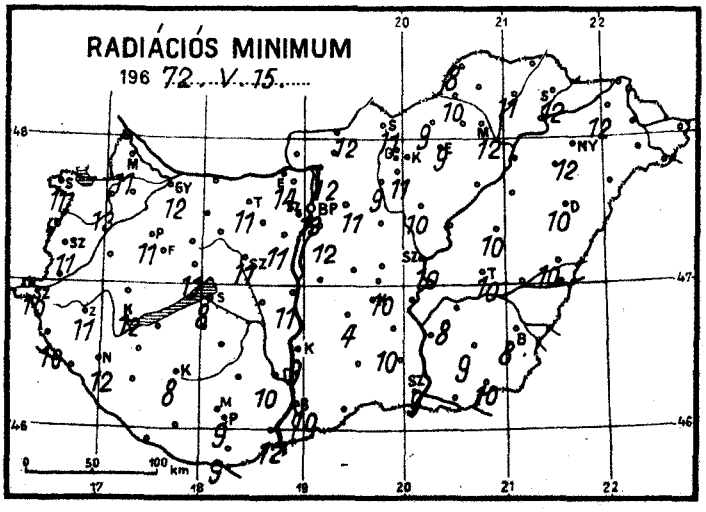
RADIÁCIÓS MINIMUM
196 72. V. 15.
0 50 100 km

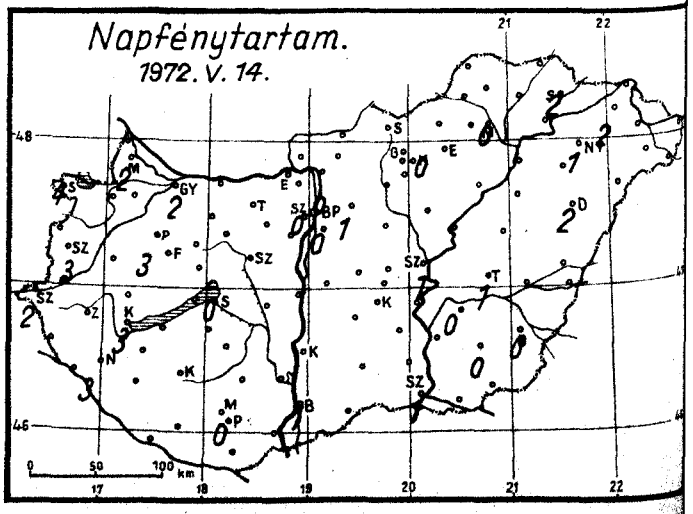
Napfénytartam.
1972. V. 14.
0 50 100 km

1972. május ..... hó,
15. nap hétfő .....

	Az utolsó 24 óra adatai					
	Csapadék (mm)		Hőmérsékleti szélsőségek			Napsütés (óra) tegnap
			tegnapi nappali max.	éjszakai min.	min. 5 cm-en	
12815 Magyaróvár	2		18	12	11	2
822 Győr	1		19	12	12	2
825 Pápa	2		18	12	11	3
805 Sopron	1		20	11	11	4
812 Szombathely	4		18	11	11	3
910 Szentgotthárd	5		19	11	10	2
915 Zalaegerszeg	5		18	12	11	
Lenti	9		18	11	10	
925 Nagykanizsa	12	⟋	18	12	12	3
920 Keszthely	10	⟋	18	12	12	3
Tihany	–					
935 Siófok	10	⟋	21	12	8	0
942 Pécs	10	▽	19	10	9	0
941 Misinatető (534 m)	11	⟋	18	10	6	1
Siklós	9	▽	21	10	9	
827 Farkasgyepű (400 m)	9	▽	19	11	10	
Veszprém	12	⟋	19	11	11	
833 Tatabánya	7		19	11	11	
839 Budapest (Farkasrét)	7	⟋	19	12	12	0
840 Budapest OMI	13	⟋▲	19	13	13	0
841 Budapest (Szabadságh. 474 m)	–					
Martonvásár	9	⟋	19	13	11	
835 Székesfehérvár	10	⟋	20	12	11	
Dunaújváros	5		20	13	11	
Szekszárd	ny			11	10	
Mohács	6		22	12	12	
960 Baja	6		22	12	10	1
955 Kalocsa	9	⟋	23	11	9	
Cegléd	7	▽	23	11		
860 Szolnok	7	▽	23	11	10	1
970 Kecskemét	–		–	12	–	–
Kiskunfélegyháza	2		23	12	10	
982 Szeged	.		22	12	9	1
Mezőhegyes	.		23	11	10	
Orosháza	.		22	10	9	0
990 Békéscsaba	.		23	10	8	0
875 Túrkeve	1		23	12	10	1
Berettyóújfalu	ny		22	13	10	
880 Debrecen	1	▽	22	12	10	2
892 Nyíregyháza	2		22	13	12	1
788 Kisvárda	4		21	13	12	2
Mátészalka	1		19	12		
Tiszabecs	1		21	13		
Vác	19	⟋	17	13	12	
Gödöllő	8	▽	18	11	11	1
Lőrinci	12	⟋	18	13	9	
Gyöngyös	12	⟋	19	12	11	
Balassagyarmat	11	⟋	15	12	12	
755 Salgótarján	9		16	12	11	
Galyatető (932 m)	13	▽	12	5		
851 Kékestető (1000 m)	15	⟋	11	8	8	0
Mátraháza (672 m)	–					
865 Eger	21	⟋	18	12	9	1
Putnok	8		17	11	10	
Lillafüred	13	⟋	19	10		
772 Miskolc	5	⟋	19	12	12	0
Fügöd	8	⟋	19	12	11	
778 Sárospatak	11		20	13	12	2

24 órai csapadék mm		
Rajka	9	
Kapuvár	3	
Csorna	2	▽
Komárom	6	▽
Káld	–	
Kőszeg	5	
Körmend	5	
Letenye	11	
Sümeg	7	
Zirc	9	
Kisbér	5	▽
Mór	7	
Alcsút	11	⟋
Esztergom	9	
Dobogókő	20	
Fonyód	16	⟋
Tab	14	
Sárbogárd	nincs adat	
Lengyel	10	
Nagykónyi	11	
Marcali	21	⟋
Somogyszob	24	⟋
Kaposvár	16	▽
Barcs	17	⟋
Szigetvár	–	
Bácsalmás	1	
Kiskunhalas	3	
Izsák	9	▽
Kunsztmiklós	7	,
Örkény	8	⟋
Nagykáta	7	
Jászapáti	10	⟋
Tiszakécske	4	
Nagykőrös	11	
Kistelek	2	
Makó	.	
Szentes	1	
Szarvas	4	
Szeghalom	ny	
Körösszakál	.	
Tiszaroff	12	⟋
Poroszló	6	
Karcag	2	
Hortobágy	3	
Polgár	9	⟋
Hajdúdorog	2	
Nyírlugos	ny	
Csenger	ny	,
Vásárosnamény	2	
Záhony	5	
Királyrét	14	
Romhány	16	⟋
Borsodnádasd	13	⟋
Jósvafő	10	
Szendrőlád	8	
Hidasnémeti	13	
Tokaj	10	⟋
Szentendre	18	⟋

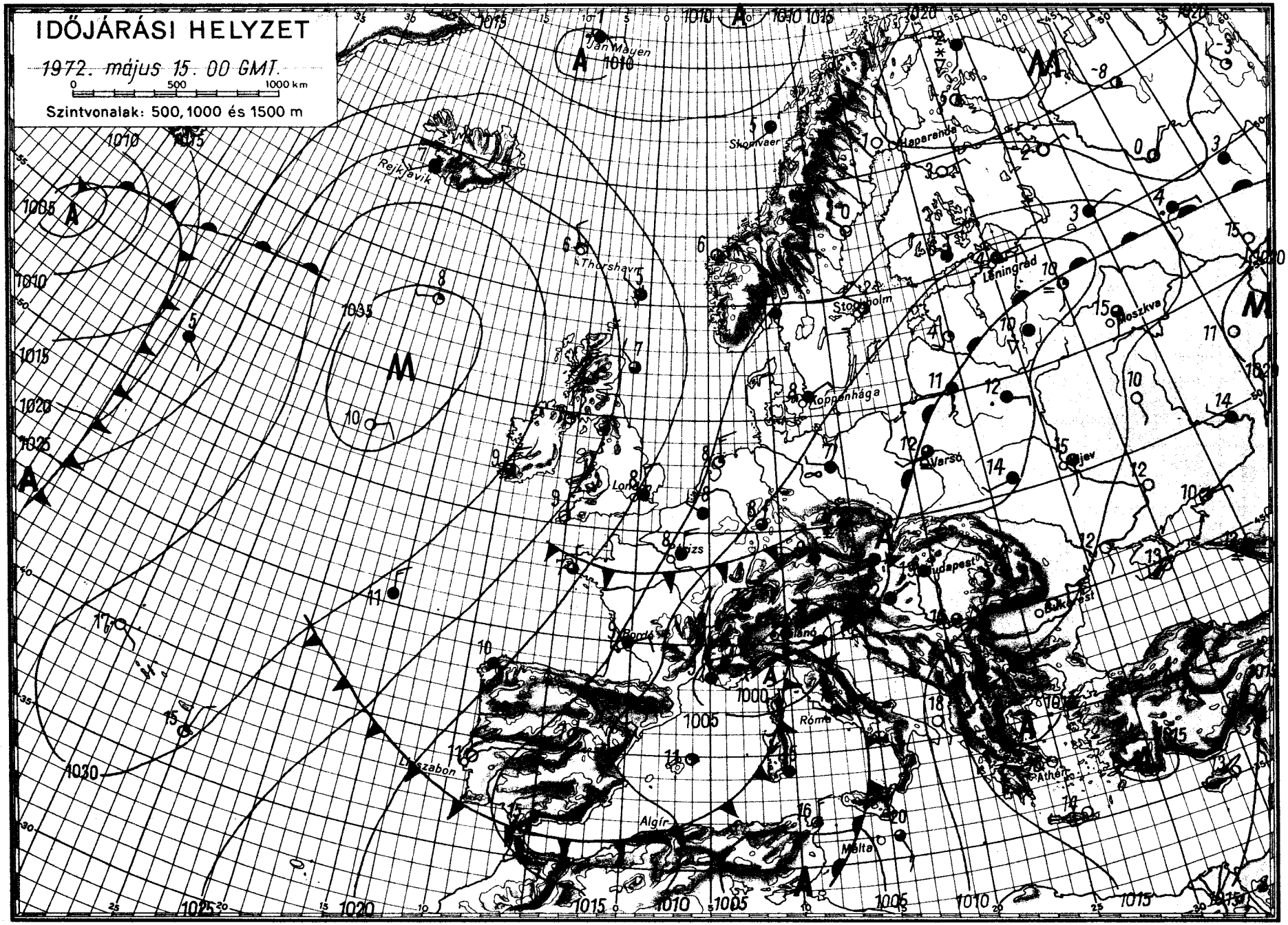

OFFSET NYOMDA BUDAPEST

IDŐJÁRÁSI NAPIJELENTÉS

ЕЖЕДНЕВНЫЙ МЕТЕОРОЛОГИЧЕСКИЙ БЮЛЛЕТЕНЬ • DAILY WEATHER REPORT
BULLETIN QUOTIDIEN DE TEMPS • TÄGLICHER WETTERBERICHT

KIADJA AZ ORSZÁGOS METEOROLÓGIAI INTÉZET
BUDAPEST II. KITAIBEL PÁL UTCA 1
TELEFON: KÖZPONT: 353-500, IDŐJELZŐ OSZT.: 150-410

MEGJELENIK NAPONKÉNT • ELŐFIZETÉSI ÁRA A POSTAI KÖLTSÉGGEL EGYÜTT NEGYEDÉVRE 60, Ft
KIADÁSÉRT FELEL AZ INTÉZET IGAZGATÓJA

85. évfolyam 137. szám + Budapest + 1972. május 16. kedd

Az időjárási helyzet ma reggel és a várható időjárás:

Európa legnagyobb részén továbbra is változékony az időjárás. A Földközi-tenger medencéjéből a Kárpátok térsége fölé enyhe szubtrópusi eredetü levegő áramlik. Ezzel egyidőben keleti, északkeleti irányból hüvösebb levegő érkezik Közép-Európa fölé. A két levegőfajta keveredése továbbra is egy erős időjárási frontot képez. Ennek következtében az Alpok és a Kárpátok térségében sok helyen esik az eső, helyenként zivatar alakul ki. Május 15-én Európa nagy részén még 5, 9 fokkal alacsonyabb volt a hőmérséklet csucsértéke, mint a legutóbbi 10 év átlaga. A szubtrópusi eredetü meleg levegő beáramlásának következtében a Kárpát-medencében továbbra is enyhe, változékony marad az idő.

Hazánkban hétfőn borult, vagy erősen felhős idő volt, csak egy-két helyen sütött a nap 2, 4 órán át. A Dunántulon és a Duna-Tisza-közén többfelé esett az eső, Somogyszobon zivatar is keletkezett. A ma reggel 7 óráig lehullott eső mennyisége csapadéknyom és 9 mm között volt. A hőmérséklet napközben a Dunántulon és északkeleten 17, 23, máshol 13, 7 fokig emelkedett. Hajnalra 10, 16 fokig hült le a levegő. Ma délelőtt időnként kissé felszakadozott a felhőzet, a Dunántulon helyenként esett az eső, zápores. A hőmérséklet 11 órára nyugaton 17, 23, keleten 24, 27 fokig emelkedett.

Ma 12 órakor Budapesten a hőmérséklet 22 fok, a tengerszintre átszámitott légnyomás 957 mm, változatlan.

Várható időjárás szerda estig:

Változóan felhős idő, főként a Dunántulon záporral, zivatarral. Mérsékelt, napközben élénk déli, délkeleti szél.

Várható legalacsonyabb éjszakai hőmérséklet: 12, 17,
legmagasabb nappali hőmérséklet nyugaton: 18, 23,
keleten: 23, 28 fok között.

Bartha Péterné s.k.

A hőmérséklet napi középértéke és eltérése a 100 évi átlagtól /Budapesten/:

1972. V. 15.: 16,6 C° 0,0 C°

1871 óta ezen a napon Budapesten előfordult:

legmagasabb hőmérséklet 32,6 C° /1958/
legalacsonyabb hőmérséklet 3,4 C° /1938/. 72.0078.

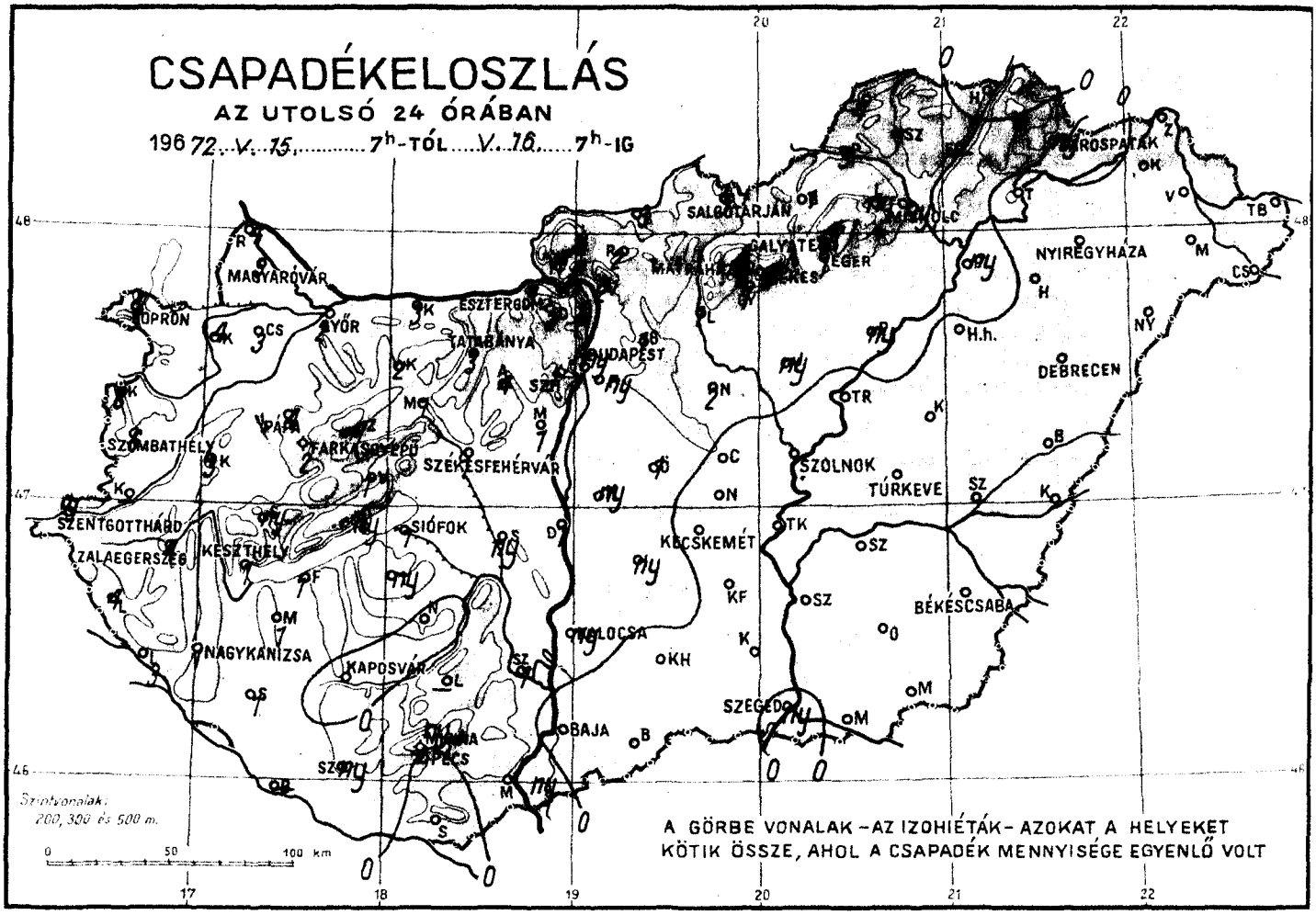
CSAPADÉKELOSZLÁS
AZ UTOLSÓ 24 ÓRÁBAN
1972. V. 15. 7h-TÓL V. 16. 7h-IG
SALGÓTARJÁN
NYÍREGYHÁZA
MAGYARÓVÁR
ESZTERGOM
TATABÁNYA
BUDAPEST
DEBRECEN
SZOMBATHELY
PÁPA
SZÉKESFEHÉRVÁR
SZOLNOK
TÚRKEVE
SZENTGOTTHÁRD
SIÓFOK
KECSKEMÉT
ZALAEGERSZEG
KESZTHELY
BÉKÉSCSABA
NAGYKANIZSA
KAPOSVÁR
SZEGED
BAJA
PÉCS
Szintvonalak:
200, 300 és 500 m.
A GÖRBE VONALAK – AZ IZOHIÉTÁK – AZOKAT A HELYEKET
KÖTIK ÖSSZE, AHOL A CSAPADÉK MENNYISÉGE EGYENLŐ VOLT

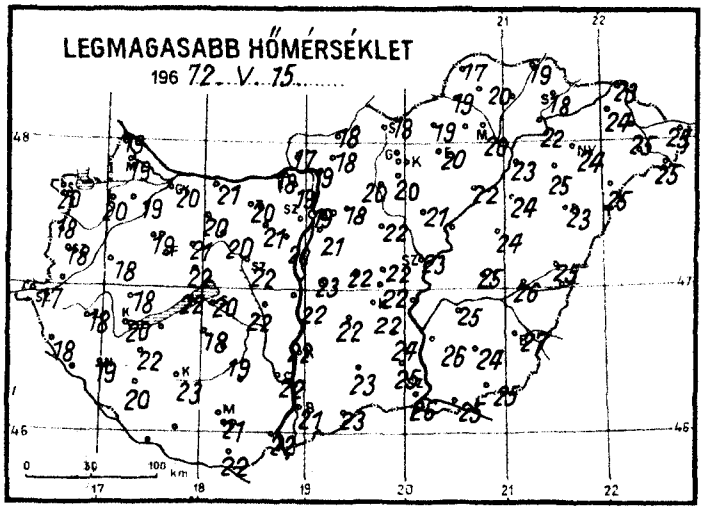
LEGMAGASABB HŐMÉRSÉKLET
1972. V. 15.

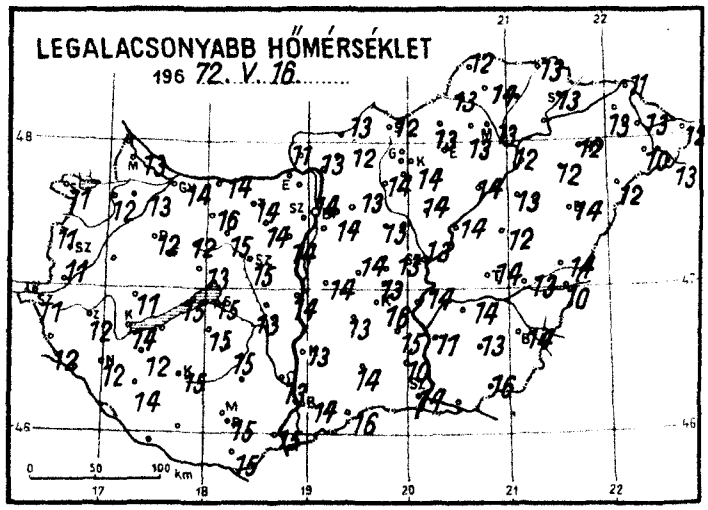
LEGALACSONYABB HŐMÉRSÉKLET
1972. V. 16.

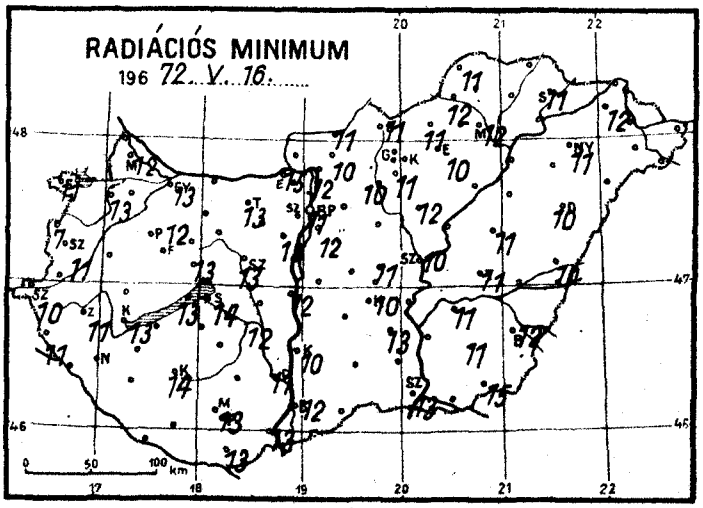
RADIÁCIÓS MINIMUM
1972. V. 16.

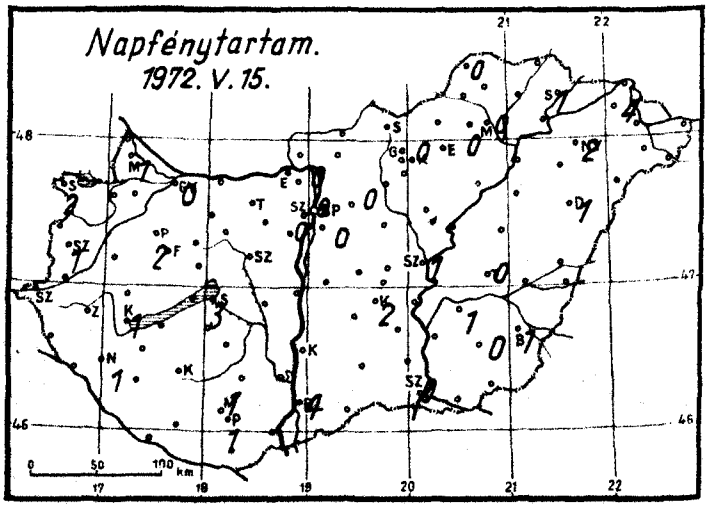
Napfénytartam.
1972. V. 15.

1972. május ..... hó,
16. nap kedd .....

	Az utolsó 24 óra adatai						24 órai csapadék mm		
	Csapadék (mm)		Hőmérsékleti szélsőségek			Napsütés (óra) tegnap			
			tegnapi nappali max.	éjszakai min.	min. 5 cm-en				
12815 Magyaróvár	5		19	13	12	1	Rajka	4	
822 Győr	2	▽	20	14	13	0	Kapuvár	4	≡
825 Pápa	4		19	12	12	2	Csorna	3	
805 Sopron	3		20	11	11	2	Komárom	3	
812 Szombathely	6		18	11	11	1	Káld	3	▽
910 Szentgotthárd	9		17	11	10	0	Kőszeg	8	
915 Zalaegerszeg	4		18	12	11		Körmend	–	
Lenti	4		18	12	11		Letenye	3	
925 Nagykanizsa	1		19	12	11	1	Sümeg	ny	
920 Keszthely	1		20	14	13	1	Zirc	1	
Tihany	ny		22	15	13		Kisbér	2	▽
935 Siófok	1		20	15	14	3	Mór	1	▽
942 Pécs	•		21	15	13	1	Alcsút	4	
941 Misinatető (534 m)	ny		19	14	9	1	Esztergom	3	
Siklós	•	⌓	22	15	13		Dobogókő	2	
827 Farkasgyepű (400 m)	2		20	13	12		Fonyód	1	
Veszprém	1		22	13	13		Tab	ny	
833 Tatabánya	3		20	14	13		Sárbogárvan	ny	
843 Budapest Lőrinc	ny	▽	21	14	12	0	Lengyel	–	
840 Budapest OMI	ny	▽	19	14	11	0	Nagykónyi	•	⌓
841 Budapest (Szabadságh. 474 m)	1	=	17	13	10	0	Marcali	1	
Martonvásár	1		20	14	13		Somogyszob	1	⌐
835 Székesfehérvár	1	▽	22	15	13		Kaposvár	•	
Dunaújváros	1		22	14	12		Barcs	–	
Szekszárd	1		22	13	11		Szigetvár	ny	
Mohács	ny	▽	22	15	13		Bácsalmás	•	
960 Baja	•		21	14	12	4	Kiskunhalas	•	
955 Kalocsa	ny		22	13	10		Izsák	ny	
Cegléd	•		22	13			Kunsztmiklós	ny	
860 Szolnok	•	=	23	13	10	1	Örkény	1	
970 Kecskemét	•		22	16	10	2	Nagykáta	2	
Kiskunfélegyháza	•		24	15	13		Jászapáti	ny	=
982 Szeged	ny		26	14	13	0	Tiszakécske	•	
Mezőhegyes	•		25	16	15		Nagykőrös	•	
Orosháza	•		24	13	11	0	Kistelek	•	
990 Békéscsaba	•		27	14	12	1	Makó	•	
875 Túrkeve	•		25	14	11	0	Szentes	•	
Berettyóújfalu	•	⌓	25	14	10		Szarvas	•	
862 Debrecen	•		23	14	10	1	Szeghalom	•	⌓
892 Nyíregyháza	•		24	12	11	2	Körösszakál	•	
788 Kisvárda	•		24	13	12	4	Tiszaroff	•	
Mátészalka	•		–	10			Poroszló	ny	
Tiszabecs	•		25	12			Karcag	•	
Vác	2	=	19	13	10		Hortobágy	•	
Gödöllő	1		18	13	13	0	Polgár	ny	
Lőrinci	1		20	13	10		Hajdúdorog	•	
Gyöngyös	1		20	14	11		Nyírlugos	•	
Balassagyarmat	3	▽	18	13	11		Csenger	•	⌓⌓
755 Salgótarján	5		18	12	11		Vásárosnamény	•	⌓⌓
Galyatető (932 m)	3	▽	15	5			Záhony	•	
851 Kékestető (1000 m)	2		13	11	10	0	Királyrét	4	▽
Mátraháza (672 m)	–						Romhány	2	
865 Eger	1		20	13	10	0	Borsodnádasd	1	▽
Putnok	3	=	19	13	12		Jósvafő	4	
Lillafüred	ny		19	12			Szendrőlád	1	
772 Miskolc	ny	=	20	13	12	0	Hidasnémeti	•	
Füged	•	⌓	19	13	12		Tokaj	•	
778 Sárospatak	ny		18	13	11	1	Szentendre	1	

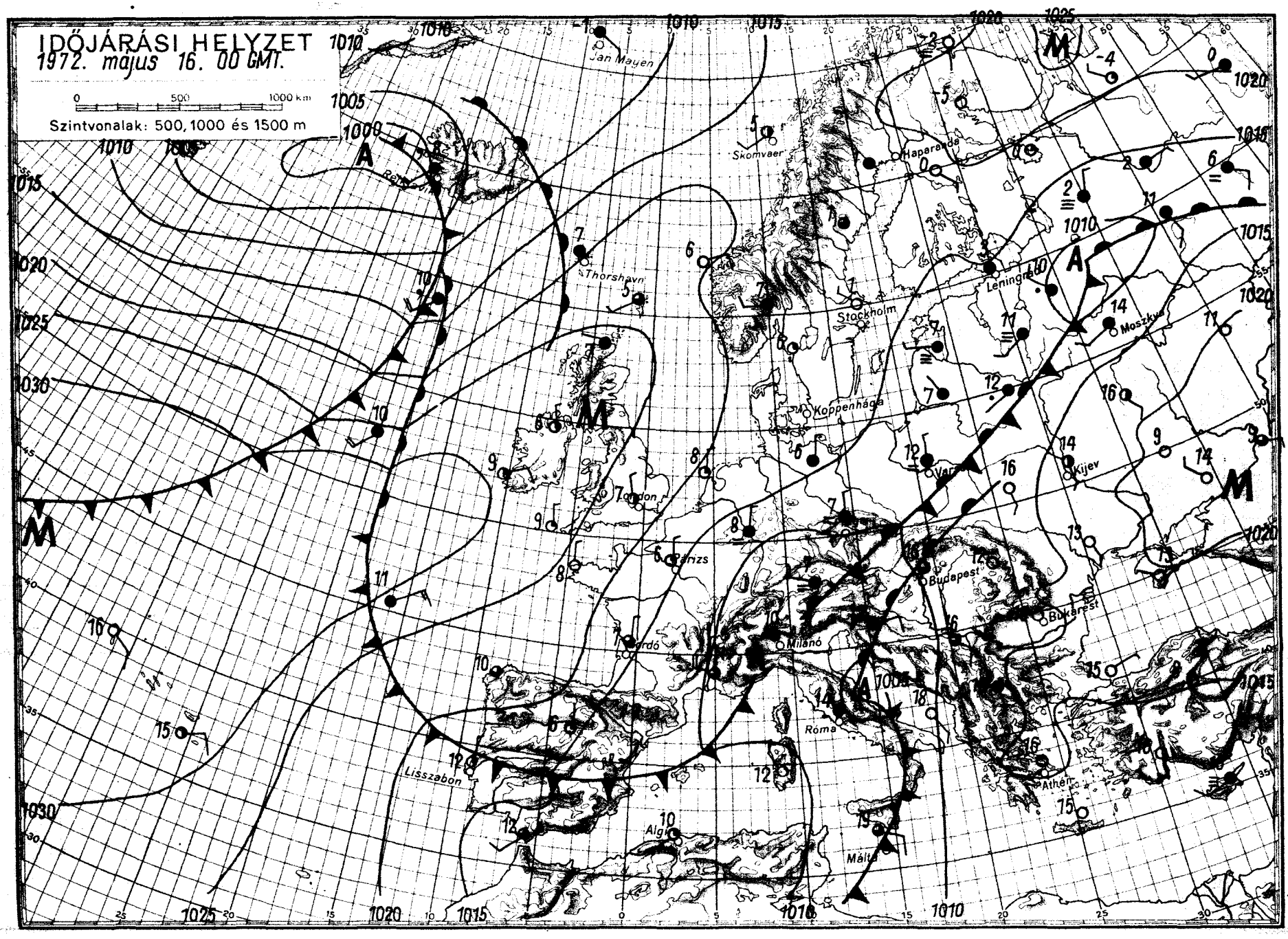
IDŐJÁRÁSI HELYZET
1972. május 16. 00 GMT.
0 500 1000 km
Szintvonalak: 500, 1000 és 1500 m
Jan Mayen
Skomvaer
Haparanda
Thorshavn
Stockholm
Leningrád
Moszkva
Koppenhága
London
Párizs
Budapest
Bukarest
Milánó
Róma
Athén
Málta
Algír
Lisszabon
Kijev

IDŐJÁRÁSI NAPIJELENTÉS

ЕЖЕДНЕВНЫЙ МЕТЕОРОЛОГИЧЕСКИЙ БЮЛЛЕТЕНЬ • DAILY WEATHER REPORT
BULLETIN QUOTIDIEN DE TEMPS • TÄGLICHER WETTERBERICHT

KIADJA AZ ORSZÁGOS METEOROLÓGIAI INTÉZET
BUDAPEST II. KITAIBEL PÁL UTCA 1
TELEFON: KÖZPONT: 353-500, IDŐJELZŐ OSZT.: 150-410

MEGJELENIK NAPONKÉNT * ELŐFIZETÉSI ÁRA
A POSTAI KÖLTSÉGGEL EGYÜTT NEGYEDÉVRE 60, Ft
KIADÁSÉRT FELEL AZ INTÉZET IGAZGATÓJA

85. évfolyam 138. szám. + Budapest + 1972. május 17. szerda

Az időjárási helyzet ma reggel és a várható időjárás:

A Balkán-félszigettől az Alpok és a Kárpátok térségén át az Északi- és a Keleti-tengerig terjedő mintegy 1000-1500 km széles zónában alacsony nyomású képződmény található. Ebben a zónában a délkelet felől áramló meleg, valamint a Nyugat-Európában felhalmozódott hüvös levegő keveredésének hatására elsősorban Nyugat-Európában és Közép-Európa északi felén erősen felhős az idő, sokfelé esik az eső. A Kárpát-medence keleti részén és a Balkán-félszigeten szórványosan záporok, zivatarok keletkeznek. Szárazabb időjárás Észak- és Délkelet-Európában alakult ki. A legmagasabb nappali hőmérséklet kedden az Ibériai-félszigettől a Balti-tengerig huzódó sávban 4, 7 fokkal alacsonyabb, Délkelet-Európában ugyanennyivel magasabb volt az elmult 10 év átlagánál. A következő 36 óra folyamán a Kárpát-medence időjárását a hüvösebb levegő irányitja.

Hazánkban kedden az Északi-Középhegység vidékén és a Tiszántulon 5, 9 órán át sütött a nap, az ország többi részén erősen felhős, vagy borult idő volt. Néhány hely kivételével mindenütt esett az eső, zápores, többfelé zivatar kiséretében, néhány helyen jégeső is hullott. A lehullott csapadék mennyisége általában csapadéknyom és 10 mm között váltakozott, de a Duna-Tisza közén és az északi megyékben helyenként elérte a 12, 22 mm-t, sőt Borsodnádasdon és Kékestetőn 25, Szendrőládon 27 mm-t mértek. A hőmérséklet napközben a nyugati megyékben 18, 23, máshol általában 24, 29, a keleti megyékben több helyen 30, 31 fokig emelkedett. Szerda hajnalra nyugaton 6, 9, máshol 10, 17 fokig hült le a levegő. Ma délelőtt felhős, helyenként erősen felhős idő volt. Szórványosan esett az eső, zápores, egy-két helyen zivatar is keletkezett. A hőmérséklet 11 órakor az ország területén 14, 19 fok között váltakozott.

Ma 12 órakor Budapesten a hőmérséklet 16 fok, a tengerszintre átszámitott légnyomás 760 mm, gyengén emelkedik.

Várható időjárás csütörtök estig:

Jobbára felhős idő, szórványosa eső, zápores, zivatar.
Mérsékelt, időnként megélénkülő déli, délnyugati szél.

Várható legalacsonyabb éjszakai hőmérséklet: 8, 13,
legmagasabb nappali hőmérséklet csütörtökön: 17, 22 fok között.

Vadkerti Ferenc s.k.

A hőmérséklet napi középértéke és eltérése a 100 évi átlagtól /Budapesten/:

1972. V. 16.:	19,5 C°	+2,8 C°

1871 óta ezen a napon Budapesten előfordult:

legmagasabb hőmérséklet	31,4 C°	/1969/
legalacsonyabb hőmérséklet	2,0 C°	/1885/.

72.0279.

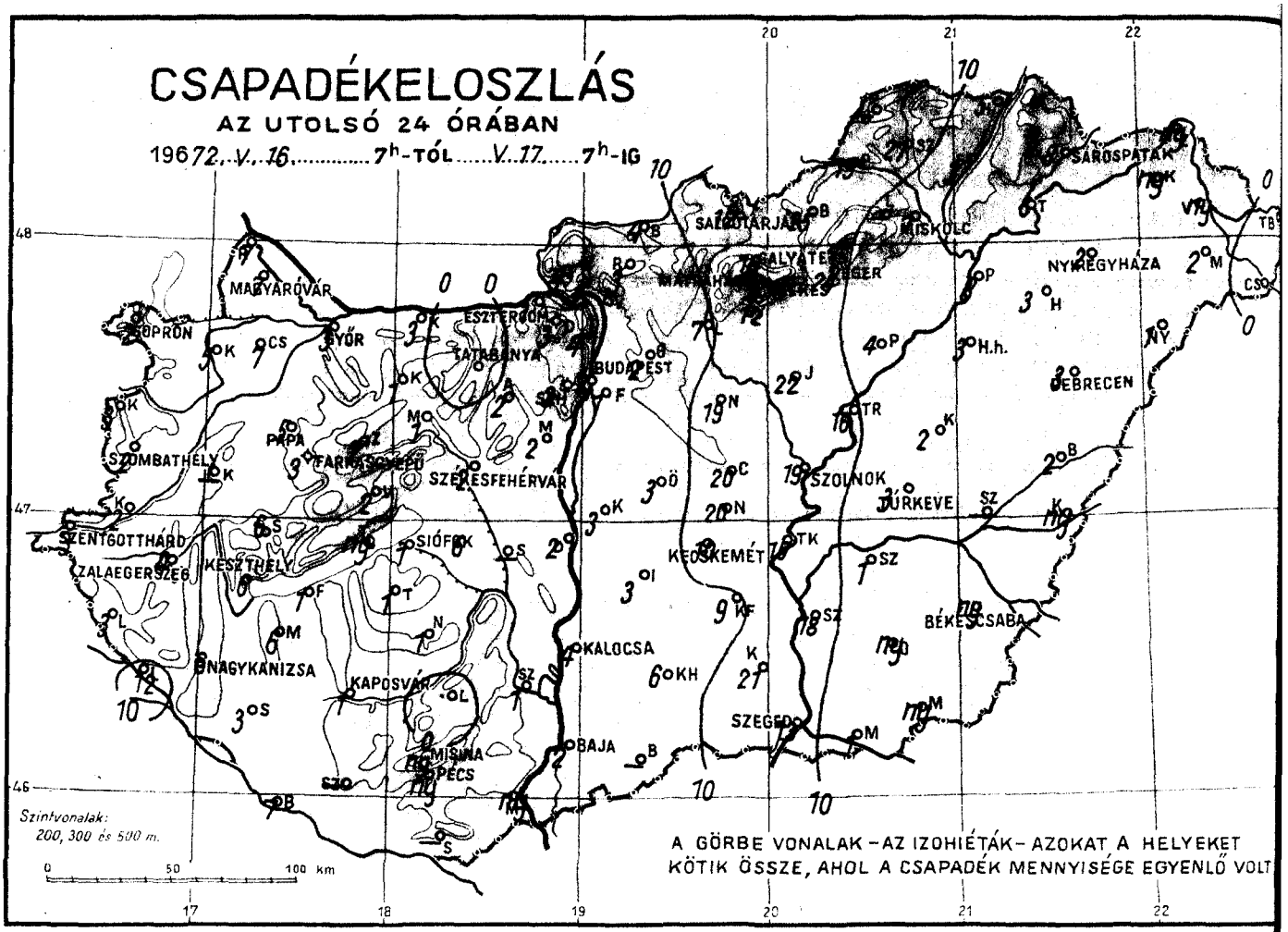
CSAPADÉKELOSZLÁS
AZ UTOLSÓ 24 ÓRÁBAN
1972. V. 16. 7h-TÓL V. 17. 7h-IG
Szintvonalak: 200, 300 és 500 m.
A GÖRBE VONALAK – AZ IZOHIÉTÁK – AZOKAT A HELYEKET KÖTIK ÖSSZE, AHOL A CSAPADÉK MENNYISÉGE EGYENLŐ VOLT
MAGYARÓVÁR
SOPRON
GYŐR
ESZTERGOM
TATABÁNYA
BUDAPEST
SZOMBATHELY
PAPA
FARKASGYEPŰ
SZÉKESFEHÉRVÁR
SZENTGOTTHÁRD
ZALAEGERSZEG
KESZTHELY
SIÓFOK
NAGYKANIZSA
KAPOSVÁR
MISINA
PÉCS
KALOCSA
BAJA
KECSKEMÉT
SZOLNOK
TÚRKEVE
BÉKÉSCSABA
SZEGED
DEBRECEN
NYÍREGYHÁZA
MISKOLC
SÁROSPATAK
SALGÓTARJÁN
GALYATETŐ
EGER
0 50 100 km

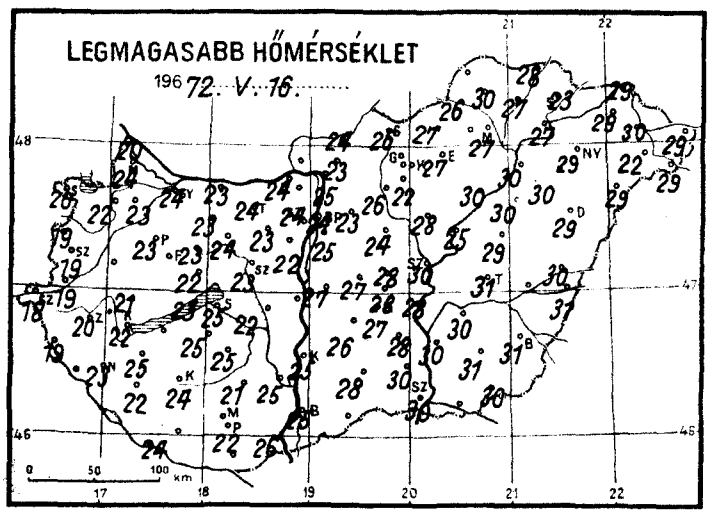
LEGMAGASABB HŐMÉRSÉKLET
1972. V. 16.
0 50 100 km

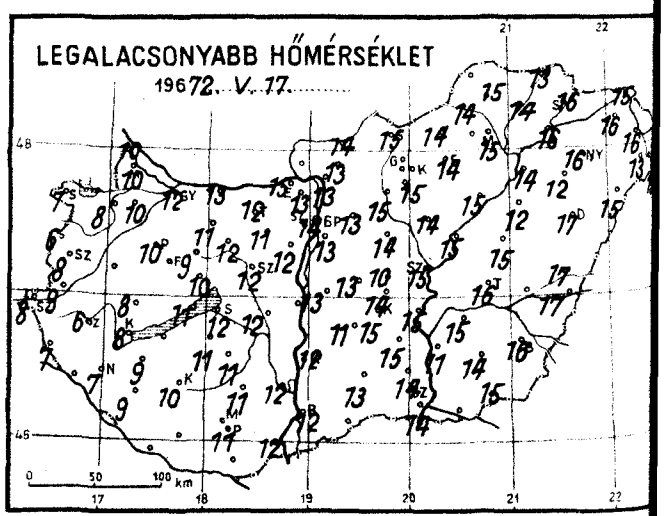
LEGALACSONYABB HŐMÉRSÉKLET
1972. V. 17.
0 50 100 km

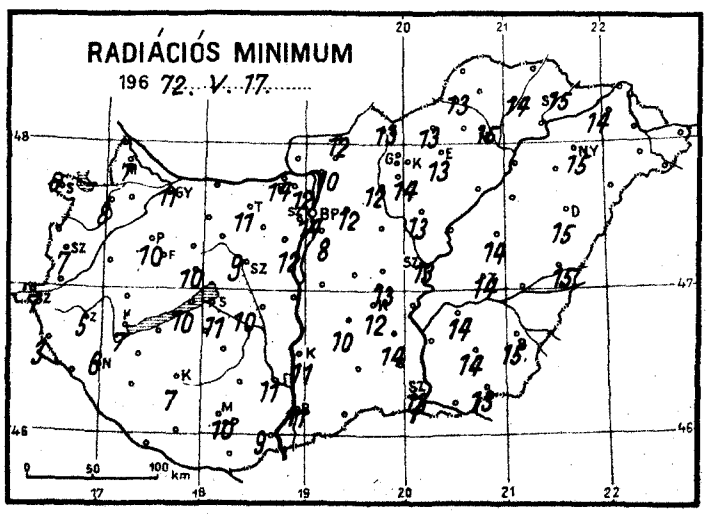
RADIÁCIÓS MINIMUM
1972. V. 17.
0 50 100 km

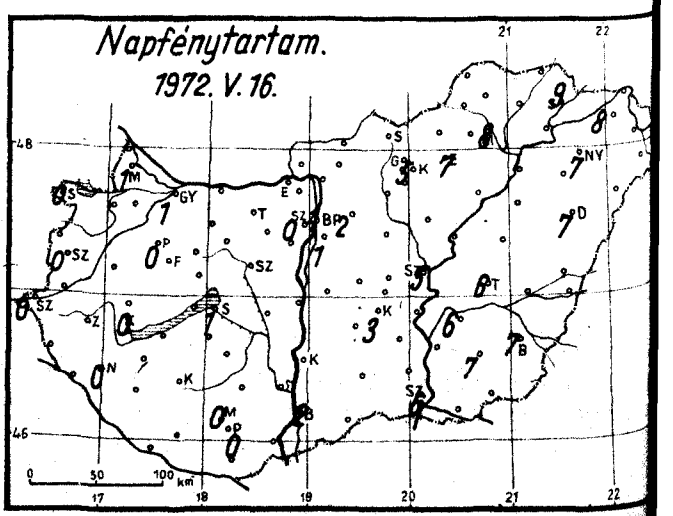
Napfénytartam.
1972. V. 16.
0 50 100 km

1972. május hó,
17. nap szerda

	Az utolsó 24 óra adatai						24 órai csapadék mm		
	Csapadék (mm)		Hőmérsékleti szélsőségek: tegnapi nappali max.	éjszakai min.	min. 5 cm-en	Napsütés (óra) tegnap			
12815 Magyaróvár	7		24	10	7	1	Rajka	7	
822 Győr	3		24	12	11	1	Kapuvár	5	
825 Pápa	5		23	10	10	0	Csorna	7	
805 Sopron	2		20	7	6	0	Komárom	3	▽·
812 Szombathely	2		19	8	7	0	Káld	–	
910 Szentgotthárd	3		18	8	7	0	Kőszeg	3	
915 Zalaegerszeg	4	▽·	20	6	5		Körmend	2	
Lenti	3		19	7	3		Letenye	12	◹
925 Nagykanizsa	6	▽·	23	7	6	0	Sümeg	6	
920 Keszthely	6	▽·	22	8	7	0	Zirc	2	
Tihany	ny	▽·	23	11	10		Kisbér	1	▽·
935 Siófok	1	▽·	25	12	11	1	Mór	1	
942 Pécs	ny		22	11	10	0	Alcsút	2	◹
941 Misinatető (534 m)	ny		21	9	6	0	Esztergom	1	
Siklós	–						Dobogókő	3	▽·
827 Farkasgyepű (400 m)	3		23	9	8		Fonyód	1	
Veszprém	2		22	10	10		Tab	1	
833 Tatabánya			24	12	10		Sárbogárd	6	◹
843 Budapest (Lőrinc)	1	▽·	25	13	8	1	Lengyel	·	
840 Budapest OMI	2	◹	24	14	14	1	Nagykónyi	1	
841 Budapest (Szabadságh. 474 m)	2		21	12	9	0	Marcali	6	
Martonvásár	2		22	12	12		Somogyszob	3	
835 Székesfehérvár	2	▽·	23	12	9		Kaposvár	1	,
Dunaújváros	2	◹	24	13	12		Barcs	7	
Szekszárd	1	◹	25	12	11		Szigetvár	–	
Mohács	ny		26	12	9		Bácsalmás	–	
960 Baja	2	◹	25	12	11	2	Kiskunhalas	6	◹
955 Kalocsa	4	◹	25	12	11		Izsák	3	◹
Cegléd	20	◹▲	28	10			Kunsztmiklós	3	◹
860 Szolnok	19	◹	30	15	13	5	Örkény	3	◹
970 Kecskemét	10	◹	27	15	12	3	Nagykáta	19	◹
Kiskunfélegyháza	9	◹	28	15	14		Jászapáti	22	◹
982 Szeged	13	◹	30	14	13	6	Tiszakécske	15	▽·
Mezőhegyes	ny	◹	30	15	13		Nagykőrös	20	◹▲
Orosháza	ny		31	14	14	7	Kistelek	21	◹
990 Békéscsaba	ny	◹	31	16	15	7	Makó	1	
875 Túrkeve	3	◹	31	16	14	6	Szentes	18	◹
Berettyóújfalu	2	◹	30	17	15		Szarvas	1	,
882 Debrecen	3	◹	29	17	15	7	Szeghalom	–	
892 Nyíregyháza	2	◹	29	16	15	7	Kőrösszakál	ny	◹
788 Kisvárda	ny		29	16	14	8	Tiszaroff	16	◹
Mátészalka	2		22	13			Poroszló	4	◹
Tiszabecs	·		29	14			Karcag	2	◹
Vác	3	◹	25	13	10		Hortobágy	3	◹
Gödöllő	2	◹	23	13	12	2	Polgár	8	◹
Lőrinci	7	◹	26	15	12		Hajdúdorog	3	
Gyöngyös	12	◹	22	15	14		Nyírlugos	1	
Balassagyarmat	4	▽·	24	14	12		Csenger	·	
755 Salgótarján	12		26	15	13		Vásárosnamény	ny	
Galyatető (932 m)	18	◹	21	11			Záhony	ny	
851 Kékestető (1000 m)	25	◹	20	9	6	5	Királyrét	4	
Mátraháza (672 m)	–						Romhány	3	◹▲
865 Eger	24	◹	27	14	13	7	Borsodnádasd	25	◹
Putnok	19	◹	26	14	13		Jósvafő	–	
Lillafüred	–						Szendrőlád	27	◹
772 Miskolc	7	◹	27	15	15	8	Hidasnémeti	5	◹
Füged	3	◹▲	27	14	14		Tokaj	6	◹
778 Sárospatak	8	◹	23	16	15	9	Szentendre	4	,

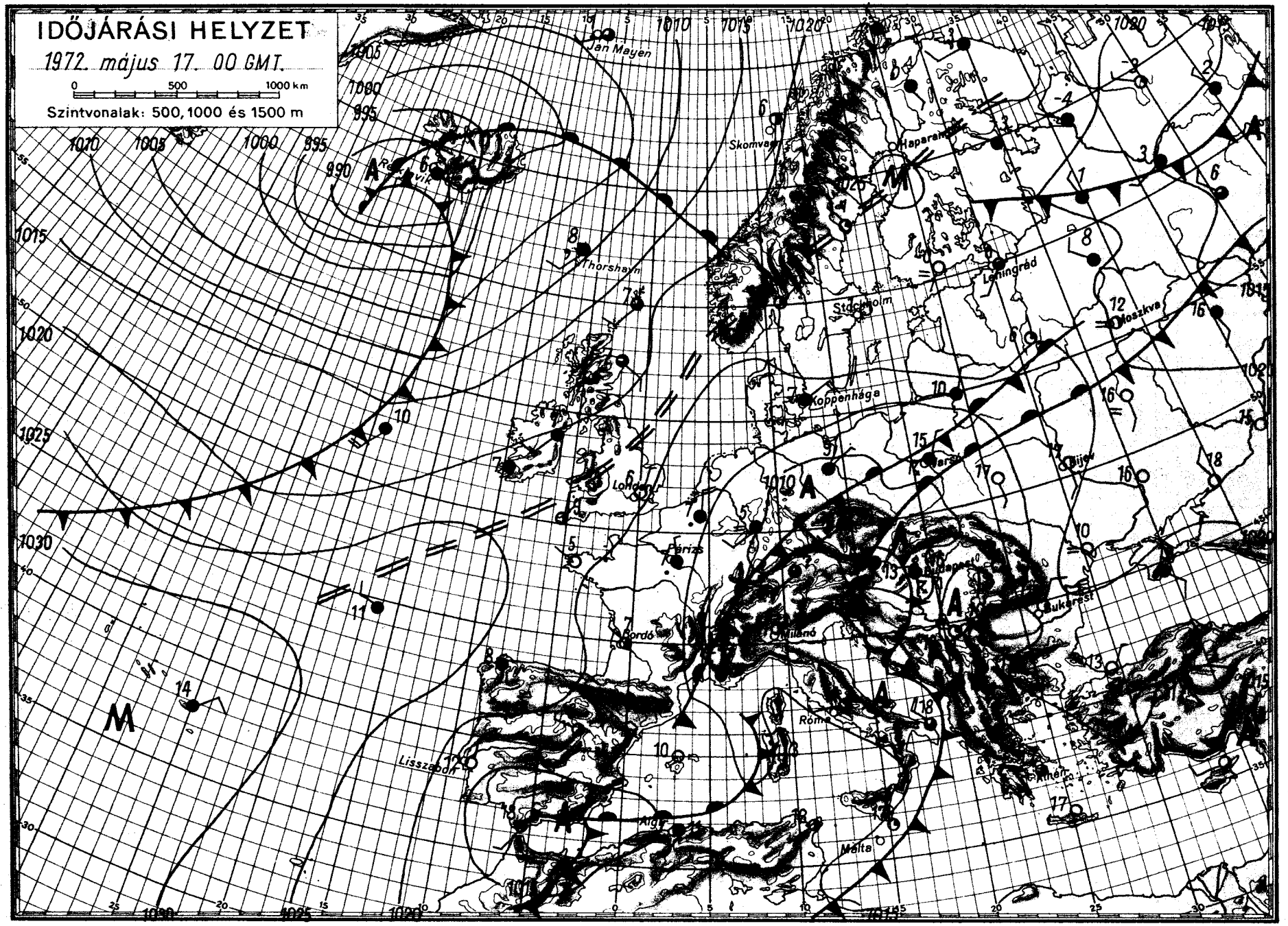

OFFSET-NYOMDA BUDAPEST

IDŐJÁRÁSI NAPIJELENTÉS

ЕЖЕДНЕВНЫЙ МЕТЕОРОЛОГИЧЕСКИЙ БЮЛЛЕТЕНЬ • DAILY WEATHER REPORT
BULLETIN QUOTIDIEN DE TEMPS • TÄGLICHER WETTERBERICHT

KIADJA AZ ORSZÁGOS METEOROLÓGIAI INTÉZET
BUDAPEST II. KITAIBEL PÁL UTCA 1
TELEFON: KÖZPONT: 353-500, IDŐJELZŐ OSZT.: 150-410

MEGJELENIK NAPONKÉNT • ELŐFIZETÉSI ÁRA A POSTAI KÖLTSÉGGEL EGYÜTT NEGYEDÉVRE 60, Ft
KIADÁSÉRT FELEL AZ INTÉZET IGAZGATÓJA

85. évfolyam 139. szám + Budapest + 1972. május 18. csütörtök

Az időjárási helyzet ma reggel és a várható időjárás:

Az Európa feletti áramlásokban lényeges átalakulások figyelhetők meg. A Nyugat-Európa felett dél felé áramló hideg levegő eljutott Afrika északi területei fölé. Az ott lévő meleg levegővel kölcsönhatásba került és egy fokozatosan mélyülő, mediterrán ciklon alakult ki, amelynek középpontja ma délelőtt Szicilia felett volt. A következő 36 órában ez a légköri képződmény északkelet felé helyeződik át, ezért frontjai a Kárpát-medencéhez egyre közelebb kerülnek. Egy másik lényeges változás kontinensünk időjárási helyzetében az, hogy a Riga-Minszk-Moszkva vonal mentén rendkivül éles hőmérsékletkülönbség alakult ki. A vonaltól délre meleg, száraz, északra igen hideg, sarkvidéki levegő van. A hideg mozgási pályája azonban olyan, hogy a Kárpát-medencét egyáltalán nem érinti.

Hazánkban szerdán a Dunántulon kevés volt a felhő, 10, 12 órán át sütött a nap. Az ország többi részén változóan felhős, északkeleten borult volt az ég, 1, 7 órás napfénytartamot jelentettek. A Duna vonalától keletre többfelé volt eső, zivatar. A lehullott csapadék mennyisége általában 10 mm alatt maradt, de Kisvárdáról 16, Mátészalkáról 17, Záhonyból 20, Vásárosnaményból 21 mm-t jelentettek. A legmagasabb hőmérséklet 16, 24 fok között volt. Ma hajnalra 4, 12 fokig hült le a levegő. Délelőtt megnövekedett a fátyolfelhőzet, de esőt sehonnan sem jelentettek. A hőmérséklet 11 órakor 16, 22 fok között volt.

Ma 12 órakor Budapesten a hőmérséklet 20 fok, a tengerszintre átszámitott légnyomás 764 mm, alig változik.

Várható időjárás péntek estig:

Erősen felhős idő, csütörtökön valószinüleg eső nélkül, pénteken főként délen esővel, egy-két helyen zivatarral. Megélénkülő, néhány helyen megerősödő északkeleti, keleti szél.
Várható legalacsonyabb éjszakai hőmérséklet: 8, 13,
legmagasabb nappali hőmérséklet pénteken: általában 18, 23 fok között, keleten helyenként kevéssel 25 fok felett.

Bóna Márta s.k.

TÁVOLABBI KILÁTÁSOK HÉTFŐIG:

Eleinte tulnyomóan felhős idő esőkkel. Majd inkább csak nappali felhőképződés, legfeljebb néhány helyen zivatarral, meleg idő. Legalacsonyabb hajnali hőmérsékletek 9, 15, legmagasabb nappali hőmérsékletek eleinte 18, 22, később 22, 27 fok között. Jelentős mennyiségü /legalább 5 mm/ csapadék az ország területének 40 %-án várható.

TÁVELŐREJELZŐ OSZTÁLY

A hőmérséklet napi középértéke és eltérése a 100 évi átlagtól /Budapesten/:

1972. V. 17.: 17,7 C° +0,7 C°

1871 óta ezen a napon Budapesten előfordult:

legmagasabb hőmérséklet 30,2 C° /1971/
legalacsonyabb hőmérséklet 1,6 C° /1874/.

72.0284.

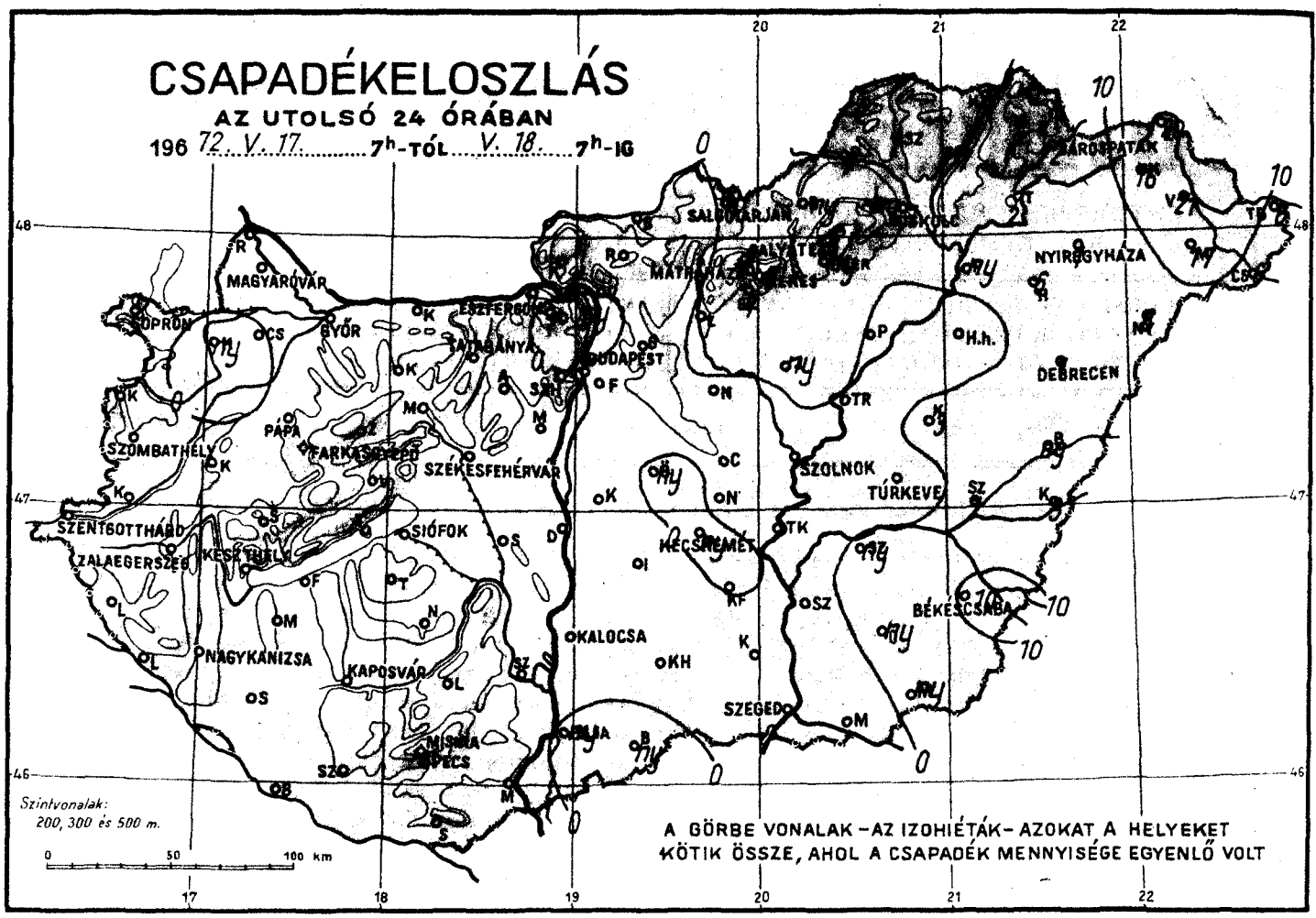
CSAPADÉKELOSZLÁS
AZ UTOLSÓ 24 ÓRÁBAN
196 72. V. 17. 7h-TÓL V. 18. 7h-IG
MAGYARÓVÁR
SOPRON
GYŐR
ESZTERGOM
TATABÁNYA
BUDAPEST
SALGÓTARJÁN
MISKOLC
NYÍREGYHÁZA
DEBRECEN
SZOLNOK
TÚRKEVE
PAPA
SZÉKESFEHÉRVÁR
SZOMBATHELY
SZENTGOTTHÁRD
ZALAEGERSZEG
KESZTHELY
SIÓFOK
KECSKEMÉT
BÉKÉSCSABA
NAGYKANIZSA
KAPOSVÁR
OKALOCSA
SZEGED
MISKOLC
PÉCS
Szintvonalak:
200, 300 és 500 m.
0 50 100 km
A GÖRBE VONALAK – AZ IZOHIÉTÁK – AZOKAT A HELYEKET
KÖTIK ÖSSZE, AHOL A CSAPADÉK MENNYISÉGE EGYENLŐ VOLT

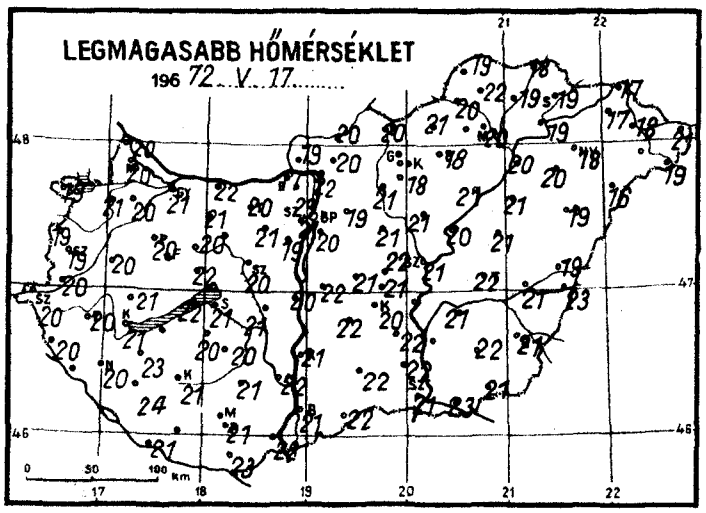
LEGMAGASABB HŐMÉRSÉKLET
196 72. V. 17.
0 50 100 km

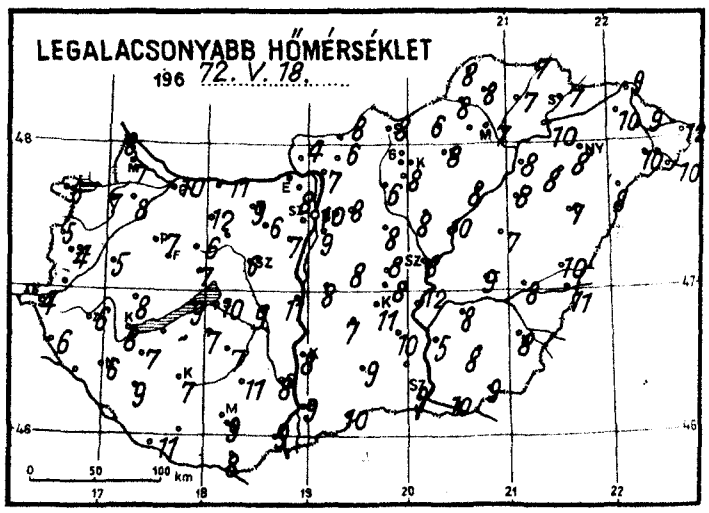
LEGALACSONYABB HŐMÉRSÉKLET
196 72. V. 18.
0 50 100 km

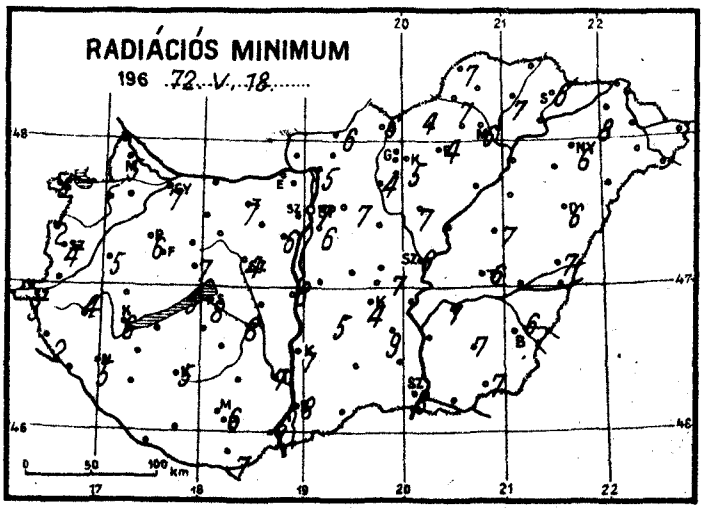
RADIÁCIÓS MINIMUM
196 72. V. 18.
0 50 100 km

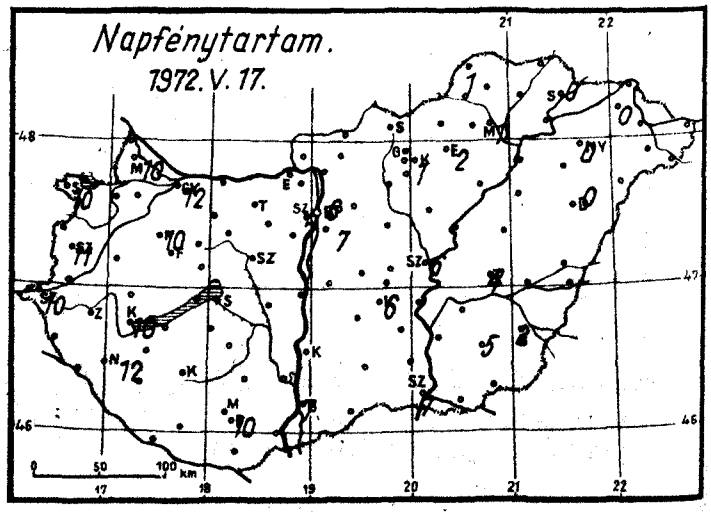
Napfénytartam.
1972. V. 17.
0 50 100 km

1972. május hó,
18. csütörtök nap

	Az utolsó 24 óra adatai						24 órai csapadék mm		
	Csapadék (mm)		Hőmérsékleti szélsőségek tegnapi nappali max.	éjszakai min.	min. 5 cm-en	Napsütés (óra) tegnap			
12815 Magyaróvár	.		20	7	5	10	Rajka	.	
822 Győr	.		21	10	7	12	Kapuvár	ny	≡
825 Pápa	.		20	7	6	10	Csorna	.	⌓
805 Sopron	.		19	6	5	10	Komárom	.	⌓
812 Szombathely	.		19	4	4	11	Káld	.	
910 Szentgotthárd	.		20	4	3	10	Kőszeg	.	
915 Zalaegerszeg	.		20	6	4		Körmend	.	
Lenti	.		20	6	2		Letenye	.	
925 Nagykanizsa	.		20	6	5	12	Sümeg	.	
920 Keszthely	.		21	8	6	10	Zirc	.	
Tihany	–						Kisbér	.	
935 Siófok	.		21	10	8	10	Mór	–	
942 Pécs	.		21	9	6	10	Alcsút	.	⌓
941 Misinatető (534 m)	.		20	13	13	10	Esztergom	.	
Siklós	.	⌓	23	8	7		Dobogókő	–	
827 Farkasgyepű (400 m)	.		21	9	8		Fonyód	.	
Veszprém	.	⌓	22	7	7		Tab	.	
833 Tatabánya	.	⌓	20	9	7		Siófok	.	
834 Budapest (Lőrinc	.		20	9	6	7	Lengyel	.	
840 Budapest OMI	.		21	10	7	6	Nagykónyi	.	⌓
841 Budapest (Szabadságh. 474 m)	.	=	18	10	6	7	Marcali	.	⌓
Martonvásár	(.)		19	7	6		Somogyszob	.	
835 Székesfehérvár	.		20	6	4		Kaposvár	.	⌓
Dunaújváros	.		20	11	8		Barcs	.	
Szekszárd	.		22	8	7		Szigetvár	(.)	
Mohács	.		22	9	6		Bácsalmás	ny	
960 Baja	ny		21	9	8	7	Kiskunhalas	.	
955 Kalocsa	.		21	8	7		Izsák	.	
Cegléd	.	⌓	22	8			Kunsztmiklós	.	
860 Szolnok	.	=	21	8	6	6	Örkény	ny	
970 Kecskemét	ny		20	11	4	6	Nagykáta	.	
Kiskunfélegyháza	.		22	10	9		Jászapáti	ny	⌓
982 Szeged	.		21	9	8	7	Tiszakécske	.	
Mezőhegyes	ny	▽	21	9	7		Nagykőrös	.	
Orosháza	ny		22	8	7	5	Kistelek	.	
990 Békéscsaba	10	⌐	21	8	6	2	Makó	.	
875 Túrkeve	.		22	9	6	4	Szentes	.	
Berettyóújfalu	ny	≡	19	10	7		Szarvas	ny	
868 Debrecen	1	⌐	19	7	6	0	Szeghalom	1	⌐
892 Nyíregyháza	1	▽	18	8	6	0	Körösszakál	3	▽
788 Kisvárda	16		17	10	8	0	Tiszaroff	.	
Mátészalka	17			10			Poroszló	.	⌓
Tiszabecs	6		21	12			Karcag	.	
Vác	.	=	22	7	5		Hortobágy	.	
Gödöllő	.		19	8	7		Polgár	ny	
Lőrinci	1	⌐	21	6	4		Hajdúdorog	6	
Gyöngyös	4	▽	18	8	5		Nyírlugos	6	≡
Balassagyarmat	.	⌓	20	8	6		Csenger	6	
755 Salgótarján	1		20	8	6		Vásárosnamény	21	⌓
Galyatető (932 m)	7	⌐	13	7			Záhony	20	
851 Kékestető (1000 m)	4		12	8	6	1	Királyrét	.	
Mátraháza (672 m)	–						Romhány	.	
865 Eger	ny		18	8	4	2	Borsodnádasd	ny	▽
Putnok	7	⌐	20	8	7		Jósvafő	2	
Lillafüred	ny		17	8			Szendrőlád	2	▽
772 Miskolc	1	⌐	20	7	6	1	Hidasnémeti	6	⌐
Füged	7	⌐	19	7	7		Tokaj	2	
778 Sárospatak	2		19	7	6	0	Szentendre	ny	

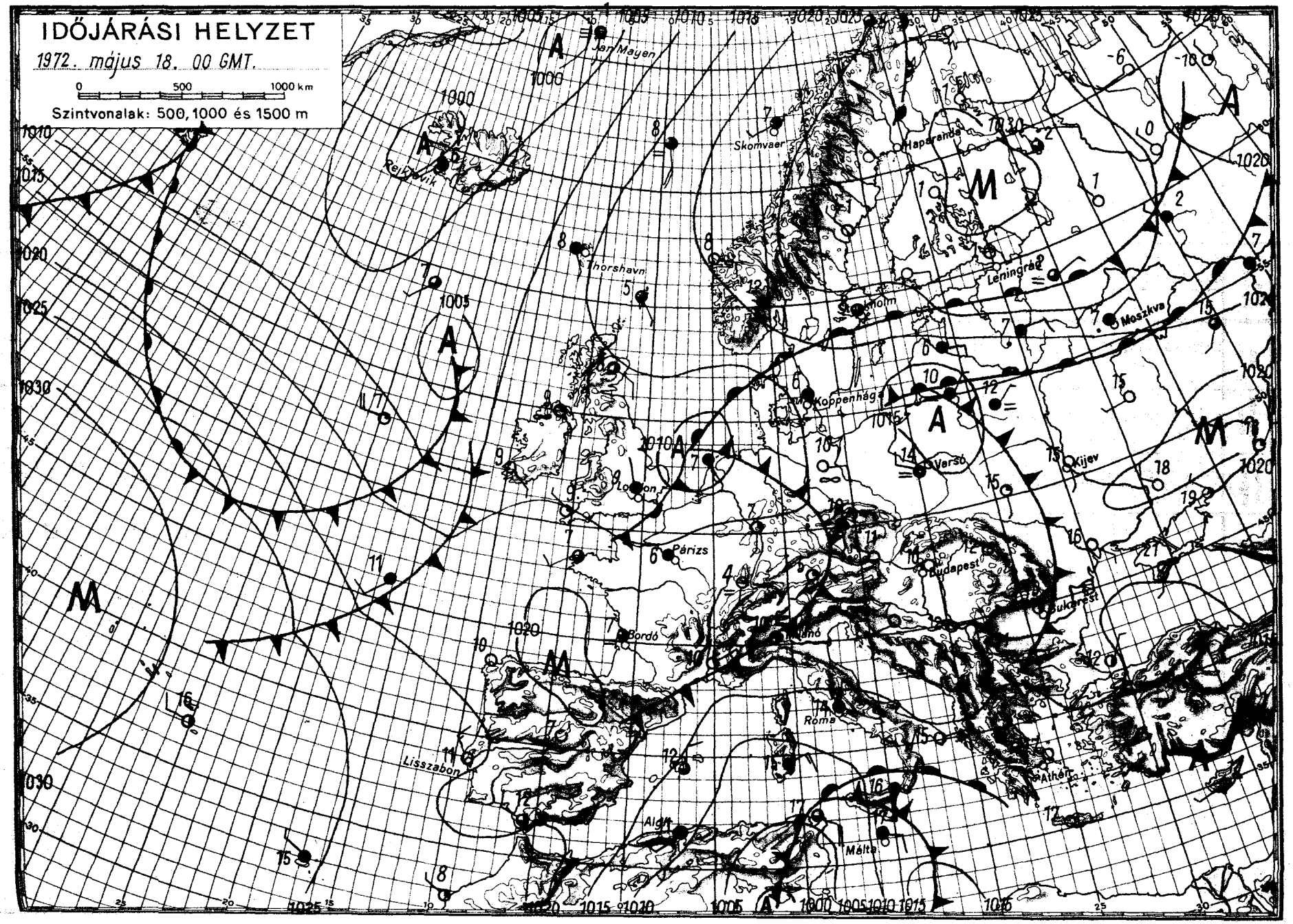

OFFSET NYOMDA, BUDAPEST

IDŐJÁRÁSI NAPIJELENTÉS

ЕЖЕДНЕВНЫЙ МЕТЕОРОЛОГИЧЕСКИЙ БЮЛЛЕТЕНЬ • DAILY WEATHER REPORT
BULLETIN QUOTIDIEN DE TEMPS • TÄGLICHER WETTERBERICHT

KIADJA AZ ORSZÁGOS METEOROLÓGIAI INTÉZET
BUDAPEST II. KITAIBEL PÁL UTCA 1
TELEFON: KÖZPONT: 353-500, IDŐJELZŐ OSZT.: 150-110

MEGJELENIK NAPONKÉNT * ELŐFIZETÉSI ÁRA A POSTAI KÖLTSÉGGEL EGYÜTT NEGYEDÉVRE 60, Ft
KIADÁSÉRT FELEL AZ INTÉZET IGAZGATÓJA

85. évfolyam 140. szám + Budapest + 1972. május 19.péntek

Az időjárási helyzet ma reggel és a várható időjárás:

Kelet-, Észak- és Nyugat-Európa legnagyobb részén lassú leszálló légmozgás határozza meg az időjárást, ezért a helyenként előforduló reggeli ködöktől eltekintve, általában napos, száraz az idő. A Balkán-félszigeten át, dél, délkelet felől száraz meleg, szubtrópusi eredetü, Olaszország térsége felől, délnyugatról néhány fokkal hüvösebb, nedves, óceáni származású levegő áramlik Közép-Európa fölé. A két levegőfajta keveredésének területén, a Kárpát-medencében és az Alpok környékén jobbára felhős, sokfelé esős az idő, helyenként záporok, zivatarok alakulnak ki. A Kárpát-medence a következő 36 órában is a két különböző levegőfajta keveredésének területe marad, ezért folytatódik az évszaknak megfelelő hőmérsékletü, vagy annál kissé melegebb, csapadékos időjárás.

Hazánkban csütörtökön a Dunántúl déli felén és a déli határvidéken a korán megindult felhőképződés miatt csak 1-5, az ország többi részén 5-10 órán át sütött a nap. A hőmérséklet napközben a nyugati határvidéken 19-20, máshol általában 20-25, a délkeleti megyékben 25-26 fokig emelkedett. A délután a délnyugati megyékben megkezdődött esők, záporok az esti és éjszakai órákban az északkeleti megyék kivételével, az ország többi részére is átterjedtek. A záporokat szorványos zivatarok kisérték. Péntek hajnalra a nyugati határvidéken 9-12, az ország többi részén 12-17 fokig hült le a levegő. Ma délelőtt változóan felhős volt az ég, szórványos záporokat, zivatarokat jelentettek. 11 órára a felhős, csapadékos helyeken 18-20, máshol 20-25 fokig melegedett fel a levegő.

Ma 12 órakor Budapesten a hőmérséklet 21 fok, a tengerszintre átszámitott légnyomás 757 mm, mérsékelten süllyed.

Várható időjárás szombat estig:
Változóan felhős idő, többfelé záporesővel, zivatarral.
Időnként megélénkülő, néhány helyen átmenetileg erős keleti, délkeleti, szombaton, főként északnyugaton északkeletire, északira forduló szél.
A nappali felmelegedés kissé gyengül.
Várható legalacsonyabb éjszakai hőmérséklet: 10-15,
legmagasabb nappali hőmérséklet szombaton: 20-25 fok között.

Vissy Károly s.k.

A hőmérséklet napi középértéke és eltérése a 100 évi átlagtól /Budapesten/:

1972. V. 18.: 17,7 C° +0,8 C°

1871 óta ezen a napon Budapesten előfordult:

legmagasabb hőmérséklet 30,6 C° /1945/
legalacsonyabb hőmérséklet 3,2 C° /1895/.

72.0285.

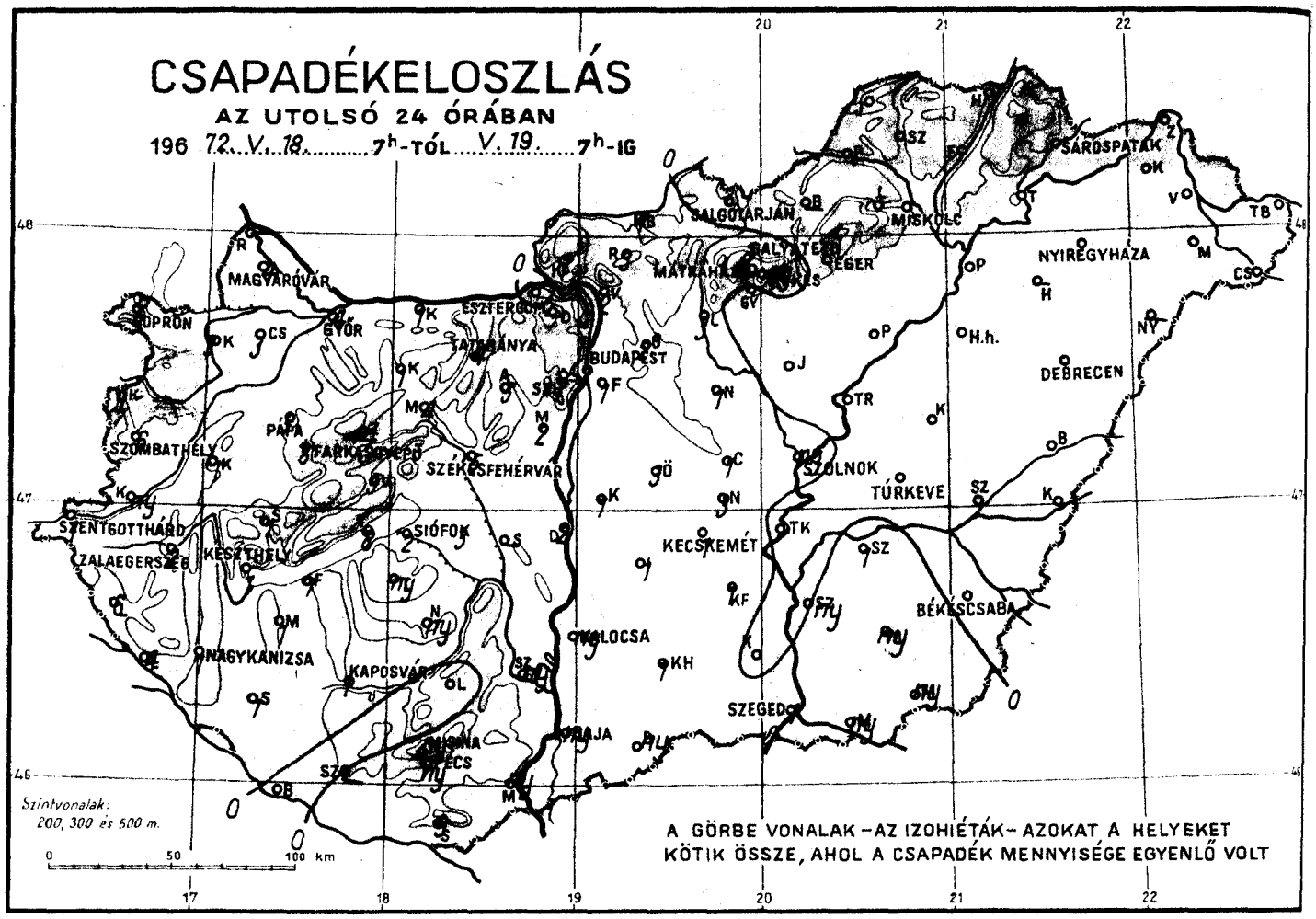
CSAPADÉKELOSZLÁS
AZ UTOLSÓ 24 ÓRÁBAN
196 72. V. 18. 7h-TÓL V. 19. 7h-IG
SOPRON
MAGYARÓVÁR
GYŐR
ESZTERGOM
TATABÁNYA
BUDAPEST
SALGÓTARJÁN
MISKOLC
SÁROSPATAK
NYÍREGYHÁZA
DEBRECEN
SZOMBATHELY
PAPA
SZÉKESFEHÉRVÁR
SZOLNOK
TÚRKEVE
SZENTGOTTHÁRD
ZALAEGERSZEG
KESZTHELY
SIÓFOK
KECSKEMÉT
NAGYKANIZSA
KAPOSVÁR
BÉKÉSCSABA
SZEGED
PÉCS
Szintvonalak:
200, 300 és 500 m.
0 50 100 km
A GÖRBE VONALAK – AZ IZOHIÉTÁK – AZOKAT A HELYEKET
KÖTIK ÖSSZE, AHOL A CSAPADÉK MENNYISÉGE EGYENLŐ VOLT

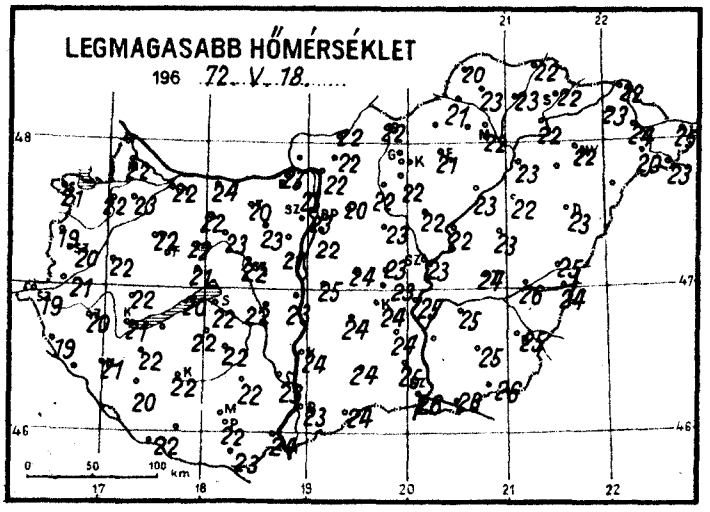
LEGMAGASABB HŐMÉRSÉKLET
196 72. V. 18.

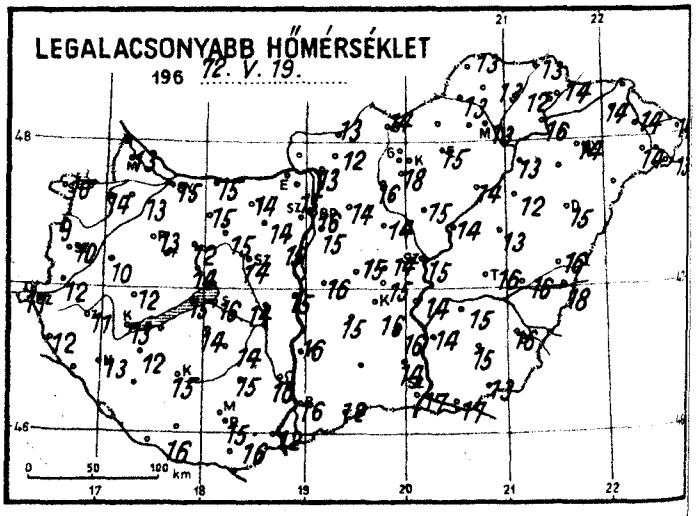
LEGALACSONYABB HŐMÉRSÉKLET
196 72. V. 19.

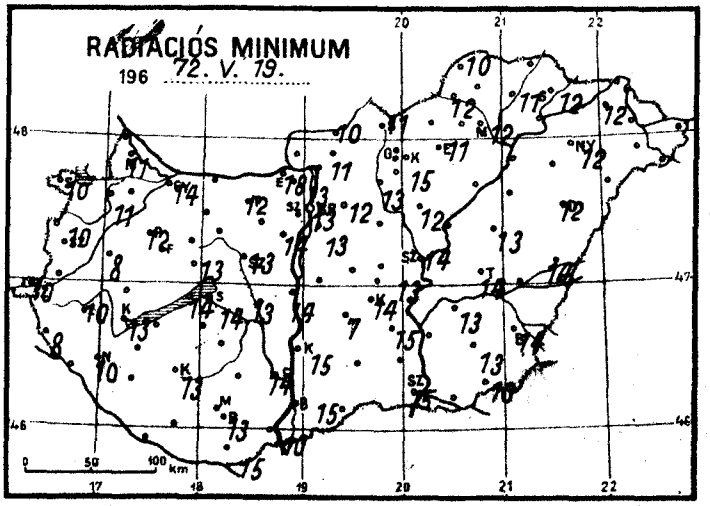
RADIÁCIÓS MINIMUM
196 72. V. 19.

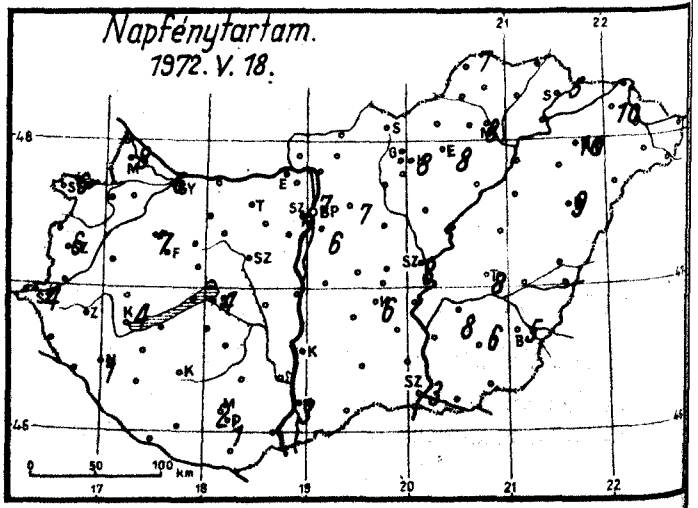
Napfénytartam.
1972. V. 18.

1972. május hó,
19 nap péntek

	Az utolsó 24 óra adatai						24 órai csapadék mm		
	Csapadék (mm)		Hőmérsékleti szélsőségek: tegnapi nappali max.	éjszakai min.	min. 5 cm-en	Napsütés (óra) tegnap			
12815 Magyaróvár	4	↖	22	13	11	8	Rajka	–	
822 Győr	4	▽	22	15	14	6	Kapuvár	3	
825 Pápa	5	▽	22	13	12	7	Csorna	3	↖
805 Sopron	5	▽	21	10	10	6	Komárom	1	▽
812 Szombathely	6	▽	20	10	10	6	Káld	1	
910 Szentgotthárd	1	↖	19	11	10	4	Kőszeg	9	
915 Zalaegerszeg	2	▽	20	11	10		Körmend	ny	
Lenti	6		19	12	8		Letenye	4	↖
925 Nagykanizsa	1	↖	21	13	12	1	Sümeg	1	
920 Keszthely	1	↖	21	13	13	4	Ziro	4	
Tihany	8	↖	20	15	14		Kisbér	1	
935 Siófok	2	▽	22	16	14	4	Mór	4	↖
942 Pécs	ny		22	15	13	1	Alcsút	5	
941 Misinatető (534 m)	ny		20	14	12	2	Esztergom	•	
Siklós	9	,	23	16	15		Dobogókő	–	
827 Farkasgyepű (400 m)	8	▽	21	13	13		Fonyód	7	↖
Veszprém	5		21	14	13		Tab	ny	
833 Tatabánya	4		20	14	12	13	Sárbogárd	3	▽
839 Budapest (Lőrinc)	1	▽	22	15	13	6	Lengyel	•	
840 Budapest OMI	1	▽	23	16	13	7	Nagykónyi	ny	
841 Budapest (Szabadságh. 474 m)	2		21	12	11	7	Marcali	1	▽
Martonvásár	2	▽	21	15	14		Somogyszob	1	
835 Székesfehérvár	5	↖	22	14	13		Kaposvár	1	↖
Dunaújváros	2		23	15	14		Barcs	•	
Szekszárd	ny	,	23	16	14		Szigetvár	–	
Mohács	ny		24	12	10		Bácsalmás	ny	,
960 Baja	ny		23	16	15	3	Kiskunhalas	1	
955 Kalocsa	1		24	16	15		Izsák	1	
Ceglód	1	▽	23	14			Kunsztmiklós	1	↖
860 Szolnok	ny		23	15	14	8	Örkény	3	
970 Kecskemét	1		24	16	14	6	Nagykáta	1	
Kiskunfélegyháza	1		24	16	15		Jászapáti	•	
982 Szeged	1	↖	26	17	15	3	Tiszakécske	•	
Mezőhegyes	ny		26	13	10		Nagykőrös	3	
Orosháza	ny		25	15	13	6	Kistelek	•	
990 Békéscsaba	•		25	16	14	5	Makó	ny	
875 Túrkeve	•		24	16	14	8	Szentes	ny	▽
Berettyóújfalu	•	⌒	25	16	14		Szarvas	1	
882 Debrecen	•		23	15	12	9	Szeghalom	•	
892 Nyíregyháza	•		22	14	12	10	Kőrösszakál	•	
788 Kisvárda	•	≡	23	14	12	10	Tiszaroff	•	
Mátészalka	•		20	14			Poroszló	•	
Tiszabecs	•		25	14			Karcag	•	
Vác	2		22	13	11		Hortobágy	•	
Gödöllő	2		20	14	12	7	Polgár	•	
Lőrinci	3	↖	22	16	13		Hajdúdorog	–	
Gyöngyös	•		22	18	15		Nyírlugos	–	
Balassagyarmat	4		22	13	10		Csenger	•	
755 Salgótarján	•		22	14	11		Vásárosnamény	•	⌒
Galyatető (932 m)	1	▽	17	9			Záhony	•	
851 Kékestető (1000 m)	ny	▽	15	11	11	8	Királyrét	2	
Mátraháza (672 m)	=						Romhány	3	▽
865 Eger	•		21	15	11	8	Borsodnádasd	–	
Putnok	•	–	21	13	12		Jósvafő	•	
Lillafüred	•		22	11			Szendrőlád	•	
772 Miskolc	•		22	13	12	8	Hidasnémeti	•	
Füged	•		23	12	11		Tokaj	•	
778 Sárospatak	•		22	14	12	5	Szentendre	1	,

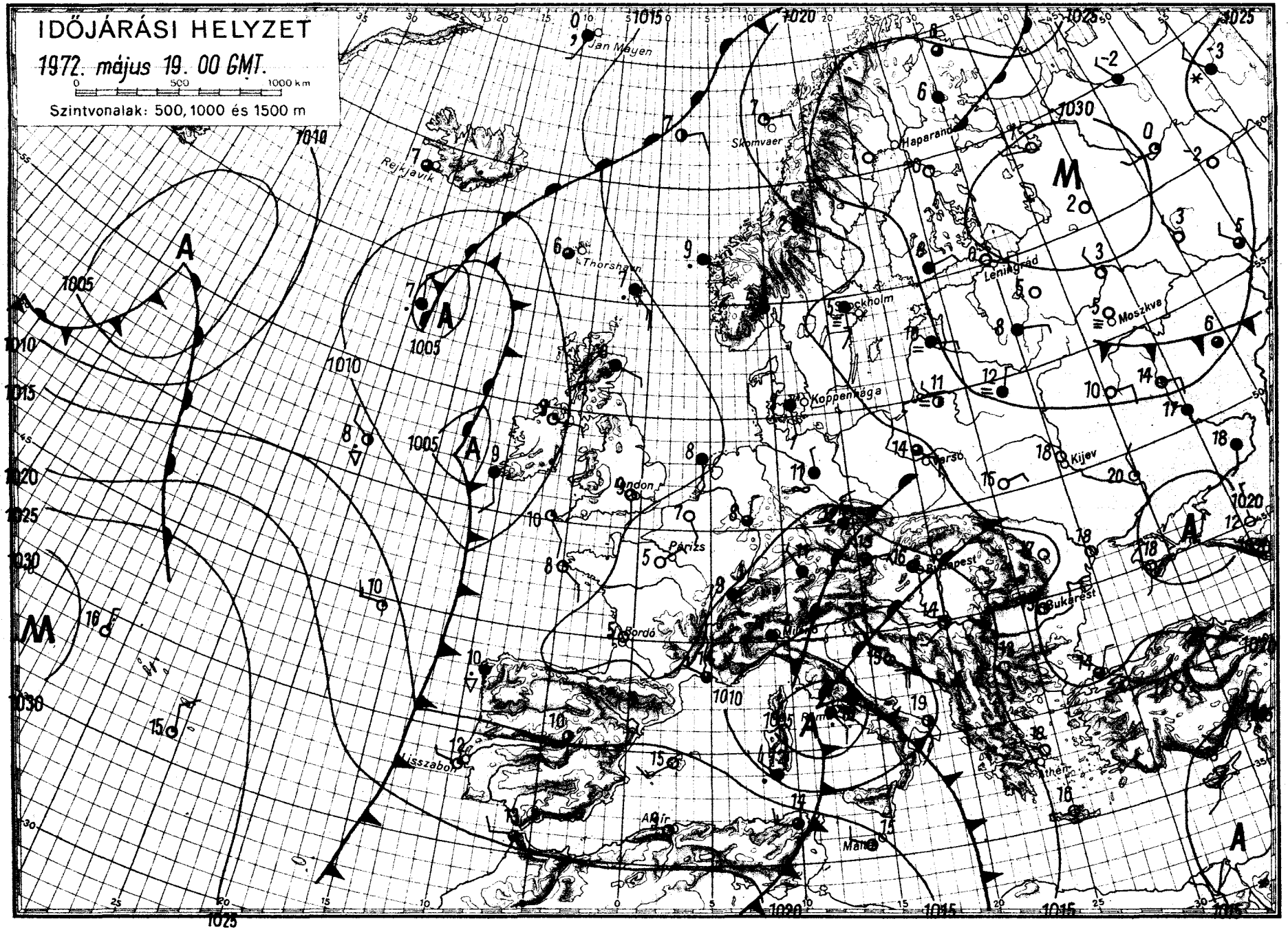
IDŐJÁRÁSI HELYZET
1972. május 19. 00 GMT.
0 500 1000 km
Szintvonalak: 500, 1000 és 1500 m
Jan Mayen
Reykjavik
Thorshavn
Skomvaer
Haparanda
Leningrad
Moszkva
Koppenhaga
London
Párizs
Bordó
Kijev
Bukarest
Lisszabon
Athen
Málta
1005
1010
1015
1020
1025
1030

IDŐJÁRÁSI NAPIJELENTÉS

ЕЖЕДНЕВНЫЙ МЕТЕОРОЛОГИЧЕСКИЙ БЮЛЛЕТЕНЬ • DAILY WEATHER REPORT
BULLETIN QUOTIDIEN DE TEMPS • TÄGLICHER WETTERBERICHT

KIADJA AZ ORSZÁGOS METEOROLÓGIAI INTÉZET
BUDAPEST II. KITAIBEL PÁL UTCA 1
TELEFON: KÖZPONT: 353-500, IDŐJELZŐ OSZT.: 150-410

MEGJELENIK NAPONKÉNT * ELŐFIZETÉSI ÁRA A POSTAI KÖLTSÉGGEL EGYÜTT NEGYEDÉVRE 60, Ft
KIADÁSÉRT FELEL AZ INTÉZET IGAZGATÓJA

85. évfolyam 141. szám + Budapest + 1972. május 20. szombat

Az időjárási helyzet ma reggel és a várható időjárás:

Szárazföldünk középső részén továbbra is változékony az időjárás. Közép-Európa, igy a Kárpát-medence fölött is, alacsony nyomásu képződmény helyezkedik el, amely északról hideg és a Földközi-tenger felől enyhe, nedves levegőt szállit Európa belseje fölé. A két levegő fajta keveredése Közép-Európa fölött zajlik le és itt sokfelé záport, zivatart okoz. A következő 36 óra folyamán a Kárpát-medence időjárása kissé javul, de még változékony marad az idő.

Hazánk felett pénteken igen heves zápor-, zivatarzóna vonult végig. Az első zivatarok a délnyugati megyékben már a déli órákban kitörtek, és délutánra fokozatosan az ország többi részére is átterjedtek. A zivatarokat többfelé heves szélroham és jégeső kisérte. Különösen Veszprém megyéből jelentettek orkánszerü szélvihart és nagy jégesőket. Ott többfelé tojás nagyságu jeget is megfigyeltek. Az ország egész területe kapott ujabb csapadékot, mely általában 5-15 mm között volt, de helyenként a heves záporeső 30 mm feletti csapadék mennyiséget adott. Igy például Kékestető 31, Tab 33, Dunaujváros és Zirc 34, Kőszeg 38, Veszprém 50 mm-t jelentett. A legmagasabb nappali hőmérséklet általában 20-25, a déli és a délkeleti megyékben helyenként 25-28 fokot ért el. Ma hajnalban országszerte 10-14 fokig hült le a levegő. A reggeli órákban még néhány helyen esett az eső, de ezek nagy része a délelőtt folyamás megszünt. 11 órakor a hőmérséklet 14 és 20 fok között volt.

Ma 12 órakor Budapesten a hőmérséklet 18 fok, a tengerszintre átszámitott légnyomás 761 mm, gyengén emelkedik.

Várható időjárás vasárnap estig:

Változóan felhős idő, szórványosan előforduló záporral, zivatarral. Mérsékelt, változó irányu, napközben megélénkülő délnyugati, nyugati szél.
A nappali felmelegedés kissé erősödik.

Várható legalacsonyabb éjszakai hőmérséklet: 9, 14,
legmagasabb nappali hőmérséklet vasárnap: 20, 25 fok között.

Bartha Péterné s.k.

A hőmérséklet napi középértéke és eltérése a 100 évi átlagtól /Budapesten/:

1972. V. 19.: 18,2 C° +1,4 C°

1871 óta ezen a napon Budapesten előfordult:

legmagasabb hőmérséklet 30,5 C° /1945/
legalacsonyabb hőmérséklet 4,1 C° /1891/.

72.0286.

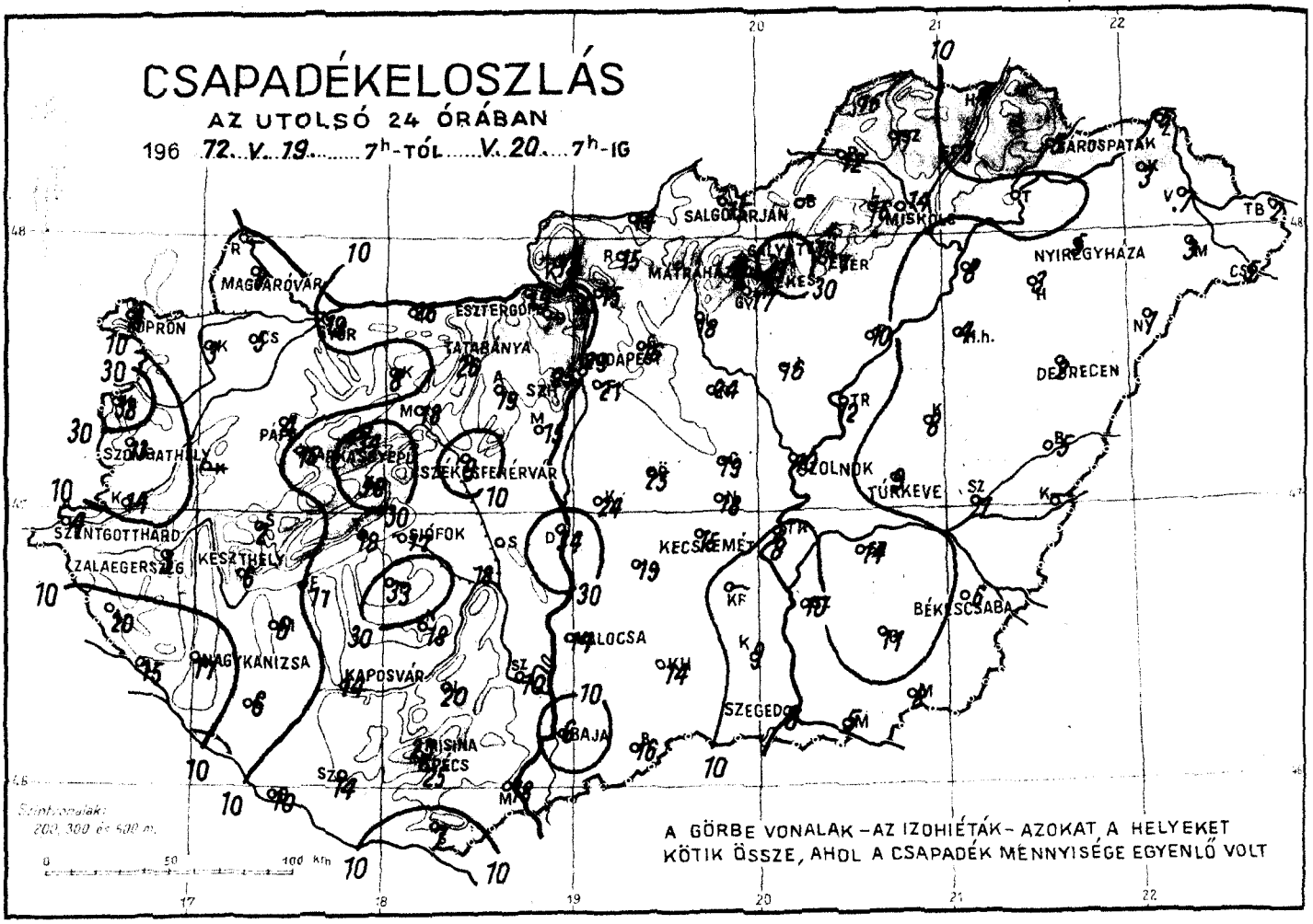
CSAPADÉKELOSZLÁS
AZ UTOLSÓ 24 ÓRÁBAN
196 72. V. 19. 7h-TÓL V. 20. 7h-IG
MAGYARÓVÁR
SOPRON
ESZTERGOM
TATABÁNYA
BUDAPEST
SALGÓTARJÁN
MISKOLC
NYIREGYHÁZA
DEBRECEN
SZOMBATHELY
PÁPA
SZÉKESFEHÉRVÁR
SZOLNOK
TÚRKEVE
SZENTGOTTHÁRD
SIÓFOK
KECSKEMÉT
ZALAEGERSZEG
KESZTHELY
BÉKÉSCSABA
NAGYKANIZSA
KAPOSVÁR
BAJA
PÉCS
SZEGED
A GÖRBE VONALAK – AZ IZOHIÉTÁK – AZOKAT A HELYEKET
KÖTIK ÖSSZE, AHOL A CSAPADÉK MENNYISÉGE EGYENLŐ VOLT

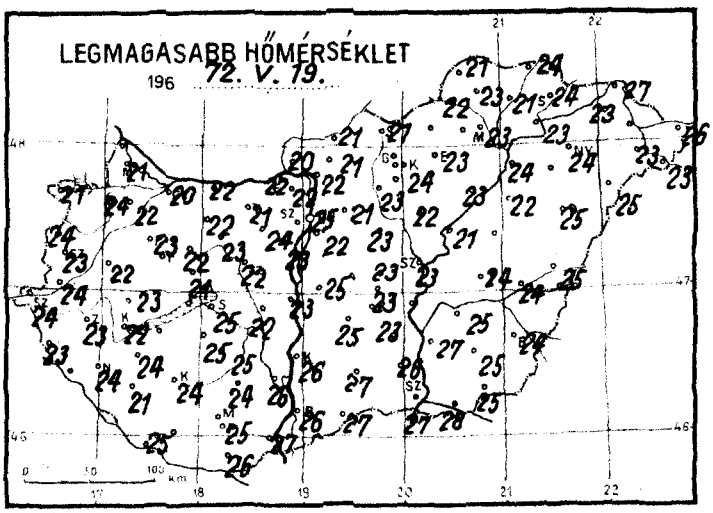
LEGMAGASABB HŐMÉRSÉKLET
196 72. V. 19.

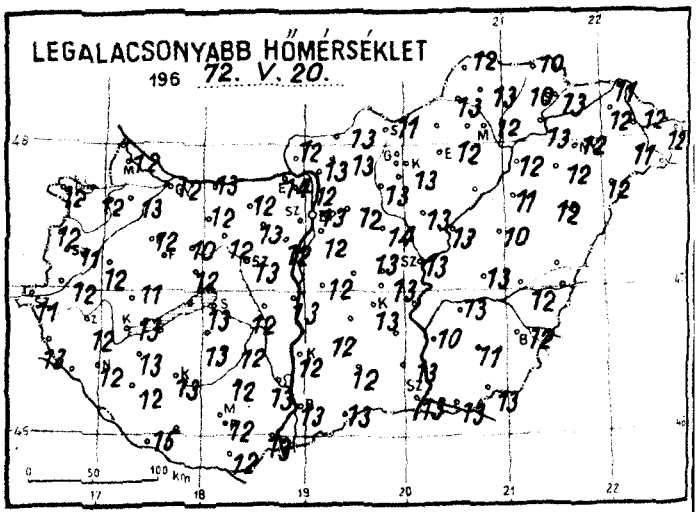
LEGALACSONYABB HŐMÉRSÉKLET
196 72. V. 20.

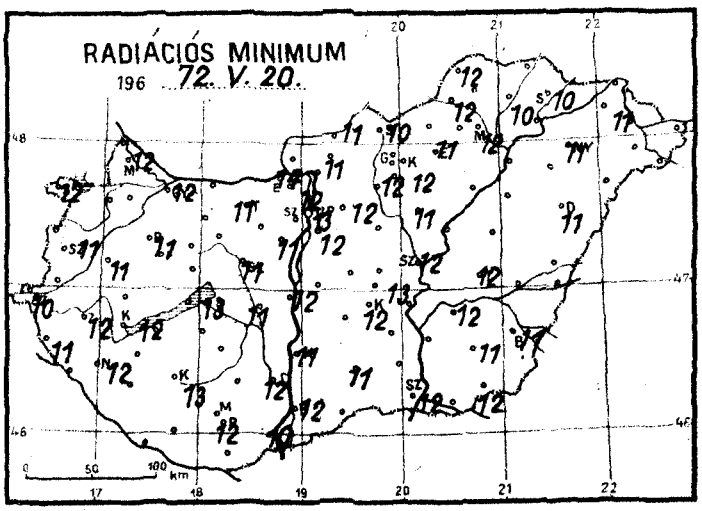
RADIÁCIÓS MINIMUM
196 72. V. 20.

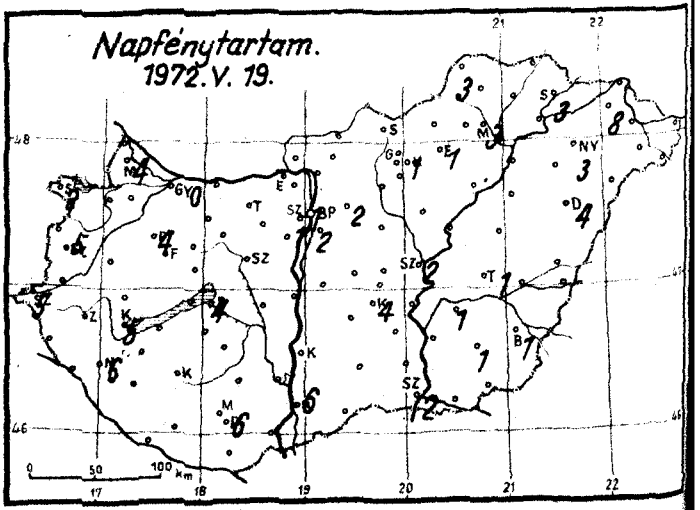
Napfénytartam.
1972. V. 19.

1972. május hó,
20. nap szombat

	Az utolsó 24 óra adatai						24 órai csapadék mm		
	Csapadék (mm)		Hőmérsékleti szélsőségek: tegnapi nappali max.	éjszakai min.	min. 5 cm-en	Napsütés (óra) tegnap			
12815 Magyaróvár	8		21	12	12	4	Rajka	–	
822 Győr	19	R	20	12	12	0	Kapuvár	3	R
825 Pápa	4	R	23	12	11	4	Csorna	5	R
805 Sopron	8	R	21	12	12	2	Komárom	26	R▲
812 Szombathely	13	R	23	11	11	5	Káld	•	
910 Szentgotthárd	4	R	24	11	10	5	Kőszeg	38	R
915 Zalaegerszeg	3	R	23	12	12		Körmend	14	R
Lenti	20		23	13	11		Letenye	15	R▲
925 Nagykanizsa	17	R	24	12	12	6	Sümeg	2	R
920 Keszthely	6	R	22	13	12	5	Zirc	34	R
Tihany	18	R▲	20	13	12		Kisbér	8	V
935 Siófok	17	R	25	13	13	4	Mór	18	R▲
942 Pécs	25	R	25	12	12	6	Alcsút	19	R
941 Misinatető (534 m)	23	R	21	9	–	–	Esztergom	19	R
Siklós	7	R▲	26	12	11		Dobogókő	–	
827 Farkasgyepű (400 m)	15	R	21	12	–		Fonyód	11	R
Veszprém	50	R▲	21	12			Tab	33	R▲
833 Tatabánya	26	R	21	12	11		Sárbogárd	18	R
845 Budapest (Kőbánya)	21	R	22	12	12	2	Lengyel	20	R
840 Budapest OMI	29	R▲	25	13	13	1	Nagykónyi	18	R
841 Budapest (Szabadságh., 474 m)	25	R	21	11	11	1	Marcali	6	
Martonvásár	15	R	23	12	11		Somogyszob	6	R
835 Székesfehérvár	9	R▲	22	13	11		Kaposvár	14	R▲
Dunaújváros	34	R	23	13	12		Barcs	10	R
Szekszárd	10	R▲	26	13	12		Szigetvár	14	R
Mohács	18	R	27	13	10		Bácsalmás	16	R
960 Baja	6	R	26	13	12	6	Kiskunhalas	14	R
955 Kalocsa	14	R	26	12	11		Izsák	19	R
Cegléd	19	V	23	13			Kunsztmiklós	24	R
860 Szolnok	10	R	23	13	12	2	Örkény	25	R▲
970 Kecskemét	15	R	23	13	12	4	Nagykáta	24	R
Kiskunfélegyháza	–						Jászapáti	16	R
982 Szeged	8	R	27	13	12	2	Tiszakécske	8	V
Mezőhegyes	8	R	25	13	12		Nagykőrös	18	R
Orosháza	11	V	25	11	11	1	Kistelek	9	R
990 Békéscsaba	6	R	24	12	11	1	Makó	5	R
875 Túrkeve	9	R	24	13	12	1	Szentes	10	V
Berettyóújfalu	5	R	25	16			Szarvas	14	R
892 Debrecen	2	R	25	12	11	4	Szeghalom	7	R
892 Nyíregyháza	5	R	24	12	11	3	Körösszakál	7	R
788 Kisvárda	3	R	–	12	11	8	Tiszaroff	12	R
Mátészalka	3	V	23	11			Poroszló	10	R
Tiszabecs	2		26	12			Karcag	8	R
Vác	15	R	22	13	11		Hortobágy	4	R
Gödöllő	16	R	21	12	12	2	Polgár	8	R
Lőrinci	18	R	23	13	12		Hajdúdorog	3	R
Gyöngyös	17	R	24	13	12		Nyírlugos	1	
Balassagyarmat	14	R	21	13	11		Csenger	5	R
755 Salgótarján	15	R	21	11	10		Vásárosnamény	7	
Galyatető (932 m)	–						Záhony	5	R
851 Kékestető (1000 m)	31	R	16	7	6	1	Királyrét	18	R
Mátraháza (672 m)	–						Romhány	15	R
865 Eger	17	R	23	12	11	1	Borsodnádasd	–	
Putnok	12	R	22	13	12		Jósvafő	16	
Lillafüred	16	R	22	11			Szendrőlád	11	R
772 Miskolc	14	R	23	12	12	3	Hidasnémeti	4	R
Füged	8	R	21	10	10		Tokaj	15	R
778 Sárospatak	5	R	24	13	10	3	Szentendre	20	R

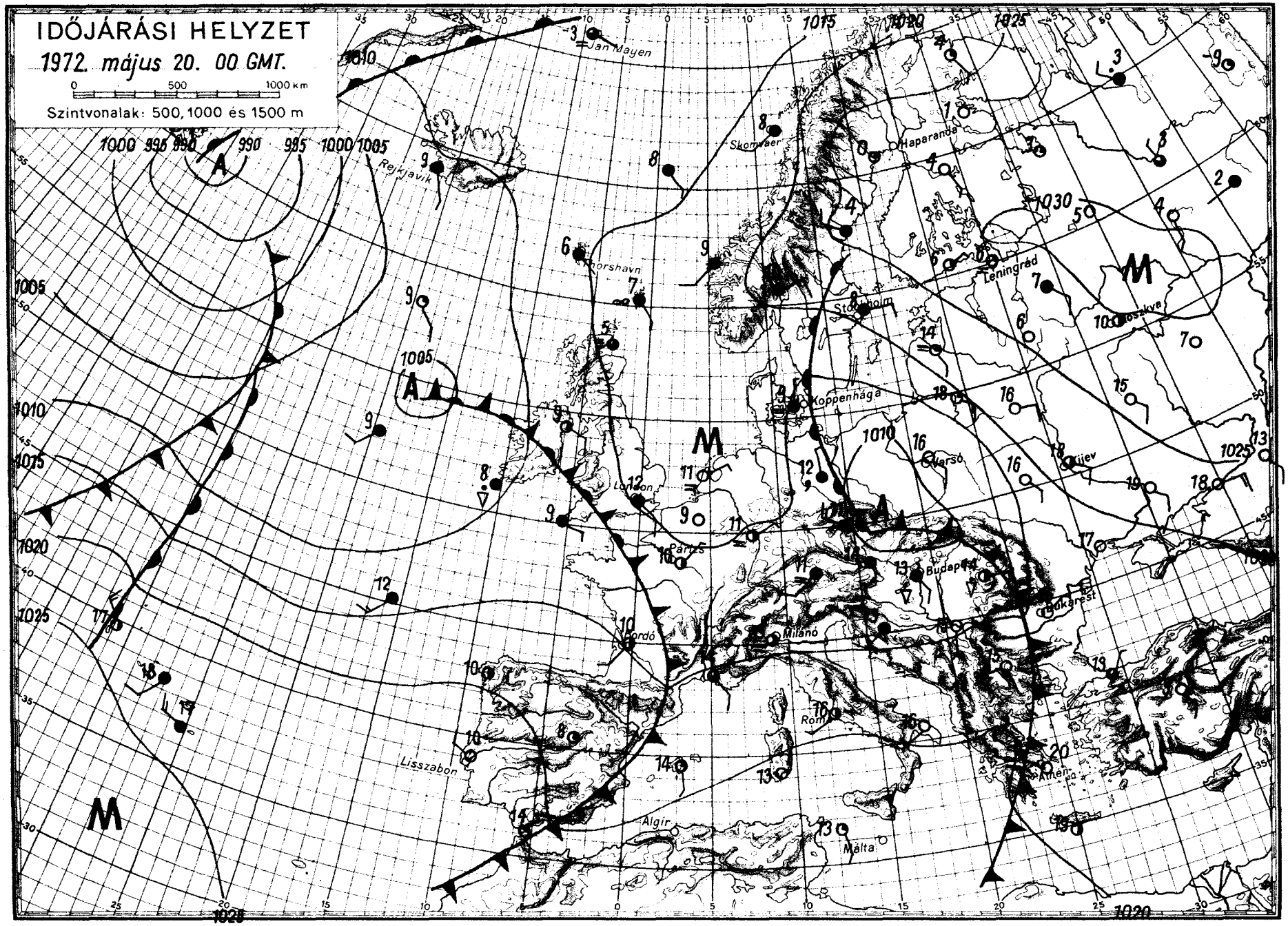
IDŐJÁRÁSI HELYZET
1972. május 20. 00 GMT.
0 500 1000 km
Szintvonalak: 500, 1000 és 1500 m
Jan Mayen
Reykjavik
Skomvaer
Haparanda
Korshavn
Leningrád
Moszkva
Koppenhága
Varsó
Kijev
London
Párizs
Budapest
Bukarest
Bordó
Milánó
Róma
Athén
Lisszabon
Algír
Málta

IDŐJÁRÁSI NAPIJELENTÉS

ЕЖЕДНЕВНЫЙ МЕТЕОРОЛОГИЧЕСКИЙ БЮЛЛЕТЕНЬ • DAILY WEATHER REPORT
BULLETIN QUOTIDIEN DE TEMPS • TÄGLICHER WETTERBERICHT

KIADJA AZ ORSZÁGOS METEOROLÓGIAI INTÉZET
BUDAPEST II. KITAIBEL PÁL UTCA 1
TELEFON: KÖZPONT: 353-500, IDŐJELZŐ OSZT.: 150-410

MEGJELENIK NAPONKÉNT • ELŐFIZETÉSI ÁRA A POSTAI KÖLTSÉGGEL EGYÜTT NEGYEDÉVRE 60, Ft
KIADÁSÉRT FELEL AZ INTÉZET IGAZGATÓJA

85. évfolyam 142. szám + Budapest + 1972. május 21. vasárnap

Az időjárási helyzet ma reggel és a várható időjárás:

Délnyugati, nyugati széllel érkező nedves és hüvösebb léghullámok hatására változékony, helyenként szeles, változóan felhős idő alakult ki Nyugat- és Közép-Európában, valamint Dél-Európa egy részén. Ezekről a területekről ma reggel szórványos esőket, záporokat jelentettek. Szárazabb, csendesebb az időjárás Délkelet-Európában és a Szovjetunió európai területének nagy részén. A Kárpát-medence időjárását a következő 36 óra folyamán is a hüvösebb levegő határozza meg.

Hazánkban szombaton az északi, északkeleti megyékben 1, 5, máshol 6, 12 órán át sütött a nap. Elsősorban az ország északi felén fordultak elő zápor-ok, néhány helyen zivatar kiséretében. A lehullott csapadék mennyisége általában 10 mm alatt maradt, csupán Kékestetőn és Nyiregyházán mértek 13, Hajdudorogon 20, Galyatetőn 35 mm-t. A hőmérséklet napközben 19, 23 fokig emelkedett. Vasárnap hajnalra 7, 13 fokig hült le a levegő. Ma délelőtt a nyugati, északnyugati megyékben erősen, máshol változóan felhős idő volt. Néhány helyen esett az eső, záporeső. A hőmérséklet 11 órára a nyugati országrészben 15, 17, az ország többi részén 18, 21 fokig emelkedett.

Ma 12 órakor Budapesten a hőmérséklet 20 fok, a tengerszintre átszámitott légnyomás 764 mm, alig változik.

Várható időjárás hétfő estig:

Felhőátvonulások, szórványos esők, zivatarok.
Mérsékelt, időnként megélénkülő nyugati szél.

Várható legalacsonyabb éjszakai hőmérséklet: 7, 12,
legmagasabb nappali hőmérséklet hétfőn: 18, 23 fok között.

Vadkerti Ferenc s.k.

A hőmérséklet napi középértéke és eltérése a 100 évi átlagtól /Budapesten/:

1972. V. 20.:	16,9 C°	+0,6 C°

1871 óta ezen a napon Budapesten előfordult:

legmagasabb hőmérséklet	30,6 C° /1920/
legalacsonyabb hőmérséklet	3,5 C° /1952/.

72,0287.

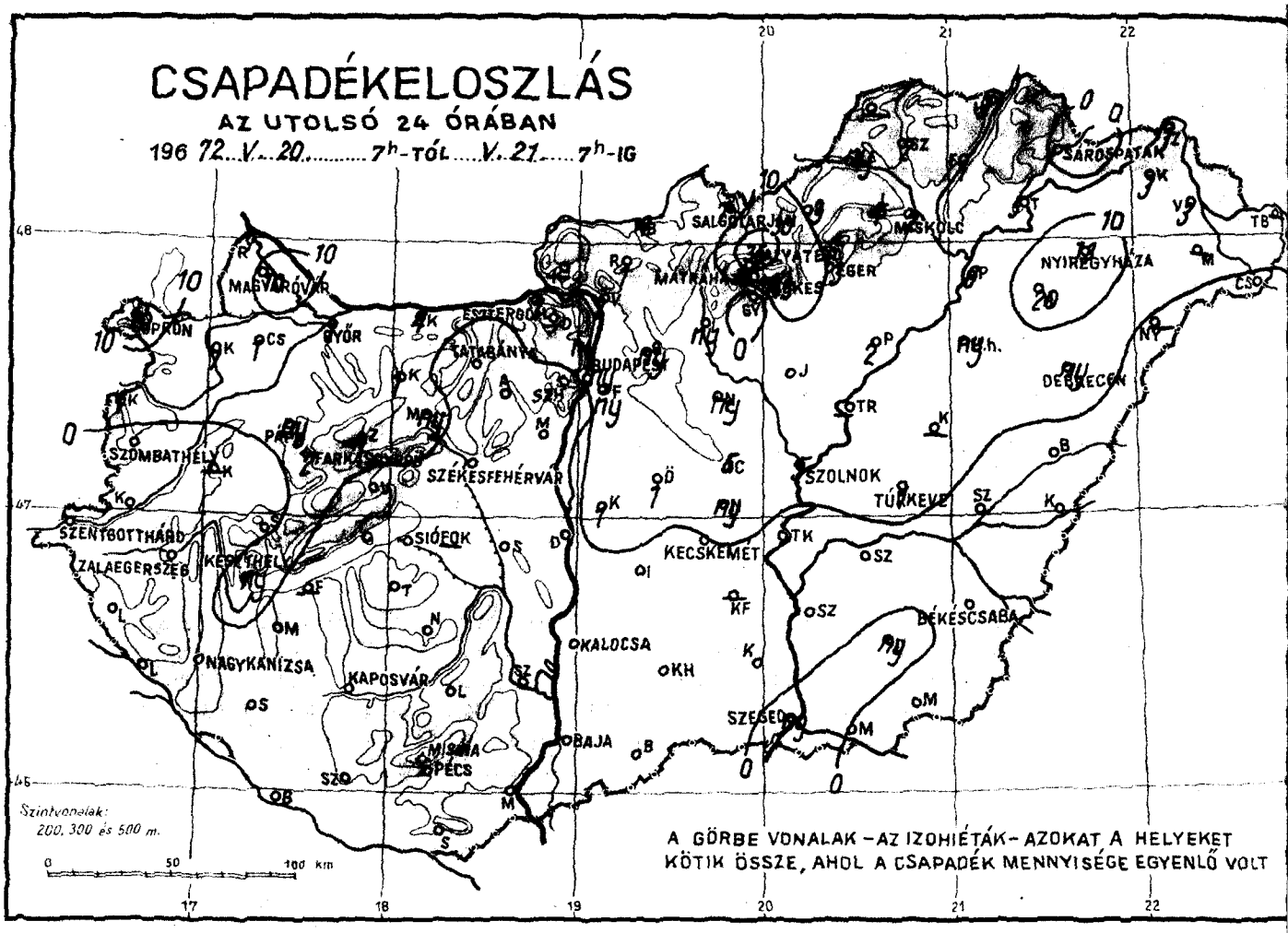
CSAPADÉKELOSZLÁS
AZ UTOLSÓ 24 ÓRÁBAN
196 72. V. 20. 7h-TÓL V. 21. 7h-IG
SOPRON
MAGYARÓVÁR
GYŐR
ESZTERGOM
TATABÁNYA
BUDAPEST
SALGÓTARJÁN
MISKOLC
SÁROSPATAK
NYÍREGYHÁZA
DEBRECEN
SZOMBATHELY
SZÉKESFEHÉRVÁR
SZOLNOK
TÚRKEVE
SZENTGOTTHÁRD
ZALAEGERSZEG
KESZTHELY
SIÓFOK
KECSKEMÉT
NAGYKANIZSA
KAPOSVÁR
BÉKÉSCSABA
OKALOCSA
SZEGED
MISKOLC
PÉCS
BAJA
Szintvonalak:
200, 300 és 500 m.
0 50 100 km
A GÖRBE VONALAK – AZ IZOHIÉTÁK – AZOKAT A HELYEKET
KÖTIK ÖSSZE, AHOL A CSAPADÉK MENNYISÉGE EGYENLŐ VOLT

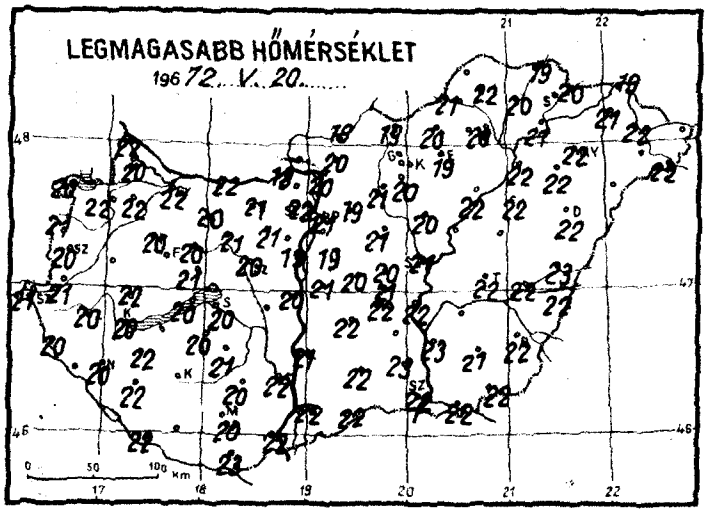
LEGMAGASABB HŐMÉRSÉKLET
196 72. V. 20.
0 50 100 km

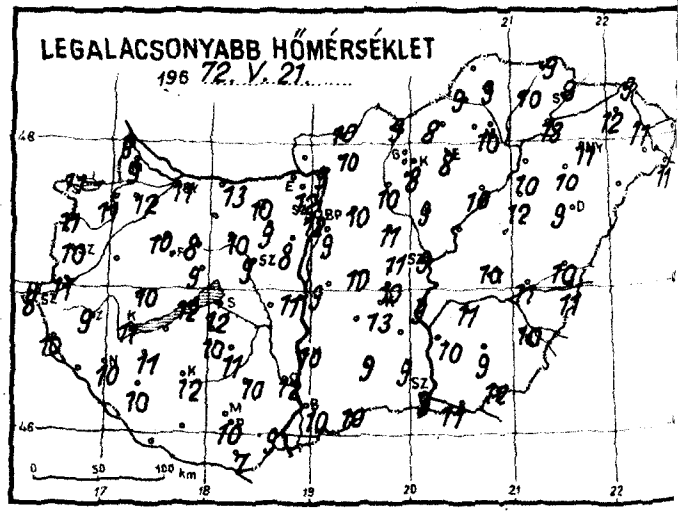
LEGALACSONYABB HŐMÉRSÉKLET
196 72. V. 21.
0 50 100 km

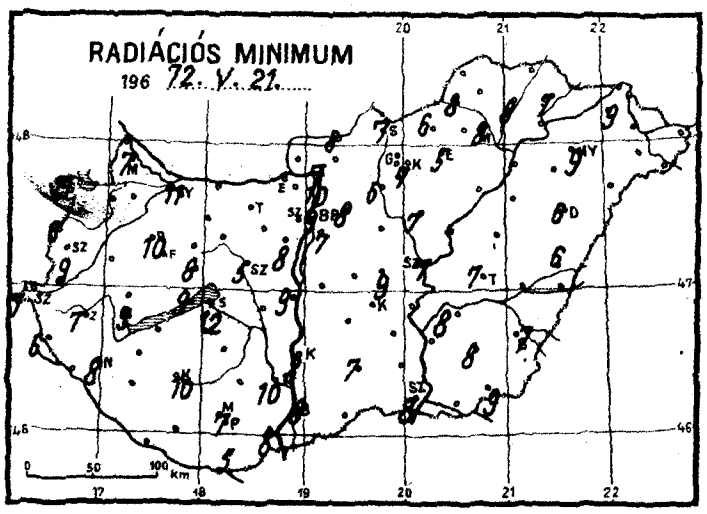
RADIÁCIÓS MINIMUM
196 72. V. 21.
0 50 100 km

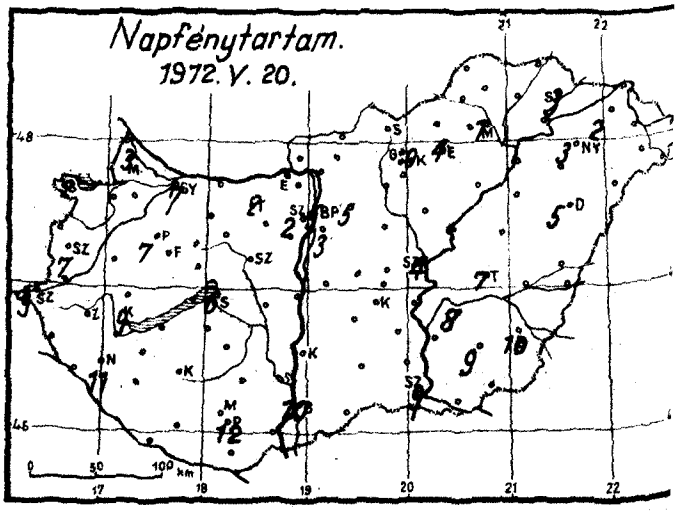
Napfénytartam.
1972. V. 20.
0 50 100 km

1972. május ..... hó,
21... nap vasárnap .....

	Az utolsó 24 óra adatai						24 órai csapadék mm		
	Csapadék (mm)		Hőmérsékleti szélsőségek			Napsütés (óra) tegnap			
			tegnapi nappali max.	éjszakai min.	min. 5 cm-en				
12815 Magyaróvár	12		20	9	7	3	Rajka	7	↖
822 Győr	1		22	11	11	7	Kapuvár	7	↖
825 Pápa	ny	▽	22	10	10	7	Csorna	1	↖
805 Sopron	10	▽	20	11	11	2	Komárom	4	↖
812 Szombathely	•		20	10	9	7	Káld	–	
910 Szentgotthárd	•		21	8	7	9	Kőszeg	1	•
915 Zalaegerszeg	•		20	9	7		Körmend	•	
Lenti	•		20	10	6		Letenye	•	
925 Nagykanizsa	•		20	10	8	11	Sümeg	•	
920 Keszthely	ny	▽	20	11	9	9	Zirc	1	
Tihany	•		20	12	9		Kisbér	1	▽
935 Siófok	•		20	12	12	6	Mór	ny	
942 Pécs	•		20	10	7	12	Alcsút	•	
941 Misinatető (534 m)	•		18	12	8	9	Esztergom	2	
Siklós	•		23	7	5		Dobogókő	–	
827 Farkasgyepű (400 m)	2	▽	20	8	7		Fonyód	–	
Veszprém	•	○	21	9	8		Tab	•	
833 Tatabánya	•		21	10	8	2	Sárbogárdvan	–	
849 Budapest Időjárás	ny	▽	19	9	7	3	Lengyel	•	
840 Budapest OMI	ny	▽	21	12	9	5	Nagykónyi	•	
841 Budapest (Szabadságh., 474 m)	•		17	9	7	2	Marcali	•	
Martonvásár	•		19	8	8		Somogyszob	•	
835 Székesfehérvár	•		20	9	5		Kaposvár	•	
Dunaújváros	•		20	11	9		Barcs	•	
Szekszárd	•		22	12	10		Szigetvár	•	
Mohács	•		22	9	8		Bácsalmás	•	
960 Baja	•		22	10	8	10	Kiskunhalas	•	
955 Kalocsa	•		21	10	8		Izsák	•	
Ceglédi	5	▽	20	11			Kunsztmiklós	1	▽
860 Szolnok	5	↖	21	9	7	4	Örkény	1	▽
970 Kecskemét	–		22	13			Nagykáta	ny	↖
Kiskunfélegyháza	–						Jászapáti	1	↖
982 Szeged	ny	▽	22	9	8	9	Tiszakécske	•	
Mezőhegyes	•	○	22	12	9		Nagykőrös	ny	
Orosháza	ny	▽	21	9	8	9	Kistelek	•	
990 Békéscsaba	•		22	10	7	10	Makó	•	
875 Túrkeve	1	▽	22	10	7	7	Szentes	•	
Berettyóújfalu	–		23	10	6		Szarvas	•	
892 Debrecen	ny	▽	22	9	6	5	Szeghalom	•	
892 Nyíregyháza	13	↖	22	11	9	3	Kőrösszakál	•	
788 Kisvárda	3	▽	21	12	9	2	Tiszaroff	–	
Mátészalka	–						Poroszló	2	
Tiszabecs	–						Karcag	–	
Vác	2	↖	20	9	7		Hortobágy	ny	
Gödöllő	ny	▽	19	10	8	5	Polgár	6	▽
Lőrinci	ny	▽	21	10	6		Hajdúdorog	20	▽
Gyöngyös	•		20	8	7		Nyírlugos	–	
Balassagyarmat	4	▽	19	10	8		Csenger	•	
755 Salgótarján	7		19	9	7		Vásárosnamény	3	▽
Galyatető (932 m)	35	↖	16	5			Záhony	3	
851 Kékestető (1000 m)	13	▽	11	7	6	0	Királyrét	–	
Mátraháza (672 m)	–						Romhány	1	↖
865 Eger	3	↖	19	8	5	4	Borsodnádasd	3	↖
Putnok	ny		21	9	8		Jósvafő	–	
Lillafüred	4		20	9			Szendrőlád	2	
772 Miskolc	2	▽	20	10	8	1	Hidasnémeti	3	
Füged	1		20	10	8		Tokaj	5	
778 Sárospatak	•	–	20	9	7	3	Szentendre	ny	•

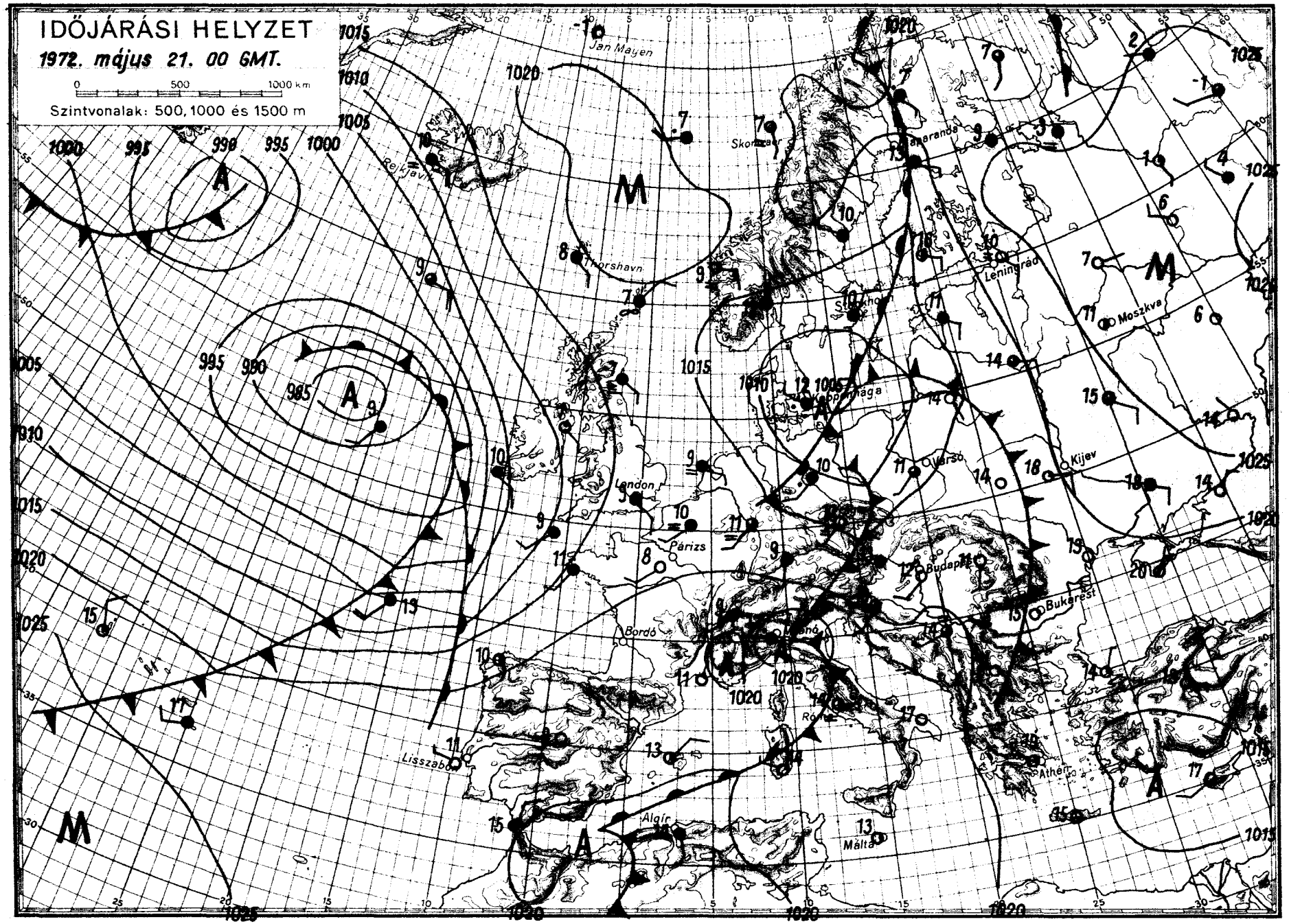
IDŐJÁRÁSI HELYZET
1972. május 21. 00 GMT.
0 500 1000 km
Szintvonalak: 500, 1000 és 1500 m
Jan Mayen
Reykjavik
Thorshavn
Skrunda
Leningrad
Moszkva
Kijev
London
Párizs
Bordó
Budapest
Bukarest
Athén
Lisszabon
Algír
Málta
OFFSET: MNOHOSOKOVÁ BUDAPEST

IDŐJÁRÁSI NAPIJELENTÉS

ЕЖЕДНЕВНЫЙ МЕТЕОРОЛОГИЧЕСКИЙ БЮЛЛЕТЕНЬ • DAILY WEATHER REPORT
BULLETIN QUOTIDIEN DE TEMPS • TÄGLICHER WETTERBERICHT

KIADJA AZ ORSZÁGOS METEOROLÓGIAI INTÉZET
BUDAPEST II. KITAIBEL PÁL UTCA 1
TELEFON: KÖZPONT: 353-500, IDŐJELZŐ OSZT.: 150-410

MEGJELENIK NAPONKÉNT • ELŐFIZETÉSI ÁRA A POSTAI KÖLTSÉGGEL EGYÜTT NEGYEDÉVRE 60, Ft
KIADÁSÉRT FELEL AZ INTÉZET IGAZGATÓJA

85. évfolyam 143. szám + Budapest + 1972. május 22. hétfő

Az időjárási helyzet ma reggel és a várható időjárás:

Az Atlanti-óceán felől áramló hüvös, nedves levegő a Skandináv-félszigeten és szárazföldünk nyugati partvidékén erősen felhős, sokfelé esős időt okoz. Szórványos záporok, zivatarok alakulnak ki a Kárpát-medence keleti felén is az óceáni levegőnek egy régebben érkezett, lassan kelet felé nyomuló hullámának hatására. Száraz, meleg, nyárias az idő a Szovjetunió európai területének nagy részén. A német-lengyel síkságon, az Alpok térségében és a Földközi-tenger medencéjének középső részén fokozatosan nyugalomba jut a hüvös levegő, ezért itt már kevesebb a felhő, a reggeli ködöktől eltekintve száraz, lassan melegedő az idő. Várható, hogy a következő 36 órában a Kárpát-medencében is nyugalomba jut a hüvös levegő és igy több lesz a napsütés, kevesebb a zápor, zivatar és lassu felmelegedés kezdődik el.

Hazánkban vasárnap északnyugaton erősen felhős volt az ég és csak 1-5 órán át sütött a nap, az ország többi részén kevesebb volt a felhő és 7-14 órás napsütést észleltek. A hőmérséklet napközben a Dunántulon és az Északi-Hegyvidék térségében 17-22, máshol 22-25 fokig emelkedett. A déli óráktól kezdve szórványosan, este és éjszaka többfelé fordultak elő záporok, zivatarok, sőt néhány helyen jégeső is. A lehullott csapadék mennyisége általában 10 mm alatt maradt, csupán Lillafüreden ért el 11, Sümegen 13 mm-t. Hétfő hajnalra 7-13 fokig hült le a levegő. Ma délelőtt a keleti országrészből erősen felhős eget és szórványos záporokat, zivatarokat jelentettek, nyugaton kevesebb volt a felhő, száraz volt az idő. 11 órára 15-20 fokig emelkedett a hőmérséklet.

Ma 12 órakor Budapesten a hőmérséklet 19 fok, a tengerszintre átszámitott légnyomás 765 mm, gyengén süllyed.

Várható időjárás kedd estig:

Változóan felhős idő, hétfőn szórványosan, kedden már csak egy-két helyen előforduló záporesővel, zivatarral. A hajnali és korareggeli órákban a nyugati megyék néhány helyén köd. Gyenge, a nappali órákban időnként kissé megélénkülő, változó irányu szél.

Várható legalacsonyabb éjszakai hőmérséklet: 7-12,
legmagasabb nappali hőmérséklet kedden: 21-25 fok között.

Vissy Károly s.k.

TÁVOLABBI KILÁTÁSOK PÉNTEKIG:

Kevés, főleg nappali felhőképződés, néhány helyen zivatar. A hőmérséklet emelkedik. Legalacsonyabb éjszakai hőmérsékletek eleinte 7-11, később 11-15 fok között. Legmagasabb nappali hőmérsékletek 20-23, később 24-27 fok között. Jelentős mennyiségü /legalább 5 mm/ csapadék az ország területének 30 százalékán várható.

TÁVELŐREJELZŐ OSZTÁLY

A hőmérséklet napi középértéke és eltérése a 100 évi átlagtól /Budapesten/:

1972. V. 21.: 16,6 C° -0,1 C°

1871 óta ezen a napon Budapesten előfordult:

legmagasabb hőmérséklet 33,1 C° /1872/
legalacsonyabb hőmérséklet 3,5 C° /1952/.

72.0288.

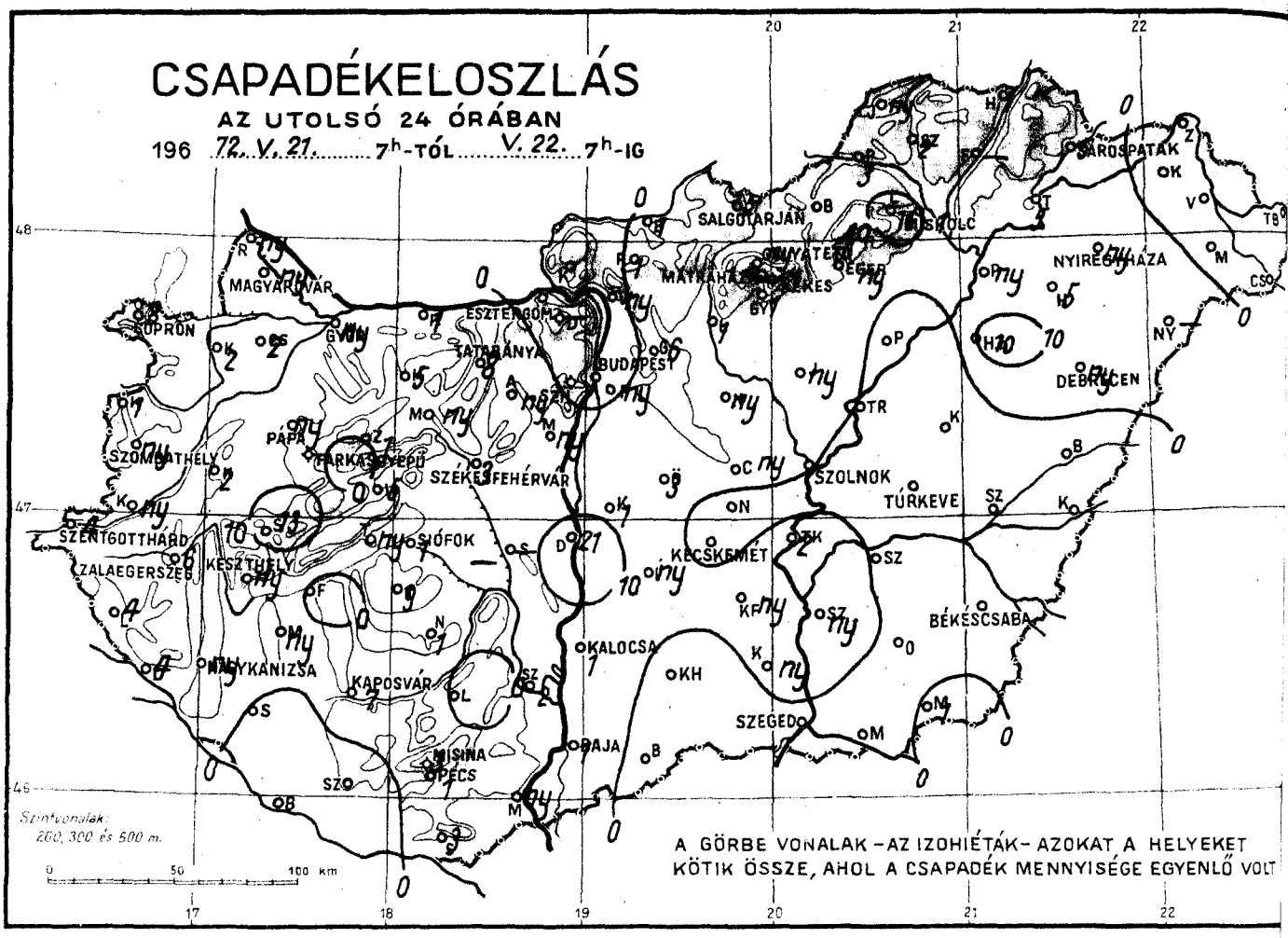
CSAPADÉKELOSZLÁS
AZ UTOLSÓ 24 ÓRÁBAN
196 72. V. 21. 7h-TÓL V. 22. 7h-IG
MAGYARÓVÁR
SOPRON
ESZTERGOM
TATABÁNYA
BUDAPEST
SALGÓTARJÁN
MISKOLC
NYÍREGYHÁZA
DEBRECEN
SZOLNOK
TÚRKEVE
KECSKEMÉT
BÉKÉSCSABA
SZOMBATHELY
PÁPA
SZÉKESFEHÉRVÁR
SIÓFOK
SZENTGOTTHÁRD
ZALAEGERSZEG
KESZTHELY
NAGYKANIZSA
KAPOSVÁR
KALOCSA
SZEGED
BAJA
MISINA
PÉCS
Szintvonalak:
200, 300 és 500 m.
A GÖRBE VONALAK – AZ IZOHIÉTÁK – AZOKAT A HELYEKET
KÖTIK ÖSSZE, AHOL A CSAPADÉK MENNYISÉGE EGYENLŐ VOLT

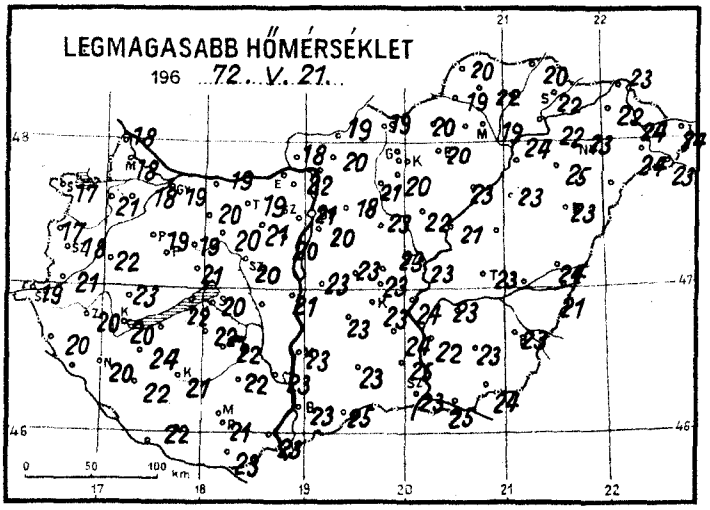
LEGMAGASABB HŐMÉRSÉKLET
196 72. V. 21.

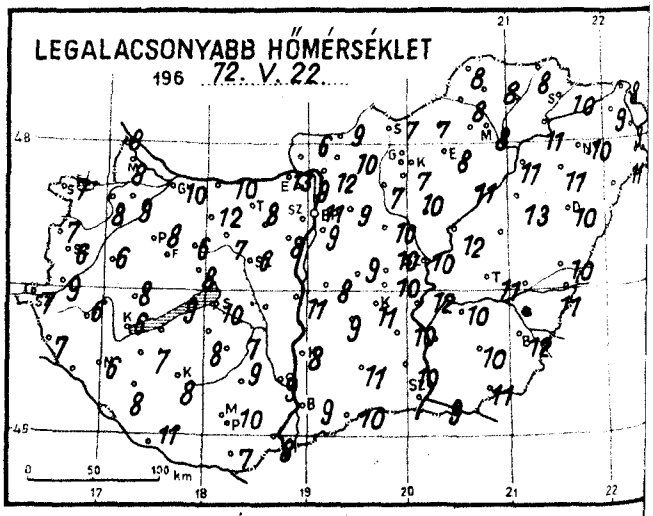
LEGALACSONYABB HŐMÉRSÉKLET
196 72. V. 22.

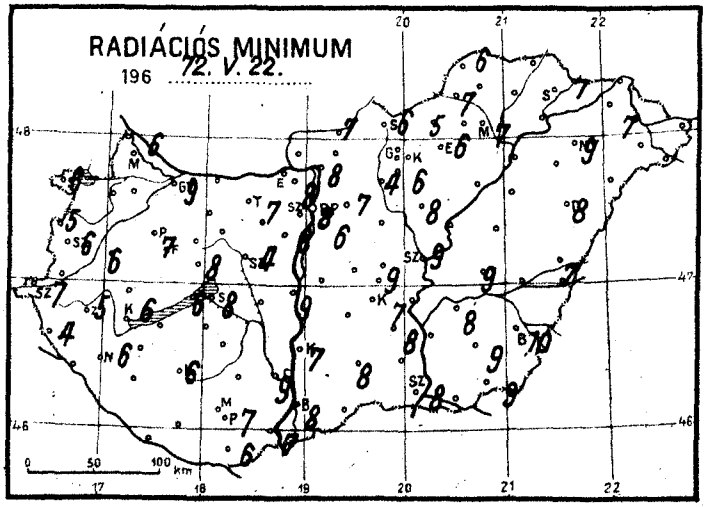
RADIÁCIÓS MINIMUM
196 72. V. 22.

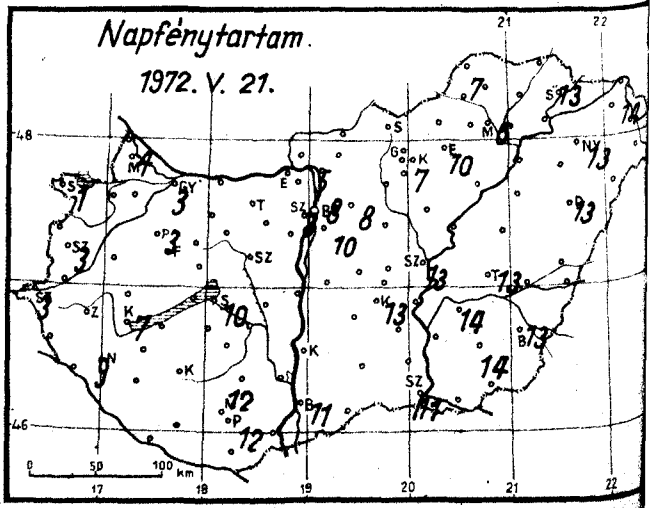
Napfénytartam.
1972. V. 21.

1972. május hó, 22. nap hétfő

	Az utolsó 24 óra adatai						24 órai csapadék mm		
	Csapadék (mm)		Hőmérsékleti szélsőségek			Napsütés (óra) tegnap			
			tegnapi nappali max.	éjszakai min.	min. 5 cm-en				
12815 Magyaróvár	ny	≡	18	8	6	4	Rajka	ny	
822 Győr	ny	⟋	19	10	9	3	Kapuvár	2	⟋
825 Pápa	ny		19	8	7	3	Csorna	2	⟋
805 Sopron	8	⟋	17	7	6	1	Komárom	1	⟋
812 Szombathely	ny	⟋	18	6	6	3	Káld	2	∨̇
910 Szentgotthárd	4	⟋	19	7	7	3	Kőszeg	1	
915 Zalaegerszeg	6	⟋	20	6	5		Körmend	ny	⟋
Lenti	4		20	7	4		Letenye	4	
925 Nagykanizsa	ny	⟋	20	6	6	9	Sümeg	13	⟋
920 Keszthely	ny	⟋	20	6	6	7	Zirc	1	
Tihany	ny	⟋	22	9	6		Kisbér	5	∨̇
935 Siófok	1	⟋	20	10	8	10	Mór	ny	⟋
942 Pécs	1	⟋	21	10	7	12	Alcsút	ny	⟋
941 Misinatető (534 m)	3	⟋	20	9	7	12	Esztergom	•	
Siklós	3	⟋	23	7	6		Dobogókő	–	
827 Farkasgyepű (400 m)	•	⟋	20	8	7		Fonyód	•	
Veszprém	5	⟋	21	8	8		Tab	9	⟋
833 Tatabánya	8	⟋	19	8	7		Sárbogárd	–	
843 Budapest (Lőrinc	ny	∨̇	20	9	6	10	Lengyel	•	
840 Budapest OMI	•		21	11	8	8	Nagykónyi	1	⟋
841 Budapest (Szabadságh., 474 m)	•		18	9	9	8	Marcali	ny	∨̇
Martonvásár	ny	∨̇	20	8	8		Somogyszob	•	
835 Székesfehérvár	3	⟋	20	6	4		Kaposvár	7	⟋
Dunaújváros	21	⟋	21	11	9		Barcs	•	
Szekszárd	2	⟋	23	9	9		Szigetvár	•	
Mohács	ny	∨̇	23	8	7		Bácsalmás	•	
960 Baja	1	∨̇	23	9	8	11	Kiskunhalas	•	
955 Kalocsa	1	⟋	23	8	7		Izsák	ny	∨̇
Cegléd	ny	∨̇	23	10			Kunsztmiklós	1	⟋
860 Szolnok	•	∴	23	10	9	13	Örkény	3	⟋
970 Kecskemét	•	=	23	11	7	13	Nagykáta	ny	⟋
Kiskunfélegyháza	ny		24	10	8		Jászapáti	ny	∴
982 Szeged	•		23	9	8	11	Tiszakécske	2	∨̇
Mezőhegyes	1	∨̇	24	11	9		Nagykőrös	•	
Orosháza	•		23	10	9	14	Kistelek	ny	⟋
990 Békéscsaba	•		23	12	10	13	Makó	•	
875 Túrkeve	•		23	11	9	13	Szentes	ny	
Berettyóújfalu	•	⟋	24	10	7		Szarvas	•	
882 Debrecen	ny	∨̇	23	10	8	13	Szeghalom	–	
892 Nyíregyháza	ny	⟋	23	10	9	13	Körösszakál	•	
788 Csvárda	•		22	9	7	14	Tiszaroff	•	
Mátészalka	•		24	11			Poroszló	•	⟋
Tiszabecs	•		24	9			Karcag	–	
Vác	ny		–	12	8		Hortobágy	10	⟋
Gödöllő	6	⟋	18	9	7	8	Polgár	ny	
Lőrinci	1	∨̇	21	7	4		Hajdúdorog	5	
Gyöngyös	1	⟋	20	7	6		Nyírlugos	–	
Balassagyarmat	1	∨̇	19	9	7		Csenger	•	⟋
755 Salgótarján	5		19	7	6		Vásárosnamény	•	
Galyatető (932 m)	ny		14	6			Záhony	•	
851 Kékestető (1000 m)	1	⟋	13	7	5	7	Királyrét	•	≡
Mátraháza (672 m)	–						Romhány	1	⟋
865 Eger	ny	⟋	20	8	6	10	Borsodnádasd	3	⟋
Putnok	3	⟋	19	8	7		Jósvafő	ny	
Lillafüred	11	⟋	19	8			Szendrőlád	2	⟋
772 Miskolc	1	⟋	19	8	7	6	Hidasnémeti	1	⟋
Füged	–						Tokaj	5	⟋
778 Sárospatak	5		22	10	7	13		?	

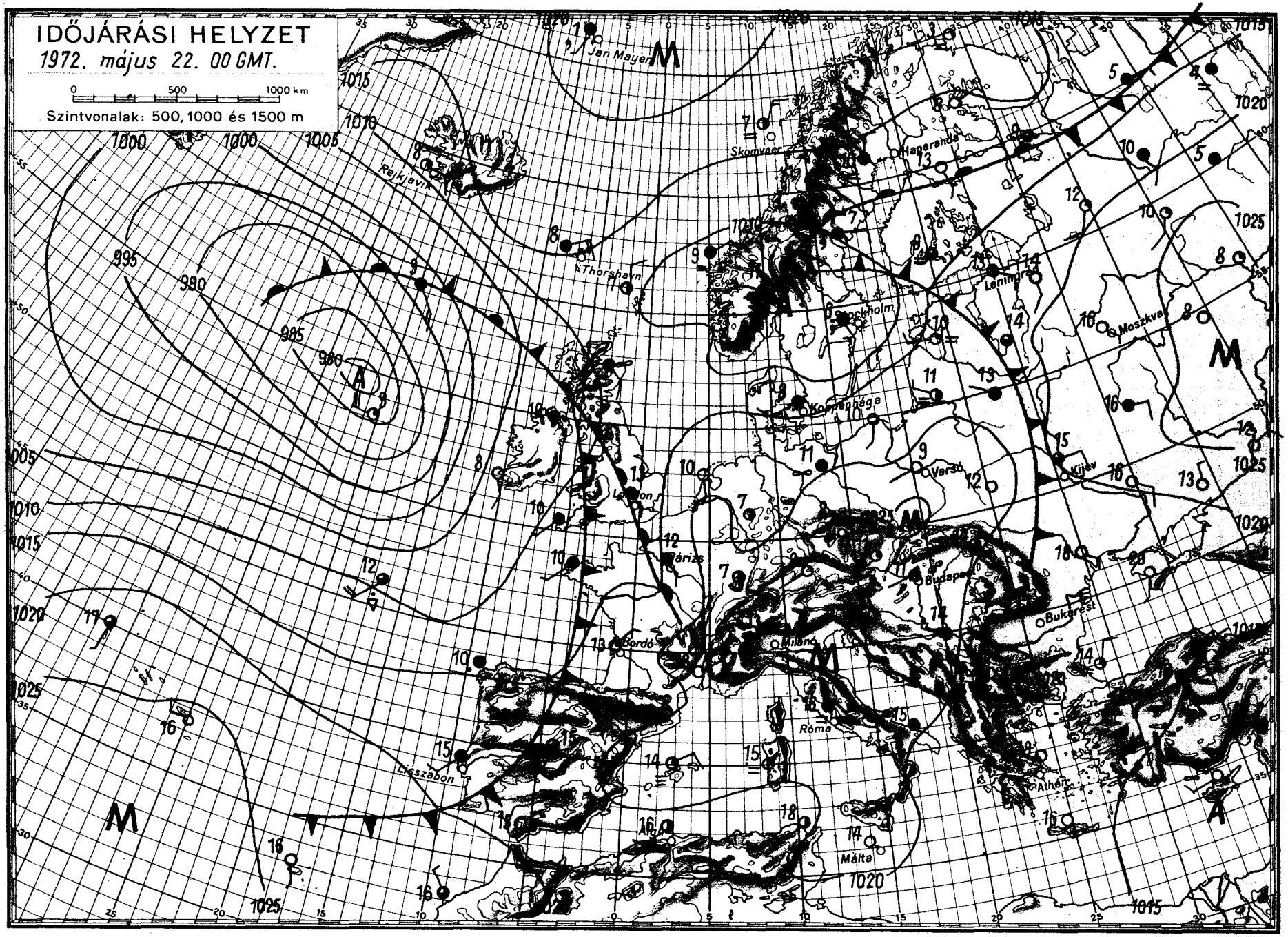

OFFSET-NYOMDA BUDAPEST

IDŐJÁRÁSI NAPIJELENTÉS

ЕЖЕДНЕВНЫЙ МЕТЕОРОЛОГИЧЕСКИЙ БЮЛЛЕТЕНЬ • DAILY WEATHER REPORT
BULLETIN QUOTIDIEN DE TEMPS • TÄGLICHER WETTERBERICHT

KIADJA AZ ORSZÁGOS METEOROLÓGIAI INTÉZET
BUDAPEST II. KITAIBEL PÁL UTCA 1
TELEFON: KÖZPONT: 353-500, IDŐJELZŐ OSZT.: 150-410

MEGJELENIK NAPONKÉNT • ELŐFIZETÉSI ÁRA A POSTAI KÖLTSÉGGEL EGYÜTT NEGYEDÉVRE 60,- Ft
KIADÁSÉRT FELEL AZ INTÉZET IGAZGATÓJA

85. évfolyam 144. szám + Budapest + 1972. május 23., kedd

Az időjárási helyzet ma reggel és a várható időjárás:

Európa nyugati partvidékén és Észak-Skandináviában jobbára felhős, többfelé esős időjárást okoz az Atlanti-óceán felől lassan áramló hüvös, nedves levegő. A Szovjetunió európai területének nagy részén folytatódik a meleg, általában száraz, nyárias időjárás, csupán Ukrajnából jelentenek szórványos záporokat, zivatarokat. Közép-Európában fokozatosan nyugalomba jut a hüvös levegő, csökken a felhőzet és fokozatos felmelegedés kezdődött el. Itt már csak a Keleti-Kárpátok környékén volt az utolsó 24 órában, néhány helyen zápor, zivatar. A Kárpát-medencében szerda estig csendes, tovább melegedő időre számithatunk, már csak egy-két helyen várható kisebb délutáni zápor, zivatar.

Hazánkban hétfőn változóan felhős volt az ég, az északkeleti országrészben 3-5, máshol általában 5-10, a Dunántul déli felén 10-12 órán át sütött a nap. A Dunántul és a Duna-Tisza közének déli felén nem volt eső, máshol több helyen alakult ki zápor, zivatar. A lehullott csapadék mennyisége általában 5 mm alatt maradt, csupán az Északi-Hegyvidék térségében és a Felső-Tisza vidékén érte el helyenként az 5-15 mm-t. A legtöbb esőt, 22 mm-t Lillafüredről, 23 mm-t Lőrinciből - ez utóbbi helyen jég is esett - és 37 mm-t a borsod-megyei Négyesről jelentették. A hőmérséklet napközben 19-24 fokig emelkedett. Kedden hajnalra 6-12 fokig hült le a levegő. Ma délelőtt gyenge nappali gomolyfelhőképződés kezdődött, esőt sehonnan sem jelentettek. 11 órára 18-22 fokig melegedett fel a levegő.

Ma 12 órakor Budapesten a hőmérséklet 21 fok, a tengerszintre átszámitott légnyomás 765 mm, alig változik.

Várható időjárás szerda estig:

Kevés nappali gomolyfelhőképződés, kedden néhány helyen délutáni zápor-ral, szerdán eső nélkül.
Gyenge, változó irányu szél.
A nappali felmelegedés tovább erősödik.
A hajnali órákra 8-13 fokig hül le a levegő.
A legmagasabb hőmérséklet szerdán napközben: 23-27 fok között lesz.

Vissy Károly s.k.

A hőmérséklet napi középértéke és eltérése a 100 évi átlagtól /Budapesten/:

1972. V. 22.:	17,3 C°	+0,6 C°

1871 óta ezen a napon Budapesten előfordult:

legmagasabb hőmérséklet	31,4 C° /1950/	
legalacsonyabb hőmérséklet	2,0 C° /1885/.	72.0289.

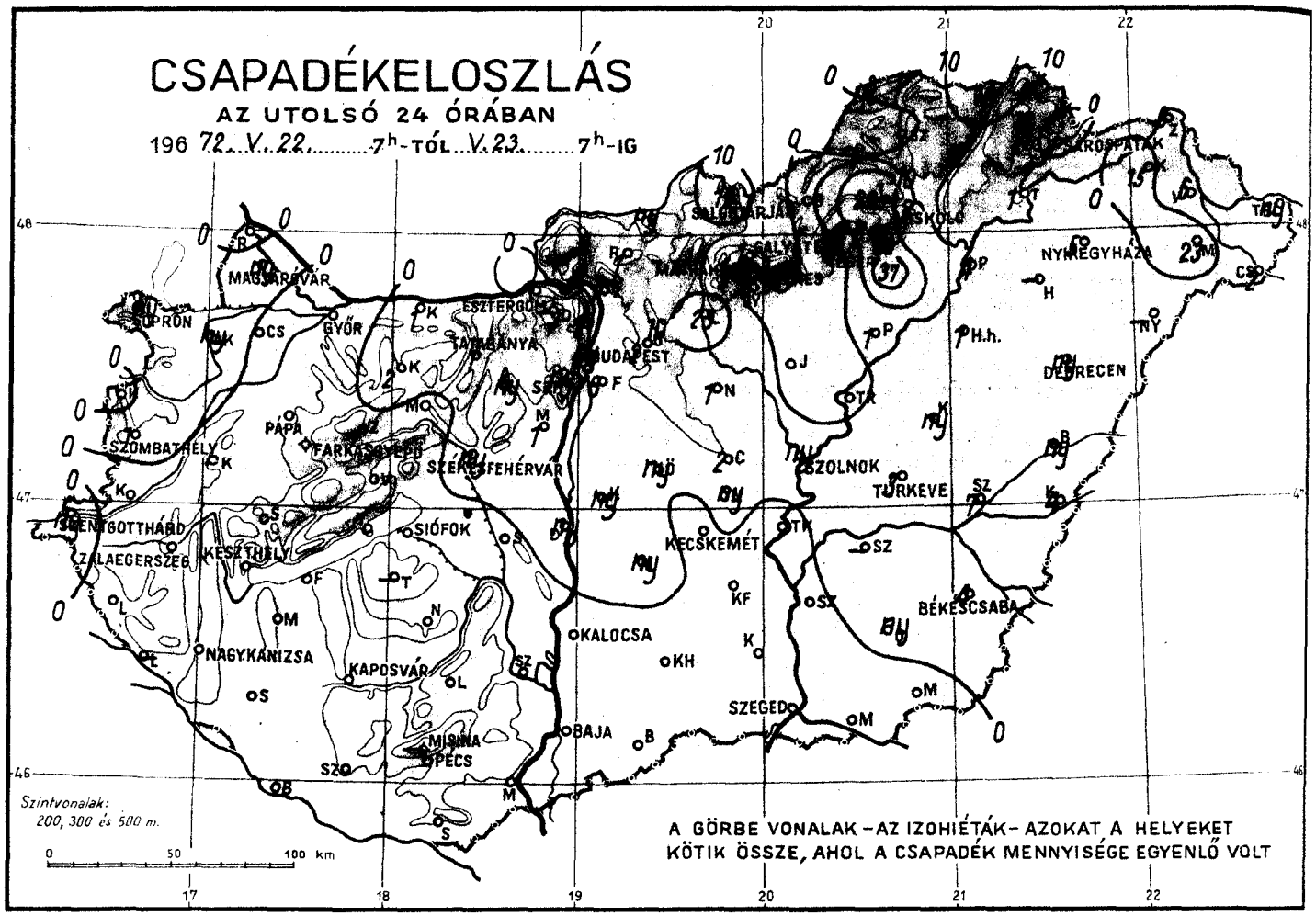
CSAPADÉKELOSZLÁS
AZ UTOLSÓ 24 ÓRÁBAN
196 72. V. 22. 7h-TÓL V. 23. 7h-IG
MAGYARÓVÁR
SOPRON
GYŐR
ESZTERGOM
TATABÁNYA
BUDAPEST
NYÍREGYHÁZA
DEBRECEN
SZOMBATHELY
PAPA
SZÉKESFEHÉRVÁR
SZOLNOK
TÜRKEVE
SIÓFOK
KECSKEMÉT
ZALAEGERSZEG
KESZTHELY
BÉKÉSCSABA
NAGYKANIZSA
KAPOSVÁR
KALOCSA
SZEGED
BAJA
PÉCS
Szintvonalak:
200, 300 és 500 m.
A GÖRBE VONALAK – AZ IZOHIÉTÁK – AZOKAT A HELYEKET
KÖTIK ÖSSZE, AHOL A CSAPADÉK MENNYISÉGE EGYENLŐ VOLT

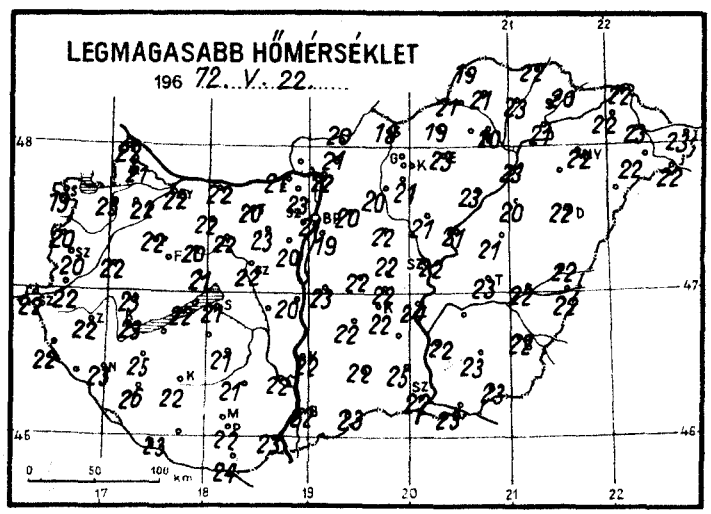
LEGMAGASABB HŐMÉRSÉKLET
196 72. V. 22.

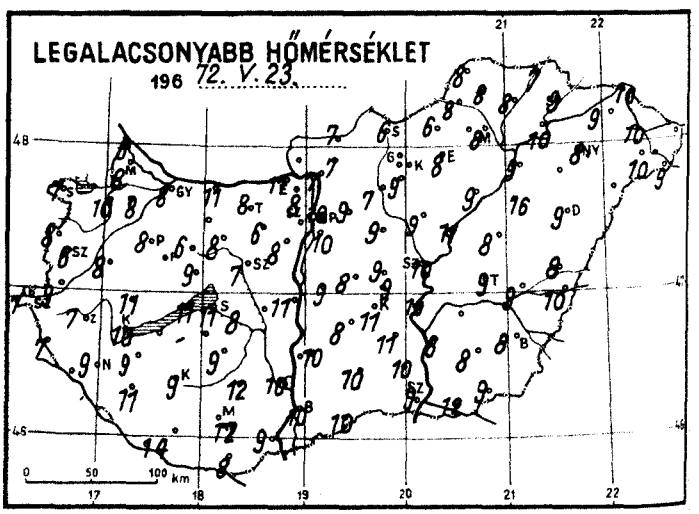
LEGALACSONYABB HŐMÉRSÉKLET
196 72. V. 23.

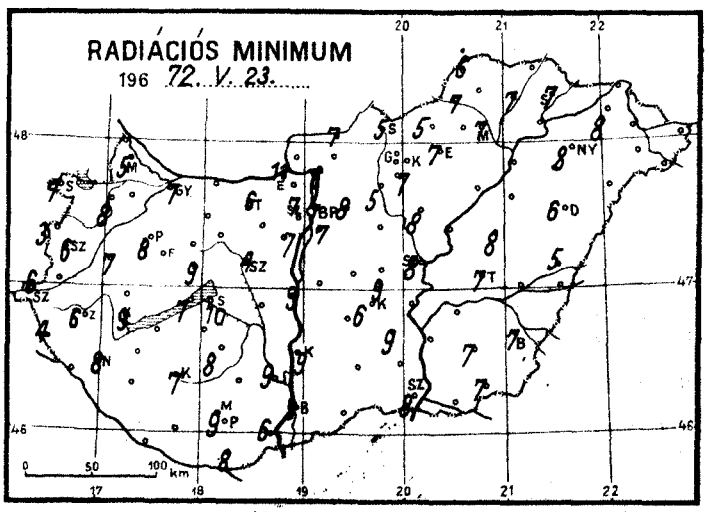
RADIÁCIÓS MINIMUM
196 72. V. 23.

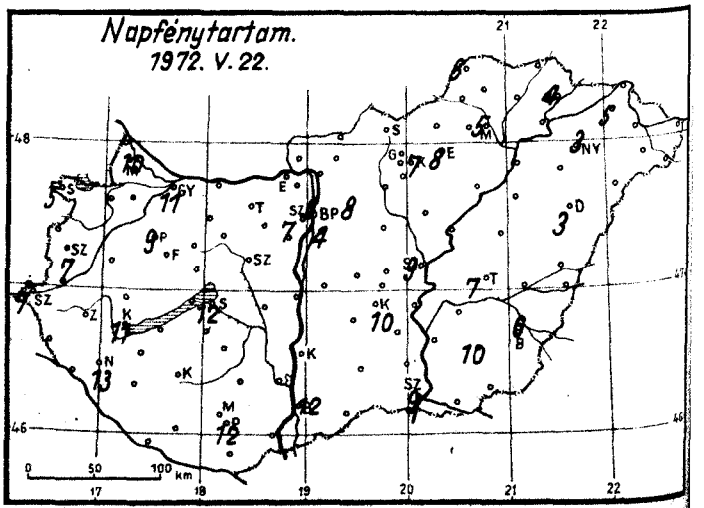
Napfénytartam.
1972. V. 22.

1972. május hó,
23. kedd nap

	Az utolsó 24 óra adatai						24 órai csapadék mm		
	Csapadék (mm)		Hőmérsékleti szélsőségek: tegnapi nappali max.	éjszakai min.	min. 5 cm-en	Napsütés (óra) tegnap			
12815 Magyaróvár	ny	∇	21	8	5	10	Rajka	•	
822 Győr	•	≡	22	8	7	11	Kapuvár	ny	≡
825 Pápa	•	=	22	8	8	9	Csorna	•	
805 Sopron	ny	⟋	19	7	7	5	Komárom	1	⟋
812 Szombathely	1	⟋	20	6	6	7	Káld	•	
910 Szentgotthárd	ny	≡	22	7	6	7	Kőszeg	•	
915 Zalaegerszeg	•		22	7	6		Körmend	•	
Lenti	•		22	7	4		Letenye	–	
925 Nagykanizsa	•		23	9	8	13	Sümeg	•	
920 Keszthely	•	=	23	10	9	11	Zirc	•	
Tihany	•		22	11	7		Kisbér	2	∇
935 Siófok	•	=	21	11	10	12	Mór	•	⌒
942 Pécs	•		22	12	9	12	Alcsút	ny	∇
941 Misinatető (534 m)	–						Esztergom		
Siklós	•	⌒	24	8	8		Dobogókő	–	
827 Farkasgyepű (400 m)	•		21	9	8		Fonyód	•	
Veszprém	•	⌒	21	9	9		Tab	–	
833 Tatabánya	•	⌒	20	8	6		Sárbogárd	•	
843 Budapest Lőrinc	6	⟋	19	10	7	4	Lengyel	•	
840 Budapest OMI	ny	⟋	21	10	7	6	Nagykónyi	•	
841 Budapest (Szabadságh., 474 m)	ny	⟋	20	10	7	7	Marcali	•	⌒
Martonvásár	1	∇	20	8	7		Somogyszob	•	
835 Székesfehérvár	ny	⟋	22	7	4		Kaposvár	•	⌒
Dunaújváros	ny	,	20	11	9		Barcs	•	
Szekszárd	•		22	10	9		Szigetvár	•	
Mohács	•		23	9	6		Bácsalmás	•	
960 Baja	•		22	10	9	12	Kiskunhalas	•	
955 Kalocsa	•		22	10	9		Izsák	ny	
Cegléd	2	∇	22	9			Kunsztmiklós	ny	⟋
860 Szolnok	ny	⟋	22	10	8	9	Örkény	ny	⟋
970 Kecskemét	•	=	22	11	6	10	Nagykáta	1	⟋
Kiskunfélegyháza	•		22	11	9		Jászapáti	•	
982 Szeged	•	=	22	9	8	9	Tiszakécske	•	
Mezőhegyes	•	⌒	23	9	7		Nagykőrös	ny	⟋
Orosháza	ny		23	8	7	10	Kistelek	•	
990 Békéscsaba	4	⟋	22	8	7	6	Makó	•	
875 Túrkeve	3	⟋	23	9	7	7	Szentes	•	
Berettyóújfalu	ny	∇	22	8	5		Szarvas	–	
862 Debrecen	ny	⟋	22	9	6	3	Szeghalom	7	⟋
892 Nyíregyháza	5	⟋	22	8	8	3	Körösszakál	4	∇
788 Kisvárda	15	⟋	22	9	8	5	Tiszaroff	•	
Mátészalka	23	∇	22	10			Poroszló	4	⟋
Tiszabecs	ny		23	13			Karcag	ny	∇
Vác	1	⟋	22	7	6		Hortobágy	1	⟋
Gödöllő	2	⟋	20	9	8	8	Polgár	1	⟋
Lőrinci	23	⟋▲	20	7	5		Hajdúdorog	–	
Gyöngyös	•		21	9	7		Nyírlugos	–	
Balassagyarmat	ny		20	7	7		Csenger	2	⟋
755 Salgótarján	12	∇	18	6	5		Vásárosnamény	6	∇
Galyatető (932 m)	1	⟋	15	7			Záhony	6	⟋
851 Kékestető (1000 m)	3	⟋	15	8	5	7	Királyrét	–	
Mátraháza (672 m)	–						Romhány	1	⟋
865 Eger	•		23	8	7	8	Borsodnádasd	•	
Putnok	•		21	8	7		Jósvafő	3	⟋
Lillafüred	22	⟋	18	6			Szendrőlád	•	
772 Miskolc	1	⟋	20	8	7	5	Hidasnémeti	10	⟋
Füged	2	⟋	23	8	7		Tokaj	1	
778 Sárospatak	•		20	9	7	4	Szentendre	1	,

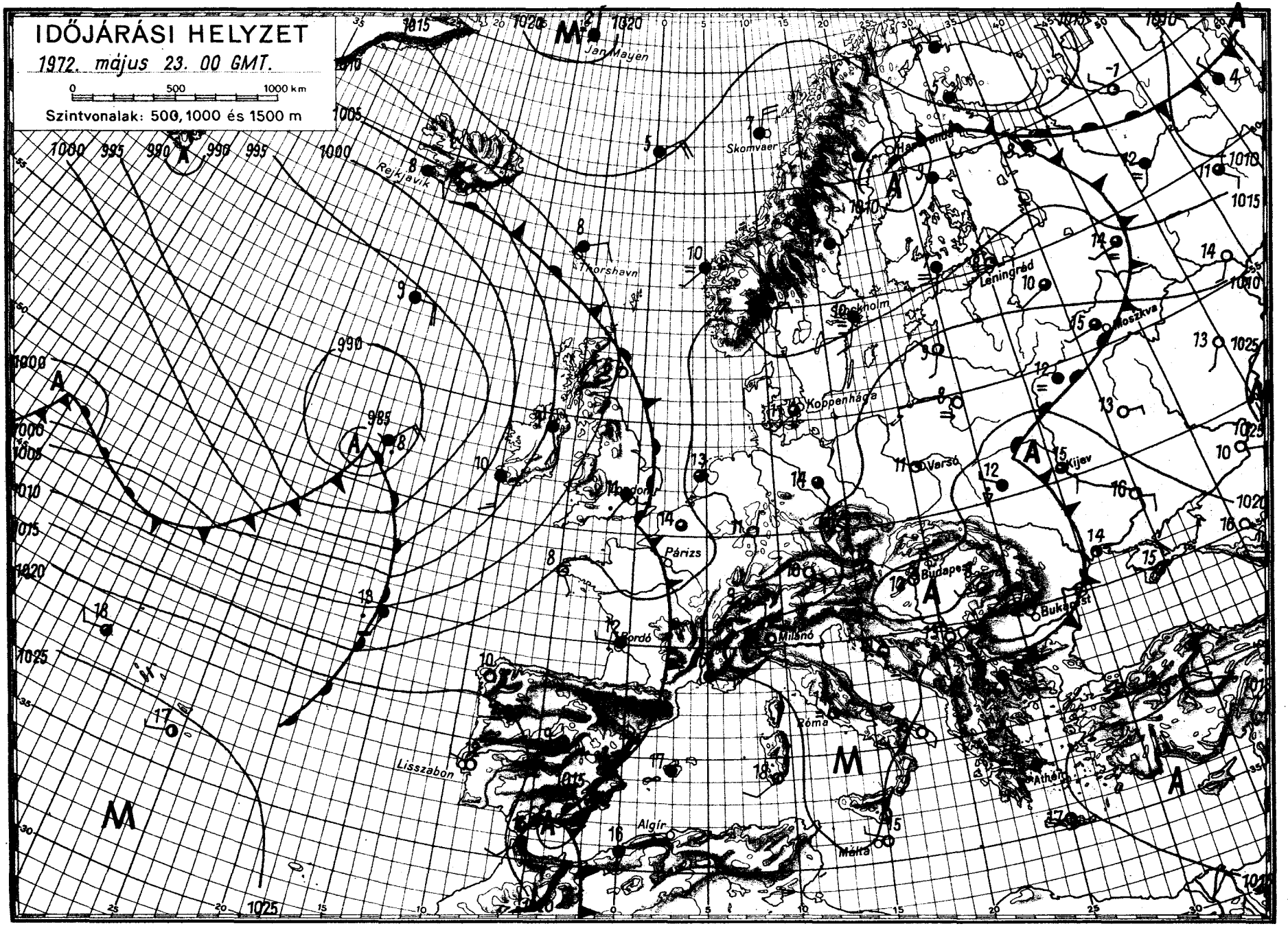
IDŐJÁRÁSI HELYZET
1972. május 23. 00 GMT.
0 500 1000 km
Szintvonalak: 500, 1000 és 1500 m
Jan Mayen
Skomvaer
Reykjavik
Thorshavn
Leningrád
Moszkva
Koppenhága
Varsó
Kijev
Párizs
Budapest
Bukarest
Milánó
Róma
Athén
Lisszabon
Algír
Málta

IDŐJÁRÁSI NAPIJELENTÉS

ЕЖЕДНЕВНЫЙ МЕТЕОРОЛОГИЧЕСКИЙ БЮЛЛЕТЕНЬ • DAILY WEATHER REPORT
BULLETIN QUOTIDIEN DE TEMPS • TÄGLICHER WETTERBERICHT

KIADJA AZ ORSZÁGOS METEOROLÓGIAI INTÉZET
BUDAPEST II. KITAIBEL PÁL UTCA 1
TELEFON: KÖZPONT: 353-500, IDŐJELZŐ OSZT.: 150-410

MEGJELENIK NAPONKÉNT • ELŐFIZETÉSI ÁRA
A POSTAI KÖLTSÉGGEL EGYÜTT NEGYEDÉVRE 60, Ft
KIADÁSÉRT FELEL AZ INTÉZET IGAZGATÓJA

85. évfolyam 145. szám + Budapest + 1972. május 24., szerda

Az időjárási helyzet ma reggel és a várható időjárás:

Az óceán fölött kialakult nagy kiterjedésü alacsony nyomásu képződmény nedves, hüvös levegőt szállit Nyugat-Európa partvidékei és a Skandináv-félszigetet felé. Igy ott továbbra is változékony, párás, sok helyen esős az időjárás. Közép-, és Dél-Európa fölött tovább tart a lassu leszálló légmozgás. Ezeken a területeken általában kevés a felhő, száraz az idő. A napsütés hatására a hőmérséklet csucsértéke elérte, sőt Közép-Európában 2, 5 fokkal meghaladta az évszaknak megfelelő értéket. A következő 36 óra folyamán a Kárpát-medence időjárása lényegesen nem változik, a nappali felmelegedés tovább erősödik.

Hazánkban kedden napközben időnként kissé megnövekedett a felhőzet és 6, 13 órán át sütött a nap. Néhány helyen délutáni zápor, zivatar alakult ki. A lehullott csapadék mennyisége sehol sem haladta meg az 5 mm-t. Farkasgyepüről jégesőt is jelentettek. A hőmérséklet napközben 21, 27 fokig emelkedett. Ma hajnalra 7, 14 fokig hült le a levegő. Délelőtt időnként kissé megnövekedett a felhőzet, eső sehol sem esett. A hőmérséklet 11 órára 22, 25 fokig emelkedett.

Ma 12 órakor Budapesten a hőmérséklet 23 fok, a tengerszintre átszámitott légnyomás 766 mm, alig változik.

Várható időjárás csütörtök estig:

Kevés nappali felhőképződés, eső nélkül.
Gyenge, napközben mérsékelt változó irányu szél.
A nappali felmelegedés tovább erősödik.

Várható legalacsonyabb éjszakai hőmérséklet: 10, 15,
legmagasabb nappali hőmérséklet csütörtökön: 25, 30 fok között.

Bartha Péterné s.k.

A hőmérséklet napi középértéke és eltérése a 100 évi átlagtól /Budapesten/:

1972. V. 23.: 18,0 C° +1,0 C°

1871 óta ezen a napon Budapesten előfordult:

legmagasabb hőmérséklet 31,8 C° /1950/
legalacsonyabb hőmérséklet 3,3 C° /1917/.

72.0291.

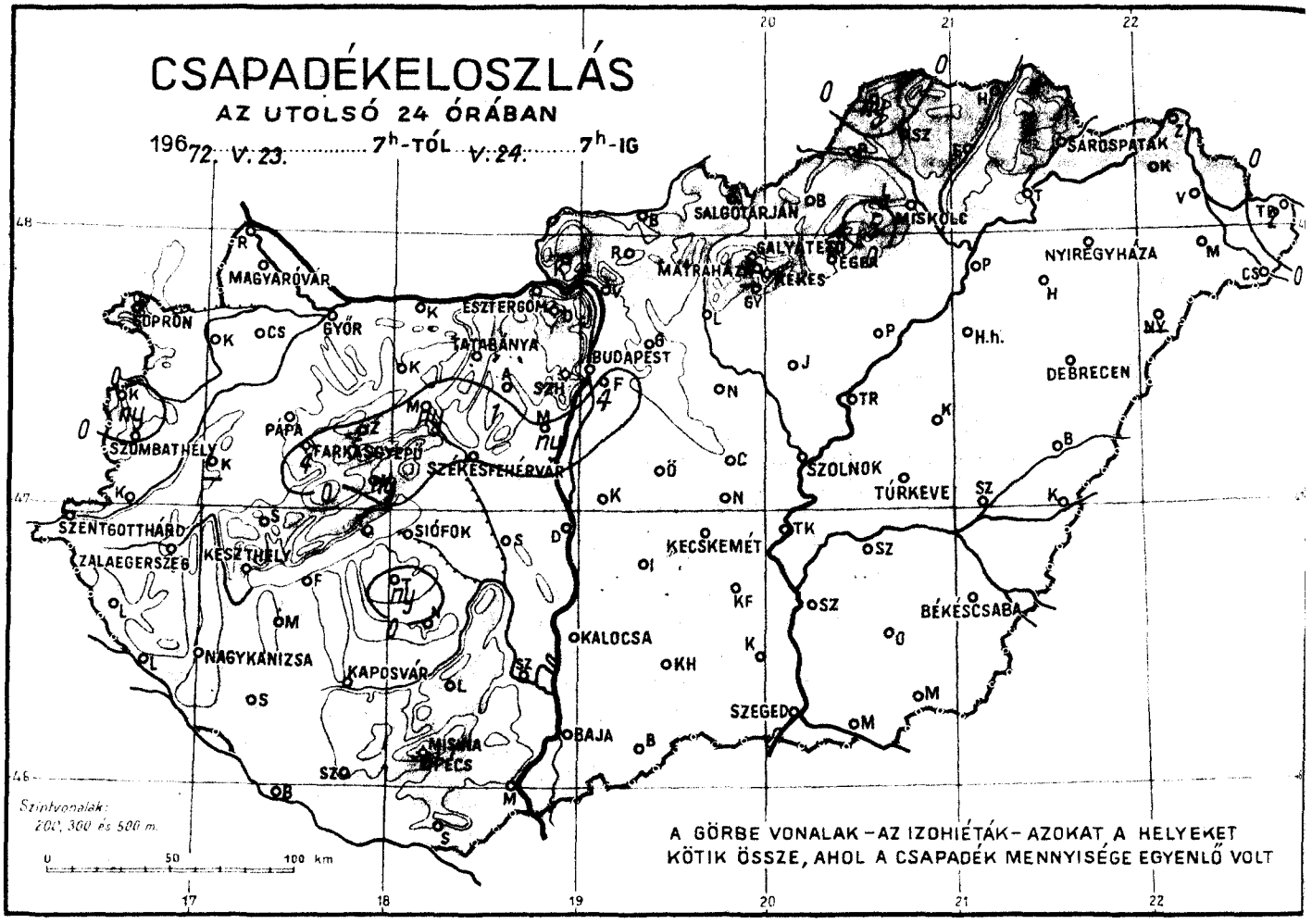
CSAPADÉKELOSZLÁS
AZ UTOLSÓ 24 ÓRÁBAN
1972. V. 23. 7h-TÓL V. 24. 7h-IG
SÁROSPATAK
SALGÓTARJÁN
MISKOLC
GALYATETŐ
EGER
MÁTRAHÁZA
KÉKES
NYIREGYHÁZA
MAGYARÓVÁR
SOPRON
GYŐR
ESZTERGOM
TATABÁNYA
BUDAPEST
DEBRECEN
PÁPA
SZOMBATHELY
FARKASGYEPŰ
SZÉKESFEHÉRVÁR
SZOLNOK
TÚRKEVE
SZENTGOTTHÁRD
ZALAEGERSZEG
KESZTHELY
SIÓFOK
KECSKEMÉT
BÉKÉSCSABA
KALOCSA
NAGYKANIZSA
KAPOSVÁR
SZEGED
BAJA
MISKOLC
PÉCS
Szintvonalak: 200, 300 és 500 m.
0 50 100 km
A GÖRBE VONALAK – AZ IZOHIÉTÁK – AZOKAT A HELYEKET KÖTIK ÖSSZE, AHOL A CSAPADÉK MENNYISÉGE EGYENLŐ VOLT

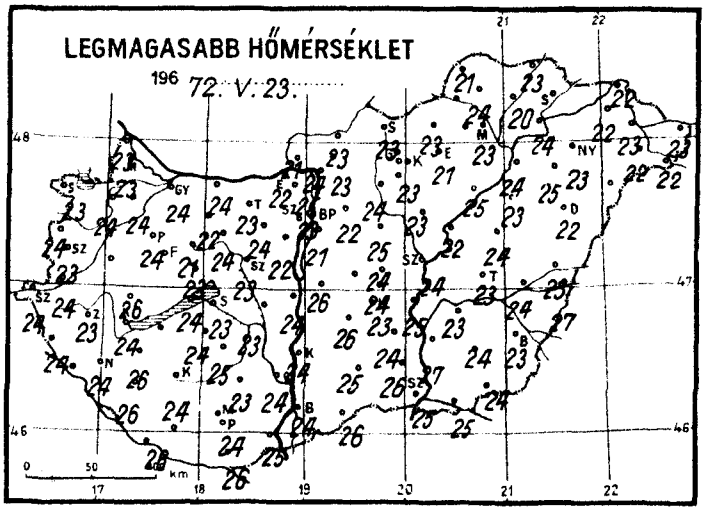
LEGMAGASABB HŐMÉRSÉKLET
1972. V. 23.

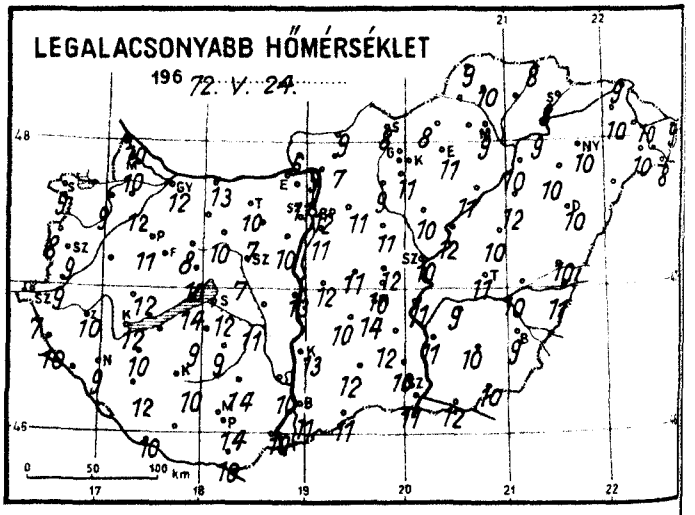
LEGALACSONYABB HŐMÉRSÉKLET
1972. V. 24.

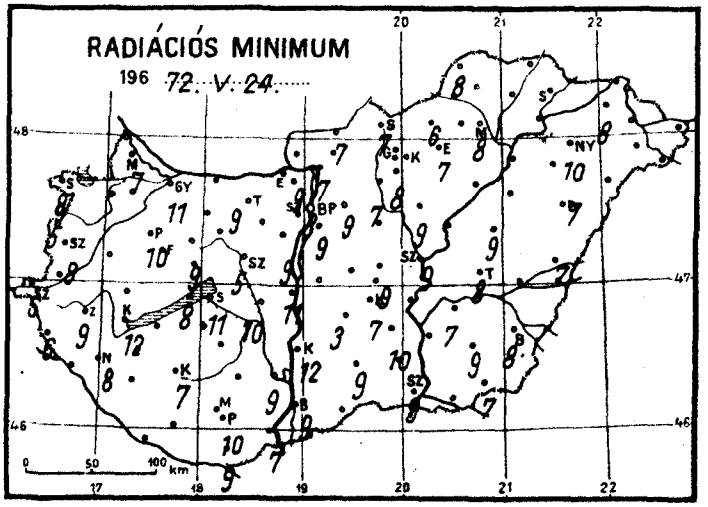
RADIÁCIÓS MINIMUM
1972. V. 24.

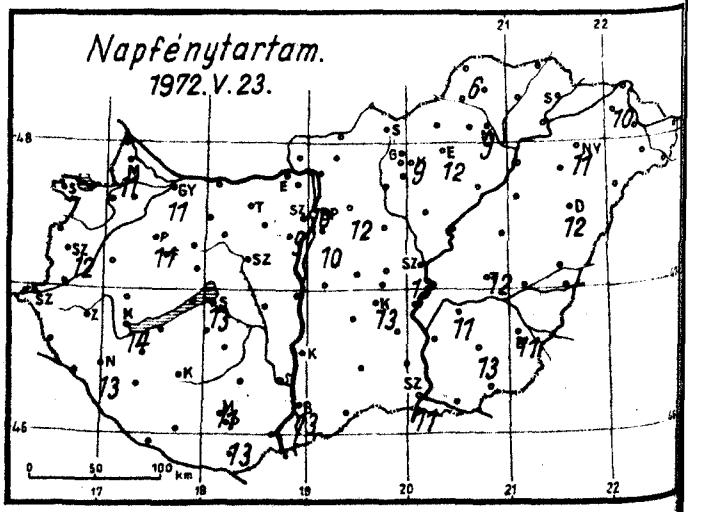
Napfénytartam.
1972. V. 23.

1972. május ..... hó,
24. napszerda .....

	Az utolsó 24 óra adatai						24 órai csapadék mm		
	Csapadék (mm)		Hőmérsékleti szélsőségek: tegnapi nappali max.	éjszakai min.	min. δ cm-en	Napsütés (óra) tegnap			
12815 Magyaróvár	•	=	23	10	7	11	Rajka	•	
822 Győr	•		24	12	11	11	Kapuvár	•	∩
825 Pápa	•		24	11	10	11	Csorna	•	∩
805 Sopron	•		23	9	8	7	Komárom	•	∩
812 Szombathely	•		23	9	8	12	Káld	–	
910 Szentgotthárd	•		24	7	6		Kőszeg	ny	
915 Zalaegerszeg	•		23	10	9		Körmend	•	
Lenti	•		24	10	6		Letenye	•	
925 Nagykanizsa	•		24	9	8	13	Sümeg	•	
920 Keszthely	•		24	12	12	14	Zirc	5	
Tihany	•		24	14	8		Kisbér	•	
935 Siófok	•		23	12	11	13	Mór	ny	R
942 Pécs	•		24	14	10	13	Alcsút	1	R
941 Misinatető (534 m)	•		23	13	7	11	Esztergom	•	
Siklós	•	∩	26	10	9		Dobogókő	•	
827 Farkasgyepű (400 m)	4	▲	23	14	13		Fonyód	•	
Veszprém	ny	∩	23	10	9		Tab	•	
833 Tatabánya	•	∩	23	10	9		Sárbogárd	ny	
839 Budapest (Kelenhegy)	4	R	21	11	9	10	Lengyel	•	szárnatvan
840 Budapest OMI	•		23	12	8	10	Nagykónyi	•	
841 Budapest (Szabadságh. 474 m)	•	∩	22	12	9	9	Marcali	•	∩
Martonvásár	ny		22	10	9		Somogyszob	•	
835 Székesfehérvár	•		23	7	5		Kaposvár	•	∩
Dunaújváros	•		24	13	11		Barcs	•	
Szekszárd	•		24	10	9		Szigetvár	•	
Mohács	•		25	10	7		Bácsalmás	•	
960 Baja	•		24	11	9	12	Kiskunhalas	•	
955 Kalocsa	•		24	13	12		Izsák	•	
Cegléd	•		24	12			Kunsztmiklós	•	
860 Szolnok	•	=	24	10	9	13	Örkény	•	
970 Kecskemét	•		23	14	7	13	Nagykáta	•	
Kiskunfélegyháza	•		24	12	10		Jászapáti	•	∩
982 Szeged	•		25	11	9	11	Tiszakécske	•	
Mezőhegyes	•	∩	24	10	7		Nagykőrös	•	
Orosháza	•		24	10	9	13	Kistelek	•	
990 Békéscsaba	•		23	9	8	11	Makó	•	
875 Túrkeve	•		23	11	8	12	Szentes	•	
Berettyóújfalu	•	∩	23	10	7		Szarvas	•	
880 Debrecen	•	=	22	10	7	12	Szeghalom	•	∩
892 Nyíregyháza	•		23	10	10	11	Körösszakál	•	
788 Kisvárda	•		22	10	8	10	Tiszaroff	•	
Mátészalka	•		22	10			Poroszló	•	∩
Tiszabecs	2		23	9			Karcag	•	
Vác	•	–	24	9	7		Hortobágy	•	
Gödöllő	•		22	11	9	12	Polgár	•	
Lőrinci	•	∩	24	9	7		Hajdúdorog	•	
Gyöngyös	•		23	11	8		Nyírlugos	–	
Balassagyarmat	•	∩	23	9	7		Csenger	•	∩
755 Salgótarján	•		23	8	7		Vásárosnamény	•	∩
Galyatető (932 m)	•		16	10			Záhony	•	
851 Kékestető (1000 m)	•		15	9	8	9	Királyrét	•	
Mátraháza (672 m)	•						Romhány	•	
865 Eger	•		21	11	7	12	Borsodnádasd	•	
Putnok	•	=	24	10	9		Jósvafő	ny	
Lillafüred	5	▽	21	7			Szendrőlád	•	
772 Miskolc	•	–	23	9	8	9	Hidasnémeti	•	
Fügöd	•	∩	20	8	–		Tokaj	•	
778 Sárospatak	•						Szentendre	•	

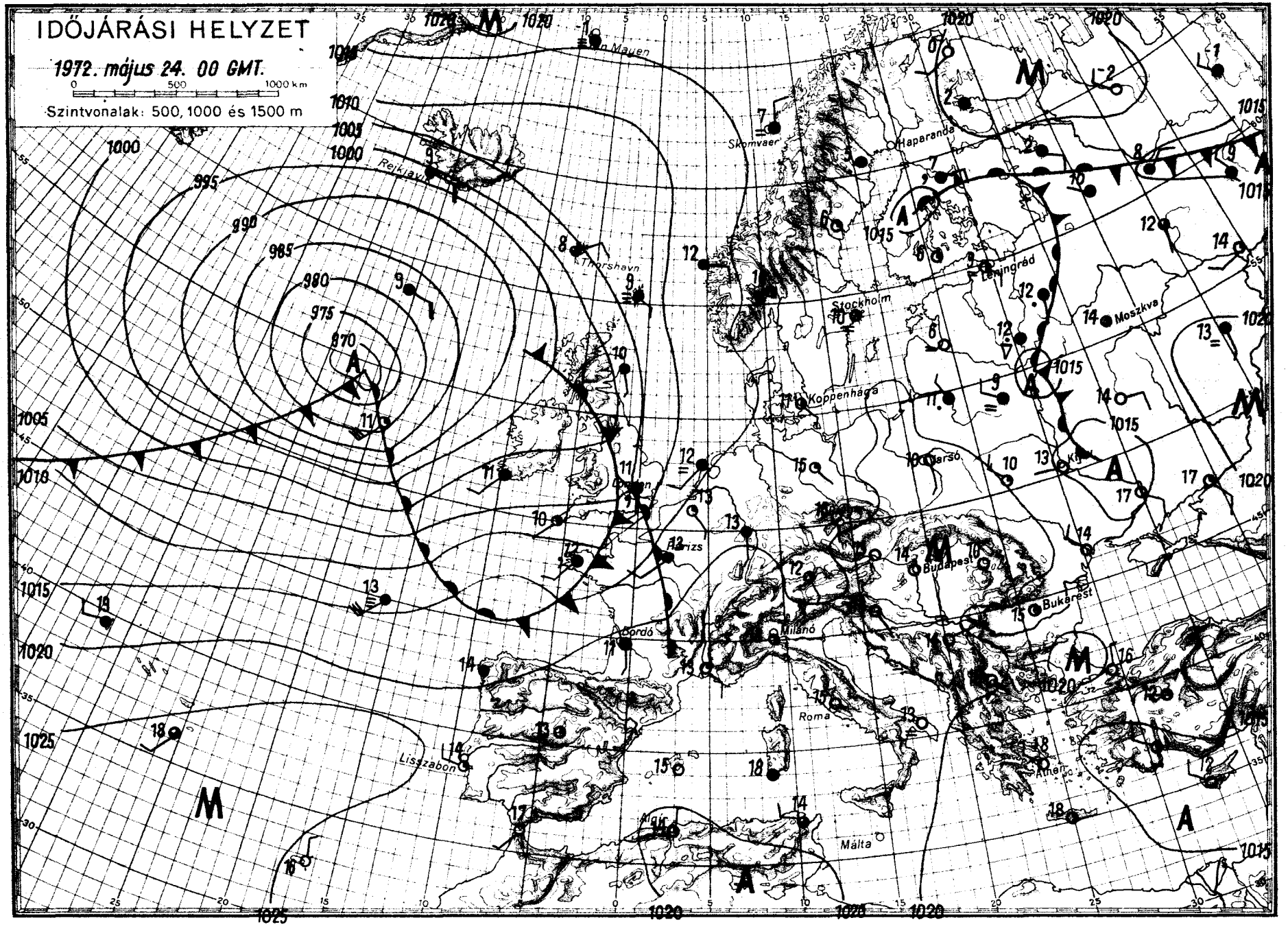
IDŐJÁRÁSI HELYZET
1972. május 24. 00 GMT.
0 500 1000 km
Szintvonalak: 500, 1000 és 1500 m
Jan Mayen
Reykjavik
Thorshavn
Skomvaer
Haparanda
Leningrád
Stockholm
Moszkva
Koppenhága
Berlin
Párizs
Budapest
Bukarest
Milánó
Roma
Athén
Málta
Lisszabon
Madrid

IDŐJÁRÁSI NAPIJELENTÉS

ЕЖЕДНЕВНЫЙ МЕТЕОРОЛОГИЧЕСКИЙ БЮЛЛЕТЕНЬ • DAILY WEATHER REPORT
BULLETIN QUOTIDIEN DE TEMPS • TÄGLICHER WETTERBERICHT

KIADJA AZ ORSZÁGOS METEOROLÓGIAI INTÉZET
BUDAPEST II. KITAIBEL PÁL UTCA 1
TELEFON: KÖZPONT: 353-500, IDŐJELZŐ OSZT.: 150-410

MEGJELENIK NAPONKÉNT * ELŐFIZETÉSI ÁRA A POSTAI KÖLTSÉGGEL EGYÜTT NEGYEDÉVRE 60, Ft
KIADÁSÉRT FELEL AZ INTÉZET IGAZGATÓJA

85. évfolyam 146. szám + Budapest + 1972. május 25. csütörtök

Az időjárási helyzet ma reggel és a várható időjárás:

A központjával Izland térségében örvénylő nagy kiterjedésü mérsékeltövi ciklon áramlási rendszerében nyugati, délnyugati széllel nedves, hüvös légtömegek áramlanak kontinensünk nyugati részén át a középső területek felé. Hatásukra ma reggel a Brit-szigeteken, a Skandináv-félsziget déli részén, Nyugat-Európában, valamint Közép-Európa egy részén esők, záporok voltak, helyenként erős szél fujt. Szárazabb, csendesebb az idő a Balkán-félszigettől a Kárpát medence keleti felén át Finnországig huzódó sávban. A Kárpát-medence időjárását a következő 36 óra folyamán is a nyugati széllel érkező kissé hüvösebb óceáni levegő irányitja.

Hazánkban szerdán általában kevés volt a felhő, a nap 10, 14 órán át sütött. A kora délutáni órákban az északkeleti megyékben egy-két helyen jelentéktelen mennyiségü záporeső esett. A hőmérséklet napközben 23, 28 fokig emelkedett. A késő délutáni óráktól kezdve a nyugati megyékben megnövekedett a felhőzet, az esti és éjszakai órákban egy-két helyen záporeső, zivatar keletkezett. A lehullott csapadék mennyisége általában 10 mm alatt maradt, csupán Szentgotthárdon mértek 23 mm-t. Csütörtök hajnalra 8, 15 fokig hült le a levegő. Ma délelőtt a nyugati, és az északi megyékben erősen felhős volt az ég. Egy-két helyről záporesőt, Miskolc térségéből zivatart jelentettek. A hőmérséklet 11 órakor a nyugati, északi megyékben 21-23, máshol 24, 27 fok között váltakozott.

Ma 12 órakor Budapesten a hőmérséklet 24 fok, a tengerszintre átszámitott légnyomás 765 mm, nem változik.

Várható időjárás péntek estig:
Változóan felhős idő, szórványosan előforduló esővel, zivatarral.
Időnként megélénkülő nyugati, északnyugati szél.
Várható legalacsonyabb éjszakai hőmérséklet: 10, 15,
legmagasabb nappali hőmérséklet pénteken: 22, 27 fok között.

Vadkerti Ferenc s.k.

TÁVOLABBI KILÁTÁSOK HÉTFŐIG:

Megélénkülő nyugati széllel változékony idő, szórványosan előforduló zivatarokkal, egy-két helyen jégesővel. Legalacsonyabb hajnali hőmérsékletek 10-15 fok között. Legmagasabb nappali hőmérsékletek 21, 26 fok között. Jelentős mennyiségü /legalább 5 mm/ csapadék az ország területének 40 százalékán várható.

TÁVELŐREJELZŐ OSZTÁLY

A hőmérséklet napi középértéke és eltérése a 100 évi átlagtól /Budapesten/:

1972. V. 24.: 21,0 C° +3,5 C°

1871 óta ezen a napon Budapesten előfordult:

legmagasabb hőmérséklet 31,7 C° /1950/
legalacsonyabb hőmérséklet 4,5 C° /1955/.

72.0294.

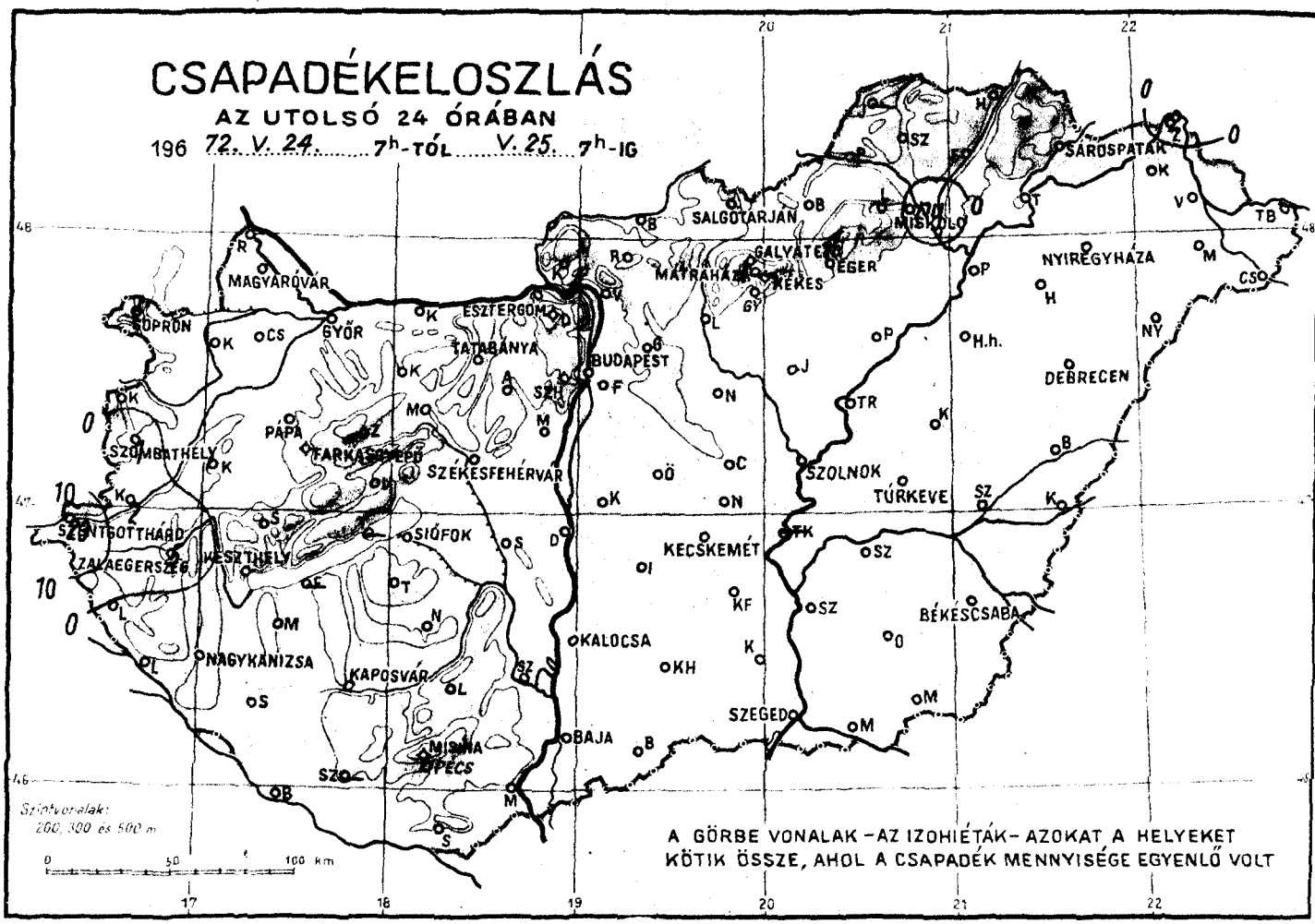
CSAPADÉKELOSZLÁS
AZ UTOLSÓ 24 ÓRÁBAN
196 72. V. 24. 7h-TÓL V. 25. 7h-IG
SOPRON
MAGYARÓVÁR
GYŐR
ESZTERGOM
TATABÁNYA
BUDAPEST
SALGÓTARJÁN
MISKOLC
SÁROSPATAK
NYÍREGYHÁZA
GALYATETŐ
EGER
MÁTRAHÁZA
KEKES
DEBRECEN
SZOMBATHELY
PÁPA
FARKASGYEPŰ
SZÉKESFEHÉRVÁR
SZOLNOK
TÚRKEVE
SZENTGOTTHÁRD
ZALAEGERSZEG
KESZTHELY
SIÓFOK
KECSKEMÉT
BÉKÉSCSABA
NAGYKANIZSA
KAPOSVÁR
KALOCSA
SZEGED
BAJA
MOHÁCS
PÉCS
Szintvonalak:
200, 300 és 500 m
0 50 100 km
A GÖRBE VONALAK – AZ IZOHIÉTÁK – AZOKAT A HELYEKET
KÖTIK ÖSSZE, AHOL A CSAPADÉK MENNYISÉGE EGYENLŐ VOLT

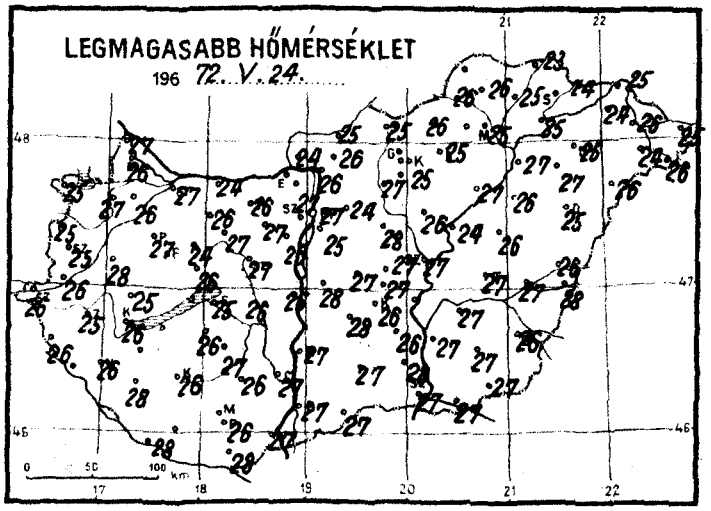
LEGMAGASABB HŐMÉRSÉKLET
196 72. V. 24.
0 50 100 km

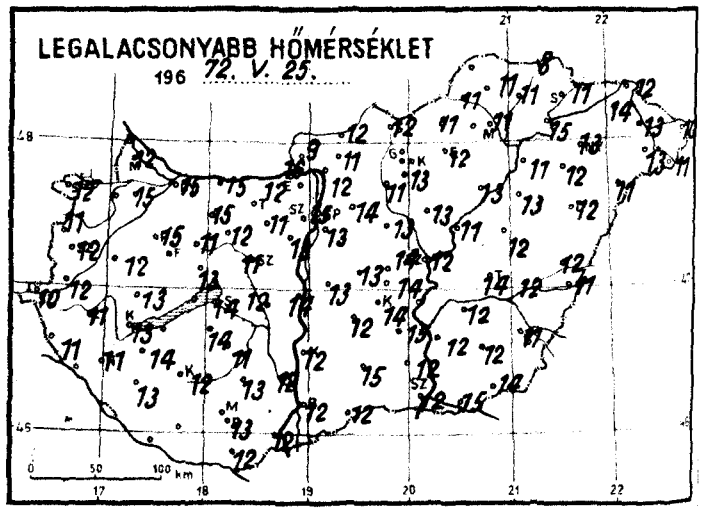
LEGALACSONYABB HŐMÉRSÉKLET
196 72. V. 25.
0 50 100 km

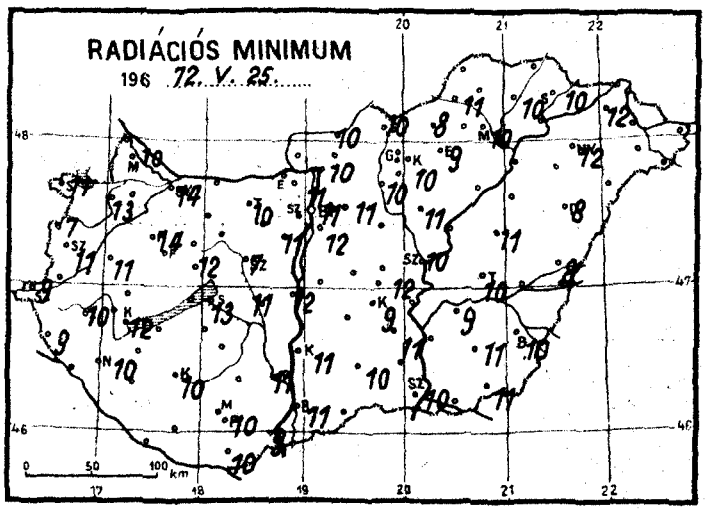
RADIÁCIÓS MINIMUM
196 72. V. 25.
0 50 100 km

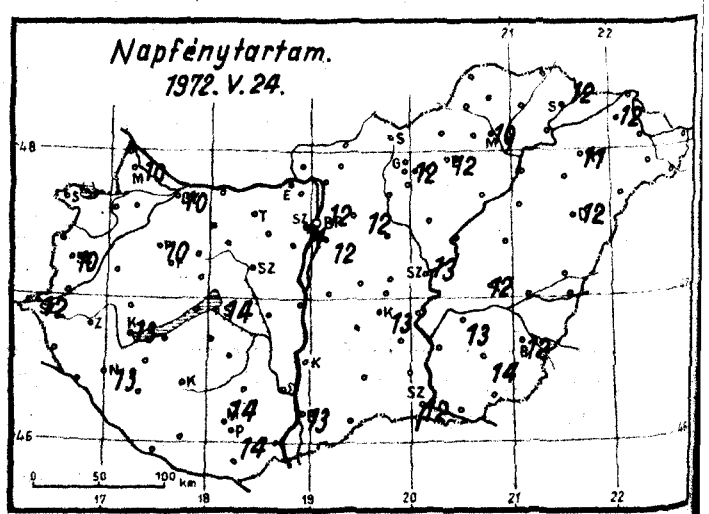
Napfénytartam.
1972. V. 24.
0 50 100 km

1972. május hó,
25. nap csütörtök

	Az utolsó 24 óra adatai						24 órai csapadék mm		
	Csapadék (mm)		Hőmérsékleti szélsőségek			Napsütés (óra) tegnap			
			tegnapi nappali max.	éjszakai min.	min. 5 cm-en				
12815 Magyaróvár	•		26	12	10	10	Rajka	•	
822 Győr	•	=	27	15	14	10	Kapuvár	•	⌐
825 Pápa	•		27	15	14	10	Csorna	•	
805 Sopron	•		25	12	11		Komárom	•	
812 Szombathely	1	⌐	25	12	11	10	Káld	•	
910 Szentgotthárd	23	⌐	26	10	9	12	Kőszeg	•	
915 Zalaegerszeg	5	⌐	25	11	10		Körmend	2	
Lenti	•		26	11	9		Letenye	•	
925 Nagykanizsa	•		26	11	10	13	Sümeg	•	
920 Keszthely	•		26	13	12	13	Zirc	•	
Tihany	–						Kisbér	•	
935 Siófok	•		25	14	13	14	Mór	•	⌐
942 Pécs	•		26	13	10	14	Alcsút	•	
941 Misinatető (534 m)	•		24	17	11	14	Esztergom	•	
Siklós	•	⌐	28	12	10		Dobogókő	•	
827 Farkasgyepű (400 m)	•		26	15	16		Fonyód	–	
Veszprém	•		26	13	12		Tab	•	
833 Tatabánya	•	⌐	26	12	10		Sárhatvan	•	
843 Budapest (Lőrinc	•		25	13	12	12	Lengyel	•	
840 Budapest OMI	•		27	15	11	12	Nagykónyi	•	⌐
841 Budapest (Szabadságh., 474 m)	•	⌐	24	15	11	11	Marcali	•	
Martonvásár	•		26	13	11		Somogyszob	•	
835 Székesfehérvár	•		27	11	7		Kaposvár	•	⌐
Dunaújváros	•		26	14	12		Barcs	•	
Szekszárd	•		27	12	11		Szigetvár	–	
Mohács	•		27	12	9		Bácsalmás	•	
960 Baja	•		27	12	11	13	Kiskunhalas	•	
955 Kalocsa	•		27	12	11		Izsák	•	
Cegléd	•		27	14			Kunsztmiklós	•	
860 Szolnok	•	=	27	12	10	13	Orkény	•	
970 Kecskemét	•		26	14	9	13	Nagykáta	•	
Kiskunfélegyháza	•		26	15	11		Jászapáti	•	⌐
982 Szeged	•		27	12	10	12	Tiszakécske	–	
Mezőhegyes	•	⌐	27	14	11		Nagykőrös	•	
Orosháza	•		27	12	11	14	Kistelek	•	
990 Békéscsaba	•		26	11	10	12	Makó	•	
875 Túrkeve	•		27	14	10	12	Szentes	•	
Berettyóújfalu	•	⌐	26	12	8		Szarvas	•	
882 Debrecen	•		25	12	8	12	Szeghalom	•	⌐
892 Nyíregyháza	•		25	13	12	11	Körösszakál	•	
788 Ásvárda	•		24	14	12	12	Tiszaroff	•	
Mátészalka	•		24	13			Poroszló	•	⌐
Tiszabecs	–		25	10			Karcag	•	
Vác	•	=	26	12	10		Hortobágy	•	
Gödöllő	•		24	14	11	12	Polgár	•	
Lőrinci	•	⌐	27	11	10		Hajdúdorog	•	
Gyöngyös	•		25	13	10		Nyírlugos	•	
Balassagyarmat	•	⌐	25	12	10		Csenger	•	
755 Salgótarján	•		25	12	10		Vásárosnamény	•	⌐
Galyatető (932 m)	•		20	12			Záhony	2	⌐
851 Kékestető (1000 m)	•		18	11	10	12	Királyrét	•	
Mátraháza (672 m)	–						Romhány	•	
865 Eger	•		25	12	9	11	Borsodnádasd	•	
Putnok	•	=	26	11	11		Jósvafő	–	
Lillafüred	•		23	9			Szendrőlád	•	
772 Miskolc	ny	⌐	25	11	10	10	Hidasnémeti	•	
Füged	•	⌐	25	11	10		Tokaj	•	
778 Sárospatak	•		24	11	10	12	Szentendre	•	

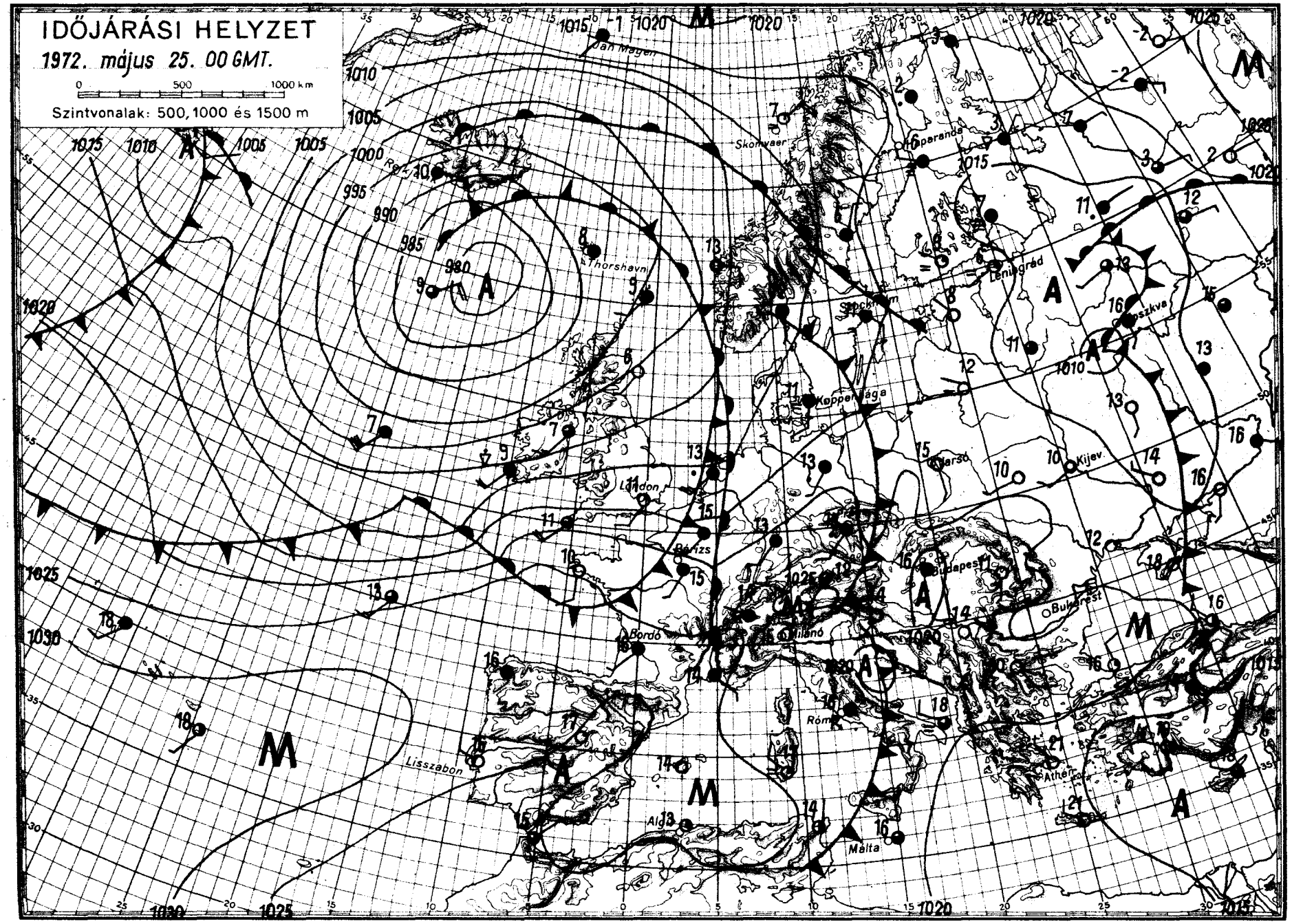
IDŐJÁRÁSI HELYZET
1972. május 25. 00 GMT.
0 500 1000 km
Szintvonalak: 500, 1000 és 1500 m
Jan Mayen
Skomvaer
Thorshavn
Leningrád
Kopperhága
London
Párizs
Bordó
Milánó
Budapest
Bukarest
Kijev
Róma
Athén
Málta
Lisszabon
Alg
A
M

IDŐJÁRÁSI NAPIJELENTÉS

ЕЖЕДНЕВНЫЙ МЕТЕОРОЛОГИЧЕСКИЙ БЮЛЛЕТЕНЬ • DAILY WEATHER REPORT
BULLETIN QUOTIDIEN DE TEMPS • TÄGLICHER WETTERBERICHT

KIADJA AZ ORSZÁGOS METEOROLÓGIAI INTÉZET
BUDAPEST II. KITAIBEL PÁL UTCA 1
TELEFON: KÖZPONT: 353-500, IDŐJELZŐ OSZT.: 150-110

MEGJELENIK NAPONKÉNT * ELŐFIZETÉSI ÁRA A POSTAI KÖLTSÉGGEL EGYÜTT NEGYEDÉVRE 60, Ft
KIADÁSÉRT FELEL AZ INTÉZET IGAZGATÓJA

85. évfolyam 147. szám + Budapest + 1972. május 26. péntek

Az időjárási helyzet ma reggel és a várható időjárás:

Európa felett fokozatosan nyugatira fordult az áramlások iránya. Emiatt az óceán felől egymást követően hüvösebb és enyhébb levegőfajták érkeznek a szárazföld belseje fölé. Az egyik hüvösebb hullám tegnap érintette a Kárpát-medencét, ma reggelre már a Szovjetunió európai területét árasztotta el. Ugyanakkor a Skandináv-félsziget déli részét egy nagykiterjedésü, mérsékeltövi ciklon érte el, amely erős szeleket, esőket és hőmérséklet csökkenést okoz. Az erős nyugati magassági áramlás következtében a ciklon ugy helyeződik át, hogy frontja a következő 36 órában érinti a Kárpát-medencét.

Hazánkban csütörtökön az ország északi felében változóan felhős volt az ég, a nap 4, 8 órán át sütött. Máshol kevés volt a felhő, 9, 14 órás napfénytartamot észleltek. Néhány helyen délutáni zápor, zivatar keletkezett, Egerből és Záhonyból jégesőt jelentettek. A legmagasabb hőmérséklet 23, 31 fok között volt. Ma hajnalra 10, 17 fokig hült le a levegő. Délelőtt felhőátvonulások voltak, a déli, délnyugati szél fokozatosan megélénkült. A hőmérséklet 11 órára 23, 25 fokig emelkedett.

Ma 12 órakor Budapesten a hőmérséklet 24 fok, a tengerszintre átszámitott légnyomás 764 mm, mérsékelten süllyed.

Várható időjárás szombat estig:

Felhőátvonulások, pénteken elsősorban a Dunántulon szórványosan, szombaton többfelé záporral, zivatarral.
Élénk, időnként erős déli, délnyugati, szombatra a Dunántulon nyugatira forduló szél.

Várható legalacsonyabb éjszakai hőmérséklet: 11, 16 fok között, legmagasabb nappali hőmérséklet szombaton: általában 25 fok körül, északnyugaton kevéssel 20 fok felett.

Bóna Márta s.k.

A hőmérséklet napi középértéke és eltérése a 100 évi átlagtól /Budapesten/:

1972. V. 25.:	21,4 C°	+3,7 C°

1871 óta ezen a napon Budapesten előfordult:

legmagasabb hőmérséklet	31,4 C° /1953/	
legalacsonyabb hőmérséklet	7,2 C° /1944/.	72.0297.

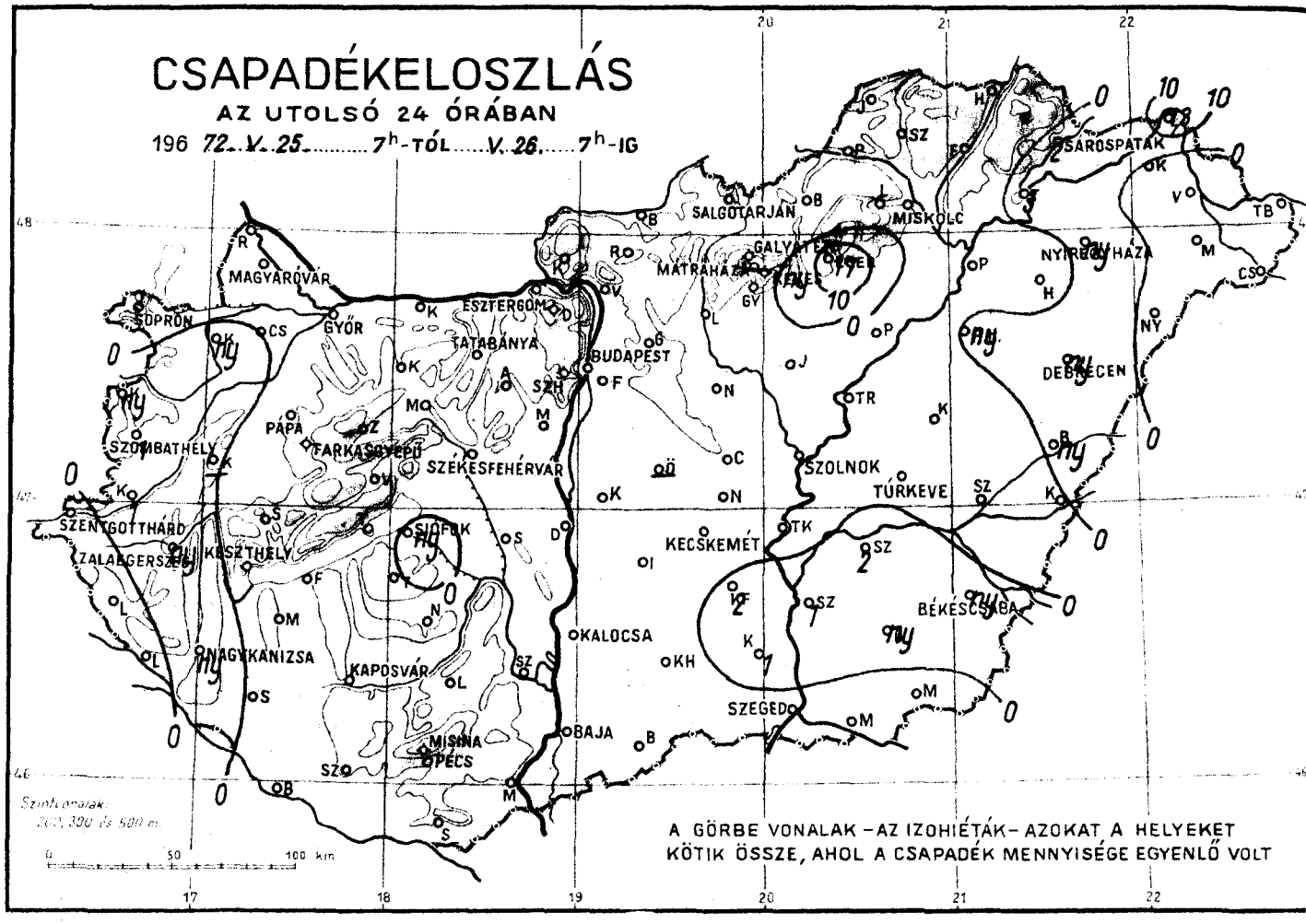
CSAPADÉKELOSZLÁS
AZ UTOLSÓ 24 ÓRÁBAN
196 72. V. 25. 7h-TÓL V. 26. 7h-IG
SALGÓTARJÁN
MISKOLC
SÁROSPATAK
MAGYARÓVÁR
ESZTERGOM
GYŐR
SOPRON
TATABÁNYA
BUDAPEST
MÁTRAHÁZA
GALYATETŐ
NYÍREGYHÁZA
DEBRECEN
PÁPA
FARKASGYEPŰ
SZÉKESFEHÉRVÁR
SZOMBATHELY
SZOLNOK
TÚRKEVE
SZENTGOTTHÁRD
ZALAEGERSZEG
KESZTHELY
SIÓFOK
KECSKEMÉT
BÉKÉSCSABA
NAGYKANIZSA
KAPOSVÁR
KALOCSA
SZEGED
MOHÁCS
PÉCS
BAJA
Szintvonalak:
200, 300 és 500 m.
A GÖRBE VONALAK – AZ IZOHIÉTÁK – AZOKAT A HELYEKET
KÖTIK ÖSSZE, AHOL A CSAPADÉK MENNYISÉGE EGYENLŐ VOLT

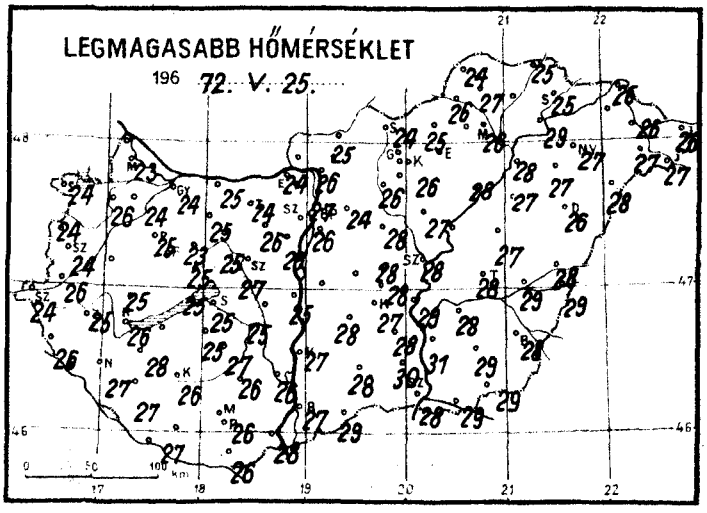
LEGMAGASABB HŐMÉRSÉKLET
196 72. V. 25.

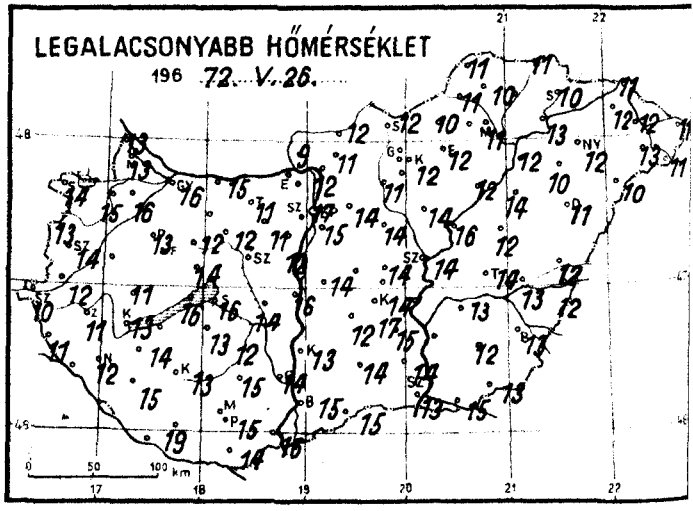
LEGALACSONYABB HŐMÉRSÉKLET
196 72. V. 26.

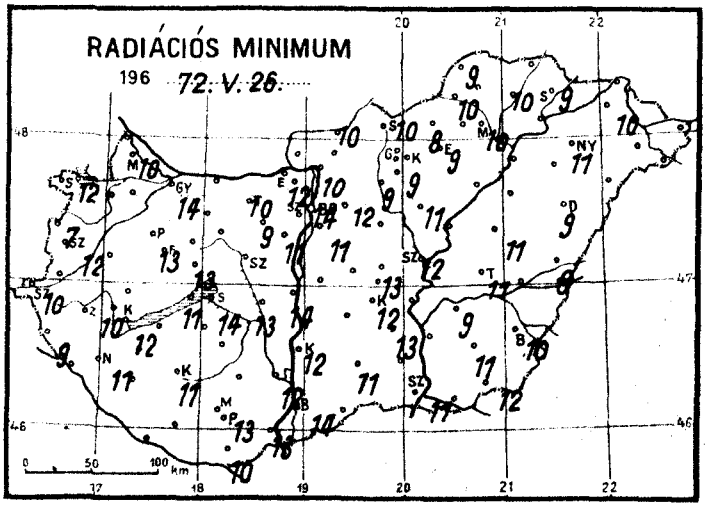
RADIÁCIÓS MINIMUM
196 72. V. 26.

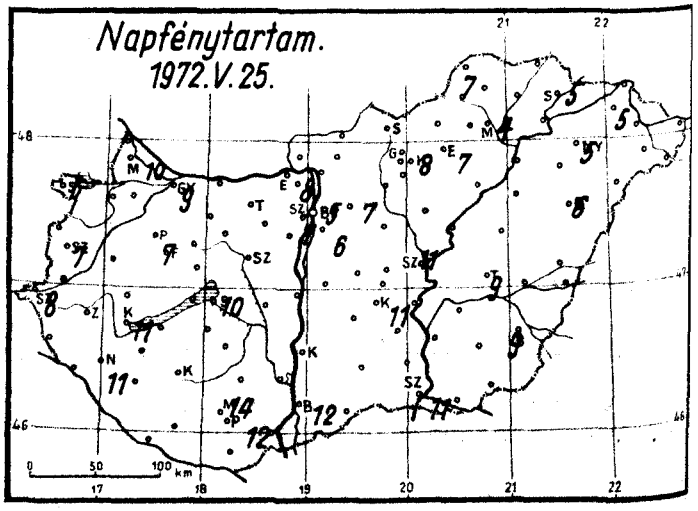
Napfénytartam.
1972. V. 25.

1972. május hó,
26. nap péntek

	Az utolsó 24 óra adatai						24 órai csapadék mm		
	Csapadék (mm)		Hőmérsékleti szélsőségek tegnapi nappali max.	éjszakai min.	min. 5 cm-en	Napsütés (óra) tegnap			
12815 Magyaróvár	.		23	13	10	10	Rajka	.	
822 Győr	.		24	16	14	9	Kapuvár	ny	⌐
825 Pápa	.		25	13	13	7	Csorna	.	⌐
805 Sopron	.		24	14	12	6	Komárom	.	⌐
812 Szombathely	1	⌐	24	14	12	7	Káld	–	
910 Szentgotthárd	.		24	10	10	8	Kőszeg	ny	
915 Zalaegerszeg	ny	⌐	25	11	10		Körmend	1	⌐
Lenti	.		26	11	9		Letenye	.	
925 Nagykanizsa	ny		27	12	11	11	Sümeg	.	
920 Keszthely	.		26	13	12	11	Zirc	.	
Tihany	.		25	16	11		Kisbér	.	
935 Siófok	ny		25	16	14	10	Mór	.	⌐
942 Pécs	.		26	15	13	12	Alcsút	.	
941 Misinatető (534 m)	.		23	16	11	14	Esztergom	.	
Siklós	.		26	14	10		Dobogókő	.	
827 Farkasgyepű (400 m)	.	⌒	23	13	12		Fonyód	.	
Veszprém	.		25	14	13		Tab	.	
833 Tatabánya	.	⌒	24	11	10		Sárbogárd	.	
839 Budapest (Farkasrét)	.		25	15	11	6	Lengyel	.	
840 Budapest OMI	.		26	17	14	5	Nagykónyi	.	
841 Budapest (Szabadságh.,474 m)	.	⌒	24	13	11	7	Marcali	.	⌐
Martonvásár	.		25	12	11		Somogyszob	.	
835 Székesfehérvár	.		27	–	–		Kaposvár	.	⌐
Dunaújváros	.		25	16	14		Barcs	.	
Szekszárd	.		26	14	12		Szigetvár	.	
Mohács	.		28	16	13		Bácsalmás	.	
960 Baja	.		27	15	14	12	Kiskunhalas	.	
955 Kalocsa	.		27	13	12		Izsák	.	
Cegléd	.		28	14			Kunsztmiklós	.	
860 Szolnok	.		28	14	12	11	Örkény	–	
970 Kecskemét	.		27	17	12	11	Nagykáta	.	
Kiskunfélegyháza	2	⌐	28	15	13		Jászapáti	.	⌐
982 Szeged	.	⌐	28	13	11	11	Tiszakécske	.	
Mezőhegyes	.	⌒	29	13	12		Nagykőrös	.	
Orosháza	ny		29	12	11		Kistelek	1	⌐
990 Békéscsaba	ny	▽	28	13	10	9	Makó	.	
875 Túrkeve	.		28	14	11	9	Szentes	1	
Berettyóújfalu	ny		28	12	8		Szarvas	2	⌐
882 Debrecen	ny		26	11	9	6	Szeghalom	.	⌐
892 Nyíregyháza	ny	⌐	27	12	11	5	Körösszakál	.	
788 Kisvárda	.	=	–	12	10	5	Tiszaroff	.	
Mátészalka	.		27	13			Poroszló	.	
Tiszabecs	.		26	11			Karcag	.	
Vác	.	=	26	12	10		Hortobágy	ny	
Gödöllő	.		24	14	12	7	Polgár	.	
Lőrinci	.		26	11	9		Hajdúdorog	.	
Gyöngyös	.		26	12	9		Nyírlugos	.	
Balassagyarmat	.	⌒	25	12	10		Csenger	.	⌐
755 Salgótarján	.		24	12	10		Vásárosnamény	.	⌐
Galyatető (932 m)	.		20	11			Záhony	13	⌐▲
851 Kékestető (1000 m)	ny	▽	20	11	10	8	Királyrét	.	
Mátraháza (672 m)	–						Romhány	.	
865 Eger	17	⌐▲	–	12	9	7	Borsodnádasd	1	⌐
Putnok	.	▬	26	11	10		Jósvafő	.	
Lillafüred	.		25	11			Szendrőlád	.	
772 Miskolc	.		26	11	10	4	Hidasnémeti	.	
Füged	.	⌐	–	16	10		Tokaj	3	⌐
778 Sárospatak	2		25	10	9	5	Szentendre	.	

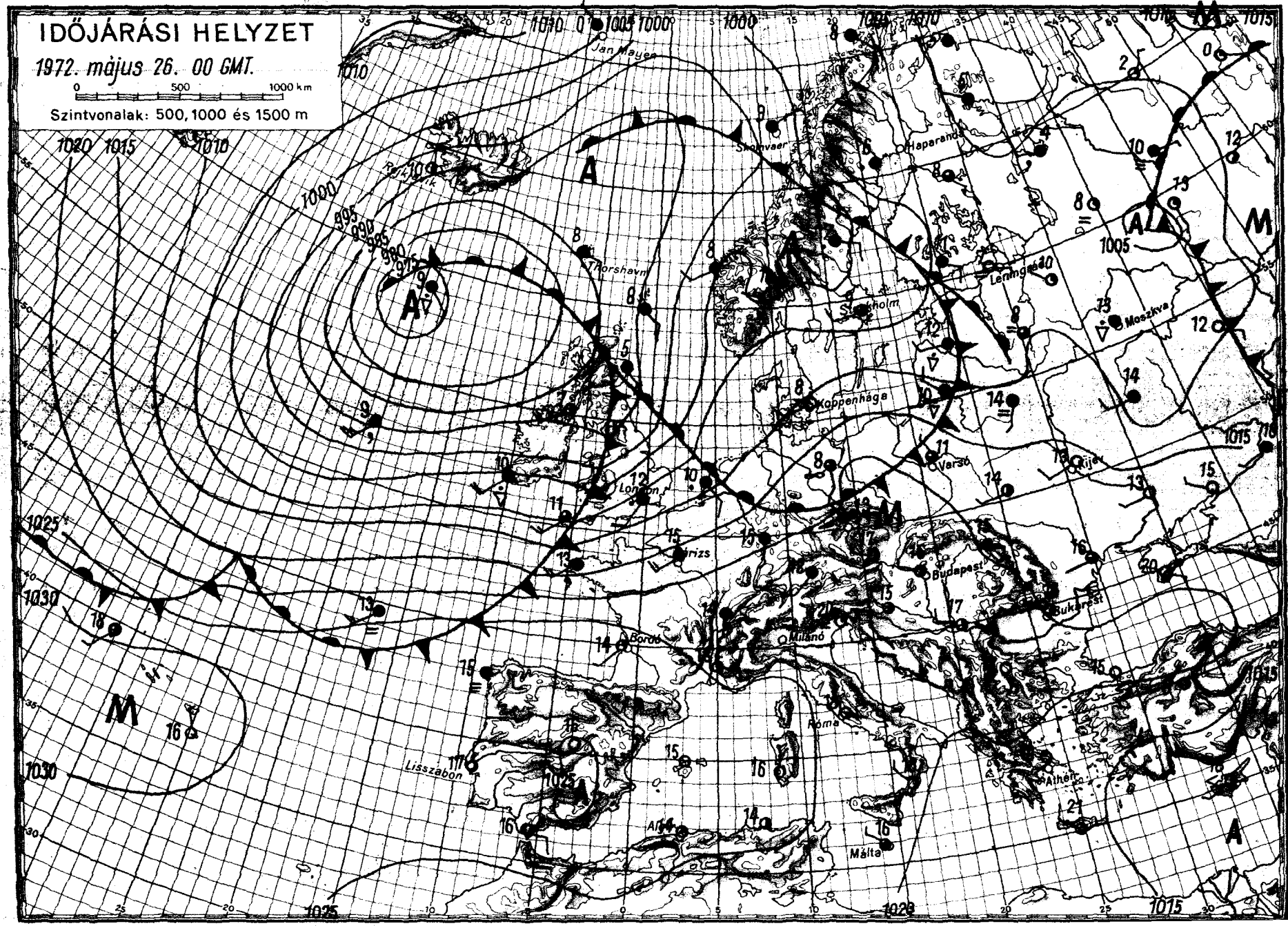
IDŐJÁRÁSI HELYZET
1972. május 26. 00 GMT.
0 500 1000 km
Szintvonalak: 500, 1000 és 1500 m
Jan Mayen
Thorshavn
Stockholm
Haparanda
Leningrád
Moszkva
Koppenhága
Varsó
London
Párizs
Budapest
Bukarest
Milánó
Bordó
Róma
Lisszabon
Athén
Málta

IDŐJÁRÁSI NAPIJELENTÉS

ЕЖЕДНЕВНЫЙ МЕТЕОРОЛОГИЧЕСКИЙ БЮЛЛЕТЕНЬ • DAILY WEATHER REPORT
BULLETIN QUOTIDIEN DE TEMPS • TÄGLICHER WETTERBERICHT

KIADJA AZ ORSZÁGOS METEOROLÓGIAI INTÉZET
BUDAPEST II. KITAIBEL PÁL UTCA 1
TELEFON: KÖZPONT: 353-500, IDŐJELZŐ OSZT.: 150-410

MEGJELENIK NAPONKÉNT • ELŐFIZETÉSI ÁRA
A POSTAI KÖLTSÉGGEL EGYÜTT NEGYEDÉVRE 60, Ft
KIADÁSÉRT FELEL AZ INTÉZET IGAZGATÓJA

35. évfolyam 148. szám + Budapest + 1972. május 27. szombat

Az időjárási helyzet ma reggel és a várható időjárás:

Északnyugat felől, nagy sebességgel hideg, az Atlanti-óceáni északi térségéből származó levegő érkezett ma hajnalban Európa nyugati partjaira. Hatására szárazföldünk nyugati részén megerősödött a szél, többfelé futó esők, záporok vannak és jelentős lehülés történt. A hideg levegő előtt néhány fokkal melegebb, de szintén hüvös, nedves, óceáni eredetü levegő áramlik Közép-Európa fölé, amelynek első hulláma már elérte a Kárpát-medence nyugati és északi részét ahol erősen felhős időt, szórványos záporokat, zivatarokat okoz. Várható, hogy a következő 36 órában a nagy sebességgel kelet felé nyomuló hideg levegő is eléri a Kárpát-medencét és igy csapadékosra, szelesre fordult az idő és jelentős lehülés következik be.

Hazánkban pénteken a nyugati és északi megyékben változóan felhős volt az ég és 5-11 órán át sütött a nap. Az ország többi részén kevesebb volt a felhő és 11-14 órás napsütést észleltek. A hőmérséklet a koradélutáni órákra 25-30 fokig emelkedett. Az esti és éjszakai órákban északon többfelé, máshol csak egy-két helyen gyenge zápor, zivatar alakult ki. A lehullott csapadék mennyisége általában 3 mm alatt maradt, csupán Komáromban és Jósvafőn érte el az 5, Lőrinciben a 7 mm-t. Szombat hajnalra 14-19 fokig hült le a levegő. Ma délelőtt erősen felhős volt az ég, szeszélyes területi eloszlásban néhány helyről esőt, záport jelentettek. 11 órakor a nyugati határvidéken és az északnyugati megyékben csak 13-19, máshol 20-26 fok volt a hőmérséklet.

Ma 12 órakor Budapesten a hőmérséklet 17 fok, a tengerszintre átszámitott légnyomás 756 mm, alig változik.

Várható időjárás vasárnap estig:

Erősen felhős idő, sokfelé esővel, záporesővel, zivatarral.
Megélénkülő déli, délnyugati, majd megerősödő és elsősorban a Dunántulon északnyugati, északira forduló, helyenként viharossá fokozódó szél.
Erős lehülés.
Hajnalra 11-16 fokig hül le a levegő.
Vasárnap koradélután északnyugaton 15, délkeleten 20 fok körül várható a hőmérséklet.

Vissy Károly s.k.

A hőmérséklet napi középértéke és eltérése a 100 évi átlagtól /Budapesten/:

1972. V. 26.:	23,8 C°	+5,9 C°

1871 óta ezen a napon Budapesten előfordult:

legmagasabb hőmérséklet	32,4 C° /1950/	
legalacsonyabb hőmérséklet	5,7 C° /1927/.	72.0299.

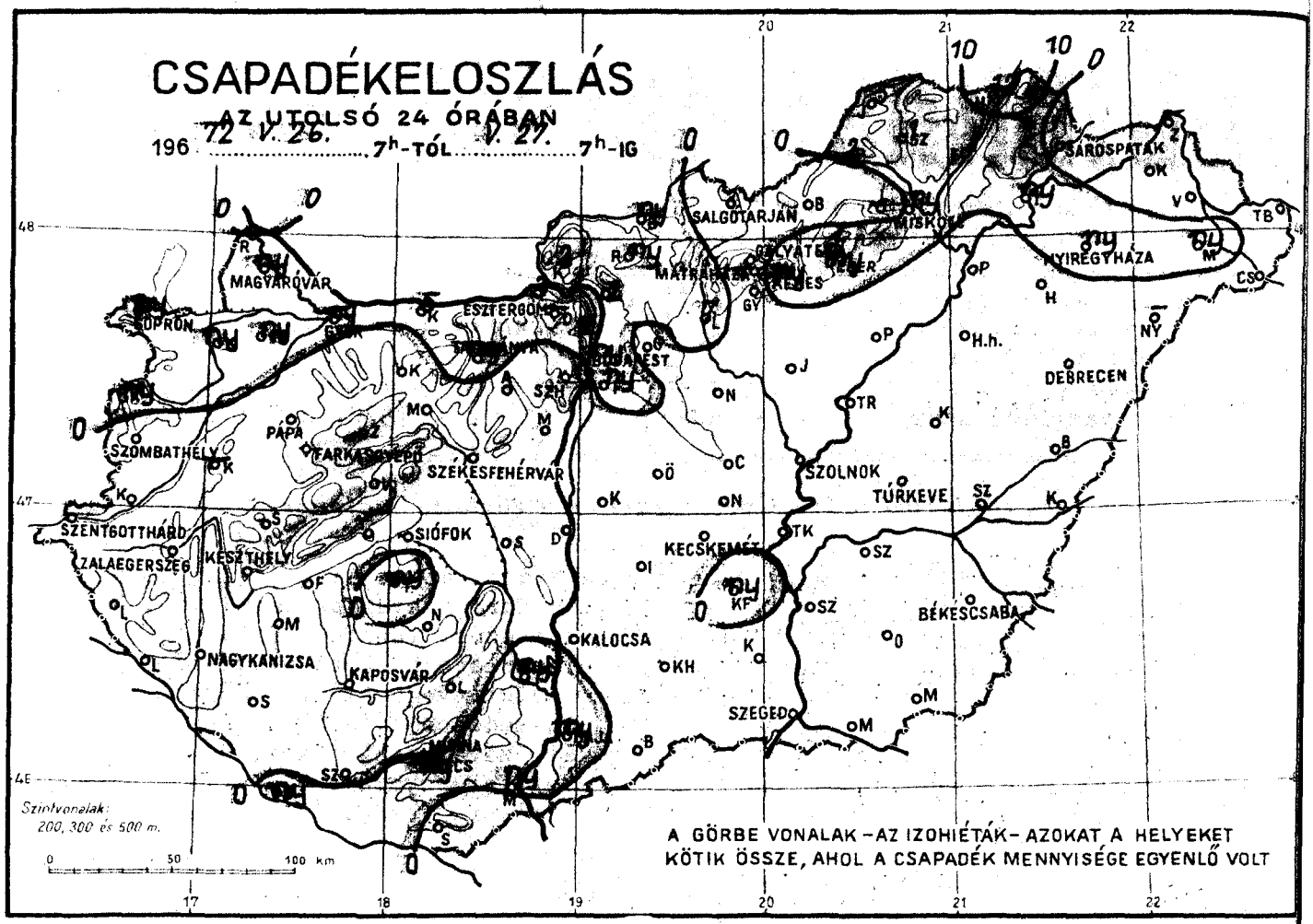
CSAPADÉKELOSZLÁS
AZ UTOLSÓ 24 ÓRÁBAN
196 72 V. 26. 7h-TÓL V. 27. 7h-IG
MAGYARÓVÁR
SOPRON
ESZTERGOM
BUDAPEST
SALGÓTARJÁN
MISKOLC
SÁROSPATAK
NYÍREGYHÁZA
DEBRECEN
SZOMBATHELY
PÁPA
FARKASGYEPŰ
SZÉKESFEHÉRVÁR
SZOLNOK
TÚRKEVE
SZENTGOTTHÁRD
ZALAEGERSZEG
KESZTHELY
SIÓFOK
KECSKEMÉT
BÉKÉSCSABA
NAGYKANIZSA
KAPOSVÁR
KALOCSA
SZEGED
Szintvonalak:
200, 300 és 500 m.
0 50 100 km
A GÖRBE VONALAK – AZ IZOHIÉTÁK – AZOKAT A HELYEKET
KÖTIK ÖSSZE, AHOL A CSAPADÉK MENNYISÉGE EGYENLŐ VOLT

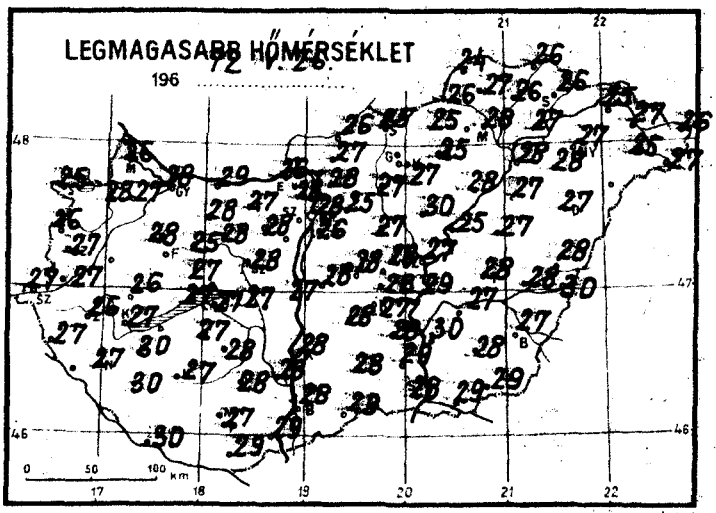
LEGMAGASABB HŐMÉRSÉKLET
196 72. V. 26.

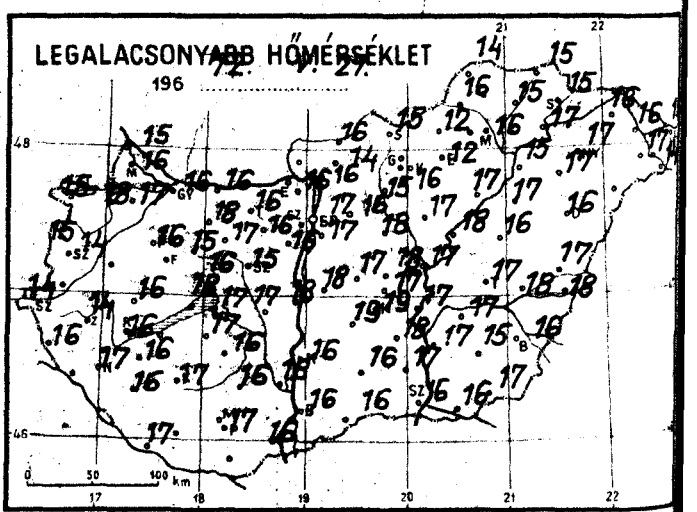
LEGALACSONYABB HŐMÉRSÉKLET
196 72. V. 27.

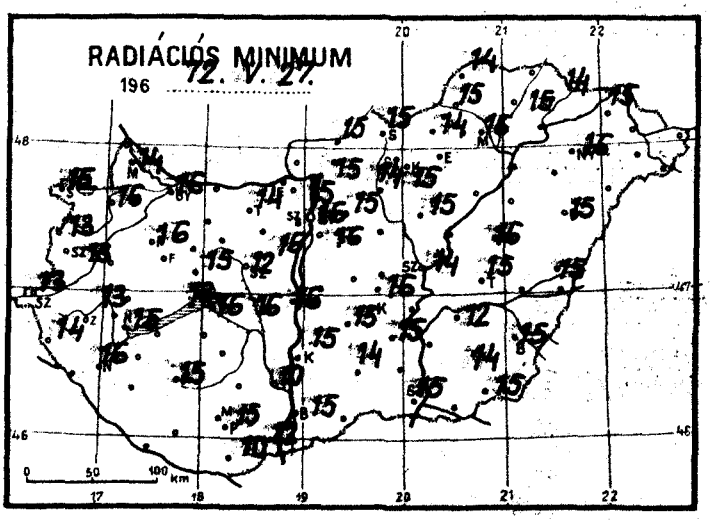
RADIÁCIÓS MINIMUM
196 72. V. 27.

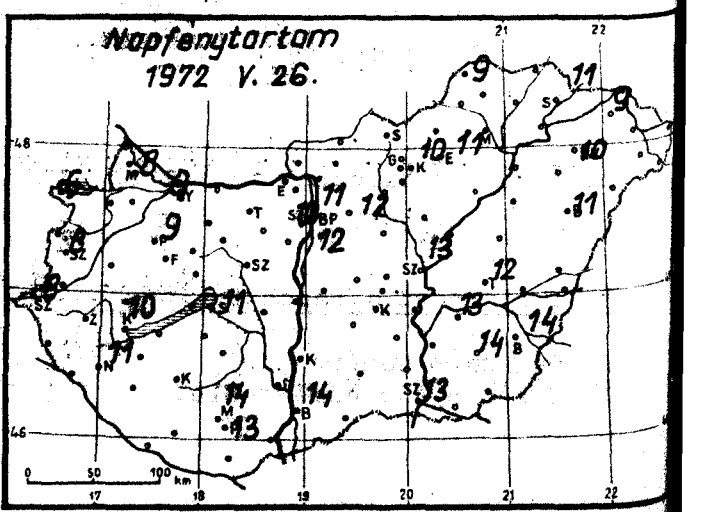
Napfénytartam
1972 V. 26.

1972. május hó,
27. szombat nap

	Az utolsó 24 óra adatai						24 órai csapadék mm		
	Csapadék (mm)		Hőmérsékleti szélsőségek tegnapi nappali max.	éjszakai min.	min. 5 cm-en	Napsütés (óra) tegnap			
12815 Magyaróvár	ny		26	16	14	8	Rajka	•	
822 Győr	ny		28	16	16	9	Kapuvár	ny	
825 Pápa	•		28	16	16	9	Csorna	ny	V
805 Sopron	ny	K	25	15	15	6	Komárom	5	K
812 Szombathely	•		27	14	13	8	Káld	–	
910 Szentgotthárd	•		27	14	13	8	Kőszeg	ny	,
915 Zalaegerszeg	•		26	14	13		Körmend	•	
Lenti	•		27	16	14		Letenye	•	
925 Nagykanizsa	•		27	17	16	11	Sümeg	•	
920 Keszthely	•		27	16	15	10	Zirc	•	
Tihany	•		27	18	13		Kisbér	•	
935 Siófok	•		27	17	16	11	Mór	•	
942 Pécs	ny		27	17	15	13	Alcsút	•	
941 Misinatető (534 m)	•		25	17	13	14	Esztergom	3	
Siklós	•	D	29	–	10		Dobogókő	–	
827 Farkasgyepű (400 m)	•	D	27	16	16		Fonyód	•	
Veszprém	•		27	16	15		Tab	ny	
833 Tatabánya	ny	V	27	16	14		Sárbogárd	•	
843 Budapest (Farkasrét)	ny		26	17	16	12	Lengyel	•	
840 Budapest OMI	ny	V	28	17	16	11	Nagykónyi	•	
841 Budapest (Szabadságh. 474 m)	•		24	15	14	10	Marcali	•	
Martonvásár	•		–	16	16		Somogyszob	•	
835 Székesfehérvár	•		28	15	12		Kaposvár	•	
Dunaújváros	•		27	18	16		Barcs	ny	
Szekszárd	ny	,	28	18	10		Szigetvár	•	
Mohács	ny		29	16	12		Bácsalmás	•	
960 Baja	ny		28	16	15	14	Kiskunhalas	•	
955 Kalocsa	•		28	16	15		Izsák	•	
Cegléd	•		28	18			Kunsztmiklós	•	
860 Szolnok	•		27	17	14	13	Örkény	•	
970 Kecskemét	•		27	19			Nagykáta	•	
Kiskunfélegyháza	ny		28	18	15		Jászapáti	•	D
982 Szeged	•		28	16	15	13	Tiszakécske	•	
Mezőhegyes	•		29	17	15		Nagykőrös	•	
Orosháza	•		28	15	14	14	Kistelek	•	
990 Békéscsaba	•		27	16	15	14	Makó	•	
875 Túrkeve	•		28	17	15	12	Szentes	•	
Berettyóújfalu	•		28	17	15		Szarvas	•	
882 Debrecen	•		27	16	15	11	Szeghalom	•	D
892 Nyíregyháza	ny		27	17	16	10	Körösszakál	•	
788 Kisvárda	•		25	16	15	9	Tiszaroff	•	
Mátészalka	ny		25	17			Poroszló	•	
Tiszabecs	•		26	15			Karcag	•	
Vác	2		28	16	15		Hortobágy	•	
Gödöllő	•		25	16	15	12	Polgár	•	
Lőrinci	7		27	15	14		Hajdúdorog	•	
Gyöngyös	•		27	16	15		Nyírlugos	–	
Balassagyarmat	ny	V	26	16	15		Csenger	•	
755 Salgótarján	•		25	15	14		Vásárosnamény	•	
Galyatető (932 m)	•		19	11			Záhony	–	
851 Kékestető (1000 m)	ny	V	19	12	11	10	Királyrét	2	V
Mátraháza (672 m)	–						Romhány	ny	
865 Eger	ny		25	12	–	11	Borsodnádasd	•	
Putnok	2	=	26	16	15		Jósvafő	5	K
Lillafüred	•		26	15			Szendrőlád	1	V
772 Miskolc	ny	V	28	16	16	10	Hidasnémeti	12	K
Fügöd	1	K	26	15	15		Tokaj	ny	
778 Sárospatak	•		26	15	14	11	Szentendre	2	

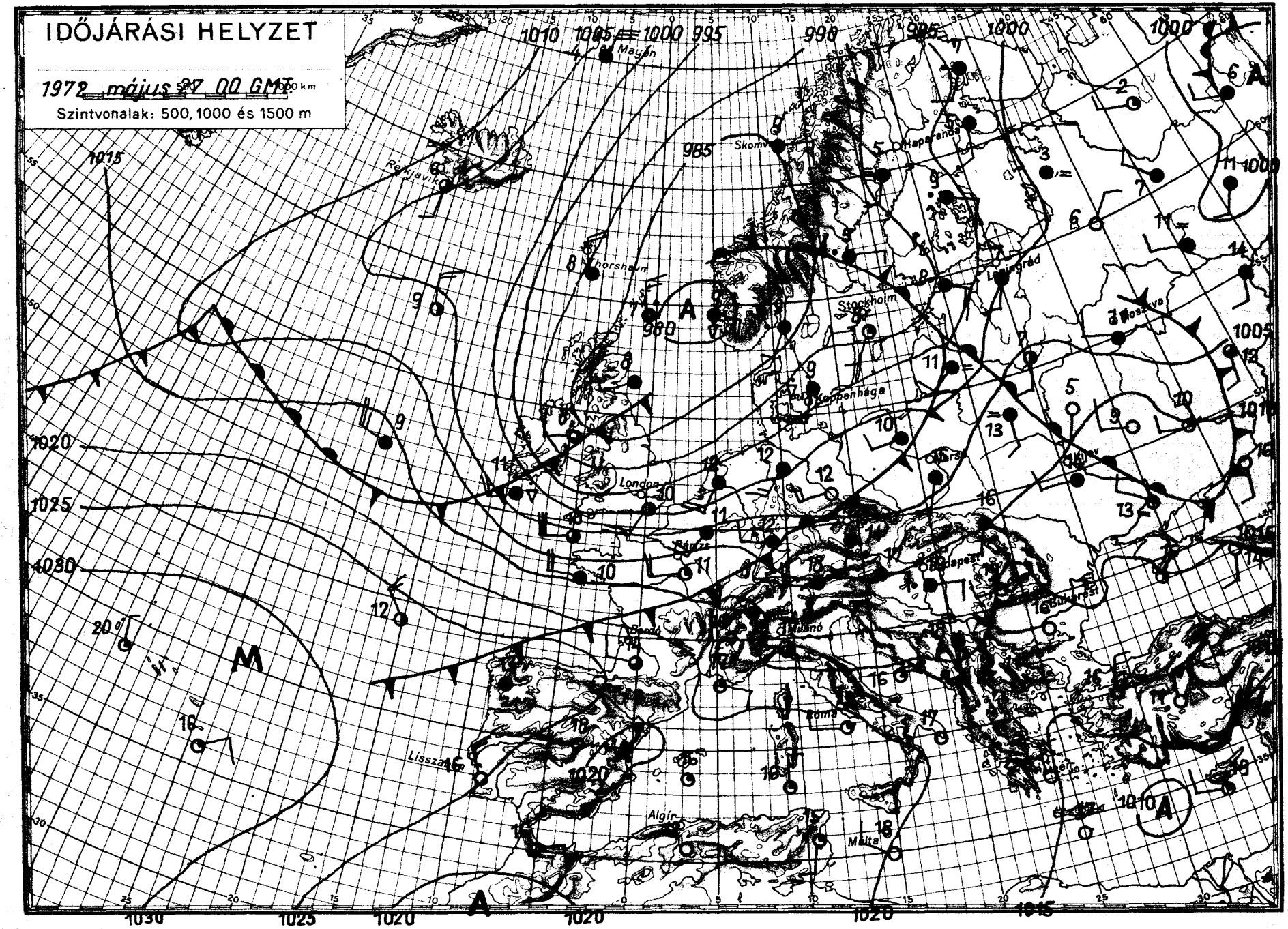
IDŐJÁRÁSI HELYZET
1972 május 27 00 GMT
Szintvonalak: 500, 1000 és 1500 m
Jan Mayen
Reykjavik
Thorshavn
Skomvaer
Haparanda
Leningrád
Stockholm
Moszkva
Koppenhága
London
Párizs
Budapest
Bukarest
Milánó
Bordó
Roma
Lisszabon
Algír
Málta
1010
1005
1000
995
990
985
980
1015
1020
1025
1030
A
M

IDŐJÁRÁSI NAPIJELENTÉS

ЕЖЕДНЕВНЫЙ МЕТЕОРОЛОГИЧЕСКИЙ БЮЛЛЕТЕНЬ • DAILY WEATHER REPORT
BULLETIN QUOTIDIEN DE TEMPS • TÄGLICHER WETTERBERICHT

KIADJA AZ ORSZÁGOS METEOROLÓGIAI INTÉZET
BUDAPEST II. KITAIBEL PÁL UTCA 1
TELEFON: KÖZPONT: 353-500, IDŐJELZŐ OSZT.: 150-410

MEGJELENIK NAPONKÉNT * ELŐFIZETÉSI ÁRA
A POSTAI KÖLTSÉGGEL EGYÜTT NEGYEDÉVRE 60, Ft
KIADÁSÉRT FELEL AZ INTÉZET IGAZGATÓJA

85. évfolyam 149. szám + Budapest + 1972. május 28. vasárnap

Az időjárási helyzet ma reggel és a várható időjárás:

Az óceán felől egymást követő hüvös és nedves léghullámok haladnak Európa belseje felé. A Skandináv-félsziget fölött átvonuló alacsony nyomásu képződmény északról hüvös levegőt szállit Közép-Európán át egészen a Volga térségéig. Igy szárazföldünk nagy részének időjárása változékony és hüvös. A Brit-szigeteken, az Alpok térségében, valamint mindkét Németországban és a Skandináv-félszigeten sok helyen esik az eső. A hőmérséklet csucsértéke szombaton Nyugat- és Közép-Európában 2, 5 fokkal alacsonyabb volt, mint a legutóbbi 10 év átlaga. Csak a Balkán-félszigeten tart még tovább a meleg időjárás. A következő 36 óra folyamán a Kárpát-medence időjárása változékony marad.

Hazánkban szombaton a hüvös és nedves levegő elárasztotta az ország nyugati részét. Már csak délen sütött a nap 4, 7 órán át. Máshol jobbára erősen felhős idő volt. Sok helyen esett az eső, záporeső, a Dunántulon zivatarok is kialakultak. A lehullott eső mennyisége általában 10 mm alatt maradt, azonban a Dunántulon és északkeleten helyenként elérte a 10, 30 mm-t, sőt Lentiből 31, Szombathelyről és Fertőszentmiklósról 34, Körmendről 35, Szentgotthárdról 39, Kőszegről 40, Felsőszölnökről 44, és Sopronból 56 mm-t jelentettek. Az ország északi és déli részei között jelentős hőmérsékletkülönbség alakult ki. Északon napközben csak 17, 24 fokot mértek, délen 25, 30 fokig emelkedett a hőmérséklet. Ma hajnalra 8, 12 fokig hült le a levegő. Délelőtt erősen felhős idő volt, helyenként esett az eső. A hőmérséklet 11 órakor 11, 17 fok között volt.

Ma 12 órakor Budapesten a hőmérséklet 16 fok, a tengerszintre átszámitott légnyomás 757 mm, alig változik.

Várható időjárás hétfő estig:

Felhőátvonulások, szórványosan előforduló záporesővel, egy-két helyen zivatarral.
Az élénk, időnként erős lökésekkel kisért nyugati, északnyugati szél csak lassan mérséklődik.

Várható legalacsonyabb éjszakai hőmérséklet: 7, 12,
legmagasabb nappali hőmérséklet hétfőn: 15, 20 fok között.

Bartha Péterné s.k.

A hőmérséklet napi középértéke és eltérése a 100 évi átlagtól /Budapesten/:

1972. V.27.:	15,3 C°	-2,8 C°

1871 óta ezen a napon Budapesten előfordult:

legmagasabb hőmérséklet	33,3 C° /1958/	
legalacsonyabb hőmérséklet	5,1 C° /1927/.	72.0300.

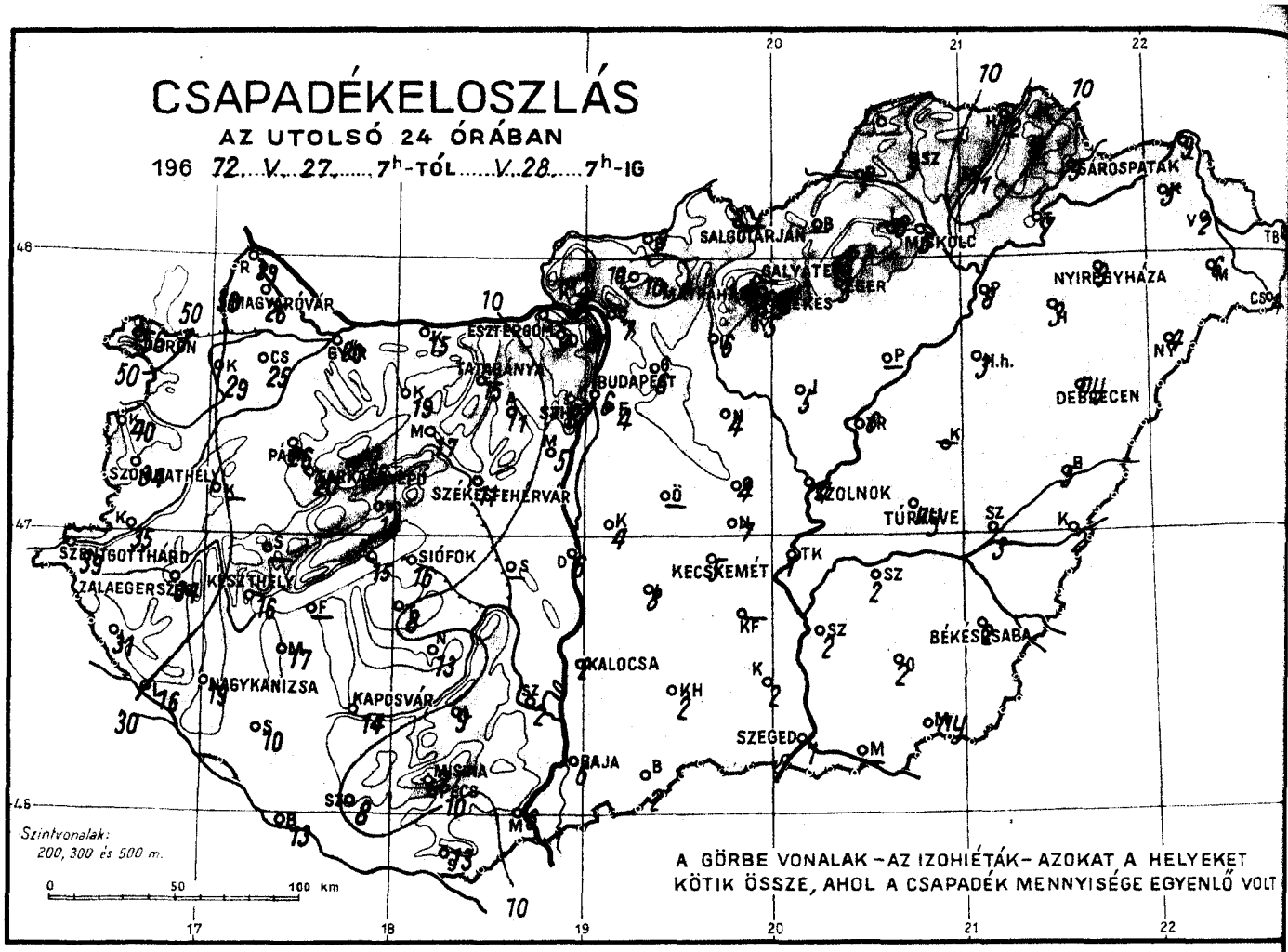
CSAPADÉKELOSZLÁS
AZ UTOLSÓ 24 ÓRÁBAN
196 72. V. 27. 7h-TÓL V. 28. 7h-IG
SOPRON
MAGYARÓVÁR
ESZTERGOM
TATABÁNYA
BUDAPEST
SALGÓTARJÁN
MISKOLC
SÁROSPATAK
NYIREGYHÁZA
DEBRECEN
SZOMBATHELY
PÁPA
SZÉKESFEHÉRVÁR
SZOLNOK
TÚRKEVE
SZENTGOTTHÁRD
ZALAEGERSZEG
KESZTHELY
SIÓFOK
KECSKEMÉT
BÉKÉSCSABA
KALOCSA
MAGYKANIZSA
KAPOSVÁR
SZEGED
BAJA
Szintvonalak:
200, 300 és 500 m.
0 50 100 km
A GÖRBE VONALAK – AZ IZOHIÉTÁK – AZOKAT A HELYEKET KÖTIK ÖSSZE, AHOL A CSAPADÉK MENNYISÉGE EGYENLŐ VOLT

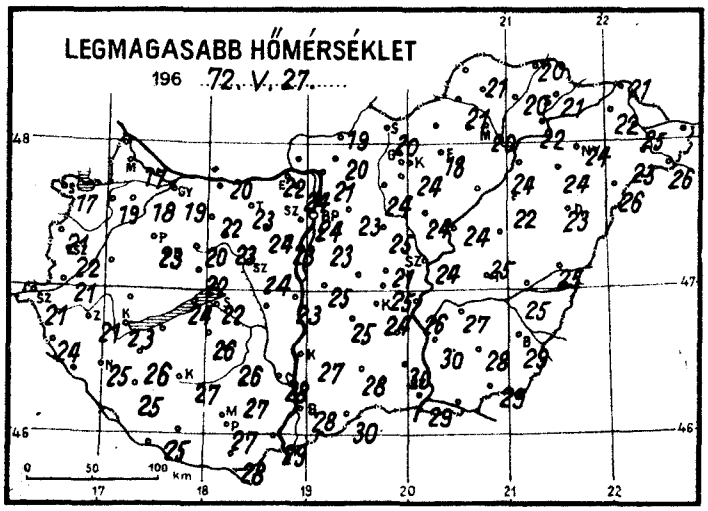
LEGMAGASABB HŐMÉRSÉKLET
196 72. V. 27.
0 50 100 km

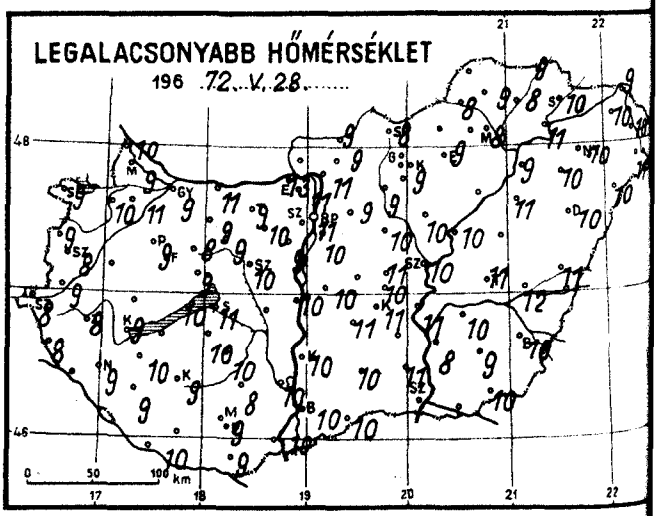
LEGALACSONYABB HŐMÉRSÉKLET
196 72. V. 28.
0 50 100 km

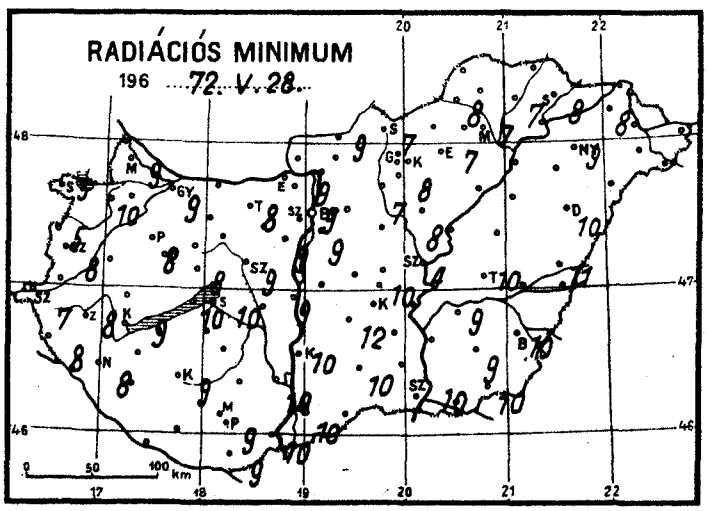
RADIÁCIÓS MINIMUM
196 72. V. 28.
0 50 100 km

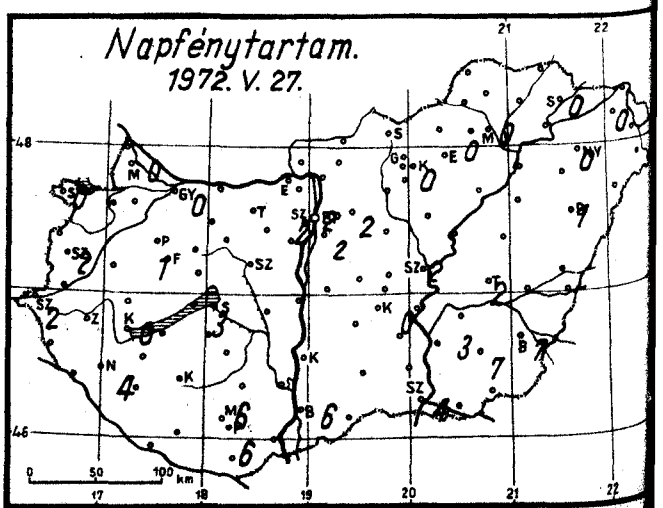
Napfénytartam.
1972. V. 27.
0 50 100 km

1972. május hó,
28. nap vasárnap

	Az utolsó 24 óra adatai						24 órai csapadék mm		
	Csapadék (mm)		Hőmérsékleti szélsőségek			Napsütés (óra) tegnap			
			tegnapi nappali max.	éjszakai min.	min. 5 cm-en				
12815 Magyaróvár	26		17	9	9	0	Rajka	29	↖
822 Győr	20	↖	19	9	9	0	Kapuvár	29	↖
825 Pápa	26	↖	23	9	8	1	Csorna	25	↖
805 Sopron	56	↖	17	9	5	0	Komárom	15	↖
812 Szombathely	34	↖	22	8	8	2	Káld	–	
910 Szentgotthárd	39	↖	21	8	7	2	Kőszeg	40	↖
915 Zalaegerszeg	34	↖	21	8	8		Körmend	35	↖
Lenti	31		24	8	8		Letenye	16	↖
925 Nagykanizsa	19	▽	25	9	8	4	Sümeg	–	
920 Keszthely	16	▽	23	9	9	0	Zirc	26	
Tihany	16	▽	24	10	10		Kisbér	19	
935 Siófok	16	▽	22	11	10	3	Mór	17	
942 Pécs	10		27	9	9	6	Alcsút	11	
941 Misinatető (534 m)	7		23	7	6	6	Esztergom	–	
Siklós	13		28	9	9		Dobogókő	–	
827 Farkasgyepű (400 m)	20	▽	22	8	8		Fonyód	–	
Veszprém	14		22	9	8		Tab	8	
833 Tatabánya	15		23	9	8		Sárbogárd	–	
831 Budapest (Lőrinc)	4		23	10	9	2	Lengyel	9	
840 Budapest OMI	6	▽	24	11	9	2	Nagykónyi	13	
841 Budapest (Szabadságh., 474 m)	8		22	8	7	2	Marcali	17	▽
Martonvásár	5		23	9	9		Somogyszob	10	
835 Székesfehérvár	11	▽	24	10	9		Kaposvár	14	
Dunaújváros	6		23	10	9		Barcs	13	↖
Szekszárd	2		28	10	10		Szigetvár	8	
Mohács	6		29	10	10		Bácsalmás	2	
960 Baja	6		28	10	10	6	Kiskunhalas	2	
955 Kalocsa	2		27	10	10		Izsák	8	
Ceglád	4	▽	21	11			Kunsztmiklós	4	
860 Szolnok	4	=	24	10	4	2	Örkény	–	
970 Kecskemét	5		24	11	–	0	Nagykáta	4	
Kiskunfélegyháza	–						Jászapáti	5	
982 Szeged	1		29	11	10	4	Tiszakécske	1	
Mezőhegyes	ny	▽	29	10	10		Nagykőrös	7	
Orosháza	2		28	9	9	7	Kistelek	2	▽
990 Békéscsaba	2		29	10	10	7	Makó	–	
875 Túrkeve	ny		25	11	10	2	Szentes	2	
Berettyóújfalu	5	▽	25	11	11		Szarvas	2	
882 Debrecen	ny	=	23	10	10	1	Szeghalom	3	
892 Nyíregyháza	9	▽	24	10	9	0	Körösszakál	2	▽
788 Kisvárda	5		22	10	8	0	Tiszaroff	6	
Mátészalka	6		13	11			Poroszló	–	
Tiszabecs	–						Karcag	–	
Vác	7		21	11	9		Hortobágy	3	
Gödöllő	6		23	9	–	2	Polgár	8	▽
Lőrinci	6	▽	24	9	7		Hajdúdorog	3	
Gyöngyös	5		24	9	8		Nyírlugos	7	▽
Balassagyarmat	9		19	9	9		Csenger	4	
755 Salgótarján	7		20	8	7		Vásárosnamény	2	
Galyatető (932 m)	–						Záhony	9	
851 Kékestető (1000 m)	8		15	4	3	0	Királyrét	–	
Mátraháza (672 m)	8	▽	14	4			Romhány	10	
865 Eger	3		18	9	7	0	Borsodnádasd	–	
Putnok	5	=	21	8	8		Jósvafő	–	
Lillafüred	6		21	8			Szendrőlád	9	
772 Miskolc	5		20	8	7	0	Hidasnémeti	12	▽
Fügöd	11		20	8	7		Tokaj	7	
778 Sárospatak	9		21	10	8	0	Szentendre	7	

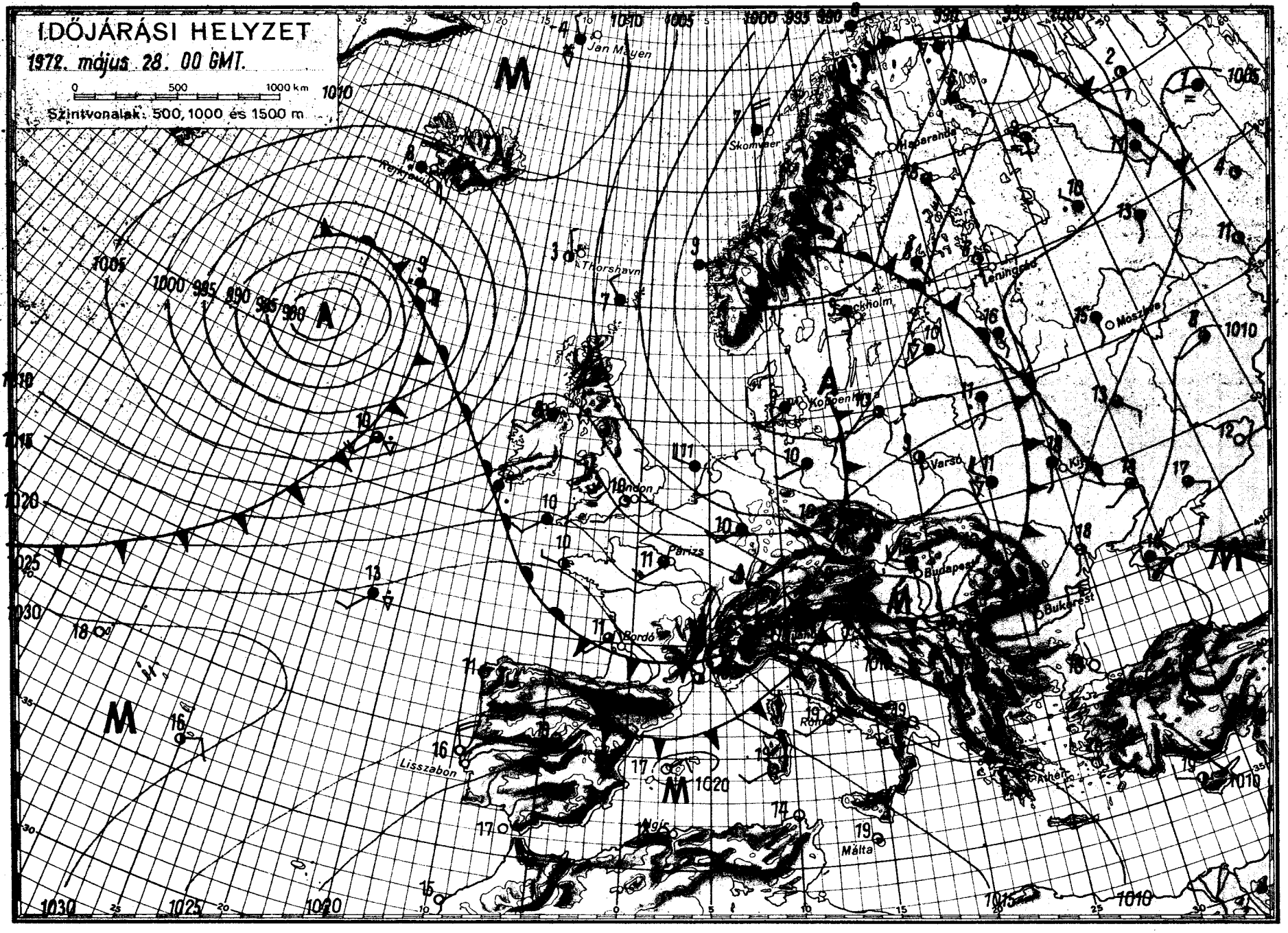

OFFSET - NYOMDA, BUDAPEST

IDŐJÁRÁSI NAPIJELENTÉS

ЕЖЕДНЕВНЫЙ МЕТЕОРОЛОГИЧЕСКИЙ БЮЛЛЕТЕНЬ • DAILY WEATHER REPORT
BULLETIN QUOTIDIEN DE TEMPS • TÄGLICHER WETTERBERICHT

KIADJA AZ ORSZÁGOS METEOROLÓGIAI INTÉZET
BUDAPEST II. KITAIBEL PÁL UTCA 1
TELEFON: KÖZPONT: 353-500, IDŐJELZŐ OSZT.: 150-410

MEGJELENIK NAPONKÉNT • ELŐFIZETÉSI ÁRA A POSTAI KÖLTSÉGGEL EGYÜTT NEGYEDÉVRE 60, Ft
KIADÁSÉRT FELEL AZ INTÉZET IGAZGATÓJA

85. évfolyam 150. szám + Budapest + 1972. május 29. hétfő

Az időjárási helyzet ma reggel és a várható időjárás:

A Közép-Európát elárasztó hüvös levegő ma reggel már a Szovjetunió európai területének déli felén és a Balkán-félszigeten okozott esőket, záporokat, Görögországban egy-két helyen zivatart. A hüvös levegő nyomában nyugat felől enyhe léghullámok érkeznek Nyugat-Európán át, Közép-Európa felé. Hatásukra Nyugat-Európában és Közép-Európa nyugati részén sok helyen esik az eső. A Kárpát-medence időjárását a következő 36 óra folyamán az enyhébb levegő határozza meg.

Hazánkban vasárnap a Pécs- Kecskemét- Eger vonaltól nyugatra változóan, keletre erősen felhős, hüvös idő volt. Jelentősebb napsütést 7, 11 órát csak az északnyugati megyékben észleltek. Elsősorban a Balatontól délre fekvő területeken volt többfelé eső, néhány helyen zivatar.is keletkezett, sőt egy-két helyen jégeső is hullott. A lehullott csapadék mennyisége általában csapadéknyom és 5 mm között váltakozott, de Lengyelen 10, Kalocsán 11,mm-t mértek. A hőmérséklet napközben 15, 20 fokig emelkedett. Hétfő hajnalra az északi megyékben 4, 6, máshol 7, 12 fokig hült le a levegő. Ma délelőtt változóan felhős idő volt, esőt sehonnan sem jelentettek. A hőmérséklet 11 órakor az ország területén 16, 19 fok között váltakozott.

Ma 12 órakor Budapesten a hőmérséklet 18 fok, a tengerszintre átszámitott légnyomás 763 mm, alig változik.

Várható időjárás kedd estig:

Időnként megnövekvő felhőzet, inkább csak az északi megyékben szórványosan előforduló eső.
A helyenként élénk északnyugati, északi szél átmenetileg mérséklődik, majd délnyugati, nyugatira fordul és ujból megélénkül.

Várható legalacsonyabb éjszakai hőmérséklet: 7, 12,
legmagasabb nappali hőmérséklet kedden: északon 20, délen 25 fok közelében.

Vadkerti Ferenc s.k.

TÁVOLABBI KILÁTÁSOK PÉNTEKIG:

A hőmérséklet lassan emelkedik. Kisebb felhőátvonulásokkal főként az ország északi felében futó eső még lehetséges. Legalacsonyabb hajnali hőmérsékletek 9, 14 fok között. Legmagasabb nappali hőmérsékletek eleinte 20, később 24 fok körül. Jelentős mennyiségü /legalább 5 mm/ csapadék az ország területének 20 százalékán várható.

TÁVELŐREJELZŐ OSZTÁLY

A hőmérséklet napi középértéke és eltérése a 100 évi átlagtól /Budapesten/:

1972. V. 28.:	14,2 C°	-4,2 C°

1871 óta ezen a napon Budapesten előfordult:

legmagasabb hőmérséklet	32,3 C° /1958/	
legalacsonyabb hőmérséklet	6,2 C° /1918/.	72.0301.

CSAPADÉKELOSZLÁS

AZ UTOLSÓ 24 ÓRÁBAN

196 72. V. 28. 7h-TÓL V. 29. 7h-IG

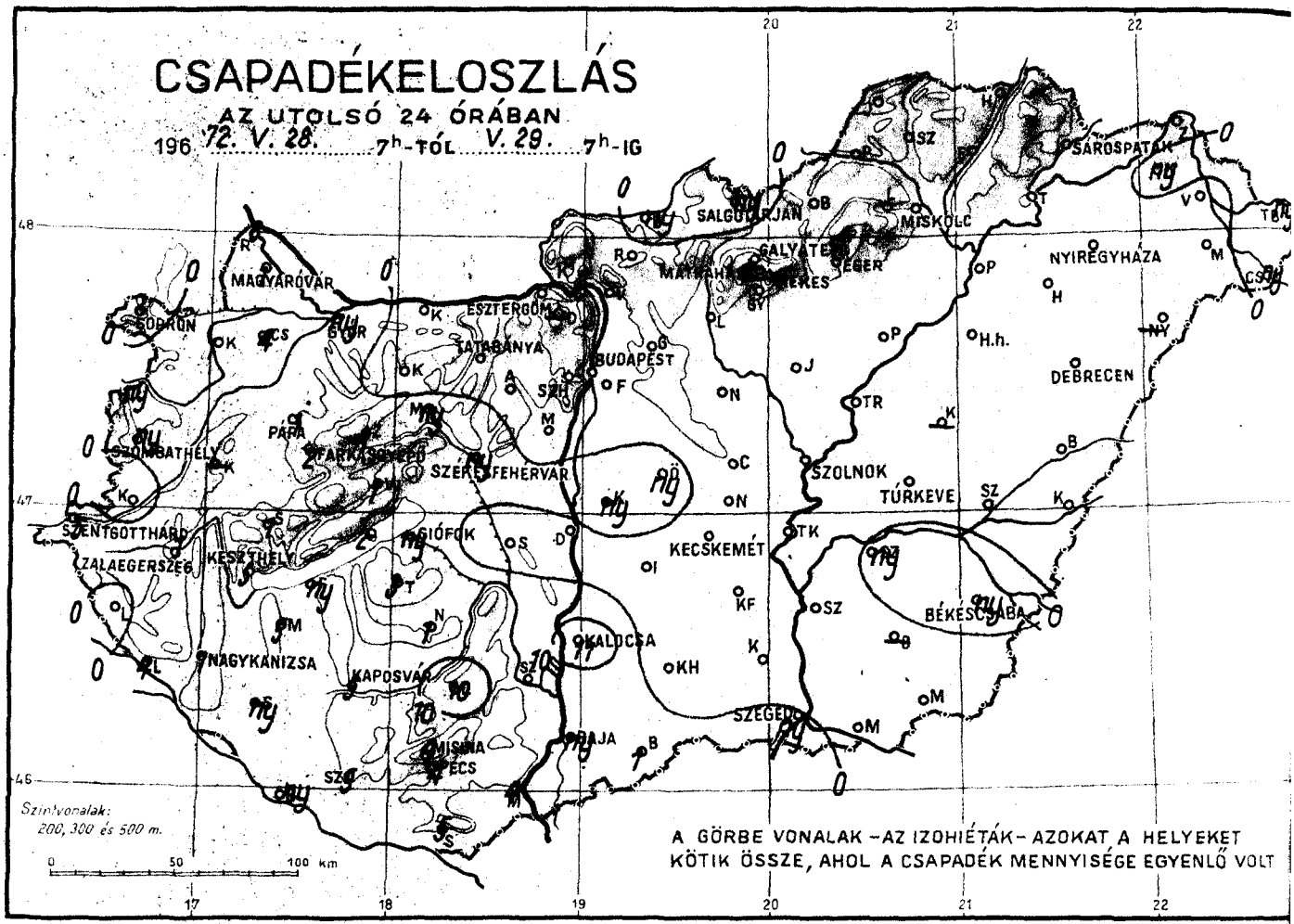

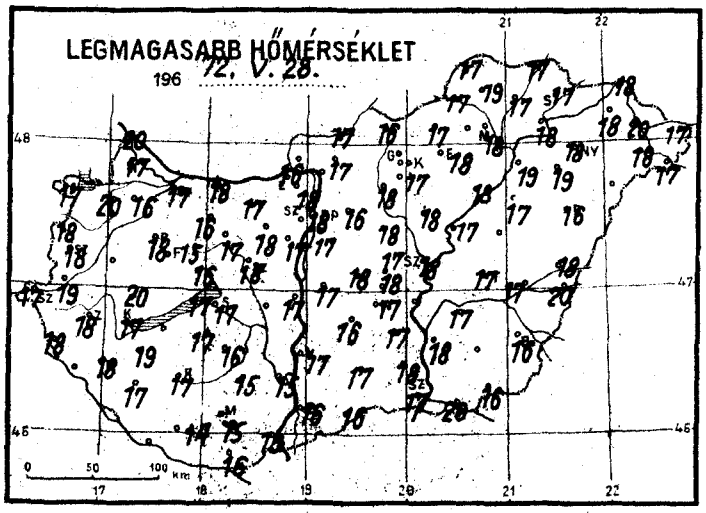

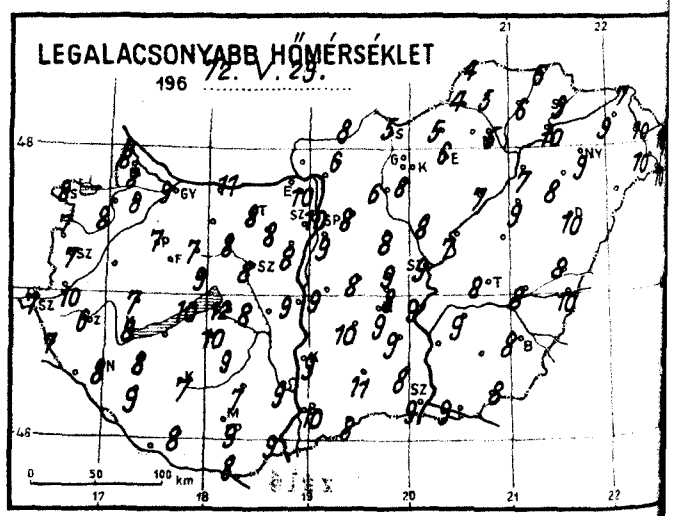



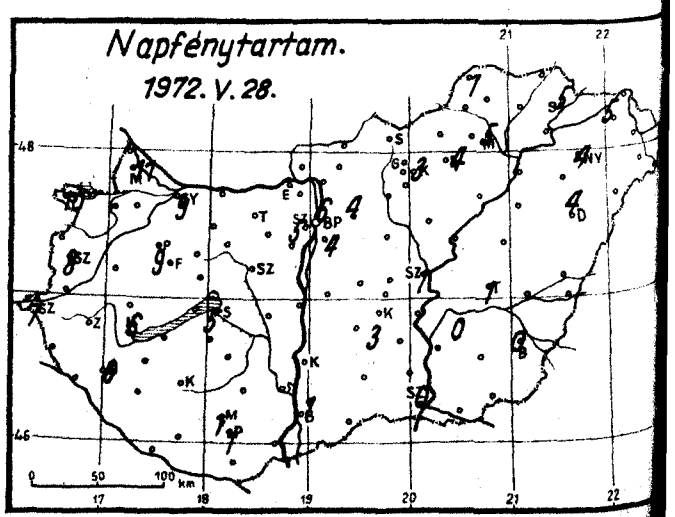

1972. május ..... hó,
29. hétfő ..... nap

	Az utolsó 24 óra adatai						24 órai csapadék mm		
	Csapadék (mm)		Hőmérsékleti szélsőségek tegnapi nappali max.	éjszakai min.	min. 5 cm-en	Napsütés (óra) tegnap			
12815 Magyaróvár	1		17	8	5	11	Rajka	6	
822 Győr	ny		17	9	7	9	Kapuvár	1	
825 Pápa	1		18	7	6	9	Csorna	4	
805 Sopron	•		17	8	6	10	Komárom	•	
812 Szombathely	ny		18	7	6	8	Káld	–	
910 Szentgotthárd	5		17	7	6	7	Kőszeg	ny	
915 Zalaegerszeg	1		18	6	5		Körmend	•	
Lenti	•		18	7	4		Letenye	4	
925 Nagykanizsa	1		18	8	6	6	Sümeg	1	
920 Keszthely	5		17	8	6	6	Zirc	1	
Tihany	2		17	10	8		Kisbér	•	
935 Siófok	ny		17	12	11	5	Mór	ny	
942 Pécs	4		15	9	7	1	Alcsút	•	
941 Misinatető (534 m)	4		13	9	6	1	Esztergom	•	
Siklós	5		16	8	8		Dobogókő	–	
827 Farkasgyepű (400 m)	2		16	7	7		Fonyód	ny	
Veszprém	1		16	9	8		Tab	3	
833 Tatabánya	•		17	8	6		Sárbogárd	•	
843 Budapest Lőrinc	•		17	9	5	4	Lengyel	10	
840 Budapest OMI	•		18	10	9	6	Nagykónyi	1	
841 Budapest (Szabadságh., 474 m)	•		15	7	5	5	Marcali	5	
Martonvásár	•		17	8	7		Somogyszob	ny	
835 Székesfehérvár	ny		18	8	3		Kaposvár	5	
Dunaújváros	•		17	9	7		Barcs	ny	
Szekszárd	ny		17	9	8		Szigetvár	5	
Mohács	4		16	9	6		Bácsalmás	1	
960 Baja	ny		16	10	9	1	Kiskunhalas	•	
955 Kalocsa	11		16	9	7		Izsák	•	
Cegléd	•		17	9			Kunsztmiklós	ny	
860 Szolnok	•		18	9	7	1	Örkény	ny	
970 Kecskemét	•		17	9	5	3	Nagykáta	•	
Kiskunfélegyháza	•		17	9	8		Jászapáti	•	
982 Szeged	ny		17	9	7	0	Tiszakécske	•	
Mezőhegyes	•		16	8	6		Nagykőrös	•	
Orosháza	–						Kistelek	•	
990 Békéscsaba	ny		16	8	7	0	Makó	•	
875 Túrkeve	•		17	8	6	1	Szentes	•	
Berettyóújfalu	•		18	8	6		Szarvas	ny	
882 Debrecen	•		16	10	7	4	Szeghalom	•	
892 Nyíregyháza	•		18	9	8	4	Körösszakál	•	
788 Kisvárda	ny		18	9	6	5	Tiszaroff	•	
Mátészalka	•		18	10			Poroszló	•	
Tiszabecs	ny		17	10			Karcag	–	
Vác	•		18	9	5		Hortobágy	•	
Gödöllő	•		16	8	7	4	Polgár	•	
Lőrinci	•		18	6	2		Hajdúdorog	•	
Gyöngyös	•		17	8	4		Nyírlugos	–	
Balassagyarmat	ny		17	8	5		Csenger	ny	
755 Salgótarján	ny		16	5	4		Vásárosnamény	•	
Galyatető (932 m)	•		10	3			Záhony	•	
851 Kékestető (1000 m)	•		10	4	3	3	Királyrét	•	
Mátraháza (672 m)	–						Romhány	•	
865 Eger	•		18	6	3	4	Borsodnádasd	•	
Putnok	•	=	17	4	3		Jósvafő	•	
Lillafüred	•		17	4			Szendrőlád	•	
772 Miskolc	•		18	5	4	5	Hidasnémeti	•	
Füged	•		17	6	4		Tokaj	•	
778 Sárospatak	•		17	9	7	5	Szentendre	•	

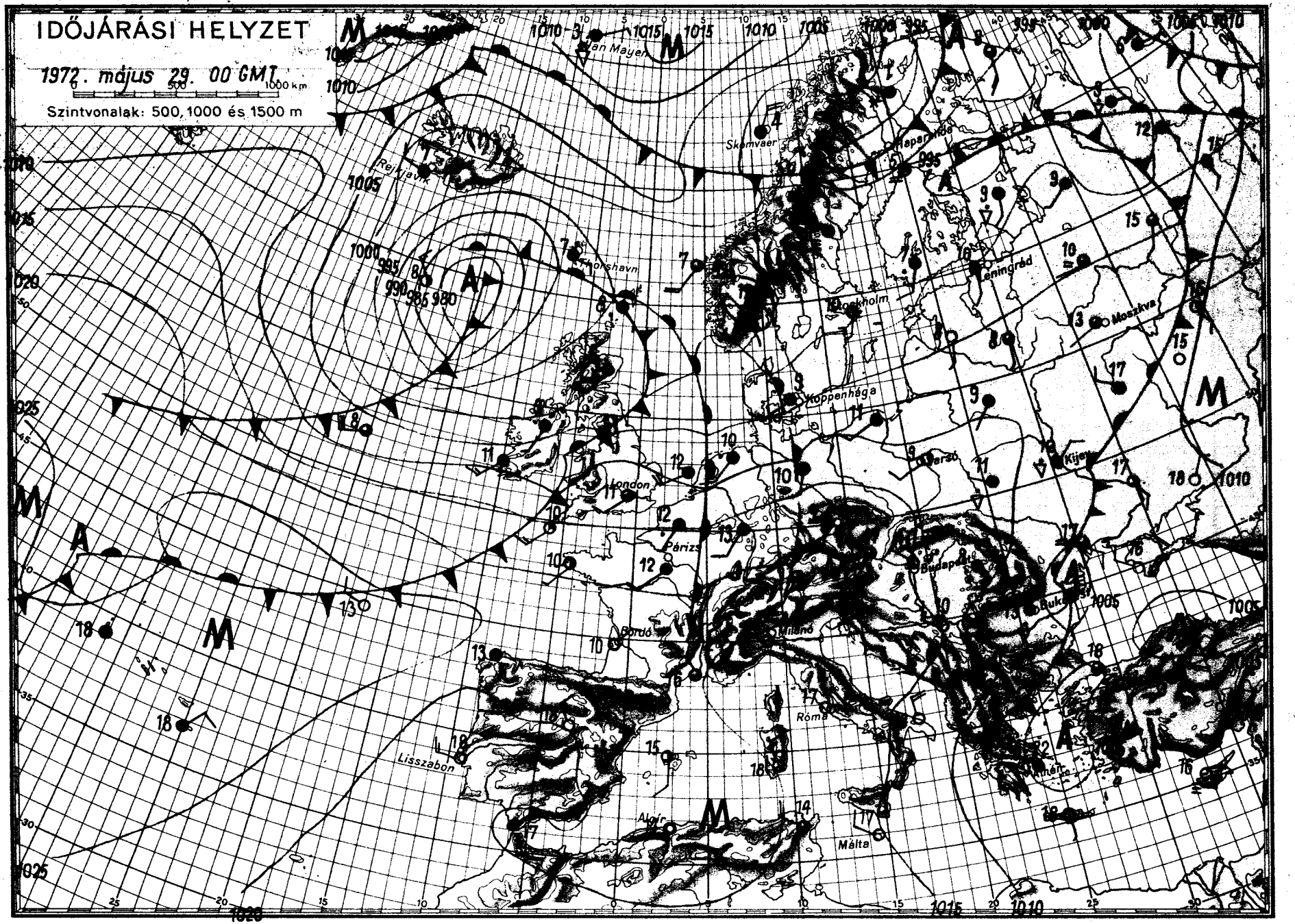
IDŐJÁRÁSI HELYZET
1972. május 29. 00 GMT
1000 km
Szintvonalak: 500, 1000 és 1500 m
Jan Mayen
Skornvaer
Reykjavik
Thorshavn
Koppenhága
London
Párizs
Lisszabon
Algír
Málta
Róma
Milánó
Budapest
Moszkva
Leningrád
Stockholm
Kijev
Varsó
OFFSET: KOMÁDI BUDAPEST

IDŐJÁRÁSI NAPIJELENTÉS

ЕЖЕДНЕВНЫЙ МЕТЕОРОЛОГИЧЕСКИЙ БЮЛЛЕТЕНЬ • DAILY WEATHER REPORT
BULLETIN QUOTIDIEN DE TEMPS • TÄGLICHER WETTERBERICHT

KIADJA AZ ORSZÁGOS METEOROLÓGIAI INTÉZET
BUDAPEST II. KITAIBEL PÁL UTCA 1
TELEFON: KÖZPONT: 353-500, IDŐJELZŐ OSZT.: 150-410

MEGJELENIK NAPONKÉNT • ELŐFIZETÉSI ÁRA A POSTAI KÖLTSÉGGEL EGYÜTT NEGYEDÉVRE 60, Ft
KIADÁSÉRT FELEL AZ INTÉZET IGAZGATÓJA

35. évfolyam 151. szám + Budapest + 1972. május 30. kedd

Az időjárási helyzet ma reggel és a várható időjárás:

Az óceán felől ismét hüvösebb levegő áramlik Európa belseje felé. A hüvös levegő ma reggelre már megközelitette az Alpok nyugati vonulatát és a Csehmedencét. Hatására sokfelé esik az eső és a hőmérséklet néhány fokkal csökkent. A következő 36 órában az a levegő eljut a Kárpát-medencéig, ezért itt megnövekszik a felhőzet, csapadékosabb lesz az idő és a hőmérsékletben kisebb visszaesés várható.

Hazánkban hétfőn az északnyugati megyék kivételével napos, száraz idő volt, 8, 14 órán át sütött a nap. Északnyugaton az időnként megnövekvő felhőzetből négy helyről jelentéktelen mennyiséget adó eső hullott. A legmagasabb hőmérséklet 17, 23 fok között alakult. Hajnalra 6, 13 fokig hült le a levegő. Délelőtt napos, száraz idő volt. A déli, délnyugati szél kissé megélénkült. 11 órára 20, 23 fokig melegedett fel a levegő.

Ma 12 órakor Budapesten a hőmérséklet 22 fok, a tengerszintre átszámitott légnyomás 762 mm, gyengén süllyed.

Várható időjárás szerda estig:

Nyugat felől növekvő felhőzet, kedden a Dunántulon, szerdán az ország többi részén is szórványosan esővel, zápor ral, egy-két helyen esetleg zivatarral.
Élénk, időnként erős déli, délnyugati, majd a Dunántulon nyugatira forduló szél.
Várható legalacsonyabb éjszakai hőmérséklet: 8, 13,
legmagasabb nappali hőmérséklet szerdán: nyugaton 18, 22,
keleten 22, 26 fok között.

Bóna Márta s.k.

A hőmérséklet napi középértéke és eltérése a 100 évi átlagtól /Budapesten/:

1972. V. 29.:	16,6 C°	-1,9 C°

1871 óta ezen a napon Budapesten előfordult:

legmagasabb hőmérséklet	32,0 C°	/1892/
legalacsonyabb hőmérséklet	6,6 C°	/1966/.

72.0306.

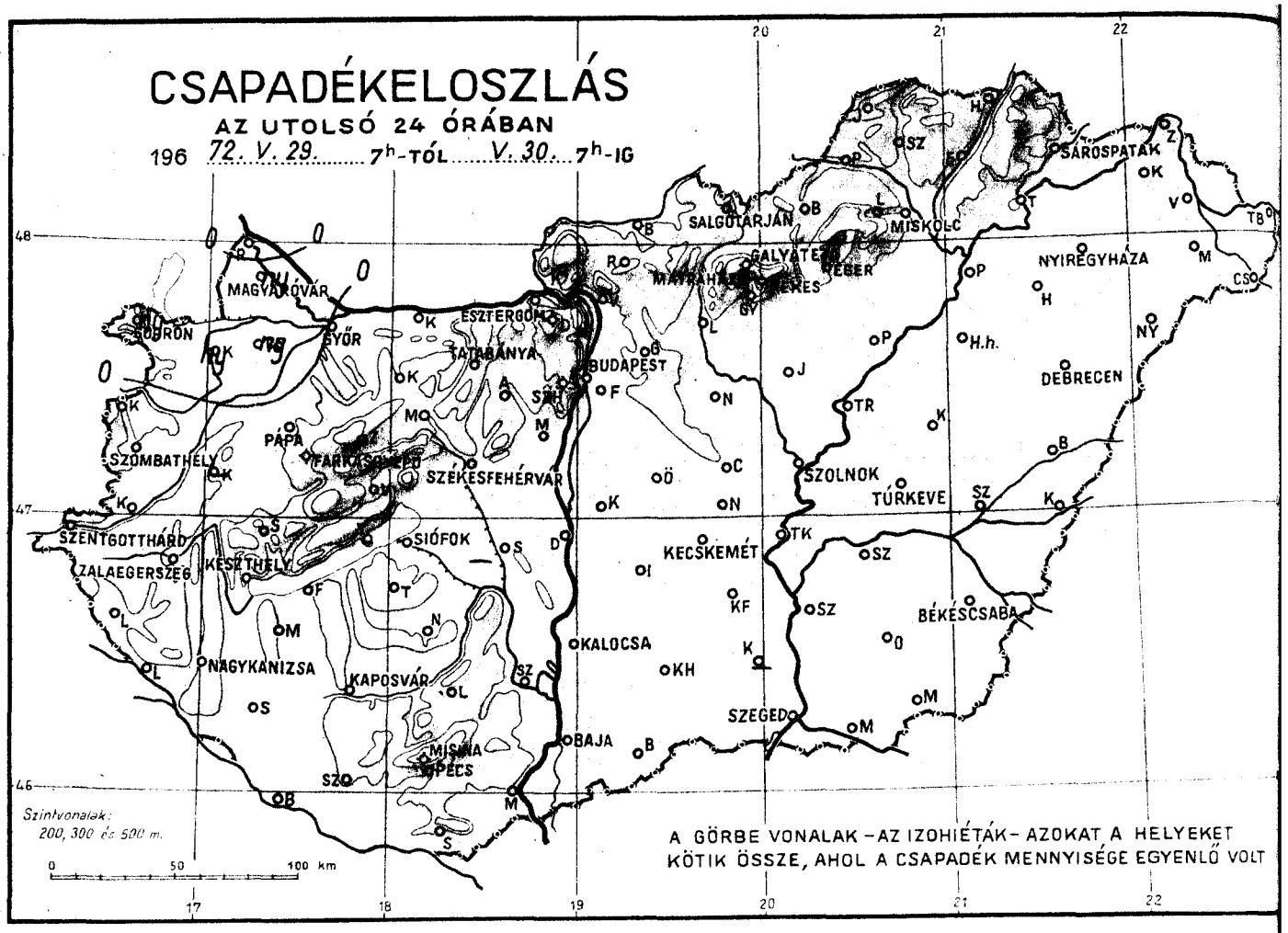
CSAPADÉKELOSZLÁS
AZ UTOLSÓ 24 ÓRÁBAN
196 72. V. 29. 7h-TÓL V. 30. 7h-IG
MAGYARÓVÁR
SOPRON
GYŐR
ESZTERGOM
TATABÁNYA
BUDAPEST
PÁPA
SZOMBATHELY
SZÉKESFEHÉRVÁR
SIÓFOK
SZENTGOTTHÁRD
ZALAEGERSZEG
KESZTHELY
NAGYKANIZSA
KAPOSVÁR
PÉCS
BAJA
SZEGED
KALOCSA
KECSKEMÉT
SZOLNOK
TÚRKEVE
DEBRECEN
NYÍREGYHÁZA
MISKOLC
SALGÓTARJÁN
SÁROSPATAK
BÉKÉSCSABA
Szintvonalak:
200, 300 és 500 m.
0 50 100 km
A GÖRBE VONALAK – AZ IZOHIÉTÁK – AZOKAT A HELYEKET
KÖTIK ÖSSZE, AHOL A CSAPADÉK MENNYISÉGE EGYENLŐ VOLT

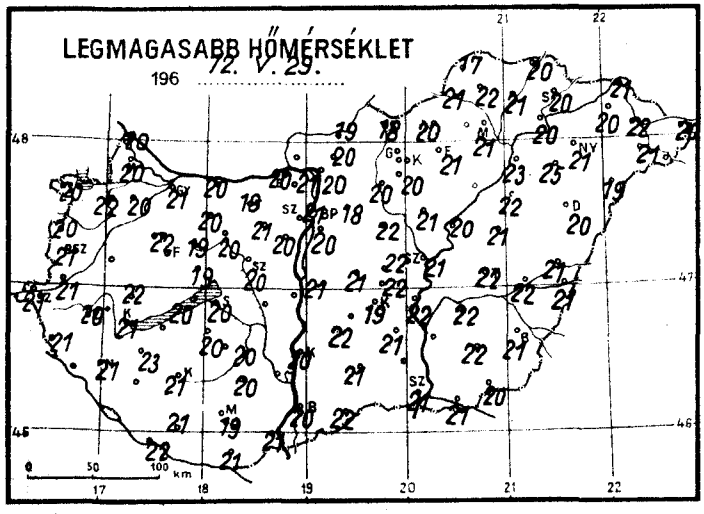
LEGMAGASABB HŐMÉRSÉKLET
196 72. V. 29.

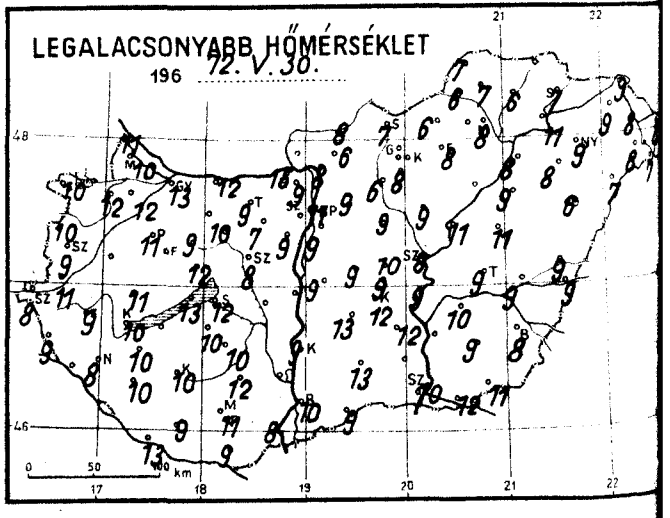
LEGALACSONYABB HŐMÉRSÉKLET
196 72. V. 30.

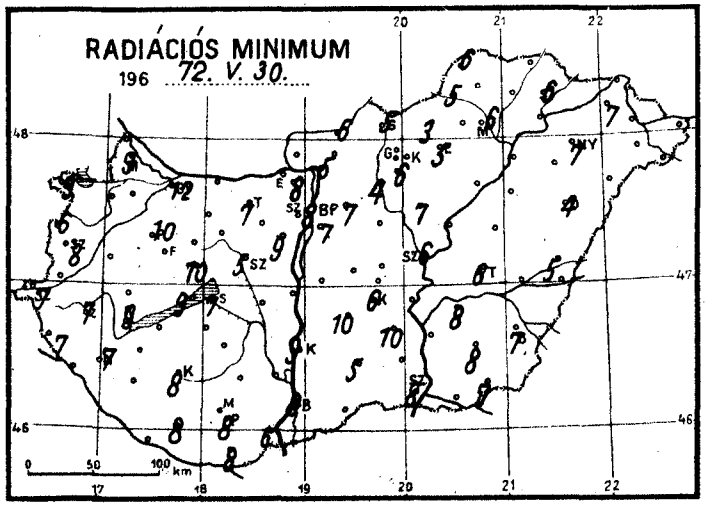
RADIÁCIÓS MINIMUM
196 72. V. 30.

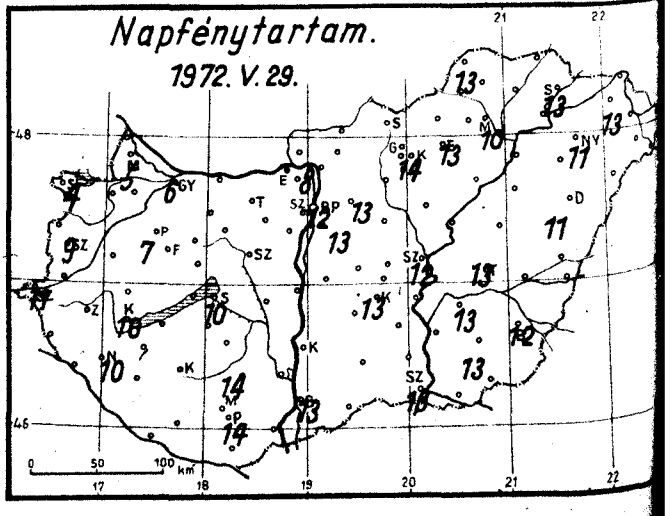
Napfénytartam.
1972. V. 29.

1972. május hó,

30. nap kedd

	Az utolsó 24 óra adatai								
	Csapadék (mm)		Hőmérsékleti szélsőségek			Napsütés (óra) tegnap	24 órai csapadék mm		
			tegnapi nappali max.	éjszakai min.	min. 5 cm-en				
12815 Magyaróvár	ny		20	10	9	5	Rajka	•	
822 Győr	•		21	13	12	6	Kapuvár	ny	⌓
825 Pápa	•		22	11	10	7	Csorna	ny	▽
805 Sopron	ny		20	10	9	4	Komárom	•	⌓
812 Szombathely	•		21	9	8	9	Káld	–	
910 Szentgotthárd	•		21	8	7	11	Kőszeg	•	
915 Zalaegerszeg	•		20	9	7		Körmend	•	
Lenti	•		21	9	7		Letenye	•	
925 Nagykanizsa	•		21	8	7	10	Sümeg	•	
920 Keszthely	•		21	10	9	10	Zirc	•	
Tihany	•		20	13	9		Kisbér	•	
935 Siófok	•		20	12	10	10	Mór	•	⌓
942 Pécs	•		19	11	8	14	Alcsút	•	
941 Misinatető (534 m)	•		17	11	10	14	Esztergom	•	
Siklós	•	⌓	21	9	8		Dobogókő	•	
827 Farkasgyepű (400 m)	•	⌓	20	11	11		Fonyód	•	
Veszprém	•		19	12	10		Tab	•	
833 Tatabánya	•	⌓	19	9	7		Sárhatvan	–	
843 Budapest (Férihegy) Lőrinc	•		20	9	7	13	Lengyel	•	
840 Budapest OMI	•		21	11	8	12	Nagykónyi	•	
841 Budapest (Szabadságh.,474 m)	•	⌓	18	10	8	12	Marcali	•	
Martonvásár	•		20	9	9		Somogyszob	•	
835 Székesfehérvár	•		20	8	5		Kaposvár	•	⌓
Dunaújváros	•		19	12	10		Barcs	•	
Szekszárd	•		21	9	8		Szigetvár	•	
Mohács	•		21	8	6		Bácsalmás	•	
960 Baja	•		20	10	8	13	Kiskunhalas	•	
955 Kalocsa	•		20	9	9		Izsák	•	
Cegléd	•		22	10			Kunsztmiklós	•	
860 Szolnok	•		21	8	6	12	Örkény	•	
970 Kecskemét	•		19	12	6	13	Nagykáta	•	
Kiskunfélegyháza	•		21	12	10		Jászapáti	•	⌓
982 Szeged	•		21	10	8	13	Tiszakécske	•	
Mezőhegyes	•	⌓	20	11	7		Nagykőrös	•	
Orosháza	•		22	9	8	13	Kistelek	–	
990 Békéscsaba	•		21	8	7	12	Makó	•	
875 Túrkeve	•		22	9	6	13	Szentes	•	
Berettyóújfalu	•	⌓	21	9	5		Szarvas	•	
882 Debrecen	•		20	6	4	11	Szeghalom	•	
892 Nyíregyháza	•		21	9	7	11	Körösszakál	•	
788 Kisvárda	•		20	9	7	13	Tiszaroff	•	
Mátészalka	•		21	8			Poroszló	•	⌓
Tiszabecs	•		20	8			Karcag	•	
Vác	•		20	8	5		Hortobágy	•	
Gödöllő	•		18	9	7	13	Polgár	•	
Lőrinci	•	⌓	20	6	4		Hajdúdorog	•	
Gyöngyös	•		20	8	6		Nyírlugos	•	
Balassagyarmat	•	⌓	19	8	6		Csenger	•	
755 Salgótarján	•		18	7	5		Vásárosnamény	•	
Galyatető (932 m)	•		15	6			Záhony	•	
851 Kékestető (1000 m)	•		12	7	5	14	Királyrét	•	
Mátraháza (672 m)	•						Romhány	•	
865 Eger	•		21	8	5	13	Borsodnádasd	•	
Putnok	•	=	21	6	5		Jósvafő	•	
Lillafüred	•		20	8			Szendrőlád	•	
772 Miskolc	•	=	21	8	6	10	Hidasnémeti	•	
Fügöd	•	⌓	21	6	5		Tokaj	•	
778 Sárospatak	•		20	7	6	13	Szentendre	•	

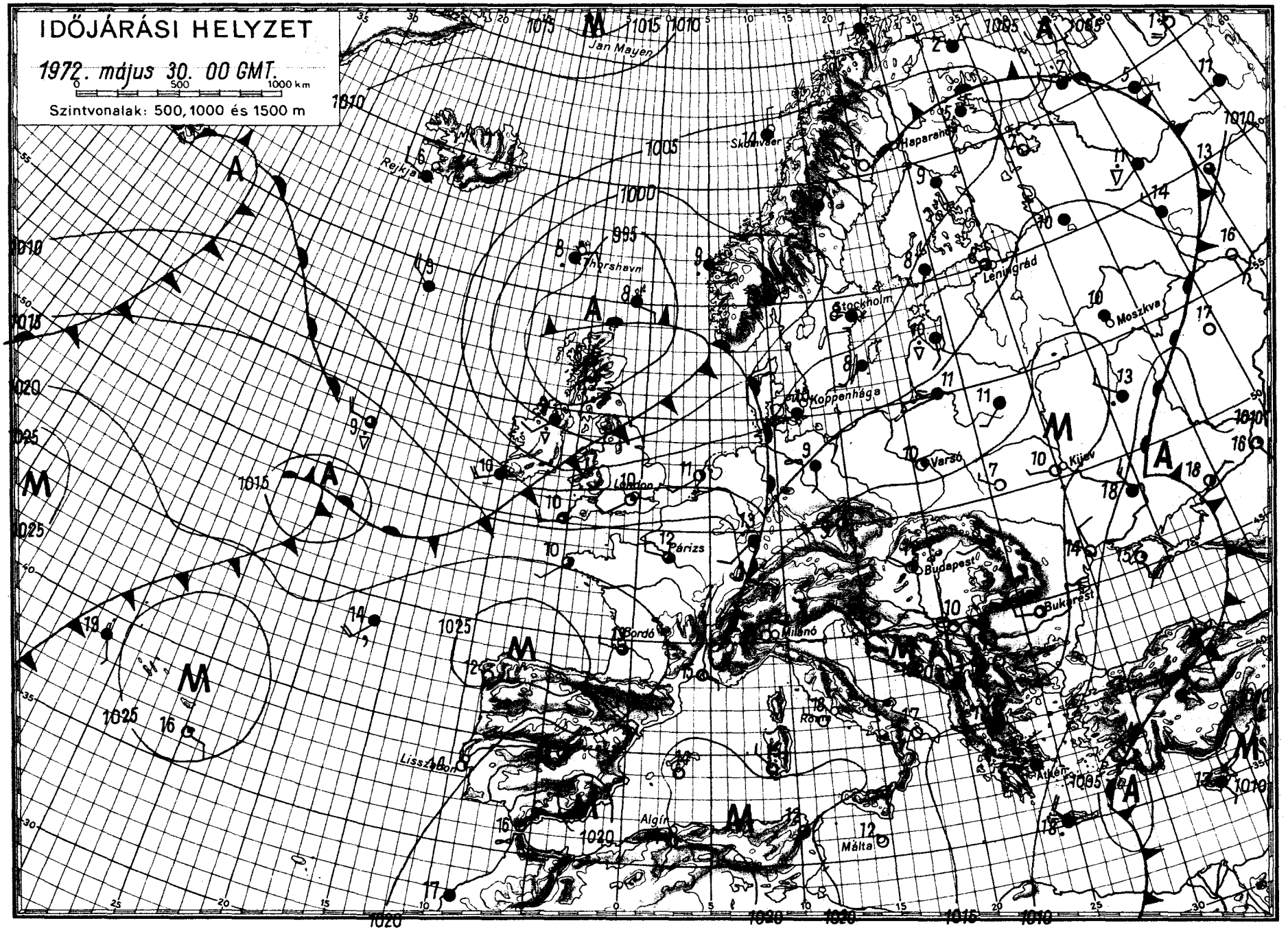
IDŐJÁRÁSI HELYZET
1972. május 30. 00 GMT.
0 500 1000 km
Szintvonalak: 500, 1000 és 1500 m
Jan Mayen
Rejkjavik
Thorshavn
Skudenaes
Haparanda
Leningrád
Stockholm
Moszkva
Koppenhága
Varsó
Kijev
Párizs
Budapest
Bukarest
Milánó
Bordó
Lisszabon
Algír
Málta
Athén
OFFSET-NYOMDA, BUDAPEST

IDŐJÁRÁSI NAPIJELENTÉS

ЕЖЕДНЕВНЫЙ МЕТЕОРОЛОГИЧЕСКИЙ БЮЛЛЕТЕНЬ • DAILY WEATHER REPORT
BULLETIN QUOTIDIEN DE TEMPS • TÄGLICHER WETTERBERICHT

KIADJA AZ ORSZÁGOS METEOROLÓGIAI INTÉZET
BUDAPEST II. KITAIBEL PÁL UTCA 1
TELEFON: KÖZPONT: 353-500, IDŐJELZŐ OSZT.: 150-110

MEGJELENIK NAPONKÉNT • ELŐFIZETÉSI ÁRA A POSTAI KÖLTSÉGGEL EGYÜTT NEGYEDÉVRE 60, Ft
KIADÁSÉRT FELEL AZ INTÉZET IGAZGATÓJA

85. évfolyam 152. szám ¥ Budapest + 1972. május 31. szerda

Az időjárási helyzet ma reggel és a várható időjárás:

Az óceán felől áramló hüvösebb és nedvesebb légtömegek fokozatosan eljutottak a kontinens középső területeire is. Hatásukra főként a nappali felmelegedésben néhány fokos csökkenés következett be. A hajnali órákban az Alpok vidékén, a Cseh-medencében és a Kárpátokban többfelé esett az eső, helyenként zivatar keletkezett. Kelet-Európa nagy részén továbbra is száraz az idő és a hőmérséklet általában az évszaknak megfelelően alakult. A Kárpát-medencében a következő 36 órában változékony marad az időjárás.

Hazánkban kedden északnyugaton változóan, máshol csak gyengén volt felhős az ég, igy az ország nagy részén 10, 14 órán át sütött a nap. A hőmérséklet napközben 23, 27 fokot ért el. Az éjszakai óráktól kezdve a nyugat felől érkező levegő hatására főként a nyugati és északi megyékben keletkezett eső, egy-két helyen zivatar. A csapadék mennyisége rendkivül szeszélyes eloszlást mutatott, általában 10 mm alatt volt, de helyenként 10, 15 mm-t is mértek, sőt Kőszegről 25 mm-t jelentettek. Szerda hajnalra általában 11, 16 fokig hült le a levegő. Délelőtt a Tiszántul kivételével erősen felhős idő volt, nyugaton néhány helyen esett az eső. A hüvös levegő beszivárgása miatt 11 órakor a hőmérséklet a Dunántulon csak 12, 20, máshol 20, 25 fok között váltakozott.

Ma 12 órakor Budapesten a hőmérséklet 20 fok, a tengerszintre átszámitott légnyomás 762 mm, változatlan.

Várható időjárás csütörtök estig:

Szerdán erősen felhős idő, többfelé esővel, keleten záporesővel, zivatarral.
Csütörtökön felhőátvonulások, néhány helyen esővel, zivatarral.
Mérsékelt időnként megélénkülő nyugati, északnyugati szél.
A nappali felmelegedés nyugaton erősödik, keleten gyengül.

Várható legalacsonyabb éjszakai hőmérséklet: 9, 14,
legmagasabb nappali hőmérséklet csütörtökön: 17, 22 fok között.

Dunay Sándorné s.k.

A hőmérséklet napi középértéke és eltérése a 100 évi átlagtól /Budapesten/:

1972. V. 30.:	21,1 C°	+2,7 C°

1871 óta ezen a napon Budapesten előfordult:

legmagasabb hőmérséklet	32,3 C° /1892/	
legalacsonyabb hőmérséklet	6,6 C° /1966/.	72.0307.

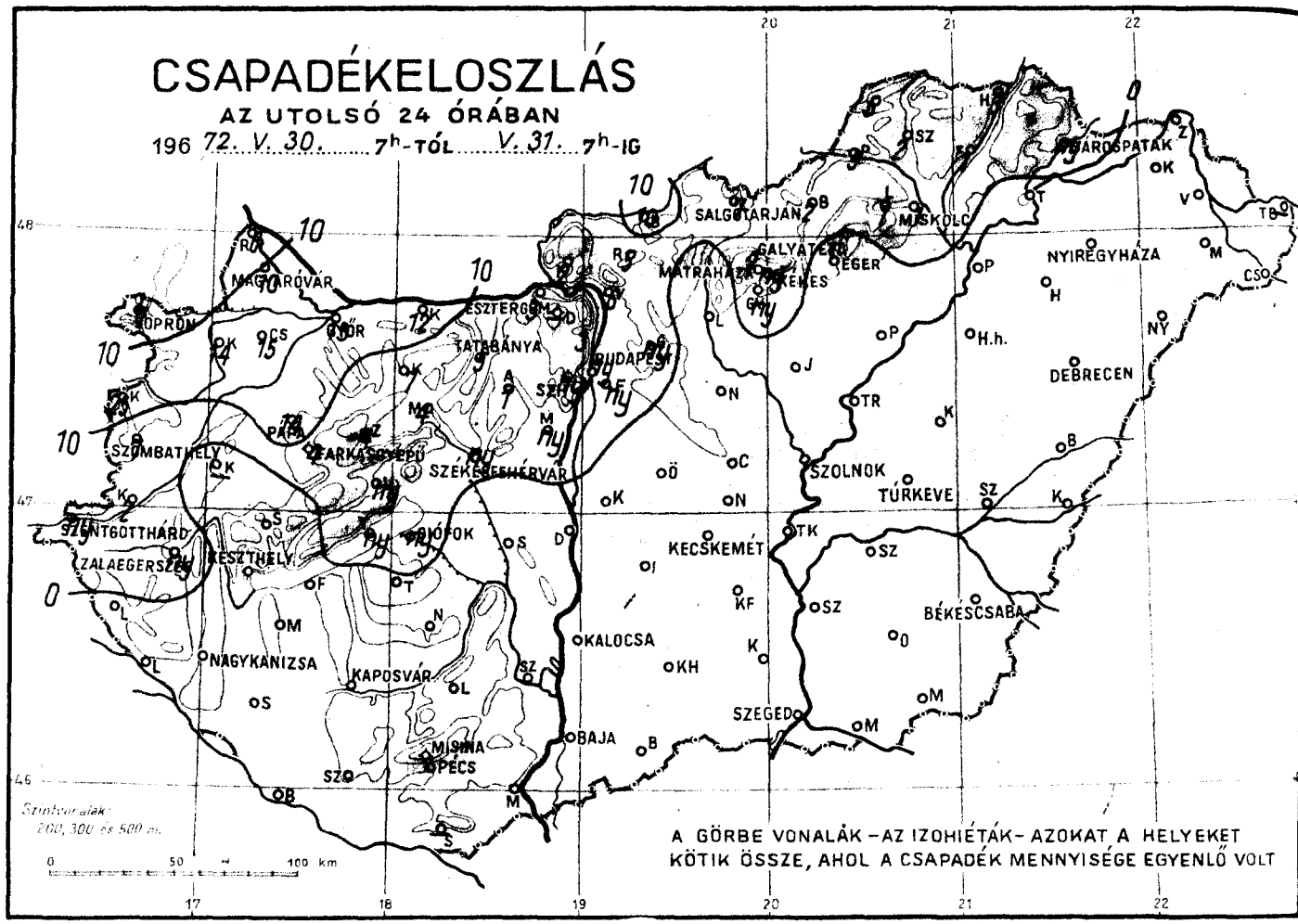
CSAPADÉKELOSZLÁS
AZ UTOLSÓ 24 ÓRÁBAN
196 72. V. 30. 7h-TÓL V. 31. 7h-IG
SOPRON
MAGYARÓVÁR
ESZTERGOM
TATABÁNYA
BUDAPEST
SZOMBATHELY
SZÉKESFEHÉRVÁR
SZENTGOTTHÁRD
ZALAEGERSZEG
KESZTHELY
BALATONFÜRED
KECSKEMÉT
NAGYKANIZSA
KAPOSVÁR
KALOCSA
BAJA
MISKOLC
SALGÓTARJÁN
MÁTRAHÁZA
GALYATETŐ
EGER
NYÍREGYHÁZA
DEBRECEN
SZOLNOK
TÚRKEVE
BÉKÉSCSABA
SZEGED
PÉCS
A GÖRBE VONALÁK – AZ IZOHIÉTÁK – AZOKAT A HELYEKET KÖTIK ÖSSZE, AHOL A CSAPADÉK MENNYISÉGE EGYENLŐ VOLT

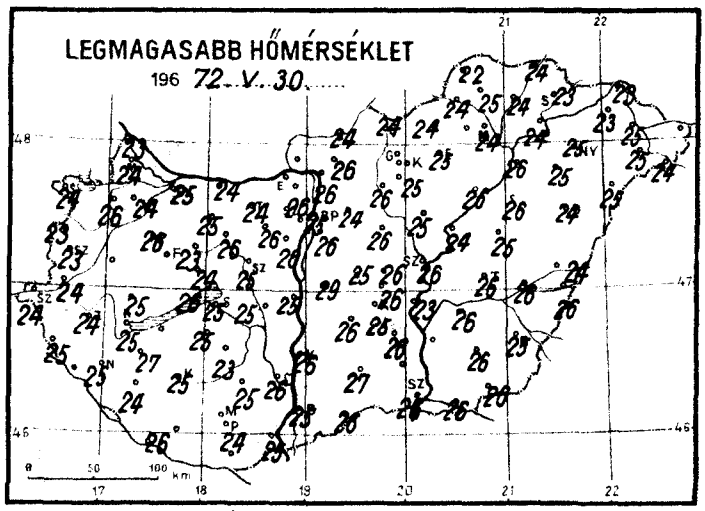
LEGMAGASABB HŐMÉRSÉKLET
196 72. V. 30.

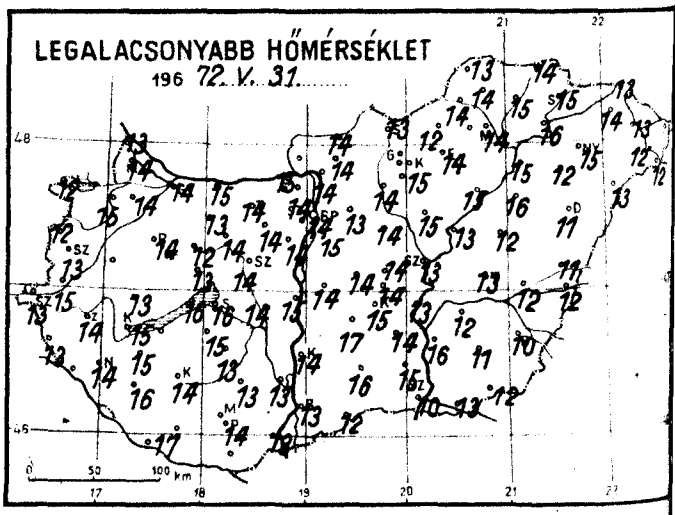
LEGALACSONYABB HŐMÉRSÉKLET
196 72. V. 31.

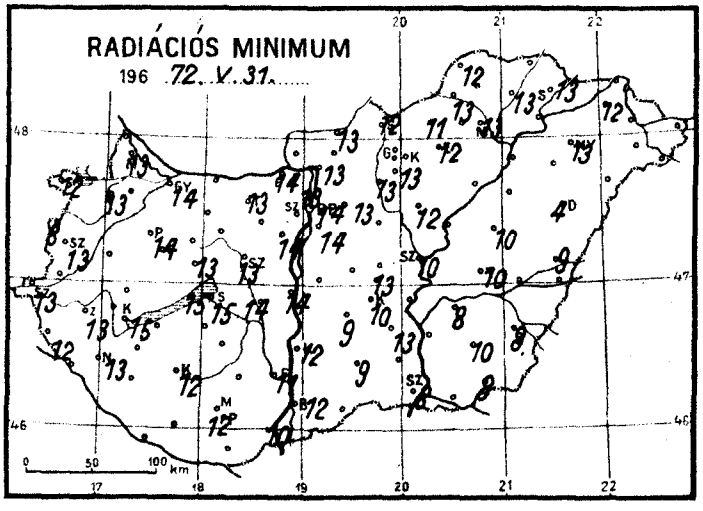
RADIÁCIÓS MINIMUM
196 72. V. 31.

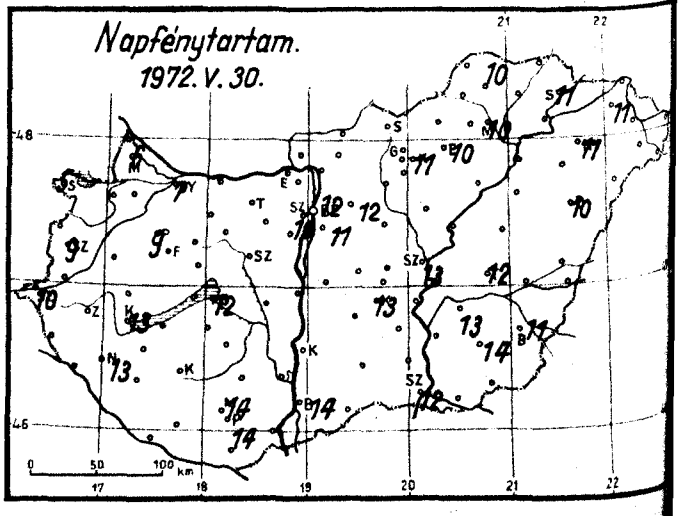
Napfénytartam.
1972. V. 30.

1972. május hó,
31. nap szombat

	Az utolsó 24 óra adatai						24 órai csapadék mm		
	Csapadék (mm)		Hőmérsékleti szélsőségek: tegnapi nappali max.	éjszakai min.	min. 5 cm-en	Napsütés (óra) tegnap			
12815 Magyaróvár	10		24	14	13	6	Rajka	6	
822 Győr	13		25	14	14	7	Kapuvár	14	R
825 Pápa	14		26	14	14	3	Csorna	15	
805 Sopron	7		24	12	12	5	Komárom	12	▽
812 Szombathely	7		23	13	13	9	Káld	–	
910 Szentgotthárd	ny		24	13	13	10	Kőszeg	25	R
915 Zalaegerszeg	ny		24	14	13		Körmend	2	
Lenti	•		25	13	12		Letenye	19	
925 Nagykanizsa	•		25	14	13	13	Sümeg	•	
920 Keszthely	•		25	15	15	13	Zirc	4	
Tihany	ny		26	16	15		Kisbér	7	
935 Siófok	ny		25	16	15	12	Mór	4	▽
942 Pécs	•		24	14	12	14	Alcsút	1	
941 Misinatető (534 m)	•		22	12	11	14	Esztergom	3	
Siklós	–						Dobogókő	–	
827 Farkasgyepű (400 m)	4		24	13	12		Fonyód	•	
Veszprém	ny		24	13	13		Tab	•	
833 Tatabánya	5		24	14	13		Sárbogárd	•	
843 Budapest (Lőrinc)	ny		26	15	14	11	Lengyel	•	
840 Budapest OMI	ny		25	14	14	12	Nagykónyi	•	⌓
841 Budapest (Szabadságh., 474 m)	ny		23	13	12	10	Marcali	•	
Martonvásár	ny	?	26	14	14		Somogyszob	•	
835 Székesfehérvár	ny	▽	25	14	13		Kaposvar	•	
Dunaújváros	•		25	15	14		Barcs	•	
Szekszárd	•		26	13	11		Szigetvár	•	
Mohács	•		25	13	10		Bácsalmás	•	
960 Baja	•		25	13	12	14	Kiskunhalas	•	
955 Kalocsa	•		26	14	12		Izsák	•	
Cegléd	•		26	14			Kunsztmiklós	•	
860 Szolnok	•		26	13	10	13	Örkény	•	
970 Kecskemét	•		25	15	10	13	Nagykáta	•	
Kiskunfélegyháza	•		26	14	13		Jászapáti	•	⌓
982 Szeged	•		26	10	8	12	Tiszakécske	•	
Mezőhegyes	•		26	12	8		Nagykőrös	•	
Orosháza	•		26	11	10	14	Kistelek	•	
990 Békéscsaba	•		25	10	8	11	Makó	•	
875 Túrkeve	•		26	13	10	12	Szentes	•	
Berettyóújfalu	•	⌓	24	11	9		Szarvas	•	
882 Debrecen	•		24	11	4	10	Szeghalom	•	⌓
892 Nyíregyháza	•		25	15	13	11	Körösszakál	•	
788 Kisvárda	•		23	14	12	11	Tiszaroff	•	
Mátészalka	•		23	12			Poroszló	•	
Tiszabecs	–						Karcag	•	
Vác	6		26	14	13		Hortobágy	•	
Gödöllő	ny		24	13	13	12	Polgár	•	
Lőrinci	•	⌓	26	14	13		Hajdúdorog	•	
Gyöngyös	ny		25	15	13		Nyírlugos	•	
Balassagyarmat	10	▽	24	14	13		Csenger	•	
755 Salgótarján	7		24	13	12		Vásárosnamény	•	
Galyatető (932 m)	1	▽	18	8			Záhony	•	
851 Kékestető (1000 m)	ny		18	9	9	11	Királyrét	2	
Mátraháza (672 m)	–						Romhány	5	
865 Eger	•		25	14	12	10	Borsodnádasd	2	▽
Putnok	5		24	14	13		Jósvafő	5	
Lillafüred	1		23	12			Szendrőlád	2	
772 Miskolc	1		24	14	13	10	Hidasnémeti	3	
Füged	1		24	14	13		Tokaj	•	
778 Sárospatak	ny		23	15	13	11	Szentendre	3	•

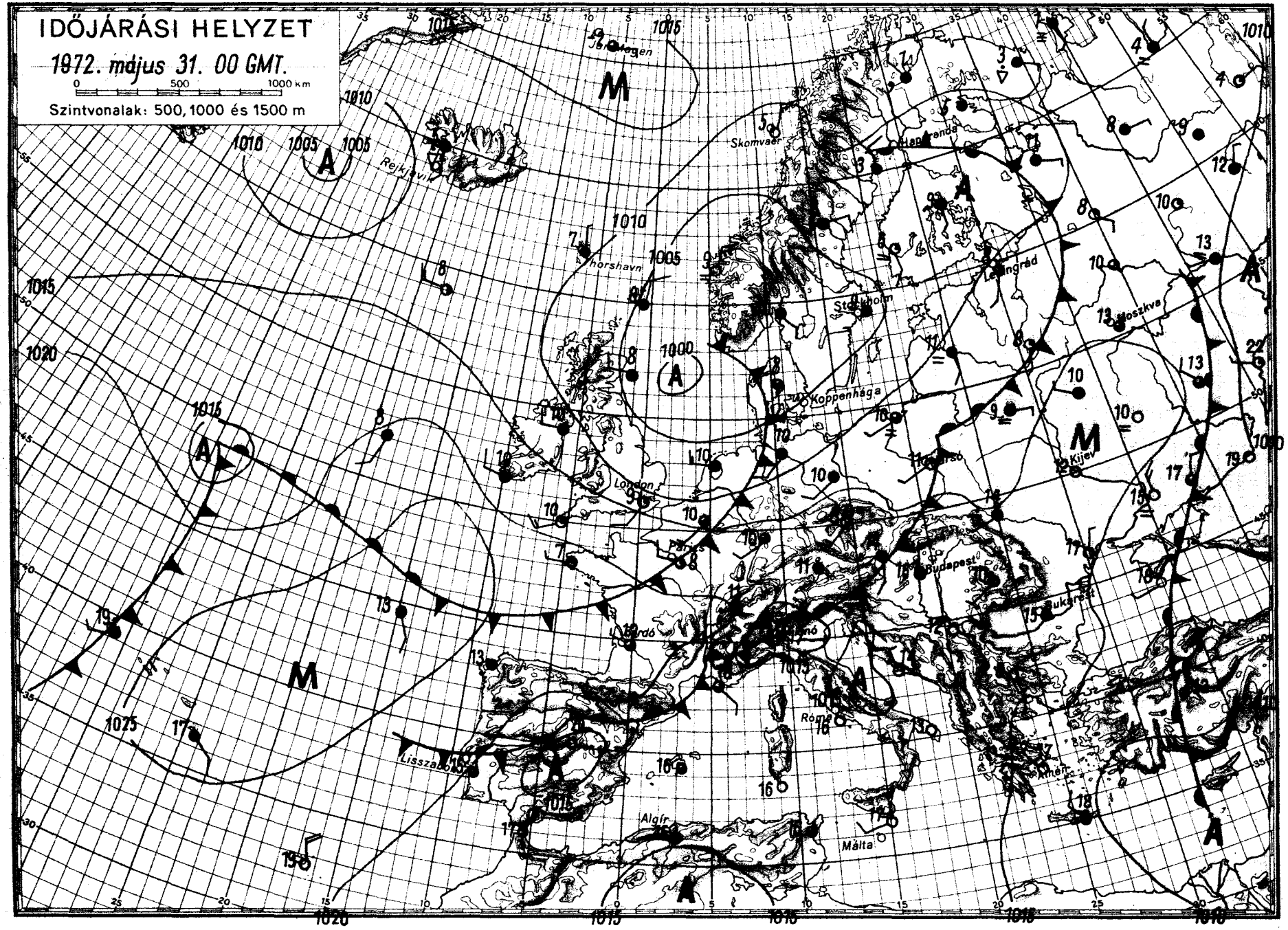
IDŐJÁRÁSI HELYZET
1972. május 31. 00 GMT.
0 500 1000 km
Szintvonalak: 500, 1000 és 1500 m
Bergen
Skomvaer
Reykjavik
Thorshavn
Stockholm
Leningrád
Moszkva
Koppenhága
London
Kijev
Párizs
Budapest
Bukarest
Madrid
Róma
Athén
Lisszabon
Algír
Málta

IDŐJÁRÁSI NAPIJELENTÉS

ЕЖЕДНЕВНЫЙ МЕТЕОРОЛОГИЧЕСКИЙ БЮЛЛЕТЕНЬ • DAILY WEATHER REPORT
BULLETIN QUOTIDIEN DE TEMPS • TÄGLICHER WETTERBERICHT

KIADJA AZ ORSZÁGOS METEOROLÓGIAI INTÉZET
BUDAPEST II. KITAIBEL PÁL UTCA 1
TELEFON: KÖZPONT: 353-500, IDŐJELZŐ OSZT.: 150-410

MEGJELENIK NAPONKÉNT • ELŐFIZETÉSI ÁRA A POSTAI KÖLTSÉGGEL EGYÜTT NEGYEDÉVRE 60, Ft
KIADÁSÉRT FELEL AZ INTÉZET IGAZGATÓJA

85. évfolyam 153. szám + Budapest + 1972. junius 1. csütörtök

Az időjárási helyzet ma reggel és a várható időjárás:

A hüvös óceáni levegő jelentős lehülést okozva elárasztotta szárazföldünk középső részét. Ugyanakkor a Földközi-tenger felől enyhe és páradus levegő érkezett az Alpok vidéke fölé. A két levegő fajta az Alpok és a Kárpátok térsége fölött találkozik, igy ott sokfelé esik az eső. A Skandináv-félsziget fölött alacsony nyomásu képződmény helyezkedik el, amely Észak-Európában változékony, helyenként esős időt okoz. A következő 36 óra folyamán a Kárpát-medence időjárása kissé javul, már kevesebb esőre kell számitani.

Hazánkban szerdán északon erősen felhős, többfelé borult idő volt. Az ország déli megyéiben kevés felhőzet mellett 9, 12 órán át sütött a nap. Az ország délkeleti és keleti részei kivételével sokfelé esett az eső, helyenként zivatar kiséretében. A ma reggel 7 óráig lehullott eső mennyisége általában 10 mm alatt maradt, helyenként azonban elérte a 10, 20, sőt Veszprémben a 22, Lentiben a 23, Egerben a 25 mm-t. A hőmérséklet napközben északon 14, 22 fok között volt, máshol 23 és 28 fokot mértek. Ma hajnalra 10, 16 fokig hült le a levegő. Ma délelőtt a borult, sokfelé esős idő után a hőmérséklet 11 órakor csak 13, 18 fok között volt.

Ma 12 órakor Budapesten a hőmérséklet 14 fok, a tengerszintre átszámitott légnyomás 761 mm, alig változik.

A Balaton vizének hőmérséklete Siófoknál 11 órakor 18 fok volt.

Várható időjárás péntek estig:

Keleten is felszakadozó felhőzet, már kevesebb helyen eső, a Tiszántulon egy-két helyen zivatar. Mérsékelt változó irányu szél.
Várható legalacsonyabb éjszakai hőmérséklet: 9, 14,
legmagasabb nappali hőmérséklet pénteken: 18, 23 fok között.

Bartha Péterné s.k.

TÁVOLABBI KILÁTÁSOK HÉTFŐIG:

Felhőátvonulások, többfelé eső, helyenként zivatar. Változékony idő. Legalacsonyabb éjszakai hőmérsékletek 9, 14 fok között. Legmagasabb nappali hőmérsékletek 18, 24 fok között. Jelentős mennyiségü /legalább 5 mm/ eső az ország területének 70 százalékán várható.

TÁVELŐREJELZŐ OSZTÁLY

A hőmérséklet napi középértéke és eltérése a 100 évi átlagtól /Budapesten/:

1972. V. 31.: 17,1 C° -1,7 C°

1871 óta ezen a napon Budapesten előfordult:

legmagasabb hőmérséklet 32,4 C° /1923/
legalacsonyabb hőmérséklet 4,4 C° /1956/.

ATMOSPHERIC SCIENCES LIBRARY
OCT 19 1972
N.O.A.A.
U. S. Dept. of Commerce

72.0309.

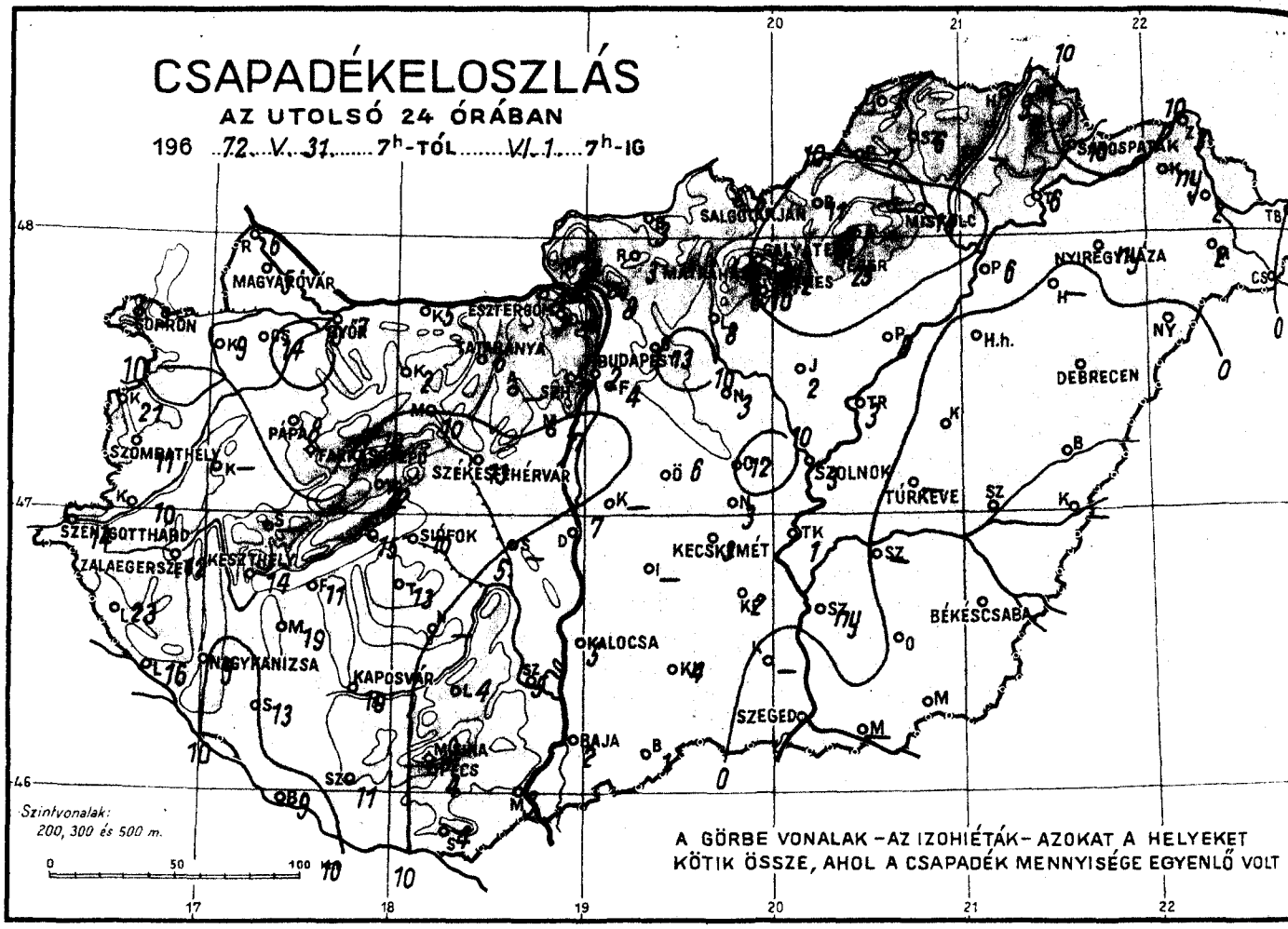
CSAPADÉKELOSZLÁS
AZ UTOLSÓ 24 ÓRÁBAN
196 72. V. 31. 7h-TÓL VI. 1. 7h-IG
MAGYARÓVÁR
SOPRON
ESZTERGOM
BUDAPEST
NYÍREGYHÁZA
DEBRECEN
SZOMBATHELY
PAPA
SZÉKESFEHÉRVÁR
SZOLNOK
TÚRKEVE
SZENTGOTTHÁRD
SIÓFOK
KECSKEMÉT
ZALAEGERSZEG
KESZTHELY
BÉKÉSCSABA
NAGYKANIZSA
KAPOSVÁR
KALOCSA
SZEGED
PÉCS
BAJA
Szintvonalak:
200, 300 és 500 m.
A GÖRBE VONALAK – AZ IZOHIÉTÁK – AZOKAT A HELYEKET
KÖTIK ÖSSZE, AHOL A CSAPADÉK MENNYISÉGE EGYENLŐ VOLT

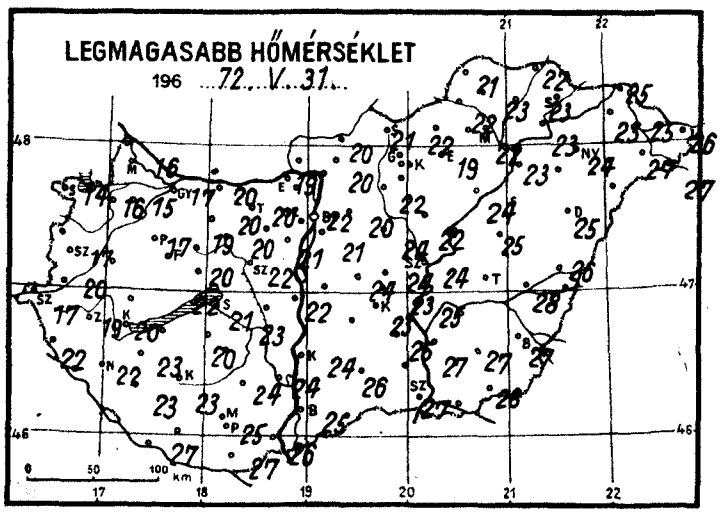
LEGMAGASABB HŐMÉRSÉKLET
196 72. V. 31.

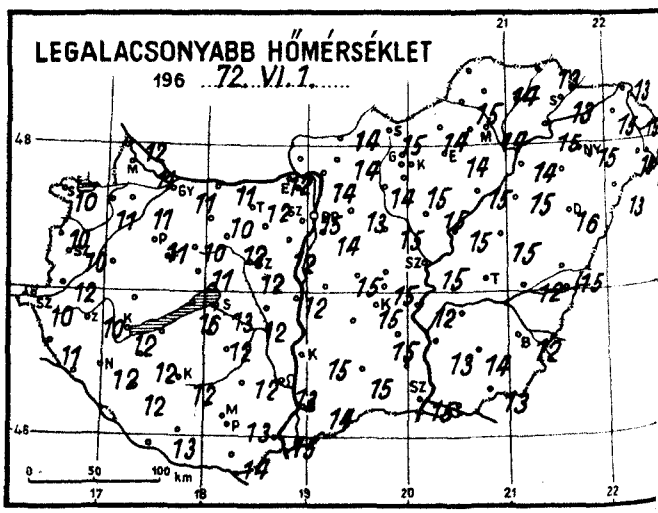
LEGALACSONYABB HŐMÉRSÉKLET
196 72. VI. 1.

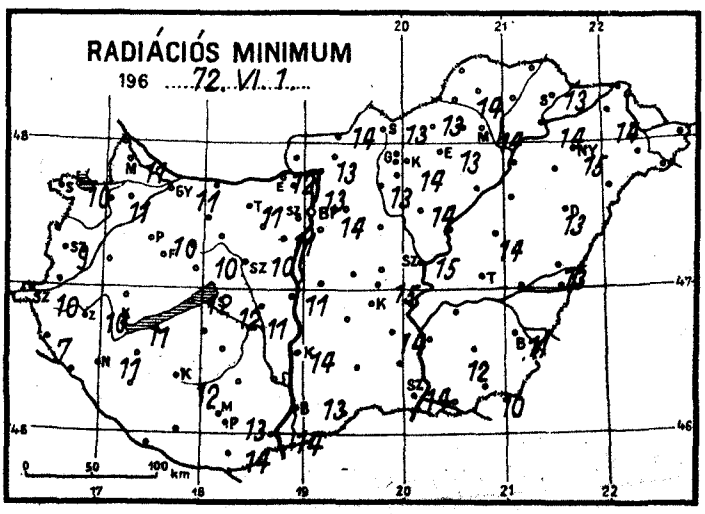
RADIÁCIÓS MINIMUM
196 72. VI. 1.

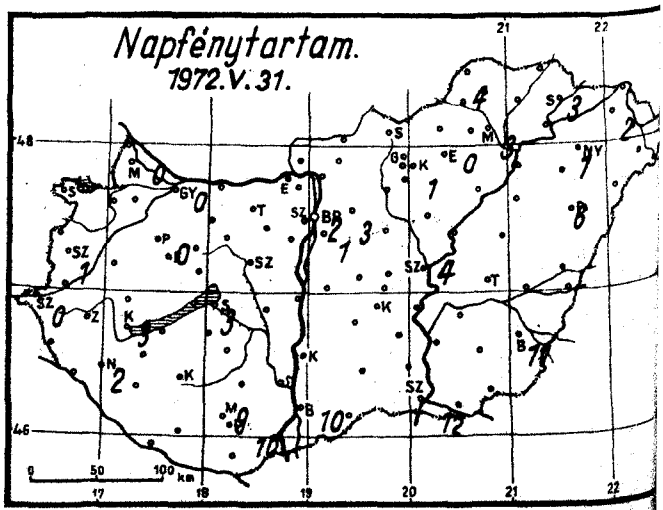
Napfénytartam.
1972. V. 31.

1972. június hó,
1. nap csütörtök

	Az utolsó 24 óra adatai						24 órai csapadék mm		
	Csapadék (mm)		Hőmérsékleti szélsőségek			Napsütés (óra) tegnap			
			tegnapi nappali max.	éjszakai min.	min. 5 cm-en				
12815 Magyaróvár	5		16	11	11	0	Rajka	6	
822 Győr	7		17	11	11	0	Kapuvár	9	
825 Pápa	8		17	11	10	0	Csorna	14	
805 Sopron	9		14	10	10		Komárom	5	▽
812 Szombathely	11		17	10	9	1	Káld	-	
910 Szentgotthárd	14		17	10	10	0	Kőszeg	21	
915 Zalaegerszeg	12		19	10	10		Körmend	10	
Lenti	23		22	11	7		Letenye	16	◹
925 Nagykanizsa	9		22	12	11	2	Sümeg	-	
920 Keszthely	14		22	12	11	3	Zirc	10	
Tihany	15		22	16	12		Kisbér	2	
935 Siófok	10		21	13	12	3	Mór	10	◹
942 Pécs	4		25	13	13	10	Alcsút	-	
941 Misinatető (534 m)	9	▽	23	11	9	9	Esztergom	4	
Siklós	4		27	14	14		Dobogókő	-	
827 Farkasgyepű (400 m)	7		18	10	11		Fonyód	11	
Veszprém	22		20	11	10		Tab	13	
833 Tatabánya	6		20	12	11		Siófok	5	
839 Budapest (Farkasrét)	4	▽	21	14	14	1	Lengyel	4	
840 Budapest OMI	2	◹	22	15	13	2	Nagykónyi	-	
841 Budapest (Szabadságh., 474 m)	-						Marcali	19	
Martonvásár	17		21	12	12		Somogyszob	13	
835 Székesfehérvár	13	▽	22	12	10		Kaposvár	19	▽
Dunaújváros	7		22	12	11		Baros	9	◹
Szekszárd	5		24	13	8		Szigetvár	11	
Mohács	3		26	15	14		Bácsalmás	1	
960 Baja	2		25	14	13	10	Kiskunhalas	4	
955 Kalocsa	5		24	15	14		Izsák	-	
Ceglód	12	▽	24	10			Kunsztmiklós	-	
860 Szolnok	3	▽	24	15	15	4	Örkény	6	
970 Kecskemét	3		23	15	-	-	Nagykáta	3	
Kiskunfélegyháza	2		25	15	14		Jászapáti	2	
982 Szeged	.		27	15	14	12	Tiszakécske	1	
Mezőhegyes	.		28	13	10		Nagykőrös	3	
Orosháza	.		27	14	12		Kistelek	-	
990 Békéscsaba	.		17	12	11	11	Makó	-	
875 Túrkeve	-						Szentes	ny	
Berettyóújfalu	.		26	15	13		Szarvas	-	
880 Debrecen	.		25	16	13	6	Szeghalom	.	
892 Nyíregyháza	ny		24	15	15	1	Körösszakál	.	
889 Nyírvárda	ny		23	15	14	2	Tiszaroff	3	
Mátészalka	2		17	15			Poroszló	8	
Tiszabecs	.		26	14			Karcag	.	
Vác	8		21	14	13		Hortobágy	.	
Gödöllő	13		20	13	8	3	Polgár	6	▽
Lőrinci	8		22	14	13		Hajdúdorog	-	
Gyöngyös	10		22	15	14		Nyírlugos	.	
Balassagyarmat	3	▽	20	14	14		Csenger	.	
755 Salgótarján	5	◹	21	15	13		Vásárosnamény	2	
Galyatető (932 m)	14	▽	16	9			Záhony	3	
851 Kékestető (1000 m)	12	▽	16	10	9	1	Királyrét	4	
Mátraháza (672 m)	-						Romhány	3	
865 Eger	25	◹	19	14	13	0	Borsodnádasd	11	▽
Putnok	7		22	15	14		Jósvafő	5	
Lillafüred	-		-	-			Szendrőlád	6	
772 Miskolc	14	◹	22	14	14	3	Hidasnémeti	9	
Füged	-						Tokaj	6	
778 Sárospatak	10		23	13	13	3	Szentendre	-	

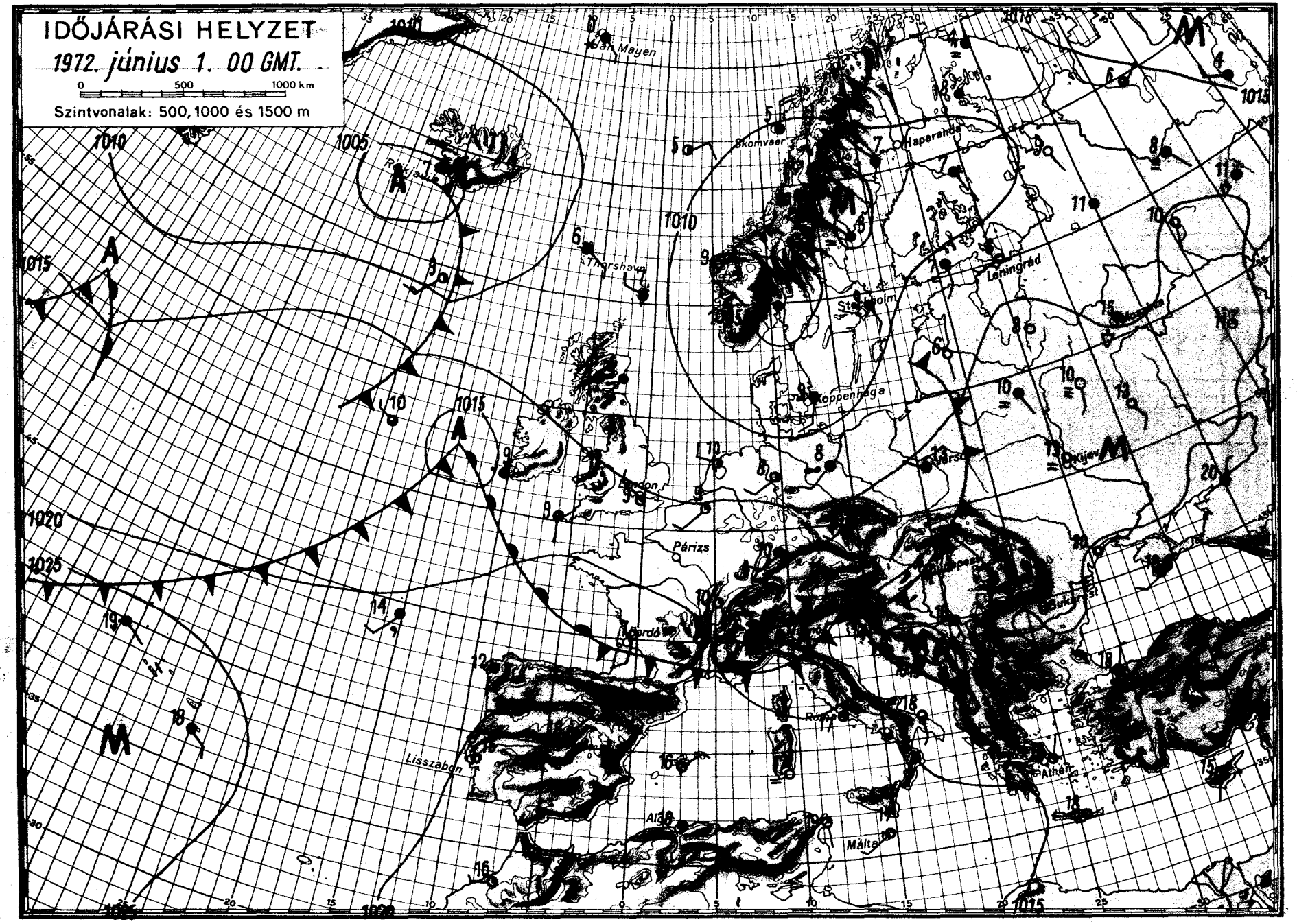

OFFSET: NYOMDA BUDAPEST

IDŐJÁRÁSI NAPIJELENTÉS

ЕЖЕДНЕВНЫЙ МЕТЕОРОЛОГИЧЕСКИЙ БЮЛЛЕТЕНЬ • DAILY WEATHER REPORT
BULLETIN QUOTIDIEN DE TEMPS • TÄGLICHER WETTERBERICHT

KIADJA AZ ORSZÁGOS METEOROLÓGIAI INTÉZET
BUDAPEST II. KITAIBEL PÁL UTCA 1
TELEFON: KÖZPONT: 353-500, IDŐJELZŐ OSZT.: 150-410

MEGJELENIK NAPONKÉNT * ELŐFIZETÉSI ÁRA
A POSTAI KÖLTSÉGGEL EGYÜTT NEGYEDÉVRE 60, Ft
KIADÁSÉRT FELEL AZ INTÉZET IGAZGATÓJA

85. évfolyam 154. szám + Budapest + 1972. junius 2., péntek

Az időjárási helyzet ma reggel és a várható időjárás:

Szárazföldünk középső részei fölött lelassult minden légmozgás, ezért az időjárás alakulását főként a helyi tényezők határozzák meg. A Kárpát-medencébe északnyugat felől hüvös, nedves, óceáni, dél felől melegebb, mediterrán eredetü levegő szivárog. A két levegőfajta keveredésének hatására nagyon változékony az idő, borult, esős időszakokat szinte átmenet nélkül derült, napos órák váltják fel. Kontinensünk térségében egyenlőre még a jelei sem mutatkoznak olyan áramlások kialakulásának, amely Közép-Európa időjárását gyökeresen megváltoztathatná, ezért a Kárpát-medencében a következő 36 órában is folytatódik a változékony, helyenként esős, az évszakhoz képest kissé hüvös idő.

Hazánkban csütörtökön az ország nyugati felén és délkeleten időnként kissé felszakadozott a felhőzet és többfelé 1-4 órás napsütés alakult ki. A Tiszántul északi felén és az Északi-Hegyvidék térségében egész napon át borult volt az ég. Sokfelé esett eső, zápores, a Budai hegyekből és a Börzsönyből zivatart is jelentettek. A lehullott csapadék mennyisége több helyen elérte az 5-10, az Északi hegyvidéken a 10-20 mm-t. A legtöbb esőt, 22 mm-t a budapesti Szabadsághegyen és 25 mm-t, Kékestetőn mérték. A hőmérséklet napközben a Kiskunságban és a délkeleti megyékben többfelé 20-22, máshol általában 15-20 fokig emelkedett. Péntek hajnalra, szeszélyes területi eloszlásban 7-14 fokig hült le a levegő. Ma délelőtt a Dunántulon borult, az ország többi részén változóan felhős volt az ég, a nyugati, délnyugati megyékből esőket jelentettek. Az esős helyeken 12-15, máshol 15-20 fokot mértek 11 órakor.

Ma 12 órakor Budapesten a hőmérséklet 18 fok, a tengerszintre átszámitott légnyomás 762 mm, alig változik.

A Balaton vizének hőmérséklete 11 órakor Siófoknál 18 fok volt.

Várható időjárás szombat estig:

Változóan felhős idő, szórványosan kialakuló esőkkel, egy-két helyen zivatarral.
Gyenge, napközben kissé megélénkülő, változó irányu szél,
Az évszakhoz képest hüvös idő.
Hajnalra 8-13 fokig hül le a levegő.
A hőmérséklet szombaton koradélután nyugaton 17-20, az ország többi részén 20-24 fok között várható.

Vissy Károly s.k.

A hőmérséklet napi középértéke és eltérése a 100 évi átlagtól /Budapesten/:

1972. VI. 1.: 14,4 C° -4,6 C°

1871 óta ezen a napon Budapesten előfordult:

legmagasabb hőmérséklet 34,8 C° /1927/
legalacsonyabb hőmérséklet 7,6 C° /1955/.

72.0310.

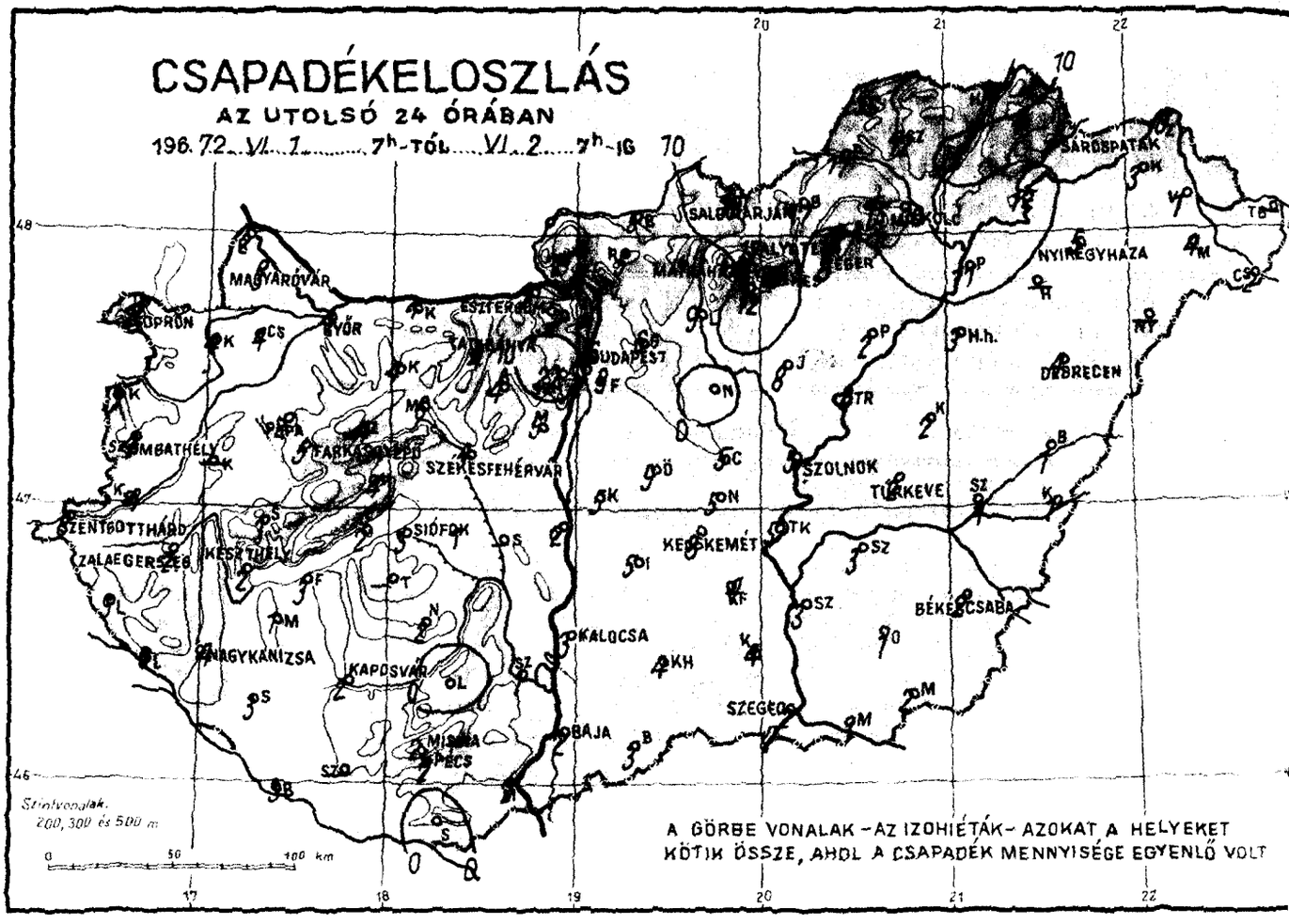
CSAPADÉKELOSZLÁS
AZ UTOLSÓ 24 ÓRÁBAN
196 72. VI. 1. 7h-TÓL VI. 2. 7h-IG
MAGYARÓVÁR
SOPRON
GYŐR
BUDAPEST
NYÍREGYHÁZA
DEBRECEN
SZOMBATHELY
SZÉKESFEHÉRVÁR
SZOLNOK
TÚRKEVE
SIÓFOK
KECSKEMÉT
ZALAEGERSZEG
KESZTHELY
NAGYKANIZSA
KAPOSVÁR
KALOCSA
BÉKÉSCSABA
SZEGED
BAJA
PÉCS
Szintvonalak:
200, 300 és 500 m
A GÖRBE VONALAK – AZ IZOHIÉTÁK – AZOKAT A HELYEKET
KÖTIK ÖSSZE, AHOL A CSAPADÉK MENNYISÉGE EGYENLŐ VOLT

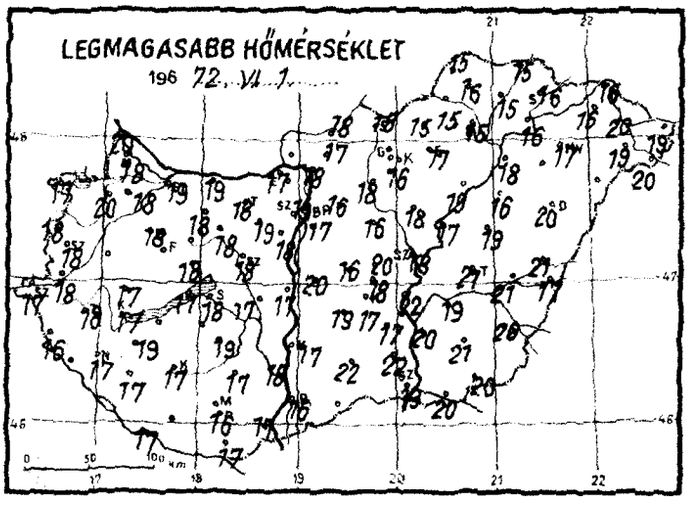
LEGMAGASABB HŐMÉRSÉKLET
196 72. VI. 1.

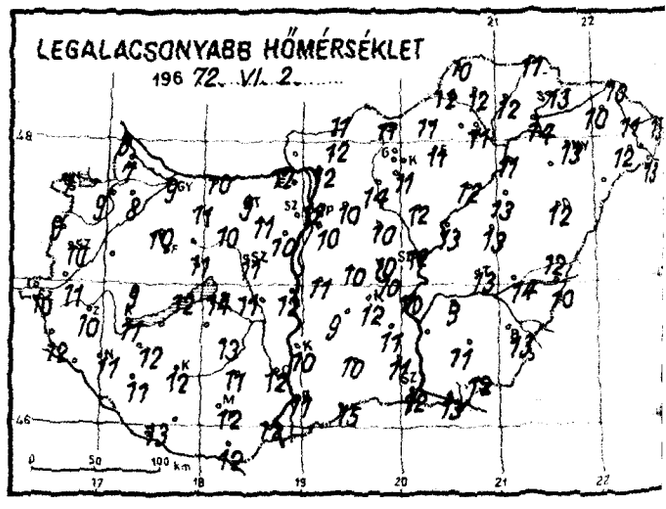
LEGALACSONYABB HŐMÉRSÉKLET
196 72. VI. 2.

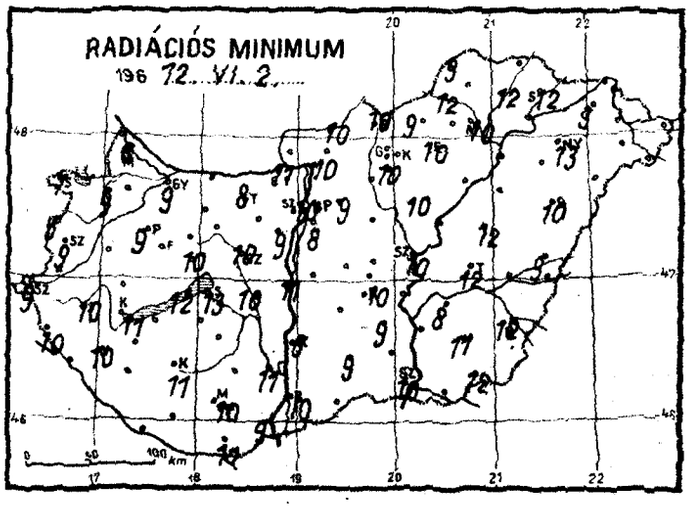
RADIÁCIÓS MINIMUM
196 72. VI. 2.

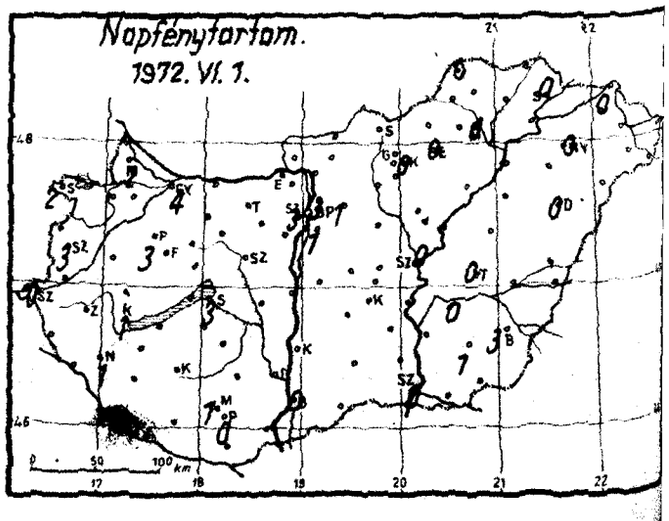
Napfénytartam.
1972. VI. 1.

1972. junius hó,
2.... napp**é**nt**e**k.....

	Az utolsó 24 óra adatai					
	Csapadék (mm)		Hőmérsékleti szélsőségek			Napsütés (óra) tegnap
			tegnapi nappali max.	éjszakai min.	min. 5 cm-en	
12815 Magyaróvár	3		18	7	6	2
822 Győr	4		19	9	9	4
825 Pápa	2		18	10	9	3
805 Sopron	2	▽	17	7	7	2
812 Szombathely	4		18	10	9	3
910 Szentgotthárd	8	▽	17	10	9	0
915 Zalaegerszeg	2	▽	18	10	10	
Lenti	9		16	12	10	
925 Nagykanizsa	4		17	11	10	1
920 Keszthely	2		17	11	11	1
Tihany	2		17	12	12	
935 Siófok	3		18	14	13	3
942 Pécs	2		16	12	10	0
941 Misinatető (534 m)	2		16	9	9	1
Siklós	•		17	12	11	
827 Farkasgyepű (400 m)	5		18	9	8	
Veszprém	4		18	11	10	
833 Tatabánya	4		18	9	8	
843 Budapest Lőrinc	9		17	10	8	1
840 Budapest *OMI*	6		19	12	10	3
841 Budapest (Szabadságh., 474 m)	22	◹	15	13	11	3
Martonvásár	5		18	10	9	
835 Székesfehérvár	4		18	11	10	
Dunaújváros	2		17	12	11	
Szekszárd	1		18	12	11	
Mohács	2		17	12	9	
960 Baja	2		16	11	10	0
955 Kalocsa	3		17	10	6	
Cegléd	5	▽	20	10		
860 Szolnok	5	▽	18	12	10	0
970 Kecskemét	8		17	12		
Kiskunfélegyháza	4		17	11	9	
982 Szeged	2	▽	19	12	10	0
Mezőhegyes	2		20	12	12	
Orosháza	1		21	11	11	1
990 Békéscsaba	2		20	13	12	3
875 Túrkeve	2		21	13	12	0
Berettyóújfalu	1		21	12	9	
882 Debrecen	4	▽	20	12	10	0
892 Nyíregyháza	5		17	13	13	0
788 Kisvárda	3		16	10	9	0
Mátészalka	4	▽	19	12		
Tiszabecs	-		19	13		
Vác	6	=	18	12	10	
Gödöllő	6		16	10	9	1
Lőrinci	9	▽	18	14	-	
Gyöngyös	12		16	11	10	
Balassagyarmat	5		18	11	10	
755 Salgótarján	19	▽	18	11	10	
Galyatető (932 m)	17	▽	16	6		
851 Kékestető (1000 m)	25		11	7	6	0
Mátraháza (672 m)	-					
865 Eger	8		17	11	10	0
Putnok	17	=	15	12	12	
Lillafüred	15	/	15	10	10	
772 Miskolc	10	▽	15	11	10	0
Füged	5		15	12	12	
778 Sárospatak	9		16	13	12	0

24 órai csapadék mm		
Rajka	2	
Kapuvár	4	⌓
Csorna	4	
Komárom	4	▽
Káld	-	
Kőszeg	9	
Körmend	4	
Letenye	6	
Sümeg	3	
Zirc	4	
Kisbér	4	
Mór	6	
Alcsút	4	
Esztergom	2	
Dobogókő	-	
Fonyód	3	
Tab	-	
Szabadegyháza	1	
Lengyel	•	
Nagykónyi	2	
Marcali	1	,
Somogyszob	2	
Kaposvár	2	
Barcs	3	
Szigetvár	-	
Bácsalmás	3	
Kiskunhalas	4	
Izsák	5	
Kunsztmiklós	5	
Örkény	9	
Nagykáta	•	
Jászapáti	8	
Tiszakócske	5	
Nagykőrös	5	
Kistelek	4	
Makó	1	
Szentes	3	
Szarvas	3	
Szeghalom	1	⌓
Kőrösszakál	1	▽
Tiszaroff	4	
Poroszló	2	
Karcag	2	
Hortobágy	3	
Polgár	11	▽
Hajdúdorog	-	
Nyírlugos	-	
Csenger	2	
Vásárosnamény	1	
Záhony	6	
Királyrét	2	◹
Rombány	5	
Borsodnádasd	17	▽
Jósvafő	15	
Szendrőlád	12	
Hidasnémeti	10	
Tokaj	12	
Szentendre	6	,

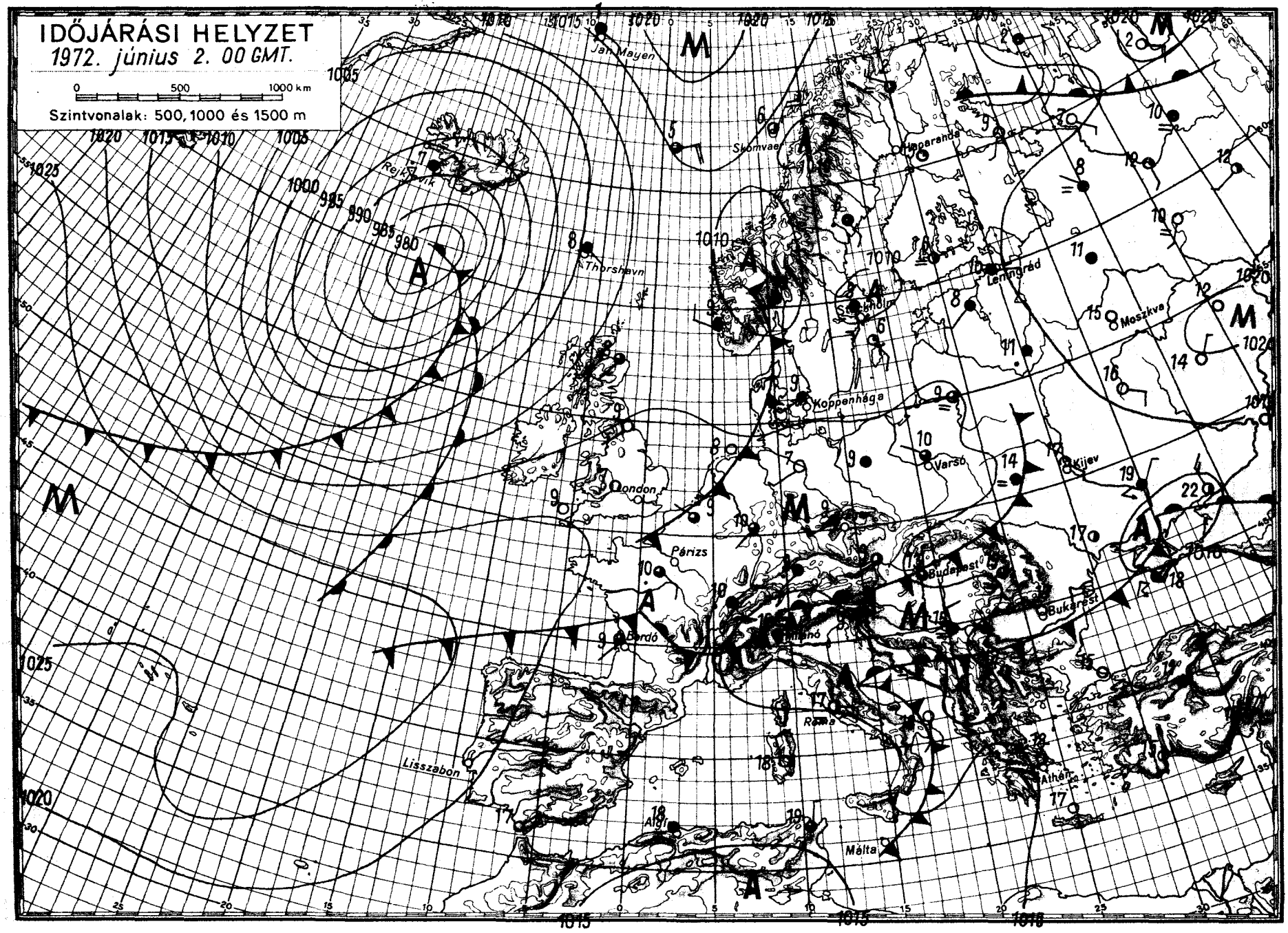
IDŐJÁRÁSI HELYZET
1972. június 2. 00 GMT.
0 500 1000 km
Szintvonalak: 500, 1000 és 1500 m
Jan Mayen
Skomvaer
Ingeransund
Rejkjavik
Thorshavn
Leningrád
Moszkva
Koppenhága
Varsó
Kijev
London
Párizs
Budapest
Bukarest
Bordó
Milánó
Róma
Athén
Málta
Algír
Lisszabon

IDŐJÁRÁSI NAPIJELENTÉS

ЕЖЕДНЕВНЫЙ МЕТЕОРОЛОГИЧЕСКИЙ БЮЛЛЕТЕНЬ • DAILY WEATHER REPORT
BULLETIN QUOTIDIEN DE TEMPS • TÄGLICHER WETTERBERICHT

KIADJA AZ ORSZÁGOS METEOROLÓGIAI INTÉZET
BUDAPEST II. KITAIBEL PÁL UTCA 1
TELEFON: KÖZPONT: 353-500, IDŐJELZŐ OSZT.: 150-410

MEGJELENIK NAPONKÉNT • ELŐFIZETÉSI ÁRA
A POSTAI KÖLTSÉGGEL EGYÜTT NEGYEDÉVRE 60, Ft
KIADÁSÉRT FELEL AZ INTÉZET IGAZGATÓJA

85. évfolyam 155. szám + Budapest + 1972. junius 3. szombat

Az időjárási helyzet ma reggel és a várható időjárás:

Európa középső területein lelassultak a légmozgások. A hüvös, óceáni levegő utolsó hulláma már a Balkán-félsziget déli részénél van, egy ujabb hullám pedig még az Atlanti-óceán felett található. Ezért itt egyre kevesebb a csapadék, a felhőzet fokozatosan csökken. Jelenleg az óceáni partvidék felett több fokkal melegebb levegő van, amely lassan vonul a kontinens belsejébe. Igy a következő 36 órában a Kárpát-medencében fokozatos felmelegedés, az évszaknak megfelelő hőmérséklet várható.

Hazánkban pénteken a Dunántul déli részén borult, máshol változóan felhős volt az ég. Az Északi hegyvidék környékének kivételével mindenütt esett az eső. A lehullott csapadék mennyisége általában 10 mm alatt maradt, de Letenyéről 11, Nagykátáról 12 mm-t jelentettek. A legmagasabb hőmérséklet a borult részeken csak 14, 17, máshol 18, 24 fok között volt. Hajnalra 10, 14 fokig hült le a levegő. Délelőtt időnként megnövekedett a felhőzet, csak Pécsett volt kisebb eső. A hőmérséklet 11 órakor 16, 22 fok között volt.

Ma 12 órakor Budapesten a hőmérséklet 20 fok, a tengerszintre átszámitott légnyomás 763 mm, alig változik.

Várható időjárás vasárnap estig:

Nappali felhőképződés, szombaton néhány helyen záporral, zivatarral, vasárnap valószinüleg eső nélkül.
Szombaton időnként élénk északnyugati, északi, vasárnapra fokozatosan délkeleti, délire forduló szél.
A nappali felmelegedés erősödik.

Várható legalacsonyabb éjszakai hőmérséklet: 11, 16,
legmagasabb nappali hőmérséklet vasárnap: 23, 27 fok között.

Bóna Márta s.k.

A hőmérséklet napi középértéke és eltérése a 100 évi átlagtól /Budapesten/:

1972. VI. 2.:	16,2 C°	-2,9 C°

1871 óta ezen a napon Budapesten előfordult:

legmagasabb hőmérséklet	35,1 C° /1927/
legalacsonyabb hőmérséklet	5,7 C° /1928/.

72.0316.

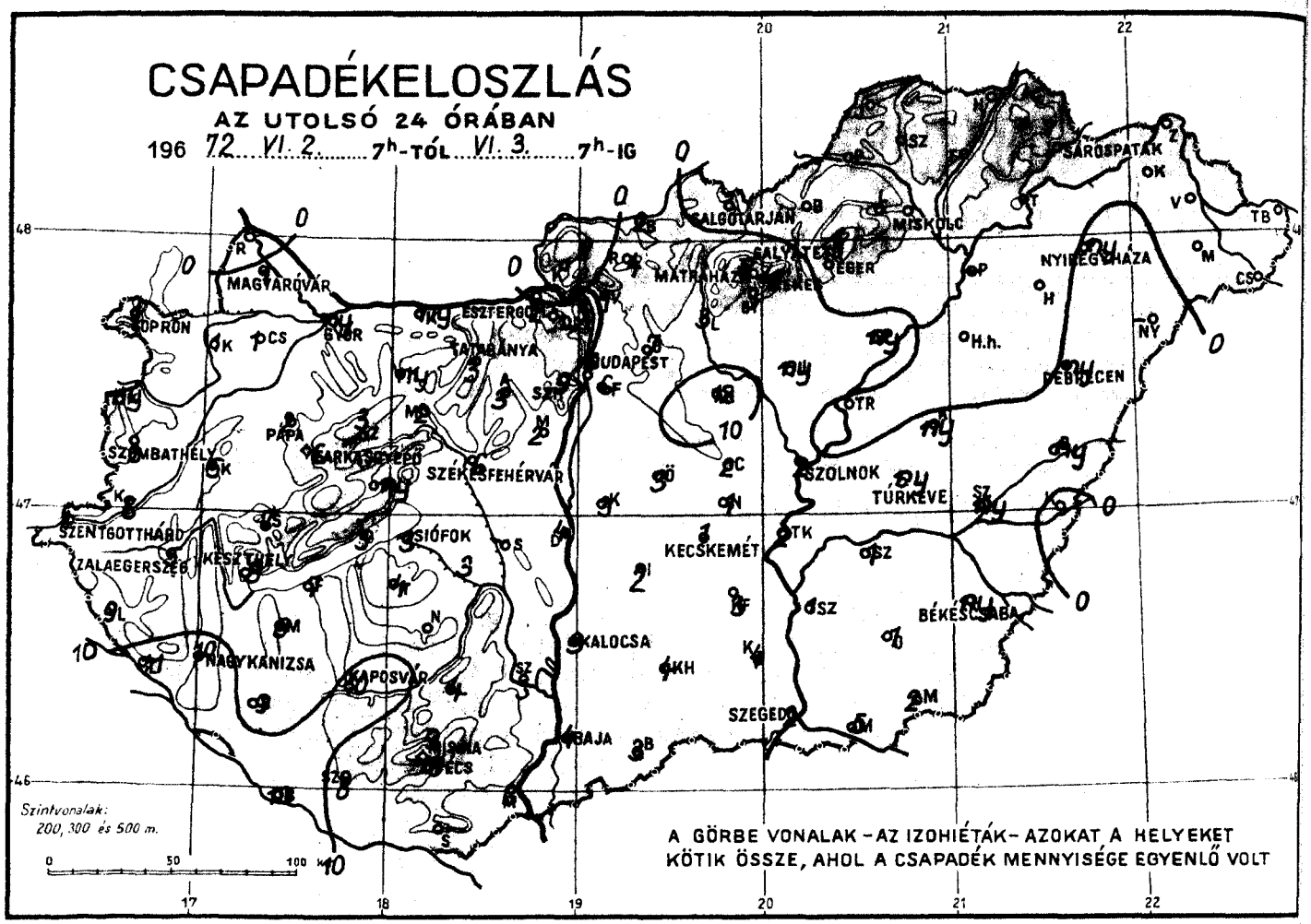
CSAPADÉKELOSZLÁS
AZ UTOLSÓ 24 ÓRÁBAN
196 72. VI. 2. 7h-TÓL VI. 3. 7h-IG
MAGYARÓVÁR
SOPRON
GYŐR
ESZTERGOM
BUDAPEST
MISKOLC
SÁROSPATAK
NYÍREGYHÁZA
DEBRECEN
SZOMBATHELY
PAPA
SZÉKESFEHÉRVÁR
SZOLNOK
TÚRKEVE
SZENTGOTTHÁRD
ZALAEGERSZEG
SIÓFOK
KECSKEMÉT
BÉKÉSCSABA
NAGYKANIZSA
KAPOSVÁR
KALOCSA
SZEGED
BAJA
Szintvonalak:
200, 300 és 500 m.
A GÖRBE VONALAK – AZ IZOHIÉTÁK – AZOKAT A HELYEKET
KÖTIK ÖSSZE, AHOL A CSAPADÉK MENNYISÉGE EGYENLŐ VOLT

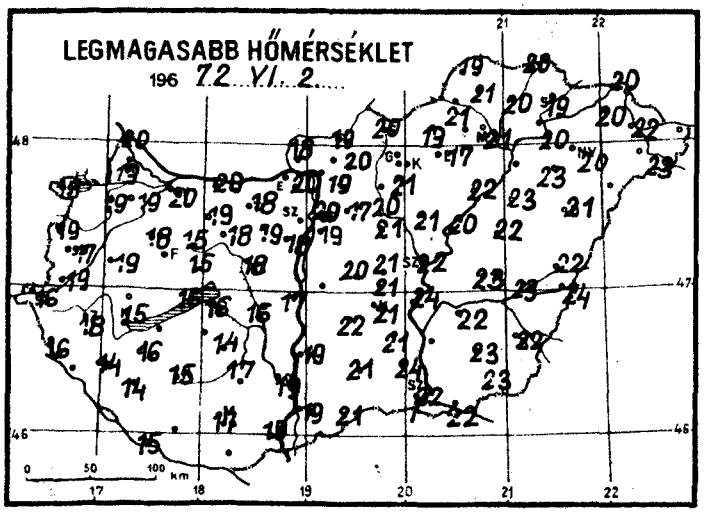
LEGMAGASABB HŐMÉRSÉKLET
196 72. VI. 2.

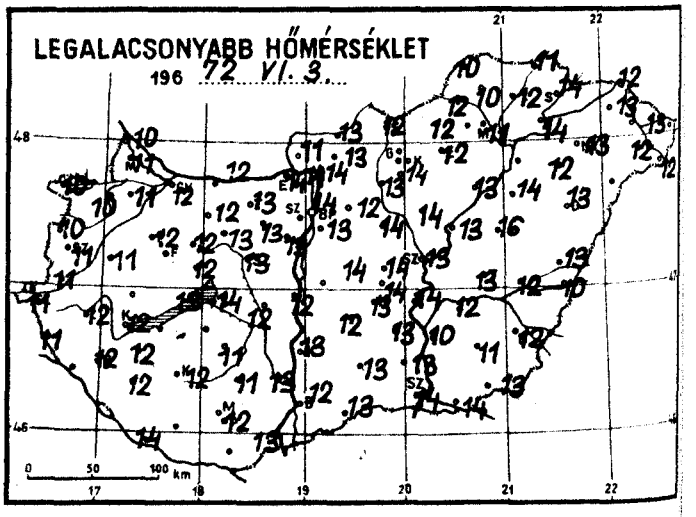
LEGALACSONYABB HŐMÉRSÉKLET
196 72. VI. 3.

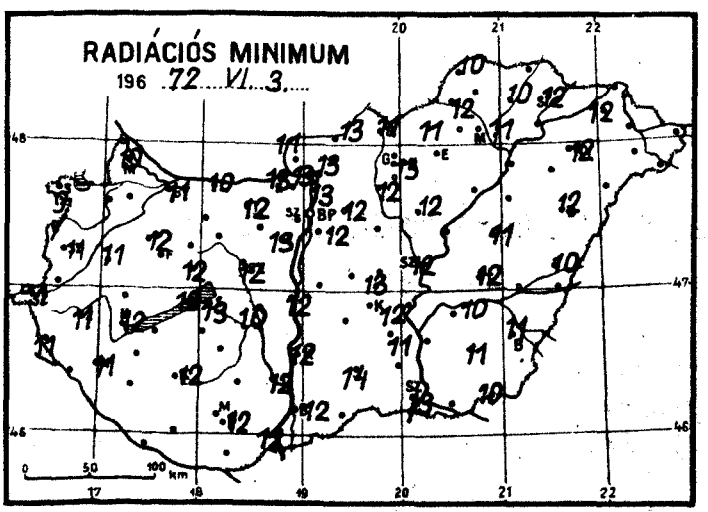
RADIÁCIÓS MINIMUM
196 72. VI. 3.

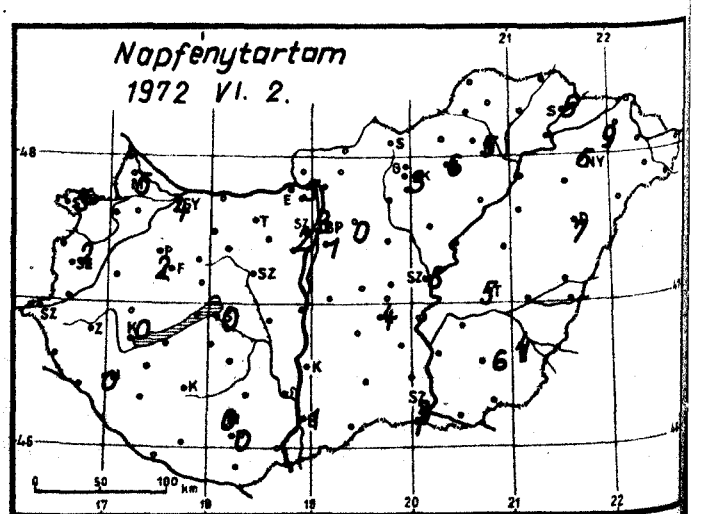
Napfénytartam
1972 VI. 2.

1972. június hó, 3... nap szombat

	Az utolsó 24 óra adatai						24 órai csapadék mm		
	Csapadék (mm)		Hőmérsékleti szélsőségek: tegnapi nappali max.	éjszakai min.	min. 5 cm-en	Napsütés (óra) tegnap			
12815 Magyaróvár	1		19	11	10	5	Rajka	.	
822 Győr	ny	=	20	12	11	4	Kapuvár	1	p
825 Pápa	2		18	12	12	2	Csorna	1	
805 Sopron	1	.	18	10	9	5	Komárom	ny	
812 Szombathely	3	V	17	11	11	2	Káld	5	
910 Szentgotthárd	4	V	16	11	11		Kőszeg	ny	
915 Zalaegerszeg	5		18	12	11		Körmend	6	
Lenti	9		16	11	11		Letenye	11	
925 Nagykanizsa	10		14	12	11	0	Sümeg	7	
920 Keszthely	8		15	12	12	0	Zirc	3	
Tihany	3		16	13	12		Kisbér	ny	
935 Siófok	3		16	14	13	0	Mór	2	
942 Pécs	8		17	12	12	0	Alcsút	3	
941 Misinatető (534 m)	9		15	10	10	0	Esztergom	2	
Siklós	–						Dobogókő	–	
827 Farkasgyepű (400 m)	6		17	10	11		Fonyód	7	
Veszprém	ny		15	12	12		Tab	4	
833 Tatabánya	3		18	13	12		Sárbogárd	3	Sárhatvan
838 Budapest (Farihegy)	6		19	13	12	1	Lengyel	4	
840 Budapest OMI	5		20	14	13	3	Nagykónyi	3	
841 Budapest (Szabadságh.,474 m)	9	=	17	11	11	2	Marcali	8	
Martonvásár	2		18	13	13		Somogyszob	9	
835 Székesfehérvár	6		18	13	12		Kaposvár	10	
Dunaújváros	4		17	12	12		Barcs	10	
Szekszárd	3		19	13	12		Szigetvár	8	
Mohács	6		19	13	12		Bácsalmás	5	
960 Baja	4	=	19	12	12	1	Kiskunhalas	4	
955 Kalocsa	3		19	13	12		Izsák	2	
Cegléd	2	V	21	14			Kunsztmiklós	3	
860 Szolnok	2	=	22	13	12	5	Örkény	3	
970 Kecskemét	1	=	21	13	12	4	Nagykáta	12	
Kiskunfélegyháza	3		21	13	11		Jászapáti	ny	
982 Szeged	2	V	22	14	13	3	Tiszakécske	2	
Mezőhegyes	2		23	13	10		Nagykőrös	1	
Orosháza	1		23	11	11	6	Kistelek	4	
990 Békéscsaba	ny		22	12	11	4	Makó	5	
875 Túrkeve	ny		23	13	12	5	Szentes	1	
Berettyóújfalu	ny		22	13	10		Szarvas	1	
882 Debrecen	ny		21	13	12	7	Szeghalom	ny	p
892 Nyíregyháza	ny		20	13	12	5	Körösszakál	.	
788 Kisvárda	.		20	13	12	9	Tiszaroff	.	
Mátészalka	.		–	12			Poroszló	ny	
Tiszabecs	.		23	13			Karcag	ny	
Vác	1	=	19	14	13		Hortobágy	.	
Gödöllő	7		17	12	12	0	Polgár	–	
Lőrinci	3		20	13	12		Hajdúdorog	.	
Gyöngyös	3		21	14	13		Nyírlugos	–	
Balassagyarmat	2	V	19	13	13		Csenger	.	
755 Salgótarján	.		20	12	11		Vásárosnamény	.	
Galyatető (932 m)	2	V	16	7			Záhony	.	
851 Kékestető (1000 m)	4	V	13	7	7	3	Királyrét	2	
Mátraháza (672 m)	–						Romhány	4	
865 Eger	.		17	12	–	6	Borsodnádasd	.	
Putnok	.	=	21	12	12		Jósvafő	ny	
Lillafüred	.		19	9	–		Szendrőlád	.	
772 Miskolc	.		21	11	11	5	Hidasnémeti	.	
Füged	.	≏	20	12	10		Tokaj	.	
778 Sárospatak	.		19	14	12	8	Szentendre	3	

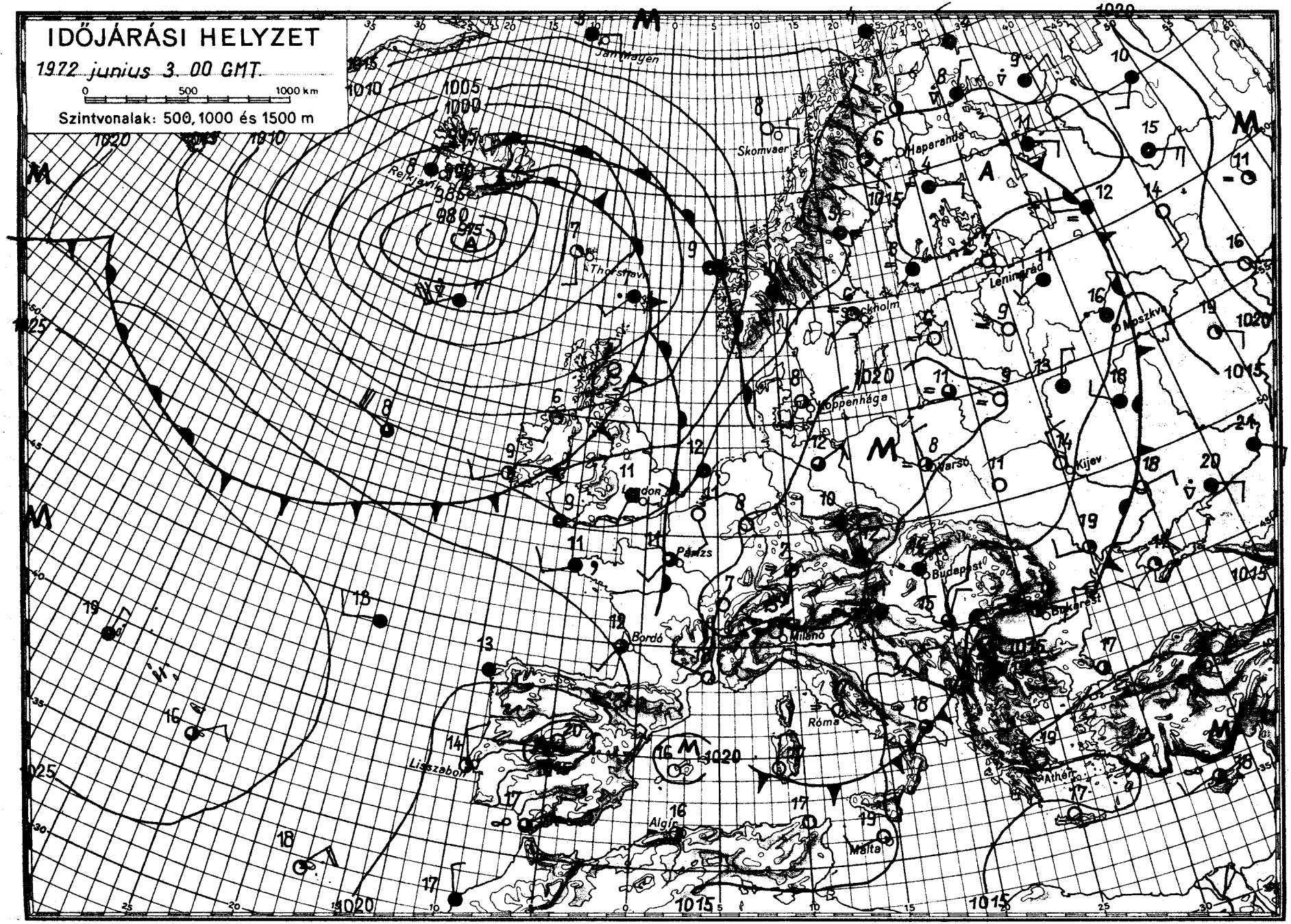
IDŐJÁRÁSI HELYZET
1972 junius 3. 00 GMT.
0 500 1000 km
Szintvonalak: 500, 1000 és 1500 m
Jan Mayen
Skomvaer
Reykjavik
Thorshavn
Haparanda
Stockholm
Leningrád
Moszkva
Koppenhága
London
Varsó
Kijev
Pécs
Budapest
Bukarest
Bordó
Milánó
Róma
Lisszabon
Algír
Athén
Malta

IDŐJÁRÁSI NAPIJELENTÉS

ЕЖЕДНЕВНЫЙ МЕТЕОРОЛОГИЧЕСКИЙ БЮЛЛЕТЕНЬ • DAILY WEATHER REPORT
BULLETIN QUOTIDIEN DE TEMPS • TÄGLICHER WETTERBERICHT

KIADJA AZ ORSZÁGOS METEOROLÓGIAI INTÉZET
BUDAPEST II. KITAIBEL PÁL UTCA 1
TELEFON: KÖZPONT: 353-500, IDŐJELZŐ OSZT.: 150-410

MEGJELENIK NAPONKÉNT • ELŐFIZETÉSI ÁRA
A POSTAI KÖLTSÉGGEL EGYÜTT NEGYEDÉVRE 60, Ft
KIADÁSÉRT FELEL AZ INTÉZET IGAZGATÓJA

85. évfolyam 156. szám + Budapest + 1972. junius 4. vasárnap

Az időjárási helyzet ma reggel és a várható időjárás:

A nedvesebb óceáni légtömegek az Ibériai-félsziget felől a Brit-szigeteken és Franciaországon át a Skandináv-félsziget felé haladnak és vonulásuk során többfelé esőt, zivatart okoznak. Ezeken a területeken az elmult napon a maximum hőmérséklet néhány fokkal az utóbbi évek átlagai alatt maradt. Ezzel szemben Közép- és Kelet-Európa nagy részén továbbra is változóan felhős, általában száraz és az évszaknak megfelelően meleg az idő. A következő 36 órában a Kárpát-medencében az időjárás alakulásában nem lesz lényeges változás.

Hazánkban szombaton több helyen 9, 13 órán át sütött a nap. Az elmult 24 óra alatt eső seholsem esett. A nappali felmelegedés erősödött, igy a legmagasabb hőmérséklet általában 19, 23 fokot, a Tiszántulon helyenként 25 fokot ért el. Vasárnap hajnalra szeszélyes területi eloszlásban 8, 15 fokig hült le a levegő. Délelőtt napos idő volt. A hőmérséklet 11 órakor 19, 25 fok között váltakozott.

Ma 12 órakor Budapesten a hőmérséklet 23 fok volt, a tengerszintre átszámitott légnyomás 765 mm, változatlan.

A Balaton vizének hőmérséklete 11 órakor Siófoknál 20 fok volt.

Várható időjárás hétfő estig:

Főként nappali felhőképződés, valószinüleg eső nélkül.
Mérsékelt, időnként megélénkülő délkeleti, déli szél.
A nappali felmelegedés tovább erősödik.

Várható legalacsonyabb éjszakai hőmérséklet: 11, 16,
legmagasabb nappali hőmérséklet hétfőn: 25, 29 fok között.

Dunay Sándorné s.k.

A hőmérséklet napi középértéke és eltérése a 100 évi átlagtól /Budapesten/:

1972. VI. 3.:	18,8 C°	-0,5 C°

1871 óta ezen a napon Budapesten előfordult:

legmagasabb hőmérséklet	34,9 C° /1947/	
legalacsonyabb hőmérséklet	3,0 C° /1928/.	72.0317.

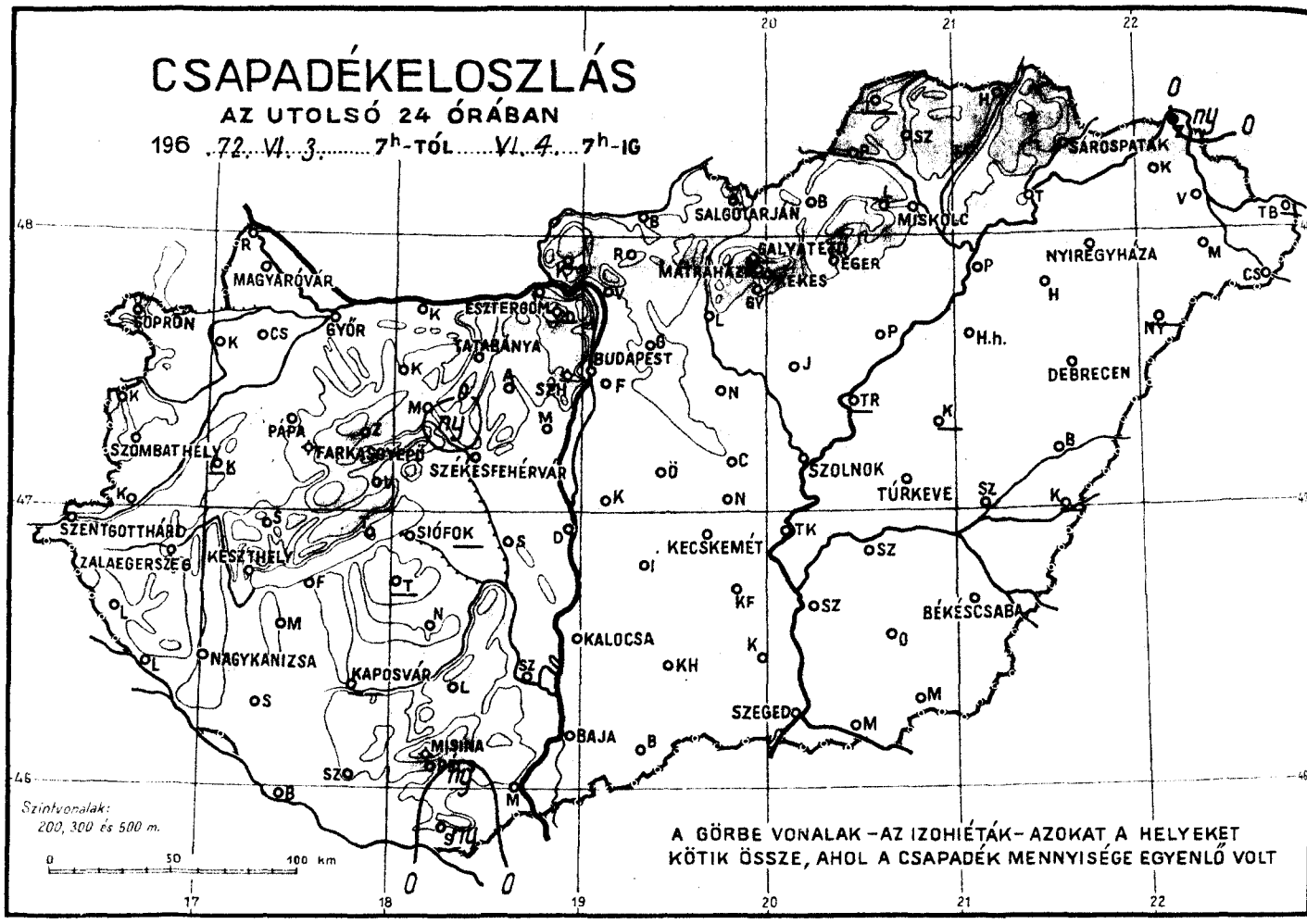
CSAPADÉKELOSZLÁS
AZ UTOLSÓ 24 ÓRÁBAN
196 72. VI. 3. 7h-TÓL VI. 4. 7h-IG
SOPRON
MAGYARÓVÁR
GYŐR
ESZTERGOM
TATABÁNYA
BUDAPEST
SALGÓTARJÁN
MISKOLC
SÁROSPATAK
NYÍREGYHÁZA
DEBRECEN
SZOLNOK
TÚRKEVE
SZOMBATHELY
PAPA
FARKASGYEPŰ
SZÉKESFEHÉRVÁR
SZENTGOTTHÁRD
ZALAEGERSZEG
KESZTHELY
SIÓFOK
KECSKEMÉT
BÉKÉSCSABA
NAGYKANIZSA
KAPOSVÁR
KALOCSA
SZEGED
BAJA
MISINA
Szintvonalak:
200, 300 és 500 m.
0 50 100 km
A GÖRBE VONALAK – AZ IZOHIÉTÁK – AZOKAT A HELYEKET
KÖTIK ÖSSZE, AHOL A CSAPADÉK MENNYISÉGE EGYENLŐ VOLT

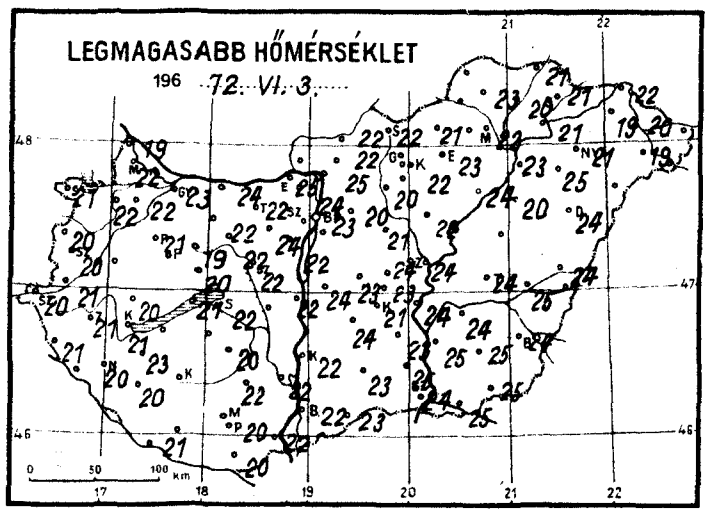
LEGMAGASABB HŐMÉRSÉKLET
196 72. VI. 3.
0 50 100 km

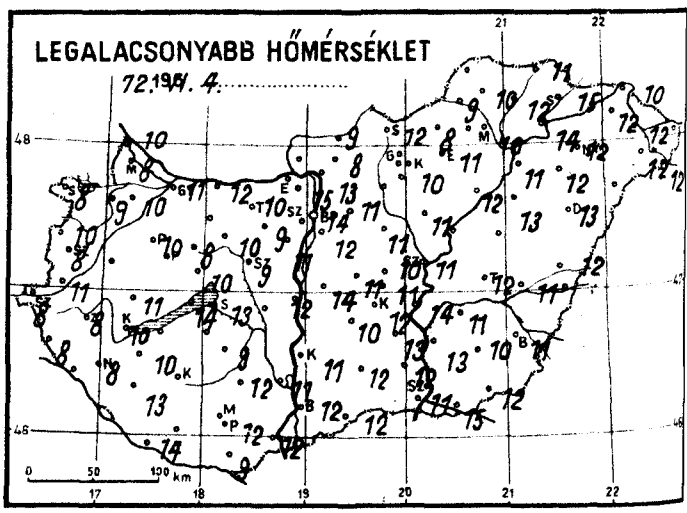
LEGALACSONYABB HŐMÉRSÉKLET
72. VI. 4.
0 50 100 km

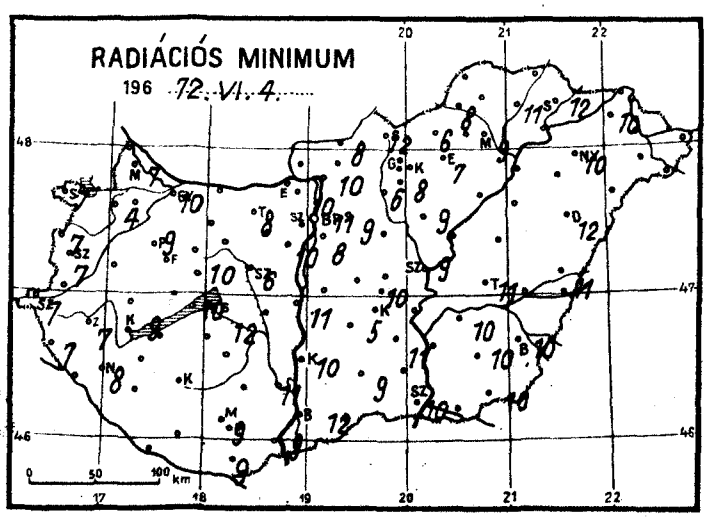
RADIÁCIÓS MINIMUM
196 72. VI. 4.
0 50 100 km

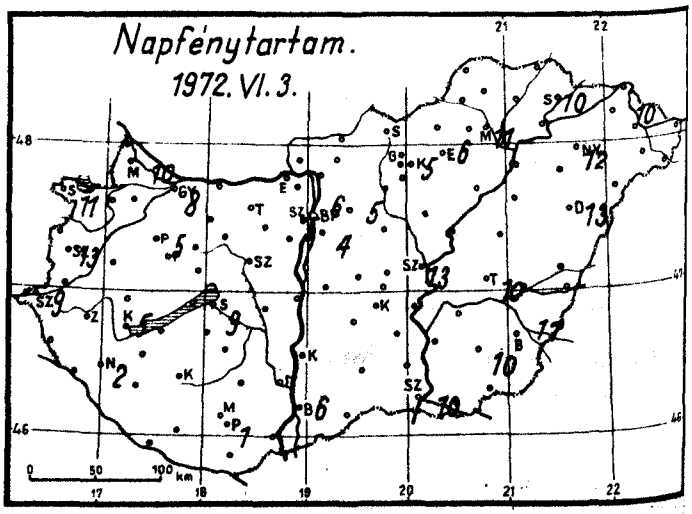
Napfénytartam.
1972. VI. 3.
0 50 100 km

1972. június hó,

4.e nap vasárnap

	Az utolsó 24 óra adatai						24 órai csapadék mm		
	Csapadék (mm)		Hőmérsékleti szélsőségek			Napsütés (óra) tegnap			
			tegnapi nappali max.	éjszakai min.	min. 5 cm-en				
12815 Magyaróvár	•		22	8	7	10	Rajka	•	
822 Győr	•	=	23	11	10	8	Kapuvár	•	⌒
825 Pápa	•	=	21	10	9	5	Csorna	•	⌒
805 Sopron	•		21	8	7	11	Komárom	•	⌒
812 Szombathely	•		20	8	7	13	Káld	–	
910 Szentgotthárd	•	=	20	8	7	9	Kőszeg	•	
915 Zalaegerszeg	•		21	8	7		Körmend		
Lenti	•		21	8	7		Letenye		
925 Nagykanizsa	•	=	20	8	8	2	Sümeg	•	
920 Keszthely	•	=	21	10	9	5	Zirc	•	
Tihany	•		21	14	10		Kisbér	•	
935 Siófok	•	=	22	13	12	9	Mór	ny	⌒
942 Pécs	ny		20	12	9	1	Alcsút	•	
941 Misinatető (534 m)	•		15	15	8	2	Esztergom	•	
Siklós	ny	,	20	9	9		Dobogókő	--	
827 Farkasgyepű (400 m)	•	⌒	20	11	10		Fonyód	•	
Veszprém	•	⌒	20	10	10		Tab	–	
833 Tatabánya	•	⌒	22	10	8		Sárhegyen	–	
843 Budapest (Lőrinc)	•		22	12	8	4	Lengyel	•	
840 Budapest OMI	•		23	14	11	6	Nagykónyi	•	
841 Budapest (Szabadságh., 474 m)	•		21	12	9	5	Marcali	•	⌒
Martonvásár	•		22	11	10		Somogyszob	•	
835 Székesfehérvár	•		22	9	6		Kaposvár	–	
Dunaújváros	•		22	12	11		Barcs	•	
Szekszárd	•		22	11	11		Szigetvár	•	
Mohács	•		22	12	9		Bácsalmás	•	
960 Baja	•		22	12	12	6	Kiskunhalas	•	
955 Kalocsa	•		22	11	10		Izsák	•	
Ceglód	•		24	10			Kunsztmiklós	•	
860 Szolnok	•		24	11	9	13	Örkény	•	
970 Kecskemét	•	--	21	12			Nagykáta	–	
Kiskunfélegyháza	•		23	13	11		Jászapáti	•	
982 Szeged	•		24	11	10	10	Tiszakécske	•	
Mezőhegyes	•	⌒	25	12	10		Nagykőrös	•	
Orosháza	•		25	10	10	10	Kistelek	•	
990 Békéscsaba	•		24	11	10	11	Makó	•	
875 Túrkeve	•		24	12	11	10	Szentes	•	
Berettyóújfalu	•		24	12	11		Szarvas	•	
882 Debrecen	•		24	13	12	13	Szeghalom	•	⌒
892 Nyíregyháza	•		21	12	10	12	Kőrösszakál	–	
788 Kisvárda	•		19	12	10	10	Tiszaroff	–	
Mátészalka	•		19	12			Poroszló	•	
Tiszabecs	–						Karcag	–	
Vác	•		23	13	10		Hortobágy	•	
Gödöllő	•		20	11	9	5	Polgár	•	
Lőrinci	•	⌒	20	7	6		Hajdúdorog	•	
Gyöngyös	•		22	10	8		Nyírlugos	–	
Balassagyarmat	•	⌒	22	9	8		Csenger	•	
755 Salgótarján	•		22	12	12		Vásárosnamény	•	
Galyatető (932 m)	--						Záhony	ny	
851 Kékestető (1000 m)	•		15	8	7	5	Királyrét	–	
Mátraháza (672 m)	–						Romhány	•	
865 Eger	•		23	11	7	6	Borsodnádasd	•	
Putnok	•	=	25	9	8		Jósvafő	–	
Lillafüred	•		20	9	8		Szendrőlád	•	
772 Miskolc	•	–	22	10	9	11	Hidasnémeti	•	
Füged	•		20	12	11		Tokaj	•	
778 Sárospatak	•		21	15	12	10	Szentendre	•	

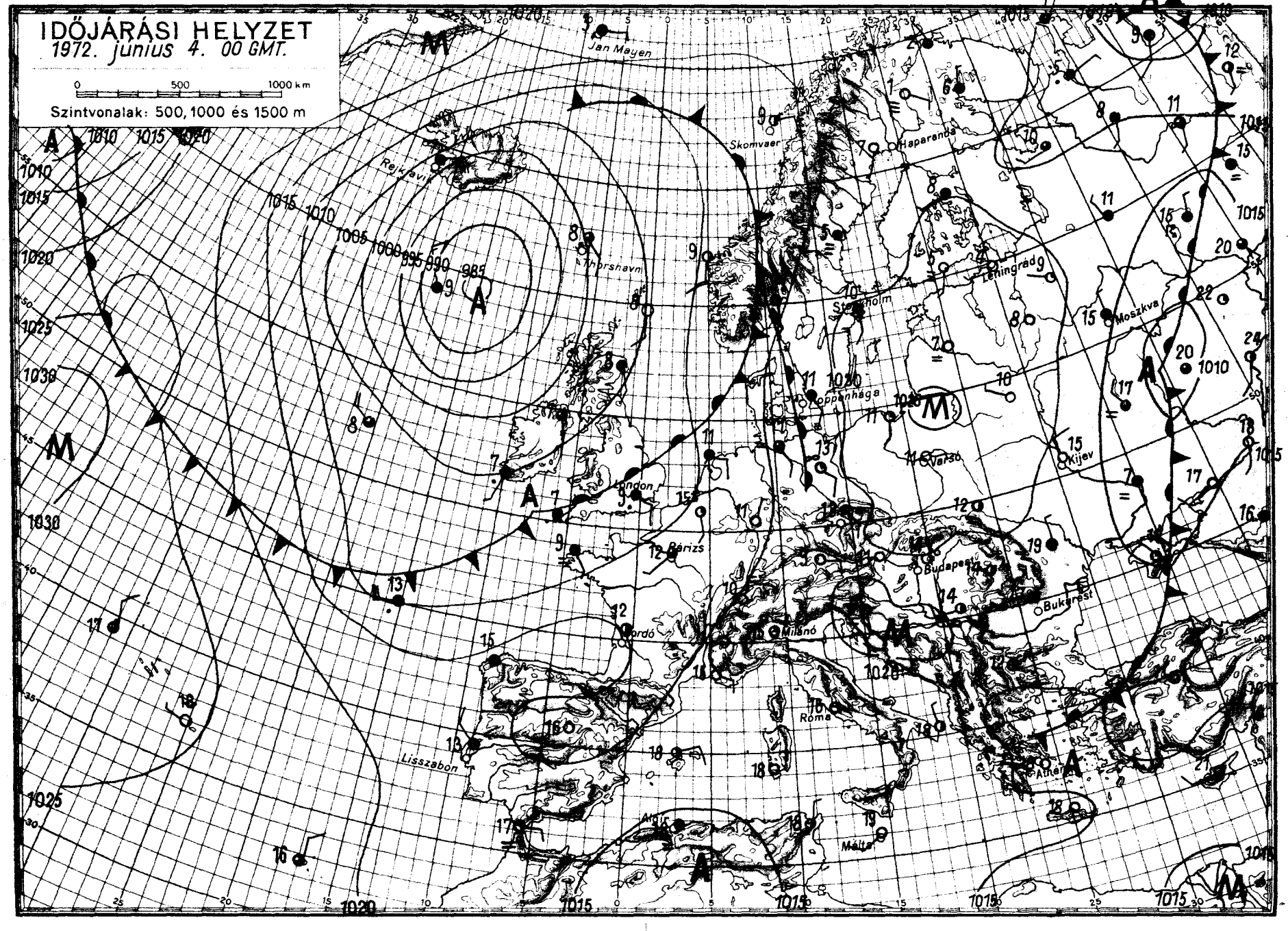
IDŐJÁRÁSI HELYZET
1972. június 4. 00 GMT.
0 500 1000 km
Szintvonalak: 500, 1000 és 1500 m
Jan Mayen
Skomvaer
Haparanda
Reykjavik
Thorshavn
Stockholm
Leningrád
Moszkva
Koppenhága
Valasz
Kijev
London
Párizs
Budapest
Bukarest
Milánó
Lisszabon
Róma
Athén
Málta

IDŐJÁRÁSI NAPIJELENTÉS

ЕЖЕДНЕВНЫЙ МЕТЕОРОЛОГИЧЕСКИЙ БЮЛЛЕТЕНЬ • DAILY WEATHER REPORT
BULLETIN QUOTIDIEN DE TEMPS • TÄGLICHER WETTERBERICHT

KIADJA AZ ORSZÁGOS METEOROLÓGIAI INTÉZET
BUDAPEST II. KITAIBEL PÁL UTCA 1
TELEFON: KÖZPONT: 353-500, IDŐJELZŐ OSZT.: 150-410

MEGJELENIK NAPONKÉNT • ELŐFIZETÉSI ÁRA A POSTAI KÖLTSÉGGEL EGYÜTT NEGYEDÉVRE 60, Ft
KIADÁSÉRT FELEL AZ INTÉZET IGAZGATÓJA

85. évfolyam 157. szám • Budapest • 1972. junius 5. hétfő

Az időjárási helyzet ma reggel és a várható időjárás:

A Skandináv-félsziget, a Brit-szigetek, valamint az Ibériai-félsziget fölött hosszu, széles sávban alacsony nyomásu rendszer huzódik. Ennek következtében az emlitett területeken és Nyugat-Európa partvidékén felhős, többfelé esős az időjárás és a hőmérséklet napközben 2, 4 fokkal alacsonyabb az évszaknak megfelelőnél. Európa többi részén a lészálló légmozgás hatására általában kevés a felhő és száraz az idő. A hőmérséklet napközban Közép-Európában meghaladja a 25 fokot. A következő 36 óra folyamán a Kárpát-medence időjárása lényegesen nem változik, meleg marad az idő.

Hazánkban vasárnap általában kevés volt a felhő és 9, 14 órán át sütött a nap. A Tiszántul déli részén egy-két helyen zápor, zivatar alakult ki, de a lehullott eső mennyisége sehol sem haladta meg a 4 mm-t. A hőmérséklet napközben 23, 28, délkeleten egy-két helyen 28, 30 fokig emelkedett. Ma hajnalra 10, 17 fokig hült le a levegő. Délelőtt időnként megnövekedett a felhőzet, csupán a főváros délkeleti kerületeiből jelentettek gyenge záport. A hőmérséklet 11 órára 22, 26 fokig emelkedett.

Ma 12 órakor Budapesten a hőmérséklet 23 fok, a tengerszintre átszámitott légnyomás 765 mm, változatlan.

A Balaton vizének hőmérséklete Siófoknál 11 órakor 21 fok volt.

Várható időjárás kedd estig:

Nappali felhőképződés, legfeljebb néhány helyen futó zápor, zivatar.
Mérsékelt, időnként megélénkülő déli, délkeleti szél.
Várható legalacsonyabb éjszakai hőmérséklet: 11, 16,
legmagasabb nappali hőmérséklet kedden: 24, 28 fok között.

Bartha Péterné s.k.

TÁVOLABBI KILÁTÁSOK PÉNTEKIG:

Kevés, főleg nappali felhőképződés. Néhány helyen zápor, zivatar, egy-két helyen jégeső.
Legalacsonyabb hajnali hőmérsékletek 12, 17 fok között.
Legmagasabb nappali hőmérsékletek 24, 29 fok között.
Jelentős mennyiségü /legalább 5 mm/ csapadék az ország területének 30 százalékán várható.

TÁVELŐREJELZŐ OSZTÁLY

A hőmérséklet napi középértéke és eltérése a 100 évi átlagtól /Budapesten/:

1972. VI. 4.: 21,1 C° +1,9 C°

1871 óta ezen a napon Budapesten előfordult:

legmagasabb hőmérséklet 34,5 C° /1927/
legalacsonyabb hőmérséklet 5,3 C° /1918/.

72.0318.

CSAPADÉKELOSZLÁS

AZ UTOLSÓ 24 ÓRÁBAN

196 72. VI. 4. 7h-TÓL VI. 5. 7h-IG

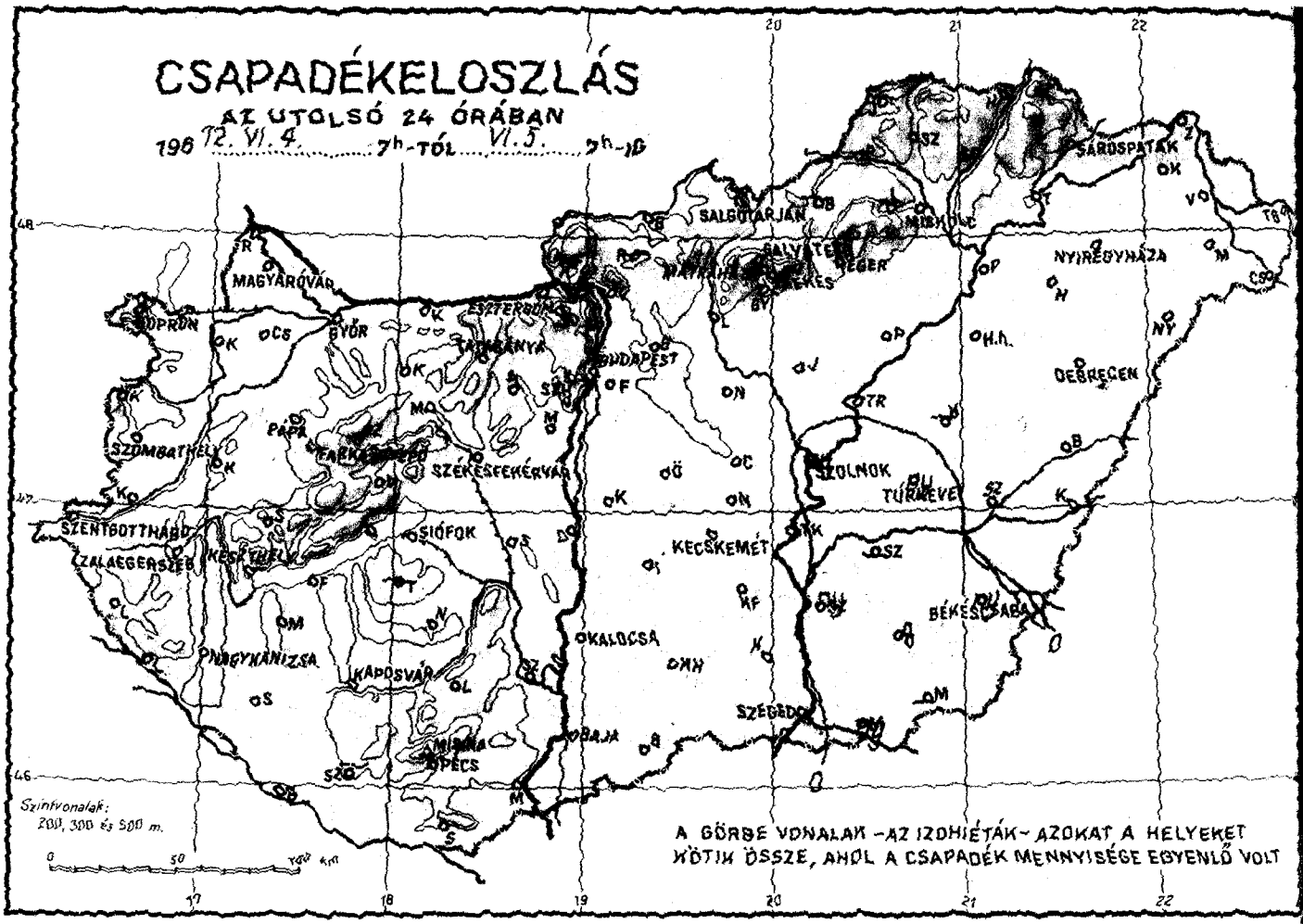

LEGMAGASABB HŐMÉRSÉKLET

196 72. VI. 4.

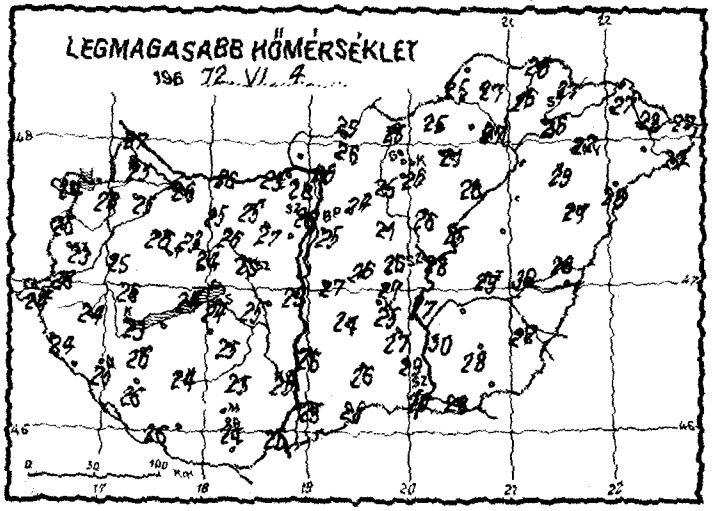

LEGALACSONYABB HŐMÉRSÉKLET

196 72. VI. 5.

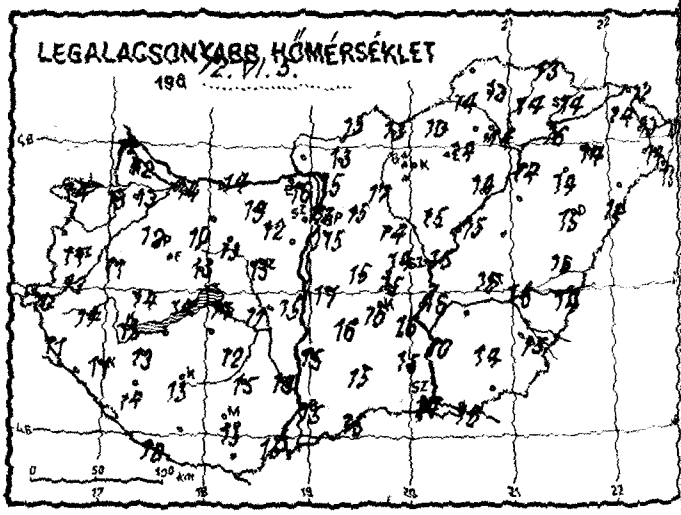

RADIÁCIÓS MINIMUM

196 72. VI. 5.

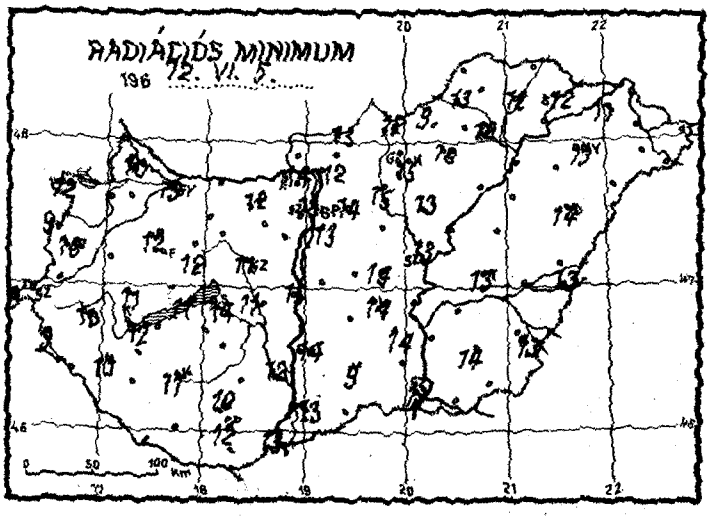

Napfénytartam.

1972. VI. 4.

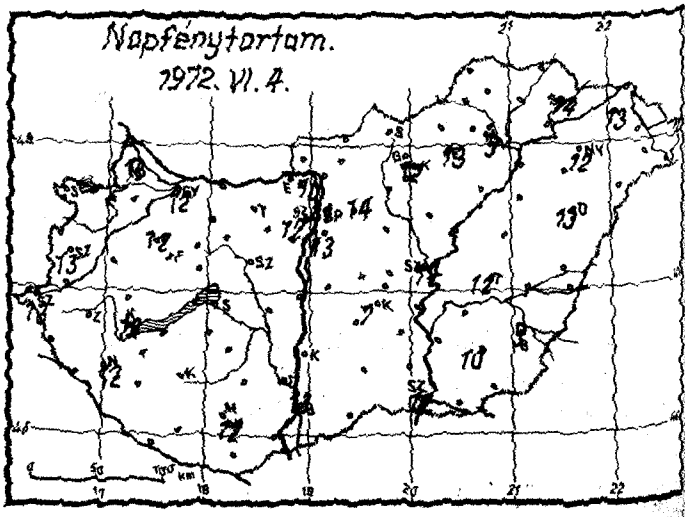

1972. június hó, 5. nap hétfő

		Az utolsó 24 óra adatai						24 órai csapadék mm		
		Csapadék (mm)		Hőmérsékleti szélsőségek tegnapi nappali max.	éjszakai min.	min. 5 cm-en	Napsütés (óra) tegnap			
12815	Magyaróvár	•	=	25	12	10	13	Rajka	•	
822	Győr	•		26	14	13	12	Kapuvár	•	≡
825	Pápa	•		25	12	12	12	Csorna	•	⌓
805	Sopron	•		24	14	12	11	Komárom	•	⌓
812	Szombathely	•		23	11	10	13	Káld	•	
910	Szentgotthárd	•	=	24	10	9	13	Kőszeg	•	
915	Zalaegerszeg	•	=	24	11	10		Körmend	–	
	Lenti	•		24	11	9		Letenye	•	
925	Nagykanizsa	•		25	11	10	12	Sümeg	•	
920	Keszthely	•		23	13	12	13	Zirc	•	
	Tihany	•		24	14	11		Kisbér	•	⌓
935	Siófok	•		24	14	14	14	Mór	•	⌓
942	Pécs	•		24	15	12	12	Alcsút	•	
941	Misinatető (534 m)	•		21	16	13	10	Esztergom	•	
	Siklós	•	⌓	26	14	10		Dobogókő	–	
827	Farkasgyepű (400 m)	•		24	14	13		Fonyód	•	
	Veszprém	•	⌓	24	13	12		Tab	–	
833	Tatabánya	•	⌓	25	13	12		Siófok	•	
843	Budapest (Farkasrét)	•		25	15	13	13	Lengyel	•	
840	Budapest OMI	•		26	17	13	11	Nagykónyi	•	⌓
841	Budapest (Szabadságh., 474 m)	•		23	14	13	10	Marcali	•	⌓
	Martonvásár	–						Somogyszob	•	
835	Székesfehérvár	•		25	13	11		Kaposvár	•	⌓
	Dunaújváros	•		25	15	15		Barcs	•	
	Szekszárd	•		26	13	12		Szigetvár	–	
	Mohács	•		26	15	13		Bácsalmás	•	
960	Baja	•		25	15	13	13	Kiskunhalas	•	
955	Kalocsa	•		26	15	14		Izsák	•	
	Ceglód	•		26	14			Kunsztmiklós	•	
860	Szolnok	ny		28	15	13	14	Örkény	•	
970	Kecskemét	•	–	25	16	14	7	Nagykáta	•	
	Kiskunfélegyháza	•		27	16	14		Jászapáti	•	
982	Szeged	•	–	27	14	13	12	Tiszakécske	•	
	Mezőhegyes	–						Nagykőrös	•	
	Orosháza	4	▽	28	14	14	10	Kistelek	•	
990	Békéscsaba	ny		27	15	13	9	Makó	ny	⌓
875	Túrkeve	ny		29	16	13	12	Szentes	ny	
	Berettyóújfalu	•		28	16	13		Szarvas	•	
886	Debrecen	•		27	15	14	13	Szeghalom	•	⌓
892	Nyíregyháza	•		27	14	13	12	Körösszakál	•	
788	Kisvárda	•		27	14	11	13	Tiszaroff	•	
	Mátészalka	•		–	14			Poroszló	•	⌓
	Tiszabecs	•		27	13			Karcag	–	
	Vác	•	=	26	15	12		Hortobágy	•	
	Gödöllő	•		24	15	14	14	Polgár	•	
	Lőrinci	•		25	17	15		Hajdúdorog	–	
	Gyöngyös	•		26	17	15		Nyírlugos	•	
	Balassagyarmat	•	⌓	25	15	13		Csenger	•	
755	Salgótarján	•		25	13	12		Vásárosnamény	•	⌓
	Galyatető (932 m)	•		22	11			Záhony	•	
851	Kékestető (1000 m)	•		18	12	11	12	Királyrét	–	
	Mátraháza (672 m)	–						Romhány	•	
865	Eger	•		27	14	10	13	Borsodnádasd	•	⌓
	Putnok	•	–	25	14	13		Jósvafő	–	
	Lillafüred	•		25	12	11		Szendrőlád	•	
772	Miskolc	•		27	14	12	9	Hidasnémeti	•	
	Fügöd	•		26	14	12		Tokaj	•	
778	Sárospatak	•	⌓	27	14	12	14	Szentendre	•	

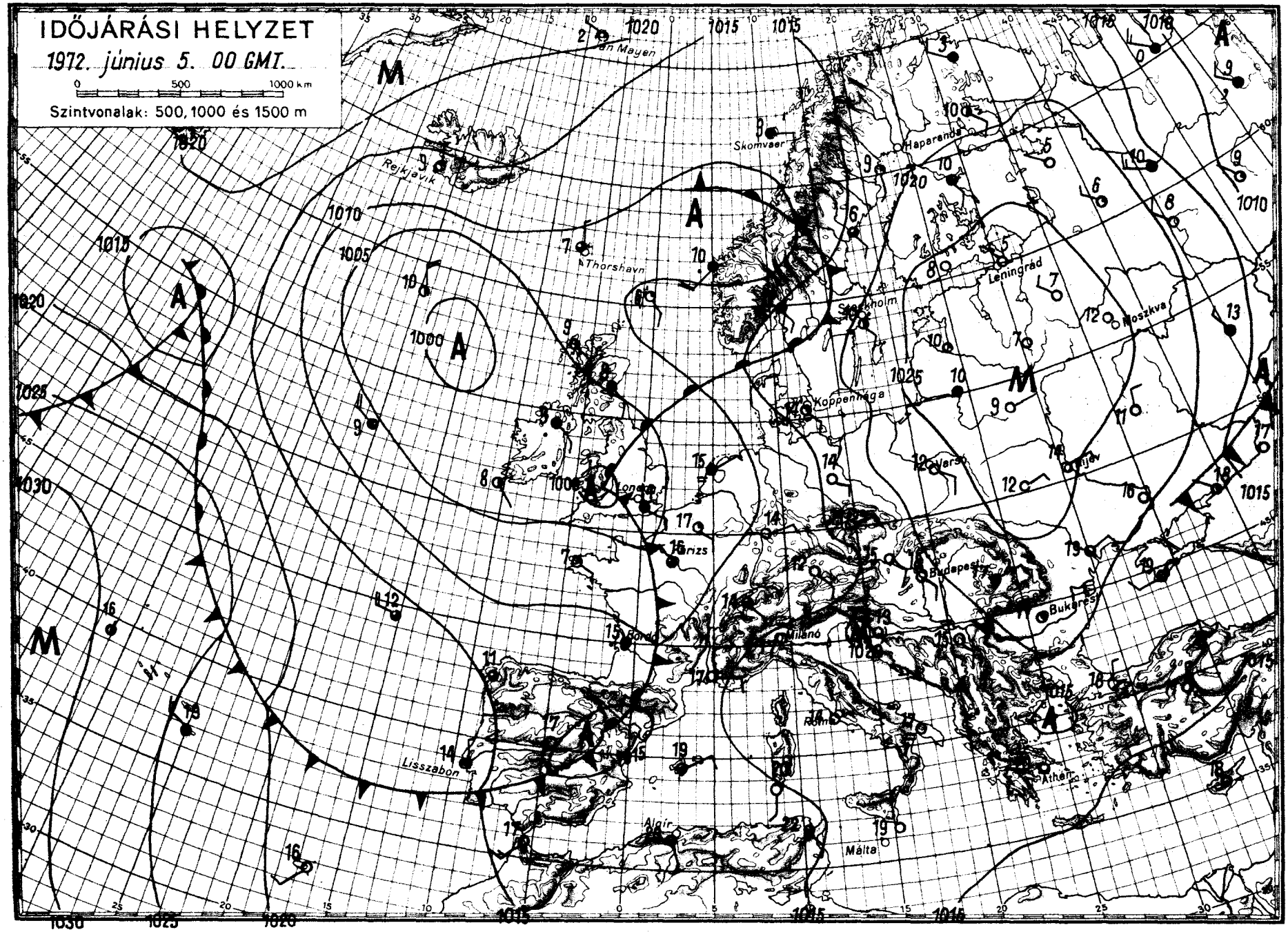
IDŐJÁRÁSI HELYZET
1972. június 5. 00 GMT.
0 500 1000 km
Szintvonalak: 500, 1000 és 1500 m
Jan Mayen
Skomvaer
Haparanda
Rejkjavik
Thorshavn
Stockholm
Leningrád
Moszkva
Koppenhága
Budapest
Bukarest
Milánó
Róma
Athén
Lisszabon
Algír
Málta

IDŐJÁRÁSI NAPIJELENTÉS

ЕЖЕДНЕВНЫЙ МЕТЕОРОЛОГИЧЕСКИЙ БЮЛЛЕТЕНЬ • DAILY WEATHER REPORT
BULLETIN QUOTIDIEN DE TEMPS • TÄGLICHER WETTERBERICHT

KIADJA AZ ORSZÁGOS METEOROLÓGIAI INTÉZET
BUDAPEST II. KITAIBEL PÁL UTCA 1
TELEFON: KÖZPONT: 353-500, IDŐJELZŐ OSZT.: 150-410

MEGJELENIK NAPONKÉNT • ELŐFIZETÉSI ÁRA A POSTAI KÖLTSÉGGEL EGYÜTT NEGYEDÉVRE 60, Ft
KIADÁSÉRT FELEL AZ INTÉZET IGAZGATÓJA

85. évfolyam 158. szám + Budapest + 1972. junius 6. kedd

Az időjárási helyzet ma reggel és a várható időjárás:

A Földközi-tenger nyugati medencéjétől az Alpok nyugati részén át az Északi-tengerig huzódó mintegy 500, 700 km széles zónában erősen felhős, hüvös az idő, sok helyen esik az eső. A zónától keletre, igy Közép-Európában is általában kevés a felhő, száraz, meleg az idő. A Kárpát-medence időjárása a következő 36 óra folyamán is meleg marad.

Hazánkban hétfőn elsősorban a Duna-Tisza közén és a Tiszántulon volt erősebb gomolyfelhőképződés és ezeken a területeken több helyen kialakult zápores, helyenként zivatar is keletkezett. A lehullott csapadék mennyisége általában csapadéknyom és 7 mm között váltakozott, de Berettyóujfalun 10, Békéscsabán 15 mm-t mértek. Az északkeleti megyékben és a Dunántul nagy részén 10, 15, máshol csak 7, 9 órás napfénytartamot észleltek. A hőmérséklet napközben általában 25, 29, a Hortobágyon és a Kőrösök vidékén 29, 31 fokig emelkedett. Kedd hajnalra 12, 18 fokig hült le a levegő. Ma délelőtt néhány felhősebb helytől eltekintve napos, száraz, meleg volt. A hőmérséklet 11 órára 23, 27 fokig emelkedett.

Ma 12 órakor Budapesten a hőmérséklet 25 fok, a tengerszintre átszámitott légnyomás 765 mm, alig változik.

A Balaton vizének hőmérséklete 11 órakor Siófoknál 19 fok volt.

Várható időjárás szerda estig:

Kevés nappali felhőképződés, legfeljebb egy-két helyen délutáni zápor, zivatar.
Időnként megélénkülő, néhány helyen megerősödő déli, délkeleti szél.

Várható legalacsonyabb éjszakai hőmérséklet: 13, 18,
legmagasabb nappali hőmérséklet szerdán: 27, 31 fok között.

Vadkerti Ferenc s.k.

A hőmérséklet napi középértéke és eltérése a 100 évi átlagtól /Budapesten/:

1972. VI. 5.:	22,8 C°	+3,5 C°

1871 óta ezen a napon Budapesten előfordult:

legmagasabb hőmérséklet	32,5 C° /1921/	
legalacsonyabb hőmérséklet	3,9 C° /1918/.	72.0318.

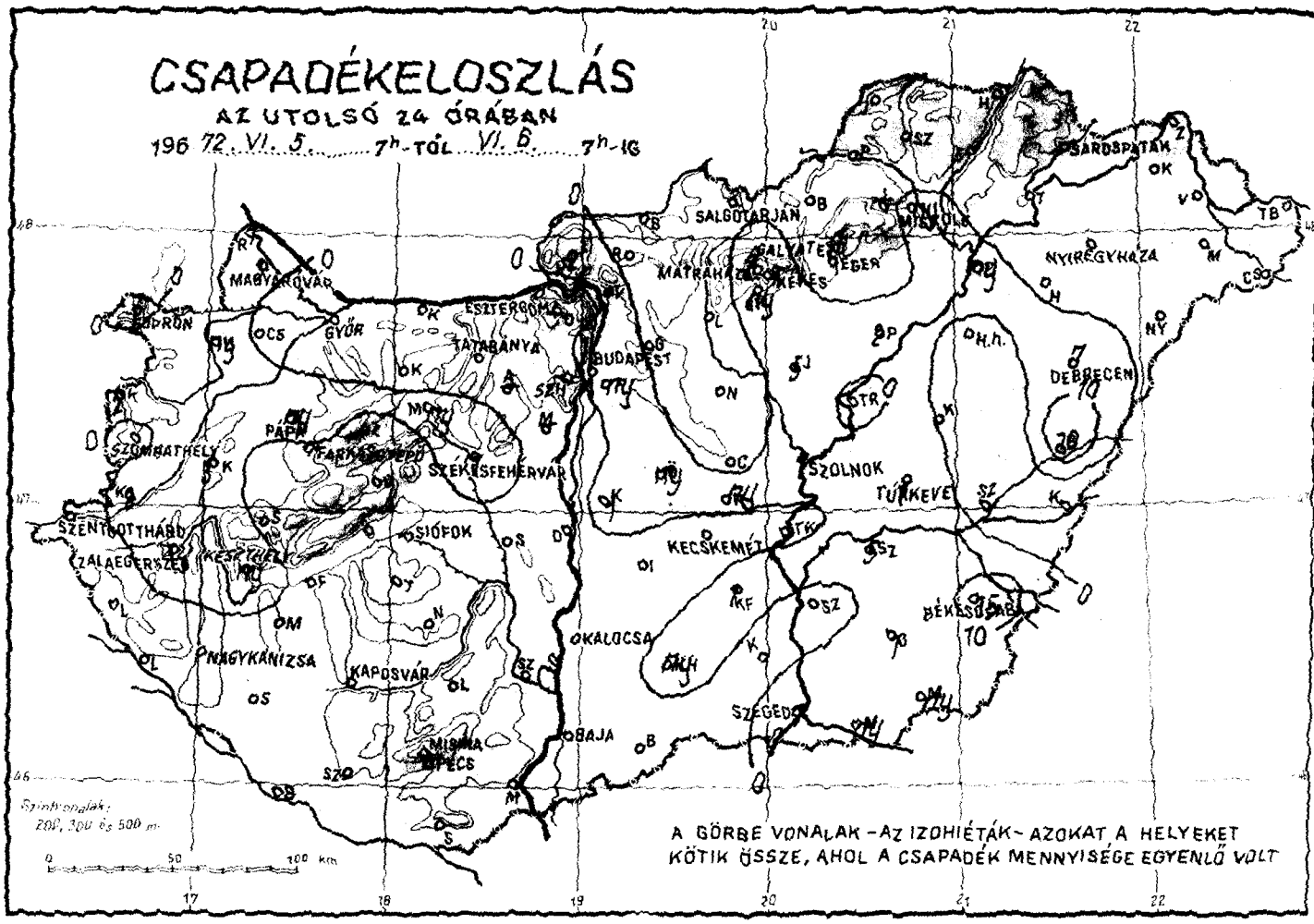
CSAPADÉKELOSZLÁS
AZ UTOLSÓ 24 ÓRÁBAN
196 72. VI. 5. 7h-TÓL VI. 6. 7h-IG
SALGÓTARJÁN
MISKOLC
NYÍREGYHÁZA
MAGYARÓVÁR
ESZTERGOM
GYŐR
TATABÁNYA
BUDAPEST
DEBRECEN
SZOMBATHELY
PÁPA
SZÉKESFEHÉRVÁR
SZOLNOK
TÚRKEVE
SIÓFOK
KECSKEMÉT
NAGYKANIZSA
KAPOSVÁR
OKALOCSA
BÉKÉSCSABA
SZEGED
BAJA
PÉCS
Szintvonalak:
200, 300 és 500 m.
A GÖRBE VONALAK – AZ IZOHIÉTÁK – AZOKAT A HELYEKET
KÖTIK ÖSSZE, AHOL A CSAPADÉK MENNYISÉGE EGYENLŐ VOLT

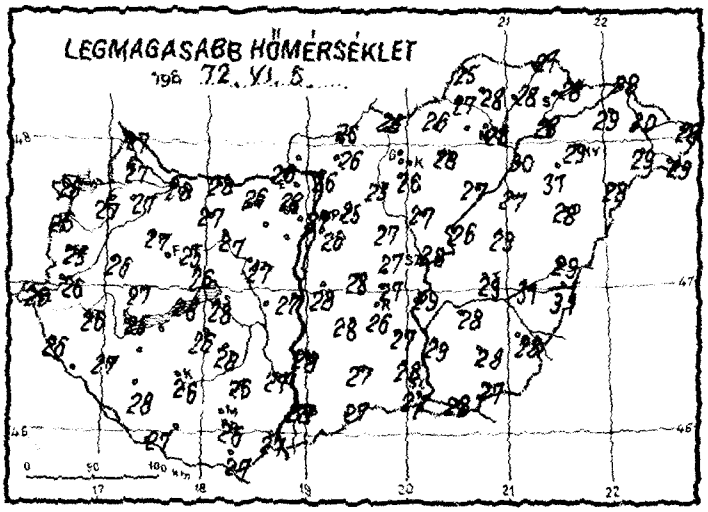
LEGMAGASABB HŐMÉRSÉKLET
196 72. VI. 5.

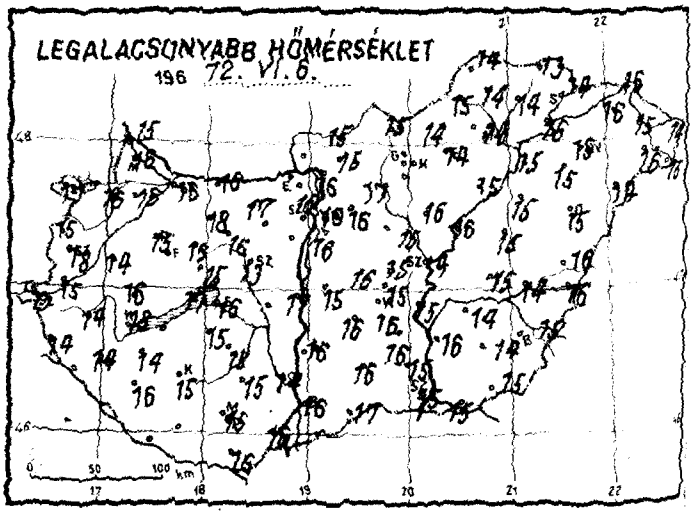
LEGALACSONYABB HŐMÉRSÉKLET
196 72. VI. 6.

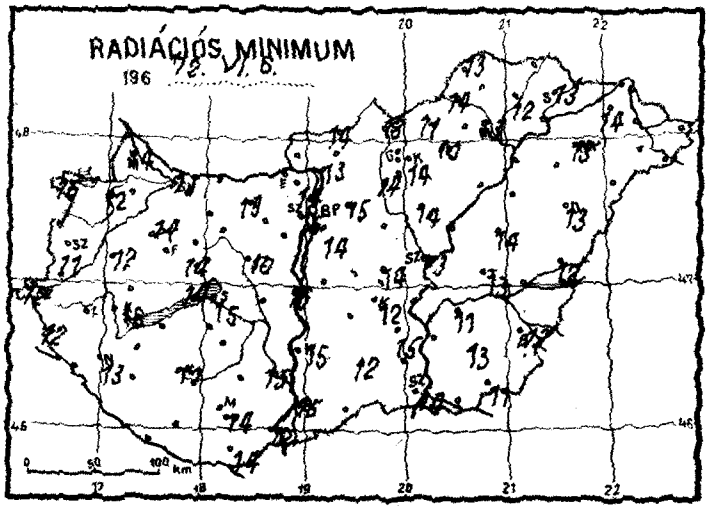
RADIÁCIÓS MINIMUM
196 72. VI. 6.

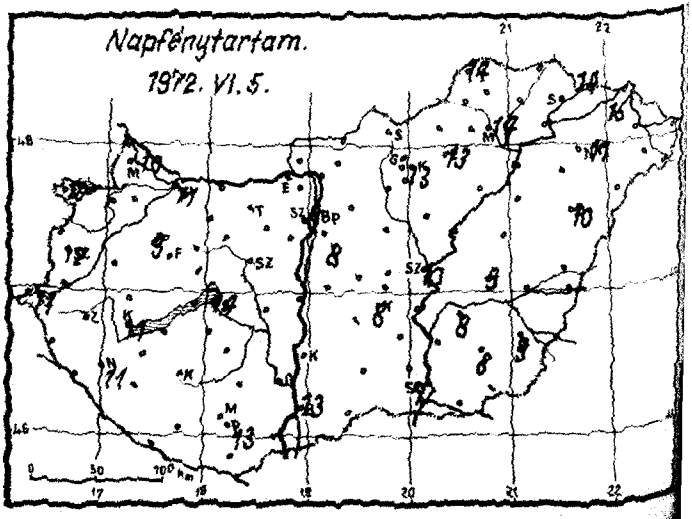
Napfénytartam.
1972. VI. 5.

1972. június hó, 6. nap kedd

	Az utolsó 24 óra adatai						24 órai csapadék mm		
	Csapadék (mm)		Hőmérsékleti szélsőségek			Napsütés (óra) tegnap			
			tegnapi nappali max.	éjszakai min.	min. 5 cm-en				
12815 Magyaróvár	3		27	16	14	10	Rajka	1	R
822 Győr	.		28	16	15	11	Kapuvár	ny	R
825 Pápa	ny	V	27	15	14	9	Csorna	.	⌒
805 Sopron	.		26	17	16	10	Komárom	.	⌒
812 Szombathely	.	=	25	12	11	12	Káld	3	V
910 Szentgotthárd	.	=	26	13	12	11	Kőszeg	2	R
915 Zalaegerszeg	ny		26	14			Körmend	2	R
Lenti	.		26	14	12		Letenye	.	
925 Nagykanizsa	.		27	14	13	11	Sümeg	.	
920 Keszthely	ny	V	25	18	16	11	Zirc	.	
Tihany	.		26	17	14		Kisbér	.	
935 Siófok	.		28	16	15	14	Mór	ny	⌒
942 Pécs	.		26	15	14	13	Alcsút	-	
941 Misinatető (534 m)	.		24	14	13		Esztergom	.	
Siklós	.	⌒	27	16	14		Dobogókő	-	
827 Farkasgyepű (400 m)	.		25	16	15		Fonyód	.	
Veszprém	.	⌒	26	15	14		Tab	.	
833 Tatabánya	.		26	17	15		Szabadbattyán	.	
834 Budapest Lőrinc	ny		26	16	14	8	Lengyel	.	
840 Budapest OMI	ny	V	27	19	15	9	Nagykónyi	.	⌒
841 Budapest (Szabadságh., 474 m)	-						Marcali	.	⌒
Martonvásár	-						Somogyszob	.	
835 Székesfehérvár	1	V	27	13	10		Kaposvár	.	⌒
Dunaújváros	.		27	17	16		Barcs	.	
Szekszárd	.		27	14	13		Szigetvár	.	
Mohács	.		27	16	12		Bácsalmás	.	
960 Baja	.		28	16	15	13	Kiskunhalas	ny	
955 Kalocsa	.		28	16	15		Izsák	.	
Cegléd	.		27	15			Kunszentmiklós	1	V
860 Szolnok	1	R	28	14	13	10	Örkény	ny	R
970 Kecskemét	.		26	16	12	8	Nagykáta	.	
Kiskunfélegyháza	1		27	16	15		Jászapáti	5	R
982 Szeged	7	R	27	15	14	7	Tiszakécske	.	
Mezőhegyes	ny	R	27	15	11		Nagykőrös	ny	R
Orosháza	1		28	14	13	8	Kistelek	.	
990 Békéscsaba	15	R	28	15	13	9	Makó	ny	V
875 Túrkeve	1		29	15	13	9	Szentes	.	
Berettyóújfalu	10		29	16	12		Szarvas	5	,
862 Debrecen	7	V	28	15	13	10	Szeghalom	.	
892 Nyíregyháza	.		29	15	13	11	Körösszakál	.	
788 Kisvárda	.		29	16	14	15	Tiszaroff	.	
Mátészalka	.		29	16			Poroszló	ny	R
Tiszabecs	.		29	14			Karcag	.	
Vác	1	R	26	16	13		Hortobágy	.	
Gödöllő	.		25	16	15		Polgár	2	R
Lőrinci	.		26	17	14		Hajdúdorog	.	
Gyöngyös	ny	,	27	15	14		Nyírlugos	.	
Balassagyarmat	.	⌒	26	15	14		Csenger	.	
755 Salgótarján	.		28	15	13		Vásárosnamény	.	⌒
Galyatető (932 m)	2	R	20	12			Záhony	.	
851 Kékestető (1000 m)	7	R	21	12	12	13	Királyrét	2	V
Mátraháza (672 m)	-						Romhány	.	
865 Eger	.		28	14	10	13	Borsodnádasd	.	
Putnok	.	⌒	27	15	14		Jósvafő	.	
Lillafüred	.		27	15	15		Szendrőlád	.	
772 Miskolc	ny	=	28	14	13	14	Hidasnémeti	.	
Fügöd	.	⌒	28	14	12		Tokaj	.	
778 Sárospatak	.		28	14	13	14	Szentendre	1	,

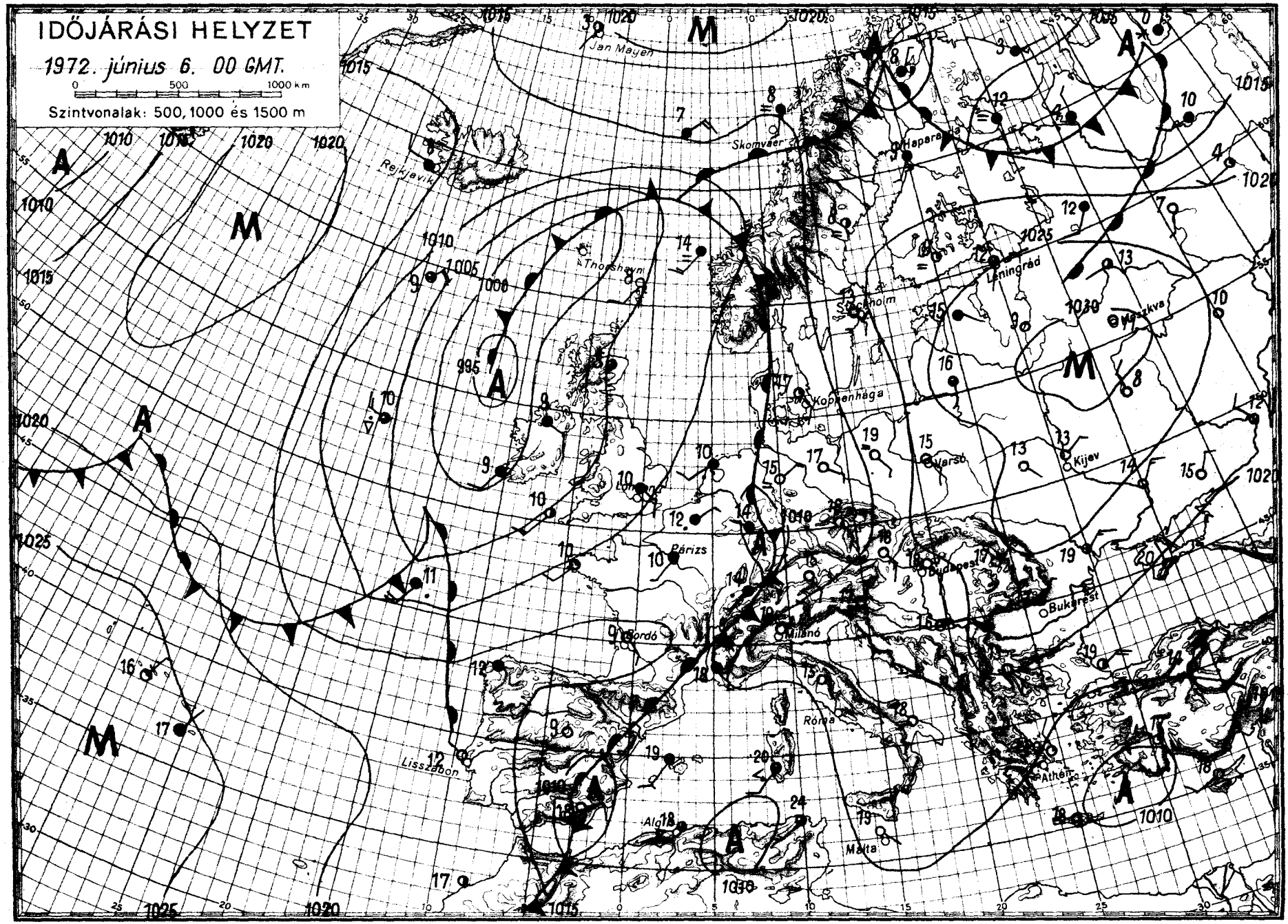
IDŐJÁRÁSI HELYZET
1972. június 6. 00 GMT.
0 500 1000 km
Szintvonalak: 500, 1000 és 1500 m
Jan Mayen
Rejkjavik
Skomvaer
Thorshavn
Leningrád
Stockholm
Koppenhága
Varsó
Kijev
Budapest
Bukarest
Párizs
Bordó
Milánó
Róma
Athén
Malta
Lisszabon
Algír

IDŐJÁRÁSI NAPIJELENTÉS

ЕЖЕДНЕВНЫЙ МЕТЕОРОЛОГИЧЕСКИЙ БЮЛЛЕТЕНЬ • DAILY WEATHER REPORT
BULLETIN QUOTIDIEN DE TEMPS • TÄGLICHER WETTERBERICHT

KIADJA AZ ORSZÁGOS METEOROLÓGIAI INTÉZET
BUDAPEST II. KITAIBEL PÁL UTCA 1
TELEFON: KÖZPONT: 353-500, IDŐJELZŐ OSZT.: 150-410

MEGJELENIK NAPONKÉNT • ELŐFIZETÉSI ÁRA
A POSTAI KÖLTSÉGGEL EGYÜTT NEGYEDÉVRE 60, Ft
KIADÁSÉRT FELEL AZ INTÉZET IGAZGATÓJA

85. évfolyam 159. szám + Budapest + 1972. junius 7. szerda

Az időjárási helyzet ma reggel és a várható időjárás:

A német-lengyel síkságtól, a Cseh-medencétől és az Alpoktól nyugatra hüvös, ettől keletre meleg az idő. A keletre fekvő terület egy nagy kiterjedésü leszálló légmozgáshoz tartozik, emiatt itt kevés a felhő, az évszakhoz képest melèg az idő. A vonaltól nyugatra lévő hüvös, nedves levegő lassan vonul Európa belső részei fölé. Pályája feltehetően a Kárpát-medencétől északra lesz, de átmeneti felhősödést, kisebb hőmérséklet-visszaesést azért okoz.

Hazánkban kedden napos, száraz, meleg idő volt. A nap 11, 14 órán át sütött. A hőmérséklet 26, 32 fokig emelkedett. Ma hajnalra 13, 19 fokig hült le a levegő. Délelőtt derült, száraz, meleg volt az idő. A hőmérséklet 11 órakor már 24, 28 fok között volt.

Ma 12 órakor Budapesten a hőmérséklet 27 fok, a tengerszinte átszámitott légnyomás 764 mm, alig változik.

A Balaton vizének hőmérséklete 11 órakor Siófoknál 21 fok volt.

Várható időjárás csütörtök estig:

Főként az ország északi felében időnként megnövekvő felhőzet, 1-2 helyen záporral, zivatarral.
Mérsékelt, napközben megélénkülő délkeleti szél.
Várható legalacsonyabb éjszakai hőmérséklet: 14, 19,
legmagasabb nappali hőmérséklet csütörtökön: 24, 29 fok között.

Bóna Márta s.k.

A hőmérséklet napi középértéke és eltérése a 100 évi átlagtól /Budapesten/:

1972. VI. 6.: 24,2 C° +5,0 C°

1871 óta ezen a napon Budapesten előfordult:

legmagasabb hőmérséklet 31,4 C° /1964/
legalacsonyabb hőmérséklet 6,1 C° /1918/.

72.0323.

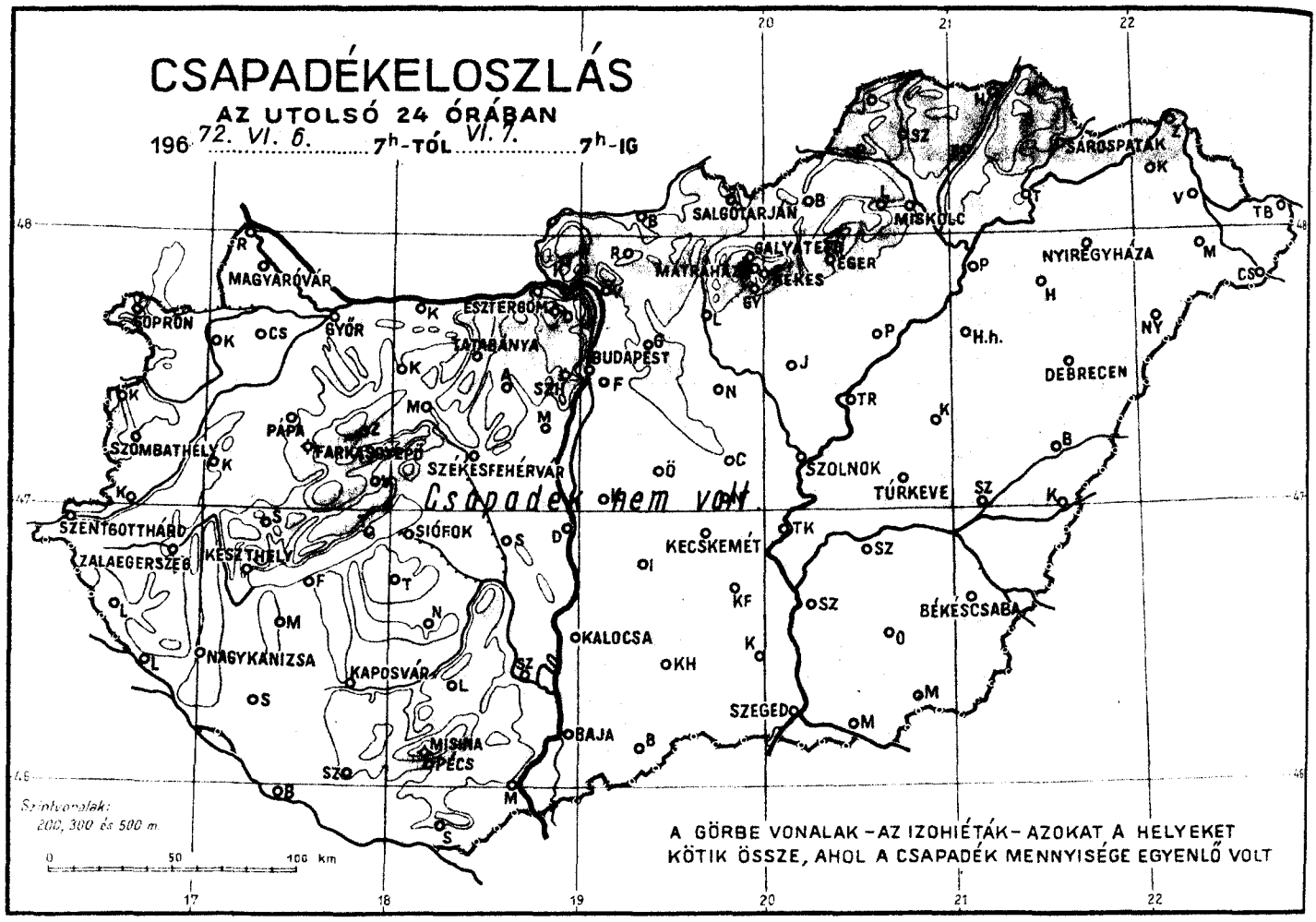
CSAPADÉKELOSZLÁS
AZ UTOLSÓ 24 ÓRÁBAN
196 72. VI. 6. 7h-TÓL VI. 7. 7h-IG
SOPRON
MAGYARÓVÁR
GYŐR
ESZTERGOM
TATABÁNYA
BUDAPEST
SZOMBATHELY
PÁPA
SZÉKESFEHÉRVÁR
SZENTGOTTHÁRD
SIÓFOK
ZALAEGERSZEG
KESZTHELY
NAGYKANIZSA
KAPOSVÁR
MISKOLC
SALGÓTARJÁN
MÁTRAHÁZA
EGER
BÉKÉS
SÁROSPATAK
NYÍREGYHÁZA
DEBRECEN
SZOLNOK
TÚRKEVE
KECSKEMÉT
BÉKÉSCSABA
KALOCSA
SZEGED
BAJA
PÉCS
MOHÁCS
Csapadék nem volt.
Szintvonalak:
200, 300 és 500 m
A GÖRBE VONALAK – AZ IZOHIÉTÁK – AZOKAT A HELYEKET
KÖTIK ÖSSZE, AHOL A CSAPADÉK MENNYISÉGE EGYENLŐ VOLT

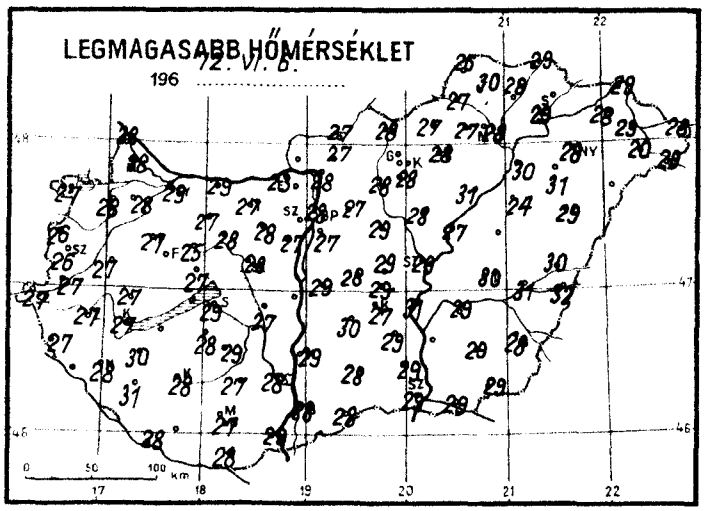
LEGMAGASABB HŐMÉRSÉKLET
196 72. VI. 6.

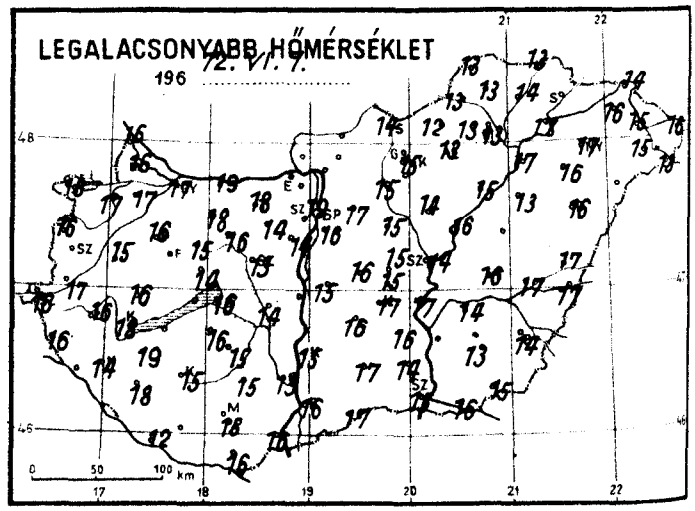
LEGALACSONYABB HŐMÉRSÉKLET
196 72. VI. 7.

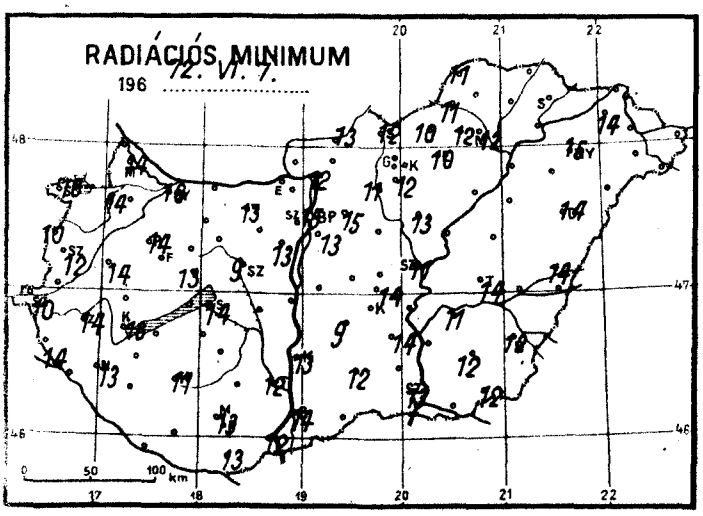
RADIÁCIÓS MINIMUM
196 72. VI. 7.

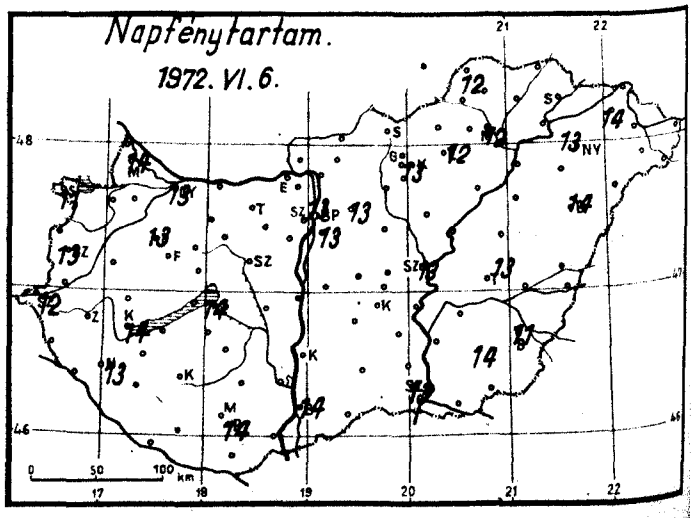
Napfénytartam.
1972. VI. 6.

1972. június hó,
7. nap szerda

	Az utolsó 24 óra adatai						24 órai csapadék mm		
	Csapadék (mm)		Hőmérsékleti szélsőségek: tegnapi nappali max.	éjszakai min.	min. 5 cm-en	Napsütés (óra) tegnap			
12815 Magyaróvár	•		28	16	14	14	Rajka	•	
822 Győr	•		29	19	16	13	Kapuvár	•	
825 Pápa	•		27	16	14	13	Csorna	•	
805 Sopron	•		27	18	16	11	Komárom	•	
812 Szombathely	•		26		12	13	Káld	•	
910 Szentgotthárd	•		27	16	10	12	Kőszeg	•	
915 Zalaegerszeg	•		27	16	14		Körmend	•	
Lenti	•		27	16	14		Letenye	•	
925 Nagykanizsa	•		28	14	13	13	Sümeg	•	
920 *Keszthely*	•		27	18	16	14	Zirc	•	
Tihany	—						Kisbér	•	
935 Siófok	•		29	16	14	14	Mór	•	
942 Pécs	•		27	15	13	14	Alcsút	•	
941 Misinatető (534 m)	•		25	10	7	15	Esztergom	•	
Siklós	•		28	16	13		Dobogókő	•	
827 Farkasgyepű (400 m)	•		26	17	17		Fonyód	•	
Veszprém	•		27	14	13		Tab	•	
833 Tatabánya	•		27	18	13		Sárnadvan Sárbogárd	•	
834 Budapest (Lőrinc)	•		27	16	13	13	Lengyel	•	
840 Budapest OMI	•		28	19	15	13	Nagykónyi	•	
841 Budapest (Szabadságh. 474 m)	—						Marcali	•	
Martonvásár	•		27	14	13		Somogyszob	•	
835 Székesfehérvár	•		28	13	9		Kaposvár	•	
Dunaújváros	•		28	17	16		Barcs	•	
Szekszárd	•		28	13	12		Szigetvár	•	
Mohács	•		29	16	12		Bácsalmás	•	
960 Baja	•		28	16	14	14	Kiskunhalas	•	
955 Kalocsa	•		29	15	13		Izsák	•	
Cegléd	•		29	15			Kunsztmiklós	•	
860 Szolnok	•		29	14	11	13	Örkény	•	
970 Kecskemét	•		27	17	—	—	Nagykáta	•	
Kiskunfélegyháza	•		29	16	16		Jászapáti	•	
982 Szeged	•		29	15	13	13	Tiszakécske	•	
Mezőhegyes	•		29	15	12		Nagykőrös	•	
Orosháza	•		29	13	12	14	Kistelek	•	
990 Békéscsaba	•		28	14	12	11	Makó	•	
875 Túrkeve	•		30	16	14	13	Szentes	•	
Berettyóújfalu	•		30	17	14		Szarvas	•	
882 Debrecen	•		29	16	14	14	Szeghalom	•	
892 Nyíregyháza	•		28	17	15	13	Kőrösszakál	•	
788 Kisvárda	•		28	16	14	14	Tiszaroff	•	
Mátészalka	•		20	15			Poroszló	•	
Tiszabecs	•		28	16			Karcag	•	
Vác	•		28	15	12		Hortobágy	•	
Gödöllő	•		27	17	15	13	Polgár	•	
Lőrinci	•		28	15	11		Hajdúdorog	•	
Gyöngyös	•		28	15	12		Nyírlugos	—	
Balassagyarmat	•		27	15	13		Csenger	•	
755 Salgótarján	•		28	14	12		Vásárosnamény	•	
Galyatető (932 m)	•		21	12			Záhony	•	
851 Kékestető (1000 m)	•		21	12	11	13	Királyrét	•	
Mátraháza (672 m)	—						Romhány	•	
865 Eger	•		28	13	10	12	Borsodnádasd	•	
Putnok	•		27	13	11		Jósvafő	•	
Lillafüred	•		27	13	12		Szendrőlád	•	
772 Miskolc	•		29	13	12	12	Hidasnémeti	•	
Füged	•		28	14			Tokaj	•	
778 Sárospatak	—						Szentendre	•	

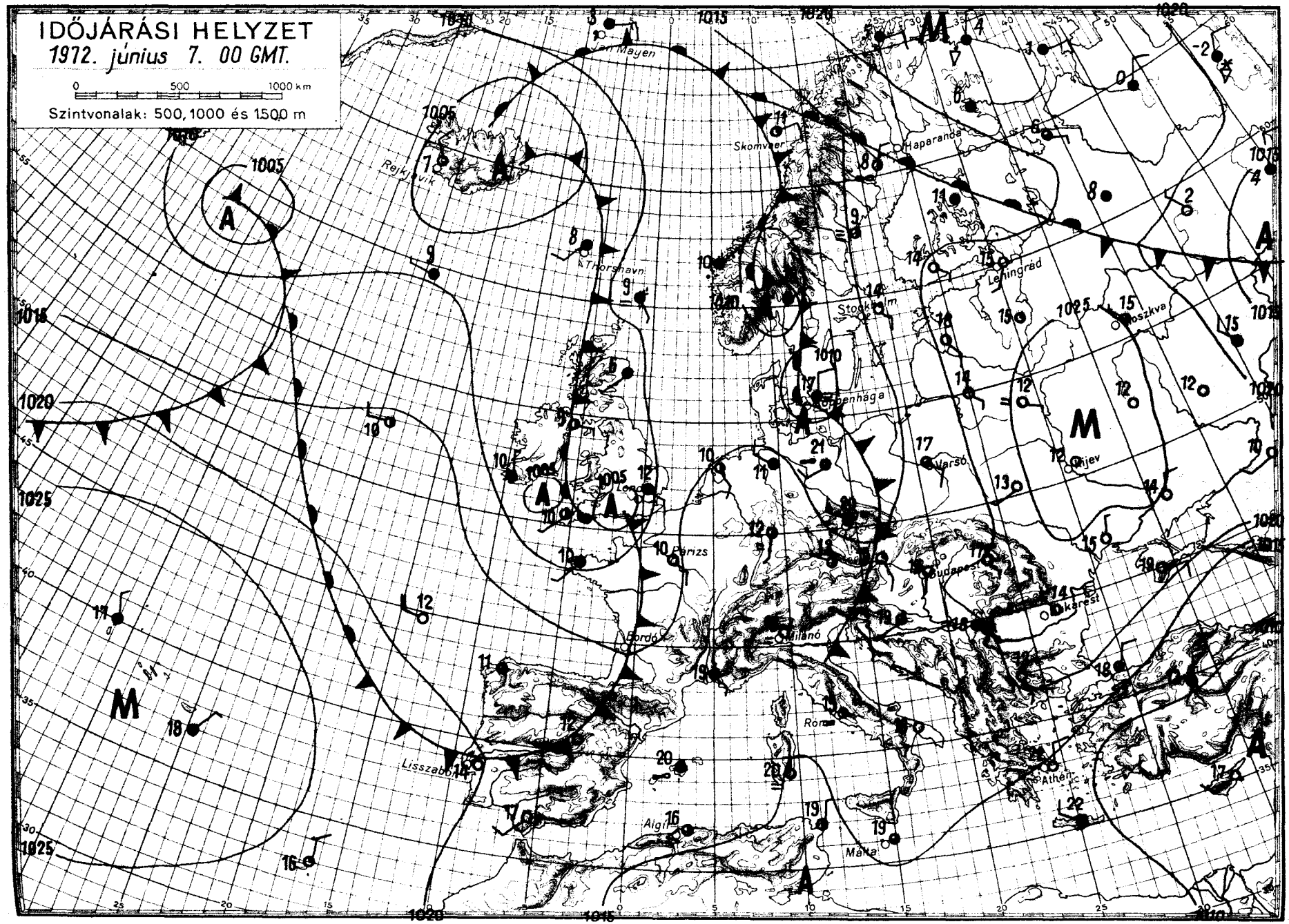

OFFSET NYOMDA BUDAPEST

IDŐJÁRÁSI NAPIJELENTÉS

ЕЖЕДНЕВНЫЙ МЕТЕОРОЛОГИЧЕСКИЙ БЮЛЛЕТЕНЬ • DAILY WEATHER REPORT
BULLETIN QUOTIDIEN DE TEMPS • TÄGLICHER WETTERBERICHT

KIADJA AZ ORSZÁGOS METEOROLÓGIAI INTÉZET
BUDAPEST II. KITAIBEL PÁL UTCA 1
TELEFON: KÖZPONT: 353-500, IDŐJELZŐ OSZT.: 150-410

MEGJELENIK NAPONKÉNT • ELŐFIZETÉSI ÁRA A POSTAI KÖLTSÉGGEL EGYÜTT NEGYEDÉVRE 60, Ft
KIADÁSÉRT FELEL AZ INTÉZET IGAZGATÓJA

85. évfolyam 160. szám + Budapest + 1972. junius 8. csütörtök

Az időjárási helyzet ma reggel és a várható időjárás:

Kontinensünk középső részén nagy mennyiségü meleg levegő halmozódott fel. Ennek következtében nagy hőmérsékletkülönbség alakult ki a nyugat-európai partvidék és Közép-Európa, valamint a Balti-tenger vidéke között. Igy az elmult napon a koradélutáni órákban Párizsban csak 18, ugyanakkor Stockholmban 26, Varsóban 30, Zágrábban és Belgrádban 29 fokot mértek. Az elmult 12 óra folyamán a nyugat felől áramló hüvös és nedvesebb levegő néhány száz kilométerrel kelet felé nyomult és a hajnali órákban elérte az Alpok nyugati lejtőit, a Cseh-medencét, valamint Berlin-Koppenhága-Oszló vonalát, vonulása során néhány fokos lehülés következett be, helyenként zápor, zivatar keletkezett. A következő 36 órában a hüvös levegő hatása főként a Kárpát-medence nyugati felén várható, záporokkal, zivatarokkal és néhány fokos hőmérsékletcsökkenéssel.

Hazánkban szerdán tovább tartott a derült, száraz, meleg idő. Általában 10, 14 órán át sütött a nap. A hőmérséklet délutánra 26, 32 fokot ért el. Csütörtök hajnalra elég szeszélyes területi eloszlásban 12, 18 fokig hült le a levegő. Délelőtt északnyugaton helyenként megnövekedett a felhőzet Sopronban záporeső volt, máshol derült maradt az ég. A hőmérséklet 11 órakor északnyugaton 18, 22, máshol 23, 28 fok között váltakozott.

Ma 12 órakor Budapesten a hőmérséklet 27 fok volt, a tengerszintre átszámitott légnyomás 762 mm, alig változik.

A Balaton vizének hőmérséklete Siófoknál 11 órakor 22 fok volt.

Várható időjárás péntek estig:

Nyugat felől időnként felhősödés, elsősorban nyugaton és északon záporeső, zivatar, egy-két helyen jégeső. Megélénkülő déli, délnyugati, később helyenként megerősödő nyugati, északnyugati szél. A nappali felmelegedés nyugaton gyengül, máshol alig változik.
Várható legalacsonyabb éjszakai hőmérséklet: 12, 17,
legmagasabb nappali hőmérséklet pénteken: nyugaton 21, 25,
keleten 25, 29 fok között.

Dunay Sándorné s.k.

TÁVOLABBI KILÁTÁSOK HÉTFŐIG:

Megélénkülő nyugati, északnyugati széllel a hőmérséklet csökken, záporok, zivatarok, egy-két helyen jégeső. Legalacsonyabb hajnali hőmérsékletek 10, 15 fok között. Legmagasabb nappali hőmérsékletek 20-25 fok között. Jelentős mennyiségü /legalább 5 mm/ eső az ország területének 80 százalékán várható.

TÁVELŐREJELZŐ OSZTÁLY

A hőmérséklet napi középértéke és eltérése a 100 évi átlagtól /Budapesten/:

1972. VI. 7.: 24,3 C° +5,2 C°

1871 óta ezen a napon Budapesten előfordult:

legmagasabb hőmérséklet 32,2 C° /1945/
legalacsonyabb hőmérséklet 7,7 C° /1962/.

72.0324.

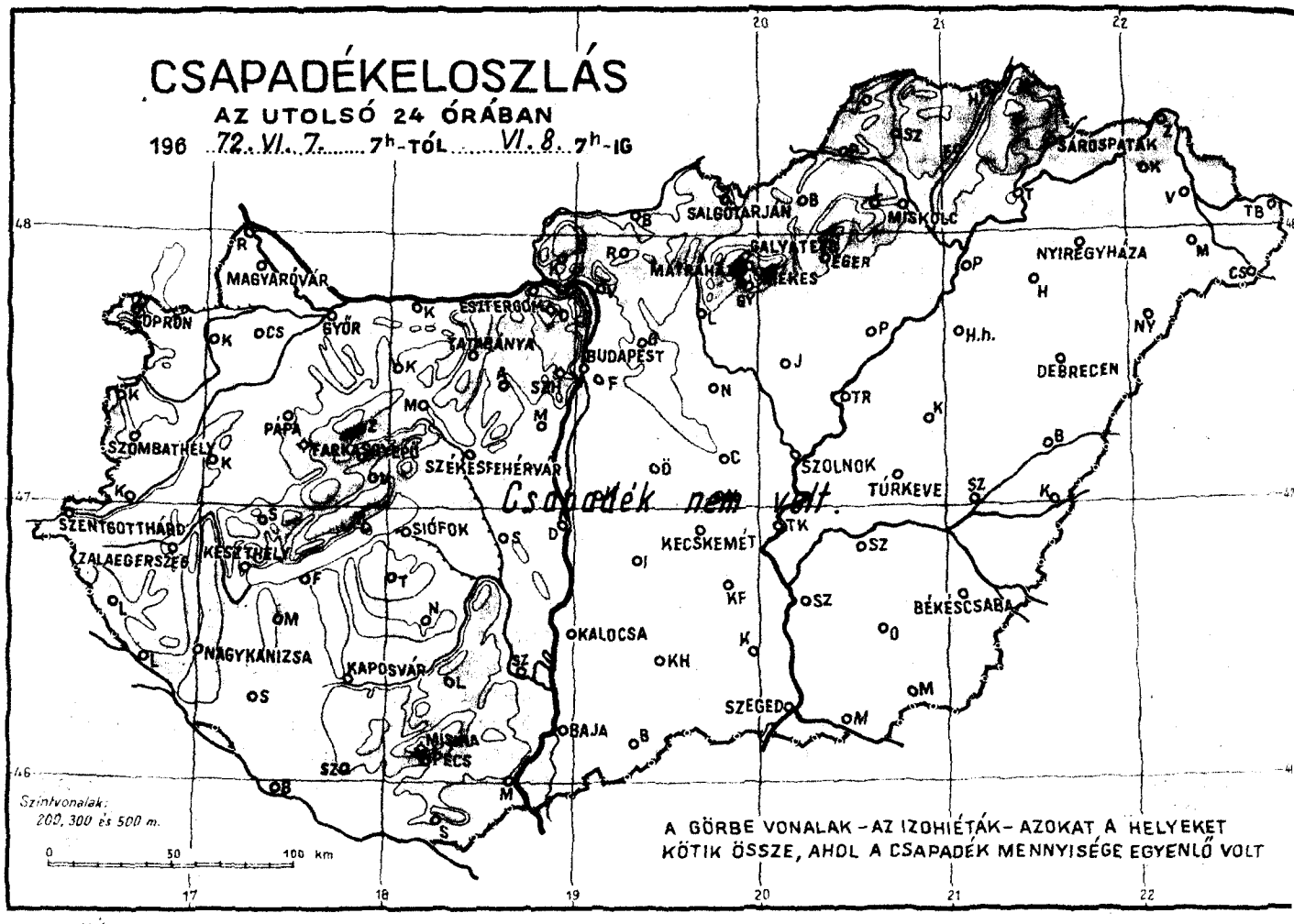
CSAPADÉKELOSZLÁS
AZ UTOLSÓ 24 ÓRÁBAN
196 72. VI. 7. 7h-TÓL VI. 8. 7h-IG
Csapadék nem volt.
Szintvonalak: 200, 300 és 500 m.
0 50 100 km
A GÖRBE VONALAK - AZ IZOHIÉTÁK - AZOKAT A HELYEKET KÖTIK ÖSSZE, AHOL A CSAPADÉK MENNYISÉGE EGYENLŐ VOLT
MAGYARÓVÁR
SOPRON
GYŐR
ESZTERGOM
TATABÁNYA
BUDAPEST
SZOMBATHELY
PÁPA
SZÉKESFEHÉRVÁR
SZENTGOTTHÁRD
ZALAEGERSZEG
KESZTHELY
SIÓFOK
NAGYKANIZSA
KAPOSVÁR
PÉCS
BAJA
KECSKEMÉT
KALOCSA
SZEGED
SZOLNOK
TÚRKEVE
DEBRECEN
NYÍREGYHÁZA
MISKOLC
SALGÓTARJÁN
SÁROSPATAK
BÉKÉSCSABA

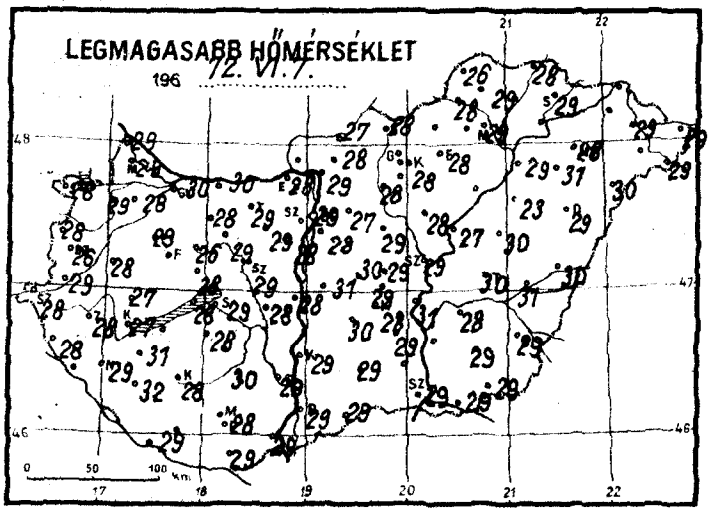
LEGMAGASABB HŐMÉRSÉKLET
196 72. VI. 7.
0 50 100 km

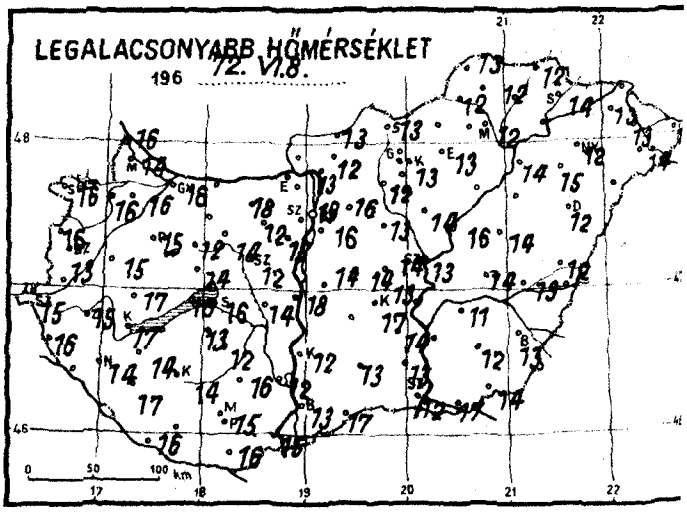
LEGALACSONYABB HŐMÉRSÉKLET
196 72. VI. 8.
0 50 100 km

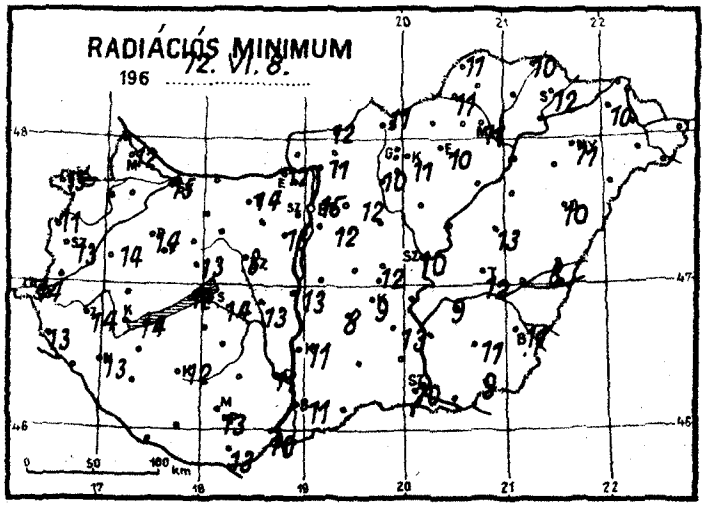
RADIÁCIÓS MINIMUM
196 72. VI. 8.
0 50 100 km

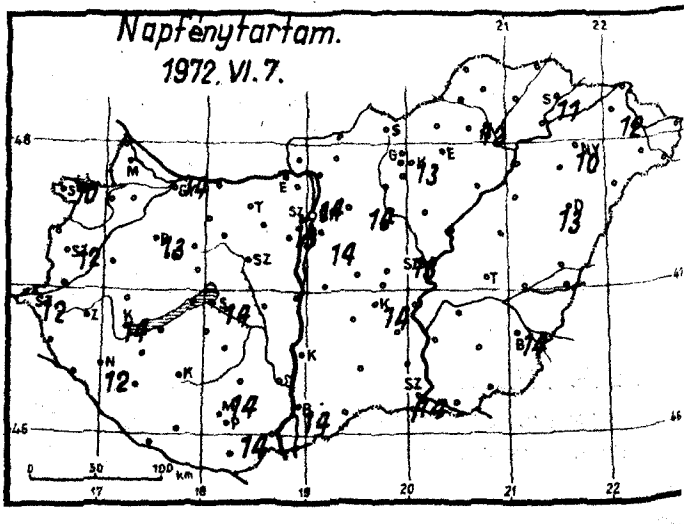
Napfénytartam.
1972. VI. 7.
0 50 100 km

...1972. ...junius... hó,
...8. nap ...csütörtök.

	Az utolsó 24 óra adatai						24 órai csapadék mm		
	Csapadék (mm)		Hőmérsékleti szélsőségek			Napsütés (óra) tegnap			
			tegnapi nappali max.	éjszakai min.	min. 5 cm-en				
12815 Magyaróvár	.		29	14	12		Rajka	.	
822 Győr	.		30	16	15	14	Kapuvár	.	
825 Pápa	.		29	15	14	13	Csorna	.	
805 Sopron	.		28	16	15	10	Komárom	.	
812 Szombathely	.		26	13	13	12	Káld	.	
910 Szentgotthárd	.		28	15	14	12	Kőszeg	.	
915 Zalaegerszeg	.		28	15	14		Körmend	.	
Lenti	.		28	16	13		Letenye	.	
925 Nagykanizsa	.		29	14	13	12	Sümeg	.	
920 Keszthely	.		27	17	14	14	Zirc	.	
Tihany	.		28	16	12		Kisbér	.	
935 Siófok	.		29	16	14	14	Mór	.	
942 Pécs	.		28	15	13	14	Alcsút	.	
941 Misinatető (534 m)	.		26	15	12	14	Esztergom	.	
Siklós	.		29	15	13		Dobogókő	–	
827 Farkasgyepű (400 m)	.		27	17	16		Fonyód	.	
Veszprém	.		28	14	13		Tab	.	
833 Tatabánya	.		29	18	14		Sárbogárd	.	
839 Budapest (Feribegy)	.		28	16	12	14	Lengyel	.	
840 Budapest OMI	.		29	19	15	14	Nagykónyi	.	
841 Budapest (Szabadságh. 474 m)	.		27		12	13	Marcali	.	
Martonvásár	.		28	15	13		Somogyszob	.	
835 Székesfehérvár	.		28	12	8		Kaposvár	.	
Dunaújváros	.		28	18	16		Barcs	.	
Szekszárd	.		29	12	11		Szigetvár	–	
Mohács	.		29	15	10		Bácsalmás	.	
960 Baja	.		29	13	11	14	Kiskunhalas	.	
955 Kalocsa	.		29	12	11		Izsák	.	
Cegléd	.		29	14			Kunsztmiklós	.	
860 Szolnok	.		29	13	10	13	Örkény	.	
970 Kecskemét	.		28	17	9	14	Nagykáta	.	
Kiskunfélegyháza	.		29	14	13		Jászapáti	.	
982 Szeged	.		29	12	10	14	Tiszakécske	.	
Mezőhegyes	.		29	14	9		Nagykőrös	.	
Orosháza	.		29	12	11		Kistelek	.	
990 Békéscsaba	.		29	13	11	14	Makó	.	
875 Túrkeve	.		30	14	12		Szentes	.	
Berettyóújfalu	.		30	12	8		Szarvas	.	
882 Debrecen	.		29	12	10	13	Szeghalom	.	
892 Nyíregyháza	.		28	12	11	10	Körösszakál	.	
788 Kisvárda	.		–	13	10	12	Tiszaroff	.	
Mátészalka	.			14			Poroszló	–	
Tiszabecs	.		29	12			Karcag	.	
Vác	.		29	13	11		Hortobágy	.	
Gödöllő	.		27	16	12	14	Polgár	.	
Lőrinci	.		28	12	10		Hajdúdorog	.	
Gyöngyös	.		28	13	11		Nyírlugos	.	
Balassagyarmat	.		27	13	12		Csenger	.	
765 Salgótarján	.		28	13	11		Vásárosnamény	.	
Galyatető (932 m)	.		22	14			Záhony	–	
851 Kékestető (1000 m)	.		20	14	12	13	Királyrét	.	
Mátraháza (672 m)	–						Romhány	.	
865 Eger	.		28	13	10		Borsodnádasd	–	
Putnok	.		28	12	11		Jósvafő	.	
Lillafüred	.		28	12	12		Szendrőlád	.	
772 Miskolc	.		29	12	11	12	Hidasnémeti	.	
Fügöd	–						Tokaj	–	
778 Sárospatak	.		29	14	12	11	Szentendre	.	

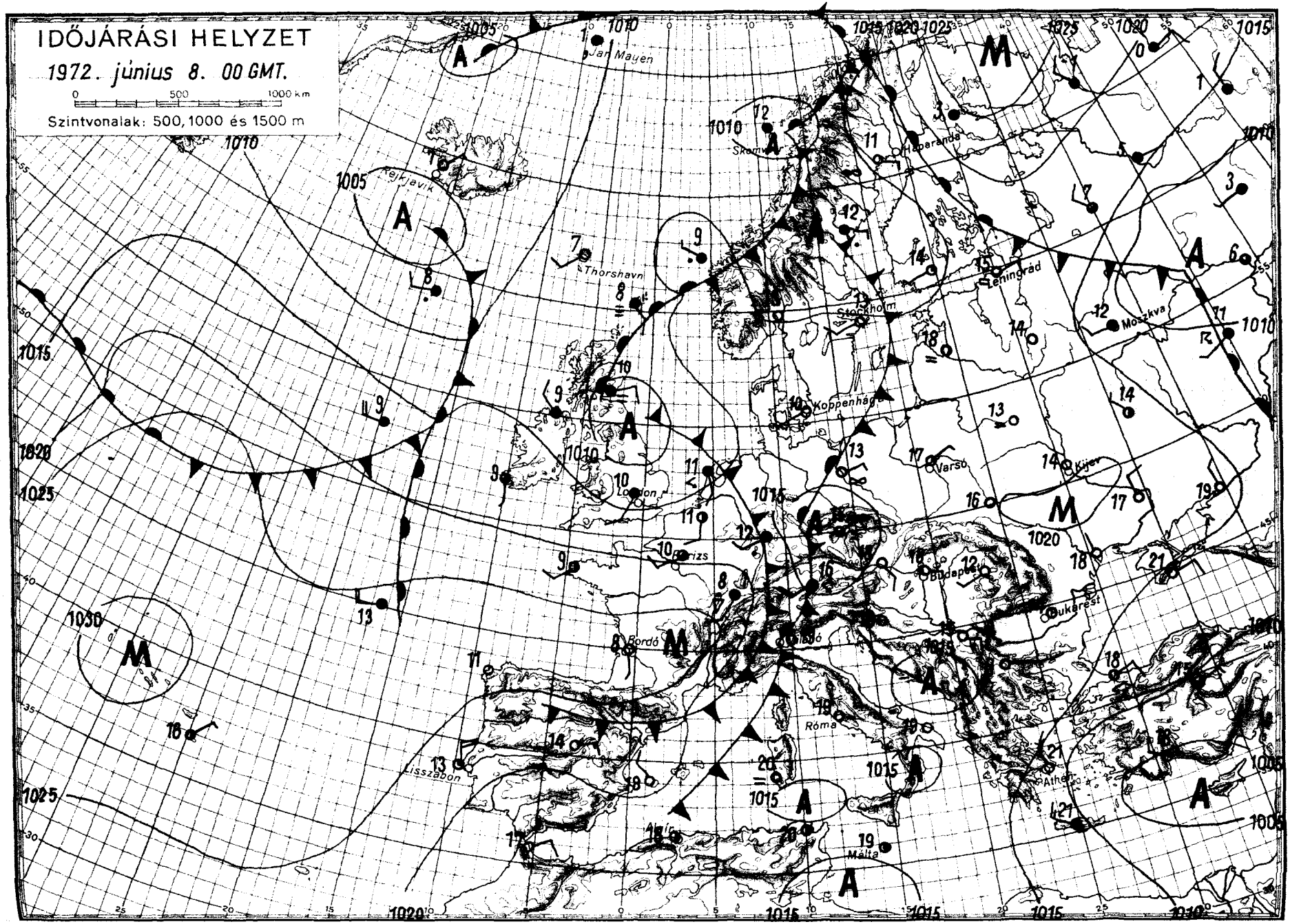
IDŐJÁRÁSI HELYZET
1972. június 8. 00 GMT.
0 500 1000 km
Szintvonalak: 500, 1000 és 1500 m
Jan Mayen
Reykjavik
Thorshavn
Skomer
Haparanda
Leningrád
Stockholm
Moszkva
Koppenhága
London
Varsó
Kijev
Párizs
Budapest
Bukarest
Bordó
Róma
Athén
Lisszabon
Málta
A
M

IDŐJÁRÁSI NAPIJELENTÉS

ЕЖЕДНЕВНЫЙ МЕТЕОРОЛОГИЧЕСКИЙ БЮЛЛЕТЕНЬ • DAILY WEATHER REPORT
BULLETIN QUOTIDIEN DE TEMPS • TÄGLICHER WETTERBERICHT

KIADJA AZ ORSZÁGOS METEOROLÓGIAI INTÉZET
BUDAPEST II. KITAIBEL PÁL UTCA 1
TELEFON: KÖZPONT: 353-500, IDŐJELZŐ OSZT.: 150-410

MEGJELENIK NAPONKÉNT • ELŐFIZETÉSI ÁRA A POSTAI KÖLTSÉGGEL EGYÜTT NEGYEDÉVRE 60, Ft
KIADÁSÉRT FELEL AZ INTÉZET IGAZGATÓJA

85. évfolyam 161. szám + Budapest+ 1972. junius 9.péntek

Az időjárási helyzet ma reggel és a várható időjárás:

Az elmúlt 2 nap során a hüvös óceáni levegő nemcsak szárazföldünk nyugati partvidékét árasztotta el, hanem eljutott az Alpok térségébe, valamint a Cseh-medence fölé és a Kárpát-medence északnyugati részébe. A hüvös levegő tömegek jelenleg a Lengyel-Német-síkságon át a Balti-tenger térségébe és Ukrajnába áramlanak. Ugyanakkor a Kárpát-medence fölött megfigyelhető a déli, délkeleti áramlás erősödése, ami a szóbanforgó hüvös levegő fokozatos visszavonulását eredményezi.

Hazánkban csütörtökön északnyugaton megnövekedett a felhőzet és kisebb záporok alakultak ki. Máshol kevés volt a felhő és 12, 15 órán át sütött a nap. A lehullott eső mennyisége sehol sem haladta meg a 4 mm-t. A hőmérséklet napközben északnyugaton 24, 27, máshol 28, 33 fokig emelkedett. Ma hajnalra 12, 18 fokig hült le a levegő. Délelőtt nyugaton megnövekedett a felhőzet, egy-két helyről kisebb záport jelentettek. A hőmérséklet 11 órára nyugaton 17, 23, máshol 23, 26 fokig emelkedett.

Ma 12 órakor Budapesten a hőmérséklet 26 fok, a tengerszintre átszámított légnyomás 761 mm, mérsékelten süllyed.

A Balaton vizének hőmérséklete 11 órakor Siófoknál 21 fok volt.

Várható időjárás szombat estig:

Időnként megnövekvő felhőzet, néhány helyen zápor, zivatar.
Mérsékelt, napközben kissé megélénkülő északnyugati, északi, majd délkeletire, délire forduló szél.

Várható legalacsonyabb éjszakai hőmérséklet: 12, 17,
legmagasabb nappali hőmérséklet szombaton: 25, 30 fok között.

Bartha Péterné s.k.

A hőmérséklet napi középértéke és eltérése a 100 évi átlagtól /Budapesten/:

1972. VI. 8.: 22,6 C° +3,1 C°.

1871 óta ezen a napon Budapesten előfordult:

legmagasabb hőmérséklet 33,4 C° /1945/
legalacsonyabb hőmérséklet 7,2 C° /1933/

72.0325.

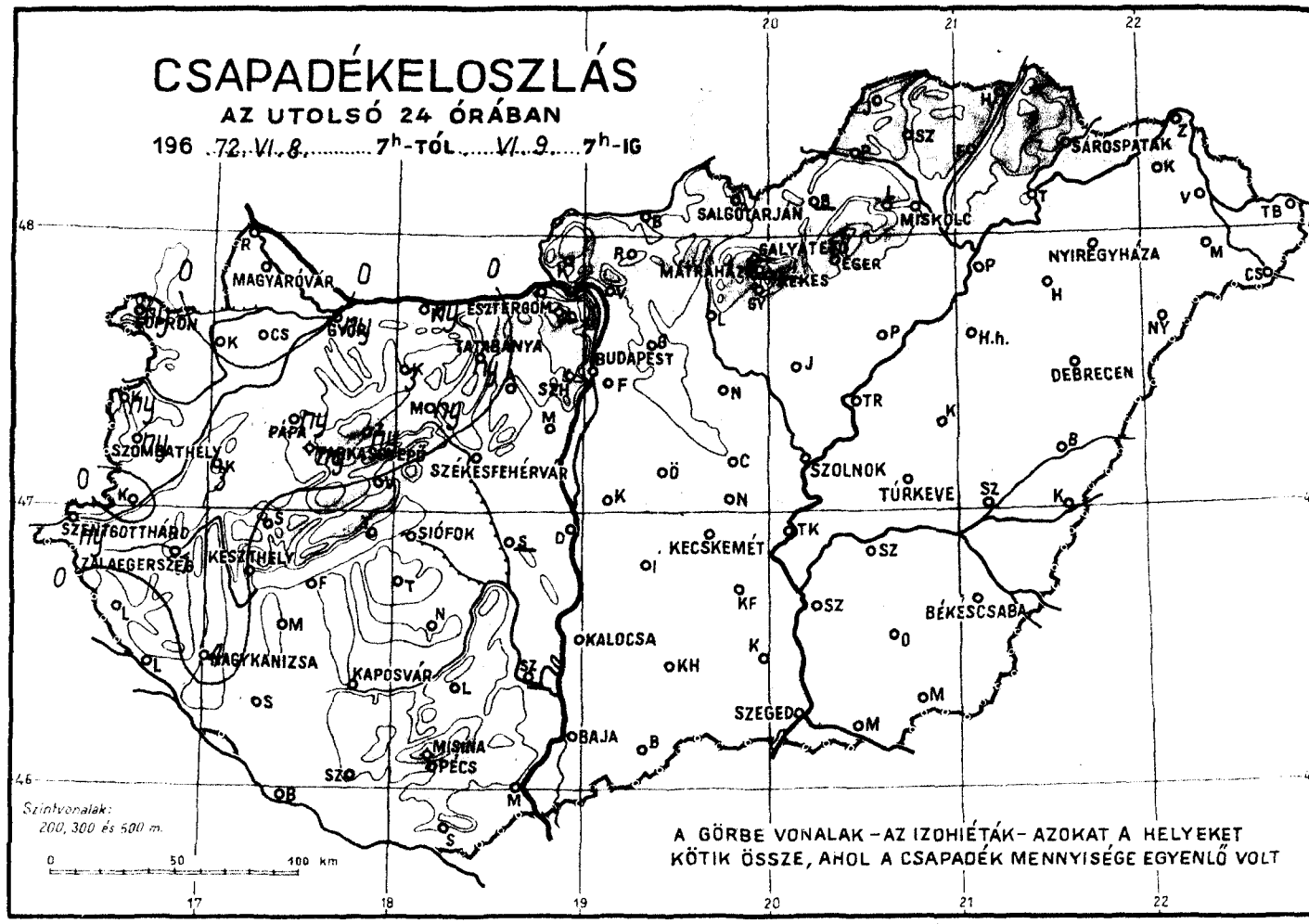
CSAPADÉKELOSZLÁS
AZ UTOLSÓ 24 ÓRÁBAN
196 72. VI. 8. 7h-TÓL VI. 9. 7h-IG
SALGÓTARJÁN
MISKOLC
SÁROSPATAK
NYIREGYHÁZA
MAGYARÓVÁR
ESZTERGOM
TATABÁNYA
BUDAPEST
DEBRECEN
SZOMBATHELY
PÁPA
SZÉKESFEHÉRVÁR
SZOLNOK
TÚRKEVE
SZENTGOTTHÁRD
SIÓFOK
KECSKEMÉT
ZALAEGERSZEG
KESZTHELY
BÉKÉSCSABA
NAGYKANIZSA
KAPOSVÁR
KALOCSA
SZEGED
PÉCS
BAJA
Szintvonalak:
200, 300 és 500 m.
0 50 100 km
A GÖRBE VONALAK – AZ IZOHIÉTÁK – AZOKAT A HELYEKET
KÖTIK ÖSSZE, AHOL A CSAPADÉK MENNYISÉGE EGYENLŐ VOLT

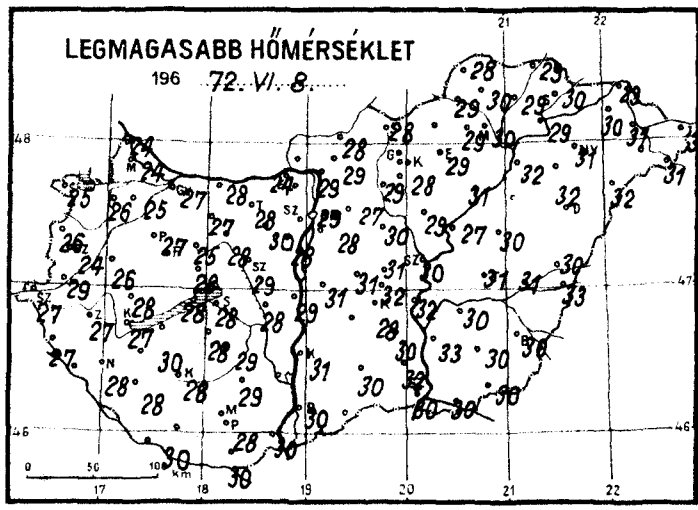
LEGMAGASABB HŐMÉRSÉKLET
196 72. VI. 8.

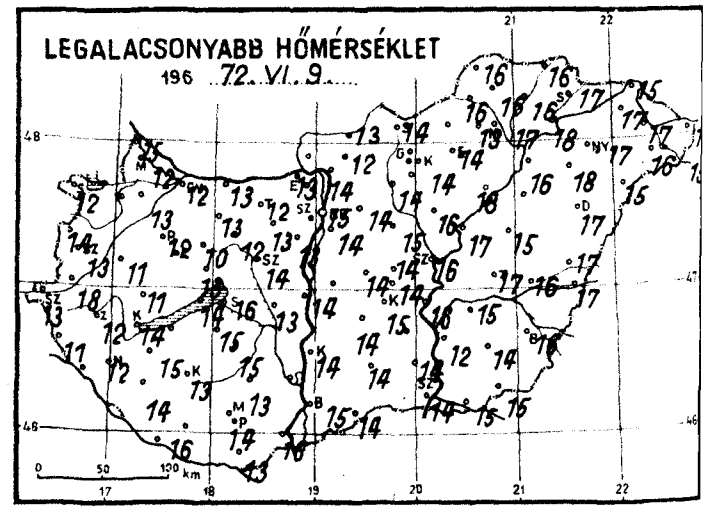
LEGALACSONYABB HŐMÉRSÉKLET
196 72. VI. 9.

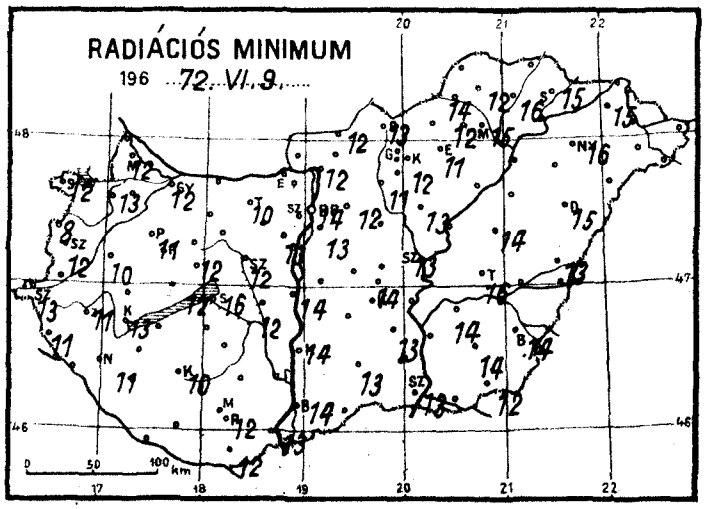
RADIÁCIÓS MINIMUM
196 72. VI. 9.

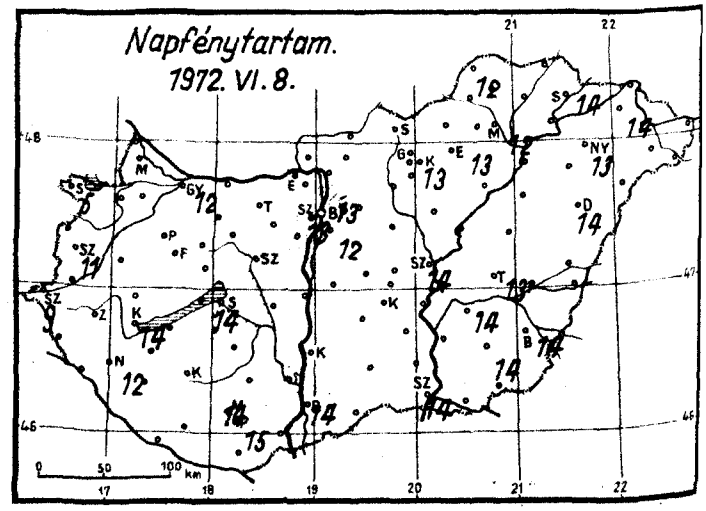
Napfénytartam.
1972. VI. 8.

1972. junius hó,
9. nap péntek

	Az utolsó 24 óra adatai						24 órai csapadék mm		
	Csapadék (mm)		Hőmérsékleti szélsőségek: tegnapi nappali max.	éjszakai min.	min. 5 cm-en	Napsütés (óra) tegnap			
12815 Magyaróvár	.		24	12	12		Rajka	.	
822 Győr	ny		27	12	12	12	Kapuvár	.	
825 Pápa	ny	▽	27	12	11	11	Csorna	.	
805 Sopron	ny	▽	25	12	12	5	Komárom	ny	
812 Szombathely	ny	▽	24	13	12	11	Káld	3	R
910 Szentgotthárd	ny	R ▽	27	13	13	9	Kőszeg	ny	
915 Zalaegerszeg	1	R	27	12	11		Körmend	.	
Lenti	.		27	13	11		Letenye	.	
925 Nagykanizsa	4		28	12	11	12	Sümeg	.	
920 Keszthely	.		27	14	13	14	Zirc	ny	
Tihany	.		28	14	12		Kisbér	3	▽
935 Siófok	.		28	16	16	14	Mór	ny	
942 Pécs	.		28	14	12	15	Alcsút	.	
941 Misinatető (534 m)	.		26	11	11	14	Esztergom	.	
Siklós	.		30	13	12		Dobogókő	.	
827 Farkasgyepű (400 m)	ny		26	11	11		Fonyód	.	
Veszprém	.		28	13	12		Tab	.	
833 Tatabánya	ny		28	12	10		Sárbogárd	.	
839 Budapest (Farkasrét)	.		28	14	13	12	Lengyel	.	
840 Budapest OMI	.		29	15	14	13	Nagykónyi	.	
841 Budapest (Szabadságh., 474 m)	.		27	12	11	13	Marcali	.	
Martonvásár	.		28	13	13		Somogyszob	.	
835 Székesfehérvár	.		29	14	12		Kaposvár	.	
Dunaújváros	.		29	14	14		Barcs	.	
Szekszárd	–						Szigetvár	.	
Mohács	.		30	16	13		Bácsalmás	.	
960 Baja	.		30	15	14	14	Kiskunhalas	.	
955 Kalocsa	.		31	14	14		Izsák	.	
Cegléd	.		31	14			Kunsztmiklós	.	
860 Szolnok	.		30	16	13	14	Örkény	.	
970 Kecskemét	.		28	15	–	–	Nagykáta	.	
Kiskunfélegyháza	.		30	15	13		Jászapáti	.	
982 Szeged	.		30	14	13	14	Tiszakécske	.	
Mezőhegyes	.		30	15	12		Nagykőrös	.	
Orosháza	.		30	14	14	14	Kistelek	.	
990 Békéscsaba	.		30	16	14	14	Makó	.	
875 Túrkeve	.		31	17	16	13	Szentes	.	
Berettyóújfalu	.		30	17	13		Szarvas	.	
880 Debrecen	.		29	17	15	14	Szeghalom	.	
892 Nyíregyháza	.		31	17	16	13	Körösszakál	.	
Kisvárda	.		30	17	15	14	Tiszaroff	.	
Mátészalka	.		–	16			Poroszló	.	
Tiszabecs	.		30	13			Karcag	.	
Vác	.		29	14	12		Hortobágy	.	
Gödöllő	.		27	14	12		Polgár	.	
Lőrinci	.		29	14	11		Hajdúdorog	.	
Gyöngyös	.		28	14	12		Nyírlugos	.	
Balassagyarmat	.		28	13	12		Csenger	.	
755 Salgótarján	.		28	14	13		Vásárosnamény	.	
Galyatető (932 m)	.		22	12			Záhony	.	
851 Kékestető (1000 m)	.		22	13	11	13	Királyrét	.	
Mátraháza (672 m)	–						Romhány	.	
865 Eger	.		29	14	11	13	Borsodnádasd	.	
Putnok	.		29	16	14		Jósvafő	.	
Lillafüred	.		29	13	12		Szendrőlád	.	
772 Miskolc	.		30	17	15	12	Hidasnémeti	.	
Fügöd	.		29	16	16		Tokaj	.	
778 Sárospatak	.		30	19	15	14	Szentendre	.	

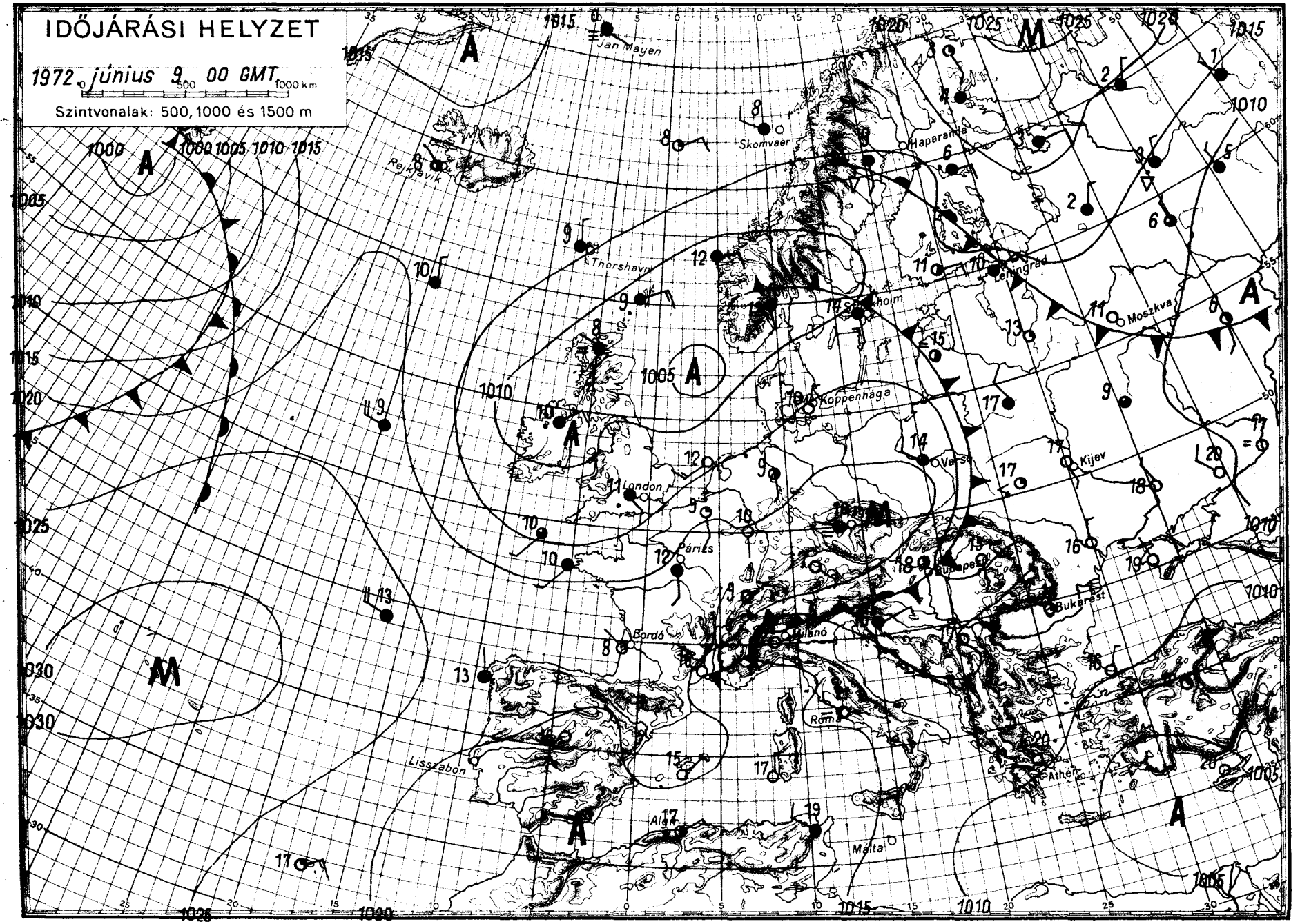
IDŐJÁRÁSI HELYZET
1972. június 9. 00 GMT
1000 km
Szintvonalak: 500, 1000 és 1500 m
Jan Mayen
Skomvaer
Haparanda
Reykjavik
Thorshavn
Leningrad
Moszkva
Koppenhága
London
Párizs
Kijev
Bordó
Milánó
Bukarest
Róma
Athén
Lisszabon
Málta

IDŐJÁRÁSI NAPIJELENTÉS

ЕЖЕДНЕВНЫЙ МЕТЕОРОЛОГИЧЕСКИЙ БЮЛЛЕТЕНЬ • DAILY WEATHER REPORT
BULLETIN QUOTIDIEN DE TEMPS • TÄGLICHER WETTERBERICHT

KIADJA: ORSZÁGOS METEOROLÓGIAI SZOLGÁLAT
Készíti: Központi Előrejelző Intézet Előrejelző Osztálya — Megrendelhető: Budapest, II., Kitaibel Pál u. 1.
Telefon: 353-500, Előrejelző Osztály: 150-410 — Megjelenik naponként — Évi előfizetési díja: 720,— Ft
Kiadásért felel: az OMSZ elnöke — Szerkesztésért felel: a KEI igazgatója

85. évfolyam 162. szám + Budapest + 1972. június 10. szombat

Az időjárási helyzet ma reggel és a várható időjárás:

Közép-Európa, igy a Kárpát-medence fölé déli, délnyugati irányból a légkör alsó 3 kilométerében meleg, szubtrópusi, a magasban néhány fokkal hüvösebb levegő áramlik és ez kedvez a helyi záporok, zivatarok kialakulásának. Az Atlanti-óceán térségéből származó hüvös levegő továbbra is Nyugat- és Észak-Európában okoz változékony, szeles, sokfelé esős időjárást. A Kárpát-medencében a következő 36 óra folyamán is folytatódik a meleg idő, helyi záporokkal, zivatarokkal.

Hazánkban pénteken a nyugati megyékben erősen, a keleti országrészben gyengén felhős volt az ég. A nap a Dunántul nagy részén 6, 9, az ország többi részén 10, 14 órán át sütött. A nap folyamán a Dunántulon, az esti óráktól kezdve az ország középső részén több helyen keletkezett zápor, zivatar. A lehullott csapadék mennyisége általában 5 mm alatt maradt, csupán Balassagyarmaton mértek 8, Örkényben 9, Nagykovácsiban 11 mm-t. A hőmérséklet csucsértéke a nyugati és északi megyékben 22, 25, máshol 26, 30 fok között alakult. Szombat hajnalra szeszélyes területi eloszlásban 11, 19 fokig hült le a levegő. Ma délelőtt változóan felhős idő volt. A keleti és északi megyék néhány helyéről záport, zivatart, jelentettek. A hőmérséklet 11 órakor az ország nagy részén 22, 28 fok között váltakozott, Miskolcon 20 fokot mértek.

Ma 12 órakor Budapesten a hőmérséklet 25 fok, a tengerszintre átszámitott légnyomás 757 mm, alig változik.

A Balaton vizének hőmérséklete 11 órakor Siófoknál 23 fok volt.

Várható időjárás vasárnap estig:

Időnként megnövekvő felhőzet, szórványos helyi záporokkal, zivatarokkal. Mérsékelt, a zivatar idején átmenetileg megélénkülő, változó irányu szél.

Várható legalacsonyabb éjszakai hőmérséklet: 13, 18 fok között,
legmagasabb nappali hőmérséklet vasárnap: nyugaton 25, keleten 30 fok körül.

Vadkerti Ferenc s.k.

A hőmérséklet napi középértéke és eltérése a 100 évi átlagtól /Budapesten/:

1972. VI. 9.: 23,3 C° +3,6 C°

1871 óta ezen a napon Budapesten előfordult:

legmagasabb hőmérséklet 33,1 C° /1949/
legalacsonyabb hőmérséklet 5,9 C° /1933/.

72.0326.

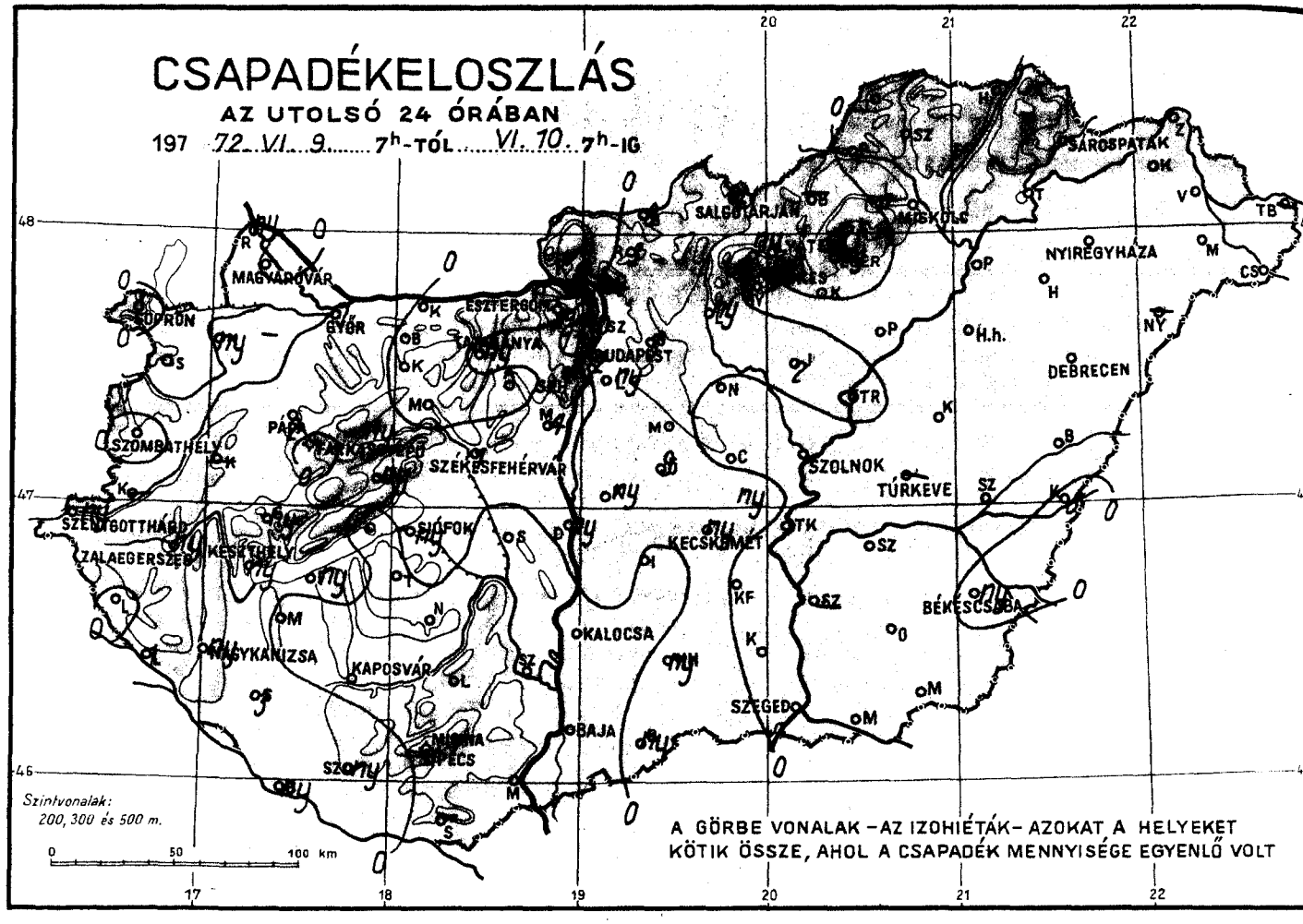
CSAPADÉKELOSZLÁS
AZ UTOLSÓ 24 ÓRÁBAN
197 72. VI. 9. 7h-TÓL VI. 10. 7h-IG
SOPRON
MAGYARÓVÁR
GYŐR
ESZTERGOM
BUDAPEST
SALGÓTARJÁN
MISKOLC
SÁROSPATAK
NYÍREGYHÁZA
DEBRECEN
SZOMBATHELY
PÁPA
SZÉKESFEHÉRVÁR
SZOLNOK
TÚRKEVE
SZENTGOTTHÁRD
ZALAEGERSZEG
KESZTHELY
SIÓFOK
KECSKEMÉT
BÉKÉSCSABA
NAGYKANIZSA
KAPOSVÁR
KALOCSA
SZEGED
BAJA
PÉCS
Szintvonalak:
200, 300 és 500 m.
0 50 100 km
A GÖRBE VONALAK – AZ IZOHIÉTÁK – AZOKAT A HELYEKET
KÖTIK ÖSSZE, AHOL A CSAPADÉK MENNYISÉGE EGYENLŐ VOLT

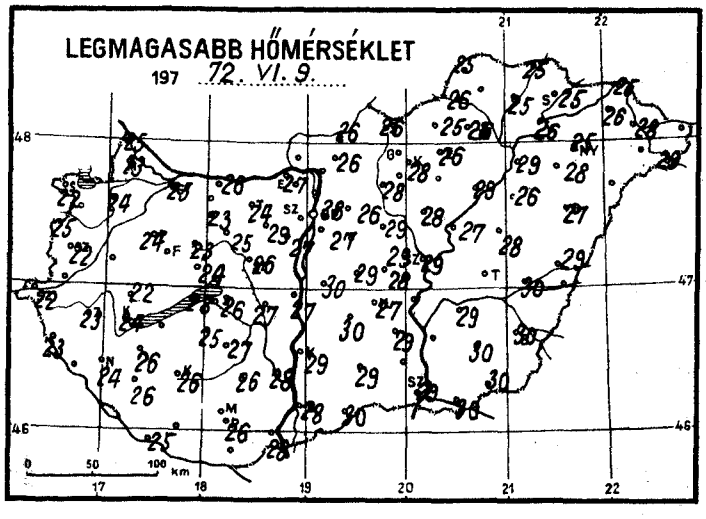
LEGMAGASABB HŐMÉRSÉKLET
197 72. VI. 9.
0 50 100 km

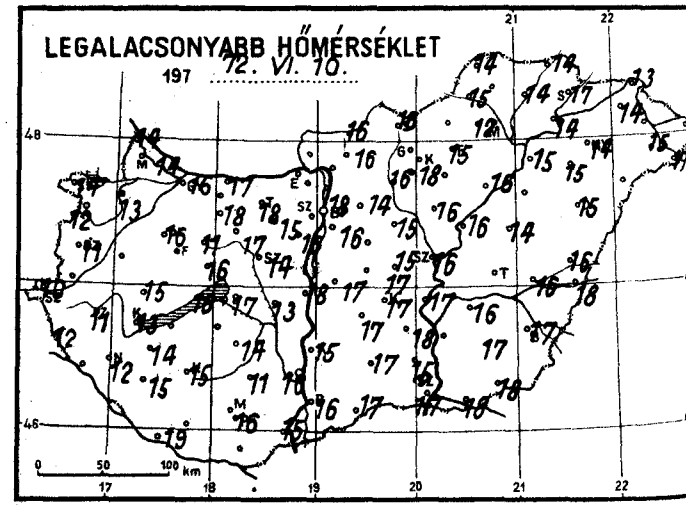
LEGALACSONYABB HŐMÉRSÉKLET
197 72. VI. 10.
0 50 100 km

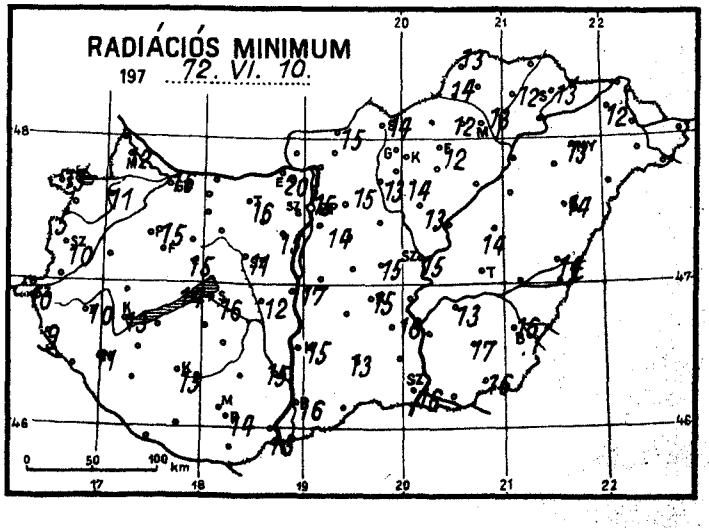
RADIÁCIÓS MINIMUM
197 72. VI. 10.
0 50 100 km

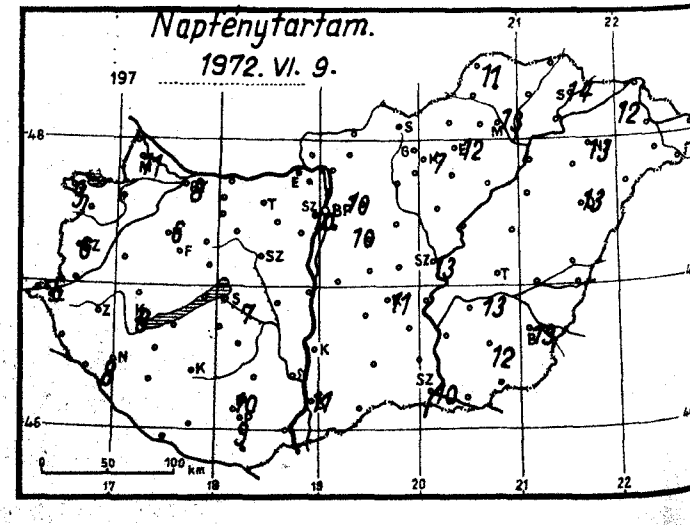
Napfénytartam.
197 1972. VI. 9.
0 50 100 km

1972. június hó, 10. nap szombat

	Az utolsó 24 óra adatai						24 órai csapadék mm		
	Csapadék (mm)		Hőmérsékleti szélsőségek			Napsütés (óra) tegnap			
			tegnapi nappali max.	éjszakai min.	min. 5 cm-en				
Mosonmagyaróvár	•		23	14	12	11	Rajka	ny	
12822 Győr	1		26	16	16	8	Kapuvár	ny	
825 Pápa	2		24	16	15	6	Bábolna	–	
805 Sopron	•		22	14	13	9	Komárom	•	
812 Szombathely	•		22	11	10	6	Káld	–	
910 Szentgotthárd	ny	▽	22	10	10	6	Sopronhorp.	1	↖
915 Zalaegerszeg	ny	▽	23	11	10		Körmend	–	
Lenti	•		23	12	9		Letenye	1	↖
925 Nagykanizsa	ny		24	12	11	8	Sümeg	ny	
920 Keszthely	ny		24	13	13	8	Ziro	ny	
Tihany	•		28	16	14	–	Kisbér	•	
935 Siófok	ny		24	17	16	7	Mór	•	
942 Pécs	•		26	16	14	9	Alcsút	•	
Misinatető (534 m)	•		23	18	10	10	Esztergom	•	
Siklós	–						Dobogókő	–	
Farkasgyepű (400 m)	•		23	15	14		Fonyód	ny	
Veszprém	ny		24	16	15		Tab	•	
Tatabánya	ny		24	18	16		Sárhatvan Barbogárd	•	
843 Budapest (Lőrinc	ny	↖	27	16	14	10	Lengyel	•	
840 Budapest OMI	2	↖	28	18	15	10	Nagykónyi	•	
Budapest (Szabadságh., 474 m)	4	↖	27	15	14	10	Marcali	•	
Martonvásár	4	↖	27	16	15		Somogyszob	3	↖
Székesfehérvár	1	↖	26	14	11		Kaposvár	•	
Dunaújváros	ny	↖	27	18	17		Barcs	ny	
Szekszárd	•		28	16	15		Szigetvár	ny	▽
Mohács	•		28	15	13		Bácsalmás	ny	
960 Baja	•		28	16	16	11	Kiskunhalas	ny	↖
Kalocsa	•		29	15	15		Izsák	•	
Cegléd	•		29	15			Kunsztmiklós	ny	↖
860 Szolnok	•		29	16	15	13	Örkény	9	↖
970 Kecskemét	ny		27	17	15	11	Nagykáta	•	
Kiskunfélegyháza	•		29	18	18		Jászapáti	2	↖
982 Szeged	•		29	19	16	10	Tiszakécske	•	
Mezőhegyes	•		30	18	16		Monor	ny	↖
Orosháza	•		30	17	17	12	Kistelek	•	
990 Békéscsaba	ny	↖	30	17	16	13	Makó	•	
Túrkeve	–						Szentes	–	
Berettyóújfalu	•		29	16	14		Szarvas	•	
883 Debrecen	•		27	15	11	13	Szeghalom	•	
892 Nyíregyháza	•		25	14	13	13	Kőrösszakál	5	▽
788 Kisvárda	•		26	14	12	12	Tiszaroff	1	
Mátészalka	•		–	15			Poroszló	•	
Tiszabecs	•		30	14			Karcag	•	
Vác	–						Hortobágy	•	
Gödöllő	3	↖	26	14	15		Polgár	•	
Lőrinci	ny	↖	28	16	13		Hajdúdorog	•	
Gyöngyös	•		28	18	14		Nyírlugos	–	
Balassagyarmat	8	↖	26	16	15		Csenger	•	
755 Salgótarján	4	↖	26	16	14		Vásárosnamény	•	
Galyatető (932 m)	ny	↖	21	13			Záhony	•	
851 Kékestető (1000 m)	ny	↖	19	14	13	7	Királyrét	•	
Kompolt	–						Romhány	3	↖
Eger	ny	↖	26	16	12	12	Borsodnádasd	–	
Putnok	•		26	15	14		Jósvafő	•	
Lillafüred	•		25	12	12		Szendrőlád	•	
772 Miskolc	•		26	15	13	13	Hidasnémeti	•	
Füged	•		25	14	12		Tokaj	•	
Sárospatak	•		25	17	13	14	Szentandre	11	↖

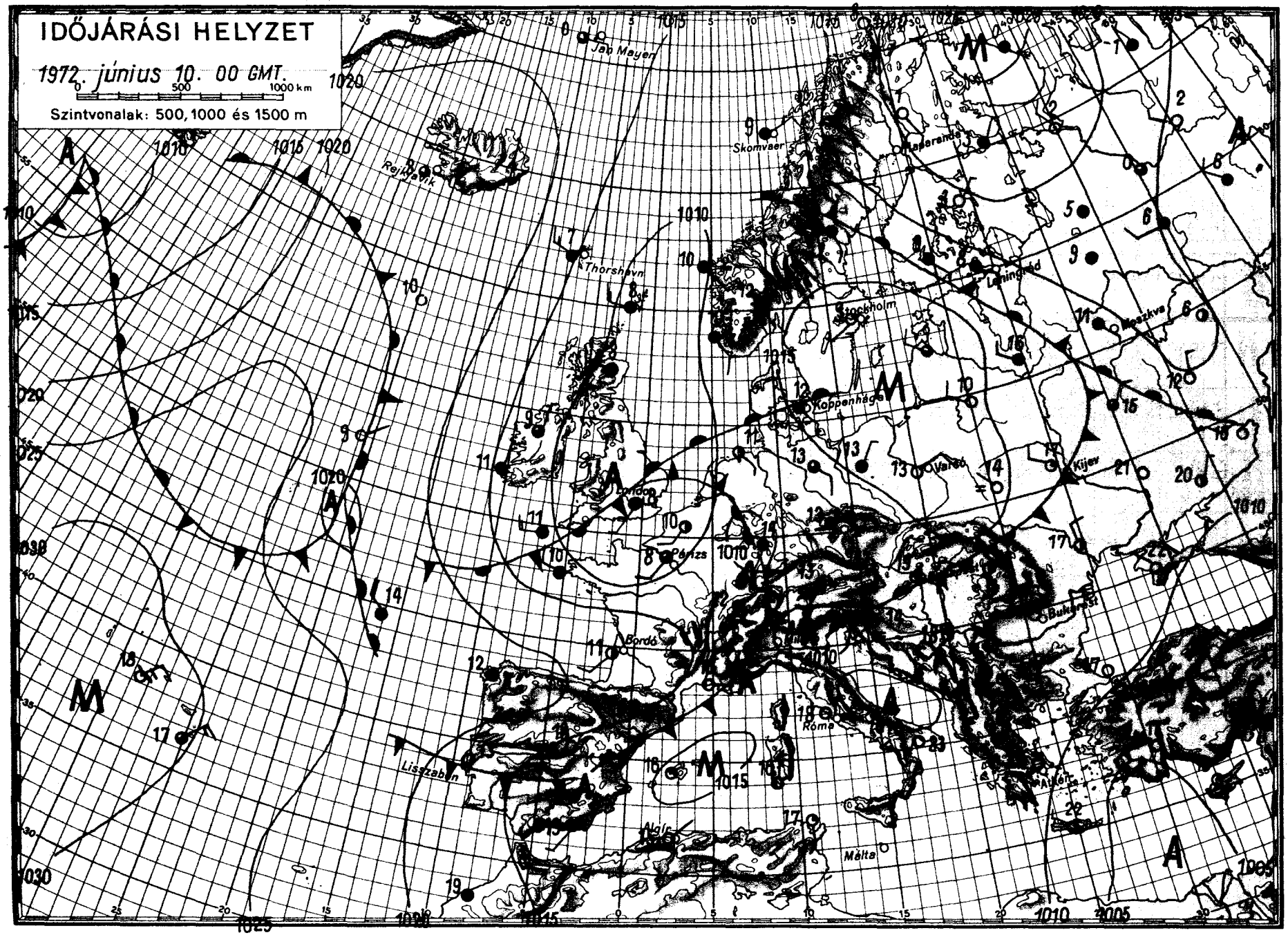
IDŐJÁRÁSI HELYZET
1972. június 10. 00 GMT.
0 500 1000 km
Szintvonalak: 500, 1000 és 1500 m
Jan Mayen
Skomvaer
Rejkjavik
Thorshavn
Stockholm
Koppenhága
London
Párizs
Bordó
Lissabon
Róma
Málta
Algír
Varsó
Kijev
Moszkva
Bukarest
Athén

IDŐJÁRÁSI NAPIJELENTÉS

ЕЖЕДНЕВНЫЙ МЕТЕОРОЛОГИЧЕСКИЙ БЮЛЛЕТЕНЬ • DAILY WEATHER REPORT
BULLETIN QUOTIDIEN DE TEMPS • TÄGLICHER WETTERBERICHT

KIADJA AZ ORSZÁGOS METEOROLÓGIAI INTÉZET
BUDAPEST II. KITAIBEL PÁL UTCA 1
TELEFON: KÖZPONT: 353-500, IDŐJELZŐ OSZT.: 150-410

MEGJELENIK NAPONKÉNT * ELŐFIZETÉSI ÁRA A POSTAI KÖLTSÉGGEL EGYÜTT NEGYEDÉVRE 60, Ft
KIADÁSÉRT FELEL AZ INTÉZET IGAZGATÓJA

85. évfolyam 163. szám + Budapest + 1972. junius 11. vasárnap

Az időjárási helyzet ma reggel és a várható időjárás:

Közép- és Délkelet-Európa felett lefekeződtek a légköri mozgások, ezért nem történik lényeges változás az időjárás alakulásában. A gyenge szél, a növekvő nedvességtartalom és a talajközeli nagy meleg kedvező feltételeket teremt helyi záporok, többfelé jégesővel kisért zivatarok számára. Nyugat-Európa felett továbbra is délnyugati a magassági áramlás, amellyel nem érkezik a jelenleginél melegebb levegő e terület fölé. Ezért ott már napok óta az évszaknak megfelelőnél 6-8 fokkal hüvösebb az idő. Európa időjárásában az a ciklon hoz majd változást, amely jelenleg még az Atlanti-óceán felett tartózkodik. A Kárpát-medencéhez a következő 36 órában közelebb kerül a hüvösebb levegő, de a felmelegedés még nem változik lényegesen.

Hazánkban szombaton a Dunántulon kevés volt a felhő, 7, 12 órán át sütött a nap. A Duna vonalától keletre már korán megindult a gomolyfelhőképződés, ezért ott csak 3, 7 órás napfénytartamot észleltek. A Dunántulon egy-két helyen, a keleti országrészben majdnem mindenütt záporok, zivatarok keletkeztek, néhány helyen jégeső is volt. A lehullott csapadékmennyiség területi eloszlása szeszélyes, általában 20 mm alatt marad, egy-két zivatargócban azonban 20-30 mm volt, sőt Romhányban 33, Szeghalmon 37, Salgótarjánban 40 mm-t mértek. A legmagasabb hőmérséklet az esős, zivataros helyeken csak 25, 27, máshol 27, 32 fok között volt. Hajnalra 11, 17 fokig hült le a levegő. Délelőtt fülledt, meleg idő volt, a felhőzet időnként megnövekedett.

Ma 12 órakor Budapesten a hőmérséklet 25 fok, a tengerszintre átszámitott légnyomás 758 mm, változatlan.

A Balaton vizének hőmérséklete 11 órakor Siófoknál 24 fok volt.

Várható időjárás hétfő estig:

Időnként megnövekvő felhőzet, többfelé záporral, zivatarral.
Mérsékelt, időnként megélénkülő délkeleti, déli szél.
Várható legalacsonyabb éjszakai hőmérséklet: 12, 17,
legmagasabb nappali hőmérséklet hétfőn: 24, 29 fok között.

Bóna Márta s.k.

A hőmérséklet napi középértéke és eltérése a 100 évi átlagtól /Budapesten/:

1972. VI. 10.:	23,2 C°	+3,5 C°

1871 óta ezen a napon Budapesten előfordult:

legmagasabb hőmérséklet	33,5 C° /1937, 1949/
legalacsonyabb hőmérséklet	7,0 C° /1890/.

72.0327.

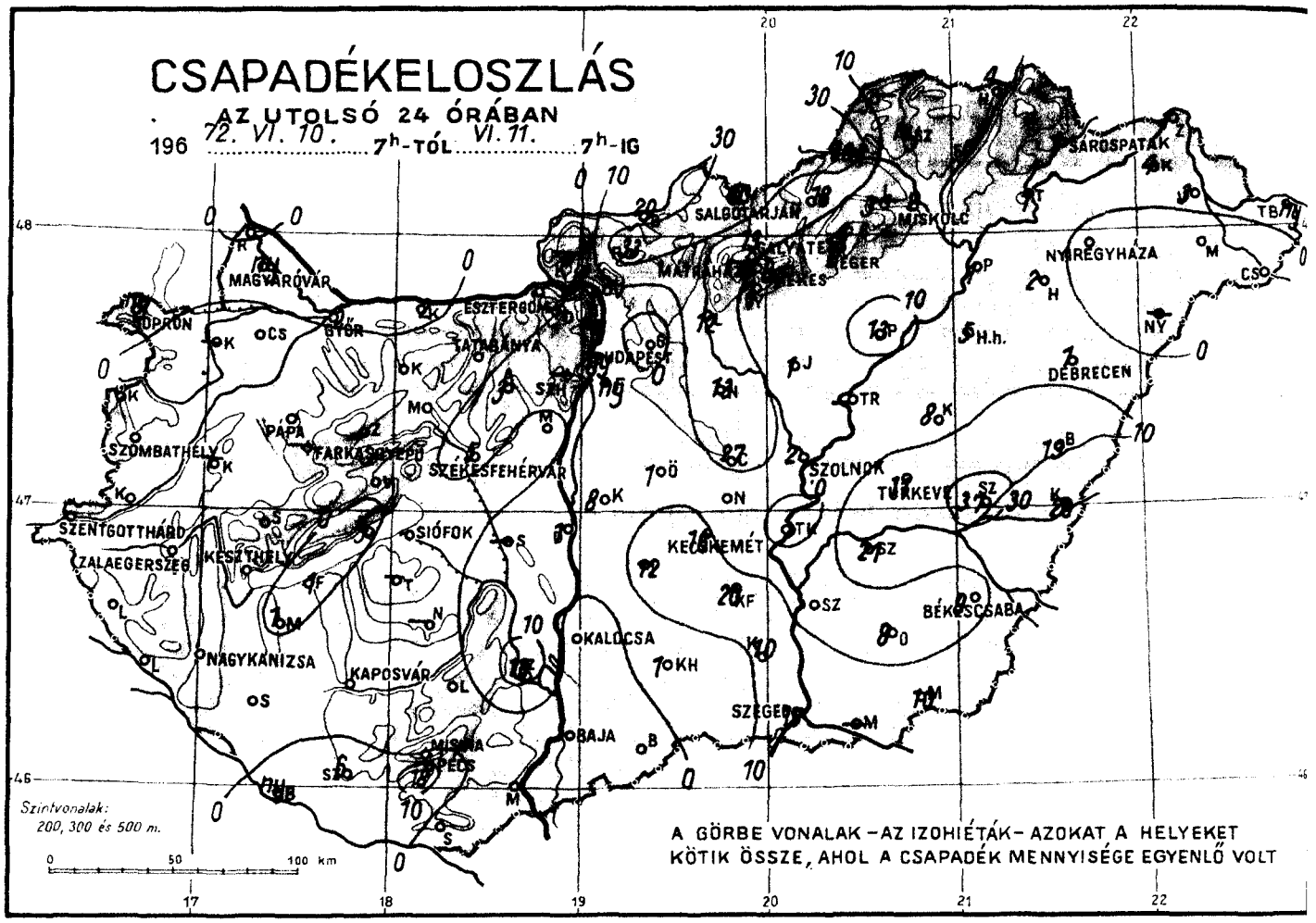
CSAPADÉKELOSZLÁS
AZ UTOLSÓ 24 ÓRÁBAN
196 72. VI. 10. 7h-TÓL VI. 11. 7h-IG
MAGYARÓVÁR
SOPRON
ESZTERGOM
BUDAPEST
SALGÓTARJÁN
MISKOLC
SÁROSPATAK
NYÍREGYHÁZA
DEBRECEN
SZOLNOK
TÚRKEVE
SZOMBATHELY
PAPA
TATABÁNYA
SZÉKESFEHÉRVÁR
SIÓFOK
SZENTGOTTHÁRD
ZALAEGERSZEG
KESZTHELY
NAGYKANIZSA
KAPOSVÁR
KECSKEMÉT
BÉKÉSCSABA
KALOCSA
SZEGED
BAJA
PÉCS
Szintvonalak:
200, 300 és 500 m.
A GÖRBE VONALAK – AZ IZOHIÉTÁK – AZOKAT A HELYEKET
KÖTIK ÖSSZE, AHOL A CSAPADÉK MENNYISÉGE EGYENLŐ VOLT

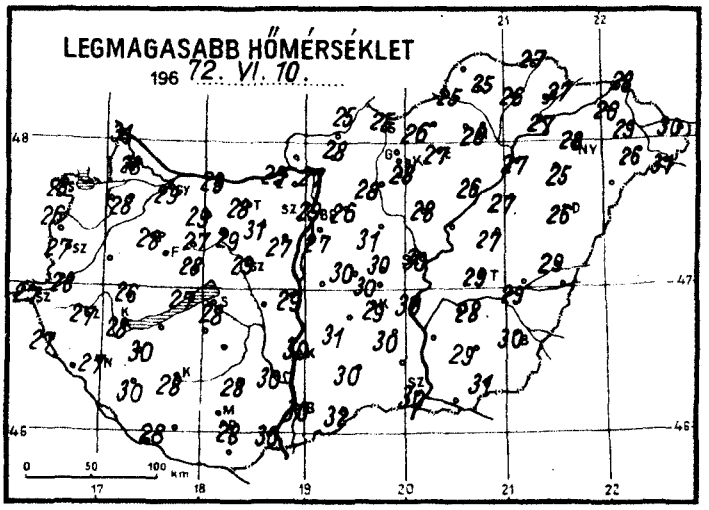
LEGMAGASABB HŐMÉRSÉKLET
196 72. VI. 10.

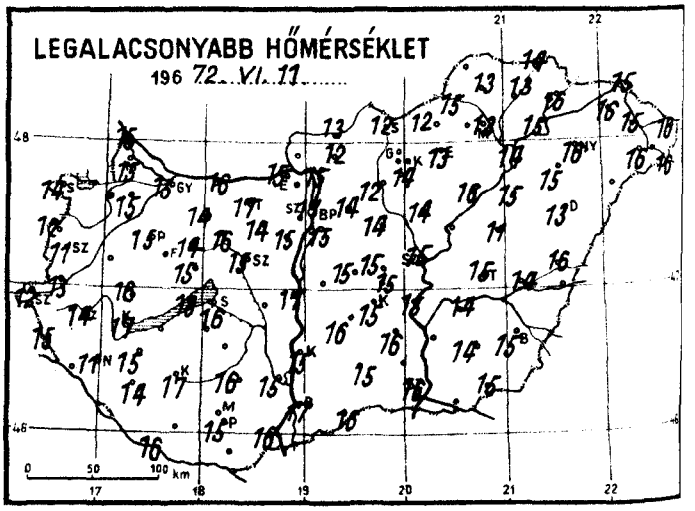
LEGALACSONYABB HŐMÉRSÉKLET
196 72. VI. 11.

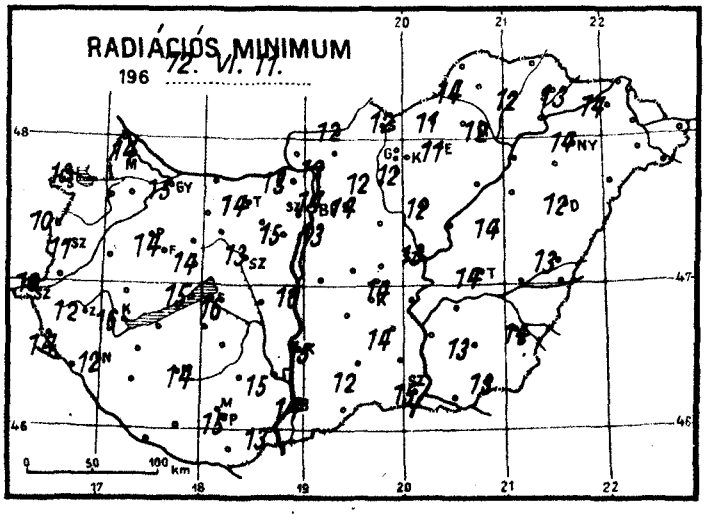
RADIÁCIÓS MINIMUM
196 72. VI. 11.

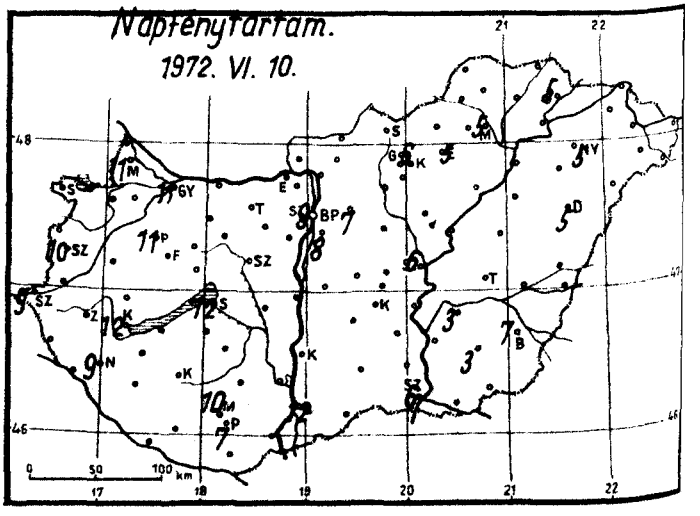
Napfénytartam.
1972. VI. 10.

1972. junius hó,
11. vasárnap nap

	Az utolsó 24 óra adatai					
	Csapadék (mm)		Hőmérsékleti szélsőségek			Napsütés (óra) tegnap
			tegnapi nappali max.	éjszakai min.	min. 5 cm-en	
12815 Magyaróvár	ny		28	15	14	11
822 Győr	5	⟍	29	15	15	11
825 Pápa	.		28	15	14	11
805 Sopron	ny	⟍	28	14	13	
812 Szombathely	.		27	11	11	10
910 Szentgotthárd	.		27	12	10	9
915 Zalaegerszeg	.		27	14	12	
Lenti	.		27	15	14	
925 Nagykanizsa	.		27	14	12	9
920 Keszthely	.		28	17	16	12
Tihany	3	▽	27	18	15	
935 Siófok	.		28	16	16	12
942 Pécs	18	⟍	28	15	15	7
941 Misinatető (534 m)	.		25	16	12	
Siklós	–					
827 Farkasgyepű (400 m)	–					
Veszprém	.	⌒	28	15	14	
833 Tatabánya	.		28	17	14	
839 Budapest (Pestlőrinc)	ny	⟍	27	15	13	8
840 Budapest OMI	ny	⟍	29	17	14	9
841 Budapest (Szabadságh., 474 m)	–					
Martonvásár	.		27	15	15	
835 Székesfehérvár	5	⟍	29	15	13	
Dunaújváros	1		29	17	16	
Szekszárd	18	⟍▲	30	15	15	
Mohács	.		30	16	13	
960 Baja	.		30	17	14	12
955 Kalocsa	.		30	15	15	
Ceglód	27	⟍	30	15		
860 Szolnok	2	⟍	30	15	13	6
970 Kecskemét	16	⟍	29	15		
Kiskunfélegyháza	20	⟍	30	16	14	
982 Szeged	15	⟍	30	16	15	6
Mezőhegyes	10	⟍	31	15	13	
Orosháza	8	▽	29	14	13	
990 Békéscsaba	9	⟍	30	15	14	7
875 Túrkeve	11	⟍	29	15	14	
Berettyóújfalu	13	⟍	29	16	13	
882 Debrecen	1	⟍	26	13	12	5
892 Nyíregyháza	.		28	16	14	5
788 Kisvárda	4		26	16	14	6
Mátészalka	.		26	16		
Tiszabecs	ny		30	16		
Vác	1	⟍	27	15	12	
Gödöllő	.		26	14	14	7
Lőrinci	12	⟍	28	12	12	
Gyöngyös	1		28	14	12	
Balassagyarmat	20	⟍▲	25	13	12	
755 Salgótarján	40	⟍▲	25	12	12	
Galyatető (932 m)	13	⟍	22	10		
851 Kékestető (1000 m)	9	⟍	21	11	10	6
Mátraháza (672 m)	–					
865 Eger	2	⟍	27	13	11	5
Putnok	30	⟍	25	15	14	
Lillafüred	3	▽	27	13	11	
772 Miskolc	2		26	13	12	5
Fügöd	1	⟍	26	13	12	
778 Sárospatak	1		27	16	13	5

24 órai csapadék mm		
Rajka	.	
Kapuvár	–	
Csorna	.	⌒
Komárom	2	⟍
Káld	–	
Kőszeg	.	
Körmend	.	
Letenye	.	
Sümeg	.	
Zirc	.	
Kisbér	.	
Mór	.	
Alcsút	3	⟍▲
Esztergom	.	
Dobogókő	–	
Fonyód	1	⟍
Tab	–	
Sárbogárd	–	
Lengyel	.	
Nagykónyi	–	
Marcali	1	⟍
Somogyszob	.	
Kaposvár	.	
Baros	ny	
Szigetvár	6	⟍
Bácsalmás	.	
Kiskunhalas	1	⟍
Izsák	12	⟍
Kunsztmiklós	8	⟍▲
Örkény	1	⟍
Nagykáta	13	⟍
Jászapáti	1	⟍
Tiszakécske	.	
Nagykőrös	5	⟍
Kistelek	10	⟍
Makó	–	
Szentes	–	
Szarvas	21	⟍
Szeghalom	37	⟍▲
Körösszakál	20	▽
Tiszaroff	–	
Poroszló	13	⟍
Karcag	8	⟍
Hortobágy	5	⟍
Polgár	1	⟍
Hajdúdorog	2	
Nyírlugos	–	
Csenger	.	
Vásárosnamény	3	▽
Záhony	1	⟍
Királyrét	–	
Romhány	33	⟍
Borsodnádasd	18	⟍
Jósvafő	–	
Szendrőlád	ny	⟍
Hidasnémeti	4	⟍
Tokaj	1	⟍
Szentendre	ny	

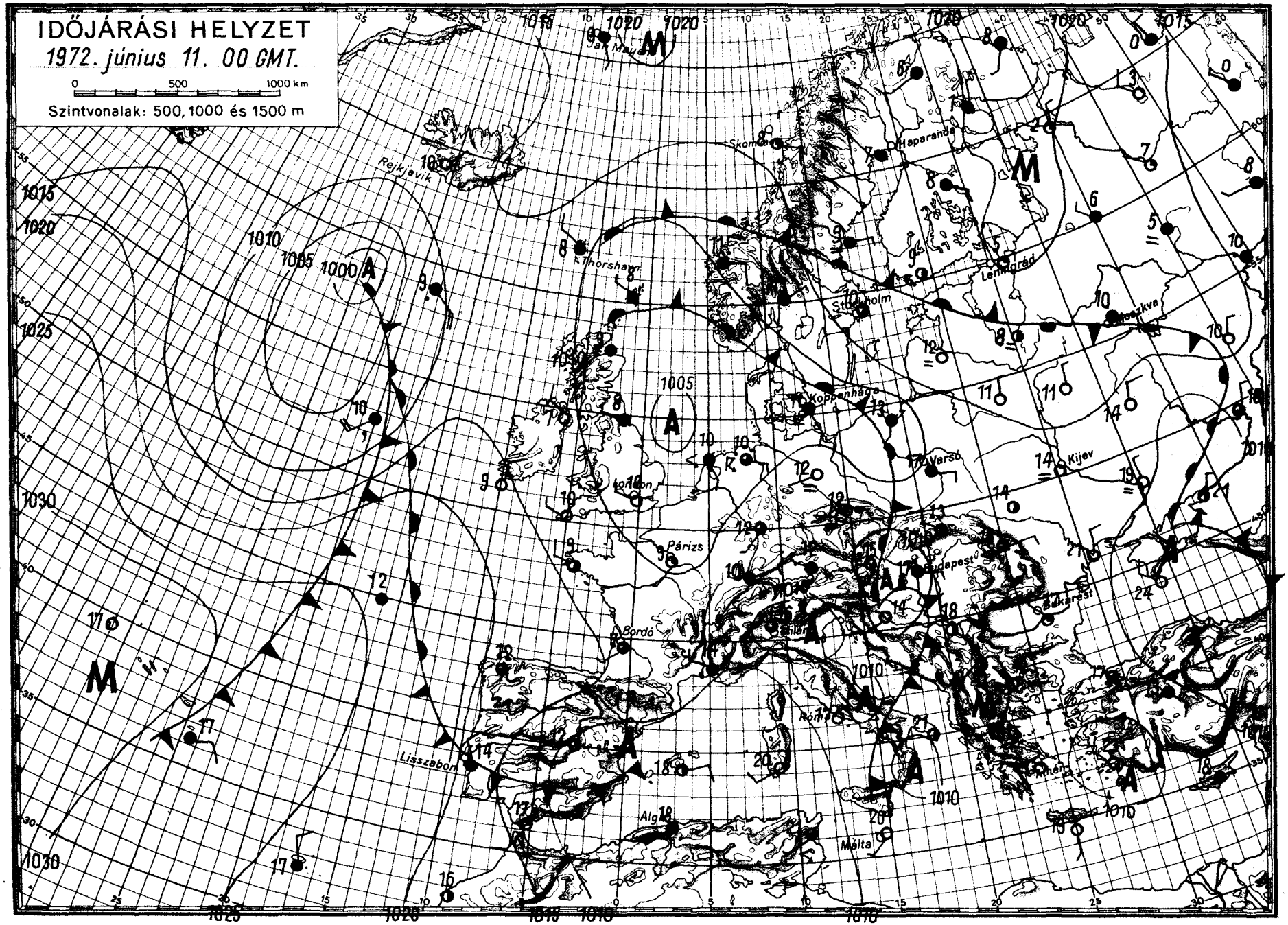
IDŐJÁRÁSI HELYZET
1972. június 11. 00 GMT.
0 500 1000 km
Szintvonalak: 500, 1000 és 1500 m
Rejkjavik
Thorshavn
Skomer
Haparanda
Leningrád
Stockholm
Moszkva
Koppenhága
London
Párizs
Varsó
Kijev
Budapest
Bukarest
Bordó
Lisszabon
Málta
1000
1005
1010
1015
1020
1025
1030

IDŐJÁRÁSI NAPIJELENTÉS

ЕЖЕДНЕВНЫЙ МЕТЕОРОЛОГИЧЕСКИЙ БЮЛЛЕТЕНЬ • DAILY WEATHER REPORT
BULLETIN QUOTIDIEN DE TEMPS • TÄGLICHER WETTERBERICHT

KIADJA AZ ORSZÁGOS METEOROLÓGIAI INTÉZET
BUDAPEST II. KITAIBEL PÁL UTCA 1
TELEFON: KÖZPONT: 353-500, IDŐJELZŐ OSZT.: 150-410

MEGJELENIK NAPONKÉNT • ELŐFIZETÉSI ÁRA
A POSTAI KÖLTSÉGGEL EGYÜTT NEGYEDÉVRE 60, Ft
KIADÁSÉRT FELEL AZ INTÉZET IGAZGATÓJA

85. évfolyam 164. szám + Budapest + 1972. junius 12. hétfő

Az időjárási helyzet ma reggel és a várható időjárás:

A Genovai-öböltől az Alpokon át a Keleti-tengerig huzódó mintegy 500 km széles sávban megy végbe a Nyugat-Európát már napok óta elárasztó hüvös, valamint a szubtrópusi eredetü meleg levegő keveredése. Az emlitett területeken sok helyen esik az eső, záporeső. Száraz, derültebb az idő, Közép-Európa keleti részén és Kelet-Európában. A legmagasabb nappali hőmérséklet vasárnap Nyugat- és Észak-Európában valamint Spanyolországban 2, 6 fokkal alacsonyabb, ugyanakkor Közép- és Délkelet-Európában ugyanennyivel magasabb volt az elmult 10 év átlagánál. A Kárpát-medence nagy részének időjárása a következő 36 óra folyamán is a meleg levegő hatása alatt marad, de záporok, zivatarok kialakulására számitani kell.

Hazánkban vasárnap napközben időnként megnövekedett a felhőzet, de eső az esti órákig sehol sem hullott. A nap 9, 13 órán át sütött. A hőmérséklet csucsértéke 26, 32 fok között alakult ki. Az éjszakai és hajnali órákban néhány helyen zápor, zivatar keletkezett, sőt Balassagyarmaton jégeső is hullott. A lehullott csapadék mennyisége általában 5 mm alatt maradt, csupán Siklóson és Nagykónyiban mértek 5, Romhányban 8 mm-t. Hétfőn hajnalra a nyugati megyékben 12, 14, máshol 15, 19 fokig hült le a levegő. Ma délelőtt változóan felhős, meleg idő volt, esőt 11 óráig sehonnan sem jelentettek. A hőmérséklet ebben az időpontban általában 23, 26, helyenként 27, 30 fok között váltakozott.

Ma 12 órakor Budapesten a hőmérséklet 28 fok, a tengerszintre átszámitott légnyomás 756 mm, gyengén süllyed.

A Balaton vizének hőmérséklete 11 órakor Siófoknál 24 fok volt.

Várható időjárás kedd estig:

Időnként megnövekedő felhőzet, elsősorban nyugaton többfelé záporeső, zivatar, egy-két helyen jégeső. Több helyen élénk délkeleti, déli szél, a zivatar idején átmeneti szélerősödés.
Várható legalacsonyabb éjszakai hőmérséklet: 13, 18 fok között,
legmagasabb nappali hőmérséklet kedden: nyugaton 25, keleten 30 fok körül.

Vadkerti Ferenc s.k.

TÁVOLABBI KILÁTÁSOK PÉNTEKIG:

Nyugat felől fokozatosan megnövekvő felhőzet. Megismétlődő záporokkal, zivatarokkal a nagy meleg mérséklődik. Legalacsonyabb hajnali hőmérsékletek eleinte 14, 18, később 10, 14 fok között. Legmagasabb nappali hőmérsékletek eleinte 24, 30, később 19, 25 fok között. Jelentős mennyiségü /legalább 5 mm/ eső az ország területének 90 százalékán várható.

TÁVELŐREJELZŐ OSZTÁLY

A hőmérséklet napi középértéke és eltérése a 100 évi átlagtól /Budapesten/:

1972. VI. 11.: 23,2 C° +4,0 C°

1871 óta ezen a napon Budapesten előfordult:

legmagasabb hőmérséklet 34,7 C° /1957/
legalacsonyabb hőmérséklet 8,0 C° /1899/.

72.0328.

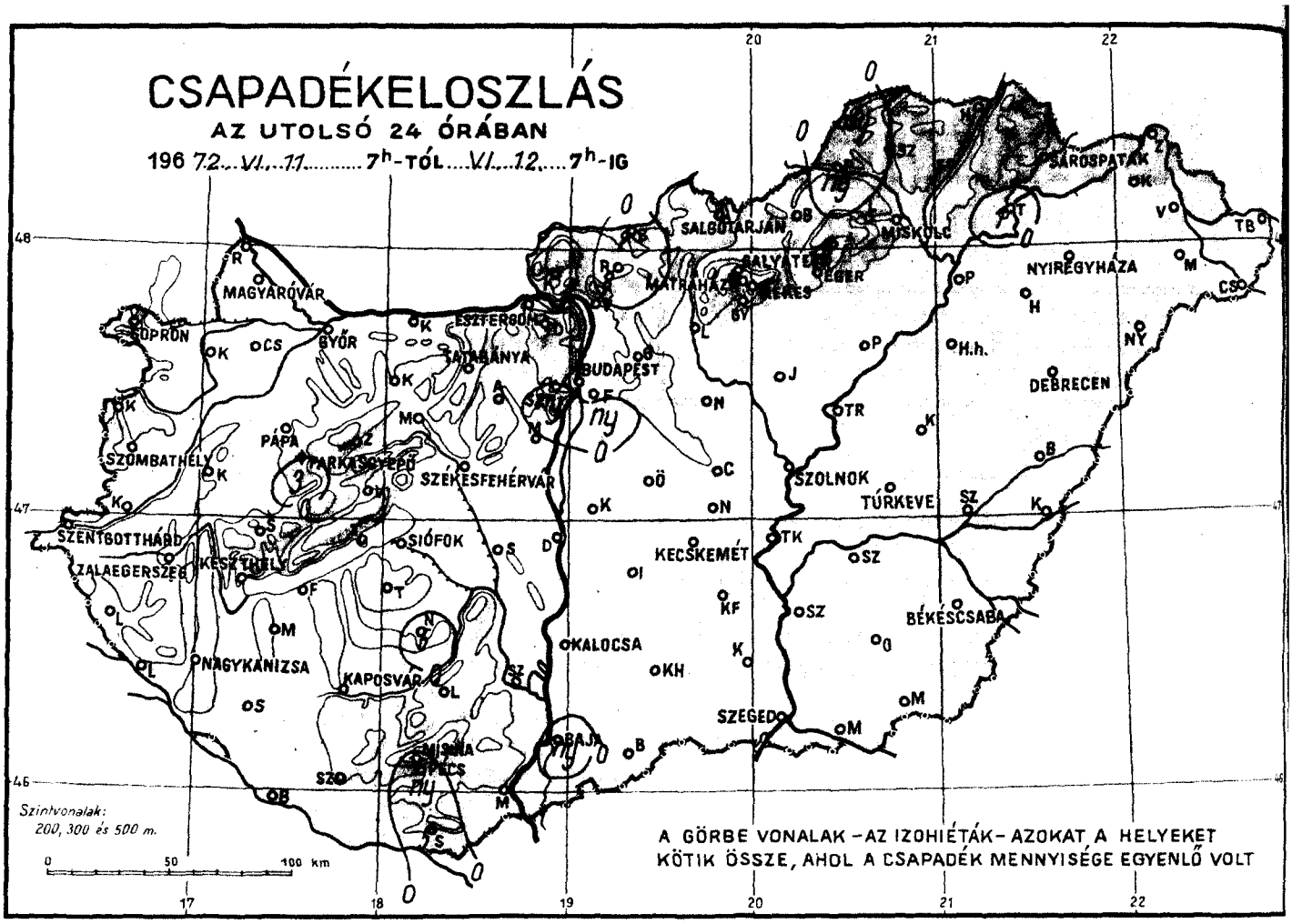
CSAPADÉKELOSZLÁS
AZ UTOLSÓ 24 ÓRÁBAN
196 72. VI. 11. 7h-TÓL VI. 12. 7h-IG
MAGYARÓVÁR
SOPRON
GYŐR
ESZTERGOM
TATABÁNYA
BUDAPEST
SALGÓTARJÁN
MISKOLC
SÁROSPATAK
NYÍREGYHÁZA
DEBRECEN
HAJDÚSZOBOSZLÓ
PÁPA
VESZPRÉM
SZÉKESFEHÉRVÁR
SZOMBATHELY
SZENTGOTTHÁRD
ZALAEGERSZEG
KESZTHELY
SIÓFOK
KECSKEMÉT
SZOLNOK
TÚRKEVE
BÉKÉSCSABA
NAGYKANIZSA
KAPOSVÁR
KALOCSA
SZEGED
BAJA
PÉCS
Szintvonalak:
200, 300 és 500 m.
0 50 100 km
A GÖRBE VONALAK – AZ IZOHIÉTÁK – AZOKAT A HELYEKET
KÖTIK ÖSSZE, AHOL A CSAPADÉK MENNYISÉGE EGYENLŐ VOLT

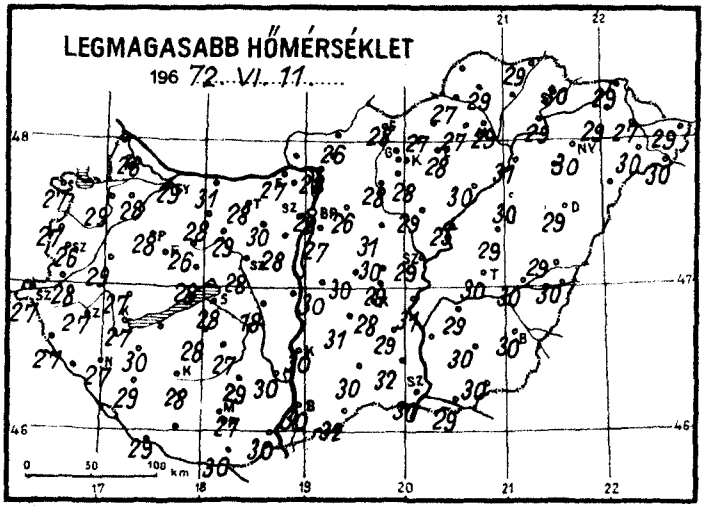
LEGMAGASABB HŐMÉRSÉKLET
196 72. VI. 11.
0 50 100 km

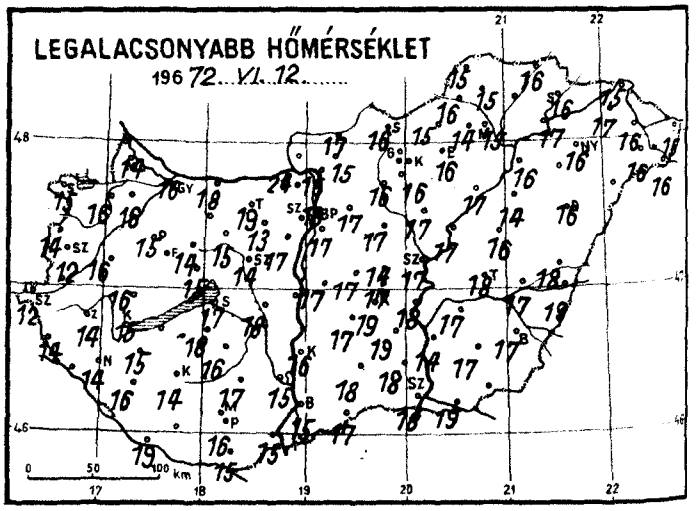
LEGALACSONYABB HŐMÉRSÉKLET
196 72. VI. 12.
0 50 100 km

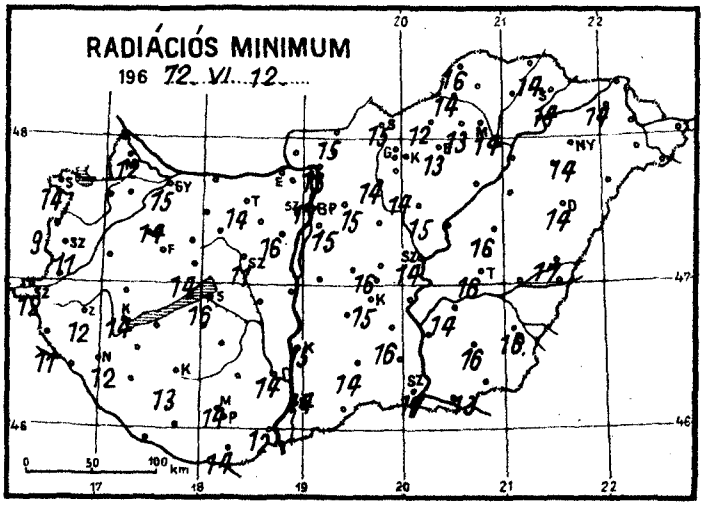
RADIÁCIÓS MINIMUM
196 72. VI. 12.
0 50 100 km

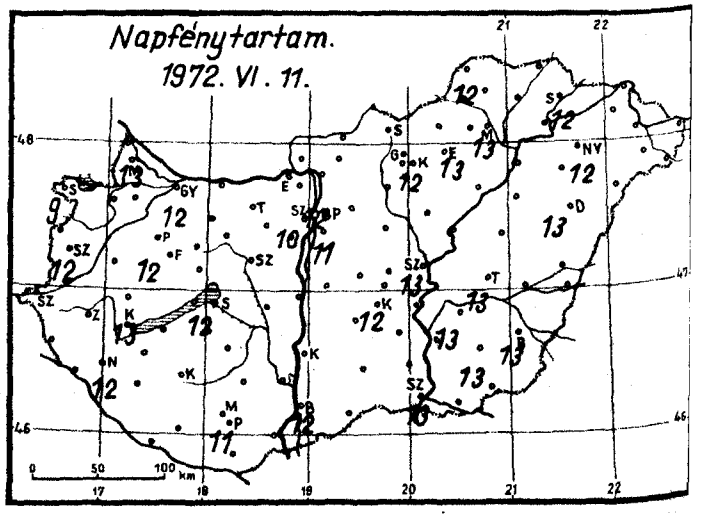
Napfénytartam.
1972. VI. 11.
0 50 100 km

1972. junius hó,
12. nap hétfő

	Az utolsó 24 óra adatai								
	Csapadék (mm)		Hőmérsékleti szélsőségek			Napsütés (óra) tegnap	24 órai csapadék mm		
			tegnapi nappali max.	éjszakai min.	min. 5 cm-en				
12815 Magyaróvár	.		28	14	12	13	Rajka	–	
822 Győr	.		29	16	15	12	Kapuvár	.	
825 Pápa	.		28	15	14	12	Csorna	.	
805 Sopron	.		27	15	14	9	Komárom	.	
812 Szombathely	.		26	12	11	12	Káld	.	
910 Szentgotthárd	.		27	12	12	11	Kőszeg	.	
915 Zalaegerszeg	.		27	14	12		Körmend	.	
Lenti	.		27	14	11		Letenye	.	
925 Nagykanizsa	.		27	14	12	12	Sümeg	.	
920 Keszthely	.		27	15	14	13	Zirc	.	
Tihany	–						Kisbér	.	
935 Siófok	.		28	17	16	12	Mór	.	
942 Pécs	ny		27	16	14	11	Alcsút	.	
941 Misinatető (534 m)	–						Esztergom	.	
Siklós	5	R	30	15	14		Dobogókő	–	
827 Farkasgyepű (400 m)	3	R	28	16	11		Fonyód	.	
Veszprém	.		28	15	14		Tab	.	
833 Tatabánya	.		28	17	14		Sárbogárd	.	
843 Budapest (Pécsi-egy) Lőrinc	ny	V̇	27	17	15	11	Sárhatvan Lengyel	.	
840 Budapest OMI	.		29	18	17	12	Nagykónyi	5	
841 Budapest (Szabadságh., 474 m)	ny		26	16	14	10	Marcali	.	
Martonvásár	.		28	17	16		Somogyszob	.	
835 Székesfehérvár	.		28	14	11		Kaposvár	.	
Dunaújváros	.		28	18	16		Barcs	.	
Szekszárd	.		30	15	14		Szigetvár	–	
Mohács	.		30	15	12		Bácsalmás	.	
960 Baja	ny		30	15	14	12	Kiskunhalas	.	
955 Kalocsa	.		30	16	15		Izsák	.	
Cegléd	.		30	14			Kunsztmiklós	.	
860 Szolnok	.		29	17	14	13	Örkény	.	
970 Kecskemét	.		28	19	15	12	Nagykáta	.	
Kiskunfélegyháza	.		29	19	16		Jászapáti	.	
982 Szeged	.		30	18	17	13	Tiszakécske	.	
Mezőhegyes	.		30		13		Nagykőrös	.	
Orosháza	.		30	17	16	13	Kistelek	.	
990 Békéscsaba	.		30	17	16	13	Makó	.	
875 Túrkeve	.		30	18	16	13	Szentes	.	
Berettyóújfalu	.		29	18	17		Szarvas	.	
882 Debrecen	.		29	16	14	13	Szeghalom	.	
892 Nyíregyháza	.		30	16	14	12	Körösszakál	.	
788 Kisvárda	.		29	17	14		Tiszaroff	.	
Mátészalka	.		27	16			Poroszló	.	
Tiszabecs	.		29	15			Karcag	.	
Vác	.		28	15	13		Hortobágy	.	
Gödöllő	.		26	17	15		Polgár	.	
Lőrinci	.		28	16	14		Hajdúdorog	–	
Gyöngyös	.		28	16	14		Nyírlugos	–	
Balassagyarmat	2	R▲	26	17	15		Csenger	.	
755 Salgótarján	.		28	16	16		Vásárosnamény	.	
Galyatető (932 m)	.		21	13			Záhony	.	
851 Kékestető (1000 m)	.		21	15	14	12	Királyrét	.	
Mátraháza (672 m)	–						Romhány	8	R
865 Eger	.		28	16	13	13	Borsodnádasd	.	
Putnok	ny	R	27	16	14		Jósvafő	ny	
Lillafüred	.		27	14	13		Szendrőlád	.	
772 Miskolc	.		29	15	14	13	Hidasnémeti	.	
Fügöd	–						Tokaj	1	R
778 Sárospatak	.		30	16	14	12	Szentendre	ny	

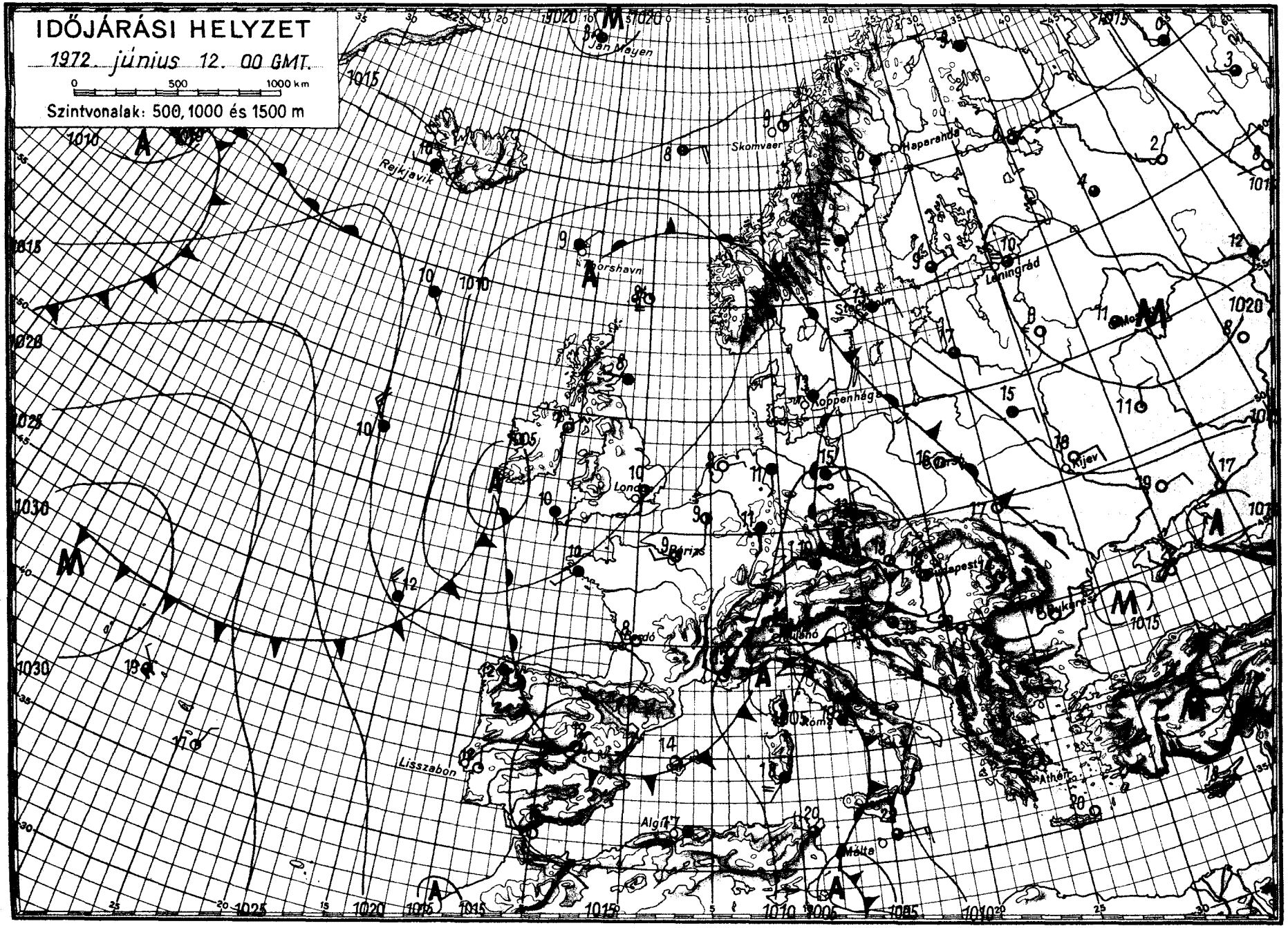

OFFSET: HYDROA BUDAPEST

IDŐJÁRÁSI NAPIJELENTÉS

ЕЖЕДНЕВНЫЙ МЕТЕОРОЛОГИЧЕСКИЙ БЮЛЛЕТЕНЬ • DAILY WEATHER REPORT
BULLETIN QUOTIDIEN DE TEMPS • TÄGLICHER WETTERBERICHT

KIADJA AZ ORSZÁGOS METEOROLÓGIAI INTÉZET
BUDAPEST II. KITAIBEL PÁL UTCA 1
TELEFON: KÖZPONT: 353-500, IDŐJELZŐ OSZT.: 150-410

MEGJELENIK NAPONKÉNT • ELŐFIZETÉSI ÁRA
A POSTAI KÖLTSÉGGEL EGYÜTT NEGYEDÉVRE 60, Ft
KIADÁSÉRT FELEL AZ INTÉZET IGAZGATÓJA

85. évfolyam 165. szám + Budapest + 1972. junius 13. kedd

Az időjárási helyzet ma reggel és a várható időjárás:

Nyugat-Európában, valamint az Ibériai-félszigeten az évszakhoz képest hideg az idő. Hétfőn ezeken a területeken a hőmérséklet csucsértéke 4, 9 fokkal alacsonyabb volt, mint a legutóbbi 10 év átlaga. Az északi, északnyugati széllel érkező hideg és a déli, délkeleti széllel áramló meleg levegő keveredése Közép-Európa fölött történik. Ma hajnalban Koppenhága-Poznan-Budapest-Zágráb-vonalában erős időjárási front huzódott. Ettől a vonaltól nyugatra fekvő területeken 10, 15 fokos hőmérsékleteket mértek, a keletre fekvő területről 20, 25 fokot jelentettek. A Skandináv-félsziget déli részein, valamint mindkét Németországban, Lengyelországban, az Alpok és a Kárpátok-térségében sok helyen esett az eső. Az előbb emlitett hőmérsékleti ellentét zónája lassan kelet felé tolódik. A következő 36 óra folyamán a Kárpát-medencében ujabb eső várható, a nappali felmelegedés tovább gyengül.

Hazánkban hétfőn időnként megnövekedett a felhőzet. A Dunántulon 5, 9, máshol 9, 12 órán át sütött a nap. A késő délutáni óráktól kezdve előbb nyugaton, majd az ország többi részén is elszórtan zápor, zivatar alakult ki. A ma reggel 7 óráig lehullott eső mennyisége általában csapadéknyom és 2 mm között volt, csak az Északkeleti-hegyvidék egy-két helyéről jelentettek,4, 7 mm-t. A hőmérséklet napközben a Dunántulon 27, 30, máshol 30, 33 fokig emelkedett. Ma hajnalban az ország nyugati részén megkezdődött a hideg levegő beszivárgása, igy a Dunántul nyugati megyéiben 11, 17 fokig hült le a levegő, máshol 17, 21 fokot mértek. Délelőtt jobbára erősen felhős idő volt, főként keleten esett az eső, záporeső. A hőmérséklet 11 órára nyugaton 19, 24, máshol 24, 27 fokig emelkedett.

Ma 12 órakor Budapesten a hőmérséklet 25 fok, a tengerszintre átszámitott légnyomás 759 mm, gyengén emelkedik.

A Balaton vizének hőmérséklete Siófoknál 11 órakor 24 fok volt.

Várható időjárás szerda estig:

Időnként felszakadozó felhőzet, többfelé kisebb záporral, zivatarral, egy-két helyen jégeső vel.
Mérsékelt, időnként megélénkülő, zivatar idején átmenetileg megerősödő déli, délkeleti, majd nyugatira forduló szél.
A nappali felmelegedés keleten is gyengül.
Várható legalacsonyabb éjszakai hőmérséklet: 12, 17,
legalacsonyabb nappali hőmérséklet nyugaton: 20, 25, keleten: 24, 28 fok között.

Bartha Péterné s.k.

A hőmérséklet napi középértéke és eltérése a 100 évi átlagtól /Budapesten/:

1972. VI. 12.:	26,1 C°	+6,9 C°

1871 óta ezen a napon Budapesten előfordult:

legmagasabb hőmérséklet	33,5 C°	/1957/
legalacsonyabb hőmérséklet	5,4 C°	/1899/.

72.0331.

CSAPADÉKELOSZLÁS

AZ UTOLSÓ 24 ÓRÁBAN

196 72. VI. 12. 7h-TÓL VI. 13. 7h-IG

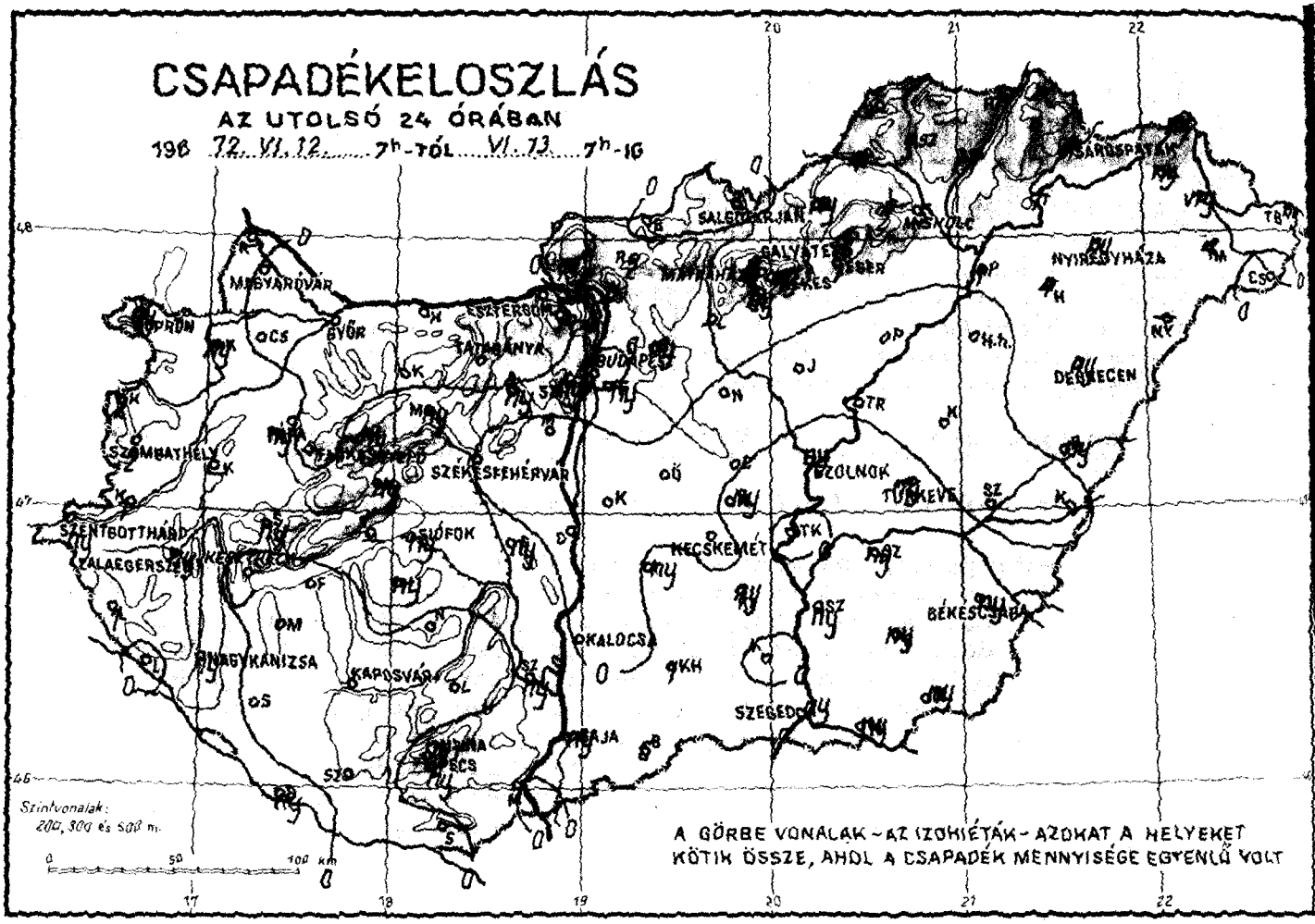

LEGMAGASABB HŐMÉRSÉKLET

196 72. VI. 12.

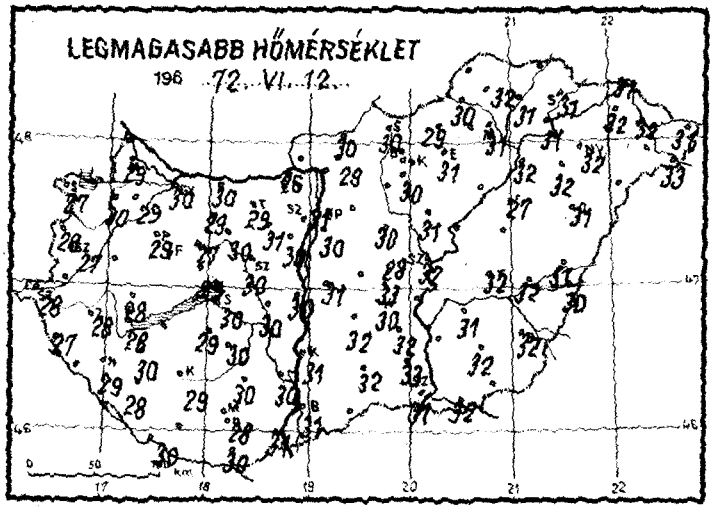

LEGALACSONYABB HŐMÉRSÉKLET

196 72. VI. 13.

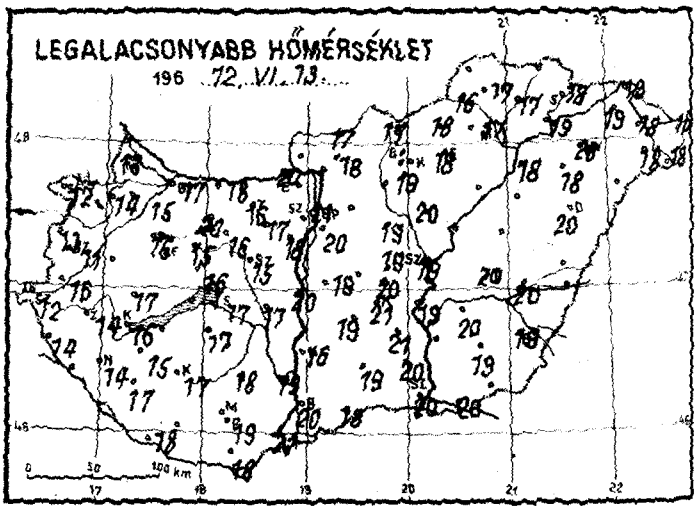

RADIÁCIÓS MINIMUM

196 72. VI. 13.

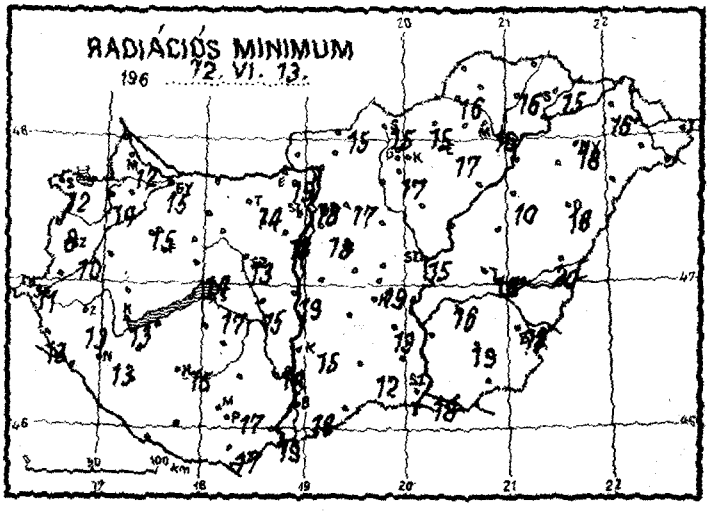

Napfénytartam.

1972. VI. 12.

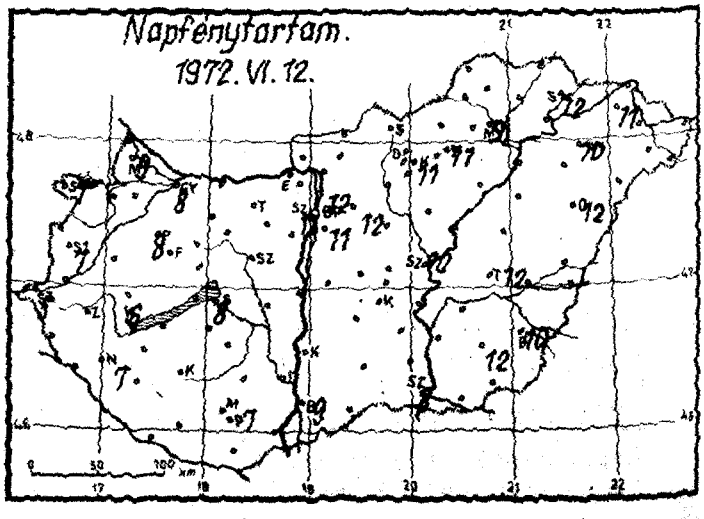

1972. junius hó,
13. nap kedd

	Az utolsó 24 óra adatai						24 órai csapadék mm		
	Csapadék (mm)		Hőmérsékleti szélsőségek			Napsütés (óra) tegnap			
			tegnapi nappali max.	éjszakai min.	min. 5 cm-en				
12815 Magyaróvár	•		29	13	12	9	Rajka	–	
822 Győr	•		30	17	15	8	Kapuvár	ny	
825 Pápa	ny		29	16	15	8	Csorna	•	
805 Sopron	ny		27	12	12	7	Komárom	•	
812 Szombathely	2		27	11	10	7	Káld	–	
910 Szentgotthárd	ny	▽	27	12	11	5	Kőszeg	2	◹
915 Zalaegerszeg	ny		28	14	13		Körmend	1	◹
Lenti	1		27	14	13		Letenye	•	
925 Nagykanizsa	ny	▽	29	14	13	7	Sümeg	ny	
920 Keszthely	•		28	16	13	6	Zirc	ny	
Tihany	–						Kisbér	•	
935 Siófok	ny		30	17	17	8	Mór	ny	
942 Pécs	ny		28	19	17	7	Alcsút	ny	
941 Misinatető (534 m)	ny		26	18	14	9	Esztergom	•	
Siklós	•		30	18	17		Dobogókő	–	
827 Farkasgyepű (400 m)	•		27	16	15		Fonyód	•	
Veszprém	ny		29	16	14		Tab	ny	
833 Tatabánya	•		29	16	14		Sárkeszi	ny	
839 Budapest (Farkasrét)	ny	▽	30	20	18	11	Lengyel	•	
840 Budapest OMI	•		31	21	18	12	Nagykónyi	•	
841 Budapest (Szabadságh. 474 m)	ny		28	18	16	11	Marcali	•	
Martonvásár	•		30	18	18		Somogyszob	•	
835 Székesfehérvár	•		30	15	13		Kaposvár	•	
Dunaújváros	•		30	20	19		Barcs	ny	
Szekszárd	ny		30	19	18		Szigetvár	–	
Mohács	•		31	21	19		Bácsalmás	6	◹
960 Baja	ny		31	20	18	9	Kiskunhalas	1	◹
955 Kalocsa	•		31	16	15		Izsák	ny	
Cegléd	•		28	19			Kunsztmiklós	•	
860 Szolnok	ny		32	19	15	10	Örkény	–	
970 Kecskemét	•		30	21	–	–	Nagykáta	•	
Kiskunfélegyháza	ny		32	21	19		Jászapáti	•	
982 Szeged	ny	▽	31	20	18	8	Tiszakécske	•	
Mezőhegyes	–						Nagykőrös	ny	
Orosháza	ny		32	19	19	11	Kistelek	•	
990 Békéscsaba	ny		32	19	18	10	Makó	ny	
875 Túrkeve	ny		32	20	18	12	Szentes	•	
Berettyóújfalu	ny		31	20	20		Szarvas	ny	
889 Debrecen	ny	▽	31	20	18	12	Szeghalom	•	
892 Nyíregyháza	ny	▽	32	20	18	10	Körösszakál	•	
786 Kisvárda	ny	◹	32	19	16	11	Tiszaroff	–	
Mátészalka	4	▽	–	18			Poroszló	–	
Tiszabecs	ny		31	16			Karcag	–	
Vác	–						Hortobágy	•	
Gödöllő	ny		–	–	17	12	Polgár	1	◹
Lőrinci	ny	▽	31	20	18		Hajdúdorog	4	
Gyöngyös	ny		30	19	17		Nyírlugos	–	
Balassagyarmat	ny	▽	29	18	17		Csenger	•	
755 Salgótarján	•		30	17	15		Vásárosnamény	ny	
Galyatető (932 m)	3	▽	23	15			Záhony	ny	◹
851 Kékestető (1000 m)	ny	▽	23	14	13	11	Királyrét	9	◹
Mátraháza (672 m)	–						Romhány	2	◹
865 Eger	1	◹	31	18	17	11	Borsodnádasd	ny	▽
Putnok	4		30	16	16		Jósvafő	7	
Lillafüred	2	◹	30	16	15		Szendrőlád	3	◹
772 Miskolc	5	◹	31	17	16	9	Hidasnémeti	3	◹
Füged	7	◹	31	17	16		Tokaj	1	▽
778 Sárospatak	4		31	18	15	12	Szentendre	ny	

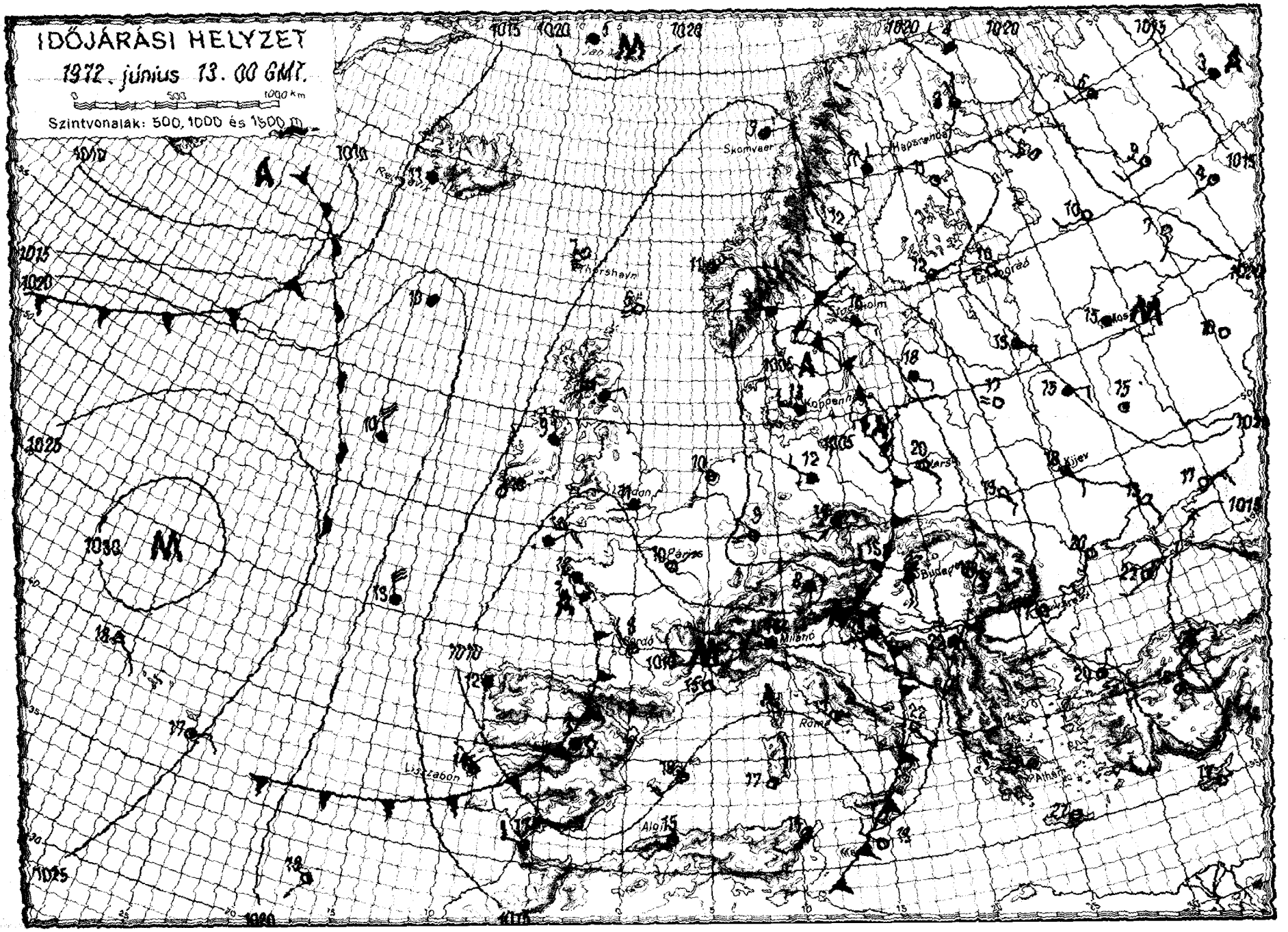
IDŐJÁRÁSI HELYZET
1972. június 13. 00 GMT.
0 500 1000 km
Szintvonalak: 500, 1000 és 1500 m
Skomvaer
Hapsrandal
Thorshavn
Stockholm
Koppenhaga
Kijev
London
Párizs
Budapest
Milano
Roma
Lisszabon
Athen
Alg
1010
1015
1020
1025
1030
1005
1000

IDŐJÁRÁSI NAPIJELENTÉS

ЕЖЕДНЕВНЫЙ МЕТЕОРОЛОГИЧЕСКИЙ БЮЛЛЕТЕНЬ • DAILY WEATHER REPORT
BULLETIN QUOTIDIEN DE TEMPS • TÄGLICHER WETTERBERICHT

KIADJA AZ ORSZÁGOS METEOROLÓGIAI INTÉZET
BUDAPEST II. KITAIBEL PÁL UTCA 1
TELEFON: KÖZPONT: 353-500, IDŐJELZŐ OSZT.: 150-410

MEGJELENIK NAPONKÉNT • ELŐFIZETÉSI ÁRA
A POSTAI KÖLTSÉGGEL EGYÜTT NEGYEDÉVRE 60, Ft
KIADÁSÉRT FELEL AZ INTÉZET IGAZGATÓJA

85. évfolyam 166. szám + Budapest + 1972. junius 14. szerda

Az időjárási helyzet ma reggel és a várható időjárás:

Nyugat-Európában és Közép-Európa nyugati felén továbbra is hüvös az idő. Ugyanakkor Közép-Európa keleti részén és Kelet-Európában folytatódik a fülledt, meleg időjárás. A Kárpát-medence fölé déli, délnyugati széllel, egy-két fokkal hüvösebb, az évszaknak megfelelő hőmérsékletü levegő áramlik. Hatására több helyen záporok, zivatarok keletkeznek, a nagy meleg főként nyugaton kissé mérséklődik. A következő 36 óra folyamán fülledt marad az idő, záporokkal, zivatarokkal.

Hazánkban kedden a nyugati, északnyugati megyékben 7, 11, máshol 1, 6 órán át sütött a nap. A hőmérséklet csucsértéke általában 23, 29 fok között alakult ki, de a Duna-Tisza-közén és a déli megyék néhány helyén elérte a 30 fokot. Napközben szórványosan, az esti óráktól kezdve sokfelé keletkezett zápor, zivatar, egy-két helyen jégeső is hullott. A lehullott csapadék mennyisége általában 10 mm alatt maradt, de néhány zivatargócban elérte a 13, 18 mm-t sőt Farkasgyepün és Sümegen 20, Komáromban 21, Keszthelyen 32, Berzencén 37, Várgesztesen 40 mm-t mértek. Szerda hajnalra nyugaton 12, 13, máshol 14, 20 fokig hült le a levegő. Ma délelőtt változóan felhős idő volt, néhány helyről záporesőt, zivatart jelentettek. A hőmérséklet 11 órakor a Dunántul nyugati felén 20, 23, máshol 24, 28 fok között váltakozott.

Ma 12 órakor Budapesten a hőmérséklet 25 fok, a tengerszintre átszámitott légnyomás 759 mm, alig változik.

A Balaton vizének hőmérséklete 11 órakor Siófoknál 23 fok volt.

Várható időjárás csütörtök estig:

Változóan felhős idő, szerdán több helyen, csütörtökön kevesebb helyen zápores, zivatar.
Időnként megélénkülő, változó irányu szél.
Várható legalacsonyabb éjszakai hőmérséklet: 13, 18,
legmagasabb nappali hőmérséklet csütörtökön: 23, 28 fok között.

Vadkerti Ferenc s.k.

A hőmérséklet napi középértéke és eltérése a 100 évi átlagtól /Budapesten/:

1972. VI. 13.:	23,6 C°	+4,2 C°

1871 óta ezen a napon Budapesten előfordult:

legmagasabb hőmérséklet	31,7 C° /1915/
legalacsonyabb hőmérséklet	6,4 C° /1891/.

72.0332.

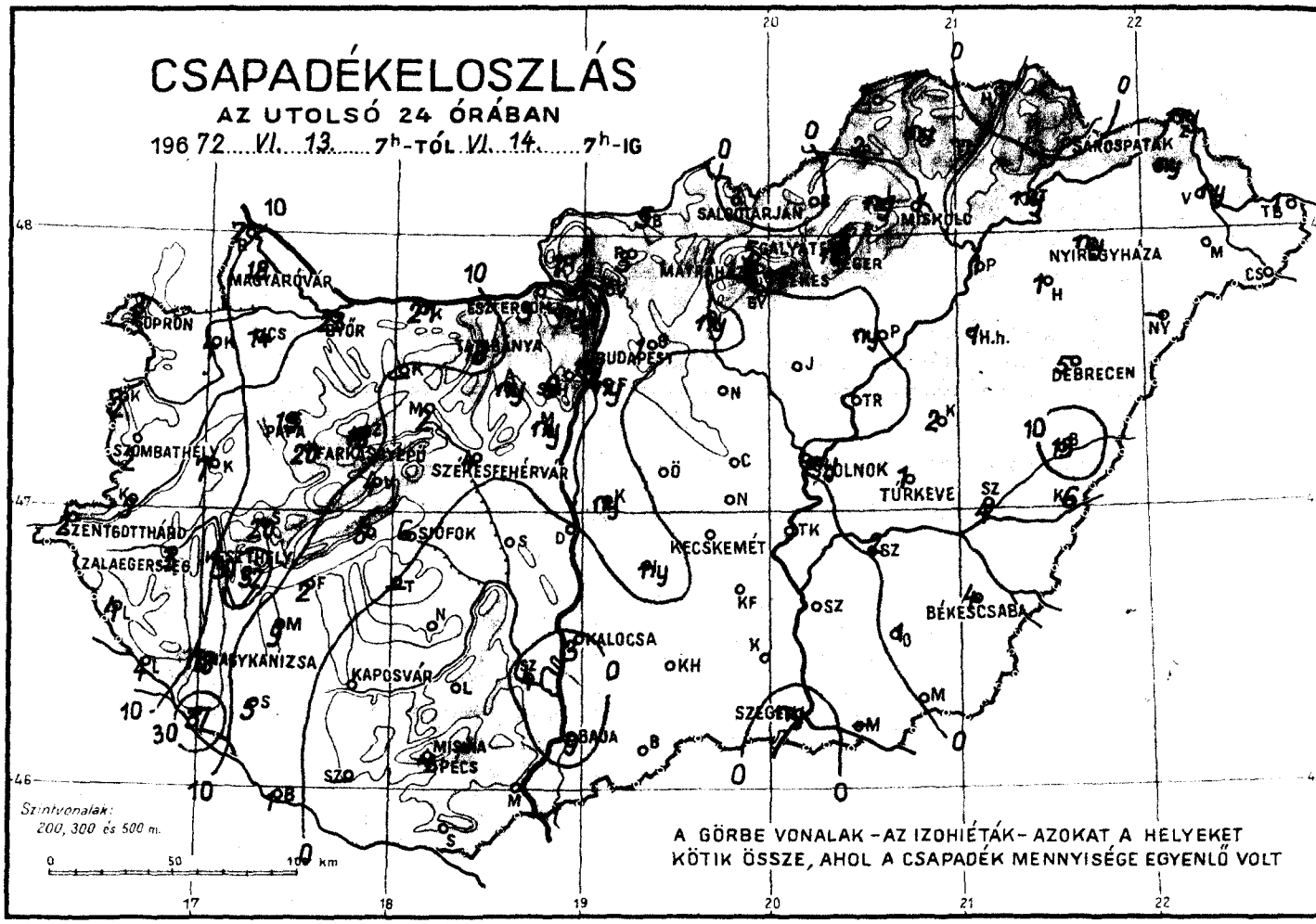
CSAPADÉKELOSZLÁS
AZ UTOLSÓ 24 ÓRÁBAN
196 72 VI. 13. 7h-TÓL VI. 14. 7h-IG
SOPRON
MAGYARÓVÁR
GYŐR
SZOMBATHELY
PAPA
TATABÁNYA
BUDAPEST
SZÉKESFEHÉRVÁR
SIÓFOK
ZALAEGERSZEG
KAPOSVÁR
PÉCS
MISKOLC
NYÍREGYHÁZA
DEBRECEN
SZOLNOK
TÚRKEVE
KECSKEMÉT
BÉKÉSCSABA
KALOCSA
SZEGED
Szintvonalak:
200, 300 és 500 m.
A GÖRBE VONALAK – AZ IZOHIÉTÁK – AZOKAT A HELYEKET
KÖTIK ÖSSZE, AHOL A CSAPADÉK MENNYISÉGE EGYENLŐ VOLT

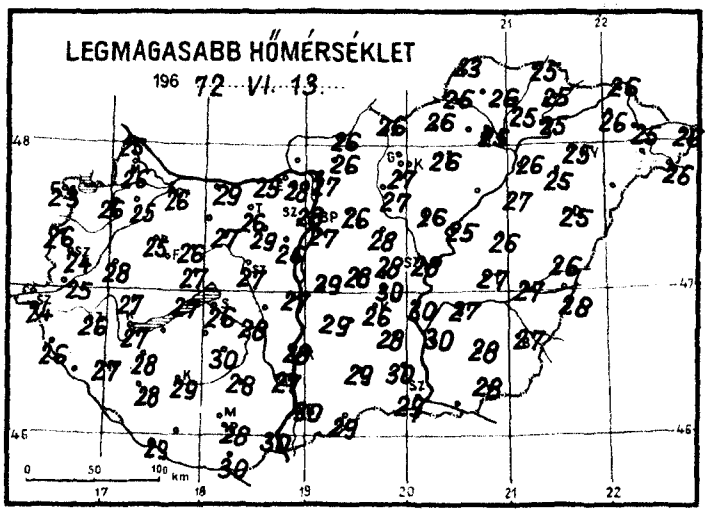
LEGMAGASABB HŐMÉRSÉKLET
196 72 VI. 13.

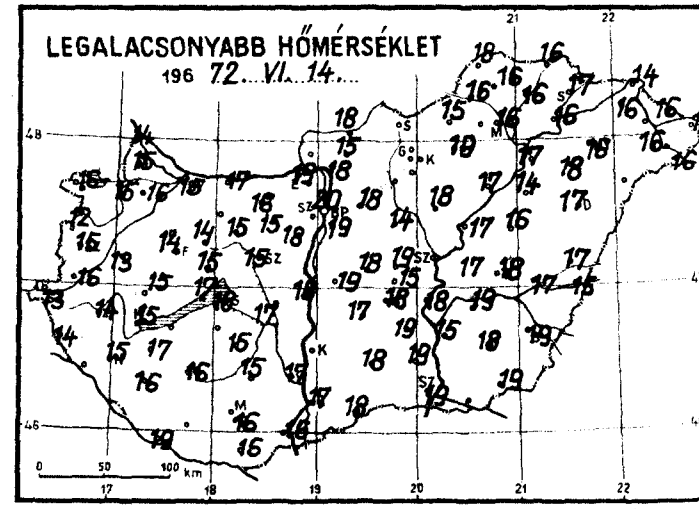
LEGALACSONYABB HŐMÉRSÉKLET
196 72 VI. 14.

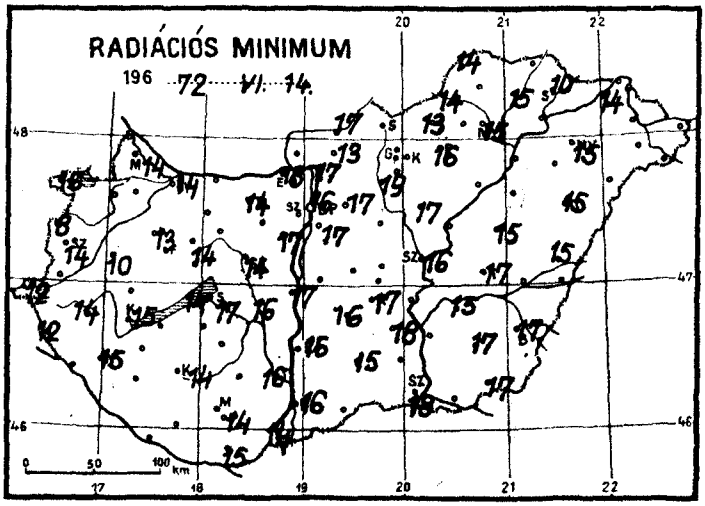
RADIÁCIÓS MINIMUM
196 72 VI. 14.

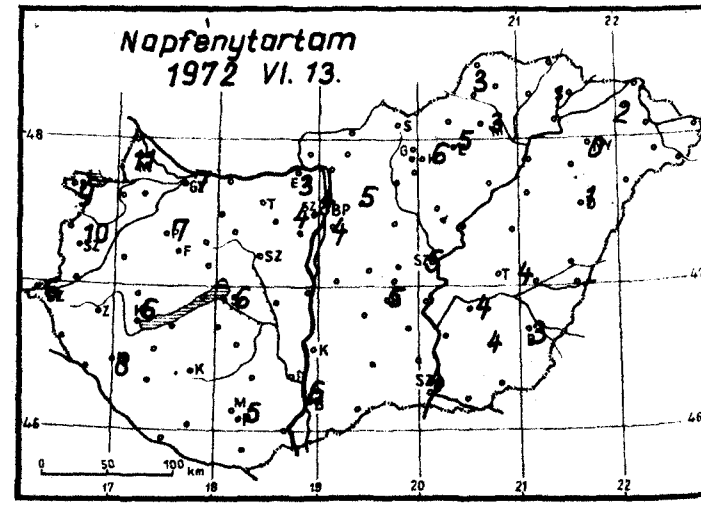
Napfénytartam
1972 VI. 13.

1972. ...junius..... hó,
14.... napszerda.....

	Az utolsó 24 óra adatai						24 órai csapadék mm		
	Csapadék (mm)		Hőmérsékleti szélsőségek			Napsütés (óra) tegnap			
			tegnapi nappali max.	éjszakai min.	min. 5 cm-en				
12815 Magyaróvár	18	↖	26	15	14	11	Rajka	7	↖
822 Győr	23	↖	26	15	14	7	Kapuvár	4	↖
825 Pápa	15	↖	25	14	13	7	Csorna	14	↖
805 Sopron	1	↖	23	16	16	9	Komárom	21	↖
812 Szombathely	2	↖	24	15	14	10	Káld	7	↖
910 Szentgotthárd	2	↖	24	13	12	6	Kőszeg	2	↖
915 Zalaegerszeg	3	↖	26	14	14		Körmend	5	↖
Lenti	4		26	14	12		Letenye	4	↖
925 Nagykanizsa	18	↖	27	15	15	8	Sümeg	20	↖
920 Keszthely	32	↖	27	15	15	6	Zirc	13	
Tihany	5	↓	27	17	14		Kisbér	–	
935 Siófok	6	↖	26	18	17	6	Mór	2	↖
942 Pécs	*		28	16	14	5	Alcsút	ny	↖
941 Misinatető (534 m)	–						Esztergom	3	
Siklós	•	○	30	16	15		Dobogókő	–	
827 Farkasgyepű (400 m)	20	↖	26	14	15		Fonyód	2	↖
Veszprém	4	↓	27	15	14		Tab	–	
833 Tatabánya	18	↖	26	16	14		Sárbogárd	*	
845 Budapest (Lőrinc)	ny	↖	27	19	17	4	Lengyel	*	
840 Budapest OMI	ny	↖	28	20	16	4	Nagykónyi	•	
841 Budapest (Szabadságh., 474 m)	9	↖	25	16	15	4	Marcali	9	↖
Martonvásár	ny		26	18	17		Somogyszob	5	
835 Székesfehérvár	4	↖	27	15	14		Kaposvár	•	
Dunaújváros	•		27	18	17		Barcs	1	↖
Szekszárd	4	↓	27	17	16		Szigetvár	–	
Mohács	•		30	16	14		Bácsalmás	*	
960 Baja	9	↖	30	17	16	6	Kiskunhalas	•	
955 Kalocsa	3	↖	28	16	16		Izsák	ny	↖
Cegléd	•		28	19			Kunsztmiklós	ny	↖
860 Szolnok	ny	↖	28	17	16	5	Örkény	ny	
970 Kecskemét	•		26	18	17	5	Nagykáta	*	
Kiskunfélegyháza	•		28	19	18		Jászapáti	*	
982 Szeged	ny		29	19	18	4	Tiszakécske	*	
Mezőhegyes	1	↖	28	19	17		Nagykőrös	•	○
Orosháza	1		28	18	17	4	Kistelek	*	
990 Békéscsaba	4	↖	27	19	17	3	Makó	–	
875 Túrkeve	1	↖	27	18	17	4	Szentes	•	
Berettyóújfalu	13	↖	26	17	15		Szarvas	2	
882 Debrecen	5	↖	25	17	15	1	Szeghalom	4	↖
892 Nyíregyháza	ny	↓	25	16	15	0	Körösszakál	6	↓
788 Kisvárda	ny		26	16	14	2	Tiszaroff	•	
Mátészalka	•			16			Poroszló	ny	
Tiszabecs	1		26	16			Karcag	2	↖
Vác	1	=	27	18	17		Hortobágy	1	
Gödöllő	1	↖	26	18	17	5	Polgár	1	↖
Lőrinci	ny	↓	27	21	19		Hajdúdorog	1	
Gyöngyös	•		27	–	19		Nyírlugos	–	
Balassagyarmat	5	↖	26	18	17	1	Csenger	•	
755 Salgótarján	•		26	18	16		Vásárosnamény	ny	
Galyatető (932 m)	5	↖	20	13			Záhony	ny	
851 Kékestető (1000 m)	1	↖	19	13	13	6	Királyrét	1	↖
Mátraháza (672 m)	–						Romhány	3	↖
865 Eger	ny	↖	26	19	16	5	Borsodnádasd	•	
Putnok	2	↖	26	16	14		Jósvafő	2	↖
Lillafüred	ny	↖	25	15	14		Szendrőlád	ny	
772 Miskolc	1	↖	25	16	15	3	Hidasnémeti	•	
Füged	–		25	16	15		Tokaj	ny	
778 Sárospatak	•		25	17	10	1	Szentendre	ny	↓

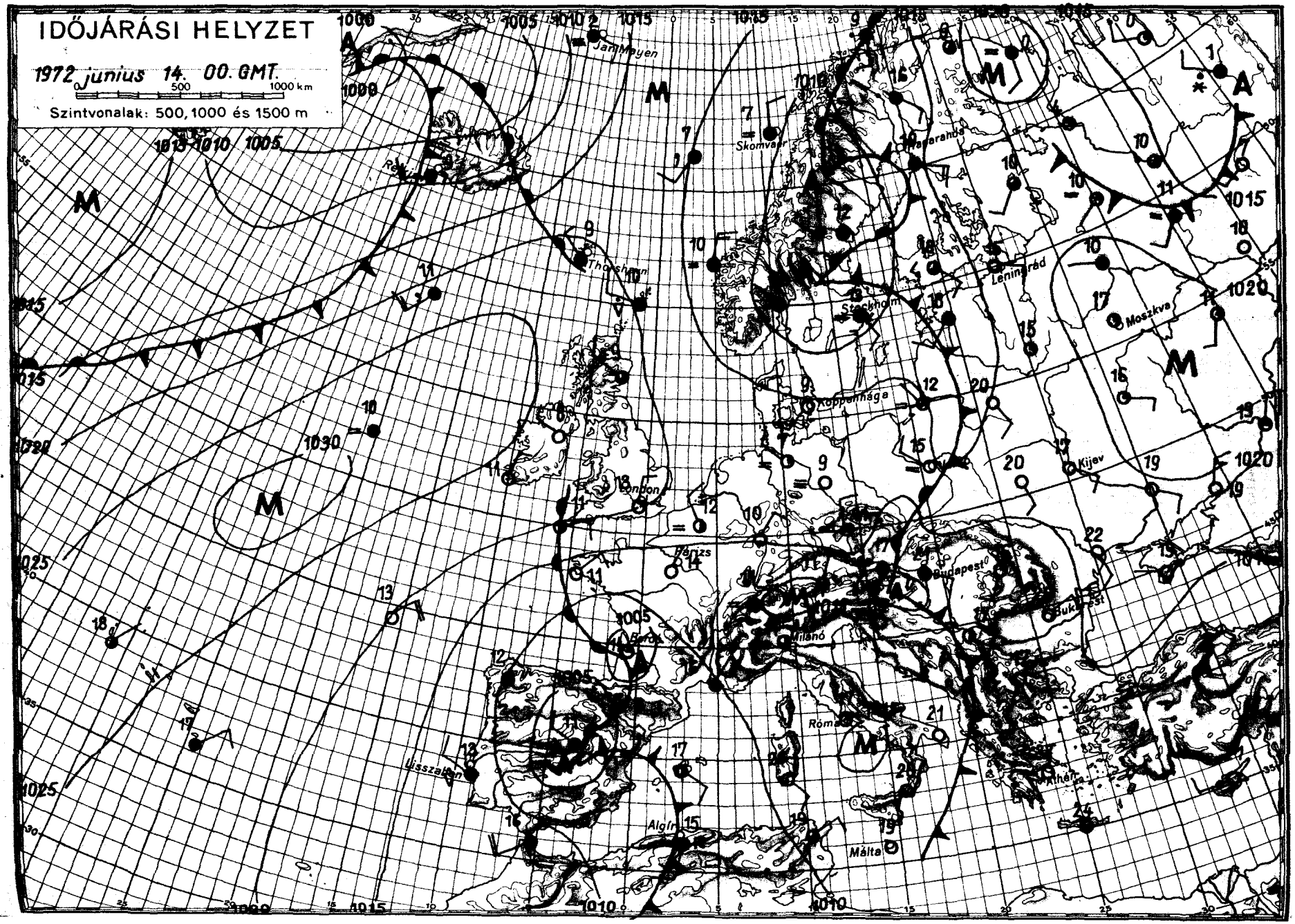
IDŐJÁRÁSI HELYZET
1972 junius 14. 00. GMT.
500
1000 km
Szintvonalak: 500, 1000 és 1500 m
Jan Mayen
Skomvaer
Thorshavn
Stockholm
Leningrád
Moszkva
Koppenhága
London
Párizs
Budapest
Milánó
Róma
Kijev
Algír
Málta
Athén
Lisszabon
1000
1005
1010
1015
1020
1025
1030

IDŐJÁRÁSI NAPIJELENTÉS

ЕЖЕДНЕВНЫЙ МЕТЕОРОЛОГИЧЕСКИЙ БЮЛЛЕТЕНЬ • DAILY WEATHER REPORT
BULLETIN QUOTIDIEN DE TEMPS • TÄGLICHER WETTERBERICHT

KIADJA AZ ORSZÁGOS METEOROLÓGIAI INTÉZET
BUDAPEST II. KITAIBEL PÁL UTCA 1
TELEFON: KÖZPONT: 353-500, IDŐJELZŐ OSZT.: 150-410

MEGJELENIK NAPONKÉNT • ELŐFIZETÉSI ÁRA
A POSTAI KÖLTSÉGGEL EGYÜTT NEGYEDÉVRE 60, Ft
KIADÁSÉRT FELEL AZ INTÉZET IGAZGATÓJA

85. évfolyam 167. szám + Budapest + 1972. junius 15. csütörtök

Az időjárási helyzet ma reggel és a várható időjárás:

Közép-Európán keresztül még mindig egy hőmérsékleti választóvonal huzódik. Ettől nyugatra hüvösebb, keletre 5-6, Leningrád térségében 12 fokkal melegebb az idő az átlagosnál. Az elmult 24 órában a választóvonal igen lassan megindult északkelet felé, igy az ottani nagy meleget fokozatosan mérsékeli. Az Ibériai-félszigeten át a Földközi-tenger nyugati medencéjébe hüvös levegő áramlik. Ez a levegő az előtte lévő száraz meleget az Appennini- és a Balkán félszigeten keresztül Közép- illetve Kelet—Európa felé mutató pályára irányitja. Emiatt a Kárpát-medencében továbbra is meleg marad az idő.

Hazánkban szerdán az északi országrészben változóan felhős volt az ég, 3, 6 órán át sütött a nap. Délen kevés volt a felhő, 8, 11 órás napfénytartamot jelentettek. Sokfelé volt zápor, zivatar. A lehullott csapadék mennyisége 8 mm alatt maradt, csak Hidasnémetiben érte el a 11, Nagykónyiban a 15 mm-t. A legmagasabb hőmérséklet az északi országrészben 24, 27, máshol 28, 31 fok között volt. Hajnalra 13, 18 fokig hült le a levegő. Délelőtt derült volt az ég, a déli szél fokozatosan megélénkült. 11 órára 23, 28 fokig emelkedett a hőmérséklet.

Ma 12 órakor Budapesten a hőmérséklet 25 fok, a tengerszintre átszámitott légnyomás 759 mm, alig változik.

A Balaton vizének hőmérséklete 11 órakor Siófoknál 24 fok.

Várható időjárás péntek estig:

Főként nappali felhőképződés néhány helyen záporral, zivatarral.
Mérsékelt, napközben megélénkülő déli, délnyugati szél.
Fülledt, meleg marad az idő..

Várható legalacsonyabb éjszakai hőmérséklet: 13, 18;
legmagasabb nappali hőmérséklet pénteken: 27, 31 fok között.

Bóna Márta s.k.

TÁVOLABBI KILÁTÁSOK KEDD REGGELIG:

Átmenetileg megnövekvő felhőzet, sokfelé záporral, zivatarral, majd napos, száraz, meleg idő. Legalacsonyabb hajnali hőmérsékletek 13, 18 fok között. Legmagasabb nappali hőmérsékletek 13, 18 fok között. Legmagasabb nappali hőmérsékletek 25, 31 fok között. Jelentős mennyiségü /legalább 5 mm/ csapadék az ország területének 80 százalékán várható.

TÁVELŐREJELZŐ OSZTÁLY

A hőmérséklet napi középértéke és eltérése a 100 évi átlagtól /Budapesten/:

1972. VI. 14.: 23,2 C° +4,0 C°.

1871 óta ezen a napon Budapesten előfordult:

legmagasabb hőmérséklet 31,8 C° /1930/.
legalacsonyabb hőmérséklet 6,6 C° /1891/.

72.0336.

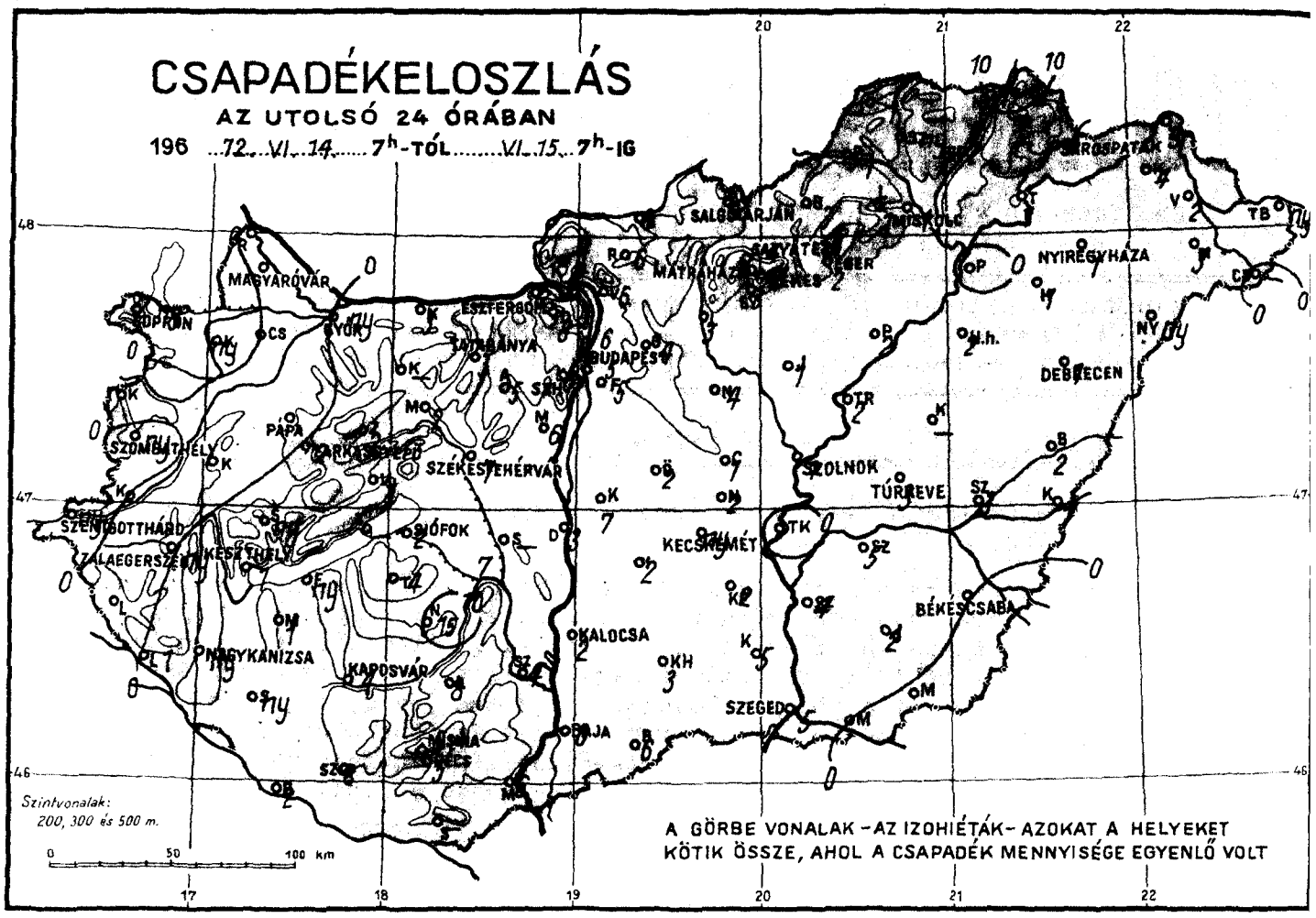
CSAPADÉKELOSZLÁS
AZ UTOLSÓ 24 ÓRÁBAN
196 ...72. VI. 14. ..... 7h-TÓL ..... VI. 15. ..... 7h-IG
MAGYARÓVÁR
SOPRON
GYŐR
ESZTERGOM
TATABÁNYA
BUDAPEST
MISKOLC
NYÍREGYHÁZA
DEBRECEN
SZOMBATHELY
PÁPA
SZÉKESFEHÉRVÁR
SZOLNOK
TÚRKEVE
SZENTGOTTHÁRD
SIÓFOK
KECSKEMÉT
BÉKÉSCSABA
KALOCSA
NAGYKANIZSA
KAPOSVÁR
SZEGED
PÉCS
Szintvonalak:
200, 300 és 500 m.
0 50 100 km
A GÖRBE VONALAK – AZ IZOHIÉTÁK – AZOKAT A HELYEKET
KÖTIK ÖSSZE, AHOL A CSAPADÉK MENNYISÉGE EGYENLŐ VOLT

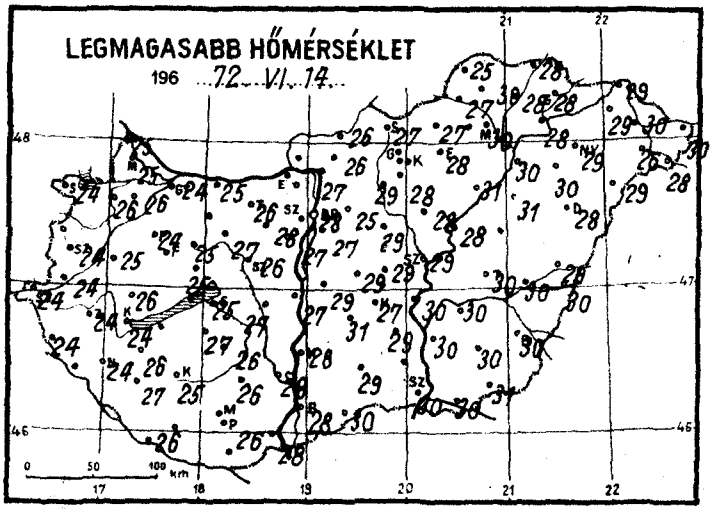
LEGMAGASABB HŐMÉRSÉKLET
196 ...72. VI. 14...
0 50 100 km

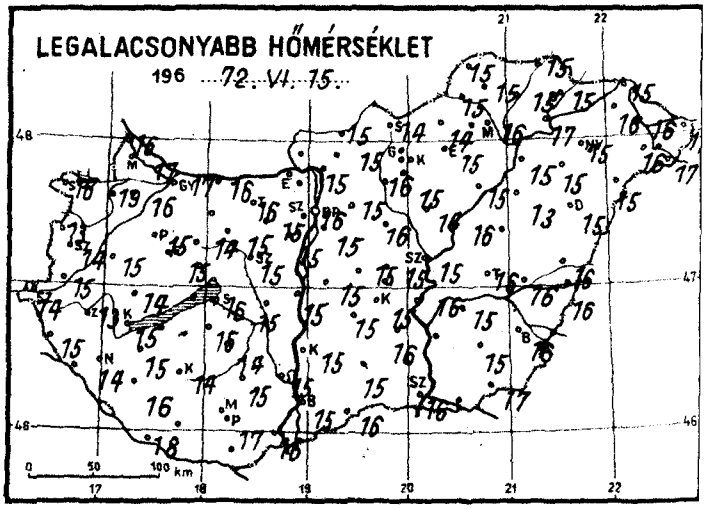
LEGALACSONYABB HŐMÉRSÉKLET
196 ...72. VI. 15...
0 50 100 km

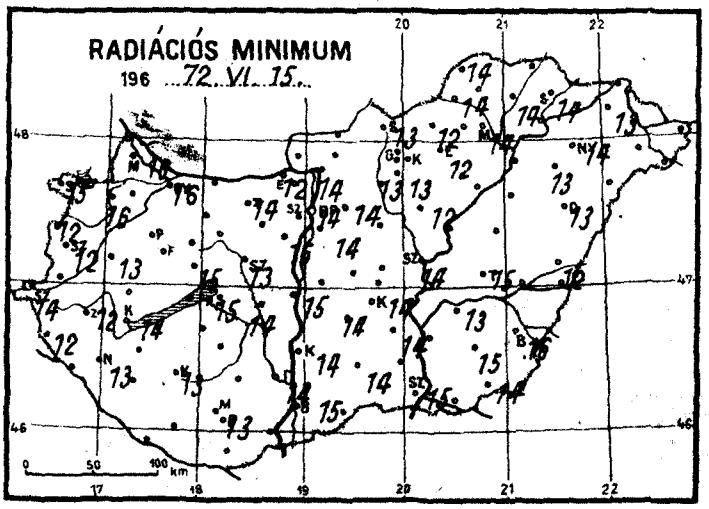
RADIÁCIÓS MINIMUM
196 ...72. VI. 15...
0 50 100 km

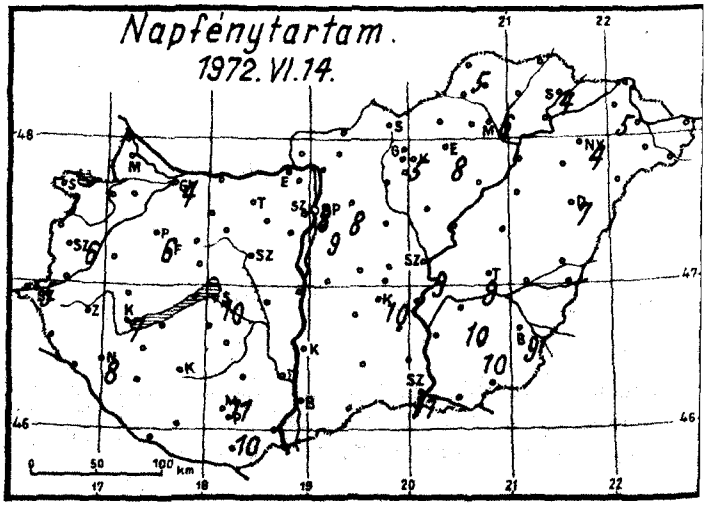
Napfénytartam.
1972. VI. 14.
0 50 100 km

..1972...junius... hó.
..15 nap ..csütörtök.

	Az utolsó 24 óra adatai						24 órai csapadék mm		
	Csapadék (mm)		Hőmérsékleti szélsőségek			Napsütés (óra) tegnap			
			tegnapi nappali max.	éjszakai min.	min. 5 cm-en				
12815 Magyaróvár	.		25	17	16	–	Rajka	.	
822 Győr	ny		24	17	16	4	Kapuvár	ny	
825 Pápa	.		24	15	15	6	Csorna	.	
805 Sopron	ny	⟋	24	16	15	3	Komárom	3	▽
812 Szombathely	ny		24	14	12	6	Káld	.	
910 Szentgotthárd	ny		24	14	14	5	Kőszeg	.	
915 Zalaegerszeg	ny		24	13	12		Körmend	.	
Lenti	.		24	15	12		Letenye	1	
925 Nagykanizsa	ny		24	14	13	8	Sümeg	ny	
920 Keszthely	1		24	15	14	7	Zirc	2	
Tihany	–						Kisbér	–	
935 Siófok	2		25	16	15	10	Mór	2	
942 Pécs	5	⟋	26	17	13	10	Alcsút	5	
941 Misinatető (534 m)	5	⟋	23	14	13	11	Esztergom	2	
Siklós	–						Dobogókő	8	
827 Farkasgyepű (400 m)	2	▽	24	15	14	–	Fonyód	ny	
Veszprém	1		25	15	15		Tab	4	
833 Tatabánya	3		26	16	14	–	Sárbogárd	7	▽
839 Budapest (Fenyőhegy)	5		27	15	14	9	Lengyel	8	
840 Budapest OMI	5	▽	28	16	14	8	Nagykónyi	15	
841 Budapest (Szabadságh.,474 m)	6		23	14	13	9	Marcali	1	
Martonvásár	6		27	15	15		Somogyszob	ny	
835 Székesfehérvár	7	▽	26	15	13		Kaposvár	4	
Dunaújváros	3		27	15	15		Baros	2	
Szekszárd	4	▽	28	15	14	–	Szigetvár	8	
Mohács	6	⟋	28	16	–		Bácsalmás	6	⟋
960 Baja	6	⟋	28	15	15	–	Kiskunhalas	3	⟋
955 Kalocsa	2		28	15	14	–	Izsák	2	
Ceglédi	1		29	15	–		Kunsztmiklós	7	▽
860 Szolnok	1	⟋	29	15	14	9	Örkény	2	
970 Kecskemét	ny		27	15	14	10	Nagykáta	4	
Kiskunfélegyháza	2		29	16	14	–	Jászapáti	1	⟋
982 Szeged	5	⟋	30	16	15	11	Tiszakécske	.	
Mezőhegyes	.		31	17	14		Nagykőrös	2	
Orosháza	2	▽	30	15	15	10	Kistelek	5	⟋
990 Békéscsaba	.		30	16	16	9	Makó	.	
875 Túrkeve	3		30	16	15	9	Szentes	4	▽
Berettyóújfalu	2	⟋	29	16	12		Szarvas	5	
880 Debrecen	1	⟋	28	15	13	7	Szeghalom	3	⟋
892 Nyíregyháza	1	⟋	29	15	14	4	Körösszakál	1	▽
Kisvárda	4		29	16	13	5	Tiszaroff	2	
Mátészalka	3		26	16	–	–	Poroszló	2	⟋
Tiszabecs	ny		30	17	–		Karcag	–	
Vác	6	–	27	15	14		Hortobágy	2	
Gödöllő	4		25	15	14	8	Polgár	.	
Lőrinci	3	▽	29	16	13		Hajdúdorog	1	
Gyöngyös	3		28	15	13		Nyírlugos	ny	
Balassagyarmat	8	⟋	26	15	–		Csenger	.	
755 Salgótarján	2	▽	27	14	13	–	Vásárosnamény	2	
Galyatető (932 m)	4	▽	20	10			Záhony	3	
851 Kékestető (1000 m)	3	⟋	19	11	10	5	Királyrét	6	
Mátraháza (672 m)	–						Romhány	6	▽
865 Eger	2		28	15	12	8	Borsodnádasd	3	⟋
Putnok	1	⟋ =	27	15	14		Jósvafő	1	
Lillafüred	1	▽	27	14	13		Szendrőlád	ny	
772 Miskolc	1	▽	30	16	14	6	Hidasnémeti	11	⟋
Füged	2	⟋	28	15	14		Tokaj	1	▽
778 Sárospatak	6		28	15	14	4	Szentendre	6	

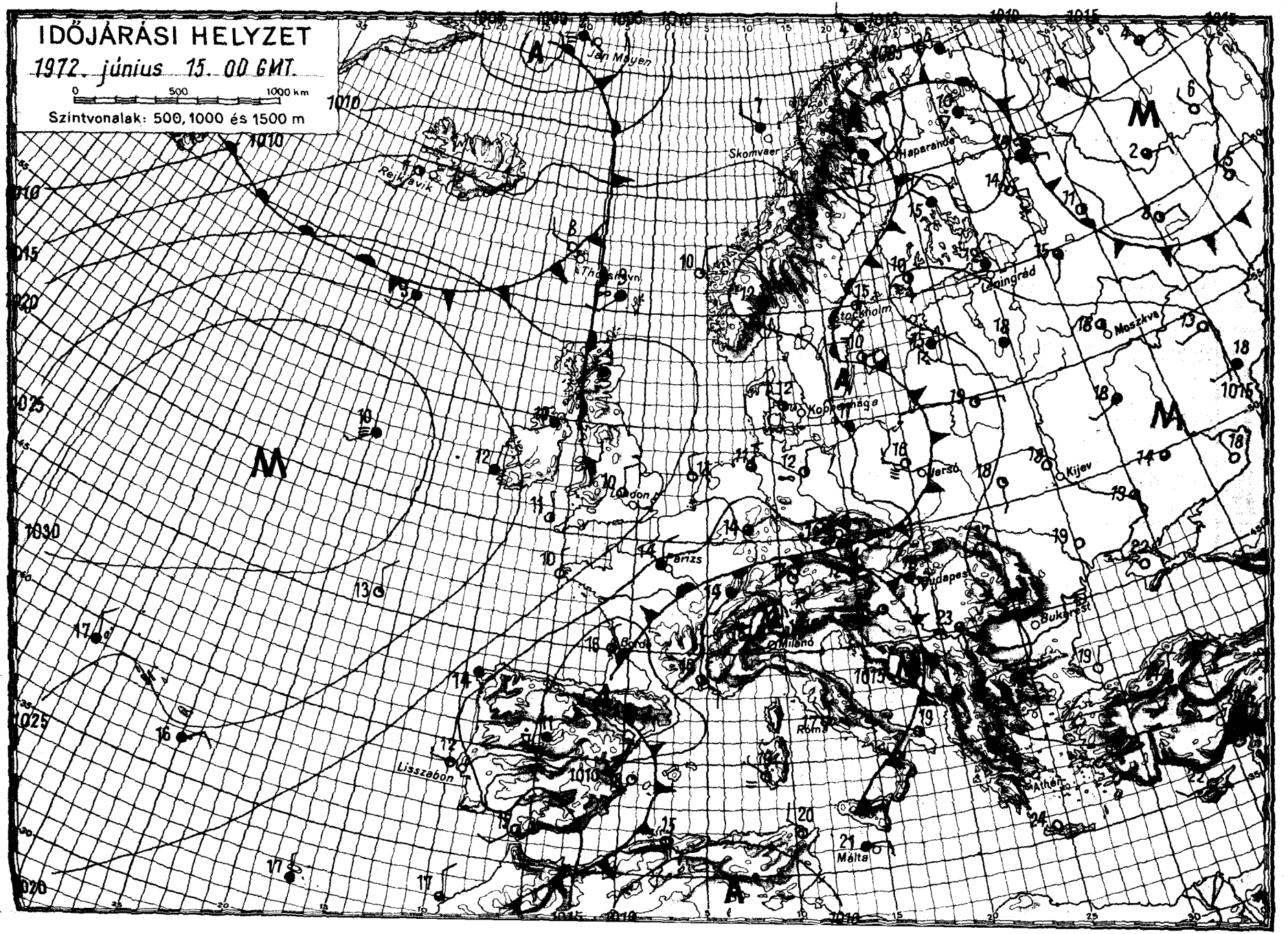
IDŐJÁRÁSI HELYZET
1972. június 15. 00 GMT.
0 500 1000 km
Szintvonalak: 500, 1000 és 1500 m
Jan Mayen
Reykjavik
Thorshavn
Skomvaer
Haparanda
Leningrád
Moszkva
Stockholm
Koppenhága
Hamburg
London
Párizs
Milánó
Róma
Lisszabon
Málta
Budapest
Bukarest
Athén
Kijev
1010
1015
1020
1025
1030

IDŐJÁRÁSI NAPIJELENTÉS

ЕЖЕДНЕВНЫЙ МЕТЕОРОЛОГИЧЕСКИЙ БЮЛЛЕТЕНЬ • DAILY WEATHER REPORT
BULLETIN QUOTIDIEN DE TEMPS • TÄGLICHER WETTERBERICHT

KIADJA AZ ORSZÁGOS METEOROLÓGIAI INTÉZET
BUDAPEST II. KITAIBEL PÁL UTCA 1
TELEFON: KÖZPONT: 353-500, IDŐJELZŐ OSZT.: 150-410

MEGJELENIK NAPONKÉNT • ELŐFIZETÉSI ÁRA A POSTAI KÖLTSÉGGEL EGYÜTT NEGYEDÉVRE 60, Ft
KIADÁSÉRT FELEL AZ INTÉZET IGAZGATÓJA

85. évfolyam 168. szám + Budapest + 1972. junius 16. péntek

Az időjárási helyzet ma reggel és a várható időjárás:

Kontinensünk nyugati felén az évszakhoz képest továbbra is hüvös az időjárás. Ugyanakkor a Zágráb-Bécs-Varsó vonaltól keletre eső részeken változatlanul meleg az idő. A Szovjetunió európai területének középső részén a maximum hőmérséklet már 8, 12 fokkal magasabb, mint az utóbbi 10 év átlaga. Közép-Európában a hüvös és meleg levegő találkozási területén a hajnali órákban többfelé keletkezett zápor, zivatar. A következő 36 órában a Kárpát-medencében az időjárás alakulásában lényeges változás nem lesz, meleg marad az idő, de záporokkal, zivatarokkal kell számolni.

Hazánkban csütörtökön napos, meleg idő volt, általában 10, 14 órán át sütött a nap. A nappali felmelegedés 26, 30, sőt délkeleten helyenként 32 fokot ért el. Az éjszakai órákban a magasba beszivárgó hüvös levegő hatására főként nyugaton és északon többfelé keletkezett zápor, zivatar, helyenként jégeső is esett. A lehullott eső mennyisége elég szeszélyes eloszlást mutatott, északkeleten néhány helyen meghaladta a 15 mm-t, sőt Szentendrén, Lőrinciben, Jászapátiban, Galyatetőn 20, és Balassagyarmaton 24 mm-t mértek. Péntek hajnalra 15, 20 fokig hült le a levegő. Délelőtt változóan felhős volt az ég, egykét helyről záport, zivatart jelentettek. A hőmérséklet 11 órakor 19, 26 fok között váltakozott.

Ma 12 órakor Budapesten a hőmérséklet 24 fok volt, a tengerszintre átszámitott légnyomás 758 mm, gyengén emelkedő irányzatu.

A Balaton vizének hőmérséklete 11 órakor Siófoknál 24 fok volt.

Várható időjárás szombat estig:

Változóan felhős idő, szórványos záporokkal, zivatarokkal.
Mérsékelt, időnként élénk nyugati, északnyugati szél.
Várható legalacsonyabb éjszakai hőmérséklet: 12, 17 fok között,
legmagasabb nappali hőmérséklet szombaton: nyugaton 25, máshol 30 fok körül.

Dunay Sándorné s.k.

A hőmérséklet napi középértéke és eltérése a 100 évi átlagtól /Budapesten/:

1972. VI. 15.:	23,4 C°	+4,2 C°

1871 óta ezen a napon Budapesten előfordult:

legmagasabb hőmérséklet	33,4 C°	/1935/
legalacsonyabb hőmérséklet	6,8 C°	/1913/.

72.0337.

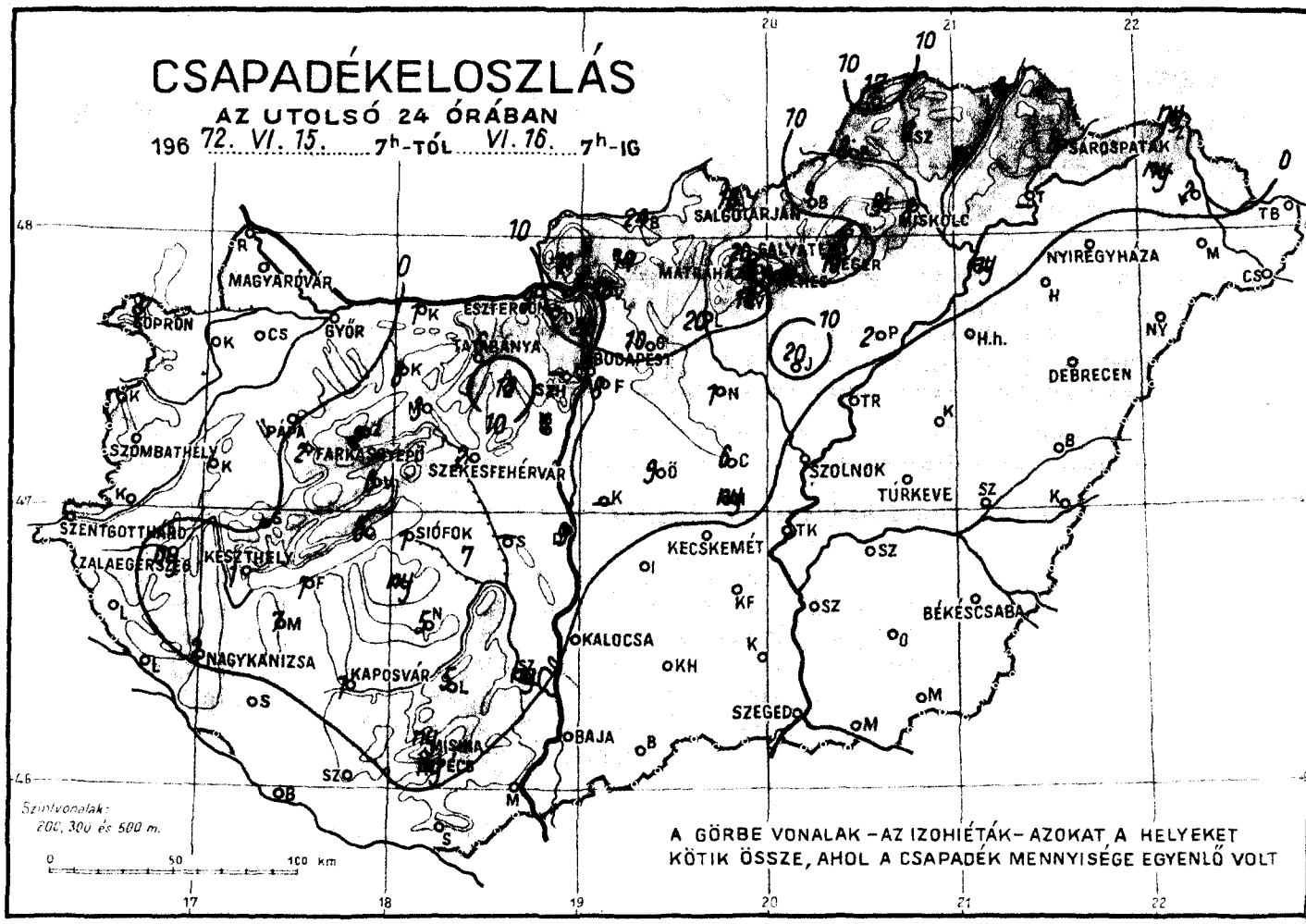
CSAPADÉKELOSZLÁS
AZ UTOLSÓ 24 ÓRÁBAN
196 72. VI. 15. 7h-TÓL VI. 16. 7h-IG
SOPRON
MAGYARÓVÁR
GYŐR
ESZTERGOM
TATABÁNYA
BUDAPEST
SALGÓTARJÁN
MISKOLC
SÁROSPATAK
NYÍREGYHÁZA
DEBRECEN
H.h.
SZOMBATHELY
PAPA
TATABÁNYA
SZÉKESFEHÉRVÁR
SZOLNOK
TÚRKEVE
SZENTGOTTHÁRD
ZALAEGERSZEG
KESZTHELY
SIÓFOK
KECSKEMÉT
NAGYKANIZSA
KAPOSVÁR
KALOCSA
BÉKÉSCSABA
SZEGED
BAJA
PÉCS
Szintvonalak:
200, 300 és 500 m.
0 50 100 km
A GÖRBE VONALAK – AZ IZOHIÉTÁK – AZOKAT A HELYEKET
KÖTIK ÖSSZE, AHOL A CSAPADÉK MENNYISÉGE EGYENLŐ VOLT

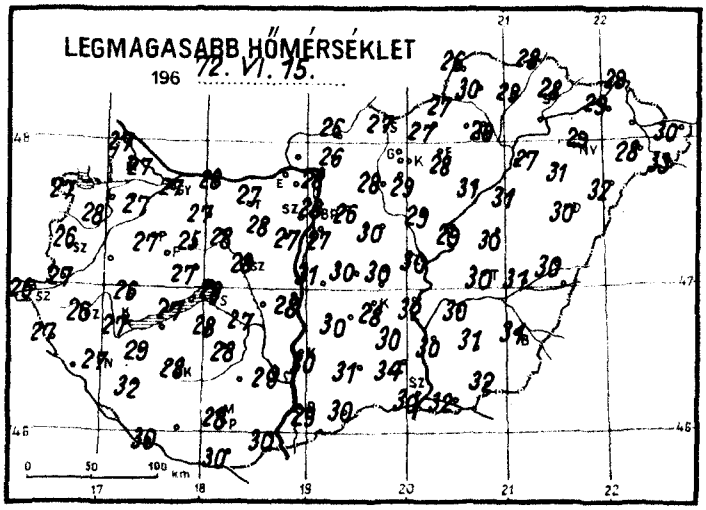
LEGMAGASABB HŐMÉRSÉKLET
196 72. VI. 15.

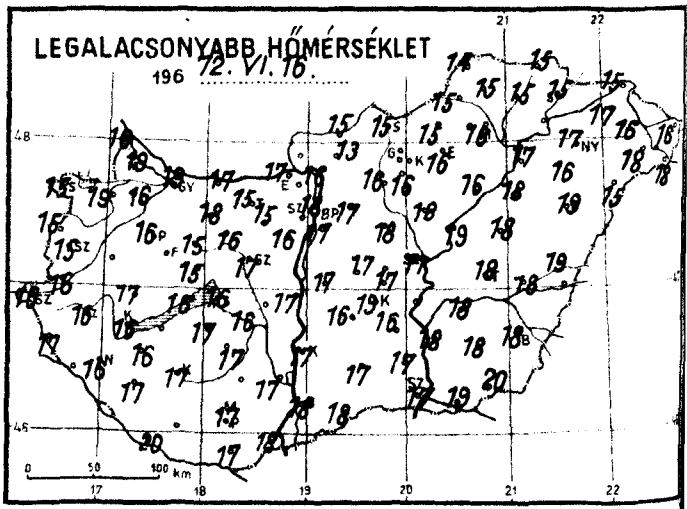
LEGALACSONYABB HŐMÉRSÉKLET
196 72. VI. 16.

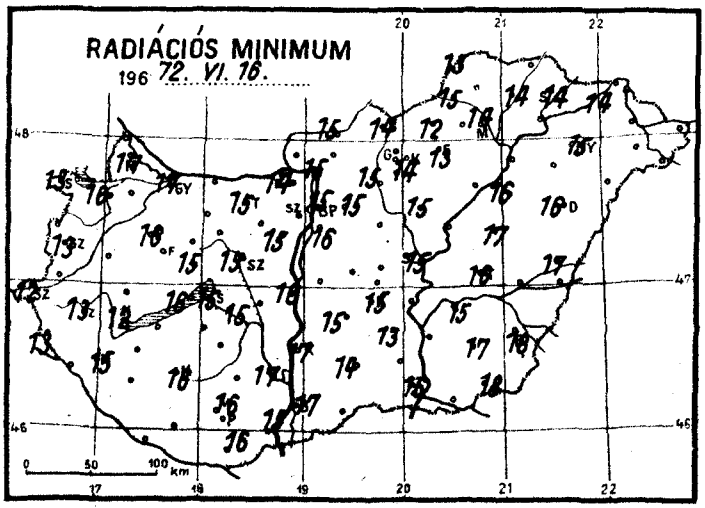
RADIÁCIÓS MINIMUM
196 72. VI. 16.

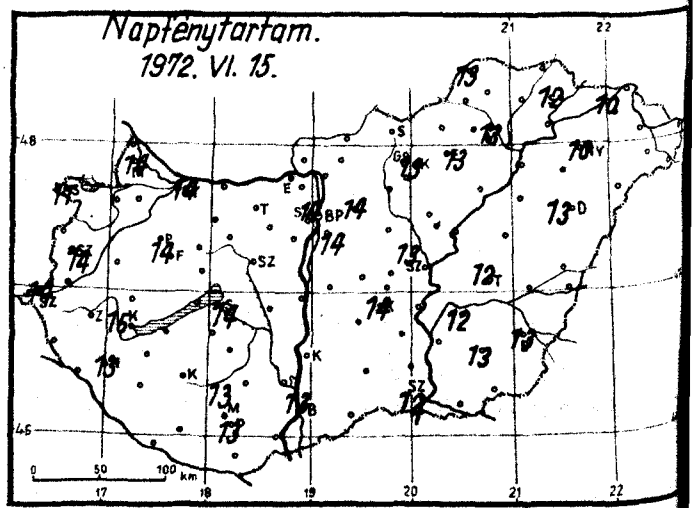
Napfénytartam.
1972. VI. 15.

1972. junius hó,
16. nap péntek

	Az utolsó 24 óra adatai					
	Csapadék (mm)		Hőmérsékleti szélsőségek			Napsütés (óra) tegnap
			tegnapi nappali max.	éjszakai min.	min. 5 cm-en	
12815 Magyaróvár	•		27	16	13	14
822 Győr	•		27	19	17	14
825 Pápa	•		27	16	16	14
805 Sopron	•		27	15	13	11
812 Szombathely	•		26	15	13	14
910 Szentgotthárd	•		26	16	12	14
915 Zalaegerszeg	ny	▽	26	16	15	
Lenti	•		27	17	13	
925 Nagykanizsa	2	↖	27	16	15	13
920 Keszthely	1		27	16	12	15
Tihany	6	↖	27	16	16	
935 Siófok	1		28	16	15	14
942 Pécs	ny	▽	28	17	16	13
941 Misinatető (534 m)	ny	▽	25	16	15	13
Siklós	•		30	17	16	
827 Farkasgyepű (400 m)	2		26	14	14	
Veszprém	6	↖	27	15	15	
833 Tatabánya	6	↖	27	16	15	
843 Budapest Lőrinc	8	↖	27	17	16	14
840 Budapest OMI	3	↖	28	18	15	14
841 Budapest (Szabadságh., 474 m)	–					
Martonvásár	6		27	16	15	
835 Székesfehérvár	2	↖	28	17	15	
Dunaújváros	9	↖	28	17	16	
Szekszárd	ny		29	17	17	
Mohács	•		30	18	15	
960 Baja	•		29	18	17	13
955 Kalocsa	•		30	17	17	
Cegléd	6	▽	30	17	–	–
860 Szolnok	•		30	17	15	13
970 Kecskemét	•		28	19	15	14
Kiskunfélegyháza	•		30	14	13	
982 Szeged	•		30	17	16	12
Mezőhegyes	•		32	20	18	
Orosháza	•		31	18	17	13
990 Békéscsaba	•		31	18	18	13
875 Túrkeve	•		30	18	16	12
Berettyóújfalu	•	⌓	30	19	17	
882 Debrecen	•		30	19	16	13
892 Nyíregyháza	•		30	17	15	10
788 Kisvárda	ny	▽	29	17	14	10
Mátészalka	•		28	18		
Tiszabecs	•		30	16		
Vác	20	↖ =	28	16	15	
Gödöllő	10	↖	26	17	15	14
Lőrinci	20	↖▲	28	16	15	
Gyöngyös	10	↖▲	29	16	14	
Balassagyarmat	24	↖	26	15	15	
755 Salgótarján	16	↖	27	15	14	
Galyatető (932 m)	20	↖	21	13		
851 Kékestető (1000 m)	8	↖	21	12	11	13
Mátraháza (672 m)	–					
865 Eger	10	↖	28	16	13	13
Putnok	8	↖ =	27	15	15	
Lillafüred	9	↖	28	14	14	
772 Miskolc	8	↖	29	16	14	13
Füged	3	↖	29	15	14	
778 Sárospatak	8	↖	28	15	14	12

	24 órai csapadék mm	
Rajka	•	
Kapuvár	•	
Csorna	•	⌓
Komárom	1	▽
Káld	–	
Kőszeg	•	
Körmend	•	
Letenye	•	
Sümeg	3	
Zirc	2	
Kisbér	8	▽
Mór	3	↖
Alcsút	12	↖
Esztergom	9	↖
Dobogókő	–	
Fonyód	7	
Tab	ny	
Sárbogárd	7	▽
Lengyel	5	↖
Nagykónyi	5	↖
Marcali	7	↖
Somogyszob	•	
Kaposvár	1	
Barcs	•	
Szigetvár	•	
Bácsalmás	•	
Kiskunhalas	•	
Izsák	•	
Kunsztmiklós	–	
Örkény	9	↖
Nagykáta	1	
Jászapáti	20	↖
Tiszakécske	•	
Nagykőrös	ny	↖
Kistelek	•	
Makó	•	
Szentes	•	
Szarvas	•	
Szeghalom	•	
Körösszakál	•	
Tiszaroff	•	
Poroszló	2	↖
Karcag	•	
Hortobágy	•	
Polgár	ny	▽
Hajdúdorog	•	
Nyírlugos	•	
Csenger	•	
Vásárosnamény	2	
Záhony	ny	
Királyrét	11	↖
Romhány	14	↖
Borsodnádasd	9	↖▲
Jósvafő	17	↖
Szendrőlád	2	↖▲
Hidasnémeti	4	↖
Tokaj	–	
Szentendre	20	↖

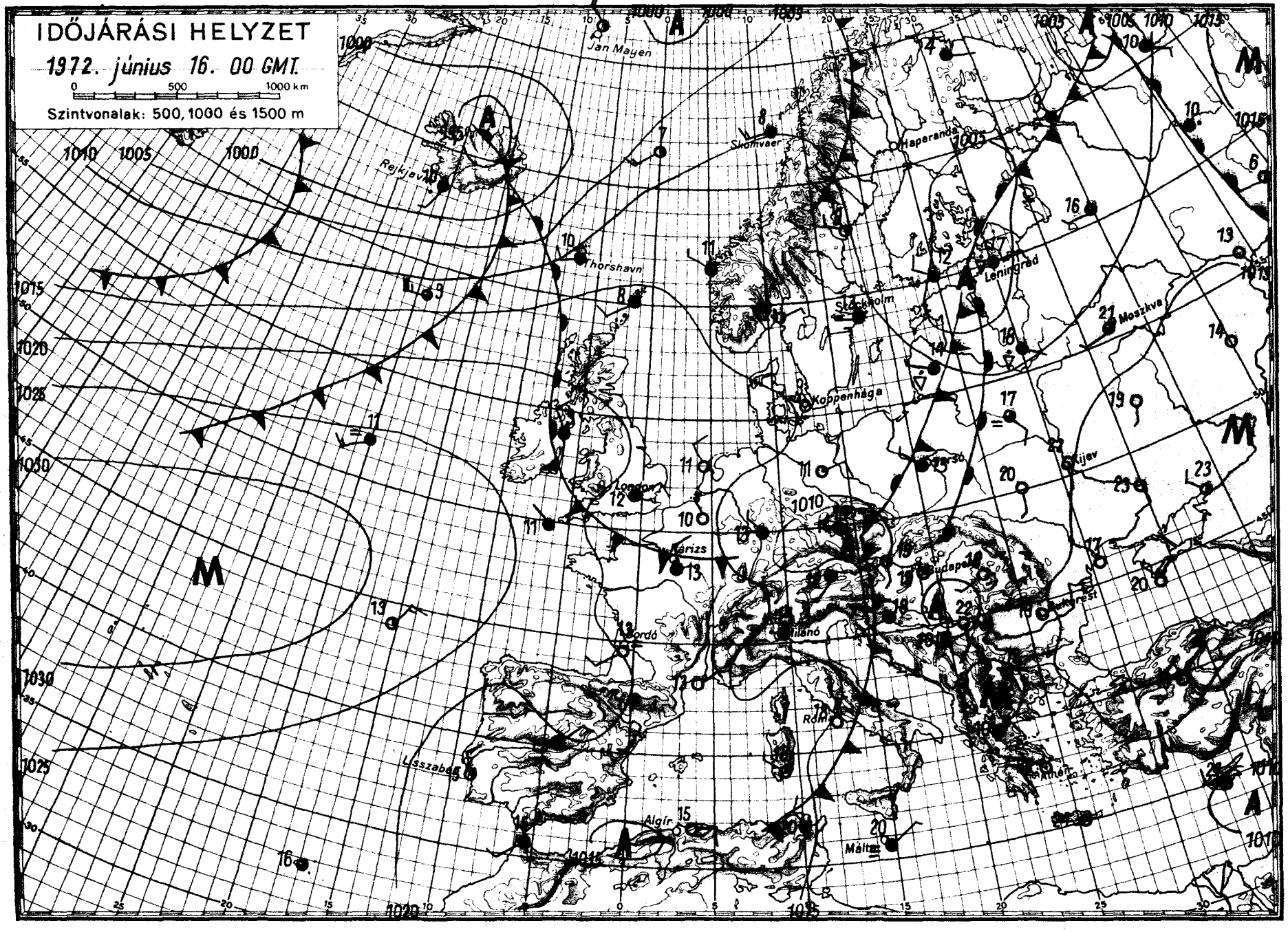

OFFSET: HONVÉD BUDAPEST

IDŐJÁRÁSI NAPIJELENTÉS

ЕЖЕДНЕВНЫЙ МЕТЕОРОЛОГИЧЕСКИЙ БЮЛЛЕТЕНЬ • DAILY WEATHER REPORT
BULLETIN QUOTIDIEN DE TEMPS • TÄGLICHER WETTERBERICHT

KIADJA AZ ORSZÁGOS METEOROLÓGIAI INTÉZET
BUDAPEST II. KITAIBEL PÁL UTCA 1
TELEFON: KÖZPONT: 353-500, IDŐJELZŐ OSZT.: 150-410

MEGJELENIK NAPONKÉNT * ELŐFIZETÉSI ÁRA
A POSTAI KÖLTSÉGGEL EGYÜTT NEGYEDÉVRE 60, Ft
KIADÁSÉRT FELEL AZ INTÉZET IGAZGATÓJA

85. évfolyam 169. szám + Budapest + 1972. junius 17. szombat

Az időjárási helyzet ma reggel és a várható időjárás:

Nyugat-Európa időjárása továbbra is hüvös, ott és az Ibériai-félszigeten 2, 6 fokkal alacsonyabb a hőmérséklet napi csucsértéke, mint a legutóbbi 10 év átlaga. A hüvösebb levegő az Alpokon át a Kárpát-medence hyugati megyéibe is eljutott, és igy a nappali felmelegedés ott is mérséklődött. A Balkán-félszigeten, a Fekete-tenger térségében, valamint a Szovjetunió európai területének középső részén folytatódik a meleg, nyári idő, a maximumhőmérséklet 2, 10 fokkal magasabb az évszaknak megfelelőnél. A két levegőfajta keveredése továbbra is Közép-Európa fölött zajlik, ennek következtében itt szórványosan záporok, zivatarok alakulnak ki.

Hazánkban pénteken felhőátvonulások mellett 8, 14 órán át sütött a nap. Az ország északnyugati megyéiben, valamint az Északkeleti-hegyvidéken záporok, zivatarok alakultak ki. A lehullott eső mennyisége csapadéknyom és 9 mm között volt. Napközben az ország nyugati, északnyugati és déli részei között jelentős hőmérsékletkülönbség alakult ki. Az északnyugati széllel érkező hüvös levegő hatására nyugaton és északnyugaton csak 23, 26 fokot mértek. Máshol azonban 27, 31 fokig emelkedett a hőmérséklet. Ma hajnalra 11, 16 fokig hült le a levegő. Délelőtt változóan felhős, száraz idő volt. A hőmérséklet 11 órára 17, 25 fokig emelkedett.

Ma 12 órakor Budapesten a hőmérséklet 23 fok, a tengerszintre átszámitott légnyomás 763 mm, változatlan.

A Balaton vizének hőmérséklete Siófoknál 11 órakor 24 fok volt.

Várható időjárás vasárnap estig:

Felhőátvonulások, inkább csak szombaton szórványosan előforduló futó záporral, zivatarral.
Mérsékelt, napközben élénk északnyugati, északi szél.
Várható legalacsonyabb éjszakai hőmérséklet: 11, 16,
legmagasabb nappali hőmérséklet vasárnap: 22, 27 fok között.

Bartha Péterné s.k.

A hőmérséklet napi középértéke és eltérése a 100 évi átlagtól /Budapesten/:

1972. VI. 16.:	20,5 C°	+1,3 C°

1871 óta ezen a napon Budapesten előfordult:

legmagasabb hőmérséklet	32,6 C° /1962/	
legalacsonyabb hőmérséklet	6,5 C° /1923/.	72.0338.

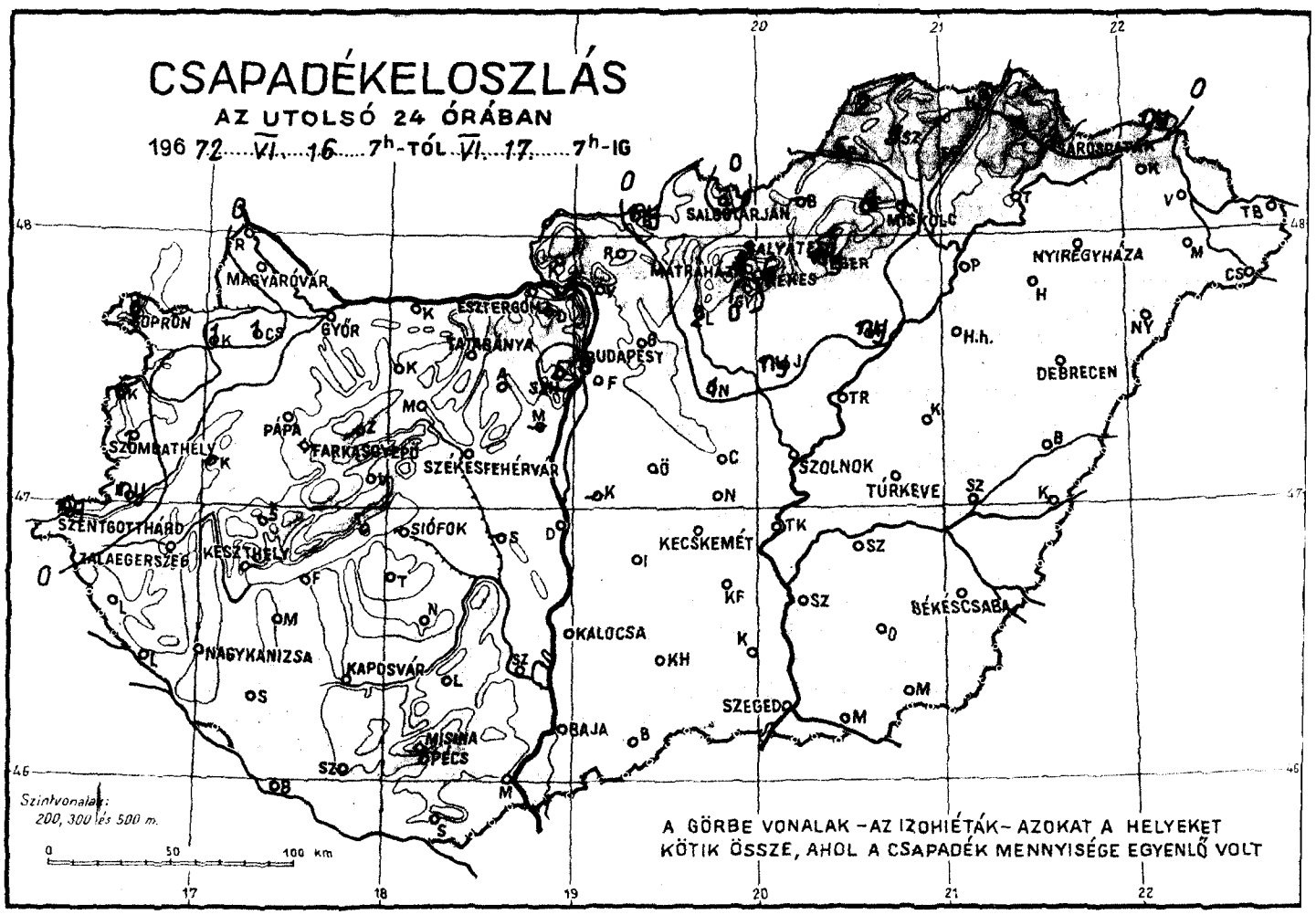
CSAPADÉKELOSZLÁS
AZ UTOLSÓ 24 ÓRÁBAN
196 72 VI. 16. 7h-TÓL VI. 17. 7h-IG
SOPRON
MAGYARÓVÁR
GYŐR
ESZTERGOM
TATABÁNYA
BUDAPEST
SALGÓTARJÁN
MISKOLC
NYÍREGYHÁZA
DEBRECEN
SZOLNOK
TÚRKEVE
KECSKEMÉT
BÉKÉSCSABA
SZOMBATHELY
PAPA
FARKASGYEPŰ
SZÉKESFEHÉRVÁR
SIÓFOK
KESZTHELY
SZENTGOTTHÁRD
NAGYKANIZSA
KAPOSVÁR
KALOCSA
SZEGED
BAJA
MISINA
PÉCS
Szintvonalak:
200, 300 és 500 m.
A GÖRBE VONALAK – AZ IZOHIÉTÁK – AZOKAT A HELYEKET
KÖTIK ÖSSZE, AHOL A CSAPADÉK MENNYISÉGE EGYENLŐ VOLT

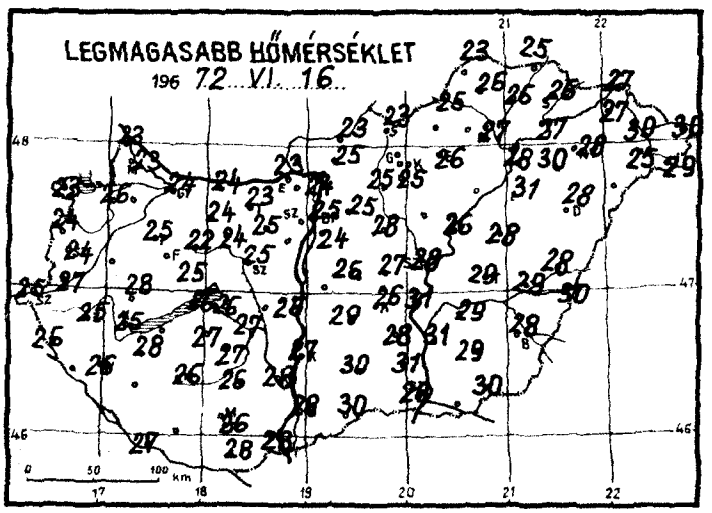
LEGMAGASABB HŐMÉRSÉKLET
196 72 VI. 16.

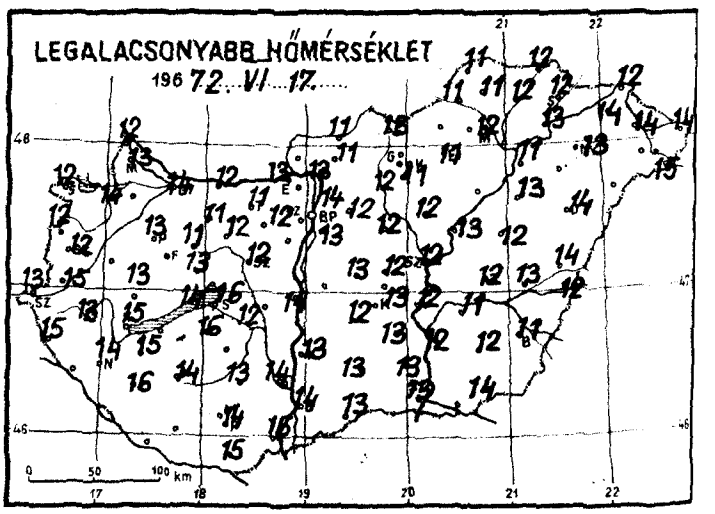
LEGALACSONYABB HŐMÉRSÉKLET
196 72 VI. 17.

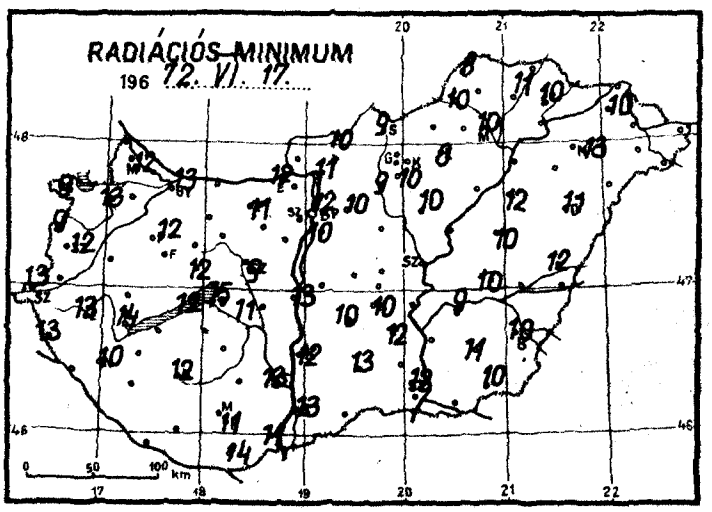
RADIÁCIÓS MINIMUM
196 72. VI. 17.

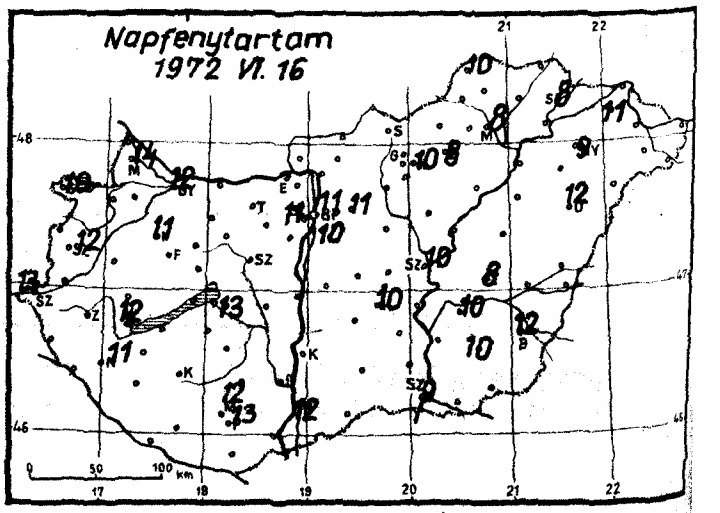
Napfénytartam
1972 VI. 16

1972. június hó, 17. nap szombat

	Az utolsó 24 óra adatai						24 órai csapadék mm		
	Csapadék (mm)		Hőmérsékleti szélsőségek: tegnapi nappali max.	éjszakai min.	min. 5 cm-en	Napsütés (óra) tegnap			
12815 Magyaróvár	.		23	13	12	14	Rajka	.	
822 Győr	.		24	14	13	12	Kapuvár	1	
825 Pápa	.		25	13	12	11	Csorna	1	
805 Sopron	9		23	12	9	10	Komárom	.	
812 Szombathely	1		24	12	12	12	Káld	-	
910 Szentgotthárd	ny	⌐	25	13	13	13	Kőszeg	6	⌐
915 Zalaegerszeg	.		25	13	13		Körmend	ny	
Lenti	.		26	15	13		Letenye	.	
925 Nagykanizsa	.		26	14	10	11	Sümeg	.	
920 Keszthely	.		25	15	14	12	Zirc	.	
Tihany	.		26	14	12		Kisbér	.	
935 Siófok	.		26	16	15	13	Mór	.	
942 Pécs	.		26	14	11	13	Alcsút	.	
941 Misinatető (534 m)	.		24	15	14	12	Esztergom	.	
Siklós	.	⌒	28	15	14		Dobogókő	.	
827 Farkasgyepű (400 m)	.	⌒	24	11	11		Fonyód	-	
Veszprém	.		25	13	12		Tab	.	
833 Tatabánya	.		23	11	11		Sárbogárd	.	
838 Budapest (Farkasrét)	.		24	13	10	10	Lengyel	.	
840 Budapest OMI	.		25	14	12	11	Nagykónyi	.	⌒
841 Budapest (Szabadságh., 474 m)	5	⌐	24	12	10	11	Marcali	.	
Martonvásár	-						Somogyszob	.	
835 Székesfehérvár	.		25	12	9		Kaposvár	.	⌒
Dunaújváros	.		26	14	13		Barcs	.	
Szekszárd	.		28	14	13		Szigetvár	.	
Mohács	.		28	16	11		Bácsalmás	.	
960 Baja	.		28	14	13	12	Kiskunhalas	.	
955 Kalocsa	.		27	13	12		Izsák	.	
Ceglód	.		27	12	-		Kunsztmiklós	-	
860 Szolnok	.		28	12	10	10	Örkény	2	⌐
970 Kecskemét	.		26	13	10	10	Nagykáta	1	⌐
Kiskunfélegyháza	.		28	13	12		Jászapáti	ny	⌐
982 Szeged	.		29	13	12	9	Tiszakécske	.	
Mezőhegyes	.	⌒	30	14	10		Nagykőrös	.	
Orosháza	.		29	12	11	10	Kistelek	.	
990 Békéscsaba	.		28	11	10	12	Makó	.	
875 Túrkeve	.		29	12	10	8	Szentes	.	
Berettyóújfalu	.	⌒	28	14	12		Szarvas	.	
882 Debrecen	.		28	14	11	12	Szeghalom	.	⌒
892 Nyíregyháza	.		28	13	13	9	Körösszakál	.	
788 Kisvárda	.		27	14	10	11	Tiszaroff	.	
Mátészalka	.		25				Poroszló	ny	⌐
Tiszabecs	.		30	14			Karcag	.	
Vác	.	=	24	13	11		Hortobágy	.	
Gödöllő	.		25	12	10	11	Polgár	.	
Lőrinci	2	⌐	25	12	9		Hajdúdorog	.	
Gyöngyös	.		25	11	10		Nyírlugos	-	
Balassagyarmat	ny	⌐	23	11	10		Csenger	.	
755 Salgótarján	.		23	10	9		Vásárosnamény	.	
Galyatető (932 m)	2	⌐	20	10			Záhony	ny	
851 Kékestető (1000 m)	6	⌐	18	9	7	10	Királyrét	.	
Mátraháza (672 m)	-						Romhány	.	
865 Eger	ny	⌐	26	11	8	8	Borsodnádasd	-	
Putnok	5	⌐=	25	11	10		Jósvafő	2	⌐
Lillafüred	8	⌐▲	25	9	9		Szendrőlád	5	⌐
772 Miskolc	1	⌐	27	12	10	8	Hidasnémeti	7	⌐▲
Fügöd	4	⌐▲	26	12	11		Tokaj	.	
778 Sárospatak	4	⌐	26	12	10	8	Szentendre	.	

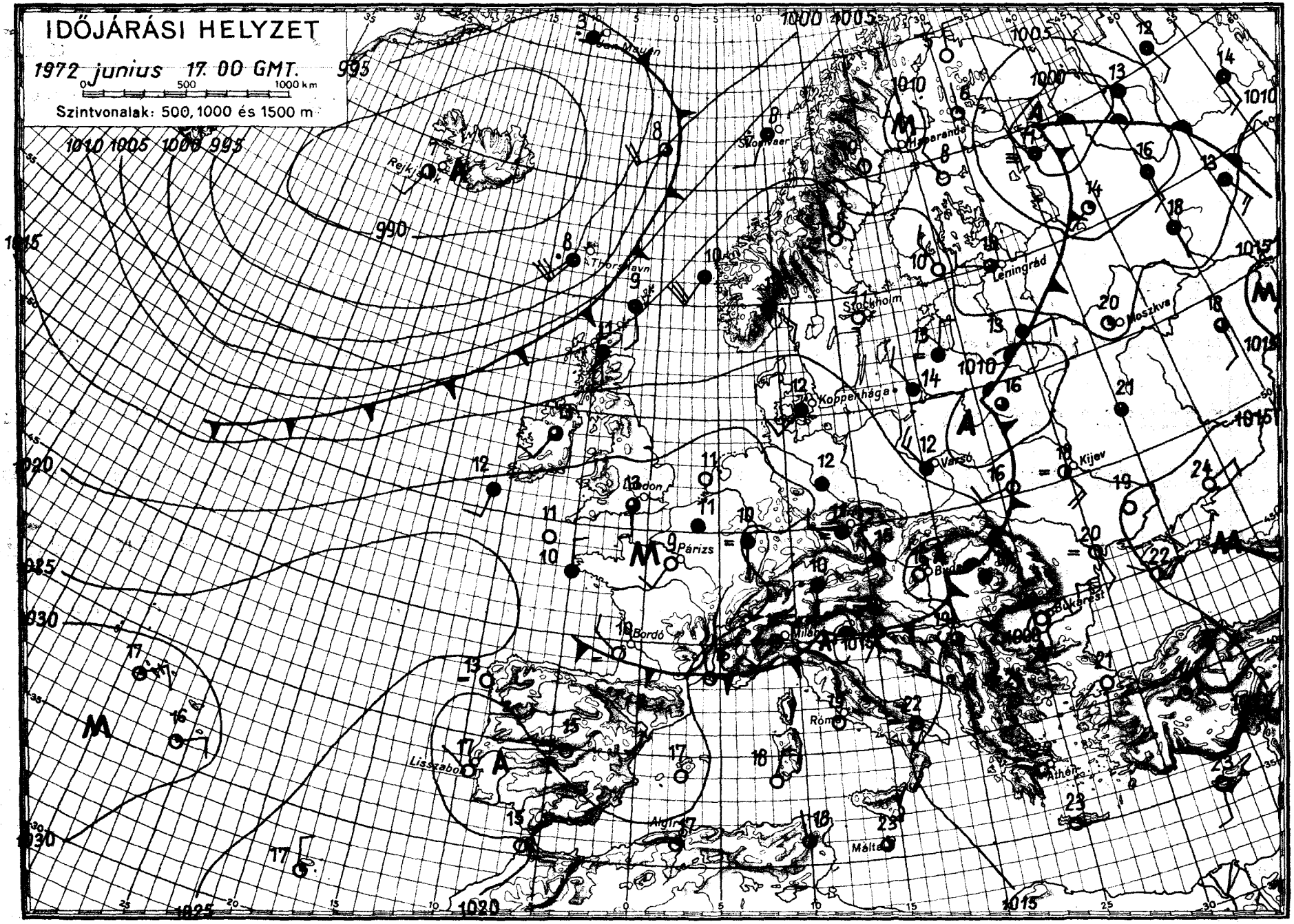
IDŐJÁRÁSI HELYZET
1972 junius 17. 00 GMT.
0 500 1000 km
Szintvonalak: 500, 1000 és 1500 m
Reykjavik
Thorshavn
Stockholm
Leningrád
Moszkva
Koppenhága
Varsó
Kijev
London
Párizs
Bordó
Milano
Bukarest
Róma
Athén
Lisszabon
Algír
Málta

IDŐJÁRÁSI NAPIJELENTÉS

ЕЖЕДНЕВНЫЙ МЕТЕОРОЛОГИЧЕСКИЙ БЮЛЛЕТЕНЬ • DAILY WEATHER REPORT
BULLETIN QUOTIDIEN DE TEMPS • TÄGLICHER WETTERBERICHT

KIADJA AZ ORSZÁGOS METEOROLÓGIAI INTÉZET
BUDAPEST II. KITAIBEL PÁL UTCA 1
TELEFON: KÖZPONT: 353-500, IDŐJELZŐ OSZT.: 150-410

MEGJELENIK NAPONKÉNT • ELŐFIZETÉSI ÁRA A POSTAI KÖLTSÉGGEL EGYÜTT NEGYEDÉVRE 60, Ft
KIADÁSÉRT FELEL AZ INTÉZET IGAZGATÓJA

85. évfolyam 170. szám + Budapest + 1972. junius 18. vasárnap

Az időjárási helyzet ma reggel és a várható időjárás:

A Nyugat-Európából beáramló hüvös, valamint a délkeletről érkező meleg levegő találkozása az Alpok nyugati részén és a Kárpát-medencében megy végbe, emiatt ezeken a területeken erősen felhős az ég, többfelé esik az eső, helyenként zivatar is keletkezik. A hőmérséklet a hüvös levegővel elárasztott területeken jelentősen alacsonyabb az évszaknak megfelelő átlagnál. Az óceáni léghullámok a Brit-szigeteken és a Skandináv-félsziget nyugati részén is változékony, szeles, többfelé esős időjárást okoznak. Európa többi részén általában kevesebb a felhő, száraz az idő. A hüvös levegő a következő 36 óra folyamán tovább terjeszkedik kelet felé.

Hazánkban szombaton a nyugati megyékben erősen felhős volt az ég, az ország többi részén általában 8, 14 órán át sütött a nap. A délutáni óráktól kezdve a Dunántulon, a Duna-Tisza-közén és a Körösök vidékén sokfelé esett az eső, záporeső, több helyen zivatar kiséretében. A lehullott csapadék mennyisége általában csapadéknyom és 10 mm között váltakozott, de több helyen elérte a 15, 20, néhány helyen a 30, 35 mm-t, sőt Kapuváron 39, a Vas-megyei Felsőszölnökön 50 mm-t mértek. A hőmérséklet napközben a Dunántul nyugati részén a hüvös levegő miatt csak 19, 22, máshol 23, 28 fokig emelkedett. Vasárnap hajnalra 11, 16 fokig hült le a levegő. Ma délelőtt a délkeleti megyékben változóan, máshol erősen felhős idő volt. Több helyről jelentettek esőt, záport, Siófok és Szeged térségéből zivatart. A hőmérséklet 11 órakor a nyugati megyékben 13, 16, az ország többi részén 17, 22 fok között váltakozott.

Ma 12 órakor Budapesten a hőmérséklet 19 fok, a tengerszintre átszámitott légnyomás 759 mm, alig változik.

A Balaton vizének hőmérséklete 11 órakor Siófoknál 23 fok volt.

Várható időjárás hétfő estig:

Időnként felszakadozó felhőzet, sokfelé esővel, zivatarral.
Többfelé élénk, helyenként átmenetileg erős északias szél.
Az évszakhoz képest hüvös idő.
Várható legalacsonyabb éjszakai hőmérséklet: 10, 15,
legmagasabb nappali hőmérséklet hétfőn: nyugaton 16, 20 fok között, délkeleten kevéssel 20 fok felett.

Vadkerti Ferenc s.k.

A hőmérséklet napi középértéke és eltérése a 100 évi átlagtól /Budapesten/:

1972. VI. 17.: 19,6 C° +0,2 C°

1871 óta ezen a napon Budapesten előfordult:

legmagasabb hőmérséklet 33,0 C° /1885/
legalacsonyabb hőmérséklet 6,5 C° /1913/.

72.0339.

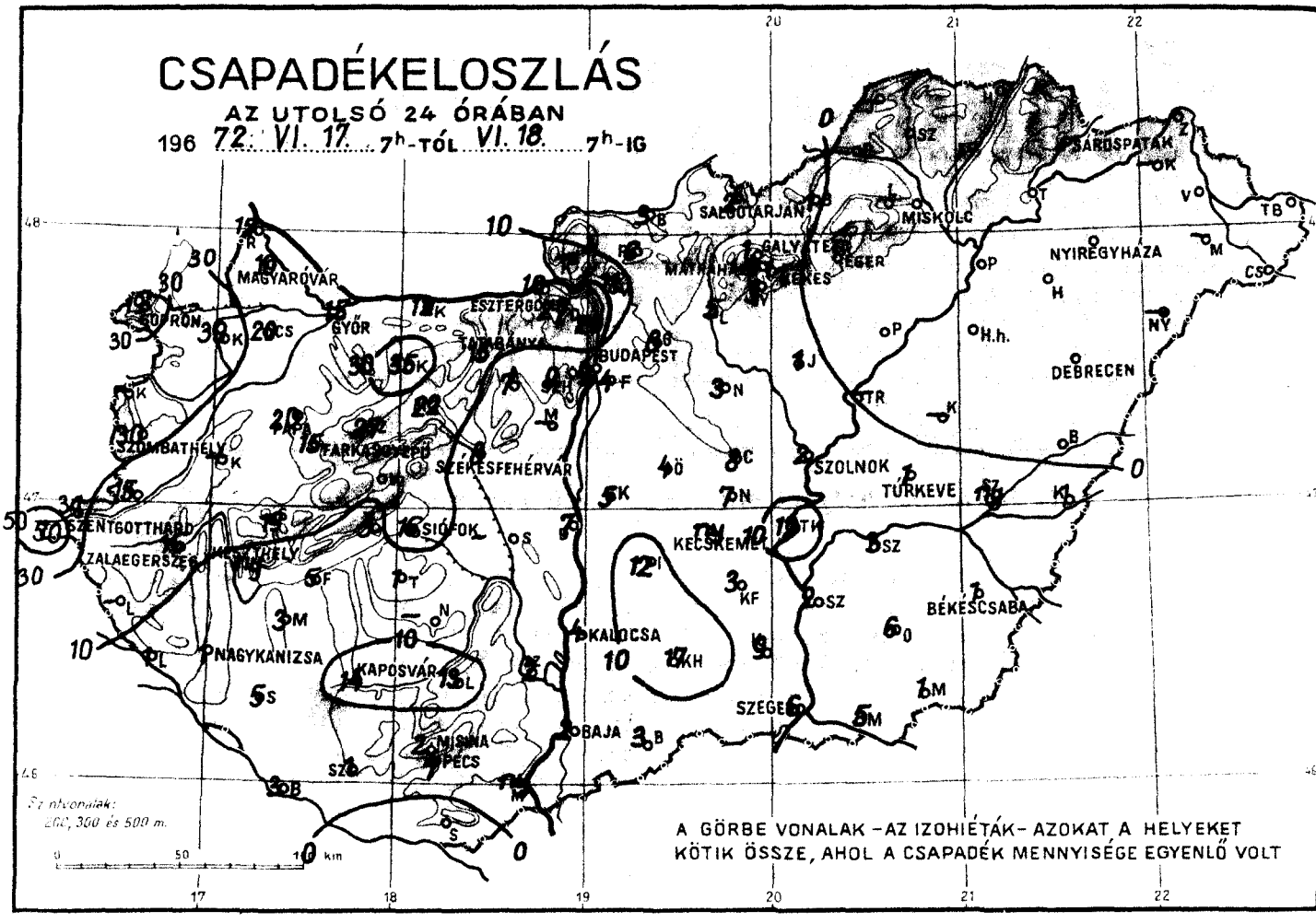
CSAPADÉKELOSZLÁS
AZ UTOLSÓ 24 ÓRÁBAN
196 72. VI. 17. 7h-TÓL VI. 18. 7h-IG
MAGYARÓVÁR
SOPRON
GYŐR
ESZTERGOM
TATABÁNYA
BUDAPEST
SALGÓTARJÁN
MISKOLC
NYÍREGYHÁZA
DEBRECEN
SZOLNOK
TÚRKEVE
SZOMBATHELY
SZÉKESFEHÉRVÁR
SIÓFOK
KECSKEMÉT
BÉKÉSCSABA
SZEGED
KALOCSA
NAGYKANIZSA
KAPOSVÁR
BAJA
PÉCS
Sűrű vonalak:
200, 300 és 500 m.
A GÖRBE VONALAK – AZ IZOHIÉTÁK – AZOKAT A HELYEKET
KÖTIK ÖSSZE, AHOL A CSAPADÉK MENNYISÉGE EGYENLŐ VOLT

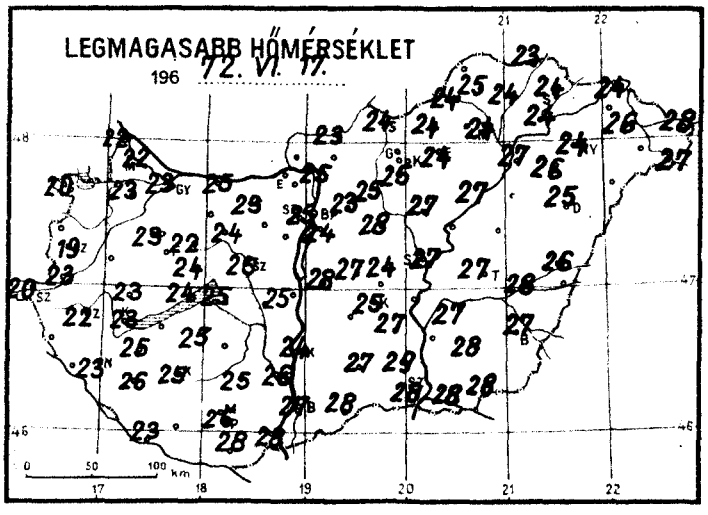
LEGMAGASABB HŐMÉRSÉKLET
196 72. VI. 17.

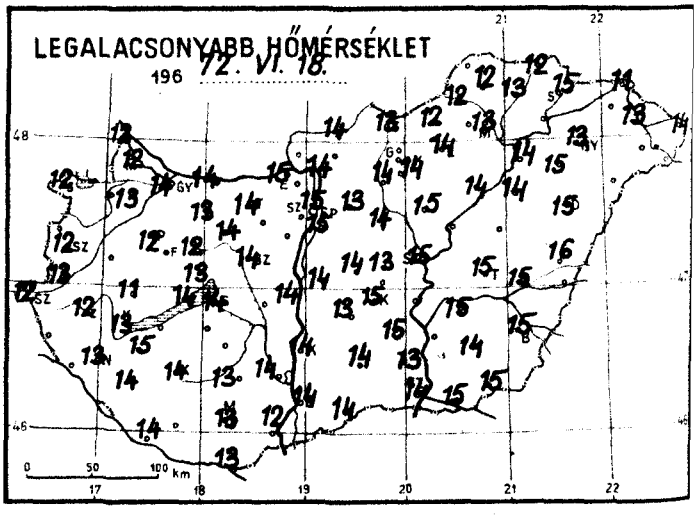
LEGALACSONYABB HŐMÉRSÉKLET
196 72. VI. 18.

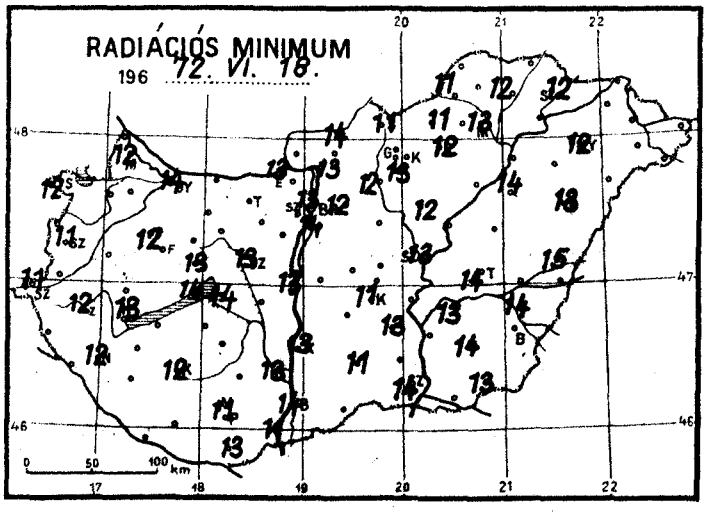
RADIÁCIÓS MINIMUM
196 72. VI. 18.

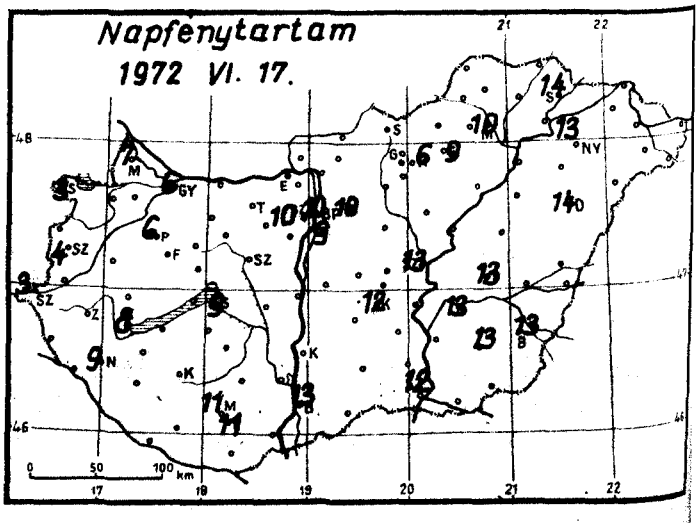
Napfénytartam
1972 VI. 17.

1972. junius ..... hó,
18. nap vasárnap .....

	Az utolsó 24 óra adatai						24 órai csapadék mm		
	Csapadék (mm)		Hőmérsékleti szélsőségek: tegnapi nappali max.	éjszakai min.	min. 5 cm-en	Napsütés (óra) tegnap			
12815 Magyaróvár	10		22	12	12	7	Rajka	15	
822 Győr	15	⟋	23	14	14	6	Kapuvár	39	
825 Pápa	20	⟋	23	12	12	6	Csorna	20	
805 Sopron	19	⟋	20	12	12	3	Komárom	12	⟋
812 Szombathely	30		19	12	11	4	Káld	–	
910 Szentgotthárd	31	⟋	20	12	11	3	Kőszeg	–	
915 Zalaegerszeg	16	⟋	22	12	12		Körmend	15	⟋
Lenti	–						Letenye	1	⟋
925 Nagykanizsa	1	⟋	23	13	12	9	Sümeg	19	⟋
920 Keszthely	ny	⟋	23	13	13	8	Zirc	27	
Tihany	5	V	24	14	14		Kisbér	35	V
935 Siófok	16	⟋	25	14	14	9	Mór	22	V
942 Pécs	7	⟋	26	13	11	11	Alcsút	7	⟋
941 Misinatető (534 m)	2	⟋	24	19	11	11	Esztergom	10	
Siklós	.		28	13	13		Dobogókő	27	⟋
827 Farkasgyepű (400 m)	15	⟋	22	12	12		Fonyód	5	
Veszprém	10	⟋	24	13	13		Tab	1	
833 Tatabánya	15		23	14	–		Sárbogárvan	–	
843 Budapest (Lőrinc)	4	⟋	24	15	14	9	Lengyel	13	⟋
840 Budapest OMI	9	⟋	25	15	13	10	Nagykónyi	–	
841 Budapest (Szabadságh., 474 m)	9	⟋	22	12	12	10	Marcali	3	⟋
Martonvásár	–						Somogyszob	5	
835 Székesfehérvár	8	V	25	14	13		Kaposvár	14	⟋
Dunaújváros	7	⟋	25	14	13		Barcs	3	⟋
Szekszárd	2	⟋	26	14	13		Szigetvár	1	
Mohács	ny		28	12	11		Bácsalmás	3	V
960 Baja	2	⟋	27	14	14	13	Kiskunhalas	17	⟋
955 Kalocsa	4	⟋	24	14	13		Izsák	12	⟋
Cegléd	8	V	24	13			Kunsztmiklós	5	⟋
860 Szolnok	2	⟋	27	15	13	13	Örkény	4	⟋
970 Kecskemét	ny	V	25	15	11	12	Nagykáta	3	
Kiskunfélegyháza	3	⟋	27	15	13		Jászapáti	1	
982 Szeged	6	⟋	28	14	14	12	Tiszakécske	12	V
Mezőhegyes	1	⟋	28	15	13		Nagykőrös	7	⟋
Orosháza	6	V	28	14	14	13	Kistelek	9	⟋
990 Békéscsaba	1	V	27	15	14	13	Makó	5	⟋
875 Túrkeve	1		27	15	14	13	Szentes	2	V
Berettyóújfalu	.		26	16	15		Szarvas	3	V
882 Debrecen	.		25	15	13	14	Szeghalom	ny	
892 Nyíregyháza	.		24	13	12	13	Kőrösszakál	1	V
788 Kisvárda	–						Tiszaroff	–	
Mátészalka	–						Poroszló	.	
Tiszabecs	.		28	14			Karcag	–	
Vác	11	⟋	25	14	13		Hortobágy	.	
Gödöllő	8	⟋	23	13	12	10	Polgár	.	
Lőrinci	5	⟋	25	14	12		Hajdúdorog	.	
Gyöngyös	3		25	14	13		Nyírlugos	–	
Balassagyarmat	3	⟋	23	14	14		Csenger	.	
755 Salgótarján	2		24	13	11		Vásárosnamény	.	
Galyatető (932 m)	1	⟋	19	9			Záhony	.	
851 Kékestető (1000 m)	1	⟋	16	9	8	6	Királyrét	–	
Mátraháza (672 m)	–						Romhány	6	⟋
865 Eger	.		24	14	12	9	Borsodnádasd	1	⟋
Putnok	.		24	12	11		Jósvafő	–	
Lillafüred	.		23	10	10		Szendrőlád	.	
772 Miskolc	.		24	13	13	10	Hidasnémeti	.	
Füged	.	⌓	24	13	12		Tokaj	.	
778 Sárospatak	.		24	15	12	14	Szentendre	20	⟋

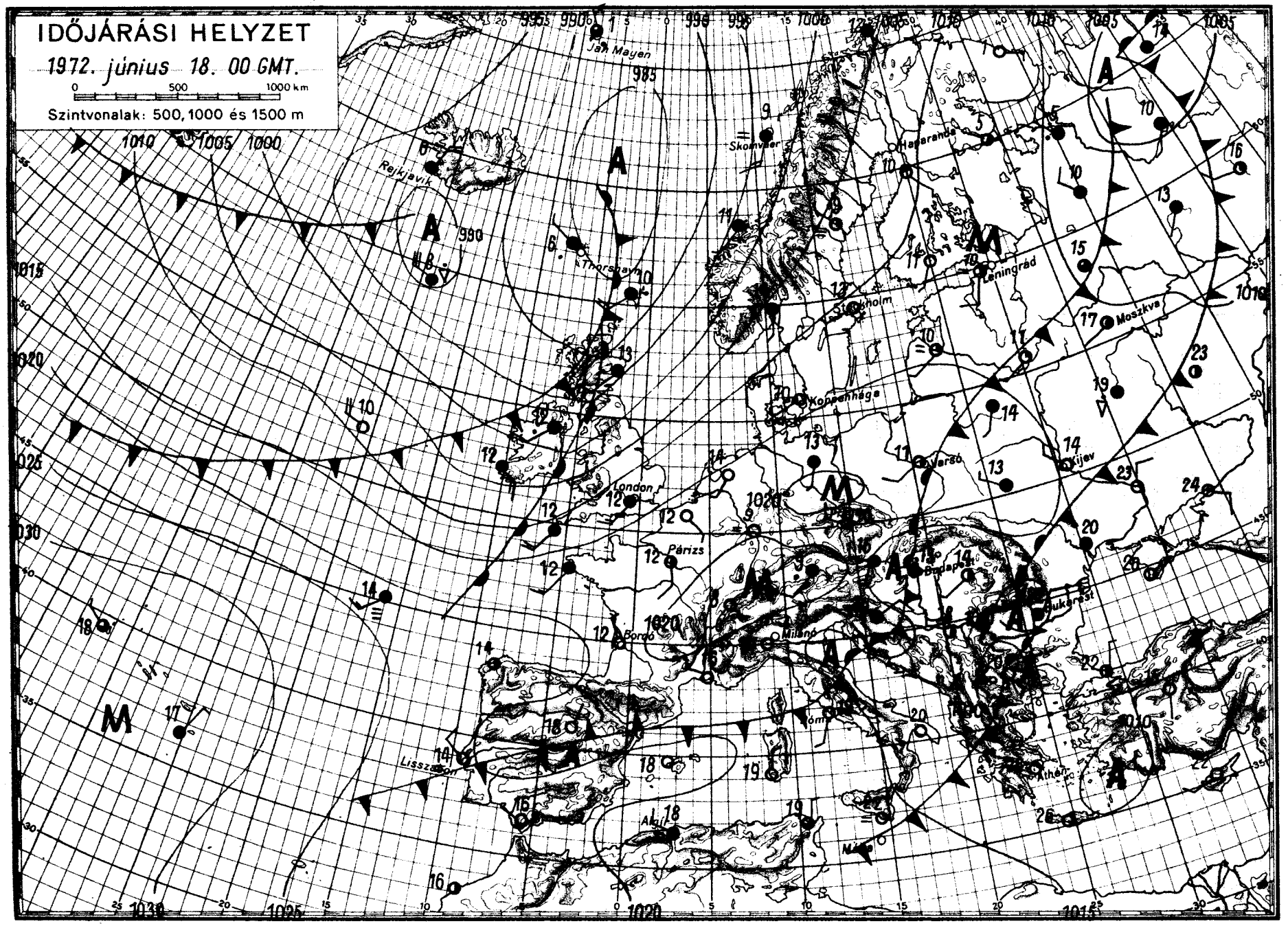

OFFSET: MTOKÖA BUDAPEST

IDŐJÁRÁSI NAPIJELENTÉS

ЕЖЕДНЕВНЫЙ МЕТЕОРОЛОГИЧЕСКИЙ БЮЛЛЕТЕНЬ • DAILY WEATHER REPORT
BULLETIN QUOTIDIEN DE TEMPS • TÄGLICHER WETTERBERICHT

KIADJA AZ ORSZÁGOS METEOROLÓGIAI INTÉZET
BUDAPEST II. KITAIBEL PÁL UTCA 1
TELEFON: KÖZPONT: 353-500, IDŐJELZŐ OSZT.: 150-410

MEGJELENIK NAPONKÉNT * ELŐFIZETÉSI ÁRA
A POSTAI KÖLTSÉGGEL EGYÜTT NEGYEDÉVRE 60, Ft
KIADÁSÉRT FELEL AZ INTÉZET IGAZGATÓJA

85. évfolyam 171. szám + Budapest + 1972. junius 19. hétfő

Az időjárási helyzet ma reggel és a várható időjárás:

A hüvös, óceáni eredetü levegő, amelyik vasárnap Közép-Európa nagy részén okozott felhős, többfelé esős időt, záporokat, zivatarokat, ma hajnalban elérte a Szovjetunió európai területének középső és déli részeit, valamint a Balkán-félsziget keleti felét. Hatására ma reggel a Fekete-tenger nyugati és északi partvidékén, és a Volga-Don közötti térségben voltak esők, záporok, zivatarok. A hüvös levegő mögött, Közép-Európa fölött átmenetileg leszálló légmozgás alakult ki, ezért kevés a felhő, száraz, napos, mérsékelten melegedő az idő. Nyugat-Európában az óceáni levegőben egy ujabb hulláma okoz változékony, sokfelé esős időjárást. A Kárpát-medence időjárását a következő 36 óra első felében még a leszálló légmozgás határozza meg, de várható, hogy kedden az óceáni levegő ujabb hulláma eléri a medence nyugati és északi részét.

Hazánkban vasárnap Kecskemét, Eger-, és Nyiregyháza térségében borult, máshol erősen vagy változóan felhős volt az ég, 7 óránál hosszabb napsütést sehol sem észleltek. Sokfelé volt eső, zápores, zivatar. A lehullott csapadék mennyisége általában 10 mm alatt maradt, csak Pápán érte el a 11, Kiskunfélegyházán és Dobogókőn a 13, Mátészalkán a 14, Szegeden a 17 mm-t. Battonyáról felhőszakadásról érkezett jelentés, ott 56 mm eső esett. A hőmérséklet napközben 20-25 fokig emelkedett. Hétfő hajnalra 8-15 fokig hült le a levegő. Ma délelőtt az északnyugati megyékben változóan, az ország többi részén csak gyengén volt felhős az ég, eső sehol sem esett. 11 órára 21-25 fokig melegedett fel a levegő.

Ma 12 órakor Budapesten a hőmérséklet 23 fok, a tengerszintre átszámitott légnyomás 759 mm, gyengén süllyed.

A Balaton vizének hőmérséklete Siófoknál 11 órakor 22 fok volt.

Várható időjárás kedd estig:

Felhőátvonulások hétfőn eső nélkül, kedden főként nyugaton és északon futó záporokkal, zivatarokkal.
Mérsékelt, kedden megélénkülő délnyugati, nyugati szél.
Várható legalacsonyabb éjszakai hőmérséklet: 9, 14 fok között,
legmagasabb nappali hőmérséklet kedden: nyugaton 20, máshol 25 fok körül.

Vissy Károly s.k.

TÁVOLABBI KILÁTÁSOK PÉNTEK REGGELIG:

Időnként megnövekvő felhőzet, zápor, zivatar lehet. Legalacsonyabb hajnali hőmérséklet 12-18 fok között. Legmagasabb nappali hőmérséklet 23-29 fok között. Jelentős mennyiségü eső /legalább 5 mm/ az ország területének 60 százalékán várható.

TÁVELŐREJELZŐ OSZTÁLY

A hőmérséklet napi középértéke és eltérése a 100 évi átlagtól /Budapesten/:

1972. VI. 18.:	18,1 C°	-1,9 C°

1871 óta ezen a napon Budapesten előfordult:

legmagasabb hőmérséklet	34,8 C° /1918/
legalacsonyabb hőmérséklet	7,6 C° /1884/.

72.0340.

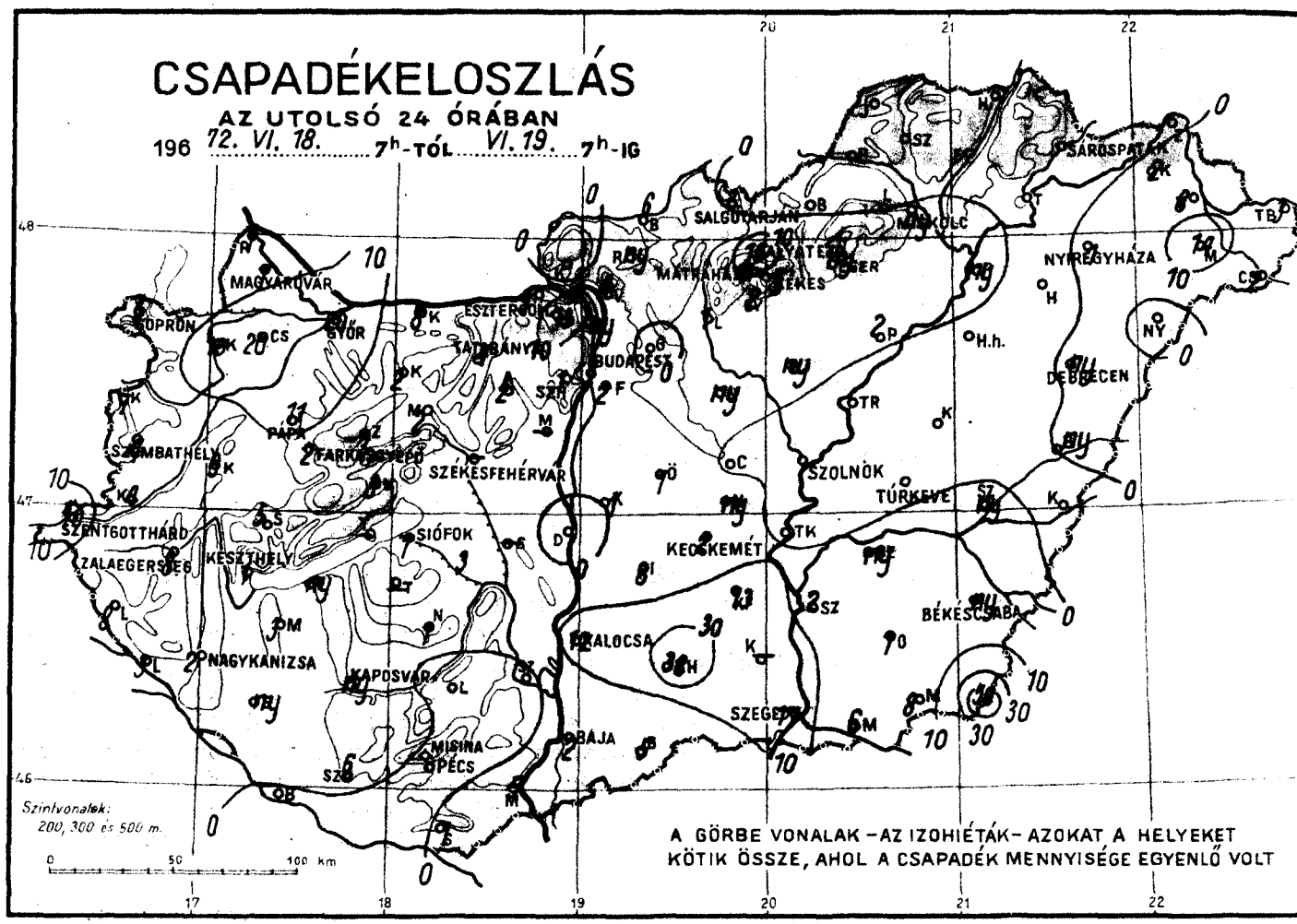
CSAPADÉKELOSZLÁS
AZ UTOLSÓ 24 ÓRÁBAN
196 72. VI. 18. 7h-TÓL VI. 19. 7h-IG
MAGYARÓVÁR
SOPRON
GYŐR
ESZTERGOM
TATABÁNYA
BUDAPEST
SZOMBATHELY
PAPA
TATABÁNYA
SZÉKESFEHÉRVÁR
SZOLNOK
TÚRKEVE
DEBRECEN
NYÍREGYHÁZA
SALGÓTARJÁN
MISKOLC
SÁROSPATAK
SZENTGOTTHÁRD
ZALAEGERSZEG
KESZTHELY
SIÓFOK
KECSKEMÉT
BÉKÉSCSABA
NAGYKANIZSA
KAPOSVÁR
KALOCSA
SZEGED
BAJA
MISINA
PÉCS
Szintvonalak:
200, 300 és 500 m.
A GÖRBE VONALAK – AZ IZOHIÉTÁK – AZOKAT A HELYEKET
KÖTIK ÖSSZE, AHOL A CSAPADÉK MENNYISÉGE EGYENLŐ VOLT

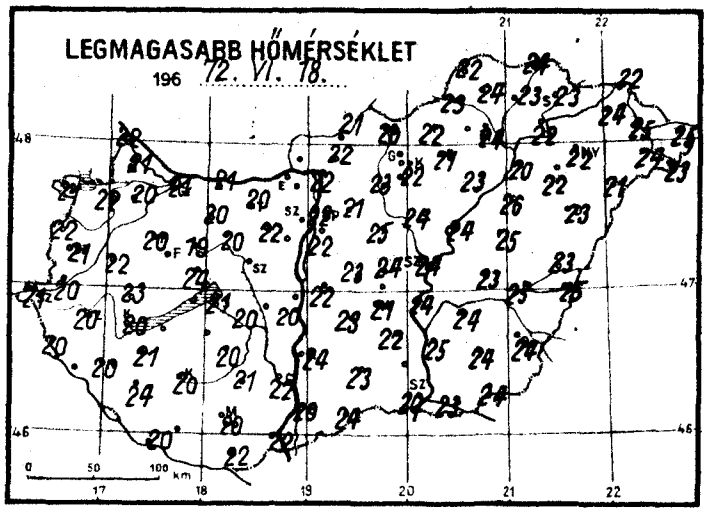
LEGMAGASABB HŐMÉRSÉKLET
196 72. VI. 18.

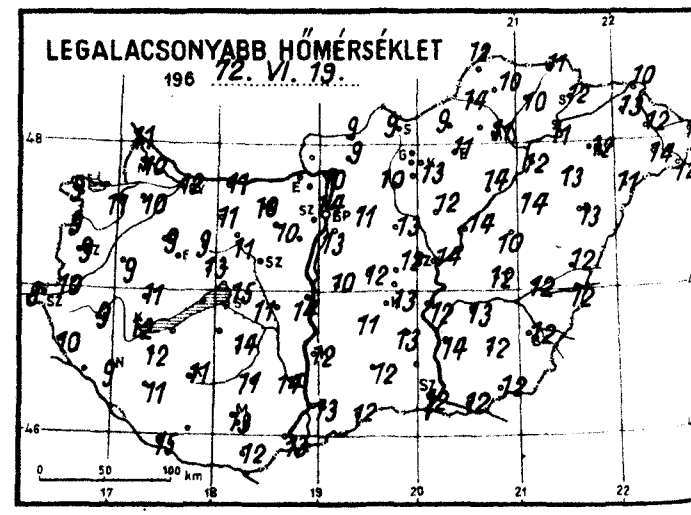
LEGALACSONYABB HŐMÉRSÉKLET
196 72. VI. 19.

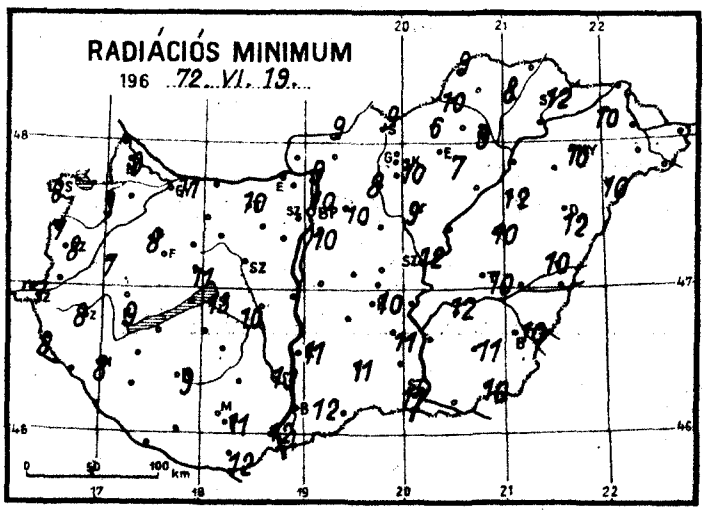
RADIÁCIÓS MINIMUM
196 72. VI. 19.

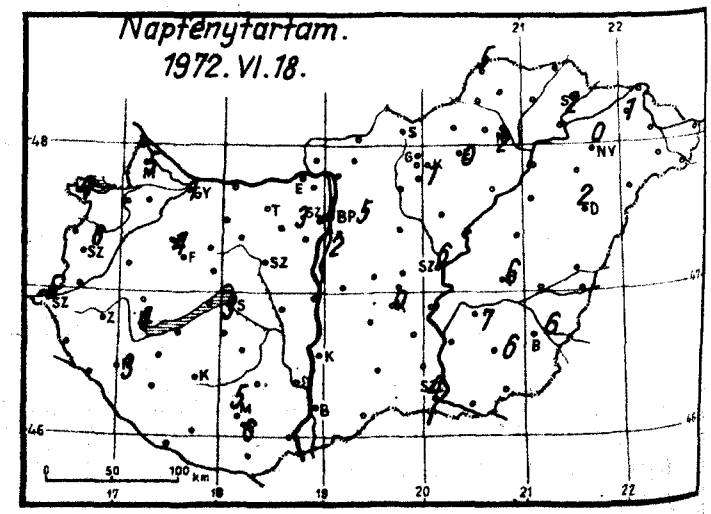
Naptényartam.
1972. VI. 18.

1972. junius hó,
19. hétfő nap

	Az utolsó 24 óra adatai						24 órai csapadék mm		
	Csapadék (mm)		Hőmérsékleti szélsőségek			Napsütés (óra) tegnap			
			tegnapi nappali max.	éjszakai min.	min. 5 cm-en				
12815 Magyaróvár	1		21	10	9	5	Rajka	1	
822 Győr	20	⟋	21	12	11	1	Kapuvár	10	
825 Pápa	11	⟋	20	9	8	4	Csorna	20	
805 Sopron	5		21	9	8	4	Komárom	8	⟋
812 Szombathely	7		21	9	8	6	Káld	9	▽
910 Szentgotthárd	10		21	8	7	5	Kőszeg	9	
915 Zalaegerszeg	8		20	9	8		Körmend	4	
Lenti	8		20	10	8		Letenye	3	
925 Nagykanizsa	2		20	9	8	3	Sümeg	5	
920 Keszthely	1	▽	20	10	9	4	Zirc	3	
Tihany	–						Kisbér	2	▽
935 Siófok	1	⟋	21	15	13	3	Mór	2	⌒
942 Pécs	•	⟋	20	13	11	6	Alcsút	2	⟋
941 Misinatető (534 m)	ny	⟋	16	13	12	5	Esztergom	9	
Siklós	1	⟋	22	12	12		Dobogókő	13	
827 Farkasgyepű (400 m)	2		19	12	11		Fonyód	ny	
Veszprém	8	⟋	24	13	11		Tab	–	
833 Tatabánya	4	⟋	20	10	13		Szabadbattyán	3	▽
839 Budapest Lőrinc	2	⟋	22	13	10	2	Lengyel	•	
840 Budapest OMI	1	▽	22	14	10	3	Nagykónyi	1	
841 Budapest (Szabadságh. 474 m)	1	⌒	19	13	10	3	Marcali	3	
Martonvásár	–						Somogyszob	ny	
835 Székesfehérvár	–						Kaposvár	ny	⌒
Dunaújváros	•		20	14	12		Barcs	•	
Szekszárd	•		22	14	13		Szigetvár	6	
Mohács	5	▽	22	13	12		Bácsalmás	5	
960 Baja	2	⟋	20	13	12	2	Kiskunhalas	38	
955 Kalocsa	12	⟋	24	12	11		Izsák	8	⟋
Cegléd	•		24	12	–		Kunsztmiklós	1	⟋
860 Szolnok	•		24	14	12	6	Örkény	1	⟋
970 Kecskemét	2		21	13	10	0	Nagykáta	ny	⟋
Kiskunfélegyháza	13	⟋	22	13	11		Jászapáti	ny	
982 Szeged	17	⟋	20	12	11	4	Tiszakécske	•	
Mezőhegyes	8	⟋	24	12	10		Nagykőrös	ny	⟋
Orosháza	1		24	12	11	6	Kistelek	–	
990 Békéscsaba	ny	⟋	24	12	10	6	Makó	6	⟋
875 Túrkeve	•		23	12	10	6	Szentes	2	▽
Berettyóújfalu	ny	⌒	23	12	10		Szarvas	ny	
888 Debrecen	ny	▽	23	13	12	2	Szeghalom	ny	
892 Nyíregyháza	11	▽	22	12	10	0	Kőrösszakál	•	
788 Kisvárda	2	▽	24	13	10	1	Tiszaroff	•	
Mátészalka	14	▽	24	14			Poroszló	2	
Tiszabecs	3		25	13			Karcag	•	
Vác	4	▽	22	10	9		Hortobágy	•	
Gödöllő	•		21	11	10	5	Polgár	ny	
Lőrinci	1	⟋	23	10	8		Hajdúdorog	•	
Gyöngyös	2		22	13	10		Nyírlugos	•	
Balassagyarmat	6	⟋	21	9	9		Csenger	2	
755 Salgótarján	•		20	9	9		Vásárosnamény	8	▽
Galyatető (932 m)	16	⟋	15	8			Záhony	•	
851 Kékestető (1000 m)	3	⟋	13	10	8	1	Királyrét	•	
Mátraháza (672 m)	–						Romhány	ny	
865 Eger	ny		21	11	7	0	Borsodnádasd	•	
Putnok	•	=	23	14	10		Jósvafő	•	
Lillafüred	•		22	8	5		Szendrőlád	•	
772 Miskolc	ny		24	11	9	2	Hidasnémeti	•	
Füged	•	⌒	23	10	8		Tokaj	•	
778 Sárospatak	•		23	12	12	2	Szentendre	ny	

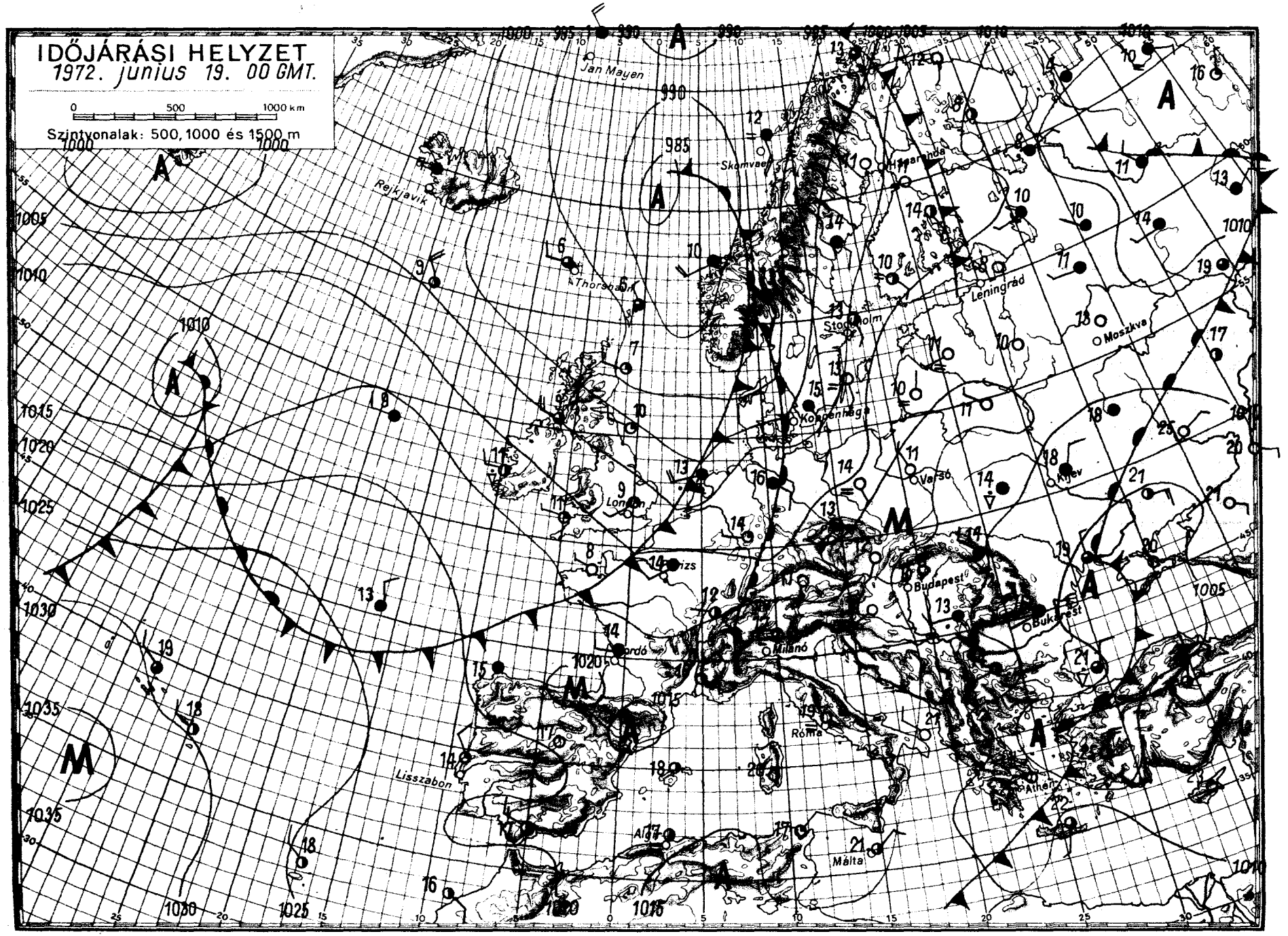

OFFSET-NYOMDA, BUDAPEST

IDŐJÁRÁSI NAPIJELENTÉS

ЕЖЕДНЕВНЫЙ МЕТЕОРОЛОГИЧЕСКИЙ БЮЛЛЕТЕНЬ • DAILY WEATHER REPORT
BULLETIN QUOTIDIEN DE TEMPS • TÄGLICHER WETTERBERICHT

KIADJA AZ ORSZÁGOS METEOROLÓGIAI INTÉZET
BUDAPEST II. KITAIBEL PÁL UTCA 1
TELEFON: KÖZPONT: 353-500, IDŐJELZŐ OSZT.: 150-410

MEGJELENIK NAPONKÉNT • ELŐFIZETÉSI ÁRA
A POSTAI KÖLTSÉGGEL EGYÜTT NEGYEDÉVRE 60, Ft
KIADÁSÉRT FELEL AZ INTÉZET IGAZGATÓJA

85. évfolyam 172. szám + Budapest + 1972. junius 20. kedd

Az időjárási helyzet ma reggel és a várható időjárás:

Izland felől gyors egymásutánban különböző hőmérsékletü és nedvességü légtömegek áramlanak a kontinens belseje felé. Hatásukra Nyugat- és Közép-Európában változékony az időjárás. Ma hajnalban a hüvösebb levegő a német-síkságon, az Alpok nyugati lejtőjén és Lengyelországban esőket, zivatarokat okozott. A következő 36 órában a Kárpát-medencében változékony marad az idő, a hőmérséklet általában az évszaknak megfelelően alakul.

Hazánkban hétfőn a Dunántul nyugati felén erősen, máshol változóan felhős volt az ég. Az elmult 24 óra folyamán csak a Balatontól északra fekvő területeken volt eső. A lehullott csapadék mennyisége általában 10 mm alatt maradt, de Szentgotthárdról 13, Kőszegről 16, Szombathelyről 20 mm-t jelentettek. A hőmérséklet napközben 24, 29 fokot ért el. Kedd hajnalra 11, 17 fokig hült le a levegő. Délelőtt változóan felhős idő volt, helyenként megerősödött az északnyugati, északi szél. A hőmérséklet 11 órakor 22, 27 fok között váltakozott.

Ma 12 órakor Budapesten a hőmérséklet 25 fok, a tengerszintre átszámitott légnyomás 760 mm, mérsékelten emelkedő irányzatu.

A Balaton vizének hőmérséklete 11 órakor Siófoknál 23 fok.

Várható időjárás szerda estig:

Felhőátvonulások, főként nyugaton és északon futó eső, záporeső, zivatar.
Az élénk, helyenként erős északnyugati, északi szél szerdára fokozatosan mérséklődik.
A nappali felmelegedés északnyugaton kissé gyengül, máshol alig változik.

Várható legalacsonyabb éjszakai hőmérséklet: 12, 17,
legmagasabb nappali hőmérséklet szerdán: 22, 26 fok között,
délkeleten egy-két fokkal 26 fok fölött.

Dunay Sándorné s.k.

A hőmérséklet napi középértéke és eltérése a 100 évi átlagtól /Budapesten/:

1972. VI. 19.:	21,5 C°	+1,3 C°

1871 óta ezen a napon Budapesten előfordult:

legmagasabb hőmérséklet	33,5 C° /1968/	
legalacsonyabb hőmérséklet	8,0 C° /1882/.	72.0343.

CSAPADÉKELOSZLÁS

AZ UTOLSÓ 24 ÓRÁBAN

196 72. VI. 19. 7h-TÓL VI. 20. 7h-IG

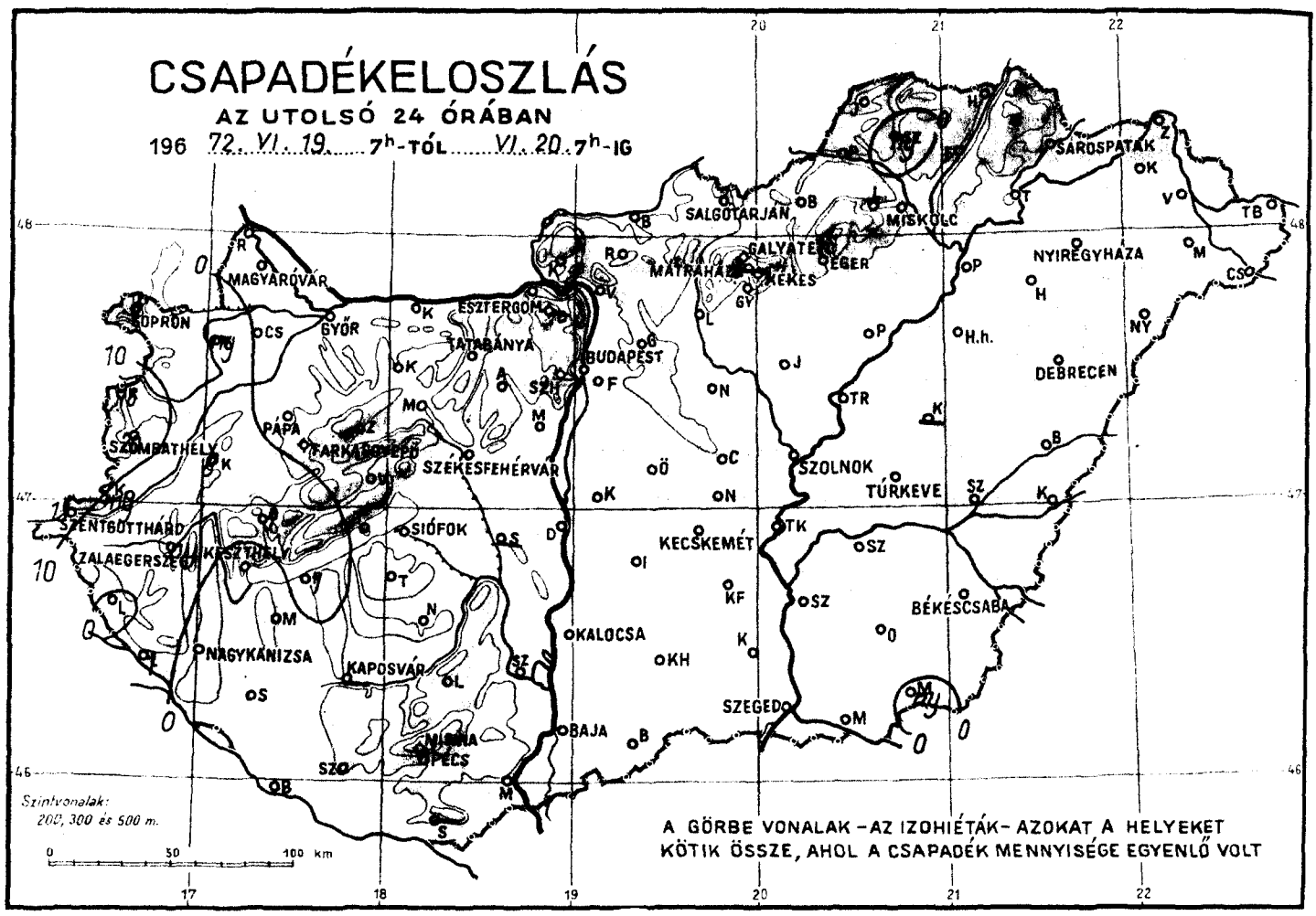

LEGMAGASABB HŐMÉRSÉKLET

196 72. VI. 19.

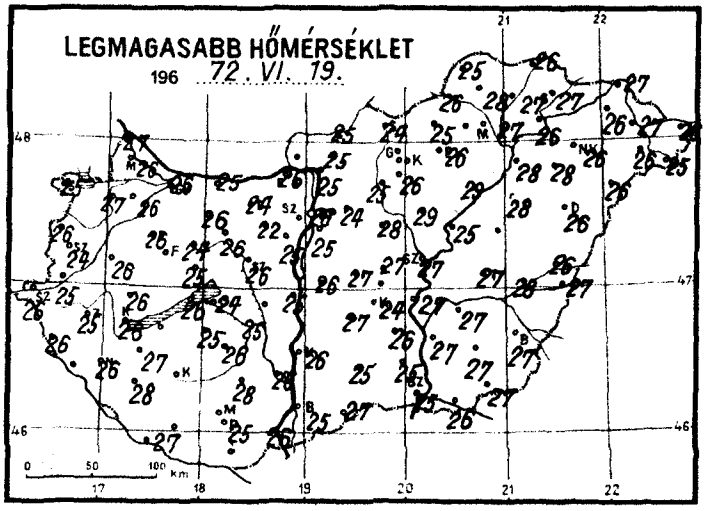

LEGALACSONYABB HŐMÉRSÉKLET

196 72. VI. 20.

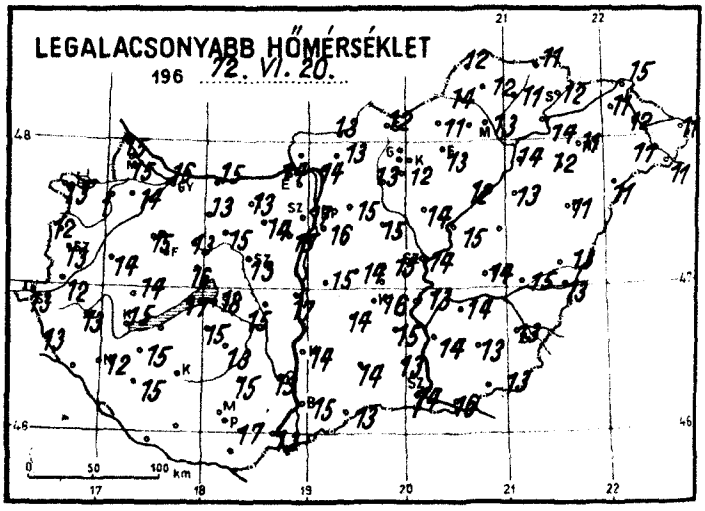

RADIÁCIÓS MINIMUM

196 72. VI. 20.

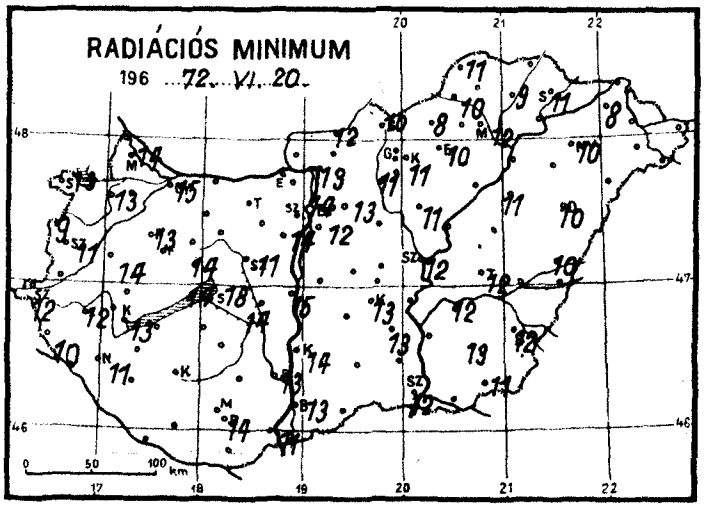

Napfénytartam.

1972. VI. 19.

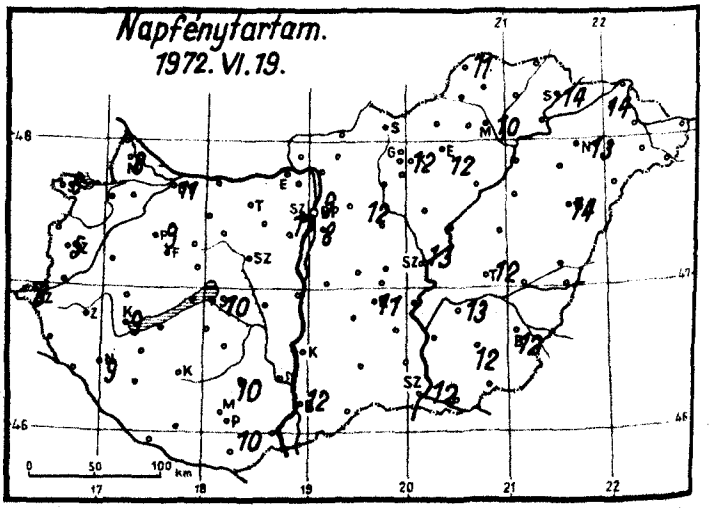

1972. junius hó,
20. nap kedd

	Az utolsó 24 óra adatai						24 órai csapadék mm		
	Csapadék (mm)		Hőmérsékleti szélsőségek			Napsütés (óra) tegnap			
			tegnapi nappali max.	éjszakai min.	min. 5 cm-en				
12815 Magyaróvár	•		26	15	14	9	Rajka	•	
822 Győr	•		26	16	15	11	Kapuvár	•	
825 Pápa	•		26	15	13	9	Csorna	•	⌒
805 Sopron	7	⌇	25	13	13	6	Komárom	•	⌒
812 Szombathely	20	⌇	24	13	11	5	Káld	8	⌇
910 Szentgotthárd	13	⌇	26	13	12	8	Kőszeg	16	⌇
915 Zalaegerszeg	ny		25	13	12		Körmend	ny	⌇
Lenti	•		26	13	10		Letenye	1	⌇
925 Nagykanizsa	•		26	12	11	9	Sümeg	5	⌇
920 Keszthely	•		26	15	13	9	Zirc	•	
Tihany	•		26	17	14		Kisbér	•	
935 Siófok	•		24	18	18	10	Mór	•	
942 Pécs	•		25	17	14	10	Alcsút	•	
941 Misinatető (534 m)	•		23	15	13	10	Esztergom	•	
Siklós	–						Dobogókő	–	
827 Farkasgyepű (400 m)	•	⌒	25	14	13		Fonyód	1	
Veszprém	•		25	16	14		Tab	•	
833 Tatabánya	•		24	13	–		Sárkeresztúr	•	⌇
843 Budapest (Lőrinc	•		25	16	12	8	Lengyel	•	
840 Budapest OMI	•		26	17	14	9	Nagykónyi	•	
841 Budapest (Szabadságh., 474 m)	•		23	15	13	11	Marcali	•	
Martonvásár	•		25	15	14		Somogyszob	•	
835 Székesfehérvár	•		26	13	11		Kaposvár	–	
Dunaújváros	•		25	17	15		Barcs	•	
Szekszárd	•		26	13	13		Szigetvár	•	
Mohács	•		26	13	11		Bácsalmás	•	
960 Baja	•		25	15	13	12	Kiskunhalas	•	
955 Kalocsa	•		26	14	14		Izsák	•	
Cegléd	•		27	15			Kunsztmiklós	•	
860 Szolnok	•		27	14	12	13	Örkény	•	
970 Kecskemét	•		24	16	13	11	Nagykáta	•	
Kiskunfélegyháza	•		26	15	13		Jászapáti	•	
982 Szeged	•		25	14	12	12	Tiszakécske	•	
Mezőhegyes	ny		27	13	11		Nagykőrös	•	
Orosháza	•		27	13	13	12	Kistelek	•	
990 Békéscsaba	•		27	13	12	12	Makó	•	
875 Túrkeve	•		27	14	12	12	Szentes	•	
Berettyóújfalu	•	⌒	26	13	10		Szarvas	•	
982 Debrecen	•		26	11	10	14	Szeghalom	•	
892 Nyíregyháza	•		26	11	10	13	Körösszakál	•	
788 Kisvárda	•		26	11	8	14	Tiszaroff	•	
Mátészalka	•		26	11			Poroszló	•	
Tiszabecs	•		26	11			Karcag	–	
Vác	•		25	14	13		Hortobágy	•	
Gödöllő	•		24	15	13	12	Polgár	•	
Lőrinci	•		25	13	11		Hajdúdorog	•	
Gyöngyös	•		26	12	11		Nyírlugos	•	
Balassagyarmat	•	⌒	25	13	12		Csenger	•	
755 Salgótarján	•		24	12	10		Vásárosnamény	•	
Galyatető (932 m)	•		20	11			Záhony	•	
851 Kékestető (1000 m)	•		17	13	10	12	Királyrét	•	
Mátraháza (672 m)	–						Romhány	•	
865 Eger	•		26	13	10	12	Borsodnádasd	•	
Putnok	•	=	26	14	10		Jósvafő	•	
Lillafüred	•		25	12	10		Szendrőlád	ny	
772 Miskolc	•	=	27	13	12	10	Hidasnémeti	•	
Füged	•	⌒	27	11	9		Tokaj	•	
778 Sárospatak	•		27	12	11	14	Szentendre	•	

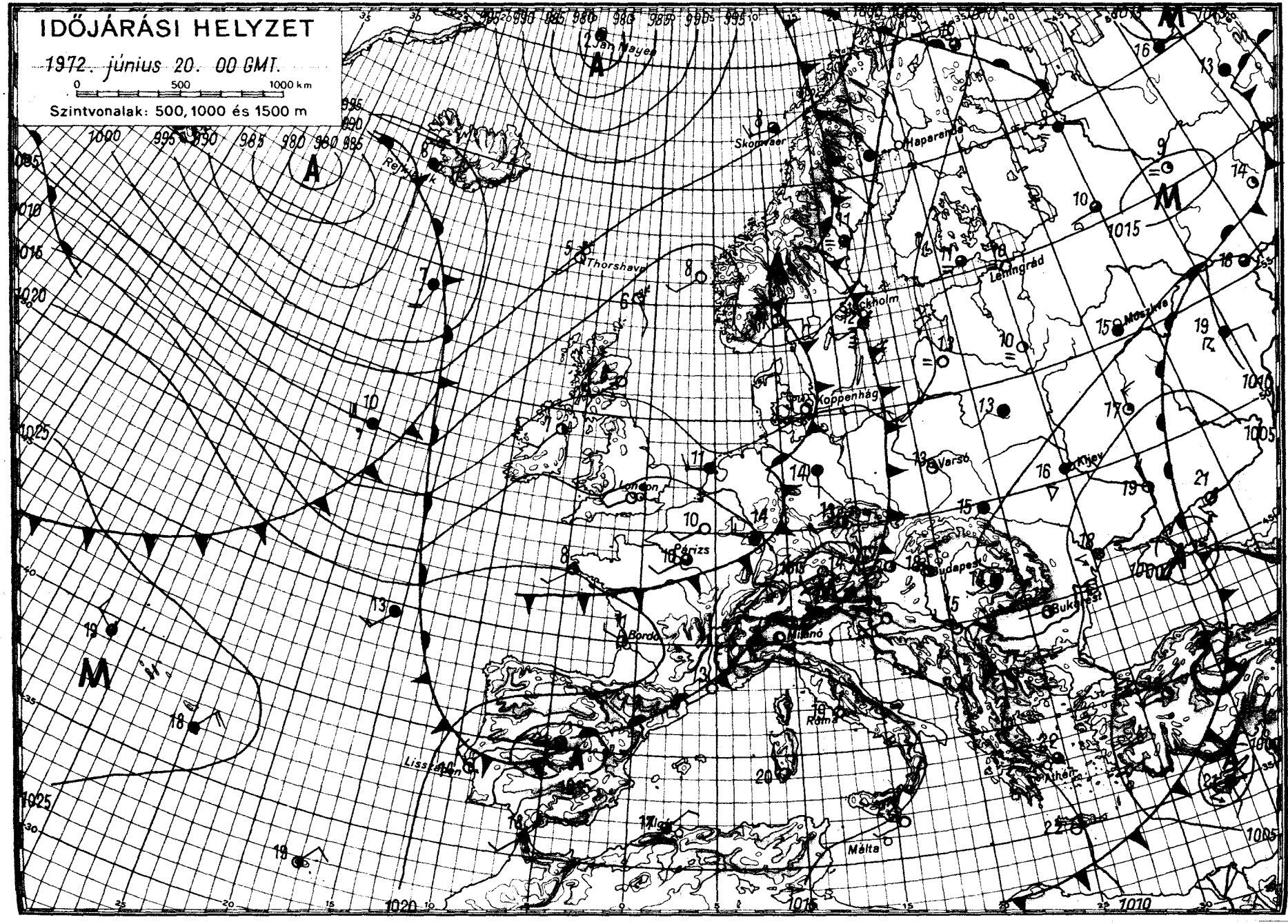
IDŐJÁRÁSI HELYZET
1972. június 20. 00 GMT.
0 500 1000 km
Szintvonalak: 500, 1000 és 1500 m
Jan Mayen
Skomvaer
Haparanda
Reykjavik
Thorshavn
Leningrád
Stockholm
Moszkva
Koppenhága
Varsó
Kijev
London
Párizs
Budapest
Bukarest
Bordeaux
Milánó
Róma
Lissabon
Athén
Málta

IDŐJÁRÁSI NAPIJELENTÉS

ЕЖЕДНЕВНЫЙ МЕТЕОРОЛОГИЧЕСКИЙ БЮЛЛЕТЕНЬ • DAILY WEATHER REPORT
BULLETIN QUOTIDIEN DE TEMPS • TÄGLICHER WETTERBERICHT

KIADJA AZ ORSZÁGOS METEOROLÓGIAI INTÉZET
BUDAPEST II. KITAIBEL PÁL UTCA 1
TELEFON: KÖZPONT: 353-500, IDŐJELZŐ OSZT.: 150-410

MEGJELENIK NAPONKÉNT • ELŐFIZETÉSI ÁRA
A POSTAI KÖLTSÉGGEL EGYÜTT NEGYEDÉVRE 60, Ft
KIADÁSÉRT FELEL AZ INTÉZET IGAZGATÓJA

85. évfolyam 173. szám + Budapest + 1972. junius 21. szerda

Az időjárási helyzet ma reggel és a várható időjárás:

A Brit-szigetek fölött örvénylő alacsony nyomásu légköri képződmény hatására ott hüvös, felhős, esős az időjárás. Ugyanakkor az Ibériai-félszigettől Nyugat-Európán, valamint az Alpokon át, széles sávban magas nyomásu gerinc huzódik Közép-Európa fölé. A leszálló légmozgás hatására ezeken a területeken csökkent a felhőzet és általában száraz idő alakult ki. A nappali felmelegedés ujra erősödött, a maximum hőmérséklet kedden általában az évszaknak megfelelően alakult. A következő 36 óra folyamán a Kárpát-medence időjárása napos, száraz marad.

Hazánkban kedden időnként kissé megnövekedett a felhőzet és általában 8, 14 órán át sütött a nap. A Dunántul nyugati megyéiben, valamint a Tiszántul néhány helyén zápor alakult ki, egy-két helyen zivatar kiséretében. A lehullott eső mennyisége általában 1 mm alatt maradt, csak Szarvasról jelentettek 9, Szendrőládról pedig 35 mm-t, jégesővel. A hőmérséklet napközben a Dunántulon 23, 26, máshol 26, 29 fokig emelkedett. Ma hajnalra 10, 15 fokig hült le a levegő. Délelőtt derült, vagy fátyolfelhős, száraz idő volt. A hőmérséklet 11 órára 21, 24 fokig emelkedett.

Ma 12 órakor Budapesten a hőmérséklet 23 fok, a tengerszintre átszámitott légnyomás 765 mm, mérsékelten süllyed.

A Balaton vizének hőmérséklete Siófoknál 11 órakor 23 fok volt.

Várható időjárás csütörtök estig:

Derült, száraz, napos idő.
Mérsékelt, időnként kissé megélénkülő változó irányu szél.

Várható legalacsonyabb éjszakai hőmérséklet: 11, 16,
legmagasabb nappali hőmérséklet csütörtökön: 26, 30 fok között.

Bartha Péterné s.k.

A hőmérséklet napi középértéke és eltérése a 100 évi átlagtól /Bddapesten/:

1972. VI. 20.:	21,7 C°	+1,7 C°

1871 óta ezen a napon Budapesten előfordult:

legmagasabb hőmérséklet	35,1 C° /1908/
legalacsonyabb hőmérséklet	8,7 C° /1923/.

72.0344.

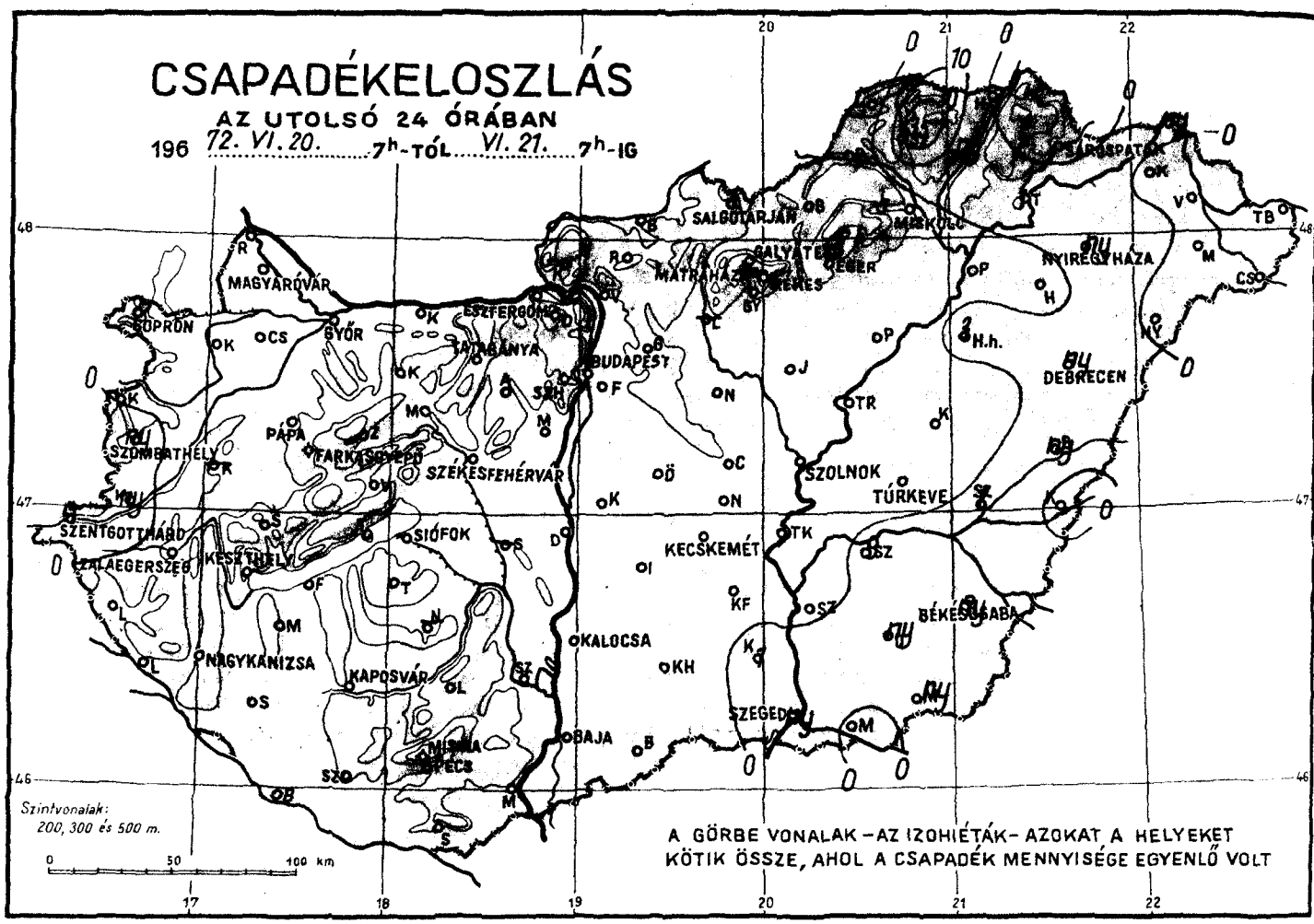
CSAPADÉKELOSZLÁS
AZ UTOLSÓ 24 ÓRÁBAN
196 72. VI. 20. 7h-TÓL VI. 21. 7h-IG
MAGYARÓVÁR
SOPRON
GYŐR
ESZTERGOM
TATABÁNYA
BUDAPEST
SALGÓTARJÁN
MISKOLC
MÁTRAHÁZA
EGER
NYÍREGYHÁZA
DEBRECEN
SZOLNOK
TÚRKEVE
KECSKEMÉT
BÉKÉSCSABA
SZOMBATHELY
PÁPA
TATABÁNYA
SZÉKESFEHÉRVÁR
SIÓFOK
KESZTHELY
NAGYKANIZSA
KAPOSVÁR
KALOCSA
SZEGED
BAJA
Szintvonalak:
200, 300 és 500 m.
A GÖRBE VONALAK – AZ IZOHIÉTÁK – AZOKAT A HELYEKET
KÖTIK ÖSSZE, AHOL A CSAPADÉK MENNYISÉGE EGYENLŐ VOLT

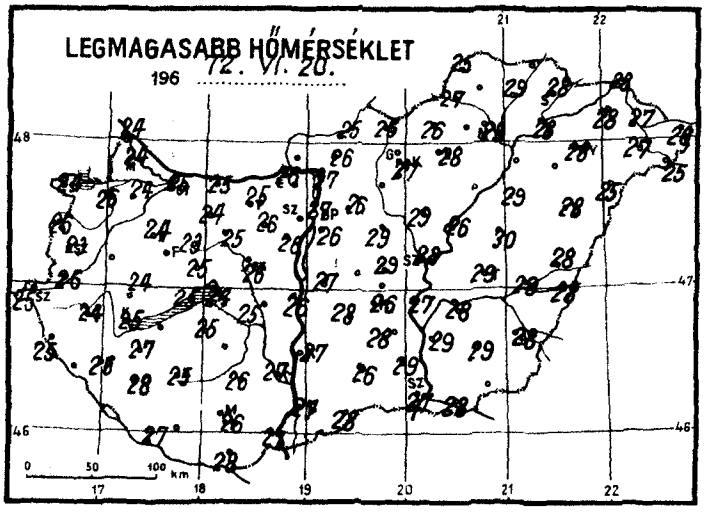
LEGMAGASABB HŐMÉRSÉKLET
196 72. VI. 20.

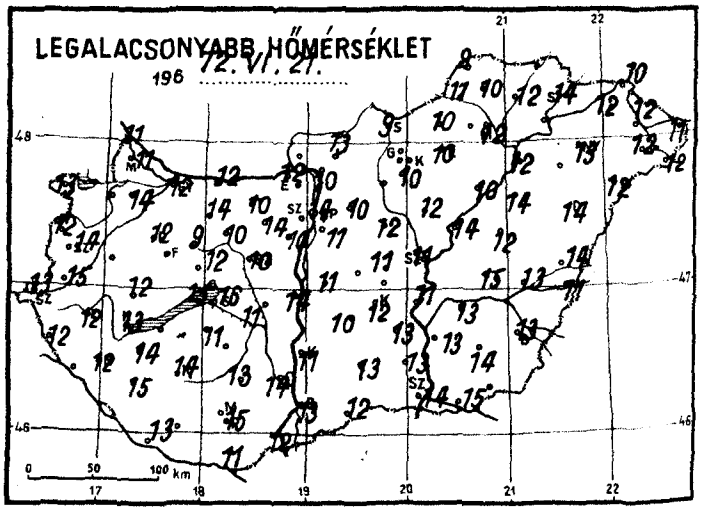
LEGALACSONYABB HŐMÉRSÉKLET
196 72. VI. 21.

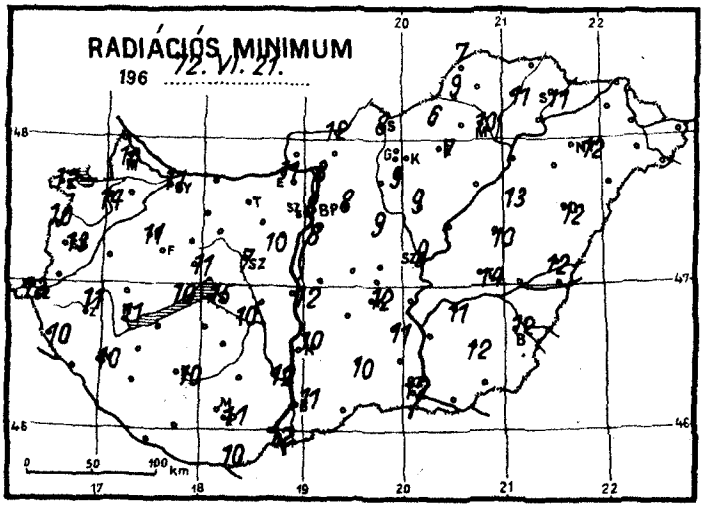
RADIÁCIÓS MINIMUM
196 72. VI. 21.

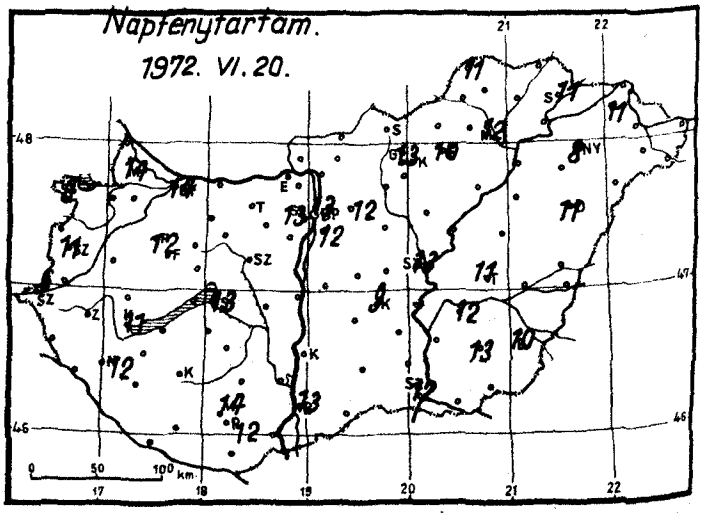
Napfénytartam.
1972. VI. 20.

1972. június hó, 21. nap szerda

	Az utolsó 24 óra adatai						24 órai csapadék mm		
	Csapadék (mm)		Hőmérsékleti szélsőségek			Napsütés (óra) tegnap			
			tegnapi nappali max.	éjszakai min.	min. 5 cm-en				
12815 Magyaróvár	•		24	11	10	14	Rajka	•	
822 Győr	•		25	12	11	14	Kapuvár	•	
825 Pápa	•		24	12	11	12	Csorna	•	
805 Sopron	•		24	13	12	8	Komárom	•	
812 Szombathely	ny	▽	23	14	13	11	Káld	–	
910 Szentgotthárd	1	▽	25	13	13	6	Kőszeg	•	
915 Zalaegerszeg	•		24	12	11		Körmend	ny	
Lenti	•		25	12	10		Letenye	•	
925 Nagykanizsa	•		26	12	10	12	Sümeg	•	
920 Keszthely	•		25	13	11	11	Zirc	•	
Tihany	•		25	15	10		Kisbér	•	
935 Siófok	•		24	16	15	13	Mór	•	
942 Pécs	•		26	15	11	12	Alcsút	•	
941 Misinatető (534 m)	•		23	14	13	14	Esztergom	•	
Siklós	•	⌒	28	11	10		Dobogókő	•	
827 Farkasgyepű (400 m)	•	⌒	24	13	12		Fonyód	•	
Veszprém	•		25	12	11		Tab	•	
833 Tatabánya	•		25	10	–		Sárrétudvari	•	
843 Budapest (Lőrinc)	•		26	11	8	12	Lengyel	•	
840 Budapest OMI	•		27	14	8	13	Nagykónyi	•	
841 Budapest (Szabadságh. 474 m)	•		23	13	10	13	Marcali	•	
Martonvásár	•		26	10	10		Somogyszob	•	
835 Székesfehérvár	•		26	10	7		Kaposvár	•	
Dunaújváros	•		26	14	12		Barcs	•	
Szekszárd	•		27	14	12		Szigetvár	•	
Mohács	•		27	12	12		Bácsalmás	•	
960 Baja	•		27	13	11	13	Kiskunhalas	•	
955 Kalocsa	•		27	11	10		Izsák	•	
Cegléd	•		29	11			Kunsztmiklós	•	
860 Szolnok	•		28	11	9	13	Örkény	•	
970 Kecskemét	•		26	12	12	9	Nagykáta	•	
Kiskunfélegyháza	•		28	13	11		Jászapáti	•	
982 Szeged	ny	▽	27	14	12	12	Tiszakécske	•	
Mezőhegyes	ny	▽	28	13	9		Nagykőrös	•	
Orosháza	ny		29	14	12	13	Kistelek	1	▽
990 Békéscsaba	ny	▽	28	13	12	10	Makó	•	
875 Túrkeve	•		29	15	14	11	Szentes	•	
Berettyóújfalu	ny	⌒	28	14	12		Szarvas	9	◹
882 Debrecen	ny	▽	28	14	12	11	Szeghalom	1	▽
892 Nyíregyháza	ny	▽	28	13	12	8	Körösszakál	•	
788 Kisvárda	•		28	12	8	11	Tiszaroff	•	
Mátészalka	•		27	12			Poroszló	•	
Tiszabecs	•		26	11			Karcag	•	
Vác	•		27	10	8		Hortobágy	3	
Gödöllő	•		26	10	8	12	Polgár	•	
Lőrinci	–						Hajdúdorog	•	
Gyöngyös	•		27	10	9		Nyírlugos	•	
Balassagyarmat	•	⌒	25	13	12		Csenger	•	
755 Salgótarján	–		26	9	8		Vásárosnamény	•	
Galyatető (932 m)	•		21	8			Záhony	ny	
851 Kékestető (1000 m)	•		19	9	7	13	Királyrét	•	
Mátraháza (672 m)	–						Romhány	•	
865 Eger	•		28	10	7	10	Borsodnádasd	•	
Putnok	•	=	22	11	9		Jósvafő	•	
Lillafüred	•		20	7	6		Szendrőlád	35	◹▲
772 Miskolc	•		29	12	10	12	Hidasnémeti	•	◹
Fügöd	ny	◹	29	12	11		Tokaj	1	▽
778 Sárospatak	•		28	14	11	11	Szentendre	•	

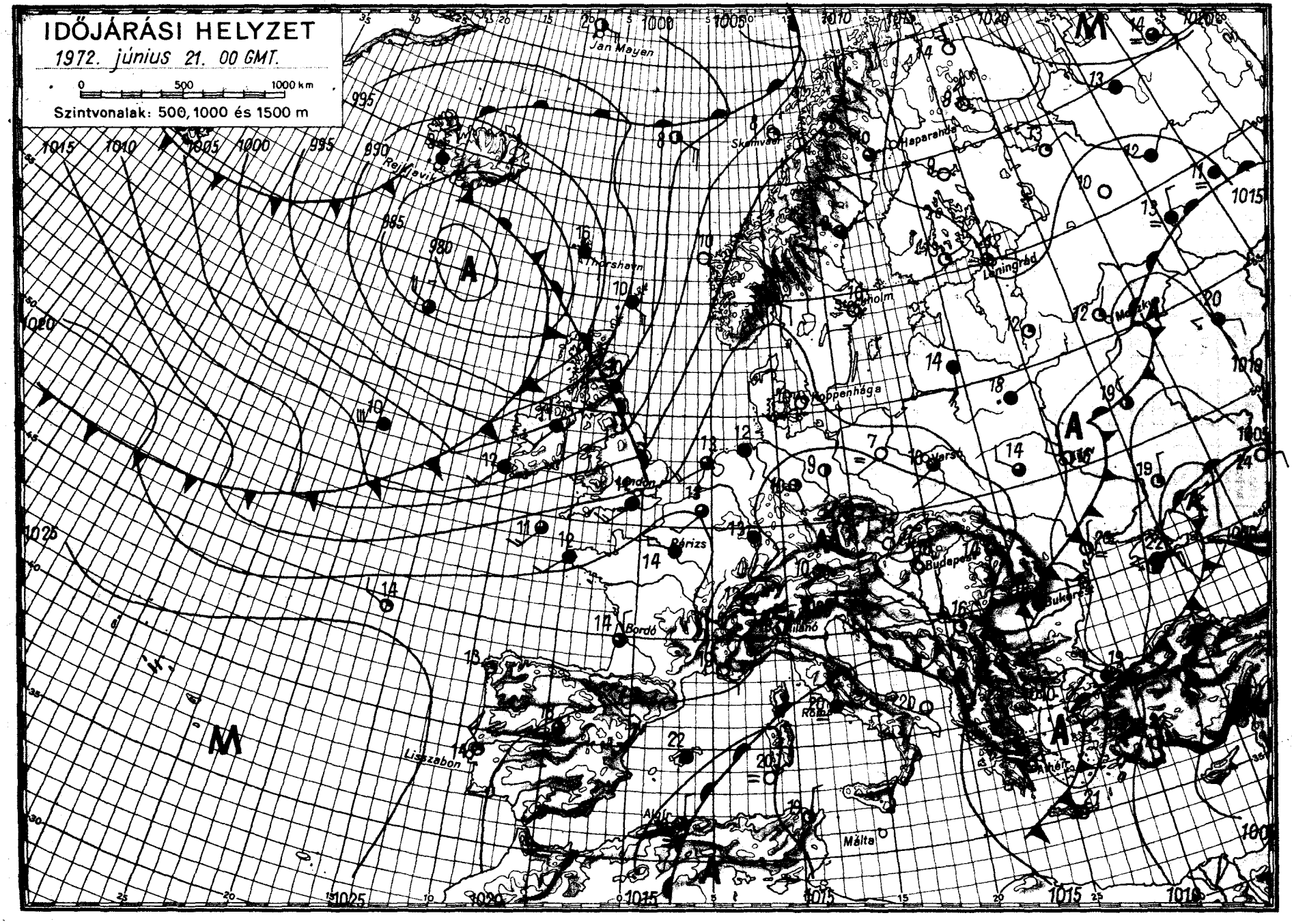
IDŐJÁRÁSI HELYZET
1972. június 21. 00 GMT.
0 500 1000 km
Szintvonalak: 500, 1000 és 1500 m
Jan Mayen
Reykjavik
Skamvaer
Haparanda
Leningrád
Moszkva
Koppenhága
London
Párizs
Budapest
Bukarest
Bordó
Milánó
Róma
Lisszabon
Algír
Málta
Athén
1015
1010
1005
1000
995
990
985
980
1020
1025

IDŐJÁRÁSI NAPIJELENTÉS

ЕЖЕДНЕВНЫЙ МЕТЕОРОЛОГИЧЕСКИЙ БЮЛЛЕТЕНЬ • DAILY WEATHER REPORT
BULLETIN QUOTIDIEN DE TEMPS • TÄGLICHER WETTERBERICHT

KIADJA AZ ORSZÁGOS METEOROLÓGIAI INTÉZET
BUDAPEST II. KITAIBEL PÁL UTCA 1
TELEFON: KÖZPONT: 353-500, IDŐJELZŐ OSZT.: 150-410

MEGJELENIK NAPONKÉNT • ELŐFIZETÉSI ÁRA
A POSTAI KÖLTSÉGGEL EGYÜTT NEGYEDÉVRE 60, Ft
KIADÁSÉRT FELEL AZ INTÉZET IGAZGATÓJA

85. évfolyam 174. szám + Budapest + 1972. junius 22. csütörtök

Az időjárási helyzet ma reggel és a várható időjárás:

Az Ibériai félszigettől, az Alpok térségén át magasléghyomású gerinc huzódik a Kárpát-medencéig. Lassu leszálló légmozgásának hatására általában kevés a felhő, száraz, meleg az idő. Felhősebb, változékonyabb, hüvösebb az idő a Brit-szigeteken, Skandináviában és szárazföldünk északnyugati partvidékén, ahová nyugat felől nedves, óceáni levegő áramlik. A következő 36 órában a hüvösebb, óceáni származásu levegő megközeliti a Kárpát-medence északnyugati részét.

Hazánkban szerdán száraz, napos idő volt. Eső sehol sem esett. A koradélutáni órákra 24-29 fokig emelkedett a hőmérséklet. Csütörtök hajnalra a Dunántulon csak 12-17, máshol általában 9-12 fokig hült le a levegő. Ma délelőtt a nyugati és északkeleti megyékben derült, az ország többi részén fátyolfelhős volt az ég, folytatódott a száraz, meleg idő. 11 órára 24-28 fokig emelkedett a hőmérséklet.

Ma 12 órakor Budapesten a hőmérséklet 26 fok, a tengerszintre átszámitott légnyomás 763 mm, gyengén süllyed.

A Balaton vizének hőmérséklete 11 órakor Siófoknál 23 fok volt.

Várható időjárás péntek estig:

Időnként kissé megnövekvő felhőzet, eső nem lesz.
Gyenge, pénteken lassan megélénkülő déli, délnyugati szél.
Meleg idő.
Várható legalacsonyabb éjszakai hőmérséklet: 14-19 fok között.
legmagasabb nappali hőmérséklet pénteken: 30 fok körül.

Vissy Károly s.k.

TÁVOLABBI KILÁTÁSOK KEDD REGGELIG:

Időnként megélénkülő nyugati széllel kisebb felhőátvonulások, helyenként futó záporok.
Legalacsonyabb hajnali hőmérséklet 11-16 fok között.
Legmagasabb nappali hőmérséklet 23-28 fok között.

Jelentős mennyiségü csapadék /legalább 5 mm/ az ország területének 30 százalékán várható.

TÁVELŐREJELZŐ OSZTÁLY

A hőmérséklet napi középértéke és eltérése a 100 évi átlagtól /Budapesten/:

1972. VI. 21.:	20,2 C°	+0,3 C°

1871 óta ezen a napon Budapesten előfordult:

legmagasabb hőmérséklet	32,7 C° /1908/	
legalacsonyabb hőmérséklet	8,0 C° /1910/.	

72.0347.

CSAPADÉKELOSZLÁS

AZ UTOLSÓ 24 ÓRÁBAN

196 72. VI. 21. 7h-TÓL VI. 22. 7h-IG

Csapadék nem volt.

Szintvonalak: 200, 300 és 500 m.

0 50 100 km

A GÖRBE VONALAK – AZ IZOHIÉTÁK – AZOKAT A HELYEKET KÖTIK ÖSSZE, AHOL A CSAPADÉK MENNYISÉGE EGYENLŐ VOLT

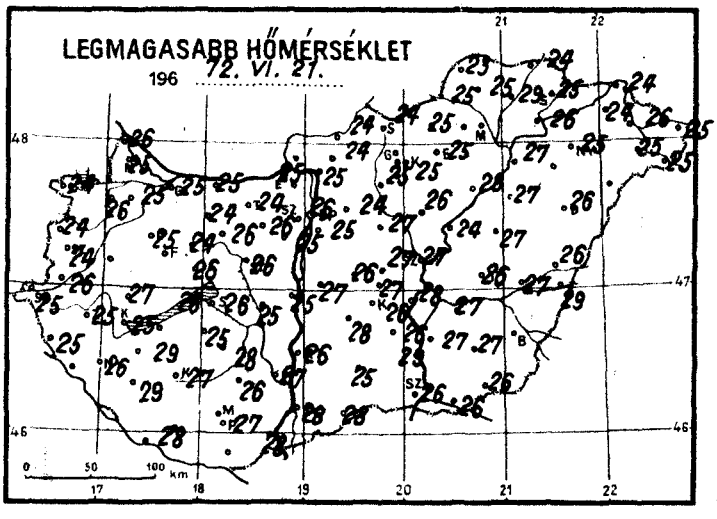

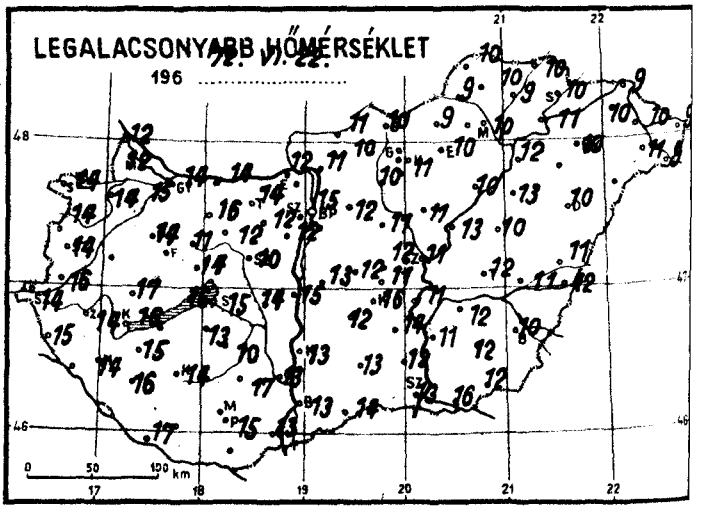

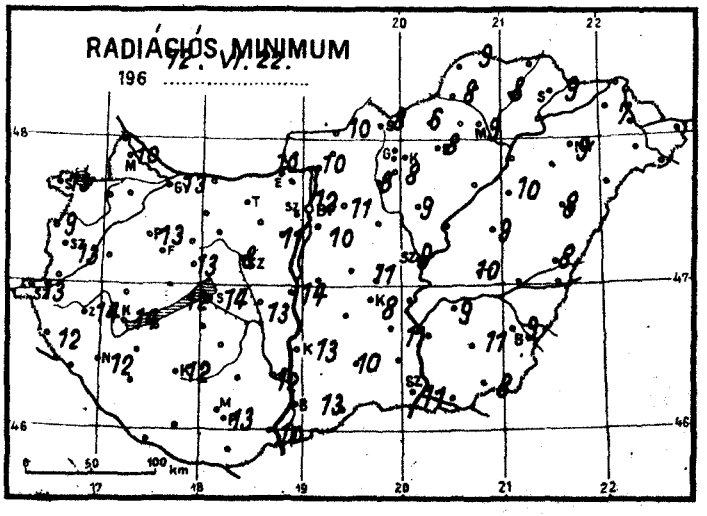

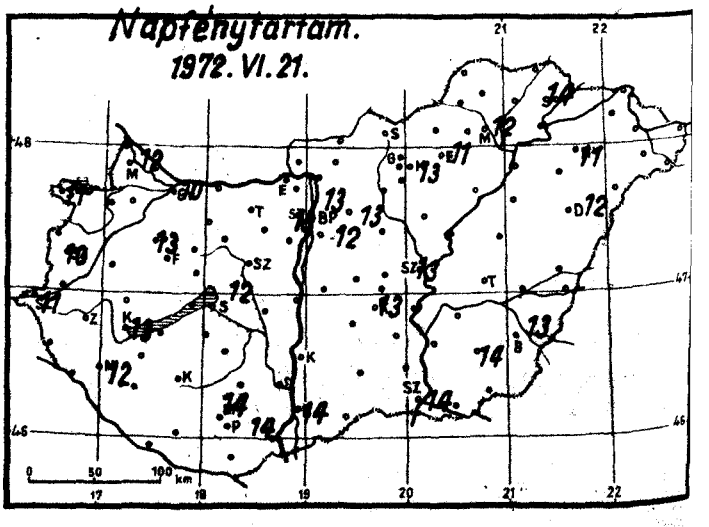

1972. június hó, 22. nap csütörtök

	Az utolsó 24 óra adatai						24 órai csapadék mm		
	Csapadék (mm)		Hőmérsékleti szélsőségek			Napsütés (óra) tegnap			
			tegnapi nappali max.	éjszakai min.	min. 5 cm-en				
12815 Magyaróvár	•		25	12	10	12	Rajka	•	
822 Győr	•		25	14	13	10	Kapuvár	•	
825 Pápa	•		25	14	13	13	Csorna	•	
805 Sopron	•		24	14	13	11	Komárom	•	
812 Szombathely	•		24	14	13	10	Káld	–	
910 Szentgotthárd	•		25	14	13	11	Kőszeg	•	
915 Zalaegerszeg	•		25	14	14		Körmend	•	
Lenti	•		25	15	12		Letenye	•	
925 Nagykanizsa	•		26	14	12	12	Sümeg	•	
920 Keszthely	•		25	16	14	13	Zirc	•	
Tihany	•		26	16	12		Kisbér	•	
935 Siófok	•		26	15	14	12	Mór	•	
942 Pécs	•		27	15	13	14	Alcsút	•	
941 Misinatető (534 m)	•		24	11	10	14	Esztergom	•	
Siklós	–						Dobogókő	•	
827 Farkasgyepű (400 m)	•		26	17	15		Fonyód	•	
Veszprém	•		26	14	13		Tab	•	
833 Tatabánya	•		24	14			Sárbogárd	•	Sárbogárd
843 Budapest (Lőrinc)	•		25	12	10	12	Lengyel	•	
840 Budapest OMI	•		26	15	12	13	Nagykónyi	•	
841 Budapest (Szabadságh. 474 m)	•		22	15	12	13	Marcali	•	
Martonvásár	•		25	12	11		Somogyszob	•	
835 Székesfehérvár	•		26	10	8		Kaposvár	•	
Dunaújváros	•		25	15	14		Barcs	•	
Szekszárd	•		27	13	12		Szigetvár	•	
Mohács	•		28	13	10		Bácsalmás	•	
960 Baja	•		26	13	13	14	Kiskunhalas	•	
955 Kalocsa	•		26	13	13		Izsák	•	
Cegléd	•		27	12			Kunsztmiklós	•	
860 Szolnok	•		27	11	9	13	Örkény	•	
970 Kecskemét	•		26	16	8	13	Nagykáta	•	
Kiskunfélegyháza	•		26	14	11		Jászapáti	•	
982 Szeged	•		26	13	11	14	Tiszakécske	•	
Mezőhegyes	•		26	12	8		Nagykőrös	•	
Orosháza	•		27	12	11	14	Kistelek	•	
990 Békéscsaba	•		26	10	9	13	Makó	•	
875 Túrkeve	•		26	12	10		Szentes	•	
Berettyóújfalu	•		26	11	8		Szarvas	•	
880 Debrecen	•		26	10	8	12	Szeghalom	•	
892 Nyíregyháza	•		25	10	9	11	Kőrösszakál	•	
Kisvárda	•		24	10	7		Tiszaroff	•	
Mátészalka	•		25	11			Poroszló	•	
Tiszabecs	•		25	9			Karcag	•	
Vác	•		25	11	10		Hortobágy	•	
Gödöllő	•		24	12	11	13	Polgár	•	
Lőrinci	•		25	10	8		Hajdúdorog	•	
Gyöngyös	•		25	11	8		Nyírlugos	–	
Balassagyarmat	•		24	11	10		Csenger	•	
755 Salgótarján	•		24	10	8		Vásárosnamény	•	
Galyatető (932 m)	•		19	–			Záhony	•	
851 Kékestető (1000 m)	•		18	12	9	13	Királyrét	•	
Mátraháza (672 m)	–						Romhány	•	
865 Eger	•		25	10	8	11	Borsodnádasd	•	
Putnok	•		25	9	8		Jósvafő	•	
Lillafüred	•		24	9	7		Szendrőlád	•	
772 Miskolc	•		26	10	9	12	Hidasnémeti	•	
Füged	•		29	9	8		Tokaj	•	
778 Sárospatak	•		25	10	9	14	Szentendre	•	

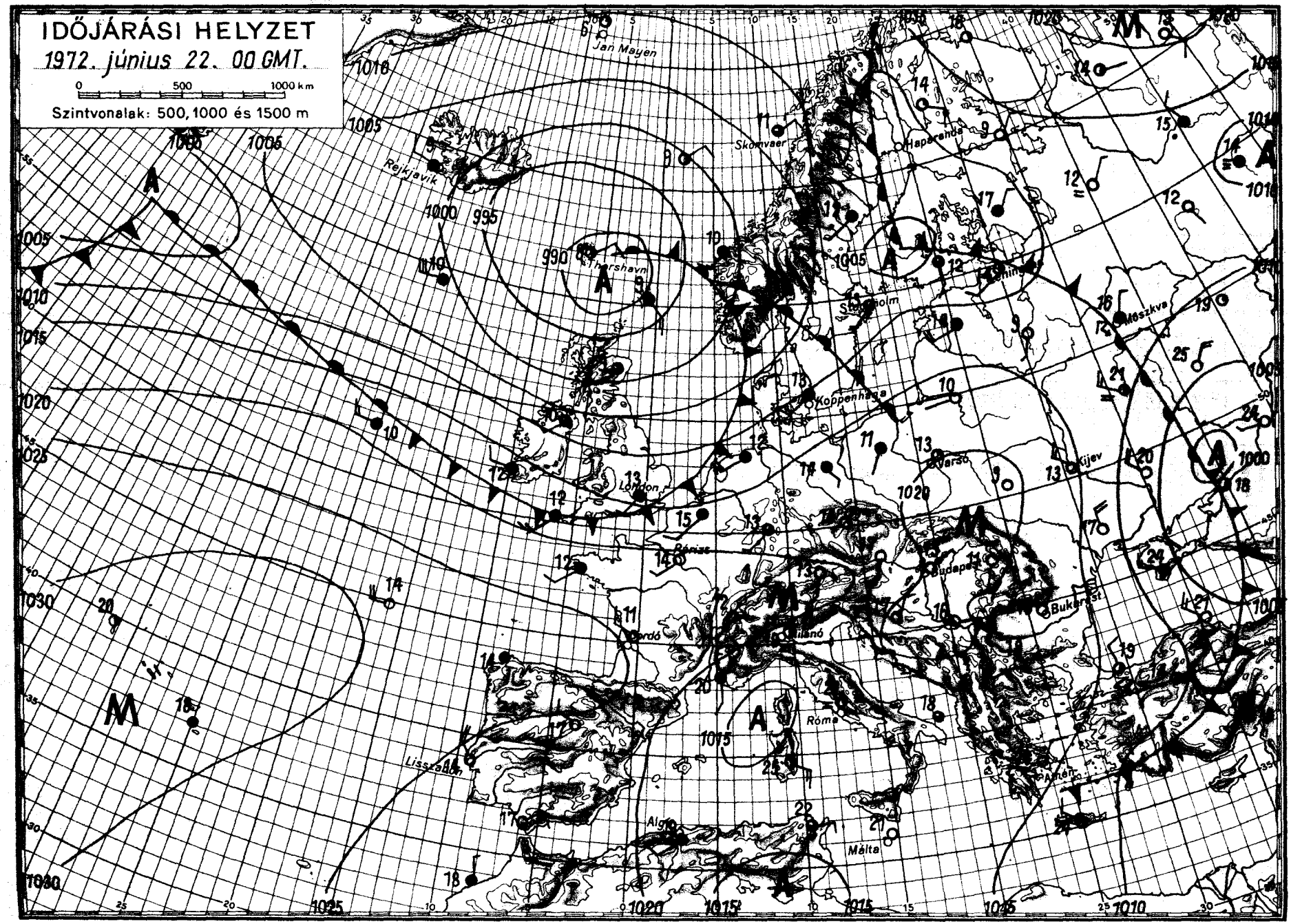
IDŐJÁRÁSI HELYZET
1972. június 22. 00 GMT.
0 500 1000 km
Szintvonalak: 500, 1000 és 1500 m
Jan Mayen
Reykjavik
Thorshavn
Skomvaer
Haparanda
Koppenhága
London
Varsó
Moszkva
Kijev
Budapest
Bukarest
Róma
Lissabon
Algír
Málta
Amén

IDŐJÁRÁSI NAPIJELENTÉS

ЕЖЕДНЕВНЫЙ МЕТЕОРОЛОГИЧЕСКИЙ БЮЛЛЕТЕНЬ • DAILY WEATHER REPORT
BULLETIN QUOTIDIEN DE TEMPS • TÄGLICHER WETTERBERICHT

KIADJA AZ ORSZÁGOS METEOROLÓGIAI INTÉZET
BUDAPEST II. KITAIBEL PÁL UTCA 1
TELEFON: KÖZPONT: 353-500, IDŐJELZŐ OSZT.: 150-440

MEGJELENIK NAPONKÉNT • ELŐFIZETÉSI ÁRA A POSTAI KÖLTSÉGGEL EGYÜTT NEGYEDÉVRE 60, Ft
KIADÁSÉRT FELEL AZ INTÉZET IGAZGATÓJA

85. évfolyam 175. szám + Budapest + 1972. junius 23. péntek

Az időjárási helyzet ma reggel és a várható időjárás:

Az óceán, valamint a Skandináv-félsziget fölött nagy kiterjedésü, alacsony nyomásu rendszer helyezkedik el. Ennek a rendszernek időjárási frontja Nyugat-Európában, valamint az Alpok térségében okoz sokfelé esőt, záporesőt, helyenként zivatart. A Közép-Európa fölött napok óta elhelyezkedő leszálló légmozgásu zóna lassan kelet felé vonul, de a Kárpát-medencében és a Balkán-félszigeten még általában száraz, meleg az időjárás. A következő 36 óra folyamán a Kárpát-medence időjárása fokozatosan a nyugatról áramló nedves levegő hatása alá kerül.

Hazánkban csütörtökön kevés felhő mellett 9, 13 órán át sütött a nap. Esőt sehonnan sem jelentettek. A hőmérséklet napközben 27, 32 fokig emelkedett. Ma hajnalra északkeleten 11, 15, máshol 15, 20 fokig hült le a levegő. Délelőtt felhős idő volt. 11 óráig csak egy-két északnyugati helyről jelentettek kisebb esőt. A hőmérséklet 11 órára északnyugaton 23, 24, máshol 25, 30 fokig emelkedett.

Ma 12 órakor Budapesten a hőmérséklet 28 fok, a tengerszintre átszámitott légnyomás 758 mm, alig változik.

A Balaton vizének hőmérséklete Siófoknál 11 órakor 23 fok volt.

Várható időjárás szombat estig:

Jobbára felhős idő, záporokkal, zivatarokkal.
Mérsékelt, időnként megélénkülő, zivatar idején átmenetileg megerősödő és fokozatosan nyugatira, északnyugatira forduló szél.

Várható legalacsonyabb éjszakai hőmérséklet: 13, 18,
legmagasabb nappali hőmérséklet: 24, 29 fok között.

Bartha Péterné s.k.

A hőmérséklet napi középértéke és eltérése a 100 évi átlagtól /Budapesten/:

1972. VI. 22.:	23,3 C°	+3,0 C°

1871 óta ezen a napon Budapesten előfordult:

legmagasabb hőmérséklet	33,0 C° /1945/
legalacsonyabb hőmérséklet	6,6 C° /1910/.

72.0348.

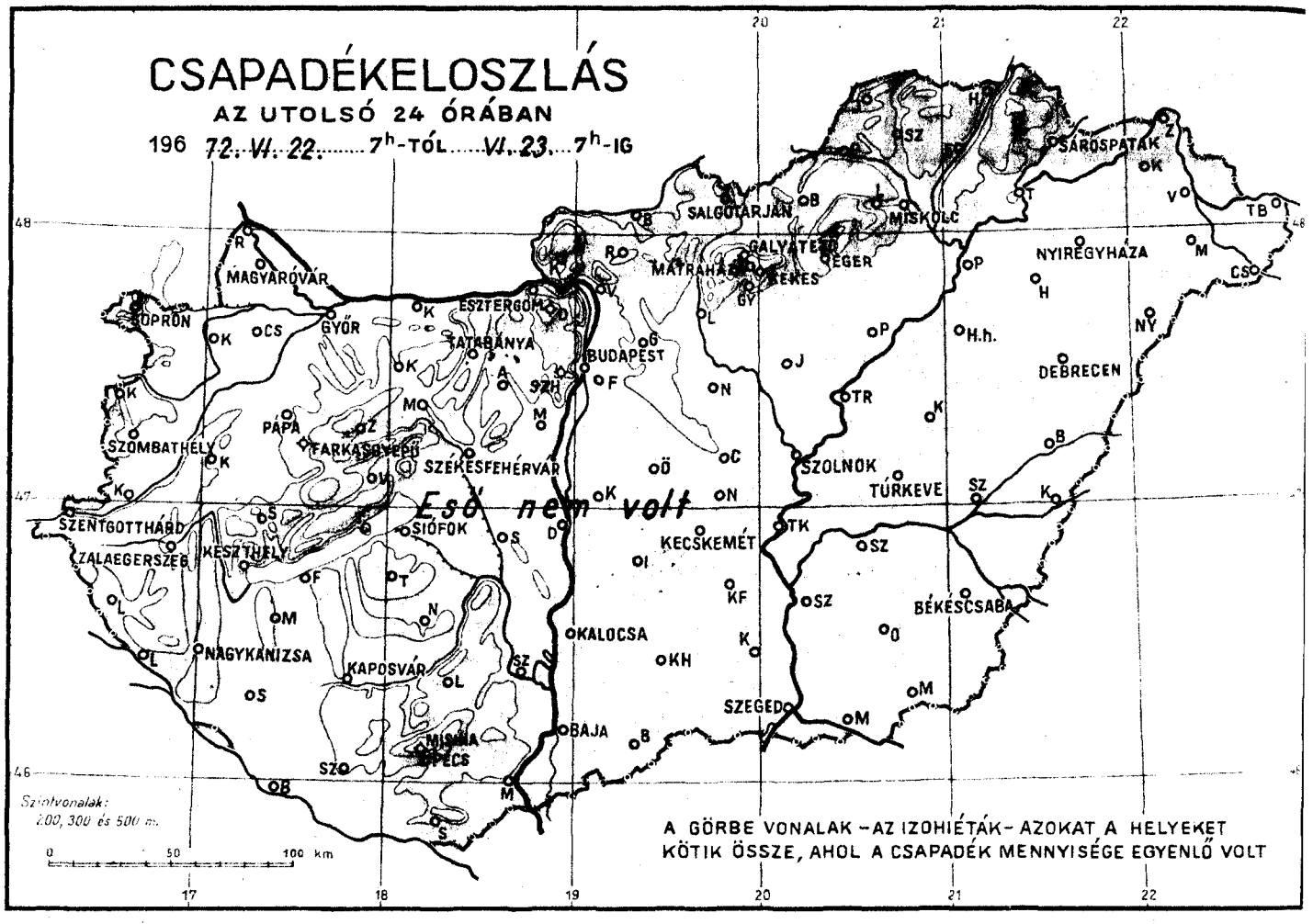
CSAPADÉKELOSZLÁS
AZ UTOLSÓ 24 ÓRÁBAN
196 72. VI. 22. 7h-TÓL VI. 23. 7h-IG
Eső nem volt
A GÖRBE VONALAK – AZ IZOHIÉTÁK – AZOKAT A HELYEKET KÖTIK ÖSSZE, AHOL A CSAPADÉK MENNYISÉGE EGYENLŐ VOLT
Szintvonalak: 200, 300 és 500 m.
0 50 100 km
SOPRON
MAGYARÓVÁR
GYŐR
ESZTERGOM
TATABÁNYA
BUDAPEST
SZOMBATHELY
PÁPA
FARKASLYUKÚ
SZÉKESFEHÉRVÁR
SZENTGOTTHÁRD
ZALAEGERSZEG
KESZTHELY
SIÓFOK
NAGYKANIZSA
KAPOSVÁR
MISKOLC
SALGÓTARJÁN
GALYATETŐ
MÁTRAHÁZA
EGER
NYÍREGYHÁZA
DEBRECEN
SZOLNOK
TÚRKEVE
KECSKEMÉT
KALOCSA
BÉKÉSCSABA
SZEGED
BAJA
PÉCS
MISKOLC
SÁROSPATAK

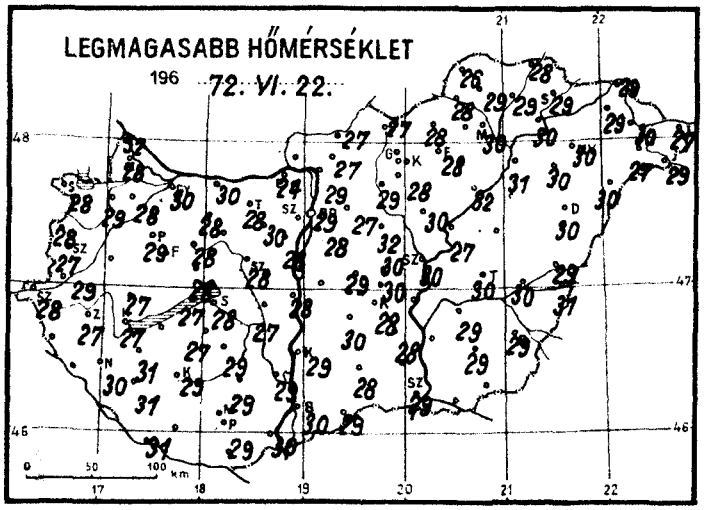
LEGMAGASABB HŐMÉRSÉKLET
196 72. VI. 22.
0 50 100 km

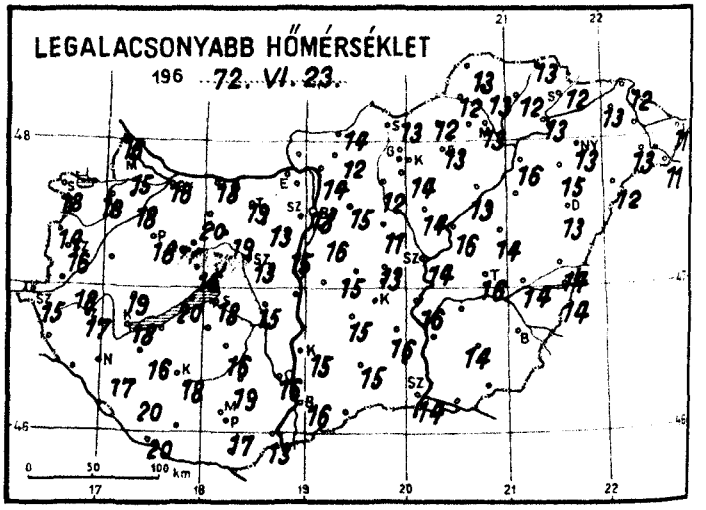
LEGALACSONYABB HŐMÉRSÉKLET
196 72. VI. 23.
0 50 100 km

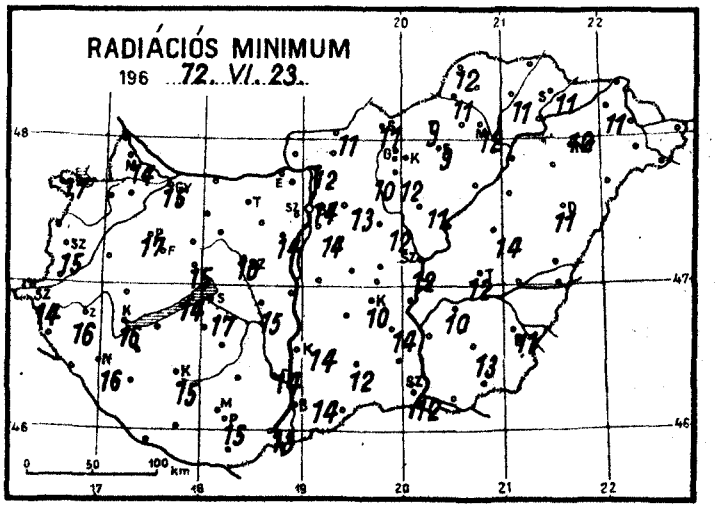
RADIÁCIÓS MINIMUM
196 72. VI. 23.
0 50 100 km

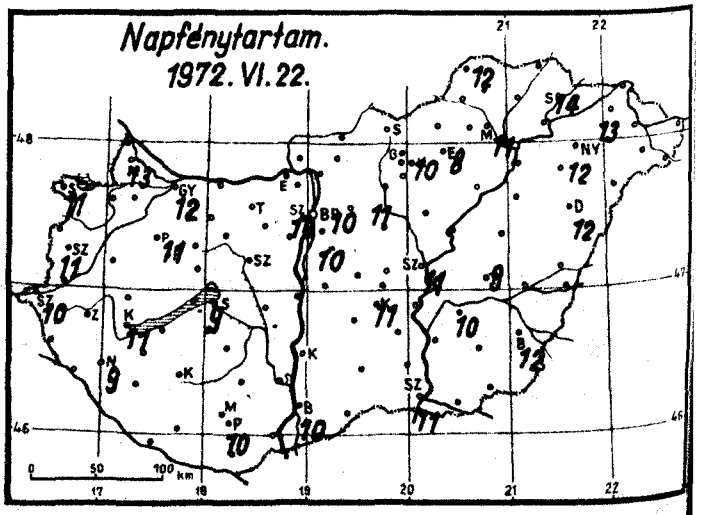
Napfénytartam.
1972. VI. 22.
0 50 100 km

1972. június .... hó,
23. nap péntek .....

	Az utolsó 24 óra adatai						24 órai csapadék mm		
	Csapadék (mm)		Hőmérsékleti szélsőségek			Napsütés (óra) tegnap			
			tegnapi nappali max.	éjszakai min.	min. 5 cm-en				
12815 Magyaróvár	•		28	15	14	13	Rajka	•	
822 Győr	•		30	16	15	12	Kapuvár	•	
825 Pápa	•		29	18	17	11	Csorna	•	
805 Sopron	•		28	18	17	11	Komárom	•	
812 Szombathely	•		27	16	15	11	Káld	–	
910 Szentgotthárd	•		28	15	14	10	Kőszeg	•	
915 Zalaegerszeg	•		27	17	16		Körmend	•	
Lenti	•		28	19	16		Letenye	•	
925 Nagykanizsa	•		30	17	16	9	Sümeg	•	
920 Keszthely	•		27	18	16	11	Zirc	•	
Tihany	•		27	20	14		Kisbér	•	
935 Siófok	•		28	18	17	9	Mór	•	
942 Pécs	•		29	17	15	10	Alcsút	•	
941 Misinatető (534 m)	•						Esztergom	•	
Siklós	–						Dobogókő	–	
827 Farkasgyepű (400 m)	•		27	19	17		Fonyód	•	
Veszprém	•		28	16	15		Tab	•	
833 Tatabánya	•		28	19			Sárbogárd	•	
883 Budapest (Farkasrét)	•		28	16	14	7	Lengyel	•	
840 Budapest OMI	•		29	18	14	10	Nagykónyi	•	
841 Budapest (Szabadságh. 474 m)	•		26	17	13	10	Marcali	•	
Martonvásár	•		28	15	14		Somogyszob	•	
835 Székesfehérvár	•		28	13	10		Kaposvár	•	
Dunaújváros	•		28	–	–		Barcs	•	
Szekszárd	•		29	16	14		Szigetvár	–	
Mohács	•		30	13	13		Bácsalmás	•	
960 Baja	•		30	16	14	10	Kiskunhalas	•	
955 Kalocsa	•		29	15	14		Izsák	•	
Cegléd	•		30	13			Kunsztmiklós	–	
860 Szolnok	•		30	14	12	11	Örkény	•	
970 Kecskemét	•		28		10	11	Nagykáta	•	
Kiskunfélegyháza	•		28	16	14		Jászapáti	–	
982 Szeged	•		29	14	12	11	Tiszakécske	•	
Mezőhegyes	•		29	15	10		Nagykőrös	•	
Orosháza	•		29	14	13	12	Kistelek	–	
990 Békéscsaba	•		29		11	12	Makó	–	
875 Túrkeve	•		30	16	12	9	Szentes	•	
Berettyóújfalu	•		29	14	–		Szarvas	•	
880 Debrecen	•		30	13	11	12	Szeghalom	•	
892 Nyíregyháza	•		30	13	12	12	Körösszakál	•	
Kisvárda	•		29	13	11	13	Tiszaroff	•	
Mátészalka	•		27	13			Poroszló	•	
Tiszabecs	•		27	11			Karcag	•	
Vác	•		29	14	12		Hortobágy	–	
Gödöllő	•		27	15	13	11	Polgár	•	
Lőrinci	•		29	12	10		Hajdúdorog	•	
Gyöngyös	•		28	14	12		Nyírlugos	•	
Balassagyarmat	•		27	14	11		Csenger	•	
755 Salgótarján	•		27	13	11		Vásárosnamény	•	
Galyatető (932 m)	•		22	13			Záhony	•	
851 Kékestető (1000 m)	•		20	14	13	10	Királyrét	•	
Mátraháza (672 m)	–						Romhány	•	
865 Eger	•		28	13	9	8	Borsodnádasd	•	
Putnok	•		28	12	11		Jósvafő	•	
Lillafüred	•		28	12	10		Szendrőlád	•	
772 Miskolc	•		30	13	12	11	Hidasnémeti	•	
Füzesabony	•		29	12	11		Tokaj	•	
778 Sárospatak	•		29	12	11	14	Szentendre	•	

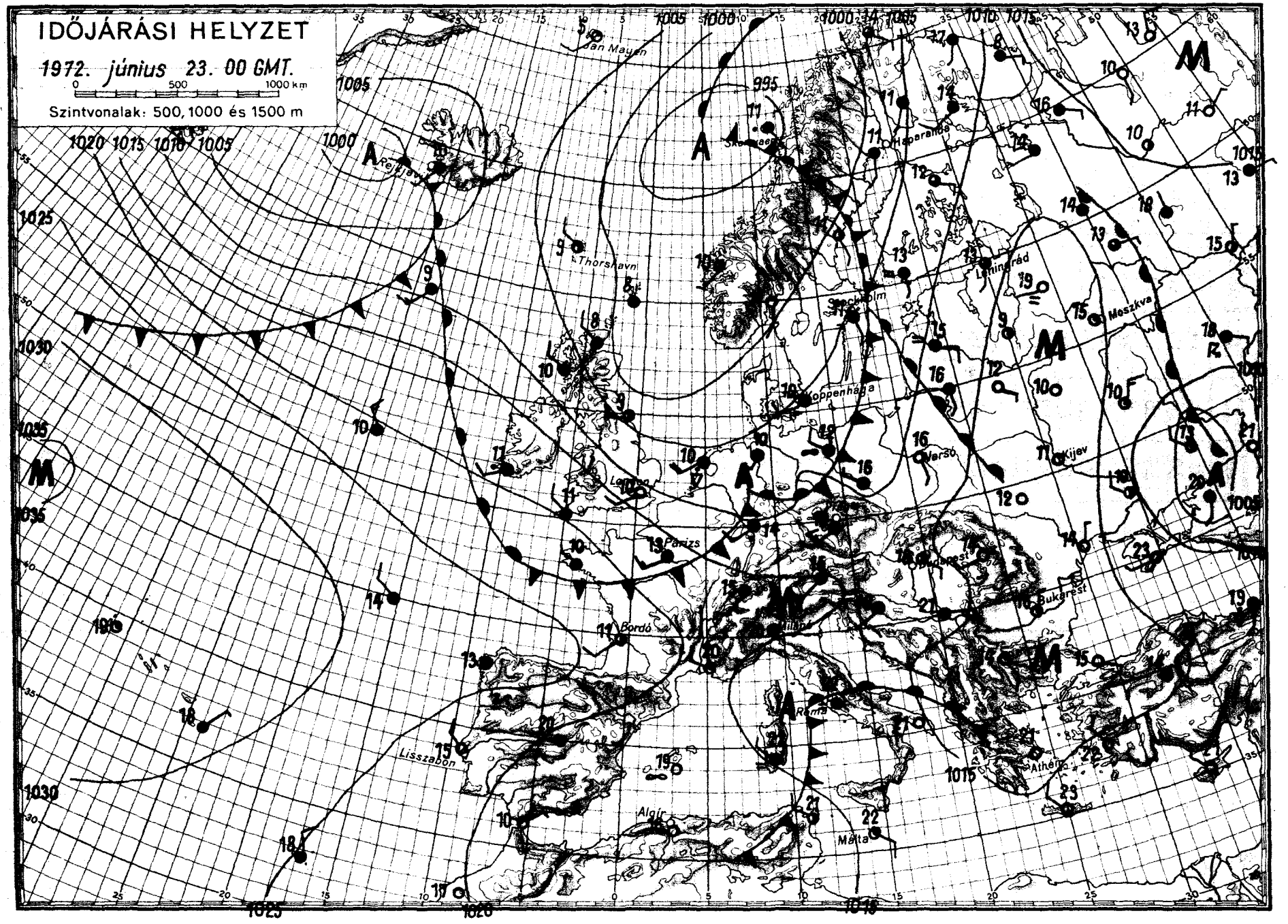
IDŐJÁRÁSI HELYZET
1972. június 23. 00 GMT.
0 500 1000 km
Szintvonalak: 500, 1000 és 1500 m
Jan Mayen
Reykjavik
Thorshavn
Stockholm
Leningrád
Moszkva
Koppenhága
Varsó
Kijev
Párizs
Bordó
Lisszabon
Algír
Málta
Róma
Athén
Bukarest
Budapest

IDŐJÁRÁSI NAPIJELENTÉS

ЕЖЕДНЕВНЫЙ МЕТЕОРОЛОГИЧЕСКИЙ БЮЛЛЕТЕНЬ • DAILY WEATHER REPORT
BULLETIN QUOTIDIEN DE TEMPS • TÄGLICHER WETTERBERICHT

KIADJA AZ ORSZÁGOS METEOROLÓGIAI INTÉZET
BUDAPEST II. KITAIBEL PÁL UTCA 1
TELEFON: KÖZPONT: 353-500, IDŐJELZŐ OSZT.: 150-410

MEGJELENIK NAPONKÉNT • ELŐFIZETÉSI ÁRA
A POSTAI KÖLTSÉGGEL EGYÜTT NEGYEDÉVRE 60, Ft
KIADÁSÉRT FELEL AZ INTÉZET IGAZGATÓJA

85. évfolyam 176. szám + Budapest + 1972. junius 24. szombat

Az időjárási helyzet ma reggel és a várható időjárás:

Az óceáni hüvösebb levegő fokozatosan elárasztotta Közép-Európát és első hulláma a hajnali órákban már a Dinári-Alpok, a Keleti-Kárpátok és a Baltitenger vidékéig jutott előre. Előrehaladása során néhány fokos hőmérsékletcsökkenés következett be, többfelé keletkezett zápor, zivatar. A következő 24 órában a Kárpát-medencében változékony, az évszakhoz képest hüvös marad az időjárás.

Hazánkban pénteken napközben a nyugati megyékben megnövekedett a felhőzet és ott már csak 3, 8, mig a keleti országrészben 8, 11 órán át sütött a nap. A nappali felmelegedés az északnyugati megyékben kissé gyengült, csak 24, 27 fokot ért el, máshol délutánra még 29, 32 fokig melegedett fel a levegő. Az elmult 24 óra folyamán országszerte volt eső, többfelé záporeső, zivatar. A lehullott csapadék mennyisége elég szeszélyes területi eloszlásban 1, 20 mm között váltakozott, de Szigetvárról 25, Lőrinciből 26 mm-t jelentettek. Szombat hajnalra 10, 17 fokig hült le a levegő. Délelőtt erősen felhős, hüvös idő volt. A keleti megyékben többfelé esett az eső. A hőmérséklet 11 órakor 14, 20 fok között váltakozott.

Ma 12 órakor Budapesten a hőmérséklet 21 fok, a tengerszintre átszámitott légnyomás 759 mm, gyengén emelkedő irányzatu.

A Balaton vizének hőmérséklete 11 órakor Siófoknál 21 fok volt.

Várható időjárás vasárnap estig:

Felhőátvonulások, szombaton több, vasárnap napközben már kevesebb helyen eső, zivatar.
Mérsékelt, időnként még élénk északi, északkeleti szél.
Az évszakhoz képest hüvös idő.

Várható legalacsonyabb éjszakai hőmérséklet: 10, 15,
legmagasabb nappali hőmérséklet vasárnap: 20, 25 fok között.

Dunay Sándorné s.k.

A hőmérséklet napi középértéke és eltérése a 100 évi átlagtól /Budapesten/:

1972. VI. 23.:	22,9 C°	+2,4 C°

1871 óta ezen a napon Budapesten előfordult:

legmagasabb hőmérséklet	32,3 C° /1970/.	
legalacsonyabb hőmérséklet	9,2 C° /1885/.	72.0349.

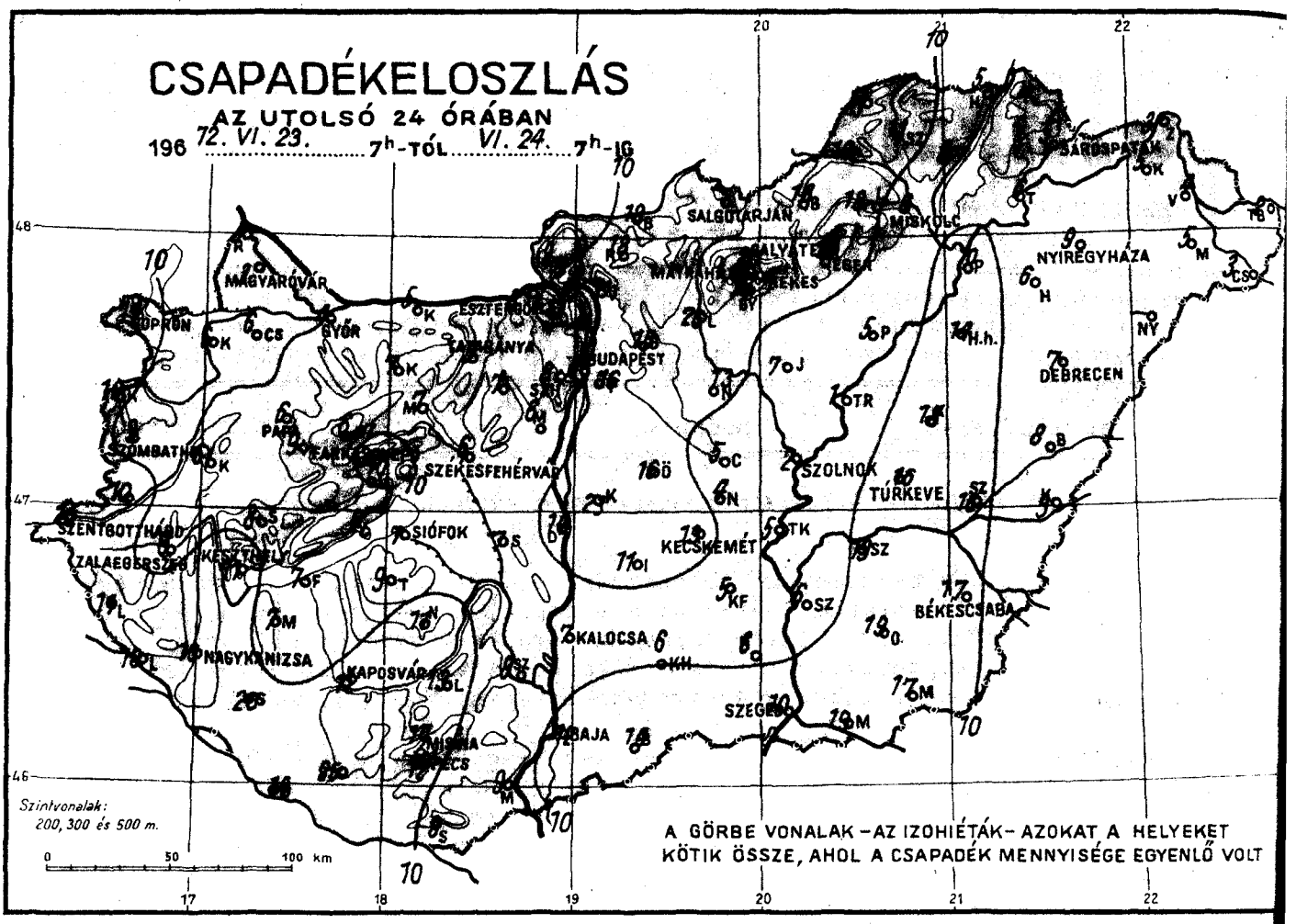
CSAPADÉKELOSZLÁS
AZ UTOLSÓ 24 ÓRÁBAN
196 72. VI. 23. 7h-TÓL VI. 24. 7h-IG
SALGÓTARJÁN
MISKOLC
NYÍREGYHÁZA
DEBRECEN
MAGYARÓVÁR
GYŐR
ESZTERGOM
TATABÁNYA
BUDAPEST
SZOMBATHELY
SZÉKESFEHÉRVÁR
SZOLNOK
TÚRKEVE
SZENTGOTTHÁRD
SIÓFOK
KECSKEMÉT
ZALAEGERSZEG
NAGYKANIZSA
KALOCSA
BÉKÉSCSABA
KAPOSVÁR
SZEGED
BAJA
Szintvonalak:
200, 300 és 500 m.
0 50 100 km
A GÖRBE VONALAK – AZ IZOHIÉTÁK – AZOKAT A HELYEKET
KÖTIK ÖSSZE, AHOL A CSAPADÉK MENNYISÉGE EGYENLŐ VOLT

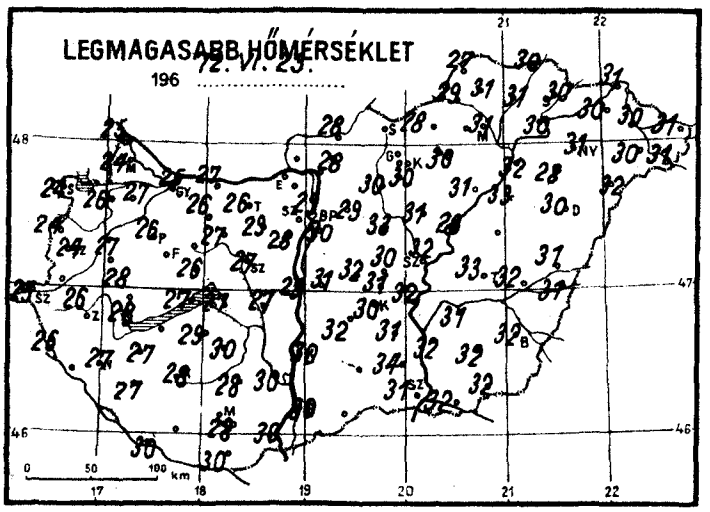
LEGMAGASABB HŐMÉRSÉKLET
196 72. VI. 23.
0 50 100 km

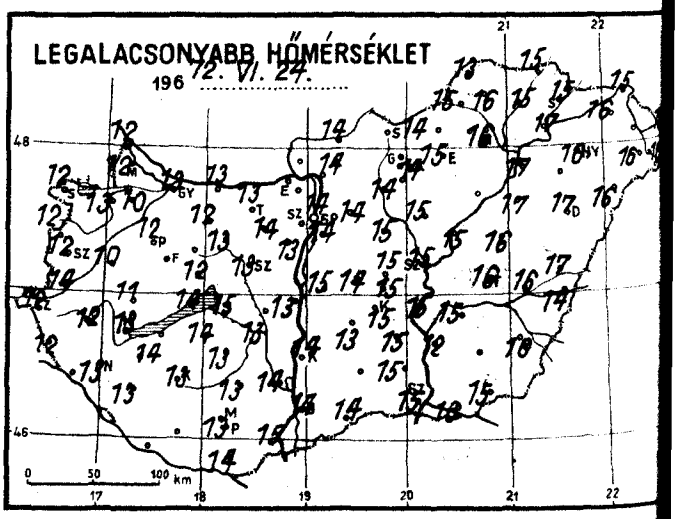
LEGALACSONYABB HŐMÉRSÉKLET
196 72. VI. 24.
0 50 100 km

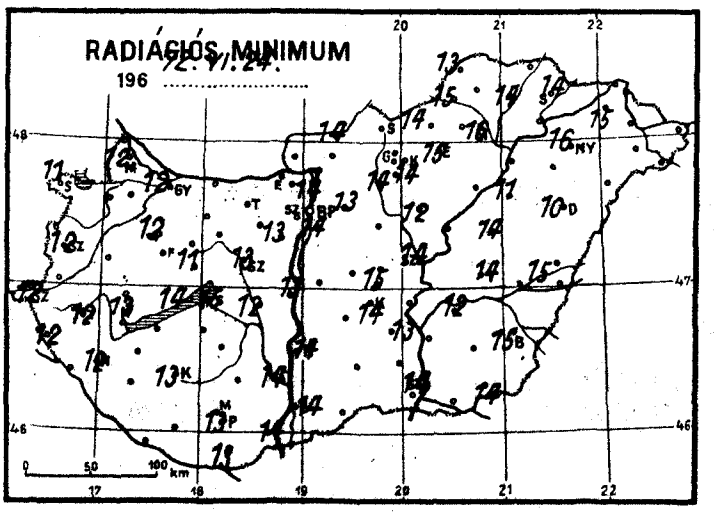
RADIÁCIÓS MINIMUM
196 72. VI. 24.
0 50 100 km

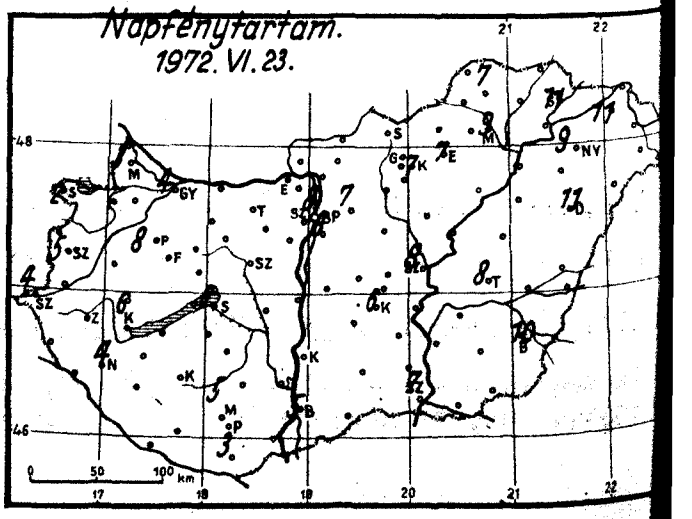
Napfénytartam.
1972. VI. 23.
0 50 100 km

1972. június hó, 24. szombat nap

	Az utolsó 24 óra adatai						24 órai csapadék mm		
	Csapadék (mm)		Hőmérsékleti szélsőségek			Napsütés (óra) tegnap			
			tegnapi nappali max.	éjszakai min.	min. 5 cm-en				
12815 Magyaróvár	3		24	12	12	3	Rajka	5	
822 Győr	4		25	13	12	4	Kapuvár	6	
825 Pápa	6	▽	26	12	12	8	Csorna	6	▽
805 Sopron	11	⟋	24	12	11	2	Komárom	5	▽
812 Szombathely	9	▽	24	12	12	5	Káld	6	
910 Szentgotthárd	20	⟋	25	12	12	4	Kőszeg	12	
915 Zalaegerszeg	9	▽	26	12	12		Körmend	10	
Lenti	11		26	12	12		Letenye	18	⟋
925 Nagykanizsa	10	▽	27	13	12	4	Sümeg	8	
920 Keszthely	11	▽	28	13	13	6	Zirc	6	
Tihany	6	⟋	27	14	14		Kisbér	7	
935 Siófok	7	⟋	27	15	15	6	Mór	7	
942 Pécs	12		28	13	13	3	Alcsút	7	⟋
941 Misinatető (534 m)	14	⟋	26	10	10	5	Esztergom	6	
Siklós	8	⟋					Dobogókő	13	
827 Farkasgyepű (400 m)	9		26	11			Fonyód	7	⟋
Veszprém	10	⟋	26	12	11		Tab	9	⟋
833 Tatabánya	5		26	13			Sárbogárd	7	
843 Budapest Lőrinc	16	⟋	30	14	14	6	Lengyel	13	⟋
840 Budapest OMI	7	⟋	29	14	14	8	Nagykónyi	11	⟋
841 Budapest (Szabadságh., 474 m)	8		26	12	12	8	Marcali	7	⟋
Martonvásár	6	▽	28	13	13		Somogyszob	20	⟋
835 Székesfehérvár	6	⟋	28	13	13		Kaposvár	12	⟋
Dunaújváros	14		29	13	13		Barcs	14	⟋
Szekszárd	8	⟋	30	14	14		Szigetvár	25	▽
Mohács	9	⟋	30	15	14		Bácsalmás	14	⟋
960 Baja	12	⟋	30	14	14	5	Kiskunhalas	6	⟋
955 Kalocsa	7	⟋	30	14	14		Izsák	11	⟋
Cegléd	5		30	15			Kunsztmiklós	23	⟋
860 Szolnok	2		32	15	14	8	Örkény	16	⟋
970 Kecskemét	19		30	15	14	6	Nagykáta	13	⟋
Kiskunfélegyháza	5	⟋	31	15	13		Jászapáti	7	
982 Szeged	10	⟋	31	15	14	7	Tiszakécske	5	▽
Mezőhegyes	17	⟋	32	15	14		Nagykőrös	4	⟋
Orosháza	19	▽	32	14	14	9	Kistelek	6	⟋
990 Békéscsaba	17	⟋	32	16	15	10	Makó	19	⟋
875 Túrkeve	16	⟋	33	16	14	8	Szentes	6	⟋
Berettyóújfalu	8		31	17	15		Szarvas	19	⟋
882 Debrecen	7	⟋	30	17	10	11	Szeghalom	16	⟋
892 Nyíregyháza	9	⟋	31	16	16	9	Körösszakál	9	▽
788 Kisvárda	5		30	16	15	11	Tiszaroff	1	
Mátészalka	5		25	12			Poroszló	5	⟋
Tiszabecs	2		31	16			Karcag	18	⟋
Vác	–						Hortobágy	14	
Gödöllő	15	⟋	29	14	13	7	Polgár	10	⟋
Lőrinci	26	▽	31	14	13		Hajdúdorog	6	
Gyöngyös	16	▽	30	14	14		Nyírlugos	–	
Balassagyarmat	18	▽	28	14	14		Csenger	3	
755 Salgótarján	–						Vásárosnamény	4	
Galyatető (932 m)	–						Záhony	3	
851 Kékestető (1000 m)	20	▽	23	11	11	7	Királyrét	3	
Mátraháza (672 m)	–						Romhány	18	▽
865 Eger	12		30	15	15	7	Borsodnádasd	18	▽
Putnok	10	⟋	29	15	15		Jósvafő	11	
Lillafüred	18	⟋	29	14	14		Szendrőlád	11	⟋
772 Miskolc	6	▽	31	16	16	9	Hidasnémeti	5	
Füged	8		31	15	14		Tokaj	6	
778 Sárospatak	5		30	15	14	11	Szentendre	14	

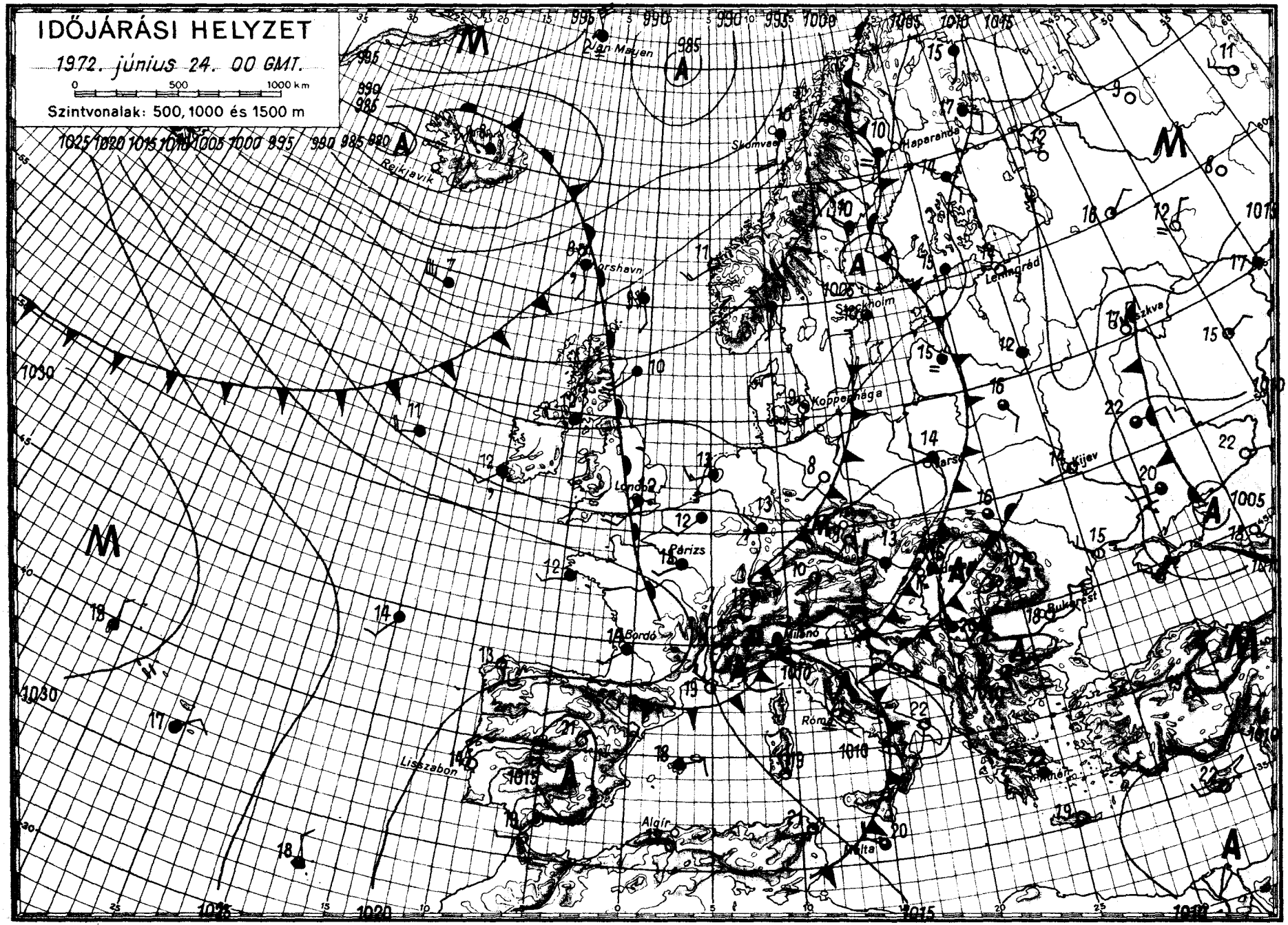

OFFSET: MTOHDA BUDAPEST

IDŐJÁRÁSI NAPIJELENTÉS

ЕЖЕДНЕВНЫЙ МЕТЕОРОЛОГИЧЕСКИЙ БЮЛЛЕТЕНЬ • DAILY WEATHER REPORT
BULLETIN QUOTIDIEN DE TEMPS • TÄGLICHER WETTERBERICHT

KIADJA AZ ORSZÁGOS METEOROLÓGIAI INTÉZET
BUDAPEST II. KITAIBEL PÁL UTCA 1
TELEFON: KÖZPONT: 353-500, IDŐJELZŐ OSZT.: 150-410

MEGJELENIK NAPONKÉNT • ELŐFIZETÉSI ÁRA
A POSTAI KÖLTSÉGGEL EGYÜTT NEGYEDÉVRE 60, Ft
KIADÁSÉRT FELEL AZ INTÉZET IGAZGATÓJA

85. évfolyam 177. szám + Budapest + 1972. junius 25. vasárnap

Az időjárási helyzet ma reggel és a várható időjárás:

Az óceán felől áramló hüvös levegő Közép-Európa elárasztása után, ma hajnalban a Fekete-tenger, valamint a Balti-tenger térségében okozott sokfelé záport, zivatart. Közép-Európában, igy a Kárpát-medencében is, szombaton 6, 10 fokkal alacsonyabb volt a legmagasabb nappali hőmérséklet az évszaknak megfelelőnél. Szárazföldünk középső részo fölött a hüvös levegő nyugalomba jutott igy itt általában száraz az időjárás. A napsütés hatására lassu felmelegedés kezdődött. A következő 36 óra folyamán hazánk időjárása lényegesen nem változik, a nappali felmelegedés kissé erősödik.

Hazánkban szombaton erősen felhős, keleten borult idő volt. Szórványos esők, záporesők, északkeleten zivatarok alakultak ki. A lehullott eső mennyisége általában csapadéknyom és 5 mm között volt. Az Északkeleti-hegyvidéken, ahol zivatarok is keletkeztek 10, 20,mm közötti esőt jelentettek. A hőmérséklet napközben általában 17, 23, északkeleten 13, 17 fok között volt. Ma hajnalra északkeleten 6, 9, máshol 9, 12 fokig hült le a levegő. Délelőtt felhőátvonulások voltak, keleten egy-két helyen záporeső esett, Debrecenben és Nyiregyházán zivatar alakult ki. A hőmérséklet 11 órára 17, 19 fokig emelkedett, Debrecenben és Nyiregyházán csak 13 fokot mértek.

Ma 12 órakor Budapesten a hőmérséklet 18 fok, a tengerszintre átszámitott légnyomás 763 mm, változatlan.

A Balaton vizének hőmérséklete Siófoknál 11 órakor 20 fok volt.

Várható időjárás hétfő estig:

Felhőátvonulások, vasárnap keleten néhány helyen zápor, zivatar, hétfőn valószinüleg eső nélkül.
A helyenként élénk, időnként erős lökésekkel kisért északi, északnyugati szél lassan mérséklődik és változó irányu lesz.

Várható legalacsonyabb éjszakai hőmérséklet: 10, 15,
legmagasabb nappali hőmérséklet hétfőn: 20, 25 fok között.

Bartha Péterné s.k.

A hőmérséklet napi középértéke és eltérése a 100 évi átlagtól /Budapesten/:

1972. VI. 24.: 16,9 C° -3,7 C°

1871 óta ezen a napon Budapesten előfordult:

legmagasabb hőmérséklet 33,8 C° /1962/
legalacsonyabb hőmérséklet 9,8 C° /1921/.

72.0349.

CSAPADÉKELOSZLÁS

AZ UTOLSÓ 24 ÓRÁBAN

196 72. VI. 24. 7h-TÓL VI. 25. 7h-IG

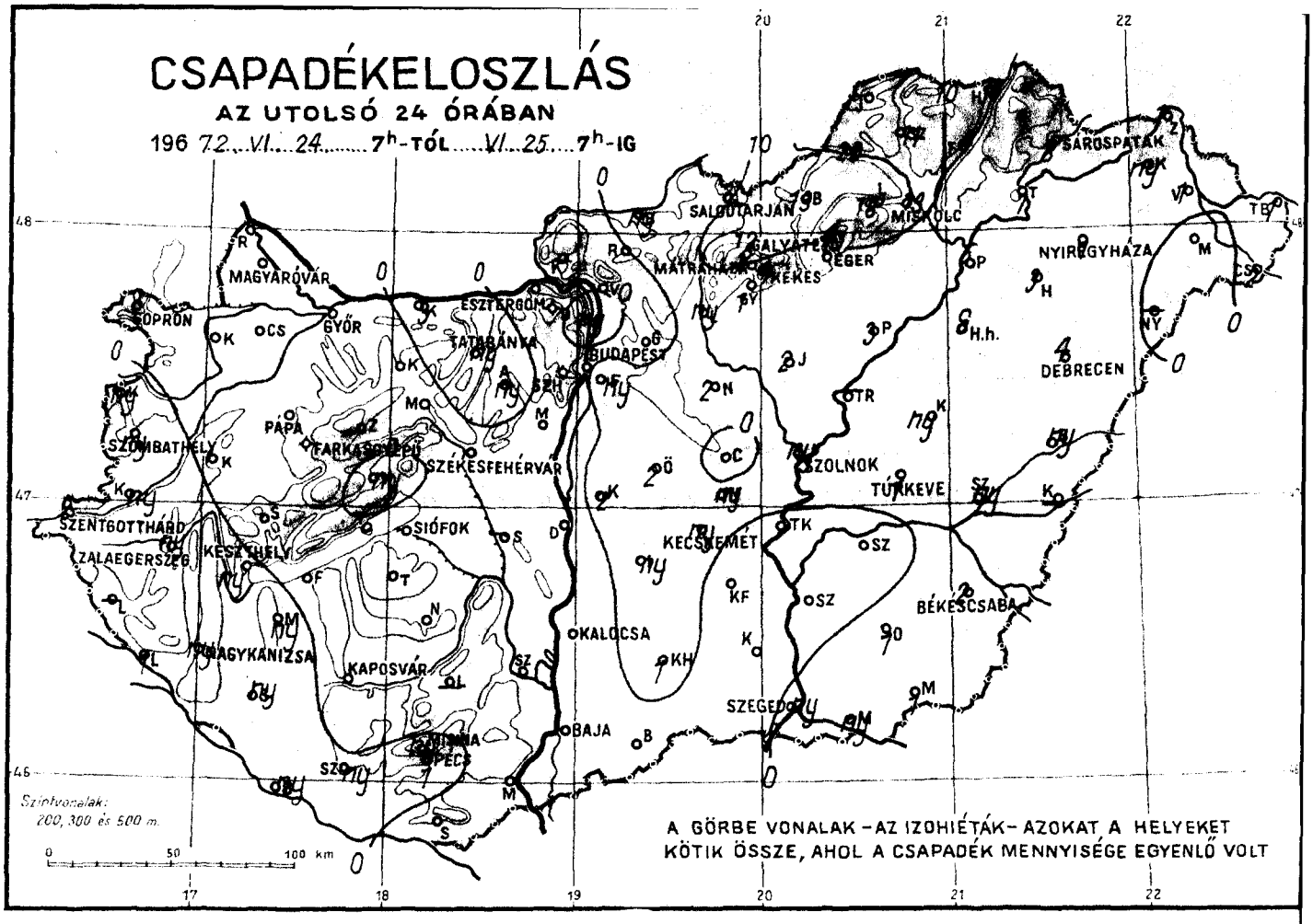

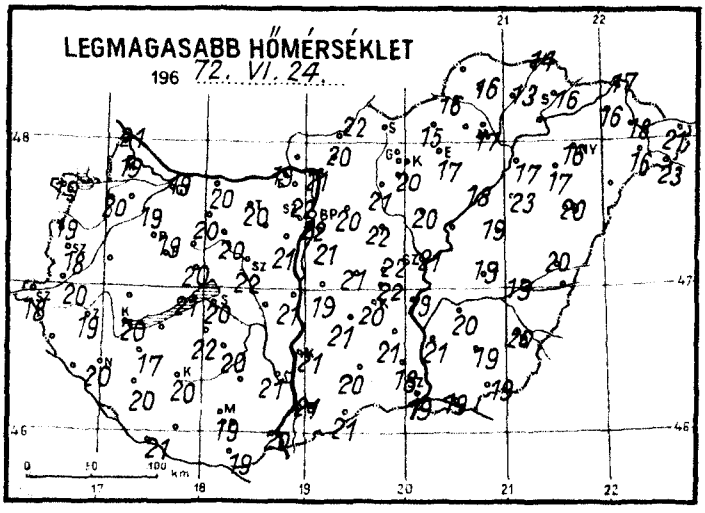

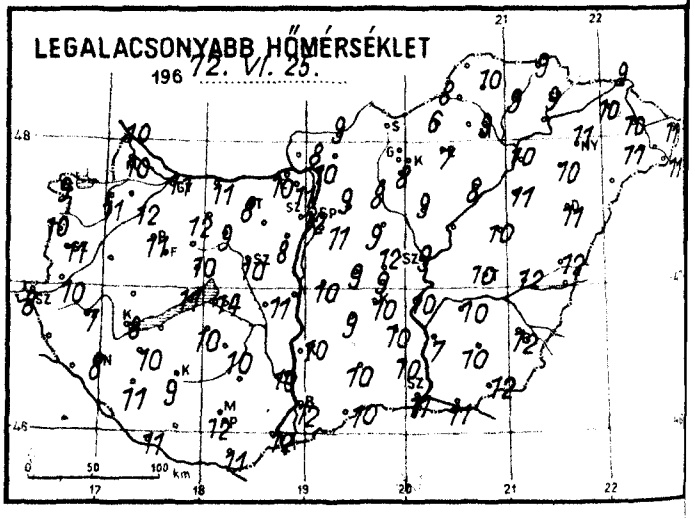

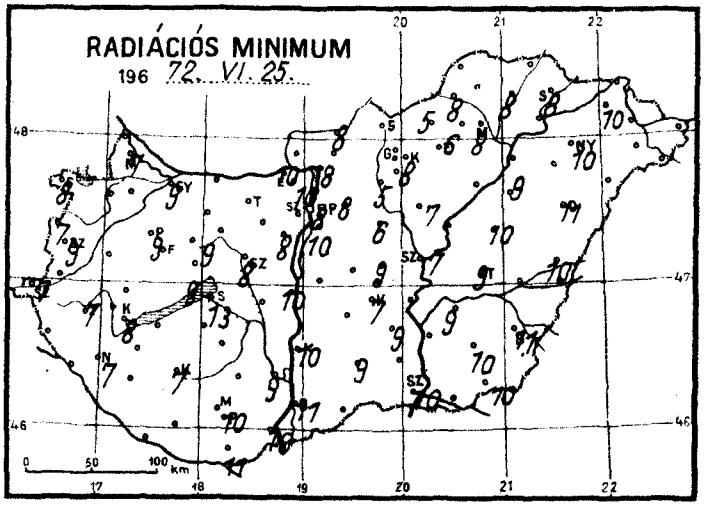

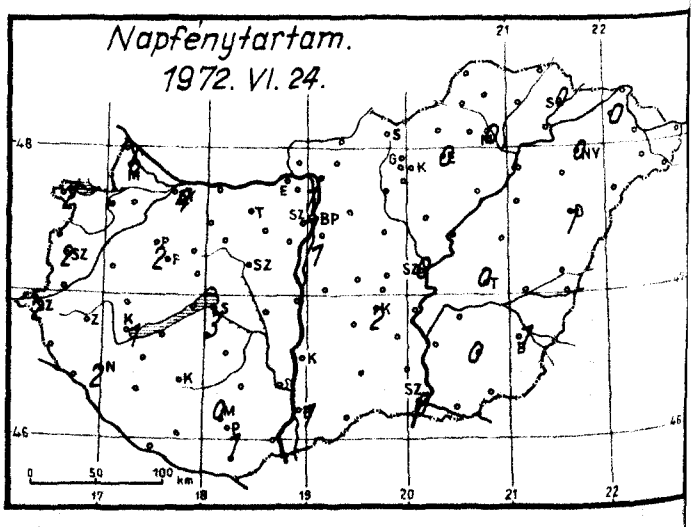

1972. június hó, 25. nap vasárnap

	Az utolsó 24 óra adatai						24 órai csapadék mm		
	Csapadék (mm)		Hőmérsékleti szélsőségek: tegnapi nappali max.	éjszakai min.	min. 5 cm-en	Napsütés (óra) tegnap			
12815 Magyaróvár	.		19	10	7	6	Rajka	.	
822 Győr	.		19	11	9	4	Kapuvár	.	
825 Pápa	.		19	11	9	2	Csorna	.	
805 Sopron	.		19	9	8	2	Komárom	5	▽
812 Szombathely	ny		18	11	9	2	Káld	–	
910 Szentgotthárd	2	▽	18	8	7	2	Kőszeg	ny	
915 Zalaegerszeg	ny	▽	19	7	7		Körmend	ny	
Lenti	–						Letenye	1	
925 Nagykanizsa	ny		20	8	7	2	Sümeg	.	
920 Keszthely	ny		20	8	8	1	Zirc	.	
Tihany	.		21	11	9		Kisbér	.	
935 Siófok	.		20	14	13	3	Mór	.	
942 Pécs	1		19	12	10	1	Alcsút	ny	
941 Misinatető (534 m)	ny		16	9	8	0	Esztergom	.	
Siklós	.		19	11	11		Dobogókő	.	
827 Farkasgyepű (400 m)	.		19	9	9		Fonyód	.	
Veszprém	ny		20	10	9		Tab	.	
833 Tatabánya	ny		20	8			Sárbogárd	–	
843 Budapest Lőrinc	ny	▽	21	11	10	1	Lengyel	–	
840 Budapest OMI	.		22	12	8	1	Nagykónyi	.	
841 Budapest (Szabadságh., 474 m)	–						Marcali	ny	
Martonvásár	.		21	8	8		Somogyszob	ny	
835 Székesfehérvár	.		22	10	8		Kaposvár	.	
Dunaújváros	.		21	11	10		Barcs	ny	
Szekszárd	.		21	10	9		Szigetvár	ny	
Mohács	.		20	12	10		Bácsalmás	.	
960 Baja	.		21	12	11	1	Kiskunhalas	1	
955 Kalocsa	ny		21	10	10		Izsák	ny	
Cegléd	.		22	12			Kunsztmiklós	2	
860 Szolnok	ny		21	9	7	0	Örkény	2	
970 Kecskemét	ny		20	10	7	2	Nagykáta	2	
Kiskunfélegyháza	.		21	10	9		Jászapáti	2	
982 Szeged	ny	▽	19	11	10	0	Tiszakécske	.	
Mezőhegyes	1		19	12	10		Nagykőrös	ny	
Orosháza	1		19	10	10	0	Kistelek	.	
990 Békéscsaba	2	▽	20	12	11	1	Makó	ny	
875 Túrkeve	1		19	10	9	0	Szentes	.	
Berettyóújfalu	ny		20	12	10		Szarvas	.	
882 Debrecen	4	▽	20	11	11	1	Szeghalom	ny	
892 Nyíregyháza	1		16	11	10	0	Körösszakál	–	
788 Kisvárda	ny		16	10	10	0	Tiszaroff	–	
Mátészalka	.		16	11			Poroszló	3	
Tiszabecs	1		21	11			Karcag	ny	
Vác	.		21	10	8		Hortobágy	9	
Gödöllő	.		20	9	8	1	Polgár	5	
Lőrinci	ny		21	8	5		Hajdúdorog	3	
Gyöngyös	1	▽	20	8	8		Nyírlugos	–	
Balassagyarmat	ny	▽	22	9	8		Csenger	2	
755 Salgótarján	–						Vásárosnamény	1	
Galyatető (932 m)	12	◹	20	4			Záhony	1	
851 Kékestető (1000 m)	4	◹	11	5	4	0	Királyrét	–	
Mátraháza (672 m)	–						Romhány	.	
865 Eger	10	◹	17	7	6	0	Borsodnádasd	13	◹
Putnok	20		16	8	8		Jósvafő	–	
Lillafüred	18	◹	18	7	6		Szendrőlád	11	◹
772 Miskolc	13		17	9	8	0	Hidasnémeti	5	
Füzöd	4		13	9	8		Tokaj	1	
778 Sárospatak	8		16	9	8	0	Szentendre	ny	

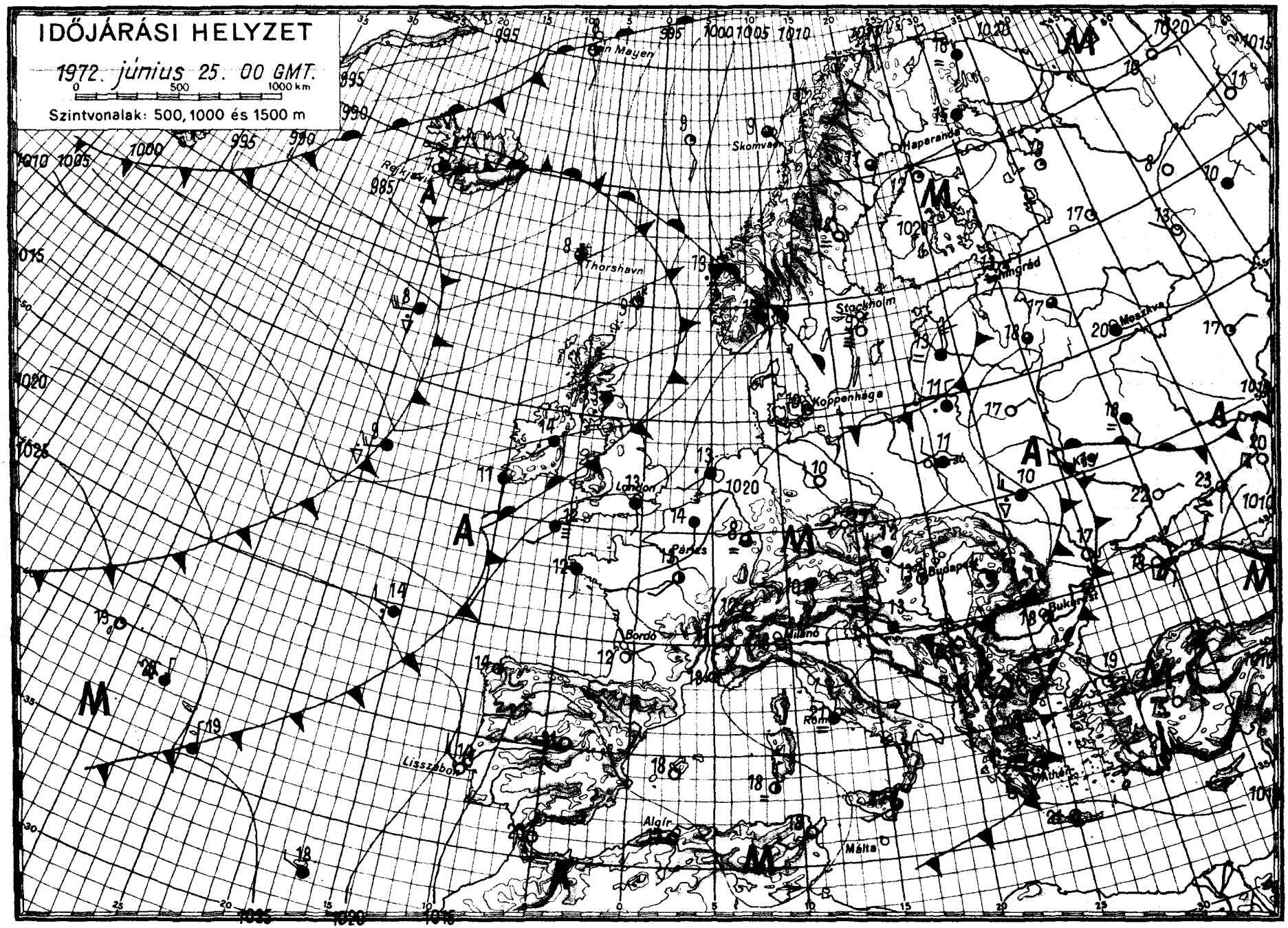
IDŐJÁRÁSI HELYZET
1972. június 25. 00 GMT.
0 500 1000 km
Szintvonalak: 500, 1000 és 1500 m
Jan Mayen
Skomvaer
Haparanda
Thorshavn
Stockholm
Koppenhága
Leningrád
Moszkva
London
Párizs
Budapest
Bukarest
Bordó
Milánó
Róma
Athén
Lisszabon
Algír
Málta

IDŐJÁRÁSI NAPIJELENTÉS

ЕЖЕДНЕВНЫЙ МЕТЕОРОЛОГИЧЕСКИЙ БЮЛЛЕТЕНЬ • DAILY WEATHER REPORT
BULLETIN QUOTIDIEN DE TEMPS • TÄGLICHER WETTERBERICHT

KIADJA AZ ORSZÁGOS METEOROLÓGIAI INTÉZET
BUDAPEST II. KITAIBEL PÁL UTCA 1
TELEFON: KÖZPONT: 353-500, IDŐJELZŐ OSZT.: 150-410

MEGJELENIK NAPONKÉNT • ELŐFIZETÉSI ÁRA
A POSTAI KÖLTSÉGGEL EGYÜTT NEGYEDÉVRE 60, Ft
KIADÁSÉRT FELEL AZ INTÉZET IGAZGATÓJA

85. évfolyam 178. szám + Budapest + 1972. junius 26. hétfő

Az időjárási helyzet ma reggel és a várható időjárás:

Közép-Európában, igy a Kárpát-medencében is, valamint a Szovjetunió európai területének nyugati részén az itt lévő hüvös és az ideáramló meleg levegő örvénylése miatt, még mindig az évszakhoz képest hüvös, változékony az időjárás. Ma reggel a Balti-tenger térségében, Lengyelországban, a Kárpát-medencében és Ukrajnában több helyen esett az eső, záporeső, egy-két helyen zivatar is keletkezett. Európa más részein általában csendesebb, szárazabb az idő. A Kárpát-medence időjárása a következő 36 óra folyamán csak fokozatosan melegszik.

Hazánkban vasárnap az északkeleti megyékben jobbára erősen felhős volt az ég, az ország többi részén 10, 14 órán át sütött a nap. Elsősorban a Dunától keletre eső területeken sokfelé esett az eső, záporeső, néhány helyen zivatar is keletkezett, egy-két helyen jégeső is hullott. A lehullott csapadék mennyisége általában csapadéknyom és 10 mm között váltakozott, de a Tiszántul északi felén helyenként elérte a 13, 17 mm-t, sőt Tokajban 20, Mátészalkán és Csengeren 22, Polgáron 23 mm-t mértek. A hőmérséklet napközben az északkeleti megyékben 16, 18, máshol 19, 23 fokig emelkedett. Hétfőn hajnalra 8, 15 fokig hült le a levegő. Ma délelőtt általában erősen felhős idő volt, néhány helyről esőt, záporesőt jelentettek. A hőmérséklet 11 órakor a nyugati megyékben 20, 23, máshol 15, 19 fok között váltakozott.

Ma 12 órakor Budapesten a hőmérséklet 18 fok, a tengerszintre átszámitott légnyomás 759 mm, alig változik.

A Balaton vizének hőmérséklete 11 órakor Siófoknál 17 fok volt.

Várható időjárás kedd estig:

Felhőátvonulások, nyugaton néhány, keleten még több helyen eső, egy-két helyen zivatar. Időnként élénk, helyenként erős északnyugati, északi szél. Fokozatosan melegedő idő.
Várható legalacsonyabb éjszakai hőmérséklet: 10, 15,
legmagasabb nappali hőmérséklet kedden: általában 20, 25 fok között, a naposabb részeken kevéssel 25 fok fölött.

Vadkerti Ferenc s.k.

TÁVOLABBI KILÁTÁSOK PÉNTEK REGGELIG:

A nappali felmelegedés fokozatosan erősödik. Időnként megnövekvő felhőzet, megismétlődő záporok, zivatarok. Legalacsonyabb hajnali hőmérsékletek 12, 17 fok között. Legmagasabb nappali hőmérsékletek eleinte 20, 24 később 24, 28 fok között. Jelentős mennyiségü /legalább 5 mm/ csapadék az ország területének 60 százalékán várható.

TÁVELŐREJELZŐ OSZTÁLY

A hőmérséklet napi középértéke és eltérése a 100 évi átlagtól /Budapesten/:
1972. VI. 25.: 17,2 C° -3,3 C°
1871 óta ezen a napon Budapesten előfordult:
legmagasabb hőmérséklet 33,9 C° /1876/
legalacsonyabb hőmérséklet 8,1 C° /1918/.

72.0350.

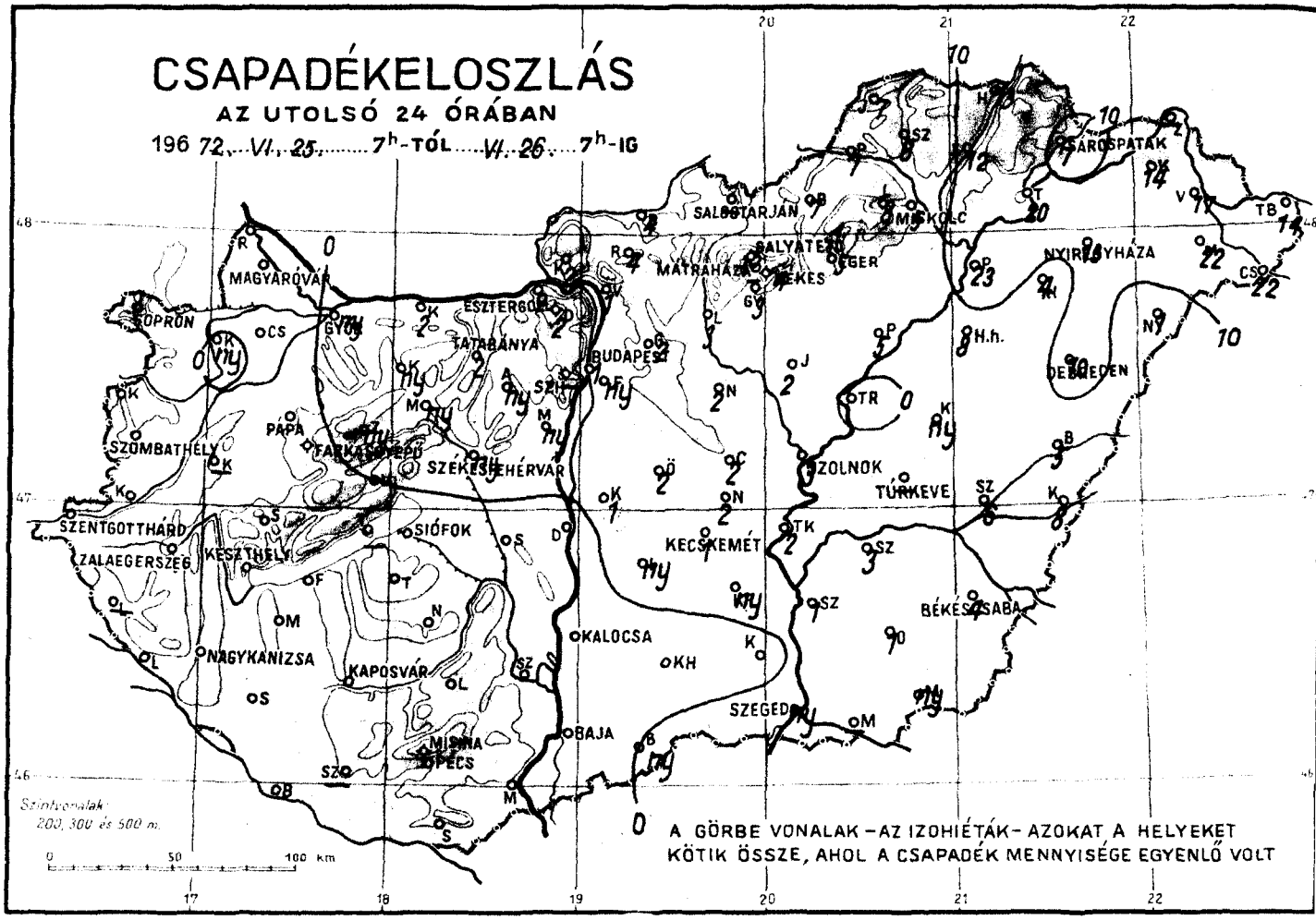
CSAPADÉKELOSZLÁS
AZ UTOLSÓ 24 ÓRÁBAN
196 72. VI. 25. 7h-TÓL VI. 26. 7h-IG
MAGYARÓVÁR
SOPRON
SZOMBATHELY
PAPA
SZÉKESFEHÉRVÁR
ESZTERGOM
TATABÁNYA
BUDAPEST
SALGÓTARJÁN
MISKOLC
NYÍREGYHÁZA
DEBRECEN
SZOLNOK
TÚRKEVE
SZENTGOTTHÁRD
SIÓFOK
KESZTHELY
ZALAEGERSZEG
KECSKEMÉT
BÉKÉSCSABA
NAGYKANIZSA
KAPOSVÁR
KALOCSA
SZEGED
BAJA
PÉCS
Szintvonalak
200, 300 és 500 m.
A GÖRBE VONALAK – AZ IZOHIÉTÁK – AZOKAT A HELYEKET
KÖTIK ÖSSZE, AHOL A CSAPADÉK MENNYISÉGE EGYENLŐ VOLT

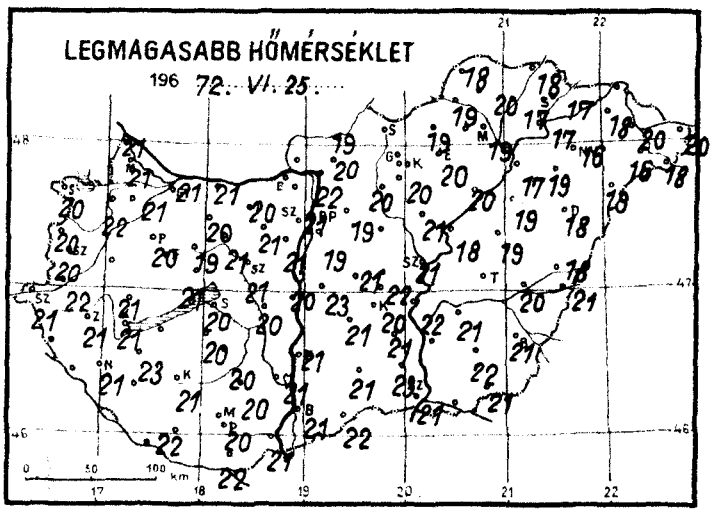
LEGMAGASABB HŐMÉRSÉKLET
196 72. VI. 25.

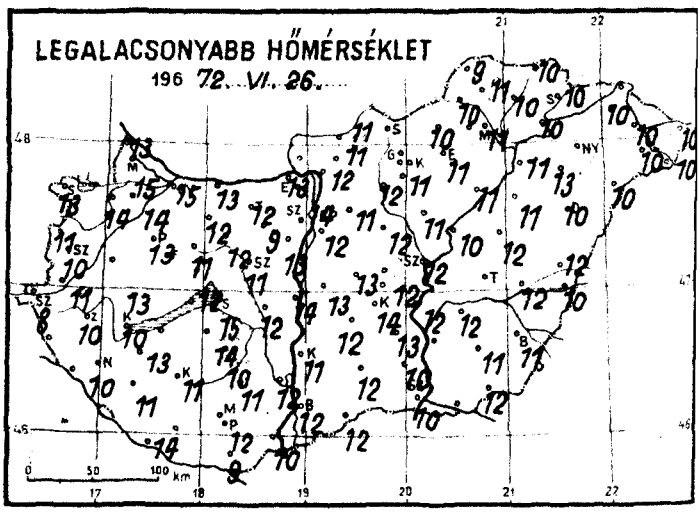
LEGALACSONYABB HŐMÉRSÉKLET
196 72. VI. 26.

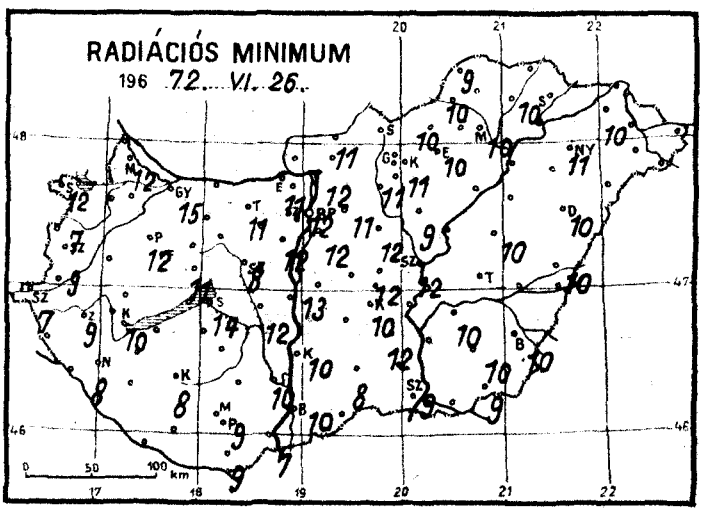
RADIÁCIÓS MINIMUM
196 72. VI. 26.

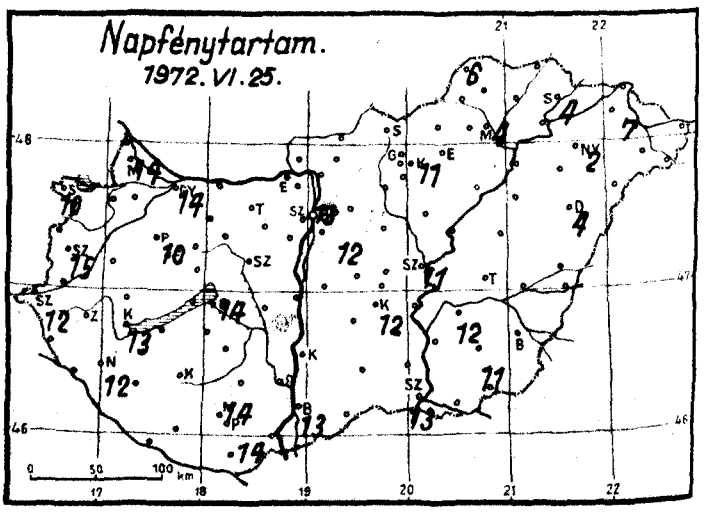
Napfénytartam.
1972. VI. 25.

1972. június hó, 26. nap hétfő

	Az utolsó 24 óra adatai						24 órai csapadék mm		
	Csapadék (mm)		Hőmérsékleti szélsőségek: tegnapi nappali max.	éjszakai min.	min. 5 cm-en	Napsütés (óra) tegnap			
12815 Magyaróvár	•		21	15	12	14	Rajka	•	
822 Győr	ny		21	15	15	14	Kapuvár	ny	
825 Pápa							Csorna		
805 Sopron	•		~~20~~	~~13~~	~~12~~	~~10~~	Komárom	•	
812 Szombathely	•		~~20~~	~~13~~	~~12~~	~~10~~	Káld	2	
910 Szentgotthárd	•		~~21~~	~~8~~	~~7~~	~~13~~	Kőszeg	—	
915 Zalaegerszeg	•		~~21~~	~~8~~	~~7~~	~~12~~	Körmend	•	
Lenti	•		~~21~~	~~10~~	9		Letenye	•	
925 Nagykanizsa	—						Sümeg	•	
920 Keszthely	ny		~~21~~	~~10~~	8	~~12~~	Zirc	•	
Tihany	•		~~21~~	~~10~~	~~10~~	~~13~~	Kisbér	ny	
935 Siófok	•		~~21~~	~~14~~	9		Mór	ny	
942 Pécs	•		~~20~~	~~15~~	~~14~~	~~14~~	Alcsút	ny	
941 Misinatető (534 m)	•		~~20~~	~~12~~	9	~~14~~	Esztergom	ny	
Siklós	•		~~18~~	~~12~~	8	~~14~~	Dobogókő	2	
827 Farkasgyepű (400 m)	•		~~22~~	9	9		Fonyód	2	
Veszprém	•		~~20~~	~~12~~	~~12~~		Tab	•	
833 Tatabánya	•		~~21~~	~~12~~	~~11~~		Sárbogárd	•	
839 Budapest (Farihegy)	2		~~20~~	~~12~~	~~11~~		Sárbogárd	•	
840 Budapest OMI	ny		~~19~~	~~12~~	~~12~~	~~12~~	Longyel	•	
841 Budapest (Szabadságh. 474 m)	1	⛆	~~21~~	~~14~~	~~12~~	~~13~~	Nagykónyi	•	
Martonvásár	—						Marcali	•	
835 Székesfehérvár	ny	,	~~21~~	~~13~~	~~12~~		Somogyszob	•	
Dunaújváros	ny	,	~~21~~	~~11~~	8		Kaposvár	•	
Szekszárd	•		~~20~~	~~14~~	~~13~~		Barcs	•	
Mohács	•		~~21~~	~~12~~	~~10~~		Szigetvár	•	
960 Baja	•		~~21~~	~~10~~	7		Bácsalmás	—	
955 Kalocsa	•		~~21~~	~~12~~	~~10~~	~~13~~	Kiskunhalas	ny	,
Cegléd	•		~~21~~	~~11~~	~~10~~		Izsák	•	
860 Szolnok	2	,	~~20~~	—			Kunsztmiklós	ny	,
970 Kecskemét	3		~~21~~	~~12~~	~~12~~	~~11~~	Örkény	1	,
Kiskunfélegyháza	1		~~20~~	~~14~~	~~10~~	~~12~~	Nagykáta	2	
982 Szeged	ny		~~21~~	~~13~~	~~12~~		Jászapáti	2	
Mezőhegyes	ny		~~21~~	~~10~~	9	~~13~~	Tiszakécske	2	
Orosháza	ny		~~21~~	~~12~~	9		Nagykőrös	2	
990 Békéscsaba	1		~~22~~	~~11~~	~~10~~	~~11~~	Kistelek		
875 Túrkeve	4	⛆	~~21~~	~~11~~	~~10~~	~~10~~	Makó	•	
Berettyóújfalu	—						Szentes	—	
880 Debrecen	5	⛆	~~18~~	~~12~~	~~10~~		Szarvas	1	
892 Nyíregyháza	~~10~~	↖	~~18~~	~~10~~	~~10~~	~~4~~	Szeghalom	3	
Kisvárda	~~13~~	⛆	~~16~~	—	~~11~~	2	Körösszakál	6	↖
Mátészalka	~~14~~		~~18~~	~~10~~	~~10~~	~~7~~	Tiszaroff	8	⛆
Tiszabecs	~~22~~	⛆	~~16~~	~~10~~			Poroszló	•	
Vác	~~14~~		~~20~~	~~10~~			Karcag	5	↖
Gödöllő	1		~~22~~	~~12~~	~~12~~		Hortobágy	ny	↖
Lőrinci	2		~~19~~	~~11~~	~~11~~	~~11~~	Polgár	8	
Gyöngyös	3	⛆	~~20~~	~~12~~	~~11~~		Hajdúdorog	23	↖
Balassagyarmat	3		~~20~~	~~11~~	~~11~~		Nyírlugos	4	↖
755 Salgótarján	4		~~19~~	~~11~~	~~11~~		Csenger	1	
Galyatető (932 m)	—		—	—	—		Vásárosnamény	22	
851 Kékestető (1000 m)	5	⛆	—	5			Záhony	17	
Mátraháza (672 m)	4	⛆	12	5	5	11	Királyrét	—	
865 Eger	—						Romhány	2	
Putnok	5	↖	20	11	10		Borsodnádasd	4	
Lillafüred	7		~~19~~	~~10~~	~~10~~		Jósvafő	7	⛆
772 Miskolc	8	⛆	17	9	9		Szendrőlád	7	
Füged	5	↖	19	11	10	4	Hidasnémeti	8	⛆
778 Sárospatak	12	↖▲	17	10	10		Tokaj	13	
	7		17	10	10	4	Szentendre	20	
								1	,

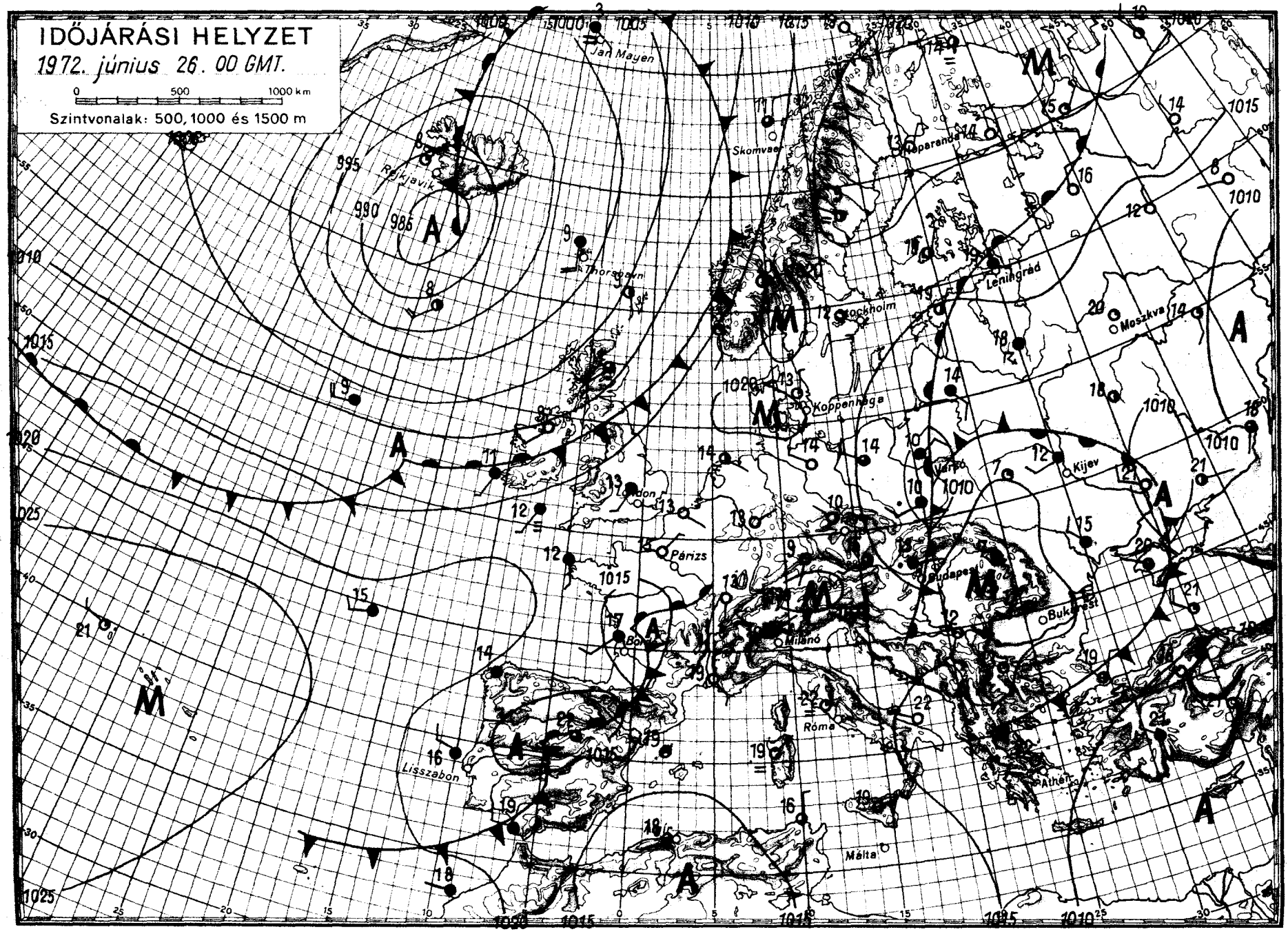
IDŐJÁRÁSI HELYZET
1972. június 26. 00 GMT.
0 500 1000 km
Szintvonalak: 500, 1000 és 1500 m
Jan Mayen
Skomvaer
Koperanda
Reykjavik
Thorshavn
Leningrád
Stockholm
Moszkva
Koppenhága
London
Varsó
Kijev
Párizs
Budapest
Bukarest
Milánó
Róma
Athén
Lisszabon
Málta

IDŐJÁRÁSI NAPIJELENTÉS

ЕЖЕДНЕВНЫЙ МЕТЕОРОЛОГИЧЕСКИЙ БЮЛЛЕТЕНЬ • DAILY WEATHER REPORT
BULLETIN QUOTIDIEN DE TEMPS • TÄGLICHER WETTERBERICHT

KIADJA AZ ORSZÁGOS METEOROLÓGIAI INTÉZET
BUDAPEST II. KITAIBEL PÁL UTCA 1
TELEFON: KÖZPONT: 353-500, IDŐJELZŐ OSZT.: 150-410

MEGJELENIK NAPONKÉNT • ELŐFIZETÉSI ÁRA
A POSTAI KÖLTSÉGGEL EGYÜTT NEGYEDÉVRE 60, Ft
KIADÁSÉRT FELEL AZ INTÉZET IGAZGATÓJA

85. évfolyam 179. szám + Budapest + 1972. junius 27, kedd

Az időjárási helyzet ma reggel és a várható időjárás:

Közép-Európa, a Balkán-félsziget és Ukrajna felett megkezdődött a napok óta hüvös, szeles, többfelé csapadékos időjárást okozó sarkvidéki eredetü levegő nyugalomba jutása. Ma hajnalban már csak néhány helyen fordult elő futó eső, zápor. Nyugat- és Délnyugat Európában ezzel egyidőben tovább tart a meleg, nyári idő, csupán az óceáni partvidéken okoz felhősebb esősebb időjárást a nyugatról lassan áramló nedves levegő. A Kárpát-medence felett mára virradóra a magasban megindult felmelegedés a következő 36 órában már a talajközeli légrétegekben is érezhető lesz.

Hazánkban hétfőn a Dunántulnak a Balatontól északra fekvő részén nem volt számottevő napsütés, máshol általában 4-9 órán át sütött a nap. A felhőátvonulások még többfelé jártak futó esővel, záporral, a lehullott csapadék mennyisége azonban sehol sem haladta meg a 2 mm-t. A hőmérséklet napközben északkeleten csak 16-20, máshol általában 20-23, a délnyugati megyékben helyenként 23-26 fokig emelkedett. Keddre virradó éjszaka általában 8-13, a Balaton térségében csak 13-17 fokig hült le a levegő. Ma délelőtt a Dunántul nagy részén és a főváros környékén csak kisebb felhőátvonulások voltak, máshol erősen felhős volt az ég. Nyiregyházáról záporesőt jelentettek. 11 órakor az északkeleti megyékben csak 14-17, máshol 18-23 fok volt a hőmérséklet.

Ma 12 órakor Budapesten a hőmérséklet 21 fok, a tengerszintre átszámitott légnyomás 758 mm, mérsékelten süllyed.

A Balaton vizének hőmérséklete Siófoknál 11 órakor 19 fok volt.

Várható időjárás szerda estig:

Változóan felhős idő, szórványosan, inkább csak keleten előforduló kisebb esőkkel.
Mérsékelt, időnként élénk változó irányu szél.
Keleten is melegszik az idő.
Várható legalacsonyabb éjszakai hőmérséklet: 10-15,
legmagasabb nappali hőmérséklet szerdán: 22-27 fok között.

Vissy Károly s.k.

A hőmérséklet napi középértéke és eltérése a 100 évi átlagtól /Budapesten/:

1972. VI. 26.:	17,7 C°	-2,8 C°

1871 óta ezen a napon Budapesten előfordult:

legmagasabb hőmérséklet	34,9 C° /1935/	
legalacsonyabb hőmérséklet	8,5 C° /1918/.	72.0351.

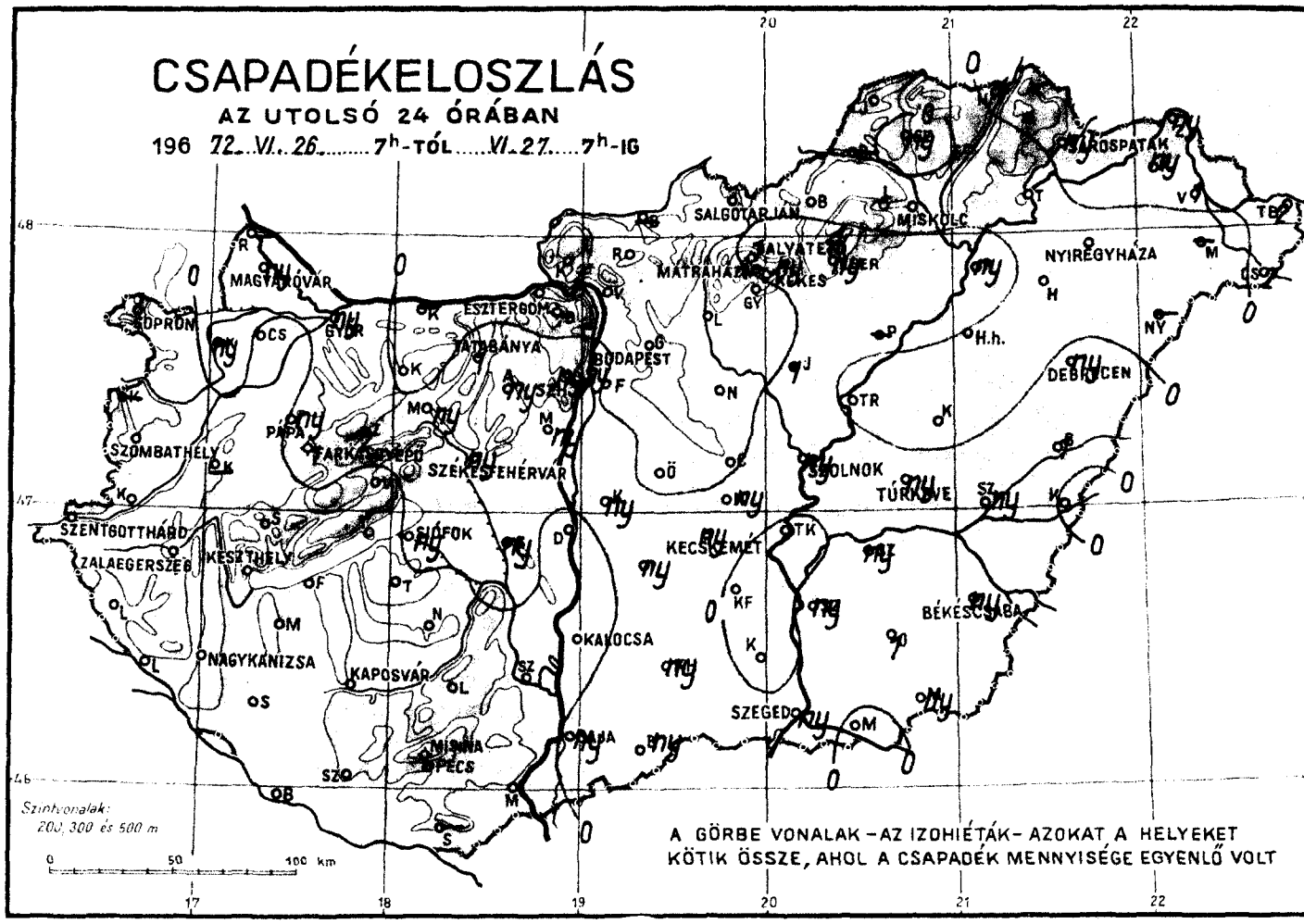
CSAPADÉKELOSZLÁS
AZ UTOLSÓ 24 ÓRÁBAN
196 72. VI. 26. 7h-TÓL VI. 27. 7h-IG
SALGÓTARJÁN
MISKOLC
NYÍREGYHÁZA
MAGYARÓVÁR
ESZTERGOM
TATABÁNYA
BUDAPEST
DEBRECEN
SZOMBATHELY
PÁPA
SZÉKESFEHÉRVÁR
SZOLNOK
TÚRKEVE
SZENTGOTTHÁRD
ZALAEGERSZEG
KESZTHELY
SIÓFOK
KECSKEMÉT
BÉKÉSCSABA
NAGYKANIZSA
KAPOSVÁR
MOHÁCS
PÉCS
SZEGED
Szintvonalak:
200, 300 és 500 m
A GÖRBE VONALAK – AZ IZOHIÉTÁK – AZOKAT A HELYEKET
KÖTIK ÖSSZE, AHOL A CSAPADÉK MENNYISÉGE EGYENLŐ VOLT

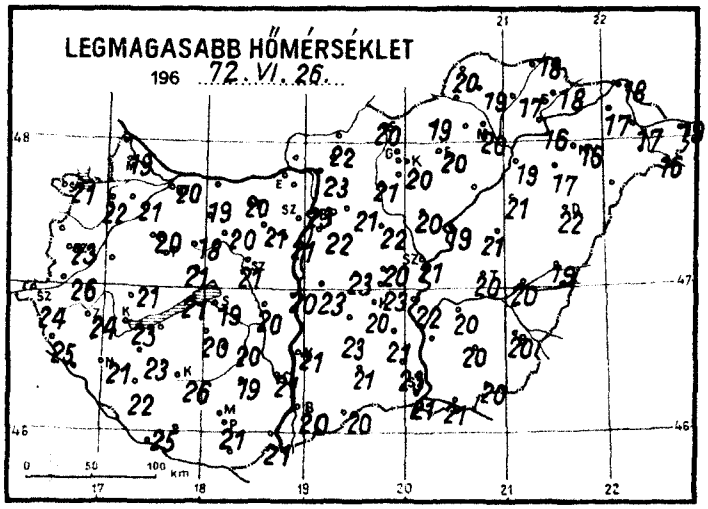
LEGMAGASABB HŐMÉRSÉKLET
196 72. VI. 26.

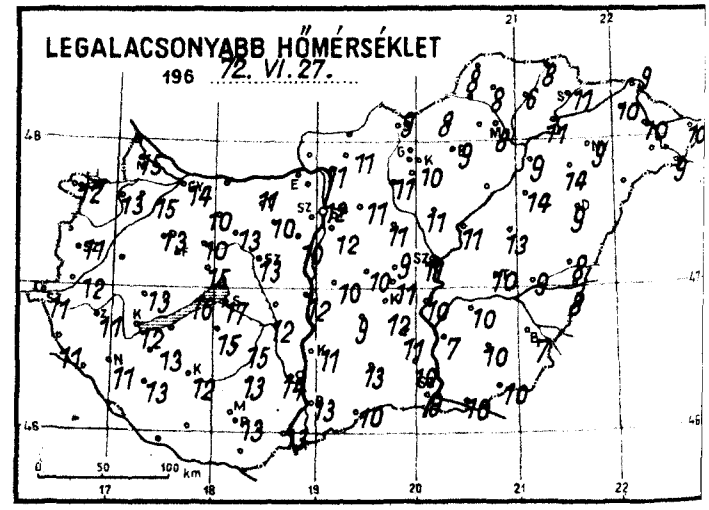
LEGALACSONYABB HŐMÉRSÉKLET
196 72. VI. 27.

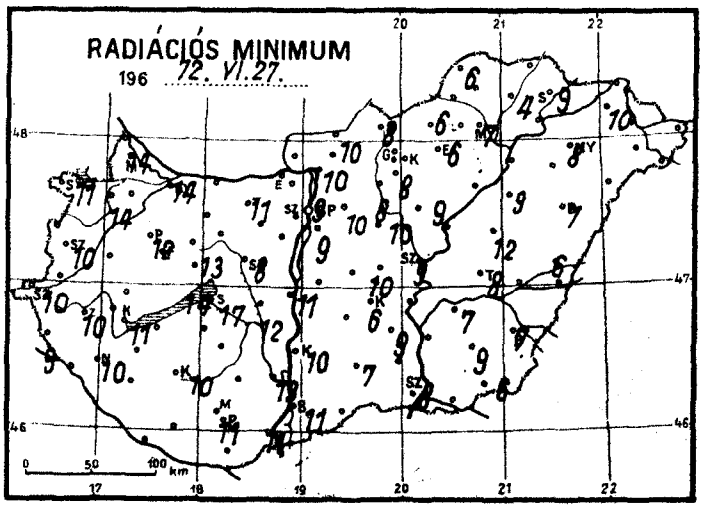
RADIÁCIÓS MINIMUM
196 72. VI. 27.

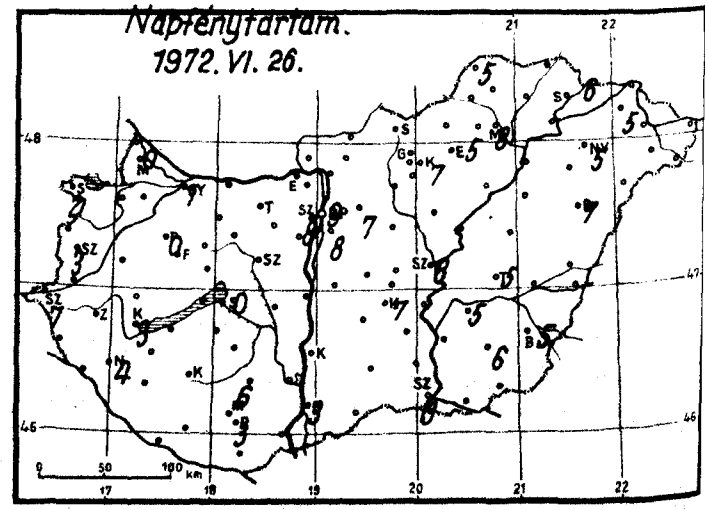
Napfénytartam.
1972. VI. 26.

1972. junius hó,
27. nap kedd

	Az utolsó 24 óra adatai						24 órai csapadék mm		
	Csapadék (mm)		Hőmérsékleti szélsőségek: tegnapi nappali max.	éjszakai min.	min. 5 cm-en	Napsütés (óra) tegnap			
12815 Magyaróvár	ny		19	15	14	0	Rajka	–	
822 Győr	ny		20	14	14	1	Kapuvár	ny	
825 Pápa	ny		20	13	12	0	Csorna	.	
805 Sopron	.		21	12	11	2	Komárom	–	
812 Szombathely	.		23	11	10	3	Káld	–	
910 Szentgotthárd	.		24	11	10	7	Kőszeg	–	
915 Zalaegerszeg	.		24	11	10		Körmend	.	
Lenti	.		25	11	9		Letenye	.	
925 Nagykanizsa	.		21	11	10	4	Sümeg	.	
920 Keszthely	.		23	12	11	3	Zirc	2	
Tihany	.		21	16	14		Kisbér	.	
935 Siófok	ny	▽	19	17	17	0	Mór	ny	
942 Pécs	.		21	13	11	3	Alcsút	ny	
941 Misinatető (534 m)	.		20	13	12	6	Esztergom	.	
Siklós	–						Dobogókő	–	
827 Farkasgyepű (400 m)	1	▽	18	11	11		Fonyód	.	
Veszprém	.		21	15	13		Tab	.	
833 Tatabánya	1		20	11	11		Sárbogárd	ny	
843 Budapest (Lőrinc)	.		22	12	9	8	Lengyel	.	
840 Budapest OMI	ny	▽	23	12	9	9	Nagykónyi	.	
841 Budapest (Szabadságh., 474 m)	ny		19	10	8	8	Marcali	.	
Martonvásár	ny	,	21	10			Somogyszob	.	
835 Székesfehérvár	ny		21	13	8		Kaposvár	.	
Dunaújváros	.		20	12	11		Barcs	.	
Szekszárd	.		21	15	13		Szigetvár	.	
Mohács	.		21	13	11		Bácsalmás	ny	,
960 Baja	ny		20	13	11	3	Kiskunhalas	ny	,
955 Kalocsa	.		21	11	10		Izsák	ny	,
Cegléd	.		20	9			Kunsztmiklós	ny	,
860 Szolnok	ny		21	11	9	8	Örkény	.	
970 Kecskemét	ny		20	12	6	7	Nagykáta	.	
Kiskunfélegyháza	.		21	11	9		Jászapáti	1	
982 Szeged	ny		21	9	8	3	Tiszakécske	.	
Mezőhegyes	ny		20	10	6		Nagykőrös	ny	
Orosháza	1		20	10	9	6	Kistelek	.	
990 Békéscsaba	ny	▽	20	7	7	5	Makó	.	
875 Túrkeve	ny		20	10	8	5	Szentes	ny	
Berettyóújfalu	1		19	8	6		Szarvas	ny	
862 Debrecen	ny		22	9	7	7	Szeghalom	ny	
892 Nyíregyháza	.		16	9	8	5	Körösszakál	.	
788 Kisvárda	ny		17	10	10	5	Tiszaroff	.	
Mátészalka	–						Poroszló	–	
Tiszabecs	2		19	10			Karcag	.	
Vác	.		23	11	10		Hortobágy	.	
Gödöllő	.		21	11	10	7	Polgár	ny	,
Lőrinci	.		21	11	8		Hajdúdorog	.	
Gyöngyös	.		20	10	8		Nyírlugos	–	
Balassagyarmat	–						Csenger	2	
755 Salgótarján	.		20	9	8		Vásárosnamény	1	
Galyatető (932 m)	1		16	6			Záhony	ny	
851 Kékestető (1000 m)	ny		12	7	6	7	Királyrét	.	
Mátraháza (672 m)	–						Romhány	.	
865 Eger	ny		20	9	6	5	Borsodnádasd	.	
Putnok	–						Jósvafő	.	
Lillafüred	.		18	8	6		Szendrőlád	ny	
772 Miskolc	.		19	8	7	8	Hidasnémeti	1	
Fügöd	.		17	6	4		Tokaj	.	
778 Sárospatak	ny		18	11	9	6	Szentendre	.	

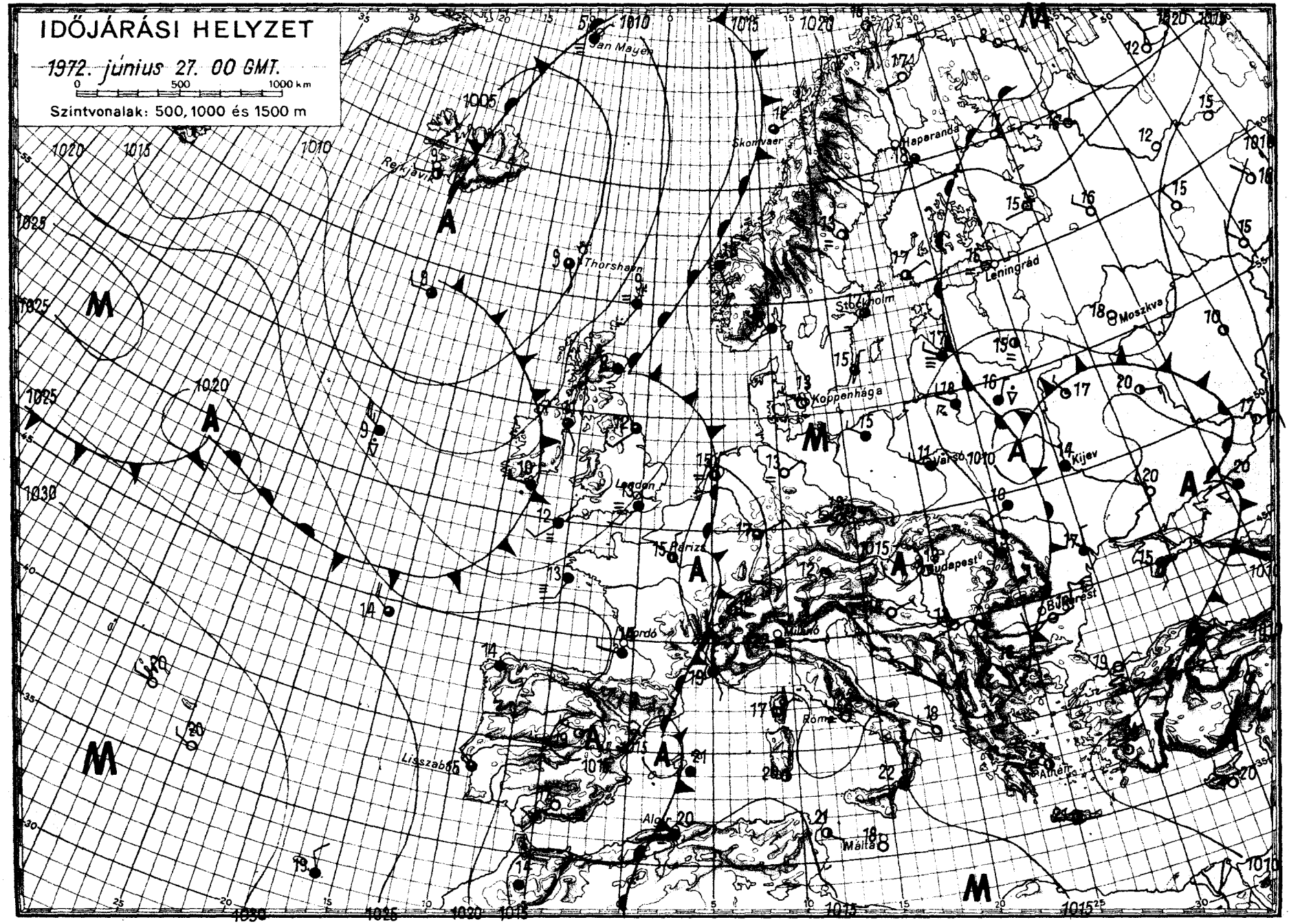
IDŐJÁRÁSI HELYZET
1972. június 27. 00 GMT.
0 500 1000 km
Szintvonalak: 500, 1000 és 1500 m
Jan Mayen
Skomvaer
Haparanda
Reykjavik
Thorshavn
Leningrád
Stockholm
Moszkva
Koppenhága
London
Kijev
Párizs
Budapest
Bukarest
Lisszabon
Róma
Málta
Algír
Athén

IDŐJÁRÁSI NAPIJELENTÉS

ЕЖЕДНЕВНЫЙ МЕТЕОРОЛОГИЧЕСКИЙ БЮЛЛЕТЕНЬ • DAILY WEATHER REPORT
BULLETIN QUOTIDIEN DE TEMPS • TÄGLICHER WETTERBERICHT

KIADJA AZ ORSZÁGOS METEOROLÓGIAI INTÉZET
BUDAPEST II. KITAIBEL PÁL UTCA 1
TELEFON: KÖZPONT: 353-500, IDŐJELZŐ OSZT.: 150-410

MEGJELENIK NAPONKÉNT • ELŐFIZETÉSI ÁRA
A POSTAI KÖLTSÉGGEL EGYÜTT NEGYEDÉVRE 60, Ft
KIADÁSÉRT FELEL AZ INTÉZET IGAZGATÓJA

85. évfolyam 180. szám + Budapest + 1972. junius 28. szerda

Az időjárási helyzet ma reggel és a várható időjárás:

Észak-Európában száraz, csendes és az évszakhoz képest meleg az időjárás. A nappali felmelegedés általában 4, 6 fokkal magasabb, mint az elmult 10 év átlaga. Ezzel szemben kontinensünk középső és déli részein az óceáni légtömegek hatására változékonyabb az időjárás. A hajnali órákban az Alpok nyugati lejtőin néhány helyen esett az eső, helyenként zivatar volt. Ugyanakkor a Csehmedencében, a Keleti-Kárpátokban és a lengyel-sikságon többfelé köd keletkezett. A Fekete-tenger és Ukrajna fölött elhelyezkedő hüvös levegő ezeken a területeken többfelé záport, zivatart okozott. A Kárpát-medencében a következő 36 órában az időjárás alakulásában lényeges változás nem lesz.

Hazánkban kedden az északkeleti megyékben egész napon át borult, máshol változóan felhős volt az ég. A Dunántulon helyenként 8, 12 órán át sütött a nap. A keleti országrészben szórványos esők alakultak ki, a Mátra vidékén zivatar is keletkezett. A lehullott csapadék mennyisége általában 10 mm alatt maradt, de Mátészalkáról 12, Fügödről 16 mm-t jelentettek. A hőmérsékletben nagy különbség alakult ki. Az északkeleti megyékben csak 14, 18 fokot mértek, ezzel szemben az ország nagy részén 22, 27 fokig melegedett fel a levegő. Szerda hajnalra ra keleten 7, 12, nyugaton 12, 17 fokig hült le a levegő. Délelőtt jobbára felhős idő volt, a hőmérséklet 11 órakor 17, 23 fok között váltakozott.

Ma 12 órakor Budapesten a hőmérséklet 22 fok, a tengerszintre átszámitott légnyomás 758 mm, alig változik.

A Balaton vizének hőmérséklete 11 órakor Siófoknál 21 fok volt.

Várható időjárás csütörtök estig:

Változóan felhős idő, néhány helyen záporral, zivatarral.
Mérsékelt, időnként megélénkülő északnyugati, északi szél.
Várható legalacsonyabb éjszakai hőmérséklet: 12, 17,
legmagasabb nappali hőmérséklet csütörtökön: 22, 27 fok között.

Dunay Sándorné s.k.

A hőmérséklet napi középértéke és eltérése a 100 évi átlagtól /Budapesten/:

1972. VI. 27.: 19,5 C° -1,0 C°

1871 óta ezen a napon Budapesten előfordult:

legmagasabb hőmérséklet 36,5 C° /1935/
legalacsonyabb hőmérséklet 10,6 C° /1921/

72.0352.

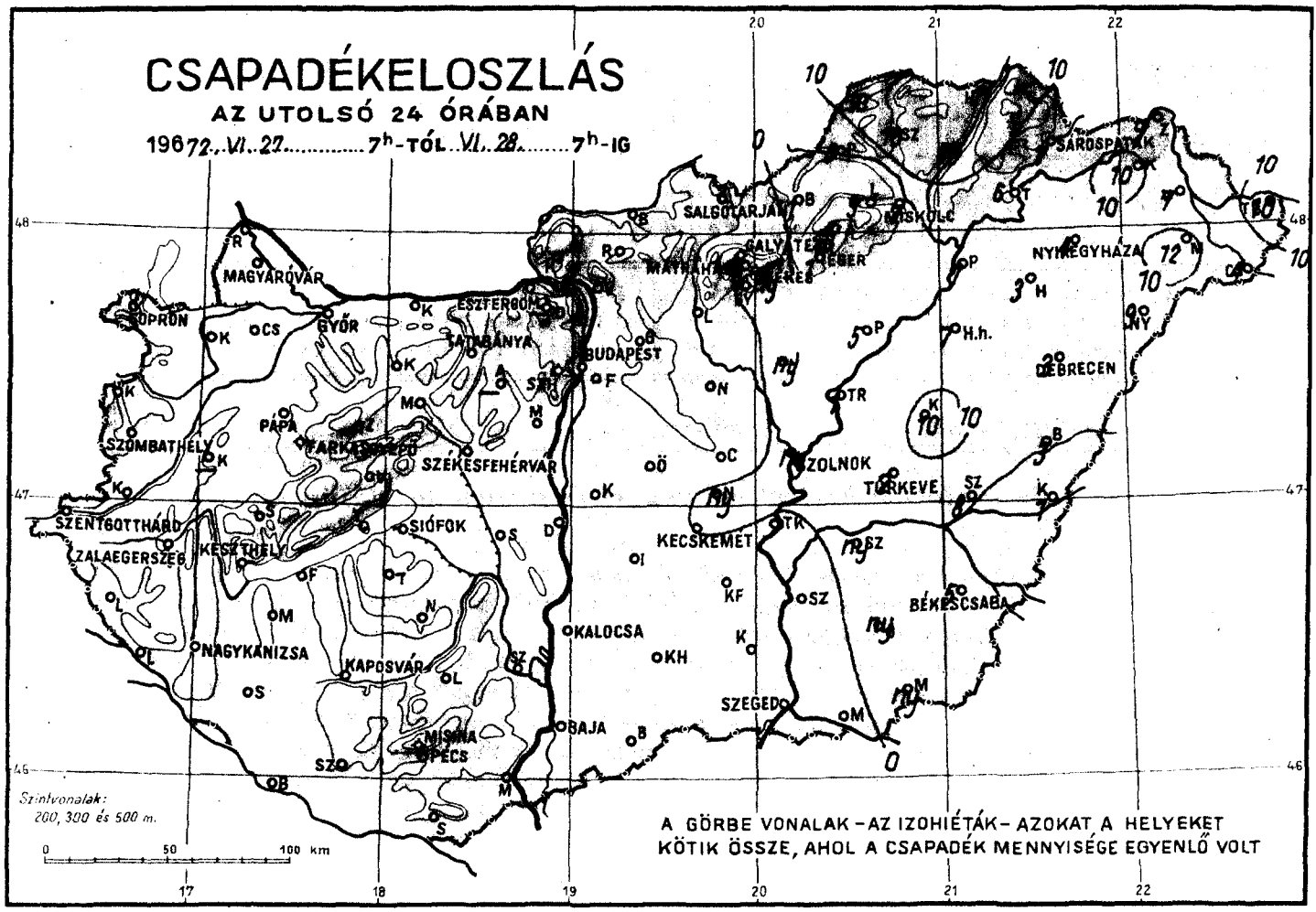
CSAPADÉKELOSZLÁS
AZ UTOLSÓ 24 ÓRÁBAN
1972. VI. 27. 7h-TÓL VI. 28. 7h-IG
MAGYARÓVÁR
SOPRON
GYŐR
ESZTERGOM
TATABÁNYA
BUDAPEST
SALGÓTARJÁN
MISKOLC
SÁROSPATAK
NYÍREGYHÁZA
DEBRECEN
PÁPA
SZOMBATHELY
SZÉKESFEHÉRVÁR
SZOLNOK
TÚRKEVE
SZENTGOTTHÁRD
ZALAEGERSZEG
KESZTHELY
SIÓFOK
KECSKEMÉT
BÉKÉSCSABA
NAGYKANIZSA
KAPOSVÁR
KALOCSA
SZEGED
BAJA
MISKOLC
PÉCS
Szintvonalak:
200, 300 és 500 m.
0 50 100 km
A GÖRBE VONALAK – AZ IZOHIÉTÁK – AZOKAT A HELYEKET
KÖTIK ÖSSZE, AHOL A CSAPADÉK MENNYISÉGE EGYENLŐ VOLT

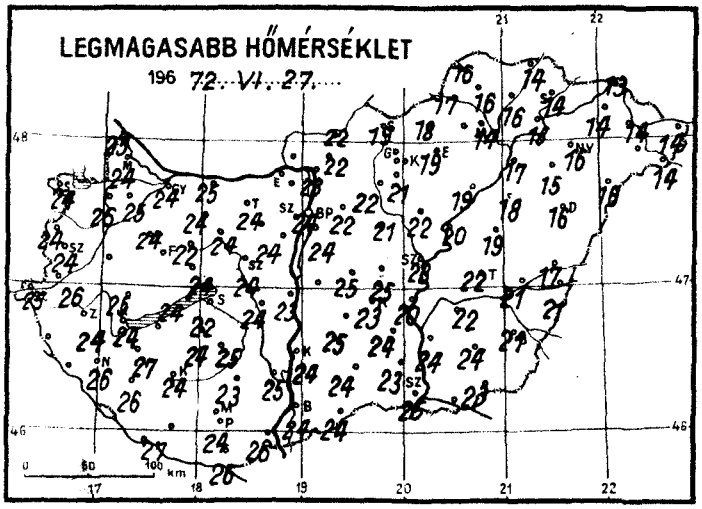
LEGMAGASABB HŐMÉRSÉKLET
1972. VI. 27.
0 50 100 km

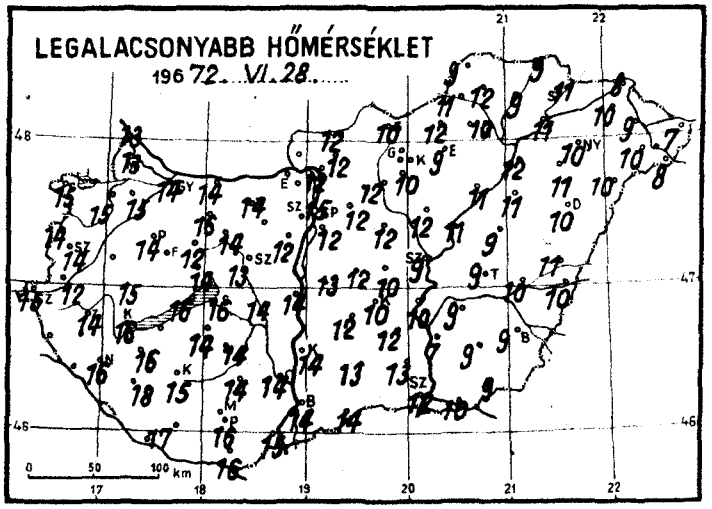
LEGALACSONYABB HŐMÉRSÉKLET
1972. VI. 28.
0 50 100 km

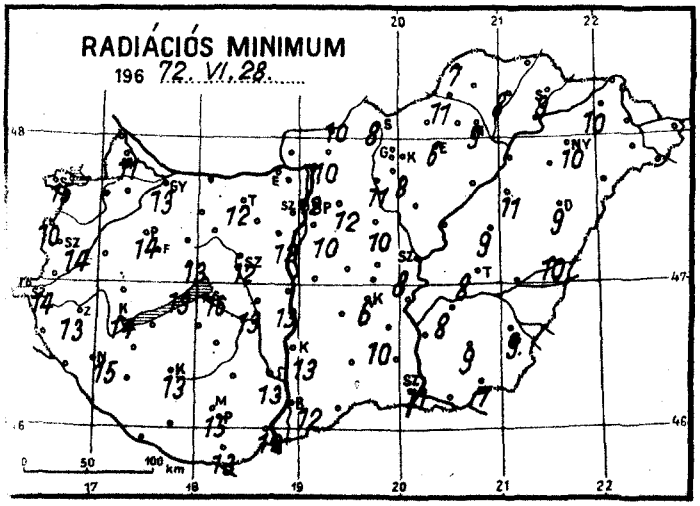
RADIÁCIÓS MINIMUM
1972. VI. 28.
0 50 100 km

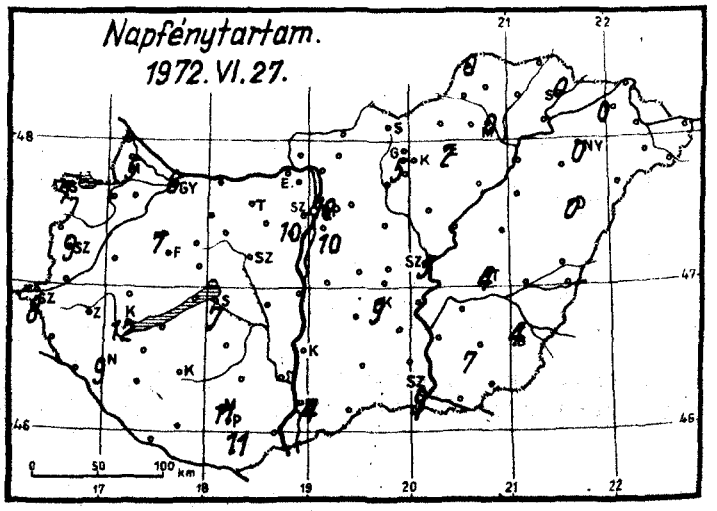
Napfénytartam.
1972. VI. 27.
0 50 100 km

1972. június hó,
28. napszerda

	Az utolsó 24 óra adatai						24 órai csapadék mm		
	Csapadék (mm)		Hőmérsékleti szélsőségek			Napsütés (óra) tegnap			
			tegnapi nappali max.	éjszakai min.	min. 5 cm-en				
12815 Magyaróvár	•		24	13	11	5	Rajka	1	
822 Győr	•		24	14	13	6	Kapuvár	•	
825 Pápa	•		24	14	14	7	Csorna	•	
805 Sopron	•		24	15	15	7	Komárom	•	
812 Szombathely	•		24	14	14	9	Káld	–	
910 Szentgotthárd	•		25	15	14	8	Kőszeg	•	
915 Zalaegerszeg	•		24	14	13		Körmend	•	
Lenti	•		27	16	13		Letenye	•	
925 Nagykanizsa	•		26	16	15	9	Sümeg	•	
920 Keszthely	•		24	16	14	12	Zirc	•	
Tihany	•		24	16	13		Kisbér	•	
935 Siófok	•		22	16	16	7	Mór	•	
942 Pécs	•		24	16	15	11	Alcsút	–	
941 Misinatető (534 m)	•		22	15	15	11	Esztergom	•	
Siklós	•		26	16	13		Dobogókő	–	
827 Farkasgyepű (400 m)	•		23	13	12		Fonyód	•	
Veszprém	•		24	14	13		Tab	•	
833 Tatabánya	•		24	14	12		Sárbogárd	•	
839 Budapest (Pestlőrinc)	•		24	12	10	10	Lengyel	•	
840 Budapest OMI	•		24	15	12	12	Nagykónyi	•	
841 Budapest (Szabadságh.,474 m)	•		21	18	12	10	Marcali	•	
Martonvásár	•		24	12	12		Somogyszob	•	
835 Székesfehérvár	•		24	13	12		Kaposvár	•	
Dunaújváros	•		23	14	13		Barcs	•	
Szekszárd	•		25	14	13		Szigetvár	•	
Mohács	•		26	15	12		Bácsalmás	•	
960 Baja	•		24	14	12	4	Kiskunhalas	•	
955 Kalocsa	•		24	14	13		Izsák	•	
Cegléd	•						Kunsztmiklós	•	
860 Szolnok	ny		23	9	8	5	Örkény	•	
970 Kecskemét	•		23	10	6	9	Nagykáta	•	
Kiskunfélegyháza	•		24	12	10		Jászapáti	ny	
982 Szeged	•		25	12	11	9	Tiszakécske	•	
Mezőhegyes	ny		23	9	7		Nagykőrös	ny	
Orosháza	ny		24	9	9	7	Kistelek	•	
990 Békéscsaba	5		21	9	9	4	Makó	•	
875 Túrkeve	2		22	9	8	4	Szentes	•	
Berettyóújfalu	3		17	11	10		Szarvas	ny	
889 Debrecen	3		16	10	9	0	Szeghalom	8	
892 Nyíregyháza	4	V	16	10	10	0	Körösszakál	1	
788 Kisvárda	10		14	10	10	0	Tiszaroff	1	
Mátészalka	12			10			Poroszló	5	
Tiszabecs	10		14	7			Karcag	10	
Vác	•		23	12	10		Hortobágy	7	
Gödöllő	•		22	12	12		Polgár	7	V
Lőrinci	•		22	12	11		Hajdúdorog	3	
Gyöngyös	•		21	10	8		Nyírlugos	9	
Balassagyarmat	•		22	12	10		Csenger	4	
755 Salgótarján	•		19	10	8		Vásárosnamény	7	
Galyatető (932 m)	•		16	6			Záhony	9	
851 Kékestető (1000 m)	ny	R	13	8	7	5	Királyrét	•	
Mátraháza (672 m)	–						Romhány	•	
865 Eger	1		19	9	6	2	Borsodnádasd	1	V
Putnok	6		17	11	11		Jósvafő	10	
Lillafüred	9		15	9	8		Szendrőlád	10	
772 Miskolc	7		14	10	9	0	Hidasnémeti	11	
Füged	16		14	9	8		Tokaj	6	V
778 Sárospatak	7		14	11	9	0	Szentendre	•	

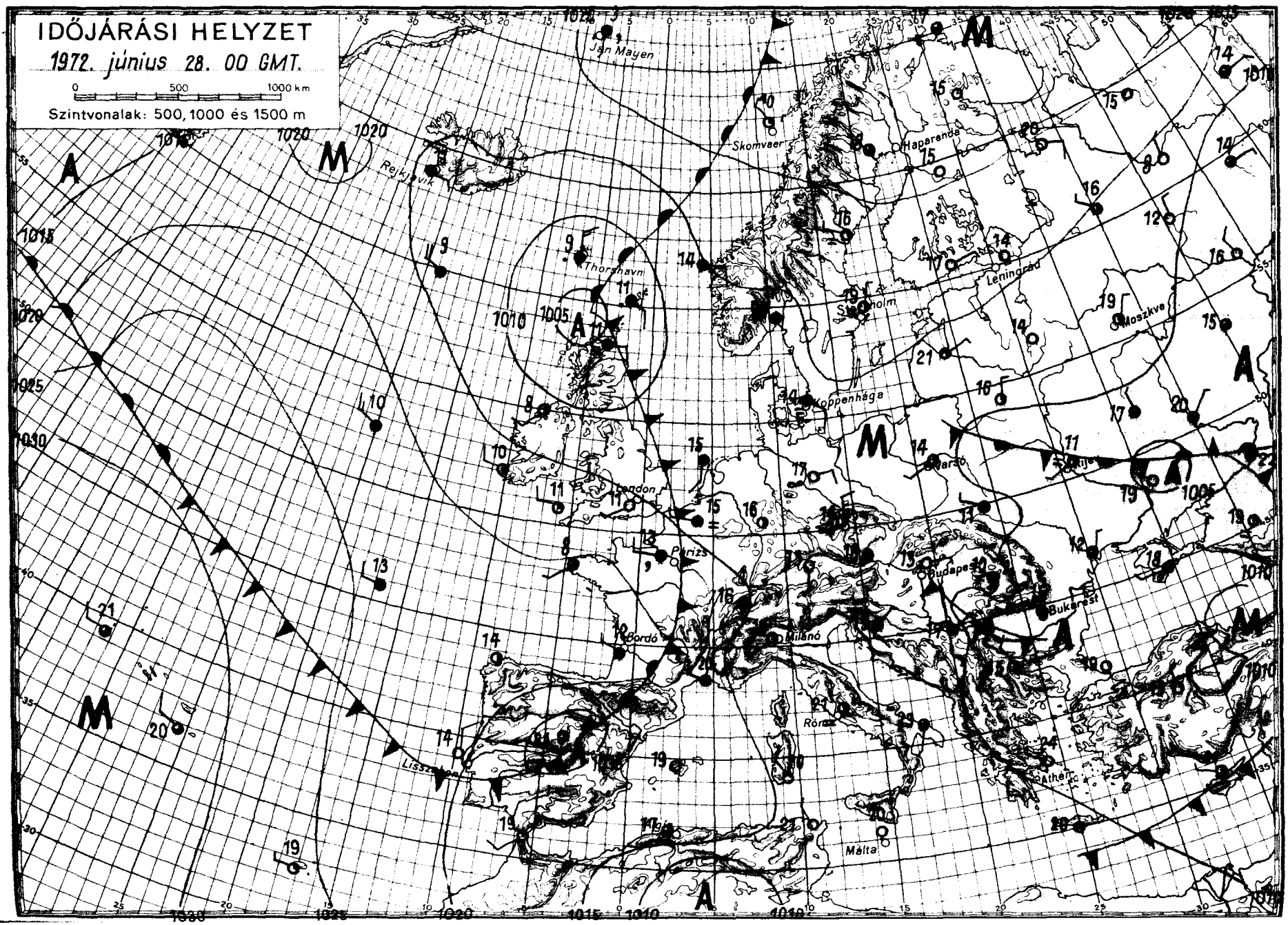

OFFSET NYOMDA BUDAPEST

IDŐJÁRÁSI NAPIJELENTÉS

ЕЖЕДНЕВНЫЙ МЕТЕОРОЛОГИЧЕСКИЙ БЮЛЛЕТЕНЬ • DAILY WEATHER REPORT
BULLETIN QUOTIDIEN DE TEMPS • TÄGLICHER WETTERBERICHT

KIADJA AZ ORSZÁGOS METEOROLÓGIAI INTÉZET
BUDAPEST II. KITAIBEL PÁL UTCA 1
TELEFON: KÖZPONT: 353-500, IDŐJELZŐ OSZT.: 150-410

MEGJELENIK NAPONKÉNT • ELŐFIZETÉSI ÁRA
A POSTAI KÖLTSÉGGEL EGYÜTT NEGYEDÉVRE 60, Ft
KIADÁSÉRT FELEL AZ INTÉZET IGAZGATÓJA

85. évfolyam 181. szám + Budapest + 1972. junius 29. csütörtök

Az időjárási helyzet ma reggel és a várható időjárás:

Az Atlanti-óceán felől szárazföldünk nyugati partjaira áramló hüvös, nedves levegő mozgása lelassult, igy csak Európa nyugati államaiban okoz erősen felhős, többfelé esős időt. Közép- és Dél-Európában nincs határozott légmozgás, itt az időjárást a szubtrópusi övezetből származó meleg levegő határozza meg. A légkör függőleges hőmérsékleti egyensulya nagyon labilis és ez kedvez - főként a délutáni és esti órákban - helyi záporok, zivatarok kialakulásának. A Kárpát-medence időjárásában a következő 36 órában sem várható számottevő változás, folytatódik a meleg idő, szórványos helyi záporokkal, zivatarokkal.

Hazánkban szerdán már csak a keleti, északkeleti határvidéken volt erősen felhős az ég, az ország többi részén általában 9-13 órán át sütött a nap. Néhány helyen kisebb eső, egy-két helyen zivatar alakult ki, a lehullott csapadék mennyisége azonban csak Borsodnádasdon ért el 5, Kisvárdán 6 mm-t. A hőmérséklet napközben általában 23, 28, az Északi-Hegyvidék térségében és a Tiszántul keleti felén 20-23 fokig emelkedett. 20 fok alatti maximumhőmérsékletet már csak a Tiszazugban és a Szamos-közben mértek. Csütörtökre virradó éjszaka az ország keleti felén 9-15, nyugati felén csak 15-20 fokig hült le a levegő. Ma délelőtt korán megkezdődött a nappali gomolyfelhőképződés, esőt azonban még sehonnan sem jelentettek. 11 órára 23-27 fokig emelkedett a hőmérséklet.

Ma 12 órakor Budapesten a hőmérséklet 26 fok, a tengerszintre átszámitott légnyomás 757 mm, változatlan.

A Balaton vizének hőmérséklete 11 órakor Siófoknál 23 fok volt.

Várható időjárás péntek estig:

Időnként megnövekvő felhőzet, szórványosan kialakuló helyi záporokkal, zivatarokkal. Többórás napsütés.
Mérsékelt változó irányu szél. Zivatarok idején átmeneti szélerősödés.
Meleg idő.
Várható legalacsonyabb éjszakai hőmérséklet: 14-19,
legmagasabb nappali hőmérséklet pénteken: 27-32 fok között.

Vissy Károly s.k.

TÁVOLABBI KILÁTÁSOK KEDD REGGELIG:

Napos, meleg idő, eleinte szórványosan, később többfelé záporok, zivatarok. Legalacsonyabb éjszakai hőmérséklet 14-19 fok között. Legmagasabb nappali hőmérséklet 26-32 fok között.
Jelentős mennyiségü /legalább 5 mm/ csapadék az ország területének 70 százalékán várható.

TÁVELŐREJELZŐ OSZTÁLY

A hőmérséklet napi középértéke és eltérése a 100 évi átlagtól /Budapesten/:

1972. VI. 28.:	20,8 C°	+0,4 C°

1871 óta ezen a napon Budapesten/előfordult:

legmagasabb hőmérséklet	39,5 C°	/1935/
legalacsonyabb hőmérséklet	8,7 C°	/1871/.

72.0354.

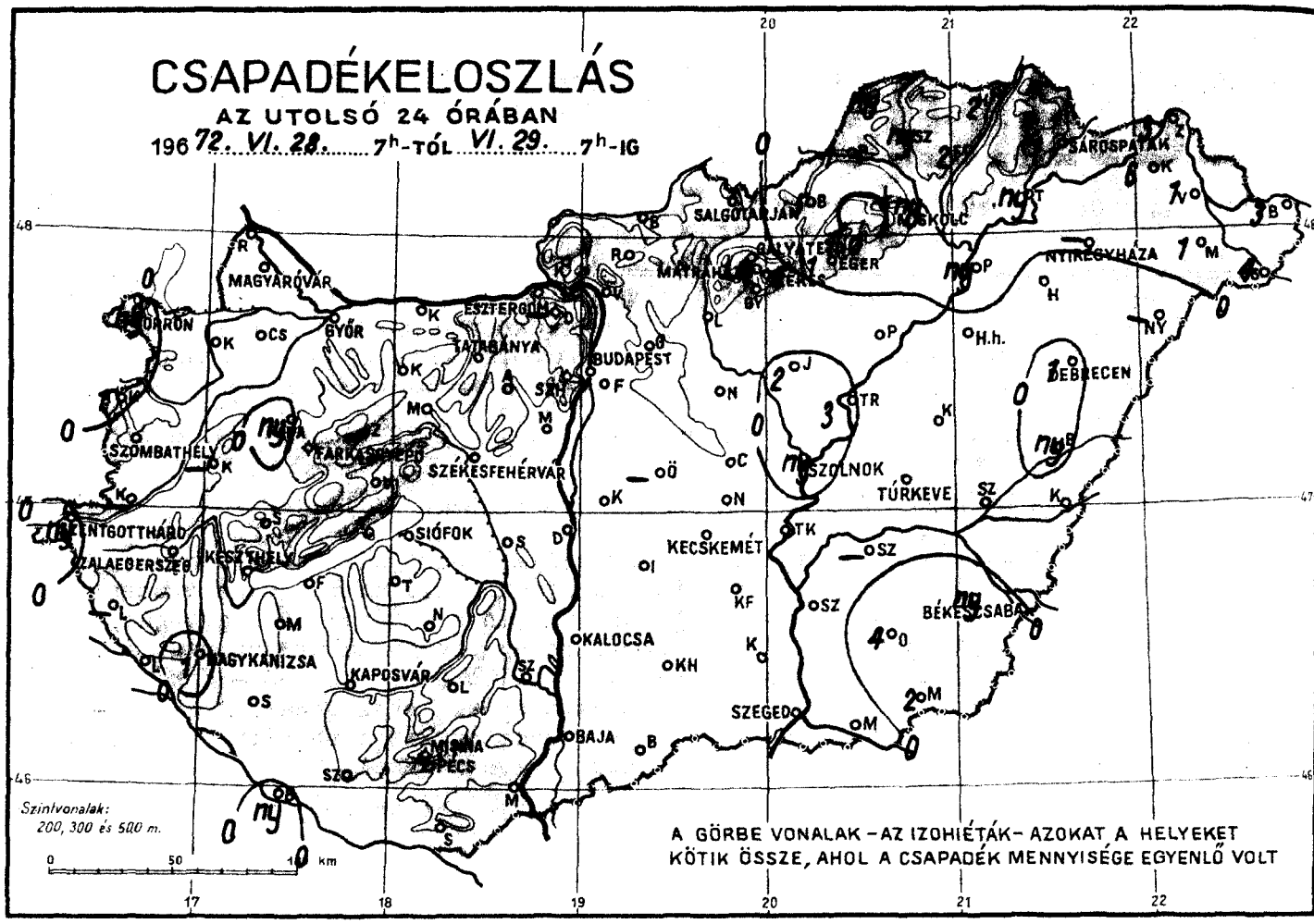
CSAPADÉKELOSZLÁS
AZ UTOLSÓ 24 ÓRÁBAN
196 72. VI. 28. 7h-TÓL VI. 29. 7h-IG
MAGYARÓVÁR
SOPRON
ESZTERGOM
GYŐR
TATABÁNYA
BUDAPEST
SZOMBATHELY
SZÉKESFEHÉRVÁR
SIÓFOK
ZALAEGERSZEG
KESZTHELY
NAGYKANIZSA
KAPOSVÁR
PÉCS
BAJA
KALOCSA
KECSKEMÉT
SZEGED
SZOLNOK
TÚRKEVE
BÉKÉSCSABA
DEBRECEN
NYÍREGYHÁZA
SÁROSPATAK
MISKOLC
EGER
SALGÓTARJÁN
Szintvonalak:
200, 300 és 500 m.
0 50 100 km
A GÖRBE VONALAK – AZ IZOHIÉTÁK – AZOKAT A HELYEKET
KÖTIK ÖSSZE, AHOL A CSAPADÉK MENNYISÉGE EGYENLŐ VOLT

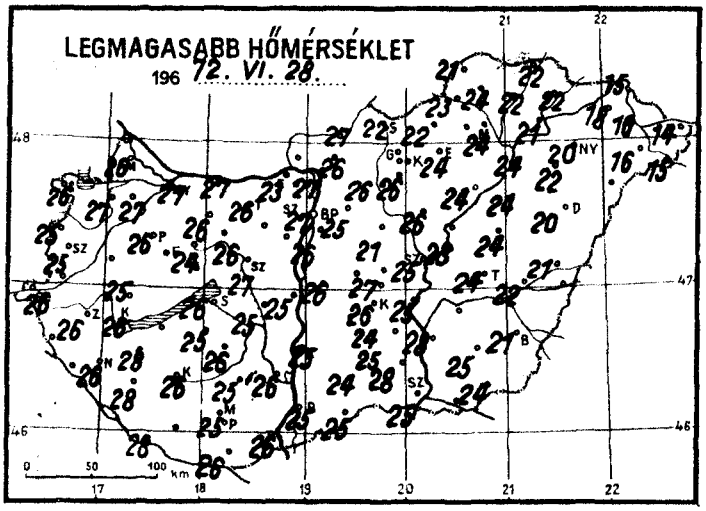
LEGMAGASABB HŐMÉRSÉKLET
196 72. VI. 28.
0 50 100 km

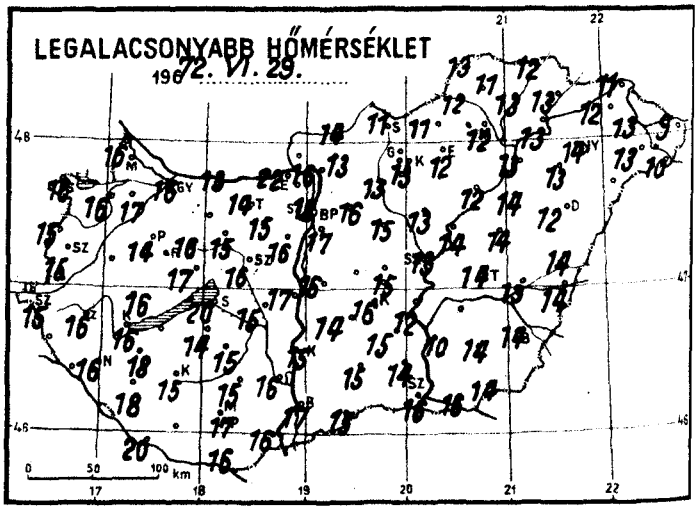
LEGALACSONYABB HŐMÉRSÉKLET
196 72. VI. 29.
0 50 100 km

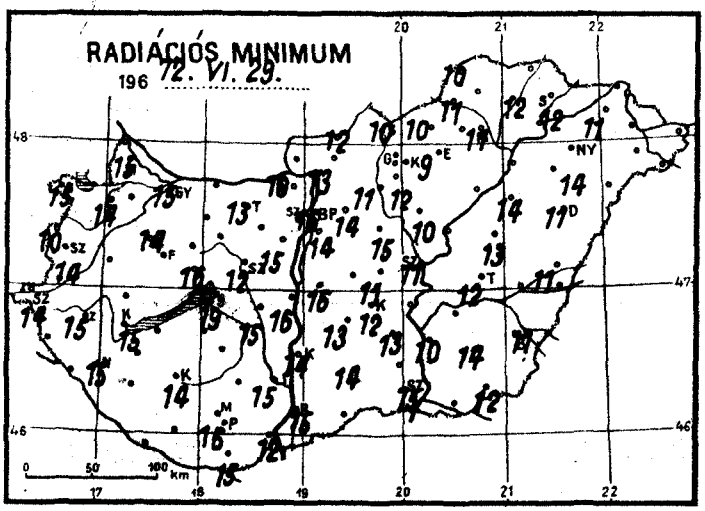
RADIÁCIÓS MINIMUM
196 72. VI. 29.
0 50 100 km

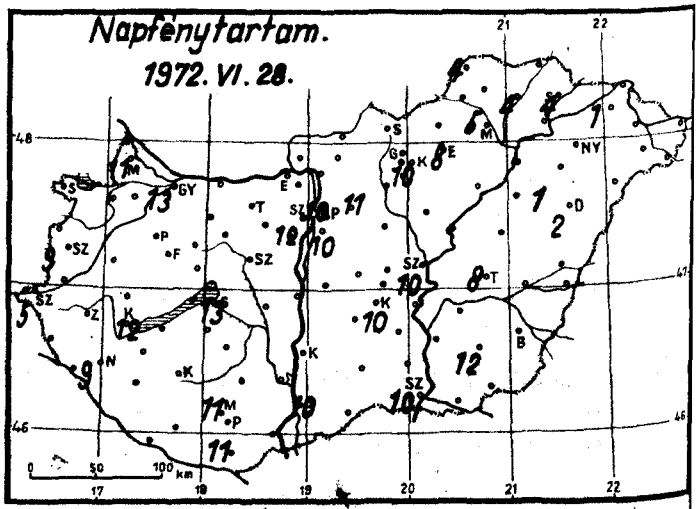
Napfénytartam.
1972. VI. 28.
0 50 100 km

1972. június hó,
29. nap csütörtök

	Az utolsó 24 óra adatai						24 órai csapadék mm		
	Csapadék (mm)		Hőmérsékleti szélsőségek: tegnapi nappali max.	éjszakai min.	min. 5 cm-en	Napsütés (óra) tegnap			
12815 Magyaróvár	•		26	16	15	11	Rajka	–	
822 Győr	•		27	16	15	13	Kapuvár	•	↱
825 Pápa	ny		26	14	14		Csorna	•	
805 Sopron	ny	▽	26	16	15		Komárom	•	
812 Szombathely	•		25	15	14	9	Káld	–	
910 Szentgotthárd	ny	↱	26	15	14	5	Kőszeg	1	↱
915 Zalaegerszeg	•		26	16	15		Körmend	–	
Lenti	–						Letenye	•	
925 Nagykanizsa	1	▽	26	16	15	9	Sümeg	•	
920 Keszthely	•		26	16	15	12	Ziro	•	
Tihany	•		26	20	19	13	Kisbér	•	
935 Siófok	•		26	20	19	13	Mór	•	⌒
942 Pécs	•		25	17	16	11	Alcsút	•	
941 Misinatető (534 m)	•		21	17	16	11	Esztergom	•	
Siklós	•		26	16	15		Dobogókő	–	
827 Farkasgyepű (400 m)	•		25	15	14		Fonyód	•	
Veszprém	•		26	17	16		Tab	•	
833 Tatabánya	•		26	14	13		Sárbogárd	•	
843 Budapest (Lőrinc)	•		26	17	14	10	Lengyel	•	
840 Budapest OMI	•		27	18	16	10	Nagykónyi	•	⌒
841 Budapest (Szabadságh. 474 m)	•		24	16	13	12	Marcali	•	
Martonvásár	•		26	16	15		Somogyszob	•	
835 Székesfehérvár	•		27	16	12		Kaposvár	•	
Dunaújváros	•		25	17	16		Barcs	ny	
Szekszárd	•		26	16	15		Szigetvár	•	
Mohács	•		26	16	12		Bácsalmás	•	
960 Baja	•		25	17	15	10	Kiskunhalas	•	
955 Kalocsa	•		25	15	14		Izsák	•	
Ceglédd	•		27	9			Kunsztmiklós	•	
860 Szolnok	ny		25	13	11	10	Örkény	–	
970 Kecskemét	•		24	16	12	10	Nagykáta	•	
Kiskunfélegyháza	•		25	15	13		Jászapáti	2	↱
982 Szeged	•		25	16	15	10	Tiszakécske	•	
Mezőhegyes	2		24	14	12		Nagykőrös	•	
Orosháza	4	▽	25	14	14	12	Kistelek	•	
990 Békéscsaba	ny		21	14	11		Makó	•	
875 Túrkeve	•		24	14	12	2	Szentes	•	
Berettyóújfalu	ny		21	12	11		Szarvas	–	
882 Debrecen	1	▽	20	12	11	2	Szeghalom	•	
892 Nyíregyháza	1		20	14	14	1	Körösszakál	•	
788 Kisvárda	6		18	12	11	1	Tiszaroff	3	↱
Mátészalka	1		16	13			Poroszló	•	
Tiszabecs	3	↱	14	9			Karcag	•	
Vác	•		27	16	13		Hortobágy	•	
Gödöllő	•		25	16	14	11	Polgár	ny	,
Lőrinci	•		26	13	11		Hajdúdorog	•	
Gyöngyös	•		26	13	12		Nyírlugos	–	
Balassagyarmat	•	⌒	27	14	12		Csenger	4	
755 Salgótarján	•		22	11	10		Vásárosnamény	1	
Galyatető (932 m)	•		18	9			Záhony	3	
851 Kékestető (1000 m)	•		17	13	11	10	Királyrét	•	
Mátraháza (672 m)	–						Romhány	•	
865 Eger	1	↱	24	12	9	8	Borsodnádasd	5	↱
Putnok	1	↱	23	12	11		Jósvafő	ny	
Lillafüred	•		21	9	8		Szendrőlád	ny	,
772 Miskolc	ny		24	12	11	5	Hidasnémeti	2	↱
Fügöd	2	,	23	12	11		Tokaj	ny	
778 Sárospatak	1		22	13	12	4	Szentendre	•	

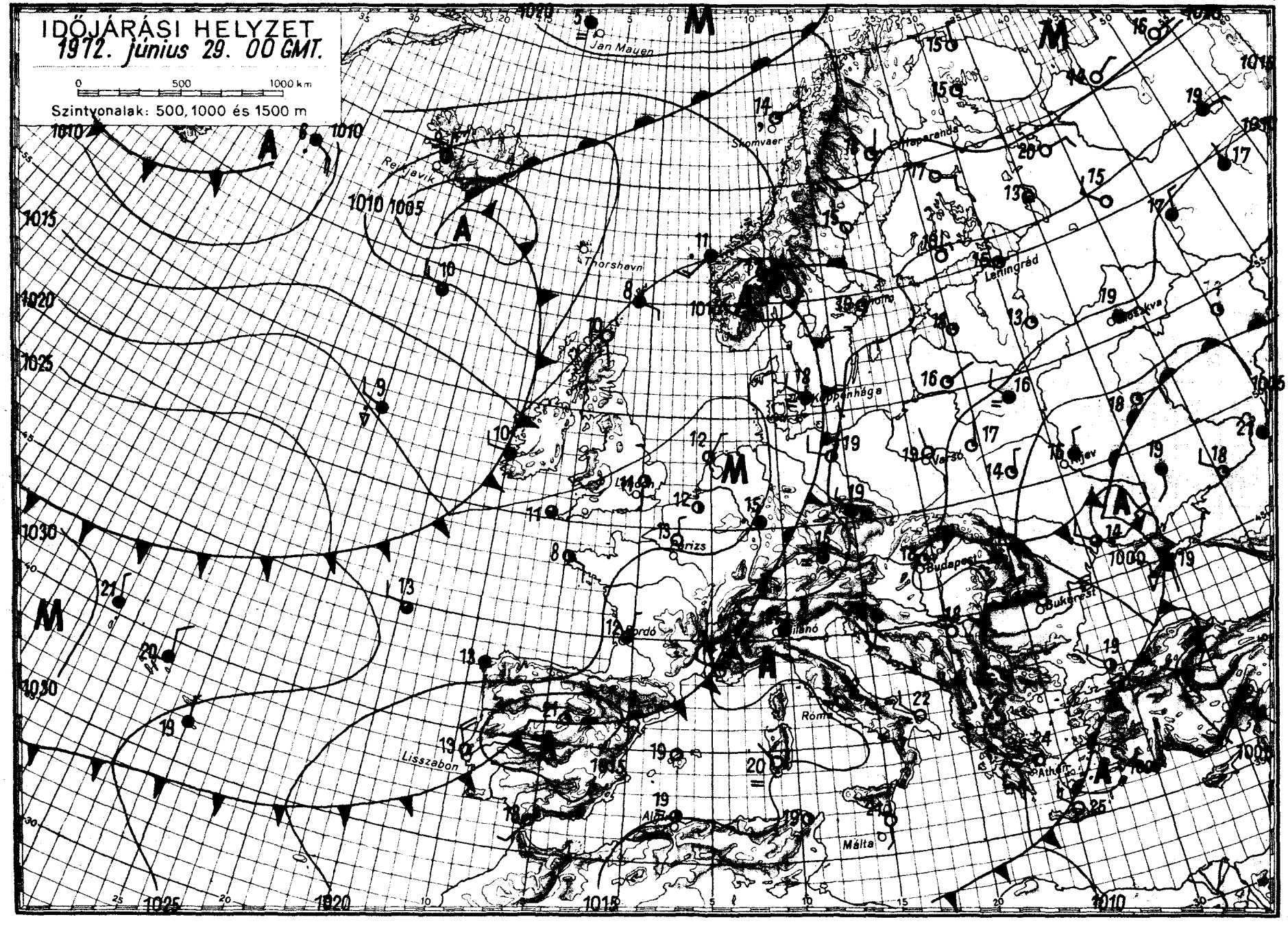
IDŐJÁRÁSI HELYZET
1972. június 29. 00 GMT.
0 500 1000 km
Szintvonalak: 500, 1000 és 1500 m
Jan Mayen
Reykjavik
Thorshavn
Skomvaer
Leningrád
Moszkva
Koppenhága
Kijev
Párizs
Budapest
Bukarest
Milánó
Bordó
Róma
Lisszabon
Athén
Málta
Algír

IDŐJÁRÁSI NAPIJELENTÉS

ЕЖЕДНЕВНЫЙ МЕТЕОРОЛОГИЧЕСКИЙ БЮЛЛЕТЕНЬ • DAILY WEATHER REPORT
BULLETIN QUOTIDIEN DE TEMPS • TÄGLICHER WETTERBERICHT

KIADJA AZ ORSZÁGOS METEOROLÓGIAI INTÉZET
BUDAPEST II. KITAIBEL PÁL UTCA 1
TELEFON: KÖZPONT: 353-500, IDŐJELZŐ OSZT.: 150-410

MEGJELENIK NAPONKÉNT • ELŐFIZETÉSI ÁRA
A POSTAI KÖLTSÉGGEL EGYÜTT NEGYEDÉVRE 60, Ft
KIADÁSÉRT FELEL AZ INTÉZET IGAZGATÓJA

85. évfolyam 182. szám + Budapest + 1972. június 30. péntek

Az időjárási helyzet ma reggel és a várható időjárás:

Európa időjárásában az elmúlt 24 óra folyamán lényeges változás nem történt. Az Atlanti-óceán térségéből származó hüvös levegő továbbra is csak lassan mozog kelet felé. Frontja ma reggel a Torinó-Salzburg-Lipcse vonalában volt található. A fronttól nyugatra fekvő területeken változékony, hüvös az idő, sok helyen esik az eső, mig keleten meleg az idő és főként a délutáni, esti órákban záporok, zivatarok keletkeznek. A Kárpát-medence időjárása a következő 36 óra folyamán is meleg marad.

Hazánkban csütörtökön 7, 12 órán át sütött a nap. A déli óráktól kezdve több helyen keletkezett zápor, zivatar, egy-két helyen jégeső is hullott. A lehullott csapadék mennyisége általában 10 mm alatt maradt, de néhány zivatargócban elérte a 10-15 mm-t, sőt Kőszegen 16, Zircen 17, Jósvafőn 19, Polgáron 35 mm-t mértek. A hőmérséklet napközben 25, 32 fokig emelkedett. Péntek hajnalra 11, 18 fokig hült le a levegő. Ma délelőtt a Duna-Tisza-közén és a Tiszántúlon gyengén, máshol változóan felhős idő volt. A hőmérséklet 11 órára 23, 27 fokig emelkedett.

Ma 12 órakor Budapesten a hőmérséklet 27 fok, a tengerszintre átszámitott légnyomás 755 mm, alig változik.

A Balaton vizének hőmérséklete 11 órakor Siófoknál 24 fok volt.

Várható időjárás szombat estig:

Időnként megnövekedő felhőzet, helyi záporok, zivatarok, egy-két helyen jégeső.
Mérsékelt, változó irányu szél, a zivatar idején átmenetileg megerősödik.
Várható legalacsonyabb éjszakai hőmérséklet: 14, 18 fok között.
legmagasabb nappali hőmérséklet szombaton: általában 30 fok körül, a nyugati megyékben 25 fok körül.

Vadkerti Ferenc s.k.

A hőmérséklet napi középértéke és eltérése a 100 évi átlagtól /Budapesten/:

1972. VI. 29.:	24,6 C°	+3,9 C°

1871 óta ezen a napon Budapesten előfordult:

legmagasabb hőmérséklet	34,5 C°	/1938/
legalacsonyabb hőmérséklet	9,0 C°	/1927/.

72.0355.

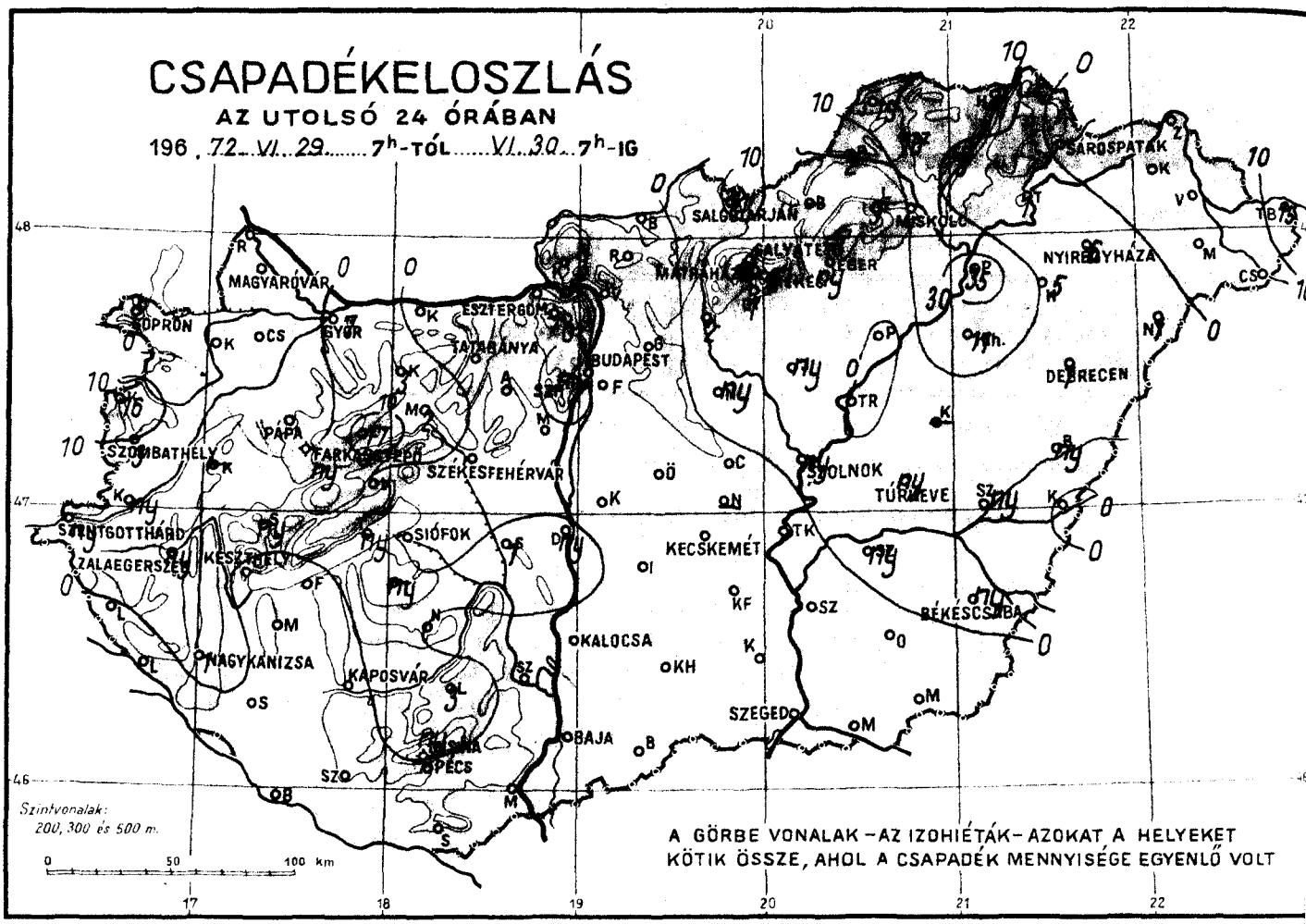
CSAPADÉKELOSZLÁS
AZ UTOLSÓ 24 ÓRÁBAN
196 . 72. VI. 29. ..... 7h-TÓL ..... VI. 30. . 7h-IG
SOPRON
MAGYARÓVÁR
GYŐR
ESZTERGOM
TATABÁNYA
BUDAPEST
SALGÓTARJÁN
MISKOLC
SÁROSPATAK
NYÍREGYHÁZA
DEBRECEN
SZOMBATHELY
PÁPA
SZÉKESFEHÉRVÁR
SZOLNOK
TÚRKEVE
SZENTGOTTHÁRD
ZALAEGERSZEG
KESZTHELY
SIÓFOK
KECSKEMÉT
BÉKÉSCSABA
NAGYKANIZSA
KAPOSVÁR
KALOCSA
SZEGED
BAJA
PÉCS
Szintvonalak:
200, 300 és 500 m.
0 50 100 km
A GÖRBE VONALAK – AZ IZOHIÉTÁK – AZOKAT A HELYEKET
KÖTIK ÖSSZE, AHOL A CSAPADÉK MENNYISÉGE EGYENLŐ VOLT

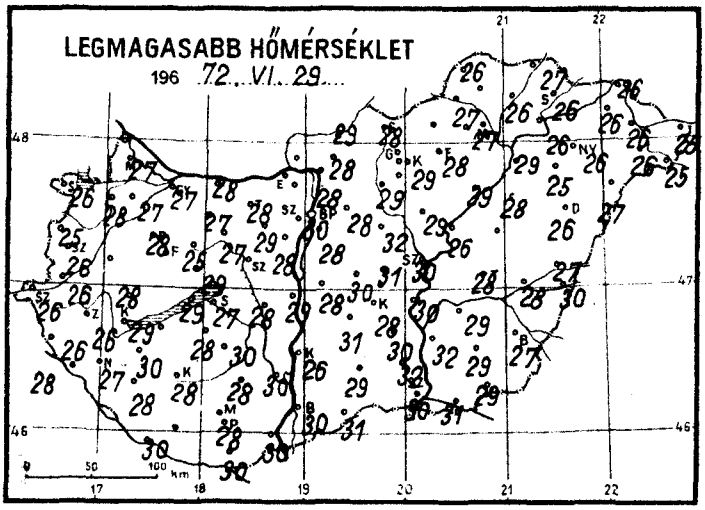
LEGMAGASABB HŐMÉRSÉKLET
196 72. VI. 29.
0 50 100 km

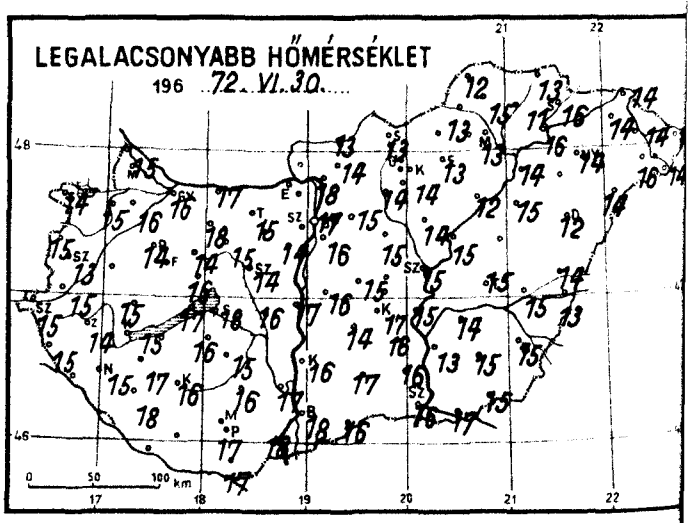
LEGALACSONYABB HŐMÉRSÉKLET
196 72. VI. 30.
0 50 100 km

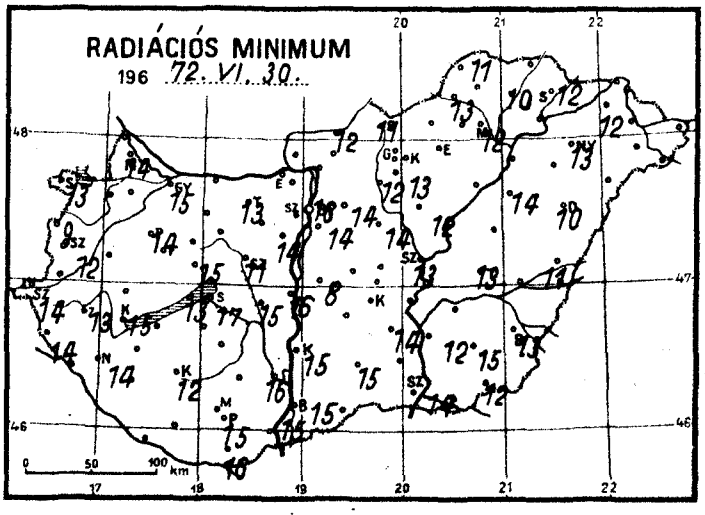
RADIÁCIÓS MINIMUM
196 72. VI. 30.
0 50 100 km

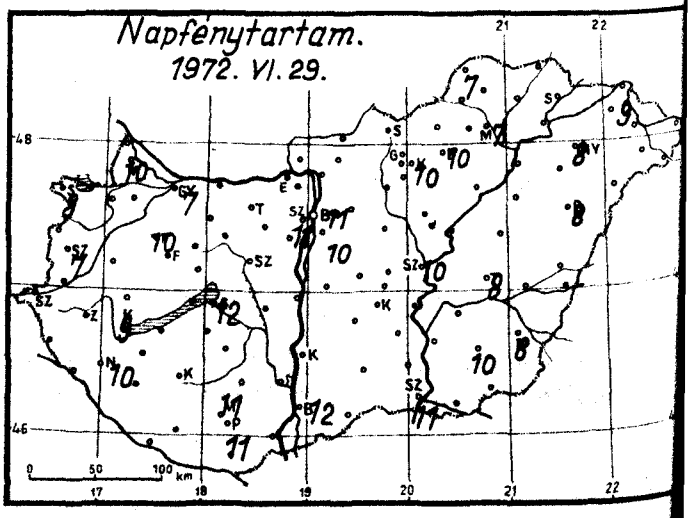
Napfénytartam.
1972. VI. 29.
0 50 100 km

1972. június hó, 30. nap péntak

	Az utolsó 24 óra adatai						24 órai csapadék mm		
	Csapadék (mm)		Hőmérsékleti szélsőségek			Napsütés (óra) tegnap			
			tegnapi nappali max.	éjszakai min.	min. 5 cm-en				
12815 Magyaróvár	•		27	15	14	10	Rajka	–	
822 Győr	7	↖	27	16	15	7	Kapuvár	•	
826 Pápa	•		28	14	14	10	Csorna	•	⌒
805 Sopron	•		26	14	13	8	Komárom	•	⌒
812 Szombathely	3	↖	26	13	12	7	Káld	–	
910 Szentgotthárd	ny	↖	26	15	14		Kőszeg	16	↖
915 Zalaegerszeg	ny	↖	26	14	13		Körmend	ny	
Lenti	•		28	15	14		Letenye	•	
925 Nagykanizsa	1	↖	27	15	14	10	Sümeg	ny	
920 Keszthely	•		29	15	15	9	Zirc	17	↖
Tihany	ny	▽	29	17	13		Kisbér	3	▽
935 Siófok	•		27	18	17	12	Mór	2	↖
942 Pécs	•		28	17	15	11	Alcsút	•	
941 Misinatető (534 m)	ny	▽	26	18	16	11	Esztergom	•	
Siklós	•		30	17	16		Dobogókő	–	
827 Farkasgyepű (400 m)	ny	⌒	27	15	14		Fonyód	•	
Veszprém	•		29	16	15		Tab	ny	↖
833 Tatabánya	•		28	15	13		Sárkeresztúr	1	▽
843 Budapest (Farkasrét)	•		28	16	14	10	Lengyel	3	
840 Budapest OMI	•		30	17	16	11	Nagykónyi	•	
841 Budapest (Szabadságh., 474 m)	ny		26	16	13	11	Marcali	•	
Martonvásár	•		28	15	14		Somogyszob	•	
835 Székesfehérvár	•		28	14	11		Kaposvár	•	
Dunaújváros	ny	,	29	17	16		Barcs	•	
Szekszárd	•		30	17	16		Szigetvár	•	
Mohács	•		30	18	15		Bácsalmás	•	
960 Baja	•		30	18	15	12	Kiskunhalas	•	
955 Kalocsa	•		26	16	15		Izsák	•	
Cegléd	•		31	–			Kunsztmiklós	•	
860 Szolnok	ny	↖	30	15	13	10	Örkény	•	
970 Kecskemét	•		28	17	–	–	Nagykáta	ny	↖
Kiskunfélegyháza	•		30	16	14		Jászapáti	ny	↖
982 Szeged	•		30	16	14	11	Tiszakécske	•	
Mezőhegyes	•		29	15	12		Nagykőrös	–	
Orosháza	•		29	15	15	10	Kistelek	•	
990 Békéscsaba	ny	↖	27	15	13	8	Makó	•	
875 Túrkeve	ny	▽	28	15	13	3	Szentes	•	
Berettyóújfalu	ny	▽	27	14	11		Szarvas	ny	,
882 Debrecen	1	↖	26	12	10	8	Szeghalom	ny	↖
892 Nyíregyháza	6	↖	26	14	13	8	Körösszakál	•	
788 Kisvárda	•		26	14	12	9	Tiszaroff	•	
Mátészalka	•		26	16			Poroszló	•	⌒
Tiszabecs	15	▽	25	12			Karcag	–	
Vác	•		29	15	13		Hortobágy	11	↖
Gödöllő	•		28	15	14		Polgár	35	↖ ▲
Lőrinci	2	↖	29	14	12		Hajdúdorog	5	↖
Gyöngyös	1	=	29	14	13		Nyírlugos	1	
Balassagyarmat	•		29	13	12		Csenger	5	↖
755 Salgótarján	11		28	13	11		Vásárosnamény	•	
Galyatető (932 m)	3	▽	20	10			Záhony	•	
851 Kékestető (1000 m)	3	↖	21	14	10	10	Királyrét	•	
Mátraháza (672 m)	–						Romhány	•	
865 Eger	ny	↖	28	13	10	10	Borsodnádasd	–	
Putnok	2	↖	27	13	13		Jósvafő	19	↖
Lillafüred	9	↖	26	12	10		Szendrőlád	10	↖
772 Miskolc	10	↖	27	13	12	7	Hidasnémeti	11	↖
Füged	8	↖	26	11	10		Tokaj	1	↖
778 Sárospatak			26	16	12	7	Szentendre	•	

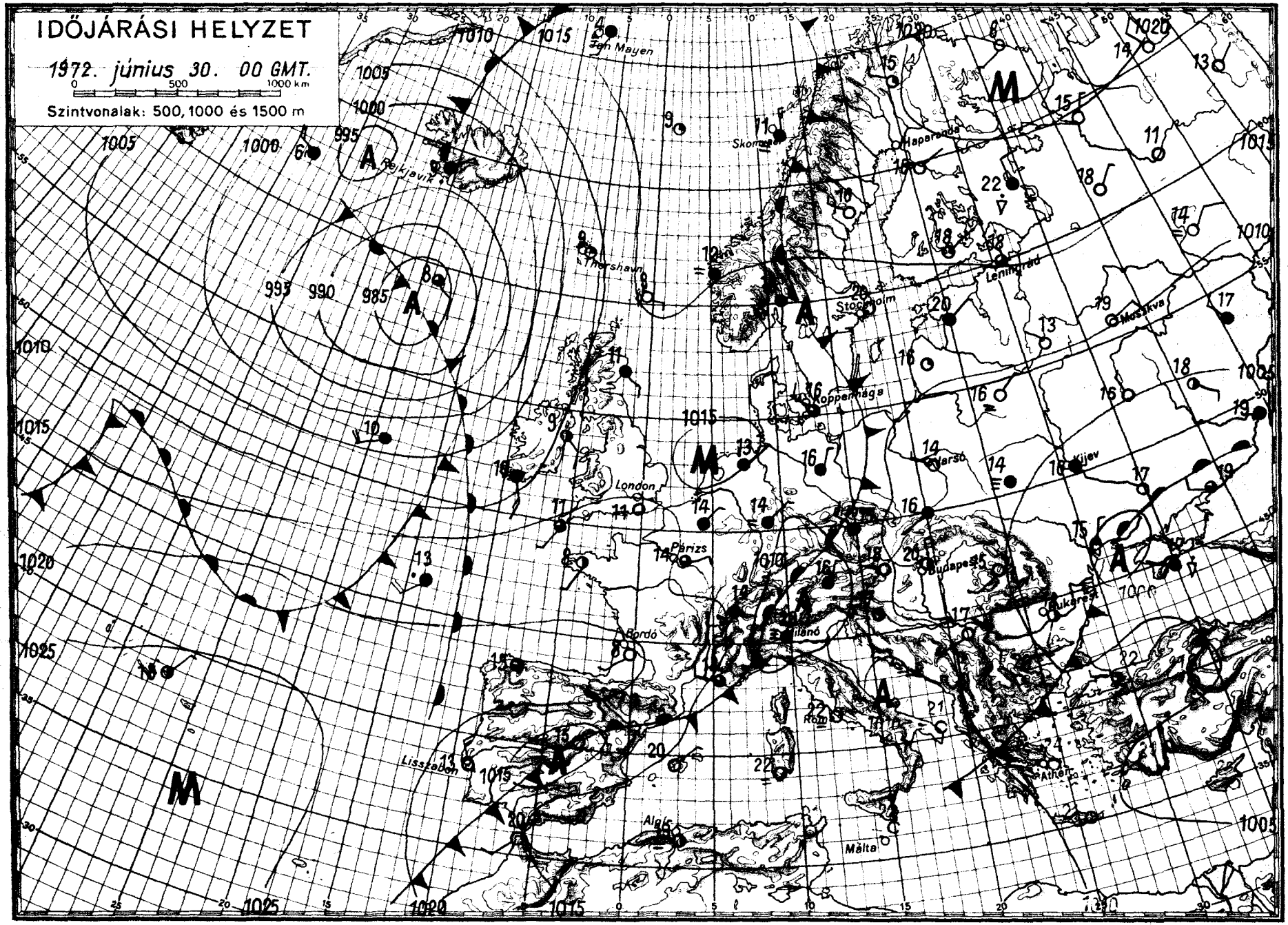
IDŐJÁRÁSI HELYZET
1972. június 30. 00 GMT.
0 500 1000 km
Szintvonalak: 500, 1000 és 1500 m
Jan Mayen
Skomrasen
Haparanda
Lenyingrád
Stockholm
Moszkva
Thorshavn
Reykjavik
Koppenhága
Varsó
Kijev
London
Párizs
Budapest
Bukarest
Bordó
Milánó
Róma
Athén
Lissabon
Algír
Málta
OFFSET NYOMDA BUDAPEST