IDŐJÁRÁSI NAPIJELENTÉS

ЕЖЕДНЕВНЫЙ МЕТЕОРОЛОГИЧЕСКИЙ БЮЛЛЕТЕНЬ · DAILY WEATHER REPORT
BULLETIN QUOTIDIEN DE TEMPS · TÄGLICHER WETTERBERICHT

86. évfolyam 305. szám + Budapest + 1973. november 1. csütörtök

Az időjárási helyzet és a várható időjárás:

A sarkvidéki levegő észak-dél irányú pályája ma reggelre Kelet-Európa fölé tolódott el. Egymást követő hullámai igy ma a Szovjetunió európai területén okoznak erősen felhős, szeles, átfutó havazásokkal tarkitott időjárást. Közép-Európa felett ugyanakkor a lassú, leszálló légmozgás oszlatta fel a felhőzet nagy részét, de az ezzel járó napsütés nem elegendő annak a vastag sarkvidéki levegőrétegnek az átmelegitéséhez, ami országunkat is elboritja. A hőmérséklet igy napközben 2-4 fokkal marad alacsonyabb az évszaknak megfelelőnél.

Hazánk keleti részét szerda reggel még érintették a sarkvidéki levegő erős felhőzettel, átfutó kisebb havazásokkal járó hullámai, de napközben már általában kevés volt a felhő. A nap a keleti megyékben 2-5, az ország többi részén 6-9 órán át sütött. A hőmérséklet szerdán a Tiszántúl keleti felében 6-8, az ország többi részén 8-12 fokra emelkedett, ma hajnalban -1, -6, a Duna-Tisza közének északi felén -6, -10 fokig süllyedt. Csütörtökön délelőtt országszerte derült volt az ég. 11 órára a hőmérséklet +2, +4 fokra emelkedett.

Ma 12 órakor Budapesten a hőmérséklet 4 fok, a tengerszintre átszámitott légnyomás 775 mm, alig változik.

QC
989
.H9
I32
1973
Nov.-Dec

Várható időjárás péntek estig:

Kevés felhő, száraz, hideg idő.
A keleti megyékben most még élénk északi, északkeleti szél fokozatosan mérséklődik.

Várható legalacsonyabb éjszakai hőmérséklet -3, -8 fok között,
legmagasabb nappali hőmérséklet pénteken +5 fok körül.

Dr. Tardos Béla

TÁVOLABBI KILÁTÁSOK KEDD REGGELIG:

Az időszak közepétől erősen párás, helyenként napközben is ködös idő.
A legalacsonyabb hajnali hőmérséklet eleinte -3, -7, később -3, +2 fok között.
A legmagasabb nappali hőmérséklet +4, +10 fok között.
Jelentős mennyiségü csapadék /legalább 5 mm/ az ország területén nem várható.

LIBRARY

TÁVELŐREJELZŐ OSZTÁLY

A hőmérséklet napi középértéke és eltérése a 100 évi átlagtól /Budapesten/:

1973. X. 31.	6,0 C°	-2,6 C°

1871 óta ezen a napon Budapesten előfordult

legmagasabb hőmérséklet:	22,7 C° /1926/,
legalacsonyabb hőmérséklet:	-9,5 C° /1920/.

ATMOSPHERIC SCIENCES LIBRARY
APR 1 0 1974
N.O.A.A.
U. S. Dept. of Commerce
73.0690

National Oceanic and Atmospheric Administration

Environmental Data Rescue Program

ERRATA NOTICE

One or more conditions of the original document may affect the quality of the image, such as:

Discolored pages
Faded or light ink
Binding intrudes into the text

This document has been imaged through the NOAA Environmental Data Rescue Program. To view the original document, please contact the NOAA Central Library in Silver Spring, MD at (301) 713-2607 x124 or www.reference@nodc.noaa.gov.

Information Manufacturing Corporation
Imaging Subcontractor
Rocket Center, West Virginia
September 14, 1999

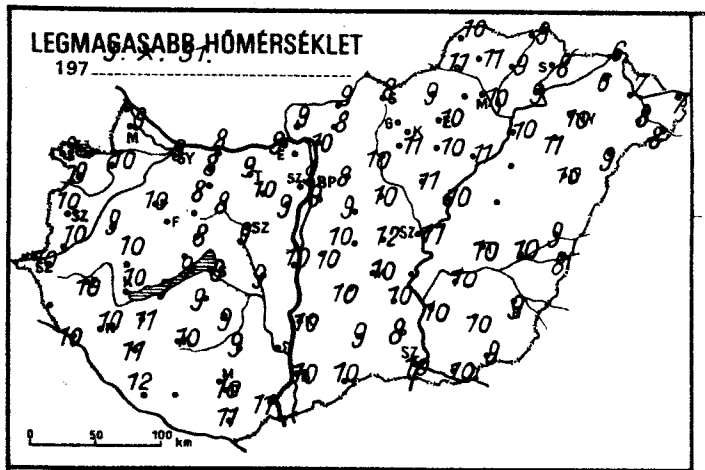
LEGMAGASABB HŐMÉRSÉKLET
197 3. X. 31.
0 50 100 km

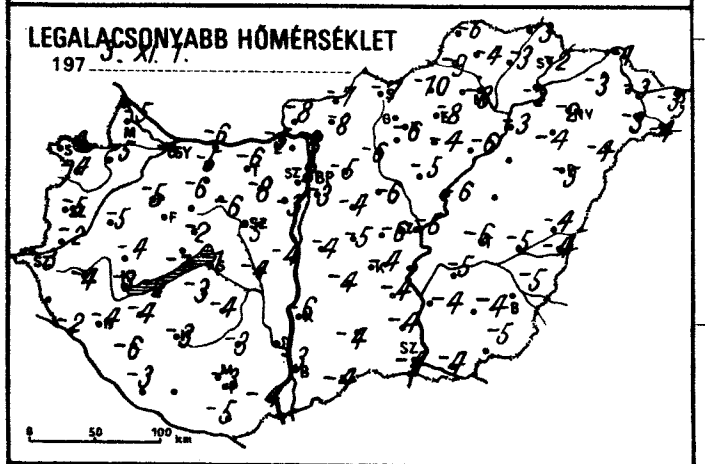
LEGALACSONYABB HŐMÉRSÉKLET
197 3. XI. 1.
0 50 100 km

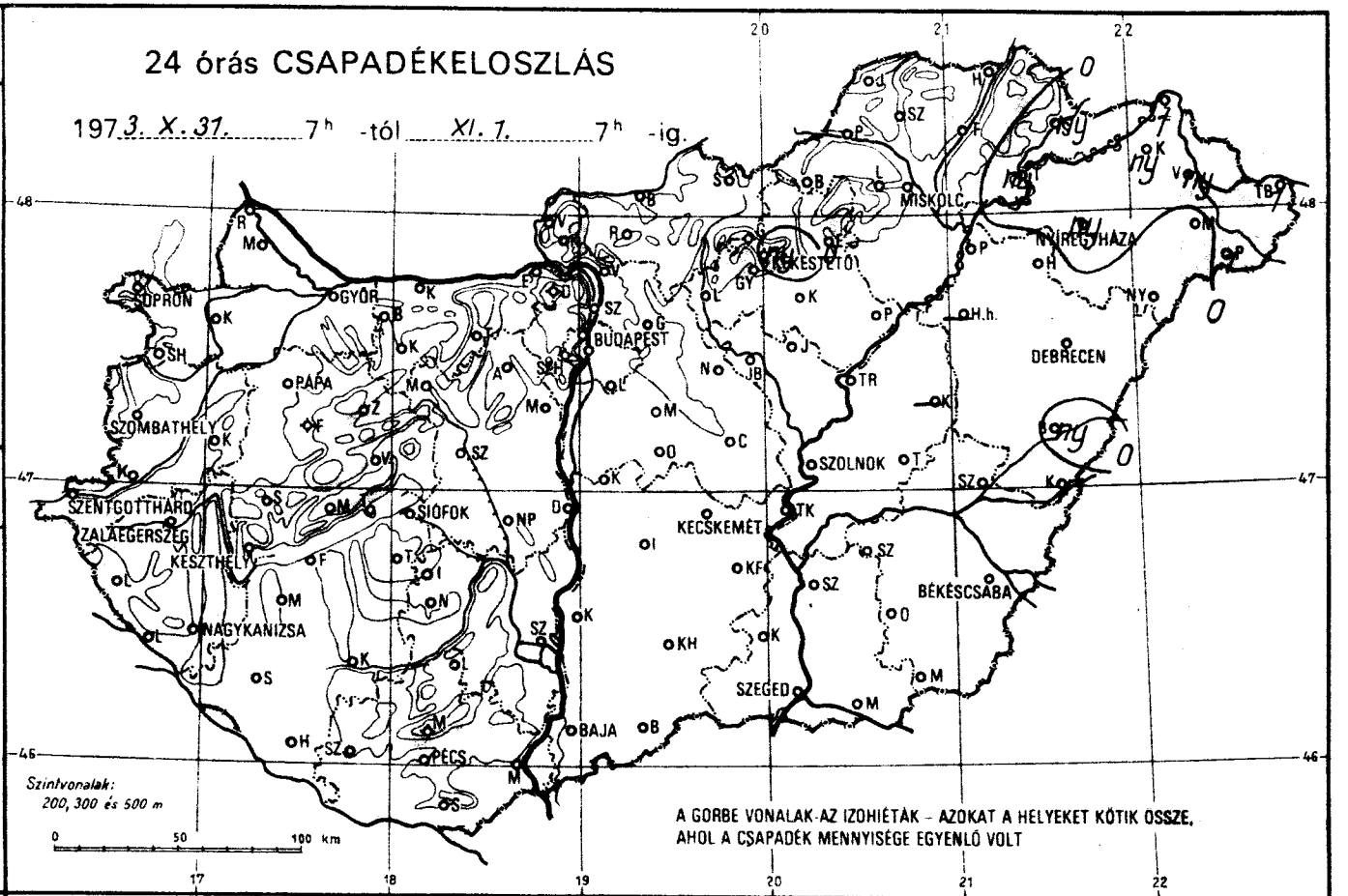
24 órás CSAPADÉKELOSZLÁS
197 3. X. 31. 7h -tól XI. 1. 7h -ig.
SOPRON
GYŐR
BUDAPEST
MISKOLC
NYÍREGYHÁZA
KÉKESTETŐ
DEBRECEN
PAPA
SZOMBATHELY
SZOLNOK
SZENTGOTTHÁRD
ZALAEGERSZEG
KESZTHELY
SIÓFOK
KECSKEMÉT
BÉKÉSCSABA
NAGYKANIZSA
SZEGED
BAJA
PÉCS
Szintvonalak: 200, 300 és 500 m
0 50 100 km
A GÖRBE VONALAK AZ IZOHIÉTÁK – AZOKAT A HELYEKET KÖTIK ÖSSZE, AHOL A CSAPADÉK MENNYISÉGE EGYENLŐ VOLT

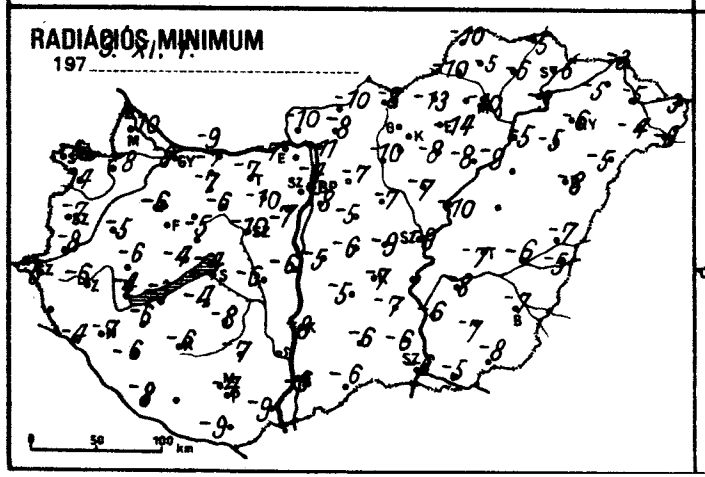
RADIÁCIÓS MINIMUM
197 3. XI. 1.
0 50 100 km

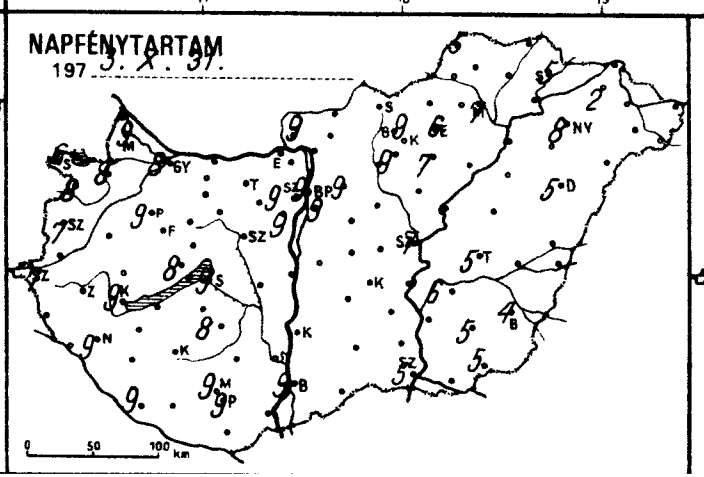
NAPFÉNYTARTAM
197 3. X. 31.
0 50 100 km

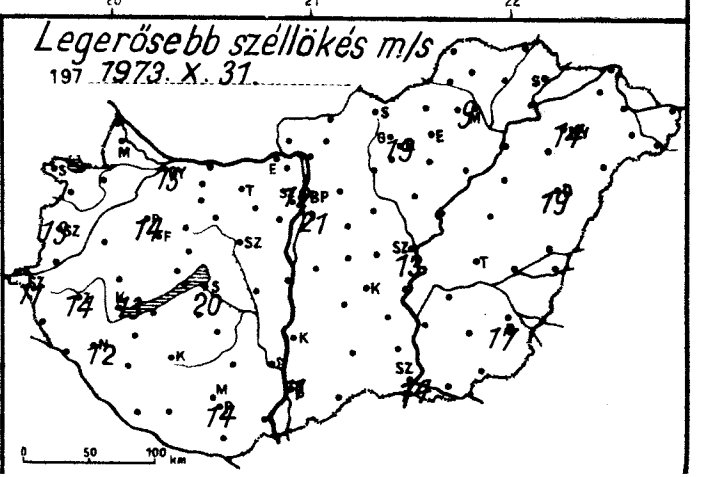
Legerősebb széllökés m/s
197 1973. X. 31.
0 50 100 km

	1973. XI. 1. 07h -ig az utolsó 24 óra adatai					
	csapadék (mm)	Hó cm	max. hőmérséklet	min. hőmérséklet	rad. min.	napos órák
Győr	.		9	-5	-8	8
Kapuvár	.		10	-5	-8	8
Mosonmagyaróvár	.		9	-5	-10	9
Rajka	. ⊔		9	-2	-8	
Sopron	. =		9	-4	-6	6
Sopronhorpács	.		9	-4	-4	8
Káld	.		9	-5	-5	
Körmend	.		10	-2	-8	
Szentgotthárd	.		10	-3	-5	7
Szombathely	.		10	-5	-7	7
Lenti	.		11	-5	-10	
Letenye	.		10	-2	-4	
Nagykanizsa	.		10	-4	-7	9
Zalaegerszeg	.		10	-4	-6	
Farkasgyepű	.		7	-9	-11	
Keszthely	.		10	-3	-4	9
Mencshely	.		7	-3	-8	8
Pápa	.		10	-5	-6	9
Sümeg	.		10	-4	-6	
Tihany	.		9	-1	-4	
Veszprém	. ⊔		8	-2	-5	
Zirc	.		6	-6	-10	
Fonyód	.		7	-2	-3	
Homokszt. György	. ⊔		12	-3	-8	9
Kaposvár	. ⊔		10	-3	-6	
Marcali	. ⊔		11	-4	-6	
Siófok	.		9	-2	-4	9
Somogyszob	.		11	-6	-6	
Tab	.		9	-3	-4	
Bábolna	.		8	-5	-7	
Esztergom	.		9	-5	-7	
Kisbér	. ⊔		8	-6	-7	
Komárom	. ⊔		8	-6	-9	
Tatabánya	. ⊔		9	-6	-7	
Alcsútdoboz	. ⊔		10	-8	-10	
Dunaújváros	.		10	-4	-6	
Martonvásár	.		9	-3	-7	9
Mór	. ⊔		8	-6	-6	
Nagyhörcsökp.	.		9	-4	-6	
Szabadbattyán	. ⊔		9	-5	-10	
Iregszemcse	.		9	-4	-8	8
Lengyel	.		9	-3	-7	
Nagykónyi	. ⊔		11	-5	-7	
Szekszárd	–		–	–	–	
Misinatető	.		6	-4	-6	9
Mohács	.		11	-4	-9	
Pécs	.		10	-3	-4	9
Siklós	. ⊔		11	-5	-9	
Szigetvár	.					
Bp. Lőrinc	.		9	-3	-8	9
Bp. Met. Int.	.		9	-2	-4	9
Bp. Szab. hegy	.		6	-5	-7	9
Cegléd	.		12	-6	-9	
Dobogókő	.		4	-5	-10	
Gödöllő	.		8	-5	-7	9
Királyrét	.		7	-9	-9	
Monor	.		9	-4	-5	
Nagykáta	.		10	-6	-7	
Örkény	.		10	-5	-6	
Szentendre	.		11	-4	-4	

	1973. XI. 1. 07h -ig az utolsó 24 óra adatai					
	csapadék (mm)	Hó cm	max. hőmérséklet	min. hőmérséklet	rad. min.	napos órák
Vác	. ⊔		10	-8	-11	
Vámosmikola	.		9	-8	-10	9
Baja	.		10	-3	-6	9
Bácsalmás	.		10	-4	-6	
Izsák	.		10	-4	-5	
Kalocsa	.		10	-6	-8	
Kecskemét	.		10	-4	-7	
Kiskunf. háza	.		10	-4	-7	
Kiskunhalas	.		9	-4	-6	
Kunszentmiklós	.		10	-4	-5	
Tiszakécske	.		10	-4	-6	
Balassagyarmat	. ⊔		9	-7	-10	
Romhány	.		8	-8	-8	
Salgótarján	.		8	-7	-8	
Eger	.		10	-8	-14	6
Galyatető	.		3	-8		
Gyöngyös	.		11	-6	-10	9
Kékestető	ny ✱ ▽		2	-9	-10	9
Kompolt	.		10	-4	-8	7
Lőrinci	. ⊔		10	-6	-10	
Poroszló	. ≡⊔		11	-6	-9	
Jászapáti	. ⊔		11	-5	-7	
Jászberény	. ⊔		10	-5	-8	
Karcag	–		–	–	–	
Szolnok	. =		11	-6	-9	7
Tiszaroff	.		10	-6	-10	
Túrkeve	.		10	-6	-7	5
Kistelek	.		8	-4	-6	
Makó	.		10	-4	-5	
Szeged	.		10	-4	-6	5
Szentes	.		10	-4	-6	
Borsodnádasd	. ⊔		9	-10	-13	
Fügöd	. ✱ ▽		9	-3	-6	
Hidasnémeti	.		9	-3	-5	
Jósvafő	.		10	-6	-10	5
Lillafüred	.		9	-7	-8	
Miskolc	.		10	-8	-10	7
Putnok	.		11	-9	-10	
Sárospatak	ny ✱		8	-2	-6	5
Szendrőlád	. ⊔		11	-4	-5	
Tokaj	ny ✱		9	-2	-3	
Kisvárda	ny ✱		6	-3	-5	2
Mátészalka	.		8	-3	-4	
Nyíregyháza	ny ✱ ▽		10	-2	-6	8
Nyírlugos	. ⊔		9	-4	-5	
Pátyod	1 ✱		8	-4	-6	
Tiszabecs	1 ✱		7	-3	-3	
Vásárosnamény	ny ✱		7	-3	-5	
Záhony	1 ✱		6	-1	-3	
Berettyóújfalu	ny		9	-4	-7	
Debrecen	.		10	-5	-8	5
Hajdúdorog	.		11	-4	-5	
Hortobágy	–		–			
Kőrösszakál	.		8	-4	-5	
Polgár	.		10	-3	-5	
Békéscsaba	.		9	-5	-7	4
Mezőhegyes	. ⊔		9	-5	-8	5
Orosháza	.		10	-4	-7	5
Szarvas	.		10	-5	-8	6
Szeghalom	⊔		10	-5	-6	

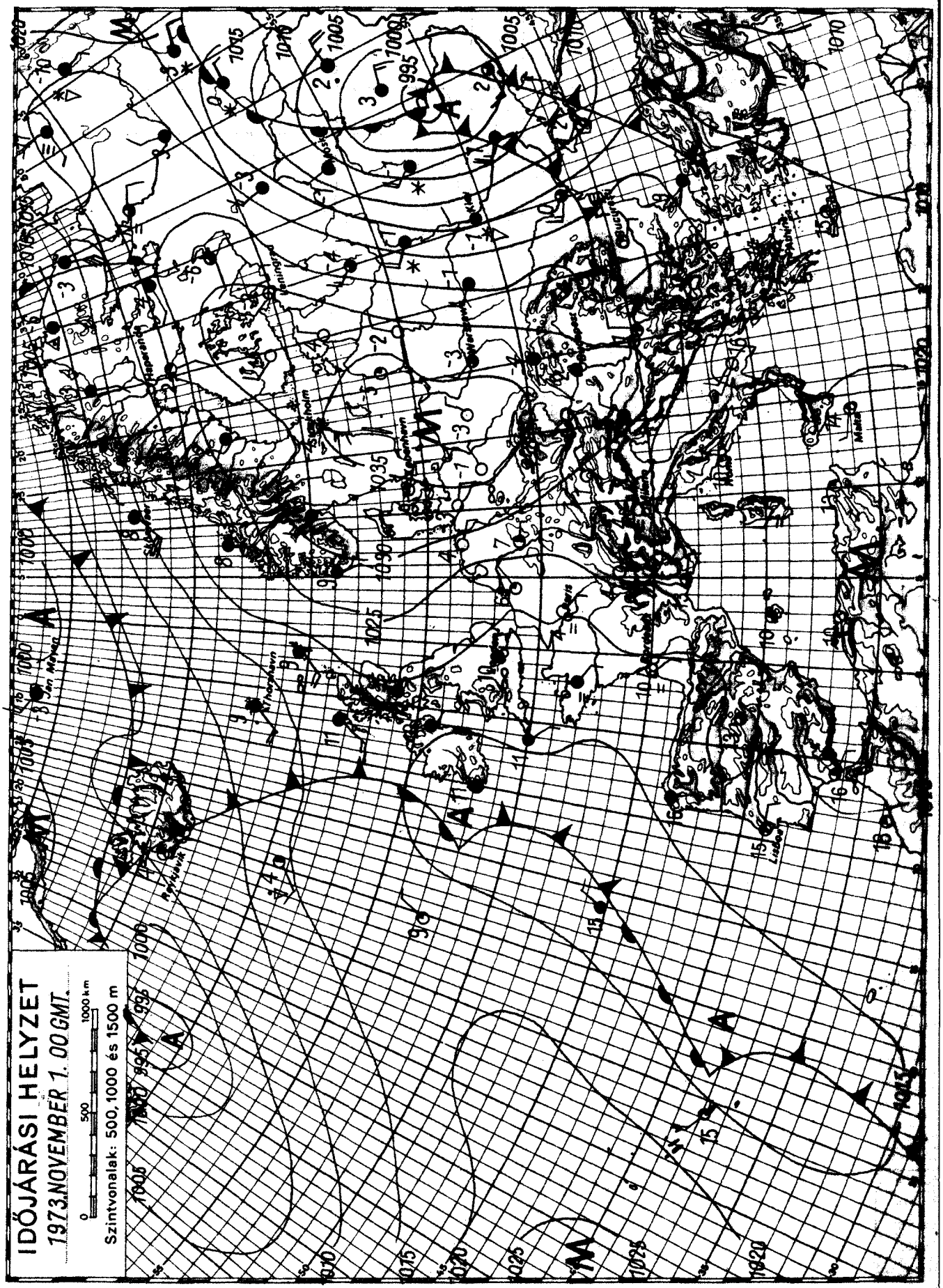

KIADJA: ORSZÁGOS METEOROLÓGIAI SZOLGÁLAT

Készíti: Központi Előrejelző Intézet Előrejelző Osztálya — T.: — Megjelenik naponként —

Évi előfizetési díja: 720,—Ft — Megrendelhető: 1024 Budapest, II., Kitaibel Pál u. 1. Telefon: 353-500,

Kiadásért felel: az OMSZ elnöke — Szerkesztésért felel: a KEI igazgatója

OFFSET

TÁJÉKOZTATÓ AZ IDŐJÁRÁSI NAPIJELENTÉS HASZNÁLATÁHOZ

Az Időjárási Napijelentés hazánk és Európa időjárásáról nyújt tájékoztatást. Az első oldalon találjuk a kiadás napján 0 órakor /greenwichi idő; közép-európai időben 1 óra/ fennálló európai időjárási helyzet, valamint hazánk utolsó 24 óra alatti időjárásának rövid leirását és az előrejelzést /prognózist/ a következő 36 órára. /A 36 órát az előrejelzés alapjául szolgáló időjárási térkép időpontjától -- 7 órától -- számitjuk, az előrejelzés tehát másnap 19 óráig érvényes./ Hétfőn és csütörtökön a 36 órás előrejelzés után közöljük a péntek reggelig, illetve kedd reggelig érvényes középtávú előrejelzést. Ezen az oldalon szerepel még a budapesti hőmérséklet előző napi középértéke -- a 7, 14 és 21 órakor mért hőmérsékletek összege osztva 3-mal -- és ennek eltérése a 100 éves átlagtól, valamint az 1871 óta azon a napon Budapesten előfordult legmagasabb és legalacsonyabb hőmérséklet értéke és évszáma.

A második oldalon térképen közöljük néhány időjárási elem területi eloszlását hazánkban. Az első térkép az előző 24 óra alatt /a kiadást megelőző nap 7 órától a kiadás napján 7 óráig/ hullott csapadék mennyiségét mutatja be egész mm-ben /ny= csapadéknyom, azaz 0,4 mm vagy ennél kisebb mennyiség/. A megadott számok azt jelentik, hogy a csapadék vizmennyisége, ha nem folyna le, nem párologna el és nem inná be a talaj, milyen vastag rétegben boritaná a vizszintes talajt. A megadott számok egyben azt is megmondják, hogy m²-enkint hány liter vizmennyiség hullott le. A második térképen a kiadást megelőző nap folyamán mért legmagasabb, a harmadikon az elmúlt éjszaka folyamán a szabvány szerinti hőmérőházikóban /2 m magasságban a talaj fölött/ mért legalacsonyabb hőmérsékletet láthatjuk. A negyedik térkép az elmúlt éjszaka folyamán a talaj szintje fölött 5 cm magasságban mért legalacsonyabb hőmérsékletet /radiációs minimum/ mutatja be. Minden hőmérséklet-adatot Celsius-fokban tüntetünk fel, egész fokra kikerekitve. Az ötödik térképen azt láthatjuk, hogy a kiadást megelőző napon összesen hány órán át sütött a nap /napfénytartam, egész órára kikerekitett adatok/. A hatodik térkép az év hideg felében /okt. 1 - márc. 31/ a talajon lévő hórétegnek a kiadás napján 7 órakor mért vastagságát adja meg egész cm-ekben. A hatágú csillag a nem összefüggő hóréteget /hófolt/, az ℓ betü az összefüggő, de 1 cm-nél vékonyabb hóréteget /hólepel/ jelöli. A mérést olyan szabad fekvésü, sik területen végzik, ahol a szél nem hordja össze illetve nem hordja el a havat. Ha a hóréteg vastagsága jelentékeny ugyan, de nagyon egyenetlen és egy jellemző vastagság nem állapitható meg, akkor a térképen b betü szerepel /bucka/. Az év melegebb felében /ápr. 1 - szept.30/ a térkép a kiadást megelőző 24 óra folyamán /7 órától 7 óráig, mint a csapadéktérképnél/ észlelt zivatartevékenységet tünteti fel zivatar-jelek, illetve villogás-jelek alkalmazásával /1. a jelmagyarázatot a tájékoztató végén/; ha zivatartevékenység

nem volt, vagy csak jelentéktelen volt, akkor a térképen a kiadást megelőző napon /a kiadást megelőző nap 0 órától a kiadás napján 0 óráig/ előfordult legerősebb széllökés sebességét láthatjuk méter/másodpercben/m/s; 1 m/s = 3,6 km/óra/. Rendkivüli esetben, ha pl. áprilisban több helyen jelentős vastagságú hó van, vagy márciusban nincs hó, de zivatarok fordultak elő, a térkép felhasználása eltérhet az imént mondottaktól. A bemutatott időjárási elemet egyébként a térkép cim-irata minden esetben feltünteti.

Az Időjárási Napijelentés harmadik oldalán az utolsó 24 óra néhány időjárási adatát táblázatos alakban közöljük. Az időjelentő állomások a könnyebb áttekinthetőség kedvéért megyénként vannak csoportositva. A táblázat első oszlopában az előző nap 7 órától a kiadás napján 7 óráig hullott csapadék mennyisége található /bővebb magyarázatot l. fentebb, a második oldal térképeinek ismertetésénél/. A téli félévben /okt.1- - márc. 31/ ebbe az oszlopba kerülnek -- a csapadékmennyiséget megadó szám mellé -- az emlitett 24 órában előfordult fontosabb időjárási jelenségek /köd, zuzmara, harmat, dér, stb., ha egyáltalán voltak ilyenek/, a tájékoztató végén található jelek alkalmazásával. A nyári félévben /ápr. 1 - szept. 30/ ezek a jelek a táblázat második oszlopába kerülnek. A téli félévben a táblázat második oszlopa a kiadás napján reggel 7 órakor mért hóvastagságot adja meg, egész cm-ekben. Ha a hóréteg nem összefüggő, akkor a rovatba a "folt", ha a hóréteg összefüggő ugyan, de 1 cm-nél vékonyabb, a "lepel" szót irjuk. Ha a hóréteg vastagsága egyenetlen, akkor a rovatban a hóréteg átlagos vastagságát adjuk meg és melléje b betüt irunk, annak jeléül, hogy az átlagos vastagságnál magasabb hóbuckák is vannak. A táblázat további oszlopai az előző nap folyamán mért legmagasabb, az éjszaka folyamán a hőmérőházikóban, illetve a talaj szintje fölött 5 cm magasságban mért legalacsonyabb hőmérsékletet, valamint az előző napi napfénytartamot foglalják magukba /bővebb magyarázatot l. fentebb, a második oldal térképeinek ismertetésénél/. A táblázat kitöltésével kapcsolatban még a következőket jegyezzük meg: Olyan állomásoknál, amelyeken az elmúlt 24 órában nem volt csapadék, a csapadékmennyiség rovatába pontot teszünk. Ha a csapadék-adat hiányzik /pl. az egész távirat nem érkezik meg, vagy hibásan érkezik meg/, akkor a megfelelő rovatba rövid vonás /-/ kerül. Ez egyébként a többi rovatokra is vonatkozik, a hiányzó adat helyett mindegyik rovatban rövid vonás áll. Ha a csapadék közönséges eső alakjában hullott, akkor a mennyiséget megadó szám mellett, illetve a második rovatban nem látunk a csapadék fajtájára utaló jelet. Ha a csapadék nem közönséges eső, vagy nemcsak közönséges eső alakjában hullott, akkor a mennyiséget megadó szám mellett, illetve a második rovatban mindig megadjuk az észlelt csapadékfajtát /fajtákat/ a tájékoztató végén található jelek alkalmazásával. Ha az időjelentő állomásnak valamelyik rovattal kapcsolatban nincs jelenteni valója, pl. sem csapadékot, sem más különösebb időjárási

jelenséget nem észlelt, vagy nincs napfénytartam-mérővel fölszerelve, akkor a megfelelő rovat üresen marad.

A Napijelentés negyedik, utolsó oldalán a kiadás napján 0 órakor /greenwichi idő/ fennállott európai időjárási helyzetet feltüntető időjárási térkép található, az eredeti, több ezer adatot feltüntető térképről készült vázlatos kivonat alakjában. Az itt közölt térképen csak a legfontosabb időjelető állomások néhány közérdekü adata van feltüntetve. A felhőzet mennyiségét az állomás helyére rajzolt karika befeketitésének mértékével adjuk meg; a szél abból az irányból fúj, amerre a szélzászló rúdja mutat. A zászlórúdon látható zászlócskák száma megadja a szél sebességét: egy hosszú zászló 5 m/s, egy rövid zászló 2,5 m/s szélsebességet jelent. Kivételes esetben előfordulhat, hogy hegyes háromszög-alakú zászlót /vagy ilyent is/ látunk a szélzászló rúdjára rajzolva. Ez a háromszög-alakú zászló 25 m/s /90 km/óra/ szélsebességet jelent. A hőmérséklet egész Celsius-fokokban van feltüntetve, általában az állomás helyére rajzolt karikától balra. Ez alatt található esetenkint az időjárás jellemzése, ha a térképen feltüntetett időpontban az illető állomáson volt valamilyen nevezetesebb időjárási jelenség /csapadékhullás, zivatar, köd, stb.; a jelenség feltüntetésére a tájékoztató végén található jeleket alkalmazzuk/. A térképen az egyenlő légnyomású helyeket az izobárvonalak /izobárok/ kötik össze. Az izobárokhoz tartozó légnyomás-érték millibárban van megadva /5 millibáronkint/; a millibárt úgy számithatjuk át higanymilliméterre, hogy a 3/4 részét vesszük /pl. 1000 mb = 750 Hg mm/. Az "A" a kis /alacsony/ légnyomású terület /ciklon, minimum, depresszió/, az "M" a nagy /magas/ légnyomású terület /anticiklon, maximum/ középpontját, egyes esetekben ezeknek egy-egy erősebb, vagy hazánk időjárása szempontjából fontos nyúlványát jelöli. A különböző fogazással ellátott görbe vonalak, illetve a kettős szaggatott vonalak az u.n. időjárási frontok helyzetét jelölik. A frontok abban az irányban mozognak, amerre a fogak mutatnak. A hegyes fogak a hideg vagy betörési frontot, a félkör-alakú fogak a meleg vagy felsiklási frontot, a váltakozva hegyes és félkör-alakú fogak az u.n. záródott frontot /okklúziót/ jelölik. Hideg front esetében a hideg levegő nyer tért a meleg levegő rovására, meleg front esetében megforditva. Záródott front esetében a meleg levegő nem érintkezik a talajjal. Főképp a téli évszakban, ritkábban előfordul, hogy az időjárási front alig változtatja a helyét, egy helyben vesztegel vagy igen lassú, váltakozó irányú mozgást végez. Az ilyen u.n. veszteglő vagy ingázó /stacionárius/ front esetében a frontot jelző fogakat váltakozva a frontnak mindkét oldalán alkalmazzuk. Az eddig emlitett frontok mentén húzódó sávban a meleg levegő felfelé irányuló, felszálló mozgást végez, ezért ebben a sávban általában erősen felhős, csapadékos az időjárás. A lesikló front esetében /kettős szaggatott vonal/ is két különböző tulajdon-

ságú légtömeg érintkezik, de az egyik légtömeg leszálló mozgást végez. Emiatt a lesikló front mentén húzódó sávban általában kevés a felhő, száraz az idő /bár ősszel, télen gyakori a köd/.

A Napijelentésben alkalmazott meteorológiai jelek:

∞	kissé párás levegő	∾	ónos szitálás vagy ónos eső
=	erősen párás levegő	▲	jégeső
≡	köd	∇	záporeső
V	zúzmara	∇	hózápor
,	szitálás	<	villogás
•	eső	⚡	zivatar
⁂	havas eső	⚡	porvihar
*	havazás	↓	hófúvás

Megjegyzés: Az európai időjárási térképen a csapadékot jelentő jelek után szögletes zárójel is állhat, pl. ∇] . Ez azt jelenti, hogy a csapadék nem a térképen feltüntetett időpontban, hanem az azt megelőző órában hullott. Előfordulhat az is, hogy valamely időjárási jelenség jele gömbölyü zárójelben áll, pl.(⚡). Ez azt jelenti, hogy az illető jelenség nem magán az állomáson, hanem annak közvetlen közelében fordult elő.

IDŐJÁRÁSI NAPIJELENTÉS

ЕЖЕДНЕВНЫЙ МЕТЕОРОЛОГИЧЕСКИЙ БЮЛЛЕТЕНЬ · DAILY WEATHER REPORT
BULLETIN QUOTIDIEN DE TEMPS · TÄGLICHER WETTERBERICHT

86. évfolyam 306. szám + Budapest + 1973. november 2. péntek

Az időjárási helyzet és a várható időjárás:

A Skandináv-félsziget középső részétől Közép-Európán át a Balkán-félszigetig mintegy 1200, 1400 km széles, magas légnyomású zóna húzódik. Benne a leszálló légmozgások hatására általában kevés a felhő, a reggeli ködöktől eltekintve száraz, hideg az idő. Európában ma reggel a Kárpát-medencében Borsodnádasdon mérték a leghidegebbet: -12 fokot. A Szovjetunió európai területének északi és déli felén az alacsony nyomású légköri képződmények erősen felhős, sokfelé csapadékos időjárást okoznak. A Kárpát-medence időjárása a következő 36 óra folyamán is hideg marad.

Hazánkban csütörtökön derült, száraz, hideg idő volt. A sok napsütés ellenére a hőmérséklet napközben csak 3, 8 fokig emelkedett. Péntek hajnalra általában -2, -9, az Északi-hegyvidéken -10, -12 fokig hült le a levegő. Ma délelőtt derült, néhány helyen párás, hideg idő volt. A hőmérséklet 11 órakor az ország területén +1 és +5 fok között váltakozott.

Ma 12 órakor Budapesten a hőmérséklet 5 fok, a tengerszintre átszámitott légnyomás 773 mm, gyengén süllyed.

Várható időjárás szombat estig:

Általában kevés felhő, száraz, hideg idő.
Elsősorban a hajnali és reggeli órákban ködképződés.
Gyenge, napközben mérsékelt, változó irányú szél.

Várható legalacsonyabb éjszakai hőmérséklet: -5, -10,
legmagasabb nappali hőmérséklet szombaton: 3, 8 fok között.

Vadkerti Ferenc s.k.

A hőmérséklet napi középértéke és eltérése a 100 évi átlagtól /Budapesten/:

1973. XI. 1.:	1,8 C°	-6,4 C°

1871 óta ezen a napon Budapesten előfordult

legmagasabb hőmérséklet:	21,5 C° /1926/,
legalacsonyabb hőmérséklet:	-8,3 C° /1920/.

73.0691.

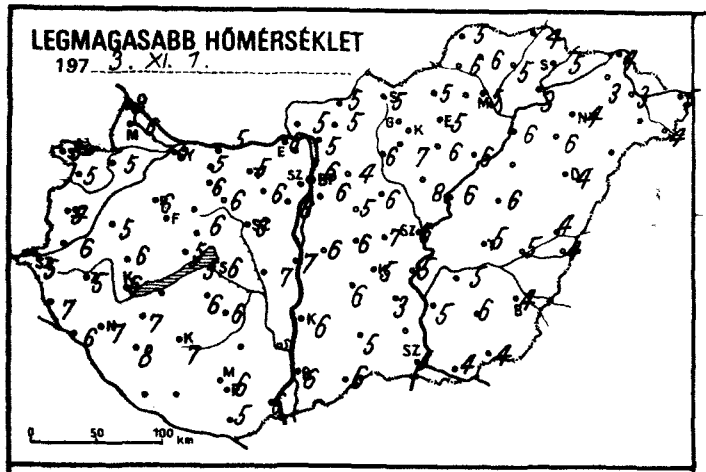
LEGMAGASABB HŐMÉRSÉKLET
197 3. XI. 7.
0 50 100 km

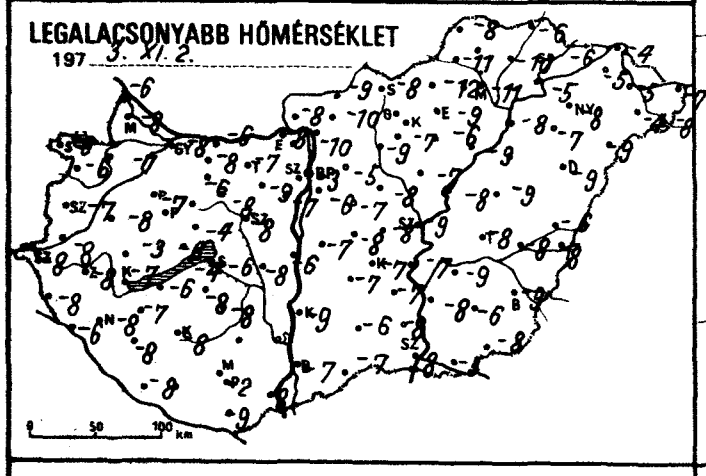
LEGALACSONYABB HŐMÉRSÉKLET
197 3. XI. 2.
0 50 100 km

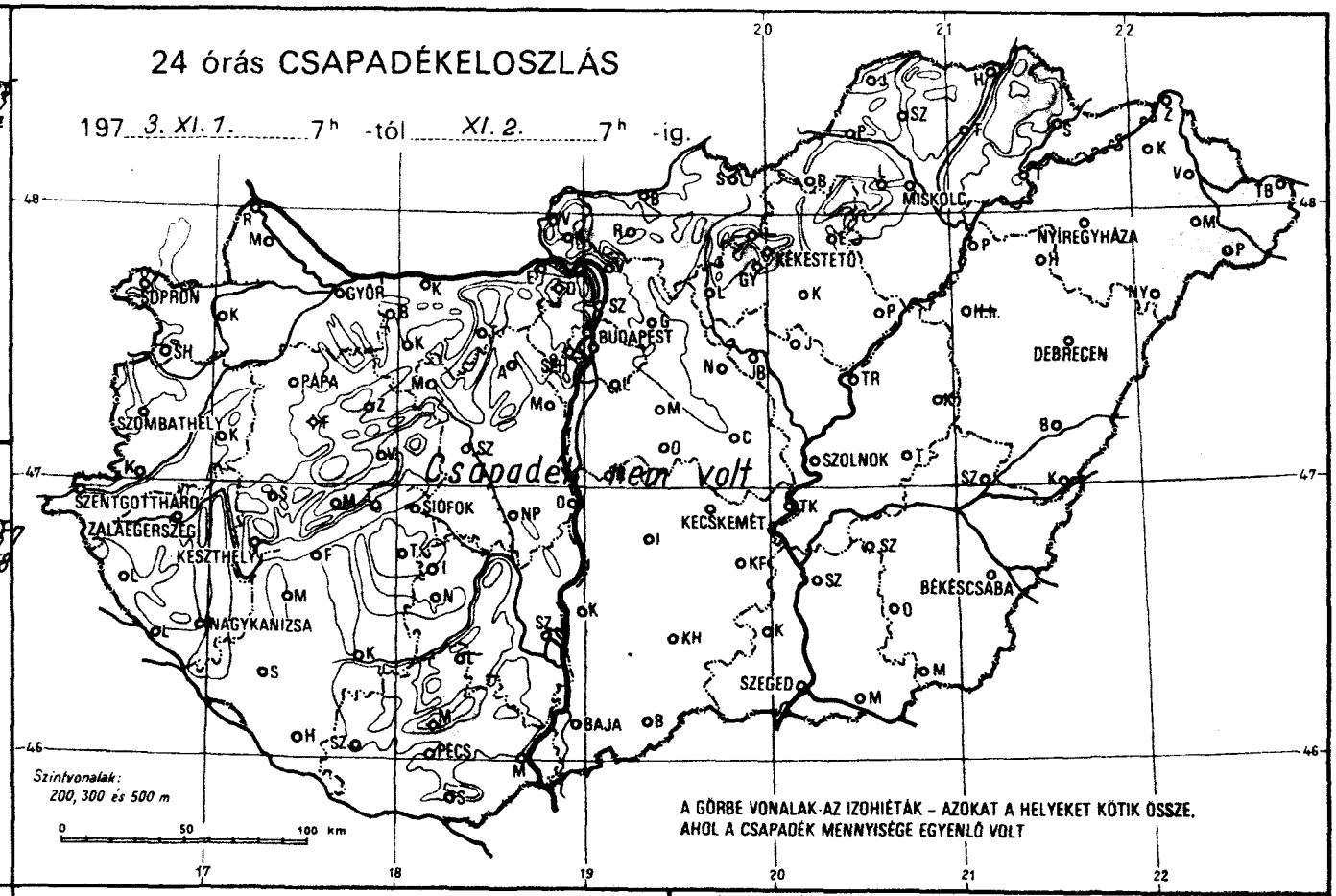
24 órás CSAPADÉKELOSZLÁS
197 3. XI. 1. 7h -tól XI. 2. 7h -ig.
Csapadék nem volt
SOPRON
GYŐR
BUDAPEST
MISKOLC
NYÍREGYHÁZA
KÉKESTETŐ
DEBRECEN
PÁPA
SZOMBATHELY
SZOLNOK
SZENTGOTTHÁRD
ZALAEGERSZEG
KESZTHELY
SIÓFOK
KECSKEMÉT
BÉKÉSCSABA
NAGYKANIZSA
SZEGED
BAJA
PÉCS
Szintvonalak: 200, 300 és 500 m
0 50 100 km
A GÖRBE VONALAK AZ IZOHIÉTÁK – AZOKAT A HELYEKET KÖTIK ÖSSZE, AHOL A CSAPADÉK MENNYISÉGE EGYENLŐ VOLT

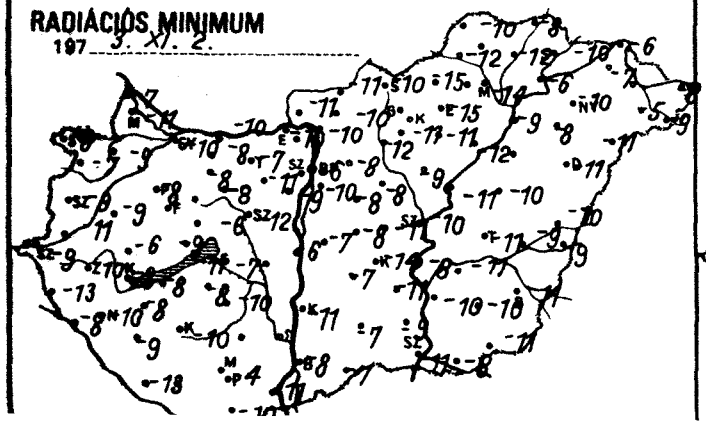
RADIÁCIÓS MINIMUM
197 3. XI. 2.

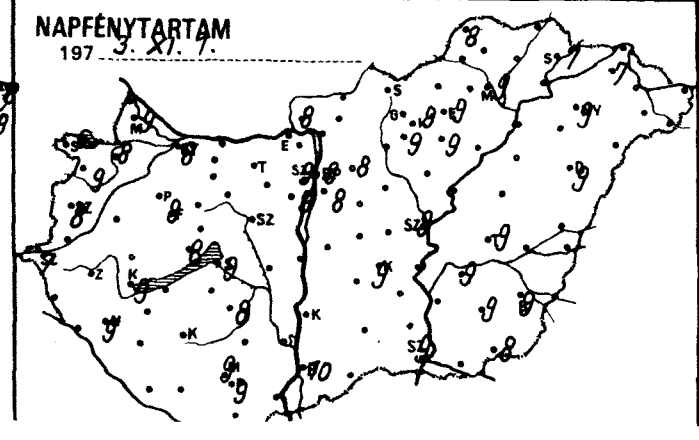
NAPFÉNYTARTAM
197 3. XI. 1.

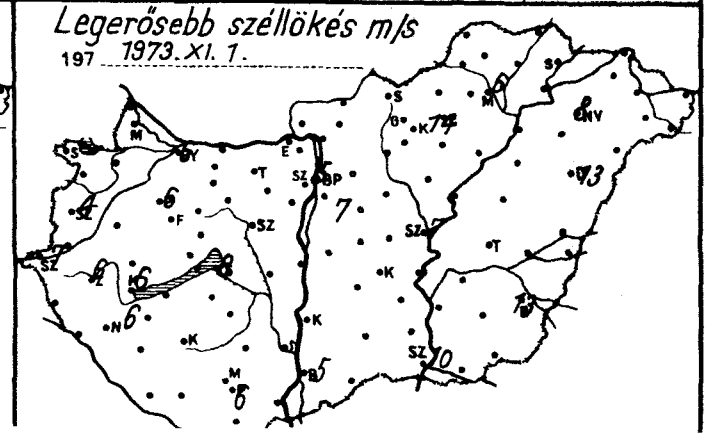
Legerősebb széllökés m/s
197 1973. XI. 1.

	197[illegible]. XI. 2. 07h -ig az utolsó 24 óra adatai					
	csapadék (mm)	Hó cm	max. hőmérséklet	min. hőmérséklet	rad. min.	napos órák
Győr	• =		5	-8	-10	8
Kapuvár	•		5	-7	-9	8
Mosonmagyaróvár	•		6	-8	-11	9
Rajka	•		8	-6	-7	
Sopron	• =		5	-6	-8	6
Sopronhorpács	• ⊔		5	-6	-7	9
Káld	•		5	-8	-9	
Körmend	•		6	-8	-11	
Szentgotthárd	•		5	-8	-9	7
Szombathely	•		5	-7	-9	8
Lenti	•		7	-8	-13	
Letenye	•		6	-6	-8	
Nagykanizsa	•		7	-8	-10	9
Zalaegerszeg	•		5	-8	-10	
Farkasgyepű	•		4	-5	-11	
Keszthely	• =		6	-7	-8	9
Mencshely	•		5	-6	-9	8
Pápa	•		6	-7	-8	9
Sümeg	•		6	-3	-6	
Tihany	• ⊔ ≡		5	-4	-11	
Veszprém	• ⊔		6	-4	-6	
Zirc	•		4	-9	-12	
Fonyód	•		–	-6	-8	
Homokszt. György	•		–	-8	-13	9
Kaposvár	• ⊔		7	-8	-10	
Marcali	• ⊔		7	-7	-8	
Siófok	•		6	-6	-7	9
Somogyszob	•		8	-8	-9	
Tab	•		6	-8	-8	
Bábolna	•		5	-8	-8	
Esztergom	• ≡		6	-8	-10	
Kisbér	• ⊔		6	-6	-8	
Komárom	• ⊔		5	-6	-10	
Tatabánya	• ⊔		5	-7	-7	
Alcsútdoboz	• ⊔		6	-9	-11	
Dunaújváros	•		7	-6	-6	
Martonvásár	•		6	-7	-9	9
Mór	• ⊔		6	-8	-8	
Nagyhörcsökp.	•		7	-8	–	
Szabadbattyán	• ⊔ ≡		6	-8	-12	
Iregszemcse	•		6	-8	-10	8
Lengyel	–		–	–	–	
Nagykónyi	• ⊔		7	-8	-8	
Szekszárd	–		–	–	–	
Misinatető	•		4	-3	-8	9
Mohács	•		6	-8	-11	
Pécs	•		6	-2	-4	9
Siklós	• ⊔		5	-9	-10	
Szigetvár	•					
Bp. Lőrinc	• ≡		6	-6	-10	8
Bp. Met. Int.	•		6	-3	-6	8
Bp. Szab. hegy	•		3	-4	-7	9
Cegléd	•		7	-8	-11	
Dobogókő	•		2	-4	-10	
Gödöllő	•		4	-5	-8	8
Királyrét	•		5	-10	-10	
Monor	•		5	-7	-8	
Nagykáta	•		6	-8	-8	
Örkény	•		6	-8	-8	
Szentendre	• ⊔		–	–	–	

	197[illegible]. XI. 2. 07h -ig az utolsó 24 óra adatai					
	csapadék (mm)	Hó cm	max. hőmérséklet	min. hőmérséklet	rad. min.	napos órák
Vác	• = ⊔		5	-10	-10	
Vámosmikola	•		5	-8	-11	8
Baja	• =		6	-7	-8	10
Bácsalmás	•		6	-7	-7	
Izsák	•		6	-7	-7	
Kalocsa	•		6	-9	-11	
Kecskemét	• =		5	-7	-14	9
Kiskunf. háza	•		3	-7	-11	
Kiskunhalas	•		5	-6	-7	
Kunszentmiklós	•		6	-7	-7	
Tiszakécske	•		5	-7	-8	
Balassagyarmat	• ⊔		5	-9	-11	
Romhány	•		5	-10	-10	
Salgótarján	•		5	-8	-10	
Eger	•		5	-9	-15	9
Galyatető	–		–	–		
Gyöngyös	•		7	-7	-11	9
Kékestető	•		-2	-6	-8	9
Kompolt	•		6	-6	-11	9
Lőrinci	• V		6	-9	-12	
Poroszló	• ⊔		6	-9	-12	
Jászapáti	• ≡ ⊔		8	-7	-9	
Jászberény	•		6	-7	-9	
Karcag	•		6	-9	-10	
Szolnok	• =		6	-9	-10	8
Tiszaroff	•		6	-8	-11	
Túrkeve	•		5	-8	-11	9
Kistelek	•		–	-8	-9	
Makó	•		4	-5	-8	
Szeged	• =		5	-8	-11	9
Szentes	•		5	-8	-10	
Borsodnádasd	• ⊔		5	-12	-15	
Füged	• ⊔		5	-10	-12	
Hidasnémeti	•		4	-6	-8	
Jósvafő	•		5	-8	-10	8
Lillafüred	•		5	-8	-8	
Miskolc	• ≡		5	-11	-14	9
Putnok	•		6	-11	-12	
Sárospatak	• ⊔		5	-6	-10	7
Szendrőlád	• ≡ ⊔		6	-4	–	
Tokaj	•		3	-5	-6	
Kisvárda	•		3	-5	-7	7
Mátészalka	•		–	-4	-5	
Nyíregyháza	•		4	-8	-10	9
Nyírlugos	•		–	-9	-11	
Pátyod	•		4	-8	-9	
Tiszabecs	•		5	-7	-8	
Vásárosnamény	• ⊔		3	-5	–	
Záhony	•		4	-4	-6	
Berettyóújfalu	• ⊔		4	-6	-10	
Debrecen	•		4	-9	-11	9
Hajdúdorog	•		6	-7	-8	
Hortobágy	–		–	–	–	
Körösszakál	•		4	-8	-9	
Polgár	•		6	-8	-9	
Békéscsaba	•		4	-9	-11	9
Mezőhegyes	• ⊔		4	-8	-11	8
Orosháza	•		6	-6	-10	9
Szarvas	•		5	-9	-11	9
Szeghalom	• ⊔		5	-8	-9	

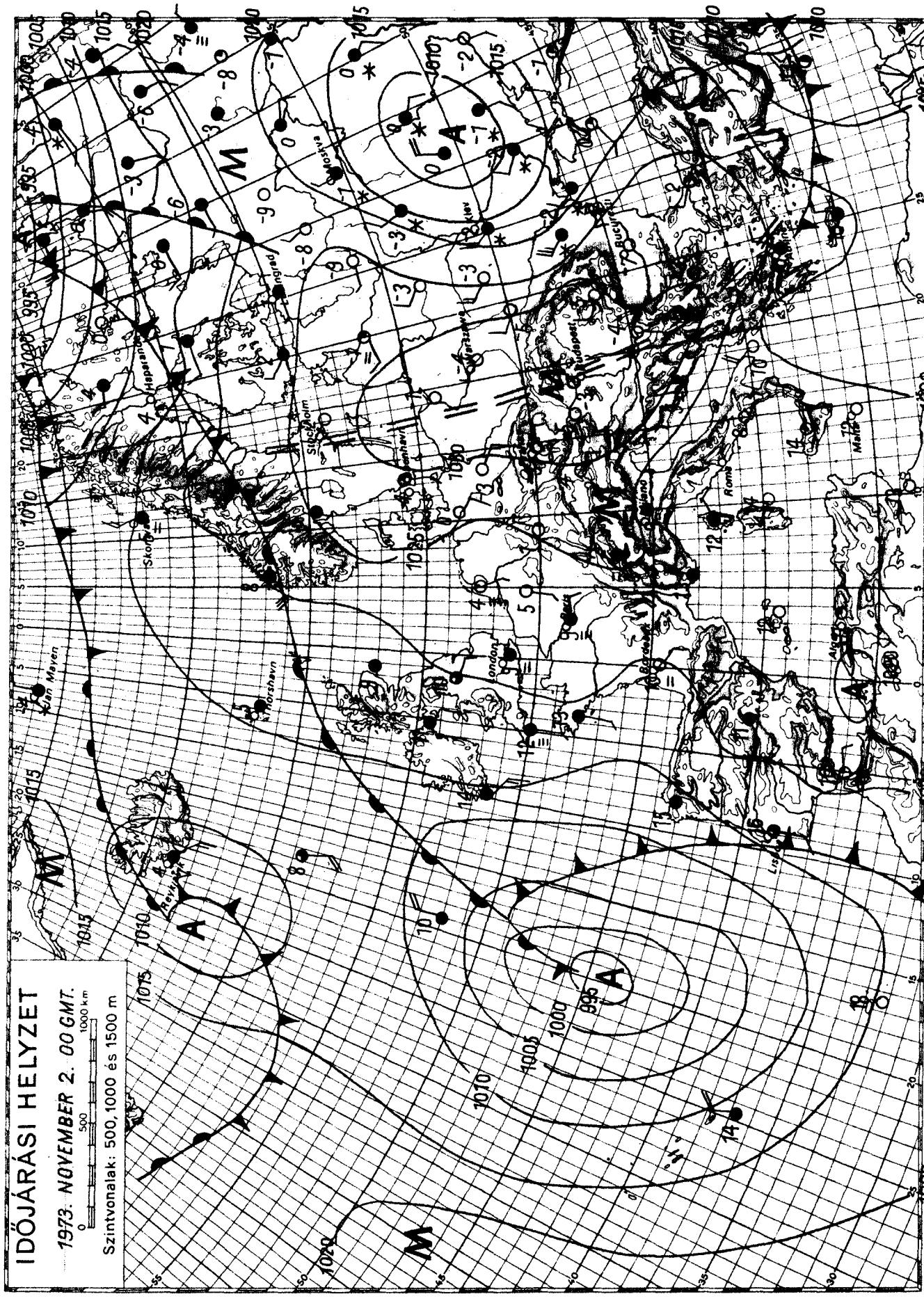

KIADJA: ORSZÁGOS METEOROLÓGIAI SZOLGÁLAT

Készíti: Központi Előrejelző Intézet Előrejelző Osztálya — T.: — Megjelenik naponként —

Évi előfizetési díja: 720,—Ft — Megrendelhető: 1024 Budapest, II., Kitaibel Pál u. 1. Telefon: 353-500,

Kiadásért felel: az OMSZ elnöke — Szerkesztésért felel: a KEI igazgatója

OFFSET

IDŐJÁRÁSI NAPIJELENTÉS

ЕЖЕДНЕВНЫЙ МЕТЕОРОЛОГИЧЕСКИЙ БЮЛЛЕТЕНЬ · DAILY WEATHER REPORT
BULLETIN QUOTIDIEN DE TEMPS · TÄGLICHER WETTERBERICHT

86. évfolyam 307. szám + Budapest + 1973. november 3. szombat

Az időjárási helyzet és a várható időjárás:

Szárazföldünk nyugati, középső és déli része fölött magas nyomású légköri képződmény helyezkedik el. Ezért az emlitett területeken leszálló légmozgások irányitják az időjárást. Hatásukra folytatódik az általában száraz, az évszakhoz képest hideg időjárás. Észak- és Kelet-Európában, valamint a Fekete-tenger térségében változékony, felhős az idő, sok helyen havazik.

Hazánkban pénteken kevés felhő volt, általában 6, 9 órán át sütött a nap. A hőmérséklet napközben 5, 9 fokig emelkedett. Ma hajnalra szeszélyes területi eloszlásban -4, -11 fokig hült le a levegő. Délelőtt folytatódott az évszakhoz képest hideg idő. Derült volt az ég és a hőmérséklet 11 órára csak +2, +6 fokig emelkedett.

Ma 12 órakor Budapesten a hőmérséklet 5 fok, a tengerszintre átszámitott légnyomás 771 mm, nem változik.

Várható időjárás vasárnap estig:

Általában kevés felhő, csapadék nem lesz.
A hajnali és a reggeli órákban párásodás, helyenként ködképződés.
Éjszaka gyenge légáramlás, napközben időnként megélénkülő délkeletire, délire forduló szél.
Hideg marad az idő.

Várható legalacsonyabb éjszakai hőmérséklet: -4, -9,
legmagasabb nappali hőmérséklet vasárnap: +4, +9 fok között.

Bartha Péterné s.k.

A hőmérséklet napi középértéke és eltérése a 100 évi átlagtól /Budapesten/:

1973. XI. 2.:	+1,9 C°	-5,9 C°

1871 óta ezen a napon Budapesten előfordult

legmagasabb hőmérséklet:	22,2 C° /1928/,
legalacsonyabb hőmérséklet:	-8,9 C° /1920/.

73.0695.

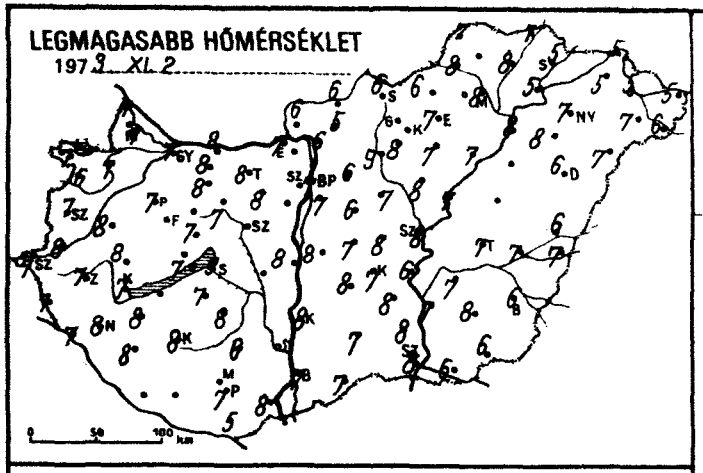
LEGMAGASABB HŐMÉRSÉKLET
1973. XI. 2.

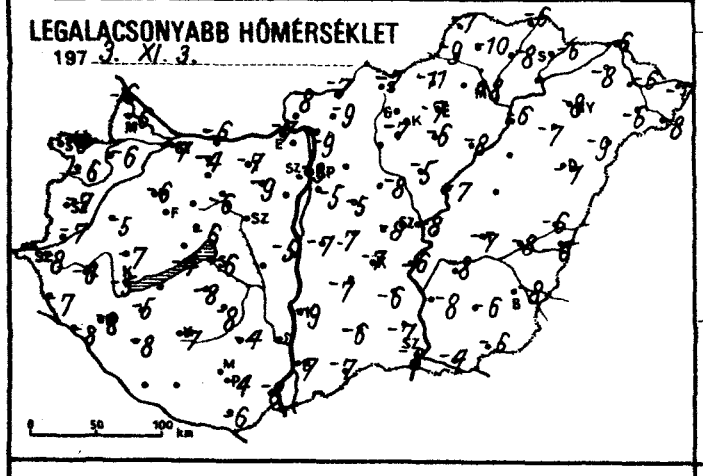
LEGALACSONYABB HŐMÉRSÉKLET
1973. XI. 3.

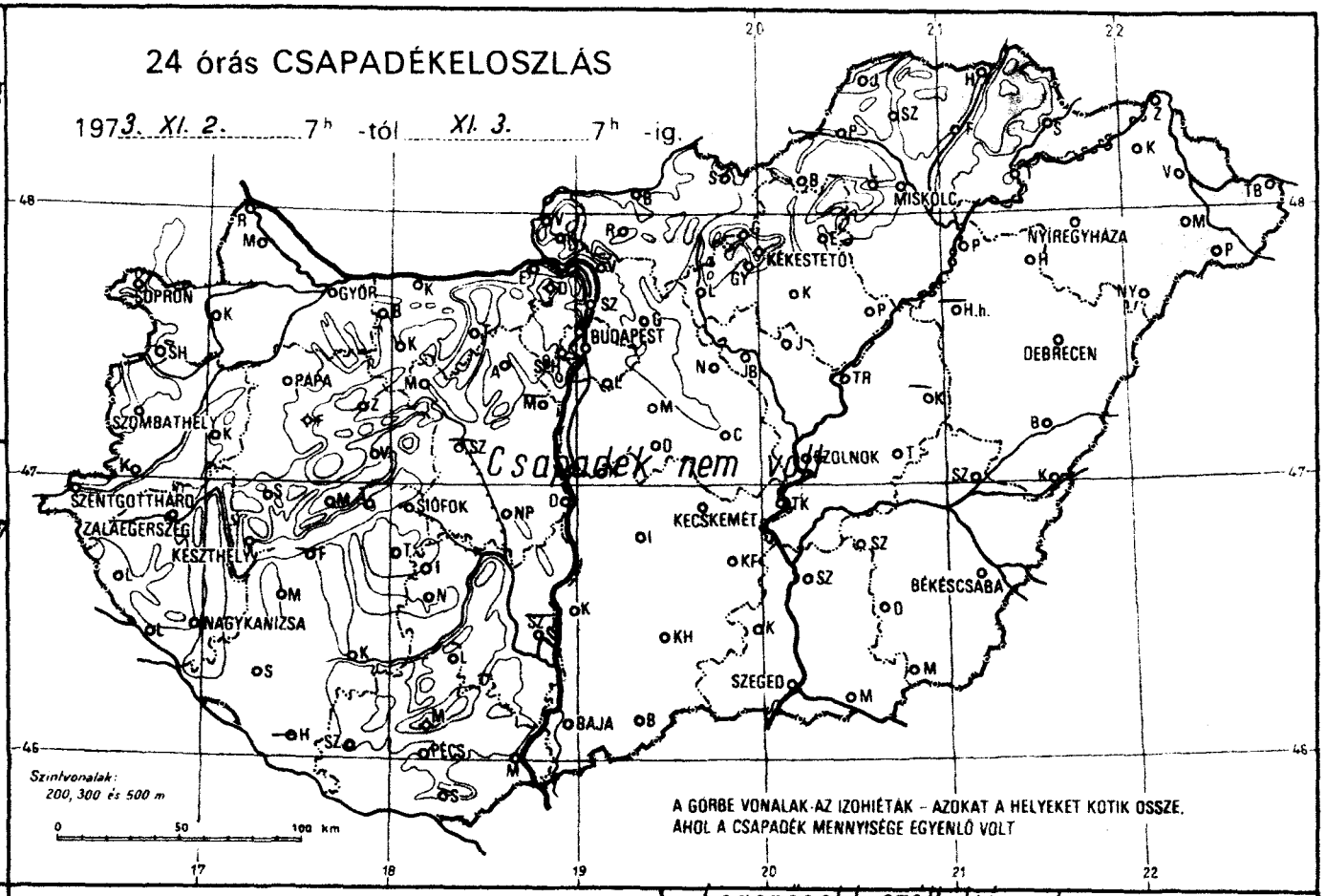
24 órás CSAPADÉKELOSZLÁS
1973. XI. 2. 7h -tól XI. 3. 7h -ig.
Csapadék nem volt
A GÖRBE VONALAK AZ IZOHIÉTÁK – AZOKAT A HELYEKET KÖTIK ÖSSZE, AHOL A CSAPADÉK MENNYISÉGE EGYENLŐ VOLT
Szintvonalak: 200, 300 és 500 m
SOPRON
GYŐR
BUDAPEST
MISKOLC
NYÍREGYHÁZA
KÉKESTETŐ
DEBRECEN
PAPA
SZOMBATHELY
SZENTGOTTHÁRD
ZALAEGERSZEG
KESZTHELY
SIÓFOK
NAGYKANIZSA
KECSKEMÉT
BÉKÉSCSABA
SZEGED
BAJA
PÉCS

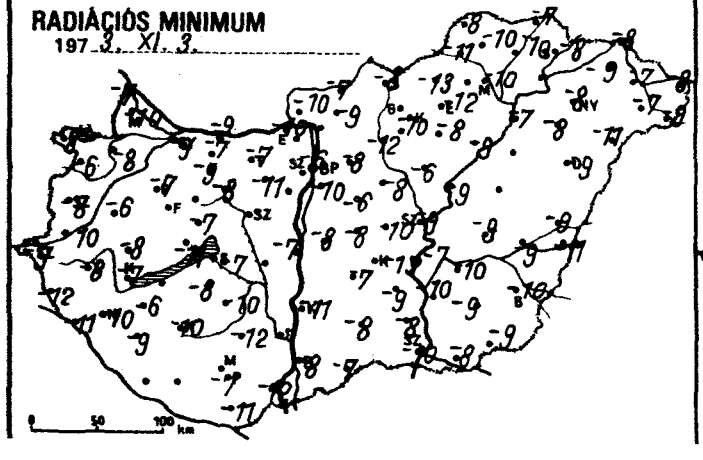
RADIÁCIÓS MINIMUM
1973. XI. 3.

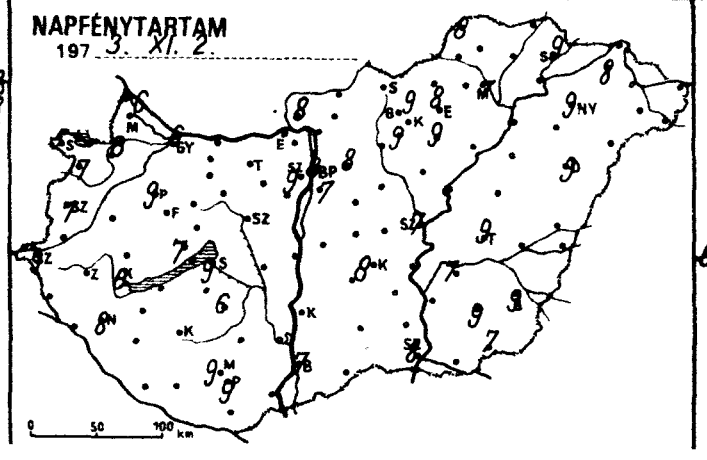
NAPFÉNYTARTAM
1973. XI. 2.

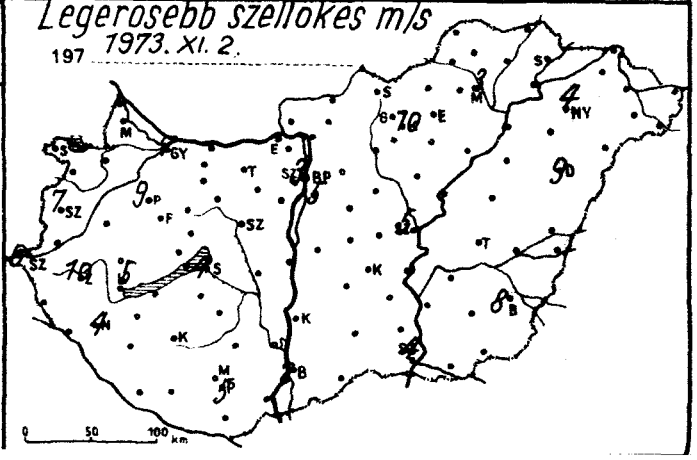
Legerősebb szélsőkés m/s
1973. XI. 2.

	19 . XI . 3 . 07 h -ig az utolsó 24 óra adatai					
	csapadék (mm)	Hó cm	max. hőmérséklet	min. hőmérséklet	rad. min.	napos órák
yőr	.		7	-7	-9	6
apuvár	.		7	-6	-8	8
osonmagyaróvár	.		7	-6	-10	6
ajka	. ⊔		7	-6	-7	
opron	. =		7	-6	-8	5
opronhorpács	.		6	-6	-6	7
áld	.		8	-5	-6	
örmend	.		8	-7	-10	
entgotthárd	. =		7	-8	-9	9
ombathely	.		7	-7	-8	7
enti	.		7	-7	-12	
tenye	.		7	-8	-11	
agykanizsa	.		8	-8	-10	8
laegerszeg	.		7	-6	-8	
rkasgyepű	.		5	-3	-6	
eszthely	.		7	-5	-7	6
encshely	.		6	-3	-8	7
pa	.		7	-6	-7	9
meg	.		8	-7	-8	
hany	. ≡ ⊔		7	-4	-11	
szprém	. ⊔		7	-6	-7	
rc	.		6	-8	-12	
nyód	–		–	–	–	
omokszt. györgy	–		–	–	–	–
aposvár	. ⊔		8	-7	-10	
arcali	. ⊔		8	-5	-6	
ófok	. =		5	-6	-7	9
mogyszob	.		8	-8	-9	
t	.		7	-8	-8	
bolna	.		8	-4	-7	
ztergom	. ≡		7	-7	-10	
sbér	. ⊔		8	–	-9	
omárom	.		8	-6	-9	
tabánya	. ⊔		8	-7	-7	
csútdoboz	. ⊔		8	-9	-11	
naújváros	. ≡		8	-5	-7	
artonvásár	–		–	–	–	–
ór	. ⊔		7	-6	-8	
gyhörcsökp.	–		–	–	–	
badbattyán	–		–	–	–	
gszemcse	.		8	-8	-10	6
ngyel	.		6	-4	-12	
gykónyi	.		8	-8	-9	
kszárd	–		–	–	–	
sinatető	.		6	-3	-5	9
hács	.		8	-8	-12	
s	.		7	-4	-7	9
lós	. ⊔		5	-6	-11	
getvár	.					
Lőrinc	. =		7	-5	-10	7
Met. Int.	. ⊔		7	-3	-6	8
Szab. hegy	. ⊔		5	-3	-6	9
gléd	.		8	-8	-10	
bogókő	.		4	-7	-8	
döllő	.		6	-5	-8	8
rályrét	.		6	-9	-10	
nor	.		6	-5	-6	
gykáta	.		7	-8	-8	
kény	.		7	-7	-8	
ntendre	.		–	-6	-6	

	19 . XI . 3 . 07 h -ig az utolsó 24 óra adatai					
	csapadék (mm)	Hó cm	max. hőmérséklet	min. hőmérséklet	rad. min.	napos órák
Vác	. = ⊔		6	-9	-9	
Vámosmikola	.		6	-8	-10	8
Baja	.		7	-7	-8	7
Bácsalmás	.		7	-7	-7	
Izsák	.		8	-7	-7	
Kalocsa	.		8	-9	-11	
Kecskemét	. =		7	-7	-13	8
Kiskunf. háza	. ⊔		8	-6	-9	
Kiskunhalas	.		7	-6	-8	
Kunszentmiklós	.		8	-7	-8	
Tiszakécske	.		6	-6	-7	
Balassagyarmat	. ⊔		6	-7	-7	
Romhány	.		5	-9	-9	
Salgótarján	.		6	-7	-8	
Eger	.		7	-7	-12	8
Galyatető	.		1	-5		
Gyöngyös	.	,	8	-7	-10	9
Kékestető	.		1	-4	-6	9
Kompolt	.		7	-6	-8	9
Lőrinci	. ≡		9	-8	-12	
Poroszló	. ⊔		7	-8	-9	
Jászapáti	. ⊔		8	-5	-6	
Jászberény	.		8	-7	-9	
Karcag	–		–	–	–	
Szolnok	. =		8	-8	-9	7
Tiszaroff	.		7	-7	-9	
Túrkeve	.		7	-7	-9	9
Kistelek	.		8	-7	-8	
Makó	.		6	-4	-8	
Szeged	. =		8	-8	-10	8
Szentes	.		7	-8	-10	
Borsodnádasd	. ⊔		6	-11	-13	
Fügöd	. ⊔		8	-8	-10	
Hidasnémeti	.		7	-6	-7	
Jósvafő	.		7	-7	-8	8
Lillafüred	.		8	-8	-9	
Miskolc	. =		8	-8	-10	7
Putnok	.		8	-9	-11	
Sárospatak	. ⊔		5	-6	-8	9
Szendrőlád	. ⊔		–	-10	-10	
Tokaj	.		5	–	–	
Kisvárda	.		5	-8	-9	8
Mátészalka	.		7	-6	-7	
Nyíregyháza	. ::		7	-8	-8	9
Nyírlugos	.		7	-9	-11	
Pátyod	.		6	-8	-9	
Tiszabecs	.		5	-7	-8	
Vásárosnamény	. ⊔		5	-6	-7	
Záhony	.		5	-6	-8	
Berettyóújfalu	. ⊔		6	-6	-9	
Debrecen	. =		6	-7	-9	9
Hajdúdorog	.		8	-7	-8	
Hortobágy	–		–	–	–	
Körösszakál	.		7	-6	-11	
Polgár	.		8	-6	-7	
Békéscsaba	. =		6	-8	-10	9
Mezőhegyes	. ⊔		6	-6	-9	7
Orosháza	.		8	-6	-9	9
Szarvas	.		7	-8	-10	7
Szeghalom	. ⊔		7	-8	-9	

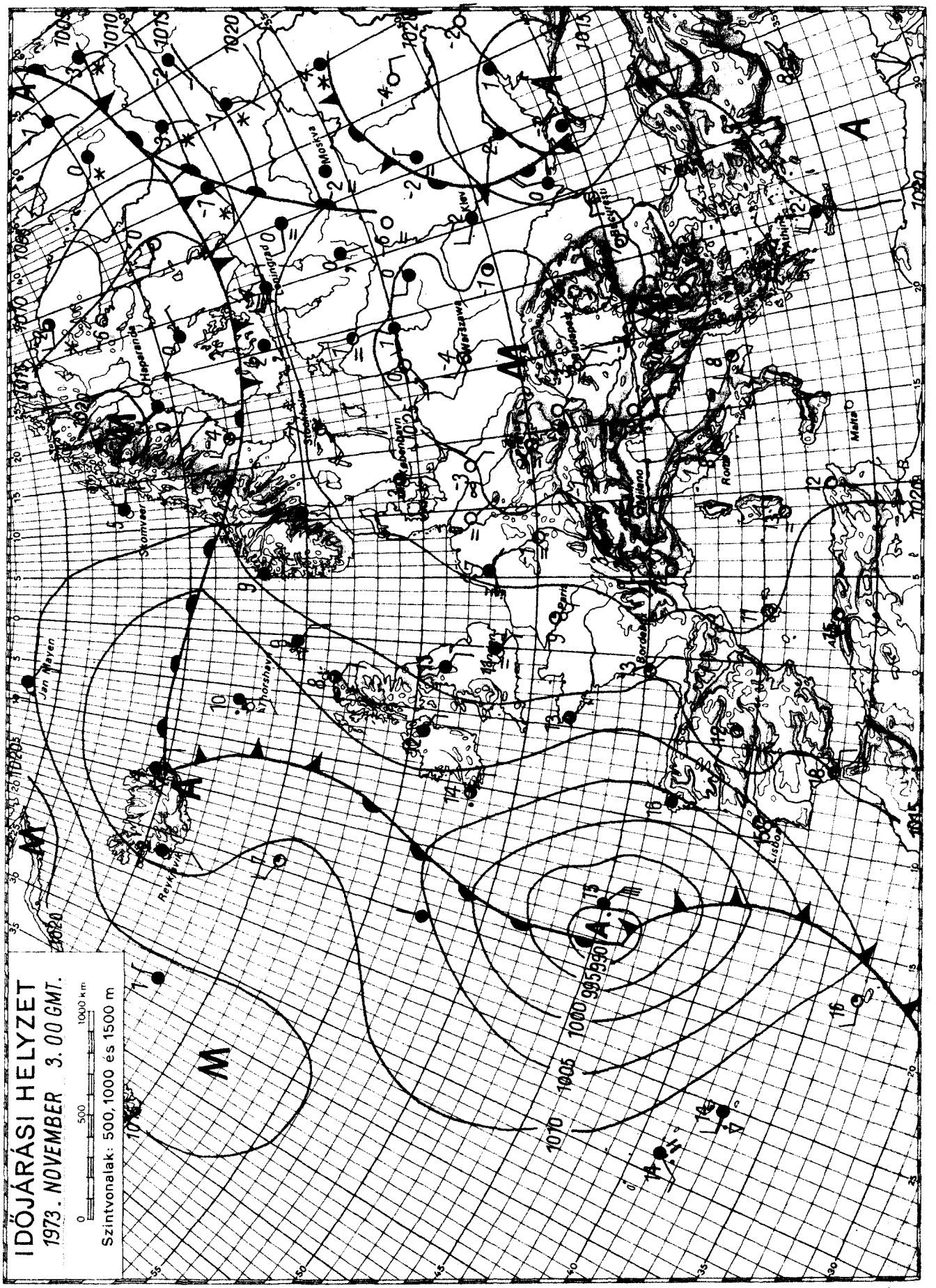

KIADJA: ORSZÁGOS METEOROLÓGIAI SZOLGÁLAT

Készíti: Központi Előrejelző Intézet Előrejelző Osztálya — T.: — Megjelenik naponként —

Évi előfizetési díja: 720,—Ft — Megrendelhető: 1024 Budapest, II., Kitaibel Pál u. 1. Telefon: 353-500,

Kiadásért felel: az OMSZ elnöke — Szerkesztésért felel: a KEI igazgatója

IDŐJÁRÁSI NAPIJELENTÉS

ЕЖЕДНЕВНЫЙ МЕТЕОРОЛОГИЧЕСКИЙ БЮЛЛЕТЕНЬ • DAILY WEATHER REPORT
BULLETIN QUOTIDIEN DE TEMPS • TÄGLICHER WETTERBERICHT

86. évfolyam 308. szám • Budapest • 1973. november 4. vasárnap

Az időjárási helyzet és a várható időjárás:

A Szovjetunió európai területén és Finnországban folytatódik a hideg, téli időjárás. Sokfelé havazik és vannak helyek, ahol napközben is fagypont alatt marad a hőmérséklet. Az óceáni eredetü különböző hőmérsékletü és nedvességtartalmú levegőhullámok egyelőre csak a Brit-szigeteket és szárazföldünk nyugati partjait érintik. Európa középső részein még mindig lassú leszálló légmozgások határozzák meg az időjárást. Igy csendes, a reggeli ködök feloszlása után száraz az idő. A hőmérséklet azonban jóval az évszaknak megfelelő érték alatt marad. A szombaton mért maximumhőmérsékletek például általában 4, 7 fokkal voltak alacsonyabbak az elmúlt 10 év átlagánál. A Kárpát-medence és környéke is ehhez az időjárású területhez tartozik, igy hazánk időjárásának alakulásában hétfő estig változás nem várható.

Hazánkban szombaton napos, száraz idő volt. Napközben a hőmérséklet 5, 10 fokig emelkedett. Ma ismét erős volt a hajnali lehülés, általában minusz 1, minusz 8 fokra hült le a levegő, de északkeleten voltak olyan helyek, ahol minusz 9, minusz 10 fokos fagyok is előfordultak. Hajnalban egy-két helyen köd is keletkezett. Ez azonban a déli órákra feloszlott. 11 órakor +1, és +8 fok közötti hőmérsékleteket mutattak a hőmérők.

Ma 12 órakor Budapesten a hőmérséklet 6 fok volt, a tengerszintre átszámitott légnyomás 770 mm, mérsékelten süllyed.

Várható időjárás hétfő estig:

Derült, száraz, az évszakhoz képest hideg idő.
Éjszaka gyenge légáramlás. Napközben megélénkülő déli, délkeleti szél.
Hajnalban és reggel néhány helyen köd.

Várható legalacsonyabb éjszakai hőmérséklet: -3, -8,
legmagasabb nappali hőmérséklet hétfőn: 4, 9 fok között.

Kerényi Nárcisz s.k.

A hőmérséklet napi középértéke és eltérése a 100 évi átlagtól /Budapesten/:

1973. XI. 3.:	1,3 C°	-6,6 C°

1871 óta ezen a napon Budapesten előfordult

legmagasabb hőmérséklet:	20,5 C° /1928/,
legalacsonyabb hőmérséklet:	-5,5 C° /1920/.

73.0696.

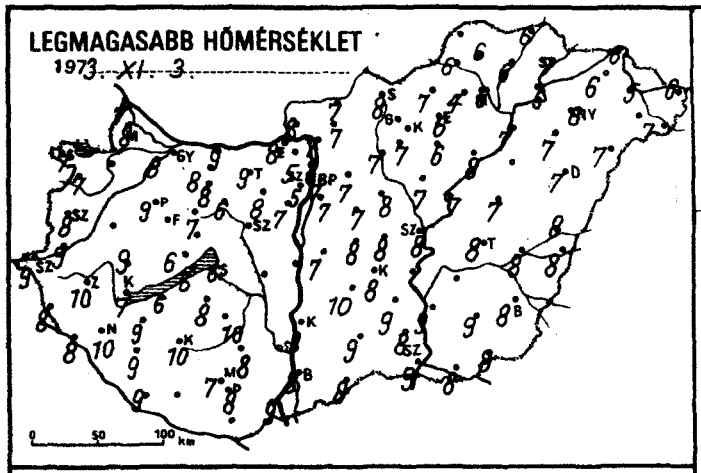
LEGMAGASABB HŐMÉRSÉKLET
1973. XI. 3.

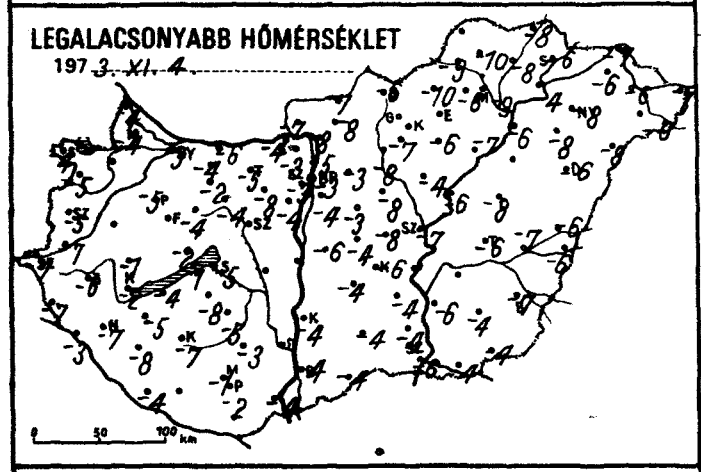
LEGALACSONYABB HŐMÉRSÉKLET
1973. XI. 4.

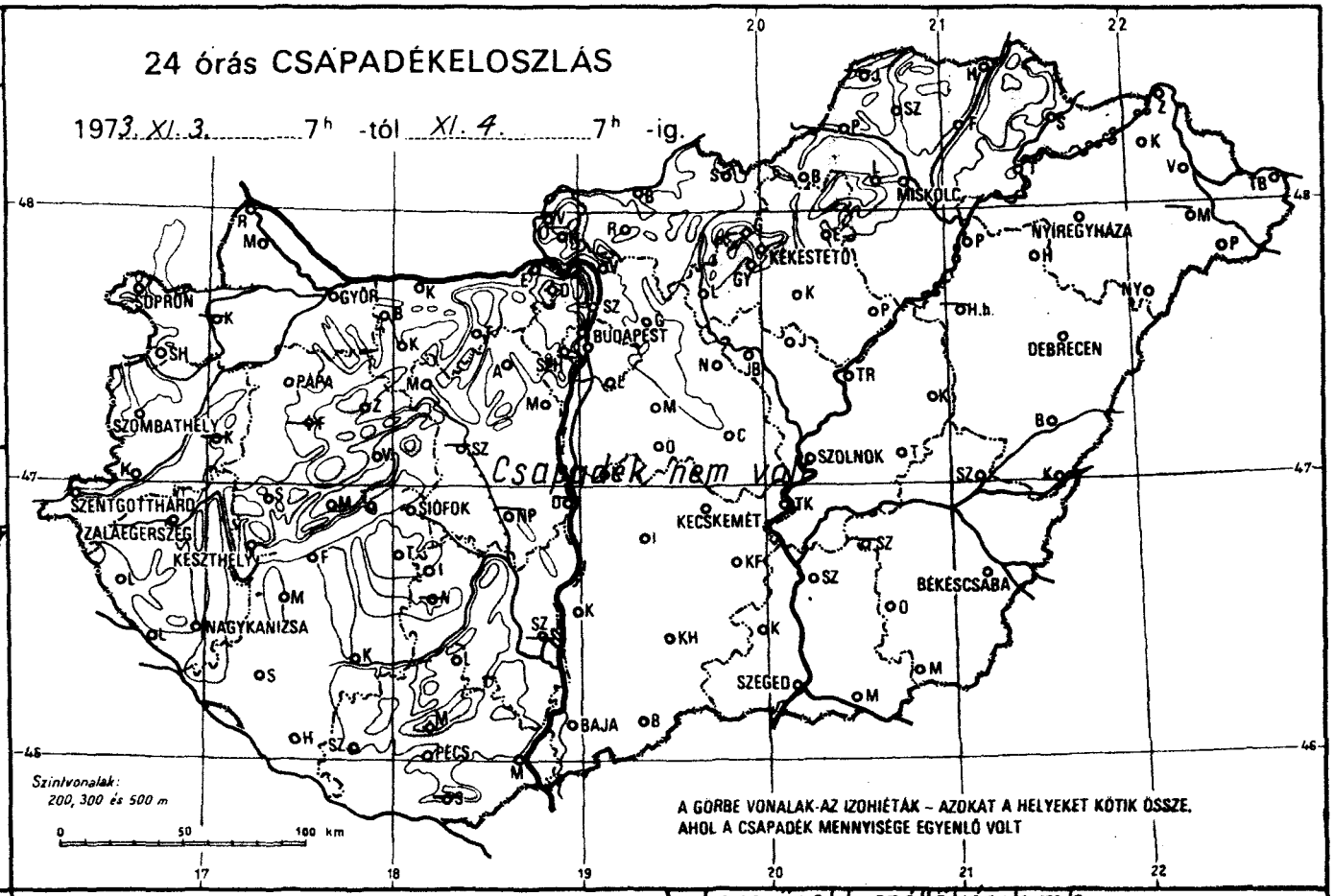
24 órás CSAPADÉKELOSZLÁS
1973. XI. 3. 7h -tól XI. 4. 7h -ig.
Csapadék nem volt
SOPRON
GYŐR
BUDAPEST
MISKOLC
NYÍREGYHÁZA
KÉKESTETŐ
DEBRECEN
PÁPA
SZOMBATHELY
SZOLNOK
SZENTGOTTHÁRD
ZALAEGERSZEG
KESZTHELY
SIÓFOK
KECSKEMÉT
BÉKÉSCSABA
NAGYKANIZSA
SZEGED
BAJA
PÉCS
Szintvonalak:
200, 300 és 500 m
A GÖRBE VONALAK-AZ IZOHIÉTÁK – AZOKAT A HELYEKET KÖTIK ÖSSZE,
AHOL A CSAPADÉK MENNYISÉGE EGYENLŐ VOLT

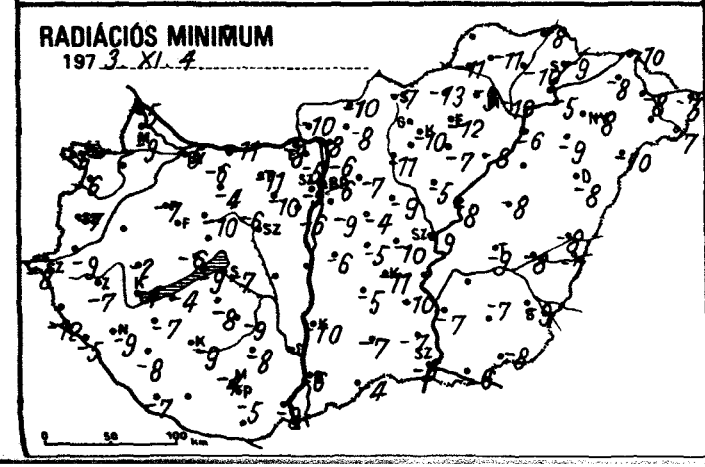
RADIÁCIÓS MINIMUM
1973. XI. 4.

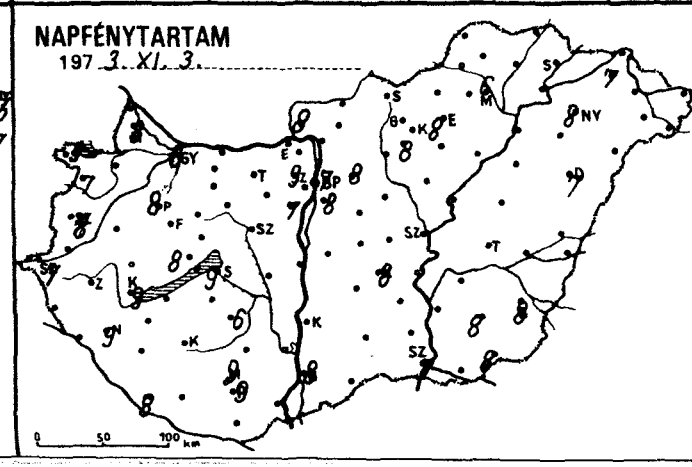
NAPFÉNYTARTAM
1973. XI. 3.

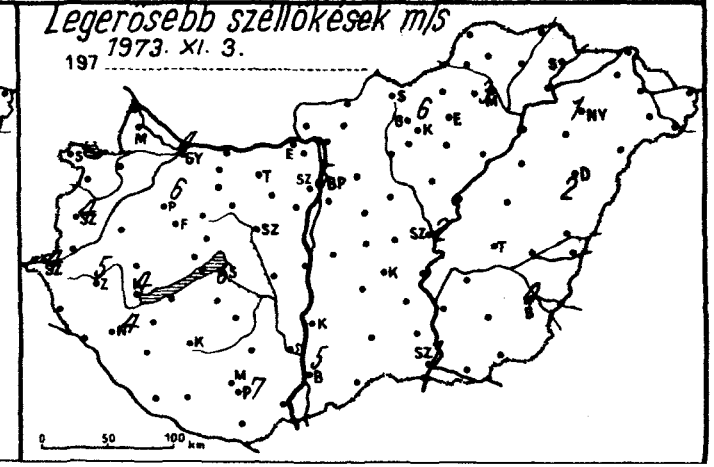
Legerősebb szélrohamok m/s
1973. XI. 3.

	19..XI..4. 07h -ig az utolsó 24 óra adatai					
	csapadék (mm)	hó cm	max. hőmérséklet	min. hőmérséklet	rad. min.	napos órák
Győr	.		8	-3	-5	8
Kapuvár	–		–	–	–	–
Mosonmagyaróvár	.		8	-4	-9	8
Rajka	. ⊔		7	-4	-5	
Sopron	.		7	-4	-6	5
Sopronhorpács	.		7	-5	-6	7
Káld	–		–	–	–	
Körmend	.		9	-7	-9	
Szentgotthárd	.		9	-7	-8	7
Szombathely	.		8	-5	-7	8
Lenti	.		8	-7	-12	
Letenye	.		8	-3	-5	
Nagykanizsa	.		10	-7	-9	9
Zalaegerszeg	.		10	-6	-7	
Farkasgyepű	–		–	–	–	
Keszthely	.		7	-2	-4	9
Mencshely	.		6	-2	-6	8
Pápa	.		9	-5	-7	8
Sümeg	.		9	-1	-2	
Tihany	. ≡⊔		6	-1	-9	
Veszprém	–		–	–	–	
Zirc	.		7	-4	-10	
Fonyód	.		6	-4	-4	
Homokszt. György	.		9	-4	-7	8
Kaposvár	. ⊔		10	-7	-9	
Marcali	. ⊔		9	-5	-7	
Siófok	. ⊔		6	-5	-7	9
Somogyszob	.		9	-8	-8	
Tab	.		8	-8	-8	
Bábolna	.		8	-4	-6	
Esztergom	.		8	-4	-8	
Kisbér	. ⊔		8	-2	-4	
Komárom	. ⊔		9	-6	-11	
Tatabánya	. ≡		9	-5	-11	
Alcsútdoboz	. ⊔		8	-8	-10	
Dunaújváros	–		–	–	–	
Martonvásár	.		7	-4	-6	7
Mór	. ⊔		6	-4	-6	
Nagyhörcsökp.	–		–	–	–	
Szabadbattyán	–		–	–	–	
Iregszemcse	.		10	-5	-9	6
Lengyel	.		8	-3	-8	
Nagykónyi	–		–	–	–	
Szekszárd	–		–	–	–	
Misinatető	.		7	-1	-4	9
Mohács	.		9	-4	-9	
Pécs	.		8	-2	-5	9
Siklós	–		–	–	–	
Szigetvár	.					
Bp. Lőrinc	. ⊔		7	-4	-9	8
Bp. Met. Int.	.		7	-3	-6	7
Bp. Szab. hegy	. ⊔		5	-3	-5	9
Cegléd	. ⊔		8	-8	-10	
Dobogókő	.		5	-3	-5	
Gödöllő	.		7	-3	-7	8
Királyrét	–		–	–	–	
Monor	. ⊔		7	-3	-4	
Nagykáta	.		7	-7	-8	
Örkény	.		8	-4	-5	
Szentendre	. ⊔		8	-5	-6	

	19..XI..4. 07h -ig az utolsó 24 óra adatai					
	csapadék (mm)	hó cm	max. hőmérséklet	min. hőmérséklet	rad. min.	napos órák
Vác	. ⊔		7	-8	-8	
Vámosmikola	.		8	-7	-10	8
Baja	.		8	-4	-6	8
Bácsalmás	.		8	-3	-4	
Izsák	.		10	-4	-5	
Kalocsa	.		9	-4	-10	
Kecskemét	.		8	-6	-11	8
Kiskunf. háza	. ⊔		9	-4	-10	
Kiskunhalas	.		9	-5	-7	
Kunszentmiklós	.		7	-6	-6	
Tiszakécske	–		–	–	–	
Balassagyarmat	. ⊔		7	-7	-10	
Romhány	.		7	-8	-8	
Salgótarján	.		8	-6	-7	
Eger	.		6	-6	-12	8
Galyatető	.		8	-3		
Gyöngyös	.		7	-7	-10	8
Kékestető	.	2	3	-2	-5	9
Kompolt	.		6	-6	-7	
Lőrinci	. ⊔		7	-8	-11	
Poroszló	. ⊔		8	-7	-8	
Jászapáti	. ⊔		7	-4	-5	
Jászberény	.		8	-8	-9	
Karcag	.		7	-8	-8	
Szolnok	.		8	-7	-9	6
Tiszaroff	.		7	-6	-8	
Túrkeve	. ⊔		8	-6	-9	7
Kistelek	.		8	-4	-7	
Makó	.		8	-4	-6	
Szeged	.		9	-6	-6	7
Szentes	.		9	-6	-7	
Borsodnádasd	. ⊔		7	-10	-13	
Fügöd	. ⊔		6	-8	-10	
Hidasnémeti	.		6	-8	-8	
Jósvafő	–		–	–	–	–
Lillafüred	.		4	-6	-9	
Miskolc	.		6	-9	-10	6
Putnok	.		6	-9	-11	
Sárospatak	.		7	-6	-9	7
Szendrőlád	. ⊔		6	-10	-11	
Tokaj	.		5	-4	-5	
Kisvárda	.		6	-6	-8	7
Mátészalka	–		–	–	–	
Nyíregyháza	.		6	-8	-8	8
Nyírlugos	. ⊔		7	-8	-10	
Pátyod	.		7	-6	-7	
Tiszabecs	.		6	-7	-7	
Vásárosnamény	. ⊔		5	-6	-8	
Záhony	.		6	-7	-10	
Berettyóújfalu	. ≡⊔		8	-6	-8	
Debrecen	.		7	-6	-8	7
Hajdúdorog	.		7	-8	-9	
Hortobágy	–		–	–	–	
Körösszakál	.		8	-6	-7	
Polgár	.		7	-6	-6	
Békéscsaba	.		8	-7	-9	8
Mezőhegyes	.		8	-4	-8	8
Orosháza	.		9	-4	-7	8
Szarvas	–		–	–	–	–
Szeghalom	. ⊔		8	-7	-8	

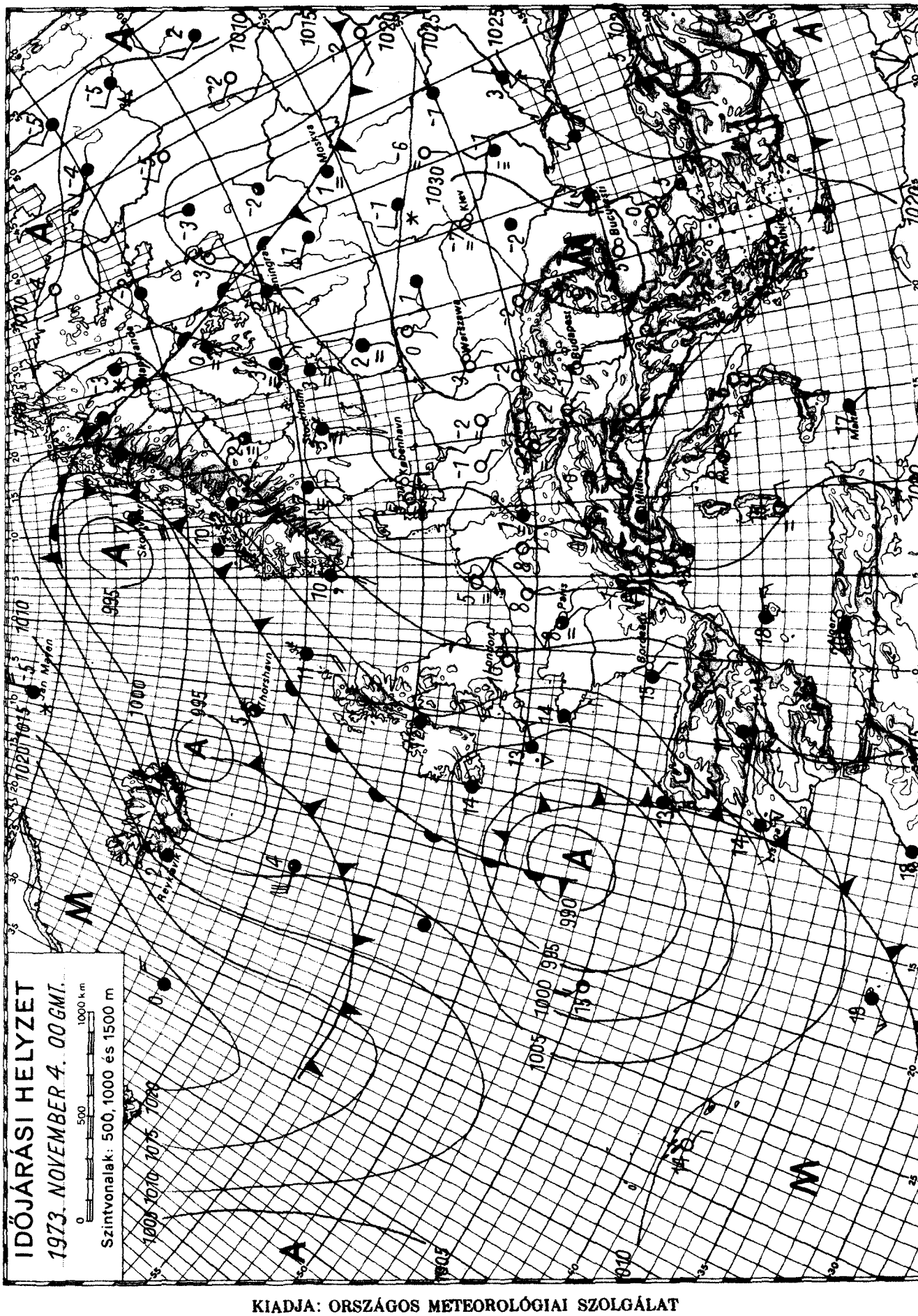

KIADJA: ORSZÁGOS METEOROLÓGIAI SZOLGÁLAT

Készíti: Központi Előrejelző Intézet Előrejelző Osztálya — T.: — Megjelenik naponként —

Évi előfizetési díja: 720,—Ft — Megrendelhető: 1024 Budapest, II., Kitaibel Pál u. 1. Telefon: 353-500,

Kiadásért felel: az OMSZ elnöke — Szerkesztésért felel: a KEI igazgatója

OFFSET

IDŐJÁRÁSI NAPIJELENTÉS

ЕЖЕДНЕВНЫЙ МЕТЕОРОЛОГИЧЕСКИЙ БЮЛЛЕТЕНЬ • DAILY WEATHER REPORT
BULLETIN QUOTIDIEN DE TEMPS • TÄGLICHER WETTERBERICHT

86. évfolyam 309. szám + Budapest + 1973. november 5. hétfő

Az időjárási helyzet és a várható időjárás:

Közép-Európa időjárásában az elmúlt 24 órában jelentős változás történt. A terület felett huzamos ideig elhelyezkedő leszálló légmozgású zóna az elmúlt napon keleti irányba helyeződött át, s igy az eddigi szélcsendes, száraz időszakot szeles, felhős, később csapadékos idő váltja fel. A több, mint 2000 km széles sávban kialakult délnyugati áramlás enyhe levegőt szállit Nyugat- és Közép-Európa fölé. Ezzel egyidőben azonban igen nagy mennyiségü, sarkvidéki levegő indult el a Brit-szigetek irányába. A következő 36 órában a Kárpát-medence időjárását az enyhe levegő irányitja.

Hazánkban vasárnap derült, száraz volt az idő. A legmagasabb nappali hőmérséklet 6, 12 fok között volt. Hétfő hajnalban a legalacsonyabb hőmérséklet területi eloszlása szeszélyes volt. Azokon a helyeken, ahol megnövekedett a felhőzet és a délkeleti, déli szél megélénkült, csak 0, +5 fokig hült le a levegő. Elsősorban az ország éjszakkeleti megyéiben és a Dunántúl szélvédettebb, felhőtlen helyein, azonban még erős volt a lehülés, -2, -9 fokig hült le a levegő. Délelőtt a felhőzet többfelé megnövekedett, a délkeleti szél megélénkült. 11 órakor nagy eltérés volt a délnyugati és északkeleti megyékben mért hőmérsékletek között. Délnyugaton 8, 13, az ország többi részén +1, +7 fokot mértek.

Ma 12 órakor Budapesten a hőmérséklet 3 fok, a tengerszintre átszámitott légnyomás 767 mm, mérsékelten süllyed.

Várható időjárás kedd estig:

Felhőátvonulások többfelé esővel.
Többfelé élénk, helyenként erős déli, délnyugati szél.
Az éjszakai fagyok megszünnek.
Várható legalacsonyabb éjszakai hőmérséklet: 2, 7,
legmagasabb nappali hőmérséklet kedden: 10, 15 fok között.

Bóna Márta s.k.

TÁVOLABBI KILÁTÁSOK PÉNTEK REGGELIG:

Felhős idő, megélénkülő délnyugati, majd északnyugati szél.
A fagyok megszünnek.
A legalacsonyabb hajnali hőmérséklet 0, +7 fok között.
A legmagasabb nappali hőmérséklet 8, 14 fok között.
Jelentős mennyiségü csapadék /legalább 5 mm/ az ország területének 60 százalékán várható.

TÁVELŐREJELZŐ OSZTÁLY

A hőmérséklet napi középértéke és eltérése a 100 évi átlagtól /Budapesten/:

1973. XI. 4.:	2,6 C°	-5,2 C°

1871 óta ezen a napon Budapesten előfordult

legmagasabb hőmérséklet:	22,6 C° /1927/,
legalacsonyabb hőmérséklet:	-3,2 C° /1894/.

73.0697.

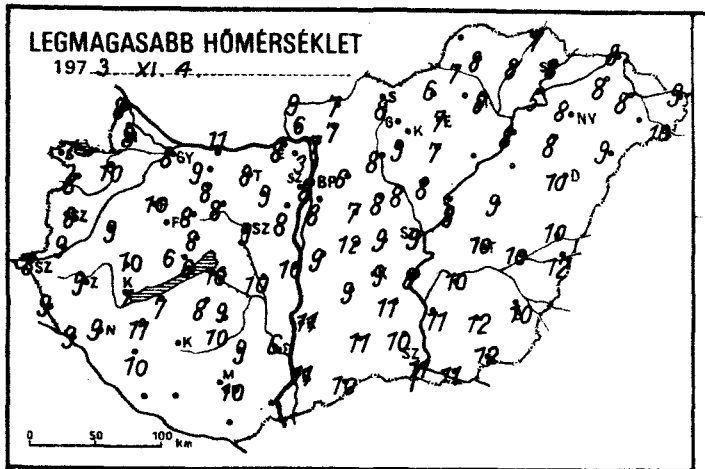
LEGMAGASABB HŐMÉRSÉKLET
1973. XI. 4.

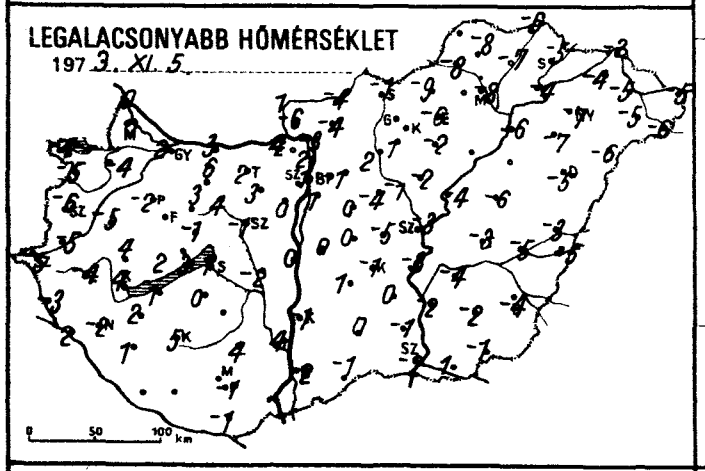
LEGALACSONYABB HŐMÉRSÉKLET
1973. XI. 5.

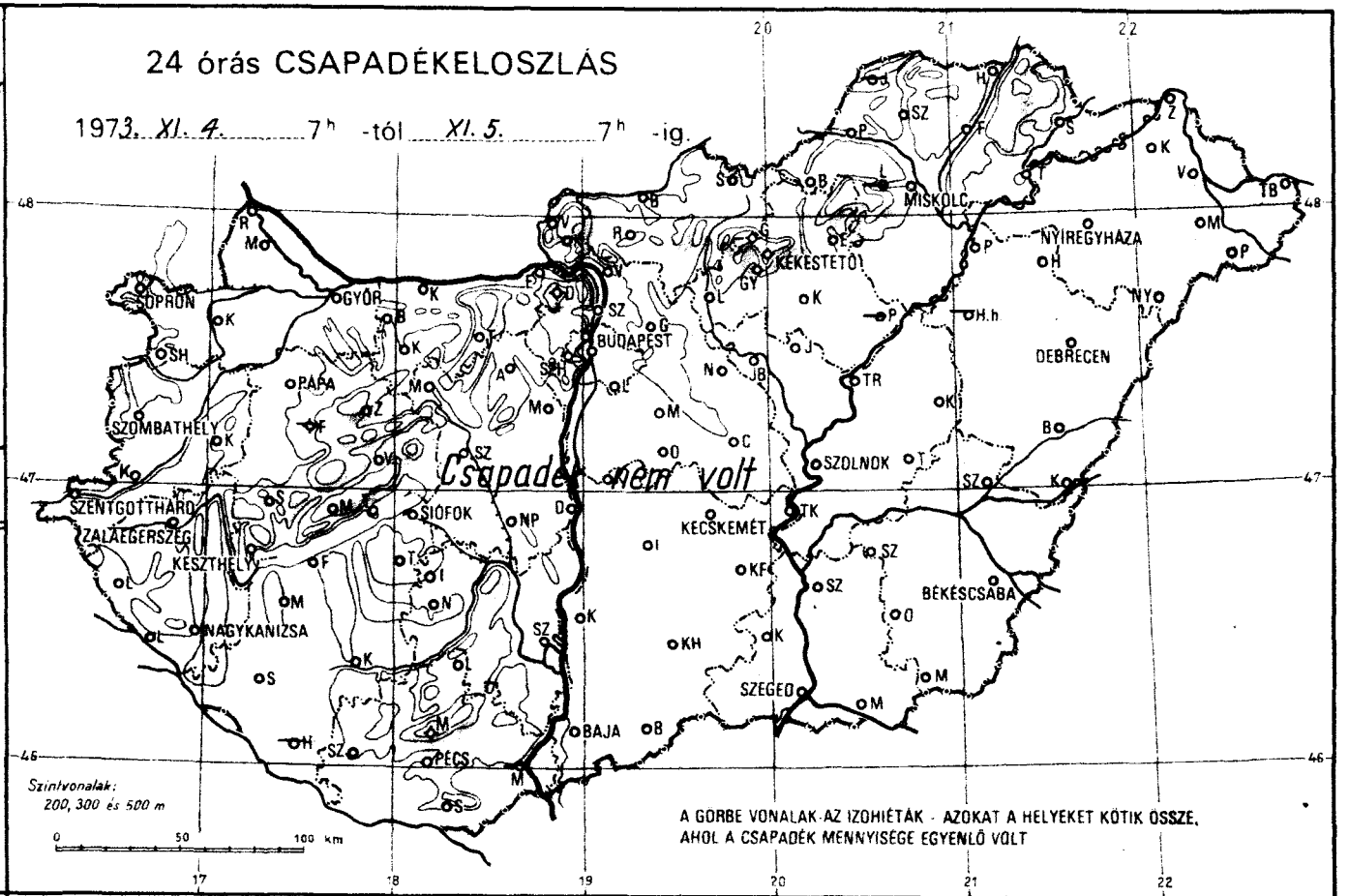
24 órás CSAPADÉKELOSZLÁS
1973. XI. 4. 7h -tól XI. 5. 7h -ig.
Csapadék nem volt
SOPRON
GYŐR
BUDAPEST
MISKOLC
NYÍREGYHÁZA
KEKESTETŐ
DEBRECEN
PAPA
SZOMBATHELY
SZENTGOTTHÁRD
ZALAEGERSZEG
KESZTHELY
SIÓFOK
NAGYKANIZSA
SZOLNOK
KECSKEMÉT
BÉKÉSCSABA
SZEGED
BAJA
PÉCS
Szintvonalak: 200, 300 és 500 m
A GÖRBE VONALAK AZ IZOHIÉTÁK - AZOKAT A HELYEKET KÖTIK ÖSSZE, AHOL A CSAPADÉK MENNYISÉGE EGYENLŐ VOLT

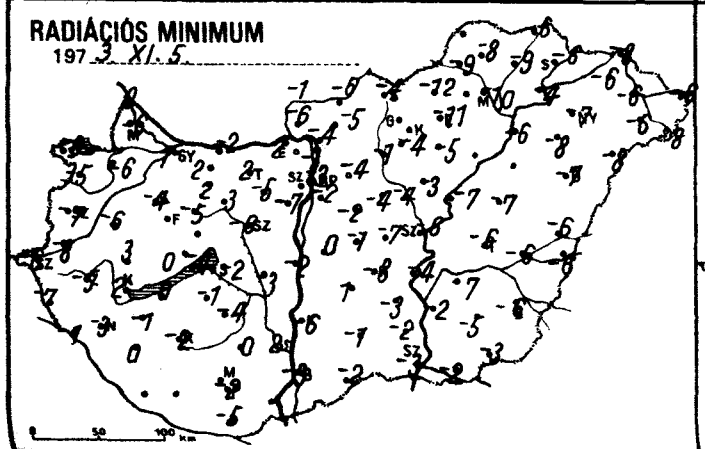
RADIÁCIÓS MINIMUM
1973. XI. 5.

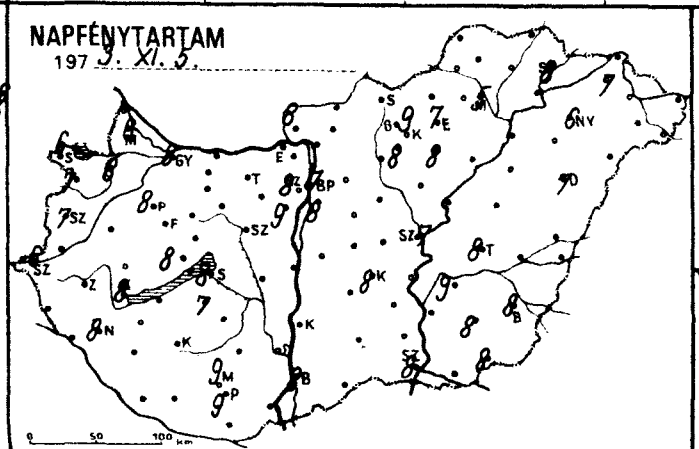
NAPFÉNYTARTAM
1973. XI. 5.

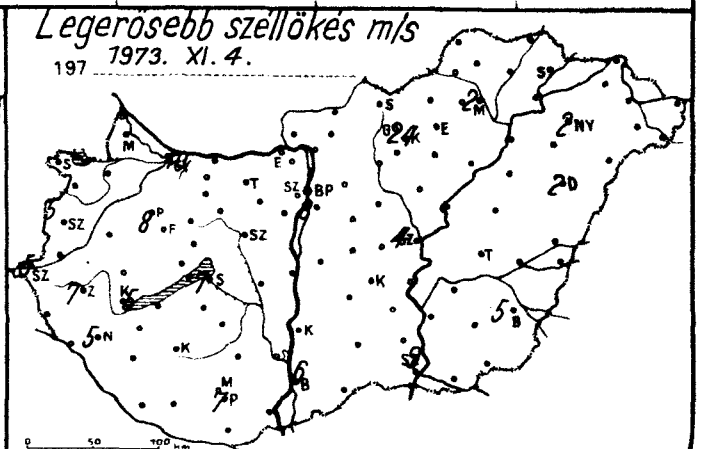
Legerősebb széllökés m/s
1973. XI. 4.

	1973. XI. 5. 07 h -ig az utolsó 24 óra adatai					
	csapadék (mm)	hó cm	max. hőmérséklet	min. hőmérséklet	rad. min.	napos órák
Győr	.		8	2	1	8
Kapuvár	.		10	-4	-6	8
Mosonmagyaróvár	.		8	0	-6	8
Rajka	.		8	0	0	
Sopron	.		7	-4	-6	6
Sopronhorpács	.		8	-5	-5	7
Káld	.		9	-5	-6	
Körmend	.		9	-5	-8	
Szentgotthárd	.		8	-5	-6	6
Szombathely	.		8	-6	-7	7
Lenti	.		9	-3	-7	
Letenye	.		9	2	-1	
Nagykanizsa	.		9	-2	-3	8
Zalaegerszeg	.		9	-4	-5	
Farkasgyepű	–		–	–	–	
Keszthely	.		7	4	2	8
Mencshely	.		6	2	0	8
Pápa	.		10	-2	-4	8
Sümeg	.		10	4	3	
Tihany	.		6	3	-4	
Veszprém	.		8	-1	–	
Zirc	.		8	1	-5	
Fonyód	.		7	1	0	
Homokszt. György	–		–	–	–	
Kaposvár	.		11	5	-2	
Marcali	.		11	2	-1	
Siófok	.		10	1	-2	8
Somogyszob	.		10	1	0	
Tab	.		8	0	-1	
Bábolna	.		9	6	2	
Esztergom	. ≡		8	4	2	
Kisbér	.		8	3	2	
Komárom	.		11	3	-2	
Tatabánya	.		8	2	2	
Alcsútdoboz	.		9	3	-5	
Dunaújváros	. ≡		8	-3	-5	
Martonvásár	.		8	0	-7	9
Mór	.		8	4	3	
Nagyhörcsökp.	.		10	-2	-3	
Szabadbattyán	.		9	-1	-6	
Iregszemcse	.		9	-1	-4	7
Lengyel	.		9	4	0	
Nagykónyi	.		10	–	–	
Szekszárd	.		6	4	2	
Misinatető	.		8	4	2	9
Mohács	–		–	–	–	
Pécs	.		10	-1	-2	9
Siklós	.		–	-1	-5	
Szigetvár	.					
Bp. Lőrinc	.		8	1	-2	8
Bp. Met. Int.	.		8	1	-3	7
Bp. Szab. hegy	.		6	0	-2	8
Cegléd	.		9	-5	-7	
Dobogókő	.		4	-2	-6	
Gödöllő	.		6	-1	-4	8
Királyrét	.		6	-6	-6	
Monor	.		7	0	-2	
Nagykáta	.		8	-4	-4	
Örkény	.		9	0	-1	
Szentendre	.		3	2	-1	

	1973. XI. 5. 07 h -ig az utolsó 24 óra adatai					
	csapadék (mm)	hó cm	max. hőmérséklet	min. hőmérséklet	rad. min.	napos órák
Vác	.		7	-3	-4	
Vámosmikola	.		9	1	-1	8
Baja	.		11	-2	-3	8
Bácsalmás	.		10	-1	-2	
Izsák	.		12	1	1	
Kalocsa	.		11	-1	-6	
Kecskemét	.		9	-1	-8	8
Kiskunf. háza	.		11	0	-3	
Kiskunhalas	.		11	0	-1	
Kunszentmiklós	.		8	0	0	
Tiszakécske	.		8	-3	-4	
Balassagyarmat	.		7	-4	-6	
Romhány	.		7	-4	-5	
Salgótarján	.		8	-1	-4	
Eger	.		7	-6	-11	7
Galyatető	.		10	-1		
Gyöngyös	.		9	1	-4	8
Kékestető	.	2	4	-2	-3	9
Kompolt	.		7	-2	-5	8
Lőrinci	.		8	2	-1	
Poroszló	–		–	–	–	
Jászapáti	. ⊔		8	-2	-3	
Jászbereny	.		8	-1	-4	
Karcag	.		9	-6	-7	
Szolnok	.		9	-3	-6	7
Tiszaroff	.		8	-4	-7	
Túrkeve	.		10	-3	-6	8
Kistelek	.		10	-1	-2	
Makó	.		11	1	-2	
Szeged	.		11	-2	-3	8
Szentes	.		11	-2	-2	
Borsodnádasd	.		6	-9	-12	
Fügöd	. ⊔		8	-7	-9	
Hidasnémeti	.		7	-6	-6	
Jósvafő	–		–	–	–	
Lillafüred	–		–	–	–	
Miskolc	.		8	-8	-10	5
Putnok	. ≡		7	-8	-9	
Sárospatak	. ⊔		8	-5	-6	8
Szendrőlád	. ⊔		8	-8	-8	
Tokaj	.		5	-4	-4	
Kisvárda	. ⊔		8	-4	-6	7
Mátészalka	.		–	-5	-6	
Nyíregyháza	.		8	-7	-7	6
Nyírlugos	.		9	-6	-8	
Pátyod	.		10	-6	-8	
Tiszabecs	.		9	-5	-6	
Vásárosnamény	. ⊔		8	-5	-6	
Záhony	. ⊔		8	-2	-8	
Berettyóújfalu	.		10	-3	-6	
Debrecen	.		10	-5	-7	7
Hajdúdorog	.		8	-7	-8	
Hortobágy	–		–	–	–	
Körösszakál	.		12	-5	-6	
Polgár	.		8	-6	-6	
Békéscsaba	.		10	-4	-6	8
Mezőhegyes	.		12	-1	-3	8
Orosháza	.		12	-2	-5	8
Szarvas	.		10	-4	-7	8
Szeghalom	. ⊔		10	-5	-6	

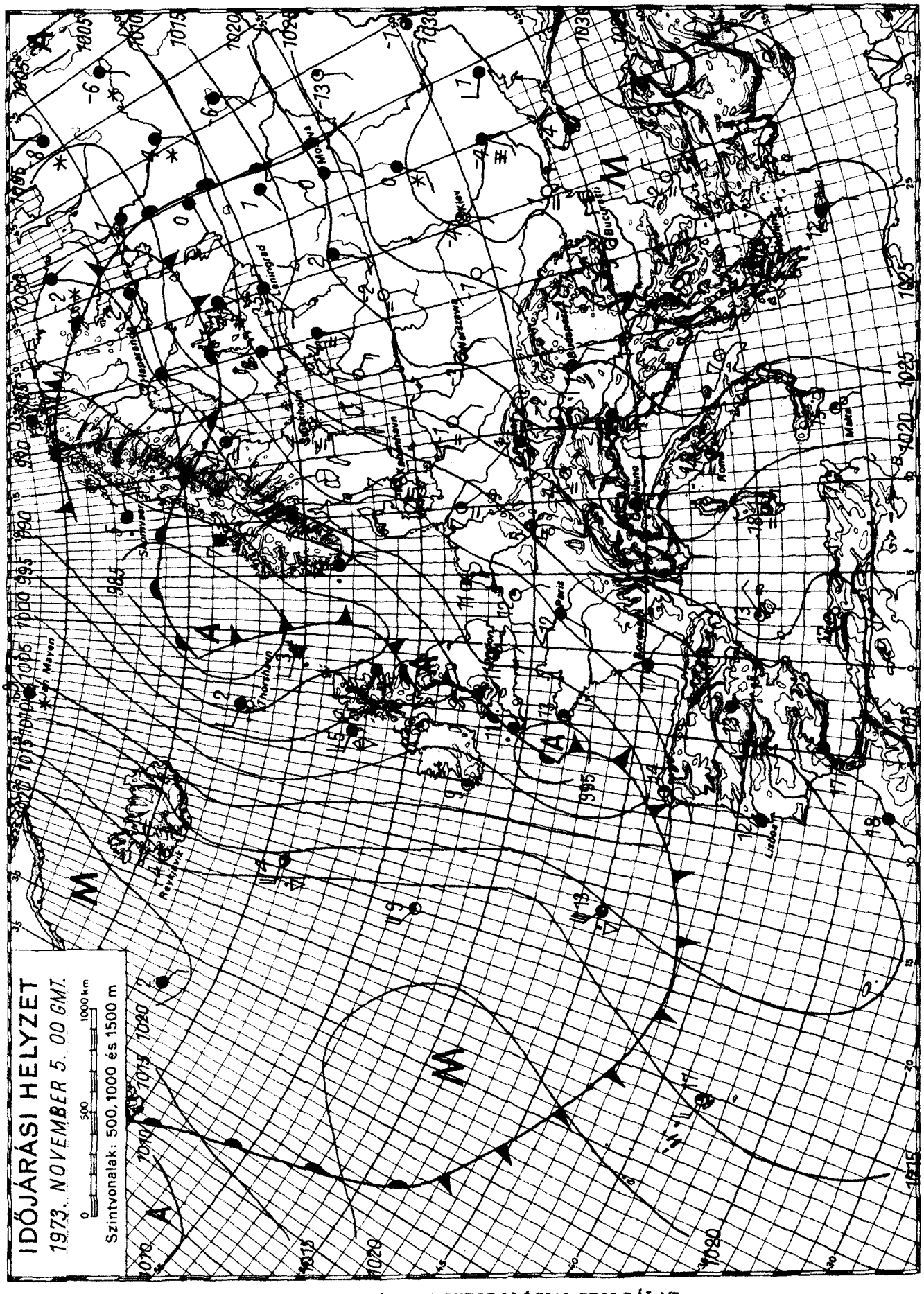
IDŐJÁRÁSI HELYZET
1973. NOVEMBER 5. 00 GMT.
Szintvonalak: 500, 1000 és 1500 m
0
500
1000 km
Reykjavik
Thorshavn
Stornoway
Valentia
Lerwick
Hapranda
Leningrad
Moscva
Kaunas
Warszawa
Kiev
Budapest
Bucuresti
Paris
Milano
Roma
Malta
Lisboa
Madrid
Barcelona
Sofia
Istanbul
Ankara
Tbilisi
Baku
Tashkent
Alma-Ata
Tel Aviv
Cairo
Tripoli
Algiers
Tunis
Dakar
Nouakchott
Bamako
Niamey
Ndjamena
Khartoum
Addis Abeba
Nairobi
Mogadishu
Kinshasa
Luanda
Windhoek
Lusaka
Salisbury
Pretoria
Maseru
Antananarivo
Port Louis
Mahe
Diego Garcia
Cocos Is.
Colombo
Male
Hanoi
Bangkok
Rangoon
Dacca
Calcutta
Lahore
Karachi
Kabul
Tehran
Baghdad
Damascus
Beirut
Jerusalem
Amman
Riyadh
Jeddah
Aden
Asmara
Addis Abeba
Mogadishu
Nairobi
Kampala
Dar es Salaam
Kinshasa
Luanda
Windhoek
Lusaka
Salisbury
Pretoria
Maseru

IDŐJÁRÁSI NAPIJELENTÉS

ЕЖЕДНЕВНЫЙ МЕТЕОРОЛОГИЧЕСКИЙ БЮЛЛЕТЕНЬ • DAILY WEATHER REPORT
BULLETIN QUOTIDIEN DE TEMPS • TÄGLICHER WETTERBERICHT

86. évfolyam 310. szám + Budapest + 1973. november 6. kedd

Az időjárási helyzet és a várható időjárás:

Európa időjárásában az elmúlt 24 óra folyamán gyökeres változás kezdődött. Skandinávia felett több középponttal egy nagy kiterjedésü mérsékeltövi ciklon helyezkedik el. Ennek délkeleti oldalán enyhe levegő áramlik a Földközi-tenger térségéből a Kárpát-medencén át a Szovjetunió európai területei fölé. A nyugati oldalán több hullámban hüvös és hideg levegő nyomul előre szárazföldünk belseje felé. Hatásukra Nyugat-Európában, valamint Közép-Európa nyugati felén változékonyra, csapadékosra fordult az időjárás. A Kárpát-medence időjárása a következő 36 óra folyamán változékony marad.

Hazánkban hétfőn a Dunántúlon és a déli, délkeleti megyékben 4, 8 órán át sütött a nap. Az ország többi részén borult vagy erősen felhős maradt az ég. Elsősorban az éjszakai órákban néhány helyen jelentéktelen mennyiségü eső hullott. A hőmérséklet napközben a Tatabánya - Budapest - Szolnok - Debrecen vonaltól északra csak 3, 8, máshol általában 9, 14, sőt a déli, délnyugati megyékben 15, 18 fokig emelkedett. Kedd hajnalra rendkivül szeszélyes területi eloszlásban -3, +12 fokig hült le a levegő. Ma délelőtt változóan felhős idő volt. Néhány helyről kisebb esőt jelentettek. A hőmérséklet 11 órakor Sopronban csak 4, máshol 10, 18 fok között váltakozott. Több helyen élénk szél fújt.

Ma 12 órakor Budapesten a hőmérséklet 14 fok, a tengerszintre átszámitott légnyomás 759 mm, mérsékelten süllyed.

Várható időjárás szerda estig:

Túlnyomóan felhős idő, többfelé eső.
Élénk, több helyen erős, viharos lökésekkel kisért déli, délnyugati, később északnyugatira forduló szél.

Várható legalacsonyabb éjszakai hőmérséklet: 4, 9,
legmagasabb nappali hőmérséklet szerdán: 8, 13 fok között.

Vadkerti Ferenc s.k.

A hőmérséklet napi középértéke és eltérése a 100 évi átlagtól /Budapesten/:

1973. XI. 5.:	4,0 C°	-3,7 C°

1871 óta ezen a napon Budapesten előfordult

legmagasabb hőmérséklet:	21,2 C°	/1963/,
legalacsonyabb hőmérséklet:	-7,1 C°	/1881/.

73.0698.

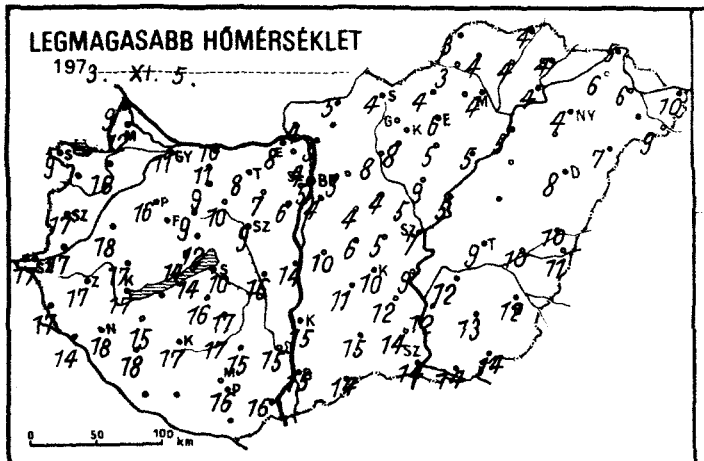
LEGMAGASABB HŐMÉRSÉKLET
1973. XI. 5.

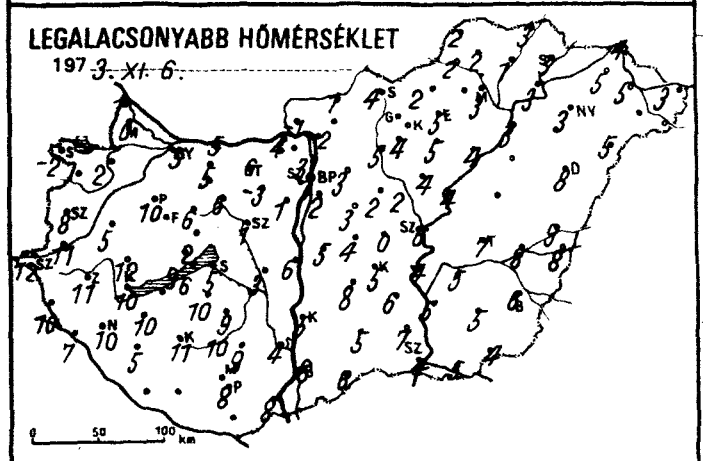
LEGALACSONYABB HŐMÉRSÉKLET
1973. XI. 6.

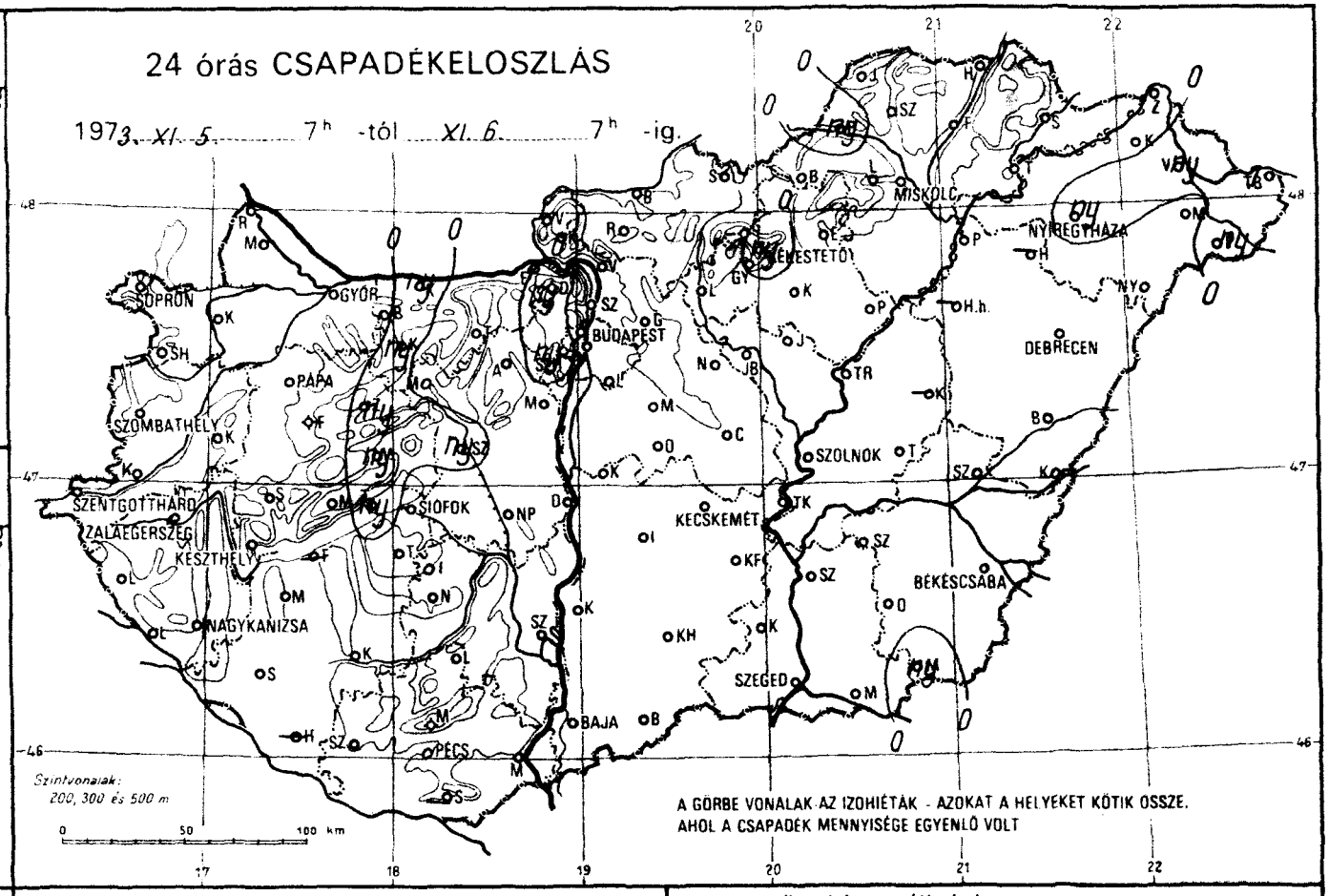
24 órás CSAPADÉKELOSZLÁS
1973. XI. 5. 7h -tól XI. 6. 7h -ig.
SOPRON
GYŐR
BUDAPEST
MISKOLC
NYÍREGYHÁZA
DEBRECEN
PAPA
SZOMBATHELY
SZOLNOK
SZENTGOTTHÁRD
ZALAEGERSZEG
KESZTHELY
SIÓFOK
KECSKEMÉT
BÉKÉSCSABA
NAGYKANIZSA
SZEGED
BAJA
PÉCS
Szintvonalak: 200, 300 és 500 m
A GÖRBE VONALAK AZ IZOHIÉTÁK - AZOKAT A HELYEKET KÖTIK ÖSSZE, AHOL A CSAPADÉK MENNYISÉGE EGYENLŐ VOLT

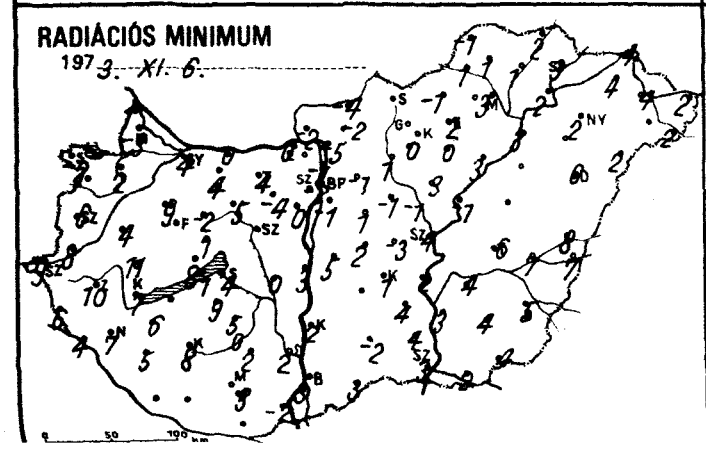
RADIÁCIÓS MINIMUM
1973. XI. 6.

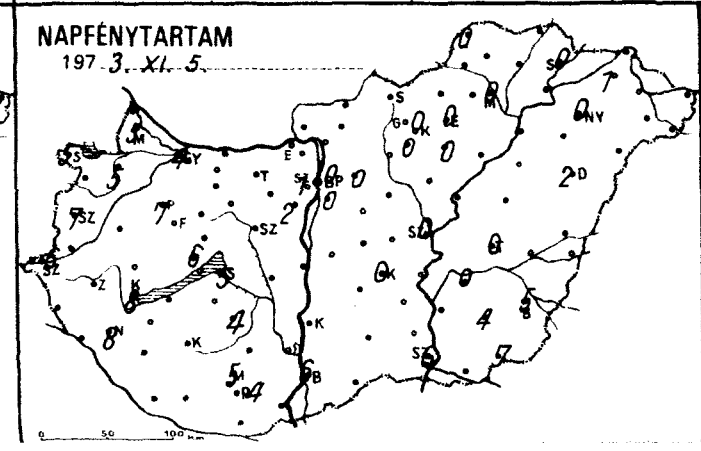
NAPFÉNYTARTAM
1973. XI. 5.

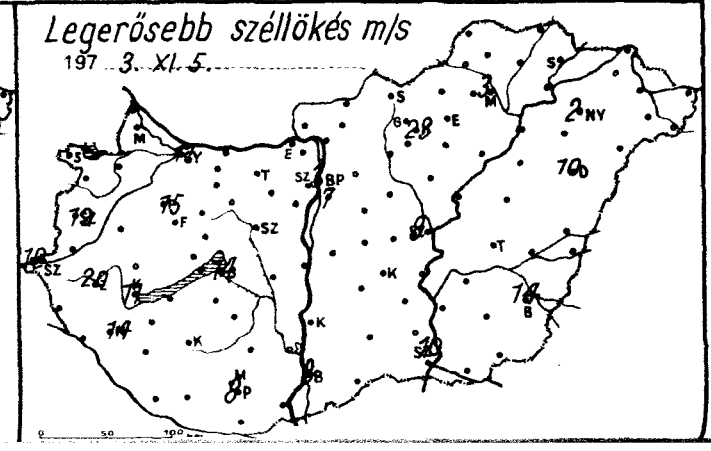
Legerősebb széllökés m/s
1973. XI. 5.

197 3. XI. 6 07 h -ig az utolsó 24 óra adatai

	csapadék (mm)	hó cm	max. hőmérséklet	min. hőmérséklet	rad. min.	napos órák
Győr	.		11	5	4	4
Kapuvár	.		16	2	2	5
Mosonmagyaróvár	.		12	0	-3	5
Rajka	. ≡		9	1	1	
Sopron	.		9	-2	-2	5
Sopronhorpács	.		15	10	6	6
Káld	.		18	5	4	
Körmend	.		17	11	8	
Szentgotthárd	.		17	12	9	6
Szombathely	.		17	8	6	7
Lenti	.		17	10	6	
Letenye	.		14	7	4	
Nagykanizsa	.		18	10	7	8
Zalaegerszeg	.		17	11	10	
Farkasgyepű	.		14	9	8	
Keszthely	.		17	10	7	8
Mencshely	.		14	9	8	6
Pápa	.		16	10	9	7
Sümeg	.		17	12	11	
Tihany	ny		14	6	1	
Veszprém	ny		12	2	1	
Zirc	ny		9	6	-2	
Fonyód	–		–	–	–	
Homokszt. György	–		–	–	–	–
Kaposvár	.		17	11	8	
Marcali	.		15	10	6	
Siófok	.		10	5	4	5
Somogyszob	.		18	5	5	
Tab	.		16	10	9	
Bábolna	.		11	5	4	
Esztergom	.		8	4	0	
Kisbér	ny		9	–	–	
Komárom	ny		10	5	0	
Tatabánya	.		8	6	4	
Alcsútdoboz	. ⊔		7	-3	-4	
Dunaújváros	.		14	6	3	
Martonvásár	.		6	1	0	2
Mór	.		10	6	5	
Nagyhörcsökp.	.		16	3	0	
Szabadbattyán	ny		9	1	-4	
Iregszemcse	.		17	9	5	4
Lengyel	.		15	9	2	
Nagykónyi	.		17	10	0	
Szekszárd	.		15	4	2	
Misinatető	.		14	7	4	5
Mohács	.		16	8	-2	
Pécs	.		16	8	5	4
Siklós	–		–	–	–	
Szigetvár	.					
Bp. Lőrinc	.		4	2	-1	0
Bp. Met. Int.	.		5	1	-2	0
Bp. Szab. hegy	ny		4	3	2	1
Cegléd	.		5	0	-3	
Dobogókő	ny		2	1	-3	
Gödöllő	.		3	3	-1	0
Királyrét	.		4	-1	-2	
Monor	.		4	3	1	
Nagykáta	.		4	2	-1	
Örkény	.		6	4	2	
Szentendre	. ⊔		4	3	-1	

197 3. XI. 6 07 h -ig az utolsó 24 óra adatai

	csapadék (mm)	hó cm	max. hőmérséklet	min. hőmérséklet	rad. min.	napos órák
Vác	. ⊔		5	-2	-5	
Vámosmikola	.		9	2	-2	0
Baja	.		15	6	3	6
Bácsalmás	.		14	6	3	
Izsák	.		11	8	–	
Kalocsa	.		15	5	2	
Kecskemét	.		10	5	1	0
Kiskunf. háza	.		12	6	4	
Kiskunhalas	.		15	5	-2	
Kunszentmiklós	.		10	5	5	
Tiszakécske	.		9	4	2	
Balassagyarmat	.		5	1	-4	
Romhány	.		–	–	-2	
Salgótarján	.		4	4	3	
Eger	.		6	5	2	0
Galyatető	–		–	–		
Gyöngyös	.		8	4	0	0
Kékestető	ny	2	3	3	2	0
Kompolt	.		5	5	0	0
Lőrinci	.		8	5	1	
Poroszló	.		5	4	3	
Jászapáti	.		9	4	3	
Jászberény	.		5	2	-1	
Karcag	–		–	–	–	
Szolnok	.		7	6	4	0
Tiszaroff	.		5	4	-1	
Túrkeve	.		9	7	6	0
Kistelek	.		14	7	4	
Makó	.		14	5	2	
Szeged	.		14	4	3	6
Szentes	.		12	5	3	
Borsodnádasd	.		4	2	-1	
Fügöd	.		4	1	1	
Hidasnémeti	.		4	3	2	
Jósvafő	.		3	2	-1	0
Lillafüred	.		5	-1	-2	
Miskolc	.		4	3	3	0
Putnok	ny =		3	2	1	
Sárospatak	.		4	3	3	0
Szendrőlád	.		4	2	1	
Tokaj	.		4	3	2	
Kisvárda	.		6	5	4	1
Mátészalka	.		–	–	–	
Nyíregyháza	ny		4	3	2	0
Nyírlugos	.		7	5	2	
Pátyod	ny		9	5	2	
Tiszabecs	1		10	3	2	
Vásárosnamény	ny		6	5	4	
Záhony	.		5	4	4	
Berettyóújfalu	.		10	9	8	
Debrecen	.		8	8	6	2
Hajdúdorog	–		–	–	–	
Hortobágy	–		–	–	–	
Körösszakál	.		11	8	7	
Polgár	.		5	3	3	
Békéscsaba	.		12	6	5	5
Mezőhegyes	ny		14	4	4	7
Orosháza	.		13	5	4	4
Szarvas	.		12	5	4	0
Szeghalom	.		10	8	7	

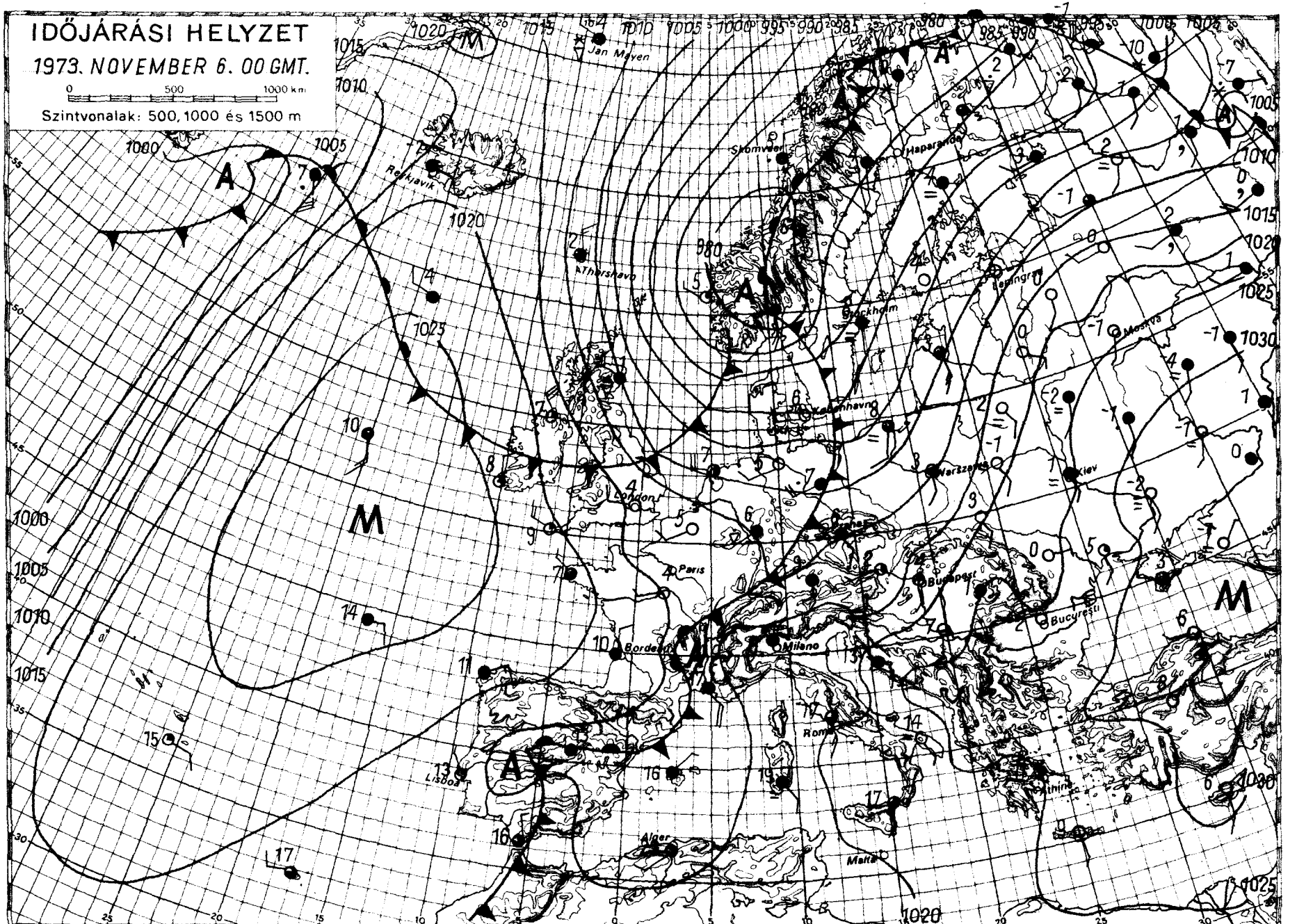

KIADJA: ORSZÁGOS METEOROLÓGIAI SZOLGÁLAT

Készíti: Központi Előrejelző Intézet Előrejelző Osztálya — T.: — Megjelenik naponként —

Évi előfizetési díja: 720,–Ft — Megrendelhető: 1024 Budapest, II., Kitaibel Pál u. 1. Telefon: 353-500,

Kiadásért felel: az OMSZ elnöke — Szerkesztésért felel: a KEI igazgatója

IDŐJÁRÁSI NAPIJELENTÉS

ЕЖЕДНЕВНЫЙ МЕТЕОРОЛОГИЧЕСКИЙ БЮЛЛЕТЕНЬ • DAILY WEATHER REPORT
BULLETIN QUOTIDIEN DE TEMPS • TÄGLICHER WETTERBERICHT

86. évfolyam 311. szám + Budapest + 1973. november 7. szerda

Az időjárási helyzet és a várható időjárás:

Szárazföldünk időjárását továbbra is a változékonyság jellemzi. Az óceán felől egymást követő léghullámok a Brit-szigeteken és a Skandináv-félszigeten át Északkelet-Európa felé áramlanak. Az emlitett területeken felhős, sokfelé csapadékos az idő. A Földközi-tenger térsége felől enyhe, nedves levegő érkezik a Balkán-félszigeten át a Fekete-tenger medencéje fölé. Ezeken a területeken záporok, zivatarok alakulnak ki. Nyugat-Európában hüvös, csapadékmentes az időjárás. A Kárpát-medencét az időnkint erős északi, északnyugati széllel hüvös levegő árasztotta el. A következő 36 órában folytatódik a hüvös idő.

Hazánkban kedden változékony, szeles idő volt. Az ország déli felében 3, 7 órán át sütött a nap, máshol borult volt az ég. Már a reggeli órákban megkezdődött a hideg levegő beáramlása a Kárpát-medencébe. Hatására megerősödött az északnyugati szél és nyugaton esni kezdett az eső, amely a nap folyamán átterjedt az ország keleti részére is. Az esőt havas eső, havazás váltotta fel. Szentgotthárdon zivatar is keletkezett. A ma reggel 7 óráig lehullott csapadék mennyisége az ország keleti felében általában 7 mm alatt maradt, a Dunántúlon elérte a 10, 25 mm-t, sőt Szombathelyről 26, Lentiből és Zalaegerszegről 29, Szentgotthárdról 30, Körmendről 35 mm-t jelentettek. A legmagasabb nappali hőmérséklet szeszélyes területi eloszlást mutatott: a Dunántúl északnyugati megyéiben, valamint északkeleten csak 7, 13, máshol általában 15, 21 fok között volt. Ma hajnalra 0, +6 fokig hült le a levegő. Délelőtt erősen felhős, hüvös idő volt. A reggeli órákban helyenként esett az eső, amely 11 órára mindenütt elállt. A hőmérséklet 11 órakor 3, 7 fok között alakult.

Ma 12 órakor Budapesten a hőmérséklet 6 fok, a tengerszintre átszámitott légnyomás 767 mm, gyengén emelkedik.

Várható időjárás csütörtök estig:

Felhőátvonulások, szórványosan kialakuló futó esővel, a hegyeken esetleg hózáporral.
Élénk, napközben időnkint megerősödő északnyugati, nyugati szél.

Várható legalacsonyabb éjszakai hőmérséklet: -2, +3,
legmagasabb nappali hőmérséklet csütörtökön: 5, 10 fok között.

Bartha Péterné s.k.

A hőmérséklet napi középértéke és eltérése a 100 évi átlagtól /Budapesten/:

1973. XI. 6.:	6,2 C°	-1,3 C°

1871 óta ezen a napon Budapesten előfordult

legmagasabb hőmérséklet:	19,5 C° /1963/,
legalacsonyabb hőmérséklet:	-4,4 C° /1891/.

73.0699.

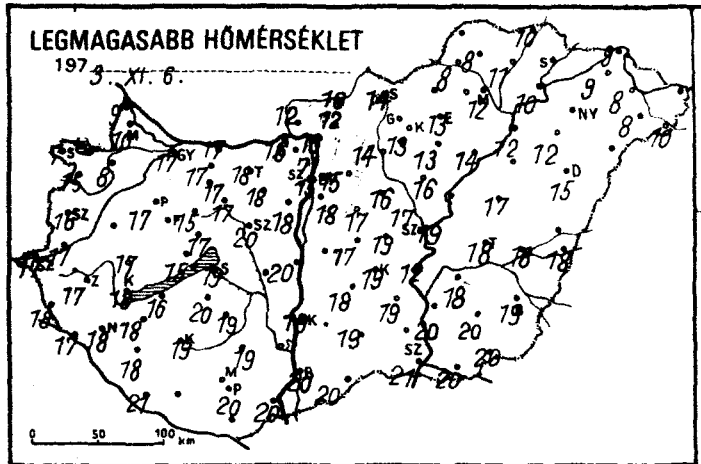
LEGMAGASABB HŐMÉRSÉKLET
1973. XI. 6.

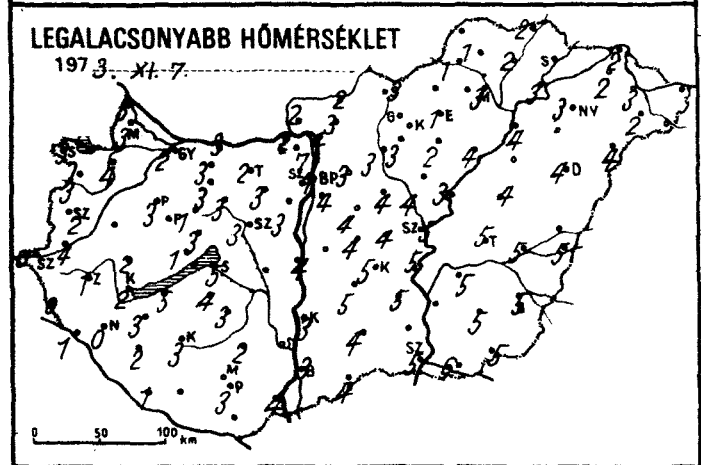
LEGALACSONYABB HŐMÉRSÉKLET
1973. XI. 7.

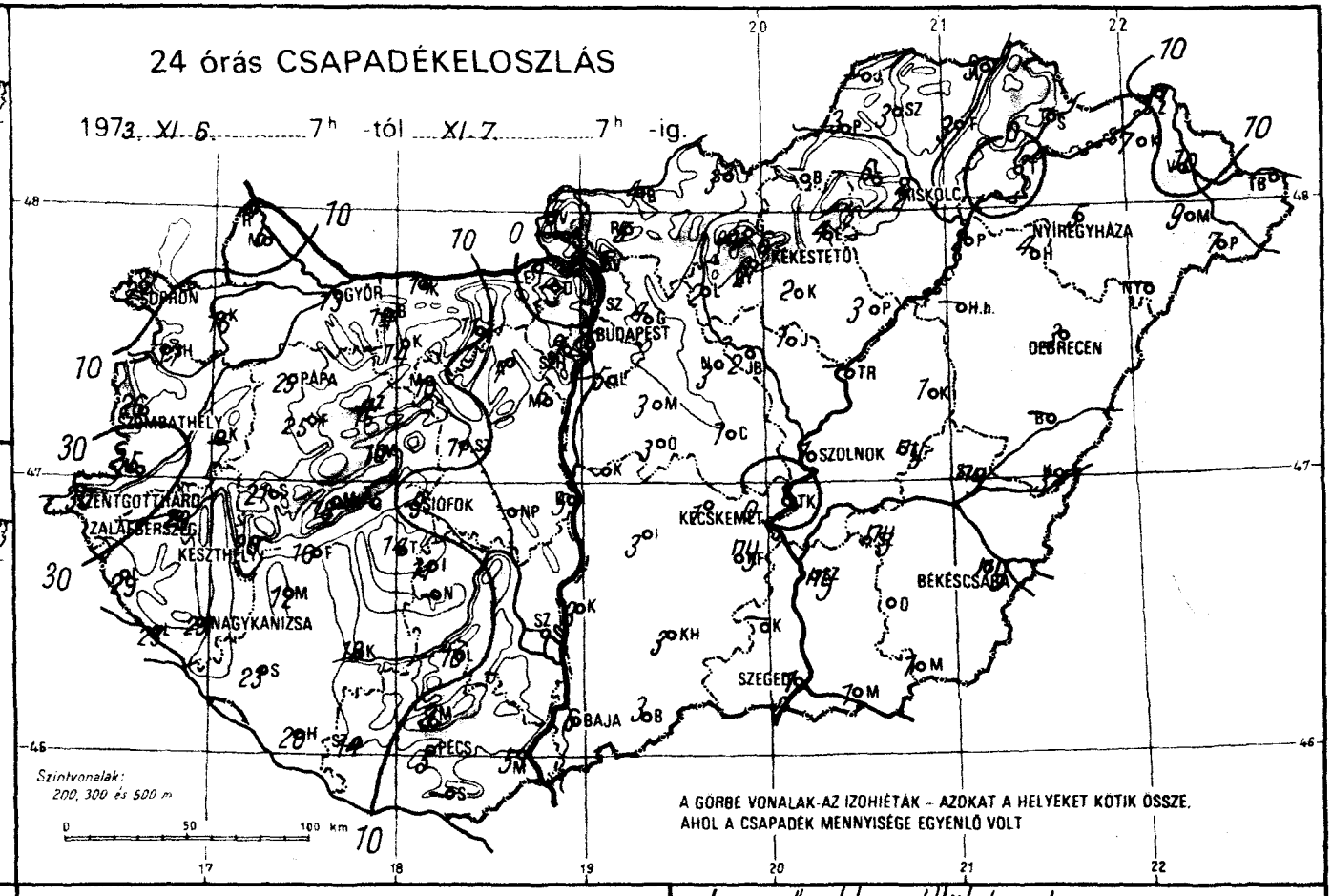
24 órás CSAPADÉKELOSZLÁS
1973. XI. 6. 7h -tól XI. 7. 7h -ig.
MISKOLC
NYÍREGYHÁZA
KEKESTETŐ
SOPRON
GYŐR
BUDAPEST
DEBRECEN
PAPA
SZOMBATHELY
SZOLNOK
SZENTGOTTHÁRD
ZALAEGERSZEG
SIÓFOK
KECSKEMÉT
KESZTHELY
BÉKÉSCSABA
NAGYKANIZSA
SZEGED
BAJA
PÉCS
Szintvonalak: 200, 300 és 500 m
A GÖRBE VONALAK AZ IZOHIÉTÁK – AZOKAT A HELYEKET KÖTIK ÖSSZE, AHOL A CSAPADÉK MENNYISÉGE EGYENLŐ VOLT

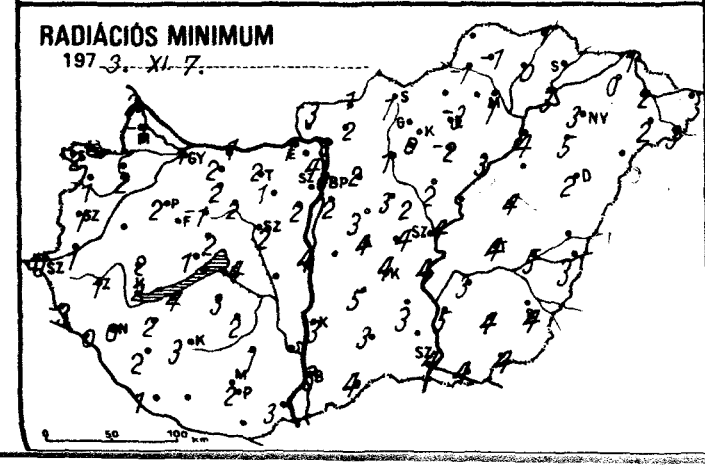
RADIÁCIÓS MINIMUM
1973. XI. 7.

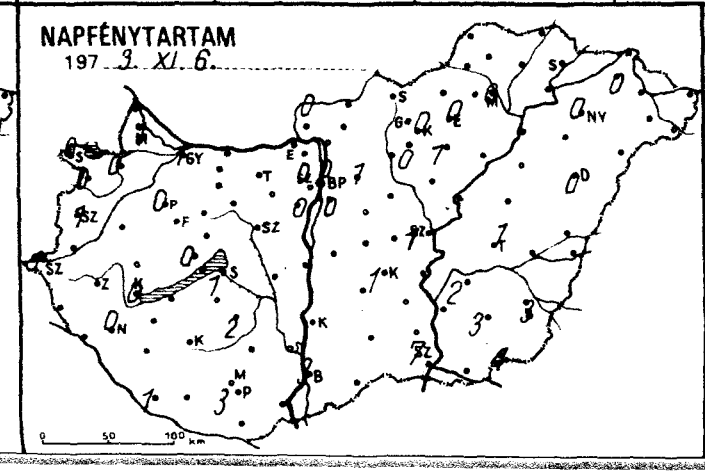
NAPFÉNYTARTAM
1973. XI. 6.

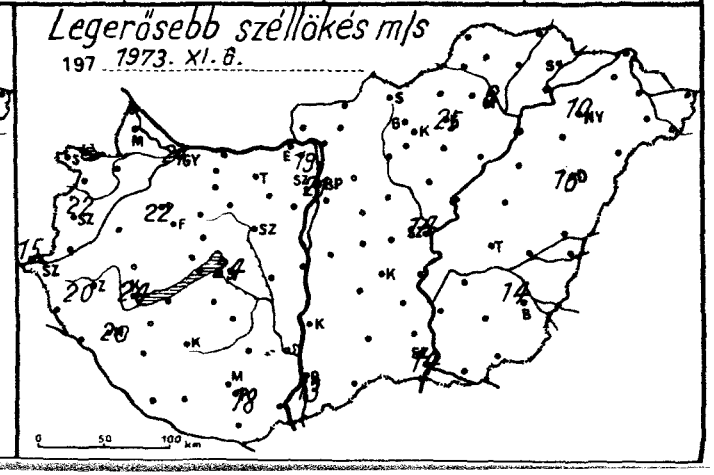
Legerősebb széllökés m/s
1973. XI. 6.

	1973. XI. 7. 07 h -ig az utolsó 24 óra adatai					
	csapadék (mm)	hó cm	max. hőmérséklet	min. hőmérséklet	rad. min.	napos órák
Győr	13		17	2	11	1
Kapuvár	16		8	4	2	0
Mosonmagyaróvár	6		10	3	-1	1
Rajka	4		9	3	2	
Sopron	2		7	3	2	0
Sopronhorpács	17		15	3	1	0
Káld	–		–	–	–	
Körmend	35		17	4	1	
Szentgotthárd	30 ✱	1	17	0	0	1
Szombathely	26 ✱		16	2	1	1
Lenti	29 ✱	4	18	0	-3	
Letenye	25 ✱	1	17	1	0	
Nagykanizsa	25 ✱	folt	18	0	0	0
Zalaegerszeg	29 ✱		17	1	1	
Farkasgyepű	25 ✱		15	0	0	
Keszthely	20		18	2	2	0
Mencshely	18 ✱		15	1	1	0
Pápa	25 ✱		17	3	2	0
Sümeg	21		17	2	2	
Tihany	–		–	–	–	
Veszprém	10		17	3	2	
Zirc	16 ✱		15	1	-1	
Fonyód	16		16	5	4	
Homokszt. György	20		21	1	1	1
Kaposvár	18		19	3	3	
Marcali	12		18	3	2	
Siófok	9		19	5	4	1
Somogyszob	23		18	2	2	
Tab	14		20	4	3	
Bábolna	14		17	3	2	
Esztergom	.		16	2	1	
Kisbér	14		17	3	2	
Komárom	11		17	3	-1	
Tatabánya	11		18	2	2	
Alcsútdoboz	7		18	3	1	
Dunaújváros	5		20	4	4	
Martonvásár	6		18	3	2	0
Mór	10		17	3	2	
Nagyhörcsökp.	–		–	–	–	
Szabadbattyán	11		20	3	2	
Iregszemcse	11 ▽		19	3	2	2
Lengyel	10		19	2	1	
Nagykónyi	–		–	–	–	
Szekszárd	–		–	–	–	
Misinatető	8 ✱		18	0	-2	4
Mohács	5		20	4	3	
Pécs	5		20	3	2	3
Siklós	–		–	–	–	
Szigetvár	14					
Bp. Lőrinc	5 ▽		18	4	2	0
Bp. Met. Int.	6 ▽		15	4	3	0
Bp. Szab. hegy	9		14	1	1	0
Cegléd	1 ,		19	4	4	
Dobogókő	–		–	–	–	
Gödöllő	4		15	3	2	1
Királyrét	–		–	–	–	
Monor	3		17	4	3	
Nagykáta	3		16	4	3	
Örkény	3		17	4	4	
Szentendre	.		7	7	4	

	197 ..... 07 h -ig az utolsó 24 óra adatai					
	csapadék (mm)	hó cm	max. hőmérséklet	min. hőmérséklet	rad. min.	napos órák
Vác	5		13	4	3	
Vámosmikola	5		12	2	-3	0
Baja	6		20	3	3	3
Bácsalmás	3		20	4	4	
Izsák	3		18	5	5	
Kalocsa	3		19	3	3	
Kecskemét	1		19	5	4	1
Kiskunf. háza	ny		19	5	3	
Kiskunhalas	3		19	4	3	
Kunszentmiklós	–		–	–	–	
Tiszakécske	.		12	5	4	
Balassagyarmat	4		10	2	1	
Romhány	5		12	3	2	
Salgótarján	3 ,		14	3	1	
Eger	4		13	1	-3	0
Galyatető	5 ▽		7	0	-3	
Gyöngyös	2		13	3	0	0
Kékestető	6		7	-2	-2	0
Kompolt	2		13	2	-2	1
Lőrinci	2		14	3	1	
Poroszló	3 ,		14	4	3	
Jászapáti	1		16	3	2	
Jászberény	2		17	4	2	
Karcag	1		17	4	4	
Szolnok	1		19	5	4	1
Tiszaroff	–		–	–	–	
Túrkeve	ny		18	5	4	1
Kistelek	–		–	–	–	
Makó	1		20	6	4	
Szeged	1 ▽		21	5	4	7
Szentes	ny		20	–	5	
Borsodnádasd	–		–	–	–	
Füged	3		11	2	0	
Hidasnémeti	9		10	2	1	
Jósvafő	–		–	–	–	–
Lillafüred	6		12	1	1	
Miskolc	2		12	3	1	0
Putnok	3		8	1	-1	
Sárospatak	–		–	–	–	–
Szendrőlád	3		8	1	-1	
Tokaj	. =		10	3	3	
Kisvárda	7		9	2	0	0
Mátészalka	9		8	2	2	
Nyíregyháza	5		13	3	3	0
Nyírlugos	–		–	–	–	
Pátyod	7 ▽		10	4	3	
Tiszabecs	–		–	–	–	
Vásárosnamény	10		8	3	2	
Záhony	11		9	2	1	
Berettyóújfalu	–		–	–	–	
Debrecen	3		15	4	2	0
Hajdúdorog	4		12	–	–	
Hortobágy	–		–	–	–	
Körösszakál	3		18	5	3	
Polgár	2		12	4	4	
Békéscsaba	ny ▽		19	5	4	3
Mezőhegyes	1		20	5	4	4
Orosháza	1		20	5	4	3
Szarvas	ny		18	5	3	2
Szeghalom	ny ,		18	5	5	

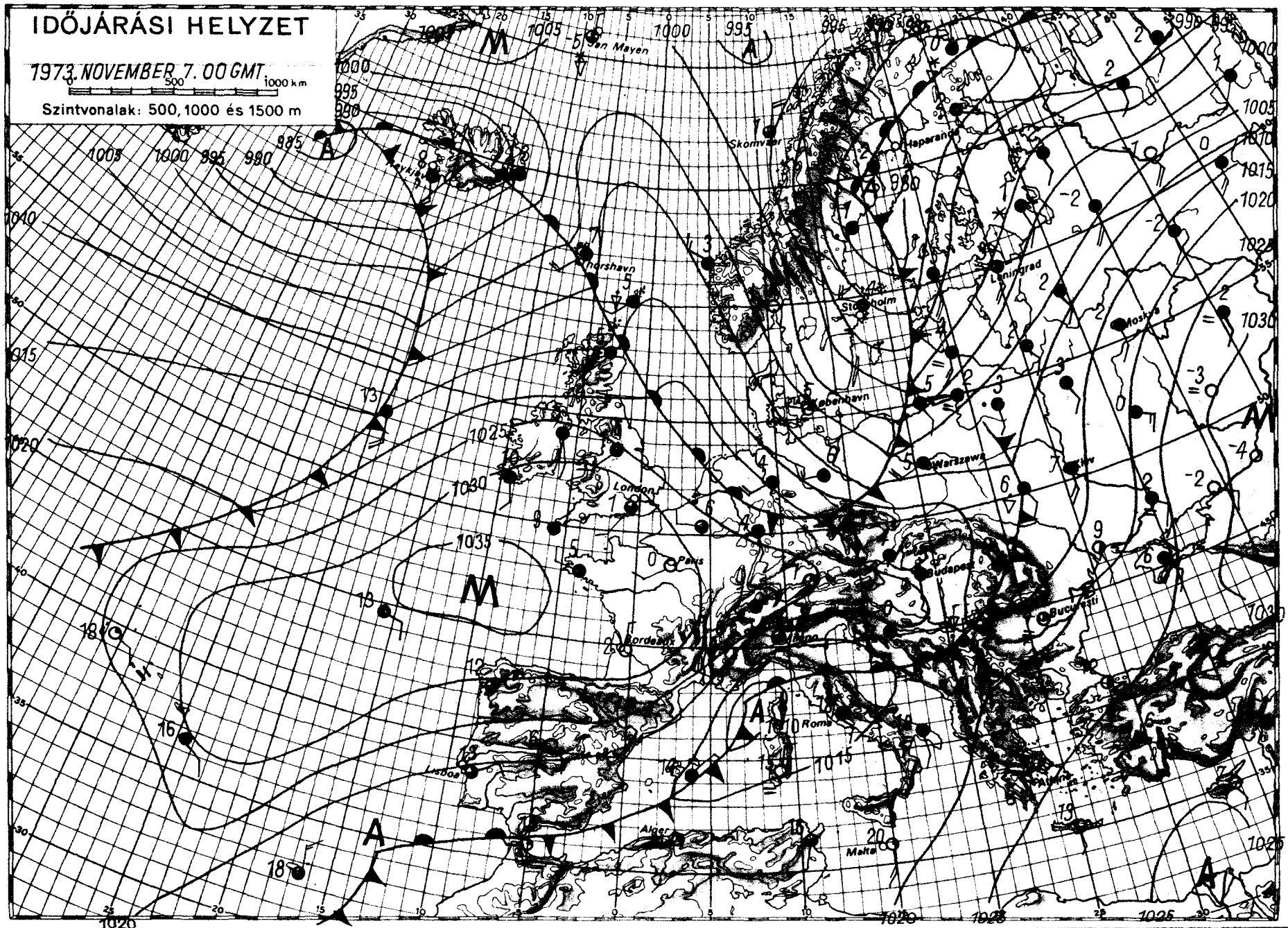

KIADJA: ORSZÁGOS METEOROLÓGIAI SZOLGÁLAT

Készíti: Központi Előrejelző Intézet Előrejelző Osztálya — T.: — Megjelenik naponként —

Évi előfizetési díja: 720,–Ft — Megrendelhető: 1024 Budapest, II., Kitaibel Pál u. 1. Telefon: 353-500,

Kiadásért felel: az OMSZ elnöke — Szerkesztésért felel: a KEI igazgatója

IDŐJÁRÁSI NAPIJELENTÉS

ЕЖЕДНЕВНЫЙ МЕТЕОРОЛОГИЧЕСКИЙ БЮЛЛЕТЕНЬ · DAILY WEATHER REPORT
BULLETIN QUOTIDIEN DE TEMPS · TÄGLICHER WETTERBERICHT

86. évfolyam 312. szám + Budapest + 1973. november 8. csütörtök

Az időjárási helyzet és a várható időjárás:

A Nyugat- és Délnyugat-Európától az Alpok és a Kárpátok térségén át a Balkán-félsziget északi feléig húzódó területen derült vagy mérsékelten felhős, a néhány helyen keletkezett reggeli ködtől eltekintve, száraz és jobbára csendes az idő. A Londontól Drezdán át a Duna-torkolat felé húzódó vonaltól északra változékony, erősen felhős, szeles, sokfelé csapadékos időjárás uralkodik. A Kárpát-medence időjárásában a következő 36 óra folyamán nem várható lényeges változás.

Hazánkban szerdán az északnyugati megyékben, valamint a Börzsöny - Mátra - Bükk vonalától északra 1-6 órán át sütött a nap, máshol túlnyomóan borult idő volt. A keleti és déli megyékben néhány helyen jelentéktelen mennyiségü eső esett. A hőmérséklet általában 4-8, az északkeleti megyékben helyenkint 9-10 fokig emelkedett. Éjszaka változóan felhős volt az ég, csapadék nem volt. Ma hajnalra a Dunántúl északi részén és a főváros környékén csak 0 - plusz 5, máshol 0 - minusz 3 fokig hült le a levegő. Délelőtt a déli megyékben gyengén, máshol változóan felhős volt az ég, csapadékról nem érkezett jelentés. 11 órakor 3 és 9 fok között váltakozott a hőmérséklet.

Ma délben 12 órakor Budapesten a hőmérséklet 8 fok, a tengerszintre átszámitott légnyomás 771 mm, mérsékelten süllyed.

Várható időjárás péntek estig:
Délen kevesebb, északon több felhő, az ország északi felében néhány helyen kevés eső, a hegyeken havas eső.
Mérsékelt, napközben időnkint élénkebb, délnyugat és északnyugat között változó irányú szél.
Néhány helyen reggeli köd.
A hőmérséklet alakulásában nem lesz lényeges változás.
Várható legalacsonyabb éjszakai hőmérséklet minusz 2 - plusz 3,
legmagasabb nappali hőmérséklet pénteken 7 - 12 fok között.

Rajkay Ödön s.k.

TÁVOLABBI KILÁTÁSOK KEDD REGGELIG:
Időnkint megélénkülő nyugati szél. Felhőátvonulások, futó záporokkal.
A reggeli órákban párás idő.
A legalacsonyabb éjszakai hőmérséklet minusz 3 - plusz 4, a legmagasabb nappali hőmérséklet 7 - 13 fok között alakul.
Jelentős mennyiségü csapadék /legalább 5 mm/ az ország területének 20 százalékán várható.

TÁVELŐREJELZŐ OSZTÁLY

A hőmérséklet napi középértéke és eltérése a 100 évi átlagtól /Budapesten/:

1973. XI. 7.:	6,1 C°	-1,2 C°

1871 óta ezen a napon Budapesten előfordult

legmagasabb hőmérséklet:	20,4 C° /1927/,
legalacsonyabb hőmérséklet:	-8,2 C° /1891/.

73.0700-

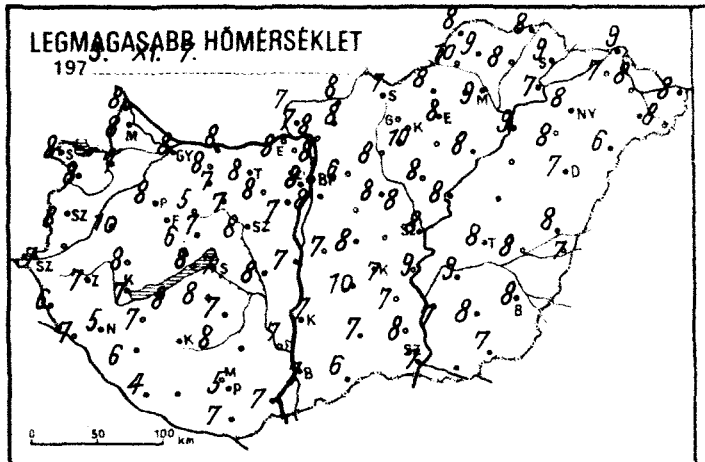
LEGMAGASABB HŐMÉRSÉKLET
197 3. XI. 7.

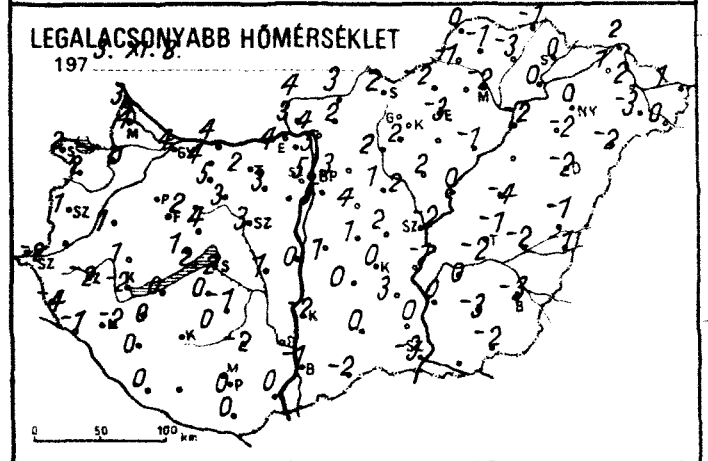
LEGALACSONYABB HŐMÉRSÉKLET
197 3. XI. 8.

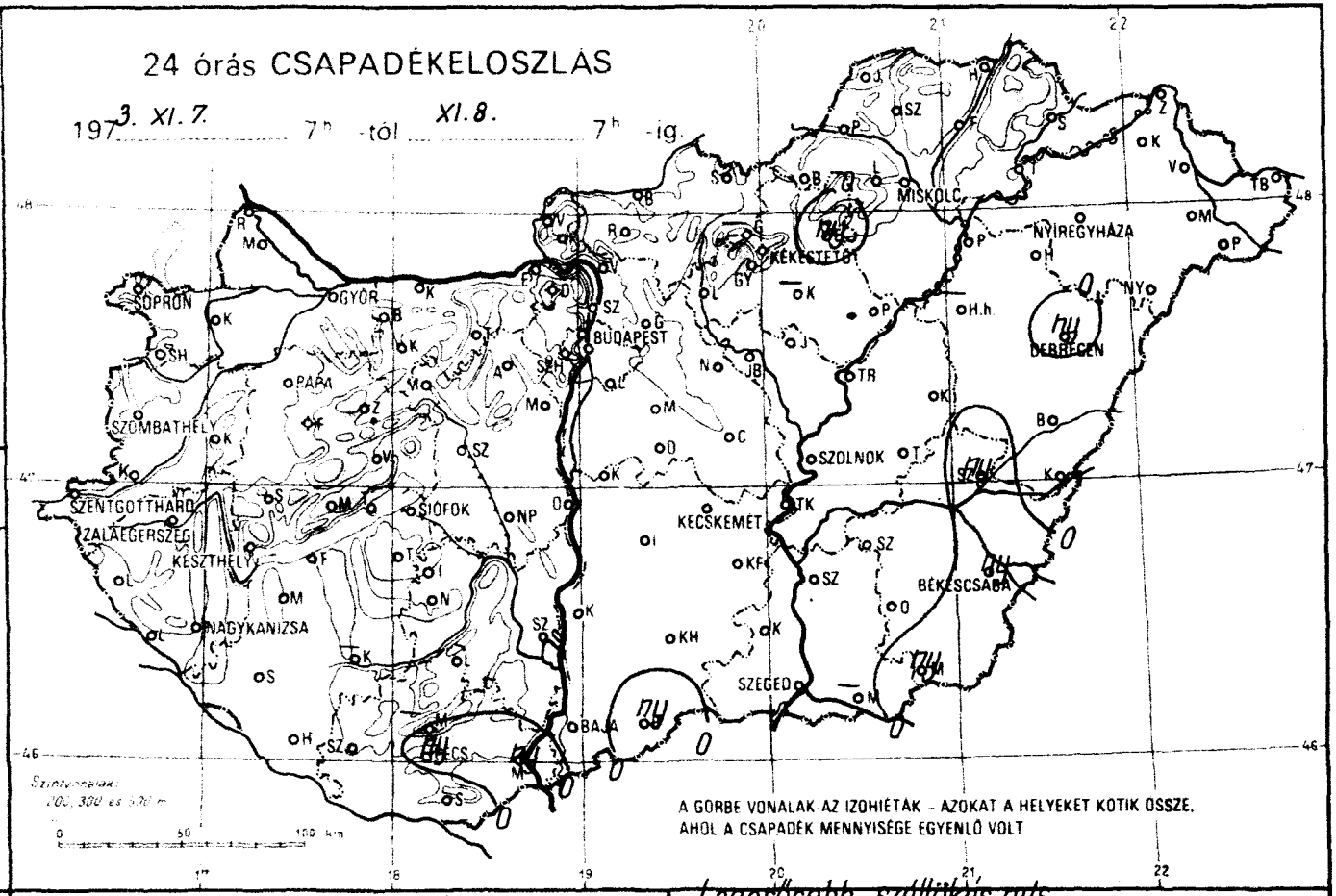
24 órás CSAPADÉKELOSZLÁS
197 3. XI. 7. 7h -tól XI. 8. 7h -ig.
SOPRON
GYŐR
BUDAPEST
MISKOLC
NYÍREGYHÁZA
KÉKESTETŐ
DEBRECEN
PAPA
SZOMBATHELY
SZOLNOK
SZENTGOTTHÁRD
ZALAEGERSZEG
KESZTHELY
SIÓFOK
KECSKEMÉT
BÉKÉSCSABA
NAGYKANIZSA
SZEGED
BAJA
A GÖRBE VONALAK AZ IZOHIÉTÁK – AZOKAT A HELYEKET KÖTIK ÖSSZE, AHOL A CSAPADÉK MENNYISÉGE EGYENLŐ VOLT

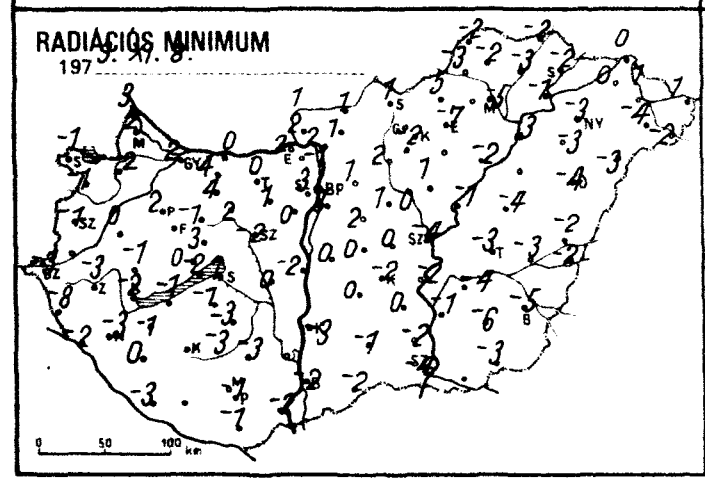
RADIÁCIÓS MINIMUM
197 3. XI. 8.

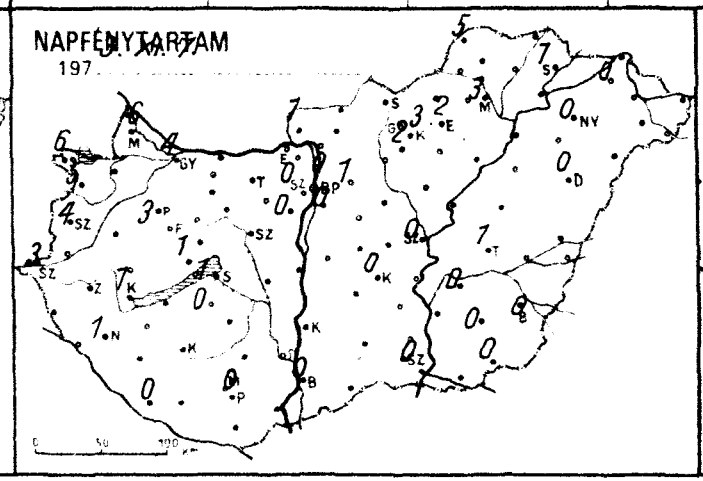
NAPFÉNYTARTAM
197 3. XI. 7.

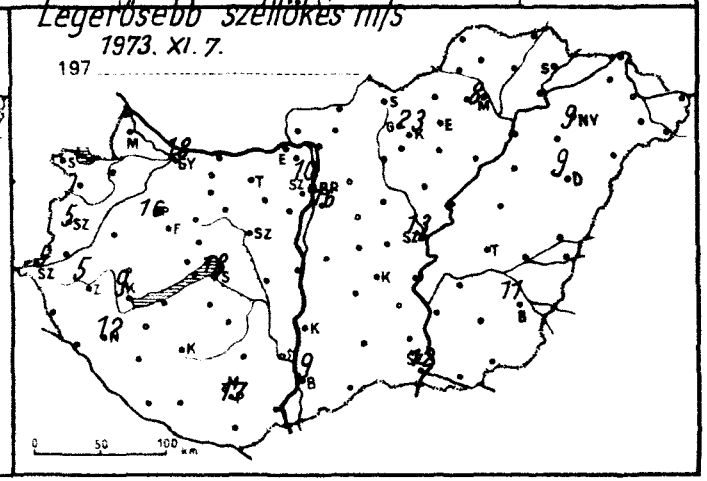
Legerősebb széllökés m/s
1973. XI. 7.
197

	19.XI.8. 07h -ig az utolsó 24 óra adatai					
	csapadék (mm)	hó cm	max. hőmérséklet	min. hőmérséklet	rad. min.	napos órák
r	.		8	4	2	4
avár	.		8	2	1	5
onmagyaróvár	.		8	4	2	6
a	.		8	3	3	
on	.		8	2	-1	6
onhorpács	.		8	2	-1	5
	.		10	1	0	
gend	.		7	0	-2	
gotthard	.		7	-2	-3	3
ihathely	.		8	1	-1	4
	.		6	-4	-8	
ve	.		7	-1	-2	
kanizsa	.		5	-2	-3	1
gerszeg	.		7	-2	-3	
asgyepü	.		6	2	0	
hely	.		7	-2	-2	1
shely	.		6	1	0	1
	.		8	2	2	3
g	.		8	1	-1	
	. ≡		8	2	-2	
nem	.		7	4	3	
	.		5	2	-1	
ód	–		8	0	-1	
okszt. György	. ≡		4	0	-3	0
svár	–		–	–	–	
ali	.		7	0	-1	
k	.		7	2	1	1
gyszob	. ≡		6	0	0	
	.		8	0	-1	
na	.		8	4	4	
gom	.		8	4	2	
r	.		7	5	4	
rom	.		8	4	0	
ámya	.		8	2	0	
td-hoz	.		8	3	1	
ürvárosi	.		7	0	-2	
ürvisar	.		7	2	0	0
	.		7	3	2	
hetysokp	.		8	1	0	
dvartyán	.		8	3	-2	
enicse	.		7	-1	-3	0
rel	.		–	-2	-3	
konyi	.		8	0	-3	
zard	.		7	–	–	
ztető	–		3	1	0	0
s	ny		7	0	-2	
	ny		5	0	-1	0
	.		7	0	-1	
vár	.					
rinc	.		8	3	1	0
et. Int.	.		8	5	3	0
ab hegy	.		4	1	1	0
	.		–	2	0	
kő	–		–	–	–	
ő	.		6	3	1	1
rét	.		7	3	2	
	.		–	4	2	
áta	.		8	1	1	
y	.		8	1	0	
adre	.		8	5	-1	

	19.XI.8. 07h -ig az utolsó 24 óra adatai					
	csapadék (mm)	hó cm	max. hőmérséklet	min. hőmérséklet	rad. min.	napos órák
Vác	.		8	4	2	
Vámosmikola	.		7	4	1	1
Baja	.		7	-1	-2	0
Bácsalmás	ny ,		6	-2	-2	
Izsák	.		10	0	0	
Kalocsa	.		7	-2	-3	
Kecskemét	.		7	0	-2	0
Kiskunf. háza	.		7	3	0	
Kiskunhalas	.		7	0	-1	
Kunszentmiklós	.		7	1	0	
Tiszakécske	.		9	-1	-2	
Balassagyarmat	.		8	3	1	
Romhány	.		8	2	1	
Salgótarján	.		7	2	1	
Eger	ny		8	-3	-7	2
Galyatető	–		–	–	.	
Gyöngyös	.		10	2	-2	2
Kékestető	.		4	-2	-3	3
Kompolt	–		–	–	–	–
Lőrinci	.		8	2	2	
Poroszló	. ⊔		8	-1	-2	
Jászapáti	.		8	2	1	
Jászberény	.		8	2	0	
Karcag	.		–	-4	-4	
Szolnok	.		8	-2	-4	0
Tiszaroff	.		8	0	-1	
Törökeve	.		8	-1	-3	1
Kistelek	.		8	0	-2	
Makó	–		–	–	–	
Szeged	.		7	-3	-4	0
Szentes	.		7	0	-1	
Borsodnádasd	. ⊔		8	-2	-5	
Fugód	. ⊔		8	-3	-3	
Hidasnemeti	.		8	-1	-2	
Josvafő	.		8	0	-2	5
Lillafüred	.		7	0	-1	
Miskolc	.		9	-2	-5	3
Putnok	.		10	-1	-3	
Sárospatak	.		9	0	-2	1
Szendrőlád	. ⊔		9	-1	-2	
Tokaj	.		7	0	-1	
Kisvárda	.		7	1	0	0
Mátészalka	.		–	-3	-4	
Nyíregyháza	.		8	0	-3	0
Nyírlugos	. ⊔		6	-2	-3	
Pátyod	.		8	0	-2	
Tiszabecs	.		8	1	1	
Vásárosnamény	.		8	2	1	
Záhony	.		9	2	0	
Berettyóújfalu	. ⊔		8	-1	-2	
Debrecen	ny		7	-2	-4	0
Hajdúdorog	.		8	-2	-3	
Hortobágy	–		–	–	–	
Körösszakál	.		7	-1	-2	
Polgár	.		9	-2	-3	
Békéscsaba	ny		8	-3	-5	0
Mezőhegyes	ny ⊔		7	-2	-3	0
Orosháza	.		8	-3	-6	0
Szarvas	.		9	-2	-4	0
Szeghalom	ny, ⊔		8	-2	-3	

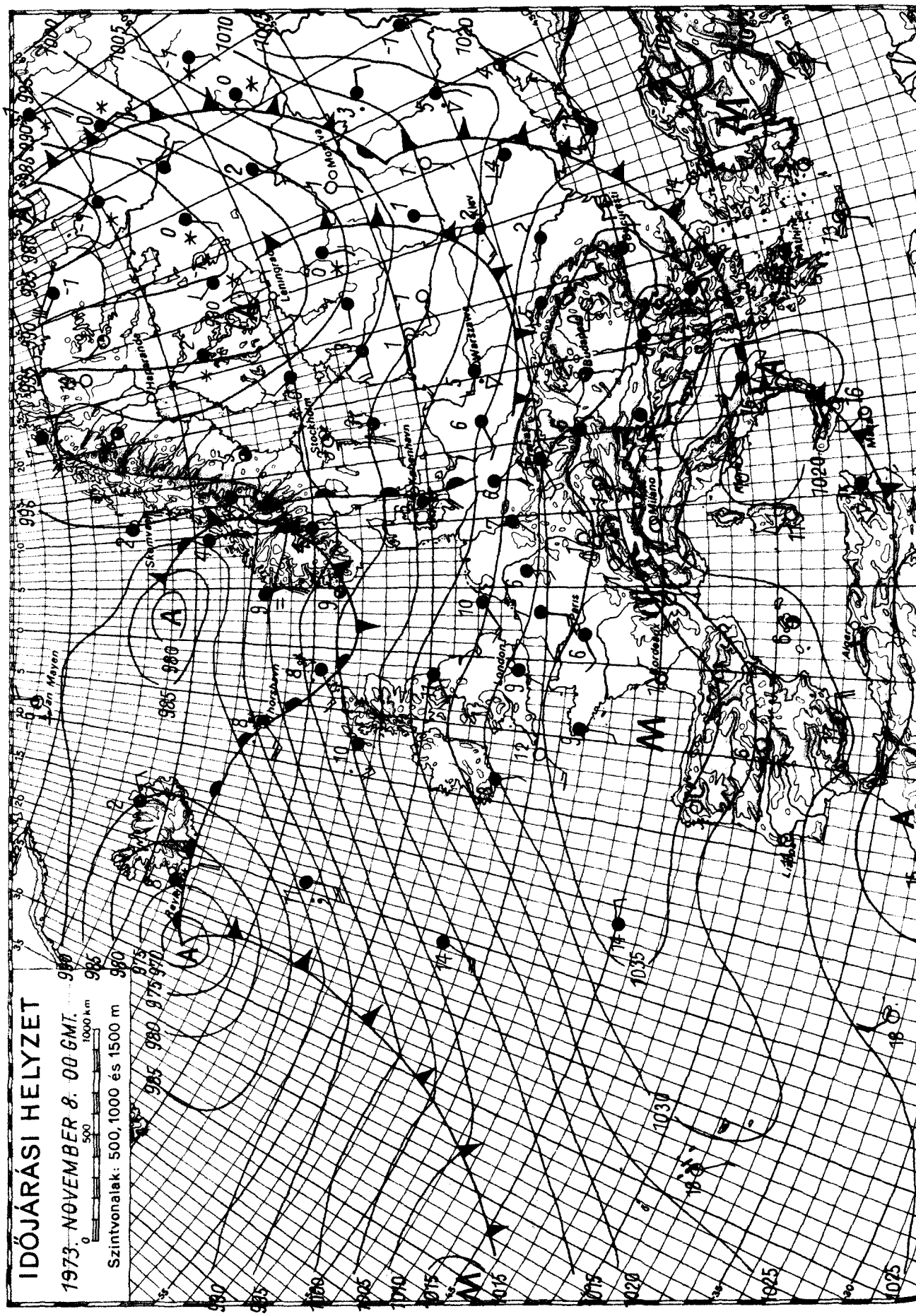

KIADJA: ORSZÁGOS METEOROLÓGIAI SZOLGÁLAT

Készíti: Központi Előrejelző Intézet Előrejelző Osztálya — T.: — Megjelenik naponként

Évi előfizetési díja: 720,—Ft — Megrendelhető: 1024 Budapest, II., Kitaibel Pál u. 1. Telefon: 353-500,

Kiadásért felel: az OMSZ elnöke — Szerkesztésért felel: a KEI igazgatója

OFFSET

IDŐJÁRÁSI NAPIJELENTÉS

ЕЖЕДНЕВНЫЙ МЕТЕОРОЛОГИЧЕСКИЙ БЮЛЛЕТЕНЬ • DAILY WEATHER REPORT
BULLETIN QUOTIDIEN DE TEMPS • TÄGLICHER WETTERBERICHT

86. évfolyam 313. szám + Budapest + 1973. november 9. péntek

Az időjárási helyzet és a várható időjárás:

A Közép-Európába egy-két nappal ezelőtt ideáramlott hideg levegő péntek reggelre már áthelyeződött keleti irányba. Nyomában nyugat felől - egyelőre csak a magasabb szintekben - enyhe levegő halad a kontinens belseje felé. A Szovjetunió európai területét elboritó hideg levegő fölé nagy magasságban áramló enyhe levegő első hulláma ott havazásokat, havas esőket, illetve esőket okoz. A második hullám péntek reggel Prága-Berlin-Koppenhága vonaláig jutott el. Hatására a felhőzet megnövekedett, szórványosan esett az eső, a hőmérséklet az enyhe levegővel elárasztott területen emelkedett.

Hazánkban csütörtökön az ország északi felében erősen felhős, vagy borult volt az ég, délen 4, 6 órára kisütött a nap. A déli, délutáni óráktól kezdve több helyen esett az eső, mennyisége az 1-2 mm-t csak Tiszabecsen haladta meg, ahonnan 4 mm-t jelentettek. A legmagasabb nappali hőmérséklet 6, 12 fok között volt. Ma hajnalra szeszélyes területi eloszlásban +5, -5 fokig hűlt le a levegő. Délelőtt változóan felhős volt az ég, a hajnali ködök 11 órára feloszlottak. A hőmérséklet ebben az időpontban 3, 8 fok között volt.

Ma 12 órakor Budapesten a hőmérséklet 8 fok, a tengerszintre átszámított légnyomás 771 mm, gyengén süllyed.

Várható időjárás szombat estig:

Változóan felhős idő, valószinüleg eső nélkül.
Hajnalban és reggel többfelé köd.
Gyenge, a nappali órákban mérsékelt délnyugati szél.
Várható legalacsonyabb éjszakai hőmérséklet: -1, +4 fok között, legmagasabb nappali hőmérséklet szombaton: általában 9, 14 fok között, a tartósan ködös helyeken kevéssel 5 fok felett.

Bóna Márta s.k.

A hőmérséklet napi középértéke és eltérése a 100 évi átlagtól /Budapesten/:

1973. XI. 8.:	6,6 C°	-0,6 C°

1871 óta ezen a napon Budapesten előfordult

legmagasabb hőmérséklet:	19,9 C° /1886/,
legalacsonyabb hőmérséklet:	-6,9 C° /1888/.

73.0701.

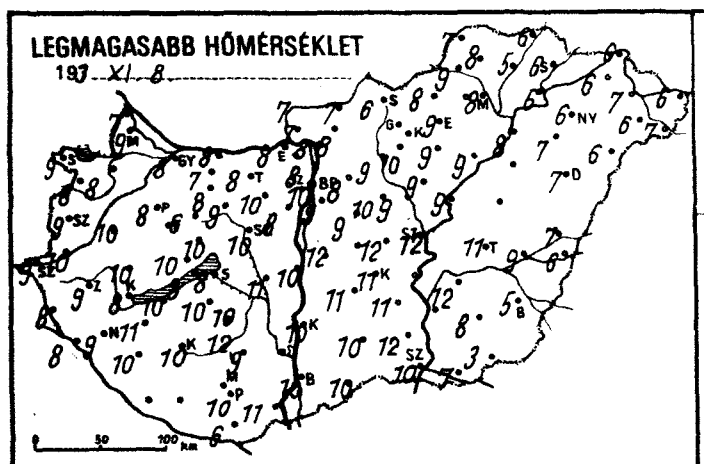
LEGMAGASABB HŐMÉRSÉKLET
1973. XI. 8.

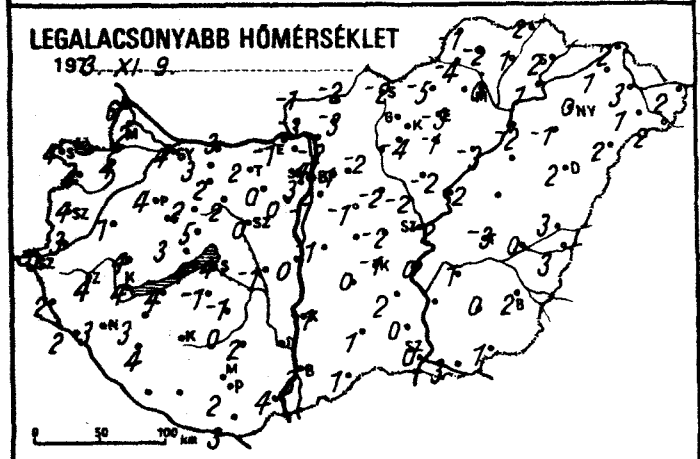
LEGALACSONYABB HŐMÉRSÉKLET
1973. XI. 9.

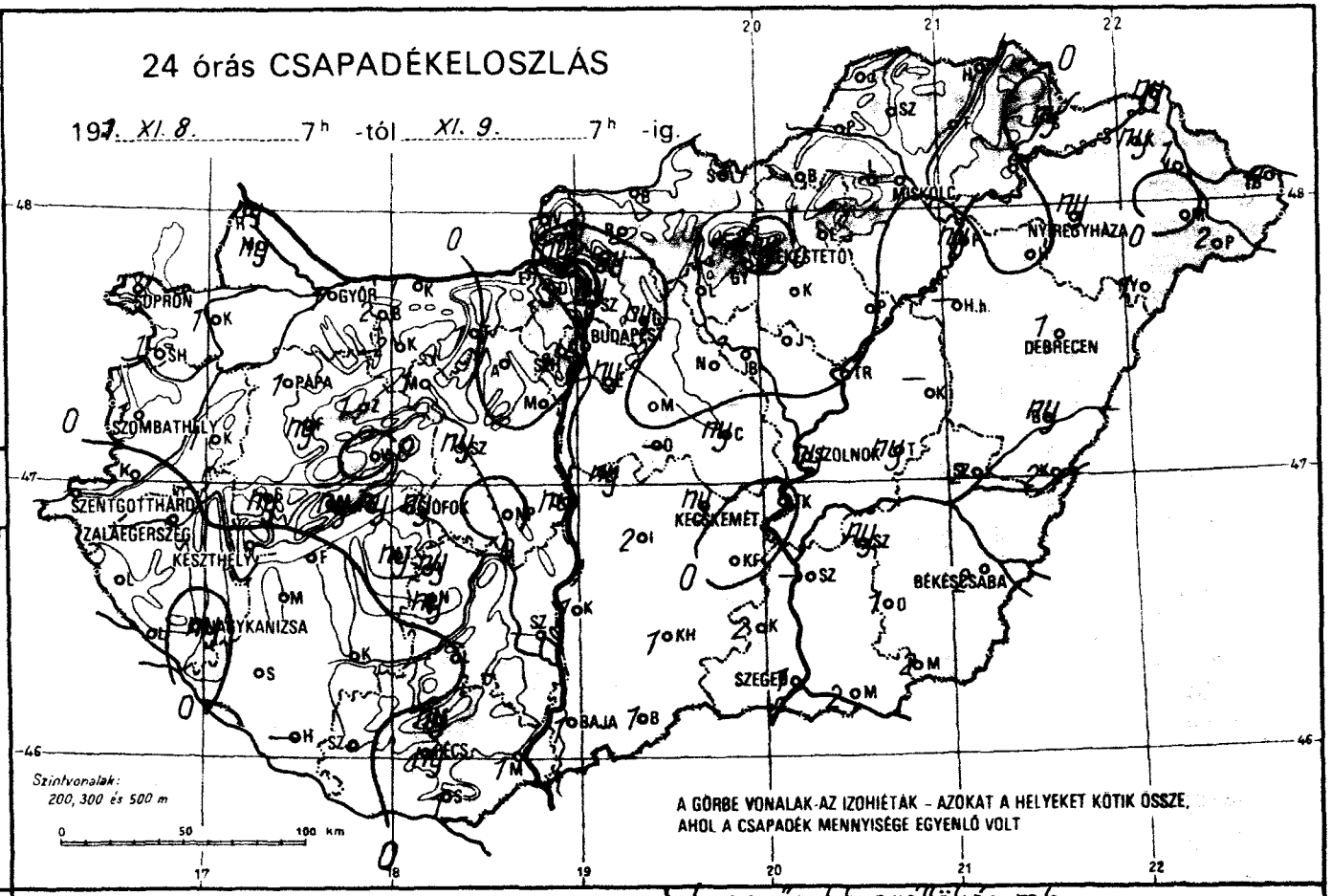
24 órás CSAPADÉKELOSZLÁS
1973. XI. 8. 7h -tól XI. 9. 7h -ig.
SOPRON
GYŐR
BUDAPEST
MISKOLC
NYÍREGYHÁZA
KÉKESTETŐ
DEBRECEN
PAPA
SZOMBATHELY
SZOLNOK
SZENTGOTTHÁRD
ZALAEGERSZEG
KESZTHELY
KECSKEMÉT
BÉKÉSCSABA
SZEGED
BAJA
PÉCS
Szintvonalak:
200, 300 és 500 m
A GÖRBE VONALAK AZ IZOHIÉTÁK – AZOKAT A HELYEKET KÖTIK ÖSSZE, AHOL A CSAPADÉK MENNYISÉGE EGYENLŐ VOLT

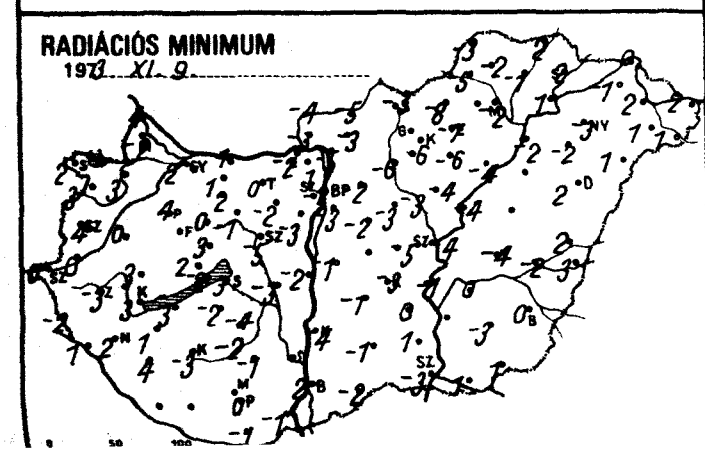
RADIÁCIÓS MINIMUM
1973. XI. 9.

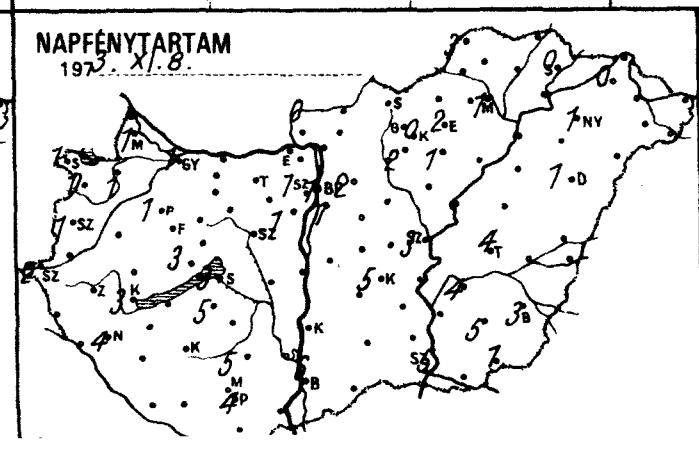
NAPFÉNYTARTAM
1973. XI. 8.

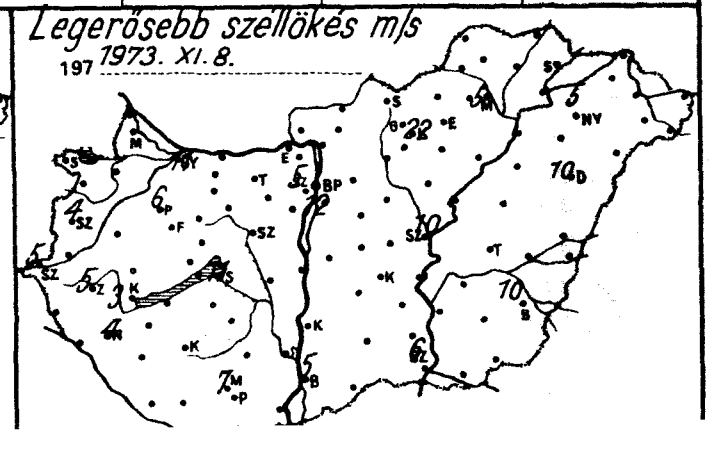
Legerősebb szellőkés m/s
1973. XI. 8.

	193. XI. 9. 07h -ig az utolsó 24 óra adatai					
	csapadék (mm)	hó cm	max. hőmérséklet	min. hőmérséklet	rad. min.	napos órák
Győr	1		8	4	2	1
Kapuvár	1		8	4	3	1
Mosonmagyaróvár	ny		9	2	−2	1
Rajka	ny ,		7	6	4	
Sopron	2		9	4	2	1
Sopronhorpács	1		8	4	3	1
Káld	1		10	1	0	
Körmend	.		10	3	0	
Szentgotthárd	.		9	0	0	2
Szombathely	1		9	4	4	1
Lenti	.		8	2	−2	
Letenye	.		8	2	1	
Nagykanizsa	ny		9	3	2	4
Zalaegerszeg			9	4	3	
Farkasgyepű	ny		7	3	2	
Keszthely	.		8	4	3	3
Mencshely	ny		10	3	2	3
Pápa	1		8	4	4	1
Sümeg	ny		10	4	3	
Tihany	ny		8	4	−2	
Veszprém	.		10	5	3	
Zirc	1		6	2	0	
Fonyód	.		10	4	3	
Homokszt. györgy	—		—	—	—	—
Kaposvár	.		10	2	−3	
Marcali	.		11	3	1	
Siófok	ny		8	4	3	3
Somogyszob	.		10	4	4	
Tab	ny		10	−1	−2	
Bábolna	2		7	3	1	
Esztergom	. =		8	−1	−2	
Kisbér	2		8	2	2	
Komárom	1		8	3	−1	
Tatabánya	1		8	2	0	
Alcsútdoboz	. ⊔ ≡		10	0	−2	
Dunaújváros	ny ,		10	0	−2	
Martonvásár	.		8	0	−3	1
Mór	1 =		9	2	−1	
Nagyhörcsökp.	.		11	−1	−3	
Szabadbattyán	ny ⊔		10	0	−5	
Iregszemcse	ny ,		10	−1	−4	5
Lengyel	.		9	2	−1	
Nagykónyi	ny ,		12	0	−2	
Szekszárd	—		—	—	—	—
Misinatető	ny		7	2	1	5
Mohács	1		11	4	−1	
Pécs	ny		10	2	0	4
Siklós	1 ,		6	3	−1	
Szigetvár	.					
Bp. Lőrinc	ny ⊽ ≡		9	−1	−3	1
Bp. Met. Int.	.		10	3	−1	1
Bp. Szab. hegy	. ⊔		7	0	−1	1
Cegléd	ny , ≡ ⊔		12	−2	−5	
Dobogókő	.		3	−1	−5	
Gödöllő	ny ,		8	1	−2	2
Királyrét	ny ,		7	−3	−3	
Monor	. ≡		9	−1	−2	
Nagykáta	. ≡ ⊔		10	−2	−3	
Örkény	—		—	—	—	
Szentendre	ny ≡		8	4	1	

	193. XI. 9. 07h -ig az utolsó 24 óra adatai					
	csapadék (mm)	hó cm	max. hőmérséklet	min. hőmérséklet	rad. min.	napos órák
Vác	ny ⊽ ≡ ⊔		8	−2	−5	
Vámosmikola	—		7	−1	−4	0
Baja	1		10	3	2	6
Bácsalmás	1 ,		10	1	−2	
Izsák	2		11	0	−1	
Kalocsa	1		10	−1	−4	
Kecskemét	ny , ≡		11	−1	−3	5
Kiskunf. háza	. ⊔		11	2	0	
Kiskunhalas	1		10	1	−1	
Kunszentmiklós	ny ≡		12	−1	−1	
Tiszakécske			10	0	−1	
Balassagyarmat	. ≡		7	−2	−5	
Romhány	.		8	−3	−3	
Salgótarján	. ≡		6	−2	−3	
Eger	.		9	−3	−7	2
Galyatető	.		4	0	−2	
Gyöngyös	.		10	−4	−6	2
Kékestető	ny *		2	−2	−4	0
Kompolt	.		9	−1	−6	1
Lőrinci	. ≡ ⊔		9	−2	−6	
Poroszló	. ≡ ⊔		9	−3	−4	
Jászapáti	. ≡ ⊔		9	−2	−4	
Jászberény	. ≡		9	−2	−3	
Karcag	—		—	—	—	—
Szolnok	ny		12	2	−4	3
Tiszaroff	.		9	−2	−4	
Túrkeve	ny ≡		11	−3	−4	4
Kistelek	2		12	0	−1	
Makó	2		7	3	1	
Szeged	1		10	0	−3	5
Szentes	—		—	—	—	—
Borsodnádasd	. ⊔		8	−5	−8	
Füged	.		5	1	−1	
Hidasnémeti	. ≡		6	2	2	
Jósvafő	. ≡		7	−1	−3	3
Lillafüred	.		8	−2	−3	
Miskolc	.		8	0	−2	1
Putnok	. ≡		9	−4	−5	
Sárospatak	ny		6	2	2	0
Szendrőlád	. ≡ ⊔		8	−2	−2	
Tokaj	. ≡		6	1	1	
Kisvárda	ny ≡		6	1	−1	0
Mátészalka	.		6	1	1	
Nyíregyháza	ny		6	0	−3	1
Nyírlugos	1		6	2	1	
Pátyod	2		7	2	1	
Tiszabecs	4		6	2	2	
Vásárosnamény	1		7	3	2	
Záhony	ny , ≡		6	2	0	
Berettyóújfalu	ny ⊽ ≡		7	3	2	
Debrecen	1		7	2	2	1
Hajdúdorog	.		7	−1	−2	
Hortobágy	—		—	—	—	
Körösszakál	2		6	3	3	
Polgár	ny ≡		8	−2	−2	
Békéscsaba	2		5	2	0	3
Mezőhegyes	2 ≡		3	1	1	1
Orosháza	1 ≡		8	0	−3	5
Szarvas	ny ≡		12	1	0	4
Szeghalom	2 ,		9	0	−2	

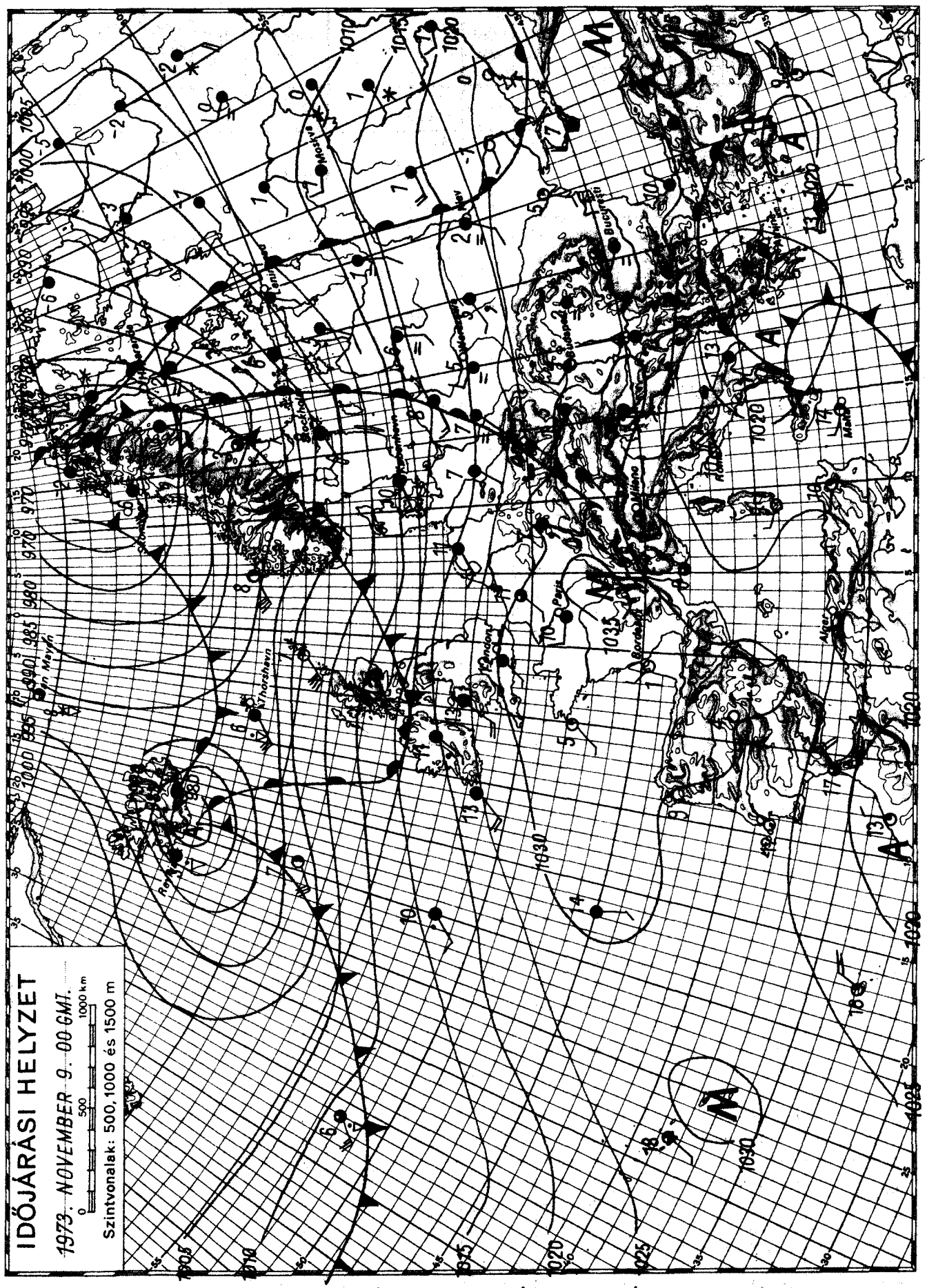

KIADJA: ORSZÁGOS METEOROLÓGIAI SZOLGÁLAT

Készíti: Központi Előrejelző Intézet Előrejelző Osztálya — T.: — Megjelenik naponként —

Évi előfizetési díja: 720,—Ft — Megrendelhető: 1024 Budapest, II., Kitaibel Pál u. 1. Telefon: 353-500,

Kiadásért felel: az OMSZ elnöke — Szerkesztésért felel: a KEI igazgatója

OFFSET

IDŐJÁRÁSI NAPIJELENTÉS

ЕЖЕДНЕВНЫЙ МЕТЕОРОЛОГИЧЕСКИЙ БЮЛЛЕТЕНЬ • DAILY WEATHER REPORT
BULLETIN QUOTIDIEN DE TEMPS • TÄGLICHER WETTERBERICHT

86. évfolyam 314. szám + Budapest + 1973. november 10. szombat

Az időjárási helyzet és a várható időjárás:

Spanyolországtól az Alpok és a Kárpátok vidékén át a Fekete-tengerig mintegy 700 km széles magas légnyomású légköri képződmény húzódik. Ezeken a területeken változóan felhős, főként a reggeli órákban ködös, de jobbára száraz az idő. A London, Berlin, Kiev vonaltól északra a nagy kiterjedésü mérsékeltövi ciklon hatására túlnyomóan felhős, szeles, sokfelé csapadékos az időjárás. A Kárpát-medence időjárása a következő 36 óra folyamán még lényegesen nem változik.

Hazánkban pénteken az északi megyékben és a Tiszántúlon borult vagy erősen felhős maradt az ég. Az ország többi részén általában 2, 8 órán át sütött a nap. Az északi országrészben több helyen, máshol néhány helyen volt jelentéktelen mennyiségü eső. A hőmérséklet napközben az északkeleti megyékben csak 2, 5, máshol 6, 11 fokig emelkedett. Az éjszakai óráktól kezdve több helyen köd képződött. Szombat hajnalra szeszélyes területi eloszlásban -3, +7 fokig hült le a levegő. Ma délelőtt változóan felhős, párás, néhány helyen ködös idő volt. Egy-két helyről ködszitálást jelentettek. A hőmérséklet 11 órakor általában 3, 8, a nyugati megyékben 9, 13 fok között váltakozott.

Ma 12 órakor Budapesten a hőmérséklet 8 fok, a tengerszintre átszámitott légnyomás 768 mm, mérsékelten süllyed.

Várható időjárás vasárnap estig:

Változóan felhős idő, szórványosan előforduló kisebb esővel. Elsősorban éjszaka és reggel többfelé köd, helyenként ködszitálás. Mérsékelt, időnkint megélénkülő déli, délnyugati szél.

Várható legalacsonyabb éjszakai hőmérséklet: -1, +4 fok között, legmagasabb nappali hőmérséklet vasárnap: általában 10 fok körül, a tartósan ködös helyeken 5 fok közelében.

Vadkerti Ferenc s.k.

A hőmérséklet napi középértéke és eltérése a 100 évi átlagtól /Budapesten/:

1973. XI. 9.:	6,7 C°	-0,4 C°

1871 óta ezen a napon Budapesten előfordult

legmagasabb hőmérséklet:	20,9 C° /1927/,	
legalacsonyabb hőmérséklet:	-6,5 C° /1888/.	73.0705.

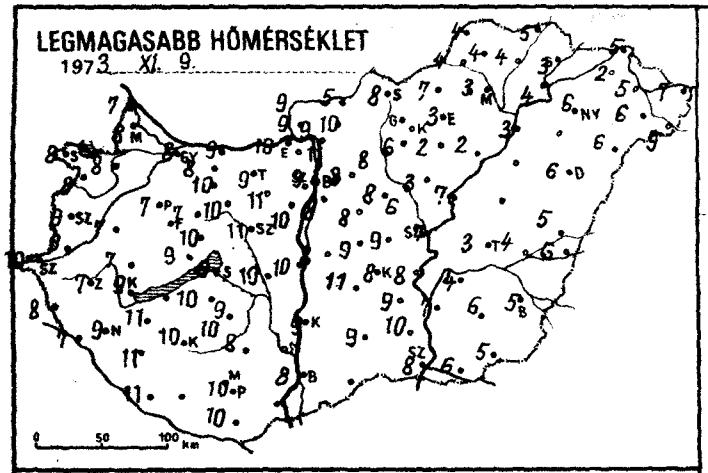
LEGMAGASABB HŐMÉRSÉKLET
1973. XI. 9.

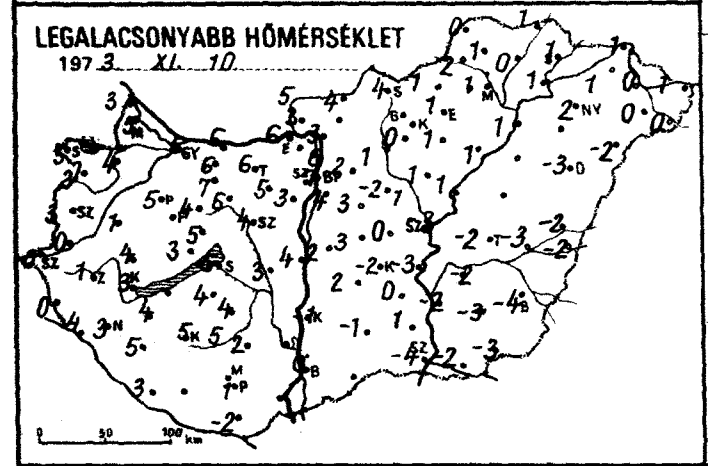
LEGALACSONYABB HŐMÉRSÉKLET
1973. XI. 10.

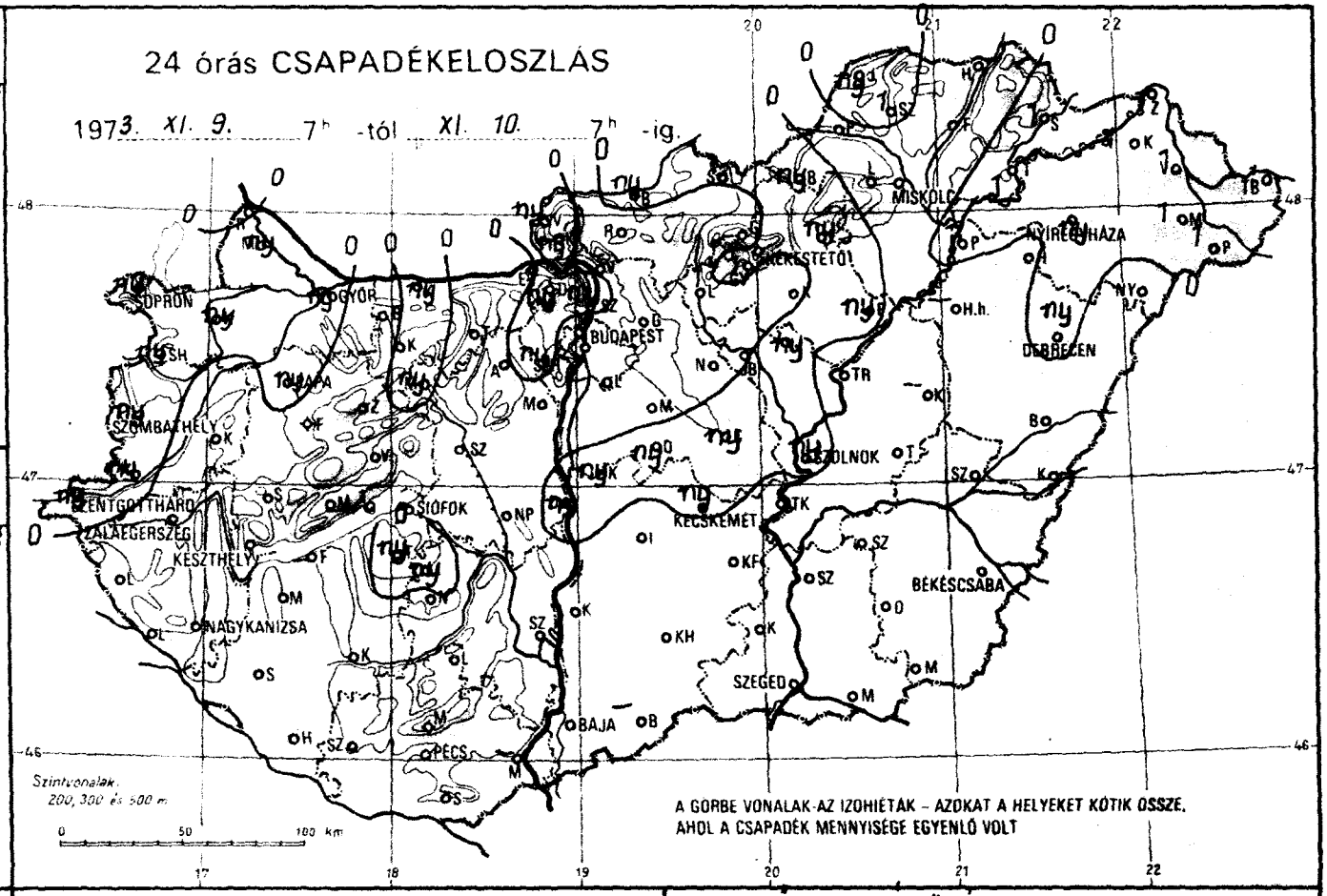
24 órás CSAPADÉKELOSZLÁS
1973. XI. 9. 7h -tól XI. 10. 7h -ig.
SOPRON
GYŐR
BUDAPEST
MISKOLC
NYÍREGYHÁZA
DEBRECEN
SZOMBATHELY
SZENTGOTTHÁRD
ZALAEGERSZEG
KESZTHELY
SIÓFOK
KECSKEMÉT
BÉKÉSCSABA
NAGYKANIZSA
SZEGED
BAJA
PÉCS
Szintvonalak: 200, 300 és 500 m
A GÖRBE VONALAK AZ IZOHIÉTÁK – AZOKAT A HELYEKET KÖTIK ÖSSZE, AHOL A CSAPADÉK MENNYISÉGE EGYENLŐ VOLT

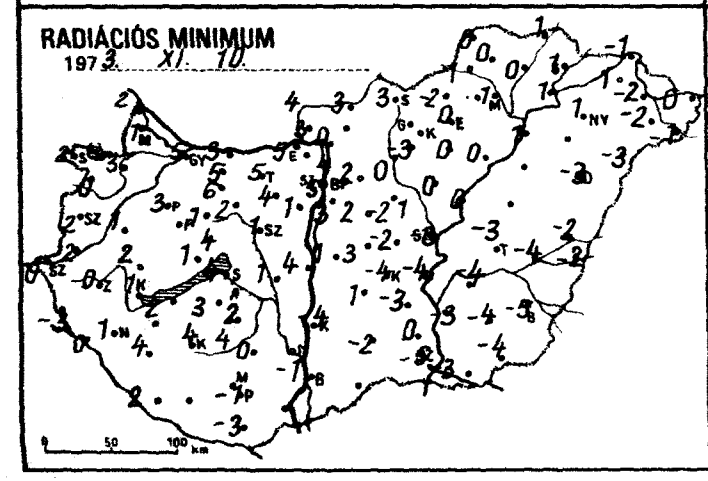
RADIÁCIÓS MINIMUM
1973. XI. 10.

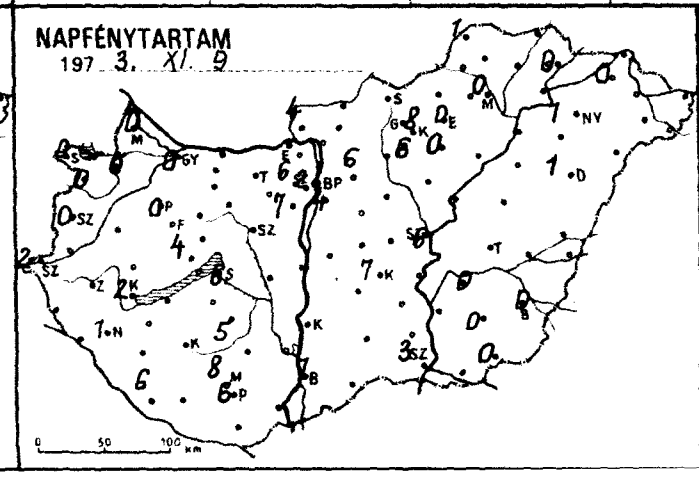
NAPFÉNYTARTAM
1973. XI. 9.

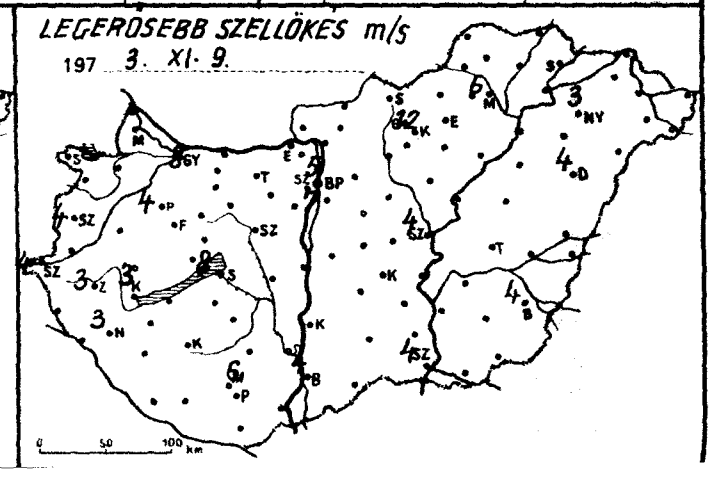
LEGERŐSEBB SZELLŐKÉS m/s
1973. XI. 9.

	1973.XI.10. 07h -ig az utolsó 24 óra adatai					
	csapadék (mm)	hó cm	max. hőmérséklet	min. hőmérséklet	rad. min.	napos órák
Győr	ny		8	6	5	0
Kapuvár	ny ,		8	4	3	0
Mosonmagyaróvár	ny		8	5	1	0
Rajka	.		7	3	2	
Sopron	ny		8	5	2	0
Sopronhorpács	ny		8	2	0	0
Káld	.		7	1	1	
Körmend	ny		9	0	-2	
Szentgotthárd	ny ≡		10	0	0	2
Szombathely	ny		9	3	2	0
Lenti	.		8	0	-3	
Letenye	. ≡		7	4	0	
Nagykanizsa	. ≡		9	3	1	1
Zalaegerszeg	.		7	1	0	
Farkasgyepű	.		8	3	0	
Keszthely	. ≡		9	3	1	2
Mencshely	. ≡		9	3	1	4
Pápa	ny		7	5	3	0
Sümeg	.		7	4	2	
Tihany	.		–	–	–	
Veszprém	.		10	5	4	
Zirc	.		7	4	1	
Fonyód	–		–	–	–	
Homokszt. György	. ≡		11	3	2	6
Kaposvár	.		10	5	4	
Marcali	. ⌒		11	4	2	
Siófok	.		9	5	4	6
Somogyszob	.		11	5	4	
Tab	ny		10	4	3	
Bábolna	.		8	6	5	
Esztergom	.		10	6	5	
Kisbér	.		10	7	6	
Komárom	ny		9	6	3	
Tatabánya	.		9	6	5	
Alcsutdoboz	. ≡		11	5	4	
Dunaújváros	ny ≡		10	4	4	
Martonvásár	. ≡		10	3	1	7
Mór	ny		10	6	2	
Nagyhörcsökp.	.		10	3	1	
Szabadbattyán	. ≡ ⌒		11	4	1	
Iregszemcse	ny		9	4	2	5
Lengyel	.		8	2	0	
Nagykónyi	.		10	5	4	
Szekszárd	.		–	–	–	
Misinatető	.		6	2	1	8
Mohács	–		–	–	–	
Pécs	.		10	1	-1	6
Siklós	. ≡		10	-2	-3	
Szigetvár	.					
Bp. Lőrinc	. ≡		8	4	3	4
Bp. Met. Int.	.		9	7	5	2
Bp. Szab. hegy	ny ≡		8	3	3	6
Cegléd	ny ,		9	0	-2	
Dobogókő	ny		6	3	1	
Gödöllő	. ≡		8	2	2	6
Királyrét	ny ≡		9	3	3	
Monor	.		8	3	2	
Nagykáta	. ≡		8	-2	-2	
Örkény	ny		9	3	3	
Szentendre	ny ≡		11	6	4	

	1973.XI.10. 07h -ig az utolsó 24 óra adatai					
	csapadék (mm)	hó cm	max. hőmérséklet	min. hőmérséklet	rad. min.	napos órák
Vác	. ≡		9	3	0	
Vámosmikola	ny		9	5	4	4
Baja	. ≡		8	0	-1	7
Bácsalmás	–		–	–	–	
Izsák	.		11	2	1	
Kalocsa	.		9	-1	-4	
Kecskemét	ny ,		8	-2	-4	7
Kiskunf. háza	.		9	0	-3	
Kiskunhalas	.		9	-1	-2	
Kunszentmiklós	ny ≡		8	2	1	
Tiszakécske			8	-3	-4	
Balassagyarmat	ny		5	4	3	
Romhány	. ≡		10	–	–	
Salgótarján	1 ,		8	4	3	
Eger	ny ,		3	1	0	0
Galyatető	.		7	0	-1	
Gyöngyös	1 ≡		6	0	-3	6
Kékestető	– ≡		3	-1	-1	8
Kompolt	.		2	1	0	0
Lőrinci	. ≡		8	1	0	
Poroszló	ny ≡		2	1	0	
Jászapáti	ny ≡		3	1	0	
Jászberény	. ≡		6	1	1	
Karcag	–		–	–	–	
Szolnok	ny ,		7	-3	-3	6
Tiszaroff	. ≡		7	1	0	
Túrkeve			3	-2	-3	0
Kistelek	. ≡		10	1	0	
Makó	. ≡		6	-2	-3	
Szeged	. ≡		8	-4	-5	3
Szentes			7	-2	-3	
Borsodnádasd	ny		7	1	-2	
Füged	. ≡		4	0	0	
Hidasnemeti	. ≡		5	1	1	
Jósvafő	ny ≡ ,		4	0	0	1
Lillafüred	. ≡		4	0	-2	
Miskolc	.		3	1	1	0
Putnok	.		4	2	1	
Sárospatak	1		3	1	1	0
Szendrőlád	1 ≡		4	1	0	
Tokaj	1 ≡		4	1	1	
Kisvárda	1 ,		2	1	1	0
Mátészalka	1		6	0	-2	
Nyíregyháza	ny		6	2	1	1
Nyírlugos	. ≡		6	-2	-3	
Pátyod	1		9	0	-1	
Tiszabecs	1		7	1	0	
Vásárosnamény	1		5	0	-2	
Záhony	1 ,		5	1	-1	
Berettyóújfalu	. ≡		5	-2	-2	
Debrecen	ny ,		6	-3	-3	1
Hajdúdorog	.		–	–	–	
Hortobágy	–		–	–	–	
Körösszakál	.		6	-2	-2	
Polgár	1 , ≡		3	1	1	
Békéscsaba	. ≡		5	-4	-5	0
Mezőhegyes	. ≡ ⌒		5	-3	-4	0
Orosháza	. ≡		6	-3	-4	0
Szarvas	.		4	-2	-4	0
Szeghalom	.		4	-3	-4	



KIADJA: ORSZÁGOS METEOROLÓGIAI SZOLGÁLAT

Készíti: Központi Előrejelző Intézet Előrejelző Osztálya — T.: — Megjelenik naponként —

Évi előfizetési díja: 720,—Ft — Megrendelhető: 1024 Budapest, II., Kitaibel Pál u. 1. Telefon: 353-500,

Kiadásért felel: az OMSZ elnöke — Szerkesztésért felel: a KEI igazgatója

IDŐJÁRÁSI NAPIJELENTÉS

ЕЖЕДНЕВНЫЙ МЕТЕОРОЛОГИЧЕСКИЙ БЮЛЛЕТЕНЬ • DAILY WEATHER REPORT
BULLETIN QUOTIDIEN DE TEMPS • TÄGLICHER WETTERBERICHT

86. évfolyam 315. szám + Budapest + 1973. november 11. vasárnap

Az időjárási helyzet és a várható időjárás:

Dél- és Közép-Európában csendes, a reggeli és a délelőtti órákban többfelé ködös az idő. Szárazföldünk többi részének időjárását a változékonyság jellemzi. A Brit-szigeteken át Nyugat-Európa felé nedves, enyhe, óceáni levegő áramlik. Hatására az emlitett területeken sok helyen eső, záporeső esik. A Balti-tenger térsége fölött örvénylő ciklon a német-lengyel sikságon több helyen esőt okoz, Északkelet-Európában pedig többfelé havazik. A következő 36 órában nyugat felől a nedves óceáni léghullámok fokozatosan elárasztják a Kárpát-medencét, igy itt is változékony lesz az időjárás.

Hazánkban szombaton nyugaton és délen változóan felhős volt az ég és 3, 8 órán át sütött a nap. Északkeleten borult, párás, helyenként ködös volt az idő. Néhány helyről ködszitálást is jelentettek. A lehullott csapadék mennyisége 2 mm alatt maradt. A legmagasabb nappali hőmérséklet a Dunántúlon és a Duna-Tisza közén 9, 14, a Tiszántúlon 4, 8 fok között volt. Ma hajnalra plusz 3, minusz 4 fokig hült le a levegő. Délelőtt erősen párás, több helyen ködös idő volt. A hőmérséklet 11 órakor a tartósan ködös helyeken csak 1, 4, máshol 5, 9 fok között volt.

Ma 12 órakor Budapesten a hőmérséklet 2 fok, a tengerszintre átszámitott légnyomás 765 mm, alig változik.

Várható időjárás hétfő estig:

Nyugat felől lassan megnövekvő felhőzet, előbb a Dunántúlon, majd keleten is szórványos esővel.
Fokozatosan megélénkülő, helyenként átmenetileg megerősödő délnyugati, nyugati szél.
Az éjszakai lehülés gyengül.

Várható legalacsonyabb éjszakai hőmérséklet: -1, +4,
legmagasabb nappali hőmérséklet hétfőn: 8, 13 fok között.

Bartha Péterné s.k.

A hőmérséklet napi középértéke és eltérése a 100 évi átlagtól /Budapesten/:

1973. XI. 10.:	8,3 C°	+1,8 C°

1871 óta ezen a napon Budapesten előfordult

legmagasabb hőmérséklet:	21,3 C° /1927/,
legalacsonyabb hőmérséklet:	-5,7 C° /1888/.

73.0707.

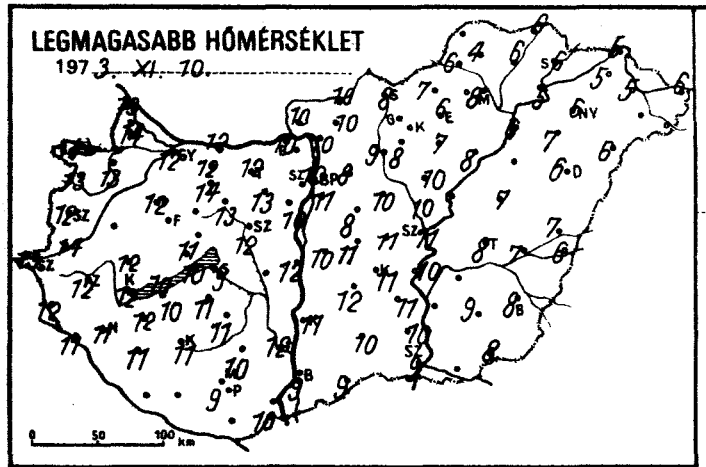
LEGMAGASABB HŐMÉRSÉKLET
197 3. XI. 10.

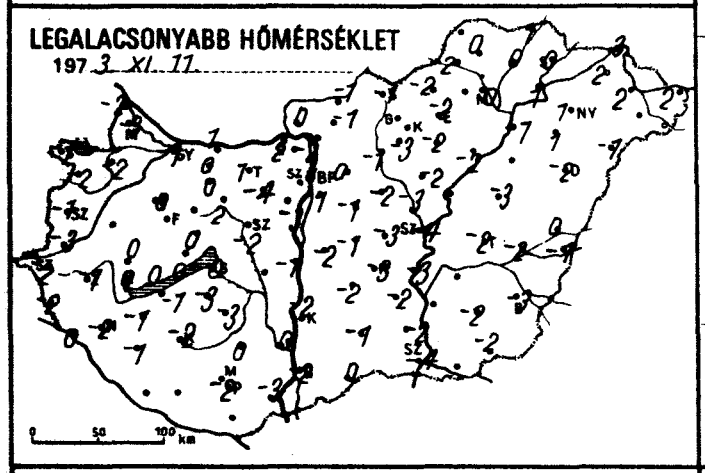
LEGALACSONYABB HŐMÉRSÉKLET
197 3. XI. 11.

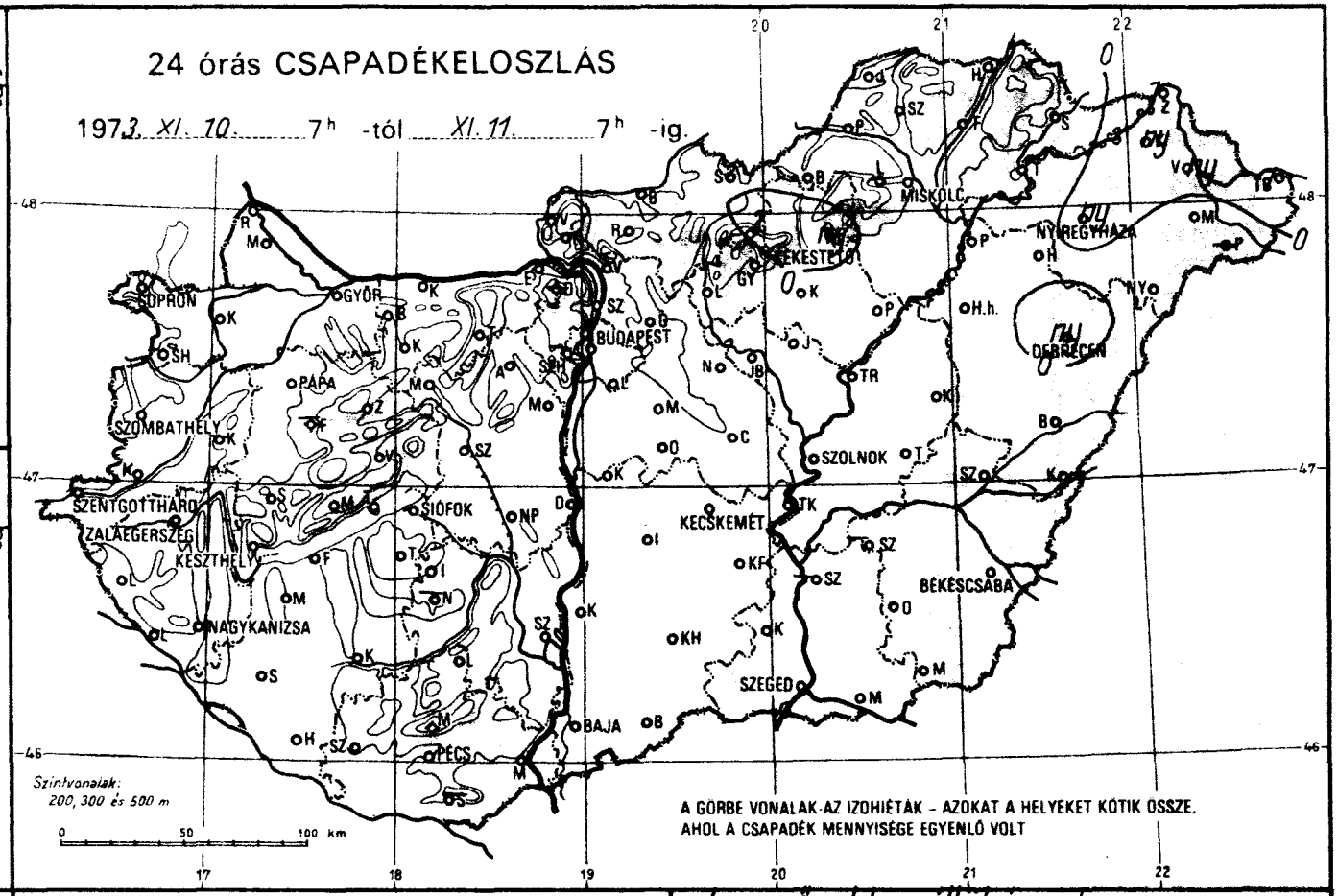
24 órás CSAPADÉKELOSZLÁS
1973. XI. 10. 7h -tól XI. 11. 7h -ig.
SOPRON
GYŐR
BUDAPEST
MISKOLC
NYÍREGYHÁZA
DEBRECEN
PAPA
SZOMBATHELY
SZENTGOTTHÁRD
ZALAEGERSZEG
KESZTHELY
SIÓFOK
NAGYKANIZSA
KECSKEMÉT
SZOLNOK
BÉKÉSCSABA
SZEGED
BAJA
PÉCS
Szintvonalak: 200, 300 és 500 m
A GÖRBE VONALAK AZ IZOHIÉTÁK – AZOKAT A HELYEKET KÖTIK ÖSSZE, AHOL A CSAPADÉK MENNYISÉGE EGYENLŐ VOLT

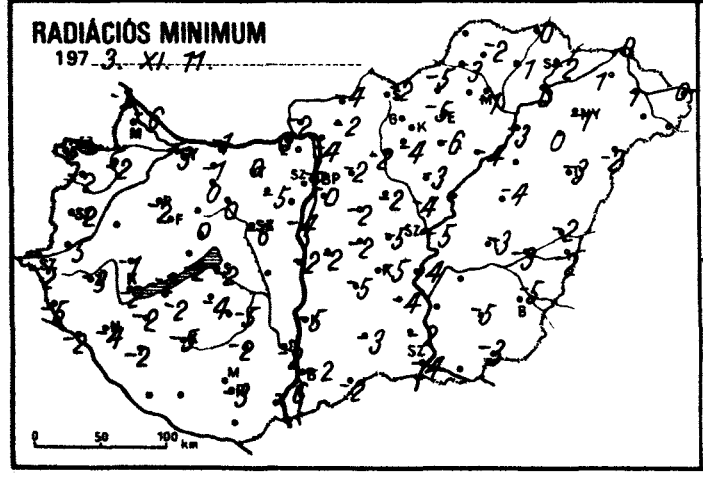
RADIÁCIÓS MINIMUM
197 3. XI. 11.

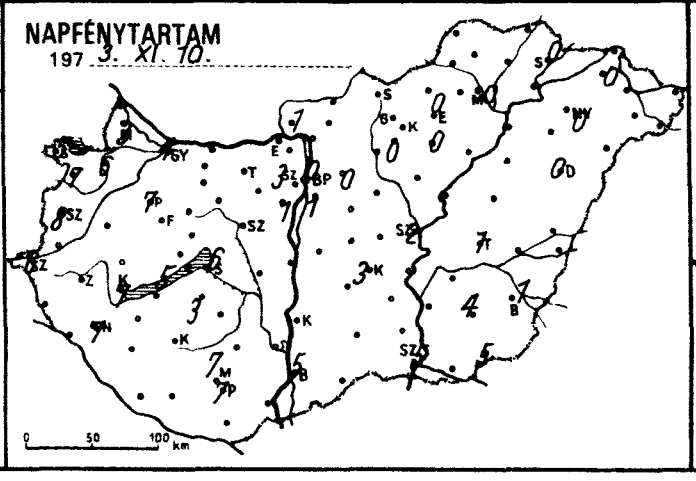
NAPFÉNYTARTAM
197 3. XI. 10.

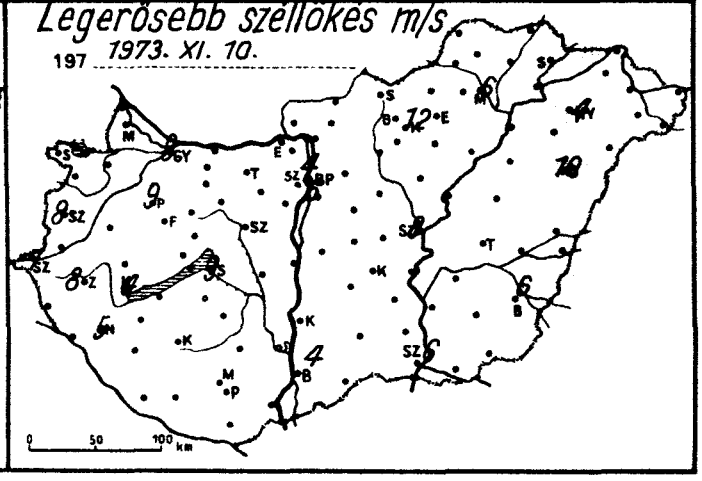
Legerősebb széllökés m/s
197 1973. XI. 10.

	197 . XI . 11 . 07h -ig az utolsó 24 óra adatai					
	csapadék (mm)	hó cm	max. hőmérséklet	min. hőmérséklet	rad. min.	napos órák
Győr	• =		12	-1	-3	4
Kapuvár	•		13	-2	-2	6
Mosonmagyaróvár	•		14	-3	-6	3
Rajka	• ⊔		13	-2	-3	
Sopron	• ≡		14	-1	-2	5
Sopronhorpács	• ≡		13	-2	-2	7
Káld	–		–	–	–	
Körmend	•		14	-3	-5	
Szentgotthárd	• ≡		13	-2	-2	6
Szombathely	•		12	-1	-2	8
Szenti	•		12	-2	-5	
Szetenye	•		11	0	-2	
Nagykanizsa	• =		11	-2	-4	7
Zalaegerszeg	• =		12	-1	-3	
Farkasgyepű	–		–	–	–	
Keszthely	•		12	0	-2	7
Mencshely	•		10	0	-2	5
Pápa	• ≡		12	0	-2	7
Tüzmeg	• ≡		12	0	-1	
Tihany	• ≡⊔		10	0	-2	
Veszprém	• ⊔		11	0	0	
Zirc	•		12	-1	-6	
Tonyód	•		10	-1	-2	
Somokszt. György	–		–	–	–	–
Kaposvár	• ≡⊔		11	-2	-5	
Marcali	• ⊔		12	-1	-2	
Siófok	• =		9	0	-2	6
Somogyszob	• ≡		11	-1	-2	
Tab	•		11	-3	-4	
Tábolna	•		12	0	-1	
Esztergom	•		10	2	0	
Csisbér	•		14	0	0	
Komárom	• ≡		12	1	-1	
Tatabánya	•		12	1	0	
Alcsútdoboz	• ≡⊔		13	-4	-5	
Dunaújváros	• ≡		12	-1	-2	
Martonvásár	• ≡		10	-3	-4	1
Mór	• ≡		13	2	0	
Nagyhörcsökp.	–		–	–	–	
Szabadbattyán	• ≡⊔		12	-2	-6	
Fegszemcse	• ≡		11	-3	-5	3
Lengyel	•		10	0	-2	
Nagykónyi	–		–	–	–	
Szekszárd	• ≡		12	0	-2	
Misinatető	•		11	1	-1	7
Mohács	• ≡		10	-3	-6	
Pécs	• ≡		9	-2	-3	7
Siklós	–		–	–	–	
Szigetvár	•					
Bp. Lőrinc	• ≡		10	-1	-2	0
Bp. Met. Int.	• ≡		11	1	0	1
Bp. Szab. hegy	• ⊔		8	1	0	3
Cegléd	• ≡		11	-3	-5	
Dobogókő	•		7	1	-1	
Gödöllő	• ≡⊔		8	0	-2	0
Királyrét	–		–	–	–	
Monor	•		8	-1	-2	
Nagykáta	• ≡		10	-2	-2	
Orkény	• ≡		11	-1	-2	
Szentendre	•		11	1	-1	

	197 . XI . 11 . 07h -ig az utolsó 24 óra adatai					
	csapadék (mm)	hó cm	max. hőmérséklet	min. hőmérséklet	rad. min.	napos órák
Vác	• ≡		10	-2	-4	
Vámosmikola	• ≡		10	0	-2	1
Baja	• ≡		9	-2	-2	5
Bácsalmás	•		9	0	-2	
Izsák	•		12	-2	-5	
Kalocsa	•		11	-2	-5	
Kecskemét	• ≡		11	-3	-5	3
Kiskunf. háza	• ≡⊔		11	-2	-4	
Kiskunhalas	•		10	-1	-3	
Kunszentmiklós	• ≡		10	-2	-2	
Tiszakécske	•		10	-3	-4	
Balassagyarmat	• ≡		10	-1	-4	
Romhány	• ≡		10	-1	-2	
Salgótarján	• ≡		8	-1	-2	
Eger	ny , ≡		6	-2	-5	0
Galyatető	2 , ≡		6	-1	-1	
Gyöngyös	• ≡		8	-3	-4	0
Kékestető	•		3	-1	-1	0
Kompolt	•		7	-2	-6	0
Lőrinci	• ≡⊔		9	-1	-2	
Poroszló	• ⊔		8	-2	-4	
Jászapáti	• ≡⊔		10	-2	-3	
Jászberény	• ≡		10	-3	-4	
Karcag	• ≡		7	-3	-4	
Szolnok	• ≡		11	-4	-5	2
Tiszaroff	–		–	–	–	
Túrkeve	•		8	-2	-3	1
Kistelek	• ≡		10	-2	-2	
Makó	–		–	–	–	
Szeged	• =		9	-4	-4	5
Szentes	–		–	–	–	
Borsodnádasd	• ⊔		7	-2	-5	
Fügöd	•		6	0	-1	
Hidasnémeti	•		6	1	0	
Jósvafő	–		–	–	–	–
Lillafüred	•		7	1	0	
Miskolc	• ≡		8	0	-1	0
Putnok	• ≡		6	-2	-3	
Sárospatak	• ≡		6	0	-2	0
Szendrőlád	•		4	0	-2	
Tokaj	• ≡		5	1	0	
Kisvárda	1 ,		5	2	1	0
Mátészalka	–		–	–	–	
Nyíregyháza	ny ,		6	1	-1	0
Nyírlugos	•		6	-1	-2	
Pátyod	–		–	–	–	
Tiszabecs	1		6	2	0	
Vásárosnamény	ny		5	2	1	
Záhony	1 ,		5	3	0	
Berettyóújfalu	• ⊔		7	0	-2	
Debrecen	ny ,		6	-2	-3	0
Hajdúdorog	•		7	1	0	
Hortobágy	–		–	–	–	
Körösszakál	•		6	-1	-3	
Polgár	•		6	-1	-2	
Békéscsaba	• =		8	-3	-5	1
Mezőhegyes	• =⊔		8	-2	-3	5
Orosháza	•		9	-2	-5	4
Szarvas	–		–	–	–	–
Szeghalom	• ⊔		7	-2	-3	

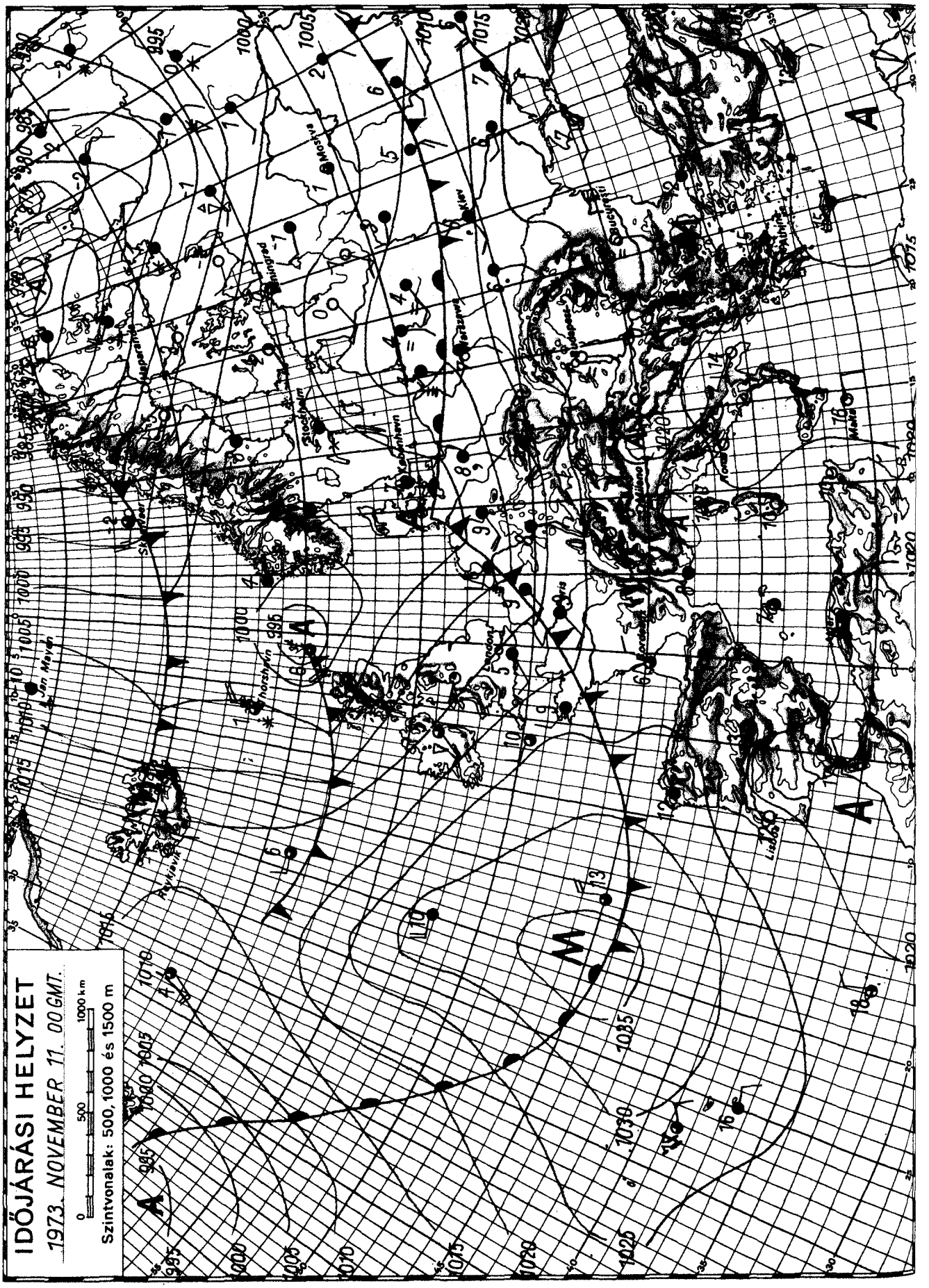
IDŐJÁRÁSI HELYZET
1973. NOVEMBER 11. 00 GMT.
0 500 1000 km
Szintvonalak: 500, 1000 és 1500 m
Moskva
Stockholm
Kopenhavn
London
Paris
Wien
Budapest
Beograd
Sofia
Roma
Madrid
Lisboa
Athinai
Ankara
Istanbul
Helsinki
Reykjavik
Jan Mayen
Thorshavn
Murmansk
Minsk
Kiev
Odessa
Tbilisi
Baku
Tashkent
Alma-Ata
Irkutsk
Yakutsk
Novosibirsk
Omsk
Sverdlovsk
Kazan
Leningrad
Moscow
Tallinn
Riga
Vilnius
Kaunas
Warszawa
Praha
Bratislava
Ljubljana
Zagreb
Sarajevo
Beograd
Sofia
Bucuresti
Budapest
Wien
Bern
Paris
London
Dublin
Lisboa
Madrid
Roma
Athinai
Istanbul
Ankara
Tbilisi
Baku
Tashkent
Alma-Ata
Irkutsk
Yakutsk
Novosibirsk
Omsk
Sverdlovsk
Kazan
Leningrad
Moscow
Tallinn
Riga
Vilnius
Kaunas
Minsk
Kiev
Odessa
Murmansk
Reykjavik
Jan Mayen
Thorshavn
Stockholm
Kopenhavn
Helsinki
Oslo

IDŐJÁRÁSI NAPIJELENTÉS

ЕЖЕДНЕВНЫЙ МЕТЕОРОЛОГИЧЕСКИЙ БЮЛЛЕТЕНЬ • DAILY WEATHER REPORT
BULLETIN QUOTIDIEN DE TEMPS • TÄGLICHER WETTERBERICHT

86. évfolyam 316. szám + Budapest + 1973. november 12. hétfő

Az időjárási helyzet és a várható időjárás:

Az Észak-Európa fölötti mérsékelt égövi ciklonok hatása egyre nagyobb területre terjed ki. A Moszkva és Leningrád közötti térségben található ciklon egyik időjárási frontja már a Cseh-medence, az Alpok keleti vége és az Északi-Kárpátok fölött okoz változékony, felhős, szeles időjárást és szórványosan kisebb esőket, az Izland fölötti középpontú ciklon hatására pedig a Brit-szigetek és az Északi-tenger fölött alakult ki borult, sokfelé esős, szeles idő. A csak gyengén felhős, többfelé ködös, de ettől eltekintve száraz időjárás zónája egyre kisebb területre zsugorodik össze és Délkelet-Európa fölé helyeződik át. A következő 36 órában a Kárpát-medencében erősödik az észak-európai ciklonok hatása.

Hazánkban vasárnap az ország északi részén többnyire borult, erősen párás, ködös idő volt. Néhány helyen ködszitálás is előfordult. Az ország többi részén a reggeli köd délelőtt feloszlott és 4-8 órán át sütött a nap. A hőmérséklet a tartósan ködös helyeken csak 3-7, máshol 8-14 fokig emelkedett. Éjszaka változóan felhős idő volt. Hajnalban ismét sokfelé keletkezett köd, néhány helyen ködszitálás. A legalacsonyabb hőmérséklet +2 és -5 fok között alakult. Hétfőn délelőtt az ország északnyugati felén változóan, máshol erősen felhős, párás idő volt. Néhány helyen még 11 órakor is tartott a köd. A hőmérséklet ebben az időpontban a ködös helyeken csak 0-4, máshol 5-10 fok volt.

Ma 12 órakor Budapesten a hőmérséklet 9 fok, a tengerszintre átszámított légnyomás 767 mm, alig változik.

Várható időjárás kedd estig:

Felhőátvonulások, néhány helyen, inkább csak az ország északi felén futó esővel.
Az ország délkeleti felén helyenkint még köd.
Mérsékelt, többfelé élénk, időnkint megerősödő délnyugati, nyugati szél.
Várható legalacsonyabb éjszakai hőmérséklet: -3, +2, legmagasabb nappali hőmérséklet kedden: 7, 12 fok között.

Rajkay Ödön s.k.

TÁVOLABBI KILÁTÁSOK PÉNTEK REGGELIG:

Felhőátvonulások, megélénkülő, helyenkint viharos nyugati, északnyugati szél. Időnkint eső, a hegyeken havas eső.
A legalacsonyabb hajnali hőmérséklet -3, +4 fok között, a legmagasabb nappali hőmérséklet eleinte 7, 11, később 3, 7 fok között alakul.
Jelentős mennyiségü csapadék /legalább 5 mm/ az ország területének 30 százalékán várható.

TÁVELŐREJELZŐ OSZTÁLY

A hőmérséklet napi középértéke és eltérése a 100 évi átlagtól /Budapesten/:

1973. XI. 11.:	2,3 C°	-3,6 C°

1871 óta ezen a napon Budapesten előfordult

legmagasabb hőmérséklet:	17,5 C° /1926, 1963/,
legalacsonyabb hőmérséklet:	-8,9 C° /1888/.

73.0708.

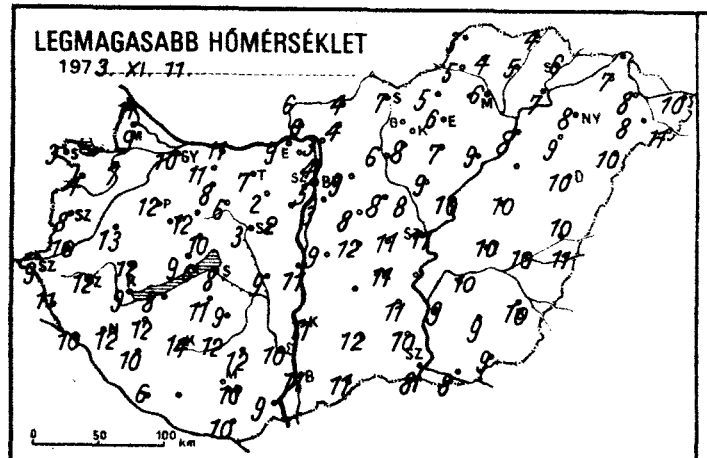
LEGMAGASABB HŐMÉRSÉKLET
1973. XI. 11.

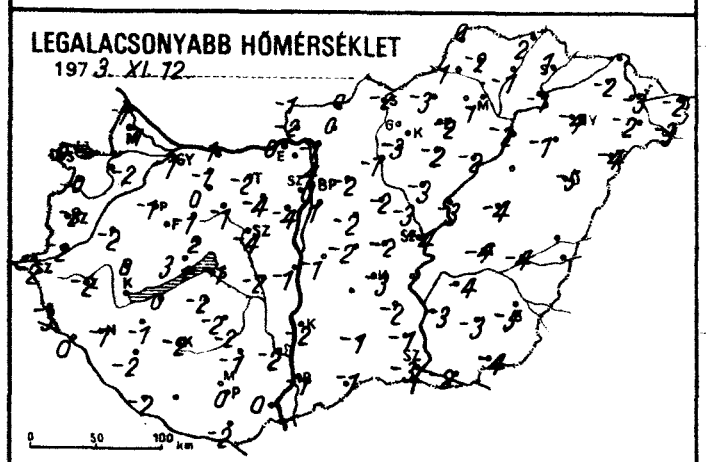
LEGALACSONYABB HŐMÉRSÉKLET
1973. XI. 12.

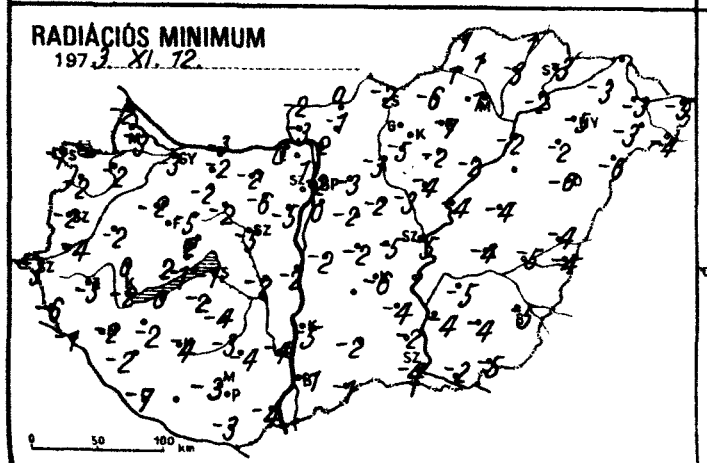
RADIÁCIÓS MINIMUM
1973. XI. 12.

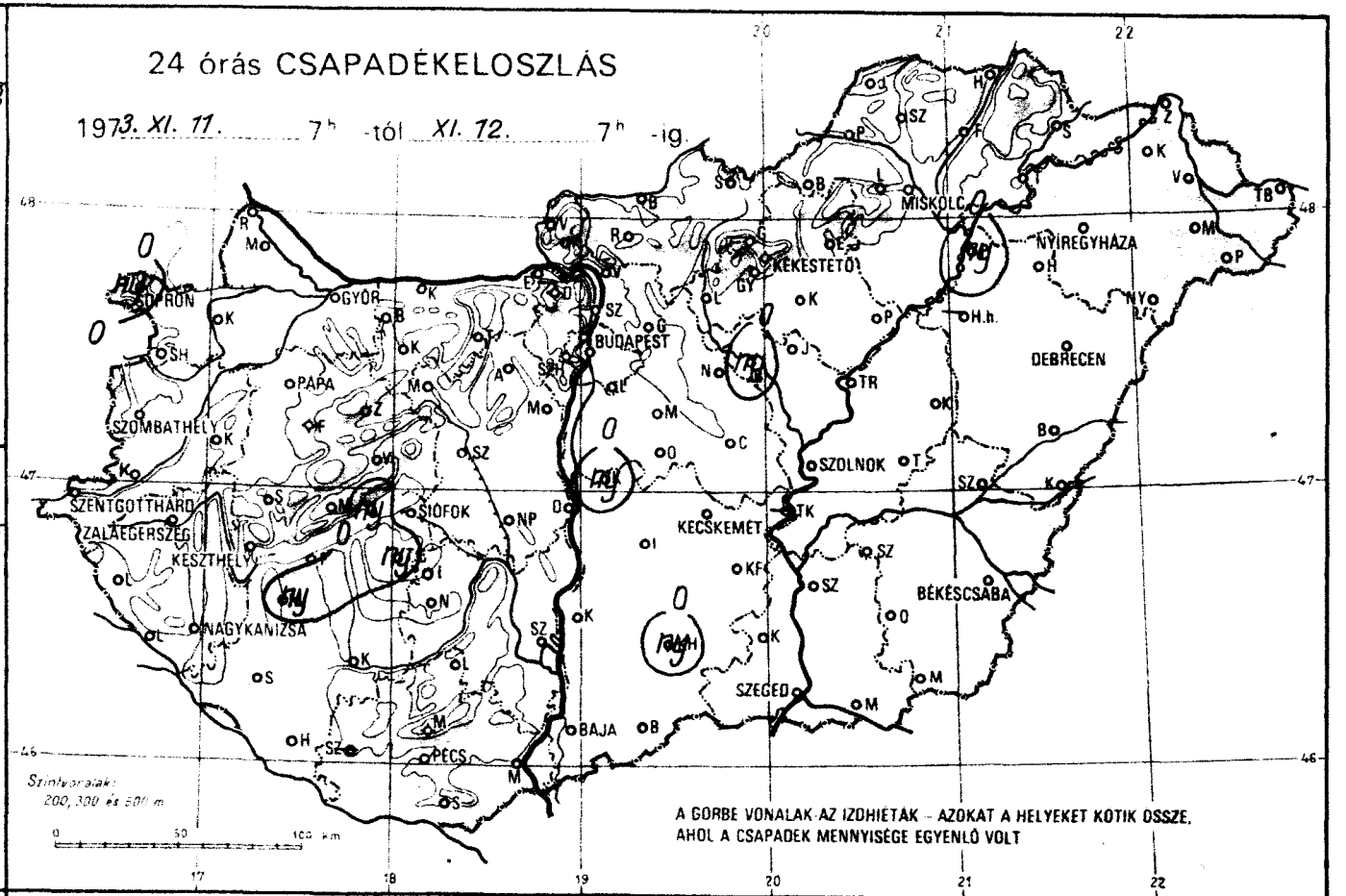
24 órás CSAPADÉKELOSZLÁS
1973. XI. 11. 7h -tól XI. 12. 7h -ig.
SOPRON
GYŐR
BUDAPEST
MISKOLC
NYÍREGYHÁZA
KÉKESTETŐ
DEBRECEN
PAPA
SZOMBATHELY
SZOLNOK
SZENTGOTTHÁRD
ZALAEGERSZEG
KESZTHELY
SIÓFOK
KECSKEMÉT
BÉKÉSCSABA
NAGYKANIZSA
SZEGED
BAJA
PÉCS
Szintvonalak: 200, 300 és 500 m
A GÖRBE VONALAK AZ IZOHIETÁK – AZOKAT A HELYEKET KÖTIK ÖSSZE, AHOL A CSAPADÉK MENNYISÉGE EGYENLŐ VOLT

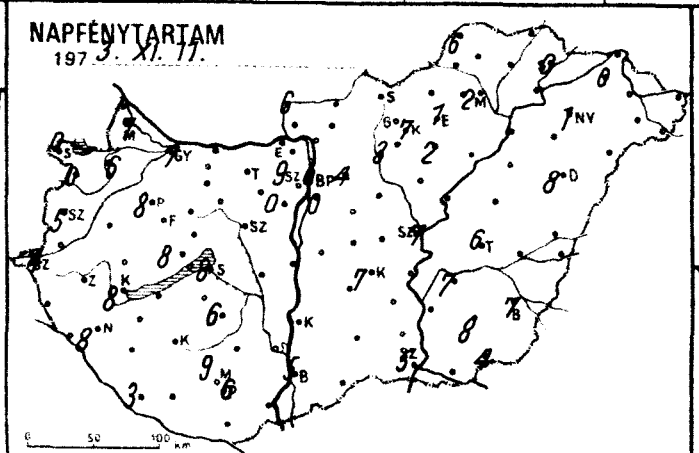
NAPFÉNYTARTAM
1973. XI. 11.

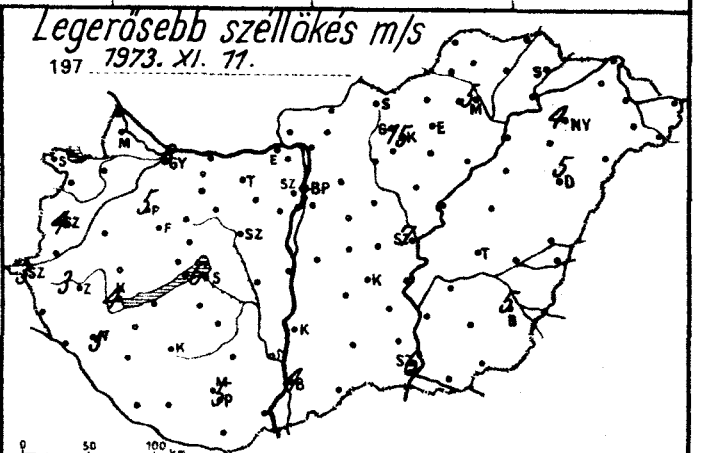
Legerősebb széllökés m/s
1973. XI. 11.

	1973.XI.12. 07h -ig az utolsó 24 óra adatai					
	csapadék (mm)	hó cm	max. hőmérséklet	min. hőmérséklet	rad. min.	napos órák
Győr	.		10	-1	-3	7
Kapuvár	. ≡		7	-2	-2	6
Mosonmagyaróvár	.		9	-1	-3	7
Rajka	.		11	-1	-2	
Sopron	ny		3	0	-1	0
Sopronhorpács	.		4	0	-2	0
Káld	.		13	-2	-2	
Körmend	.		10	-2	-4	
Szentgotthárd	. ≡		9	-2	-3	4
Szombathely	.		8	-2	-2	5
Lenti	. ≡		11	-3	-6	
Letenye	. ≡		10	0	-1	
Nagykanizsa	. ≡		12	-1	-2	8
Zalaegerszeg	.		12	-2	-3	
Farkasgyepű	.		12	2	-4	
Keszthely	.		9	-2	-2	8
Mencshely	.		9	3	2	8
Pápa	.		12	-1	-2	8
Sümeg	.		12	0	0	
Tihany	ny ≡ ,		6	1	-1	
Veszprém	.		10	2	2	
Zirc	.		12	-1	-5	
Fonyód	.		8	0	0	
Homokszt. györgy	. ≡ ⊔		6	-2	-7	3
Kaposvár	. ≡ ⊔		14	-2	-4	
Marcali	ny ,		12	-1	-2	
Siófok	.		8	-1	-1	8
Somogyszob	. ≡		10	-2	-2	
Tab	ny ≡		11	-2	-2	
Bábolna	. ≡		11	-1	-2	
Esztergom	. ≡		9	0	0	
Kisbér	. ≡		8	0	-2	
Komárom	. ≡		11	-1	-3	
Tatabánya	. ≡		7	-2	-2	
Alcsútdoboz	. ≡ ⊔		2	-4	-6	
Dunaújváros	. ≡		11	-1	-2	
Martonvásár	. ≡		2	-4	-5	0
Mór	. ≡ ⊔		6	-1	-2	
Nagyhörcsökp.	.		9	-2	-2	
Szabadbattyán	. ≡ ⊔		3	-4	-5	
Iregszemcse	. ≡		9	-2	-4	6
Lengyel	.		12	-1	-4	
Nagykónyi	. ≡		12	-2	-3	
Szekszárd	. ≡		10	-2	-4	
Misinatető	.		12	3	1	9
Mohács	. ≡		9	0	-4	
Pécs	.		10	0	-3	6
Siklós	. ≡ ⊔		10	-2	-3	
Szigetvár	.					
Bp. Lőrinc	. ≡		3	1	0	0
Bp. Met. Int.	.		5	0	-2	0
Bp. Szab. hegy	. ⊔		8	1	0	9
Cegléd	. ≡		11	-2	-5	
Dobogókő	–		–	–	–	
Gödöllő	. ≡		9	-2	-3	4
Királyrét	.		6	-2	-3	
Monor	. ≡		8	-2	-2	
Nagykáta	. ≡ ⊔		8	-2	-2	
Örkény	. ≡		12	-2	-2	
Szentendre	.		4	4	1	

	1973.XI.12. 07h -ig az utolsó 24 óra adatai					
	csapadék (mm)	hó cm	max. hőmérséklet	min. hőmérséklet	rad. min.	napos órák
Vác	. = ⊔		3	-1	-2	
Vámosmikola	. ≡		6	-1	-2	6
Baja	. ≡		10	-1	-1	5
Bácsalmás	.		11	-1	-1	
Izsák	.		–	–	–	
Kalocsa	. ≡		11	-2	-5	
Kecskemét	. ≡		11	-3	-6	7
Kiskunf. háza	. ≡ ⊔		11	-2	-4	
Kiskunhalas	ny ≡		12	-1	-2	
Kunszentmiklós	ny ≡		9	-1	-2	
Tiszakécske	–		–	–	–	
Balassagyarmat	. ≡ ⌒		4	0	0	
Romhány	. ≡		4	0	-1	
Salgótarján	. ≡		7	-2	-2	
Eger	.		6	-2	-7	1
Galyatető	–		–	–		
Gyöngyös	.		8	-3	-5	3
Kékestető	.		5	2	0	7
Kompolt	. ≡		7	-2	-2	2
Lőrinci	. ≡ ⊔		6	-1	-3	
Poroszló	. ≡ ⊔		9	-2	-2	
Jászapáti	. ≡ ⊔		9	-3	-4	
Jászberény	ny ,		8	-3	-3	
Karcag	. ≡		10	-4	-4	
Szolnok	. ≡		11	-4	-5	7
Tiszaroff	. ≡		10	-3	-4	
Túrkeve	. ≡		10	-4	-4	6
Kistelek	. ≡		10	-1	-2	
Makó	. ≡		8	-2	-2	
Szeged	. ≡		8	-3	-4	5
Szentes	.		9	-3	-4	
Borsodnádasd	. ≡ ⊔		5	-3	-6	
Füzöd	. ≡		5	-1	-3	
Hidasnémeti	. ≡		4	2	1	
Jósvafő	.		3	0	-1	6
Lillafüred	. ≡		8	-2	-2	
Miskolc	. ≡		6	1	1	2
Putnok	. ≡		5	1	1	
Sárospatak	. ≡ ⊔		6	1	-3	0
Szendrőlád	. ≡		4	2	1	
Tokaj	. ≡ ⊔		7	-1	-2	
Kisvárda	. ≡ ⊔ V		7	-2	-3	0
Mátészalka	.		8	-2	-3	
Nyíregyháza	. ≡		8	-4	-5	1
Nyírlugos	. ⊔		10	-4	-6	
Pátyod	. ≡ ⊔		11	-3	-4	
Tiszabecs	.		10	-2	-5	
Vásárosnamény	. ≡ ⊔		8	-3	-3	
Záhony	–		–	–	–	
Berettyóújfalu	. ≡ ⊔		10	-2	-4	
Debrecen	. ≡		10	-5	-6	8
Hajdúdorog	.		9	-1	-2	
Hortobágy	–		–	–	–	
Körösszakál	. ≡		11	-4	-4	
Polgár	ny ≡		8	-2	-2	
Békéscsaba	. ≡		10	-5	-5	7
Mezőhegyes	. ≡		9	-4	-5	4
Orosháza	. ≡		9	-3	-4	8
Szarvas	. ≡		10	-4	-5	7
Szeghalom	. ≡ V		10	-4	-5	

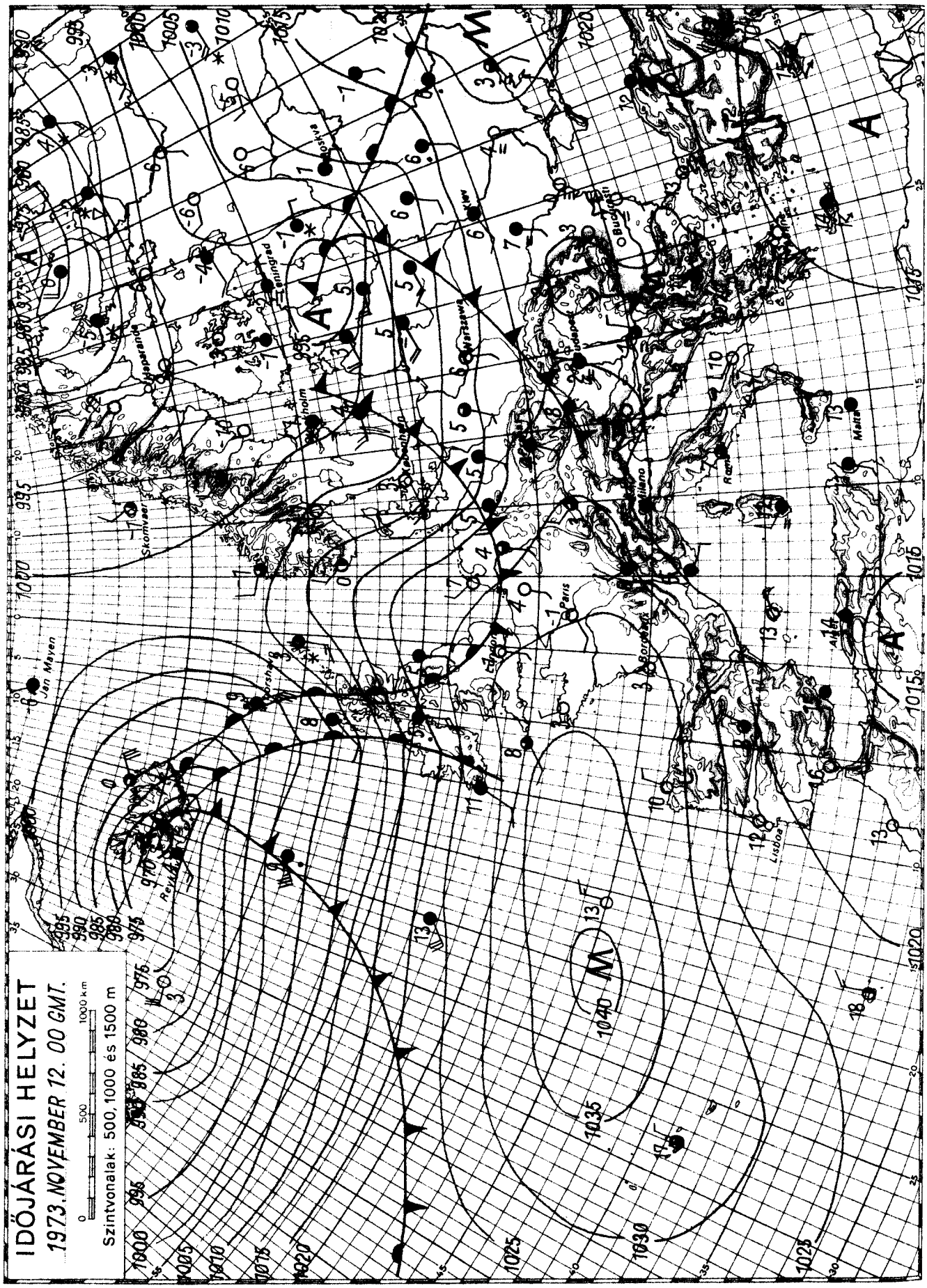

KIADJA: ORSZÁGOS METEOROLÓGIAI SZOLGÁLAT

Készíti: Központi Előrejelző Intézet Előrejelző Osztálya — T.: — Megjelenik naponként —

Évi előfizetési díja: 720,—Ft — Megrendelhető: 1024 Budapest, II., Kitaibel Pál u. 1. Telefon: 353-500,

Kiadásért felel: az OMSZ elnöke — Szerkesztésért felel: a KEI igazgatója

OFFSET

IDŐJÁRÁSI NAPIJELENTÉS

ЕЖЕДНЕВНЫЙ МЕТЕОРОЛОГИЧЕСКИЙ БЮЛЛЕТЕНЬ · DAILY WEATHER REPORT
BULLETIN QUOTIDIEN DE TEMPS · TÄGLICHER WETTERBERICHT

86. évfolyam 317. szám + Budapest + 1973. november 13. kedd

Az időjárási helyzet és a várható időjárás:

Északnyugat-Európa felett nagy kiterjedésü ciklon helyezkedik el, amely különböző hőmérsékletü és nedvességü levegőt szállit szárazföldünk középső területein keresztül Kelet-Európa fölé. Ennek következtében ezeken a vidékeken rendkivül változékony az időjárás. A hajnali órákban Franciaországban, a német-lengyel sikságon sokfelé esett az eső és helyenként megerősödött a délnyugati szél, a Balti-tenger körzetéből pedig szórványos havazást jelentettek. Európa déli részén általában csendes, párás, főként a reggeli órákban sokfelé ködös az idő és előfordulnak olyan helyek, ahol a köd még napközben sem oszlik fel. A Kárpát-medencében a következő 36 órában az időjárást az óceáni léghullámok határozzák meg.

Hazánkban hétfőn a nyugati és a középső részeken változóan, máshol erősen felhős, főként a Tiszántúlon ködös idő volt. A Dunántúlon, a Duna-Tisza közén és a Mátra vidékén általában 3, 8 órán át sütött a nap. Ezzel szemben a Tiszántúlon néhány helyen napközben sem oszlott fel a köd, elszórtan kisebb csapadékot mértek, általában ködszitálásból. A legmagasabb nappali hőmérséklet a naposabb helyeken 6, 12, a tartósan ködös részeken 2, 5 fokot ért el. Kedd hajnalra a legalacsonyabb hőmérséklet elég szeszélyes területi eloszlásban +2, -6 fok között alakult. Délelőtt sokfelé borult volt az ég, északon néhány helyen esett az eső. A hőmérséklet 11 órakor 1 és 6 fok között váltakozott.

Ma 12 órakor Budapesten a hőmérséklet 5 fok, a tengerszintre átszámitott légnyomás 757 mm, erősen süllyedő irányzatú.

Várható időjárás szerda estig:

Kedden erősen felhős idő, többfelé esővel.
Szerdán felhőátvonulások, szórványos futó esőkkel.
Élénk, időnként erős, helyenként viharos lökésekkel kisért délnyugati, nyugati, később északnyugatira forduló szél.
Az éjszakai lehülés gyengül.
Várható legalacsonyabb éjszakai hőmérséklet: 1, 6,
legmagasabb nappali hőmérséklet szerdán: 5, 10 fok között.

Dunay Sándorné s.k.

A hőmérséklet napi középértéke és eltérése a 100 évi átlagtól /Budapesten/:

1973. XI. 12.:	6,0 C°	+0,2 C°

1871 óta ezen a napon Budapesten előfordult

legmagasabb hőmérséklet:	21,0 C° /1951/,
legalacsonyabb hőmérséklet:	-10,1 C° /1897/.

73.0710.

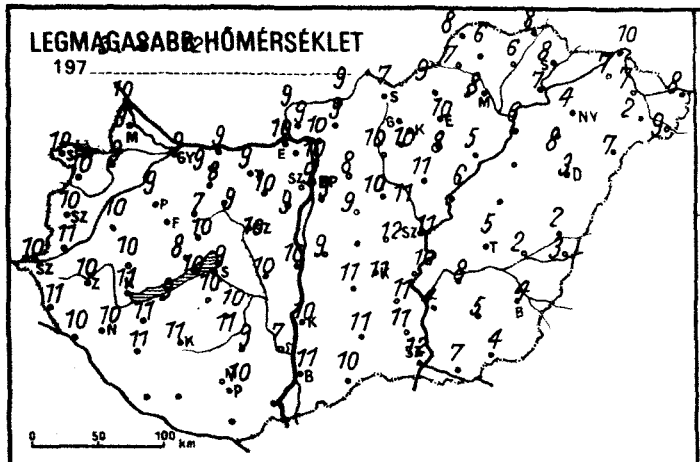
LEGMAGASABB HŐMÉRSÉKLET
197
0 50 100 km

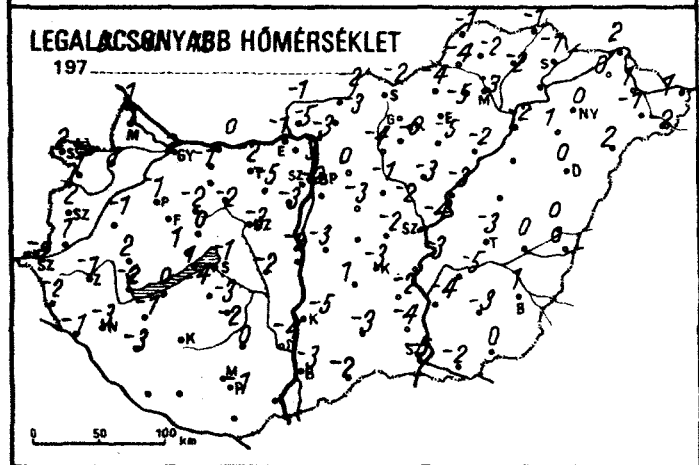
LEGALACSONYABB HŐMÉRSÉKLET
197
0 50 100 km

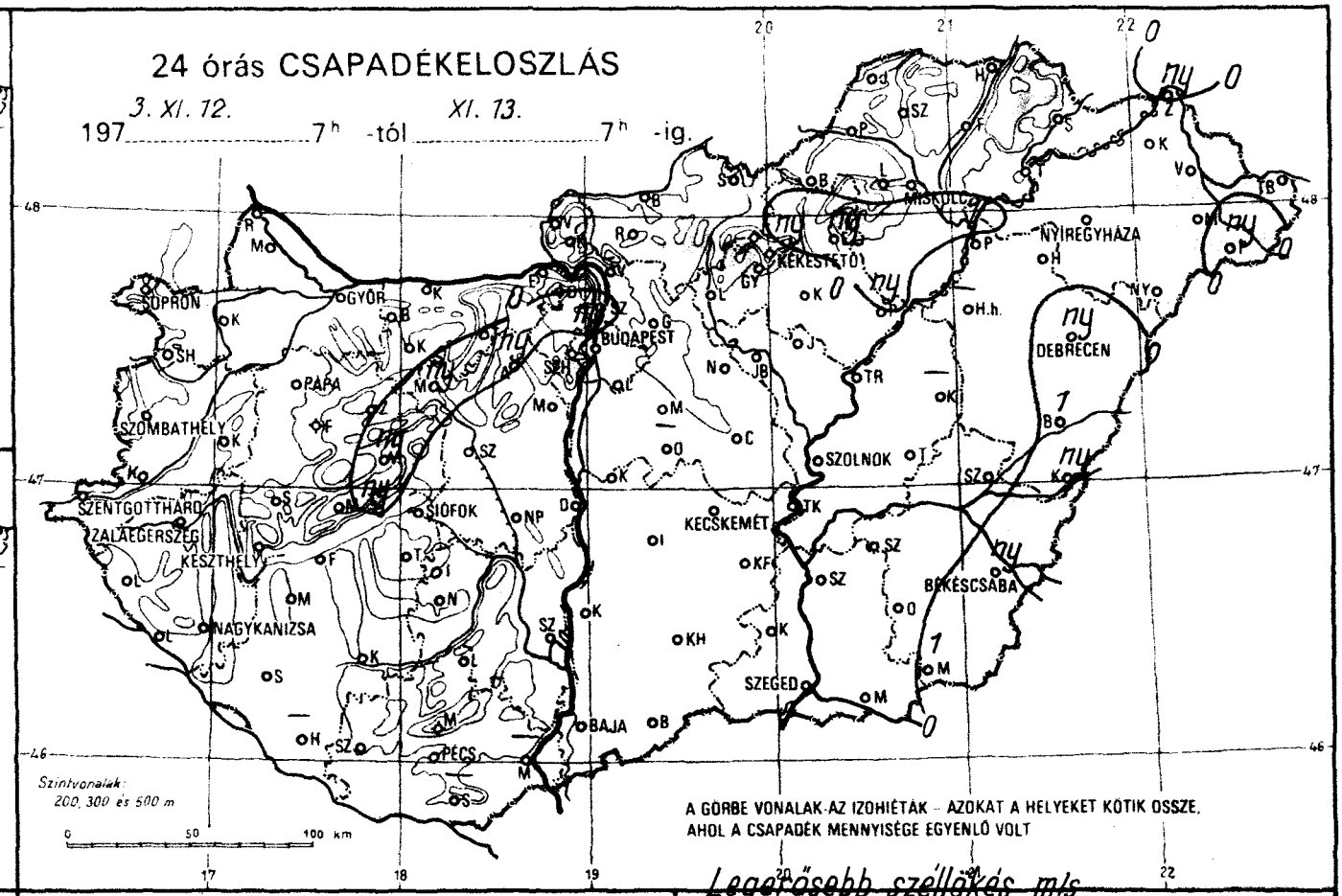
24 órás CSAPADÉKELOSZLÁS
197 3. XI. 12. 7h -tól XI. 13. 7h -ig.
SOPRON
GYŐR
BUDAPEST
MISKOLC
NYÍREGYHÁZA
KEKESTETŐ
DEBRECEN
PAPA
SZOMBATHELY
SZOLNOK
SZENTGOTTHÁRD
ZALAEGERSZEG
KESZTHELY
SIÓFOK
KECSKEMÉT
BÉKÉSCSABA
NAGYKANIZSA
SZEGED
BAJA
PÉCS
Szintvonalak: 200, 300 és 500 m
0 50 100 km
A GÖRBE VONALAK AZ IZOHIÉTÁK – AZOKAT A HELYEKET KÖTIK ÖSSZE, AHOL A CSAPADÉK MENNYISÉGE EGYENLŐ VOLT

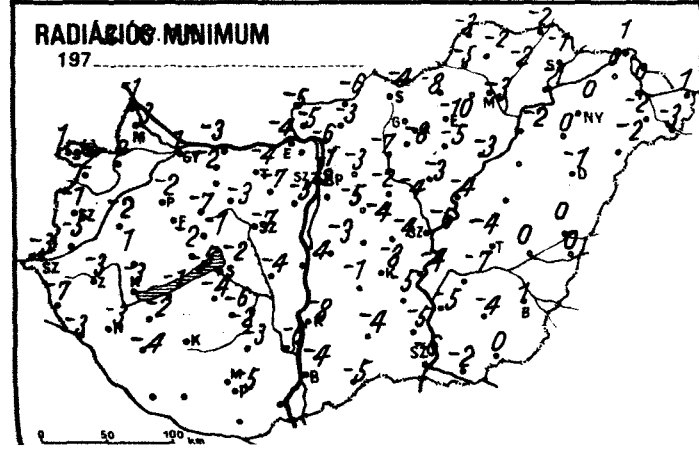
RADIÁCIÓS MINIMUM
197
0 50 100 km

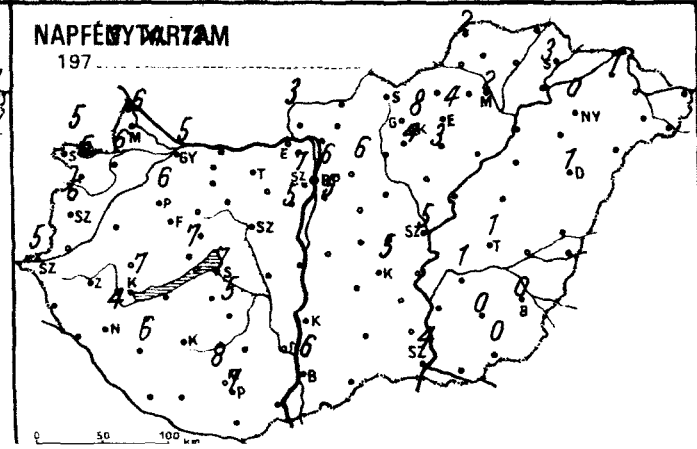
NAPFÉNYTARTAM
197
0 50 100 km

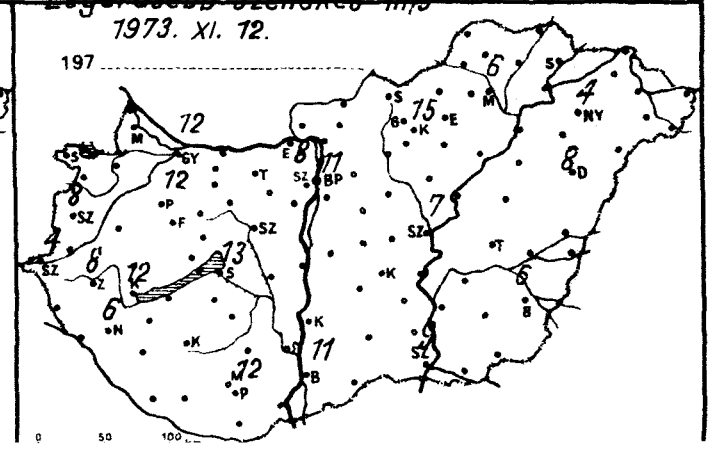
Legerősebb széllökés m/s
1973. XI. 12.
197
0 50 100

	19..XI.13. 07h -ig az utolsó 24 óra adatai					
	csapadék (mm)	hó cm	max. hőmérséklet	min. hőmérséklet	rad. min.	napos órák
Győr	.		9	2	1	5
Kapuvár	.		9	1	0	6
Mosonmagyaróvár	.		9	1	-3	6
Rajka	.		10	-1	-1	
Sopron	.		10	2	1	5
Sopronhorpács	.		10	1	-2	6
Káld	.		10	-1	-2	
Körmend	.		11	1	-5	
Szentgotthárd	. ≡		10	-2	-3	5
Szombathely	.		10	2	-1	6
Lenti	.		11	-2	-7	
Letenye	. ≡		10	-1	-3	
Nagykanizsa	.		10	-3	-3	4
Zalaegerszeg	.		10	-1	-3	
Farkasgyepű	.		8	-1	-7	
Keszthely	.		11	-2	-3	7
Mencshely	.		8	1	-2	7
Pápa	.		9	-1	-2	6
Sümeg	.		10	2	-1	
Tihany	ny ≡ ,		10	1	-5	
Veszprém	ny ,		10	0	-1	
Zirc	.		7	-2	-7	
Fonyód	.		9	0	-1	
Homokszt. György	–		–	–	–	–
Kaposvár	. ⊔		11	-2	-6	
Marcali	. ⊔		11	-1	-2	
Siófok	.		9	-1	-2	7
Somogyszob	.		11	-3	-4	6
Tab	.		10	-4	-4	
Bábolna	.		9	-1	-2	
Esztergom	.		10	-1	-4	
Kisbér	. ≡		8	–	–	
Komárom	.		9	0	-3	
Tatabánya	.		9	-2	-4	
Alcsútdoboz	ny		10	-5	-7	
Dunaújváros	.		10	-2	-4	
Martonvásár	.		9	-3	-5	5
Mór	ny		9	-2	-3	
Nagyhörcsökp.	.		10	-2	-4	
Szabadbattyán	. ⊔		10	-3	-7	
Iregszemcse	.		10	-3	-6	5
Lengyel	.		9	0	-3	
Nagykónyi	. ⊔		11	-2	-2	
Szekszárd	. ≡		7	-4	-6	
Misinatető	.		8	1	1	8
Mohács	–		–	–	–	
Pécs	.		10	-1	-5	7
Siklós	–		–	–	–	
Szigetvár	.					
Bp. Lőrinc	.		9	-2	-5	5
Bp. Met. Int.	ny		9	-2	-2	6
Bp. Szab. hegy	.		7	0	-2	7
Cegléd	.		12	-2	-4	
Dobogókő	.		5	-1	-8	
Gödöllő	.		8	0	-3	6
Királyrét	.		9	-5	-5	
Monor	.		9	-3	-4	
Nagykáta	.		10	-1	-2	
Örkény	–		–	–	–	
Szentendre	.		10	3	-1	

	19..XI.13. 07h -ig az utolsó 24 óra adatai					
	csapadék (mm)	hó cm	max. hőmérséklet	min. hőmérséklet	rad. min.	napos órák
Vác	.		10	-3	-6	
Vámosmikola	.		9	-1	-5	3
Baja	.		11	-3	-4	6
Bácsalmás	.		10	-2	-5	
Izsák	.		11	1	-1	
Kalocsa	.		10	-5	-8	
Kecskemét	.		11	-3	-8	5
Kiskunf. háza	. ⊔		11	-2	-5	
Kiskunhalas	.		11	-3	-4	
Kunszentmiklós	.		9	-3	-3	
Tiszakécske	.		10	-3	-4	
Balassagyarmat	. ⊔		9	-2	-6	
Romhány	.		9	-3	-3	
Salgótarján	.		7	-2	-4	
Eger	ny ✳		10	-5	-10	4
Galyatető	.		11	4	0	
Gyöngyös	.		10	-6	-8	4
Kékestető	ny ✳		3	-2	-3	8
Kompolt	.		8	-5	-5	3
Lőrinci	. ≡⊔		10	-4	-7	
Poroszló	ny ≡		5	-2	-3	
Jászapáti	. ⊔		11	-3	-3	
Jászberény	.		11	-2	-4	
Karcag	–		–	–	–	
Szolnok	.		11	-4	-6	5
Tiszaroff	.		6	-3	-4	
Túrkeve	. ≡		5	-3	-4	
Kistelek	. ≡		11	-4	-5	
Makó	. ≡		7	-2	-2	
Szeged	. ≡		12	-5	-6	4
Szentes	. ≡		4	-4	-5	
Borsodnádasd	.		9	-4	-8	
Füzöd	.		6	-2	-2	
Hidasnémeti	.		8	-1	-2	
Jósvafő	.		8	-1	-3	2
Lillafüred	.		9	0	-1	
Miskolc	.		8	-3	-3	2
Putnok	.		7	-4	-5	
Sárospatak	.		8	-1	-1	3
Szendrőlád	. ≡		6	-2	-2	
Tokaj	.		7	-1	-1	
Kisvárda	.		7	0	0	1
Mátészalka	.		2	-1	-2	
Nyíregyháza	.		4	0	0	0
Nyírlugos	. ≡		7	2	-2	
Pátyod	ny ≡		9	-2	-3	
Tiszabecs	.		8	1	1	
Vásárosnamény	.		7	1	0	
Záhony	ny ,		10	2	1	
Berettyóújfalu	1 , ≡		2	0	0	
Debrecen	ny ,		3	0	-1	1
Hajdúdorog	.		8	1	0	
Hortobágy	–		–	–	–	
Körösszakál	ny ≡		3	0	0	
Polgár	1 ≡		6	-2	-2	
Békéscsaba	ny ≡ ,		4	1	1	0
Mezőhegyes	1 ≡		4	0	0	0
Orosháza	. ≡		5	-3	-4	0
Szarvas	. ≡		8	-5	-7	1
Szeghalom	. ≡		2	0	0	

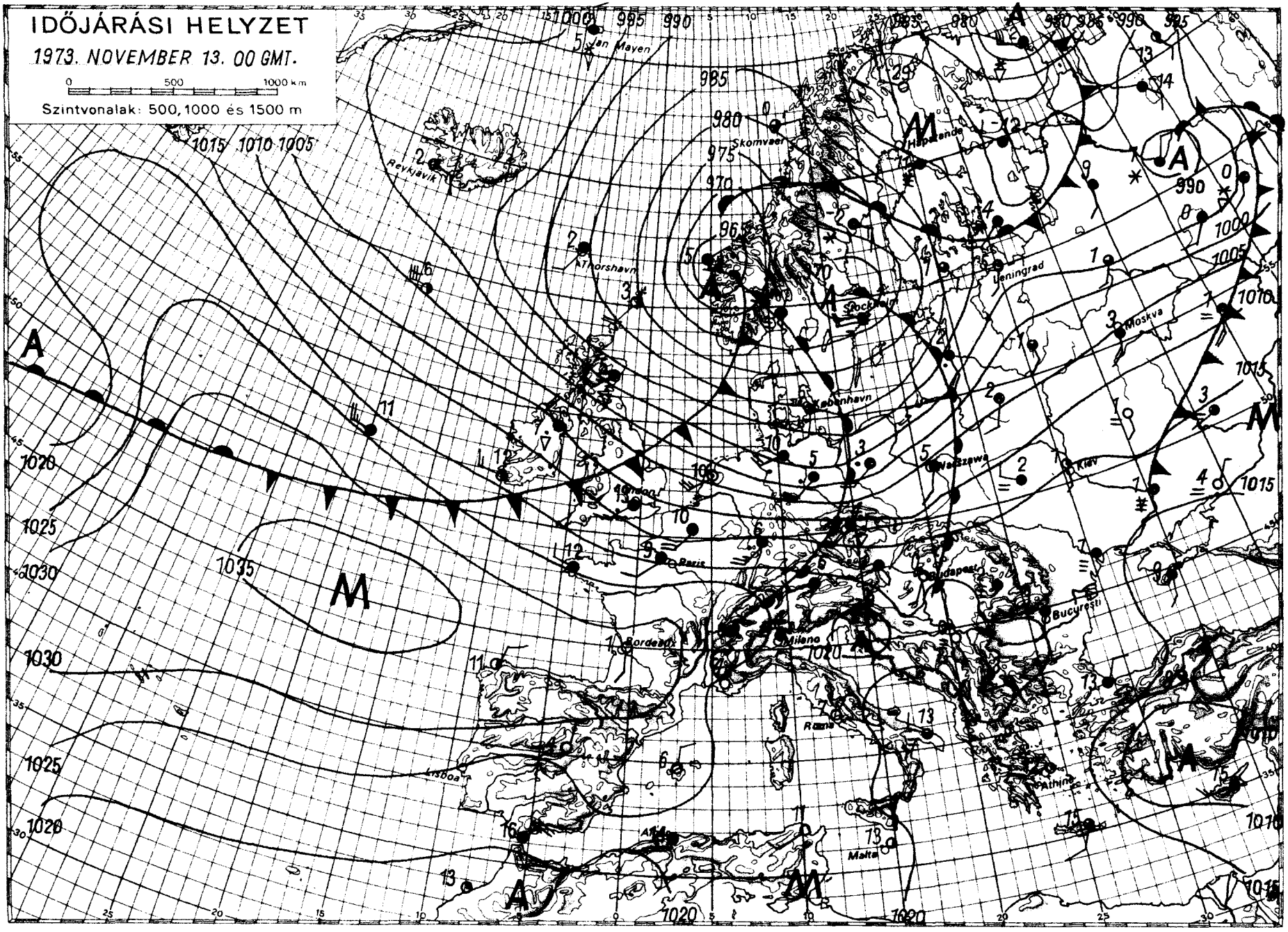

KIADJA: ORSZÁGOS METEOROLÓGIAI SZOLGÁLAT

Készíti: Központi Előrejelző Intézet Előrejelző Osztálya — T.: — Megjelenik naponként —

Évi előfizetési díja: 720,—Ft — Megrendelhető: 1024 Budapest, II., Kitaibel Pál u. 1. Telefon: 353-500,

Kiadásért felel: az OMSZ elnöke — Szerkesztésért felel: a KEI igazgatója

IDŐJÁRÁSI NAPIJELENTÉS

ЕЖЕДНЕВНЫЙ МЕТЕОРОЛОГИЧЕСКИЙ БЮЛЛЕТЕНЬ • DAILY WEATHER REPORT
BULLETIN QUOTIDIEN DE TEMPS • TÄGLICHER WETTERBERICHT

86. évfolyam 318. szám + Budapest + 1973. november 14. szerda

Az időjárási helyzet és a várható időjárás:

Az időjárást Európának csaknem egész területén egy szokatlanul nagyméretü, 4000 km körüli átmérőjü, mérsékelt égövi ciklon határozza meg. Ennek középpontja a Finn-öböl keleti végénél található, felhőrendszere és csapadékzónája a Földközi-tenger térsége kivételével egész Európára kiterjed. Közép-Európa időjárása azoknak a hüvös és többnyire jelentékeny nedvességtartalmú, óceáni eredetü léghullámoknak a hatása alatt alakul, amelyek a ciklon nyugati oldalán, a Skandináv-félszigeten át a Balkán-félsziget és a Fekete-tenger felé áramlanak. Változékony, szeles, hüvös, többfelé csapadékos az időjárás és a legközelebbi 36 órában is ilyen marad.

Hazánkban kedden túlnyomóan borult idő volt, a napsütés időtartama még azon a néhány helyen sem haladta meg az 1 órát, ahol egyáltalán kisütött a nap. Többfelé volt kisebb eső. A hőmérséklet 4-10 fokig emelkedett. A szerdára virradó éjszakán is többnyire erősen felhős volt az ég, sok helyről jelentettek esőt. A magasabb hegyeken havazott, a Kékestetőről reggel 2 cm vastag friss hóréteget jelentettek. A 24 óra alatt lehullott csapadék mennyisége általában csapadéknyom és 5 mm között volt, de a déli megyékben elérte a 6-9 mm-t. Az éjszakai legalacsonyabb hőmérséklet plusz 1 és plusz 7 fok között alakult. Szerdán délelőtt változóan felhős idő volt, néhány helyen esett az eső. A hőmérséklet 11 órára 6-11 fokig emelkedett.

Ma 12 órakor Budapesten a hőmérséklet 10 fok, a tengerszintre átszámitott légnyomás 754 mm, gyengén süllyed.

Várható időjárás csütörtök estig:

Felhőátvonulások többfelé esővel, havas esővel, hózáporral, egy-két helyen esetleg zivatarral.
Élénk, időnkint megerősödő délnyugati, nyugati, később északnyugatira, északira forduló szél.
A hőmérséklet csökken.
Várható legalacsonyabb éjszakai hőmérséklet: minusz 2 - plusz 3,
legmagasabb nappali hőmérséklet csütörtökön: 4, 8 fok között.

Rajkay Ödön s.k.

A hőmérséklet napi középértéke és eltérése a 100 évi átlagtól /Budapesten/:

1973. XI. 13.:	7,0 C°	+1,0 C°

1871 óta ezen a napon Budapesten előfordult

legmagasabb hőmérséklet:	17,7 C° /1969/,
legalacsonyabb hőmérséklet:	-10,5 C° /1876/.

73.0711.

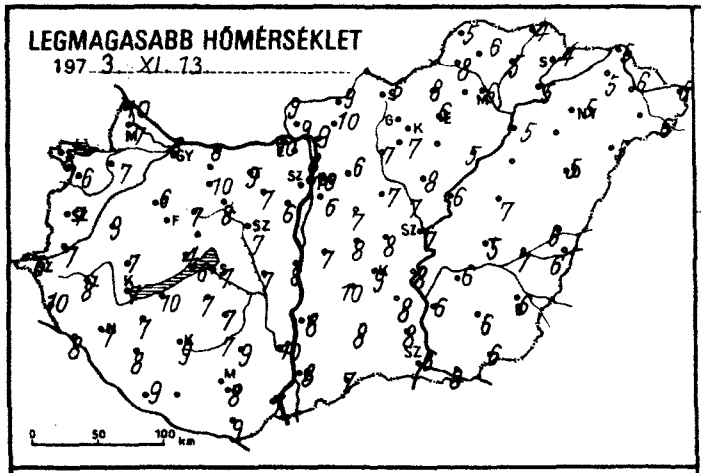
LEGMAGASABB HŐMÉRSÉKLET
197 3. XI. 13.

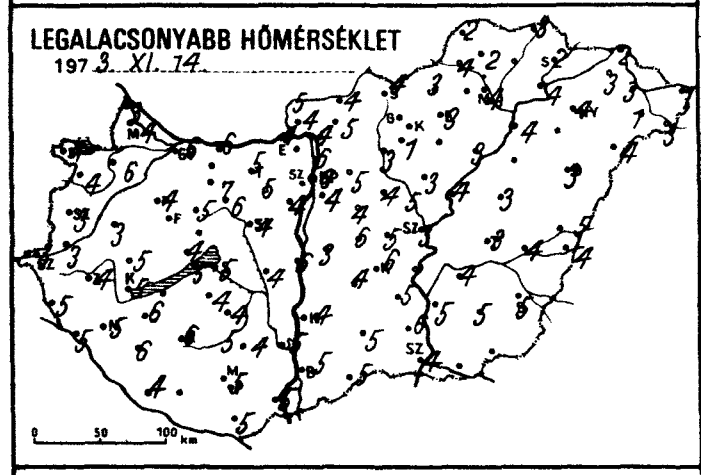
LEGALACSONYABB HŐMÉRSÉKLET
197 3. XI. 14.

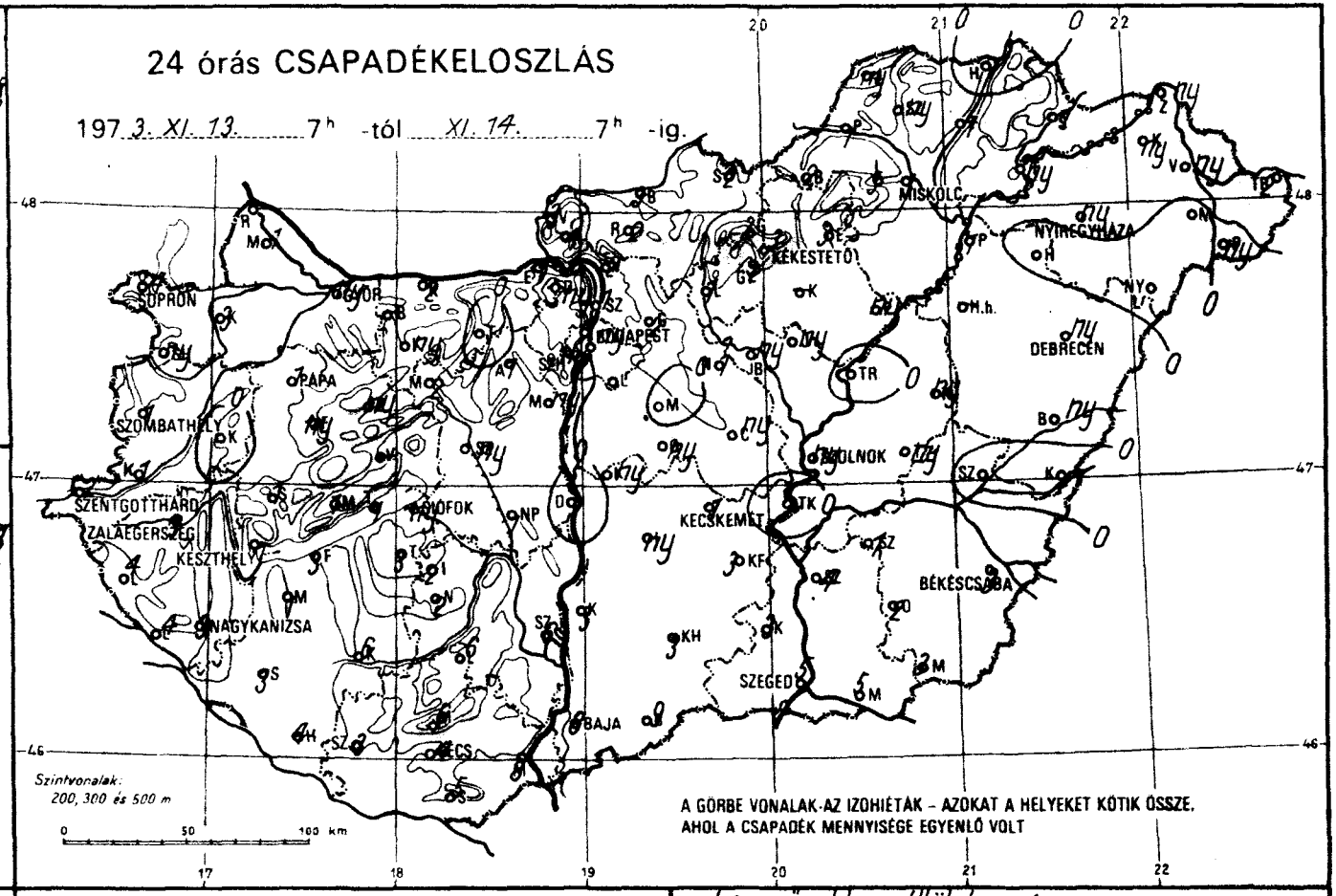
24 órás CSAPADÉKELOSZLÁS
197 3. XI. 13. 7h -tól XI. 14. 7h -ig.
SOPRON
GYŐR
BUDAPEST
MISKOLC
KEKESTETŐ
NYÍREGYHÁZA
DEBRECEN
PAPA
SZOMBATHELY
SZENTGOTTHÁRD
ZALAEGERSZEG
KESZTHELY
NAGYKANIZSA
BALATONFÜRED
KECSKEMÉT
BÉKÉSCSABA
SZEGED
BAJA
Szintvonalak: 200, 300 és 500 m
A GÖRBE VONALAK AZ IZOHIÉTÁK – AZOKAT A HELYEKET KÖTIK ÖSSZE, AHOL A CSAPADÉK MENNYISÉGE EGYENLŐ VOLT

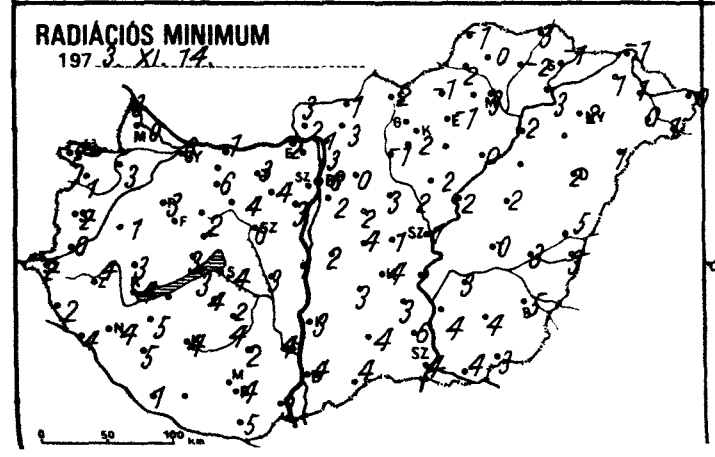
RADIÁCIÓS MINIMUM
197 3. XI. 14.

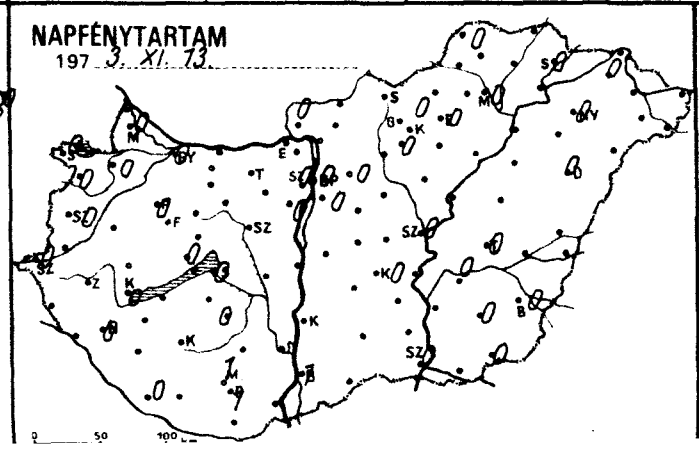
NAPFÉNYTARTAM
197 3. XI. 13.

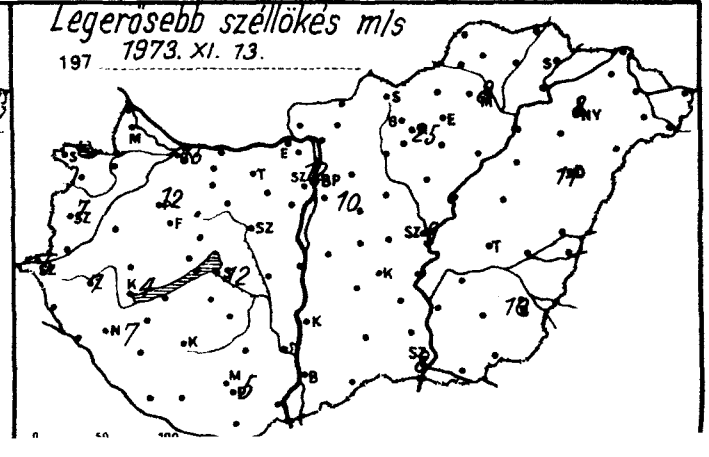
Legerősebb széllökés m/s
197 1973. XI. 13.

	197 3.XI.14. 07 h -ig az utolsó 24 óra adatai					
	csapadék (mm)	hó cm	max. hőmérséklet	min. hőmérséklet	rad. min.	napos órák
Győr	ny		6	6	6	0
Kapuvár	3		7	6	3	0
Mosonmagyaróvár	ny ,		7	4	0	0
Rajka	1		10	3	3	
Sopron	4 ▽		8	4	2	0
Sopronhorpács	ny		6	4	1	0
Káld	.		9	3	1	
Körmend	1		7	3	0	
Szentgotthárd	2		6	3	2	0
Szombathely	1		7	4	2	0
Lenti	4		10	5	2	
Letenye	4		8	5	4	
Nagykanizsa	3		7	5	4	0
Zalaegerszeg	3		8	4	4	
Farkasgyepű	ny ≡		6	3	0	
Keszthely	1		7	5	4	0
Mencshely	1		4	4	3	0
Pápa	1		6	4	3	0
Sümeg	1 ,		7	5	3	
Tihany	1		6	5	3	
Veszprém	–		–	–	–	
Zirc	ny		7	5	2	
Fonyód	3		10	–	–	
Homokszt. György	4		9	4	1	0
Kaposvár	6		9	6	4	
Marcali	1 ,		7	6	5	
Siófok	ny		7	5	4	0
Somogyszob	3		8	6	5	
Tab	3		7	4	4	
Bábolna	–		–	–	–	
Esztergom	1		10	4	2	
Kisbér	ny ,		10	7	6	
Komárom	2 ▽		8	6	1	
Tatabánya	.		9	5	3	
Alcsútdoboz	1		7	5	4	
Dunaújváros	.		8	6	1	
Martonvásár	ny		6	4	3	0
Mór	2		8	6	4	
Nagyhörcsökp.	1		7	4	3	
Szabadbattyán	ny ,		7	4	0	
Iregszemcse	2 ,		7	4	2	0
Lengyel	6		9	4	2	
Nagykónyi	2		7	5	4	
Szekszárd	6		10	5	4	
Misinatető	6		7	4	4	1
Mohács	8		7	5	3	
Pécs	4		8	5	4	1
Siklós	5		9	5	5	
Szigetvár	3					
Bp. Lőrinc	ny ▽		6	4	2	0
Bp. Met. Int.	ny		10	6	6	0
Bp. Szab. hegy	ny		4	3	3	0
Cegléd	ny ,		8	5	1	
Dobogókő	ny		6	1	–2	
Gödöllő	2 ⌊		6	5	0	0
Királyrét	4		9	4	2	
Monor	.		7	4	2	
Nagykáta	1 ,		7	4	3	
Örkény	ny		8	6	4	
Szentendre	1 ,		8	6	3	

	197 3.XI.14. 07 h -ig az utolsó 24 óra adatai					
	csapadék (mm)	hó cm	max. hőmérséklet	min. hőmérséklet	rad. min.	napos órák
Vác	2		9	4	1	
Vámosmikola	3		9	5	3	0
Baja	8		8	5	4	1
Bácsalmás	9		7	5	4	
Izsák	ny		10	4	3	
Kalocsa	3		8	4	3	
Kecskemét	1		9	6	4	0
Kiskunf. háza	3		8	5	3	
Kiskunhalas	3		8	5	4	
Kunszentmiklós	ny ,		7	3	2	
Tiszakécske	.		8	–	–	
Balassagyarmat	3 ▽		9	4	1	
Romhány	2 ▽		10	5	3	
Salgótarján	2 ,		6	4	2	
Eger	3		6	3	–1	0
Galyatető	3 *		7	0	–3	
Gyöngyös	2		7	1	–2	0
Kékestető	3 *	2	1	–2	–2	0
Kompolt	–		–	–	–	–
Lőrinci	1		7	3	–1	
Poroszló	ny ,		5	3	0	
Jászapáti	ny		8	3	2	
Jászberény	ny		7	5	2	
Karcag	ny ≡		7	3	2	
Szolnok	ny		7	3	1	0
Tiszaroff	.		6	4	2	
Túrkeve	ny		5	3	0	0
Kistelek	3		8	6	6	
Makó	5		8	4	4	
Szeged	5		6	4	4	0
Szentes	4		6	5	4	
Borsodnádasd	2 ▽		8	3	–1	
Fügöd	1 ⊔		5	–	–2	
Hidasnémeti	.		4	3	3	
Jósvafő	ny		5	2	–1	0
Lillafüred	3 ≡		6	3	–1	
Miskolc	1 ▽		6	4	3	0
Putnok	1		8	4	2	
Sárospatak	1		4	2	–1	0
Szendrőlád	ny		6	2	0	
Tokaj	ny		5	4	3	
Kisvárda	ny *		5	3	1	0
Mátészalka	.		–	1	0	
Nyíregyháza	ny		5	4	2	0
Nyírlugos	.		5	4	1	
Pátyod	ny		6	3	1	
Tiszabecs	2		5	1	0	
Vásárosnamény	ny		6	3	1	
Záhony	ny *		5	2	–1	
Berettyóújfalu	ny		6	5	5	
Debrecen	ny		5	3	2	0
Hajdúdorog	.		–	–	–	
Hortobágy	–		–	–	–	
Körösszakál	.		6	4	3	
Polgár	1		5	4	2	
Békéscsaba	3		6	5	5	0
Mezőhegyes	3		6	4	3	0
Orosháza	2		6	5	4	0
Szarvas	1		6	4	3	0
Szeghalom	.		7	4	3	

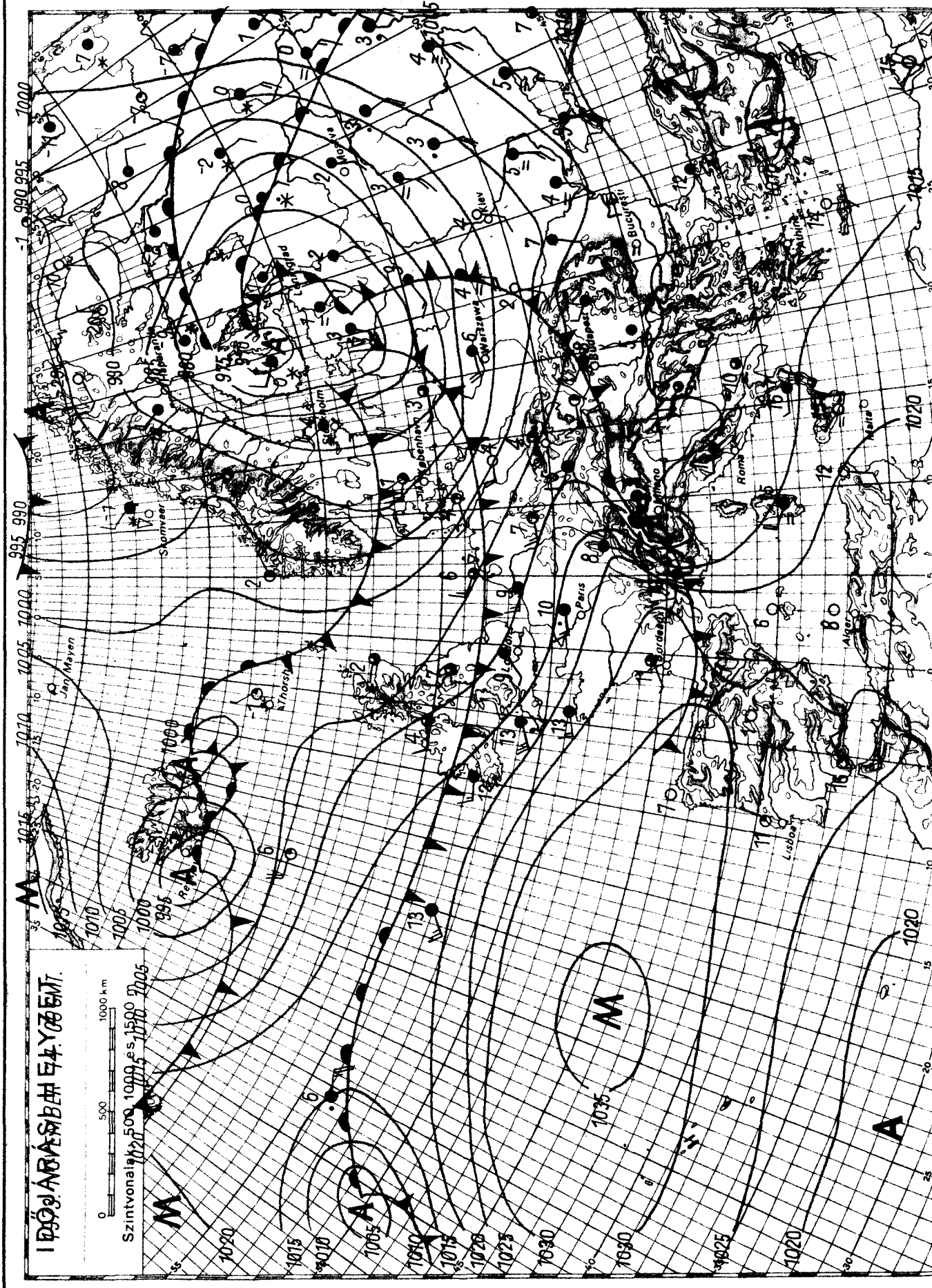

KIADJA: ORSZÁGOS METEOROLÓGIAI SZOLGÁLAT

Készíti: Központi Előrejelző Intézet Előrejelző Osztálya — T.: — Megjelenik naponként —

Évi előfizetési díja: 720,—Ft — Megrendelhető: 1024 Budapest, II., Kitaibel Pál u. 1. Telefon: 353-500,

Kiadásért felel: az OMSZ elnöke — Szerkesztésért felel: a KEI igazgatója

IDŐJÁRÁSI NAPIJELENTÉS

ЕЖЕДНЕВНЫЙ МЕТЕОРОЛОГИЧЕСКИЙ БЮЛЛЕТЕНЬ • DAILY WEATHER REPORT
BULLETIN QUOTIDIEN DE TEMPS • TÄGLICHER WETTERBERICHT

86. évfolyam 319. szám + Budapest + 1973. november 15. csütörtök

Az időjárási helyzet és a várható időjárás:

Szárazföldünk időjárása továbbra is változékony. Az Északkelet-Európa felett örvénylő ciklon a Szovjetunió európai területén többfelé havazást okoz, a Fekete-tenger térségének kivételével. A Skandináv-félsziget déli része felett egy másik nagy kiterjedésü ciklon helyezkedik el, amely enyhe óceáni levegőt szállit a Brit-szigeteken és Nyugat-Európán át Közép-Európa fölé. Hatására az emlitett területeken sokfelé esik az eső. A következő 36 óra folyamán az óceáni levegő fokozatosan elárasztja a Kárpát-medencét, igy hazánkban is csapadékos, szeles időre számithatunk.

Hazánkban szerdán északon változóan felhős idő volt, 3, 7 órán át sütött a nap. Máshol borult volt az ég. Főként az ország nyugati felében többfelé esett az eső, egy-két helyen zivatar is kialakult. A lehullott eső mennyisége csupán a Dunántúl déli részén haladta meg az 5 mm-t, sőt Pécs és Szigetvár térségében 12, 16 mm esőt mértek. A hőmérséklet napközben általában 8, 12, az esős Dél-Dunántúlon csak 6, 8 fokig emelkedett. Ma hajnalra általában +3, -2, az északi, északkeleti határvidéken -2, -5 fokig hült le a levegő. Délelőtt nyugaton borult, többfelé esős idő volt, máshol változóan felhős volt az ég, de eső még nem esett. 11 órakor az országban 1, 7 fok közötti hőmérsékletet mértek.

Ma 12 órakor Budapesten a hőmérséklet 4 fok, a tengerszintre átszámitott légnyomás 759 mm, mérsékelten süllyed.

Várható időjárás péntek estig:

Csütörtökön: borult idő, sokfelé esővel, a hegyeken eleinte havazással, havas esővel.
Pénteken: felhőátvonulások, szórványos esővel.
Megélénkülő, helyenként megerősödő délnyugati, majd nyugatira, északnyugatira forduló szél.
Enyhe éjszaka.
Várható legalacsonyabb éjszakai hőmérséklet: +1, +6,
legmagasabb nappali hőmérséklet pénteken: 8, 13 fok között.

Bartha Péterné s.k.

TÁVOLABBI KILÁTÁSOK KEDD REGGELIG:

Felhőátvonulások, megismétlődő esőkkel, a hegyeken havas esővel.
Az időszak nagy részében szeles idő.
A legalacsonyabb hajnali hőmérséklet minusz 3, plusz 3 fok között.
A legmagasabb nappali hőmérséklet +4, +9 fok között.
Jelentős mennyiségü csapadék /legalább 5 mm/ az ország területének 40 százalékán várható.

TÁVELŐREJELZŐ OSZTÁLY

A hőmérséklet napi középértéke és eltérése a 100 évi átlagtól /Budapesten/:

1973. XI. 14.:	8,3 C°	+2,7 C°

1871 óta ezen a napon Budapesten előfordult

legmagasabb hőmérséklet:	19,6 C° /1969/,
legalacsonyabb hőmérséklet:	-8,0 C° /1888/.

73.0717.

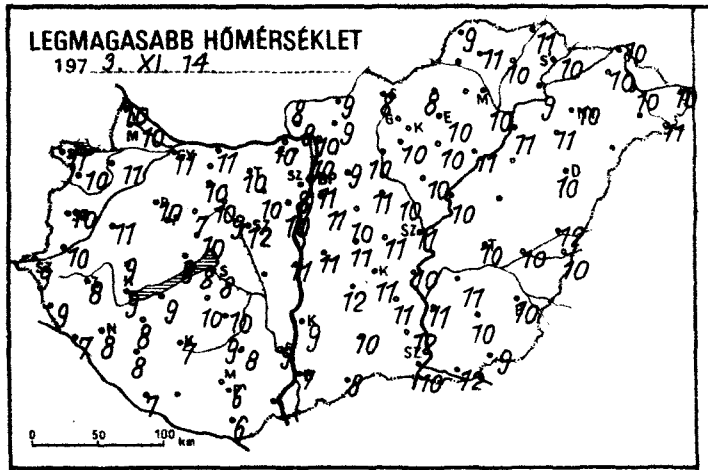
LEGMAGASABB HŐMÉRSÉKLET
197 3. XI. 14.

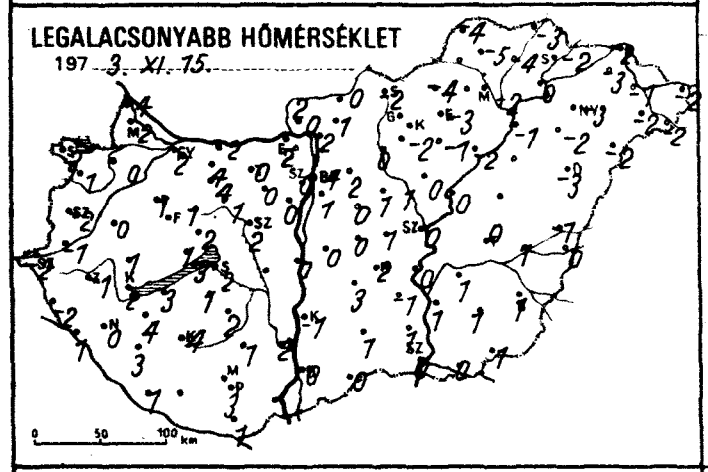
LEGALACSONYABB HŐMÉRSÉKLET
197 3. XI. 15.

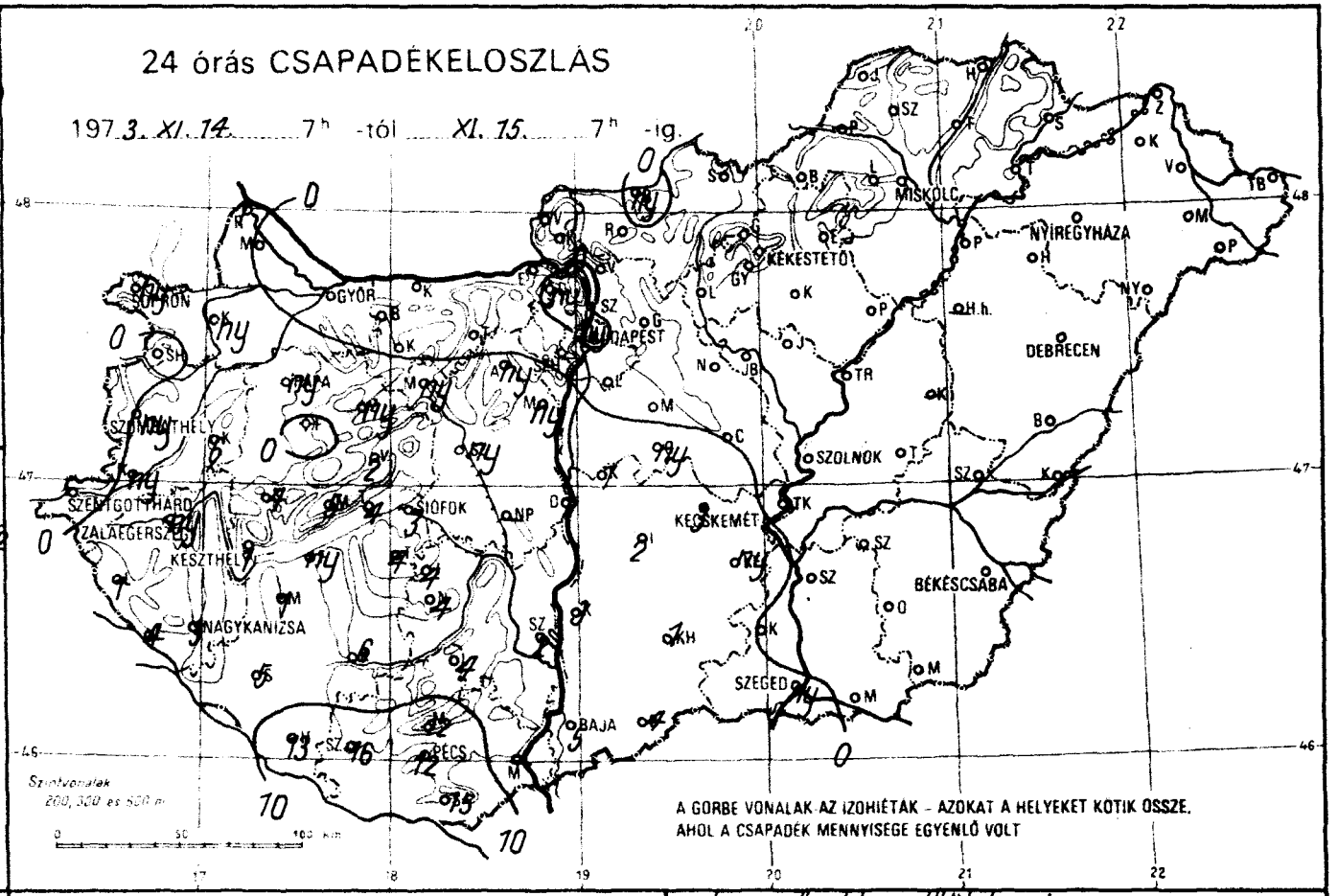
24 órás CSAPADÉKELOSZLÁS
197 3. XI. 14. 7h -tól XI. 15. 7h -ig.
SOPRON
GYŐR
BUDAPEST
MISKOLC
NYÍREGYHÁZA
KÉKESTETŐ
DEBRECEN
SZOMBATHELY
SZENTGOTTHÁRD
ZALAEGERSZEG
KESZTHELY
SIÓFOK
NAGYKANIZSA
SZOLNOK
KECSKEMÉT
BÉKÉSCSABA
SZEGED
BAJA
PÉCS
Szintvonalak 200, 300 és 500 m
A GÖRBE VONALAK AZ IZOHIÉTÁK - AZOKAT A HELYEKET KÖTIK ÖSSZE, AHOL A CSAPADÉK MENNYISÉGE EGYENLŐ VOLT

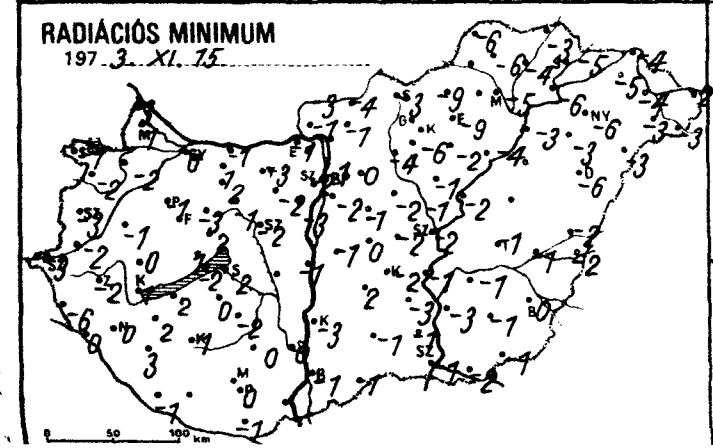
RADIÁCIÓS MINIMUM
197 3. XI. 15.

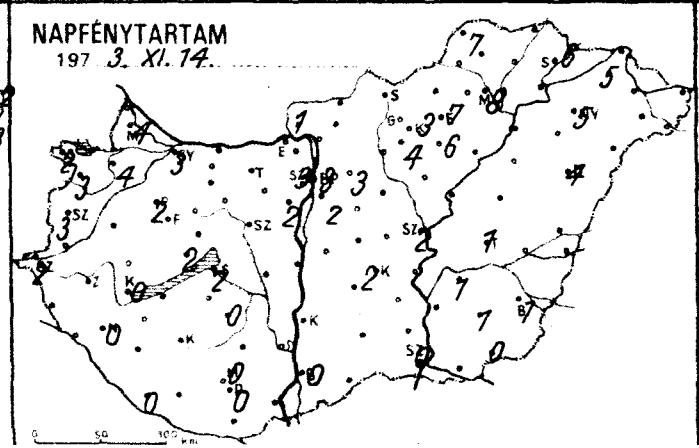
NAPFÉNYTARTAM
197 3. XI. 14.

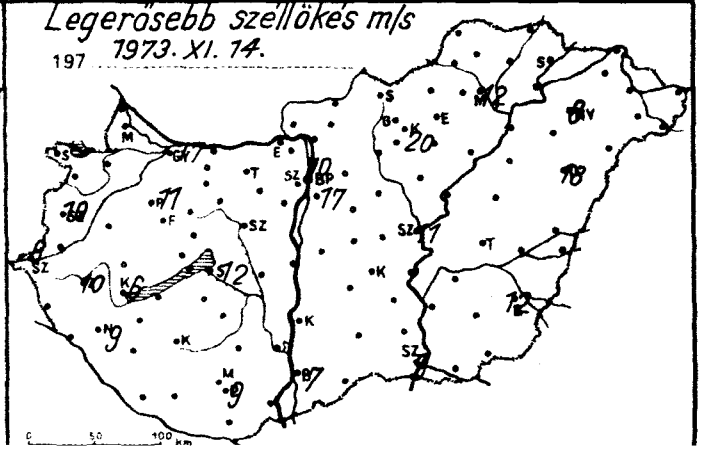
Legerősebb széllökés m/s
197 1973. XI. 14.

	197 3.XI.15 07 h -ig az utolsó 24 óra adatai					
	csapadék (mm)	hó cm	max. hőmérséklet	min. hőmérséklet	rad. min.	napos órák
Győr	•		11	2	0	3
Kapuvár	ny		11	0	-2	4
Mosonmagyaróvár	•		10	2	1	4
Rajka	1		10	4	3	
Sopron	ny ▽		11	2	-1	2
Sopronhorpács	•		10	1	-2	3
Káld	6		11	0	-1	
Körmend	ny		10	-1	-2	
Szentgotthárd	•		9	-2	-3	2
Szombathely	ny ▽		10	-2	-3	3
Lenti	1		9	-2	-6	
Letenye	4 ≡		7	1	0	
Nagykanizsa	3		8	0	0	0
Zalaegerszeg	ny		8	-1	-2	
Farkasgyepű	•		8	1	-3	
Keszthely	1		9	2	1	0
Mencshely	5 ▽ ≡		8	1	1	2
Pápa	ny		10	1	-1	2
Sümeg	4		9	1	0	
Tihany	4		8	3	-2	
Veszprém	2		10	2	2	
Zirc	ny		7	1	-3	
Fonyód	ny		9	3	2	
Homokszt. györgy	13		7	1	-1	
Kaposvár	6		7	4	1	
Marcali	1		8	4	2	
Siófok	3		8	2	2	2
Somogyszob	5		8	3	3	
Tab	4		10	1	0	
Bábolna	•		10	4	1	
Esztergom	•		10	2	-1	
Kisbér	•		10	4	2	
Komárom	•		11	2	-1	
Tatabánya	•		10	0	-3	
Alcsútdoboz	ny		10	0	-2	
Dunaújváros	1		11	0	-1	
Martonvásár	ny		10	0	-3	2
Mór	ny		9	1	-1	
Nagyhorcsokp	–		–	–	–	–
Szabadbattyán	ny ▽		12	2	-2	
Iregszemcse	4		10	2	-2	0
Lengyel	4		8	1	0	
Nagykónyi	4		9	–	–	
Szekszárd	2		9	2	0	
Misinatető	12		5	2	-1	0
Mohács	–		–	–	–	
Pécs	12 ≡		6	3	0	0
Siklós	15 ≡		6	1	-1	
Szigetvár	16					
Bp. Lőrinc	•		11	1	-2	2
Bp. Met. Int.	ny ▽		11	4	1	3
Bp. Szab. hegy	•		8	0	-2	3
Cegléd	•		11	1	-2	
Dobogókő	ny		4	-2	-4	
Gödöllő	•		9	2	0	3
Királyrét	•		8	0	-1	
Monor	•		10	0	-1	
Nagykáta	•		11	1	-2	
Örkény	ny		11	0	0	
Szentendre	•		10	–	–	

	197 3.XI.15 07 h -ig az utolsó 24 óra adatai					
	csapadék (mm)	hó cm	max. hőmérséklet	min. hőmérséklet	rad. min.	napos órák
Vác	•		10	2	-3	
Vámosmikola	•		8	2	-3	1
Baja	5 ≡		7	0	-1	0
Bácsalmás	4		8	0	-1	
Izsák	2		12	3	2	
Kalocsa	3		9	-1	-3	
Kecskemét	3 ▽		11	2	-2	2
Kiskunf. háza	ny		11	-1	-3	
Kiskunhalas	1		10	1	-1	
Kunszentmiklós	1 ▽		11	0	-1	
Tiszakécske	•		10	0	-1	
Balassagyarmat	ny		9	0	-4	
Romhány	•		9	1	-1	
Salgótarján	•		8	-2	-3	
Eger	•		10	-3	-9	7
Gályatető	•		8	0	0	
Gyöngyös	•		10	-2	-6	4
Kékestető	•	2	1	-3	-5	3
Kompolt	•		10	-1	-2	6
Lőrinci	•		10	0	-4	
Poroszló	•		11	-2	-4	
Jászapáti	•		10	0	-1	
Jászbereny	•		10	1	-1	
Karcag	–		–	–	–	
Szolnok	•		11	0	-2	2
Tiszaroff	•		10	0	-2	
Túrkeve	•		10	0	-1	1
Kistelek	•		12	1	-1	
Makó	•		12	0	-2	
Szeged	ny		10	0	-1	0
Szentes	•		11	1	-3	
Borsodnádasd	•		8	-4	-9	
Füzöd	•		10	-4	-7	
Hidasnemeti	•		11	-3	-3	
Josvafő	•		9	-4	-6	7
Lillafüred	•		9	-2	-2	
Miskolc	•		10	-2	-5	8
Putnok	–		–	–	–	
Sárospatak	•		10	-2	-5	6
Szendrőlád	•		11	-5	-6	
Tokaj	•		9	0	-1	
Kisvarda	•		10	-3	-5	5
Mátészalka	•		–	-2	-3	
Nyíregyháza	•		10	-3	-6	5
Nyírlugos	•		10	-2	-3	
Pátyod	•		11	-2	-3	
Tiszabecs	•		10	-2	-2	
Vásárosnamény	•		10	-1	-4	
Záhony	•		10	-2	-4	
Berettyóújfalu	•		12	-1	-2	
Debrecen	•		10	-3	-6	4
Hajdúdorog	•		11	-2	-3	
Hortobágy	–		–	–	–	
Körösszakál	•		10	0	-2	
Polgár	•		11	-1	-3	
Békéscsaba	•		10	1	0	1
Mezőhegyes	•		9	1	-1	0
Orosháza	•		10	1	-1	1
Szarvas	•		11	1	-1	1
Szeghalom	•		10	1	-1	

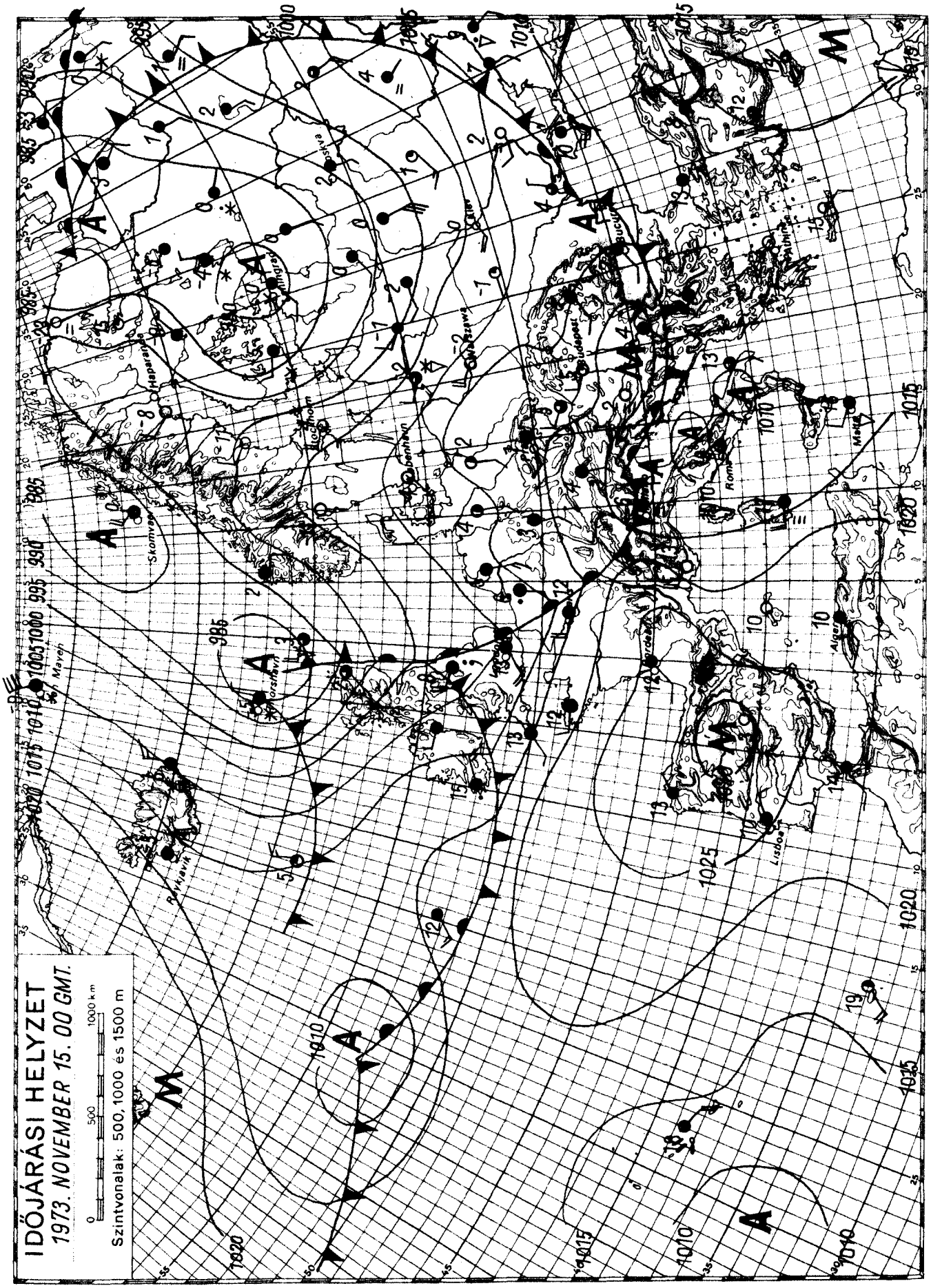

KIADJA: ORSZÁGOS METEOROLÓGIAI SZOLGÁLAT

Készíti: Központi Előrejelző Intézet Előrejelző Osztálya — T.: — Megjelenik naponként —

Évi előfizetési díja: 720,—Ft — Megrendelhető: 1024 Budapest, II., Kitaibel Pál u. 1. Telefon: 353-500,

Kiadásért felel: az OMSZ elnöke — Szerkesztésért felel: a KEI igazgatója

IDŐJÁRÁSI NAPIJELENTÉS

ЕЖЕДНЕВНЫЙ МЕТЕОРОЛОГИЧЕСКИЙ БЮЛЛЕТЕНЬ · DAILY WEATHER REPORT
BULLETIN QUOTIDIEN DE TEMPS · TÄGLICHER WETTERBERICHT

86. évfolyam 320. szám + Budapest + 1973. november 16.péntek

Az időjárási helyzet és a várható időjárás:

Az időjárást Európa legnagyobb részén az óceánról származó, váltakozva enyhébb és hüvösebb, nedvesebb és szárazabb léghullámok határozzák meg. Hatásukra az Ibériai-félsziget, Olaszország és a Balkán-félsziget déli része kivételével mindenütt felhős, szeles az idő. Sokfelől jelentenek csapadékot: esőt, havas esőt, Észak-Európából és a Szovjetunió európai területének legnagyobb részéről havazást, hózáport. A Brit szigetekre viharos erejü északi széllel, hózáporok kiséretében sarkvidéki eredetü levegő érkezik. Ez a hideg levegő gyorsan nyomul előre a szárazföld középső része felé, valószinü, hogy holnap a délutáni, esti órákban eléri a Kárpát-medencét.

Hazánkban csütörtökön erősen felhős vagy borult idő volt, 3 óránál tovább sehol sem sütött a nap. Mindenütt hullott több-kevesebb eső, az északkeleti megyékben, illetve a hegyeken az ország más részein is, havas eső, hó. A hőmérséklet napközben 3-9 fokig emelkedett. A péntekre virradó éjszakán nyugat felől fölszakadozott a felhőzet, már inkább csak az ország déli és keleti részein hullott kevés eső. A reggel 7 óráig eltelt 24 óra alatt lehullott csapadék mennyisége általában csapadéknyom és 10 mm között volt, de a Dunántúl északi szegélyén és a Dunakanyar környékén elérte a 10-15 mm-t, sőt Rajkáról és a Dobogókőről 19 mm-t jelentettek. A Kékestetőn 6, a Galyatetőn 13 cm volt reggel a hóréteg vastagsága. A hőmérséklet az északkeleti megyékben 0 - minusz 2 fokig süllyedt, máshol azonban +1 - +6 fok között volt a legalacsonyabb érték. A talaj közelében a nyugati megyékben is előfordultak gyenge fagyok. Pénteken délelőtt változóan, legtöbbnyire csak gyengén vagy mérsékelten felhős idő volt, csak Pécs-Baja térségéből jelentettek kevés esőt. A hőmérséklet 11 órára 7-11 fokig emelkedett.

Ma 12 órakor Budapesten a hőmérséklet 8 fok, a tengerszintre átszámitott légnyomás 760 mm, mérsékelten emelkedik.

Várható időjárás szombat estig:

Felhőátvonulások esővel, havas esővel, hózáporral, egy-két helyen esetleg zivatarral.
Élénk, időnkint megerősödő délnyugati, nyugati, holnap északnyugatira forduló és helyenkint viharossá fokozódó szél.
A nappali hőmérséklet csökken.
Várható legalacsonyabb éjszakai hőmérséklet: minusz 1 - plusz 4, a legmagasabb nappali hőmérséklet szombaton: 3, 8 fok között.

Rajkay Ödön s.k.

A hőmérséklet napi középértéke és eltérése a 100 évi átlagtól /Budapesten/:

1973. XI. 15.:	5,2 C°	+0,2 C°

1871 óta ezen a napon Budapesten előfordult

legmagasabb hőmérséklet:	19,9 C° /1940/,
legalacsonyabb hőmérséklet:	-7,7 C° /1924/.

73.0718.

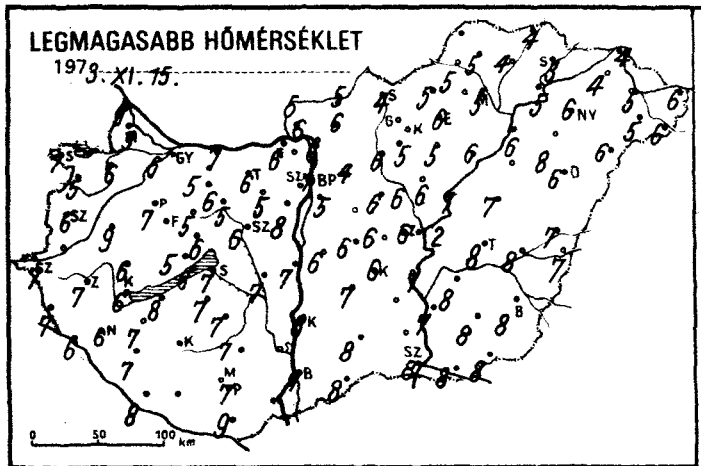
LEGMAGASABB HŐMÉRSÉKLET
1973. XI. 15.

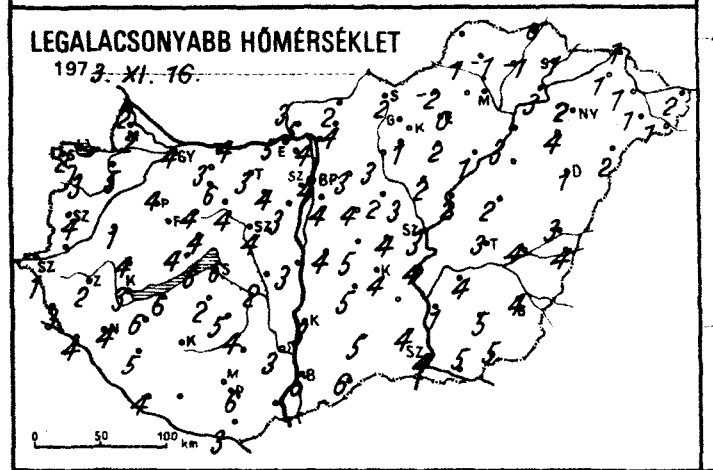
LEGALACSONYABB HŐMÉRSÉKLET
1973. XI. 16.

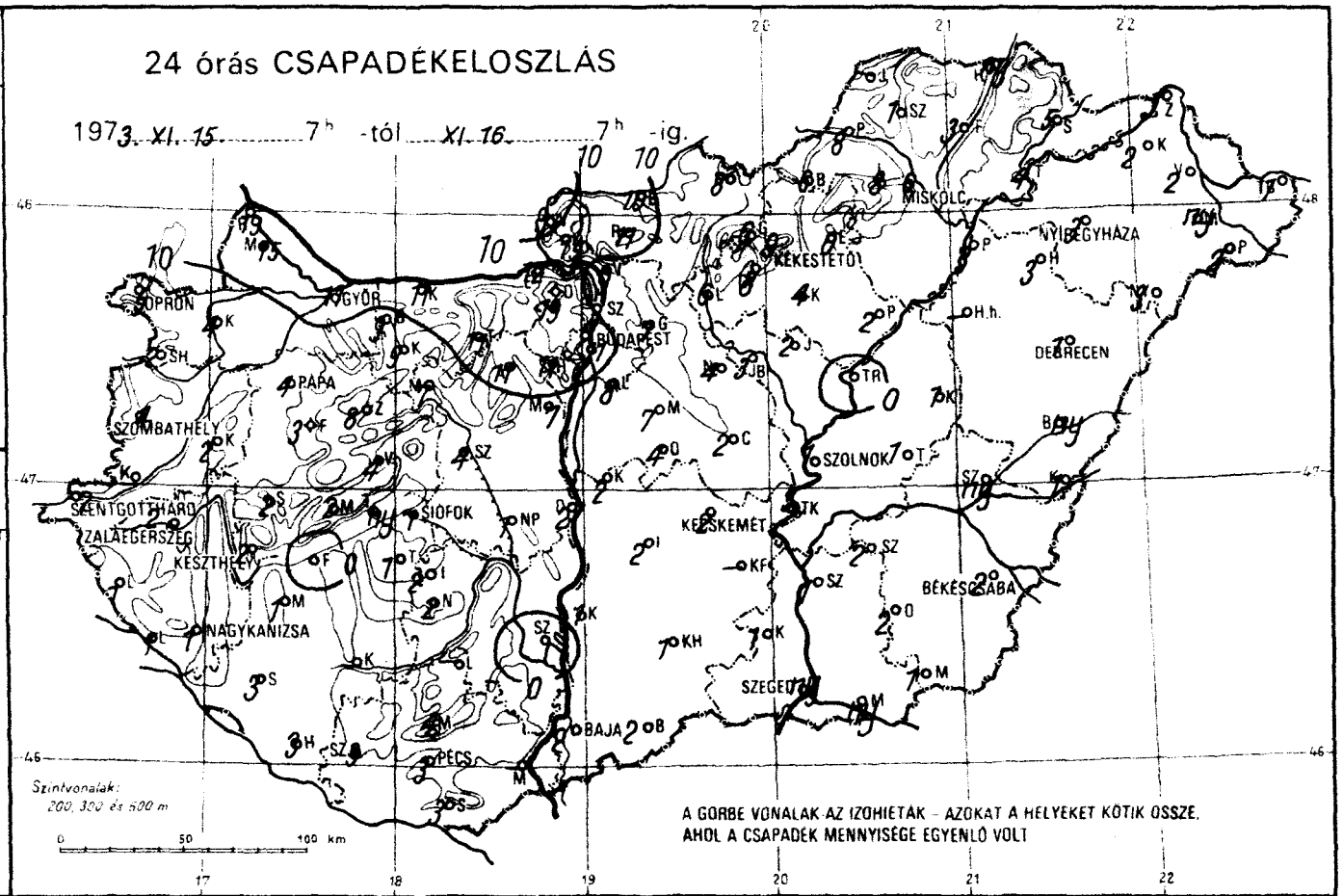
24 órás CSAPADÉKELOSZLÁS
1973. XI. 15. 7h -tól XI. 16. 7h -ig.
SOPRON
GYŐR
BUDAPEST
MISKOLC
NYÍREGYHÁZA
KÉKESTETŐ
DEBRECEN
PAPA
SZOMBATHELY
SZOLNOK
SZENTGOTTHÁRD
ZALAEGERSZEG
KESZTHELY
SIÓFOK
KECSKEMÉT
BÉKÉSCSABA
NAGYKANIZSA
SZEGED
BAJA
PÉCS
Szintvonalak: 200, 300 és 500 m
A GÖRBE VONALAK AZ IZOHIETÁK – AZOKAT A HELYEKET KÖTIK ÖSSZE, AHOL A CSAPADÉK MENNYISÉGE EGYENLŐ VOLT

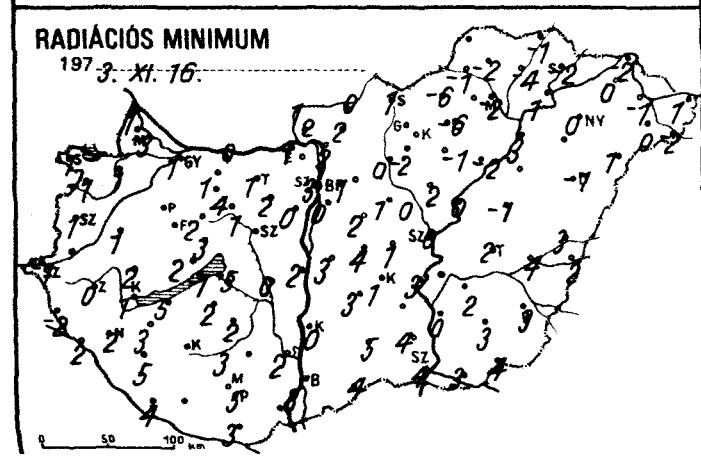
RADIÁCIÓS MINIMUM
1973. XI. 16.

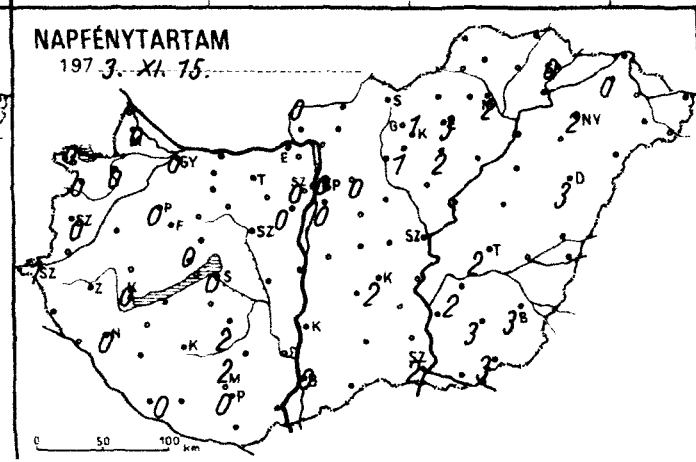
NAPFÉNYTARTAM
1973. XI. 15.

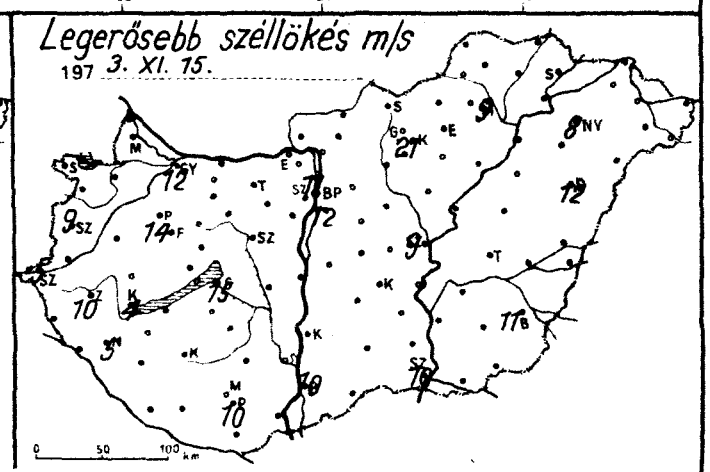
Legerősebb széllökés m/s
1973. XI. 15.

	1973.XI.16. 07h -ig az utolsó 24 óra adatai					
	csapadék (mm)	hó cm	max. hőmérséklet	min. hőmérséklet	rad. min.	napos órák
Győr	11		6	4	1	0
Kapuvár	4		6	5	1	0
Mosonmagyaróvár	15		5	2	-3	0
Rajka	19		9	2	1	
Sopron	5		7	2	-1	0
Sopronhorpács	2		5	3	-1	0
Káld	2		9	1	1	
Körmend	–		–	–	–	
Szentgotthárd	2		7	1	-1	1
Szombathely	4		6	4	1	0
Lenti	1		7	3	-2	
Letenye	1		6	4	2	
Nagykanizsa	1		6	4	2	0
Zalaegerszeg	2		7	2	0	
Farkasgyepű	3		5	2	-2	
Keszthely	2 ▽		6	3	1	0
Mencshely	2		5	4	2	0
Pápa	4		7	4	2	0
Sümeg	2		6	4	2	
Tihany	ny ▽		6	6	-1	
Veszprém	4		6	4	3	
Zirc	8		5	4	2	
Fonyód	.		8	6	5	
Homokszt. György	3		8	4	4	0
Kaposvár	–		–	–	–	
Marcali	1 ,		7	6	3	
Siófok	1		7	6	5	0
Somogyszob	3		7	5	5	
Tab	1		7	2	2	
Bábolna	9 ≡		5	3	1	
Esztergom	12		6	5	1	
Kisber	9		6	6	4	
Komárom	11		7	4	0	
Tatabánya	11		6	3	1	
Alcsútdoboz	11		5	4	2	
Dunaújváros	2		7	3	2	
Martonvásár	7		8	3	0	0
Mór	7		5	4	1	
Nagyhörcsökp.	1		7	2	0	
Szabadbattyán	4 ⌒		6	4	2	
Iregszemcse	2		7	5	2	2
Lengyel	–		–	–	–	
Nagykónyi	2 ,		7	4	3	
Szekszárd	.		–	3	2	
Misinatető	4		5	4	2	2
Mohács	–		–	–	–	
Pécs	3		7	6	5	0
Siklós	3		9	3	3	
Szigetvár	3					
Bp. Lőrinc	8 ▽		5	4	0	0
Bp. Met. Int.	11 ▽		7	4	3	0
Bp. Szab. hegy	11 *		3	2	1	0
Cegléd	2		6	4	1	
Dobogókő	19 *	2	2	0	-2	
Gödöllő	7		4	3	1	0
Királyrét	15		6	5	2	
Monor	7		6	4	2	
Nagykáta	4		6	2	1	
Örkény	4		6	5	4	
Szentendre	–		–	–	–	

	1973.XI.16. 07h -ig az utolsó 24 óra adatai					
	csapadék (mm)	hó cm	max hőmérséklet	min. hőmérséklet	rad. min.	napos órák
Vác	9		6	4	2	
Vámosmikola	9		5	3	1	0
Baja	2		7	6	3	0
Bácsalmás	2 ,		8	6	4	
Izsák	2		7	5	3	
Kalocsa	1		6	3	0	
Kecskemét	2		6	4	1	2
Kiskunf. háza	–		–	–	–	
Kiskunhalas	1		8	5	5	
Kunszentmiklós	2		6	4	3	
Tiszakécske	5		7	4	3	
Balassagyarmat	10		5	2	0	
Romhány	11		6	4	2	
Salgótarján	8		4	2	1	
Eger	6		6	0	-6	3
Galyatető	6 *	13	–	–	–	
Gyöngyös	8		5	1	-2	1
Kékestető	9 *	6	-1	-2	-4	1
Kompolt	4		5	2	-1	2
Lőrinci	6 ⌣		6	3	0	
Poroszló	2 ,		6	1	-2	
Jászapáti	2		7	2	2	
Jászberény	3		6	3	0	
Karcag	1		7	2	-1	
Szolnok	1		8	3	0	
Tiszaroff	.		7	2	0	
Túrkeve	1		8	3	2	2
Kistelek	1		–	4	4	
Makó	ny ,		8	5	3	
Szeged	ny		8	4	4	2
Szentes	1		7	1	0	
Borsodnádasd	6 * ⌣		5	-2	-6	
Fügöd	3 ⌣		4	-1	-4	
Hidasnémeti	ny		4	0	-1	
Jósvafő	–		–	–	–	–
Lillafüred	8 *		5	-2	-3	
Miskolc	6		5	1	-2	2
Putnok	8 *		5	1	-1	
Sárospatak	5 ⌣		3	1	-2	0
Szendrőlád	1 ⌣		5	-1	-2	
Tokaj	4		5	3	1	
Kisvárda	2		4	1	0	0
Mátészalka	ny		5	1	0	
Nyíregyháza	3		6	2	0	2
Nyírlugos	3		6	2	1	
Pátyod	2 ⌣		6	1	-2	
Tiszabecs	1		6	2	1	
Vásárosnamény	2		5	1	-1	
Záhony	1 *		4	-1	-2	
Berettyóújfalu	ny ▽		7	3	3	
Debrecen	1		6	1	-1	3
Hajdúdorog	3		8	4	–	
Hortobágy	–		–	–	–	
Körösszakál	1		7	4	2	
Polgár	3		6	3	3	
Békéscsaba	2		8	4	3	3
Mezőhegyes	1		8	5	4	3
Orosháza	2		8	5	3	3
Szarvas	2		8	4	2	2
Szeghalom	ny		8	4	4	



KIADJA: ORSZÁGOS METEOROLÓGIAI SZOLGÁLAT

Készíti: Központi Előrejelző Intézet Előrejelző Osztálya — T.: — Megjelenik naponként —

Évi előfizetési díja: 720,—Ft — Megrendelhető: 1024 Budapest, II., Kitaibel Pál u. 1. Telefon: 353-500,

Kiadásért felel: az OMSZ elnöke — Szerkesztésért felel: a KEI igazgatója

IDŐJÁRÁSI NAPIJELENTÉS

ЕЖЕДНЕВНЫЙ МЕТЕОРОЛОГИЧЕСКИЙ БЮЛЛЕТЕНЬ • DAILY WEATHER REPORT
BULLETIN QUOTIDIEN DE TEMPS • TÄGLICHER WETTERBERICHT

86. évfolyam 321. szám + Budapest + 1973. november 17., szombat

Az időjárási helyzet és a várható időjárás:

Nyugat-Európa felett a hűvös és száraz levegő nyugalomba jutott, igy ezeken a területeken a kevés felhő, és a gyenge légmozgás miatt a hajnali lehülés erősödött, helyenként fagypontig süllyedt a hőmérséklet. Ezzel szemben szárazföldünk középső részén még mozgalmas az időjárás. Ugyanis Közép-Európa fölé ujabb óceáni eredetü léghullám érkezett, hatására a kora reggeli órákban az Alpokban, az Északi-Kárpátokban, valamint Lengyelországban szórványosan esők, átfutó havazások fordultak elő. A gyorsan mozgó óceáni légtömegek tovább folytatják utjukat részben a Balti-tenger és Ukrajna, részben pedig a Feketetenger felé. A Kárpát-medencében a következő 36 órában változékony marad az időjárás.

Hazánkban pénteken felhőátvonulások voltak. Az országban általában 3, 4 órán át sütött a nap. A kora délutáni hőmérséklet északkeleten 6, 9, máshol 9, 12 fok között alakult. Az elmult 24 óra folyamán sokfelé keletkezett eső, futó eső, a magasabb hegyeken pedig havazott. A lehullott csapadék mennyisége elég szeszélyes területi eloszlásban a csapadéknyomtól, 9 mm-ig váltakozott, de Komáromból, Mosonmagyaróvárról, 10, Sopronból 12 mm-t jelentettek. Szombat hajnalra általában 0 és 6 fokig hült le a levegő. Délelőtt felhőátvonulások voltak, eső nélkül. Sokfelé erős északnyugati szél fujt. A hőmérséklet 11 órakor 4 és 9 fok között volt.

Ma 12 órakor Budapesten a hőmérséklet 7 fok, a tengerszintre átszámitott légnyomás 765 mm, mérsékelten emelkedő irányzatu.

Várható időjárás vasárnap estig:

Szombaton felhőátvonulások, néhány helyen futó esővel, a magasabb hegyeken átfutó havazással.
Vasárnap változóan felhős idő, valószinüleg csapadék nélkül.
Az időnként erős, néhány helyen viharos lökésekkel kisért északnyugati szél lassan mérséklődik.
Az éjszakai lehülés erősödik.

Várható legalacsonyabb éjszakai hőmérséklet: 1, -4 fok között.
legmagasabb nappali hőmérséklet vasárnap: 5 fok körül.

Dunay Sándorné s.k.

A hőmérséklet napi középértéke és eltérése a 100 évi átlagtól /Budapesten/:

1973. XI. 16.:	7,0 C°	+2,3 C°

1871 óta ezen a napon Budapesten előfordult:

legmagasabb hőmérséklet: 18,8 C° /1926/,
legalacsonyabb hőmérséklet: -9,0 C° /1888/.

73.0721.

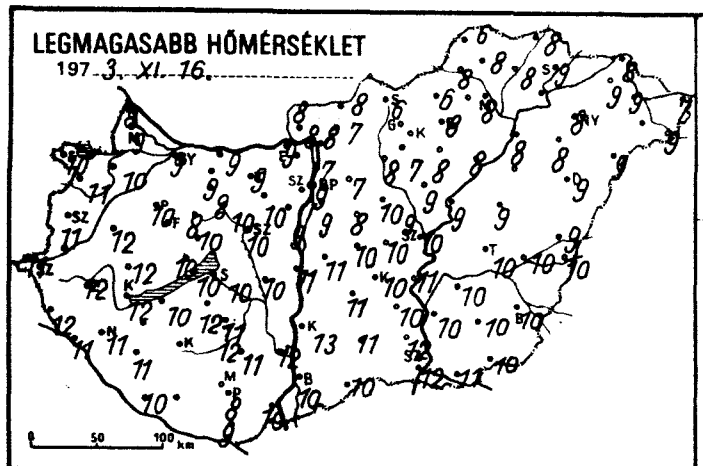
LEGMAGASABB HŐMÉRSÉKLET
197 3. XI. 16.
0 50 100 km

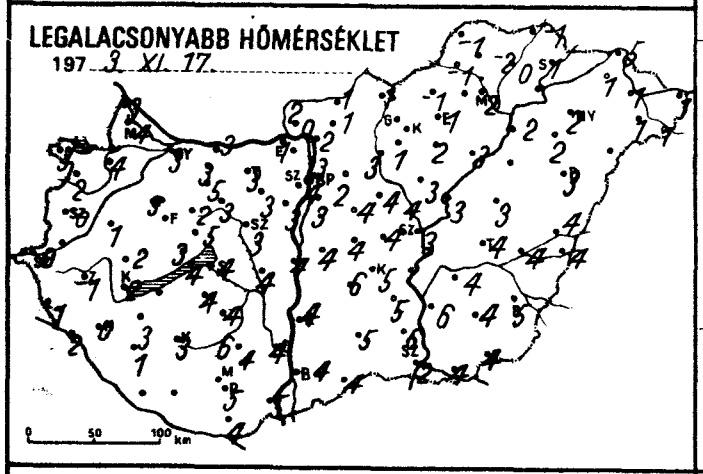
LEGALACSONYABB HŐMÉRSÉKLET
197 3. XI. 17.
0 50 100 km

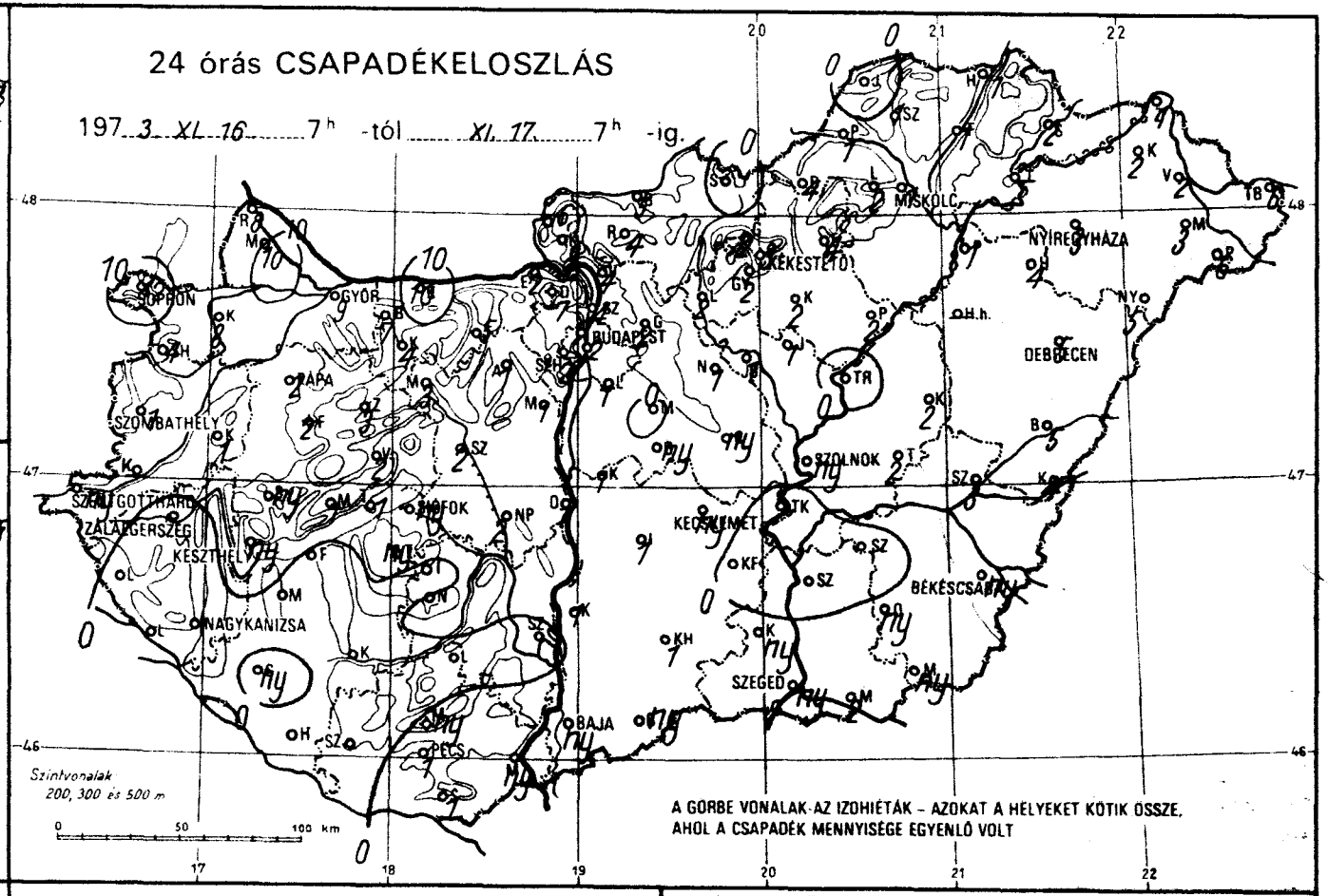
24 órás CSAPADÉKELOSZLÁS
197 3. XI. 16. 7h -tól XI. 17. 7h -ig.
SOPRON
GYŐR
BUDAPEST
MISKOLC
NYÍREGYHÁZA
KÉKESTETŐ
DEBRECEN
SZOMBATHELY
SZENTGOTTHÁRD
ZALAEGERSZEG
KESZTHELY
NAGYKANIZSA
SZOLNOK
KECSKEMÉT
BÉKÉSCSABA
SZEGED
BAJA
PÉCS
Szintvonalak 200, 300 és 500 m
0 50 100 km
A GÖRBE VONALAK AZ IZOHIÉTÁK – AZOKAT A HELYEKET KÖTIK ÖSSZE, AHOL A CSAPADÉK MENNYISÉGE EGYENLŐ VOLT

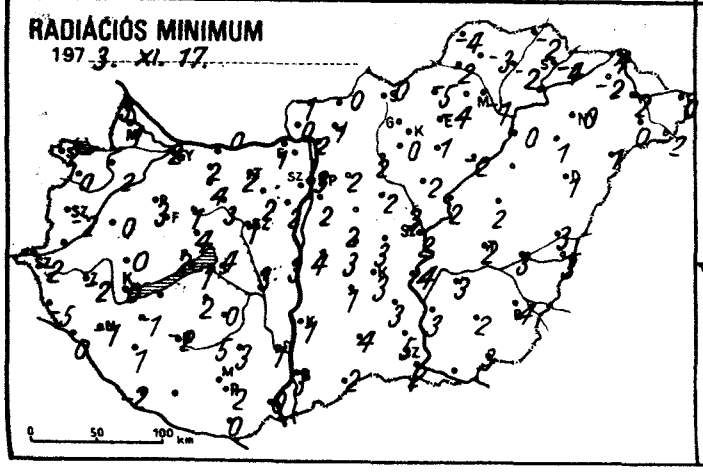
RADIÁCIÓS MINIMUM
197 3. XI. 17.
0 50 100 km

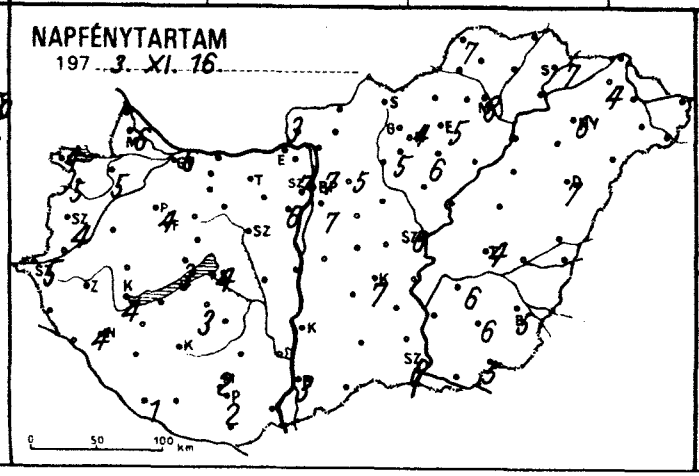
NAPFÉNYTARTAM
197 3. XI. 16.
0 50 100 km

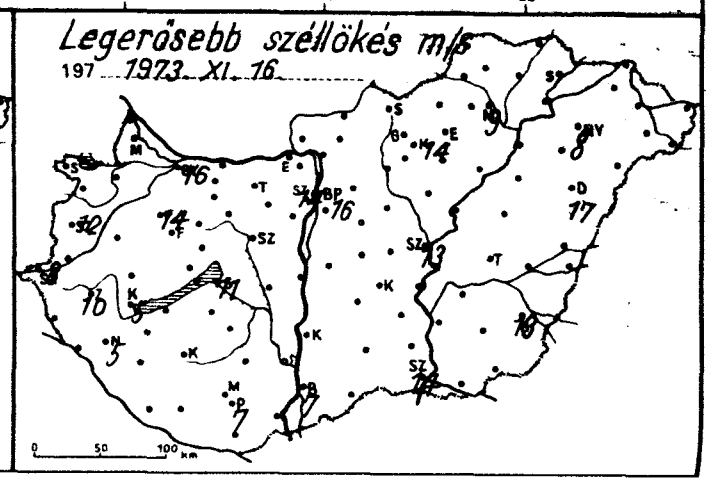
Legerősebb széllökés m/s
197 1973. XI. 16.
0 50 100 km

	1973. XI. 17.^{h} -ig az utolsó 24 óra adatai					
	csapadék (mm)	hó cm	max. hőmérséklet	min. hőmérséklet	rad. min.	napos órák
Győr	9		9	3	2	6
Kapuvár	8		10	4	2	5
Mosonmagyaróvár	10		9	4	1	6
Rajka	8		8	3	3	
Sopron	12		10	3	2	4
Sopronhorpács	4		11	2	0	5
Káld	1		12	1	0	
Körmend	–		–	–	–	
Szentgotthárd	ny		11	0	–2	5
Szombathely	1		11	0	–2	4
Lenti	.		12	–1	–5	
Letenye	.		11	2	0	
Nagykanizsa	.		11	0	–1	4
Zalaegerszeg	.		12	–1	–2	
Farkasgyepű	2		9	2	2	
Keszthely	ny		12	2	0	4
Mencshely	1		10	3	2	3
Pápa	2		10	3	3	4
Sümeg	ny		12	2	0	
Tihany	1		10	4	–1	
Veszprém	2		10	5	4	
Zirc	3		8	2	1	
Fonyód	.		10	–	–	
Homokszt. György	.		10	–	–2	1
Kaposvár	.		11	3	–2	
Marcali	.		14	3	–1	
Siófok	ny		10	4	4	4
Somogyszob	ny,		11	1	1	
Tab	ny		12	4	2	
Bábolna	7		9	3	2	
Esztergom	2		9	1	1	
Kisbér	4		8	5	4	
Komárom	10		9	3	0	
Tatabánya	5		9	3	2	
Alcsútdoboz	1		10	3	2	
Dunaújváros	1		11	4	3	
Martonvásár	1		9	3	2	6
Mór	3		10	3	3	
Nagyhörcsökp.	2		10	4	3	
Szabadbattyán	2		10	3	1	
Iregszemcse	.		11	4	0	3
Lengyel	.		11	4	3	
Nagykónyi	ny,		12	6	5	
Szekszárd	.		12	4	1	
Misinatető	ny		6	3	2	2
Mohács	ny		10	5	0	
Pécs	1		8	5	2	2
Siklós	1		9	4	0	
Szigetvár	.					-
Bp. Lőrinc	1		9	3	2	7
Bp. Met. Int.	2		9	4	3	7
Bp. Szab. hegy	2		6	1	0	7
Cegléd	ny,		10	4	3	
Dobogókő	7	2	4	–2	–10	
Gödöllő	2		7	2	2	5
Királyrét	8		8	0	0	
Monor	.		8	4	2	
Nagykáta	1		10	4	2	
Örkény	ny		10	4	3	
Szentendre	4,		7	3	–	

	1973. XI. 17.^{h} -ig az utolsó 24 óra adatai					
	csapadék (mm)	hó cm	max. hőmérséklet	min. hőmérséklet	rad. min.	napos órák
Vác	4		8	2	2	
Vámosmikola	6		8	2	–1	3
Baja	ny		10	4	3	3
Bácsalmás	ny,		10	4	2	
Izsák	1,		11	6	1	
Kalocsa	1		13	4	1	-
Kecskemét	ny		10	5	3	7
Kiskunf. háza	.		10	5	3	
Kiskunhalas	1		11	5	4	
Kunszentmiklós	1,		11	4	4	
Tiszakécske	.		11	4	4	
Balassagyarmat	5 ▽		8	1	0	
Romhány	4		7	1	1	
Salgótarján	.	folt	6	1	0	
Eger	4		8	1	–4	5
Galyatető	2 *	20	2	0	–3	
Gyöngyös	2		7	1	0	5
Kékestető	3 *	11	0	–3	–4	4
Kompolt	2		8	2	1	6
Lőrinci	2		8	3	2	
Poroszló	2		8	3	–2	
Jászapáti	1		9	3	2	
Jászberény	1		9	4	3	
Karcag	2		9	3	2	
Szolnok	ny		10	3	2	6
Tiszaroff	.		9	3	2	
Túrkeve	2		9	4	2	4
Kistelek	ny		12	6	5	
Makó	2		11	4	2	
Szeged	ny ▽		12	2	2	6
Szentes	.		10	6	3	
Borsodnádasd	4 *		6	–1	–5	
Fügöd	1 ⊔		8	0	–2	
Hidasnémeti	1 *		8	–1	–2	-
Jósvafő	.	2	6	–1	–4	7
Lillafüred	2 *		7	0	–1	
Miskolc	1		8	2	–1	8
Putnok	1		8	–1	–2	
Sárospatak	2		9	1	–4	7
Szendrőlád	1 ⊔		8	–2	–3	
Tokaj	–		–	–	–	
Kisvárda	2		9	1	–2	4
Mátészalka	3		4	1	0	
Nyíregyháza	3		8	2	0	6
Nyírlugos	5		9	3	1	
Pátyod	6 ▽		9	1	–2	
Tiszabecs	6 ▽		7	1	0	
Vásárosnamény	2		9	1	–2	
Záhony	1		8	5	4	
Berettyóújfalu	5		9	4	3	
Debrecen	5		9	3	1	[illegible]
Hajdúdorog	4		8	2	1	
Hortobágy	–		–	–	–	
Körösszakál	4		10	4	3	
Polgár	1		8	2	0	
Békéscsaba	ny		10	5	4	5
Mezőhegyes	ny		10	4	3	5
Orosháza	ny		10	4	2	6
Szarvas	.		10	4	3	6
Szeghalom	3		10	4	3	

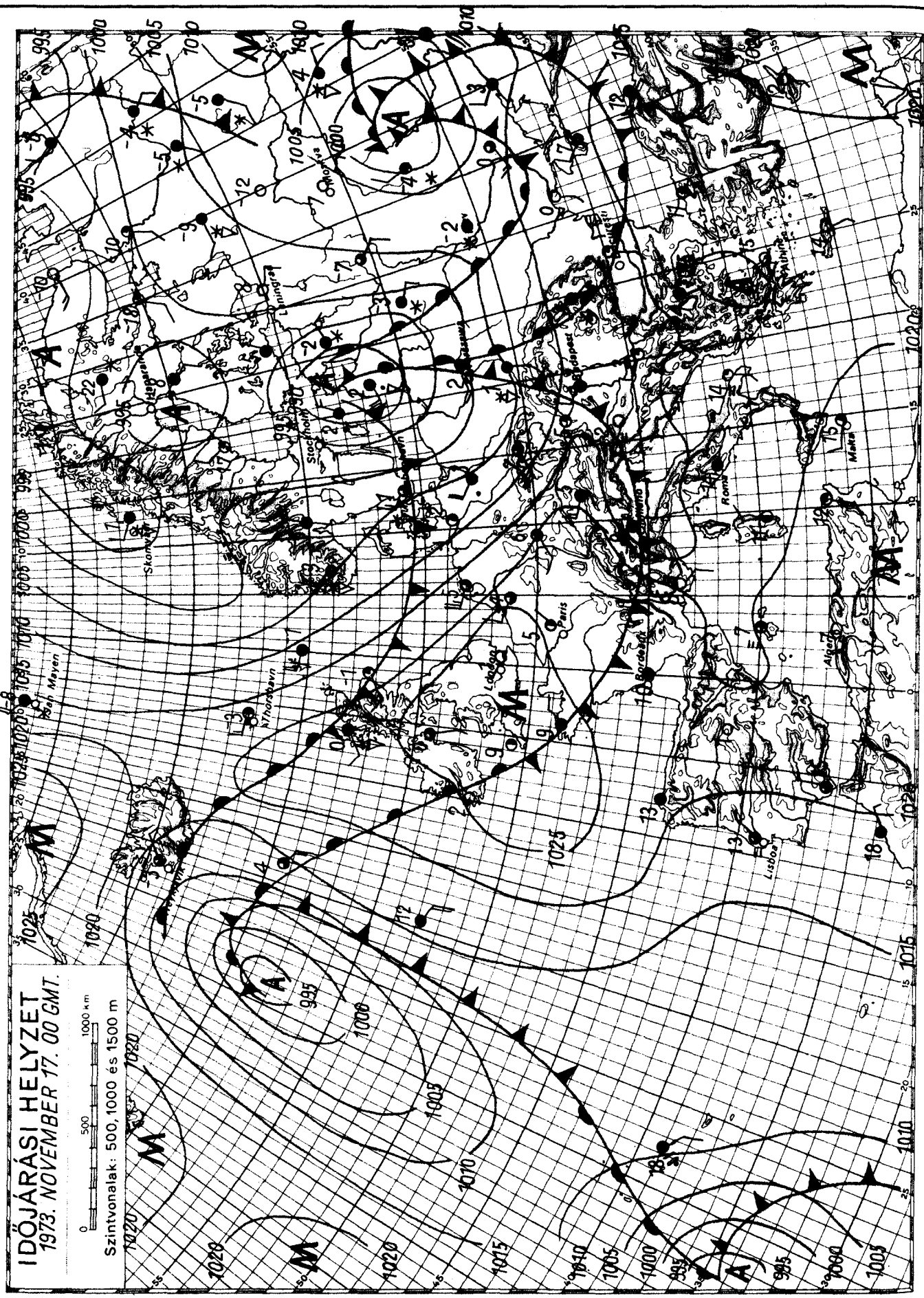

KIADJA: ORSZÁGOS METEOROLÓGIAI SZOLGÁLAT

Készíti: Központi Előrejelző Intézet Előrejelző Osztálya — T.: — Megjelenik naponként —

Évi előfizetési díja: 720,—Ft — Megrendelhető: 1024 Budapest, II., Kitaibel Pál u. 1. Telefon: 353-500,

Kiadásért felel: az OMSZ elnöke — Szerkesztésért felel: a KEI igazgatója

OFFSET

IDŐJÁRÁSI NAPIJELENTÉS

ЕЖЕДНЕВНЫЙ МЕТЕОРОЛОГИЧЕСКИЙ БЮЛЛЕТЕНЬ · DAILY WEATHER REPORT
BULLETIN QUOTIDIEN DE TEMPS · TÄGLICHER WETTERBERICHT

~~24. évfolyam 322. szám + Budapest + 1973. november 18. vasárnap~~

Az időjárási helyzet és a várható időjárás:

A Nyugat-Európa felett elhelyezkedő magas nyomású légköri képződmény az elmult 24 óra folyamán fokozatosan az Alpok és a Kárpátok vidékére is kiterjeszkedett. A leszálló légmozgások hatására Nyugat-Európa nagy részén, valamint Közép-Európa nyugati felén általában kevés a felhő, egy-két helyen kialakuló reggeli ködtől eltekintve száraz, az évszakhoz képest hideg az idő. A Szovjetunió európai területén sokfelé havazik. A Brit-szigeteken a délnyugat felől áramló enyhe, nedves, óceáni levegő hatására több helyen esik az eső. A Kárpámedence időjárása a következő 36 óra folyamán száraz, az évszakhoz képest hideg marad.

Hazánkban szombaton felhőátvonulások voltak, egy-két helyen jelentéktelen mennyiségü eső, hó hullott. A nap általában 3, 8 órán át sütött. A hőmérséklet napközben 5, 11 fokig emelkedett. Vasárnap hajnalra -4, +3 fokig hült le a levegő. Ma délelőtt jobbára kevés felhő volt az égen. A hőmérséklet 11 órakor az ország területén 2, 6 fok között váltakozott.

Ma 12 órakor Budapesten a hőmérséklet 5 fok, a tengerszintre átszámitott légnyomás 772 mm, mérsékelten emelkedik.

Várható időjárás hétfő estig:

Általában kevés felhő, csapadék nélkül.
A helyenként még élénk északnyugati szél tovább mérséklődik.
Hideg éjszaka.

Vasárnap legalacsonyabb éjszakai hőmérséklet: -3, -8,
legmagasabb nappali hőmérséklet hétfőn: +3, +8 fok között.

Vadkerti Ferenc s.k.

A hőmérséklet napi középértéke és eltérése a 100 évi átlagtól /Budapesten/:

1973. XI. 17.:	5,8 C°	+1,6 C°

1871 óta ezen a napon Budapesten előfordult:

legmagasabb hőmérséklet	17,7 C° /1934/,	
legalacsonyabb hőmérséklet	-10,4 C° /1908/.	

73.722.

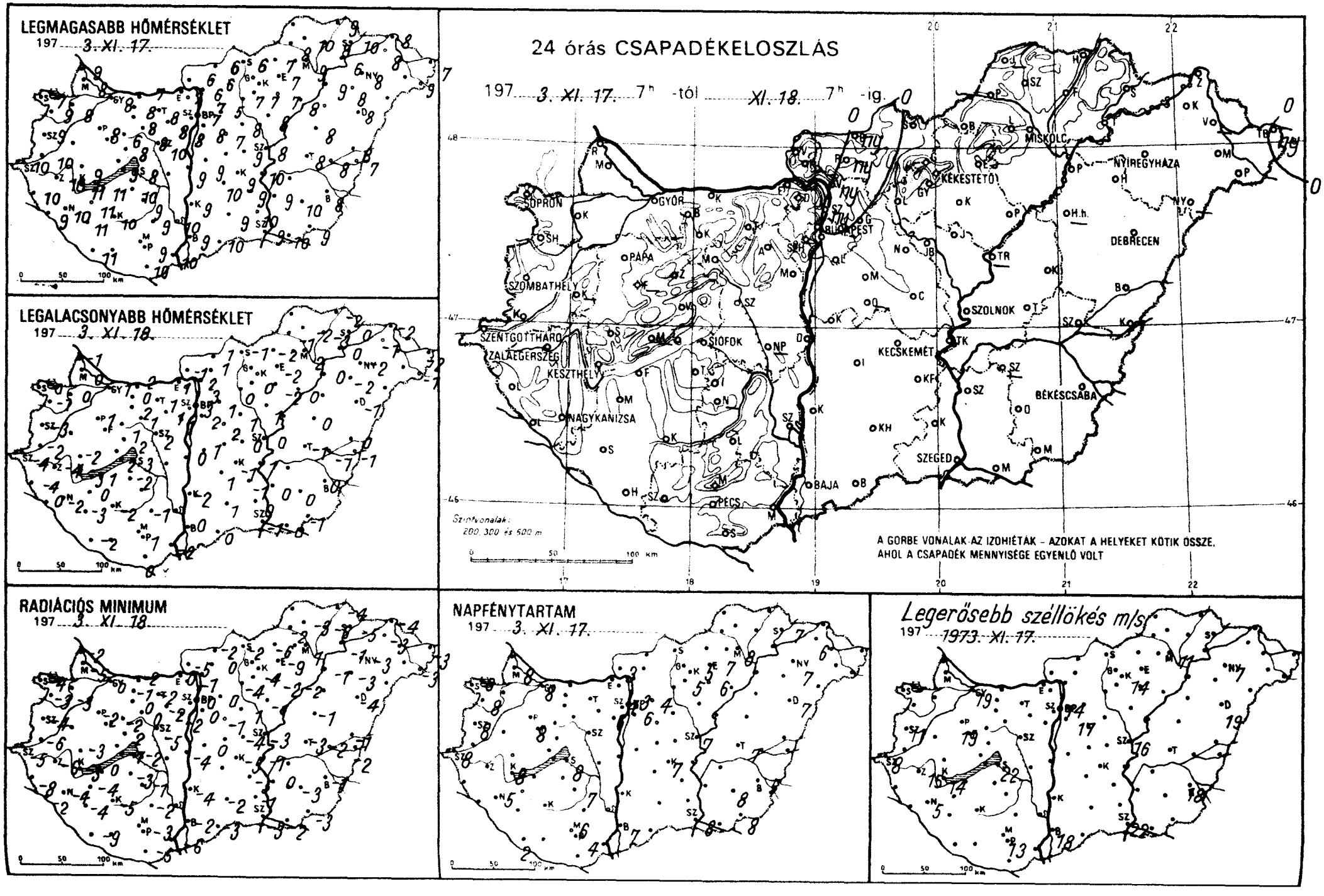
LEGMAGASABB HŐMÉRSÉKLET
197 3. XI. 17.
LEGALACSONYABB HŐMÉRSÉKLET
197 3. XI. 18.
RADIÁCIÓS MINIMUM
197 3. XI. 18.
24 órás CSAPADÉKELOSZLÁS
197 3. XI. 17. 7h -tól XI. 18. 7h -ig.
SOPRON
GYŐR
PAPA
SZOMBATHELY
SZENTGOTTHÁRD
ZALAEGERSZEG
KESZTHELY
NAGYKANIZSA
SIÓFOK
PÉCS
BAJA
BUDAPEST
KÉKESTETŐ
MISKOLC
NYÍREGYHÁZA
DEBRECEN
SZOLNOK
KECSKEMÉT
BÉKÉSCSABA
SZEGED
Szintvonalak: 200, 300 és 500 m
A GÖRBE VONALAK AZ IZOHIÉTÁK - AZOKAT A HELYEKET KÖTIK ÖSSZE, AHOL A CSAPADÉK MENNYISÉGE EGYENLŐ VOLT
NAPFÉNYTARTAM
197 3. XI. 17.
Legerősebb széllökés m/s
197 1973. XI. 17.

	197 3. XI. 18. 07 h -ig az utolsó 24 óra adatai					
	csapadék (mm)	hó cm	max. hőmérséklet	min. hőmérséklet	rad. min.	napos órák
Győr	•		8	1	0	8
Kapuvár	•		8	0	-3	
Mosonmagyaróvár	•		8	0	-5	8
Rajka	•		9	-1	-2	
Sopron	• ⊔		7	0	-4	6
Sopronhorpács	•		9	-1	-3	8
Káld	–		–	–	–	
Körmend	•		10	-2	-6	
Szentgotthárd	•		10	-4	-5	8
Szombathely	•		9	-3	-4	8
Lenti	•		10	-4	-8	
Letenye	•		9	0	-2	
Nagykanizsa	•		10	-2	-4	5
Zalaegerszeg	•		10	-4	-6	
Farkasgyepű	–		–	–	–	
Keszthely	•		11	-3	-3	8
Mencshely	–		–	–	–	–
Pápa	•		8	1	-2	8
Sümeg	•		4	-2	-3	
Tihany	•		9	2	-7	
Veszprém	•		8	2	2	
Zirc	•		6	1	-2	
Fonyod	•		11	1	0	
Homokszt. György	• ⊔		11	-2	-9	2
Kaposvár	• ⊔		10	-2	-2	
Marcali	• ⊔		11	0	-4	
Siófok	•		8	3	2	8
Somogyszob	•		11	-3	-4	
Tab	•		10	-2	-3	
Bábolna	•		8	0	-1	
Esztergom	•		7	1	0	
Kisber	•		8	2	0	
Komárom	•		7	2	-2	
Tatabánya	•		8	1	-2	
Alcsútdoboz	•		8	1	-2	
Dunaújváros	•		9	0	-4	
Martonvásár	•		8	1	-2	6
Mór	•		8	1	0	
Nagyhörcsökp.	–		–	–	–	
Szabadbattyán	•		10	2	-5	
Iregszemcse	•		9	1	-1	7
Lengyel	•		9	-1	-2	
Nagykónyi	–		–	–	–	
Szekszárd	•		10	–	–	
Misinatető	•		7	1	-1	6
Mohács	•		10	-2	-4	
Pécs	•		9	1	-3	4
Siklós	•		10	0	-5	
Szigetvár	•		–			
Bp. Lőrinc	•		8	2	0	6
Bp. Met. Int.	•		7	3	0	2
Bp. Szab. hegy	•		5	0	-1	4
Cegléd	•		9	0	-4	
Dobogókő	•	1	1	-4	-7	
Gödöllő	•		5	1	0	4
Királyrét	–		–	–	–	
Monor	•		7	2	-1	
Nagykáta	•		8	1	1	
Örkény	–		–	–	–	
Szentendre	ny ≡		7	3	–	

	197 3. XI. 18. 07 h -ig az utolsó 24 óra adatai					
	csapadék (mm)	hó cm	max. hőmérséklet	min. hőmérséklet	rad. min.	napos órák
Vác	ny		6	2	-1	
Vámosmikola	•		6	-1	-5	3
Baja	•		9	0	-2	7
Bácsalmás	•		10	0	-3	
Izsák	•		10	1	–	
Kalocsa	•		9	-2	-4	–
Kecskemét	•		9	-1	-5	7
Kiskunf. háza	• ⊔		9	-1	-5	
Kiskunhalas	•		9	1	-2	
Kunszentmiklós	•		9	1	0	
Tiszakécske	•		10	1	-2	
Balassagyarmat	ny ∇		6	1	-2	
Romhány	ny		6	1	0	
Salgótarján	•		6	-1	-2	
Eger	•		7	-2	-9	7
Galyatető	•	20	–	-6		
Gyöngyös	•		7	0	-4	5
Kékestető	•	11	-2	-5	-6	5
Kompolt	•		7	-2	-2	6
Lőrinci	• ⊔		7	0	-4	
Poroszló	•		8	0	-2	
Jászapáti	•		8	1	-1	
Jászbereny	•		7	–	-3	
Karcag	•		8	0	-1	
Szolnok	•		8	0	-3	7
Tiszaroff	–		–	–	–	
Fürkeve	•		8	-1	-3	7
Kistelek	•		10	0	-1	
Makó	•		10	0	-2	–
Szeged	•		9	-1	-3	8
Szentes	•		9	0	0	
Borsodnádasd	• ⊔		7	-2	-5	
Füzöd	• ⊔		9	-3	-6	
Hidasnémeti	•		9	-2	-4	
Jósvafő	–		–	–	–	–
Lillafüred	•		7	-1	-3	
Miskolc	•		9	2	1	8
Putnok	•		8	-1	-2	
Sárospatak	• ⊔		10	0	-5	7
Szendrőlád	•		10	-2	-3	
Tokaj	•		6	0	-1	
Kisvárda	•		8	-1	-3	6
Mátészalka	•		–	–	–	–
Nyíregyháza	•		8	-2	-3	7
Nyírlugos	–		–	–	–	
Pátyod	• ⊔		9	-1	-3	
Tiszabecs	ny *		7	-2	-3	
Vásárosnamény	–		–	–	–	
Záhony	•		8	-2	-4	
Berettyóújfalu	• ⊔		8	0	-1	–
Debrecen	•		8	-1	-4	7
Hajdúdorog	•		8	-2	-3	
Hortobágy	–		–	–	–	
Körösszakál	•		7	-1	-2	
Polgár	•		9	0	-1	
Békéscsaba	•		8	0	-1	5
Mezőhegyes	•		9	-1	-3	8
Orosháza	•		10	0	-3	8
Szarvas	–		–	–	–	–
Szeghalom	• ⊔		8	-1	-2	

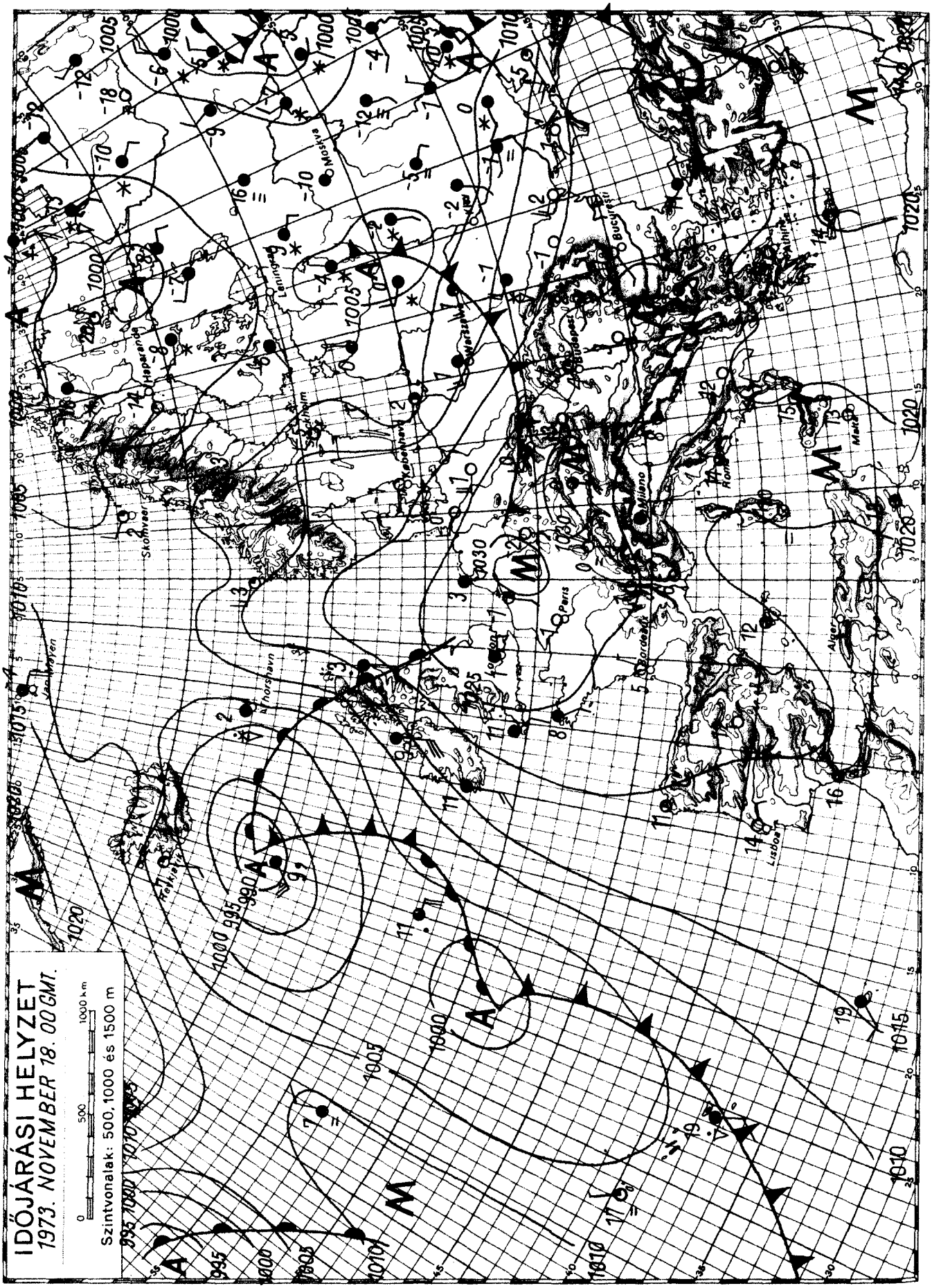

KIADJA: ORSZÁGOS METEOROLÓGIAI SZOLGÁLAT

Készíti: Központi Előrejelző Intézet Előrejelző Osztálya — T.: — Megjelenik naponként —

Évi előfizetési díja: 720,—Ft — Megrendelhető: 1024 Budapest, II., Kitaibel Pál u. 1. Telefon: 353-500,

Kiadásért felel: az OMSZ elnöke — Szerkesztésért felel: a KEI igazgatója

IDŐJÁRÁSI NAPIJELENTÉS

ЕЖЕДНЕВНЫЙ МЕТЕОРОЛОГИЧЕСКИЙ БЮЛЛЕТЕНЬ · DAILY WEATHER REPORT
BULLETIN QUOTIDIEN DE TEMPS · TÄGLICHER WETTERBERICHT

86. évfolyam 323. szám · Budapest · 1973. november 19. hétfő

Az időjárási helyzet és a várható időjárás:

Délnyugat-Európa, Olaszország és a Balkán-félsziget, valamint a Kárpát-medence fölött nagy kiterjedésü leszálló légmozgásu zóna helyezkedik él. Hatására ezeken a területeken a reggeli ködöktől eltekintve, száraz, napos az idő. A Skandináv-félsziget déli része fölött örvénylő ciklon a Brit-szigeteken keresztül óceáni levegőt szállit Észak-Európa fölé, ahol változékony, csapadékos az időjárás. A Szovjetunió európai területen sokfelé havazik.

Hazánkban vasárnap derült, száraz idő volt, és 4, 9 órán át sütött a nap. A hőmérséklet napközben általában 5, 10 fokig emelkedett. Ma hajnalra -1, -6, Borsod-megye északi részén -6, -8 fokig hült le a levegő. Délelőtt kevés volt a felhő, folytatódott a száraz, napos idő. A hőmérséklet 11 órára 1, 7 fokig emelkedett.

Ma 11 órakor Budapesten a hőmérséklet 4 fok, a tengerszintre átszámitott légnyomás 767 mm, erősen süllyed.

Várható időjárás kedd estig:

Hétfőn: derült, száraz idő.
Kedden: változóan felhős idő, az ország északi felében szórványos esővel.
Élénk, időnként erős délnyugati, nyugati szél.
A hajnali órákban egy-két helyen köd.
Az éjszakai lehülés gyengül.

Várható legalacsonyabb éjszakai hőmérséklet: +1, -4,
legmagasabb nappali hőmérséklet kedden: 8, 13 fok között.

Bartha Péterné s.k.

TÁVOLABBI KILÁTÁSOK PÉNTEK REGGELIG:

A felhőzet átmenetileg megnövekszik, több helyen eső, a hegyeken havas eső várható.
Élénk nyugati, északnyugati szél.
Legalacsonyabb hajnali hőmérsékletek: eleinte +3, -2, később 0, -5 fok között.
Legmagasabb nappali hőmérsékletek: +4 és +9 fok között.

Jelentős mennyiségü /legalább 5 mm/ csapadék az ország területének 30 százalékán várható.

TÁVELŐREJELZŐ OSZTÁLY

A hőmérséklet napi középértéke és eltérése a 100 évi átlagtól /Budapesten/:

1973. XI. 18.:	3,3 C°	-0,7 C°

1871 óta ezen a napon Budapesten előfordult:

legmagasabb hőmérséklet:	15,5 C° /1972/,	
legalacsonyabb hőmérséklet:	-8,8 C° /1904/.	73.0723.

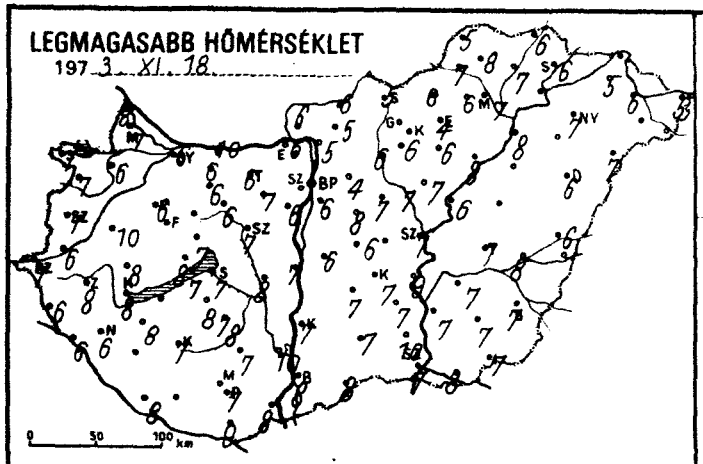
LEGMAGASABB HŐMÉRSÉKLET
197 3. XI. 18.

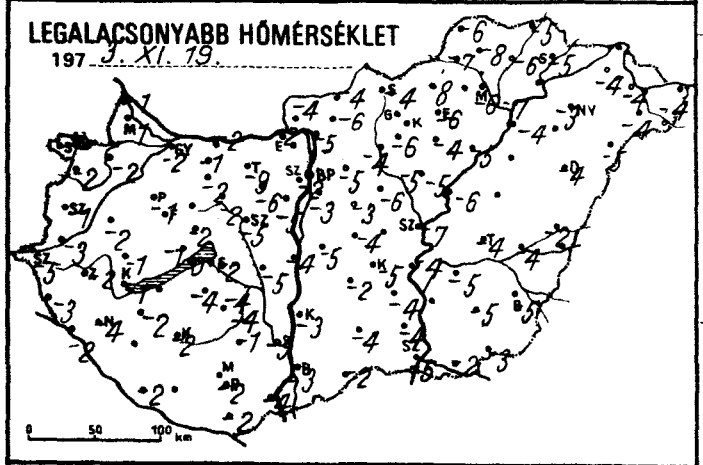
LEGALACSONYABB HŐMÉRSÉKLET
197 3. XI. 19.

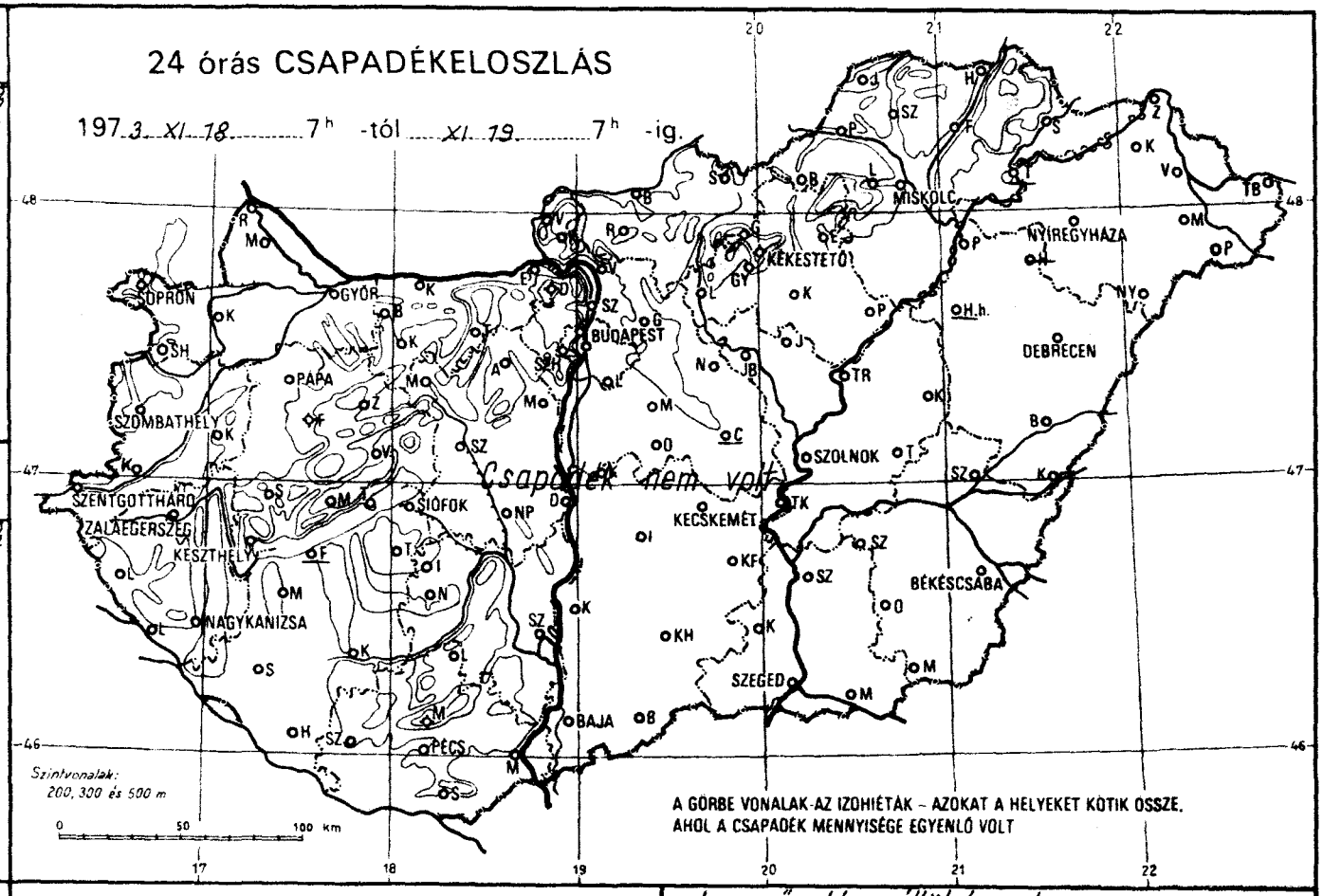
24 órás CSAPADÉKELOSZLÁS
197 3. XI. 18. 7h -tól XI. 19. 7h -ig.
Csapadék nem volt
SOPRON
GYŐR
BUDAPEST
MISKOLC
NYÍREGYHÁZA
KÉKESTETŐ
DEBRECEN
PAPA
SZOMBATHELY
SZENTGOTTHÁRD
ZALAEGERSZEG
KESZTHELY
SIÓFOK
KECSKEMÉT
SZOLNOK
BÉKÉSCSABA
NAGYKANIZSA
SZEGED
BAJA
PÉCS
Szintvonalak: 200, 300 és 500 m
A GÖRBE VONALAK AZ IZOHIÉTÁK – AZOKAT A HELYEKET KÖTIK ÖSSZE, AHOL A CSAPADÉK MENNYISÉGE EGYENLŐ VOLT

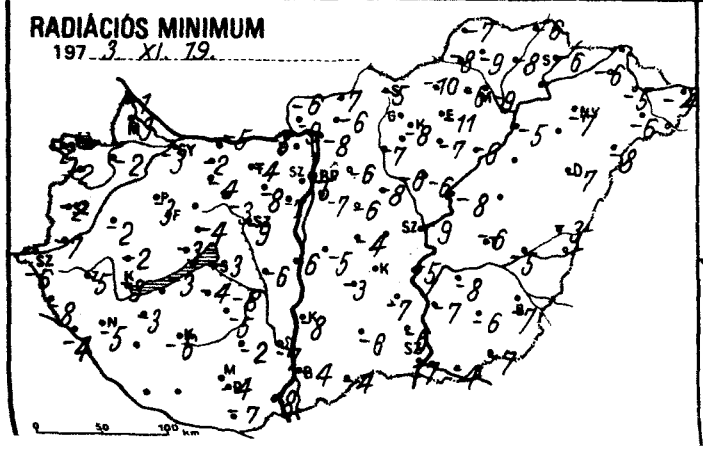
RADIÁCIÓS MINIMUM
197 3. XI. 19.

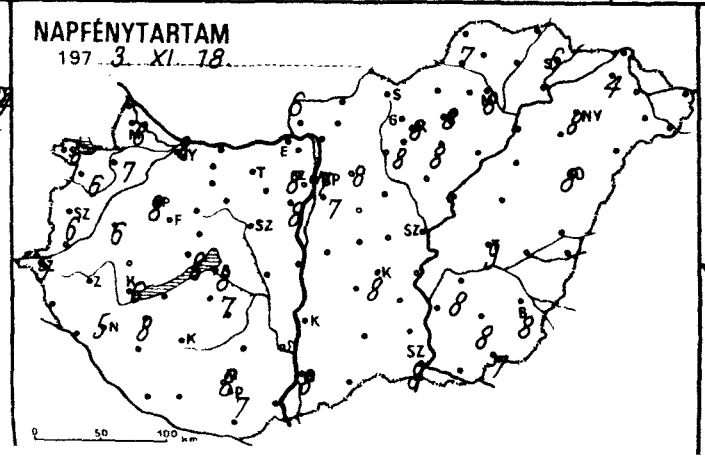
NAPFÉNYTARTAM
197 3. XI. 18.

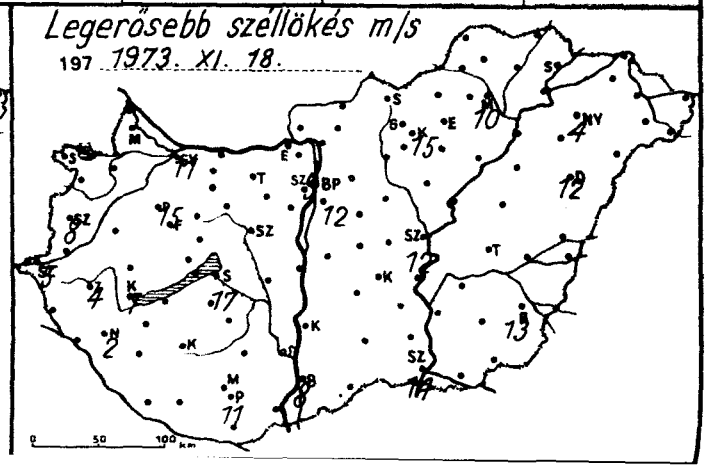
Legerősebb széllökés m/s
197 1973. XI. 18.

	1973. XI. 19-07h -ig az utolsó 24 óra adatai					
	csapadék (mm)	Hó cm	max. hőmérséklet	min. hőmérséklet	rad. min.	napos órák
Győr	•		6	-2	-3	8
Kapuvár	•		6	-2	-2	7
Mosonmagyaróvár	•		7	-1	-3	8
Rajka	•		8	-1	-1	
Sopron	•		7	-1	-2	6
Sopronhorpács	•		7	-2	-2	6
Káld	•		10	-3	-3	
Körmend	•		6	-3	-7	
Szentgotthárd	•		7	-5	-6	5
Szombathely	•		7	-1	-2	6
Lenti	•		6	-3	-8	
Letenye	•		6	-2	-4	
Nagykanizsa	•		6	-4	-5	5
Zalaegerszeg			8	-2	-5	
Farkasgyepű	•		5	-1	-2	
Keszthely	•		8	-1	-3	6
Mencshely	•		5	-2	-3	8
Pápa	•		6	-1	-3	8
Sümeg	•		8	-1	-2	
Tihany	• ⊔		7	0	-3	
Veszprém	• ⊔		7	-2	-4	
Zirc	•		-	-3	-8	
Fonyód	-		-	-	-	
Homokszt. györgy	• ⊔		8	-2	-	5
Kaposvár	• ⊔		7	-2	-6	
Marcali	• ⊔		8	-2	-4	
Siófok	•		7	-2	-3	8
Somogyszob	-		-	-	-	
Tab	• ⊔		8	-8	-9	
Bábolna	•		6	-1	-2	
Esztergom	•		6	-2	-5	
Kisbér	•		6	-2	-4	
Komárom	• ⊔		10	-2	-5	
Tatabánya	• ⊔		6	-3	-4	
Alcsútdoboz	• ⊔		7	-6	-8	
Dunaújváros	•		7	-4	-6	
Martonvásár	•		6	-5	-7	8
Mór	• ⊔		6	-2	-3	
Nagyhörcsökp.	•		8	-5	-6	
Szabadbattyán	• ⊔		7	-5	-9	
Iregszemcse	•		8	-8	-9	7
Lengyel	•		7	-1	-2	
Nagykónyi	• ⊔		8	-4	-5	
Szekszárd	•		10	-5	-7	
Misinatető	•		4	-1	-5	8
Mohács	•		8	-4	-8	-
Pécs	•		7	-2	-4	7
Siklós	•		9	-2	-7	
Szigetvár	• ⊔		-	-	-	
Bp. Lőrinc	•		6	-3	-7	7
Bp. Met. Int.	•		6	-2	-5	7
Bp. Szab. hegy	∞		3	-3	-4	8
Cegléd			-	-	-	
Dobogókő		1	1	-5	-	-
Gödöllő	•		4	-5	-6	8
Királyrét	•		5	-7	-9	
Monor	•		8	-3	-6	
Nagykáta	•		7	-6	-8	
Örkény	•		6	-4	-4	
Szentendre	•		6	-3	-3	

	1973. XI. 19-07h -ig az utolsó 24 óra adatai					
	csapadék (mm)	Hó cm	max. hőmérséklet	min. hőmérséklet	rad. min.	napos órák
Vác	• ⊔		5	-5	-8	-
Vámosmikola	•		6	-4	-6	6
Baja	•		8	-3	-4	8
Bácsalmás	•		8	-2	-4	
Izsák	•		7	-2	-3	
Kalocsa	•		7	-6	-8	-
Kecskemét	•		7	-5	-	8
Kiskunf. háza	• ⊔		7	-4	-7	
Kiskunhalas	•		7	-4	-6	
Kunszentmiklós	•		6	-5	-5	
Tiszakécske	•		9	-4	-5	
Balassagyarmat	• ⊔		6	-4	-7	
Romhány	•		5	-6	-6	
Salgótarján	•		5	-4	-5	
Eger	•		4	-6	-11	8
Galyatető	•	20	2	-6	-	-
Gyöngyös	•		6	-6	-8	8
Kékestető	•	10	-2	-6	-8	8
Kompolt	•		6	-4	-7	8
Lőrinci	•		6	-4	-7	
Poroszló	• ⊔		8	-6	-7	
Jászapáti	• ⊔		7	-5	-6	
Jászberény	•		7	-5	-6	
Karcag	•		-	-	-	
Szolnok	•		7	-7	-9	
Tiszaroff	•		6	-6	-8	
Túrkeve	•		7	-4	-6	9
Kistelek	•		10	-4	-6	
Makó	•		8	-2	-4	-
Szeged	•		7	-5	-7	8
Szentes	•		7	0	-7	
Borsodnádasd	• ⊔		6	-8	-10	
Füged	• ⊔		7	-6	-8	
Hidasnémeti	•		6	-5	-6	-
Jósvafő	•	2	5	-5	-7	7
Lillafüred	•		6	-6	-6	
Miskolc	•		7	-7	-9	8
Putnok	•		7	-7	-8	
Sárospatak	• ⊔		6	-5	-6	6
Szendrőlád	• ⊔		8	-8	-9	
Tokaj	-		-	-	-	
Kisvárda	• ⊔		5	-4	-6	4
Mátészalka	•		-	-	-6	
Nyíregyháza	•		7	-3	-7	8
Nyírlugos	• ⊔		7	-5	-8	
Pátyod	-		-	-	-	
Tiszabecs	•		5	-4	-4	
Vásárosnamény	• ⊔		6	-4	-5	
Záhony	-		-	-	-	
Berettyóújfalu	• ⊔		6	-2	-3	-
Debrecen	•		6	-4	-7	8
Hajdúdorog	-		-	-	-	
Hortobágy	-		-	-	-	
Körösszakál	-		-	-	-	
Polgár	•		8	-4	-5	
Békéscsaba	•		7	-5	-7	8
Mezőhegyes	• ⊔		7	-3	-7	7
Orosháza	•		8	-5	-6	8
Szarvas	•		7	-5	-8	8
Szeghalom	- ⊔		8	-4	-5	

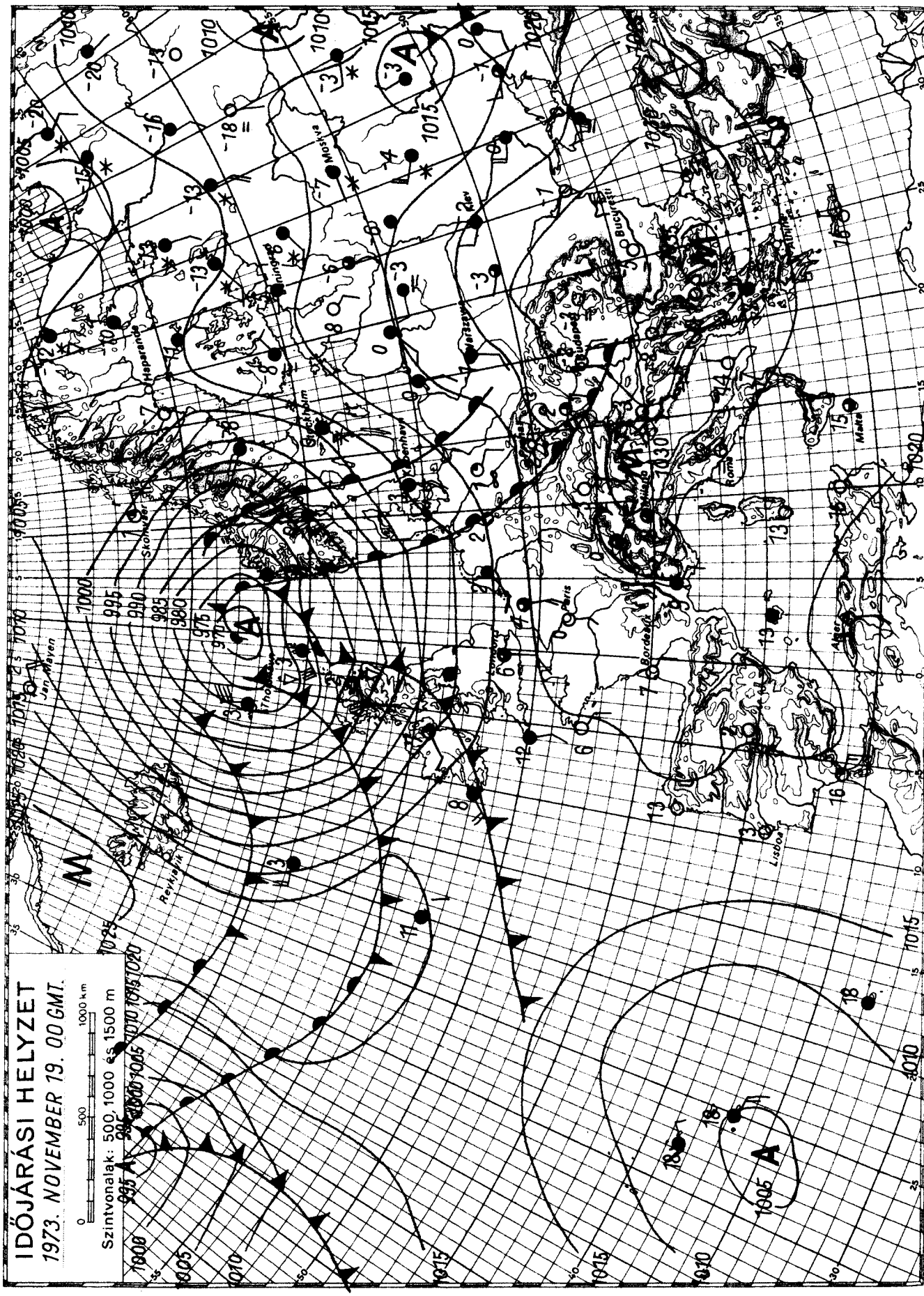

KIADJA: ORSZÁGOS METEOROLÓGIAI SZOLGÁLAT

Készíti: Központi Előrejelző Intézet Előrejelző Osztálya — T.: — Megjelenik naponként —

Évi előfizetési díja: 720,—Ft — Megrendelhető: 1024 Budapest, II., Kitaibel Pál u. 1. Telefon: 353-500,

Kiadásért felel: az OMSZ elnöke — Szerkesztésért felel: a KEI igazgatója

IDŐJÁRÁSI NAPIJELENTÉS

ЕЖЕДНЕВНЫЙ МЕТЕОРОЛОГИЧЕСКИЙ БЮЛЛЕТЕНЬ • DAILY WEATHER REPORT
BULLETIN QUOTIDIEN DE TEMPS • TÄGLICHER WETTERBERICHT

9. évfolyam 324. szám • Budapest • 1973. november 20. kedd

Az időjárási helyzet és a várható időjárás:

A középponti részével a balti térség fölött elhelyezkedő mérsékelt égövi ciklon áramlási rendszerében erős, helyenként viharos északnyugati, északi széllel az óceán különböző földrajzi szélességü tájairól származó légtömegek érkeznek Közép-Európába és a Szovjetunió európai területének nyugati felére. Hatásukra rendkivül változékony, többnyire erősen felhős, sok helyen csapadékos az időjárás. Európa nyugati, délnyugati és déli részein csendesebb, többnyire derült, a reggeli órákban néhány helyen ködös, de ettől eltekintve száraz az idő. A következő 36 óra folyamán az óceáni légtömegek pályája keletebbre tolódik, így Közép-Európában a szél fokozatos gyengülésére lehet számitani.

Hazánkban hétfőn a legészakibb megyékben erősen felhős volt az ég, csak -4 órán át sütött a nap és 3-7 fokig emelkedett a hőmérséklet. Az ország többi részéről 5-8 óra napsütést, 7-10 fok közötti maximum-hőmérsékletet jelentettek, csapadék sehol sem hullott. Éjszaka felhőátvonulás k voltak, az északi megyékben néhány helyen kevés eső hullott. A szél nyugatira, északnyugatira fordult és megerősödött. Az éjszakai legalacsonyabb hőmérséklet általában minusz 3 - plusz 3 fok között alakult, de a déli megyékben néhány helyen csak plusz 4 - plusz 6 fokig hült le a levegő. Kedden délelőtt gyengén vagy csak mérsékelten felhős, szeles idő volt. Az északnyugati szél legerősebb lökéseinek sebessége elérte az óránkénti 70-85 kilométert. A hőmérséklet 11 órára 6-11 fokig emelkedett.

Ma 12 órakor Budapesten a hőmérséklet 9 fok, a tengerszintre átszámitott légnyomás 763 mm, alig változik.

Várható időjárás szerda estig:

Felhőátvonulások szórványos futó esőkkel, hózáporokkal.
Kedden erős, időnként viharos, szerdán fokozatosan mérséklődő északnyugati, északi szél.
A hőmérséklet csökken.

Várható legalacsonyabb éjszakai hőmérséklet: minusz 4 - plusz 1,
legmagasabb nappali hőmérséklet szerdán: 3, 7 fok között.

Raikay Ödön s.k.

A hőmérséklet napi középértéke és eltérése a 100 évi átlagtól /Budapesten/:

1973. XI. 19.: 2,7 C° -3,4 C°

1871 óta ezen a napon Budapesten előfordult:

legmagasabb hőmérséklet: 14,4 C /1970/,
legalacsonyabb hőmérséklet: -4,6 C /1902/. 73.05.25.

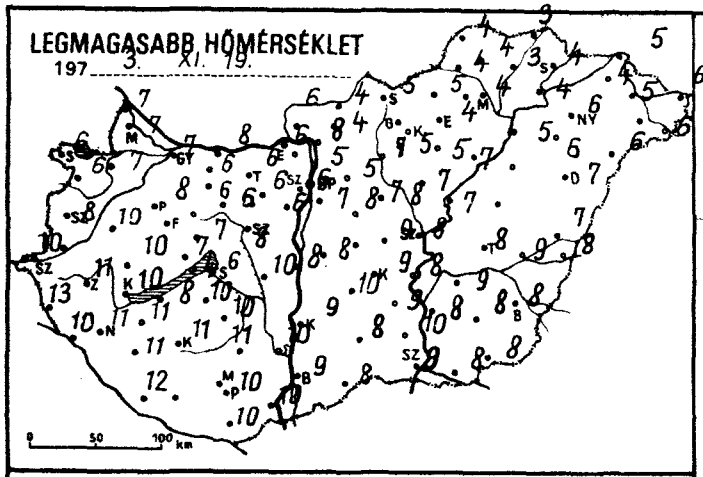
LEGMAGASABB HŐMÉRSÉKLET
197 3. XI. 19.

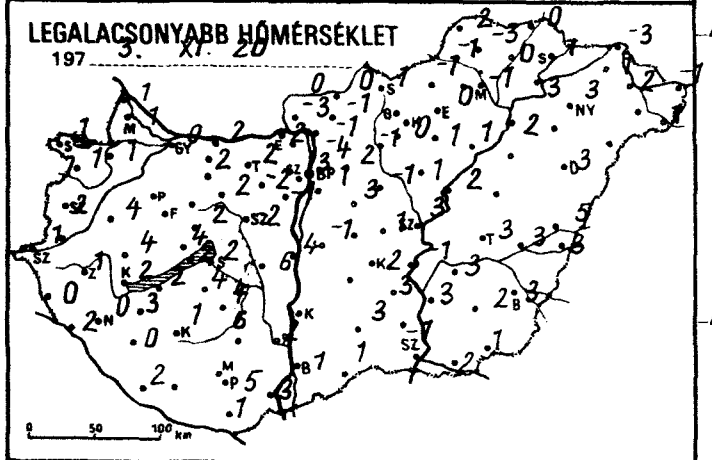
LEGALACSONYABB HŐMÉRSÉKLET
197 3. XI. 20.

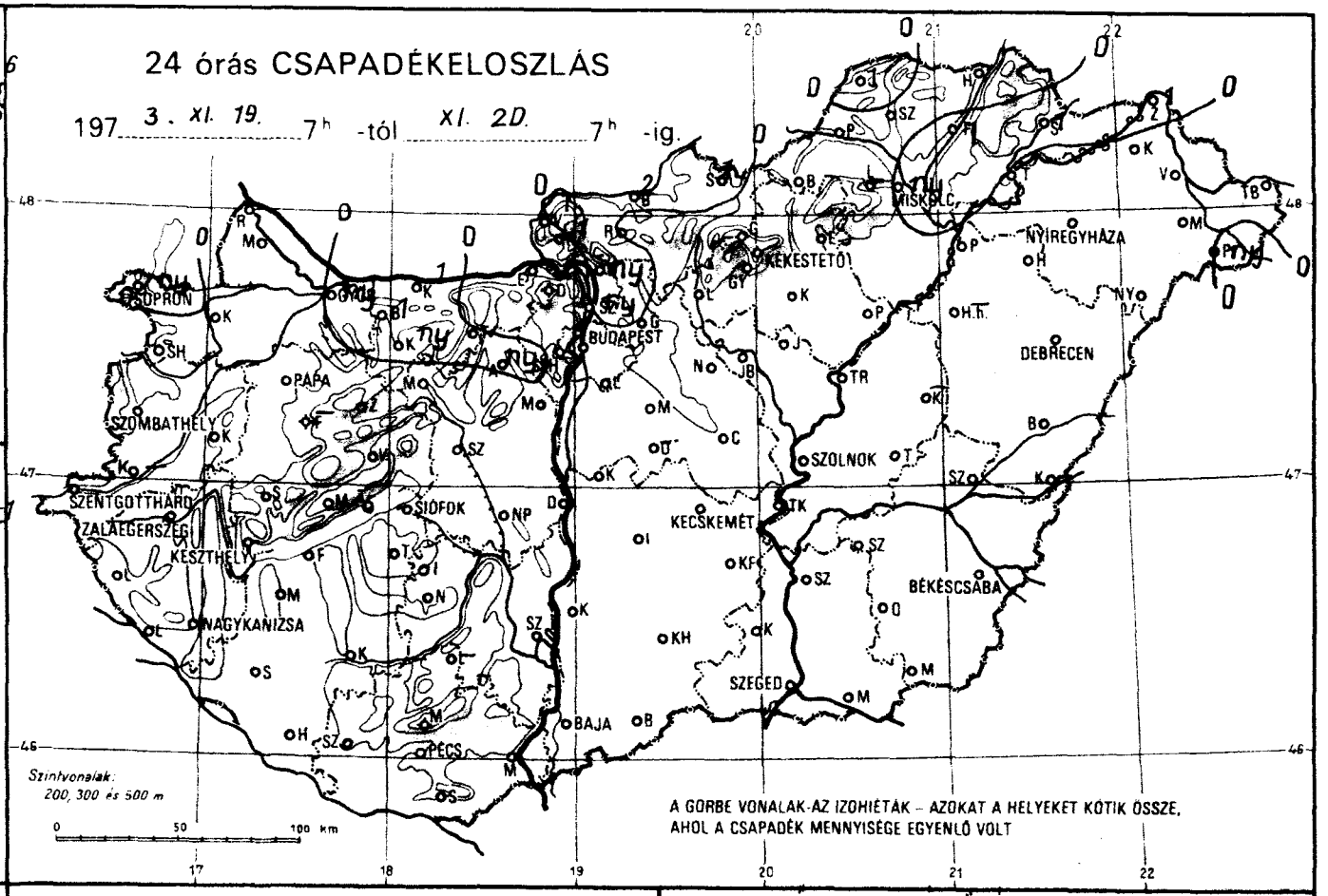
24 órás CSAPADÉKELOSZLÁS
197 3. XI. 19. 7h -tól XI. 20. 7h -ig.
ESŐPRON
SZOMBATHELY
SZENTGOTTHÁRD
ZALAEGERSZEG
KESZTHELY
NAGYKANIZSA
PAPA
SIÓFOK
BUDAPEST
MISKOLC
NYÍREGYHÁZA
KEKESTETŐ
DEBRECEN
SZOLNOK
KECSKEMÉT
BÉKÉSCSABA
SZEGED
BAJA
PÉCS
Szintvonalak: 200, 300 és 500 m
A GÖRBE VONALAK AZ IZOHIÉTÁK – AZOKAT A HELYEKET KÖTIK ÖSSZE, AHOL A CSAPADÉK MENNYISÉGE EGYENLŐ VOLT

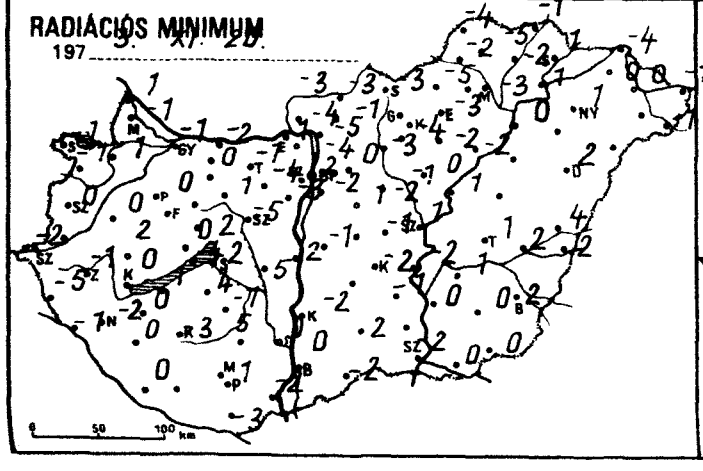
RADIÁCIÓS MINIMUM
197 3. XI. 20.

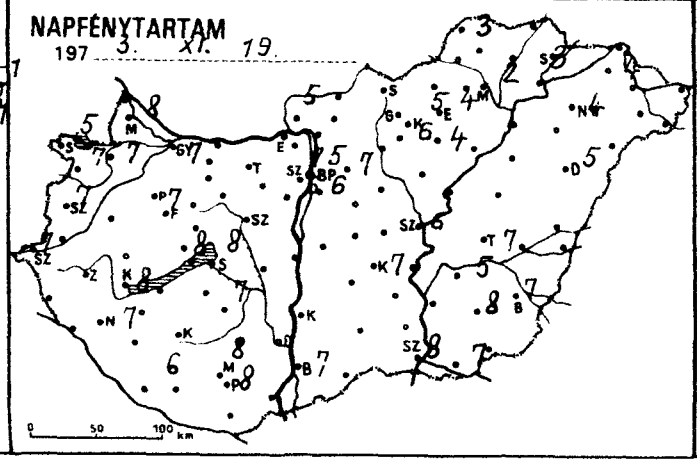
NAPFÉNYTARTAM
197 3. XI. 19.

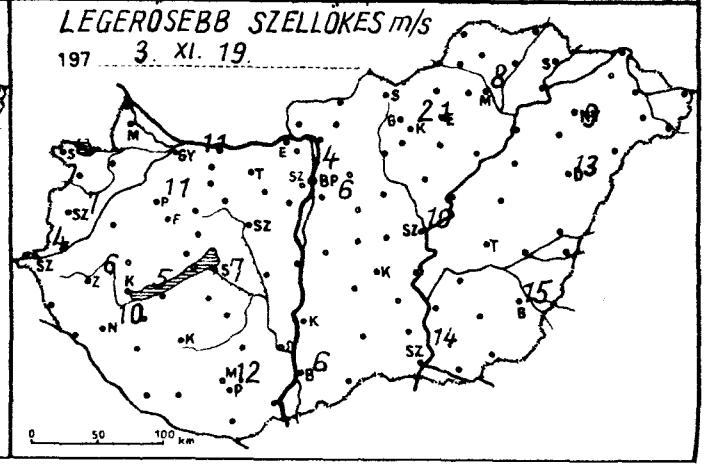
LEGERŐSEBB SZELLŐKES m/s
197 3. XI. 19.

	197 3. XI. 20. 07 h -ig az utolsó 24 óra adatai					
	csapadék (mm)	Hó cm	max. hőmérséklet	min. hőmérséklet	rad. min.	napos órák
Győr	ny		7	0	-1	7
Kapuvár	•		7	1	1	7
Mosonmagyaróvár	•		7	1	-1	8
Rajka	•		7	1	1	
Sopron	ny ∇		6	1	-1	5
Sopronhorpács	•		6	1	-1	7
Káld	–		–	–	–	
Körmend	•		10	4	0	
Szentgotthárd	•		10	-1	-2	7
Szombathely	•		8	2	0	7
Lenti	•		13	0	-5	
Letenye	•		10	2	-1	
Nagykanizsa	•		11	0	-2	7
Zalaegerszeg	•		11	1	-1	
Farkasgyepű	•		–	–	–	
Keszthely	•		10	2	0	8
Mencshely	•		7	4	0	8
Pápa	•		8	1	0	7
Sümeg	•		10	4	2	
Tihany	•		4	2	-4	
Veszprém	•		7	2	2	
Zirc	•		8	4	1	
Fonyód	•		8	2	1	
Homokszt. György	•		12	6	0	6
Kaposvár	•		11	2	-3	
Marcali	•		11	3	0	
Siófok	•		6	2	2	8
Somogyszob	•		11	0	0	
Tab	•		10	4	4	
Bábolna	1		6	2	0	
Esztergom	•		6	1	1	
Kisbér	ny		6	–		
Komárom	1 ∇		8	2	-2	
Tatabánya	•		6	2	-1	
Alcsútdoboz	ny		6	-2	4	
Dunaújváros	•		8	4	2	
Martonvásár	•		6	-1	-3	6
Mór	•		6	2	1	
Nagyhörcsökp.	•		10	6	5	
Szabadbattyán	•		8	-2	-5	
Iregszemcse	•		10	4	-1	7
Lengyel	–		–	–	–	
Nagykónyi	•		11	6	5	
Szekszárd	•		10	2	0	
Misinatető	•		9	4	3	8
Mohács	•		10	3	-2	
Pécs	•		10	5	1	8
Siklós	•		10	1	-3	
Szigetvár	•		–			
Bp. Lőrinc	•		7	1	-2	6
Bp. Met. Int.	•		6	3	2	5
Bp. Szab. hegy	•		4	1	1	7
Cegléd	•		9	1	-1	
Dobogókő	•	1	4	0	-4	
Gödöllő	•		5	2	0	7
Királyrét	1		2	-3	-4	
Monor	•		8	3	1	
Nagykáta	•		7	-1	-2	
Örkény	–		–	–	–	
Szentendre	ny		5	-4	-4	

	197 3. XI. 20. 07 h -ig az utolsó 24 óra adatai					
	csapadék (mm)	Hó cm	max. hőmérséklet	min. hőmérséklet	rad. min.	napos órák
Vác	ny		8	-1	-5	
Vámosmikola	1		6	0	-3	5
Baja	•		9	1	0	7
Bácsalmás	•		8	1	-2	
Izsák	•		10	–	–	
Kalocsa	•		9	-1	-2	
Kecskemét	•		9	2	-2	7
Kiskunf. háza	•		9	3	-1	
Kiskunhalas	•		8	3	2	
Kunszentmiklós	•		8	-1	-1	
Tiszakécske	•		8	-1	-2	
Balassagyarmat	2 ∇		4	0	-3	
Romhány	•		4	-1	-1	
Salgótarján	•		5	1	-3	
Eger	•		4	0	-3	4
Galyatető	•		1	-7	–	
Gyöngyös	•		5	0	-4	6
Kékestető	•	9	-1	-2	-5	5
Kompolt	•		5	1	-2	4
Lőrinci	•		7	-1	-3	
Poroszló	•		7	1	-2	
Jászapáti	•		7	1	0	
Jászberény	•		8	-1	-1	
Karcag	–		–	–	–	
Szolnok	•		8	3	1	6
Tiszaroff	•		7	2	1	
Túrkeve	•		8	3	1	7
Kistelek	•		10	–	–	
Makó	•		8	2	0	
Szeged	•		9	-1	-2	8
Szentes	•		8	3	0	
Borsodnádasd	•		5	-1	-5	
Fügöd	1 ⊔		3	0	-2	
Hidasnémeti	•		3	0	-1	
Jósvafő	1 *	2	4	-2	-4	3
Lillafüred	–		–	–	–	
Miskolc	ny		4	-1	-3	2
Putnok	•		4	-1	-2	
Sárospatak	1		4	1	1	3
Szendrőlád	•		4	-3	-5	
Tokaj	•		4	3	1	
Kisvárda	•		4	1	0	4
Mátészalka	•		–	–	–	
Nyíregyháza	•		6	3	1	4
Nyírlugos	•		–	–	–	
Pátyod	ny		6	1	-1	
Tiszabecs	•		6	-1	-1	
Vásárosnamény	•		5	2	0	
Záhony	•		5	-3	-4	
Berettyóújfalu	•		7	5	4	
Debrecen	•		7	3	2	5
Hajdúdorog	•		6	–	–	
Hortobágy	–		–	–	–	
Körösszakál	•		8	3	2	
Polgár	•		5	2	0	
Békéscsaba	•		8	3	2	7
Mezőhegyes	•		8	1	0	7
Orosháza	•		8	2	0	8
Szarvas	•		9	3	1	5
Szeghalom	•		9	3	2	

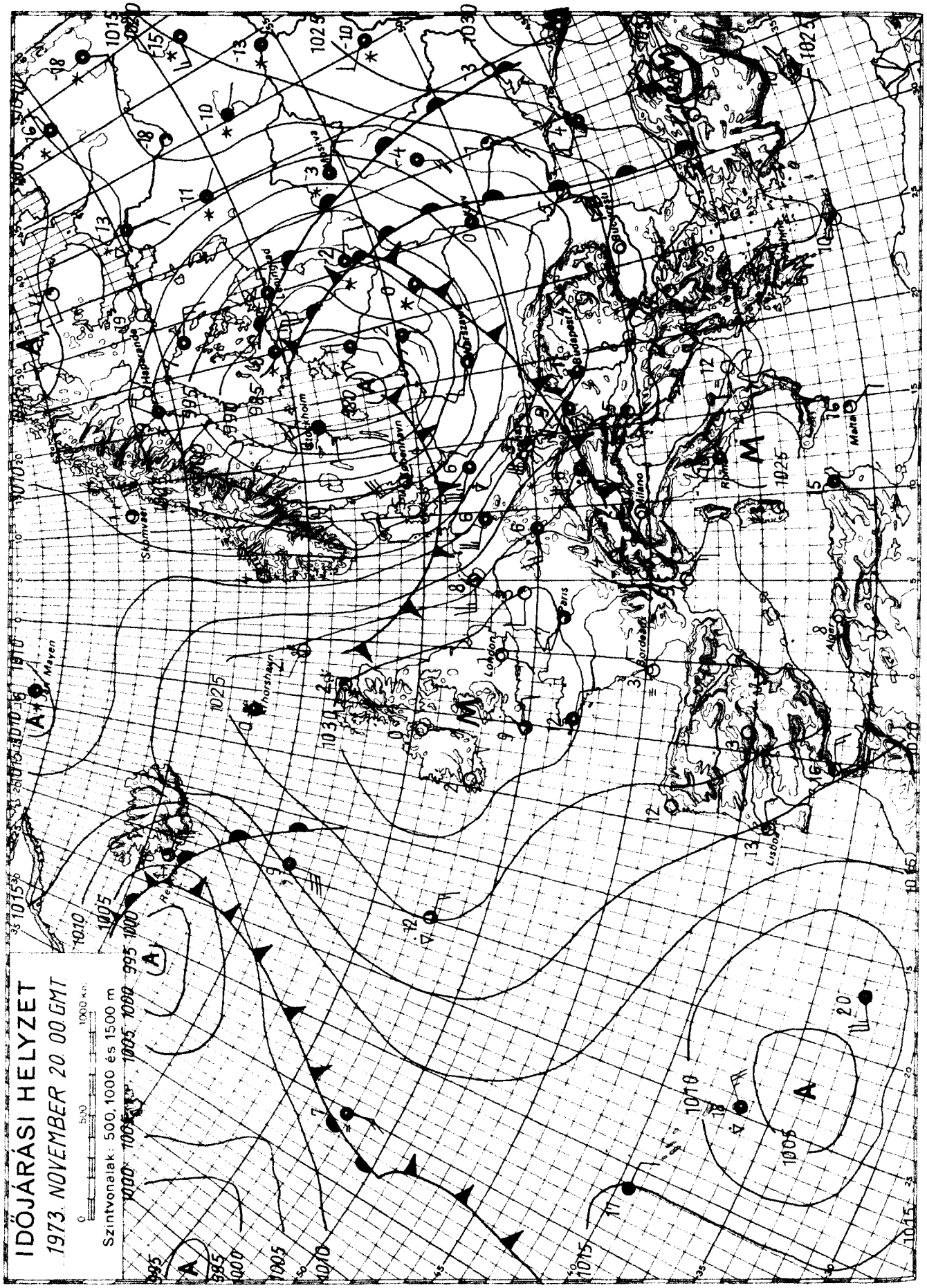

KIADJA: ORSZÁGOS METEOROLÓGIAI SZOLGÁLAT

Készíti: Központi Előrejelző Intézet Előrejelző Osztálya — T.: — Megjelenik naponként —

Évi előfizetési díja: 720,—Ft — Megrendelhető: 1024 Budapest, II., Kitaibel Pál u. 1. Telefon: 353-500,

Kiadásért felel: az OMSZ elnöke — Szerkesztésért felel: a KEI igazgatója

IDŐJÁRÁSI NAPIJELENTÉS

ЕЖЕДНЕВНЫЙ МЕТЕОРОЛОГИЧЕСКИЙ БЮЛЛЕТЕНЬ • DAILY WEATHER REPORT
BULLETIN QUOTIDIEN DE TEMPS • TÄGLICHER WETTERBERICHT

86. évfolyam 325. szám + Budapest + 1973. november 21. szerda

Az időjárási helyzet és a várható időjárás:

A Szovjetunió európai területén egy rendkivül gyorsan mozgó, mérsékelt-övi ciklon található. Ennek nyugati, ún. hátoldalán hideg, sarkvidéki levegő áramlik igen nagy sebességgel a Fekete-tenger irányába. A hideg levegővel elárasztott területen a légnyomás emelkedni kezdett, s ennek következtében Nyugat- és Közép-Európa felett magas nyomású képződmény, leszálló légmozgások alakultak ki. Emiatt ezeken a területeken kevés a felhő, az éjszakai lehülés jelentős mértékben megerősödött. A nyugatról kelet felé vonuló, változékony időjárást okozó ciklonok pályája ismét északra, a Skandináv-félsziget fölé tolódott el. A Kárpát-medencében a következő 36 órában hideg lesz az idő.

Hazánkban kedden felhőátvonulások voltak, a nap 4, 8 órán át sütött. Szórványosan, inkább csak az ország középső részein, záporok, hózáporok voltak. A lehullott csapadék mennyisége jelentéktelen, a 2 mm-t sehol sem haladta meg. Bár egész nap tartott a hideg, sarkvidéki eredetü levegő beáramlása, hatása a szél átkeverő hatása miatt még nem érvényesülhetett. A legmagasabb nappali hőmérséklet +5, +13 fok között volt. A nappali órákban országszerte erős, többfelé viharos, a Balaton, Győr és Budapest környékén orkánerejü északnyugati szél fújt. A legerősebb széllökést - 108 km/órát - Győrből jelentették. Ma hajnalra a szél ereje jelentős mértékben gyengült. Az éjszakai lehülés a szél erejétől függően, szeszélyes területi eloszlásban, -5, +5 fok között volt. Délelőtt továbbra is felhőátvonulások voltak, csapadékot 11 óráig sehonnan sem jelentettek. A szél ismét többfelé megélénkült, de sebessége már jóval elmaradt a kedditől. A hőmérséklet 11 órakor +3, +8 fok között volt.

Ma 12 órakor Budapesten a hőmérséklet 5 fok, a tengerszintre átszámitott légnyomás 772 mm, mérsékelten emelkedik.

Várható időjárás csütörtök estig:

Felhőátvonulások, legfeljebb szerdán keleten néhány helyen futó hózáporral, csütörtökön csapadék nélkül.
Az élénk, sokfelé még erős északnyugati, északi szél tovább mérsékelődik.
Várható legalacsonyabb éjszakai hőmérséklet: -2, -7,
legmagasabb nappali hőmérséklet csütörtökön: +2, +6 fok között.

Bóna Márta s.k.

A hőmérséklet napi középértéke és eltérése a 100 évi átlagtól /Budapesten/:

1973. XI. 20.:	6,2 C°	+2,0 C°

1871 óta ezen a napon Budapesten előfordult

legmagasabb hőmérséklet:	16,2 C° /1926/,
legalacsonyabb hőmérséklet:	-5,6 C° /1902/.

73.0726.

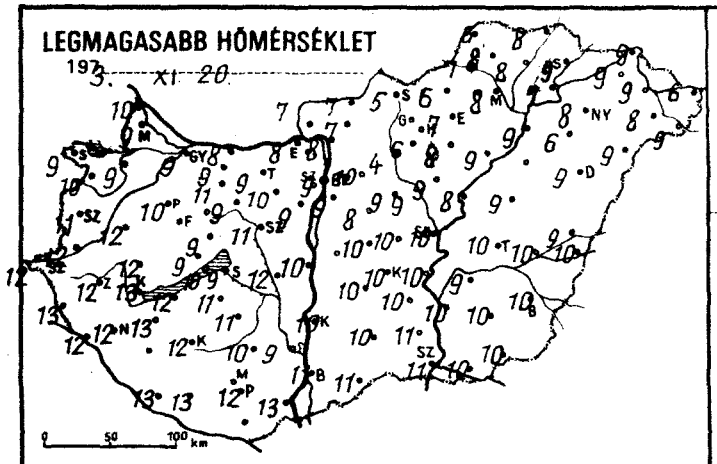
LEGMAGASABB HŐMÉRSÉKLET
197 3. XI. 20.

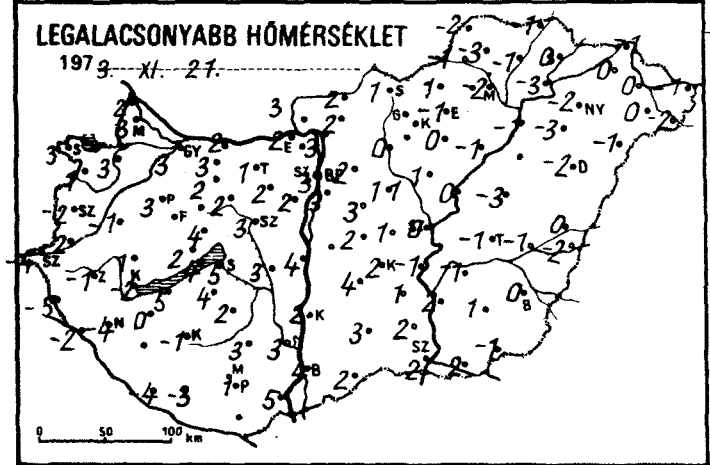
LEGALACSONYABB HŐMÉRSÉKLET
197 3. XI. 21.

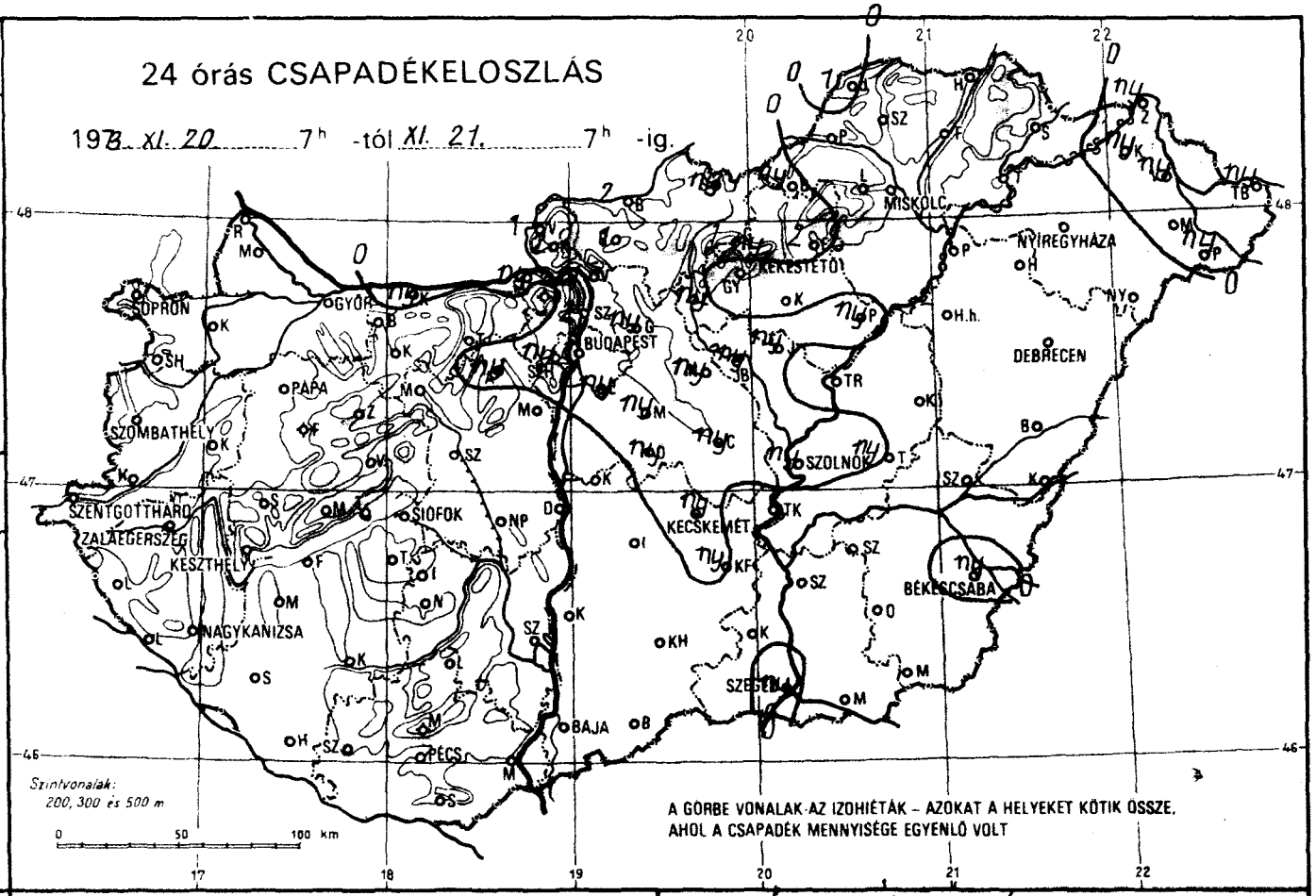
24 órás CSAPADÉKELOSZLÁS
197 3. XI. 20. 7h -tól XI. 21. 7h -ig.
SOPRON
GYŐR
BUDAPEST
MISKOLC
NYÍREGYHÁZA
KEKESTETŐ
DEBRECEN
PAPA
SZOMBATHELY
SZOLNOK
SZENTGOTTHÁRD
ZALAEGERSZEG
KESZTHELY
SIÓFOK
KECSKEMÉT
BÉKÉSCSABA
NAGYKANIZSA
SZEGED
BAJA
PÉCS
Szintvonalak: 200, 300 és 500 m
A GÖRBE VONALAK AZ IZOHIÉTÁK – AZOKAT A HELYEKET KÖTIK ÖSSZE, AHOL A CSAPADÉK MENNYISÉGE EGYENLŐ VOLT

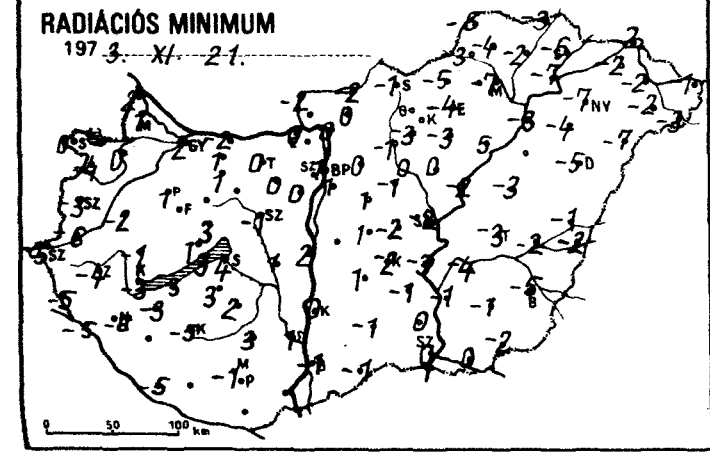
RADIÁCIÓS MINIMUM
197 3. XI. 21.

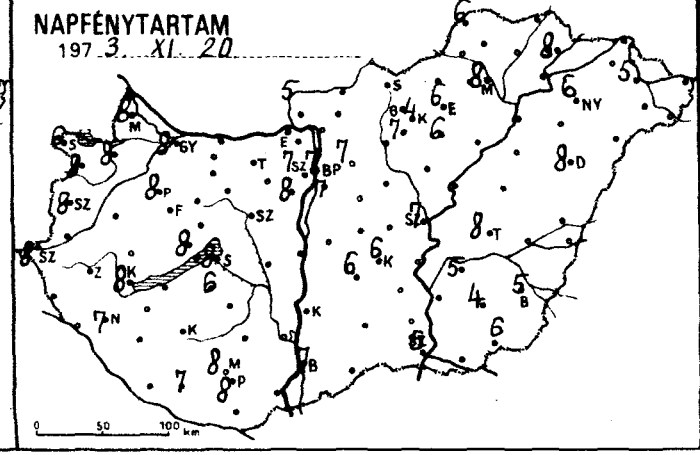
NAPFÉNYTARTAM
197 3. XI. 20.

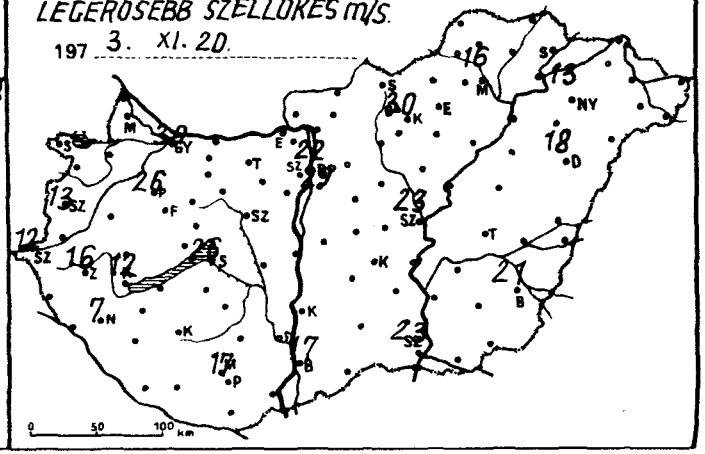
LEGERŐSEBB SZELLŐKÉS m/s
197 3. XI. 20.

	197 5.XI.21. 07h -ig az utolsó 24 óra adatai					
	csapadék (mm)	hó cm	max. hőmérséklet	min. hőmérséklet	rad. min.	napos órák
Győr	.		9	3	2	8
Kapuvár	.		9	3	0	8
Mosonmagyaróvár	.		9	3	1	8
Rajka	.		10	2	2	
Sopron	.		9	3	0	6
Sopronhorpács	.		10	1	-4	8
Káld	.		12	-1	-2	
Körmend	.		12	-2	-6	
Szentgotthárd	.		12	-4	-5	8
Szombathely	.		11	-2	-3	8
Lenti	.		13	-5	-5	
Letenye	.		12	-2	-5	
Nagykanizsa	.		12	-4	-6	7
Zalaegerszeg	.		12	-1	-4	
Farkasgyepű	.		8	1	0	
Keszthely	.		13	-2	-3	8
Mencshely	.		9	2	1	8
Pápa	.		10	3	1	8
Sümeg	.		12	1	-1	
Tihany	.		10	4	-3	
Veszprém	.		9	4	3	
Zirc	.		7	1	-1	
Fonyód	.		12	5	3	
Homokszt. györgy	. ⊔		13	-3	-	7
Kaposvár	.		12	-1	-5	
Marcali	.		13	0	-3	
Siófok	.		9	5	4	8
Somogyszob	.		13	-4	-5	
Tab	.		11	4	3	
Bábolna	.		9	3	1	
Esztergom	ny *		8	2	0	
Kisbér	.		11	2	-	
Komárom	ny ▽		8	2	-2	
Tatabánya	.		9	1	0	
Alcsútdoboz	ny ▽		10	2	0	
Dunaújváros	.		10	4	2	
Martonvásár	.		9	2	0	8
Mór	.		9	2	1	
Nagyhörcsökp.	.		12	3	1	
Szabadbattyán	.		11	3	-1	
Iregszemcse	.		10	4	1	6
Lengyel	.		10	3	3	
Nagykónyi	.		11	2	2	
Szekszárd	.		9	3	1	
Misinatető	.		8	2	0	8
Mohács	.		13	5	1	
Pécs	.		12	1	-1	8
Siklós	.		12	0	-4	
Szigetvár	.					
Bp. Lőrinc	ny ▽		9	3	1	7
Bp. Met. Int.	1 *		9	3	1	7
Bp. Szab. hegy	ny	folt	6	0	-1	7
Cegléd	ny ,		10	1	-2	
Dobogókő	-		-	-	-	
Gödöllő	ny		10	2	0	7
Királyrét	2 *		7	2	0	
Monor	ny		8	3	1	
Nagykáta	ny		9	1	-1	
Örkény	ny		10	2	1	
Szentendre	2 *		8	-4	-4	

	197 5.XI.21. 07h -ig az utolsó 24 óra adatai					
	csapadék (mm)	hó cm	max. hőmérséklet	min. hőmérséklet	rad. min.	napos órák
Vác	1		8	3	0	
Vámosmikola	1		7	3	-2	5
Baja	.		11	4	-1	7
Bácsalmás	.		11	2	-1	
Izsák	.		11	4	4	
Kalocsa	.		10	2	0	
Kecskemét	ny		10	2	-2	6
Kiskunf. háza	ny		10	1	-1	
Kiskunhalas	.		10	3	1	
Kunszentmiklós	-		-	-	-	
Tiszakécske	.		10	-1	-3	
Balassagyarmat	2 ↖		7	2	-2	
Romhány	1 ▽		7	2	0	
Salgótarján	ny ↖		5	1	-1	
Eger	2 *		7	-1	-4	6
Galyatető	1 *	20	2	-6	-	
Gyöngyös	.		6	0	-3	7
Kékestető	ny	9	-1	-5	-6	4
Kompolt	.		8	0	-3	6
Lőrinci	ny *		4	2	-1	
Poroszló	ny ,		9	-1	-5	
Jászapáti	ny ▽		9	1	0	
Jászberény	ny ▽		9	1	0	
Karcag	.		9	-3	-3	
Szolnok	ny ▽		10	0	-2	7
Tiszaroff	.		8	0	-2	
Túrkeve	ny ▽		10	-1	-3	8
Kistelek	.		11	2	0	
Makó	.		10	2	0	
Szeged	ny		11	2	0	6
Szentes	.		10	2	-1	
Borsodnádasd	ny *		6	1	-5	
Füged	. ⊔		8	-3	-7	
Hidasnémeti	.		8	-1	-3	
Jósvafő	1 *	2	6	-2	-6	6
Lillafüred	.		6	-2	-3	
Miskolc	.		8	-2	-7	8
Putnok	.		7	-1	-3	
Sárospatak	.		9	0	-6	8
Szendrőlád	.		8	-3	-4	
Tokaj	.		7	-1	-2	
Kisvárda	ny *	lepel	9	0	-2	5
Mátészalka	.		8	0	-2	
Nyíregyháza	.		8	-2	-7	6
Nyírlugos	.		9	-1	-7	
Pátyod	ny *	lepel	9	-2	-3	
Tiszabecs	ny *		6	-1	-1	
Vásárosnamény	ny *	folt	9	0	-2	
Záhony	ny *		9	-1	-2	
Berettyóújfalu	. ⊔		9	0	-1	
Debrecen	.		9	-2	-5	8
Hajdúdorog	.		6	-3	-4	
Hortobágy	-		-	-	-	
Körösszakál	.		10	-2	-2	
Polgár	.		9	-1	-3	
Békéscsaba	ny ▽		10	0	-1	5
Mezőhegyes	.		10	-1	-2	6
Orosháza	.		10	1	-1	4
Szarvas	.		9	-1	-4	5
Szeghalom	.		10	-1	-2	

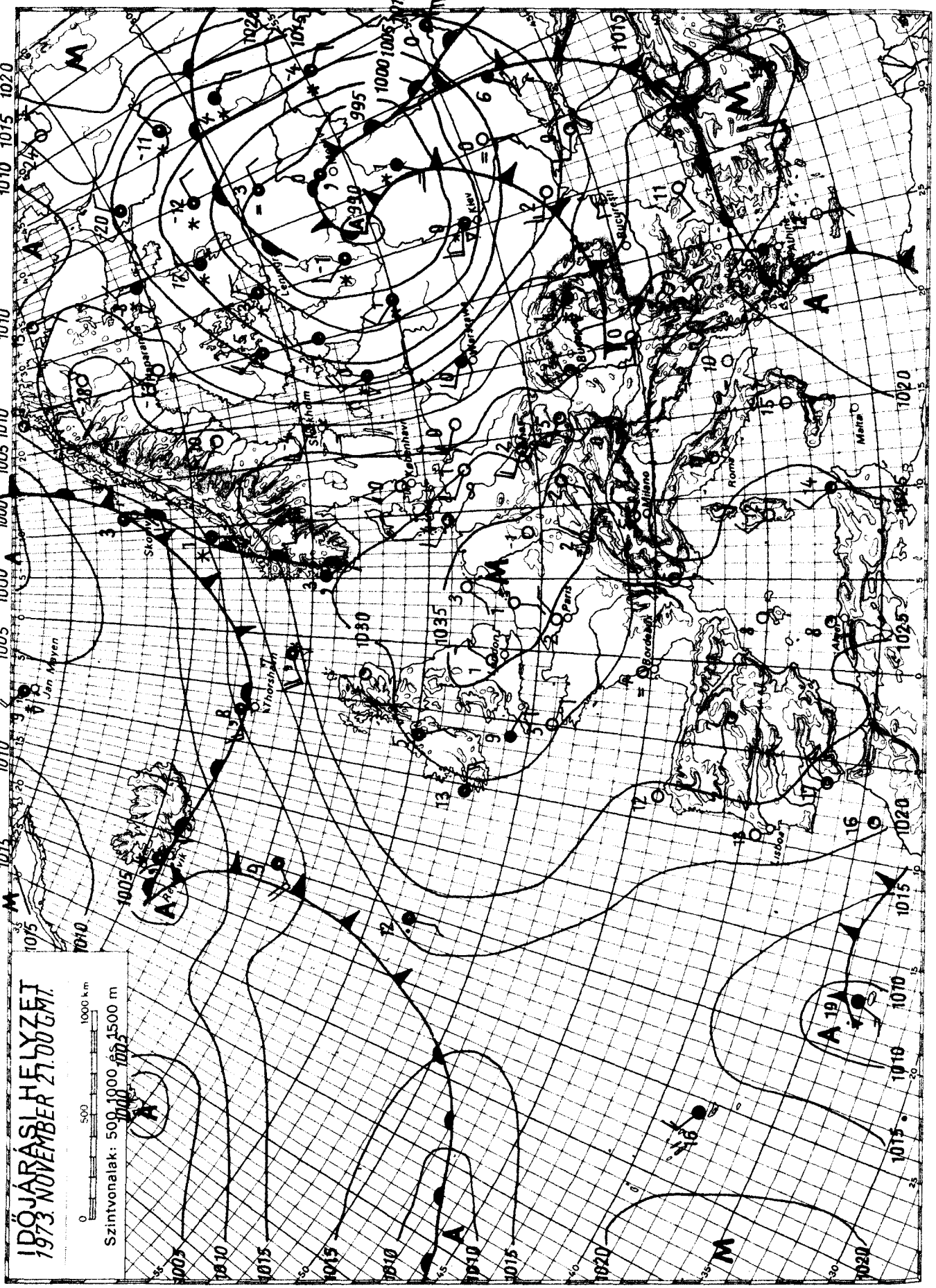

KIADJA: ORSZÁGOS METEOROLÓGIAI SZOLGÁLAT

Készíti: Központi Előrejelző Intézet Előrejelző Osztálya — T.: — Megjelenik naponként —

Évi előfizetési díja: 720,—Ft — Megrendelhető: 1024 Budapest, II., Kitaibel Pál u. 1. Telefon: 353-500,

Kiadásért felel: az OMSZ elnöke — Szerkesztésért felel: a KEI igazgatója

IDŐJÁRÁSI NAPIJELENTÉS

ЕЖЕДНЕВНЫЙ МЕТЕОРОЛОГИЧЕСКИЙ БЮЛЛЕТЕНЬ · DAILY WEATHER REPORT
BULLETIN QUOTIDIEN DE TEMPS · TÄGLICHER WETTERBERICHT

86. évfolyam 326. szám + Budapest + 1973. november 22.csütörtök

Az időjárási helyzet és a várható időjárás:

A Brit-szigetektől az Alpok vidékén át a Balkán-félszigetig mintegy 1200 km széles magas nyomású zóna helyezkedik el. Hatására ezeken a területeken általában kevés a felhő, a helyenként kialakuló ködtől eltekintve száraz az idő. Észak- és Kelet-Európában a mérsékeltövi ciklonok erősen felhős, szeles, sokfelé csapadékos időjárást okoznak. A Kárpát-medence időjárása a következő 36 óra folyamán is száraz marad.

Hazánkban szerdán is felhőátvonulások voltak, általában 6-8 óra napfénytartamot mértek. Egy-két helyen jelentéktelen mennyiségü hó hullott. A hőmérséklet napközben 4, 10 fokig emelkedett. Csütörtök hajnalra -1, -9 fokig hült le a levegő. Ma délelőtt általában fátyolfelhős volt az ég. A hőmérséklet 11 órakor az ország területének nagy részén 0, +5 fok között váltakozott, Miskolcon azonban csak -2 fokot mutatott a hőmérő higanyszála.

Ma 12 órakor Budapesten a hőmérséklet 3 fok, a tengerszintre átszámitott légnyomás 774 mm, gyengén süllyed.

Várható időjárás péntek estig:

Időnként kissé megnövekedő felhőzet, csapadék nélkül.
Mérsékelt, napközben helyenként megélénkülő déli, délnyugati szél.
Főként hajnalban és reggel többfelé köd.
Várható legalacsonyabb éjszakai hőmérséklet: -2, -7 fok között,
legmagasabb nappali hőmérséklet pénteken: általában 5 fok körül,
a tartósan ködös helyeken kevéssel 0 fok felett.

Vadkerti Ferenc s.k.

TÁVOLABBI KILÁTÁSOK KEDD REGGELIG:

Általában felhős, párás idő, több helyen köd.
A hőmérséklet emelkedik.
A legalacsonyabb hajnali hőmérséklet eleinte -5, -1, később -1, +4 fok között.
A legmagasabb nappali hőmérséklet 4, 10 fok között.
Jelentős mennyiségü csapadék /legalább 5 mm/ az ország területének 30 százalékán várható.

TÁVELŐREJELZŐ OSZTÁLY

A hőmérséklet napi középértéke és eltérése a 100 évi átlagtól /Budapesten/:

1973. XI. 21.:	3,8 C°	-0,2 C°

1871 óta ezen a napon Budapesten előfordult

legmagasabb hőmérséklet: 19,8 C° /1926/,
legalacsonyabb hőmérséklet: -10,9 C° /1884/.

73.0727.

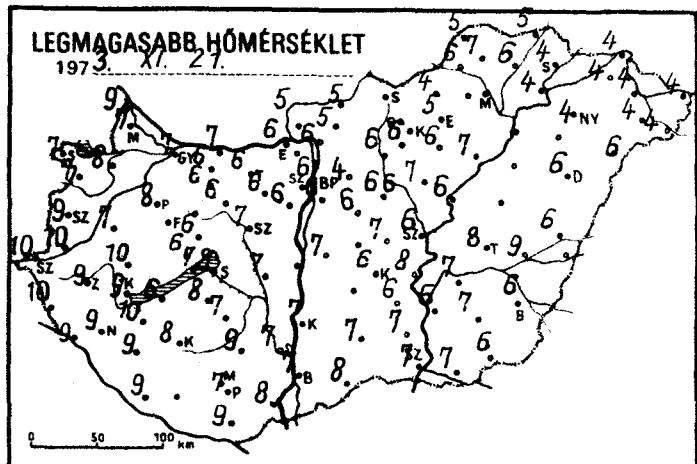
LEGMAGASABB HŐMÉRSÉKLET
1973. XI. 21.

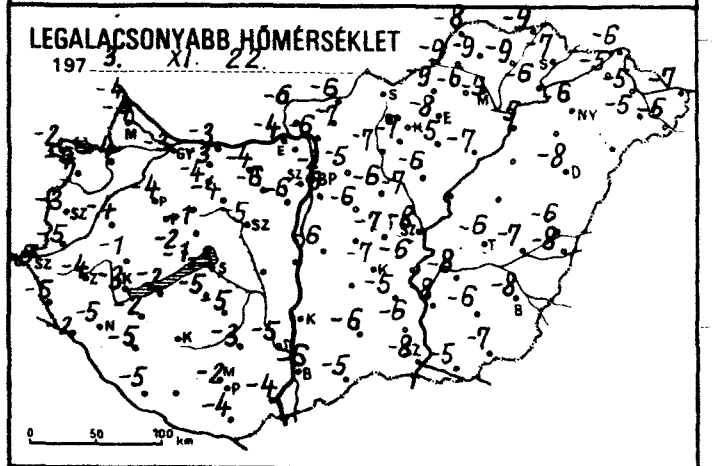
LEGALACSONYABB HŐMÉRSÉKLET
1973. XI. 22.

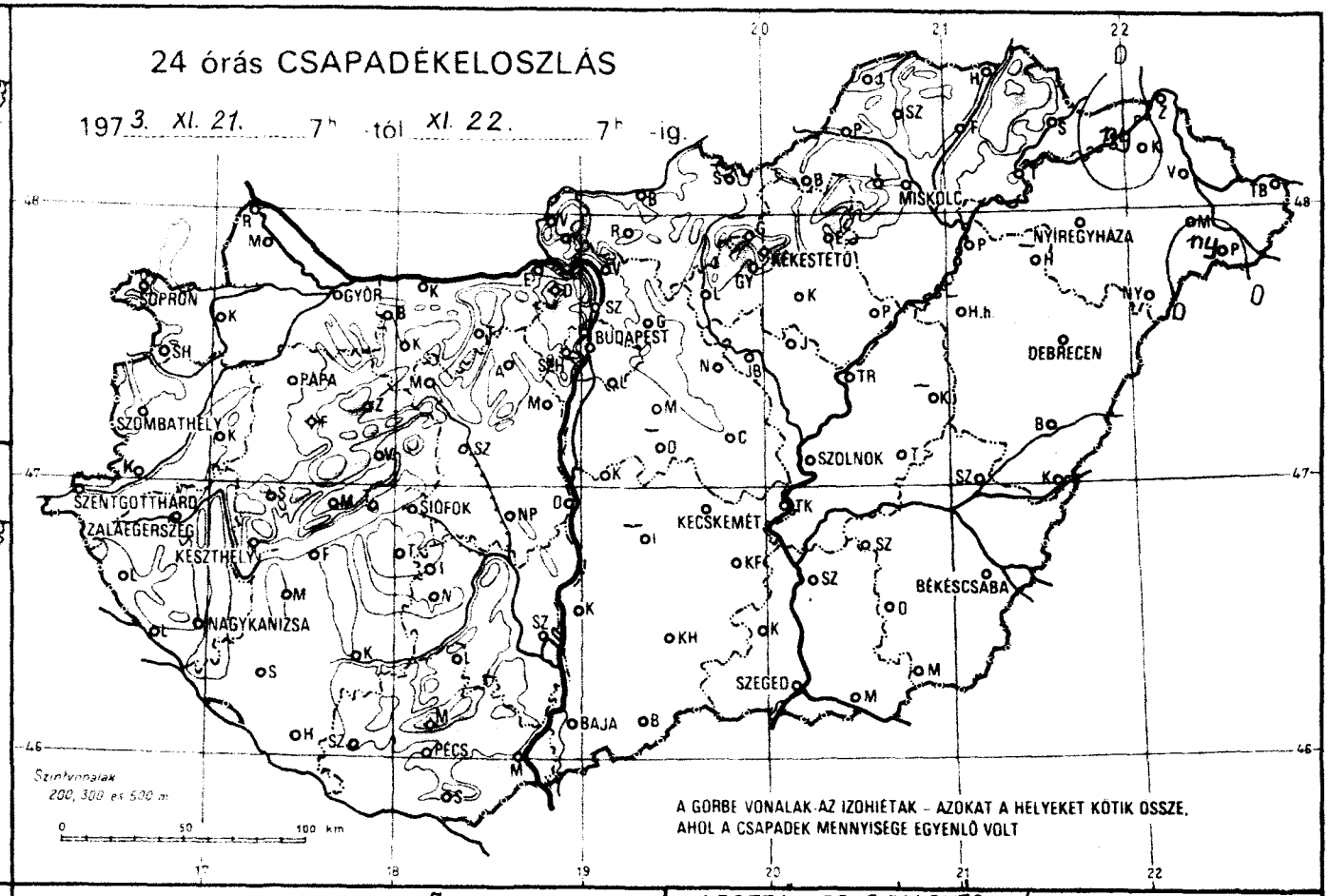
24 órás CSAPADÉKELOSZLÁS
1973. XI. 21. 7h -tól XI. 22. 7h -ig.
SOPRON
GYŐR
BUDAPEST
MISKOLC
NYÍREGYHÁZA
KÉKESTETŐ
DEBRECEN
PAPA
SZOMBATHELY
SZENTGOTTHÁRD
ZALAEGERSZEG
KESZTHELY
SIÓFOK
KECSKEMÉT
SZOLNOK
BÉKÉSCSABA
NAGYKANIZSA
SZEGED
BAJA
PÉCS
Szintvonalak
200, 300 és 500 m
A GÖRBE VONALAK AZ IZOHIÉTAK - AZOKAT A HELYEKET KÖTIK ÖSSZE, AHOL A CSAPADÉK MENNYISÉGE EGYENLŐ VOLT

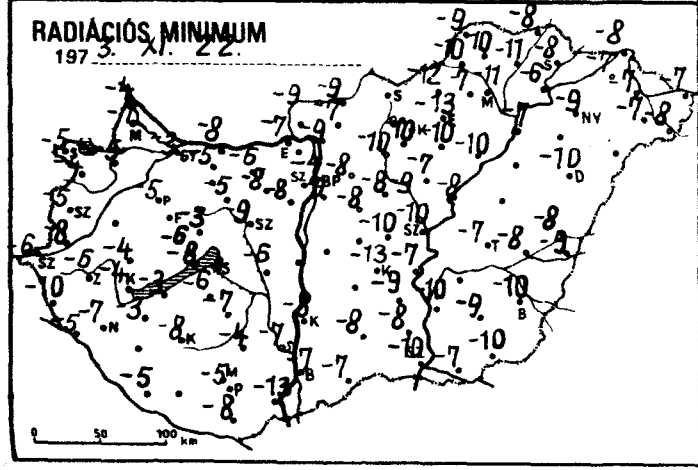
RADIÁCIÓS MINIMUM
1973. XI. 22.

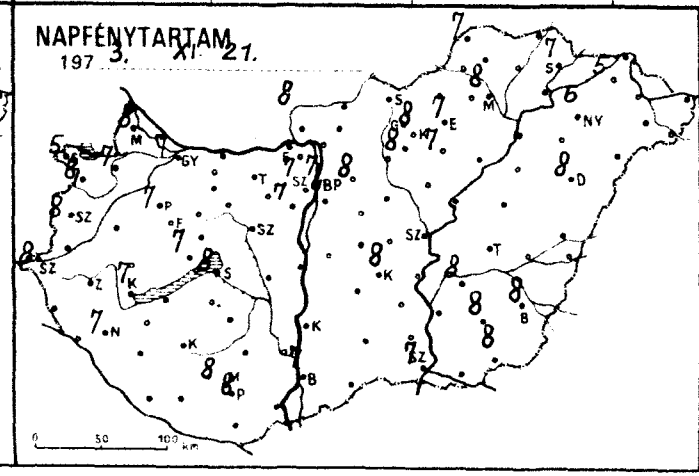
NAPFÉNYTARTAM
1973. XI. 21.

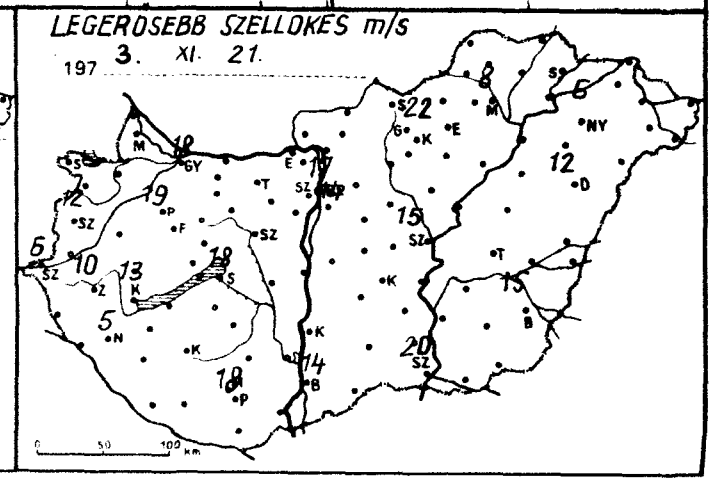
LEGERŐSEBB SZÉLLÖKÉS m/s
1973. XI. 21.

	1973.XI.22.-07h -ig az utolsó 24 óra adatai					
	csapadék (mm)	hó cm	max. hőmérséklet	min. hőmérséklet	rad. min.	napos órák
Győr	.		7	-3	-3	7
Kapuvár	.		8	-4	-5	7
Mosonmagyaróvár	.		7	-4	-7	8
Rajka	. ⊔		9	-4	-4	
Sopron	.		7	-2	-5	5
Sopronhorpács	.		7	-4	-4	8
Káld	.		7	-4	-5	
Körmend	.		10	-5	-8	
Szentgotthárd	.		10	-5	-6	8
Szombathely	.		9	-3	-5	8
Lenti	.		10	-5	-10	
Letenye	.		9	-2	-5	
Nagykanizsa	.		9	-5	-7	7
Zalaegerszeg	.		9	-4	-6	
Farkasgyepű	.		5	-4	-8	
Keszthely	.		9	-3	-4	7
Mencshely	.		6	-2	-6	7
Pápa	.		8	-4	-5	7
Sümeg	.		10	-1	-4	
Tihany	.		7	-1	-8	
Veszprém	.		6	-1	-3	
Zirc	.		5	-5	-7	
Fonyód	.		6	-2	-3	
Homokszt. György	. ⊔		8	-4	-	-
Kaposvár	. ⊔		8	-4	-8	
Marcali	. ⊔		10	-2	-3	
Siófok	.		6	-3	-4	8
Somogyszob	.		9	-5	-5	
Tab	.		8	-5	-6	
Bábolna	.		6	-3	-5	
Esztergom	.		6	-4	-7	
Kisber	.		6	-4	-	
Komárom	. ⊔		7	-3	-8	
Tatabánya	. ⊔		6	-4	-6	
Alcsútdoboz	. ⊔		6	-6	-8	
Dunaújváros	.		7	-4	-6	
Martonvásár	.		6	-6	-8	7
Mór	. ⊔		6	-4	-5	
Nagyhörcsökp.	.		7	-3	-6	
Szabadbattyán	. ⊔		7	-5	-9	
Iregszemcse	.		7	-5	-7	-
Lengyel	.		9	-3	-4	
Nagykónyi	. ⊔		7	-4	-5	
Szekszárd	.		7	-5	-7	
Misinatető	.		4	2	-6	8
Mohács	.		8	-4	-13	
Pécs	.		7	-2	-5	8
Siklós	. ⊔		9	-4	-8	
Szigetvár	.					
Bp. Lőrinc	.		6	-6	-9	7
Bp. Met. Int.	.		6	-2	-4	7
Bp. Szab. hegy	.	folt	2	-4	-5	7
Cegléd	. ▬ ⊔		7	-7	-10	
Dobogókő	.	1	2	-6	-10	
Gödöllő	.		4	-5	-8	8
Királyrét	.		4	-8	-9	
Monor	.		6	-6	-8	
Nagykáta	.		6	-4	-8	
Örkény	-		-	-	-	
Szentendre	.		8	-4	-4	

	1973.XI.22.-07h -ig az utolsó 24 óra adatai					
	csapadék (mm)	hó cm	max. hőmérséklet	min. hőmérséklet	rad. min.	napos órák
Vác	. ⊔		6	-6	-9	
Vámosmikola	.		5	-6	-9	8
Baja	.		7	-6	-7	7
Bácsalmás	.		8	-5	-7	
Izsák	-		-	-	-	
Kalocsa	.		7	-7	-8	
Kecskemét	.		6	-7	-13	8
Kiskunf. háza	. ⊔		6	-5	-9	
Kiskunhalas	.		7	-6	-8	
Kunszentmiklós	.		7	-6	-	
Tiszakécske	.		8	-6	-7	
Balassagyarmat	. ⊔		5	-6	-9	
Romhány	.		5	-7	-7	
Salgótarján	-		-	-	-	
Eger	.		5	-8	-13	7
Gályatető	-		-	-	-	
Gyöngyös	.		6	-7	-10	8
Kékestető	.	9	-3	-8	-11	8
Kompolt	.		6	-5	-10	7
Lőrinci	. ⊔		6	-7	-10	
Poroszló	. ⊔		7	-7	-10	
Jászapáti	. ⊔		7	-6	-7	
Jászberény	.		6	-7	-9	
Karcag	-		-	-	-	
Szolnok	.		6	-8	-10	8
Tiszaroff	.		6	-7	-8	
Túrkeve	.		8	-6	-7	
Kistelek	.		7	-6	-8	
Makó	.		7	-5	-7	
Szeged	.		7	-8	-10	7
Szentes	.		6	-8	-10	
Borsodnádasd	. ⊔		4	-9	-12	
Fügöd	. ⊔		6	-9	-11	
Hidasnémeti	.		5	-8	-8	
Josvafő	.	2	5	-8	-9	7
Lillafüred	.		5	-6	-7	
Miskolc	.		6	-9	-11	8
Putnok	.		6	-9	-10	
Sárospatak	. ⊔		4	-7	-8	7
Szendrőlád	. ⊔		7	-9	-10	
Tokaj	.		4	-6	-6	
Kisvárda	ny *		4	-5	-7	5
Mátészalka	.		4	-5	-7	
Nyíregyháza	.		4	-6	-9	6
Nyírlugos	.		6	-	-	
Pátyod	ny *		4	-6	-8	
Tiszabecs	.		4	-7	-7	
Vásárosnamény	. ⊔		4	-5	-7	
Záhony	.		4	-6	-8	
Berettyóújfalu	. ⊔		6	-6	-8	
Debrecen	.		6	-8	-10	8
Hajdúdorog	-		-	-	-	
Hortobágy	-		-	-	-	
Körösszakál	.		-	-8	-9	
Polgár	.		6	-5	-7	
Békéscsaba	.		6	-8	-10	8
Mezőhegyes	. ⊔		6	-7	-10	8
Orosháza	.		7	-6	-9	8
Szarvas	.		7	-8	-	8
Szeghalom	. ⊔		9	-7	-8	

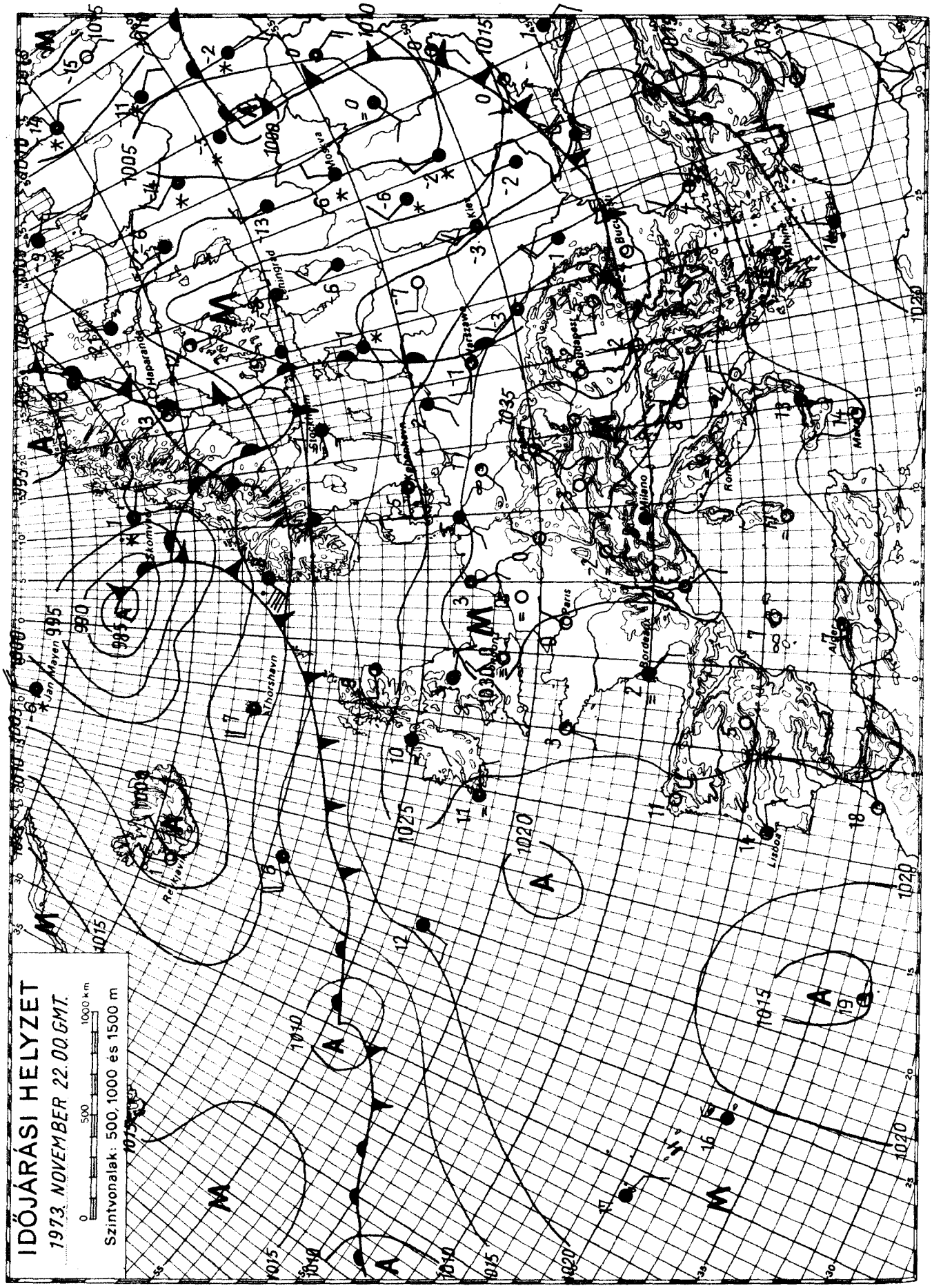

KIADJA: ORSZÁGOS METEOROLÓGIAI SZOLGÁLAT

Készíti: Központi Előrejelző Intézet Előrejelző Osztálya — T.: — Megjelenik naponként —

Évi előfizetési díja: 720,—Ft — Megrendelhető: 1024 Budapest, II., Kitaibel Pál u. 1. Telefon: 353-500,

Kiadásért felel: az OMSZ elnöke — Szerkesztésért felel: a KEI igazgatója

IDŐJÁRÁSI NAPIJELENTÉS

ЕЖЕДНЕВНЫЙ МЕТЕОРОЛОГИЧЕСКИЙ БЮЛЛЕТЕНЬ • DAILY WEATHER REPORT
BULLETIN QUOTIDIEN DE TEMPS • TÄGLICHER WETTERBERICHT

86. évfolyam 327. szám + Budapest + 1973. november 23. péntek

Az időjárási helyzet és a várható időjárás:

Európa időjárását középpontjával a Botteni-öböl fölött örvénylő nagy kiterjedésü alacsony nyomású légköri képződmény irányitja. A különböző hőmérsékletü, és jobbára nedves levegő hatására a Balti tengertől az Ural-hegységig a Szovjetunió európai területén változékony, csapadékos az időjárás. Az előbb emlitett rendszer hátoldalán ugyanakkor megkezdődött a hideg sarkvidéki eredetü levegő beáramlása az Északi-tengeren és a Skandináv félszigeten át szárazföldünk középső vidéke fölé. Az Alpok és a Kárpátok térsége fölött átmenetileg nyugalomba jutott a légkör, ezért itt a reggeli ködöktől eltekintve száraz, csendes az idő. A következő 36 óra folyamán a Kárpát-medence időjárásában is átalakulás kezdődik; ismét változékonyabb, szelesebb lesz az idő.

Hazánkban csütörtökön időnként kissé megnövekedett a felhőzet, általában 2, 7 órán át sütött a nap. Csapadék sehol sem hullott. A hőmérséklet napközben 3, 9 fokig emelkedett, de északkeleten csak 1, 2 fokot mértek. Ma hajnalra szeszélyes területi eloszlásban -2, -10 fokig hült le a levegő. A délelőtti órákban derült, párás, egy-két helyen ködös idő volt. A hőmérséklet 11 órára általában 2, 8 fokig emelkedett, de Miskolcról és Sopronból, ahol továbbra is ködös maradt az idő, csak minusz 3 fokot jelentettek.

Ma 12 órakor Budapesten a hőmérséklet 3 fok, a tengerszintre átszámitott légnyomás 767 mm, mérsékelten süllyed.

Várható időjárás szombat estig:

Pénteken: kevés felhő, párás, az esti órákban helyenként ködös idő.
Szombaton: felhőátvonulások, szórványosan kialakuló kisebb esővel.
Fokozatosan megélénkülő, szombaton napközben megerősödő délnyugati, nyugati, majd északnyugatira forduló szél.
Az éjszakai lehülés kissé gyengül.

Várható legalacsonyabb éjszakai hőmérséklet: 0, -5,
legmagasabb nappali hőmérséklet szombaton: 5, 10 fok között.

Bartha Péterné s.k.

A hőmérséklet napi középértéke és eltérése a 100 évi átlagtól /Budapesten/:

1973. XI. 22.:	1,1 C°	-2,7 C°

1871 óta ezen a napon Budapesten előfordult

legmagasabb hőmérséklet:	18,5 C° /1911/,
legalacsonyabb hőmérséklet:	-9,9 C° /1884/.

73.0728.

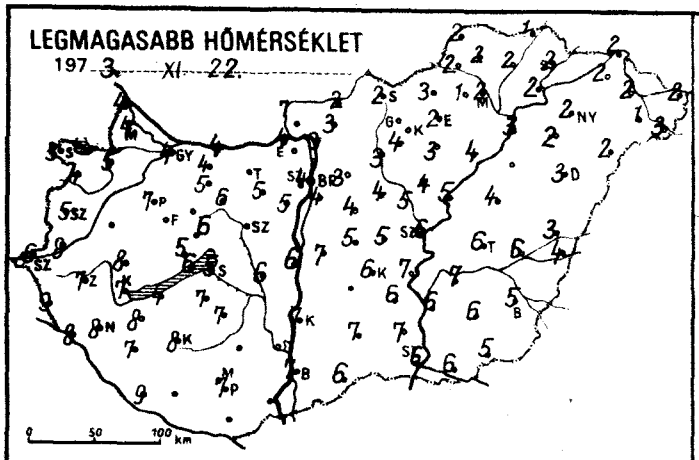
LEGMAGASABB HŐMÉRSÉKLET
197 3. XI. 22.
0 50 100 km

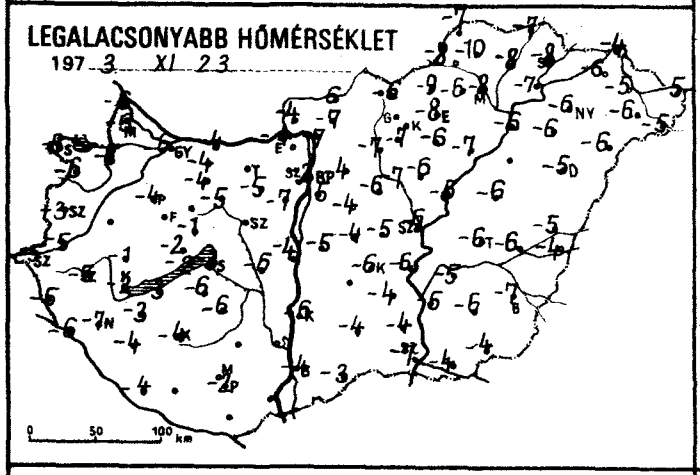
LEGALACSONYABB HŐMÉRSÉKLET
197 3. XI. 23.
0 50 100 km

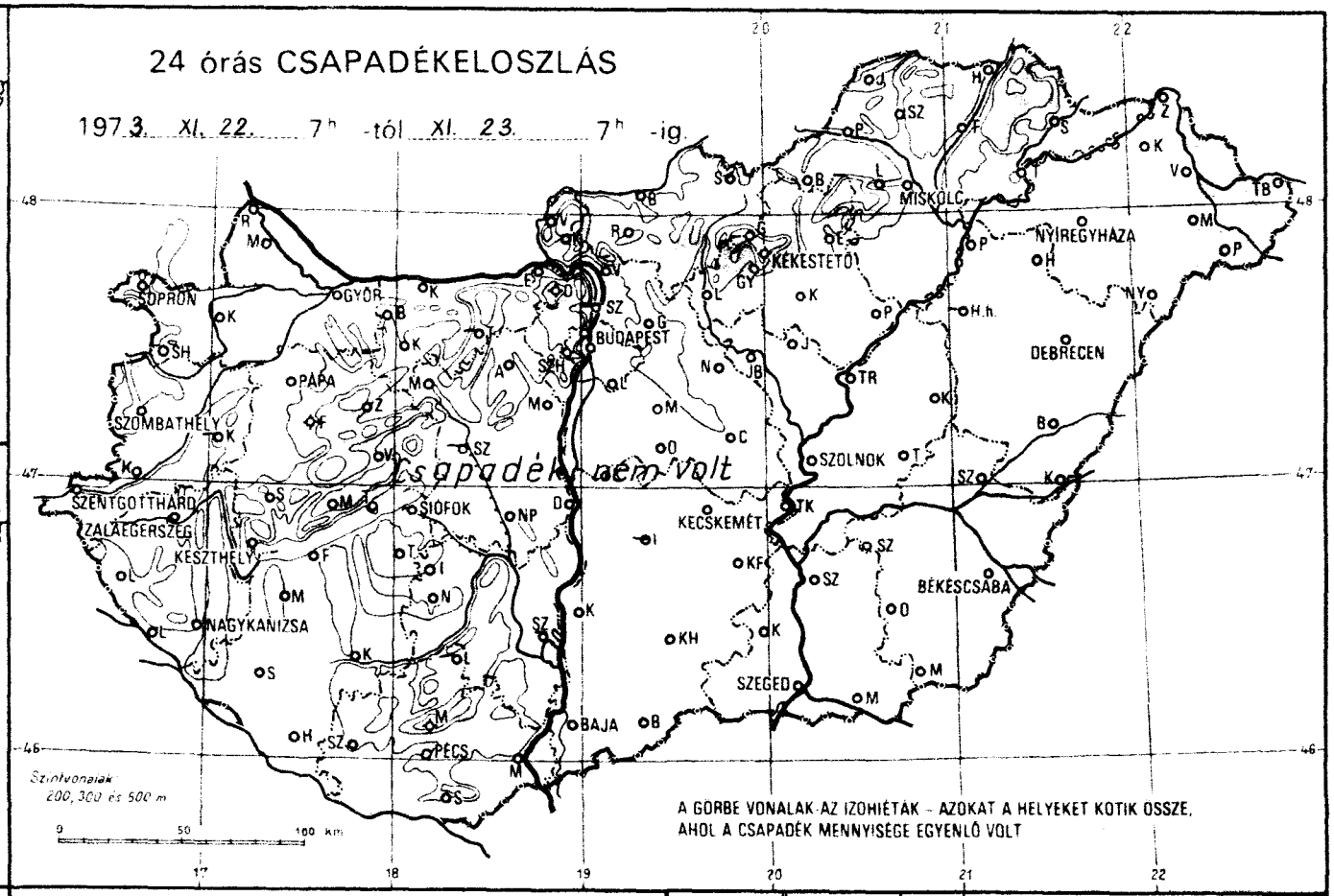
24 órás CSAPADÉKELOSZLÁS
197 3. XI. 22. 7h -tól XI. 23. 7h -ig
csapadék nem volt
SOPRON
GYŐR
BUDAPEST
MISKOLC
NYÍREGYHÁZA
KEKESTETŐ
DEBRECEN
PAPA
SZOMBATHELY
SZENTGOTTHÁRD
ZALAEGERSZEG
KESZTHELY
SIÓFOK
KECSKEMÉT
SZOLNOK
BÉKÉSCSABA
NAGYKANIZSA
SZEGED
BAJA
PÉCS
Szintvonalak
200, 300 és 500 m
0 50 100 km
A GÖRBE VONALAK AZ IZOHIÉTÁK - AZOKAT A HELYEKET KÖTIK ÖSSZE, AHOL A CSAPADÉK MENNYISÉGE EGYENLŐ VOLT

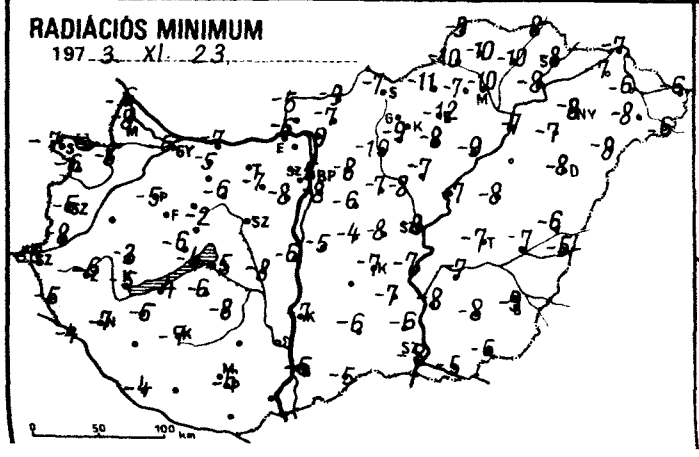
RADIÁCIÓS MINIMUM
197 3. XI. 23.
0 50 100 km

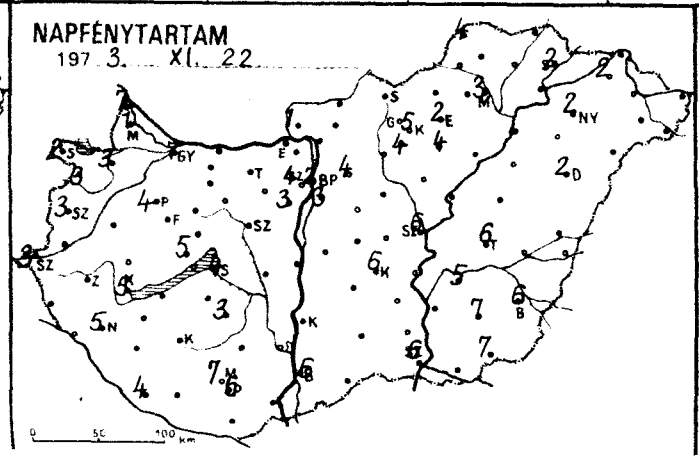
NAPFÉNYTARTAM
197 3. XI. 22.
0 50 100 km

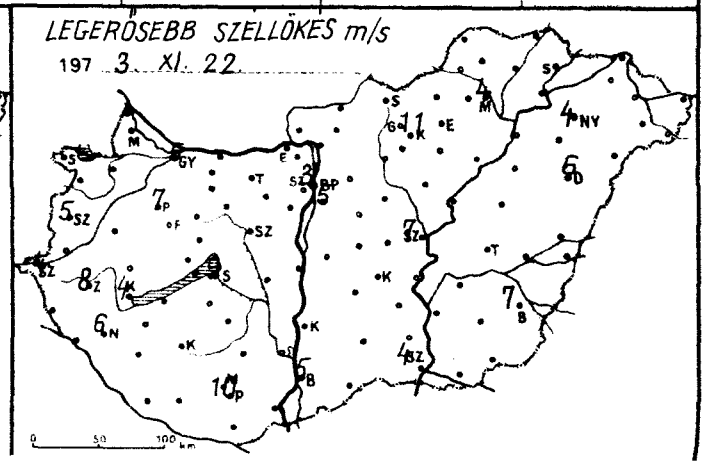
LEGERŐSEBB SZELLŐKES m/s
197 3. XI. 22.
0 50 100 km

	197 3.XI.23. 07h -ig az utolsó 24 óra adatai					
	csapadék (mm)	hó cm	max. hőmérséklet	min. hőmérséklet	rad. min.	napos órák
Győr	•		4	-6	-6	7
Kapuvár	•		5	-8	-8	3
Mosonmagyaróvár	•		4	-6	-8	1
Rajka	• ⊔		4	-5	-6	
Sopron	•		3	-6	-7	2
Sopronhorpács	• ⊔		4	-6	-6	3
Káld	–		–	–	–	
Körmend	•		8	-5	-8	
Szentgotthárd	•		6	-5	-6	3
Szombathely	•		5	-3	-5	3
Lenti	•		4	-5	-5	
Letenye	•		8	-6	-4	
Nagykanizsa	•		8	-7	-7	5
Zalaegerszeg	•		7	-5	-6	
Farkasgyepű	•		5	-2	-8	
Keszthely	•		7	-2	-5	5
Mencshely	•		5	-2	-6	5
Pápa	•		7	-4	-5	4
Sümeg	•		8	-1	-3	
Tihany	• ⊔		6	-2	-4	
Veszprém	• ⊔		6	-1	-2	
Zirc	•		6	-4	-8	
Fonyód	•		4	-3	-4	
Homokszt. György	• ≡⊔		7	-4	–	4
Kaposvár	• ⊔		8	-4	-7	
Marcali	• ⊔		8	-3	-5	
Siófok	•		5	-3	-5	4
Somogyszob	•		9	-4	-4	
Tab	•		7	-6	-6	
Bábolna	•		4	-4	-5	
Esztergom	•		4	-4	-6	
Kisbér	• ⊔		5	-4	–	
Komárom	• ⊔		9	-4	-7	
Tatabánya	–		–	–	–	
Alcsútdoboz	• ⊔		5	-5	-7	
Dunaújváros	•		6	-4	-6	
Martonvásár	•		5	-7	-8	3
Mór	• ⊔		6	-5	-6	
Nagyhörcsökp.	•		6	-6	-8	
Szabadbattyán	–		–	–	–	
Iregszemcse	•		7	-6	-8	3
Lengyel	–		–	–	–	
Nagykónyi	• ⊔		7	-5	-7	
Szekszárd	–		–	–	–	
Misinatető	•		5	1	-1	7
Mohács	–		–	–	–	
Pécs	•		7	-2	-6	6
Siklós	–		–	–	–	
Szigetvár	•					
Bp. Lőrinc	•		4	-5	-8	3
Bp. Met. Int.	•		4	-2	-5	2
Bp. Szab. hegy	•		2	-2	-3	4
Cegléd	• ≡⊔		5	-5	-8	
Dobogókő	•	1	1	-2	-8	
Gödöllő	•		3	-4	-8	4
Királyrét	•		3	-8	-9	
Monor	•		4	-4	-6	
Nagykáta	• ⊔		4	-6	-7	
Örkény	•		5	-4	-4	
Szentendre	–		–	–	–	

	197 3.XI.23. 07h -ig az utolsó 24 óra adatai					
	csapadék (mm)	hó cm	max. hőmérséklet	min. hőmérséklet	rad. min.	napos órák
Vác	• ⊔V		3	-7	-9	
Vámosmikola	•		2	-7	-8	1
Baja	•		7	-4	-5	6
Bácsalmás	•		6	-3	-5	
Izsák	–		–	–	–	
Kalocsa	•		7	-6	-7	
Kecskemét	•		6	-6	-7	6
Kiskunf. háza	• ⊔		6	-4	-7	
Kiskunhalas	•		7	-4	-6	
Kunszentmiklós	•		7	-5	-5	
Tiszakécske	•		7	-6	-7	
Balassagyarmat	•		2	-6	-9	
Romhány	•		3	-7	-7	
Salgótarján	•		2	-6	-7	
Eger	•		2	-8	-12	2
Galyatető	•		2	-5	–	
Gyöngyös	•		4	-7	-9	4
Kékestető	•	9	-2	-4	-5	5
Kompolt	•		3	-6	-8	4
Lőrinci	• V		3	-7	-10	
Poroszló	• ≡⊔		4	-7	-9	
Jászapáti	• ≡⊔		4	-6	-7	
Jászberény	•		5	-7	-8	
Karcag	•		4	-6	-8	
Szolnok	•		6	-6	-8	6
Tiszaroff	•		5	-5	-7	
Túrkeve	•		6	-6	-7	6
Kistelek	•		7	-4	-6	
Makó	•		6	-4	-5	
Szeged	•		6	-7	-8	6
Szentes	•		6	-5	-8	
Borsodnádasd	• ⊔		3	-9	-11	
Füged	• ⊔		2	-8	-10	
Hidasnémeti	•		1	-7	-8	
Jósvafő	•	2	2	-7	-9	4
Lillafüred	•		1	-6	-7	
Miskolc	•		2	-8	-10	3
Putnok	•		2	-8	-10	
Sárospatak	• ⊔		2	-8	-8	2
Szendrőlád	• ⊔		2	-10	-10	
Tokaj	• ⊔		2	-7	-8	
Kisvárda	•		2	-6	-7	2
Mátészalka	•		1	-6	-8	
Nyíregyháza	•		2	-6	-8	2
Nyírlugos	• ⊔		2	-6	-8	
Pátyod	•		3	-5	-6	
Tiszabecs	•		2	-5	-5	
Vásárosnamény	•		2	-5	-6	
Záhony	•		2	-4	-7	
Berettyóújfalu	• ⊔		3	-5	-6	
Debrecen	•		3	-5	-8	2
Hajdúdorog	•		2	-6	-7	
Hortobágy	–		–	–	–	
Körösszakál	•		4	-4	-5	
Polgár	•		3	-6	-7	
Békéscsaba	•		5	-7	-9	6
Mezőhegyes	• ⊔		5	-4	-6	7
Orosháza	•		6	-6	-8	7
Szarvas	•		7	-5	-7	5
Szeghalom	• ⊔		6	-6	-7	

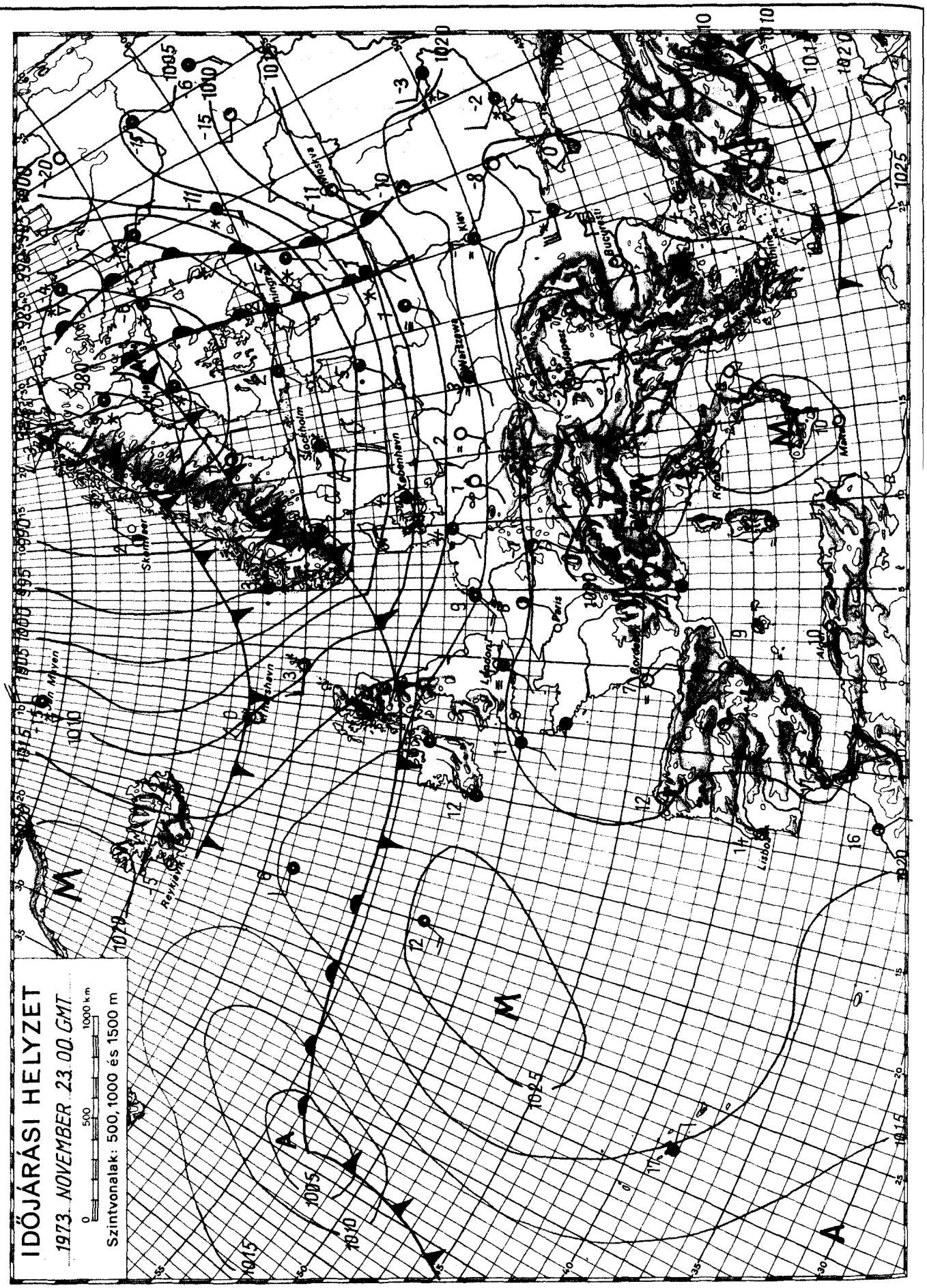

KIADJA: ORSZÁGOS METEOROLÓGIAI SZOLGÁLAT

Készíti: Központi Előrejelző Intézet Előrejelző Osztálya — T.: — Megjelenik naponként —

Évi előfizetési díja: 720,—Ft — Megrendelhető: 1024 Budapest, II., Kitaibel Pál u. 1. Telefon: 353-500,

Kiadásért felel: az OMSZ elnöke — Szerkesztésért felel: a KEI igazgatója

OFFSET

IDŐJÁRÁSI NAPIJELENTÉS

ЕЖЕДНЕВНЫЙ МЕТЕОРОЛОГИЧЕСКИЙ БЮЛЛЕТЕНЬ · DAILY WEATHER REPORT
BULLETIN QUOTIDIEN DE TEMPS · TÄGLICHER WETTERBERICHT

8[illegible]. évfolyam 328. szám + Budapest + 1973. november 24. szombat

Az időjárási helyzet és a várható időjárás:

Szárazföldünk időjárását ismét a változékonyság jellemzi. A Szovjetunió európai területe fölött óriási kiterjedésü ciklon található, ott sokfélé hatazik. A Skandináv-félsziget délnyugati része fölötti középponttal egy másik ciklon örvénylik, amelynek hatására a Brit-szigeteken, Nyugat- és Közép-Európa északi felén több helyen csapadékos az időjárás. A gyors nyugati áramlással ez a ciklon a következő 36 óra folyamán már eléri a Kárpát-medencét is, igy hazánkban is folytatódik a változékony idő.

Hazánkban pénteken általában kevés volt a felhő, sok helyen 3, 8 órán át sütött a nap. A reggeli és a délelőtti órákban helyenként köd volt. A hőmérséklet napközben 5, 11, a tartósan ködös helyeken csak 0, +4 fok között alakult. Ma az éjszakai órákban hazánk északi, északkeleti része fölött átvonult egy időjárási front, általában jelentéktelen mennyiségü futó esőket, ónosesőket, hódarahullást okozva. Hajnalra szeszélyes területi eloszlásban +5, -5 fokig hült le a levegő. Délelőtt jobbára erősen felhős, párás, egy-két helyen ködös idő volt. A hőmérséklet 11 órára általában 5, 10 fokig emelkedett, de a tartósan ködös helyeken csak 1, 4 fokot mértek.

Ma 12 órakor Budapesten a hőmérséklet 8 fok, a tengerszintre átszámitott légnyomás 766 mm, mérsékelten süllyed.

Várható időjárás vasárnap estig:

Jobbára erősen felhős idő, futó esőkkel, később havas esővel, esetleg hózáporral.
Megélénkülő délnyugati, nyugati, vasárnapra megerősödő és északnyugatira forduló szél.

Várható legalacsonyabb éjszakai hőmérséklet: -1, +4,
legmagasabb nappali hőmérséklet vasárnap: 5, 10 fok között.

Bartha Péterné s.k.

A hőmérséklet napi középértéke és eltérése a 100 évi átlagtól /Budapesten/:

1973. XI. 23.:	3,8 C°	+0,3 C°

1871 óta ezen a napon Budapesten előfordult

legmagasabb hőmérséklet: 18,1 C° /1926/,
legalacsonyabb hőmérséklet: -8,7 C° /1918/.

73.0729.

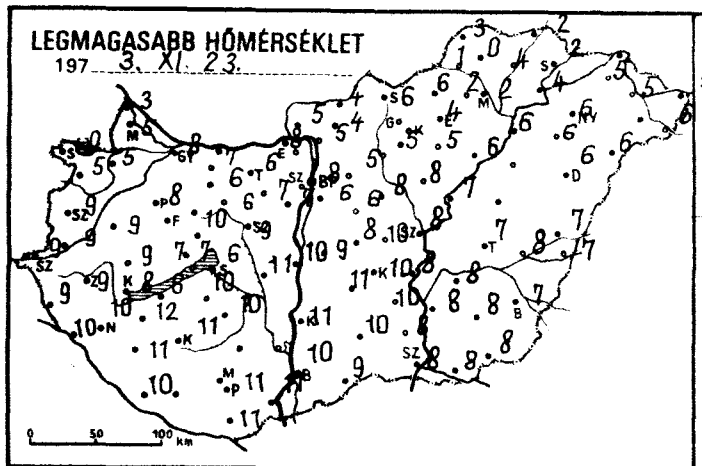
LEGMAGASABB HŐMÉRSÉKLET
197 3. XI. 23.

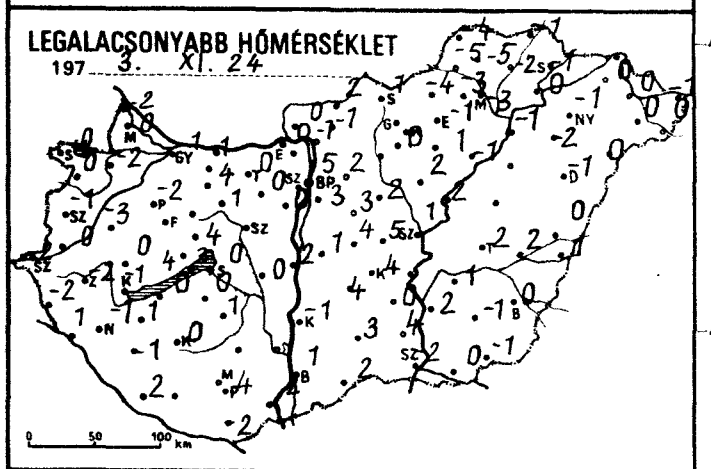
LEGALACSONYABB HŐMÉRSÉKLET
197 3. XI. 24

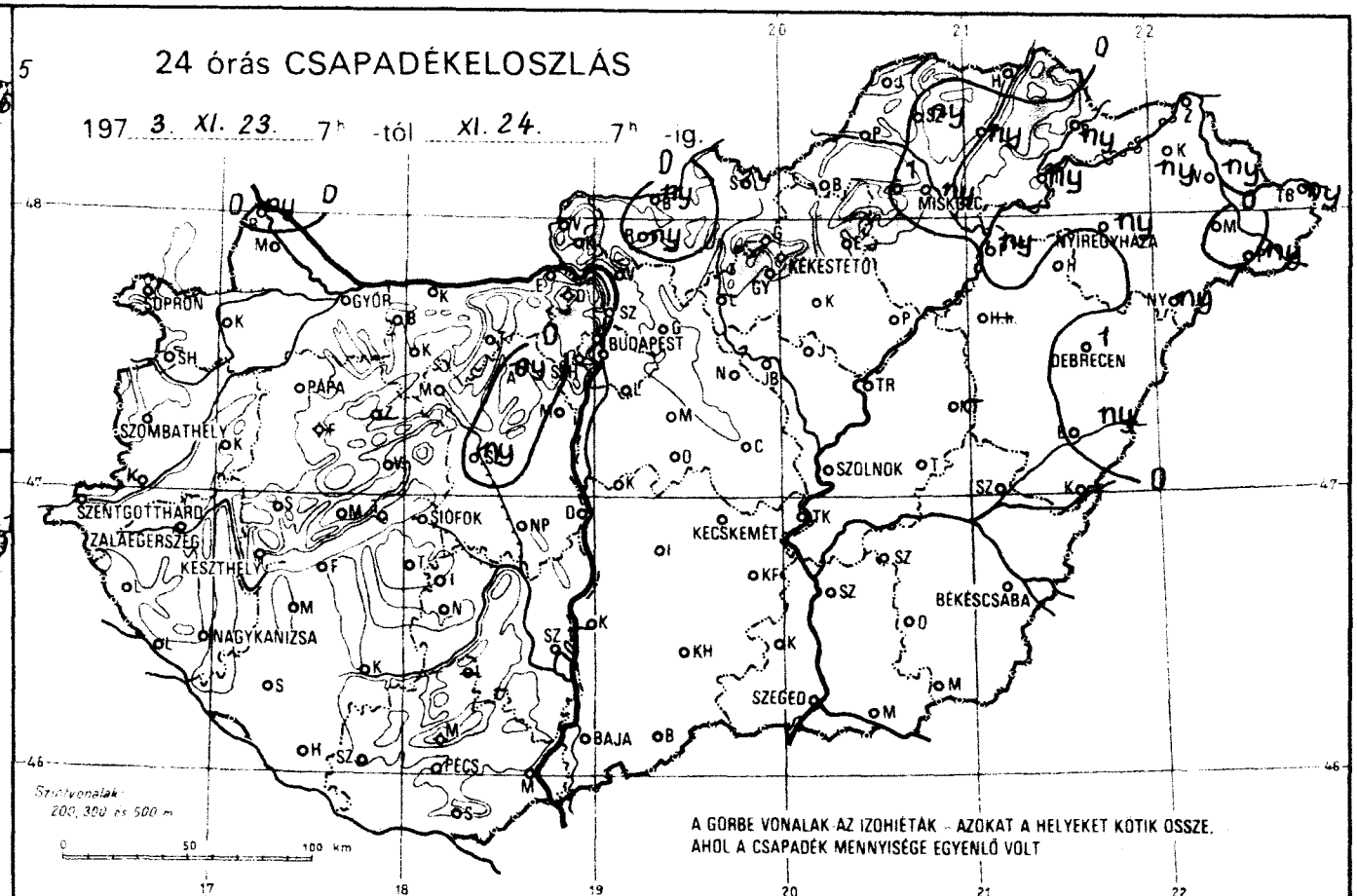
24 órás CSAPADÉKELOSZLÁS
197 3. XI. 23. 7h -tól XI. 24. 7h -ig.
SOPRON
GYŐR
BUDAPEST
MISKOLC
NYÍREGYHÁZA
KÉKESTETŐ
DEBRECEN
PAPA
SZOMBATHELY
SZENTGOTTHÁRD
ZALAEGERSZEG
KESZTHELY
SIÓFOK
KECSKEMÉT
SZOLNOK
BÉKÉSCSABA
NAGYKANIZSA
SZEGED
BAJA
PÉCS
Szintvonalak: 200, 300 és 500 m
A GÖRBE VONALAK AZ IZOHIÉTÁK - AZOKAT A HELYEKET KÖTIK ÖSSZE, AHOL A CSAPADÉK MENNYISÉGE EGYENLŐ VOLT

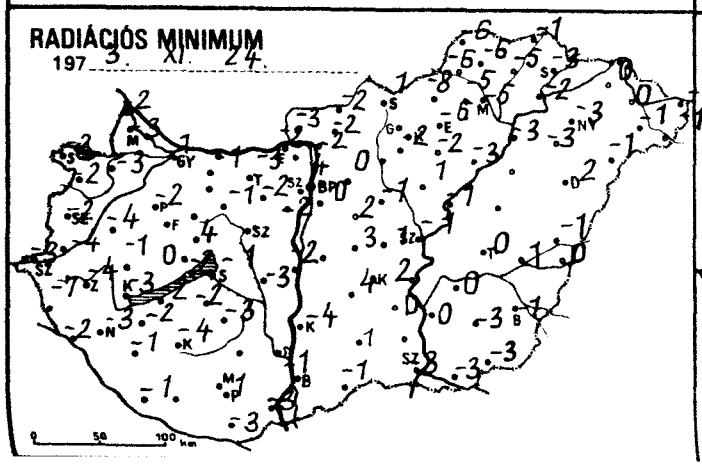
RADIÁCIÓS MINIMUM
197 3. XI. 24.

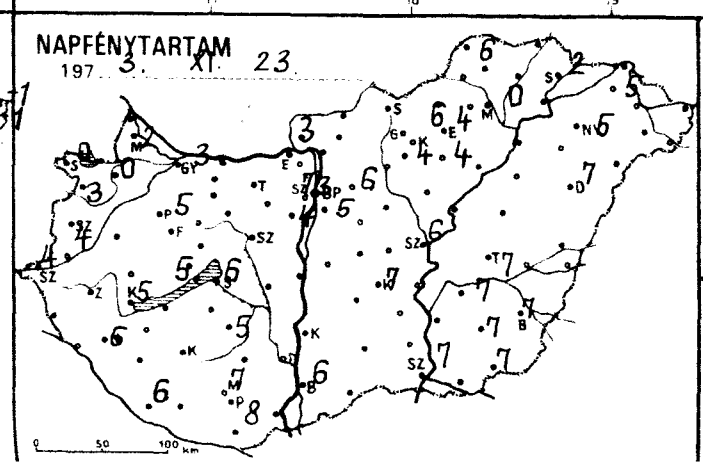
NAPFÉNYTARTAM
197 3. XI. 23

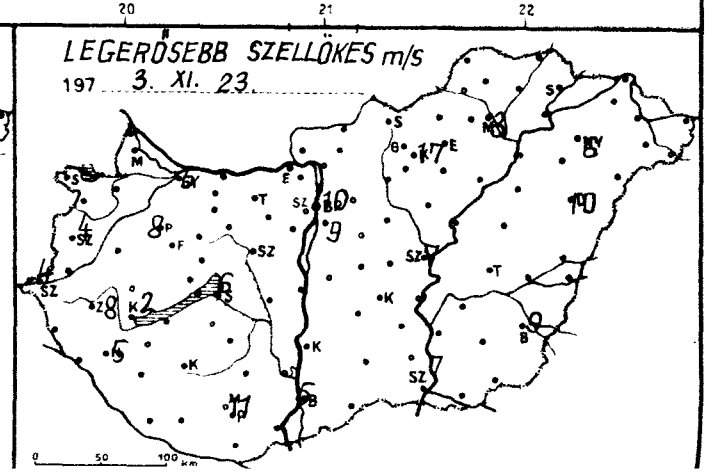
LEGERŐSEBB SZELLŐKÉS m/s
197 3. XI. 23.

	1973. XI. 24. 07h -ig az utolsó 24 óra adatai					
	csapadék (mm)	Hó cm	max. hőmérséklet	min. hőmérséklet	rad. min.	napos órák
Győr	•		8	1	1	3
Kapuvár	•		5	-2	-3	0
Mosonmagyaróvár	•		5	0	-3	2
Rajka	ny		3	-2	-2	
Sopron	•		0	0	-2	0
Sopronhorpács	•		5	0	-2	3
Káld	•		9	-3	-4	
Körmend	•		9	0	-4	
Szentgotthárd	•		9	-2	-3	4
Szombathely	•		9	-1	-2	4
Lenti	•		9	-2	-7	
Letenye	•		10	1	-2	
Nagykanizsa	•		10	-1	-3	5
Zalaegerszeg	•		9	-2	-4	
Farkasgyepű	•		8	-2	-3	
Keszthely	•		8	-1	-3	5
Mencshely	•		7	4	0	5
Pápa	•		8	-2	-2	5
Sümeg	•		9	0	-1	
Tihany	•		7	3	-2	
Veszprém	•		10	4	4	
Zirc	-		-	-	-	
Fonyód	•		6	0	-2	
Homokszt. György	• ≡		10	2	-1	6
Kaposvár	•		11	0	-4	
Marcali	•		12	1	-2	
Siófok	•		6	0	-1	6
Somogyszob	•		11	-1	-1	
Tab	•		10	0	-2	
Bábolna	•		7	1	-1	
Esztergom	•		8	0	-2	
Kisbér	• ≡	::	6	4	-	
Komárom	•		-	-	-	
Tatabánya	•		6	0	-3	
Alcsútdoboz	ny		7	0	-2	
Dunaújváros	•		10	2	-2	
Martonvásár	•		7	0	-2	4
Mór	•		6	1	-1	
Nagyhörcsökp.	•		11	0	-3	
Szabadbattyán	ny •		9	-	-	
Iregszemcse	•		10	1	-3	5
Lengyel	-		-	-	-	
Nagykónyi	•		11	4	3	
Szekszárd	-		-	-	-	
Misinatető	•		10	6	3	7
Mohács	•		11	2	-3	
Pécs	•		11	4	1	8
Siklós	• ≡	::	11	-2	-3	
Szigetvár	•					
Bp. Lőrinc	•		6	3	0	5
Bp. Met. Int.	•		8	5	4	3
Bp. Szab. hegy	• ≡	::	5	2	-3	7
Cegléd	•		10	5	1	
Dobogókő	•		8	0	-4	
Gödöllő	•		5	2	0	6
Királyrét	• ≡	-	3	1	0	
Monor	•		6	3	2	
Nagykáta	•		8	2	-1	
Örkény	•		8	4	3	
Szentendre	•		7	2	1	

	1973. XI. 24. 07h -ig az utolsó 24 óra adatai					
	csapadék (mm)	Hó cm	max. hőmérséklet	min. hőmérséklet	rad. min.	napos órák
Vác	• ≡		5	-1	-2	
Vámosmikola	•		5	0	-3	3
Baja	•		10	1	-1	6
Bácsalmás	•		9	2	-1	
Izsák	•		11	4	4	
Kalocsa	•		11	-1	-4	
Kecskemét	•		10	4	2	7
Kiskunf. háza	•		10	0	0	
Kiskunhalas	•		10	3	1	
Kunszentmiklós	•		9	1	-	
Tiszakécske	•		8	-	-	
Balassagyarmat	ny		4	2	-2	
Romhány	ny		4	-1	-2	
Salgótarján	•		6	1	1	
Eger	•		4	-1	-6	4
Galyatető	•		4	-1	-	
Gyöngyös	•		5	0	-2	4
Kékestető	•	8	3	0	-1	6
Kompolt	• ≡		5	1	-2	4
Lőrinci	-		-	-	-	
Poroszló	• ≡		6	-1	-3	
Jászapáti	•		8	2	1	
Jászberény	•		8	1	-1	
Karcag	-		-	-	-	
Szolnok	•		8	1	-1	6
Tiszaroff	•		7	2	-1	
Túrkeve	•		7	2	0	7
Kistelek	•		8	4	-	
Makó	•		8	0	-3	
Szeged	•		8	-2	-3	7
Szentes	•		8	-2	0	
Borsodnádasd	• ⊔		6	-4	-8	
Füzöd	ny *		4	-2	-5	
Hidasnémeti	•		2	-1	-1	
Jósvafő	•	folt	3	-4	-6	6
Lillafüred	1		2	-3	-5	
Miskolc	ny ≡		2	-3	-5	0
Putnok	•		1	-5	-6	
Sárospatak	ny *	lepel	2	-1	-3	2
Szendrőlad	ny		0	-5	-6	
Tokaj	ny *		4	0	-2	
Kisvárda	ny *	lepel	5	0	0	5
Mátészalka	•		-	0	-1	
Nyíregyháza	ny		6	-1	-3	5
Nyírlugos	ny *		6	0	-1	
Pátyod	ny *		6	0	-1	
Tiszabecs	ny *		5	-1	-1	
Vásárosnamény	ny *		5	0	0	
Záhony	-		-	-	-	
Berettyóújfalu	ny		7	0	-1	
Debrecen	1 ≡		6	-1	-2	7
Hajdúdorog	•		6	-2	-3	
Hortobágy	-		-	-	-	
Körösszakál	•		7	1	0	
Polgár	ny		6	-1	-3	
Békéscsaba	•		7	0	-1	7
Mezőhegyes	•		8	-1	-3	7
Orosháza	•		8	-1	-3	7
Szarvas	•		8	1	0	7
Szeghalom	•		8	2	1	

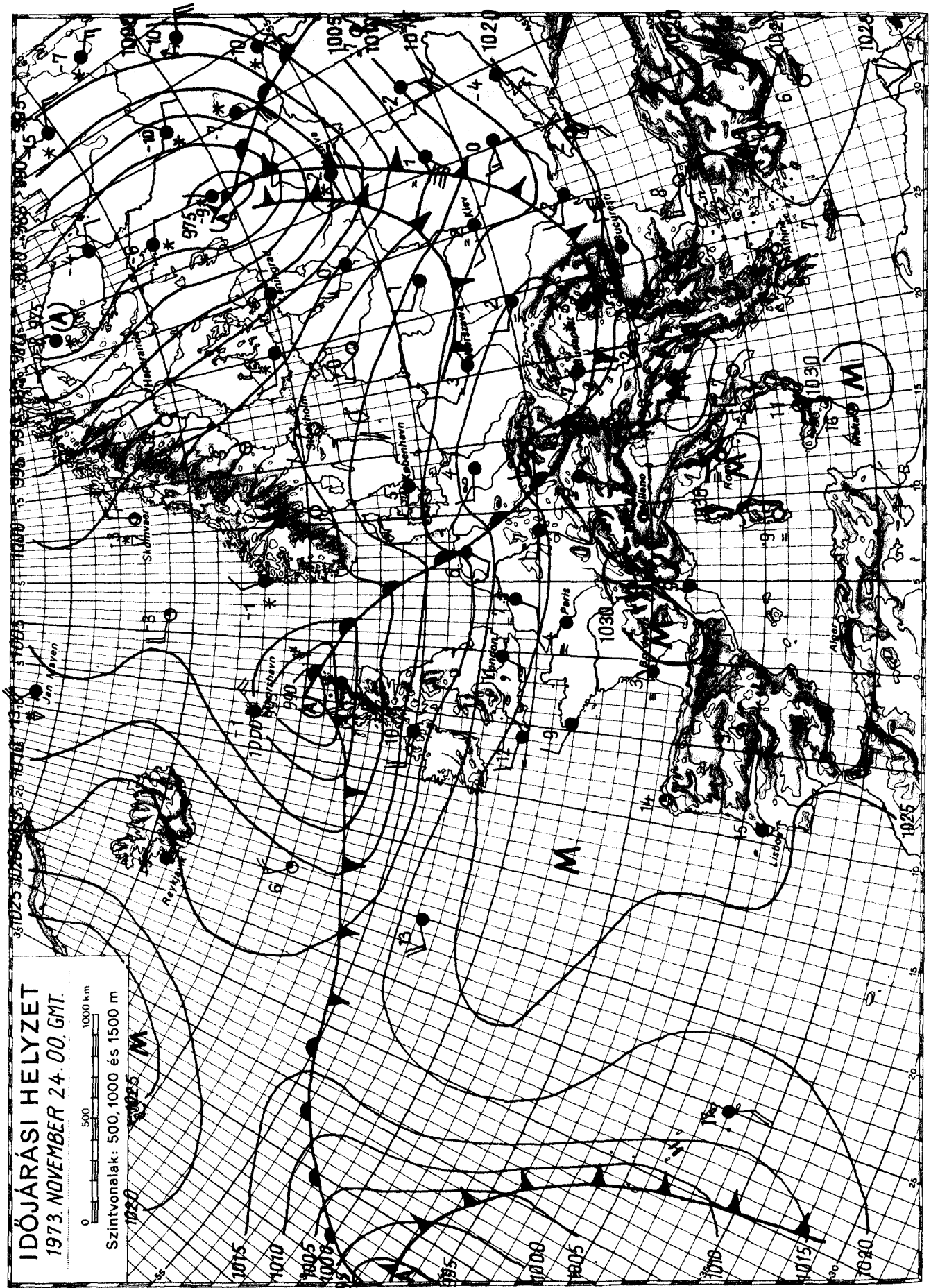

KIADJA: ORSZÁGOS METEOROLÓGIAI SZOLGÁLAT

Készíti: Központi Előrejelző Intézet Előrejelző Osztálya — T.: — Megjelenik naponként —

Évi előfizetési díja: 720,—Ft — Megrendelhető: 1024 Budapest, II., Kitaibel Pál u. 1. Telefon: 353-500,

Kiadásért felel: az OMSZ elnöke — Szerkesztésért felel: a KEI igazgatója

IDŐJÁRÁSI NAPIJELENTÉS

ЕЖЕДНЕВНЫЙ МЕТЕОРОЛОГИЧЕСКИЙ БЮЛЛЕТЕНЬ • DAILY WEATHER REPORT
BULLETIN QUOTIDIEN DE TEMPS • TÄGLICHER WETTERBERICHT

86. évfolyam 326. szám + Budapest + 1973. november 25. vasárnap

Az időjárási helyzet és a várható időjárás:

A Brit-szigetektől és a Skandináv félszigettől kiindulva, Közép-Európán és a Szovjetunió európai területének déli részén át egy, több ezer km szélességü áramlás alakult ki. Ebben az áramlásban enyhe óceáni, majd ezt követőleg hideg sarkvidéki származásu levegő áramlik Kelet-Európa irányába. A hideg, sarkvidéki származású levegő első hulláma ma délelőtt megközelitette a Kárpát-medence északnyugati részét, s várható, hogy a következő 36 órában elárasztja az egész medencét.

Hazánk felett szombaton erősen felhős, vagy borult volt az ég. Csupán az Északi-Középhegység és a Tiszántúl északi részének néhány helyén hullott jelentéktelen mennyiségü eső. A hőmérséklet napközben az ország északi felén általában 6, 11, délen 11-13 fokig emelkedett a hőmérséklet. Vasárnapra virradó éjszaka igen gyenge volt az éjszakai lehülés, általában 5-10 fokig csökkent a hőmérséklet, csupán Borsod megyének és a nyugati határvidéknek néhány szélvédett helyén mértek fagypont körüli minimumhőmérsékletet. Ma délelőtt is erősen felhős volt az ég, az északi megyékben helyenként esett az eső, Kékestetőn havazott. Északnyugat felől megkezdődött a hideg levegő beáramlása. Ennek következtében 11 órakor az északnyugati megyékben már csak 5 fok körül volt a hőmérséklet, az ország többi részén ugyanakkor általában 10, a déli határvidéken 15 fok körüli hőmérsékleteket mértek.

Ma 12 órakor Budapesten a hőmérséklet 8 fok, a tengerszintre átszámitott légnyomás 759 mm, erősen emelkedik.

Várható időjárás hétfő estig:

Vasárnap erősen felhős idő, többfelé esővel, a hegyeken havazással.
Hétfőn felhőátvonulások, szórványos futó esőkkel, egy-két helyen hózáporral.
Sokfelé élénk, helyenként erős északnyugati, északi szél.
A hőmérséklet csökken.

Várható legalacsonyabb éjszakai hőmérséklet: -1, +4,
legmagasabb nappali hőmérséklet hétfőn: 5, 10 fok között.

Vissy Károly s.k.

A hőmérséklet napi középértéke és eltérése a 100 évi átlagtól /Budapesten/:

1973. XI. 24.: 8,8 C°, +5,4 C°

1871 óta ezen a napon Budapesten előfordult

legmagasabb hőmérséklet: 15,1 C° /1969/
legalacsonyabb hőmérséklet: -9,3 C° /1918/

73.0730.

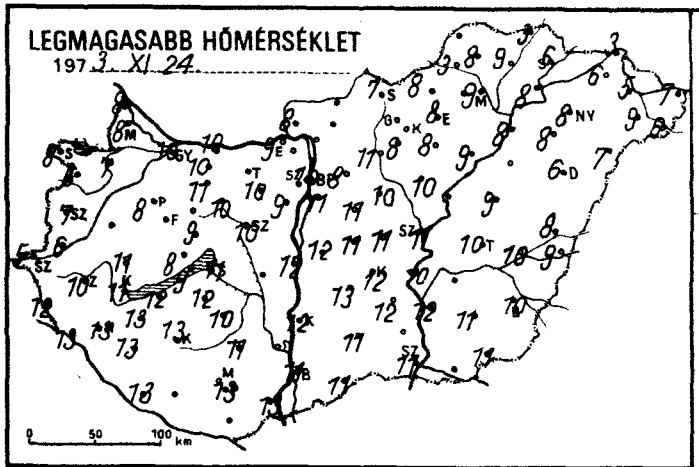
LEGMAGASABB HŐMÉRSÉKLET
1973. XI. 24.

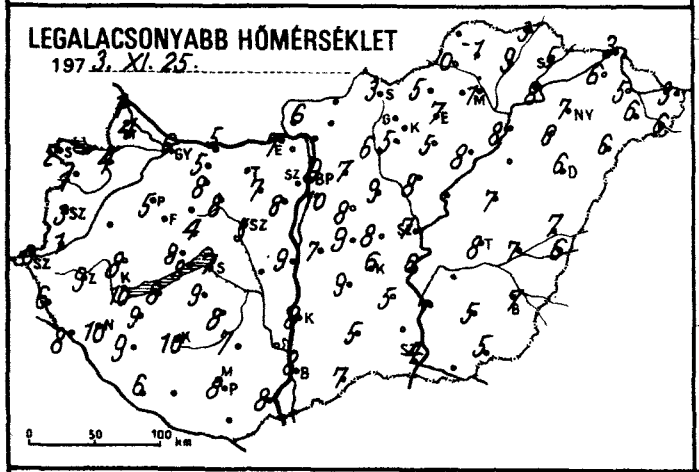
LEGALACSONYABB HŐMÉRSÉKLET
1973. XI. 25.

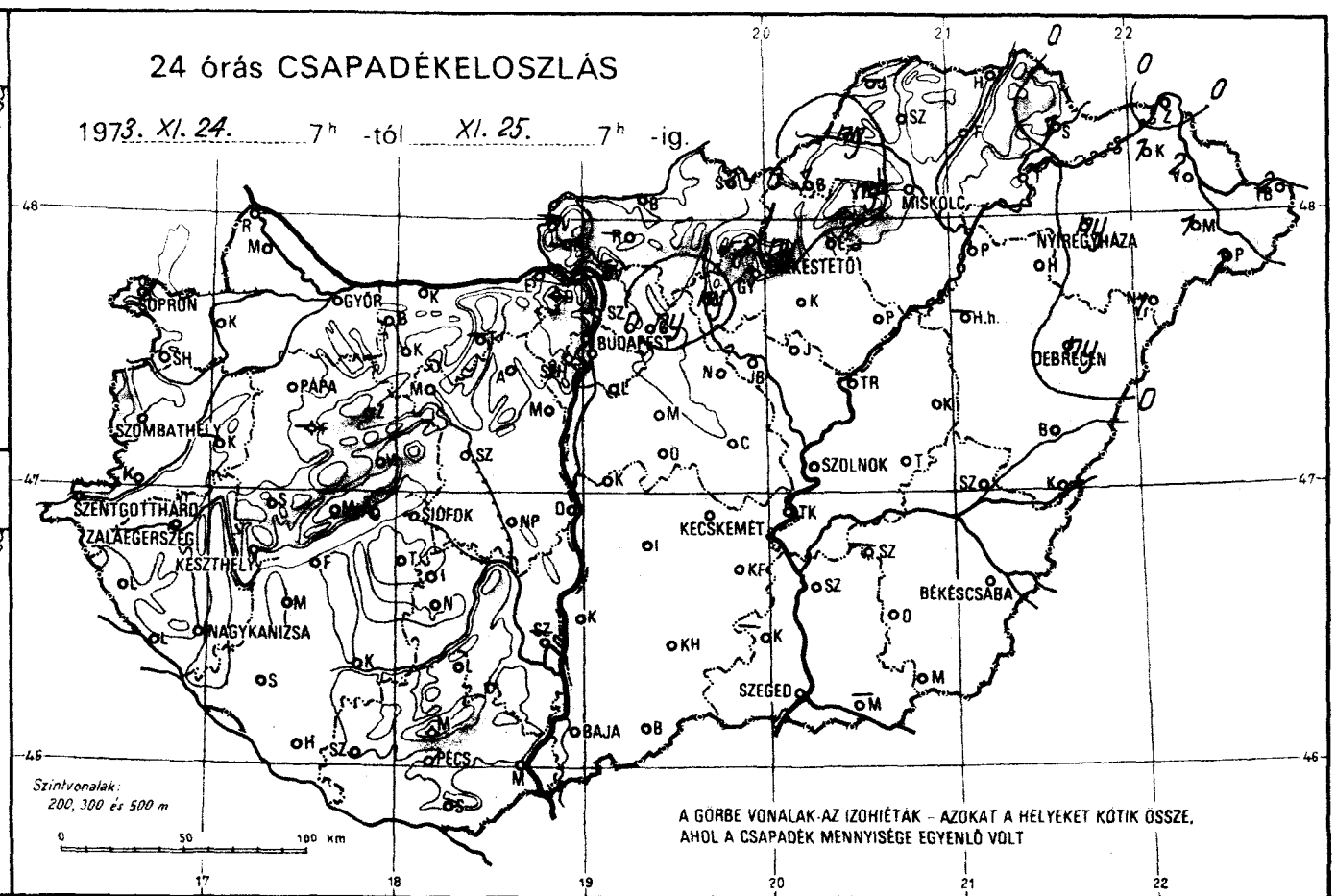
24 órás CSAPADÉKELOSZLÁS
1973. XI. 24. 7h -tól XI. 25. 7h -ig.
SOPRON
GYŐR
PAPA
SZOMBATHELY
SZENTGOTTHÁRD
ZALAEGERSZEG
KESZTHELY
NAGYKANIZSA
SIÓFOK
BUDAPEST
KÉSTETŐ
MISKOLC
NYÍREGYHÁZA
DEBRECEN
SZOLNOK
KECSKEMÉT
BÉKÉSCSABA
SZEGED
BAJA
PÉCS
Szintvonalak: 200, 300 és 500 m
A GÖRBE VONALAK AZ IZOHIÉTÁK – AZOKAT A HELYEKET KÖTIK ÖSSZE, AHOL A CSAPADÉK MENNYISÉGE EGYENLŐ VOLT

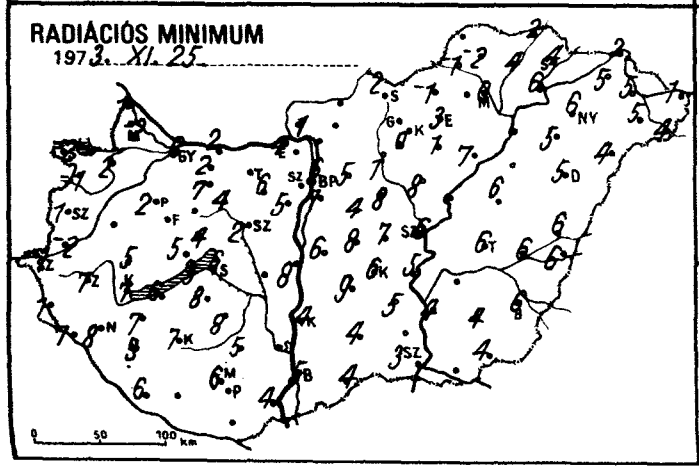
RADIÁCIÓS MINIMUM
1973. XI. 25.

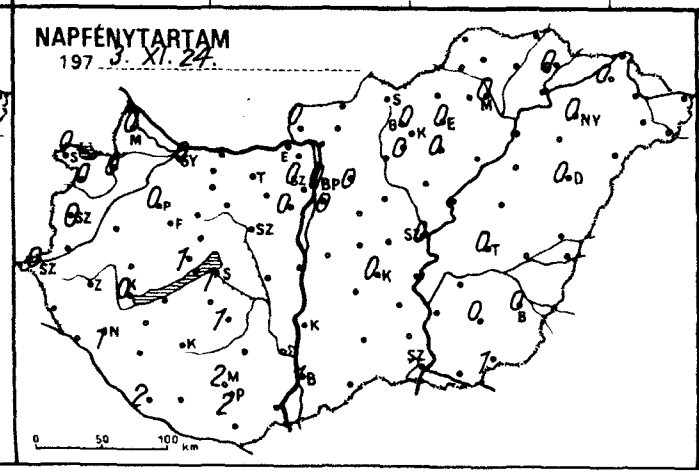
NAPFÉNYTARTAM
1973. XI. 24.

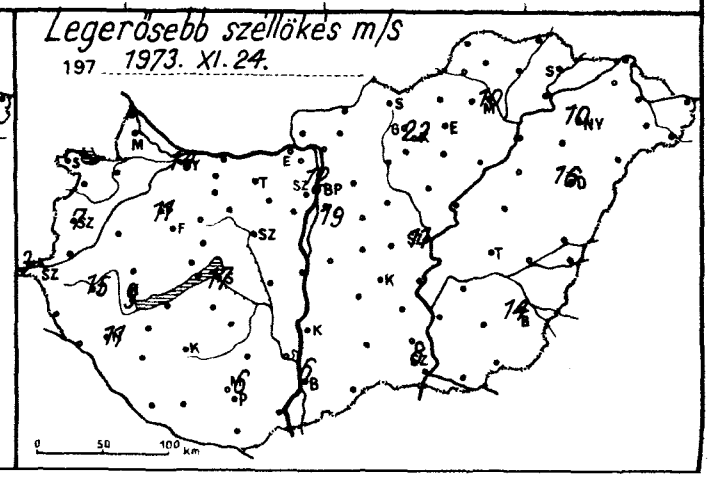
Legerősebb szellőkés m/s
1973. XI. 24.

	1973.XI.25.07h -ig az utolsó 24 óra adatai					
	csapadék (mm)	Hó cm	max. hőmérséklet	min. hőmérséklet	rad. min.	napos órák
Győr	.		10	6	6	0
Kapuvár	.		7	4	2	0
Mosonmagyaróvár	.		8	4	-2	0
Rajka	.		8	1	1	
Sopron	.		8	2	-2	0
Sopronhorpács	.		6	1	-1	0
Káld	–		–	–	–	
Körmend	.		6	1	-2	
Szentgotthárd	.		5	0	-1	0
Szombathely	.		7	3	1	0
Lenti	.		12	6	1	
Letenye	.		13	8	7	
Nagykanizsa	.		13	10	8	1
Zalaegerszeg	.		10	9	7	
Farkasgyepü	.		–	–	–	
Keszthely	.		11	10	7	0
Mencshely	.		8	8	5	1
Pápa	.		8	5	2	0
Sümeg	.		11	8	5	
Tihany	.		9	8	3	
Veszprém	.		9	4	4	
Zirc	.		9	8	4	
Fonyód	.		12	8	6	
Homokszt. György	.		13	6	6	2
Kaposvár	.		13	10	7	
Marcali	.		13	9	7	
Siófok	.		11	7	6	1
Somogyszob	.		13	9	9	
Tab	.		12	9	8	
Bábolna	.		10	5	2	
Esztergom	.		9	7	4	
Kisbér	.		11	8	7	
Komárom	ny		10	5	2	
Tatabánya	–		–	–	–	
Alcsútdoboz	.		10	7	6	
Dunaújváros	.		12	9	8	
Martonvásár	.		9	8	5	0
Mór	.		10	8	4	
Nagyhörcsökp.	–		–	–	–	
Szabadbattyán	.		10	5	2	
Iregszemcse	.		11	8	6	1
Lengyel	.		11	7	5	
Nagykónyi	.		10	8	8	
Szekszárd	–		–	–	–	
Misinatető	.		10	7	5	2
Mohács	.		13	8	4	
Pécs	.		13	8	6	2
Siklós	.		14	7	3	
Szigetvár	.					
Bp. Lőrinc	.		11	10	7	0
Bp. Met. Int.	.		10	9	8	0
Bp. Szab. hegy	.		7	5	5	0
Cegléd	.		11	8	7	
Dobogókő	ny,		7	5	1	
Gödöllő	ny,		8	7	5	0
Királyrét	–		–	–	–	
Monor	.		11	8	4	
Nagykáta	.		10	8	8	
Örkény	.		11	9	8	
Szentendre	.		10	9	6	

	1973.XI.25.07h -ig az utolsó 24 óra adatai					
	csapadék (mm)	Hó cm	max. hőmérséklet	min. hőmérséklet	rad. min.	napos órák
Vác	–		–	–	–	
Vámosmikola	.		8	6	1	0
Baja	.		11	8	5	1
Bácsalmás	.		11	7	4	
Izsák	.		13	9	9	
Kalocsa	.		12	8	4	
Kecskemét	.		12	6	6	0
Kiskunf. háza	.		12	5	5	
Kiskunhalas	.		11	5	4	
Kunszentmiklós	.		12	7	6	
Tiszakécske	.		10	6	5	
Balassagyarmat	–		–	–	–	
Romhány	–		–	–	–	
Salgótarján	.		7	3	2	
Eger	ny,		8	7	3	0
Galyatető	.	10	2	7	0	
Gyöngyös	.		8	5	0	0
Kékestető	ny	5	3	2	1	0
Kompolt	.		8	5	1	0
Lőrinci	ny		11	6	1	
Poroszló	.		9	8	7	
Jászapáti	.		10	8	8	
Jászberény	.		10	9	8	
Karcag	.		9	7	6	
Szolnok	.		11	7	6	0
Tiszaroff	–		–	–	–	
Túrkeve	.		10	8	6	0
Kistelek	–		–	–	–	
Makó	–		–	–	–	
Szeged	.		11	4	3	2
Szentes	.		12	7	4	
Borsodnádasd	1 ▽		8	5	-1	
Fügöd	.		9	9	4	
Hidasnémeti	–		–	–	–	
Jósvafő	–		–	–	–	–
Lillafüred	ny		8	4	4	
Miskolc	.		9	1	0	0
Putnok	ny,		3	0	-1	
Sárospatak	1 *		5	5	4	
Szendrőlád	.		12	-1	-2	
Tokaj	1		8	8	6	
Kisvárda	1		6	6	5	0
Mátészalka	1		9	6	5	
Nyíregyháza	ny		8	7	6	0
Nyírlugos	1		7	6	4	
Pátyod	2 ▽		6	6	4	
Tiszabecs	2		7	3	1	
Vásárosnamény	2		5	5	5	
Záhony	ny		3	3	2	
Berettyóújfalu	.		8	7	6	1
Debrecen	ny		6	6	5	0
Hajdúdorog	.		8	6	5	
Hortobágy	–		–	–	–	
Körösszakál	.		9	6	6	
Polgár	.		8	8	4	
Békéscsaba	.		10	7	6	0
Mezőhegyes	.		11	5	4	1
Orosháza	.		11	5	4	0
Szarvas	–		–	–	–	–
Szeghalom	.		10	7	6	


IDŐJÁRÁSI HELYZET
1973. NOVEMBER 25. 00 GMT.
Szintvonalak: 500, 1000 és 1500 m
0
500
1000 km
Moszkva
Leningrad
Szamara
Szverdlovszk
Szkopje
Budapest
Bucuresti
Kijev
Milano
Roma
Madrid
Paris
Lisszabon
Reykjavik
Jan Mayen
Skomer
Valentia
Lerwick
Kopenhaga
Hamburg
Frankfurt
Berlin
Varsó
Prága
Bécs
Genève
Zürich
Athen
Ankara
Malta
Kiruna
Tromsø
Bergen
Oslo
Stockholm
Helsinki
Tallinn
Riga
Vilnius
Minsk
Kaunas
Szofia
Belgrád
Zagreb
Ljubljana
Sarajevo
Bukarest
Szevasztopol
Odessza
Rostov
Szaratov
Szamara
Szverdlovszk
Omszk
Irkutszk
Jakutszk
Magadan
Petropavlovszk
Szapporo
Tokio
Osaka
Hongkong
Bangkok
Delhi
Karachi
Teheran
Bagdad
Damaszkusz
Jerusalem
Kairó
Algír
Tunisz
Rabat
Madrid
Lisszabon
Párizs
Genève
Milano
Roma
Malta
Athen
Ankara
Szofia
Belgrád
Bécs
Prága
Varsó
Budapest
Bucuresti
Kijev
Szverdlovszk
Szamara
Szaratov
Rostov
Odessza
Szevasztopol

IDŐJÁRÁSI NAPIJELENTÉS

ЕЖЕДНЕВНЫЙ МЕТЕОРОЛОГИЧЕСКИЙ БЮЛЛЕТЕНЬ • DAILY WEATHER REPORT
BULLETIN QUOTIDIEN DE TEMPS • TÄGLICHER WETTERBERICHT

86. évfolyam 330. szám + Budapest + 1973. november 26.,hétfő

Az időjárási helyzet és a várható időjárás:

Európa nagy részének időjárását továbbra is a középpontjával Moszkva térségében elhelyezkedő nagy kiterjedésü mérsékeltövi ciklon határozza meg. Ennek a légköri képződménynek nyugati oldalán több hullámban hüvös és hideg légtömegek áramlanak Észak-Európán át szárazföldünk középső részei felé. Vonulásukat kiterjedt havazások, hózáporok és erős szél kiséri. Ugyanakkor az elmúlt 24 óra folyamán a Pó-sikság felett kialakult mediterrán ciklon hatására dél, délnyugat felől enyhe levegő áramlik a Balkán-félszigeten át a Kárpát-medence fölé. A hideg és az enyhe levegő találkozási zónájában igy a Kárpát-medencében és környékén sokfelé esik az eső, havas eső, hó. A következő 36 óra folyamán a Kárpát-medence időjárását túlnyomórészt a hideg levegő határozza meg.

Hazánkban vasárnap a déli határszélen 1, 2 órán át sütött a nap. Az ország többi részén borult maradt az ég. Az északkeleti országrész kivételével mindenütt esett az eső, az éjszakai óráktól kezdve a délnyugati, déli megyékben havas eső, hó. A ma reggel 7 óráig lehullott csapadékmennyiség általában a csapadéknyom és 9 mm között váltakozott, de a délnyugati megyékben 10, 20 mm között volt. A hőmérséklet napközben általában 7, 13, a déli megyékben 14, 17 fokig emelkedett. Hétfő hajnalra szeszélyes területi eloszlásban -3, +4 fokig hült le a levegő. Ma reggel a délnyugati megyékben általában 1, 7 cm vastag hóréteg keletkezett. Ma délelőtt jobbára borult idő volt. Többfelé esett a hó, havas eső, eső. A hőmérséklet 11 órakor 0, +4 fok között volt.

Ma 12 órakor Budapesten a hőmérséklet 2 fok, a tengerszintre átszámitott légnyomás 760 mm, alig változik.

Várható időjárás kedd estig:

Túlnyomóan felhős idő, sokfelé havazás, havas eső, helyenként eső. Mérsékelt, időnként megélénkülő, majd megerősödő északnyugati, északi szél.
Várható legalacsonyabb éjszakai hőmérséklet: -4, +1,
legmagasabb nappali hőmérséklet kedden: 0, 5 fok között.

Vadkerti Ferenc s.k.

TÁVOLABBI KILÁTÁSOK PÉNTEK REGGELIG:

Élénk nyugati, északnyugati széllel felhőátvonulások, további eső, havas eső, havazás.
A legalacsonyabb hajnali hőmérséklet eleinte -1, -3, később -3, -7 fok között.
A legmagasabb nappali hőmérséklet 0, +5 fok között alakul.
Jelentős mennyiségü csapadék /legalább 5 mm/ az ország területének 60 százalékán várható.

TÁVELŐREJELZŐ OSZTÁLY

A hőmérséklet napi középértéke és eltérése a 100 évi átlagtól /Budapest/:

1973. XI. 25.:	8,1 C°	+4,9 C°

1871 óta ezen a napon Budapesten előfordult

legmagasabb hőmérséklet:	15,0 C° /1906/,
legalacsonyabb hőmérséklet:	-9,9 C° /1965/.

73.0731.

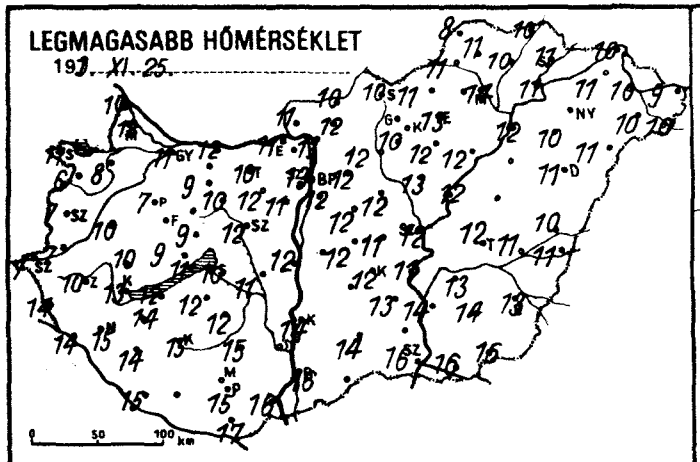
LEGMAGASABB HŐMÉRSÉKLET
193. XI. 25.

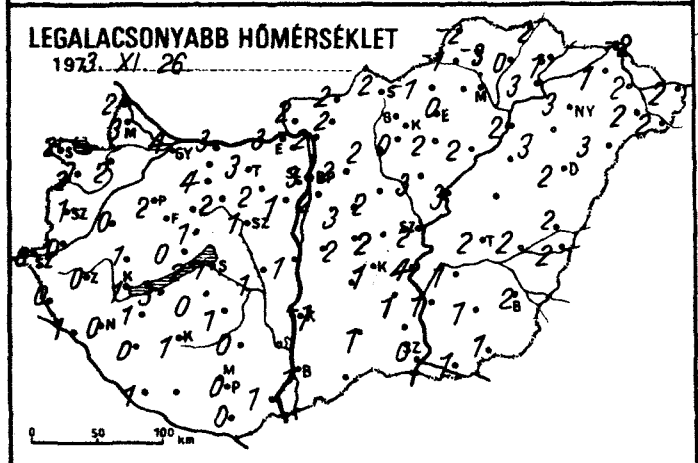
LEGALACSONYABB HŐMÉRSÉKLET
193. XI. 26.

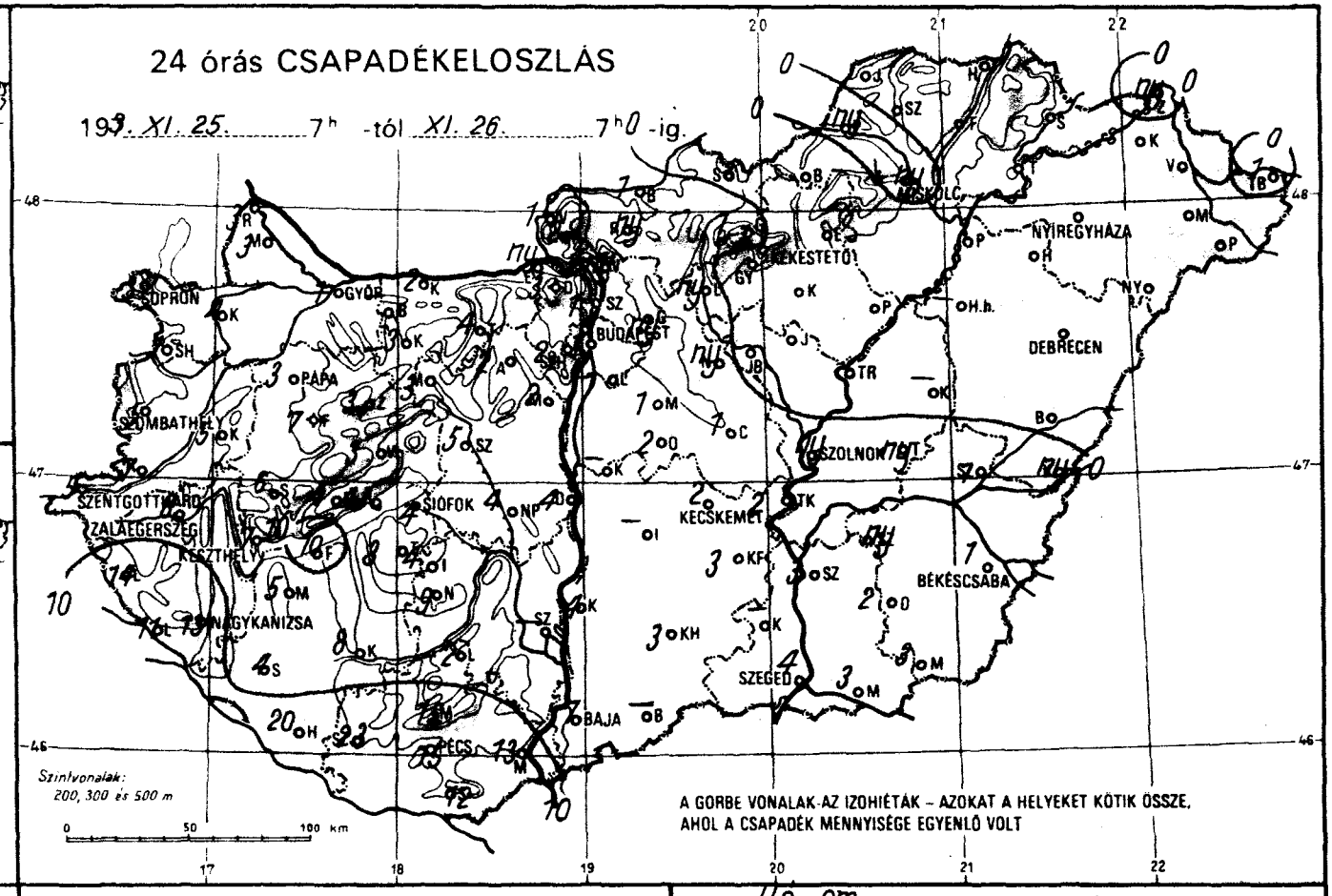
24 órás CSAPADÉKELOSZLÁS
193. XI. 25. 7h -tól XI. 26. 7h0 -ig.
SOPRON
GYŐR
BUDAPEST
PAPA
SZOMBATHELY
SZENTGOTTHÁRD
ZALAEGERSZEG
KESZTHELY
SIÓFOK
NAGYKANIZSA
PÉCS
BAJA
SZEGED
KECSKEMÉT
SZOLNOK
BÉKÉSCSABA
DEBRECEN
NYÍREGYHÁZA
MISKOLC
BÉKÉSTETŐ
Szintvonalak:
200, 300 és 500 m
A GORBE VONALAK AZ IZOHIÉTÁK – AZOKAT A HELYEKET KÖTIK ÖSSZE, AHOL A CSAPADÉK MENNYISÉGE EGYENLŐ VOLT

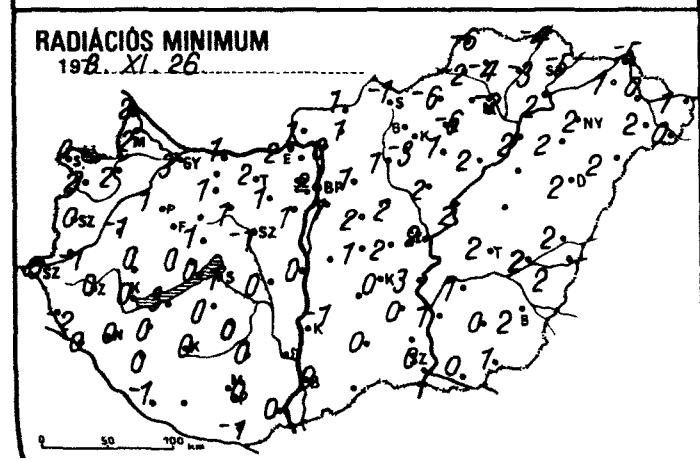
RADIÁCIÓS MINIMUM
198. XI. 26.

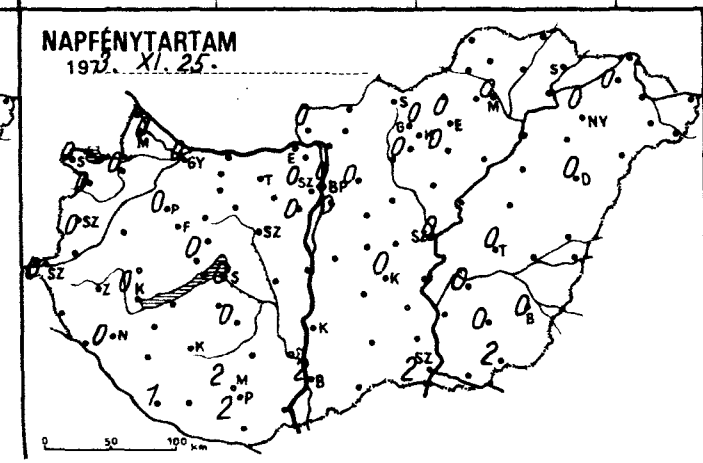
NAPFÉNYTARTAM
197. XI. 25.

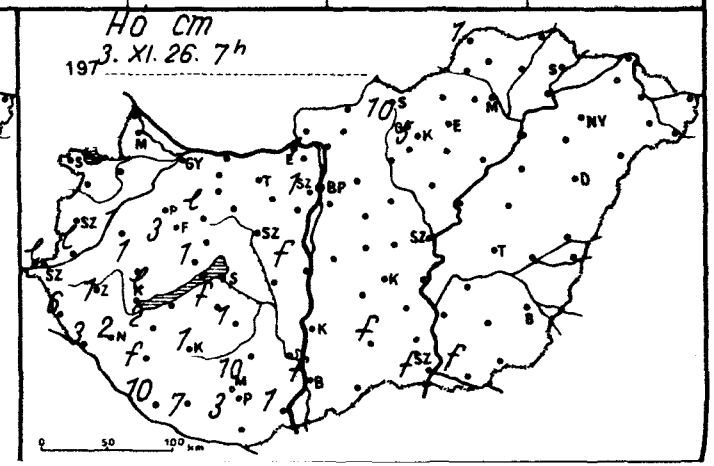
Hó cm
3. XI. 26. 7h

	192 . XI . 26 . 07 h -ig az utolsó 24 óra adatai					
	csapadék (mm)	hó cm	max. hőmérséklet	min. hőmérséklet	rad. min.	napos órák
Győr	1		11	4	3	0
Kapuvár	4		8	2	2	0
Mosonmagyaróvár	3		12	3	2	0
Rajka	3		10	2	2	
Sopron	3		11	2	0	0
Sopronhorpács	1		6	2	2	0
Káld	5 *	1	10	0	-1	
Körmend	7 *	lepel	7	0	-1	
Szentgotthárd	5 *	lepel	7	0	0	0
Szombathely	5		7	1	0	0
Lenti	14 *	6	14	0	-2	
Letenye	11 *	3	14	1	0	
Nagykanizsa	13 *	2	15	0	0	0
Zalaegerszeg	8 *	1	10	0	0	
Farkasgyepű	7 *	3	9	0	0	
Keszthely	7 *	lepel	13	1	0	0
Mencshely	4 *	1	9	0	0	0
Pápa	3		7	2	1	0
Sümeg	6 *	1	10	1	0	
Tihany	4 *		11	2	0	
Veszprém	3 *		9	1	1	
Zirc	3 *	lepel	9	0	-1	
Fonyód	10 *		12	3	3	
Homokszt. györgy	20 *	10	15	1	-1	1
Kaposvár	8 *	folt	15	1	0	
Marcali	5 *	2	14	1	0	
Siófok	4		10	1	1	0
Somogyszob	4 *	folt	14	0	0	
Tab	3 *	folt	12	0	0	
Bábolna	-		-	-	-	
Esztergom	ny		11	3	2	
Kisbér	3 *		9	4	1	
Komárom	2		12	3	1	
Tatabánya	4		10	3	2	
Alcsútdoboz	2 *		12	2	1	
Dunaújváros	4 *	folt	12	1	0	
Martonvásár	2		11	1	1	0
Mór	3		10	2	1	
Nagyhörcsökp.	4 *		11	1	0	
Szabadbattyán	5 *		12	1	-1	
Iregszemcse	4 *	1	12	1	0	0
Lengyel	2		15	0	0	
Nagykónyi	9 *		13	2	0	
Szekszárd	-		-	-	-	
Misinatető	15 *	10	12	-1	-7	2
Mohács	13 *	1	16	1	0	
Pécs	15 *	3	15	0	0	2
Siklós	12 *		17	0	-1	
Szigetvár	23 *	7				
Bp. Lőrinc	1 ▽		12	2	1	0
Bp. Met. Int.	1		13	3	2	0
Bp. Szab. hegy	2 *	1	9	0	0	0
Cegléd	1		11	2	2	
Dobogókő	3 *	1	7	-2	-3	
Gödöllő	ny		12	2	1	0
Királyrét	2 *		7	1	0	
Monor	1		12	3	2	
Nagykáta	ny		12	2	2	
Örkény	2		12	2	1	
Szentendre	1		14	4	2	

	192 . XI . 26 . 07 h -ig az utolsó 24 óra adatai					
	csapadék (mm)	hó cm	max. hőmérséklet	min. hőmérséklet	rad. min.	napos órák
Vác	ny		13	2	0	
Vámosmikola	1		11	2	1	0
Baja	7 *	folt	16	1	0	2
Bácsalmás	-		-	-	-	
Izsák	-		-	-	-	
Kalocsa	4 *		14	-1	-1	0
Kecskemét	2 *		12	1	0	0
Kiskunf. háza	3 *		13	1	0	
Kiskunhalas	3 *	folt	14	1	0	
Kunszentmiklós	-		-	-	-	
Tiszakécske	2		11	4	3	
Balassagyarmat	1 *		10	2	1	
Romhány	ny		12	2	1	
Salgótarján	.		10	2	-1	
Eger	.		13	0	-6	0
Galyatető	1 *	10	4	-2	-	
Gyöngyös	.		10	0	-3	0
Kékestető	1 * ≡	5	4	-4	-4	0
Kompolt	.		12	2	1	0
Lőrinci	ny		12	2	1	
Poroszló	.		12	2	2	
Jászapáti	.		13	3	2	
Jászberény	.		13	3	2	
Karcag	-		-	-	-	
Szolnok	ny		12	2	2	0
Tiszaroff	.		12	3	2	
Túrkeve	ny		12	2	2	0
Kistelek	-		-	-	-	
Makó	3 *	folt	16	1	0	
Szeged	4 *	folt	16	0	0	2
Szentes	3		14	1	1	
Borsodnádasd	.		11	-1	-6	
Füged	.		10	0	-3	
Hidasnémeti	.		10	-2	-4	
Jósvafő	.	1	8	-2	-6	0
Lillafüred	.		10	0	-1	
Miskolc	ny ▽		14	3	-2	0
Putnok	ny		11	-1	-2	
Sárospatak	.		11	1	-5	0
Szendrőlád	.		11	-3	-4	
Tokaj	.		11	3	2	
Kisvárda	.		11	1	1	0
Mátészalka	.		10	2	2	
Nyíregyháza	.		12	3	2	0
Nyírlugos	.		11	3	2	
Pátyod	.		10	2	0	
Tiszabecs	1		9	2	1	
Vásárosnamény	.		10	2	0	
Záhony	ny		10	-2	-5	
Berettyóújfalu	.		10	2	2	
Debrecen	.		11	2	2	0
Hajdúdorog	.		10	3	2	
Hortobágy	-		-	-	-	
Körösszakál	ny		11	2	2	
Polgár	.		12	2	2	
Békéscsaba	1		13	2	2	0
Mezőhegyes	3 *		14	1	1	2
Orosháza	2 *		14	1	0	0
Szarvas	ny		13	1	1	0
Szeghalom	1		11	2	2	

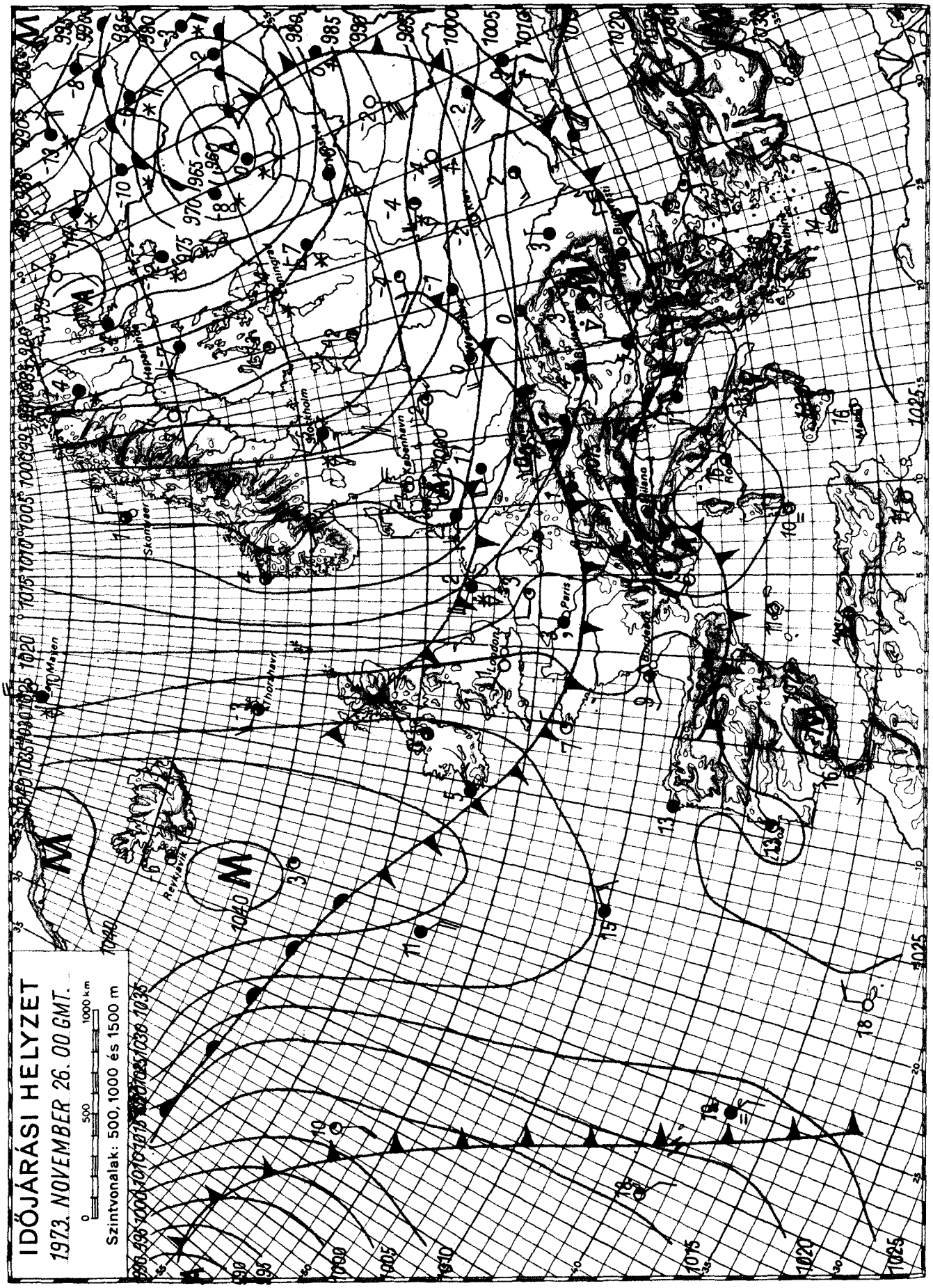
IDŐJÁRÁSI HELYZET
1973. NOVEMBER 26. 00 GMT.
0 500 1000 km
Szintvonalak: 500, 1000 és 1500 m
Reykjavik
Thorshavn
Skagen
Stockholm
Kobenhavn
London
Paris
Bordeaux
Milano
Wien
Budapest
Bucuresti
Beograd
Sofia
Athenai
Roma
Madrid
Lisbon
Ankara
Nicosia
Tel Aviv
Cairo
Tripoli
Algiers
Tunis
Malta
Casablanca
Dakar
Las Palmas
Tenerife
Nouakchott
Bamako
Niamey
Tamanrasset
Ouagadougou
Abidjan
Accra
Lagos
Douala
Libreville
Brazzaville
Luanda
Kinshasa
Bangui
Kampala
Addis Abeba
Nairobi
Mogadishu
Khartoum
Tripoli
Benghazi
Tunis
Algiers

IDŐJÁRÁSI NAPIJELENTÉS

ЕЖЕДНЕВНЫЙ МЕТЕОРОЛОГИЧЕСКИЙ БЮЛЛЕТЕНЬ • DAILY WEATHER REPORT
BULLETIN QUOTIDIEN DE TEMPS • TÄGLICHER WETTERBERICHT

86. évfolyam 331. szám + Budapest + 1973. november 27.kedd

Az időjárási helyzet és a várható időjárás:

Szárazföldünk időjárása továbbra is változékony. Északkelet-Európa fölött nagy kiterjedésü ciklon helyezkedik el, amelynek hatására ott, valamint a Skandináv félszigeten többfelé havazik. Az óceán felől érkező enyhe és sarkvidéki eredetü hideg légtömegek találkozása a Brit szigetek, valamint Nyugat-Európa középső része fölött történik. igy ezeken a területeken is sok helyen havazik. A Földközi-tenger felől a Balkán félszigeten át a Fekete-tenger térsége fölé enyhe, nedves levegő áramlik, hatására ezen a vidéken is csapadékos az időjárás. Délnyugat- és Közép-Európa fölött átmenetileg nyugalomba jutott a légkör, ezért itt felszakadozott a felhőzet és a havazás megszünt.

Hazánkban hétfőn borult idő volt. Az ország északkeleti része kivételével, már a reggeli óráktól kezdve többfelé esett az eső, havas eső, amely fokozatosan havazásba ment át. A ma reggel 7 óráig lehullott csapadék mennyisége általában 5 mm alatt maradt, de a Dunántúl déli részén meghaladta az 5, 10 mm-t, sőt Szigetvárról 13, Somogyszobról, Letenyéről és Homokszentgyörgyről 14, Nagykanizsáról 16 mm-t jelentettek. A hőmérséklet napközben 0, +6 fokig emelkedett. Ma hajnalra általában -1, -5, északkeleten -6, -9 fokig hült le a levegő. Délelőtt nyugaton változóan felhős, keleten derült volt az ég. Egy-két helyen kevés hó esett. A hőmérséklet 11 órakor -4, +3 fok között váltakozott.

Ma 12 órakor Budapesten a hőmérséklet 2 fok, a tengerszintre átszámitott légnyomás 763 mm, mérsékelten süllyed.

Várható időjárás szerda estig:

Változóan felhős idő, szórványosan kialakuló megismétlődő kisebb havazással.
Mérsékelt, időnkint élénk, szerdán napközben helyenkint megerősödő északnyugati, északi szél.
Hideg idő.
Várható legalacsonyabb éjszakai hőmérséklet: -4, -9 fok között,
legmagasabb nappali hőmérséklet szerdán: 0 fok körül.

Bartha Péterné s.k.

A hőmérséklet napi középértéke és eltérése a 100 évi átlagtól /Budapesten/:

1973. XI. 26.:	2,8 C°	+0,1 C°

1871 óta ezen a napon Budapesten előfordult

legmagasabb hőmérséklet:	14,2 C° /1898/,
legalacsonyabb hőmérséklet:	-11,0 C° /1884/.

73.0733.

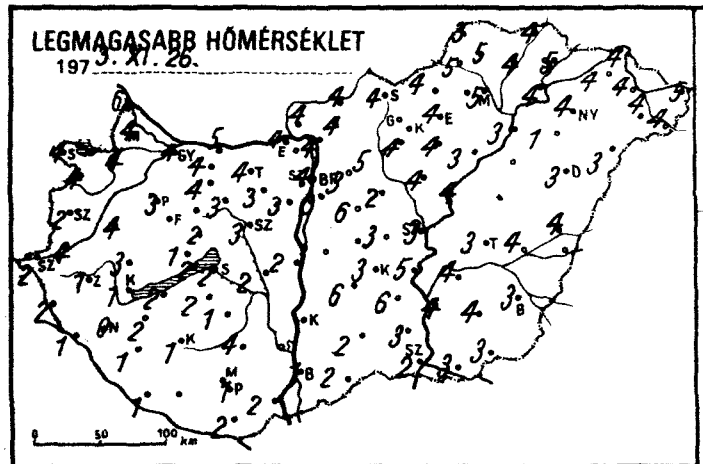
LEGMAGASABB HŐMÉRSÉKLET
197 3. XI. 26.

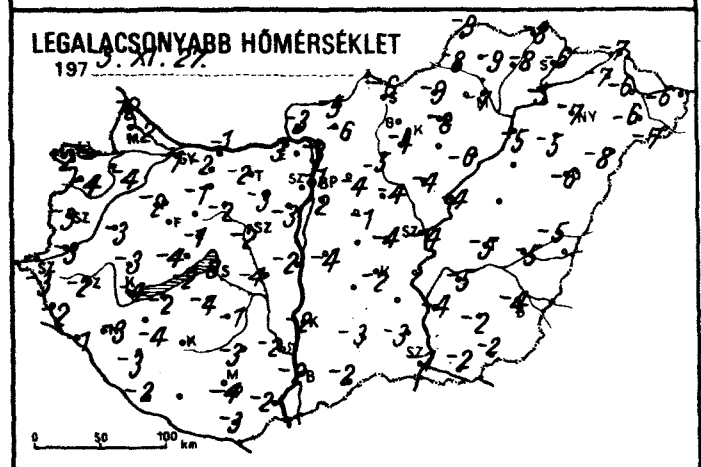
LEGALACSONYABB HŐMÉRSÉKLET
197 3. XI. 27.

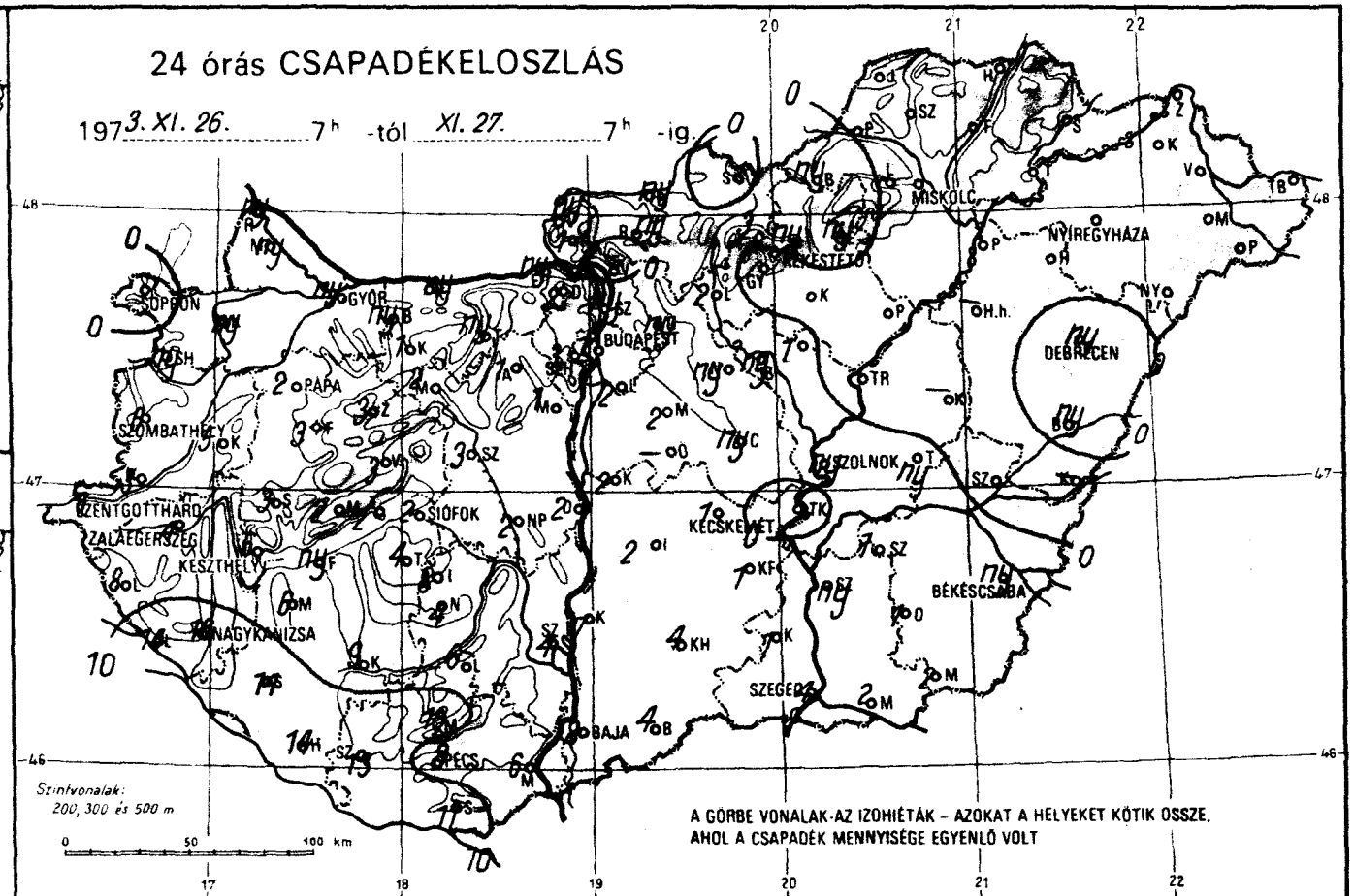
24 órás CSAPADÉKELOSZLÁS
197 3. XI. 26. 7h -tól XI. 27. 7h -ig
SOPRON
GYŐR
BUDAPEST
MISKOLC
NYÍREGYHÁZA
KECSKEMÉT
DEBRECEN
PAPA
SZOMBATHELY
SZOLNOK
SZENTGOTTHÁRD
ZALAEGERSZEG
SIÓFOK
KESZTHELY
KECSKEMÉT
BÉKÉSCSABA
NAGYKANIZSA
SZEGED
BAJA
PÉCS
Szintvonalak: 200, 300 és 500 m
A GÖRBE VONALAK AZ IZOHIÉTÁK – AZOKAT A HELYEKET KÖTIK ÖSSZE, AHOL A CSAPADÉK MENNYISÉGE EGYENLŐ VOLT

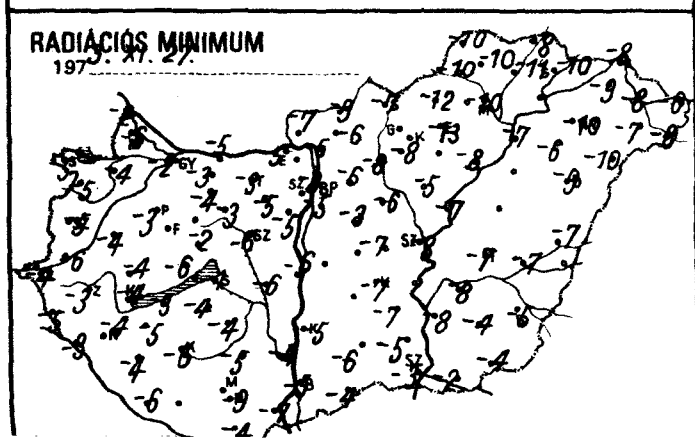
RADIÁCIÓS MINIMUM
197 3. XI. 27.

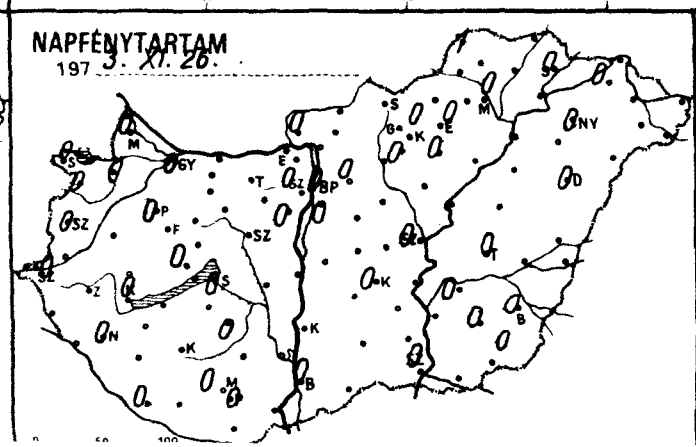
NAPFÉNYTARTAM
197 3. XI. 26.

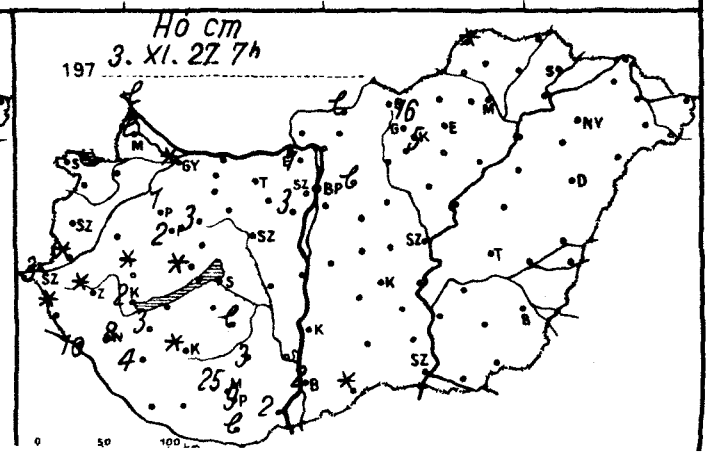
Hó cm
197 3. XI. 27. 7h

	1973.XI.27.07h -ig az utolsó 24 óra adatai					
	csapadék (mm)	hó cm	max. hőmérséklet	min. hőmérséklet	rad. min.	napos órák
Győr	ny *	folt	4	-1	-2	0
Kapuvár	ny * ▽		4	-4	-4	0
Mosonmagyaróvár	ny *	lepel	4	-2	-6	0
Rajka	ny *	lepel	6	-2	-2	-
Sopron	.		4	-2	-5	0
Sopronhorpács	ny		4	-4	-5	0
Káld	5 *		4	-3	-4	
Körmend	3 *	folt	4	-3	-6	
Szentgotthárd	6 *=	3	2	-3	-4	0
Szombathely	6 *		2	-3	-5	0
Lenti	8 *	folt	2	-2	-5	
Letenye	14 *	10	1	-1	-3	
Nagykanizsa	16 *=	8	0	-3	-4	0
Zalaegerszeg	4 *=	folt	1	-2	-3	
Farkasgyepű	3 *	2	0	-4	-8	
Keszthely	6 *≡	2	1	-4	-4	0
Mencshely	2 *	folt	1	-4	-6	0
Pápa	2 *	1	3	-2	-3	0
Sümeg	3 *≡	folt	3	-3	-4	
Tihany	2 ***		2	-2	-8	
Veszprém	3		2	-1	-2	
Zirc	3 *	3	1	-4	-7	
Fonyód	ny *		2	-2	-3	
Homokszt. György	14 *≡	-	1	-2	-6	0
Kaposvár	9 *≡	folt	1	-2	-6	
Marcali	6 *≡	3	2	-4	-5	
Siófok	2 *		2	0	-1	0
Somogyszob	14 *	4	1	-3	-4	
Tab	4 *		2	-4	-4	
Bábolna	ny		4	-2	-3	
Esztergom	ny *		4	-3	-5	
Kisbér	1 *		4	-1	-4	
Komárom	ny *		5	-1	-5	
Tatabánya	ny		4	-2	-3	
Alcsútdoboz	1 *		3	-3	-5	
Dunaújváros	2 *		2	-2	-6	
Martonvásár	1 *		3	-3	-5	0
Mór	2 ***		3	-2	-3	
Nagyhörcsökp.	2 *		2	-4	-6	
Szabadbattyán	3		3	-2	-6	
Iregszemcse	8 *	lepel	1	-1	-4	0
Lengyel	6 *	3	4	-3	-5	
Nagykónyi	4 *		4	-2	-3	
Szekszárd	4 * ▽		-	-2	-4	
Misinatető	10 *	25	-1	-4	-5	0
Mohács	6 *	2	2	-2	-7	
Pécs	8 *=	9	1	-4	-9	0
Siklós	11 *	lepel	2	-3	-4	
Szigetvár	13 *					
Bp. Lőrinc	1 *		3	-2	-5	0
Bp. Met. Int.	1 * ▽		4	-1	-3	0
Bp. Szab. hegy	3 *	3	2	-5	-5	0
Cegléd	ny *⊔		3	-4	-7	
Dobogókő	2 *	1	1	-7	-11	
Gödöllő	ny *	lepel	3	-4	-6	0
Királyrét	1 *		3	-6	-7	
Monor	2 *		6	-1	-3	
Nagykáta	ny		2	-4	-6	
Örkény	-		-	-	-	
Szentendre	ny		4	-2	-	

	1973.XI.27.07h -ig az utolsó 24 óra adatai					
	csapadék (mm)	hó cm	max. hőmérséklet	min. hőmérséklet	rad. min.	napos órák
Vác	.		4	-3	-6	
Vámosmikola	ny		4	-3	-7	0
Baja	8 *	2	1	-2	-5	0
Bácsalmás	4 *	folt	2	-2	-4	
Izsák	2 *		6	-	-	
Kalocsa	7 *		-	-2	-5	
Kecskemét	1 *=		3	-2	-7	0
Kiskunf. háza	1 *		6	-2	-7	
Kiskunhalas	4 *		2	-3	-6	
Kunszentmiklós	2 *		3	-4	-	
Tiszakécske	.		5	-	-	
Balassagyarmat	ny *	lepel	4	-5	-9	
Romhány	ny *		4	-6	-6	
Salgótarján	.		4	-6	-7	
Eger	ny *		4	-8	-13	0
Galyatető	3 *	16	-1	-4	-	
Gyöngyös	.		4	-4	-8	0
Kékestető	ny *	5	-3	-9	-10	0
Kompolt	.		4	-	-	0
Lőrinci	2 *⊔		5	-5	-8	
Poroszló	.		3	-6	-8	
Jászapáti	1 ⊔		4	-4	-5	
Jászberény	ny *		4	-4	-6	
Karcag	-		-	-	-	
Szolnok	ny		3	-4	-8	0
Tiszaroff	.		4	-4	-7	
Túrkeve	ny		3	-5	-7	0
Kistelek	1		3	-3	-5	
Makó	2 *		3	-2	-2	
Szeged	4 **		2	-1	-3	0
Szentes	ny		4	-4	-8	
Borsodnádasd	ny *⊔		4	-9	-12	
Fügöd	. ⊔		4	-8	-11	
Hidasnémeti	.		4	-8	-8	
Jósvafő	.	folt	3	-9	-10	1
Lillafüred	.		4	-	-	
Miskolc	. =		5	-7	-10	0
Putnok	.		5	-8	-10	
Sárospatak	. ⊔		5	-6	-10	0
Szendrőlád	.		5	-9	-10	
Tokaj			4	-5	-	
Kisvárda	. ⊔		4	-7	-9	0
Mátészalka	.		4	-6	-7	
Nyíregyháza	.		4	-7	-10	0
Nyírlugos	.		3	-8	-10	
Pátyod	.		4	-7	-8	
Tiszabecs	.		5	-6	-6	
Vásárosnamény	. ⊔		4	-6	-8	
Záhony	.	.	4	-7	-8	
Berettyóújfalu	ny ⊔		4	-5	-7	
Debrecen	ny		3	-6	-9	0
Hajdúdorog	.		1	-5	-6	
Hortobágy	-		-	-	-	
Kőrösszakál	-		-	-	-	
Polgár			3	-5	-7	
Békéscsaba	ny *		3	-4	-5	0
Mezőhegyes	2 *		3	-2	-4	0
Orosháza	1 *		4	-2	-4	0
Szarvas	1		4	-5	-8	0
Szeghalom	⊔		4	-5	-7	

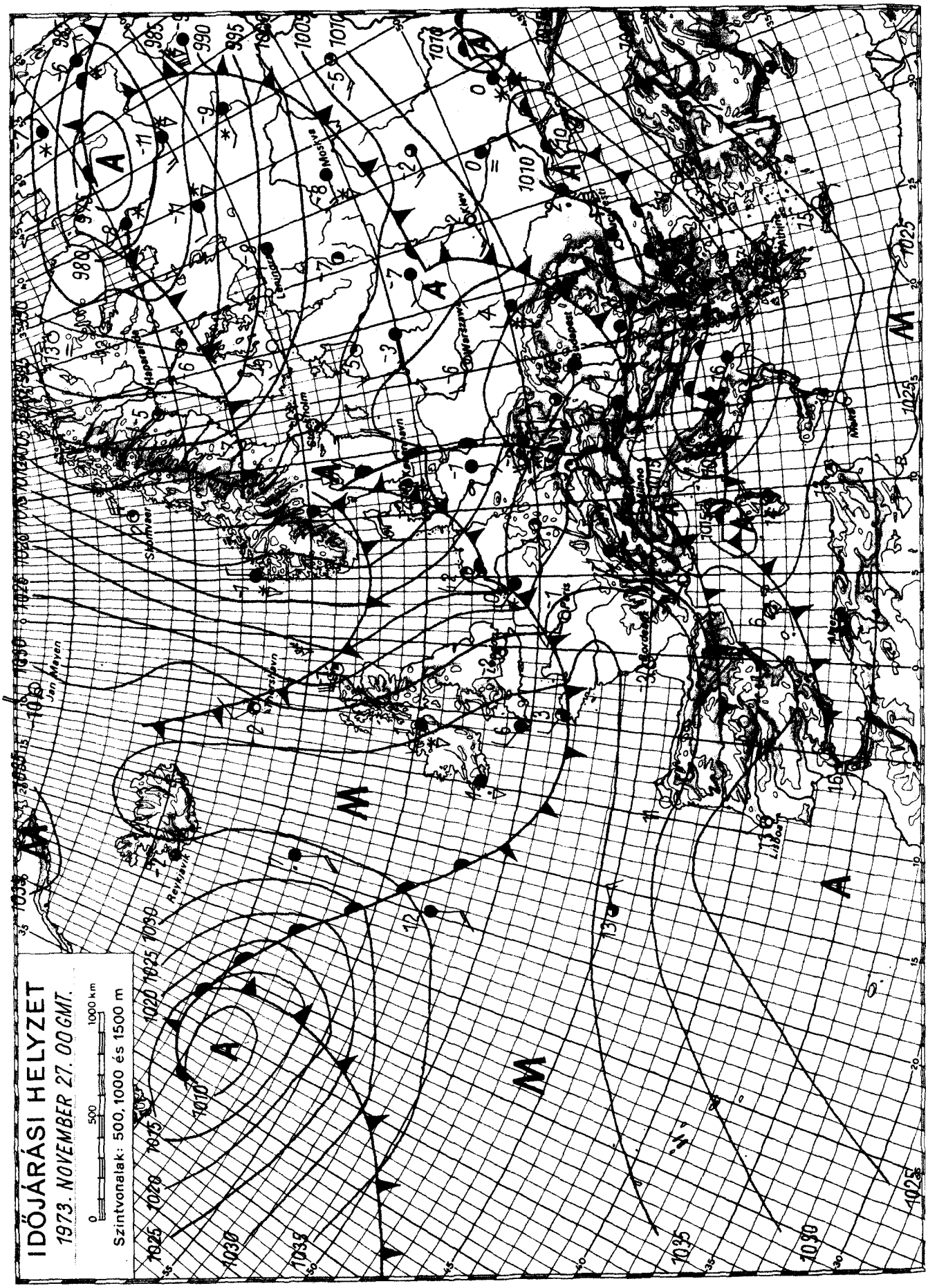

KIADJA: ORSZÁGOS METEOROLÓGIAI SZOLGÁLAT

Készíti: Központi Előrejelző Intézet Előrejelző Osztálya — T.: — Megjelenik naponként —

Évi előfizetési díja: 720,—Ft — Megrendelhető: 1024 Budapest, II., Kitaibel Pál u. 1. Telefon: 353-500,

Kiadásért felel: az OMSZ elnöke — Szerkesztésért felel: a KEI igazgatója

OFFSET

IDŐJÁRÁSI NAPIJELENTÉS

ЕЖЕДНЕВНЫЙ МЕТЕОРОЛОГИЧЕСКИЙ БЮЛЛЕТЕНЬ · DAILY WEATHER REPORT
BULLETIN QUOTIDIEN DE TEMPS · TÄGLICHER WETTERBERICHT

86. évfolyam 332. szám + Budapest + 1973. november 28. szerda

Az időjárási helyzet és a várható időjárás:

A sarkvidéki eredetü hideg levegő elárasztotta egész Európát. Hatására szárazföldünkön téliesre fordult az idő. Nyugat- és Közép-Európában sokfelé keletkezik hózápor, Finnországban és a Szovjetunió európai területén havazik, hófúvások vannak. Nagyobb méretü havazásokat jelentenek Romániából is. A hőmérsékletek jóval az évszaknak megfelelő érték alatt maradnak. A kedden mért maximumhőmérsékletek a Kárpát-medencében és környékén például mintegy 5, 7 fokkal voltak alacsonyabbak, mint az elmúlt 10 év átlaga. Európa középső részei fölé az itt lévőnél sem hidegebb, sem melegebb levegő egyelőre nem közeledik, igy hazánkban is folytatódik a hideg, téli idő.

Hazánkban kedden a délnyugati megyékben erősen felhős volt az ég. Az ország többi részén általában 4, 7 órán keresztül sütött a nap. Elszórtan esett a hó, de a lehullott csapadékmennyiség sehol sem haladta meg az 1 mm-t. A naposabb részeken 3, 5 fokos maximumok alakultak ki, máshol viszont napközben sem emelkedett a hőmérséklet -2, +2 foknál magasabbra. Ma hajnalban a délnyugati megyékben -7, -9, az ország többi részén -2, -7 fokra hült le a levegő. Délelőtt országszerte változóan felhős, hideg idő volt. Néhány helyről hózáport jelentettek. A hőmérők 11 órakor is csak 0 és -4 fok közötti hőmérsékleteket mutattak.

Ma 12 órakor Budapesten a hőmérséklet +1 fok volt, a tengerszintre átszámitott légnyomás 765 mm, gyengén süllyed.

Várható időjárás csütörtök estig:

Felhőátvonulások elszórtan hózáporral.
Mérsékelt, napközben megélénkülő északnyugati szél.
Hideg idő.
Hajnalban egy-két helyen ködképződés.

Várható legalacsonyabb éjszakai hőmérséklet: -6, -11,
legmagasabb nappali hőmérséklet csütörtökön: -2, +2 fok között.

Kerényi Nárcisz s.k.

A hőmérséklet napi középértéke és eltérése a 100 évi átlagtól /Budapesten/:

1973. XI. 27.:	1,4 C°	-1,3 C°

1871 óta ezen a napon Budapesten előfordult

legmagasabb hőmérséklet: 15,4 C° /1878/,
legalacsonyabb hőmérséklet: -11,9 C° /1890/.

73.0737.

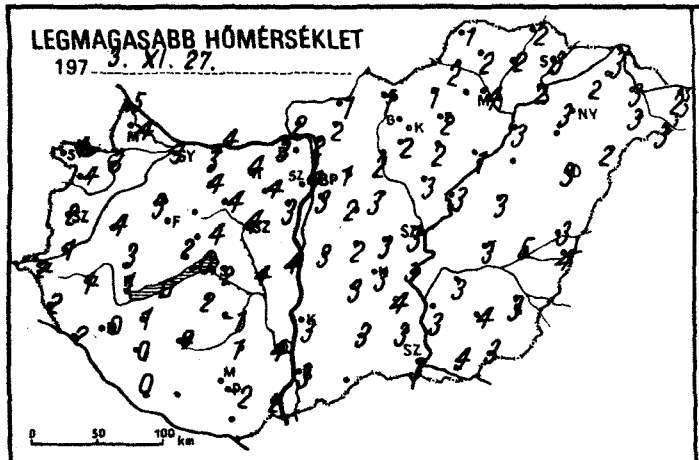
LEGMAGASABB HŐMÉRSÉKLET
197 3. XI. 27.
0 50 100 km

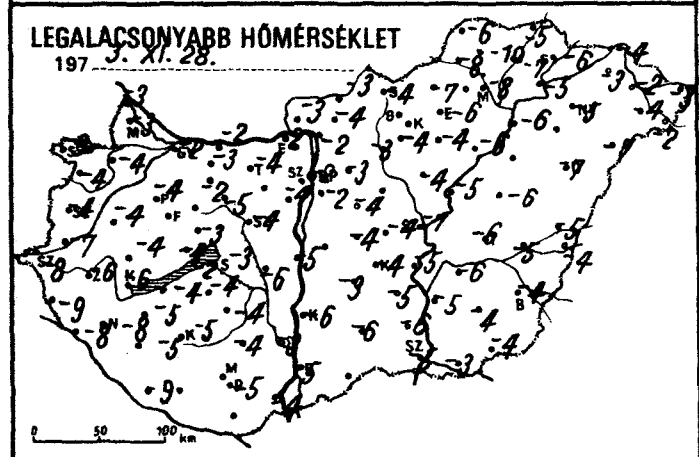
LEGALACSONYABB HŐMÉRSÉKLET
197 3. XI. 28.
0 50 100 km

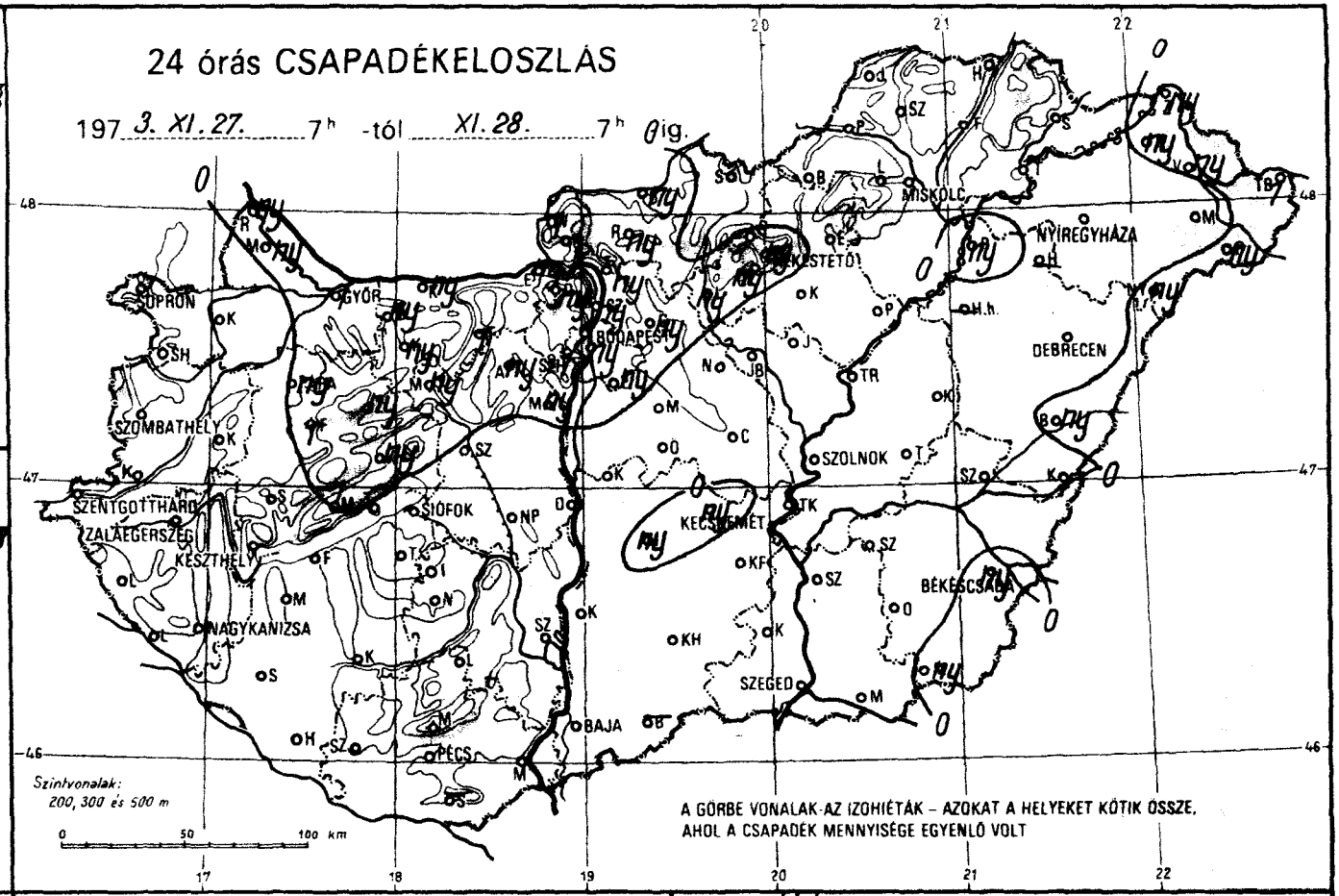
24 órás CSAPADÉKELOSZLÁS
197 3. XI. 27. 7h -tól XI. 28. 7h ig.
SOPRON
GYŐR
BUDAPEST
MISKOLC
NYÍREGYHÁZA
KESTETŐ
DEBRECEN
SZOMBATHELY
SZENTGOTTHÁRD
ZALAEGERSZEG
KESZTHELY
SIÓFOK
SZOLNOK
KECSKEMÉT
BÉKÉSCSABA
NAGYKANIZSA
SZEGED
BAJA
PÉCS
Szintvonalak: 200, 300 és 500 m
0 50 100 km
A GÖRBE VONALAK AZ IZOHIÉTÁK – AZOKAT A HELYEKET KÖTIK ÖSSZE, AHOL A CSAPADÉK MENNYISÉGE EGYENLŐ VOLT

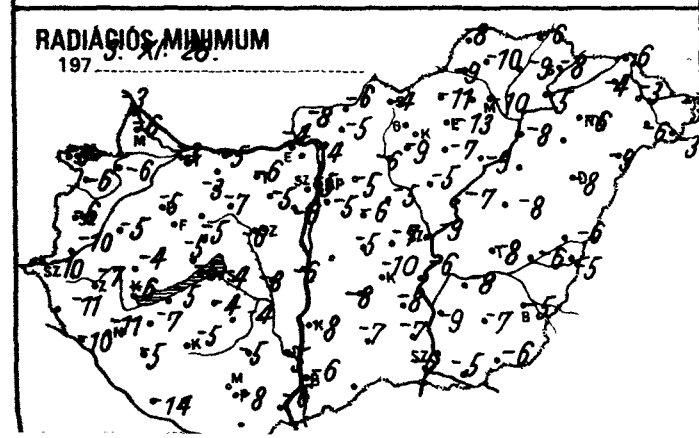
RADIÁCIÓS MINIMUM
197 3. XI. 28.

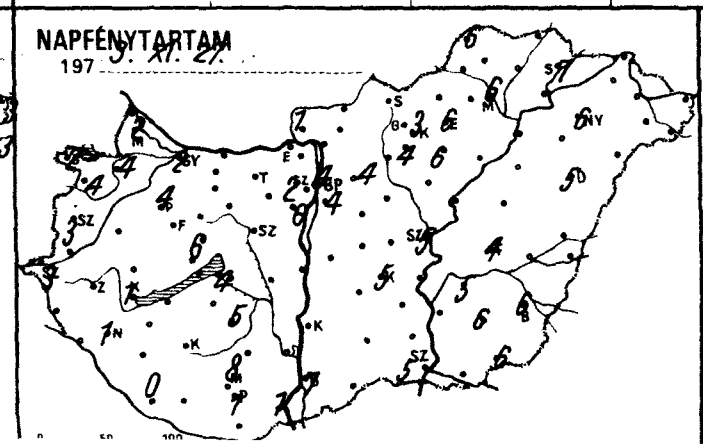
NAPFÉNYTARTAM
197 3. XI. 27.

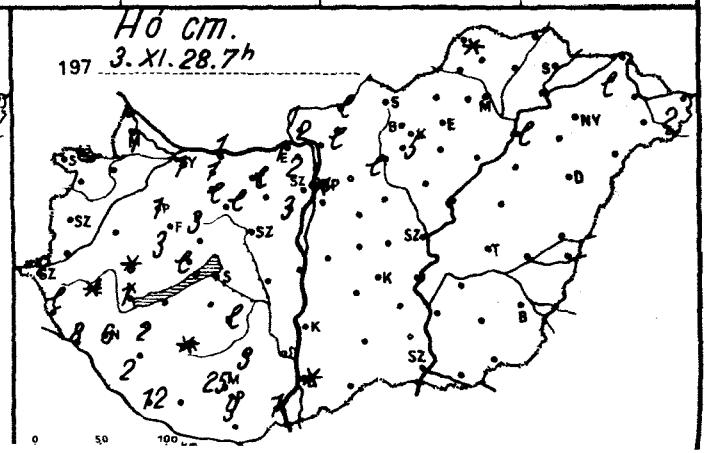
Hó cm.
197 3. XI. 28. 7h

	1973.XI.28.-07h -ig az utolsó 24 óra adatai					
	csapadék (mm)	hó cm	max. hőmérséklet	min. hőmérséklet	rad. min.	napos órák
Győr	1 *	1	3	-2	-3	2
Kapuvár	.		3	-4	-6	4
Mosonmagyaróvár	ny *	1	4	-3	-6	2
Rajka	ny *		5	-3	-3	
Sopron	.		4	-3	-6	2
Sopronhorpács	.		4	-4	-6	4
Káld	.		4	-4	-5	
Körmend	.		1	-7	-10	
Szentgotthárd	.	2	2	-8	-10	3
Szombathely	.		2	-4	-6	3
Lenti	.	lepel	2	-9	-11	
Letenye	.	8	2	-8	-10	
Nagykanizsa	. ≡	6	0	-8	-11	1
Zalaegerszeg	.	folt	1	-6	-7	
Farkasgyepű	1 *	3	3	-5	-13	
Keszthely	. ≡	1	1	-6	-6	1
Mencshely	1 *	lepel	2	-4	-5	6
Pápa	ny *	1	3	-4	-5	4
Sümeg	.	folt	3	-4	-4	
Tihany	.		0	-2	-6	
Veszprém	ny *		4	-3	-5	
Zirc	ny *	3	2	-6	-12	
Fonyód	.		0	-4	-5	
Homokszt. györgy	.	12	0	-9	-14	0
Kaposvár	.	folt	0	-5	-5	
Marcali	.	2	1	-5	-7	
Siófok	. =		2	-3	-4	4
Somogyszob	.	2	0	-5	-5	
Tab	.		2	-4	-4	
Bábolna	ny * ∇	1	3	-3	-5	
Esztergom	ny *	1	3	-2	-4	
Kisbér	ny *	lepel	4	-2	-3	
Komárom	ny *		4	-2	-	
Tatabánya	1 *	lepel	4	-4	-6	
Alcsútdoboz	ny *		4	-	-5	
Dunaújváros	.		4	-5	-6	
Martonvásár	ny *		3	-4	-6	6
Mór	ny *	lepel	4	-5	-7	
Nagyhörcsökp.	.		4	-6	-8	
Szabadbattyán	. ⊔		4	-4	-6	
Iregszemcse	.	lepel	1	-4	-	5
Lengyel	.	3	1	-4	-5	
Nagykónyi	. ⊔		2	-4	-4	
Szekszárd	.		4	-3	-5	
Misinatető	.	25	0	-4	-8	8
Mohács	.	1	2	-4	-6	
Pécs	. ⚡	9	-2	-5	-8	1
Siklós	-		-	-	-	
Szigetvár	.					
Bp. Lőrinc	ny ∇		3	-2	-5	4
Bp. Met. Int.	ny * ∇	folt	4	-2	-5	4
Bp. Szab. hegy	1 *	3	0	-6	-	2
Cegléd	.		3	-4	-7	
Dobogókő	ny *	2	-4	-8	-12	
Gödöllő	ny *		1	-3	-5	4
Királyrét	1 *	2	1	-5	-8	
Monor	.		2	-4	-6	
Nagykáta	. ⊔		3	-	-5	
Örkény	.		2	-4	-5	
Szentendre	ny *		4	-2	-3	

	1973.XI.28.-07h -ig az utolsó 24 óra adatai					
	csapadék (mm)	hó cm	max. hőmérséklet	min. hőmérséklet	rad. min.	napos órák
Vác	ny *		2	-2	-4	
Vámosmikola	1	1	2	-3	-8	1
Baja	. =	folt	3	-5	-6	7
Bácsalmás	-		-	-	-	
Izsák	ny *		3	-3	-3	
Kalocsa	.		3	-6	-8	
Kecskemét	ny * =		3	-4	-10	5
Kiskunf. háza	. ⊔		4	-5	-8	
Kiskunhalas	.		3	-6	-7	
Kunszentmiklós	.		3	-	-	
Tiszakécske	.		3	-5	-6	
Balassagyarmat	ny *	lepel	1	-3	-6	
Romhány	ny *	lepel	2	-4	-5	
Salgótarján	.		1	-4	-4	
Eger	.		2	-6	-13	6
Galyatető	-		-	-	-	
Gyöngyös	ny *		2	-4	-9	4
Kékestető	ny * ⚡	5	-4	-9	-9	3
Kompolt	.		2	-4	-7	6
Lőrinci	ny *	lepel	2	-3	-6	
Poroszló	. ⊔		1	-6	-9	
Jászapáti	. ⊔		3	-4	-5	
Jászberény	.		4	-4	-7	
Karcag	.		3	-6	-8	
Szolnok	.		3	-7	-9	5
Tiszaroff	.		3	-5	-7	
Túrkeve	.		3	-6	-8	4
Kistelek	.		3	-6	-7	
Makó	.		4	-3	-5	
Szeged	.		3	-5	-6	5
Szentes	.		3	-5	-9	
Borsodnádasd	. ⊔		1	-7	-11	
Fügöd	.		2	-7	-9	
Hidasnémeti	. ≡		2	-5	-6	
Jósvafő	.	folt	1	-6	-8	6
Lillafüred	.		1	-6	-6	
Miskolc	. =		4	-8	-10	6
Putnok	.		2	-8	-9	
Sárospatak	. ⊔ ≡		3	-6	-8	7
Szendrőlád	. ⊔ ≡		2	-10	-10	
Tokaj	.		2	-5	-5	
Kisvárda	ny *	lepel	2	-3	-4	-
Mátészalka	.		3	-4	-6	
Nyíregyháza	. =		3	-5	-6	6
Nyírlugos	ny *		2	-7	-9	
Pátyod	ny *		3	-2	-3	
Tiszabecs	1 *	2	2	-3	-3	
Vásárosnamény	ny *		3	-2	-3	
Záhony	ny *		3	-4	-6	
Berettyóújfalu	ny ⊔		3	-5	-6	
Debrecen	. =		3	-7	-8	5
Hajdúdorog	-		-	-	-	
Hortobágy	-		-	-	-	
Körösszakál	.		4	-4	-5	
Polgár	ny *	lepel	3	-6	-8	
Békéscsaba	ny *		3	-4	-5	6
Mezőhegyes	ny * ⊔		3	-4	-6	6
Orosháza	.		4	-4	-7	6
Szarvas	.		3	-6	-8	5
Szeghalom	. ⊔		5	-5	-6	

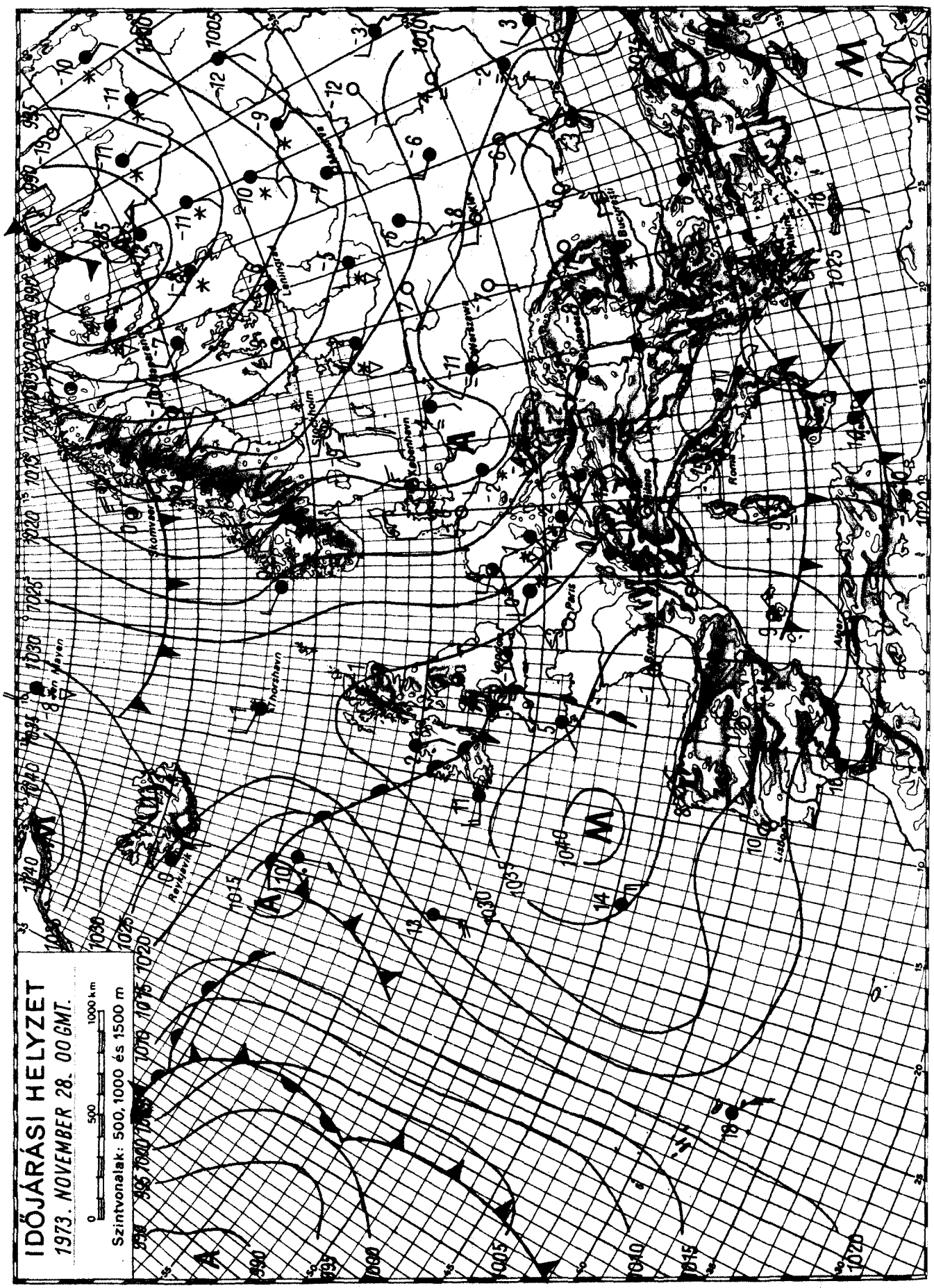

KIADJA: ORSZÁGOS METEOROLÓGIAI SZOLGÁLAT

Készíti: Központi Előrejelző Intézet Előrejelző Osztálya — T.: — Megjelenik naponként —

Évi előfizetési díja: 720,—Ft — Megrendelhető: 1024 Budapest, II., Kitaibel Pál u. 1. Telefon: 353-500,

Kiadásért felel: az OMSZ elnöke — Szerkesztésért felel: a KEI igazgatója

OFFSET

IDŐJÁRÁSI NAPIJELENTÉS

ЕЖЕДНЕВНЫЙ МЕТЕОРОЛОГИЧЕСКИЙ БЮЛЛЕТЕНЬ • DAILY WEATHER REPORT
BULLETIN QUOTIDIEN DE TEMPS • TÄGLICHER WETTERBERICHT

86. évfolyam 333. szám + Budapest + 1973. november 29.csütörtök

Az időjárási helyzet és a várható időjárás:

Európa-szerte az évszakhoz képest hideg az idő. A Nyugat-Európa felett elhelyezkedő ciklon áramlási rendszerének megfelelően különböző hőmérsékletü és nedvességü légtömegeket szállit a Brit-szigeteken keresztül szárazföldünk középső területei felé. Hatásukra a hajnali órákban Franciaországban sokfelé esett az eső, a német-lengyel sikságon, az Alpokban és a Kárpátokban pedig többfelé havazott. Ugyancsak szórványos havazást jelentettek a Szovjetunió európai területéről is. A következő 36 órában a Kárpát-medence időjárását az északnyugat felől áramló léghullámok határozzák meg, amelyek sokfelé havazást okoznak majd.

Hazánkban szerdán változóan felhős idő volt és általában 1, 5 órán át sütött a nap. Napközben szeszélyes területi eloszlásban sokfelé keletkezett futó havazás. A lehullott csapadékmennyiség nem volt számottevő, általában 1 mm körül volt, csupán Káldon mértek 4 mm-t. A legmagasabb nappali hőmérséklet az ország nagy részén 0 fok körül alakult, de a Dunántúl déli részéről csak -3, -4 fokot jelentettek. Csütörtökön hajnalra -4, -12 fokig hült le a levegő. Délelőtt erősen felhős, borult, hideg idő volt, a hőmérséklet 11 órakor -1, -6 fok között váltakozott. Több helyen megélénkült a déli szél és egy-két helyről hószállingózást jelentettek.

Ma 12 órakor Budapesten a hőmérséklet -2 fok, a tengerszintre átszámitott légnyomás 759 mm, rendkivül erősen süllyed.

Várható időjárás péntek estig:

Erősen felhős idő, sokfelé először a Dunántúlon, később keleten is havazással.
Megélénkülő, átmenetileg megerősödő déli, délnyugati, később északnyugatira forduló szél.
Pénteken elsősorban a Dunántúlon többfelé hófúvás.
Hideg marad az idő.
Várható legalacsonyabb éjszakai hőmérséklet: -3, -8,
legmagasabb nappali hőmérséklet pénteken: +1, -3 fok között.

Dunay Sándorné s.k.

TÁVOLABBI KILÁTÁSOK KEDD REGGELIG:

Eleinte borult idő, sokfelé jelentős havazás, havas eső, délkeleten eső. Az éjszakai lehülés átmenetileg mérséklődik. Az időszak második felében az északias szél megerősödik.
A legalacsonyabb hajnali hőmérséklet eleinte +1, -4, később -2, -7, a legmagasabb nappali hőmérséklet 0, +5 fok között.
Jelentős mennyiségü csapadék /legalább 5 mm/ az ország területének 80 százalékán várható.

TÁVELŐREJELZŐ OSZTÁLY

A hőmérséklet napi középértéke és eltérése a 100 évi átlagtól /Budapesten/:

1973. XI. 28.:	-0,5 C°	-3,3 C°

1871 óta ezen a napon Budapesten előfordult

legmagasabb hőmérséklet: 15,3 C° /1872/,
legalacsonyabb hőmérséklet: -10,1 C° /1915/.

73.0739.

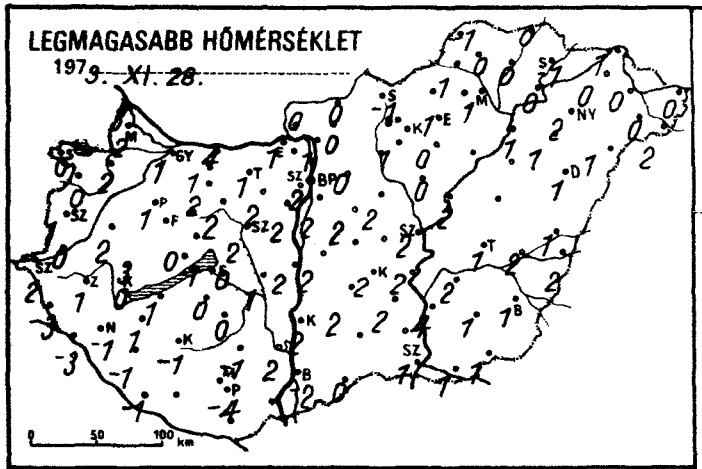
LEGMAGASABB HŐMÉRSÉKLET
1973. XI. 28.

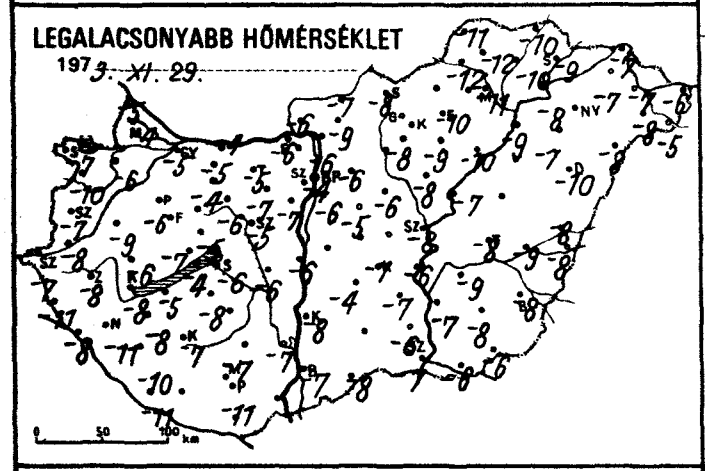
LEGALACSONYABB HŐMÉRSÉKLET
1973. XI. 29.

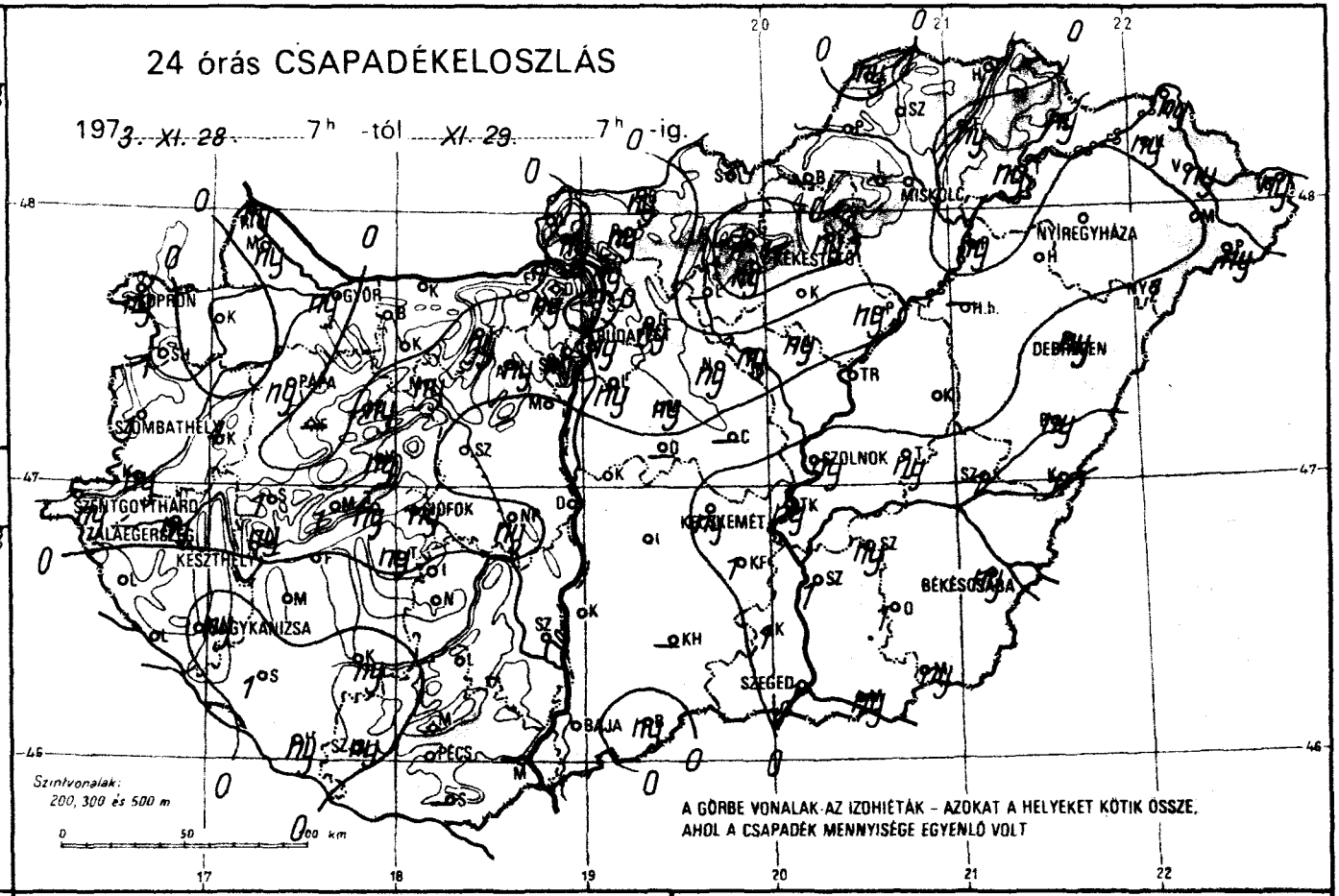
24 órás CSAPADÉKELOSZLÁS
1973. XI. 28. 7h -tól XI. 29. 7h -ig.
MISKOLC
NYIREGYHÁZA
GYŐR
DEBRECEN
SZOMBATHELY
SZOLNOK
SZENTGOTTHÁRD
ZALAEGERSZEG
KESZTHELY
KECSKEMÉT
BÉKÉSCSABA
MAGYARKANIZSA
SZEGED
BAJA
PÉCS
Szintvonalak: 200, 300 és 500 m
A GÖRBE VONALAK AZ IZOHIÉTÁK – AZOKAT A HELYEKET KÖTIK ÖSSZE, AHOL A CSAPADÉK MENNYISÉGE EGYENLŐ VOLT

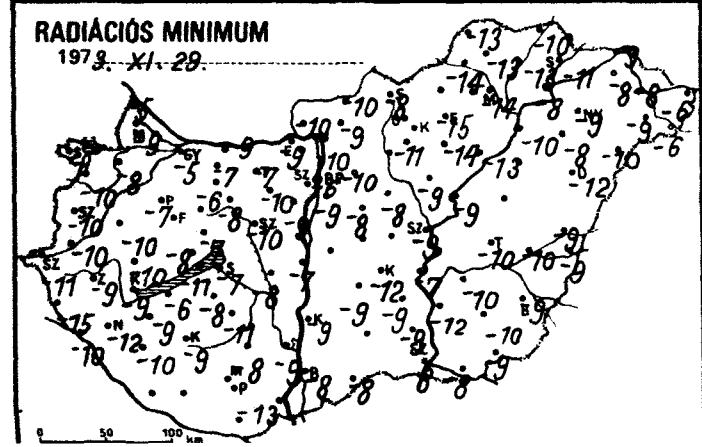
RADIÁCIÓS MINIMUM
1973. XI. 29.

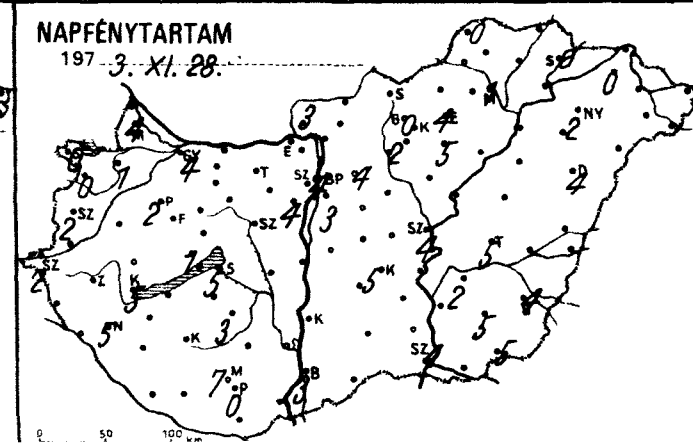
NAPFÉNYTARTAM
1973. XI. 28.

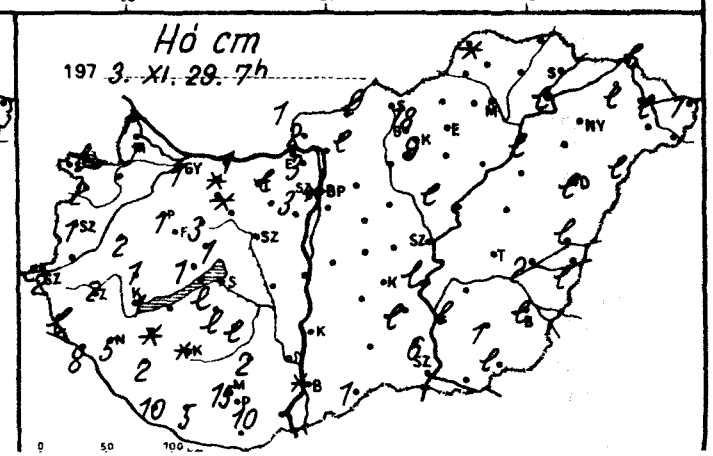
Hó cm
1973. XI. 29. 7h

	197 3.XI.29. 07h -ig az utolsó 24 óra adatai					
	csapadék (mm)	hó cm	max. hőmérséklet	min. hőmérséklet	rad. min.	napos órák
Győr	ny *	1	1	-5	-5	4
Kapuvár	.		2	-6	-8	1
Mosonmagyaróvár	ny *	1	2	-4	-9	4
Rajka	ny *	1	3	-5	-5	
Sopron	ny *	lepel	0	-7	-9	0
Sopronhorpács	1 *	2	0	-10	-10	0
Káld	4 *	2	2	-9	-10	
Körmend	ny *		0	-8	-10	
Szentgotthárd	ny *	2	2	-7	-11	2
Szombathely	1 * =	1	1	-7	-10	2
Lenti	.	lepel	-3	-11	-15	
Letenye	.	8	-3	-8	-10	
Nagykanizsa	ny * =	5	-1	-11	-12	5
Zalaegerszeg	ny *	2	1	-8	-9	
Farkasgyepű	–	–	–	–	–	
Keszthely	ny * ▽ =	1	0	-8	-9	5
Mencshely	1 *	1	0	-7	-8	1
Pápa	ny *	1	1	-6	-7	2
Sümeg	1 *	1	3	-6	-10	
Tihany	ny * ▽	lepel	-1	-4	-11	
Veszprém	ny *	1	2	-5	-7	
Zirc	ny *	3	0	-6	-11	
Fonyód	.		1	-5	-6	
Homokszt. györgy	ny *	10	-1	-11	–	1
Kaposvár	ny *	folt	-1	-7	-9	
Marcali	.	folt	1	-8	-9	
Siófok	ny * ▽		0	-6	-7	5
Somogyszob	1 *	2	-1	-10	-10	
Tab	ny *	lepel	0	-8	-8	
Bábolna	.	folt	1	-5	-7	
Esztergom	.		1	-6	-9	
Kisbér	. ≡	folt	2	-4	-6	
Komárom	.	1	4	-4	-9	
Tatabánya	ny *	lepel	1	-5	-7	
Alcsútdoboz	ny * ⊔		2	-7	-10	
Dunaújváros	.		2	-6	-7	
Martonvásár	.		2	-7	-9	4
Mór	ny * ⊔		2	-6	-8	
Nagyhörcsökp.	ny *		1	-6	-8	
Szabadbattyán	⊔		2	-5	-10	
Iregszemcse	.	lepel	0	-8	-11	3
Lengyel	.	2	-1	-7	-8	
Nagykónyi	. ⊔		0	-7	-8	
Szekszárd			2	-7	-9	
Misinatető	.	15	-1	-7	-11	7
Mohács	–		–	–	–	
Pécs	. *	10	-4	-11	-13	0
Siklós	–		–	–	–	
Szigetvár	ny	5				
Bp. Lőrinc	ny * ▽		2	-6	-9	3
Bp. Met. Int.	ny *	folt	2	-4	-6	4
Bp. Szab. hegy	ny *	3	-1	-8	-8	3
Cegléd	–		–	–	–	
Dobogókő	ny *	3	-6	-7	-10	
Gödöllő	ny *		0	-6	-10	4
Királyrét	ny *	2	0	-10	-12	
Monor	ny *		2	-5	-8	
Nagykáta	ny *		2	-6	-8	
Őrkény	–		–	–	–	
Szentendre	.		2	-5	-6	

	197 3.XI.29. 07h -ig az utolsó 24 óra adatai					
	csapadék (mm)	hó cm	max. hőmérséklet	min. hőmérséklet	rad. min.	napos órák
Vác	ny * ⊔		1	-6	-10	
Vámosmikola	.	1	0	-6	-10	3
Baja	. ≡	folt	-2	-7	-8	3
Bácsalmás	ny * ▽	1	0	-8	-8	
Izsák	.		2	-4	-9	
Kalocsa	.		2	-8	-9	
Kecskemét	ny * =		2	-7	-12	5
Kiskunf. háza	1 *	lepel	2	-7	-9	
Kiskunhalas	–		–	–	–	
Kunszentmiklós	.		2	–	–	
Tiszakécske	ny *	lepel	2	-6	-7	
Balassagyarmat	ny *	lepel	0	-7	-10	
Romhány	ny *	lepel	0	-9	-9	
Salgótarján	.		-1	-8	-8	
Eger	ny *		1	-10	-15	4
Galyatető	1 *	18	1	-12	-10	
Gyöngyös	ny *		1	-8	-11	2
Kékestető	1 * =	7	-6	-12	-13	0
Kompolt	.		0	-9	-14	5
Lőrinci	–		–	–	–	
Poroszló	ny * ⊔		–	-10	-13	
Jászapáti	ny * ▽ ⊔		0	-8	-9	
Jászberény	ny *		1	-7	-8	
Karcag	–		–	–	–	
Szolnok	ny * ▽ =		2	-8	-9	4
Tiszaroff	.		2	-7	-9	
Túrkeve	ny * ▽	lepel	1	-8	-10	5
Kistelek	1 *	6	–	-6	-9	
Makó	ny *		1	-6	-8	
Szeged	ny * ▽ =		1	-7	-8	4
Szentes	1 *	lepel	4	-7	-12	
Borsodnádasd	–		–	–	–	
Füged	ny * ⊔		0	-10	-13	
Hidasnémeti	.		0	-10	-10	
Jósvafő	ny ≡	folt	-1	-11	-13	0
Lillafüred	. ≡		0	-9	-10	
Miskolc	. =		1	-11	-14	1
Putnok	.		1	-12	-14	
Sárospatak	ny * ⊔		-1	-9	-11	0
Szendrőlád	. ⊔ ▼		0	-12	-13	
Tokaj	ny *	lepel	0	-8	-8	
Kisvárda	ny *	lepel	0	-7	-8	0
Mátészalka	.		0	-8	-9	
Nyíregyháza	. =		2	-8	-9	2
Nyírlugos	1 *	lepel	1	-8	-10	
Pátyod	ny *		2	-5	-6	
Tiszabecs	ny *	1	0	-6	-6	
Vásárosnamény	ny * ⊔	lepel	0	-7	-8	
Záhony	ny *	lepel	1	-7	-9	
Berettyóújfalu	ny *	lepel	1	-8	-9	
Debrecen	ny * ▽ =	lepel	1	-10	-12	4
Hajdúdorog	.		1	-7	-8	
Hortobágy	–		–	–	–	
Körösszakál	1 *	lepel	2	-8	-9	
Polgár	ny *	lepel	1	-9	-10	
Békéscsaba	ny * ▽ =	lepel	1	-8	-9	4
Mezőhegyes	ny *	lepel	1	-6	-9	5
Orosháza	1 *	1	1	-8	-10	5
Szarvas	ny *		2	-9	-10	2
Szeghalom	1 *	2	2	-9	-10	

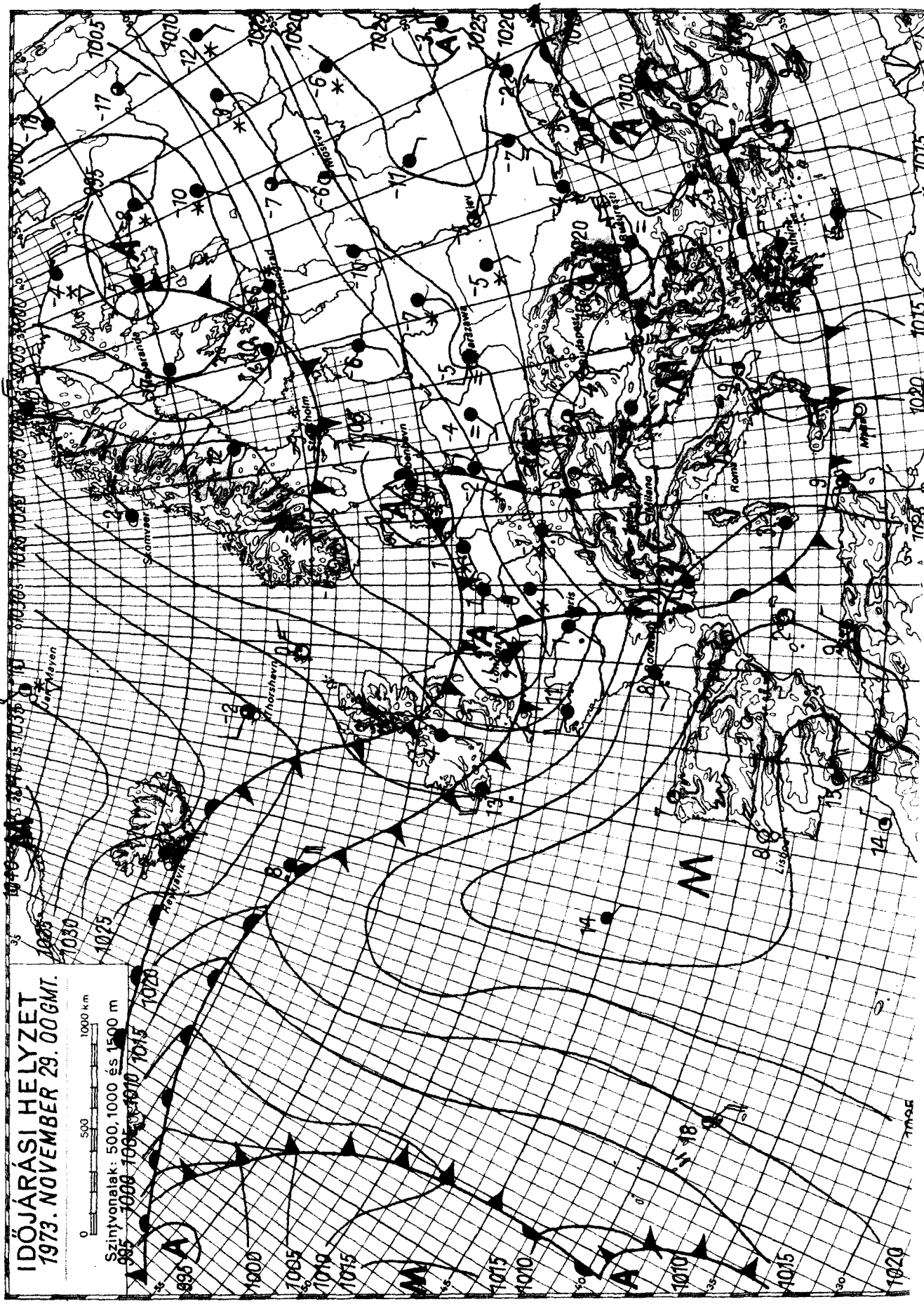

KIADJA: ORSZÁGOS METEOROLÓGIAI SZOLGÁLAT

Készíti: Központi Előrejelző Intézet Előrejelző Osztálya — T.: — Megjelenik naponként

Évi előfizetési díja: 720,—Ft — Megrendelhető: 1024 Budapest, II., Kitaibel Pál u. 1. Telefon: 353-500,

Kiadásért felel: az OMSZ elnöke — Szerkesztésért felel: a KEI igazgatója

IDŐJÁRÁSI NAPIJELENTÉS

ЕЖЕДНЕВНЫЙ МЕТЕОРОЛОГИЧЕСКИЙ БЮЛЛЕТЕНЬ · DAILY WEATHER REPORT
BULLETIN QUOTIDIEN DE TEMPS · TÄGLICHER WETTERBERICHT

86. évfolyam 334. szám + Budapest + 1973. november 30. péntek

Az időjárási helyzet és a várható időjárás:

Európa nagy részének időjárását továbbra is a sarkvidéki eredetü hideg léghullámok határozzák meg. A legmagasabb nappali hőmérséklet csütörtökön csaknem egész Európában 4, 10 fokkal volt alacsonyabb, mint a legutóbbi 10 év átlaga. Ma reggel Nyugat- és Közép-Európában szórványosan, Kelet-Európában sokfelé havazott, helyenként hófúvások keletkezetek. Olaszországban és a Balkán-félsziget déli felén a csapadék néhány helyen eső formájában hullott. A Kárpát-medence időjárását a következő 36 óra folyamán is a sarkvidéki eredetü hideg légtömegek határozzák meg.

Hazánkban csütörtökön borult vagy erősen felhős idő volt. A kora délutáni óráktól kezdve sokfelé havazott. A lehullott csapadék mennyisége általában csapadéknyom és 9 mm között váltakozott, de a főváros környékén, a Mátrában, valamint Lengyelen 10, 16 mm közötti csapadékmennyiséget mértek. A hőmérséklet napközben 0, -5 fokig emelkedett. Péntek hajnalra általában -3, -9, a délnyugati és az északi megyékben -10, -14 fokig hült le a levegő. Ma reggel 7 órakor az ország nagy részét összefüggő hóréteg borította; vastagsága azonban csak Baranyában és az északi országrészben éri el a 10, 20 cm-t. Ma délelőtt általában gyengén, keleten néhány helyen erősen felhős volt az ég. Pécsről hófúvást jelentettek. A hőmérséklet 11 órakor -2, -8 fok között volt.

Ma 12 órakor Budapesten a hőmérséklet -4 fok, a tengerszintre átszámitott légnyomás 756 mm, alig változik.

Várható időjárás szombat estig:

Változóan felhős, hideg idő, főként szombaton szórványosan hószállingózás, kisebb havazás.
Élénk, többfelé erős, viharos lökésekkel kisért északnyugati, északi szél. Helyenként hófúvások.
Várható legalacsonyabb éjszakai hőmérséklet: általában -10, a szélvédett, derült helyeken -15 fok körül,
legmagasabb nappali hőmérséklet szombaton: -2, -6 fok között

Vadkerti Ferenc s.k.

A hőmérséklet napi középértéke és eltérése a 100 évi átlagtól /Budapesten/:

1973. XI. 29.:	-1,8 C°	-4,8 C°

1871 óta ezen a napon Budapesten előfordult

legmagasabb hőmérséklet: 14,8 C° /1917/,
legalacsonyabb hőmérséklet: -12,3 C° /1892/.

73.0744.

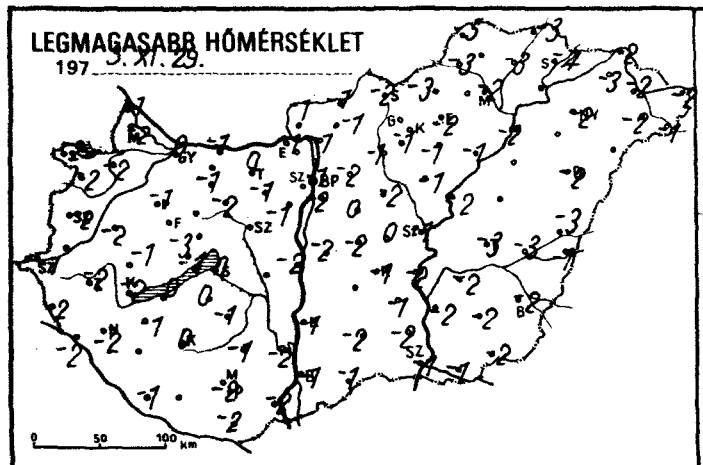
LEGMAGASABB HŐMÉRSÉKLET
197 3. XI. 29.

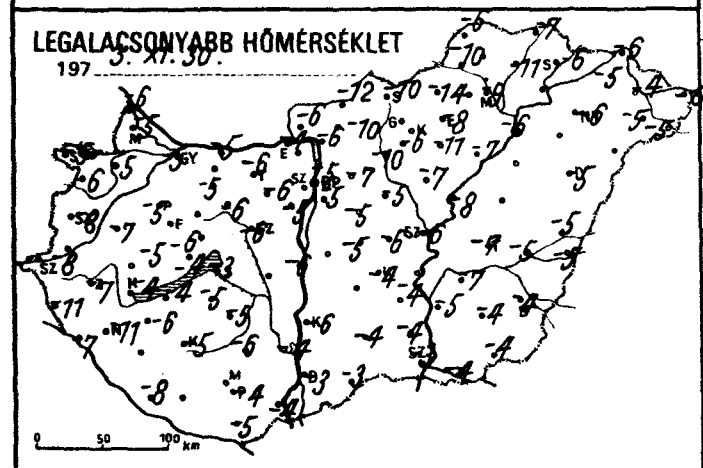
LEGALACSONYABB HŐMÉRSÉKLET
197 3. XI. 30.

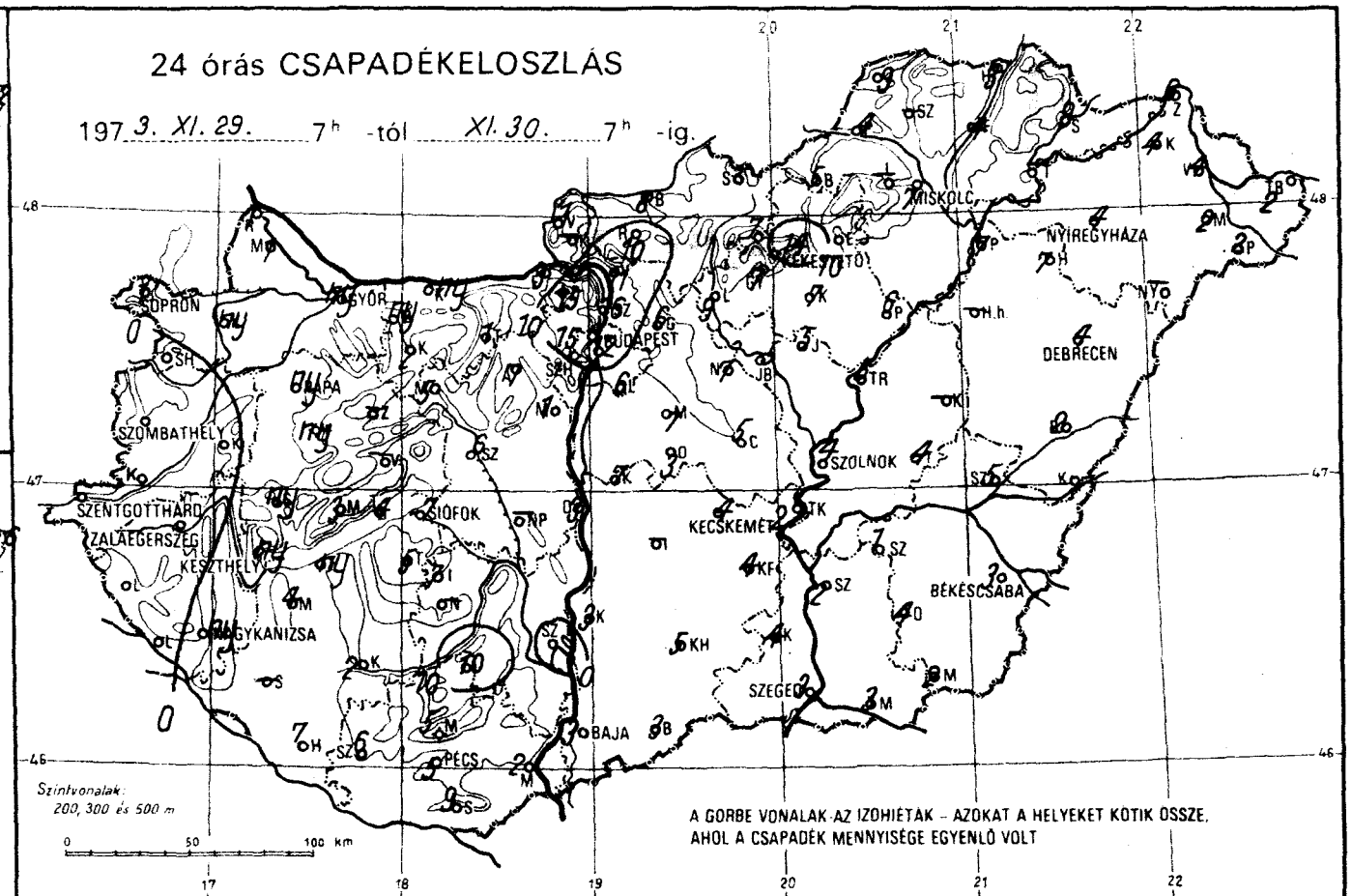
24 órás CSAPADÉKELOSZLÁS
197 3. XI. 29. 7h -tól XI. 30. 7h -ig.
SOPRON
GYŐR
BUDAPEST
MISKOLC
NYÍREGYHÁZA
DEBRECEN
SZOMBATHELY
SZOLNOK
SZENTGOTTHÁRD
ZALAEGERSZEG
KESZTHELY
SIÓFOK
KECSKEMÉT
BÉKÉSCSABA
NAGYKANIZSA
SZEGED
BAJA
PÉCS
Szintvonalak: 200, 300 és 500 m
A GÖRBE VONALAK AZ IZOHIÉTÁK – AZOKAT A HELYEKET KÖTIK ÖSSZE, AHOL A CSAPADÉK MENNYISÉGE EGYENLŐ VOLT

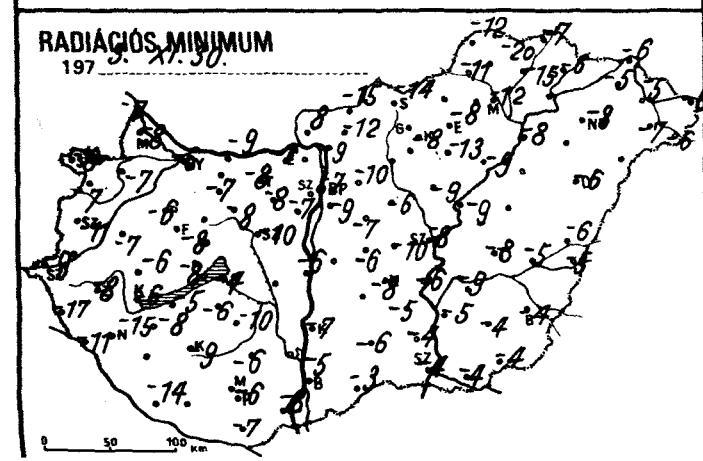
RADIÁCIÓS MINIMUM
197 3. XI. 30.

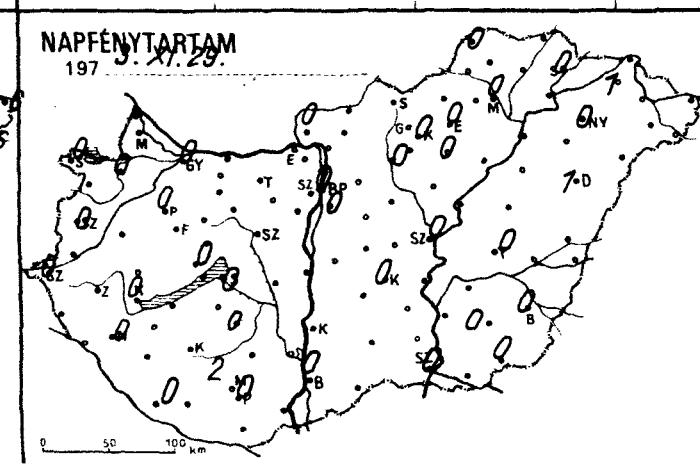
NAPFÉNYTARTAM
197 3. XI. 29.

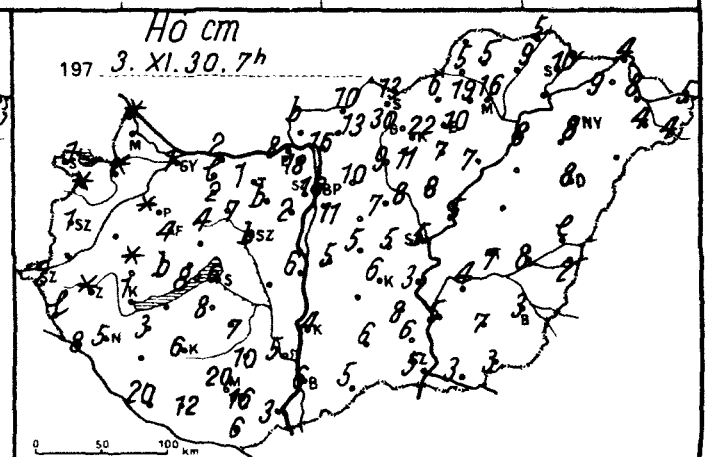
Hó cm
197 3. XI. 30. 7h

	1973.XI.30. 07h -ig az utolsó 24 óra adatai					
	csapadék (mm)	hó cm	max. hőmérséklet	min. hőmérséklet	rad. min.	napos órák
Győr	ny *	1	0	-5	-6	0
Kapuvár	ny * ▽	folt	-2	-5	-7	0
Mosonmagyaróvár	1 *		-2	-5	-8	0
Rajka	1 *	folt	-1	-6	-7	
Sopron	1 *	1	-2	-5	-8	0
Sopronhorpács	.	folt	-2	-6	-7	0
Káld	.	2	-2	-7	-7	
Körmend	-	-	-	-	-	
Szentgotthárd	.	2	-1	-8	-9	0
Szombathely	.	1	-2	-8	-11	0
Lenti	.	lepel	-2	-11	-17	
Letenye	.	8	-2	-7	-11	
Nagykanizsa	ny *	5	-2	-11	-15	0
Zalaegerszeg	. *	folt	-2	-7	-8	
Farkasgyepű	ny *	4	-2	-7	-9	
Keszthely	ny *	1	-2	-4	-6	0
Mencshely	3 *	4 b	-3	-6	-8	0
Pápa	ny *	folt	-1	-5	-6	0
Sümeg	ny *	folt	-1	-5	-6	
Tihany	4 *	8	-1	-4	-8	
Veszprém	-	-	-	-	-	
Zirc	.	4	-3	-8	-12	
Fonyód	ny *		0	-4	-5	
Homokszt. György	7 *	20	-1	-8	-14	0
Kaposvár	2 *	6	0	-5	-9	
Marcali	4 *	3	-1	-6	-8	
Siófok	7 *	6	0	-3	-4	0
Somogyszob	-	-	-	-	-	
Fáb	5 *	8	0	-5	-6	
Bábolna	-	-	-	-	-	
Esztergom	9 *	8	-1	-4	-5	
Kisbér	2 *	2	-1	-5	-7	
Komárom	ny *	2	-1	-5	-9	
Tatabánya	1 *	1	0	-6	-8	
Alcsútdoboz	7 *	6 b	-1	-6	-8	
Dunaújváros	3 *	6	-2	-6	-6	
Martonvásár	1 *	2	-1	-5	-7	0
Mór	5 *	7	-2	-6	-8	
Nagyhörcsökp.	-	-	-	-	-	
Szabadbattyán	6 *	12 b	-	-6	-10	
Iregszemcse	7 *	7	-1	-5	-10	0
Lengyel	10 *	10	-1	-6	-6	
Nagykónyi	6 *	10	0	-5	-7	
Szekszárd	.	5	-2	-4	-	
Misinatető	5 *	20	-4	-8	-10	2
Mohács	2 *	3	-2	-4	-8	
Pécs	5 *	16	-2	-4	-6	0
Siklós	9 *	6	-2	-5	-7	
Szigetvár	6 *	12				
Bp. Lőrinc	6 *	11	-2	-5	-9	0
Bp. Met. Int.	12 *	16	-1	-5	-7	0
Bp. Szab. hegy	15 *	23	-3	-8	-8	0
Cegléd	5 *	5	0	-6	-10	
Dobogókő	15 *	18	-6	-10	-14	
Gödöllő	6 *	10	-2	-7	-10	0
Királyrét	-	-	-	-	-	
Monor	7 *		0	-5	-7	
Nagykáta	7 *	7	-2	-5	-6	
Örkény	3 * ▽	5	-2	-5	-6	
Szentendre	16 *	5	-1	-4	-4	

	1973.XI.30. 07h -ig az utolsó 24 óra adatai					
	csapadék (mm)	hó cm	max. hőmérséklet	min. hőmérséklet	rad. min.	napos órák
Vác	11 *	16	-1	-6	-9	
Vámosmikola	1 *	2 b	-1	-6	-8	0
Baja	3 *	6	-1	-3	-5	0
Bácsalmás	3 *	5	-1	-3	-3	
Izsák	-	-	-	-	-	
Kalocsa	3 *	4	-1	-6	-7	
Kecskemét	4 *	6	-1	-4	-8	0
Kiskunf. háza	4 *	8	-1	-4	-5	
Kiskunhalas	5 *	6	-2	-4	-6	
Kunszentmiklós	7 *	5	-2	-	-	
Tiszakécske	2 *	3	-2	-6	-6	
Balassagyarmat	8 *	10	-1	-12	-15	
Romhány	10 *	13	-1	-10	-12	
Salgótarján	-	13	-2	-10	-14	
Eger	6 *	10	-2	-8	-8	0
Galyatető	7 * ≡	30	-5	-12	-	
Gyöngyös	7 *	11	-1	-6	-8	0
Kékestető	14 *	22	-9	-11	-12	0
Kompolt	7 *	7	-1	-11	-13	0
Lőrinci	9 *	9	-1	-10	-	
Poroszló	6 *	7	-1	-7	-9	
Jászapáti	5 * ▽	8	-1	-7	-9	
Jászberény	5 *	8	-1	-8	-10	
Karcag	-	-	-	-	-	
Szolnok	4 * =	5	-1	-6	-8	0
Tiszaroff	5 *	5	-2	-8	-9	
Túrkeve	4 * ▽ *	7	-3	-7	-8	0
Kistelek	4 *	6	-2	-4	-4	
Makó	3 *	3	-1	-4	-4	
Szeged	3 *	5	-1	-3	-4	0
Szentes	2 *	5	-2	-5	-5	
Borsodnádasd	5 *	6	-3	-14	-20	
Fügöd	4 *	9	-3	-11	-15	
Hidasnémeti	3 *	5	-3	-7	-7	
Jósvafő	9 *	-	-5	-6	-12	0
Lillafüred	8 *	19	-3	-6	-12	
Miskolc	7 * =	16	-2	-9	-12	
Putnok	4 *	5	-3	-10	-11	
Sárospatak	9 *	10	-4	-6	-6	0
Szendrőlád	4 *	5	-3	-12	-13	
Tokaj	-	-	-	-	-	
Kisvárda	4 *	9	-3	-5	-5	1
Mátészalka	2 *	4	-2	-5	-7	
Nyíregyháza	4 * ▽ =	8	-2	-6	-8	0
Nyírlugos	-	-	-	-	-	
Pátyod	2 *	4	-1	-5	-6	
Tiszabecs	2 *	5	-2	-6	-6	
Vásárosnamény	4 *	8	-2	-4	-5	
Záhony	6 *	4	-2	-6	-6	
Berettyóújfalu	2 *	lepel	-3	-5	-6	
Debrecen	4 * =	8	-2	-5	-6	1
Hajdúdorog	7 *	-	-	-9	-10	
Hortobágy	-	-	-	-	-	
Körösszakál	ny *	2	-1	-5	-5	
Polgár	7 *	8	-2	-6	-8	
Békéscsaba	3 *	3	-2	-4	-4	0
Mezőhegyes	2 *	3	-2	-4	-4	0
Orosháza	4 *	7	-2	-4	-4	0
Szarvas	1 *	4	-2	-7	-9	0
Szeghalom	5 *	8	-3	-5	-5	

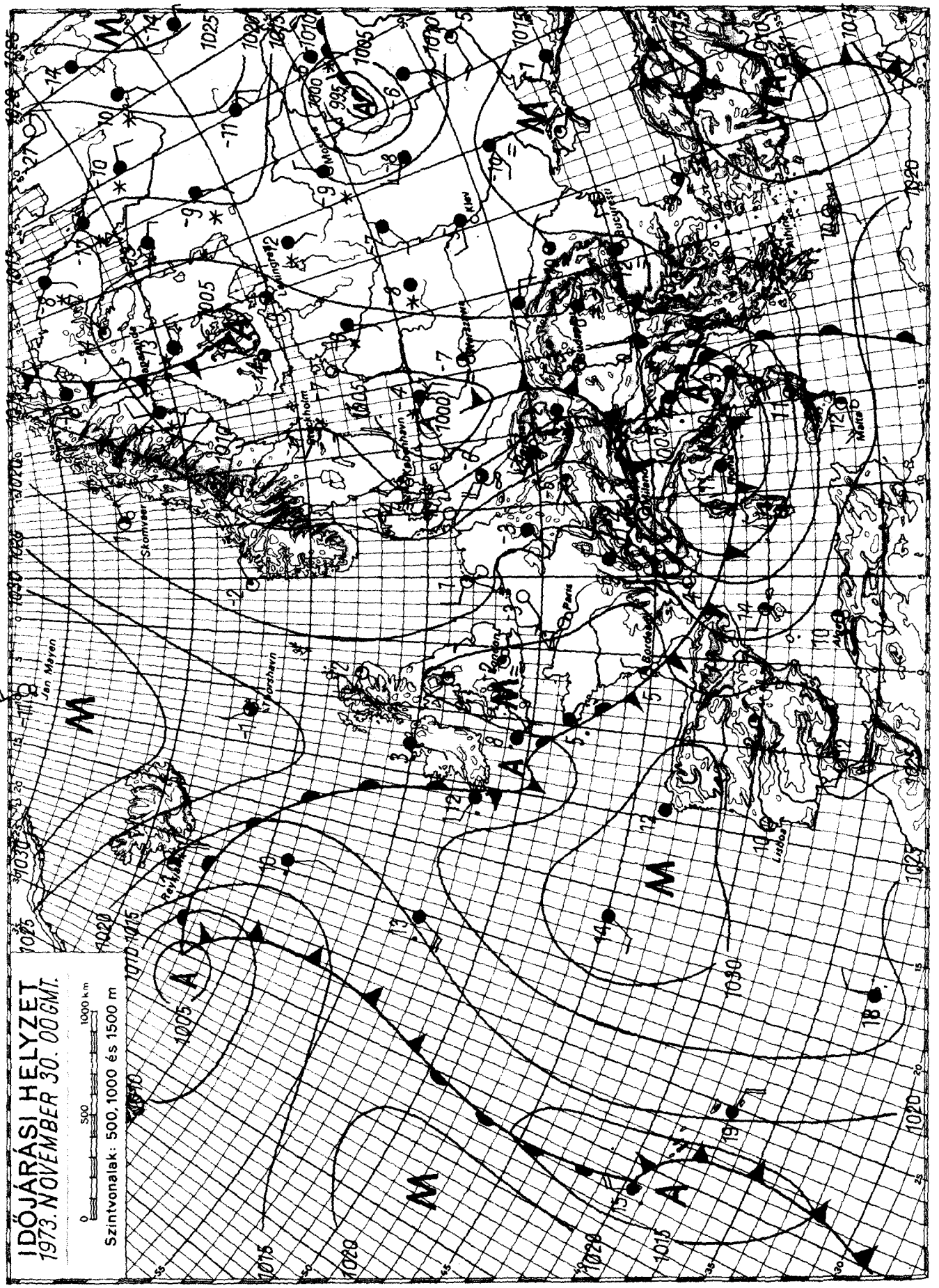

KIADJA: ORSZÁGOS METEOROLÓGIAI SZOLGÁLAT

Készíti: Központi Előrejelző Intézet Előrejelző Osztálya — T.: — Megjelenik naponként —

Évi előfizetési díja: 720,—Ft — Megrendelhető: 1024 Budapest, II., Kitaibel Pál u. 1. Telefon: 353-500,

Kiadásért felel: az OMSZ elnöke — Szerkesztésért felel: a KEI igazgatója

OFFSET

IDŐJÁRÁSI NAPIJELENTÉS

ЕЖЕДНЕВНЫЙ МЕТЕОРОЛОГИЧЕСКИЙ БЮЛЛЕТЕНЬ · DAILY WEATHER REPORT
BULLETIN QUOTIDIEN DE TEMPS · TÄGLICHER WETTERBERICHT

86. évfolyam 335. szám + Budapest + 1973. december 1.szombat

U. S. Dept. of Commerce

Az időjárási helyzet és a várható időjárás:

Szárazföldünkön hideg, téli az időjárás. A hőmérséklet napi csúcsértéke általában 4, 9, a Balkán-félszigeten pedig 10, 12 fokkal alacsonyabb az évszaknak megfelelőnél. Az Ukrajna fölött örvénylő ciklon sokfelé okoz havazást a Szovjetunió déli részén, valamint Lengyelországban. Az óceán felől érkező enyhébb léghullámok hatására csak a Brit-szigeteken és Franciaország déli részén esik az eső. Az Alpok és a Kárpátok vidékén elszórtan kisebb havazások vannak. A következő 36 órában a Kárpát-medencében tovább tart a hideg idő.

Hazánk nagy részén pénteken változóan felhős idő volt és általában 4, 8 órán át sütött a nap. A Tiszántúlon erősen felhős idő volt, ezért ott csak 1, 3 órás napsütést észleltek. Néhány helyről kisebb havazást jelentettek, de a lehullott csapadék mennyisége nem volt számottevő, csak Miskolcon ért el 2 mm-t. A hőmérséklet napközben 0, -5 fokig emelkedett. Mára virradóra erős volt az éjszakai lehülés, hajnalban általában -7, -12, a Dunántúl délnyugati részén -13, -15, északkeleten pedig -15, -21 fokig hült le a levegő gő. Ma délelőtt derült, helyenként párás, Miskolcon és Nyiregyházán ködös idő volt. A hőmérséklet 11 órakor az ország területén -3, -9 fok között váltakozott, a ködös Nyiregyházáról -11, Miskolcról -12 fokot jelentettek.

Ma 12 órakor Budapesten a hőmérséklet -5 fok, a tengerszintre átszámitott légnyomás 758 mm, gyengén emelkedik.

Várható időjárás vasárnap estig:

Időnként kissé megnövekvő felhőzet, elszórtan hószállingózással, gyenge havazással.
Mérsékelt, időnként élénk északi, északkeleti szél.
Az éjszakai és a délelőtti órákban főként északkeleten köd.
Hideg idő.
Várható legalacsonyabb éjszakai hőmérséklet: általában -10, -15, a derült, szélvédett helyeken -15, -20 fok között,
legmagasabb nappali hőmérséklet vasárnap: -2, -7 fok között, a tartósan ködös helyeken -10 fok körül.

Bartha Péterné s.k.

A hőmérséklet napi középértéke és eltérése a 100 évi átlagtól /Budapesten/:

1973. XI. 30.:	-4,1 C°	-7,1 C°

1871 óta ezen a napon Budapesten előfordult

legmagasabb hőmérséklet:	16,7 C° /1885/,
legalacsonyabb hőmérséklet:	-9,3 C° /1915/.

73.0745.

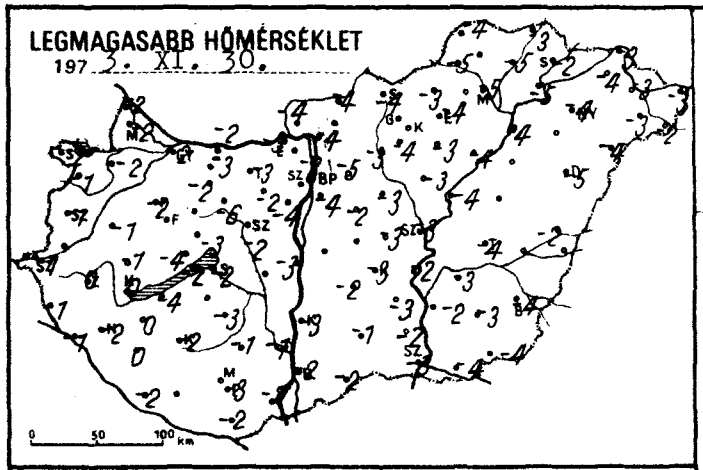
LEGMAGASABB HŐMÉRSÉKLET
197 3. XI. 30.

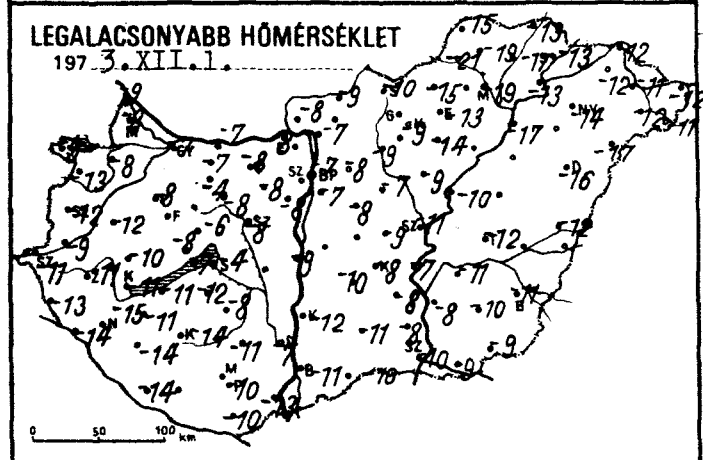
LEGALACSONYABB HŐMÉRSÉKLET
197 3. XII. 1.

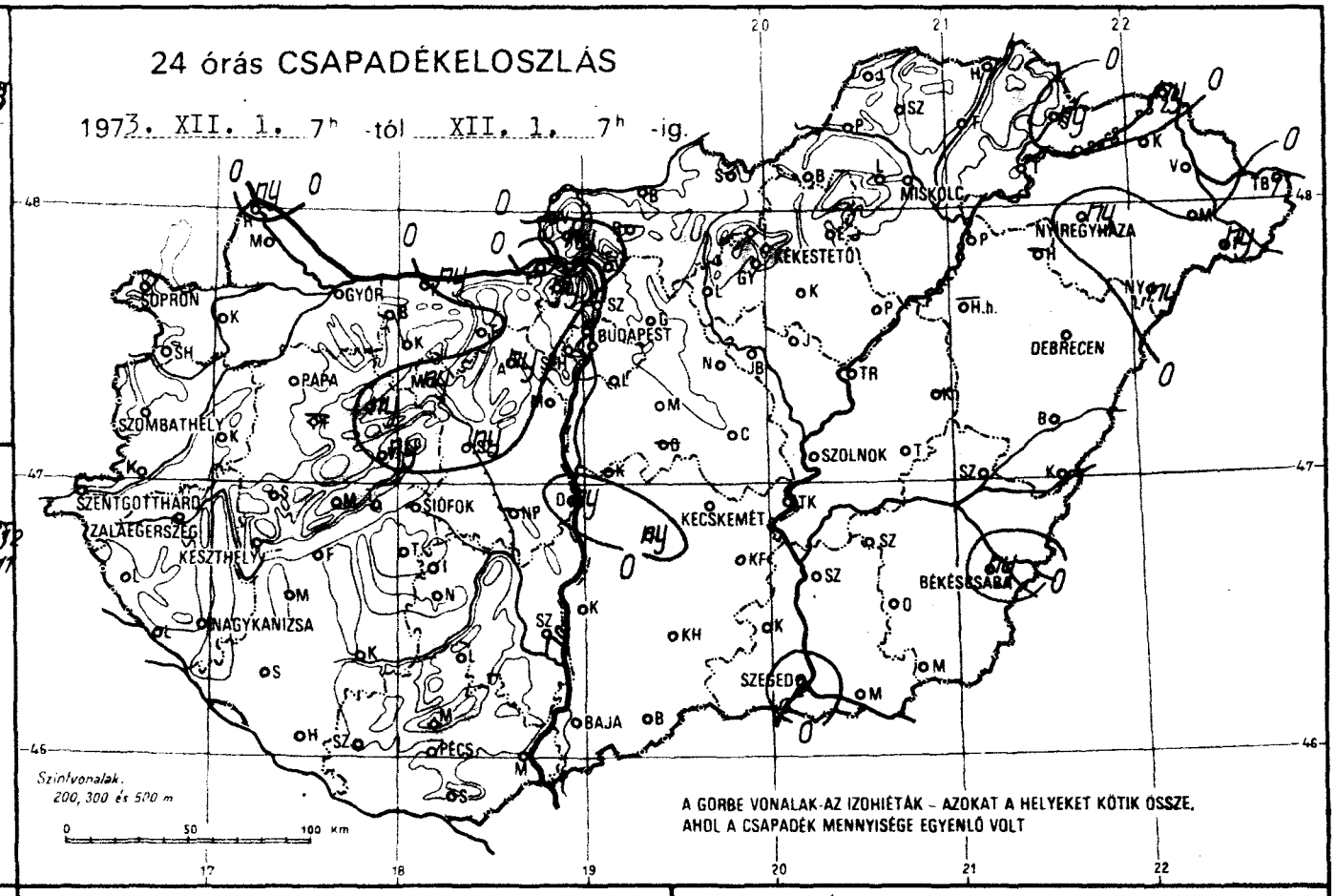
24 órás CSAPADÉKELOSZLÁS
1973. XII. 1. 7h -tól XII. 1. 7h -ig.
SOPRON
GYŐR
BUDAPEST
MISKOLC
NYÍREGYHÁZA
KEKESTETŐ
DEBRECEN
PAPA
SZOMBATHELY
SZENTGOTTHÁRD
ZALAEGERSZEG
KESZTHELY
SIÓFOK
KECSKEMÉT
SZOLNOK
BÉKÉSCSABA
NAGYKANIZSA
SZEGED
BAJA
PÉCS
Szintvonalak: 200, 300 és 500 m
A GÖRBE VONALAK AZ IZOHIÉTÁK – AZOKAT A HELYEKET KÖTIK ÖSSZE, AHOL A CSAPADÉK MENNYISÉGE EGYENLŐ VOLT

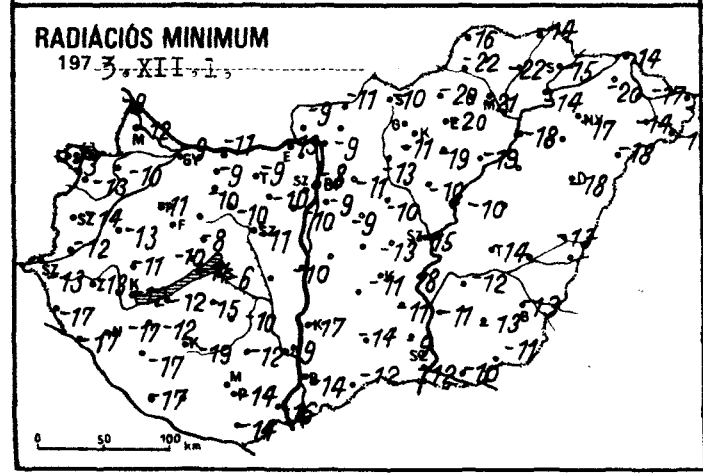
RADIÁCIÓS MINIMUM
197 3. XII. 1.

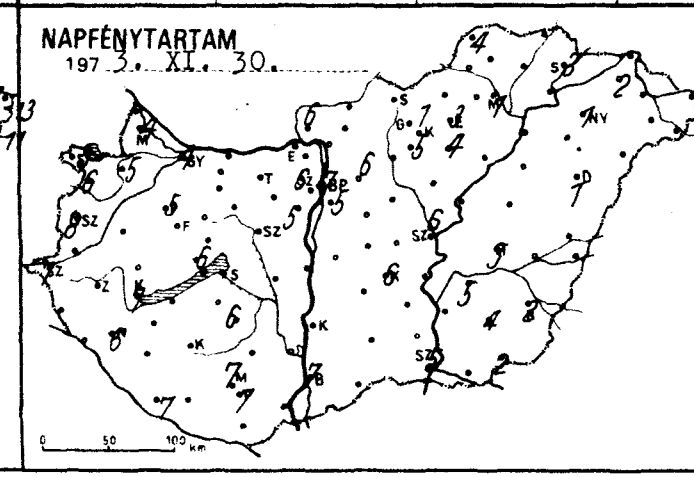
NAPFÉNYTARTAM
197 3. XI. 30.

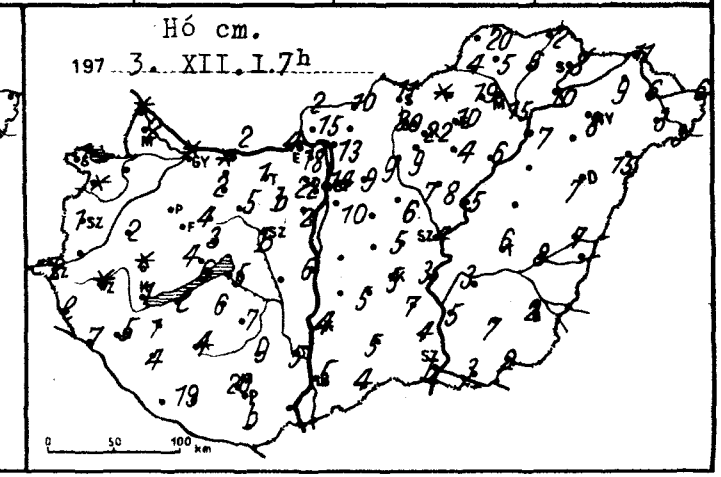
Hó cm.
197 3. XII. 1. 7h

197 3.XII.1. 07 h -ig az utolsó 24 óra adatai

	csapadék (mm)	hó cm	max. hőmérséklet	min. hőmérséklet	rad. min.	napos órák
Győr	.	folt	-2	-7	-9	4
Kapuvár	.		-2	-8	-10	5
Mosonmagyaróvár	.	2	-2	-8	-12	4
Rajka	ny *	folt	-2	-9	-9	
Sopron	.	1	-2	-9	-13	5
Sopronhorpács	.	folt	-1	-13	-13	6
Káld	.	2	-1	-12	-13	
Körmend	.		-	-9	-12	
Szentgotthárd	.	2	-1	-11	-13	7
Szombathely	.	1	-1	-12	-14	8
Lenti	.	lepel	-1	-13	-17	
Letenye	.	7	-1	-14	-17	
Nagykanizsa	.	5	-2	-15	-17	8
Zalaegerszeg	.	folt	0	-11	-13	
Farkasgyepű	-		-	-	-	
Keszthely	.	1	0	-11	-12	7
Mencshely	.	4	-4	-8	-10	6
Pápa	.	.	-2	-8	-11	5
Sümeg	.	folt	-1	-10	-11	
Tihany	.	6	-2	-7	-11	
Veszprém	ny *	3	-3	-6	-8	
Zirc	ny *	4	-5	-10	-13	
Fonyód	.	lepel	-4	-11	-12	
Homokszt. György	.	19	-2	-14	-17	7
Kaposvár	.	4	-2	-14	-19	
Marcali	.	1	0	-11	-12	
Siófok	.	5	-2	-4	-6	5
Somogyszob	.	4	0	-14	-17	
Tab	.	6	-2	-12	-15	
Bábolna	.	folt	-3	-7	-9	
Esztergom	.	4	-3	-8	-13	
Kisbér	.	2	-2	-4	-10	
Komárom	ny *	2	-2	-7	-11	
Tatabánya	.	1	-3	-8	-9	
Alcsutdoboz	ny *	6 b	-2	-8	-10	
Dunaújváros	ny *	6	-3	-9	-10	
Martonvásár	.	2	-4	-8	-10	5
Mór	ny *	5	-6	-8	-10	
Nagyhörcsökp.	-		-	-	-	
Szabadbattyán	ny *	9 b	-2	-8	-11	
Iregszemcse	.	7	-3	-8	-10	6
Lengyel	.	9	-1	-11	-12	
Nagykónyi	.	7	-1	-10	-13	
Szekszárd	.	5	-1	-7	-9	
Misinatető	.	20	-6	-8	-10	7
Mohács	.	3	-7	-13	-16	
Pécs	.	16 b	-3	-10	-14	7
Siklós	.		-2	-10	-14	
Szigetvár	.					
Bp. Lőrinc	.	10	-4	-7	-9	5
Bp. Met. Int.	.	14	-3	-7	-8	7
Bp. Szab. hegy	.	22	-5	-11	-11	6
Cegléd	.	5	-3	-9	-13	
Dobogókő	ny *	18	-9	-12	-14	
Gödöllő	.	9	-5	-8	-11	6
Királyrét	ny *	15	-5	-10	-12	
Monor	.	9	-2	-8	-9	
Nagykáta	.	6	-3	-7	-10	
Örkény	-		-	-	-	
Szentendre	.	13	-3	-7	-7	

197 3.XII.1. 07 h -ig az utolsó 24 óra adatai

	csapadék (mm)	hó cm	max. hőmérséklet	min. hőmérséklet	rad. min.	napos órák
Vác	.	13	-4	-7	-9	
Vámosmikola	.	2	-4	-8	-9	6
Baja	.	5	-2	-11	-14	7
Bácsalmás	.	4	-2	-10	-12	
Izsák	ny *	5	-2	-10	-	
Kalocsa	.	4	-3	-12	-17	
Kecskemét	.	5	-3	-8	-11	6
Kiskunf. háza	.	7	-3	-8	-11	
Kiskunhalas	.	5	-1	-11	-14	
Kunszentmiklós	-	-	-	-	-	
Tiszakécske	.	3	-2	-7	-8	
Balassagyarmat	.	10	-4	-9	-11	
Romhány	-		-	-	-	
Salgótarján	.	11	-4	-10	-10	
Eger	.	10	-4	-13	-20	3
Galyatető	.	30	-7	-	-	
Gyöngyös	.	9	-4	-9	-11	5
Kékestető	.	22	-10	-13	-14	1
Kompolt	.	4	-3	-14	-19	4
Lőrinci	.	9	-3	-9	-13	
Poroszló	. V	6	-4	-16	-19	
Jászapáti	.	8	-3	-9	-10	
Jászberény	.	7	-4	-9	-13	
Karcag	-		-	-	-	
Szolnok	.	4	-3	-11	-15	6
Tiszaroff	.	5	-4	-10	-10	
Túrkeve	.	6	-4	-12	-14	3
Kistelek	.	4	-2	-8	-9	
Makó	.	3	-4	-9	-10	
Szeged	2 * ∇	2 b	-3	-10	-12	5
Szentes	.	5	-2	-8	-11	
Borsodnádasd	.	folt	-3	-15	-20	
Füged	.	6	-5	-17	-22	
Hidasnémeti	.	2	-3	-13	-14	
Josvafő	.	20	-4	-15	-16	4
Lillafüred	.	19	-3	-14	-16	
Miskolc	. *	15	-5	-19	-21	1
Putnok	.	4	-5	-21	-22	
Sárospatak	ny *	8	-2	-13	-15	3
Szendrőlád	.	5	-	-19	-20	
Tokaj	.	10	-5	-13	-14	
Kisvárda	.	9	-4	-12	-20	2
Mátészalka	.	3	-3	-12	-14	
Nyíregyháza	ny * =	8	-4	-14	-17	1
Nyírlugos	ny *	15	-4	-17	-18	
Pátyod	ny *	3	-2	-11	-11	
Tiszabecs	1 *	6	-3	-12	-13	
Vásárosnamény	.	6	-3	-11	-17	
Záhony	1 *	11	-3	-12	-14	
Berettyóújfalu	.	7	-2	-12	-13	
Debrecen	. ≡	7	-5	-16	-18	1
Hajdúdorog	-		-	-	-	
Hortobágy	-		-	-	-	
Körösszakál	.	2	-6	-12	-12	
Polgár	. ≡	7	-4	-17	-18	
Békéscsaba	ny *	2	-4	-11	-13	2
Mezőhegyes	.	2	-4	-9	-11	2
Orosháza	.	7	-3	-10	-13	4
Szarvas	.	3	-3	-11	-12	5
Szeghalom	.	8	-4	-13	-14	

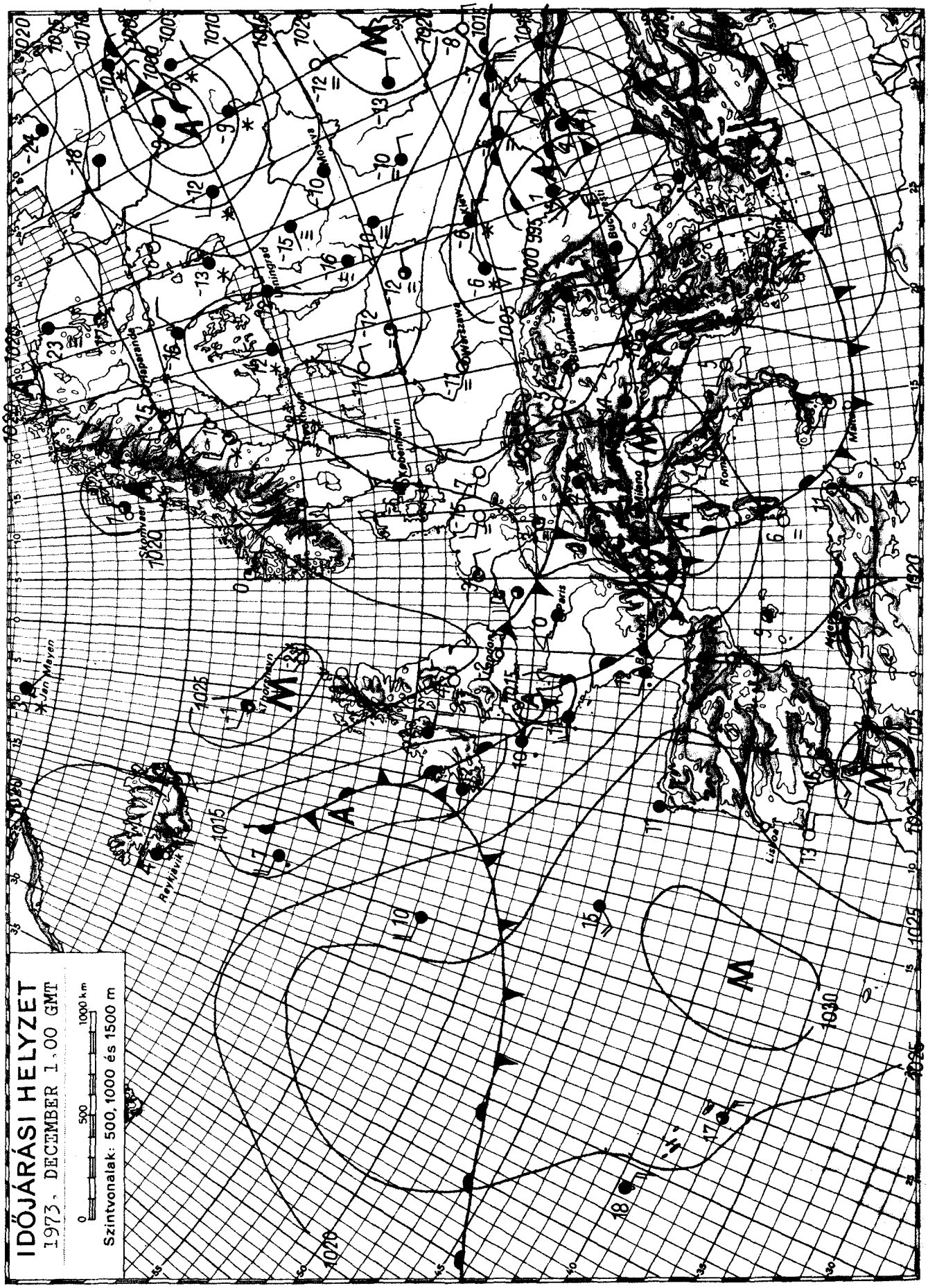

KIADJA: ORSZÁGOS METEOROLÓGIAI SZOLGÁLAT

Készíti: Központi Előrejelző Intézet Előrejelző Osztálya — T.: · — Megjelenik naponként —

Évi előfizetési díja: 720,—Ft — Megrendelhető: 1024 Budapest, II., Kitaibel Pál u. 1. Telefon: 353-500,

Kiadásért felel: az OMSZ elnöke — Szerkesztésért felel: a KEI igazgatója

OFFSET

IDŐJÁRÁSI NAPIJELENTÉS

ЕЖЕДНЕВНЫЙ МЕТЕОРОЛОГИЧЕСКИЙ БЮЛЛЕТЕНЬ · DAILY WEATHER REPORT
BULLETIN QUOTIDIEN DE TEMPS · TÄGLICHER WETTERBERICHT

86. évfolyam 336. szám + Budapest + 1973. december 2. vasárnap

Az időjárási helyzet és a várható időjárás:

Európa-szerte szokatlanul hideg, téli időjárás alakult ki. A szombaton mért legmagasabb hőmérsékletek sehol sem érték el az elmult 10 év átlagát. Különösen alacsonyan alakultak a maximumhőmérsékletek Nyugat- és Közép-Európában, ahol 9, 11 fokos eltérések voltak. A Szovjetunió európai területén örvénylő alacsony-nyomásu légköri képződmény hatására nagy területeken havazik. Éjszaka az Alpok és a Cseh-medence térségéből is havazásokat jelentettek. Olaszország déli részein esik az eső. A Kárpát-medencének és környékének időjárását továbbra is az itt lévő igen hideg levegő határozza meg, igy országunkban is folytatódik a december elején rendkivülinek mondható hideg idő.

Hazánkban szombaton általában 5, 7 órán keresztül sütött a nap, de ennek ellenére sem emelkedett a hőmérséklet napközben 0, minusz 6, sőt a tartósan ködös helyeken minusz 8, minusz 10 foknál magasabbra. Néhány helyről gyenge havazást is jelentettek, de a lehullott hó csapadékmennyisége nem érte el az 1 mm-t sem. Ma az éjszakai lehülés igen erős volt. Az ország nagy részén minusz 8, minusz 14 fokra hült le a levegő, de többfelé keletkezett minusz 18, minusz 19 fokos fagy. A Duna vonalától keletre a talaj mentén minusz 20, minusz 23 fokos fagyok is voltak. Reggel 7 órakor a budapesti Szabadsághegyen 22, Dobogókőn 18, a Mátrában 20, Kékesen 22, Galyatetőn 30 cm vastagságu hóréteget mértek. Délelőtt változóan felhős volt az ég, az északi szél többfelé megélénkült. Egy-két helyről kisebb havazást is jelentettek. 11 órakor minusz 5 és minusz 12 fok közötti hőmérsékletet mutattak a hőmérők.

Ma 12 órakor Budapesten a hőmérséklet -5 fok volt, a tengerszintre átszámitott légnyomás 769 mm, mérsékelten emelkedik.

Várható időjárás hétfő estig:

Változóan felhős idő, elszórtan kisebb havazással.
Mérsékelt, napközben megerősödő északi, északkeleti szél.
Hajnalban egy-két helyen ködképződés.
A rendkivül hideg idő folytatódik.

Várható legalacsonyabb éjszakai hőmérséklet: általában minusz 9, minusz 14 fok között, helyenként minusz 20 fok közelében, legmagasabb nappali hőmérséklet hétfőn: minusz 3, minusz 8 fok között.

Kerényi Nárcisz s.k.

A hőmérséklet napi középértéke és eltérése a 100 évi átlagtól /Budapesten/:

1973. XII. 1.:	-5,4 C°	-8,5 C°

1871 óta ezen a napon Budapesten előfordult

legmagasabb hőmérséklet	17,0 C° /1885/,
legalacsonyabb hőmérséklet	-11,1 C° /1925/.

73.0746.

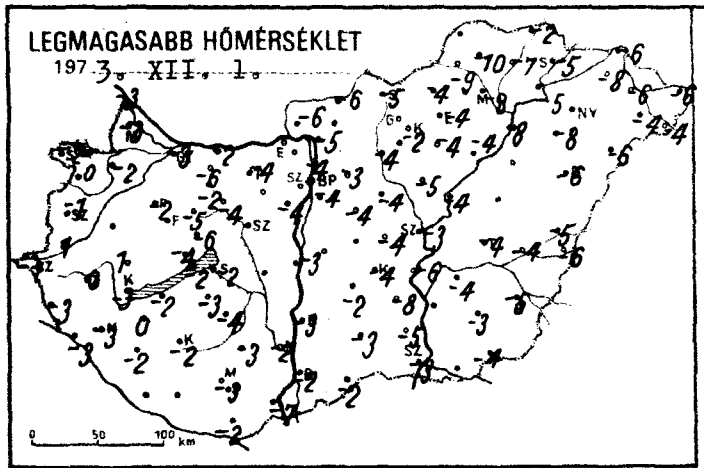
LEGMAGASABB HŐMÉRSÉKLET
1973. XII. 1.

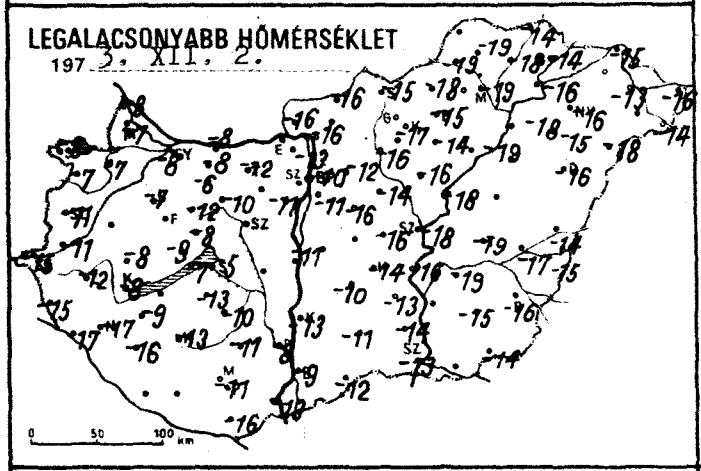
LEGALACSONYABB HŐMÉRSÉKLET
1973. XII. 2.

24 órás CSAPADÉKELOSZLAS
1973. XII. 1. 7h -tól XII. 2. 7h -ig
SOPRON
GYŐR
PÁPA
SZOMBATHELY
SZENTGOTTHÁRD
ZALAEGERSZEG
KESZTHELY
NAGYKANIZSA
BUDAPEST
SZÉKESFEHÉRVÁR
SIÓFOK
PÉCS
BAJA
MISKOLC
NYÍREGYHÁZA
KÉKESTETŐ
DEBRECEN
SZOLNOK
KECSKEMÉT
BÉKÉSCSABA
SZEGED
A GÖRBE VONALAK AZ IZOHIÉTÁK - AZOKAT A HELYEKET KÖTIK ÖSSZE, AHOL A CSAPADÉK MENNYISÉGE EGYENLŐ VOLT

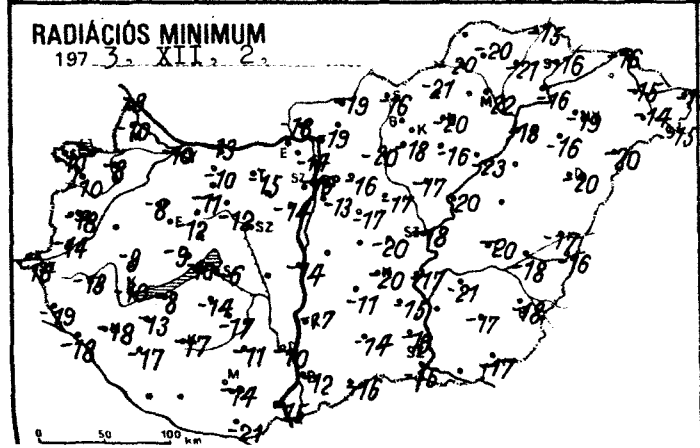
RADIÁCIÓS MINIMUM
1973. XII. 2.

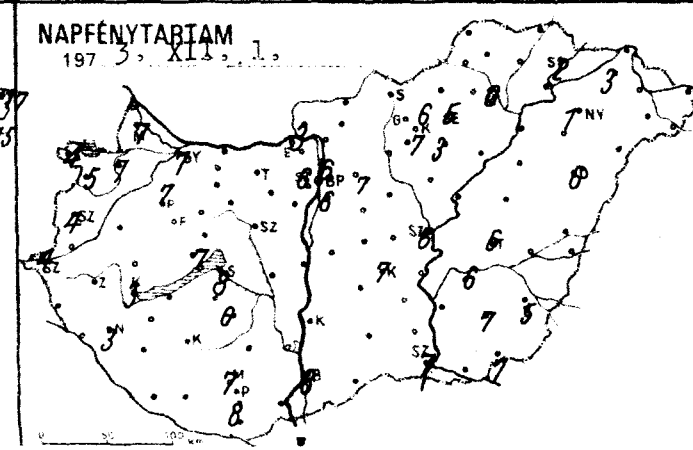
NAPFÉNYTARTAM
1973. XII. 1.

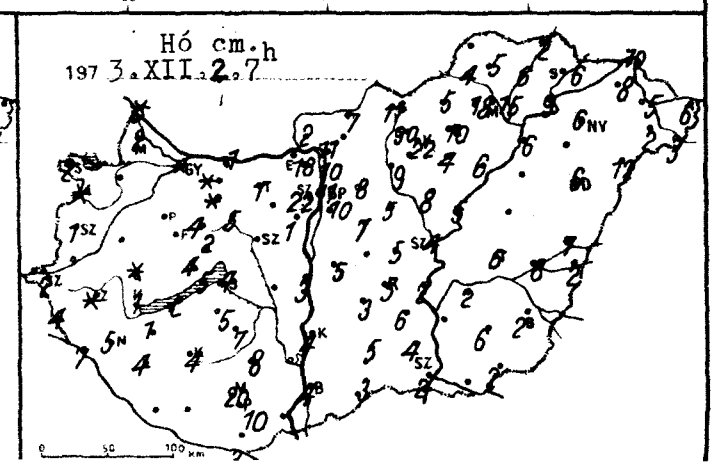
Hó cm.h
1973. XII. 2. 7h

	1973. XII.2. 07 h -ig az utolsó 24 óra adatai					
	csapadék (mm)	Hó cm	max. hőmérséklet	min. hőmérséklet	rad. min.	napos órák
Győr	•	folt	-3	-8	-10	7
Kapuvár	•		-2	-7	-8	7
Mosonmagyaróvár	•	2	-3	-7	-10	7
Rajka	•	folt	-3	-8	-8	
Sopron	ny *	lepel	-2	-8	-10	4
Sopronhorpács	•	folt	0	-7	-10	5
Káld	–		–	–	–	
Körmend	•		1	-11	-14	
Szentgotthárd	•	2	-2	-15	-16	4
Szombathely	•	1	-1	-11	-13	4
Lenti	•	4	-3	-15	-19	
Letenye	•	7	-3	-17	-18	
Nagykanizsa	•	5	-3	-17	-18	3
Zalaegerszeg	•	folt	0	-12	-13	
Farkasgyepű	–	–	–	–	–	
Keszthely	•	1	-3	-8	-10	3
Mencshely	•	4	-4	-9	-9	7
Pápa	•		-2	-7	-8	7
Sümeg	•	folt	-1	-8	-9	
Tihany	•	5	-2	-7	-10	
Veszprém	•	2	-6	-8	–	
Zirc	•	4	-5	-12	-12	
Fonyód	•	lepel	-2	-6	-8	
Homokszt. György	–	–	–	–	–	
Kaposvár	•	4	-2	-13	-17	
Marcali	•	1	0	-9	-13	
Siófok	•	4	-2	-5	-6	8
Somogyszob	•	4	-2	-16	-17	
Tab	1	5	-3	-13	-14	
Bábolna	•	folt	-6	-8	-10	
Esztergom	–	–	–	–	–	
Kisbér	• =	folt	-2	-6	-11	
Komárom	•	1	-2	-8	-13	
Tatabánya	•	1	-4	-12	-15	
Alcsutdoboz	–	–	–	–	–	
Dunaújváros	•	3	-3	-11	-14	
Martonvásár	•	1	-4	-11	-14	
Mór	• ⊔	5	-4	-10	-12	
Nagyhörcsök p	–	–	–	–	–	
Szabadbattyán	•	–	–	–	–	
Iregszemcse	•	7	-4	-10	-17	6
Lengyel	•	8	-3	-11	-11	
Nagykónyi	–	–	–	–	–	
Szekszárd	•		-2	-8	-10	
Misnatető	•	20	0	-10	-13	7
Mohács	•	–	-7	-13	-15	
Pécs	•	10	-3	-11	-14	8
Siklós	•	3	-2	-16	-21	
Szigetvár	•			–	–	
Bp. Lőrinc	•	10	-4	-11	-13	6
Bp. Met. Int.	•	11	-4	-10	-16	6
Bp. Szab. hegy	•	22	-6	-11	-14	6
Cegléd	•	5	-4	-16	-20	
Dobogókő	•	18	-8	-14	-16	
Gödöllő	•	8	-3	-12	-16	7
Királyrét	•	–	–	–	–	
Monor	•	7	-4	-16	-17	
Nagykáta	•	5	-4	-14	-17	
Örkény	–	–	–	–	–	
Szentendre		10	-4	-13	-14	

	1973. XII.2. 07 h -ig az utolsó 24 óra adatai					
	csapadék (mm)	Hó cm	max. hőmérséklet	min. hőmérséklet	rad. min.	napos órák
Vác	•	11	-5	-16	-19	
Vámosmikola	•	2	-6	-16	-18	3
Baja	•	4	-2	-9	-12	8
Bácsalmás	•	3	-2	-12	-16	
Izsák	•	3	-2	-10	-11	
Kalocsa	•	4	-3	-13	-17	
Kecskemét	•	5	-4	-14	-20	7
Kiskunf. háza	•	6	-8	-13	-15	
Kiskunhalas	•	5	-3	-11	-14	
Kunszentmiklós	•	5	–	–	–	
Tiszakécske	•	2	-6	-16	-17	
Balassagyarmat	•	7	-6	-16	-19	
Romhány	–	–	–	–	–	
Salgótarján	•	11	-5	-15	-16	
Eger	•	10	-4	-15	-20	5
Galyatető	•	30	-6	-15	–	
Gyöngyös	•	9	-2	-17	-18	7
Kékestető	•	22	-10	-13	-16	6
Kompolt	•	4	-4	-14	-16	3
Lőrinci	• ≡V	–	-4	-16	-20	
Poroszló	• ≡V	6	-4	-19	-23	
Jászapáti	• ⊔	8	-5	-16	-17	
Jászbereny	•	7	-4	-16	-20	
Karcag	–	–	–	–	–	
Szolnok	• ≡	4	-3	-18	-18	6
Tiszaörs	• ≡	5	-4	-18	-20	
Túrkeve	•	6	-4	-19	-20	6
Kistelek	•	4	-5	-14	-16	
Makó	–	–	–	–	–	
Szeged	•	2	-3	-13	-15	7
Szentes	–	–	–	–	–	
Borsodnádasd	•	5	-4	-18	-21	
Fügöd	•	6	-7	-18	-21	
Hidasnémeti	•	2	-2	-14	-15	
Jósvafő	–	–	–	–	–	
Lillafüred	•	18	-6	-15	-17	
Miskolc	• ≡V	15	-9	-19	-22	0
Putnok	•	4	-9	-19	-20	
Sárospatak	•	6	-5	-14	-16	2
Szendrőlád	• ≡	5	-10	-19	-20	
Tokaj	• ≡	9	-5	-16	-16	
Kisvárda	•	8	-8	–	–	3
Mátészalka	•	2	-4	-12	-14	
Nyíregyháza	ny * ≡	6	-8	-16	-19	1
Nyírlugos	•	12	-6	-18	-20	
Pátyod	•	3	-4	-14	-15	
Tiszabecs	ny *	6	-6	-16	-17	
Vásárosnamény	•	5	-6	-13	-15	
Záhony	•	10	-6	-15	-16	
Berettyóújfalu	•	7	-5	-14	-17	
Debrecen	• ≡	6	-6	-16	-20	6
Hajdúdorog	•	–	-3	-15	-16	
Hortobágy	–	–	–	–	–	
Körösszakál	•	2	-6	-15	-16	
Polgár	• ≡	6	-8	-18	-18	
Békéscsaba	•	2	-5	-16	-18	5
Mezőhegyes	•	2	-4	-14	-17	7
Orosháza	•	6	-3	-15	-17	7
Szarvas	•	2	-4	-19	-21	6
Szeghalom	•	8	-4	-17	-18	

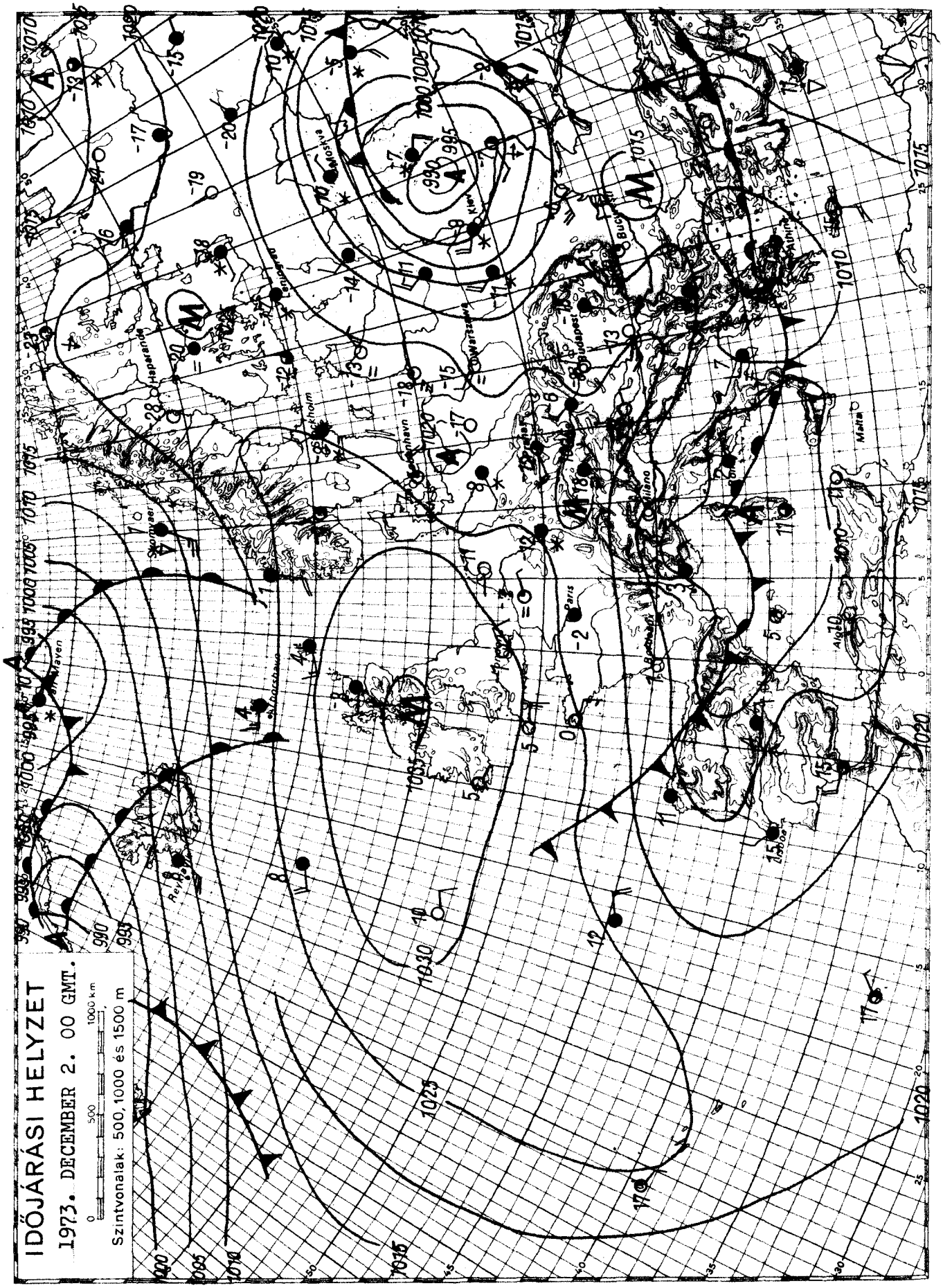

KIADJA: ORSZÁGOS METEOROLÓGIAI SZOLGÁLAT

Készíti: Központi Előrejelző Intézet Előrejelző Osztálya — T.: — Megjelenik naponként —

Évi előfizetési díja: 720,—Ft — Megrendelhető: 1024 Budapest, II., Kitaibel Pál u. 1. Telefon: 353-500,

Kiadásért felel: az OMSZ elnöke — Szerkesztésért felel: a KEI igazgatója

IDŐJÁRÁSI NAPIJELENTÉS

ЕЖЕДНЕВНЫЙ МЕТЕОРОЛОГИЧЕСКИЙ БЮЛЛЕТЕНЬ • DAILY WEATHER REPORT
BULLETIN QUOTIDIEN DE TEMPS • TÄGLICHER WETTERBERICHT

86. évfolyam 337. szám + Budapest + 1973. december 3.hétfő

Az időjárási helyzet és a várható időjárás:

Az óceán felől enyhe és nedves légtömegek áramlanak a Brit-szigeteken keresztül a Benelux államok, a német-lengyel sikság, valamint a Balti-tenger vidéke fölé. Hatásukra ezeken a területeken változékony, sokfelé csapadékos, szeles az idő. Az Alpok és a Kárpátok vidékén a hideg levegő nyugalomba jutott és átmenetileg a leszálló légmozgások következtében száraz és nagyon hideg az időjárás. A hajnali lehülés néhány helyen egy-két fokkal még a -20 fokot is meghaladta. A következő 36 órában a Kárpát-medence időjárásának kialakitásában a nyugat felől, főként a magasabb szintekbe érkező enyhe léghullámok is szerephez jutnak.

Hazánkban vasárnap a Dunántúl nyugati, valamint Miskolc környékén erősen, máshol csak gyengén volt felhős az ég. Helyenként 3, 5 órán át sütött a nap. A napsütés ellenére sem emelkedett a hőmérséklet kora délután -2, -9 foknál magasabbra, sőt a ködös helyeken egész napon át -10 fok körül maradt. Az elmúlt 24 óra folyamán csak néhány helyen volt jelentéktelen mennyiségü havazás. Hétfő hajnalra szeszélyes területi eloszlásban általában -10, -19, sőt északkeleten -20, -23, Putnokon -25 fokig hült le a levegő. Délelőtt folytatódott a szokatlanul hideg, északkeleten egy-két helyen ködös idő. A hőmérséklet 11 órakor általában -5, -13,fok között volt, a ködös Miskolcon -17 fokot mértek.

Ma 12 órakor Budapesten a hőmérséklet -8 fok, a tengerszintre átszámitott légnyomás 776 mm, változatlan.

Várható időjárás kedd estig:

Hétfőn derült, hideg idő, legfeljebb egy-két helyen gyenge havazás.
Kedden nyugat felől felhősödés, elsősorban nyugaton és északon szórványos havazással. Helyenként reggeli köd.
Mérsékelt változó irányú, később megélénkülő déli, délnyugati szél.
Az éjszakai lehülés erős marad.
Várható legalacsonyabb éjszakai hőmérséklet: -10, -15 fok között,
északkeleten -20 fok körül,
legmagasabb nappali hőmérséklet kedden: -2, -7 fok között.

Dunay Sándorné s.k.

TÁVOLABBI KILÁTÁSOK PÉNTEK REGGELIG:

Felhős, párás, többfelé ködös idő. Kisebb havazás, később havas eső.
A hőmérséklet emelkedik.
A legalacsonyabb hajnali hőmérséklet eleinte -9, -14, később -3, -8, a legmagasabb nappali hőmérséklet eleinte -4, -9, később -3, +2 fok között.
Jelentős mennyiségü csapadék /legalább 5 mm/ az ország területének 10 százalékán várható.

TÁVELŐREJELZŐ OSZTÁLY

A hőmérséklet napi középértéke és eltérése a 100 évi átlagtól /Budapesten/:

1973. XII. 2.	-7,5 C°	-10,1 C°

1871 óta ezen a napon Budapesten előfordult

legmagasabb hőmérséklet:	15,7 C° /1876/,
legalacsonyabb hőmérséklet:	-10,3 C° /1884/.

73.0747.

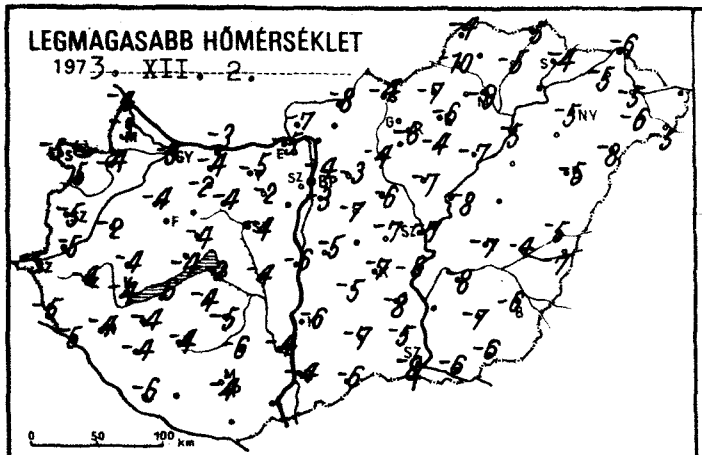
LEGMAGASABB HŐMÉRSÉKLET
1973. XII. 2.

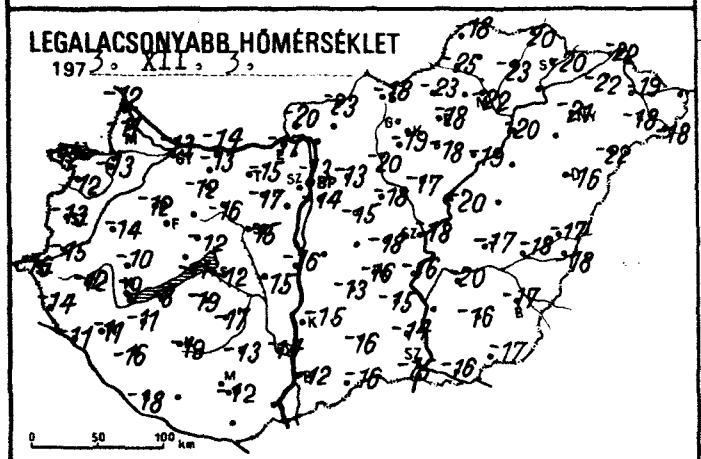
LEGALACSONYABB HŐMÉRSÉKLET
1973. XII. 3.

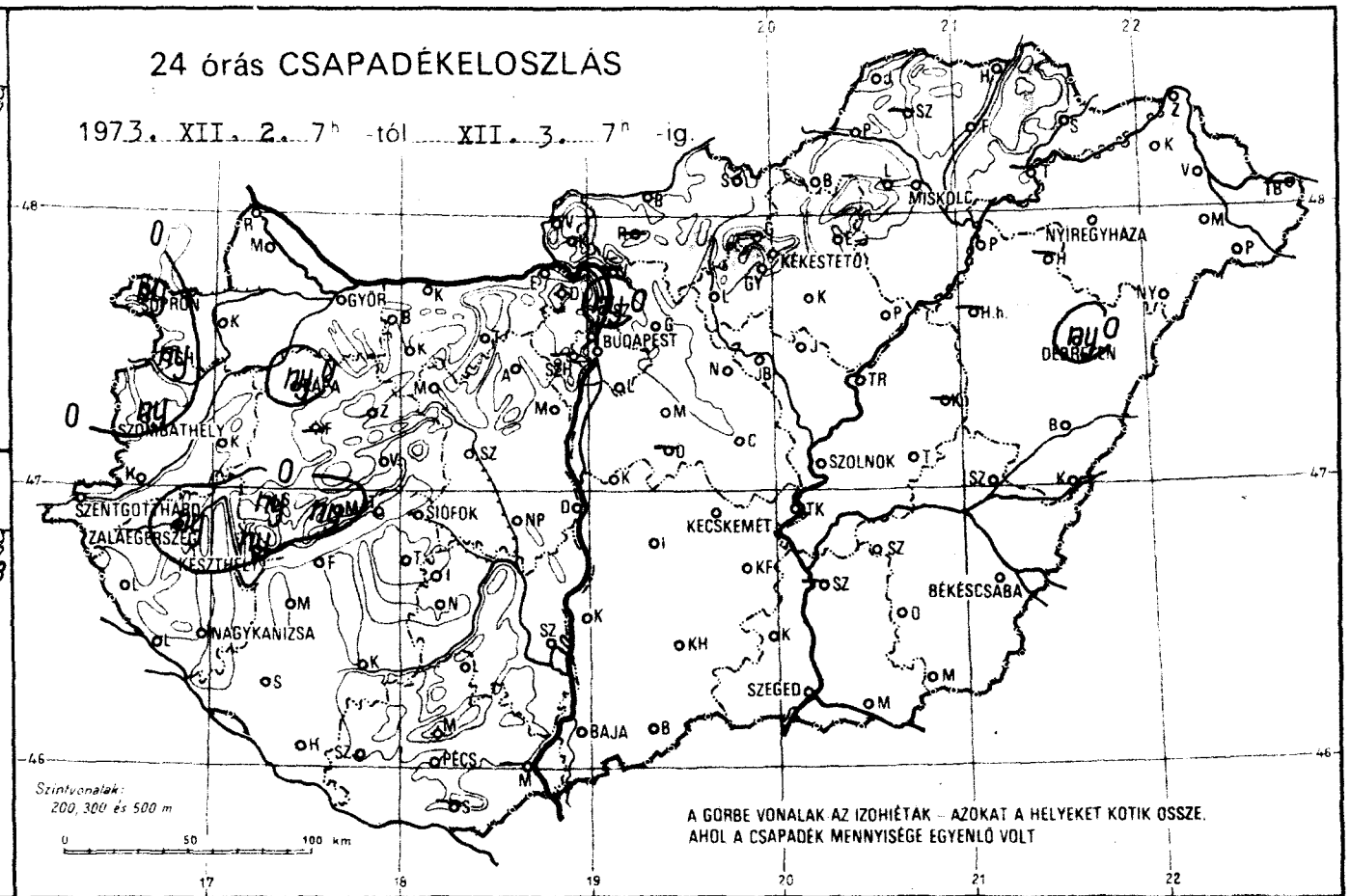
24 órás CSAPADÉKELOSZLÁS
1973. XII. 2. 7h -tól XII. 3. 7h -ig.
MISKOLC
NYIREGYHAZA
KÉKESTETŐ
GYŐR
BUDAPEST
DEBRECEN
SZOMBATHELY
SZOLNOK
SZENTGOTTHARD
ZALAEGERSZEG
KESZTHELY
SIÓFOK
KECSKEMÉT
BÉKÉSCSABA
NAGYKANIZSA
SZEGED
BAJA
PÉCS
Szintvonalak:
200, 300 és 500 m
A GÖRBE VONALAK AZ IZOHIÉTAK – AZOKAT A HELYEKET KÖTIK ÖSSZE, AHOL A CSAPADÉK MENNYISÉGE EGYENLŐ VOLT

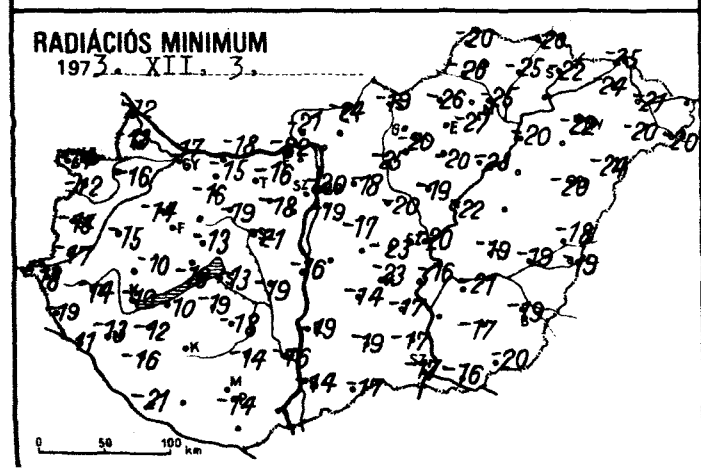
RADIÁCIÓS MINIMUM
1973. XII. 3.

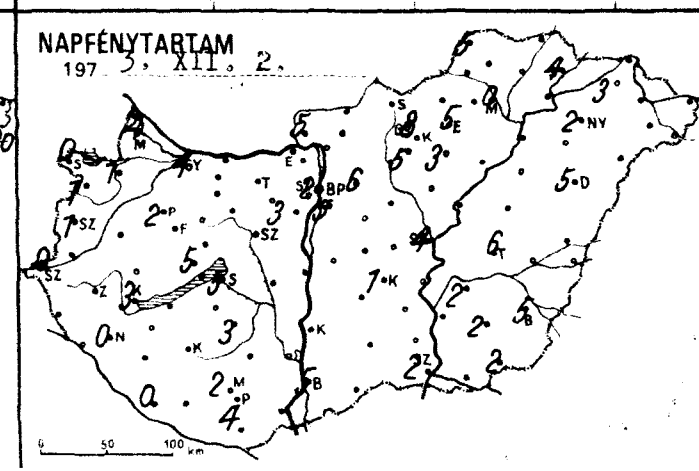
NAPFÉNYTARTAM
1973. XII. 2.

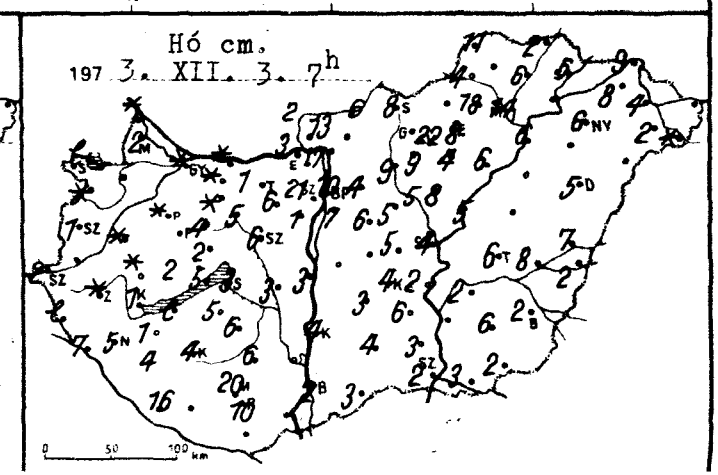
Hó cm.
1973. XII. 3. 7h

	1973.XII.3. 07h -ig az utolsó 24 óra adatai					
	csapadék (mm)	hó cm	max. hőmérséklet	min. hőmérséklet	rad. min.	napos órák
Győr	. =	folt	-3	-13	-17	4
Kapuvár	.		-4	-13	-16	1
Mosonmagyaróvár	.	2	-3	-11	-13	4
Rajka	. ⊔	folt	-4	-12	-12	
Sopron	ny *	lepel	-5	-12	-14	0
Sopronhorpács	ny *	folt	-5	-12	-12	1
Kőszeg	.	folt	-2	-14	-15	
Körmend	.		-5	-15	-17	
Szentgotthárd	.	2	-5	-16	-18	0
Szombathely	ny *	1	-5	-13	-15	1
Lenti	.	lepel	-5	-14	-19	
Letenye	.	7	-5	-11	-11	
Nagykanizsa	.	5	-4	-11	-13	0
Zalaegerszeg	ny *	folt	-4	-12	-14	
Farkasgyepű	–	–	–	–	–	
Keszthely	ny *	1	-4	-9	-10	3
Mencshely	ny *	2	-5	-12	-13	5
Pápa	ny *	folt	-4	-12	-14	2
Sümeg	ny *	folt	-4	-10	-10	
Tihany	.	5	-4	-11	-18	
Veszprém	. ⊔	2	-4	-12	-13	
Zirc	.	4	-6	-16	-20	
Fonyód	.	lepel	-6	-8	-10	
Homokszt. György	. ⧗	16	-6	-18	-21	0
Kaposvár	.	4	-4	-19	-21	
Marcali	.	1	-4	-11	-12	
Siófok	.	3	-2	-12	-13	5
Somogyszob	.	4	-4	-16	-16	
Tab	.	5	-4	-19	-19	
Bábolna	.	folt	-4	-13	-15	
Esztergom	. ≡	3	-5	-17	-22	
Kisber	. V	folt	-2	-12	-16	
Komárom	. ⊔	folt	-3	-14	-18	
Tatabánya	. V	1	-5	-15	-16	
Alcsútdoboz	. ⧗	6 b	-2	-17	-18	
Dunaújváros	.	3	-6	-16	-16	
Martonvásár	.	1	-5	-14	-18	3
Mór	. ⊔	5	-4	-16	-19	
Nagyhörcsökp.	.	3	-4	-15	-19	
Szabadbattyán	.	6 b	-4	-15	-21	
Iregszemcse	.	6	-5	-17	-18	3
Lengyel	.	6	-6	-13	-14	
Nagykónyi	.	6	-4	-16	-17	
Szekszárd	.		-4	-14	-16	
Misinatető	.	20	-8	-12	-16	2
Mohács	–	–	–	–	–	
Pécs	.	10	-4	-12	-14	4
Siklós	–	–	–	–	–	
Szigetvár	.	–				
Bp. Lőrinc	. =	7	-3	-14	-19	5
Bp. Met. Int.	. ≡	10	-4	-13	-20	2
Bp. Szab. hegy	.	21	-4	-10	-13	6
Cegléd	.	5	-7	-18	-23	
Dobogókő	.	17	-6	-12	-13	
Gödöllő	.	4	-3	-13	-18	6
Királyrét	.	13	-8	-22	-24	
Monor	.	6	-7	-15	-17	
Nagykáta	. ≡	5	-6	-18	-20	
Örkény	–	–	–	–	–	
Szentendre	ny *	–	-4	-17	-17	

	1973.XII.3. 07h -ig az utolsó 24 óra adatai					
	csapadék (mm)	hó cm	max. hőmérséklet	min. hőmérséklet	rad. min.	napos órák
Vác	–	–	–	–	–	
Vámosmikola	.	2	-7	-20	-21	5
Baja	. =	2	-4	-12	-14	5
Bácsalmás	.	3	-6	-16	-17	
Izsák	.	3	-5	-13	-14	
Kalocsa	.	4	-6	-15	-19	
Kecskemét	. =	4	-7	-16	-23	1
Kiskunf. háza	.	6	-8	-15	-17	
Kiskunhalas	.	4	-7	-16	-19	
Kunszentmiklós	.	folt	-5	–	–	
Tiszakécske	.	2	-6	-16	-16	
Balassagyarmat	.	6	-8	-23	-24	
Romhány	–	–	–	–	–	
Salgótarján	.	8	-4	-18	-19	
Eger	.	8	-6	-18	-27	5
Galyatető	–	–	–	–	–	
Gyöngyös	.	9	-6	-19	-20	5
Kékestető	.	22	-11	-12	-16	8
Kompolt	.	4	-4	-18	-20	3
Lőrinci	. ⧗	9	-4	-20	-25	
Poroszló	. ⧗	6	-7	-19	-23	
Jászapáti	. ≡⊔	8	-11	-17	-19	
Jászberény	.	5	-8	-19	-20	
Karcag	–	–	–	–	–	
Szolnok	. =	4	-7	-18	-20	4
Tiszaroff	.	5	-8	-20	-22	
Túrkeve	. ≡	6	-7	-17	-19	6
Kistelek	.	3	-5	-14	-17	
Makó	.	3	-6	-16	-16	
Szeged	. =	2	-8	-15	-17	2
Szentes	–	–	–	–	–	
Borsodnádasd	.	–	-7	-23	-26	
Fügöd	.	6	-5	-23	-25	
Hidasnémeti	.	2	-5	-20	-20	
Jósvafő	.	11	-4	-18	-20	5
Lillafüred	.	18	-3	-18	-20	
Miskolc	. ⧗	14	-9	-22	-25	0
Putnok	. ≡	4	-10	-25	-26	
Sárospatak	.	6	-4	-20	-22	4
Szendrőlád	–	–	–	–	–	
Tokaj	–	–	–	–	–	
Kisvárda	.	8	-5	-22	-24	3
Mátészalka	.	2	-6	-18	-20	
Nyíregyháza	. =	6	-5	-21	-22	2
Nyírlugos	. V	–	-8	-22	-24	
Pátyod	.	folt	-5	-18	-20	
Tiszabecs	–	–	–	–	–	
Vásárosnamény	.	4	-5	-19	-21	
Záhony	.	9	-6	-22	-25	
Berettyóújfalu	.	7	-5	-17	-18	
Debrecen	ny =	5	-5	-16	-20	5
Hajdúdorog	–	–	–	–	–	
Hortobágy	–	–	–	–	–	
Körösszakál	.	2	-7	-18	-19	
Polgár	.	6	-5	-20	-20	
Békéscsaba	. =	2	-6	-17	-19	5
Mezőhegyes	.	2	-6	-17	-20	2
Orosháza	.	6	-7	-16	-17	2
Szarvas	.	2	-8	-20	-21	2
Szeghalom	.	8	-4	-18	-19	

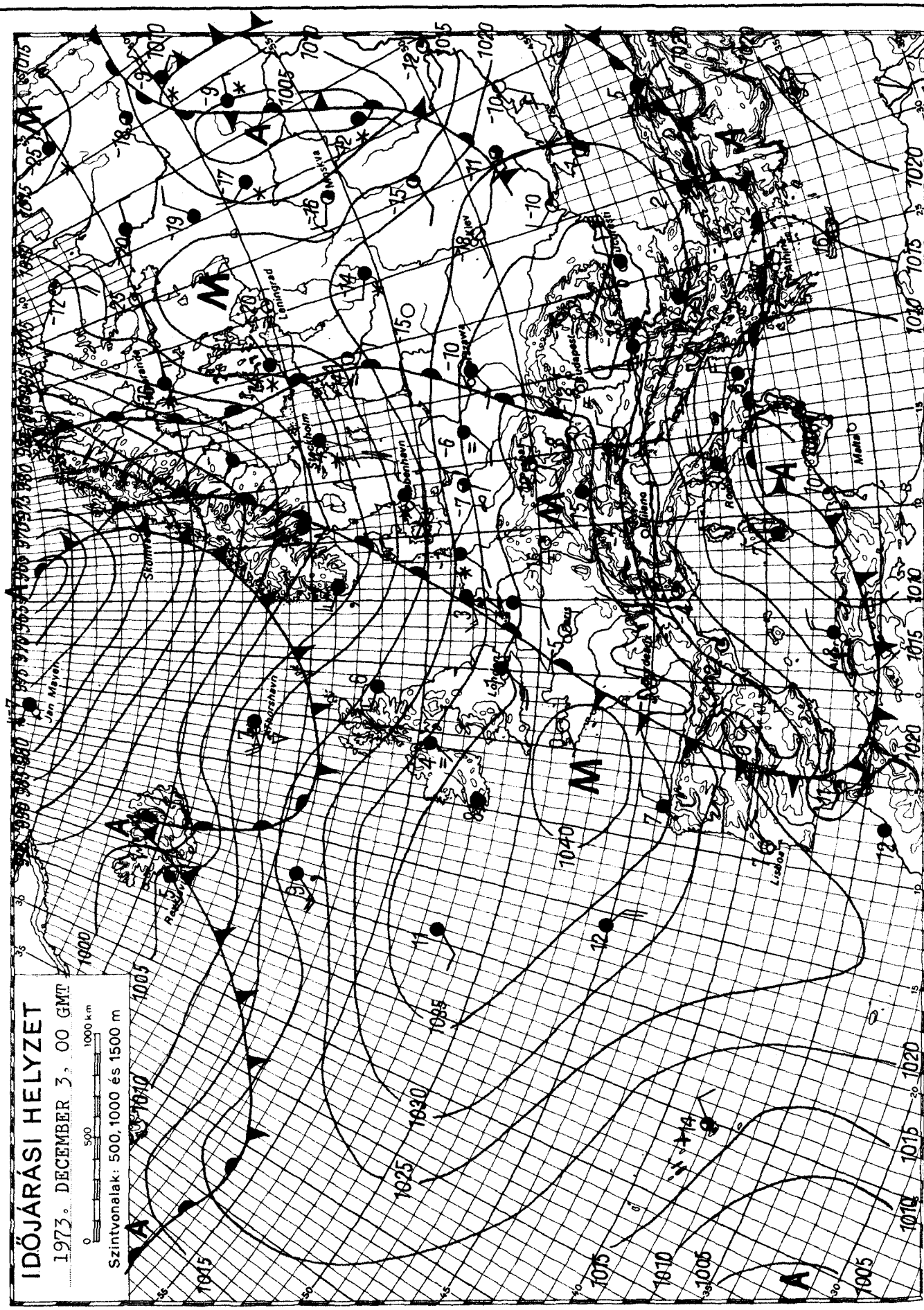

KIADJA: ORSZÁGOS METEOROLÓGIAI SZOLGÁLAT

Készíti: Központi Előrejelző Intézet Előrejelző Osztálya — T.: — Megjelenik naponként —

Évi előfizetési díja: 720,—Ft — Megrendelhető: 1024 Budapest, II., Kitaibel Pál u. 1. Telefon: 353-500,

Kiadásért felel: az OMSZ elnöke — Szerkesztésért felel: a KEI igazgatója

OFFSET

IDŐJÁRÁSI NAPIJELENTÉS

ЕЖЕДНЕВНЫЙ МЕТЕОРОЛОГИЧЕСКИЙ БЮЛЛЕТЕНЬ • DAILY WEATHER REPORT
BULLETIN QUOTIDIEN DE TEMPS • TÄGLICHER WETTERBERICHT

86. évfolyam 338. szám + Budapest + 1973. december 4. kedd

Az időjárási helyzet és a várható időjárás:

A középpontjával a Balti-tenger térségében található nagykiterjedésü mérsékelt égövi ciklon déli, délkeleti oldalán több hullámban enyhébb, nedves levegő áramlik Nyugat-Európán át Közép- és Kelet-Európa fölé. Az enyhe léghullámok vonulását Nyugat-Európában és Közép-Európa északi felén többfelé eső, ónos eső, havazás, valamint a Szovjetunió európai területének nagy részén kiterjedt havazások, több helyen hófúvások kisérik. Az enyhe levegővel elárasztott területeken mérsékelődött a nagy hideg. A következő 36 óra folyamán a Kárpát-medence időjárásában is egyre nagyobb szerepet kapnak az enyhébb léghullámok.

Hazánkban hétfőn általában 2, 8 órán át sütött a nap, de egy-két ködös helyen egész nap borult maradt az ég. A hőmérséklet napközben az ország nagy részén -1, -8, a borult helyeken azonban csak -9, -13 fokig emelkedett. Kedd hajnalra szeszélyes területi eloszlásban -10, -22 fokig hült le a levegő. Ma délelőtt erősen felhős, vagy borult volt az ég. Elszórtan gyengén esett a hó, hódara. A hőmérséklet 11 órakor a nyugati megyékben -3, -5, máshol -6, -10 fok között váltakozott.

Ma 12 órakor Budapesten a hőmérséklet -7 fok, a tengerszintre átszámitott légnyomás 762 mm, erősen süllyed.

Várható időjárás szerda estig:

Túlnyomóan felhős idő, többfelé havazás, hódara, később havas eső, ónos eső.
Több helyen élénk, időnkint erős, déli, délnyugati, majd északnyugatira, északira forduló szél.
Az utak sikosak lesznek. A nagy hideg mérséklődik.
Várható legalacsonyabb éjszakai hőmérséklet általában: 0, -4, keleten -5, -10,
legmagasabb nappali hőmérséklet szerdán: -1, +4 fok között.

Vadkerti Ferenc s.k.

A hőmérséklet napi középértéke és eltérése a 100 évi átlagtól /Budapesten/:

1973. XII. 3.:	-9,0 C°	-11,1 C°

1871 óta ezen a napon Budapesten előfordult

legmagasabb hőmérséklet:	17,3 C° /1872/,
legalacsonyabb hőmérséklet:	-13,0 C° /1973/.

73.0748.

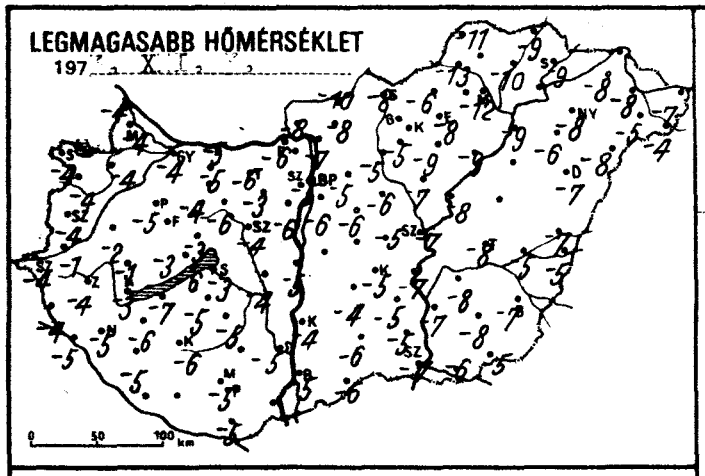
LEGMAGASABB HŐMÉRSÉKLET
197 . XII. .
0 50 100 km

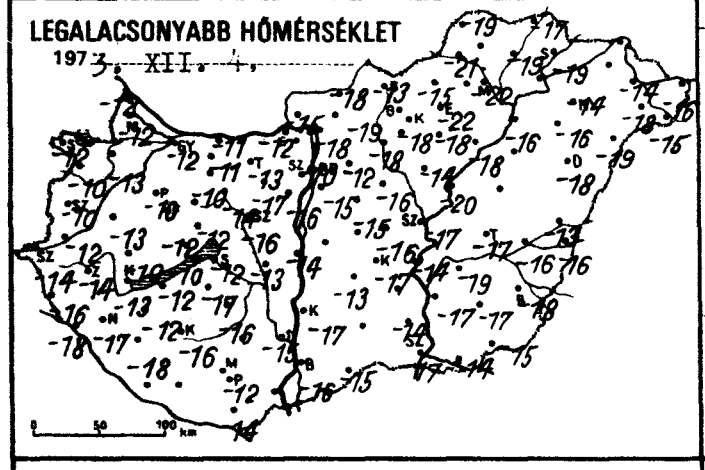
LEGALACSONYABB HŐMÉRSÉKLET
1973. XII. 4.
0 50 100 km

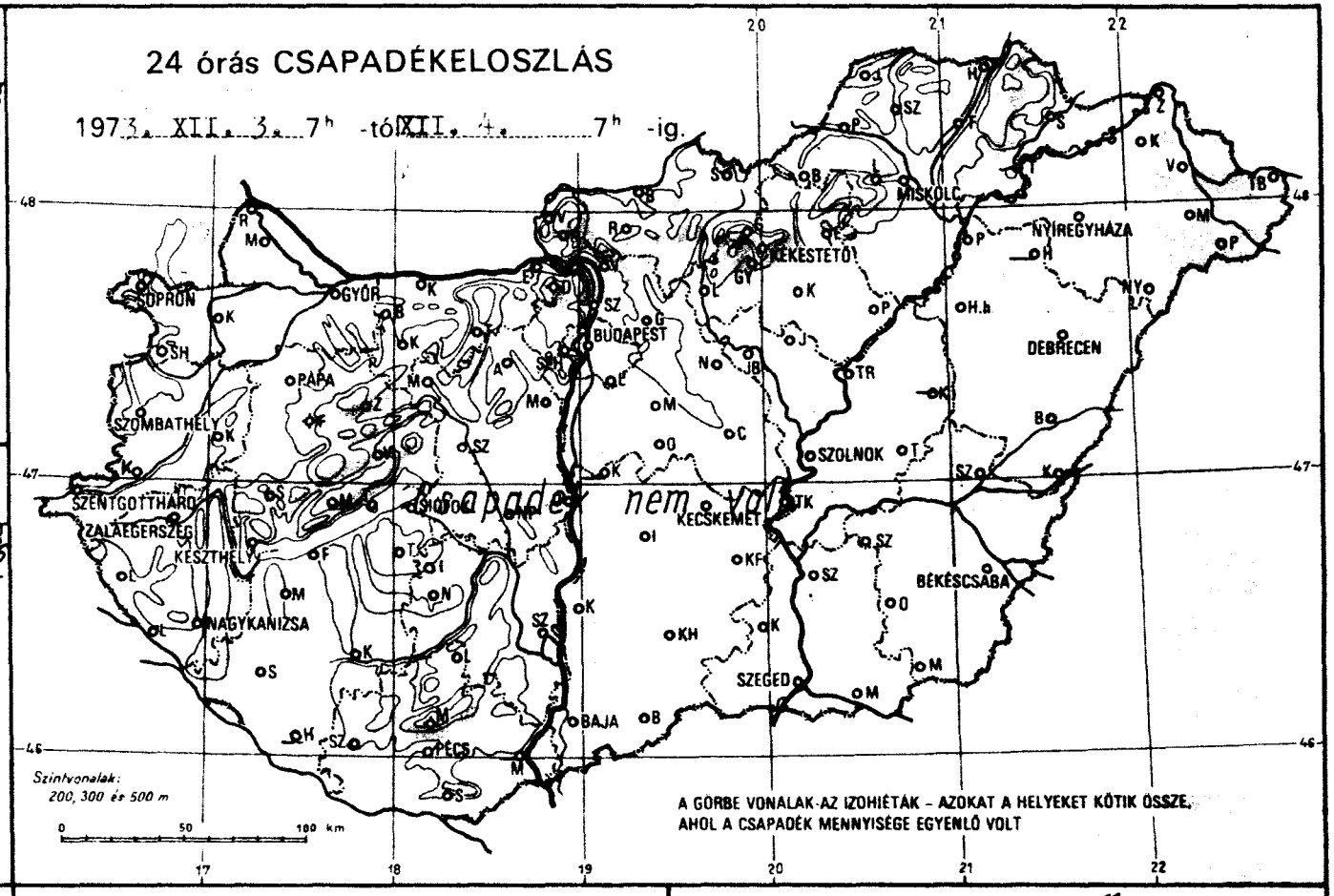
24 órás CSAPADÉKELOSZLÁS
1973. XII. 3. 7h -tól XII. 4. 7h -ig.
SOPRON
GYŐR
BUDAPEST
MISKOLC
NYÍREGYHÁZA
KEKESTETŐ
DEBRECEN
PAPA
SZOMBATHELY
SZENTGOTTHÁRD
ZALAEGERSZEG
KESZTHELY
SZOLNOK
KECSKEMÉT
BÉKÉSCSABA
NAGYKANIZSA
SZEGED
BAJA
PÉCS
Csapadék nem volt
Szintvonalak: 200, 300 és 500 m
A GÖRBE VONALAK AZ IZOHIÉTÁK – AZOKAT A HELYEKET KÖTIK ÖSSZE, AHOL A CSAPADÉK MENNYISÉGE EGYENLŐ VOLT
0 50 100 km

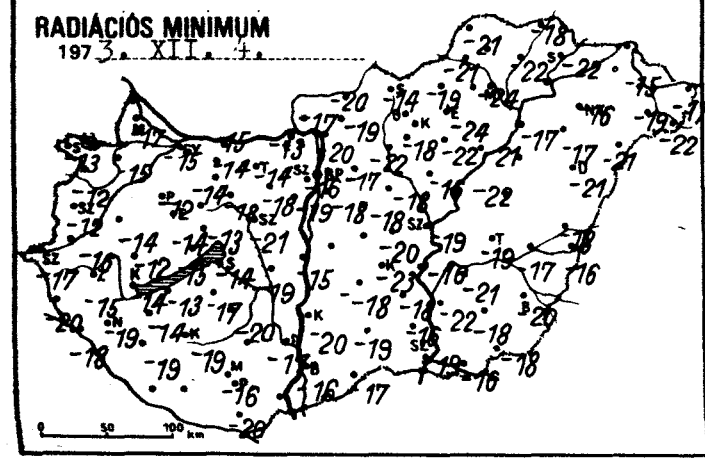
RADIÁCIÓS MINIMUM
1973. XII. 4.
0 50 100 km

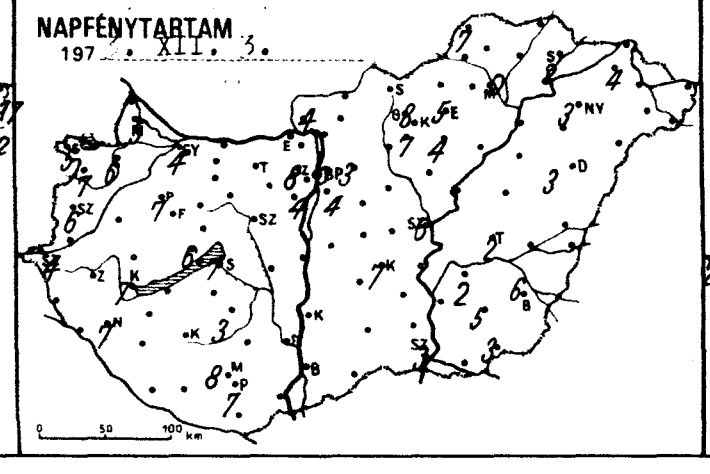
NAPFÉNYTARTAM
197 . XII. 3.
0 50 100 km

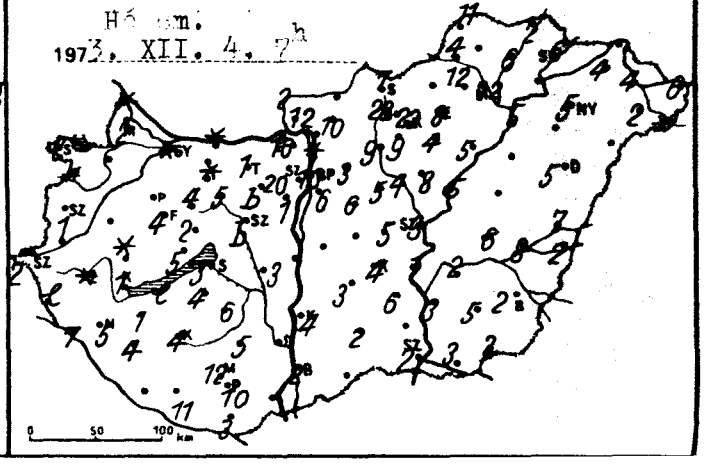
Hőmér.
1973. XII. 4. 7h
0 50 100 km

	197 3.XII.4.07 h -ig az utolsó 24 óra adatai					
	csapadék (mm)	hó cm	max. hőmérséklet	min. hőmérséklet	rad. min.	napos órák
Győr	. =	folt	-4	-12	-15	4
Kapuvár	.		-4	-13	-15	6
Mosonmagyaróvár	.	2	-4	-12	-17	5
Rajka	.	folt	-4	-12	–	
Sopron	. =	lepel	-4	-12	-13	5
Sopronhorpács	.	folt	-4	-10	-12	7
Káld	.	–	-2	-13	-14	
Körmend	.		-1	-12	-16	
Szentgotthárd	.	2	-4	-14	-17	4
Szombathely	.	1	-4	-10	-12	6
Lenti	.	lepel	-4	-16	-20	
Letenye	.	7	-6	-18	-18	
Nagykanizsa	.	5	-5	-17	-19	7
Zalaegerszeg	.	folt	-4	-14	-15	
Farkasgyepű	.	4	-5	-11	-17	
Keszthely	. =	1	-3	-13	-14	7
Mencshely	.	2	-3	-12	-14	6
Pápa	.		-5	-10	-12	7
Sümeg	.	folt	-1	-10	-12	
Tihany	.	5	-6	-10	-15	
Veszprém	. ⊔	2	-3	-12	-13	
Zirc	.	4	-5	-14	-19	
Fonyód	.	lepel	-7	-12	-13	
Homokszt. György	–	–	–	–	–	
Kaposvár	.	4	-6	-16	-19	
Marcali	.	1	-6	-12	-14	
Siófok	.	3	-3	-12	-14	7
Somogyszob	.	4	-5	-18	-19	
Tab	.	4	-5	-17	-17	
Bábolna	.		-5	-11	-14	
Esztergom	.	3	-6	-12	-13	
Kisbér	. ⊔	folt	-4	-10	-14	
Komárom	.	folt	-5	-11	-15	
Tatabánya	.	1	-6	-13	-14	
Alcsútdoboz	.	6b	-3	-17	-18	
Dunaújváros	.	3	-5	-14	-15	
Martonvásár	.	1	-6	-16	-19	4
Mór	. ⊔	5	-6	-14	-18	
Nagyhörcsökp.	.	3	-4	-13	-19	
Szabadbattyán	. ⊔	6b	-4	-16	-21	
Iregszemcse	.	6	-5	-16	-20	3
Lengyel	.	5	-6	-12	-15	
Nagykónyi	.	5	-5	-15	-16	
Szekszárd	.		-5	-15	-17	
Misinatető	.	12	-6	-11	-16	8
Mohács	–	–	–	–	–	
Pécs	.	10	-5	-12	-16	7
Siklós	.	3	-5	-14	-20	
Szigetvár	.	11				
Bp. Lőrinc	. =	6	-6	-15	-18	4
Bp. Met. Int.	.	10	-5	-10	-16	0
Bp. Szab. hegy	.	20	-3	-11	-13	8
Cegléd	. ⊔	5	-5	-16	-20	
Dobogókő	.	16	-7	-11	-12	
Gödöllő	.	3	-5	-12	-17	3
Királyrét	. ≡	12	–	-19	-20	
Monor	.	6	-6	-15	-18	
Nagykáta	.	5	-6	-16	-18	
Örkény	.	5	-4	-17	-17	
Szentendre	.	folt	-7	-17	-18	

	197 3.XII.4.07 h -ig az utolsó 24 óra adatai					
	csapadék (mm)	hó cm	max. hőmérséklet	min. hőmérséklet	rad. min.	napos órák
Vác	. ⚡	10	-7	-18	-20	
Vámosmikola	.	2	-8	-15	-17	4
Baja	. =	2	-5	-16	-16	7
Bácsalmás	.	3	-6	-15	-17	
Izsák	.	3	-4	-13	-18	
Kalocsa	.	4	-4	-17	-20	
Kecskemét	. =	4	-5	-17	-23	7
Kiskunf. háza	.	6	-5	-15	-18	
Kiskunhalas	.	2	-6	-14	-19	
Kunszentmiklós	–	–	–	–	–	
Tiszakécske	.	1	-7	-14	-16	
Balassagyarmat	.	5	-10	-18	-20	
Romhány	. ≡	13	-8	-19	-19	
Salgótarján	.	7	-8	-13	-14	
Eger	.	8	-8	-22	-24	5
Galyatető	.	28	-4	-14	–	
Gyöngyös	.	9	-5	-18	-18	7
Kékestető	.	22	-6	-13	-15	8
Kompolt	.	4	-9	-18	-22	4
Lőrinci	. ⚡	9	-5	-18	-22	
Poroszló	. V	5	-9	-18	-21	
Jászapáti	. = ⊔	8	-7	-14	-16	
Jászberény	.	4	-6	-18	-19	
Karcag	–	–	–	–	–	
Szolnok	. =	3	-7	-17	-19	6
Tiszaroff	.	5	-8	-20	-22	
Túrkeve	.	6	-8	-17	-19	2
Kistelek	.	–	-5	-14	-16	
Makó	.	3	-6	-14	-16	
Szeged	. ≡	2	-7	-17	-19	3
Szentes	.	3	-7	-17	-22	
Borsodnádasd	.	–	-6	-15	-19	
Fügöd	.	6	-10	-19	-22	
Hidasnémeti	.	2	-9	-17	-18	
Jósvafő	.	11	-11	-19	-21	7
Lillafüred	.	12	-7	-16	-18	
Miskolc	.	12	-12	-22	-24	0
Putnok	. ≡	4	-13	-21	-21	
Sárospatak	.	6	-9	-19	-22	2
Szendrőlád	. ≡	5	-11	-21	-22	
Tokaj	–	–	–	–	–	
Kisvárda	.	4	-8	–	–	4
Mátészalka	.	2	-5	-18	-19	
Nyíregyháza	. =	5	-8	-14	-16	3
Nyírlugos	. V	6	-8	-19	-21	
Pátyod	.	folt	-4	-15	-22	
Tiszabecs	.	6	-7	-16	-17	
Vásárosnamény	.	4	-8	-14	-15	
Záhony	–	–	–	–	–	
Berettyóújfalu	.	7	-7	-13	-18	
Debrecen	. =	5	-7	-18	-21	3
Hajdúdorog	.	–	-6	-16	-17	
Hortobágy	–	–	–	–	–	
Körösszakál	.	2	-5	-16	-16	
Polgár	.	5	-9	-16	-17	
Békéscsaba	. =	2	-7	-18	-20	6
Mezőhegyes	.	2	-5	-15	-18	3
Orosháza	. ≡	5	-8	-17	-18	5
Szarvas	.	2	-8	-19	-21	2
Szeghalom	. V	8	-5	-16	-17	

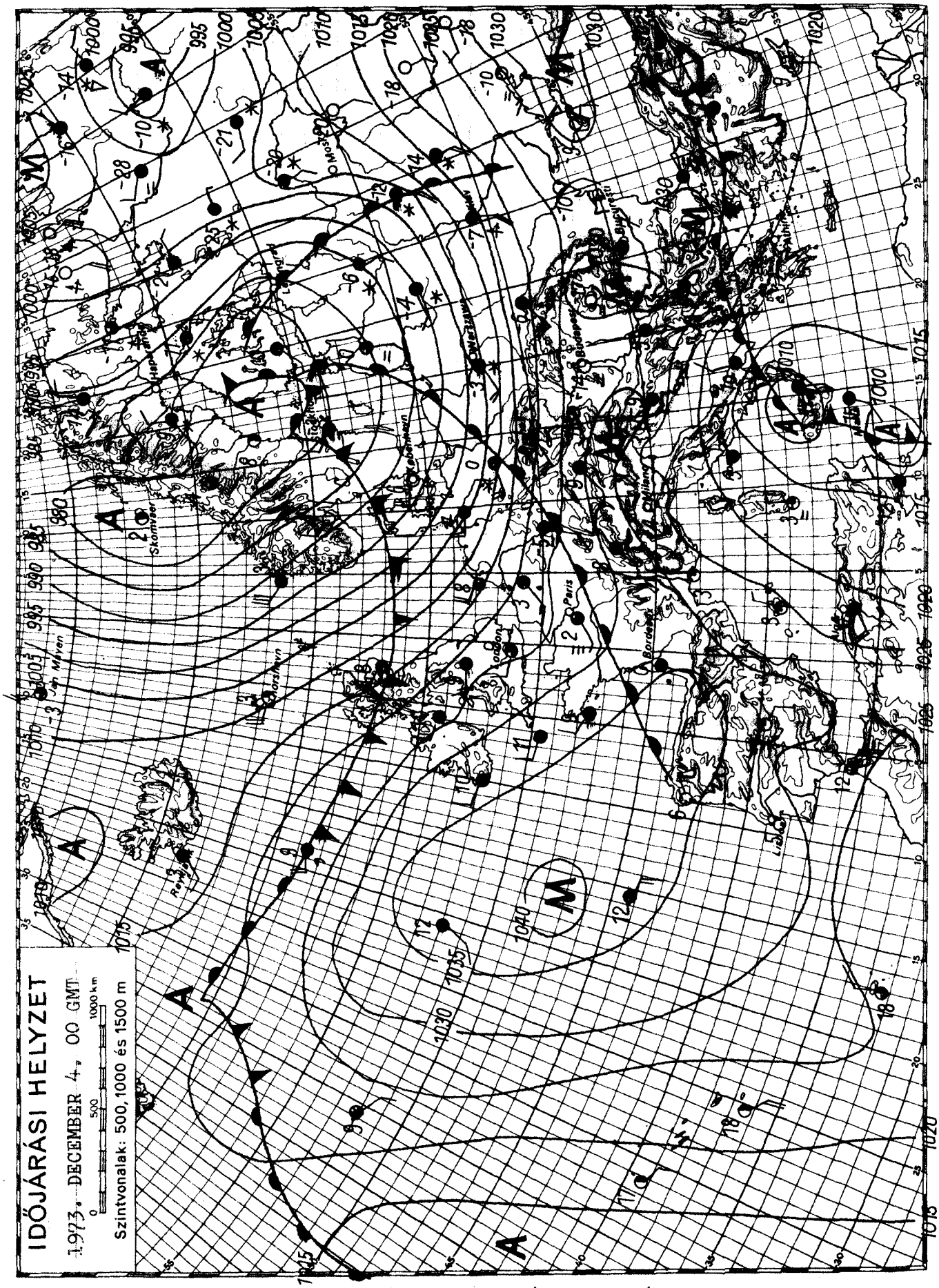

KIADJA: ORSZÁGOS METEOROLÓGIAI SZOLGÁLAT

Készíti: Központi Előrejelző Intézet Előrejelző Osztálya — T.: — Megjelenik naponként —

Évi előfizetési díja: 720,—Ft — Megrendelhető: 1024 Budapest, II., Kitaibel Pál u. 1. Telefon: 353-500,

Kiadásért felel: az OMSZ elnöke — Szerkesztésért felel: a KEI igazgatója

OFFSET

IDŐJÁRÁSI NAPIJELENTÉS

ЕЖЕДНЕВНЫЙ МЕТЕОРОЛОГИЧЕСКИЙ БЮЛЛЕТЕНЬ • DAILY WEATHER REPORT
• BULLETIN QUOTIDIEN DE TEMPS • TÄGLICHER WETTERBERICHT

86. évfolyam 339. szám + Budapest + 1973. december 5.szerda

Az időjárási helyzet és a várható időjárás:

Szárazföldünk időjárása igen változékony. Izlandtól a Fekete-tenger térségéig húzódó áramlás nedves, enyhe levegőt szállit Nyugat-Európán át Közép-Európa fölé. Hatására az emlitett területeken csapadékos az időjárás és a hőmérséklet lényegesen emelkedett. Kedden a Brit-szigeteken és Nyugat-Európa partvidékén 2, 6 fokkal magasabb volt a hőmérséklet napi csúcsértéke, mint a legutóbbi 10 év átlaga. A felmelegedés az utolsó 24 órában a Kárpát-medencében is megkezdődött. A Szovjetunió európai területének déli felében sok helyen esik az eső, északon pedig nagy kiterjedésü havazások vannak. A következő 36 óra folyamán a Kárpát-medencében változékony, enyne marad az idő.

Hazánkban kedden erősen felhős idő volt. Az ország délnyugati térsége kivételével több helyen havazott. A havazás később fokozatosan havas esőbe, ónos esőbe ment át. A ma reggel 7 óráig lehullott csapadék mennyisége általában 5 mm alatt maradt, de helyenként elérte az 5, 10 mm-t, sőt Mosonmagyaróvárról és Tiszabecsről 12, Esztergomból 14 mm-t jelentettek. A hőmérséklet napközben a nyugati megyékben +1, +5, máshol -2, -6, északkeleten csak -6, -8 fokig emelkedett. Ma hajnalra szeszélyes területi eloszlásban általában +2, -6, északkeleten -8, -13 fokig hült le a levegő. Délelőtt felhőátvonulások voltak, főként nyugaton néhány helyen esett az eső, havas eső, egy-két helyről hózáport is jelentettek. A hőmérséklet 11 órára -2, +4 fokig emelkedett, csupán a ködös Miskolcról jelentettek -9 fokot.

Ma 12 órakor Budapesten a hőmérséklet 5 fok, a tengerszintre átszámitott légnyomás 760 mm, gyengén emelkedik.

Várható időjárás csütörtök estig:

Felhőátvonulások többfelé futó esővel, havas esővel, hózáporral, egy-két helyen zivatarral.
Megélénkülő, időnkint megerősödő északnyugati, északi szél.
Enyhe idő.
Várható legalacsonyabb éjszakai hőmérséklet: +1, -4,
legmagasabb nappali hőmérséklet csütörtökön: +3, +8 fok között.

Bartha Péterné s.k.

A hőmérséklet napi középértéke és eltérése a 100 évi átlagtól /Budapesten/:

1973. XII. 4.:	-2,5 C°	-4,4 C°

1871 óta ezen a napon Budapesten előfordult

legmagasabb hőmérséklet:	16,2 C° /1876/,
legalacsonyabb hőmérséklet:	-15,3 C° /1882/.

73.0751.

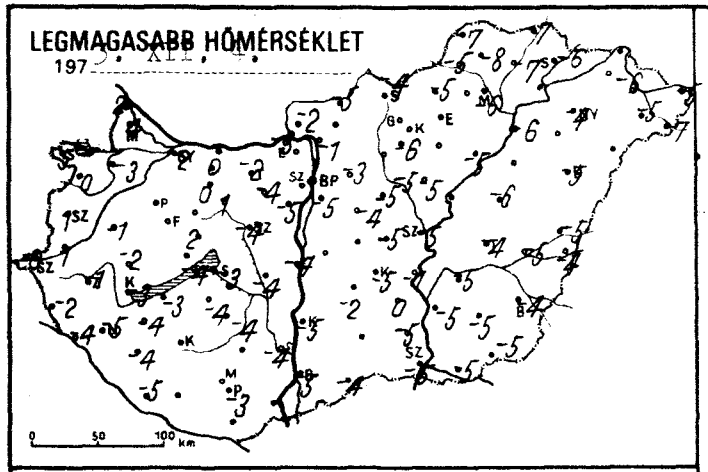
LEGMAGASABB HŐMÉRSÉKLET
197 3. XII. 4.
0 50 100 km

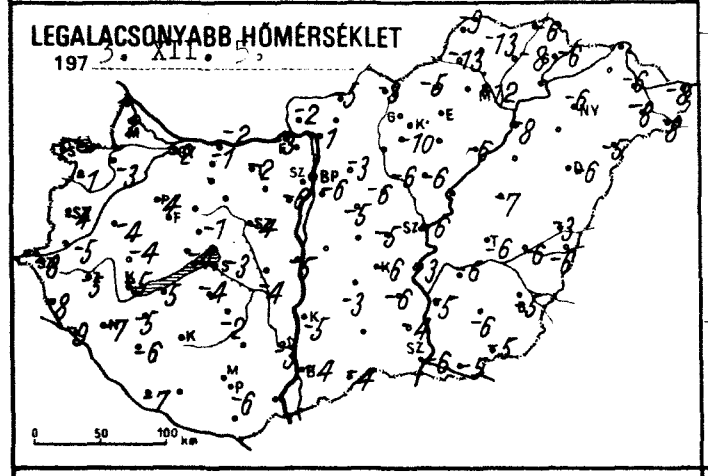
LEGALACSONYABB HŐMÉRSÉKLET
197 3. XII. 5.
0 50 100 km

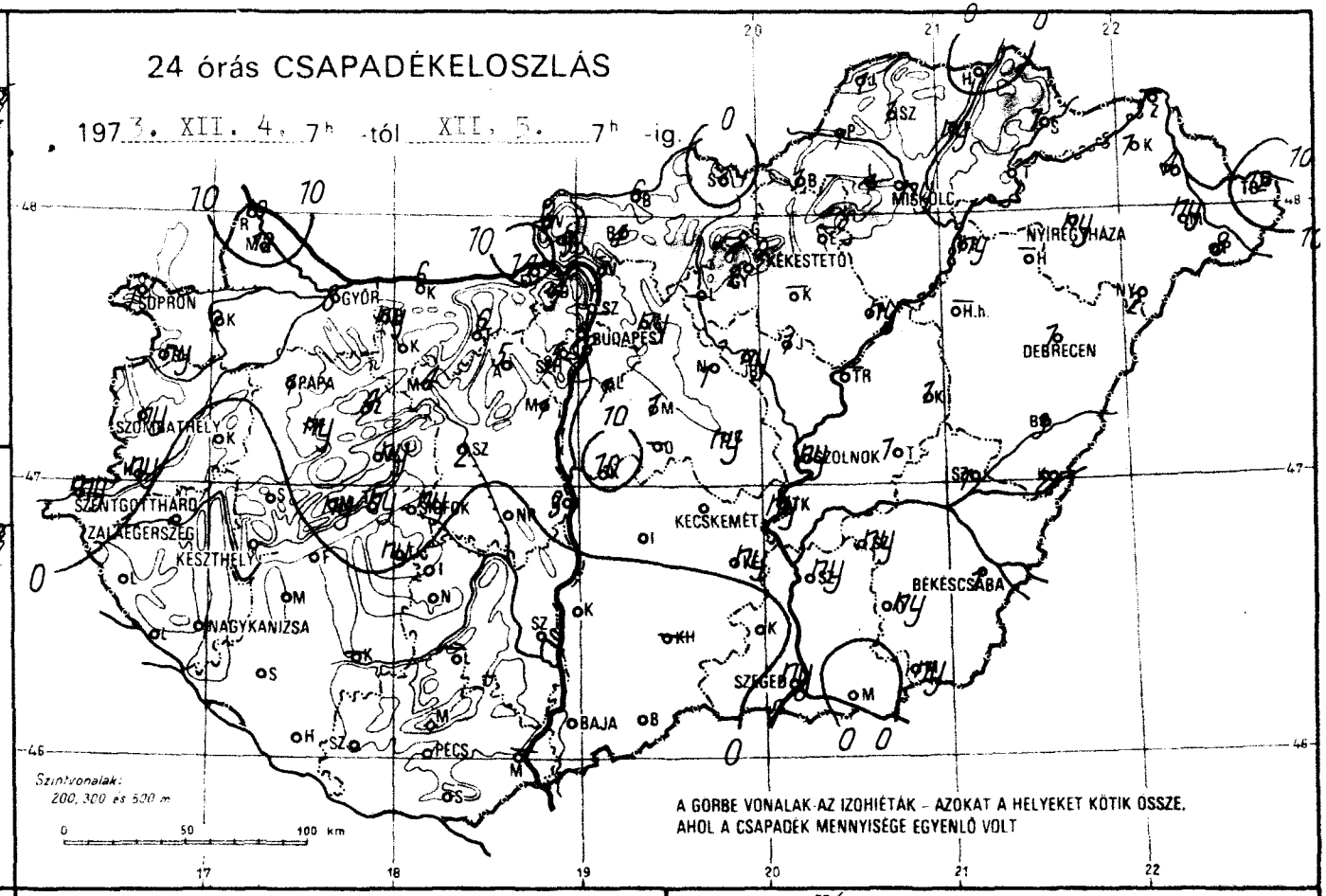
24 órás CSAPADÉKELOSZLÁS
197 3. XII. 4. 7h -tól XII. 5. 7h -ig.
SOPRON
GYŐR
BUDAPEST
PÁPA
SZOMBATHELY
SZENTGOTTHÁRD
ZALAEGERSZEG
KESZTHELY
NAGYKANIZSA
SZEKSZÁRD
KECSKEMÉT
BAJA
PÉCS
SZEGED
BÉKÉSCSABA
DEBRECEN
NYÍREGYHÁZA
MISKOLC
KÉKESTETŐ
TÁPOLCA
Szintvonalak: 200, 300 és 500 m
A GÖRBE VONALAK AZ IZOHIÉTÁK – AZOKAT A HELYEKET KÖTIK ÖSSZE, AHOL A CSAPADÉK MENNYISÉGE EGYENLŐ VOLT
0 50 100 km

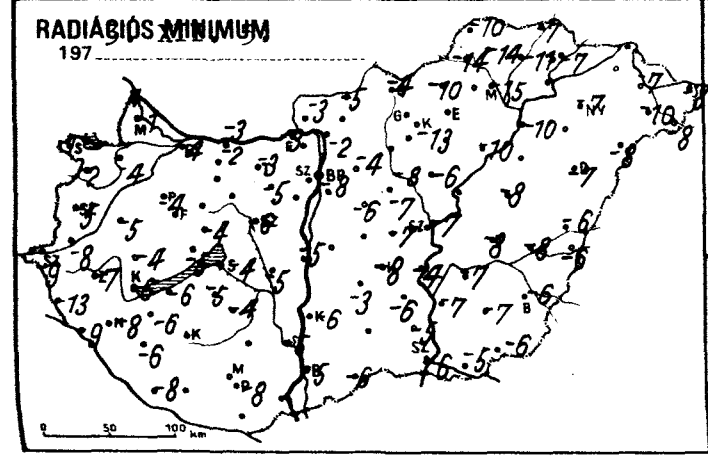
RADIÁCIÓS MINIMUM
197
0 50 100 km

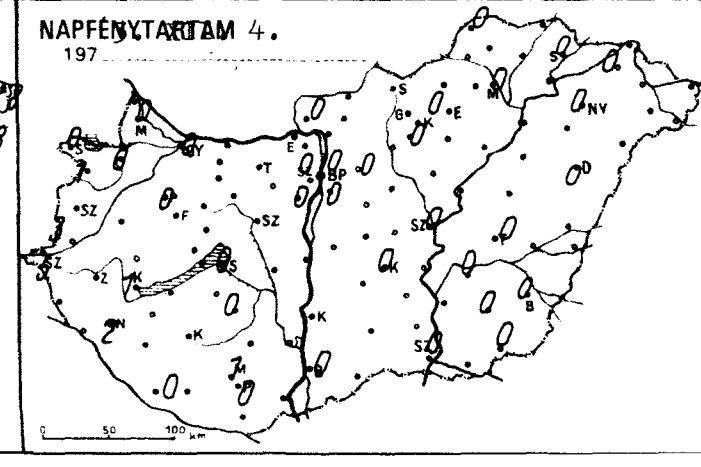
NAPFÉNYTARTAM 4.
197
0 50 100 km

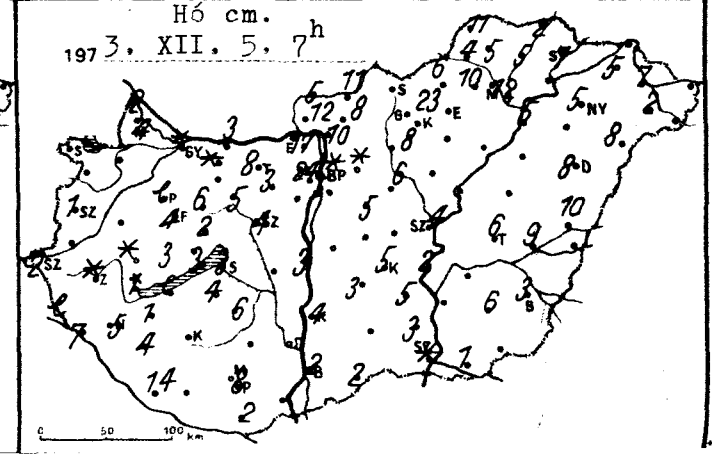
Hó cm.
197 3. XII. 5. 7h
0 50 100 km

	197 3.XII.5. 07h -ig az utolsó 24 óra adatai					
	csapadék (mm)	hó cm	max. hőmérséklet	min hőmérséklet	rad. min.	napos órák
Győr	3 *	folt	-2	-2	-4	0
Kapuvár	2 *		-3	-3	-4	0
Mosonmagyaróvár	12 *	4	4	2	-1	0
Rajka	10 *	2	2	1	1	
Sopron	1 ∇		5	2	1	0
Sopronhorpács	ny		0	-1	-2	1
Káld	.		-1	-4	-5	
Körmend	ny *		1	-5	-8	
Szentgotthárd	ny *	2	0	-8	-9	5
Szombathely	ny * =	1	1	-4	-5	3
Lenti	.	lépel	-2	-8	-13	
Letenye	.	7	-4	-9	-9	
Nagykanizsa	.	5	-5	-7	-8	2
Zalaegerszeg	.	folt	-1	-5	-7	
Farkasgyepű	ny *	4	-4	-4	-5	
Keszthely	.	1	-3	-5	-6	1
Mencshely	ny *	3	-2	-2	-3	0
Pápa	1 *	lépel	-1	-4	-4	0
Sümeg	.	folt	-2	-4	-4	
Tihany	ny *	3	-4	-4	-5	
Veszprém	ny *	2	2	-1	-4	
Zirc	4 *	6	3	0	-2	
Fonyód	.	lépel	-3	-5	-6	
Homokszt. györgy	.	14	-5	-7	-8	0
Kaposvár	-	-	-	-	-	
Marcali	.	1	-4	-5	-6	
Siófok	ny *	3	-3	-3	-4	0
Somogyszob	.	4	-4	-6	-6	
Tab	ny *	4	-4	-4	-5	
Babolna	ny *	folt	0	-1	-2	
Esztergom	14 *	7	-3	-3	-3	
Kisbér	2 *	3	0	-	-	
Komárom	6 *	3	-	-2	-3	
Tatabánya	6 *	8	-2	-2	-3	
Alcsutdoboz	5 *∿	3	-4	-	-5	
Dunaújváros	3 *	3	-4	-5	-5	
Martonvásár	1 *	-	-5	-6	-	0
Mór	4 *	5	1	-	-	
Nagyhörcsökp.	.	2	-4	-4	-5	
Szabadbattyán	2 *⊔	4	-4	-4	-6	
Iregszemcse	.	6	-4	-7	-7	0
Lengyel	-	-	-	-	-	
Nagykónyi	.	5	-4	-2	-4	
Szekszárd	.		-4	-3	-5	
Misinatető	.	10	2	-1	-4	1
Mohács	-	-	-	-	-	
Pécs	. =	8	-3	-6	-8	0
Siklós	.	2	1	-	-	
Szigetvár	.	-				
Bp. Lőrinc	1 *	5	-5	-6	-8	0
Bp. Met. Int.	2 *	folt	-	-	-	0
Bp. Szab. hegy	5 *	24	-4	-4	-4	0
Cegléd	ny *	5	-5	-5	-7	
Dobogókő	4 *≡	17	-2	-3	-4	
Gödöllő	ny *	folt	-3	-3	-4	0
Királyrét	9 *	12	-4	-	-	
Monor	1 *	5	-4	-5	-6	
Nagykáta	1 *	6	-5	-6	-7	
Örkény	-	-	-	-	-	
Szentendre	-	-	-	-	-	

	197 3.XII.5. 07h -ig az utolsó 24 óra adatai					
	csapadék (mm)	hó cm	max. hőmérséklet	min. hőmérséklet	rad. min.	napos órák
Vác	3 *	10	-1	-1	-2	
Vámosmikola	3 *	5	-2	-2	-3	0
Baja	.	2	-5	-4	-5	0
Bácsalmás	.	2	-4	-4	-6	
Izsák	ny *	3	-2	-3	-3	
Kalocsa	.	4	-5	-5	-6	
Kecskemét	1 *	5	-5	-6	-8	0
Kiskunf. háza	ny *	5	0	-6	-6	
Kiskunhalas	-	-	-	-	-	
Kunszentmiklós	10 *	-	-	-	-	
Tiszakécske	ny *	2	-1	-3	-4	
Balassagyarmat	6 *	11	-5	-5	-5	
Rimhány	4 *	8	-	-	-	
Salgótarján	.	-	-4	-3	-4	
Eger	-	-	-	-	-	
Galyatető	-	-	-	-	-	
Gyöngyös	2 *	8	-6	-10	-13	0
Kékestető	2 *≡	23	-5	-5	-5	0
Kompolt	-	-	-	-	-	
Lőrinci	-	-	-	-	-	
Poroszló	ny *	6	-5	-6	-10	
Jászapáti	1 *	6	-5	-6	-6	
Jászberény	ny *	5	-5	-6	-8	
Karcag	1 *	5	-6	-7	-8	
Szolnok	ny *	4	-5	-6	-7	0
Tiszaroff	-	-	-	-	-	
Túrkeve	1	6	-4	-6	-8	0
Kistelek	.	3	-5	-4	-5	
Makó	.	1	-5	-5	-5	
Szeged	ny	folt	-5	-6	-6	0
Szentes	ny *	3	-5	-5	-7	
Borsodnádasd	1 *	6	-5	-5	-10	
Füzér	ny *	5	-7	-8	-11	
Hidasnémeti	.	2	-7	-6	-7	
Jósvafő	1 *	11	-7	-9	-10	0
Lillafüred	1 *	10	-6	-8	-8	
Miskolc	ny * =	12	-6	-12	-15	0
Putnok	1 * ≡	4	-5	-13	-14	
Sárospatak	1 *	7	-6	-6	-7	0
Szendrőlád	1 * ⚡	5	-8	-13	-14	
Tokaj	-	-	-	-	-	
Kisvárda	1 *	5	-	-	-	0
Mátészalka	ny *	2	-5	-8	-10	
Nyíregyháza	ny * =	5	-4	-6	-7	0
Nyírlugos	2 *+	8	-5	-5	-8	
Pátyod	8 *	-	-7	-8	-8	
Tiszabecs	12 *	-	-5	-8	-8	
Vásárosnamény	4 *	7	-6	-6	-7	
Záhony	-	-	-	-	-	
Berettyóújfalu	3 *	10	-5	-3	-6	
Debrecen	1 * =	8	-5	-6	-7	0
Hajdúdorog	-	-	-	-	-	
Hortobágy	-	-	-	-	-	
Körösszakál	2 *	4	-4	-6	-6	
Polgár	ny *	5	-6	-8	-10	
Békéscsaba	1 * =	3	-4	-5	-6	0
Mezőhegyes	ny *	-	-5	-5	-6	0
Orosháza	ny *	6	-5	-6	-7	0
Szarvas	ny *	2	-5	-6	-7	0
Szeghalom	1 *	9	-5	-6	-8	

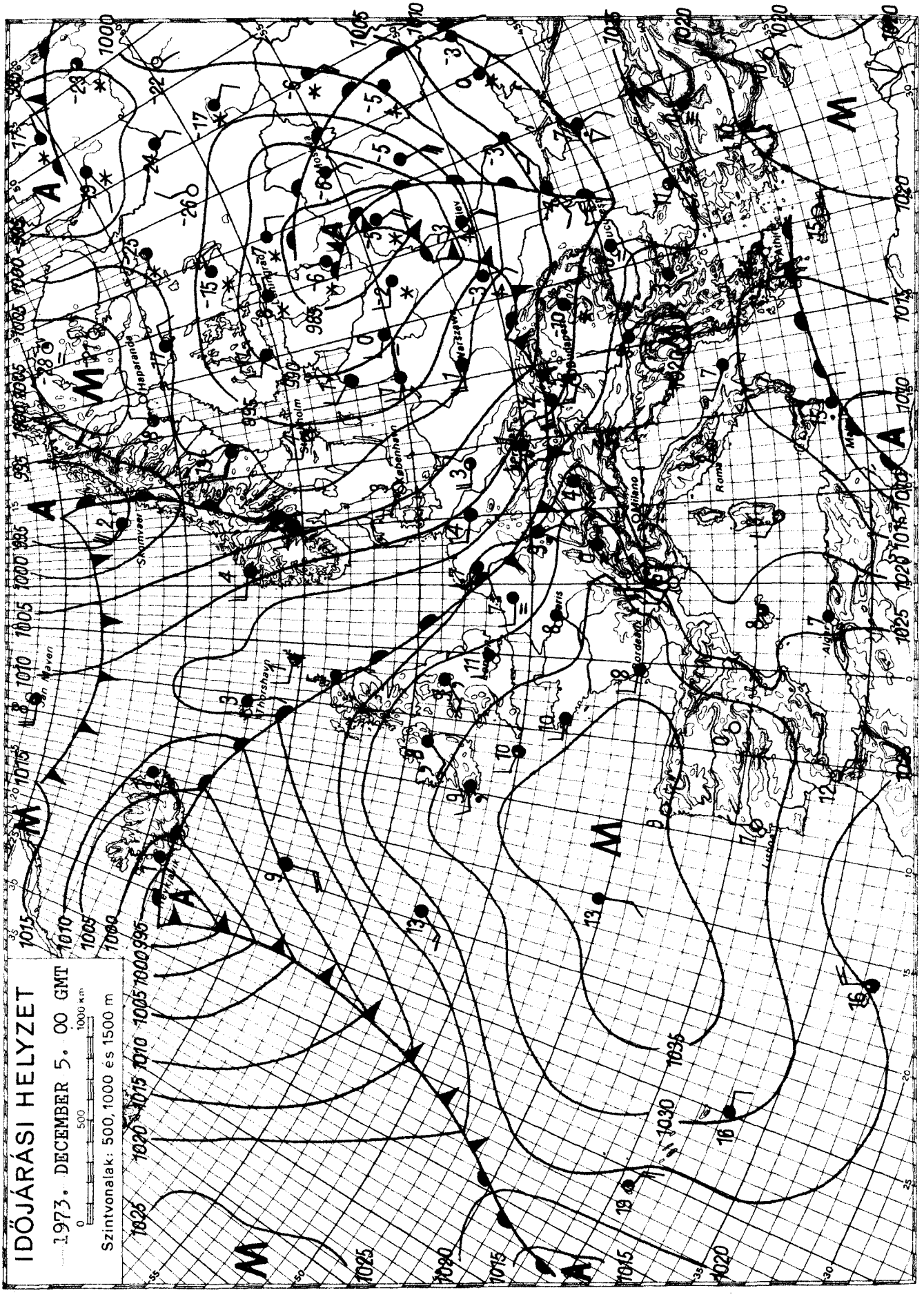

KIADJA: ORSZÁGOS METEOROLÓGIAI SZOLGÁLAT

Készíti: Központi Előrejelző Intézet Előrejelző Osztálya — T.: — Megjelenik naponként —

Évi előfizetési díja: 720,—Ft — Megrendelhető: 1024 Budapest, II., Kitaibel Pál u. 1. Telefon: 353-500,

Kiadásért felel: az OMSZ elnöke — Szerkesztésért felel: a KEI igazgatója

IDŐJÁRÁSI NAPIJELENTÉS

ЕЖЕДНЕВНЫЙ МЕТЕОРОЛОГИЧЕСКИЙ БЮЛЛЕТЕНЬ • DAILY WEATHER REPORT
BULLETIN QUOTIDIEN DE TEMPS • TÄGLICHER WETTERBERICHT

86. évfolyam 340. szám + Budapest + 1973. december 6. csütörtök

Az időjárási helyzet és a várható időjárás:

Az Atlanti-óceán északi térségéből származó alacsony nyomású légköri képződmények Európa középső és északi részeit érintve, gyors egymásutánban vonulnak nyugatról kelet felé. Átvonulásuk változékony, szeles, jobbára csapadékos időt okoz. Igy a Szovjetunió európai területén sokfelé havazik, a Brit-szigeteken és szárazföldünk nyugati partjain esik az eső. Ma reggel már a Cseh-medencéből és a Kárpát-medence északnyugati részeiről is havas esőket, esőket jelentettek. Az óceáni levegőhullámok következtében a Kárpát-medencében és környékén is változékonyra fordult az idő és a hőmérséklet alakulásában az elmúlt napokhoz képest több fokos emelkedés következett be.

Hazánkban szerdán változóan felhős idő volt. Elszórtan esett a hó, havas eső, eső, sőt a nyugati határmegyék egy-két helyén zivatar is keletkezett. A lehullott csapadék mennyisége általában a csapadéknyom és 5 mm között váltakozott, de Sopronhorpácson 11 mm csapadékot mértek. Az északkeleti országrészben napközben sem emelkedett a hőmérséklet 0, minusz 5 foknál magasabbra, az ország többi részein azonban plusz 1, plusz 6 fok közötti maximumhőmérsékletek alakultak ki. Ma a hajnali lehülésben a nyugati és keleti megyék között nagy eltérések mutatkoztak. Északkeleten még minusz 11, minusz 15 fokos fagyok keletkeztek, a Dunántúl nagy részén ugyanekkor hajnalban sem hült le a levegő plusz 1, minusz 2 foknál hidegebbre. Délelőtt keleten is megkezdődött a felhőzet megnövekedése. A Dunántúl északnyugati részéről kisebb esőket jelentettek. 11 órakor Sopronban plusz 8, Miskolcon ugyanekkor minusz 5 fokot mutatott a hőmérő.

Ma 12 órakor Budapesten a hőmérséklet +2 fok volt, a tengerszintre átszámitott légnyomás 763 mm, erősen süllyed.

Várható időjárás péntek estig:

Felhőátvonulások, többfelé kisebb esővel, havas esővel, néhány helyen még hózáporral.
A mérsékelt, időnkint élénk délnyugati, nyugati szél pénteken megerősödik, helyenként viharossá fokozódik és északnyugatira fordul.
A nagy hideg északkeleten is megszünik.
Várható legalacsonyabb éjszakai hőmérséklet: általában +3, -2 fok között, északkeleten még -5 fok körül,
legmagasabb nappali hőmérséklet pénteken: 4, 9 fok között.

Kerényi Nárcisz s.k.

TÁVOLABBI KILÁTÁSOK KEDD REGGELIG:
Változékony, szeles idő, futó havazás, havas eső, eső.
A legalacsonyabb hajnali hőmérséklet +2 és -4 fok között,
a legmagasabb nappali hőmérséklet +8 és +2 fok között alakul.
Jelentős mennyiségü csapadék /legalább 5 mm/ az ország területének 40 százalékán várható.

TÁVELŐREJELZŐ OSZTÁLY

A hőmérséklet napi középértéke és eltérése a 100 évi átlagtól /Budapesten/:

1973. XII. 5.:	3,7 C°	+1,5 C°

1871 óta ezen a napon Budapesten előfordult

legmagasabb hőmérséklet:	14,3 C° /1915/,
legalacsonyabb hőmérséklet:	-16,3 C° /1925/.

73.0752.

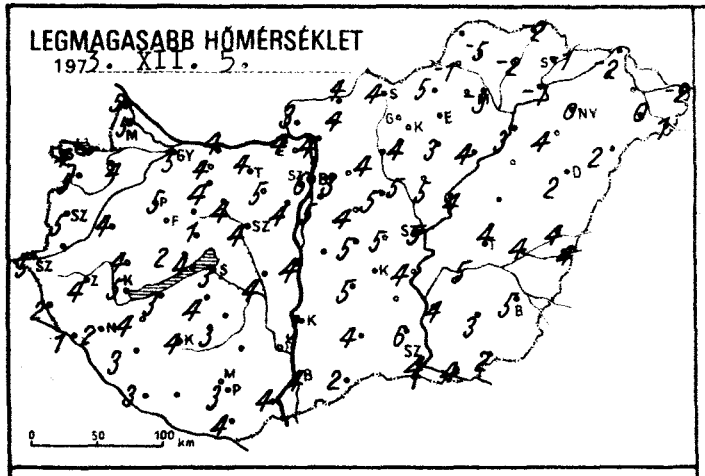
LEGMAGASABB HŐMÉRSÉKLET
1973. XII. 5.

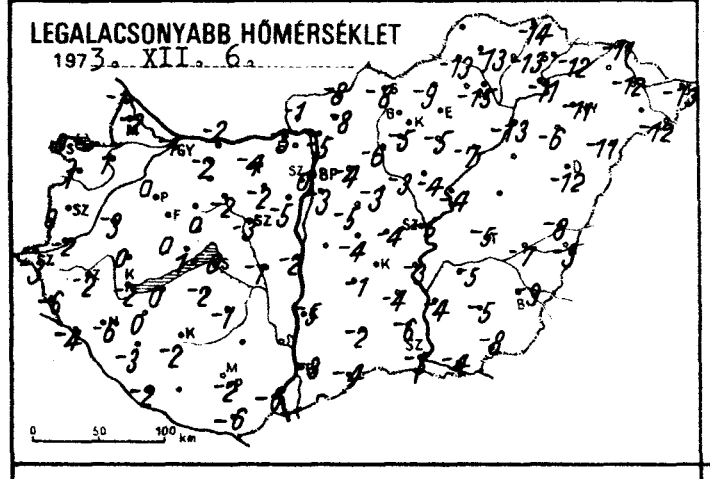
LEGALACSONYABB HŐMÉRSÉKLET
1973. XII. 6.

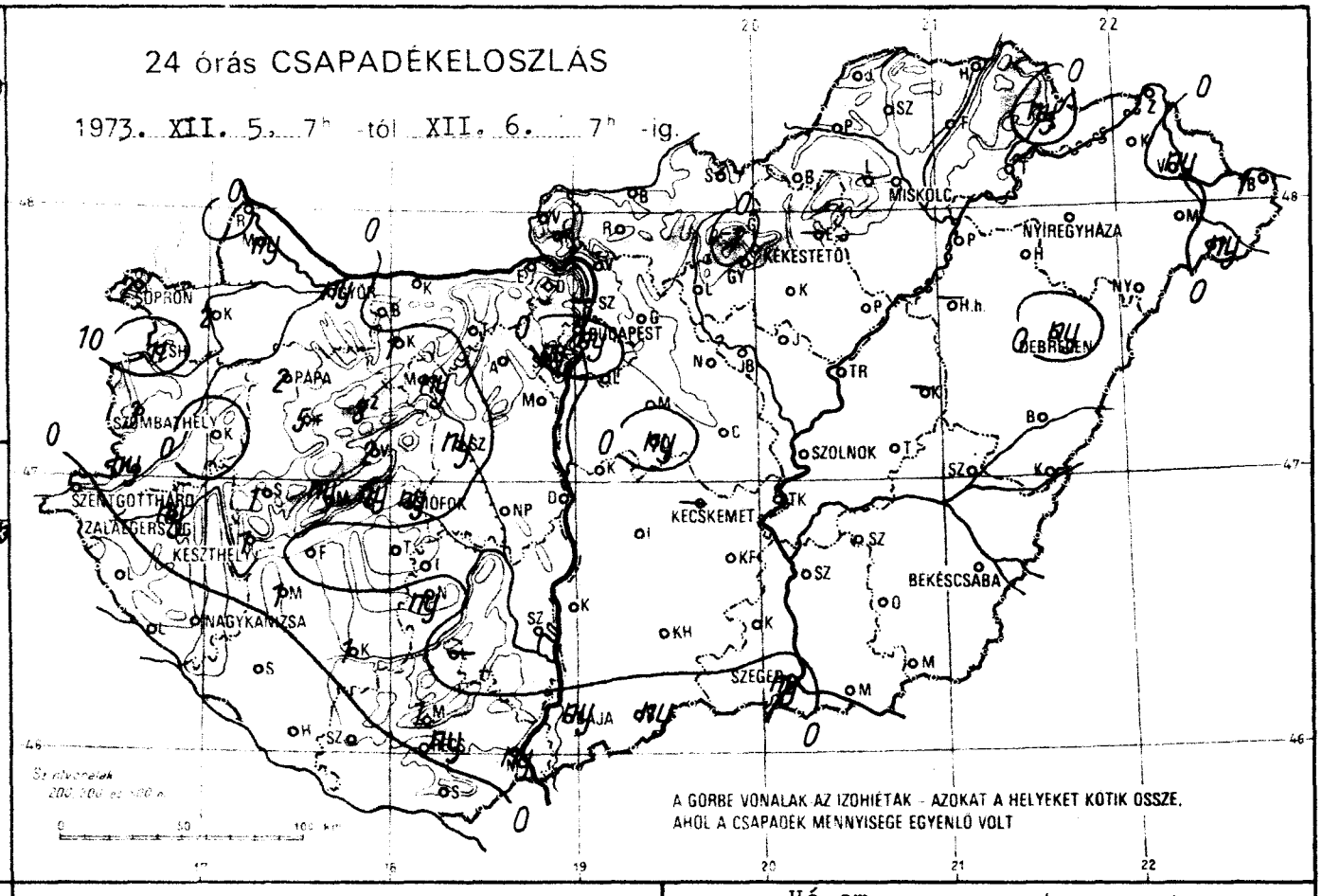
24 órás CSAPADÉKELOSZLÁS
1973. XII. 5. 7h -tól XII. 6. 7h -ig.
SOPRON
GYŐR
BUDAPEST
MISKOLC
NYÍREGYHÁZA
KÉKESTETŐ
DEBRECEN
PAPA
SZOMBATHELY
SZOLNOK
SZENTGOTTHÁRD
ZALAEGERSZEG
KESZTHELY
SIÓFOK
KECSKEMÉT
BEKÉSCSABA
NAGYKANIZSA
SZEGED
A GÖRBE VONALAK AZ IZOHIÉTÁK - AZOKAT A HELYEKET KÖTIK ÖSSZE, AHOL A CSAPADÉK MENNYISÉGE EGYENLŐ VOLT

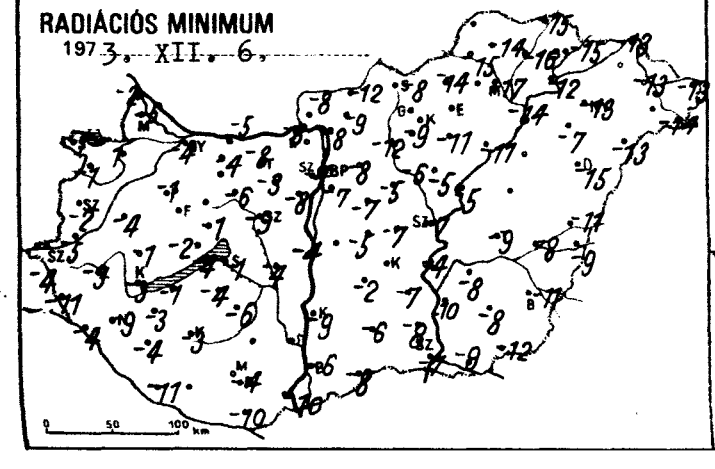
RADIÁCIÓS MINIMUM
1973. XII. 6.

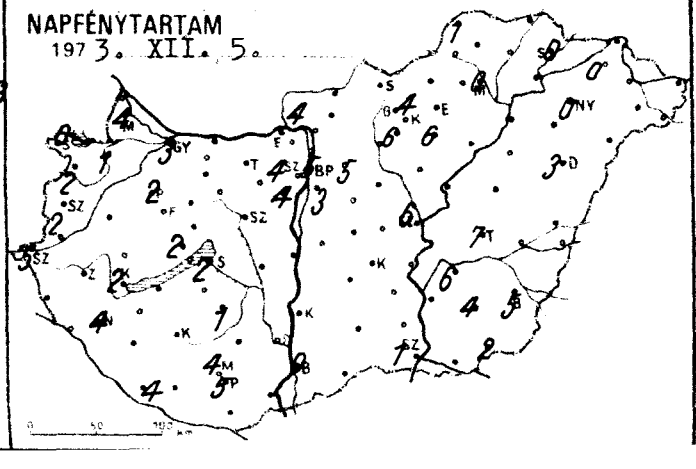
NAPFÉNYTARTAM
1973. XII. 5.

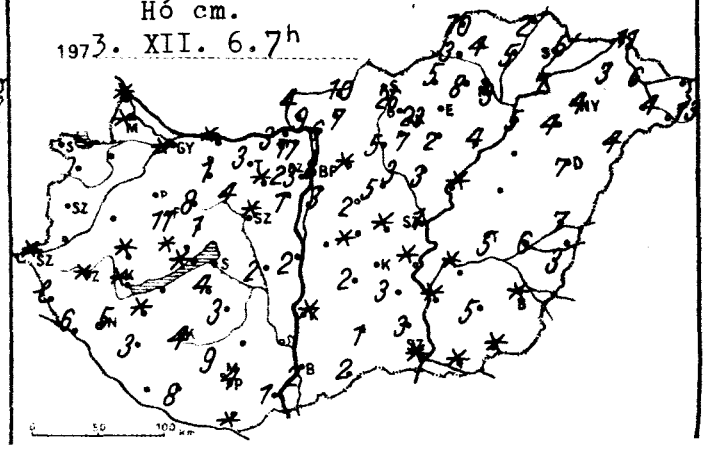
Hó cm.
1973. XII. 6.7h

	193.XII.6.. 07h -ig az utolsó 24 óra adatai					
	csapadék (mm)	hó cm	max. hőmérséklet	min. hőmérséklet	rad. min.	napos órák
Győr	ny	folt	5	-1	-4	3
Kapuvár	2 *		4	1	1	1
Mosonmagyaróvár	ny	folt	5	-2	-6	4
Rajka	. *	folt	5	-1	-2	
Sopron	2 ▽ ⊼		4	0	-1	0
Sopronhorpács	11 * *		5	1	-1	2
Káld	.		4	-3	-4	
Körmend	ny *		–	-2	-5	
Szentgotthárd	.	folt	5	-3	-4	5
Szombathely	3 *		5	0	-2	2
Lenti	.	lepel	2	-6	-11	
Letenye	.	6	1	-4	-4	
Nagykanizsa	.	5	2	-6	-9	4
Zalaegerszeg	ny * ▽	folt	4	-2	-3	
Farkasgyepü	5 *	11	1	-2	-6	
Keszthely	1 * ▽	folt	5	-2	-3	2
Meneshely	ny *	folt	2	0	-2	2
Pápa	2		5	0	-1	2
Sümeg	1 *	folt	4	0	-1	
Tihany	ny *	folt	4	1	-4	
Veszprém	2 *	1	1	0	-1	
Zirc	3 *	8	2	-1	-4	
Tornyód	.		3	0	-1	
Homokszt. György	.	–	3	-2	-11	4
Kaposvár	1 * ▽	4	4	-2	-3	
Marcali	1 *	folt	4	0	-3	
Siófok	ny * ▽	folt	3	0	-1	2
Somogyszob	.	3	3	-3	-4	
Tab	.	4	4	-2	-4	
Bábolna	.		4	-2	-4	
Esztergom	.	3	4	-5	-8	
Kisber	1	1	4	–	–	
Komárom	.	folt	4	-2	-5	
Tatabánya	.	3	4	-4	-8	
Aksútdoboz	.	folt	5	-2	-3	
Dunaújváros	.	2	4	-2	-4	
Martonvásár	.	1	4	-5	-8	4
Mór	ny *	4	4	-2	-6	
Nagyhörcsökp.	.	2	4	-1	-4	
Szabadbattyán	ny	folt	4	-3	-9	
Tregszemese	.	3	3	-1	-6	1
Tengyel	–	–	–	–	–	
Nagykónyi	ny * ▽	3	3	-1	-2	
Szekszárd			4	-2	-4	
Misinatető	1 * ▽	9	4	-2	-9	4
Mohács	ny *	1	4	-6	-10	
Pécs	ny *	4	3	-2	-4	5
Siklos	.	folt	4	-6	-10	
Szigetvár	.	8				
Bp. Lőrinc	.	3	5	-3	-7	3
Bp. Met. Int.	ny	8	6	0	-4	5
Bp. Szab. hegy	ny *	23	2	-4	-8	4
Cegléd	.	folt	5	-4	-7	
Dobogókő	.	17	-1	-4	-7	
Gödöllő	.	folt	3	-4	-8	5
Királyrét	.	9	4	-10	-10	
Monor	.	2	4	-5	-7	
Nagykáta	.	5	5	-3	-5	
Örkény	ny	folt	5	-4	-5	
Szentendre	–	–	–	–	–	

	197 3.XII.6.07h -ig az utolsó 24 óra adatai					
	csapadék (mm)	hó cm	max. hőmérséklet	min. hőmérséklet	rad. min.	napos órák
Vác	.	6	4	-5	-8	
Vámosmikola	.	4	3	-1	-8	4
Baja	ny * ≡	2	4	-3	-6	0
Bácsalmás	ny *	2	2	-4	-8	
Izsák	.	2	5	-1	-2	
Kalocsa	.	folt	3	-5	-9	
Kecskemét	–	–	–	–	–	–
Kiskunf. háza	.	3	–	-4	-7	
Kiskunhalas	.	1	4	-2	-6	
Kunszentmiklós	.		–	–	–	
Tiszakécske	.	folt	4	-3	-4	
Balassagyarmat	.	10	4	-8	-12	
Romhány	.	7	4	-8	-9	
Salgótarján	.	–	4	-8	-8	
Eger	–	–	–	–	–	–
Galyatető	1 *	26	-2	-6	–	
Gyöngyös	.	7	4	-5	-9	6
Kékestető	.	23	-3	-7	-9	4
Kompolt	.	2	3	-5	-11	6
Lőrinci	. V	5	4	-6	-12	
Pétervásár	.	4	4	-7	-11	
Jászapáti	. ⊔	3	5	-4	-5	
Jászberény	.	3	5	-3	-6	
Karcag	–	–	–	–	–	
Szelnok	.	1	5	-5	-7	6
Tiszaroff	.	folt	4	-4	-5	
Túrkeve	.	5	4	-5	-9	7
Kistelek	.	3	6	-6	-8	
Makó	.	folt	4	-4	-9	
Szeged	ny	folt	4	-5	-7	1
Szentes	.	folt	4	-4	-10	
Borsodnádasd	.	5	-5	-9	-14	
Fügöd	.	5	-2	-13	-16	
Hidasnémeti	. ≡	2	-2	-14	-15	
Jósvafő	.	10	0	-6	-10	1
Lillafüred	.	8	4	-6	-10	
Miskolc	. ≡	9	-3	-15	-17	0
Putnok	.	3	-1	-13	-15	
Sárospatak	ny *	6	-1	-12	-15	0
Szendrőlád	. *	4	-5	-13	-14	
Tokaj	.	7	-1	-11	-12	
Kisvárda	.	3	–	–	–	0
Mátészalka	.	4	0	–	–	
Nyíregyháza	. ≡	4	0	-11	-13	0
Nyírlugos	. V	4	2	-11	-13	
Pátyod	ny * *	13	1	-12	-14	
Tiszabecs	1 *	–	-2	-13	-13	
Vásárosnamény	ny * *	6	–	-12	-13	
Záhony	. ≡	11	-2	-11	-13	
Berettyóújfalu	.	7	4	-8	-11	
Debrecen	ny * ▽ ≡	7	2	-12	-15	3
Hajdúdorog	.	4	4	-6	-7	
Hortobágy	–	–	–	–	–	
Körösszakál	.	3	4	-9	-9	
Polgár	.	5	3	-13	-14	
Békéscsaba	.	folt	5	-9	-11	5
Mezőhegyes	.	folt	2	-8	-12	2
Orosháza	.	5	3	-5	-8	4
Szarvas	.	folt	5	-5	-8	6
Szeghalom	.	6	4	-7	-8	

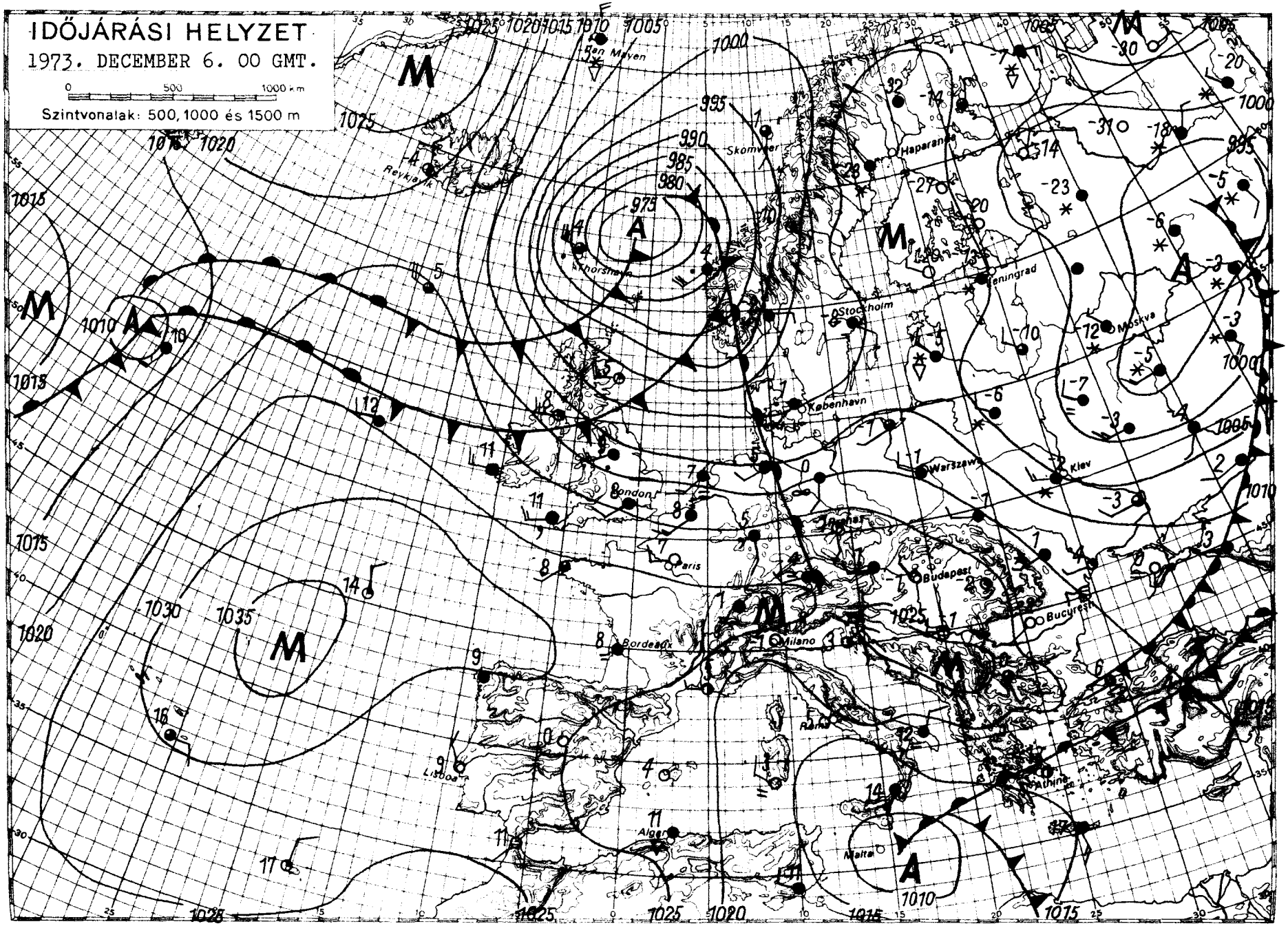

KIADJA: ORSZÁGOS METEOROLÓGIAI SZOLGÁLAT

Készíti: Központi Előrejelző Intézet Előrejelző Osztálya — T.: • — Megjelenik naponként —

Évi előfizetési díja: 720,– Ft — Megrendelhető: 1024 Budapest, II., Kitaibel Pál u. 1. Telefon: 353-500,

Kiadásért felel: az OMSZ elnöke — Szerkesztésért felel: a KEI igazgatója

IDŐJÁRÁSI NAPIJELENTÉS

ЕЖЕДНЕВНЫЙ МЕТЕОРОЛОГИЧЕСКИЙ БЮЛЛЕТЕНЬ · DAILY WEATHER REPORT
BULLETIN QUOTIDIEN DE TEMPS · TÄGLICHER WETTERBERICHT

86. évfolyam 341. szám + Budapest + 1973. december 7. péntek

Az időjárási helyzet és a várható időjárás:

Északnyugat felől délkelet felé haladva továbbra is egymást követik a hüvösebb és enyhébb levegő hullámai. Ezek hatására Nyugat- és Közép-Európában a nagy hideg megszünt, a hőmérséklet az évszaknak megfelelő értékre emelkedett. Péntek hajnalban érte el a Kárpát-medencét egy hüvösebb hullám, hatására csak a szél élénkült meg, a felmelegedés nem gyengült. A hüvösebb levegő nyomában ismét enyhe, óceáni levegő áramlik a Brit-szigeteken keresztül kontinensünk belseje felé. Ennek mozgása gyors, ezért a Kárpát-medencében a következő 36 óra első felében a jelenleg átvonuló hüvösebb, második felében azonban már az emlitett enyhe levegő határozza meg az időjárást.

Hazánkban csütörtökön a főváros környékén, valamint az Északi-hegyvidéken egész nap borult volt az ég, máshol 2, 7 órára sütött ki a nap. Főként az ország északi felében sokfelé volt eső, ónos eső, havas eső, kisebb havazás. A lehullott csapadék mennyisége általában 5 mm alatt maradt, csak Tiszabecsről jelentettek 11 mm-t. A legmagasabb nappali hőmérséklet az ország legnagyobb részén fagypont felett, +1, +8 fok között volt. Az északnyugati határ mentén azonban +8, +12 fokra melegedett fel a levegő. Az enyhülés miatt az országot borító hótakaró vastagsága jelentősen csökkent. Számottevő vastagságú hó csak az északkeleti megyékben és a magasabb hegyeken van. Péntek hajnalra +3, -5 fokra hült le a levegő. Délelőtt felhőátvonulások voltak, a szél többfelé megélénkült. Szórványosan esett az eső, havas eső, Szentgotthárdról hózáport jelentettek. A hőmérséklet 11 órakor +1, +5 fok között volt.

Ma 12 órakor Budapesten a hőmérséklet +5 fok, a tengerszintre átszámitott légnyomás 755 mm, alig változik.

Várható időjárás szombat estig:

Pénteken felhőátvonulások szórványos futó esővel, havas esővel, hózáporral. Szombaton napközben nyugat felől növekvő felhőzet többfelé esővel. Pénteken élénk, többfelé erős északnyugati, szombatra mérséklődő és déli, délnyugatira forduló szél.
Enyhe marad az idő.
Várható legalacsonyabb éjszakai hőmérséklet: +2, -3,
legmagasabb nappali hőmérséklet szombaton: +2, +7 fok között.

Bóna Márta s.k.

A hőmérséklet napi középértéke és eltérése a 100 évi átlagtól /Budapesten/:

1973. XII. 6.:	2,5 C°	+0,2 C°

1871 óta ezen a napon Budapesten előfordult

legmagasabb hőmérséklet:	13,6 C° /1900/,
legalacsonyabb hőmérséklet:	-12,6 C° /1925/.

73.0755.

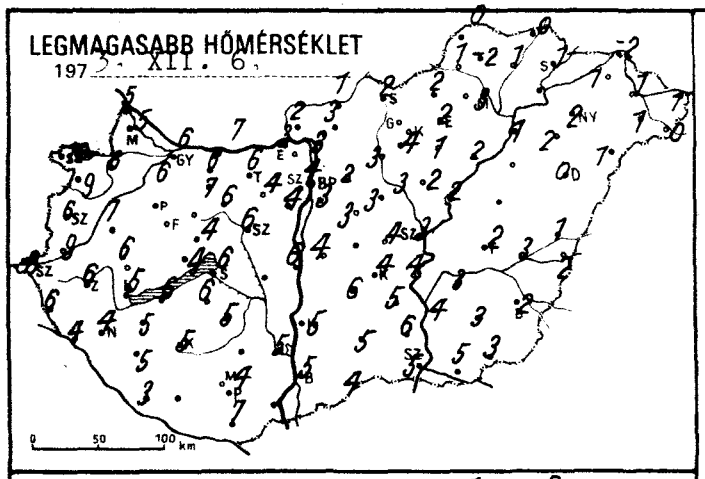
LEGMAGASABB HŐMÉRSÉKLET
197 3. XII. 6.
0 50 100 km

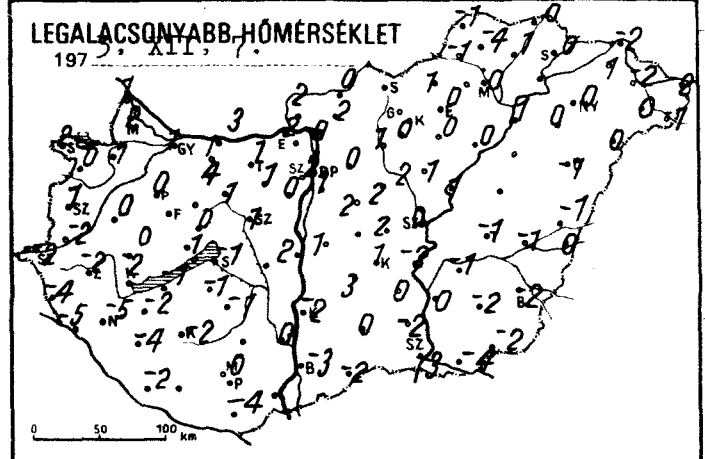
LEGALACSONYABB HŐMÉRSÉKLET
197 3. XII. 7.
0 50 100 km

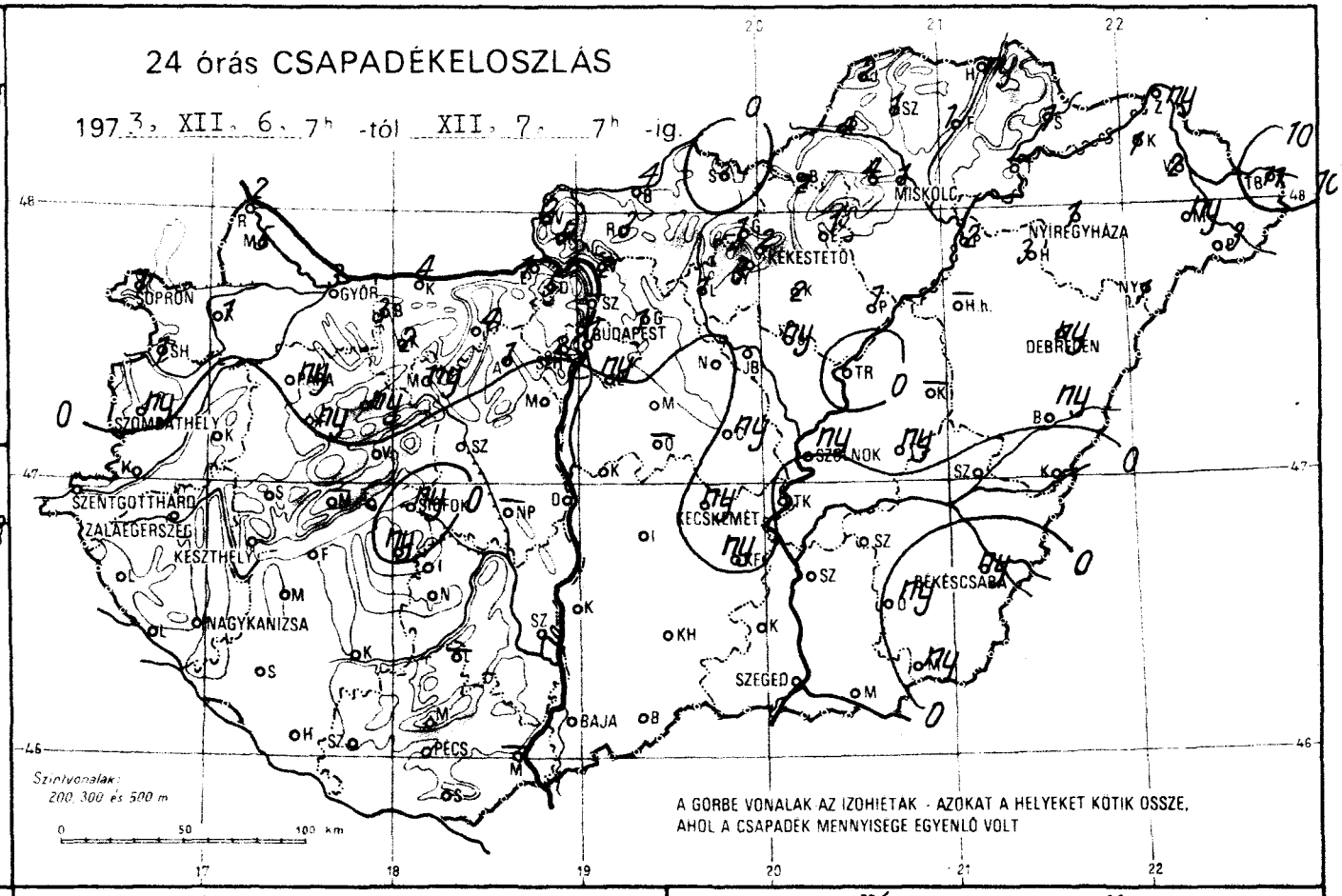
24 órás CSAPADÉKELOSZLÁS
197 3. XII. 6. 7h -tól XII. 7. 7h -ig.
SOPRON
GYŐR
BUDAPEST
MISKOLC
NYÍREGYHÁZA
KÉKESTETŐ
DEBRECEN
SZOMBATHELY
SZENTGOTTHÁRD
ZALAEGERSZEG
KESZTHELY
NAGYKANIZSA
KECSKEMÉT
BÉKÉSCSABA
SZEGED
BAJA
PÉCS
Szintvonalak: 200, 300 és 500 m
A GÖRBE VONALAK AZ IZOHIETÁK - AZOKAT A HELYEKET KÖTIK ÖSSZE, AHOL A CSAPADÉK MENNYISÉGE EGYENLŐ VOLT
0 50 100 km

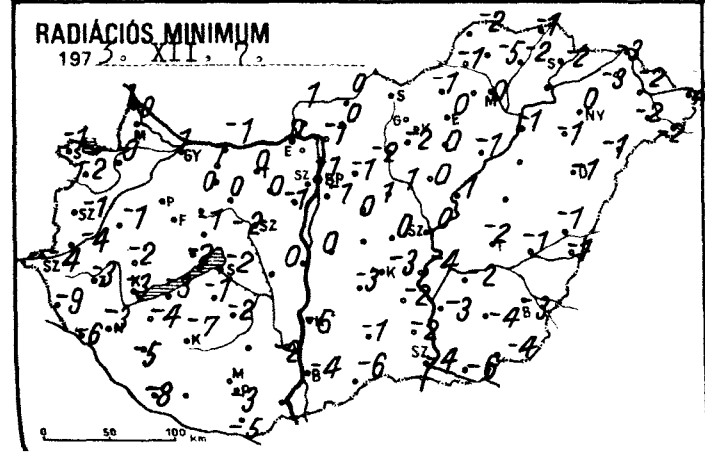
RADIÁCIÓS MINIMUM
197 3. XII. 7.
0 50 100 km

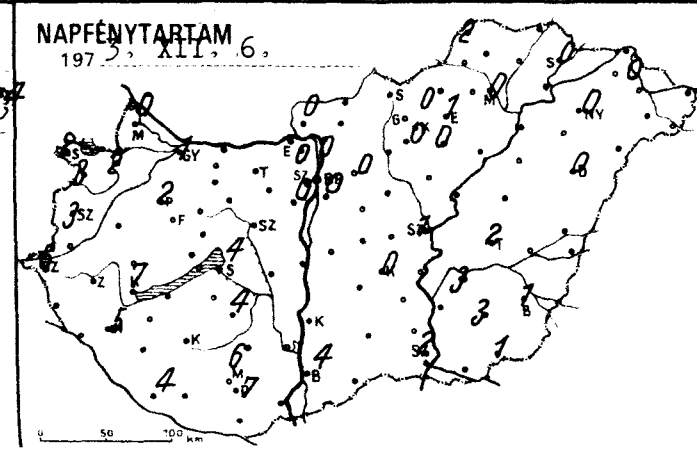
NAPFÉNYTARTAM
197 3. XII. 6.
0 50 100 km

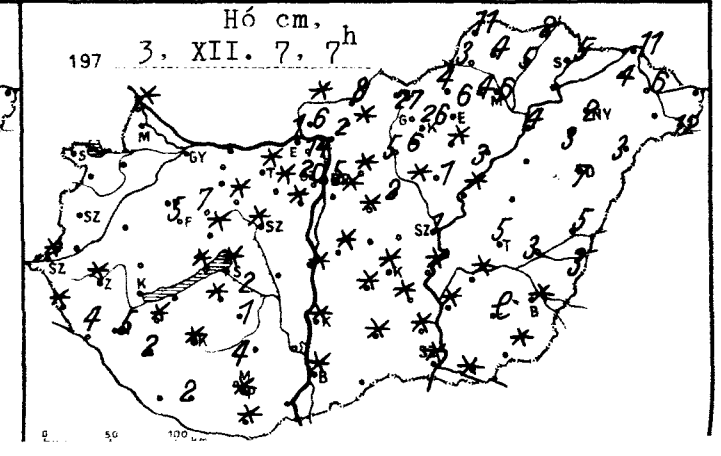
Hó cm,
197 3. XII. 7. 7h
0 50 100 km

	1973.XII.7. 07 h -ig az utolsó 24 óra adatai					
	csapadék (mm)	hó cm	max. hőmérséklet	min. hőmérséklet	rad. min.	napos órák
Győr	3 ▽		6	1	1	1
Kapuvár	1 *		6	1	0	2
Mosonmagyaróvár	5		5	2	0	0
Rajka	2	folt	5	1	1	
Sopron	1 =		12	2	-1	2
Sopronhorpács	1		9	0	-2	3
Káld	.		7	0	-1	
Körmend	.		9	-2	-4	
Szentgotthárd	.	folt	8	-2	-4	6
Szombathely	ny		6	1	-1	3
Lenti	.	folt	6	-4	-9	
Letenye	.	4	4	-5	-6	
Nagykanizsa	.	5	4	-5	-8	5
Zalaegerszeg	.	folt	6	-2	-3	
Farkasgyepű	ny *	5	4	0	-3	
Keszthely	.		5	-2	-3	7
Meneshely	–	–	–	–	–	–
Pápa	ny		6	0	-1	2
Sümeg	.		6	0	-2	
Tihany	.	folt	4	1	-2	
Veszprém	.	folt	4	0	-1	
Zirc	ny *	7	5	1	-1	
Fonyód	.		6	-1	-3	
Homokszt. györgy	.	–	3	-2	-8	4
Kaposvár	.	folt	5	-2	-7	
Marcali	.	folt	5	-2	-4	
Siófok	ny =	folt	6	-1	-2	4
Somogyszob	. ≡	2	5	-4	-5	
Tab	ny	folt	6	-1	-1	
Bábolna	3 *		6	1	1	
Esztergom	1	1	3	2	0	
Kisbér	2		7	4	0	
Komárom	4		7	3	-1	
Tatabánya	4	folt	6	1	0	
Alcsutdoboz	1	folt	4	1	0	
Dunaújváros	.	folt	6	2	0	
Martonvásár	.	folt	4	0	-1	0
Mór	ny *	folt	6	1	0	
Nagyhörcsökp.	–	–	–	–	–	
Szabadbattyán	.	folt	6	1	-2	
Iregszemcse	.	2	5	-1	-2	4
Lengyel	–	–	–	–	–	
Nagykónyi	.	1	6	-3	-4	
Szekszárd	.		5	0	-2	
Misinatető	.	4	3	0	-4	6
Mohács	–	–	–	–	–	
Pécs	.	folt	4	0	-3	7
Siklós	.	folt	7	-4	-5	
Szigetvár	.	2				
Bp. Lőrinc	ny	folt	3	1	-1	0
Bp. Met. Int.	1 *	5	4	2	-1	0
Bp. Szab. hegy	2 *	20	1	-1	-3	0
Cegléd	ny	–	4	2	0	
Dobogókő	5 * ≡	14	3	-2	-3	
Gödöllő	1	folt	2	0	-1	0
Királyrét	5	6	3	0	-2	
Monor	.	folt	3	2	0	
Nagykáta	.	2	3	2	1	
Örkény	–	–	–	–	–	
Szentendre	–	–	–	–	–	

	1973.XII.7. 07 h -ig az utolsó 24 óra adatai					
	csapadék (mm)	hó cm	max. hőmérséklet	min. hőmérséklet	rad. min.	napos órák
Vác	2	2	3	0	-1	
Vámosmikola	2 *	folt	2	2	1	0
Baja	.	folt	5	-3	-4	4
Bácsalmás	.	1	4	-2	-6	
Izsák	.	folt	6	3	-3	
Kalocsa	.	folt	5	-2	-6	
Kecskemét	ny *	folt	4	1	-3	0
Kiskunf. háza	ny	folt	5	0	-2	
Kiskunhalas	.	folt	5	0	-1	
Kunszentmiklós	.	folt	4	1	0	
Tiszakécske	.	folt	4	-2	-4	
Balassagyarmat	4 *	8	1	0	0	
Romhány	3	folt	3	2	0	
Salgótarján	.	–	2	–	–	
Eger	1 *	6	2	0	0	1
Gályatető	1 *	27	-1	-5	–	
Gyöngyös	3 *	6	4	0	-2	0
Kékestető	2 ▽ ≡	26	-3	-4	-5	0
Kompolt	2	folt	1	0	0	0
Lőrinci	1	5	3	1	-2	
Poroszló	1 *	3	2	0	-1	
Jászapáti	ny *	1	2	1	0	
Jászberény	ny	folt	3	2	1	
Karcag	–	–	–	–	–	
Szolnok	ny *	1	3	0	0	1
Tiszaroff	.	folt	2	1	1	
Túrkeve	ny	5	2	-1	-2	2
Kistelek	.	folt	6	-2	-2	
Makó	.	folt	5	-4	-6	
Szeged	. =	folt	5	-3	-4	2
Szentes	.	folt	4	0	-3	
Borsodnádasd	2 *	4	2	1	-1	
Füged	1 *	5	1	1	-2	
Hidasnémeti	ny *	2	0	0	-1	
Jósvafő	2 *	11	0	-1	-2	2
Lillafüred	4 *	4	6	0	-1	
Miskolc	1 *	6	3	0	0	0
Putnok	4 *	3	1	-1	-1	
Sárospatak	1 *	5	1	0	-2	0
Szendrőlád	1 *	4	-2	-4	-5	
Tokaj	–	–	–	–	–	
Kisvárda	1 *	4	1	1	-3	0
Mátészalka	ny	–	1	0	-2	
Nyíregyháza	1 *	2	2	0	0	0
Nyírlugos	1 *	3	1	0	-1	
Pátyod	3 *	12	0	-1	-2	
Tiszabecs	11 *	–	1	-2	-4	
Vásárosnamény	2 *	6	1	-2	-2	
Záhony	ny *	11	-2	-2	-3	
Berettyóújfalu	ny	5	1	-1	-1	
Debrecen	ny * =	7	0	-1	-1	0
Hajdúdorog	3 *	3	2	0	-1	
Hortobágy	–	–	–	–	–	
Körösszakál	.	3	2	0	-1	
Polgár	2 *	4	1	1	-1	
Békéscsaba	ny	folt	2	-2	-3	1
Mezőhegyes	ny	folt	3	-2	-4	1
Orosháza	ny	lepel	3	-2	-4	3
Szarvas	.	folt	3	-1	-2	3
Szeghalom	.	3	3	-1	-1	

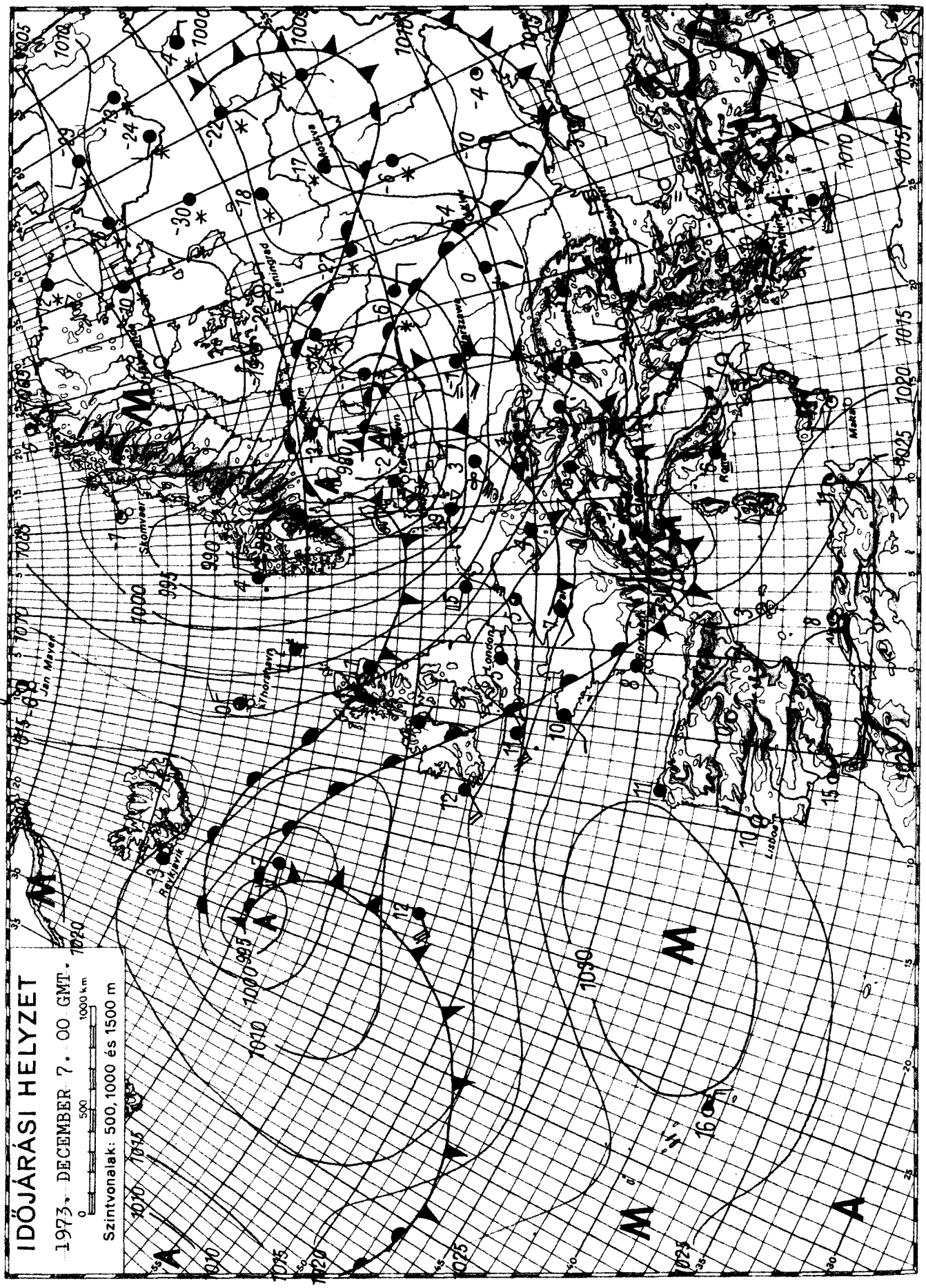

KIADJA: ORSZÁGOS METEOROLÓGIAI SZOLGÁLAT

Készíti: Központi Előrejelző Intézet Előrejelző Osztálya — T.: — Megjelenik naponként —

Évi előfizetési díja: 720,—Ft — Megrendelhető: 1024 Budapest, II., Kitaibel Pál u. 1. Telefon: 353-500,

Kiadásért felel: az OMSZ elnöke — Szerkesztésért felel: a KEI igazgatója

IDŐJÁRÁSI NAPIJELENTÉS

ЕЖЕДНЕВНЫЙ МЕТЕОРОЛОГИЧЕСКИЙ БЮЛЛЕТЕНЬ • DAILY WEATHER REPORT
BULLETIN QUOTIDIEN DE TEMPS • TÄGLICHER WETTERBERICHT

86. évfolyam 342. szám + Budapest + 1973. december 8.szombat

Az időjárási helyzet és a várható időjárás:

Nyugat- és Közép-Európában az Atlanti-óceán térsége felől áramló enyhe léghullámok hatására változékony, szeles, sokfelé csapadékos, enyhe az időjárás. Az enyhe levegővel elárasztott területeken éjszaka általában fagypont felett volt a hőmérséklet. Ugyanakkor Skandináviában és a Szovjetunió európai területén a sarkvidéki eredetü légtömegek hideg, téli időt okoznak. Észak-Európában napközben sem emelkedik a hőmérséklet -15 fok fölé. A Kárpát-medence időjárása a következő 36 óra folyamán szeles, csapadékos lesz.

Hazánkban pénteken a déli megyékben erősen, máshol változóan felhős, az évszakhoz képest enyhe idő volt. Szórványosan esett az eső, havas eső, néhány helyen hózápor keletkezett. A lehullott csapadék mennyisége csak a Mátrában érte el az 1, 2 mm-t. A hőmérséklet napközben 2, 7 fokig emelkedett. Szombat hajnalra szeszélyes területi eloszlásban +2, -8 fokig hült le a levegő. Ma délelőtt általában borult volt az ég, szórványosan esett az eső, a Kékesen havazott. A hőmérséklet 11 órakor az ország nagy részén 0, +3 fok között váltakozott, de Miskolcon csak -1 fokot mértek.

Ma 12 órakor Budapesten a hőmérséklet 2 fok, a tengerszintre átszámitott légnyomás 754 mm, erősen süllyed.

Várható időjárás vasárnap estig:

Erősen felhős idő, esőkkel. Vasárnap délutántól a Dunántúlon havas eső, havazás is lehet.
Élénk, időnként erős déli, délnyugati, vasárnap a Dunántúlon északnyugatira forduló szél.
Enyhe éjszaka.

Várható legalacsonyabb éjszakai hőmérséklet: -1, +4 fok között,
legmagasabb nappali hőmérséklet vasárnap: 5 fok körül.

Vadkerti Ferenc s.k.

A hőmérséklet napi középértéke és eltérése a 100 évi átlagtól /Budapesten/:

1973. XII. 7.:	4,8 C°	+3,1 C°

1871 óta ezen a napon Budapesten előfordult

legmagasabb hőmérséklet: 15,3 C° /1915/,
legalacsonyabb hőmérséklet: -15,0 C° /1925/.

73.0756.

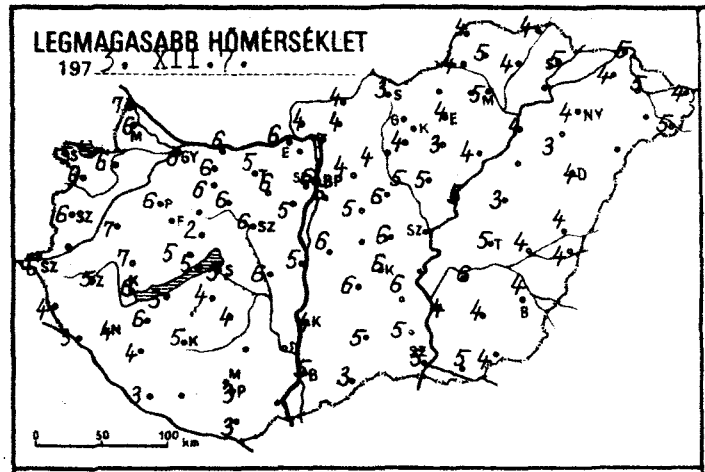
LEGMAGASABB HŐMÉRSÉKLET
197 3. XII. 7.

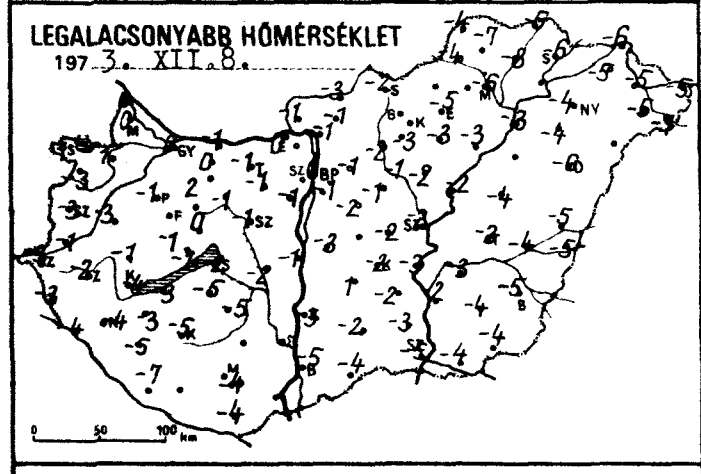
LEGALACSONYABB HŐMÉRSÉKLET
197 3. XII. 8.

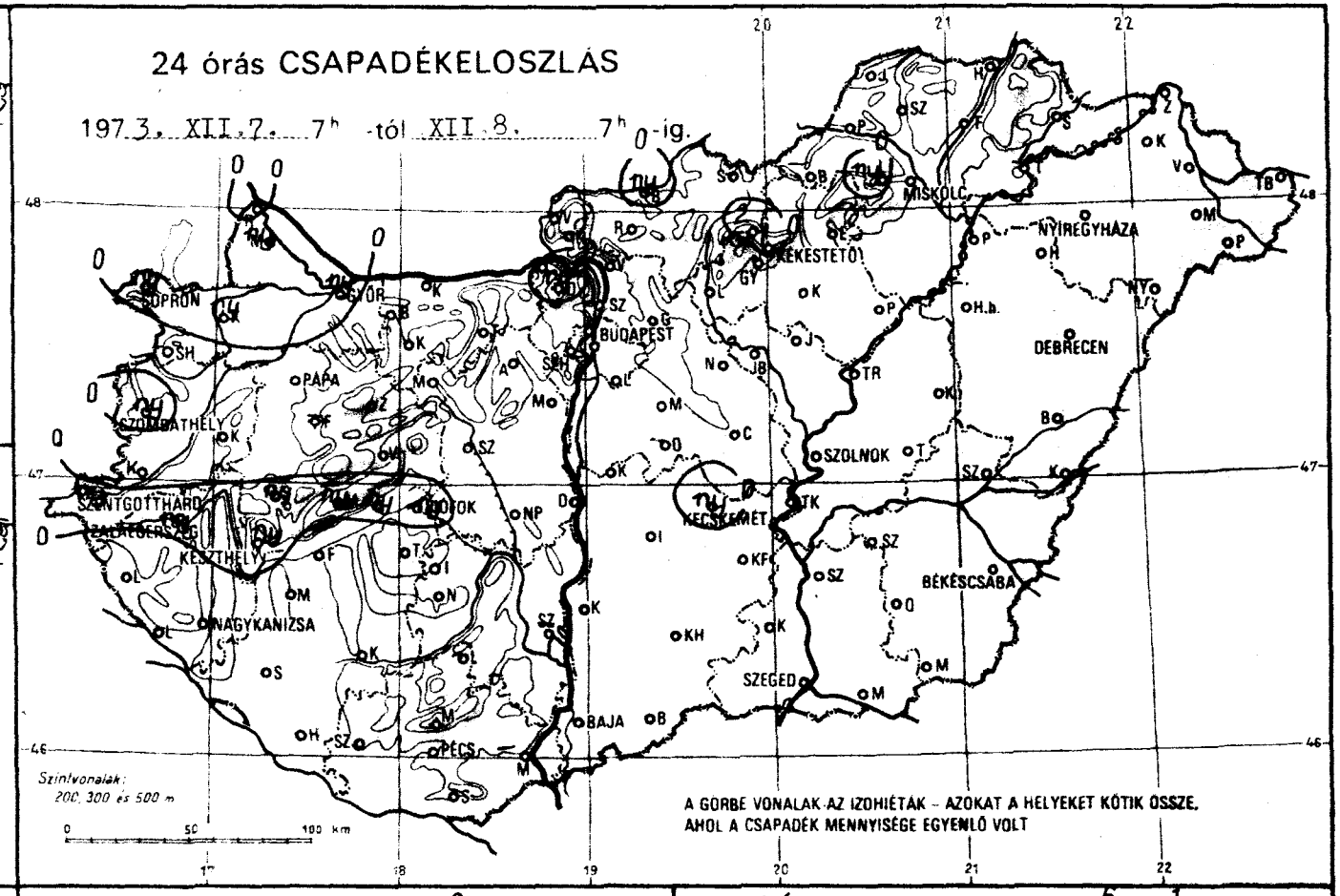
24 órás CSAPADÉKELOSZLÁS
197 3. XII. 7. 7h -tól XII. 8. 7h -ig.
SOPRON
GYŐR
BUDAPEST
MISKOLC
NYÍREGYHÁZA
KÉKESTETŐ
DEBRECEN
PAPA
SZOMBATHELY
SZOLNOK
SZENTGOTTHÁRD
KESZTHELY
KECSKEMÉT
BÉKÉSCSABA
NAGYKANIZSA
SZEGED
BAJA
PÉCS
Szintvonalak: 200, 300 és 500 m
A GORBE VONALAK AZ IZOHIÉTÁK – AZOKAT A HELYEKET KÖTIK ÖSSZE, AHOL A CSAPADÉK MENNYISÉGE EGYENLŐ VOLT

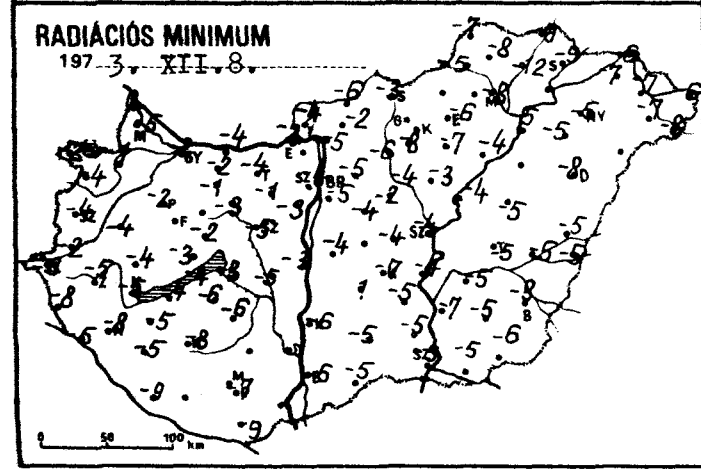
RADIÁCIÓS MINIMUM
197 3. XII. 8.

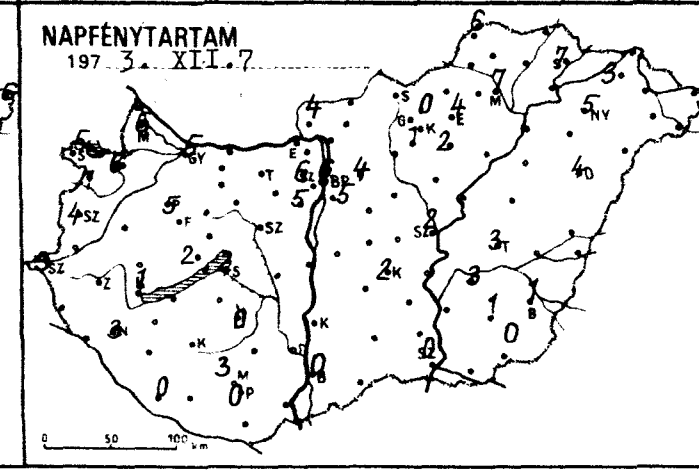
NAPFÉNYTARTAM
197 3. XII. 7

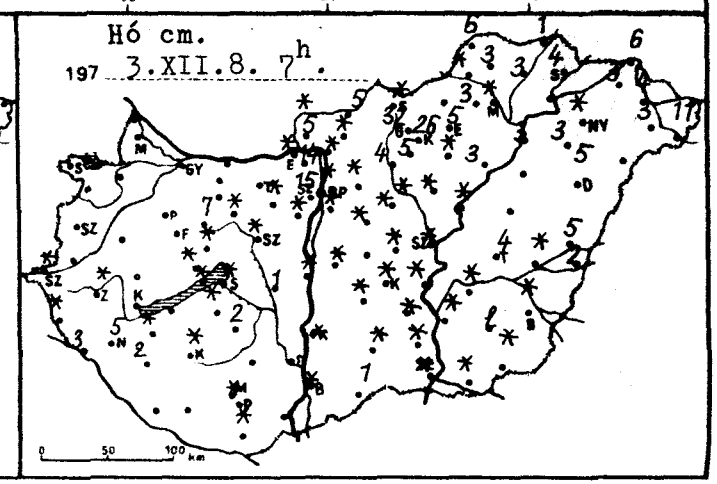
Hó cm.
197 3. XII. 8. 7h.

	1973.XII.8.07h -ig az utolsó 24 óra adatai					
	csapadék (mm)	hó cm	max. hőmérséklet	min. hőmérséklet	rad. min.	napos órák
Győr	ny		6	0	-2	5
Kapuvár	ny		6	1	-1	6
Mosonmagyaróvár	ny		6	0	-5	6
Rajka	.		7	0	0	
Sopron	ny		5	1	-2	5
Sopronhorpács	.		6	-3	-4	7
Káld	.		7	-3	-4	
Körmend	.		-	-1	-2	
Szentgotthárd	ny ∀ =	folt	6	-3	-6	3
Szombathely	ny ∀ =		6	-3	-4	4
Lenti	.	folt	4	-3	-8	
Letenye	.	3	3	-4	-5	
Nagykanizsa	.	5	4	-4	-8	3
Zalaegerszeg	ny * =	folt	5	-2	-5	
Farkasgyepű	-	-	-	-	-	
Keszthely	ny =		6	-4	-5	1
Mencshely	ny ∀	folt	5	-1	-3	2
Pápa	.		6	-1	-2	5
Sümeg	ny *		7	-1	-4	
Tihany	ny * ⊔	folt	5	-1	-4	
Veszprém	.	folt	2	0	-2	
Zirc	.	7	3	-1	-6	
Fonyód	.		3	-3	-4	
Homokszt. György	. ⚑	-	3	-7	-9	0
Kaposvár	.	folt	5	-5	-8	
Marcali	.	folt	6	-3	-5	
Siófok	ny =	folt	5	-2	-3	2
Somogyszob	.	2	4	-5	-5	
Tab	.	folt	4	-5	-6	
Bábolna	.		6	0	-2	
Esztergom	.	folt	6	0	-2	
Kisbér	.		6	2	-1	
Komárom	.		6	-1	-4	
Tatabánya	.		5	-1	-4	
Alcsútdoboz	.	folt	6	-1	-1	
Dunaújváros	.	folt	5	-1	-3	
Martonvásár	.	folt	5	-1	-3	5
Mór	.	folt	6	-1	-3	
Nagyhörcsökp.	.	1	6	-2	-5	
Szabadbattyán	.	folt	6	-1	-5	
Iregszemcse	.	2	4	-5	-6	0
Lengyel	-	-	-	-	-	
Nagykónyi	.	folt	5	2	1	
Szekszárd	-	-	-	-	-	
Misinatető	.	-	2	-1	-8	3
Mohács	-	-	-	-	-	
Pécs	. =	folt	3	-4	-7	0
Siklós	.	folt	3	-4	-9	
Szigetvár	.	-				
Bp. Lőrinc	.	folt	6	-1	-5	5
Bp. Met. Int.	.	folt	6	0	-4	6
Bp. Szab. hegy	.	15	3	-2	-2	6
Cegléd	.	folt	6	-2	-4	
Dobogókő	ny *	14	0	-4	-7	
Gödöllő	.	folt	4	-1	-5	4
Királyrét	.	5	4	-5	-7	
Monor	.	folt	5	-2	-4	
Nagykáta	.	folt	6	-1	-2	
Örkény	-	-	-	-	-	
Szentendre	-	-	-	-	-	

	1973.XII.8.07h -ig az utolsó 24 óra adatai					
	csapadék (mm)	hó cm	max. hőmérséklet	min. hőmérséklet	rad. min.	napos órák
Vác	.	folt	5	-1	-5	
Vámosmikola	.	folt	4	-1	-4	4
Baja	. =	folt	5	-5	-5	0
Bácsalmás	.	1	3	-4	-5	
Izsák	.	folt	6	1	1	
Kalocsa	.	folt	4	-3	-6	
Kecskemét	ny *	folt	6	-2	-7	2
Kiskunf. háza	. ⊔	folt	4	-2	-5	
Kiskunhalas	.	folt	5	-2	-5	
Kunszentmiklós	.	folt	6	-3	-4	
Tiszakécske	.	folt	-	-3	-4	
Balassagyarmat	ny *	5	4	-3	-6	
Romhány	.	folt	4	-1	-2	
Salgótarján	.	folt	3	-2	-3	
Eger	.	5	4	-5	-6	4
Galyatető	2 *	32	-1	-4	-	
Gyöngyös	.	5	4	-3	-8	1
Kékestető	1 *	26	-3	-6	-7	0
Kompolt	.	folt	3	-3	-7	2
Lőrinci	.	4	4	-2	-6	
Poroszló	.	3	4	-3	-4	
Jászapáti	.	folt	5	-2	-3	
Jászberény	.	folt	5	-1	-4	
Karcag	.	folt	3	-4	-5	
Szolnok	.	folt	6	-2	-4	2
Tiszaroff	.	folt	5	-2	-4	
Túrkeve	.	4	5	-3	-5	3
Kistelek	.	folt	5	-3	-5	
Makó	.	folt	5	-4	-5	
Szeged	. =	folt	5	-5	-5	0
Szentes	.	folt	4	-2	-7	
Borsodnádasd	-	-	-	-	-	
Füged	.	3	4	-8	-12	
Hidasnémeti	.	1	4	-5	-9	
Jósvafő	.	6	4	-4	-7	6
Lillafüred	ny *	3	5	-4	-7	
Miskolc	.	folt	5	-6	-8	7
Putnok	.	folt	4	-4	-5	
Sárospatak	.	4	5	-6	-9	7
Szendrőlád	.	3	5	-7	-8	
Tokaj	-	-	-	-	-	
Kisvárda	.	3	4	-5	-7	3
Mátészalka	.	3	-	-5	-7	
Nyíregyháza	. =	folt	4	-4	-5	5
Nyírlugos	-	-	-	-	-	
Pátyod	.	11	5	-7	-8	
Tiszabecs	.	-	4	-5	-6	
Vásárosnamény	.	4	5	-5	-7	
Záhony	.	6	5	-6	-6	
Berettyóújfalu	.	5	4	-5	-5	
Debrecen	. =	5	4	-6	-8	4
Hajdúdorog	.	3	3	-4	-5	
Hortobágy	-	-	-	-	-	
Körösszakál	.	2	4	-5	-5	
Polgár	.	3	4	-3	-5	
Békéscsaba	.	folt	4	-5	-8	1
Mezőhegyes	. = ⊔	folt	4	-4	-6	0
Orosháza	.	lepel	4	-4	-5	1
Szarvas	.	folt	6	-3	-5	3
Szeghalom	.	folt	4	-4	-5	

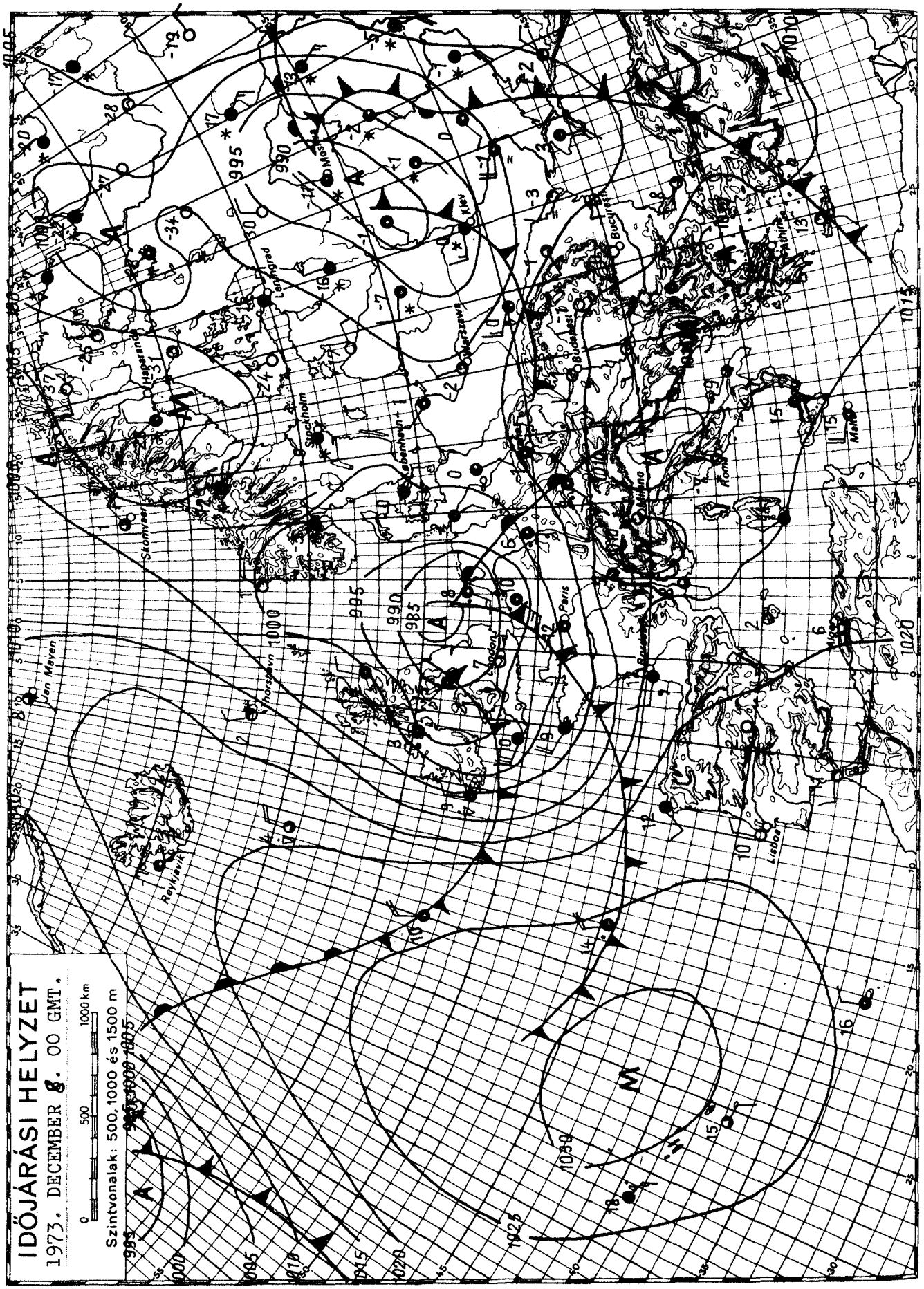

KIADJA: ORSZÁGOS METEOROLÓGIAI SZOLGÁLAT

Készíti: Központi Előrejelző Intézet Előrejelző Osztálya — T.: — Megjelenik naponként —

Évi előfizetési díja: 720,—Ft — Megrendelhető: 1024 Budapest, II., Kitaibel Pál u. 1. Telefon: 353-500,

Kiadásért felel: az OMSZ elnöke — Szerkesztésért felel: a KEI igazgatója

OFFSET

IDŐJÁRÁSI NAPIJELENTÉS

ЕЖЕДНЕВНЫЙ МЕТЕОРОЛОГИЧЕСКИЙ БЮЛЛЕТЕНЬ • DAILY WEATHER REPORT
BULLETIN QUOTIDIEN DE TEMPS • TÄGLICHER WETTERBERICHT

86. évfolyam 343. szám + Budapest + 1973. december 9. vasárnap

Az időjárási helyzet és a várható időjárás:

Szárazföldünk középső és északkeleti részének időjárása továbbra is változékony. Az óceán, valamint a sarkvidék felől különböző hőmérsékletü és nedvességtartalmu léghullámok nagy sebességgel érkeznek a Brit-szigeteken és Észak-Európá fölé. Hatására az emlitett területeken sokfelé esik az eső. Az Alpokban és a Kárpátokban pedig havazik. Északkelet-Európában tovább tart a nagy hideg, a Moszkvától északre fekvő vidéken -25, -30 fok közötti hőmérsékletet mértek. A Kárpát-medence időjárása a következő 36 óra folyamán változékony, szeles, hüvös lesz.

Hazánkban szombaton borult idő volt, csak a déli megyékben sütött ki 1, 3 órára a nap. Az elmult 24 órában országszerte esett az eső, havas eső, keleten havazott. A ma reggel 7 óráig lehullott csapadék mennyiség, általában meghaladta az 5 mm-t, sok helyen elérte az 5, 15, helyenként a 15, 20 mm-t, sőt Lentiből és Marcaliből 21 mm-t jelentettek. A hőmérséklet napközben nyugaton 4, 10, máshol általában csak 1, 4 fokig emelkedett. Ma hajnalra 0, +4 fok hült le a levegő. Északkeleten talajmenti fagy is volt. Délelőtt erősen felhős volt az ég, többfelé esett az eső, helyenként havas eső, északnyugaton hózápor is volt. A hőmérséklet 11 órára 1, 6 fokig emelkedett. Az északnyugati, északi szél megerősödött, helyenként viharossá fokozódott.

Ma 12 órakor Budapesten a hőmérséklet 3 fok, a tengerszintre átszámitott légnyomás 757 mm, erősen emelkedik.

Várható időjárás hétfő estig:

Felhőátvonulások, vasárnap sokfelé futó esővel, havas esővel, hózáporral, hétfőn elszórtan futó havazással.
Az erős, időnként viharos lökésekkel kisért északnyugati, északi szél csak lassan mérséklődik.
A hőmérséklet csökken.

Várható legalacsonyabb éjszakai hőmérséklet: általában: 0, -5 fok között derült, szélvédett helyen -5 fok alatt,
legmagasabb nappali hőmérséklet hétfőn: -1, +4 fok között.

Bartha Péterné s.k.

A hőmérséklet napi középértéke és eltérése a 100 évi átlagtól /Budapesten/:

1973. XII. 8.:	+2,8 C°	+1,3 C°

1871 óta ezen a napon Budapesten előfordult:

legmagasabb hőmérséklet:	14,6 C° /1915/,	
legalacsonyabb hőmérséklet:	-14,9 C° /1925/.	

73.0757.

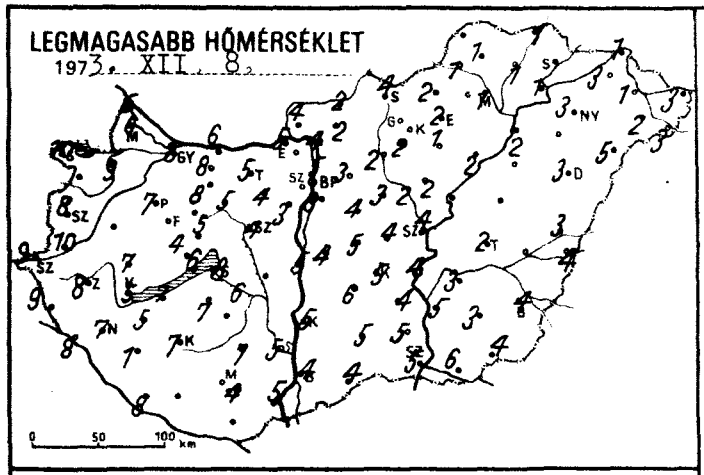
LEGMAGASABB HŐMÉRSÉKLET
1973. XII. 8.

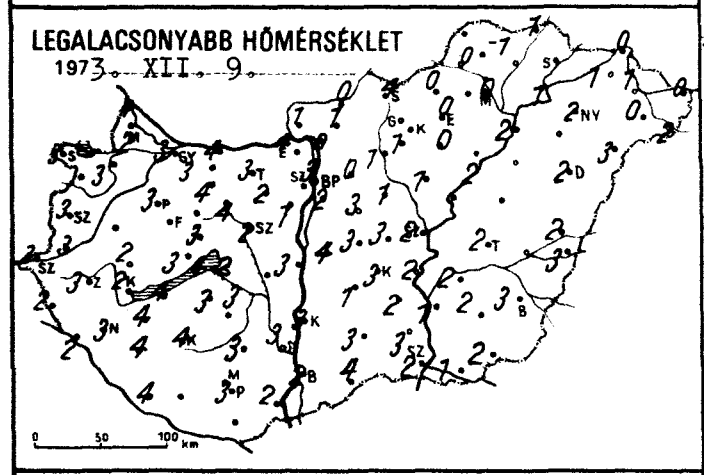
LEGALACSONYABB HŐMÉRSÉKLET
1973. XII. 9.

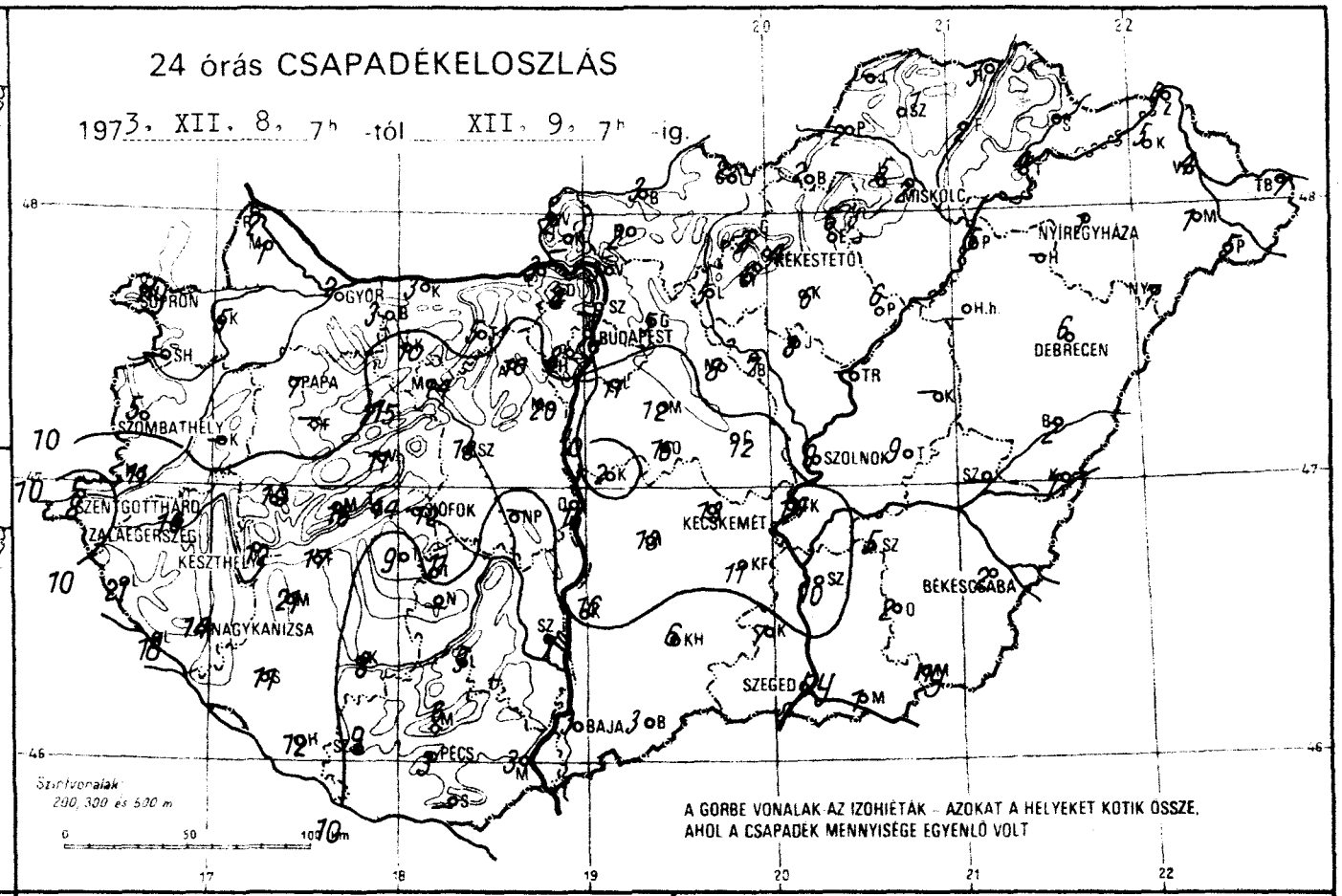
24 órás CSAPADÉKELOSZLÁS
1973. XII. 8. 7h -tól XII. 9. 7h -ig.
GYŐR
SOPRON
PAPA
SZOMBATHELY
SZENTGOTTHÁRD
ZALAEGERSZEG
KESZTHELY
NAGYKANIZSA
BUDAPEST
MISKOLC
NYÍREGYHÁZA
REKESTETŐ
DEBRECEN
SZOLNOK
KECSKEMÉT
BÉKÉSCSABA
SZEGED
BAJA
PÉCS
Szintvonalak
200, 300 és 500 m
A GÖRBE VONALAK AZ IZOHIÉTÁK – AZOKAT A HELYEKET KÖTIK ÖSSZE, AHOL A CSAPADÉK MENNYISÉGE EGYENLŐ VOLT

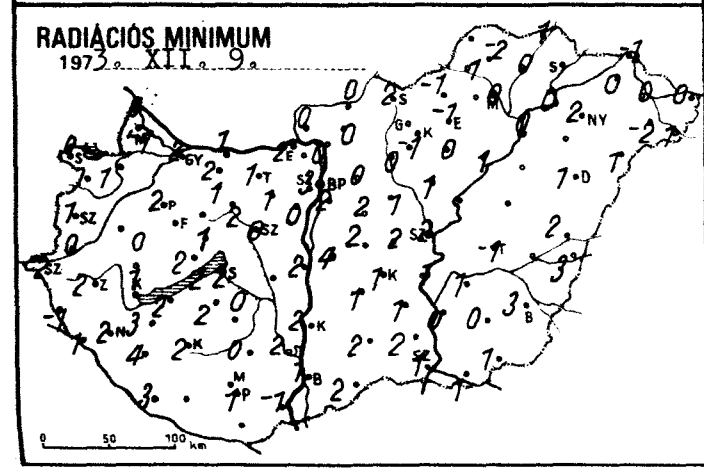
RADIÁCIÓS MINIMUM
1973. XII. 9.

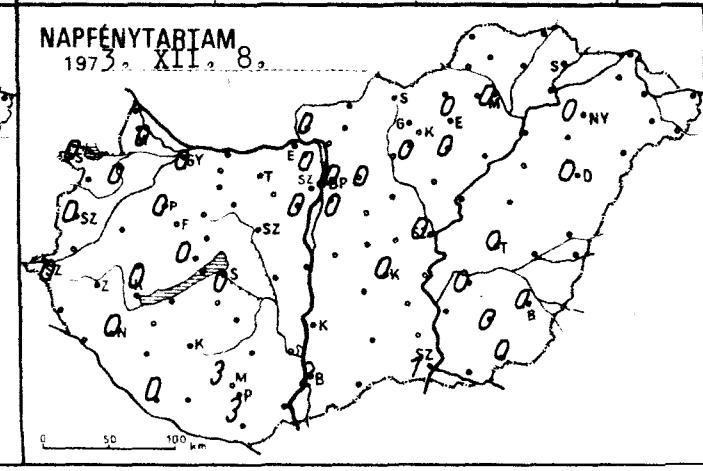
NAPFÉNYTARTAM
1973. XII. 8.

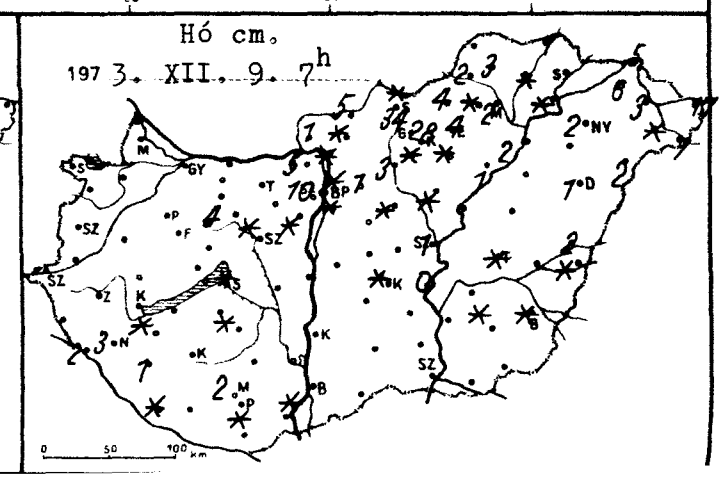
Hó cm.
1973. XII. 9. 7h

	197 3. XII. 9h -ig az utolsó 24 óra adatai					
	csapadék (mm)	Hó cm	max. hőmérséklet	min. hőmérséklet	rad. min.	napos órák
Győr	2		8	3	2	0
Kapuvár	2		9	3	1	0
Mosonmagyaróvár	1		6	2	-1	0
Rajka	2		5	1	0	
Sopron	ny		10	3	0	0
Sopronhorpács	–		–	–	–	–
Káld	–		–	–	–	–
Körmend	11		10	3	0	
Szentgotthárd	8		9	3	2	0
Szombathely	5		8	3	1	0
Lenti	21		9	2	-1	
Letenye	18	2	8	2	1	
Nagykanizsa	14	3	7	3	2	0
Zalaegerszeg	16		8	3	2	
Farkasgyepű	–		–	–	–	
Keszthely	12		5	2	1	0
Mencshely	16 =		4	3	2	0
Pápa	7		7	3	2	0
Sümeg	19		7	2	0	
Tihany	14		6	4	2	
Veszprém	11		5	3	1	
Zirc	15	4	6	2	0	
Fonyód	17		7	4	2	
Homokszt. György	12	folt	8	4	3	0
Kaposvár	8		7	4	2	
Marcali	21		5	4	3	
Siófok	12	folt	8	2	2	0
Somogyszob	11	1	4	4	4	
Tab	9		7	3	2	
Bábolna	3		8	3	2	
Esztergom	3		5	4	2	
Kisbér	10		8	4	1	
Komárom	3 =		6	4	1	
Tatabánya	5		5	3	1	
Alcsútdoboz	16		4	2	1	
Dunaújváros	16 =		5	3	2	
Martonvásár	20	folt	3	1	0	0
Mór	14	folt	5	4	2	
Nagyhörcsökp.	–		–	–	–	
Szabadbattyán	18	folt	4	2	0	
Iregszemcse	11	folt	6	3	0	0
Lengyel	9		7	3	0	
Nagykónyi	–		–	–	–	
Szekszárd	7		5	3	2	
Misinatető	6	2	6	2	0	3
Mohács	3	folt	5	2	-1	
Pécs	3	folt	4	3	1	3
Siklós	–		–	–	–	
Szigetvár	9		–			
Bp. Lőrinc	11	folt	3	2	2	
Bp. Met. Int.	7	folt	5	3	3	0
Bp. Szab. hegy	8	10	3	1	0	0
Cegléd	12		4	3	2	
Dobogókő	4	5	4	2	0	
Gödöllő	5=	1	3	0	0	0
Királyrét	–	–	–	–	–	
Monor	12		4	3	2	
Nagykáta	8	folt	3	1	1	
Örkény	16		5	3	2	
Szentendre	–		–	–	–	

	1973. XII. 9h -ig az utolsó 24 óra adatai					
	csapadék (mm)	Hó cm	max. hőmérséklet	min. hőmérséklet	rad. min.	napos órák
Vác	3	folt	4	0	0	
Vámosmikola	2	1	4	1	0	0
Baja	3		4	2	1	2
Bácsalmás	3		4	4	2	
Izsák	13		6	1	1	
Kalocsa	16		5	3	2	
Kecskemét	13	folt	5	3	1	0
Kiskunf. háza	11		4	2	1	
Kiskunhalas	6		5	3	2	
Kunszentmiklós	2		4	4	4	
Tiszakécske	14		4	2	1	
Balassagyarmat	3*≡	5	2	0	0	
Romhány	2*	folt	2	1	0	
Salgótarján	2	folt	4	4	2	
Eger	6*	4	2	0	-1	0
Galyatető	2*	34	0	-3	–	
Gyöngyös	6	folt	2	1	-1	0
Kékestető	4*	28	-1	-1	-4	0
Kompolt	6		1	0	0	0
Lőrinci	5	3	2	1	0	
Poroszló	6	1	2	2	1	
Jászapáti	8		2	1	1	
Jászberény	7	folt	2	1	1	
Karcag	–		–	–	–	
Szolnok	9	1	4	2	2	0
Tiszaroff	–		–	–	–	
Túrkeve	9	folt	2	2	-1	0
Kistelek	7		5	3	2	
Makó	1		6	1	1	
Szeged	ny		5	2	1	1
Szentes	10		5	1	0	
Borsodnádasd	2*	4	2	0	-1	
Fügöd	3	folt	1	1	0	
Hidasnémeti	3*		1	1	1	
Jósvafő	–		–	–	–	
Lillafüred	5*	folt	4	0	-2	
Miskolc	2*		1	0	0	0
Putnok	2*	2	1	0	-1	
Sárospatak	–		–	–	–	–
Szendrőlád	1*	3	1	-1	-2	
Tokaj	5	folt	1	1	0	
Kisvárda	5*	6	3	1	0	0
Máteszalka	1	folt	2	0	-2	
Nyíregyháza	2	2	3	2	2	0
Nyírlugos	7	2	5	3	1	
Pátyod	5	7	3	2	1	
Tiszabecs	7*	17	3	0	0	
Vásárosnamény	4	3	1	1	0	
Záhony	6*	5	1	0	-1	
Berettyóújfalu	1	2	3	2	2	
Debrecen	6*	1	3	2	1	0
Hajdúdorog	–	–	–	–	–	–
Hortobágy	–	–	–	–	–	–
Körösszakál	1	folt	4	3	3	
Polgár	5	2	2	2	0	
Békéscsaba	2	1	4	3	3	0
Mezőhegyes	ny		4	2	1	0
Orosháza	2	folt	3	2	0	0
Szarvas	5		3	2	1	0
Szeghalom	–		–	–	–	–

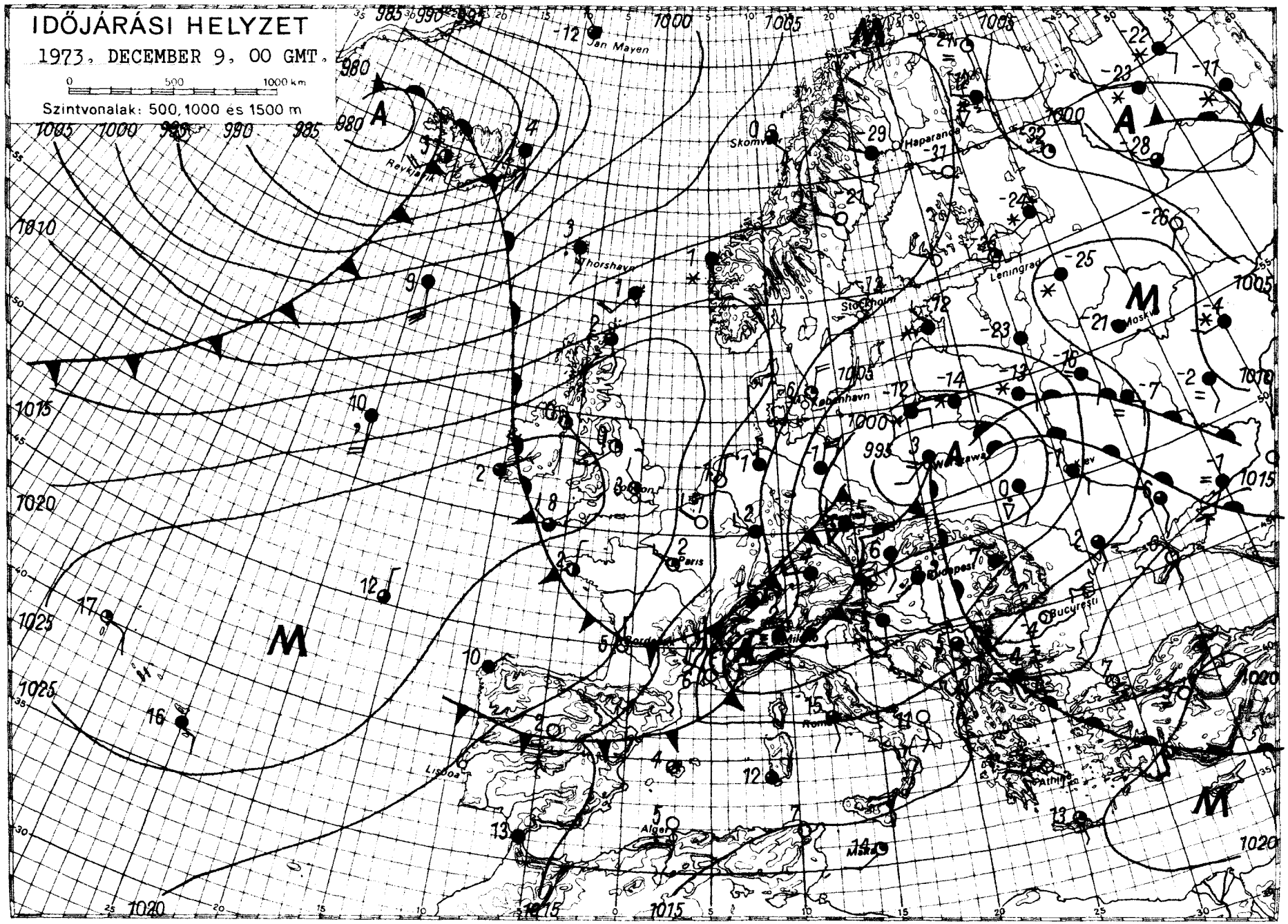

KIADJA: ORSZÁGOS METEOROLÓGIAI SZOLGÁLAT

Készíti: Központi Előrejelző Intézet Előrejelző Osztálya — T.: — Megjelenik naponként —

Évi előfizetési díja: 720,–Ft — Megrendelhető: 1024 Budapest, II., Kitaibel Pál u. 1. Telefon: 353-500,

Kiadásért felel: az OMSZ elnöke — Szerkesztésért felel: a KEI igazgatója

IDŐJÁRÁSI NAPIJELENTÉS

ЕЖЕДНЕВНЫЙ МЕТЕОРОЛОГИЧЕСКИЙ БЮЛЛЕТЕНЬ · DAILY WEATHER REPORT
BULLETIN QUOTIDIEN DE TEMPS · TÄGLICHER WETTERBERICHT

86. évfolyam 344. szám + Budapest + 1973. december 10.hétfő

Az időjárási helyzet és a várható időjárás:

Az utolsó 24 óra folyamán Közép-Európát teljesen elárasztotta az észak felől nagy sebességgel, erős, többfelé viharos széllel érkező hideg, sarkvidéki származású levegő. Hatására alig egy nap alatt átlag 10 fokkal csökkent a hőmérséklet. A hideg levegő amilyen gyorsan érkezett, olyan gyorsan nyugalomba is jutott Közép-Európa felett. A hétfőre virradó éjszaka folyamán már lassú leszálló légmozgások irányitották a Kárpát-medencének és környékének időjárását, hatásukra feloszlott a felhőzet, mérséklődött a szél és jelentősen erősödött az éjszakai lehülés. Közép-Európa időjárását előreláthatólag a következő 36 órában is a száraz hideg időt okozó leszálló légmozgások alakitják.

Hazánkban vasárnap délen erősen felhős volt az ég, igy nem volt számottevő napsütés. Északon időnként felszakadozott a felhőzet és 1-4 órán át sütött a nap. Többfelé volt futó eső, futó havas eső vagy hózápor. A lehullott csapadék mennyisége azonban csak a Dunántúl és a Tiszántúl déli felének néhány helyén érte el, vagy haladta meg kevéssel az 5 mm-t. A hőmérséklet napközben 3, 8 fokig emelkedett. Hétfő hajnalban a legalacsonyabb hőmérséklet általában -4, -8 fok között, északkeleten -10 fok körül alakult ki. Ma délelőtt derült, száraz, hideg idő volt, 11 órakor -1, -4 fok között váltakozott a hőmérséklet az ország területén.

Ma 12 órakor Budapesten a hőmérséklet -2 fok, a tengerszintre átszámitott légnyomás 770 mm, gyengén emelkedik.

Várható időjárás kedd estig:

Kevés felhő, száraz hideg idő. Hajnalban és reggel egy-két helyen köd.
Éjszaka gyenge, napközben mérsékelt, változó irányú szél.
Várható legalacsonyabb éjszakai hőmérséklet: általában -5, -10 fok között, északkeleten -15 fok közelében,
legmagasabb nappali hőmérséklet kedden: 0 fok körül.

Vissy Károly s.k.

TÁVOLABBI KILÁTÁSOK PÉNTEK REGGELIG:

Eleinte kevés felhő, párás, ködös idő, később megnövekvő felhőzettel a hőmérséklet emelkedik.
A legalacsonyabb éjszakai hőmérséklet eleinte -4, -9 fok között, később -3, +1 fok között.
A legmagasabb nappali hőmérséklet eleinte 0, -3 fok között, később +1, +4 fok között.
Jelentős mennyiségü csapadék /legalább 5 mm/ az ország területének 30 százalékán várható.

TÁVELŐREJELZŐ OSZTÁLY

A hőmérséklet napi középértéke és eltérése a 100 évi átlagtól /Budapesten/:

1973. XII. 9.:	+1,2 C°	-0,1 C°

1871 óta ezen a napon Budapesten előfordult

legmagasabb hőmérséklet:	11,6 C° /1957/,
legalacsonyabb hőmérséklet:	-14,9 C° /1925/.

73.0758.

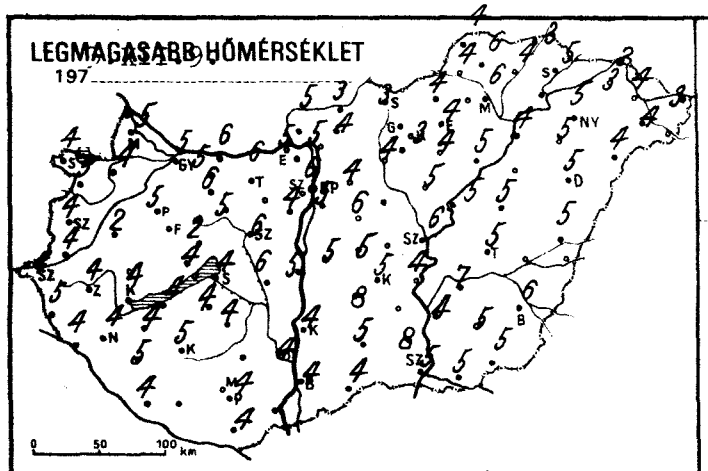
LEGMAGASABB HŐMÉRSÉKLET
197 3. XII. 10.

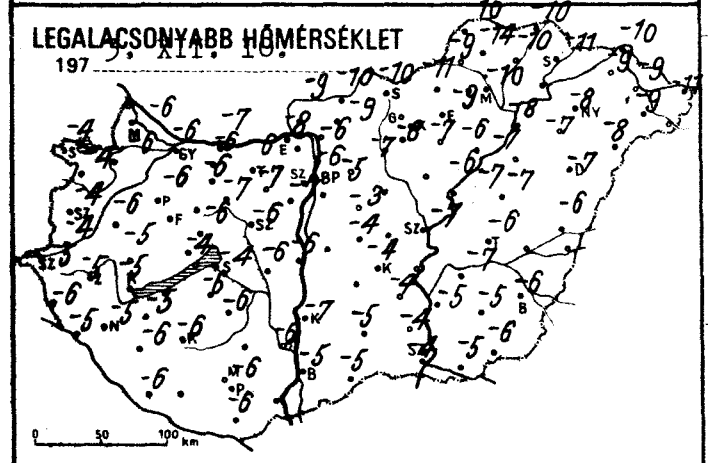
LEGALACSONYABB HŐMÉRSÉKLET
197 3. XII. 10.

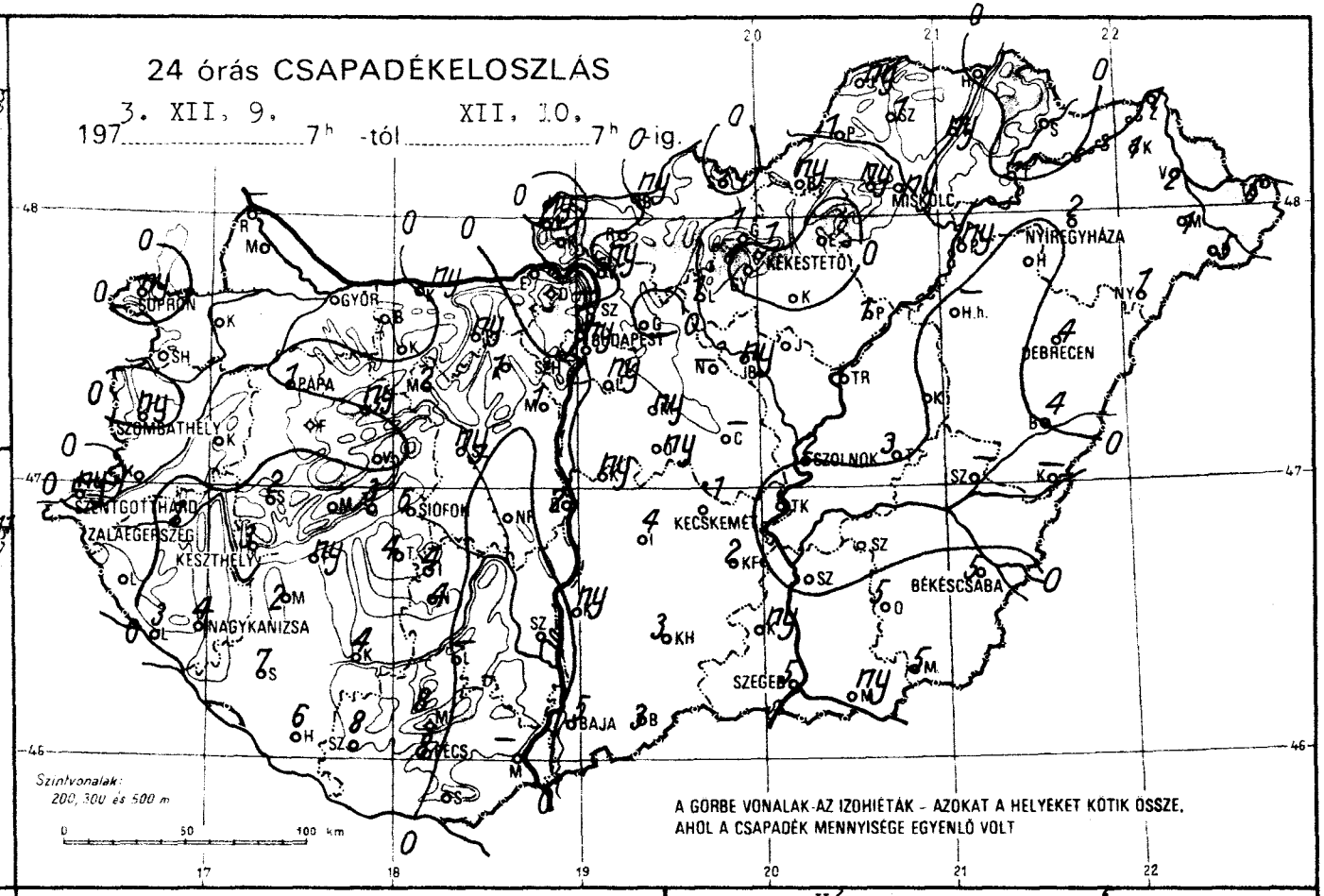
24 órás CSAPADÉKELOSZLÁS
197 3. XII. 9. 7h -tól XII. 10. 7h -ig.
SOPRON
GYŐR
BUDAPEST
PAPA
SZOMBATHELY
SZENTGOTTHÁRD
ZALAEGERSZEG
KESZTHELY
NAGYKANIZSA
SIÓFOK
KECSKEMÉT
BÁCS
BAJA
SZEGED
BÉKÉSCSABA
SZOLNOK
DEBRECEN
NYÍREGYHÁZA
MISKOLC
KÉKESTETŐ
Szintvonalak: 200, 300 és 500 m
A GÖRBE VONALAK AZ IZOHIÉTÁK - AZOKAT A HELYEKET KÖTIK ÖSSZE, AHOL A CSAPADÉK MENNYISÉGE EGYENLŐ VOLT

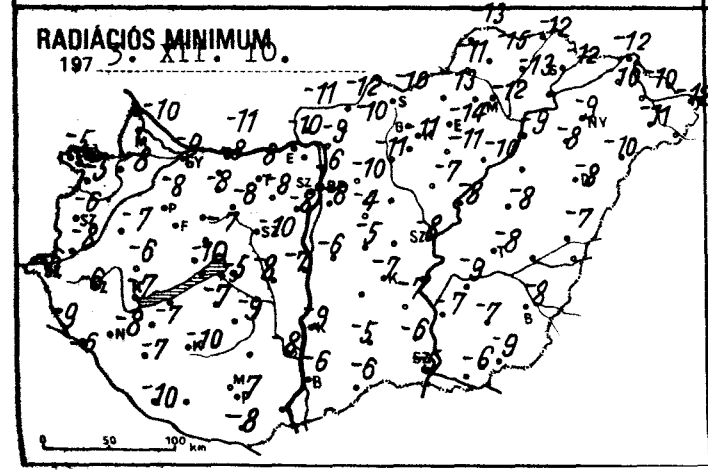
RADIÁCIÓS MINIMUM
197 3. XII. 10.

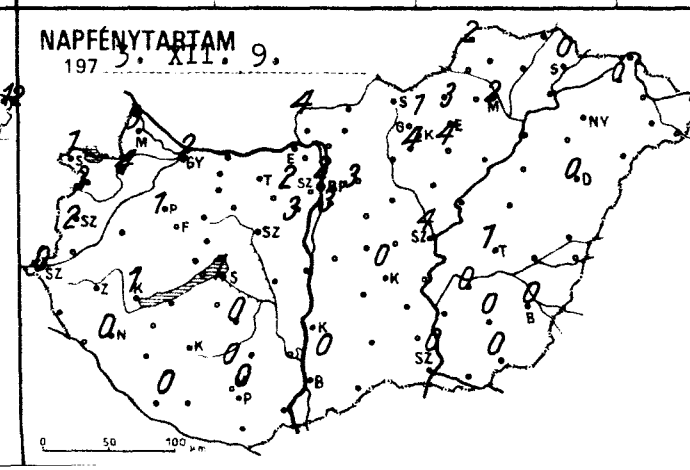
NAPFÉNYTARTAM
197 3. XII. 9.

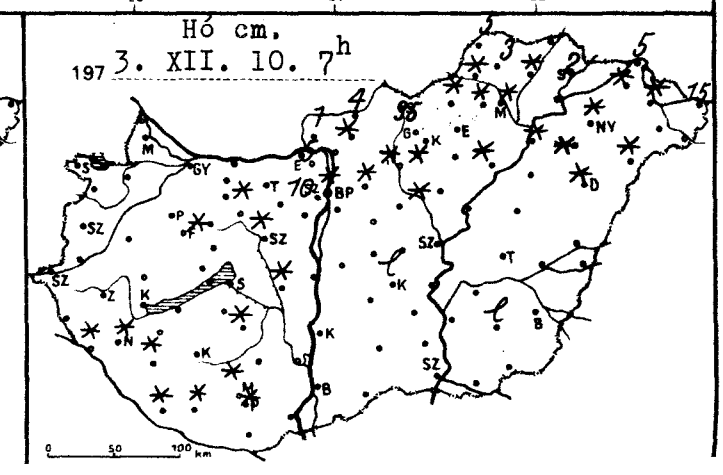
Hó cm.
197 3. XII. 10. 7h

	1973.XII.10.07h -ig az utolsó 24 óra adatai					
	csapadék (mm)	hó cm	max. hőmérséklet	min. hőmérséklet	rad. min.	napos órák
Győr	.		5	-6	-9	2
Kapuvár	.		4	-6	-8	4
Mosonmagyaróvár	.		5	-6	-10	3
Rajka	-	-	-	-	-	
Sopron	ny * =		4	-4	-5	1
Sopronhorpács	.		5	-4	-5	3
Káld	.		2	-6	-7	
Körmend	.		4	-4	-8	
Szentgotthárd	ny		4	-5	-6	0
Szombathely	ny		4	-4	-6	2
Lenti	.		5	-6	-9	
Letenye	3	folt	4	-5	-6	
Nagykanizsa	4	folt	4	-5	-8	0
Zalaegerszeg	1		4	-5	-6	
Farkasgyepű	.		2	-6	-11	
Keszthely	3		4	-5	-7	1
Mencshely	-	-	-	-	-	-
Pápa	1 * ∇		5	-6	-8	1
Sümeg	2 *		-	-5	-6	
Tihany	3 *		4	-4	-10	
Veszprém	.		2	-6	-7	
Zirc	ny	folt	2	-7	-11	
Fonyód	ny		4	-	-	
Homokszt. györgy	6	folt	4	-6	-10	0
Kaposvár	4		5	-6	-10	
Marcali	2		4	-5	-7	
Siófok	6		4	-4	-5	1
Somogyszob	7	folt	5	-6	-7	
Tab	4		4	-6	-7	
Bábolna	.		5	-6	-8	
Esztergom	.		5	-8	-10	
Kisbér	.		6	-6	-8	
Komárom	ny * ⊔		6	-7	-11	
Tatabánya	ny ⊔		6	-6	-8	
Alcsútdoboz	1 ⊔		-	-7	-8	
Dunaújváros	2		5	-6	-7	
Martonvásár	1		4	-7	-8	3
Mór	2	folt	5	-7	-8	
Nagyhörcsökp.	.	folt	6	-6	-8	
Szabadbattyán	ny ⊔	folt	6	-6	-10	
Iregszemcse	4	folt	4	-6	-9	0
Lengyel	-	-	-	-	-	
Nagykónyi	4 *		7	-7	-8	
Szekszárd	.		4	-6	-8	
Misinatető	8 *	folt	2	-9	-12	0
Mohács	-	-	-	-	-	
Pécs	8 *	folt	4	-6	-7	0
Siklós	.		4	-6	-8	
Szigetvár	8	folt				
Bp. Lőrinc	ny ≡		5	-5	-8	3
Bp. Met. Int.	ny	folt	6	-6	-6	2
Bp. Szab. hegy	.	10	2	-9	-12	2
Cegléd	-	-	-	-	-	
Dobogókő	.	5	2	-	-14	
Gödöllő	.	folt	4	-7	-10	3
Királyrét	.	1	3	-13	-13	
Monor	ny		6	-3	-4	
Nagykáta	-	-	-	-	-	
Örkény	ny		5	-4	-5	
Szentendre	-	-	-	-	-	

	1973.XII.10.07h -ig az utolsó 24 óra adatai					
	csapadék (mm)	hó cm	max. hőmérséklet	min. hőmérséklet	rad. min.	napos órák
Vác	ny		5	-6	-9	
Vámosmikola	ny		5	-9	-11	4
Baja	5		4	-5	-6	0
Bácsalmás	3		4	-5	-6	
Izsák	4		8	-	-	
Kalocsa	ny		4	-7	-9	
Kecskemét	1 *	lepel	5	-4	-7	0
Kiskunf. háza	2		-	-4	-7	
Kiskunhalas	3		5	-5	-5	
Kunszentmiklós	ny		6	-	-6	
Tiszakécske	.		4	-	-	
Balassagyarmat	ny	4	3	-10	-12	
Romhány	.	folt	4	-9	-10	
Salgótarján	.	-	3	-10	-10	
Eger	.	3	4	-9	-14	3
Galyatető	1 *	35	1	-7	-	
Gyöngyös	.	folt	3	-7	-11	4
Kékestető	1 * ≡	30	0	-12	-14	1
Kompolt	.		4	-6	-11	4
Lőrinci	1	folt	4	-8	-11	
Poroszló	1 * ⊔	folt	5	-7	-10	
Jászapáti	ny ⊔		5	-6	-7	
Jászberény	ny *	folt	5	-6	-7	
Karcag	.		5	-7	-8	
Szolnok	2		6	-7	-8	4
Tiszaroff	1		5	-7	-8	
Túrkeve	3		5	-6	-8	1
Kistelek	ny		8	-4	-6	
Makó	ny		5	-5	-6	
Szeged	5		5	-4	-5	0
Szentes	.		4	-5	-7	
Borsodnádasd	ny *	folt	4	-11	-13	
Fügöd	ny *	folt	4	-10	-13	
Hidasnémeti	.		3	-10	-12	
Jósvafő	ny *	5	4	-10	-13	2
Lillafüred	ny *	folt	5	-10	-11	
Miskolc	ny * ≡	folt	6	-10	-12	2
Putnok	1	folt	4	-9	-11	
Sárospatak	.	2	5	-11	-12	0
Szendrőlád	1 *	3	6	-14	-15	
Tokaj	-	-	-	-	-	
Kisvárda	1	folt	3	-9	-10	0
Mátészalka	1		4	-9	-11	
Nyíregyháza	2 * ∇ *	folt	5	-8	-9	0
Nyírlugos	1	folt	4	-8	-10	
Pátyod	5	folt	4	-11	-13	
Tiszabecs	6	15	3	-11	-12	
Vásárosnamény	2	folt	4	-9	-10	
Záhony	1 *	5	2	-10	-12	
Berettyóújfalu	4		5	-6	-7	
Debrecen	4	folt	5	-7	-8	0
Hajdúdorog	.	folt	5	-7	-8	
Hortobágy	-	-	-	-	-	
Körösszakál	-	-	-	-	-	
Polgár	ny	folt	4	-8	-9	
Békéscsaba	5		6	-6	-8	0
Mezőhegyes	5		5	-6	-9	0
Orosháza	5	lepel	5	-5	-7	0
Szarvas	.		7	-7	-9	0
Szeghalom	-	-	-	-	-	

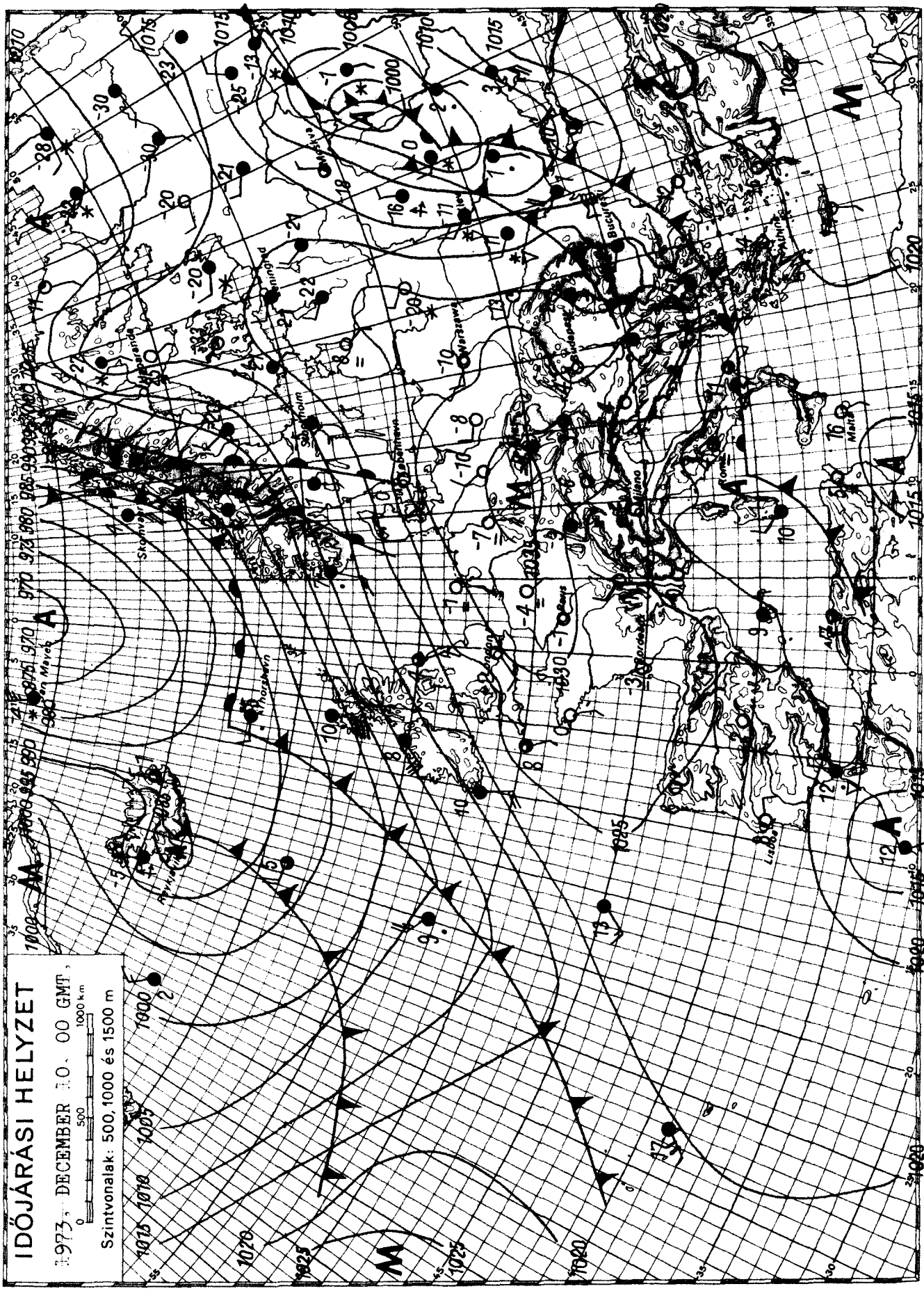

KIADJA: ORSZÁGOS METEOROLÓGIAI SZOLGÁLAT

Készíti: Központi Előrejelző Intézet Előrejelző Osztálya — T.: — Megjelenik naponként —

Évi előfizetési díja: 720,—Ft — Megrendelhető: 1024 Budapest, II., Kitaibel Pál u. 1. Telefon: 353-500,

Kiadásért felel: az OMSZ elnöke — Szerkesztésért felel: a KEI igazgatója

IDŐJÁRÁSI NAPIJELENTÉS

ЕЖЕДНЕВНЫЙ МЕТЕОРОЛОГИЧЕСКИЙ БЮЛЛЕТЕНЬ • DAILY WEATHER REPORT
BULLETIN QUOTIDIEN DE TEMPS • TÄGLICHER WETTERBERICHT

86. évfolyam 345. szám + Budapest + 1973. december 11. kedd

Az időjárási helyzet és a várható időjárás:

Izland felől a Brit-szigeteken és Skandinávián keresztül enyhe és általában nedves légtömegek áramlanak a Szovjetunió európai területének északi részére. Vonulásuk során Északnyugat-Európában többfelé esőt, Északkelet-Európában pedig sok helyen tartós havazást okoznak. Szárazföldünk középső vidékén átmenetileg a leszálló légmozgások határozzák meg az időjárást, hatásukra reggel helyenként ködös, napközben csak párás és általában napos, de az évszakhoz képest nagyon hideg az idő. A következő 36 órában a Kárpát-medence fölé főként a magasban enyhe levegő érkezik és ennek következtében a nagy hideg az északnyugati megyékben fokozatosan gyengül.

Hazánkban hétfőn derült, napos idő volt. Az elmúlt 24 óra folyamán csak egy-két helyről jelentettek kisebb havazást, hószállingózást. A hőmérséklet kora délután a több órás napsütés ellenére is csak +1, -4 fok között alakúlt. Kedd hajnalra északnyugaton -6, -10, máshol -10, -15 fokig hűlt le a levegő. Délelőtt folytatódott az évszakhoz képest nagyon hideg idő. A hőmérséklet 11 órakor -3, -10 fok között váltakozott.

Ma 12 órakor Budapesten a hőmérséklet -4 fok, a tengerszintre átszámitott légnyomás 776 mm, gyengén süllyedő irányzatú.

Várható időjárás szerda estig:

Kedden derült, párás, hideg idő.
Szerdán nyugat felől felhősödés, legfeljebb elszórtan kisebb havazással.
Főként keleten hajnalban és reggel helyenként köd.
Mérsékelt, elsősorban a Dunántúlon megélénkülő déli, délnyugati szél.
Az éjszakai lehülés északnyugaton kissé gyengül, máshol nem változik.
Várható legalacsonyabb éjszakai hőmérséklet: északnyugaton -4, -9, máshol -9, -14 fok között,
legmagasabb nappali hőmérséklet szerdán: általában 0 fok, egy-két tartósan ködös helyen -5 fok körül.

Dunay Sándorné s.k.

A hőmérséklet napi középértéke és eltérése a 100 évi átlagtól /Budapesten/:

1973. XII. 10.:	-3,4 C°	-4,6 C°

1871 óta ezen a napon Budapesten előfordult

legmagasabb hőmérséklet:	13,6 C° /1915/,
legalacsonyabb hőmérséklet:	-15,7 C° /1925/.

73.0759.

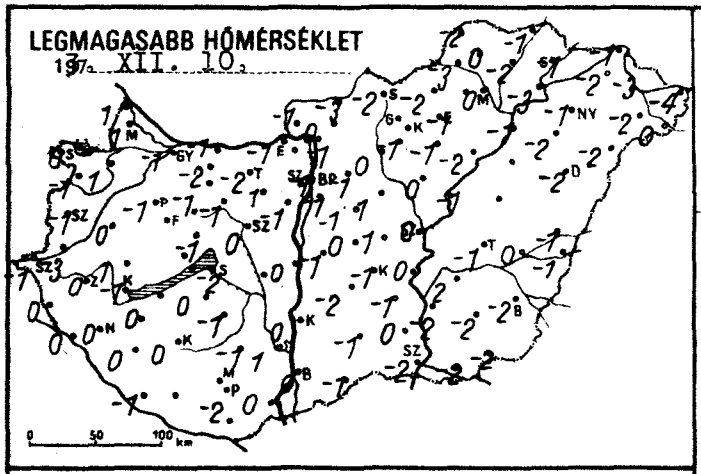
LEGMAGASABB HŐMÉRSÉKLET
1973. XII. 10.

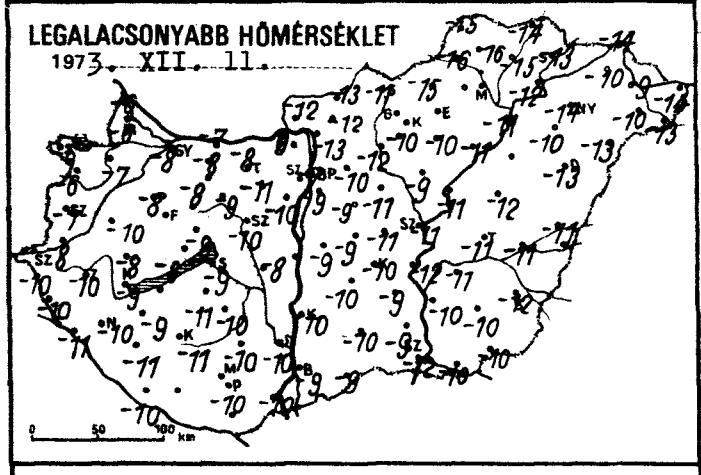
LEGALACSONYABB HŐMÉRSÉKLET
1973. XII. 11.

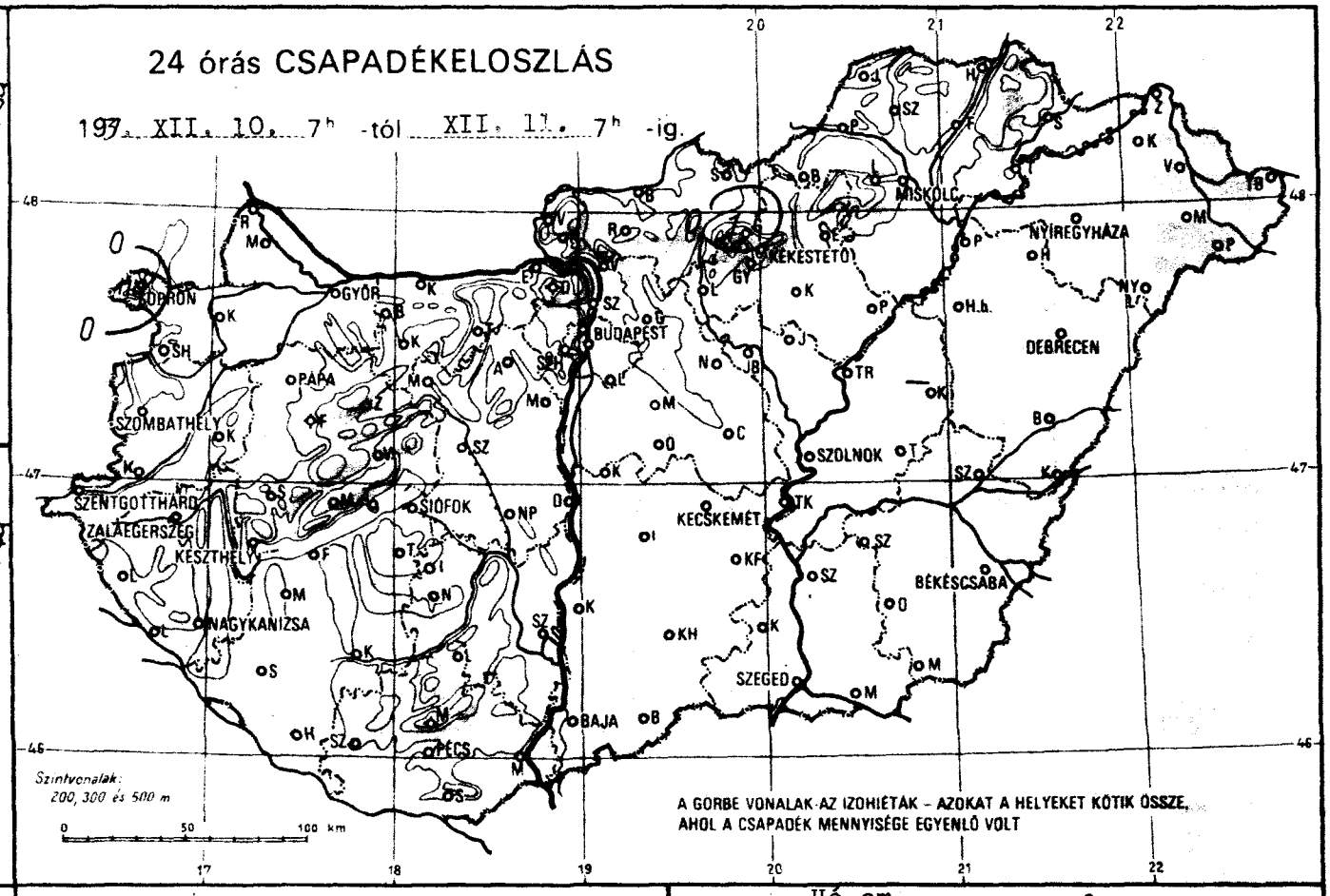
24 órás CSAPADÉKELOSZLÁS
1973. XII. 10. 7h -tól XII. 11. 7h -ig.
GYŐR
BUDAPEST
MISKOLC
NYÍREGYHÁZA
DEBRECEN
SZOMBATHELY
PAPA
SZENTGOTTHÁRD
ZALAEGERSZEG
KESZTHELY
NAGYKANIZSA
SIÓFOK
KECSKEMÉT
BÉKÉSCSABA
SZEGED
BAJA
PÉCS
SZOLNOK
Szintvonalak:
200, 300 és 500 m
A GORBE VONALAK AZ IZOHIÉTÁK – AZOKAT A HELYEKET KÖTIK ÖSSZE, AHOL A CSAPADÉK MENNYISÉGE EGYENLŐ VOLT

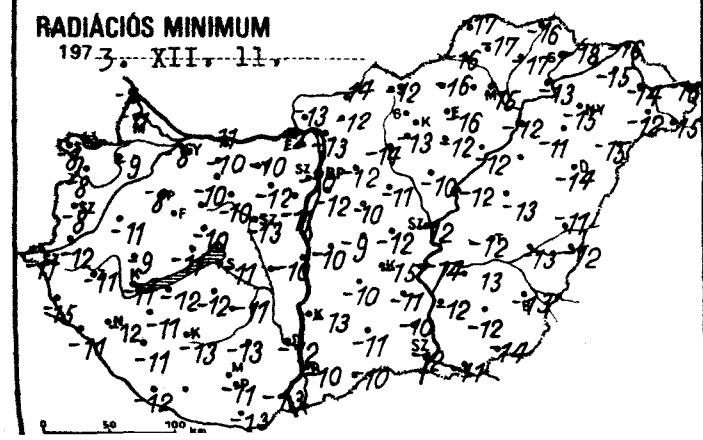
RADIÁCIÓS MINIMUM
1973. XII. 11.

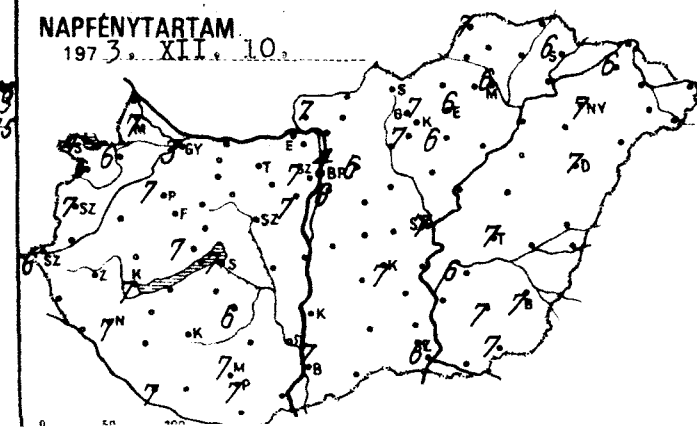
NAPFÉNYTARTAM
1973. XII. 10.

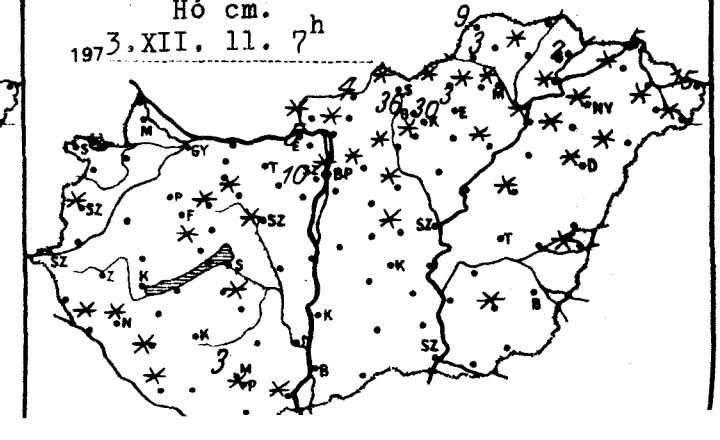
Hó cm.
1973. XII. 11. 7h

	19~~3~~.XII.11. 07h -ig az utolsó 24 óra adatai					
	csapadék (mm)	hó cm	max. hőmérséklet	min. hőmérséklet	rad. min.	napos órák
Győr	. =		-1	-8	-8	3
Kapuvár	.		-1	-7	-9	6
Mosonmagyaróvár	.		1	-6	-11	7
Rajka	.		1	-6	-7	
Sopron	ny *		0	-6	-8	4
Sopronhorpács	.		-1	-6	-8	6
Káld	.		0	-10	-11	
Körmend	.		-3	-8	-12	
Szentgotthárd	.		-1	-10	-11	6
Szombathely	.	folt	-1	-7	-8	7
Lenti	.		0	-10	-15	
Letenye	.	folt	0	-11	-11	
Nagykanizsa	.	folt	0	-10	-12	7
Zalaegerszeg	.		0	-10	-11	
Farkasgyepű	.		-1	-8	-10	
Keszthely	.		-1	-9	-11	7
Mencshely	.	folt	-	-8	-11	7
Pápa	.		-1	-8	-8	7
Sümeg	.		1	-8	-9	
Tihany	–	–	–	–	–	
Veszprém	. ⊔		-1	-9	-10	
Zirc	.	folt	-1	-9	-13	
Fonyód	.		–	-9	-10	
Homokszt. György	. ≡	folt	-1	-10	-12	7
Kaposvár	.		0	-11	-13	
Marcali	.		0	-9	-11	
Siófok	.		-2	-9	-11	7
Somogyszob	.	folt	0	-11	-11	
Tab	.		0	-11	-12	
Bábolna	.		-2	-8	-10	
Esztergom	.		-1	-9	-12	
Kisbér	.		-1	-8	-10	
Komárom	. ⊔		-1	-7	-11	
Tatabánya	. ⊔		-2	-8	-10	
Alcsútdoboz	. ⊔		1	-11	-12	
Dunaújváros	.		0	-8	-10	
Martonvásár	.		-1	-10	-11	7
Mór	. ⊔	folt	-1	-9	-10	
Nagyhörcsökp.	.		0	-11	-12	
Szabadbattyán	. ⊔ V	folt	0	-10	-13	
Iregszemcse	.	folt	-1	-10	-11	6
Lengyel	.		-1	-10	-13	
Nagykónyi	–	–	–	–	–	
Szekszárd	.		1	-10	-12	
Misinatető	.	3	-1	-11	-14	7
Mohács	.	folt	0	-10	-13	
Pécs	.	folt	-2	-10	-11	7
Siklós	. ⊔		–	–	-13	
Szigetvár	.	–				
Bp. Lőrinc	.		-1	-9	-12	6
Bp. Met. Int.	.	folt	-1	-7	-10	4
Bp. Szab. hegy	.	10	-3	-11	-13	7
Cegléd	.	folt	1	-11	-12	
Dobogókő	.	5	-4	-12	-14	
Gödöllő	.	folt	-1	-10	-12	6
Királyrét	.	folt	-3	-15	-16	
Monor	.		-1	-9	-10	
Nagykáta	.	folt	1	-11	-11	
Örkény	.		0	-9	-9	
Szentendre	–	–	–	–	–	

	19~~3~~.XII.11. 07h -ig az utolsó 24 óra adatai					
	csapadék (mm)	hó cm	max. hőmérséklet	min. hőmérséklet	rad. min.	napos órák
Vác	. ⧺		-1	-13	-13	-
Vámosmikola	.		-1	-12	-13	7
Baja	. =		0	-9	-10	7
Bácsalmás	.		-1	-9	-10	
Izsák	.		-2	-10	-10	
Kalocsa	.		0	-10	-13	-
Kecskemét	. =		-1	-10	-15	7
Kiskunf. háza	. ⊔		-1	-9	-11	
Kiskunhalas	.		-1	-10	-11	
Kunszentmiklós	. ≡		-1	-9	-10	
Tiszakécske	.		0	-12	-14	
Balassagyarmat	.	4	-3	-13	-14	
Romhány	.	folt	0	-12	-12	
Salgótarján	.	folt	-2	-11	-12	
Eger	.	3	-1	-12	-16	6
Galyatető	1 *	36	-1	-11	–	
Gyöngyös	.	folt	-1	-10	-13	7
Kékestető	.	30	-7	-13	-15	7
Kompolt	.		-1	-10	-12	6
Lőrinci	. ⧺	folt	0	-12	-14	
Poroszló	. ⊔	folt	-2	-11	-12	
Jászapáti	.		0	-9	-10	
Jászberény	. ≡	folt	0	-11	-12	
Karcag	–	–	–	–	–	
Szolnok	. =		0	-11	-12	7
Tiszaroff	.		-1	-11	-12	
Túrkeve	.		-1	-11	-12	7
Kistelek	.		0	-9	-10	
Makó	.		-2	-10	-11	
Szeged	.		-2	-12	-12	6
Szentes	.		-2	-10	-12	
Borsodnádasd	.	folt	-2	-15	-16	
Fügöd	. ⧺	folt	-2	-15	-17	
Hidasnémeti	.		-1	-14	-16	
Jósvafő	.	9	-2	-15	-17	7
Lillafüred	.	folt	-2	-11	-12	
Miskolc	. =	folt	0	-14	-15	6
Putnok	.		-3	-16	-16	
Sárospatak	.	2	-1	-13	-18	6
Szendrőlád	. ≡	3	0	-16	-17	
Tokaj	.	folt	-3	-12	-13	
Kisvárda	.	folt	-2	-10	-15	6
Mátészalka	.	folt	-2	-10	-12	
Nyíregyháza	. =	folt	-1	-14	-15	7
Nyírlugos	.	folt	-2	-13	-15	
Pátyod	.	folt	0	-13	-15	
Tiszabecs	.	15	-4	-14	-16	
Vásárosnamény	.		-3	-9	-14	
Záhony	.	5	-1	-14	-16	
Berettyóújfalu	. ⊔		-1	-11	-11	
Debrecen	. =	folt	-2	-13	-14	7
Hajdúdorog	.	folt	-2	-10	-11	
Hortobágy	.	folt	–	-12	-13	
Körösszakál	.	folt	-1	-11	-12	
Polgár	.	folt	-1	-11	-12	
Békéscsaba	.		-2	-12	-13	7
Mezőhegyes	.		-2	-10	-14	7
Orosháza	.	folt	-2	-10	-12	7
Szarvas	.		2	-11	-13	6
Szeghalom	. ⊔		0	-11	-13	

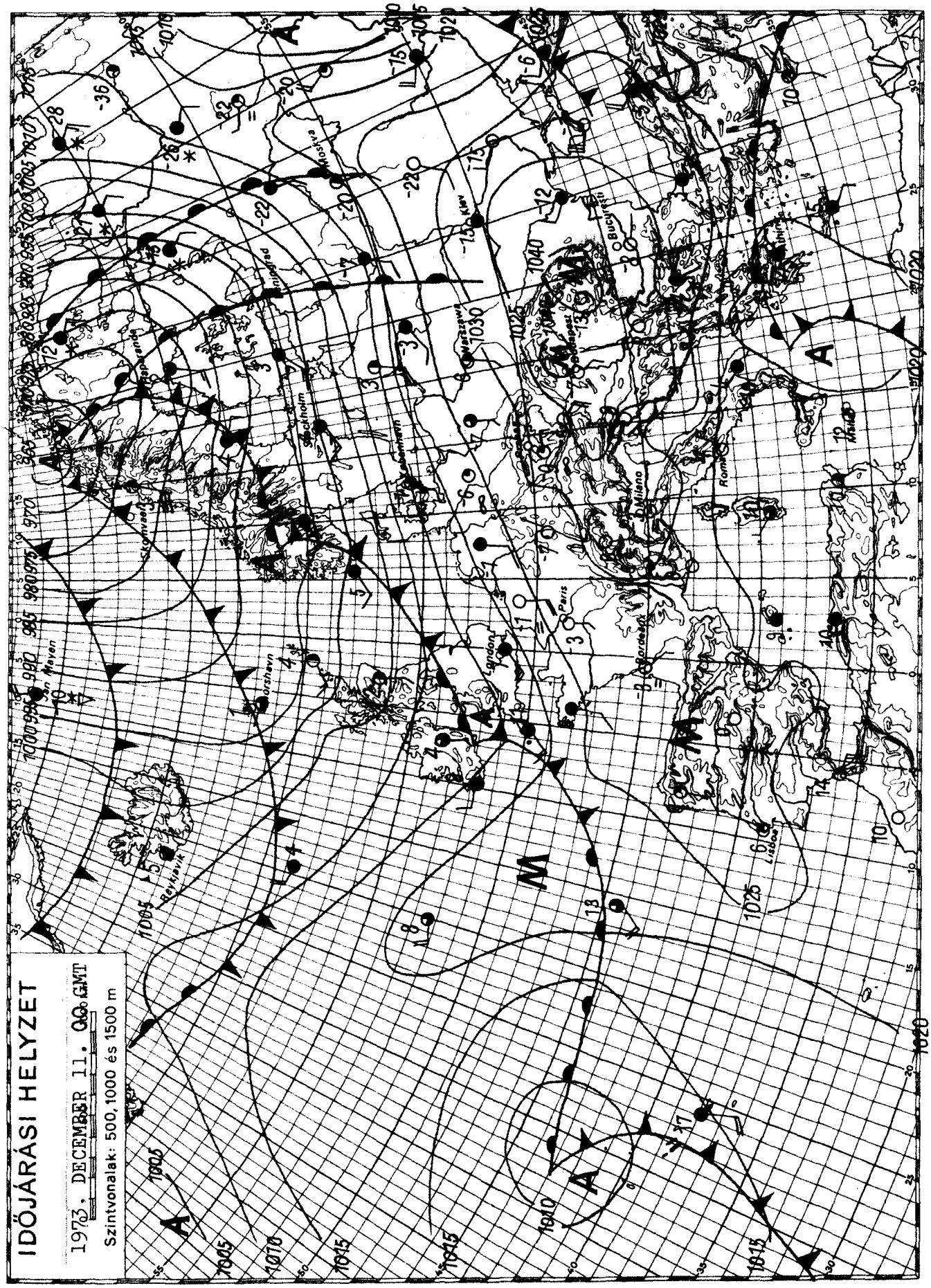

KIADJA: ORSZÁGOS METEOROLÓGIAI SZOLGÁLAT

Készíti: Központi Előrejelző Intézet Előrejelző Osztálya — T.: — Megjelenik naponként —

Évi előfizetési díja: 720,—Ft — Megrendelhető: 1024 Budapest, II., Kitaibel Pál u. 1. Telefon: 353-500,

Kiadásért felel: az OMSZ elnöke — Szerkesztésért felel: a KEI igazgatója

OFFSET

IDŐJÁRÁSI NAPIJELENTÉS

ЕЖЕДНЕВНЫЙ МЕТЕОРОЛОГИЧЕСКИЙ БЮЛЛЕТЕНЬ · DAILY WEATHER REPORT
BULLETIN QUOTIDIEN DE TEMPS · TÄGLICHER WETTERBERICHT

86. évfolyam 346. szám + Budapest + 1973. december 12. szerda

Az időjárási helyzet és a várható időjárás:

Európa középső részeinek száraz, hideg időjárását kialakitó magas nyomású légköri képződmény tovább gyengült. Igy lehetővé vált, hogy a nyugat-kelet irányban áramló különböző hőmérsékletü és nedvességtartalmú óceáni léghullámok pályája dél felé tolódjon és a Kárpát-medencéhez közelebb kerüljön. Ma reggel az emlitett óceáni léghullámok hatására a Brit-szigeteken és Nyugat-Európában szórványosan esett az eső, Közép-Európában és a Skandináv-félszigeten néhány, a Szovjetunió európai területének középső és északi vidékein sok helyen havazott.

Hazánkban kedden az ország nagy részén 4, 7 órán át sütött a nap, de néhány felhősebb északkeleti helyen csak 2, 3 órás napfénytartamot mértek. Csapadék sehol sem volt. A hőmérséklet napközben 0, -7 fokig emelkedett. Szerda hajnalra szeszélyes területi eloszlásban -5, -15 fokig hült le a levegő. Ma délelőtt változóan felhős idő volt. Csapadékot sehonnan sem jelentettek. A hőmérséklet 11 órakor az ország területén -4, -6 fok között váltakozott.

Ma 12 órakor Budapesten a hőmérséklet -4 fok, a tengerszintre átszámitott légnyomás 771 mm, alig változik.

Várható időjárás csütörtök estig:

Változóan felhős, párás idő, szórványosan kisebb havazás, hószállingózás.
Mérsékelt déli, délnyugati, majd kissé megélénkülő és északnyugatira forduló szél.
Néhány helyen köd. Az éjszakai lehülés gyengül.
Várható legalacsonyabb éjszakai hőmérséklet: általában -4, -9 fok között, egy-két derültebb és szélvédett helyen -10 fok körül, legmagasabb nappali hőmérséklet csütörtökön: -2, +3 fok között.

Vadkerti Ferenc s.k.

A hőmérséklet napi középértéke és eltérése a 100 évi átlagtól /Budapesten/:

1973. XII. 11.:	-3,9 C°	-5,3 C°

1871 óta ezen a napon Budapesten előfordult

legmagasabb hőmérséklet:	15,7 C° /1915/,
legalacsonyabb hőmérséklet:	-15,3 C° /1902/.

73.0762.

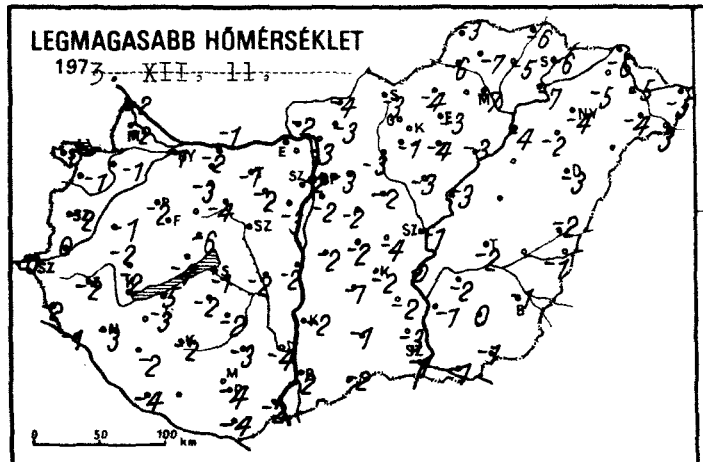
LEGMAGASABB HŐMÉRSÉKLET
1973. XII. 11.

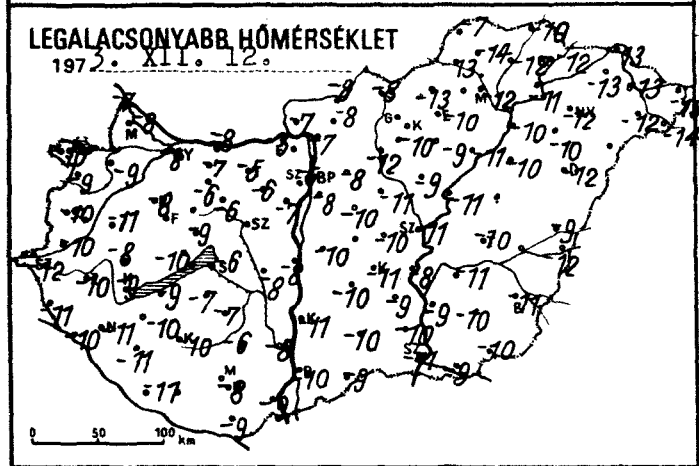
LEGALACSONYABB HŐMÉRSÉKLET
1973. XII. 12.

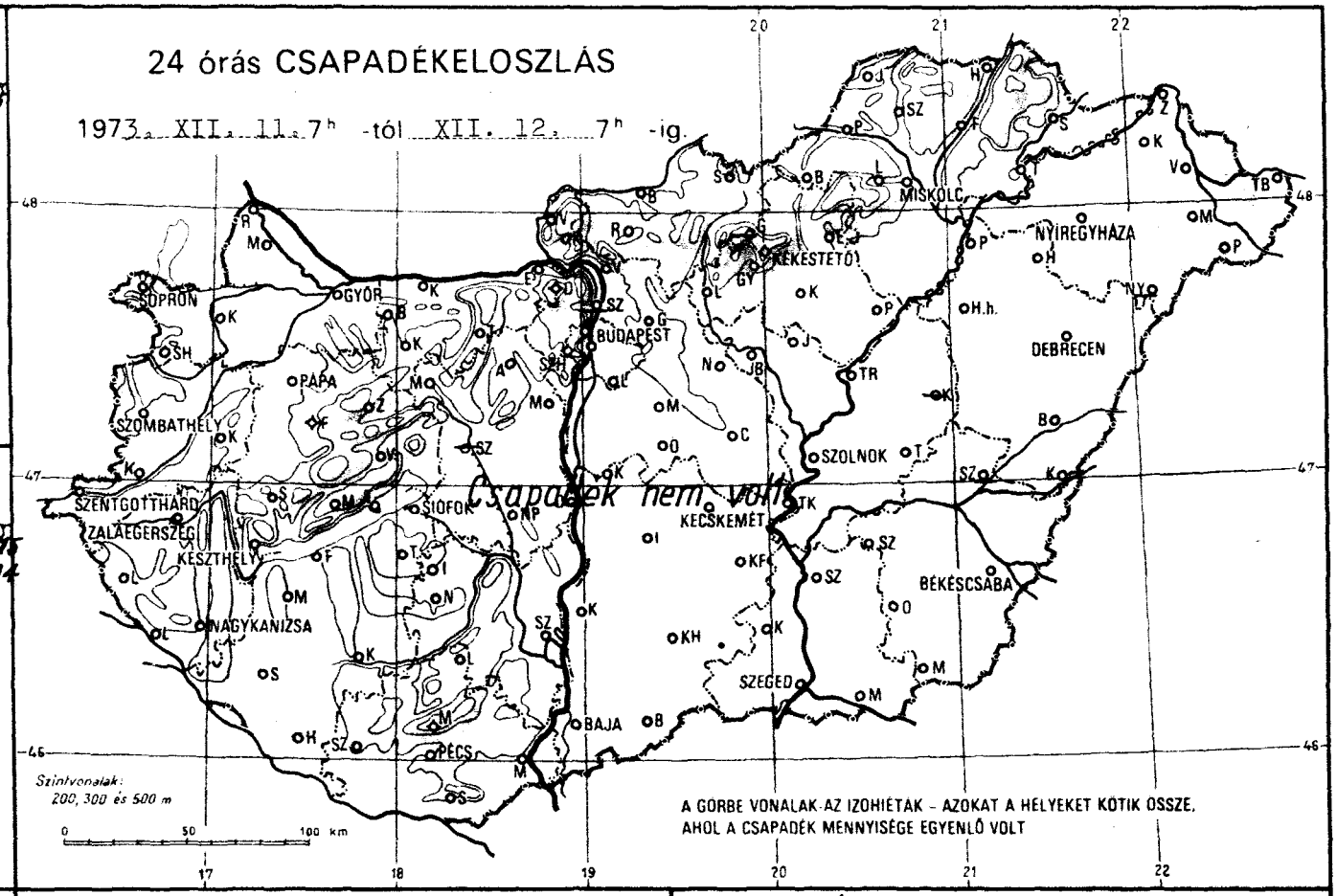
24 órás CSAPADÉKELOSZLÁS
1973. XII. 11. 7h -tól XII. 12. 7h -ig.
Csapadék nem volt
SOPRON
GYŐR
BUDAPEST
MISKOLC
NYÍREGYHÁZA
KEKESTETŐ
DEBRECEN
PAPA
SZOMBATHELY
SZENTGOTTHÁRD
ZALAEGERSZEG
KESZTHELY
SIÓFOK
KECSKEMÉT
SZOLNOK
BÉKÉSCSABA
NAGYKANIZSA
SZEGED
BAJA
PÉCS
Szintvonalak:
200, 300 és 500 m
A GÖRBE VONALAK AZ IZOHIÉTÁK - AZOKAT A HELYEKET KÖTIK ÖSSZE,
AHOL A CSAPADÉK MENNYISÉGE EGYENLŐ VOLT

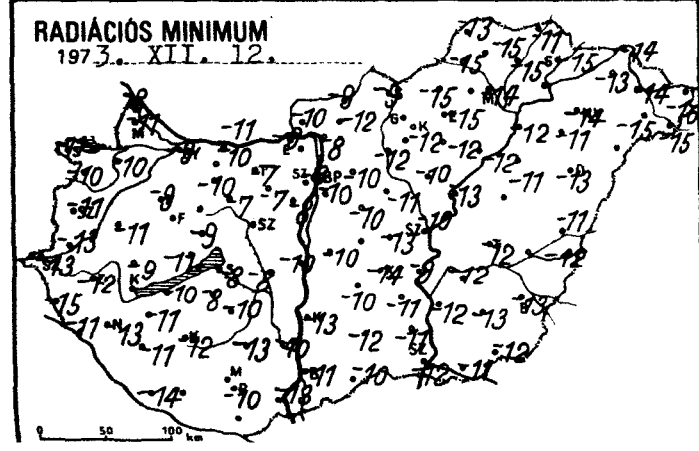
RADIÁCIÓS MINIMUM
1973. XII. 12.

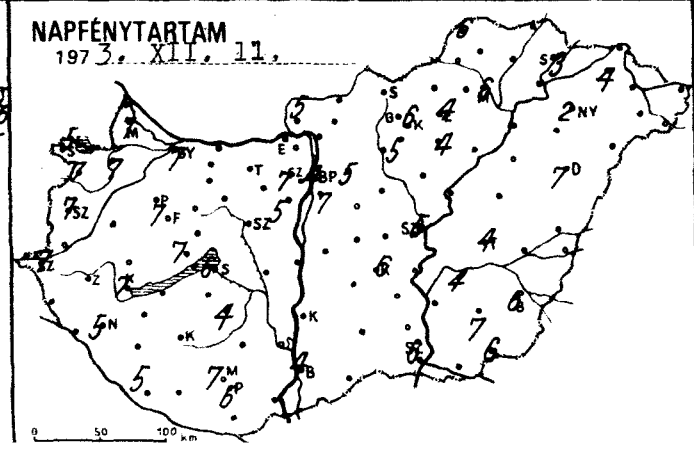
NAPFÉNYTARTAM
1973. XII. 11.

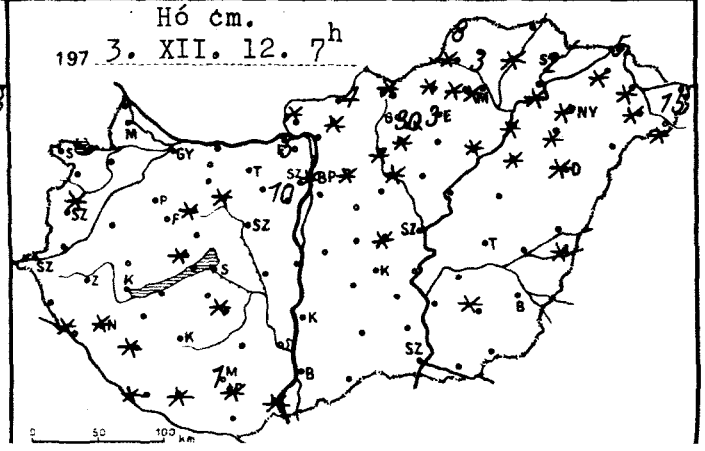
Hó cm.
1973. XII. 12. 7h

	1973.XII.12.07h -ig az utolsó 24 óra adatai					
	csapadék (mm)	hó cm	max. hőmérséklet	min. hőmérséklet	rad. min.	napos órák
Győr	. =		-1	-8	-9	7
Kapuvár	.		-1	-9	-10	7
Mosonmagyaróvár	.		-2	-8	-11	7
Rajka	.		-2	-7	-8	
Sopron	. =		0	-10	-11	5
Sopronhorpács	.		-1	-9	-10	7
Káld	.		-1	-11	-11	
Körmend	.		0	-10	-13	
Szentgotthárd	.		0	-12	-13	7
Szombathely	. =	folt	-2	-10	-11	7
Lenti	.		-2	-11	-15	
Letenye	.	folt	-1	-10	-11	
Nagykanizsa	.	folt	-3	-11	-13	5
Zalaegerszeg	.		-2	-10	-12	
Farkasgyepű	.		-3	-9	-10	
Keszthely	.		-2	-9	-11	7
Mencshely	.	folt	-4	-10	-11	7
Pápa	.		-2	-8	-9	7
Sümeg	.		-2	-8	-9	
Tihany	.		-2	-9	-	
Veszprém	. ⊔		-6	-9	-9	
Zirc	.	folt	-4	-10	-12	
Fonyód	.		-5	-9	-10	
Homokszt. györgy	. ≡	folt	-4	-11	-14	5
Kaposvár	.		-2	-10	-12	
Marcali	.		-3	-10	-11	
Siófok	.		-1	-6	-8	6
Somogyszob	.	folt	-2	-11	-11	
Tab	.		-2	-7	-8	
Bábolna	.		-2	-7	-10	
Esztergom	.		-	-5	-6	
Kisbér	.		-3	-6	-10	
Komárom	. ⊔		-1	-8	-11	
Tatabánya	.		-1	-5	-7	
Alcsútdoboz	.		-2	-6	-7	
Dunaújváros	.		-2	-8	-10	
Martonvásár	.		-3	-7	-8	5
Mór	. ⊔	folt	-4	-6	-7	
Nagyhörcsökp.	.		-2	-8	-8	
Szabadbattyán	–	–	–	–	–	
Iregszemcse	.	folt	-2	-7	-10	4
Lengyel	.		-3	-8	-13	
Nagykónyi	.		-1	-8	-10	
Szekszárd	.		-4	-8	-10	
Misinatető	.	1	-4	-9	-13	7
Mohács	.	folt	-2	-9	-13	
Pécs	.	folt	-4	-8	-10	6
Siklós	. ⊔		-4	-9	-	
Szigetvár	.	folt				
Bp. Lőrinc	. =		-2	-8	-10	7
Bp. Met. Int.	.	folt	-2	-5	-6	4
Bp. Szab. hegy	.	10	-5	-8	-9	7
Cegléd	.	folt	-4	-10	-13	
Dobogókő	.	5	-6	-10	-10	
Gödöllő	.	folt	-3	-8	-10	5
Királyrét	. ≡	folt	-5	-12	-13	
Monor	.		-2	-10	-10	
Nagykáta	. ≡		-2	-11	-11	
Örkény	.		-2	-10	-10	
Szentendre	–	–	–	–	–	

	1973.XII.12.07h -ig az utolsó 24 óra adatai					
	csapadék (mm)	hó cm	max. hőmérséklet	min. hőmérséklet	rad. min.	napos órák
Vác	. ⊔		-3	-7	-8	
Vámosmikola	.		-2	-7	-10	5
Baja	.		-2	-10	-11	4
Bácsalmás	.		-2	-9	-10	
Izsák	.		-1	-	-	
Kalocsa	.		-2	-11	-13	
Kecskemét	.		-2	-11	-14	6
Kiskunf. háza	. ⊔		-2	-9	-11	
Kiskunhalas	.		-1	-10	-12	
Kunszentmiklós	.		-2	-10	-10	
Tiszakécske	.		0	-8	-9	
Balassagyarmat	.	4	-4	-8	-9	
Romhány	.	folt	-3	-8	-12	
Salgótarján	.	folt	-3	-8	-9	
Eger	.	3	-3	-10	-15	4
Galyatető	–	–	–	–	–	
Gyöngyös	.	folt	-1	-10	-12	5
Kékestető	. ⧺	30	-9	-11	-12	6
Kompolt	.		-4	-9	-12	4
Lőrinci	. V	folt	-3	-12	-12	
Poroszló	. ⊔	folt	-3	-11	-12	
Jászapáti	. ⊔		-3	-9	-10	
Jászberény	. ≡	folt	-3	-11	-12	
Karcag	–	–	–	–	–	
Szolnok	. =		-1	-11	-12	5
Tiszaroff	.		-3	-11	-13	
Túrkeve	.		-2	-10	-12	4
Kistelek	.		-3	-10	-11	
Makó	.		-1	-9	-11	
Szeged	. =		-1	-11	-12	6
Szentes	.		-1	-9	-12	
Borsodnádasd	.	folt	-4	-13	-15	
Füged	.	folt	-5	-12	-15	
Hidasnémeti	.		-6	-10	-11	
Jósvafő	.	8	-3	-7	-13	6
Lillafüred	.	folt	-6	-7	-8	
Miskolc	. =	folt	-7	-12	-14	6
Putnok	.	folt	-6	-13	-15	
Sárospatak	.	2	-6	-12	-15	3
Szendrőlád	. ≡	3	-7	-14	-15	
Tokaj	.	folt	-7	-11	-	
Kisvárda	.	folt	-5	-13	-13	4
Mátészalka	.	folt	-4	-12	-15	
Nyíregyháza	. =	folt	-4	-12	-14	2
Nyírlugos	–	–	–	–	–	
Pátyod	.	folt	-3	-14	-15	
Tiszabecs	.	15	-5	-15	-16	
Vásárosnamény	.	folt	-5	-13	-14	
Záhony	.	5	-6	-13	-14	
Berettyóújfalu	. ⊔		-2	-9	-11	
Debrecen	. =	folt	-3	-12	-13	7
Hajdúdorog	.	folt	-2	-10	-11	
Hortobágy	.	folt	-	-10	-11	
Körösszakál	.	folt	-1	-12	-12	
Polgár	. ≡	folt	-4	-10	-12	
Békéscsaba	. =		-1	-11	-13	6
Mezőhegyes	. ⊔		-1	-10	-12	6
Orosháza	.	folt	0	-10	-13	7
Szarvas	.		-2	-11	-12	4
Szeghalom	–	–	–	–	–	

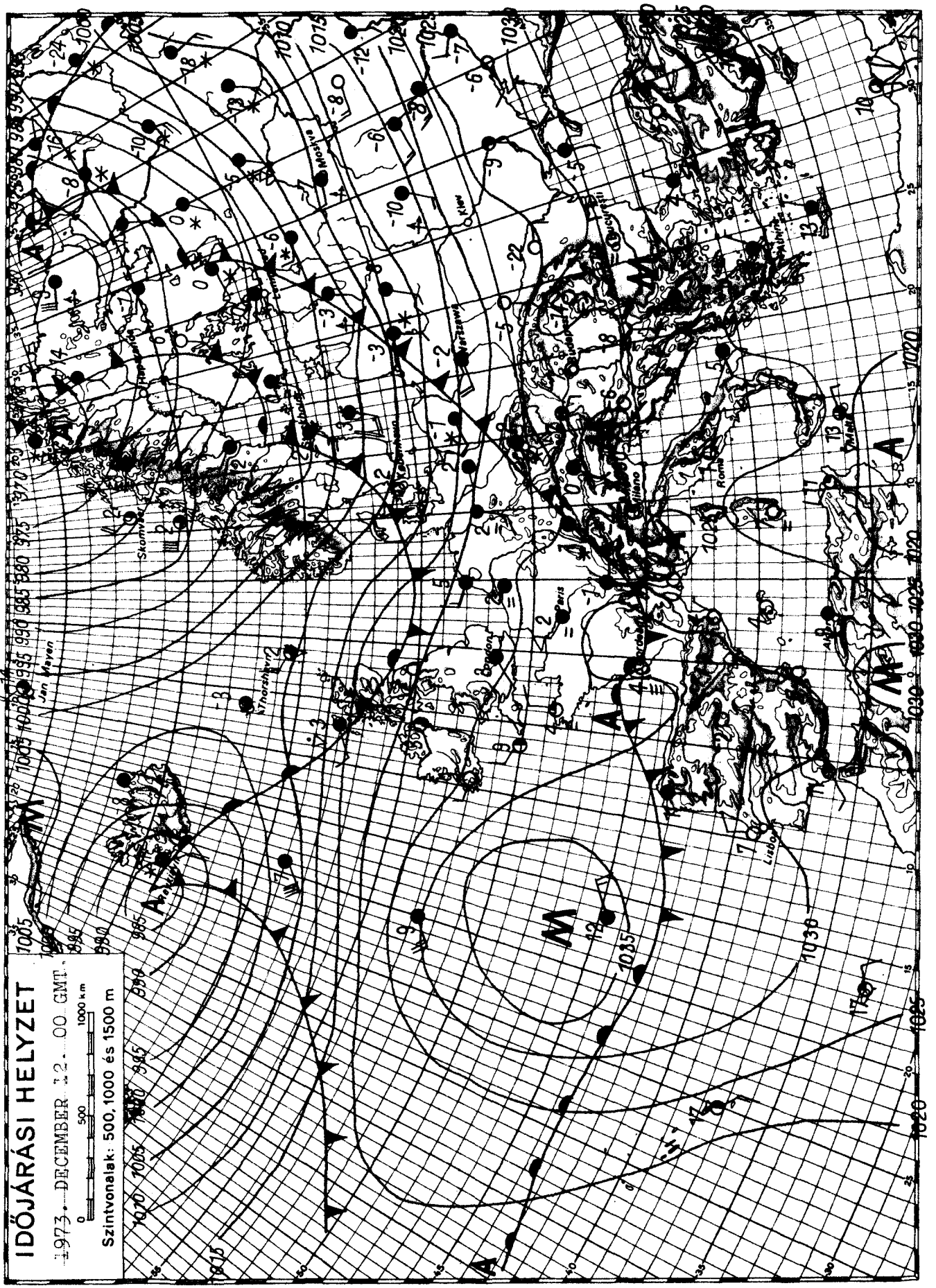

KIADJA: ORSZÁGOS METEOROLÓGIAI SZOLGÁLAT

Készíti: Központi Előrejelző Intézet Előrejelző Osztálya — T.: — Megjelenik naponként —

Évi előfizetési díja: 720,—Ft — Megrendelhető: 1024 Budapest, II., Kitaibel Pál u. 1. Telefon: 353-500,

Kiadásért felel: az OMSZ elnöke — Szerkesztésért felel: a KEI igazgatója

OFFSET

IDŐJÁRÁSI NAPIJELENTÉS

ЕЖЕДНЕВНЫЙ МЕТЕОРОЛОГИЧЕСКИЙ БЮЛЛЕТЕНЬ • DAILY WEATHER REPORT
BULLETIN QUOTIDIEN DE TEMPS • TÄGLICHER WETTERBERICHT

86. évfolyam 347. szám + Budapest + 1973. december 13.csütörtök

Az időjárási helyzet és a várható időjárás:

A Skandináv-félsziget fölött nagy kiterjedésü ciklon örvénylik, amely nedves, enyhe léghullámokat szállit Nyugat-Európán át Közép-Európa fölé. Hatására az Alpok és a Kárpátok nyugati lejtőin, valamint a Német-Lengyel síkságon sokfelé havazik. Az óceáni levegő kelet felé vonulását megerősödő délnyugati, nyugati szél és hőmérsékletemelkedés kiséri. Nyugat-Európában szerdán a legmagasabb nappali hőmérséklet +5, +10 fok között alakult. A következő 36 órában az emlitett óceáni levegő elárasztja a Kárpát-medencét is, igy változékony, szeles lesz az időjárás, a hőmérséklet emelkedik.

Hazánkban szerdán az ország északi felében borult idő volt, több helyen gyengén havazott. A lehullott csapadék mennyisége nem volt számottevő. A déli megyékben időnként kissé felszakadozott a felhőzet és 2-4 órán át sütött a nap. A hőmérséklet napközben 0, -6 fok között volt. Ma hajnalra szeszélyes területi eloszlásban -5, -11 fokig hült le a levegő. Délelőtt erősen felhős, párás, keleten egy-két helyen ködös idő volt. A hőmérséklet 11 órakor -1, -6 fok között alakult.

Ma 12 órakor Budapesten a hőmérséklet -4 fok, a tengerszintre átszámitott légnyomás 764 mm, erősen süllyed.

Várható időjárás péntek estig:

Erősen felhős idő, előbb a Dunántúlon, majd az ország többi részén is havazással, havas esővel, később esővel.
Megélénkülő, időnként megerősödő délnyugati, nyugati, pénteken a Dunántúlon viharossá fokozódó és északnyugatira forduló szél.
A hőmérséklet emelkedik.
Várható legalacsonyabb éjszakai hőmérséklet: +1, -4, keleten -5, -8,
legmagasabb nappali hőmérséklet pénteken: 0, +5 fok között.

Bartha Péterné s.k.

TÁVOLABBI KILÁTÁSOK KEDD REGGELIG:

Szeles, felhős, változékony idő, ismétlődő havas esőkkel, a hegyeken havazással.
A legalacsonyabb hajnali hőmérséklet +1, -5 fok között északkeleten -7 fok körül.
A legmagasabb nappali hőmérséklet 0, +5 fok között.
Jelentős mennyiségü csapadék /legalább 5 mm/ az ország területének 70 százalékán várható.

TÁVELŐREJELZŐ OSZTÁLY

A hőmérséklet napi középértéke és eltérése a 100 évi átlagtól /Budapesten/:

1973. XII. 12.:	-2,5 C°	-3,6 C°

1871 óta ezen a napon Budapesten előfordult

legmagasabb hőmérséklet:	13,5 C° /1915/,
legalacsonyabb hőmérséklet:	-16,1 C° /1899/.

73.0763.

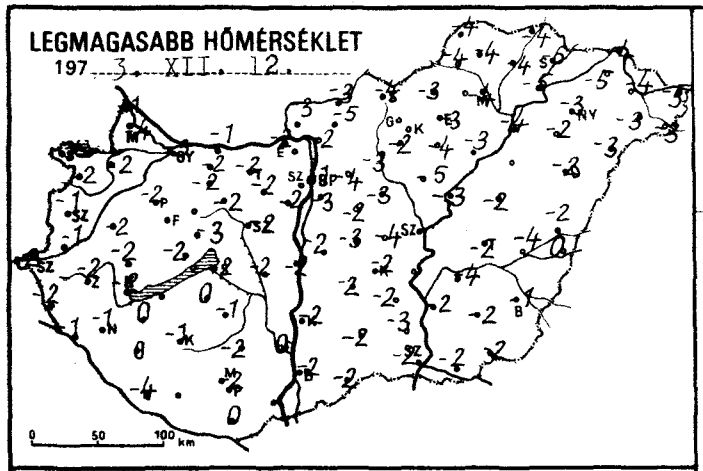
LEGMAGASABB HŐMÉRSÉKLET
197 3. XII. 12.

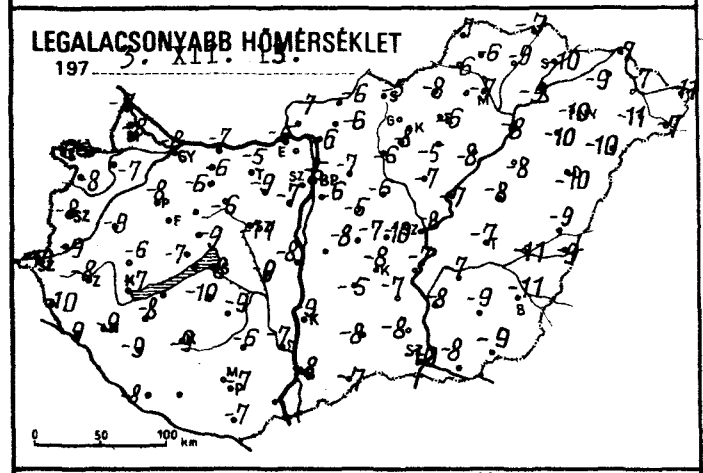
LEGALACSONYABB HŐMÉRSÉKLET
197 3. XII. 13.

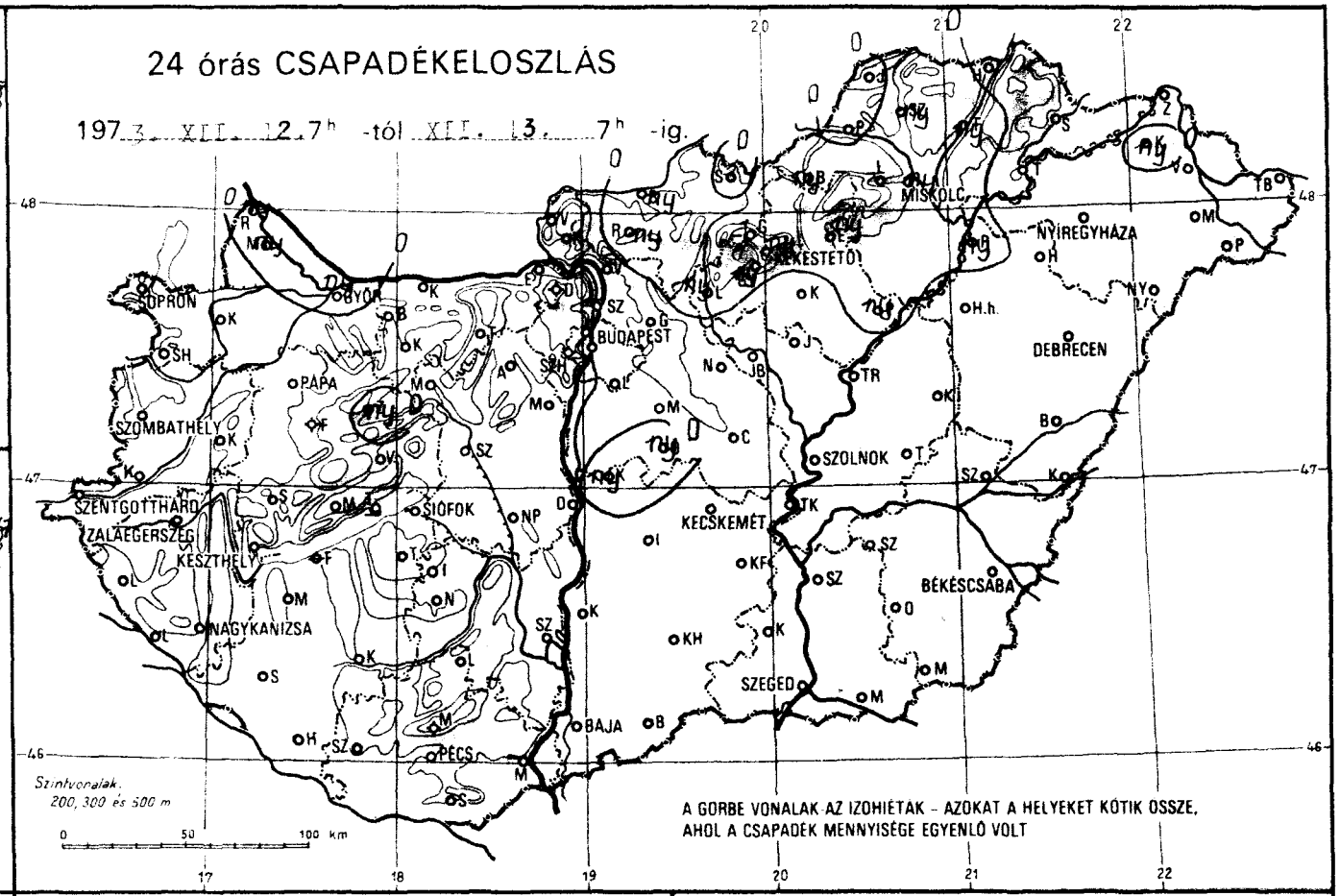
24 órás CSAPADÉKELOSZLÁS
197 3. XII. 12. 7h -tól XII. 13. 7h -ig.
SOPRON
GYŐR
BUDAPEST
MISKOLC
NYÍREGYHÁZA
SÁTORALJAHELY
DEBRECEN
PAPA
SZOMBATHELY
SZOLNOK
SZENTGOTTHÁRD
ZALAEGERSZEG
KESZTHELY
SIÓFOK
KECSKEMÉT
BÉKÉSCSABA
NAGYKANIZSA
SZEGED
BAJA
PÉCS
Szintvonalak: 200, 300 és 500 m
A GÖRBE VONALAK AZ IZOHIÉTAK – AZOKAT A HELYEKET KÖTIK ÖSSZE, AHOL A CSAPADÉK MENNYISÉGE EGYENLŐ VOLT

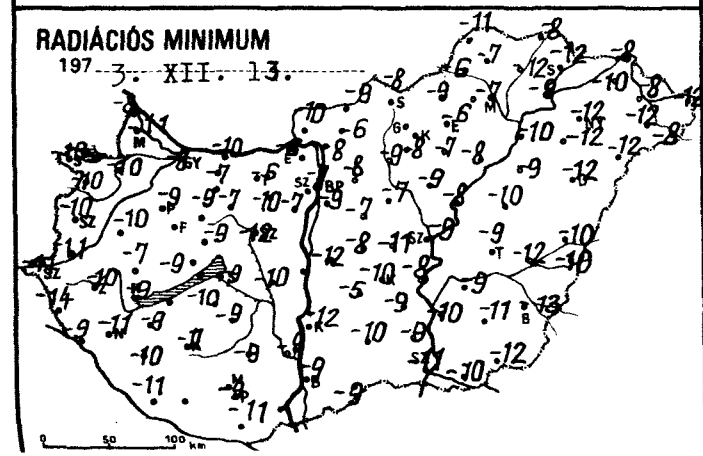
RADIÁCIÓS MINIMUM
197 3. XII. 13.

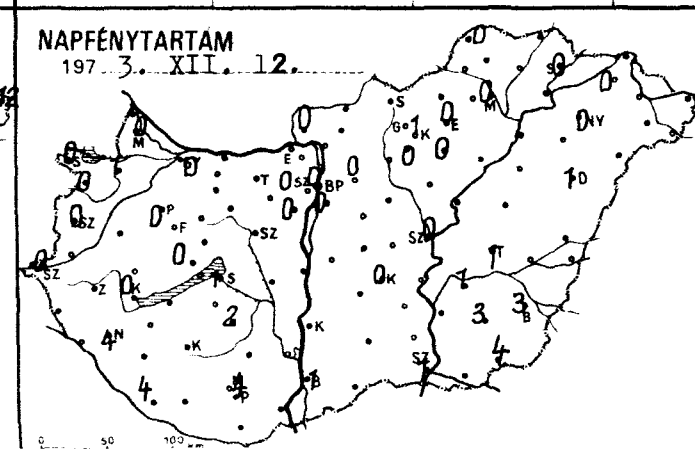
NAPFÉNYTARTAM
197 3. XII. 12.

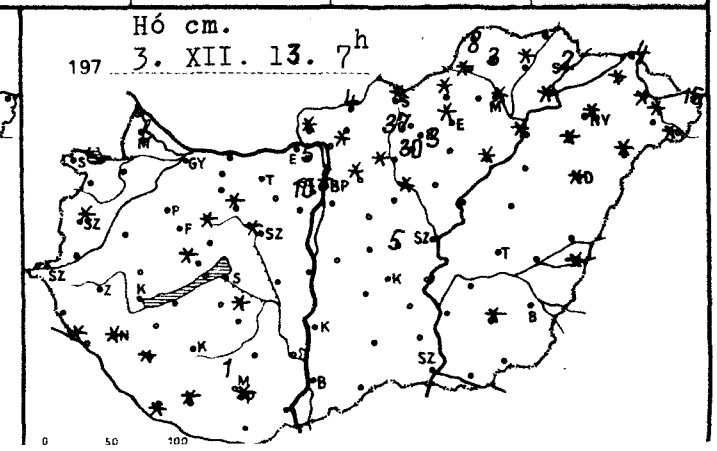
Hó cm.
197 3. XII. 13. 7h

	1973.XII.13.07h -ig az utolsó 24 óra adatai					
	csapadék (mm)	hó cm	max. hőmérséklet	min. hőmérséklet	rad. min.	napos órák
Győr	ny * =		-3	-8	-8	0
Kapuvár	.		-2	-7	-10	1
Mosonmagyaróvár	ny *	lepel	-4	-8	-11	0
Rajka	ny *	-	-1	-7	-8	
Sopron	. =		-3	-9	-10	0
Sopronhorpács	. ⊔		-2	-8	-10	0
Káld	.		-2	-9	-10	
Körmend	.		-1	-9	-11	
Szentgotthárd	. =		-2	-10	-11	0
Szombathely	. =	folt	-1	-8	-10	0
Lenti	.		-2	-10	-14	
Letenye	.	folt	-1	-9	-9	
Nagykanizsa	.	folt	-1	-9	-11	4
Zalaegerszeg	.		-2	-8	-10	
Farkasgyepű	.		-2	-6	-9	
Keszthely	. =		-2	-7	-9	0
Mencshely	.	folt	-2	-7	-9	0
Pápa	.		-2	-8	-9	2
Sümeg	.		-2	-6	-7	
Tihany	-	-	-	-	-	
Veszprém	. V		-3	-9	-9	
Zirc	ny *	folt	-1	-9	-12	
Fonyód	-	-	-	-	-	
Homokszt. györgy	. ≡	folt	-4	-8	-11	4
Kaposvár	.		-1	-9	-11	0
Marcali	.		0	-8	-9	
Siófok	. =		-2	-8	-9	1
Somogyszob	.	folt	0	-9	-10	
Tab	.		0	-10	-10	
Bábolna	.		-2	-6	-7	
Esztergom	.		-2	-5	-6	
Kisbér	.		-2	-6	-9	
Komárom	. ⊔		-1	-7	-10	
Tatabánya	. ⊔		-2	-5	-6	
Alcsútdoboz	. ⊔ =		-2	-9	-10	
Dunaújváros	. ≡		-2	-8	-8	
Martonvásár	.		-2	-7	-7	0
Mór	. ⊔	folt	-2	-6	-7	
Nagyhörcsökp.	.		-2	-9	-10	
Szabadbattyán	. ⊔ ≡	folt	-2	-11	-12	
Iregszemcse	. ≡	folt	-1	-9	-	2
Lengyel	.		-2	-6	-9	
Nagykónyi	.		-1	-9	-9	
Szekszárd	.		0	-7	-9	
Misinatető	.	1	0	-6	-10	
Mohács	-	-	-	-	-	
Pécs	. =	folt	-2	-7	-9	4
Siklós	. ⊔		0	-7	-11	
Szigetvár	.	folt				
Bp. Lőrinc	. =		-3	-6	-9	0
Bp. Met. Int.	.	folt	-1	-5	-7	0
Bp. Szab. hegy	.	10	-4	-7	-9	0
Cegléd	.	5	-4	-10	-11	
Dobogókő	.	5	-4	-8	-9	
Gödöllő	.	folt	-4	-7	-8	0
Királyrét	. ≡	folt	-2	-9	-9	
Monor	.		-2	-5	-7	
Nagykáta	. ⚥		-3	-6	-7	
Őrkény	ny *		-3	-7	-8	
Szentendre	-	-	-	-	-	

	1973.XII.13.07h -ig az utolsó 24 óra adatai					
	csapadék (mm)	hó cm	max. hőmérséklet	min. hőmérséklet	rad. min.	napos órák
Vác	.		-2	-6	-8	
Vámosmikola	.		-3	-7	-10	0
Baja	. =		-2	-8	-9	1
Bácsalmás	.		-2	-7	-9	
Izsák	.		-2	-5	-5	
Kalocsa	.		-2	-9	-12	
Kecskemét	. =		-2	-8	-10	
Kiskunf. háza	. ⊔		-2	-7	-9	
Kiskunhalas	.		-2	-8	-10	
Kunszentmiklós	ny *		-2	-8	-12	
Tiszakécske	.		-5	-7	-8	
Balassagyarmat	ny *	4	-3	-6	-9	
Romhány	ny *	folt	-5	-6	-6	
Salgótarján	.	folt	-4	-5	-8	
Eger	ny *	3	-3	-6	-6	0
Galyatető	1 *	37	-4	-	-	
Gyöngyös	ny *	folt	-2	-8	-8	0
Kékestető	ny * ⚥	30	-6	-8	-9	1
Kompolt	.		-4	-5	-7	0
Lőrinci	ny * V	folt	-3	-6	-9	
Poroszló	ny *	folt	-3	-8	-8	
Jászapáti	. ⊔		-5	-7	-9	
Jászberény	. ≡	folt	-5	-7	-7	
Karcag	. ≡		-2	-8	-10	
Szolnok	. =		-3	-8	-9	0
Tiszaroff	.		-3	-7	-8	
Túrkeve	.		-2	-7	-9	1
Kistelek	. ≡		-3	-8	-9	
Makó	. ≡		-2	-8	-10	
Szeged	. =		-2	-10	-11	1
Szentes	.		-2	-8	-10	
Borsodnádasd	ny *	folt	-3	-8	-9	
Fügöd	ny *	folt	-4	-9	-12	
Hidasnémeti	.		-4	-7	-8	
Jósvafő	.	8	-4	-7	-11	0
Lillafüred	-	-	-	-	-	
Miskolc	ny * ≡	folt	-4	-7	-7	0
Putnok	.	folt	-4	-6	-6	
Sárospatak	.	2	-6	-10	-12	0
Szendrőlád	ny *	3	-4	-6	-7	
Tokaj	.	folt	-5	-9	-9	
Kisvárda	ny *	folt	-5	-9	-10	0
Mátészalka	.	folt	-3	-11	-12	
Nyíregyháza	. =	folt	-3	-10	-12	0
Nyírlugos	.	folt	-3	-10	-12	
Pátyod	.	folt	-3	-7	-8	
Tiszabecs	.	15	-5	-11	-12	
Vásárosnamény	.	folt	-4	-7	-8	
Záhony	.	4	-4	-7	-8	
Berettyóújfalu	.		-2	-9	-10	
Debrecen	. ≡	folt	-2	-10	-12	1
Hajdúdorog	.	folt	-2	-10	-11	
Hortobágy	.		-	-8	-9	
Körösszakál	.	folt	0	-9	-10	
Polgár	ny *	folt	-4	-8	-10	
Békéscsaba	. ⚥		-1	-10	-13	3
Mezőhegyes	. ≡		-2	-9	-12	4
Orosháza	.	folt	-2	-9	-11	3
Szarvas	.		-4	-7	-9	1
Szeghalom	. ⚥		-4	-11	-12	

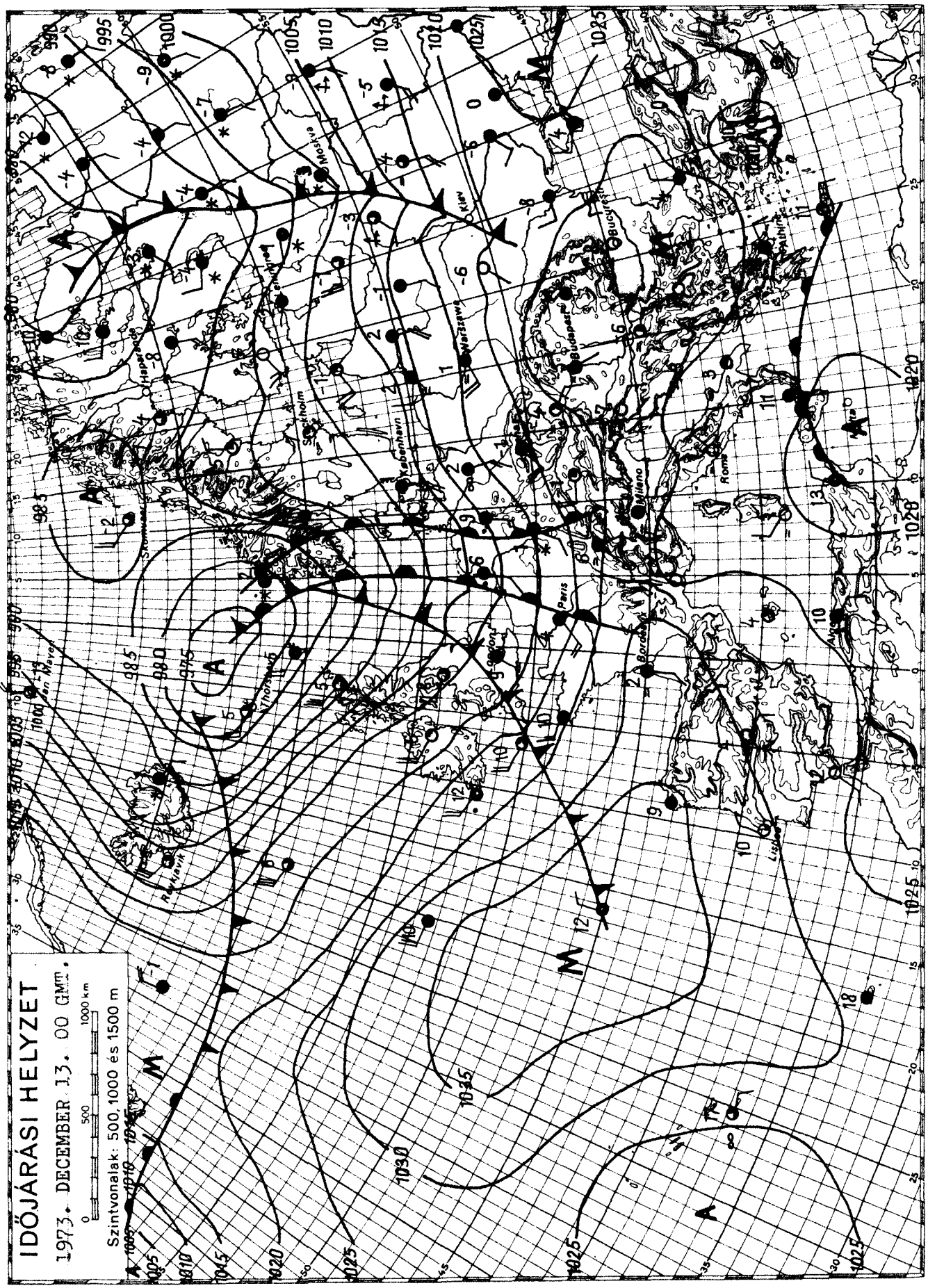

KIADJA: ORSZÁGOS METEOROLÓGIAI SZOLGÁLAT

Készíti: Központi Előrejelző Intézet Előrejelző Osztálya — T.: — Megjelenik naponként —

Évi előfizetési díja: 720,—Ft — Megrendelhető: 1024 Budapest, II., Kitaibel Pál u. 1. Telefon: 353-500,

Kiadásért felel: az OMSZ elnöke — Szerkesztésért felel: a KEI igazgatója

IDŐJÁRÁSI NAPIJELENTÉS

ЕЖЕДНЕВНЫЙ МЕТЕОРОЛОГИЧЕСКИЙ БЮЛЛЕТЕНЬ • DAILY WEATHER REPORT
BULLETIN QUOTIDIEN DE TEMPS • TÄGLICHER WETTERBERICHT

86. évfolyam 348. szám + Budapest + 1973. december 14. péntek

Az időjárási helyzet és a várható időjárás:

Szárazföldünk időjárását egy hatalmas, csaknem 4000 kilométer átmérőjü mérsékelt égövi ciklon határozza meg. A ciklon középpontja ma hajnalban Svédország déli partjai fölött volt és lassan kelet felé helyeződött át. A ciklon délkeleti oldalán, a Földközi-tenger medencéjének középső részétől, a Balkánon és a Szovjetunió európai területén át egy erőteljes áramlás alakult ki, amely enyhe, nedves levegőt szállit az Ural-hegység irányába. Hatására a Szovjetunió európai területének középső és északi részén csaknem mindenütt havazik. A ciklon déli, délnyugati oldalán, több hullámban enyhe, óceáni eredetü levegő érkezik Nyugat-Európán át, Közép-Európa fölé, hózáporokat, futó esőket, többfelé erős szelet okozva. Végül a ciklon nyugati, északnyugati oldalán hideg, sarkvidéki származású levegő áramlik a Skandináv-félszigeten keresztül a Német-Lengyel sikság irányába. A Kárpát-medence időjárását a következő 36 órában általában az óceáni, az időszak vége felé már a sarkvidéki származású áramlások alakitják.

Hazánkban csütörtökön általában borult volt az ég, csupán a nyugati, délnyugati megyékben szakadozott fel kissé a felhőzet és sütött ki 2-3 órára a nap. A hőmérséklet napközben Esztergom-Békéscsaba vonalától délnyugatra +2, -2, északkeletre csak -2, -5 fokig emelkedett. A késő délutáni óráktól az északi megyék több helyén havazott, északnyugaton helyenként havas eső, ónos eső esett, de a reggel 7 óráig lehullott csapadék mennyisége sehol sem haladta meg az 5 mm-t. A legalacsonyabb éjszakai hőmérséklet -1, -7 fok között alakult ki az országban. Péntek délelőtt általában borult, északnyugaton változóan felhős volt az ég. A Dunántúlon és az északi megyékben újabb havazások, hózáporok voltak, néhány helyről havas esőt, esőt is jelentettek. 11 órakor 0 és +5 fok közötti hőmérsékleteket mutattak a hőmérők.

Ma 12 órakor Budapesten a hőmérséklet 2 fok, a tengerszintre átszámitott légnyomás 748 mm, gyengén emelkedik.

Várható időjárás szombat estig:

Felhőátvonulások átfutó esőkkel, futó havas esőkkel, hózáporokkal.
Többfelé erős, időnként viharos déli, délnyugati, majd északnyugatira forduló szél.
Az éjszakai lehülés jelentősen gyengül.
Várható legalacsonyabb éjszakai hőmérséklet: -1, +4,
legmagasabb nappali hőmérséklet szombaton: +2, +7 fok között.

Vissy Károly s.k.

A hőmérséklet napi középértéke és eltérése a 100 évi átlagtól /Budapesten/:

1973. XII. 13.:	-2,6 C°	-3,9 C°

1871 óta ezen a napon Budapesten előfordult

legmagasabb hőmérséklet:	12,9 C° /1957/,
legalacsonyabb hőmérséklet:	-15,0 C° /1902/.

73.0764.

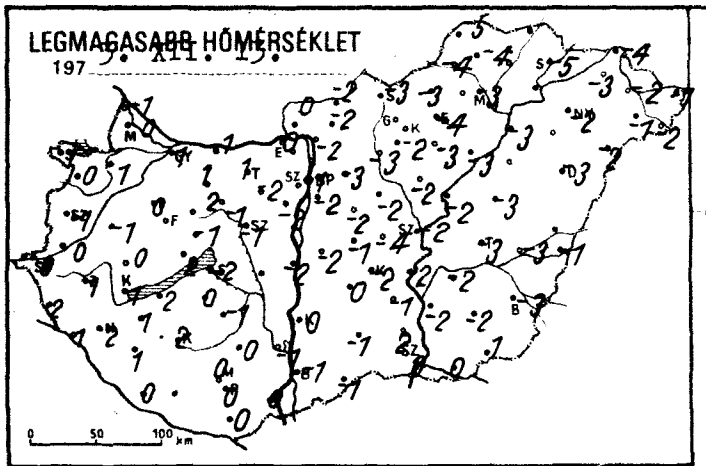
LEGMAGASABB HŐMÉRSÉKLET
197 3. XII. 13.

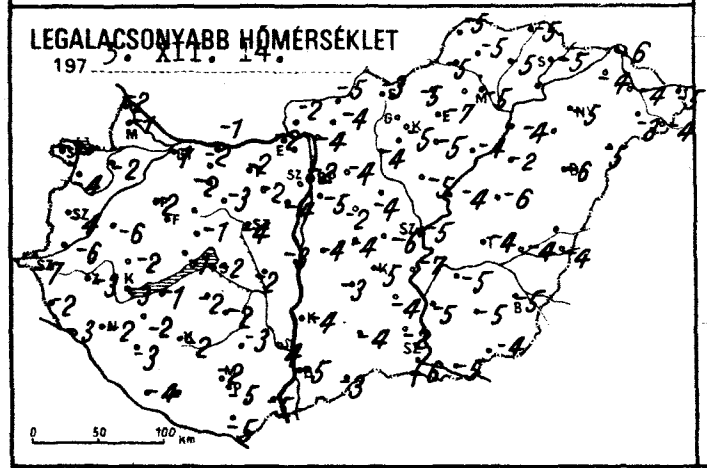
LEGALACSONYABB HŐMÉRSÉKLET
197 3. XII. 14.

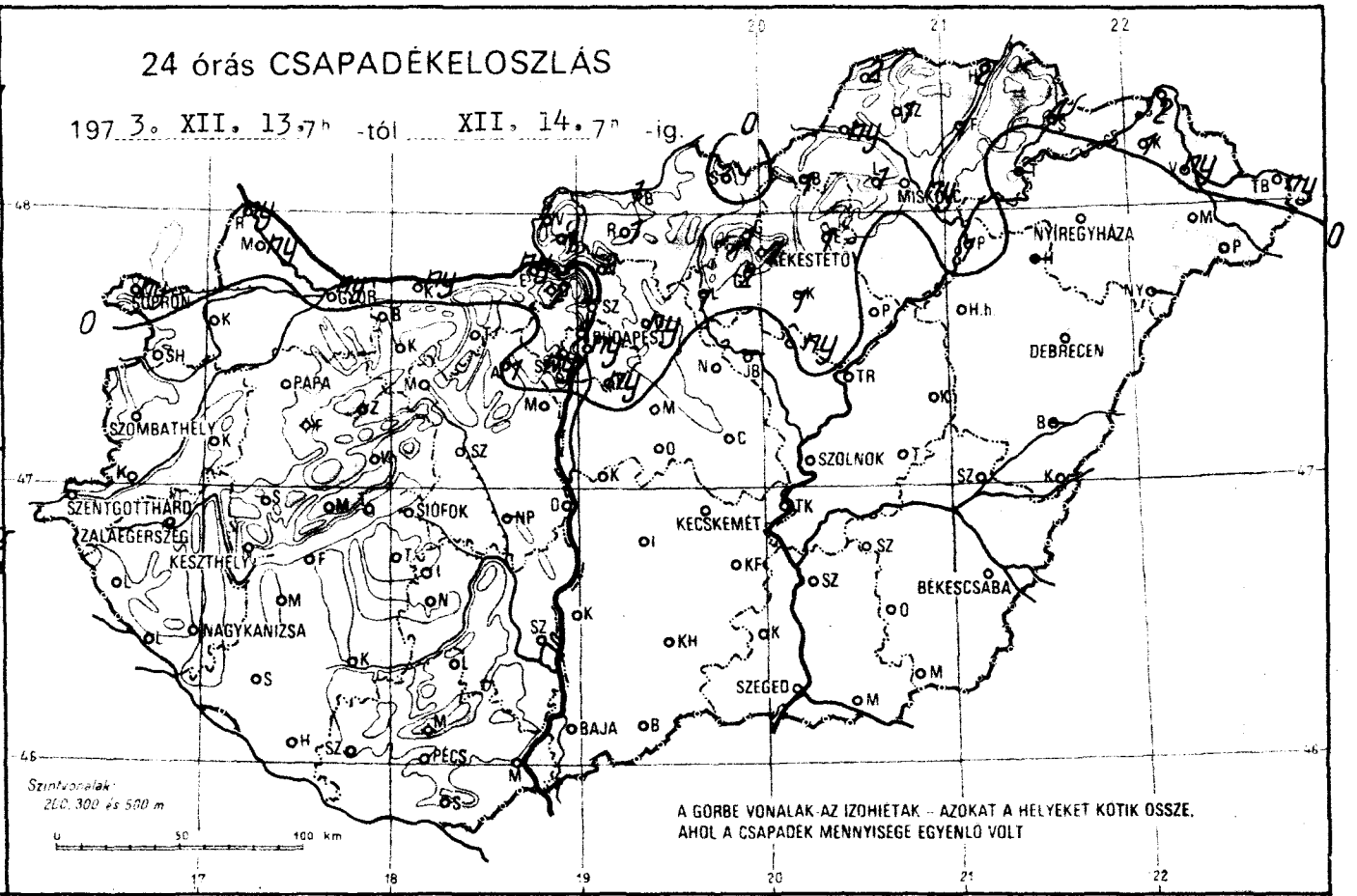
24 órás CSAPADÉKELOSZLÁS
197 3. XII. 13. 7h -tól XII. 14. 7h -ig.
SOPRON
GYŐR
BUDAPEST
MISKOLC
NYÍREGYHÁZA
KÉKESTETŐ
DEBRECEN
PAPA
SZOMBATHELY
SZOLNOK
SZENTGOTTHÁRD
ZALAEGERSZEG
KESZTHELY
SIÓFOK
KECSKEMÉT
BÉKÉSCSABA
NAGYKANIZSA
SZEGED
BAJA
PÉCS
Szintvonalak: 200, 300 és 500 m
A GÖRBE VONALAK AZ IZOHIETAK – AZOKAT A HELYEKET KÖTIK ÖSSZE, AHOL A CSAPADÉK MENNYISÉGE EGYENLŐ VOLT

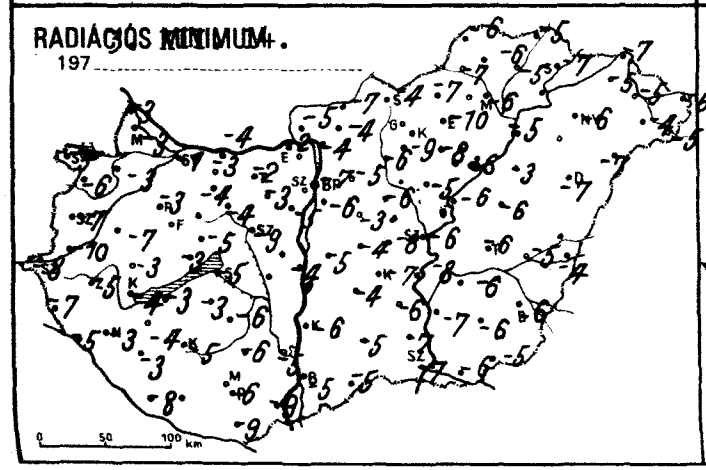
RADIÁCIÓS MINIMUM.
197

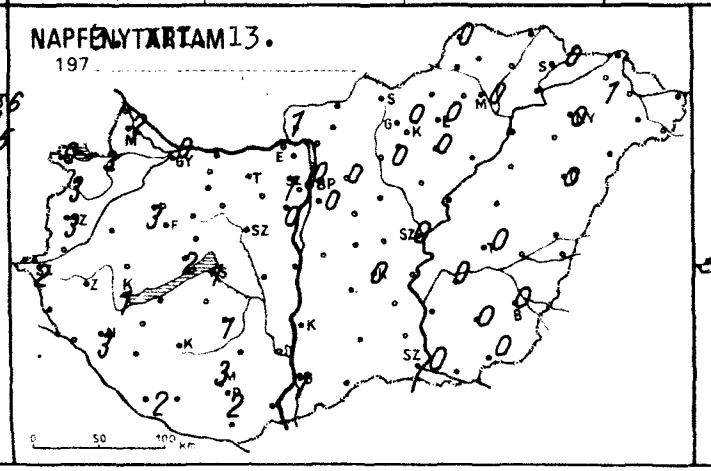
NAPFÉNYTARTAM 13.
197

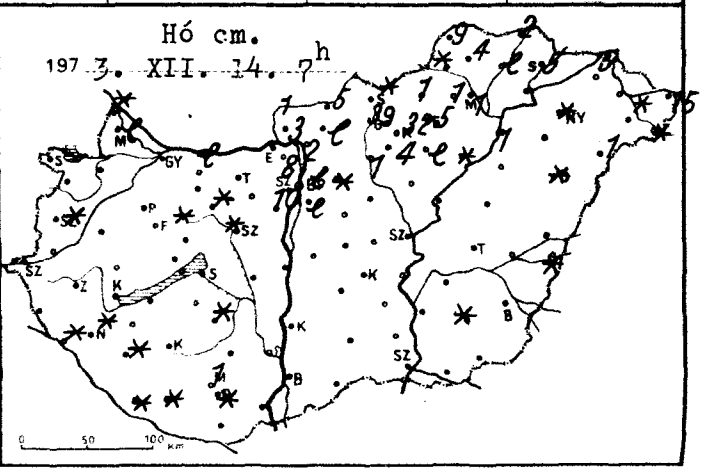
Hó cm.
197 3. XII. 14. 7h

	197 3.XII.14 07 h -ig az utolsó 24 óra adatai					
	csapadék (mm)	hó cm	max. hőmérséklet	min. hőmérséklet	rad. min.	napos órák
Győr	ny *		1	-1	-1	0
Kapuvár	.		1	-2	-3	3
Mosonmagyaróvár	ny *	lepel	0	-1	-3	2
Rajka	ny *	folt	-1	-2	-3	
Sopron	ny *		1	-3	-5	0
Sopronhorpács	.		0	-4	-6	3
Káld	.		-1	-6	-7	
Körmend	.		0	-6	-10	
Szentgotthárd	. =		0	-7	-8	2
Szombathely	. =	folt	-1	-4	-7	3
Lenti	.		2	-2	-7	
Letenye	.	folt	1	-3	-5	
Nagykanizsa	.	folt	2	-2	-3	3
Zalaegerszeg	.		1	-3	-5	
Farkasgyepű	.		0	-2	-3	
Keszthely	.		1	-3	-4	1
Mencshely	.	folt	-2	-4	-4	2
Pápa	.		0	-2	-3	3
Sümeg	.		0	-2	-3	
Tihany	.		-3	-3	-5	
Veszprém	. ⊔		-1	-4	-5	
Zirc	.	folt	0	-2	-6	
Fonyód	.		2	-1	-3	
Homokszt. György	.	folt	0	-4	-8	2
Kaposvár	. ⊔		2	-2	-5	
Marcali	.		1	-2	-4	
Siófok	. =		-2	-4	-5	1
Somogyszob	.	folt	1	-3	-3	
Tab	.		0	-2	-3	
Bábolna	.		1	-2	-3	
Esztergom	ny *		0	-2	-2	
Kisbér	.		2	-2	-4	
Komárom	ny *	lepel	1	-1	-4	
Tatabánya	.		1	-2	-2	
Alcsutdoboz	1 *		-2	-2	-3	
Dunaújváros	.		-2	-3	-4	
Martonvásár	.		-2	-4	-5	0
Mór	.	folt	-1	-3	-4	
Nagyhörcsökp.	-	-	-	-	-	
Szabadbattyán	. ⊔	folt	-1	-4	-9	
Iregszemcse	.	folt	-1	-2	-6	1
Lengyel	.		0	-3	-6	
Nagykónyi	.		-	-	-2	
Szekszárd	.		-1	-4	-5	
Misinatető	.	1	0	-2	-	3
Mohács	.		0	-5	-9	
Pécs	. =	folt	0	-5	-6	
Siklós	. ⊔		0	-5	-9	
Szigetvár	.	folt				
Bp. Lőrinc	ny * =	lepel	-2	-5	-6	0
Bp. Met. Int.	ny *	lepel	-1	-2	-7	0
Bp. Szab. hegy	ny *	10	-4	-1	-5	1
Cegléd	.		-4	-6	-8	
Dobogókő	2 *	8	-4	-6	-	
Gödöllő	ny *	folt	-3	-4	-5	0
Királyrét	1 *	3	-3	-5	-9	
Monor	.		-2	-2	-3	
Nagykáta	.		-2	-4	-6	
Örkény	.		-1	-4	-4	
Szentendre	-	--	-	-	-	

	197 3.XII.14 07 h -ig az utolsó 24 óra adatai					
	csapadék (mm)	hó cm	max. hőmérséklet	min. hőmérséklet	rad. min.	napos órák
Vác	2 *	2	-2	-4	-4	
Vámosmikola	1 *	1	0	-2	-5	1
Baja	.		-1	-5	-5	1
Bácsalmás	.		-1	-3	-5	
Izsák	.		0	-3	-4	
Kalocsa	.		0	-4	-6	
Kecskemét	. =		-2	-5	-7	0
Kiskunf. háza	. ⊔		-1	-4	-6	
Kiskunhalas	.		-1	-4	-5	
Kunszentmiklós	.		-2	-4	-5	
Tiszakécske	.		-2	-7	-8	
Balassagyarmat	1 *	5	-2	-5	-7	
Romhány	1 *	lepel	-2	-4	-4	
Salgótarján	.	folt	-3	-3	-4	
Eger	1 *	5	-4	-7	-10	0
Galyatető	1 *	39	-4	-9	-	
Gyöngyös	2 *	4	-2	-5	-9	0
Kékestető	2 * ≡	32	-6	-8	-8	0
Kompolt	1 *	lepel	-3	-5	-8	0
Lőrinci	1 *	1	-3	-4	-6	
Poroszló	.	folt	-3	-4	-6	
Jászapáti	ny *		-2	-5	-5	
Jászberény	-	-	-	-	-	
Karcag	.		-3	-6	-6	
Szolnok	. =		-2	-5	-6	0
Tiszaroff	.		-2	-4	-6	
Túrkeve	.		-3	-4	-6	0
Kistelek	.		2	-2	-7	
Makó	.		0	-5	-6	
Szeged	. =		0	-6	-7	0
Szentes	.		-2	-5	-7	
Borsodnádasd	1 *	1	-3	-5	-7	
Füged	1 *	lepel	-4	-5	-5	
Hidasnémeti	2 *	2	-4	-5	-5	
Jósvafő	2 *	9	-5	-5	-6	0
Lillafüred	1 *	1	-2	-6	-7	
Miskolc	ny * =	1	-3	-5	-6	0
Putnok	ny * ≡	folt	-4	-5	-7	
Sárospatak	4 *	5	-5	-5	-7	0
Szendrőlád	1 * ≡	4	-4	-5	-6	
Tokaj	2 *	1	-4	-4	-5	
Kisvárda	1 *		-3	-4	-5	1
Mátészalka	.	folt	-1	-3	-4	
Nyíregyháza	. =	folt	-2	-5	-6	0
Nyírlugos	-	1	-2	-5	-7	
Pátyod	.	folt	-2	-4	-5	
Tiszabecs	ny *	15	-1	-5	-6	
Vásárosnamény	ny *		-2	-4	-5	
Záhony	2 *	5	-4	-6	-7	
Berettyóújfalu	-	-	-	-	-	
Debrecen	. =	folt	-3	-6	-7	0
Hajdúdorog	-	-	-	-	-	
Hortobágy	.		-	-2	-3	
Körösszakál	.	folt	-1	-4	-4	
Polgár	1 *	1	-3	-4	-5	
Békéscsaba	. =		-3	-5	-6	0
Mezőhegyes	. ⊔		1	-4	-5	0
Orosháza	.	folt	-2	-5	-6	0
Szarvas	.		-2	-5	-6	0
Szeghalom	.		-3	-4	-5	

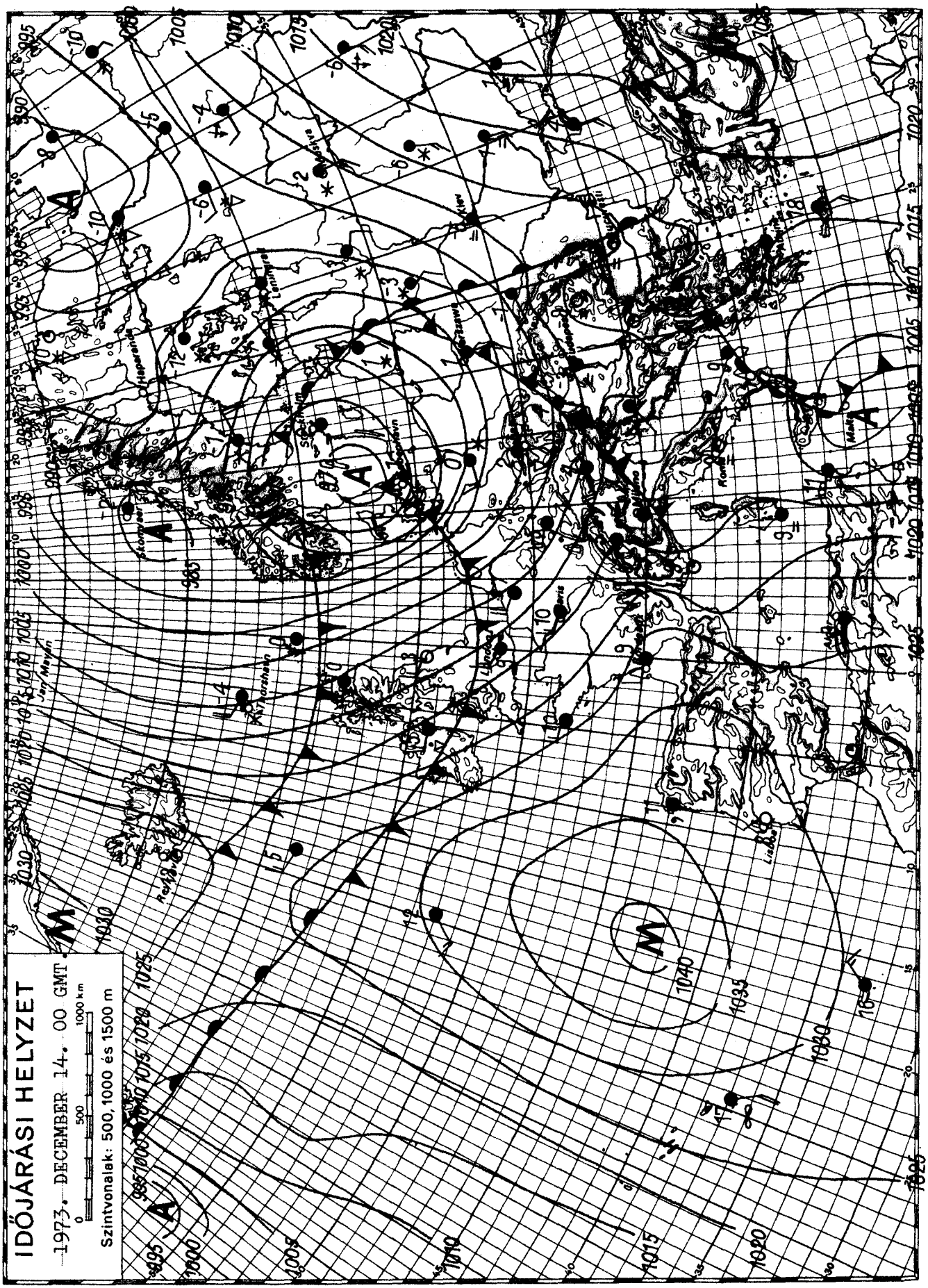

KIADJA: ORSZÁGOS METEOROLÓGIAI SZOLGÁLAT

Készíti: Központi Előrejelző Intézet Előrejelző Osztálya — T.: — Megjelenik naponként —

Évi előfizetési díja: 720,—Ft — Megrendelhető: 1024 Budapest, II., Kitaibel Pál u. 1. Telefon: 353-500,

Kiadásért felel: az OMSZ elnöke — Szerkesztésért felel: a KEI igazgatója

IDŐJÁRÁSI NAPIJELENTÉS

ЕЖЕДНЕВНЫЙ МЕТЕОРОЛОГИЧЕСКИЙ БЮЛЛЕТЕНЬ • DAILY WEATHER REPORT
BULLETIN QUOTIDIEN DE TEMPS • TÄGLICHER WETTERBERICHT

86. évfolyam 349. szám + Budapest + 1973. december 15. szombat

Az időjárási helyzet és a várható időjárás:

Az óceáni levegő enyhébb hulláma átvonulóban van Európa térsége felett. Sokfelé okozott havazást, havas esőt. Közép-, Nyugat- és Dél-Európa térségében átmenetileg 1-3, Norvégia és Nyugat-Franciaország térségében 4, Jugoszlávia északi részén helyenként 8 fokkal emelte a hőmérsékletet az évszaknak megfelelő értékek fölé. Az enyhe levegő nyomába azonban ma reggel már hidegebb lépett kontinensünk nyugati partvidékére és az érkezésével járó hózáporok, az erősebb éjszakai lehülés lesznek majd a jellemzői a Kárpát-medence időjárásának is a következő 36 órában.

Hazánkba pénteken havazásokkal, esőkkel, Pécs fölé zivatarral érkezett az enyhe levegő. A hőmérséklet kora délután a keleti országrészben általában 2-4, a Duna-Tisza közén 3-6, a Dunántúlon 5-7 fokra emelkedett, ma hajnalban az északkeleti megyékben -2, -5, az ország többi részén +1, -2 fokra süllyedt. A kezdetben hó, később havas eső, helyenként eső alakjában hulló csapadék mennyisége, szeszélyes területi eloszlásban, általában 1-9 mm között volt, csak a déli részeken mértek 10-18, Baján 21 és Pécsett 23 mm-t. Az ország jelentős része felett felszakadozott a felhőzet, a nap 1-5 órán át sütött. Csak a déli és az északkeleti részeken maradt borult az ég. Szombaton délelőtt általában erősen felhős volt az idő, egy-két helyről átfutó havazást jelentettek. Az élénk, helyenként erős lökésekkel tarkitott északnyugati szél itt-ott hófúvást okozott. 11 órakor a hőmérséklet országszerte fagypont körül volt. A Kékestetőn változatlanul 36 cm volt a hóréteg vastagsága -8 fok hideg mellett.

Ma 12 órakor Budapesten a hőmérséklet -0,1 fok, a tengerszintre átszámitott légnyomás 751 mm, mérsékelten emelkedik.

Várható időjárás vasárnap estig:

Felhőátvonulások, több helyen átfutó havazással, hózáporral.
Élénk, időnként erős északnyugati, északi szél.
Az éjszakai lehülés fokozódik.
Várható legalacsonyabb éjszakai hőmérséklet -3, -8 fok között,
legmagasabb nappali hőmérséklet vasárnap 0 fok körül.

Dr. Tardos Béla s.k.

A hőmérséklet napi középértéke és eltérése a 100 évi átlagtól /Budapesten/:

1973. XII. 14.:	+2,1 C°	+1,2 C°

1871 óta ezen a napon Budapesten előfordult

legmagasabb hőmérséklet:	14,3 C° /1957/,
legalacsonyabb hőmérséklet:	-17,8 C° /1902/.

73.0768.

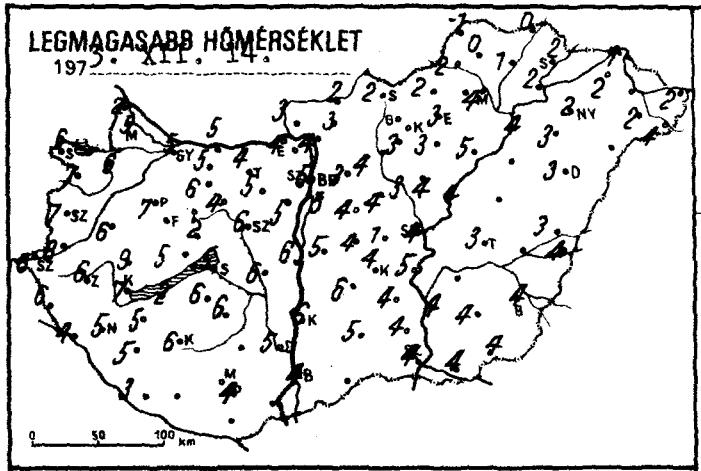
LEGMAGASABB HŐMÉRSÉKLET
197 3. XII. 14.

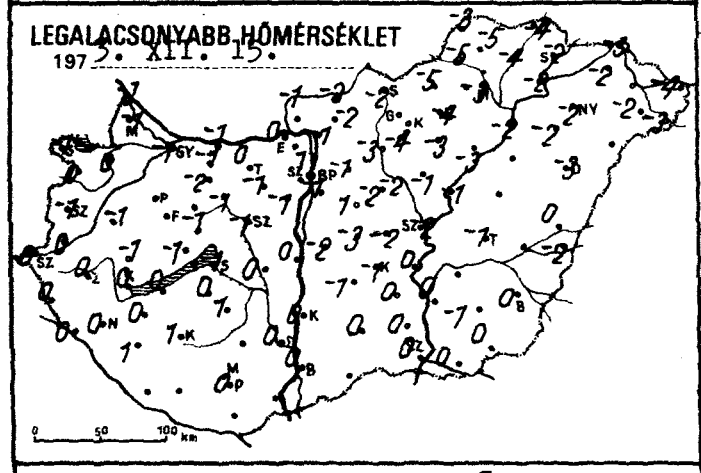
LEGALACSONYABB HŐMÉRSÉKLET
197 3. XII. 15.

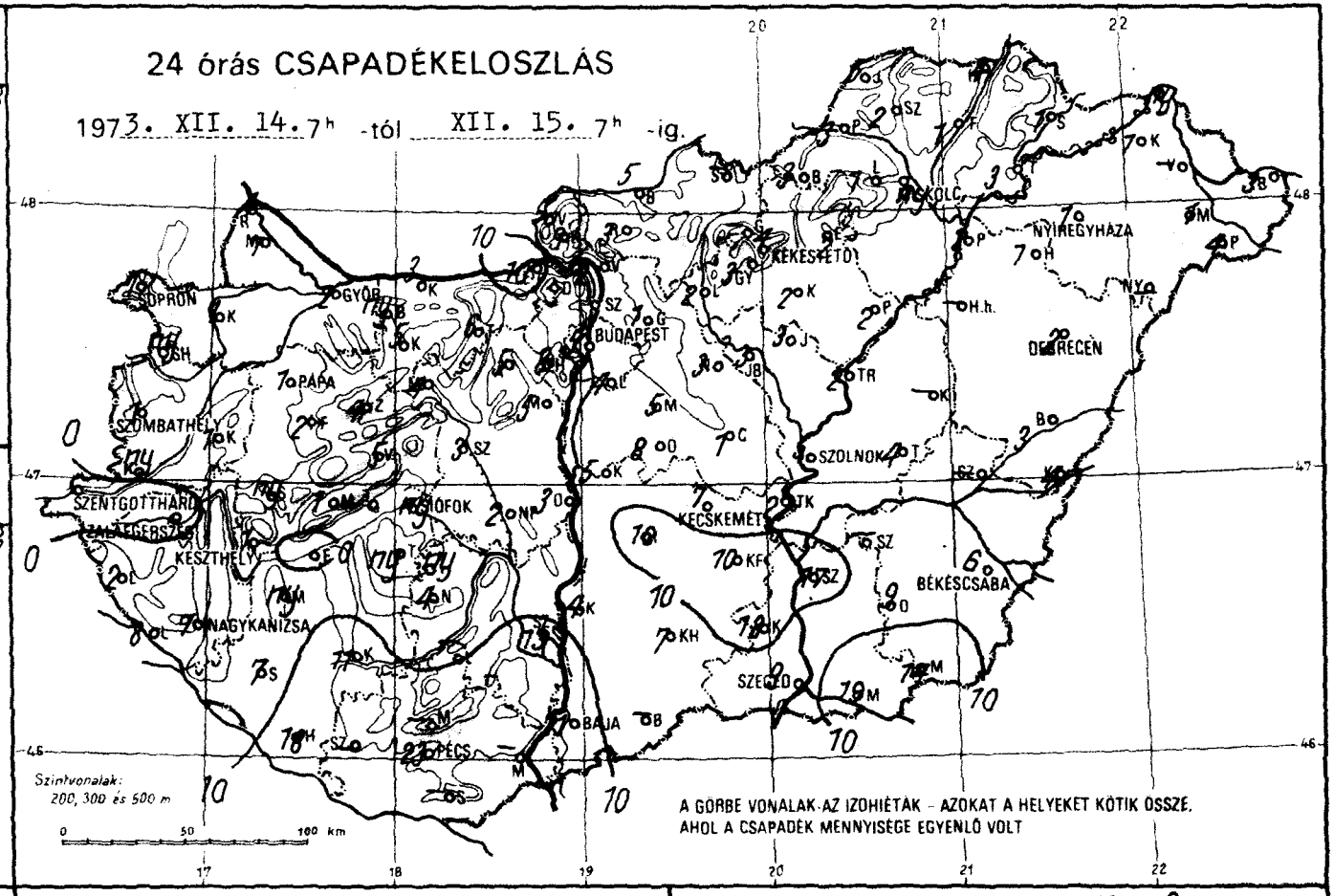
24 órás CSAPADÉKELOSZLÁS
1973. XII. 14. 7h -tól XII. 15. 7h -ig.
SOPRON
GYŐR
BUDAPEST
PAPA
SZOMBATHELY
SZENTGOTTHÁRD
ZALAEGERSZEG
KESZTHELY
NAGYKANIZSA
BALATONFÖLDVÁR
PÉCS
BAJA
KECSKEMÉT
SZOLNOK
SZEGED
BÉKÉSCSABA
DEBRECEN
NYÍREGYHÁZA
KÉKESTETŐ
KOLC
Szintvonalak:
200, 300 és 500 m
A GÖRBE VONALAK AZ IZOHIÉTÁK – AZOKAT A HELYEKET KÖTIK ÖSSZE,
AHOL A CSAPADÉK MENNYISÉGE EGYENLŐ VOLT

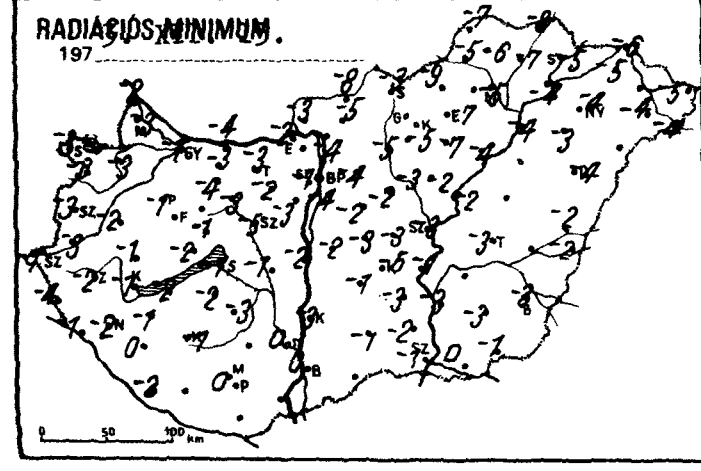
RADIÁCIÓS MINIMUM.
197

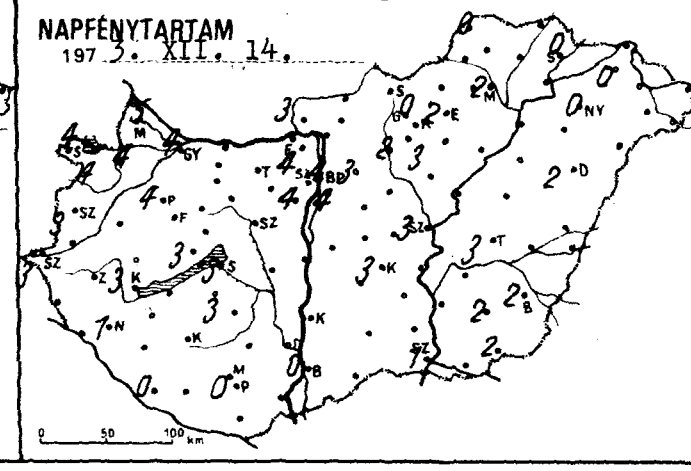
NAPFÉNYTARTAM
197 3. XII. 14.

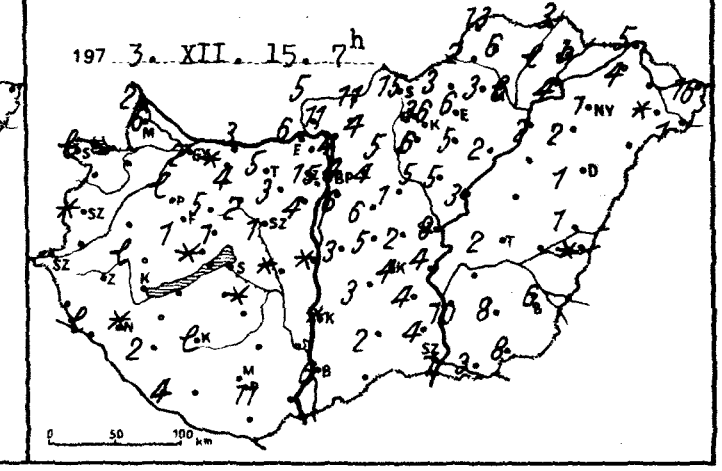
197 3. XII. 15. 7h

	1972. XII. 15. 07h -ig az utolsó 24 óra adatai					
	csapadék (mm)	hó cm	max. hőmérséklet	min. hőmérséklet	rad. min.	napos órák
Győr	2 *	2	5	-1	-1	4
Kapuvár	1 •		6	0	-3	4
Mosonmagyaróvár	7 *	6	5	-1	-3	5
Rajka	4 ⊼ *	2	2	-1	-2	
Sopron	1 *	lepel	6	-1	-3	4
Sopronhorpács	ny •		7	0	-3	4
Káld	1 *		6	-1	-2	
Körmend	ny *		8	0	-3	
Szentgotthárd	.		6	0	-1	3
Szombathely	1 *	folt	7	-1	-3	3
Lenti	2 •		6	0	-4	
Letenye	8 * •	lepel	4	0	-1	
Nagykanizsa	7 * *	folt	5	0	-2	1
Zalaegerszeg	.		6	0	-2	
Farkasgyepű	2 * ▽	1	5	-2	-3	
Keszthely	1 • *		7	0	-1	3
Mencshely	1 * ▽	folt	5	-1	-2	3
Pápa	1 *	lepel	7	0	-1	4
Sümeg	ny *	lepel	9	-1	-1	
Tihany	.		3	1	-3	
Veszprém	5 *	1	2	-1	-1	
Zirc	4 *	5	4	-2	-6	
Fonyód	.		2	0	-2	
Homokszt. györgy	18 * •	4	3	-	-2	0
Kaposvár	11 * •	lepel	6	1	-1	
Marcali	ny *		5	0	-1	
Siófok	ny * *		5	-1	-1	3
Somogyszob	7 *	2	5	1	0	
Tab	ny *		6	0	-2	
Bábolna	ny * ▽ •	folt	5	-1	-3	
Esztergom	10 *	6	4	0	-2	
Kisbér	5 *	4	6	-2	-4	
Komárom	3 *	3	5	-1	-4	
Tatabánya	6 *	5	4	0	-3	
Alcsútdoboz	5 *	3	5	-1	-2	
Dunaújváros	3 * *	folt	6	0	-2	
Martonvásár	5 * *	4	5	-1	-3	4
Mór	4 *	2	4	-1	-3	
Nagyhörcsökp.	2 *	folt	6	0	-1	
Szabadbattyán	3 *	1	6	-1	-5	
Iregszemcse	ny *	folt	6	1	-3	3
Lengyel	-	-	-	-	-	
Nagykónyi	4 *		6	1	0	
Szekszárd	13 *	-	5	0	0	
Misinatető	-	-	-	-	-	
Mohács	-	-	-	-	-	
Pécs	23 ▽ ⊼ *	11	4	0	0	0
Siklós	-	-	-	-	-	-
Szigetvár	-	-				
Bp. Lőrinc	4 *	6	5	-1	-4	4
Bp. Met. Int.	5	4	5	1	-1	4
Bp. Szab. hegy	8 *	15	4	-3	-5	4
Cegléd	1 *	2	1	-2	-3	
Dobogókő	-	-	-	-	-	
Gödöllő	1 *	4	3	-1	-4	3
Királyrét	9 *	11	3	-5	-5	
Monor	5 *	6	4	1	-2	
Nagykáta	3 ⊼ *	1	4	-2	-2	
Örkény	8 ▽ *	5	4	-3	-3	
Szentendre	-	-	-	-	-	

	1973. XII. 15. 07h -ig az utolsó 24 óra adatai					
	csapadék (mm)	hó cm	max. hőmérséklet	min. hőmérséklet	rad. min.	napos órák
Vác	2 *	4	4	-1	-4	
Vámosmikola	5 *	5	3	-1	-3	3
Baja	21 * *	6	4	0	0	0
Bácsalmás	-	-	-	-	-	
Izsák	10 * *	3	6	-1	-1	
Kalocsa	4 *	folt	6	0	-3	
Kecskemét	7 * =	4	4	-1	-5	3
Kiskunf. háza	10 * *	4	4	0	-3	
Kiskunhalas	7 *	2	5	0	-1	
Kunszentmiklós	5 *	3	5	-2	-2	
Tiszakécske	2 *	4	5	0	-1	
Balassagyarmat	5 *	11	2	-2	-8	
Romhány	3 *	4	3	-2	-5	
Salgótarján	-	15	2	-2	-3	
Eger	2 *	6	3	-4	-7	2
Galyatető	-	-	-	-	-	
Gyöngyös	3 *	6	3	-4	-5	2
Kékestető	4 * ≡	36	-4	-6	-8	0
Kompolt	2 *	5	3	-3	-7	3
Lőrinci	2 *	5	4	-3	-5	
Poroszló	2 *	2	5	-3	-4	
Jászapáti	3 *	5	4	-1	-2	
Jászberény	3 *	5	3	-2	-3	
Karcag	-	-	-	-	-	
Szolnok	5 * ▽ * =	8	4	-2	-3	3
Tiszaroff	2 *	3	4	-1	-2	
Túrkeve	4 * *	2	3	-1	-3	3
Kistelek	18 * •	4	4	0	-2	
Makó	19 * •	3	4	0	0	
Szeged	9 * ▽ *	1	4	0	-1	1
Szentes	17 * •	10	4	0	-3	
Borsodnádasd	3 *	3	2	-5	-9	
Fügöd	1 *	lepel	1	-4	-7	
Hidasnémeti	4 * •	3	0	-4	-8	
Jósvafő	5 *	13	-1	-3	-7	0
Lillafüred	1 *	3	-3	-3	-5	
Miskolc	ny * =	lepel	4	-3	-5	2
Putnok	3 *	2	2	-5	-5	
Sárospatak	1 *	4b	2	-2	-5	0
Szendrőlád	2 *	6	0	-5	-6	
Tokaj	3 *	4	2	-2	-4	
Kisvárda	1 *	4	2	-2	-5	0
Mátészalka	1 *	folt	-2	-2	-4	
Nyíregyháza	1 *	1	2	-2	-4	0
Nyírlugos	-	-	-	-	-	
Pátyod	4 • *	1	4	-3	-4	
Tiszabecs	3 *	16	2	-4	-5	
Vásárosnamény	-	-	-	-	-	
Záhony	ny *	5	1	-3	-6	
Berettyóújfalu	3 *	1	3	0	-2	
Debrecen	2 * ▽ *	1	3	-3	-4	2
Hajdúdorog	1 *	2	3	-2	-3	
Hortobágy	-	-	-	-	-	
Körösszakál	4 *	folt	4	-2	-2	
Polgár	2 * =	2	4	-2	-4	
Békéscsaba	6 *	6	4	0	-3	2
Mezőhegyes	14 * •	8	4	0	-1	2
Orosháza	9 *	8	4	-1	-3	2
Szarvas	-	-	-	-	-	-
Szeghalom	-	-	-	-	-	-

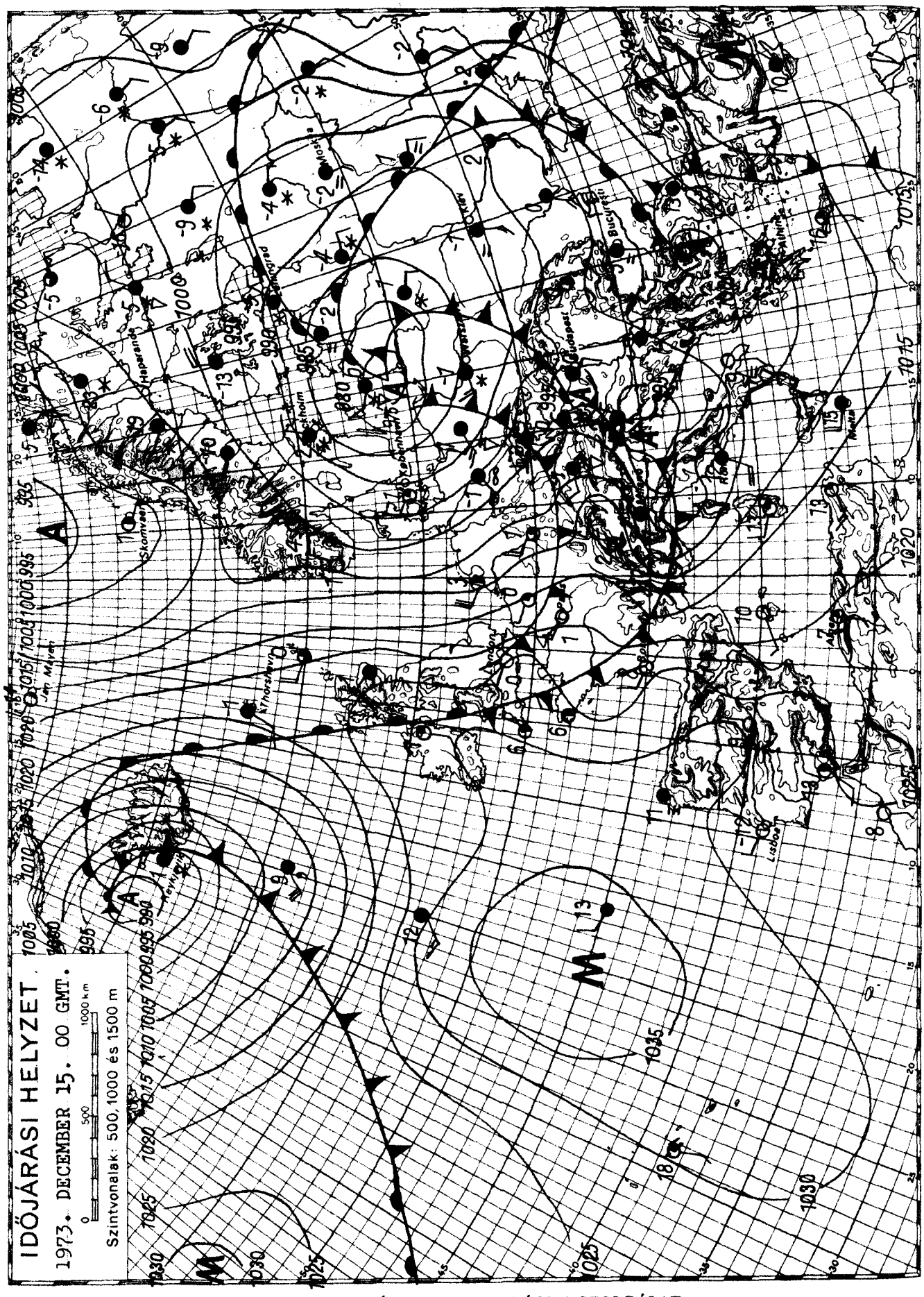

KIADJA: ORSZÁGOS METEOROLÓGIAI SZOLGÁLAT

Készíti: Központi Előrejelző Intézet Előrejelző Osztálya — T.: — Megjelenik naponként —

Évi előfizetési díja: 720,—Ft — Megrendelhető: 1024 Budapest, II., Kitaibel Pál u. 1. Telefon: 353-500,

Kiadásért felel: az OMSZ elnöke — Szerkesztésért felel: a KEI igazgatója

IDŐJÁRÁSI NAPIJELENTÉS

ЕЖЕДНЕВНЫЙ МЕТЕОРОЛОГИЧЕСКИЙ БЮЛЛЕТЕНЬ • DAILY WEATHER REPORT
BULLETIN QUOTIDIEN DE TEMPS • TÄGLICHER WETTERBERICHT

86. évfolyam 350. szám + Budapest + 1973. december 16. vasárnap

Az időjárási helyzet és a várható időjárás:

A sarkvidéki eredetü hideg légtömegek Közép-Európa elárasztása után ma reggelre elérték a Balkán-félsziget déli részét és a Fekete-tenger térségét. Vonulásokat többfelé havazás, hózápor, egy-két helyen záporeső, erős szél és jelentős lehülés kiséri. Ugyanakkor a Brit-szigeteken át ujabb óceáni léghullámok áramlanak Nyugat-Európa fölé. Hatásukra a Brit-szigeteken és Franciaországban többfelé esik az eső, az Északi-tenger vidékén több helyen havazik. A Kárpát-medence időjárásában a következő 36 óra folyamán a nedves óceáni levegő már érezteti hatását.

Hazánkban szombaton az északnyugati határszélen valamint a déli és a keleti megyékben borult vagy erősen felhős maradt az ég, máshol 2, 4 órán át sütött a nap. Szórványosan havazott. A lehullott csapadék mennyisége általában csapadéknyom és 3 mm között váltakozott, de Pátyodon 6 mm-t mértek. Egy-két nyugati megye kivételével az országot összefüggő hótakaró boritja; vastagsága a legtöbb helyen 5 cm, de néhány helyen eléri a 10, 15 cm-t is. A hőmérséklet napközben nyugaton 3, 5, máshol -1, +2 fokig emelkedett. Sokfelé élénk, helyenként erős, időnként viharos északnyugati szél fujt. Vasárnap hajnalra általában 0, -5, a keleti, északkeleti országrészben -6, -10 fokig hült le a levegő. Ma délelőtt változóan felhős idő volt. Egy-két helyről gyenge havazást jelentettek. A hőmérséklet 11 órakor -1, +2 fok között volt.

Ma 12 órakor Budapesten a hőmérséklet 1 fok, a tengerszintre átszámitott légnyomás 762 mm, alig változik.

Várható időjárás hétfő estig:

Vasárnap felhőátvonulások, elszórtan kisebb havazások.
Hétfőn tulnyomóan felhős idő, többfelé havazás, havaseső, esetleg ónoseső.
A helyenként még erős északnyugati szél fokozatosan mérséklődik.
Hétfőn napközben megélénkülő déli, délnyugati szél.

Várható legalacsonyabb éjszakai hőmérséklet: általában -4, -9 fok között, néhány derült és hóval boritott helyen kevéssel -10 fok alatt, legmagasabb nappali hőmérséklet hétfőn: 0 fok körül.

Vadkerti Ferenc s.k.

A hőmérséklet napi középértéke és eltérése a 100 évi átlagtól /Budapesten/:

1973. XII. 15.:	1,1 C°	+0,2 C°

1871 óta ezen a napon Budapesten előfordult

legmagasabb hőmérséklet:	12,8 C° /1912/,	
legalacsonyabb hőmérséklet:	-19,1 C° /1879/.	73.0769.

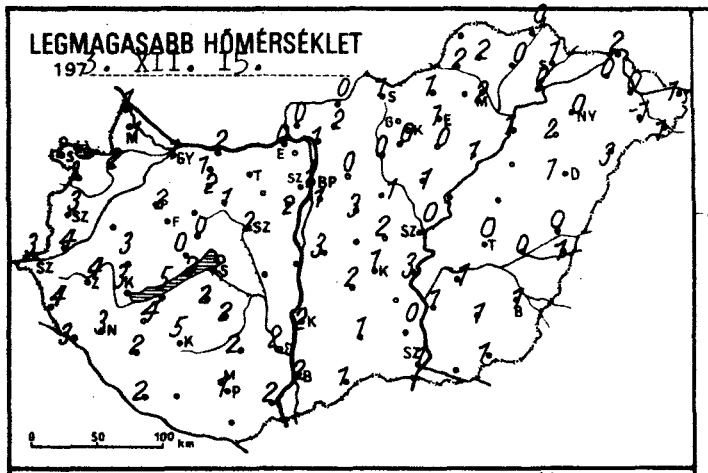
LEGMAGASABB HŐMÉRSÉKLET
197 . XII. 15.

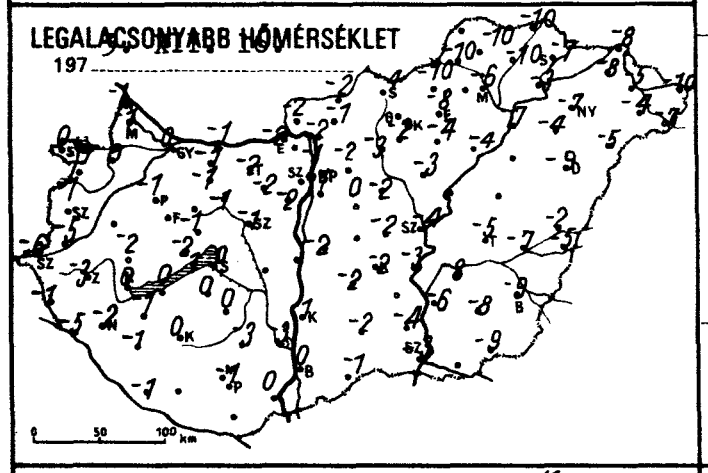
LEGALACSONYABB HŐMÉRSÉKLET
197

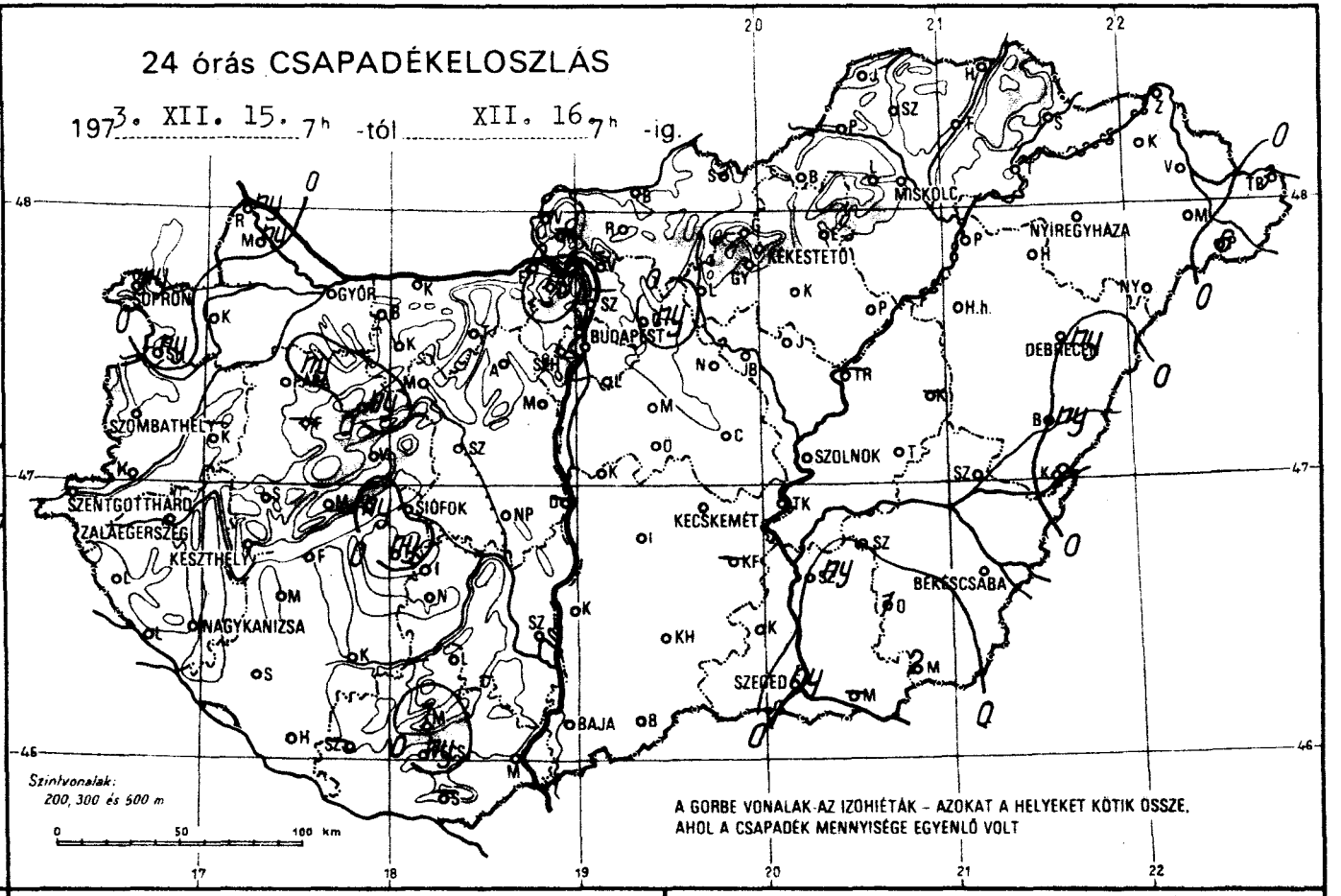
24 órás CSAPADÉKELOSZLÁS
197 3. XII. 15. 7h -tól XII. 16 7h -ig.
SOPRON
GYŐR
BUDAPEST
MISKOLC
NYIREGYHÁZA
KEKESTETŐ
DEBRECEN
SZOMBATHELY
SZENTGOTTHÁRD
ZALAEGERSZEG
KESZTHELY
SIÓFOK
KECSKEMÉT
BÉKÉSCSABA
NAGYKANIZSA
SZEGED
BAJA
SZOLNOK
Szintvonalak:
200, 300 és 500 m
A GÖRBE VONALAK AZ IZOHIÉTÁK – AZOKAT A HELYEKET KÖTIK ÖSSZE, AHOL A CSAPADÉK MENNYISÉGE EGYENLŐ VOLT

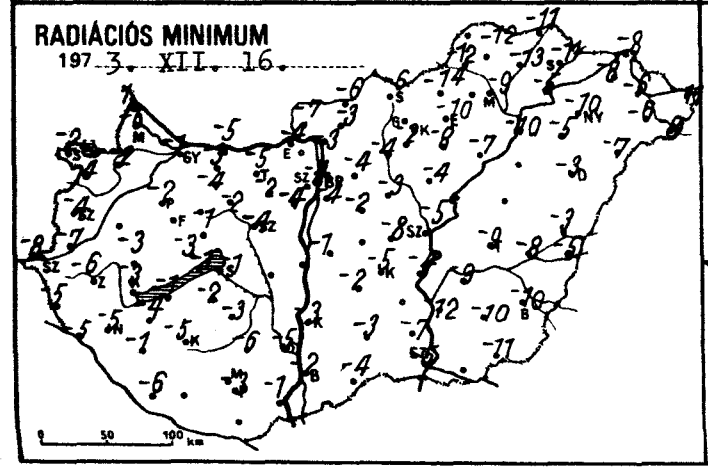
RADIÁCIÓS MINIMUM
197 3. XII. 16.

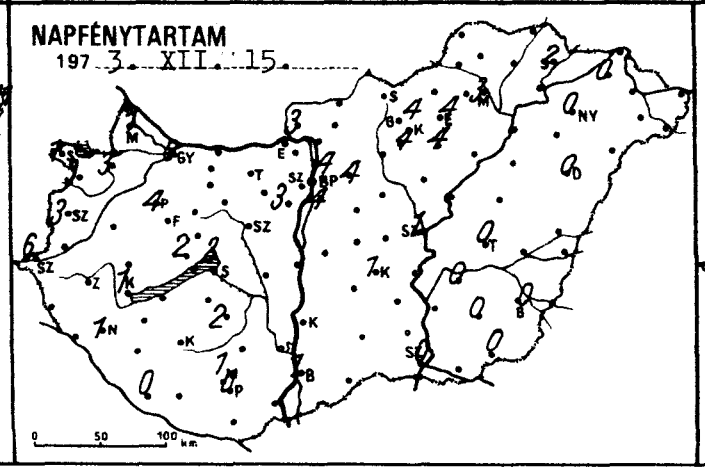
NAPFÉNYTARTAM
197 3. XII. 15.

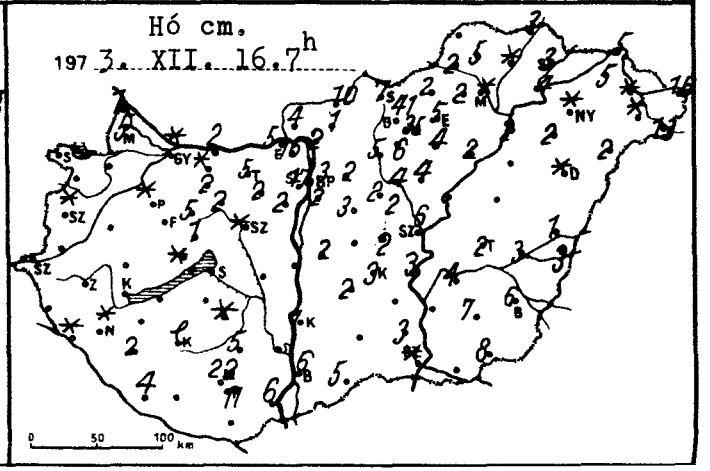
Hó cm.
197 3. XII. 16.7h

	1973. XII. 16. 07 h -ig az utolsó 24 óra adatai					
	csapadék (mm)	Hó cm	max. hőmérséklet	min. hőmérséklet	rad. min.	napos órák
Győr	•	folt	1	0	-1	4
Kapuvár	•		2	0	-2	3
Mosonmagyaróvár	ny *	5	1	-1	-6	1
Rajka	ny *	1	1	-1	-1	
Sopron	ny *		2	0	-2	1
Sopronhorpács	ny *		3	0	-4	3
Káld	–		–	–	–	
Körmend	•		4	-5	-7	
Szentgotthárd	•		3	-6	-8	6
Szombathely	•	folt	3	-1	-4	3
Lenti	•		4	-1	-5	
Letenye	•	folt	3	-5	-5	
Nagykanizsa	•	folt	3	-2	-5	1
Zalaegerszeg	•		4	-3	-6	0
Farkasgyepű	–		–	–	–	
Keszthely	•		3	0	-3	1
Mencshely	•	folt	0	-2	-3	2
Pápa	ny *	folt	2	-1	-2	4
Sümeg	•		3	-2	-3	
Tihany	ny *		2	1	-1	
Veszprém	ny *	1	0	-1	-1	
Zirc	ny *	5	-1	-2	-6	
Fonyód	•		5	0	-1	
Homokszt. György	•	4	2	-1	-6	0
Kaposvár	•	lepel	5	0	-5	
Marcali	•		4	-1	-4	
Siófok	•		2	0	-1	3
Somogyszob	•	2	2	-1	-1	
Tab	ny *		2	0	-2	
Bábolna	•	folt	1	-1	-3	
Esztergom	•	5	0	-2	-4	
Kisbér	•	2	2	-1	-4	
Komárom	•	2	2	-1	-5	
Tatabánya	•	5	2	-2	-5	
Alcsútdoboz	•	2	1	-2	-2	
Dunaújváros	–		–	–	–	
Martonvásár	•	2	2	-2	-4	3
Mór	•	2	1	-1	-2	
Nagyhörcsökp.	–					
Szabadbattyán	•	folt	2	-1	-4	
Iregszemcse	•	folt	2	0	-3	2
Lengyel	•	5	2	-3	-6	
Nagykónyi	–		–	–	–	
Szekszárd	•		2	-3	-5	
Misinatető	1 *	22	-2	-3	-8	1
Mohács	•	6	2	0	-1	
Pécs	ny *	11	1	-1	-3	0
Siklós	–		–	–	–	
Szigetvár	–					
Bp. Lőrinc	•	2	1	-1	-4	4
Bp. Met. Int.	•	3	1	-1	-4	4
Bp. Szab. hegy	•	17	-2	-4	-8	2
Cegléd	•	2	2	-2	-8	
Dobogókő	ny *	16	-2	-7	-9	
Gödöllő	ny *	2	0	-2	-4	4
Királyrét	–		–	–	–	
Monor	•	3	3	0	-2	
Nagykáta	•	2	2	-1	-3	
Örkény	–		–	–	–	
Szentendre	–		–	–	–	

	1973. XII. 16. 07 h -ig az utolsó 24 óra adatai					
	csapadék (mm)	Hó cm	max. hőmérséklet	min. hőmérséklet	rad. min.	napos órák
Vác	•	2	1	-2	-3	
Vámosmikola	•	4	0	-2	-7	3
Baja	•	6	2	0	-2	1
Bácsalmás	•	5	1	-1	-4	
Izsák	•	2	2	-2	-2	
Kalocsa	•	1	2	-1	-3	
Kecskemét	•	3	1	-2	-5	1
Kiskunf. háza	–	–	–	–	–	
Kiskunhalas	•		1	-2	-3	
Kunszentmiklós	•	2	5	-2	-1	
Tiszakécske	•	3	3	-3	-4	
Balassagyarmat	•	10	0	-2	-6	
Romhány	•	4	1	-2	-2	
Salgótarján	•	7	1	-4	-6	
Eger	•	5	1	-8	-10	4
Galyatető	•	41	-4	-9		
Gyöngyös	•	6	0	-2	-2	4
Kékestető	•	35	-6	-7	-8	4
Kompolt	•	4	0	-4	-8	4
Lőrinci	•	5	0	-3	-6	
Poroszló	•	2	1	-4	-6	
Jászapáti	•	4	1	-3	-4	
Jászberény	•	4	1	-2	-3	
Karcag	–		–	–	–	
Szolnok	•	6	0	-4	-5	1
Tiszaroff	–		–	–	–	
Túrkeve	•	2	0	-5	-9	0
Kistelek	•	3	0	-4	-7	
Makó	–		–	–	–	
Szeged	ny ▽	1	1	-3	-5	0
Szentes	ny *	10	1	-6	-12	
Borsodnádasd	•	2	1	-10	-14	
Fügöd	•	folt	0	-10	-13	
Hidasnémeti	•	3	0	-10	-11	
Jósvafő	–		–	–	–	–
Lillafüred	•	2	2	-7	-10	
Miskolc	•	folt	2	-6	-9	3
Putnok	•	2	2	-10	-12	
Sárospatak	•	3	1	-7	-11	2
Szendrőlád	•	5	2	-10	-12	
Tokaj	•	4	0	-3	-5	
Kisvárda	1 *	5	0	-8	-8	0
Mátészalka	ny *	folt	-1	-4	-6	
Nyíregyháza	•	folt	0	-7	-10	0
Nyírlugos	•	2	3	-5	-7	
Pátyod	6	13	1	-7	-8	
Tiszabecs	3 *	16	1	-10	-11	
Vásárosnamény	•	folt	0	-5	-6	
Záhony	1 *	5	2	-8	-8	
Berettyóújfalu	ny *	1	0	-2	-3	
Debrecen	ny *	folt	1	-9	-9	0
Hajdúdorog	•	2	2	-4	-5	
Hortobágy	–		–	–	–	
Körösszakál	2 *	3	1	-5	-5	
Polgár	•	2	1	-7	-10	
Békéscsaba	1 *	6	1	-9	-10	0
Mezőhegyes	2 *	8	1	-9	-11	0
Orosháza	1 *	7	0	-5	-9	0
Szarvas	•	4	-1	-8	-9	0
Szeghalom	•	3	0	-7	-8	

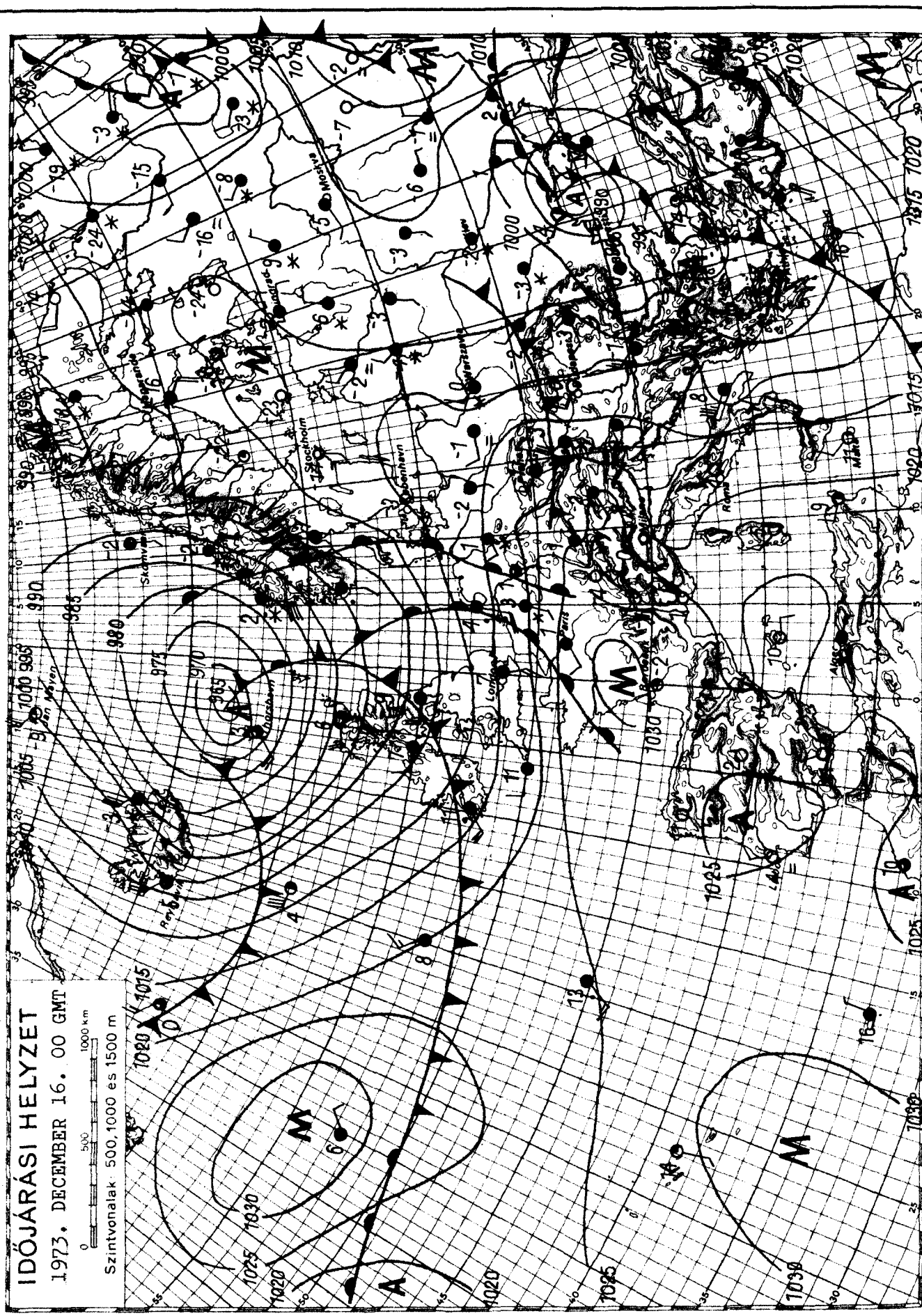

KIADJA: ORSZÁGOS METEOROLÓGIAI SZOLGÁLAT

Készíti: Központi Előrejelző Intézet Előrejelző Osztálya — T.: — Megjelenik naponként —

Évi előfizetési díja: 720,—Ft — Megrendelhető: 1024 Budapest, II., Kitaibel Pál u. 1. Telefon: 353-500,

Kiadásért felel: az OMSZ elnöke — Szerkesztésért felel: a KEI igazgatója

IDŐJÁRÁSI NAPIJELENTÉS

ЕЖЕДНЕВНЫЙ МЕТЕОРОЛОГИЧЕСКИЙ БЮЛЛЕТЕНЬ · DAILY WEATHER REPORT
BULLETIN QUOTIDIEN DE TEMPS · TÄGLICHER WETTERBERICHT

86. évfolyam 351. szám + Budapest + 1973. december 17. hétfő

Az időjárási helyzet és a várható időjárás:

Szárazföldünk fölött nyugati áramlás alakult ki. Az óceán felől az egymást követő enyhe, nedves léghullámok Nyugat- és Közép-Európán át a Fekete-tenger térsége fölé érkeznek. Vonulásukat sokfelé csapadék, megerősödő szél és újabb hőmérséklet-emelkedés kiséri. A hőmérséklet ismét az évszaknak megfelelően, vagy egy-két fokkal annál magasabban alakul. A következő 36 óra folyamán a Kárpát-medencében tovább tart a változékony, szeles, az évszakhoz képest enyhe időjárás.

Hazánkban vasárnap nyugaton erősen, máshol változóan felhős idő volt. Az ország keleti felében 4, 7 órán át sütött a nap. Főként az ország északi, valamint déli megyéiben havazott, egy-két helyen havas eső, ónos eső hullott. Nagykátáról és Jászberényből zivatart is jelentettek. A lehullott csapadék mennyisége sehol sem haladta meg a 3 mm-t. A hőmérséklet napközben 0, +6 fokig emelkedett. Ma hajnalra általában 0, -5, északkeleten -6, -11 fokig hült le a levegő. Délelőtt erősen felhős idő volt. A Dunántúlon egy-két helyen esett az eső, a Tiszántúlon helyenként havazott. A hőmérséklet 11 órára 0, +6 fokig emelkedett.

Ma 12 órakor Budapesten a hőmérséklet 3 fok, a tengerszintre átszámitott légnyomás 753 mm, alig változik.

Várható időjárás kedd estig:

Hétfőn erősen felhős idő, többfelé esővel, havas esővel, hózáporral.
Kedden felhőátvonulások, szórványosan havas esővel, hózáporral.
Megélénkülő, időnként megerősödő délnyugati, nyugati, kedden elsősorban a Dunántúlon viharossá fokozódó és északnyugatira forduló szél.
Várható legalacsonyabb éjszakai hőmérséklet: +1, -4,
legmagasabb nappali hőmérséklet kedden: 0, +5 fok között.

Bartha Péterné s.k.

TÁVOLABBI KILÁTÁSOK PÉNTEK REGGELIG:

Változékony, szeles idő, többfelé havas esővel, havazással.
Az időszak második felében a szél mérséklődik, a reggeli órákban ködképződés.
A legalacsonyabb hajnali hőmérséklet 0, -6 fok között.
A legmagasabb nappali hőmérséklet +1, +6 fok között.
Jelentős mennyiségü csapadék /legalább 5 mm/ az ország területének 60 százalékán várható.

TÁVELŐREJELZŐ OSZTÁLY

A hőmérséklet napi középértéke és eltérése a 100 évi átlagtól /Budapesten/:

1973. XII. 16.:	+0,5 C°	-0,4 C°

1871 óta ezen a napon Budapesten előfordult

legmagasabb hőmérséklet:	15,4 C° /1941/,
legalacsonyabb hőmérséklet:	-19,1 C° /1879/.

73.0770.

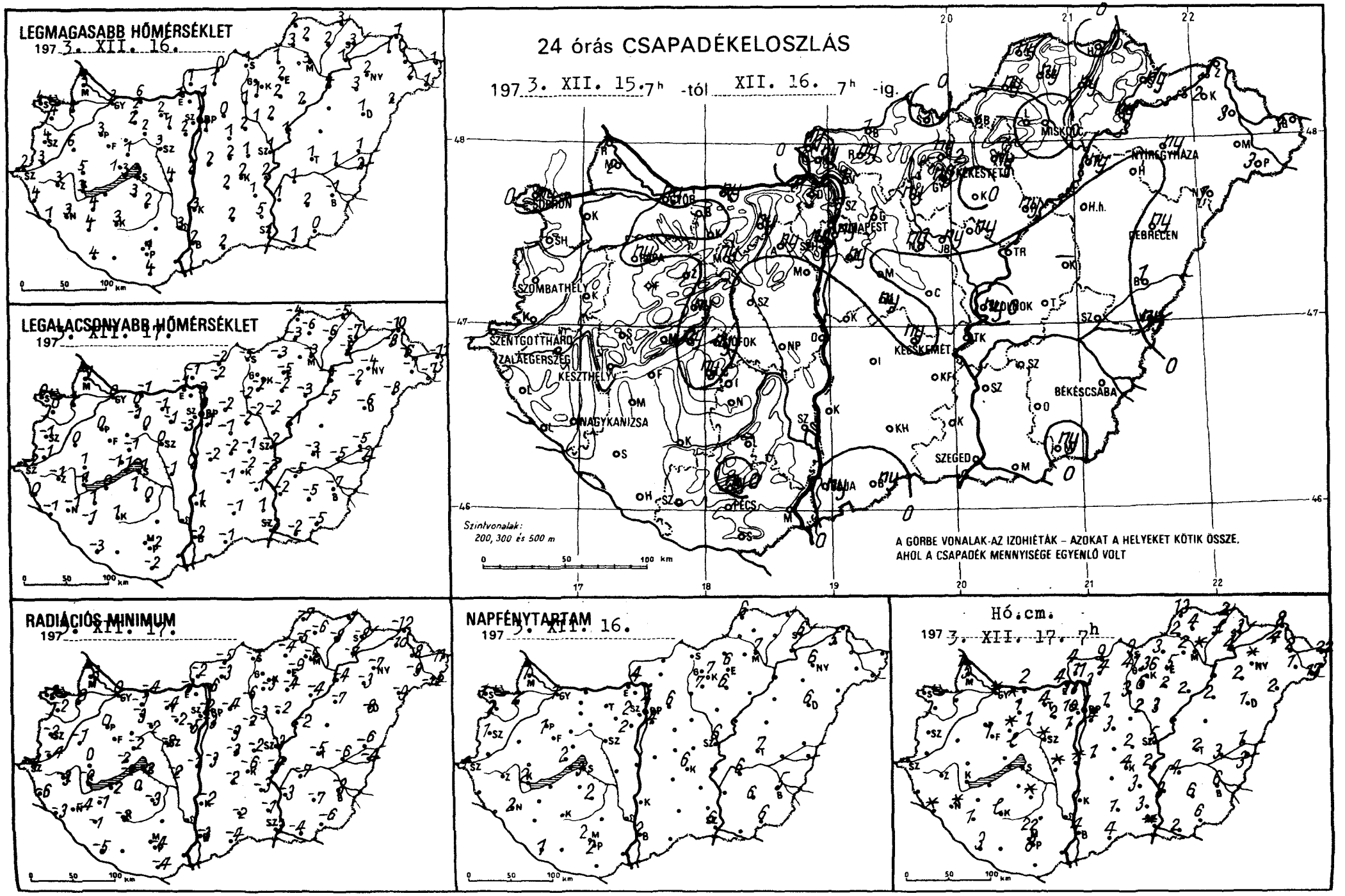
LEGMAGASABB HŐMÉRSÉKLET
197 3. XII. 16.
LEGALACSONYABB HŐMÉRSÉKLET
197 . XII. 17.
24 órás CSAPADÉKELOSZLÁS
197 3. XII. 15. 7h -tól XII. 16. 7h -ig.
SOPRON
GYŐR
SZOMBATHELY
SZENTGOTTHÁRD
ZALAEGERSZEG
KESZTHELY
NAGYKANIZSA
BUDAPEST
MISKOLC
NYÍREGYHÁZA
KECSKEMÉT
BÉKÉSCSABA
SZEGED
PÉCS
DEBRECEN
Szintvonalak:
200, 300 és 500 m
A GÖRBE VONALAK-AZ IZOHIÉTÁK – AZOKAT A HELYEKET KÖTIK ÖSSZE, AHOL A CSAPADÉK MENNYISÉGE EGYENLŐ VOLT
RADIÁCIÓS MINIMUM
197 . XII. 17.
NAPFÉNYTARTAM
197 3. XII. 16.
Hó: cm.
197 3. XII. 17. 7h

	197 3. XII. 17. 07 h -ig az utolsó 24 óra adatai					
	csapadék (mm)	hó cm	max. hőmérséklet	min. hőmérséklet	rad. min.	napos órák
Győr	ny *	folt	2	0	0	1
Kapuvár	•		4	1	0	2
Mosonmagyaróvár	2 *	5	2	-1	-3	1
Rajka	1 *	1	2	-1	-1	
Sopron	ny ∽		4	0	-2	1
Sopronhorpács	•		4	0	-2	2
Káld	•		6	0	-1	
Körmend	•		3	-1	-4	
Szentgotthárd	•		2	-2	-4	1
Szombathely	•		4	-1	-2	1
Lenti	•		4	0	-6	
Letenye	•	folt	1	-1	-3	
Nagykanizsa	•	folt	3	-1	-4	2
Zalaegerszeg	•		3	-1	-3	
Farkasgyepű	•	1	0	-2	-4	
Keszthely	•		3	-1	-2	2
Mencshely	•		1	-1	-2	2
Pápa	ny *		3	0	0	1
Sümeg	•		5	1	0	
Tihany	ny *		3	1	-2	
Veszprém	ny *	lepel	1	-1	-2	
Zirc	•	folt	1	0	-1	
Fonyód	•		3	0	-2	
Homokszt. györgy	•	3	4	-3	-5	1
Kaposvár	•	lepel	3	1	-2	
Marcali	•		4	1	-1	
Siófok	ny *		2	-1	-2	3
Somogyszob	•	1	4	-1	-1	
Tab	ny *		3	1	0	
Bábolna	•	folt	2	0	-1	
Esztergom	•	4	1	-1	-3	
Kisbér	•	1	2	-1	-3	
Komárom	ny •	2	6	-1	-4	
Tatabánya	ny *	4	2	-1	-4	
Alcsútdoboz	ny *	2	1	-1	-2	
Dunaújváros	•	folt	2	0,	-1	
Martonvásár	•	1	2	-3	-5	2
Mór	ny *	1	2	0	-2	
Nagyhörcsökp.	•	folt	4	-1	-2	
Szabadbattyán	•	folt	3	0	-2	
Iregszemcse	•	folt	2	0	-3	2
Lengyel	–	–	–	–	–	
Nagykónyi	•		4	1	0	
Szekszárd	•		3	–	–	
Misinatető	ny *	22	0	-2	-5	2
Mohács	•	6	1	-4	-8	
Pécs	•	8	1	-2	-4	2
Siklós	•	folt	4	-2	-4	
Szigetvár	•	–				
Bp. Lőrinc	ny *	4	1	-1	-3	4
Bp. Met. Int.	ny *	1	2	0	-2	4
Bp. Szab. hegy	ny *	16	-1	-3	-7	2
Cegléd	•	2	2	-1	-2	
Dobogókő	2 *	18	-4	-4	-5	
Gödöllő	1 *	1	0	-2	-4	6
Királyrét	ny *	11	1	-3	-5	
Monor	•	3	1	-1	-3	
Nagykáta	ny	2	2	-2	-2	
Örkény	ny *	4	2	-2	-3	
Szentendre	–	–	–	–	–	

	197 3. XII. 17. 07 h -ig az utolsó 24 óra adatai					
	csapadék (mm)	hó cm	max. hőmérséklet	min. hőmérséklet	rad. min.	napos órák
Vác	–	–	–	–	–	–
Vámosmikola	ny *	4	1	-1	-2	4
Baja	ny *	4	2	-2	-3	2
Bácsalmás	ny *	4	2	-1	-4	
Izsák	•	–	2	-1	-2	
Kalocsa	•	1	3	-1	-2	
Kecskemét	ny *	4	2	-2	-6	6
Kiskunf. háza	•	3	1	-1	-3	
Kiskunhalas	•	1	2	-1	-2	
Kunszentmiklós	•	1	2	-2	-3	
Tiszakécske	•	2	2	-3	-4	
Balassagyarmat	1 *	9	0	-2	-5	
Romhány	ny *	4	1	-2	-3	
Salgótarján	•	9	1	-5	-7	
Eger	ny *	5	2	-5	-9	6
Galyatető	ny *	41	-5	-10	–	
Gyöngyös	ny *	6	1	-2	-3	7
Kékestető	2 *	36	-6	-7	-7	7
Kompolt	•	2	2	-2	-4	6
Lőrinci	ny *	3	1	-2	-6	
Poroszló	ny *	2	2	-3	-4	
Jászapáti	ny *	3	2	-2	-2	
Jászberény	ny	2	1	-2	-3	
Karcag	–	–	–	–	–	
Szolnok	ny *	5	1	-2	-3	6
Tiszaroff	•		1	-1	-2	
Túrkeve	•	2	1	-3	-5	7
Kistelek	•	3	5	1	-1	
Makó	•	2	1	-2	-4	
Szeged	•	folt	1	-2	-3	6
Szentes	•	8	1	-2	-3	
Borsodnádasd	1 *	3	1	-3	-4	
Fügöd	ny *	lepel	2	-6	-8	
Hidasnémeti	•	2	3	-5	-7	
Jósvafő	ny *	13	2	-4	-7	6
Lillafüred	•	2	3	-1	-3	
Miskolc	•	folt	3	-3	-5	7
Putnok	ny *	2	3	-3	-5	
Sárospatak	ny *	3	3	-7	-8	6
Szendrőlád	ny *	4	2	-6	-6	
Tokaj	ny *	4	1	-5	-7	
Kisvárda	2 *	4	1	-8	-10	5
Mátészalka	2 *	1	2	-7	-9	
Nyíregyháza	ny *	=folt	2	-4	-7	6
Nyírlugos	1 *	2	2	-8	-9	
Pátyod	3 *	17	1	-7	-12	
Tiszabecs	3 *	22	1	-11	-11	
Vásárosnamény	3 *	2	1	-6	-8	
Záhony	3 *	8	1	-10	-12	
Berettyóújfalu	1 *	1	1	-5	-6	
Debrecen	ny *	1	1	-6	-8	6
Hajdúdorog	•	2	3	-2	-3	
Hortobágy	•	2	–	-5	-7	
Körösszakál	ny *	3	2	-2	-4	
Polgár	ny *	1	4	-4	-4	
Békéscsaba	•	6	-1	-7	-8	5
Mezőhegyes	ny *	6	0	-5	-6	6
Orosháza	•	6	2	-5	-7	6
Szarvas	•	4	1	-5	-7	6
Szeghalom	•	3	1	-5	-6	

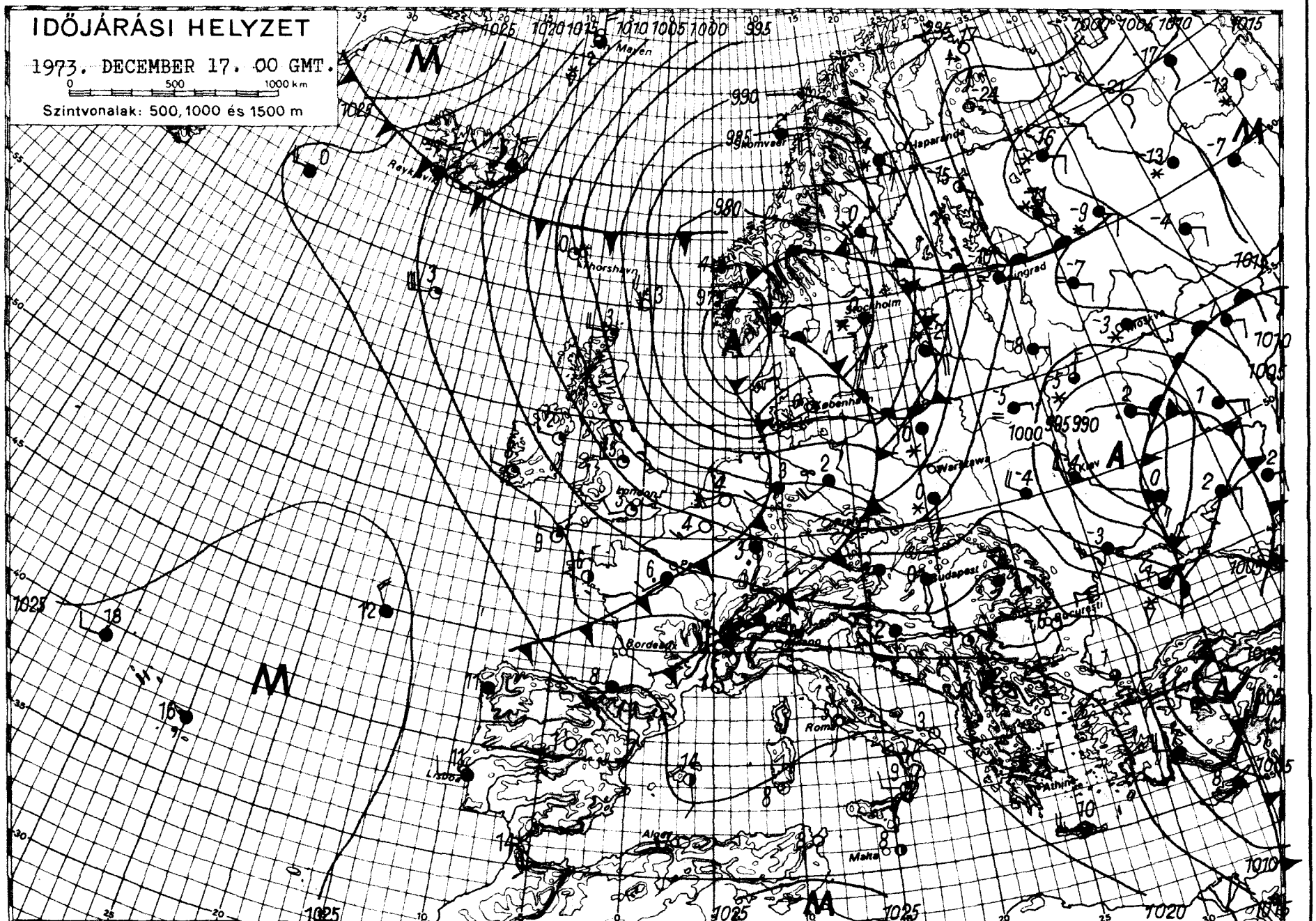

KIADJA: ORSZÁGOS METEOROLÓGIAI SZOLGÁLAT

Készítő: Központi Előrejelző Intézet Előrejelző Osztálya — T.: — Megjelenik naponként —

Évi előfizetési díja: 720,—Ft — Megrendelhető: 1024 Budapest, II., Kitaibel Pál u. 1. Telefon: 353-500,

Kiadásért felel: az OMSZ elnöke — Szerkesztésért felel: a KEI igazgatója

IDŐJÁRÁSI NAPIJELENTÉS

ЕЖЕДНЕВНЫЙ МЕТЕОРОЛОГИЧЕСКИЙ БЮЛЛЕТЕНЬ • DAILY WEATHER REPORT
BULLETIN QUOTIDIEN DE TEMPS • TÄGLICHER WETTERBERICHT

86. évfolyam 352. szám + Budapest + 1973. december 18. kedd

Az időjárási helyzet és a várható időjárás:

A Balkán-félszigeten és Ukrajnán át enyhe, nedves levegő áramlik északkelet felé. Hatására Kelet- és Északkelet-Európában mérséklődött a nagy hideg, a Szovjetunió európai területének középső és északi részein sokfelé havazik. A Skandináv-félszigeten és a német-lengyel síkságon szeles, hideg az idő és szórványos, futó havazásokat okoz a dél-délkelet felé áramló, sarkvidéki származású levegő. Szárazföldünk nyugati és délnyugati részein csendesebb, szárazabb, az évszaknak megfelelőnél melegebb az idő, a délnyugat felől lassan áramló szubtrópusi eredetü levegő hatására. A Kárpát-medence fölé egyelőre még hideg levegő érkezik a német-lengyel síkság felől. A következő 36 órában azonban időjárásunk fokozatosan a délnyugat felől közeledő enyhébb levegő hatása alá kerül.

Hazánkban hétfőn egész nap borult volt az ég. A Budapest-Békéscsaba vonaltól délnyugatra mindenhol, ettől északkeletre elszórtan esett az eső, havas eső, hó. A lehullott csapadék mennyisége a déli megyékben elérte a 10-15, sőt Szekszárdon a 16, Kiskunhalason pedig a 18 mm-t. A Dunántúlon és a Duna-Tisza közén 4, 8 fokos maximumok alakultak ki, az ország többi részén napközben sem emelkedett a hőmérséklet +1, +4 foknál magasabbra. Ma hajnalban az Északi-Hegyvidéken még előfordultak minusz 4, minusz 6 fokos fagyok, máshol azonban hajnalban sem hült le a levegő minusz 3, plusz 2 foknál hidegebbre. Délelőtt országszerte változóan felhős volt az ég, a nyugati megyékből kisebb havazást jelentettek. 11 órakor 0 és +4 fok közötti hőmérsékleteket mutattak a hőmérők.

Ma 12 órakor Budapesten a hőmérséklet 2 fok volt, a tengerszintre átszámitott légnyomás 758 mm, mérsékelten emelkedik.

Várható időjárás szerda estig:

Változóan felhős, az évszakhoz képest enyhe idő.
Ma elszórtan futó havazás, szerdán a nap második felében a Dunántúlon már esők.
Mérsékelt, időnként élénk, szerdán fokozatosan megerősödő nyugati, délnyugati szél.
Az éjszakai lehülés kissé erősödik.
Várható legalacsonyabb éjszakai hőmérséklet: -1, -6,
legmagasabb nappali hőmérséklet szerdán: +3, +8 fok között.

Kerényi Nárcisz s.k.

A hőmérséklet napi középértéke és eltérése a 100 évi átlagtól /Budapesten/:

1973. XII. 17.:	4,2 C°	+3,5 C°

1871 óta ezen a napon Budapesten előfordult

legmagasabb hőmérséklet: 12,0 C° /1886/;
legalacsonyabb hőmérséklet: -12,4 C° /1940/.

73.0771.

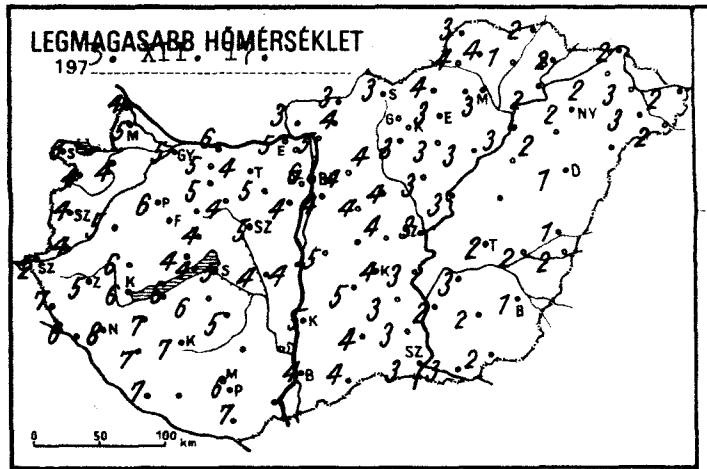
LEGMAGASABB HŐMÉRSÉKLET
1973. XII. 17.
0 50 100 km

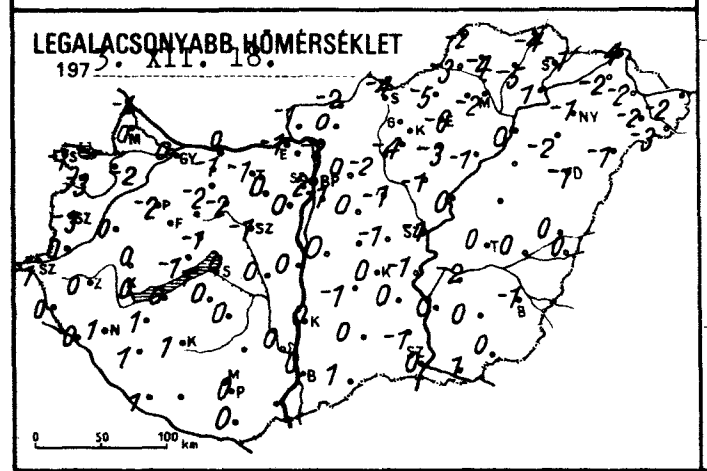
LEGALACSONYABB HŐMÉRSÉKLET
1973. XII. 18.
0 50 100 km

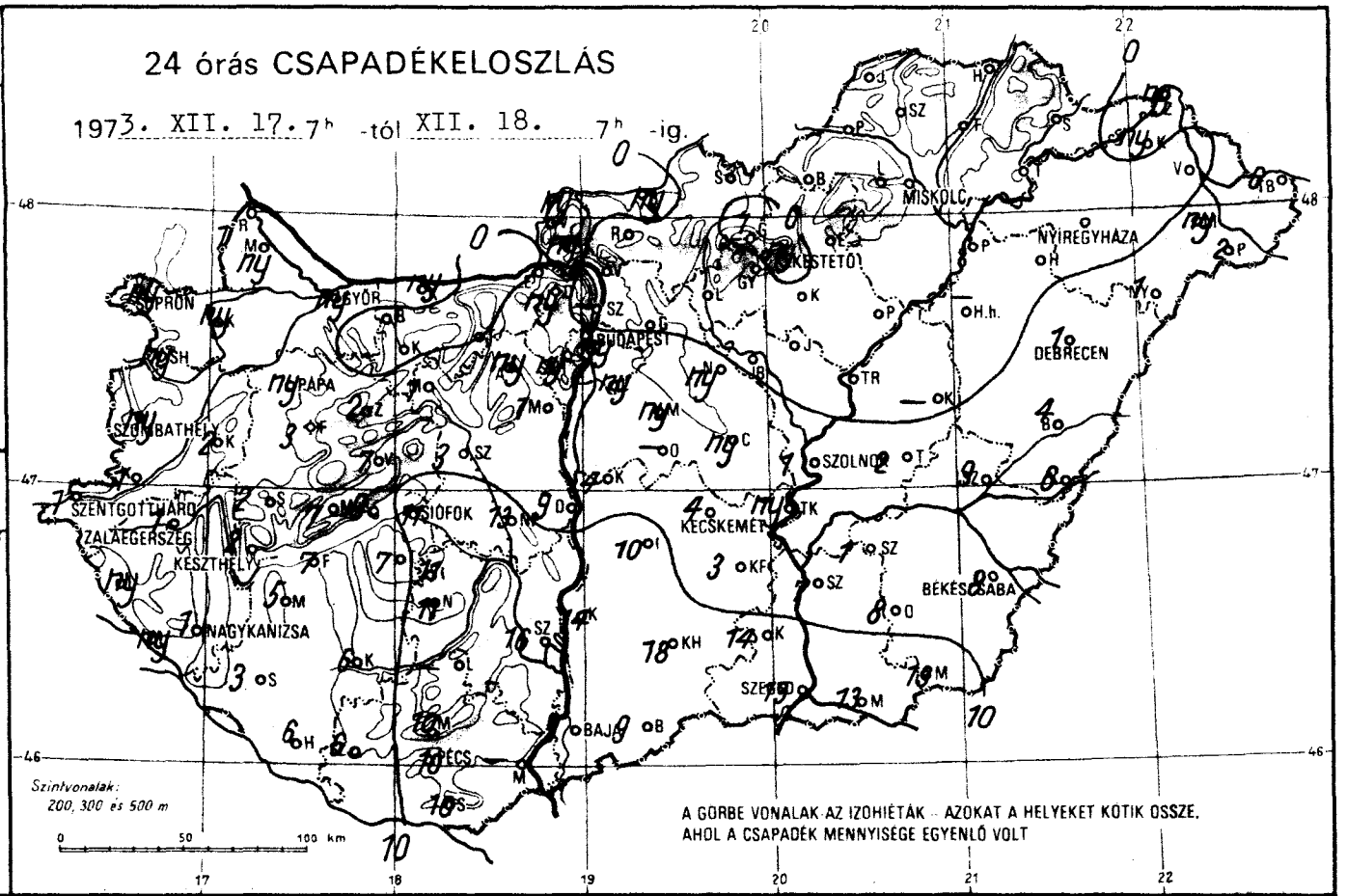
24 órás CSAPADÉKELOSZLÁS
1973. XII. 17. 7h -tól XII. 18. 7h -ig.
SOPRON
GYŐR
BUDAPEST
MISKOLC
NYÍREGYHÁZA
KESZTHELY
PÁPA
SZOMBATHELY
SZENTGOTTHÁRD
ZALAEGERSZEG
SIÓFOK
KECSKEMÉT
DEBRECEN
SZOLNOK
BÉKÉSCSABA
NAGYKANIZSA
SZEGED
BAJA
PÉCS
Szintvonalak:
200, 300 és 500 m
0 50 100 km
A GÖRBE VONALAK AZ IZOHIÉTÁK - AZOKAT A HELYEKET KÖTIK ÖSSZE, AHOL A CSAPADÉK MENNYISÉGE EGYENLŐ VOLT

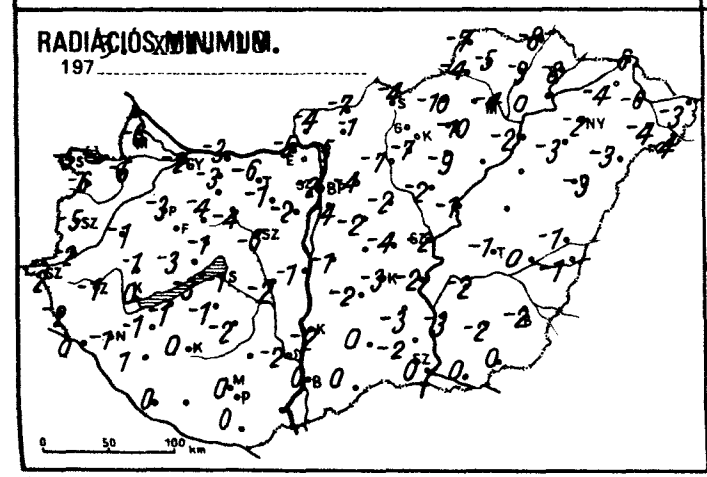
RADIÁCIÓSMINIMUM.
1973.
0 50 100 km

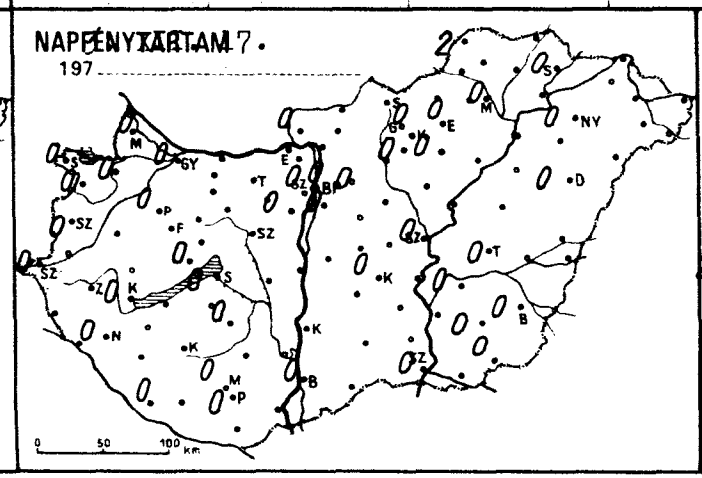
NAPFÉNYTARTAM
1973.
0 50 100 km

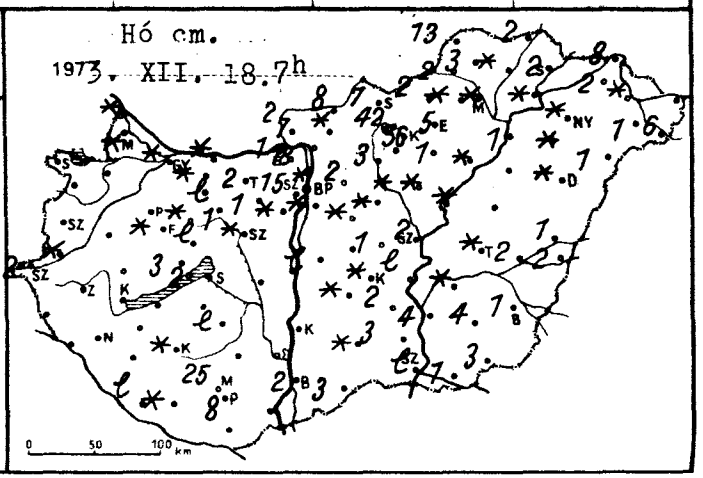
Hó cm.
1973. XII. 18. 7h
0 50 100 km

	193.XII.18. 07 h -ig az utolsó 24 óra adatai					
	csapadék (mm)	hó cm	max. hőmérséklet	min. hőmérséklet	rad. min.	napos órák
Győr	ny	folt	5	0	−2	0
Kapuvár	ny		4	−2	−5	0
Mosonmagyaróvár	ny,	folt	5	0	−6	0
Rajka	1	folt	4	−1	–	
Sopron	ny		6	−1	−5	0
Sopronhorpács	ny ⊔		4	−3	−6	0
Káld	2		5	0	−1	
Körmend	1 *	folt	4	0	−2	
Szentgotthárd	1 *=	2	2	−1	−2	0
Szombathely	ny		4	−3	−5	0
Lenti	ny		7	0	−2	
Letenye	ny		6	0	0	
Nagykanizsa	1		8	1	−1	0
Zalaegerszeg	1 =		5	0	−1	
Farkasgyepű	3 *	folt	4	−2	−2	
Keszthely	2		6	0	0	0
Mencshely	7 *≡	3	4	−1	−3	0
Pápa	ny *=		6	−2	−3	0
Sümeg	2		6	0	−1	
Tihany	9 **≡	2	4	1	−3	
Veszprém	7 *	lepel	4	−1	−1	
Zirc	2 *	folt	3	−3	−6	
Fonyód	7		6	0	−1	
Homokszt. György	6	lepel	7	1	0	0
Kaposvár	6	folt	7	1	0	
Marcali	5 *		7	1	−1	
Siófok	11		5	0	−1	0
Somogyszob	3		7	1	1	
Tab	7 *		6	0	−1	
Bábolna	.	folt	5	−1	−3	
Esztergom	.	1	5	−1	−5	
Kisbér	. ≡	lepel	5	−2	−4	
Komárom	ny	folt	6	0	−3	
Tatabánya	.	2	4	−1	−6	
Alcsútdoboz	ny	1	5	0	−1	
Dunaújváros	9		4	0	−1	
Martonvásár	1	folt	4	0	−2	0
Mór	1 *	1	4	−2	−4	
Nagyhörcsökp.	13 ▽		4	0	−2	
Szabadbattyán	3 ⊔ ≡	folt	5	−1	−6	
Iregszemcse	11 *	lepel	5	0	−2	0
Lengyel	–	–	–	–	–	
Nagykónyi	11 *		6	0	−1	
Szekszárd	16		–	0	−2	
Misinatető	10 *≡	25	4	−1	−2	0
Mohács	–	–	–	–	–	
Pécs	10 .*=	8	6	0	0	0
Siklós	10		7	0	0	
Szigetvár	6	folt				
Bp. Lőrinc	ny	folt	4	−1	−4	0
Bp. Met. Int.	ny	folt	6	2	−2	0
Bp. Szab. hegy	ny *	15	2	−2	−4	0
Cegléd	ny *	1	4	−1	−4	
Dobogókő	ny *	18	1	−4	−6	
Gödöllő	.	folt	4	0	−4	0
Királyrét	ny *	7	4	−2	−5	
Monor	ny	folt	4	0	−2	
Nagykáta	ny *	folt	4	−1	−2	
Örkény	–	–	–	–	–	
Szentendre	–	–	–	–	–	

	193.XII.18. 07 h -ig az utolsó 24 óra adatai					
	csapadék (mm)	hó cm	max. hőmérséklet	min. hőmérséklet	rad. min.	napos órák
Vác	.	1	5	−2	−5	
Vámosmikola	ny *	2	3	−1	−4	0
Baja	9 .*	2	4	0	0	0
Bácsalmás	9	3	4	1	0	
Izsák	10	folt	5	−1	−2	
Kalocsa	14		5	0	−2	
Kecskemét	4	folt	4	0	−3	0
Kiskunf. háza	3	2	3	0	−3	
Kiskunhalas	18 *	folt	4	0	0	
Kunszentmiklós	4	lepel	5	0	−1	
Tiszakécske	ny	lepel	3	−1	−2	
Balassagyarmat	ny *	8	3	−2	−7	
Romhány	.	folt	4	0	−1	
Salgótarján	.	7	3	−4	−4	
Eger	.	5	3	−6	−10	0
Galyatető	1 *	42	−4	−9	–	
Gyöngyös	.	3	3	−4	−7	0
Kékestető	ny *≡	36	−2	−6	−7	0
Kompolt	.	1	3	−3	−9	0
Lőrinci	.	2	4	−2	−7	
Poroszló	.	folt	3	−1	−3	
Jászapáti	.	folt	3	−1	−2	
Jászberény	.	folt	4	−1	−2	
Karcag	–	–	–	–	–	
Szolnok	1 *	2	3	−1	−2	0
Tiszaroff	.	folt	3	0	−1	
Túrkeve	2 ∿*	folt	2	0	−1	0
Kistelek	14	3	3	−1	−2	
Makó	13	1	3	1	0	
Szeged	13 .*	lepel	3	0	0	0
Szentes	7	4	2	0	−3	
Borsodnádasd	.	2	4	−5	−10	
Füged	.	folt	1	−5	−9	
Hidasnémeti	.	2	2	−4	−8	
Jósvafő	.	13	3	−2	−7	2
Lillafüred	.	folt	4	−2	−6	
Miskolc	.	folt	3	−2	−4	0
Putnok	.	2	4	−3	−4	
Sárospatak	.	2	2	−1	−8	0
Szendrőlád	.	3	4	−4	−5	
Tokaj	.	folt	2	1	0	
Kisvárda	ny *	2	2	−2	−4	
Mátészalka	ny *	1	3	−2	−4	
Nyíregyháza	.	folt	2	−1	−2	0
Nyírlugos	1 *	1	1	−1	−3	
Pátyod	2 *.	6	2	−3	−4	
Tiszabecs	6 *	–	2	−2	−3	
Vásárosnamény	.	folt	3	−2	−6	
Záhony	ny *	8	2	−4	−6	
Berettyóújfalu	4 *	1	1	0	−1	
Debrecen	1 .*=	folt	1	−1	−3	0
Hajdúdorog	.	folt	2	−2	−3	
Hortobágy	–	–	–	–	–	
Körösszakál	6 *	2	2	0	−1	
Polgár	.	1	3	0	−2	
Békéscsaba	8 .*	1	1	−1	−2	0
Mezőhegyes	13	3	2	0	0	0
Orosháza	8	4	2	0	−2	0
Szarvas	1	folt	3	−2	−2	0
Szeghalom	9 *	2	2	0	0	

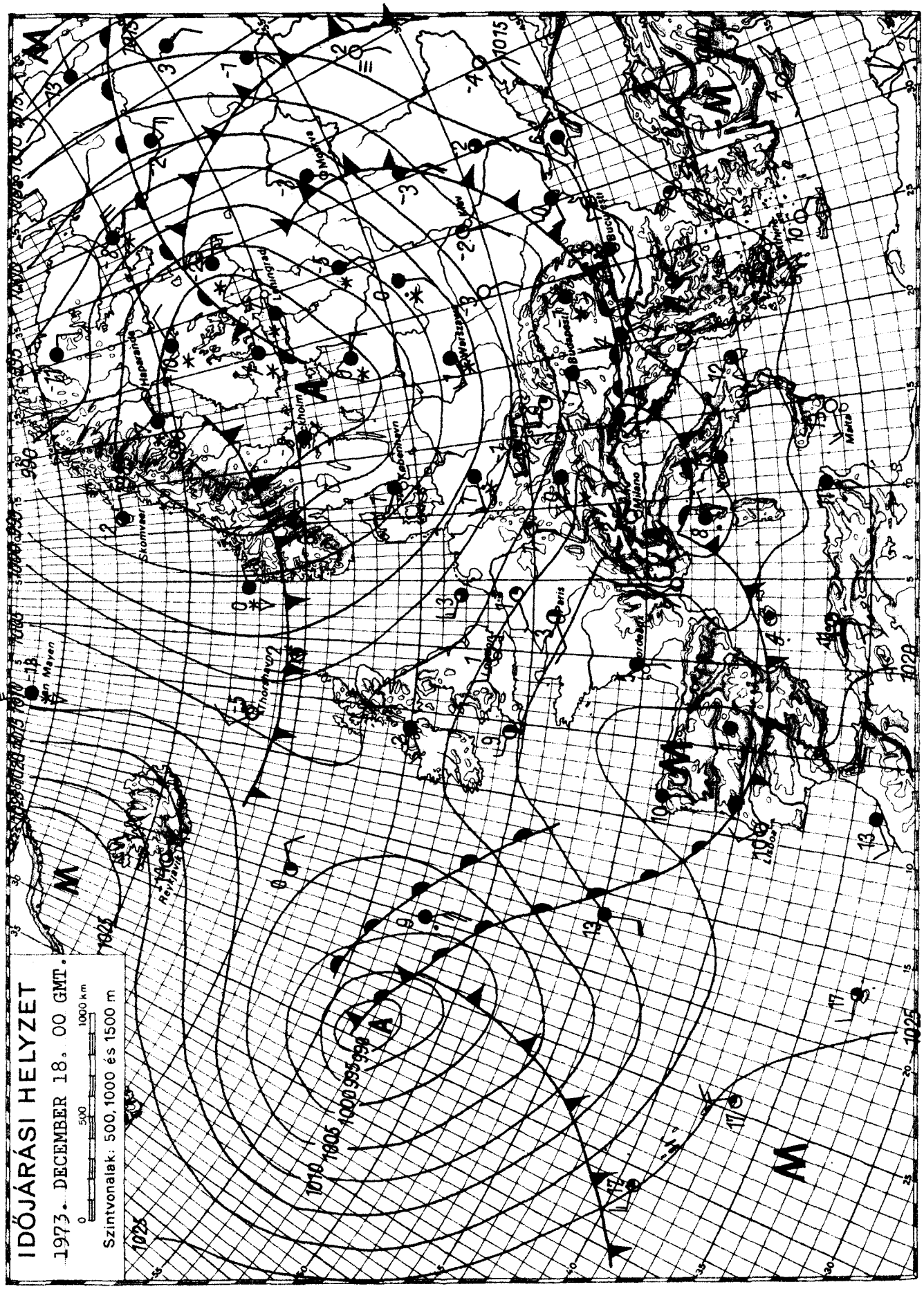

KIADJA: ORSZÁGOS METEOROLÓGIAI SZOLGÁLAT

Készíti: Központi Előrejelző Intézet Előrejelző Osztálya — T.: — Megjelenik naponként —

Évi előfizetési díja: 720,—Ft — Megrendelhető: 1024 Budapest, II., Kitaibel Pál u. 1. Telefon: 353-500,

Kiadásért felel: az OMSZ elnöke — Szerkesztésért felel: a KEI igazgatója

IDŐJÁRÁSI NAPIJELENTÉS

ЕЖЕДНЕВНЫЙ МЕТЕОРОЛОГИЧЕСКИЙ БЮЛЛЕТЕНЬ • DAILY WEATHER REPORT
BULLETIN QUOTIDIEN DE TEMPS • TÄGLICHER WETTERBERICHT

86. évfolyam 353. szám + Budapest + 1973. december 19. szerda

Az időjárási helyzet és a várható időjárás:

Az északi sarkvidék irányából több hullámban igen hideg levegő áramlik nagy sebességgel az Atlanti-óceán felett dél felé. Ennek az áramlásnak ellenágaként az Ibériai-félszigeten át Nyugat- és Közép-Európa fölé enyhe, nedves levegő érkezik. A két fajta levegő között igen nagy, 15-20 fok a hőmérséklet-különbség s ez egy rendkivül mély, mérsékelt övi ciklon kialakulásához vezetett. A következő 36 óra folyamán az emlitett ciklon középpontja az Atlanti-óceánról áthelyeződik a szárazföld közelébe. Emiatt kontinensünk középső része fölé egyre enyhébb levegő érkezik. Hatására megélénkül a szél, a köd fokozatosan feloszlik.

Hazánkban kedden északkeleten kissé, máshol erősen felhős volt az ég. A Szentgotthárd, Siófok, Kecskemét vonal mentén, kb. 40-50 km széles sávban szállingózott a hó, ónos szitálás volt. A lehullott csapadék mennyisége a 4 mm t sehol sem haladta meg. Futó havazást, hózáport a Mátra és Bükk vidékéről is jelentettek. A legmagasabb nappali hőmérséklet 0, +5 fok között volt. Szerda hajnalra délnyugaton csak -1, -6, máshol -6, -13 fokig hült le a levegő. Az éjféli óráktól kezdve először csak a Dunántúlon, később az északkeleti országrészt kivéve országszerte sürü köd képződött. A ködképződést többfelé zúzmaralerakódás, néhány helyen ónos szitálás kisérte. Szerda délelőtt a nyugati megyékben néhány helyen már kissé megélénkült a déli szél, ezeken a vidékeken a köd felszállt. A hőmérséklet 11 órakor a ködös helyeken csak -6, -1, máshol +1, +3 fok között volt.

Ma 12 órakor Budapesten a hőmérséklet -1 fok, a tengerszintre átszámitott légnyomás 766 mm, alig változik.

Várható időjárás csütörtök estig:

Változóan felhős, párás, ködös idő, legfeljebb néhány helyen havas eső, ónos eső, ónos szitálás. Az időszak végére a ködök legnagyobbrészt feloszlanak.
Gyenge, majd lassan megélénkülő délkeleti, déli szél.
Várható legalacsonyabb éjszakai hőmérséklet: általában 0, -5,
északkeleten -5, -10,
legmagasabb nappali hőmérséklet csütörtökön: 0, +5,
a tartósan ködös helyeken kevéssel 0 fok alatt.

Bóna Márta s.k.

A hőmérséklet napi középértéke és eltérése a 100 évi átlagtól /Budapesten/:

1973. XII. 18.:	+2,7 C°	+2,3 C°

1871 óta ezen a napon Budapesten előfordult

legmagasabb hőmérséklet:	11,8 C° /1886/,
legalacsonyabb hőmérséklet:	-13,8 C° /1963/.

73.0785.

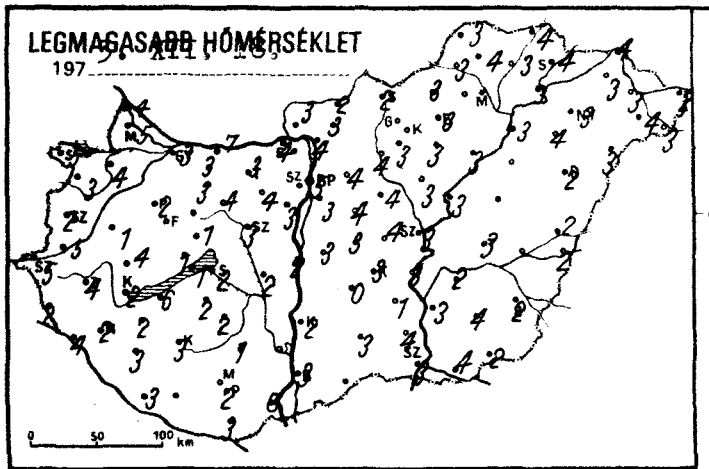
LEGMAGASABB HŐMÉRSÉKLET
197 3. XII. 18.
0 50 100 km

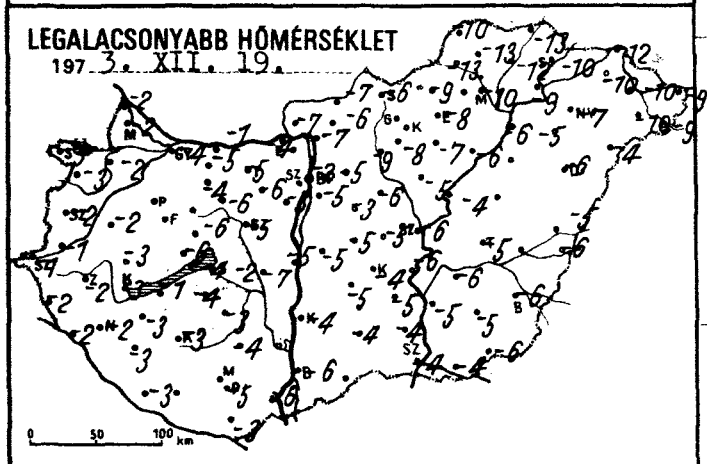
LEGALACSONYABB HŐMÉRSÉKLET
197 3. XII. 19.
0 50 100 km

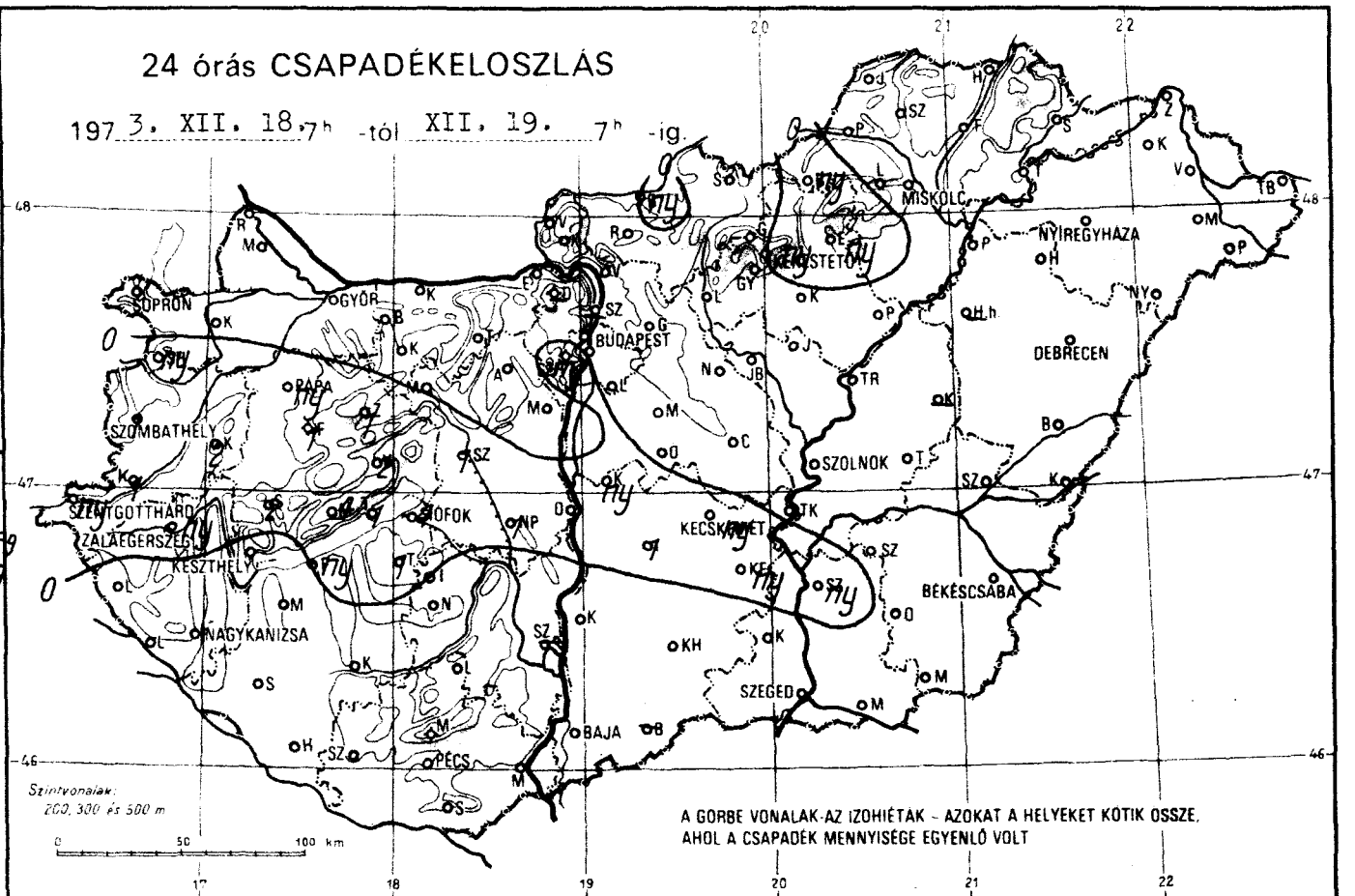
24 órás CSAPADÉKELOSZLÁS
197 3. XII. 18. 7h -tól XII. 19. 7h -ig.
SOPRON
GYŐR
BUDAPEST
MISKOLC
NYÍREGYHÁZA
DEBRECEN
PAPA
SZOMBATHELY
SZOLNOK
SZENTGOTTHÁRD
ZALAEGERSZEG
KESZTHELY
SIÓFOK
KECSKEMÉT
BÉKÉSCSABA
NAGYKANIZSA
SZEGED
BAJA
PÉCS
Szintvonalak: 200, 300 és 500 m
0 50 100 km
A GÖRBE VONALAK AZ IZOHIÉTÁK - AZOKAT A HELYEKET KÖTIK ÖSSZE, AHOL A CSAPADÉK MENNYISÉGE EGYENLŐ VOLT

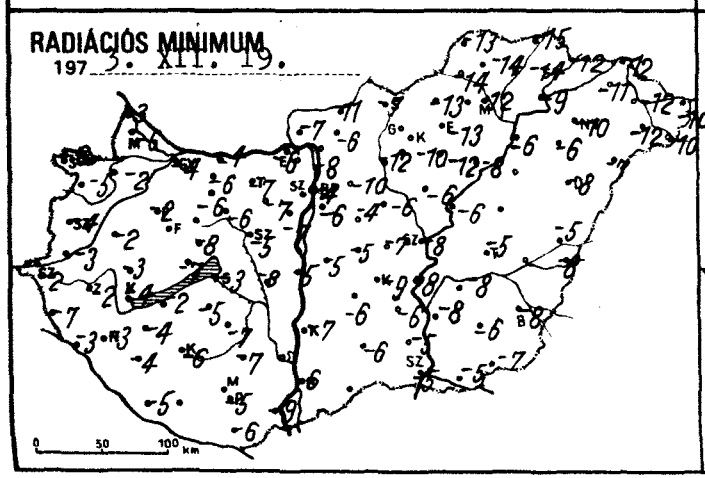
RADIÁCIÓS MINIMUM
197 3. XII. 19.
0 50 100 km

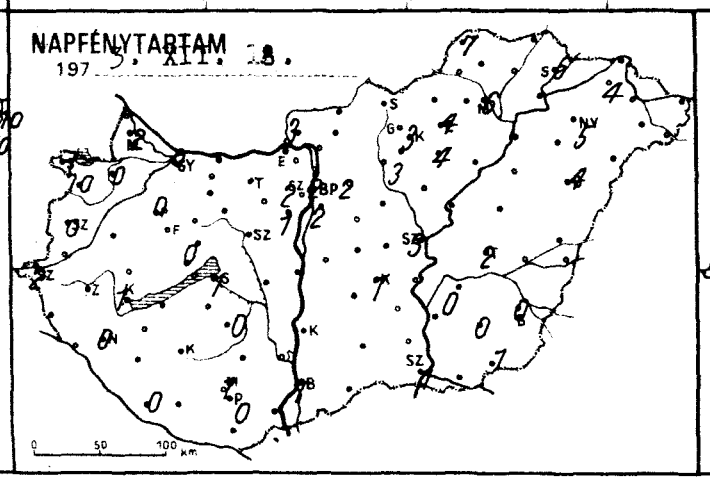
NAPFÉNYTARTAM
197 3. XII. 18.
0 50 100 km

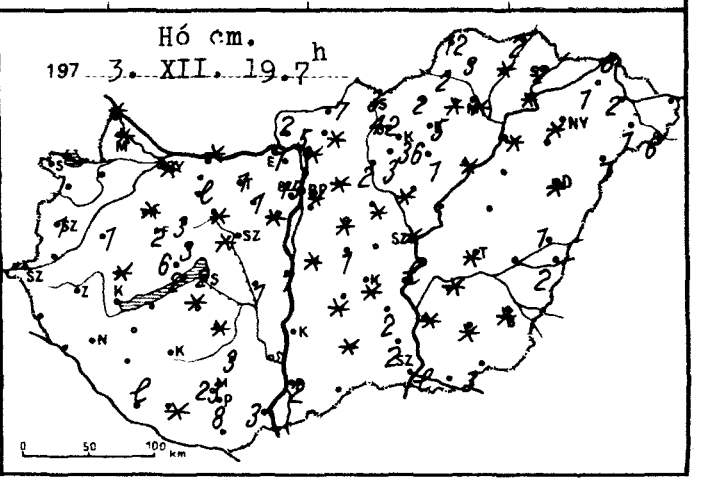
Hó cm.
197 3. XII. 19. 7h
0 50 100 km

	1973.XII.19.07h -ig az utolsó 24 óra adatai					
	csapadék (mm)	hó cm	max. hőmérséklet	min. hőmérséklet	rad. min.	napos órák
Győr	. ≡	folt	3	-4	-4	0
Kapuvár	. ≡		4	-2	-2	0
Mosonmagyaróvár	. ≡	folt	5	-2	-6	2
Rajka	.	folt	4	-2	-3	
Sopron	. =		5	-5	-6	1
Sopronhorpács	ny * ≡		3	-3	-5	0
Káld	2 * ≡	1	1	-2	-2	
Körmend	1 *		5	-1	-3	
Szentgotthárd	ny * =		5	-1	-2	2
Szombathely	1 * ≡	1	2	-2	-4	0
Lenti	. ≡		2	-2	-7	
Letenye	. ≡		4	-2	-3	
Nagykanizsa	. ≡		2	-2	-3	0
Zalaegerszeg	ny ∼ ,		4	-2	-2	
Farkasgyepű	1 * ≡	2	1	-5	-9	
Keszthely	. ≡		2	-3	-4	1
Mencshely	4 * ≡	6	1	-6	-9	0
Pápa	ny * ≡	folt	2	-2	-2	0
Sümeg	2 * ≡	folt	4	-3	-3	
Tihany	1 *	2	1	-4	-7	
Veszprém	2 * ¥	3	1	-6	-8	
Zirc	1 *	3	2	-8	-13	
Fonyód	ny		6	-1	-2	
Homokszt. György	. ≡	lepel	3	-3	-5	0
Kaposvár	. ≡		3	-3	-6	
Marcali	. ≡		2	-3	-4	
Siófok	4 * ≡	2	2	-2	-3	1
Somogyszob	. ≡		3	-3	-4	
Tab	1 * ≡	folt	2	-4	-5	
Bábolna	.		3	-5	-6	
Esztergom	.	1	4	-4	-6	
Kisbér	. ≡ ⊔	lepel	3	-4	-6	
Komárom	. ⊔	folt	7	-1	-4	
Tatabánya	.	1	3	-5	-7	
Alcsútdoboz	. ¥	1	4	-6	-7	
Dunaújváros	1 * ≡	1	2	-5	-5	
Martonvásár	. ≡	folt	3	-5	-7	1
Mór	. * ≡	folt	4	-6	-6	
Nagyhörcsökp.	1 ▽	1	2	-7	-8	
Szabadbattyán	1 * ≡	folt	3	-5	-5	
Iregszemcse	. ≡	folt	2	-3	-7	0
Lengyel	.	3	1	-4	-7	
Nagykónyi	. ≡		3	-3	-5	
Szekszárd	–	–	–	–	–	
Misinatető	.	23	1	-2	-7	1
Mohács	. ≡	3	0	-6	-9	
Pécs	. ≡	8	2	-5	-5	0
Siklós	. ⊔ ≡		3	-3	-6	
Szigetvár	.	folt				
Bp. Lőrinc	. =		3	-5	-6	2
Bp. Met. Int.	.	folt	5	-2	-4	2
Bp. Szab. hegy	ny *	15	1	-4	-9	2
Cegléd	. ≡		4	-5	-7	
Dobogókő	–	–	–	–	–	
Gödöllő	.	folt	4	-5	-10	2
Királyrét	.	5	2	-9	-10	
Monor	.	folt	4	-3	-4	
Nagykáta	. ≡	folt	4	-6	-6	
Örkény	. ≡	1	3	-5	-5	
Szentendre	–	–	–	–	–	

	1973.XII.19.07h -ig az utolsó 24 óra adatai					
	csapadék (mm)	hó cm	max. hőmérséklet	min. hőmérséklet	rad. min.	napos órák
Vác	. ≡	folt	4	-7	-8	
Vámosmikola	. ≡	2	3	-7	-7	3
Baja	. ≡	2	3	-6	-6	1
Bácsalmás	–	–	–	–	–	
Izsák	1 *	folt	0	-5	-6	
Kalocsa	.		2	-4	-7	
Kecskemét	ny * ∴	folt	3	-4	-9	1
Kiskunf. háza	ny * ≡	2	1	-5	-6	
Kiskunhalas	. ≡	folt	3	-4	-6	
Kunszentmiklós	ny * ≡	folt	3	-5	-5	
Tiszakécske	.	lepel	3	-6	-8	
Balassagyarmat	ny *	7	2	-7	-11	
Romhány	.	folt	3	-6	-6	
Salgótarján	.	3	2	-6	-7	
Eger	ny *	5	3	-8	-13	4
Galyatető	.	42	-3	-7	–	
Gyöngyös	.	3	3	-8	-10	3
Kékestető	ny *▽	36	-3	-6	-7	3
Kompolt	.	1	3	-7	-11	4
Lőrinci	. V	2	4	-9	-12	
Poroszló	. ⊔	folt	3	-6	-8	
Jászapáti	. ≡ ⊔		3	-5	-6	
Jászberény	. ≡	folt	5	-6	-7	
Karcag	–	–	–	–	–	
Szolnok	.	folt	3	-6	-8	3
Tiszaroff	.		3	-4	-6	
Túrkeve	. ≡	folt	3	-5	-5	2
Kistelek	. ≡	2	4	-4	-5	
Makó	.		4	-4	-5	
Szeged	. ¥	lepel	3	-4	-5	1
Szentes	ny * ≡	folt	3	-5	-8	
Borsodnádasd	ny *	2	3	-9	-13	
Fügöd	. ⊔	folt	3	-12	-14	
Hidasnémeti	. ≡	2	4	-13	-15	
Jósvafő	.	12	3	-10	-13	7
Lillafüred	.	folt	3	-7	-10	
Miskolc	. =	folt	4	-10	-12	6
Putnok	.	2	3	-13	-14	
Sárospatak	. ≡	2	4	-10	-12	6
Szendrőlád	. ¥	3	4	-13	-14	
Tokaj	. ≡	folt	3	-9	-9	
Kisvárda	.	1	3	-10	-11	4
Mátészalka	.	1	4	-10	-12	
Nyíregyháza	.	folt	3	-7	-10	5
Nyírlugos	.	1	3	-4	-7	
Pátyod	. V	6	3	-9	-10	
Tiszabecs	.	–	2	-9	-10	
Vásárosnamény	.	2	3	-10	-12	
Záhony	. ≡	8	4	-12	-12	
Berettyóújfalu	.	1	2	-5	-5	
Debrecen	.	folt	2	-6	-8	4
Hajdúdorog	.	folt	4	-5	-6	
Hortobágy	–	–	–	–	–	
Körösszakál	.	2	2	-6	-8	
Polgár	.	folt	3	-6	-6	
Békéscsaba	. =	folt	2	-6	-8	0
Mezőhegyes	.	3	2	-6	-7	1
Orosháza	. ≡	folt	3	-5	-6	0
Szarvas	. ≡	folt	2	-6	-8	0
Szeghalom	–	–	–	–	–	

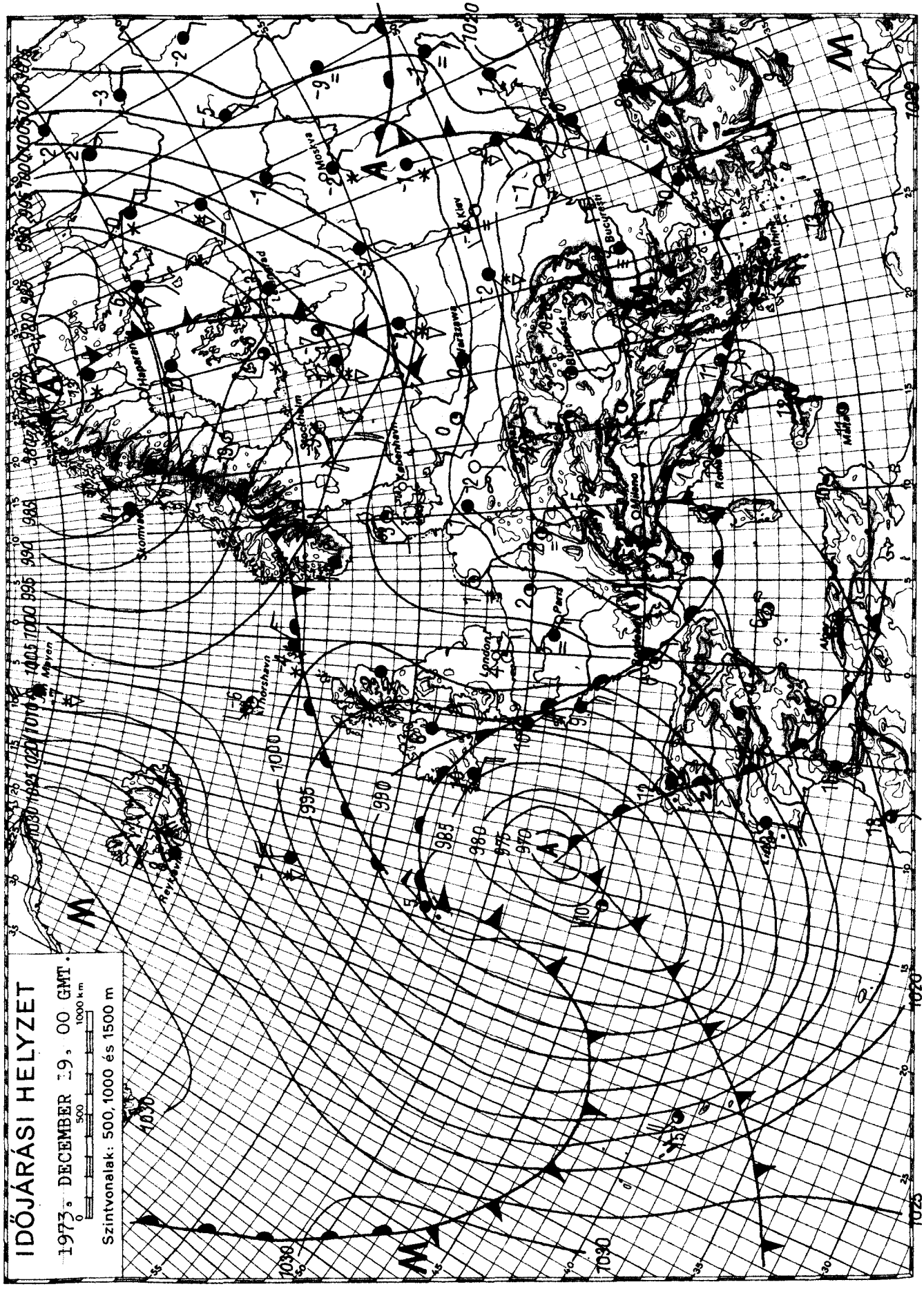
IDŐJÁRÁSI HELYZET
1973. DECEMBER 29. 00 GMT.
0 500 1000 km
Szintvonalak: 500, 1000 és 1500 m
London
Paris
Moskva
Kiev
Budapest
Bucharest
Rome
Madrid
Athens
Stockholm
Copenhagen
Helsinki
Leningrad
Oslo
Thorshavn
Reykjavik
Keflavik
Shannon
Lisbon
Gibraltar
Malta
Nicosia
Ankara
Tel Aviv
Cairo
Tripoli
Algiers
Tunis
Casablanca
Dakar
Las Palmas
Nouakchott
Bamako
Niamey
Abidjan
Accra
Lagos
Douala
Libreville
Brazzaville
Luanda
Kinshasa
Nairobi
Addis Abeba
Mogadishu
Khartoum
Asmara
Jeddah
Tripoli
Bangui
Kano
Maiduguri
Ndjamena
Bangkok
Hanoi
Manila
Hong Kong
Taipei
Tokyo
Osaka
Seoul
Pusan
Pyongyang
Vladivostok
Irkutsk
Novosibirsk
Tashkent
Alma Ata
Tiflis
Baku
Erevan
Tehran
Kabul
Karachi
Delhi
Calcutta
Rangoon
Kathmandu
Colombo
Male
Dhaka
Lhasa
Ulan Bator
Peking
Shanghai
Canton
Hanoi
Bangkok
Kuala Lumpur
Singapore
Jakarta
Darwin
Port Moresby
Honiara
Nouméa
Suva
Apia
Tarawa
Nauru
Guam
Wake Island
Midway Island
Honolulu
Hilo
Kwajalein
Ponape
Truk
Koror

IDŐJÁRÁSI NAPIJELENTÉS

ЕЖЕДНЕВНЫЙ МЕТЕОРОЛОГИЧЕСКИЙ БЮЛЛЕТЕНЬ · DAILY WEATHER REPORT
BULLETIN QUOTIDIEN DE TEMPS · TÄGLICHER WETTERBERICHT

86. évfolyam 354. szám + Budapest + 1973. december 20. csütörtök

Az időjárási helyzet és a várható időjárás:

A Földközi-tenger nyugati medencéjén, a Pireneusok, az Alpok és a Kárpátok térségén át egy csaknem 3000 km széles áramlási zóna alakult ki, amely enyhe, afrikai származású levegőt szállit Skandinávia irányába. Az enyhe áramlás nyugati része, amelybe nedves óceáni eredetü levegő is keveredik, kiterjedt esőzéseket okoz szárazföldünk nyugati partvidékén és a Brit-szigeteken. Az áramlás tengelyében, az Adriai-tenger térségében és Közép-Európában csak elszórtan fordulnak elő kisebb esők és a hőmérséklet fokozatosan emelkedik. A hideg, igazi téli idő, Skandinávia északi részére és a Szovjetunió európai területére korlátozódott, bár a nappali hőmérséklet általában ott is kevéssel az évszaknak megfelelő felett van. A Kárpát-medence időjárását a következő 36 órában is a délről áramló enyhe levegő határozza meg.

Hazánkban szerdán változóan felhős, sokfelé párás, ködös idő volt, ezért számottevő napsütés, 4-7 óra csupán, a délkeleti országrészben és hegyeink magasabb részein volt. Mérhető csapadék sehol sem hullott. A legmagasabb nappali hőmérséklet általában 0, +5 fok között, az északi, északkeleti megyék néhány tartósan ködös helyén néhány fokkal fagypont alatt alakult ki. A csütörtökre virradó éjszaka már az ország legnagyobb részén enyhe volt, általában 0 fok körüli legalacsonyabb hőmérséklettel, csupán Észak-Borsodból jelentettek -3, -4 fokos fagyot. Hazánk felett ma délelőtt változóan felhős volt az ég, csapadék nélkül. A megélénkülő széllel érkező enyhe levegő hatására a hőmérséklet már 11 órára többfelé +6, +10 fokig emelkedett. Az egyelőre még szélmentes helyeken ugyanakkor csak +1, +5 fok volt, Siófokon, a Balaton partján gyengén fagyott.

Ma 12 órakor Budapesten a hőmérséklet 2 fok, a tengerszintre átszámitott légnyomás 762 mm, gyengén süllyed.

Várható időjárás péntek estig:
Változóan felhős idő, legfeljebb néhány helyen esővel.
Többfelé élénk, időnként erős délkeleti, déli szél.
Enyhe idő.
Várható legalacsonyabb éjszakai hőmérséklet: 0, +5,
legmagasabb nappali hőmérséklet pénteken: 8, 13 fok között.

Vissy Károly s.k.

TÁVOLABBI KILÁTÁSOK KEDD REGGELIG:
Enyhe, esős idő.
Legalacsonyabb hajnali hőmérséklet -1, +4 fok között.
Legmagasabb nappali hőmérséklet +5, +12 fok között.
Jelentős mennyiségü csapadék /legalább 5 mm/ az ország területének 70 százalékán várható.

TÁVELŐREJELZŐ OSZTÁLY

A hőmérséklet napi középértéke és eltérése a 100 évi átlagtól /Budapesten/:

1973. XII. 19.:	-0,4 C°	-0,7 C°

1871 óta ezen a napon Budapesten előfordult

legmagasabb hőmérséklet:	13,2 C° /1886/,
legalacsonyabb hőmérséklet:	-13,9 C° /1927/.

73.0786.

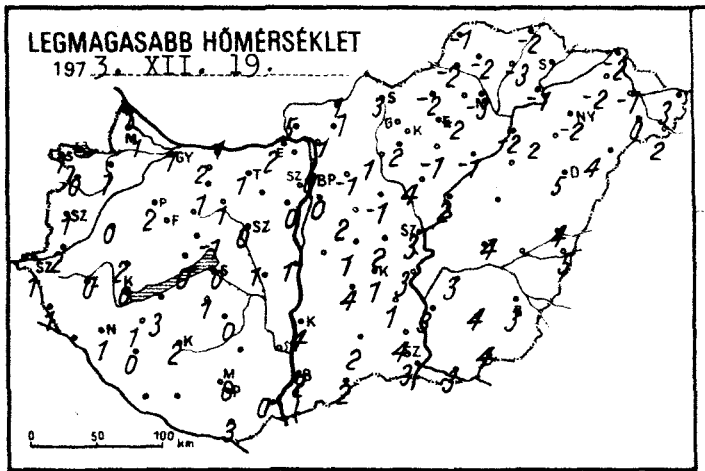
LEGMAGASABB HŐMÉRSÉKLET
197 3. XII. 19.

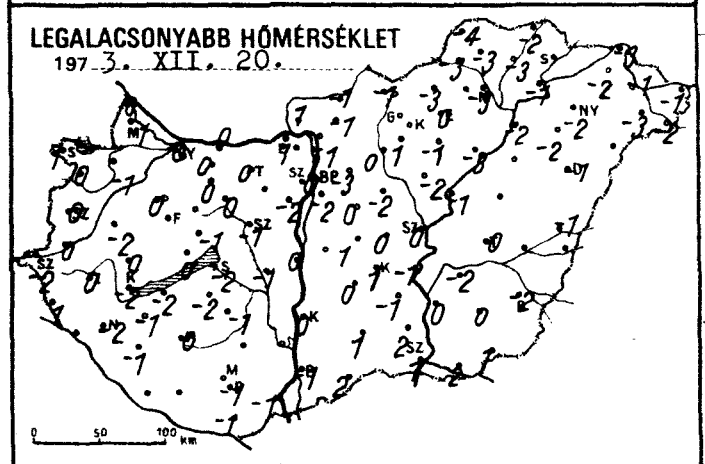
LEGALACSONYABB HŐMÉRSÉKLET
197 3. XII. 20.

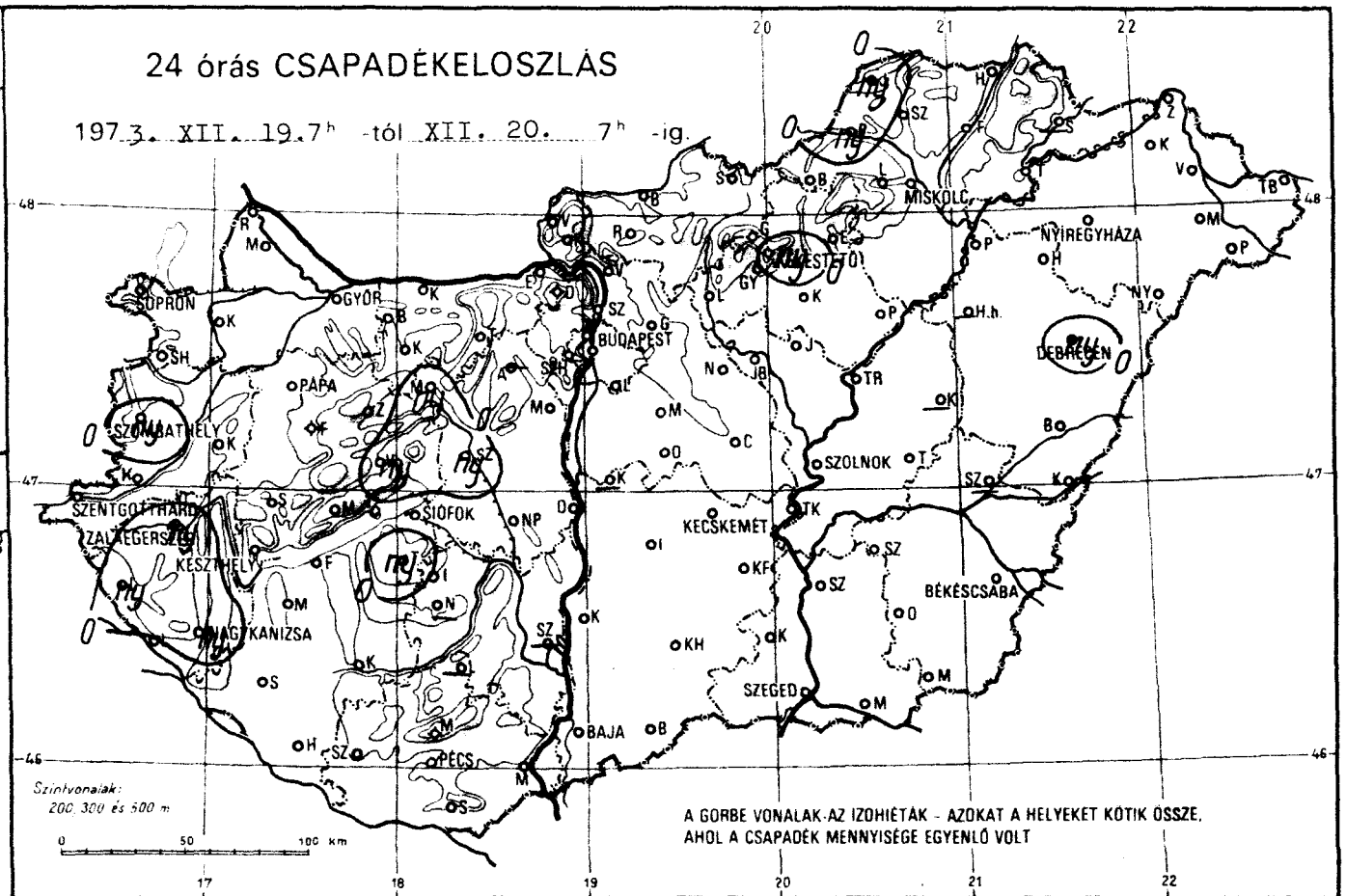
24 órás CSAPADÉKELOSZLÁS
197 3. XII. 19. 7h -tól XII. 20. 7h -ig.
SOPRON
GYŐR
BUDAPEST
MISKOLC
NYÍREGYHÁZA
DEBRECEN
PÁPA
SZOMBATHELY
SZENTGOTTHÁRD
ZALAEGERSZEG
KESZTHELY
SIÓFOK
NAGYKANIZSA
SZOLNOK
KECSKEMÉT
BÉKÉSCSABA
SZEGED
BAJA
PÉCS
Szintvonalak:
200, 300 és 500 m
A GÖRBE VONALAK AZ IZOHIÉTÁK - AZOKAT A HELYEKET KÖTIK ÖSSZE, AHOL A CSAPADÉK MENNYISÉGE EGYENLŐ VOLT

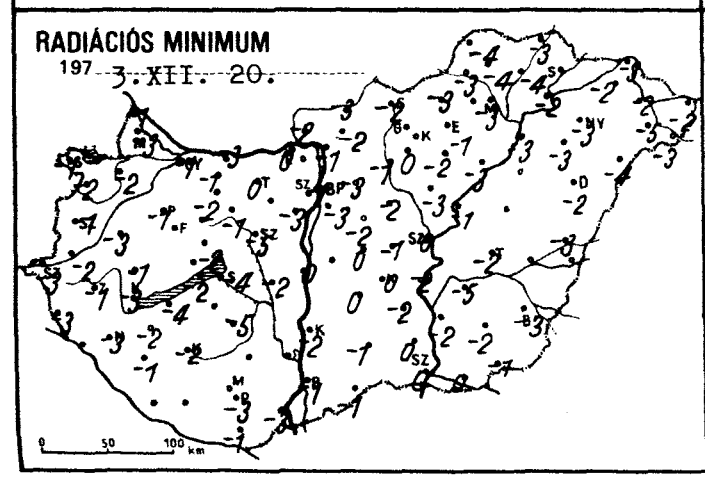
RADIÁCIÓS MINIMUM
197 3. XII. 20.

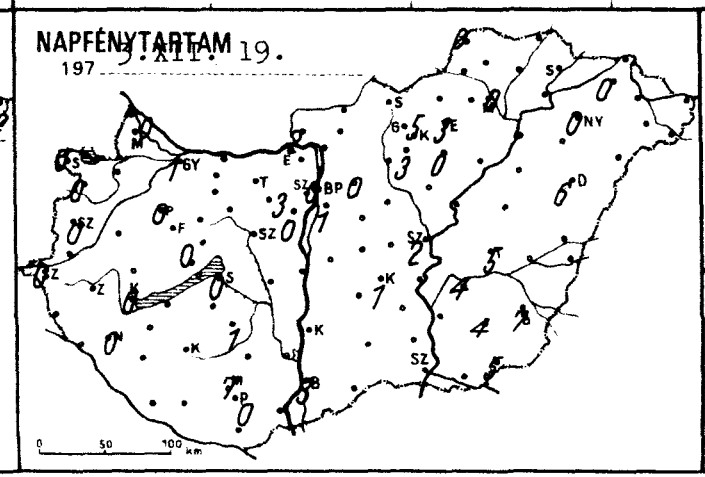
NAPFÉNYTARTAM
197 3. XII. 19.

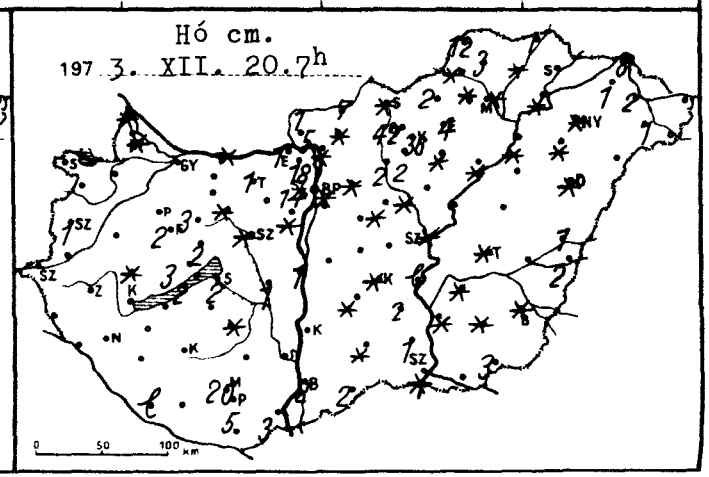
Hó cm.
197 3. XII. 20. 7h

	197 3.XII.20 07h -ig az utolsó 24 óra adatai					
	csapadék (mm)	hó cm	max. hőmérséklet	min. hőmérséklet	rad. min.	napos órák
Győr	. =		1	0	-1	1
Kapuvár	.		1	-1	-2	0
Mosonmagyaróvár	.	folt	1	-1	-3	0
Rajka	.	folt	1	0	-1	
Sopron	. =		1	1	-1	0
Sopronhorpács	.		0	0	-2	0
Káld	.		0	-2	-3	
Körmend	.		2	0	-2	
Szentgotthárd	. =		1	-2	-3	0
Szombathely	ny ~ ≡	1	1	0	-1	0
Lenti	ny *		1	1	-3	
Letenye	.		0	-1	-2	
Nagykanizsa	ny ~, =		1	-2	-3	0
Zalaegerszeg	ny		0	0	-1	
Farkasgyepű	.	2	0	-2	-3	
Keszthely	. ≡		0	-2	-3	0
Mencshely	.	3	-1	-2	-4	0
Pápa	.		2	0	-1	0
Sümeg	.	folt	2	0	-1	
Tihany	. ≡	2	0	0	-2	
Veszprém	ny * ≡	2	-1	-1	-2	
Zirc	.	3	0	-2	-5	
Fonyód	.		3	-2	-4	
Homokszt. györgy	.	lepel	1	-1	-3	0
Kaposvár	.		2	0	-2	
Marcali	.		1	-1	-2	
Siófok	. ≡	2	0	-2	-4	0
Somogyszob	.		0	-1	-1	
Tab	ny *		1	-2	-2	
Bábolna	.		2	0	-1	
Esztergom	.	1	2	1	0	
Kisbér	. ⊔		1	0	-2	
Komárom	. ⊔	folt	1	0	-3	
Tatabánya	.	1	1	0	0	
Alcsútdoboz	–	–	–	–	–	
Dunaújváros	.	1	1	0	0	
Martonvásár	.	folt	0	-2	-3	0
Mór	ny	folt	1	0	-1	
Nagyhörcsökp.	.	1	1	-1	-2	
Szabadbattyán	ny ⊔ ≡	folt	0	-1	-5	
Iregszemcse	.	folt	0	-1	-5	1
Lengyel	–	–	–	–	–	
Nagykónyi	–	–	–	–	–	
Szekszárd	–	–	–	–	–	
Misinatető	.	20	3	1	1	7
Mohács	. ≡	3	0	-1	-3	
Pécs	. ≡	5	0	-1	-3	0
Siklós	. ≡		3	-1	-1	
Szigetvár	.	–				
Bp. Lőrinc	. =		0	-2	-3	1
Bp. Met. Int.	.	folt	0	0	-1	0
Bp. Szab. hegy	. ≡	14	1	-3	-3	3
Cegléd	.		2	0	-1	
Dobogókő	. ≡	18	-1	-4	-4	
Gödöllő	.	folt	-1	-3	-3	0
Királyrét	. ≡	5	2	-2	-4	
Monor	.		2	0	-2	
Nagykáta	.	folt	-1	-2	-2	
Örkény	.	folt	1	1	0	
Szentendre	–	–	–	–	–	

	197 3.XII.20 07h -ig az utolsó 24 óra adatai					
	csapadék (mm)	hó cm	max. hőmérséklet	min. hőmérséklet	rad. min.	napos órák
Vác	.	folt	1	-1	-1	
Vámosmikola	.	1	5	1	-2	2
Baja	.	2	2	-1	-1	3
Bácsalmás	.	2	2	2	-1	
Izsák	.	folt	4	0	0	
Kalocsa	.		4	0	-2	
Kecskemét	. =	folt	1	1	0	1
Kiskunf. háza	.	2	1	-1	-2	
Kiskunhalas	.	folt	2	1	-1	
Kunszentmiklós	–	–	–	–	–	
Tiszakécske	.	lepel	3	-1	-2	
Balassagyarmat	.	7	1	-1	-3	
Romhány	.	folt	1	-1	-2	
Salgótarján	.	folt	3	-1	-2	
Eger	.	4	2	0	-1	3
Galyatető	.	42	-1	-3	–	
Gyöngyös	.	2	2	1	0	3
Kékestető	ny * ≡	36	-2	-4	-5	5
Kompolt	.	folt	-1	-1	-2	0
Lőrinci	.	2	1	0	-1	
Poroszló	.	folt	-1	-3	-3	
Jászapáti	.		4	-2	-3	
Jászberény	.	folt	-2	-3	-3	
Karcag	–	–	–	–	–	
Szolnok	.	folt	3	0	0	2
Tiszaroff	.		2	-1	-1	
Túrkeve	.	folt	4	0	-2	5
Kistelek	.	1	4	2	0	
Makó	.		3	2	0	
Szeged	. =	folt	3	1	0	6
Szentes	.	folt	3	0	-2	
Borsodnádasd	.	2	-2	-3	-3	
Fügöd	.	folt	-3	-3	-4	
Hidasnémeti	.	1	-2	-2	-3	
Jósvafő	ny *	12	-1	-4	-4	0
Lillafüred	.	folt	2	-5	-8	
Miskolc	. ≡	folt	-3	-3	-3	0
Putnok	ny *	folt	-2	-3	-3	
Sárospatak	–	–	–	–	–	–
Szendrőlád	. ≡	3	-2	-3	-4	
Tokaj	.	folt	-1	-1	-2	
Kisvárda	.	1	-2	-2	-2	0
Mátészalka	.	1	0	-3	-5	
Nyíregyháza	. ≡	folt	-2	-2	-3	0
Nyírlugos	.	1	4	-2	-4	
Pátyod	.	–	2	-2	-3	
Tiszabecs	.	–	3	-1	-2	
Vásárosnamény	.	2	-1	-1	-2	
Záhony	.	8	-2	-3	-3	
Berettyóújfalu	.	1	4	-1	-3	
Debrecen	ny	folt	5	-1	-2	6
Hajdúdorog	.	folt	2	-2	-3	
Hortobágy	–	–	–	–	–	
Körösszakál	.	2	5	–	–	
Polgár	.	folt	-2	-2	-3	
Békéscsaba	.	folt	3	-2	-3	7
Mezőhegyes	.	3	4	1	-1	5
Orosháza	.	folt	4	0	-2	4
Szarvas	.	folt	3	-2	-5	4
Szeghalom	–	–	–	–	–	

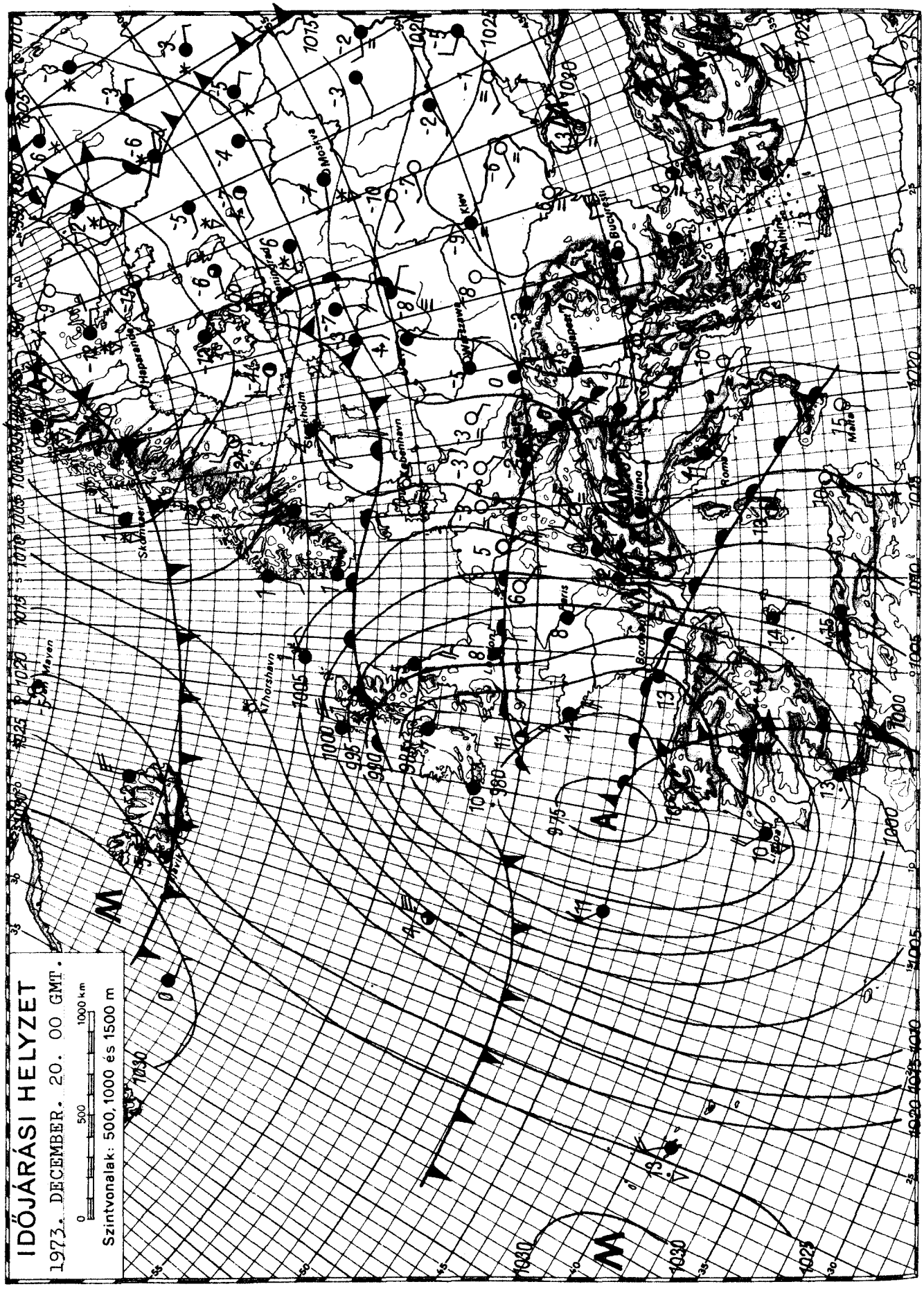

KIADJA: ORSZÁGOS METEOROLÓGIAI SZOLGÁLAT

Készíti: Központi Előrejelző Intézet Előrejelző Osztálya — T.: — Megjelenik naponként —

Évi előfizetési díja: 720,—Ft — Megrendelhető: 1024 Budapest, II., Kitaibel Pál u. 1. Telefon: 353-500,

Kiadásért felel: az OMSZ elnöke — Szerkesztésért felel: a KEI igazgatója

IDŐJÁRÁSI NAPIJELENTÉS

ЕЖЕДНЕВНЫЙ МЕТЕОРОЛОГИЧЕСКИЙ БЮЛЛЕТЕНЬ • DAILY WEATHER REPORT
BULLETIN QUOTIDIEN DE TEMPS • TÄGLICHER WETTERBERICHT

86. évfolyam 355. szám + Budapest + 1973. december 21. péntek

Az időjárási helyzet és a várható időjárás:

A Brit-szigetek, Franciaország és az Ibériai-félsziget fölött nagy kiterjedésü ciklon helyezkedik el. Ennek a képződménynek délkeleti oldalán enyhe, párás légtömegek áramlanak Olaszországon és Közép-Európán át a Balti-tenger vidéke fölé. Hatásukra Nyugat- és Közép-Európában 4, 8 fokkal magasabb a hőmérséklet csúcsértéke, mint az évszaknak megfelelő átlag. Az enyhe, nedves léghullámok vonulását elszórtan esők és megerősödő délkeleti szél kiséri. A következő 36 óra folyamán a Kárpát-medence időjárása lényegesen nem változik, tovább tart az enyhe, párás idő.

Hazánkban csütörtökön északkeleten és az ország északnyugati megyéiben borult, máshol változóan felhős idő volt. Az ország középső részén 2,7 órán át sütött a nap. Néhány helyen jelentéktelen mennyiségü eső hullott. A hőmérséklet napközben északkeleten csak 1, 5, máshol 6, 12 fokig emelkedett. Ma hajnalra általában 0, +6, északkeleten 0, -4 fokig hült le a levegő. Délelőtt időnként kissé felszakadozott a felhőzet. Esőt sehonnan sem jelentettek. A reggeli órákban néhány helyen párás idő volt. A hőmérséklet 11 órára 3, 12 fokig emelkedett.

Ma 12 órakor Budapesten a hőmérséklet 4 fok, a tengerszintre átszámitott légnyomás 757 mm, erősen süllyed.

Várható időjárás szombat estig:

Változóan felhős, párás idő, szórványosan ismétlődő esővel, záporesővel.
Mérsékelt, időnként élénk, helyenként erős déli, délnyugati szél.
Enyhe marad az idő.

Várható legalacsonyabb éjszakai hőmérséklet: 0, +5,
legmagasabb nappali hőmérséklet szombaton: 6, 11 fok között.

Bartha Péterné s.k.

A hőmérséklet napi középértéke és eltérése a 100 évi átlagtól /Budapesten/:

1973. XII. 20.:	3,0 C°	+2,9 C°

1871 óta ezen a napon Budapesten előfordult

legmagasabb hőmérséklet:	11,6 C° /1886/,
legalacsonyabb hőmérséklet:	-15,5 C° /1927/.

73.0788.

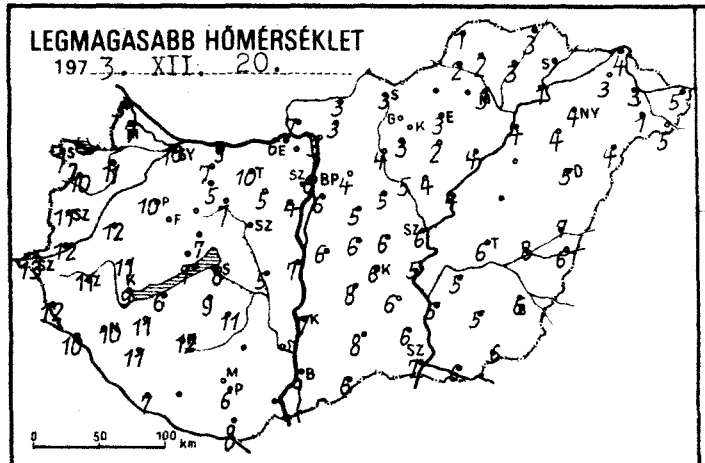
LEGMAGASABB HŐMÉRSÉKLET
197 3. XII. 20.
0 50 100 km

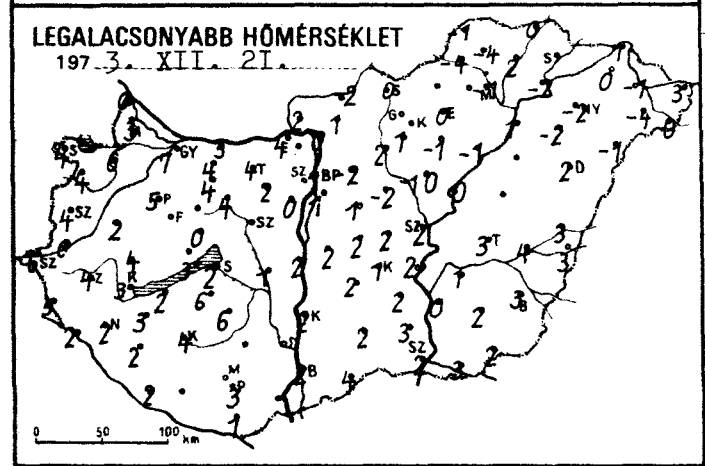
LEGALACSONYABB HŐMÉRSÉKLET
197 3. XII. 21.
0 50 100 km

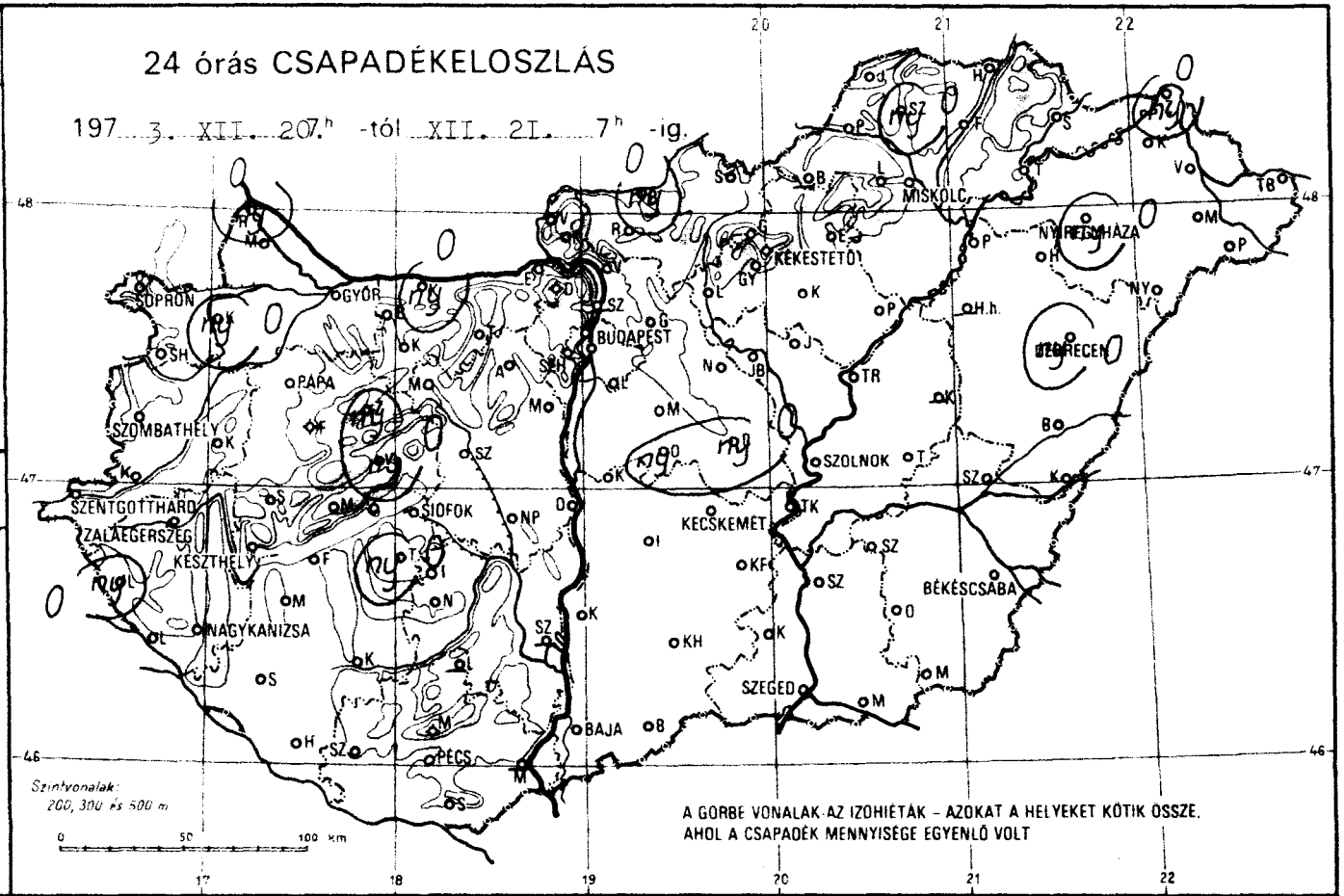
24 órás CSAPADÉKELOSZLÁS
197 3. XII. 20.h -tól XII. 21. 7h -ig.
SOPRON
GYŐR
BUDAPEST
MISKOLC
NYÍREGYHÁZA
KEKESTETŐ
DEBRECEN
PAPA
SZOMBATHELY
SZENTGOTTHÁRD
ZALAEGERSZEG
KESZTHELY
SIÓFOK
NAGYKANIZSA
SZOLNOK
KECSKEMÉT
BÉKÉSCSABA
SZEGED
BAJA
PÉCS
Szintvonalak: 200, 300 és 500 m
0 50 100 km
A GÖRBE VONALAK AZ IZOHIÉTÁK – AZOKAT A HELYEKET KÖTIK ÖSSZE, AHOL A CSAPADÉK MENNYISÉGE EGYENLŐ VOLT

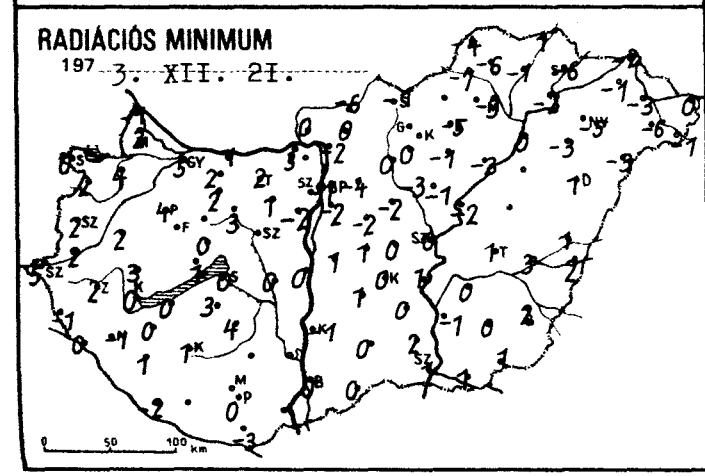
RADIÁCIÓS MINIMUM
197 3. XII. 21.
0 50 100 km

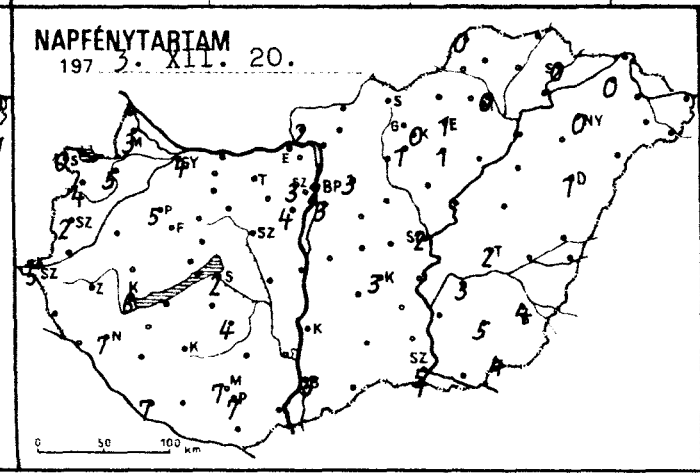
NAPFÉNYTARTAM
197 3. XII. 20.
0 50 100 km

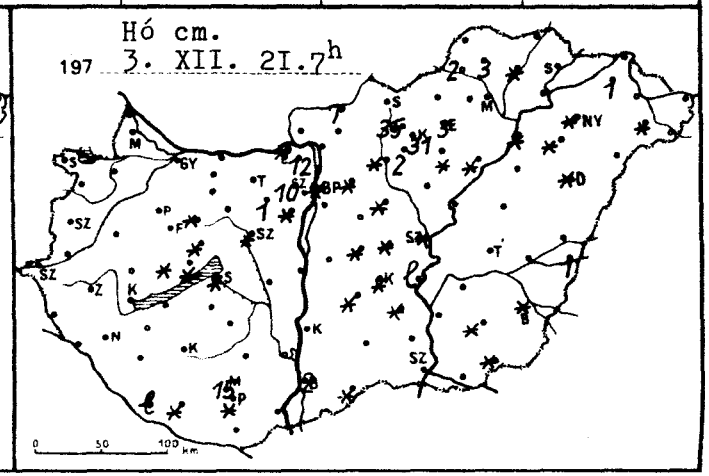
Hó cm.
197 3. XII. 21.7h
0 50 100 km

	197 3.XII.21 07h -ig az utolsó 24 óra adatai					
	csapadék (mm)	hó cm	max. hőmérséklet	min. hőmérséklet	rad. min.	napos órák
Győr	. =		10	7	5	4
Kapuvár	ny		11	6	4	5
Mosonmagyaróvár	.		7	3	2	3
Rajka	ny ,		5	0	-1	
Sopron	. ≡		7	4	0	0
Sopronhorpács	.		10	4	2	4
Káld	.		12	2	2	
Körmend	.		12	6	2	
Szentgotthárd	. =		13	6	5	5
Szombathely	. ≡		11	4	2	2
Lenti	ny		12	5	-1	
Letenye	.		10	2	0	
Nagykanizsa	. =		10	2	-1	7
Zalaegerszeg	. =		11	4	2	
Farkasgyepű	.		8	6	4	
Keszthely	. ≡		9	3	0	6
Mencshely	.	folt	7	4	1	5
Pápa	.		10	5	4	5
Sümeg	.		11	4	3	
Tihany	.	folt	7	3	1	
Veszprém	ny ≡	folt	7	0	0	
Zirc	ny ≡	folt	7	3	-1	
Fonyód	.		6	2	0	
Homokszt. györgy	.	lepel	7	2	-2	7
Kaposvár	.		12	4	1	
Marcali	.		11	3	0	
Siófok	. ≡	folt	8	2	0	2
Somogyszob	.		11	2	1	
Tab	ny		9	6	3	
Bábolna	.		7	4	2	
Esztergom	.	folt	6	4	3	
Kisbér	.		5	4	2	
Komárom	ny		9	5	1	
Tatabánya	.		10	4	2	
Alcsutdoboz	.	1	6	2	1	
Dunaújváros	.		7	2	0	
Martonvásár	.	folt	4	0	-2	4
Mór	.		7	4	3	
Nagyhörcsökp.	.	folt	5	1	0	
Szabadbattyán	. ⊔	folt	7	0	-4	
Iregszemcse	.		9	3	-1	4
Lengyel	–	–	–	–	–	
Nagykónyi	.		11	6	4	
Szekszárd	–	–	–	–	–	
Misinatető	.	15	8	4	0	7
Mohács	–	–	–	–	–	
Pécs	. ≡	folt	6	3	0	7
Siklós	.		8	1	-3	
Szigetvár	.	folt				
Bp. Lőrinc	. =		6	1	-2	3
Bp. Met. Int.	.	folt	6	1	-1	2
Bp. Szab. hegy	.	10	3	2	1	3
Cegléd	ny ,	folt	6	2	0	
Dobogókő	.	12	2	1	0	
Gödöllő	.	folt	4	-2	-4	3
Királyrét	. ≡		4	-1	–	
Monor	.		5	1	-2	
Nagykáta	. ⊔ ≡	folt	5	-2	-2	
Örkény	ny	folt	6	2	1	
Szentendre	–	–	–	–	–	

	197 3.XII.21 07h -ig az utolsó 24 óra adatai					
	csapadék (mm)	hó cm	max. hőmérséklet	min. hőmérséklet	rad. min.	napos órák
Vác	.		3	0	-2	
Vámosmikola	.		7	2	0	2
Baja	.	2	6	2	0	5
Bácsalmás	.	folt	6	4	0	
Izsák	.	folt	8	2	1	
Kalocsa	.		7	2	-1	
Kecskemét	. =		6	1	0	3
Kiskunf. háza	.	folt	6	2	0	
Kiskunhalas	.		8	2	0	
Kunszentmiklós	.		6	2	1	
Tiszakécske	.	lepel	5	2	1	
Balassagyarmat	ny	7	3	-2	-6	
Romhány	.	folt	3	1	0	
Salgótarján	.	–	3	0	-1	
Eger	.	3	3	0	-5	1
Galyatető	.	35	1	-1	–	
Gyöngyös	.	2	3	1	0	1
Kékestető	. ≡	31	1	0	0	0
Kompolt	.	folt	2	-1	-1	1
Lőrinci	.	folt	4	2	0	
Poroszló	.	folt	4	-1	-3	
Jászapáti	. ⊔		4	0	-1	
Jászberény	.		5	-1	-3	
Karcag	–	–	–	–	–	
Szolnok	.	folt	6	2	0	2
Tiszaroff	.		4	0	-2	
Túrkeve	.		6	3	1	2
Kistelek	.	–	6	3	2	
Makó	.		6	3	1	
Szeged	. =		7	2	1	5
Szentes	.	folt	5	0	-1	
Borsodnádasd	–	–	–	–	–	
Fügöd	.	folt	3	2	-1	
Hidasnemeti	.	folt	3	0	1	
Jósvafő	. ≡	11	1	-1	-4	0
Lillafüred	.	folt	6	1	0	
Miskolc	. =		3	-1	-3	0
Putnok	. ≡	2	2	-4	-7	
Sárospatak	. ≡	2	–	–	-6	0
Szendrőlád	ny ≡	3	2	-4	-6	
Tokaj	.	folt	1	-2	-2	
Kisvárda	.	1	3	0	-1	0
Mátészalka	.	folt	1	-4	-6	
Nyíregyháza	ny ≡	folt	4	-2	-5	0
Nyírlugos	.	folt	4	-1	-3	
Pátyod	.	1	5	0	-1	
Tiszabecs	.	–	5	3	0	
Vásárosnamény	.	2	3	-1	-3	
Záhony	ny *	6	4	1	-2	
Berettyóújfalu	.	–	7	3	1	
Debrecen	ny	folt	5	2	1	1
Hajdúdorog	.	folt	4	-2	-3	
Hortobágy	–	–	–	–	–	
Körösszakál	.	1	6	3	2	
Polgár	.	folt	4	1	0	
Békéscsaba	.	folt	6	3	2	4
Mezőhegyes	.	folt	6	2	1	4
Orosháza	.	folt	5	2	0	5
Szarvas	.		5	1	0	3
Szeghalom	–		8	4	3	

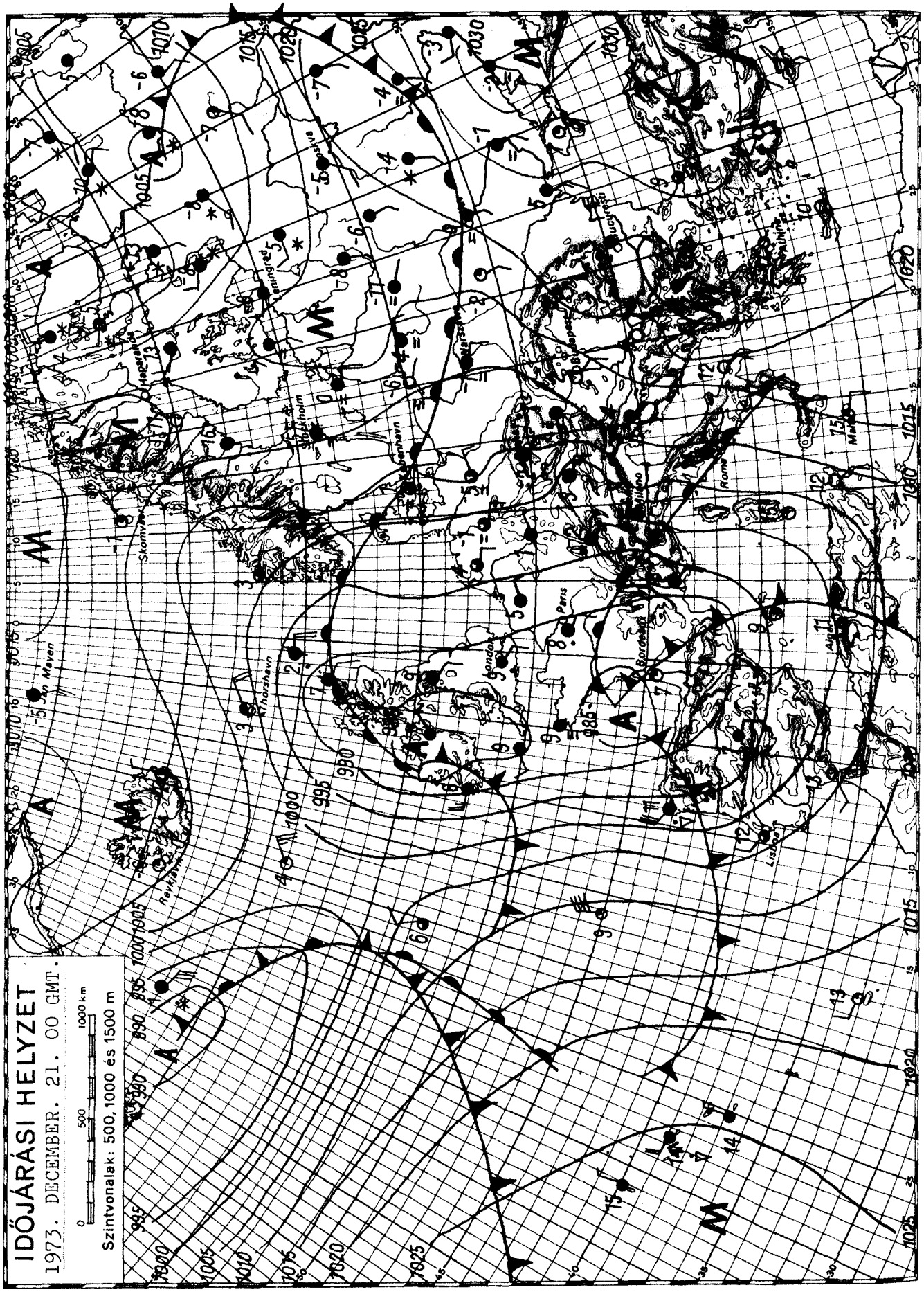

KIADJA: ORSZÁGOS METEOROLÓGIAI SZOLGÁLAT

Készíti: Központi Előrejelző Intézet Előrejelző Osztálya — T.: — Megjelenik naponként —

Évi előfizetési díja: 720,–Ft — Megrendelhető: 1024 Budapest, II., Kitaibel Pál u. 1. Telefon: 353-500,

Kiadásért felel: az OMSZ elnöke — Szerkesztésért felel: a KEI igazgatója

IDŐJÁRÁSI NAPIJELENTÉS

ЕЖЕДНЕВНЫЙ МЕТЕОРОЛОГИЧЕСКИЙ БЮЛЛЕТЕНЬ · DAILY WEATHER REPORT
BULLETIN QUOTIDIEN DE TEMPS · TÄGLICHER WETTERBERICHT

86. évfolyam 356. szám + Budapest + 1973. december 22.szombat

Az időjárási helyzet és a várható időjárás:

Az időjárást Európa legnagyobb részén egy szokatlanul nagy méretü, kereken 4000 km átmérőjü mérsékelt égövi ciklon határozza meg. A ciklon középpontja Irország fölött van, hatása még Olaszországban, a Kárpát-medencében és a Szovjetunió nyugati területein is érezhető. A ciklon által elfoglalt óriási területen túlnyomóan borult az ég és sokfelé esik az eső. A Kárpát-medencébe déli széllel igen enyhe és jelentékeny nedvességtartalmú levegő érkezik. Időjárásunkat a következő 36 órában is déli, délnyugati széllel érkező enyhe légtömegek határozzák meg.

Hazánkban pénteken a Dunántúl déli részén és a Hármas-Körös vidékén 4-5 órán át sütött a nap, máshol erősen felhős vagy borult volt az ég. Csak egy-két helyen hullott jelentéktelen mennyiségü eső. A hőmérséklet általában 4 - 10 fokig, a nyugati megyékben 11 - 13 fokig emelkedett. Szombatra virradóra megnövekedett a felhőzet és az Esztergom-Kaposvár vonaltól keletre csaknem mindenütt esett az eső. A reggel 7 óráig lehullott csapadékmennyiség csak a Mátra és a Mecsek környékén volt jelentős, a Kékestetőn, illetve a Misinatetőn elérte a 10 mm-t. Szombat hajnalra az északi, északkeleti megyékben -1, +3, máshol +3, +8 fokig hült le a levegő. Szombaton délelőtt nyugaton fölszakadozott a felhőzet, máshol azonban többnyire borult maradt az ég és további esőkről érkeztek jelentések. A hőmérséklet 11 órára 6, 11 fokig emelkedett.

Ma 12 órakor Budapesten a hőmérséklet 8 fok, a tengerszintre átszámitott légnyomás 754 mm, nem változik.

Várható időjárás vasárnap estig:
Változóan felhős idő, többfelé esővel, egy-két helyen esetleg zivatarral.
Mérsékelt, időnkint megélénkülő déli, délnyugati, helyenkint átmenetileg nyugatira forduló szél.
Enyhe marad az idő.
Várható legalacsonyabb éjszakai hőmérséklet: 0, +5 fok között,
legmagasabb nappali hőmérséklet vasárnap: 10 fok körül.

Rajkay Ödön s.k.

TÁVOLABBI KILÁTÁSOK CSÜTÖRTÖK REGGELIG:
Felhős, párás idő esőkkel, az időszak végén havas esővel. A hőmérséklet csökken.
A legalacsonyabb hajnali hőmérséklet eleinte +3, +7, később -1, +3 fok között, a legmagasabb nappali hőmérséklet eleinte +8, +12, később +3, +7 fok között alakul.
Jelentős mennyiségü csapadék /legalább 5 mm/ az ország területének 100 százalékán várható.

TÁVELŐREJELZŐ OSZTÁLY

A hőmérséklet napi középértéke és eltérése a 100 évi átlagtól /Budapesten/:

1973. XII. 21.: 4,7 C° +4,8 C°

1871 óta ezen a napon Budapesten előfordult

legmagasabb hőmérséklet: 13,6 C° /1886/,
legalacsonyabb hőmérséklet: -18,0 C° /1927/.

73.0789.

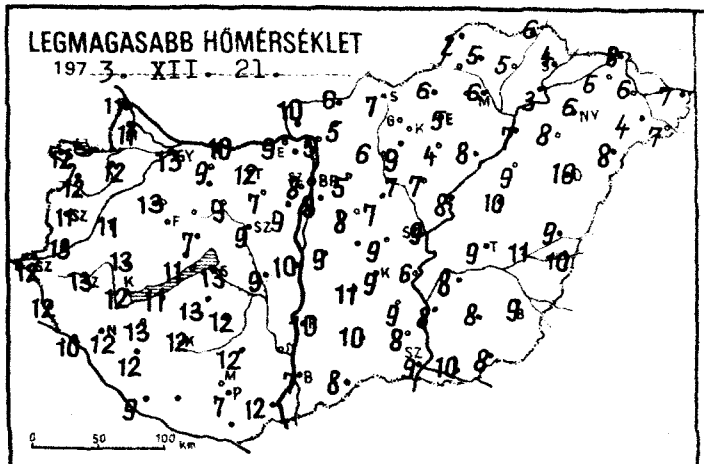
LEGMAGASABB HŐMÉRSÉKLET
197 3. XII. 21.

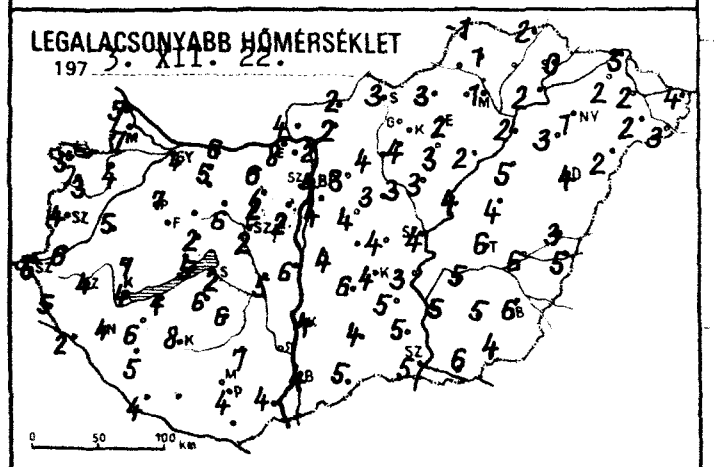
LEGALACSONYABB HŐMÉRSÉKLET
197 3. XII. 22.

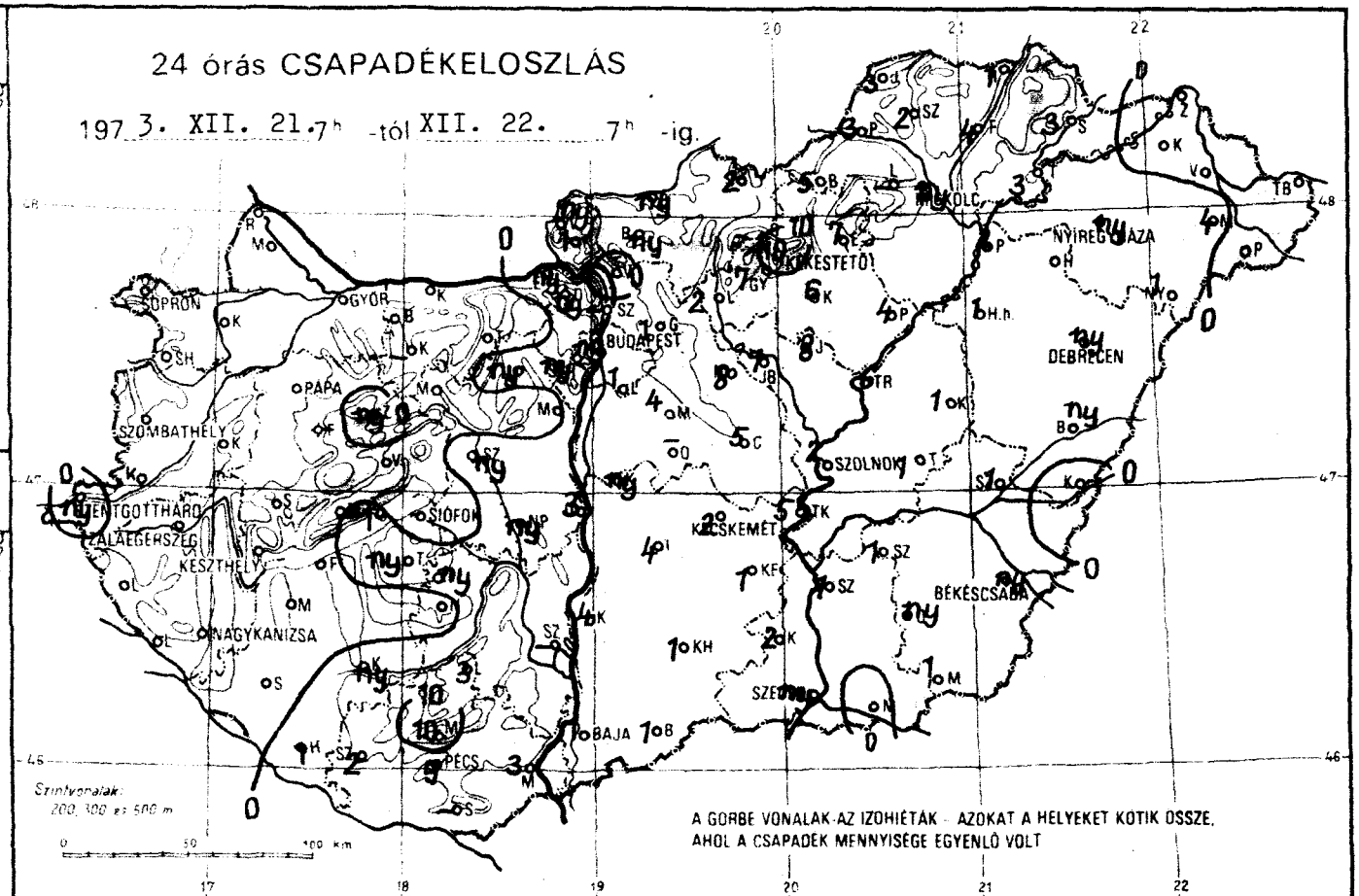
24 órás CSAPADÉKELOSZLÁS
197 3. XII. 21. 7h -tól XII. 22. 7h -ig.
SOPRON
GYŐR
BUDAPEST
KECSKEMÉT
DEBRECEN
NYIREGYHÁZA
SZOLNOK
SZOMBATHELY
PAPA
SIÓFOK
KESZTHELY
NAGYKANIZSA
BÉKÉSCSABA
BAJA
PÉCS
Szintvonalak: 200, 300 és 500 m
A GÖRBE VONALAK AZ IZOHIÉTÁK - AZOKAT A HELYEKET KÖTIK ÖSSZE, AHOL A CSAPADÉK MENNYISÉGE EGYENLŐ VOLT

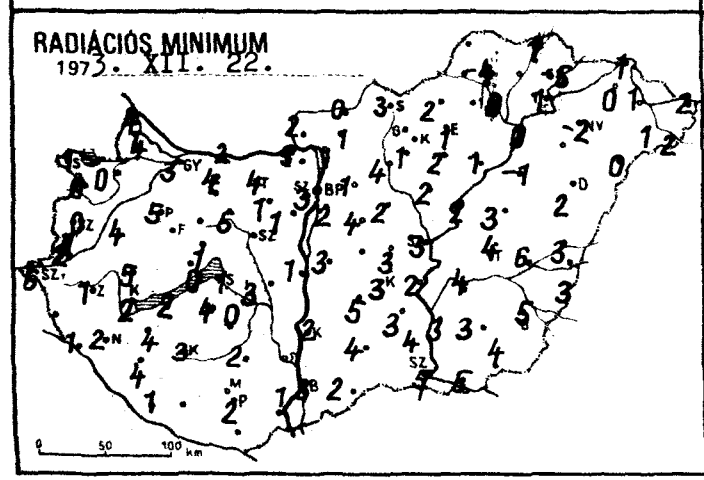
RADIÁCIÓS MINIMUM
197 3. XII. 22.

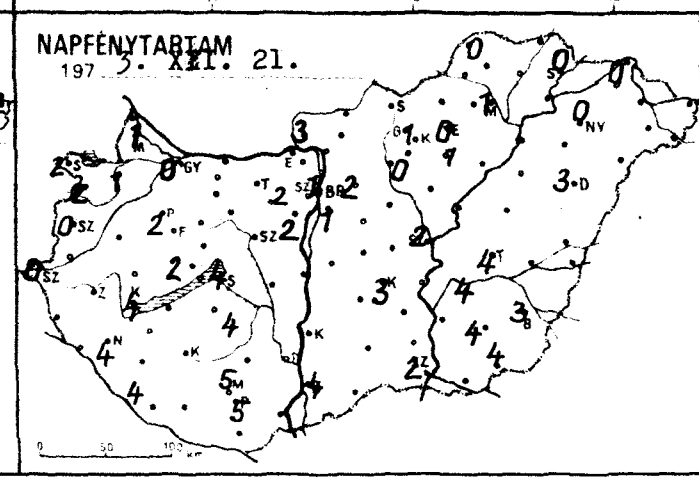
NAPFÉNYTARTAM
197 3. XII. 21.

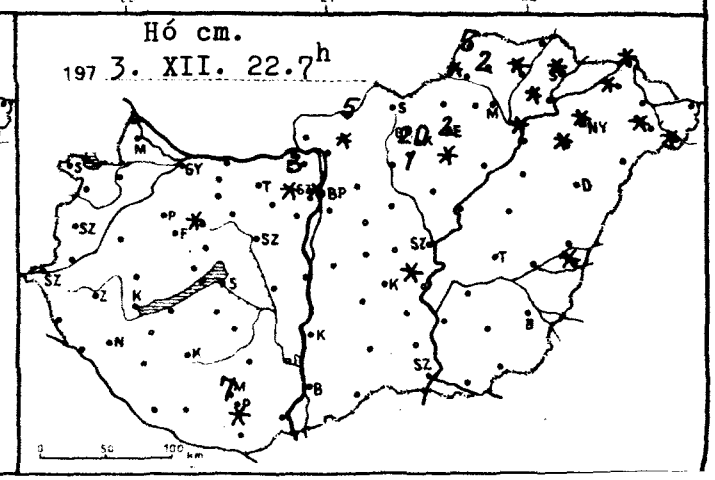
Hó cm.
197 3. XII. 22. 7h

	197 3.XII.22. 07 h -ig az utolsó 24 óra adatai					
	csapadék (mm)	hó cm	max. hőmérséklet	min. hőmérséklet	rad. min.	napos órák
Győr	.		13	4	3	0
Kapuvár	.		12	4	0	1
Mosonmagyaróvár	.		11	7	4	1
Rajka	.		11	5	4	
Sopron	. =		12	5	1	2
Sopronhorpács	.		12	3	0	2
Káld	.		11	5	4	
Körmend	.		13	6	2	
Szentgotthárd	ny ∨		12	6	6	0
Szombathely	.		11	4	0	0
Lenti	.		12	5	–	
Letenye	.		10	2	1	
Nagykanizsa	.		12	4	2	4
Zalaegerszeg	.		13	4	1	
Farkasgyepű	.		10	6	5	
Keszthely	.		12	4	2	4
Mencshely	.		10	6	2	2
Pápa	.		13	7	5	2
Sümeg	.		13	7	5	
Tihany	1		11	5	0	
Veszprém	.		7	2	1	
Zirc	ny	folt	9	4	0	
Fonyód	.		11	4	2	
Homokszt. györgy	1		9	4	1	4
Kaposvár	ny		12	8	3	
Marcali	.		13	6	4	
Siófok	.		13	2	1	4
Somogyszob	.		12	5	4	
Tab	ny		13	6	4	
Bábolna	.		9	5	4	
Esztergom	ny		9	8	5	
Kisber	–	–	–	–	–	
Komárom	.		10	6	2	
Tatabánya	.		12	6	4	
Mesztdoboz	ny		7	2	1	
Dunaújváros	3		10	6	1	
Martonvásár	.		9	2	1	2
Mór	.		9	6	5	
Nagyhörcsökp.	ny		9	5	3	
Szabadbattyán	ny *	folt	9	2	–	
Fegyszemcse	ny ,		12	6	0	4
Lengyel	3		12	7	2	
Nagykonyi	.		13	8	6	
Szekszárd	–	–	–	–	–	
Misinatető	10	7	9	5	1	5
Mohács	3		12	4	1	
Pécs	9	folt	7	4	2	5
Siklós	–	–	–	–	–	
Szigetvár	2	–				
Bp. Lőrinc	1		8	4	2	1
Bp. Met. Int.	ny	folt	8	4	3	1
Bp. Szab. hegy	ny	folt	5	3	2	2
Cegléd	5		9	4	3	
Dobogókő	ny	3	5	2	2	
Gödöllő	1		5	3	1	2
Királyrét	1	–	5	0	0	
Mónor	4		8	4	4	
Nagykáta	8		7	3	2	
Örkény	–	–	–	–	–	
Szentendre	–	–	–	–	–	

	197 3.XII.22. 07 h -ig az utolsó 24 óra adatai					
	csapadék (mm)	hó cm	max. hőmérséklet	min. hőmérséklet	rad. min.	napos órák
Vác	.		5	2	1	
Vámosmikola	ny		10	4	2	3
Baja	1		7	4	3	4
Bácsalmás	1 ,		8	5	2	
Izsák	4		11	6	5	
Kalocsa	4		10	4	2	
Kecskemét	2		9	4	3	3
Kiskunf. háza	1		9	5	3	
Kiskunhalas	1		10	4	4	
Kunszentmiklós	ny ,		9	4	3	
Tiszakécske	5	folt	6	3	2	
Balassagyarmat	ny	5	6	2	0	
Romhány	ny	folt	5	2	1	
Salgótarján	2		7	3	3	
Eger	7	2	5	2	1	0
Galyatető	–	–	–	–	–	
Gyöngyös	7	1	9	4	1	0
Kékestető	10	20	3	1	0	1
Kompolt	6	folt	4	3	2	1
Lőrinci	2		6	4	4	
Poroszló	4		8	2	1	
Jászapáti	8		7	3	2	
Jászberény	7		7	3	–	
Karcag	1		10	4	3	
Szolnok	2		9	4	3	2
Tiszaroff	6		8	4	2	
Túrkeve	1		9	6	4	4
Kistelek	2		8	5	4	
Makó	.		10	6	5	
Szeged	ny		9	5	5	2
Szentes	1		8	5	3	
Borsodnadasd	5 ∨		6	3	2	
Fügöd	4	folt	5	–	–	
Hidasnémeti	1		6	2	1	
Jósvafő	3	5	2	–1	–4	0
Lillafüred	–	–	–	–	–	
Miskolc	ny =		6	1	0	1
Putnok	3	folt	4	2	0	
Sárospatak	3	folt	4	0	–5	0
Szendrőlád	2 ≡	2	5	1	0	
Tokaj	3	folt	3	2	1	
Kisvárda	.	folt	6	2	0	0
Mátészalka	4	folt	4	2	1	
Nyíregyháza	ny	folt	6	1	–2	0
Nyírlugos	1	–	8	2	0	
Pátyod	.	folt	7	3	2	
Tiszabecs	.	–	7	4	2	
Vásárosnamény	.	–	6	2	1	
Záhony	.	folt	8	3	1	
Berettyóújfalu	ny		9	3	3	
Debrecen	ny		10	4	2	3
Hajdúdorog	1	folt	8	5	–	
Hortobágy	1		9	5	–1	
Körösszakál	.	folt	10	5	3	
Polgár	2	folt	7	2	0	
Békéscsaba	ny		9	6	5	3
Mezőhegyes	1		8	4	4	4
Orosháza	ny	–	8	5	3	4
Szarvas	1		8	5	4	4
Szeghalom	1		11	6	6	

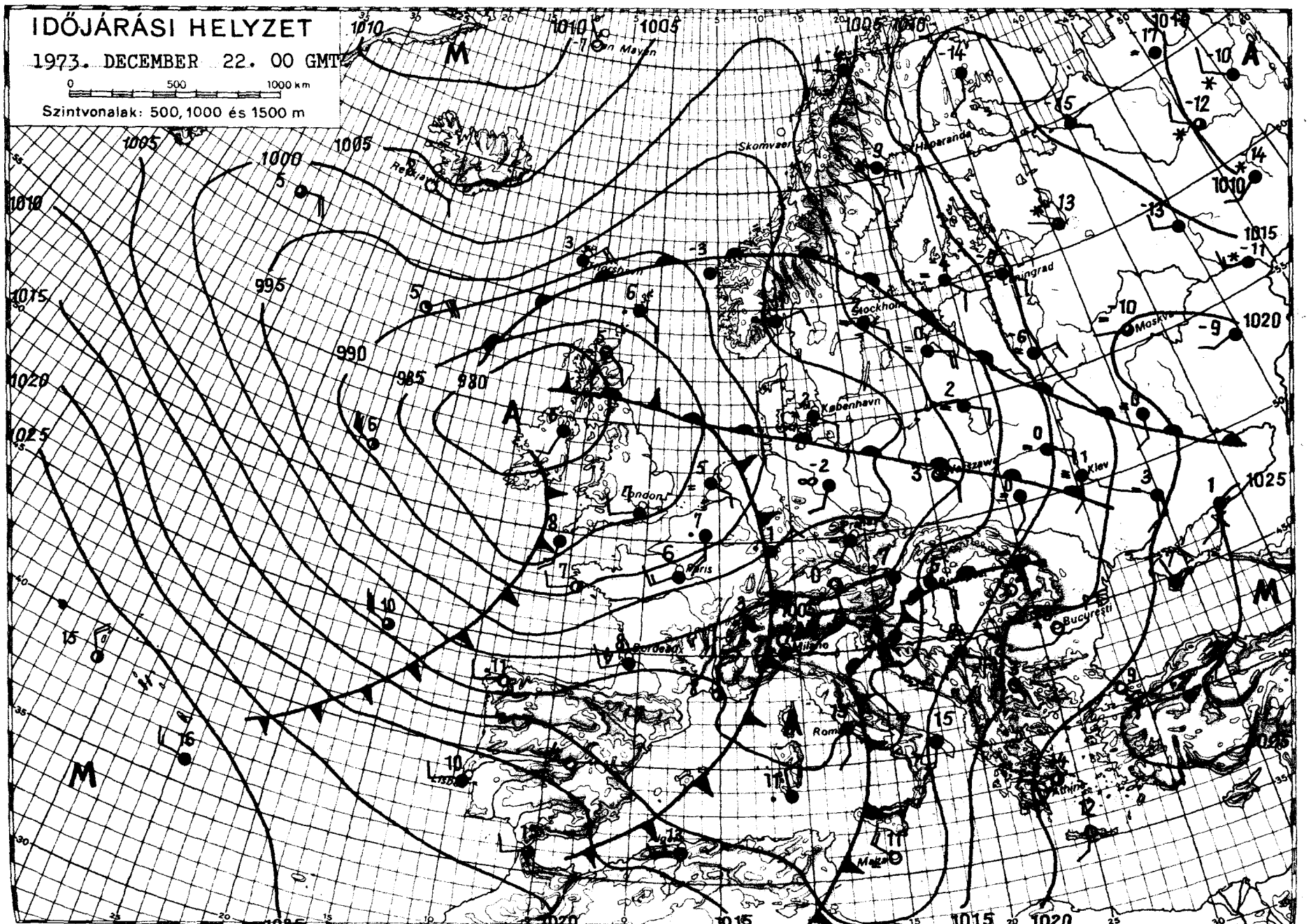

KIADJA: ORSZÁGOS METEOROLÓGIAI SZOLGÁLAT

Készíti: Központi Előrejelző Intézet Előrejelző Osztálya — T.: — Megjelenik naponként —

Évi előfizetési díja: 720,—Ft — Megrendelhető: 1024 Budapest, II., Kitaibel Pál u. 1. Telefon: 353-500,

Kiadásért felel: az OMSZ elnöke — Szerkesztésért felel: a KEI igazgatója

IDŐJÁRÁSI NAPIJELENTÉS

ЕЖЕДНЕВНЫЙ МЕТЕОРОЛОГИЧЕСКИЙ БЮЛЛЕТЕНЬ • DAILY WEATHER REPORT
BULLETIN QUOTIDIEN DE TEMPS • TÄGLICHER WETTERBERICHT

86. évfolyam 357. szám + Budapest + 1973. december 23. vasárnap

Az időjárási helyzet és a várható időjárás:

Európa időjárását a Brit-szigetek felett elhelyezkedő ciklon-rendszer határozza meg, amely délnyugat felől megszakitás nélkül enyhe, páradús levegőt szállit szárazföldünk középső területein keresztül a Szovjetunió európai vidékére. Az enyhe, nedves léghullámok Nyugat-és Délnyugat-Európában többfelé esőt, a Balti-tenger vidékén ónos esőt, havazást, azonban csak Európa legészakibb részén okoznak. A következő 36 órában a Kárpát-medencében az időjárást a Földközi-tenger felől érkező enyhe légtömegek további hullámai határozzák meg, igy változatlanul enyhe marad az idő.

Hazánkban szombaton a Dunántulon változóan, máshol erősen felhős idő volt. A nyugati megyékben 2, 5 órán át sütött a nap. Az elmult 24 óra folyamán főként az ország középső és keleti részén esett az eső. A lehullott eső mennyisége általában nem volt számottevő, de Kistelekről és Poroszlóról 5, Kékestetőről 6 mm-t jelentettek. Az északkeleti részek kivételével az ország jelentős részén igen enyhe idő volt. A Dunántulon, a Duna-Tisza közén és a Tiszántul déli felén 8, 15, északkeleten 4, 8 fok között alakult a kora délutáni hőmérséklet. Vasárnap hajnalra elég szeszélyes területi eloszlásban -3, és +5 fokig hült le a levegő. A hajnali és a reggeli órákban kialakult ködök, a déli előtti órákban általában feloszlottak, igy változóan felhős volt az ég és a hőmérséklet 11 órakor a ködös helyeken 1, 5, máshol 5, 10 fok között váltakozott.

Ma 12 órakor Budapesten a hőmérséklet 8 fok, a tengerszintre átszámitott légnyomás 760 mm, alig változik.

Várható időjárás hétfő estig:

Időnként felhősödés, elszórtan esővel.
A hajnali és a reggeli órákban néhány helyen köd.
Mérsékelt, napközben időnként megélénkülő déli, délnyugati szél.
Továbbra is enyhe marad az idő.

Várható legalacsonyabb éjszakai hőmérséklet: -1, +4,
legmagasabb nappali hőmérséklet hétfőn: általában 7, 12,fok
között, a tartósan ködös helyeken 5 fok körül.

Dunay Sándorné s.k.

A hőmérséklet napi középértéke és eltérése a 100 évi átlagtól /Budapesten/:

1973. XII. 22.:	6,9 C°	+6,5 C°

1871 óta ezen a napon Budapesten előfordult:

legmagasabb hőmérséklet	14,1 C° /1971/,	
legalacsonyabb hőmérséklet	-19,1 C° /1927/.	

73.0790.

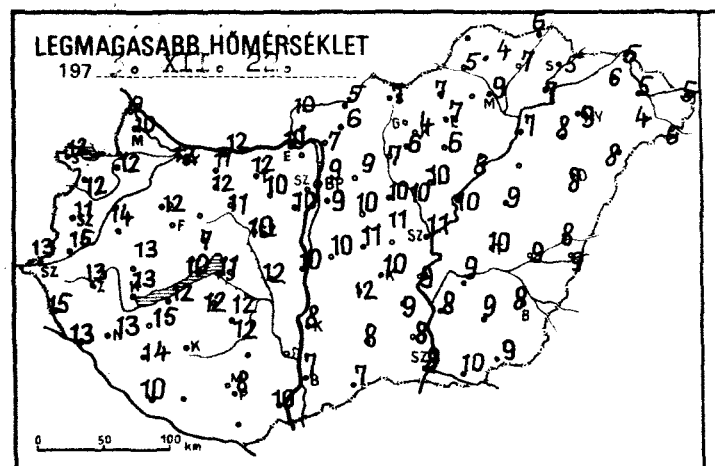
LEGMAGASABB HŐMÉRSÉKLET
197 3. XII. 23.

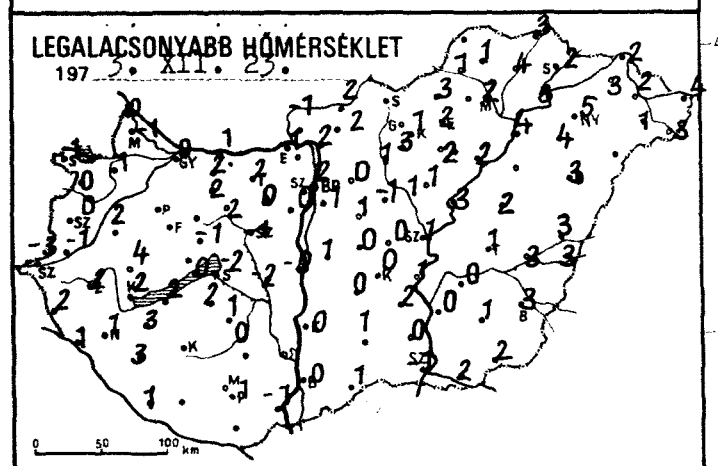
LEGALACSONYABB HŐMÉRSÉKLET
197 3. XII. 23.

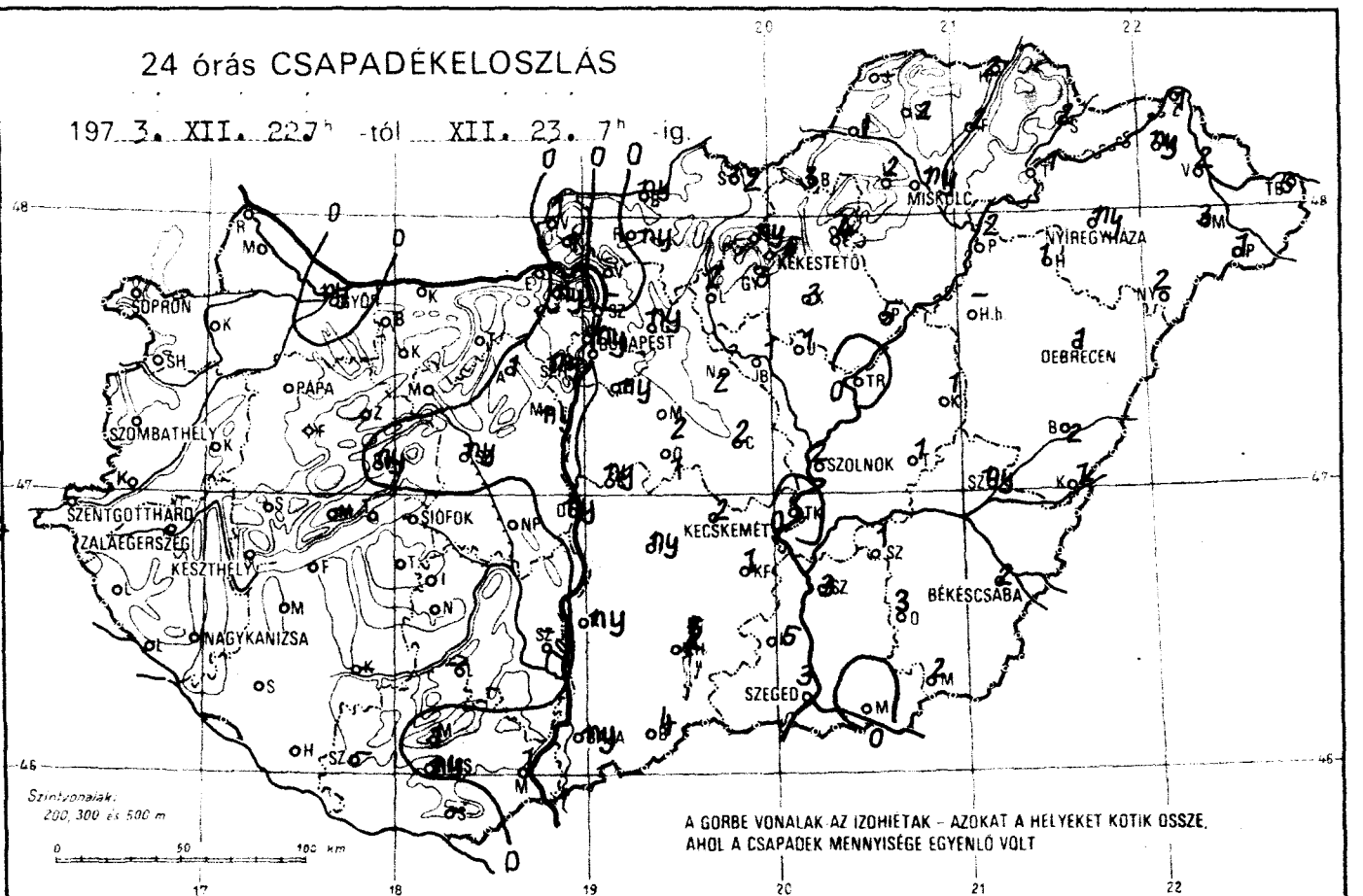
24 órás CSAPADÉKELOSZLÁS
197 3. XII. 22 7h -tól XII. 23. 7h -ig.
SOPRON
PAPA
SZOMBATHELY
SZENTGOTTHÁRD
ZALAEGERSZEG
KESZTHELY
NAGYKANIZSA
SIÓFOK
BUDAPEST
KEKESTETŐ
MISKOLC
NYÍREGYHÁZA
DEBRECEN
SZOLNOK
KECSKEMÉT
BÉKÉSCSABA
SZEGED
Szintvonalak: 200, 300 és 500 m
A GÖRBE VONALAK AZ IZOHIETÁK – AZOKAT A HELYEKET KÖTIK ÖSSZE, AHOL A CSAPADÉK MENNYISÉGE EGYENLŐ VOLT

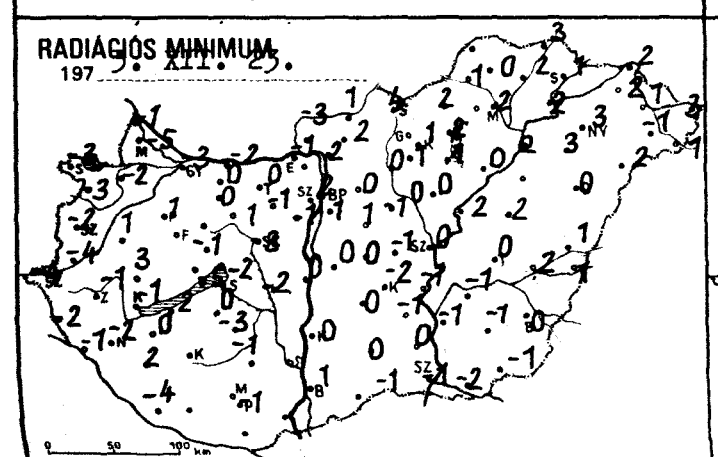
RADIÁCIÓS MINIMUM
197 3. XII. 23.

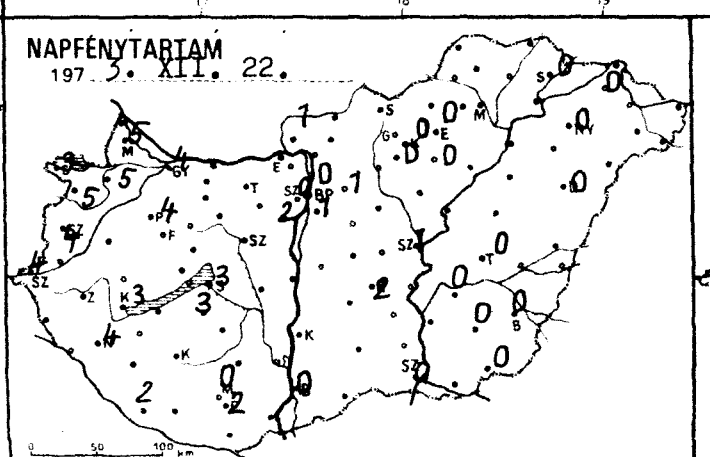
NAPFÉNYTARTAM
197 3. XII. 22.

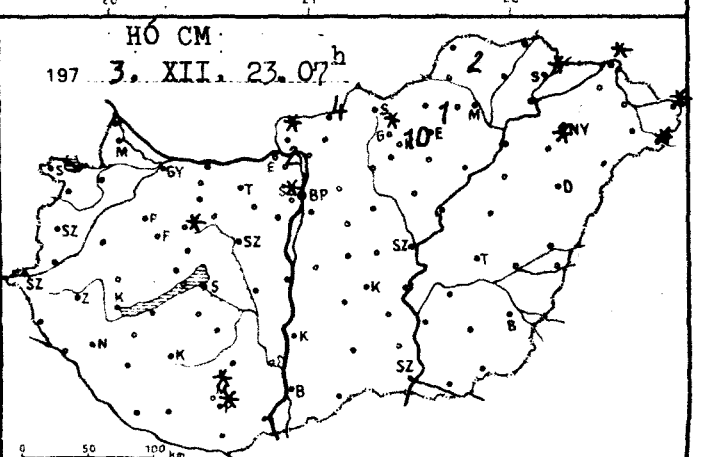
HÓ CM
197 3. XII. 23. 07h

	1973. XII.23. 7h -ig az utolsó 24 óra adatai					
	csapadék (mm)	Hó cm	max. hőmérséklet	min. hőmérséklet	rad. min.	napos órák
Győr	ny		12	0	-3	4
Kapuvár	•		12	1	-2	5
Mosonmagyaróvár	•		11	-1	-5	5
Rajka	•		9	0	-1	
Sopron	•		12	-1	-3	3
Sopronhorpács	•		12	0	-3	5
Káld	•		14	2	1	
Körmend	•	•	15	-1	-4	
Szentgotthárd	•		13	-3	-4	4
Szombathely	•		11	0	-2	4
Lenti	•		15	2	-2	
Letenye	•		13	1	-1	
Nagykanizsa	•		13	1	-2	4
Zalaegerszeg	•		13	2	-1	
Farkasgyepű	•		10	6	4	
Keszthely	•		13	2	-1	3
Mencshely	–		–	–	–	–
Pápa	•		12	4	1	4
Sümeg	•		13	4	3	
Tihany	•≡⊔		10	0	-5	
Veszprém	ny≡		7	-1	-1	
Zirc	•	folt	10	3	-2	
Fonyód	•		12	2	2	
Homokszt. György	•		10	1	-4	2
Kaposvár	–		–	–	–	
Marcali	•		15	3	0	
Siófok	•		11	-2	-2	3
Somogyszob	•		14	3	2	
Tab	•		12	2	0	
Bábolna	•		11	2	0	
Esztergom	•		10	1	-1	
Kisbér	•≡		12	2	0	
Komárom	•⊔		12	1	-2	
Tatabánya	•		12	2	0	
Alcsútdoboz	1≡		10	0	-1	
Dunaújváros	ny		10	0	0	
Martonvásár	ny,≡		10	0	-1	2
Mór	•		11	2	1	
Nagyhörcsökp	•		12	-2	-2	
Szabadbattyán	ny		10	-1	-3	
Iregszemcse	•		12	1	-3	3
Lengyel	–		–	–	–	
Nagykónyi	•		12	0	-1	
Szekszárd	–		–	–	–	
Misinatető	1	folt	7	5	1	0
Mohács	1		10	-1	-2	
Pécs	ny	folt	8	1	-1	2
Siklós	–		–	–	–	
Szigetvár	–					
Bp. Lőrinc	ny		9	1	1	1
Bp. Met. Int.	ny≡		9	2	2	0
Bp. Szab. hegy	ny	folt	6	2	0	0
Cegléd	2,		11	0	-1	
Dobogókő	ny	2	6	1	0	
Gödöllő	ny≡		9	0	0	1
Királyrét	1≡	folt	4	0	0	
Monor	2		10	1	1	
Nagykáta	2≡		10	-1	-1	
Örkény	1		11	0	0	
Szentendre	–		–	–	–	

	1973. XII.23. 7h -ig az utolsó 24 óra adatai					
	csapadék (mm)	Hó cm	max. hőmérséklet	min. hőmérséklet	rad. min.	napos órák
Vác	•=		7	2	2	
Vámosmikola	1		10	-1	-3	1
Baja	ny		7	0	-1	0
Bácsalmás	4,		7	1	1	
Izsák	ny		12	0	–	
Kalocsa	ny		8	0	-1	
Kecskemét	2		10	0	-2	2
Kiskunf. háza	1		9	2	0	
Kiskunhalas	2		8	1	0	
Kunszentmiklós	ny,		10	1	0	
Tiszakécske	•		9	1	-1	
Balassagyarmat	ny	4	5	2	1	
Romhány	ny,≡		6	2	2	
Salgótarján	2≡		7	–	4	
Eger	4≡	1	7	2	2	0
Galyatető	ny,≡	folt	5	2	0	
Gyöngyös	3		6	3	1	0
Kékestető	6	10	4	1	1	0
Kompolt	3		6	2	1	0
Lőrinci	2≡		7	1	0	
Poroszló	5≡		8	2	0	
Jászapáti	1≡		10	1	0	
Jászberény	1≡		10	1	0	
Karcag	1		9	2	2	
Szolnok	2≡		11	1	0	1
Tiszaroff	•≡		10	3	2	
Túrkeve	1		10	1	0	0
Kistelek	5		8	0	0	
Makó	•		10	2	-2	
Szeged	3≡		8	-1	-1	0
Szentes	3≡		8	0	-1	
Borsodnádasd	3v≡		7	3	2	
Füzöd	2≡		7	4	2	
Hidasnémeti	2≡		6	3	3	
Jósvafő	–		–	–	–	
Lillafüred	2		8	0	-2	
Miskolc	ny,≡		9	2	2	1
Putnok	1≡		5	1	1	
Sárospatak	2,	folt	5	2	1	0
Szendrőlád	2≡	2	4	1	0	
Tokaj	1≡		7	3	2	
Kisvárda	ny		6	3	2	0
Mátészalka	3,		4	1	-1	
Nyíregyháza	ny≡,		9	5	3	0
Nyírlugos	2		8	–	2	
Pátyod	1	folt	6	3	1	
Tiszabecs	5	folt	5	4	3	
Vásárosnamény	2		5	2	1	
Záhony	1	folt	5	2	2	
Berettyóújfalu	2		8	3	1	
Debrecen	1		8	3	0	0
Hajdúdorog	1	folt	8	4	3	
Hortobágy	–		–	–	–	
Körösszakál	1		9	3	1	
Polgár	2≡		7	4	2	
Békéscsaba	2		8	3	0	0
Mezőhegyes	2		9	2	-1	0
Orosháza	3		9	1	-1	0
Szarvas	1≡		9	0	-1	0
Szeghalom	ny		9	3	2	

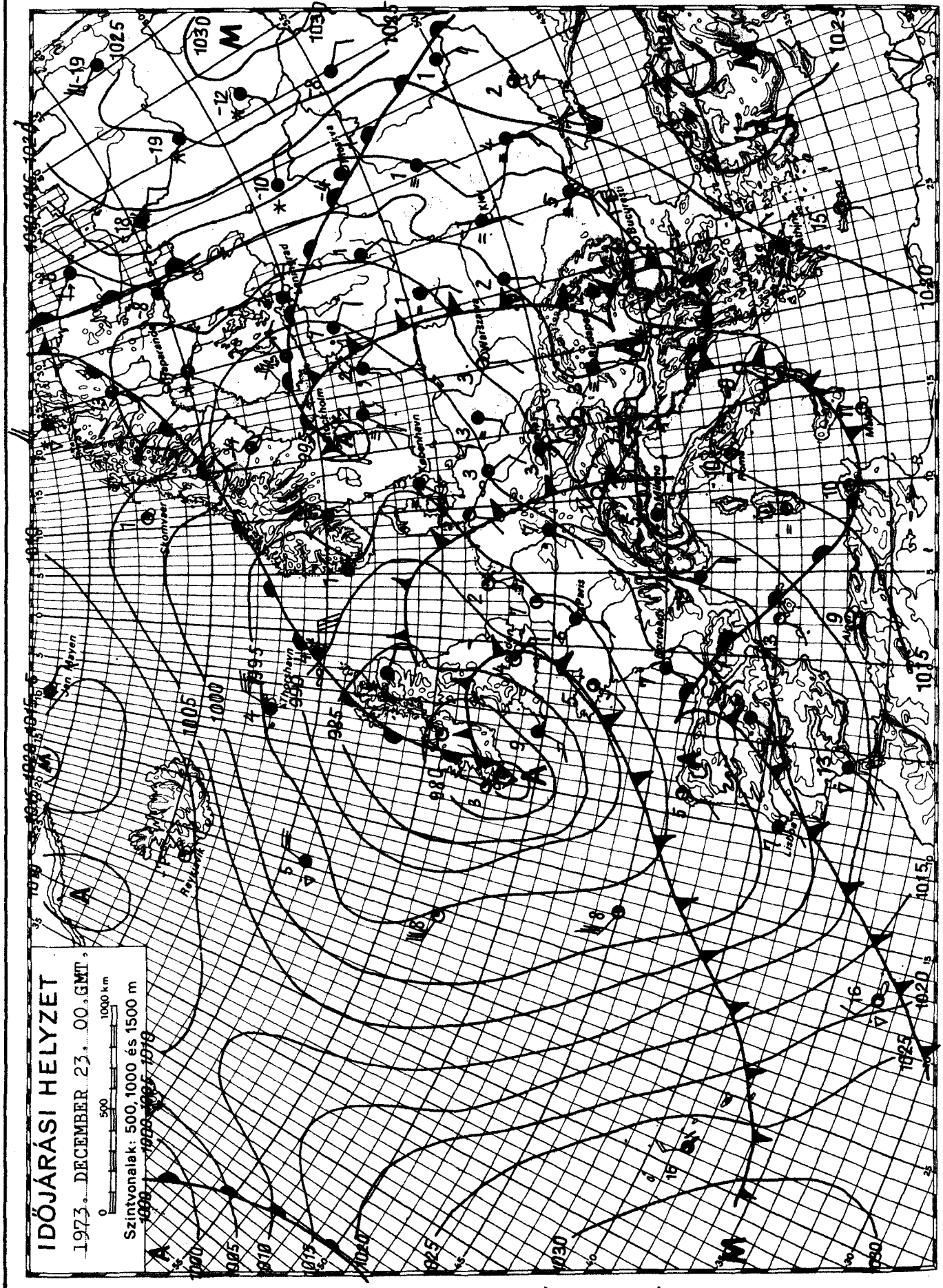

KIADJA: ORSZÁGOS METEOROLÓGIAI SZOLGÁLAT

Készíti: Központi Előrejelző Intézet Előrejelző Osztálya — T.: — Megjelenik naponként —

Évi előfizetési díja: 720,—Ft — Megrendelhető: 1024 Budapest, II., Kitaibel Pál u. 1. Telefon: 353-500,

Kiadásért felel: az OMSZ elnöke — Szerkesztésért felel: a KEI igazgatója

IDŐJÁRÁSI NAPIJELENTÉS

ЕЖЕДНЕВНЫЙ МЕТЕОРОЛОГИЧЕСКИЙ БЮЛЛЕТЕНЬ · DAILY WEATHER REPORT
BULLETIN QUOTIDIEN DE TEMPS · TÄGLICHER WETTERBERICHT

86. évfolyam 358. szám + Budapest + 1973. december 24. hétfő

Az időjárási helyzet és a várható időjárás:

Az Ibériai-félszigettől Nyugat-Európán át a Fehér-tengerig huzódó mintegy 1500 km széles zónában mérsékelt égövi ciklonok helyezkednek el. Hatásukra ezeken a területeken erősen felhős, szeles, sokfelé csapadékos az időjárás. A Szovjetunió európai területének déli részén és Közép-Európa nagy részén, valamint a Balkán-félszigeten leszálló légmozgások határozzák meg az időjárást. Igy itt változóan felhős, helyenként napközben is ködös, egyébként száraz az idő. A legmagasabb nappali hőmérséklet vasárnap európaszerte általában 3, 10 fokkal volt magasabb az évszaknak megfelelő átlagnál. A Kárpát-medence időjárásában a következő 36 óra folyamán még nagyobb változás nem várható.

Hazánkban vasárnap a Dunántul nyugati felén és az északi, északkeleti megyékben erősen felhős vagy borult maradt az ég. Az ország többi részén 2, 7 órán át sütött a nap. Néhány helyen ködszitálásból jelentéktelen mennyiségü csapadék hullott. A hőmérséklet napközben általában 7, 12 az északi, északkeleti országrészben csak 4, 6 fokig emelkedett. Az éjszakai óráktól kezdve néhány helyen köd képződött. Hétfő hajnalra a Dunántul nagy részén +2, +9 máshol -3, +3 fokig hült le a levegő. Ma délelőtt változóan felhős idő volt. Csapadékot sehonnan sem jelentettek. A hőmérséklet 11 órakor a nyugati megyékben 10, 12, máshol 3, 9 fok között váltakozott.

Ma 12 órakor Budapesten a hőmérséklet 4 fok, a tengerszintre átszámitott légnyomás 764 mm, gyengén süllyed.

Várható időjárás kedd estig:

Változóan felhős idő, néhány helyen eső.
Többfelé élénk, időnként erős déli, délkeleti szél.
Főként éjszaka és reggel helyenként köd.

Várható legalacsonyabb éjszakai hőmérséklet: általában 2, 7 fok között,
a derült, szélvédett helyeken fagypont körül,
legmagasabb nappali hőmérséklet kedden: 10 fok körül,
a tartósan ködös, felhős helyeken 5 fok közelében.

Vadkerti Ferenc s.k.

A hőmérséklet napi középértéke és eltérése a 100 évi átlagtól /Budapesten/:

1973. XII. 23.:	5,9 C°	+6,6 C°

1871 óta ezen a napon Budapesten előfordult:

legmagasabb hőmérséklet	12,0 C° /1971/,	
legalacsonyabb hőmérséklet	-17,6 C° /1879/.	73.0791.

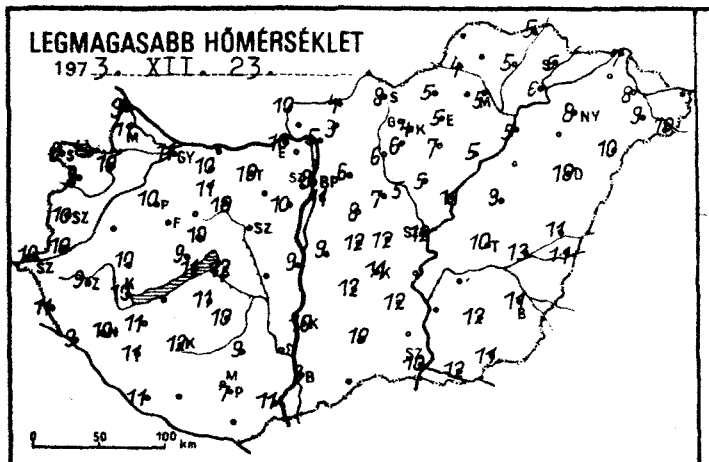
LEGMAGASABB HŐMÉRSÉKLET
1973. XII. 23.

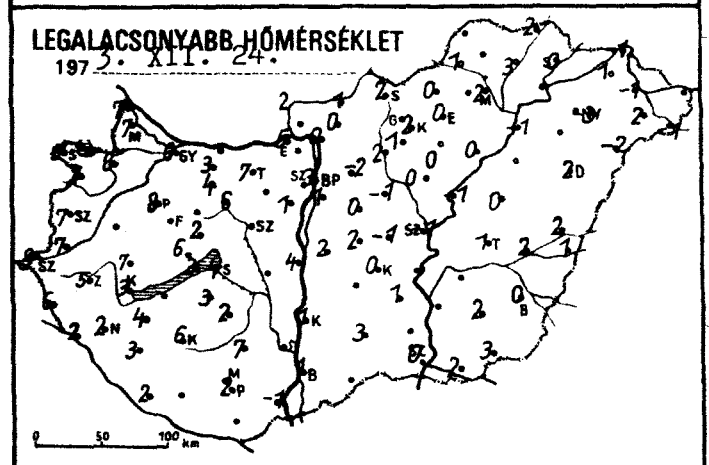
LEGALACSONYABB HŐMÉRSÉKLET
1973. XII. 24.

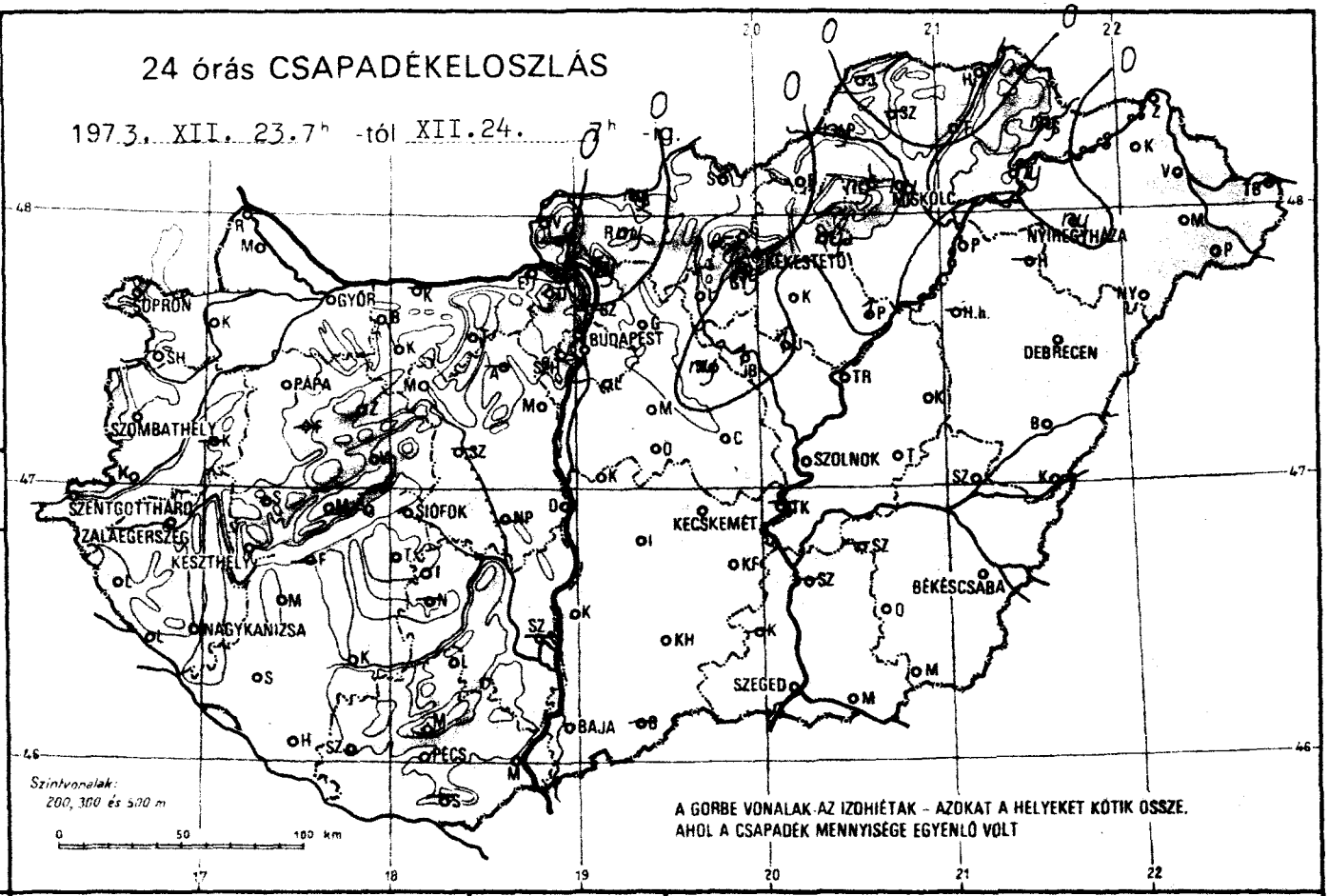
24 órás CSAPADÉKELOSZLÁS
1973. XII. 23. 7h -tól XII. 24. 7h -ig.
SOPRON
GYŐR
BUDAPEST
MISKOLC
NYÍREGYHÁZA
KÉKESTETŐ
DEBRECEN
PÁPA
SZOMBATHELY
SZOLNOK
SZENTGOTTHÁRD
ZALAEGERSZEG
KESZTHELY
SIÓFOK
KECSKEMÉT
BÉKÉSCSABA
NAGYKANIZSA
SZEGED
BAJA
PÉCS
Szintvonalak:
200, 300 és 500 m
A GÖRBE VONALAK AZ IZOHIÉTAK - AZOKAT A HELYEKET KÖTIK ÖSSZE,
AHOL A CSAPADÉK MENNYISÉGE EGYENLŐ VOLT

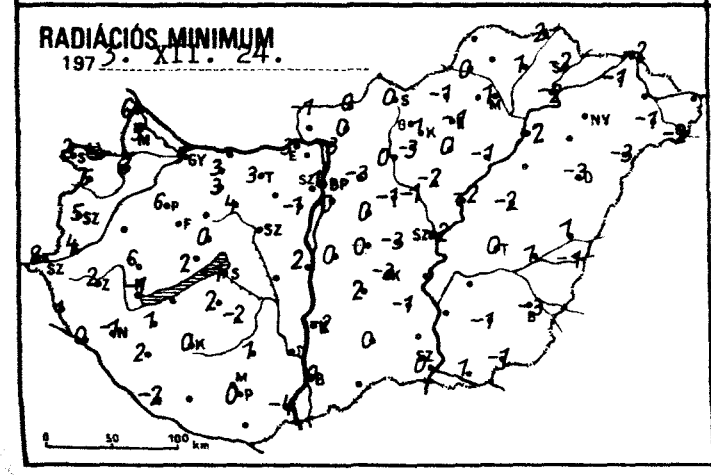
RADIÁCIÓS MINIMUM
1973. XII. 24.

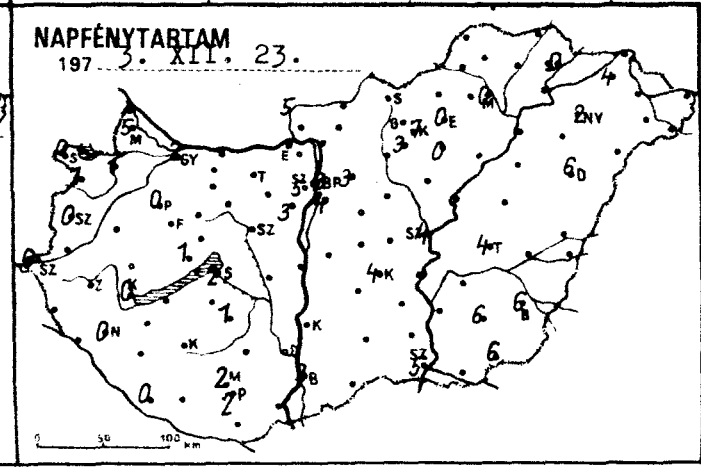
NAPFÉNYTARTAM
1973. XII. 23.

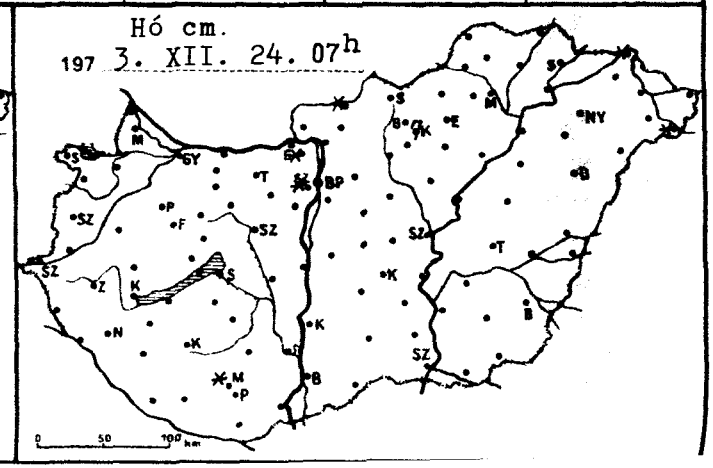
Hó cm.
1973. XII. 24. 07h

	1973. XII. 24. 07 h -ig az utolsó 24 óra adatai					
	csapadék (mm)	Hó cm	max. hőmérséklet	min. hőmérséklet	rad. min.	napos órák
Győr	•		11	6	5	2
Kapuvár	•		10	6	3	1
Mosonmagyaróvár	•		11	7	5	5
Rajka	•		9	7	6	
Sopron	•		8	5	2	0
Sopronhorpács	•		8	7	5	1
Káld	–		–	–	–	
Körmend	•		10	7	4	
Szentgotthárd	•		10	9	8	0
Szombathely	•		10	7	5	0
Lenti	•		11	6	1	
Letenye	•		9	2	0	
Nagykanizsa	•		10	2	–1	0
Zalaegerszeg	•		9	5	2	
Farkasgyepű	–		–	–	–	
Keszthely	•		10	3	–1	0
Mencshely	•		9	6	2	1
Pápa	•		10	8	6	0
Sümeg	•		10	7	6	
Tihany	• ⊔		11	3	–	
Veszprém	•		10	2	0	
Zirc	•		9	4	0	
Fonyód	–		–	–	–	
Homokszt. György	•		11	2	–2	0
Kaposvár	•		12	6	0	
Marcali	•		11	4	1	
Siófok	•		12	4	1	2
Somogyszob	•		11	3	2	
Tab	•		11	3	2	
Bábolna	•		10	3	3	
Esztergom	•		10	5	3	
Kisber	•		11	4	3	
Komárom	–		–	–	–	
Tatabánya	•		10	7	3	
Alcsutdoboz	–		–	–	–	
Dunaújváros	•		9	4	2	
Martonvásár	•		10	1	–1	3
Mór	•		10	6	4	
Nagyhörcsökp.	–		–	–	–	–
Szabadbattyán	•					
Iregszemcse	•		10	2	–2	1
Lengyel	•		9	7	1	
Nagykónyi	–		–	–	–	
Szekszárd	•					
Misinatető	•	folt	9	6	0	2
Mohács	•		11	–1	–4	
Pécs	•		7	2	0	2
Siklós	–		–	–	–	
Szigetvár	•					
Bp. Lőrinc	•		11	1	0	4
Bp. Met. Int.	•		8	3	1	3
Bp. Szab. hegy	•	folt	8	5	3	5
Cegléd	•=		12	–1	–3	
Dobogókő	•	folt	6	3	2	
Gödöllő	•=		6	–2	–3	3
Királyrét	–		–	–	–	
Monor	•		8	0	0	
Nagykáta	ny=		7	–1	–1	
Örkény	•		12	2	0	
Szentendre	–		–	–	–	

	1973. XII. 24. 07 h -ig az utolsó 24 óra adatai					
	csapadék (mm)	Hó cm	max. hőmérséklet	min. hőmérséklet	rad. min.	napos órák
Vác	ny •		5	0	–3	
Vámosmikola	•		10	2	–1	5
Baja	•		8	1	0	3
Bácsalmás	–		–	–	–	
Izsák	•		12	–	2	
Kalocsa	•		10	1	–2	
Kecskemét	•		11	0	–3	4
Kiskunf. háza	• ⊔		12	1	–1	
Kiskunhalas	•		10	3	0	
Kunszentmiklós	•		9	2	0	
Tiszakécske	–		–	–	–	
Balassagyarmat	ny,=	folt	4	1	0	
Romhány	ny,=		3	0	0	
Salgótarján	•		8	2	0	
Eger	ny,=		5	0	–1	0
Galyatető	•		6	3	0	
Gyöngyös	ny=		6	1	–3	3
Kékestető	•	7	4	2	1	7
Kompolt	•		7	–	0	0
Lőrinci	•=		6	2	0	
Poroszló	1=		5	0	–1	
Jászapáti	1=		5	0	–2	
Jászberény	1=		5	0	–1	
Karcag	•		9	0	–2	
Szolnok	•		12	–1	–2	4
Tiszaroff	•		11	–1	–2	
Túrkeve	•		10	1	0	4
Kistelek	–		–	–	–	
Makó	•		12	2	1	
Szeged	•		10	0	0	5
Szentes	–		–	–	–	
Borsodnádasd	•=		5	0	–1	
Füged	•=		5	3	1	
Hidasnemeti	•=		5	2	2	
Jósvafő	–		–	–	–	
Lillafüred	ny=		3	–1	–3	
Miskolc	ny=		5	2	1	0
Putnok	ny=		4	1	0	
Sárospatak	ny,=		5	0	–2	0
Szendrőlád	–		–	–	–	
Tokaj	ny=		6		2	
Kisvárda	•		–	1	–1	4
Mátészalka	•		9	2	–1	
Nyíregyháza	ny=		8	–3	–4	2
Nyírlugos	•		10	–2	–3	
Pátyod	•	folt	10	–1	–2	
Tiszabecs	–		–	–	–	
Vásárosnamény	•		8	–1	–	
Záhony	•	folt	7	1	2	
Berettyóújfalu	•		11	2	1	
Debrecen	•		10	2	–3	6
Hajdúdorog	–		–	–	–	
Hortobágy	–		–	–	–	
Körösszakál	•		11	1	–1	
Polgár	•=		5	–1	–2	
Békéscsaba	•		11	0	–2	6
Mezőhegyes	•		11	3	–1	6
Orosháza	•		12	2	–1	6
Szarvas	–		–	–	–	–
Szeghalom	•		13	2	1	

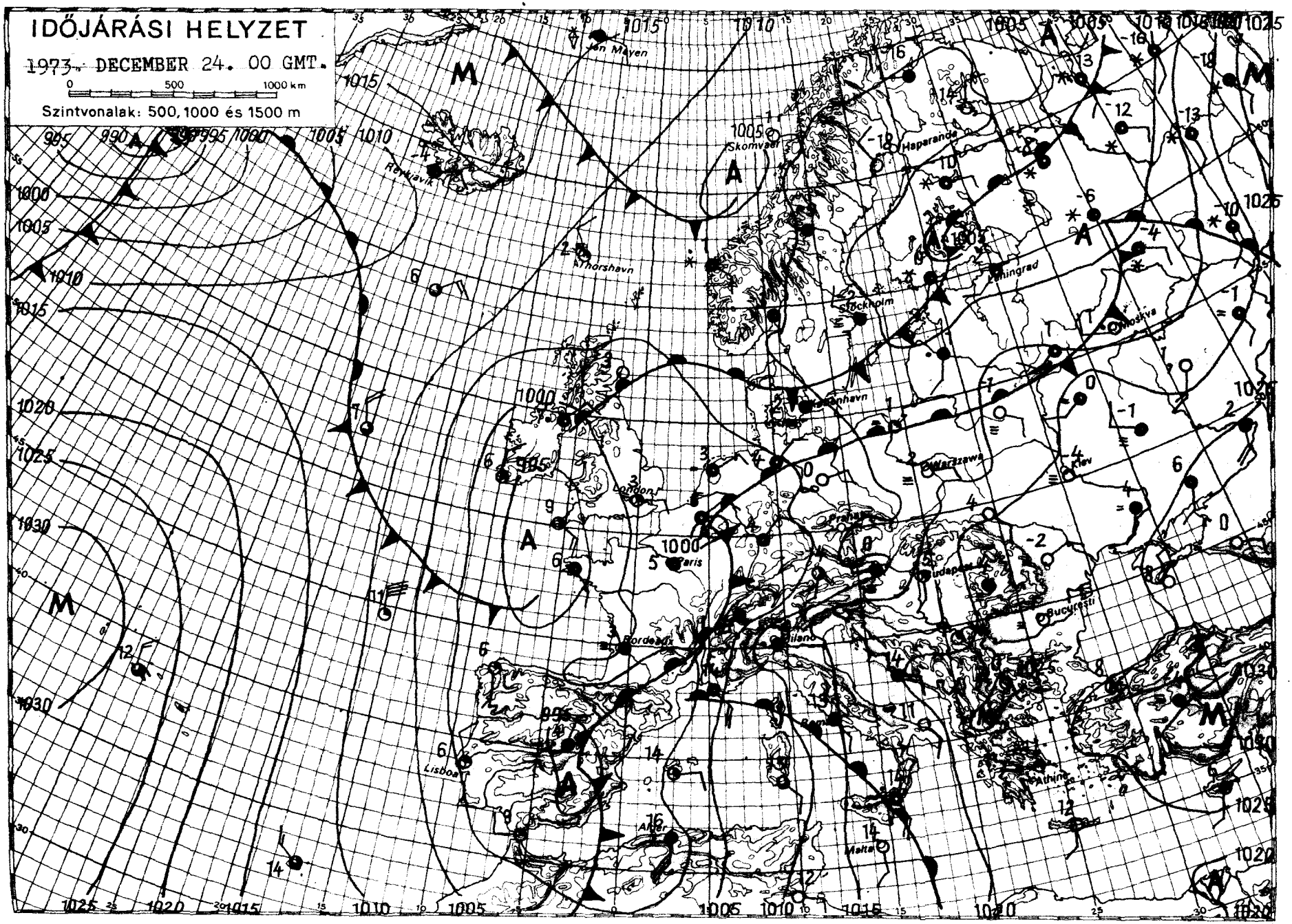

KIADJA: ORSZÁGOS METEOROLÓGIAI SZOLGÁLAT

Készíti: Központi Előrejelző Intézet Előrejelző Osztálya — T.: — Megjelenik naponként —

Évi előfizetési díja: 720,—Ft — Megrendelhető: 1024 Budapest, II., Kitaibel Pál u. 1. Telefon: 353-500,

Kiadásért felel: az OMSZ elnöke — Szerkesztésért felel: a KEI igazgatója

IDŐJÁRÁSI NAPIJELENTÉS

ЕЖЕДНЕВНЫЙ МЕТЕОРОЛОГИЧЕСКИЙ БЮЛЛЕТЕНЬ · DAILY WEATHER REPORT
BULLETIN QUOTIDIEN DE TEMPS · TÄGLICHER WETTERBERICHT

86. évfolyam 359. szám + Budapest + 1973. december 25. kedd

Az időjárási helyzet és a várható időjárás:

Szárazföldünk nagy részén tovább tart az évszakhoz képest rendkivül enyhe időjárás. Hétfőn a Kárpát-medencében és környékén 5, 10 fokkal magasabb volt a hőmérséklet napsértéke, mint a legutóbbi 10 év átlaga. A Balkán-félszigeten, Közép-Európában és a Balti-tenger térségében általában csendes, párás, a hajnali és a reggeli órákban többfelé ködös az idő. A Délnyugat-Európa fölött örvényű alacsony nyomásu légköri képződmény a Földközi-tenger medencéjéből enyhe, nedves légtömegeket szállit Nyugat- és Közép-Európa fölé. Az Ibériai-félszigeten sok helyen esik az eső, Észak-Olaszországban zivatarok is vannak. A következő 36 óra folyamán a Kárpát-medencében még enyhe marad az idő.

Hazánkban hétfőn a Tiszántulon változóan felhős ég mellett 3, 6 órán át sütött a nap, másh l erősen felhős idő volt, általában 1, 3 órás napsütést észleltek. Az éjszakai és a reggeli órákban több helyen köd keletkezett, a Duna-Tisza közének északi részén ködszitálás is volt. A hőmérséklet napközben a tartósan ködös helyeken csak 4, 9, máshol 10, 15 fokig emelkedett. Ma hajnalra általában +1, +6, északkeleten 0, -2, fokig hült le a levegő. Délelőtt erősen felhős, párás, egy-két helyen ködös idő volt. A hőmérséklet 11 órára a tartósan ködös helyeken csak +2, +5, máshol +6, +11 fokig emelkedett.

Ma 12 órakor Budapesten a hőmérséklet 5 fok, a tengerszintre átszámitott légnyomás 764 mm, alig változik.

Várható időjárás szerda estig:

Változóan felhős, párás idő, szerdán napközben néhány helyen futó esővel. Az éjszakai és a reggeli órákban főként az ország keleti felében ködképződés, egy-két helyen ködszitálás.
Mérsékelt, napközben megélénkülő, helyenként megerősödő délkeleti, déli szél.
Enyhe marad az idő.

Várható legalacsonyabb éjszakai hőmérséklet: 0, +5,
legmagasabb nappali hőmérséklet szerdán: 7, 12 fok között.

Bartha Péterné s.k.

A hőmérséklet napi középértéke és eltérése a 100 évi átlagtól /Budapesten/:

1973. XII. 24.:	4,8 C°	+5,2 C°

1871 óta ezen a napon Budapesten előfordult:

legmagasabb hőmérséklet	12,1 C° /1958/,	
legalacsonyabb hőmérséklet	-18,2 C° /1879/.	73.0792.

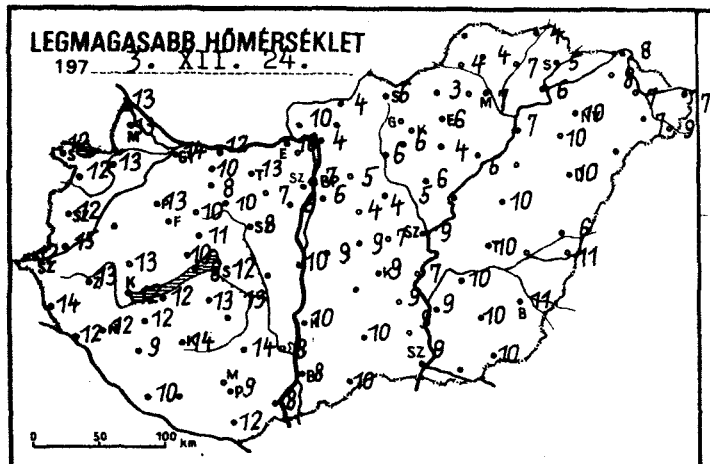
LEGMAGASABB HŐMÉRSÉKLET
197 3. XII. 24.

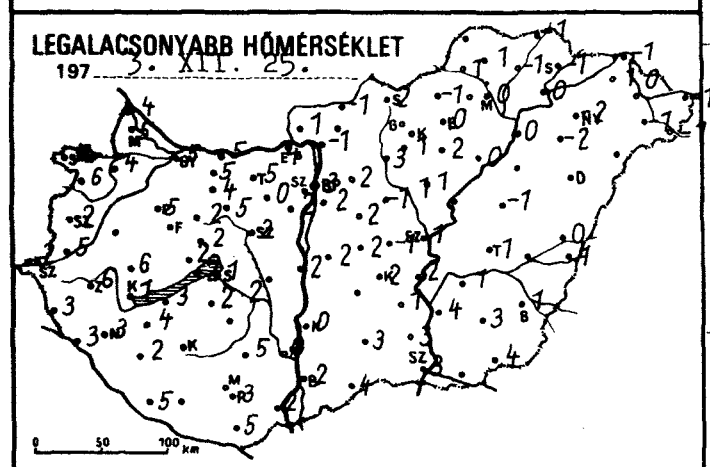
LEGALACSONYABB HŐMÉRSÉKLET
197 3. XII. 25.

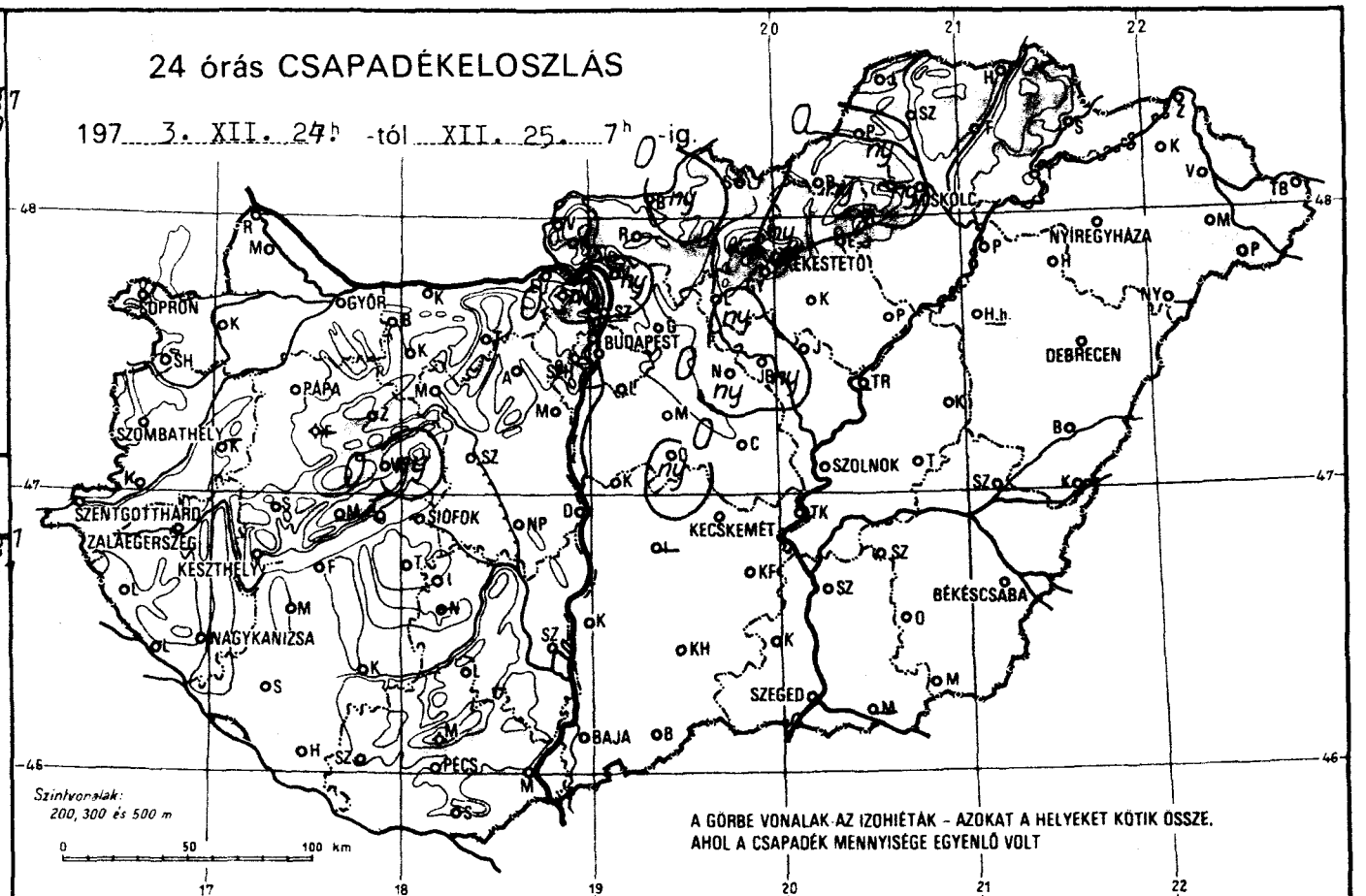
24 órás CSAPADÉKELOSZLÁS
197 3. XII. 24h -tól XII. 25. 7h -ig.
SOPRON
GYŐR
BUDAPEST
MISKOLC
NYÍREGYHÁZA
KÉKESTETŐ
DEBRECEN
PAPA
SZOMBATHELY
SZOLNOK
SZENTGOTTHÁRD
ZALAEGERSZEG
KESZTHELY
SIÓFOK
KECSKEMÉT
BÉKÉSCSABA
NAGYKANIZSA
SZEGED
BAJA
PÉCS
Szintvonalak: 200, 300 és 500 m
A GÖRBE VONALAK AZ IZOHIÉTÁK - AZOKAT A HELYEKET KÖTIK ÖSSZE, AHOL A CSAPADÉK MENNYISÉGE EGYENLŐ VOLT

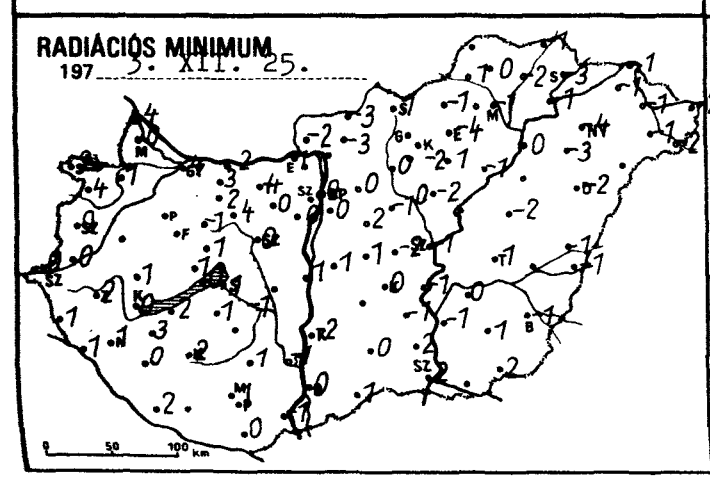
RADIÁCIÓS MINIMUM
197 3. XII. 25.

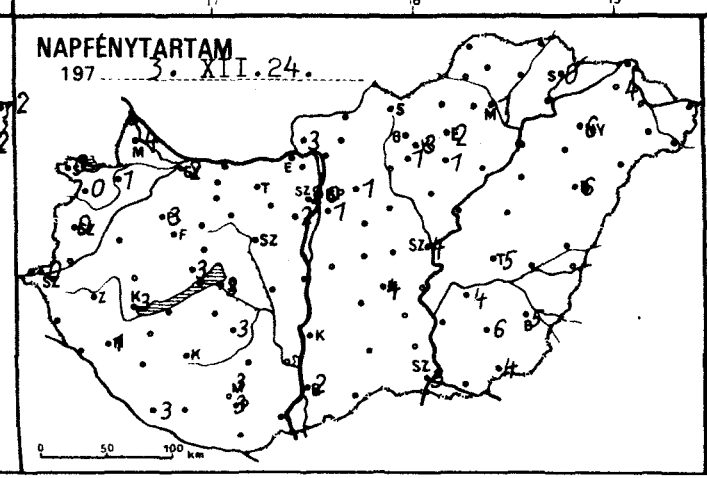
NAPFÉNYTARTAM
197 3. XII. 24.

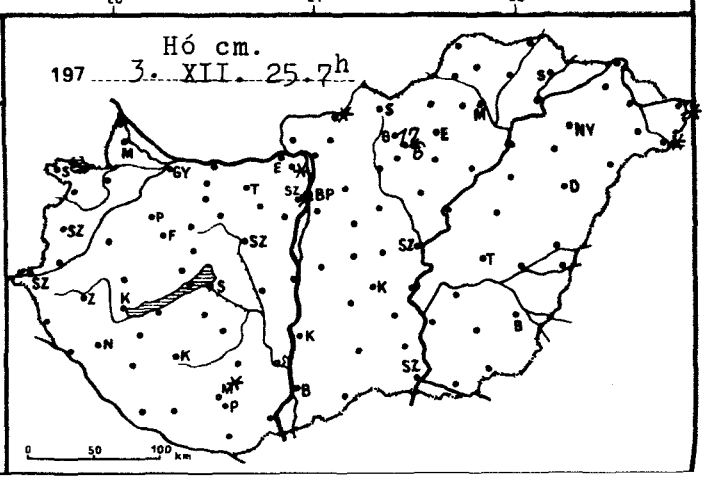
Hó cm.
197 3. XII. 25. 7h

	1973. XII. 25. 07h-ig az utolsó 24 óra adatai					
	csapadék (mm)	Hó cm	max. hőmérséklet	min. hőmérséklet	rad. min.	napos órák
Győr	•		14	5	4	2
Kapuvár	•		13	4	1	1
Mosonmagyaróvár	•		13	5	0	4
Rajka	•		13	4	4	
Sopron	•		12	5	2	0
Sopronhorpács	•		12	6	4	0
Káld	–		–	–	–	
Körmend	•		15	5	0	
Szentgotthárd	•		12	2	0	0
Szombathely	•		12	4	2	0
Lenti	ny		14	8	4	
Letenye	•		12	3	1	
Nagykanizsa	•		12	3	1	1
Zalaegerszeg	•		13	6	2	
Farkasgyepű	–		–	–	–	
Keszthely	•		12	1	0	3
Mencshely	•		10	2	1	3
Pápa	•		13	5	–	3
Sümeg	•		13	6	1	
Tihany	•		8	2	0	
Veszprém	ny,		11	2	1	
Zirc	•		10	2	-1	
Fonyód	•		12	3	2	
Homokszt. györgy	•		10	5	2	3
Kaposvár	•		14	5	2	
Marcali	•		12	4	3	
Siófok	•		12	1	1	3
Somogyszob	•		12	5	0	
Tab	•		13	2	1	
Bábolna	•		10	5	3	
Esztergom	•		11	4	4	
Kisbér	•		8	4	2	
Komárom	•		12	5	2	
Tatabánya	•		13	5	4	
Alcsútdoboz	•		7	0	0	
Dunaújváros	•		10	2	1	
Martonvásár	•		6	2	0	2
Mór	•		10	5	4	
Nagyhörcsökp.	–		–	–	–	
Szabadbattyán	ny,		8	2	0	
Iregszemcse	•		13	2	-1	3
Lengyel	•		14	5	1	
Nagykónyi	–		–	–	–	
Szekszárd	•		8	0	-1	
Misinatető	•	folt	11	7	2	3
Mohács	•		8	2	-1	
Pécs	•		9	3	1	3
Siklós	•		9	2	0	
Szigetvár	•					
Bp. Lőrinc	•		6	2	0	1
Bp. Met. Int.	•		7	3	0	0
Bp. Szab. hegy	•	folt	9	1	0	2
Cegléd	•		7	-1	-2	
Dobogókő	ny	folt	8	2	1	
Gödöllő	•		5	2	0	1
Királyrét	–		–	–	–	
Monor	•		4	2	2	
Nagykáta	ny,		4	-1	-1	
Örkény	ny,		9	2	1	
Szentendre	–		–	–	–	

	1973. XII. 25. 07h-ig az utolsó 24 óra adatai					
	csapadék (mm)	Hó cm	max. hőmérséklet	min. hőmérséklet	rad. min.	napos órák
Vác	ny,		4	-1	-3	
Vámosmikola	•		10	1	-2	3
Baja	•		8	2	0	2
Bácsalmás	•		10	4	1	
Izsák	–		–	–	–	
Kalocsa	•		10	0	-2	
Kecskemét	•		9	2	0	4
Kiskunf. háza	•		9	1	-1	
Kiskunhalas	•		10	3	0	
Kunszentmiklós	•		9	2	1	
Tiszakécske	•		7	2	-1	
Balassagyarmat	ny,	folt	4	-1	-3	
Romhány	–		–	–	–	
Salgótarján	•		6	2	1	
Eger	•		6	0	-4	2
Galyatető	1,	17	7	3	0	
Gyöngyös	•		6	1	-2	1
Kékestető	•	6	5	3	1	3
Kompolt	•		4	2	1	1
Lőrinci	ny,		6	3	0	
Poroszló	•		6	0	-1	
Jászapáti	•		6	1	-2	
Jászberény	ny,		5	1	0	
Karcag	•		10	-1	-2	
Szolnok	•		9	1	-1	4
Tiszaroff	–		–	–	–	
Túrkeve	•		10	1	1	5
Kistelek	•		9	3	2	
Makó	–		–	–	–	
Szeged	•		9	3	2	3
Szentes	•		9	4	1	
Borsodnádasd	ny,		3	-1	-1	
Fügöd	•		7	-1	-2	
Hidasnémeti	•		4	-1	-1	
Jósvafő	–		–	–	–	–
Lillafüred	ny,		6	0	-4	
Miskolc	•		7	0	-1	1
Putnok	ny,		4	1	-1	
Sárospatak	•		5	-1	-3	0
Szendrőlád	•		4	1	0	
Tokaj	•		6	1	-1	
Kisvárda	•		8	1	-1	4
Mátészalka	•		7	-1	-1	
Nyíregyháza	•		10	-2	-4	4
Nyírlugos	–		–	–	–	
Pátyod	•	folt	9	-1	-2	
Tiszabecs	•	folt	7	-1	-2	
Vásárosnamény	•		7	0	-1	
Záhony	•		8	-1	-1	
Berettyóújfalu	•		11	2	2	
Debrecen	•		10	0	-2	6
Hajdúdorog	•		10	-2	-3	
Hortobágy	–		–	–	–	
Körösszakál	•		11	1	-1	
Polgár	•		7	0	0	
Békéscsaba	•		11	1	-1	5
Mezőhegyes	•		10	4	2	4
Orosháza	•		10	3	1	6
Szarvas	•		10	1	0	4
Szeghalom	–		–	–	–	

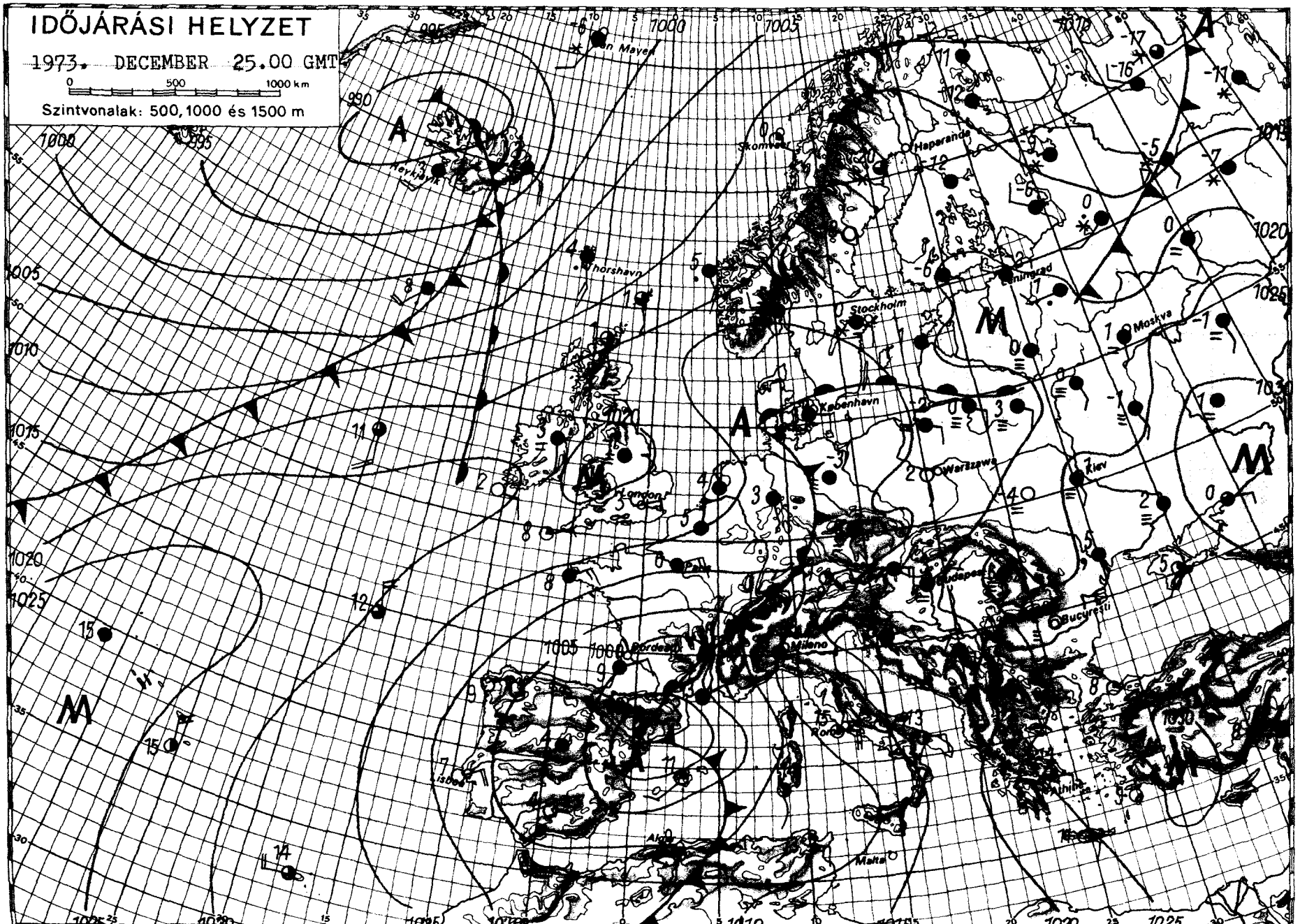

KIADJA: ORSZÁGOS METEOROLÓGIAI SZOLGÁLAT

Készítti: Központi Előrejelző Intézet Előrejelző Osztálya — T.: — Megjelenik naponként —

Évi előfizetési díja: 720,—Ft — Megrendelhető: 1024 Budapest, II., Kitaibel Pál u. 1. Telefon: 353-500,

Kiadásért felel: az OMSZ elnöke — Szerkesztésért felel: a KEI igazgatója

IDŐJÁRÁSI NAPIJELENTÉS

ЕЖЕДНЕВНЫЙ МЕТЕОРОЛОГИЧЕСКИЙ БЮЛЛЕТЕНЬ · DAILY WEATHER REPORT
BULLETIN QUOTIDIEN DE TEMPS · TÄGLICHER WETTERBERICHT

86. évfolyam 360. szám + Budapest + 1973. december 26.szerda

Az időjárási helyzet és a várható időjárás:

Európa-szerte folytatódik az évszakhoz képest enyhe idő. A kedden mért legmagasabb hőmérsékletek különösen a Kárpát-medencében és környékén, valamint a Szovjetunió európai területén voltak magasak. Ezeken a helyeken a maximumhőmérsékletek 6, 9 fokkal magasabban alakultak az elmúlt 10 év átlagánál. Az enyhe levegő sokfelé okoz esőt, Finnországban, az Ural előtti térségben, valamint Közép-Európa magasabb hegyein havazásokat. A Kárpát-medence fölé a magasabb szintekben az itt lévőnél pár fokkal hidegebb levegő érkezik. Ez azonban időjárásunk alakulásában egyelőre jelentős változást nem hoz, folytatódik az évszakhoz képest szokatlanul enyhe idő.

Hazánkban kedden általában erősen felhős, vagy borult volt az ég. Többfelé esett az eső. A ma reggel 7 óráig lehullott eső mennyisége különösen a főváros környékén és a Dunántúl déli részén volt számottevő. Ezekről a helyekről általában 8, 11 mm esőt jelentettek, de Homokszentgyörgyön /Somogy m./ 20, Szigetváron pedig 22 mm csapadékot mértek. Az északkeleti megyékben kedden napközben is csak +2, +6 fokos hőmérsékletek voltak, az ország többi részén azonban 10, 13 fokos maximumok is előfordultak. Ma hajnalban az Északi-Hegyvidéken 0, -1 fokos fagyok voltak, máshol hajnalban sem hült le a levegő 2, 7 foknál hidegebbre. Délelőtt országszerte borult volt az ég, az esők fokozatosan megszüntek, utána helyenként köd keletkezett. 11 órakor +3 és +7 fok közötti hőmérsékleteket mutattak a hőmérők.

Ma 12 órakor Budapesten a hőmérséklet 4 fok volt, a tengerszintre átszámitott légnyomás 761 mm, alig változik.

Várható időjárás csütörtök estig:

Túlnyomóan felhős, párás, az évszakhoz képest enyhe idő.
Többfelé újabb eső, a hegyeken havas eső.
Mérsékelt, napközben helyenként megélénkülő változó irányú szél.
Néhány helyen hajnali köd.

Várható legalacsonyabb éjszakai hőmérséklet: 0, +5,
legmagasabb nappali hőmérséklet csütörtökön: 4, 9 fok között.

Kerényi Nárcisz s.k.

A hőmérséklet napi középértéke és eltérése a 100 évi átlagtól /Budapesten/:

1973. XII. 25.:	4,7 C°	+5,4 C°

1871 óta ezen a napon Budapesten előfordult

legmagasabb hőmérséklet:	10,1 C° /1958/,
legalacsonyabb hőmérséklet:	-20,6 C° /1879/.

73.0793.

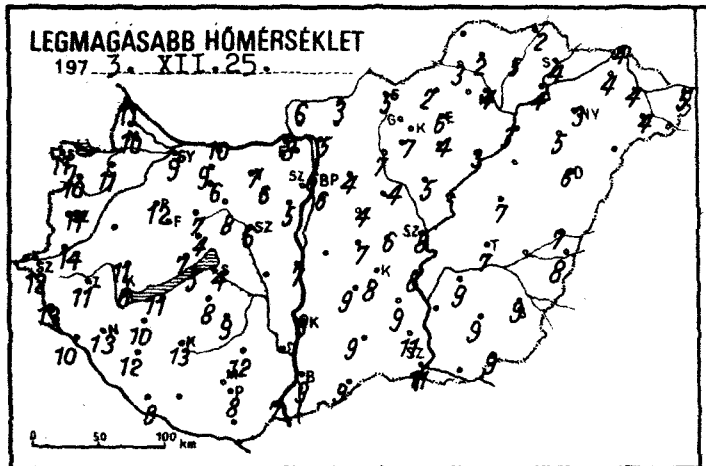
LEGMAGASABB HŐMÉRSÉKLET
197 3. XII. 25.

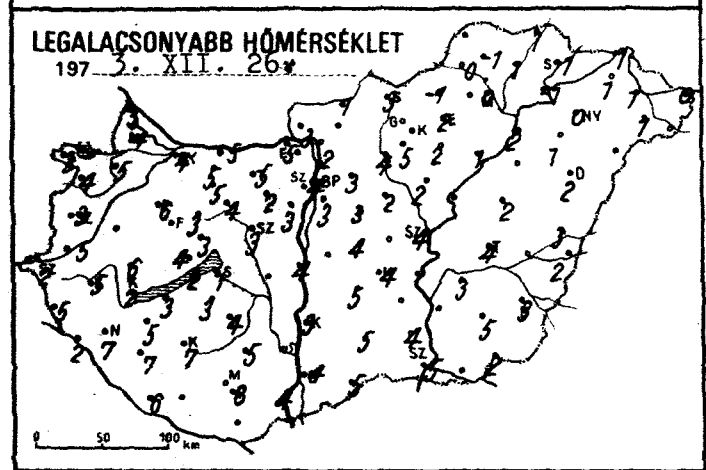
LEGALACSONYABB HŐMÉRSÉKLET
197 3. XII. 26.

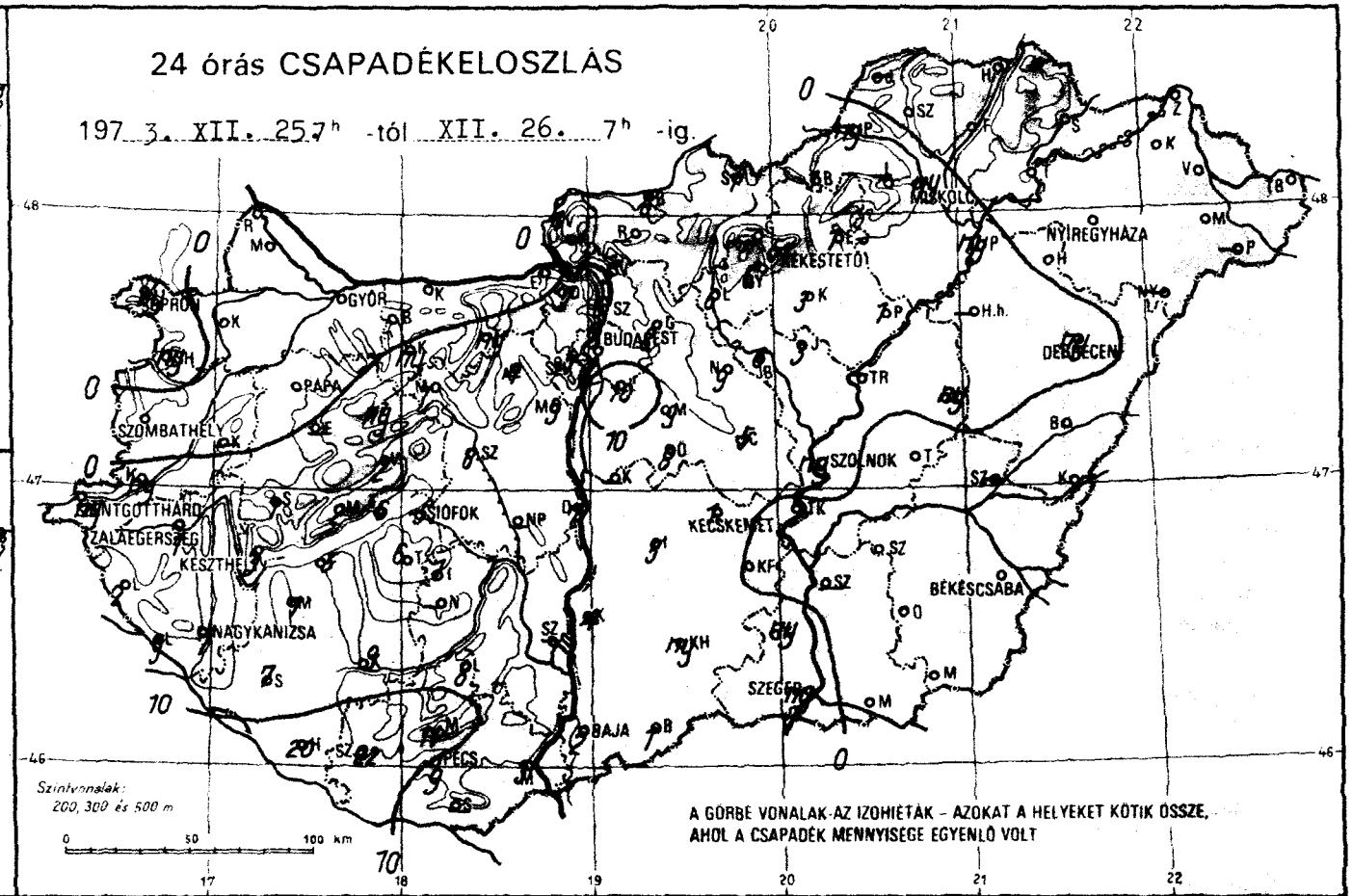
24 órás CSAPADÉKELOSZLÁS
197 3. XII. 25. 7h -tól XII. 26. 7h -ig.
GYŐR
BUDAPEST
PAPA
SZOMBATHELY
SZANTGOTTHÁRD
ZALAEGERSZEG
KESZTHELY
SIÓFOK
NAGYKANIZSA
PÉCS
BAJA
SZEGED
KECSKEMÉT
SZOLNOK
DEBRECEN
NYÍREGYHÁZA
MISKOLC
BÉKÉSCSABA
Szintvonalak: 200, 300 és 500 m
A GÖRBE VONALAK AZ IZOHIÉTÁK – AZOKAT A HELYEKET KÖTIK ÖSSZE, AHOL A CSAPADÉK MENNYISÉGE EGYENLŐ VOLT

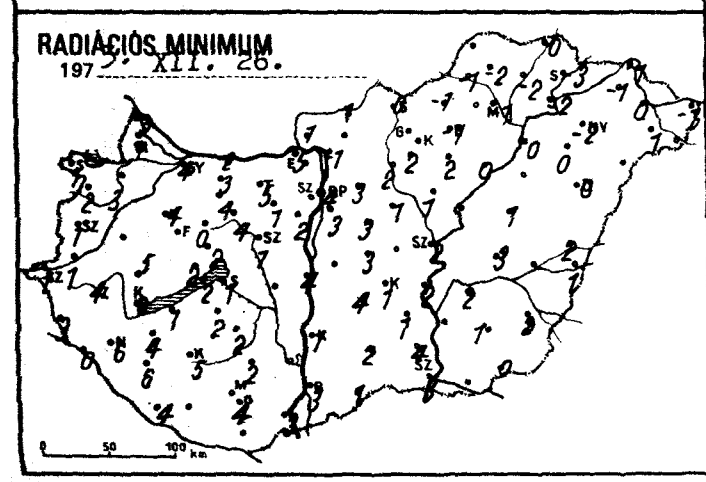
RADIÁCIÓS MINIMUM
197 3. XII. 26.

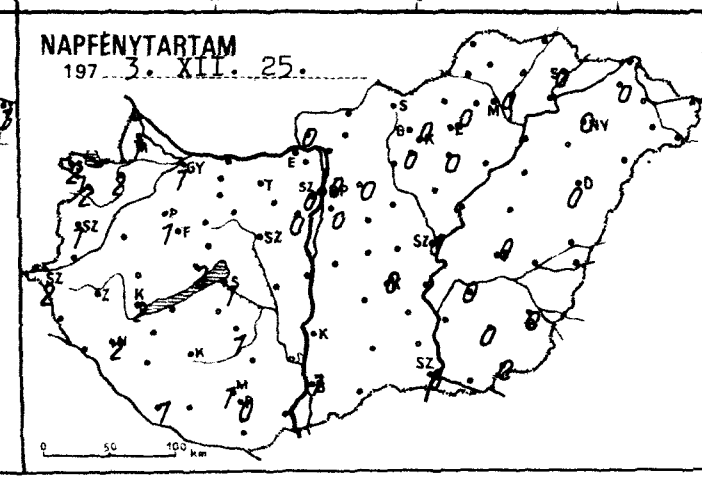
NAPFÉNYTARTAM
197 3. XII. 25.

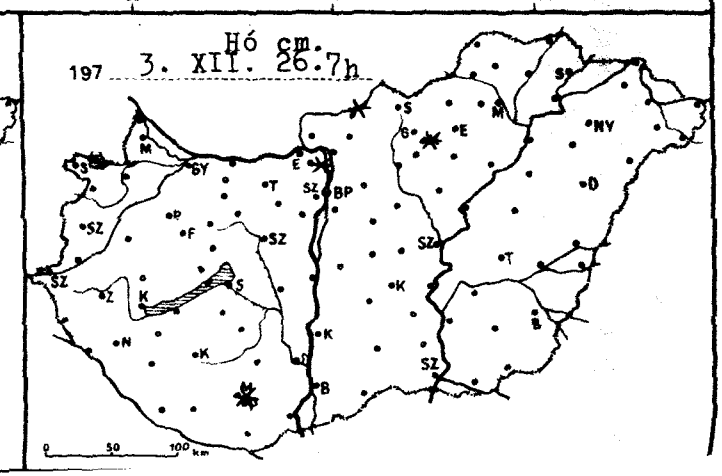
Hó cm.
197 3. XII. 26.7h

	197 3.XII.26 07 h -ig az utolsó 24 óra adatai					
	csapadék (mm)	hó cm	max. hőmérséklet	min. hőmérséklet	rad. min	napos órák
Győr	.		9	4	4	1
Kapuvár	. ≡		11	5	3	2
Mosonmagyaróvár	.		10	4	1	1
Rajka	.		11	3	3	
Sopron	ny ∇̇		11	3	1	2
Sopronhorpács	ny		10	4	2	2
Káld	–	–	–	–	–	
Körmend	ny		14	5	1	
Szentgotthárd	ny ∇̇		12	2	1	2
Szombathely	.		11	3	1	1
Lenti	2 ≡		13	5	3	
Letenye	9		10	2	0	
Nagykanizsa	7 ∇̇		13	7	6	2
Zalaegerszeg	1 ∇		11	5	4	
Farkasgyepű	–	–	–	–	–	
Keszthely	3		6	2	0	2
Mencshely	2 ≡		7	4	2	2
Pápa	.		12	6	4	1
Sümeg	1 ≡		11	6	5	
Tihany	6 ≡		5	2	2	
Veszprém	2 ≡		4	3	2	
Zirc	ny ≡		7	3	0	
Fonyód	5		11	3	1	
Homokszt. György	20		8	6	4	1
Kaposvár	9		13	7	5	
Marcali	7		10	5	4	
Siófok	5 ≡		4	1	1	1
Somogyszob	7		12	7	6	
Tab	6		8	3	2	
Bábolna	.		9	5	3	
Esztergom	.		8	5	5	
Kisbér	ny ≡		6	5	4	
Komárom	.		10	5	2	
Tatabánya	ny		7	5	5	
Alcsútdoboz	4 ≡		6	2	1	
Dunaújváros	7 ≡		7	4	4	
Martonvásár	9		5	3	2	0
Mór	1		8	4	4	
Nagyhörcsökp.	–	–	–	–	–	
Szabadbattyán	6 ≡		6	3	1	
Iregszemcse	1		9	4	2	1
Lengyel	8		12	5	2	
Nagykónyi	–	–	–	–	–	
Szekszárd	–	–	–	–	–	
Misinatető	11	folt	10	6	4	1
Mohács	3		7	4	3	
Pécs	9 ∇̇		8	6	4	0
Siklós	–	–	–	–	–	
Szigetvár	22					
Bp. Lőrinc	10		6	3	3	0
Bp. Met. Int.	8		6	4	4	0
Bp. Szab. hegy	7		7	3	2	0
Cegléd	5 ≡		6	–	–	
Dobogókő	7 ≡	folt	5	2	2	
Gödöllő	8		4	3	3	0
Királyrét	–	–	–	–	–	
Monor	9		4	3	3	
Nagykáta	9 ≡		4	2	1	
Örkény	8		7	4	3	
Szentendre	6		8	5	4	

	197 3.XII.26 07 h -ig az utolsó 24 óra adatai					
	csapadék (mm)	hó cm	max. hőmérséklet	min. hőmérséklet	rad. min.	napos órák
Vác	5		5	2	–1	
Vámosmikola	1		6	3	1	0
Baja	2		9	4	3	1
Bácsalmás	1		9	5	1	
Izsák	5		9	5	4	
Kalocsa	4		9	3	1	
Kecskemét	1		8	4	1	0
Kiskunf. háza	.		9	–	1	
Kiskunhalas	ny		9	5	2	
Kunszentmiklós	–	–	–	–	–	
Tiszakécske	.		8	2	2	
Balassagyarmat	6	folt	3	1	1	
Rombány	–	–	–	–	–	
Salgótarján	1		5	3	0	
Eger	1		6	2	–1	0
Galyatető	–	–	–	–	–	
Gyöngyös	6		7	5	2	0
Kékestető	5	folt	5	3	1	0
Kompolt	3		4	2	2	0
Lőrinci	6		7	4	2	
Poroszló	1		3	1	0	
Jászapáti	3 ∇		5	2	1	
Jászberény	6		4	2	2	
Karcag	ny		7	2	1	
Szolnok	ny		8	4	2	0
Tiszaroff	–	–	–	–	–	
Túrkeve	.		7	4	3	0
Kistelek	ny		11	4	4	
Makó	–	–	–	–	–	
Szeged	ny		11	5	3	0
Szentes	–	–	–	–	–	
Borsodnádasd	1		2	–1	–1	
Füged	.		5	1	–2	
Hidasnémeti	.		2	1	0	
Jósvafő	–	–	–	–	–	–
Lillafüred	–	–	–	–	–	
Miskolc	ny		4	0	–1	0
Putnok	ny		3	0	–1	
Sárospatak	.		4	–1	–3	0
Szendrőlád	. ≡		2	–1	–2	
Tokaj	.		4	–1	–2	
Kisvárda	.		4	1	–1	0
Mátészalka	.		4	1	1	
Nyíregyháza	.		3	0	–2	0
Nyírlugos	–	–	–	–	–	
Pátyod	–	–	–	–	–	
Tiszabecs	.		5	0	–1	
Vásárosnamény	.		4	1	0	
Záhony	.		4	1	–1	
Berettyóújfalu	.		7	3	2	
Debrecen	ny		6	2	0	0
Hajdúdorog	.		5	1	0	
Hortobágy	–	–	–	–	–	
Körösszakál	.		8	2	1	
Polgár	ny		3	2	0	
Békéscsaba	.		9	3	2	0
Mezőhegyes	.		9	2	0	0
Orosháza	.		9	5	1	0
Szarvas	.		9	3	2	0
Szeghalom	–	–	–	–	–	

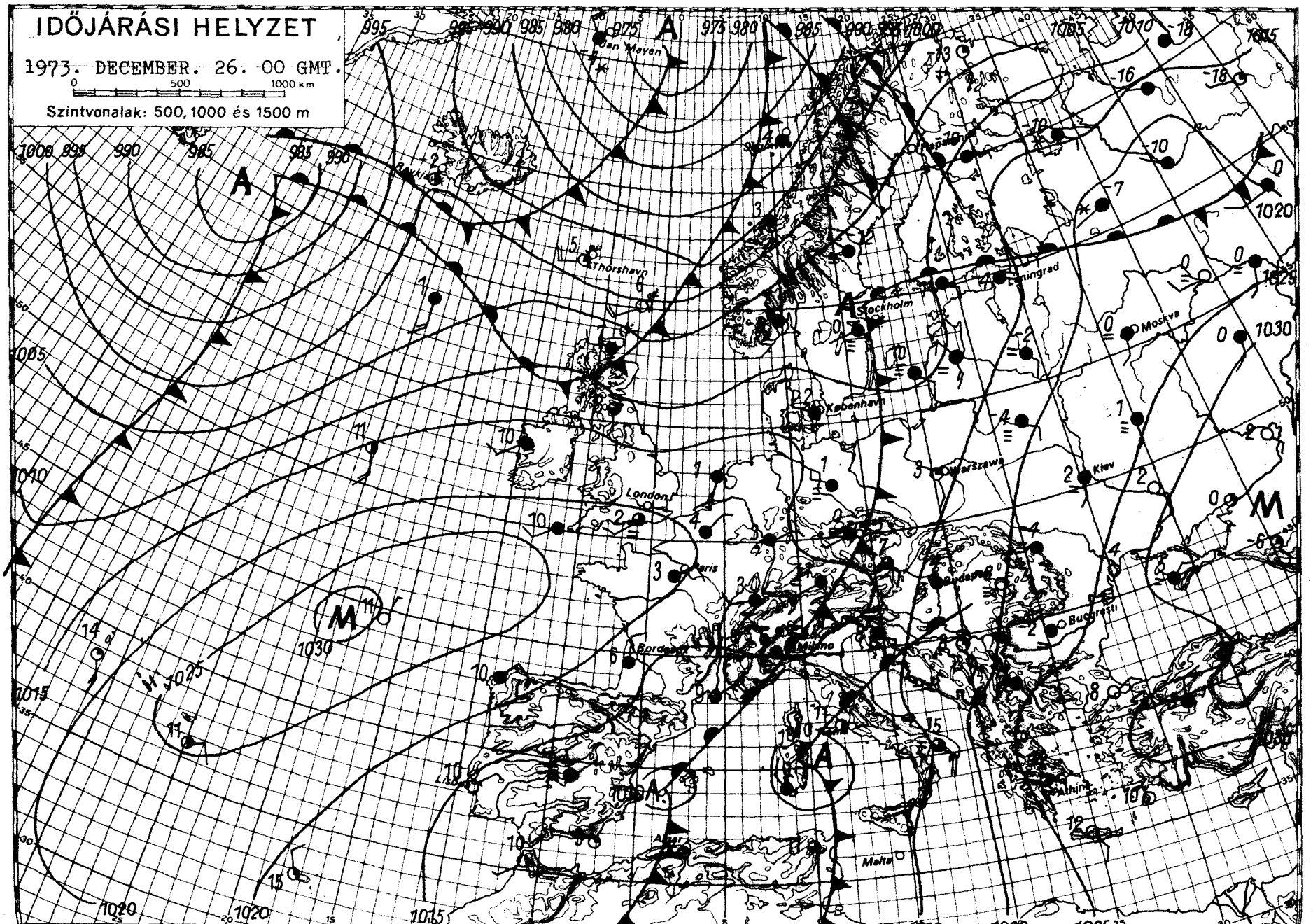

KIADJA: ORSZÁGOS METEOROLÓGIAI SZOLGÁLAT

Készíti: Központi Előrejelző Intézet Előrejelző Osztálya — T.: — Megjelenik naponként —

Évi előfizetési díja: 720,—Ft — Megrendelhető: 1024 Budapest, II., Kitaibel Pál u. 1. Telefon: 353-500,

Kiadásért felel: az OMSZ elnöke — Szerkesztésért felel: a KEI igazgatója

IDŐJÁRÁSI NAPIJELENTÉS

ЕЖЕДНЕВНЫЙ МЕТЕОРОЛОГИЧЕСКИЙ БЮЛЛЕТЕНЬ · DAILY WEATHER REPORT
BULLETIN QUOTIDIEN DE TEMPS · TÄGLICHER WETTERBERICHT

86. évfolyam 361. szám + Budapest + 1973. december 27. csütörtök

Az időjárási helyzet és a várható időjárás:

A Kárpát-medence fölé az elmúlt 24 órában néhány fokkal hidegebb levegő érkezett. Emiatt rövid időre megerősödött az északi szél, a hőmérséklet néhány fokkal visszaesett. Ezzel egyidőben az Atlanti-óceán felől ismét enyhe levegő indult el a kontinens felé. Ennek vonulási pályája nagyrészt a Kárpát-medencétől északra húzódik, ezért hatása elsősorban a német-lengyel síkságon és Nyugat-Európa óceáni partvidékén lesz érezhető. A Kárpát-medencében-a következő 36 órában a néhány fokos hőmérséklet visszaesés ellenére is-az évszakhoz képest enyhe marad az idő.

Hazánkban szerdán az ország legnagyobb részén borult volt az ég. Az északnyugati országhatár vidékét kivéve országszerte esett az eső. A lehullott csapadék mennyisége a Siófok-Szolnok vonaltól északra 10 mm alatt, ettől délre 10 mm felett volt. A legtöbb eső, 30 mm, Szigetváron esett. A legmagasabb hőmérséklet +3, +9 fok között volt. Csütörtök hajnalra -3, +5 fokig hűlt le a levegő. Az eső a reggeli órákra mindenütt elállt, az élénk, helyenként erős északi szél lassan mérséklődött. A hőmérséklet 11 órakor -1, +5 fok között volt.

Ma 12 órakor Budapesten a hőmérséklet +5 fok, a tengerszintre átszámitott légnyomás 771 mm, mérsékelten emelkedik.

Várható időjárás péntek estig:

Változóan felhős idő valószinüleg csapadék nélkül.
Mérsékelt, változó irányú szél.
Hajnalban és reggel erősen párás levegő, egy-két helyen köd.
Várható legalacsonyabb éjszakai hőmérséklet: -1, -6,
legmagasabb nappali hőmérséklet pénteken: +1, +6 fok között.

Bóna Márta s.k.

TÁVOLABBI KILÁTÁSOK KEDD REGGELIG:

Változékony, szeles, az évszakhoz képest enyhe idő, többfelé futó esővel, esetleg havas esővel.
A legalacsonyabb hajnali hőmérséklet -3, +3 fok között.
A legmagasabb nappali hőmérséklet +4, +9 fok között.
Jelentős mennyiségü csapadék /legalább 5 mm/ az ország területének 20 százalékán várható.

TÁVELŐREJELZŐ OSZTÁLY

A hőmérséklet napi középértéke és eltérése a 100 évi átlagtól /Budapesten/:

1973. XII. 26.:	+5,0 C°	+5,4 C°

1871 óta ezen a napon Budapesten előfordult

legmagasabb hőmérséklet:	9,8 C° /1915/,
legalacsonyabb hőmérséklet:	-15,5 C° /1887/.

73.0794.

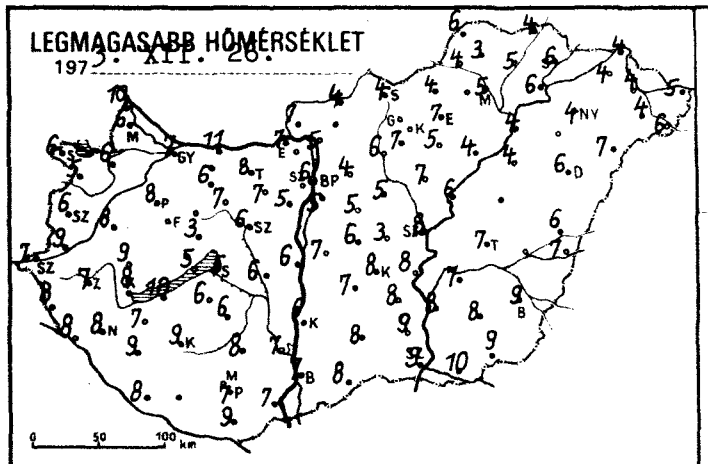
LEGMAGASABB HŐMÉRSÉKLET
197 3. XII. 26.

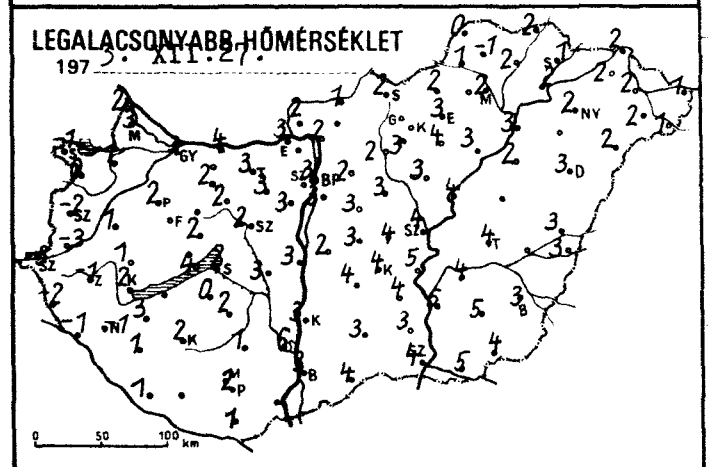
LEGALACSONYABB HŐMÉRSÉKLET
197 3. XII. 27.

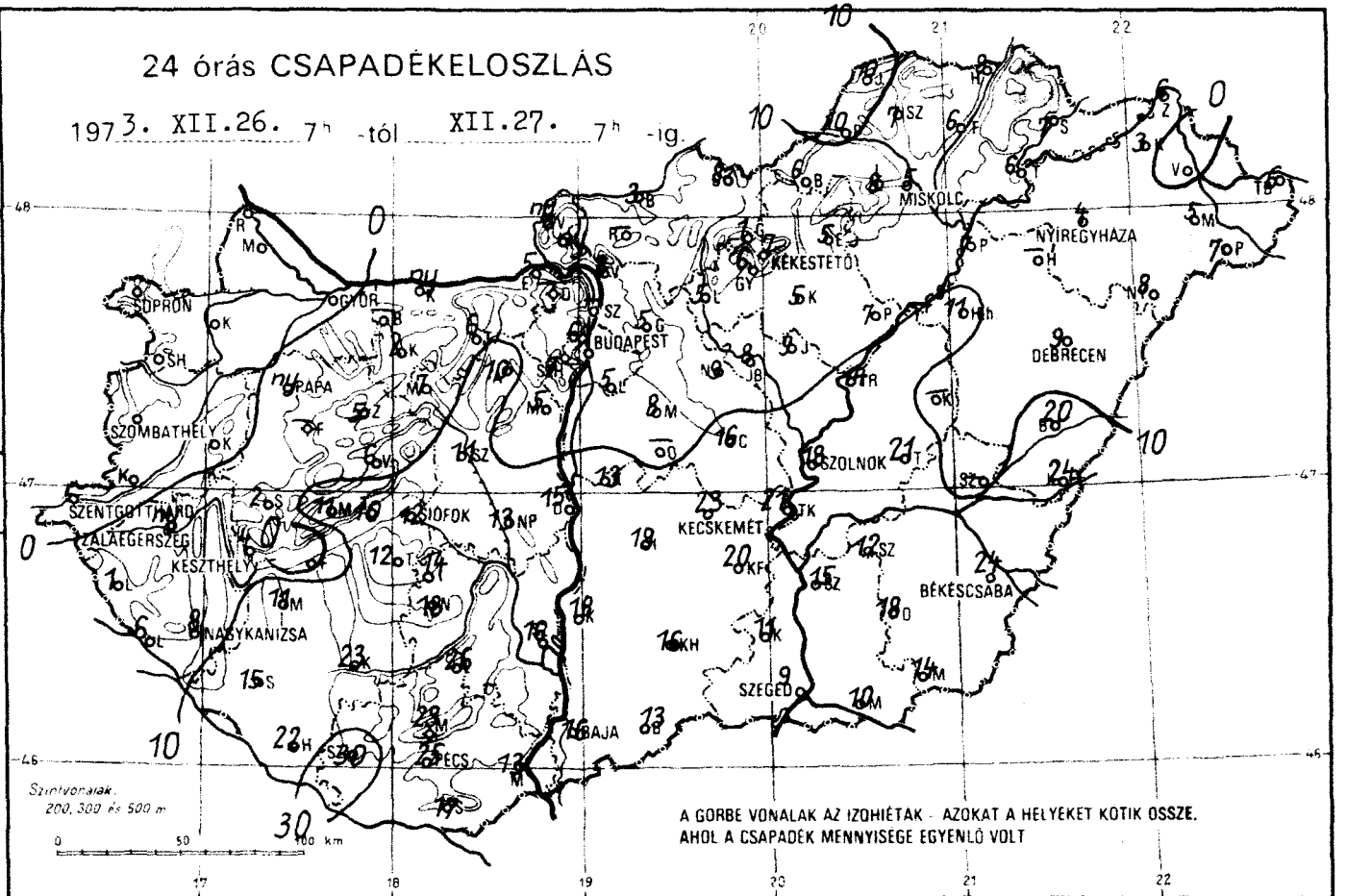
24 órás CSAPADÉKELOSZLÁS
197 3. XII. 26. 7h -tól XII. 27. 7h -ig.
SOPRON
GYŐR
BUDAPEST
MISKOLC
NYÍREGYHÁZA
KÉKESTETŐ
DEBRECEN
SZOMBATHELY
PAPA
SZOLNOK
SZENTGOTTHÁRD
ZALAEGERSZEG
KESZTHELY
SIÓFOK
KECSKEMÉT
BÉKÉSCSABA
NAGYKANIZSA
SZEGED
BAJA
PÉCS
Szintvonalak 200, 300 és 500 m
A GÖRBE VONALAK AZ IZOHIÉTAK - AZOKAT A HELYEKET KÖTIK ÖSSZE, AHOL A CSAPADÉK MENNYISÉGE EGYENLŐ VOLT

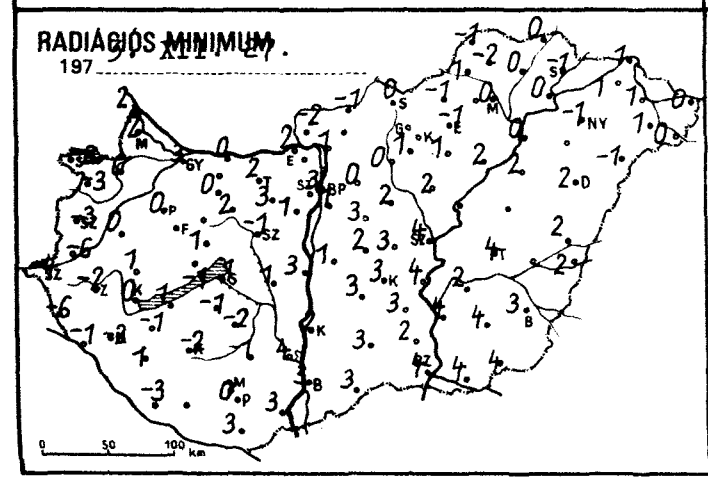
RADIÁCIÓS MINIMUM
197 3. XII. 27.

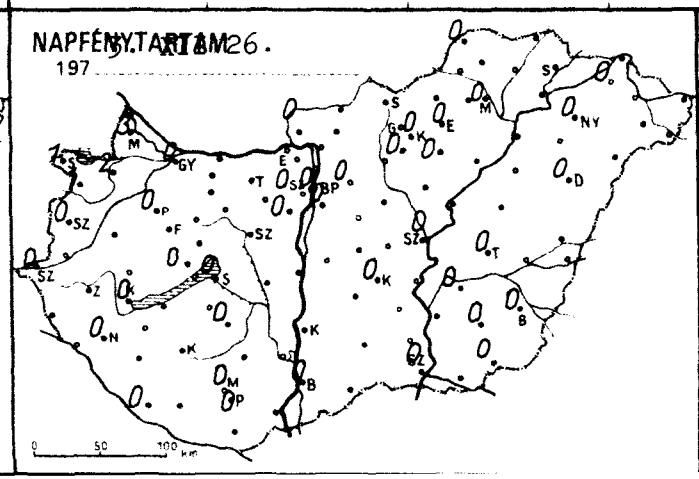
NAPFÉNYTARTAM
197 3. XII. 26.

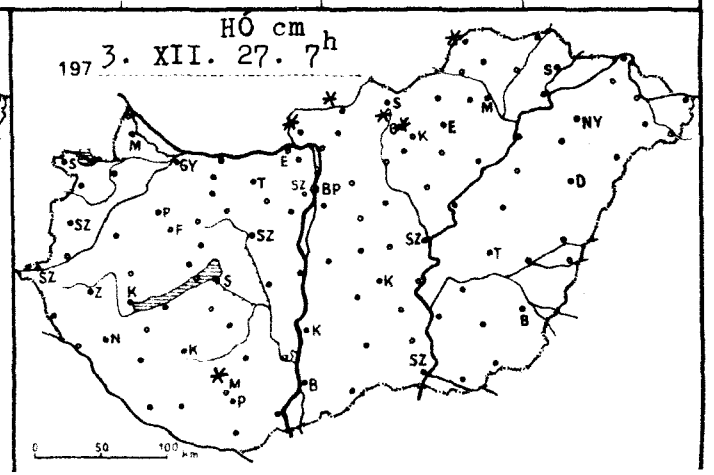
HÓ cm
197 3. XII. 27. 7h

	1973.XII.27 07h -ig az utolsó 24 óra adatai					
	csapadék (mm)	hó cm	max. hőmérséklet	min. hőmérséklet	rad. min.	napos órák
Győr	:		7	3	3	0
Kapuvár	:		6	1	0	2
Mosonmagyaróvár	:		6	3	2	3
Rajka	:		10	2	2	
Sopron	:		6	-1	-3	1
Sopronhorpács	:		5	0	-3	1
Káld	:		8	1	0	
Körmend	:		9	-3	-6	
Szentgotthárd	: =		7	-3	-4	0
Szombathely	:		6	-2	-3	0
Lenti	1		8	-2	-6	
Letenye	6		8	-1	-1	
Nagykanizsa	8		8	-1	-2	0
Zalaegerszeg	ny		7	-1	-2	
Farkasgyepű	–	–	–	–	–	
Keszthely	4		8	2	0	0
Mencshely	11		6	2	1	0
Pápa	ny		8	2	0	0
Sümeg	2		9	1	1	
Tihany	10 ,,		5	4	-1	
Veszprém	6		3	2	1	
Zirc	5		6	1	-1	
Fonyód	.		10	3	1	
Homokszt. györgy	22		8	1	-3	0
Kaposvár	23 ⊔		9	2	-2	
Marcali	11		7	3	-1	
Siófok	12		5	2	1	0
Somogyszob	15		9	1	1	
Tab	12		6	0	-1	
Bábolna	–	–	–	–	–	
Esztergom	5		7	3	2	
Kisbér	2		6	2	0	
Komárom	ny		11	4	0	
Tatabánya	6		8	3	2	
Alcsútdoboz	10		7	3	3	
Dunaújváros	15		6	3	3	
Martonvásár	5		5	3	1	0
Mór	7		7	2	2	
Nagyhörcsökp.	13 ∇̇		6	3	1	
Szabadbattyán	11		6	2	-1	
Iregszemcse	14		6	2	-2	0
Lengyel	26		8	1	-1	
Nagykónyi	18		7	2	-1	
Szekszárd	16		7	6	4	
Misinatető	29 ✳✳	folt	6	-1	-3	0
Mohács	13		7	4	3	
Pécs ●	25		7	2	0	0
Siklós	17		9	1	3	
Szigetvár	30					
Bp. Lőrinc	5		5	3	1	0
Bp. Met. Int.	6		6	3	3	0
Bp. Szab. hegy	7		3	0	-1	0
Cegléd	16		3	4	3	
Dobogókő	–	–	–	–	–	
Gödöllő	5		4	2	0	0
Királyrét	ny ,	folt	5	1	0	
Monor	8		5	3	3	
Nagykáta	9		5	3	2	
Örkény	11		6	3	2	
Szentendre	–	–	–	–	–	

	1973.XII.27 07h -ig az utolsó 24 óra adatai					
	csapadék (mm)	hó cm	max. hőmérséklet	min. hőmérséklet	rad. min.	napos órák
Vác	8		5	2	1	
Vámosmikola	ny		7	2	-2	0
Baja	16		7	3	3	0
Bácsalmás	13		8	4	2	
Izsák	19		7	4	3	
Kalocsa	18		6	3	2	
Kecskemét	23		8	4	3	0
Kiskunf. háza	20		8	4	3	
Kiskunhalas	16		8	3	3	
Kunszentmiklós	13		7	2	1	
Tiszakécske	21		8	5	4	
Balassagyarmat	3	folt	4	1	-1	
Romhány	–	–	–	–	–	
Salgótarján	8		4	2	0	
Eger	5		7	3	-1	0
Galyatető	1 ,	folt	6	2	0	
Gyöngyös	6		7	3	1	0
Kékestető	7 ≡	folt	5	0	-1	0
Kompolt	5		5	4	1	0
Lőrinci	5		6	2	0	
Poroszló	7		4	3	2	
Jászapáti	9 ∇̇		7	3	2	
Jászberény	8		5	3	3	
Karcag	–	–	–	–	–	
Szolnok	18		8	4	4	0
Tiszaroff	14		6	4	3	
Turkeve	21		7	4	4	0
Kistelek	11		9	3	2	
Makó	10		10	5	4	
Szeged	9		9	4	4	0
Szentes	15		8	5	4	
Borsodnádasd	6 ∇̇		4	2	-1	
Füzesd	6		5	2	0	
Hidasnémeti	8		4	2	0	
Jósvafő	10	folt	6	0	-1	0
Lillafüred	8 ≡		6	0	0	
Miskolc	5 =		5	2	0	0
Putnok	10 ≡		4	1	1	
Sárospatak	7		6	1	-1	
Szendrőlád	7 ≡		3	-1	-2	
Tokaj	6		6	2	0	
Kisvárda	3		4	2	1	0
Máteszalka	5		4	2	1	
Nyíregyháza	4		4	2	-1	0
Nyírlugos	8		7	2	-1	
Pátyod	7 ∇̇		6	1	0	
Tiszabecs	6		5	1	0	
Vásárosnamény	.		4	2	1	
Záhony	6		4	2	1	
Berettyóújfalu	20		6	3	2	
Debrecen	9 ∇̇		6	3	2	0
Hajdúdorog	–	–	–	–	–	
Hortobágy	11		4	2	2	
Körösszakál	24		7	3	2	
Polgár	7		4	3	0	
Békéscsaba	23		9	3	3	0
Mezőhegyes	14		9	4	4	0
Orosháza	18		8	5	4	0
Szarvas	12		7	4	2	0
Szeghalom	–	–	–	–	–	

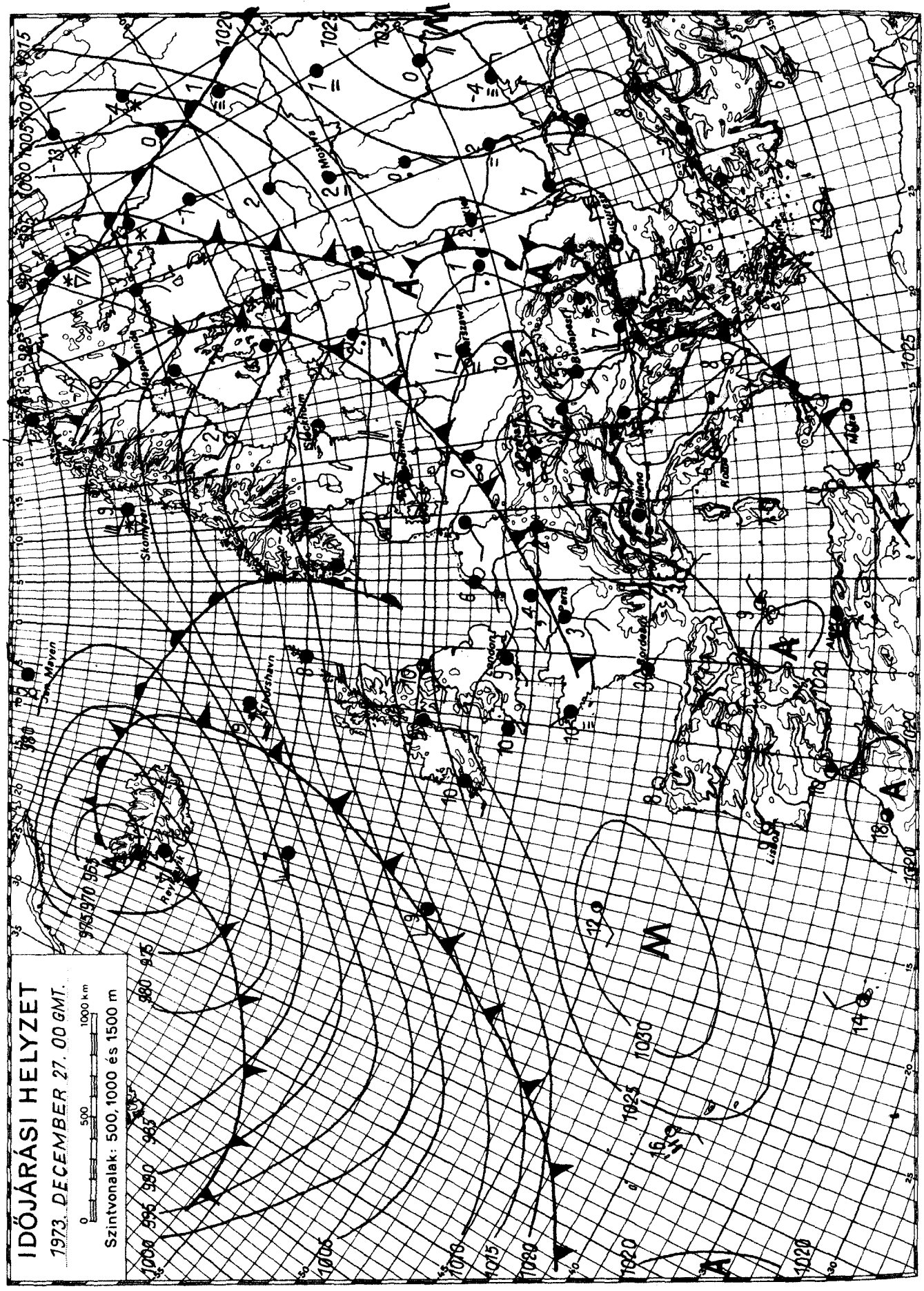

KIADJA: ORSZÁGOS METEOROLÓGIAI SZOLGÁLAT

Készíti: Központi Előrejelző Intézet Előrejelző Osztálya — T.: — Megjelenik naponként —

Évi előfizetési díja: 720,—Ft — Megrendelhető: 1024 Budapest, II., Kitaibel Pál u. 1. Telefon: 353-500,

Kiadásért felel: az OMSZ elnöke — Szerkesztésért felel: a KEI igazgatója

IDŐJÁRÁSI NAPIJELENTÉS

ЕЖЕДНЕВНЫЙ МЕТЕОРОЛОГИЧЕСКИЙ БЮЛЛЕТЕНЬ • DAILY WEATHER REPORT
BULLETIN QUOTIDIEN DE TEMPS • TÄGLICHER WETTERBERICHT

86. évfolyam 362. szám + Budapest + 1973. december 28. péntek

Az időjárási helyzet és a várható időjárás:

Európa nyugati partvidékétől Közép-Európán át a Fekete-tenger térségéig mintegy 1500 km széles magas légnyomású zóna húzódik.Ebben a leszálló légmozgások hatására csendes, változóan felhős, párás, elsősorban az éjszakai és reggeli órákban helyenként ködös, a ködszitálástól eltekintve száraz az idő. A változékony, szeles, csapadékos időjárást okozó óceáni léghullámok a Brit-szigeteket és Észak-Európát érintik. A legmagasabb nappali hőmérséklet csütörtökön Európa-szerte 1, 6 fokkal volt magasabb az évszaknak megfelelő átlagnál. A Kárpát-medence időjárásában a következő 36 óra folyamán lényeges változás nem várható.

Hazánkban csütörtökön a Dunántúl délnyugati részén, valamint az északkeleti, keleti megyékben többfelé borult, vagy erősen felhős maradt az ég. Az ország többi részén 2, 7 órán át sütött a nap. Egy-két helyen jelentéktelen mennyiségü eső, ködszitálás volt. A hőmérséklet napközben 2, 7 fokig emelkedett. Az éjszakai óráktól kezdve szórványosan köd képződött, egy-két helyen zúzmarával. Péntek hajnalra szeszélyes területi eloszlásban -4, +3 fokig hült le a levegő. Ma délelőtt borult, párás, néhány helyen ködös idő volt. Egy-két helyről ködszitálást jelentettek. A hőmérséklet 11 órakor az ország területén -1, +4 fok között váltakozott.

Ma 12 órakor Budapesten a hőmérséklet -1 fok, a tengerszintre átszámitott légnyomás 776 mm, alig változik.

Várható időjárás szombat estig:

Éjszaka és reggel többfelé köd, amely néhány helyen napközben is megmarad.
Szórványosan előforduló ködszitálás, ónos szitálás, egy-két helyen zúzmaraképződés.
Gyenge, változó irányú szél.
Várható legalacsonyabb éjszakai hőmérséklet: +1, -4 fok között, legmagasabb nappali hőmérséklet szombaton: általában 5 fok körül, a tartósan ködös helyeken 0 fok közelében.

Vadkerti Ferenc s.k.

A hőmérséklet napi középértéke és eltérése a 100 évi átlagtól /Budapesten/:

1973. XII. 27.:	3,0 C°	+3,5 C°

1871 óta ezen a napon Budapesten előfordult

legmagasabb hőmérséklet:	10,5 C° /1912/,
legalacsonyabb hőmérséklet:	-16,7 C° /1879/.

73.0795.

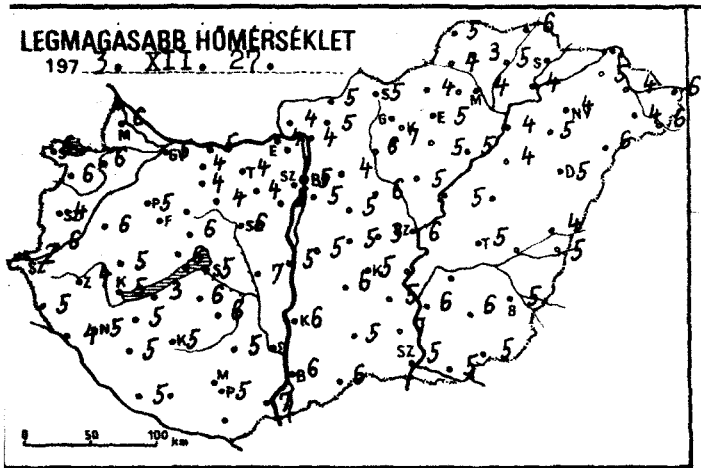
LEGMAGASABB HŐMÉRSÉKLET
197 3. XII. 27.

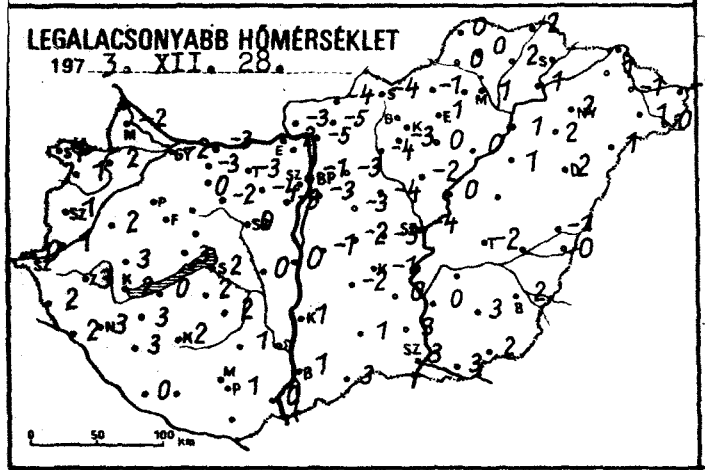
LEGALACSONYABB HŐMÉRSÉKLET
197 3. XII. 28.

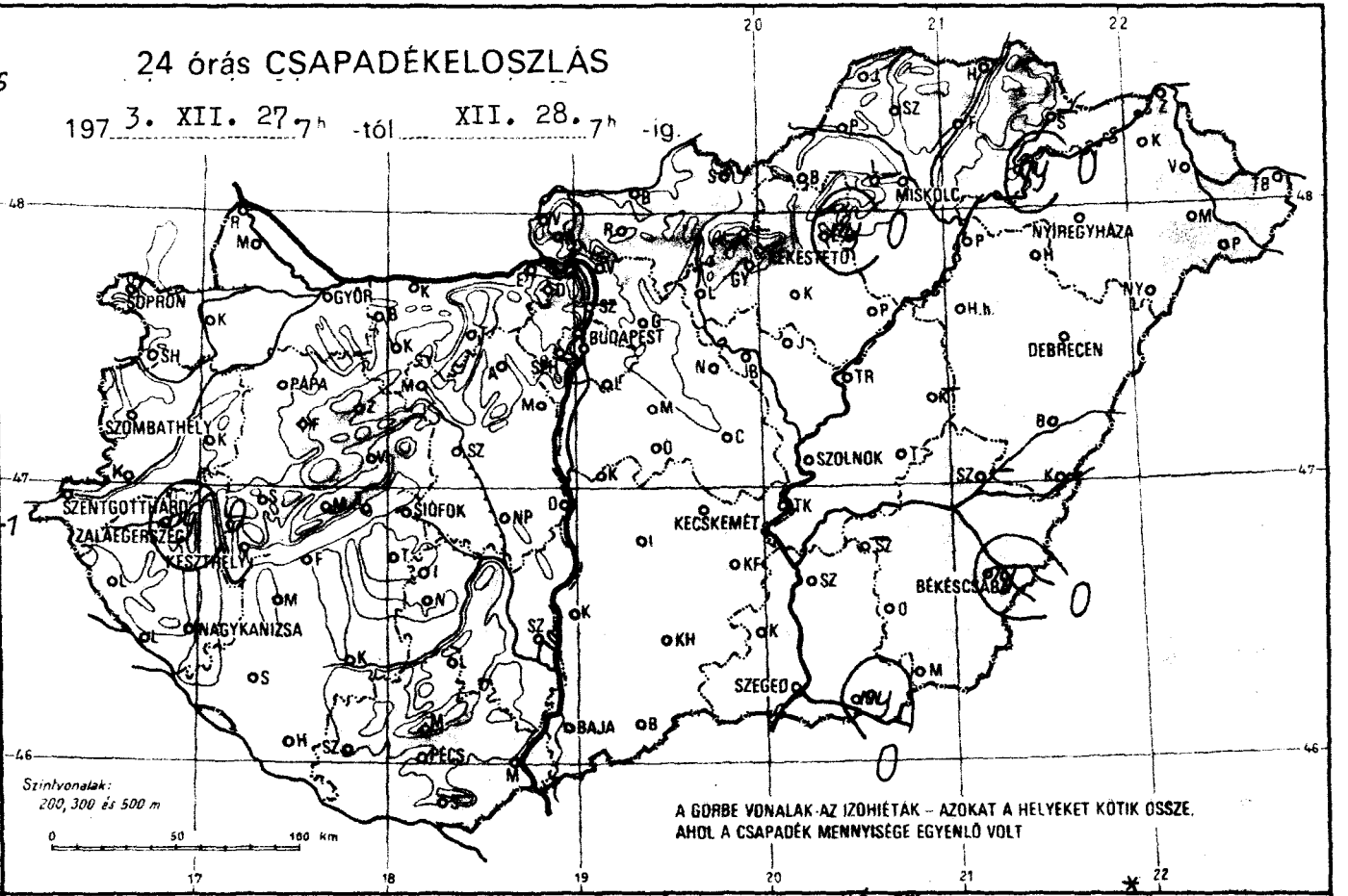
24 órás CSAPADÉKELOSZLÁS
197 3. XII. 27. 7h -tól XII. 28. 7h -ig.
SOPRON
GYŐR
BUDAPEST
MISKOLC
NYÍREGYHÁZA
KEKESTETŐ
DEBRECEN
PAPA
SZOMBATHELY
SZENTGOTTHÁRD
ZALAEGERSZEG
KESZTHELY
SIÓFOK
KECSKEMÉT
SZOLNOK
BÉKÉSCSABA
NAGYKANIZSA
SZEGED
BAJA
PÉCS
Szintvonalak: 200, 300 és 500 m
A GÖRBE VONALAK AZ IZOHIÉTÁK – AZOKAT A HELYEKET KÖTIK ÖSSZE, AHOL A CSAPADÉK MENNYISÉGE EGYENLŐ VOLT

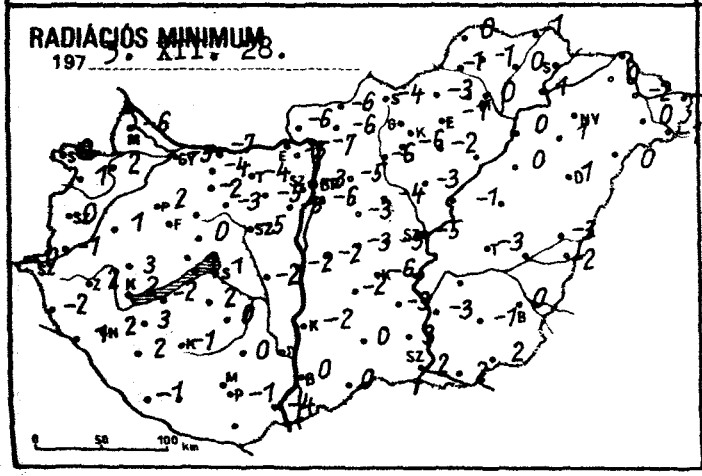
RADIÁCIÓS MINIMUM
197 3. XII. 28.

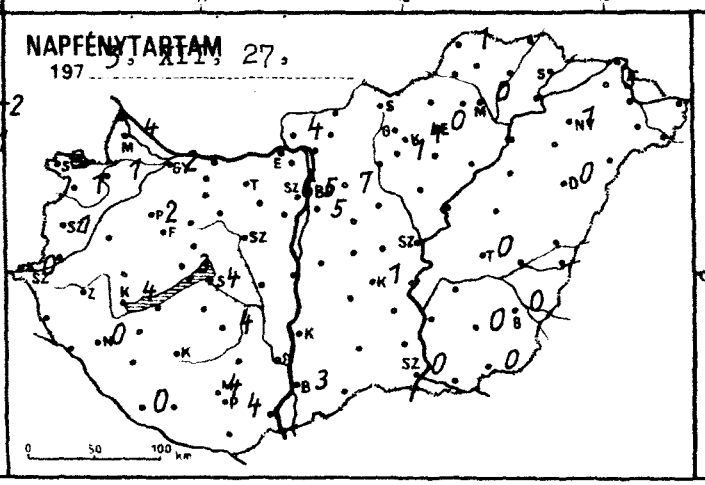
NAPFÉNYTARTAM
197 3. XII. 27.

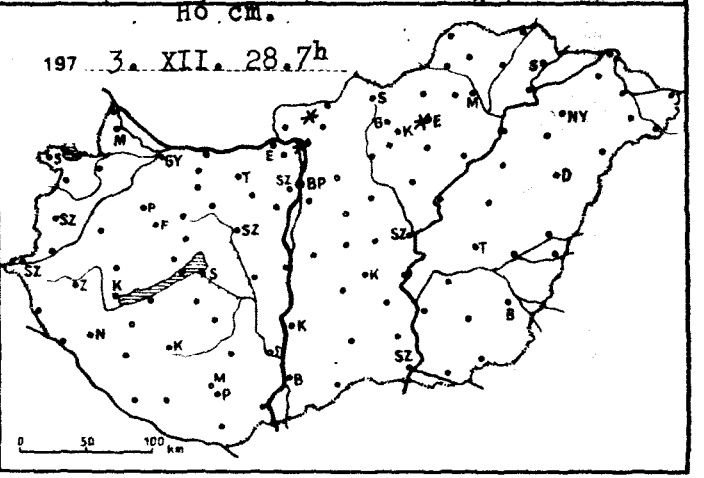
HÓ cm.
197 3. XII. 28.7h

197 3.XII.28. 07 h -ig az utolsó 24 óra adatai

	csapadék (mm)	hó cm	max. hőmérséklet	min. hőmérséklet	rad. min.	napos órák
Győr	• =		5	-2	-5	2
Kapuvár	•		6	2	2	1
Mosonmagyaróvár	•		6	-2	-6	4
Rajka	•		6	-2	-2	
Sopron	• =		6	1	0	3
Sopronhorpács	•		6	1	1	1
Káld	•		6	2	1	
Körmend	•		6	1	-1	
Szentgotthárd	• =		2	0	0	0
Szombathely	• =		4	1	0	1
Lenti	•		5	2	2	
Letenye	•		4	2	1	
Nagykanizsa	•		5	3	2	0
Zalaegerszeg	ny ,		4	3	2	
Farkasgyepű	•		3	1	0	
Keszthely	•		5	2	2	4
Mencshely	•		4	1	0	3
Pápa	•		5	2	2	2
Sümeg	•		5	3	3	
Tihany	•		6	3	1	
Veszprém	•		6	1	0	
Zirc	•		3	-1	-5	
Fonyód	•		3	0	2	
Homokszt. György	• =		5	0	-1	0
Kaposvár	•		5	2	-1	
Marcali	•		5	3	3	
Siófok	•		5	2	1	4
Somogyszob	•		5	3	2	
Tab	•		6	2	2	
Bábolna	•		4	-3	-4	
Esztergom	• =		4	-2	-5	
Kisbér	•		4	0	-2	
Komárom	•		5	-3	-7	
Tatabánya	• ⊔		4	-3	-4	
Alcsutdoboz	• V –		4	-4	-5	
Dunaújváros	• =		5	0	-2	
Martonvásár	• =		5	-3	-5	--
Mór	• ⊔		4	-2	-3	
Nagyhörcsökp.	•		7	0	-2	
Szabadbattyán	•		6	0	-5	
Iregszemcse	•		6	2	0	4
Lengyel	• V		5	1	0	
Nagykónyi	•		7	3	2	
Szekszárd	•		–	–	–	
Misinatető	•		3	0	-4	4
Mohács	•		7	0	-4	
Pécs	• =		5	1	-1	4
Siklós	–	–	–	–	–	
Szigetvár	• ¥		5	-3	-6	5
Bp. Lőrinc	•		5	-1	-3	5
Bp. Met. Int.	•		2	-3	-5	6
Bp. Szab. hegy	• ⊔		3	-3	-5	
Cegléd	•	folt	-1	-4	-6	
Dobogókő	•		4	-3	-5	7
Gödöllő	•	folt	4	-3	-3	
Királyrét	•		5	-3	-3	
Monor	•		6	-4	-4	
Nagykáta	• ⊔ =		5	-2	-3	
Őrkény	•					
Szentendre	–	–	–	–	–	

197 3.XII.28. 07 h -ig az utolsó 24 óra adatai

	csapadék (mm)	hó cm	max. hőmérséklet	min. hőmérséklet	rad. min.	napos órák
Vác	• ⊔ V		4	-5	-7	
Vámosmikola	• =		4	-3	-6	4
Baja	•		6	1	0	3
Bácsalmás	•		6	3	0	
Izsák	•		6	-2	-2	
Kalocsa	•		6	1	-2	
Kecskemét	• =		5	-1	-6	4
Kiskunf. háza	•		5	0	-3	
Kiskunhalas	•		5	1	0	
Kunszentmiklós	•		5	-1	-2	
Tiszakécske	•		–	–	–	
Balassagyarmat	• ¥		5	4	6	
Romhány	•		5	-5	-6	
Salgótarján	•		5	4	4	
Eger	ny		5	1	1	0
Galyatető	–	–	–	–	–	
Gyöngyös	•		7	-3	-6	1
Kékestető	• =	folt	1	-4	-4	4
Kompolt	•		5	0	-2	–
Lőrinci	• ¥		6	4	-6	
Poroszló	•		5	0	-1	
Jászapáti	• ⊔ –		5	-2	-3	
Jászberény	• =		6	-3	-4	
Karcag	–	–	–	–	–	
Szolnok	• =		6	-4	-5	1
Tiszaroff	•		5	0	-1	
Túrkeve	•		5	-2	-3	0
Kistelek	•		7	3	3	
Makó	ny ,		5	3	2	
Szeged	• =		5	3	2	0
Szentes	•		6	0	-3	
Borsodnádasd	•		4	1	-3	
Fügöd	•		5	2	0	
Hidasnémeti	•		6	2	1	
Jósvafő	•	folt	5	0	0	1
Lillafüred	–	–	–	–	–	
Miskolc	• =		4	1	0	0
Putnok	•		4	0	-1	
Sárospatak	–	–	–	–	–	–
Szendrőlád	• ⊼		3	0	-1	
Tokaj	ny =		4	1	1	
Kisvárda	•		5	1	0	5
Mátészalka	•		4	1	0	
Nyíregyháza	•		4	2	1	1
Nyírlugos	•		6	1	0	
Pátyod	•		6	0	-1	
Tiszabecs	•		6	-1	-2	
Vásárosnamény	•		4	-1	-2	
Záhony	–	–	–	–	–	
Berettyóújfalu	• ⊔		4	1	3	
Debrecen	•		5	2	1	0
Hajdúdorog	•		5	2	1	
Hortobágy	•		4	1	0	
Körösszakál	•		5	0	-2	
Polgár	• =		4	1	0	
Békéscsaba	ny		5	2	0	0
Mezőhegyes	•		5	2	2	0
Orosháza	•		6	3	1	0
Szarvas	–	–	–	–	–	–
Szeghalom	–	–	–	–	–	–


IDŐJÁRÁSI HELYZET
1973-DECEMBER 28.00 GMT
Szintvonalak: 500, 1000 és 1500 m
0
500
1000 km
Jan Mayen
Reykjavik
Stornoway
Shannon
Valentia
Lerwick
Aberdeen
London
Amsterdam
Hamburg
Berlin
Copenhagen
Oslo
Stockholm
Helsinki
Tallinn
Riga
Vilnius
Warszawa
Praha
Wien
Budapest
Bucuresti
Beograd
Sofia
Roma
Malta
Lisboa
Madrid
Paris
Brest
Bordeaux
Marseille
Nice
Genève
Zürich
München
Frankfurt
Stuttgart
Bremen
Hannover
Leipzig
Dresden
Kiev
Odessa
Moscow
Leningrad
Murmansk
Tromsø
Bergen
Stavanger
Kristiansund
Trondheim
Bodø
Vardø
Kiruna
Luleå
Umeå
Visby
Karlskrona
Göteborg
Malmö
Kaunas
Minsk
Lvov
Kishinev
Tbilisi
Baku
Tashkent
Alma-Ata
Novosibirsk
Irkutsk
Yakutsk
Khabarovsk
Vladivostok
Petropavlovsk
Tiksi
Dikson
Amderma
Salekhard
Nadym
Yakutsk
Ankara
Istanbul
Athens
Rhodes
Cairo
Algier
Tunis
Tripoli
Benghazi
Khartoum
Addis Ababa
Nairobi
Dar es Salaam
Lusaka
Windhoek
Cape Town
Pretoria
Durban
Mauritius
Tananarive
Antananarivo
Seychelles
Diego Garcia
Colombo
Karachi
Lahore
Delhi
Calcutta
Dhaka
Rangoon
Bangkok
Hanoi
Manila
Taipei
Hong Kong
Shanghai
Beijing
Seoul
Pusan
Tokyo
Osaka
Sapporo
Hakodate
Niigata
Nagasaki
Naha
Ponape
Guam
Wake Island
Honolulu
Midway
Pago Pago
Nouméa
Port Moresby
Darwin
Perth
Adelaide
Melbourne
Sydney
Brisbane
Cairns
Alice Springs
Port Hedland
Kalgoorlie
Esperance
Albany
Geraldton
Broome
Darwin
Cocos Islands
Christmas Island
Rabaul
Kavieng
Ponape
Truk

IDŐJÁRÁSI NAPIJELENTÉS

ЕЖЕДНЕВНЫЙ МЕТЕОРОЛОГИЧЕСКИЙ БЮЛЛЕТЕНЬ • DAILY WEATHER REPORT
BULLETIN QUOTIDIEN DE TEMPS • TÄGLICHER WETTERBERICHT

86. évfolyam 363. szám + Budapest + 1973. december 29. szombat

Az időjárási helyzet és a várható időjárás:

Nyugat- és Közép-Európa, valamint a Balkán-félsziget és a Fekete-tenger térsége fölött nagy kiterjedésü leszálló légmozgásu zóna helyezkedik el. Hatására ezeken a területeken általában csendes, párás, többfelé ködös az időjárás. Szárazföldünk nagy részén a hőmérséklet csucsértéke 2, 6 fokkal magasabb az évszaknak megfelelőnél. A változékony szeles, csapadékos időjárást okozó óceáni léghullámok továbbra is a Brit-szigeteken át Észak-Európa felé vonulnak. A következő 36 óra folyamán a Kárpát-medence időjárása lényegesen nem változik, tovább tart az évszakhoz képest enyhe, párás idő.

Hazánkban pénteken erősen felhős vagy borult, többfelé párás, ködös idő volt. Több helyről jelentéktelen csapadékot; ónos esőt, ködszitálást jelentettek. A legmagasabb nappali hőmérséklet 0, +5 fok között alakult ki. Az éjszaka enyhe volt. Hajnalra csak -1, +3 fokig hült le a levegő. Délelőtt erősen felhős, párás, több helyen ködös idő volt, néhány helyről ködszitálást is jelentettek. A hőmérséklet 11 órakor az ország területén +1, +4 fok között váltakozott.

Ma 12 órakor Budapesten a hőmérséklet 1 fok, a tengerszintre átszámitott légnyomás 770 mm, alig változik.

Várható időjárás vasárnap estig:

Változóan felhős, párás, az éjszakai és reggeli órákban többfelé, napközben néhány helyen ködös idő, szórványosan ködszitálással, ónos szitálással.
Gyenge, napközben kissé megélénkülő változó irányu szél.

Várható legalacsonyabb éjszakai hőmérséklet: -2, +3 fok között, legmagasabb nappali hőmérséklet vasárnap: általában 5, a tartósan ködös helyeken 0 fok körül.

Bartha Péterné s.k.

TÁVOLABBI KILÁTÁSOK CSÜTÖRTÖK REGGELIG:

Tulnyomóan felhős, párás idő, legfeljebb kisebb ködszitálás, a hegyekben havas eső.
Legalacsonyabb hajnali hőmérsékletek -3 és +2 fok között.
Legmagasabb nappali hőmérsékletek : +1 és +5 fok között.
Jelentős mennyiségü /legalább 5 mm/ csapadék az ország területének 20 százalékán várható.

TÁVELŐREJELZŐ OSZTÁLY

A hőmérséklet napi középértéke és eltérése a 100 évi átlagtól /Budapesten/:

1973. XII. 28.:	1,3 C°	+1,9 C°

1871 óta ezen a napon Budapesten előfordult:

legmagasabb hőmérséklet 11,8 C° /1882/,
legalacsonyabb hőmérséklet -17,1 C° /1879/.

73.0796.

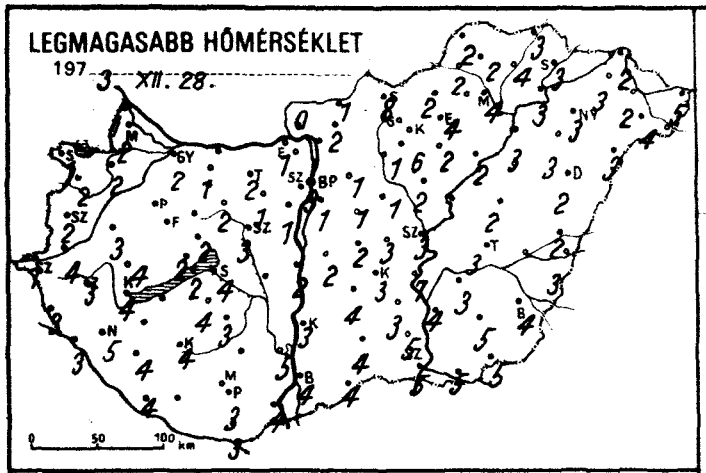
LEGMAGASABB HŐMÉRSÉKLET
197 3. XII. 28.
0 50 100 km

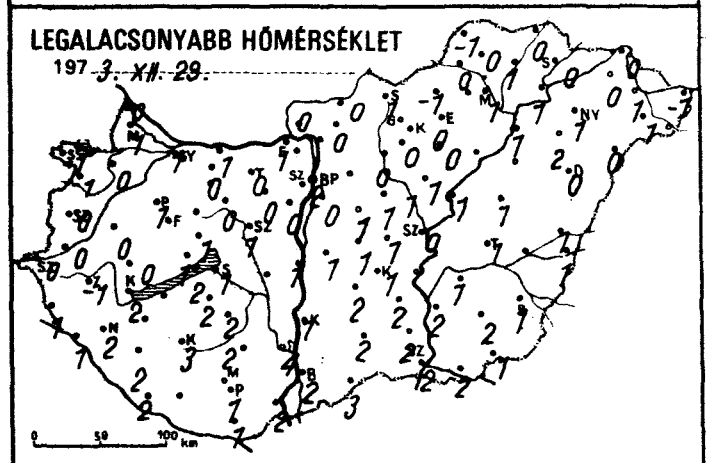
LEGALACSONYABB HŐMÉRSÉKLET
197 3. XII. 29.
0 50 100 km

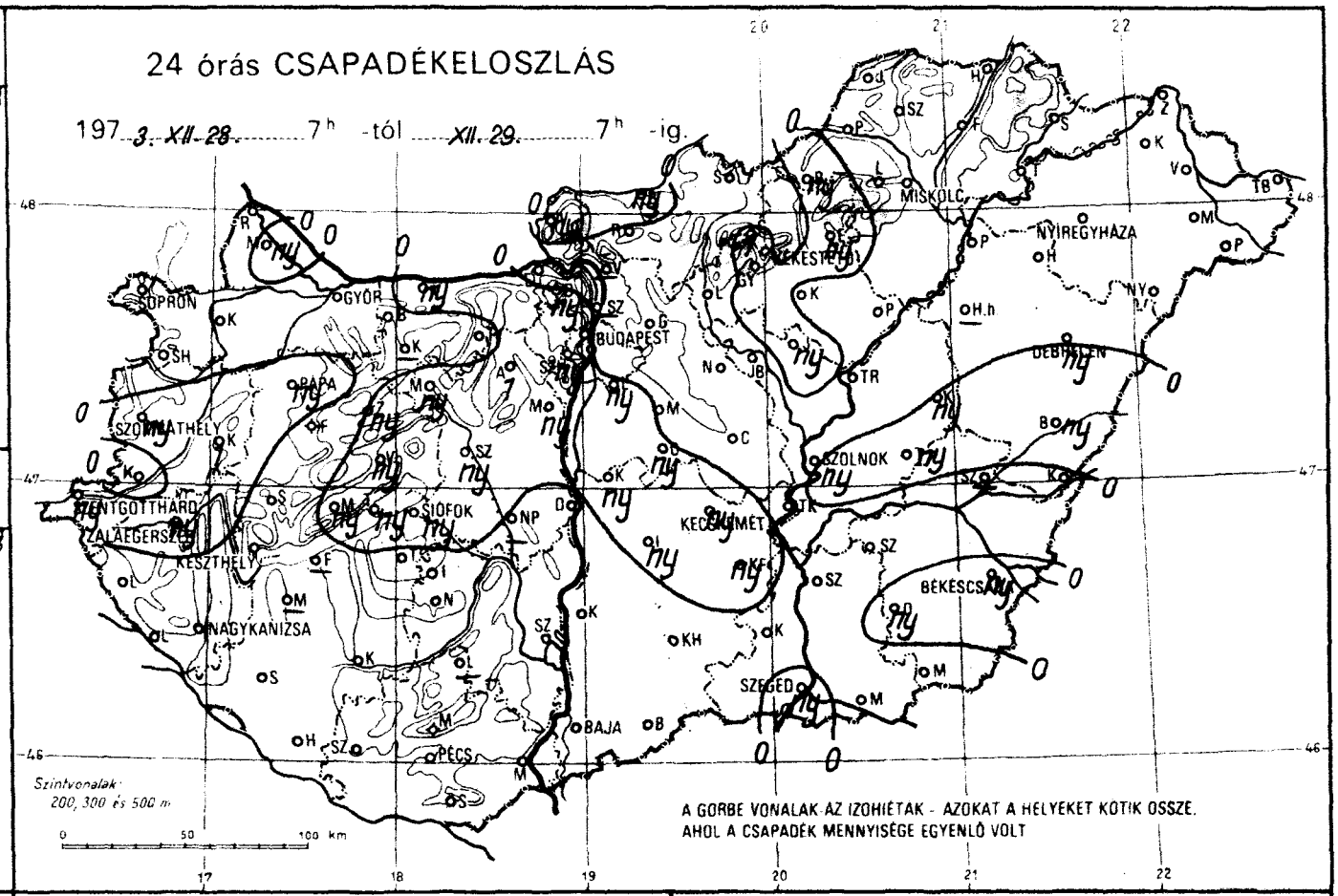
24 órás CSAPADÉKELOSZLÁS
197 3. XII. 28. 7h -tól XII. 29. 7h -ig.
SOPRON
GYŐR
BUDAPEST
MISKOLC
NYÍREGYHÁZA
DEBRECEN
SZOMBATHELY
PAPA
SZOLNOK
SZENTGOTTHÁRD
ZALAEGERSZEG
KESZTHELY
SIÓFOK
KECSKEMÉT
BÉKÉSCSABA
NAGYKANIZSA
SZEGED
BAJA
PÉCS
Szintvonalak: 200, 300 és 500 m
0 50 100 km
A GÖRBE VONALAK AZ IZOHIÉTAK - AZOKAT A HELYEKET KÖTIK ÖSSZE, AHOL A CSAPADÉK MENNYISÉGE EGYENLŐ VOLT

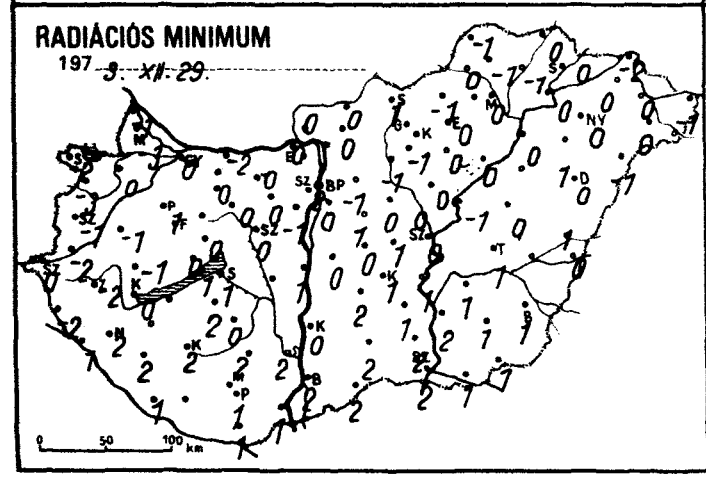
RADIÁCIÓS MINIMUM
197 3. XII. 29.
0 50 100 km

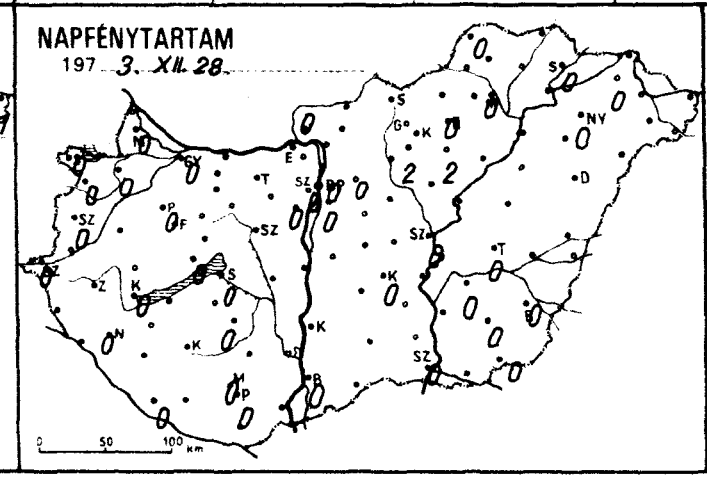
NAPFÉNYTARTAM
197 3. XII. 28.
0 50 100 km

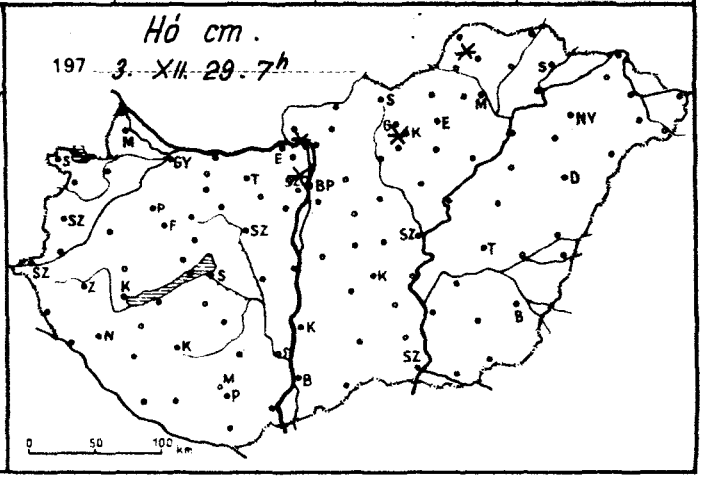
Hó cm.
197 3. XII. 29. 7h
0 50 100 km

	197 3. XII. 29. 07h -ig az utolsó 24 óra adatai					
	csapadék (mm)	Hó cm	max. hőmérséklet	min. hőmérséklet	rad. min.	napos órák
Győr	•		2	1	0	0
Kapuvár	•		2	0	0	0
Mosonmagyaróvár	ny,		2	1	-3	0
Rajka	•		1	0	-1	
Sopron	•		1	-1	-2	0
Sopronhorpács	•		2	-1	-3	0
Káld	1≡		3	0	-1	
Körmend	•		4	0	-2	
Szentgotthárd	ny,		1	0	0	0
Szombathely	ny,		2	0	-1	0
Lenti	•		3	1	-2	
Letenye	•		3	1	1	
Nagykanizsa	•		5	2	2	0
Zalaegerszeg	ny,		3	-1	-2	
Farkasgyepű	•		2	0	0	
Keszthely	•		4	2	0	0
Mencshely	ny≡		2	1	0	0
Pápa	ny,		3	1	1	0
Sümeg	•		4	0	-1	
Tihany	ny,≡		2	2	1	
Veszprém	ny≡		2	1	0	
Zirc	ny≡		1	0	-2	
Fonyód	–		–	–	–	
Homokszt. György	•≡		4	2	1	0
Kaposvár	•		4	3	2	
Marcali	–		–	–	–	
Siófok	ny,		4	1	1	0
Somogyszob	•		4	2	2	
Tab	•		4	2	2	
Babolna	•		1	0	0	
Esztergom	•		1	1	0	
Kisber	–		–	–	–	
Komárom	ny≡		–	1	-2	
Tatabánya	•		2	0	0	
Alcsútdoboz	1,≡		1	0	0	
Dunaújváros	•≡		2	1	1	
Martonvásár	ny≡		1	0	-1	0
Mór	ny≡		2	0	0	
Nagyhörcsökp.	–		–	–	–	–
Szabadbattyán	ny,≡		3	1	0	
Iregszemcse	•		3	2	0	0
Lengyel	–		–	–	–	
Nagykónyi	•		–	2	2	
Szekszárd	•		5	4	2	
Misinatető	•≡		0	0	-1	0
Mohács	•,		4	2	1	
Pécs	•		3	1	1	0
Siklós	•≡		3	1	1	
Szigetvár	•					
Bp. Lőrinc	ny,=		1	0	0	0
Bp. Met. Int.	ny,≡		3	2	2	0
Bp. Szab. hegy	ny,		0	-1	-1	0
Cegléd	•		3	1	1	
Dobogókő	ny,=	folt	-2	-2	-3	
Gödöllő	•		1	0	-1	0
Királyrét	•≡	folt	0	-1	-2	
Monor	•≡		1	1	1	
Nagykáta	•≡		1	1	0	
Örkény	ny≡		2	1	0	
Szentendre	–		–	–	–	

	197 3. XII. 29. 07h -ig az utolsó 24 óra adatai					
	csapadék (mm)	Hó cm	max. hőmérséklet	min. hőmérséklet	rad. min.	napos órák
Vác	–		–	–	–	
Vámosmikola	ny≡		0	0	0	0
Baja	•		4	2	2	0
Bácsalmás	•		4	3	2	
Izsák	ny,		4	2	2	
Kalocsa	•		3	1	0	
Kecskemét	ny,		3	1	1	0
Kiskunf. háza	ny≡,		3	2	1	
Kiskunhalas	•		4	2	2	
Kunszentmiklós	ny≡		2	1	0	
Tiszakécske	•		7	2	1	
Balassagyarmat	ny=,		1	0	0	
Romhány	•≡		2	0	0	
Salgótarján	•≡		8	1	1	
Eger	ny,		4	0	0	0
Galyatető	1	folt	5	1	0	
Gyöngyös	ny≡		6	0	-1	2
Kékestető	–		–	–	–	
Kompolt	•		2	0	0	2
Lőrinci	•≡		1	0	-1	
Poroszló	•≡		2	1	0	
Jászapáti	ny≡		1	1	0	
Jászberény	•≡		2	1	0	
Karcag	ny≡		2	1	0	
Szolnok	ny,		3	0	0	0
Tiszaroff	•≡		2	1	-1	
Túrkeve	ny,≡		3	1	1	0
Kistelek	•		5	2	2	
Makó	•		5	2	1	
Szeged	ny,		5	2	2	0
Szentes	•		4	2	2	
Borsodnádasd	ny≡		2	-1	-1	
Fügöd	•		4	1	-1	
Hidasnémeti	•≡		3	0	0	
Jósvafő	•	folt	2	-1	-1	0
Lillafüred	•		7	-1	-2	
Miskolc	•		4	1	0	0
Putnok	•		2	0	0	
Sárospatak	•		3	0	0	0
Szendrőlád	•≡		2	0	-1	
Tokaj	•≡		3	1	0	
Kisvárda	•		3	0	0	0
Mátészalka	•		4	1	0	
Nyíregyháza	•		3	1	0	0
Nyírlugos	•		3	0	-1	
Pátyod	–		–	–	–	
Tiszabecs	•		5	-1	-1	
Vásárosnamény	•		2	1	0	
Záhony	•		2	0	-2	
Berettyóújfalu	ny,=		2	1	1	
Debrecen	ny,		2	0	0	0
Hajdúdorog	•		3	2	1	
Hortobágy	–		–	–	–	
Körösszakál	•,		3	1	0	
Polgár	•		3	1	0	
Békéscsaba	ny,=		4	1	1	0
Mezőhegyes	•=		5	1	1	0
Orosháza	ny,		5	2	1	0
Szarvas	•≡		3	1	1	0
Szeghalom	–		–	–	–	

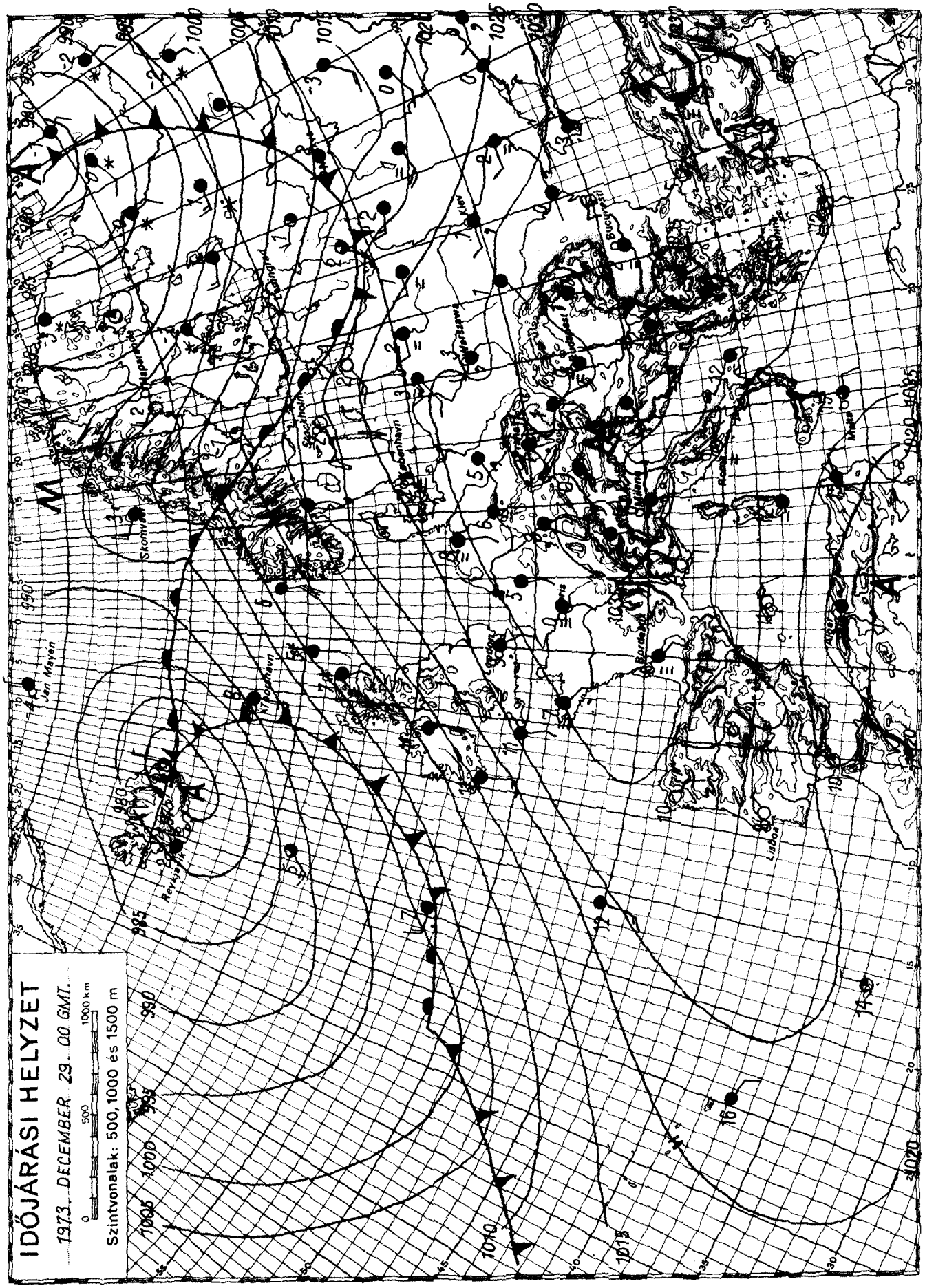

KIADJA: ORSZÁGOS METEOROLÓGIAI SZOLGÁLAT

Készíti: Központi Előrejelző Intézet Előrejelző Osztálya — T.: — Megjelenik naponként —

Évi előfizetési díja: 720,—Ft — Megrendelhető: 1024 Budapest, II., Kitaibel Pál u. 1. Telefon: 353-500,

Kiadásért felel: az OMSZ elnöke — Szerkesztésért felel: a KEI igazgatója

IDŐJÁRÁSI NAPIJELENTÉS

ЕЖЕДНЕВНЫЙ МЕТЕОРОЛОГИЧЕСКИЙ БЮЛЛЕТЕНЬ • DAILY WEATHER REPORT
BULLETIN QUOTIDIEN DE TEMPS • TÄGLICHER WETTERBERICHT

86. évfolyam 364. szám + Budapest + 1973. december 30. vasárnap

Az időjárási helyzet és a várható időjárás:

Európa nyugati partvidékétől Közép-Európán át a Fekete-tengerig továbbra is magas légnyomású zóna huzódik. A benne uralkodó lassu leszálló légmozgások következtében Európa ezen területein általában borult, párás, ködös, a ködszitálásoktól eltekintve száraz az idő. A változékony, szeles, csapadékos időjárást okozó óceáni léghullámok a Brit-szigeteken át Európa északkeleti része felé vonulnak. Az elkövetkező 36 órában a lassu leszálló légmozgások hatása fokozatosan mérséklődik, és a Kárpát-medence időjárását az enyhe délnyugati áramlás fogja meghatározni.

Hazánkban szombaton erősen felhős vagy borult, sokfelé párás, ködös idő volt. Mérhető csapadék nem hullott, csupán ködszitálások voltak. A legmagasabb nappali hőmérsékletek szombaton +1, +6 fok között váltakoztak. Az éjszaka az ország nagy részén fagymentes volt, csupán az ország északkeleti és északnyugati területeiről jelentettek -1, -2 fokos hőmérsékleteket. Másutt 0, +3 fok közötti hőmérsékleteket mértek. Délelőtt általában erősen felhős, párás, többfelé ködös idő volt, egy-két helyről ködszitálást jelentettek. 11 órára a hőmérséklet +1, +3 fokig emelkedett.

Ma 12 órakor Budapesten a hőmérséklet +1 fok volt, a tengerszintre átszámitott légnyomás 776 mm, mérsékelten süllyed.

Várható időjárás hétfő estig:

Időnként felszakadozó felhőzet.
Az éjszakai és reggeli órákban többfelé köd, amely néhány helyen napközben is megmarad.
Éjszaka gyenge változó irányu, napközben fokozatosan megélénkülő délkeleti, déli szél.

Várható legalacsonyabb éjszakai hőmérséklet: -1, +3,,
legmagasabb nappali hőmérséklet hétfőn: +1, +6 fok között.

Rábai Attila s.k.

A hőmérséklet napi középértéke és eltérése a 100 évi átlagtól /Budapesten/:

1973. XII. 29.:	3,0 C°	+3,3 C°

1871 óta ezen a napon Budapesten előfordult

legmagasabb hőmérséklet: 13,5 C° /1947/;
legalacsonyabb hőmérséklet: -16,5 C° /1890/.

73.0797.

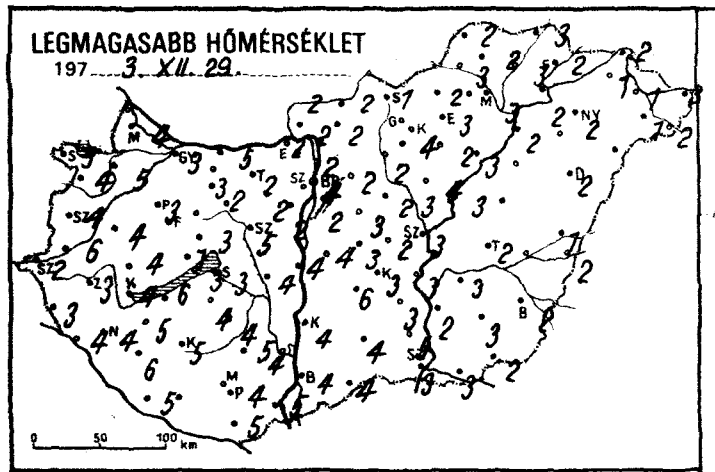
LEGMAGASABB HŐMÉRSÉKLET
197 3. XII. 29.
0 50 100 km

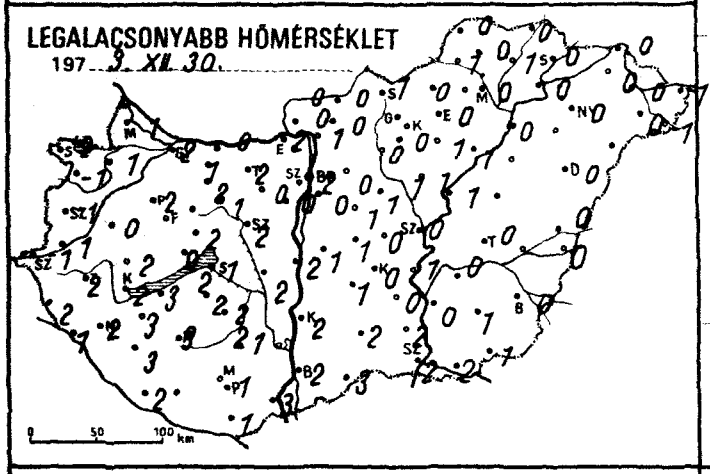
LEGALACSONYABB HŐMÉRSÉKLET
197 3. XII. 30.
0 50 100 km

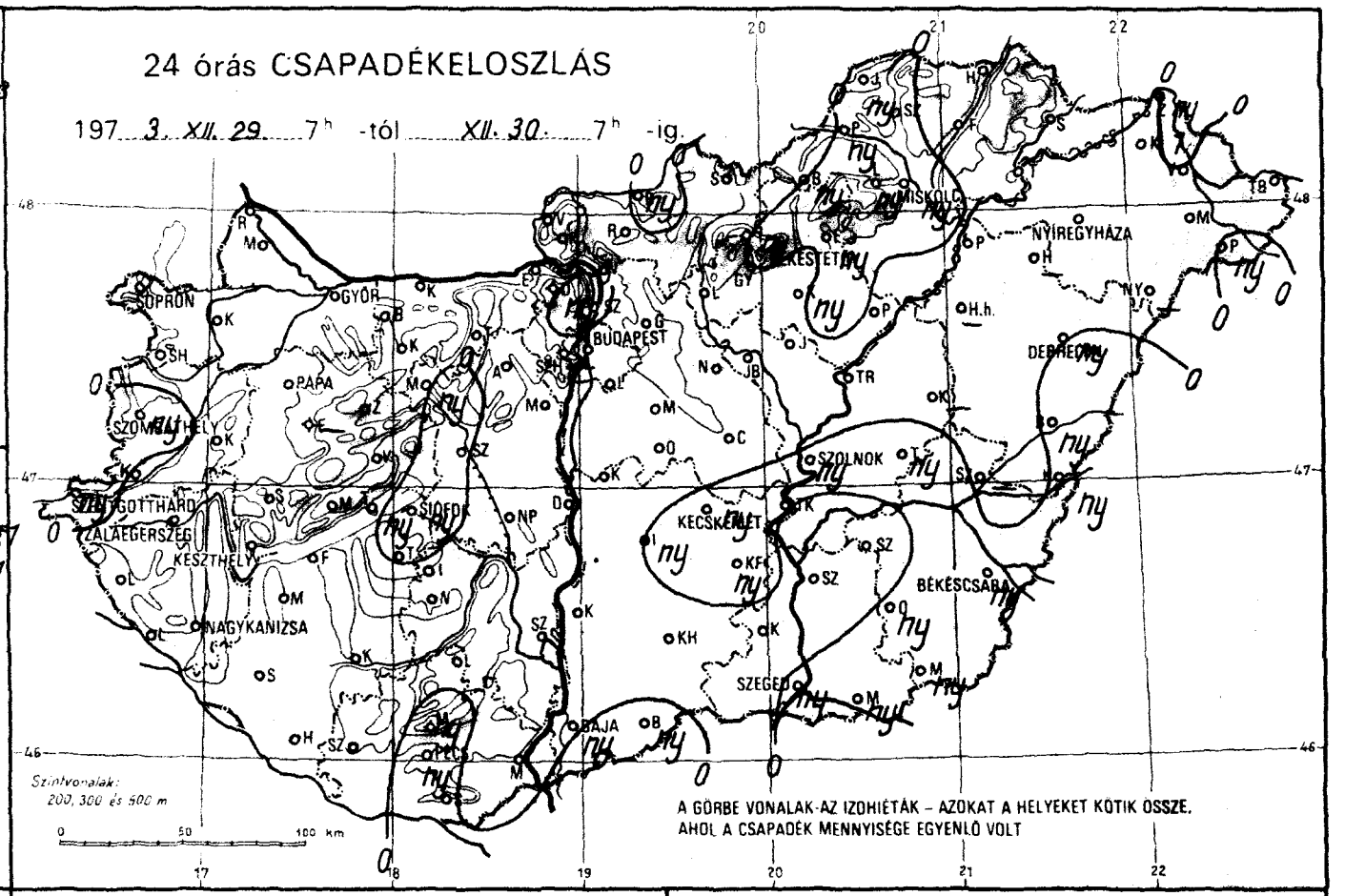
24 órás CSAPADÉKELOSZLÁS
197 3. XII. 29. 7h -tól XII. 30. 7h -ig.
SOPRON
GYŐR
BUDAPEST
MISKOLC
NYÍREGYHÁZA
KESZTHELY
NAGYKANIZSA
SZOLNOK
KECSKEMÉT
BÉKÉSCSABA
SZEGED
BAJA
DEBRECEN
Szintvonalak: 200, 300 és 500 m
0 50 100 km
A GÖRBE VONALAK AZ IZOHIÉTÁK – AZOKAT A HELYEKET KÖTIK ÖSSZE, AHOL A CSAPADÉK MENNYISÉGE EGYENLŐ VOLT

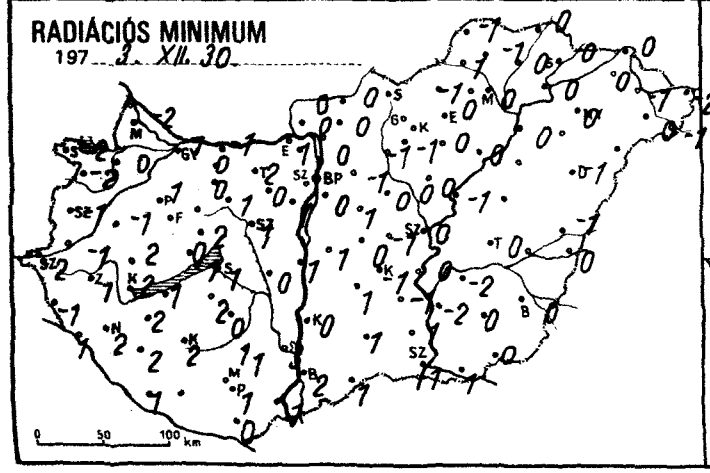
RADIÁCIÓS MINIMUM
197 3. XII. 30.
0 50 100 km

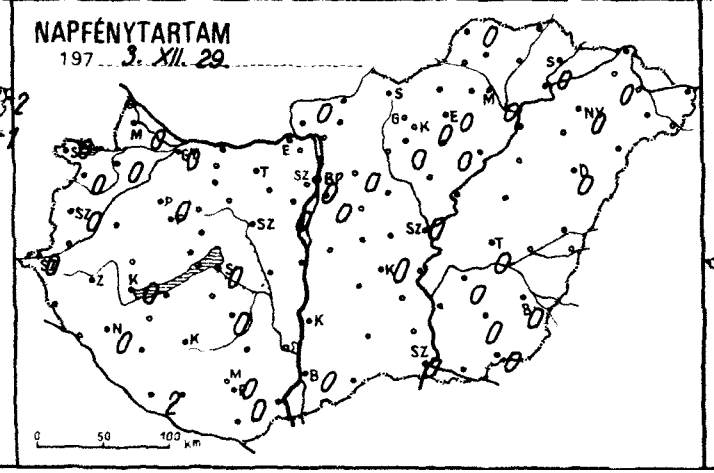
NAPFÉNYTARTAM
197 3. XII. 29.
0 50 100 km

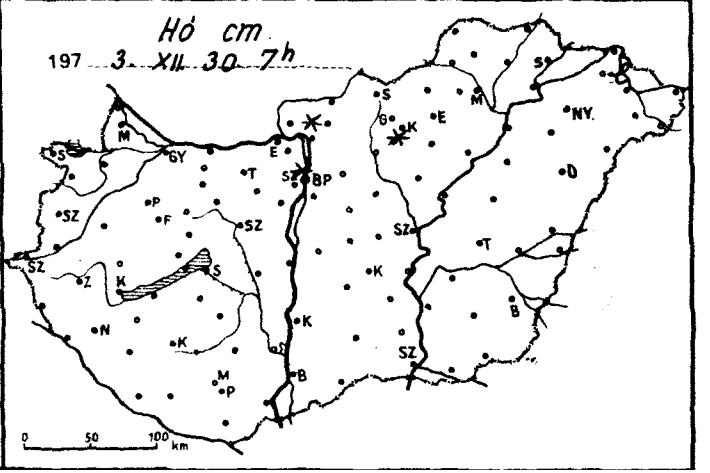
Hó cm
197 3. XII. 30. 7h
0 50 100 km

	1973. XII. 30.-ig az utolsó 24 óra adatai					
	csapadék (mm)	Hó cm	max. hőmérséklet	min. hőmérséklet	rad. min.	napos órák
Győr	•		3	2	1	0
Kapuvár	•		5	1	0	0
Mosonmagyaróvár	•		4	1	-2	0
Rajka	•		8	1	0	
Sopron	•		5	-2	-2	0
Sopronhorpács	•		4	-1	-2	0
Káld	•		4	0	-1	
Körmend	•		6	1	-1	
Szentgotthárd	ny ,		2	-1	-2	0
Szombathely	ny̌ ,		4	-1	-1	0
Lenti	• =		3	2	-1	
Letenye	•		4	1	1	
Nagykanizsa	•		4	2	2	0
Zalaegerszeg	•		3	2	1	
Farkasgyepű	–		–	–	–	
Keszthely	•		4	2	2	0
Mencshely	•		1	0	0	0
Pápa	•		3	2	1	0
Sümeg	•		4	2	2	
Tihany	ny̌ , ≡		3	2	1	
Veszprém	•		3	2	2	
Zirc	•		2	0	0	
Fonyód	•		6	3	1	
Homokszt. györgy	• ≡		5	2	1	2
Kaposvár	•		5	3	2	
Marcali	•		5	3	2	
Siófok	ny̌ ,		3	1	1	0
Somogyszob	•		6	3	2	
Tab	•		4	2	2	
Bábolna	•		3	1	0	
Esztergom	• ≡		2	2	1	
Kisbér	• ≡		2	2	0	
Komárom	•		5	0	-1	
Tatabánya	•		2	2	2	
Alcsútdoboz	• ≡		2	0	0	
Dunaújváros	• ≡		4	2	1	
Martonvásár	• ≡		2	0	-1	0
Mór	ny̌		–	1	1	
Nagyhörcsökp.	•		4	2	0	
Szabadbattyán	• =		5	2	1	
Iregszemcse	• ≡		4	2	0	0
Lengyel	•		4	1	1	
Nagykónyi	•		5	2	1	
Szekszárd	•		–	–	3	
Misinatető	ny̌ , ≡		2	-1	-2	0
Mohács	•		5	3	1	
Pécs	ny , ≡		4	1	1	0
Siklós	•		5	1	0	
Szigetvár	•					
Bp. Lőrinc	•		2	0	0	0
Bp. Met. Int.	•		4	2	–	0
Bp. Szab. hegy	–		–	–	–	–
Cegléd	• ≡		2	0	-1	
Dobogókő	ny̌ , ≡	folt	–	-2	-2	
Gödöllő	• ≡		2	0	-1	0
Királyrét	•	folt	2	0	0	
Monor	• ≡		3	1	1	
Nagykáta	• ≡		2	1	0	
Örkény	• ≡		3	1	0	
Szentendre	–		–	–	–	

	1973. XII. 30.-ig az utolsó 24 óra adatai					
	csapadék (mm)	Hó cm	max. hőmérséklet	min. hőmérséklet	rad. min.	napos órák
Vác	• ≡		2	1	0	
Vámosmikola	• ≡		2	0	0	0
Baja	ny ≡		4	2	2	0
Bácsalmás	ny ,		4	3	1	
Izsák	ny̌ ,		6	1	1	
Kalocsa	•		4	2	0	
Kecskemét	ny , ≡		3	0	-1	0
Kiskunf. háza	ny , ≡		3	0	-1	
Kiskunhalas	•		4	2	1	
Kunszentmiklós	• ≡		4	1	1	
Tiszakécske	•		3	1	0	
Balassagyarmat	ny̌ , ≡		2	0	0	
Romhány	• ≡		2	0	0	
Salgótarján	•		1	1	–	
Eger	ny ,		3	0	0	0
Galyatető	ny * ≡	folt	-1	-3	–	
Gyöngyös	•		4	0	-1	0
Kékestető	•		-2	-3	-3	0
Kompolt	ny̌ ≡		2	1	0	0
Lőrinci	•		2	0	-1	
Poroszló	• ≡		3	1	0	
Jászapáti	• =		4	1	0	
Jászberény	• ≡		3	1	0	
Karcag	–		–	–	–	
Szolnok	ny̌ , ≡		3	0	0	0
Tiszaroff	• ≡		3	1	-1	
Túrkeve	ny , ≡		2	0	0	0
Kistelek	• =		5	2	1	
Makó	ny ≡		3	2	1	
Szeged	ny̌ * ≡		3	2	1	0
Szentes	• ≡		2	0	-2	
Borsodnádasd	ny ≡		2	0	-1	
Füged	•		3	1	0	
Hidasnémeti	• ≡		3	0	0	
Jósvafő	ny , ≡		2	0	-1	0
Lillafüred	ny *		7	0	-2	
Miskolc	ny , ≡		3	0	0	0
Putnok	ny̌ ,		3	1	1	
Sárospatak	•		2	0	0	0
Szendrőlád	• =		2	0	-1	
Tokaj	• =		2	0	0	
Kisvárda	1 * ≡	lepel	1	0	0	0
Mátészalka	•		1	0	0	
Nyíregyháza	•		2	0	0	0
Nyírlugos	–		–	–	–	
Pátyod	ny̌ ,		2	-1	-1	
Tiszabecs	•		3	-1	-2	
Vásárosnamény	•		1	0	-1	
Záhony	ny ≡		2	0	0	
Berettyóújfalu	ny , ≡		1	0	-1	
Debrecen	ny		2	0	-1	0
Hajdúdorog	–		–	–	–	
Hortobágy	–		–	–	–	
Körösszakál	ny ≡		2	0	0	
Polgár	• ≡		2	0	0	
Békéscsaba	ny , *		2	0	0	0
Mezőhegyes	ny ,		3	1	0	0
Orosháza	ny̌ , ≡		3	1	0	0
Szarvas	• ≡		3	0	-2	0
Szeghalom	–		–	–	–	

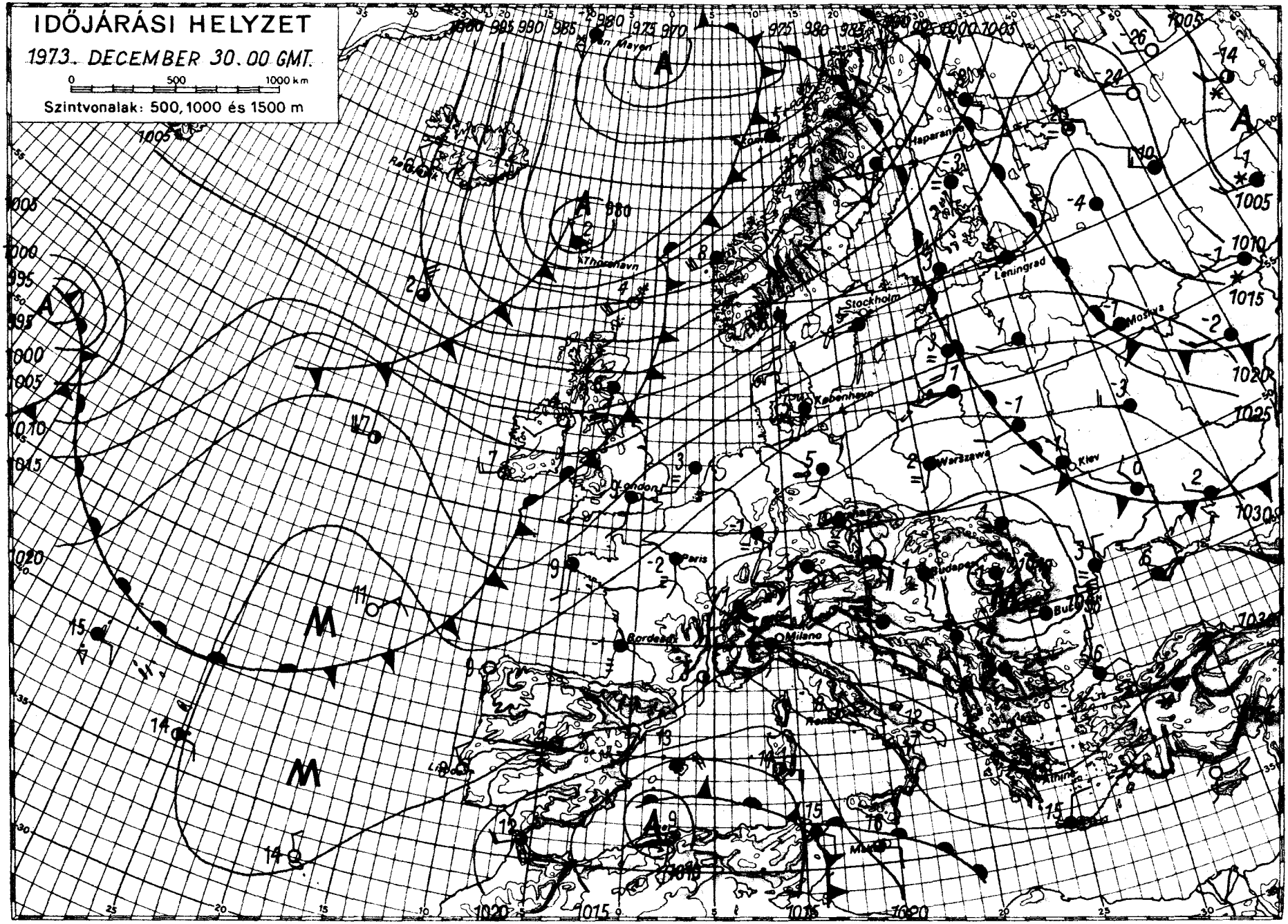

KIADJA: ORSZÁGOS METEOROLÓGIAI SZOLGÁLAT

Készíti: Központi Előrejelző Intézet Előrejelző Osztálya — T.: — Megjelenik naponként —

Évi előfizetési díja: 720,—Ft — Megrendelhető: 1024 Budapest, II., Kitaibel Pál u. 1. Telefon: 353-500,

Kiadásért felel: az OMSZ elnöke — Szerkesztéséért felel: a KEI igazgatója

IDŐJÁRÁSI NAPIJELENTÉS

ЕЖЕДНЕВНЫЙ МЕТЕОРОЛОГИЧЕСКИЙ БЮЛЛЕТЕНЬ · DAILY WEATHER REPORT
BULLETIN QUOTIDIEN DE TEMPS · TÄGLICHER WETTERBERICHT

86. évfolyam 365. szám + Budapest + 1973. december 31. hétfő

Az időjárási helyzet és a várható időjárás:

Az Európa időjárását napokig meghatározó, óriási kiterjedésü leszálló légmozgás hatása egyre kisebb területre - Délkelet-Európára - korlátozódik. Ugyanakkor az óceáni eredetü léghullámok pályája délebbre tolódott. Emiatt a szél a német-lengyel sikságon már megélénkült, a tartós ködök feloszlottak. Az Atlanti-óceán felől a kontinens belsejébe tartó léghullámok közül az első a Kárpát-medence időjárásának jellegén még nem változtat sokat, a későbbiek azonban már lényeges változást okoznak.

Hazánkban vasárnap csaknem az egész országban borult volt az ég, csak az északkeleti megyékben sütött ki egy-két órára a nap. Néhány helyen ködszitálásból jelentéktelen mennyiségü csapadék hullott. A legmagasabb nappali hőmérséklet +1, +5 fok között volt. Hajnalra a Tisza vonalától keletre felszakadozott a felhőzet, ezért ott erősebb volt a lehülés; 0, -5 fokos fagyokat jelentettek. Az ország többi részén 0 fok körül volt a legalacsonyabb hőmérséklet. Hétfőn délelőtt a keleti országrészben változóan felhős, az ország többi részén borult volt az ég. 11 órakor -1, +2 fok között volt a hőmérséklet.

Ma 12 órakor Budapesten a hőmérséklet +1 fok, a tengerszintre átszámitott légnyomás 772 mm, alig változik.

Várható időjárás kedd estig:

Erősen felhős, párás idő, néhány helyen kisebb eső, szitálás.
Mérsékelt, helyenként kissé megélénkülő délkeleti szél.
Hajnalban és reggel kevés helyen köd.

Várható legalacsonyabb éjszakai hőmérséklet: +2, -3,
legmagasabb nappali hőmérséklet kedden: +1, +5 fok között.

Bóna Márta s.k.

A hőmérséklet napi középértéke és eltérése a 100 évi átlagtól /Budapesten/:

1973. XII. 30.:	+2,3 C°	+2,6 C°

1871 óta ezen a napon Budapesten előfordult

legmagasabb hőmérséklet: 12,7 C° /1947/,
legalacsonyabb hőmérséklet: -16,4 C° /1890/.

73.0798.

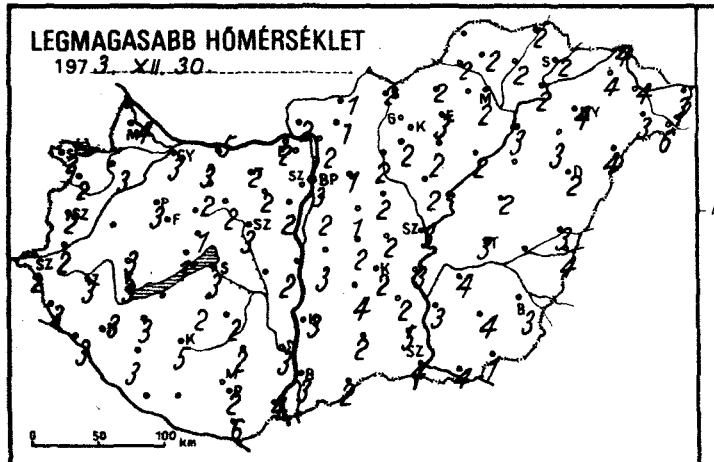
LEGMAGASABB HŐMÉRSÉKLET
197 3. XII. 30.
0 50 100 km

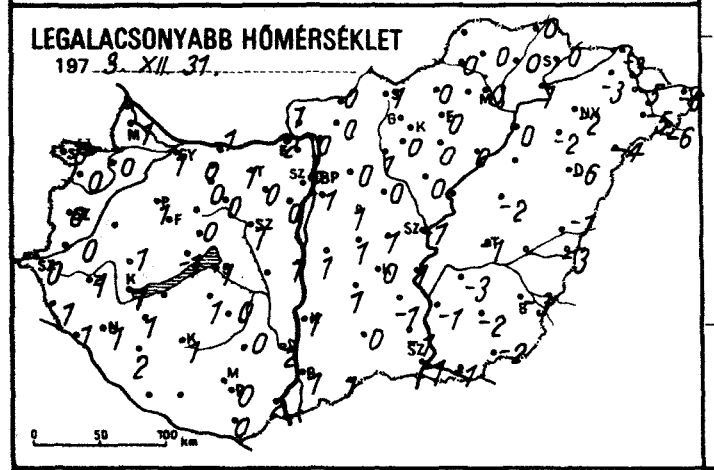
LEGALACSONYABB HŐMÉRSÉKLET
197 3. XII. 31.
0 50 100 km

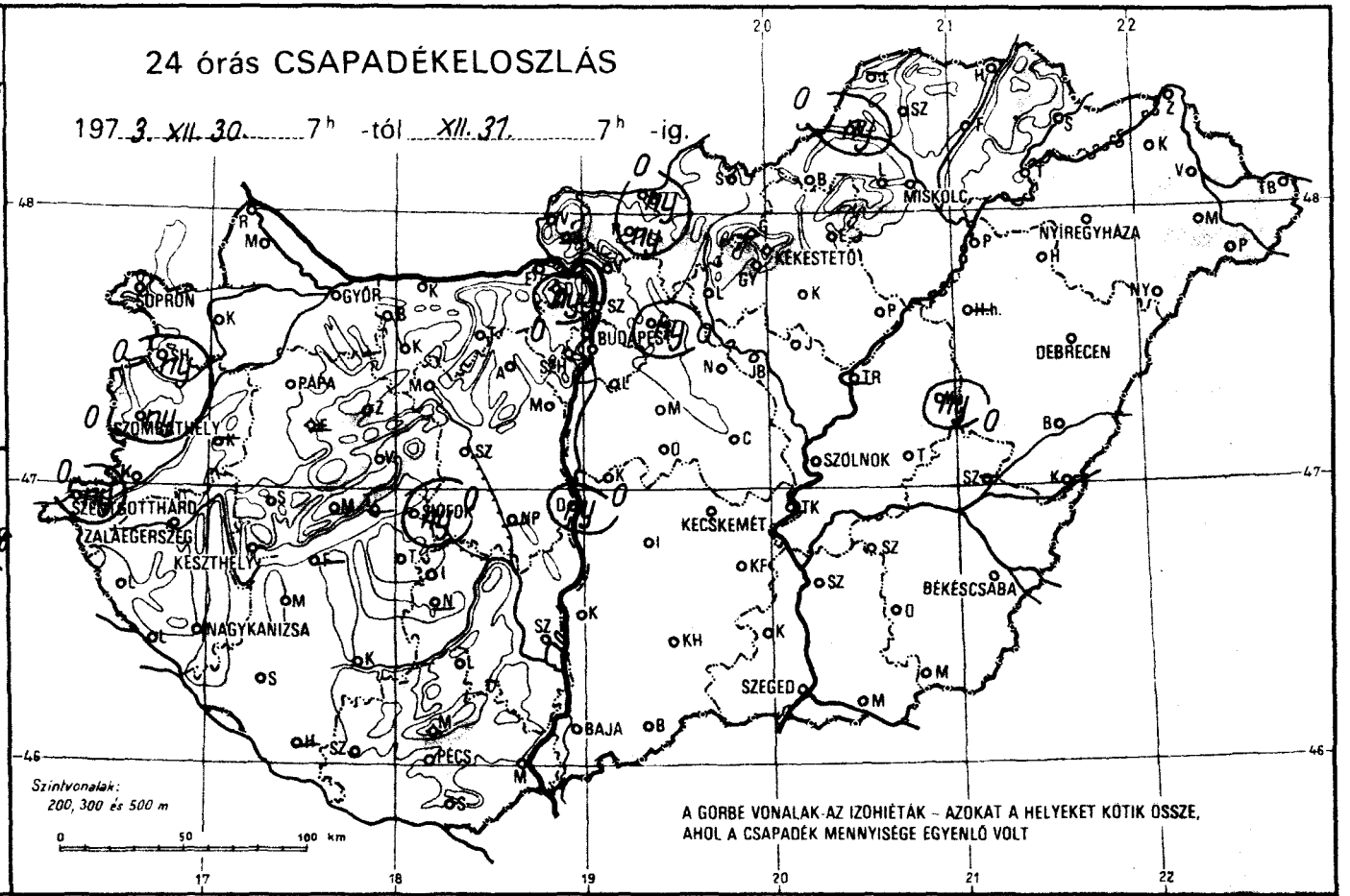
24 órás CSAPADÉKELOSZLÁS
197 3. XII. 30. 7h -tól XII. 31. 7h -ig.
SOPRON
GYŐR
BUDAPEST
MISKOLC
NYÍREGYHÁZA
KEKESTETŐ
DEBRECEN
PAPA
SZOMBATHELY
SZENTGOTTHÁRD
ZALAEGERSZEG
KESZTHELY
SIÓFOK
NAGYKANIZSA
SZOLNOK
KECSKEMÉT
BÉKÉSCSABA
SZEGED
BAJA
PÉCS
Szintvonalak: 200, 300 és 500 m
0 50 100 km
A GÖRBE VONALAK AZ IZOHIÉTÁK – AZOKAT A HELYEKET KÖTIK ÖSSZE, AHOL A CSAPADÉK MENNYISÉGE EGYENLŐ VOLT

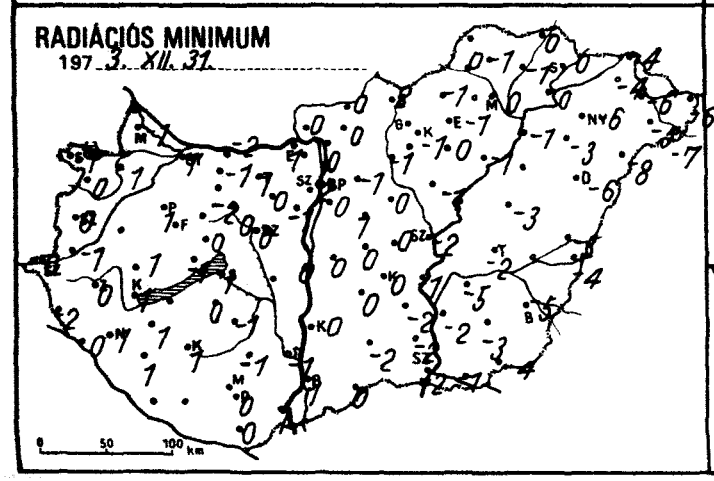
RADIÁCIÓS MINIMUM
197 3. XII. 31.
0 50 100 km

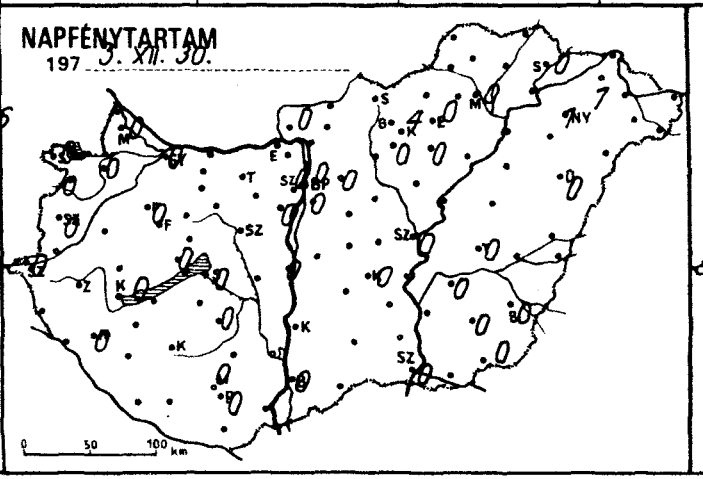
NAPFÉNYTARTAM
197 3. XII. 30.
0 50 100 km

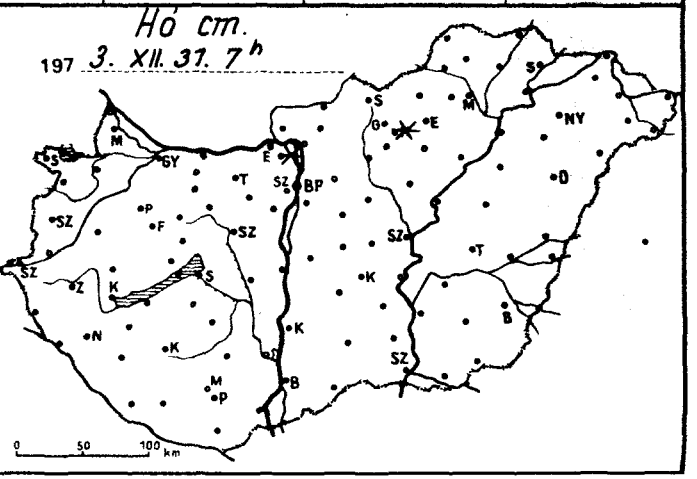
Hó cm.
197 3. XII. 31. 7h
0 50 100 km

	1973.XII.31.07h -ig az utolsó 24 óra adatai					
	csapadék (mm)	hó cm	max. hőmérséklet	min. hőmérséklet	rad. min.	napos órák
Győr	. =		3	1	1	0
Kapuvár	.		3	0	1	0
Mosonmagyaróvár	.		4	1	-1	0
Rajka	.		3	1	0	
Sopron	.		2	0	-1	0
Sopronhorpács	ny ,		2	0	0	0
Káld	–	–	–	–	–	
Körmend	.		2	0	-1	
Szentgotthárd	ny ,		2	0	0	0
Szombathely	ny , =		2	0	0	0
Lenti	.		3	1	-2	
Letenye	.		3	1	0	
Nagykanizsa	. =		3	1	1	0
Zalaegerszeg	.		3	1	0	
Farkasgyepű	–	–	–	–	–	
Keszthely	.		3	1	1	0
Mencshely	.		1	-1	-1	0
Pápa	.		3	1	1	0
Sümeg	.		3	1	1	
Tihany	–	–	–	–	–	
Veszprém	.		1	0	0	
Zirc	.		5	-1	-2	
Fonyód	–	–	–	–	–	
Homokszt. György	–	–	–	–	–	
Kaposvár	.		5	1	1	
Marcali	.		3	1	1	
Siófok	ny , =		3	1	1	0
Somogyszob	.		3	2	1	
Tab	.		2	1	0	
Bábolna	.		3	0	-1	
Esztergom	.		2	2	1	
Kisbér	.		2	0	-2	
Komárom	.		5	1	-2	
Tatabánya	.		2	1	1	
Alcsútdoboz	. =		2	0	0	
Dunaújváros	ny ≡		2	1	0	
Martonvásár	.		2	0	-1	0
Mór	.		2	0	0	
Nagyhörcsökp.	–	–	–	–	–	
Szabadbattyán	.		3	1	0	
Iregszemcse	.		2	0	-1	0
Lengyel	.		2	0	-1	
Nagykónyi	–	–	–	–	–	
Szekszárd	.		3	2	-1	
Misinatető	. ≡		0	-2	-3	0
Mohács	.		4	2	1	
Pécs	. =		2	0	0	0
Siklós	. ≡		6	0	0	
Szigetvár	.					
Bp. Lőrinc	. =		2	1	0	0
Bp. Met. Int.	. =		3	2	2	0
Bp. Szab. hegy	. ≡		0	-2	-2	0
Cegléd	.		2	1	0	
Dobogókő	ny , =	folt	-2	-3	-3	
Gödöllő	ny ,		1	0	-1	0
Királyrét	–	–	–	–	–	
Monor	.		1	1	1	
Nagykáta	.		2	0	0	
Örkény	.		2	1	0	
Szentendre	–	–	–	–	–	

	1973.XII.31.07h -ig az utolsó 24 óra adatai					
	csapadék (mm)	hó cm	max. hőmérséklet	min. hőmérséklet	rad. min.	napos órák
Vác	.		2	0	0	
Vámosmikola	.		2	1	0	0
Baja	. =		3	1	1	0
Bácsalmás	.		2	1	0	
Izsák	.		4	1	0	
Kalocsa	.		3	1	0	
Kecskemét	. =		2	0	0	0
Kiskunf. háza	.		2	-1	-2	
Kiskunhalas	.		2	0	-2	
Kunszentmiklós	.		3	1	0	
Tiszakécske	.		3	1	-1	
Balassagyarmat	ny ,		1	0	0	
Romhány	ny ≡		1	0	0	
Salgótarján	.		2	1	2	
Eger	.		3	0	-1	0
Galyatető	–	–	–	–	–	
Gyöngyös	.		2	0	-1	0
Kékestető	. ≡	folt	-2	-5	-5	4
Kompolt	.		2	0	0	0
Lőrinci	. ≡		2	1	-1	
Poroszló	.		2	0	-1	
Jászapáti	.		2	0	-1	
Jászberény	.		2	0	0	
Karcag	ny , ≡		2	-2	-3	
Szolnok	. =		3	-1	-2	0
Tiszaroff	–	–	–	–	–	
Túrkeve	.		3	-1	-2	0
Kistelek	.		5	-1	-2	
Makó	.		4	-1	-1	
Szeged	. =		4	-1	-2	0
Szentes	.		3	-1	-2	
Borsodnádasd	.		2	0	-1	
Fügöd	.		2	0	-1	
Hidasnémeti	. ≡		2	0	0	
Jósvafő	–	–	–	–	–	–
Lillafüred	.		1	0	-1	
Miskolc	. =		2	0	0	0
Putnok	ny ,		2	0	0	
Sárospatak	.		2	0	0	0
Szendrőlád	. ≡		2	0	-1	
Tokaj	.		2	1	0	
Kisvárda	. ≡		4	-3	-4	1
Mátészalka	.		3	-5	-5	
Nyíregyháza	. =		4	-2	-6	1
Nyírlugos	. ⊔		4	-4	-8	
Pátyod	. ≡		6	-6	-7	
Tiszabecs	. ≡		3	-6	-6	
Vásárosnamény	. ⊔		4	-5	-6	
Záhony	.		4	-3	-4	
Berettyóújfalu	.		3	-1	-3	
Debrecen	. ≡		2	-6	-6	0
Hajdúdorog	.		3	-2	-3	
Hortobágy	–	–	–	–	–	
Körösszakál	.		4	-3	-4	
Polgár	.		2	0	-1	
Békéscsaba	. =		3	-3	-5	0
Mezőhegyes	. ⊔ =		1	-2	-4	0
Orosháza	.		4	-2	-3	0
Szarvas	.		4	-3	-5	0
Szeghalom	–	–	–	–	–	



KIADJA: ORSZÁGOS METEOROLÓGIAI SZOLGÁLAT

Készíti: Központi Előrejelző Intézet Előrejelző Osztálya — T.: — Megjelenik naponként —

Évi előfizetési díja: 720,–Ft — Megrendelhető: 1024 Budapest, II., Kitaibel Pál u. 1. Telefon: 353-500,

Kiadásért felel: az OMSZ elnöke — Szerkesztésért felel: a KEI igazgatója