IDŐJÁRÁSI NAPIJELENTÉS

ЕЖЕДНЕВНЫЙ МЕТЕОРОЛОГИЧЕСКИЙ БЮЛЛЕТЕНЬ · DAILY WEATHER REPORT
BULLETIN QUOTIDIEN DE TEMPS · TÄGLICHER WETTERBERICHT

QC 989 H9 L32 1977 Jan.-Mar.

90. évfolyam 1. szám. + Budapest + 1977. január 1. szombat

Az időjárási helyzet és a várható időjárás:

Középpontjával a Brit-szigetek déli része fölött elhelyezkedő mérsékeltövi ciklon hatására Nyugat-Európában és a Skandináv-félsziget déli részén változékonyabbra fordult az időjárás. Többfelé esik az eső, néhány helyen havazik. A legmagasabb nappali hőmérséklet mintegy 2, 4 fokkal meghaladja az elmult évek átlagát. Közép- és Kelet-Európában továbbra is hideg, téli az idő. Főleg az éjszakai lehülés erős. Hajnalban többfelé mérnek -20 fok alatti hőmérsékletet. A következő 36 órában a Kárpát-medencét délnyugat felől enyhe levegő éri el, igy a hideg mérséklődik.

Hazánkban pénteken a délelőtti órákban keleten is felszakadozott a felhőzet, de az ország nagy részén egész nap erősen párás, helyenként ködös volt az idő. A legmagasabb nappali hőmérséklet a tartósan ködös helyeken -10 fok körül maradt, máshol általában 0, -6 fok között váltakozott. Délután nyugaton ismét borultságig megnövekedett a felhőzet, igy az éjszakai lehülés itt mérséklődött. Hajnalra az erősen felhős helyeken -4, -10 fokig hült le a levegő. A kevésbé felhős részeken a legalacsonyabb éjszakai hőmérséklet -10, -20 fok között alakult, sőt Békéscsabán -21 fokot mértek. Szombat délelőtt jobbára erősen felhős volt az ég. A Dunántulon többfelé megélénkült a délkeleti, déli szél. A hőmérséklet 11 órakor szeszélyes területi eloszlásban 0, -9 fok között váltakozott.

Ma 12 órakor Budapesten a hőmérséklet -5 fok, a tengerszintre átszámitott légnyomás 766 mm, mérsékelten süllyed.

Várható időjárás vasárnap estig:

Átmenetileg borultságig megnövekvő felhőzet, majd változóan felhős idő, elszórtan gyenge havazással, havas esővel, ónos esővel.
Főleg a Dunántulon többfelé erős, helyenként viharosságig fokozódó déli, délnyugati szél.
A keleti országrészben köd.
Várható legalacsonyabb éjszakai hőmérséklet általában -2, -7 fok között, északkeleten -10 fok körül,
legmagasabb nappali hőmérséklet vasárnap általában -3, +2 fok között, a tartósan ködös helyeken -5 fok körül.

ATMOSPHERIC SCIENCES LIBRARY
APR 5 1977
N.O.A.A.
U. S. Dept. of Commerce

Németh Lajos s.k.

LIBRARY
NOAA
U.S. Dept. of Commerce

A hőmérséklet napi középértéke és eltérése a 100 évi átlagtól /Budapesten/:

1976. XII. 31.	-6,1 C°	-5,7 C°

1871 óta ezen a napon Budapesten előfordult

legmagasabb hőmérséklet:	13,5 C° /1925/,	
legalacsonyabb hőmérséklet:	-16,0 C° /1895/.	77.001.

National Oceanic and Atmospheric Administration

Environmental Data Rescue Program

ERRATA NOTICE

One or more conditions of the original document may affect the quality of the image, such as:

Discolored pages
Faded or light ink
Binding intrudes into the text

This document has been imaged through the NOAA Environmental Data Rescue Program. To view the original document, please contact the NOAA Central Library in Silver Spring, MD at (301) 713-2607 x124 or www.reference@nodc.noaa.gov.

Information Manufacturing Corporation
Imaging Subcontractor
Rocket Center, West Virginia
September 14, 1999

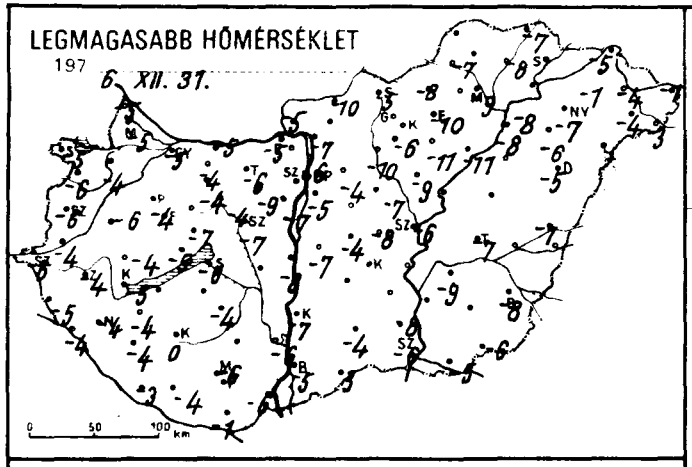
LEGMAGASABB HŐMÉRSÉKLET
197 6. XII. 31.
0 50 100 km

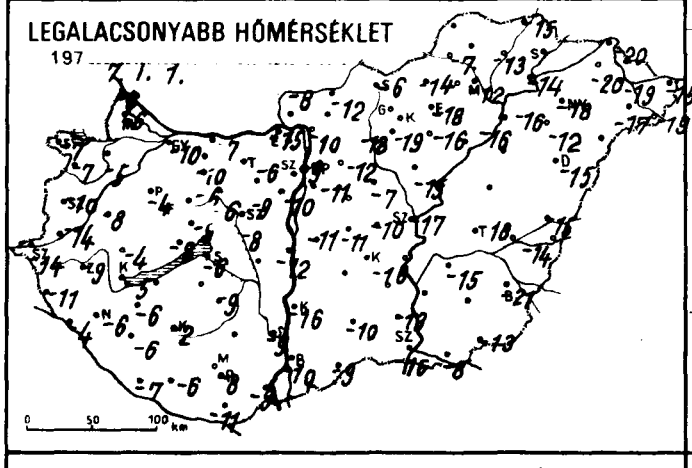
LEGALACSONYABB HŐMÉRSÉKLET
197 7. I. 1.
0 50 100 km

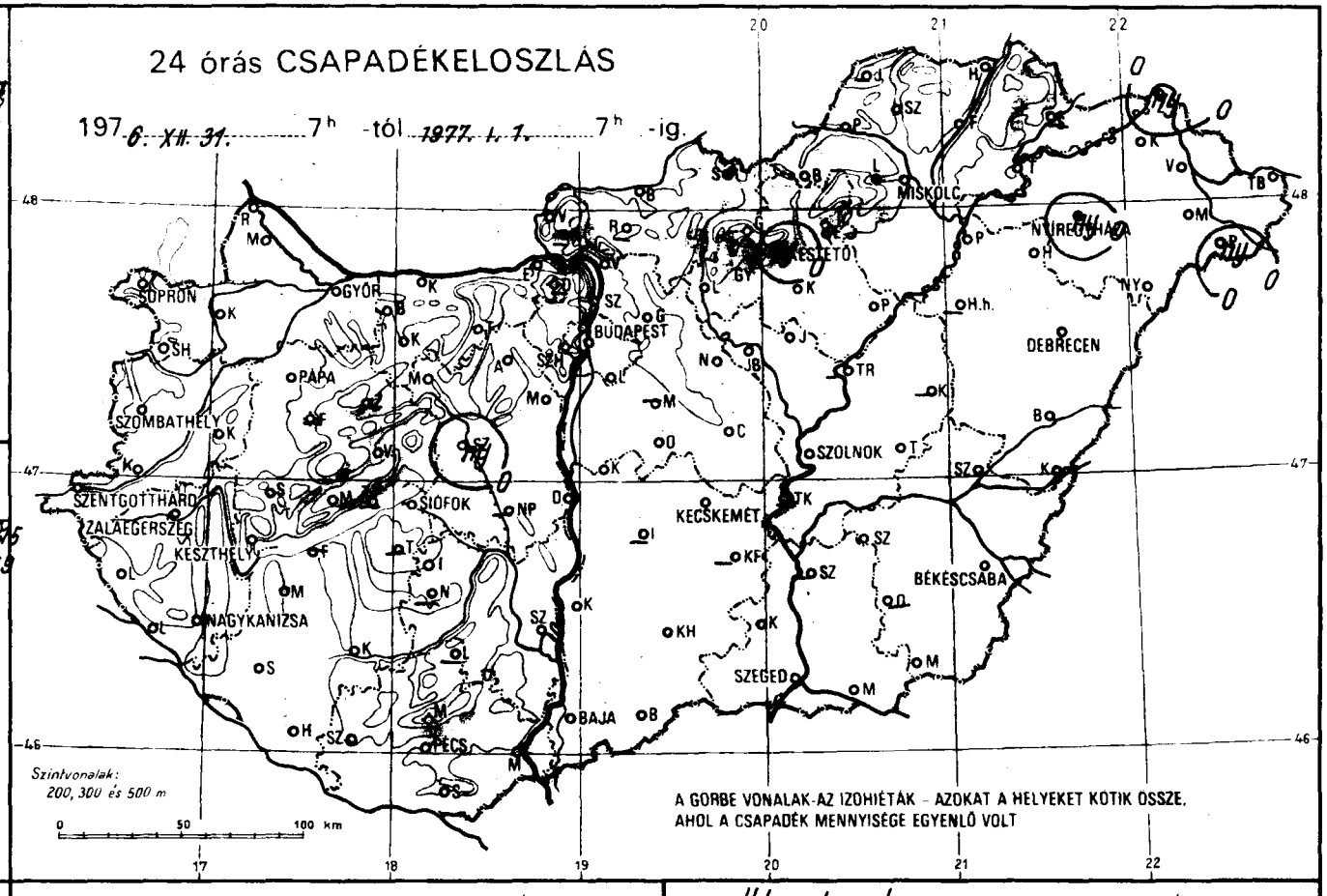
24 órás CSAPADÉKELOSZLÁS
197 6. XII. 31. 7h -tól 1977. I. 1. 7h -ig.
SOPRON
GYŐR
PAPA
SZOMBATHELY
SZENTGOTTHÁRD
ZALAEGERSZEG
KESZTHELY
NAGYKANIZSA
SIÓFOK
BUDAPEST
MISKOLC
NYÍREGYHÁZA
DEBRECEN
SZOLNOK
KECSKEMÉT
BÉKÉSCSABA
SZEGED
BAJA
PÉCS
Szintvonalak: 200, 300 és 500 m
0 50 100 km
A GÖRBE VONALAK AZ IZOHIÉTÁK – AZOKAT A HELYEKET KÖTIK ÖSSZE, AHOL A CSAPADÉK MENNYISÉGE EGYENLŐ VOLT

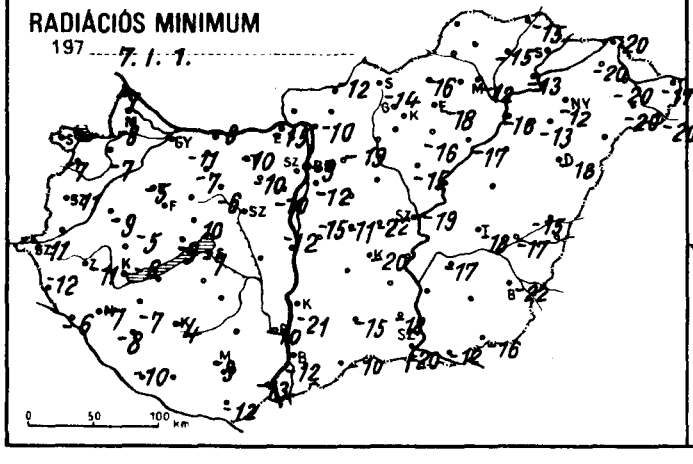
RADIÁCIÓS MINIMUM
197 7. I. 1.
0 50 100 km

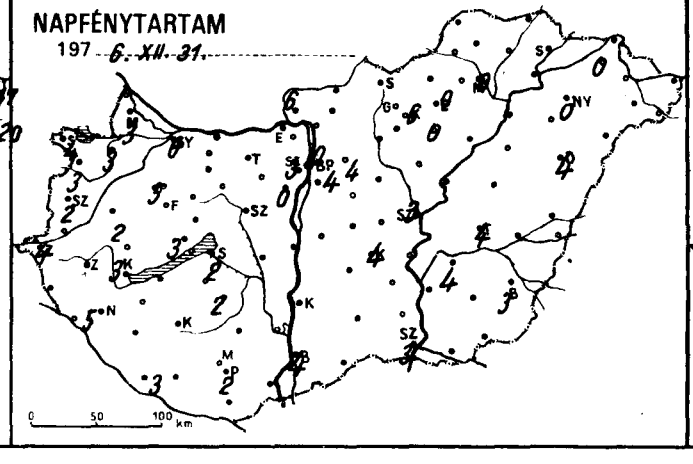
NAPFÉNYTARTAM
197 6. XII. 31.
0 50 100 km

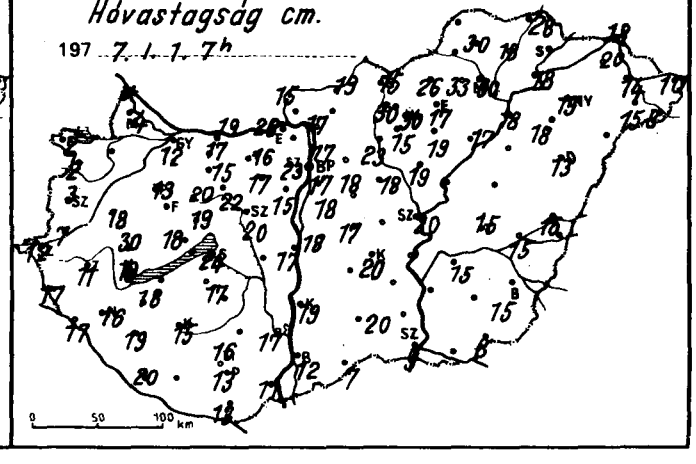
Hóvastagság cm.
197 7. I. 1. 7h
0 50 100 km

IDŐJÁRÁSI NAPIJELENTÉS

ЕЖЕДНЕВНЫЙ МЕТЕОРОЛОГИЧЕСКИЙ БЮЛЛЕТЕНЬ · DAILY WEATHER REPORT
BULLETIN QUOTIDIEN DE TEMPS · TÄGLICHER WETTERBERICHT

90. évfolyam 2. szám. + Budapest + 1977. január 2. vasárnap

Az időjárási helyzet és a várható időjárás:

Észak- és Kelet-Európában folytatódik a hideg, téli idő, a hőmérséklet csucsértéke szombaton 2, 6 fokkal alacsonyabb volt, mint a legutóbbi évek átlaga. Szárazföldünk többi részén változékony, enyhe az idő. Az Atlanti-óceánról nedves, enyhe levegő áramlik Nyugat- és Délnyugat-Európán át kontinensünk középső része felé. Ezért a Brit-szigeteken és a Skandináv-félszigeten szombaton a hőmérséklet csucsértéke 2, 5 fokkal meghaladta az évszaknak megfelelő értéket. Az elmult 24 órában Közép-Európában is mérséklődött a nagy hideg és nyugati részén eső, ónos eső esik. A következő 36 órában a Kárpát-medence időjárását még az enyhe levegő irányitja, holnap estig az évszakhoz képest enyhe időre számithatunk.

Hazánkban szombaton a Dunántulon és délkeleten időnként kissé felszakadozott a felhőzet és 1, 5 órára a nap is kisütött. Máshol borult idő volt. Az ország északnyugati részén kisebb csapadék is hullott, amelynek formája hó, havas eső, ónos eső, eső volt. A ma reggel 7 óráig lehullott csapadék mennyisége sehol sem haladta meg az 1 mm-t. A legmagasabb nappali hőmérséklet +5, -5 fok között alakult. Ma hajnalra általában +1, -6, északkeleten -6, -10 fokig hült le a levegő. Délelőtt nyugaton borult idő volt, többfelé esett az eső, havas eső, ónos eső. Keleten változó mennyiségü felhőzet volt, csapadék nem hullott. A hőmérséklet 11 órára -2, +3 fokig emelkedett.

Ma 12 órakor Budapesten a hőmérséklet +2 fok volt, a tengerszintre átszámitott légnyomás 766 mm, alig változik.

Várható időjárás hétfő estig:

Változóan felhős idő, vasárnap: főként nyugaton, hétfőn: elszórtan havas esővel, ónos esővel, esővel.
Mérsékelt, időnként élénk déli szél.
A hajnali órákban helyenként köd.
Várható legalacsonyabb éjszakai hőmérséklet: nyugaton +1, -4, keleten -4, -9,
legmagasabb nappali hőmérséklet hétfőn: -1, +4 fok között.

Bartha Péterné s.k.

A hőmérséklet napi középértéke és eltérése a 100 évi átlagtól /Budapesten/:

1977. I. 1.	-4,7 C°	-3,9 C°

1871 óta ezen a napon Budapesten előfordult

legmagasabb hőmérséklet:	12,8 C° /1921/,	
legalacsonyabb hőmérséklet:	-18,9 C° /1888/.	76.002.

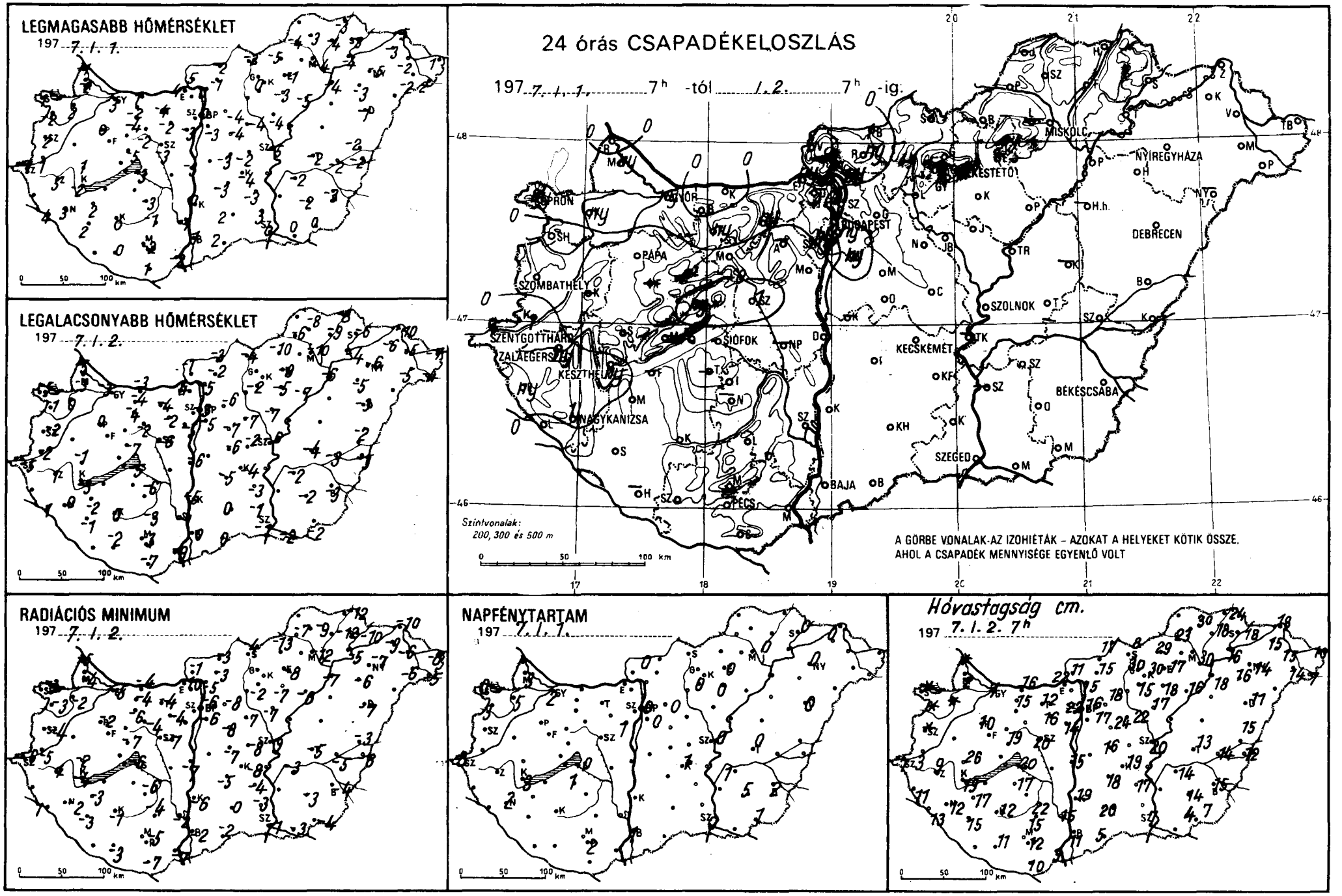
LEGMAGASABB HŐMÉRSÉKLET
197 7. 1. 1.
LEGALACSONYABB HŐMÉRSÉKLET
197 7. 1. 2.
24 órás CSAPADÉKELOSZLÁS
197 7. 1. 1. 7h -tól 1. 2. 7h -ig.
Szintvonalak: 200, 300 és 500 m
A GÖRBE VONALAK-AZ IZOHIÉTÁK – AZOKAT A HELYEKET KÖTIK ÖSSZE, AHOL A CSAPADÉK MENNYISÉGE EGYENLŐ VOLT
RADIÁCIÓS MINIMUM
197 7. 1. 2.
NAPFÉNYTARTAM
197 7. 1. 1.
Hóvastagság cm.
197 7. 1. 2. 7h
0 50 100 km

	1977.1.2. 07h -ig az utolsó 24 óra adatai					
	csapadék (mm)	Hó cm	max. hőmérséklet	min. hőmérséklet	rad. min.	napos órák
Győr	ny *	7	-3	-3	-5	2
Kapuvár	ny	folt	2	0	-2	5
Mosonmagyaróvár	ny	2	-2	-3	-4	3
Rajka	.	folt	-1	-5	-5	
Sopron	ny	folt	1	-5	-9	0
Sopronhorpács	.	folt	2	-1	-3	3
Káld	-	-	-	-	-	
Körmend	1	3	1	-2	-5	
Szentgotthárd	1	7	-1	-5	-6	2
Szombathely	.	folt	2	-2	-4	
Lenti	ny	11	-	-	-	
Letenye	.	13	4	1	-1	
Nagykanizsa	1	12	3	0	-2	2
Zalaegerszeg	ny	9	5	1	1	
Farkasgyepű	-	-	-	-	-	
Keszthely	ny	19	-2	-3	-4	3
Mencshely	-	-	-	-	-	-
Pápa	.	10	0	0	-2	4
Sümeg	.	26	1	-1	-2	
Tihany	.	20	-4	-5	-6	
Veszprém	ny	19	-5	-7	-7	
Zirc	.	17	-6	-7	-7	
Fonyód	-	-	-	-	-	
Homokszt. györgy	-	-	-	-	-	-
Kaposvár	.	12	0	0	-1	
Marcali	.	17	2	-2	-3	
Siófok	.	20	-3	-5	-6	0
Somogyszob	.	15	2	-1	-3	
Tab	-	-	-	-	-	
Bábolna	.	15	-2	-4	-4	
Esztergom	ny	22	4	-4	-10	
Kisbér	ny ≡	-	-4	-4	-6	
Komárom	.	16	1	-3	-4	
Tatabánya	ny	12	-3	-3	-3	
Alcsútdoboz	.	16	-4	-4	-4	
Dunaújváros	.	15	-3	-6	-7	
Martonvásár	.	14	-3	-5	-6	1
Mór	.	16	-2	-2	-4	
Nagyhörcsökp.	-	-	-	-	-	
Szabadbattyán	1 *	20	-3	-6	-7	
Iregszemcse	.	17	-3	-6	-6	1
Lengyel	.	22	-1	-3	-4	
Nagykónyi	-	-	-	-	-	
Szekszárd	.	15	-1	-1	-2	
Misinatető	.	15	5	-2	-3	
Mohács	.	9	-2	-3	-7	
Pécs	.	12	-2	-3	-5	2
Siklós	.	10	1	-7	-7	
Szigetvár	.	11	0	-2	-3	
Bp. Lőrinc	ny	17	-3	-5	-6	0
Bp. Met. Int.	ny	16	0	-3	-6	0
Bp. Szab. hegy	ny	22	-5	-5	-6	1
Cegléd	.	-	-2	-2	-8	
Dobogókő	-	-	-	-	-	
Gödöllő	.	18	-4	-6	-8	0
Királyrét	-	-	-	-	-	
Monor	.	24	-4	-7	-8	
Nagykáta	.	22	-4	-7	-7	
Örkény	.	16	-3	-6	-7	
Szentendre	-	-	-	-	-	

	1977.1.2. 07h -ig az utolsó 24 óra adatai					
	csapadék (mm)	Hó cm	max. hőmérséklet	min. hőmérséklet	rad. min.	napos órák
Vác	ny	15	0	-5	-5	
Vámosmikola	1	11	5	-1	-1	0
Baja	.	11	1	0	-2	1
Bácsalmás	.	5	2	0	-2	
Izsák	.	18	-3	-5	-5	
Kalocsa	.	19	0	-5	-6	
Kecskemét	.	19	-4	-4	-8	1
Kiskunf. háza	.	17	-3	-3	-4	
Kiskunhalas	.	20	2	0	0	
Kunszentmiklós	-	-	-	-	-	
Tiszakécske	-	-	-	-	-	
Balassagyarmat	1	17	-2	-3	-3	
Romhány	ny	15	-1	-2	-3	
Salgótarján	.	8	-2	-4	-4	
Eger	.	17	-1	-8	-8	0
Galyatető	.	30	-4	-5	-6	
Gyöngyös	.	15	0	-2	-2	
Kékestető	.	30	-5	-6	-6	0
Kompolt	.	18	-3	-5	-7	0
Lőrinci	-	-	-	-	-	
Poroszló	.	16	-5	-7	-8	
Jászapáti	.	17	-4	-7	-7	
Jászberény	.	17	-2	-7	-9	
Karcag	-	-	-	-	-	
Szolnok	.	20	-5	-6	-9	0
Tiszaroff	-	-	-	-	-	
Túrkeve	.	13	-2	-4	-5	0
Kistelek	.	11	3	-1	-3	
Makó	.	4	0	-2	-3	
Szeged	.	7	0	-1	-1	0
Szentes	-	-	-	-	-	
Borsodnádasd	.	25	-5	-10	-13	
Fügöd	.	18	-4	-9	-12	
Hidasnémeti	.	24	-3	-8	-12	
Jósvafő	-	-	-	-	-	-
Lillafüred	-	-	-	-	-	
Miskolc	.	30	-4	-10	-12	0
Putnok	. ≡	23	-4	-6	-7	
Sárospatak	.	18	-3	-6	-10	0
Szendrőlád	.	30	-3	-8	-9	
Tokaj	.	16	-4	-4	-5	
Kisvárda	.	15	-3	-6	-9	0
Mátészalka	.	14	-2	-5	-6	
Nyíregyháza	.	14	-5	-6	-7	0
Nyírlugos	-	-	-	-	-	
Pátyod	.	7	2	-4	-5	
Tiszabecs	.	10	1	-7	-8	
Vásárosnamény	.	13	-2	-5	-6	
Záhony	.	18	-5	-10	-10	
Berettyóújfalu	.	15	-2	-2	-3	
Debrecen	.	11	-1	-3	-7	0
Hajdúdorog	.	16	-3	-5	-6	
Hortobágy	-	-	-	-	-	
Körösszakál	.	12	-2	-3	-8	
Polgár	.	18	-4	-6	-7	
Békéscsaba	.	15	-3	-3	-4	2
Mezőhegyes	.	7	0	-2	-4	1
Orosháza	.	14	-2	-2	-3	5
Szarvas	.	14	-2	-2	-3	1
Szeghalom	.	13	-2	-3	-5	

Árpád tető

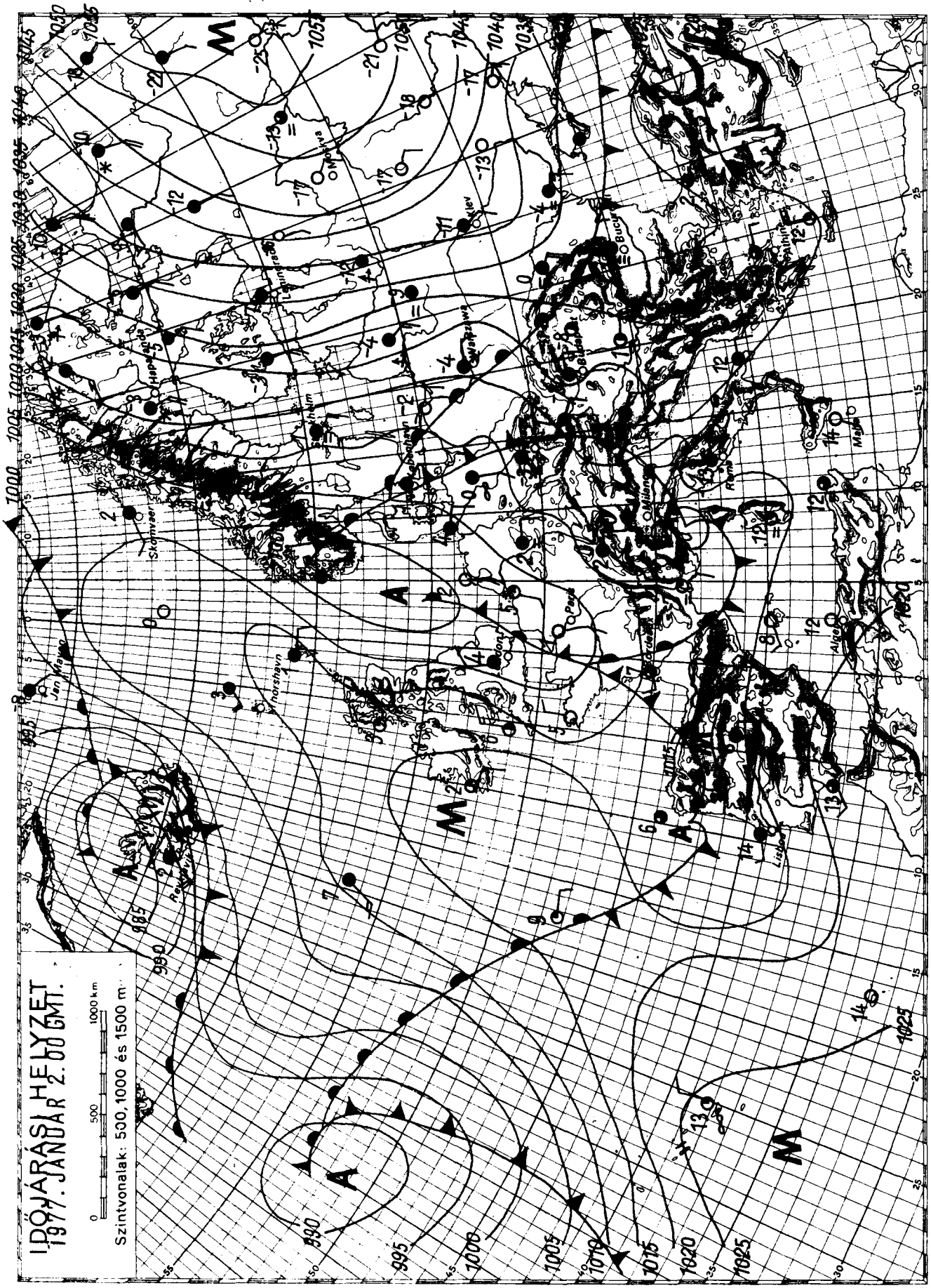

KIADJA: ORSZÁGOS METEOROLÓGIAI SZOLGÁLAT

Készíti: Központi Előrejelző Intézet Előrejelzo Osztálya — T.: 273-018 — Megjelenik naponként —

Évi előfizetési díja: 720,—Ft — Megrendelhető: 1024 Budapest, II., Kitaibel Pál u. 1. Telefon: 353-500,

Kiadásért felel: az OMSZ elnöke — Szerkesztésért felel: a KEI igazgatója

IDŐJÁRÁSI NAPIJELENTÉS

ЕЖЕДНЕВНЫЙ МЕТЕОРОЛОГИЧЕСКИЙ БЮЛЛЕТЕНЬ · DAILY WEATHER REPORT
BULLETIN QUOTIDIEN DE TEMPS · TÄGLICHER WETTERBERICHT

90. évfolyam 3. szám. + Budapest + 1977. január 3. hétfő

Az időjárási helyzet és a várható időjárás:

Hétfő hajnalban Európa középső részének időjárását a délnyugat felől érkező enyhe légtömegek határozták meg, emiatt az Appennini-félszigeten, a Kárpát-medencében és a Német-Lengyel síkságon esik az eső, havas eső, hó, enyhe az idő. A legmagasabb nappali hőmérséklet ezeken a területeken 2, 4 fokkal megahaladja a több éves átlagot. Nyugat- és Kelet-Európában magas nyomású képződmény alakult ki, az emlitett területeken általában kevéssé felhős, száraz az idő. A következő napokban a Szovjetunió európai területei felett lévő anticiklon megerősödik, emiatt a Kárpát-medencébe is már hidegebb levegő érkezik.

Vasárnap a Dunántulon borult idő volt, több izben eleredt az eső, az esti óráktól ónos eső is esett. A lehullott csapadék mennyisége a délnyugati országrészben meghaladta a 10 mm-t, a keleti országrészben változóan felhős idő volt. A nap 2, 5 órán át sütött, a legmagasabb nappali hőmérséklet országszerte +1, +5 fok között alakult. Hétfő hajnalra a felhővel boritott Dunántulon csak 0, +1, másutt általában +1, -4, de a Tisztántulon helyenként -7 fokig is lehült a levegő. Délelőtt a Dunántulon továbbra is csapadékos, másutt párás idő volt. A hőmérséklet 11 órára -2, +3 fokig emelkedett.

Ma 12 órakor Budapesten a hőmérséklet +3 fok, a tengerszintre átszámitott légnyomás 773 mm, gyengén emelkedik.

Várható időjárás kedd estig:

Nyugaton erősen, másutt változóan felhős idő, a nyugati országrészben elszórtan esővel, ónos esővel, havas esővel, majd hóval.
Hajnalban északkeleten erősen párás idő.
Napközben többfelé megélénkülő, néhol megerősödő délkeleti, keleti szél.
Várható legalacsonyabb éjszakai hőmérséklet általában: 0, -5, keleten néhány helyen -8,
legmagasabb nappali hőmérséklet kedden: +1, -4 fok között.

Bártfai Erzsébet s.k.

TÁVOLABBI KILÁTÁSOK PÉNTEK REGGELIG:

Változóan felhős idő, legfeljebb szórványos havazással.
A hőmérséklet fokozatosan csökken.
Legalacsonyabb hajnali hőmérséklet -3, -8 fok között,
legmagasabb nappali hőmérséklet 0, -5 fok között.
Jelentős mennyiségü /legalább 5 mm/ csapadék az ország területének 20 százalékán várható.

KÖZÉPTÁVÚ ELŐREJELZŐ OSZTÁLY

A hőmérséklet napi középértéke és eltérése a 100 évi átlagtól /Budapesten/:

1977. I. 2.	+1,7 C°	+2,9 C°

1871 óta ezen a napon Budapesten előfordult

legmagasabb hőmérséklet:	11,9 C° /1921/,	
legalacsonyabb hőmérséklet:	-21,6 C° /1888/.	77.003.

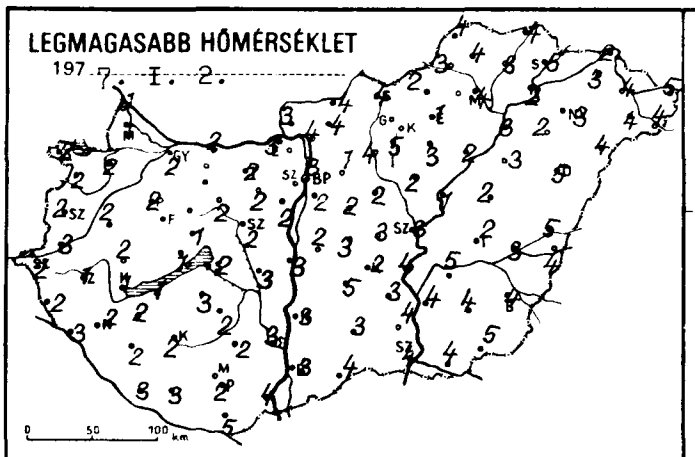
LEGMAGASABB HŐMÉRSÉKLET
197 7. I. 2.

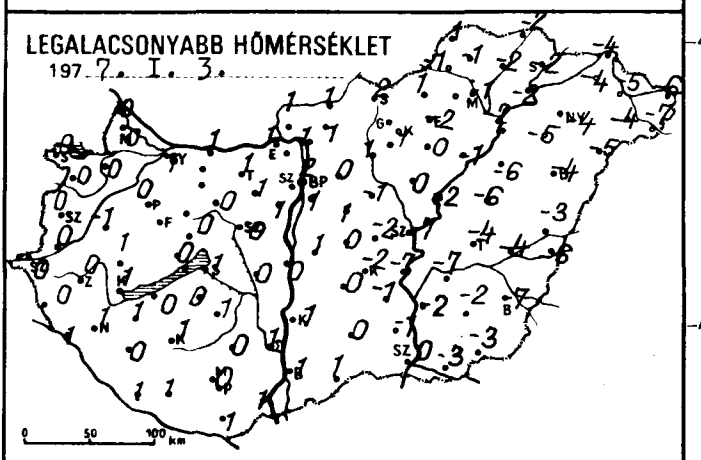
LEGALACSONYABB HŐMÉRSÉKLET
197 7. I. 3.

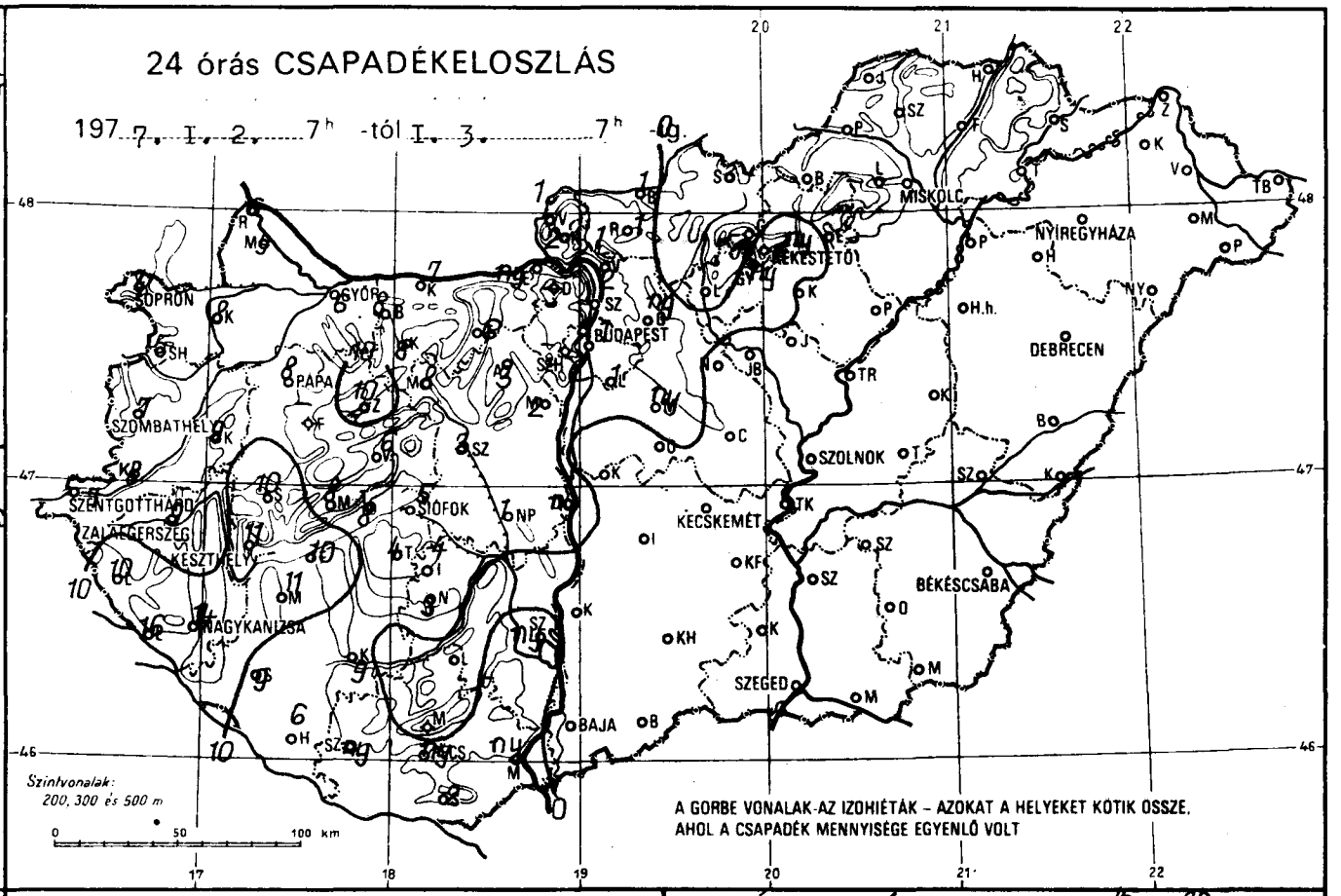
24 órás CSAPADÉKELOSZLÁS
197 7. I. 2. 7h -tól I. 3. 7h -ig.
SOPRON
GYŐR
BUDAPEST
MISKOLC
NYÍREGYHÁZA
DEBRECEN
PAPA
SZOMBATHELY
SZENTGOTTHÁRD
ZALAEGERSZEG
KESZTHELY
SIÓFOK
NAGYKANIZSA
SZOLNOK
KECSKEMÉT
BÉKÉSCSABA
SZEGED
BAJA
Szintvonalak:
200, 300 és 500 m
A GORBE VONALAK AZ IZOHIÉTÁK – AZOKAT A HELYEKET KÖTIK ÖSSZE, AHOL A CSAPADÉK MENNYISÉGE EGYENLŐ VOLT

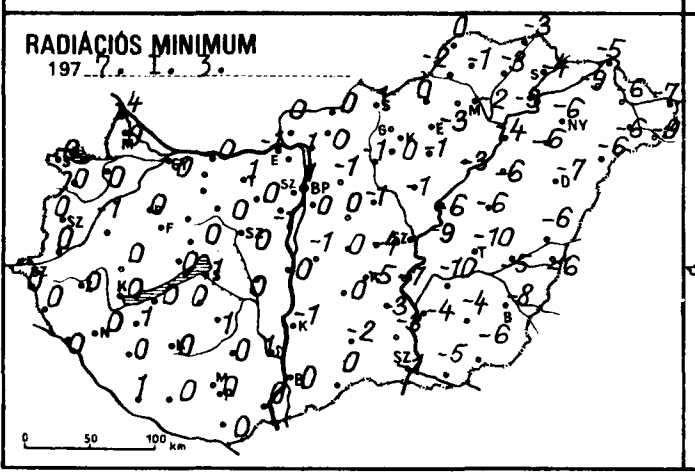
RADIÁCIÓS MINIMUM
197 7. I. 3.

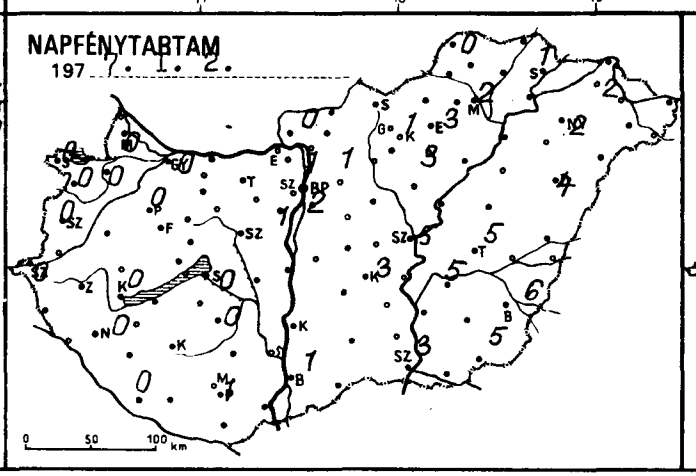
NAPFÉNYTARTAM
197 7. I. 2.

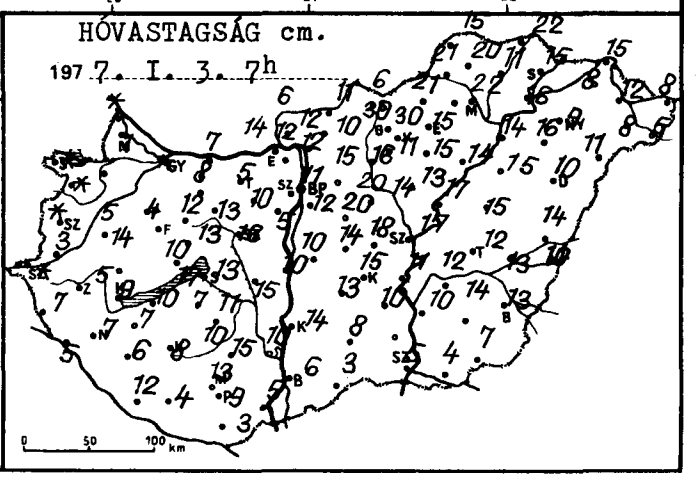
HÓVASTAGSÁG cm.
197 7. I. 3. 7h

	197 7. I. 3. 07 h -ig az utolsó 24 óra adatai					
	csapadék (mm)	Hó cm	max. hőmérséklet	min. hőmérséklet	rad. min.	napos órák
Győr	6	folt	2	1	0	0
Kapuvár	8	–	2	0	0	0
Mosonmagyaróvár	9	1	1	0	0	0
Rajka	6 *	folt	1	0	-4	
Sopron	4 *	folt	2	0	0	0
Sopronhorpács	5	folt	2	0	0	0
Káld	9	5	2	-1	-1	
Körmend	8	3	3	0	0	
Szentgotthárd	7 * =	folt	2	0	0	0
Szombathely	7 =	folt	2	0	0	0
Lenti	10	7	2	0	0	
Letenye	16	5	3	1	0	
Nagykanizsa	14	7	2	1	0	0
Zalaegerszeg	9	5	1	0	0	
Farkasgyepű	–	–	–	–	–	
Keszthely	11	9	1	1	0	0
Mencshely	8	10	0	-1	-2	0
Pápa	8	4	2	0	0	0
Sümeg	10	14	2	1	0	
Tihany	8	17	1	0	0	
Veszprém	6	13	1	0	0	
Zirc	10	12	0	-1	-1	
Fonyód	10	10	1	0	0	
Homokszt. györgy	6	12	3	1	1	0
Kaposvár	9	8	2	1	0	
Marcali	11	7	2	1	1	
Siófok	5	13	2	1	1	0
Somogyszob	9	6	2	0	0	
Tab	4	7	3	0	0	
Bábolna	8	8	2	1	0	
Esztergom	ny	14	3	1	-1	
Kisbér	8 =	–	2	0	0	
Komárom	7	7	2	1	0	
Tatabánya	6	5	2	1	1	
Alcsútdoboz	3	10	2	1	0	
Dunaújváros	ny	10	3	0	0	
Martonvásár	2	5	2	1	-1	1
Mór	6	13	2	0	0	
Nagyhörcsökp.	1	15	3	0	0	
Szabadbattyán	3	16	2	0	0	
Iregszemcse	4	11	2	1	1	0
Lengyel	.	15	2	0	0	
Nagykónyi	3	10	4	-1	-1	
Szekszárd	ny ,	10	3	1	1	
Misinatető	.	13	3	0	0	
Árpádtető Monacs	ny	5	4	1	0	
Pécs	ny	9	2	0	0	1
Siklós	2	3	5	1	0	
Szigetvár	ny	4	3	1	0	
Bp. Lőrinc	1 *	12	2	1	0	2
Bp. Met. Int.	1	11	3	2	1	1
Bp. Szab. hegy	–	–	–	–	–	–
Cegléd	.	18	3	-2	-4	
Dobogókő	–	–	–	–	–	
Gödöllő	ny *	15	1	0	-1	1
Királyrét	2 *	12	2	0	-1	
Monor	ny	20	2	1	0	
Nagykáta	.	20	2	-1	-1	
Örkény	.	14	3	0	0	
Szentendre	2	12	2	1	0	

	197 7. I. 3. 07 h -ig az utolsó 24 óra adatai					
	csapadék (mm)	Hó cm	max. hőmérséklet	min. hőmérséklet	rad. min.	napos órák
Vác	1	12	4	1	1	
Vámosmikola	1 *	6	3	1	0	0
Baja	.	6	3	1	0	1
Bácsalmás	.	3	4	1	0	
Izsák	.	13	5	0	0	
Kalocsa	.	14	3	1	-1	
Kecskemét	. =	15	2	-2	-5	3
Kiskunf. háza	.	10	3	-1	-3	
Kiskunhalas	.	8	3	0	-2	
Kunszentmiklós	.	10	2	1	-1	
Tiszakécske	.	11	4	-7	-7	
Balassagyarmat	1 *	11	4	1	0	
Romhány	1 *	10	4	1	0	
Salgótarján	.	6	4	2	1	
Eger	.	15	1	-2	-3	3
Galyatető	.	30	3	-4	-4	
Gyöngyös	ny *	11	5	1	0	
Kékestető	ny *	30	-1	-4	-4	1
Kompolt	.	15	3	0	-1	3
Lőrinci	.	16	4	1	-1	
Poroszló	.	14	2	-1	-3	
Jászapáti	.	13	2	0	-1	
Jászberény	.	14	1	0	-1	
Karcag	.	15	2	-6	-6	
Szolnok	. =	17	3	-7	-9	5
Tiszaroff	.	17	1	-2	-6	
Túrkeve	.	12	2	-4	-10	5
Kistelek	.	–	4	-1	-3	
Makó	.	4	4	-3	-5	
Szeged	.	5	4	0	-1	3
Szentes	.	10	4	-2	-4	
Borsodnádasd	.	21	2	1	0	
Fügöd	.	11	3	-2	-3	
Hidasnémeti	.	22	4	-2	-3	
Jósvafő	.	15	4	1	0	0
Lillafüred	–	–	–	–	–	
Miskolc	. =	22	4	-1	-2	2
Putnok	.	21	3	-1	-2	
Sárospatak	.	15	5	-2	-4	1
Szendrőlád	. ⊔	20	4	-1	-1	
Tokaj	.	16	2	-2	-3	
Kisvárda	.	8	3	-4	-9	2
Mátészalka	.	8	4	-4	-6	
Nyíregyháza	. =	9	3	-4	-6	2
Nyírlugos	.	11	4	-5	-6	
Pátyod	.	5	4	-7	9	
Tiszabecs	.	8	5	-6	-7	
Vásárosnamény	.	12	4	-5	-6	
Záhony	.	15	2	-4	-5	
Berettyóújfalu	.	14	5	-3	-6	
Debrecen	. =	10	5	-4	-7	4
Hajdúdorog	.	16	2	-5	-6	
Hortobágy	.	15	3	-6	-6	
Körösszakál	.	10	4	-6	-6	
Polgár	.	14	3	-2	-4	
Békéscsaba	. ⊔ =	13	4	-7	-8	6
Mezőhegyes	.	7	5	-3	-6	5
Orosháza	.	14	4	-2	-4	
Szarvas	. ⊔ =	12	5	-7	-10	5
Szeghalom	.	13	3	-4	-5	

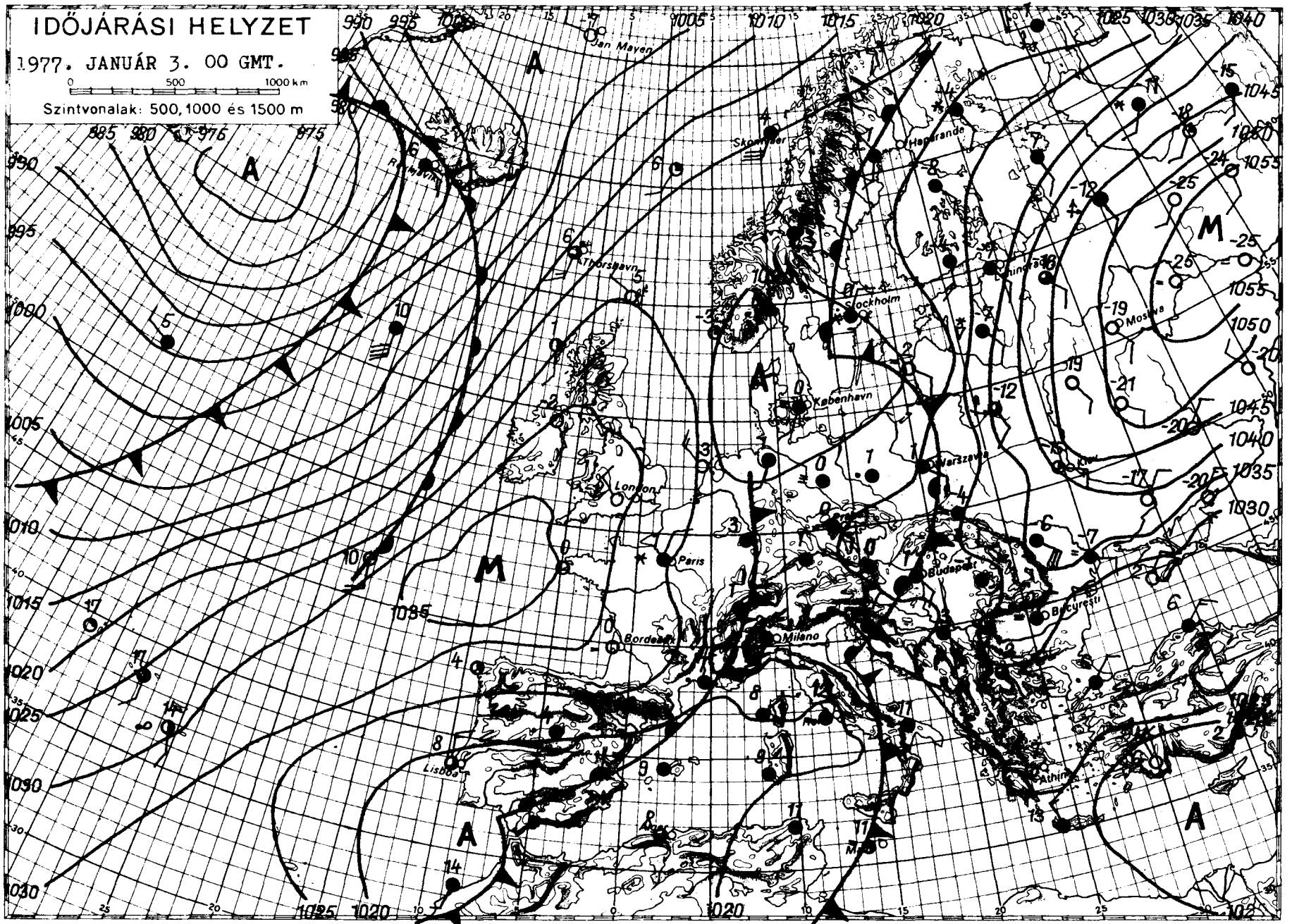

KIADJA: ORSZÁGOS METEOROLÓGIAI SZOLGÁLAT

Készíti: Központi Előrejelző Intézet Előrejelző Osztálya — T.: 273-018 — Megjelenik naponként — Évi előfizetési díja: 720,—Ft — Megrendelhető: 1024 Budapest, II., Kitaibel Pál u. 1. Telefon: 353-500,

Kiadásért felel: az OMSZ elnöke — Szerkesztésért felel: a KEI igazgatója

IDŐJÁRÁSI NAPIJELENTÉS

ЕЖЕДНЕВНЫЙ МЕТЕОРОЛОГИЧЕСКИЙ БЮЛЛЕТЕНЬ • DAILY WEATHER REPORT
BULLETIN QUOTIDIEN DE TEMPS • TÄGLICHER WETTERBERICHT

90. évfolyam 4. szám. + Budapest + 1977. január 4. kedd

Az időjárási helyzet és a várható időjárás:

Délkelet-, Közép- és Északkelet-Európában erősen felhős, csapadékos az időjárás. A kontinens többi részén viszont viszonylag kevés a felhő és számottevő mennyiségü csapadék már napok óta nem hullik. A Kárpát-medencébe az elmult napok olvadását okozó meleg levegő helyére kelet, délkelet felől ismét hüvösebb áramlik, ezért a lassu lehülés a következő 36 órában is folytatódik.

Hazánkban már hétfőn megkezdődött kelet felől a hüvösebb levegő beáramlása, ezért elég nagy különbség alakult ki az időjárásban az ország délkeleti és a többi része között. Nyugaton két napja borult, csapadékos idő van, eső, havaseső, ónos eső, hó hullik. Hétfő reggeltől ma reggel 7 óráig a Dunántul nyugati peremén 10-15 mm mennyiségü csapadék hullott, ezzel szemben a Tiszántul felett változóan felhős az ég és eddig csak egy-két helyen esett jelentéktelen mennyiségü hó, havas eső. Hétfőn a legmagasabb nappali hőmérséklet a Dunántulon 0, +4, keleten +2, +6 fok között volt. Kedden hajnalra nyugaton +1, -3, keleten -2, -9 fokig hült le a levegő. A reggeli órákban helyenként köd képződött, kedden 11 órakor -3, +2 fok közötti hőmérsékletről érkezett jelentés.

Ma 12 órakor Budapesten a hőmérséklet +1 fok, a tengerszintre átszámitott légnyomás 779 mm, mérsékelten emelkedik.

Várható időjárás szerda estig:

Az ország nyugati felén túlnyomóan borult idő eleinte ismétlődő ónos esővel, kisebb havazással.
Keleten változóan felhős idő számottevő mennyiségü csapadék nélkül.
Általában mérsékelt, de különösen az ország déli és északnyugati részén több alkalommal megerősödő keleti, délkeleti szél.
Hajnalban és a délelőtti órákban keleten több helyen köd.
A várható legalacsonyabb éjszakai hőmérséklet általában -3, -8 fok között, az ország keleti, északkeleti részén helyenként néhány fokkal -10 fok alatt,
legmagasabb nappali hőmérséklet szerdán 0, -5 fok között.

Aigner Szilárd s.k.

A hőmérséklet napi középértéke és eltérése a 100 évi átlagtól /Budapesten/:

1977. I. 3.	+3,2 C°	+4,0 C°

1871 óta ezen a napon Budapesten előfordult

legmagasabb hőmérséklet:	+9,9 C° /1966/,
legalacsonyabb hőmérséklet:	-18,3 C° /1891/.

77.004.

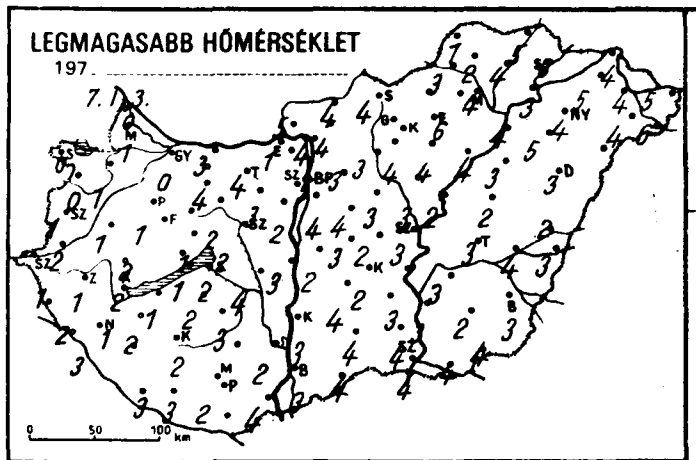
LEGMAGASABB HŐMÉRSÉKLET
197 7.1.3.
0 50 100 km

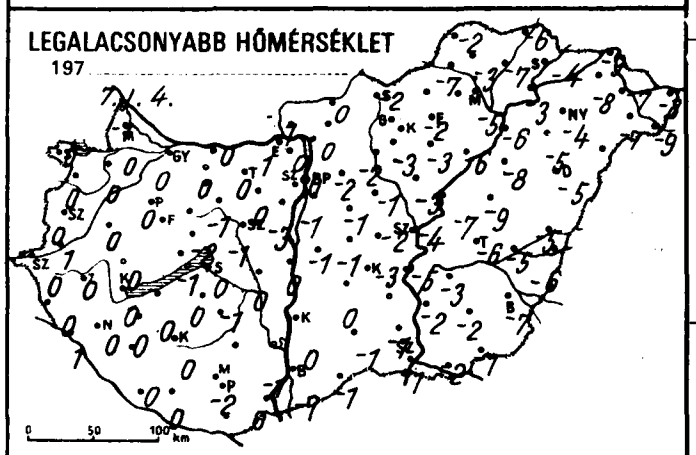
LEGALACSONYABB HŐMÉRSÉKLET
197 7.1.4.
0 50 100 km

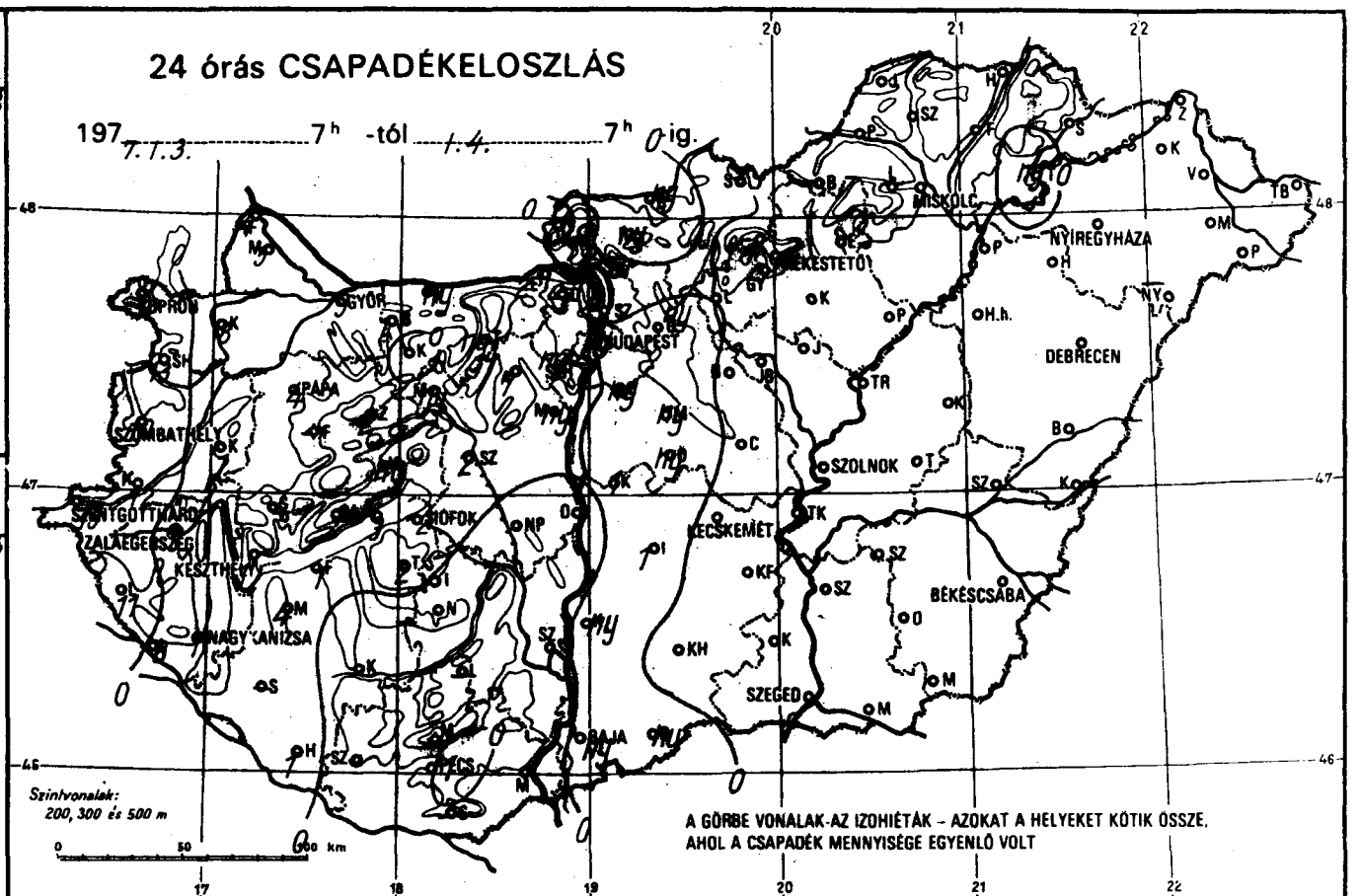
24 órás CSAPADÉKELOSZLÁS
197 7.1.3. 7h -tól 1.4. 7h ig.
Szintvonalak: 200, 300 és 500 m
A GÖRBE VONALAK-AZ IZOHIÉTÁK – AZOKAT A HELYEKET KÖTIK ÖSSZE, AHOL A CSAPADÉK MENNYISÉGE EGYENLŐ VOLT
0 50 100 km
MISKOLC
NYÍREGYHÁZA
DEBRECEN
SZOLNOK
KECSKEMÉT
BÉKÉSCSABA
SZEGED
BAJA
PÉCS
HÓFOK
SZOMBATHELY
PÁPA
GYŐR
SZÉNYGOTTHÁRD
ZALAEGERSZEG
KESZTHELY
NAGYKANIZSA
17
18
19
20
21
22
46
47
48

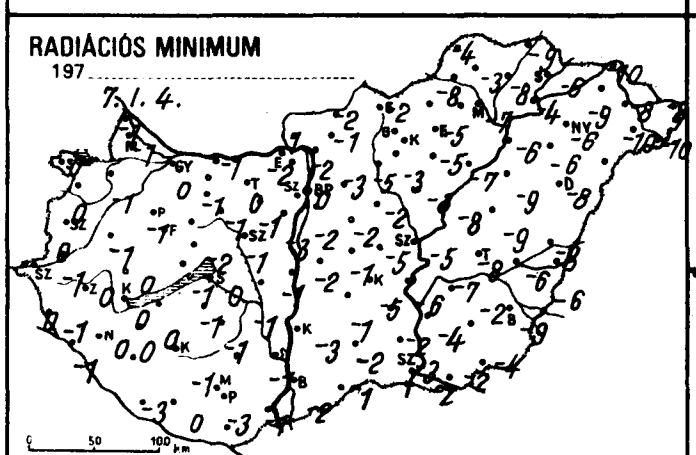
RADIÁCIÓS MINIMUM
197 7.1.4.
0 50 100 km

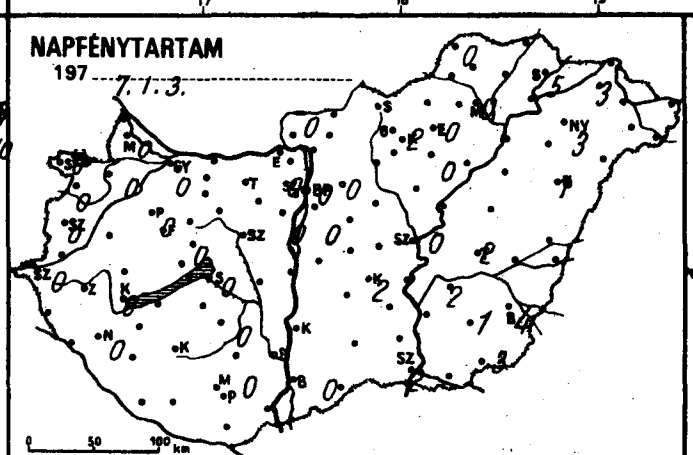
NAPFÉNYTARTAM
197 7.1.3.
0 50 100 km

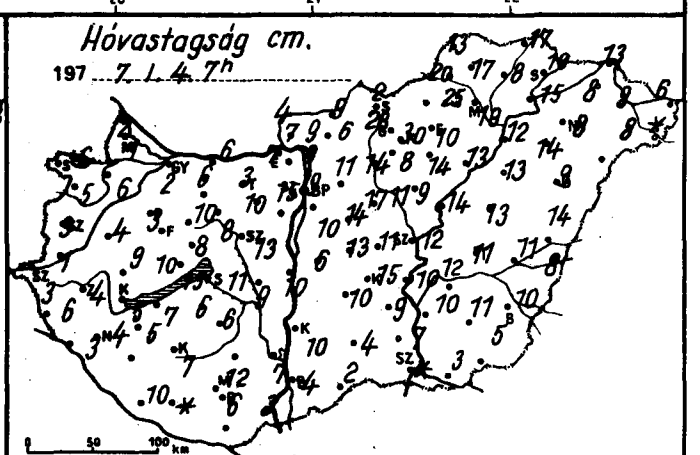
Hóvastagság cm.
197 7.1.4. 7h
0 50 100 km

7.I.4.

197 ..... 07 h -ig az utolsó 24 óra adatai

	csapadék (mm)	Hó cm	max. hőmérséklet	min. hőmérséklet	rad. min.	napos órák
Győr	9 * *	2	2	0	0	0
Kapuvár	8 * *	6	1	0	-1	0
Mosonmagyaróvár	5 *	1	1	0	-1	0
Rajka	4 *	2	0	-1	-1	
Sopron	12 ∿ * =	6	0	0	0	0
Sopronhorpács	13 * *	5	0	0	0	0
Káld	1	4	1	0	-1	
Körmend	12	1	2	1	-1	
Szentgotthárd	15 *	3	1	0	0	0
Szombathely	10 * *	3	1	0	0	0
Lenti	11	6	2	0	-1	
Letenye	8	3	3	1	-1	
Nagykanizsa	1	4	1	0	0	0
Zalaegerszeg	9	4	1	0	0	
Farkasgyepű	-	-				
Keszthely	1	5	2	0	0	0
Mencshely	1 V	10	0	-3	-4	0
Pápa	4 * *	3	1	0	-1	0
Sümeg	4	9	2	0	0	
Tihany	3	15	1	-1	-1	
Veszprém	ny ,	8	1	-2	-2	
Zirc	2 V	10	0	-3	-3	
Fonyód	1 ,	7	1	0	0	
Homokszt. györgy	1	10	3	0	-3	0
Kaposvár	.	7	2	0	-1	
Marcali	4	5	2	0	0	
Siófok	2	11	2	0	0	0
Somogyszob	-		-	-	-	
Tab	2	6	2	0	-1	
Bábolna	1 *	6	2	0	1	
Esztergom	2 *	7	1	1	-2	
Kisbér	.		4	0	-1	
Komárom	ny	6	3	0	-1	
Tatabánya	ny	3	4	0	0	
Alcsútdoboz	7 *	10	3	0	-1	
Dunaújváros	.	10	3	0	-1	
Martonvásár	ny	4	2	-3	-3	0
Mór	ny	8	2	-1	-1	
Nagyhörcsökp.	.	9	4	0	-1	
Szabadbattyán	2	13	2	-1	-1	
Iregszemcse	.	6	3	-1	-1	0
Lengyel	-		-	-	-	
Nagykónyi	-		-	-	-	
Szekszárd	.	7	2	-1	-1	
Mikhidatető	.	12	1	-3	-3	
Mohács	.	3	4	0	-1	
Pécs	1	6	2	-2	-3	0
Siklós	-		-	-	-	
Szigetvár	.	folt	3	0	0	
Bp. Lőrinc	ny *	10	4	-1	-2	0
Bp. Met. Int.	ny *	9	5	0	0	0
Bp. Szab. hegy	ny	15	1	-3	-3	0
Cegléd	.	11	2	-2	-5	
Dobogókő	-		-	-	-	
Gödöllő	ny *	11	3	-2	-3	0
Királyrét	1 ,	7	3	-1	-1	
Monor	ny *	14	4	-1	-2	
Nagykáta	.	17	3	-1	-2	
Orkény	ny *	13	3	-1	-1	
Szentendre	.	8	4	0	-1	

7.I.4.

197 ..... 07 h -ig az utolsó 24 óra adatai

	csapadék (mm)	Hó cm	max. hőmérséklet	min. hőmérséklet	rad. min.	napos órák
	.	9	4	0	-2	
Vác	.	4	5	1	1	0
Vámosmikola	ny	4	3	-1	-2	0
Baja	ny	2	4	-1	-1	
Bácsalmás	1 *	10	4	0	-1	
Izsák	ny	10	3	0	-3	
Kalocsa	.	15	2	-3	-5	2
Kecskemét	.	9	3	-2	-2	
Kiskunf. háza	.	4	4	-1	-2	
Kiskunhalas	1 *	6	2	-1	-2	
Kunszentmiklós	.	10	6	-5	-6	
Tiszakécske	ny *	9	4	0	-2	
Balassagyarmat	ny *	6	4	0	-1	
Romhány	.	2	4	-2	-2	
Salgótarján	.	10	6	-2	-5	0
Eger	.	28	3	-5	-5	
Galyatető	.	8	4	-3	-3	
Gyöngyös	.	30	1	-4	-4	2
Kékestető	.	14	4	-3	-5	0
Kompolt	.	14	3	-2	-5	
Lőrinci	.	13	4	-6	-7	
Poroszló	. =	9	3	-3	-3	
Jászapáti	.	11	3	-2	-4	.
Jászberény	. ⊔	13	2	-9	-9	
Karcag	. =	12	3	-4	-5	0
Szolnok	.	14	2	-7	-8	
Tiszaroff	.	11	3	-6	-8	2
Túrkeve	.	7	4	-1	-3	
Kistelek	.		4	-2	-2	
Makó	.	folt	4	-1	-2	2
Szeged	.	10	3	-2	-4	
Szentes	-		-	-	-	
Borsodnádasd	.	8	4	-7	-8	
Füged	.	17	5	-6	-9	
Hidasnémeti	.	13	1	-2	-4	0
Jósvafő	. V	25	5	-3	-5	
Lillafüred	. =	19	4	-5	-7	0
Miskolc	.	20	3	-7	-8	
Putnok	.	10	6	-4	-6	5
Sárospatak	. V	17	2	-3	-3	
Szendrőlád	ny *	15	3	-3	-4	
Tokaj	.	8	5	-8	-9	3
Kisvárda	. ⊔	8	4	-7	-10	
Mátészalka	. =	8	4	-4	-6	3
Nyíregyháza	-	-	-	-	-	
Nyírlugos	.	folt	6	-9	-10	
Pátyod	.	6	5	-8	-8	
Tiszabecs	.	9	4	-7	-8	
Vásárosnamény	.	13	4	-9	-10	
Záhony	.	14	2	-5	-8	
Berettyóújfalu	. =	9	3	-5	-8	1
Debrecen	.	14	5	-5	-6	
Hajdúdorog	. =	13	3	-8	-9	
Hortobágy	.	8	3	-6	-6	
Körösszakál	.	12	4	-6	-6	
Polgár	. ⊔ =	10	3	-7	-9	4
Békéscsaba	.	5	4	-1	-4	3
Mezőhegyes	.	11	2	-2	-2	1
Orosháza	.	12	3	-3	-7	2
Szarvas	.	11	4	-5	-6	
Szeghalom	.					

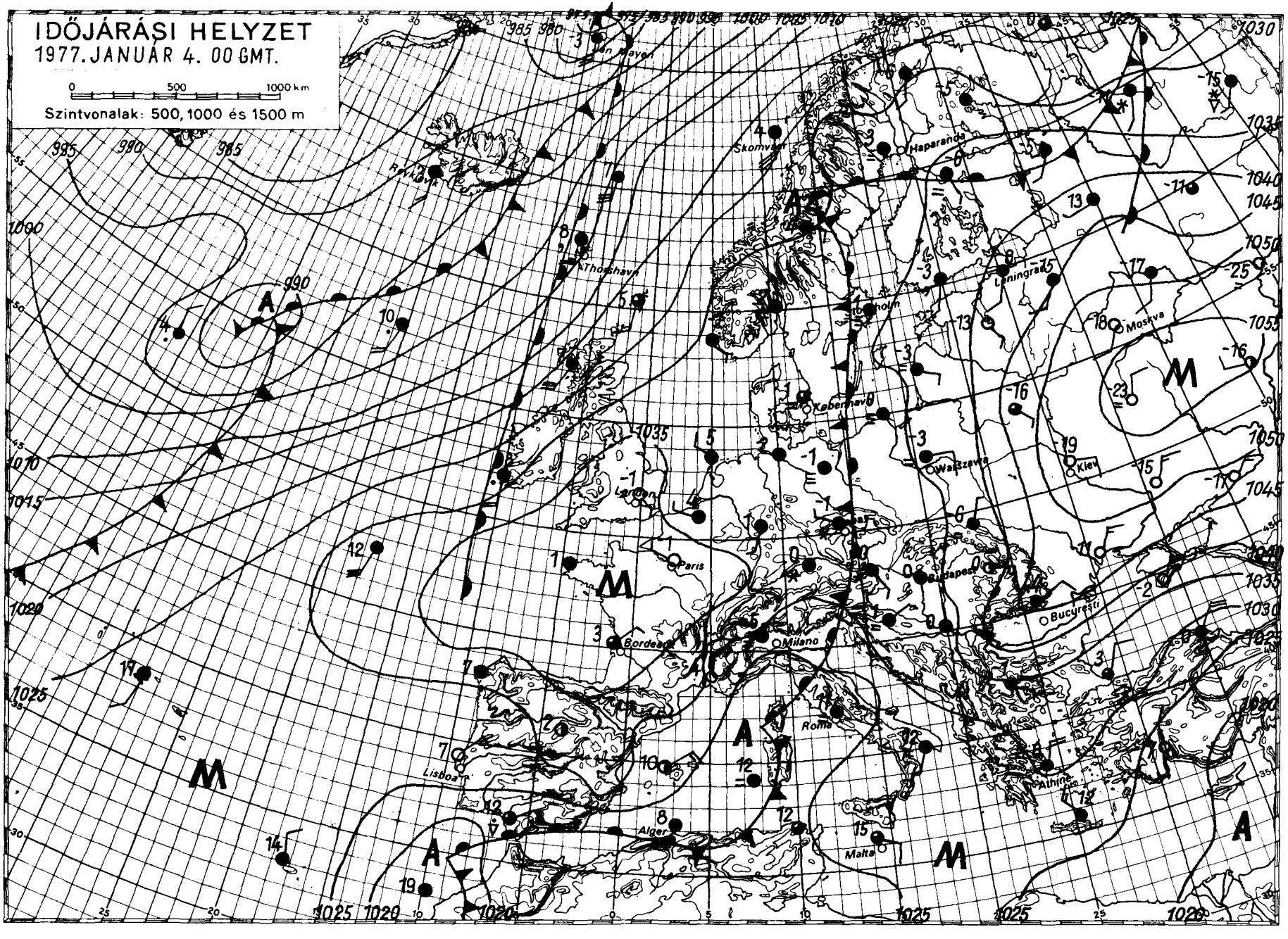

KIADJA: ORSZÁGOS METEOROLÓGIAI SZOLGÁLAT

Készíti: Központi Előrejelző Intézet Előrejelző Osztálya — T.: 273 - 018 — Megjelenik naponként —

Évi előfizetési díja: 720,— Ft — Megrendelhető: 1024 Budapest, II., Kitaibel Pál u. 1. Telefon: 353-500,

Kiadásért felel: az OMSZ elnöke — Szerkesztésért felel: a KEI igazgatója

IDŐJÁRÁSI NAPIJELENTÉS

ЕЖЕДНЕВНЫЙ МЕТЕОРОЛОГИЧЕСКИЙ БЮЛЛЕТЕНЬ · DAILY WEATHER REPORT
BULLETIN QUOTIDIEN DE TEMPS · TÄGLICHER WETTERBERICHT

90. évfolyam 5. szám. + Budapest + 1977. január 5. szerda

Az időjárási helyzet és a várható időjárás:

A Brit-szigeteken valamint Európa északi részén az Atlanti-óceán térségéből származó enyhe levegő hatására változékony, csapadékos az időjárás. Délnyugat-Európától a Szovjetunió európai területének középső részéig hatalmas kiterjedésü magas nyomásu zóna huzódik. Kontinensünknek ezen a részén lelassultak a légmozgások, csendes, erősen párás, helyenként egész nap ködös az idő, csupán Olaszország térségében fordulnak elő kisebb esők. A következő 36 órában a Kárpát-medence a magas nyomásu zónához tartozik, igy lényeges változás nem lesz időjárásunkban.

Hazánkban kedden nyugaton jobbára borult, máshol változóan felhős idő volt. A Tiszántulon 1, 4 órára a nap is kisütött, a Dunántul nyugati részén többfelé volt kevés csapadék. A legmagasabb nappali hőmérséklet 0, +5 fok között alakult. Az éjszaka második felétől főleg keleten helyenként köd keletkezett, amelyek egy része még délelőtt is megmaradt. Szerda hajnalra a Duna vonalától nyugatra -1, -5, attól keletre általában -5, -15 fokig hült le a levegő, sőt a keleti, északkeleti határvidéken -17, -18 fokot is mértek. Délelőtt délnyugaton még jobbára erősen, máshol változóan felhős idő volt. A hőmérséklet 11 órakor a ködös helyeken -10 fok körül alakult, máshol 0, -5 fokot mértek.

Ma 12 órakor Budapesten a hőmérséklet -2 fok, a tengerszintre átszámitott légnyomás 782 mm, alig változik.

Várható időjárás csütörtök estig:

Változóan felhős, erősen párás, főleg keleten napközben is ködös idő.
Mérsékelt, a Dunántulon kissé megélénkülő délkeleti, keleti szél.
Hideg éjszaka.
Várható legalacsonyabb éjszakai hőmérséklet: általában -8, -13 fok, keleten -15, -20 fok között,
legmagasabb nappali hőmérséklet csütörtökön a tartósan ködös részeken -10 fok körül, máshol -2, -7 fok között.

Németh Lajos s.k.

A hőmérséklet napi középértéke és eltérése a 100 évi átlagtól /Budapesten/:

1977. I. 4.	+1,2 C°	+2,0 C°

1871 óta ezen a napon Budapesten előfordult

legmagasabb hőmérséklet:	14,0 C° /1917/,	
legalacsonyabb hőmérséklet:	-18,1 C° /1891/.	77.005.

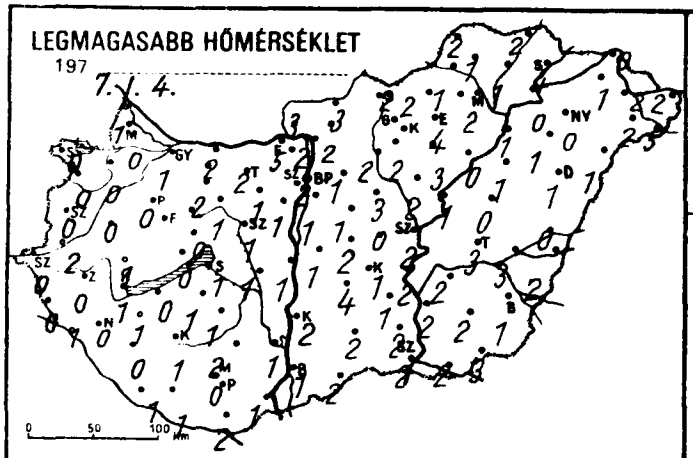
LEGMAGASABB HŐMÉRSÉKLET
197 7. 1. 4.
0 50 100 km

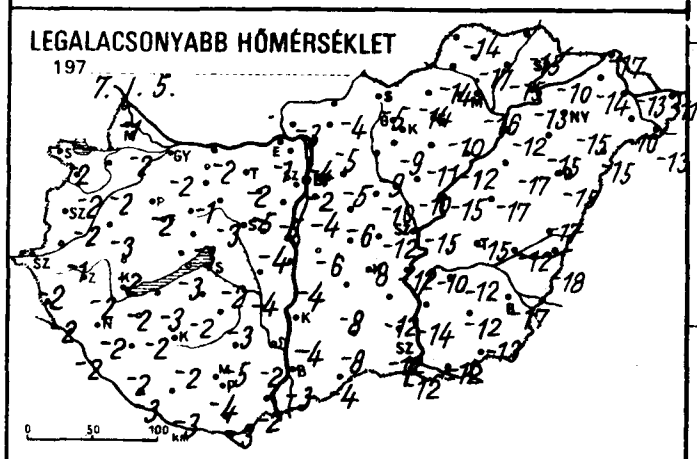
LEGALACSONYABB HŐMÉRSÉKLET
197 7. 1. 5.
0 50 100 km

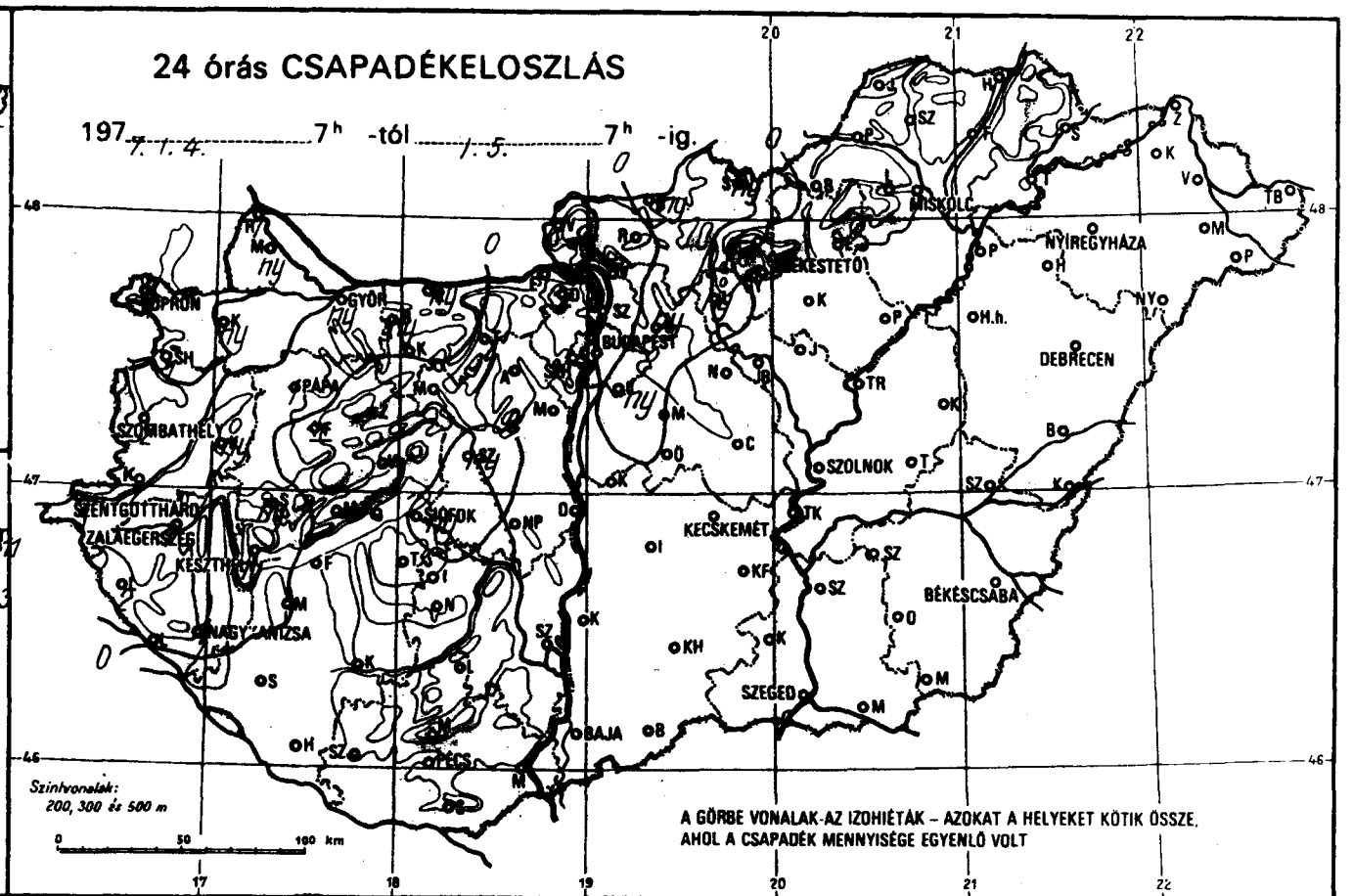
24 órás CSAPADÉKELOSZLÁS
197 7. 1. 4. 7h -tól 1. 5. 7h -ig.
Szintvonalak: 200, 300 és 500 m
0 50 100 km
A GÖRBE VONALAK-AZ IZOHIÉTÁK – AZOKAT A HELYEKET KÖTIK ÖSSZE, AHOL A CSAPADÉK MENNYISÉGE EGYENLŐ VOLT
GYŐR
PÁPA
SZOMBATHELY
SZENTGOTTHÁRD
ZALAEGERSZEG
KESZTHELY
NAGYKANIZSA
SIÓFOK
PÉCS
BAJA
BUDAPEST
MISKOLC
NYÍREGYHÁZA
DEBRECEN
SZOLNOK
KECSKEMÉT
BÉKÉSCSABA
SZEGED

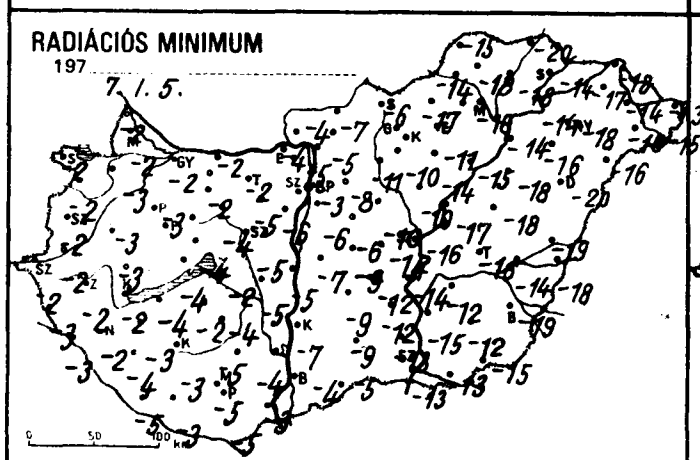
RADIÁCIÓS MINIMUM
197 7. 1. 5.
0 50 100 km

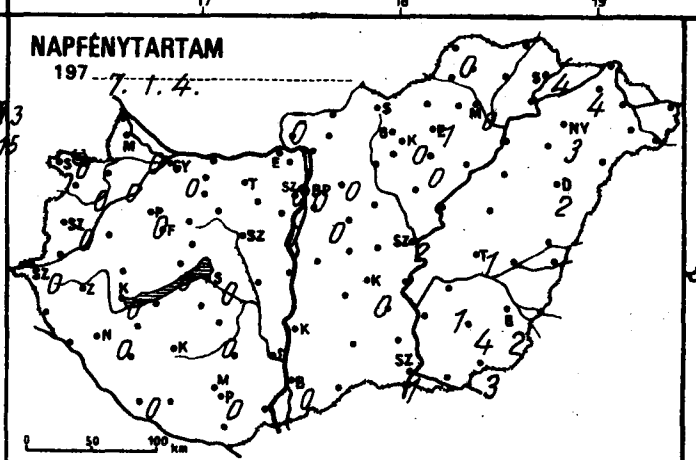
NAPFÉNYTARTAM
197 7. 1. 4.
0 50 100 km

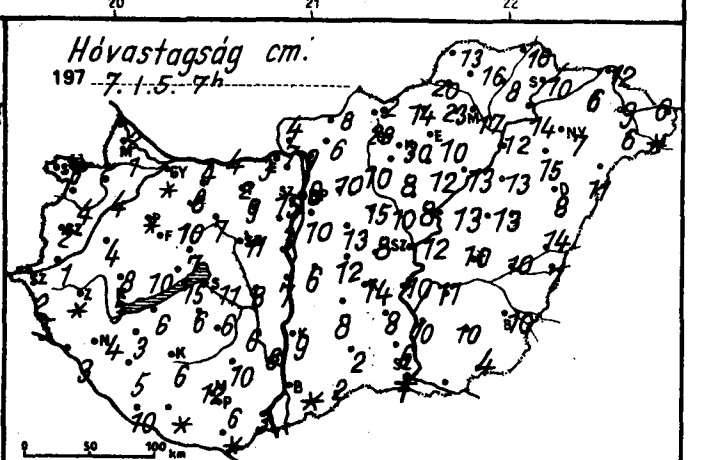
Hóvastagság cm.
197 7. 1. 5. 7h
0 50 100 km

	197 7.1.5. 07h -ig az utolsó 24 óra adatai					
	csapadék (mm)	Hó cm	max. hőmérséklet	min. hőmérséklet	rad. min.	napos órák
Győr	ny * *	folt	1	-2	-2	0
Kapuvár	ny *	4	0	-2	-3	0
Mosonmagyaróvár	ny *	1	0	-2	-2	0
Rajka	1 *	2	1	-1	-2	
Sopron	1 * , =	6	0	-2	-2	0
Sopronhorpács	1 *	4	0	-2	-2	0
Káld	ny , V ≡	4	0	-2	-3	
Körmend	2 *	1	2	-1	-2	
Szentgotthárd	3 *	2	0	-2	-2	0
Szombathely	2 * *	2	0	-2	-2	0
Lenti	2 *	5	0	-2	-3	
Letenye	.	3	1	-2	-3	
Nagykanizsa	1 ∼	4	0	-2	-2	0
Zalaegerszeg	1 ∼	folt	0	-2	-2	
Farkasgyepű	-		-	-	-	
Keszthely	ny , ∼	3	1	-2	-2	
Mencshely	.	10	-2	-5	-6	0
Pápa	1 * *	folt	0	-2	-3	0
Sümeg	ny *	8	1	-2	-3	
Tihany	.	15	0	-3	-4	
Veszprém	:	7	0	-3	-4	
Zirc	. V	10	-2	-5	-6	
Fonyód	.	6	0	-3	-4	
Homokszt. György	:	10	1	-3	-5	0
Kaposvár	.	6	1	-2	-3	
Marcali	.	3	1	-2	-3	
Siófok	ny *	11	1	-2	-2	0
Somogyszob	.	5	0	-2	-4	
Tab	.	6	1	-2	-2	
Bábolna	ny *	4	-	-	-3	
Esztergom	:	3	5	-1	-4	
Kisbér	. =	lep.	2	-1	-2	
Komárom	ny *	4	2	-2	-2	
Tatabánya	.	2	2	-2	-2	
Alcsútdoboz	.	9	1	-5	-5	
Dunaújváros	.	7	1	-4	-5	
Martonvásár	.	3	1	-5	-6	0
Mór	.	7	1	-3	-4	
Nagyhörcsökp.	.	8	1	-4	-5	
Szabadbattyán	ny *	11	1	-4	-5	
Iregszemcse	.	6	1	-3	-4	0
Lengyel	.	10	2	-5	-5	
Nagykónyi	.	6	2	0	-3	
Szekszárd	.	6	1	-2	-4	
Mishatető Árpádtető	.	12	-2	-4	-7	
Mohács	.	3	1	-2	-3	
Pécs	.	6	0	-4	-5	0
Siklós	.	folt	2	-3	-5	
Szigetvár	.	folt	1	-3	-3	
Bp. Lőrinc	ny *	10	1	-4	-6	0
Bp. Met. Int.	. ≡	8	2	-2	-3	0
Bp. Szab. hegy	.	15	-1	-5	-6	0
Cegléd	. ≡	8	0	-12	-14	
Dobogókő	-	-	-	-	-	
Gödöllő	ny *	10	1	-5	-8	0
Királyrét	.	7	2	-4	-5	
Monor	.	13	1	-6	-6	
Nagykáta	. ≡	15	3	-10	-10	
Örkény	. ≡	12	2	-8	-9	
Szentendre	.	-	2	-2	-3	

	197 7.1.5. 07h -ig az utolsó 24 óra adatai					
	csapadék (mm)	Hó cm	max. hőmérséklet	min. hőmérséklet	rad. min.	napos órák
Vác	.	9	2	-4	-5	
Vámosmikola	.	4	3	-3	-4	0
Baja	.	folt	1	-3	-4	0
Bácsalmás	.	2	2	-4	-5	
Izsák	.	8	4	-8	-9	
Kalocsa	.	9	2	-4	-7	
Kecskemét	. V ≡	14	1	-12	-12	0
Kiskunf. háza	. V	8	1	-12	-12	
Kiskunhalas	.	2	2	-8	-9	
Kunszentmiklós	.	6	1	-6	-7	
Tiszakécske	. V ≡	10	2	-10	-14	
Balassagyarmat	ny *	8	3	-4	-7	
Romhány	.	6	2	-5	-5	
Salgótarján	ny *	2	2	-5	-6	
Eger	. V	10	4	-10	-11	1
Galyatető	.	28	1	-4	-5	
Gyöngyös	. ⊔	8	2	-9	-10	
Kékestető	:	30	-2	-4	-5	0
Kompolt	. ⊔	12	3	-11	-14	0
Lőrinci	ny *	10	2	-9	-11	
Poroszló	.	13	0	-12	-15	
Jászapáti	. ⊔ =	8	2	-10	-10	.
Jászberény	.	10	2	-11	-14	
Karcag	. ⊔	13	0	-17	-18	
Szolnok	. V ≡	12	2	-15	-16	2
Tiszaroff	.	13	1	-15	-17	
Túrkeve	. V ≡	10	3	-15	-16	1
Kistelek	. ≡	6	2	-12	-13	
Makó	. V	-	2	-12	-13	
Szeged	. ⊔ =	folt	2	-12	-13	1
Szentes	. ⊔ ≡	10	2	-14	-15	
Borsodnádasd	.	14	2	-14	-17	
Füged	. ⌒	8	1	-15	-18	
Hidasnémeti	.	16	2	-15	-20	
Jósvafő	.	13	2	-14	-15	0
Lillafüred	. V	23	2	-11	-13	
Miskolc	. ≡	17	2	-16	-18	0
Putnok	. V ≡	20	1	-14	-14	
Sárospatak	.	10	4	-10	-14	
Szendrőlád	. V	16	1	-17	-18	
Tokaj	.	14	0	-13	-14	
Kisvárda	.	6	1	-14	-17	4
Mátészalka	. ⊔	6	2	-10	-16	
Nyíregyháza	.	7	0	-15	-18	3
Nyírlugos	.	11	1	-15	-16	
Pátyod	.	folt	5	-13	-15	
Tiszabecs	.	6	2	-11	-13	
Vásárosnamény	.	9	2	-13	-14	
Záhony	.	12	0	-17	-18	
Berettyóújfalu	. V	lep.	0	-17	-19	
Debrecen	. ⊔ =	8	1	-15	-20	2
Hajdúdorog	.	15	1	-15	-16	
Hortobágy	.	13	1	-17	-18	
Körösszakál	. V ≡	7	2	-18	-18	
Polgár	. ⊔	12	1	-12	-14	
Békéscsaba	. V	10	1	-17	-19	2
Mezőhegyes	. V	4	3	-13	-15	3
Orosháza	.	10	2	-12	-12	4
Szarvas	. V =	11	2	-12	-12	1
Szeghalom	. V	10	3	-12	-14	

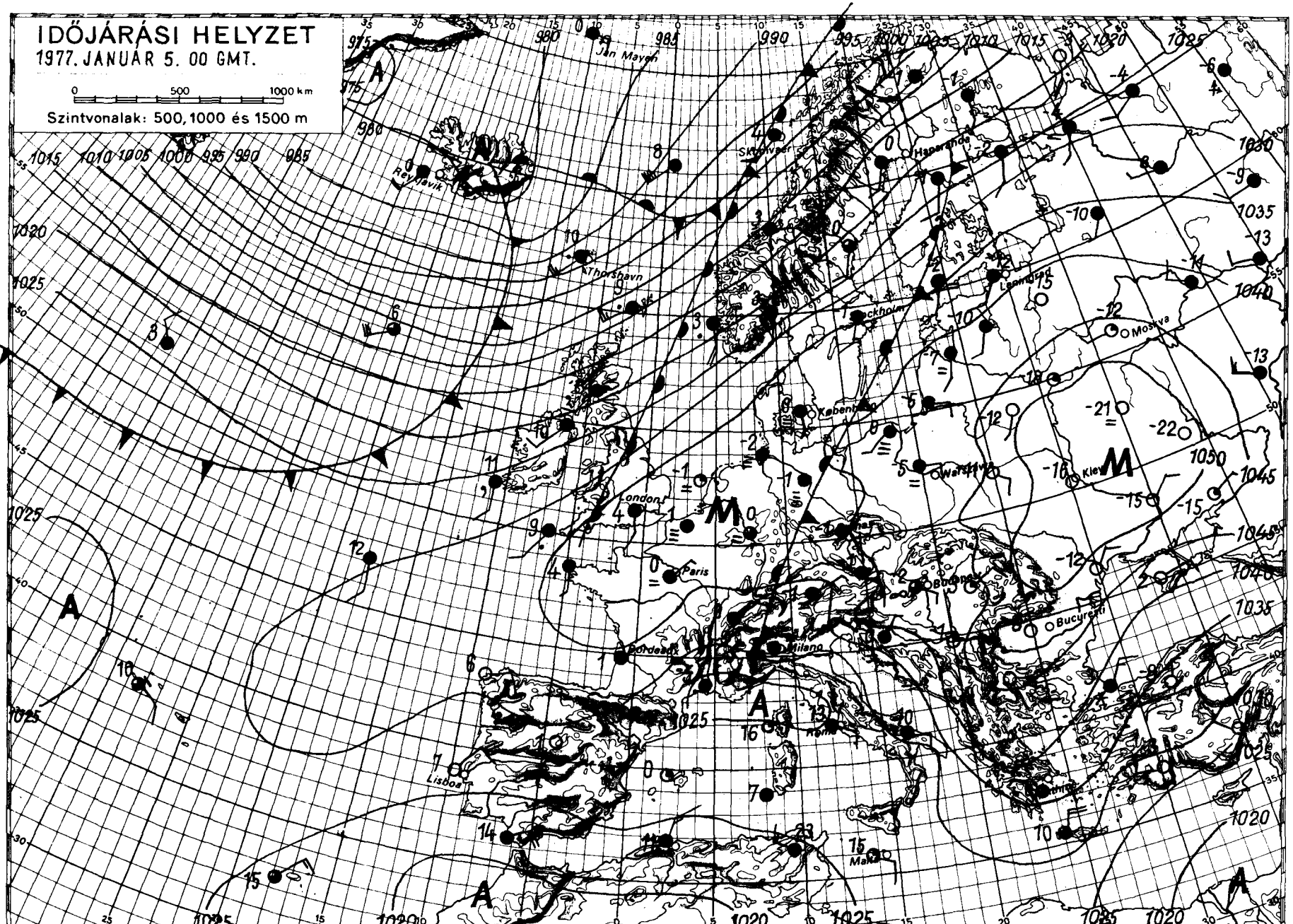

KIADJA: ORSZÁGOS METEOROLÓGIAI SZOLGÁLAT

Készíti: Központi Előrejelző Intézet Előrejelző Osztálya — T.: 273-078 — Megjelenik naponként — Évi előfizetési díja: 720,—Ft — Megrendelhető: 1024 Budapest, II., Kitaibel Pál u. 1. Telefon: 353-500,

Kiadásért felel: az OMSZ elnöke — Szerkesztésért felel: a KEI igazgatója

IDŐJÁRÁSI NAPIJELENTÉS

ЕЖЕДНЕВНЫЙ МЕТЕОРОЛОГИЧЕСКИЙ БЮЛЛЕТЕНЬ · DAILY WEATHER REPORT
BULLETIN QUOTIDIEN DE TEMPS · TÄGLICHER WETTERBERICHT

90. évfolyam 6. szám. + Budapest + 1977. január 6. csütörtök

Az időjárási helyzet és a várható időjárás:

Az Atlanti-óceán felől több hullámban enyhe, nedves levegő áramlik a Skandináv-félszigeten át északkelet felé, hatására az emlitett területeken változékony, többfelé csapadékos az idő. A hőmérséklet csucsértéke szerdán a Skandináv-félszigeten 2, 10 fokkal meghaladta az évszaknak megfelelő értéket. Nyugat- és Közép-Európa, valamint a Fekete-tenger térsége és a Balkán-félsziget fölött nagy kiterjedésü, magas légnyomásu képződmény helyezkedik el, ezeken a területeken párás, helyenként ködös az idő. A következő 36 órában a Kárpát-medencében lassu enyhülés kezdődik, a hőmérséklet az évszaknak megfelelő érték körül alakul, hajnalban többfelé várható köd.

Hazánkban a szerdára virradó éjszaka többfelé keletkezett köd, amelynek nagy része napközben feloszlott, egy-két helyen azonban egész napon át megmaradt. A köd feloszlása után a Dunántul déli felében borult idő volt, máshol időnként felszakadozott a felhőzet és 1, 7 órára kisütött a nap. A legmagasabb nappali hőmérséklet szeszélyes területi eloszlásban általában -2, +3, a tartósan ködös helyeken -3, -7 fok között volt. Ma hajnalra helyenként ismét köd képződött és nyugaton -2, -6, az ország középső részén -6, -12, máshol -12, -19 fokig hült le a levegő. Délelőtt borult, párás, néhány helyen ködös idő volt, egy-két helyről ónos ködszitálást jelentettek. A hőmérséklet 11 órára 0, -6 fok között alakult.

Ma 12 órakor Budapesten a hőmérséklet -3 fok, a tengerszintre átszámitott légnyomás 778 mm, mérsékelten süllyed.

Várható időjárás péntek estig:

Jobbára erősen felhős, párás idő, főként éjszaka és reggel többfelé köd, számottevő csapadék nélkül.
Mérsékelt, napközben megélénkülő keleti, délkeleti szél.
Várható legalacsonyabb éjszakai hőmérséklet: általában -3, -8, keleten -8, -13,
legmagasabb nappali hőmérséklet pénteken: általában +2, -3 fok között, a tartósan ködös helyeken -5 fok körül.

Bartha Péterné s.k.

TÁVOLABBI KILÁTÁSOK KEDD REGGELIG:

Párás, ködös idő, az erős éjszakai lehülés mérséklődik.
Legalacsonyabb hajnali hőmérséklet a Dunántulon -3, -8, keleten -8, -12 fok között,
legmagasabb nappali hőmérséklet +1, -4 fok között.
Jelentős mennyiségü /legalább 5 mm/ csapadék az ország területének 20 százalékán várható.

KÖZÉPTÁVÚ ELŐREJELZŐ OSZTÁLY

A hőmérséklet napi középértéke és eltérése a 100 évi átlagtól /Budapesten/:

1977. I. 5.	-1,3 C°	-0,2 C°

1871 óta ezen a napon Budapesten előfordult

legmagasabb hőmérséklet:	10,0 C° /1919/,	
legalacsonyabb hőmérséklet:	-19,3 C° /1891/.	77.006.

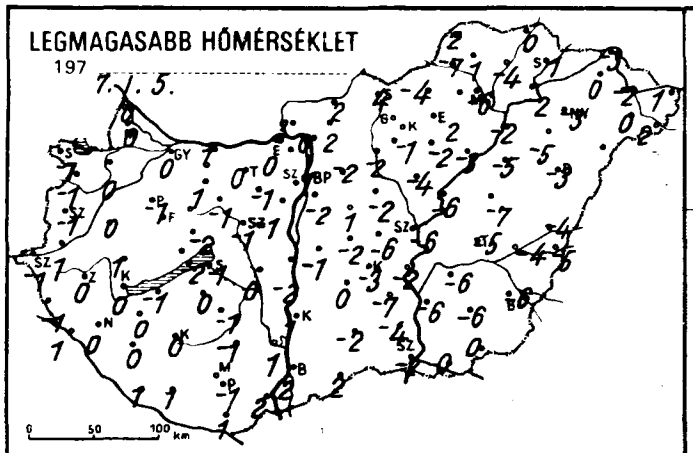
LEGMAGASABB HŐMÉRSÉKLET
197 7. 1. 5.
0 50 100 km

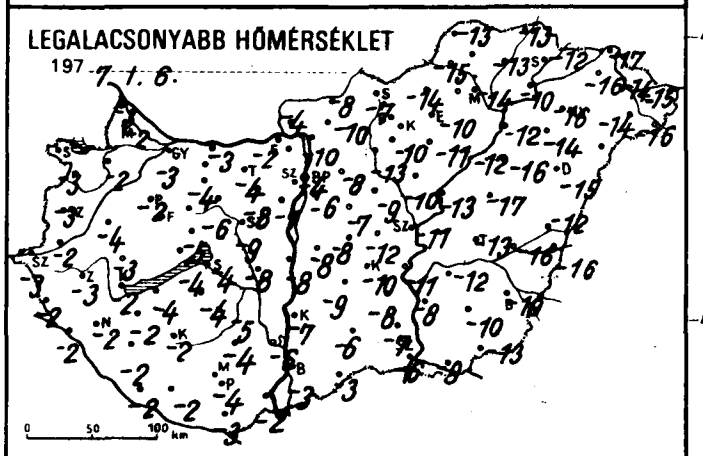
LEGALACSONYABB HŐMÉRSÉKLET
197 7. 1. 6.
0 50 100 km

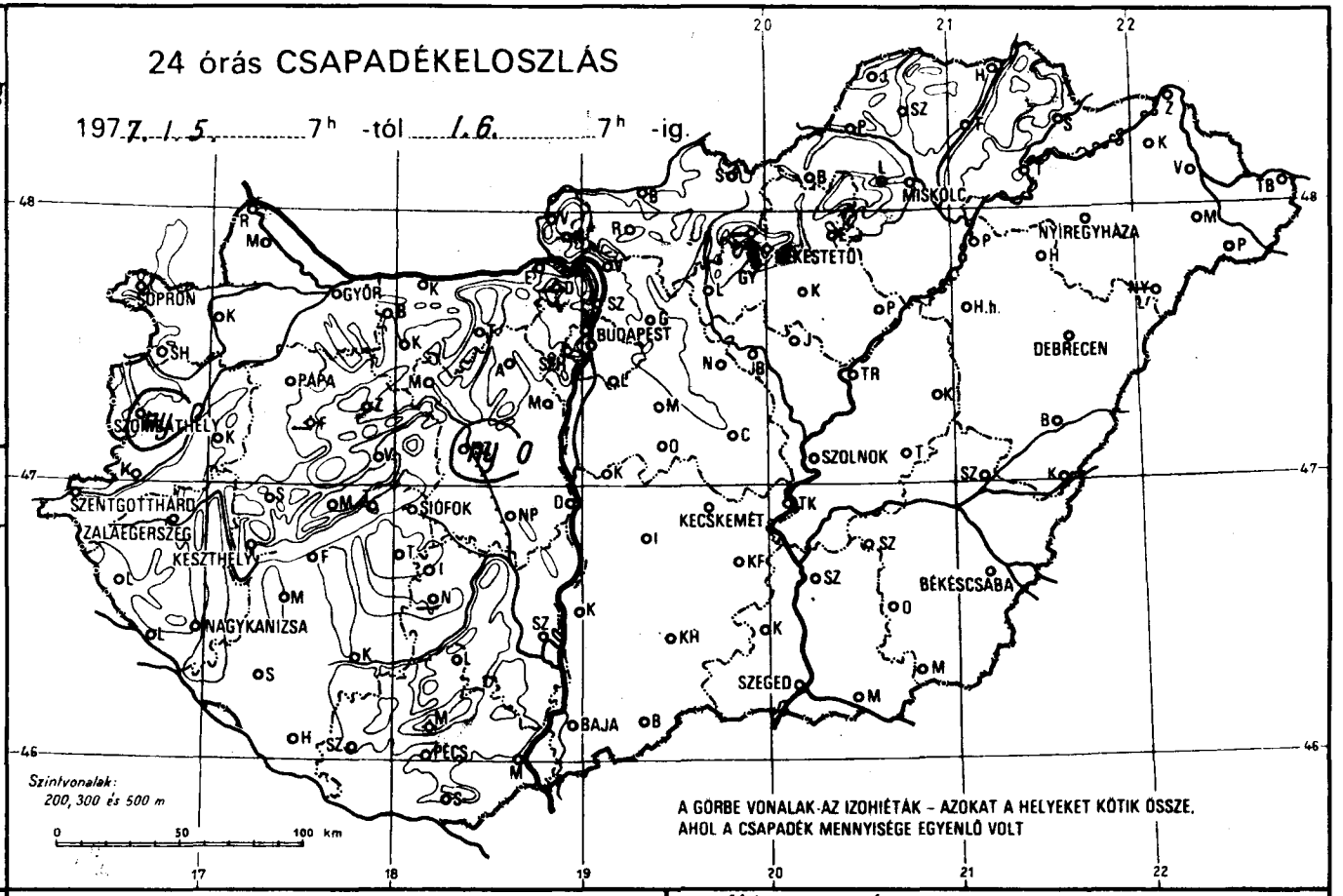
24 órás CSAPADÉKELOSZLÁS
197 7. 1. 5. 7h -tól 1. 6. 7h -ig.
SOPRON
GYŐR
PÁPA
SZOMBATHELY
SZENTGOTTHÁRD
ZALAEGERSZEG
KESZTHELY
NAGYKANIZSA
SIÓFOK
PÉCS
BUDAPEST
MISKOLC
NYÍREGYHÁZA
DEBRECEN
SZOLNOK
KECSKEMÉT
BÉKÉSCSABA
SZEGED
BAJA
Szintvonalak:
200, 300 és 500 m
0 50 100 km
A GÖRBE VONALAK AZ IZOHIÉTÁK – AZOKAT A HELYEKET KÖTIK ÖSSZE,
AHOL A CSAPADÉK MENNYISÉGE EGYENLŐ VOLT

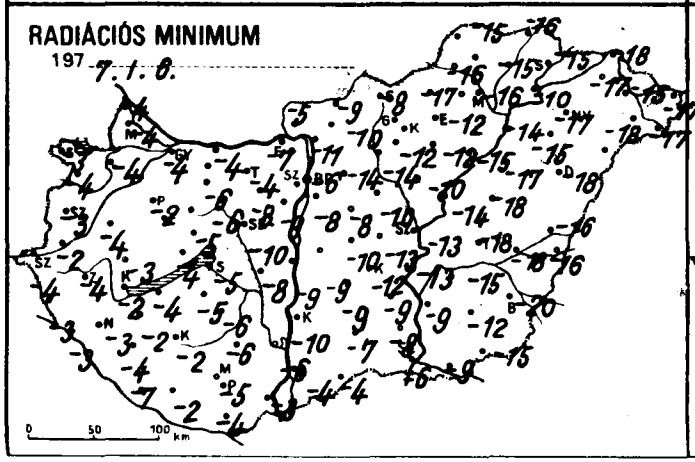
RADIÁCIÓS MINIMUM
197 7. 1. 6.
0 50 100 km

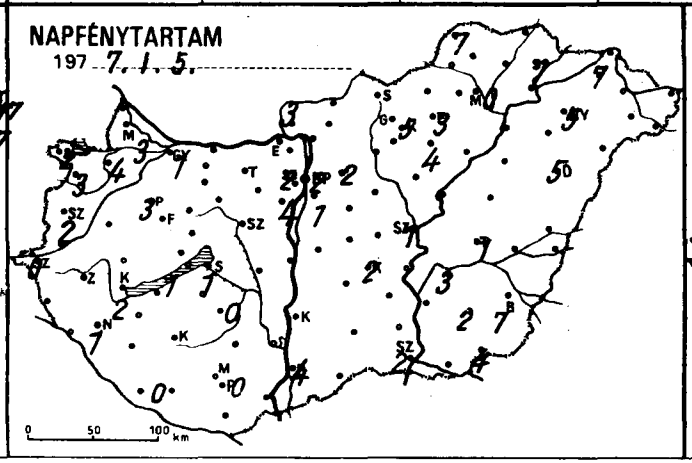
NAPFÉNYTARTAM
197 7. 1. 5.
0 50 100 km

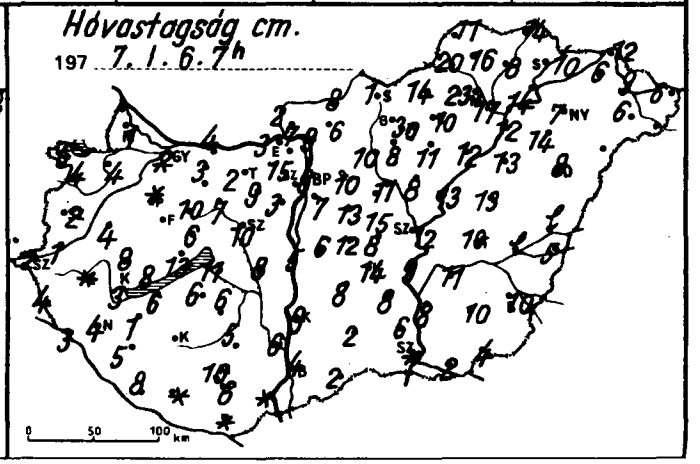
Hóvastagság cm.
197 7. 1. 6. 7h
0 50 100 km

	1977.I.6. 07h -ig az utolsó 24 óra adatai					
	csapadék (mm)	Hó cm	max. hőmérséklet	min. hőmérséklet	rad. min.	napos órák
Győr	•	folt	0	-3	-4	1
Kapuvár	•	4	0	-2	-4	4
Mosonmagyaróvár	•	1	0	-2	-4	3
Rajka	•		0	-3	-4	
Sopron	•	6	-1	-3	-3	2
Sopronhorpács	•	4	-1	-3	-4	3
Káld	•	4	0	-4	-4	
Körmend	•	1	1	-2	-2	
Szentgotthárd	• =	2	-1	-3	-4	0
Szombathely	ny ,	2	-1	-3	-3	2
Lenti	•	4	-1	-2	-3	
Letenye	•	3	1	-2	-3	
Nagykanizsa	•	4	0	-2	-3	1
Zalaegerszeg	•	folt	0	-3	-4	
Farkasgyepű	–	–	–	–	–	
Keszthely	•	3	0	-2	-2	2
Mencshely	•	8	-3	-5	-6	1
Pápa	•	folt	-1	-2	-2	3
Sümeg	•	8	1	-3	-3	
Tihany	•	13	-2	-4	-4	
Veszprém	•	6	-2	-5	-5	
Zirc	• V	10	-3	-6	-7	
Fonyód	•	6	-1	-4	-4	
Homokszt. györgy	•	8	1	-2	-7	0
Kaposvár	•		0	-2	-2	
Marcali	•	1	0	-2	-2	
Siófok	•	11	-1	-4	-5	1
Somogyszob	•	5	0	-2	-4	
Tab	•	6	0	-4	-5	
Bábolna	•	3	-1	-4	-5	
Esztergom	•	3	0	-2	-7	
Kisbér	• ≡	folt	1	-4	-6	
Komárom	•	4	1	-3	-4	
Tatabánya	•	2	0	-4	-4	
Alcsútdoboz	•	9	-1	-8	-8	
Dunaújváros	•	5	-2	-8	-9	
Martonvásár	•	3	-1	-7	-9	4
Mór	•	7	-1	-6	-6	
Nagyhörcsökp.	•	8	0	-8	-8	
Szabadbattyán	ny, ⊔	10	-1	-9	-10	
Iregszemcse	• ≡	6	-1	-5	-6	0
Lengyel	•	5	-1	-4	-6	
Nagykónyi	–	–	–	–	–	
Szekszárd	•	6	1	-6	-6	
Kárpátető	•	10	-2	-3	-3	
Mohács	•	folt	2	-2	-3	
Pecs	•	6	-1	-4	-5	0
Siklós	•	folt	1	-3	-4	
Szigetvár	•	folt	1	-2	-2	
Bp. Lőrinc	•	7	-2	-6	-8	1
Bp. Met. Int.	•	8	1	-4	-6	2
Bp. Szab. hegy	•	15	-1	-5	-7	2
Cegléd	•	8	-6	-12	-13	
Dobogókő	–	–	–	–	–	
Gödöllő	•	10	-2	-8	-14	2
Királyrét	•	7	-1	-10	-10	
Monor	•	13	1	-7	-8	
Nagykáta	•	15	-2	-9	-10	
Örkény	•	12	-2	-8	-10	
Szentendre	•	–	0	-6	-7	

	1977.I.6. 07h -ig az utolsó 24 óra adatai					
	csapadék (mm)	Hó cm	max. hőmérséklet	min. hőmérséklet	rad. min.	napos órák
Vác	•	9	0	-10	-11	
Vámosmikola	•	2	3	-4	-5	3
Baja	•	4	2	-3	-4	4
Bácsalmás	•	2	2	-3	-4	
Izsák	•	8	0	-9	-9	
Kalocsa	•	9	1	-7	-10	
Kecskemét	• =	14	-3	-10	-12	2
Kiskunf. háza	•	8	-7	-8	-9	
Kiskunhalas	•	2	-2	-6	-7	
Kunszentmiklós	•	6	-1	-8	-9	
Tiszakécske	• V	9	-2	-11	-13	
Balassagyarmat	•	8	2	-8	-9	
Romhány	•	6	2	-10	-10	
Salgótarján	•	1	4	-7	-8	
Eger	•	10	2	-10	-12	3
Galyatető	–	–	–	–	–	
Gyöngyös	•	8	-1	-10	-12	
Kékestető	•	30	0	-7	-8	5
Kompolt	• ⊔	11	-2	-11	-12	4
Lőrinci	•	10	-2	-13	-14	
Poroszló	• ≡	12	-3	-12	-15	
Jászapáti	•	8	-4	-10	-10	
Jászberény	•	11	-2	-12	-14	
Karcag	•	13	-7	-17	-18	
Szolnok	•	12	-6	-11	-13	1
Tiszaroff	•	13	-6	-13	-14	
Túrkeve	• V	10	-5	-13	-18	1
Kistelek	•	6	-4	-7	-8	
Makó	•	2	0	-9	-9	
Szeged	•	folt	-2	-6	-6	2
Szentes	•	8	-6	-8	-9	
Borsodnádasd	•	14	-4	-14	-17	
Füged	•	8	-4	-13	-15	
Hidasnémeti	•	14	0	-13	-16	
Jósvafő	•	11	2	-13	-15	7
Lillafüred	•	23	-5	-9	-11	
Miskolc	• ≡	17	-6	-14	-16	0
Putnok	• V ≡	20	-7	-15	-16	
Sárospatak	•	10	1	-12	-15	7
Szendrőlád	•	16	1	–	–	
Tokaj	•	14	-2	-10	-10	
Kisvárda	•	6	0	-16	-17	7
Mátészalka	• ⊔	6	0	-14	-18	
Nyíregyháza	• =	7	-3	-16	-17	5
Nyírlugos	–	–	–	–	–	
Pátyod	• V	–	2	-16	-17	
Tiszabecs	•	6	1	-15	-17	
Vásárosnamény	• V	9	-2	-14	-15	
Záhony	•	12	-3	-17	-18	
Berettyóújfalu	•	lep.	-4	-12	-16	
Debrecen	• =	8	-3	-15	-18	5
Hajdúdorog	•	14	-5	-14	-15	
Hortobágy	•	13	-5	-16	-17	
Körösszakál	•	5	-5	-16	-16	
Polgár	• ⊔	12	-2	-12	-14	
Békéscsaba	• ⊔ =	10	-6	-19	-20	7
Mezőhegyes	• ≡	4	0	-13	-15	4
Orosháza	•	10	-6	-10	-12	2
Szarvas	• ⊔ ≡	11	-6	-12	-15	3
Szeghalom	• V	lep.	-4	-16	-18	

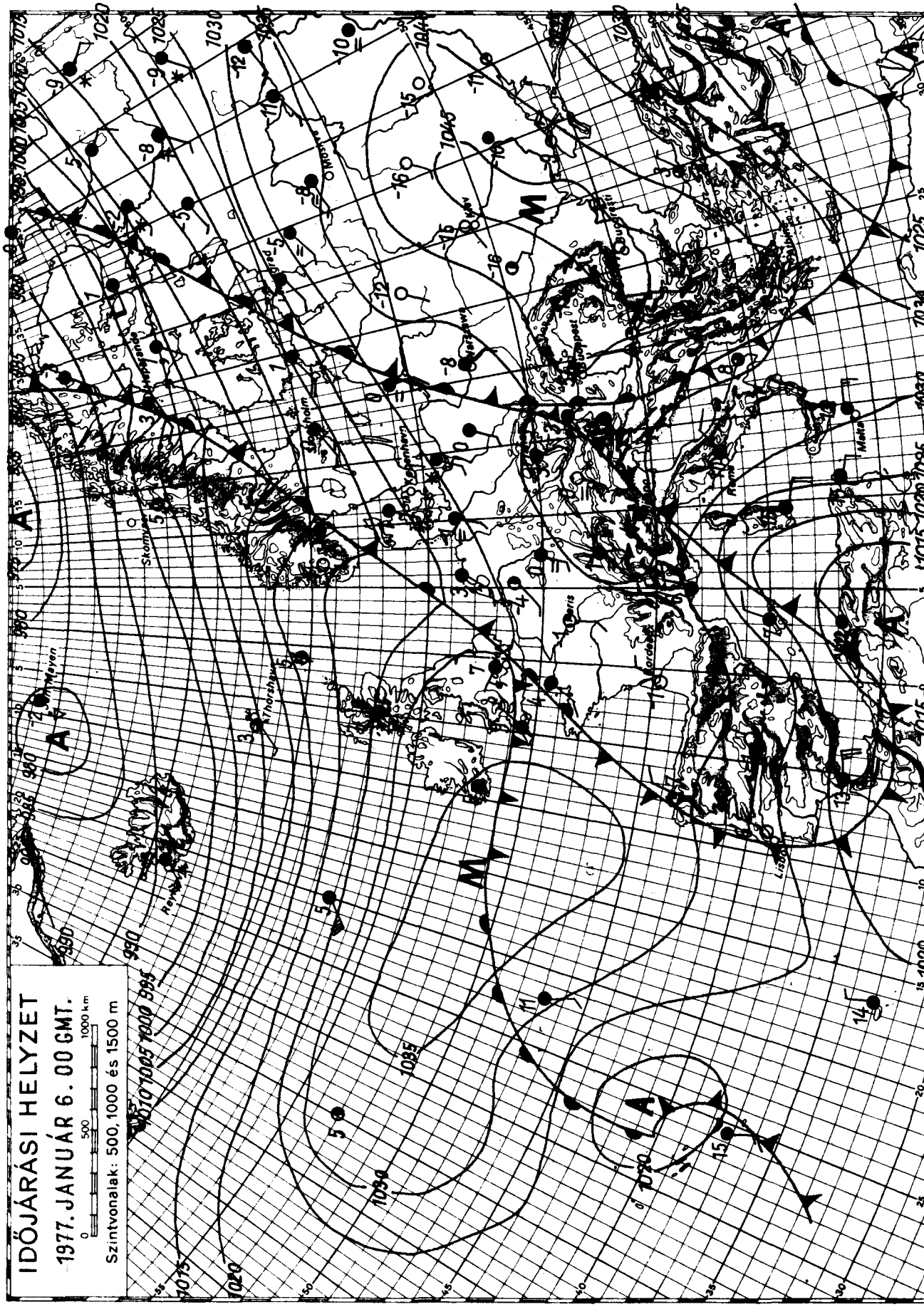

KIADJA: ORSZÁGOS METEOROLÓGIAI SZOLGÁLAT

Készíti: Központi Előrejelző Intézet Előrejelző Osztálya — T.: 273 - 018 — Megjelenik naponként —

Évi előfizetési díja: 720,—Ft — Megrendelhető: 1024 Budapest, II., Kitaibel Pál u. 1. Telefon: 353-500,

Kiadásért felel: az OMSZ elnöke — Szerkesztésért felel: a KEI igazgatója

IDŐJÁRÁSI NAPIJELENTÉS

ЕЖЕДНЕВНЫЙ МЕТЕОРОЛОГИЧЕСКИЙ БЮЛЛЕТЕНЬ · DAILY WEATHER REPORT
BULLETIN QUOTIDIEN DE TEMPS · TÄGLICHER WETTERBERICHT

90. évfolyam 7. szám. + Budapest + 1977. január 7. péntek

Az időjárási helyzet és a várható időjárás:

Északnyugat felől az eddiginél hidegebb légtömegek áramlanak a szárazföld felé, hatásukra péntek hajnalban a Skandináv-félsziget, a Német-Lengyel-sikság és az Alpok térségében borult, szeles az idő, többfelé esik az eső, havas eső, hó. Európa legnagyobb része felett továbbra is leszálló légmozgások uralkodnak, emiatt csendes, sokfelé párás az idő, néhol egész nap nem oszlik fel a köd. A hideg levegő azonban mind közelebb kerül Európa belső területeihez, és hatása holnap már a Kárpát-medencében is érezhető lesz.

Hazánkban csütörtökön egész nap borult, párás idő volt, néhány helyen egész nap köd boritotta a talajt és ködszitálás, ónos szitálás is előfordult. A legmagasabb nappali hőmérséklet +3, -3 fok között volt. Éjszaka folytatódott a borult, párás idő, néhány helyen ujból köd képződött. Hajnalra a levegő 0, -4 fokig hült, délelőtt az északi országrészben egy-két helyen már kissé felszakadozott a zárt felhőtakaró, és ezeken a helyeken az északnyugati szél is megélénkült. Az ország többi részén folytatódott a borult, párás idő, többfelé ónos szitálással. A hőmérséklet 11 órakor 0, -3 fok között volt.

Ma 12 órakor Budapesten a hőmérséklet 0 fok, a tengerszintre átszámitott légnyomás 773 mm, mérsékelten süllyed.

Várható időjárás szombat estig:

Pénteken erősen, szombaton változóan felhős idő.
Éjszaka és reggel északkeleten párás, néhány helyen ködös idő.
Szombaton a Dunántulon elszórtan kisebb ónos eső, havas eső, majd hó.
Pénteken változó irányu, szombaton északnyugatira forduló, és a Dunántulon megélénkülő, időnként erősebb szél.
Várható legalacsonyabb éjszakai hőmérséklet: 0, -5,
legmagasabb nappali hőmérséklet szombaton: -1, +4 fok között.

Bártfai Erzsébet s.k.

A hőmérséklet napi középértéke és eltérése a 100 évi átlagtól /Budapesten/:

1977. I. 6.	-1,3 C°	-0,4 C°

1871 óta ezen a napon Budapesten előfordult

legmagasabb hőmérséklet:	13,5 C° /1975/,
legalacsonyabb hőmérséklet:	-17,8 C° /1938/.

77.007.

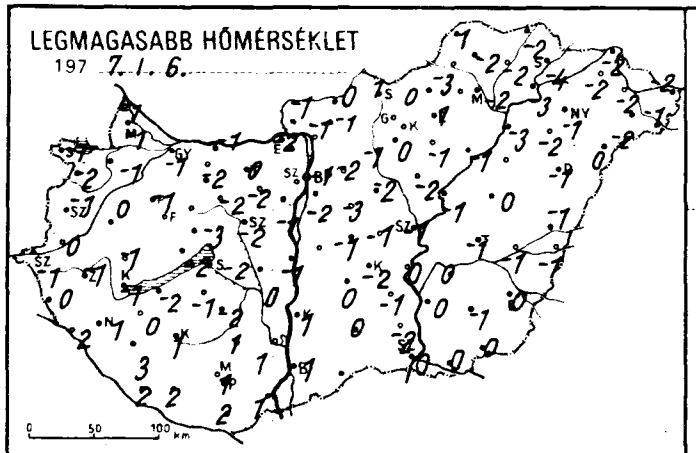
LEGMAGASABB HŐMÉRSÉKLET
197 7. 1. 6.
0 50 100 km

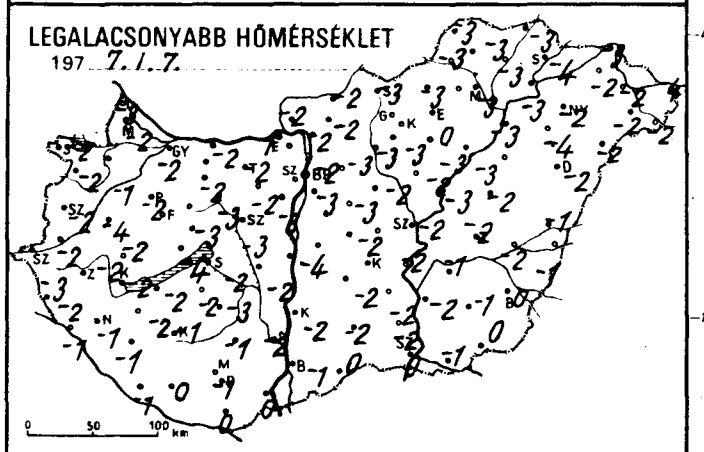
LEGALACSONYABB HŐMÉRSÉKLET
197 7. 1. 7.
0 50 100 km

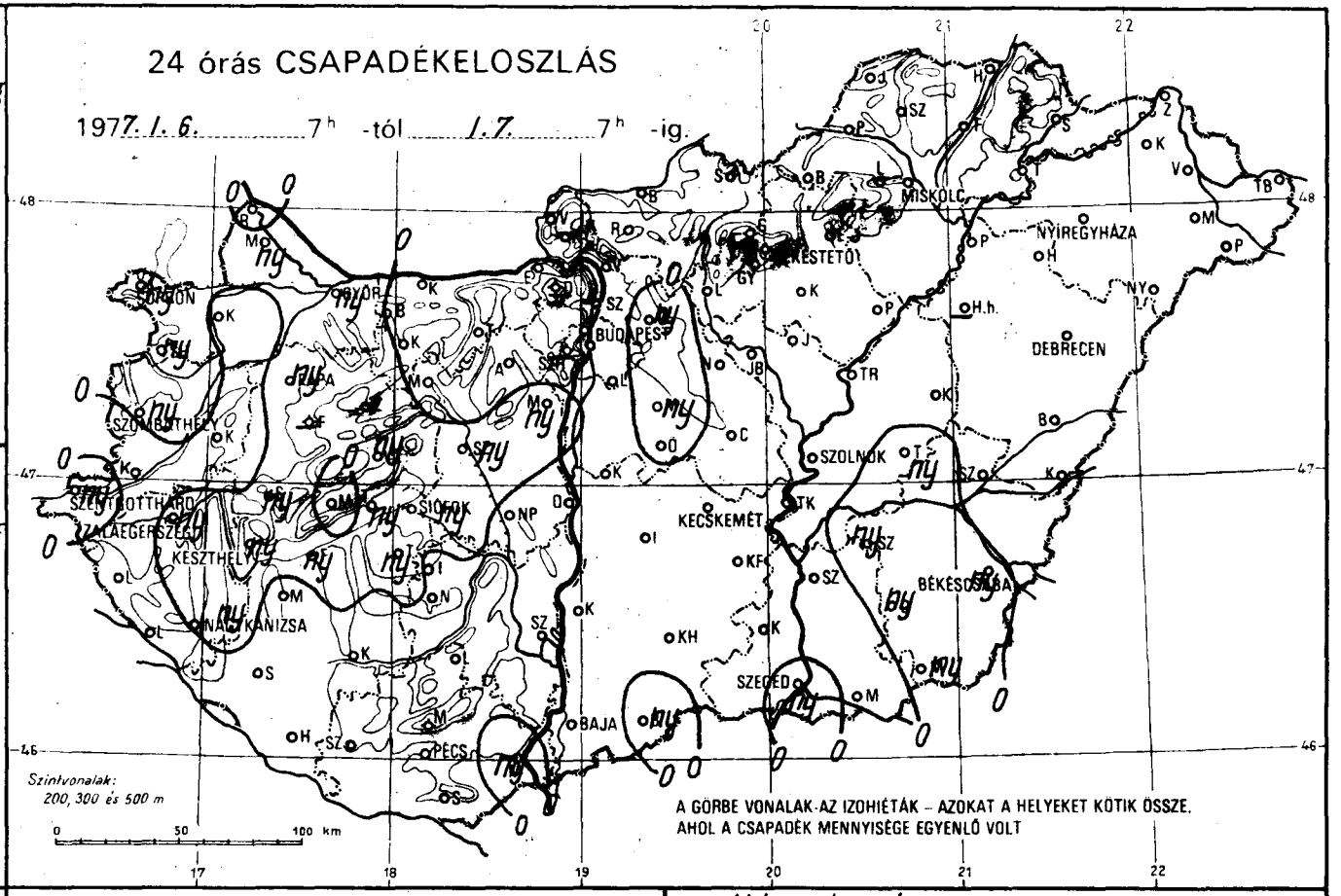
24 órás CSAPADÉKELOSZLÁS
1977. 1. 6. 7h -tól 1. 7. 7h -ig.
SOPRON
GYŐR
BUDAPEST
MISKOLC
NYÍREGYHÁZA
DEBRECEN
SZOMBATHELY
SZENTGOTTHÁRD
ZALAEGERSZEG
KESZTHELY
SIÓFOK
KECSKEMÉT
SZOLNOK
BÉKÉSCSABA
NAGYKANIZSA
SZEGED
BAJA
PÉCS
Szintvonalak:
200, 300 és 500 m
0 50 100 km
A GÖRBE VONALAK AZ IZOHIÉTÁK – AZOKAT A HELYEKET KÖTIK ÖSSZE,
AHOL A CSAPADÉK MENNYISÉGE EGYENLŐ VOLT

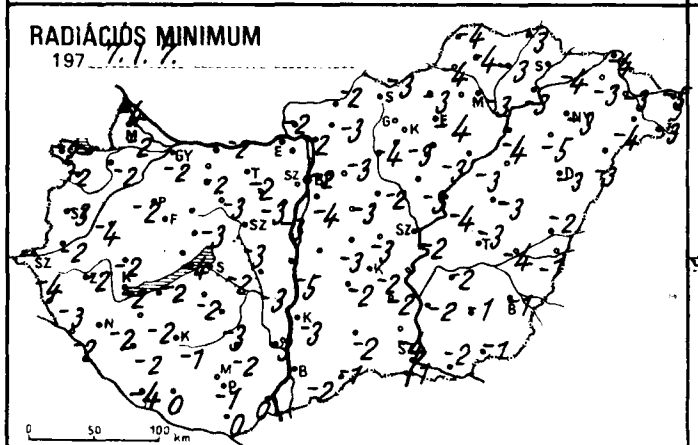
RADIÁCIÓS MINIMUM
197 7. 1. 7.
0 50 100 km

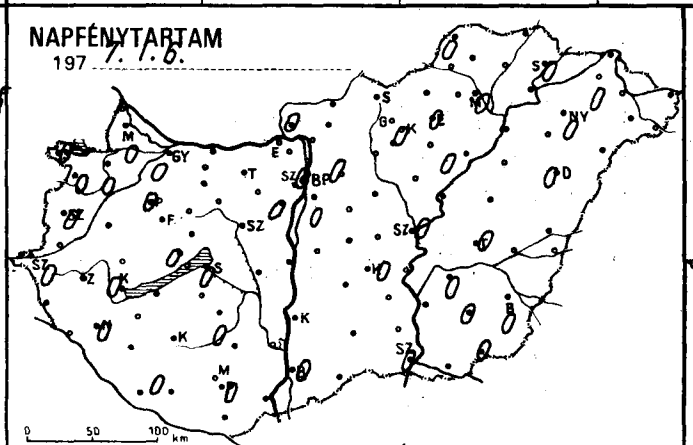
NAPFÉNYTARTAM
197 7. 1. 6.
0 50 100 km

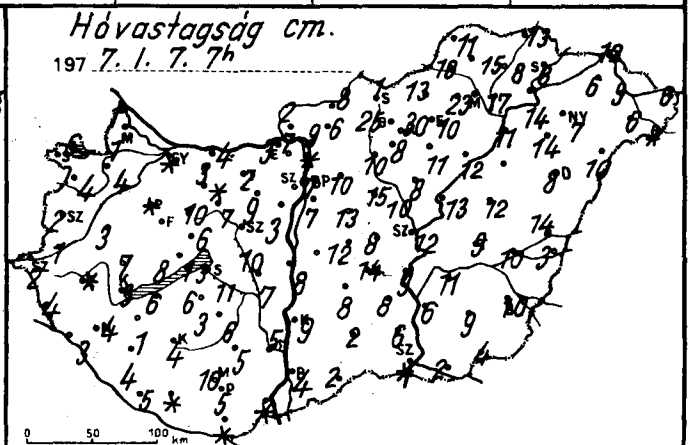
Hóvastagság cm.
197 7. 1. 7. 7h
0 50 100 km

	1977. I. 7. 07h -ig az utolsó 24 óra adatai					
	csapadék (mm)	Hó cm	max. hőmérséklet	min. hőmérséklet	rad. min.	napos órák
Győr	ny ≡,	folt	-1	-2	-2	0
Kapuvár	.	4	-1	-1	-2	0
Mosonmagyaróvár	ny ,	1	-1	-2	-2	0
Rajka	.	1	-1	-3	-4	
Sopron	ny , =	6	-1	-2	-2	0
Sopronhorpács	ny ≡,	4	-2	-2	-2	0
Káld	. ≡	3	0	-4	-4	
Körmend	.	1	0	-2	-2	
Szentgotthárd	ny , ~	2	-1	-3	-4	0
Szombathely	ny ≡, =	2	-1	-2	-3	0
Lenti	.	4	0	-2	-3	
Letenye	.	3	2	-1	-2	
Nagykanizsa	ny , ~	4	1	-1	-2	0
Zalaegerszeg	ny , ~	folt	-1	-2	-2	
Farkasgyepű	–	–	–	–	–	
Keszthely	ny ≡, =	3	-1	-2	-2	0
Mencshely	. V	8	-3	-4	-5	0
Pápa	ny , ~	folt	-1	-2	-2	0
Sümeg	ny ≡,	7	-1	-2	-2	
Tihany	ny ≡,	13	-2	-4	-4	
Veszprém	ny ≡,	6	-3	-3	-3	
Zirc	1 ≡, V	10	-3	-4	-4	
Fonyód	ny ≡,	6	-2	-2	-2	
Homokszt. györgy	. ≡	5	2	-1	-4	0
Kaposvár	. ≡	4	1	-1	-1	
Marcali	.	1	0	-2	-2	
Siófok	ny ≡,	11	-2	-2	-2	0
Somogyszob	.	4	3	-1	-2	
Tab	ny ≡,	6	-1	-2	-2	
Bábolna	.	3	-2	-3	-4	
Esztergom	.	3	1	-2	–	
Kisbér	. ≡	folt	-2	-2	-2	
Komárom	.	4	-1	-2	-2	
Tatabánya	.	2	0	-2	-2	
Alcsútdoboz	.	9	-2	-3	-3	
Dunaújváros	. V	8	-1	-4	-5	
Martonvásár	ny ,	3	-1	-3	-3	0
Mór	.	7	-2	-3	-3	
Nagyhörcsökp.	.	7	0	-2	-3	
Szabadbattyán	ny	10	-2	-3	-3	
Iregszemcse	. ≡	3	-2	-3	-3	0
Lengyel	.	5	1	-1	-2	
Nagykónyi	. ≡	6	0	-1	-2	
Szekszárd	.	5	1	-2	-3	
Alsónyárló Árpádtető	.	10	1	-2	-2	
Mohács	ny	folt	1	0	0	
Pécs	.	5	1	-1	-1	0
Siklós	.	folt	2	0	0	
Szigetvár	.	folt	-2	0	0	
Bp. Lőrinc	. =	7	-2	-3	-4	0
Bp. Met. Int.	.	7	-1	-2	-2	0
Bp. Szab. hegy	–	–	–	–	–	
Cegléd	.	8	-1	-1	-3	
Dabogókő	–	–	–	–	–	
Godollő	ny ,	10	-2	-3	-3	0
Kiralyrét	.	7	-2	-3	-4	
Mónor	ny ≡,	13	-3	-3	-3	
Nagykáta	. ≡	15	-2	-2	-2	
Orkény	.	12	-1	-2	-3	
Szentendre	.	folt	-1	-1	-2	

	1977. I. 7. 07h -ig az utolsó 24 óra adatai					
	csapadék (mm)	Hó cm	max. hőmérséklet	min. hőmérséklet	rad. min.	napos órák
Vác	.	9	-1	-2	-2	
Vámosmikola	.	2	-1	-2	-2	0
Baja	. =	4	1	-1	-2	0
Bácsalmás	ny	2	1	0	-1	
Izsák	. ≡	8	0	-2	-2	
Kalocsa	.	9	1	-2	-3	
Kecskemét	.	14	-2	-2	-2	0
Kiskunf. háza	.	8	-1	-2	-2	
Kiskunhalas	.	2	0	-2	-2	
Kunszentmiklós	–	–	–	–	–	
Tiszakécske	.	9	0	-2		
Balassagyarmat	.	8	0	-2	-2	
Romhány	.	6	-1	-2	-3	
Salgótarján	.	1	1	-3	-3	
Eger	.	10	1	0	-4	0
Galyatető	.	25	-1	-6	-6	
Gyöngyös	.	8	0	-3	-3	
Kékestető	. V	30	-2	-4	-5	0
Kompolt	.	11	-1	-3	-3	0
Lőrinci	.	10	-1	-3	-4	
Poroszló	. ≡	12	-1	-3	-3	
Jászapáti	. =	8	-2	-2	-3	
Jászberény	.	10	-1	-3	-3	
Karcag	. ≡	12	0	-2	-3	
Szolnok	. =	12	-1	-2	-2	0
Tiszaroff	.	13	-1	-3	-4	
Túrkeve	ny	9	-1	-2	-3	0
Kistelek	. ≡	6	2	-2	-4	
Makó	.	2	0	-1	-2	
Szeged	ny	folt	0	0	-1	0
Szentes	.	6	0	-2	-2	
Borsodnádasd	.	13	0	-3	-3	
Fügöd	.	8	-2	-3	-3	
Hidasnémeti	.	13	-2	-3	-3	
Jósvafő	. ≡	11	1	-3	-4	0
Lillafüred	.	23	0	-5	-7	
Miskolc	. =	17	-2	-3	-3	0
Putnok	. V ≡	18	-3	-3	-4	
Sárospatak	.	8	-4	-4	-4	0
Szendrőlád	.	15	-2	-3	-4	
Tokaj	.	14	-3	-3	-3	
Kisvárda	.	6	-2	-2	-3	0
Mátészalka	.	6	-2	-2	-4	
Nyíregyháza	. ≡	7	-1	-2	-3	0
Nyírlugos	.	10	0	-2	-3	
Pátyod	.	f[illegible]t	-1	-2	-3	
Tiszabecs	.	6	2	-4	-5	
Vásárosnamény	.	9	-2	-2	-3	
Záhony	.	12	-2	-3	-4	
Berettyóújfalu	.	lep.	-1	-1	-2	
Debrecen	. =	8	-1	-2	-3	0
Hajdúdorog	. ≡	14	-2	-4	-5	
Hortobágy	–	–	–	–	–	
Körösszakál	.	3	-1	-1	-1	
Polgár	. =	11	-3	-4	-4	
Békéscsaba	ny	10	0	0	-1	0
Mezőhegyes	ny , =	4	0	0	-1	0
Orosháza	ny	9	-1	-1	-1	0
Szarvas	ny	11	0	-1	-2	0
Szeghalom	.	10	-1	-2	-4	

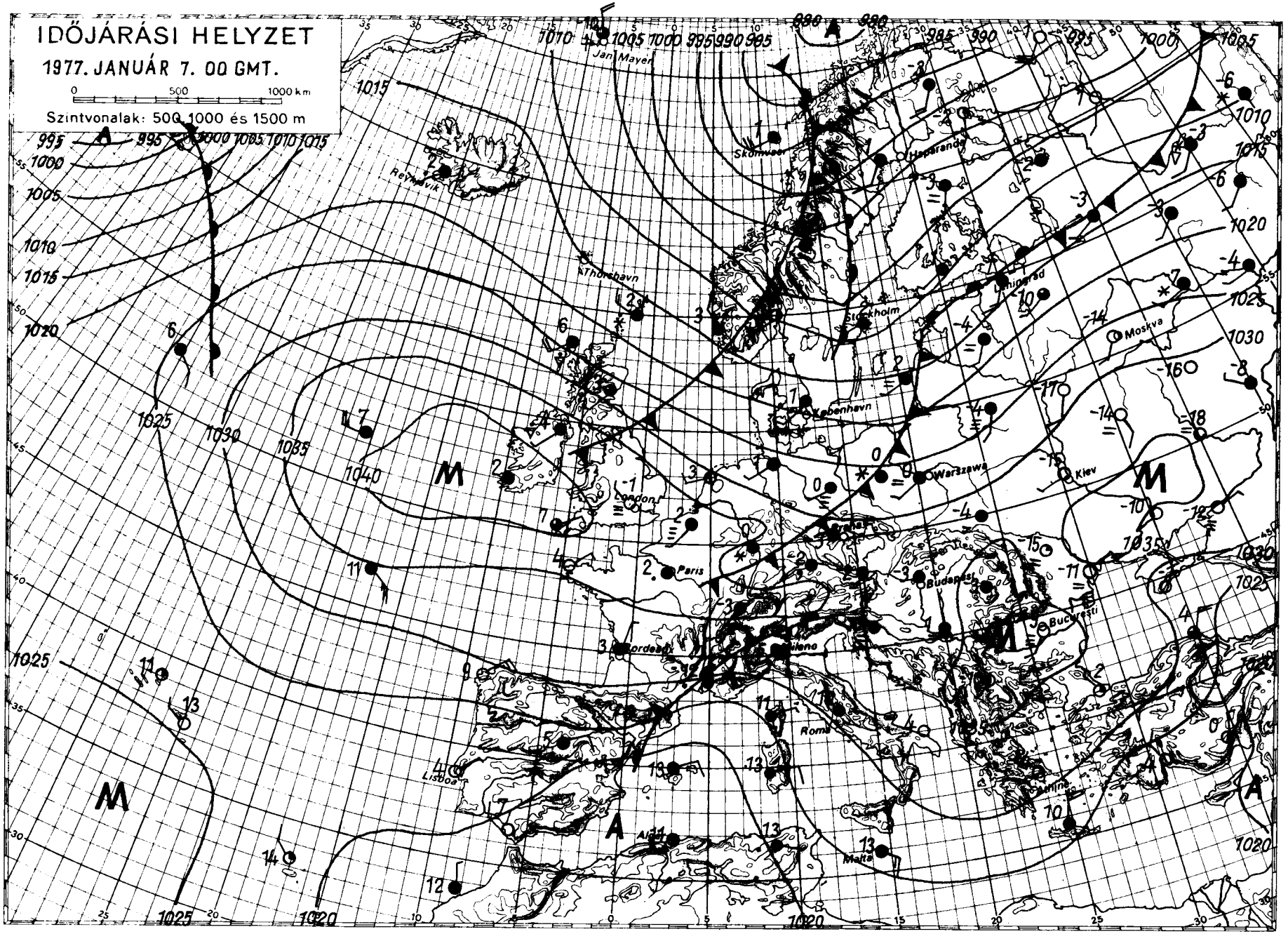

KIADJA: ORSZÁGOS METEOROLÓGIAI SZOLGÁLAT

Készíti: Központi Előrejelző Intézet Előrejelző Osztálya — T.: 273 - 018 — Megjelenik naponként — Évi előfizetési díja: 720,—Ft — Megrendelhető: 1024 Budapest, II., Kitaibel Pál u. 1. Telefon: 353-500,

Kiadásért felel: az OMSZ elnöke — Szerkesztésért felel: a KEI igazgatója

IDŐJÁRÁSI NAPIJELENTÉS

ЕЖЕДНЕВНЫЙ МЕТЕОРОЛОГИЧЕСКИЙ БЮЛЛЕТЕНЬ • DAILY WEATHER REPORT
BULLETIN QUOTIDIEN DE TEMPS • TÄGLICHER WETTERBERICHT

90. évfolyam 8. szám. + Budapest + 1977. január 8. szombat

Az időjárási helyzet és a várható időjárás:

Európának az Izland-Frankfurt-Budapest-Kiev-Moszkva vonaltól északra eső részén szeles, változékony, többnyire erősen felhős, csapadékos idő van, ettől délre viszont továbbra is csendes, párás az időjárás. Az erős északnyugati áramlással az elmult éjszaka hideg levegő árasztotta el a Kárpát-medencét. A következő 36 órában 10-12 óránként váltogatják egymást a hideg és az enyhébb léghullámok, ezért igen változékony idő várható.

Pénteken Magyarország nagy részén egész nap borult, erősen párás idő volt, főleg keleten helyenként egyáltalán nem oszlott fel a sürü köd, késő délutánig számottevő mennyiségü csapadék sehol sem hullott. A legmagasabb nappali hőmérséklet -2 és +2 fok között volt. Az esti óráktól egyre több helyről jelentettek hózáport, gyenge havazást. Szombat reggel 7 óráig 0 és 2 mm közötti mennyiségü csapadék hullott. Az ország északnyugati részén már éjféltájban megélénkült a nyugati, északnyugati szél. A legalacsonyabb éjszakai hőmérséklet 0 és -6 fok között volt. Szombaton délelőtt derült és borult területek, valamint időszakok váltogatták egymást, ismételten hózáporok alakultak ki. Országszerte megélénkült az északnyugati szél, sok helyről jelentettek erős széllökést is. A hőmérséklet 11 órakor -2 és +2 fok között volt.

Ma 12 órakor Budapesten a hőmérséklet +1 fok, a tengerszintre átszámitott légnyomás 769 mm, alig változik.

Várható időjárás vasárnap estig:

Szombaton és vasárnap a késő délutáni, esti órákban nyugat felől erősen megnövekvő felhőzet, átmeneti havazással, közben kevés felhő, legfeljebb egy-egy átfutó hózáporral.
Az élénk, időnként erős északnyugati szél az éjszaka mérséklődik, majd vasárnap délnyugat felől fokozatosan ismét megélénkül.
Kisebb hófuvások.
A várható legalacsonyabb éjszakai hőmérséklet általában -3, -8 fok között, néhány szélvédett helyen -13 fok körül,
legmagasabb nappali hőmérséklet vasárnap +1, -4 fok között.

Aigner Szilárd s.k.

A hőmérséklet napi középértéke és eltérése a 100 évi átlagtól /Budapesten/:

1977. I. 7.	0,0 C°	+0,7 C°

1871 óta ezen a napon Budapesten előfordult

legmagasabb hőmérséklet:	+10,2 C° /1975/,
legalacsonyabb hőmérséklet:	-16,5 C° /1947/.

77.008.

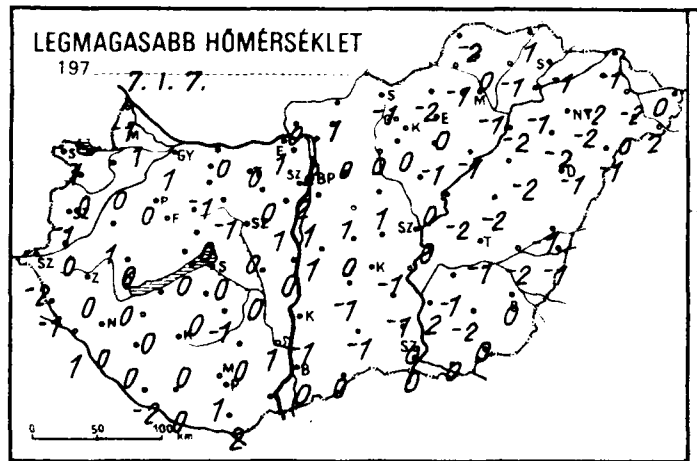
LEGMAGASABB HŐMÉRSÉKLET
197 7. 1. 7.

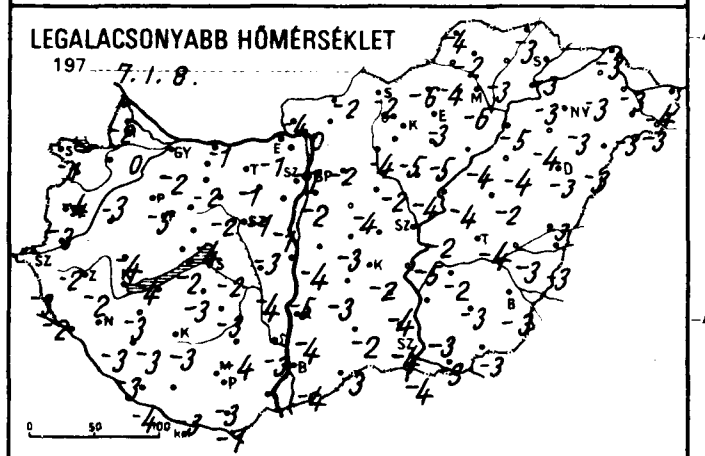
LEGALACSONYABB HŐMÉRSÉKLET
197 7. 1. 8.

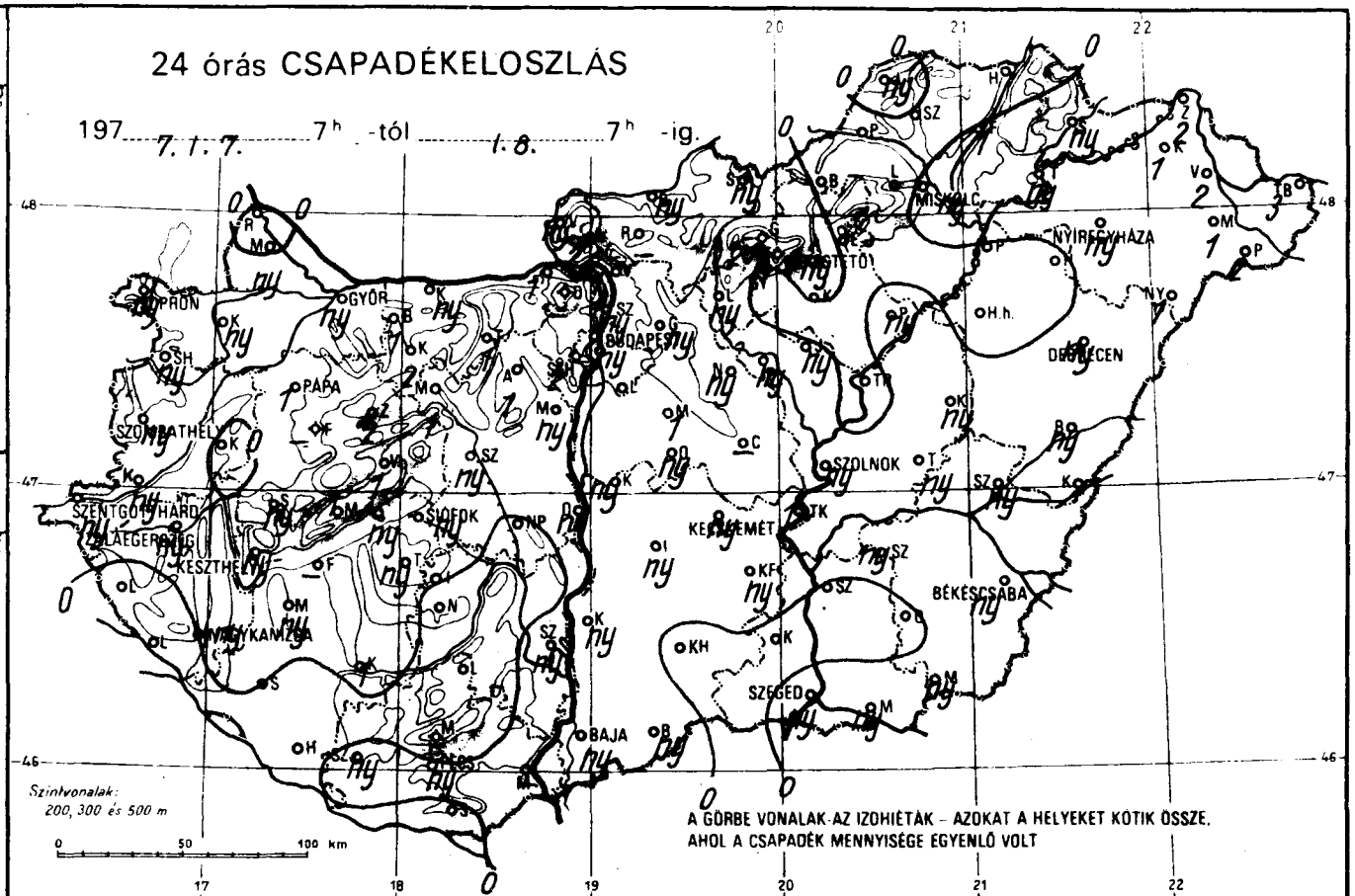
24 órás CSAPADÉKELOSZLÁS
197 7. 1. 7. 7h -tól 1. 8. 7h -ig.
GYŐR
BUDAPEST
PÁPA
SZOMBATHELY
SZENTGOTTHÁRD
KESZTHELY
SIÓFOK
KECSKEMÉT
SZOLNOK
BÉKÉSCSABA
SZEGED
BAJA
MISKOLC
NYÍREGYHÁZA
DEBRECEN
Szintvonalak: 200, 300 és 500 m
A GÖRBE VONALAK AZ IZOHIÉTÁK – AZOKAT A HELYEKET KÖTIK ÖSSZE, AHOL A CSAPADÉK MENNYISÉGE EGYENLŐ VOLT

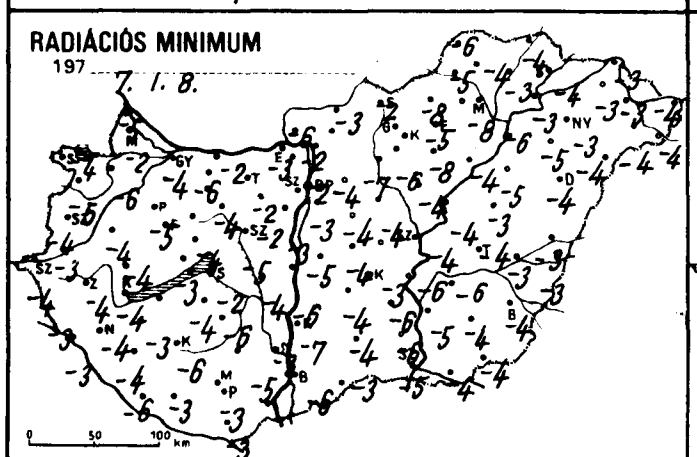
RADIÁCIÓS MINIMUM
197 7. 1. 8.

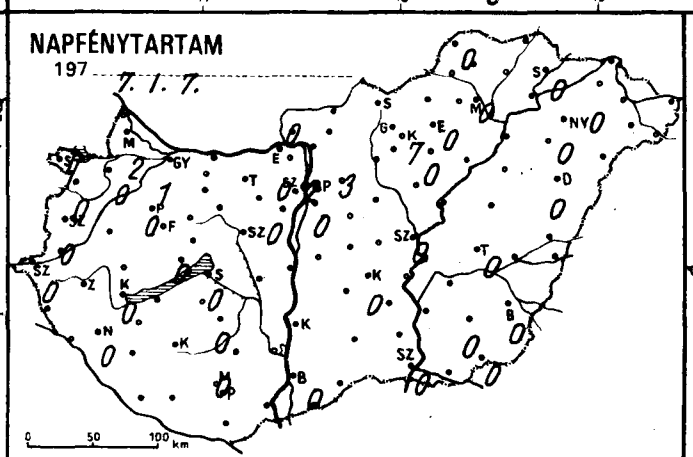
NAPFÉNYTARTAM
197 7. 1. 7.

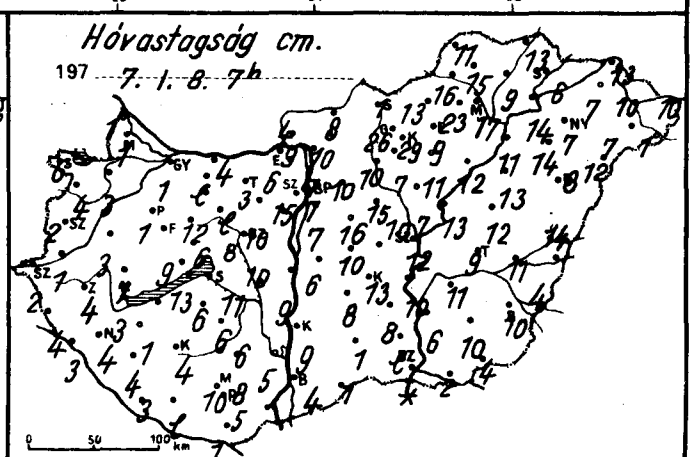
Hóvastagság cm.
197 7. 1. 8. 7h

	197 7.I.8. 07h -ig az utolsó 24 óra adatai					
	csapadék (mm)	Hó cm	max. hőmérséklet	min. hőmérséklet	rad. min.	napos órák
Győr	ny *	1	1	-2	-4	1
Kapuvár	ny *	3	0	-3	-6	0
Mosonmagyaróvár	ny *	1	1	0	-2	2
Rajka	...	1	-1	-2	-5	
Sopron	ny *	6	1	-1	-4	0
Sopronhorpács	ny *	4	0	-4	-5	0
Káld	. =	3	1	-4	-4	
Körmend	ny *	1	0	-2	-3	
Szentgotthárd	ny *	2	-2	-3	-4	0
Szombathely	ny *	2	-1	-3	-4	0
Lenti	. ≡	4	-1	-2	-3	
Letenye	..	3	1	-2	-3	
Nagykanizsa	ny * ≡	4	0	-3	-4	0
Zalaegerszeg	ny *	4	0	-2	-4	
Farkasgyepű	-	-	-	-	-	
Keszthely	ny *	3	0	-3	-4	0
Mencshely	1 *	9	-2	-3	-4	0
Pápa	1 *	1	0	-5	-5	0
Sümeg	ny *	7	0	-4	-4	
Tihany	ny *	13	0	-2	-3	
Veszprém	1 * ∇	6	0	-4	-4	
Zirc	2 *	12	-1	-3	-6	
Fonyód	-	-	-	-	-	
Homokszt. györgy	.. ≡	3	-2	-4	-6	
Kaposvár	1 *	4	0	-3	-6	
Marcali	ny *	1	0	-3	-3	
Siófok	ny *	11	0	-2	-2	0
Somogyszob	.	4	0	-3	-4	
Tab	ny *	6	0	-3	-4	
Bábolna	1 *	lep.	-1	-2	-6	
Esztergom	1 *	6	1	-1	-3	
Kisbér	2 *	lep.	-1	-2	-6	
Komárom	ny *	4	0	-1	-2	
Tatabánya	1 *	3	0	-1	-2	
Alcsútdoboz	1 *	10	0	-1	-2	
Dunaújváros	ny *	9	0	-5	-6	
Martonvásár	ny *	4	1	-1	-3	0
Mór	1 *	8	-1	-2	-4	
Nagyhörcsökp.	.	7	0	-4	-4	
Szabadbattyán	ny *	10	0	-3	-5	
Iregszemcse	.	6	-1	-3	-6	0
Lengyel	.	8	0	-4	-5	
Nagykónyi	-	6	0	-2	-2	
Szekszárd	ny * ∇	5	1	-3	-3	
Árpádtető	.	10	-2	-4	-5	
Mohács	-	-	-	-	-	
Pécs	ny *	5	1	-3	-3	0
Siklós	.	1	2	-1	-3	
Szigetvár	ny *	lep.	0	-3	-3	
Bp. Lőrinc	ny * ∇	7	1	-2	-3	0
Bp. Met. Int.	ny * ∇	7	2	-1	-2	2
Bp. Szab. hegy	2 *	15	-2	-3	-4	0
Cegléd	-	-	-	-	-	
Dobogókő	-	-	-	-	-	
Gödöllő	ny *	10	0	-2	-4	3
Királyrét	2 *	9	1	-2	-3	
Monor	1 *	16	1	-4	-4	
Nagykáta	ny *	15	1	-2	-4	
Örkény	ny *	10	0	-3	-4	
Szentendre	1 *	7	2	0	-1	

	197 7.I.8. 07h -ig az utolsó 24 óra adatai					
	csapadék (mm)	Hó cm	max. hőmérséklet	min. hőmérséklet	rad. min.	napos órák
Vác	1 *	10	2	0	-2	
Vámosmikola	ny *	4	-1	-2	-4	
Baja	ny *	4	0	-4	-6	0
Bácsalmás	ny *	1	0	-3	-3	
Izsák	ny *	8	-1	-3	-4	
Kalocsa	ny *	9	-1	-4	-7	
Kecskemét	ny *	13	-1	-2	-3	0
Kiskunf. háza	ny *	8	-1	-4	-6	
Kiskunhalas	.	1	-1	-2	-4	
Kunszentmiklós	ny *	6	1	-4	-5	
Tiszakécske	1 * ∇	10	-	-5	-6	
Balassagyarmat	ny *	8	1	-2	-3	
Romhány	-	-	-	-	-	
Salgótarján	ny *	1	-1	-2	-2	
Eger	.. *	9	0	-3	-5	0
Galyatető	2 * ∇ ∨	26	1	-5	-6	
Gyöngyös	.	7	0	-5	-6	
Kékestető	ny * ∀ ≡	29	0	-6	-6	7
Kompolt	.	11	-1	-5	-8	0
Lőrinci	ny *	10	0	-4	-7	
Poroszló	ny *	12	-1	-4	-4	
Jászapáti	ny *	7	0	-4	-4	
Jászberény	ny *	10	1	-4	-5	
Karcag	ny *	12	-2	-2	-3	
Szolnok	ny *	12	0	-2	-4	0
Tiszaroff	.	13	-2	-4	-4	
Túrkeve	ny *	9	-1	-4	-4	0
Kistelek	.	lep.	0	-4	-6	
Makó	ny *	2	0	-3	-4	
Szeged	ny *	folt	0	-4	-5	0
Szentes	.	6	2	-3	-5	
Borsodnádasd	.	13	-2	-6	-8	
Füged	1 *	9	-1	-3	-3	
Hidasnémeti	.	13	1	-3	-4	
Jósvafő	ny *	11	-2	-4	-6	0
Lillafüred	. ∨	23	0	-5	-7	
Miskolc	ny * ≡	17	-1	-6	-8	0
Putnok	. ∨ ≡	16	-1	-4	-5	
Sárospatak	ny *	6	-1	-3	-4	0
Szendrőlád	.	15	0	-2	-4	
Tokaj	ny *	14	-1	-3	-3	
Kisvárda	1 *	7	-2	-3	-3	0
Mátészalka	1 * ⊔	7	0	-3	-4	
Nyíregyháza	ny *	7	-2	-3	-3	0
Nyírlugos	1 *	12	-1	-3	-4	
Pátyod	2 *	1	2	-3	-4	
Tiszabecs	3 *	10	0	-4	-4	
Vásárosnamény	2 *	10	-2	-3	-3	
Záhony	2 *	13	-1	-3	-3	
Berettyóújfalu	1 *	14	-1	-3	-3	
Debrecen	ny *	8	-1	-3	-4	0
Hajdúdorog	.	14	-2	-4	-5	
Hortobágy	.	13	-2	-4	-5	
Körösszakál	ny *	4	-1	-3	-3	
Polgár	.	11	-2	-5	-6	
Békéscsaba	ny *	10	0	-3	-4	0
Mezőhegyes	ny *	4	0	-3	-4	0
Orosháza	.	10	-2	-3	-4	0
Szarvas	ny *	11	-1	-2	-6	
Szeghalom	ny *	11	-2	-3	-3	

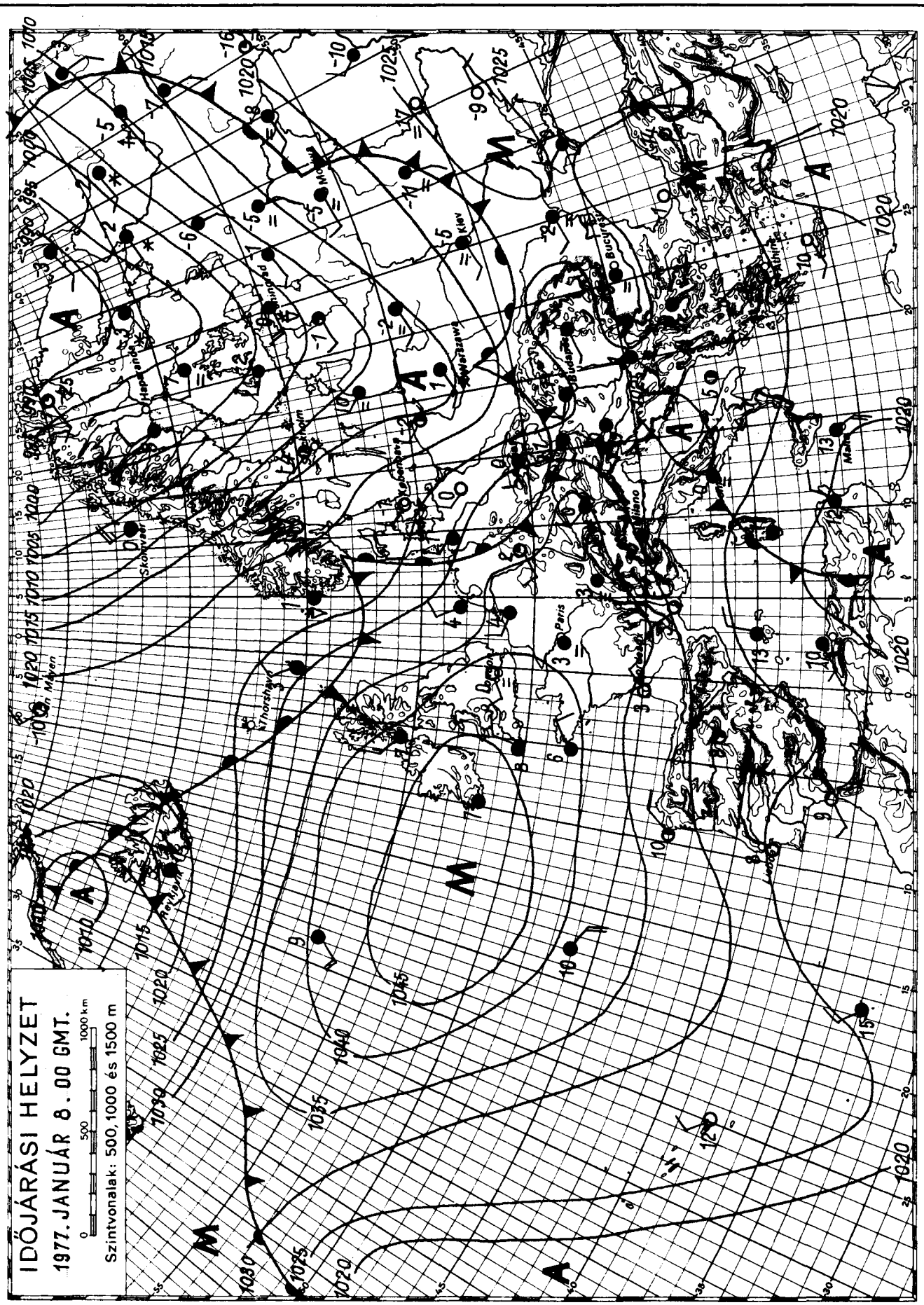

KIADJA: ORSZÁGOS METEOROLÓGIAI SZOLGÁLAT

Készíti: Központi Előrejelző Intézet Előrejelző Osztálya — T.: 273 - 018 — Megjelenik naponként —

Évi előfizetési díja: 720,—Ft — Megrendelhető: 1024 Budapest, II., Kitaibel Pál u. 1. Telefon: 353-500,

Kiadásért felel: az OMSZ elnöke — Szerkesztésért felel: a KEI igazgatója

IDŐJÁRÁSI NAPIJELENTÉS

ЕЖЕДНЕВНЫЙ МЕТЕОРОЛОГИЧЕСКИЙ БЮЛЛЕТЕНЬ · DAILY WEATHER REPORT
BULLETIN QUOTIDIEN DE TEMPS · TÄGLICHER WETTERBERICHT

90. évfolyam 9. szám. + Budapest + 1977. január 9. vasárnap

Az időjárási helyzet és a várható időjárás:

Kontinensünk időjárását továbbra is a gyors, egymás után nyugat-keleti irányban mozgó, mérsékelt övi ciklonok határozzák meg. Hatásukra Európa-szerte igen változékony, csapadékos, helyenként szeles az idő. A hőmérséklet az évszaknak megfelelő érték körül alakul. A következő 36 órában előbb nedvesebb, majd kissé szárazabb levegő áramlik Közép-Európa irányába. A nedves levegő első hulláma már ma eléri a Kárpát-medencét, igy nyugat felől ujabb havazásra számithatunk.

Hazánkban szombaton változóan felhős, többfelé szeles idő volt. Néhány körzet kivételével a nap 4, 8 órán át sütött. A késő délutáni óráktól nyugat felől fokozatosan borultságig növekedett a felhőzet, és előbb a Dunántulon, később az ország más részein is több helyen volt havazás, hózápor. Sopron térségében a havazást zivatartevékenység is kisérte. A vasárnap reggel 7 óráig lehullott csapadék mennyisége általában csapadéknyom és 5 mm között alakult, de 8, 10 mm-t is mértek. Az országot ismét összefüggő hótakaró boritja. Vastagsága a délnyugati megyék kivételével 5 és 20 cm között van. Szombaton a legmagasabb nappali hőmérséklet általában 0, +5 fok között váltakozott. Ma hajnalra északkeleten -8, -12, máshol -1, -7 fokig hült le a levegő. Reggel a csapadékzóna délkeleten elhagyta az országot. Délelőtt a délnyugati, nyugati országrész kivételével napos, száraz idő volt. A hőmérséklet 11 órakor 0, -8 fok között alakult.

Ma 12 órakor Budapesten a hőmérséklet 0 fok, a tengerszintre átszámitott légnyomás 766 mm, alig változik.

Várható időjárás hétfő estig:

Nyugat felől ismét borultságig növekvő felhőzet, előbb a Dunántulon, később az ország más részein is ujabb havazással, hózáporral. Hétfőn nyugat felől lassan felszakadozik a felhőzet.
Megélénkülő délnyugati, nyugati, majd északnyugatira forduló és időnként viharossá fokozódó szél.
Helyenként hófuvás.
Várható legalacsonyabb éjszakai hőmérséklet: általában -2, -7 fok között, a derült helyeken -10 fok körül,
legmagasabb nappali hőmérséklet hétfőn: +3, -2 fok között.

Németh Lajos s.k.

A hőmérséklet napi középértéke és eltérése a 100 évi átlagtól /Budapesten/:

1977. I. 8.	+1,2 C°	+2,1 C°

1871 óta ezen a napon Budapesten előfordult

legmagasabb hőmérséklet:	13,9 C° /1916/;	
legalacsonyabb hőmérséklet:	-15,8 C° /1947/.	77.009.

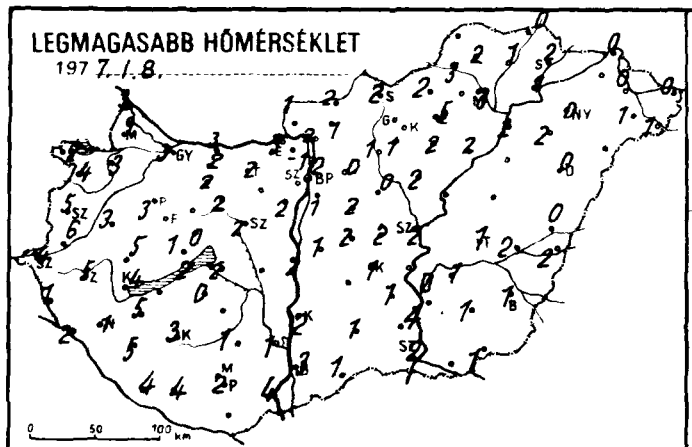
LEGMAGASABB HŐMÉRSÉKLET
197 7. 1. 8.
0 50 100 km

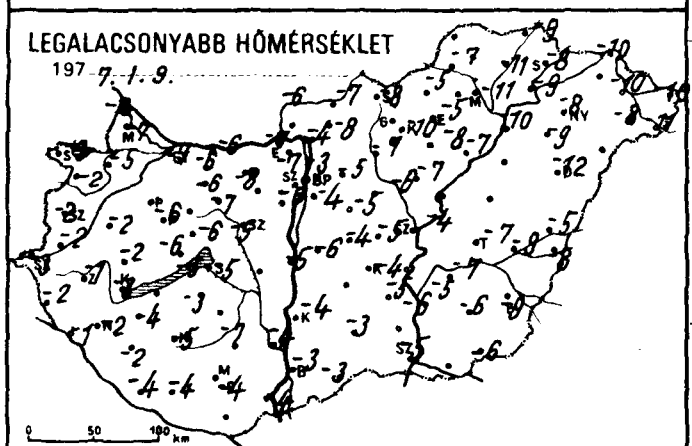
LEGALACSONYABB HŐMÉRSÉKLET
197 7. 1. 9.
0 50 100 km

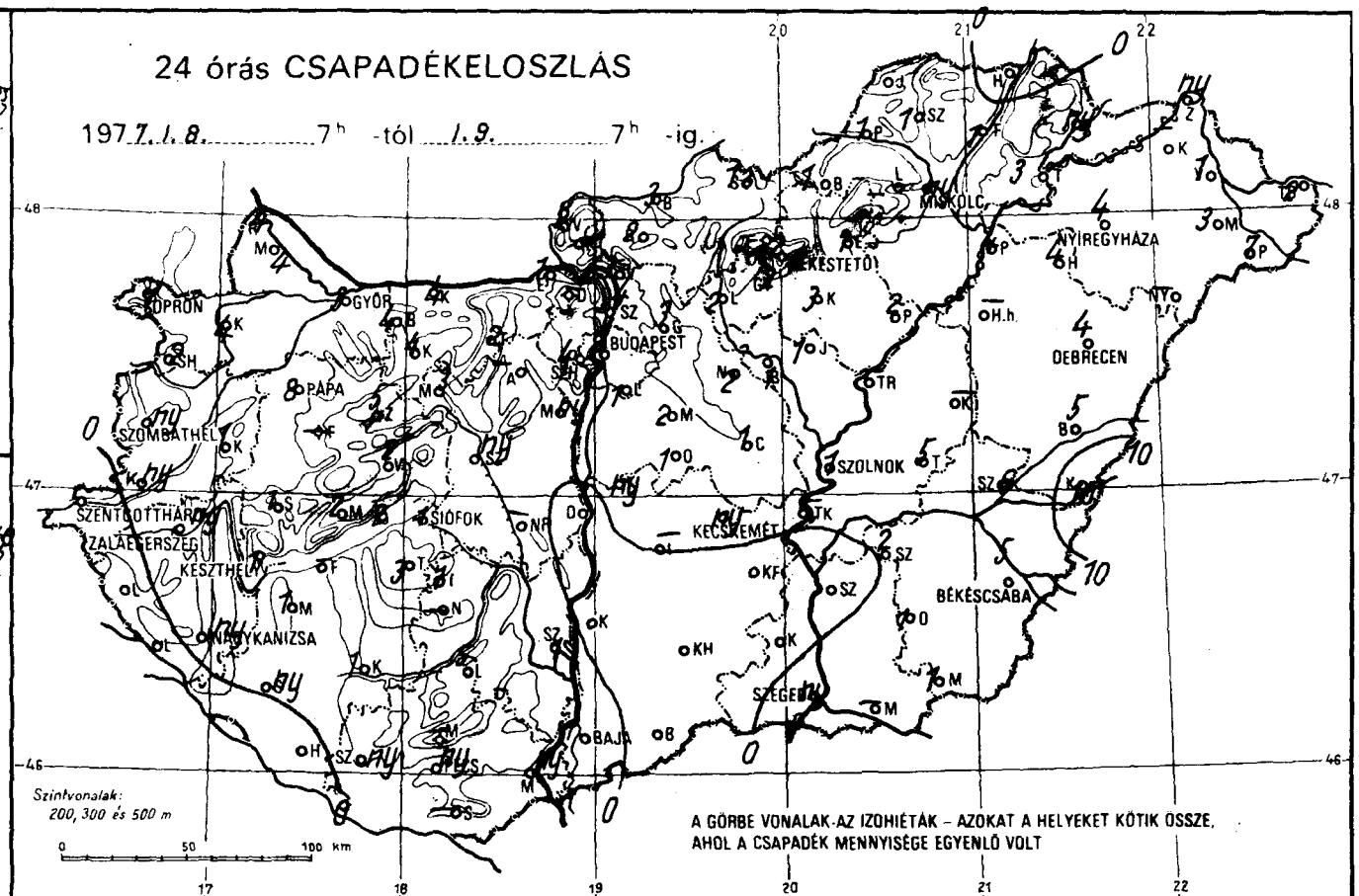
24 órás CSAPADÉKELOSZLÁS
197 7. 1. 8. 7h -tól 1. 9. 7h -ig.
SOPRON
GYŐR
PAPA
SZOMBATHELY
SZENTGOTTHÁRD
ZALAEGERSZEG
KESZTHELY
NAGYKANIZSA
SIÓFOK
BUDAPEST
MISKOLC
NYÍREGYHÁZA
DEBRECEN
SZOLNOK
KECSKEMÉT
BÉKÉSCSABA
SZEGED
BAJA
Szintvonalak:
200, 300 és 500 m
0 50 100 km
A GÖRBE VONALAK AZ IZOHIÉTÁK – AZOKAT A HELYEKET KÖTIK ÖSSZE, AHOL A CSAPADÉK MENNYISÉGE EGYENLŐ VOLT

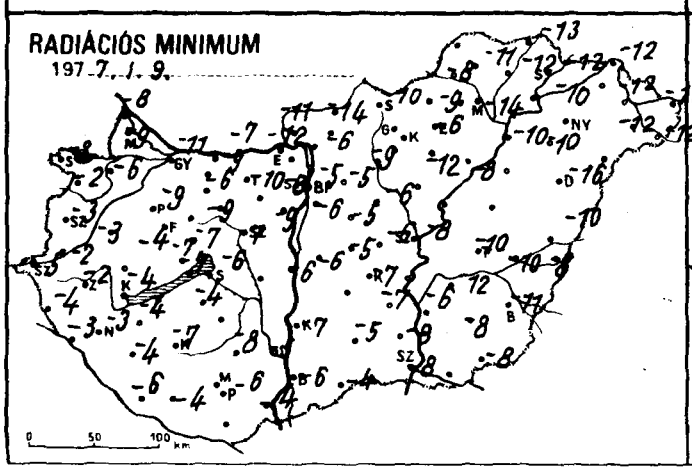
RADIÁCIÓS MINIMUM
197 7. 1. 9.
0 50 100 km

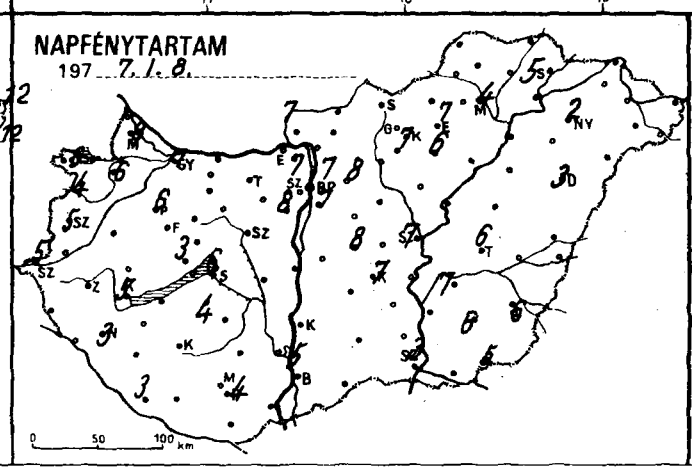
NAPFÉNYTARTAM
197 7. 1. 8.
0 50 100 km

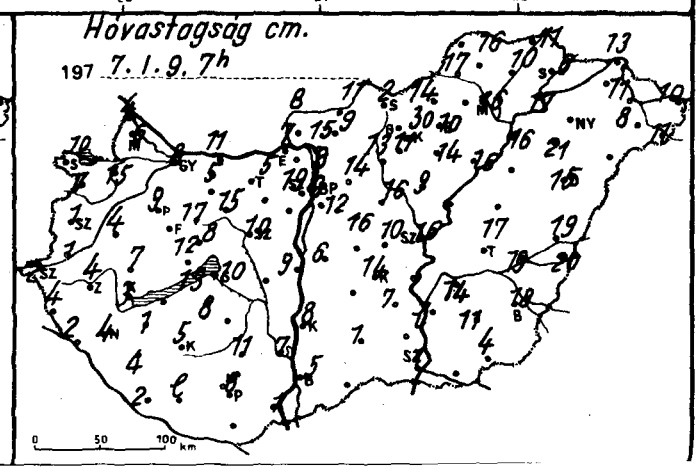
Hóvastagság cm.
197 7. 1. 9. 7h
0 50 100 km

	197.I.9. 07h -ig az utolsó 24 óra adatai					
	csapadék (mm)	Hó cm	max. hőmérséklet	min. hőmérséklet	rad. min.	napos órák
Győr	3 * ∇	8	3	-7	-11	7
Kapuvár	4 *	15	3	-5	-6	6
Mosonmagyaróvár	3 *	6	3	-7	-9	8
Rajka	4 *	4	3	-8	-8	
Sopron	1 ⊓ * ∇	10	2	-3	-3	6
Sopronhorpács	2 *	7	4	-2	-2	4
Káld	1 *	4	3	-2	-3	
Körmend	ny *	1	6	-2	-2	
Szentgotthárd	•	2	4	-3	-5	5
Szombathely	ny * ∇	1	5	-2	-3	5
Lenti	•	4	1	-2	-4	
Letenye	•	2	2	-1	-3	
Nagykanizsa	ny * ∇	4	1	-2	-3	3
Zalaegerszeg	ny * ∇	4	5	-1	-2	
Farkasgyepű	–	–	–	–	–	
Keszthely	1 *	3	4	-3	-4	5
Mencshely	2 *	12	1	-6	-7	3
Pápa	8 *	9	3	-6	-9	6
Sümeg	1 *	7	5	-2	-4	
Tihany	2 *	13	2	-5	-7	
Veszprém	2 *	8	0	-6	-7	
Zirc	5 *	17	0	-6	-6	
Fonyód	–	–	–	–	–	
Homokszt. györgy	•	2	4	-4	-6	3
Kaposvár	1 *	5	3	-5	-7	
Marcali	1 *	1	5	-4	-4	
Siófok	1 *	10	2	-5	-6	6
Somogyszob	ny *	4	5	-2	-4	
Tab	3 *	8	0	-3	-4	
Bábolna	4 *	5	2	-6	-9	
Esztergom	1 *	7	3	-7	-12	
Kisbér	4 *	5	2	-6	-6	
Komárom	4 *	11	3	-6	-7	
Tatabánya	2 *	5	2	-8	-10	
Alcsútdoboz	–	–	–	–	–	
Dunaújváros	•	9	2	-5	-6	
Martonvásár	ny *	–	2	-6	-9	8
Mór	3 *	15	2	-7	-9	
Nagyhörcsökp.	–	–	–	–	–	
Szabadbattyán	ny *	10	2	-5	-7	
Iregszemcse	1 *	7	-5	-5	-8	4
Lengyel	5 *	11	1	-7	-8	
Nagykónyi	–	–	–	–	–	
Szekszárd	1 * ∇	7	1	-4	-5	
Misefa	–	–	–	–	–	
Mohács	ny *	1	4	-4	-4	
Pécs	ny * ∇	6	2	-4	-6	4
Siklós	–	–	–	–	–	
Szigetvár	ny *	lep.	4	-4	-4	
Bp. Lőrinc	1 *	12	1	-4	-6	7
Bp. Met. Int.	2 * ∇	9	2	-3	-5	7
Bp. Szab. hegy	4 *	19	-1	-7	-8	7
Cegléd	1 *	10	2	-5	-6	
Dobogókő	–	–	–	–	–	
Gödöllő	3 *	14	0	-5	-5	8
Királyrét	–	–	–	–	–	
Monor	2 *	16	2	-5	-5	
Nagykáta	2 *	16	0	-6	-6	
Örkény	1 *	–	2	-4	-5	
Szentendre	4 *	9	2	-3	-5	

	197.I.9. 07h -ig az utolsó 24 óra adatai					
	csapadék (mm)	Hó cm	max. hőmérséklet	min. hőmérséklet	rad. min.	napos órák
Vác	3 *	15	2	-4	-6	
Vámosmikola	2 *	8	1	-6	-11	7
Baja	1 *	5	3	-3	-6	5
Bácsalmás	•	1	3	-4	-4	
Izsák	–	–	–	–	–	
Kalocsa	•	8	2	-4	-7	
Kecskemét	ny *	14	1	-4	-7	7
Kiskunf. háza	•	7	1	-5	-7	
Kiskunhalas	•	1	1	-3	-5	
Kunszentmiklós	ny *	6	1	-6	-6	
Tiszakécske	–	–	–	–	–	
Balassagyarmat	3 *	11	2	-7	-14	
Romhány	2 *	9	1	-8	–	
Salgótarján	1 *	2	2	-8	-10	
Eger	1 *	10	5	-5	-6	7
Galyatető	–	–	–	–	–	
Gyöngyös	2 *	11	1	-10	–	
Kékestető	2 *	30	-3	-9	-11	7
Kompolt	3 *	14	2	-8	-12	6
Lőrinci	2 *	13	1	-7	-9	
Poroszló	2 * ≡	16	2	-7	-8	
Jászapáti	1 *	9	2	-7	-8	
Jászberény	1 *	10	2	-6	-10	
Karcag	–	–	–	–	–	
Szolnok	1 *	16	2	-4	-6	7
Tiszaroff	–	–	–	–	–	
Túrkeve	5 *	17	1	-7	-10	6
Kistelek	•	lep.	4	-6	-8	
Makó	–	–	–	–	–	
Szeged	ny *	1	2	-5	-8	3
Szentes	•	6	0	-5	-6	
Borsodnádasd	1 *	14	2	-5	-3	
Füged	1 *	10	1	-11	-12	
Hidasnémeti	•	11	0	-9	-13	
Jósvafő	–	–	–	–	–	–
Lillafüred	–	–	–	–	–	
Miskolc	ny * =	16	3	-11	-14	4
Putnok	1 *	17	3	-7	-8	
Sárospatak	ny *	6	2	-8	-12	5
Szendrőlád	1 * V	16	2	–	-11	
Tokaj	3 *	17	1	-9	-10	
Kisvárda	–	–	–	–	–	
Mátészalka	3 *	8	1	-8	-12	
Nyíregyháza	4 *	–	0	-8	-9	2
Nyírlugos	–	–	–	–	–	
Pátyod	7 *	11	1	-11	-12	
Tiszabecs	2 *	10	0	-10	-12	
Vásárosnamény	1 *	11	0	-10	-11	
Záhony	ny * ⊔	13	0	-10	-12	
Berettyóújfalu	5 *	19	0	-5	-10	
Debrecen	4 * ∇ =	15	0	-12	-16	3
Hajdúdorog	4 *	21	2	-9	-10	
Hortobágy	–	–	–	–	–	
Körösszakál	10 *	20	2	-8	-8	
Polgár	4 *	16	2	-10	-10	
Békéscsaba	5 *	18	1	-9	-11	6
Mezőhegyes	1 *	4	1	-6	-8	5
Orosháza	1 *	11	1	-6	-8	6
Szarvas	2 * ∇	14	1	-7	-12	7
Szeghalom	6 *	19	2	-9	-10	

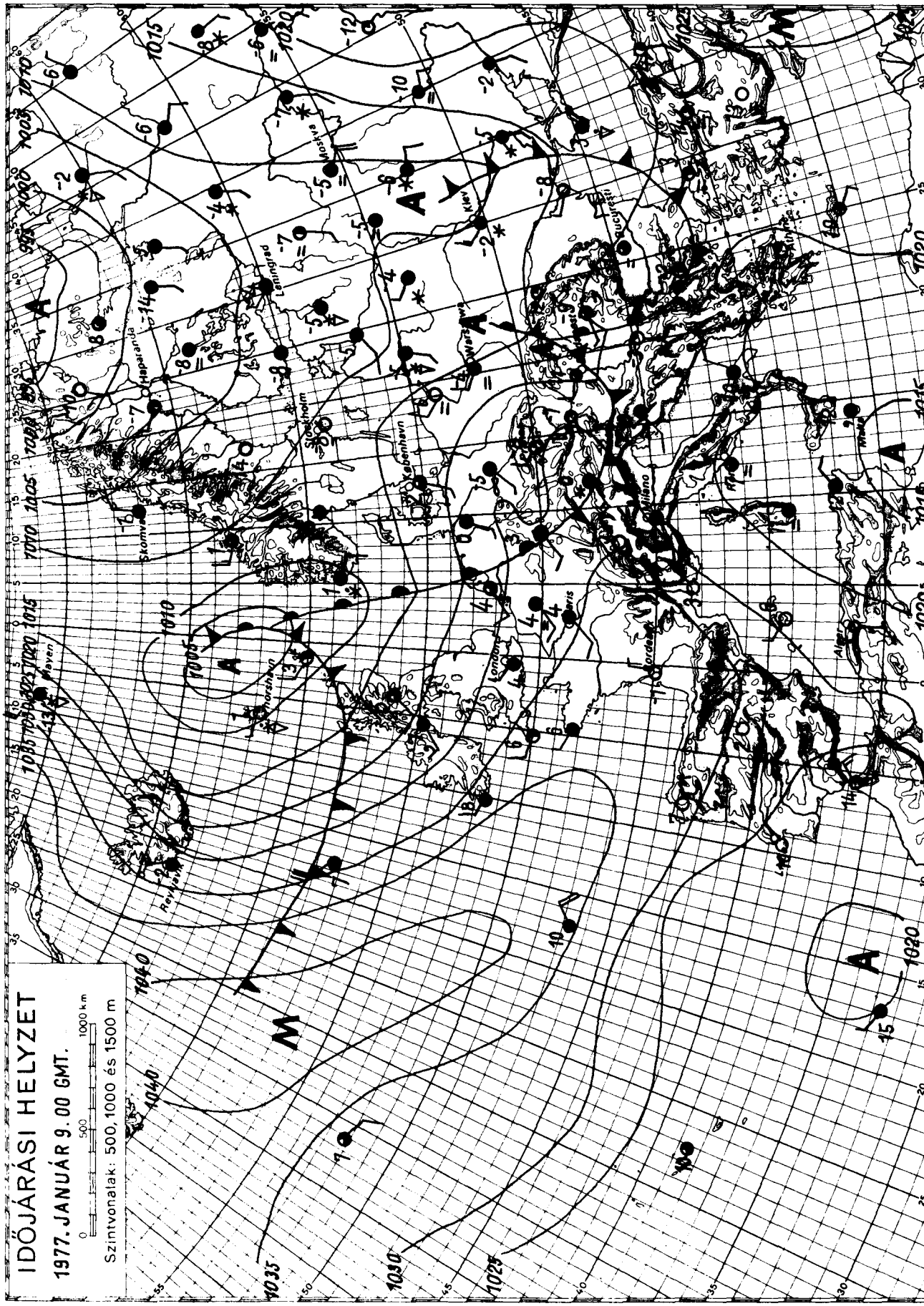

KIADJA: ORSZÁGOS METEOROLÓGIAI SZOLGÁLAT

Készíti: Központi Előrejelző Intézet Előrejelző Osztálya — T.: 273-018 — Megjelenik naponként —

Évi előfizetési díja: 720,—Ft — Megrendelhető: 1024 Budapest, II., Kitaibel Pál u. 1. Telefon: 353-500,

Kiadásért felel: az OMSZ elnöke — Szerkesztésért felel: a KEI igazgatója

IDŐJÁRÁSI NAPIJELENTÉS

ЕЖЕДНЕВНЫЙ МЕТЕОРОЛОГИЧЕСКИЙ БЮЛЛЕТЕНЬ • DAILY WEATHER REPORT
BULLETIN QUOTIDIEN DE TEMPS • TÄGLICHER WETTERBERICHT

90. évfolyam 10. szám. + Budapest + 1977. január 10. hétfő

Az időjárási helyzet és a várható időjárás:

Szárazföldünk nyugati és középső részének időjárását az Atlanti-óceán felől több hullámban érkező nedves, enyhe levegő határozza meg. Az enyhe levegő első hulláma már elérte a Kárpát-medencét, és előbb északnyugaton, majd máshol is, havazást okozott. Nyugat-Európában a havazást havas eső, eső váltotta fel. A következő 36 órában a Kárpát-medence időjárását továbbra is nyugatról áramló enyhe léghullámok irányitják, változékony marad az idő. A hőmérséklet lassan tovább emelkedik.

Hazánkban vasárnap a Dunántulon jobbára borult idő volt, máshol változó mennyiségü felhőzet mellett 3, 7 órán át sütött a nap. A legmagasabb nappali hőmérséklet általában +2, -3, északkeleten helyenként -4, -7 fok között alakult. A hajnali órákban az ország északi felében havazás, hózápor keletkezett. A ma reggel 7 óráig lehullott csapadék mennyisége általában 1 mm alatt maradt, csak egy-két helyen mértek 2, 5 mm-t. Országunkat összefüggő hótakaró boritja, amelynek vastagsága általában 5, 15, helyenként 15, 30 cm között váltakozik. Ma hajnalra nyugaton 0, -4, az ország középső részén -4, -8, keleten még -9, -15 fokig hült le a levegő. Délelőtt erősen felhős volt az ég, főként északon havazott. A hőmérséklet 11 órakor általában 0, -5 fok között alakult.

Ma 12 órakor Budapesten a hőmérséklet -4 fok, a tengerszintre átszámitott légnyomás 760 mm, erősen süllyed.

Várható időjárás kedd estig:

Időnként felszakadozó felhőzet, ismétlődő havazással, majd elsősorban nyugaton, délnyugaton havas esővel, ónos esővel.
Mérsékelt, többfelé megélénkülő, a Dunántulon időnként megerősödő déli, délnyugati szél.
Várható legalacsonyabb éjszakai hőmérséklet: általában 0, -5 fok között, keleten még -5 fok alatt,
legmagasabb nappali hőmérséklet kedden: 0, +5 fok között.

Bartha Péterné s.k.

TÁVOLABBI KILÁTÁSOK PÉNTEK REGGELIG:

Felhős, szeles idő, eleinte havas esővel, majd ismétlődő esőkkel.
Legalacsonyabb hajnali hőmérséklet -4, +1 fok között,
legmagasabb nappali hőmérséklet 0, +4 fok között.
Jelentős mennyiségü /legalább 5 mm/ csapadék az ország területének 80 százalékán várható.

KÖZÉPTÁVÚ ELŐREJELZŐ OSZTÁLY

A hőmérséklet napi középértéke és eltérése a 100 évi átlagtól /Budapesten/:

1977. I. 9.	-1,3 C°	-0,1 C°

1871 óta ezen a napon Budapesten előfordult

legmagasabb hőmérséklet:	11,7 C° /1919/,
legalacsonyabb hőmérséklet:	-17,6 C° /1893/.

77.010.

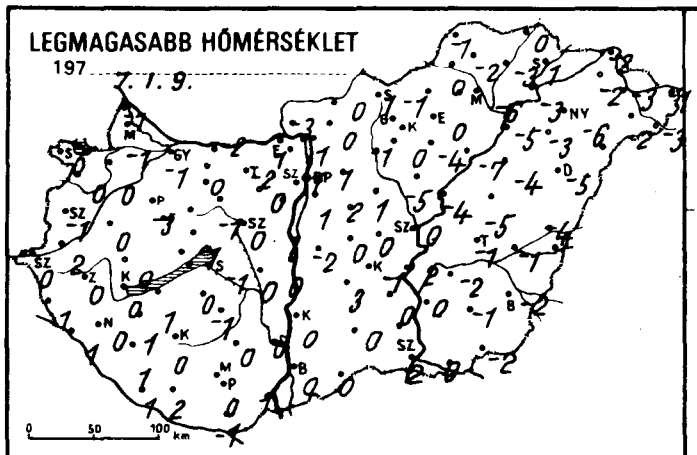
LEGMAGASABB HŐMÉRSÉKLET
197 7. 1. 9.

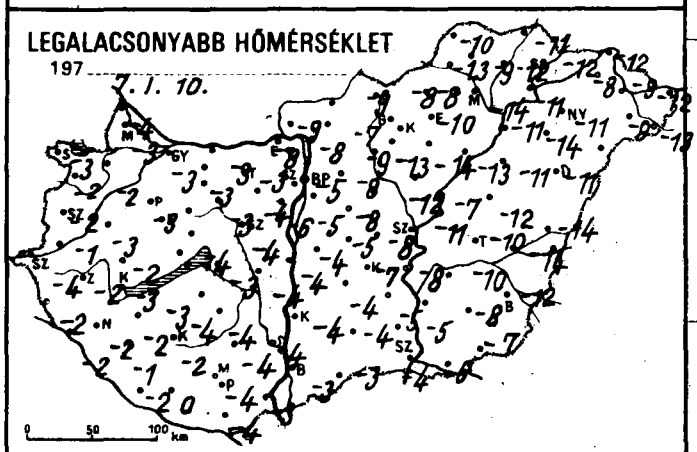
LEGALACSONYABB HŐMÉRSÉKLET
197 7. 1. 10.

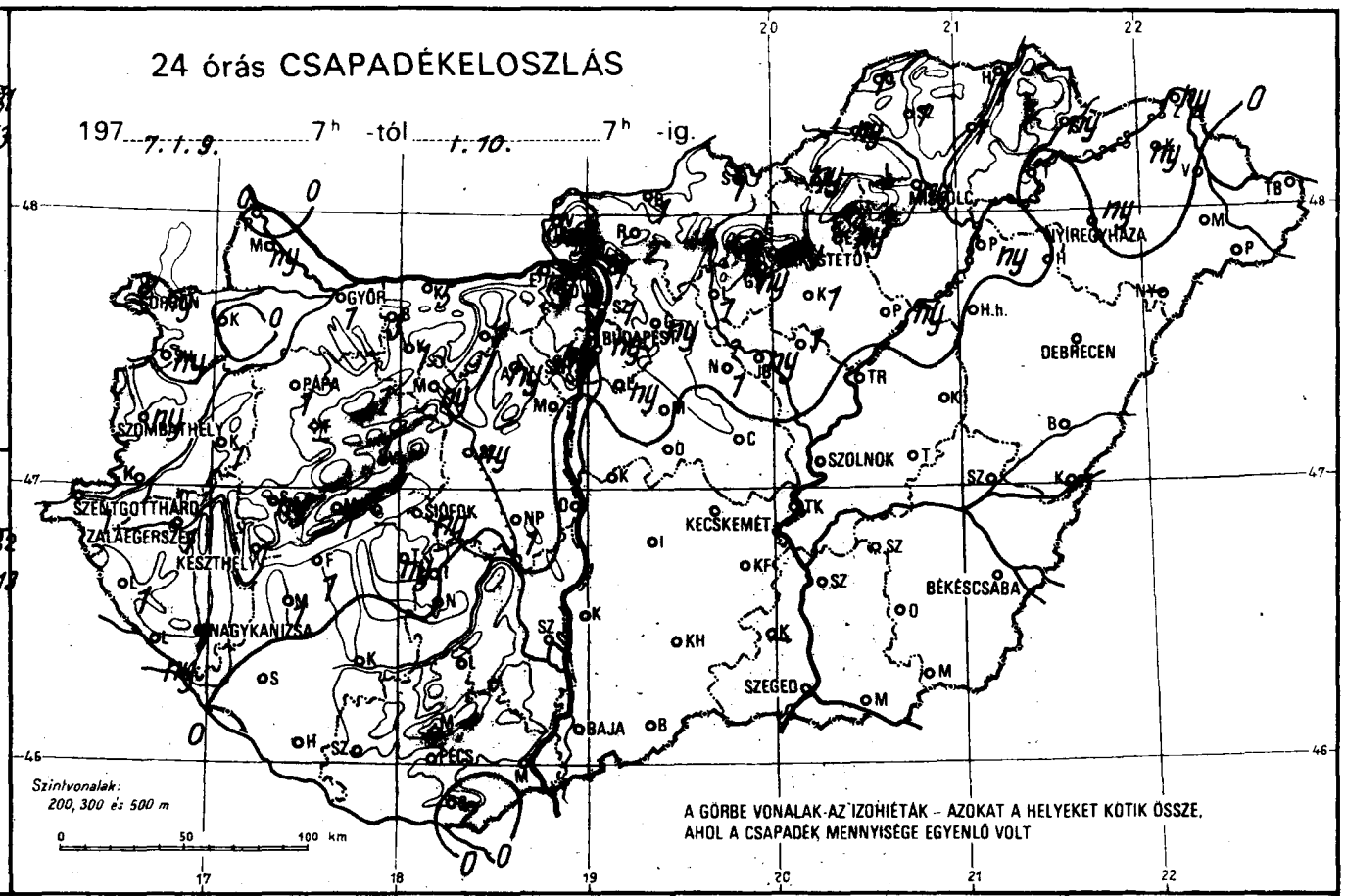
24 órás CSAPADÉKELOSZLÁS
197 7. 1. 9. 7h -tól 1. 10. 7h -ig.
GYŐR
PAPA
SZOMBATHELY
SZENTGOTTHÁRD
ZALAEGERSZEG
KESZTHELY
NAGYKANIZSA
SIÓFOK
BUDAPEST
MISKOLC
NYÍREGYHÁZA
DEBRECEN
TR
SZOLNOK
KECSKEMÉT
BÉKÉSCSABA
SZEGED
BAJA
PÉCS
Szintvonalak: 200, 300 és 500 m
A GÖRBE VONALAK AZ IZOHIÉTÁK – AZOKAT A HELYEKET KÖTIK ÖSSZE, AHOL A CSAPADÉK MENNYISÉGE EGYENLŐ VOLT

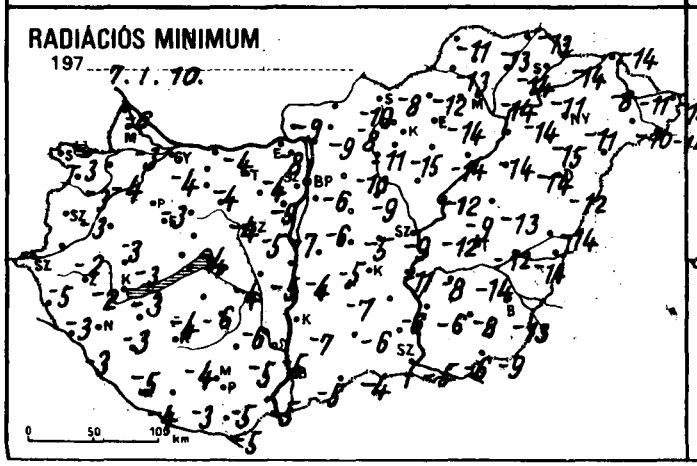
RADIÁCIÓS MINIMUM
197 7. 1. 10.

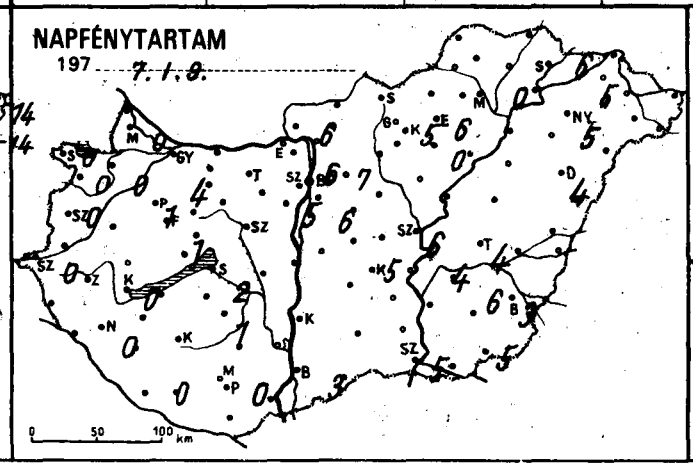
NAPFÉNYTARTAM
197 7. 1. 9.

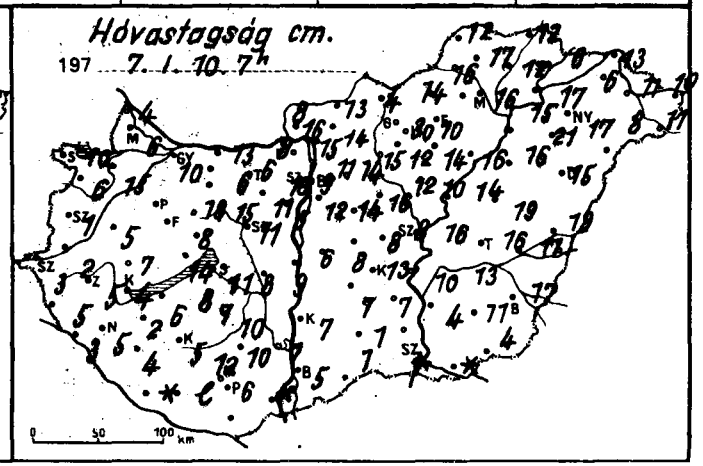
Hóvastagság cm.
197 7. 1. 10. 7h

7.1.10.

	197 ..... 07 h -ig az utolsó 24 óra adatai					
	csapadék (mm)	Hó cm	max. hőmérséklet	min. hőmérséklet	rad. min.	napos órák
Győr	1 *	10	-1	-5	-4	4
Kapuvár	•	15	0	-2	-4	0
Mosonmagyaróvár	ny *	6	-1	-3	-3	1
Rajka	•	4	-1	-4	-6	
Sopron	ny *	10	0	-3	-3	0
Sopronhorpács	ny *	6	0	-2	-3	0
Káld	1 *	5	0	-3	-3	
Körmend	1 *	2	2	-1	-2	
Szentgotthárd	1 *	3	0	-4	-5	0
Szombathely	ny *	1	-1	-2	-3	0
Lenti	1 *	5	1	-2	-3	
Letenye	ny *	3	1	-2	-3	
Nagykanizsa	1 *	5	0	-2	-3	0
Zalaegerszeg	1 *	5	0	-2	-2	
Farkasgyepű	–	–	–	–	–	
Keszthely	1 *	4	0	-3	-3	0
Mencshely	1 *	14	-2	-4	-5	1
Pápa	1 *	–	-3	-3	-3	1
Sümeg	ny *	7	0	-2	-3	
Tihany	–	–	–	–	–	
Veszprém	1 *	8	-1	-4	-4	
Zirc	1 *	18	0	-5	-5	
Fonyód	1 *	6	1	-3	-4	
Homokszt. György	•	folt	1	-2	-4	0
Kaposvár	•	5	0	-2	-4	
Marcali	1 *	2	1	-2	–	
Siófok	ny *	11	-1	-3	-4	2
Somogyszob	•	4	1	-1	-5	
Tab	ny *	8	0	-4	-6	
Bábolna	3 *	–	-1	-3	-4	
Esztergom	ny *	8	1	-8	-8	
Kisbér	1 * ≡	6	0	-3	-4	
Komárom	5 *	13	-2	-3	-4	
Tatabánya	ny *	6	-2	-3	-4	
Alcsútdoboz	ny *	11	0	-4	-5	
Dunaújváros	•	9	0	-4	-4	
Martonvásár	•	5	1	-6	-7	5
Mór	ny *	15	-1	-3	-4	
Nagyhörcsökp.	1 *	8	0	-4	-5	
Szabadbattyán	ny *	11	0	-4	-5	
Iregszemcse	•	7	-1	-4	-6	1
Lengyel	•	10	0	-4	-6	
Nagykónyi	•	10	1	-4	-4	
Szekszárd	•	7	0	-4	-5	
Mishalmatető	•	12	-1	-4	-4	
Mohács	•	folt	1	-3	-5	
Pécs	•		0	-4	-5	0
Siklós	2 *	2	-1	-4	-5	
Szigetvár	•	lep.	2	0	-3	
Bp. Lőrinc	ny *	12	0	-7	-8	6
Bp. Met. Int.	ny *	9	1	-5	-6	6
Bp. Szab. hegy	ny *	19	-1	-6	-6	5
Cegléd	•	8	0	-8	-9	
Dobogókő	–	–	–	–	–	
Gödöllő	ny * ⊔	14	1	-8	-10	7
Királyrét	2 *	16	1	-9	-9	
Monor	•	14	2	-8	-9	
Nagykáta	1 *	16	1	–	–	
Örkény	•	8	0	-5	-5	
Szentendre	1 *	11	0	-6	-6	

	197 ..... 07 h -ig az utolsó 24 óra adatai					
	csapadék (mm)	Hó cm	max. hőmérséklet	min. hőmérséklet	rad. min.	napos órák
Vác	1 *	15	1	-8	-9	
Vámosmikola	ny *	8	-3	-9	-9	6
Baja	•	5	0	-3	-5	3
Bácsalmás	•	1	0	-3	-4	
Izsák	•	7	3	-4	-7	
Kalocsa	•	7	0	-4	-4	
Kecskemét	• =	13	-1	-7	-11	5
Kiskunf. háza	•	7	0	-5	-6	
Kiskunhalas	•	1	0	-4	-6	
Kunszentmiklós	•	6	-2	-4	-5	
Tiszakécske	•	10	2	-8	-8	
Balassagyarmat	1 *	13	0	-9	-10	
Romhány	2 *	14	0	-7	-8	
Salgótarján	1 *	4	1	-8	-8	
Eger	ny *	10	0	-10	-14	6
Galyatető	–	–	–	–	–	
Gyöngyös	ny *	12	0	-13	-15	
Kékestető	ny * V	30	-7	-10	-11	5
Kompolt	1 * V	14	-4	-14	-14	0
Lőrinci	1 *	15	-1	-9	-11	
Poroszló	ny * V	16	-7	-13	-14	
Jászapáti	1 * ⊔	10	-5	-12	-12	
Jászberény	ny *	12	1	-13	-13	
Karcag	• V ≡	19	-5	-12	-13	
Szolnok	• =	16	0	-11	-12	6
Tiszaroff	• V	14	-4	-7	-9	
Túrkeve	• V	16	-1	-10	-12	4
Kistelek	–	–	–	–	–	
Makó	•	folt	0	-6	-6	
Szeged	• =	folt	2	-4	-5	5
Szentes	•	4	0	-5	-6	
Borsodnádasd	ny *	14	-1	-8	-12	
Fügöd	1 *	12	-3	-12	-14	
Hidasnémeti	1 *	12	0	-11	-13	
Jósvafő	1 *	12	-1	-10	-11	7
Lillafüred	–	–	–	–	–	
Miskolc	ny * V	16	-6	-14	-14	0
Putnok	ny * V	16	0	-13	-13	
Sárospatak	ny *	6	1	-12	-14	6
Szendrőlád	1 * V	17	-2	-9	-13	
Tokaj	• V	17	-3	-11	-11	
Kisvárda	ny * V	6	-2	-8	-8	5
Mátészalka	• V	8	-2	-9	-10	
Nyíregyháza	ny *	17	-6	-11	-11	
Nyírlugos	–	–	–	–	–	
Pátyod	• V	11	-3	-13	-14	
Tiszabecs	•	10	-1	-12	-14	
Vásárosnamény	•	11	-3	-9	-11	
Záhony	ny * ⊔	13	-2	-12	-14	
Berettyóújfalu	• V	19	-4	-14	-14	
Debrecen	• =	15	-5	-11	-12	4
Hajdúdorog	•	21	-3	-14	-15	
Hortobágy	• ≡	16	-4	-11	-14	
Körösszakál	–	–	–	–	–	
Polgár	ny * V	15	-5	-11	-14	
Békéscsaba	• V ≡	17	-2	-12	-13	3
Mezőhegyes	•	4	-2	-7	-9	5
Orosháza	•	11	-1	-8	-8	6
Szarvas	• V	13	-2	-10	-14	4
Szeghalom	• V	17	-1	-14	-14	

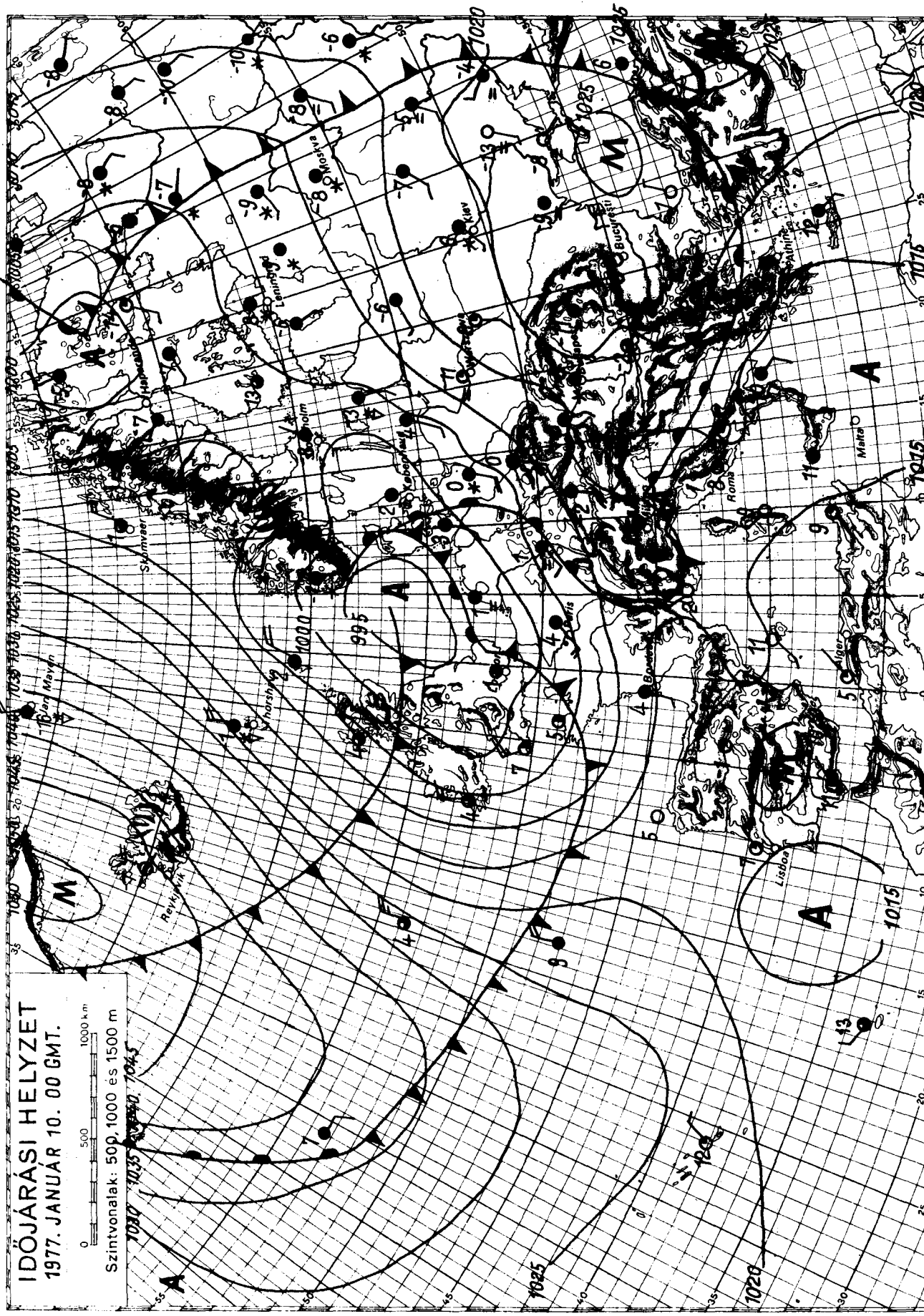

KIADJA: ORSZÁGOS METEOROLÓGIAI SZOLGÁLAT

Készíti: Központi Előrejelző Intézet Előrejelző Osztálya — T.: — Megjelenik naponként —

Évi előfizetési díja: 720,—Ft — Megrendelhető: 1024 Budapest, II., Kitaibel Pál u. 1. Telefon: 353-500,

Kiadásért felel: az OMSZ elnöke — Szerkesztésért felel: a KEI igazgatója

IDŐJÁRÁSI NAPIJELENTÉS

ЕЖЕДНЕВНЫЙ МЕТЕОРОЛОГИЧЕСКИЙ БЮЛЛЕТЕНЬ • DAILY WEATHER REPORT
BULLETIN QUOTIDIEN DE TEMPS • TÄGLICHER WETTERBERICHT

90. évfolyam 11. szám. + Budapest + 1977. január 11. kedd

Az időjárási helyzet és a várható időjárás:

Kedd hajnalban az Északi-tenger felett van annak a ciklonnak a középpontja, amely Európa legnagyobb részén az időjárás meghatározója. Nyugati oldalán hideg levegő áramlik, amely már Délnyugat-Európát is elérte, hatására a Brit-szigetek felett, Nyugat- és Délnyugat-Európában borult, szeles az idő, sokfelé esik záporeső, havas eső, hó. A ciklon keleti oldalán a Földközi-tenger térségéből származó enyhe, nedves levegő huzódik Közép-Európa fölé, emiatt enyhe az idő, sokfelé párás a levegő, néhány helyen esik az eső. Közép-Európa időjárását a következő 36 órában is az emlitett melegebb levegő alakitja, ezért enyhe marad az idő.

Hazánkban hétfőn borult idő volt, délelőtt az ország északi részében még havazott, de a lehullott csapadék mennyisége nem volt jelentős. Napközben a fölénk áramló enyhe levegő hatására -2, +5 fokig emelkedett a hőmérséklet. Éjszaka a Dunántulon élénk szél fujt, ezért ott csak -1, +4 fokig csökkent a hőmérséklet, amig az ország keleti felében még -1, -5 fokot mértek. Délelőtt 11 órára a keleti megyékben 0, +4, másutt +4, +7 fokig emelkedett.

Ma 12 órakor Budapesten a hőmérséklet +1 fok, a tengerszintre átszámitott légnyomás 757 mm, gyengén süllyed.

Várható időjárás szerda estig:

Erősen felhős idő, a Dunántulon elszórtan esővel.
Élénk, helyenként erős, főleg a Dunántulon időnként viharos déli, délnyugati szél.
Várható legalacsonyabb éjszakai hőmérséklet: -2, +3,
legmagasabb nappali hőmérséklet szerdán: +4, +9 fok között.

Bártfai Erzsébet s.k.

A hőmérséklet napi középértéke és eltérése a 100 évi átlagtól /Budapesten/:

1977. I. 10.	-3,0 C°	-1,6 C°

1871 óta ezen a napon Budapesten előfordult

legmagasabb hőmérséklet:	13,6 C° /1921/;	
legalacsonyabb hőmérséklet:	-16,9 C° /1901/.	77.011.

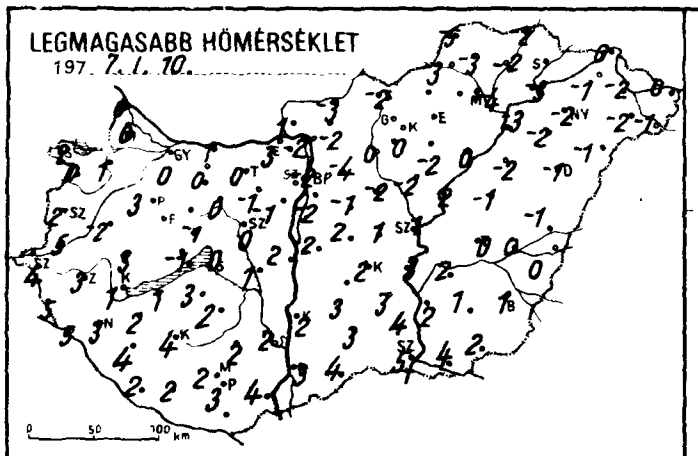
LEGMAGASABB HŐMÉRSÉKLET
197 7. I. 10.
0 50 100 km

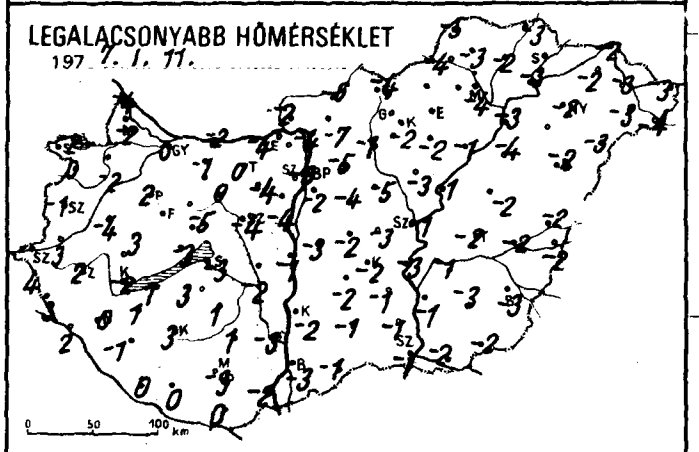
LEGALACSONYABB HŐMÉRSÉKLET
197 7. I. 11.
0 50 100 km

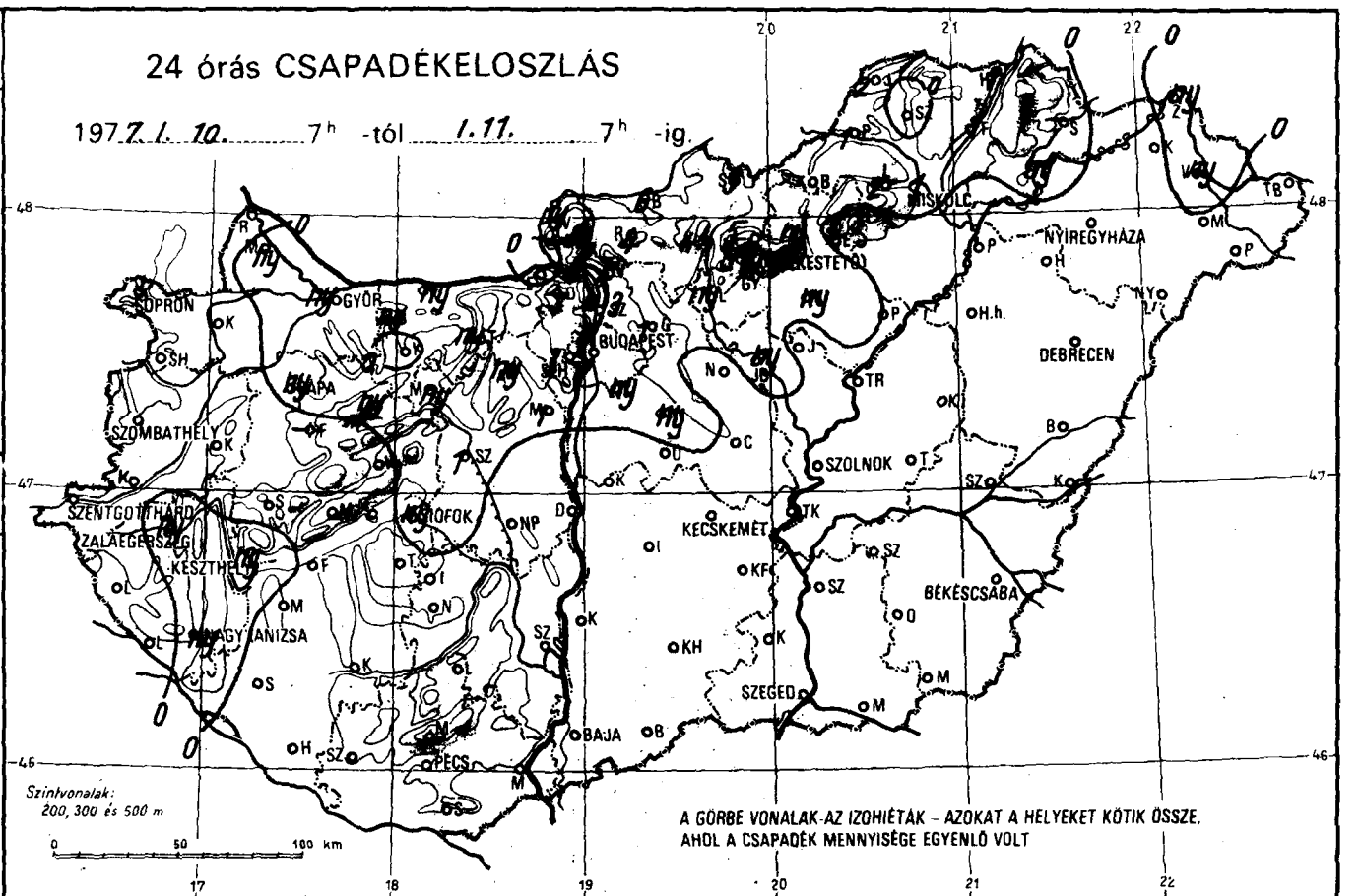
24 órás CSAPADÉKELOSZLÁS
197 7. I. 10. 7h -tól 1. 11. 7h -ig.
SOPRON
GYŐR
BUDAPEST
MISKOLC
NYÍREGYHÁZA
DEBRECEN
SZOLNOK
SZOMBATHELY
SZENTGOTTHÁRD
ZALAEGERSZEG
KESZTHELY
BALATONFÜRED
KECSKEMÉT
BÉKÉSCSABA
SZEGED
BAJA
PÉCS
Szintvonalak:
200, 300 és 500 m
0 50 100 km
A GÖRBE VONALAK AZ IZOHIÉTÁK – AZOKAT A HELYEKET KÖTIK ÖSSZE, AHOL A CSAPADÉK MENNYISÉGE EGYENLŐ VOLT

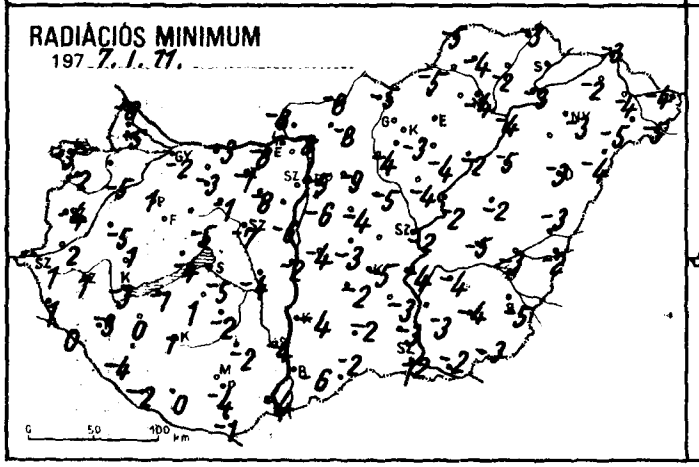
RADIÁCIÓS MINIMUM
197 7. I. 11.
0 50 100 km

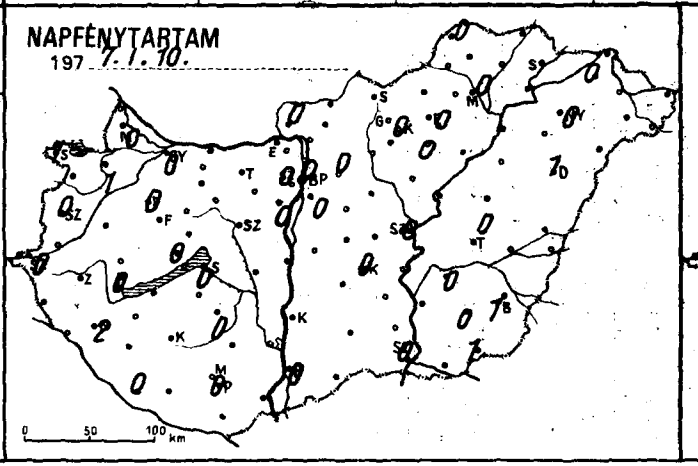
NAPFÉNYTARTAM
197 7. I. 10.
0 50 100 km

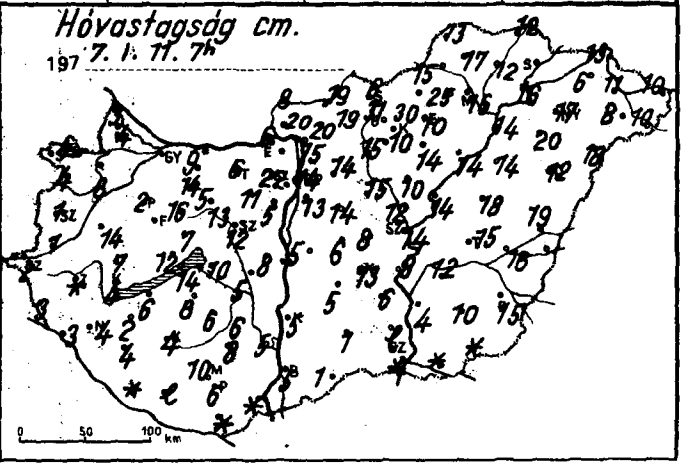
Hóvastagság cm.
197 7. I. 11. 7h
0 50 100 km

	197 7.I.11. 07h -ig az utolsó 24 óra adatai					
	csapadék (mm)	Hó cm	max. hőmérséklet	min. hőmérséklet	rad. min.	napos órák
Győr	ny *	–	0	0	-2	0
Kapuvár	•	8	1	-2	-5	1
Mosonmagyaróvár	ny *	4	0	-2	-5	0
Rajka	•	3	0	-4	-6	
Sopron	•	6	2	-2	-3	1
Sopronhorpács	•	4	0	0	-2	0
Káld	•	14	-2	-4	-5	
Körmend	•	1	5	3	2	
Szentgotthárd	•	2	4	4	1	0
Szombathely	•	1	2	-1	-4	0
Lenti	•	3	5	3	1	
Letenye	•	3	5	2	0	
Nagykanizsa	ny *	4	3	0	-3	2
Zalaegerszeg	ny *	folt	3	2	1	
Farkasgyepű	–	–	–	–	–	
Keszthely	ny *	4	1	-2	-3	0
Mencshely	•	12	0	0	-4	0
Pápa	ny *	2	3	2	1	0
Sümeg	•	7	3	3	1	
Tihany	•	14	-1	-3	-4	
Veszprém	•	7	-1	-5	-5	
Zirc	ny *	16	-2	-2	-4	
Fonyód	•	6	1	1	-1	
Homokszt. György	•	folt	2	0	-2	0
Kaposvár	•	4	4	3	1	
Marcali	•	2	2	1	0	
Siófok	ny *	10	0	-3	-5	0
Somogyszob	•	4	4	-1	-4	
Tab	•	8	3	3	1	
Bábolna	ny *	14	0	-3	-3	
Esztergom	•	6	3	-4	-8	
Kisbér	•	5	0	-1	-3	
Komárom	ny *	9	1	-2	-3	
Tatabánya	ny *	6	0	0	-1	
Alcsútdoboz	ny *	11	-1	-4	-8	
Dunaújváros	•	8	2	-1	-2	
Martonvásár	1 *	5	-1	-4	-6	0
Mór	ny *	13	0	0	-1	
Nagyhörcsökp.	•	5	1	-2	-4	
Szabadbattyán	1 *	12	0	4	7	
Iregszemcse	•	6	2	1	-2	0
Lengyel	•	8	2	1	-2	
Nagykónyi	•	6	3	1	1	
Szekszárd	•	5	2	3	-4	
Misinatető	•	10	1	-1	-3	
Mohács	•	folt	4	-2	-4	
Pécs	•	6	2	-3	-4	0
Siklós	•	folt	3	0	-1	
Szigetvár	•	lop.	2	0	0	
Bp. Lőrinc	ny *	13	-2	-2	-6	0
Bp. Met. Int.	3 *	14	-2	-3	-5	0
Bp. Szab. hegy	3 *	22	-2	-4	-5	0
Cegléd	•	8	1	-3	–	
Dobogókő	–	–	–	–	–	
Gödöllő	1 *	14	4	-5	-9	0
Királyrét	4 * V	20	4	-9	–	
Monor	ny *	14	-1	-4	-4	
Nagykáta	•	15	-2	-5	-5	
Orkény	•	6	2	-2	-3	
Szentendre	3 *	15	-2	-4	-6	

	197 7.I.11. 07h -ig az utolsó 24 óra adatai					
	csapadék (mm)	Hó cm	max. hőmérséklet	min. hőmérséklet	rad. min.	napos órák
Vác	4 *	20	-2	-6	-8	
Vámosmikola	ny *	8	1	-2	-8	0
Baja	•	5	3	-3	-6	0
Bácsalmás	•	1	4	-1	-2	
Izsák	•	3	3	-2	-2	
Kalocsa	•	5	2	-2	-4	
Kecskemét	•	13	2	-2	-5	0
Kiskunf. háza	•	6	3	-1	-3	
Kiskunhalas	•	1	3	-1	-2	
Kunszentmiklós	•	5	-2	-3	-4	
Tiszakécske	•	9	3	-3	-4	
Balassagyarmat	6 *	19	-3	-6	-8	
Romhány	4 *	19	-2	-7	-8	
Salgótarján	3 *	6	-2	-4	-5	
Eger	•	10	–	–	–	0
Galyatető	5 *	31	-5	-7	-7	
Gyöngyös	ny *	10	0	-2	-3	
Kékestető	ny *	30	-5	-5	-6	0
Kompolt	ny *	14	-2	-2	-4	0
Lőrinci	ny *	15	0	-1	-4	
Poroszló	•	14	0	-1	-2	
Jászapáti	•	10	-2	-3	-4	
Jászberény	ny *	12	-2	-3	-4	
Karcag	•	18	-1	-2	-2	
Szolnok	•	14	1	-1	-2	0
Tiszaroff	•	14	2	-1	-2	
Túrkeve	•	15	0	-2	-5	0
Kistelek	•	lop.	4	-1	-3	
Makó	•	folt	4	-2	-2	
Szeged	•	folt	5	-1	-2	0
Szentes	•	4	2	-1	-3	
Borsodnádasd	–	–	–	–	–	
Fügöd	1 *	12	-2	-2	-2	
Hidasnémeti	1 *	12	-2	-3	-3	
Jósvafő	2 *	13	-5	-5	-5	0
Lillafüred	2 *	25	1	-2	-3	
Miskolc	1 *	16	-4	-4	-4	0
Putnok	1 *	6	-3	-4	-5	
Sárospatak	–	–	–	–	–	
Szendrőlád	•	17	-3	-3	-4	
Tokaj	ny *	16	-3	-3	-3	
Kisvárda	•	6	-1	-2	-2	
Mátészalka	•	8	-2	-3	-5	
Nyíregyháza	•	17	-2	-2	-3	
Nyírlugos	•	18	-1	-3	-4	
Pátyod	•	10	-1	-4	-5	
Tiszabecs	•	10	0	-3	-4	
Vásárosnamény	ny *	11	-2	-3	-4	
Záhony	ny *	13	0	-2	-3	
Berettyóújfalu	•	19	-1	-2	-3	
Debrecen	•	12	-1	-2	-3	1
Hajdúdorog	•	20	-2	–	–	
Hortobágy	•	14	-2	-4	-5	
Körösszakál	•	17	0	-2	-2	
Polgár	•	14	-3	-3	-4	
Békéscsaba	•	15	1	-3	-5	
Mezőhegyes	•	folt	2	-2	-3	1
Orosháza	•	10	1	-3	-4	0
Szarvas	•	12	2	-1	-4	0
Szeghalom	•	16	0	-2	-3	

Árpádtető

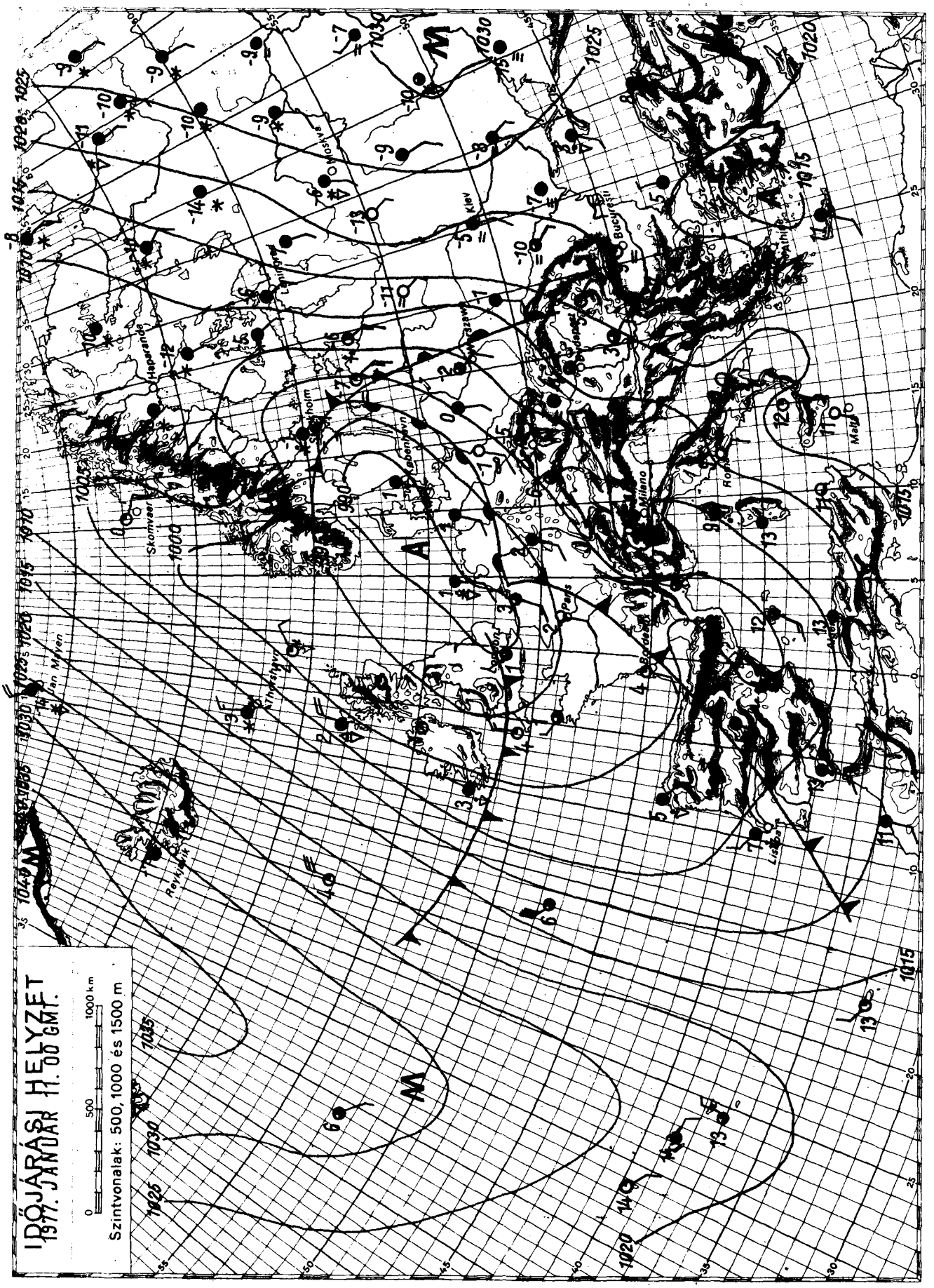

KIADJA: ORSZÁGOS METEOROLÓGIAI SZOLGÁLAT

Készíti: Központi Előrejelző Intézet Előrejelző Osztálya — T.: 273 - 018 — Megjelenik naponként —

Évi előfizetési díja: 720,—Ft — Megrendelhető: 1024 Budapest, II., Kitaibel Pál u. 1. Telefon: 353-500,

Kiadásért felel: az OMSZ elnöke — Szerkesztésért felel: a KEI igazgatója

IDŐJÁRÁSI NAPIJELENTÉS

ЕЖЕДНЕВНЫЙ МЕТЕОРОЛОГИЧЕСКИЙ БЮЛЛЕТЕНЬ · DAILY WEATHER REPORT
BULLETIN QUOTIDIEN DE TEMPS · TÄGLICHER WETTERBERICHT

90. évfolyam 12. szám. + Budapest + 1977. január 12. szerda

Az időjárási helyzet és a várható időjárás:

Mára Nyugat-Európa után a Földközi-tenger nyugati medencéjét is elérte a hideg levegő, helyére Észak-Afrikából erős déli áramlással meleg, nagy nedvességtartalmu levegő áramlik Kelet-Európán át a kontinens északi részére. A Kárpát-medencében is ez a levegő okozza az erősen felhős, esős és az évszakhoz képest igen enyhe időt. A következő 36 órában már hozzánk is hüvösebb levegő érkezik, ezért kissé mérséklődik a nappali felmelegedés.

Kedden Magyarországnak csak az északnyugati és délkeleti peremén sütött ki 1-3 órára a nap. A délkeleti szél több izben megerősödött. A legmagasabb nappali hőmérséklet az ország délnyugati felén +3 és +10, az északkeleti felén 0 és +6 fok között volt. Szerda hajnalra délnyugaton 0, +5, északkeleten +2, +5 fokig hült le a levegő. Kedd reggeltől szerda reggel 7 óráig az ország középső részén csaknem mindenütt hullott jelentéktelen mennyiségü eső. Szerdán délelőtt országszerte erősen felhős idő volt, ismétlődő, rövid ideig tartó esőkről, záporokról érkezett jelentés. A déli, délkeleti szél - az északkeleti országrész kivételével - élénk volt. Több alkalommal előfordultak erős széllökések is. 11 órakor +2 és +10 fok közötti hőmérsékleteket mértek.

Ma 12 órakor Budapesten a hőmérséklet +4 fok, a tengerszintre átszámitott légnyomás 752 mm, gyengén süllyed.

Várható időjárás csütörtök estig:

Erősen felhős idő, ismétlődő kisebb eső, záporeső.
Az ország nagy részén élénk, időnként erős déli, délkeleti szél, északkeleten gyengébb légmozgás és hajnalban erős párásság.
A várható legalacsonyabb éjszakai hőmérséklet északkeleten -3, +1, az ország többi részén 0, +5,
legmagasabb nappali hőmérséklet csütörtökön +4, +9 fok között.

Aigner Szilárd s.k.

A hőmérséklet napi középértéke és eltérése a 100 évi átlagtól /Budapesten/:

1977. I. 11.	+0,2 C°	+1,5 C°

1871 óta ezen a napon Budapesten előfordult

legmagasabb hőmérséklet:	+13,6 C° /1903/;	
legalacsonyabb hőmérséklet:	-14,5 C° /1940/.	77.012.

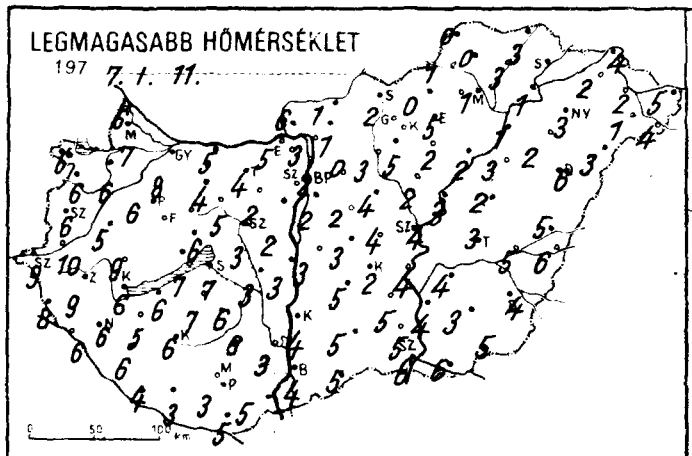
LEGMAGASABB HŐMÉRSÉKLET
197 7. 1. 11.

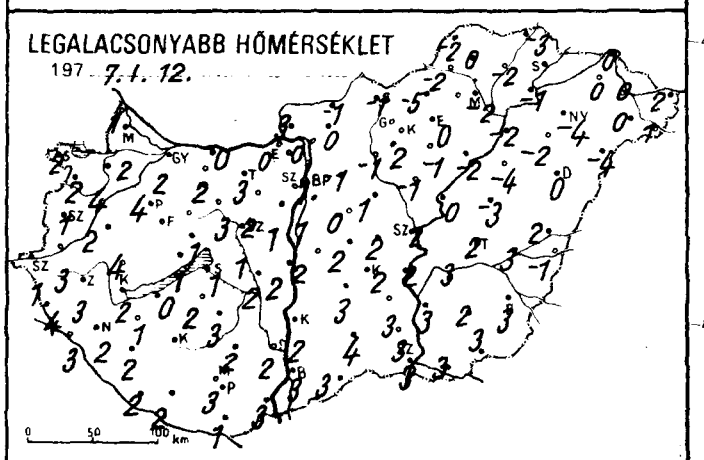
LEGALACSONYABB HŐMÉRSÉKLET
197 7. 1. 12.

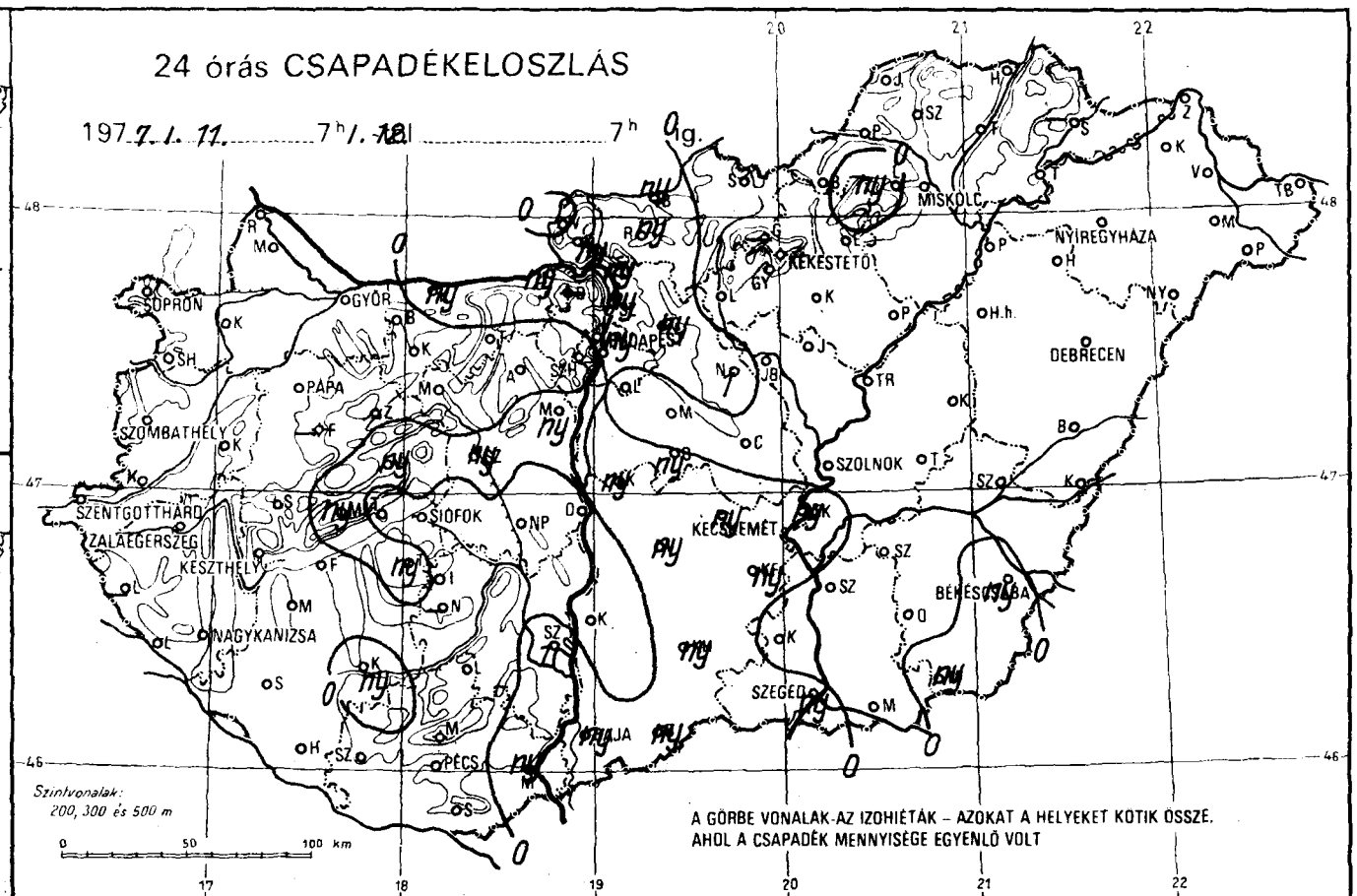
24 órás CSAPADÉKELOSZLÁS
197 7. 1. 11. 7h/. 12. 7h
SOPRON
GYŐR
PÁPA
SZOMBATHELY
SZENTGOTTHÁRD
ZALAEGERSZEG
KESZTHELY
NAGYKANIZSA
SIÓFOK
BUDAPEST
MISKOLC
KEKESTETŐ
NYÍREGYHÁZA
DEBRECEN
SZOLNOK
KECSKEMÉT
BÉKÉSCSABA
SZEGED
PÉCS
Szintvonalak: 200, 300 és 500 m
A GÖRBE VONALAK AZ IZOHIÉTÁK – AZOKAT A HELYEKET KÖTIK ÖSSZE, AHOL A CSAPADÉK MENNYISÉGE EGYENLŐ VOLT

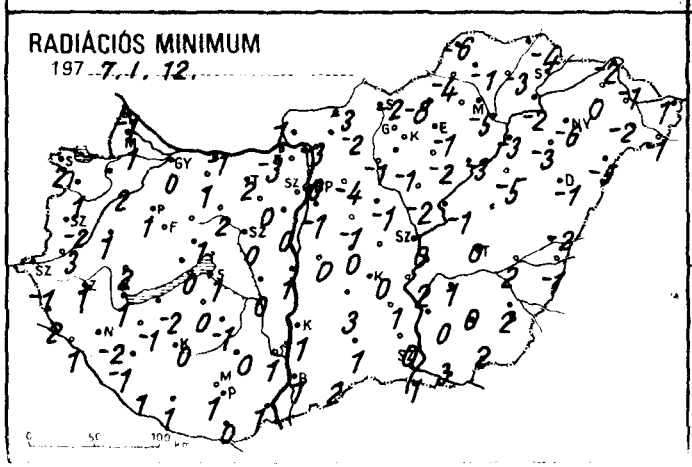
RADIÁCIÓS MINIMUM
197 7. 1. 12.

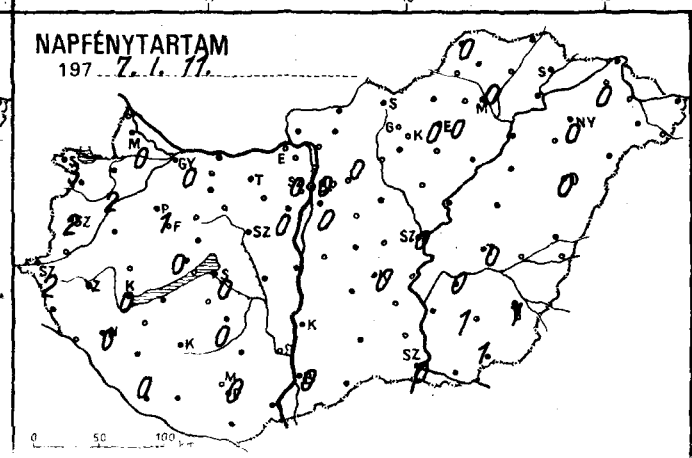
NAPFÉNYTARTAM
197 7. 1. 11.

Hóvastagság cm.
197 7. 1. 12. 7h

	197 7.I.12. 07 h -ig az utolsó 24 óra adatai					
	csapadék (mm)	Hó cm	max. hőmérséklet	min. hőmérséklet	rad. min.	napos órák
Győr	.	folt	8	2	0	0
Kapuvár	.	folt	6	4	2	2
Mosonmagyaróvár	.	1	7	2	1	0
Rajka	.	folt	6	1	-1	
Sopron	.	3	6	2	2	3
Sopronhorpács	.	folt	6	2	1	2
Káld	.	1	5	2	1	
Körmend	.	folt	10	3	3	
Szentgotthárd	.	1	9	1	-1	2
Szombathely	.	1	6	1	-2	2
Lenti	-	folt	8	4	2	
Letenye	.	2	6	3	1	
Nagykanizsa	.	3	6	2	-2	0
Zalaegerszeg	.	folt	9	3	1	
Farkasgyepű	-	-	-	-	-	
Keszthely	.	2	6	2	1	0
Mencshely	ny	7	6	2	1	0
Pápa	.	1	6	4	1	1
Sümeg	.	6	9	4	2	
Tihany	.	12	7	1	0	
Veszprém	ny ≡,	4	6	1	1	
Zirc	.	15	5	0	-2	
Fonyód	.	5	6	0	-2	
Homokszt. György	.	folt	4	2	1	0
Kaposvár	ny	folt	6	5	0	
Marcali	.	2	5	1	-1	
Siófok	.	7	7	1	1	0
Somogyszob	.	3	6	2	-1	
Tab	ny	5	7	2	0	
Babolna	.	5	4	2	1	
Esztergom	ny	4	5	0	-3	
Kisbér	.	folt	4	2	1	
Komárom	ny	4	5	0	-1	
Tatabánya	.	3	4	3	2	
Alcsútdoboz	.	9	2	2	0	
Dunaújváros	.	5	3	2	1	
Martonvásár	ny	4	2	1	0	0
Mór	.	8	5	3	2	
Nagyhörcsökp.	.	5	3	2	0	
Szabadbattyán	ny	10	3	1	0	
Iregszemcse	.	3	6	3	-1	0
Lengyel	.	6	6	2	2	
Nagykónyi	-	-	-	-	-	
Szekszárd	1,	3	3	2	1	
Árpádtető	.	7	4	3	1	
Mohács	ny	folt	5	3	1	
Pécs	.	4	3	3	1	0
Siklós	.		5	1	0	
Szigetvár	.	lep.	3	2	1	
Bp. Lőrinc	.	10	2	1	-1	0
Bp. Met. Int.	ny	8	2	1	0	0
Bp. Szab. hegy	.	19	2	0	-1	0
Pegled	.	6	4	2	-	
Dobogókő	-	-	-	-	-	
Szodöllő	ny	13	0	-1	-4	0
Szatalyrét	ny,	19	0	-1	-2	
Monor	.	12	2	0	-1	
Nagykáta	1	14	4	1	-1	
Erkény	ny	4	3	2	0	
Szentendre	ny	13	1	1	-1	

	197 7.I.12. 07 h -ig az utolsó 24 óra adatai					
	csapadék (mm)	Hó cm	max. hőmérséklet	min. hőmérséklet	rad. min.	napos órák
Vác	ny,	18	3	0	-3	
Vámosmikola	.	3	6	3	1	
Baja	ny	2	4	3	1	0
Bácsalmás	ny,	folt	5	3	2	
Izsák	ny	3	5	3	3	
Kalocsa	.	-	4	2	-1	
Kecskemét	ny	10	2	2	0	0
Kiskunf. háza	ny,	4	5	3	1	
Kiskunhalas	ny	lep.	5	4	1	
Kunszentmiklós	ny,	4	3	2	0	
Tiszakécske	.	7	4	2	2	
Balassagyarmat	ny	18	1	-1	-3	
Romhány	ny,	16	1	0	-2	
Salgótarján	.	3	2	-1	-2	
Eger	.	9	5	0	-1	0
Galyatető	-	-	-	-	-	
Gyöngyös	.	7	5	2	-1	
Kékestető	.	30	0	-2	-3	0
Kompolt	.	12	2	-1	-2	0
Lőrinci	.	10	3	-1	-1	
Poroszló	.	13	2	-2	-3	
Jászapáti	.	7	2	-1	-2	
Jászberény	.	12	3	-1	-2	
Karcag	.	14	2	-3	-	
Szolnok	.	10	4	2	0	0
Tiszaroff	.	10	3	0	-1	
Túrkeve	.	13	3	2	0	0
Kistelek	.	folt	5	3	0	
Makó	.		6	3	3	
Szeged	ny ▽	folt	6	3	1	0
Szentes	.	folt	4	3	0	
Borsodnádasd	.	16	0	-5	-8	
Füged	.	10	3	-2	-3	
Hidasnémeti	.	11	3	-3	-4	
Jósvafő	.	13	0	-2	-6	0
Lillafüred	ny ▽	22	4	-1	-4	
Miskolc	. =	16	1	-2	-5	0
Putnok	.	15	1	-2	-4	
Sárospatak	-	-	-	-	-	
Szendrőlád	.	16	0	0	-1	
Tokaj	.	15	1	-1	-2	
Kisvárda	.	3	2	0	0	0
Mátészalka	.	7	1	0	-2	
Nyíregyháza	.	13	3	-4	-6	0
Nyírlugos	.	16	3	-4	-5	
Pátyod	.	6	4	1	-1	
Tiszabecs	.	8	5	2	1	
Vásárosnamény	.	10	2	0	-1	
Záhony	.	12	4	0	-2	
Berettyóújfalu	.	11	5	2	-2	
Debrecen	.	10	6	0	-1	0
Hajdúdorog	.	16	2	-2	-3	
Hortobágy	.	8	3	-4	-5	
Körösszakál	.	13	6	-1	-1	
Polgár	.	12	1	-2	-3	
Békéscsaba	ny	11	4	3	2	1
Mezőhegyes	ny,	folt	5	3	2	1
Orosháza	.	7	3	2	0	1
Szarvas	.	7	4	3	1	0
Szeghalom	.	13	5	3	2	

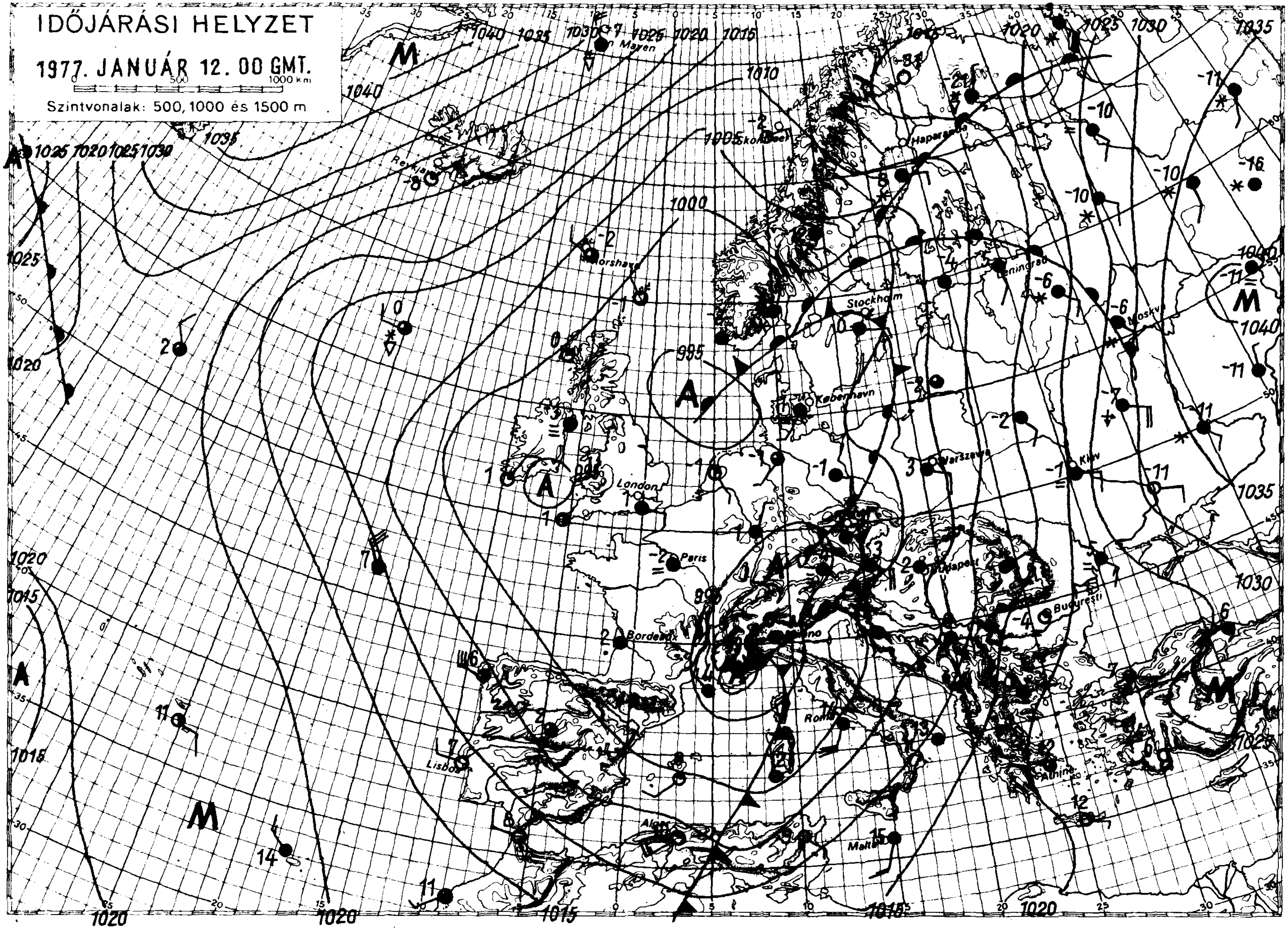

KIADJA: ORSZÁGOS METEOROLÓGIAI SZOLGÁLAT
Készíti: Központi Előrejelző Intézet Előrejelző Osztálya — T.: 273-018 — Megjelenik naponként —
Évi előfizetési díja: 720,—Ft — Megrendelhető: 1024 Budapest, II., Kitaibel Pál u. 1. Telefon: 353-500,
Kiadásért felel: az OMSZ elnöke — Szerkesztésért felel: a KEI igazgatója

IDŐJÁRÁSI NAPIJELENTÉS

ЕЖЕДНЕВНЫЙ МЕТЕОРОЛОГИЧЕСКИЙ БЮЛЛЕТЕНЬ · DAILY WEATHER REPORT
BULLETIN QUOTIDIEN DE TEMPS · TÄGLICHER WETTERBERICHT

90. évfolyam 13. szám. + Budapest + 1977. január 13. csütörtök

Az időjárási helyzet és a várható időjárás:

Kontinensünk időjárását mérsékeltövi ciklonok teszik változékonnyá. A Brit-szigeteken, a Balkán-félsziget térségében, valamint a Kárpát-medencében tulnyomóan borult, csapadékos az időjárás, többfelé esik az eső, helyenként havazik. A következő 36 órában a Kárpát-medencébe észak felől az ittlévőnél hidegebb levegő áramlik, igy téliesebbre fordul időjárásunk.

Hazánkban szerdán jobbára erősen felhős, borult volt az ég, és csupán a késő délutáni óráktól csökkent átmenetileg a felhőzet mennyisége. Napközben többfelé esett eső, zápor eső. Az évszakhoz képest igen enyhe volt az idő. A legmagasabb nappali hőmérséklet általában 4, 10 fok között alakult, de a déli határvidékről 11, 12 fokot is jelentettek. Az éjszaka második felében ismét borultságig megnövekedett a felhőzet és többfelé esni kezdett az eső, de a Dunántulon az észak felől beszivárgó hideg levegő hatására az eső havazásba ment át. A ma reggel 7 óráig lehullott csapadék mennyisége csapadéknyom és 14 mm között váltakozott. A legalacsonyabb éjszakai hőmérséklet -2, +5 fok között alakult. Csütörtökön délelőtt tulnyomóan borult, csapadékos idő volt, a Dunántulon helyenként viharossá fokozódott az északi szél. A hőmérséklet 11 órakor a Dunántulon 0, +2, máshol még 3, 7 fok között váltakozott.

Ma 12 órakor Budapesten a hőmérséklet +2 fok, a tengerszintre átszámitott légnyomás 752 mm, alig változik.

Várható időjárás péntek estig:

Ma tulnyomóan borult idő, ismétlődő havazással, keleten még esővel, pénteken időnként felszakadozó felhőzet, főleg nyugaton többfelé havazással, hózáporral.
Többfelé erős, helyenként viharos lökésekkel kisért északi, északkeleti szél.
A hőmérséklet keleten is csökken.
Várható legalacsonyabb éjszakai hőmérséklet 0, -5 fok között,
legmagasabb nappali hőmérséklet pénteken: 0 fok körül.

Németh Lajos s.k.

TÁVOLABBI KILÁTÁSOK KEDD REGGELIG:

Felhős idő, eleinte havas eső, majd havazás.
Legalacsonyabb hajnali hőmérséklet 0, -4 fok között,
legmagasabb nappali hőmérséklet eleinte 0, +4, majd -2, +2 fok között.
Jelentős mennyiségü /legalább 5 mm/ csapadék az ország területének 80 százalékán várható.

KÖZÉPTÁVÚ ELŐREJELZŐ OSZTÁLY

A hőmérséklet napi középértéke és eltérése a 100 évi átlagtól /Budapesten/:

1977. I. 12.	3,5 C°	+5,0 C°

1871 óta ezen a napon Budapesten előfordult

legmagasabb hőmérséklet:	12,4 C° /1976/,	
legalacsonyabb hőmérséklet:	-16,7 C° /1893/.	77.013.

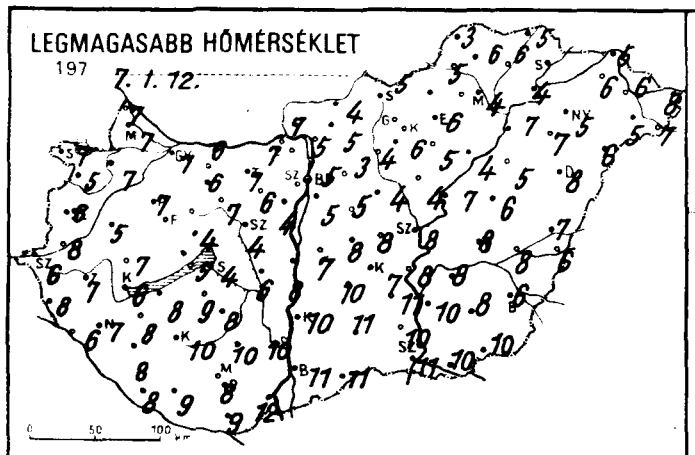
LEGMAGASABB HŐMÉRSÉKLET
197 7. 1. 12.

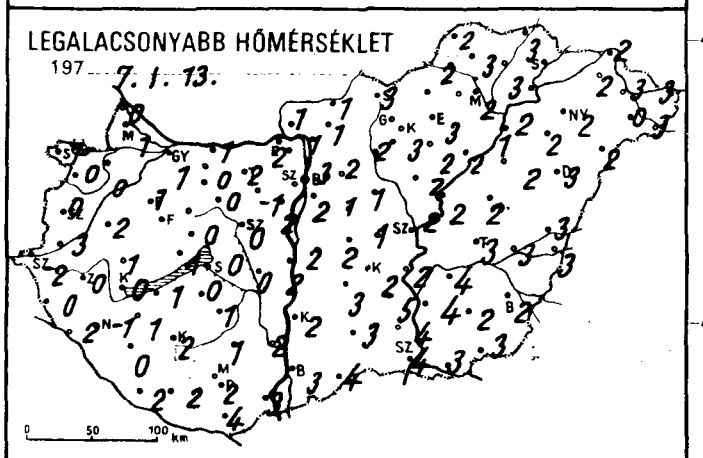
LEGALACSONYABB HŐMÉRSÉKLET
197 7. 1. 13.

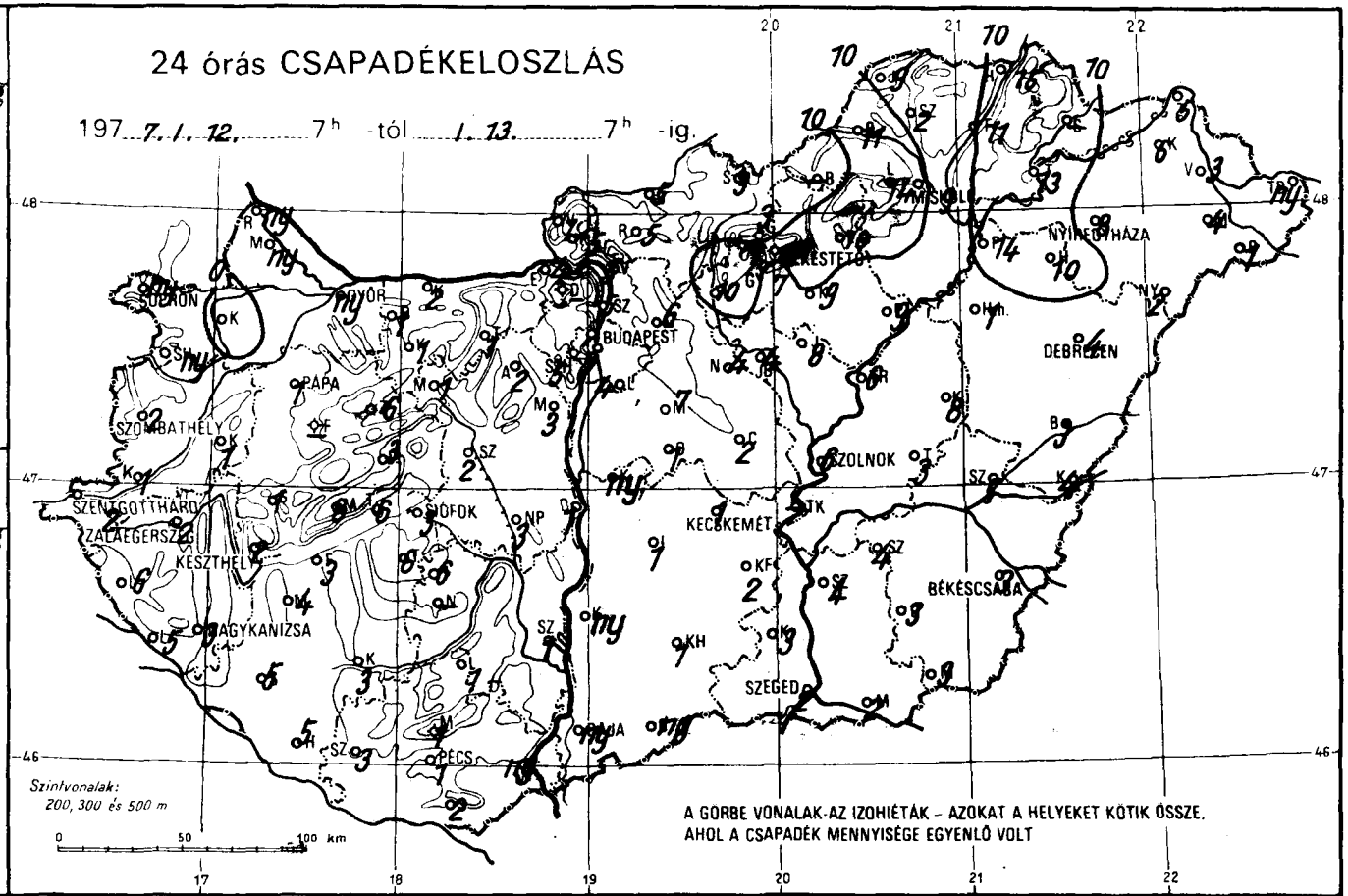
24 órás CSAPADÉKELOSZLÁS
197 7. 1. 12. 7h -tól 1. 13. 7h -ig.
BUDAPEST
GYŐR
PÁPA
SZOMBATHELY
SZENTGOTTHÁRD
ZALAEGERSZEG
KESZTHELY
NagyKANIZSA
SIÓFOK
PÉCS
KECSKEMÉT
SZOLNOK
SZEGED
BÉKÉSCSABA
DEBRECEN
NYÍREGYHÁZA
KÉKESTETŐ
Szintvonalak:
200, 300 és 500 m
A GÖRBE VONALAK AZ IZOHIÉTÁK – AZOKAT A HELYEKET KÖTIK ÖSSZE, AHOL A CSAPADÉK MENNYISÉGE EGYENLŐ VOLT

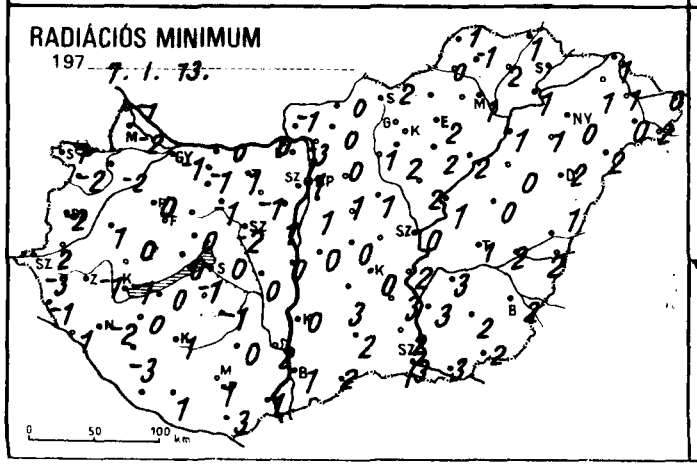
RADIÁCIÓS MINIMUM
197 7. 1. 13.

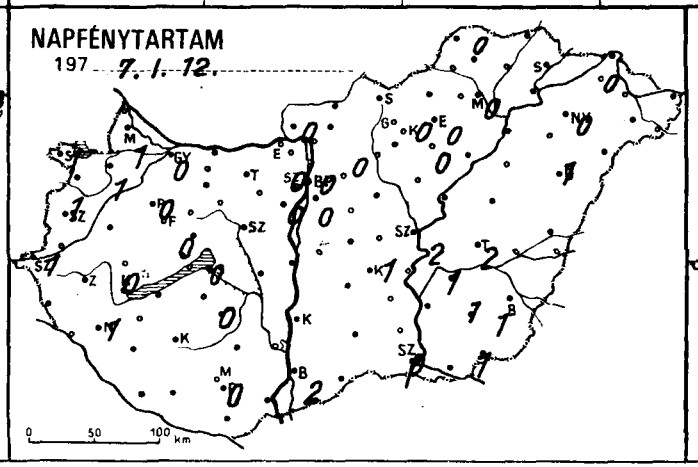
NAPFÉNYTARTAM
197 7. 1. 12.

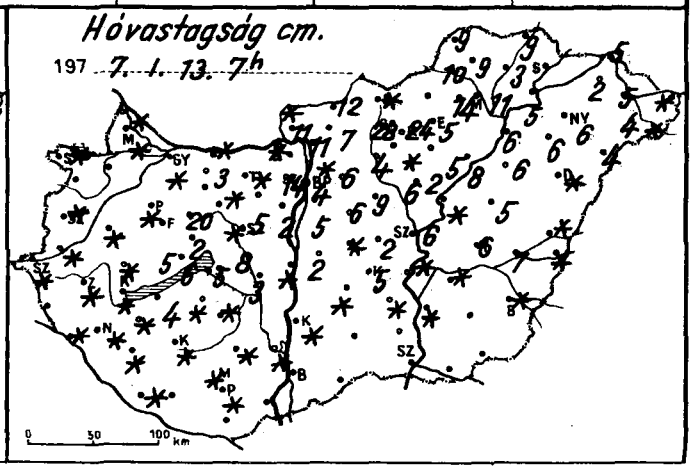
Hóvastagság cm.
197 7. 1. 13. 7h

	197 7.I.13. 07h -ig az utolsó 24 óra adatai					
	csapadék (mm)	Hó cm	max. hőmérséklet	min. hőmérséklet	rad. min.	napos órák
Győr	ny ∇	folt	7	1	-1	0
Kapuvár	•		7	0	-2	1
Mosonmagyaróvár	ny ,	folt	7	1	-2	1
Rajka	ny ,	folt	7	0	-1	
Sopron	ny	folt	7	1	1	1
Sopronhorpács	ny		5	0	-2	1
Káld	1	folt	5	2	1	
Körmend	1	folt	8	3	2	
Szentgotthárd	2 ∇	folt	6	-2	-3	1
Szombathely	2	folt	6	0	-2	1
Lenti	6		8	0	-1	
Letenye	5	folt	6	2	1	
Nagykanizsa	3 ∇	folt	7	-1	-2	1
Zalaegerszeg	2 ∇	folt	7	0	-1	
Farkasgyepű	-	-	-	-	-	
Keszthely	2 ∇	folt	6	0	-1	0
Mencshely	8 *	5	5	0	0	0
Pápa	1 ∇	folt	7	1	0	
Sümeg	1	folt	7	1	0	
Tihany	6 ∇	6	5	1	0	
Veszprém	3	2	4	0	0	
Zirc	6 *	20	5	-1	-3	
Fonyód	3	4	8	1	0	
Homokszt. György	5	folt	8	2	-	
Kaposvár	3	folt	10	2	-1	
Marcali	4	folt	8	1	0	
Siófok	3	5	4	0	0	0
Somogyszob	5 ∇	folt	8	0	-3	
Tab	6	folt	9	0	-1	
Bábolna	1 *	3	7	1	0	
Esztergom	4	folt	7	2	0	
Kisbér	1	folt	6	0	-1	
Komárom	2	folt	6	1	0	
Tatabánya	1	folt	7	2	1	
Alcsútdoboz	2	5	6	-1	-1	
Dunaújváros	1	folt	8	2	0	
Martonvásár	3	2	4	2	1	0
Mór	1	folt	7	0	-1	
Nagyhörcsökp.	3	3	6	0	0	
Szabadbattyán	2	8	4	0	-2	
Iregszemcse	6	folt	8	1	-1	0
Lengyel	1 *	folt	10	1	0	
Nagykónyi	-	-	-	-	-	
Szekszárd	1 ,	folt	10	2	2	
Árpádtető	1 ≡	folt	8	3	1	
Mohács	ny ∇		12	3	1	
Pécs	1	folt	8	2	1	0
Siklós	2		9	4	3	
Szigetvár	3		9	2	1	
Bp. Lőrinc	4 ∇	5	5	2	1	0
Bp. Met. Int.	5	4	5	3	1	0
Bp. Szab. hegy	5	14	4	1	0	0
Cegléd	2 ≡	2	8	1	-	
Dobogókő	-	-	-	-	-	
Gödöllő	6	6	3	2	0	0
Királyrét	5	11	4	0	-1	
Monor	7	6	5	1	1	
Nagykáta	4 ≡	9	4	1	1	
Üröm	1	folt	8	2	0	
Szentendre	5	folt	4	2	1	

	197 7.I.13. 07h -ig az utolsó 24 óra adatai					
	csapadék (mm)	Hó cm	max. hőmérséklet	min. hőmérséklet	rad. min.	napos órák
Vác	3	11	5	1	-3	
Vámosmikola	1	folt	7	1	-1	0
Baja	ny		11	3	1	2
Bácsalmás	ny ,		11	4	2	
Izsák	1 ,	folt	10	3	3	
Kalocsa	ny ≡	folt	10	2	0	
Kecskemét	1 ,	5	7	2	0	1
Kiskunf. háza	2	folt	11	5	3	
Kiskunhalas	1		11	3	2	
Kunszentmiklós	ny ,	2	7	2	0	
Tiszakécske	-	folt	8	2	2	
Balassagyarmat	5	12	4	1	0	
Romhány	5	7	5	1	0	
Salgótarján	3	folt	5	3	2	
Eger	10	5	6	3	2	0
Galyatető	3	28	5	0	0	
Gyöngyös	7	folt	6	3	2	
Kékestető	11 *	24	2	0	0	0
Kompolt	9	5	5	2	2	0
Lőrinci	10	4	4	2	1	
Poroszló	9	8	4	2	2	
Jászapáti	8 =	2	4	2	2	
Jászberény	4 ≡	6	4	1	1	
Karcag	8	5	6	2	0	
Szolnok	6	6	8	2	0	2
Tiszaroff	6	folt	7	2	1	
Túrkeve	3	6	8	3	1	2
Kistelek	3		10	4	2	
Makó	2		10	3	3	
Szeged	2		11	4	3	0
Szentes	4	folt	10	4	3	
Borsodnádasd	-	-	-	-	-	
Füged	11	3	6	3	2	
Hidasnémeti	15	9	5	3	1	
Jósvafő	9	9	3	2	1	0
Lillafüred	14	14	5	1	-1	
Miskolc	9	11	4	2	1	0
Putnok	11	10	5	2	0	
Sárospatak	-	-	-	-	-	
Szendrőlád	2	9	6	3	-1	
Tokaj	13	5	4	2	1	
Kisvárda	6	2	6	2	1	0
Mátészalka	4	4	5	0	0	
Nyíregyháza	8	6	5	2	0	0
Nyírlugos	2	4	6	2	2	
Pátyod	1	folt	7	3	2	
Tiszabecs	ny	folt	8	3	0	
Vásárosnamény	3	5	6	3	1	
Záhony	5	5	5	2	1	
Berettyóújfalu	3	folt	7	3	1	
Debrecen	4 =	folt	8	3	2	1
Hajdúdorog	10	6	7	2	1	
Hortobágy	1 ∇	6	5	2	0	
Kőrösszakál	4	folt	6	3	2	
Polgár	14	6	7	1	1	
Békéscsaba	3	folt	6	2	2	1
Mezőhegyes	3		10	3	2	1
Orosháza	3		8	2	2	1
Szarvas	4	folt	8	4	3	1
Szeghalom	5	7	8	3	2	

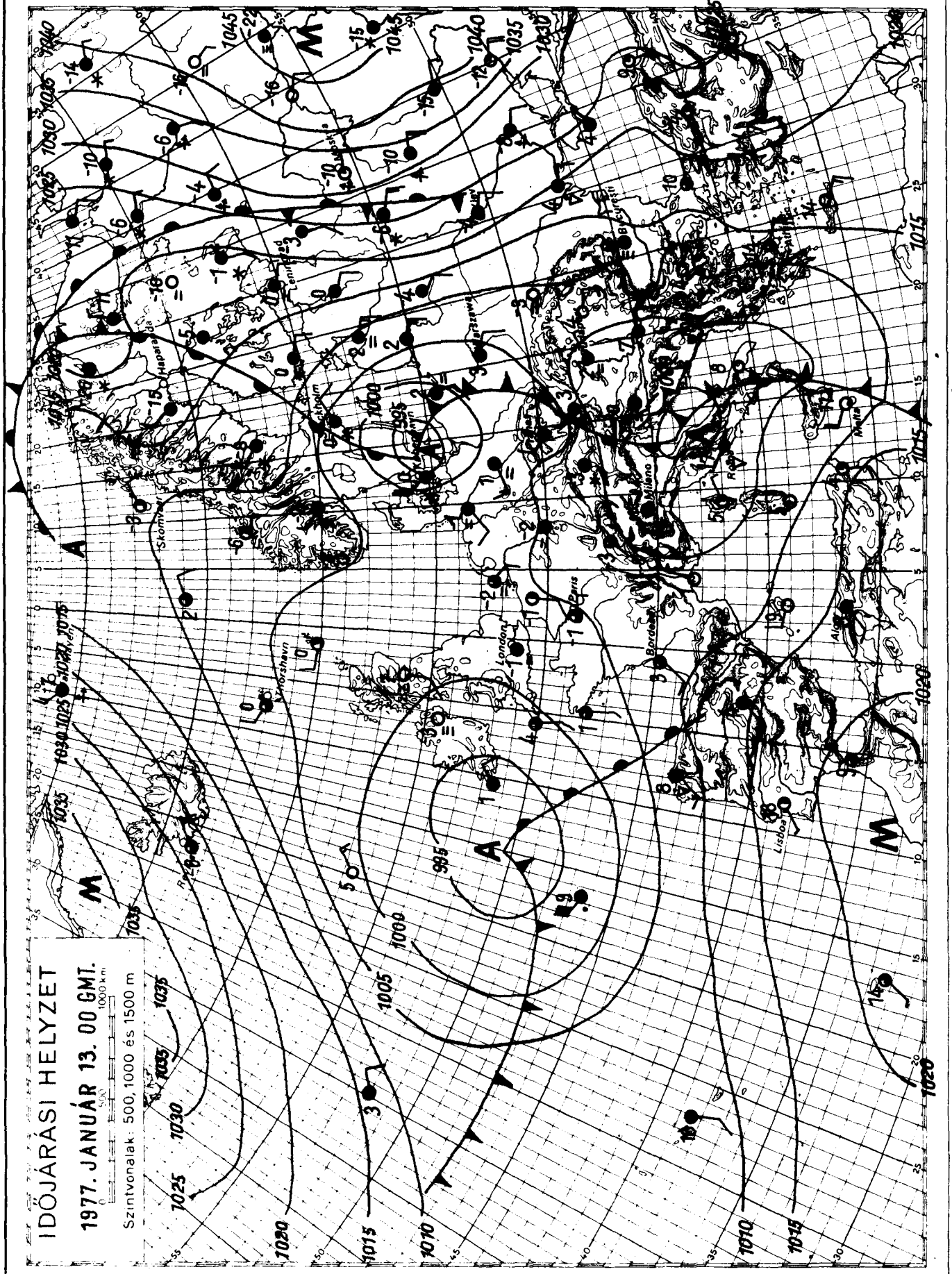

KIADJA: ORSZÁGOS METEOROLÓGIAI SZOLGÁLAT
Készíti: Központi Előrejelző Intézet Előrejelző Osztálya — T.: 273 - 018 — Megjelenik naponként —
Évi előfizetési díja: 720,—Ft — Megrendelhető: 1024 Budapest, II., Kitaibel Pál u. 1. Telefon: 353-500,
Kiadásért felel: az OMSZ elnöke — Szerkesztésért felel: a KEI igazgatója

IDŐJÁRÁSI NAPIJELENTÉS

ЕЖЕДНЕВНЫЙ МЕТЕОРОЛОГИЧЕСКИЙ БЮЛЛЕТЕНЬ • DAILY WEATHER REPORT
BULLETIN QUOTIDIEN DE TEMPS • TÄGLICHER WETTERBERICHT

90. évfolyam 14. szám. + Budapest + 1977. január 14. péntek

Az időjárási helyzet és a várható időjárás:

Szárazföldünk nyugati és középső részén folytatódik a változékony, csapadékos időjárás. Az Ibériai-félszigeten többfelé esik az eső, a Brit-szigetek déli részéről is esőt, máshonnan havas esőt, havazást jelentenek. A Kárpát-medence északi része fölött ciklon örvénylik, amely hatására itt is csapadékos, párás, helyenként ködös az idő. A Szovjetunió európai területének déli része fölött magas légnyomású képződmény helyezkedik el, ott továbbra is hideg az idő. A következő 36 órában a Kárpát-medencét délkeleti áramlással hidegebb, délnyugat felől enyhébb, nedvesebb levegő éri el, a két levegő fajta keveredése várhatóan többfelé okoz havazást.

Hazánkban csütörtökön borult, párás idő volt, sokfelé esett az eső, havas eső, főként a Dunántul északi felében helyenként havazott. A ma reggel 7 óráig lehullott csapadék mennyisége a Dunántulon és a Duna-Tisza-közének déli felében általában 5 mm alatt maradt, csak egy-két helyen mértek 10, 16 mm-t. Az ország többi részén általában 10, 25 mm hullott, de Romhányról és Kékestetőről 29, Galyatetőről 31, Balassagyarmatról 32 mm-t jelentettek. A legmagasabb nappali hőmérséklet általában 1, 6, délkeleten és az északkeleti megyékben helyenként 6, 10 fok között alakult. Ma hajnalra az ország nagy részén +3, -4, a nyugati megyékben egy-két helyen -6, -8 fokig hült le a levegő. Délelőtt az ország északi felében jobbára erősen felhős idő volt, helyenként ködöt jelentettek. Az ország déli felében felszakadozott a felhőzet, a hőmérséklet 11 órakor általában 0, +4, a tartósan ködös helyeken -3, -7 fok között volt.

Ma 12 órakor Budapesten a hőmérséklet 1 fok, a tengerszintre átszámitott légnyomás 759 mm, mérsékelten emelkedik.

Várható időjárás szombat estig:

Változóan felhős idő, eleinte szórványosan, az időszak végén többfelé havazással.
Főként az éjszakai és a reggeli órákban helyenként köd, zuzmaralerakódással.
Mérsékelt, napközben megélénkülő déli, délkeleti szél.
Az éjszakai lehülés erősödik.
Várható legalacsonyabb éjszakai hőmérséklet: -3, -8 fok között,
legmagasabb nappali hőmérséklet szombaton: 0 fok körül.

Bartha Péterné s.k.

A hőmérséklet napi középértéke és eltérése a 100 évi átlagtól /Budapesten/:

1977. I. 13.	+3,6 C°	+5,1 C°

1871 óta ezen a napon Budapesten előfordult

legmagasabb hőmérséklet:	15,0 C° /1920/;
legalacsonyabb hőmérséklet:	-16,4 C° /1896/.

77.014.

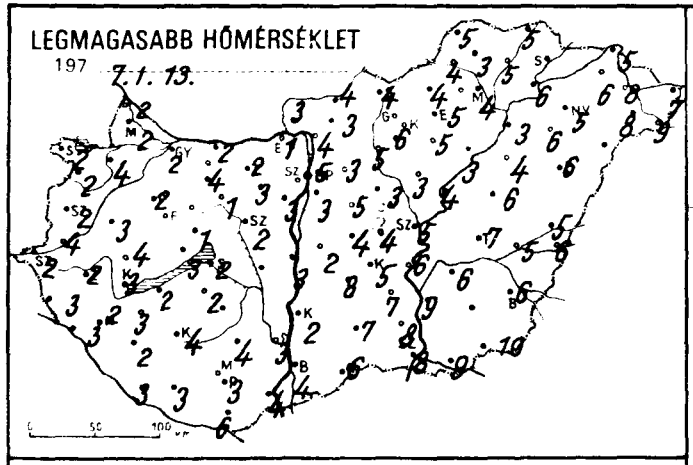
LEGMAGASABB HŐMÉRSÉKLET
197 7. 1. 13.

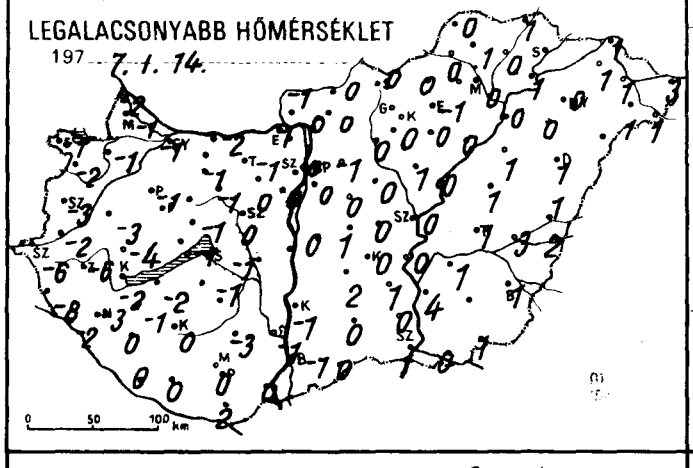
LEGALACSONYABB HŐMÉRSÉKLET
197 7. 1. 14.

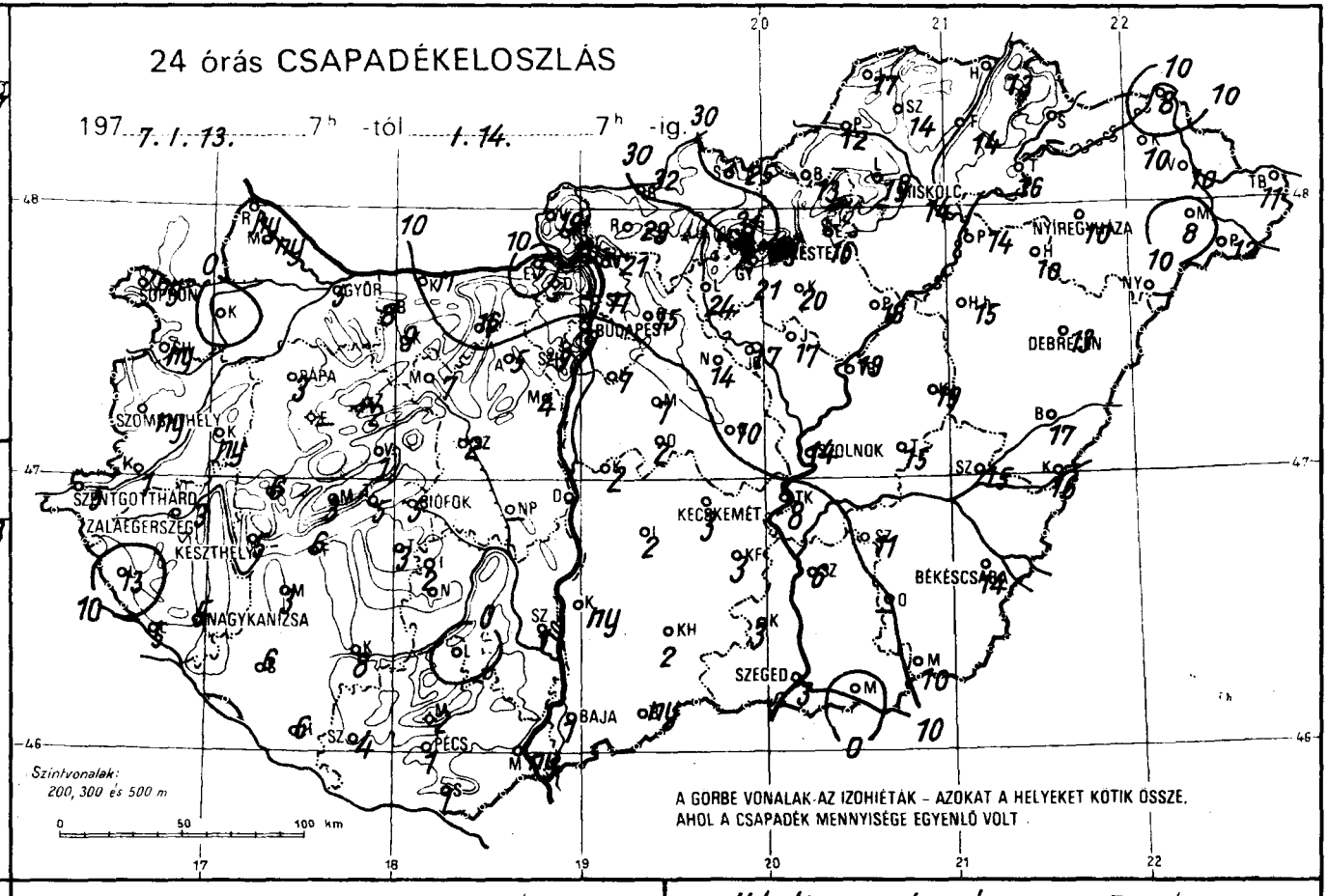
24 órás CSAPADÉKELOSZLÁS
197 7. 1. 13. 7h -tól 1. 14. 7h -ig.
GYŐR
BUDAPEST
RÁBA
SZOMBATHELY
SZENTGOTTHÁRD
ZALAEGERSZEG
KESZTHELY
NAGYKANIZSA
BIÓFOK
KECSKEMÉT
BÉKÉSCSABA
SZEGED
BAJA
PÉCS
MISKOLC
NYÍREGYHÁZA
DEBRECEN
Szintvonalak: 200, 300 és 500 m
A GÖRBE VONALAK AZ IZOHIÉTÁK – AZOKAT A HELYEKET KÖTIK ÖSSZE, AHOL A CSAPADÉK MENNYISÉGE EGYENLŐ VOLT

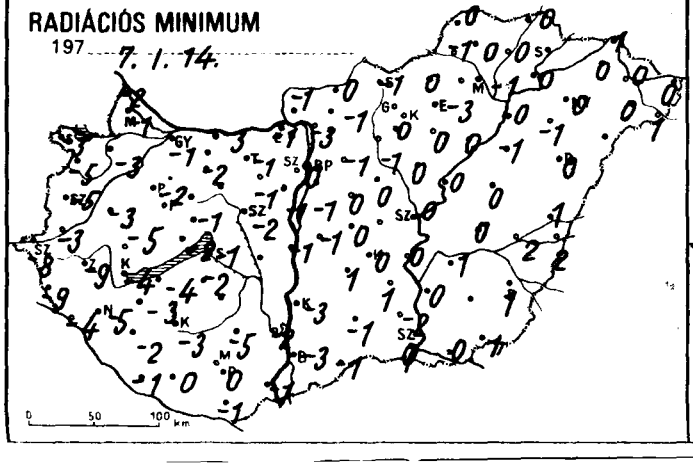
RADIÁCIÓS MINIMUM
197 7. 1. 14.

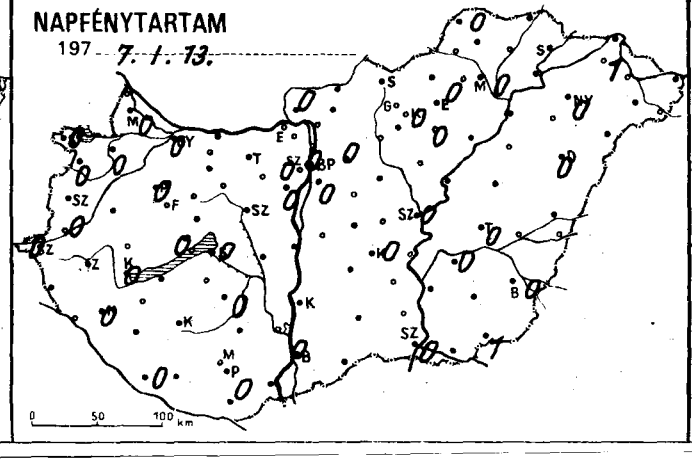
NAPFÉNYTARTAM
197 7. 1. 13.

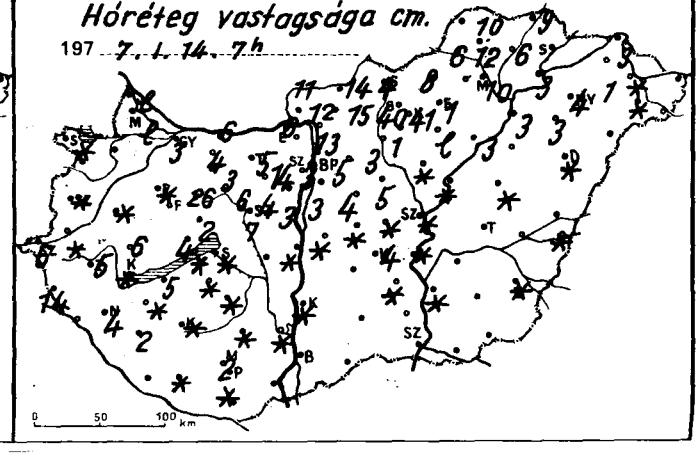
Hóréteg vastagsága cm.
197 7. 1. 14. 7h

	197 7. I. 14. 07h -ig az utolsó 24 óra adatai					
	csapadék (mm)	Hó cm	max. hőmérséklet	min. hőmérséklet	rad. min.	napos órák
Győr	5 * •	3	2	-1	-1	0
Kapuvár	•		4	-1	-3	0
Mosonmagyaróvár	ny *	lep.	2	-1	-1	0
Rajka	ny *	lep.	2	-2	-2	
Sopron	ny *	folt	2	-1	-3	0
Sopronhorpács	ny *		2	-2	-5	0
Káld	ny *	folt	3	-3	-3	
Körmend	1	folt	4	-2	-3	
Szentgotthárd	5 * V ≡	6	2	-6	-8	0
Szombathely	ny * =	folt	2	-3	-5	0
Lenti	13 * V ≡	14	3	-8	-9	
Letenye	5 * ≡		3	-2	-4	
Nagykanizsa	5 * ≡	4	2	-3	-5	0
Zalaegerszeg	3 * =	5	2	-6	-9	
Farkasgyepű	-		-	-	-	
Keszthely	5 * •	folt	3	-2	-4	0
Mencshely	3 * •	4	0	-2	-4	0
Pápa	3 * •	folt	2	-1	-2	0
Sümeg	6 *	6	4	-4	-5	
Tihany	5	folt	3	-1	-2	
Veszprém	1 ∇	2	1	-1	-1	
Zirc	2 *	26	0	-2	-3	
Fonyód	6 * •	5	2	-2	-4	
Homokszt. György	6 ≡		3	0	-1	0
Kaposvár	8 * •	folt	4	0	-3	
Marcali	3 * •	folt	3	-1	-3	
Siófok	5	folt	2	-1	-1	0
Somogyszob	6 * •	2	2	0	-2	
Tab	3 * •	folt	2	-1	-2	
Bábolna	8 * •	4	1	-1	-2	
Esztergom	5 *	6	1	1	-1	
Kisbér	9 * •	3	4	-1	-2	
Komárom	11 * •	6	2	-2	-3	
Tatabánya	16 * •	5	2	-1	-1	
Alcsútdoboz	5 *	4	3	0	-1	
Dunaújváros	1	folt	3	0	-1	
Martonvásár	4 *	3	3	0	-1	0
Mór	7 *	6	1	-1	-1	
Nagyhörcsökp.	-	-	-	-	-	
Szabadbattyán	2	7	2	0	-2	
Iregszemcse	2	folt	2	-2	-4	0
Lengyel	•	folt	4	-3	-5	
Nagykónyi	-	-	-	-	-	
Szekszárd	1 ,	folt	3	-1	-2	
Misinatető	2 *	2	3	-1	-3	
Mohács	ny		4	0	-1	
Pécs	1 =	folt	3	0	0	0
Siklós	1		6	2	-1	
Szigetvár	4 * •	folt	3	0	0	
Bp. Lőrinc	7 * •	3	3	0	-1	0
Bp. Met. Int.	9 * •	3	5	0	0	0
Bp. Szab. hegy	9 * •	14	4	-3	-3	0
Gegléd	10 * •	folt	4	0	-	
Dobogókő	-	-	-	-	-	
Gödöllő	15 * •	5	3	-1	-1	0
Királyrét	20 * •	12	4	-1	-1	
Monor	7 * •	4	5	0	0	
Nagykáta	14 * •	5	3	0	0	
Irkény	2 * •	folt	4	0	0	
Szentendre	11 * •	1	4	0	-1	

	197 7. I. 14. 07h -ig az utolsó 24 óra adatai					
	csapadék (mm)	Hó cm	max. hőmérséklet	min. hőmérséklet	rad. min.	napos órák
Vác	21 * •	13	4	0	-3	
Vámosmikola	19 * •	11	3	-1	-1	0
Baja	1		4	-1	-3	0
Bácsalmás	ny ≡ ,		6	0	-1	
Izsák	2		8	2	1	
Kalocsa	ny ,	folt	2	-1	-3	
Kecskemét	3 =	4	5	0	0	0
Kiskunf. háza	3	folt	7	1	-1	
Kiskunhalas	2		7	0	-1	
Kunszentmiklós	2	folt	2	1	-1	
Tiszakécske	8	folt	6	0	0	
Balassagyarmat	32 * •	14	4	0	0	
Romhány	29 * •	15	3	0	-1	
Salgótarján	25 * •	4	4	0	-1	
Eger	16 * •	1	5	-1	-3	0
Galyatető	31 * • ≡	40	4	-5	-6	
Gyöngyös	21 * •	1	6	0	0	
Kékestető	29 * • V	41	2	-4	-4	0
Kompolt	20 * •	lep.	5	0	0	0
Lőrinci	24 * •	3	5	0	-1	
Poroszló	18	3	3	0	0	
Jászapáti	17 ∇ *	folt	3	1	0	
Jászberény	17 * •	-	4	0	0	
Karcag	19	folt	6	1	0	
Szolnok	14	folt	5	0	0	0
Tiszaroff	19	folt	4	0	0	
Túrkeve	15		7	1	0	0
Kistelek	3		8	0	-2	
Makó	•		9	0	0	
Szeged	3		8	1	0	0
Szentes	6	folt	9	4	0	
Borsodnádasd	13 * •	8	4	0	0	
Fügöd	14 * •	6	5	0	0	
Hidasnémeti	13 * •	9	5	1	0	
Jósvafő	17 * •	10	5	0	0	0
Lillafüred	19 *	17	2	0	0	
Miskolc	14 * •	10	4	0	-1	0
Putnok	12 * •	6	4	0	-1	
Sárospatak	-	-	-	-	-	-
Szendrőlád	14 * •	12	3	1	0	
Tokaj	16 * •	3	6	1	0	
Kisvárda	10	1	6	1	0	1
Mátészalka	8 , *	folt	8	1	0	
Nyíregyháza	10 * •	4	5	0	0	0
Nyírlugos	-	-	-	-	-	-
Pátyod	12 ∇		9	1	1	
Tiszabecs	11		7	3	0	
Vásárosnamény	10 ∇	folt	8	1	0	
Záhony	8 * •	3	5	1	1	
Berettyóújfalu	17		5	1	1	
Debrecen	13 * •	folt	6	1	0	0
Hajdúdorog	10	3	6	0	-1	
Hortobágy	15	-	4	1	-1	
Körösszakál	16	folt	6	2	2	
Polgár	14 * •	3	3	0	0	
Békéscsaba	14	folt	6	1	1	0
Mezőhegyes	10		10	1	0	1
Orosháza	-		-	-	-	-
Szarvas	11		6	1	1	0
Szeghalom	15 ∇		5	3	2	

Árpádtető

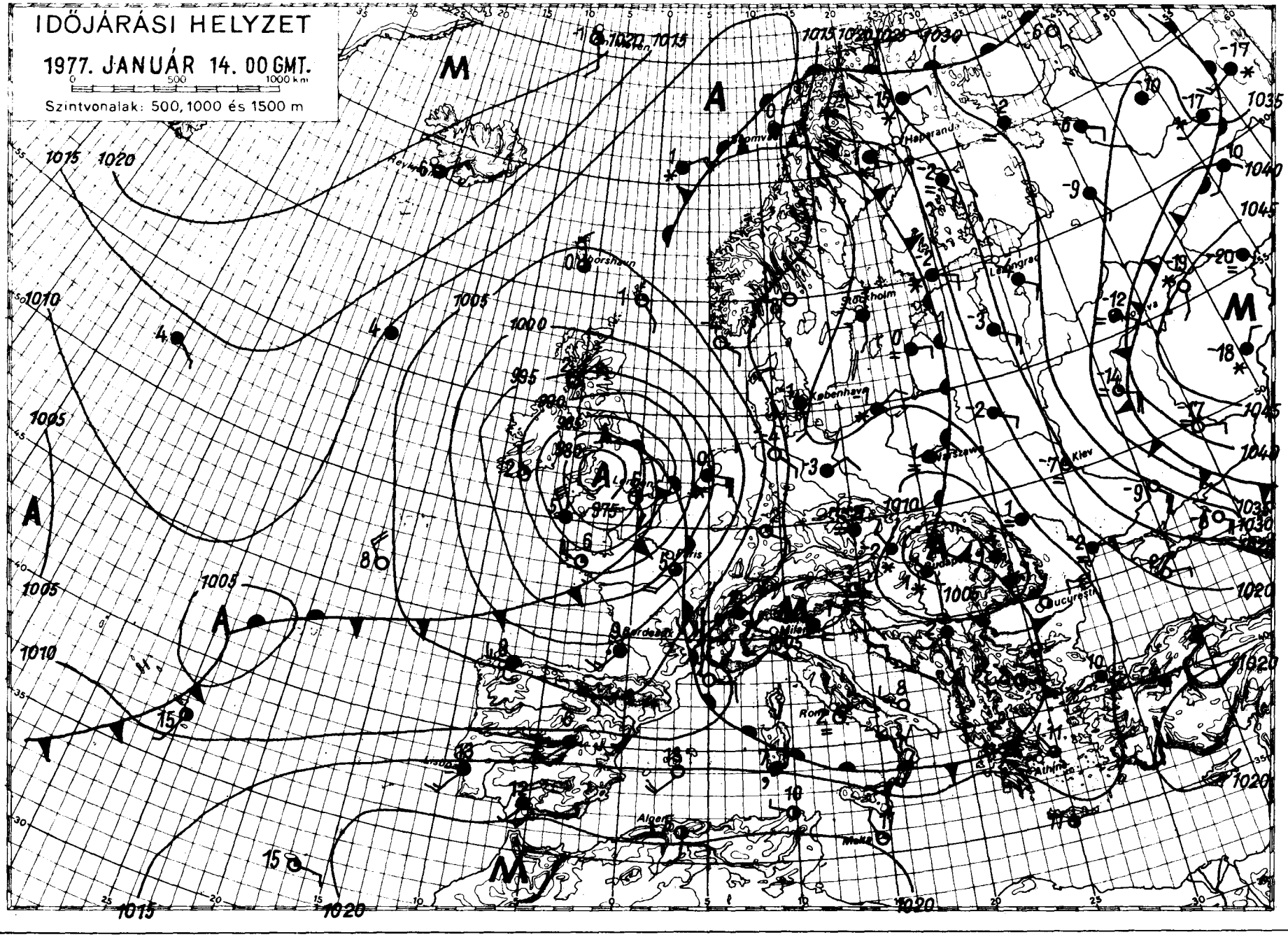

KIADJA: ORSZÁGOS METEOROLÓGIAI SZOLGÁLAT

Készíti: Központi Előrejelző Intézet Előrejelző Osztálya — T.: **273 - 018** — Megjelenik naponként —

Évi előfizetési díja: 720,–Ft — Megrendelhető: **1024** Budapest, II., Kitaibel Pál u. 1. Telefon: 353-500,

Kiadásért felel: az OMSZ elnöke — Szerkesztésért felel: a KEI igazgatója

IDŐJÁRÁSI NAPIJELENTÉS

ЕЖЕДНЕВНЫЙ МЕТЕОРОЛОГИЧЕСКИЙ БЮЛЛЕТЕНЬ · DAILY WEATHER REPORT
BULLETIN QUOTIDIEN DE TEMPS · TÄGLICHER WETTERBERICHT

90. évfolyam 15. szám. + Budapest + 1977. január 15. szombat

Az időjárási helyzet és a várható időjárás:

Európa nagy részén borult, csapadékos időjárás uralkodik. Nyugat-Európa fölé az Atlanti-óceánról hideg, nedves légtömegek érkeznek, ezért ott szeles az idő, sokfelé esik havas eső, hó. A legmagasabb nappali hőmérsékletek 2, 4 fokkal elmaradnak a több éves átlagtól. Közép-Európa fölé a Földközi-tenger térségéből származó enyhe légtömegek érkeznek, ezért itt a nappali felmelegedés az évszaknak megfelelőnél erősebb. Azokon a területeken, ahol a két emlitett levegőfajta találkozik, csapadékos az időjárás, eső, havas eső, s az Alpok térségében hó hullik. A Szovjetunió európai területe felett lassuak a légmozgások, erősen párás a levegő. A hőmérséklet az évszaknak megfelelően alakul.

Hazánk időjárását a következő 36 órában a hidegebb és enyhébb levegő keveredése határozta meg, ezért többfelé lehet csapadékra számitani. Hazánkban pénteken borult volt az ég, a délelőtti órákban több, délután kevesebb helyen esett a hó. Napközben enyhe idő volt, a legmagasabb nappali hőmérséklet általában 1, 6 fok között alakult, de az ország déli megyéiben +7, +8 fokot is mértek. Szombat hajnalra a Dunántulon +2, -2 fokig hült a levegő. Az ország keleti részein azonban, ahol kevesebb volt a felhő, 0, -5 fokot mértek. Délelőtt a nyugati országrészben borult, másutt változóan felhős idő volt. A Dunántulon eső, havas eső, hó esett. A hőmérséklet 11 órakor 0, +4 fok között volt, egyedül a ködös Miskolcon mértek -2 fokot.

Ma 12 órakor Budapesten a hőmérséklet 2 fok, a tengerszintre átszámitott légnyomás 759 mm, mérsékelten süllyed.

Várható időjárás vasárnap estig:

Tulnyomóan borult idő, többfelé esővel, havas esővel, főleg az északnyugati-északi országrészben hóval.
Mérsékelt, a Dunántulon élénkebb délnyugati, déli szél.
Az északkeleti országrészben erősen párás levegő.
Várható legalacsonyabb éjszakai hőmérséklet: 0, -4,
legmagasabb nappali hőmérséklet vasárnap: 0, +5 fok között.

Bártfai Erzsébet s.k.

A hőmérséklet napi középértéke és eltérése a 100 évi átlagtól /Budapesten/:

1977. I. 14.	1,8 C°	+3,1 C°

1871 óta ezen a napon Budapesten előfordult

legmagasabb hőmérséklet:	15,1 C° /1920/;
legalacsonyabb hőmérséklet:	-18,8 C° /1893/.

77.015.

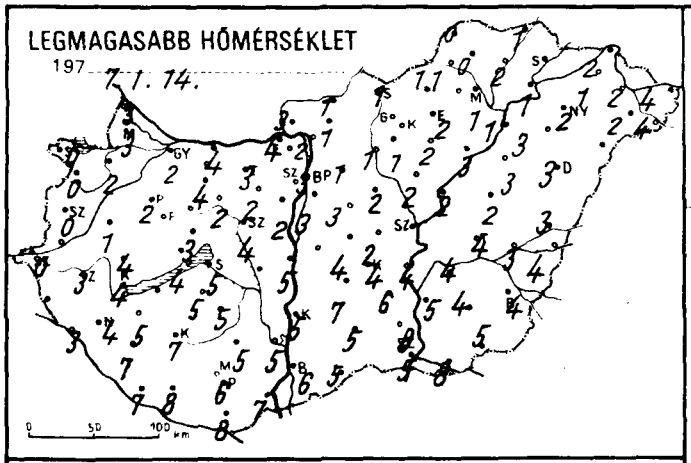
LEGMAGASABB HŐMÉRSÉKLET
197 7. 1. 14.

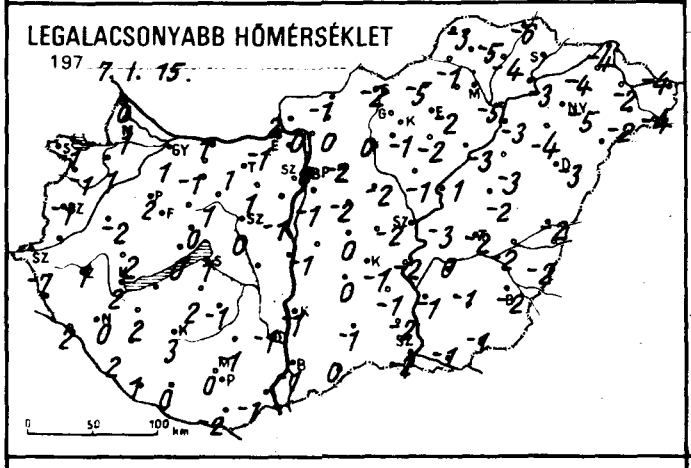
LEGALACSONYABB HŐMÉRSÉKLET
197 7. 1. 15.

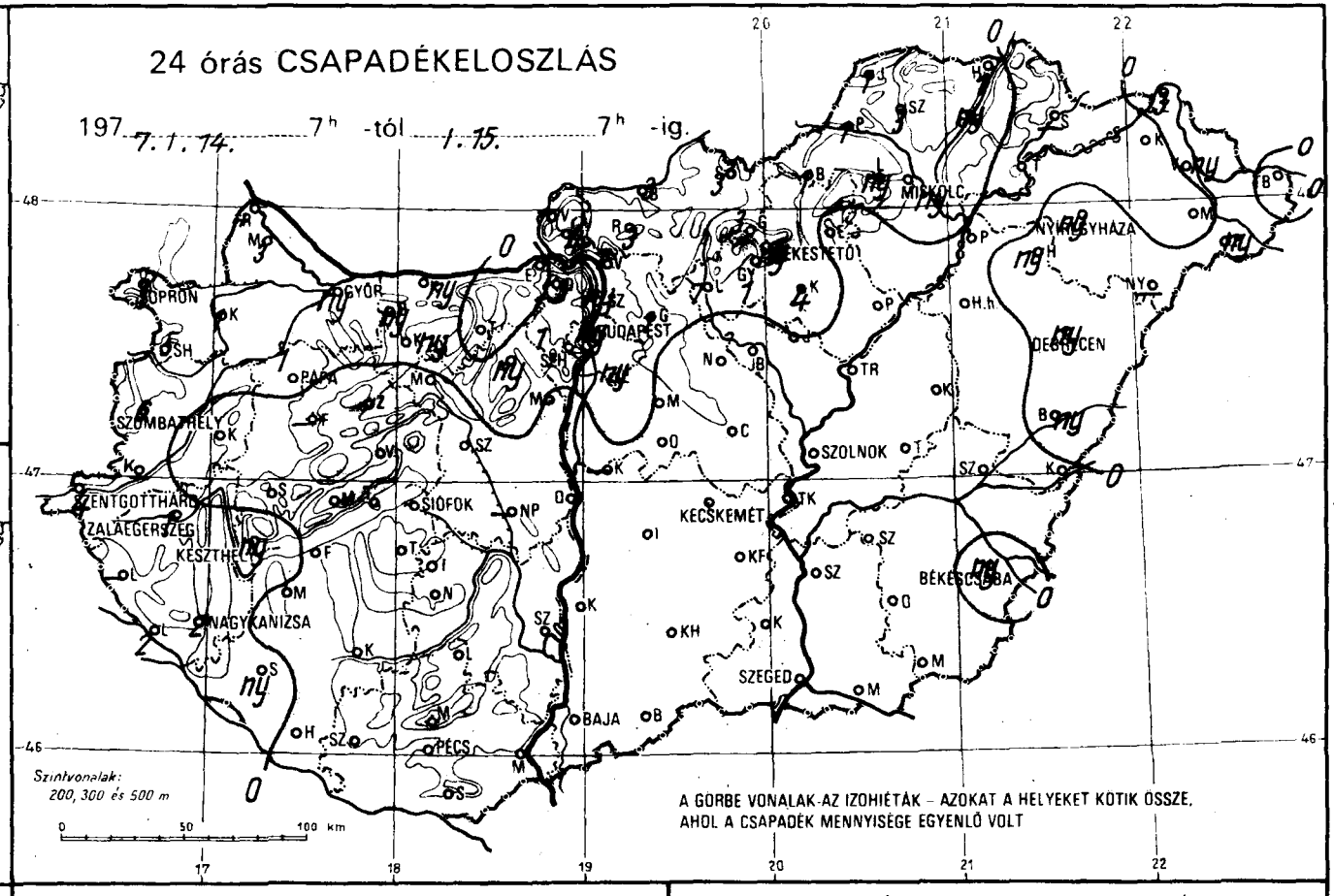
24 órás CSAPADÉKELOSZLÁS
197 7. 1. 14. 7h -tól 1. 15. 7h -ig.
SOPRON
GYŐR
BUDAPEST
MISKOLC
NYÍREGYHÁZA
KESZTHELY
DEBRECEN
SZOMBATHELY
PAPA
SZOLNOK
ZENTGOTTHÁRD
ZALAEGERSZEG
SIÓFOK
KECSKEMÉT
KESZTHELY
BÉKÉSCSABA
NAGYKANIZSA
SZEGED
BAJA
PÉCS
Szintvonalak: 200, 300 és 500 m
A GÖRBE VONALAK AZ IZOHIÉTÁK – AZOKAT A HELYEKET KÖTIK ÖSSZE, AHOL A CSAPADÉK MENNYISÉGE EGYENLŐ VOLT

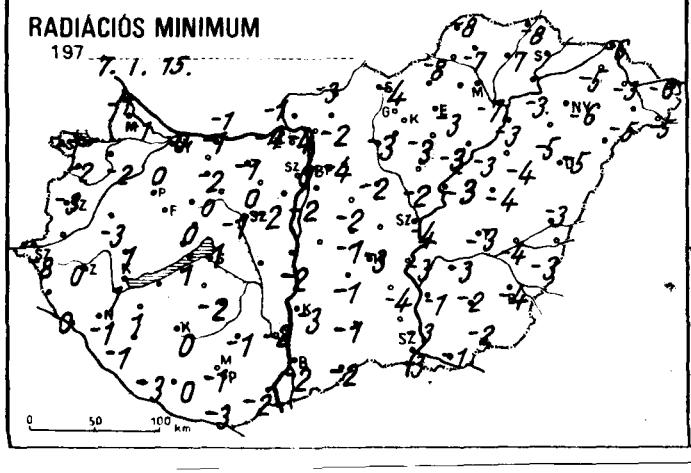
RADIÁCIÓS MINIMUM
197 7. 1. 15.

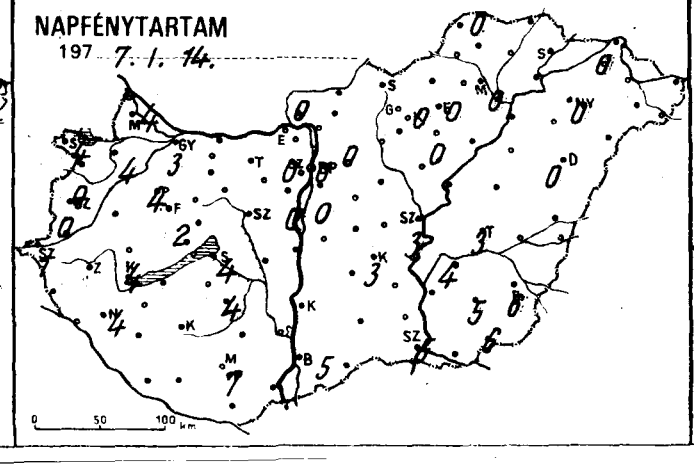
NAPFÉNYTARTAM
197 7. 1. 14.

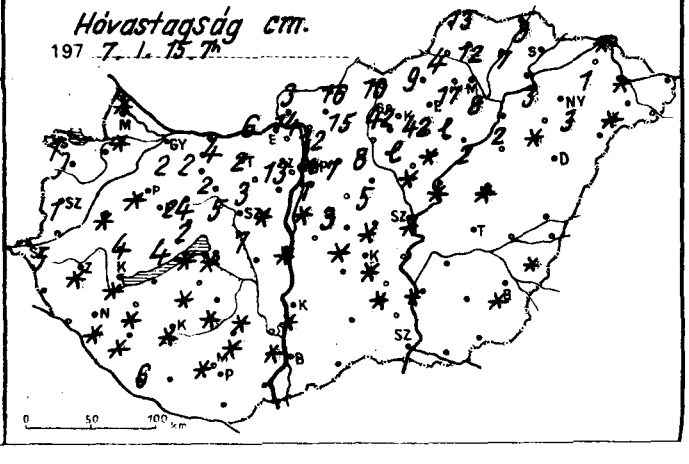
Hóvastagság cm.
197 7. 1. 15. 7h

	1977.I.15. 07h -ig az utolsó 24 óra adatai					
	csapadék (mm)	Hó cm	max. hőmérséklet	min. hőmérséklet	rad. min.	napos órák
Győr	ny *	2	2	1	0	3
Kapuvár	1 ,		2	1	-2	4
Mosonmagyaróvár	3	folt	3	1	-1	4
Rajka	4	folt	3	0	-1	
Sopron	3 * * ⊔	1	0	-1	-1	4
Sopronhorpács	5 *		0	-1	-2	0
Káld	.	folt	1	-2	-3	
Körmend	–		–	–	–	
Szentgotthárd	4 *	5	0	-7	-8	1
Szombathely	6 * *	1	0	-1	-3	0
Lenti	–		–	–	–	
Letenye	2		3	2	0	
Nagykanizsa	2	folt	4	0	-1	4
Zalaegerszeg	1 * V	folt	3	1	0	
Farkasgyepű	–		–	–	–	
Keszthely	ny	folt	4	2	1	4
Mencshely	.	4	2	0	-1	2
Pápa	1	folt	2	2	0	4
Sümeg	.	4	4	2	1	
Tihany	.	folt	4	0	0	
Veszprém	.	2	3	0	0	
Zirc	.	24	2	-1	-3	
Fonyód	–	–	–	–	–	
Homokszt. György	.	6	7	1	-3	
Kaposvár	.	folt	7	3	0	
Marcali	.	folt	5	2	1	
Siófok	.	folt	5	1	1	4
Somogyszob	ny	folt	7	2	-1	
Tab	.	folt	5	2	1	
Bábolna	ny *	2	3	-1	-2	
Esztergom	.	6	4	-1	-4	
Kisbér	ny * ≡	2	4	-1	-1	
Komárom	ny *	4	4	1	-1	
Tatabánya	.	2	3	1	-1	
Alcsútdoboz	ny *	3	2	1	0	
Dunaújváros	.	folt	5	-1	-2	
Martonvásár	.	folt	2	-1	-2	0
Mór	.	5	2	1	-2	
Nagyhörcsökp.	–		–	–	–	
Szabadbattyán	.	7	4	0	-1	
Iregszemcse	.	folt	5	-1	-2	4
Lengyel	.	folt	5	-1	-1	
Nagykónyi	.	folt	–	–	–	
Szekszárd	.	folt	5	-1	-2	
Szekszárd Árpádtető	.	folt	5	-1	-3	
Mohács	. ⊔		7	-1	-2	
Pécs	. ⊔		6	0	-1	7
Siklós	.		8	-2	-3	
Szigetvár	.		8	0	0	
Bp. Lőrinc	ny * ⊔	folt	3	-1	-2	0
Bp. Met. Int.	ny *	1	3	0	0	0
Bp. Szab. hegy	1 *	13	0	-2	-3	0
Cegléd	. V	folt	2	-2	–	
Dobogókő	3 * ≡	–	-2	-3	-4	
Gödöllő	1 *	7	1	-2	-4	0
Királyrét	4 *	14	0	0	-1	
Monor	.	3	3	-2	-2	
Nagykáta	.	5	2	-2	-2	
Orkény	.	folt	4	0	-1	
Szentendre	ny	folt	2	0	-1	

	1977.I.15. 07h -ig az utolsó 24 óra adatai					
	csapadék (mm)	Hó cm	max. hőmérséklet	min. hőmérséklet	rad. min.	napos órák
Vác	1 *	12	2	0	-4	
Vámosmikola	1 *	3	3	2	1	0
Baja	.		6	-1	-2	5
Bácsalmás	. ⊔		5	0	-2	
Izsák	.		7	0	-1	
Kalocsa	.	folt	5	-1	-3	
Kecskemét	. ⊔	folt	4	-1	-3	3
Kiskunf. háza	.	folt	6	-1	-4	
Kiskunhalas	.		5	-1	-1	
Kunszentmiklós	–		–	–	–	
Tiszakécske	.		4	-2	-3	
Balassagyarmat	3 *	16	1	-1	-3	
Romhány	3 *	15	1	0	-2	
Salgótarján	3 *	10	1	-2	-4	
Eger	.	lep.	2	-2	-3	0
Galyatető	3 *	42	-4	-6	-6	
Gyöngyös	1 *	lep.	1	-1	-3	
Kékestető	ny * V ≡	42	-4	-6	-6	0
Kompolt	4 * ⊔	folt	2	-2	-3	0
Őrrinci	7 *	8	1	0	-3	
Poroszló	. ⊔	2	2	-3	-3	
Jászapáti	. ⊔ =	folt	2	-1	-2	
Jászberény	.	–	3	-2	-2	
Karcag	. ⊔	folt	2	-2	-4	
Szolnok	. V	folt	4	-3	-4	3
Tiszaroff	. ⊔	folt	2	1	-3	
Túrkeve	. ⊔		4	-2	-3	3
Kistelek	.		8	-2	-3	
Makó	. V		8	-1	-1	
Szeged	. ⊔ =		5	-2	-3	5
Szentes	. ⊔	folt	5	-1	-1	
Borsodnádasd	1 * ≡	9	1	-5	-8	
Fügöd	ny *	7	2	-4	-7	
Hidasnémeti	1 *	8	1	-6	-8	
Jósvafő	1 * ≡	13	0	-3	-8	0
Lillafüred	ny * V	17	0	-1	-7	
Miskolc	ny * ⊔ ≡	8	1	-5	-7	0
Putnok	1 *	4	1	-1	-3	
Sárospatak	–	–	–	–	–	
Szendrőlád	3 * ⊔	12	0	-5	-7	
Tokaj	. V	3	1	-3	-3	
Kisvárda	.	1	1	-4	-5	0
Mátészalka	. ⊔	folt	2	-2	-5	
Nyíregyháza	ny * =	3	2	-5	-6	0
Nyírlugos	–		–	–	–	
Pátyod	ny ≡, V		4	-4	-5	
Tiszabecs	.		4	-4	-6	
Vásárosnamény	ny V	folt	2	-2	-3	
Záhony	3 ⊔	folt	2	-4	-6	
Berettyóújfalu	ny ⊔		3	-2	-3	
Debrecen	ny * ⊔ =		3	-3	-5	0
Hajdúdorog	ny	folt	3	-4	-5	
Hortobágy	.		3	-3	-4	
Körösszakál	. ⊔	folt	4	-2	-3	
Polgár	. ⊔ ≡	2	1	-3	-3	
Békéscsaba	ny ⊔	folt	4	-2	-4	6
Mezőhegyes	. ⊔		5	-1	-2	6
Orosháza	. ⊔		4	-1	-2	5
Szarvas	. ⊔		4	0	-3	4
Szeghalom	.		3	-2	-4	

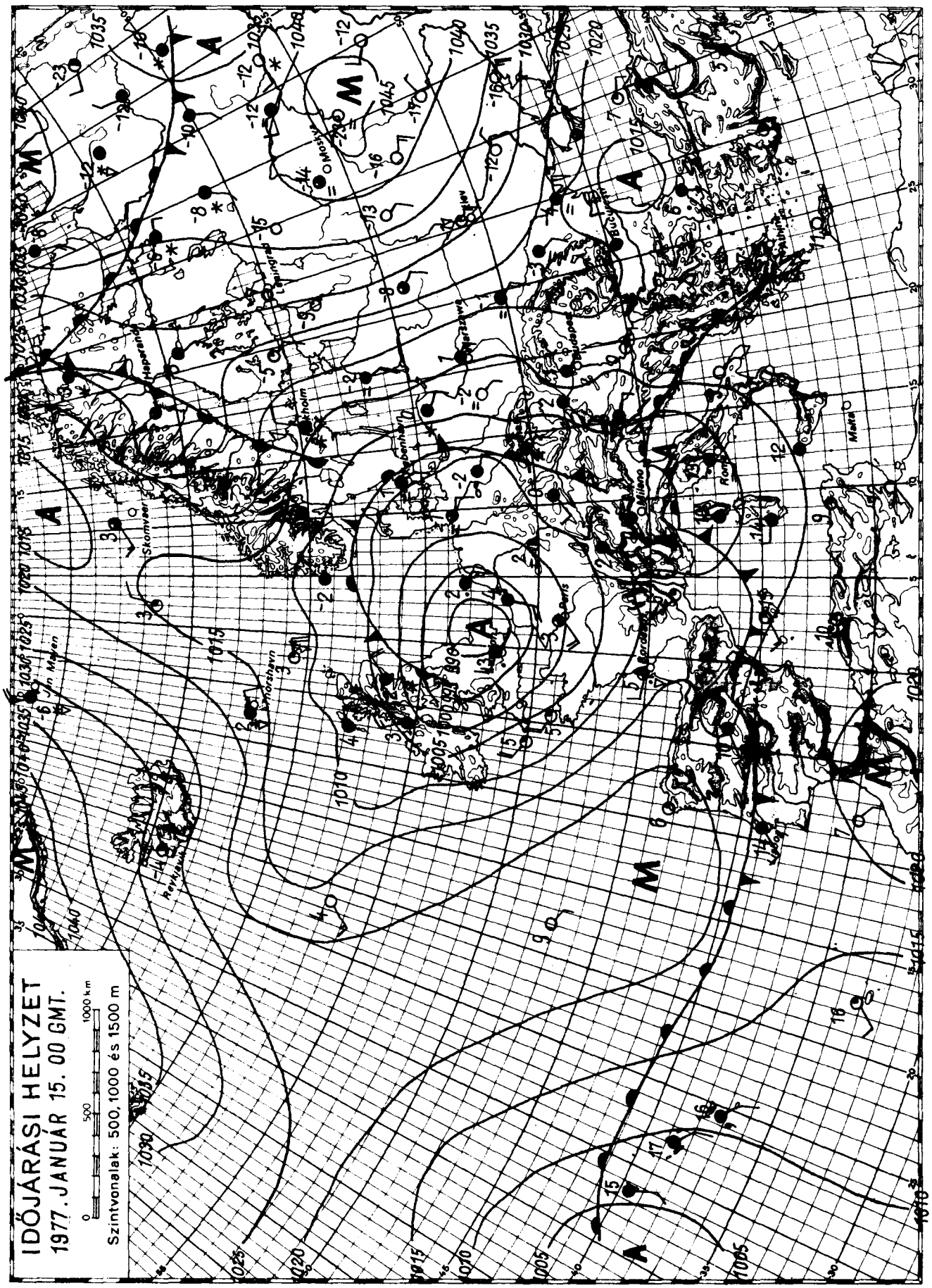

KIADJA: ORSZÁGOS METEOROLÓGIAI SZOLGÁLAT

Készíti: Központi Előrejelző Intézet Előrejelző Osztálya — T.: 273 - 018 — Megjelenik naponként —

Évi előfizetési díja: 720,—Ft — Megrendelhető: 1024 Budapest, II., Kitaibel Pál u. 1. Telefon: 353-500,

Kiadásért felel: az OMSZ elnöke — Szerkesztésért felel: a KEI igazgatója

IDŐJÁRÁSI NAPIJELENTÉS

ЕЖЕДНЕВНЫЙ МЕТЕОРОЛОГИЧЕСКИЙ БЮЛЛЕТЕНЬ · DAILY WEATHER REPORT
BULLETIN QUOTIDIEN DE TEMPS · TÄGLICHER WETTERBERICHT

90. évfolyam 16. szám. + Budapest + 1977. január 16. vasárnap

Az időjárási helyzet és a várható időjárás:

Kontinensünkön csak a Szovjetunió európai területének délnyugati felén található jelentősebb kiterjedésü és tartósan csapadékmentes terület. Európa többi részén változékony, de többnyire erősen felhős és csapadékos az időjárás, különösen a Balkán-félszigettől a Kárpát-medencén át, Skandinávia déli részéig huzódó 400-800 km széles sávban alakulnak ki gyors és gyakori változások, mivel a frontálzóna, ami ezeket a változásokat okozza, egyelőre jelentősen nem mozdul el. Nálunk a következő 36 órában is változékony marad az idő, de végig jelentős különbség lesz az ország keleti és nyugati részének időjárása között.

Szombaton Magyarország nyugati felén egész nap borult, csapadék idő volt, keleten viszont csak délután növekedett meg a felhőzet és az esti órákban eredt meg az eső, havas eső, majd később a hó. Szombat reggeltől vasárnap reggel 7 óráig, szeszélyes területi eloszlásban 3 és 24 mm közötti mennyiségü csapadék hullott. Szombaton a legmagasabb nappali hőmérséklet az ország délkeleti részén +4, +8, máshol 0, +5 fok között volt. Az éjszaka nyugaton felszakadozott a felhőzet. Vasárnap hajnalra az ország északnyugati részén -3, -10, máshol -2, +2 fok közé süllyedt a hőmérséklet. Délelőtt a Dunántulon változóan felhős, erősen párás idő volt. Csapadékot sehonnan sem jelentettek, keleten viszont az összefüggő felhőzetből sokfelé havazott. A hőmérséklet 11 órakor -3 és +2 fok között volt.

Ma 12 órakor Budapesten a hőmérséklet +1 fok, a tengerszintre átszámitott légnyomás 760 mm, alig változik.

Várható időjárás hétfő estig:

Az ország keleti harmadán vasárnap még borult idő, sokfelé tartós havazással, hétfőn időnként felszakadozó felhőzet csak elszórtan havazással.
Az ország többi részén változóan felhős idő, egy-egy hózáporral.
Általában mérsékelt, változó irányu szél.
A Délutáni órák kivételével sokfelé köd.
A várható legalacsonyabb éjszakai hőmérséklet a Dunántulon -5, -10, keleten -1, -5 fok között,
legmagasabb nappali hőmérséklet hétfőn általában -2, +3, a tartósan ködös helyeken -4, -8 fok között.

Aigner Szilárd s.k.

A hőmérséklet napi középértéke és eltérése a 100 évi átlagtól /Budapesten/:

1977. I. 15.	+1,8 C°	+3,1 C°

1871 óta ezen a napon Budapesten előfordult:

legmagasabb hőmérséklet:	+11,8 C° /1873/,	
legalacsonyabb hőmérséklet:	-16,4 C° /1912/.	77.016.

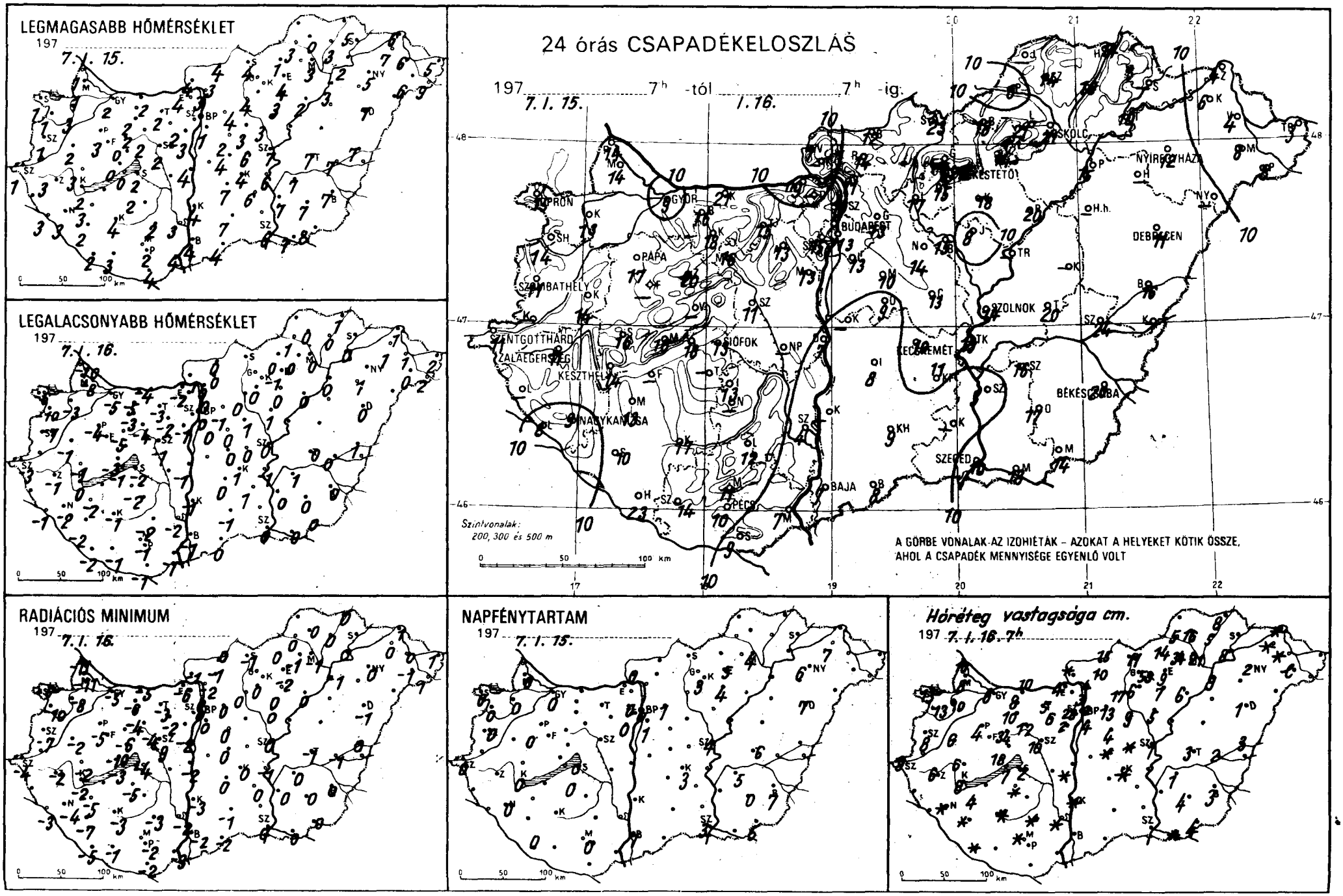
LEGMAGASABB HŐMÉRSÉKLET
197 7. I. 15.
LEGALACSONYABB HŐMÉRSÉKLET
197 7. I. 16.
RADIÁCIÓS MINIMUM
197 7. I. 16.
24 órás CSAPADÉKELOSZLÁS
197 7. I. 15. 7h -tól I. 16. 7h -ig.
Szintvonalak: 200, 300 és 500 m
A GÖRBE VONALAK AZ IZOHIÉTÁK – AZOKAT A HELYEKET KÖTIK ÖSSZE, AHOL A CSAPADÉK MENNYISÉGE EGYENLŐ VOLT
NAPFÉNYTARTAM
197 7. I. 15.
Hóréteg vastagsága cm.
197 7. I. 16. 7h
0 50 100 km

197 7.I.16. 07h -ig az utolsó 24 óra adatai

	csapadék (mm)	Hó cm	max. hőmérséklet	min. hőmérséklet	rad. min.	napos órák
Győr	9 * * ≡	6	2	-5	-5	0
Kapuvár	13 * * V =	10	3	-3	-8	0
Mosonmagyaróvár	14 * * V	8	1	-8	-11	0
Rajka	14 * * ≡	10	1	-10	-11	
Sopron	15 *	13	1	-6	-6	0
Sopronhorpács	14 *	13	1	-10	-10	0
Káld	14 * *	6	2	-1	-2	
Körmend	-	-	-	-	-	
Szentgotthárd	11 * * ≡	9	1	-3	-4	0
Szombathely	11 * * =	8	1	-7	-7	0
Lenti	-	-	-	-	-	
Letenye	8 * ≡	-	3	-1	-3	
Nagykanizsa	9 * * ≡	folt	3	-2	-4	0
Zalaegerszeg	11 * * ≡	6	3	-1	-2	
Farkasgyepű	-	-	-	-	-	
Keszthely	14 * *	2	2	0	-2	0
Mencshely	16 * * =	18	0	-3	-10	-
Pápa	17 * ≡	4	3	-4	-5	0
Sümeg	16 * ≡	6	3	-1	-2	
Tihany	18 * *	7	0	-2	-3	
Veszprém	-	-	-	-	-	
Zirc	20 * *	34	0	-5	-6	
Fonyód	-	-	-	-	-	
Homokszt. György	23 ≡	folt	2	-2	-5	0
Kaposvár	17 *	folt	4	-1	-3	
Marcali	13 * *	4	3	-2	-5	
Siófok	13 * *	2	2	-2	-4	0
Somogyszob	10	folt	2	-2	-7	
Tab	-	-	-	-	-	
Bábolna	16 * * ≡	8	2	-5	-6	
Esztergom	ny	4	4	-2	-6	
Kisbér	18 * * ≡	10	2	-3	-4	
Komárom	21 * * ≡	10	2	-4	-5	
Tatabánya	15 * *	5	2	-3	-3	
Alcsútdoboz	13 * *	6	2	-2	-2	
Dunaújváros	7	folt	4	-1	-2	
Martonvásár	13 * *	2	3	-1	-2	0
Mór	16 * *	12	2	-4	-4	
Nagyhörcsökp.	-	-	-	-	-	
Szabadbattyán	11 * V ≡	10	2	-1	-9	
Tegszemcse	13	folt	2	-2	-5	0
Lengyel	12 *	folt	2	-2	-3	
Nagykónyi	-	-	-	-	-	
Szekszárd	4	folt	3	-2	-2	
Mindszent	11 ≡	folt	1	-2	-3	
Mohács	7 ≡		4	-1	-3	
Pécs	10 ≡		2	-1	-2	0
Siklós	9		4	-1	-2	
Szigetvár	14		3	-1	-1	
Bp. Lőrinc	13 * *	4	3	0	0	1
Bp. Met. Int.	13 *	2	4	0	0	0
Bp. Szab. hegy	15 *	28	0	-3	-8	0
Tegled	13 *	folt	6	0	-	
Dobogókő	-	-	-	-	-	
Godöllő	13 * *	13	1	-1	0	1
Királyrét	-	-	-	-	-	
Mónor	10 * *	4	2	0	0	
Nagykáta	14 * *	9	3	1	0	
Irkény	9	folt	4	0	0	
Szentendre	10 *	3	3	0	0	

197 7.I.16. 07h -ig az utolsó 24 óra adatai

	csapadék (mm)	Hó cm	max. hőmérséklet	min. hőmérséklet	rad. min.	napos órák
Vác	11 *	11	3	0	-2	
Vámosmikola	7 *	folt	4	-1	-1	0
Baja	7		4	-1	-2	1
Bácsalmás	8		4	0	-2	
Izsák	8		7	0	0	
Kalocsa	-	folt	4	-1	-3	
Kecskemét	10 *	folt	4	1	0	3
Kiskunf. háza	11		6	1	0	
Kiskunhalas	9		7	-1	-1	
Kunszentmiklós	-		-	-	-	
Tiszakécske	13 V		6	-1	-1	
Balassagyarmat	12 *	15	4	0	0	
Romhány	14 *	10	3	0	-1	
Salgótarján	23 *	11	4	1	-1	
Eger	14 * V	9	4	-1	-2	5
Galyatető	-	-	-	-	-	
Gyöngyös	15 * V	6	4	0	0	
Kékestető	22 * V ≡	59	-2	-5	-5	3
Kompolt	18 * ≡	7	3	0	0	4
Lőrinci	17 *	17	4	0	0	
Poroszló	20	6	2	0	0	
Jászapáti	8 V ≡	5	3	1	0	
Jászberény	15 * ≡	7	4	0	-1	
Karcag	-	-	-	-	-	
Szolnok	14 *	1	7	0	0	4
Tiszaroff	-	-	-	-	-	
Túrkeve	20 *	3	7	0	-1	6
Kistelek	-	-	-	-	-	
Makó	13 *	folt	7	0	0	
Szeged	10 *		6	0	0	3
Szentes	3		7	0	0	
Borsodnádasd	18 * *	14	1	0	0	
Füged	16 * *	5	3	0	0	
Hidasnémeti	14 *	8	5	1	0	
Jósvafő	-	-	-	-	-	-
Lillafüred	21 * *	34	1	0	-1	
Miskolc	21 * *	21	3	0	-1	4
Putnok	6 *	5	3	1	0	
Sárospatak	-	-	-	-	-	
Szendrőlád	14 * *	16	0	0	0	
Tokaj	10 * *	8	2	0	0	
Kisvárda	6 *	folt	7	1	0	7
Mátészalka	8 *	lep.	6	0	-1	
Nyíregyháza	12 *	2	5	1	0	6
Nyírfugos	-	-	-	-	-	
Pátyod	8		9	2	1	
Tiszabecs	8		5	2	1	
Vásárosnamény	4	folt	6	1	0	
Záhony	4	folt	6	1	1	
Berettyóújfalu	16 *	3	7	1	0	
Debrecen	11 *	1	7	0	-1	7
Hajdúdorog	-	-	-	-	-	
Hortobágy	-	-	-	-	-	
Körösszakál	-	-	-	-	-	
Polgár	15 *	9	3	0	-1	
Békéscsaba	20 * *	3	7	0	0	7
Mezőhegyes	14 * *	4	8	0	0	5
Orosháza	17 * *	4	7	0	0	0
Szarvas	16 *	1	7	1	0	5
Szeghalom	24 *	2	7	0	-1	

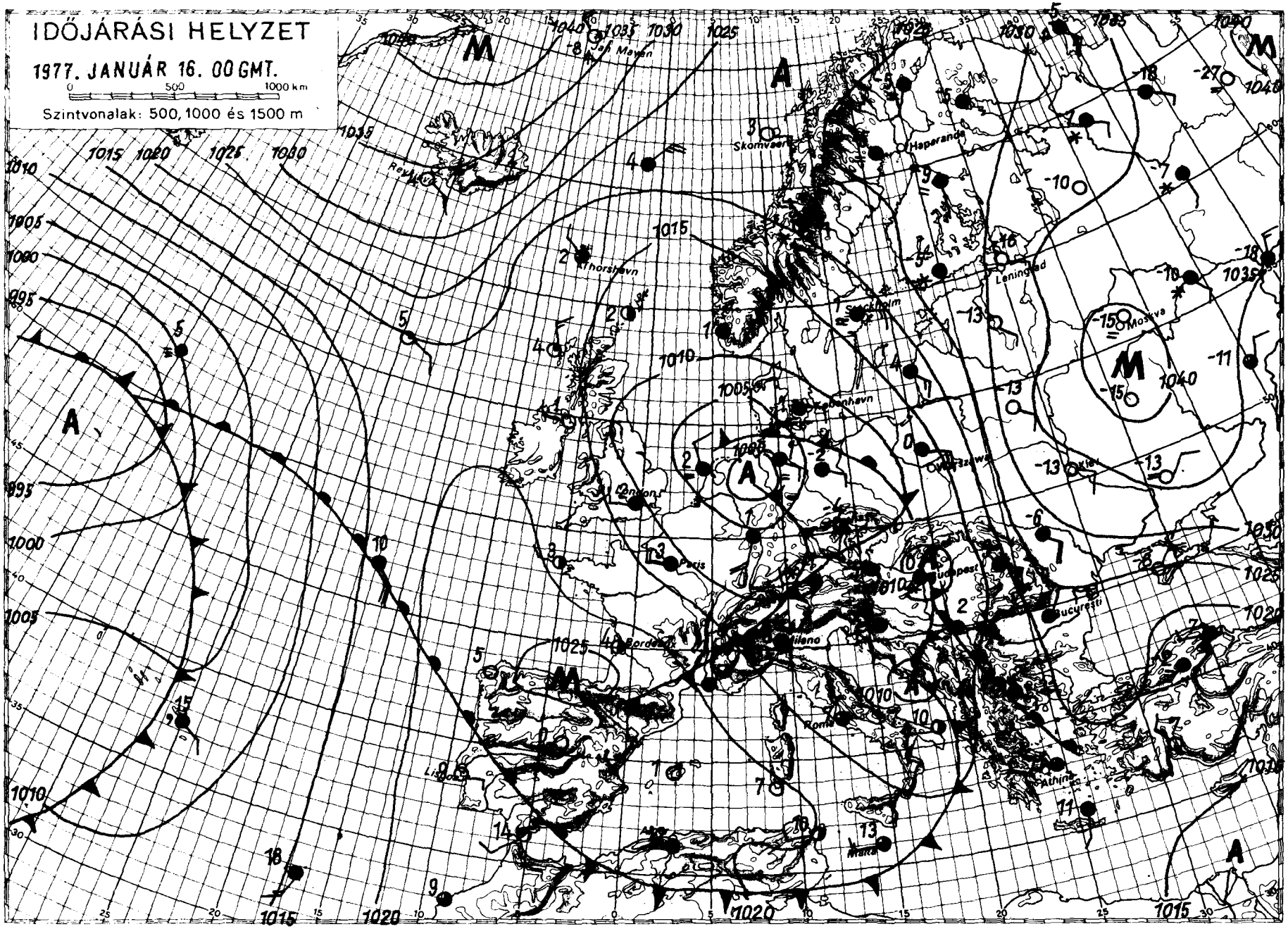

KIADJA: ORSZÁGOS METEOROLÓGIAI SZOLGÁLAT

Készíti: Központi Előrejelző Intézet Előrejelző Osztálya — T.: 273-010 — Megjelenik naponként —

Évi előfizetési díja: 720,—Ft — Megrendelhető: 1024 Budapest, II., Kitaibel Pál u. 1. Telefon: 353-500,

Kiadásért felel: az OMSZ elnöke — Szerkesztésért felel: a KEI igazgatója

IDŐJÁRÁSI NAPIJELENTÉS

ЕЖЕДНЕВНЫЙ МЕТЕОРОЛОГИЧЕСКИЙ БЮЛЛЕТЕНЬ · DAILY WEATHER REPORT
BULLETIN QUOTIDIEN DE TEMPS · TÄGLICHER WETTERBERICHT

90. évfolyam 17. szám. + Budapest + 1977. január 17. hétfő

Az időjárási helyzet és a várható időjárás:

Európa középső része felett lelassultak a légmozgások. A különböző tulajdonságu légtömegek összekeveredve elveszitették eredeti tulajdonságaikat. Leginkább helyi adottságok befolyásolják az időjárás alakulását, ezért az időnként zárt felhőtakarót, melyből délen eső, északon hó hull, helyenként derült, napos idő követi. Egyedül a Földközi-tenger térségében figyelhető meg az örvénylő légmozgás. A szárazföld partvidékén záporok, zivatarok alakulnak ki.

Hazánkban vasárnap általában, - a Kisalföld, Budapest és Baja körzetének kivételével, ahol több órán keresztül sütött a nap, - borult idő volt. Csapadék csak a keleti országrészben esett, eső és hó formájában. A legtöbb csapadék északkeleten hullott 10, 17 mm. A hőmérséklet napközben szélsőséges eloszlásban -3, +5 fok között volt. Hétfőn éjjel a legalacsonyabb hőmérséklet általában 0, -6, az Alpok-alja vidékén -11 fok volt. A levegő sok helyen párás, néhány helyen ködös volt, elszórtan kevés hó szállingózott, főleg keleten, az északi szél mérsékelt maradt. A hőmérséklet 11 órakor +1, -3 fok között volt.

Ma 12 órakor Budapesten a hőmérséklet -1 fok, a tengerszintre átszámitott légnyomás 763 mm, alig változik.

Várható időjárás kedd estig:

Tulnyomóan felhős idő, ma inkább keleten, holnap többfelé havazás, Éjjel és reggel párás, sok helyen ködös idő.
Az északi, északkeleti szél megélénkül, helyenként megerősödik, kisebb hófuvás.
A legalacsonyabb éjszakai hőmérséklet -2, -7,
legmagasabb nappali hőmérséklet kedden +1, -4 fok között várható.

Dr. Illés László s.k.

TÁVOLABBI KILÁTÁSOK PÉNTEK REGGELIG:

Jobbára borult, párás idő, ismétlődő kisebb havazásokkal.
Legalacsonyabb hajnali hőmérséklet eleinte -2, -7, később -5, -10 fok között,
Legmagasabb nappali hőmérséklet +2, -3 fok között.
Jelentős mennyiségü /legalább 5 mm/ csapadék az ország területének 70 százalékán várható.

KÖZÉPTÁVÚ ELŐREJELZŐ OSZTÁLY

A hőmérséklet napi középértéke és eltérése a 100 évi átlagtól /Budapesten/:

1977. I. 16.	+0,8 C°	+1,9 C°

1871 óta ezen a napon Budapesten előfordult

legmagasabb hőmérséklet:	9,8 C° /1956, 1968/,
legalacsonyabb hőmérséklet:	-15,5 C° /1893/.

77.017.

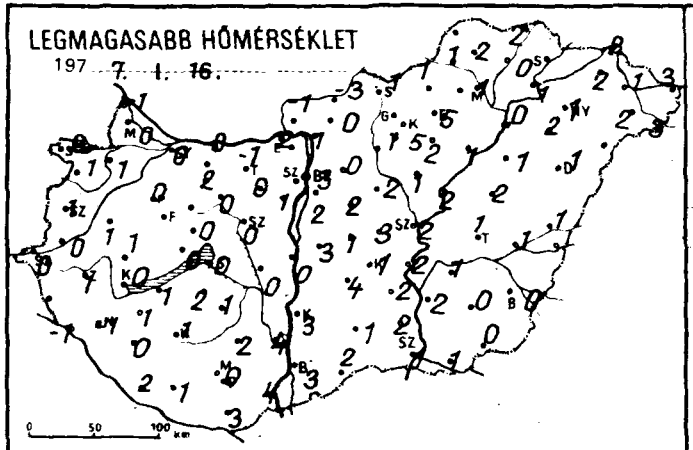
LEGMAGASABB HŐMÉRSÉKLET
197 7. I. 16.

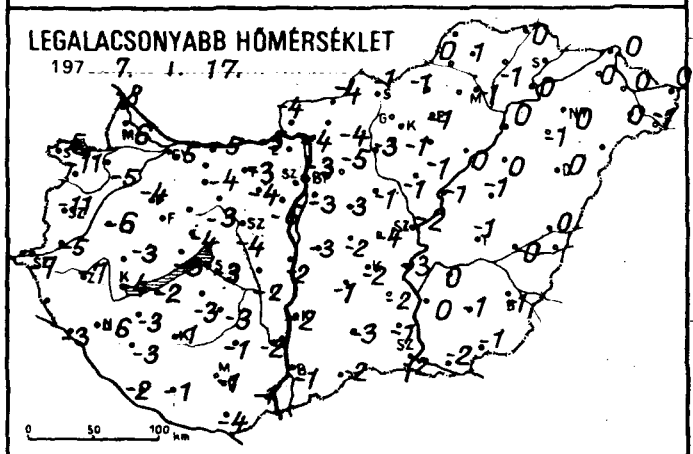
LEGALACSONYABB HŐMÉRSÉKLET
197 7. I. 17.

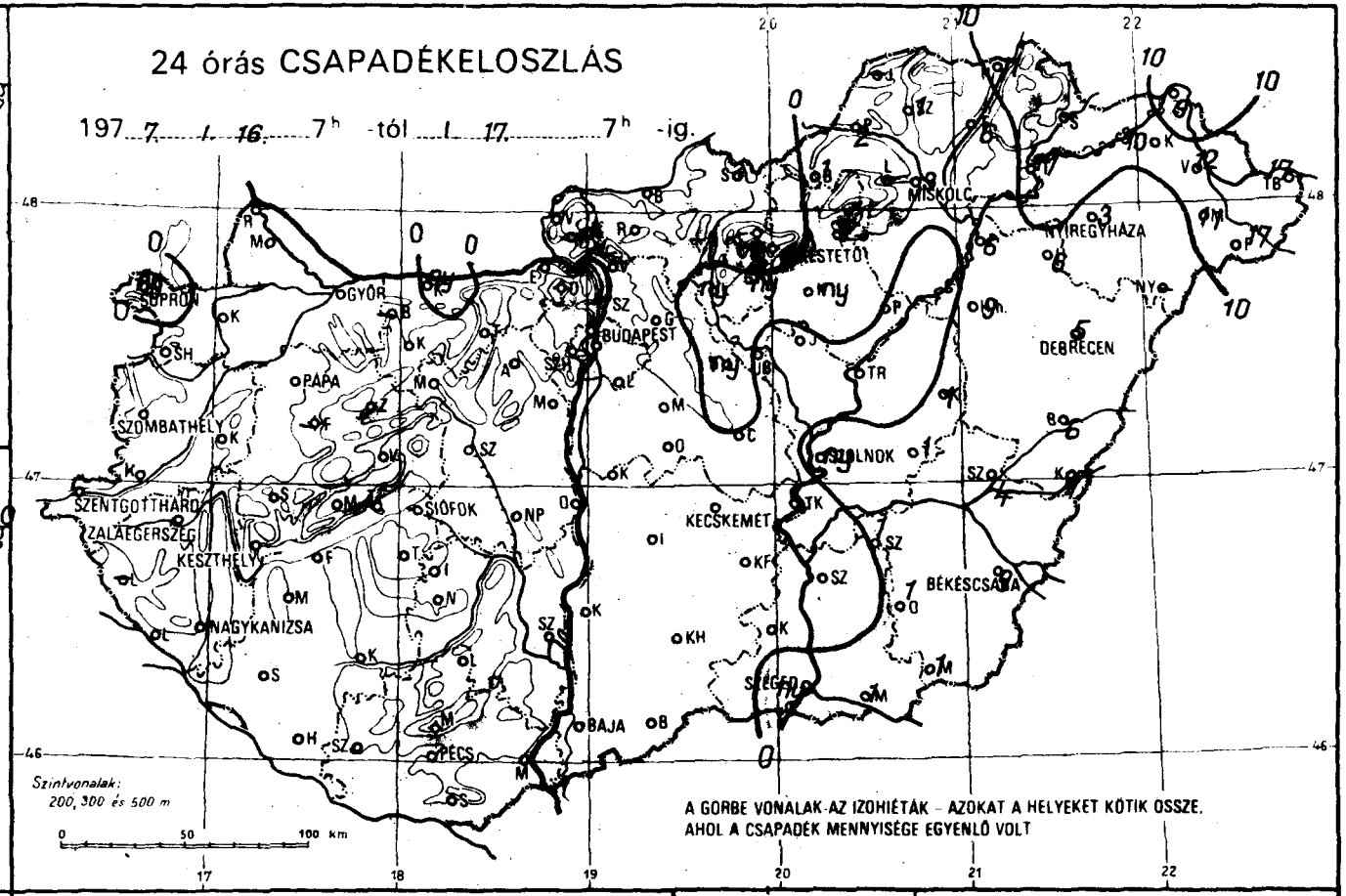
24 órás CSAPADÉKELOSZLÁS
197 7. I. 16. 7h -tól I. 17. 7h -ig.
SOPRON
GYŐR
BUDAPEST
MISKOLC
NYÍREGYHÁZA
DEBRECEN
PAPA
SZOMBATHELY
SZOLNOK
SZENTGOTTHÁRD
ZALAEGERSZEG
KESZTHELY
SIÓFOK
KECSKEMÉT
BÉKÉSCSABA
NAGYKANIZSA
SZEGED
BAJA
PÉCS
Szintvonalak:
200, 300 és 500 m
A GÖRBE VONALAK AZ IZOHIÉTÁK – AZOKAT A HELYEKET KÖTIK ÖSSZE, AHOL A CSAPADÉK MENNYISÉGE EGYENLŐ VOLT

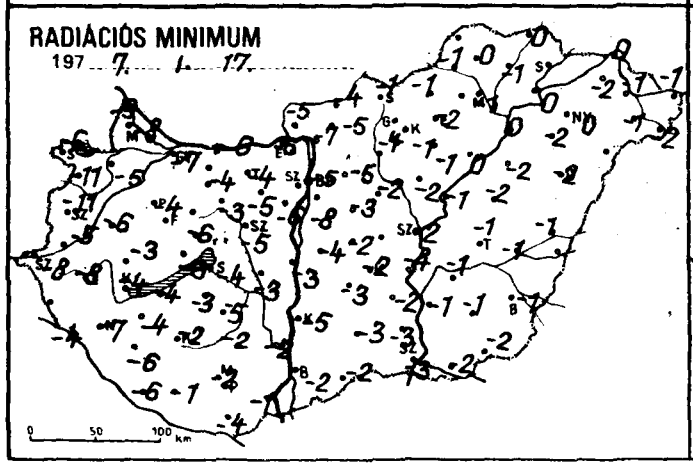
RADIÁCIÓS MINIMUM
197 7. I. 17.

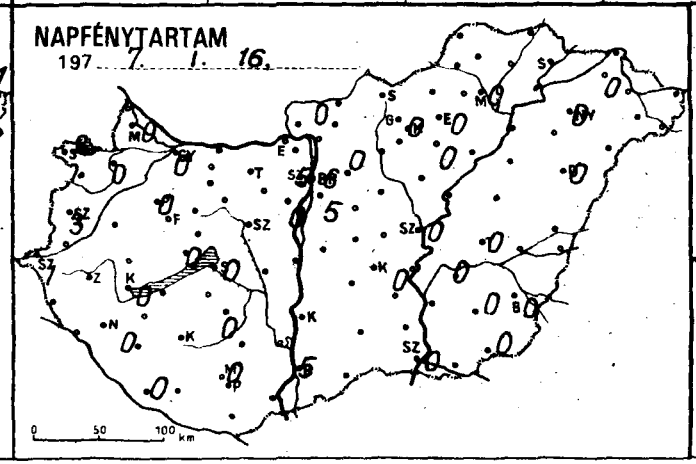
NAPFÉNYTARTAM
197 7. I. 16.

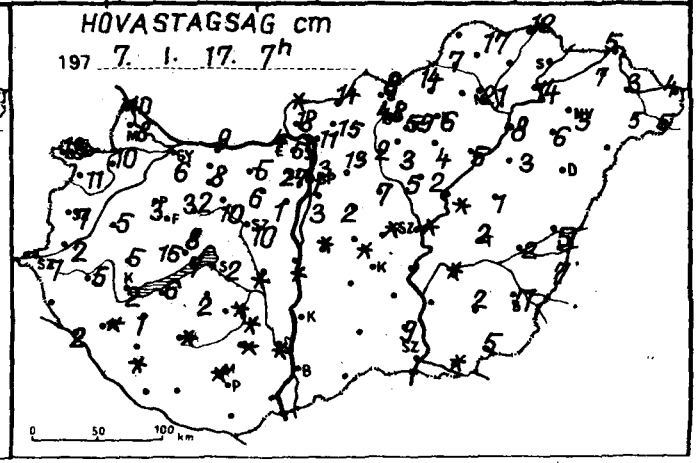
HÓVASTAGSÁG cm
197 7. I. 17. 7h

	197 7.1.17. 07 h -ig az utolsó 24 óra adatai					
	csapadék (mm)	Hó cm	max. hőmérséklet	min. hőmérséklet	rad. min.	napos órák
Győr	. V ≡	6	0	-5	-7	0
Kapuvár	: V ≡	10	1	-5	-5	0
Mosonmagyaróvár	. V	8	0	-6	-8	0
Rajka	.	10	-1	-8	-9	
Sopron	ny ✱ V =	13	0	-5	-6	2
Sopronhorpács	: ⊔	11	1	-11	-11	2
Káld	. V	5	1	-6	-6	
Körmend	.	2	0	-5	-5	
Szentgotthárd	. ⊔ =	7	0	-7	-8	1
Szombathely	. V =	7	1	-11	-11	3
Lenti	–	–	–	–	–	
Letenye	.	2	-1	-3	-4	
Nagykanizsa	. V =	folt	-1	-6	-7	0
Zalaegerszeg	: V =	5	1	-7	-8	
Farkasgyepű	–	–	–	–	–	
Keszthely	.	2	0	-4	-4	0
Mencshely	:	15	0	-4	-6	0
Pápa	. ≡	3	0	-4	-4	0
Sümeg	: ≡	5	1	-3	-3	
Tihany	. ⊔	7	0	-3	-3	
Veszprém	: ⊔	8	0	-4	-6	
Zirc	:	32	2	-4	-5	
Fonyód	.	6	1	-2	-4	
Homokszt. György	:		2	-2	-6	0
Kaposvár	.	folt	1	-1	-2	
Marcali	:	1	1	-3	-4	
Siófok	:	2	0	-3	-4	0
Somogyszob	:	folt	0	-3	-6	
Tab	.	2	2	-3	-3	
Babolna	–		–	–	–	
Esztergom	. V ≡	4	2	-5	-6	
Kisbér	. V ≡	8	2	-4	-4	
Komárom	ny ✱ ≡	9	0	-5	-6	
Tatabánya	:	5	-1	-3	-4	
Alcsútdoboz	. ≡	6	0	-4	-5	
Dunaújváros	.	folt	0	-2	-3	
Martonvásár	. V ≡		1	-6	-6	
Mór	. ≡	10	0	-3	-3	
Nagyhörcsökp.	.	folt	0	-2	-3	
Szabadbattyán	. V ≡	10	0	-4	-5	
Iregszemcse	: ≡	folt	1	-3	-5	0
Lengyel	.	folt	2	-1	-2	
Nagykónyi	.	folt	1	0	-1	
Szekszárd	.	folt	4	-2	-2	
Árpádtető	. ≡	folt	-1	-2	-3	
Mohács	:		4	-1	-1	
Pécs	: ⊔		0	-1	-2	0
Siklós	.		3	-4	-4	
Szigetvár	.		1	-1	-1	
Bp. Lőrinc	. =	3	2	-3	-8	5
Bp. Met. Int.	:	1	3	-3	-5	6
Bp. Szab. hegy	:	27	1	-5	-7	5
Cegléd	: ≡	folt	3	-4	–	
Dobogókő	. ≡	59	-2	-4	-6	
Gödöllő	: V	13	0	-5	-5	0
Királyrét	. V	18	2	-9	-9	
Monor	.	2	2	-3	-3	
Nagykáta	ny ✱	7	2	-1	-2	
Örkény	: ≡	folt	1	-2	-2	
Szentendre	.	3	2	-3	-4	

	197 7.1.17. 07 h -ig az utolsó 24 óra adatai					
	csapadék (mm)	Hó cm	max. hőmérséklet	min. hőmérséklet	rad. min.	napos órák
Vác	.	11	1	-4	-7	
Vámosmikola	. V ≡	folt	-1	-4	-5	0
Baja	:		3	-1	-2	5
Bácsalmás	:		2	-2	-2	
Izsák	: ≡		4	-1	-3	
Kalocsa	.		3	-2	-5	
Kecskemét	: ≡		1	-2	-2	0
Kiskunf. háza	. . ≡		2	-2	-2	
Kiskunhalas	.		1	-3	-3	
Kunszentmiklós	. ≡	folt	3	-3	-4	
Tiszakécske	: ≡		2	-3	-4	
Balassagyarmat	. ≡	14	-3	-4	-4	
Romhány	.	15	0	-4	-5	
Salgótarján	. V ≡	8	1	-1	-1	
Eger	2 ✱ V	6	5	-1	-2	0
Galyatető	. V	48	0	-5	-6	
Gyöngyös	ny ✱	3	5	-1	-1	
Kékestető	. V ≡	59	-2	-5	-5	0
Kompolt	ny ,	4	2	-1	-1	0
Lőrinci	ny ✱	2	1	-3	-4	
Poroszló	.	5	1	0	0	
Jászapáti	.	2	1	-1	-2	
Jászberény	.	5	2	-3	-3	
Karcag	1 ✱	1	2	-1	-2	
Szolnok	ny ≡ ∩	folt	2	-2	-2	0
Tiszaroff	. ≡	folt	2	-1	-1	
Túrkeve	1 ✱ ≡	2	1	-1	-1	0
Kistelek	. =	9	2	-1	-3	
Makó	1 ✱	folt	1	-2	-2	
Szeged	ny ✱ =		1	-2	-3	0
Szentes	. =		2	0	-1	
Borsodnádasd	1 ✱	14	1	-1	-1	
Füged	6 ✱	–	0	-1	-1	
Hidasnémeti	11 ✱	12	2	0	0	
Jósvafő	–	–	–	–	–	
Lillafüred	–	–	–	–	–	
Miskolc	3 ✱✱ =	21	1	-1	-1	0
Putnok	2 ✱✱ =	7	1	0	-1	
Sárospatak	–	–	–	–	–	
Szendrőlád	1 ✱ V	17	2	1	0	
Tokaj	17 ✱	14	1	0	0	
Kisvárda	10 ✱	7	2	0	-2	0
Mátészalka	11 ✱	5	2	0	-1	
Nyíregyháza	3 ✱✱ =	3	1	0	0	0
Nyírlugos	–		–	–	–	
Pátyod	17 ✱	5	3	-1	-2	
Tiszabecs	17 ✱	4	3	0	-1	
Vásárosnamény	12 ✱	3	1	0	-1	
Záhony	9 ✱	5	2	0	0	
Berettyóújfalu	6 ✱	5	1	0	-1	
Debrecen	5 ✱	1	1	0	-2	0
Hajdúdorog	6 ✱	6	2	-1	-2	
Hortobágy	9 ✱	3	1	0	-2	
Kőrösszakál	7 ✱ ≡	7	–	–	–	
Polgár	6 ✱	8	0	0	0	
Békéscsaba	9 ✱ V	7	0	-1	-1	0
Mezőhegyes	1 ✱ ≡	5	0	-1	-2	0
Orosháza	1 ✱	2	0	-1	-1	0
Szarvas	1 ✱ ≡	folt	1	0	-1	0
Szeghalom	4 ✱	2	1	0	-1	

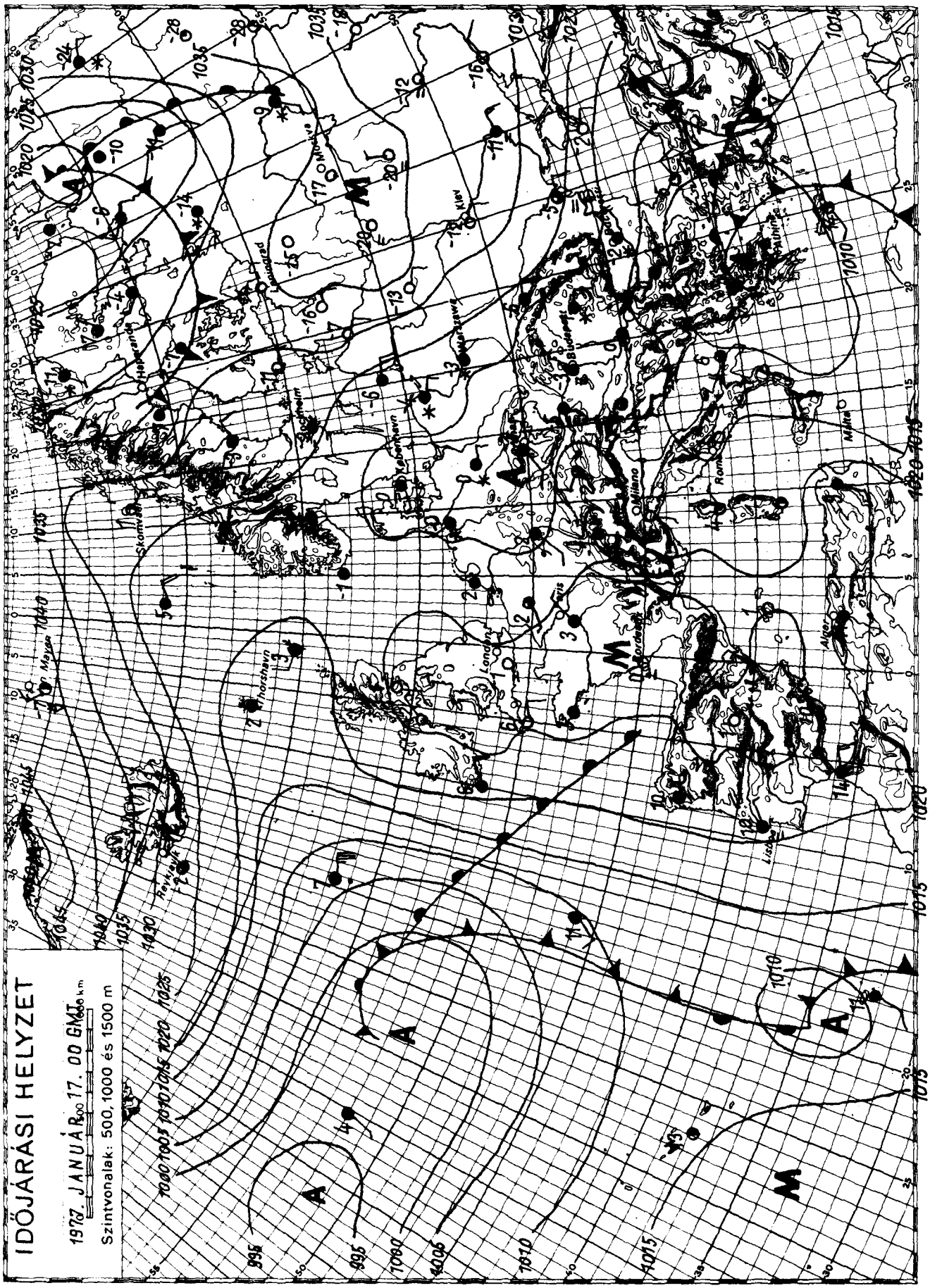

KIADJA: ORSZÁGOS METEOROLÓGIAI SZOLGÁLAT

Készíti: Központi Előrejelző Intézet Előrejelző Osztálya — T.: 273 - 078 — Megjelenik naponként —

Évi előfizetési díja: 720,—Ft — Megrendelhető: 1024 Budapest, II., Kitaibel Pál u. 1. Telefon: 353-500,

Kiadásért felel: az OMSZ elnöke — Szerkesztésért felel: a KEI igazgatója

IDŐJÁRÁSI NAPIJELENTÉS

ЕЖЕДНЕВНЫЙ МЕТЕОРОЛОГИЧЕСКИЙ БЮЛЛЕТЕНЬ · DAILY WEATHER REPORT
BULLETIN QUOTIDIEN DE TEMPS · TÄGLICHER WETTERBERICHT

90. évfolyam 18. szám. + Budapest + 1977. január 18. kedd

Az időjárási helyzet és a várható időjárás:

A Szovjetunió európai területének nagy része, valamint Közép-Európa fölött egy nagy kiterjedésü anticiklon helyezkedik el, ezeken a területeken az időjárást leszálló légmozgások irányitják. A hajnali és a reggeli órákban többfelé köd keletkezik. A következő 36 órában a Kárpát-medencét észak felől száraz, hideg levegő tölti ki, ezért erősödik az éjszakai lehülés és a hajnali órákban többfelé köd várható.

Hazánkban hétfőn a nyugati megyékben időnként felszakadozott a felhőzet és 2, 7 órán át sütött a nap, máshol borult idő volt, többfelé havazott. A ma reggel 7 óráig lehüllott csapadék mennyisége általában 5 mm alatt maradt, csak egy-két helyen mértek 7, 9 mm-t. A legmagasabb nappali hőmérséklet -3, +3 fok között alakult. Ma hajnalra általában 0, -7, északkeleten -7, -12 fokig hült le a levegő. Délelőtt változóan felhős, párás idő volt, egy-két helyről ködöt jelentettek. A hőmérséklet 11 órakor általában -1, -4 fok között volt, Miskolcról, ahol 11 órakor is megmaradt a köd, -8 fokot jelentettek.

Ma 12 órakor Budapesten a hőmérséklet +1 fok, a tengerszintre átszámitott légnyomás 766 mm, alig változik.

Várható időjárás szerda estig:

Változóan felhős idő, csapadék nélkül.
Az esti óráktól kezdve párás levegő, majd többfelé köd, zuzmaralerakódással.
Az időnként élénk északi szél tovább mérséklődik.
Erős éjszakai lehülés.
Várható legalacsonyabb éjszakai hőmérséklet: általában -5, -10 fok között, a derült helyeken -15 fok körül,
legmagasabb nappali hőmérséklet szerdán: általában 0, -5 fok között, a tartósan ködös helyeken kevéssel -5 fok alatt.

Bartha Péterné s.k.

A hőmérséklet napi középértéke és eltérése a 100 évi átlagtól /Budapesten/:

1977. I. 17.	+0,1 C°	+0,9 C°

1871 óta ezen a napon Budapesten előfordult

legmagasabb hőmérséklet:	12,8 C° /1917/,	
legalacsonyabb hőmérséklet:	-14,8 C° /1963/.	77.018.

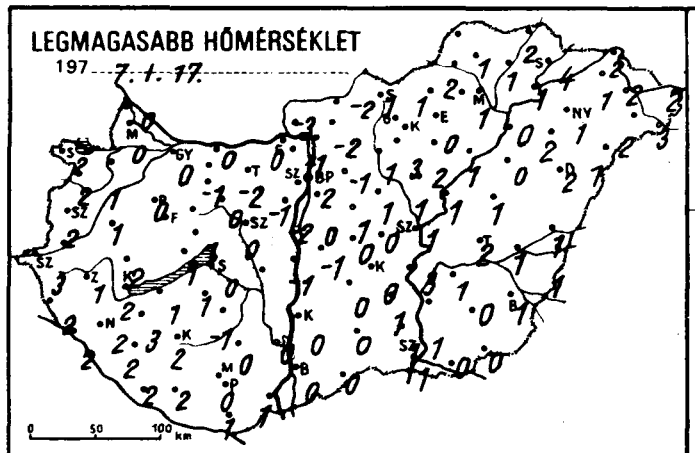
LEGMAGASABB HŐMÉRSÉKLET
197 7. I. 17.
0 50 100 km

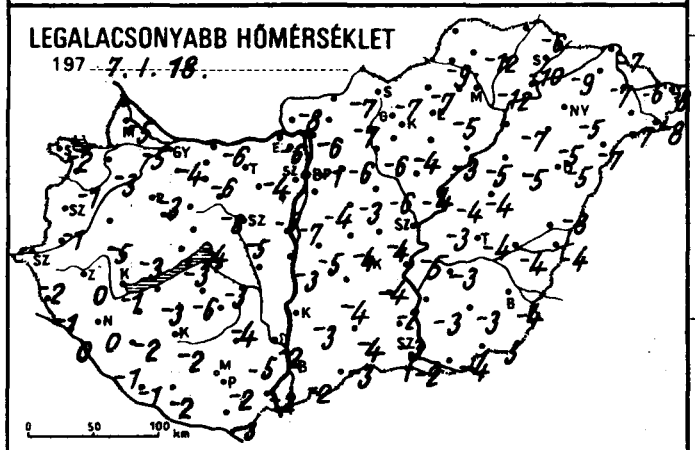
LEGALACSONYABB HŐMÉRSÉKLET
197 7. I. 18.
0 50 100 km

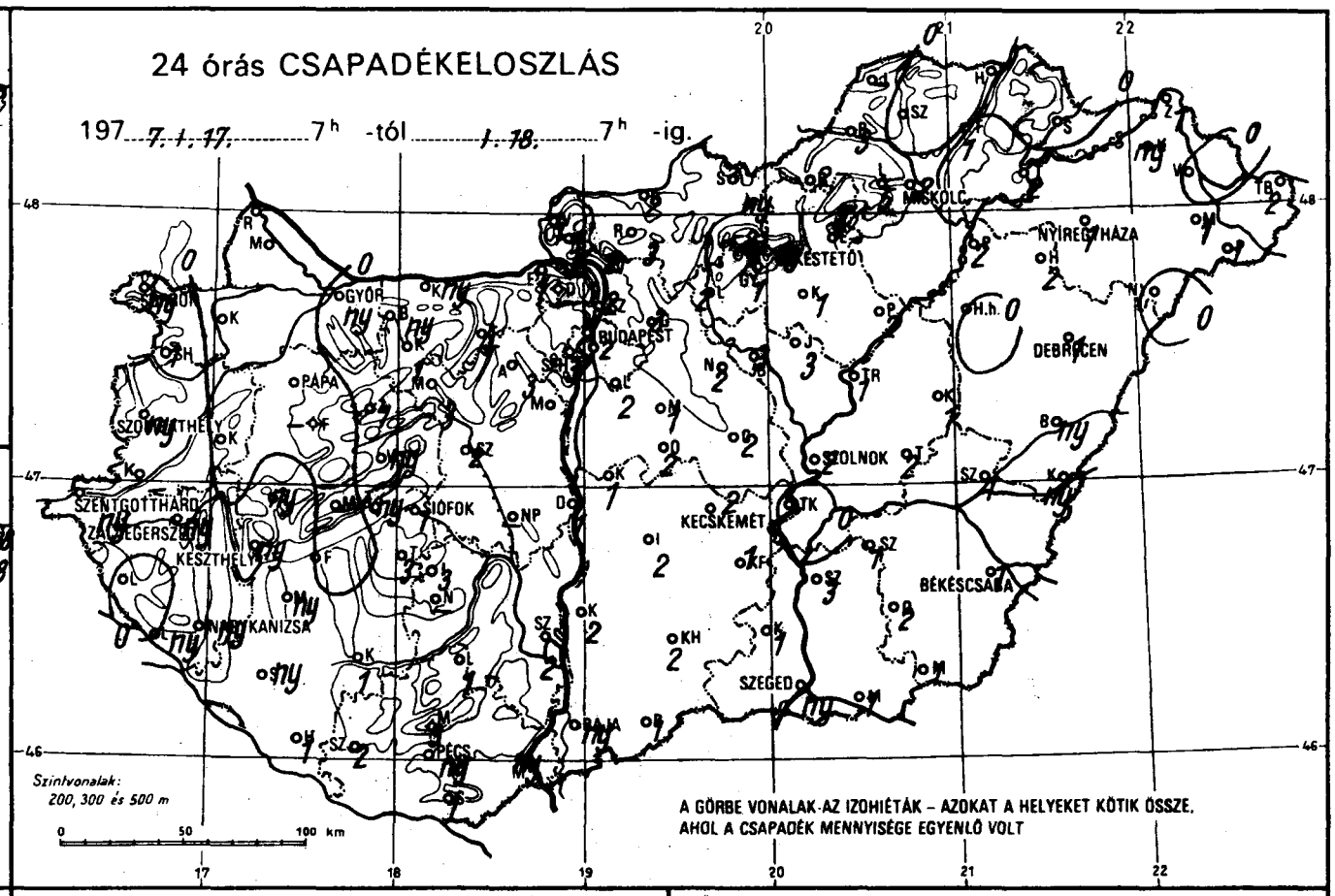
24 órás CSAPADÉKELOSZLÁS
197 7. I. 17. 7h -tól I. 18. 7h -ig.
GYŐR
PÁPA
SZOMBATHELY
SZENTGOTTHÁRD
ZALAEGERSZEG
KESZTHELY
NAGYKANIZSA
SIÓFOK
PÉCS
BUDAPEST
KESTETŐ
MISKOLC
NYÍREGYHÁZA
DEBRECEN
SZOLNOK
KECSKEMÉT
BÉKÉSCSABA
SZEGED
Szintvonalak:
200, 300 és 500 m
0 50 100 km
A GÖRBE VONALAK AZ IZOHIÉTÁK – AZOKAT A HELYEKET KÖTIK ÖSSZE,
AHOL A CSAPADÉK MENNYISÉGE EGYENLŐ VOLT

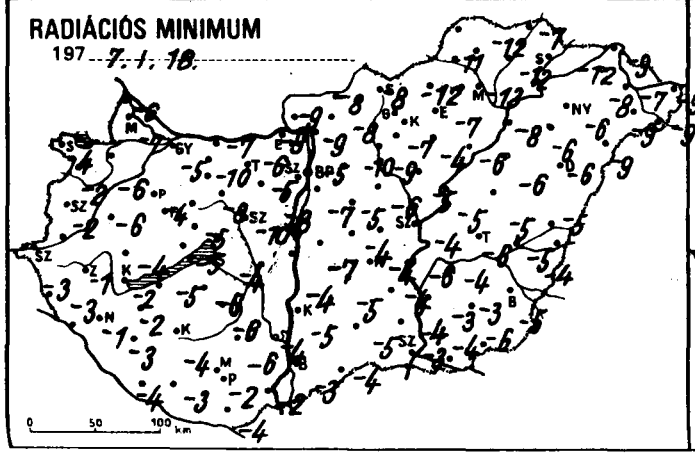
RADIÁCIÓS MINIMUM
197 7. I. 18.
0 50 100 km

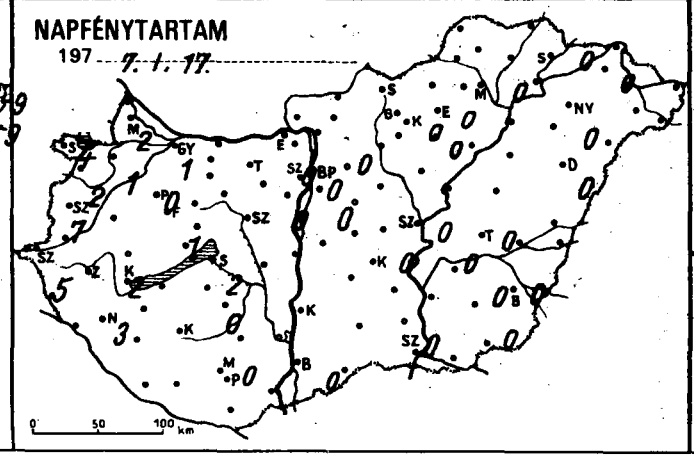
NAPFÉNYTARTAM
197 7. I. 17.
0 50 100 km

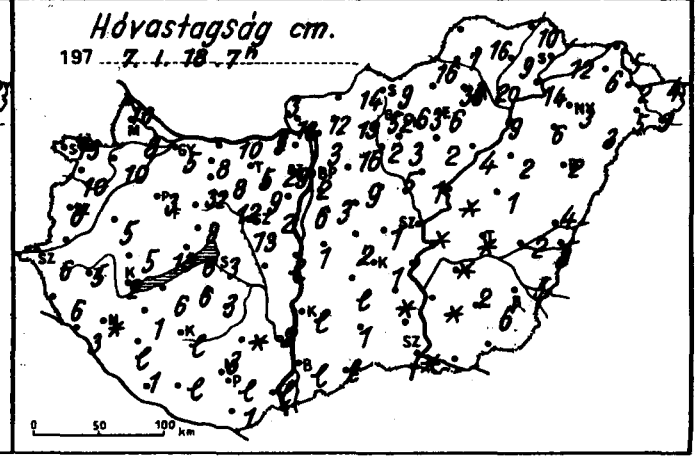
Hóvastagság cm.
197 7. I. 18. 7h
0 50 100 km

Az időjárási esemény Budapest-i jellemzői - *Characteristics of the phenomenon over Budapest*						
Időpont - *point of time*	Hőmérsékletváltozás (fok/idő) *Temperature-shift (degree/period)*	Légnedvességváltozás (%/idő) *Humidity-shift (%/period)*	Szélirányváltozás *Wind-direction shift*	Maximális széllökés (m/sec) és időpontja *Maximum gust (m/sec) and its time*	Csapadék mennyisége (mm) és alakja *Amount and form of precipitation*	Megjegyzés - *Remarks*
					18,6 ●	
					25,7 ●*	
					15,5 ●*	
□					26,7 ●	□ budapesti átvonulás elmosódott
					1,2 ●	
					1,4 ●	
					ny *	
□					5,8 ●	□ budapesti átvonulás elmosódott
□					ny *	□ budapesti átvonulás elmosódott
26.12	§	-30/3 6	WSW-NW ⊞	NW 19,0 15^{34}	ny *	§ napi menet leállt ⊞ fokozatos szélerősödés
					17,0 *	

Arctic maritime (Am): Arctic continental (Ac): Polar maritime (Mm): Polar continental (Mc): Tropical maritime (Tm): Tropical continental (Tc): Local air mass (H).

Dátum - *Date*	Az időjárási jelenség leírása *Description of the weather phenomenon*	Az időjárási esemény előidézője *Carrier of the phenomenon*	Érkező légtömeg *Arriving air-mass*
1.	országos eső	a Kárpát-medencétől északra elvonuló frontálzóna hatására	
2.	országos eső, elszórtan havas eső, hózápor, zivatar, jelentős mennyiségű csapadék	a Kárpát-medencétől nyugatra frontálzóna, majd az Adria északi térsége fölött ciklogenezis, ebből medence-ciklon alakul ki, szokatlanul alacsony légnyomás, a medence-ciklon 3-án a déli órákban töltődött ki	
4.	országos csapadék, eső, havas eső, havazás, a Dunántul északi részén összefüggő hótakaró	meleg front a Kárpát-medencétől délre, majd ciklogenezis a medence felett, a ciklontevékenység 5-én az esti órákban felszámolódott	
7.	országos eső, jelentős mennyiségű csapadékkal	meleg front: belépés 12^h W, kilépés 8-án 04^h E	Mm
8.	elszórtan záporeső, zivatar	hideg front: belépés 05^h NW, kilépés 14^h SE	Mm
10	sokfelé eső, délnyugaton és délen jelentős mennyiségű csapadék	a Kárpát-medencétől délre elhelyezkedő frontálzóna hatására	
13-14.	hószállingózás, átfutó havazás	összeáramlási zóna a Kárpát-medence felett	
17.	országos csapadék, havas eső, havazás	meleg front: belépés 06^h S, majd hullámképződés, kilépés 18-án 11^h N	
25.	elszórtan kisebb havazás	hideg front: belépés 07^h NW, kilépés 17^h SE	Am
26.	elszórtan hózápor, szélvihar	hideg front: belépés 09^h NNW, kilépés 16^h SSE	Ac
29.	országos havazás, jelentős mennyiségű csapadék, összefüggő hótakaró	00^h-tól frontálzóna, majd ciklogenezis a Kárpát-medence felett, amely 30-án a délutáni órákban északkelet felé elhagyja a Kárpát-medencét	Mm

Arktikus szárazföldi és tengeri /Ac és Am/: mérsékeltövi szárazföldi és tengeri /Mc és Mm/: szubtrópusi szárazföldi és tengeri /Tc és Tm/: helyi vagy lokális /H/.

ORSZÁGOS METEOROLÓGIAI SZOLGÁLAT

KÖZPONTI ELŐREJELZŐ INTÉZETE

IDŐJÁRÁSI ESEMÉNYEK NAPTÁRA

CALENDAR OF WEATHER PHENOMENA

1976 december

Az Időjárási Napijelentés havi melléklete

	197 7.I.10. 07 h -ig az utolsó 24 óra adatai					
	csapadék (mm)	Hó cm	max. hőmérséklet	min. hőmérséklet	rad. min.	napos órák
Győr	ny *	5	0	-4	-5	1
Kapuvár	• V	10	1	-3	-6	1
Mosonmagyaróvár	•	8	0	-5	-7	2
Rajka	•	10	0	-5	-6	
Sopron	ny * =	13	2	-2	-4	4
Sopronhorpács	1 *	10	2	-1	-2	2
Káld	• V =	5	1	-5	-6	
Körmend	–	–	–	–	–	
Szentgotthárd	ny *	6	3	-2	-3	5
Szombathely	ny *	6	2	-1	-2	7
Lenti	•	6	2	-1	-3	
Letenye	ny *	3	2	0	-1	
Nagykanizsa	ny *	folt	2	0	-2	3
Zalaegerszeg	ny *	5	1	0	-1	
Farkasgyepű	–	–	–	–	–	
Keszthely	ny *	2	2	-1	-2	2
Mencshely	•	13	0	-4	-5	1
Pápa	• V	3	0	-3	-4	0
Sümeg	ny *	5	2	-3	-4	
Tihany	ny *	6	1	-3	-5	
Veszprém	ny *	8	0	-4	-5	
Zirc	1 *	32	-2	-5	-9	
Fonyód	•	6	1	-3	-5	
Homokszt. györgy	1 * ≡	1	2	-1	-4	1
Kaposvár	1 *	lep.	2	-2	-4	
Marcali	ny *	1	3	-2	-2	
Siófok	1 * =	3	0	-3	-4	2
Somogyszob	ny *	lep.	2	-1	-3	
Tab	3 *	6	1	-6	-6	
Bábolna	ny * V	8	-1	-5	-6	
Esztergom	1 * V ≡	5	0	-6	-9	
Kisbér	1 * V ≡	8	-1	-6	-10	
Komárom	ny *	10	0	-6	-7	
Tatabánya	4 *	5	-2	-4	-6	
Alcsútdoboz	3 * V ≡	9	-1	-5	-5	
Dunaújváros	1 *	lep.	-1	-3	-4	
Martonvásár	1 * V ≡	2	-2	-7	-8	0
Mór	3 *	12	-2	-8	-8	
Nagyhörcsökp.	–	–	–	–	–	
Szabadbattyán	2 * V ≡	13	-1	-5	-10	
Iregszemcse	3 * ≡	3	-1	-4	-6	0
Lengyel	1 *	folt	0	-5	-6	
Nagykónyi	–	–	–	–	–	
Szekszárd	2 *	2	0	-2	-4	
Ampaló	3 *	3	-2	-4	-5	
Mohács	ny *	lep.	1	-2	-2	
Pécs	ny * =	lep.	0	-2	-2	0
Siklós	1 *	1	1	-3	-4	
Szigetvár	2 *	lep.	2	-2	-3	
Bp. Lőrinc	2 *	6	0	-4	-7	0
Bp. Met. Int.	2 *	2	2	-1	-5	0
Bp. Szab. hegy	3 *	29	-1	-5	-6	0
Cegléd	2 * ≡	1	0	-4	–	
Dobogókő	–	–	–	–	–	
Godöllő	3 * ⊔	16	-1	-6	-10	0
Királyrét	1 *	18	-3	-11	-12	
Monor	1 *	3	1	-3	-5	
Nagykáta	2 *	9	1	-6	-6	
Örkény	2 *	2	0	-4	-4	
Szentendre	2 *	3	2	-4	-5	

	197 7.I.10. 07 h -ig az utolsó 24 óra adatai					
	csapadék (mm)	Hó cm	max. hőmérséklet	min. hőmérséklet	rad. min.	napos órák
Vác	2 *	12	-1	-6	-9	
Vámosmikola	1 * V ≡	3	-3	-8	-9	0
Baja	ny, * =	lep.	0	-2	-3	0
Bácsalmás	1 *	lep.	0	-3	-4	
Izsák	2, *	lep.	0	-4	-5	
Kalocsa	2, *	lep.	0	-3	-5	
Kecskemét	2 *	1	0	-4	-4	0
Kiskunf. háza	1 *	folt	1	-2	-4	
Kiskunhalas	2 *	1	0	-4	-5	
Kunszentmiklós	1 *	1	-1	-5	-7	
Tiszakécske	•		3	-5	-6	
Balassagyarmat	2 * V	14	-2	-7	-8	
Romhány	3 * V ≡	19	-2	-7	-8	
Salgótarján	ny * V	9	1	-7	-8	
Eger	1 *	6	0	-5	-7	0
Galyatető	7 * V	52	0	-7	-8	
Gyöngyös	1 *	3	3	-4	-7	
Kékestető	9 * V	63	-4	-8	-9	0
Kompolt	1 *	2	2	-3	-4	0
Lőrinci	2 * V	2	1	-6	-9	
Poroszló	2 *	4	1	-5	-6	
Jászapáti	3 * ⊔	1	1	-4	-5	
Jászberény	3 *	5	1	-7	-8	
Karcag	1 *	1	1	-4	-5	
Szolnok	2 =, ∿ *	folt	1	-3	-4	0
Tiszaroff	1	folt	1	-4	-5	
Túrkeve	2, *	folt	2	-4	-6	0
Kistelek	1 *		1	-3	-4	
Makó	1 *		0	-4	-4	
Szeged	ny * *	folt	1	-2	-3	0
Szentes	3 *	folt	1	-3	-3	
Borsodnádasd	2 * ≡	16	1	-7	-12	
Fügöd	1 *	9	1	-10	-12	
Hidasnémeti	•	10	2	-6	-7	
Jósvafő	–	–	–	–	–	
Lillafüred	5 *	38	0	-9	-10	
Miskolc	2 * ⊔	20	1	-12	-13	
Putnok	3 * V ≡	7	2	-9	-11	
Sárospatak	•	12	4	-9	-12	0
Szendrőlád	• ⊔	16	1	-12	-12	
Tokaj	2 *	14	1	–	–	
Kisvárda	ny *	6	1	-7	-8	0
Mátészalka	1 *	5	2	-7	-9	
Nyíregyháza	1 *	3	1	-5	-6	0
Nyírlugos	•	3	1	-7	-9	
Pátyod	1 * V	3	3	-8	-9	
Tiszabecs	2 *	4	2	-8	-9	
Vásárosnamény	•	2	2	-6	-7	
Záhony	1 *	5	2	-7	-9	
Berettyóújfalu	ny *	4	1	-3	-5	
Debrecen	1 * ⊔ =	2	2	-5	-6	0
Hajdúdorog	2 *	6	2	-5	-6	
Hortobágy	•	2	0	-5	-6	
Körösszakál	ny *	8	1	-4	-4	
Polgár	2 * ⊔	9	0	-7	-8	
Békéscsaba	1 * ⊔	5	1	-4	-5	0
Mezőhegyes	1 *	6	0	-5	-6	0
Orosháza	2 *	2	0	-3	-3	0
Szarvas	1 *	folt	1	-3	-4	0
Szeghalom	1 *	2	1	-4	-5	

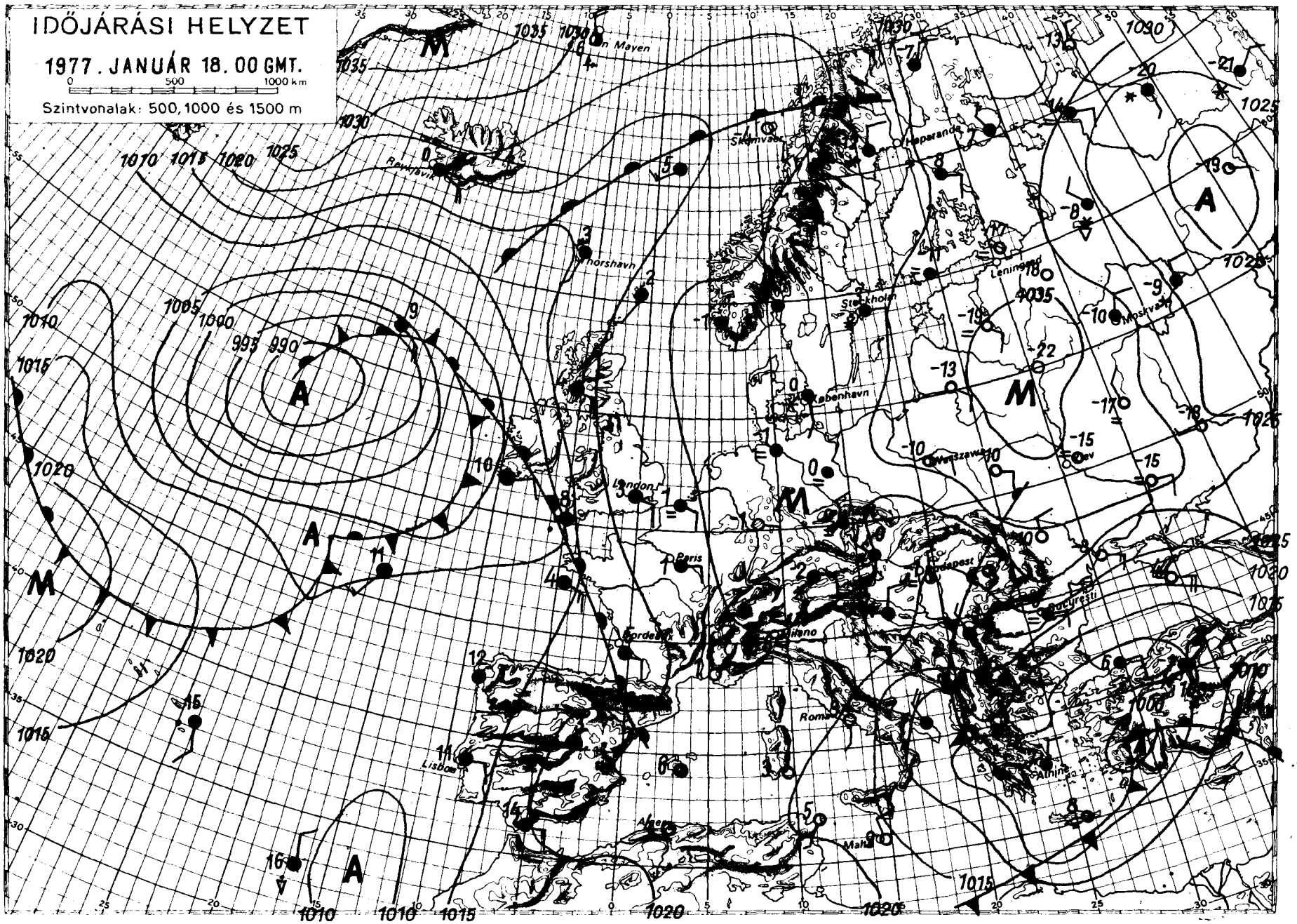

KIADJA: ORSZÁGOS METEOROLÓGIAI SZOLGÁLAT
Készíti: Központi Előrejelző Intézet Előrejelző Osztálya — T.: 273 - 018 — Megjelenik naponként —
Évi előfizetési díja: 720,—Ft — Megrendelhető: 1024 Budapest, II., Kitaibel Pál u. 1. Telefon: 353-500,
Kiadásért felel: az OMSZ elnöke — Szerkesztésért felel: a KEI igazgatója

IDŐJÁRÁSI NAPIJELENTÉS

ЕЖЕДНЕВНЫЙ МЕТЕОРОЛОГИЧЕСКИЙ БЮЛЛЕТЕНЬ · DAILY WEATHER REPORT
BULLETIN QUOTIDIEN DE TEMPS · TÄGLICHER WETTERBERICHT

90. évfolyam 19. szám. + Budapest + 1977. január 19. szerda

Az időjárási helyzet és a várható időjárás:

Miután a szárazföld belső részei felett felhalmozódott hideg légtömeg elárasztotta Európa középső és északi részét, lelassult a levegő áramlása. A hideg által érintett területeken kiderült az ég, ezért éjszaka erősen lehült a levegő, többfelé -15 fok alá csökkent a hőmérséklet. Az erős éjszakai kisugárzás hatására sokfelé köd is kialakult. Nyugat- és Északkelet-Európában különböző hőmérsékletü légtömegek követik egymást, ezek keveredésének hatására változékony az idő, borult az ég, és a délebbre fekvő területeken esik az eső, másutt havazik. A változékony időjárást okozó légtömegek egyelőre nem érik el a kontinens középső részét, ezért hazánkban folytatódik a nyugodt, párás idő.

Hazánk felett kedden kelet felől fokozatosan felszakadt a felhőzet. Általában 5, 8, északnyugaton 2, 3 órán át sütött a nap. A levegő napközben +2, -2 fokig melegedett. Az éjszaka derült volt az ég, emiatt hajnalra -6, -13, sőt északkeleten -16 fokra esett vissza a hőmérséklet. Kora reggel az ország legnagyobb részét sürü köd boritotta, amelyből sok helyen dér és zuzmara is kicsapódott. Délelőtt a ködök egy része feloszlott, ezeken a helyeken kisütött a nap, és a hőmérséklet 11 órára elérte a -2, -6 fokot. A még köddel boritott helyeken csak -6, -11 fokot mértek.

Ma 12 órakor Budapesten a hőmérséklet -3 fok, a tengerszintre átszámitott légnyomás 767 mm, változatlan.

Várható időjárás csütörtök estig:

Párás idő, éjszaka és reggel sokfelé, néhol napközben is köd zuzmaralerakódással.
A ködmentes helyeken változóan felhős ég.
Mérsékelt, változó irányu szél.
Hideg éjszaka.
Várható legalacsonyabb éjszakai hőmérséklet általában -8, -13 fok között, néhol -15 fok alatt,
legmagasabb nappali hőmérséklet csütörtökön általában -1, -6 fok között, az egész nap köddel boritott helyeken -6 fok alatt.

Bártfai Erzsébet s.k.

A hőmérséklet napi középértéke és eltérése a 100 évi átlagtól /Budapesten/:

1977. I. 18.	-0,6 C°	+0,5 C°

1871 óta ezen a napon Budapesten előfordult

legmagasabb hőmérséklet:	14,0 C° /1975/;
legalacsonyabb hőmérséklet:	-17,2 C° /1891/.

77.019.

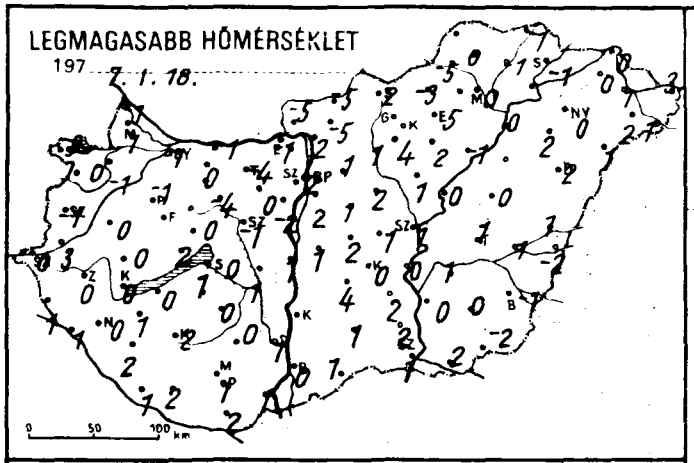
LEGMAGASABB HŐMÉRSÉKLET
197 7. 1. 18.

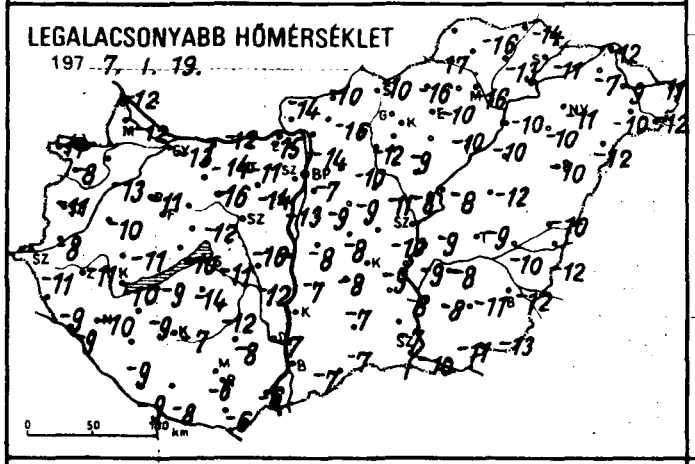
LEGALACSONYABB HŐMÉRSÉKLET
197 7. 1. 19.

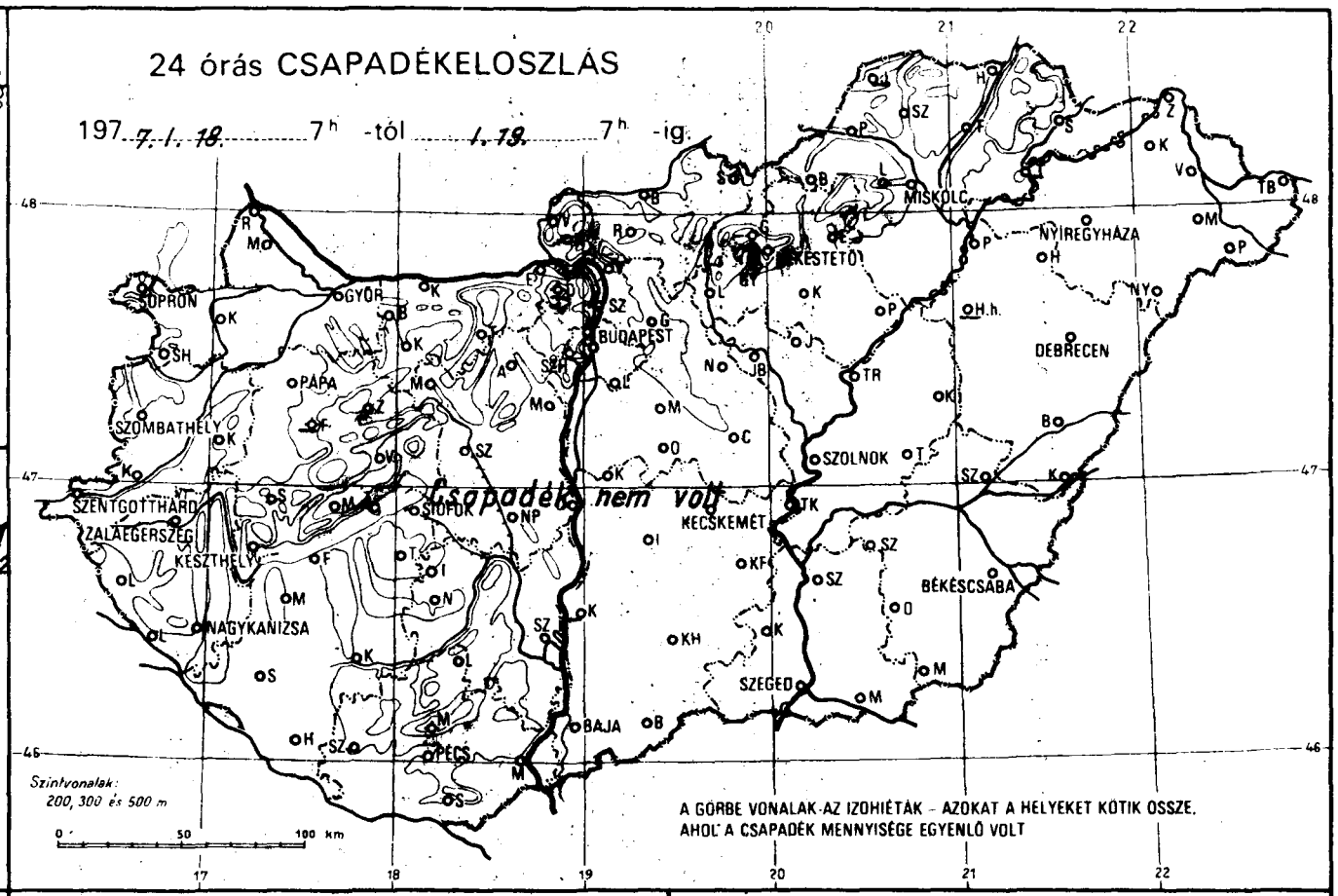
24 órás CSAPADÉKELOSZLÁS
197 7. 1. 18. 7h -tól 1. 19. 7h -ig.
Csapadék nem volt
Szintvonalak: 200, 300 és 500 m
A GÖRBE VONALAK AZ IZOHIÉTÁK – AZOKAT A HELYEKET KÖTIK ÖSSZE, AHOL A CSAPADÉK MENNYISÉGE EGYENLŐ VOLT
SOPRON
GYŐR
BUDAPEST
MISKOLC
NYÍREGYHÁZA
KESZTHELY
DEBRECEN
PÁPA
SZOMBATHELY
SZOLNOK
SZENTGOTTHÁRD
ZALAEGERSZEG
SIÓFOK
KECSKEMÉT
KESZTHELY
BÉKÉSCSABA
NAGYKANIZSA
SZEGED
BAJA
PÉCS

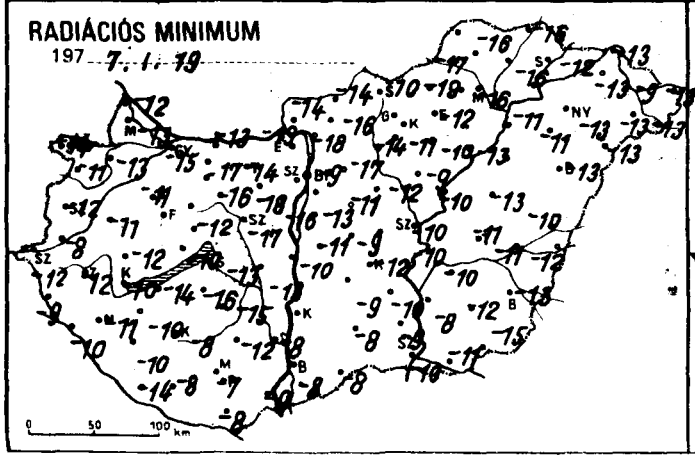
RADIÁCIÓS MINIMUM
197 7. 1. 19

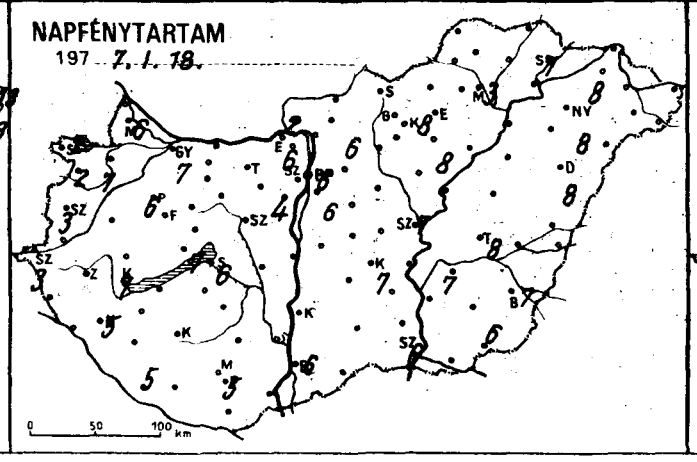
NAPFÉNYTARTAM
197 7. 1. 18.

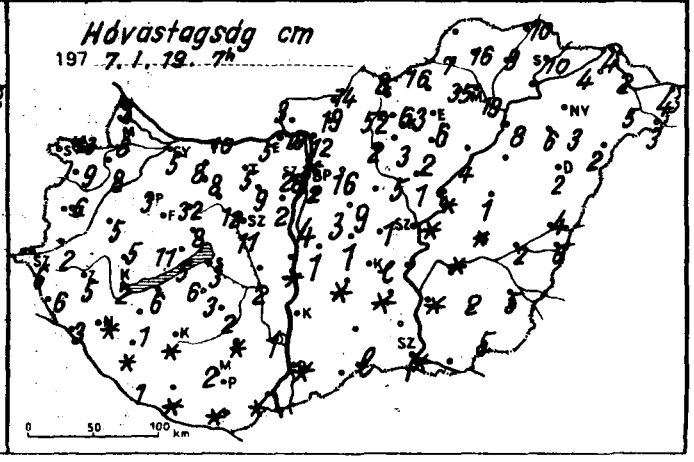
Hóvastagsdg cm
197 7. 1. 19. 7h

197 7.I.19. 07 h -ig az utolsó 24 óra adatai

	csapadék (mm)	Hó cm	max. hőmérséklet	min. hőmérséklet	rad. min.	napos órák
Győr	∧ V ≡	5	-1	-13	-15	7
Kapuvár	• V	8	-1	-13	-13	7
Mosonmagyaróvár	: V ≡	8	1	-12	-13	6
Rajka	• ≡	9	-1	-12	-12	
Sopron	• ⊔ ≡	13	0	-11	-14	2
Sopronhorpács	: V	9	0	-8	-11	2
Káld	• V ≡	5	0	-10	-11	
Körmend	•	2	3	-8	-8	
Szentgotthárd	: V ≡	6	0	-11	-12	3
Szombathely	• V	6	-1	-11	-12	3
Lenti	• V ≡	6	1	-9	-9	
Letenye	•	3	1	-9	-10	
Nagykanizsa	: V ≡	folt	0	-10	-11	5
Zalaegerszeg	• V ≡	5	0	-11	-12	
Parkasgyepű	:	-	-	-	-	
Keszthely	• ≡	2	0	-10	-10	7
Mencshely	• V	11	0	-9	-14	7
Pápa	: V ≡	3	-1	-11	-11	6
Sümeg	• V ≡	5	0	-11	-12	
Tihany	• V	5	2	-10	-10	
Veszprém	: ⊔	8	0	-12	-12	
Zirc	• V	32	-3	-15	-18	
Csornyód	• ⊔	6	0	-9	-14	
Homokszt. György	: V ≡	1	1	-9	-14	5
Kaposvár	• ⊔ ≡	folt	2	-7	-8	
Marcali	: V	1	1	-9	-10	
Siófok	• ⊔ ≡	3	0	-11	-13	6
Somogyszob	• V	folt	2	-9	-10	
Tab	•	6	1	-14	-16	
Babolna	: V	8	-2	-14	-15	
Esztergom	• V ≡	5	-1	-15	-19	
Kisbér	• V	8	0	-14	-17	
Komárom	• V ≡	10	-1	-12	-13	
Tatabánya	• V	5	-4	-11	-14	
Csesztdoboz	:	9	0	-14	-18	
Dunaújváros	: V	folt	1	-7	-10	
Martonvásár	•	2	-2	-13	-16	4
Mór	• V	12	-4	-16	-16	
Nagyhörcsökp.	•	2	1	-12	-13	
Szabadbattyán	: ⊔ ≡	11	-1	-16	-17	
Ingegszemcse	• V ≡	3	0	-12	-15	5
Lengyel	•	folt	0	-8	-12	
Nagykónyi	:	2	1	-11	-12	
Szekszárd	: ≡	1	1	-7	-8	
Kunszentmárton	•	2	-2	-6	-10	
Mohács	• V	folt	1	-6	-9	
Pécs	: ⊔ ≡		1	-6	-7	5
Siklós	• ⌒	folt	2	-6	-8	
Szigetvár	•	folt	2	-8	-8	
Bp. Lőrinc	: V ≡	4	2	-9	-13	6
Bp. Met. Int.	• ⊔ ≡	2	2	-7	-9	6
Bp. Szab. hegy	•	28	0	-8	-14	6
Cegléd	• ≡	1	1	-10	-	
Dabogykő	:	-	-	-	-	
Gödöllő	• ⊔	16	1	-10	-17	6
Kisalyrét	• V	18	0	-15	-15	
Mónor	•	3	1	-9	-11	
Nagykáta	:	9	2	-11	-12	
Örkény	•	1	2	-8	-9	
Szentendre	•	folt	1	-11	-11	

197 7.I.19. 07 h -ig az utolsó 24 óra adatai

	csapadék (mm)	Hó cm	max. hőmérséklet	min. hőmérséklet	rad. min.	napos órák
Vác	• V ≡	12	2	-14	-18	
Vámosmikola	• V	3	-5	-14	-14	2
Baja	• ≡	folt	0	-7	-8	6
Bácsalmás	: V	lop.	1	-7	-8	
Izsák	•	folt	1	-8	-9	
Kalocsa	-	-	-	-	-	
Kecskemét	• V =	lop.	0	-9	-12	7
Kiskunf. háza	:	folt	2	-8	-10	
Kiskunhalas	• ≡		1	-7	-8	
Kunszentmiklós	• ⊔ ≡	1	1	-8	-11	
Tiszakécske	•		0	-9	-10	
Balassagyarmat	• V	14	-5	-10	-14	
Romhány	• V	19	-5	-16	-16	
Salgótarján	• V	8	2	-10	-10	
Eger	•	6	5	-10	-12	
Galyatető	:	52	2	-6	-7	
Gyöngyös	•	3	4	-9	-11	
Kékestető	•	63	-5	-8	-10	8
Kompolt	• ⊔	2	2	-10	-10	8
Lőrinci	: V	2	1	-12	-14	
Poroszló	• ≡	4	1	-10	-13	
Jászapáti	: ⊔	1	1	-8	-9	
Jászberény	•	5	1	-11	-13	
Karcag	• ≡	1	0	-12	-13	
Szolnok	• ⊔ ≡	folt	1	-9	-10	7
Tiszaroff	:	folt	0	-8	-10	
Túrkeve	•	folt	1	-9	-11	8
Kistelek	• ≡		2	-7	-9	
Makó	• ⊔ ≡		2	-11	-11	
Szeged	: V ≡	folt	1	-10	-10	
Szentes	V ≡	folt	0	-8	-8	
Borsodnádasd	•	16	-3	-16	-19	
Fügöd	•	9	-1	-13	-16	
Hidasnémeti	•	10	-1	-14	-16	
Jósvafő	-	-	-	-	-	
Lillafüred	• V	35	0	-12	-12	
Miskolc	• V ≡	19	0	-16	-16	3
Putnok	• V ≡	7	-5	-17	-17	
Sárospatak	•	10	-1	-11	-13	7
Szendrőlád	• ⊔	16	0	-16	-16	
Tokaj	-	-	-	-	-	
Kisvárda	•	4	0	-12	-13	8
Mátészalka	:					
Nyíregyháza	• V	5	2	-10	-13	
	•	3	0	-11	-13	8
Nyírlugos	:	2	1	-12	-13	
Pátyod	• V	3	1	-12	-13	
Tiszabecs	• ⌒	4	3	-11	-13	
Vásárosnamény	•	2	1	-9	-9	
Záhony	• ⊔	4	0	-12	-13	
Berettyóújfalu	•	4	1	-10	-10	
Debrecen	• ⊔ ≡	2	2	-10	-13	8
Hajdúdorog	• ≡	6	2	-10	-11	
Hortobágy	-	-	-	-	-	
Körösszakál	: V ≡	6	-2	-12	-12	
Polgár	• ⊔	8	0	-10	-11	
Békéscsaba	• V ≡	5	-1	-12	-13	7
Mezőhegyes	• V ≡	5	-2	-13	-15	5
Orosháza	•	2	0	-11	-12	-
Szarvas	• V ≡	folt	1	-8	-10	7
Szeghalom	• ≡	2	1	-10	-11	

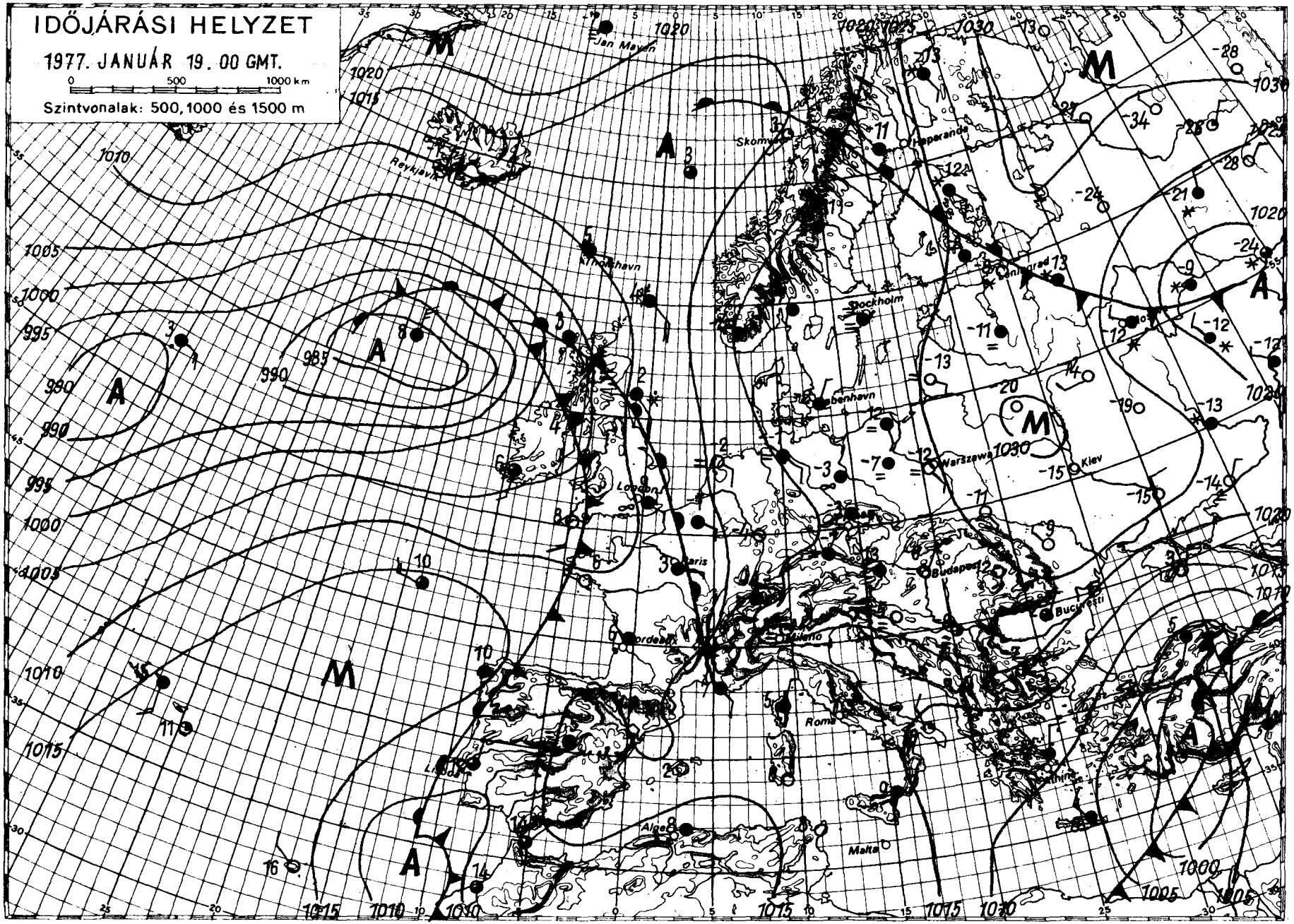

KIADJA: ORSZÁGOS METEOROLÓGIAI SZOLGÁLAT

Készíti: Központi Előrejelző Intézet Előrejelző Osztálya — T.: 273 - 078 — Megjelenik naponként —

Évi előfizetési díja: 720,–Ft — Megrendelhető: 1024 Budapest, II., Kitaibel Pál u. 1. Telefon: 353-500,

Kiadásért felel: az OMSZ elnöke — Szerkesztésért felel: a KEI igazgatója

IDŐJÁRÁSI NAPIJELENTÉS

ЕЖЕДНЕВНЫЙ МЕТЕОРОЛОГИЧЕСКИЙ БЮЛЛЕТЕНЬ · DAILY WEATHER REPORT
BULLETIN QUOTIDIEN DE TEMPS · TÄGLICHER WETTERBERICHT

90. évfolyam 20. szám. + Budapest + 1977. január 20. csütörtök

Az időjárási helyzet és a várható időjárás:

Európa nyugati határán egy nagy méretü, mérsékeltövi ciklon örvénylik. A nyugati oldalán az erős déli, délnyugati áramlás különböző hőmérsékletü, de egyaránt nagy nedvességtartalmu léghullámokat sodor észak, északkelet felé, ezek okozzák Nyugat-Európában a napok óta tartó borult, szeles, csapadékos időjárást. Csütörtökön hajnalra a pályájuk a számitottnál valamivel keletebbre helyeződött és ezért a Kárpát-medence nyugati felén is megeredt a hó. A kontinens keleti felén egyelőre folytatódik az erősen párás, csendes idő.

Szerdán hazánk középső és északi részén sok helyen 4-7 órás napsütést mértek, de főként délen ugyancsak sok helyen egész nap nem oszlott fel a köd. Egy-két hószállingozáson és ködszitáláson kivül csapadék nem hullott. A legmagasabb nappali hőmérséklet általában 0 és -5 fok között volt. Az éjszaka nyugat felől fokozatosan megnövekedett a felhőzet és hajnalban az ország nyugati felén megeredt a hó is. Csütörtök reggel 7 óráig már az ország középső részén is több helyen hullott csapadéknyom és 2 mm közötti mennyiségü csapadék. A legalacsonyabb éjszakai hőmérséklet délnyugaton -3, -8, máshol -8, -16 fok között volt. Csütörtökön a késő délelőtti órákig a Tisza vonaláig jutott a csapadékzóna, délelőtt országszerte erősen felhős, vagy borult idő volt. 11 órakor délnyugatról -1, -5, északkeletről -5, -9 fokot jelentettek.

Ma 12 órakor Budapesten a hőmérséklet -5 fok, a tengerszintre átszámitott légnyomás 764 mm, alig változik.

Várható időjárás péntek estig:

Általában borult idő, ismétlődő, elszórt, általában gyenge havazás.
Mérsékelt, majd pénteken kissé megélénkülő déli szél.
Erősen párás, helyenként tartósan ködös levegő.
A várható legalacsonyabb éjszakai hőmérséklet délnyugaton -1, -6, északkeleten -6, -10 fok között,
legmagasabb nappali hőmérséklet pénteken általában +1, -4 fok között, északkeleten kevéssel -5 fok alatt.

Aigner Szilárd s.k.

TÁVOLABBI KILÁTÁSOK KEDD REGGELIG:

Időnként megnövekvő felhőzet szórványos havazással, az időszak végén esővel.
Legalacsonyabb hajnali hőmérséklet eleinte -5, -10, később +1, -4 fok között,
legmagasabb nappali hőmérséklet eleinte 0, -5, később -1, +4 fok között.
Jelentős mennyiségü /legalább 5 mm/ csapadék az ország területének 40 százalékán várható.

KÖZÉPTÁVU ELŐREJELZŐ OSZTÁLY

A hőmérséklet napi középértéke és eltérése a 100 évi átlagtól /Budapesten/:

1977. I. 19.	-4,2 C°	-3,3 C°

1871 óta ezen a napon Budapesten előfordult

legmagasabb hőmérséklet: +9,8 C° /1920/,
legalacsonyabb hőmérséklet: -15,7 C° /1942/.

77.020.

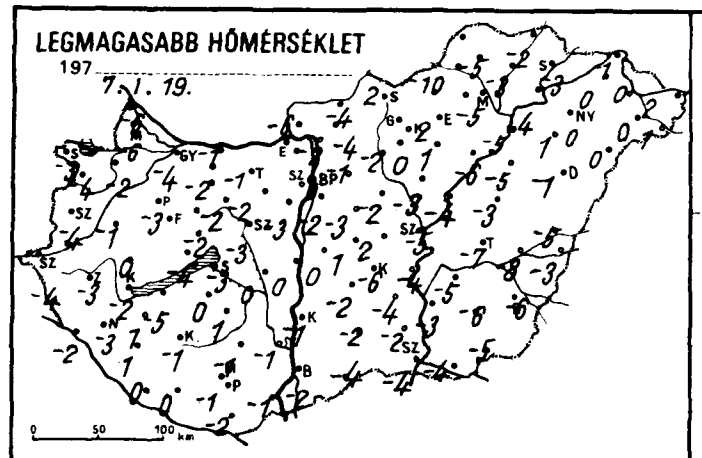
LEGMAGASABB HŐMÉRSÉKLET
197 7. 1. 19.
0 50 100 km

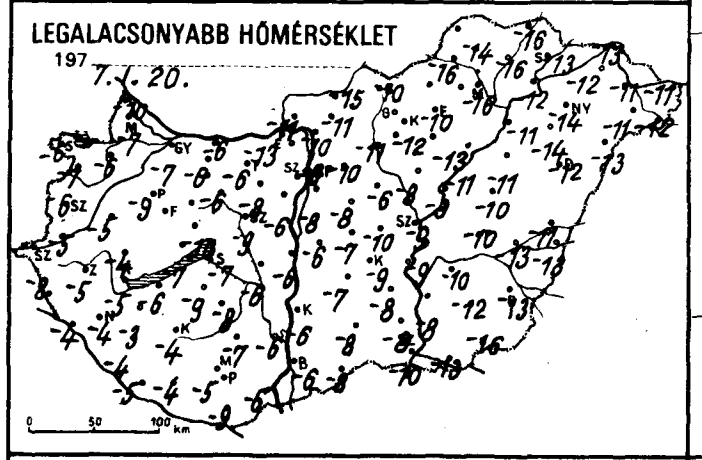
LEGALACSONYABB HŐMÉRSÉKLET
197 7. 1. 20.
0 50 100 km

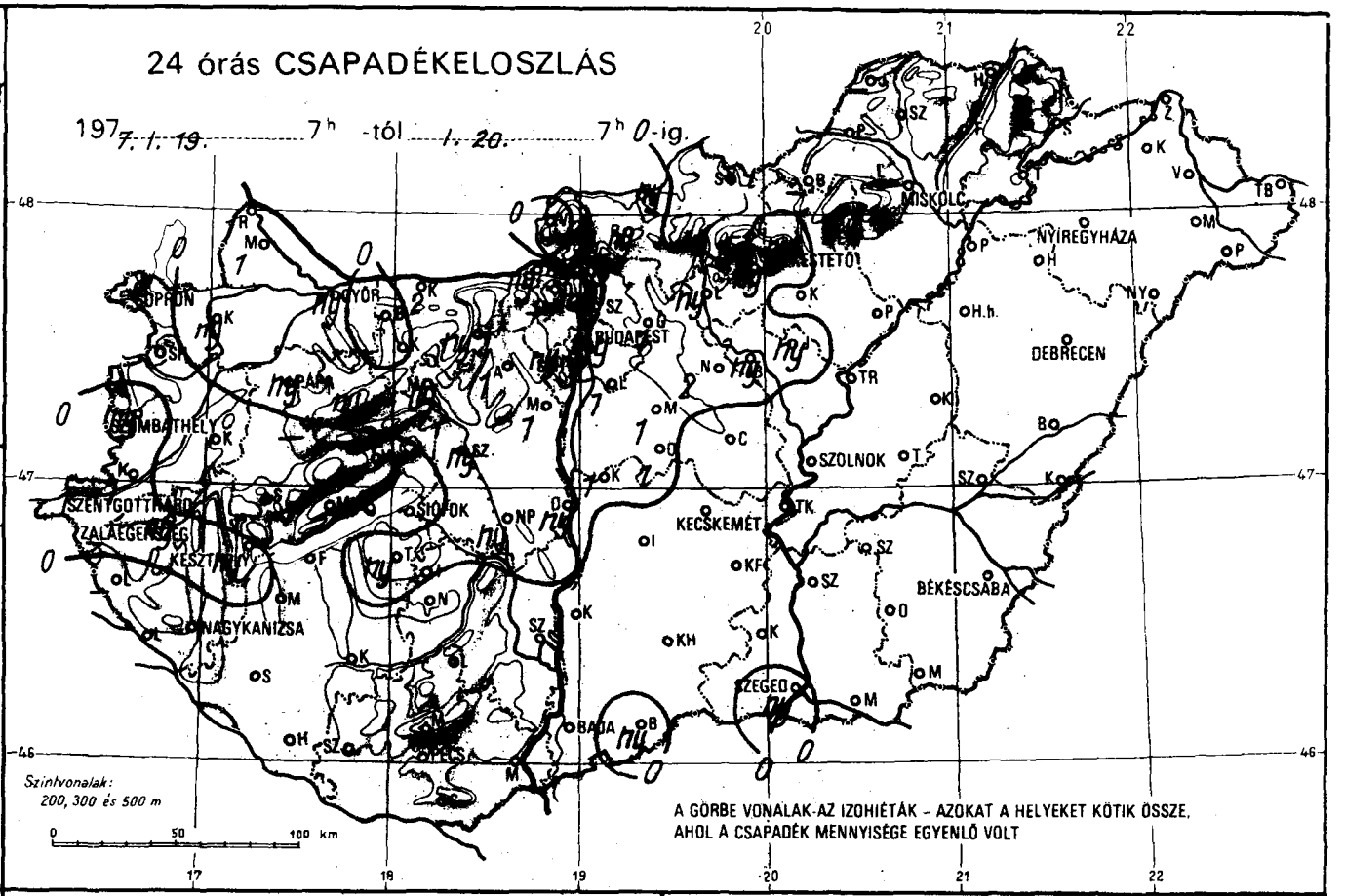
24 órás CSAPADÉKELOSZLÁS
197 7. 1. 19. 7h -tól 1. 20. 7h 0-ig.
SOPRON
GYŐR
BUDAPEST
MISKOLC
NYÍREGYHÁZA
DEBRECEN
SZOMBATHELY
SZENTGOTTHÁRD
ZALAEGERSZEG
KESZTHELY
NAGYKANIZSA
SIÓFOK
KECSKEMÉT
SZOLNOK
BÉKÉSCSABA
SZEGED
BAJA
PÉCS
Szintvonalak: 200, 300 és 500 m
0 50 100 km
A GÖRBE VONALAK AZ IZOHIÉTÁK – AZOKAT A HELYEKET KÖTIK ÖSSZE, AHOL A CSAPADÉK MENNYISÉGE EGYENLŐ VOLT

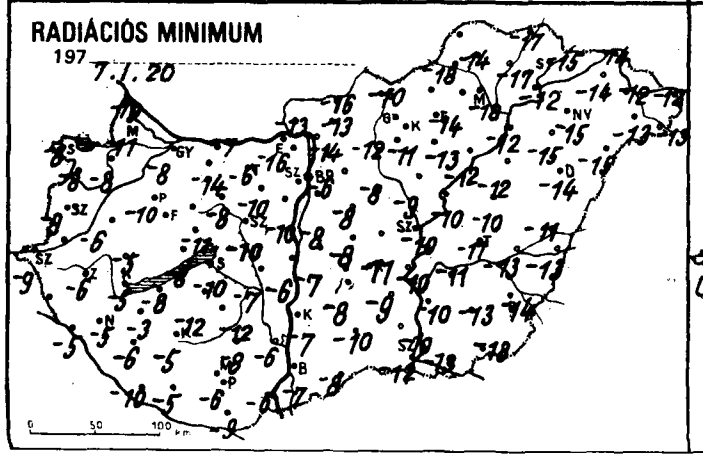
RADIÁCIÓS MINIMUM
197 7. 1. 20
0 50 100 km

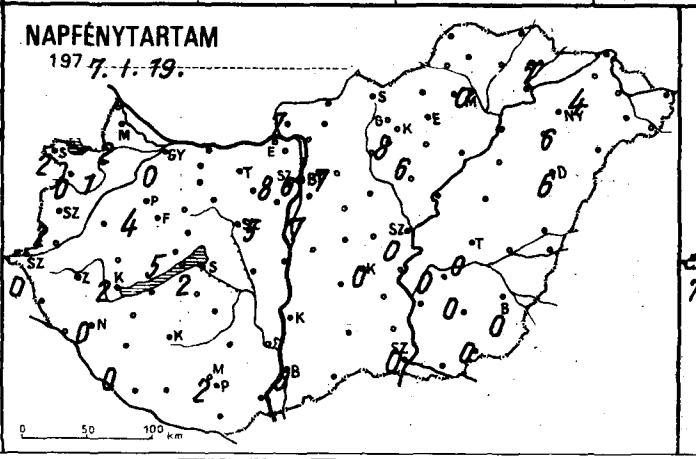
NAPFÉNYTARTAM
197 7. 1. 19.
0 50 100 km

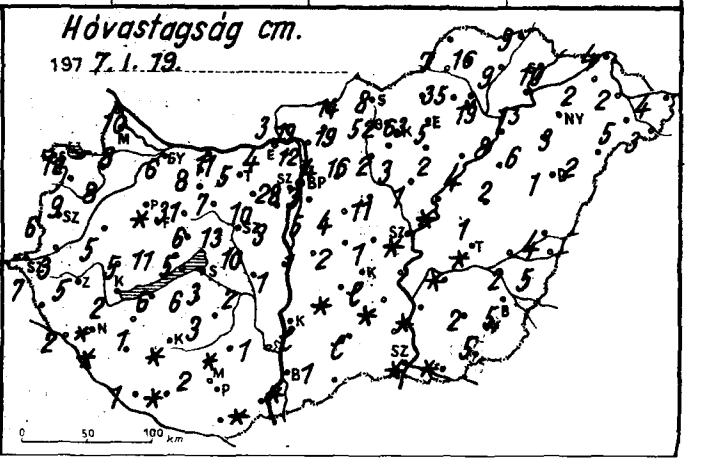
Hóvastagság cm.
197 7. 1. 19.
0 50 100 km

	197 7. I. 20. 07h -ig az utolsó 24 óra adatai					
	csapadék (mm)	Hó cm	max. hőmérséklet	min. hőmérséklet	rad. min.	napos órák
Győr	ny *	6	-4	-7	-8	0
Kapuvár	ny *	8	-2	-6	-8	1
Mosonmagyaróvár	1 *	8	-6	-7	-11	
Rajka	1 *	10	-6	-10	-10	
Sopron	. =	12	-3	-6	-8	2
Sopronhorpács	.	9	-4	-7	-8	0
Káld	.	5	-1	-5	-6	
Körmend	1 *	3	-	-5	-	
Szentgotthárd	1 *	7	-4	-8	-9	0
Szombathely	ny *	6	-4	-6	-9	2
Lenti	-	-	-	-	-	
Letenye	.	2	-2	-4	-5	
Nagykanizsa	.	folt	-3	-4	-5	0
Zalaegerszeg	ny *	5	-3	-5	-6	
Farkasgyepű	-	-	-	-	-	
Keszthely	ny *	2	-2	-5	-5	2
Mencshely	.	11	-3	-6	-8	5
Pápa	ny *	folt	-3	-9	-10	4
Sümeg	.	5	0	-4	-5	
Tihany	: V	5	-4	-7	-8	
Veszprém	.	6	-2	-10	-11	
Zirc	ny * V	31	-1	-8	-10	
Fonyód	:	6	-5	-6	-8	
Homokszt. György	. ≡	1	0	-5	-10	0
Kaposvár	ny *	folt	-1	-4	-5	
Marcali	:	1	1	-3	-3	
Siófok	: =	3	-3	-7	-10	2
Somogyszob	.	folt	1	-4	-6	
Tab	ny *	6	0	-9	-12	
Bábolna	.	8	-3	-10	-11	
Esztergom	ny *	4	-	-13	-16	
Kisbér	. V ≡	7	-2	-6	-14	
Komárom	2 *	11	-1	-6	-7	
Tatabánya	ny *	5	-1	-6	-6	
Alcsútdoboz	1 *	10	-2	-8	-10	
Dunaújváros	ny *	1	0	-6	-6	
Martonvásár	1 *	3	-3	-6	-10	5
Mór	ny *	13	-2	-6	-8	
Nagyhörcsökp.	ny *	2	0	-6	-7	
Szabadbattyán	ny *	10	-3	-9	-10	
Iregszemcse	.	3	-1	-8	-12	
Lengyel	.	folt	-1	-7	-8	
Nagykónyi	:	2	1	-6	-7	
Szekszárd	. ≡	1	-1	-6	-6	
Visinacetető	. V	2	-1	-6	-8	
Mohács	: ⊔	folt	-1	-6	-6	
Pécs	. ⊔ =		-1	-5	-6	2
Siklós	:		-2	-9	-9	
Szigetvár	.	folt	0	-4	-5	
Bp. Lőrinc	1 *	5	-2	-8	-8	7
Bp. Met. Int.	ny * =	3	0	-6	-6	6
Bp. Szab. hegy	ny * V =	28	-1	-10	-12	8
Cegléd	. ≡	1	2	-10	-	
Dobogókő	-	-	-	-	-	
Gödöllő	1 * V	16	-1	-10	-12	7
Királyrét	ny *	19	-2	-14	-14	
Monor	1 *	4	-3	-8	-8	
Nagykáta	2 *	11	-2	-6	-8	
Örkény	1 *	2	1	-7	-8	
Szentendre	ny *	4	-2	-7	-7	

	197 7. I. 20. 07h -ig az utolsó 24 óra adatai					
	csapadék (mm)	Hó cm	max. hőmérséklet	min. hőmérséklet	rad. min.	napos órák
Vác	ny *	12	-2	-10	-14	
Vámosmikola	. V	3	-6	-11	-13	7
Baja	. =	folt	-2	-6	-7	0
Bácsalmás	ny * V	1	-4	-8	-8	
Izsák	:	folt	-2	-7	-8	
Kalocsa	.	lep.	-1	-6	-7	
Kecskemét	. ⊔ =	lep.	-6	-9	-11	0
Kiskunf. háza	. V	folt	-4	-8	-9	
Kiskunhalas	. ≡	lep.	-2	-8	-10	
Kunszentmiklós	1 *	1	0	-6	-7	
Tiszakécske	. V		-4	-9	-10	
Balassagyarmat	ny * V	14	-4	-15	-16	
Romhány	ny * V	19	-4	-11	-13	
Salgótarján	. V	8	2	-10	-10	
Eger	:	5	2	-10	-14	
Galyatető	.	52	0	-11	-11	
Gyöngyös	ny * V	3	0	-12	-13	
Kékestető	ny *	63	-1	-10	-11	8
Kompolt	. V	2	-1	-13	-13	6
Lőrinci	ny * V	2	-2	-11	-12	
Poroszló	. ≡	4	-6	-11	-12	
Jászapáti	ny * V	1	-3	-8	-9	
Jászberény	ny * V	5	-1	-8	-9	
Karcag	. V	1	-3	-10	-10	
Szolnok	. =	folt	-5	-9	-10	0
Tiszaroff	. V	folt	-4	-9	-10	
Túrkeve	. V	folt	-7	-10	-11	0
Kistelek	: ≡		-2	-8	-10	
Makó	. V	folt	-4	-13	-13	
Szeged	ny * V	folt	-4	-10	-12	0
Szentes	. V	folt	-3	-8	-10	
Borsodnádasd	-	-	-	-	-	
Füged	.	9	-3	-16	-17	
Hidasnémeti	.	9	-2	-16	-17	
Jósvafő	-	-	-	-	-	
Lillafüred	: V ≡	35	-3	-12	-14	
Miskolc	. V ≡	19	-5	-16	-18	0
Putnok	. V =	7	-10	-16	-18	
Sárospatak	. ≡	10	-3	-13	-15	7
Szendrőlád	. ⊔	16	-5	-14	-14	
Tokaj	. V	13	-4	-12	-12	
Kisvárda	. ⊔	2	0	-12	-14	4
Mátészalka	: V	5	0	-11	-13	
Nyíregyháza	:	3	0	-14	-15	6
Nyírlugos	.	2	0	-13	-15	
Pátyod	. V	3	1	-12	-13	
Tiszabecs	:	4	2	-11	-12	
Vásárosnameny	.	2	0	-11	-12	
Záhony	. ⊔	4	-1	-13	-14	
Berettyóújfalu	: V	4	-5	-11	-11	
Debrecen	. V ≡	1	-1	-12	-14	6
Hajdúdorog	.	6	1	-14	-15	
Hortobágy	:	2	-5	-11	-12	
Körösszakál	. V ≡	5	-3	-13	-13	
Polgár	. ⊔ =	8	-5	-11	-12	
Békéscsaba	: ⊔	5	-6	-13	-14	0
Mezőhegyes	: V	5	-5	-16	-18	0
Orosháza	. V	2	-6	-12	-13	0
Szarvas	. V	folt	-5	-10	-11	0
Szeghalom	. V	2	8	13	13	

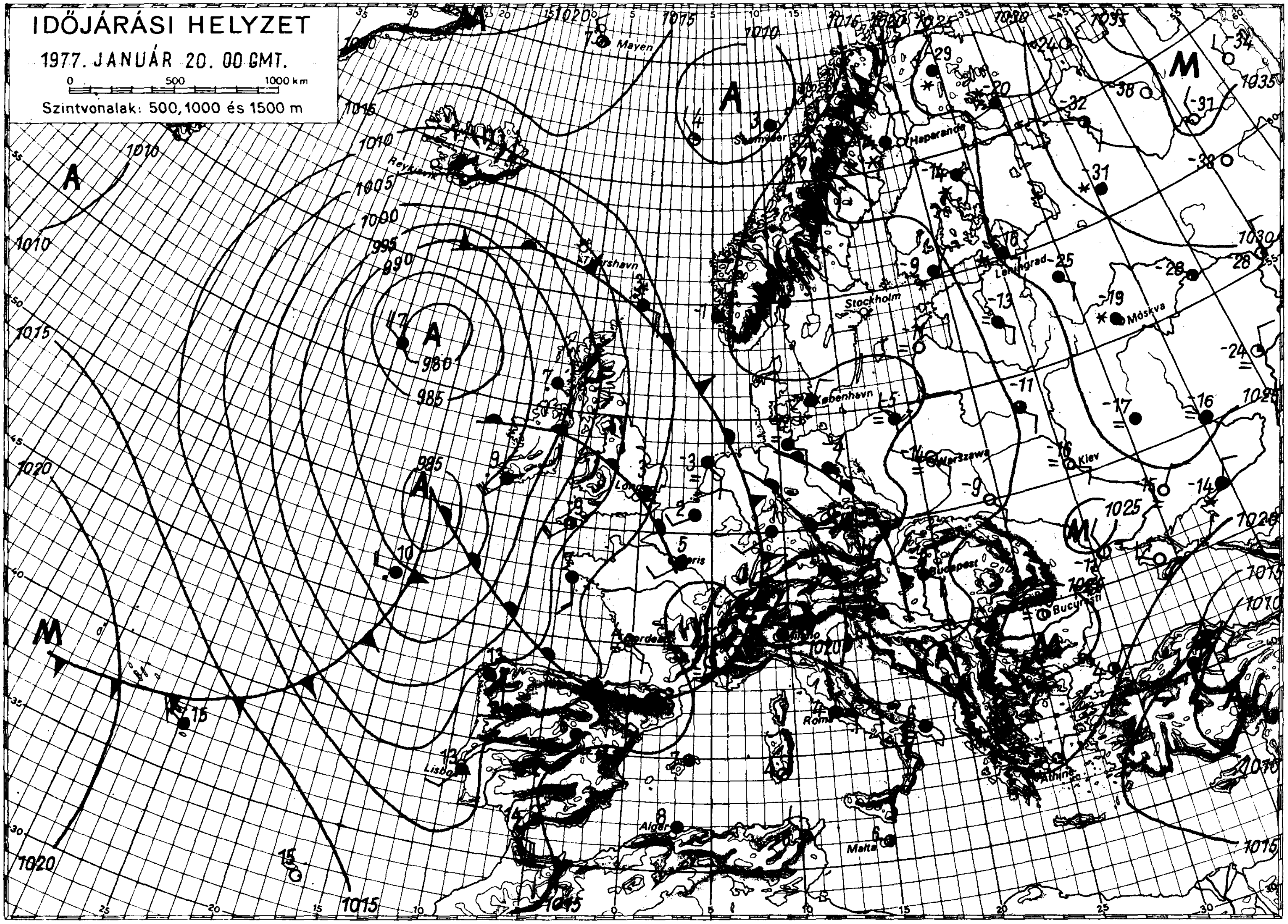

KIADJA: ORSZÁGOS METEOROLÓGIAI SZOLGÁLAT
Készíti: Központi Előrejelző Intézet Előrejelző Osztálya — T.: 273-018 — Megjelenik naponként —
Évi előfizetési díja: 720,—Ft — Megrendelhető: 1024 Budapest, II., Kitaibel Pál u. 1. Telefon: 353-500,
Kiadásért felel: az OMSZ elnöke — Szerkesztésért felel: a KEI igazgatója

IDŐJÁRÁSI NAPIJELENTÉS

ЕЖЕДНЕВНЫЙ МЕТЕОРОЛОГИЧЕСКИЙ БЮЛЛЕТЕНЬ · DAILY WEATHER REPORT
BULLETIN QUOTIDIEN DE TEMPS · TÄGLICHER WETTERBERICHT

90. évfolyam 21. szám. + Budapest + 1977. január 21. péntek

Az időjárási helyzet és a várható időjárás:

Középpontjával Írország térsége fölött mérsékeltövi ciklon örvénylik, hatására a Brit-szigeteken változékony, szeles, többfelé esős az idő. Csapadékos az időjárás a Szovjetunió európai területének középső részén is, itt kiterjedt havazások vannak. Közép- és Dél-Európában magasnyomásu zóna huzódik, ezeken a területeken csendes párás, többfelé egész nap ködös az idő. A következő 36 órában a Kárpát-medence időjárásában nem lesz lényeges változás, folytatódik az erősen párás, ködös idő.

Hazánkban csütörtökön egész nap tulnyomóan borult idő volt, hajnalban a délnyugat felől a magasban érkező enyhe levegő hatására előbb a Dunántulon, később az ország többi részén is esni kezdett a hó. A ma reggel 7 óráig lehullott csapadék mennyisége általában csapadéknyom és 5 mm között váltakozott, de a Bakony térségében elérte a 6, 10 mm-t. Legmagasabb nappali hőmérséklet csütörtökön általában +1, -3 fok között alakult, de északkeleten nem mértek -5 foknál magasabbat. Éjszaka országszerte borult, erősen párás, többfelé ködös idő volt. Ma hajnalra általában 0, -5, északkeleten helyenként -6, -11 fokig hült le a levegő. Délelőtt folytatódott az erősen párás, ködös idő, a hőmérséklet 11 órakor +1, -5 fok között alakult.

Ma 12 órakor Budapesten a hőmérséklet -2,0 fok, a tengerszintre átszámitott légnyomás 764 mm, alig változik.

Várható időjárás szombat estig:

Folytatódik a tulnyomóan borult, párás, többfelé napközben is ködös idő, helyenként ónos szitálással.
Gyenge változó irányu szél.
Várható legalacsonyabb éjszakai hőmérséklet: általában 0, -5 fok között, északkeleten kevéssel -5 fok alatt.
legmagasabb nappali hőmérséklet szombaton: -3, +2 fok között.

Németh Lajos s.k.

A hőmérséklet napi középértéke és eltérése a 100 évi átlagtól /Budapesten/:

1977. I. 20.	-3,5 C°	-2,3 C°

1871 óta ezen a napon Budapesten előfordult

legmagasabb hőmérséklet: 13,6 C° /1875/,
legalacsonyabb hőmérséklet: -19,0 C° /1893/.

77.021.

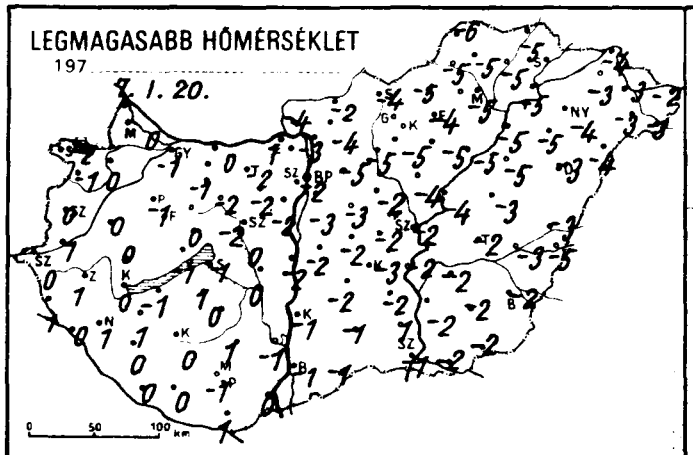
LEGMAGASABB HŐMÉRSÉKLET
197 1. 20.

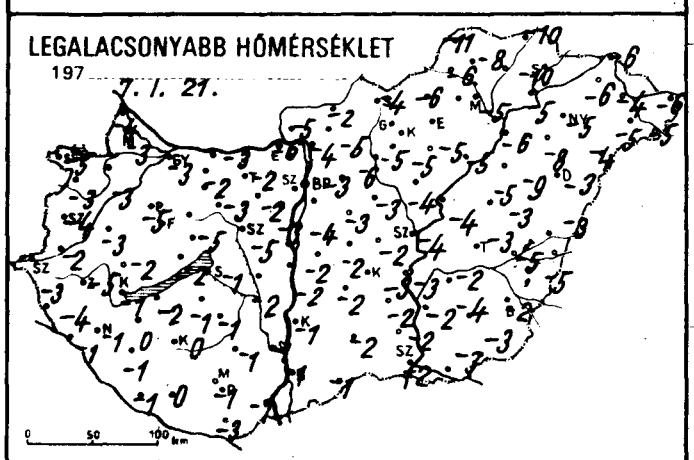
LEGALACSONYABB HŐMÉRSÉKLET
197 7. 1. 21.

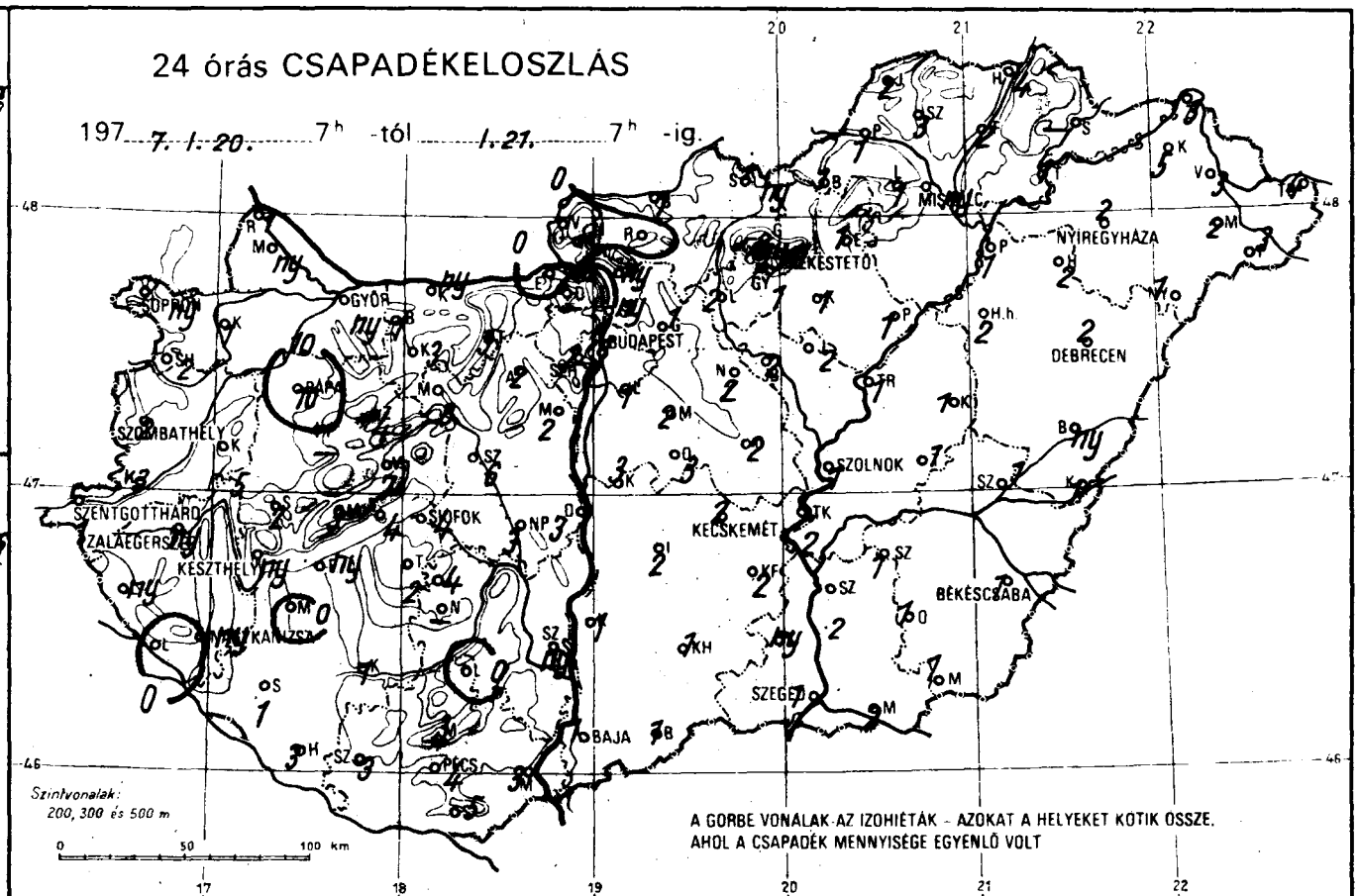
24 órás CSAPADÉKELOSZLÁS
197 7. 1. 20. 7h -tól 1. 21. 7h -ig.
GYŐR
BUDAPEST
NYIREGYHÁZA
DEBRECEN
SZOMBATHELY
SZOLNOK
SZENTGOTTHÁRD
ZALAEGERSZEG
KESZTHELY
SIÓFOK
KECSKEMÉT
BÉKÉSCSABA
KANIZSA
SZEGED
BAJA
PÉCS
Szintvonalak: 200, 300 és 500 m
A GÖRBE VONALAK AZ IZOHIÉTÁK - AZOKAT A HELYEKET KÖTIK ÖSSZE, AHOL A CSAPADÉK MENNYISÉGE EGYENLŐ VOLT

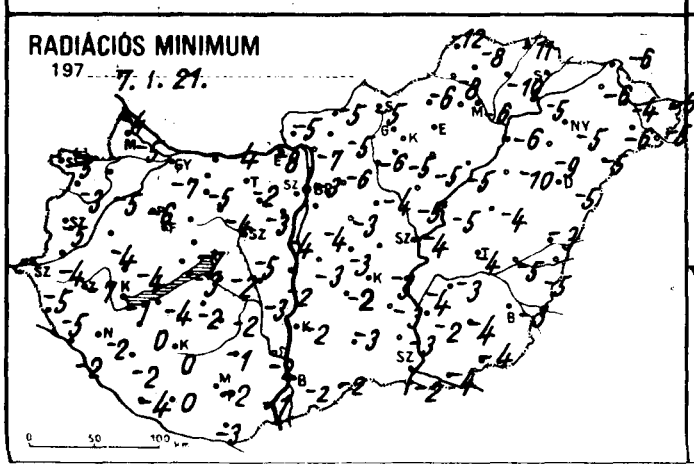
RADIÁCIÓS MINIMUM
197 7. 1. 21.

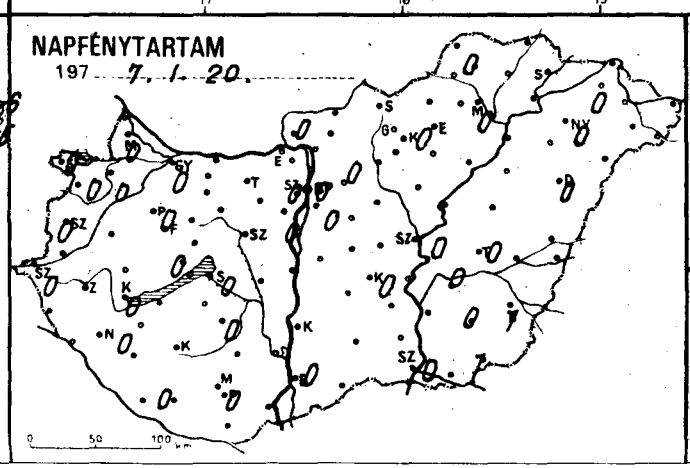
NAPFÉNYTARTAM
197 7. 1. 20.

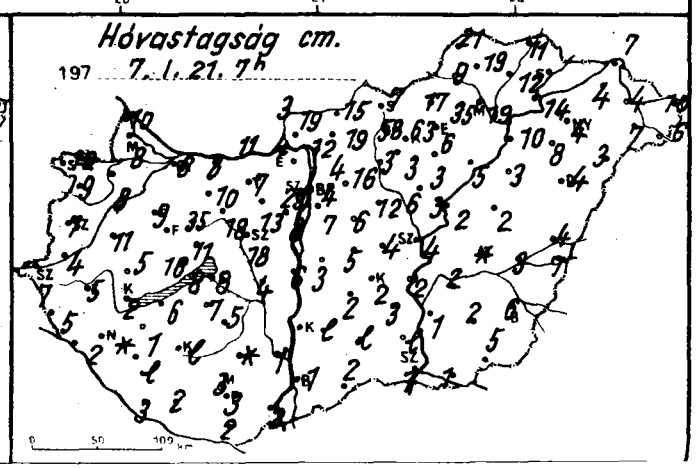
Hóvastagság cm.
197 7. 1. 21. 7h

7.I.21.

	197 ..... 07h -ig az utolsó 24 óra adatai					
	csapadék (mm)	Hó cm	max. hőmérséklet	min. hőmérséklet	rad. min.	napos órák
Győr	ny*V≡	6	-1	-5	-7	0
Kapuvár	1*V	8	0	-3	-5	0
Mosonmagyaróvár	ny*V≡	8	-1	-3	-5	0
Rajka	1* ≡	10	0	-4	-4	
Sopron	ny*∿V	12	-2	-5	-5	0
Sopronhorpács	2* ≡	9	-1	-3	-3	0
Káld	5* ≡	11	0	-5	-4	
Körmend	3* ≡	4	1	-2	-4	
Szentgotthárd	1* ≡	7	0	-3	-5	0
Szombathely	2*V ≡	7	0	-4	-5	0
Lenti	ny*V≡	5	1	-4	-5	
Letenye	•	2	0	-1	-2	
Nagykanizsa	ny* ≡	folt	1	-1	-2	0
Zalaegerszeg	ny*V≡	5	1	-5	-7	
Farkasgyepű	-	-	-	-	-	
Keszthely	ny* ≡	2	0	-1	-1	0
Mencshely	3*V≡	16	-2	-5	-7	0
Pápa	10*V≡	9	-1	-5	-6	0
Sümeg	2* ≡	5	0	-2	-4	
Tihany	4* ≡	8	-1	-2	-3	
Veszprém	7*V ≡	11	0	-5	-7	
Zirc	4*V≡	35	-2	-8	-9	
Fonyód	ny* ≡	6	-1	-2	-4	
Homokszt. György	3* ≡	3	0	-1	-4	0
Kaposvár	1*	lep.	0	0	0	
Marcali	• ≡	1	1	0	0	
Siófok	4* ≡	8	-1	-1	-2	0
Somogyszob	1*	lep.	0	-1	-2	
Tab	2*	7	1	-1	-2	
Bábolna	1*	8	-1	-5	-6	
Esztergom	• ≡	4	1	-6	-8	
Kisber	3* ≡	10	-2	-2	-5	
Komárom	ny*	11	0	-3	-4	
Tatabánya	3*	7	-2	-2	-2	
Alcsútdoboz	2* ≡	13	-2	-2	-3	
Dunaújváros	3*	6	-2	-2	-2	
Martonvásár	2*	8	-2	-3	-4	0
Mór	8* ≡	18	-2	-3	-4	
Nagyhörcsökp.	3* ≡	4	0	-2	-3	
Szabadbattyán	6* ≡	18	0	-5	-5	
Iregszemcse	4* ≡	5	0	-1	-2	0
Tengyel	•	folt	1	-1	-1	
Nagykonyi	-	-	-	-	-	
Szekszárd	ny*	1	-1	-1	-2	
Szigetvár	3* ≡	3	-1	-2	-4	
Mohács	3* ≡	2	0	-1	-1	
Pécs	4*V≡	3	-1	-1	-2	0
Siklós	5*	2	1	-3	-3	
Szigetvár	3*	2	0	0	0	
Bp. Lőrinc	1* ≡	7	-3	-4	-4	0
Bp. Met. Int.	1* ≡	4	-2	-3	-3	0
Bp. Szab. hegy	2*V≡	29	-5	-5	-10	0
Legled	2* ≡	4	-2	-4	-	
Dobogókő	-	-	-	-	-	
Dödöllő	1*V	16	-5	-6	-6	0
Kiralyrét	• ≡	19	-5	-5	-5	
Monor	2*	6	-3	-3	-3	
Nagykáta	2* ≡	12	-2	-3	-4	
Orkény	3* ≡	5	-2	-2	-3	
Szentendre	ny* ≡	4	-3	-3	-4	

7.I.21.

	197 ..... 07h -ig az utolsó 24 óra adatai					
	csapadék (mm)	Hó cm	max. hőmérséklet	min. hőmérséklet	rad. min.	napos órák
Vác	ny*	1[illegible]	-3	-4	-7	
Vámosmikola	•V	3	-4	-5	-5	0
Baja	1* ≡	1	-1	-1	-2	0
Bácsalmás	1*V	2	-1	-1	-2	
Izsák	2*	2	-2	-2	-2	
Kalocsa	1* ≡	lep.	-1	-1	-2	
Kecskemét	2* ≡	2	-3	-3	-3	0
Kiskunf. háza	2* ≡	3	-2	-2	-3	
Kiskunhalas	1* ≡	lep.	-1	-2	-3	
Kunszentmiklós	3*V	3	-2	-2	-3	
Tiszakécske	2*V	2	-2	-3	-4	
Balassagyarmat	1*V	15	-2	-5	-5	
Romhány	•V ≡	19	-4	-5	-5	
Salgótarján	ny* ≡	7	-4	-4	-5	
Eger	1*	6	-4	-	-	
Galyatető	ny*V	52	-4	-6	-7	
Gyöngyös	1*	3	-5	-5	-5	
Kékestető	1*V≡	63	-4	-6	-6	0
Kompolt	1*	3	-5	-5	-5	0
Lőrinci	2*V≡	3	-5	-5	-6	
Poroszló	1*	5	-5	-5	-5	
Jászapáti	2*	3	-4	-4	-5	
Jászberény	2*	6	-2	-4	-5	
Karcag	1*	2	-3	-3	-4	
Szolnok	1* =	4	-2	-3	-4	0
Tiszaroff	1*V	2	-4	-4	-5	
Túrkeve	1*	folt	-2	-3	-4	0
Kistelek	ny* ≡	lep.	1	-2	-3	
Makó	2* ≡	1	-2	-3	-4	
Szeged	1* ≡	1	-1	-2	-2	0
Szentes	2* ≡	1	-2	-2	-2	
Borsodnádasd	1*	17	-5	-6	-6	
Füged	2*	12	-5	-10	-10	
Hidasnémeti	4*	11	-5	-10	-11	
Jósvafő	2* ≡	22	-6	-11	-12	0
Lillafüred	1* ≡	35	-6	-10	-10	
Miskolc	ny* =	19	-5	-5	-6	0
Putnok	1* ≡	9	-5	-6	-8	
Sárospatak	-	-	-	-	-	
Szendrőlád	3* ⊔	19	-5	-8	-8	
Tokaj	1*	14	-5	-5	-5	
Kisvárda	5*	4	-3	-6	-6	0
Mátészalka	2*	7	-3	-5	-6	
Nyíregyháza	2*	4	-4	-5	-5	
Nyírlugos	1*	3	-4	-4	-5	
Pátyod	3*	6	-3	-5	-5	
Tiszabecs	4*	10	-2	-6	-6	
Vásárosnamény	3*	4	-3	-4	-4	
Záhony	3*	7	-4	-6	-6	
Berettyóújfalu	ny*	4	-3	-3	-3	
Debrecen	2*	4	-3	-3	-5	0
Hajdúdorog	2*	8	-5	-8	-9	
Hortobágy	2*	3	-5	-9	-10	
Körösszakál	1* ≡	7	-5	-5	-5	
Polgár	1*	10	-6	-6	-6	
Békéscsaba	1*V≡	6	-2	-2	-3	1
Mezőhegyes	1* ≡	5	-2	-3	-4	1
Orosháza	1*	2	-2	-4	-4	0
Szarvas	1* ≡	2	-2	-2	-3	0
Szeghalom	1* ≡	3	-3	-5	-5	

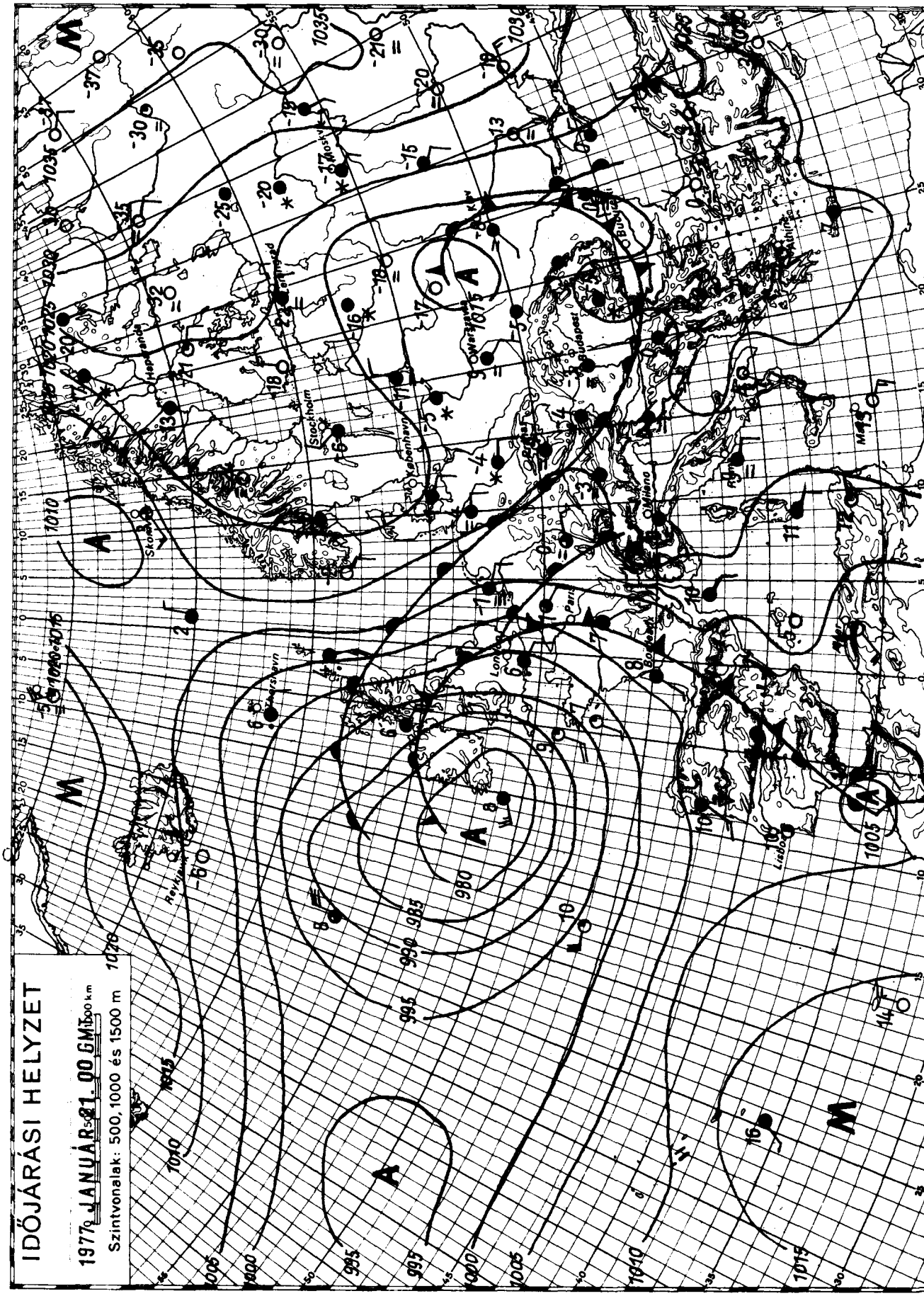

KIADJA: ORSZÁGOS METEOROLÓGIAI SZOLGÁLAT

Készíti: Központi Előrejelző Intézet Előrejelző Osztálya — T.: 273 - 018 — Megjelenik naponként —

Évi előfizetési díja: 720,—Ft — Megrendelhető: 1024 Budapest, II., Kitaibel Pál u. 1. Telefon: 353-500,

Kiadásért felel: az OMSZ elnöke — Szerkesztésért felel: a KEI igazgatója

IDŐJÁRÁSI NAPIJELENTÉS

ЕЖЕДНЕВНЫЙ МЕТЕОРОЛОГИЧЕСКИЙ БЮЛЛЕТЕНЬ · DAILY WEATHER REPORT
BULLETIN QUOTIDIEN DE TEMPS · TÄGLICHER WETTERBERICHT

90. évfolyam 22. szám. + Budapest + 1977. január 22. szombat

Az időjárási helyzet és a várható időjárás:

Az Atlanti-óceán fölött nagy kiterjedésü ciklon örvénylik, amely hatására Délnyugat és Nyugat-Európában jobbára borult, párás, az évszakhoz képest enyhe az idő, több helyen esik az eső. Közép-Európa fölött lelassultak a légmozgások, igy folytatódik a csendes, erősen párás, többfelé ködös időjárás. A Szovjetunió európai területén és a Skandináv-félsziget legnagyobb részén tovább tart a hideg, téli idő. A következő 36 órában a Kárpát-medence időjárása még lényegesen nem változik, tovább tart a párás, ködös idő.

Hazánkban pénteken borult, erősen párás, a reggeli és a délelőtti órákban többfelé ködös idő volt. A köd nagy része a délelőtt folyamán feloszlott, helyenként azonban egész napon át megmaradt, többfelé hószállingózás, kisebb havazás is előfordult. A ma reggel 7 óráig lehullott csapadék mennyisége 1 mm alatt maradt. A legmagasabb nappali hőmérséklet általában +2, -3, az északkeleti megyékben -3, -5 fok között alakult. Ma hajnalra az ország nagy részén +1, -4, északkeleten, ahol néhány órára felszakadozott a felhőzet, -5, -15 fokig hült le a levegő. Délelőtt folytatódott a borult, erősen párás, több helyen ködös idő, néhány helyről ónos ködszitálást is jelentettek. A hőmérséklet 11 órakor +1, -5 fok között alakult.

Ma 12 órakor Budapesten a hőmérséklet -2 fok, a tengerszintre átszámitott légnyomás 767 mm, alig változik.

Várható időjárás vasárnap estig:

Jobbára erősen felhős, párás idő, elsősorban a hajnali és a reggeli órákban sokfelé ködös idő, ónos ködszitálással, hószállingozással. Mérsékelt napközben kissé megélénkülő délkeleti, déli szél.
Várható legalacsonyabb éjszakai hőmérséklet: általában -1, -6 fok között, északkeleten -10 fok körül,
legmagasabb nappali hőmérséklet vasárnap: általában +3, -2 fok között, a tartósan ködös helyeken kevéssel -2 fok alatt.

Bartha Péterné s.k.

A hőmérséklet napi középértéke és eltérése a 100 évi átlagtól /Budapesten/:

1977. I. 21.	-1,7 C°	-0,3 C°

1871 óta ezen a napon Budapesten előfordult

legmagasabb hőmérséklet:	12,1 C° /1962/,	
legalacsonyabb hőmérséklet:	-18,9 C° /1893/.	77.022.

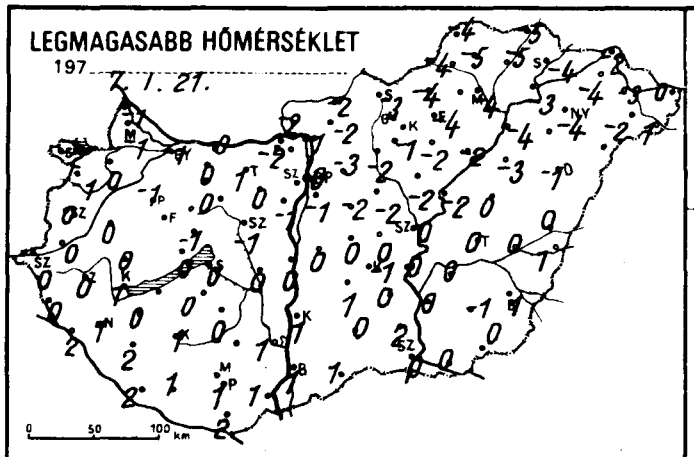
LEGMAGASABB HŐMÉRSÉKLET
197 7. 1. 21.

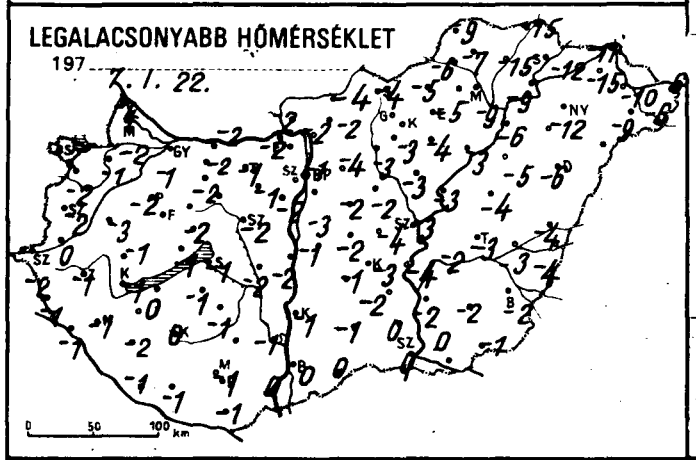
LEGALACSONYABB HŐMÉRSÉKLET
197 7. 1. 22.

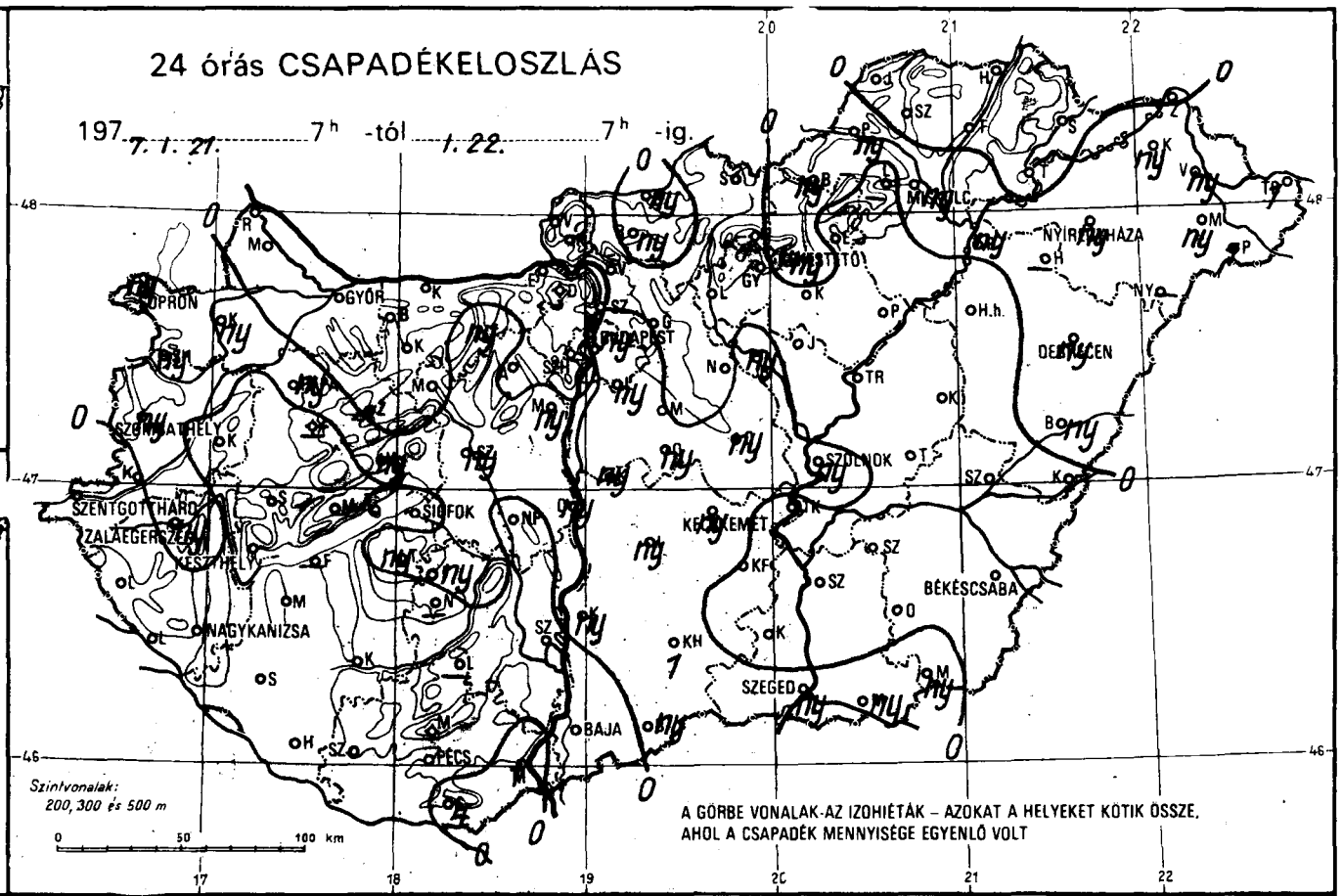
24 órás CSAPADÉKELOSZLÁS
197 7. 1. 21. 7h -tól 1. 22. 7h -ig.
Szintvonalak: 200, 300 és 500 m
A GÖRBE VONALAK AZ IZOHIÉTÁK – AZOKAT A HELYEKET KÖTIK ÖSSZE, AHOL A CSAPADÉK MENNYISÉGE EGYENLŐ VOLT

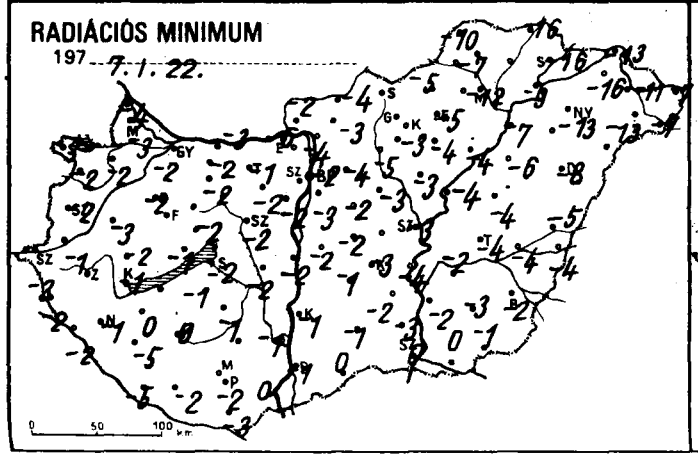
RADIÁCIÓS MINIMUM
197 7. 1. 22.

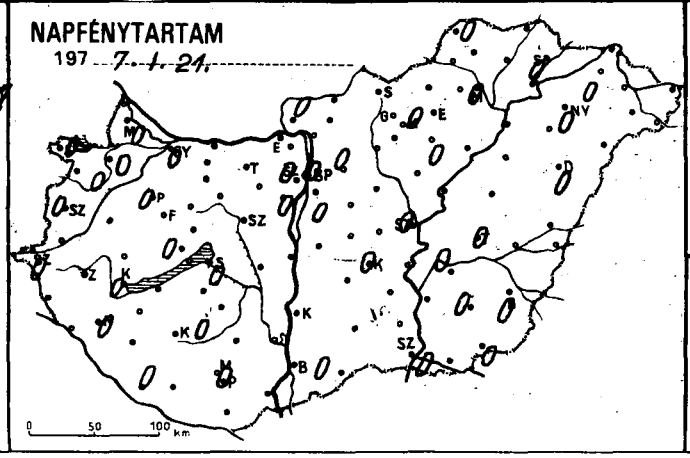
NAPFÉNYTARTAM
197 7. 1. 21.

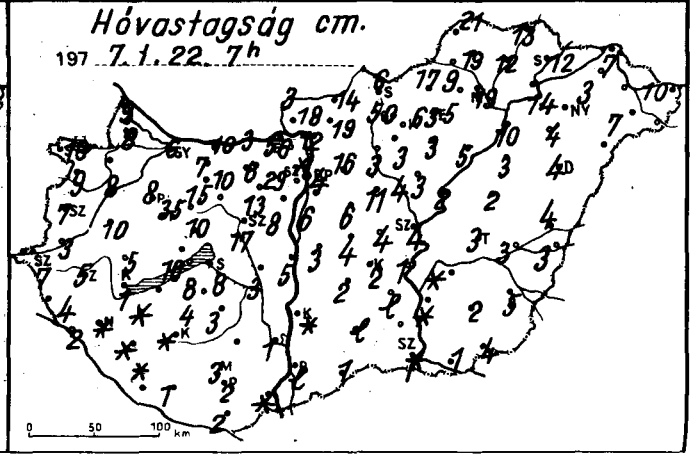
Hóvastagság cm.
197 7. 1. 22. 7h

197 7.I.22. 07 h -ig az utolsó 24 óra adatai

	csapadék (mm)	Hó cm	max. hőmérséklet	min. hőmérséklet	rad. min.	napos órák
Győr	. ≡	6	-1	-1	-2	0
Kapuvár	ny ≡, V	8	0	-1	-2	0
Mosonmagyaróvár	. ≡	8	-1	-2	-3	0
Rajka	.	9	-1	-4	-4	
Sopron	ny ,	10	-2	-2	-3	0
Sopronhorpács	ny ≡,	9	-1	-2	-2	0
Káld	. ≡	10	0	-3	-3	
Körmend	.	3	0	0	-1	
Szentgotthárd	.	7	0	-2	-3	0
Szombathely	ny ≡,	7	0	-2	-2	0
Lenti	. ≡	4	0	-1	-2	
Letenye	.	2	2	-1	-2	
Nagykanizsa	. ≡	folt	1	-1	-1	0
Zalaegerszeg	ny ,	5	0	-1	-2	
Farkasgyepű	–	–	–	–	–	
Keszthely	.	1	1	-1	-1	0
Mencshely	. V ≡	16	-1	-2	-3	0
Pápa	ny ,	8	-1	-2	-2	0
Sümeg	. ≡	5	0	-1	-2	
Tihany	. ⊔ ≡	8	0	-1	-1	
Veszprém	ny ≡,	10	-1	-2	-2	
Zirc	.	35	0	-3	-4	
Fonyód	–	–	–	–	–	
Homokszt. György	. ≡	1	2	-1	-5	0
Kaposvár	.	folt	1	0	0	
Marcali	. ≡	folt	0	0	0	
Siófok	. ≡	8	0	-1	-2	0
Somogyszob	.	folt	2	-2	-5	
Tab	ny	4	0	-1	-1	
Bábolna	.	7	0	-3	-4	
Esztergom	.	3	-2	-2	-6	
Kisbér	. V ≡	10	0	-2	-2	
Komárom	.	10	0	-2	-3	
Tatabánya	ny . ≡	6	1	-1	-1	
Alcsútdoboz	. ≡	13	0	-1	-2	
Dunaújváros	ny V ≡,	5	0	-2	-2	
Martonvásár	ny , ≡	8	-1	-2	-2	0
Mór	. ≡	15	0	-2	-2	
Nagyhörcsökp.	. ≡	3	0	-2	-2	
Szabadbattyán	ny , ≡	17	-1	-2	-2	
Iregszemcse	ny , ≡	3	0	-1	-1	0
Lengyel	–		–	–	–	
Nagykónyi	–		–	–	–	
Szekszárd	.	1	1	-1	-1	
Mesinatető	. ≡	3	1	-2	-3	
Mohács	1 *	folt	1	0	0	
Pécs	. ≡	2	1	-1	-2	0
Siklós	4 *	2	2	1	-3	
Szigetvár	. =	folt	1	-1	-2	
Bp. Lőrinc	ny * ≡	6	-1	-3	-3	0
Bp. Met. Int.	ny ≡,	4	0	-1	-2	0
Bp. Szab. hegy	. V ≡	29	-2	-3	-3	0
Cegléd	ny ≡,	4	0	-4	–	
Dobogókő	. ≡	56	-5	-6	-8	
Gödöllő	. V	16	-3	-4	-4	0
Királyrét	. ≡	18	-2	-3	-3	
Mónor	.	6	-2	-2	-2	
Nagykáta	. ≡	11	-2	-2	-3	
Örkény	ny * ≡	4	0	-2	-2	
Szentendre	. ≡	folt	-1	-2	-2	

Árpádtető

197 7.I.22. 07 h -ig az utolsó 24 óra adatai

	csapadék (mm)	Hó cm	max. hőmérséklet	min. hőmérséklet	rad. min.	napos órák
Vác	.	12	-1	-2	-4	
Vámosmikola	.	3	-2	-2	-2	0
Baja	.	lep.	1	0	-1	0
Bácsalmás	ny V ≡,	1	1	0	0	
Izsák	ny , ≡	2	1	-1	-1	
Kalocsa	ny , =	folt	1	-1	-1	
Kecskemét	ny , ≡	2	-1	-3	-3	0
Kiskunf. háza	. ≡	lep.	0	-2	-2	
Kiskunhalas	1 , ≡	lep.	0	-1	-1	
Kunszentmiklós	ny ≡,	3	0	-1	-2	
Tiszakécske	.	1	0	-4	-4	
Balassagyarmat	ny *	14	-2	-4	-4	
Romhány	ny * V ≡	19	-2	-2	-3	
Salgótarján	. ≡	6	-3	-4	–	
Eger	. ≡	5	-4	-5	-5	
Galyatető	. V ≡	50	-1	-9	-10	
Gyöngyös	.	3	-1	-3	-3	
Kékestető	ny * V ≡	63	-3	-6	-6	0
Kompolt	.	3	-2	-4	-4	0
Lőrinci	. =	3	-2	-3	-5	
Poroszló	. =	5	-2	-3	-4	
Jászapáti	.	3	-2	-3	-3	
Jászberény	ny ,	4	-1	-3	-3	
Karcag	.	2	0	-4	-4	
Szolnok	ny *	4	0	-3	-3	0
Tiszaroff	.	2	-2	-3	-4	
Túrkeve	.	3	0	-3	-4	0
Kistelek	. ≡		2	0	-3	
Makó	ny ≡,	1	0	0	0	
Szeged	ny , ≡	folt	0	0	0	0
Szentes	.	folt	0	-2	-2	
Borsodnádasd	ny *	17	-4	-5	-5	
Fügöd	.	12	-5	-15	–	
Hidasnémeti	.	13	-5	-15	-16	
Jósvafő	. ≡	21	-4	-9	-10	0
Lillafüred	–	–	–	–	–	
Miskolc	ny *	19	-4	-9	-12	0
Putnok	ny *	9	-4	-6	–	
Sárospatak	. ≡	12	-4	-12	-16	0
Szendrőlád	.	19	-5	-7	-7	
Tokaj	. V	14	-3	-9	-9	
Kisvárda	ny * V ≡	3	-4	-15	-16	0
Mátészalka	ny * V	7	-2	-9	-13	
Nyíregyháza	ny * ≡	4	-4	-12	-13	0
Nyírlugos	–	–	–	–	–	
Pátyod	1 *		-1	-6	-7	
Tiszabecs	1 ≡,	10	0	-6	-7	
Vásárosnamény	ny * ≡	–	-3	-10	-11	
Záhony	. ⊔ ≡	7	-2	-11	-13	
Berettyóújfalu	ny *	4	0	-4	-5	
Debrecen	ny * ≡	4	-1	-6	-8	0
Hajdúdorog	–	–	–	–	–	
Hortobágy	.	3	-3	-5	-6	
Körösszakál	.	3	1	-4	-4	
Polgár	ny *	10	-4	-6	-7	
Békéscsaba	. ⊔	5	1	-2	-2	0
Mezőhegyes	1 , ≡	4	0	-1	-1	0
Orosháza	.	2	-1	-2	-3	0
Szarvas	. ≡	folt	0	-2	-2	0
Szeghalom	.	3	0	-3	-4	

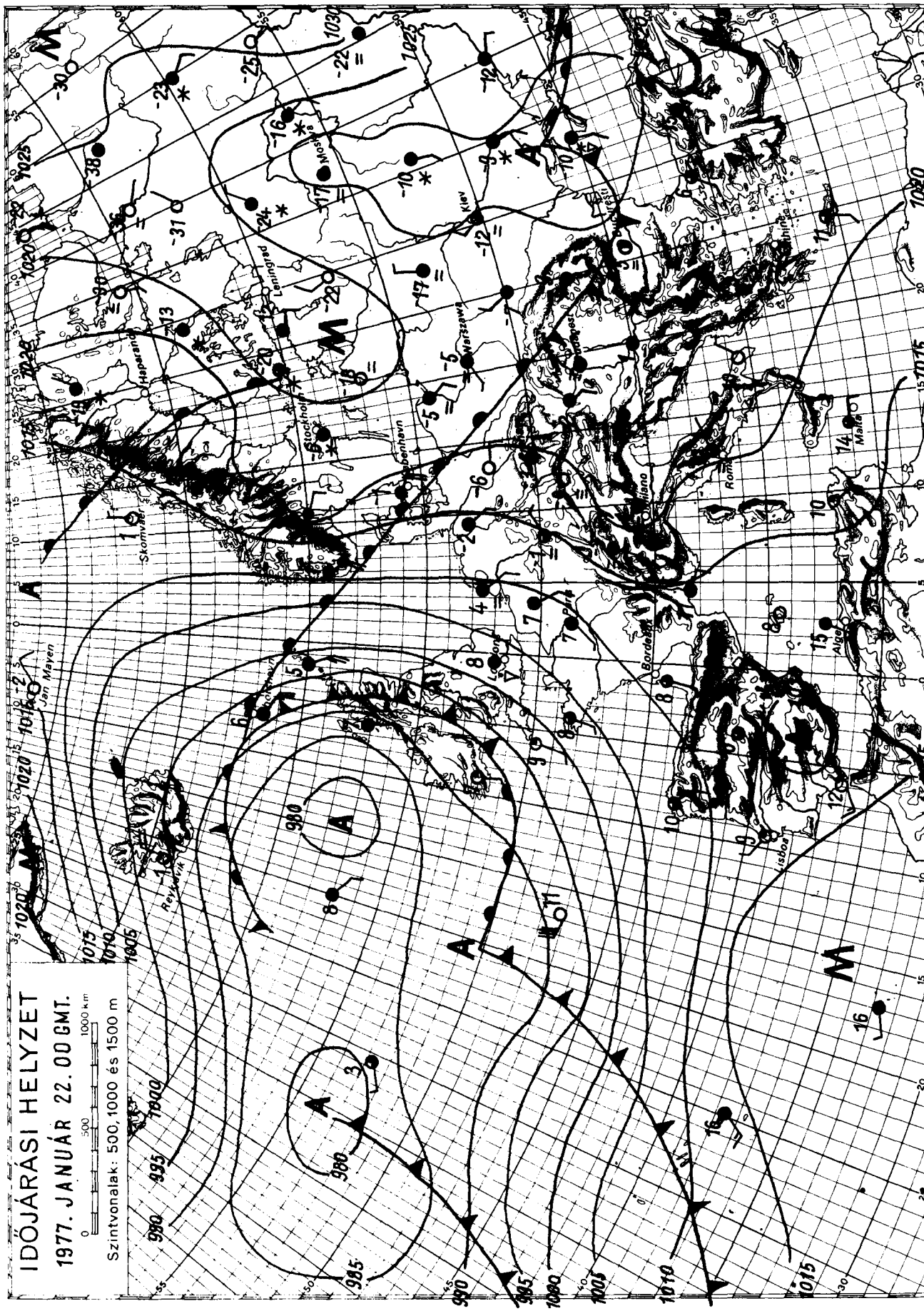

KIADJA: ORSZÁGOS METEOROLÓGIAI SZOLGÁLAT

Készíti: Központi Előrejelző Intézet Előrejelző Osztálya — T.: 273 - 018 — Megjelenik naponként —

Évi előfizetési díja: 720,—Ft — Megrendelhető: 1024 Budapest, II., Kitaibel Pál u. 1. Telefon: 353-500,

Kiadásért felel: az OMSZ elnöke — Szerkesztésért felel: a KEI igazgatója

IDŐJÁRÁSI NAPIJELENTÉS

ЕЖЕДНЕВНЫЙ МЕТЕОРОЛОГИЧЕСКИЙ БЮЛЛЕТЕНЬ · DAILY WEATHER REPORT
BULLETIN QUOTIDIEN DE TEMPS · TÄGLICHER WETTERBERICHT

90. évfolyam 23. szám. + Budapest + 1977. január 23. vasárnap

Az időjárási helyzet és a várható időjárás:

Európa nyugati és déli részén egymást követve óceáni, illetve a Földközi-tenger térségéből származó léghullámok áramlanak. A különböző hőmérsékletü és nedvességtartalmu légtömegek keveredése az emlitett területek felett borult, szeles időt okoz, sokfelé esik az eső. Mivel a vizfelületről áramló levegő melegebb, mint amely a szárazföld felett található, ezért az általa érintett területeken az évszaknak megfelelőnél több fokkal magasabb a nappali hőmérséklet, mint a 100 éves átlag. Ezzel szemben a Szovjetunió európai területe felett nincs erőteljes légmozgás, csendes, de erősen párás, sokfelé egész nap ködös az idő. A napsütés hiányában a nappali órákban is igen alacsonyan alakul a hőmérséklet, általában 4, 8, de helyenként 12 fokkal is hidegebb van az évszaknak megfelelőnél. Közép-Európa, tehát a Kárpát-medence időjárását hétfő estig a dél-délnyugat felől áramló enyhébb levegő határozza meg, ezért fagypont felett lesz a hőmérséklet általában.

Hazánkban szombaton az északkeleti, keleti megyékben helyenként hódara hullott, másutt erősen párás, többfelé egész nap ködös idő volt. A lehullott, és a ködből kicsapódott csapadékmennyiség azonban sehol sem volt jelentős. A legmagasabb nappali hőmérséklet +3, -4 fok között alakult. Éjszaka megközelitette hazánkat a délnyugati áramlással érkező enyhe levegő, ezért a legalacsonyabb éjszakai hőmérséklet a déli megyékben és nyugaton +1, -2 fok volt, északkeleten még -2, -6 fokig is lehült a levegő. Többfelé ujból vastag ködréteg boritotta hajnalban a talajt, amelynek jó része a déli órákra feloszlott. A déli, délnyugati szél megélénkült, s a vele érkező enyhébb levegő hatására a hőmérséklet 11 órakor az ország nagy részén már elérte a +3, +8 fokot, csak délelőtt a tartósan ködös helyeken mértek +1, -2 fokot.

Ma 12 órakor Budapesten a hőmérséklet +2 fok, a tengerszintre átszámitott légnyomás 763 mm, alig változik.

Várható időjárás hétfő estig:

Vasárnap délnyugat felől tovább növekszik a felhőzet, hétfőn erősen felhős idő.
Hétfőn eleinte a déli megyékben elszórtan eső, később az ország többi részén is.
Éjszaka és hajnalban erősen párás levegő, helyenként köd.
Napközben megélénkülő déli, délnyugati szél.
Várható legalacsonyabb éjszakai hőmérséklet: +2, -3,
legalacsonyabb nappali hőmérséklet hétfőn: +3, +8 fok között.

Bártfai Erzsébet s.k.

A hőmérséklet napi középértéke és eltérése a 100 évi átlagtól /Budapesten/:

1977. I. 22.	-0,3 C°	+1,4 C°

1871 óta ezen a napon Budapesten előfordult

legmagasabb hőmérséklet:	12,2 C° /1918/,	
legalacsonyabb hőmérséklet:	-19,4 C° /1892/.	77.023.

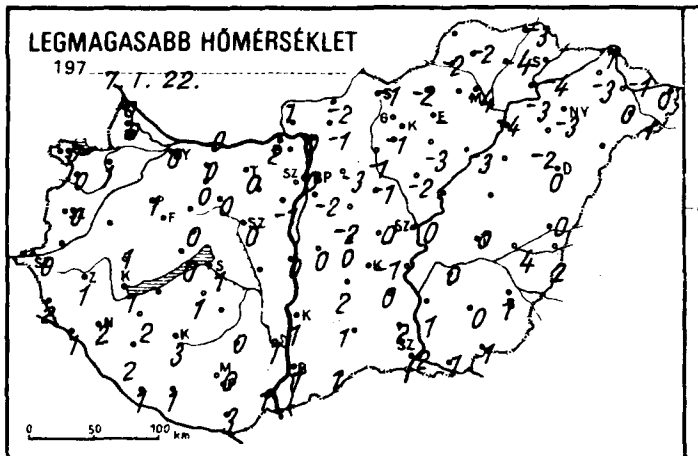
LEGMAGASABB HŐMÉRSÉKLET
197 7. 1. 22.
0 50 100 km

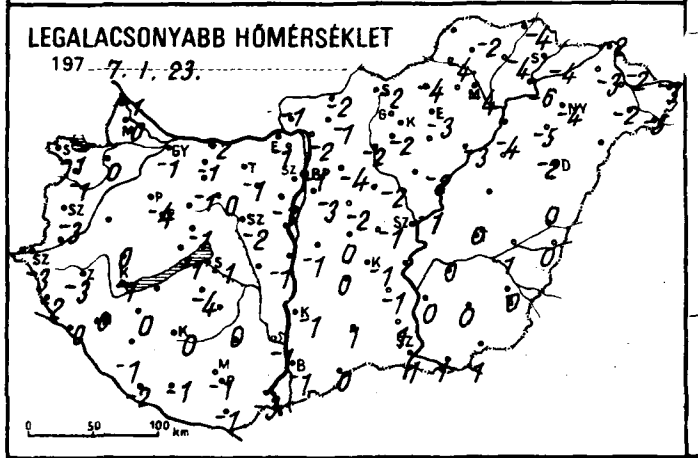
LEGALACSONYABB HŐMÉRSÉKLET
197 7. 1. 23.
0 50 100 km

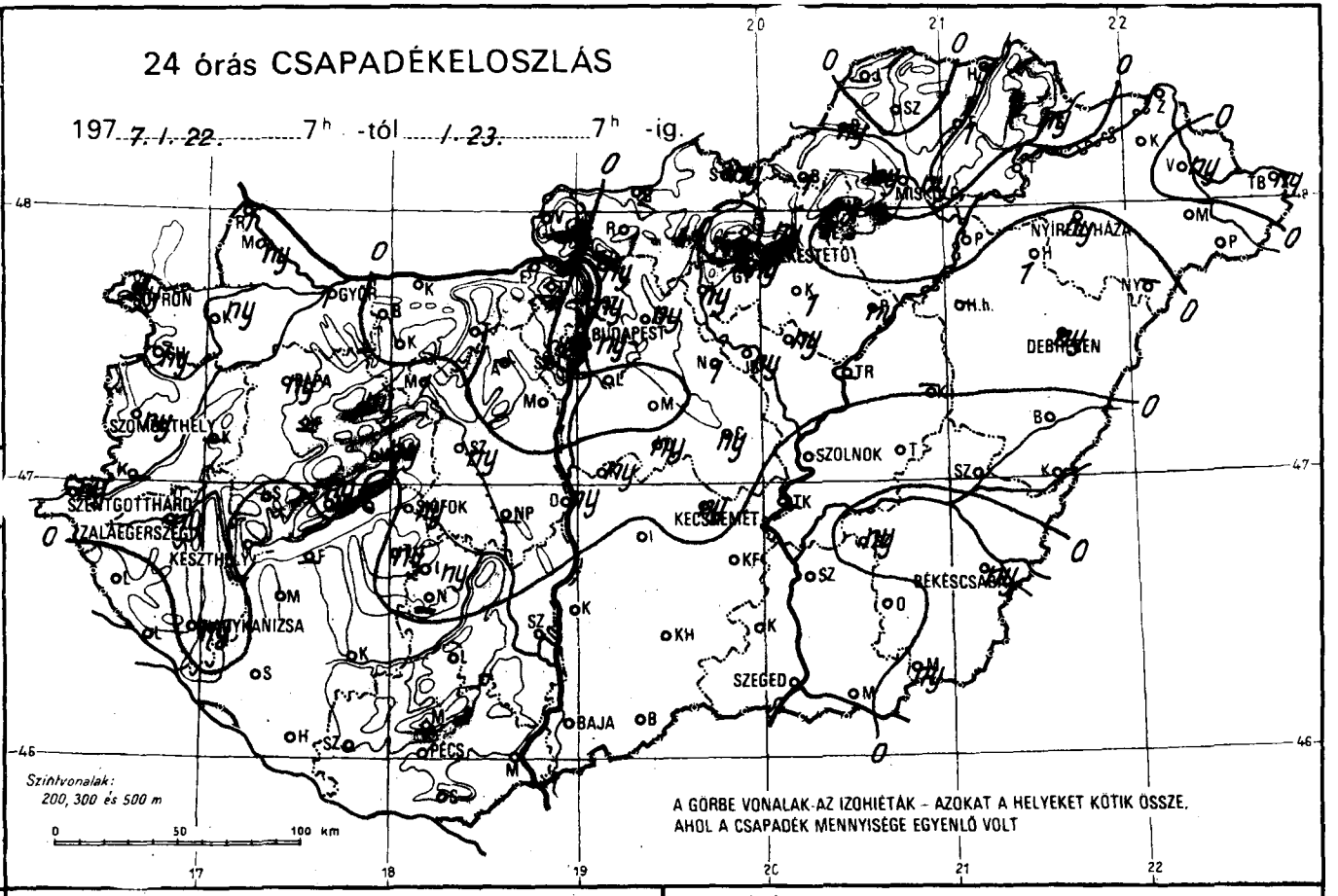
24 órás CSAPADÉKELOSZLÁS
197 7. 1. 22. 7h -tól 1. 23. 7h -ig.
BUDAPEST
GYŐR
SZOMBATHELY
SZENTGOTTHÁRD
ZALAEGERSZEG
KESZTHELY
SIÓFOK
KECSKEMÉT
SZOLNOK
DEBRECEN
NYÍREGYHÁZA
BÉKÉSCSABA
SZEGED
BAJA
PÉCS
Szintvonalak:
200, 300 és 500 m
0 50 100 km
A GÖRBE VONALAK AZ IZOHIÉTÁK – AZOKAT A HELYEKET KÖTIK ÖSSZE,
AHOL A CSAPADÉK MENNYISÉGE EGYENLŐ VOLT

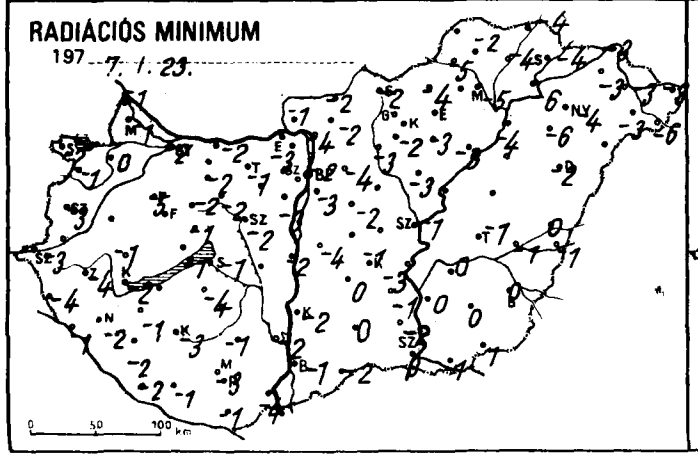
RADIÁCIÓS MINIMUM
197 7. 1. 23.
0 50 100 km

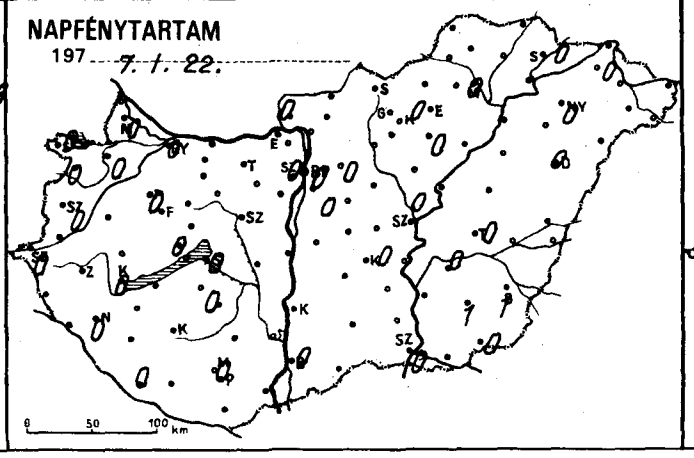
NAPFÉNYTARTAM
197 7. 1. 22.
0 50 100 km

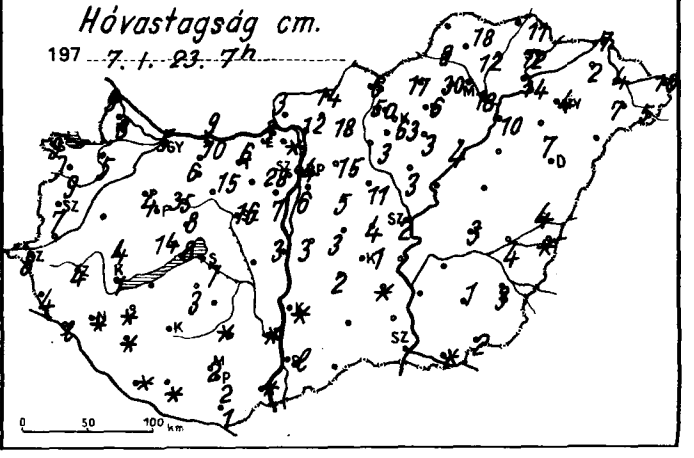
Hóvastagság cm.
197 7. 1. 23. 7h
0 50 100 km

197 7.I.23. 07 h -ig az utolsó 24 óra adatai

	csapadék (mm)	Hó cm	max. hőmérséklet	min. hőmérséklet	rad. min.	napos órák
Győr	1, ≡	5	0	-1	-2	0
Kapuvár	ny, ≡	5	1	0	0	0
Mosonmagyaróvár	ny,	8	0	0	-1	0
Rajka	1,	9	0	-1	-1	
Sopron	ny, ≡	9	0	-1	-2	0
Sopronhorpács	ny, ∀ ≡	9	0	-1	-1	0
Káld	-	-	-	-	-	
Körmend	-	-	-	-	-	
Szentgotthárd	ny, ∀ ≡	8	0	-3	-3	0
Szombathely	ny ≡,	7	0	-3	-3	0
Lenti	•	4	2	-2	-4	
Letenye	•	lep.	1	0	-1	
Nagykanizsa	ny, ≡	folt	2	0	-2	0
Zalaegerszeg	ny, ≡	4	1	-3	-4	
Farkasgyepű	-	-	-	-	-	
Keszthely	•	1	1	-1	-2	0
Mencshely	ny, ∨	14	-1	-2	-4	0
Pápa	ny, ≡	4	1	-4	-5	0
Sümeg	•	4	1	0	-1	
Tihany	• ≡	8	0	-1	-1	
Veszprém	ny, ≡	8	0	-1	-1	
Zirc	ny, ∨ ≡	35	-1	-2	-3	
Fonyód	-	-	-	-	-	
Homokszt. György	•	folt	1	-2	-2	0
Kaposvár	•	-	3	0	-3	
Marcali	•	folt	2	0	-1	
Siófok	ny, ≡	7	1	-1	-1	0
Somogyszob	•	folt	2	-1	-2	
Tab	ny ≡	3	1	-4	-4	
Bábolna	•	6	0	-1	-2	
Esztergom	•	3	2	-1	-3	
Kisbér	• ≡	10	0	-1	-2	
Komárom	•	9	0	-2	-2	
Tatabánya	•	6	0	-1	-1	
Alcsútdoboz	-	-	-	-	-	
Dunaújváros	ny, ∨ ≡	3	0	-1	-2	
Martonvásár	• ≡	7	-1	-3	-3	0
Mór	1	15	0	0	-2	
Nagyhörcsökp.	-	-	-	-	-	
Szabadbattyán	ny, ∨	16	0	-2	-2	
Iregszemcse	ny,	3	1	-4	-6	0
Lengyel	•	folt	0	0	-1	
Nagykónyi	-	-	-	-	-	
Szekszárd	• ≡	folt	1	-1	-2	
Árpádtető	•	2	2	-1	-3	
Mohács	• ⊔ ≡	folt	1	-3	-4	
Pécs	•	2	0	-1	-3	0
Siklós	•	1	3	-1	-1	
Szigetvár	•	folt	1	-1	-1	
Bp. Lőrinc	• ≡	6	-2	-3	-3	0
Bp. Met. Int.	ny, ≡	4	0	-1	-2	0
Bp. Szab. hegy	ny, ∀ =	28	-3	-4	-4	0
Cegléd	ny, ≡	4	0	-1	-	
Dabogykő	-	-	-	-	-	
Dunaújváros	ny ∨ ≡	15	-3	-4	-4	0
Kiralyrét	-	-	-	-	-	
Monor	• ≡	5	-2	-2	-2	
Nagykáta	1 ≡	11	-1	-2	-	
Orkény	ny, ≡	3	0	0	-1	
Szentendre	ny, ≡	folt	-1	-2	-3	

197 7.I.23. 07 h -ig az utolsó 24 óra adatai

	csapadék (mm)	Hó cm	max. hőmérséklet	min. hőmérséklet	rad. min.	napos órák
Vác	ny *	12	0	-2	-4	
Vámosmikola	•	3	1	-1	-1	0
Baja	•	lep.	1	-1	-1	0
Bácsalmás	•	1	1	0	-2	
Izsák	•	2	2	0	0	
Kalocsa	•	folt	1	-1	-2	
Kecskemét	ny, ≡	1	-1	-1	-3	0
Kiskunf. háza	•	folt	0	-1	-1	
Kiskunhalas	•		1	1	0	
Kunszentmiklós	ny ≡	3	0	-1	-4	
Tiszakécske	-	-	-	-	-	
Balassagyarmat	2 *	14	-2	-2	-2	
Romhány	1, ∨ ≡	18	-1	-1	-2	
Salgótarján	ny * ≡	6	-1	-2	-2	
Eger	•	6	-	-	-	
Galyatető	• ∀ ≡	50	2	-5	-5	
Gyöngyös	ny, ≡	3	-1	-2	-2	
Kékestető	ny * ∀ =	63	-5	-5	-5	0
Kompolt	1	3	-3	-3	-3	0
Lőrinci	ny, ≡	-	-1	-2	-3	
Poroszló	ny,	4	-3	-3	-3	
Jászapáti	ny, ≡	3	-2	-2	-3	
Jászberény	ny,	4	-1	-3	-3	
Karcag	-	-	-	-	-	
Szolnok	• ≡	2	0	-1	-1	0
Tiszaroff	-	-	-	-	-	
Túrkeve	•	3	0	0	-1	0
Kistelek	•		2	1	-2	
Makó	•	folt	1	-1	-1	
Szeged	•		2	1	0	0
Szentes	•		1	0	0	
Borsodnádasd	1, ≡	17	-2	-4	-4	
Füged	1	12	-4	-4	-4	
Hidasnémeti	1,	11	-3	-4	-4	
Jósvafő	-	-	-	-	-	-
Lillafüred	ny, ∨ ≡	30	-2	-5	-6	
Miskolc	ny * ≡	18	-4	-4	-5	0
Putnok	ny	9	-2	-4	-5	
Sárospatak	ny *	12	-4	-4	-4	0
Szendrőlád	• ∨	18	-2	-2	-2	
Tokaj	• ∨	14	-3	-6	-6	
Kisvárda	•	2	-3	-3	-3	0
Mátészalka	•	7	0	-2	-3	
Nyíregyháza	ny *	4	-3	-4	-4	0
Nyírlugos	-	-	-	-	-	
Pátyod	•	5	1	-5	-6	
Tiszabecs	ny *	10	0	-3	-3	
Vásárosnamény	ny *	4	-1	-2	-3	
Záhony	•	7	1	-2	-3	
Berettyóújfalu	•	4	0	0	0	
Debrecen	ny *	4	0	-2	-2	0
Hajdúdorog	1	7	-2	-5	-6	
Hortobágy	-	-	-	-	-	
Körösszakál	•	folt	2	0	-1	
Polgár	• ≡	10	-4	-4	-4	
Békéscsaba	ny *	3	1	0	0	1
Mezőhegyes	ny ≡	2	1	1	1	0
Orosháza	•	1	0	0	0	1
Szarvas	ny *		0	0	0	0
Szeghalom	•	2	4	-1	-1	

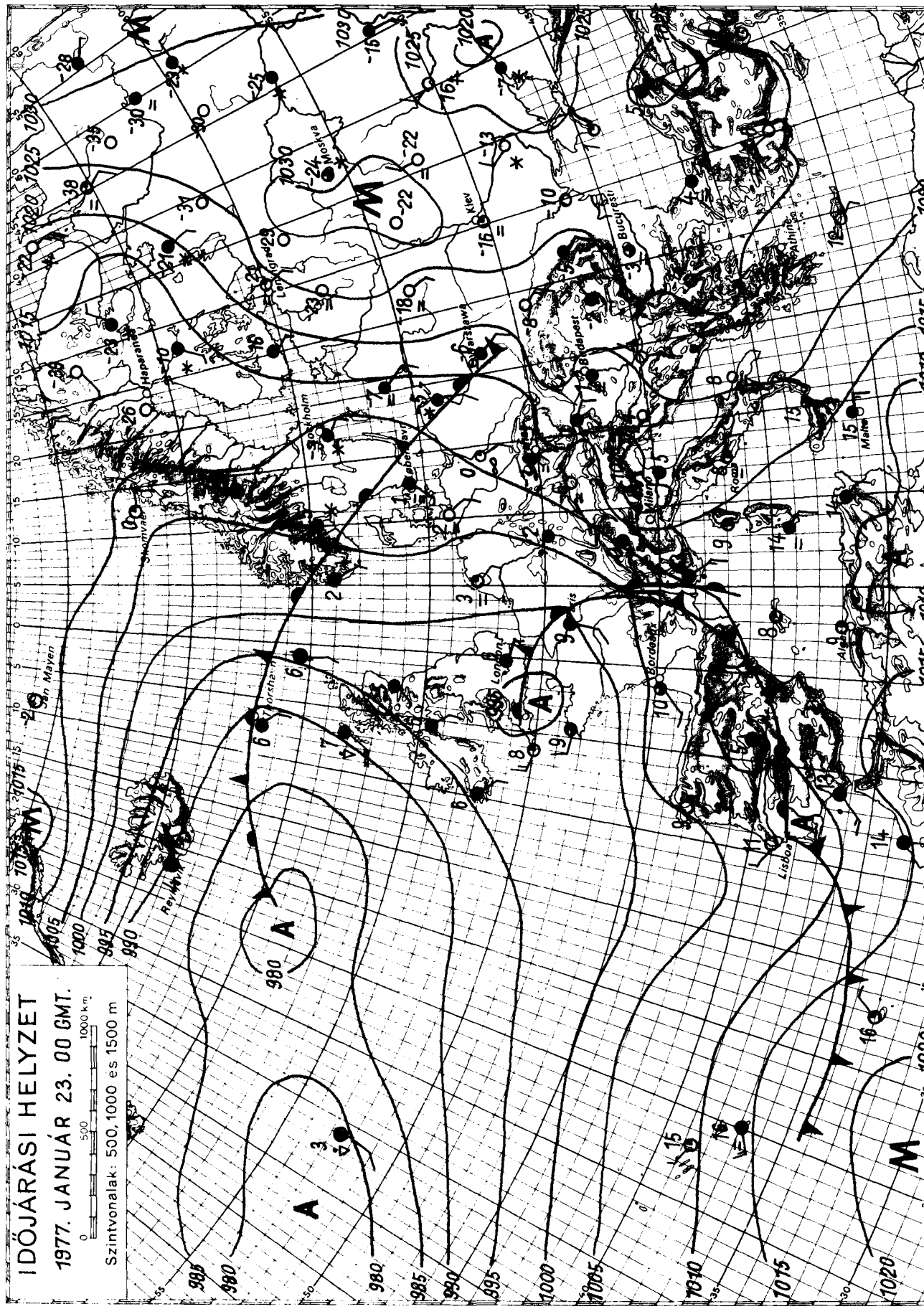

KIADJA: ORSZÁGOS METEOROLÓGIAI SZOLGÁLAT
Készíti: Központi Előrejelző Intézet Előrejelző Osztálya — T.: 273 - 018 — Megjelenik naponként —
Évi előfizetési díja: 720,—Ft — Megrendelhető: 1024 Budapest, II., Kitaibel Pál u. 1. Telefon: 353-500,
Kiadásért felel: az OMSZ elnöke — Szerkesztésért felel: a KEI igazgatója

IDŐJÁRÁSI NAPIJELENTÉS

ЕЖЕДНЕВНЫЙ МЕТЕОРОЛОГИЧЕСКИЙ БЮЛЛЕТЕНЬ · DAILY WEATHER REPORT
BULLETIN QUOTIDIEN DE TEMPS · TÄGLICHER WETTERBERICHT

90. évfolyam 24. szám. + Budapest + 1977. január 24. hétfő

Az időjárási helyzet és a várható időjárás:

Európa legnagyobb részén erősen felhős, párás és sok felé csapadékos idő van. Nyugat- és Dél-Európában - a hegyeket leszámítva - eső esik. A kontinens keleti felén elszórtan havazik. A Kárpát-medencében a következő 36 órában is folytatódik az évszakhoz képest enyhe idő.

Hazánkban vasárnap változóan felhős, párás, több felé tartósan ködös idő volt. Kora délutánra, a köd miatt jelentős hőmérséklet különbség alakult ki az ország különböző részei között. A legmagasabb nappali hőmérséklet az általában naposabb déli, délnyugati országrészben 6 és 13 fok között volt és a hó erősen olvadt, ugyanakkor az északi országrészben, a tartósan ködös helyeken egész nap nem mértek 0, +3 foknál melegebbet. Vasárnap elszórt ködszitáláson kívül csapadék nem hullott az országban. Az éjszaka a déli országrész felett beborult az ég és hajnalban egy-két helyen már kisebb eső is esett. A csapadék mennyisége hétfőn reggel 7 óráig sehol sem érte el az 1 mm-t. Hajnalra délen -1, +2, északon +2, -5 fokig hült le a levegő. Hétfőn délelőtt az ország nyugati részéről általában sürü ködöt, délről elszórt, kisebb esőt, máshonnan párás, enyhe időt jelentettek. Helyenként felszakadozott a zárt felhőtakaró, ezeken a helyeken 11 órakor már +3, +5, a ködös helyeken viszont csak 0, +1 fokot mutattak a hőmérők.

Ma 12 órakor Budapesten a hőmérséklet +5 fok, a tengerszintre átszámitott légnyomás 760 mm, alig változik.

Várható időjárás kedd estig:

Változóan felhős, enyhe, erősen párás, főként északnyugaton sok helyen tartósan ködös idő.
Az ország déli részén hétfőn még elszórtan kisebb eső.
Mérsékelt, változó irányu szél.
A várható legalacsonyabb éjszakai hőmérséklet általában +1, -4 fok között, északkeleten -5 fok körül,
legmagasabb nappali hőmérséklet kedden általában +3, +8 fok között, a tartósan ködös helyeken +1 fok körül.

Aigner Szilárd s.k.

TÁVOLABBI KILÁTÁSOK PÉNTEK REGGELIG:

Tovább tart a viszonylag enyhe idő.
Legalacsonyabb hajnali hőmérséklet +2, -3 fok között,
legmagasabb nappali hőmérséklet +5, +10 fok között.
Jelentős mennyiségü /legalább 5 mm/ csapadék az ország területének 40 százalékán várható.

KÖZÉPTÁVU ELŐREJELZŐ OSZTÁLY

A hőmérséklet napi középértéke és eltérése a 100 évi átlagtól /Budapesten/:

1977. I. 23.	+1,5 C°	+3,3 C°

1871 óta ezen a napon Budapesten előfordult

legmagasabb hőmérséklet:	13,5 C° /1918/,
legalacsonyabb hőmérséklet:	-20,0 C° /1881/.

77.040.

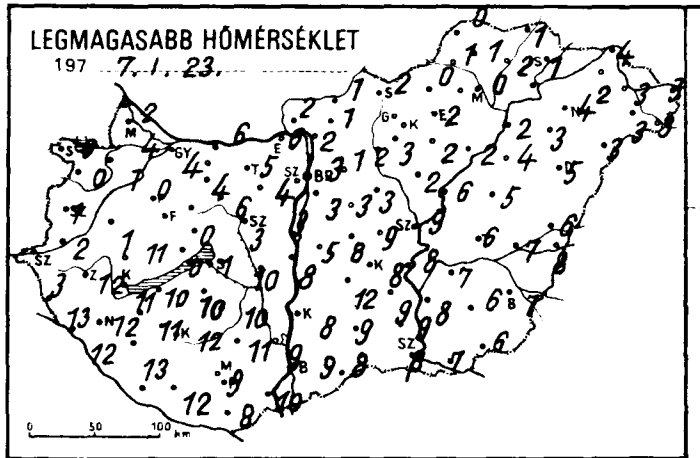
LEGMAGASABB HŐMÉRSÉKLET
197 7. 1. 23.

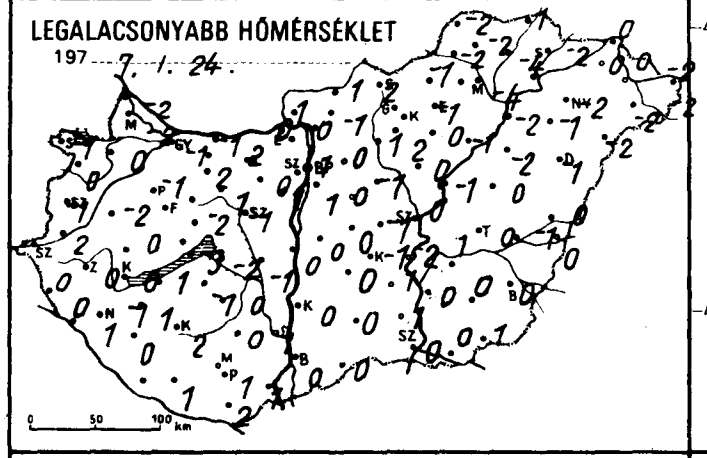
LEGALACSONYABB HŐMÉRSÉKLET
197 7. 1. 24.

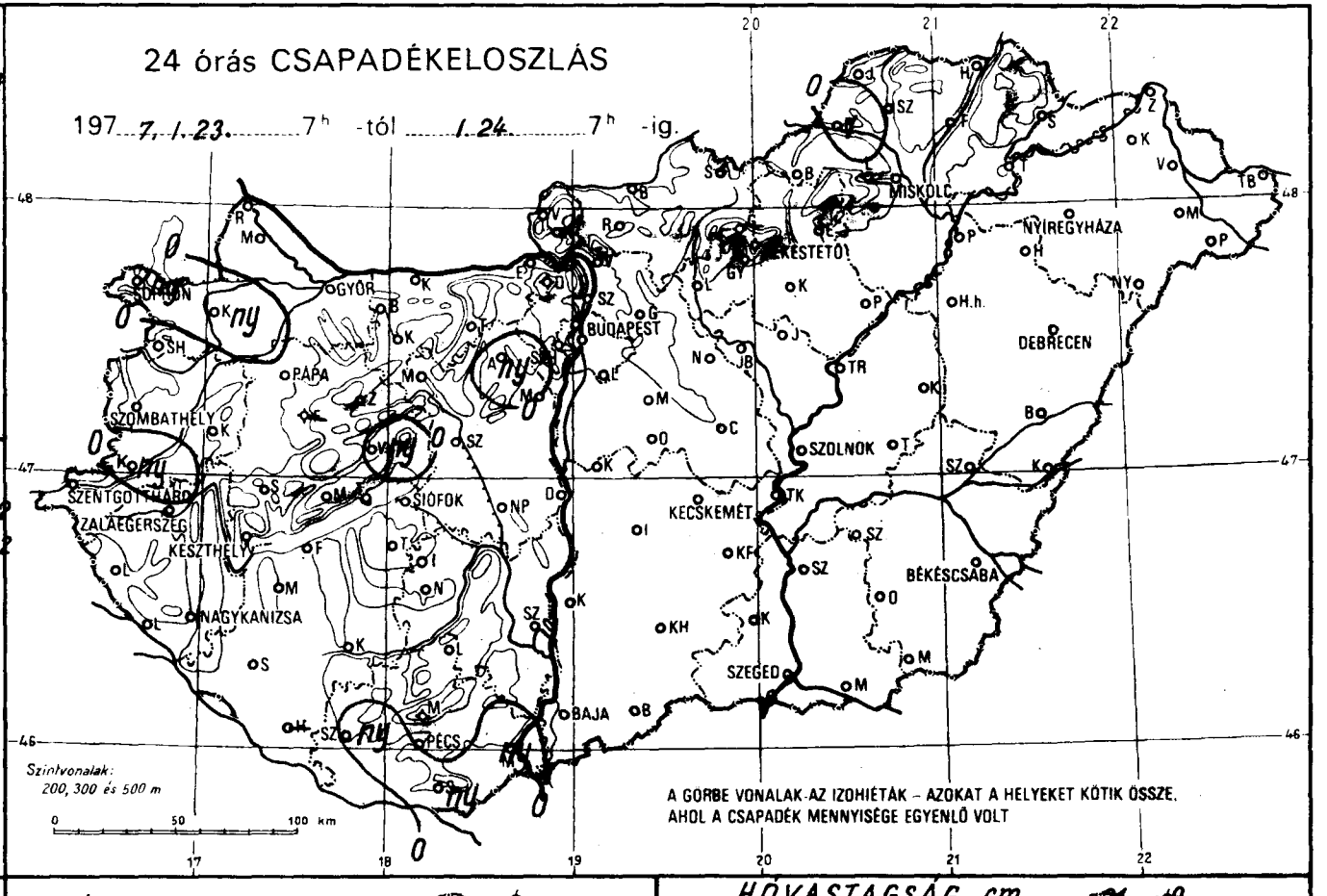
24 órás CSAPADÉKELOSZLÁS
197 7. 1. 23. 7h -tól 1. 24. 7h -ig.
GYŐR
BUDAPEST
MISKOLC
NYÍREGYHÁZA
KESTETŐ
DEBRECEN
PÁPA
SZOMBATHELY
SZENTGOTTHÁRD
ZALAEGERSZEG
KESZTHELY
SIÓFOK
NAGYKANIZSA
KECSKEMÉT
SZOLNOK
BÉKÉSCSABA
SZEGED
BAJA
PÉCS
Szintvonalak:
200, 300 és 500 m
A GÖRBE VONALAK AZ IZOHIÉTÁK – AZOKAT A HELYEKET KÖTIK ÖSSZE, AHOL A CSAPADÉK MENNYISÉGE EGYENLŐ VOLT

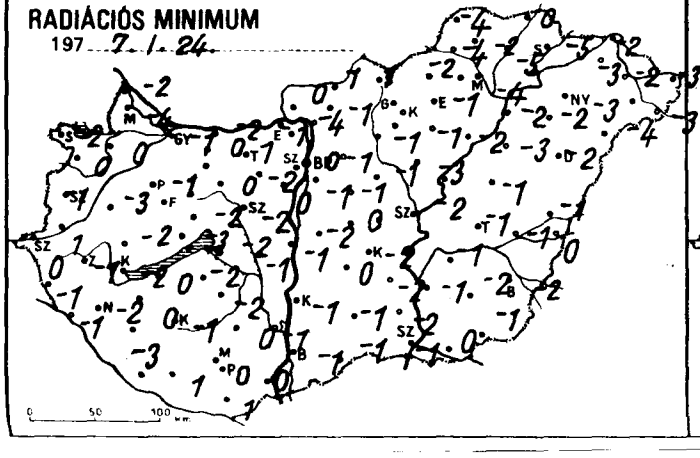
RADIÁCIÓS MINIMUM
197 7. 1. 24.

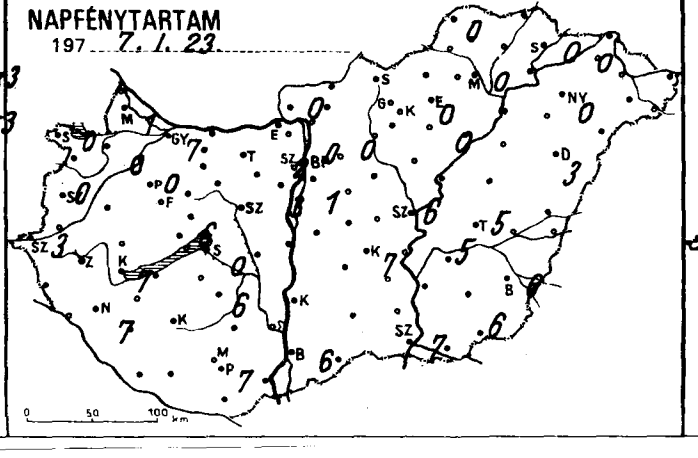
NAPFÉNYTARTAM
197 7. 1. 23.

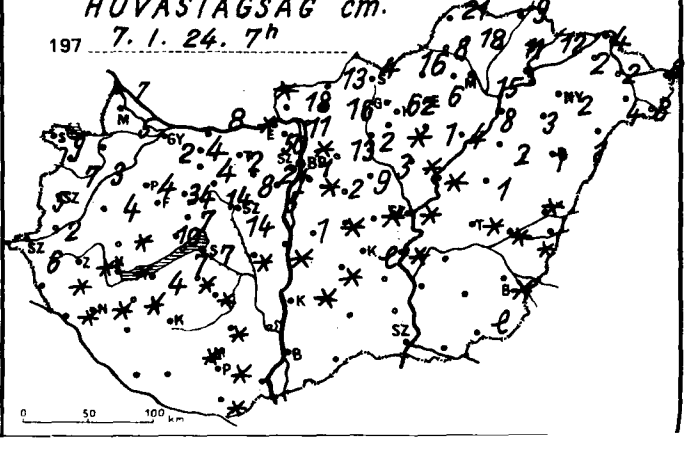
HÓVASTAGSÁG cm.
197 7. 1. 24. 7h

197 7.I.24. 07h -ig az utolsó 24 óra adatai

		csapadék (mm)	Hó cm	max. hőmérséklet	min. hőmérséklet	rad. min.	napos órák
Győr		• ≡	2	4	−1	−1	7
Kapuvár	ny	≡ ●	3	1	0	0	0
Mosonmagyaróvár		•	5	4	−2	−4	1
Rajka		• ≡	7	2	−2	−2	
Sopron	ny	● ≡	9	0	−1	−2	0
Sopronhorpács		• ≡	7	0	0	0	0
Káld		• =	4	1	−2	−3	
Körmend	ny	≡ ●	2	2	2	1	
Szentgotthárd		• ≡	6	3	0	0	3
Szombathely		• ≡	5	1	−1	−1	0
Lenti		• =	folt	13	0	−1	
Letenye		•	folt	12	1	−1	
Nagykanizsa		• =	folt	12	−1	−2	7
Zalaegerszeg		• ≡	folt	12	0	−1	
Farkasgyepű		–	–	–	–	–	
Keszthely		• =	folt	11	0	−2	7
Mencshely		• ≡	10	7	0	−1	6
Pápa		• V ≡	4	0	−1	−1	0
Sümeg		• =	folt	11	0	−2	
Tihany		• ≡	7	0	−3	−3	
Veszprém	ny	≡ ●	7	0	−2	−2	
Zirc		•	34	4	−1	−3	
Fonyód		•	4	10	1	0	
Homokszt. György		–	–	–	–	–	
Kaposvár		•		12	2	−1	
Marcali		•	folt	11	1	0	
Siófok		• ≡	7	1	−2	−2	0
Somogyszob		•		13	0	−3	
Tab		•	folt	10	−1	−2	
Bábolna		•	4	5	1	−1	
Esztergom		•	folt	6	0	−1	
Kisbér		• ≡	4	4	2	0	
Komárom		•	8	6	−1	−2	
Tatabánya		•	2	5	2	1	
Alcsútdoboz	ny		8	4	0	−2	
Dunaújváros		• ⊔	folt	8	0	−1	
Martonvásár		•	5	3	1	0	3
Mór		•	14	6	1	0	
Nagyhörcsökp.		•	folt	10	−1	−2	
Szabadbattyán		• ⊔ ≡	14	3	−1	−2	
Tregszemcse		• =	folt	13	0	−2	6
Lengyel		•	folt	11	0	0	
Nagykónyi		•		12	2	1	
Szekszárd		•		9	1	−1	
Kapadnak		•	folt	9	4	0	
Mohács	ny			10	1	0	
Pécs		•	folt	9	1	0	7
Siklós	ny		folt	8	2	1	
Szigetvár	ny	●		12	1	1	
Bp. Lőrinc		• =	folt	3	1	−1	1
Bp. Met. Int.		• ≡	1	3	1	0	0
Bp. Szab. hegy		•	24	3	−1	−1	2
Gegléd		•	folt	9	−1	–	
Dobogókő		•	50	−4	−4	–	
Gödöllő		•	13	1	0	−1	0
Királyrét		• ≡	18	1	0	−1	
Monor		•	2	3	0	−1	
Nagykáta		• ≡	9	3	−1	−1	
Örkény		•	folt	8	0	0	
Szentendre		•	folt	2	1	−1	

197 7.I.24. 07h -ig az utolsó 24 óra adatai

		csapadék (mm)	Hó cm	max. hőmérséklet	min. hőmérséklet	rad. min.	napos órák
Vác		•	11	2	0	−4	
Vámosmikola		•	folt	2	1	0	0
Baja		• =		9	0	−1	6
Bácsalmás		• ⊔		8	0	−1	
Izsák		•	folt	12	0	0	
Kalocsa		•	folt	8	0	−1	
Kecskemét		• ⊔ =	lep.	8	−1	−2	7
Kiskunf. háza		•		9	1	−2	
Kiskunhalas		•		9	0	−1	
Kunszentmiklós		•	1	5	0	−2	
Tiszakécske		•	folt	8	−2	−2	
Balassagyarmat		•	13	1	1	−1	
Romhány		•	16	1	−1	−1	
Salgótarján		• ≡	4	2	2	1	
Eger		•	6	2	−1	−1	
Galyatető		–	–	–	–	–	
Gyöngyös		•	folt	3	2	−1	
Kékestető		•	62	1	0	−1	0
Kompolt		•	1	2	0	−1	0
Lőrinci		•	2	2	1	−1	
Poroszló		•	4	2	−1	−2	
Jászapáti		• =	folt	2	0	−1	
Jászberény		•	3	3	0	−1	
Karcag		•	1	5	0	−1	
Szolnok		• =	folt	9	0	−3	6
Tiszaroff		•	folt	6	−1	−2	
Túrkeve		•	folt	6	0	−1	5
Kistelek		•		9	1	−2	
Makó		•		7	0	0	
Szeged		• =		8	0	−1	7
Szentes		•		8	0	−1	
Borsodnádasd		• =	16	0	−1	−2	
Fügöd		• ≡	11	2	−4	−5	
Hidasnémeti		• ≡	9	1	1	0	
Jósvafő		• ≡	21	0	−2	−4	0
Lillafüred		–	–	–	–	–	
Miskolc		• ≡	15	0	−4	−4	0
Putnok		● ≡	8	1	−2	−4	
Sárospatak		•	12	1	−2	−5	0
Szendrőlád		• ≡	18	1	−2	−2	
Tokaj		•	13	1	−1	−2	
Kisvárda		•	2	2	0	−3	0
Mátészalka		•	4	3	−2	−3	
Nyíregyháza		•	2	4	−2	−3	0
Nyírlugos		•	1	3	−2	−4	
Pátyod		•	folt	5	−5	−6	
Tiszabecs		•	8	3	−2	−3	
Vásárosnamény		•	2	3	0	−2	
Záhony		•	4	4	0	−2	
Berettyóújfalu		•	folt	6	0	−1	
Debrecen		• ⊔	1	5	−1	−2	3
Hajdúdorog		•	3	3	−1	−2	
Hortobágy		•	2	4	−2	−3	
Körösszakál		•	folt	8	0	0	
Polgár		•	8	2	−2	−2	
Békéscsaba		• ⊔	folt	7	0	−2	6
Mezőhegyes		•	lep.	6	1	−1	6
Orosháza		•		6	0	−2	7
Szarvas		• ⊔		7	1	−1	5
Szeghalom		•	folt	7	−1	−1	

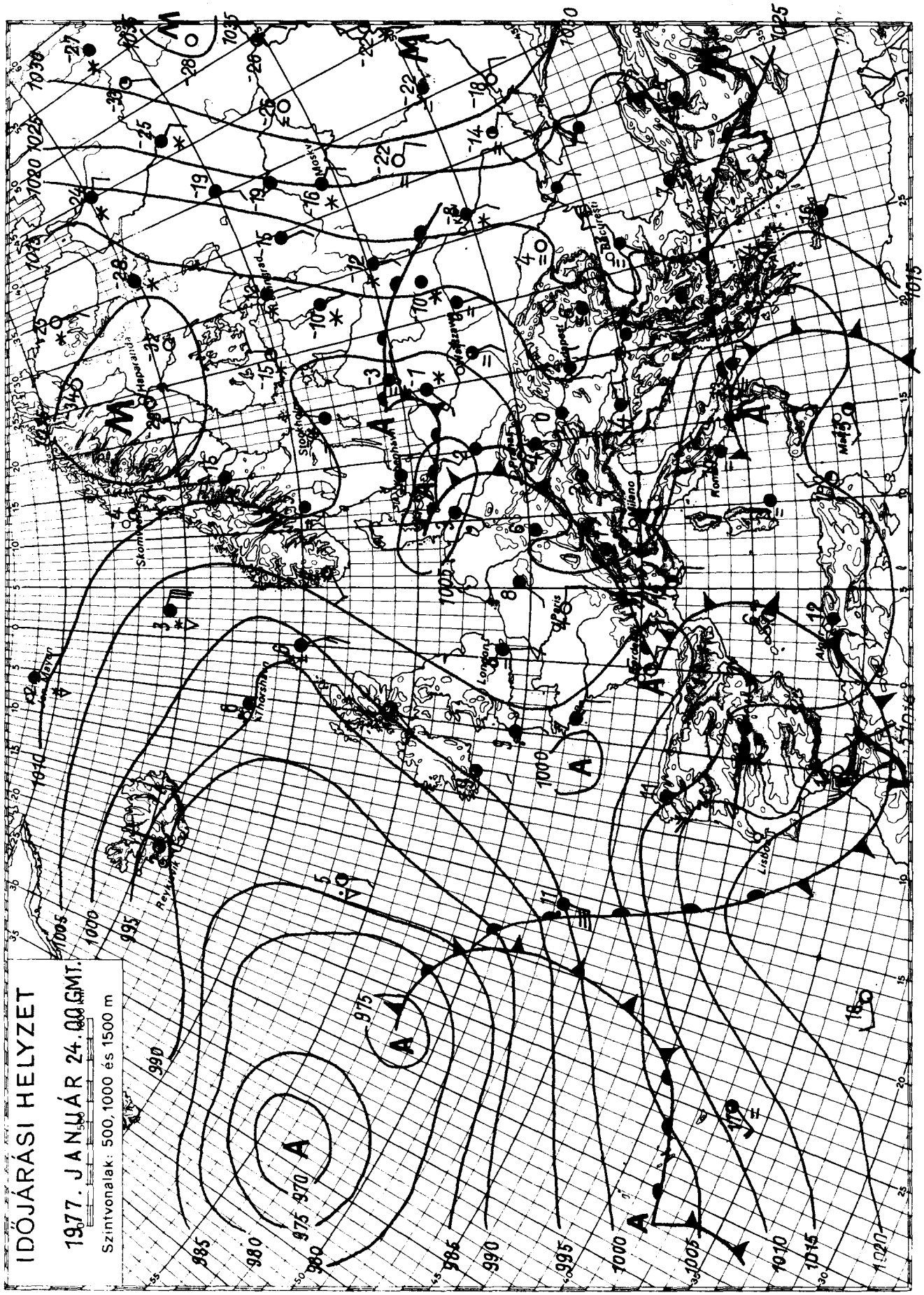

KIADJA: ORSZÁGOS METEOROLÓGIAI SZOLGÁLAT
Készíti: Központi Előrejelző Intézet Előrejelző Osztálya — T.: — Megjelenik naponként —
Évi előfizetési díja: 720,—Ft — Megrendelhető: 1024 Budapest, II., Kitaibel Pál u. 1. Telefon: 353-500,
Kiadásért felel: az OMSZ elnöke — Szerkesztésért felel: a KEI igazgatója

273 018

IDŐJÁRÁSI NAPIJELENTÉS

ЕЖЕДНЕВНЫЙ МЕТЕОРОЛОГИЧЕСКИЙ БЮЛЛЕТЕНЬ · DAILY WEATHER REPORT
BULLETIN QUOTIDIEN DE TEMPS · TÄGLICHER WETTERBERICHT

90. évfolyam 25. szám. + Budapest + 1977. január 25. kedd

Az időjárási helyzet és a várható időjárás:

Az Atlanti-óceán felett nagy kiterjedésü, alacsony nyomásu örvény található. A benne áramló, különböző hőmérsékletü légtömegek mozgása kedd hajnalra nagy mértékben felgyorsult, ezért az óceáni levegő hatása már Nyugat-Európa nagy részén érezhető. Borult, szeles az idő, sokfelé esik az eső. Csapadékos, de hideg az időjárás a Szovjetunió európai területei felett, ahol nagy területen havazik. A szárazföld belső részei felett felhalmozódott hideg levegő hatására általában 6, 10, de északon 18 fokkal is elmarad a legmagasabb nappali hőmérséklet a többéves átlagtól. Közép-Európa időjárásának egyelőre nincs határozott irányitója, ezért erősen párás, nagy területeken egész nap ködös az idő. A következő napokban azonban az óceáni levegő már eléri az Alpok és a Kárpátok térségét is, ezért hazánkban is várható már elszórtan gyenge eső.

Hazánkban hétfőn változóan felhős volt az ég, északnyugaton egész nap megmaradt a ködtakaró. A déli országrészben néhány helyen gyenge eső esett, a ködből kicsapódott és a lehullott csapadék mennyisége azonban jelentéktelen volt. A legmagasabb nappali hőmérséklet általában 4, 8 fok között alakult, csak a tartósan ködös helyeken mértek +1, +3 fokot. Éjszaka ujból köd képződött, és hajnalra szinte mindenütt vastag ködtakaró boritotta a talajt. A levegő +2, -3 fokig hült le. Délelőtt igen sok helyen továbbra is megmaradt a sürü ködtakaró, ezért a hőmérséklet 11 órakor csak -1, +2 fok között volt, csak néhány, már ködmentes helyen mértek +4 fokot.

Ma 12 órakor Budapesten a hőmérséklet +1 fok, a tengerszintre átszámitott légnyomás 762 mm, gyengén emelkedik.

Várható időjárás szerda estig:

Kedden már erősen párás, sok helyen ködös idő.
Szerdán nyugat felől megnövekvő felhőzet, elszórtan gyenge esővel.
Délelőtt párás, északkeleten egész nap ködös idő.
Napközben megélénkülő déli, délkeleti szél.
Várható legalacsonyabb éjszakai hőmérséklet: +2, -3,
legmagasabb nappali hőmérséklet szerdán: általában +4, +9, fok között, a tartósan ködös helyeken még 0 fok körül.

Bártfai Erzsébet s.k.

A hőmérséklet napi középértéke és eltérése a 100 évi átlagtól /Budapesten/:

1977. I. 24.	+3,4 C°	+4,9 C°

1871 óta ezen a napon Budapesten előfordult

legmagasabb hőmérséklet:	11,6 C°	/1918/,
legalacsonyabb hőmérséklet:	-21,7 C°	/1942/.

77.041.

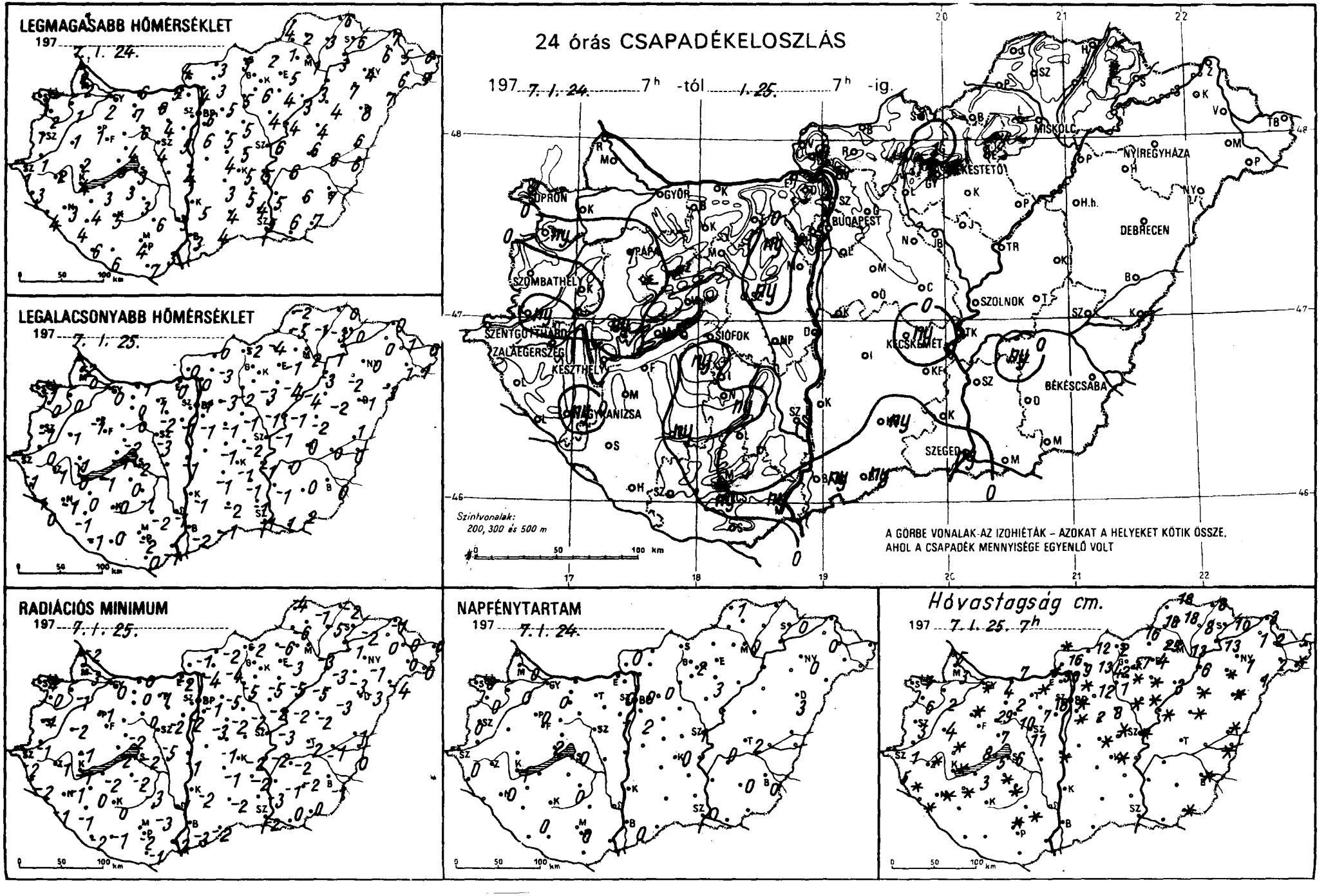
LEGMAGASABB HŐMÉRSÉKLET
197 7. 1. 24.
LEGALACSONYABB HŐMÉRSÉKLET
197 7. 1. 25.
RADIÁCIÓS MINIMUM
197 7. 1. 25.
24 órás CSAPADÉKELOSZLÁS
197 7. 1. 24. 7h -tól 1. 25. 7h -ig.
SOPRON
GYŐR
PÁPA
SZOMBATHELY
SZENTGOTTHARD
ZALAEGERSZEG
KESZTHELY
NAGYKANIZSA
SIÓFOK
BUDAPEST
KESTETŐ
MISKOLC
NYÍREGYHÁZA
DEBRECEN
SZOLNOK
KECSKEMÉT
BÉKÉSCSABA
SZEGED
Szintvonalak:
200, 300 és 500 m
A GÖRBE VONALAK-AZ IZOHIÉTÁK – AZOKAT A HELYEKET KÖTIK ÖSSZE,
AHOL A CSAPADÉK MENNYISÉGE EGYENLŐ VOLT
NAPFÉNYTARTAM
197 7. 1. 24.
Hóvastagság cm.
197 7. 1. 25. 7h

197 7.I.25. 07 h -ig az utolsó 24 óra adatai

	csapadék (mm)	Hó cm	max. hőmérséklet	min. hőmérséklet	rad. min.	napos órák
Győr	• ≡	folt	2	0	0	0
Kapuvár	•	2	1	0	-1	0
Mosonmagyaróvár	• ≡	3	2	0	-3	0
Rajka	• ≡	5	2	-2	-2	
Sopron	• =	7	1	-1	-4	0
Sopronhorpács	ny	6	2	0	0	0
Káld	• ≡	4	1	-1	-2	
Körmend	ny ≡,	1	1	0	-1	
Szentgotthárd	• ≡	5	1	-1	-2	0
Szombathely	• =	3	1	-1	-1	0
Lenti	• ≡	folt	3	-1	-2	
Letenye	•	folt	4	0	-1	
Nagykanizsa	ny, ≡	folt	3	-1	-1	0
Zalaegerszeg	• ≡	folt	2	-1	-1	
Farkasgyepű	–	–	–	–	–	
Keszthely	• ≡	folt	4	0	-1	1
Mencshely	• ≡	8	4	-1	-2	2
Pápa	1 ≡	folt	1	-1	-1	0
Sümeg	ny ≡,	folt	2	-1	-1	
Tihany	• ≡	5	0	-1	-2	
Veszprém	• ⊔	7	4	-2	-2	
Zirc	•	29	6	-2	-5	
Fonyód	• ≡	3	3	-1	-2	
Homokszt. György	• ≡		6	-1	-2	0
Kaposvár	ny ≡		5	0	0	
Marcali	• ≡	folt	4	0	0	
Siófok	• ≡	6	3	-2	-2	0
Somogyszob	• ≡		4	-1	-1	
Tab	ny ≡	folt	3	0	-2	
Bábolna	• ≡	4	5	0	-1	
Esztergom	• ≡	folt	5	0	-2	
Kisbér	• ≡	2	7	0	0	
Komárom	• ≡	7	6	1	0	
Tatabánya	•	folt	6	1	1	
Alcsútdoboz	ny ≡	7	4	-2	-2	
Dunaújváros	• ∨ ≡	folt	4	-1	-1	
Martonvásár	• ≡	folt	5	-1	-2	1
Mór	• ≡	10	6	0	0	
Nagyhörcsökp.	–		–	–	–	
Szabadbattyán	ny, ≡	11	4	-3	-5	
Iregszemcse	• ≡	folt	3	-1	-3	0
Lengyel	•	folt	6	-2	-3	
Nagykónyi	ny, ≡		3	0	-2	
Szekszárd	• ≡		3	-1	-1	
Mezőfeldtető	•	folt	7	-2	-2	
Mohács	ny ∨ ≡		3	-1	-2	
Pécs	ny ∨ ≡		4	-2	-2	0
Siklós	• ≡		7	0	-1	
Szigetvár	• ≡		6	0	-1	
Bp. Lőrinc	• ⊔ ≡	folt	6	-1	-3	2
Bp. Met. Int.	• ⊔ ≡	folt	6	1	-1	0
Bp. Szab. hegy	•	18	3	-1	-2	0
Cegléd	• ≡	folt	5	-2	–	
Dobogókő	•	50	1	0	-3	
Gödöllő	• ⊔ ≡	12	5	-3	-5	0
Királyrét	• ≡	16	3	-3	-5	
Monor	• ≡	2	5	-1	-2	
Nagykáta	•	8	5	-1	-2	
Őrkény	• ≡	folt	4	-1	-1	
Szentendre	• ≡	folt	4	-1	-2	

197 7.I.25. 07 h -ig az utolsó 24 óra adatai

	csapadék (mm)	Hó cm	max. hőmérséklet	min. hőmérséklet	rad. min.	napos órák
Vác	•	9	4	0	-4	
Vámosmikola	• ≡	folt	4	0	-1	0
Baja	ny ≡		3	-2	-3	0
Bácsalmás	ny, ⊔ ≡		4	-1	-2	
Izsák	• ≡		3	-1	-1	
Kalocsa	• ≡		3	-2	-2	
Kecskemét	ny ≡	folt	5	-1	-2	0
Kiskunf. háza	• ≡		5	-1	-2	
Kiskunhalas	ny, ≡		4	-2	-2	
Kunszentmiklós	–		–	–	–	
Tiszakécske	•		5	-1	-2	
Balassagyarmat	•	12	3	0	-2	
Romhány	• ≡	13	3	-3	-4	
Salgótarján	• ≡	2	5	-2	-2	
Eger	•	4	5	-1	-3	
Galyatető	1,	42	6	-1	-3	
Gyöngyös	• ⊔	folt	6	-3	-5	
Kékestető	•	57	3	0	-1	2
Kompolt	• ⊔	folt	4	-4	-5	3
Lőrinci	• ∨ ≡	1	5	-2	-5	
Poroszló	• ∨ ≡	3	3	-4	-5	
Jászapáti	• ⊔ ≡	folt	4	-1	-2	
Jászberény	• ≡	folt	5	-1	-2	
Karcag	•	folt	4	-2	-2	
Szolnok	• ≡		6	-1	-3	1
Tiszaroff	• ≡	folt	4	-1	-2	
Túrkeve	•		6	0	-2	2
Kistelek	• ≡		4	-1	-3	
Makó	•		6	1	0	
Szeged	ny ⊔ =		5	-1	-2	0
Szentes	• ≡		5	-1	-1	
Borsodnádasd	• ∨ ≡	16	2	-4	-6	
Fűgőd	•	8	3	-3	-5	
Hidasnémeti	• ≡	8	6	0	-2	
Jósvafő	• ⊔ ≡	18	4	-2	-4	1
Lillafüred	• ∨	25	3	-2	-5	
Miskolc	• ≡	13	1	-2	-3	0
Putnok	• ≡	8	1	-5	-6	
Sárospatak	•	10	6	0	-2	0
Szendrőlád	• ⊔ ≡	18	2	-1	-1	
Tokaj	•	13	3	1	-1	
Kisvárda	•	1	6	0	0	0
Mátészalka	• ≡	2	6	1	0	
Nyíregyháza	• =	1	4	0	-1	0
Nyírlugos	•	1	7	-3	-4	
Pátyod	•	folt	7	1	0	
Tiszabecs	•	5	6	0	0	
Vásárosnamény	• ≡	2	5	1	0	
Záhony	•	3	7	0	-1	
Berettyóújfalu	•	folt	6	1	1	
Debrecen	• ≡		8	-1	-3	3
Hajdúdorog	•	folt	7	-2	-3	
Hortobágy	•	folt	4	-2	-3	
Körösszakál	•	folt	6	0	0	
Polgár	• ≡	6	3	-3	-3	
Békéscsaba	• ⊔ =		7	0	-1	0
Mezőhegyes	• ≡	folt	7	2	0	0
Orosháza	•		6	0	-2	0
Szarvas	ny ⊔ ≡		6	0	-2	0
Szeghalom	• ≡		6	0	-1	

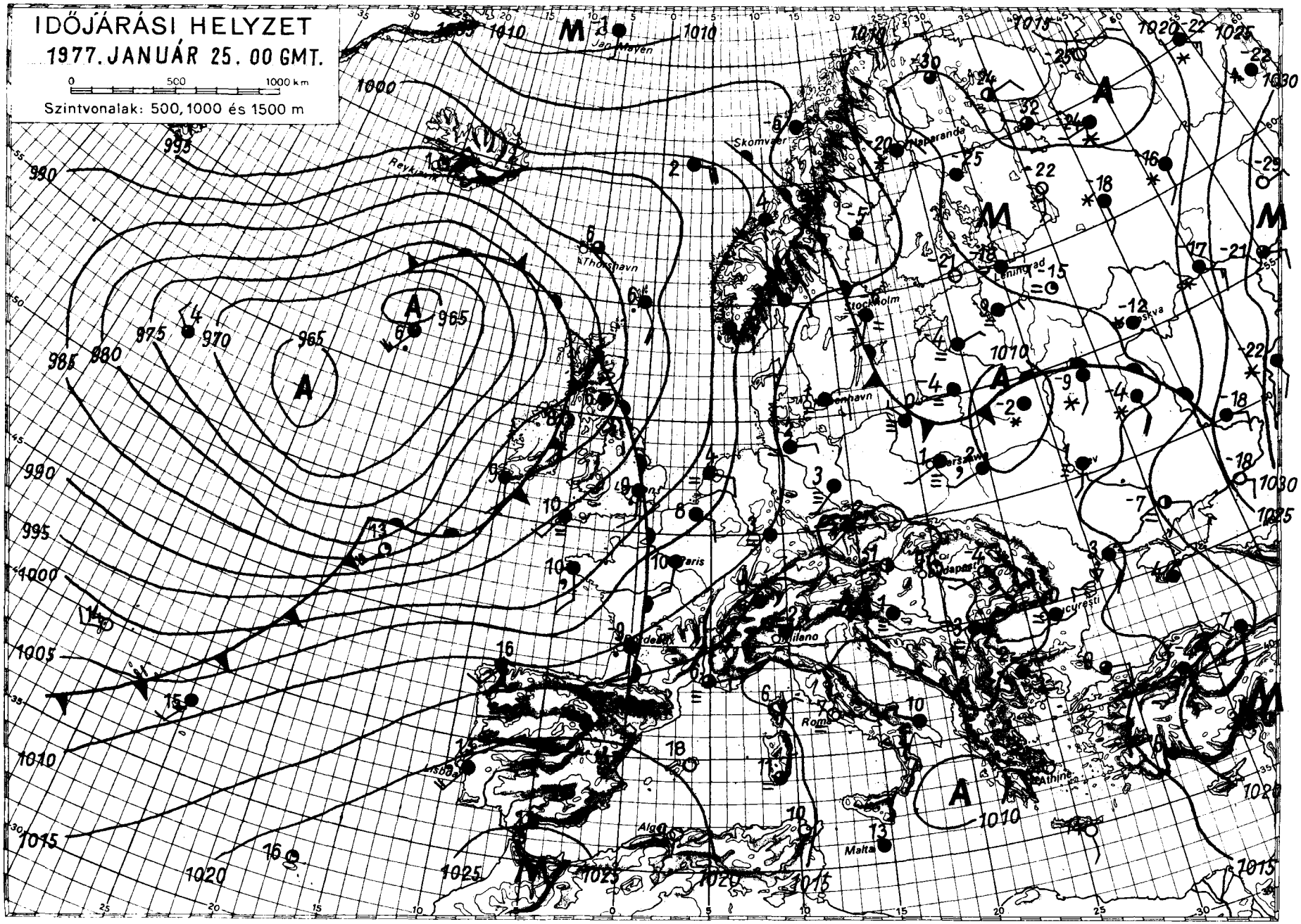

KIADJA: ORSZÁGOS METEOROLÓGIAI SZOLGÁLAT
Készíti: Központi Előrejelző Intézet Előrejelző Osztálya — T.: 273 - 078 — Megjelenik naponként —
Évi előfizetési díja: 720,– Ft — Megrendelhető: 1024 Budapest, II., Kitaibel Pál u. 1. Telefon: 353-500,
Kiadásért felel: az OMSZ elnöke — Szerkesztésért felel: a KEI igazgatója

IDŐJÁRÁSI NAPIJELENTÉS

ЕЖЕДНЕВНЫЙ МЕТЕОРОЛОГИЧЕСКИЙ БЮЛЛЕТЕНЬ • DAILY WEATHER REPORT
BULLETIN QUOTIDIEN DE TEMPS • TÄGLICHER WETTERBERICHT

90. évfolyam 26. szám. + Budapest + 1977. január 26. szerda

Az időjárási helyzet és a várható időjárás:

Az Atlanit-óceán fölött nagy kiterjedésü ciklon örvénylik, amely több hullámban enyhe, nedves levegőt szállit Nyugat-Európán át Közép-Európa fölé. Szárazföldünk déli felében kedden a hőmérséklet csucsértéke 2, 6 fokkal magasabb volt, mint a legutóbbi évek átlaga. Az óceáni eredetü léghullámok hatására Nyugat-Európában borult, sok helyen esős az időjárás. A következő 36 órában nyugat felől folytatódik az enyhe, nedves levegő beáramlása a Kárpát-medencébe, ezért erősen felhős, esős időre számithatunk, a hőmérséklet kissé tovább emelkedik.

Hazánkban kedden jobbára borult, erősen párás, több helyen egész nap ködös idő volt. Csapadékot ködszitálásból jelentettek, amelynek mennyisége ma reggel 7 óráig sehol sem haladta meg a 2 mm-t. A legmagasabb nappali hőmérséklet 0, +6 fok között alakult. Ma hajnalra -2, +4 fokig hült le a levegő. Délelőtt borult, erősen párás, helyenként ködös idő volt, több helyről kisebb esőt jelentettek. A hőmérséklet 11 órakor általában 3, 9 fok között alakult, csak egy-két ködös helyről jelentettek 1, 2 fokot.

Ma 12 órakor Budapesten a hőmérséklet 2 fok, a tengerszintre átszámitott légnyomás 755 mm, mérsékelten süllyed.

Várható időjárás csütörtök estig:

Jobbára erősen felhős, párás idő, ismétlődő esővel.
Mérsékelt, többfelé megélénkülő, helyenként megerősödő déli, délnyugati szél.
Az évszakhoz képest enyhe idő.
Várható legalacsonyabb éjszakai hőmérséklet: +1, +6,
legmagasabb nappali hőmérséklet csütörtökön: 7, 12 fok között.

Bartha Péterné s.k.

A hőmérséklet napi középértéke és eltérése a 100 évi átlagtól /Budapesten/:

1977. I. 25.	+1,5 C°	+3,1 C°

1871 óta ezen a napon Budapesten előfordult

legmagasabb hőmérséklet: 12,7 C° /1918/,
legalacsonyabb hőmérséklet: -21,5 C° /1942/.

77.042.

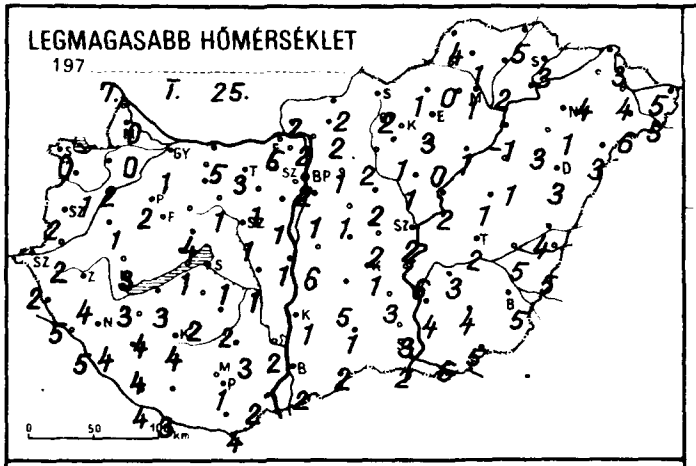
LEGMAGASABB HŐMÉRSÉKLET
197 7. T. 25.
0 50 100 km

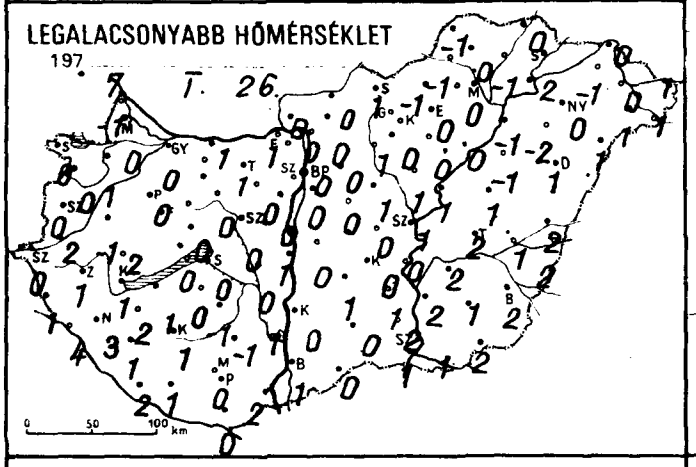
LEGALACSONYABB HŐMÉRSÉKLET
197 7. T. 26.
0 50 100 km

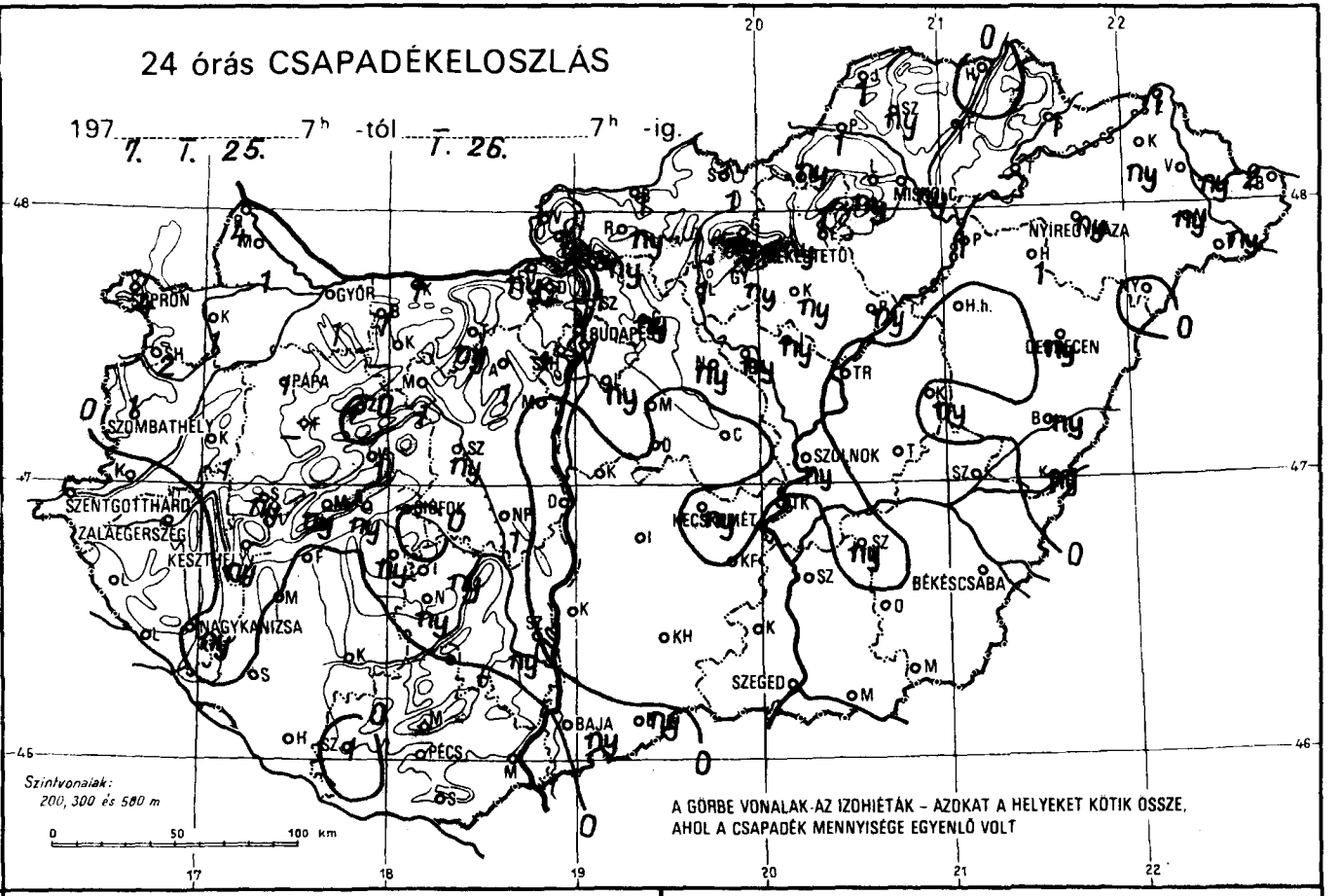
24 órás CSAPADÉKELOSZLÁS
197 7. T. 25. 7h -tól T. 26. 7h -ig.
SZOMBATHELY
SZENTGOTTHÁRD
ZALAEGERSZEG
KESZTHELY
NAGYKANIZSA
GYŐR
PÁPA
BUDAPEST
SZOLNOK
BÉKÉSCSABA
SZEGED
BAJA
PÉCS
Szintvonalak: 200, 300 és 500 m
0 50 100 km
A GÖRBE VONALAK AZ IZOHIÉTÁK – AZOKAT A HELYEKET KÖTIK ÖSSZE, AHOL A CSAPADÉK MENNYISÉGE EGYENLŐ VOLT

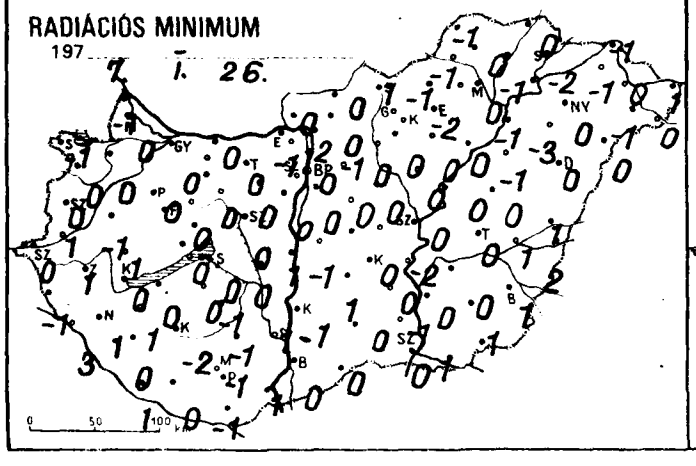
RADIÁCIÓS MINIMUM
197 7. T. 26.
0 50 100 km

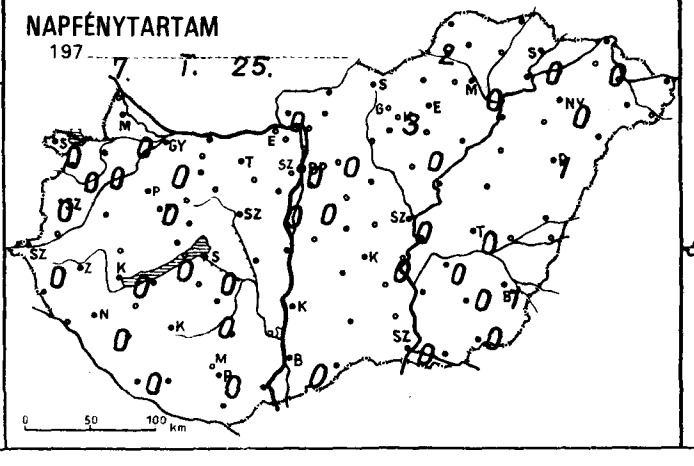
NAPFÉNYTARTAM
197 7. T. 25.
0 50 100 km

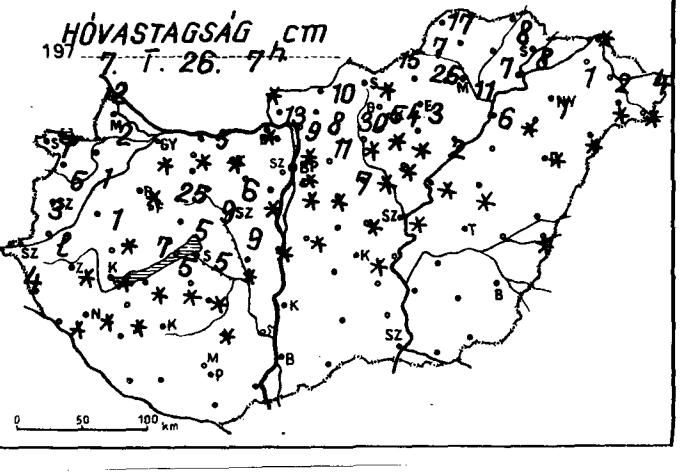
HÓVASTAGSÁG cm
197 7. T. 26. 7h
0 50 100 km

	197 7.I.26. 07 h -ig az utolsó 24 óra adatai					
	csapadék (mm)	Hó cm	max. hőmérséklet	min. hőmérséklet	rad. min.	napos órák
Győr	1	folt	1	0	0	0
Kapuvár	1	1	2	1	0	0
Mosonmagyaróvár	1	2	0	0	0	0
Rajka	4	2	0	-1	-1	
Sopron	4	7	0	0	0	0
Sopronhorpács	2	5	1	0	0	0
Káld	1	1	1	-1	-1	
Körmend	.	lep.	2	2	1	
Szentgotthárd	.	4	2	0	0	0
Szombathely	1	3	2	0	0	0
Lenti	.		5	1	-1	
Letenye	.	folt	6	4	3	
Nagykanizsa	ny ●	folt	4	3	1	0
Zalaegerszeg	. ≡	folt	4	1	1	
Farkasgyepű	–	–	–	–	–	
Keszthely	ny ● =	folt	3	1	0	0
Mencshely	ny	7	1	0	0	0
Pápa	1	folt	2	0	0	0
Sümeg	ny	folt	3	2	1	
Tihany	ny ● ≡	5	1	0	0	
Veszprém	1 ●	5	4	0	0	
Zirc	.	25	1	-1	-1	
Fonyód	.	folt	3	1	0	
Homokszt. György	.		4	2	1	0
Kaposvár	.	–	4	1	-2	
Marcali	.	folt	4	2	1	
Siófok	. ≡	5	1	0	0	0
Somogyszob	.	–	4	1	0	
Tab	ny	folt	2	0	0	
Bábolna	1	folt	1	0	-1	
Esztergom	ny	folt	6	1	-1	
Kisbér	–	–	–	–	–	
Komárom	1	5	5	1	0	
Tatabánya	ny	folt	3	1	0	
Alcsútdoboz	1 ≡	6	1	0	0	
Dunaújváros	. ≡	folt	1	1	1	
Martonvásár	. ≡	folt	1	0	0	0
Mór	1 ≡	9	1	0	0	
Nagyhörcsökp.	1	folt	1	0	0	
Szabadbattyán	ny ● =	9	1	0	0	
Fegyszemcse	ny ● ≡	folt	2	-1	-1	0
Lengyel	.	folt	3	-1	-1	
Nagykónyi	ny ●		3	2	1	
Szekszárd	ny ● ≡		2	1	1	
Mohács	.		6	-1	-1	
Mohács	. ≡		2	2	1	
Pécs	.		1	0	-1	0
Siklós	.		4	0	-1	
Szigetvár	1		3	1	0	
Pécs Lőrinc	ny ● ≡	folt	1	0	0	0
Pécs Met. Int.	1 ≡	folt	2	0	0	0
Pécs Szab. hegy	–	–	–	–	–	
Cikó	ny ● ≡	folt	2	0	–	
Bogokő	–	–	–	–	–	
Szabolló	ny ≡ ● V	11	1	0	-1	0
Nagyrét	ny ●	13	2	1	-1	
Tamási	. ≡	folt	1	0	0	
Szekszárd	ny ≡ ●	7	2	1	0	
Szeny	–	–	–	–	–	
Szentendre	1 ≡ ●	folt	2	1	0	

	197 7.I.26. 07 h -ig az utolsó 24 óra adatai					
	csapadék (mm)	Hó cm	max. hőmérséklet	min. hőmérséklet	rad. min.	napos órák
Vác	ny	9	2	0	-2	
Vámosmikola	1 ≡	folt	2	0	0	0
Baja	ny ● ≡		2	1	0	0
Bácsalmás	ny ≡ ●		2	0	0	
Izsák	.		5	1	1	
Kalocsa	. ≡		1	0	-1	
Kecskemét	ny ⌒ ● ≡	folt	1	0	0	0
Kiskunf. háza	.		3	1	0	
Kiskunhalas	.		1	0	0	
Kunszentmiklós	. ≡	folt	6	0	-1	
Tiszakécske	. ≡		6	0	-2	
Balassagyarmat	1 ●	10	2	0	0	
Romhány	ny ● ≡	8	2	0	0	
Salgótarján	1 ●	folt	2	1	1	
Eger	1 ≡ ●	3	3	0	-2	
Galyatető	ny ●	30	6	-2	-3	
Gyöngyös	ny ≡ ●	folt	1	0	0	
Kékestető	ny ● V	54	4	-1	-1	3
Kompolt	ny ● ≡	folt	0	0	0	0
Lőrinci	1 ● ≡	folt	2	1	0	
Poroszló	ny ● ≡	2	1	0	0	
Jászapáti	ny ● ≡	folt	1	1	0	
Jászberény	ny ● ≡	folt	2	1	0	
Karcag	ny	folt	1	1	0	
Szolnok	ny ●	folt	2	1	0	0
Tiszaroff	. ≡	folt	2	1	0	
Túrkeve	.		2	2	0	0
Kistelek	.		3	2	-1	
Makó	.		6	1	1	
Szeged	. ⌒		2	1	0	0
Szentes	.		4	2	0	
Borsodnádasd	ny ≡	15	1	-1	-1	
Fügöd	1	7	2	-1	-1	
Hidasnémeti	. ≡	8	5	0	0	
Jósvafő	1 ●	17	4	-1	-1	2
Lillafüred	ny ● ≡	25	4	-1	-3	
Miskolc	ny ●	11	1	0	0	0
Putnok	1	7	0	-1	-1	
Sárospatak	1	8	3	-2	-2	0
Szendrőlád	ny ●	–	1	0	0	
Tokaj	–	–	–	–	–	
Kisvárda	ny	1	4	-1	-1	0
Mátészalka	ny ●	folt	6	1	-1	
Nyíregyháza	ny ● =	1	1	0	0	0
Nyírlugos	.	folt	3	1	0	
Pátyod	ny	folt	5	1	0	
Tiszabecs	2	4	5	1	1	
Vásárosnamény	ny ●	2	4	0	0	
Záhony	1	folt	3	0	-1	
Berettyóújfalu	ny ●		4	2	1	
Debrecen	ny ●	folt	3	1	0	1
Hajdúdorog	1	folt	3	-2	-3	
Hortobágy	.		1	-1	-1	
Körösszakál	ny ≡ ●	folt	5	2	2	
Polgár	1 ●	6	1	-1	-1	
Békéscsaba	. ⌒		5	2	1	1
Mezőhegyes	. ≡		5	2	1	0
Orosháza	.		4	1	0	0
Szarvas	ny ● ≡		3	2	1	0
Szeghalom	.		5	1	1	

Árpádtető

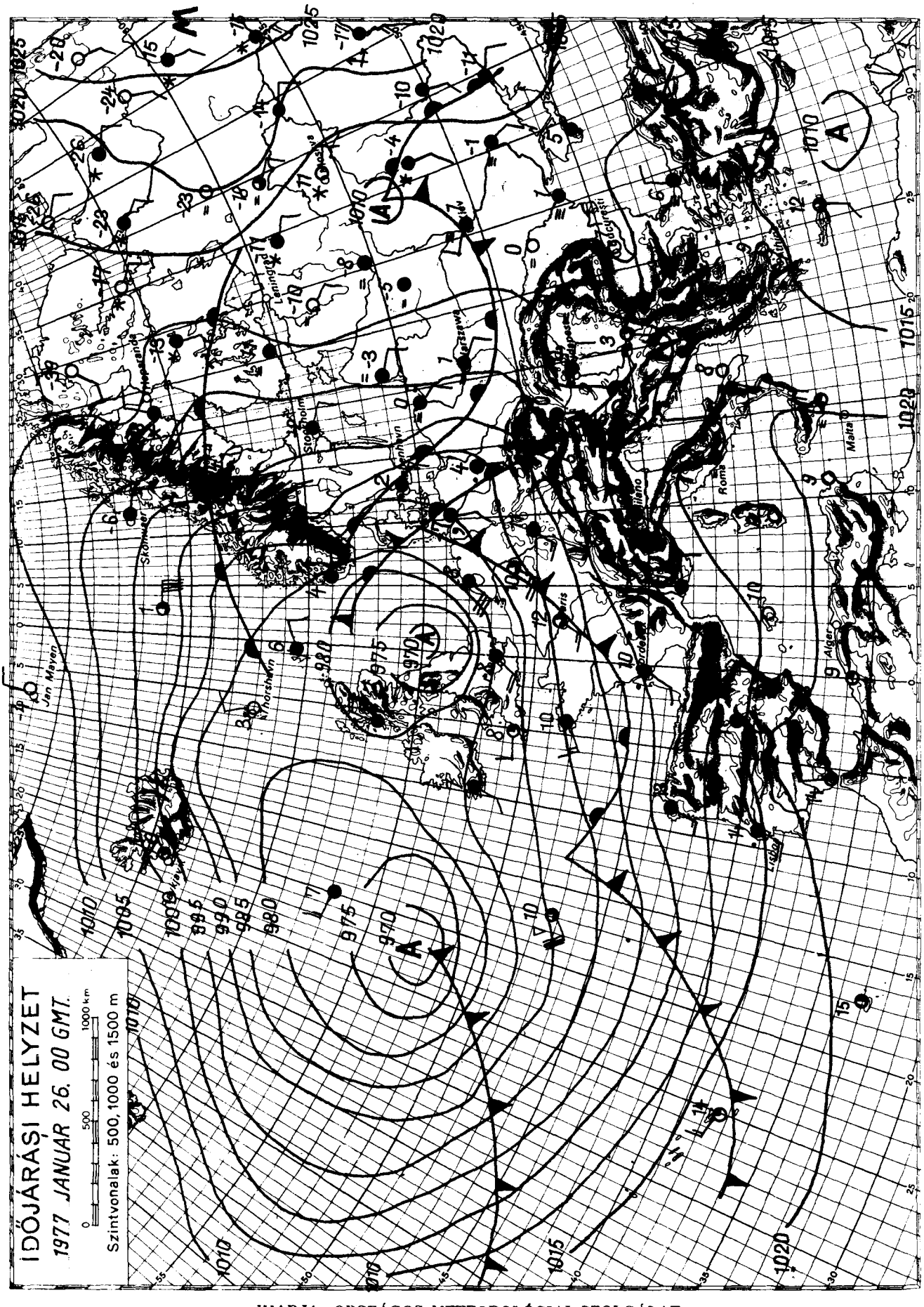

KIADJA: ORSZÁGOS METEOROLÓGIAI SZOLGÁLAT
Készíti: Központi Előrejelző Intézet Előrejelző Osztálya — T.: 273 -018 — Megjelenik naponként —
Évi előfizetési díja: 720,—Ft — Megrendelhető: 1024 Budapest, II., Kitaibel Pál u. 1. Telefon: 353-500,
Kiadásért felel: az OMSZ elnöke — Szerkesztésért felel: a KEI igazgatója

IDŐJÁRÁSI NAPIJELENTÉS

ЕЖЕДНЕВНЫЙ МЕТЕОРОЛОГИЧЕСКИЙ БЮЛЛЕТЕНЬ • DAILY WEATHER REPORT
BULLETIN QUOTIDIEN DE TEMPS • TÄGLICHER WETTERBERICHT

90. évfolyam 27. szám. + Budapest + 1977. január 27. csütörtök

Az időjárási helyzet és a várható időjárás:

Kontinensünk időjárását továbbra is egy hatalmas kiterjedésü, többközéppontu mérsékeltövi ciklon irányitja, hatására változékony, sokfelé csapadékos, Észak-Európa kivételével az évszakhoz képest enyhe az idő. A következő 36 órában a Kárpát-medence időjárását az emlitett ciklon irányitja, változékony, enyhe marad az idő.

Hazánkban szerdán jobbára erősen felhős, vagy borult volt az ég. A zárt ködtakaró az ország jelentős részén feloszlott, előbb a Dunántulon, később máshol is esni kezdett az eső, egy-két helyen a havas eső. A ma reggel 7 óráig lehullott csapadék mennyisége általában csapadéknyom és 5 mm között váltakozott, de délnyugaton és északkeleten elérte a 10, 15 mm-t, sőt Tiszabecsről 20, Záhonyból 22 mm-t jelentettek. Szerdán a legmagasabb nappali hőmérséklet a Szombathely-Szolnok vonaltól délre 8, 13, attól északra általában 1, 6 fok között alakult. A legalacsonyabb éjszakai hőmérséklet északon 0, +5, délen 5, 8 fok között váltakozott. Csütörtök délelőtt tulnyomóan borult, többfelé esős idő volt. A hőmérséklet 11 órakor 2, 8 fok között alakult.

Ma 12 órakor Budapesten a hőmérséklet 6 fok, a tengerszintre átszámitott légnyomás 754 mm, alig változik.

Várható időjárás péntek estig:

Időnként felszakádozó felhőzet, ma még többfelé esővel, holnap elszórtan záporral.
Napközben többfelé megélénkülő nyugati szél.
Főleg éjszaka és reggel helyenként köd.
Várható legalacsonyabb éjszakai hőmérséklet: -1, +4,
legmagasabb nappali hőmérséklet pénteken: 3, 8 fok között.

Németh Lajos s.k.

TÁVOLABBI KILÁTÁSOK KEDD REGGELIG:

Megerősödő nyugati, északnyugati széllel a hőmérséklet kissé csökken. Legalacsonyabb hajnali hőmérséklet eleinte +3, később 0 fok körül, legmagasabb nappali hőmérséklet eleinte +8, később +5 fok körül. Jelentős mennyiségü /legalább 5 mm/ csapadék az ország területének 60 százalékán várható.

KÖZÉPTÁVU ELŐREJELZŐ OSZTÁLY

A hőmérséklet napi középértéke és eltérése a 100 évi átlagtól /Budapesten/:

1977. I. 26.	+2,3 C°	+3,3 C°

1871 óta ezen a napon Budapesten előfordult

legmagasabb hőmérséklet:	11,4 C° /1916/,	
legalacsonyabb hőmérséklet:	-15,0 C° /1881/.	77.043.

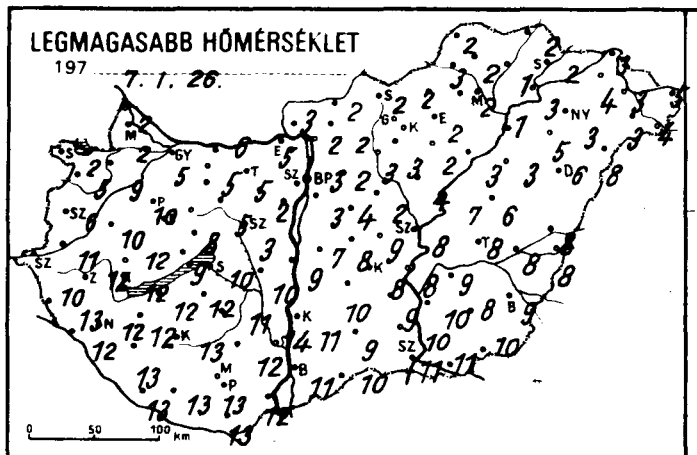
LEGMAGASABB HŐMÉRSÉKLET
197 7. 1. 26.

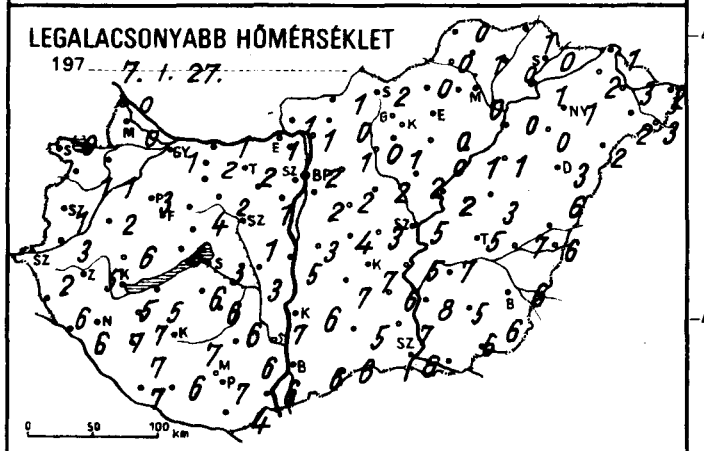
LEGALACSONYABB HŐMÉRSÉKLET
197 7. 1. 27.

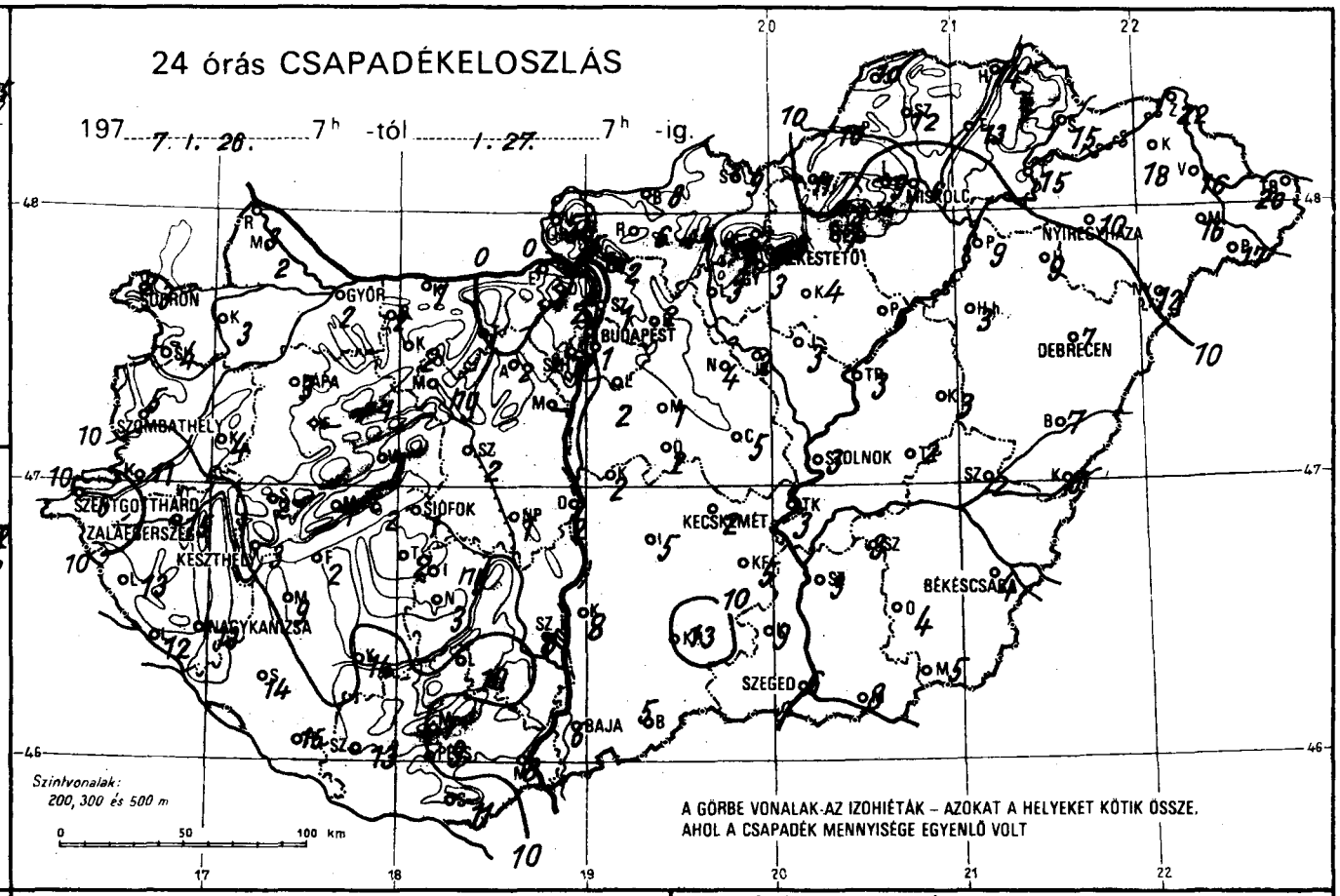
24 órás CSAPADÉKELOSZLÁS
197 7. 1. 26. 7h -tól 1. 27. 7h -ig.
SOPRON
GYŐR
BUDAPEST
MISKOLC
NYÍREGYHÁZA
KESZTHELY
DEBRECEN
SZOMBATHELY
SZENTGOTTHÁRD
ZALAEGERSZEG
KESZTHELY
SIÓFOK
SZOLNOK
KECSKEMÉT
BÉKÉSCSABA
NAGYKANIZSA
SZEGED
BAJA
Szintvonalak: 200, 300 és 500 m
A GÖRBE VONALAK AZ IZOHIÉTÁK – AZOKAT A HELYEKET KÖTIK ÖSSZE, AHOL A CSAPADÉK MENNYISÉGE EGYENLŐ VOLT

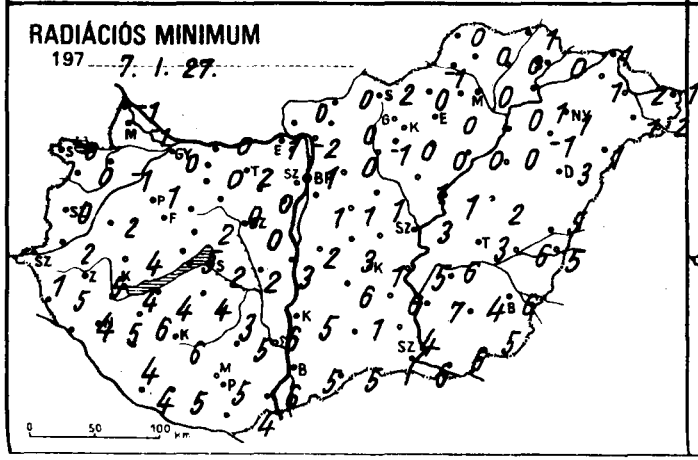
RADIÁCIÓS MINIMUM
197 7. 1. 27.

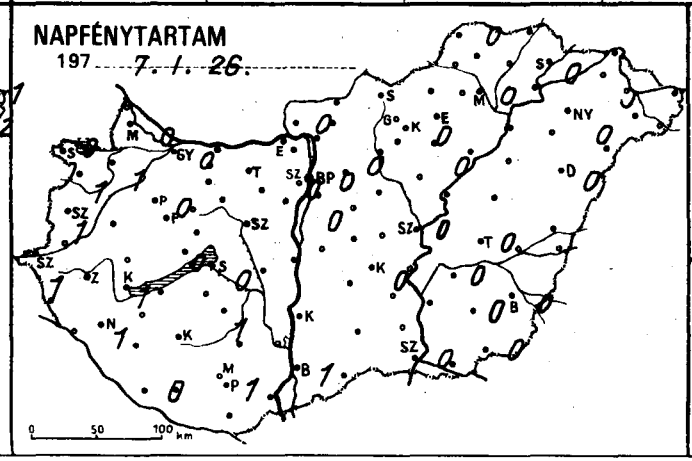
NAPFÉNYTARTAM
197 7. 1. 26.

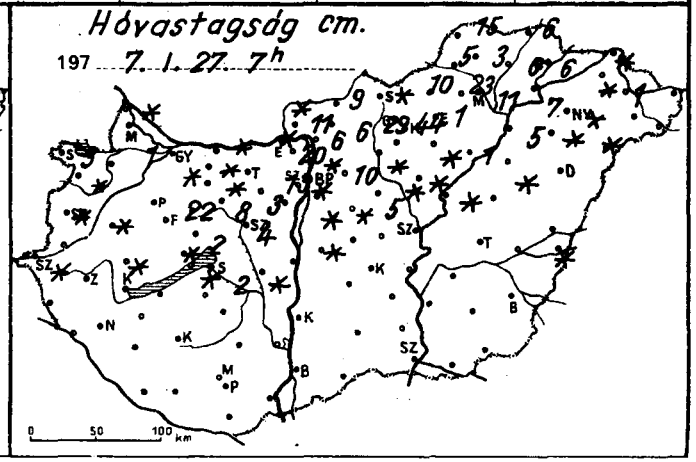
Hóvastagság cm.
197 7. 1. 27. 7h

7.I.27.

197 ..... 07 h -ig az utolsó 24 óra adatai

	csapadék (mm)	Hó cm	max. hőmérséklet	min. hőmérséklet	rad. min.	napos órák
Győr	2 =	folt	5	1	0	0
Kapuvár	3		9	1	-1	1
Mosonmagyaróvár	2	1	2	0	-1	0
Rajka	3	folt	2	0	-1	
Sopron	3	3	2	0	0	0
Sopronhorpács	4	folt	5	1	0	1
Káld	4	folt	10	2	2	
Körmend	11		11	3	2	
Szentgotthárd	6	folt	10	2	1	1
Szombathely	5	folt	6	1	0	1
Lenti	13		13	6	5	
Letenye	12		12	6	4	
Nagykanizsa	13		12	7	5	1
Zalaegerszeg	15		12	5	5	
Farkasgyepű	-		-	-	-	
Keszthely	3		12	5	4	1
Mencshely	1	folt	9	5	2	0
Pápa	3		10	3	1	0
Sümeg	2	folt	12	6	4	
Tihany	2	folt	9	6	5	
Veszprém	1 ,	2	8	4	2	
Zirc	1 *	22	8	5	1	
Fonyód	2		12	5	4	
Homokszt. györgy	15		13	7	4	0
Kaposvár	14		13	7	6	
Marcali	9		12	7	6	
Siófok	1 -	2	10	3	2	0
Somogyszob	14		13	7	4	
Tab	2		12	6	4	
Bábolna	2 =		5	1	0	
Esztergom	. =	folt	5	1	-1	
Kisbér	2 =	folt	6	2	0	
Komárom	1 =	folt	6	1	0	
Tatabánya	.		5	2	2	
Alcsútdoboz	2 =	3	2	1	0	
Dunaújváros	2		9	5	3	
Martonvásár	-	-	-	-	-	
Mór	ny	8	5	2	0	
Nagyhörcsökp.	1	folt	10	3	2	
Szabadbattyán	2	4	3	1	0	
Iregszemcse	ny ,		11	6	3	1
Lengyel	10		12	6	5	
Nagykónyi	3		12	7	7	
Szekszárd	8		14	7	6	
Appodtető	7		12	6	4	
Mishatető	8		12	6	6	
Mohács	9		13	7	5	1
Pécs	11		13	4	4	
Siklós	13		13	6	5	
Szigetvár	2 =	folt	3	2	1	0
Bp. Lőrinc	1	folt	3	2	1	0
Bp. Met. Int.	1	13	4	2	2	0
Bp. Szab. hegy	5 =		9	3	-	
Cegléd	2	20	4	0	0	
Dobogókő	2 =	10	2	1	0	0
Godöllő	5	11	2	1	0	
Királyrét	1 =	folt	4	2	1	
Monor	4 =	5	2	2	1	
Nagykáta	2		8	4	3	
Orkény	1 = ,	folt	2	1	0	
Szentendre						

7.I.27.

197 ..... 07 h -ig az utolsó 24 óra adatai

	csapadék (mm)	Hó cm	max. hőmérséklet	min. hőmérséklet	rad. min.	napos órák
Vác	2 =	6	2	1	-2	
Vámosmikola	5 =	folt	3	1	0	0
Baja	6		11	6	5	1
Bácsalmás	5 =		10	6	5	
Izsák	5		10	7	6	
Kalocsa	8		11	6	5	
Kecskemét	2		8	7	1	0
Kiskunf. háza	5		9	6	6	
Kiskunhalas	13		9	5	1	
Kunszentmiklós	2	folt	7	3	2	
Tiszakécske	3		8	5	5	
Balassagyarmat	8 *	9	2	1	0	
Rombány	6 =	6	2	0	0	
Salgótarján	9 =	folt	2	2	2	
Eger	7	1	2	0	0	
Galyatető	7	29	2	1	0	
Gyöngyös	3 =		3	1	0	
Kékestető	5	44	3	1	0	0
Kompolt	4 =	folt	2	0	0	0
Lőrinci	3	folt	3	0	-1	
Poroszló	6 =	1	3	1	0	
Jászapáti	3 =	folt	4	2	1	
Jászberény	2 =	folt	3	1	1	
Karcag	3 =		6	3	2	
Szolnok	3		8	5	3	0
Tiszaroff	3 =	folt	7	2	1	
Turkeve	2		8	5	3	0
Kistelek	9		10	7	4	
Makó	8		11	6	6	
Szeged	6		11	6	6	0
Szentes	3		10	8	7	
Borsodnádasd	11 ▼	10	2	0	0	
Füged	13	6	1	0	0	
Hidasnémeti	14 =	6	2	1	1	
Jósvafő	10 =	15	2	0	0	0
Lillafüred	9 =	23	2	0	-1	
Miskolc	6 =	11	2	0	0	0
Putnok	10	5	3	0	-1	
Sárospatak	15 =	6	2	0	0	0
Szendrőlád	12 =	3	2	1	0	
Tokaj	15	7	3	1	1	
Kisvárda	18 =	folt	4	2	1	0
Mátészalka	16 =		3	2	1	
Nyíregyháza	10 =	folt	3	1	1	0
Nyírlugos	12	folt	8	2	1	
Pátyod	17 ▼ =		4	3	2	
Tiszabecs	20 =		5	2	1	
Vásárosnamény	16	1	3	3	2	
Záhony	22 =	folt	3	1	1	
Berettyóújfalu	7		8	6	5	
Debrecen	7 =		6	3	3	0
Hajdúdorog	9 =	folt	5	0	-1	
Hortobágy	3	folt	3	1	0	
Körösszakál	6	folt	8	6	5	
Polgár	9 =	5	1	0	0	
Békéscsaba	4		9	6	6	0
Mezőhegyes	5		10	6	5	0
Orosháza	3		8	5	4	0
Szarvas	3		9	7	6	0
Szeghalom	2		8	7	6	

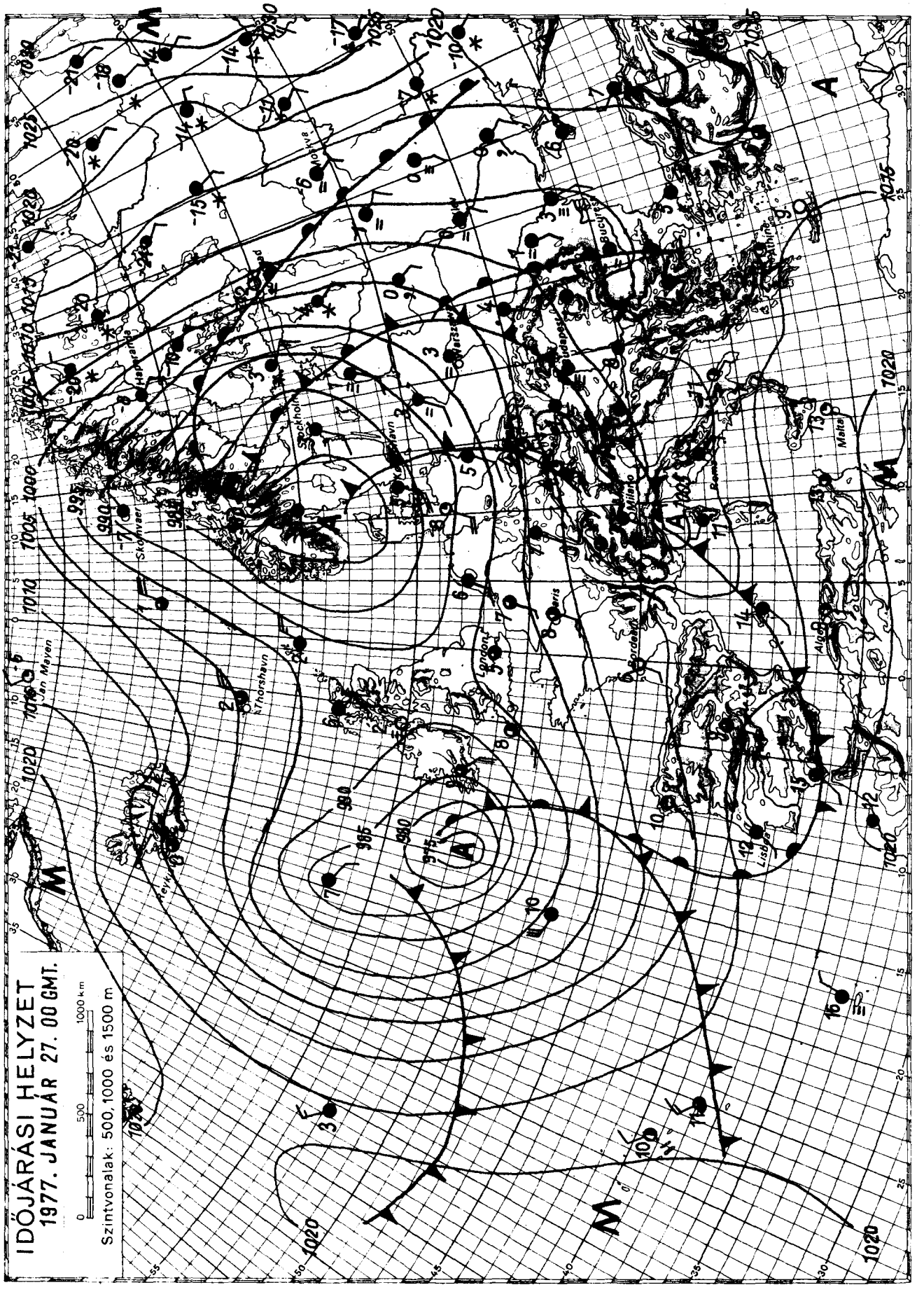

KIADJA: ORSZÁGOS METEOROLÓGIAI SZOLGÁLAT

Készíti: Központi Előrejelző Intézet Előrejelző Osztálya — T.: 273 - 018 — Megjelenik naponként —

Évi előfizetési díja: 720,—Ft — Megrendelhető: 1024 Budapest, II., Kitaibel Pál u. 1. Telefon: 353-500,

Kiadásért felel: az OMSZ elnöke — Szerkesztésért felel: a KEI igazgatója

IDŐJÁRÁSI NAPIJELENTÉS

ЕЖЕДНЕВНЫЙ МЕТЕОРОЛОГИЧЕСКИЙ БЮЛЛЕТЕНЬ · DAILY WEATHER REPORT
BULLETIN QUOTIDIEN DE TEMPS · TÄGLICHER WETTERBERICHT

90. évfolyam 28. szám. + Budapest + 1977. január 28. péntek

Az időjárási helyzet és a várható időjárás:

Európa időjárását még ma is a napokkal ezelőtt kialakult, igen nagy méretü, mérsékeltövi ciklon irányitja. Pénteken hajnalban a kontinensen általában borult, vagy erősen felhős, csapadékos idő volt, kivétel csupán Közép- és Dél-Európa egy része, ahol felszakadozott a zárt felhőtakaró és átmenetileg a csapadékhullás is megszünt. A Kárpát-medencében a következő 36 órában jelentősen nem változik az időjárás, de az éjszakai óráktól ismét sok helyen lesz ködös a levegő.

Magyarország felett csütörtökön délelőtt még jobbára borult volt az ég és igen sok helyen esett az eső, délután viszont - különösen délnyugaton -, egyre több helyen tünt elő a felhők mögül a nap és lassan mindenütt elállt az eső is. Az ország északi részéről számottevő mennyiségü csapadékot sehonnan sem jelentettek, de a déli országrészben több helyen 4-8 mm-t is mértek. A legmagasabb nappali hőmérséklet általában 4 és 8 fok között volt, csupán az északkeleti országrészben, a tartósan ködös helyeken nem emelkedett egész nap +1, +3 foknál magasabbra a hőmérséklet. Az éjszakai lehülés nem volt erős. Pénteken hajnalban +2 és -4 fok közötti értékeket mutattak a hőmérők. Délelőtt általában napos idő volt, de helyenként még 11 órakor is tartotta magát a sürü köd, ezeken a helyeken 11 órakor -1, +2, máshol általában +4, +10 fok közötti hőmérsékleteket mértek.

Ma 12 órakor Budapesten a hőmérséklet +6 fok, a tengerszintre átszámitott légnyomás 761 mm, mérsékelten emelkedik.

Várható időjárás szombat estig:

Pénteken általában napos, száraz, enyhe idő.
Szombaton a hajnali óráktól erős párásság, az ország nagyrészén tartós köd, majd megélénkülő déli, délnyugati szél erős felhősödéssel. A Dunántulon a késő délutáni óráktól valószinüleg már kisebb esővel.
A várható legalacsonyabb éjszakai hőmérséklet -1, -6,
legmagasabb nappali hőmérséklet a tartósan ködös helyeken +3, máshol +3, +8 fok között.

Aigner Szilárd s.k.

A hőmérséklet napi középértéke és eltérése a 100 évi átlagtól /Budapesten/:

1977. I. 27.	+5,5 C°	+6,8 C°

1871 óta ezen a napon Budapesten előfordult

legmagasabb hőmérséklet:	+13,0 C° /1936/,
legalacsonyabb hőmérséklet:	-17,9 C° /1954/.

77.044.

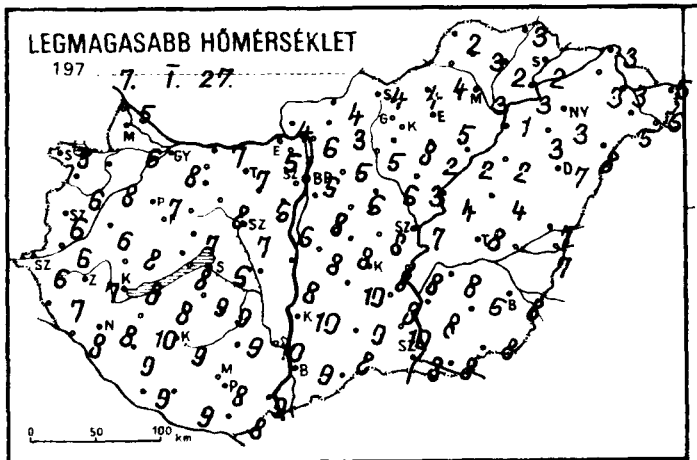
LEGMAGASABB HŐMÉRSÉKLET
197 7. I. 27.

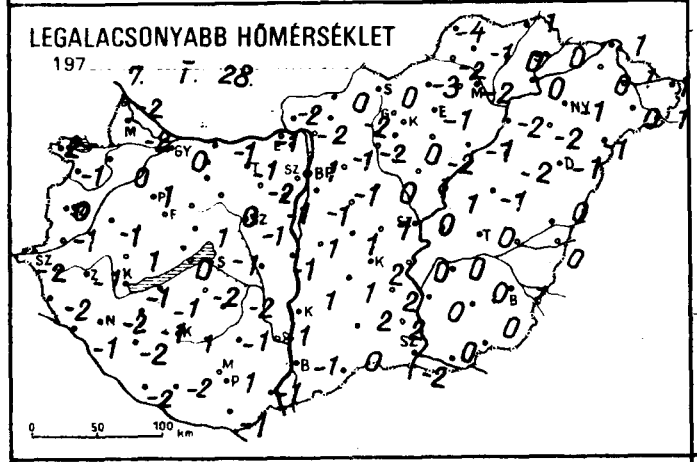
LEGALACSONYABB HŐMÉRSÉKLET
197 7. I. 28.

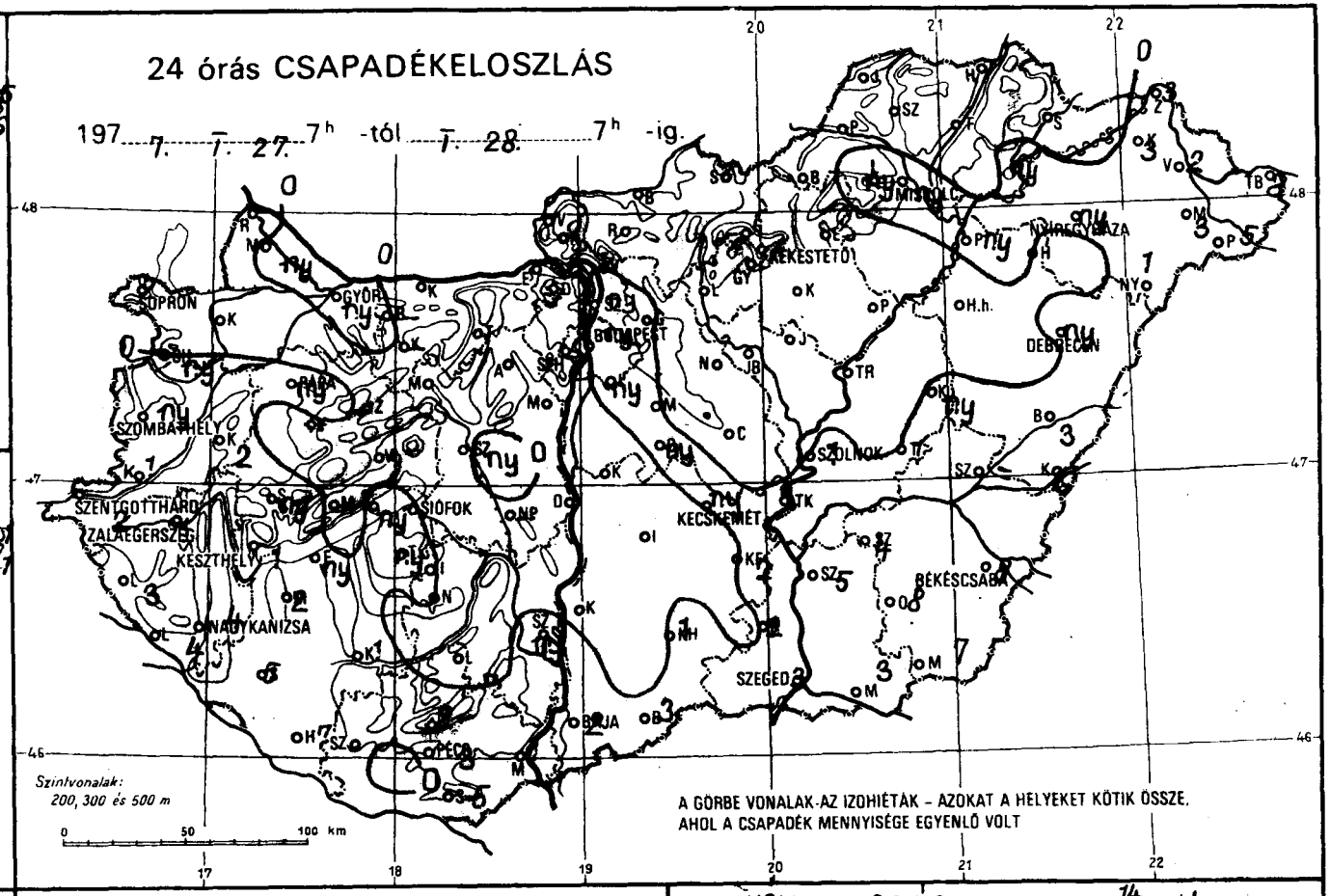
24 órás CSAPADÉKELOSZLÁS
197 7. I. 27. 7h -tól I. 28. 7h -ig.
SOPRON
GYŐR
BUDAPEST
SZÉKESFEHÉRVÁR
MISKOLC
NYÍREGYHÁZA
DEBRECEN
SZOLNOK
SZOMBATHELY
SZENTGOTTHÁRD
ZALAEGERSZEG
KESZTHELY
SIÓFOK
KECSKEMÉT
BÉKÉSCSABA
NAGYKANIZSA
SZEGED
PÉCS
BAJA
Szintvonalak:
200, 300 és 500 m
A GÖRBE VONALAK AZ IZOHIÉTÁK – AZOKAT A HELYEKET KÖTIK ÖSSZE, AHOL A CSAPADÉK MENNYISÉGE EGYENLŐ VOLT

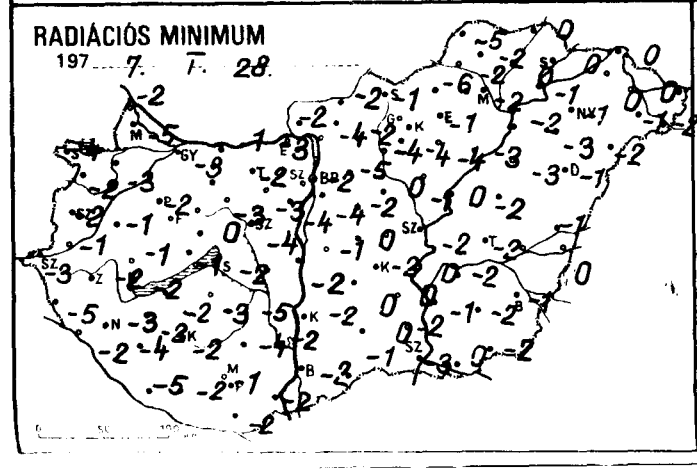
RADIÁCIÓS MINIMUM
197 7. I. 28.

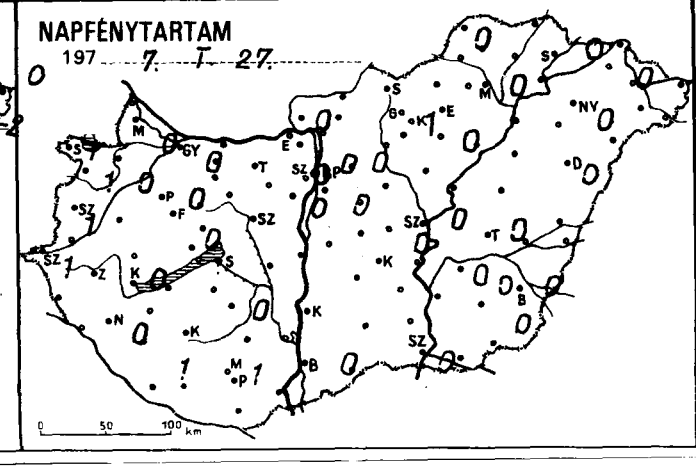
NAPFÉNYTARTAM
197 7. I. 27.

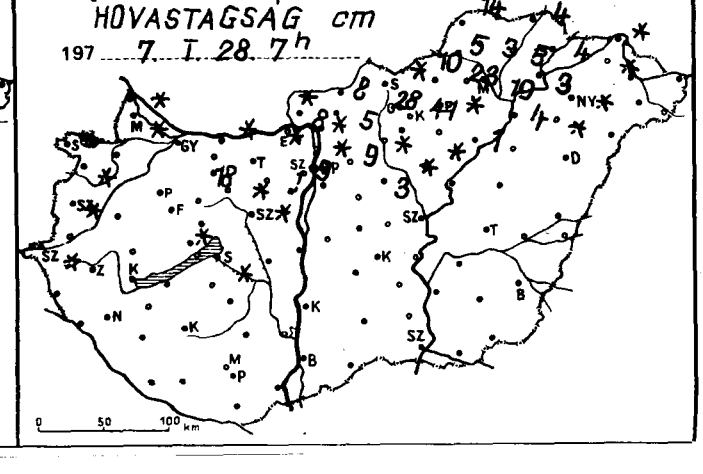
HÓVASTAGSÁG cm
197 7. I. 28. 7h

7.I.28.

197 ..... 07 h -ig az utolsó 24 óra adatai

	csapadék (mm)	Hó cm	max. hőmérséklet	min. hőmérséklet	rad. min.	napos órák
Győr	ny ⊔		8	0	-3	0
Kapuvár	• V		8	0	-3	0
Mosonmagyaróvár	ny V	folt	6	-2	-5	0
Rajka	•	folt	5	-2	-2	
Sopron	• ⊔	folt	8	2	-4	1
Sopronhorpács	ny ⊔	folt	6	1	-2	1
Káld	2 V		6	-1	-1	
Körmend	1		6	-1	-1	
Szentgotthárd	2 V ≡	folt	6	-2	-3	1
Szombathely	ny ⊔	folt	6	0	-2	1
Lenti	3 V		7	-2	-5	
Letenye	4 ≡		8	-1	-2	
Nagykanizsa	4 ≡		8	-2	-3	0
Zalaegerszeg	1 ⊔		7	-1	-2	
Farkasgyepű	–	–	–	–	–	
Keszthely	1 ≡		8	-1	-2	0
Mencshely	• ⊔	folt	6	0	-2	0
Pápa	ny ⊔		7	1	-2	0
Sümeg	ny		8	1	-1	
Tihany	ny ⊔		8	0	-1	
Veszprém	• ⊔		7	1	0	
Zirc	•	18	7	-1	-5	
Fonyód	ny ⊔ ≡		8	-1	-2	
Homokszt. györgy	7 ≡		9	-2	-5	1
Kaposvár	1 ⊔		9	1	-2	
Marcali	2 V ≡		10	-1	-2	
Siófok	• ⊔ ≡	folt	6	-1	-2	0
Somogyszob	5 ⊔		9	-2	-4	
Tab	ny		9	-2	-3	
Bábolna	–		–	–	–	
Esztergom	• V	folt	5	-1	-3	
Kisbér	–		–	–	–	
Komárom	• ⊔	folt	7	-1	-1	
Tatabánya	• ⊔		7	-1	-2	
Alcsútdoboz	• V	1	6	-2	-3	
Dunaújváros	•		8	-1	-2	
Martonvásár	• ⊔		6	-1	-4	0
Mór	• ⊔	folt	8	0	-3	
Nagyhörcsökp.	–		–	–	–	
Szabadbattyán	ny ⊔	folt	7	1	-4	
Iregszemcse	• V ≡		9	-2	-5	0
Lengyel	•		9	-1	-4	
Nagykónyi	• ≡		10	0	-2	
Szekszárd	ny ⊔		10	-1	-2	
Mohács	2		8	3	1	
Mohács	1 ⊔		9	-1	-2	
Pécs	3 ⊔		8	1	-1	1
Siklós	5 ⊔ ≡		8	-1	-2	
Szigetvár	• ≡		9	-2	-2	
Bp. Lőrinc	ny ⊔ ≡		8	-1	-4	0
Bp. Met. Int.	ny ⊔		9	1	-2	0
Bp. Szab. hegy	•	9	5	1	-2	0
Cegléd	• ⊔		8	1	–	
Dobogókő	–	–	–	–	–	
Gödöllő	• V ≡	9	5	-1	-5	0
Istrályrét	• V	8	6	-2	-3	
Mónor	•		6	-1	-2	
Nagykáta	• ⊔	3	6	0	0	
Pilkény	ny ⊔		8	1	0	
Szentendre	ny ≡ ⊔	folt	8	1	-1	

7.I.28.

197 ..... 07 h -ig az utolsó 24 óra adatai

	csapadék (mm)	Hó cm	max. hőmérséklet	min. hőmérséklet	rad. min.	napos órák
Vác	• ⊔	folt	6	-2	-4	
Vámosmikola	• V	folt	4	-2	-2	0
Baja	2 ⊔ ≡		9	-1	-2	0
Bácsalmás	3 ⊔		8	0	-1	
Izsák	•		10	1	0	
Kalocsa	•		10	1	-2	
Kecskemét	ny ⊔ ≡		8	2	-2	0
Kiskunf. háza	2		8	2	0	
Kiskunhalas	1		9	2	0	
Kunszentmiklós	•		8	1	-1	
Tiszakécske	1 ⊔		8	0	0	
Balassagyarmat	• ≡	8	4	0	-2	
Romhány	• ≡	5	3	-2	-2	
Salgótarján	•	folt	4	0	-1	
Eger	• ⊔	folt	5	-1	-1	
Galyatető	•	28	4	-1	-2	
Gyöngyös	• ⊔		8	0	-4	
Kékestető	•	41	3	-1	-1	1
Kompolt	• ⊔		2	-2	-4	0
Lőrinci	• V	folt	5	-2	-4	
Poroszló	• ⊔	1	2	-1	-3	
Jászapáti	• ⊔	folt	3	1	-1	
Jászberény	• ⊔	folt	6	-1	-2	
Karcag	ny ⊔		4	-1	-2	
Szolnok	1		7	0	-2	0
Tiszaroff	•		4	1	0	
Túrkeve	1		8	0	-2	0
Kistelek	2 V		10	2	-2	
Makó	3		8	0	0	
Szeged	3 ⊔ ≡		8	-2	-3	0
Szentes	5		8	0	-1	
Borsodnádasd	• V ≡	10	4	-3	-6	
Fügöd	• ≡	5	2	0	0	
Hidasnémeti	• ≡	4	3	1	0	
Jósvafő	• V	14	2	-4	-5	0
Lillafüred	ny ≡ ⊔ V	23	4	-2	-3	
Miskolc	ny V ≡	10	3	-2	-2	0
Putnok	• ≡	5	4	-2	-2	
Sárospatak	• ≡	4	2	0	0	0
Szendrőlád	• ⊔ ≡	3	3	1	-2	
Tokaj	ny ≡ ⊔	3	3	0	-1	
Kisvárda	3 ≡	folt	3	0	0	0
Mátészalka	3 ≡		5	0	-1	
Nyíregyháza	ny ≡		3	-1	-1	0
Nyírlugos	1 ⊔ ≡		8	-1	-2	
Pátyod	5 ≡		6	-1	-2	
Tiszabecs	8 ≡		5	1	0	
Vásárosnamény	2 ≡		3	1	0	
Záhony	3 ≡	folt	3	1	0	
Berettyóújfalu	3 ⊔		7	0	-1	
Debrecen	ny ≡		7	-1	-1	0
Hajdúdorog	• ≡	folt	3	-2	-3	
Hortobagy	• ≡		2	-2	-3	
Körösszakál	6 ⊔	folt	7	0	0	
Polgár	ny ⊔ ≡	4	1	-2	-2	
Békéscsaba	8 ⊔		8	1	-1	0
Mezőhegyes	7 ⊔ ≡		8	0	-2	0
Orosháza	8 ⊔		6	0	-2	0
Szarvas	4 ⊔		8	0	-2	0
Szeghalom	–		–	–	–	

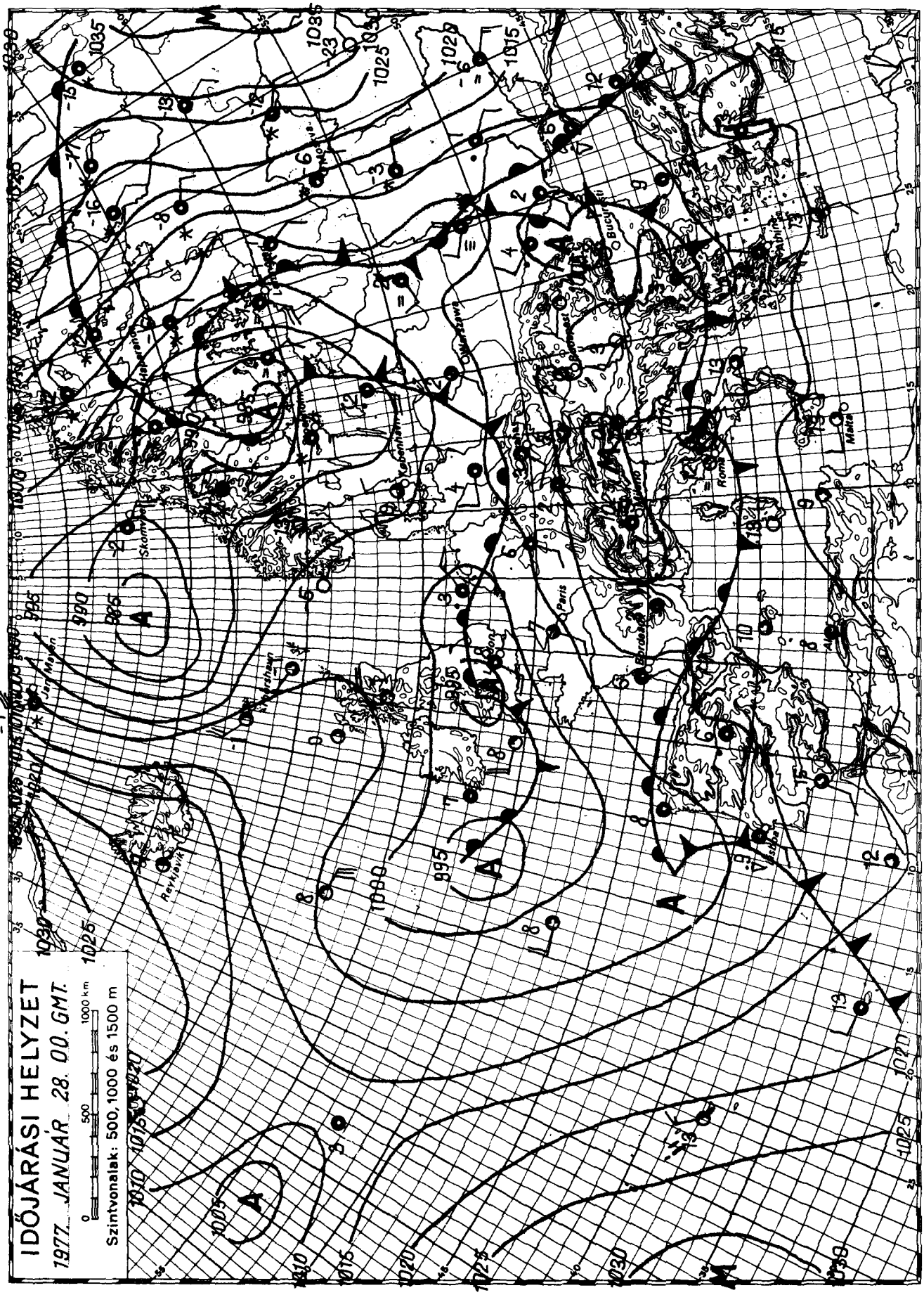

KIADJA: ORSZÁGOS METEOROLÓGIAI SZOLGÁLAT

Készíti: Központi Előrejelző Intézet Előrejelző Osztálya — T.: 273 - 018 — Megjelenik naponként —

Évi előfizetési díja: 720,—Ft — Megrendelhető: 1024 Budapest, II., Kitaibel Pál u. 1. Telefon: 353-500,

Kiadásért felel: az OMSZ elnöke — Szerkesztésért felel: a KEI igazgatója

O.J.

IDŐJÁRÁSI NAPIJELENTÉS

ЕЖЕДНЕВНЫЙ МЕТЕОРОЛОГИЧЕСКИЙ БЮЛЛЕТЕНЬ • DAILY WEATHER REPORT
BULLETIN QUOTIDIEN DE TEMPS • TÄGLICHER WETTERBERICHT

90. évfolyam 29. szám • Budapest • 1977. január 29. szombat

Az időjárási helyzet és a várható időjárás:

Közép-Európa időjárásának nagy részét átmenetileg egy magas nyomású légköri képződmény határozta meg, az elmúlt 12 óra alatt azonban ez az anticiklon gyorsan kelet, délkelet felé áthelyeződött. Ezzel egyidőben középpontjával Genova térségében alacsony nyomású légköri képződmény, úgynevezett mediterrán ciklon alakult ki. Ennek a légköri képződménynek áramlási rendszerében délnyugat, dél felől enyhe, de nagy nedvesség tartamu levegő áramlik Közép-Európa térsége felé, hatására megnövekedett a felhőzet és az éjszakai óráktól kezdve az Alpok területén és a Kárpát-medence délnyugati részein megindult az esőzés.

Hazánkban pénteken az évszakhoz képest enyhe idő volt, napközben fokozatosan ismét megnövekedett a felhőzet. A déli, délkeleti szél mérsékelt maradt. A hőmérséklet csúcsértéke általában 5, 10, a tartosan ködös helyeken -1, +4 fok között volt. Az Alföld déli részein azonban a 14 fokos maximum sem volt ritka. Szombat hajnalra -1, +4 fokig hült le a levegő, köd már sehol sem képződött, az égbolt erősen felhős volt. A Dunántúlon több helyen megeredt az eső, a keleti, délkeleti szél megélénkült. A hőmérséklet 11 órakor 2 és 9 fok között volt.

Ma 12 órakor Budapesten a hőmérséklet 4 fok, a tengerszintre átszámitott légnyomás 754 mm, gyengén süllyed.

Várható időjárás vasárnap estig:

Túlnyomóan felhős idő, országos esővel. Vasárnap nyugat felől felszakadozik a felhőzet, nyugaton futó eső, keleten további eső. A délkeleti szél vasárnap nyugatira fordul és megerősödik.

Várható legalacsonyabb hajnali hőmérséklet -1, +4,
legmagasabb nappali hőmérséklet vasárnap: 2, 7 fok között.

dr. Illés László és Németh Lajos s.k.

A hőmérséklet napi középértéke és eltérése a 100 évi átlagtól /Budapesten/:

1977. január 28.	+5,7 C°,	+7,0 C°.

1871 óta ezen a napon Budapesten előfordult:

legmagasabb hőmérséklet:	13,2 C° /1944/
legalacsonyabb hőmérséklet:	-18,9 C° /1893/

77.045.

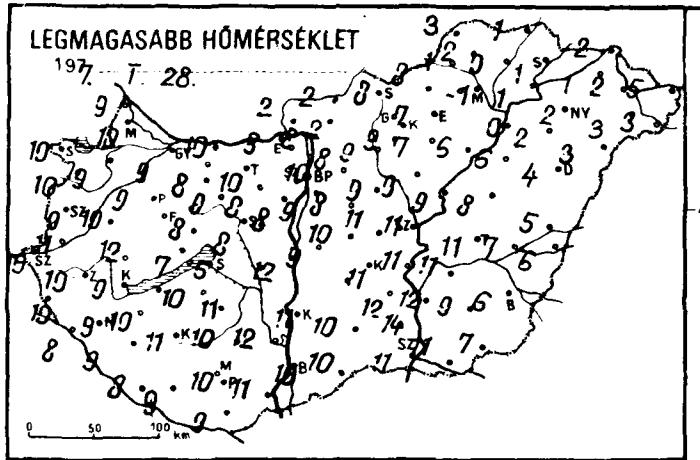
LEGMAGASABB HŐMÉRSÉKLET
197. I. 28.
0 50 100 km

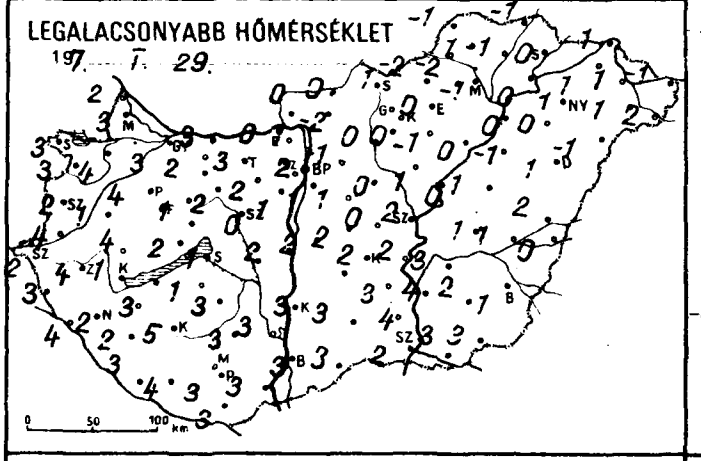
LEGALACSONYABB HŐMÉRSÉKLET
197. I. 29.
0 50 100 km

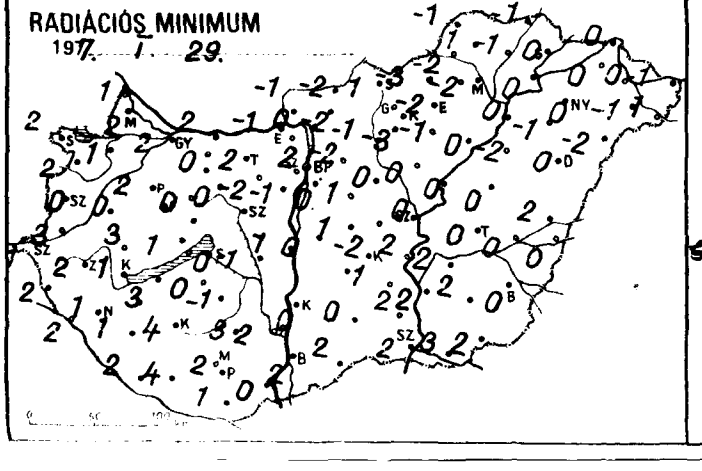
RADIÁCIÓS MINIMUM
197. I. 29.

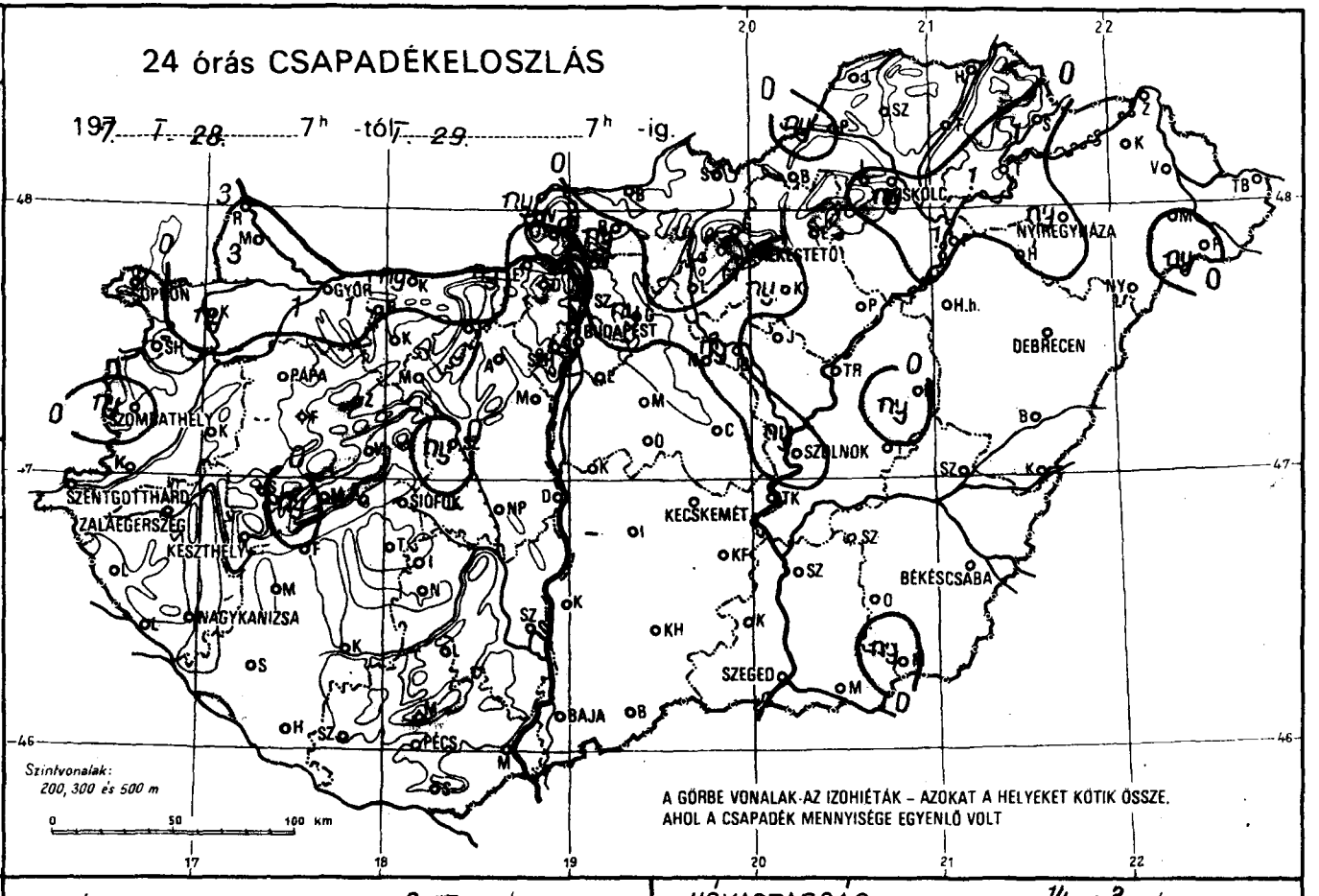
24 órás CSAPADÉKELOSZLÁS
197. I. 28. 7h -tól I. 29. 7h -ig.
SOPRON
GYŐR
PÁPA
SZOMBATHELY
SZENTGOTTHÁRD
ZALAEGERSZEG
KESZTHELY
NAGYKANIZSA
SIÓFOK
PÉCS
BAJA
BUDAPEST
KECSKEMÉT
SZOLNOK
SZEGED
BÉKÉSCSABA
DEBRECEN
NYÍREGYHÁZA
SKOLC
Szintvonalak:
200, 300 és 500 m
0 50 100 km
A GÖRBE VONALAK AZ IZOHIÉTÁK – AZOKAT A HELYEKET KÖTIK ÖSSZE.
AHOL A CSAPADÉK MENNYISÉGE EGYENLŐ VOLT

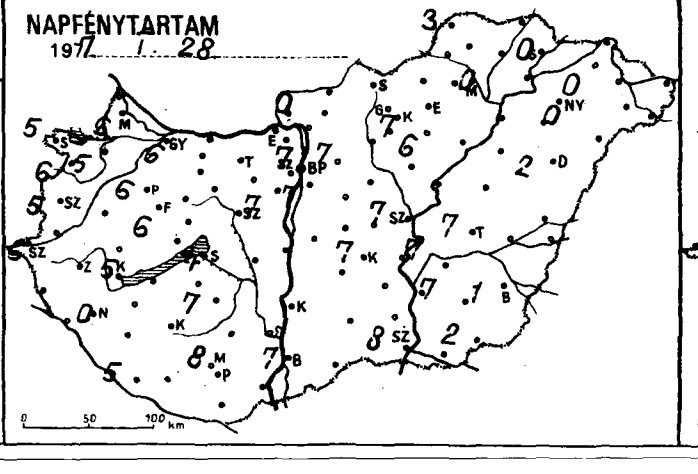
NAPFÉNYTARTAM
197. I. 28.
0 50 100 km

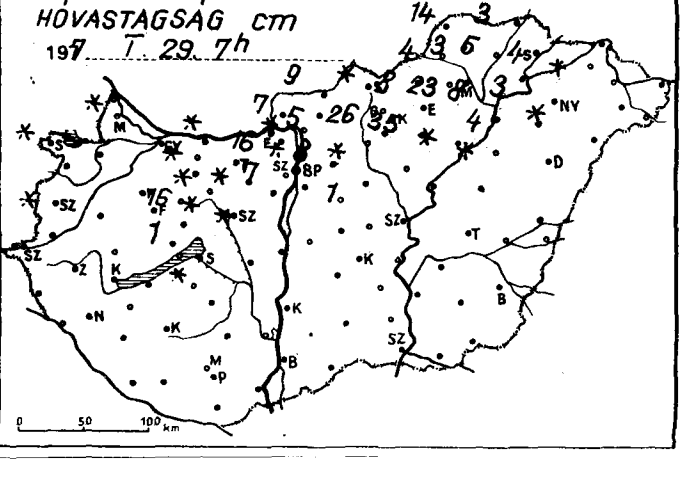
HÓVASTAGSÁG cm
197. I. 29. 7h
0 50 100 km

197 7.I.29. 07 h -ig az utolsó 24 óra adatai

	csapadék (mm)	Hó cm	max. hőmérséklet	min. hőmérséklet	rad. min.	napos órák
Győr	.					
Kapuvár	.		9	3	2	6
Mosonmagyaróvár	ny ⸲		9	4	1	5
Rajka	3	folt.	10	3	2	6
Sopron	3		9	2	1	
Sopronhorpács	.	folt	10	3	2	5
Káld	.		10	3	2	6
Körmend	.		10	1	0	.
Szentgotthárd	.		11	4	3	
Szombathely	.		10	2	1	6
Lenti	ny	folt	9	2	0	5
Letenye	.		10	3	2	
Nagykanizsa	.		8	4	2	
Zalaegerszeg	.		9	2	1	0
Farkasgyepű	.		10	4	2	
Keszthely	–	–	–	–	–	
Mencshely	.		9	1	1	5
Pápa	ny		6	2	1	6
Sümeg	.		9	4	2	6
Tihany	.		12	4	3	
Veszprém	.		7	2	1	
Zirc	.	1	8	1	0	
Fonyód	. ≡	16	10	1	–1	
Homokszt. györgy	–		.	–	–	
Kaposvár	. ≡		8	3	2	5
Marcali	.		11	5	4	
Siófok	.		10	3	3	
Somogyszob	. = ⌒	folt	5	1	0	4
Tab	.		9	2	1	
Bábolna	.		10	1	0	
Esztergom	1	folt	10	1	0	
Kisbér	ny		8	0	–1	
Komárom	.	folt	8	2	2	
Tatabánya	ny	folt	10	3	2	
Alcsútdoboz	.		10	3	2	
Dunaújváros	.	folt	8	2	–2	
Martonvásár	.		12	2	1	
Mór	.		8	1	–1	7
Nagyhörcsökp.	.	folt	9	2	0	
Szabadbattyán	–		–	–	–	
Iregszemcse	ny	folt	8	0	–1	
Lengyel	.		11	3	–1	7
Nagykónyi	.		11	3	3	
Szekszárd	.		10	4	1	
Misinatető	.		12	3	2	
Árpádtető	.		9	4	2	
Pécs	.		11	3	0	
Siklós	.		10	3	2	8
Szigetvár	.		9	3	1	
Bp. Lőrinc	.		9	4	4	
Bp. Met. Int.	.		9	1	0	7
Bp. Szab. hegy	.		10	2	2	7
Cegléd	. ≡	7	7	0	0	7
Dobogókő	.		11	0	–	
Gödöllő	. ≡	16	8	–2	–2	
Királyrét	ny ⸲	8	8	–1	–2	7
Mónor	.	7	9	–2	–3	
Nagykáta	.		8	1	1	
Pákány	.	1	9	0	0	
Szentendre	.		10	2	1	
	.	folt	8	2	0	

197 7.I.29. 07 h -ig az utolsó 24 óra adatai

	csapadék (mm)	Hó cm	max. hőmérséklet	min. hőmérséklet	rad. min.	napos órák
Vác						
Vámosmikola	.	folt	8	1	0	
Baja	ny		2	0	–1	0
Bácsalmás	.		10	3	2	7
Izsák	.		10	3	2	
Kalocsa	–		–	–	–	–
Kecskemét	.		11	3	0	
Kiskunf. háza	. ⊔		11	2	–2	7
Kiskunhalas	.		12	3	1	
Kunszentmiklós	.		10	3	0	
Tiszakécske	.		9	2	0	
Balassagyarmat	.		11	2	2	
Romhány	.	9	2	0	–2	
Salgótarján	ny ⸲	5	2	–2	–2	
Eger	.	folt	8	1	1	
Galyatető	.	folt	7	0	–2	
Gyöngyös	.	26	4	0	–2	
Kékestető	.		9	0	–3	
Kompolt	.	35	4	–1	–2	7
Lőrinci	ny ⸲		7	–1	–1	6
Poroszló	.	folt	9	0	–1	
Jászapáti	.	folt	6	0	0	
Jászberény	.		9	1	0	
Karcag	ny		9	0	0	
Szolnok	ny ≡ ⸲		8	1	0	
Tiszaroff	ny ≡ ⸲ =		11	2	0	7
Túrkeve	.		9	0	0	
Kistelek	.		11	1	0	7
Makó	.		14	4	2	
Szeged	.		11	3	3	
Szentes	.		11	2	2	8
Borsodnádasd	.		12	4	2	
Füged	. ≡	8	8	–2	–3	
Hidasnémeti	. ≡	5	0	–1	–1	
Jósvafő	.	3	1	–1	–1	
Lillafüred	. ≡	14	3	–1	–1	3
Miskolc	. ≡	23	1	–2	–3	
Putnok	ny ⸲ ≡	8	–1	–1	–2	0
Sárospatak	ny	4	1	–2	–2	
Szendrőlád	1	4	1	0	0	0
Tokaj	. ≡	3	2	1	1	
Kisvárda	1 ⸲	3	1	0	0	
Mátészalka	.	folt	1	1	0	0
Nyíregyháza	.		3	1	–1	
Nyírlugos	ny ⸲ =	folt	2	1	0	0
Pátyod	.		3	–1	–2	
Tiszabecs	ny ≡ ⸲		3	2	1	
Vásárosnamény	.		5	–1	–1	
Záhony	.		2	1	0	
Berettyóújfalu	.		2	1	0	
Debrecen	.		5	2	2	
Hajdúdorog	. =		4	1	0	2
Hortobágy	.		2	0	–1	
Körösszakál	.	folt	6	–1	–2	
Polgár	.		6	0	0	
Békéscsaba	1 ≡ ⸲	4	0	0	0	
Mezőhegyes	.		6	1	0	1
Orosháza	ny ≡ ⸲		7	3	2	2
Szarvas	.		9	2	2	7
Szeghalom	.		11	3	2	7
	.		7	1	0	

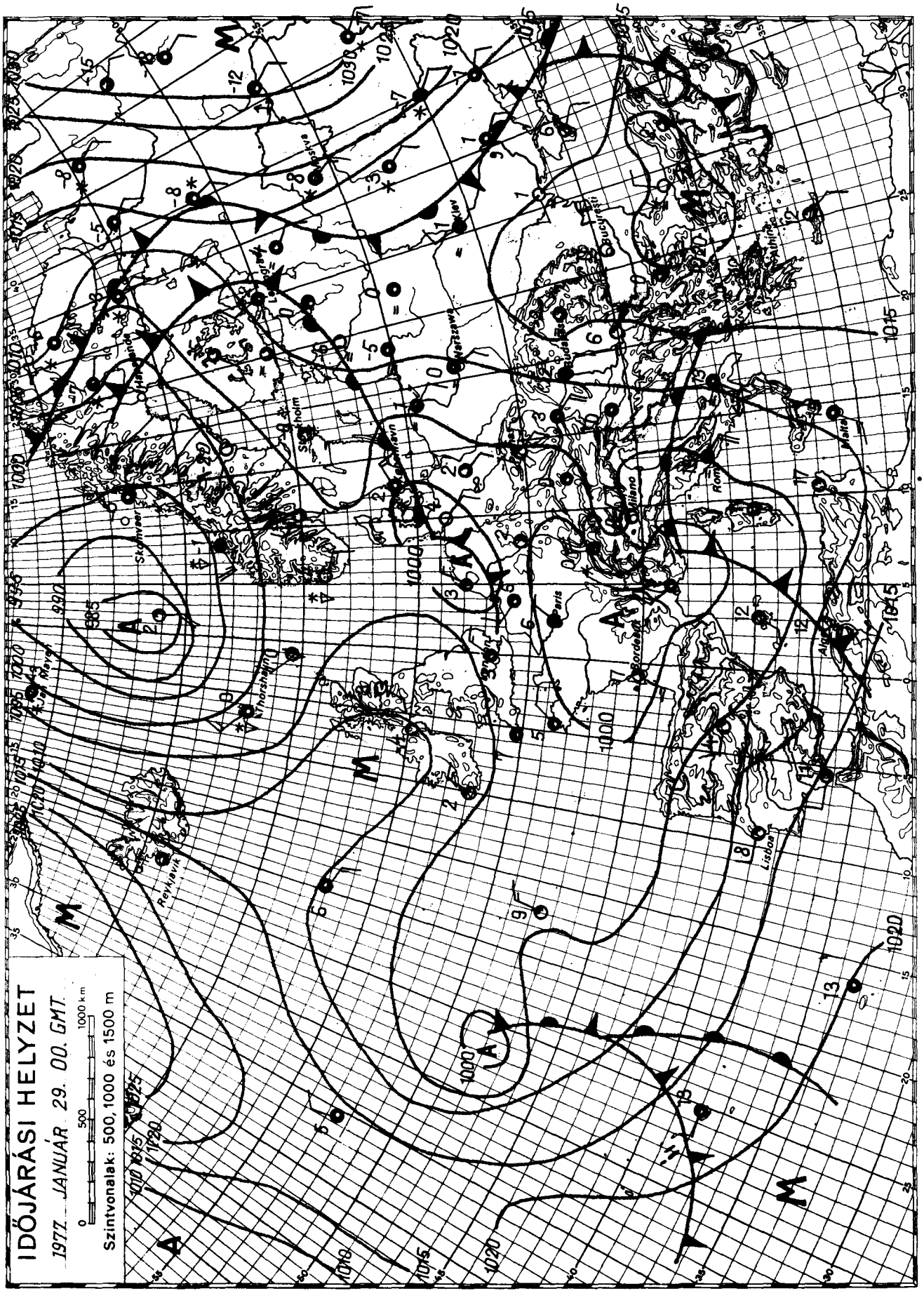

KIADJA: ORSZÁGOS METEOROLÓGIAI SZOLGÁLAT

Készíti: Központi Előrejelző Intézet Előrejelző Osztálya — T.: 273 - 018 — Megjelenik naponként —

Évi előfizetési díja: 720,—Ft — Megrendelhető: 1024 Budapest, II., Kitaibel Pál u. 1. Telefon: 353-500,

Kiadásért felel: az OMSZ elnöke — Szerkesztésért felel: a KEI igazgatója

IDŐJÁRÁSI NAPIJELENTÉS

ЕЖЕДНЕВНЫЙ МЕТЕОРОЛОГИЧЕСКИЙ БЮЛЛЕТЕНЬ · DAILY WEATHER REPORT
BULLETIN QUOTIDIEN DE TEMPS · TÄGLICHER WETTERBERICHT

90. évfolyam 30. szám. + Budapest + 1977. január 30. vasárnap

Az időjárási helyzet és a várható időjárás:

Szárazföldünk legnagyobb részén változékony az időjárás. Az Atlanti-óceán felől érkező nedves levegő hatására a Brit-szigeteken többfelé esik az eső. Ugyancsak esős az idő az Ibériai-félszigeten is. Nyugat-Európa nagy részén átmenetileg száraz időjárás alakult ki. Közép-Európa fölött ciklon örvénylik, amely hatására az Alpok és a Kárpátok térségében, valamint a Német-Lengyel sikságon az elmult 24 órában sok helyen esett az eső, a hegyeken pedig havazott. A következő 36 órában északnyugat felől szárazabb, néhány fokfal hüvösebb léghullámok érkeznek a Kárpát-medencébe, ezért a hőmérséklet kissé csökken.

Hazánkban szombaton jobbára borult idő volt, csak a Tiszántulon sütött ki 1, 3 órára a nap. A reggeli órákban északnyugaton esni kezdett az eső, az esőzóna fokozatosan átterjedt az ország többi részére is. A ma reggel 7 óráig lehullott eső mennyisége az ország déli felében 1, 7, máshol általában 7, 15 mm között volt, de Szentendréről 16, Esztergomból 28 mm-t jelentettek. A legmagasabb nappali hőmérséklet általában 3, 8, délen, délkeleten 8, 12 fok között alakult. Ma hajnalra 0, +7 fokig hült le a levegő. Dél előtt felhőátvonulások voltak, egy-két helyen esett az eső, a nyugati, északnyugati szél többfelé megélénkült. A hőmérséklet 11 órára 4, 11 fokig emelkedett.

Ma 12 órakor Budapesten a hőmérséklet 7 fok, a tengerszintre átszámitott légnyomás 755 mm, mérsékelten emelkedik.

Várható időjárás hétfő estig:

Felhőátvonulások, elszórtan esővel, záporral, a hegyeken esetleg hózáporral.
A többfelé élénk, helyenként erős nyugati, északnyugati szél lassan mérséklődik.
A hajnali és a reggeli órákban néhány szélvédett helyen köd.
Várható legalacsonyabb éjszakai hőmérséklet: -2, +3,
legmagasabb nappali hőmérséklet hétfőn: 2, 7 fok között.

Bartha Péterné s.k.

A hőmérséklet napi középértéke és eltérése a 100 évi átlagtól /Budapesten/:

1977. I. 29.	3,6 C°	+4,8 C°

1871 óta ezen a napon Budapesten előfordult

legmagasabb hőmérséklet: 10,6 C° /1944/,
legalacsonyabb hőmérséklet: -19,6 C /1893/.

77.046.

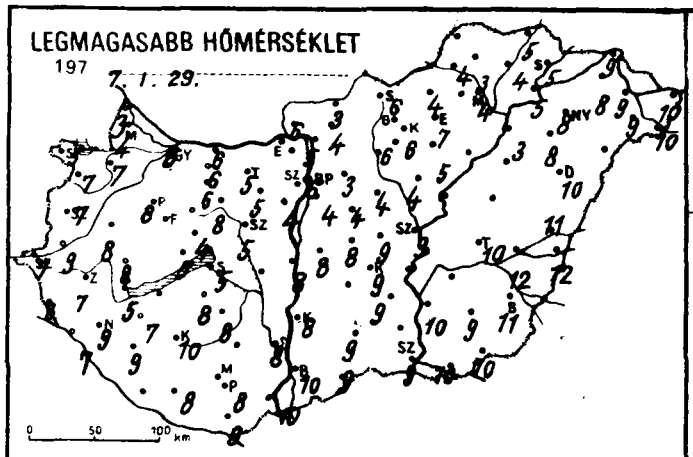
LEGMAGASABB HŐMÉRSÉKLET
197 7. 1. 29.

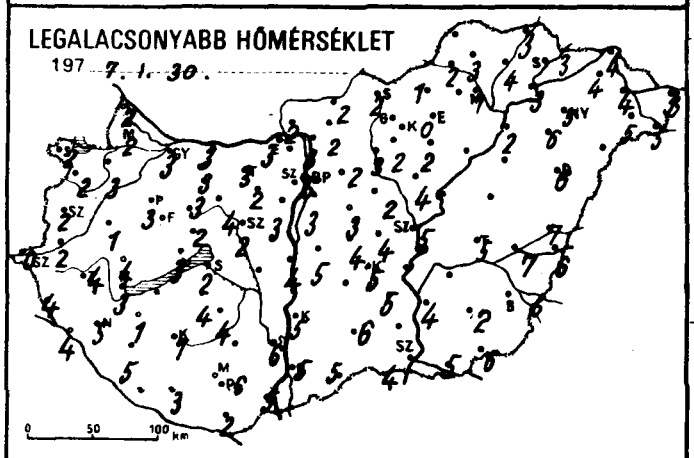
LEGALACSONYABB HŐMÉRSÉKLET
197 7. 1. 30.

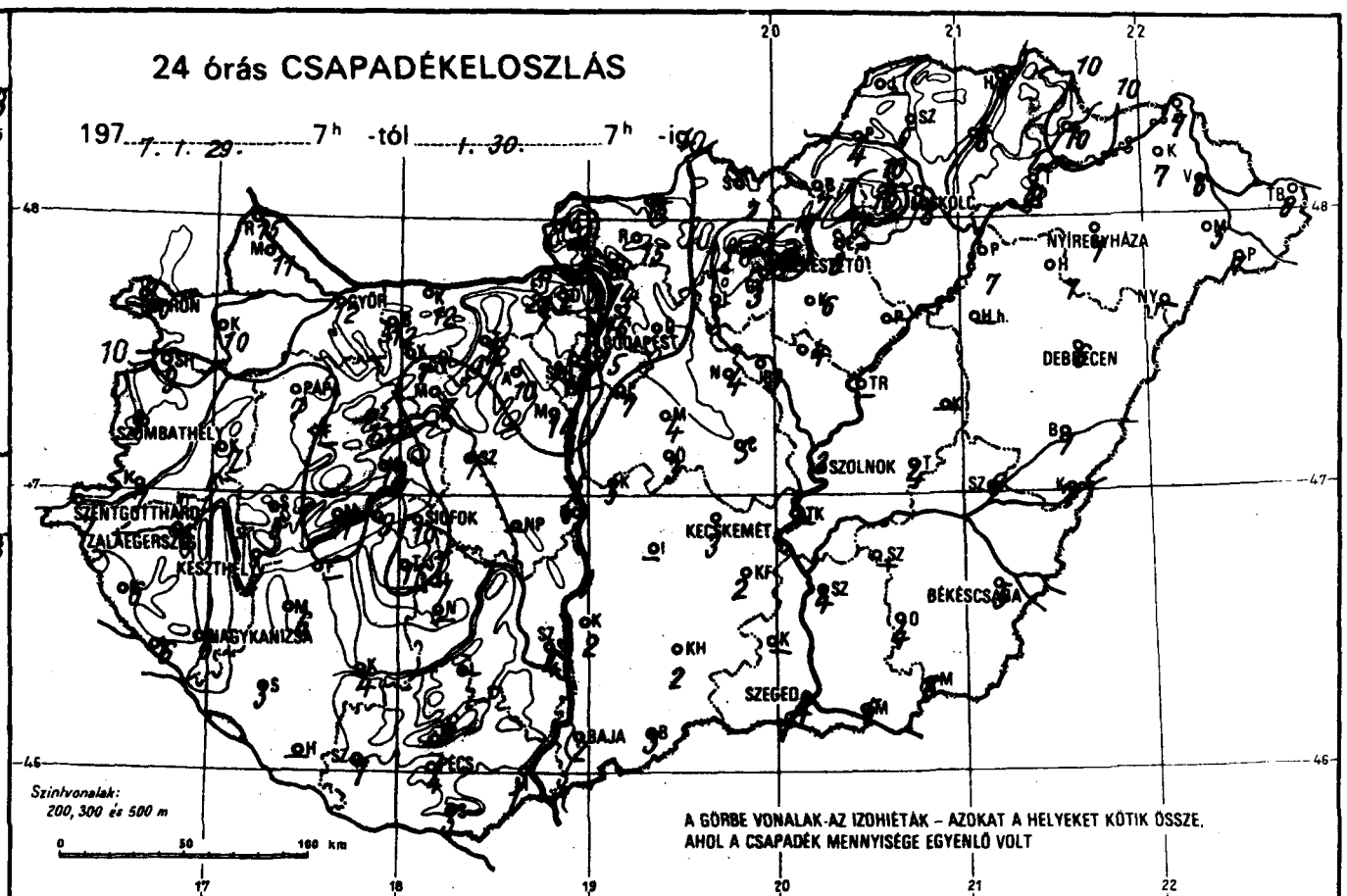
24 órás CSAPADÉKELOSZLÁS
197 7. 1. 29. 7h -tól 1. 30. 7h -ig
GYŐR
BUDAPEST
NYÍREGYHÁZA
DEBRECEN
SZOMBATHELY
SZOLNOK
SZENTGOTTHÁRD
ZALAEGERSZEG
KESZTHELY
SIÓFOK
KECSKEMÉT
BÉKÉSCSABA
MAGYKANIZSA
SZEGED
BAJA
PÉCS
Szintvonalak:
200, 300 és 500 m
A GÖRBE VONALAK AZ IZOHIÉTÁK – AZOKAT A HELYEKET KÖTIK ÖSSZE, AHOL A CSAPADÉK MENNYISÉGE EGYENLŐ VOLT

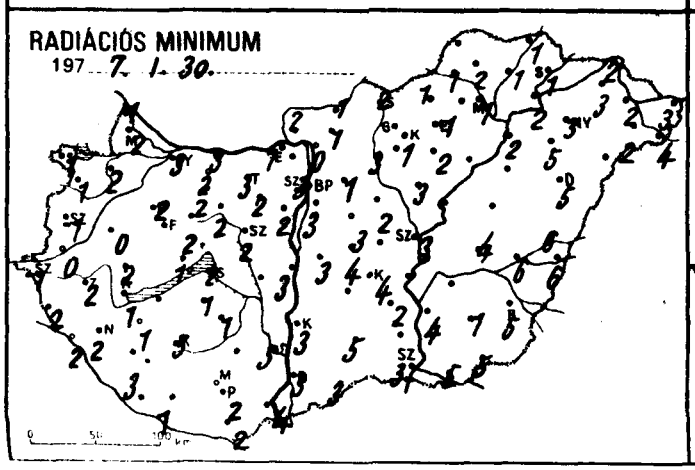
RADIÁCIÓS MINIMUM
197 7. 1. 30.

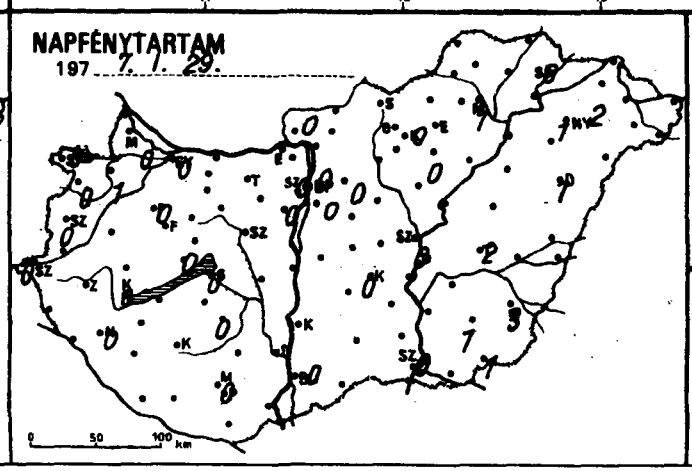
NAPFÉNYTARTAM
197 7. 1. 29.

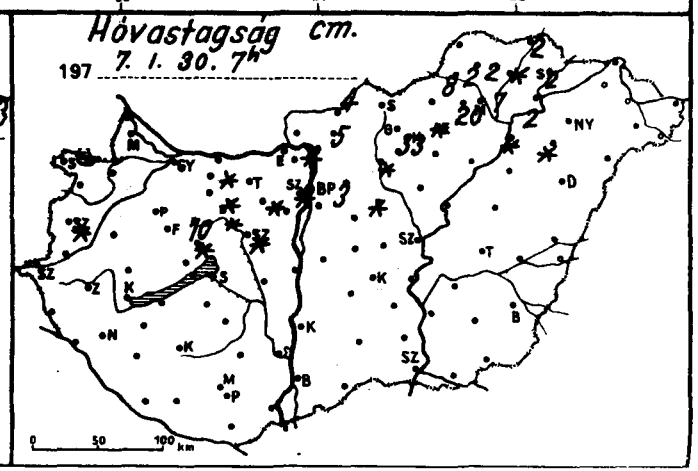
Hóvastagság cm.
197 7. 1. 30. 7h

	197 7. 1. 30. 07 h -ig az utolsó 24 óra adatai					
	csapadék (mm)	Hó cm	max. hőmérséklet	min. hőmérséklet	rad. min.	napos órák
Győr	12		6	3	3	0
Kapuvár	10		7	3	2	1
Mosonmagyaróvár	11		4	2	2	0
Rajka	15		3	2	1	
Sopron	10		5	2	1	0
Sopronhorpács	9		7	2	1	0
Káld	7		8	1	0	
Körmend	7		9	2	0	
Szentgotthárd	7 =		7	0	-1	0
Szombathely	9	folt	7	2	-1	0
Lenti	6		8	4	2	
Letenye	6		7	4	2	
Nagykanizsa	6		9	5	2	0
Zalaegerszeg	6		7	4	2	
Farkasgyepű	–		–	–	–	
Keszthely	5 ∇		5	3	1	0
Mencshely	11		5	3	1	0
Pápa	7		8	3	2	0
Sümeg	6		8	4	2	
Tihany	9		6	1	1	
Veszprém	12	folt	4	2	2	
Zirc	13 ≡	10	4	2	0	
Fonyód	–		–	–	–	
Homokszt. György	–		–	–	–	
Kaposvár	4		10	7	5	
Marcali	6		7	1	1	
Siófok	10		5	2	2	0
Somogyszob	3		9	5	3	
Tab	11		8	4	1	
Bábolna	12	folt	6	3	2	
Esztergom	28		–	3	1	
Kisbér	7	folt	6	3	2	
Komárom	12		6	3	3	
Tatabánya	12		5	3	3	
Alcsútdoboz	10	folt	5	2	2	
Dunaújváros	6		8	4	3	
Martonvásár	14		4	3	2	0
Mór	7	folt	8	4	2	
Nagyhörcsökp.	–		–	–	–	
Szabadbattyán	7	folt	5	2	2	
Iregszemcse	7		8	4	1	0
Lengyel	–		–	–	–	
Nagykónyi	–		–	–	–	
Szekszárd	4		8	6	5	
Mezőföldi Árpadtető	6		7	6	4	
Mohács	1 ⌒		10	5	4	
Pécs	4		8	6	2	0
Siklós	3		9	2	2	
Szigetvár	7		8	3	1	
Bp. Lőrinc	7 ∇		4	3	3	0
Bp. Met. Int.	15		6	5	3	0
Bp. Szab. hegy	14	folt	1	1	0	0
Cegléd	5		9	4	–	
Dobogókő	–	–	–	–	–	
Gödöllő	11	3	3	2	1	0
Királyrét	–	–	–	–	–	
Monor	4		4	3	3	
Nagykáta	4	folt	4	2	2	
Orkény	3		8	4	4	
Szentendre	16		8	4	2	

	197 7. 1. 30. 07 h -ig az utolsó 24 óra adatai					
	csapadék (mm)	Hó cm	max. hőmérséklet	min. hőmérséklet	rad. min.	napos órák
Vác	14	folt	5	3	0	
Vámosmikola	15		6	2	2	0
Baja	2		10	5	3	0
Bácsalmás	3		9	5	3	
Izsák	–		–	–	–	
Kalocsa	2		8	5	3	
Kecskemét	3 ⌒		9	5	4	0
Kiskunf. háza	2		9	5	2	
Kiskunhalas	2		9	6	5	
Kunszentmiklós	5		8	5	3	
Tiszakécske	–		–	–	–	
Balassagyarmat	15	4	3	2	1	
Romhány	15	5	4	2	1	
Salgótarján	7		6	2	2	
Eger	8	folt	7	0	-1	
Galyatető	–	–	–	–	–	
Gyöngyös	3		6	3	3	
Kékestető	14 ∇∇≡	33	0	-2	-2	0
Kompolt	6		5	2	2	0
Lőrinci	5	folt	6	2	1	
Poroszló	–		–	–	–	
Jászapáti	4 =		4	4	3	
Jászberény	3		5	3	2	
Karcag	–		–	–	–	
Szolnok	3		9	5	3	0
Tiszaroff	–		–	–	–	
Túrkeve	4		10	5	4	2
Kistelek	–		–	–	–	
Makó	5		10	5	5	
Szeged	4		9	4	3	0
Szentes	4		10	4	4	
Borsodnádasd	7 ∇	8	4	1	1	
Füged	6	folt	4	4	1	
Hidasnémeti	6	2	5	3	1	
Jósvafő	–		–	–	–	–
Lillafüred	10	20	4	0	-1	
Miskolc	5 =	7	4	1	1	1
Putnok	4	2	4	2	1	
Sárospatak	10	2	5	3	1	0
Szendrőlád	5	2	3	3	2	
Tokaj	8	2	5	3	2	
Kisvárda	7		8	4	3	2
Mátészalka	5		9	5	2	
Nyíregyháza	7		8	5	3	1
Nyírlugos	–		–	–	–	
Pátyod	7 ∇		10	5	4	
Tiszabecs	8		10	3	3	
Vásárosnamény	6		9	4	2	
Záhony	7		9	4	2	
Berettyóújfalu	7		11	7	6	
Debrecen	6 ∇ =		10	6	5	1
Hajdúdorog	7	folt	8	6	5	
Hortobágy	–		–	–	–	
Körösszakál	7		12	6	6	
Polgár	7 ∇	folt	3	2	2	
Békéscsaba	5		11	6	5	3
Mezőhegyes	6		10	6	5	1
Orosháza	4		9	2	1	1
Szarvas	–		–	–	–	–
Szeghalom	6		12	7	6	

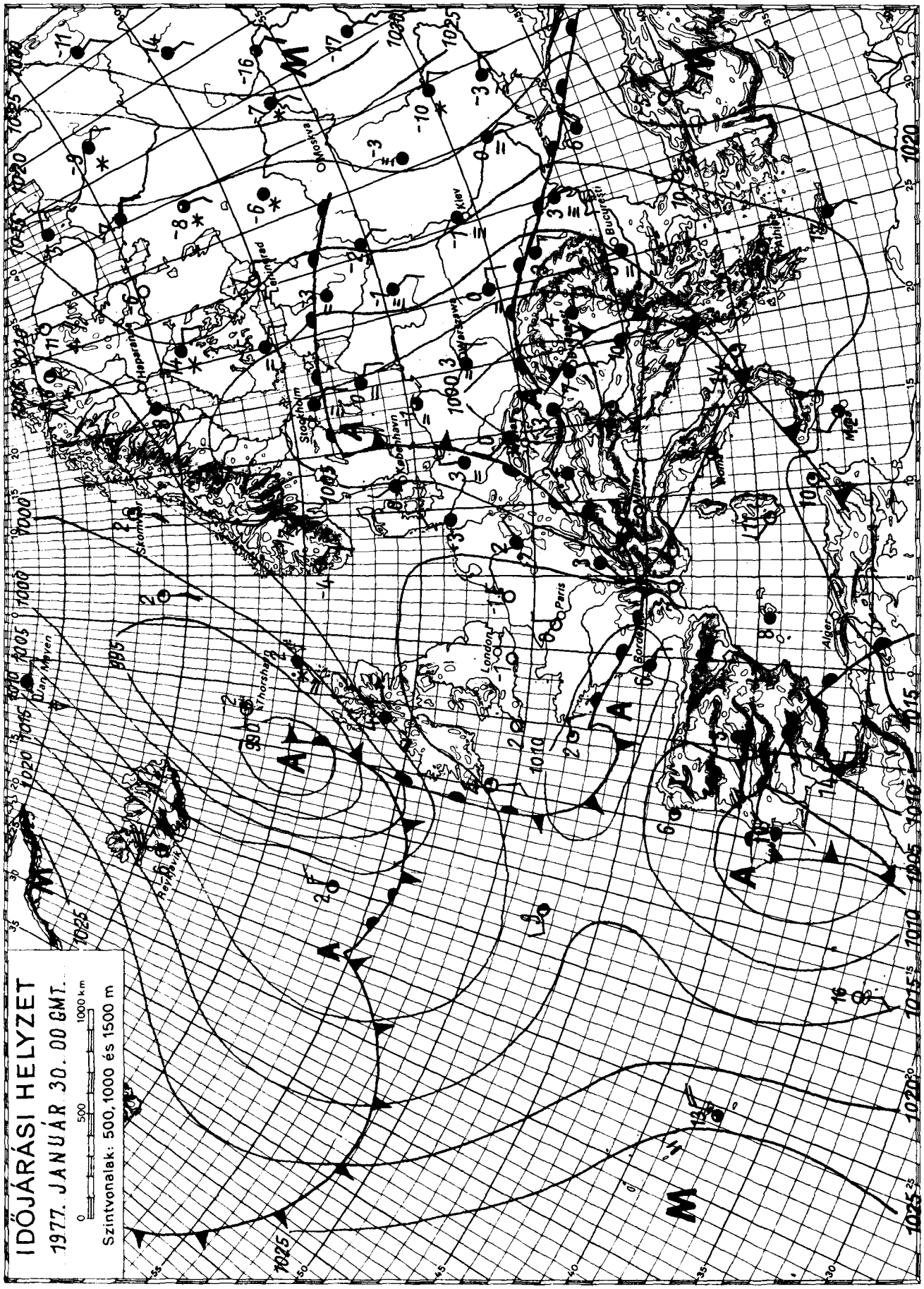

KIADJA: ORSZÁGOS METEOROLÓGIAI SZOLGÁLAT

Készíti: Központi Előrejelző Intézet Előrejelző Osztálya — T.: 273-018 — Megjelenik naponként —

Évi előfizetési díja: 720,—Ft — Megrendelhető: 1024 Budapest, II., Kitaibel Pál u. 1. Telefon: 353-500,

Kiadásért felel: az OMSZ elnöke — Szerkesztésért felel: a KEI igazgatója

IDŐJÁRÁSI NAPIJELENTÉS

ЕЖЕДНЕВНЫЙ МЕТЕОРОЛОГИЧЕСКИЙ БЮЛЛЕТЕНЬ • DAILY WEATHER REPORT
BULLETIN QUOTIDIEN DE TEMPS • TÄGLICHER WETTERBERICHT

90. évfolyam 31. szám. + Budapest + 1977. január 31. hétfő

Az időjárási helyzet és a várható időjárás:

Szovjetunió európai területének nyugati részén, az Ibériai-félsziget környékén, valamint a Brit-szigetek térségében ciklonok örvénylenek, hatásukra ezeken a területeken erősen felhős, szeles, többfelé csapadékos az időjárás. A Skandináv-félsziget déli részétől Nyugat-Európán át az Alpokig mintegy 600 km széles magas nyomásu zóna huzódik, ebben a zónában csendes, változóan felhős, a ködöktől eltekintve száraz az idő. A következő 36 óra folyamán a Kárpát-medence nagy részének az időjárását is az előbb emlitett magas nyomásu zóna határozza meg.

Hazánkban vasárnap az északi megyékben borult maradt az ég, az ország többi részén 2, 7 órán át sütött a nap. Elsősorban a déli országrészben volt többfelé eső, havas eső, a magasabb hegyeken havazás, sőt Somogyban és Baranyában néhány helyen zivatar, egy-két helyen jégeső is keletkezett. A lehullott csapadék mennyisége általában csapadéknyom és 9 mm között váltakozott, de Homokszentgyörgyön 12 mm-t mértek. A hőmérséklet napközben a borult körzetekben csak 3, 7, máshol 8, 13 fokig emelkedett. Hétfő hajnalra az északi, északkéleti megyékben 0, -5, az ország más vidékein 0, +4 fokig hült le a levegő. Ma délelőtt az északi, északkeleti országrészben gyengén, máshol erősen felhős idő volt, egy-két helyről esőt jelentettek. A hőmérséklet 11 órakor az ország területén 0, +5 fok között váltakozott.

Ma 12 órakor Budapesten a hőmérséklet 3 fok, a tengerszintre átszámitott légnyomás 762 mm, gyengén emelkedik.

Várható időjárás kedd estig:

A nyugati, délnyugati megyékben is fokozatosan felszakadozó felhőzet, számottevő csapadék nem lesz.
Mérsékelt, időnként kissé megélénkülő változó irányu szél.
Az éjszakai lehülés kissé erősödik.
Várható legalacsonyabb éjszakai hőmérséklet: -2, -7,
legmagasabb nappali hőmérséklet kedden: +1, +6 fok között.

Vadkerti Ferenc s.k.

TÁVOLABBI KILÁTÁSOK PÉNTEK REGGELIG:

Időnként megnövekvő felhőzet, jobbára száraz idő, a hajnali lehülés és a ködhajlam fokozódik.
Legalacsonyabb hajnali hőmérséklet -1, -6 fok között,
legmagasabb nappali hőmérséklet +1, +6 fok között várható.
Jelentős mennyiségü /legalább 5 mm/ csapadék az ország területének 30 százalékán várható.

KÖZÉPTÁVÚ ELŐREJELZŐ OSZTÁLY

A hőmérséklet napi középértéke és eltérése a 100 évi átlagtól /Budapesten/:

1977. I. 30.	4,8 C°	+5,7 C°

1871 óta ezen a napon Budapesten előfordult

legmagasabb hőmérséklet:	13,8 C° /1921/,	
legalacsonyabb hőmérséklet:	-15,7 C° /1947/.	77.047.

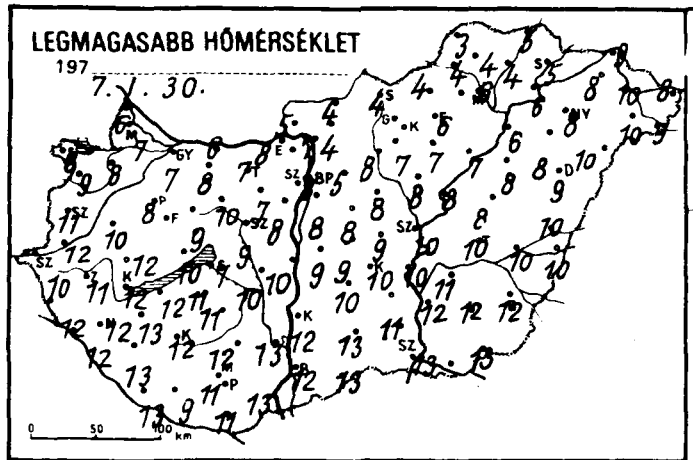
LEGMAGASABB HŐMÉRSÉKLET
197 7. I. 30.

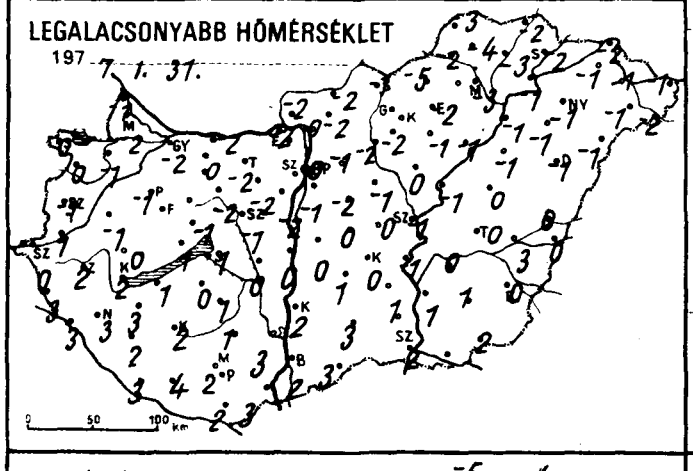
LEGALACSONYABB HŐMÉRSÉKLET
197 7. I. 31.

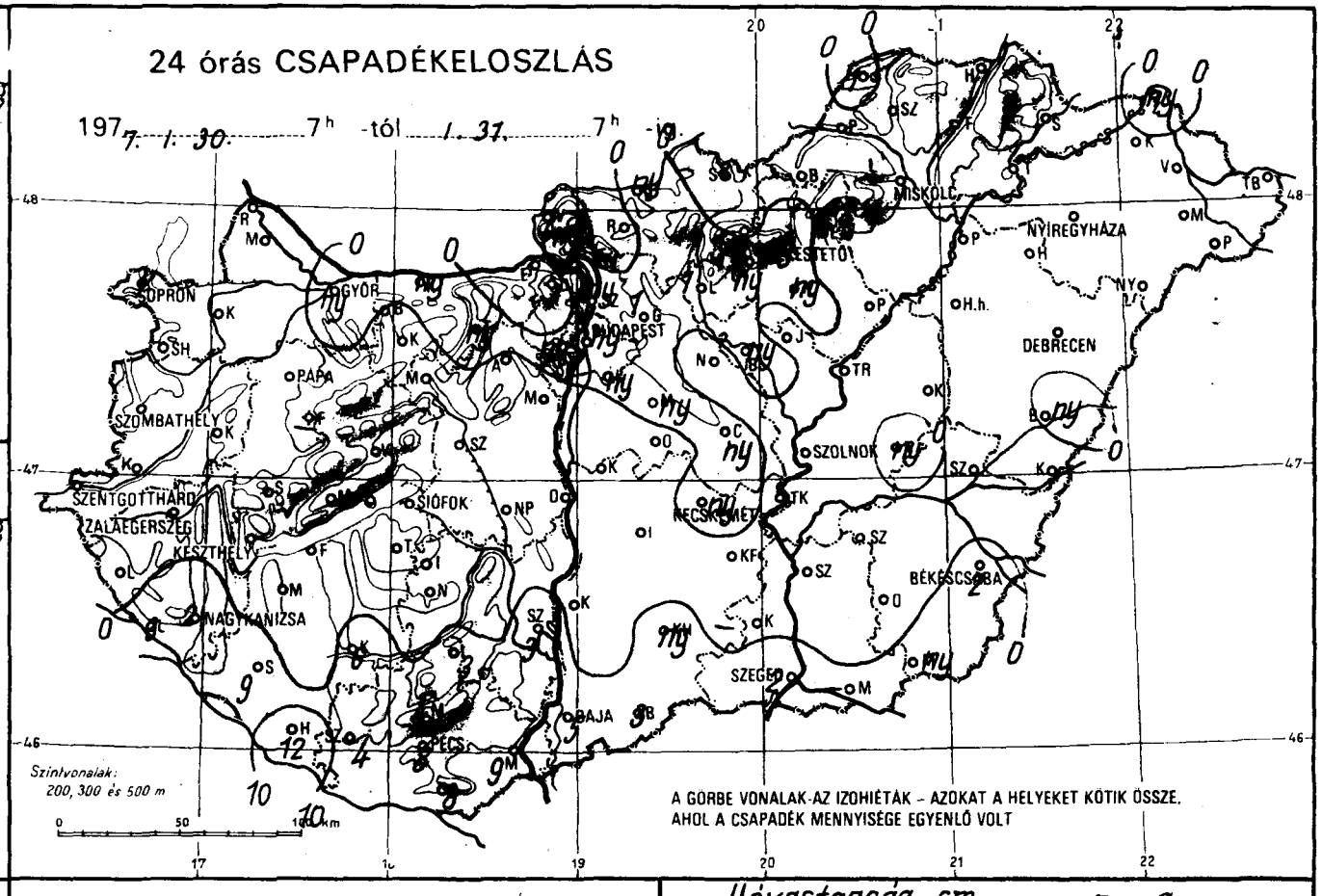
24 órás CSAPADÉKELOSZLÁS
197 7. I. 30. 7h -tól I. 31. 7h -ig
SOPRON
GYŐR
BUDAPEST
MISKOLC
NYÍREGYHÁZA
DEBRECEN
PAPA
SZOMBATHELY
SZENTGOTTHÁRD
ZALAEGERSZEG
KESZTHELY
SIÓFOK
NAGYKANIZSA
SZOLNOK
KECSKEMÉT
BÉKÉSCSABA
SZEGED
BAJA
PÉCS
Szintvonalak: 200, 300 és 500 m
A GÖRBE VONALAK AZ IZOHIÉTÁK – AZOKAT A HELYEKET KÖTIK ÖSSZE, AHOL A CSAPADÉK MENNYISÉGE EGYENLŐ VOLT

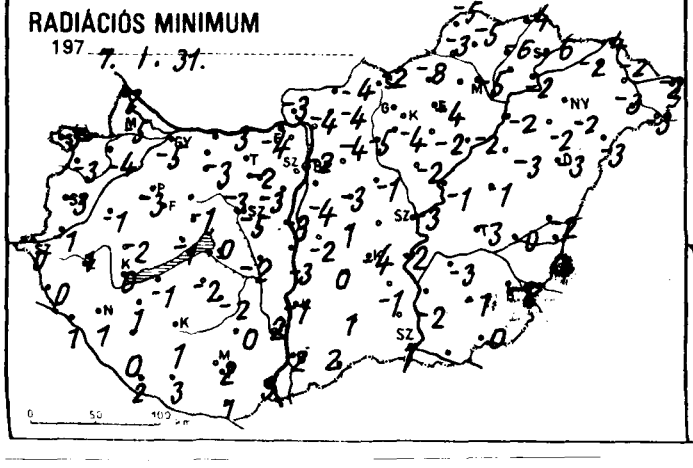
RADIÁCIÓS MINIMUM
197 7. I. 31.

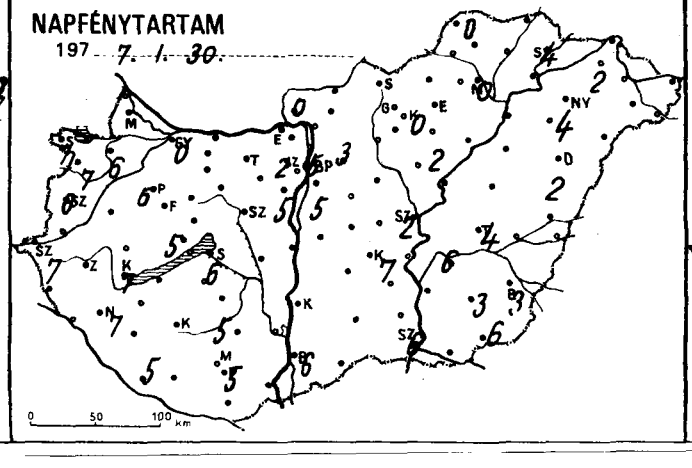
NAPFÉNYTARTAM
197 7. I. 30.

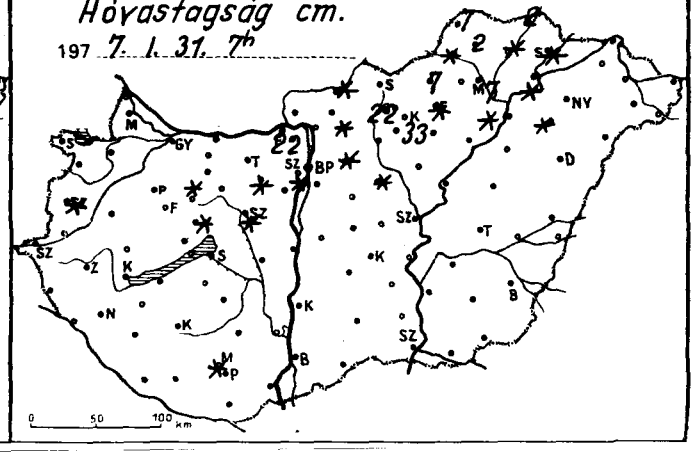
Hóvastagság cm.
197 7. I. 31. 7h

197 7.I.31. 07 h -ig az utolsó 24 óra adatai

	csapadék (mm)	Hó cm	max. hőmérséklet	min. hőmérséklet	rad. min.	napos órák
Győr	ny ⊔		-7	-2	-5	0
Kapuvár	• V		8	-1	-4	6
Mosonmagyaróvár	• V		7	-2	-5	
Rajka	•		6	-1	-2	
Sopron	•		8	0	-5	7
Sopronhorpács	• ⊔		9	0	-3	7
Káld	•		10	-1	-1	
Körmend	•		12	1	-1	
Szentgotthárd	• =		10	0	0	7
Szombathely	•	folt	11	-1	-3	6
Lenti	•		12	3	0	
Letenye	3		12	3	1	
Nagykanizsa	2		12	3	1	7
Zalaegerszeg	•		11	2	1	
Farkasgyepű	–		–	–	–	
Keszthely	•		12	2	0	7
Mencshely	•		8	0	-1	5
Pápa	• ⊔		8	-1	-3	6
Sümeg	•		12	0	-2	
Tihany	•		10	1	-1	
Veszprém	•	folt	9	-1	-1	
Zirc	•	folt	7	-1	-5	
Fonyód	•		12	1	-1	
Homokszt. györgy	12		13	3	2	5
Kaposvár	6 *		12	2	1	
Marcali	•		13	3	1	
Siófok	•		7	1	0	6
Somogyszob	9 ⊠		13	2	0	
Tab	•		11	0	-2	
Bábolna	•		7	-1	-2	
Esztergom	• V		8	-2	-4	
Kisbér	• ⊔		8	0	-3	
Komárom	ny ⊔		6	-2	-3	
Tatabánya	ny ⊔		7	-2	-2	
Alcsútdoboz	• V	folt	7	-2	-3	
Dunaújváros	•		10	0	-3	
Martonvásár	• ⊔		8	-2	-3	5
Mór	• ⊔		10	-2	-3	
Nagyhörcsökp.	•		10	0	-2	
Szabadbattyán	• ⊔	folt	9	-1	-5	
Iregszemcse	• ≡		11	1	-2	5
Lengyel	3		12	1	0	
Nagykónyi	•		12	3	1	
Szekszárd	3		13	3	2	
Mizsepuszta	4 * ≡	folt	11	1	-1	
Mohács	9 ⊠		13	3	3	
Pécs	7 ⊠ ⊽		11	2	2	5
Siklós	8 ⊠ ▲		11	2	1	
Szigetvár	4		9	4	3	
Bp. Lőrinc	ny ⊔		8	-1	-4	5
Bp. Met. Int.	ny ⊔		8	0	-2	5
Bp. Szab. hegy	ny		4	-3	-4	2
Cegléd	ny , ≡		9	0	–	
Dobogókő	•	22	-1	-2	-6	
Gödöllő	1 ⊔	folt	5	-1	-4	3
Királyrét	ny ,	5	4	-2	-4	
Monor	ny		8	-2	-3	
Nagykáta	• ⊔	folt	8	-1	-1	
Örkény	• ⊔		9	0	-1	
Szentendre	ny		6	1	-2	

197 7.I.31. 07 h -ig az utolsó 24 óra adatai

	csapadék (mm)	Hó cm	max. hőmérséklet	min. hőmérséklet	rad. min.	napos órák
Vác	•		7	0	-4	
Vámosmikola	• ⊔		5	-2	-3	0
Baja	5		12	2	2	6
Bácsalmás	3		13	3	2	
Izsák	•		10	1	0	
Kalocsa	•		12	2	-1	
Kecskemét	ny ⊔		10	0	-4	7
Kiskunfélegyháza	•		11	1	-1	
Kiskunhalas	ny		13	3	1	
Kunszentmiklós	•		9	0	-2	
Tiszakécske	•		10	-1	-2	
Balassagyarmat	ny V	folt	4	-2	-4	
Romhány	•	folt	4	-2	-4	
Salgótarján	• V		4	-1	-2	
Eger	• ⊔	folt	6	-2	-4	
Galyatető	•	22	1	-5	-6	
Gyöngyös	ny ⊔		7	-2	-4	
Kékestető	ny *	33	-1	-4	-5	0
Kompolt	ny ⊔		7	-1	-2	2
Lőrinci	1 ⊔		8	-2	-5	
Poroszló	• ⊔		7	-1	-2	
Jászapáti	• ⊔		8	0	-2	
Jászberény	ny ⊔		8	-1	-3	
Karcag	•		8	0	-1	
Szolnok	•		10	-1	-3	2
Tiszaroff	• ⊔		8	-1	-1	
Túrkeve	ny ⊽ ⊔		10	0	-3	4
Kistelek	–		–	–	–	
Makó	–		–	–	–	
Szeged	2		13	2	1	6
Szentes	•		12	1	-2	
Borsodnádasd	•	7	4	-5	-8	
Fügöd	• ⊔	folt	4	-3	-6	
Hidasnémeti	•	2	5	-2	-4	
Jósvafő	1 V	7	3	-3	-5	0
Lillafüred	–		–	–	–	
Miskolc	• =	7	6	-3	-5	0
Putnok	•	folt	4	-2	-3	
Sárospatak	•	folt	5	-2	-6	4
Szendrőlád	• ⊔	2	4	-4	-5	
Tokaj	•	folt	6	-1	-2	
Kisvárda	•		8	-1	-2	2
Mátészalka	• ⊔		10	-1	-3	
Nyíregyháza	•		8	-1	-2	4
Nyírlugos	•		10	-1	-3	
Pátyod	• ⊔		9	-2	-3	
Tiszabecs	•		8	-1	-2	
Vásárosnamény	• V		10	-1	-2	
Záhony	ny ⊔		9	-2	-4	
Berettyóújfalu	ny ⊔		10	0	-2	
Debrecen	• ⊔ =		9	-1	-3	2
Hajdúdorog	•	folt	8	-1	-2	
Hortobágy	•		8	-1	-3	
Kőrösszakál	•		10	0	0	
Polgár	• ⊔	folt	6	-1	-2	
Békéscsaba	2 ⊽ ⊔ =		12	0	-1	3
Mezőhegyes	ny ,		13	2	0	6
Orosháza	•		12	1	-1	3
Szarvas	• ⊔		11	0	-3	6
Szeghalom	•		10	3	0	

Árpádtető

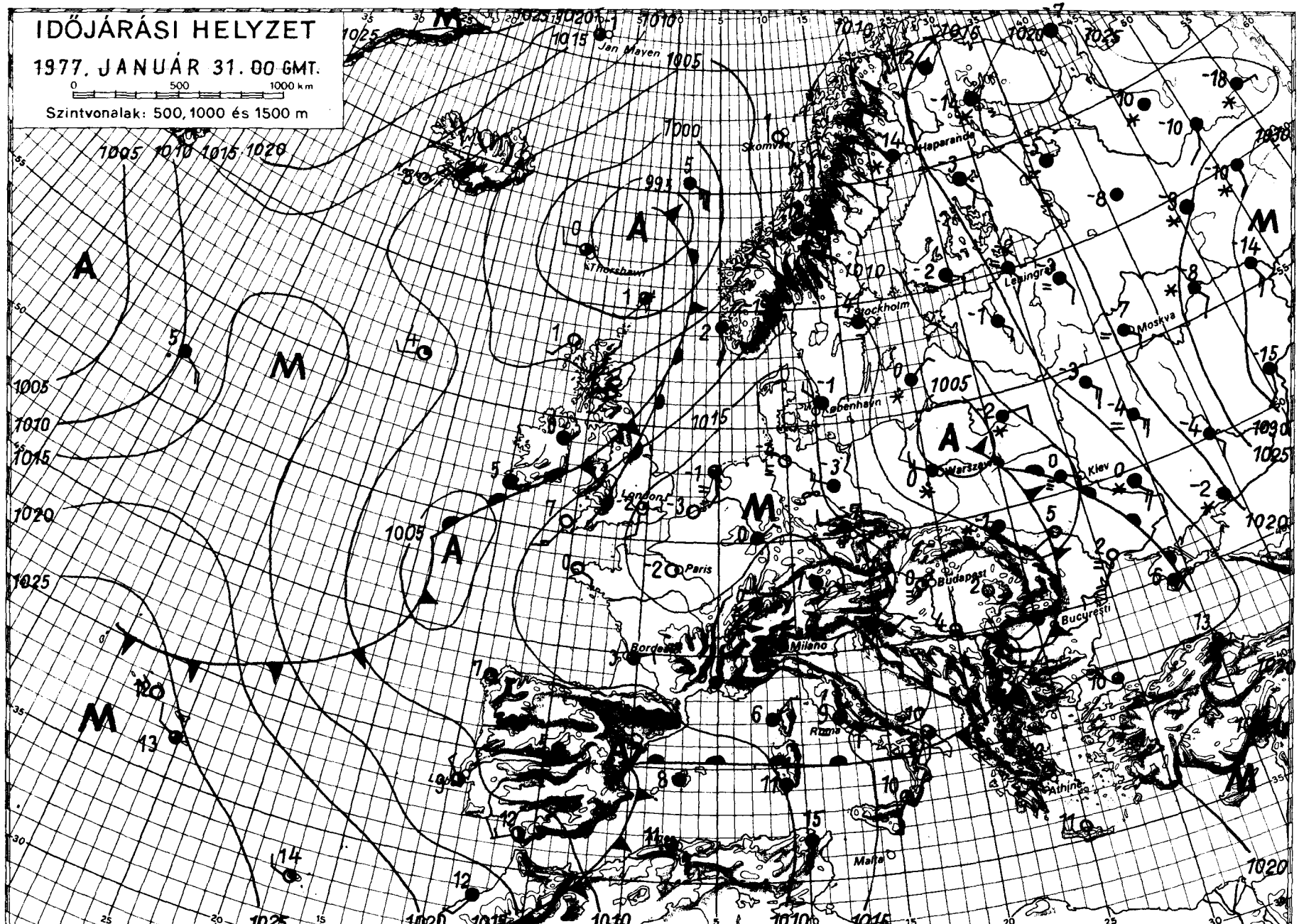

KIADJA: ORSZÁGOS METEOROLÓGIAI SZOLGÁLAT

Készíti: Központi Előrejelző Intézet Előrejelző Osztálya — T.: 273 - 078 — Megjelenik naponként —

Évi előfizetési díja: 720,—Ft — Megrendelhető: 1024 Budapest, II., Kitaibel Pál u. 1. Telefon: 353-500,

Kiadásért felel: az OMSZ elnöke — Szerkesztésért felel: a KEI igazgatója

	1977. I. 1. 07 h -ig az utolsó 24 óra adatai					
	csapadék (mm)	Hó cm	max. hőmérséklet	min. hőmérséklet	rad. min.	napos órák
Győr	• =	12	-5	-10	–	6
Kapuvár	•	4	-4	-5	-7	3
Mosonmagyaróvár	•	4	-5	-6	-8	3
Rajka	•	folt	-5	-6	-7	
Sopron	• =	2	-5	-7	-7	4
Sopronhorpács	•	2	-6	-7	-7	3
Káld	• ⊔	18	-6	-8	-9	2
Körmend	•	7	-4	-14	–	
Szentgotthárd	• V =	12	-6	-14	-15	4
Szombathely	• =	3	-6	-10	-11	2
Jenti	•	17	-5	-11	-12	
Letenye	• V	17	-4	-4	-6	
Nagykanizsa	•	16	-4	-6	-7	5
Zalaegerszeg	• V =	11	-4	-9	-11	
Farkasgyepű	–	–	–	–	–	
Keszthely	• =	19	-5	-5	-6	3
Mencshely	•	18	-5	-8	-9	3
Pápa	• =	13	-4	-4	-5	5
Sümeg	•	30	-4	-4	-5	
Tihany	–	–	–	–	–	
Veszprém	•	19	-7	-9	-10	
Zirc	• V	20	-4	-9	-9	
Tonvód	–	–	–	–	–	
Homokszt. György	•	20	-3	-7	-10	3
Kaposvár	•	15	0	-2	-4	
Marcali	•	18	-4	-6	-7	
Siófok	• =	24	-6	-6	-7	2
Somogyszob	•	19	-4	-6	-8	
Tab	–	–	–	–	–	
Babolna	•	17	-4	-10	-11	
Esztergom	•	26	-5	-15	-15	
Kisbér	• ≡	15	-4	-6	-7	
Komárom	•	19	-5	-7	-8	
Tatabánya	•	16	-6	-6	-10	
Akosútdoboz	•	17	-9	-9	-10	
Dunaújváros	•	17	-8	-12	-12	
Martonvásár	•	15	-7	-10	-10	0
Mór	•	22	-4	-6	-6	
Nagyhörcsökp.	–	–	–	–	–	
Szabadbattyán	ny *	20	-7	-8	-8	
Tarnaszemcse	•	17	-4	-9	–	2
Lenyel	–	–	–	–	–	
Nagykónyi	–	–	–	–	–	
Szárvárd	•	17	-6	-9	-10	
Árpádtető	•	16	-3	-6	-7	
Mátra	• V	11	-6	-9	-13	
Pe[illegible]	• ⊔	13	-6	-8	-9	2
Sa[illegible]	•	13	-1	-11	-12	
Szegvár	•	13	-3	-11	-11	
B[illegible] Lőrinc	• =	18	-5	-11	-12	4
B[illegible] Met. Int.	•	17	-6	-9	-9	0
B[illegible] Szab. hegy	•	23	-6	-10	-10	3
[illegible]	•	–	-8	-10	-22	
[illegible]sokő	–	–	–	–	–	
[illegible]ó	•	18	-4	-12	–	4
[illegible]et	–	–	–	–	–	
[illegible]	–	–	–	–	–	
[illegible]ata	•	25	-7	-7	–	
[illegible]	•	17	-4	-11	-11	
[illegible]dre	•	17	-6	-9	-9	

	1977. I. 1. 07 h -ig az utolsó 24 óra adatai					
	csapadék (mm)	Hó cm	max. hőmérséklet	min. hőmérséklet	rad. min.	napos órák
Vác	•	17	-7	-10	-10	
Vámosmikola	•	15	-5	-8	–	6
Baja	•	12	-5	-10	-12	4
Bácsalmás	•	7	-3	-9	-10	
Izsák	–	–	–	–	–	
Kalocsa	•	19	-7	-16	-21	
Kecskemét	• V =	21	-6	-16	-20	4
Kiskunf. háza	–	–	–	–	–	
Kiskunhalas	•	20	-4	-10	-15	
Kunszentmiklós	•	18	-7	-11	-15	
Tiszakécske	–	–	–	–	–	
Balassagyarmat	•	19	-10	-12	-12	
Romhány	–	–	–	–	–	
Salgótarján	•	15	-5	-6	-14	
Eger	• V	17	-10	-18	-18	0
Galyatető	•	30	-3	-9	-11	
Gyöngyös	•	15	-6	-19	–	
Kékestető	ny *	30	-8	-11	-12	6
Kompolt	• V	19	-11	-16	-16	0
Lőrinci	•	23	-10	-18	-19	
Poroszló	• ⊔	17	-11	-16	-17	
Jászapáti	•	19	-9	-15	-15	
Jászberény	•	18	-8	-18	-19	
Karcag	–	–	–	–	–	
Szolnok	• =	20	-6	-17	-19	3
Tiszaroff	–	–	–	–	–	
Túrkeve	• V	15	-7	-18	-18	4
Kistelek	•	–	-8	-13	-18	
Makó	•		-5	-8	-12	
Szeged	•	9	-6	-16	-20	3
Szentes	–	–	–	–	–	
Borsodnádasd	• V	26	-8	-14	-16	
Fügöd	• ⊔	18	-8	-13	-15	
Hidasnémeti	•	28	-7	-15	-15	
Jósvafő	–	–	–	–	–	–
Lillafüred	• ≡	33	-7	-12	-18	
Miskolc	• =	30	-9	-12	-12	0
Putnok	–	–	–	–	–	
Sárospatak	–	–	–	–	–	–
Szendrőlád	• ⊔	30	-7	-7	–	
Tokaj	•	18	-8	-14	-15	
Kisvárda	•	20	-1	-20	-20	0
Mátészalka	• V	15	-4	-17	-20	
Nyíregyháza	ny * =	15	-7	-18	-22	0
Nyírlugos	–	–	–	–	–	
Pátyod	ny * V	8	-3	-19	-20	
Tiszabecs	•	10	-1	-15	-17	
Vásárosnamény	• V	14	-4	-19	-20	
Záhony	ny * V	18	-5	-20	-20	
Berettyóújfalu	• V	15	-7	-15	-15	
Debrecen	• ⊔ ≡	13	-5	-15	-18	4
Hajdúdorog	•	18	-6	-12	-13	
Hortobágy	–	–	–	–	–	
Körösszakál	–	–	–	–	–	
Polgár	• V	18	-8	-16	-16	
Békéscsaba	• V =	15	-8	-21	-22	3
Mezőhegyes	•	8	-6	-13	-16	–
Orosháza	–	–	–	–	–	–
Szarvas	• V	15	-9	-15	-17	4
Szeghalom	•	15	–	-14	-17	



KIADJA: ORSZÁGOS METEOROLÓGIAI SZOLGÁLAT

Készíti: Központi Előrejelző Intézet Előrejelző Osztálya — T.: 273 - 018 — Megjelenik naponként

Évi előfizetési díja: 720,—Ft — Megrendelhető: 1024 Budapest, II., Kitaibel Pál u. 1. Telefon: 353-500,

Kiadásért felel: az OMSZ elnöke — Szerkesztésért felel: a KEI igazgatója

IDŐJÁRÁSI NAPIJELENTÉS

ЕЖЕДНЕВНЫЙ МЕТЕОРОЛОГИЧЕСКИЙ БЮЛЛЕТЕНЬ • DAILY WEATHER REPORT
BULLETIN QUOTIDIEN DE TEMPS • TÄGLICHER WETTERBERICHT

30. évfolyam 32. szám. + Budapest + 1977. február 1. kedd

Az időjárási helyzet és a várható időjárás:

Az Atlanti-óceán felől különböző hőmérsékletü léghullámok érkeznek a szárazföld fölé, keveredésük a Brit-szigetek térségében okoz borult, szeles időt, és ott többfelé az eső is esik. A Szovjetunió európai területének a Baltitengerhez közel eső vidékén nagy kiterjedésü összeáramlási zóna található, hatására nagy területeken esik a hó. Az Alpok és Kárpátok vonalától délre eső területeken a Földközi-tengeri ciklon az időjárás alakitója. A délnyugat felől áramló enyhe levegő egészen a Kárpát-medencéig jutott, ugyanakkor a Kárpátok hegykoszoruján észak felől hideg levegő szivárog a medencébe. A két, különböző tulajdonságokkal rendelkező levegő keveredése okozza hazánkban a borult, csapadékos időt.

Hazánkban hétfőn a déli, délnyugati megyékben borult, másutt derült, napos, száraz idő volt. A legmagasabb nappali hőmérséklet 2, 7 fok között alakult. A késő délutáni órákban a fölénk érkező enyhe levegő hatására a délnyugati, nyugati országrészben esni kezdett a hó. Az éjszaka folyamán a havazás az ország nagy részére átterjedt, a délkeleti megyékben a csapadék formája eső volt. Hajnalra a levegő általában +2, -4 fokig hült le. Délelőtt továbbra is borult idő volt, az ország nagy részén havazott, délkeleten eső esett, s a déli órákban már az északkeleti megyékben is eleredt a hó. A hőmérséklet 11 órakor +1, -2 fok között volt.

Ma 12 órakor Budapesten a hőmérséklet 0 fok, a tengerszintre átszámitott légnyomás 759 mm, mérsékelten süllyed.

Várható időjárás szerda estig:

Északnyugaton kissé felszakadozó felhőzet, az ország nagy részén borult idő.
Ismétlődő havazás, havas eső, délkeleten még eső.
Élénk, a Dunántulon helyenként erős északi, északnyugati szél.
Várható legalacsonyabb éjszakai hőmérséklet: általában -3, -8, délkeleten még 0 fok körül,
legmagasabb nappali hőmérséklet szerdán: +1, -4 fok között.

Bártfai Erzsébet s.k.

ATMOSPHERIC SCIENCES LIBRARY
JUN 27 1977
N.O.A.A.
U.S. Dept. of Commerce

A hőmérséklet napi középértéke és eltérése a 100 évi átlagtól /Budapesten/:

1977. I. 31.	+2,5 C°	+3,1 C°

1871 óta ezen a napon Budapesten előfordult

legmagasabb hőmérséklet:	12,3 C° /1944/,
legalacsonyabb hőmérséklet:	-16,0 C° /1947/.

77.060.

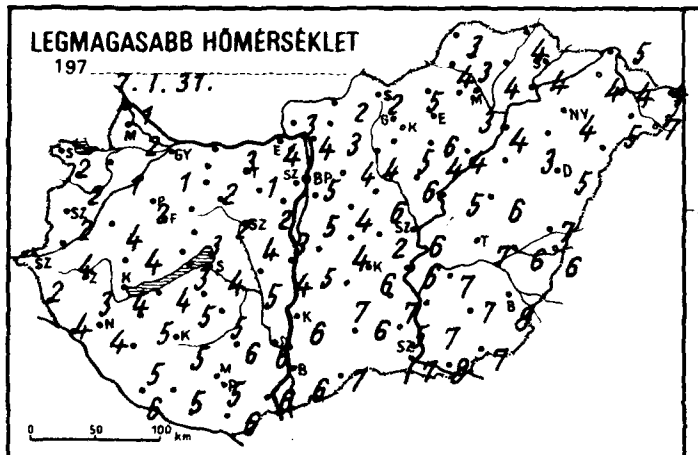
LEGMAGASABB HŐMÉRSÉKLET
197 7. I. 31.

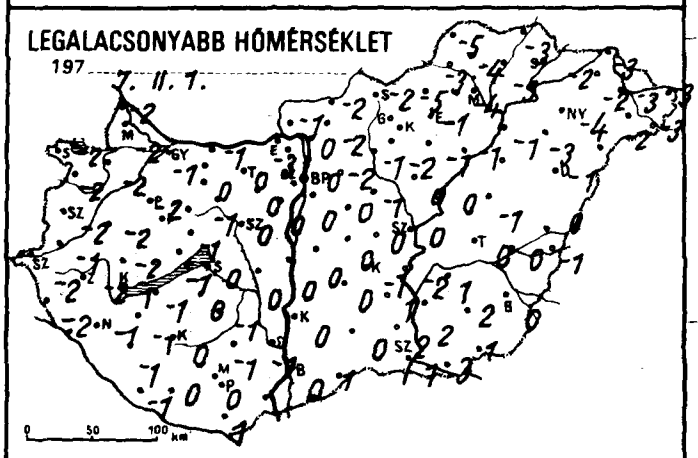
LEGALACSONYABB HŐMÉRSÉKLET
197 7. II. 1.

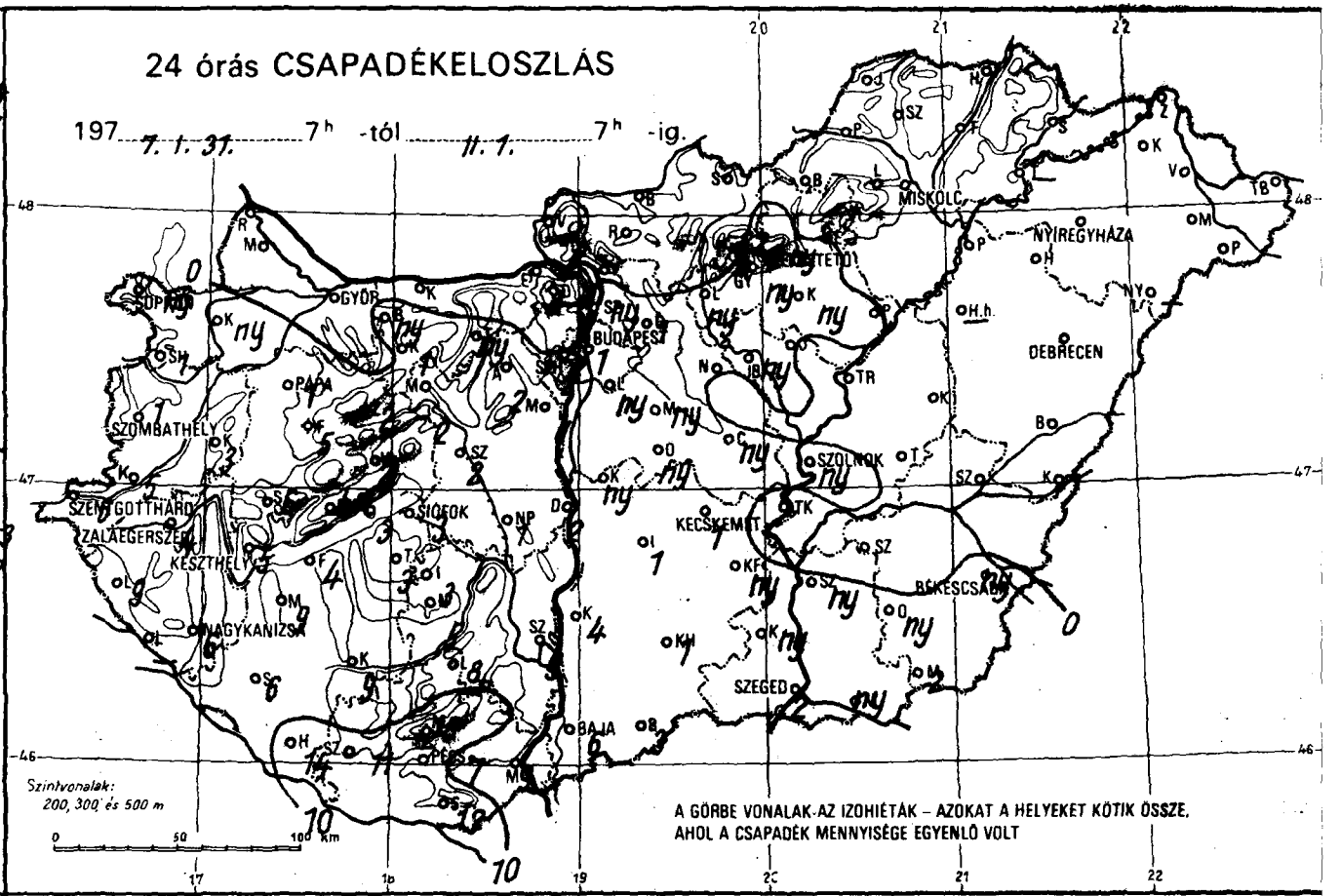
24 órás CSAPADÉKELOSZLÁS
197 7. I. 31. 7h -tól 11. 1. 7h -ig.
GYŐR
BUDAPEST
MISKOLC
NYIREGYHÁZA
DEBRECEN
SZOMBATHELY
SZEMGOTTHARD
ZALAEGERSZEG
KESZTHELY
SIÓFOK
NAGYKANIZSA
KECSKEMÉT
SZOLNOK
BÉKÉSCSABA
SZEGED
BAJA
PÉCS
Szintvonalak: 200, 300 és 500 m
A GÖRBE VONALAK AZ IZOHIÉTÁK – AZOKAT A HELYEKET KÖTIK ÖSSZE, AHOL A CSAPADÉK MENNYISÉGE EGYENLŐ VOLT

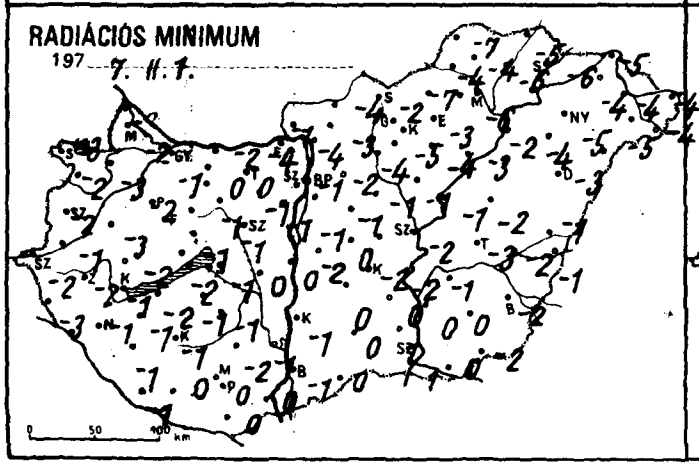
RADIÁCIÓS MINIMUM
197 7. II. 1.

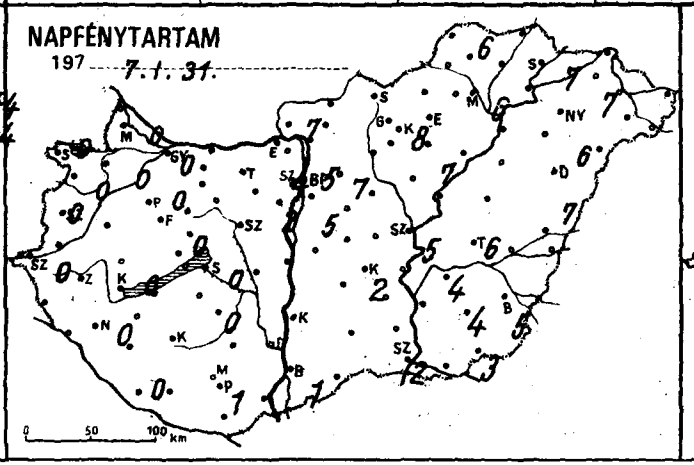
NAPFÉNYTARTAM
197 7. I. 31.

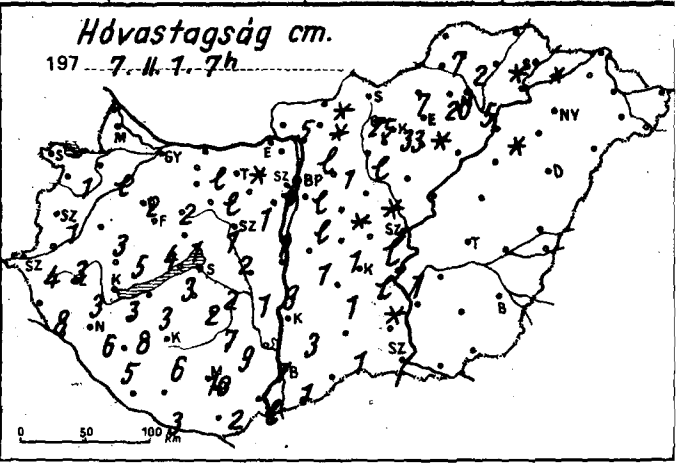
Hóvastagság cm.
197 7. II. 1. 7h

IDŐJÁRÁSI NAPIJELENTÉS

ЕЖЕДНЕВНЫЙ МЕТЕОРОЛОГИЧЕСКИЙ БЮЛЛЕТЕНЬ · DAILY WEATHER REPORT
BULLETIN QUOTIDIEN DE TEMPS · TÄGLICHER WETTERBERICHT

90. évfolyam 33. szám. + Budapest + 1977. február 2. szerda

Az időjárási helyzet és a várható időjárás:

Kontinensünk jelentős részén ismét téliesre fordult az időjárás. A Szovjetunió európai területének nagy részén és Finnország térségében erősen havazik, a Brit-szigeteken és az Ibériai-félszigeten is csapadékos, szeles az idő. A Német-Lengyel síkságon, valamint az Alpok vidékén a leszálló légmozgások hatására szárazabb az idő. A hőmérséklet azonban az évszaknak megfelelőnél néhány fokkal hidegebb. A következő 36 órában a Kárpát-medencében is száraz, télies idő várható.

Hazánkban kedden délelőtt a délnyugat felől érkező nedves levegő hatására az északnyugati, északi határvidék kivételével tulnyomóan borult, csapadékos idő volt, többfelé havazott, de a déli, délkeleti országrészben először eső esett, később az esőzést itt is havazás váltotta fel. A ma reggel 7 óráig lehullott csapadék mennyisége általában csapadéknyom és 10 mm között váltakozott, de főleg a Duna-Tisza közén 11, 21 mm-t is mértek. A legmagasabb nappali hőmérséklet általában -2, +2 fok között alakult, de néhány helyen elérte a 3, 5 fokot. A délutáni óráktól főleg a Dunántul nyugati részén felszakadozott a zárt felhőtakaró. Szerda hajnalra a borult keleti és déli megyékben -1, -3, máshol -3, -10 fokig hűlt le a levegő. Ma délelőtt keleten még borult, máshol változóan felhős idő volt, csapadékot már sehonnan sem jelentettek. A hőmérséklet 11 órakor 0, -4 fok között alakult.

Ma 12 órakor Budapesten a hőmérséklet -1 fok, a tengerszintre átszámitott légnyomás 762 mm, alig változik.

Várható időjárás csütörtök estig:

A déli és keleti országrészben is lassan felszakadozó felhőzet, majd országszerte változóan felhős, párás idő, legfeljebb egy-két helyen gyenge hószállingózással.
Az élénk északi, északkeleti szél lassan mérséklődik.
Főleg éjszaka és reggel helyenként ködképződés.
Várható legalacsony éjszakai hőmérséklet: általában -5, -10 fok között, a derült, hóval boritott részeken -10 fok alatt, legmagasabb nappali hőmérséklet csütörtökön: +1, -4 fok között.

Németh Lajos s.k.

A hőmérséklet napi középértéke és eltérése a 100 évi átlagtól /Budapesten/:

1977. II. 1.	0,3 C°	+0,6 C°

1871 óta ezen a napon Budapesten előfordult

legmagasabb hőmérséklet:	15,2 C° /1944/,
legalacsonyabb hőmérséklet:	-18,6 C° /1947/.

77.061.

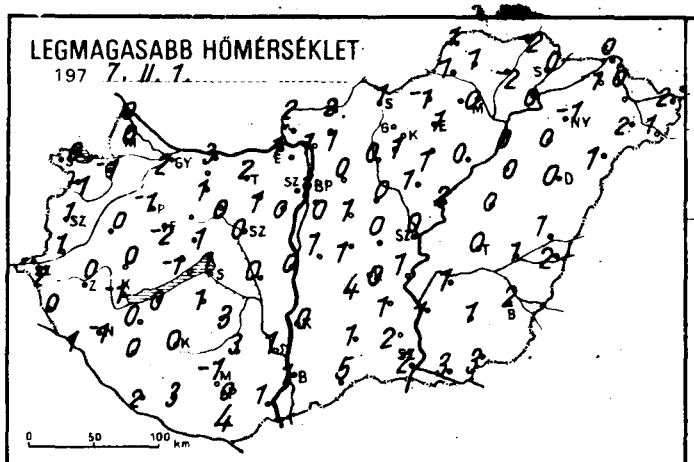
LEGMAGASABB HŐMÉRSÉKLET
197 7. II. 1.
0 50 100 km

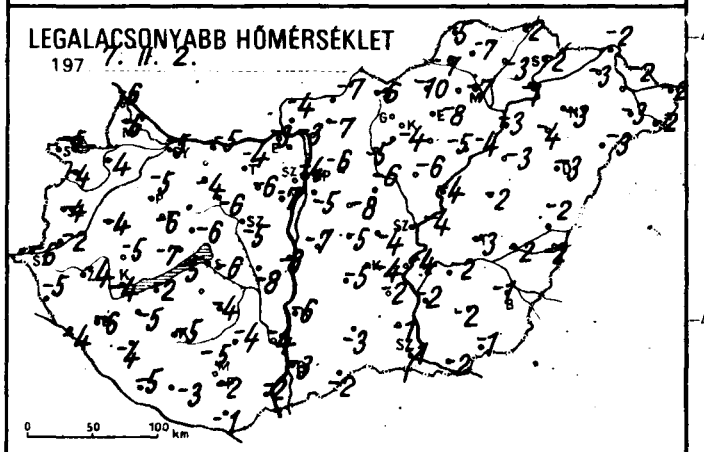
LEGALACSONYABB HŐMÉRSÉKLET
197 7. II. 2.
0 50 100 km

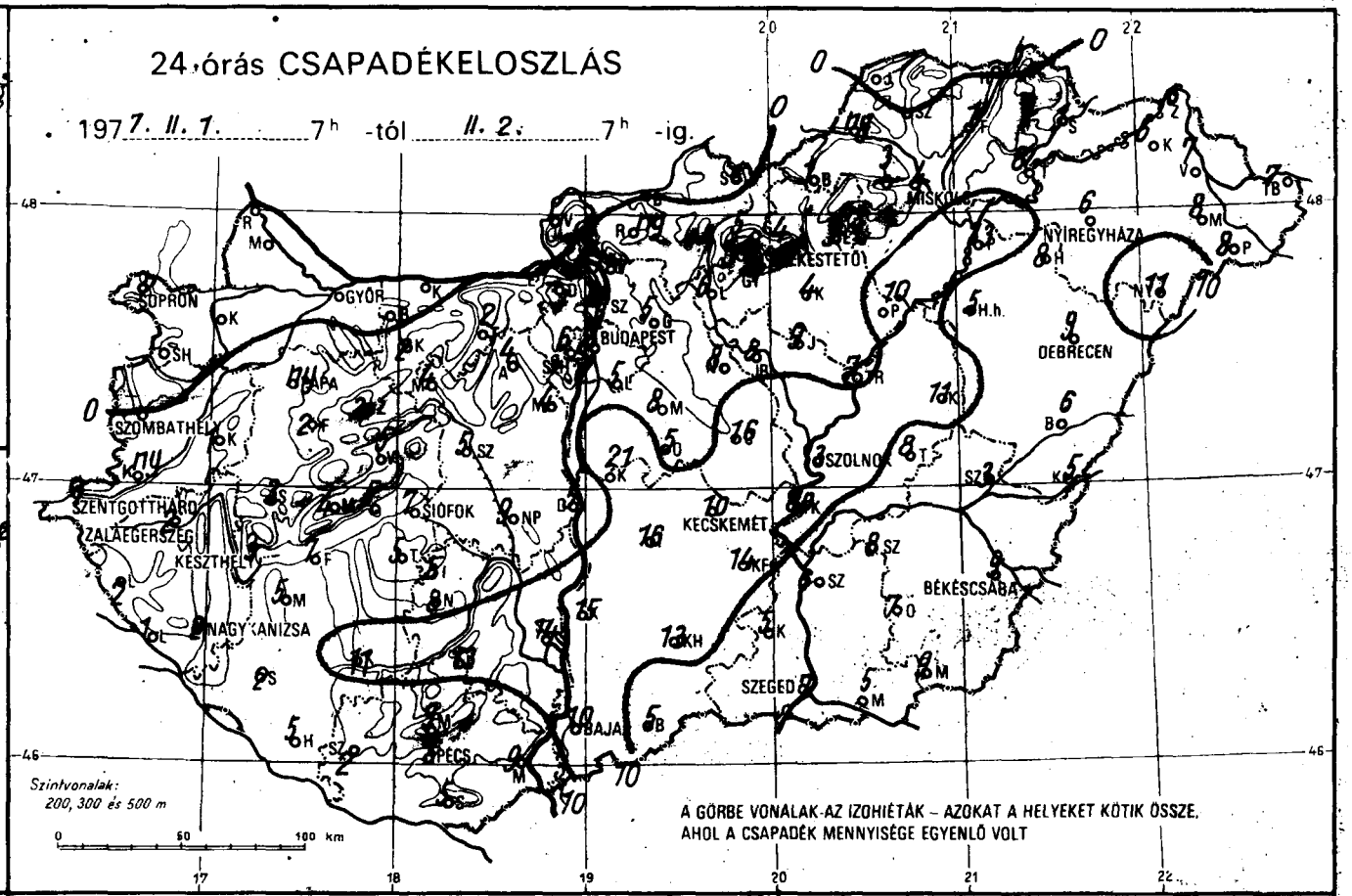
24 órás CSAPADÉKELOSZLÁS
197 7. II. 1. 7h -tól II. 2. 7h -ig.
SOPRON
GYŐR
BUDAPEST
MISKOLC
NYÍREGYHÁZA
DEBRECEN
SZOMBATHELY
SZENTGOTTHÁRD
ZALAEGERSZEG
KESZTHELY
NAGYKANIZSA
SIÓFOK
KECSKEMÉT
SZOLNOK
BÉKÉSCSABA
SZEGED
BAJA
PÉCS
Szintvonalak:
200, 300 és 500 m
0 50 100 km
A GÖRBE VONALAK AZ IZOHIÉTÁK – AZOKAT A HELYEKET KÖTIK ÖSSZE, AHOL A CSAPADÉK MENNYISÉGE EGYENLŐ VOLT

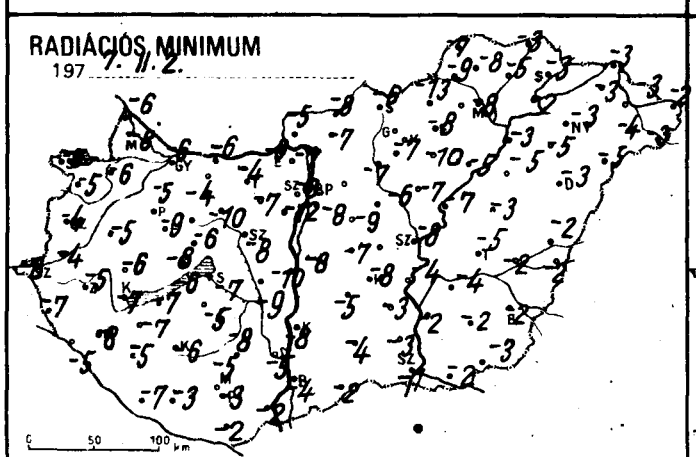
RADIÁCIÓS MINIMUM
197 7. II. 2.
0 50 100 km

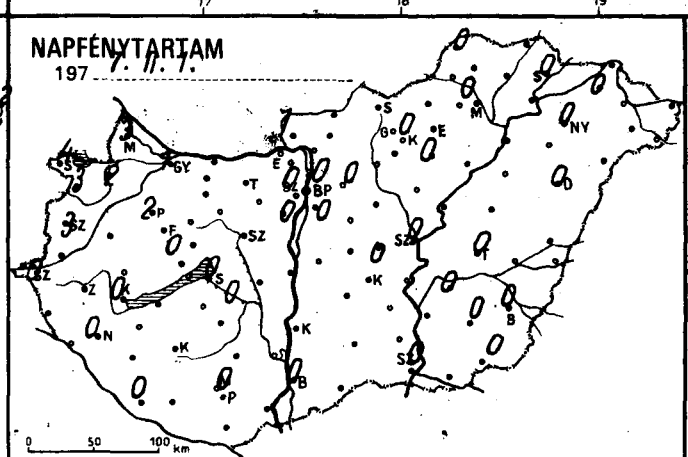
NAPFÉNYTARTAM
197 7. II. 1.
0 50 100 km

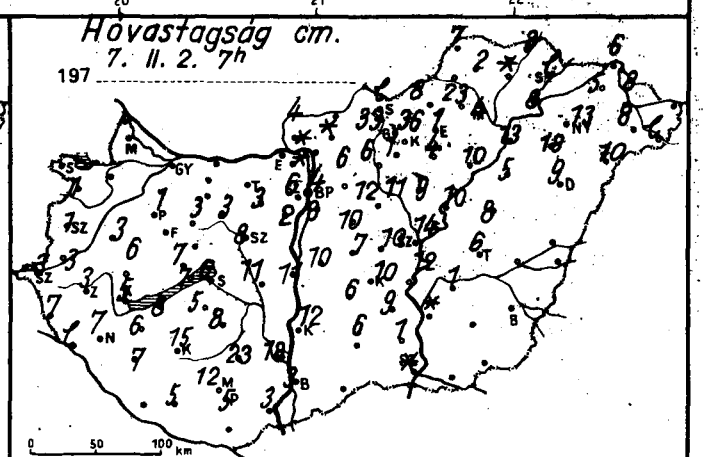
Hóvastagság cm.
197 7. II. 2. 7h
0 50 100 km

	1977.II.2. 07h-ig az utolsó 24 óra adatai					
	csapadék (mm)	Hó cm	max. hőmérséklet	min. hőmérséklet	rad. min.	napos órák
Győr	. ⊔		2	-5	-6	1
Kapuvár	.		-1	-4	-6	2
Mosonmagyaróvár	. ⊔		0	-6	-8	3
Rajka	.		0	-5	-6	
Sopron	.		0	-5	-6	4
Sopronhorpács	.	1	-1	-4	-5	3
Káld	1 *	3	0	-4	-5	
Körmend	ny *	3	1	-2	-4	
Szentgotthárd	1 *	3	2	-6	-8	0
Szombathely	.	1	1	-4	-4	3
Lenti	2 *	7	0	-5	-7	
Letenye	1 *	lep.	1	-4	-5	
Nagykanizsa	2 *	7	-1	-6	-8	0
Zalaegerszeg	2 *	3	0	-4	-5	
Farkasgyepű	2 *	-	-2	-6	-9	
Keszthely	3 *	5	-1	-4	-7	0
Mencshely	4 *	7	-1	-7	-8	0
Pápa	ny *	1	-1	-5	-5	2
Sümeg	3 *	6	0	-5	-6	
Tihany	5 *	7	1	-5	-6	
Veszprém	5 *	-	1	-6	-6	
Zirc	2 *	3	-1	-7	-8	
Fonyód	7 *	8	0	-2	-7	
Homokszt. györgy	5 *	-	2	-5	-7	
Kaposvár	1 *	15	0	-5	-6	
Marcali	5 *	6	0	-5	-7	
Siófok	7 *	6	1	-6	-7	0
Somogyszob	2 *	7	0	-4	-5	
Tab	5 *	5	1	-9	-11	
Bábolna	.		1	-5	-5	
Esztergom	. V		1	-3	-6	
Kisbér	2 *≡	folt	1	-4	-4	
Komárom	.		3	-5	-6	
Tatabánya	2 *		2	-4	-4	
Alcsútdoboz	4 *	3	1	-6	-7	
Dunaújváros	5 *	11	0	-8	-10	
Martonvásár	4 *	2	0	-7	-12	0
Mór	4 *	3	0	-6	-10	
Nagyhörcsökp.	9 *	11	0	-8	-9	
Szabadbattyán	5 *	8	0	-5	-8	
Iregszemcse	5 *	8	0	-7	-12	0
Lengyel	3 *	23	3	-4	-8	
Nagykónyi	8 *	10	3	-4	-5	
Szekszárd	4 *	18	1	-4	-5	
Árpádtető	9 *	12	-1	-5	-5	
Mohács	9 *⁂	3	1	-2	-2	
Pécs	5 *	5	0	-2	-3	0
Siklós	5 .⁂		4	-1	-2	
Szigetvár	2 *	5	3	-3	-3	
Bp. Eőrinc	5 *	8	0	-5	-8	0
Bp. Met. Int.	5 *	4	1	-4	-8	0
Bp. Szab. hegy	6 *	6	-2	-6	-11	0
Cegléd	16 ⁂*≡	10	0	-4	-	
Dobogókő	-	-	-	-	-	
Gödöllő	5 *	6	0	-6	-11	0
Királyrét	. V	4	1	-8	-9	
Monor	8 *	10	1	-8	-9	
Nagykáta	8 *≡	12	0	-6	-6	
Orkény	5 *	7	1	-5	-7	
Szentendre	1 *	folt	2	-4	-4	

	1977.II.2. 07h-ig az utolsó 24 óra adatai					
	csapadék (mm)	Hó cm	max. hőmérséklet	min. hőmérséklet	rad. min.	napos órák
Vác	1 *	folt	1	-3	-7	
Vámosmikola	. ⊔		2	-4	-5	1
Baja	10 .*=	3	1	-3	-4	0
Bácsalmás	5 .*		5	-2	-2	
Izsák	16 *⁂	6	4	-5	-5	
Kalocsa	15 *	12	0	-6	-8	
Kecskemét	10 *⁂	10	0	-4	-8	0
Kiskunf. háza	14 *⁂	9	1	-2	-3	
Kiskunhalas	13 .*	6	1	-3	-4	
Kunszentmiklós	21 .*	10	1	-7	-8	
Tiszakécske	10 ⁂*	12	1	-4	-4	
Balassagyarmat	. V	folt	2	-7	-8	
Romhány	ny *	folt	1	-7	-7	
Salgótarján	.	-	1	-6	-6	
Eger	3 *	1	1	-8	-8	
Galyatető	5 ⁂*	33	1	-6	-7	
Gyöngyös	4 *	1	1	-4	-7	
Kékestető	4 *	36	-4	-7	-9	0
Kompolt	4 *	4	1	-5	-10	0
Lőrinci	6 *	6	0	-5	-7	
Poroszló	10 *	10	0	-4	-5	
Jászapáti	9 *	9	1	-6	-7	
Jászberény	8 *	11	0	-6	-11	
Karcag	11 ⁂	8	0	-2	-3	
Szolnok	13 *	14	0	-4	-8	0
Tiszaroff	7 *	10	2	-4	-7	
Túrkeve	8 *⁂	6	0	-3	-5	0
Kistelek	5 ⁂	1	2	-1	-3	
Makó	5		3	-2	-2	
Szeged	7.*=	folt	2	-1	-1	0
Szentes	6.*	folt	1	-2	-2	
Borsodnádasd	1 *	8	-1	-10	-13	
Fügöd	1 *	folt	-2	-3	-5	
Hidasnémeti	.	3	-2	-2	-3	
Jósvafő	.	7	1	-5	-7	0
Lillafüred	3 *	23	-1	-8	-10	
Miskolc	4 *	4	0	-7	-8	0
Putnok	ny *	-	1	-7	-9	
Sárospatak	1 *	lep.	0	-2	-3	0
Szendrőlád	. V	2	1	-7	-8	
Tokaj	8 *	8	0	-1	-2	
Kisvárda	6 *	5	-1	-3	-3	0
Mátészalka	8 *	8	2	-3	-4	
Nyíregyháza	6 *	13	-1	-3	-3	0
Nyírlugos	1 *	10	1	-3	-5	
Pátyod	8 ⁂	lep.	1	-2	-3	
Tiszabecs	7 ⁂		2	-2	-2	
Vásárosnamény	7 *	8	0	-2	-3	
Záhony	6 *	6	0	-2	-3	
Berettyóújfalu	6 *		1	-2	-2	
Debrecen	9 *	9	0	-3	-3	0
Hajdúdorog	8 *	18	0	-4	-5	
Hortobágy	5 *	5	0	-3	-5	
Körösszakál	5		2	-2	-2	
Polgár	3 *	13	0	-3	-3	
Békéscsaba	9 .~		2	-1	-2	0
Mezőhegyes	9		3	-1	-3	0
Orosháza	7		1	-2	-2	0
Szarvas	8 .*	1	1	-2	-4	0
Szeghalom	3 ⁂		1	-2	-2	

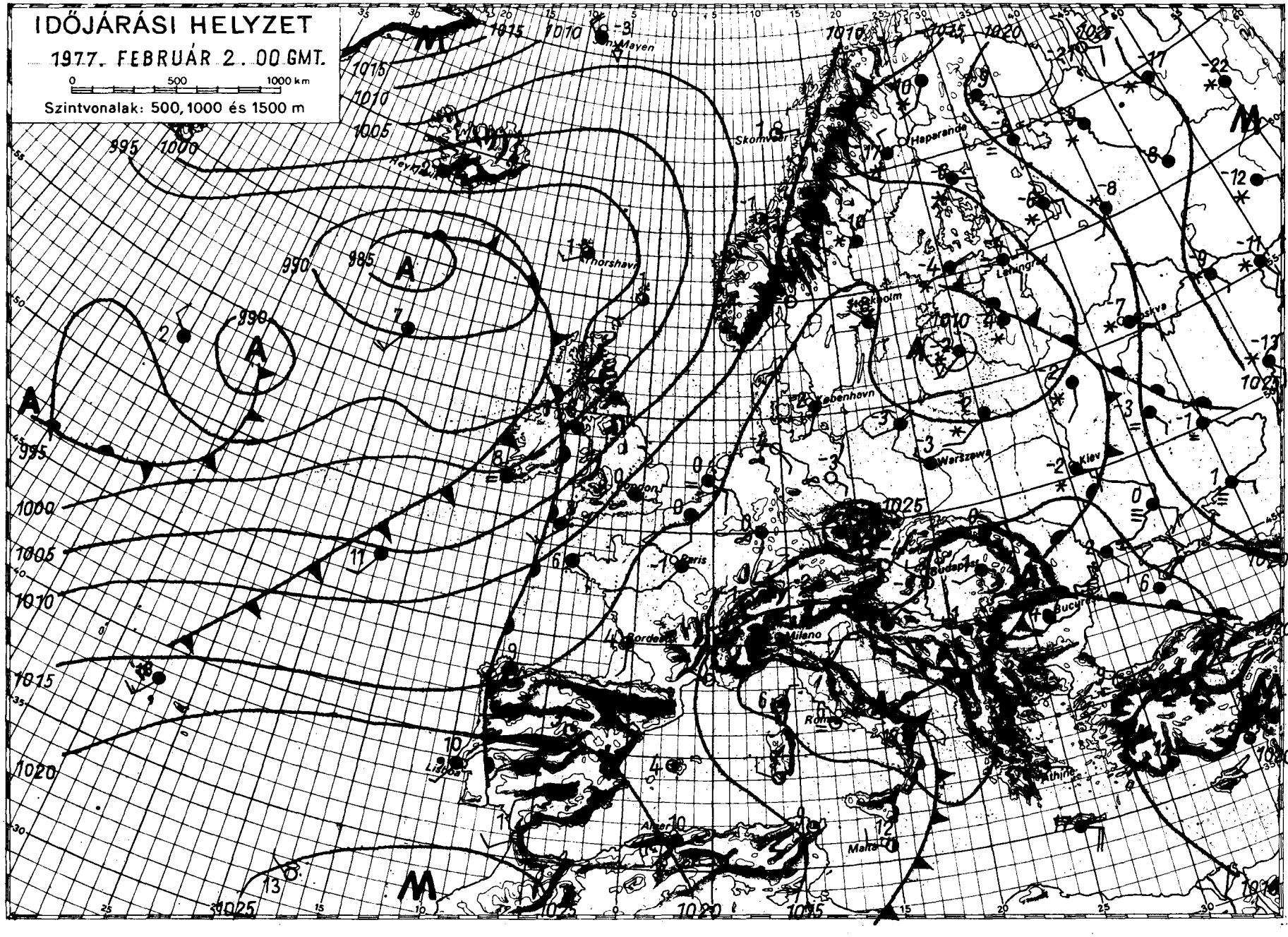

KIADJA: ORSZÁGOS METEOROLÓGIAI SZOLGÁLAT

Készíti: Központi Előrejelző Intézet Előrejelző Osztálya — T.: 273 - 018 — Megjelenik naponként —

Évi előfizetési díja: 720,—Ft — Megrendelhető: 1024 Budapest, II., Kitaibel Pál u. 1. Telefon: 353-500,

Kiadásért felel: az OMSZ elnöke — Szerkesztésért felel: a KEI igazgatója

IDŐJÁRÁSI NAPIJELENTÉS

ЕЖЕДНЕВНЫЙ МЕТЕОРОЛОГИЧЕСКИЙ БЮЛЛЕТЕНЬ · DAILY WEATHER REPORT
BULLETIN QUOTIDIEN DE TEMPS · TÄGLICHER WETTERBERICHT

90. évfolyam 34. szám. + Budapest + 1977. február 3. csütörtök

Az időjárási helyzet és a várható időjárás:

Az Atlanti-óceán felől enyhe, nedves léghullámok érkeznek az Ibériai-félszigeten és Nyugat-Európa partvidékén át a Brit-szigetek fölé, vonulásukat borult, esős, enyhe idő kiséri. Nyugat-Európa többi része, valamint Közép-Európa északi területe fölött lelassultak a légmozgások, ezért változóan felhős, párás, helyenként ködös az idő. A hőmérséklet az évszaknak megfelelő érték körül van, vagy kissé alacsonyabb annál. A Kárpát-medence időjárását a következő 36 órában gyenge leszálló légmozgások irányitják, ezért keleten is csökken a felhőzet és erősödik az éjszakai lehülés.

Hazánkban szerdán a déli megyékben, a Tiszántulon és az Északkeleti-hegyvidéken borult idő volt, hószállingózással, gyenge havazással. A ma reggel 7 óráig lehullott csapadék mennyisége általában 5 mm alatt maradt. Az ország többi részén változó mennyiségü felhőzet mellett 2, 6 órás napsütést észleltek. A legmagasabb nappali hőmérséklet -2, +3 fok között alakult, az éjszakai lehülés az ország nyugati felében - ahol általában felhőtlen volt az ég - erős volt, Hajnalra itt -7, -12 fokig hült le a levegő. Az ország keleti felében a legalacsonyabb éjszakai hőmérséklet -2, -7 fok között alakult. Ma délelőtt nyugaton derült, erősen párás idő volt, keleten általában erősen felhős volt az ég, helyenként gyengén havazott. A hőmérséklet 11 órakor -1, -6 fok között alakult.

Ma 12 órakor Budapesten a hőmérséklet 0 fok, a tengerszintre átszámitott légnyomás 765 mm, alig változik.

Várható időjárás péntek estig:

A havazás keleten is megszünik.
Éjszaka jobbára derült, pénteken változóan felhős idő.
A hajnali és a reggeli órákban többfelé köd, helyenként zuzmarával.
Mérsékelt változó irányu szél.
Várható legalacsonyabb éjszakai hőmérséklet: általában -5, -10 fok között, néhány helyen -15 fok közelében,
legmagasabb nappali hőmérséklet pénteken: 0, -5 fok között.

Bartha Péterné s.k.

TÁVOLABBI KILÁTÁSOK KEDD REGGELIG:

Borultságig megnövekvő felhőzet, havazás, havas eső, majd eső.
Délnyugati, nyugati széllel a hőmérséklet emelkedik.
Legalacsonyabb hajnali hőmérséklet eleinte -6, -11, később -2, +3 fok között,
legmagasabb nappali hőmérséklet eleinte -4, +1, majd +3, +8 fok között.
Jelentős mennyiségü /legalább 5 mm/ csapadék az ország területének 60 százalékán várható.

KÖZÉPTÁVÚ ELŐREJELZŐ OSZTÁLY

A hőmérséklet napi középértéke és eltérése a 100 évi átlagtól /Budapesten/:

1977. II. 2.	-0,9 C°	-0,8 C°

1871 óta ezen a napon Budapesten előfordult

legmagasabb hőmérséklet:	12,4 C° /1944/,
legalacsonyabb hőmérséklet:	-14,6 C° /1963/.

77.062.

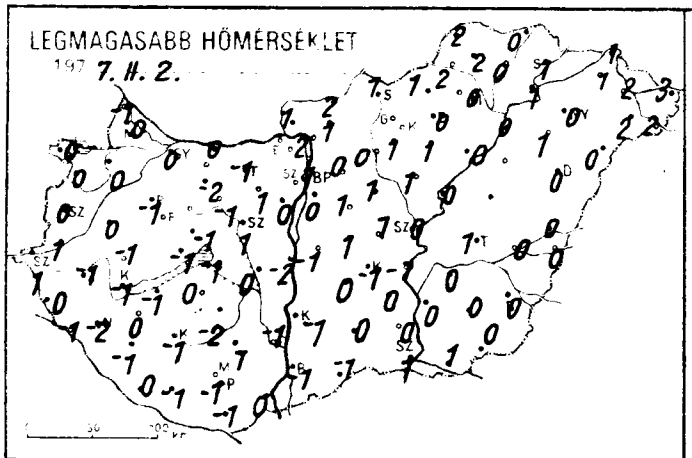
LEGMAGASABB HŐMÉRSÉKLET
197 7. II. 2.

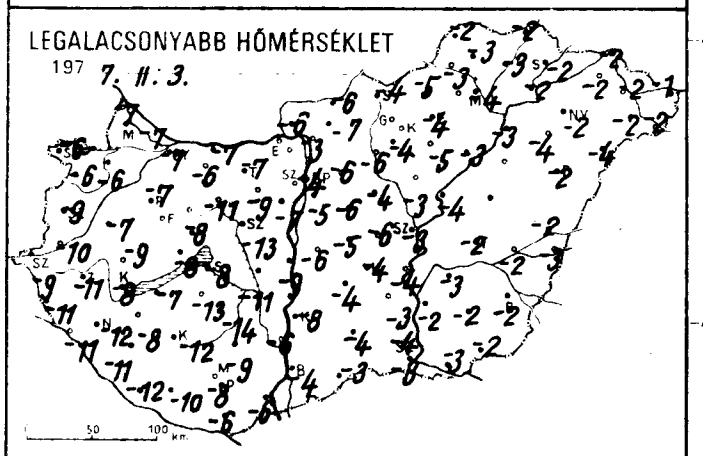
LEGALACSONYABB HŐMÉRSÉKLET
197 7. II. 3.

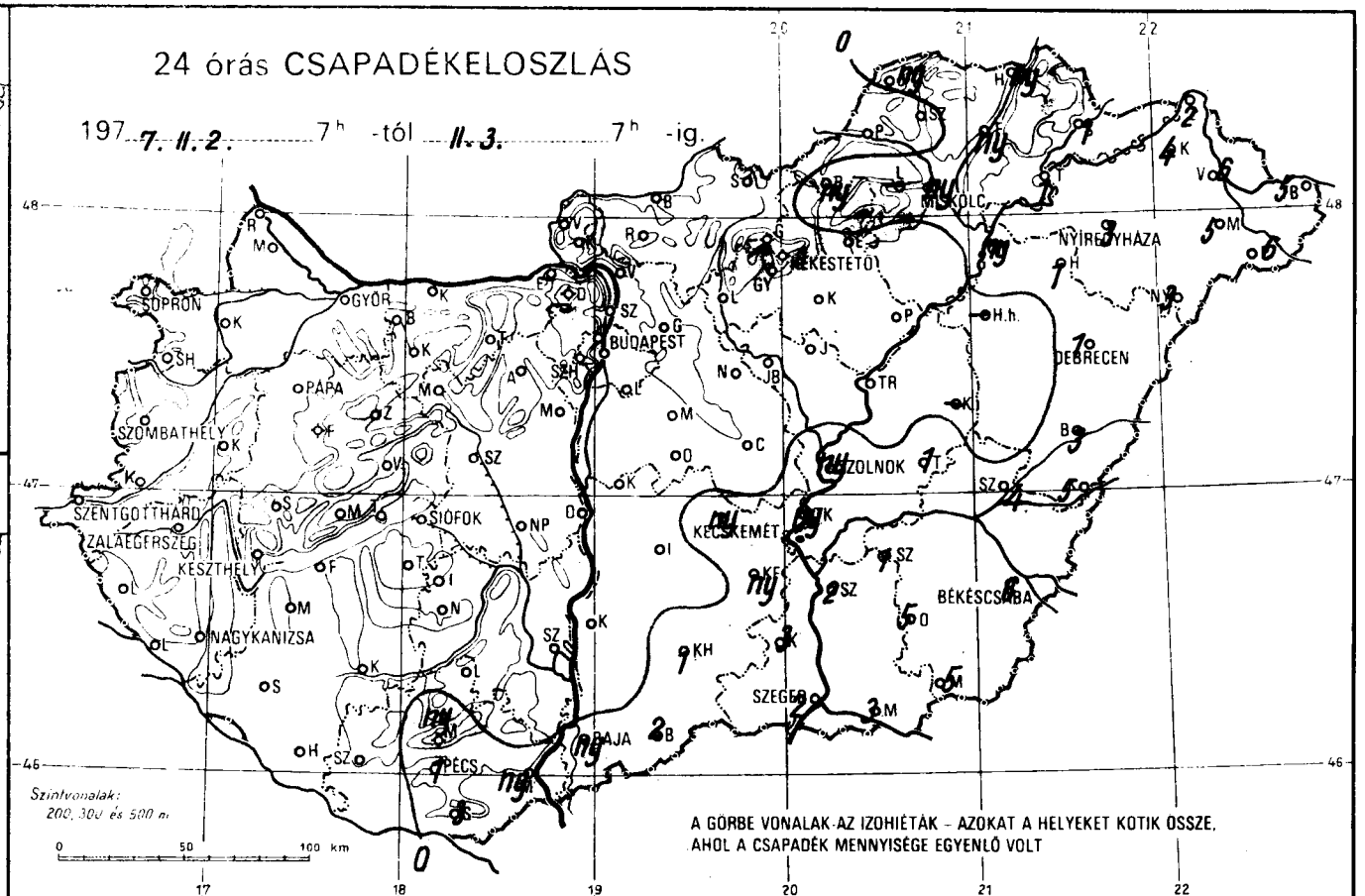
24 órás CSAPADÉKELOSZLÁS
197 7. II. 2. 7h -tól II. 3. 7h -ig.
SOPRON
GYŐR
PÁPA
SZOMBATHELY
SZENTGOTTHÁRD
ZALAEGERSZEG
KESZTHELY
NAGYKANIZSA
SIÓFOK
PÉCS
BAJA
BUDAPEST
KÉKESTETŐ
MISKOLC
NYÍREGYHÁZA
DEBRECEN
SZOLNOK
KECSKEMÉT
BÉKÉSCSABA
SZEGED
Szintvonalak: 200, 300 és 500 m
A GÖRBE VONALAK AZ IZOHIÉTÁK – AZOKAT A HELYEKET KOTIK ÖSSZE, AHOL A CSAPADÉK MENNYISÉGE EGYENLŐ VOLT

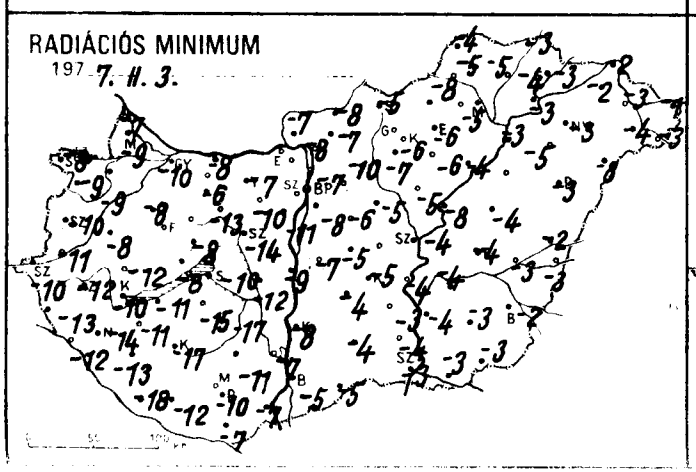
RADIÁCIÓS MINIMUM
197 7. II. 3.

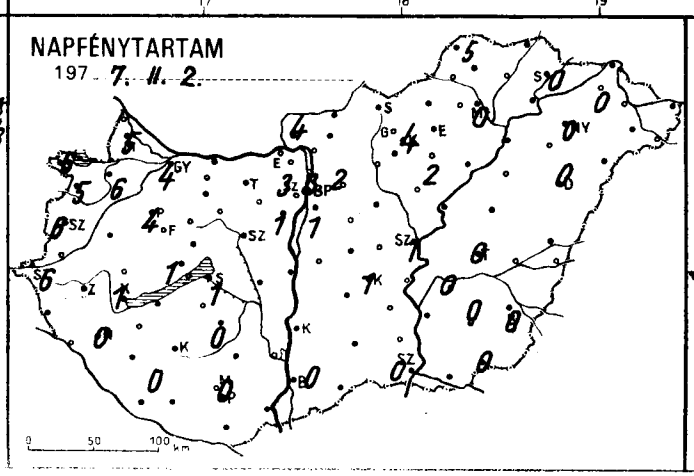
NAPFÉNYTARTAM
197 7. II. 2.

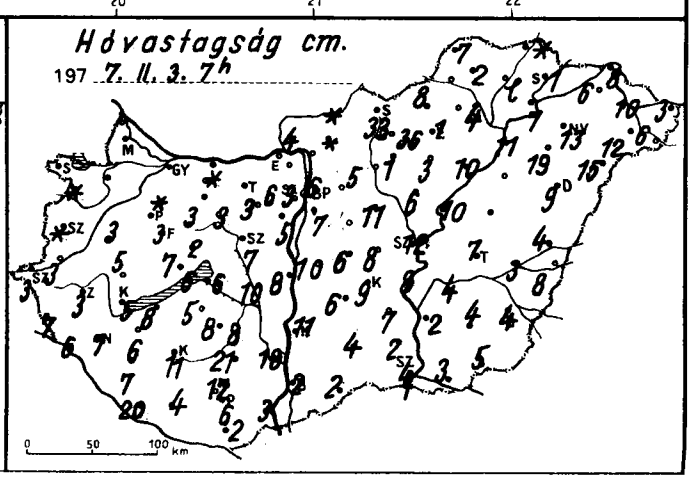
Hóvastagság cm.
197 7. II. 3. 7h

	197 7.II.3. 07 h -ig az utolsó 24 óra adatai					
	csapadék (mm)	Hó cm	max. hőmérséklet	min. hőmérséklet	rad. min.	napos órák
Győr	. ⊔ =		0	-7	-10	4
Kapuvár	. V		0	-6	-9	6
Mosonmagyaróvár	. ⊔		0	-7	-9	5
Rajka	.		-1	-7	-7	
Sopron	. ⊔		0	-6	-8	6
Sopronhorpács	. ⊔ folt		0	-6	-9	5
Káld	. V	3	0	-7	-8	
Körmend	.	3	1	-10	-11	
Szentgotthárd	. =	3	1	-9	-10	6
Szombathely	. ⊔	1	0	-9	-10	6
Lenti	. V	7	0	-11	-13	
Letenye	.	6	-1	-11	-12	
Nagykanizsa	. V =	7	-2	-12	-14	0
Zalaegerszeg	. V =	3	-1	-11	-12	
Farkasgyepű	. V =	3	-3	-8	-15	
Keszthely	. =	5	-1	-8	-10	1
Mencshely	. V	7	-2	-9	-10	1
Pápa	. =folt		-1	-7	-8	4
Sümeg	. V	5	-1	-9	-12	
Tihany	. ⊔	6	-1	-8	-8	
Veszprém	.	2	-1	-8	-8	
Zirc	. V	3	-3	-11	-12	
Fonyód	.	8	-1	-7	-11	
Homokszt. György	. =	20	0	-12	-18	0
Kaposvár	.	11	-1	-12	-17	
Marcali	.	6	0	-8	-11	
Siófok	. =	6	-1	-8	-10	1
Somogyszob	. V	7	-1	-11	-13	
Tab	.	5	0	-13	-15	
Bábolna	.		0	-7	-8	
Esztergom	–	–	–	–	–	
Kisbér	. =folt		-2	-6	-6	
Komárom	. ⊔		0	-7	-8	
Tatabánya	. ⊔		-1	-7	-7	
Alcsútdoboz	. V	3	1	-9	-10	
Dunaújváros	.	8	-2	-9	-9	
Martonvásár	.	2	0	-7	-11	1
Mór	.	3	-1	-11	-13	
Nagyhörcsökp.	.	10	0	-11	-12	
Szabadbattyán	. ⊔ =	7	1	-13	-14	
Iregszemcse	. V	8	-2	-14	-17	0
Fengyel	.	21	1	-9	-11	
Nagykónyi	. =	8	0	-12	-14	
Szekszárd	.	18	-1	-6	-7	
Árpádtető	ny *	12	-4	-7	-10	
Mohács	ny *	3	0	-6	-7	
Pécs	1 * =	6	-1	-8	-10	0
Siklós	3 *	2	-1	-6	-7	
Szigetvár	. =	4	-1	-10	-12	
Bp. Lőrinc	. V =	5	0	-5	-8	1
Bp. Met. Int.	.	3	1	-4	-7	3
Bp. Szab. hegy	.	6	-1	-6	-11	3
Gyáród	. =	8	1	-6	–	
Gyöngyös	–	–	–	–	–	
Gödöllő	. ⊔	6	0	-6	-10	2
Szárszó	. V	4	1	-9	-10	
Monor	. =	7	1	-6	-6	
Nagykata	. =	7	1	-6	-6	
Cegléd	.	6	1	-5	-5	
Szentendre	.		2	-4	-5	

	197 7.II.3. 07 h -ig az utolsó 24 óra adatai					
	csapadék (mm)	Hó cm	max. hőmérséklet	min. hőmérséklet	rad. min.	napos órák
Vác	. ⊔		2	-3	-8	
Vámosmikola	. ⊔		1	-6	-7	4
Baja	ny * =	2	-1	-4	-5	0
Bácsalmás	2 *	2	-1	-3	-5	
Izsák	.	6	0	-4	-4	
Kalocsa	.	11	-1	-8	-8	
Kecskemét	ny *	9	-1	-4	-5	1
Kiskunf. háza	ny *	7	0	-3	-3	
Kiskunhalas	1 * =	4	0	-4	-4	
Kunszentmiklós	.	10	-1	-6	-7	
Tiszakécske	ny	8	-1	-4	-4	
Balassagyarmat	. ⊔ folt	2	-6	-8		
Romhány	. folt	1	-7	-7		
Salgótarján	. V	1	-4	-5		
Eger	.	1	0	-4	-6	
Galyatető	.	33	-2	-8	-6	
Gyöngyös	.	1	1	-4	-6	
Kékestető	.	36	-6	-8	-9	4
Kompolt	.	3	1	-5	-11	2
Lőrinci	.	5	0	-6	-7	
Poroszló	.	10	0	-3	-4	
Jászapáti	. =	6	1	-3	-5	
Jászberény	.	10	-1	-6	-9	
Karcag	–	–	–	–	–	
Szolnok	ny * =	12	0	-3	-4	1
Tiszaroff	.	10	0	-4	-8	
Túrkeve	1 *	7	1	-2	-4	0
Kistelek	3 . *	2	0	-4	-4	
Makó	3 *	3	1	-3	-3	
Szeged	2 *	4	1	-3	-3	0
Szentes	2 *	2	0	-2	-4	
Borsodnádasd	ny *	8	1	-5	-8	
Fügöd	ny * lep.		0	-3	-4	
Hidasnémeti	ny * folt		0	-2	-3	
Jósvafő	ny *	7	2	-2	-4	5
Lillafüred	–	–	–	–	–	
Miskolc	ny *	4	0	-4	-5	0
Putnok	.		2	-3	-5	
Sárospatak	1 *	1	1	-2	-3	
Szendrőlád	. ⊔	2	2	-3	-5	
Tokaj	1 *	7	1	-2	-3	
Kisvárda	4 *	6	1	-2	-2	0
Mátészalka	5 *	12	2	-2	-4	
Nyíregyháza	3 *	13	0	-2	-3	0
Nyírlugos	3 *	15	0	-4	-8	
Pátyod	6 *	6	2	-2	-3	
Tiszabecs	5 *	3	3	-1	-1	
Vásárosnamény	6 *	10	2	-2	-3	
Záhony	2 *	8	1	-2	-2	
Berettyóújfalu	3 *	4	0	-2	-2	
Debrecen	1 *	9	0	-2	-3	0
Hajdúdorog	1 *	19	1	-4	-5	
Hortobágy	–	–	–	–	–	
Kösösszakál	5 *	8	0	-3	-3	
Polgár	ny *	11	0	-3	-3	
Békéscsaba	6 *	4	0	-2	-2	0
Mezőhegyes	5 *	5	0	-2	-3	0
Orosháza	5 *	4	0	-2	-3	0
Szarvas	1 *	4	0	-3	-4	0
Szeghalom	4 *	3	0	-2	-3	

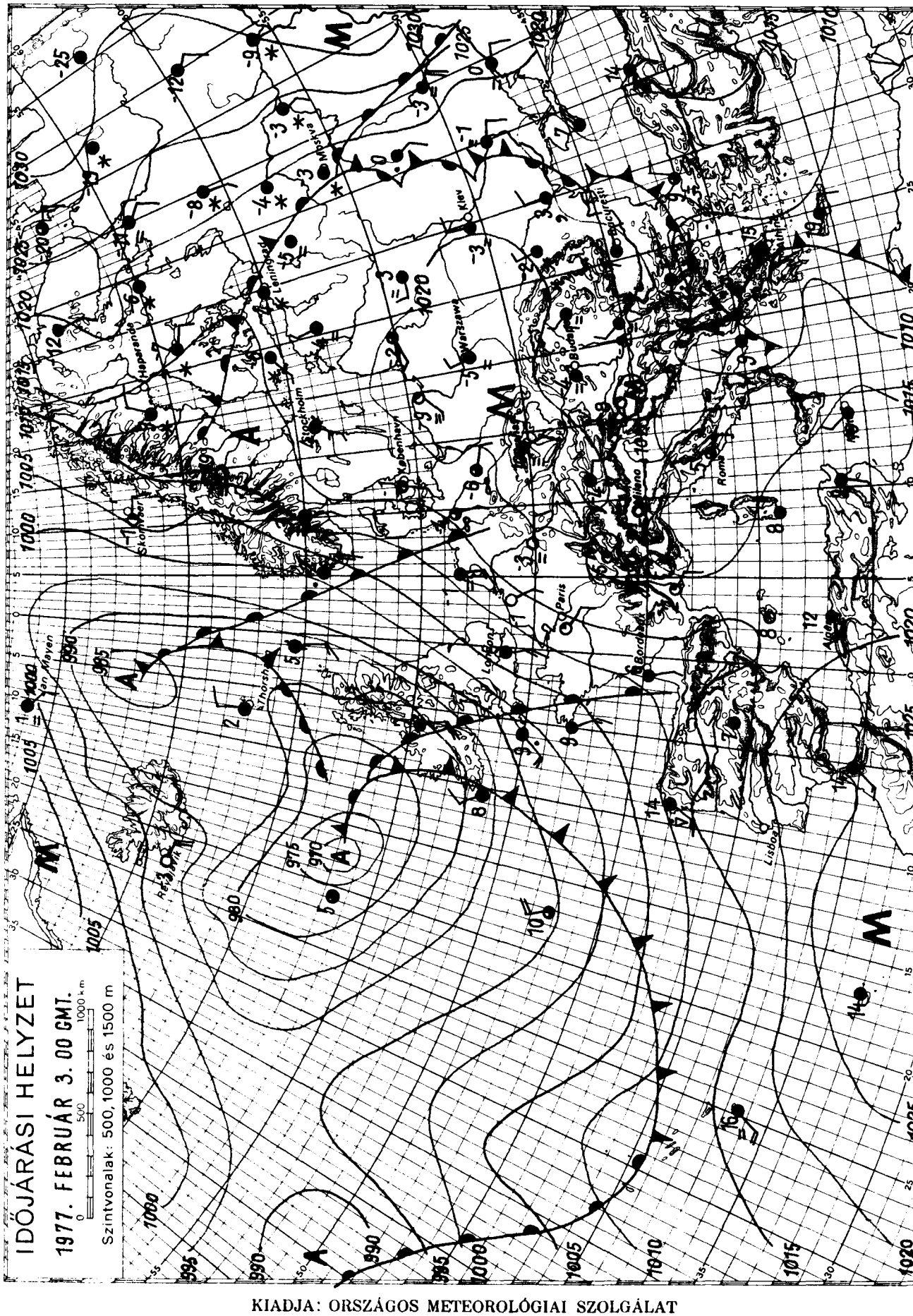

KIADJA: ORSZÁGOS METEOROLÓGIAI SZOLGÁLAT

Készíti: Központi Előrejelző Intézet Előrejelző Osztálya — T.: 273 - 018 — Megjelenik naponként —

Évi előfizetési díja: 720,—Ft — Megrendelhető: 1024 Budapest, II., Kitaibel Pál u. 1. Telefon: 353-500,

Kiadásért felel: az OMSZ elnöke — Szerkesztésért felel: a KEI igazgatója

IDŐJÁRÁSI NAPIJELENTÉS

ЕЖЕДНЕВНЫЙ МЕТЕОРОЛОГИЧЕСКИЙ БЮЛЛЕТЕНЬ · DAILY WEATHER REPORT
BULLETIN QUOTIDIEN DE TEMPS · TÄGLICHER WETTERBERICHT

90. évfolyam 35. szám. x+ Budapest + 1977. február 4. péntek

Az időjárási helyzet és a várható időjárás:

Nyugat- és Észak-Európában, valamint a Fekete-tenger térségében ciklonok változékony, széles sokfelé csapadékkos időjárást okoznak. A Szovjetunió európai területének nyugati részétől Közép-Európában át a Balkán-félsziget északi vidékéig mintegy 500 km széles magas nyomású légköri képződmény huzódik. Hatására ezeken a területeken változóan felhős, csendes, sok helyen ködös az idő, helyenként zuzmaralerakodás keletkezik. A következő 36 órában a Kárpát-medence időjárása az előbb említett magas nyomású légköriképződménnyhez tartozik, igy továbbra is többfelé várható köd.

Hazánkban csütörtökön az északi megyékben és a Tiszántul nagy részén borult idő volt. Többfelé volt jelentéktelen csapadékmennyiségü hó. Az ország többi részén általában 3. 8 órán át sütött a nap. Csapadékot ezekről a vidékekről sehonnan sem jelentettek. A hőmérséklet napközben általában -2, +3 fokig emelkedett. Péntek hajnalra az észak-keleti, keleti megyékben 0, -5, máshol -6, -12, sőt egy-egy körzetben -13, -16 fokig hült le a levegő. Ma délelőtt a Dunántúl nagy részén erősen felhős, vagy borult, többfelé ködös idő volt. Az ország más vidékein változóan felhős, párás, néhány helyen ködös időjárás volt. A hőmérséklet 11 órakor a borult és ködös helyeken -3, -8, máshol +2, -2 fok között váltakozott.

Ma 12 órakor Budapesten a hőmérséklet -6 fok, a tengerszintre átszámitott légnyomás 766 mm, alig változik.

Várható időjárás szombat estig:

Változóan felhős, párás, elsősorban éjszaka és reggel sokfelé ködös idő, helyenként zuzmaralerakodással, ónós ködszitálással, gyenge napközben kissé élénkebb változó irányu szél.
Várható legalacsonyabb éjszakai hőmérséklet: általában -5, 10 fok között, néhány derültebb helyen -15 fok körül.
Legmagasabb nappali hőmérséklet szombaton: a tartósan ködös helyeken -5 fok közelében, máshol +2, -2 fok között

Vadkerti Ferenc s.k.

A hőmérséklet napi középértéke és eltérése a 100 évi átlagtól /Budapesten/:

1977. II. 3.	-1,1C°	-1,0C°

1871 óta ezen a napon Budapesten előfordult

legmagasabb hőmérséklet:	12,9 C° /1944/,
legalacsonyabb hőmérséklet:	-17.6 C° /1929/.

77.063.

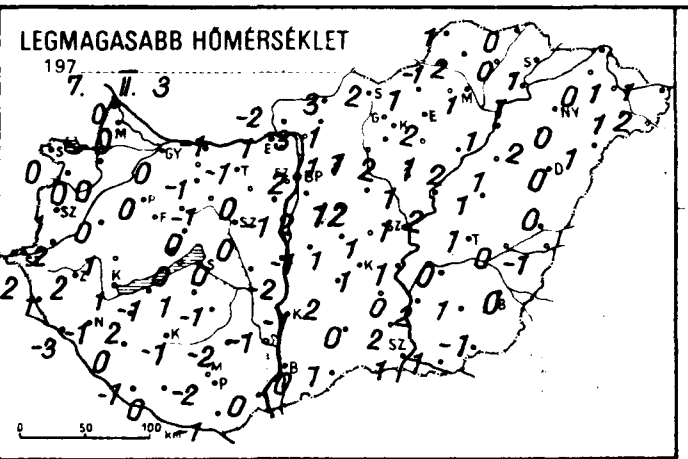
LEGMAGASABB HŐMÉRSÉKLET
197 7. II. 3

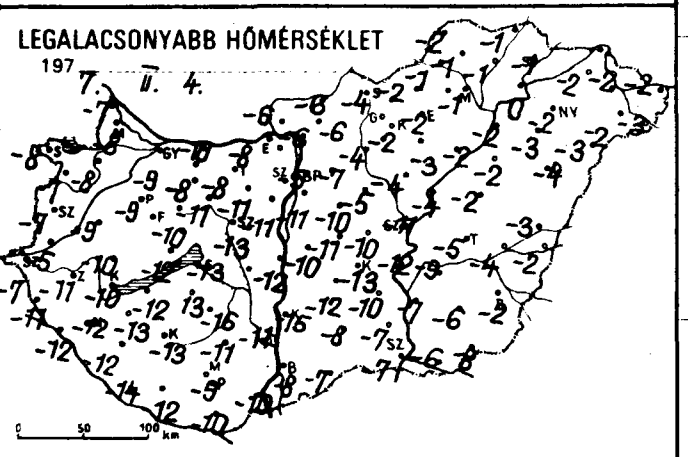
LEGALACSONYABB HŐMÉRSÉKLET
197 7. II. 4.

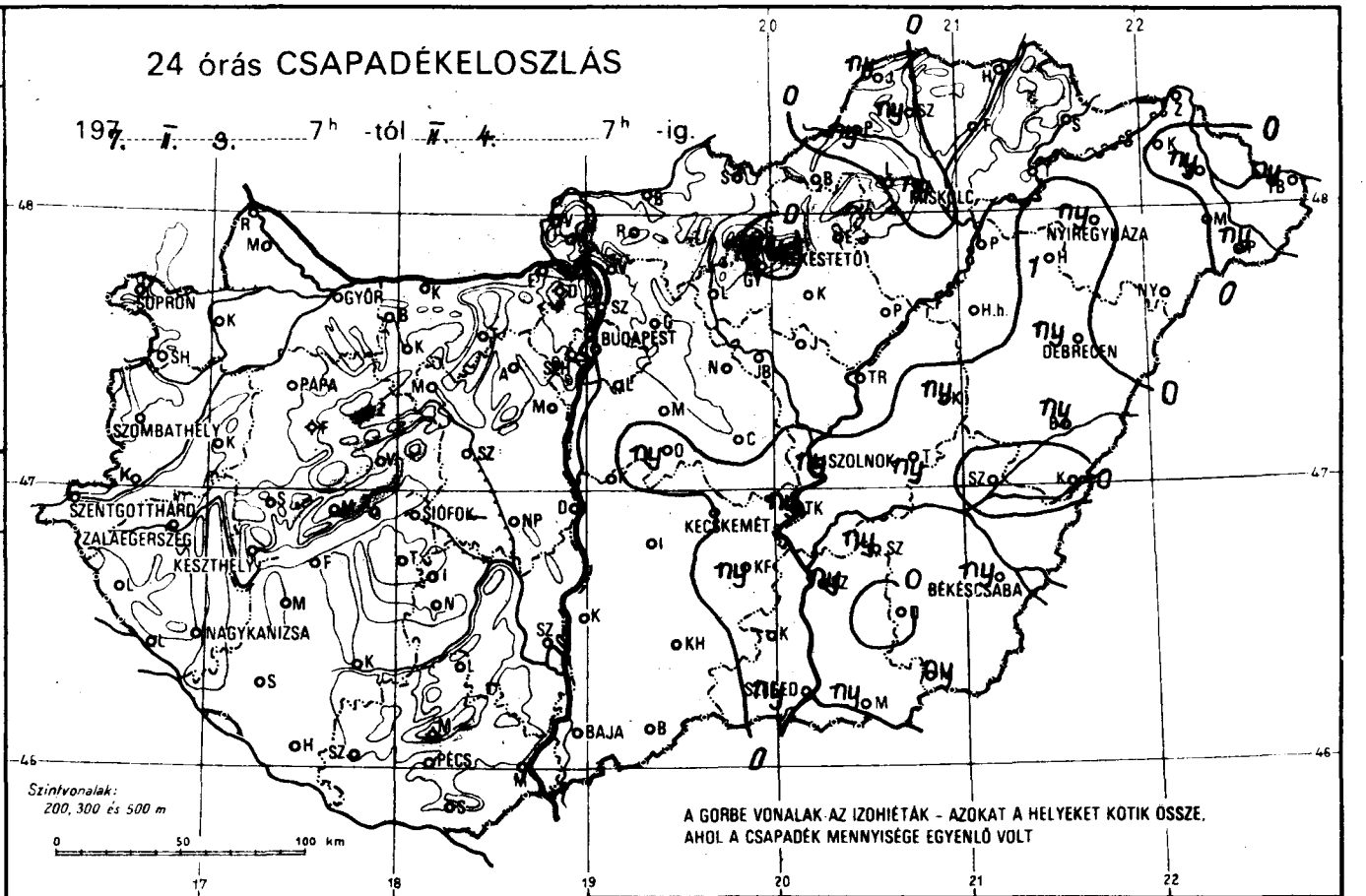
24 órás CSAPADÉKELOSZLÁS
197 7. II. 3. 7h -tól II. 4. 7h -ig.
SOPRON
GYŐR
BUDAPEST
MISKOLC
NYÍREGYHÁZA
KESTETŐ
DEBRECEN
PAPA
SZOMBATHELY
SZOLNOK
SZENTGOTTHÁRD
ZALAEGERSZEG
SIÓFOK
KECSKEMÉT
KESZTHELY
BÉKÉSCSABA
NAGYKANIZSA
SZEGED
BAJA
PÉCS
Szintvonalak: 200, 300 és 500 m
A GORBE VONALAK AZ IZOHIÉTÁK - AZOKAT A HELYEKET KÖTIK ÖSSZE, AHOL A CSAPADÉK MENNYISÉGE EGYENLŐ VOLT

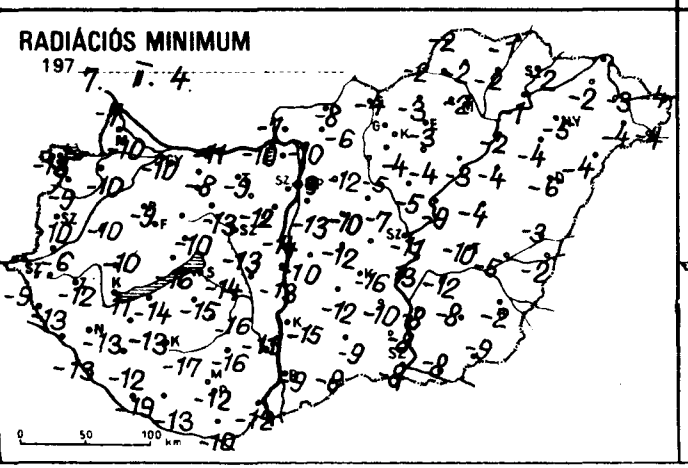
RADIÁCIÓS MINIMUM
197 7. II. 4.

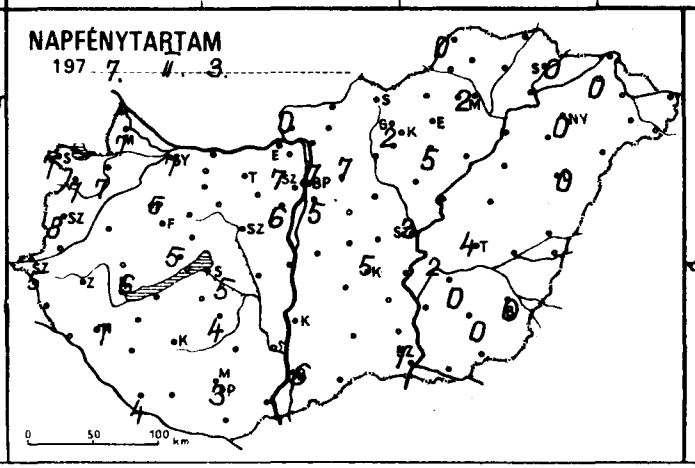
NAPFÉNYTARTAM
197 7. II. 3.

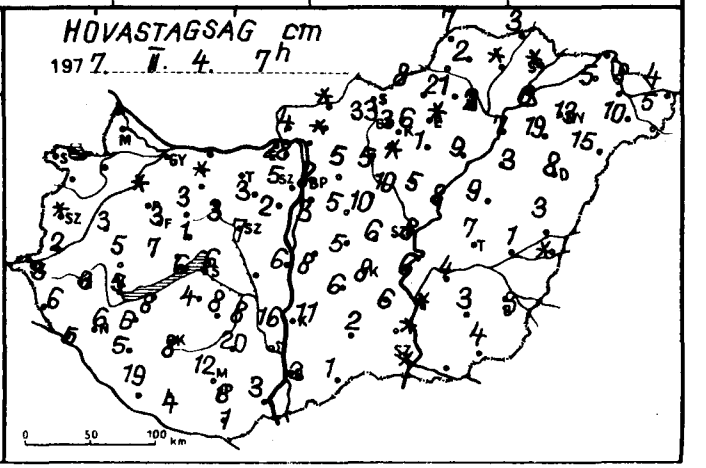
HÓVASTAGSÁG cm
197 7. II. 4. 7h

197 7.II.4. 07 h -ig az utolsó 24 óra adatai

	csapadék (mm)	Hó cm	max. hőmérséklet	min. hőmérséklet	rad. min.	napos órák
Győr	• V ≡		0	-9	-10	7
Kapuvár	• V ≡		0	-8	-10	7
Mosonmagyaróvár	• V		0	-8	-10	7
Rajka	• V		0	-7	-7	
Sopron	• V ≡		0	-8	-13	7
Sopronhorpács	• V		0	-7	-9	7
Káld	• V ≡	3	0	-9	-10	
Körmend	•	2	2	-5	-6	
Szentgotthárd	• =	3	2	-7	-9	5
Szombathely	V =	1	1	-7	-10	8
Lenti	• V ≡	6	1	-11	-13	
Letenye	• V		-3	-12	-13	
Nagykanizsa	• V ≡	6	-1	-12	-13	7
Zalaegerszeg	• V	3	2	-11	-12	
Farkasgyepű	• V	3	-2	-8	-16	
Keszthely	• V ≡	5	1	-10	-11	6
Mencshely	• V	7	-2	-7	-9	5
Pápa	• ⊔ =	folt	0	-9	-9	5
Sümeg	• V ≡	5	1	-10	-10	
Tihany	• V ≡	6	0	-12	-16	
Veszprém	• ⊔	1	0	-10	-10	
Zirc	• V	3	-3	-12	-13	
Fonyód	• ⊔ ≡	8	-1	-12	-14	
Homokszt. györgy	• V ≡	19	-1	-14	-19	4
Kaposvár	• ≡	8	-1	-13	-17	
Marcali	• V ≡	6	2	-13	-13	
Siófok	• V ≡	6	0	-13	-14	5
Somogyszob	• V ≡	5	0	-12	-12	
Tab	•	4	1	-13	-15	
Bábolna	• ⊔		-1	-7	-8	
Esztergom	• V ≡		1	-8	-10	
Kisbér	• ⊔ ≡	folt	-1	-8	-8	
Komárom	• V ≡		-1	-10	-11	
Tatabánya	• ⊔		-1	-8	-9	
Alcsútdoboz	• V ≡	3	0	-11	-12	
Dunaújváros	• ⊔ ≡	6	-2	-12	-13	
Martonvásár	• V ≡	2	-1	-11	-14	6
Mór	• V	3	-1	-11	-13	
Nagyhörcsökp.	–	–	–	–	–	
Szabadbattyán	• V ≡	7	0	-13	-13	
Iregszemcse	• V ≡	8	-1	-16	-16	4
Lengyel	•	20	-2	-11	-16	
Nagykónyi	• V ≡	8	-1	-13	-15	
Szekszárd	• ≡	16	-1	-11	-11	
Ámódtető	•	12	-4	-7	-12	
Mohács	• V ≡	3	0	-10	-12	
Pécs	• V ≡	6	-2	-9	-12	3
Siklós	• V ≡	1	-1	-10	-10	
Szigetvár	• V ≡	4	0	-12	-13	
Bp. Lőrinc	• V ≡	3	2	-11	-13	5
Bp. Met. Int.	• ≡	2	2	-5	-9	7
Bp. Szab. hegy	•	5	1	-6	-10	7
Cegléd	• V ≡	6	1	-10	–	
Dobogókő	•	28	-5	-6	-8	
Gödöllő	• ⊔	5	1	-7	-12	7
Királyrét	• V	4	2	-9	-10	
Monor	• V ≡	5	1	-10	-10	
Nagykáta	• ≡	10	2	-5	-7	
Örkény	ny=,V ≡	5	1	-11	-12	
Szentendre	• ≡		4	-6	-6	

197 7.II.4. 07 h -ig az utolsó 24 óra adatai

	csapadék (mm)	Hó cm	max. hőmérséklet	min. hőmérséklet	rad. min.	napos órák
Vác	• V ≡		3	-6	-10	
Vámosmikola	• V ≡		-2	-6	-7	0
Baja	• V =	2	0	-8	-9	6
Bácsalmás	• V	1	1	-7	-8	
Izsák	• ≡	6	2	-12	-12	
Kalocsa	• ≡	11	-1	-15	-15	
Kecskemét	• V ≡	8	1	-13	-16	5
Kiskunf. háza	ny*V≡	6	0	-10	-10	
Kiskunhalas	•	2	0	-8	-9	
Kunszentmiklós	• V ≡	8	-1	-10	-10	
Tiszakécske	ny*V≡	6	1	-12	-13	
Balassagyarmat	• V ≡	folt	3	-6	-8	
Romhány	• V ≡	folt	1	-6	-6	
Salgótarján	•		2	-4	-4	
Eger	•	folt	2	-2	-3	
Galyatető	•	33	-2	-7	-8	
Gyöngyös	•	1	2	-2	-4	
Kékestető	ny *	36	-6	-7	-7	2
Kompolt	•	1	1	-3	-4	5
Lőrinci	•	5	1	-4	-5	
Poroszló	•	9	2	-2	-3	
Jászapáti	•	5	1	-4	-5	
Jászberény	•	10	1	-6	-11	
Karcag	ny *	99	1	-2	-4	
Szolnok	ny *	8	1	-11	-11	3
Tiszaroff	•	8	2	-4	-9	
Túrkeve	ny *	7	11	-5	-10	4
Kistelek	•	folt	2	-7	-8	
Makó	ny *		1	-6	-8	
Szeged	ny*⊔=	folt	1	-7	-8	1
Szentes	ny*V=	folt	2	-7	-8	
Borsodnádasd	•	8	1	-2	-3	
Fügöd	•	folt	0	-1	-2	
Hidasnémeti	•	3	0	-1	-1	
Jósvafő	ny *	7	1	-2	-2	0
Lillafüred	•	21	0	-4	-5	
Miskolc	ny * =	2	1	-1	-2	2
Putnok	ny *		-1	-1	-2	
Sárospatak	•	1	1	-1	-2	0
Szendrőlád	ny ≡,⊔	2	2	-1	2	
Tokaj	•	6	1	0	-1	
Kisvárda	•	5	0	-2	-2	0
Mátészalka	•	10	1	-2	-4	
Nyíregyháza	ny * =	13	0	-2	-5	0
Nyírlugos	•	15	1	-3	-4	
Pátyod	ny *	5	2	-3	-4	
Tiszabecs	ny *	4	1	-2	-4	
Vásárosnamény	ny *	8	1	-2	-3	
Záhony	–	–	–	–	–	
Berettyóújfalu	ny *	3	0	-3	-3	
Debrecen	ny * =	8	0	-4	-6	0
Hajdúdorog	1 *	19	2	-3	-4	
Hortobágy	•	3	1	-2	-4	
Körösszakál	•	folt	-1	-2	-2	
Polgár	•	7	1	-2	-2	
Békéscsaba	ny * =	3	0	-2	-2	0
Mezőhegyes	ny*V≡	4	-1	-8	-9	0
Orosháza	•	3	1	-6	-8	0
Szarvas	ny*V≡	4	0	-9	-12	2
Szeghalom	•	1	0	-4	-5	

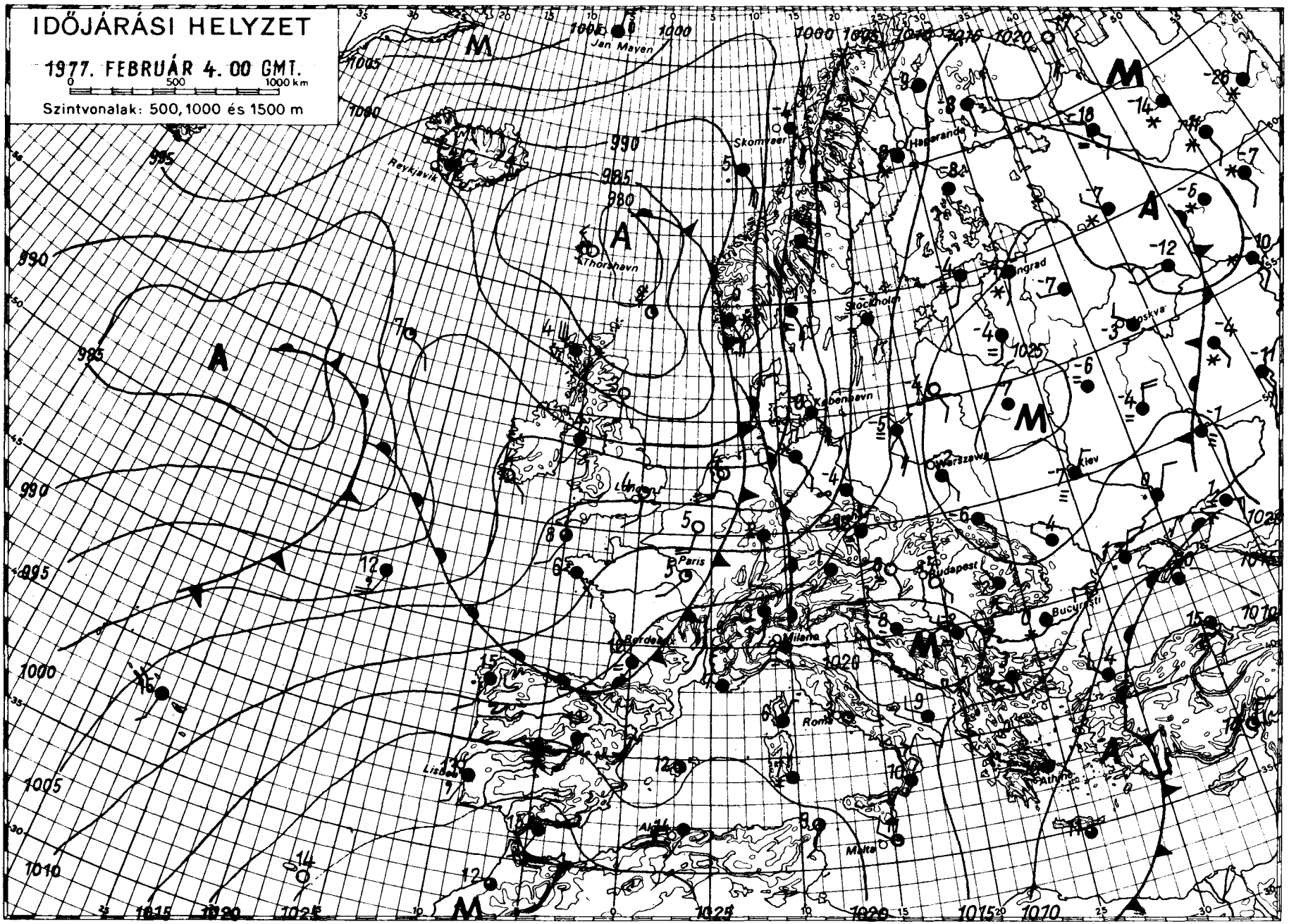

KIADJA: ORSZÁGOS METEOROLÓGIAI SZOLGÁLAT
Készíti: Központi Előrejelző Intézet Előrejelző Osztálya — T.: 273 - 078 — Megjelenik naponként —
Évi előfizetési díja: 720,—Ft — Megrendelhető: 1024 Budapest, II., Kitaibel Pál u. 1. Telefon: 353-500,
Kiadásért felel: az OMSZ elnöke — Szerkesztésért felel: a KEI igazgatója

IDŐJÁRÁSI NAPIJELENTÉS

ЕЖЕДНЕВНЫЙ МЕТЕОРОЛОГИЧЕСКИЙ БЮЛЛЕТЕНЬ · DAILY WEATHER REPORT
BULLETIN QUOTIDIEN DE TEMPS · TÄGLICHER WETTERBERICHT

90. évfolyam 36. szám. + Budapest + 1977. február 5. szombat

Az időjárási helyzet és a várható időjárás:

Az Atlanti-óceánról érkező, délnyugat-északkeleti irányba áramló léghullámok elárasztották szombat hajnalra Nyugat-Európa nagy részét, hatásukra a Brit-szigetek, Franciaország és az Alpok nyugati vidékén borult, szeles az idő, és többfelé esik az eső. Délnyugat-Európa fölé az óceáni levegőnek enyhébb hullámai érkeznek, ezért ott az évszakhoz képest enyhe az idő. Az évszaknak megfelelőnél magasabban alakul a nappali hőmérséklet a Kelet-Európai síkságon is, ahol a napokkal ezelőtt odaáramlott enyhe levegő hatása érvényesül. Az említett levegőnek magas a páratartalma, ezért az általa érintett területeken erősen párás a levegő, helyenként gyengén esik a hó. Közép- és Délkelet-Európa felett viszonylag magas nyomású zóna huzódik, benne gyenge a légmozgás, emiatt általában gyengén felhős az ég. Éjszaka többfelé alakul ki köd, és napközben is erősen párás marad a levegő. Ma még a Kárpát-medence időjárását is az említett magas nyomású zóna határozza meg, holnap azonban már az enyhe, óceáni levegő hatásával is számolni kell.

Hazánkban pénteken egész délelőtt ködös, illetve erősen párás idő volt. A köd a déli órákra mindenütt feloszlott, és ezután általában változóan felhős idő volt. A nap több helyen kisütött pár órára, ezért a hőmérséklet kora délutánra elérte a -2, +3 fokot. Az éjszaka második felében a középső és északkeleti országrészben sok helyen ujból köd képződött, de az ország más részein is erősen párás volt a levegő, hajnalra -2, -7 fokig csökkent a hőmérséklet. Szombaton délelőtt változóan felhős, párás idő volt. Északkeleten még a déli órákban is megmaradt a köd. A Dunántul nyugati feléből egy-két helyről gyenge esőt is jelentettek. A hőmérséklet 11 órakor +1, -4 fok között volt, egyedül a sürü ködöl boritott Miskolcon mértek -4 fokot.

Ma 12 órakor Budapesten a hőmérséklet 0 fok, a tengerszintre átszámitott légnyomás 766 mm, alig változik.

Várható időjárás vasárnap estig:

Változóan felhős idő, néhány helyen - főleg a Dunántulon - elszórtan esővel.
Éjszaka és reggel északkeleten köd.
Ma a Dunántulon átmenetileg északnyugatira forduló, holnap általában déli, délnyugati, időnként kissé megélénkülő szél.
Várható legalacsonyabb éjszakai hőmérséklet: +1, -4,
legmagasabb nappali hőmérséklet vasárnap általában: 3, 8 fok között, a tartósan ködös helyeken 0 fok körül.

Bártfai Erzsébet s.k.

A hőmérséklet napi középértéke és eltérése a 100 évi átlagtól /Budapesten/:

1977. II. 4.	-1,7 C°	-1,7 C°

1871 óta ezen a napon Budapesten előfordult

legmagasabb hőmérséklet:	13,8 C° /1967/,	
legalacsonyabb hőmérséklet:	-15,8 C° /1956/.	77.064.

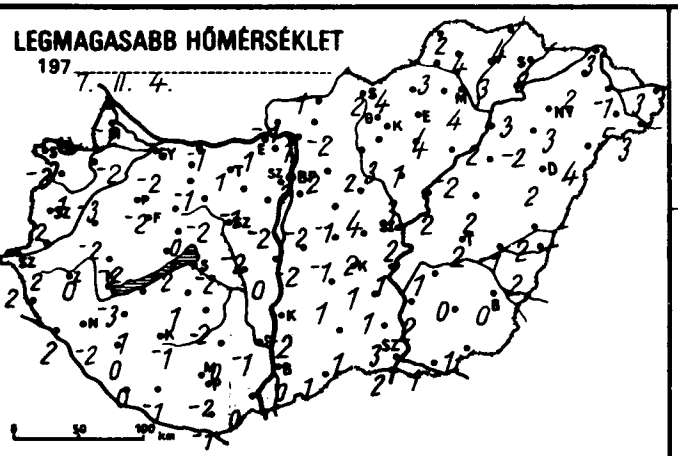
LEGMAGASABB HŐMÉRSÉKLET
197 7. II. 4.
0 50 100 km

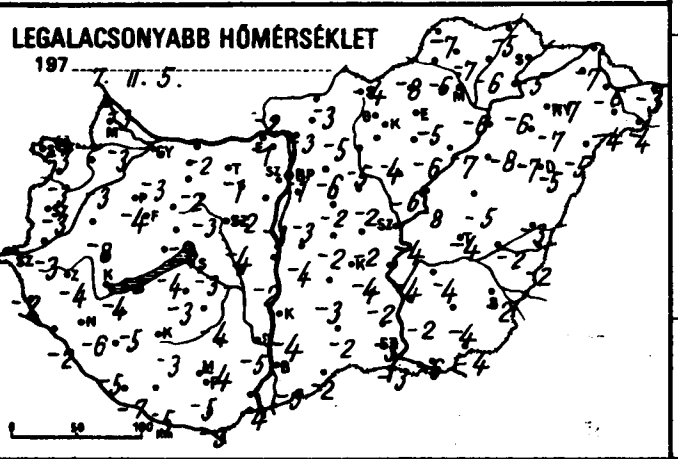
LEGALACSONYABB HŐMÉRSÉKLET
197 7. II. 5.
0 50 100 km

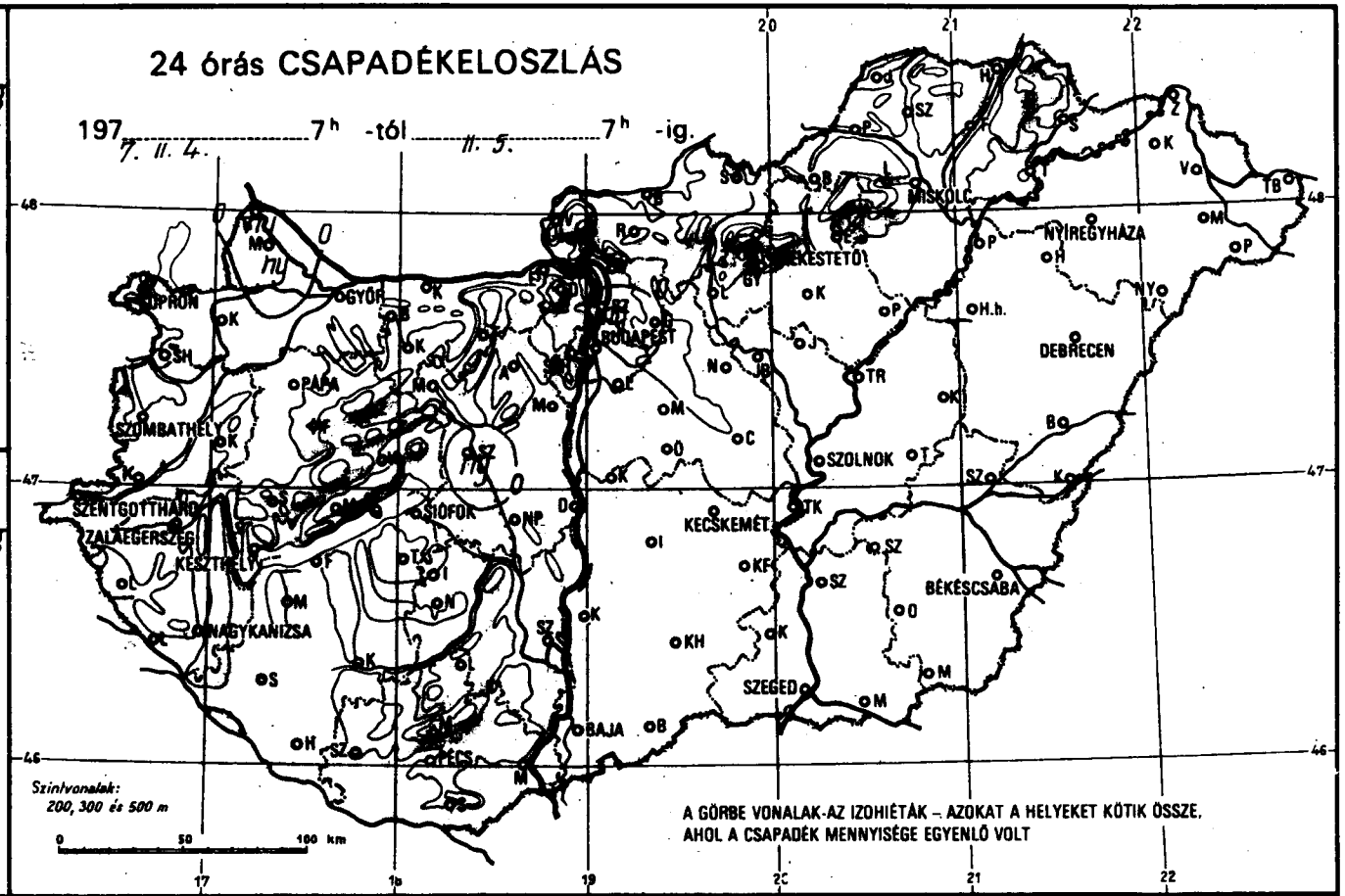
24 órás CSAPADÉKELOSZLÁS
197 7. II. 4. 7h -tól II. 5. 7h -ig.
SOPRON
GYŐR
PÁPA
SZOMBATHELY
SZENTGOTTHÁRD
ZALAEGERSZEG
KESZTHELY
NAGYKANIZSA
SIÓFOK
PÉCS
BAJA
BUDAPEST
KECSKEMÉT
SZEGED
SZOLNOK
MISKOLC
NYÍREGYHÁZA
DEBRECEN
BÉKÉSCSABA
Szintvonalak: 200, 300 és 500 m
0 50 100 km
A GÖRBE VONALAK-AZ IZOHIÉTÁK – AZOKAT A HELYEKET KÖTIK ÖSSZE, AHOL A CSAPADÉK MENNYISÉGE EGYENLŐ VOLT

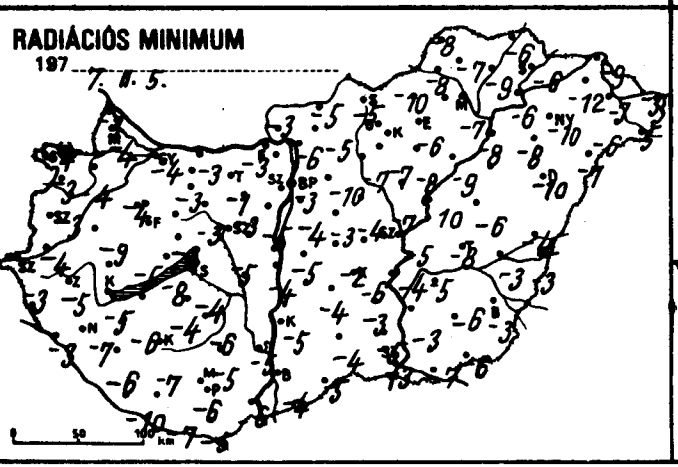
RADIÁCIÓS MINIMUM
197 7. II. 5.
0 50 100 km

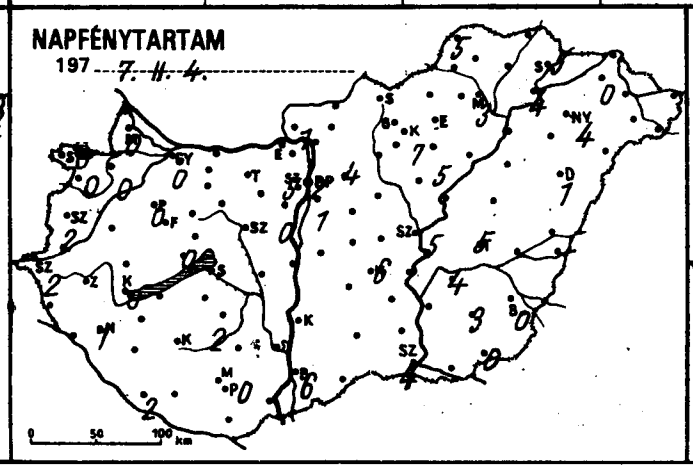
NAPFÉNYTARTAM
197 7. II. 4.
0 50 100 km

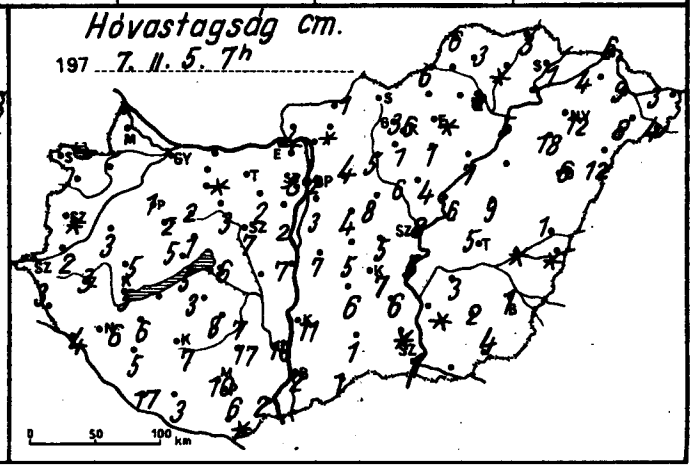
Hóvastagság cm.
197 7. II. 5. 7h
0 50 100 km

	197 7.II.5. 07h -ig az utolsó 24 óra adatai					
	csapadék (mm)	Hó cm	max. hőmérséklet	min. hőmérséklet	rad. min.	napos órák
Győr	• ⊔		-2	-3	-4	0
Kapuvár	•		-3	-3	-4	0
Mosonmagyaróvár	ny * ⊔		-2	-3	-4	0
Rajka	ny *		-2	-3	-3	
Sopron	•		-2	-3	-4	0
Sopronhorpács	• ≡		-1	-3	-3	0
Káld	• V	3	-2	-8	-9	
Körmend	•	2	2	-3	-4	
Szentgotthárd	•	3	2	-2	-3	2
Szombathely	•	folt	2	-3	-3	2
Lenti	–	–	–	–	–	
Letenye	•	4	2	-2	-3	
Nagykanizsa	•	6	-2	-6	-7	1
Zalaegerszeg	•	3	0	-4	-5	
Farkasgyepű	•	2	1	-3	-7	
Keszthely	•	5	-3	-4	-5	0
Mencshely	•	5	-3	-4	-5	0
Pápa	• V	1	-2	-4	-4	0
Sümeg	•	5	-2	-3	-5	
Tihany	•	5	-2	-4	-8	
Veszprém	• ≡	1	0	-3	-3	
Zirc	•	2	1	-2	-5	
Fonyód	–	–	–	–	–	
Homokszt. György	• ≡	17	0	-7	-10	2
Kaposvár	•	7	-1	-3	-7	
Marcali	•	6	1	-5	-6	
Siófok	•	6	-2	-3	-4	0
Somogyszob	•	5	0	-5	-6	
Tab	•	3	1	-3	-4	
Bábolna	•		-1	-5	-5	
Esztergom	•		1	-1	-3	
Kisbér	• ≡	folt	-1	-2	-3	
Komárom	•		-1	-2	-3	
Tatabánya	•		1	-1	-1	
Alcsútdoboz	• ≡	2	-1	-2	-3	
Dunaújváros	•	7	0	-2	-4	
Martonvásár	•	2	-2	-3	-5	0
Mór	•	3	-2	-3	-3	
Nagyhörcsökp.	–	–	–	–	–	
Szabadbattyán	ny *	7	-2	-4	-5	
Iregszemcse	• ≡	8	-2	-4	-6	2
Lengyel	•	17	0	-4	-5	
Nagykónyi	•	7	-1	-3	-15	
Szekszárd	• ≡	16	-1	-5	-5	
Ámsdetető	•	10	2	-6	-5	
Mohács	•	2	0	-4	-6	
Pécs	•	6	-2	-5	-6	0
Siklós	•	folt	-1	-3	-5	
Szigetvár	• ≡	3	-1	-5	-7	
Bp. Lőrinc	•	3	-2	-3	-4	1
Bp. Met. Int.	• ≡	2	2	-1	-3	2
Bp. Szab. hegy	• ≡	lep.	0	-4	-4	5
Cegléd	• V ≡	5	2	-2	–	
Dobogókő	–	–	–	–	–	
Gödöllő	• ⊔	4	2	-6	-10	4
Királyrét	•	4	2	-4	-5	
Monor	•	4	-1	-2	-3	
Nagykáta	• ≡	8	4	-2	-4	
Örkény	•	5	-1	-2	-2	
Szentendre	ny ≡		2	-2	-3	

	197 7.II.5. 07h -ig az utolsó 24 óra adatai					
	csapadék (mm)	Hó cm	max. hőmérséklet	min. hőmérséklet	rad. min.	napos órák
Vác	•		1	-5	-6	
Vámosmikola	•		-1	-2	-3	1
Baja	•	2	0	-5	-4	6
Bácsalmás	•	1	1	-2	-5	
Izsák	•	6	1	-3	-4	
Kalocsa	•	11	-2	-4	-5	
Kecskemét	•	7	1	-4	-6	6
Kiskunf. háza	•	6	1	-2	-3	
Kiskunhalas	•	1	1	-2	-4	
Kunszentmiklós	• V ≡	7	-2	-4	-5	
Tiszakécske	•	5	1	-4	-4	
Balassagyarmat	• ⊔	1	1	-3	-5	
Romhány	• ≡	folt	-2	-5	-5	
Salgótarján	•		2	-4	-5	
Eger	• V ≡	folt	4	-5	-6	
Galyatető	–	–	–	–	–	
Gyöngyös	•	1	3	-4	-7	
Kékestető	•	36	-1	-5	-6	7
Kompolt	• V ≡	1	1	-6	-8	5
Lőrinci	• ⊔ ≡	5	2	-5	-7	
Poroszló	• V ≡	7	-2	-7	-9	
Jászapáti	• ≡	4	3	-6	-7	
Jászberény	• ≡	6	3	-5	-8	
Karcag	• V ≡	9	2	-5	-6	
Szolnok	•	8	2	-4	-5	5
Tiszaroff	• ⊔ ≡	6	2	-9	-10	
Túrkeve	•	5	2	-4	-8	5
Kistelek	• ≡	folt	3	-5	-5	
Makó	•		1	-6	-7	
Szeged	•	1	2	-3	-3	4
Szentes	•	folt	2	-2	-3	
Borsodnádasd	• V	6	4	-8	-10	
Füzöd	• V ≡	folt	3	-6	-9	
Hidasnémeti	•	3	4	-5	-6	
Jósvafő	• V	6	2	-7	-8	5
Lillafüred	–	–	–	–	–	
Miskolc	• V ≡	2	4	-6	-7	3
Putnok	• ≡	–	3	-6	-9	
Sárospatak	• ≡	1	3	-5	-6	5
Szendrőlád	• V ≡	3	4	-7	-7	
Tokaj	• ≡	4	3	-6	-6	
Kisvárda	• ⊔	4	2	-7	-12	0
Mátészalka	• ≡	8	5	-4	-6	
Nyíregyháza	• ≡	12	3	-7	-10	4
Nyírlugos	• ≡	12	4	-5	-7	
Pátyod	•	4	3	-4	-5	
Tiszabecs	•	3	3	-3	-3	
Vásárosnamény	•	9	-1	-6	-7	
Záhony	•	6	3	-7	-9	
Berettyóújfalu	•	1	2	-3	-4	
Debrecen	• ≡	6	2	-5	-10	1
Hajdúdorog	•	18	-2	-7	-9	
Hortobágy	–	–	–	–	–	
Körösszakál	•	folt	2	-2	-3	
Polgár	• ⊔ ≡	5	2	-8	-9	
Békéscsaba	• ⊔	1	0	-2	-3	0
Mezőhegyes	• ≡	4	1	-4	-6	0
Orosháza	•	2	0	-4	-6	3
Szarvas	•	3	1	-4	-5	4
Szeghalom	•	folt	-1	-2	-3	



KIADJA: ORSZÁGOS METEOROLÓGIAI SZOLGÁLAT

Készíti: Központi Előrejelző Intézet Előrejelző Osztálya — T.: 273 - 018 — Megjelenik naponként —

Évi előfizetési díja: 720,—Ft — Megrendelhető: 1024 Budapest, II., Kitaibel Pál u. 1. Telefon: 353-500,

Kiadásért felel: az OMSZ elnöke — Szerkesztésért felel: a KEI igazgatója

IDŐJÁRÁSI NAPIJELENTÉS

ЕЖЕДНЕВНЫЙ МЕТЕОРОЛОГИЧЕСКИЙ БЮЛЛЕТЕНЬ · DAILY WEATHER REPORT
BULLETIN QUOTIDIEN DE TEMPS · TÄGLICHER WETTERBERICHT

90. évfolyam 37. szám. + Budapest + 1977. február 6. vasárnap

Az időjárási helyzet és a várható időjárás:

Az elmult 24 órában az Atlanti-óceán térségéből folytatódott az erőteljes nyugat- keleti áramlás kontinensünk középső területei fölé. Mivel az óceáni levegő nedves és szárazabb hullámai követik egymást, igy Nyugat- és Közép-Európában változékony, többfelé csapadékos az idő. A hőmérséklet az évszaknak megfelelő érték fölött alakul. Csapadékos az időjárás a Szovjetunió európai területének jelentős részén is. Többfelé erősen havazik, egy-két helyről hófuvást is jelentenek. A Kárpát-medence időjárását a következő 36 órában továbbra is az óceáni levegő határozza meg, igy változékony, az évszakhoz képest enyhe marad az idő.

Hazánkban szombaton jobbára erősen felhős, borult, helyenként napközben is tartósan párás, ködös idő volt. A déli óráktól a Dunántul nyugati részén esni kezdett az eső. A csapadékzóna lassan haladt kelet felé. Főleg az éjszakai órákban az esőt többfelé havas eső, ónos eső, havazás váltotta fel. A ma reggel 7 óráig lehullott csapadék mennyisége általában csapadéknyom és 5 mm között váltakozott, de az északnyugati határvidéken elérte a 6, 10 mm-t. Szombaton a legmagasabb nappali hőmérséklet északkeleten 0, -2, máshol 1, 6 fok között alakult. Ma hajnalra általában +1, -3 fokig hült le a levegő. Vasárnap délelőtt tulnyomóan borult, erősen párás, helyenként ködös idő volt. A Dunántúlon sokfelé esett az eső, egy-két helyen a havas eső. A hőmérséklet 11 órakor 0, +3 fok között váltakozott.

Ma 12 órakor Budapesten a hőmérséklet +1 fok, a tengerszintre átszámitott légnyomás 763 mm, gyengén süllyed.

Várható időjárás hétfő estig:

Vasárnap országszerte tulnyomóan borult idő, keleten is többfelé esővel, főleg éjszaka helyenként havas esővel, havazással, majd hétfőn nyugat felől időnként felszakadozó felhőzet ismétlődő esővel, havas esővel, majd záporral.
Mérsékelt, napközben kissé megélénkülő délnyugati, nyugati szél.
Erősen párás levegő, helyenként köd.
Várható legalacsonyabb éjszakai hőmérséklet: 0 fok körül,
legmagasabb nappali hőmérséklet hétfőn: általában 4, 9 fok között, a tartósan ködös helyeken kevéssel 0 fok felett.

Németh Lajos s.k.

A hőmérséklet napi középértéke és eltérése a 100 évi átlagtól /Budapesten/:

1977. II. 5.	0,7 C°	+0,6 C°

1871 óta ezen a napon Budapesten előfordult

legmagasabb hőmérséklet:	12,4 C° /1926/,	
legalacsonyabb hőmérséklet:	-16,8 C° /1956/.	77.065.

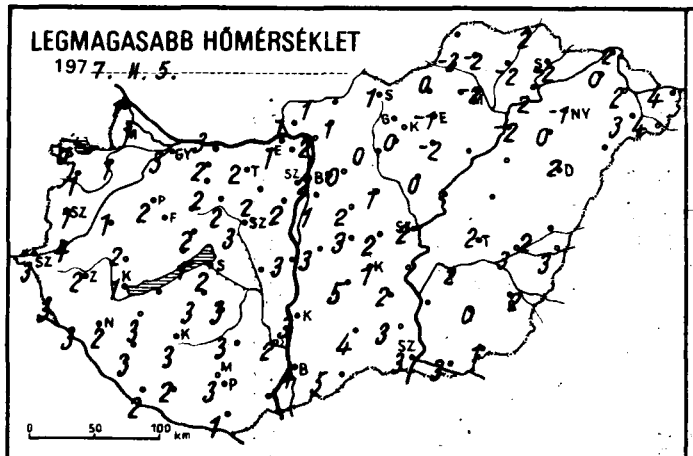
LEGMAGASABB HŐMÉRSÉKLET
197 7. II. 5.

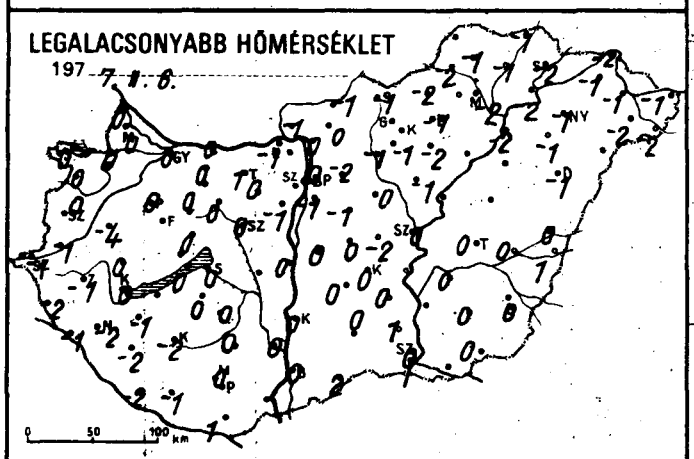
LEGALACSONYABB HŐMÉRSÉKLET
197 7. II. 6.

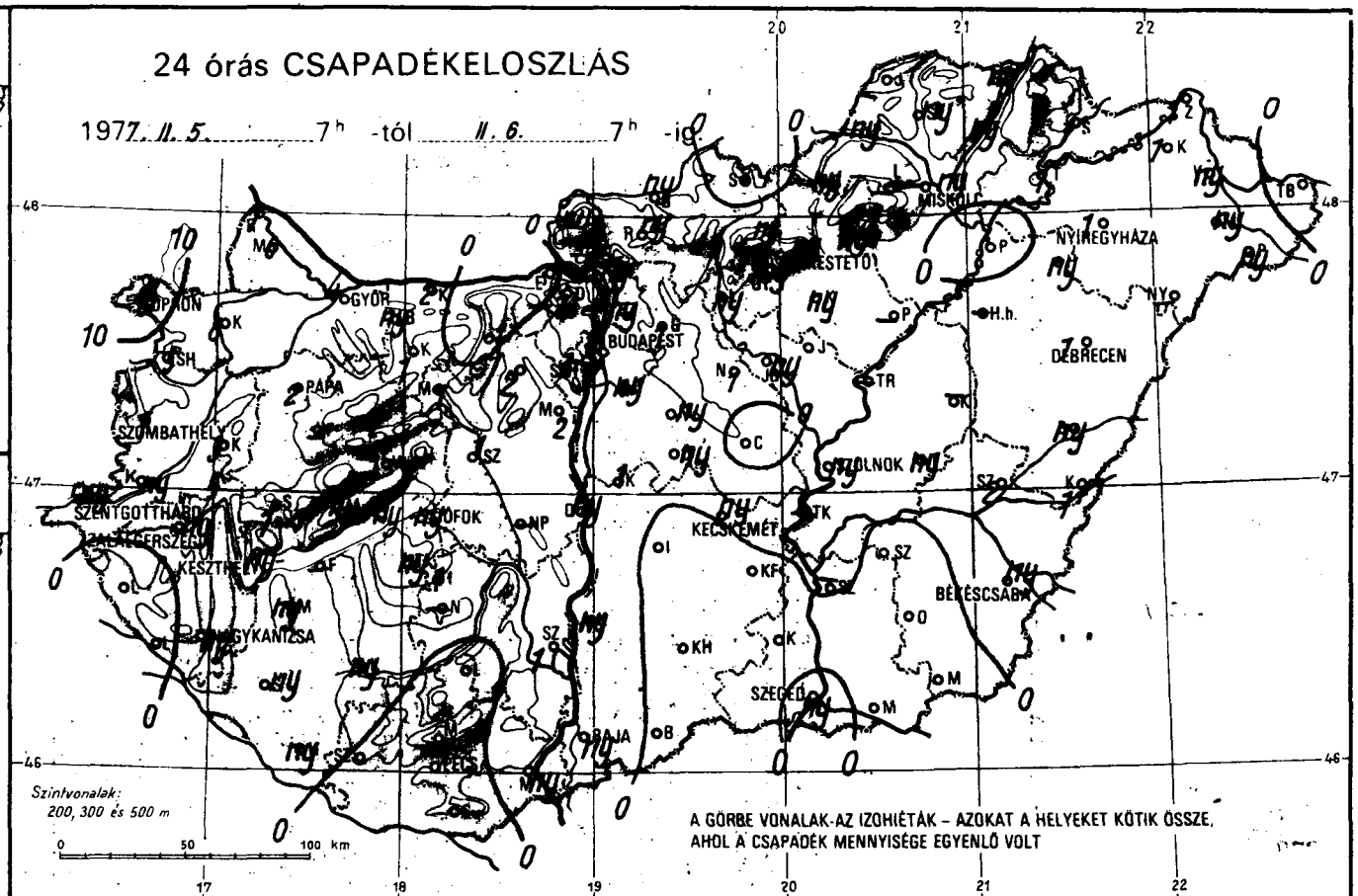
24 órás CSAPADÉKELOSZLÁS
1977. II. 5. 7h -tól II. 6. 7h -ig
MISKOLC
NYÍREGYHÁZA
GYŐR
BUDAPEST
DEBRECEN
PAPA
SZOMBATHELY
SZENTGOTTHÁRD
KECSKEMÉT
BÉKÉSCSABA
SZEGED
BAJA
Szintvonalak:
200, 300 és 500 m
A GÖRBE VONALAK AZ IZOHIÉTÁK – AZOKAT A HELYEKET KÖTIK ÖSSZE, AHOL A CSAPADÉK MENNYISÉGE EGYENLŐ VOLT

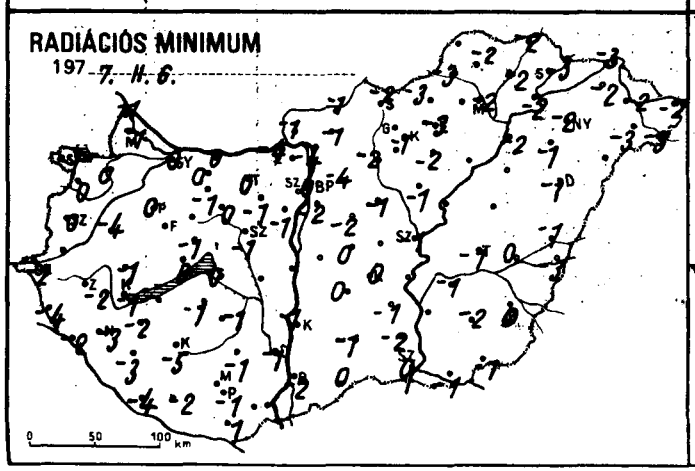
RADIÁCIÓS MINIMUM
197 7. II. 6.

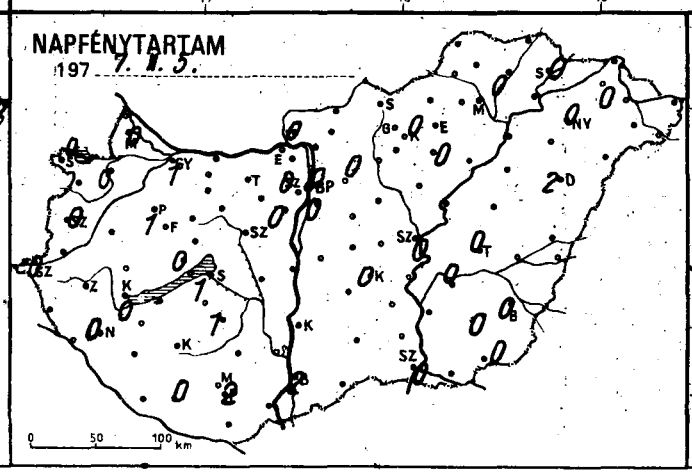
NAPFÉNYTARTAM
197 7. II. 5.

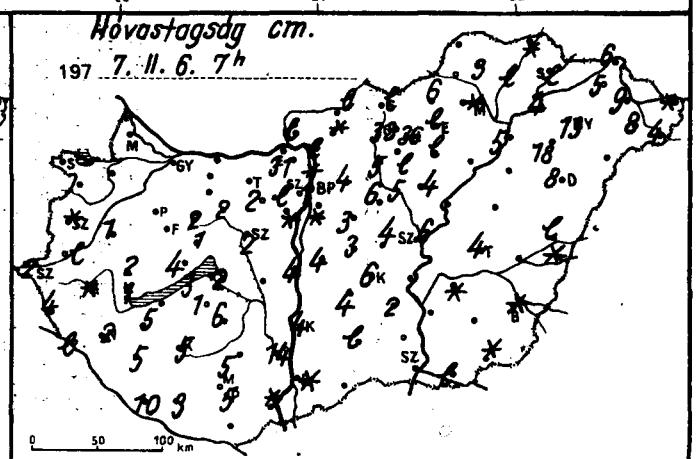
Hóvastagság cm.
197 7. II. 6. 7h

	197 7.11.6. 07 h -ig az utolsó 24 óra adatai					
	csapadék (mm)	Hó cm	max. hőmérséklet	min. hőmérséklet	rad. min.	napos órák
Győr	4 ≡		3	0	0	1
Kapuvár	8		1	0	0	0
Mosonmagyaróvár	6		1	0	-1	0
Rajka	7		1	0	-1	
Sopron	10		0	0	-1	0
Sopronhorpács	5		1	0	0	0
Káld	3	1	1	-4	-4	
Körmend	ny	lep.	4	-1	-	
Szentgotthárd	ny =	2	3	-1	-2	0
Szombathely	1	folt	1	0	0	0
Lenti	•	4	3	-2	-4	
Letenye	•	lep.	3	-1	-2	
Nagykanizsa	ny =	2	2	-2	-3	0
Zalaegerszeg	ny =	folt	2	-1	-2	
Farkasgyepű	-	-	-	-	-	
Keszthely	ny =	1	1	0	-1	0
Mencshely	ny	4	1	0	-2	0
Pápa	2 =		2	0	0	1
Sümeg	1	2	2	0	-1	
Tihany	ny ≡	3	1	0	0	
Veszprém	1 ≡	1	2	0	-1	
Zirc	2 ≡	2	1	-1	-1	
Fonyód	-	-	-	-	-	
Homokszt. györgy	ny , ≡	10	2	-2	-4	0
Kaposvár	ny ,	5	3	-2	-5	
Marcali	ny ,	5	3	-1	-2	
Siófok	ny =	2	2	0	0	1
Somogyszob	ny ,	5	3	-2	-3	
Tab	ny	1	3	0	-1	
Bábolna	ny		2	0	0	
Esztergom	• ≡		1	-1	-4	
Kisbér	1 ≡		2	0	-1	
Komárom	2 ⁎ ≡		3	0	0	
Tatabánya	•		2	1	0	
Alcsútdoboz	2 ⁎ ≡	2	2	0	-1	
Dunaújváros	ny	4	3	0	-1	
Martonvásár	2 ≡	folt	2	-1	-1	0
Mór	1 ≡	2	2	0	0	
Nagyhörcsökp.	-	-	-	-	-	
Szabadbattyán	1 ≡	2	3	0	-1	
Iregszemcse	1 ≡	6	3	0	-1	1
Lengyel	•	-	3	0	-1	
Nagykónyi	-	-	-	-	-	
Szekszárd	1 , ≡	14	2	0	-1	
Misinatető	•	5	2	1	-1	
Mohács	ny ⁎	folt	4	1	0	
Pécs	• =	5	3	0	-1	2
Siklós	•		4	1	1	
Szigetvár	-	3	2	-1	-2	
Bp. Lőrinc	ny ⁎ =	folt	1	-1	-2	0
Bp. Met. Int.	1 ⁎ ≡	1	2	0	0	0
Bp. Szab. hegy	1 ⁎ ≡	lep.	1	-2	-2	0
Cegléd	• ≡	4	2	-2	-	
Dobogókő	1 ⁎	31	-1	-	0	
Gödöllő	1 ⁎⁎ ⊔	4	0	-2	-4	0
Királyrét	-	-	-	-	-	
Monor	ny ⁎	3	2	-1	-2	
Nagykáta	1 ⁎ ≡	6	1	0	-1	
Örkény	ny ⁎	3	3	0	0	
Szentendre	ny ⁎ ≡	folt	2	0	-1	

	197 7.11.6. 07 h -ig az utolsó 24 óra adatai					
	csapadék (mm)	Hó cm	max. hőmérséklet	min. hőmérséklet	rad. min.	napos órák
Vác	ny ⁎	lep.	2	0	-4	
Vámosmikola	ny ⁎	lep.	1	-1	-1	0
Baja	ny =	folt	4	0	-2	2
Bácsalmás	•		5	2	0	
Izsák	•	4	5	0	0	
Kalocsa	ny	4	3	0	-1	
Kecskemét	ny ⁎	6	1	0	0	0
Kiskunf. háza	•	2	2	0	-1	
Kiskunhalas	• ≡	lep.	4	0	-1	
Kunszentmiklós	1 ,	4	3	0	-1	
Tiszakécske	-	-	-	-	-	
Balassagyarmat	ny ⁎⁎	lep.	1	-1	-1	
Romhány	ny ⁎	folt	1	0	-1	
Salgótarján	• V	lep.	1	-1	-2	
Eger	ny ⁎	lep.	-1	-1	-3	-
Galyatető	ny ⁎ ⊔ ≡	33	0	-4	-5	
Gyöngyös	ny ⁎	lep.	0	-1	-1	
Kékestető	ny ⁎ V	36	-1	-6	-7	0
Kompolt	ny ⁎	lep.	-2	-2	-2	0
Lőrinci	ny ⁎ ≡	5	0	-1	-2	
Poroszló	-	-	-	-	-	
Jászapáti	ny ⁎ ≡	4	0	-1	-1	
Jászberény	ny ⁎ ≡	5	-1	-1	-1	
Karcag	-	-	-	-	-	
Szolnok	ny ⁎ =	6	2	0	-1	0
Tiszaroff	-	-	-	-	-	
Túrkeve	ny ⁎	4	2	0	-1	0
Kistelek	• ≡		3	1	-2	
Makó	•	lep.	3	0	-1	
Szeged	ny ⁎⁎ =		3	0	0	0
Szentes	-	-	-	-	-	
Borsodnádasd	ny ⁎	6	0	-2	-3	
Fügöd	ny ⁎	lep.	-2	-1	-2	
Hidasnémeti	ny ⁎⁎	folt	2	-1	-2	
Jósvafő	-	-	-	-	-	-
Lillafüred	-	-	-	-	-	
Miskolc	ny ⁎	folt	-2	-2	-2	0
Putnok	ny ⁎ ≡	-	-2	-2	-3	
Sárospatak	1 ⁎ ≡	lep.	-2	-2	-3	0
Szendrőlád	ny ⁎ ≡ V	3	-2	-1	-2	
Tokaj	1 ⁎	4	2	-2	-2	
Kisvárda	1 ⁎	5	0	-1	-2	0
Mátészalka	ny ⁎ ≡	8	3	-2	-3	
Nyíregyháza	1 ⁎ =	13	-1	-1	-2	0
Nyírlugos	-	-	-	-	-	
Pátyod	ny ⁎	4	4	-2	-3	
Tiszabecs	•	folt	4	-3	-4	
Vásárosnamény	ny ⁎	9	2	-1	-2	
Záhony	1 ⁎	6	2	-2	-3	
Berettyóújfalu	ny ⁎	lep.	2	0	-1	
Debrecen	1 ⁎ ≡	8	2	-1	-1	2
Hajdúdorog	ny ⁎	18	0	-1	-1	
Hortobágy	-	-	-	-	-	
Körösszakál	1 ⁎ =	folt	3	1	-3	
Polgár	•	5	-2	-2	-2	
Békéscsaba	ny ⁎⁎ =	folt	2	0	0	0
Mezőhegyes	,	folt	1	0	-1	0
Orosháza	•		0	0	-2	0
Szarvas	•	folt	2	0	-1	0
Szeghalom	2		3	0	0	

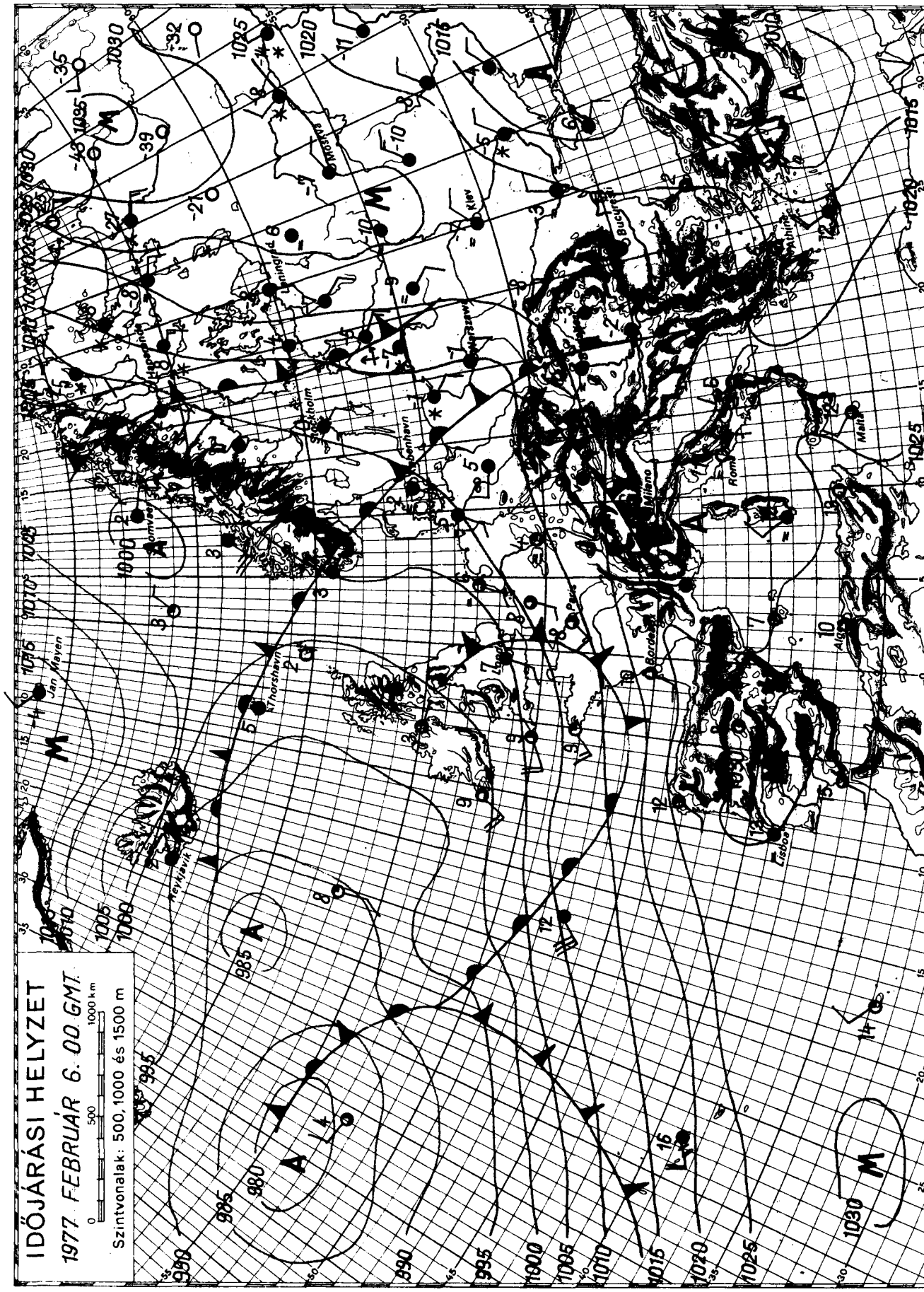

KIADJA: ORSZÁGOS METEOROLÓGIAI SZOLGÁLAT

Készíti: Központi Előrejelző Intézet Előrejelző Osztálya — T.: 273 - 018 — Megjelenik naponként —

Évi előfizetési díja: 720,—Ft — Megrendelhető: 1024 Budapest, II., Kitaibel Pál u. 1. Telefon: 353-500,

Kiadásért felel: az OMSZ elnöke — Szerkesztésért felel: a KEI igazgatója

IDŐJÁRÁSI NAPIJELENTÉS

ЕЖЕДНЕВНЫЙ МЕТЕОРОЛОГИЧЕСКИЙ БЮЛЛЕТЕНЬ · DAILY WEATHER REPORT
BULLETIN QUOTIDIEN DE TEMPS · TÄGLICHER WETTERBERICHT

90. évfolyam 38. szám. + Budapest + 1977. február 7. hétfő

Az időjárási helyzet és a várható időjárás:

Az Atlanti-óceán fölött nagy kiterjedésü ciklon örvénylik, amely nedves, enyhe levegőt szállit Nyugat-Európa fölé. Hatására a Brit-szigeteken és az Alpok térségében többfelé esik az eső. Délnyugat-Európa fölött magas légnyomású képződmény alakitja az időjárást. Itt csapadékmentes, párás,helyenként ködös az idő. Átmenetileg a Kárpát-medence fölött is lelassultak a légmozgások és általában megszünt a csapadék. A következő 36 órában várható, hogy nyugat- keleti áramlás alakul ki Közép-Európa fölött is. Igy ismét változékony időre számithatunk. A hőmérséklet kissé emelkedik.

Hazánkban vasárnap jobbára borult, párás, sokfelé csapadékos idő volt. A kezdeti esőt többfelé havas eső, majd havazás váltotta fel. A ma reggel 7 óráig lehullott csapadék mennyisége észak-keleten és keleten 5 mm alatt maradt. Máshol általában 5, 15. a Dunántúl középső részén 15, 23 mm között volt. A legmagasabb nappali hőmérséklet 0, +5 fok között alakult. Ma hajnalra +1, -2 fokig hült le a levegő. Délelőtt változóan felhős, párás, helyenként ködös idő volt. A hőmérséklet a ködös helyeken 0, +1, máshol +2, +6 fok között alakult.

Ma 12 órakor Budapesten a hőmérséklet 5 fok, a tengerszintre átszámitott légnyomás 764 mm, gyengén emelkedik.

Várható időjárás kedd estig:

Erősen felhős idő, majd felhőátvonulások, főként az időszak első felében ismétlődő esővel, záporral.
Fokozatosan megélénkülő déli, dél-nyugati, kedden a Dunántúlon megerősődő és észak-nyugatira forduló szél.
Várható legalacsonyabb éjszakai hőmérséklet: +3, -1.
legmagasabb nappali hőmérséklet kedden: 4, 9 fok között.

Bartha Péterné sk.

TÁVOLABBI KILÁTÁSOK PÉNTEK REGGELIG:

Időnként megnövekvő felhőzet, többfelé eső, havas eső, a hőmérséklet emelkedik.
Legalacsonyabb hajnali hőmérséklet -1, +3 fok között,
legmagasabb nappali hőmérséklet +4, +9 fok között.
Jelentős mennyiségü /legalább 5 mm/ csapadék az ország területének 40 százalékán várható.

KÖZÉPTÁVU ELŐREJELZŐ OSZTÁLY

A hőmérséklet napi középértéke és eltérése a 100 évi átlagtól /Budapesten/:

1977. II. 6.	0,8 C°	+1,0 C°

1871 óta ezen a napon Budapesten előfordult

legmagasabb hőmérséklet: 12,5 C° /1933/,
legalacsonyabb hőmérséklet: -16,5 C° /1954/.

77.066.

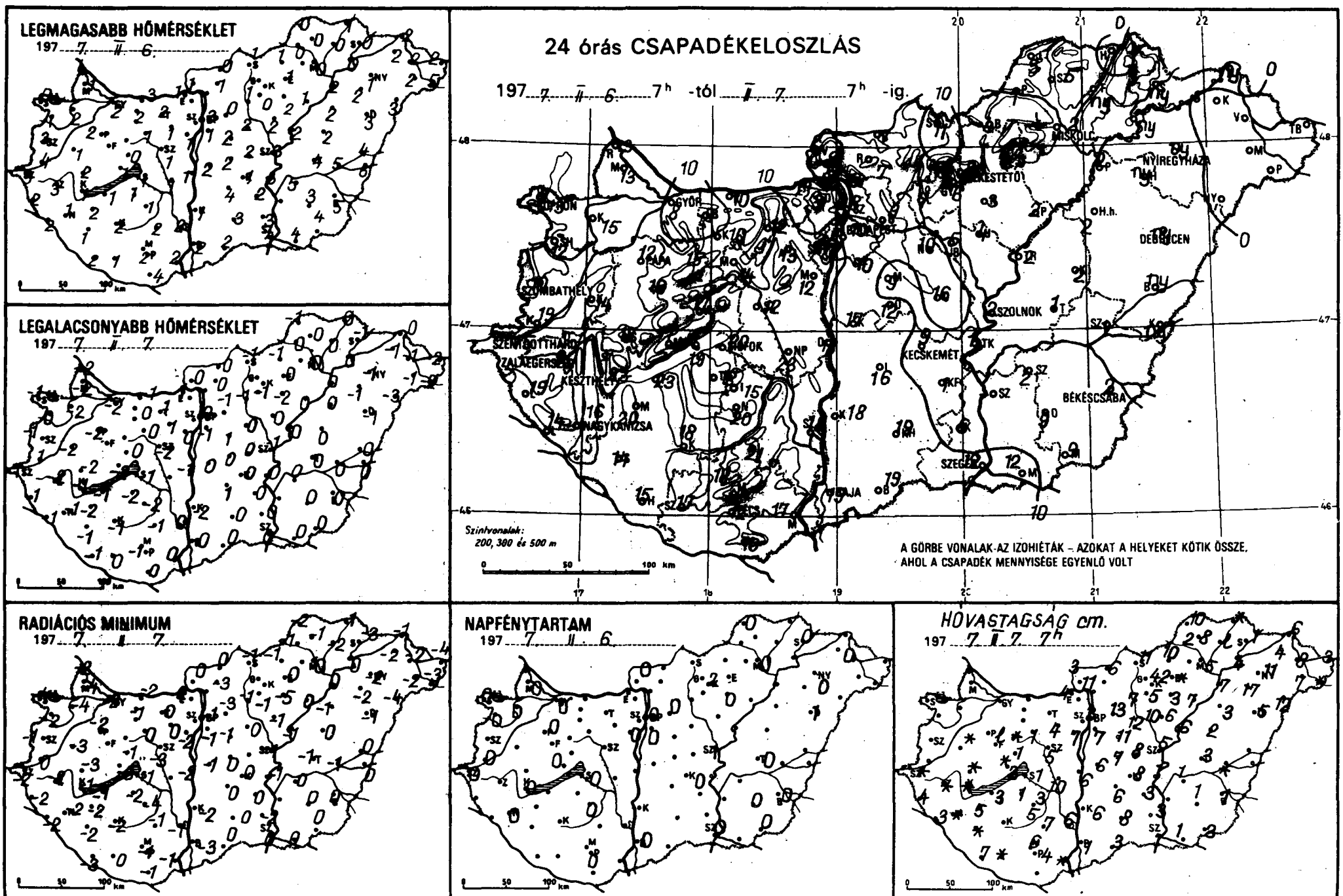
LEGMAGASABB HŐMÉRSÉKLET
197 7. II. 6.
LEGALACSONYABB HŐMÉRSÉKLET
197 7. II. 7.
RADIÁCIÓS MINIMUM
197 7. II. 7.
NAPFÉNYTARTAM
197 7. II. 6.
HÓVASTAGSÁG cm.
197 7. II. 7. 7h
24 órás CSAPADÉKELOSZLÁS
197 7. II. 6. 7h -tól II. 7. 7h -ig.
Szintvonalak:
200, 300 és 500 m
A GÖRBE VONALAK-AZ IZOHIÉTÁK – AZOKAT A HELYEKET KÖTIK ÖSSZE,
AHOL A CSAPADÉK MENNYISÉGE EGYENLŐ VOLT
SZOMBATHELY
SZENTGOTTHÁRD
ZALAEGERSZEG
KESZTHELY
NAGYKANIZSA
GYŐR
BUDAPEST
MISKOLC
NYÍREGYHÁZA
DEBRECEN
SZOLNOK
KECSKEMÉT
BÉKÉSCSABA
SZEGED
BAJA
0 50 100 km

	197 7.II.7. 07 h -ig az utolsó 24 óra adatai					
	csapadék (mm)	Hó cm	max. hőmérséklet	min. hőmérséklet	rad. min.	napos órák
Győr	8 ≡		2	-2	-2	0
Kapuvár	15 V		2	-2	-4	0
Mosonmagyaróvár	13 V		1	-2	-4	0
Rajka	13		1	-2	-2	
Sopron	13		0	-1	-4	0
Sopronhorpács	12 ⊔		1	0	-2	0
Káld	14 V ≡	folt	1	-2	-3	
Körmend	19. *		4	1	0	
Szentgotthárd	15 ∇	folt	3	-1	-2	0
Szombathely	10	folt	3	-1	-1	0
Lenti	19. * ≡	4	2	-1	-2	
Letenye	14. * V ≡	3	2	-1	-2	
Nagykanizsa	16. * ≡	folt	1	-1	-2	0
Zalaegerszeg	20 ∇ ⊔ ≡	folt	3	-2	-2	
Farkasgyepű	10 ∇ *	lep.	2	0	-1	
Keszthely	23 ≡	folt	1	-1	-1	0
Mencshely	17	folt	1	-1	-2	0
Pápa	12 ≡		2	-2	-2	0
Sümeg	18 * V	folt	2	-2	-3	
Tihany	19 ≡	3	1	-2	-3	
Veszprém	17. ∇	1	0	0	-1	
Zirc	15	folt	2	0	-1	
Fonyód	23. * ≡	3	1	-1	-1	
Homokszt. György	15. * ≡	7	2	-1	-3	
Kaposvár	18. * ≡		2	-1	-2	
Marcali	20. * ≡	5	2	-2	-2	
Siófok	20. * ≡	1	1	-1	-1	0
Somogyszob	14. * ∇ ≡	folt	1	-1	-2	
Tab	18. *	1	1	-2	-2	
Bábolna	9		1	-1	-2	
Esztergom	7. *	4	1	1	-1	
Kisbér	10 ≡		2	0	-1	
Komárom	10 ⊔		3	-1	-2	
Tatabánya	12		2	1	0	
Alcsútdoboz	13. *	4	1	1	0	
Dunaújváros	18. * V	6	1	-1	-2	
Martonvásár	12. *	7	1	0	-2	
Mór	14. *	1	1	0	0	
Nagyhörcsökp.	23. *	10	1	-	-	
Szabadbattyán	12. *	5	1	-2	-3	
Iregszemcse	15. * ≡	3	1	-2	-4	0
Lengyel	21. *	7	2	-1	-1	
Nagykónyi	20. *	5	1	-2	-4	
Szekszárd	18. *	6	2	0	-1	
Mikepacsi	18. *	6	5	0	-1	
Mohács	17. * ⊔ ≡	folt	2	0	-1	
Pécs	12. * ≡	4	2	-1	-1	0
Siklós	10 ≡		4	0	-1	
Szigetvár	17. * ≡	folt	1	0	0	
Bp. Lőrinc	10 * * ≡	7	1	-1	-1	0
Bp. Met. Int.	10 * ⊔	3	3	0	-1	0
Bp. Szab. hegy	11 * *	10	0	-1	-1	0
Cegléd	16. * ≡	8	2	0	-	
Dobogókő	-	-	-	-	-	
Gödöllő	9. *	13	0	-1	-3	0
Királyrét	8 *	11	1	0	-1	
Monor	9 * ≡	11	2	1	-1	
Nagykáta	10. * ≡	12	2	0	0	
Örkény	12. *	7	2	0	0	
Szentendre	8. *	-	0	0	0	

	197 7.II.7. 07 h -ig az utolsó 24 óra adatai					
	csapadék (mm)	Hó cm	max. hőmérséklet	min. hőmérséklet	rad. min.	napos órák
Vác	-	-	-	-	-	
Vámosmikola	6. *	3	1	0	0	0
Baja	19. *	1	2	0	-3	0
Bácsalmás	19. * ≡	3	2	0	0	
Izsák	16. * ≡	6	4	1	0	
Kalocsa	18. *	6	1	-2	-2	
Kecskemét	9 * * ≡	8	1	0	0	0
Kiskunf. háza	1. * ≡	3	2	0	0	
Kiskunhalas	19. * ≡	8	3	0	0	
Kunszentmiklós	17. * ≡	6	2	0	-1	
Tiszakécske	1. *	1	3	0	-1	
Balassagyarmat	7 * *	6	0	0	0	
Romhány	7 * ≡	-	1	0	-3	
Salgótarján	11 ∇ *	11	1	-1	-1	
Eger	6. * V ≡	folt	1	0	0	
Galyatető	-	-	-	-	-	
Gyöngyös	6 *	5	0	-1	-1	
Kékestető	8 *	42	1	-2	-3	2
Kompolt	3 * ≡	3	2	-2	-5	0
Lőrinci	7 *	7	1	-1	-1	
Poroszló	2 * ≡	7	1	0	0	
Jászapáti	4 ∇ * ≡	6	2	0	-1	
Jászberény	5. *	10	1	-1	-2	
Karcag	2 *	2	2	0	0	
Szolnok	2 * ≡	4	3	0	-1	0
Tiszaroff	2 * *	6	2	0	-1	
Túrkeve	1 * ≡	3	4	0	-1	0
Kistelek	6. * ≡	3	3	0	-2	
Makó	12. * ≡	1	4	0	0	
Szeged	12. * ≡	1	4	0	0	0
Szentes	-	-	-	-	-	
Borsodnádasd	4 *	10	1	-1	-1	
Fügöd	ny * V	lep.	0	0	-2	
Hidasnémeti	. ≡	folt	1	0	-1	
Jósvafő	3 *	10	0	-1	-2	0
Lillafüred	-	-	-	-	-	
Miskolc	2 * ≡	5	0	0	0	0
Putnok	1 * ≡	2	0	0	-1	
Sárospatak	ny * ≡	1	0	-1	-3	0
Szendrőlád	5 * V	8	0	0	-1	
Tokaj	ny * ≡	4	0	0	0	
Kisvárda	.	4	2	-1	-2	0
Mátészalka	. ≡	7	2	-1	-2	
Nyíregyháza	ny *	11	1	-1	-2	0
Nyírlugos	.	12	3	-3	-4	
Pátyod	.	folt	5	-2	-3	
Tiszabecs	.	3	2	-2	-4	
Vásárosnamény	.	8	2	-1	-2	
Záhony	ny *	6	2	0	-1	
Berettyóújfalu	ny *	lep.	4	0	0	
Debrecen	ny * =	5	3	-1	-1	1
Hajdúdorog	ny *	17	2	-1	-2	
Hortobágy	2 *	3	2	0	-1	
Körösszakál	ny *	folt	6	0	0	
Polgár	2 *	7	2	0	0	
Békéscsaba	2. * *	1	5	0	0	0
Mezőhegyes	9. * ≡	3	4	0	0	0
Orosháza	9. *	1	3	0	0	0
Szarvas	2 * * ≡	1	5	0	0	0
Szeghalom	1 * ≡	folt	5	0	-1	

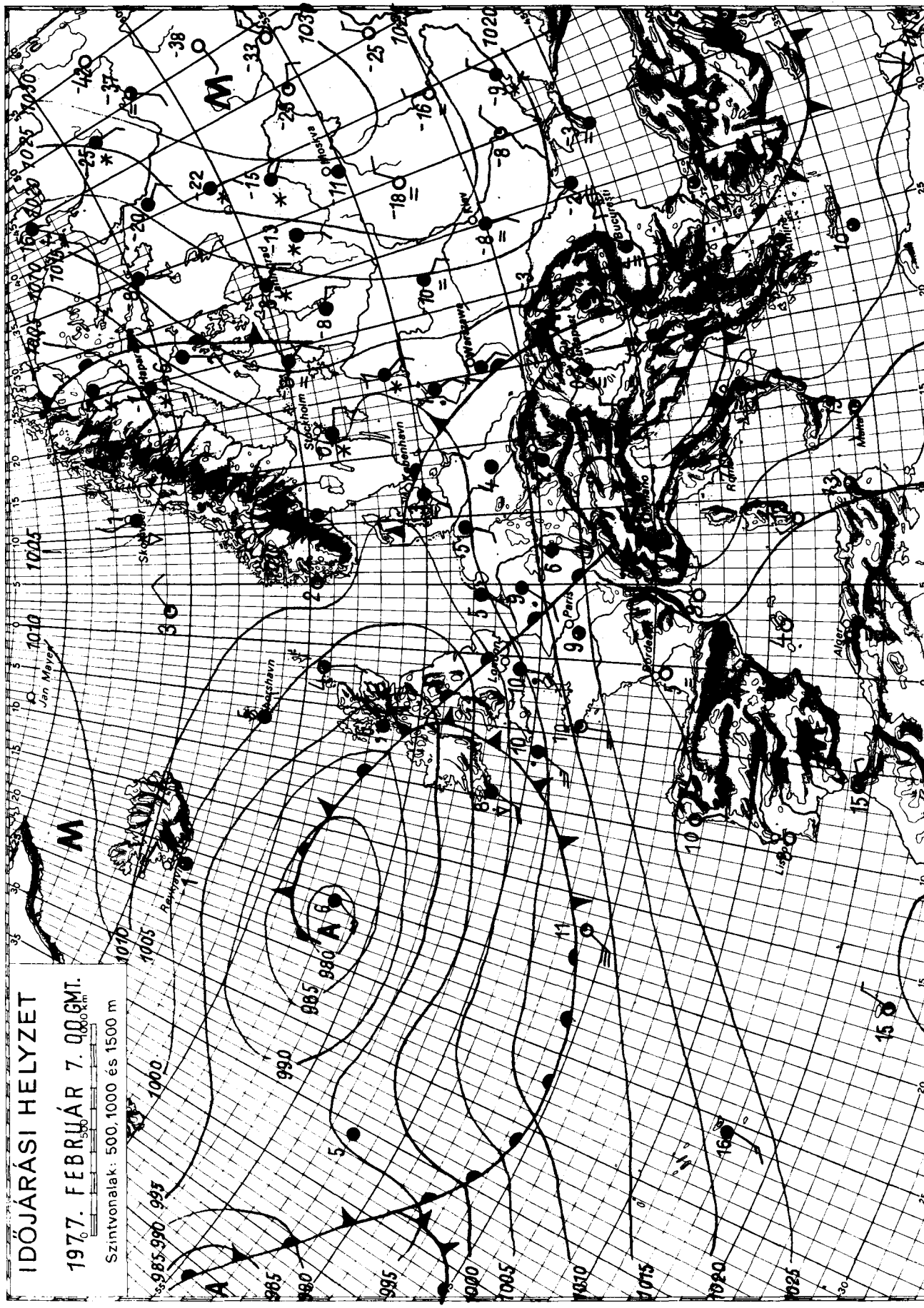

KIADJA: ORSZÁGOS METEOROLÓGIAI SZOLGÁLAT

Készíti: Központi Előrejelző Intézet Előrejelző Osztálya — T.: — Megjelenik naponként —

Évi előfizetési díja: 720,—Ft — Megrendelhető: 1024 Budapest, II., Kitaibel Pál u. 1. Telefon: 353-500,

Kiadásért felel: az OMSZ elnöke — Szerkesztésért felel: a KEI igazgatója

IDŐJÁRÁSI NAPIJELENTÉS

ЕЖЕДНЕВНЫЙ МЕТЕОРОЛОГИЧЕСКИЙ БЮЛЛЕТЕНЬ • DAILY WEATHER REPORT
BULLETIN QUOTIDIEN DE TEMPS • TÄGLICHER WETTERBERICHT

90. évfolyam 39. szám. + Budapest + 1977. február 8. kedd

Az időjárási helyzet és a várható időjárás:

Középpontjával a Skandináv-félsziget déli részén mérsékelt égövi ciklon örvénylik, hatására az Atlanti-óceán térségéből különböző hőmérsékletü léghullámok érkeznek Nyugat-Európán át szárazföldünk belseje fölé. Az óceáni léghullámokat változékony, szeles, sokfelé csapadékos időjárás kiséri. A legmagasabb nappali hőmérséklet hétfőn Nyugat- és Közép-Európában, valamint a Skandináv-félsziget egy részén 2, 7 fokkal magasabb, Kelet-Európában 2, 4 fokkal alacsonyabb volt, mint a legutóbbi 15 év átlaga. A következő 36 órában is az évszakhoz képest enyhe léghullámok határozzák meg a Kárpát-medence időjárását.

Hazánkban hétfőn az északi megyékben helyenként 1, 5 órán át sütött a nap, az ország többi részén borult maradt az ég, többfelé esett az eső, havas eső. Az északkeleti, keleti megyékben havazott, a lehullott csapadék mennyisége általában 5 mm alatt maradt, csupán Rajkán mértek 6 mm-t. A hőmérséklet napközben az északkeleti megyékben csak 1, 2, máshol 3, 8 fokig emelkedett. Kedd hajnalra -1, +3 fokig hűlt le a levegő. Ma délelőtt a nyugati és az északi megyékben erősen, máshol változóan felhős idő volt, csapadékot sehonnan sem jelentettek. A hőmérséklet 11 órakor az ország területén 1, 9 fok között váltakozott.

Ma 12 órakor Budapesten a hőmérséklet 5 fok, a tengerszintre átszámitott légnyomás 758 mm, alig változik.

Várható időjárás szerda estig:

Változóan, időnként erősen felhős, párás idő, több helyen eső, zápor.
Átmenetileg élénk, helyenként erős délnyugati, nyugati szél.
Éjszaka és reggel néhány helyen köd.
Várható legalacsonyabb éjszakai hőmérséklet: 0, +4,
legmagasabb nappali hőmérséklet szerdán: 5, 10 fok között.

Vadkerti Ferenc s.k.

A hőmérséklet napi középértéke és eltérése a 100 évi átlagtól /Budapesten/:

1977. II. 7.:	4,7 C°	+5,0 C°

1871 óta ezen a napon Budapesten előfordult

legmagasabb hőmérséklet:	12,6 C° /1951/,	
legalacsonyabb hőmérséklet:	-15,2 C° /1911/.	77.067.

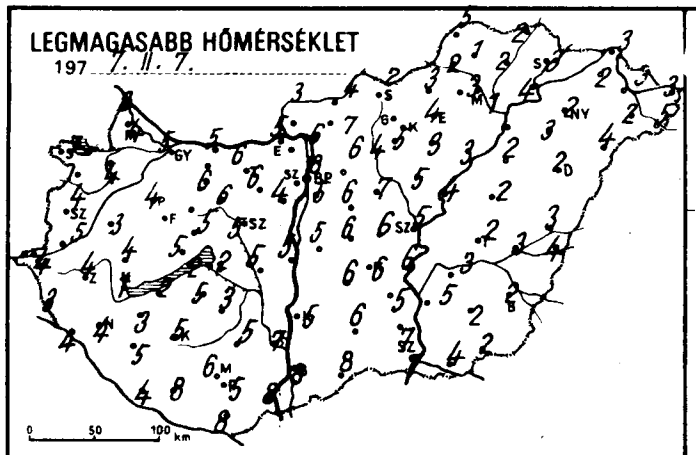
LEGMAGASABB HŐMÉRSÉKLET
197 7. II. 7.
0 50 100 km

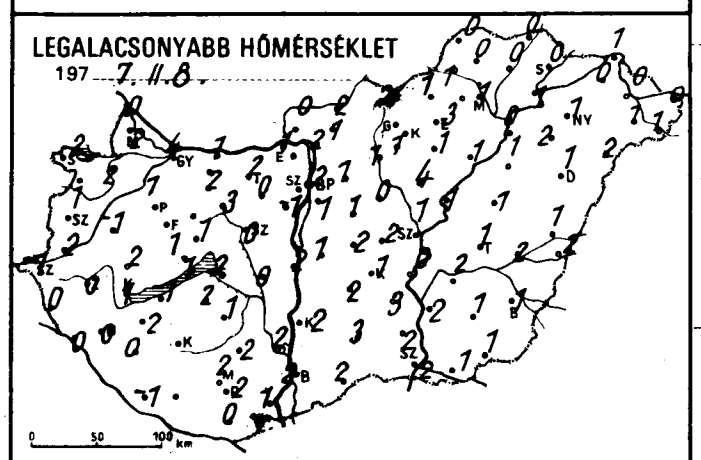
LEGALACSONYABB HŐMÉRSÉKLET
197 7. II. 8.
0 50 100 km

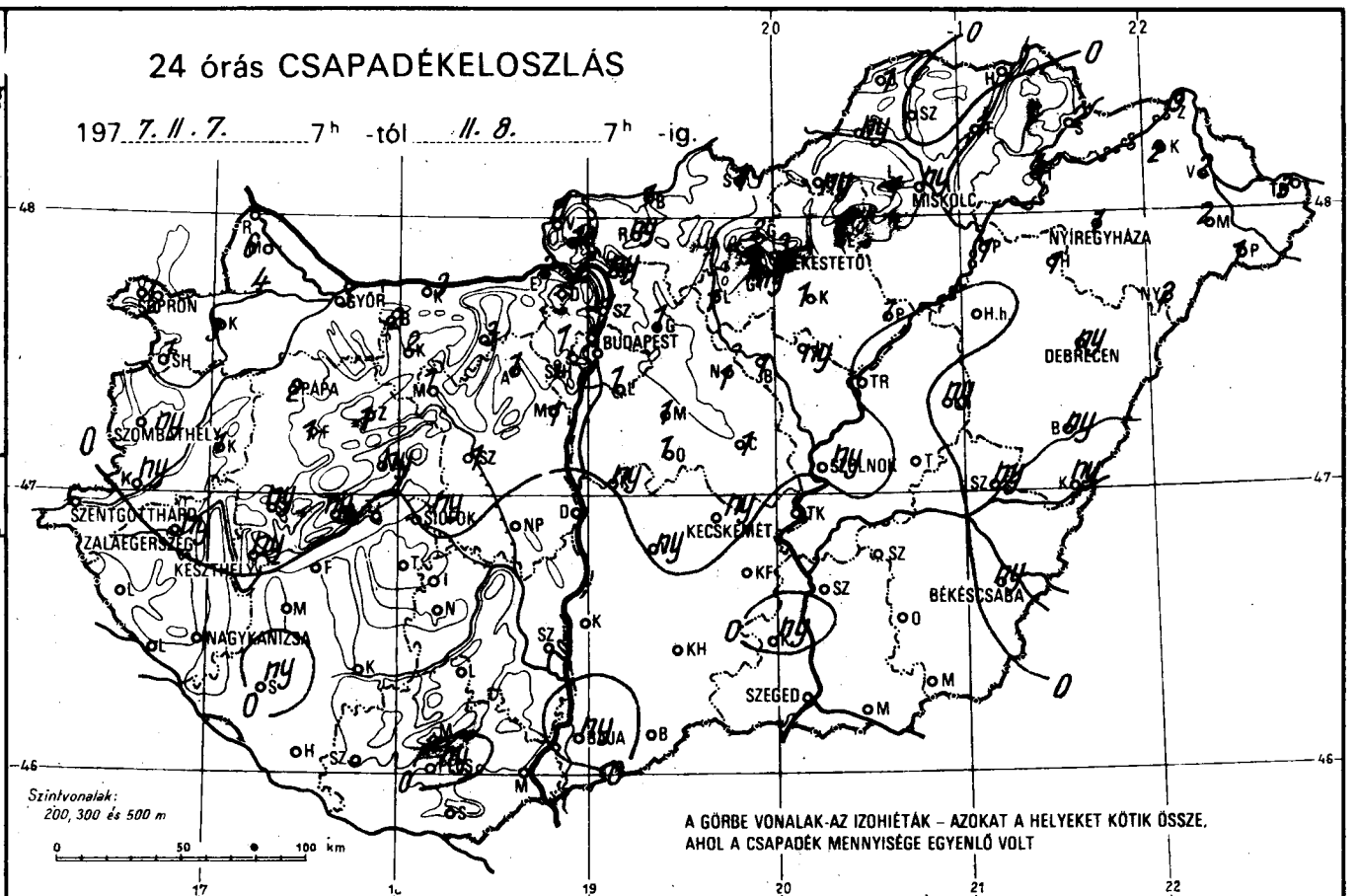
24 órás CSAPADÉKELOSZLÁS
197 7. II. 7. 7h -tól 11. 8. 7h -ig.
MISKOLC
NYÍREGYHÁZA
EKESTETŐ
GYŐR
SOPRON
BUDAPEST
DEBRECEN
PAPA
SZOMBATHELY
SZOLNOK
SZENTGOTTHÁRD
ZALAEGERSZEG
KESZTHELY
SIÓFOK
KECSKEMÉT
BÉKÉSCSABA
NAGYKANIZSA
SZEGED
PÉCS
Szintvonalak: 200, 300 és 500 m
0 50 100 km
A GÖRBE VONALAK AZ IZOHIÉTÁK – AZOKAT A HELYEKET KÖTIK ÖSSZE, AHOL A CSAPADÉK MENNYISÉGE EGYENLŐ VOLT

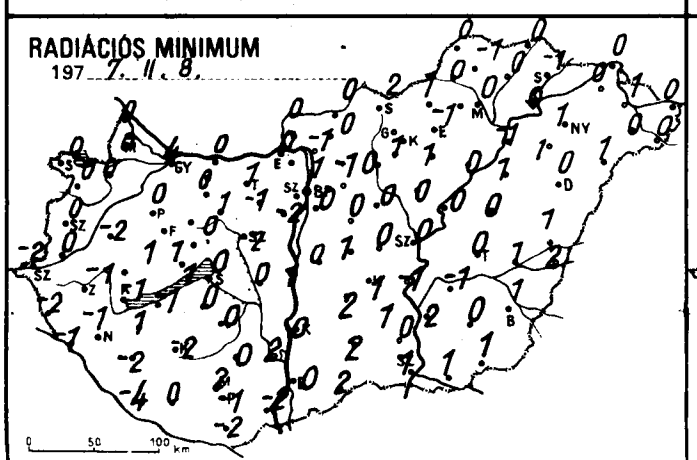
RADIÁCIÓS MINIMUM
197 7. II. 8.
0 50 100 km

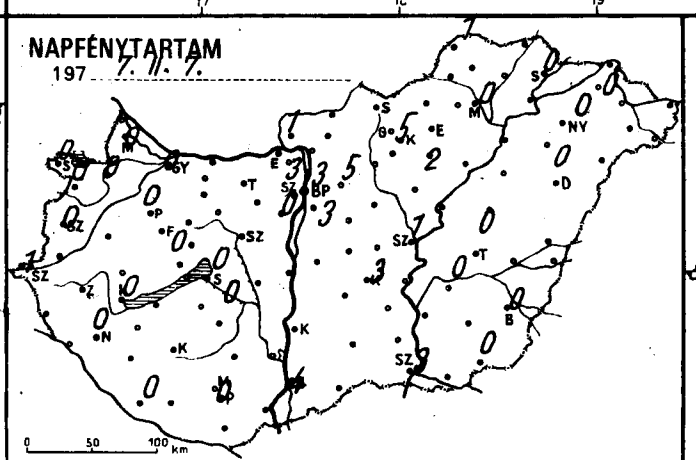
NAPFÉNYTARTAM
197 7. II. 7.
0 50 100 km

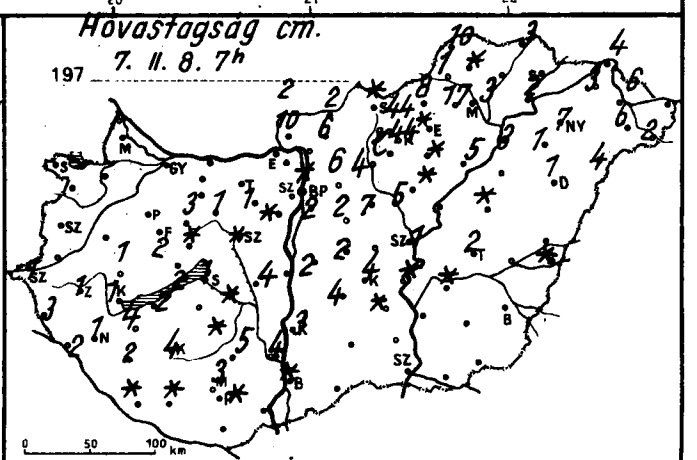
Hóvastagság cm.
7. II. 8. 7h
197
0 50 100 km

1.11.8.

	197 ..... 07 h -ig az utolsó 24 óra adatai					
	csapadék (mm)	Hó cm	max. hőmérséklet	min. hőmérséklet	rad. min.	napos órák
Győr	3		5	4	4	0
Kapuvár	3		4	2	0	0
Mosonmagyaróvár	4		4	2	0	0
Rajka	6		3	0	0	
Sopron	2		7	2	0	0
Sopronhorpács	1		–	–	0	0
Káld	1 V		3	–1	–2	
Körmend	ny		5	2	0	
Szentgotthárd	• =	1	4	–1	–2	1
Szombathely	ny		4	1	0	0
Lenti	•	3	3	0	–2	
Letenye	•	2	4	0	–1	
Nagykanizsa	• =	1	4	0	–1	0
Zalaegerszeg	ny	1	4	0	–1	
Farkasgyepű	1		1	1	–1	
Keszthely	ny	1	1	1	–1	0
Mencshely	ny	2	5	1	1	0
Pápa	2		4	1	0	0
Sümeg	ny	1	4	2	1	
Tihany	•	2	2	1	1	
Veszprém	ny ,	folt	5	1	0	
Zirc	1	3	6	3	0	
Fonyód	•	2	2	–1	–1	
Homokszt. György	•	folt	4	–1	–4	0
Kaposvár	•	4	5	1	–2	
Marcali	•	4	3	2	1	
Siófok	ny	1	2	2	0	0
Somogyszob	ny ,	2	5	0	–2	
Tab	•		5	2	0	
Bábolna	2		4	4	3	
Esztergom	2		5	1	0	
Kisbér	2		6	2	0	
Komárom	3		5	1	0	
Tatabánya	3		6	2	1	
Alcsútdoboz	1 ≡	1	6	0	–1	
Dunaújváros	•	2	5	2	1	
Martonvásár	1 ≡	folt	4	–1	–2	0
Mór	1	1	6	3	1	
Nagyhörcsökp.	•	4	5	0	0	
Szabadbattyán	1 ⊔	folt	5	0	–2	
Iregszemcse	•	folt	4	1	–1	0
Lengyel	•	5	5	2	0	
Nagykónyi	•	folt	3	1	0	
Szekszárd	•	4	7	2	2	
Paks	•	3	6	2	2	
Mohács	• ⊔		8	1	–2	
Pécs	ny	folt	5	2	–1	0
Siklós	•		8	0	–2	
Szigetvár	•	folt	8	–	0	
Bp. Lőrinc	1 =	2	5	1	0	3
Bp. Met. Int.	1 ≡	folt	8	2	1	3
Bp. Szab. hegy	1	–	4	1	0	3
Cegléd	1 , ≡	folt	6	2	0	
Dobogókő	–		–	–	–	
Gödöllő	1	6	6	1	–1	5
Királyrét	1 , ≡	10	7	1	0	
Monor	1	2	6	1	0	
Nagykáta	1	7 .	7	0	0	
Örkény	1	2	6	2	1	
Szentendre	1 ≡		7	2	0	

7.11.8.

	197 ..... 07 h -ig az utolsó 24 óra adatai					
	csapadék (mm)	Hó cm	max. hőmérséklet	min. hőmérséklet	rad. min.	napos órák
Vác	ny ,		6	2	–1	
Vámosmikola	1 ≡	2	3	0	0	1
Baja	ny	folt	8	2	0	4
Bácsalmás	•		8	2	2	
Izsák	ny	4	6	2	2	
Kalocsa	•	3	5	2	0	
Kecskemét	ny =	4	6	1	1	3
Kiskun[illegible]	•	folt	5	3	1	
Kiskunhalas	•		6	3	2	
Kunszentmiklós	ny ,	2	5	1	0	
Tiszakécske	•	folt	6	0	–1	
Balassagyarmat	1	2	4	2	0	
Romhány	ny , ≡	6	7	1	0	
Salgótarján	1 , ≡	folt	2	2	2	
Eger	1 , ≡	folt	4	3	–1	
Galyatető	2 *	44	2	–1	–3	
Gyöngyös	ny =	lep.	5	1	1	
Kékestető	3 *	44	2	–1	–2	5
Kompolt	1 , ≡	folt	3	1	1	2
Lőrinci	1 ⊔ ≡	4	4	1	0	
Poroszló	1 ,	5	3	1	0	
Jászapáti	ny =	folt	5	4	0	
Jászberény	1	5	6	0	–1	
Karcag	ny	folt	2	1	0	
Szolnok	ny =	1	5	1	0	1
Tiszaroff	•		4	1	0	
Túrkeve	•	2	2	1	0	0
Kistelek	ny		7	2	0	
Makó	•		4	1	1	
Szeged	• =		7	2	1	3
Szentes	•		5	2	2	
Borsodnádasd	ny V =	8	3	1	1	
Füged	1 * ≡	folt	2	0	0	
Hidasnémeti	• =	3	2	0	0	
Jósvafő	1 *	10	5	0	0	1
Lillafüred	1 ≡	17	2	0	0	
Miskolc	ny , ≡	3	3	1	0	0
Putnok	ny ≡	1	2	1	0	
Sárospatak	2 * ≡		3	0	–1	0
Szendrőlád	• ≡	8	1	0	–1	
Tokaj	4 *	2	4	1	0	
Kisvárda	2 *	3	2	0	0	0
Mátészalka	2 , ≡	6	2	1	0	
Nyíregyháza	1 =	7	2	1	1	0
Nyírlugos	2	4	4	2	1	
Pátyod	1 *	2	5	1	0	
Tiszabecs	3 V		3	0	0	
Vásárosnamény	2 *	6	3	0	–1	
Záhony	3 *	4	3	1	0	
Berettyóújfalu	ny ,		3	1	1	
Debrecen	ny * =	1	2	1	0	0
Hajdúdorog	1 ,	1	3	2	1	
Hortobágy	•	1	2	1	1	
Körösszakál	ny ,	folt	4	2	2	
Polgár	1	3	1	0	–1	
Békéscsaba	ny =		2	1	1	0
Mezőhegyes	•		2	1	1	0
Orosháza	•		2	1	0	0
Szarvas	•	folt	3	2	–1	0
Szeghalom	ny ,		3	2	1	

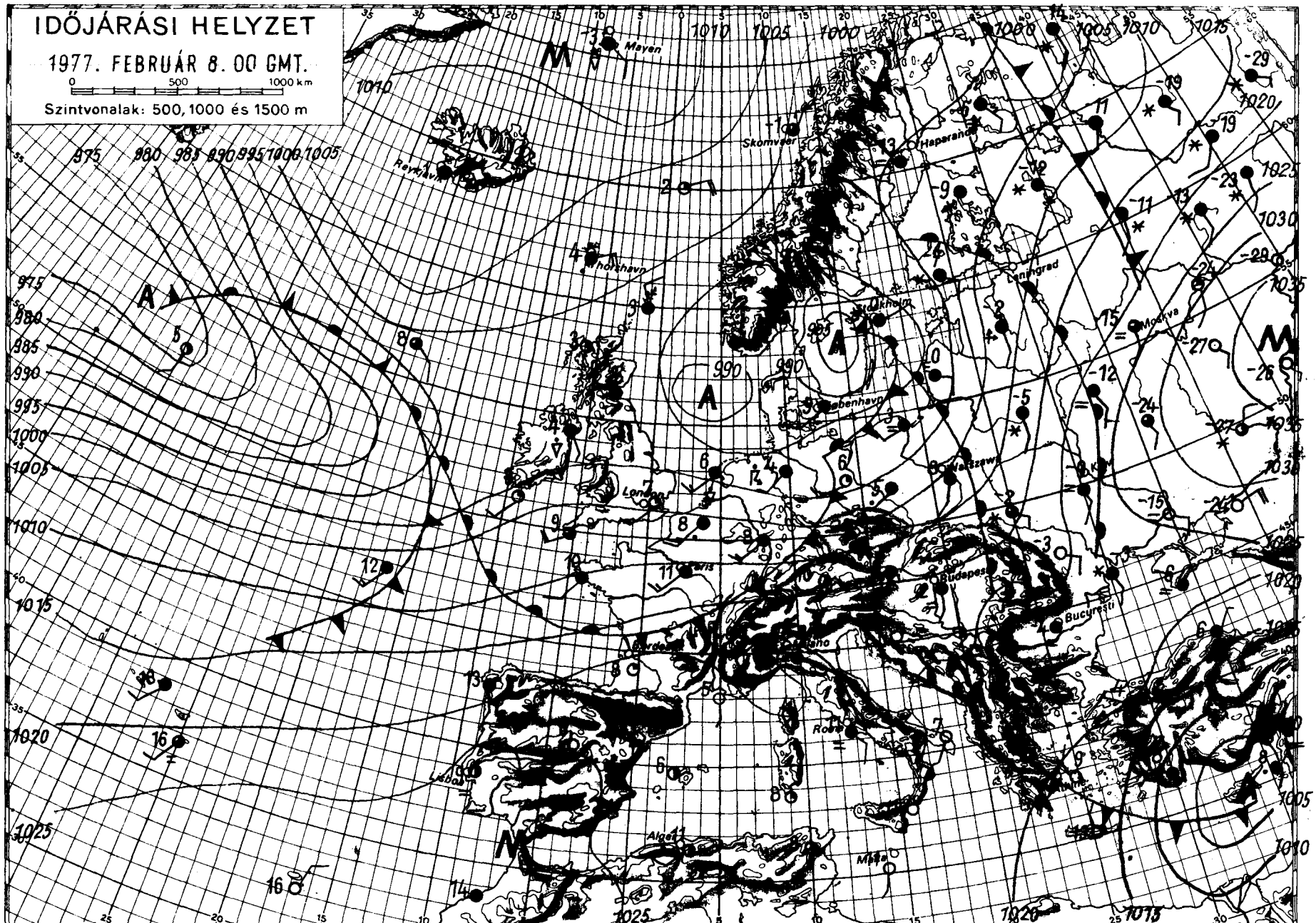

KIADJA: ORSZÁGOS METEOROLÓGIAI SZOLGÁLAT

Készíti: Központi Előrejelző Intézet Előrejelző Osztálya — T.: 273-078 — Megjelenik naponként —

Évi előfizetési díja: 720,–Ft — Megrendelhető: 1024 Budapest, II., Kitaibel Pál u. 1. Telefon: 353-500,

Kiadásért felel: az OMSZ elnöke — Szerkesztésért felel: a KEI igazgatója

IDŐJÁRÁSI NAPIJELENTÉS

ЕЖЕДНЕВНЫЙ МЕТЕОРОЛОГИЧЕСКИЙ БЮЛЛЕТЕНЬ • DAILY WEATHER REPORT
BULLETIN QUOTIDIEN DE TEMPS • TÄGLICHER WETTERBERICHT

90. évfolyam 39. szám + Budapest + 1977. február 9. szerda

Az időjárási helyzet és a várható időjárás:

Európa fölött az 50. szélességi kör mentén napok óta erősen hullámzik a légkör, ezért a kontinens nagy részén 15-20 óránként változik az időjárás jellege. Borult, csapadékos és derült, száraz időszakok váltogatják egymást. A hőmérséklet viszont Kelet-Európa kivételével több fokkal magasabb a február közepén szokásosnál. A Kárpát-medencében a következő 36 órában is az eddigihez hasonló enyhe, változékony marad az idő, de az éjszakai lehülés kissé erősödik.

Hazánkban kedden is változóan felhős és igen enyhe idő volt. Kora délután az ország déli felén 8, 13, északon 3, 8 fokot mértek. Az esti órákban északnyugat felől egy kissé hüvősebb léghullám érte el az országot és ez az éjszaka sok felé okozott átfutó záport, kisebb esőt. Szerda reggel 7 óráig általában csapadéknyom és 1 mm közötti csapadék hullott, de a Dunakanyar környékén helyenként 2-5 mm-t is mértek. A hőmérséklet szerdán hajnalban -1 és +6 fok között volt. Délelőtt megélénkült, sőt több helyen átmenetileg megerősödött a nyugati, északnyugati szél, az átvonuló felhőkből egy-két helyen ujabb záporeső esett. A hőmérséklet 11 órakor már ismét 5 és 9 fok között volt.

Ma 12 órakor Budapesten a hőmérséklet 9 fok, a tengerszintre átszámitott légnyomás 758 mm, alig változik.

Várható időjárás csütörtök estig:

Szerdán felhőátvonulások, egy-két helyen átfutó záporeső, hózápor, majd átmenetileg csökkenő felhőzet.
Csütörtökön hajnalban több felé ködképződés, majd napközben nyugat felől lassan megnövekvő felhőzet, délután a Dunántulon már valószinüleg ujabb esővel.
Az élénk, több felé erős északnyugati, nyugati szél az esti óráktól mérséklődik.
Várható legalacsonyabb éjszakai hőmérséklet -3, +2,
legmagasabb nappali hőmérséklet csütörtökön: 4, 9 fok között.

Aigner Szilárd sk.

A hőmérséklet napi középértéke és eltérése a 100 évi átlagtól /Budapesten/:

1977. II. 8.	+5,5 C°	+5,8 C°

1871 óta ezen a napon Budapesten előfordult

legmagasabb hőmérséklet:	12,5 C° /1894/,
legalacsonyabb hőmérséklet:	-16,8 C° /1929/.

77.068.

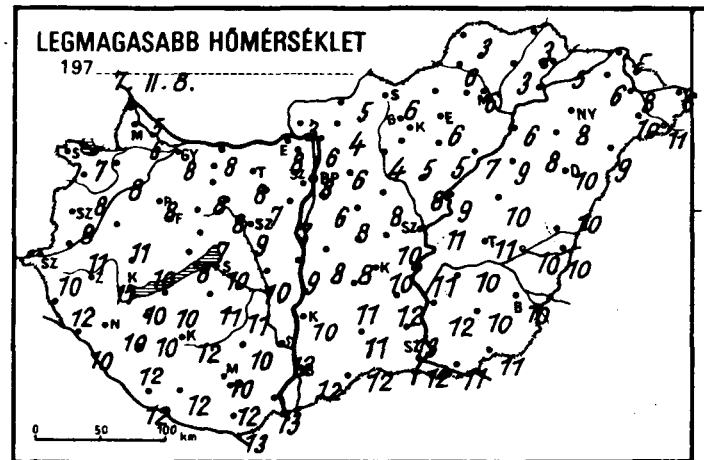
LEGMAGASABB HŐMÉRSÉKLET
197 7. II. 8.

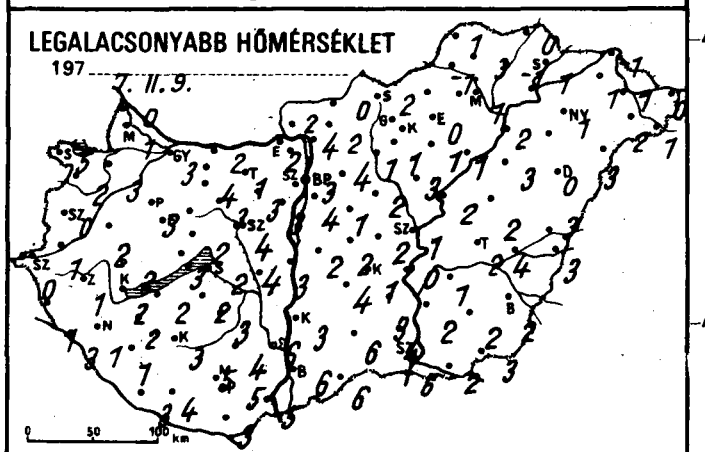
LEGALACSONYABB HŐMÉRSÉKLET
197 7. II. 9.

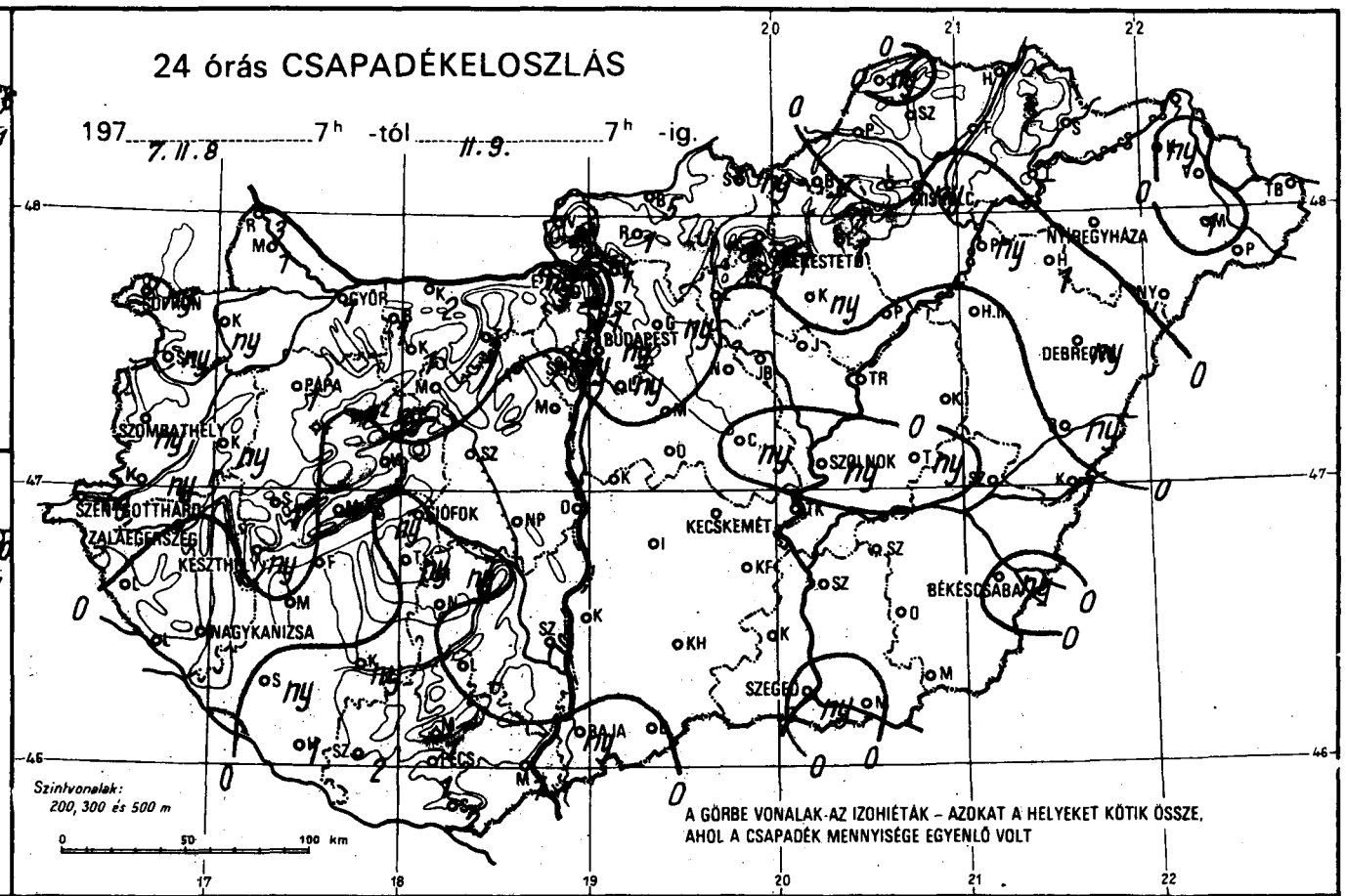
24 órás CSAPADÉKELOSZLÁS
197 7. II. 8 7h -tól 11. 9. 7h -ig.
SOPRON
GYŐR
PAPA
SZOMBATHELY
SZENTGOTTHÁRD
ZALAEGERSZEG
KESZTHELY
NAGYKANIZSA
BUDAPEST
SZOLNOK
KECSKEMÉT
BÉKÉSCSABA
SZEGED
BAJA
DEBRECEN
NYIREGYHÁZA
Szintvonalak: 200, 300 és 500 m
A GÖRBE VONALAK-AZ IZOHIÉTÁK – AZOKAT A HELYEKET KÖTIK ÖSSZE, AHOL A CSAPADÉK MENNYISÉGE EGYENLŐ VOLT

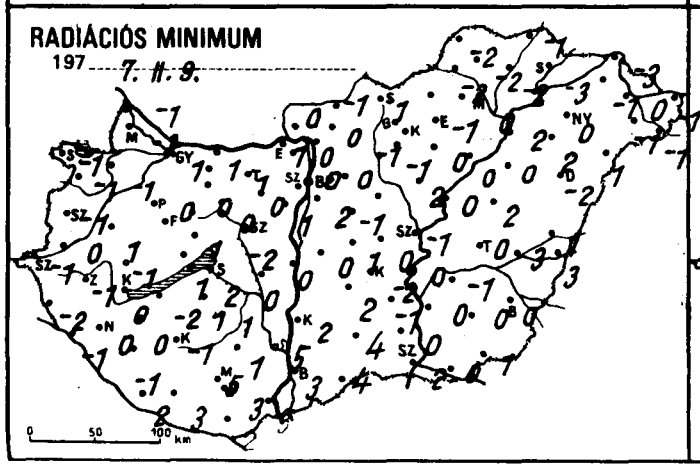
RADIÁCIÓS MINIMUM
197 7. II. 9.

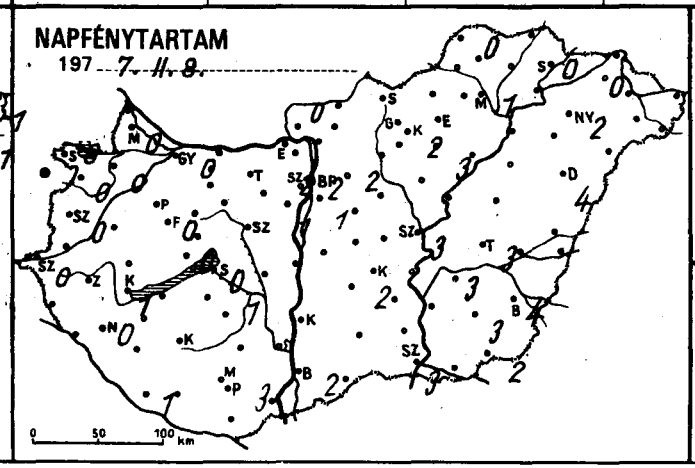
NAPFÉNYTARTAM
197 7. II. 9.

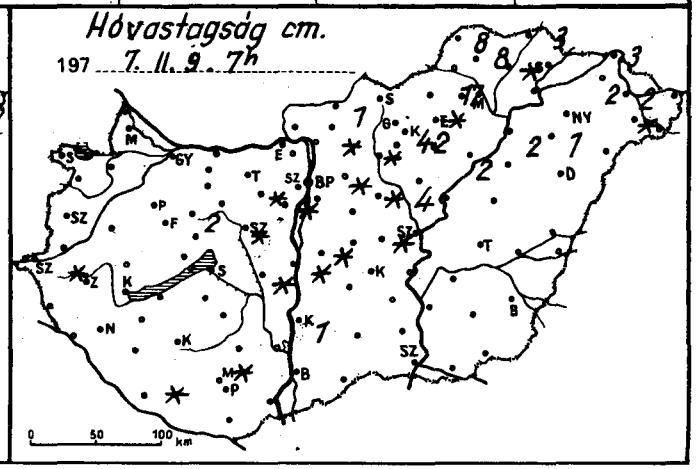
Hóvastagság cm.
197 7. II. 9. 7h

7.II.9.

	197 ..... 07 h -ig az utolsó 24 óra adatai					
	csapadék (mm)	Hó cm	max. hőmérséklet	min. hőmérséklet	rad. min.	napos órák
Győr	1		8	3	1	0
Kapuvár	ny		8	3	-1	0
Mosonmagyaróvár	1		6	1	-3	0
Rajka	3		5	0	-1	
Sopron	ny ∇̇		7	5	-1	0
Sopronhorpács	ny		8	2	-1	0
Káld	ny		11	2	1	
Körmend	ny		11	1	0	
Szentgotthárd	ny =	folt	10	0	-1	0
Szombathely	ny		8	0	-1	0
Lenti	•		12	1	-2	
Letenye	•		10	3	-1	
Nagykanizsa	• ⌒ =		10	1	0	0
Zalaegerszeg	•		11	1	-1	
Farkasgyepű	•		8	2	-1	
Keszthely	ny		10	2	0	1
Mencshely	•		8	4	2	0
Pápa	1		8	3	0	0
Sümeg	1		10	2	-1	
Tihany	ny ∇̇		8	3	1	
Veszprém	•		7	2	1	
Zirc	ny	2	8	4	0	
Fonyód	•		10	2	-2	
Homokszt. györgy	1 ≡	folt	12	3	2	1
Kaposvár	ny		12	3	-1	
Marcali	•		10	2	0	
Siófok	•		10	2	2	0
Somogyszob	ny , ≡		12	1	-1	
Tab	ny		11	2	1	
Bábolna	1		8	4	2	
Esztergom	ny		8	2	1	
Kisbér	1 =		8	4	0	
Komárom	2		8	2	1	
Tatabánya	2		8	1	1	
Alcsútdoboz	•	folt	7	3	0	
Dunaújváros	•	folt	9	3	0	
Martonvásár	•	folt	7	3	1	1
Mór	1		8	3	0	
Nagyhörcsökp.	•	folt	10	4	0	
Szabadbattyán	•	folt	9	4	-2	
Iregszemcse	ny ,		10	3	0	1
Lengyel	•	folt	10	4	1	
Nagykónyi	•		11	3	1	
Szekszárd	•		12	6	5	
Mohács	1		10	5	5	
Mohács	1 ⌒		13	5	3	
Pécs	1 =		12	5	3	3
Siklós	2		13	3	2	
Szigetvár	2 =		12	4	3	
Bp. Lőrinc	ny ∇̇		6	4	2	1
Bp. Met. Int.	ny =		8	3	0	2
Bp. Szab. hegy	ny ,		5	1	-1	2
Cegléd	ny ,	folt	10	2	0	
Dobogókő	–		–	–	–	
Gödöllő	ny	folt	6	4	0	2
Királyrét	3	6	4	3	0	
Monor	•		8	1	-1	
Nagykáta	•	folt	8	2	–	
Örkény	•		8	2	1	
Szentendre	1		7	4	4	

7.II.9.

	197 ..... 07 h -ig az utolsó 24 óra adatai					
	csapadék (mm)	Hó cm	max. hőmérséklet	min. hőmérséklet	rad. min.	napos órák
Vác	1		6	4	0	
Vámosmikola	2		3	2	0	0
Baja	ny		12	6	3	2
Bácsalmás	•		12	6	4	
Izsák	•		11	4	2	
Kalocsa	•	1	10	3	2	
Kecskemét	• ⊔		10	1	-2	2
Kiskunf. háza	•		12	3	-1	
Kiskunhalas	•		11	6	4	
Kunszentmiklós	•	folt	8	2	0	
Tiszakécske	•		11	0	0	
Balassagyarmat	5 ⊔	1	5	0	-1	
Romhány	1	folt	4	2	0	
Salgótarján	ny		6	2	1	
Eger	1 ≡,	folt	6	0	-1	
Galyatető	–		–	–	–	
Gyöngyös	1		5	1	-1	
Kékestető	1 * ∇≡	42	3	-2	-3	2
Kompolt	ny		5	1	0	3
Lőrinci	•	folt	4	1	-1	
Poroszló	•	2	7	1	0	
Jászapáti	•		8	3	2	
Jászberény	•	4	7	0	-1	
Karcag	•		10	2	2	
Szolnok	ny		11	1	-1	3
Tiszaroff	•		9	2	0	
Túrkeve	ny ∇̇		11	2	0	3
Kistelek	•		13	4	0	
Makó	•		11	2	0	
Szeged	ny		12	5	2	3
Szentes	•		12	2	0	
Borsodnádasd	–		–	–	–	
Fügöd	• ⊔	folt	3	-1	-2	
Hidasnémeti	•	3	3	0	-1	
Jósvafő	ny ,	8	3	1	-2	0
Lillafüred	•	17	5	1	-1	
Miskolc	ny		6	1	0	1
Putnok	•		6	-1	-2	
Sárospatak	•		5	1	-3	0
Szendrőlád	•		–	3	2	
Tokaj	–		–	–	–	
Kisvárda	ny	2	6	1	-1	0
Mátészalka	1 ,	folt	10	2	-1	
Nyíregyháza	•		8	1	0	2
Nyírlugos	•		9	3	1	
Pátyod	• ⊔		11	1	-1	
Tiszabecs	•		6	0	-1	
Vásárosnamény	•	2	8	1	0	
Záhony	• ⊔	3	5	-1	-3	
Berettyóújfalu	ny	•	10	3	1	
Debrecen	ny ⌒ =		10	0	-2	4
Hajdúdorog	1	1	8	–	2	
Hortobágy	•		9	3	0	
Körösszakál	•		10	3	3	
Polgár	ny ,	2	6	2	2	
Békéscsaba	ny ⌒		10	2	0	4
Mezőhegyes	•		11	3	1	2
Orosháza	•		10	2	0	3
Szarvas	• ⊔		10	1	-1	3
Szeghalom	•		10	4	3	

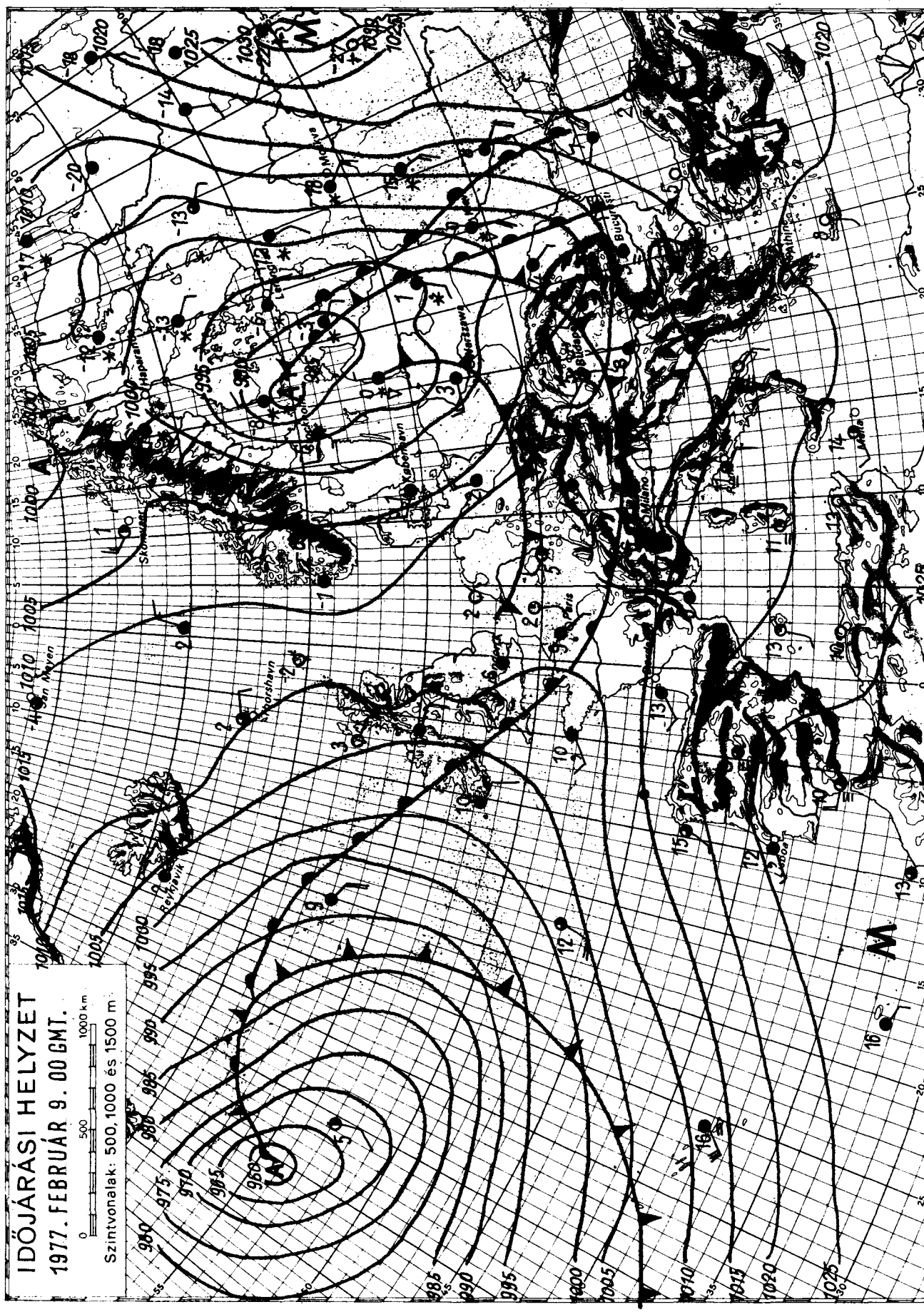

KIADJA: ORSZÁGOS METEOROLÓGIAI SZOLGÁLAT

Készíti: Központi Előrejelző Intézet Előrejelző Osztálya — T.: 273 - 018 — Megjelenik naponként —

Évi előfizetési díja: 720,—Ft — Megrendelhető: 1024 Budapest, II., Kitaibel Pál u. 1. Telefon: 353-500,

Kiadásért felel: az OMSZ elnöke — Szerkesztésért felel: a KEI igazgatója

IDŐJÁRÁSI NAPIJELENTÉS

ЕЖЕДНЕВНЫЙ МЕТЕОРОЛОГИЧЕСКИЙ БЮЛЛЕТЕНЬ · DAILY WEATHER REPORT
BULLETIN QUOTIDIEN DE TEMPS · TÄGLICHER WETTERBERICHT

90. évfolyam 41. szám. + Budapest + 1977. február 10. csütörtök

Az időjárási helyzet és a várható időjárás:

Európa időjárása a mérsékeltövi ciklonok hatására továbbra is igen változékony, az évszakhoz képest enyhe. Az erőteljes nyugat-keleti áramlás következtében az Atlanti-óceán térségéből nedves és száraz léghullámok követik egymást igen nagy sebességgel a kontinens középső területei felé. A következő 36 órában a Kárpát-medence időjárását továbbra is az óceáni léghullámok alakitják, igy enyhe marad az idő.

Hazánkban szerdán az ország nagy részén több órára kisütött a nap, enyhe, tavaszias idő volt. A legmagasabb nappali hőmérséklet általában 6, 12 fok között alakult, néhány helyen jelentéktelen mennyiségü csapadék volt. Az esti óráktól nyugat felől az óceáni levegő ujabb nedves hulláma érte el országunkat, hatására fokozatosan borultságig megnövekedett a felhőzet. Csütörtök hajnalra a borult részeken csak 0, +5, máshol 0, -4 fokig hült le a levegő. Délelőtt az ország keleti felében is beborult az ég, és helyenként esni kezdett az eső. A hőmérséklet 11 órakor általában 2, 8 fok között váltakozott és csupán a tartósan ködös Miskolcról jelentettek -1 fokot.

Ma 12 órakor Budapesten a hőmérséklet 2 fok, a tengerszintre átszámitott légnyomás 755 mm, erősen süllyed.

Várható időjárás **péntek** estig:

Általában tulnyomóan borult idő, ismétlődő esővel.
Többfelé élénk, időnként megerősödő déli, délnyugati szél.
Főleg éjszaka és reggel északkeleten helyenként köd.
Várható legalacsonyabb éjszakai hőmérséklet: 1, 5,
legmagasabb nappali hőmérséklet pénteken: általában 5, 10 fok között.

Németh Lajos s.k.

TÁVOLABBI KILÁTÁSOK KEDD REGGELIG:

Tovább tart az évszakhoz képest enyhe, változékony időjárás.
Időnként borultságig megnövekvő felhőzetből sokfelé lesz eső.
Legalacsonyabb hajnali hőmérséklet -1, +3 fok között,
legmagasabb nappali hőmérséklet +3, +7 fok között.
Jelentős mennyiségü /legalább 5 mm/ csapadék az ország területének 60 százalékán várható.

KÖZÉPTÁVÚ ELŐREJELZŐ OSZTÁLY

A hőmérséklet napi középértéke és eltérése a 100 évi átlagtól /Budapesten/:

1977. II. 9.:	6,5 C°	+6,4 C°

1871 óta ezen a napon Budapesten előfordult

legmagasabb hőmérséklet:	13,5 C° /1928/,
legalacsonyabb hőmérséklet:	-19,0 C° /1917/.

77.069.

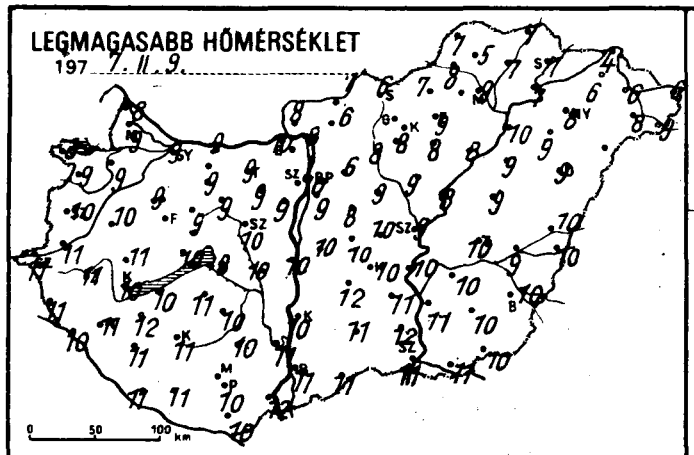
LEGMAGASABB HŐMÉRSÉKLET
197 7. II. 9.

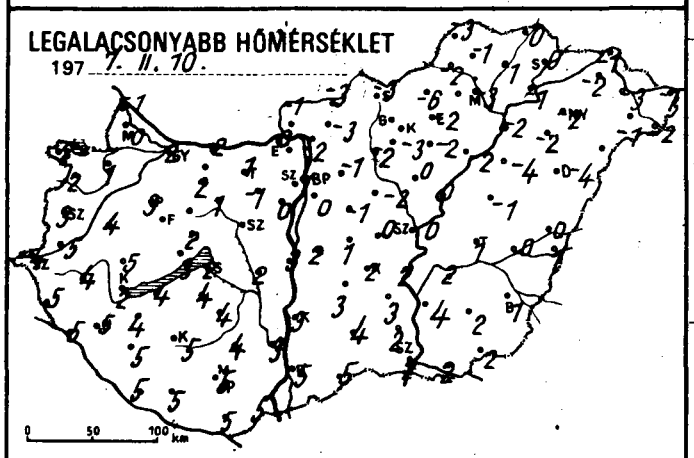
LEGALACSONYABB HŐMÉRSÉKLET
197 7. II. 10.

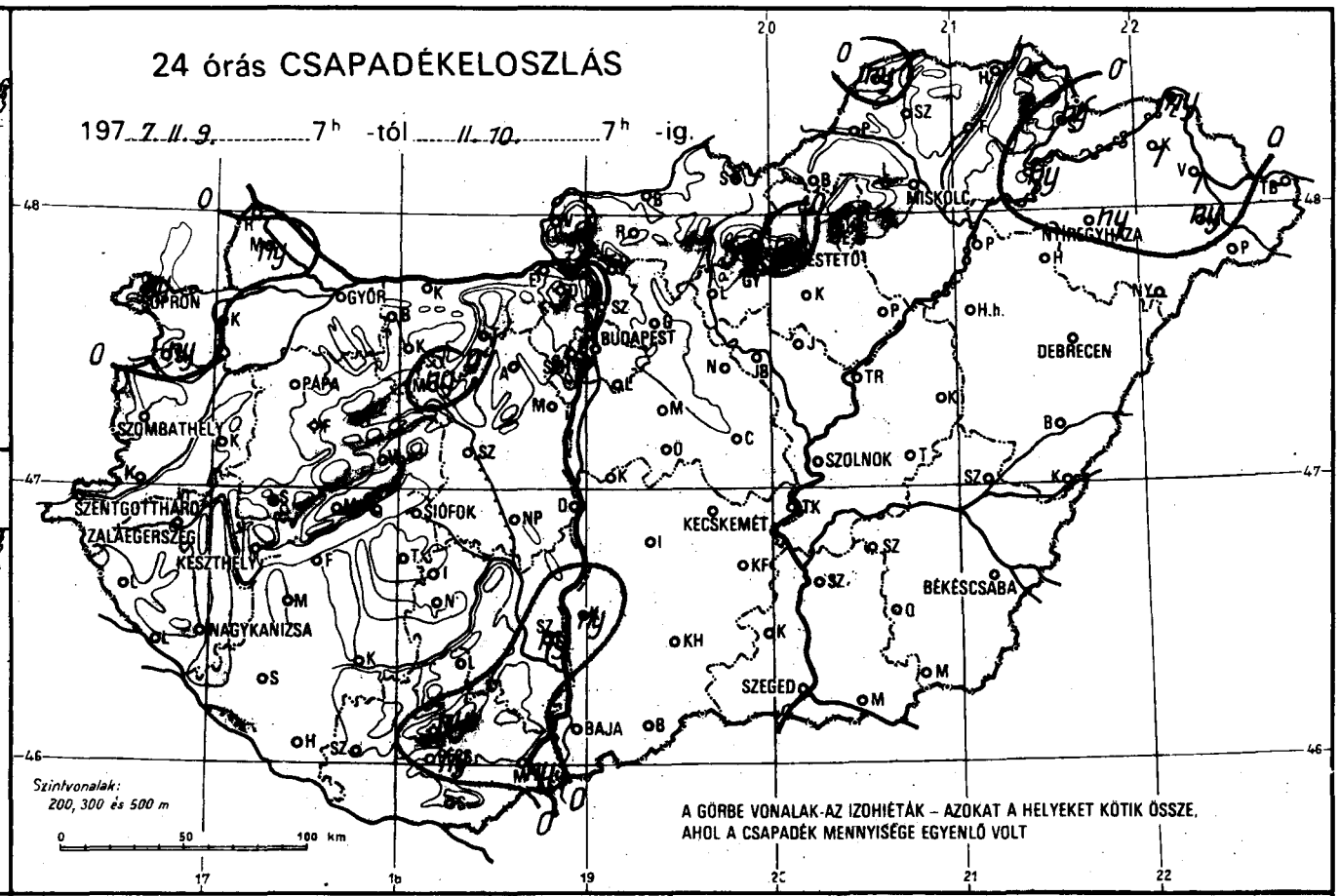
24 órás CSAPADÉKELOSZLÁS
197 7. II. 9. 7h -tól 11. 10. 7h -ig.
SOPRON
GYŐR
BUDAPEST
MISKOLC
NYÍREGYHÁZA
DEBRECEN
PAPA
SZOMBATHELY
SZOLNOK
SZENTGOTTHÁRD
ZALAEGERSZEG
KESZTHELY
SIÓFOK
KECSKEMÉT
BÉKÉSCSABA
NAGYKANIZSA
SZEGED
BAJA
Szintvonalak: 200, 300 és 500 m
A GÖRBE VONALAK-AZ IZOHIÉTÁK – AZOKAT A HELYEKET KÖTIK ÖSSZE, AHOL A CSAPADÉK MENNYISÉGE EGYENLŐ VOLT

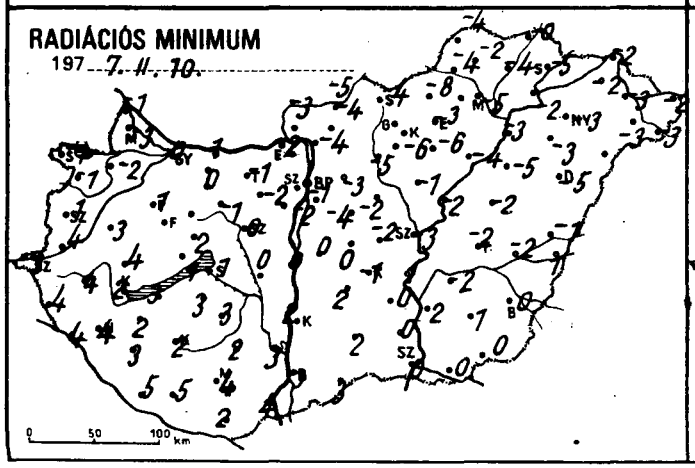
RADIÁCIÓS MINIMUM
197 7. II. 10.

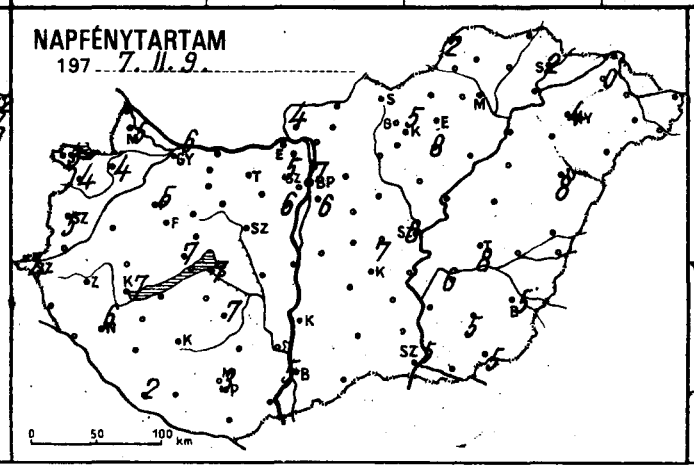
NAPFÉNYTARTAM
197 7. II. 9.

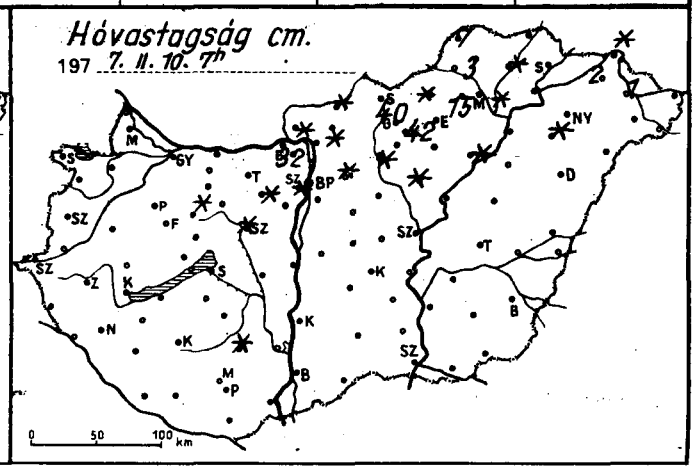
Hóvastagság cm.
197 7. II. 10. 7h

	1977.11.10.07h -ig az utolsó 24 óra adatai					
	csapadék (mm)	Hó cm	max. hőmérséklet	min. hőmérséklet	rad. min.	napos órák
Győr	.		9	2	0	6
Kapuvár	.		9	1	-2	4
Mosonmagyaróvár	ny ,		9	0	-3	5
Rajka	.		8	-1	-1	
Sopron	ny ⊽		8	2	-1	3
Sopronhorpács	ny		9	2	-1	4
Káld	.		10	4	3	
Körmend	.		11	5	4	
Szentgotthárd	.		11	4	3	4
Szombathely	.		10	3	1	5
Lenti	.		11	5	4	
Letenye	.		10	5	4	
Nagykanizsa	.		11	5	4	6
Zalaegerszeg	.		11	4	4	
Farkasgyepű	.		8	2	1	-
Keszthely	.		10	2	2	7
Mencshely	.		8	3	1	7
Pápa	.		9	3	1	5
Sümeg	.		11	5	4	
Tihany	.		10	3	1	
Veszprém	.		9	2	2	
Zirc	.	folt	7	1	-1	
Fonyód	.		10	4	3	
Homokszt. györgy	. ≡		11	5	5	2
Kaposvár	.		11	5	2	
Marcali	.		12	4	2	-
Siófok	. =		8	2	1	7
Somogyszob	.		11	5	3	
Tab	.		11	4	3	
Bábolna	.		9	2	1	
Esztergom	.		10	0	-2	
Kisbér	. ≡		9	2	0	
Komárom	.		9	2	1	
Tatabánya	.		9	1	-1	
Alcsútdoboz	.	folt	9	-1	-2	
Dunaújváros	.		10	3	0	
Martonvásár	.		9	0	-2	6
Mór	ny		9	1	-1	
Nagyhörcsökp.	.		10	2	0	
Szabadbattyán	.	folt	10	1	0	-
Iregszemcse	.		10	4	3	7
Lengyel	.	folt	10	4	2	
Nagykónyi	.		12	4	3	
Szekszárd	ny ≡,		11	3	3	
Misinacsőr	ny ≡		10	4	3	
Mohács	ny ⌒		12	5	4	
Pécs	ny ⌒ ≡		10	5	4	3
Siklós	. ≡		10	5	2	
Szigetvár	. ≡		11	5	5	
Bp. Lőrinc	. ⊔ =		9	0	-4	6
Bp. Met. Int.	. ≡		10	1	-1	7
Bp. Szab. hegy	.	folt	6	-1	-3	5
Cegléd	.		10	0	-2	
Dobogókő	.	32	2	-3	-	
Gödöllő	. ⊔	folt	6	-1	-3	5
Királyrét	. V	folt	7	-4	-5	
Monor	.		8	-1	-2	
Nagykáta	. ⊔	folt	9	-2	-	
Örkény	.		10	1	0	
Szentendre	.		9	0	-2	

	1977.11.10.07h -ig az utolsó 24 óra adatai					
	csapadék (mm)	Hó cm	max. hőmérséklet	min. hőmérséklet	rad. min.	napos órák
Vác	. ⊔		8	-2	-4	
Vámosmikola	. ⊔		8	-1	-3	4
Baja	.		11	5	3	5
Bácsalmás	.		11	5	3	
Izsák	.		12	3	2	
Kalocsa	ny ,		10	3	2	
Kecskemét	.		10	2	-1	7
Kiskunf. háza	.		11	3	0	
Kiskunhalas	.		11	4	2	
Kunszentmiklós	.		10	2	0	
Tiszakécske	.		10	2	1	
Balassagyarmat	. ⊔	folt	7	-3	-5	
Romhány	.	folt	6	-3	-4	
Salgótarján	. ⊔		6	-3	-4	
Eger	. ⊔	folt	9	-2	-3	
Galyatető	.	40	1	-2	-3	
Gyöngyös	. ⊔		8	-3	-6	
Kékestető	ny ⊽	42	0	-4	-6	5
Kompolt	. ⊔		8	-2	-6	8
Lőrinci	. ⊔		8	-2	-5	
Poroszló	. ⊔	folt	8	-2	-4	
Jászapáti	. ⊔ =		9	0	-1	
Jászberény	. ⊔	folt	9	-1	-3	
Karcag	.		9	-1	-2	
Szolnok	. =		9	0	-3	8
Tiszaroff	.		8	0	-2	
Túrkeve	. ⊔		10	1	-2	8
Kistelek	.		12	2	0	
Makó	.		11	2	0	
Szeged	. ⌒ =		11	2	0	5
Szentes	.		11	4	2	
Borsodnádasd	. ⊔	folt	7	-6	-8	
Fügöd	. ≡	folt	7	-1	-4	
Hidasnémeti	. ≡	-	7	0	0	
Jósvafő	ny , V =	7	7	-3	-4	2
Lillafüred	. V	15	8	-4	-6	
Miskolc	. ≡	folt	9	-3	-5	-
Putnok	. ⊔ ≡		8	-2	-4	
Sárospatak	ny ≡		7	0	-5	2
Szendrőlád	. ≡	3	5	-1	-2	
Tokaj	ny =		7	-1	-2	
Kisvárda	1 *	2	6	-2	-2	0
Mátészalka	ny , ≡		8	-1	-3	
Nyíregyháza	ny ≡		8	-2	-3	4
Nyírlugos	-		-	-	-	
Pátyod	. ⊔		9	-2	-3	
Tiszabecs	-		6	-1	-2	
Vásárosnamény	1 * ≡	1	6	-3	-3	
Záhony	ny * ⊔ ≡	folt	4	-1	-2	
Berettyóújfalu	. ⊔		10	0	-1	
Debrecen	. ⌒		9	-4	-5	8
Hajdúdorog	.	folt	9	-2	-3	
Hortobágy	.		9	-4	-5	
Körösszakál	.		10	1	1	
Polgár	. ⊔		10	-2	-3	
Békéscsaba	. ⌒ =		10	1	0	5
Mezőhegyes	.		10	2	0	5
Orosháza	.		10	2	1	5
Szarvas	.		10	2	-2	6
Szeghalom	.		9	0	-2	

Árpádtető

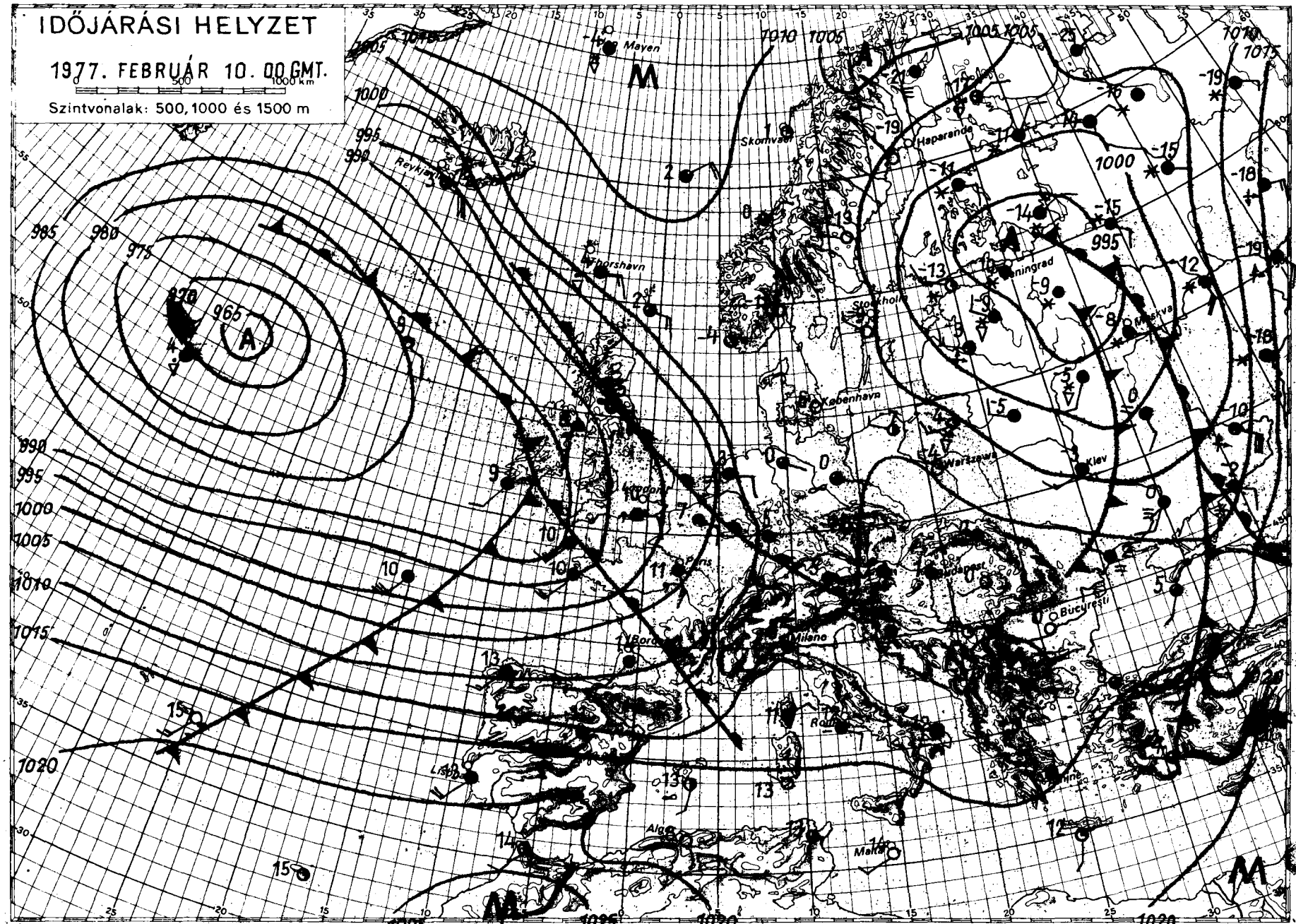

KIADJA: ORSZÁGOS METEOROLÓGIAI SZOLGÁLAT

Készíti: Központi Előrejelző Intézet Előrejelző Osztálya — T.: 273 - 078 — Megjelenik naponként — Évi előfizetési díja: 720,–Ft — Megrendelhető: 1024 Budapest, II., Kitaibel Pál u. 1. Telefon: 353-500,

Kiadásért felel: az OMSZ elnöke — Szerkesztésért felel: a KEI igazgatója

IDŐJÁRÁSI NAPIJELENTÉS

ЕЖЕДНЕВНЫЙ МЕТЕОРОЛОГИЧЕСКИЙ БЮЛЛЕТЕНЬ · DAILY WEATHER REPORT
BULLETIN QUOTIDIEN DE TEMPS · TÄGLICHER WETTERBERICHT

90. évfolyam 42. szám. + Budapest + 1977. február 11. péntek

Az időjárási helyzet és a várható időjárás:

Szárazföldünk déli felében erőteljes nyugat-keleti irányu áramlás alakult ki, amellyel az Atlanti-óceán felől nedves, enyhe léghullámok érkeznek Délnyugat- és Nyugat-Európán át Közép-Európa fölé. Csütörtökön a Balkán-félszigeten és a Kárpát-medencében a hőmérséklet csucsértéke 5, 10 fokkal magasabb volt, mint a legutóbbi évek átlaga. Az óceáni léghullámok vonulását változékony idő kiséri: esősebb és szárazabb időszakok váltják egymást. A Kárpát-medencében a következő 36 órában is változékony, enyhe időre számithatunk.

Hazánkban csütörtökön borult, párás, helyenként ködös idő volt. Az elmult 24 órában országszerte esett az eső. A ma reggel 7 óráig lehullott csapadék mennyisége az ország déli felében 2, 11, máshol általában 10, 19 mm között volt, sőt Lillafüredről 22, Tiszabecsről 23, Galyatetőről és Kékestetőről 28 mm-t jelentettek. A legmagasabb nappali hőmérséklet északkeleten - ahol sokáig megmaradt a köd - általában 0, +4, máshol szeszélyes területi eloszlásban 5, 15 fok között alakult. Ma hajnalra északkeleten -1, +2, máshol +4, +10 fokig hült le a levegő. Délelőtt változóan felhős, helyenként párás idő volt, 11 órára az eső mindenütt elállt és a hőmérséklet 6, 10 fokig emelkedett.

Ma 12 órakor Budapesten a hőmérséklet 11 fok, a tengerszintre átszámitott légnyomás 748 mm, gyengén emelkedik.

Várható időjárás szombat estig:

Változóan felhős idő, szórványosan kialakuló futó esővel, záporral egy-két helyen zivatarral.
A többfelé élénk, helyenként erős délnyugati, nyugati szél éjszakára átmenetileg mérséklődik.
A hajnali órákban néhány helyen köd.
Várható legalacsonyabb éjszakai hőmérséklet: 3, 8,
legmagasabb nappali hőmérséklet szombaton: 8, 13 fok között.

Bartha Péterné s.k.

A hőmérséklet napi középértéke és eltérése a 100 évi átlagtól /Budapesten/:

1977. II. 10.	2,6 C°	+2,7 C°

1871 óta ezen a napon Budapesten előfordult

legmagasabb hőmérséklet:	15,4 C° /1925/;
legalacsonyabb hőmérséklet:	-21,8 C° /1929/.

77.079.

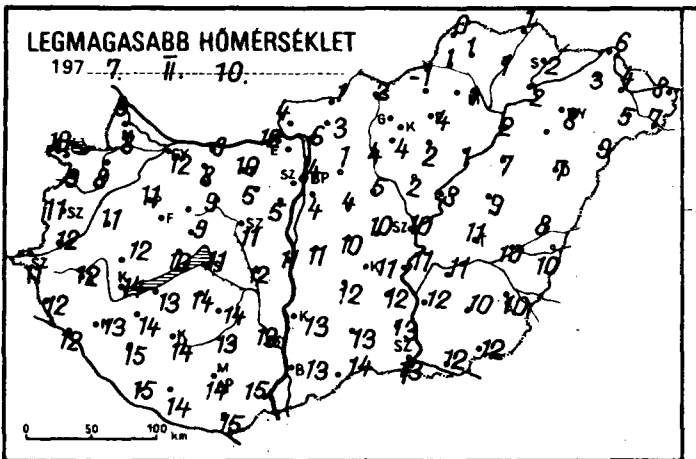
LEGMAGASABB HŐMÉRSÉKLET
197 7. II. 10.
0 50 100 km

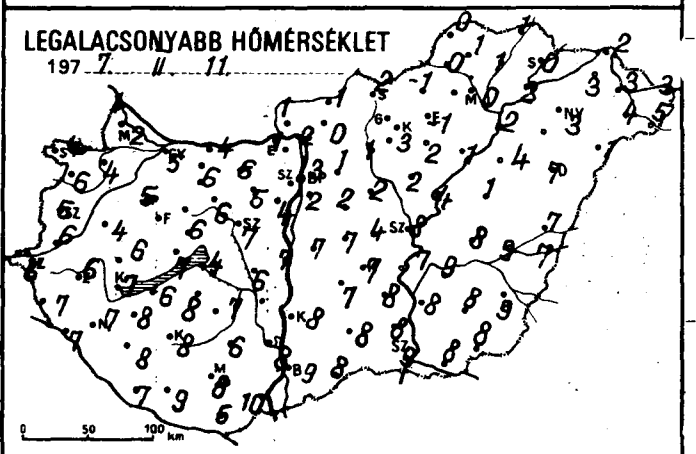
LEGALACSONYABB HŐMÉRSÉKLET
197 7. II. 11.
0 50 100 km

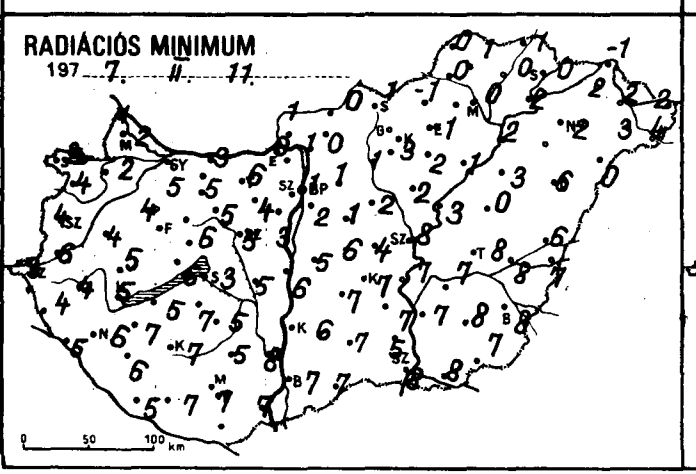
RADIÁCIÓS MINIMUM
197 7. II. 11.
0 50 100 km

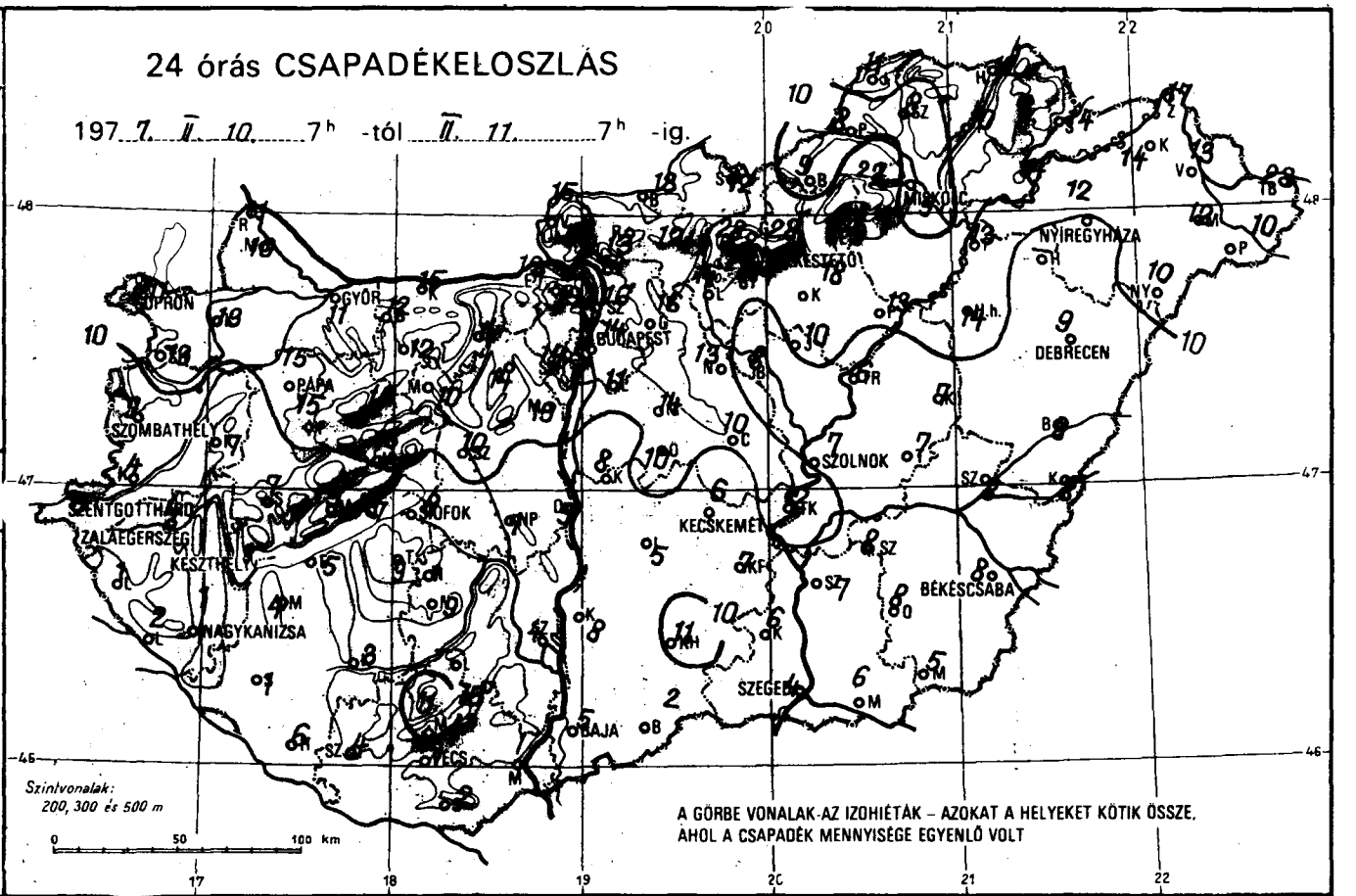
24 órás CSAPADÉKELOSZLÁS
197 7. II. 10. 7h -tól II. 11. 7h -ig.
SOPRON
GYŐR
PAPA
SZOMBATHELY
SZENTGOTTHÁRD
ZALAEGERSZEG
KESZTHELY
NAGYKANIZSA
SIÓFOK
BUDAPEST
MISKOLC
NYÍREGYHÁZA
DEBRECEN
SZOLNOK
KECSKEMÉT
BÉKÉSCSABA
SZEGED
BAJA
PÉCS
Szintvonalak: 200, 300 és 500 m
0 50 100 km
A GÖRBE VONALAK AZ IZOHIÉTÁK – AZOKAT A HELYEKET KÖTIK ÖSSZE, AHOL A CSAPADÉK MENNYISÉGE EGYENLŐ VOLT

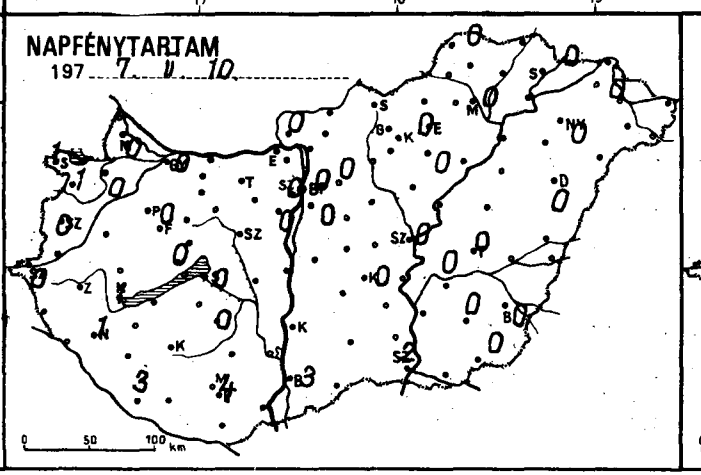
NAPFÉNYTARTAM
197 7. II. 10.
0 50 100 km

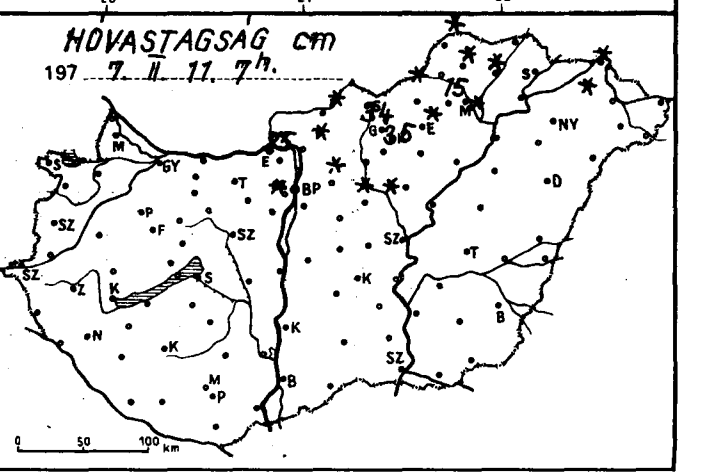
HÓVASTAGSÁG cm
197 7. II. 11. 7h.
0 50 100 km

	197.11.11. 07h -ig az utolsó 24 óra adatai					
	csapadék (mm)	Hó cm	max. hőmérséklet	min. hőmérséklet	rad. min.	napos órák
Győr	11		12	5	5	0
Kapuvár	13		8	9	2	0
Mosonmagyaróvár	10		8	2	2	0
Rajka	11		4	1	1	
Sopron	11		10	4	3	1
Sopronhorpács	13		9	6	4	1
Káld	7		11	4	4	
Körmend	4		12	6	6	
Szentgotthárd	3		11	6	3	0
Szombathely	9		11	5	4	0
Lenti	1		12	7	4	
Letenye	2		12	7	5	
Nagykanizsa	1		13	7	6	1
Zalaegerszeg	4 ▽ ≡		12	6	4	
Farkasgyepű	15		10	4	2	
Keszthely	1		14	7	5	1
Mencshely	9		10	6	5	0
Pápa	15		11	5	4	0
Sümeg	7		12	6	5	
Tihany	7		10	7	6	
Veszprém	13		9	6	6	
Zirc	16		9	5	2	
Fonyód	5		13	6	5	
Homokszt. György	6		15	7	5	3
Kaposvár	3		14	8	7	
Marcali	4		14	8	7	
Siófok	8		11	4	3	0
Somogyszob	1 ,		15	8	6	
Tab	9		14	8	7	
Bábolna	12		11	3	2	
Esztergom	13		12	1	0	
Kisbér	12		8	6	5	
Komárom	15		9	4	3	
Tatabánya	14		10	6	6	
Alcsútdoboz	14		5	5	4	
Dunaújváros	9		11	7	6	
Martonvásár	10		5	4	3	0
Mór	10		9	6	5	
Nagyhörcsökp.	7 ▽		12	6	5	
Szabadbattyán	10		11	7	5	
Iregszemcse	1		14	7	5	0
Lengyel	–		13	6	5	
Nagykónyi	9		15	8	7	
Szekszárd	4		13	8	8	
Kaposvár	11		12	6	5	
Mohács	1		15	10	7	
Pécs	1		14	8	7	4
Siklós	2		15	5	–	
Szigetvár	4		14	9	7	
Bp. Lőrinc	11		4	2	2	0
Bp. Met. Int.	14		4	3	1	0
Bp. Szab. hegy	14	folt	6	3	1	0
Cegléd	10		10	4	4	
Dobogókő	19	25	3	1	0	
Gödöllő	16	folt	1	1	1	0
Királyrét	17	–	1	1	0	
Monor	14		4	2	1	
Nagykáta	13	folt	5	2	2	
Örkény	10		10	7	6	
Szentendre	16		2	2	1	

	197.11.11. 07h -ig az utolsó 24 óra adatai					
	csapadék (mm)	Hó cm	max. hőmérséklet	min. hőmérséklet	rad. min.	napos órák
Vác	13		6	2	1	
Vámosmikola	15		4	1	1	0
Baja	5 ▽		13	9	7	3
Bácsalmás	2		14	8	7	
Izsák	5		12	7	7	
Kalocsa	8		13	8	6	
Kecskemét	6		11	7	7	0
Kiskunf. háza	7		12	8	7	
Kiskunhalas	11		13	8	7	
Kunszentmiklós	8		11	7	5	
Tiszakécske	12		11	7	7	
Balassagyarmat	13	folt	1	1	0	
Romhány	12	folt	3	0	0	
Salgótarján	12		2	2	1	
Eger	19	folt	4	-1	-1	
Galyatető	28 =	34	1	-4	-5	
Gyöngyös	14		4	3	3	
Kékestető	28 ✱·∿	35	3	1	1	0
Kompolt	18		2	2	2	0
Lőrinci	14 ▽		4	1	1	
Poroszló	13		1	1	1	
Jászapáti	10 ▽		2	2	2	
Jászberény	8	folt	5	0	0	
Karcag	7		9	1	0	
Szolnok	7		10	8	8	0
Tiszaroff	6		8	4	3	
Túrkeve	7		11	8	8	0
Kistelek	6		13	8	5	
Makó	6 ▽		12	8	8	
Szeged	4		13	9	8	2
Szentes	7		12	8	7	
Borsodnádasd	9✱·	folt	-1	-1	-1	
Fügöd	10	folt	1	1	0	
Hidasnémeti	12✱·		1	1	1	
Jósvafő	11✱·	folt	0	0	0	0
Lillafüred	22✱·	15	2	0	-1	
Miskolc	9 ✱	folt	1	0	0	0
Putnok	8 ✱,		1	0	0	
Sárospatak	14		2	0	0	0
Szendrőlád	8 ≡	folt	1	1	1	
Tokaj	14 ≡		2	2	2	
Kisvárda	14	folt	3	3	2	0
Mátészalka	12		5	4	3	
Nyíregyháza	12		8	3	2	0
Nyírlugos	10		9	1	0	
Pátyod	10		7	5	4	
Tiszabecs	23		8	3	2	
Vásárosnamény	13		4	3	2	
Záhony	17 ⊔	folt	6	2	-1	
Berettyóújfalu	8		8	7	6	
Debrecen	9		7	7	6	0
Hajdúdorog	–		–	–	–	
Hortobágy	14		7	4	3	
Körösszakál	8		10	7	7	
Polgár	13		2	2	2	
Békéscsaba	8		10	9	8	0
Mezőhegyes	5		12	8	7	1
Orosháza	8		10	8	8	0
Szarvas	8 ▽		11	9	7	0
Szeghalom	8		10	9	8	

Árpádtető

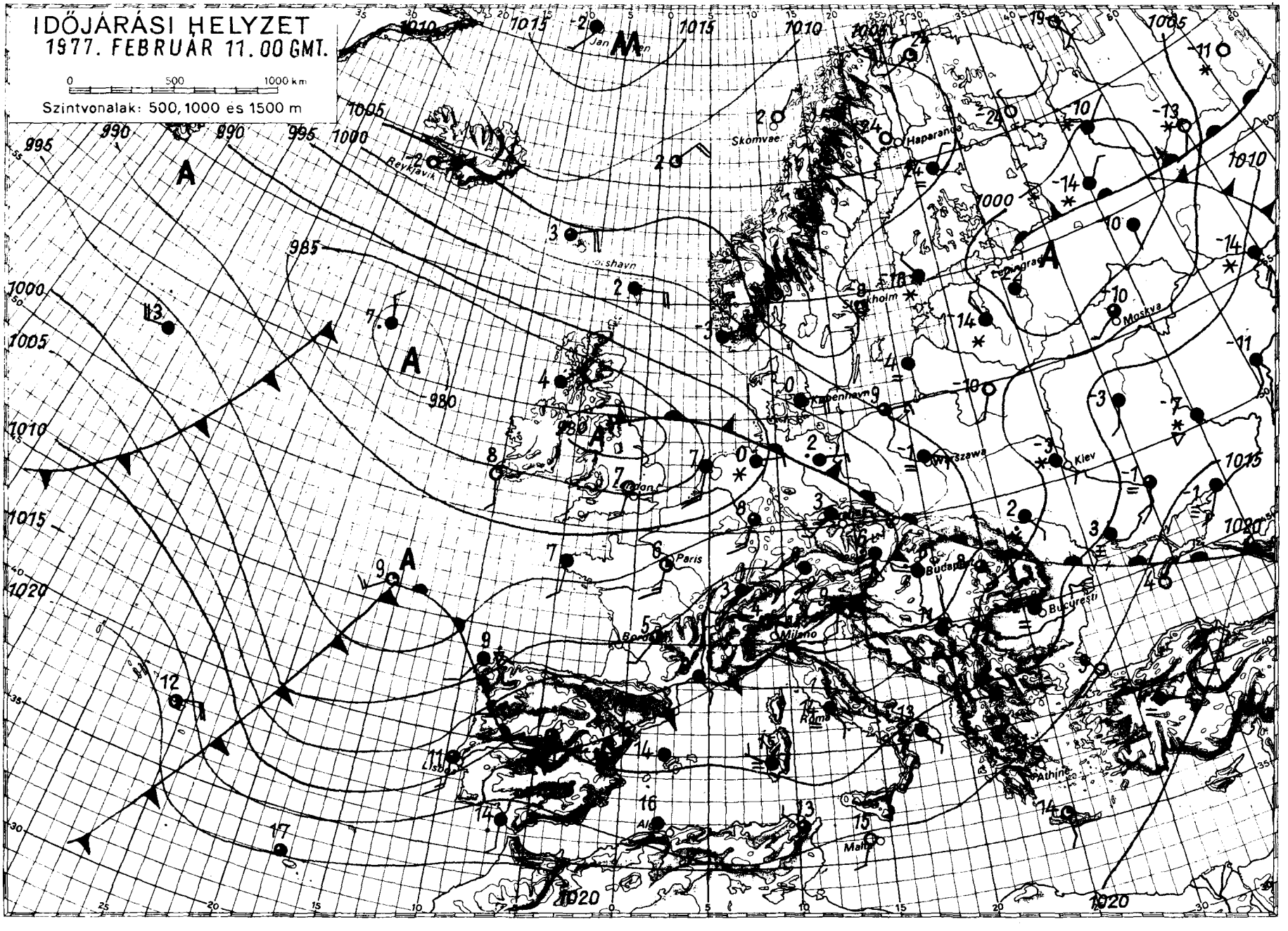

KIADJA: ORSZÁGOS METEOROLÓGIAI SZOLGÁLAT

Készíti: Központi Előrejelző Intézet Előrejelző Osztálya — T.: 273 - 078 — Megjelenik naponként —

Évi előfizetési díja: 720,-Ft — Megrendelhető: 1024 Budapest, II., Kitaibel Pál u. 1. Telefon: 353-500,

Kiadásért felel: az OMSZ elnöke — Szerkesztésért felel: a KEI igazgatója

IDŐJÁRÁSI NAPIJELENTÉS

ЕЖЕДНЕВНЫЙ МЕТЕОРОЛОГИЧЕСКИЙ БЮЛЛЕТЕНЬ • DAILY WEATHER REPORT
BULLETIN QUOTIDIEN DE TEMPS • TÄGLICHER WETTERBERICHT

.90. évfolyam 43. szám. + Budapest + 1977. február 12. szombat

Az időjárási helyzet és a várható időjárás:

Európa időjárását ketté osztja a Hamburg-Varsó-Kurszk vonal. A vonaltól északra hideg, téli az idő, többfelé havazik és a hőmérséklet több fokkal elmarad az évszaknak megfelelőnél, ugyanakkor a vonaltól délre az enyhe léghullámok hatására változékony, szeles enyhe az időjárás, sokfelé esik az eső, záporeső, helyenként zivatar is keletkezik. A legmagasabb nappali hőmérséklet pénteken ezeken a területeken 5, 8 fokkal volt magasabb, mint a sokévi átlag. A következő 36 órában a Kárpát-medence időjárásában is érezteti hatását a hidegebb levegő.

Hazánkban pénteken napközben felszakadozott a felhőzet és általában 1, 7 órán át sütött a nap. A késő délutáni óráktól kezdve délnyugat felől megnövekedett a felhőzet és előbb a Dunántulon, majd az ország többi részén is majdnem mindenütt esett az eső, záporeső, több helyen zivatar is keletkezett, néhány helyről jégesőt is jelentettek. A lehullott csapadék mennyisége általában 1, 6 mm között váltakozott, de Iregszemcsén 9 mm-t mértek. Szombat hajnalra -1, +7 fokig hült le a levegő. Ma délelőtt borult, vagy erősen felhős idő volt, sokfelé esett az eső, záporeső. A délkeleti, déli szél helyenként megélénkült, a hőmérséklet 11 órakor az ország területén 3, és 11 fok között váltakozott.

Ma 12 órakor Budapesten a hőmérséklet 5 fok, a tengerszintre átszámitott légnyomás 749 mm, erősen süllyed.

Várható időjárás vasárnap estig:

Általában erősen felhős idő.
Elsősorban ma sokfelé eső, záporeső, vasárnap északon helyenként havas eső, hózápor.
Sok helyen élénk, több helyen erős eleinte délkeleti, déli, majd északnyugatira, északira forduló szél.
Várható legalacsonyabb éjszakai hőmérséklet: 0, +4,
legmagasabb nappali hőmérséklet vasárnap: általában 4, 9 fok között.

Vadkerti Ferenc s.k.

A hőmérséklet napi középértéke és eltérése a 100 évi átlagtól /Budapesten/:

1977. II. 11.	9,3 C°	+9,2 C°

1871 óta ezen a napon Budapesten előfordult

legmagasabb hőmérséklet:	14,8 C° /1918/,	
legalacsonyabb hőmérséklet:	-23,4 C° /1929/.	77.080.

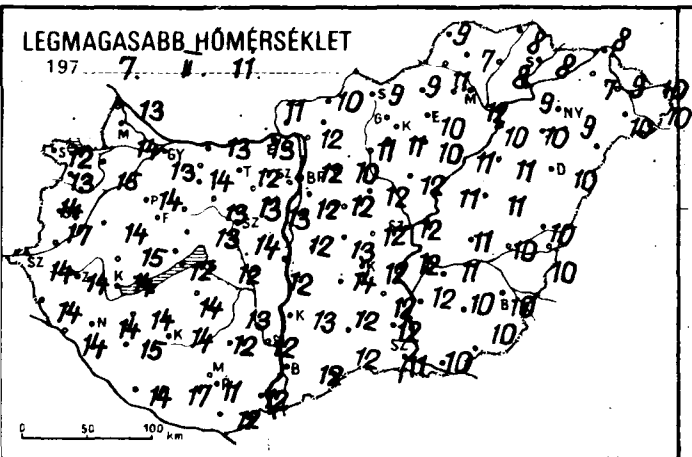
LEGMAGASABB HŐMÉRSÉKLET
197 7. I. 11.

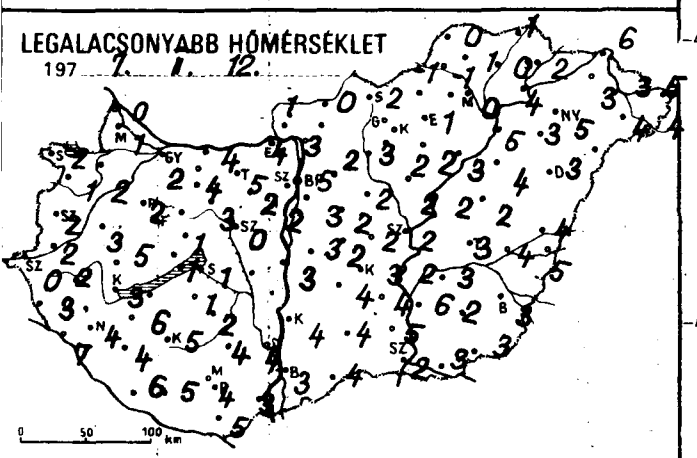
LEGALACSONYABB HŐMÉRSÉKLET
197 7. I. 12.

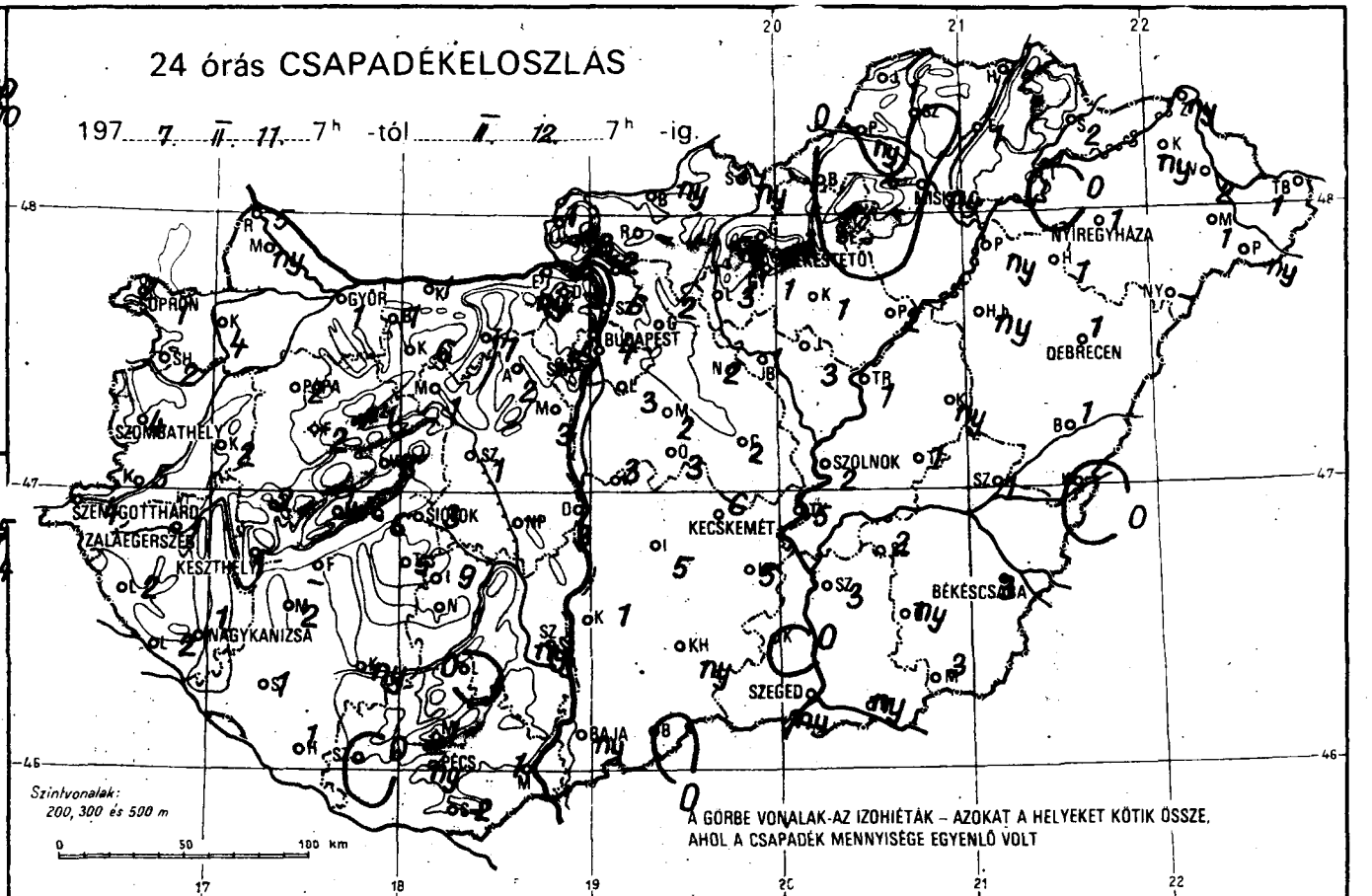
24 órás CSAPADÉKELOSZLÁS
197 7. II. 11. 7h -tól I. 12. 7h -ig.
SOPRON
GYŐR
BUDAPEST
MISKOLC
NYÍREGYHÁZA
DEBRECEN
SZOMBATHELY
PAPA
SZENTGOTTHÁRD
ZALAEGERSZEG
KESZTHELY
SIÓFOK
NAGYKANIZSA
SZOLNOK
KECSKEMÉT
BÉKÉSCSABA
SZEGED
BAJA
PÉCS
Szintvonalak: 200, 300 és 500 m
A GÖRBE VONALAK-AZ IZOHIÉTÁK – AZOKAT A HELYEKET KÖTIK ÖSSZE, AHOL A CSAPADÉK MENNYISÉGE EGYENLŐ VOLT

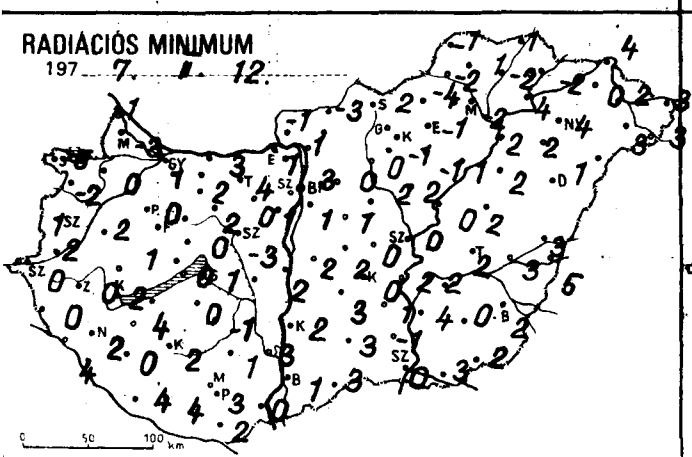
RADIÁCIÓS MINIMUM
197 7. I. 12.

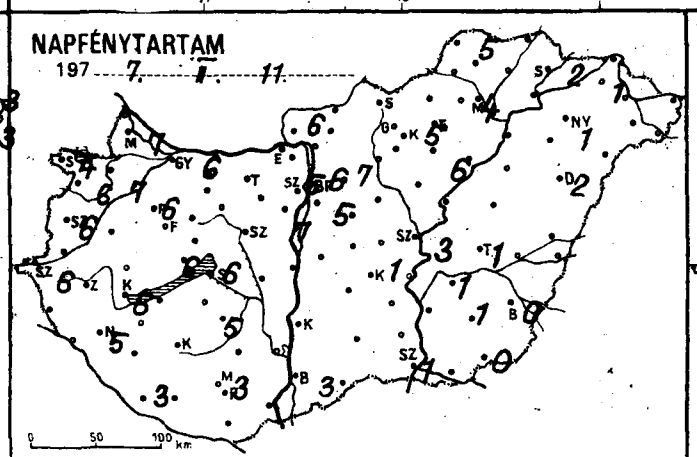
NAPFÉNYTARTAM
197 7. I. 11.

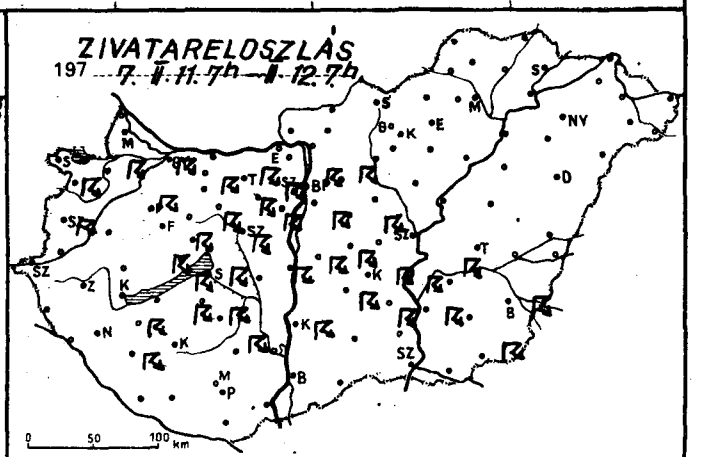
ZIVATARELOSZLÁS
197 7. I. 11. 7h – I. 12. 7h

	197 7.11.12 07h -ig az utolsó 24 óra adatai					
	csapadék (mm)	Hó cm	max. hőmérséklet	min. hőmérséklet	rad. min.	napos órák
Győr	1 R		13	2	1	6
Kapuvár	4 R		15	2	0	7
Mosonmagyaróvár	ny		14	1	-3	7
Rajka	5		13	0	-1	
Sopron	1		12	2	-5	4
Sopronhorpács	2 R		13	1	-2	6
Káld	2		14	3	2	
Körmend	5		17	2	2	
Szentgotthárd	4		14	0	0	6
Szombathely	4 R		14	2	1	6
Lenti	2		14	3	0	
Letenye	2		14	7	4	
Nagykanizsa	1		14	4	2	5
Zalaegerszeg	1 ∩		14	2	0	
Farkasgyepű	2		13	2	0	
Keszthely	1 ∇		14	3	2	6
Mencshely	1 R		12	4	1	6
Pápa	2 R		14	2	0	6
Sümeg	2		15	5	1	
Tihany	6 R		12	1	0	
Veszprém	3 R▲		13	1	0	
Zirc	1		12	1	-4	
Fonyód	–		–	–	–	
Homokszt. György	1		14	6	4	3
Kaposvár	ny		14	5	2	
Marcali	2 R		14	6	4	
Siófok	3 R		12	1	1	6
Somogyszob	1 R▲		15	4	0	
Tab	5 R		14	1	0	
Bábolna	1		12	4	3	
Esztergom	ny		13	4	1	
Kisbér	6 R≡		14	4	2	
Komárom	1		13	4	3	
Tatabánya	7 R		12	5	4	
Alcsútdoboz	2 R≡		13	2	0	
Dunaújváros	3 R		12	3	2	
Martonvásár	3 R		13	2	1	7
Mór	1 R		13	3	2	
Nagyhörcsökp.	–		–	–	–	
Szabadbattyán	1 R		14	0	-3	
Iregszemcse	9 R		13	2	-1	5
Lengyel	•		12	4	1	
Nagykónyi	1 R		14	3	1	
Szekszárd	ny ๑		12	4	3	
Ámpódi tető	1		10	6	3	
Mohács	1		12	3	0	
Pécs	ny		11	4	3	3
Siklós	2		12	5	2	
Szigetvár	•		17	5	4	
Bp. Lőrinc	3 R=		12	3	1	5
Bp. Met. Int.	4 R		12	5	3	6
Bp. Szab. hegy	5 R≡	folt	10	2	0	5
Gödöllő	2		12	2	0	
Dobogókő	–		–	–	–	
Gödöllő	2 R≡	folt	10	2	0	7
Királyrét	3 ≡	folt	10	-1	-2	
Monor	2		12	2	1	
Nagykáta	2 R≡		12	2	2	
Örkény	3 R		13	2	2	
Szentendre	6 ≡		12	4	2	

	197 7.11.12 07h -ig az utolsó 24 óra adatai					
	csapadék (mm)	Hó cm	max. hőmérséklet	min. hőmérséklet	rad. min.	napos órák
Vác	2		12	3	1	
Vámosmikola	1 ↙		11	1	-1	6
Baja	ny ∇		12	3	1	3
Bácsalmás	•		12	4	3	
Izsák	5 R		14	4	3	
Kalocsa	1 R		13	4	2	
Kecskemét	6 R		12	3	0	1
Kiskunf. háza	5 R		12	4	1	
Kiskunhalas	ny		12	4	3	
Kunszentmiklós	3 R		12	3	2	
Tiszakécske	5 R		12	2	2	
Balassagyarmat	ny	folt	10	0	-3	
Romhány	–		–	–	–	
Salgótarján	ny		9	2	2	
Eger	•		10	1	-1	
Galyatető	–		–	–	–	
Gyöngyös	1		11	2	-1	
Kékestető	1 ∇	27	4	0	0	5
Kompolt	1 ๑ ≡		10	2	-1	6
Lőrinci	3		11	3	0	
Poroszló	2 ∩ ≡		11	3	1	
Jászapáti	3 ∇ ≡		12	2	2	
Jászberény	1 ≡		12	2	0	
Karcag	ny		11	2	2	
Szolnok	2 ∇ =		12	2	0	3
Tiszaroff	1		11	2	0	
Túrkeve	1 ∇		11	3	2	1
Kistelek	•		12	5	-1	
Makó	ny ∇		10	3	3	
Szeged	ny		11	2	0	1
Szentes	3 R		12	6	4	
Borsodnádasd	• ⊔ ≡	folt	9	-1	-4	
Füged	1	folt	8	0	-2	
Hidasnémeti	2		8	1	1	
Jósvafő	1 ≡	folt	9	0	-1	5
Lillafüred	•	12	9	1	-1	
Miskolc	ny ≡		12	0	-2	4
Putnok	ny ๑ ≡		11	-1	-2	
Sárospatak	2 ≡		8	2	-2	2
Szendrőlád	• ≡	folt	7	1	1	
Tokaj	•		9	4	4	
Kisvárda	ny	folt	7	3	0	1
Mátészalka	1		10	4	3	
Nyíregyháza	1		9	5	4	1
Nyírlugos	–		–	–	–	
Pátyod	ny		10	4	3	
Tiszabecs	1		10	5	-3	
Vásárosnamény	2		9	3	2	
Záhony	ny		8	6	4	
Berettyóújfalu	1		10	4	3	
Debrecen	1 ∇ =		10	3	1	2
Hajdúdorog	1		10	3	2	
Hortobágy	ny		11	4	2	
Körösszakál	•		10	5	5	
Polgár	ny ๑		10	5	2	
Békéscsaba	3 R ∩		10	3	2	0
Mezőhegyes	3 R▲		10	3	2	0
Orosháza	ny		10	2	0	1
Szarvas	2 R		11	3	2	1
Szeghalom	1 ∇		10	4	3	

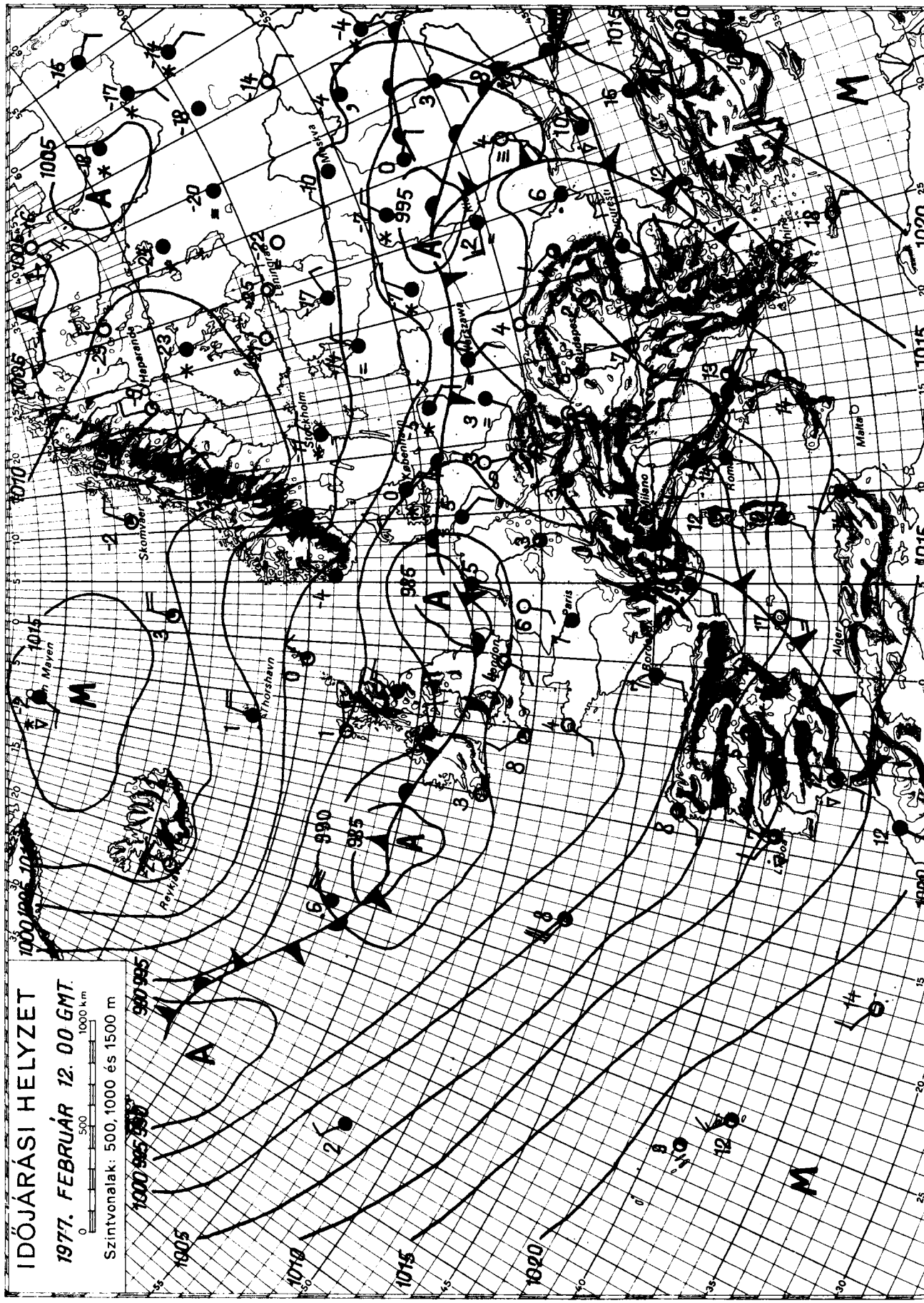

KIADJA: ORSZÁGOS METEOROLÓGIAI SZOLGÁLAT
Készíti: Központi Előrejelző Intézet Előrejelző Osztálya — T.: 273 - 018 — Megjelenik naponként —
Évi előfizetési díja: 720,—Ft — Megrendelhető: 1024 Budapest, II., Kitaibel Pál u. 1. Telefon: 353-500,
Kiadásért felel: az OMSZ elnöke — Szerkesztésért felel: a KEI igazgatója

IDŐJÁRÁSI NAPIJELENTÉS

ЕЖЕДНЕВНЫЙ МЕТЕОРОЛОГИЧЕСКИЙ БЮЛЛЕТЕНЬ • DAILY WEATHER REPORT
BULLETIN QUOTIDIEN DE TEMPS • TÄGLICHER WETTERBERICHT

90. évfolyam 44. szám. + Budapest + 1977. február 13. vasárnap

Az időjárási helyzet és a várható időjárás:

Európa időjárására már több mint egy hete a szokatlanul gyors változások a jellemzőek. 15-20 óránként borult, esős, valamint gyengén felhős, száraz időszakok váltogatják egymást. Ezt az Atlanti-óceán felől egymást követő meleg, illetve kissé hűvősebb, de egyaránt igen nagy nedvességtartalmu léghullámok okozzák. Uj viszont, hogy a kontinens északi felén egyre nagyobb területet áraszt el a sarkvidékről származó hideg levegő. A hatása már érezhető Közép-Európában, igy a Kárpát-medencében is.

Szombaton reggel egész Magyarország felett erősen felhős, vagy borult volt az ég,az ország nyugati részén esett az eső. Napközben a csapadékzóna fokozatosan átterjedt a keleti országrészre és mögötte felszakadozott a felhőzet. Ezért a Dunántúl déli felén a hőmérséklet több helyen elérte rövid időre a 14, 16 fokot. A februárban szokatlan melegre jellemző, hogy az ország többi részén is csaknem mindenütt 7 és 12 fok között volt a legmagasabb nappali hőmérséklet. Az éjszaka megélénkült a nyugati szél és az esőt elszórt záporok váltották fel. Szombat reggeltől vasárnap reggel 7 óráig az ország északnyugati felén általában 10-15, helyenként 16-19 cm csapadék hullott. A legalacsonyabb éjszakai hőmérséklet +1 és +8 fok között volt. Vasárnap délelőtt változóan felhős időről és néhány záporesőről érkezett jelentés. A nyugati, északnyugati szél időnként megerősödött. 11 órakor 5 és 10 fok közötti hőmérsékleteket mutattak a hőmérők.

Ma 12 órakor Budapesten a hőmérséklet 8 fok, a tengerszintre átszámitott légnyomás 757 mm, erősen emelkedik.

Hétfő estig várható időjárás:

Vasárnap változóan felhős idő, néhány helyen záporesővel, északon esetleg hózáporral. Hétfőn nyugat, délnyugat felől lassan megnövekvő felhőzet, majd a Dunántúlon újabb eső. Az élénk nyugati, északnyugati szél vasárnap éjszakára mérséklődik, hétfőn délután délnyugat, dél felől ismét megélénkül.
A várható legalacsonyabb éjszakai hőmérséklet: -1, +4,
legmagasabb nappali hőmérséklet hétfőn: 4, 9 fok között.

Aigner Szilárd s.k.

A hőmérséklet napi középértéke és eltérése a 100 évi átlagtól /Budapesten/:

1977. II. 12.:	6,3 C°	5,9 C°

1871 óta ezen a napon Budapesten előfordult

legmagasabb hőmérséklet:	15,5 C° /1957/,
legalacsonyabb hőmérséklet:	-18,3 C° /1929/.

77.081.

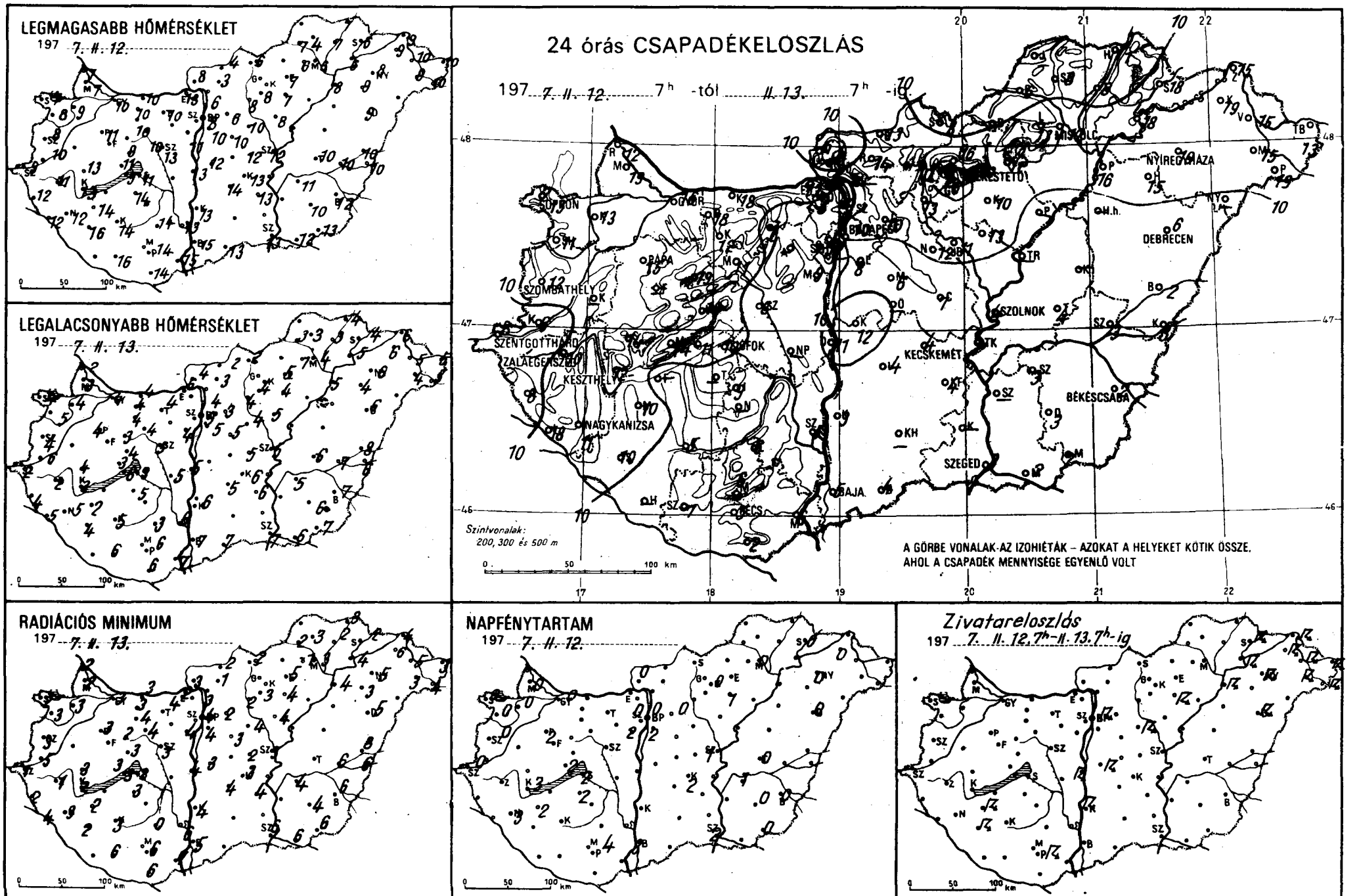
LEGMAGASABB HŐMÉRSÉKLET
197 7. II. 12.
LEGALACSONYABB HŐMÉRSÉKLET
197 7. II. 13.
RADIÁCIÓS MINIMUM
197 7. II. 13.
24 órás CSAPADÉKELOSZLÁS
197 7. II. 12. 7h -tól II. 13. 7h -ig
Szintvonalak: 200, 300 és 500 m
A GÖRBE VONALAK AZ IZOHIÉTÁK – AZOKAT A HELYEKET KÖTIK ÖSSZE, AHOL A CSAPADÉK MENNYISÉGE EGYENLŐ VOLT
NAPFÉNYTARTAM
197 7. II. 12.
Zivatareloszlás
197 7. II. 12. 7h–II. 13. 7h-ig
SZOMBATHELY
SZENTGOTTHÁRD
ZALAEGERSZEG
KESZTHELY
NAGYKANIZSA
BAJA
SZEGED
KECSKEMÉT
SZOLNOK
DEBRECEN
NYÍREGYHÁZA
BÉKÉSCSABA
0 50 100 km

	197 7.II.13. 07 h -ig az utolsó 24 óra adatai					
	csapadék (mm)	Hó cm	max. hőmérséklet	min. hőmérséklet	rad. min.	napos órák
Győr	16 ▽		10	4	3	0
Kapuvár	13		9	4	3	0
Mosonmagyaróvár	19		7	3	2	0
Rajka	12		7	2	2	
Sopron	13 ▽		7	4	2	0
Sopronhorpács	11		8	5	3	0
Káld	–		–	–	–	
Körmend	6		10	6	5	
Szentgotthárd	8 ▽		9	2	1	0
Szombathely	12 ▽		8	4	3	0
Lenti	8		12	4	2	
Letenye	18 ▽		12	5	4	
Nagykanizsa	11 ▽		12	5	3	3
Zalaegerszeg	10 ▽		11	2	1	
Farkasgyepű	–		–	–	–	
Keszthely	12 ▽		13	3	2	3
Mencshely	14		10	3	3	2
Pápa	15 ▽		11	4	3	2
Sümeg	14		13	4	3	
Tihany	11 ▽		9	6	3	
Veszprém	16		11	4	3	
Zirc	19		9	3	2	
Fonyód	–		–	–	–	
Homokszt. györgy	–		–	–	–	–
Kaposvár	5		14	5	3	
Marcali	10 ↗		14	2	2	
Siófok	10 ▽		11	3	2	2
Somogyszob	10 ↗		16	4	2	
Tab	–		–	–	–	
Bábolna	18		10	4	3	
Esztergom	13		13	6	2	
Kisbér	12 ≡		10	4	4	
Komárom	18 ▽		10	4	3	
Tatabánya	7		10	4	4	
Alcsútdoboz	–		–	–	–	
Dunaújváros	11 ↗		13	5	1	
Martonvásár	9		11	4	4	2
Mór	11		10	4	4	
Nagyhörcsökp.	–		–	–	–	
Szabadbattyán	8		13	5	3	
Iregszemcse	9		14	5	3	2
Lengyel	6		14	3	0	
Nagykónyi	–		–	–	–	
Szekszárd	5 ▽		13	6	6	
Paks	6		13	5	3	
Mohács	6		15	7	7	
Pécs	5 ↗		14	6	6	4
Siklós	2		14	6	6	
Szigetvár	7		16	6	6	
Bp. Lőrinc	8 ▽		10	5	4	2
Bp. Met. Int.	10 ↗	folt	8	6	5	0
Bp. Szab. hegy	9		5	1	1	0
Cegléd	7 ▽		12	5	2	
Dobogókő	5 ≡	21	5	0	–1	
Gödöllő	10 ▽		6	3	2	0
Királyrét	–		–	–	–	
Monor	6		10	5	3	
Nagykáta	12 ↗		10	4	4	
Örkény	–		–	–	–	
Szentendre	9		6	4	3	

	197 7.II.13. 07 h -ig az utolsó 24 óra adatai					
	csapadék (mm)	Hó cm	max. hőmérséklet	min. hőmérséklet	rad. min.	napos órák
Vác	–		–	–	–	
Vámosmikola	6		8	4	3	0
Baja	5		15	7	5	3
Bácsalmás	4		13	7	3	
Izsák	4		14	5	4	
Kalocsa	3 ↗		14	6	4	
Kecskemét	4		13	6	3	2
Kiskunf. háza	4		13	6	4	
Kiskunhalas	–		–	–	–	
Kunszentmiklós	12 ↗		12	5	3	
Tiszakécske	–		–	–	–	
Balassagyarmat	13 ▽		4	2	2	
Romhány	14	folt	3	3	1	
Salgótarján	8		6	2	2	
Eger	11 ,		7	5	5	
Galyatető	16 ≡	20	6	–1	–2	
Gyöngyös	6		8	4	3	
Kékestető	10 ▽ *	19	3	–2	–2	0
Kompolt	10 ↗		7	4	4	1
Lőrinci	13		8	4	2	
Poroszló	–		–	–	–	
Jászapáti	13 ▽		8	5	4	
Jászberény	11 ↗		9	4	3	
Karcag	–		–	–	–	
Szolnok	4 ▽		12	5	3	1
Tiszaroff	–		–	–	–	
Túrkeve	4 ▽		10	6	5	0
Kistelek	–		–	–	–	
Makó	2		12	6	6	
Szeged	3 ▽		13	7	6	2
Szentes	–		–	–	–	
Borsodnádasd	–		–	–	–	
Fügöd	8	folt	7	3	2	
Hidasnémeti	1		7	4	3	
Jósvafő	–		–	–	–	–
Lillafüred	13	10	6	1	–1	
Miskolc	12 ▽		6	4	3	0
Putnok	6		7	3	2	
Sárospatak	18 ↗		6	4	2	0
Szendrőlád	8	folt	4	3	3	
Tokaj	18 ↗		6	5	4	
Kisvárda	19 ↗		9	6	6	0
Matészalka	15 ↗ ▲		9	4	3	
Nyíregyháza	19 ↗		8	6	5	0
Nyírlugos	–		–	–	–	
Pátyod	12 ↗		10	5	4	
Tiszabecs	13 ↗		10	5	3	
Vásárosnamény	15 ↗		10	5	5	
Záhony	15 ↗		9	6	4	
Berettyóújfalu	2 ▽		10	8	8	
Debrecen	6 ↗		9	6	5	0
Hajdúdorog	15		9	4	3	
Hortobágy	–		–	–	–	
Körösszakál	3		10	6	6	
Polgár	16 ↗		8	5	4	
Békéscsaba	2 ▽		12	7	6	0
Mezőhegyes	2		13	7	6	0
Orosháza	3		10	6	4	0
Szarvas	3 ▽		11	5	4	1
Szeghalom	3		10	7	6	

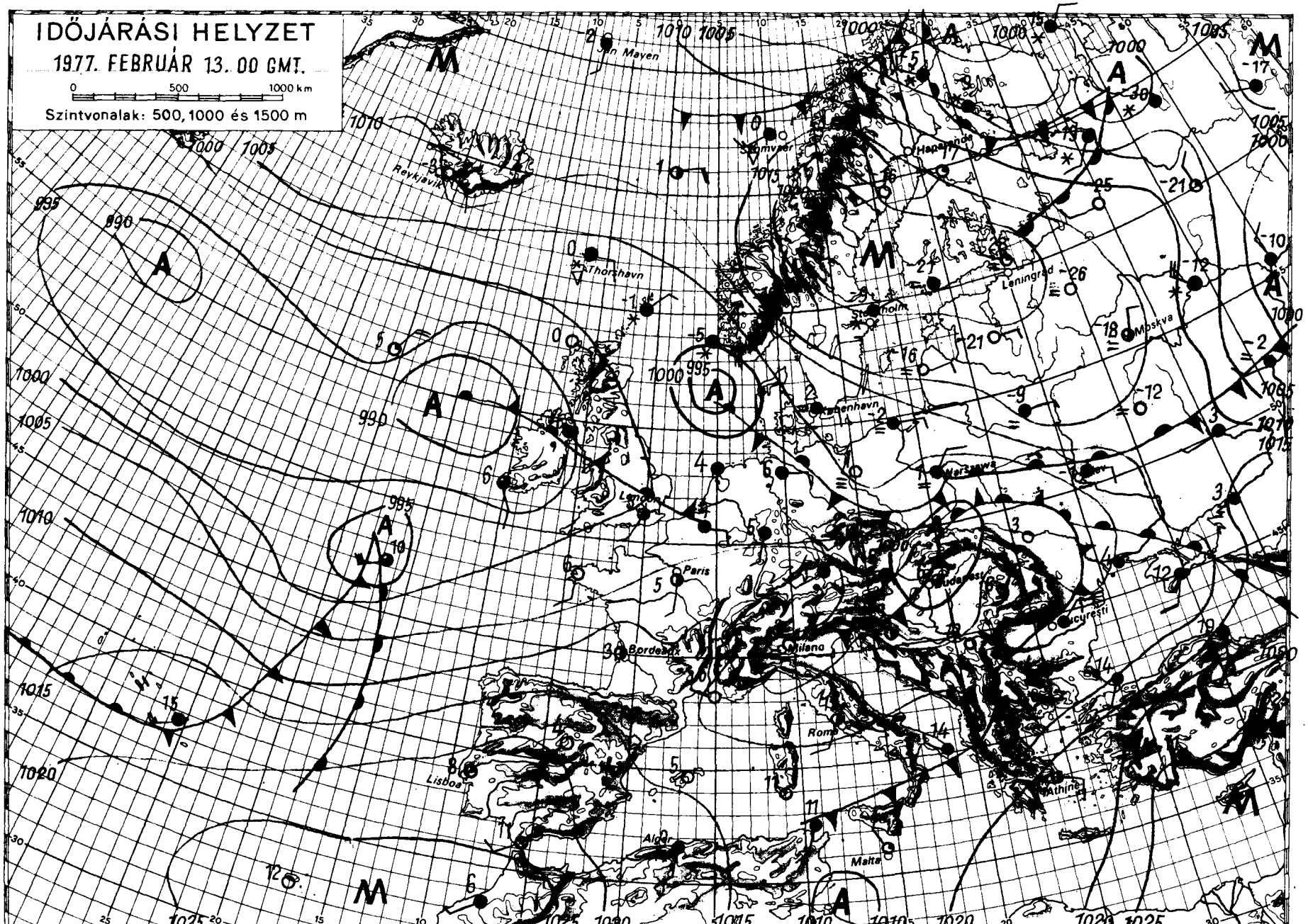

KIADJA: ORSZÁGOS METEOROLÓGIAI SZOLGÁLAT
Készíti: Központi Előrejelző Intézet Előrejelző Osztálya — T.: 273 - 018 — Megjelenik naponként —
Évi előfizetési díja: 720,–Ft — Megrendelhető: 1024 Budapest, II., Kitaibel Pál u. 1. Telefon: 353-500,
Kiadásért felel: az OMSZ elnöke — Szerkesztésért felel: a KEI igazgatója

IDŐJÁRÁSI NAPIJELENTÉS

ЕЖЕДНЕВНЫЙ МЕТЕОРОЛОГИЧЕСКИЙ БЮЛЛЕТЕНЬ • DAILY WEATHER REPORT
BULLETIN QUOTIDIEN DE TEMPS • TÄGLICHER WETTERBERICHT

90. évfolyam 45. szám. + Budapest + 1977. február 14. hétfő

Az időjárási helyzet és a várható időjárás:

Hétfőn a déli órákra Oslo-Varsó-Harkov-Orenburg vonaláig terjedt ki az a magasnyomásu terület, melyben észak felé rendkivüli hideg levegő helyezkedik el. A hőmérők éjjel -25, nappal -10 fokos szikrázó hideget mérnek, több órás napsütés mellett. A hideg azonban a levegő szárazsága miatt viszonylag könnyen elviselhető. Ez a hideg, erejéből veszitve, lassan eléri a Kárpátok északi vonulatát, de a következő 36 órában hatása még nem lesz érezhető a Kárpát-medence időjárásában.

Hazánkban vasárnap változóan felhős volt az ég, az ország északkeleti vidékeinek kivételével 3, 7 órát sütött a nap. A Dunántulon felhőátvonulásokból kisebb záporeső hullott, napközben a nyugati szél sok helyen megerősödött. A napsütötte helyeken a délutáni órákra 8, 14, máshol 5 fok körüli hőmérsékletek alakultak ki. Hétfőn hajnalra több helyen köd képződött, a levegő északon +1, -2, délen 2, 5 fokig hült le. A párásság a délelőtti órákban is megmaradt. A hőmérséklet 11 órakor 2 és 6 fok között volt.

Ma 12 órakor Budapesten a hőmérséklet 6 fok, a tengerszintre átszámitott légnyomás 757 mm, erősen süllyedő.

Várható időjárás kedd estig:

Tulnyomóan borult idő, sokfelé esővel, északon főként kedden havaseső, havazással, néhány helyen köd.
Élénk, északi, északkeleti szél, időnként megerősödik.
A legalacsonyabb éjszakai hőmérséklet -1, +3,
legmagasabb nappali hőmérséklet kedden: 0, +5 fok között.

Dr. Illés László s.k.

TÁVOLABBI KILÁTÁSOK PÉNTEK REGGELIG:

Általában felhős idő, ismétlődő eső, havas eső.
Legalacsonyabb hajnali hőmérséklet -2, +2 fok között,
legmagasabb nappali hőmérséklet eleinte +1, +6, majd +4, +9 fok között.
Jelentős mennyiségü /legalább 5 mm/ csapadék az ország területének 70 százalékán várható.

KÖZÉPTÁVÚ ELŐREJELZŐ OSZTÁLY

A hőmérséklet napi középértéke és eltérése a 100 évi átlagtól /Budapesten/:

1977. II. 13.	6,9 C°	+6,8 C°

1871 óta ezen a napon Budapesten előfordult

legmagasabb hőmérséklet:	17,2 C° /1957/,	
legalacsonyabb hőmérséklet:	-18,3 C° /1929/.	77.082.

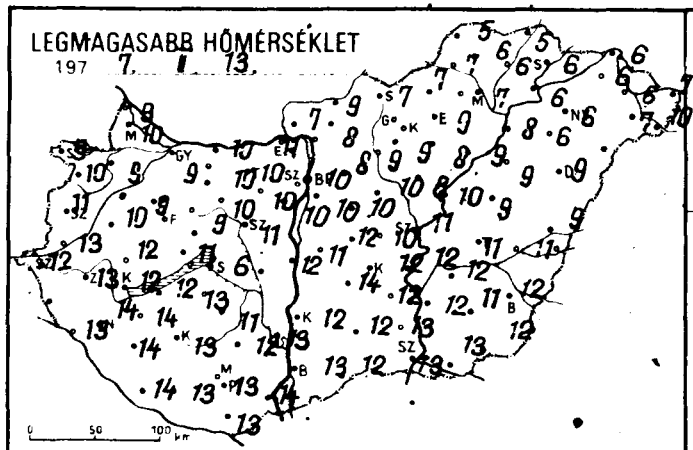
LEGMAGASABB HŐMÉRSÉKLET
197 7. II. 13.

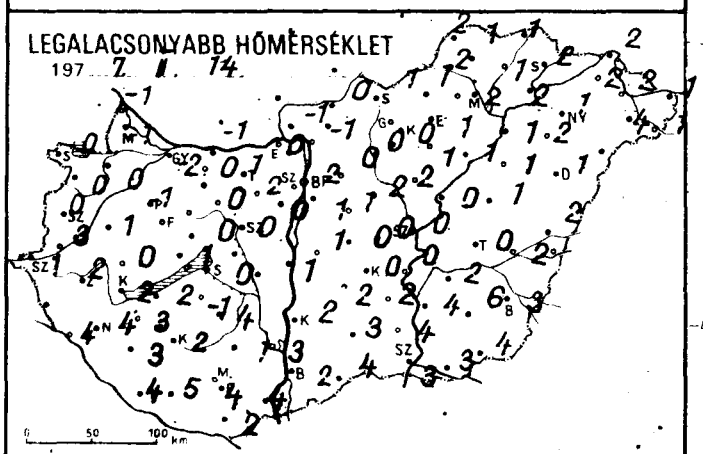
LEGALACSONYABB HŐMÉRSÉKLET
197 7. II. 14.

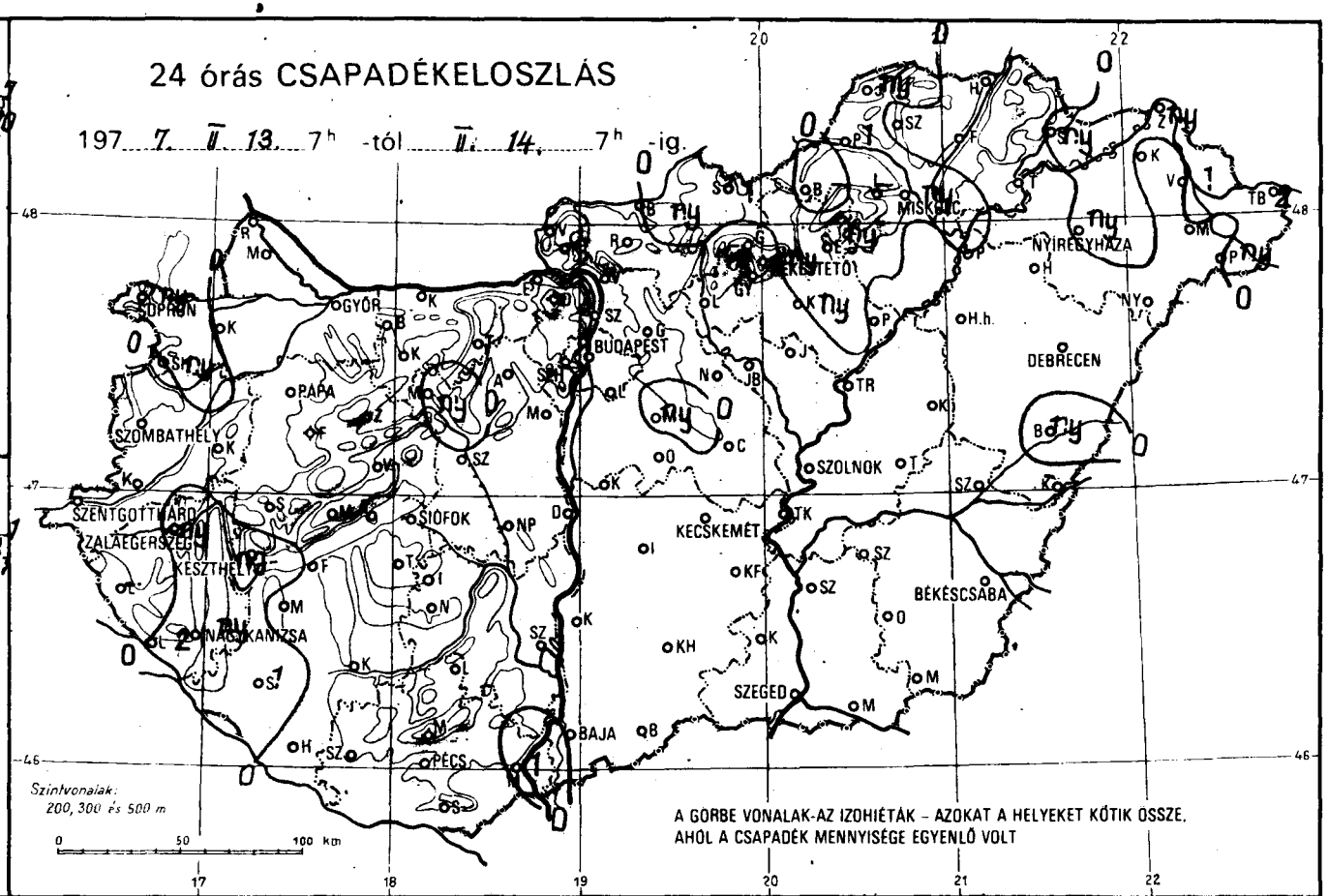
24 órás CSAPADÉKELOSZLÁS
197 7. II. 13. 7h -tól II. 14. 7h -ig.
SOPRON
GYŐR
BUDAPEST
PAPA
SZOMBATHELY
SZENTGOTTHÁRD
ZALAEGERSZEG
KESZTHELY
SIÓFOK
NAGYKANIZSA
PÉCS
BAJA
SZEGED
KECSKEMÉT
SZOLNOK
DEBRECEN
NYÍREGYHÁZA
MISKOLC
BÉKÉSCSABA
Szintvonalak: 200, 300 és 500 m
A GÖRBE VONALAK-AZ IZOHIÉTÁK - AZOKAT A HELYEKET KÖTIK ÖSSZE, AHOL A CSAPADÉK MENNYISÉGE EGYENLŐ VOLT

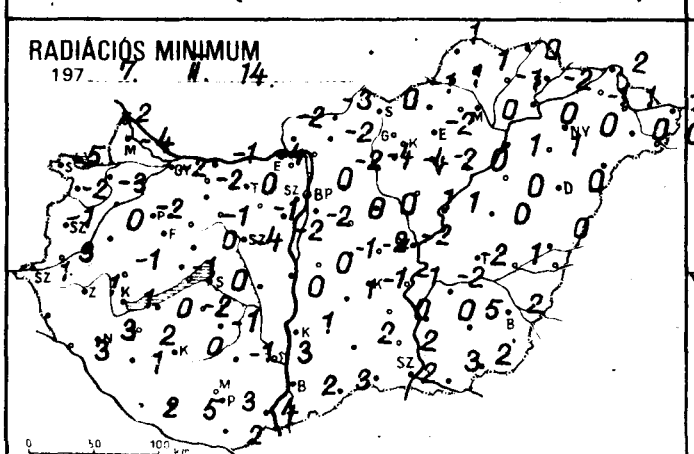
RADIÁCIÓS MINIMUM
197 7. II. 14.

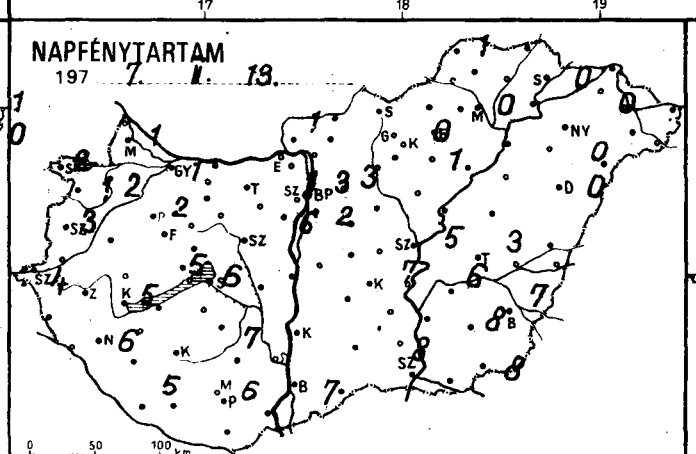
NAPFÉNYTARTAM
197 7. II. 13.

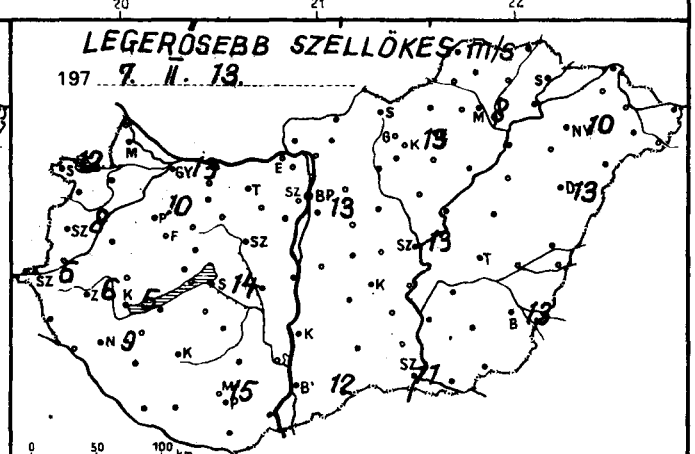
LEGERŐSEBB SZELLŐKÉS m/s
197 7. II. 13.

	197 7.II.14. 07 h -ig az utolsó 24 óra adatai					
	csapadék (mm)	Hó cm	max. hőmérséklet	min. hőmérséklet	rad. min.	napos órák
Győr	• ⊔ =		9	-2	-2	1
Kapuvár	•		9	0	-3	2
Mosonmagyaróvár	• V		10	-1	-4	1
Rajka	•		9	-1	-2	
Sopron	ny V̇ ⊔		9	0	-5	2
Sopronhorpács	ny		10	0	-2	1
Káld	• ≡		10	1	0	
Körmend	•		13	3	3	
Szentgotthárd	•		12	1	1	4
Szombathely	• ⊕ =		11	0	-1	3
Lenti	–		–	–	–	
Letenye	2		13	4	3	
Nagykanizsa	ny V̇		14	4	3	6
Zalaegerszeg	ny V̇ =		13	2	1	
Farkasgyepű	• V		9	0	-2	
Keszthely	ny V̇ =		12	2	1	5
Mencshely	• ⊔		9	1	-1	5
Pápa	• ⊔ ≡		9	-1	-2	2
Sümeg	• ≡		12	0	-1	
Tihany	• ⊕ ≡		11	1	-1	
Veszprém	• ⊔		9	0	0	
Zirc	• ⊔ ≡		8	-1	-4	
Fonyód	•		12	2	0	
Homokszt. györgy	• ≡		14	4	2	5
Kaposvár	•		13	2	0	
Marcali	•		14	3	2	
Siófok	• ⊔ =		6	0	0	6
Somogyszob	1		14	3	1	
Tab	• ≡		13	-1	-2	
Bábolna	• ≡		9	-2	-3	
Esztergom	•		11	0	-4	
Kisbér	• ≡		10	0	-2	
Komárom	• ≡		10	-1	-1	
Tatabánya	•		10	1	0	
Alcsútdoboz	• ≡		10	2	-1	
Dunaújváros	• ≡		12	1	0	
Martonvásár	• ⊔		10	0	-2	6
Mór	ny ≡		10	0	-1	
Nagyhörcsökp.	–		–	–	–	
Szabadbattyán	• ⊔ ≡		11	0	-4	
Iregszemcse	• ≡		11	4	-1	7
Lengyel	•		12	1	-1	
Nagykónyi	• ≡		13	0	-1	
Szekszárd	• ≡		13	3	3	
Pécs-Pécsújtelep	•		11	2	0	
Mohács	1 V̇		14	4	4	
Pécs	•		13	4	3	6
Siklós	•		13	2	2	
Szigetvár	•		13	5	5	
Bp. Lőrinc	• ⊔ =		10	1	-2	2
Bp. Met. Int.	• ⊕ =		10	2	0	3
Bp. Szab. hegy	• ⊔ ≡	folt	6	0	-1	1
Cegléd	• ⊕		10	0	-2	
Dobogókő	–		–	–	–	
Gödöllő	•		8	0	-2	3
Királyrét	• ⊔	folt	7	-2	-4	
Mátyásföld	ny		10	1	0	
Nagykáta	• ≡		10	2	0	
Pilisvörösvár	• ⊕		12	0	-1	
Szentendre	•		8	1	0	

	197 7.II.14. 07 h -ig az utolsó 24 óra adatai					
	csapadék (mm)	Hó cm	max. hőmérséklet	min. hőmérséklet	rad. min.	napos órák
Vác	–		–			
Vámosmikola	• ⊔		7	-1	-2	1
Baja	• =		13	2	2	7
Bácsalmás	•		12	4	3	
Izsák	•		14	2	1	
Kalocsa	• ≡		12	2	1	
Kecskemét	• ≡		12	0	-1	7
Kiskunf. háza	• ≡		12	2	0	
Kiskunhalas	•		12	3	2	
Kunszentmiklós	• ≡		11	1	0	
Tiszakécske	•		12	0	-1	
Balassagyarmat	ny ⊔		9	0	-3	
Romhány	•	folt	8	-1	-2	1
Salgótarján	1		7	1	0	
Eger	ny ≡,		9	1	-2	
Galyatető	• V ≡	18	6	-1	-2	
Gyöngyös	•		9	0	-4	
Kékestető	ny* V ≡	18	0	-1	-2	0
Kompolt	ny,		8	1	-2	1
Lőrinci	•		9	0	-4	
Poroszló	• ⊕		9	1	0	
Jászapáti	•		8	2	1	
Jászberény	•		10	-1	-3	
Karcag	• ≡		9	1	0	
Szolnok	• =		11	0	-2	5
Tiszaroff	•		10	0	-1	
Túrkeve	• ⊕		11	0	-2	3
Kistelek	• ≡		13	4	2	
Makó	•		13	3	3	
Szeged	•		13	3	2	8
Szentes	•		12	4	0	
Borsodnádasd	•		7	1	-1	
Fügöd	•	folt	6	1	-1	
Hidasnémeti	•		5	1	0	
Jósvafő	ny		5	2	1	1
Lillafüred	–	–	–	–	–	
Miskolc	ny =		7	2	0	0
Putnok	1		7	2	1	
Sárospatak	ny		6	2	-2	0
Szendrőlád	•	folt	6	1	1	
Tokaj	•		6	2	0	
Kisvárda	•		6	2	-1	0
Mátészalka	• ≡		7	4	0	
Nyíregyháza	ny =		6	1	0	0
Nyírlugos	–		–	–	–	
Pátyod	ny ≡		10	1	0	
Tiszabecs	2		7	1	1	
Vásárosnameny	1 ≡		6	2	1	
Záhony	ny		6	2	2	
Berettyóújfalu	ny ≡		9	2	0	
Debrecen	• ≡		9	1	0	0
Hajdúdorog	• ≡		6	2	1	
Hortobágy	• ≡		9	1	0	
Körösszakál	–		–	–	–	
Polgár	•		8	1	1	
Békéscsaba	• ⊕ =		12	3	2	7
Mezőhegyes	• ≡		12	4	2	8
Orosháza	•		11	6	5	8
Szarvas	• ⊕		12	2	-2	6
Szeghalom	•		11	2	1	

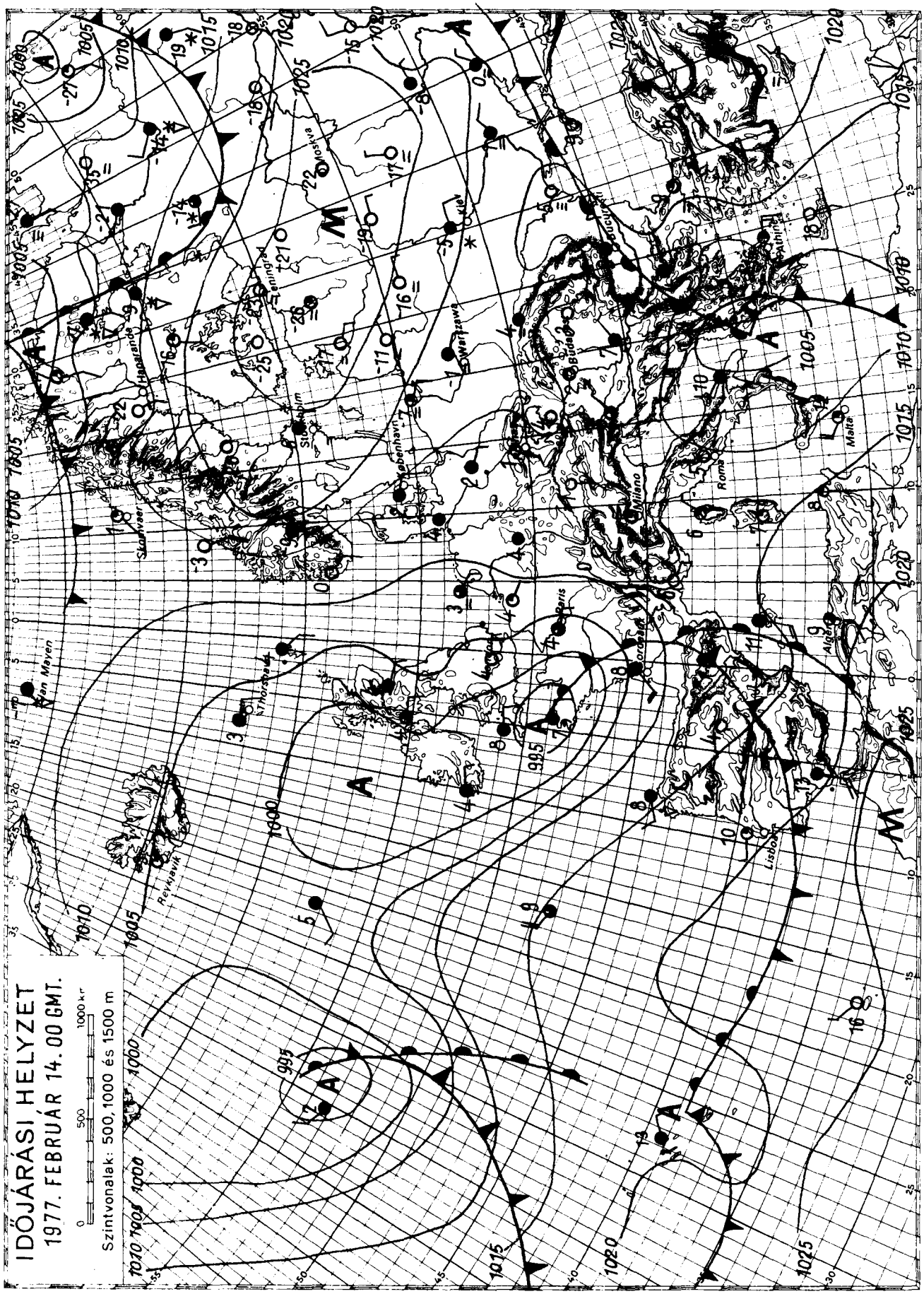

KIADJA: ORSZÁGOS METEOROLÓGIAI SZOLGÁLAT
Készíti: Központi Előrejelző Intézet Előrejelző Osztálya — T.: 273 - 018 — Megjelenik naponként —
Évi előfizetési díja: 720,–Ft — Megrendelhető: 1024 Budapest, II., Kitaibel Pál u. 1. Telefon: 353-500,
Kiadásért felel: az OMSZ elnöke — Szerkesztésért felel: a KEI igazgatója

IDŐJÁRÁSI NAPIJELENTÉS

ЕЖЕДНЕВНЫЙ МЕТЕОРОЛОГИЧЕСКИЙ БЮЛЛЕТЕНЬ · DAILY WEATHER REPORT
BULLETIN QUOTIDIEN DE TEMPS · TÄGLICHER WETTERBERICHT

90. évfolyam 46. szám. + Budapest + 1977. február 15. kedd

Az időjárási helyzet és a várható időjárás:

Az Atlanti-óceán fölött ciklon örvénylik, amelynek hatására a Brit-szigeteken és Nyugat-Európában borult, többfelé esős az idő. A Kárpát-medence és a Fekete-tenger térsége fölött is ciklon helyezkedik el, ezeken a területeken jobbára borult, párás, csapadékos az időjárás. Száraz, hideg idő továbbra is a Szovjetunió európai területének középső részén található, ahol napközben is többfelé -10, -15 fokos hőmérsékletet mérnek. A következő 36 órában észak felől hüvösebb, kissé szárazabb levegő éri el a Kárpát-medencét. A hőmérséklet kissé csökken és főként keleten várható ujabb eső.

Hazánkban hétfőn borult, párás, a reggeli órákban a Dunántulon helyenként ködös idő volt, főként a Duna-Tisza-közén és a Tiszántulon esett az eső, a hegyeken időnként havazott. A ma reggel 7 óráig lehullott csapadék mennyisége északkeleten általában 1, 10, máshol 10, 20 mm között volt, de Bácsalmásról 22, Kiskunhalasról 28 mm-t jelentettek. A legmagasabb nappali hőmérséklet általában 3, 8, az északkeleti határszélen egy-két helyen 8, 10 fok között volt. Ma hajnalra -1, +5 fokig hült le a levegő, délelőtt erősen felhős idő volt, keleten esett az eső. Kékestetőről havazást jelentettek. A hőmérséklet 11 órakor 2, 6 fok között alakult.

Ma 12 órakor Budapesten a hőmérséklet 4 fok, a tengerszintre átszámitott légnyomás 755 mm, alig változik.

Várható időjárás szerda estig:

Nyugaton időnként kissé felszakadozó felhőzet, máshol jobbára borult idő, főként az ország keleti felében ismétlődő esővel, a hegyeken időnként havazással.
Mérsékelt, időnként élénk északi, északnyugati szél.
A hajnali és a reggeli órákban helyenként köd.
Várható legalacsonyabb éjszakai hőmérséklet: -2, +3,
legmagasabb nappali hőmérséklet szerdán: 2, 7 fok között.

Bartha Péterné s.k.

A hőmérséklet napi középértéke és eltérése a 100 évi átlagtól /Budapesten/:

1977. II. 14.:	5,9 C°	+5,9 C°

1871 óta ezen a napon Budapesten előfordult

legmagasabb hőmérséklet:	15,6 C° /1925/,
legalacsonyabb hőmérséklet:	-14,1 C° /1940/.

77.083.

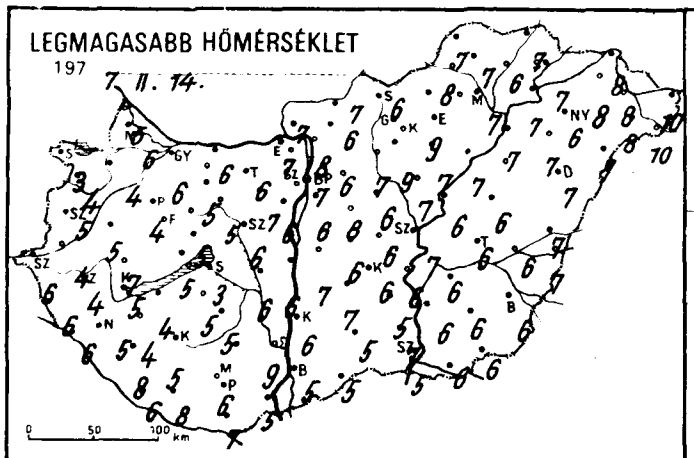
LEGMAGASABB HŐMÉRSÉKLET
197 7. II. 14.

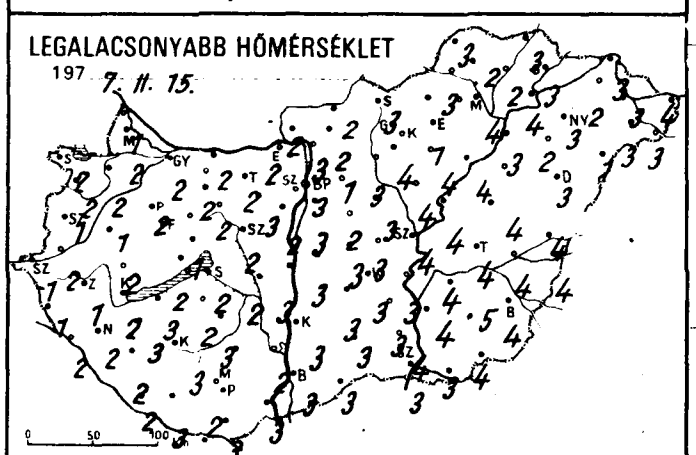
LEGALACSONYABB HŐMÉRSÉKLET
197 7. II. 15.

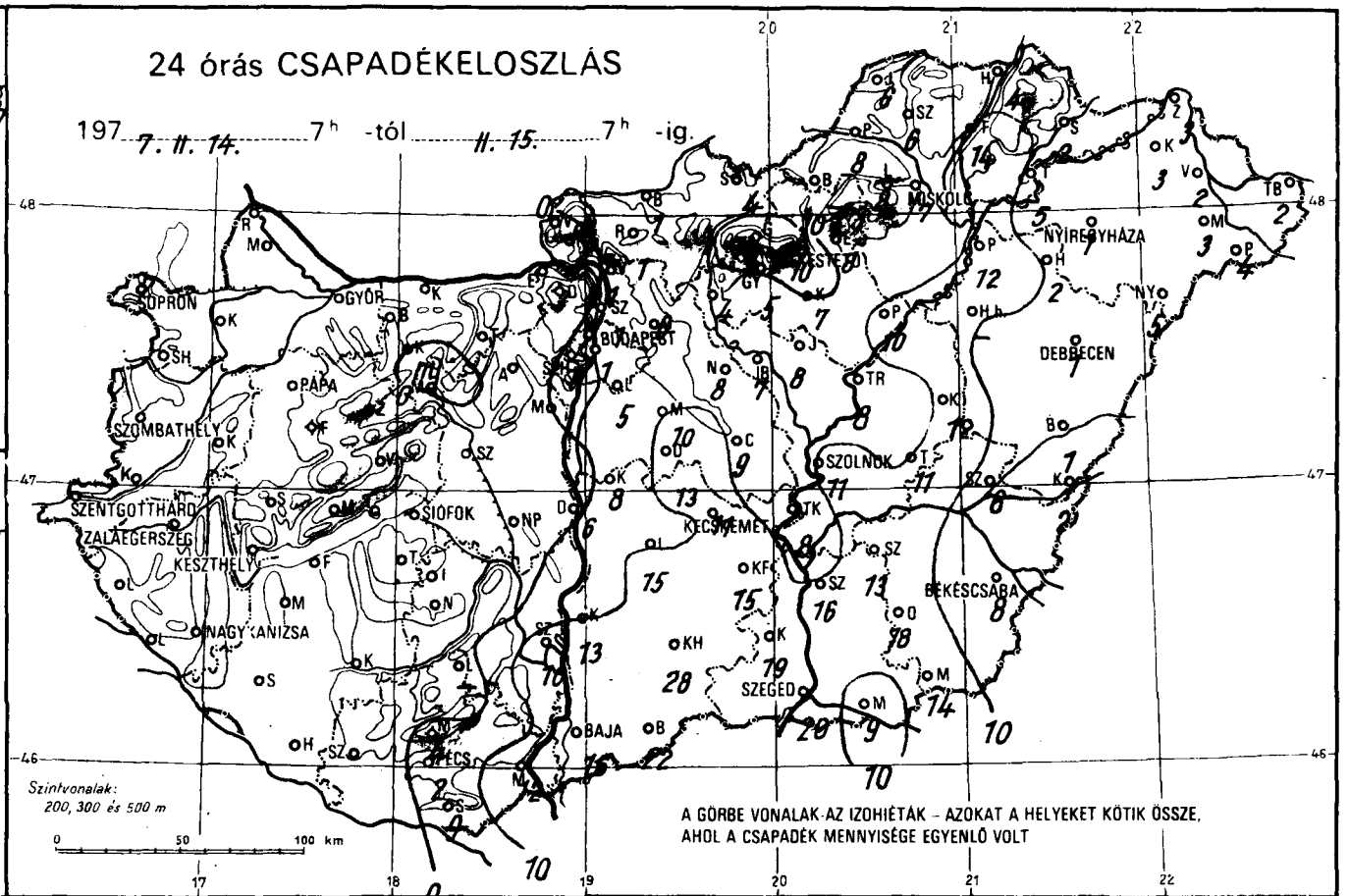
24 órás CSAPADÉKELOSZLÁS
197 7. II. 14. 7h -tól II. 15. 7h -ig.
SOPRON
GYŐR
BUDAPEST
MISKOLC
NYÍREGYHÁZA
DEBRECEN
PÁPA
SZOMBATHELY
SZENTGOTTHÁRD
ZALAEGERSZEG
KESZTHELY
SIÓFOK
NAGYKANIZSA
SZOLNOK
KECSKEMÉT
BÉKÉSCSABA
SZEGED
BAJA
PÉCS
Szintvonalak: 200, 300 és 500 m
A GÖRBE VONALAK AZ IZOHIÉTÁK – AZOKAT A HELYEKET KÖTIK ÖSSZE, AHOL A CSAPADÉK MENNYISÉGE EGYENLŐ VOLT

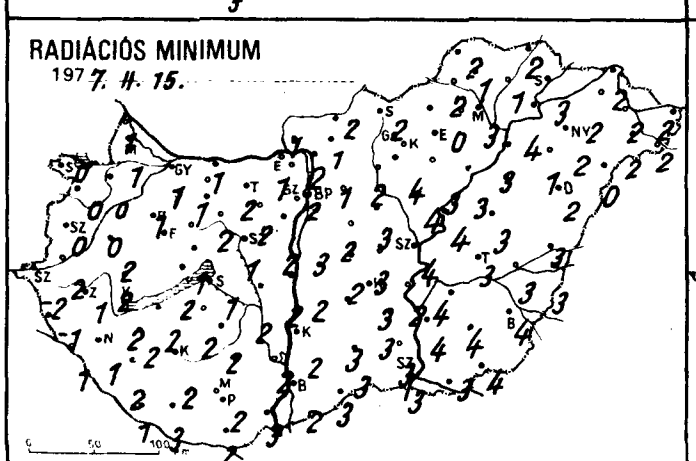
RADIÁCIÓS MINIMUM
197 7. II. 15.

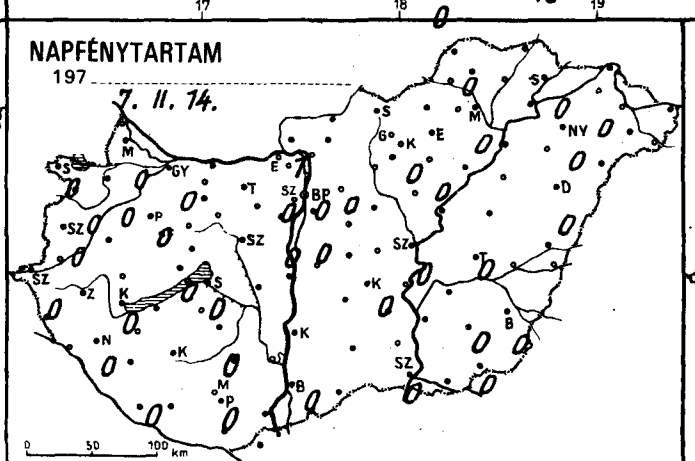
NAPFÉNYTARTAM
197 7. II. 14.

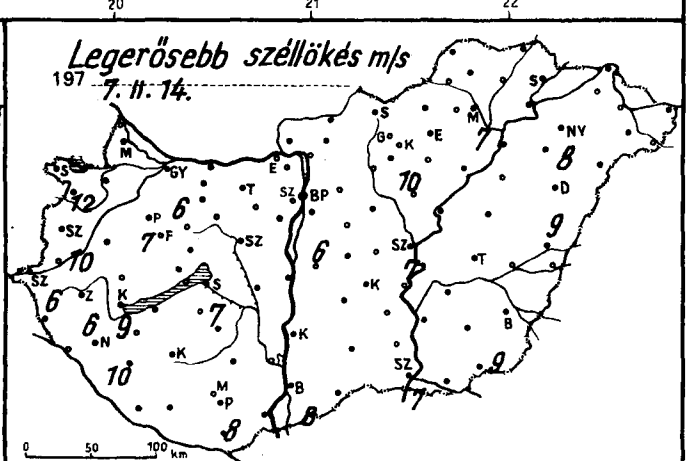
Legerősebb széllökés m/s
197 7. II. 14.

	197 7.II.15 07 h -ig az utolsó 24 óra adatai					
	csapadék (mm)	Hó cm	max. hőmérséklet	min. hőmérséklet	rad. min.	napos órák
Győr	. =		6	2	1	0
Kapuvár	.		4	2	0	0
Mosonmagyaróvár	.		6	2	1	0
Rajka	.		5	1	1	
Sopron	.		3	2	0	0
Sopronhorpács	.		4	2	0	0
Káld	.		5	1	0	
Körmend	.		4	2	1	
Szentgotthárd	. =		6	-1	-2	0
Szombathely	.		5	1	0	0
Lenti	.		6	1	-1	
Letenye	.		6	2	1	
Nagykanizsa	. =		5	2	1	0
Zalaegerszeg	.		4	1	1	
Farkasgyepű	.		2	0	0	
Keszthely	.		5	2	2	0
Mencshely	.		4	1	1	0
Pápa	.		4	2	1	0
Sümeg	.		7	2	2	
Tihany	.		5	2	2	
Veszprém	.		5	1	1	
Zirc	.		3	0	-1	
Fonyód	.		4	3	2	
Homokszt. György	.		6	2	1	0
Kaposvár	.		5	3	2	
Marcali	.		4	3	2	
Siófok	.		3	2	1	0
Somogyszob	.		8	2	2	
Tab	.		5	2	2	
Bábolna	.		5	1	0	
Esztergom	.		7	2	1	
Kisbér	ny ≡		5	2	1	
Komárom	.		6	2	1	
Tatabánya	.		6	2	2	
Alcsútdoboz	.		7	3	2	
Dunaújváros	6		6	3	2	
Martonvásár	.		6	2	2	0
Mór	. ≡		5	2	2	
Nagyhörcsökp.	.		6	2	2	
Szabadbattyán	. ≡		6	2	1	
Tregszemcse	. =		5	3	2	
Lengyel	–		–	–	–	
Nagykónyi	.		6	2	2	
Szekszárd	10		9	2	2	
Masinatető Árpádtető	4 ≡		4	1	0	
Mohács	12		5	3	3	
Pécs	2 =		6	2	2	0
Siklós	9		7	3	2	
Szigetvár	.		8	3	3	
Bp. Lőrinc	5		6	3	3	0
Bp. Met. Int.	1		7	3	2	0
Bp. Szab. hegy	1		4	0	0	0
Cegléd	9		6	3	3	
Dobogókő	. ≡	18	0	-2	-3	
Gödöllő	6		6	1	1	0
Királyrét	.	folt	6	1	0	
Monor	10		8	2	2	
Nagykáta	8 ≡		6	3	3	
Örkény	13		7	3	2	
Szentendre	1		8	3	2	

	197 7.II.15 07 h -ig az utolsó 24 óra adatai					
	csapadék (mm)	Hó cm	max. hőmérséklet	min. hőmérséklet	rad. min.	napos órák
Vác	1		8	3	2	
Vámosmikola	.		7	2	1	1
Baja	16 =		5	3	2	0
Bácsalmás	22		5	3	3	
Izsák	15		7	3	3	
Kalocsa	13		6	3	2	
Kecskemét	11		6	3	3	0
Kiskunf. háza	15		5	3	3	
Kiskunhalas	28		5	3	3	
Kunszentmiklós	8 ∇		7	3	2	
Tiszakécske	8		6	3	2	
Balassagyarmat	1		7	2	2	
Romhány	1	folt	6	2	1	
Salgótarján	4 ≡		6	3	2	
Eger	8		9	1	0	
Galyatető	14 * ≡	28	1	-2	-3	
Gyöngyös	5		9	4	4	
Kékestető	10 * ∇ ≡	26	0	-2	-2	0
Kompolt	7		7	4	3	0
Lőrinci	4		7	3	2	
Poroszló	10		7	4	3	
Jászapáti	8 =		7	4	4	
Jászberény	7 ∇		7	3	3	
Karcag	12		6	4	3	
[illegible]	11		7	4	4	0
Tiszaroff	8		6	4	4	
Túrkeve	11		6	4	3	0
Kistelek	19		7	4	3	
Makó	9		6	3	3	
Szeged	20		5	3	3	0
Szentes	16		6	4	4	
Borsodnádasd	–		–	–	–	
Füged	14		6	2	1	
Hidasnémeti	4		7	3	2	
Jósvafő	6	folt	7	3	2	0
Lillafüred	8	folt	4	2	1	
Miskolc	7		7	4	3	0
Putnok	8		8	3	2	
Sárospatak	2		7	3	3	0
Szendrőlád	6 ≡		7	2	1	
Tokaj	5		7	4	4	
Kisvárda	3		8	2	2	0
Mátészalka	3		8	3	2	
Nyíregyháza	1		6	3	2	0
Nyírlugos	5		7	1	0	
Pátyod	4		10	3	2	
Tiszabecs	2		10	4	2	
Vásárosnamény	2		8	3	2	
Záhony	3		8	3	2	
Berettyóújfalu	1		7	4	3	
Debrecen	1		7	3	2	0
Hajdúdorog	2 ≡		7	2	1	
Hortobágy	–		–	–	–	
Körösszakál	2		7	4	3	
Polgár	12 ∇		7	3	3	
Békéscsaba	8		6	4	4	0
Mezőhegyes	14		6	4	4	0
Orosháza	18		6	5	4	0
Szarvas	13		6	4	4	0
Szeghalom	6		6	4	3	

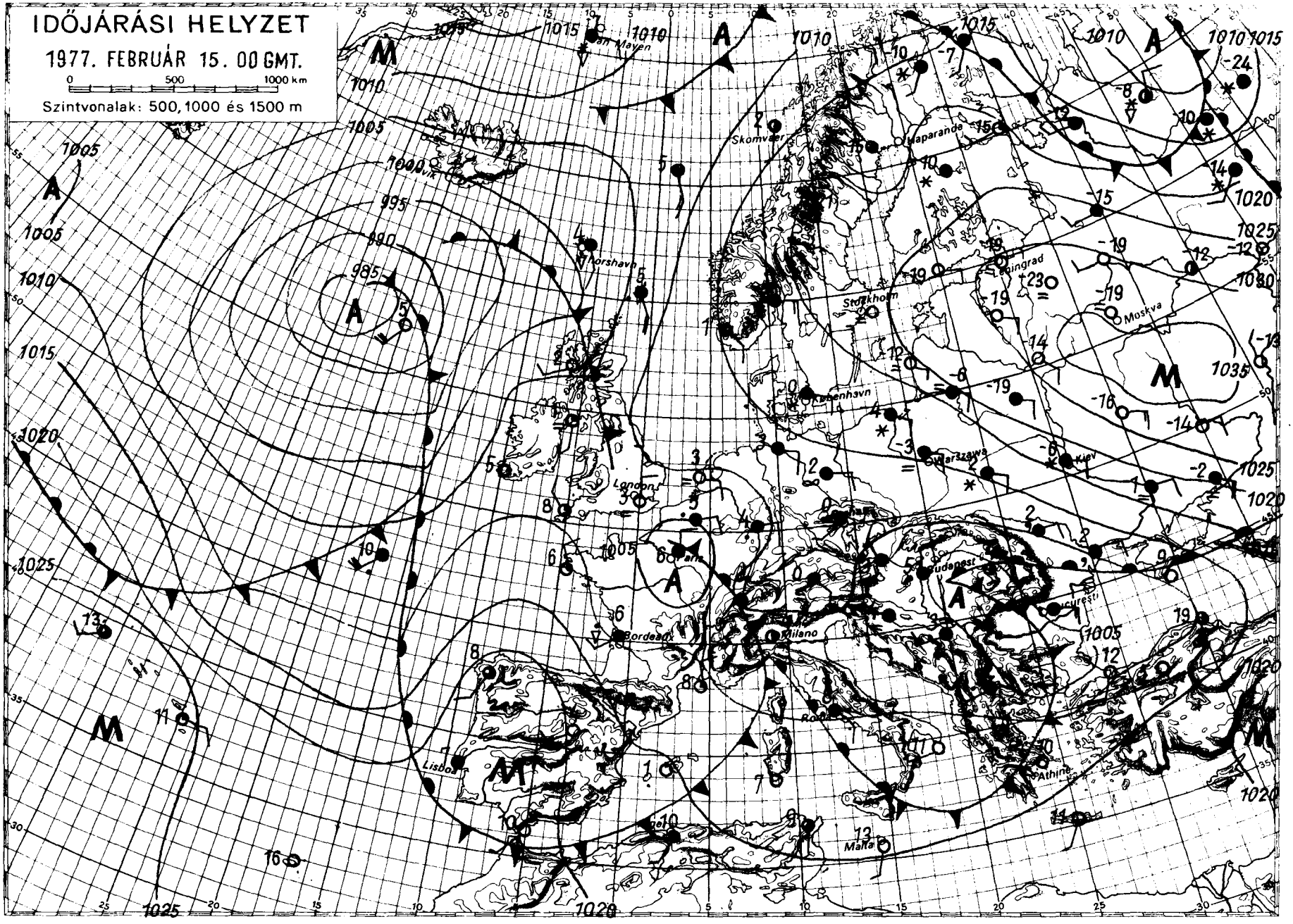

KIADJA: ORSZÁGOS METEOROLÓGIAI SZOLGÁLAT
Készíti: Központi Előrejelző Intézet Előrejelző Osztálya — T.: 273-078 — Megjelenik naponként —
Évi előfizetési díja: 720,—Ft — Megrendelhető: 1024 Budapest, II., Kitaibel Pál u. 1. Telefon: 353-500,
Kiadásért felel: az OMSZ elnöke — Szerkesztésért felel: a KEI igazgatója

IDŐJÁRÁSI NAPIJELENTÉS

ЕЖЕДНЕВНЫЙ МЕТЕОРОЛОГИЧЕСКИЙ БЮЛЛЕТЕНЬ · DAILY WEATHER REPORT
BULLETIN QUOTIDIEN DE TEMPS · TÄGLICHER WETTERBERICHT

90. évfolyam 47. szám +Budapest+ 1977. február 16. szerda

Az időjárási helyzet és a várható időjárás:

Nyugat-Európában, Olaszországban, valamint a Szovjetunió európai területének déli felén a ciklonok változékony, szeles csapadékos időt okoznak. Többfelé esik az eső, Olaszországban néhány helyen zivatar alakul ki. Lengyelországban és Ukrajnában havazik. Az Alpok vidékén, és a Kárpát-medence nagy részén változóan felhős, párás, helyenként ködös, de egyébként száraz az idő. A következő 36 óra folyamán sem lesz nagyobb változás a Kárpát-medence időjárásában. Igy továbbra is az évszakhoz képest enyhe lesz az idő.

Hazánkban kedden általában borult idő volt. A Dunától keletre sokfelé esett az eső, havas eső. Északkeleten helyenként havazott, a lehullott csapadék mennyisége általában csapadéknyom és 9 mm között váltakozott, de néhány helyről 10, 12 mm-t jelentettek. A hőmérséklet napközben 2, 8 fokig emelkedett. Szerda hajnalra -3, +2 fokig hült le a levegő. Ma délelőtt változóan felhős idő volt, csapadékot sehonnan sem jelentettek, a hőmérséklet 11 órakor az ország területén 2, 6 fok között váltakozott.

Ma 12 órakor Budapesten a hőmérséklet 6 fok, a tengerszintre átszámitott légnyomás 759 mm, alig változik.

Várható időjárás csütörtök estig:

Változóan felhős, párás idő.
Számottevő csapadék nem lesz.
Gyenge, napközben kissé megélénkülő, változó irányu szél.
Főként hajnalban és reggel több helyen köd.
Várható legalacsonyabb éjszakai hőmérséklet: +1, -4,
legmagasabb nappali hőmérséklet csütörtökön: 4, 8 fok között.

Vadkerti Ferenc s.k.

A hőmérséklet napi középértéke és eltérése a 100 évi átlagtól /Budapesten/:

1977. II. 15.:	4,0 C°	+3,9 C°

1871 óta ezen a napon Budapesten előfordult

legmagasabb hőmérséklet:	17,7 C° /1925/,
legalacsonyabb hőmérséklet:	-18,1 C° /1940/.

77.084.

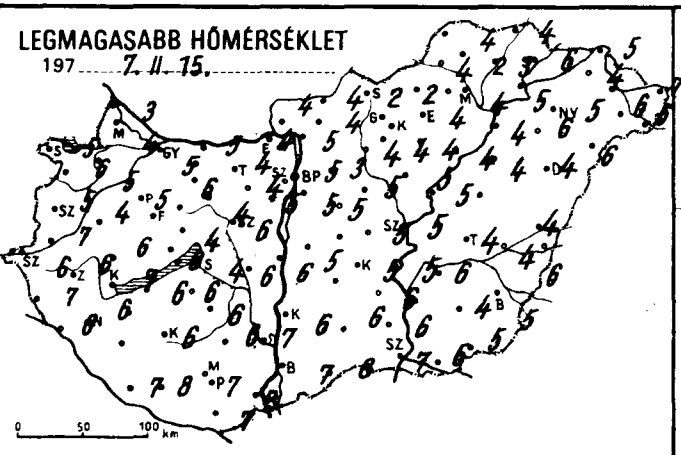
LEGMAGASABB HŐMÉRSÉKLET
197 7. II. 15.
0 50 100 km

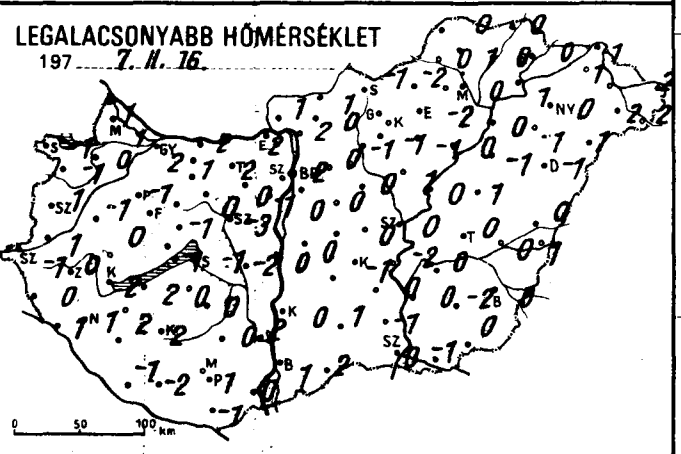
LEGALACSONYABB HŐMÉRSÉKLET
197 7. II. 16.
0 50 100 km

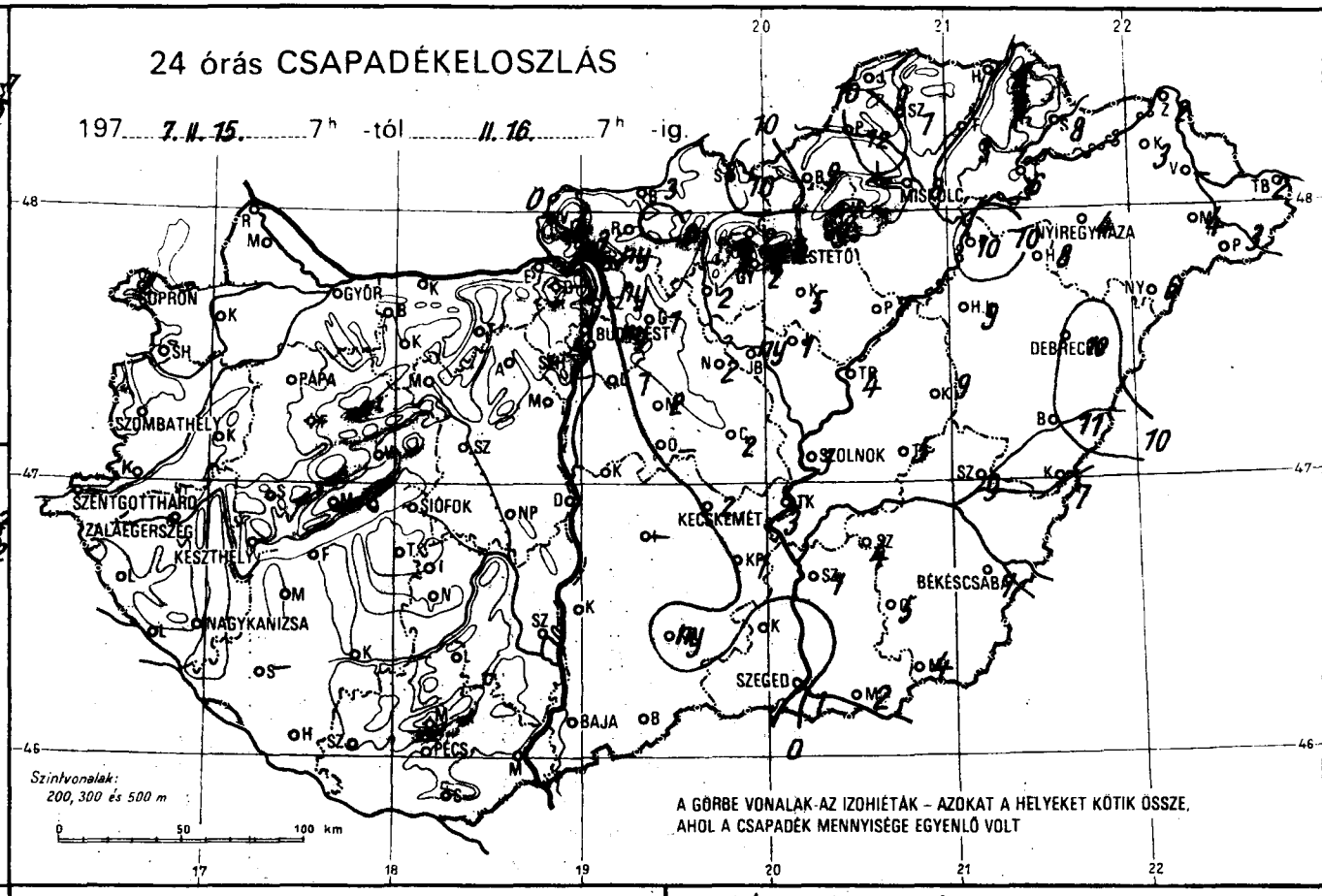
24 órás CSAPADÉKELOSZLÁS
197 7. II. 15. 7h -tól 11. 16. 7h -ig.
SOPRON
GYŐR
PÁPA
SZOMBATHELY
SZENTGOTTHÁRD
ZALAEGERSZEG
KESZTHELY
NAGYKANIZSA
SIÓFOK
BUDAPEST
MISKOLC
NYÍREGYHÁZA
DEBRECEN
SZOLNOK
KECSKEMÉT
BÉKÉSCSABA
SZEGED
BAJA
PÉCS
Szintvonalak: 200, 300 és 500 m
A GÖRBE VONALAK AZ IZOHIÉTÁK – AZOKAT A HELYEKET KÖTIK ÖSSZE, AHOL A CSAPADÉK MENNYISÉGE EGYENLŐ VOLT
0 50 100 km

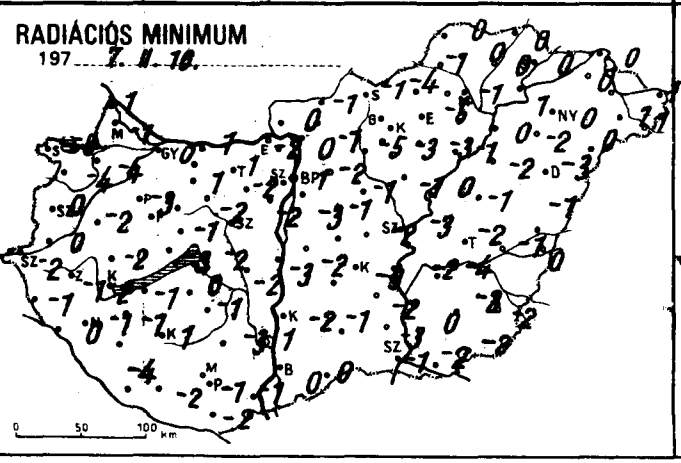
RADIÁCIÓS MINIMUM
197 7. II. 16.
0 50 100 km

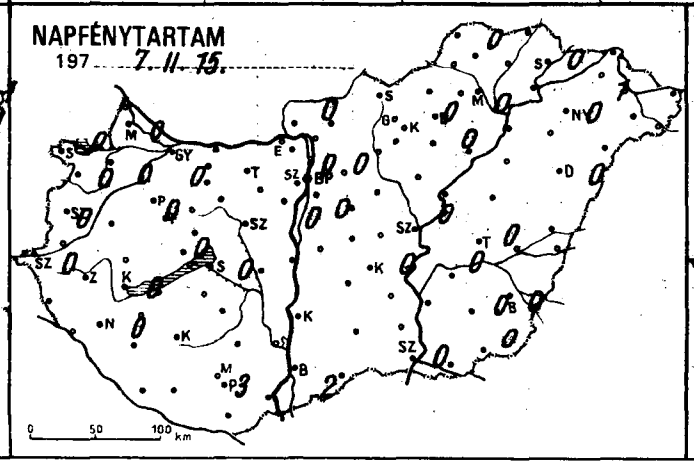
NAPFÉNYTARTAM
197 7. II. 15.
0 50 100 km

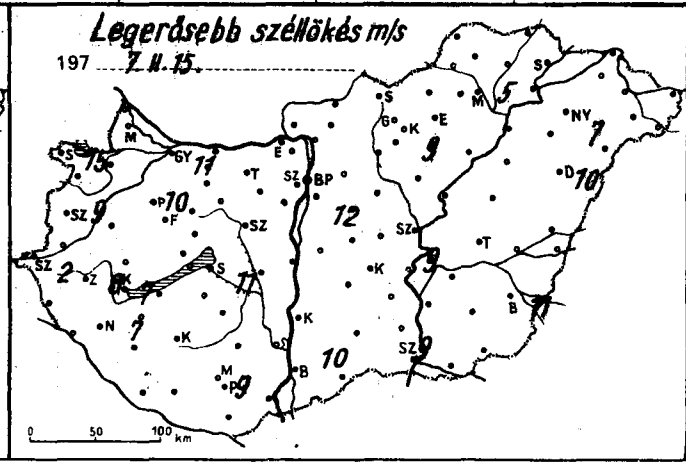
Legerősebb széllökés m/s
197 7. II. 15.
0 50 100 km

	197 7.II.16. 07 h -ig az utolsó 24 óra adatai					
	csapadék (mm)	Hó cm	max. hőmérséklet	min. hőmérséklet	rad. min.	napos órák
Győr	•		5	2	0	0
Kapuvár	• V		5	0	-4	0
Mosonmagyaróvár	•		4	1	-1	0
Rajka	•		3	1	1	
Sopron	• ⊔ =		5	-1	-8	0
Sopronhorpács	• ⊔		6	-1	-4	0
Káld	• V		4	-1	-2	
Körmend	•		7	1	0	
Szentgotthárd	•		6	-1	-2	0
Szombathely	• =		5	1	0	0
Lenti	•		7	0	-1	
Letenye	•		6	1	0	
Nagykanizsa	• ⊔		6	1	-1	0
Zalaegerszeg	• ⊔		6	0	-1	
Farkasgyepű	• V		3	-4	-6	
Keszthely	•		7	2	2	0
Mencshely	• ⊔		4	-1	-4	0
Pápa	• ⊔		5	-1	-3	0
Sümeg	•		6	0	-2	
Tihany	• ⊔		6	-1	-3	
Veszprém	• ⊔		4	-1	-1	
Zirc	• ⊔		2	-2	-	
Fonyód	•		6	2	-1	
Homokszt. György	• =		7	-1	-4	0
Kaposvár	•		6	2	1	
Marcali	•		7	2	-1	
Siófok	• ⊔ =		4	-1	-2	0
Somogyszob	-		-	-	-	
Tab	•		6	0	0	
Bábolna	•		4	2	1	
Esztergom	•		4	2	-2	
Kisbér	• =		6	1	1	
Komárom	•		5	2	1	
Tatabánya	•		4	2	1	
Alcsútdoboz	• ⊔		4	0	-2	
Dunaújváros	• ⊔		6	0	-3	
Martonvásár	• ⊔		5	-1	-2	0
Mór	•		4	0	-2	
Nagyhörcsökp.	•		6	-2	-2	
Szabadbattyán	• ⊔ =		6	-3	-	
Iregszemcse	• =		6	0	-1	0
Lengyel	•		6	0	-3	
Nagykónyi	•		6	2	1	
Szekszárd	•		7	2	1	
Mishalató	•		5	1	-1	
Mohács	• ⊔		8	0	-1	
Pécs	•		7	1	-1	3
Siklós	• ⊔		7	-1	-2	
Szigetvár	• V =		8	-2	-2	
Bp. Lőrinc	1 ⊔ =		5	0	-3	0
Bp. Met. Int.	ny =		5	2	-1	0
Bp. Szab. hegy	-		-	-	-	
Cegléd	2		5	0	-2	
Dobogókő	-		-	-	-	
Gödöllő	1 ⊔		3	0	-2	0
Királyrét	3	-	3	0	-1	
Monor	2		5	0	-1	
Nagykáta	2 ⊔		5	0	-1	
Örkény	-		-	-	-	
Szentendre	ny ,		4	2	1	

	197 7.II.16. 07 h -ig az utolsó 24 óra adatai					
	csapadék (mm)	Hó cm	max. hőmérséklet	min. hőmérséklet	rad. min.	napos órák
Vác	ny ,		5	2	0	
Vámosmikola	1		4	1	0	0
Baja	•		7	1	0	2
Bácsalmás	•		8	2	0	
Izsák	-		-	-	-	
Kalocsa	•		6	0	-2	
Kecskemét	2 ⊔ =		5	-1	-3	0
Kiskunf. háza	1		6	0	-2	
Kiskunhalas	ny		6	1	-1	
Kunszentmiklós	• ⊔ =		5	0	-2	
Tiszakécske	3		5	-2	-2	
Balassagyarmat	3 *		4	1	-1	
Romhány	•	folt	4	0	-1	
Salgótarján	10 * V	folt	2	-1	-1	
Eger	9 ⊔		4	-2	-5	
Galyatető	2 *	30	1	-5	-7	
Gyöngyös	2		4	-1	-3	
Kékestető	4 * V	29	3	-5	-5	0
Kompolt	5 ⊔		4	-1	-3	0
Lőrinci	2 ⊔		4	-1	-5	
Poroszló	7 ⊔		4	0	-1	
Jászapáti	1 ⊔		5	1	-1	
Jászberény	ny		6	0	-2	
Karcag	9		4	1	-1	
Szolnok	3 ⊔ =		5	0	-3	0
Tiszaroff	4		5	0	-1	
Túrkeve	5 ⊔		4	0	-2	0
Kistelek	•		6	-1	-2	
Makó	2		6	4	3	
Szeged	1 =		7	0	-1	0
Szentes	1 ⊔		6	0	0	
Borsodnádasd	9 *	folt	2	2	4	
Fügöd	3 *	folt	3	0	0	
Hidasnémeti	4 *	lep.	4	0	0	
Jósvafő	9 * =	4	4	0	0	0
Lillafüred	-		-	-	-	
Miskolc	8 * =		4	0	-1	0
Putnok	12 *	-	4	0	-1	
Sárospatak	8 *	folt	6	0	0	0
Szendrőlád	1 * =	1	2	1	0	
Tokaj	6		5	1	1	
Kisvárda	3 *		4	1	0	1
Mátészalka	4		6	2	1	
Nyíregyháza	4 =		5	0	0	0
Nyírlugos	6		6	1	0	
Pátyod	3		6	2	1	
Tiszabecs	2		7	2	1	
Vásárosnamény	-		-	-	-	
Záhony	2 *		5	1	0	
Berettyóújfalu	11 ⊔		4	0	-1	
Debrecen	10 =		4	-1	-3	0
Hajdúdorog	8		6	-1	-2	
Hortobágy	9		4	-1	-2	
Körösszakál	7 *		6	1	0	
Polgár	10 V ⊔		4	0	0	
Békéscsaba	7 ⊔ =		5	0	-2	0
Mezőhegyes	4 =		5	0	-2	0
Orosháza	5		4	-2	-2	0
Szarvas	1 ⊔		6	0	-4	0
Szeghalom	9		4	0	-1	

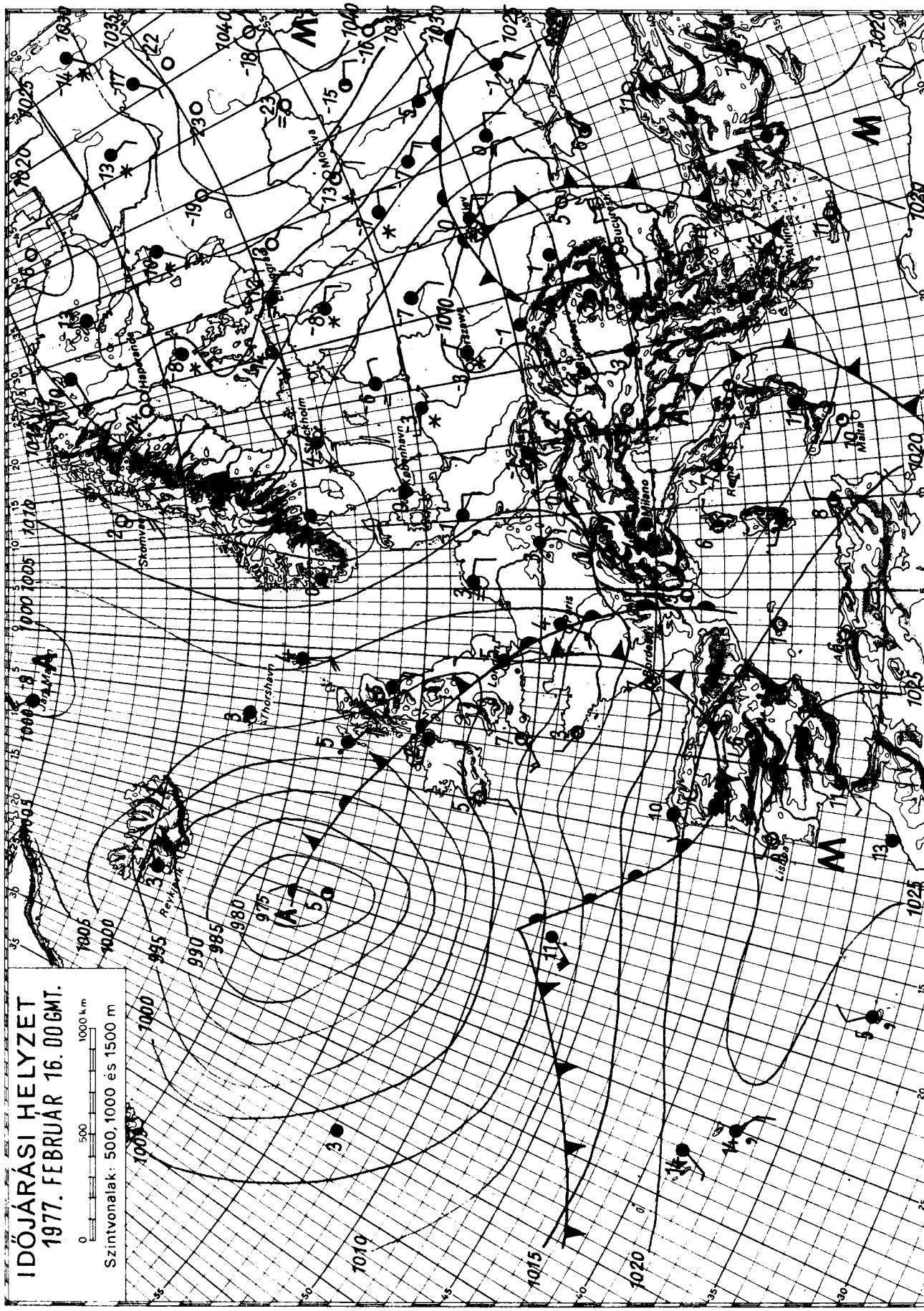

KIADJA: ORSZÁGOS METEOROLÓGIAI SZOLGÁLAT
Készíti: Központi Előrejelző Intézet Előrejelző Osztálya — T.: 273 - 018 — Megjelenik naponként —
Évi előfizetési díja: 720,—Ft — Megrendelhető: 1024 Budapest, II., Kitaibel Pál u. 1. Telefon: 353-500,
Kiadásért felel: az OMSZ elnöke — Szerkesztésért felel: a KEI igazgatója

IDŐJÁRÁSI NAPIJELENTÉS

ЕЖЕДНЕВНЫЙ МЕТЕОРОЛОГИЧЕСКИЙ БЮЛЛЕТЕНЬ · DAILY WEATHER REPORT
BULLETIN QUOTIDIEN DE TEMPS · TÄGLICHER WETTERBERICHT

90. évfolyam 48. szám. + Budapest + 1977. február 17. csütörtök

Az időjárási helyzet és a várható időjárás:

Ma Nyugat-Európában, Lengyelország és a Belorusz-Köztársaság területén, Moszkva-Leningrád környékén, valamint Finnország déli felén és a Fekete-tenger nyugati partvidékén tulnyomóan borult, csapadékos idő van. A kontinens többi részén viszont jelenleg változóan felhős az ég és - eltekintve a reggeli ködöktől - száraz az időjárás. Mivel ismét erősödik a nyugat-kelet irányu légáramlás, a következő 36 órában Európa nagy részén - igy Magyarországon is - változik az időjárás képe.

Szerdán hazánk nagy részén napos, száraz és igen enyhe idő volt. Kora délutánra általában 6, 10 fok közé melegedett a levegő, csak északkeleten,a tartósan párás helyeken mértek akkor is 3, 6 fok közötti hőmérsékletet. Az esti órákban az ország déli része felett beborult az ég és csütörtök reggel 7 óráig csapadéknyom, valamint 14 mm közötti mennyiségü eső esett, 14 mm-t Mohácsról jelentettek. A borult ég miatt délen csak 0, +4 fokig hült le az éjszaka a levegő, ezzel szemben az ország északi felén +1, -4 fok között volt a legalacsonyabb éjszakai hőmérséklet és hajnalban több helyen köd képződött. Pécs-Baja környékén még csütörtökön délelőtt is esett időnként az eső, az ország többi részén viszont általában napos, száraz idő volt és már 11 órakor 4, 7 fok közötti hőmérsékleteket mértek, csak néhány tartósan ködös helyen volt akkor is 0 fok körül a hőmérséklet.

Ma 12 órakor Budapesten a hőmérséklet 7 fok, a tengerszintre átszámitott légnyomás 763 mm, alig változik.

Várható időjárás péntek estig:

Csütörtökön változóan felhős idő, fokozatosan a déli határszélen is megszünő eső.
Hajnalban sokfelé köd.
Pénteken nyugat felől megnövekvő felhőzet, majd ujabb eső.
Eleinte mérsékelt, változó irányu, pénteken megélénkülő, helyenként megerősödő déli, délnyugati szél.
A várható legalacsonyabb éjszakai hőmérséklet -3, +2,
legmagasabb nappali hőmérséklet pénteken 4, 9 fok között,

Aigner Szilárd s.k.

TÁVOLABBI KILÁTÁSOK KEDD REGGELIG:

Eleinte változóan felhős idő, számottevő csapadék nélkül, majd megnövekvő felhőzettel, több helyen eső, havas eső.
Legalacsonyabb hajnali hőmérséklet -3, +2 fok között,
legmagasabb nappali hőmérséklet +2, +7 fok között.
Jelentős mennyiségü /legalább 5 mm/ csapadék az ország területének 70 százalékán várható az időszak végén.

KÖZÉPTÁVÚ ELŐREJELZŐ OSZTÁLY

A hőmérséklet napi középértéke és eltérése a 100 évi átlagtól /Budapesten/:

1977. II. 16.:	+4,1 C°	+3,9 C°

1871 óta ezen a napon Budapesten előfordult

legmagasabb hőmérséklet:	15,2 C° /1925/,	
legalacsonyabb hőmérséklet:	-17,9 C° /1940/.	77.085.

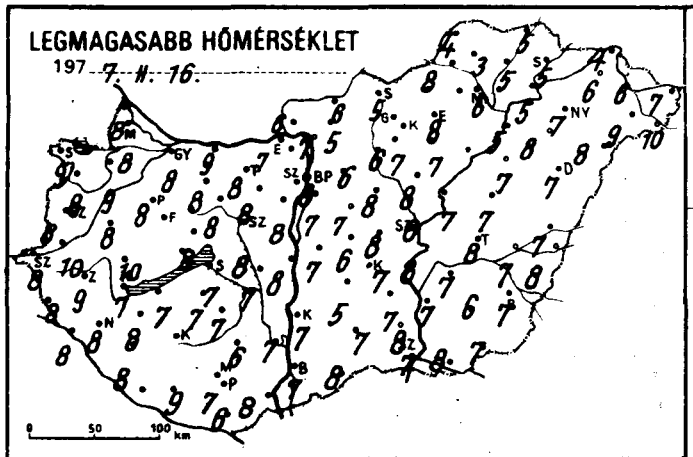
LEGMAGASABB HŐMÉRSÉKLET
197 7. II. 16.
0 50 100 km

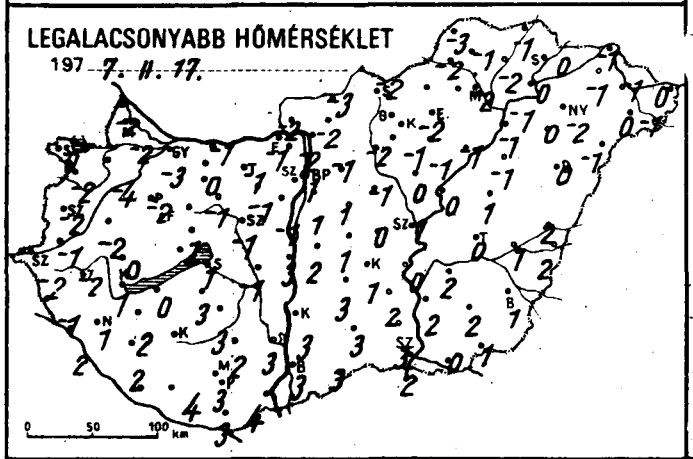
LEGALACSONYABB HŐMÉRSÉKLET
197 7. II. 17.
0 50 100 km

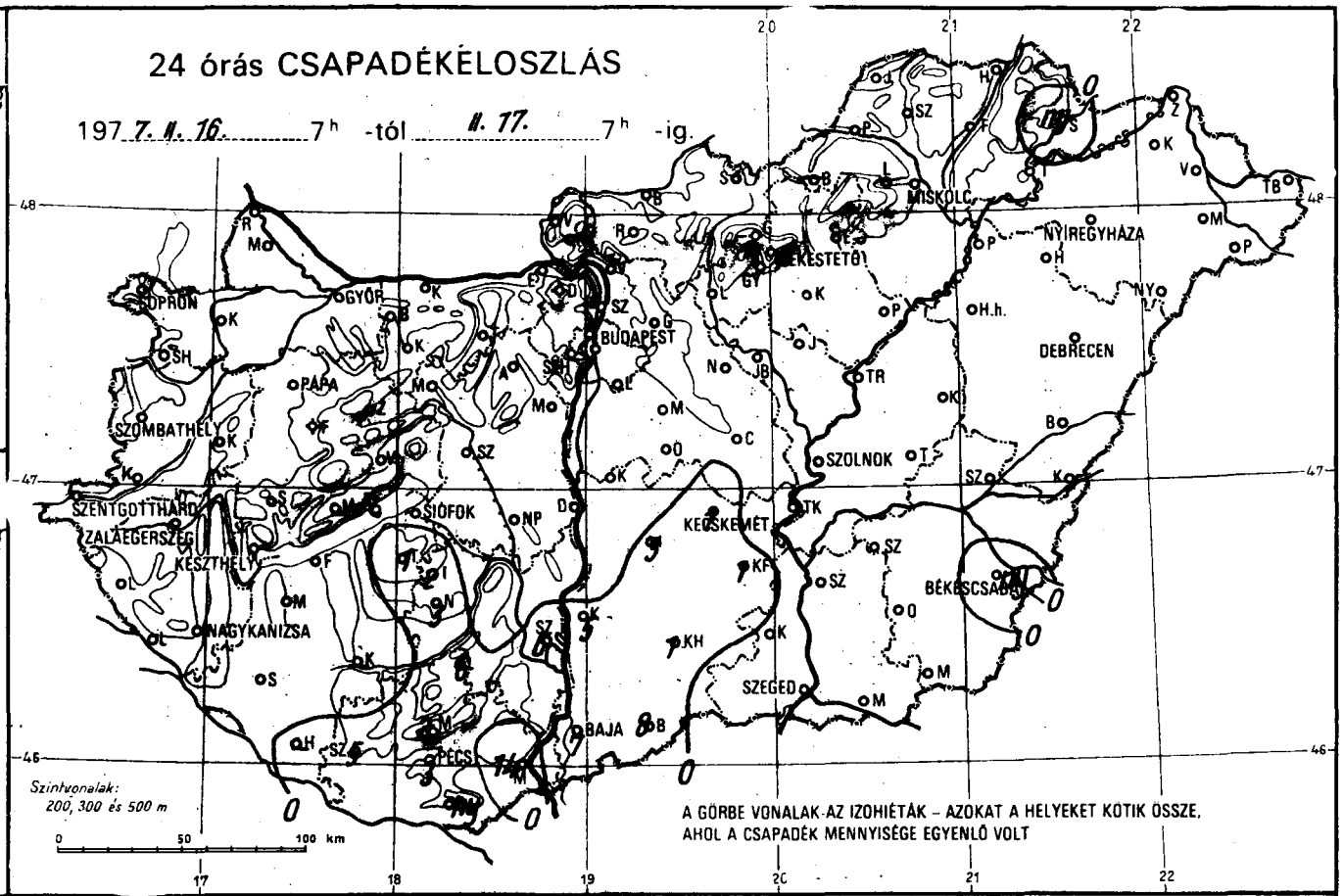
24 órás CSAPADÉKELOSZLÁS
197 7. II. 16. 7h -tól II. 17. 7h -ig.
SOPRON
GYŐR
BUDAPEST
MISKOLC
NYÍREGYHÁZA
KESTETŐ
DEBRECEN
PAPA
SZOMBATHELY
SZOLNOK
SZENTGOTTHÁRD
ZALAEGERSZEG
KESZTHELY
SIÓFOK
KECSKEMÉT
BÉKÉSCSABA
NAGYKANIZSA
SZEGED
BAJA
PÉCS
Szintvonalak: 200, 300 és 500 m
0 50 100 km
A GÖRBE VONALAK AZ IZOHIÉTÁK – AZOKAT A HELYEKET KÖTIK ÖSSZE, AHOL A CSAPADÉK MENNYISÉGE EGYENLŐ VOLT

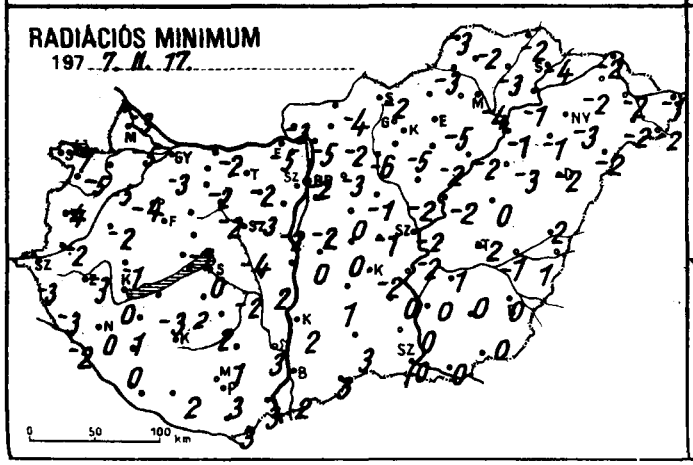
RADIÁCIÓS MINIMUM
197 7. II. 17.
0 50 100 km

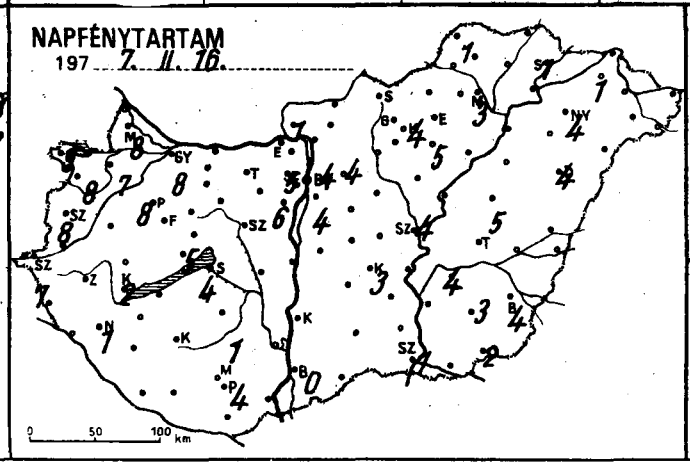
NAPFÉNYTARTAM
197 7. II. 16.
0 50 100 km

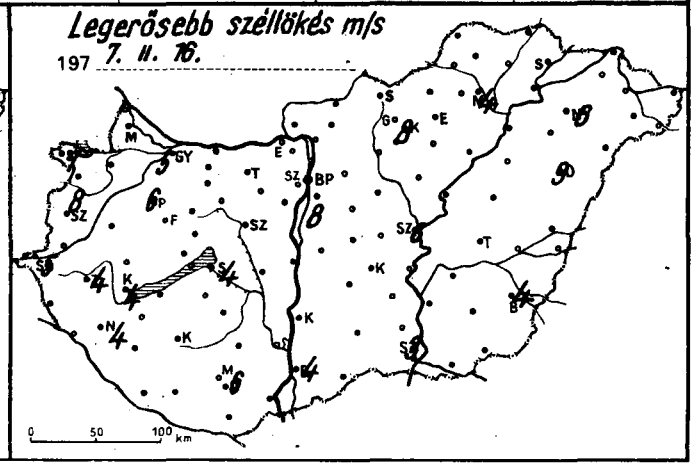
Legerősebb széllökés m/s
197 7. II. 16.
0 50 100 km

197 7.II.17. 07 h -ig az utolsó 24 óra adatai

	csapadék (mm)	Hó cm	max. hőmérséklet	min. hőmérséklet	rad. min.	napos órák
Győr	• ⊔ ≡		8	-3	-3	8
Kapuvár	• V		9	-4	-5	7
Mosonmagyaróvár	• V ≡		8	-2	-5	8
Rajka	• ⊔		8	-2	-3	
Sopron	• ⊔ =		9	0	-7	9
Sopronhorpács	• ⊔		8	-2	-5	8
Káld	• V		8	-2	-2	
Körmend	•		10	-1	-2	
Szentgotthárd	: =		8	-2	-3	7
Szombathely	• ⊔ =		8	-2	-4	8
Lenti	:		8	-1	-3	
Letenye	•		8	2	2	
Nagykanizsa	• ⌓ =		8	1	0	1
Zalaegerszeg	• ⊔ =		9	-2	-3	
Farkasgyepű	• V		8	-2	-2	
Keszthely	• ⊔ =		7	1	0	2
Mencshely	• ⊔		6	1	-2	5
Pápa	: ⊔ ≡		8	-2	-4	8
Sümeg	•		10	0	-1	
Tihany	–		–	–	–	
Veszprém	: ⌓		8	1	-1	
Zirc	• ⊔		7	-3	-7	
Fonyód	• ≡		7	0	-3	
Homokszt. györgy	–		–	–	–	
Kaposvár	–		–	–	–	
Marcali	•		8	2	1	
Siófok	• =		7	1	0	4
Somogyszob	•		8	2	0	
Tab	1		7	3	2	
Bábolna	• ≡		8	-2	-3	
Esztergom	• V		7	-1	-5	
Kisbér	• ⊔ ≡		8	0	-2	
Komárom	• ⊔ ≡		9	-1	-2	
Tatabánya	: ⊔		8	-1	-2	
Alcsútdoboz	• ⊔		8	-1	-3	
Dunaújváros	•		8	3	2	
Martonvásár	•		8	-1	-2	6
Mór	• ⊔ ≡		8	-1	-2	
Nagyhörcsökp.	•		7	-1	-2	
Szabadbattyán	• ≡		8	-1	-4	
Iregszemcse	2 ≡		7	3	2	1
Lengyel	6		6	2	1	
Nagykónyi	3		8	3	2	
Szekszárd	6 ▽		7	3	3	
Kisinadető	2 ≡		6	2	1	
Mohács	14		8	4	3	
Pécs	3 =		7	3	3	4
Siklós	ny		6	3	3	
Szigetvár	5		9	4	2	
Bp. Lőrinc	• ⊔ =		7	1	-2	4
Bp. Met. Int.	• ⊔		8	1	-2	4
Bp. Szab. hegy	• ⊔		5	0	-3	5
Cegléd	•		8	0	-1	
Dobogókő	• ⊔	17	0	-2	-3	
Gödöllő	• ⊔		6	-1	-3	4
Királyrét	: ⊔	folt	6	-4	-5	
Monor	•		7	1	0	
Nagykáta	: ⊔ ≡		8	-1	-1	
Örkény	•		6	1	0	
Szentendre	•		7	0	-1	

197 7.II.17. 07 h -ig az utolsó 24 óra adatai

	csapadék (mm)	Hó cm	max. hőmérséklet	min. hőmérséklet	rad. min.	napos órák
Vác	• ⊔		7	-2	-5	
Vámosmikola	: ⊔ ≡		6	-2	-3	1
Baja	7		7	3	2	0
Bácsalmás	8		8	3	3	
Izsák	3 =		5	3	1	
Kalocsa	5		7	3	2	
Kecskemét	1		7	1	-2	3
Kiskunf. háza	1 ,		7	2	0	
Kiskunhalas	1		7	3	3	
Kunszentmiklós	• ≡		7	2	0	
Tiszakécske	•		8	0	-2	
Balassagyarmat	• V ≡		6	-3	-4	
Romhány	• ≡		5	-2	-2	
Salgótarján	• V		5	-2	-2	
Eger	• ⊔ ≡		8	-2	-5	
Galyatető	•	30	2	-5	-6	
Gyöngyös	• ⊔		7	-1	-5	
Kékestető	•	29	0	-4	-6	4
Kompolt	• ⊔		7	-1	-2	5
Lőrinci	• ⊔		6	-2	-6	
Poroszló	• ⊔ ≡		7	-1	-2	
Jászapáti	• ⊔		8	0	-2	
Jászberény	• ⊔		8	-1	-2	
Karcag	•		7	1	0	
Szolnok	• =		8	1	-2	4
Tiszaroff	•		7	0	-2	
Túrkeve	• ⌓		8	0	-2	5
Kistelek	•		8	3	0	
Makó	•		8	0	0	
Szeged	• =		7	2	0	1
Szentes	•		7	2	0	
Borsodnádasd	–		–	–	–	
Fügöd	• ⊔		5	-2	-3	
Hidasnémeti	•		5	-1	-2	
Jósvafő	• V	folt	4	-3	-3	1
Lillafüred	• V	folt	4	-2	-4	
Miskolc	• V ≡		6	-2	-4	3
Putnok	• ≡		8	-2	-3	
Sárospatak	ny ,		5	0	-4	1
Szendrőlád	• V ≡	folt	3	-1	-2	
Tokaj	•		5	0	-1	
Kisvárda	• ⊔		6	-1	-2	1
Mátészalka	• ⊔		9	0	-2	
Nyíregyháza	• =		7	-2	-3	4
Nyírlugos	•		8	-1	-2	
Pátyod	• ⊔		10	-1	-2	
Tiszabecs	•		7	0	-1	
Vásárosnamény	• ⊔		6	-1	-2	
Záhony	• ⊔		4	-1	-2	
Berettyóújfalu	•		7	2	2	
Debrecen	• =		7	0	-2	4
Hajdúdorog	•		8	0	-1	
Hortobágy	• ≡		7	-1	-3	
Körösszakál	•		8	2	1	
Polgár	• ⊔ ≡		5	-1	-1	
Békéscsaba	ny ⌓ =		7	1	0	4
Mezőhegyes	• ⊔ ≡		7	1	0	2
Orosháza	•		6	2	0	3
Szarvas	• ⌓		7	2	-1	4
Szeghalom	•		7	1	-1	

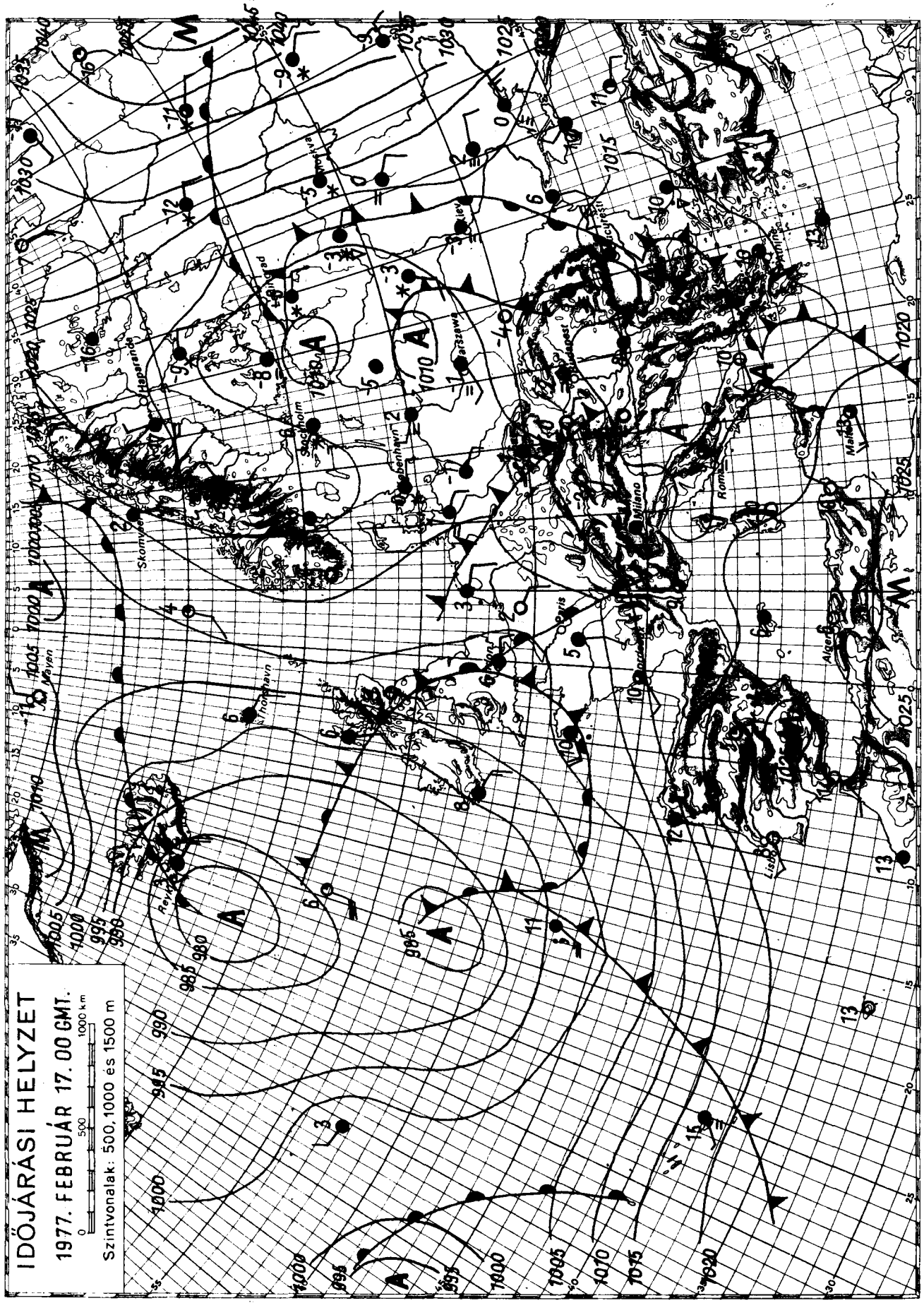

KIADJA: ORSZÁGOS METEOROLÓGIAI SZOLGÁLAT

Készíti: Központi Előrejelző Intézet Előrejelző Osztálya — T.: 273 - 018 — Megjelenik naponként —

Évi előfizetési díja: 720,—Ft — Megrendelhető: 1024 Budapest, II., Kitaibel Pál u. 1. Telefon: 353-500,

Kiadásért felel: az OMSZ elnöke — Szerkesztésért felel: a KEI igazgatója

IDŐJÁRÁSI NAPIJELENTÉS

ЕЖЕДНЕВНЫЙ МЕТЕОРОЛОГИЧЕСКИЙ БЮЛЛЕТЕНЬ · DAILY WEATHER REPORT
BULLETIN QUOTIDIEN DE TEMPS · TÄGLICHER WETTERBERICHT

90. évfolyam 49. szám + Budapest + 1977. február 18. péntek

Az időjárási helyzet és a várható időjárás:

Egész Európában, de főleg a Kelet-európai sikság felett az évszakhoz képest enyhe az idő. A délnyugat felől a Szovjetunió európai területei fölé áramlott szubtrópusi levegő elérte a Leningrád-Moszkva vonalat is. A hatása alatt álló területeken borult az idő, több helyen esik az eső. Az északabbra fekvő területeken havazik, és az erős szél hatására hófuvások is létrejönnek. Csapadékos az idő Nyugat-Európában is, ahol nedves, óceáni légtömegek az időjárás meghatározói. A délnyugat-északkeleti áramlással mozgó enyhe légtömegek egyelőre még csak Anglia, Franciaország és a Benelux-államok felett okoznak borult, szeles időt. Közép-Európa felett ma hajnalban még nyugalomban van a légkör, gyengék a légmozgások, sokfelé párás, ködös az idő. A következő 36 órában az óceáni léghullámok közelebb kerülnek a szárazföld belső részeihez, ezért hazánk felett is megnövekszik időnként a felhőzet.

Hazánkban csütörtökön a nap nagy részében országszerte napos, száraz idő volt. Egyedül a reggeli, délelőtti órákban esett a déli határvidéken helyenként az eső, és északkeleten volt erősen párás a levegő. Délre azonban az esők is megszüntek, és a köd is felszállt. Ezután délen és északkeleten is tavasziassá vált az idő. A több órás napsütés 6, 11 fokig melegitette fel a levegőt. Éjszaka derült, sőt sokfelé felhőtlen volt az ég, igy hajnalra +2, -3, északkeleten -6 fokig csökkent a hőmérséklet. Az éjszaka második felében többfelé keletkezett köd, amelynek egy része még délelőtt is megmaradt. A Dunántúl nyugati felén lassan megnövekedett a felhőzet, Sopronból már gyenge esőt is jelentettek. A hőmérséklet 11 órakor a még ködös helyeken -1, +2, másutt 3, 7 fok között volt.

Ma 12 órakor Budapesten a hőmérséklet 6 fok, a tengerszintre átszámitott légnyomás 765 mm, gyengén emelkedik.

Várható időjárás szombat estig:

Időnként megnövekvő felhőzet, elszórtan - elsősorban a Dunántúlon - esővel.
Éjszaka és reggel a keleti országrészben ismét sokfelé köd, amely helyenként napközben is megmarad.
Napközben helyenként megélénkülő déli, délkeleti szél,
Várható legalacsonyabb éjszakai hőmérséklet: +2, -3 fok, között,
legmagasabb nappali hőmérséklet szombaton általában 10, a tartósan ködös helyeken 5 fok körül.

Bártfai Erzsébet s.k.

A hőmérséklet napi középértéke és eltérése a 100 évi átlagtól /Budapesten/:

1977. II. 17.:	4,6 C°	+4,0 C°

1871 óta ezen a napon Budapesten előfordult

legmagasabb hőmérséklet:	13,7 C° /1935/,
legalacsonyabb hőmérséklet:	-16,6 C° /1956/.

77.086.

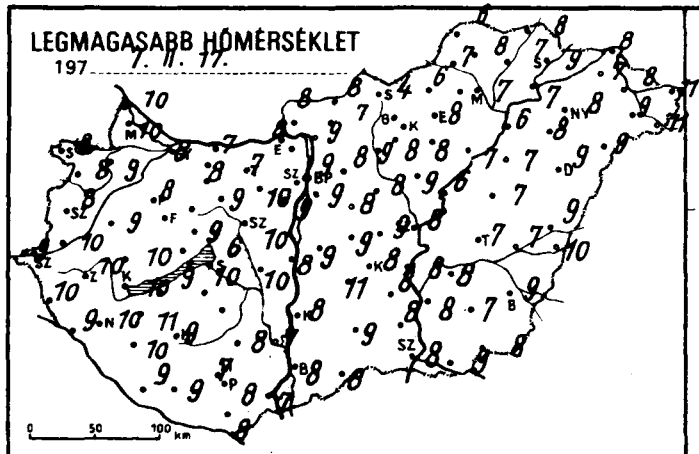
LEGMAGASABB HŐMÉRSÉKLET
197 7. II. 17.

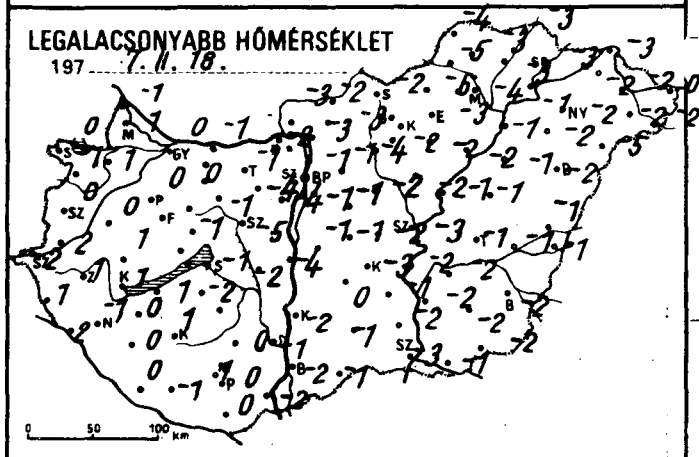
LEGALACSONYABB HŐMÉRSÉKLET
197 7. II. 18.

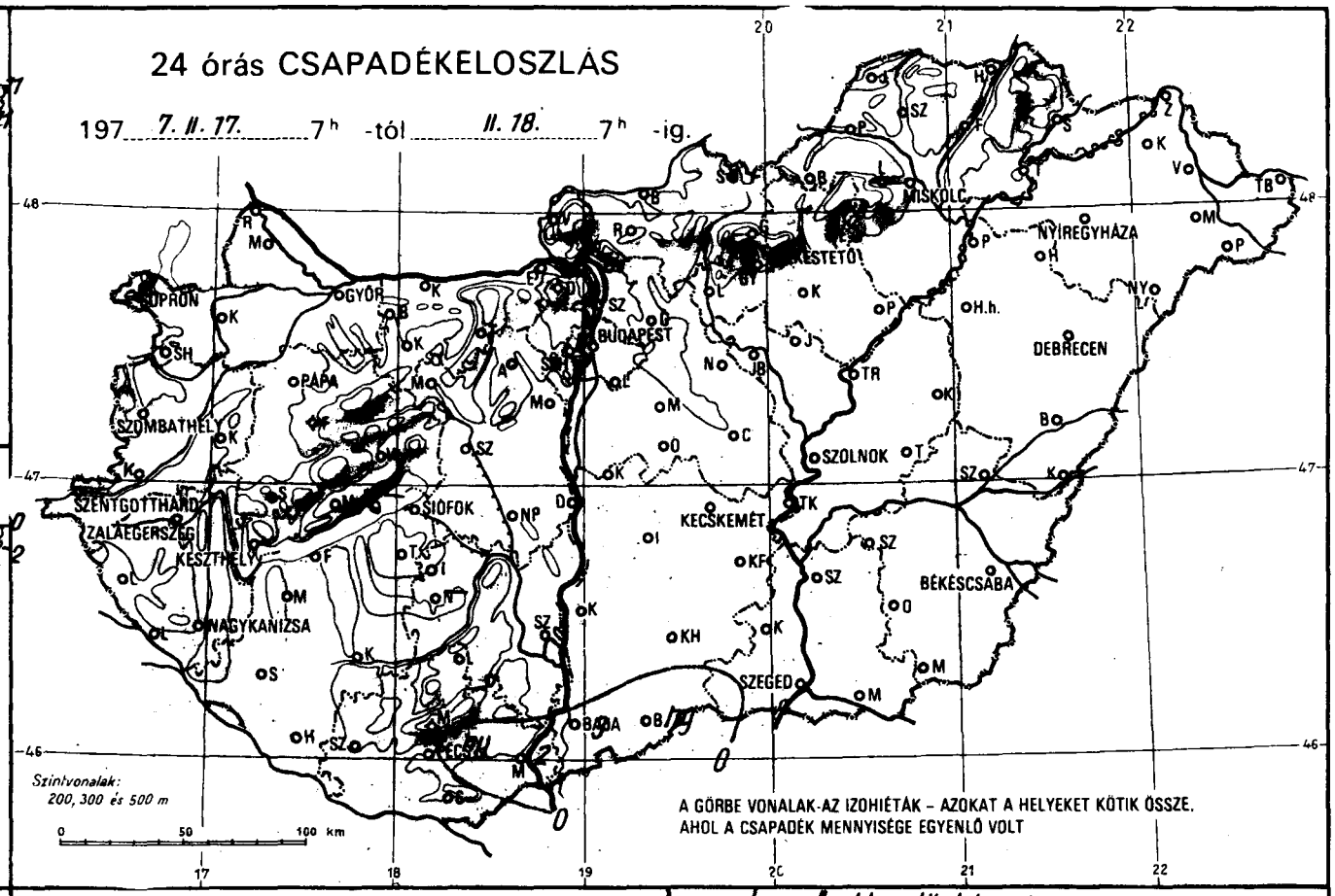
24 órás CSAPADÉKELOSZLÁS
197 7. II. 17. 7h -tól II. 18. 7h -ig.
SOPRON
GYŐR
BUDAPEST
MISKOLC
NYÍREGYHÁZA
DEBRECEN
SZOMBATHELY
PAPA
SZOLNOK
SZENTGOTTHÁRD
ZALAEGERSZEG
KESZTHELY
SIÓFOK
KECSKEMÉT
BÉKÉSCSABA
NAGYKANIZSA
SZEGED
Szintvonalak:
200, 300 és 500 m
A GÖRBE VONALAK AZ IZOHIÉTÁK – AZOKAT A HELYEKET KÖTIK ÖSSZE, AHOL A CSAPADÉK MENNYISÉGE EGYENLŐ VOLT

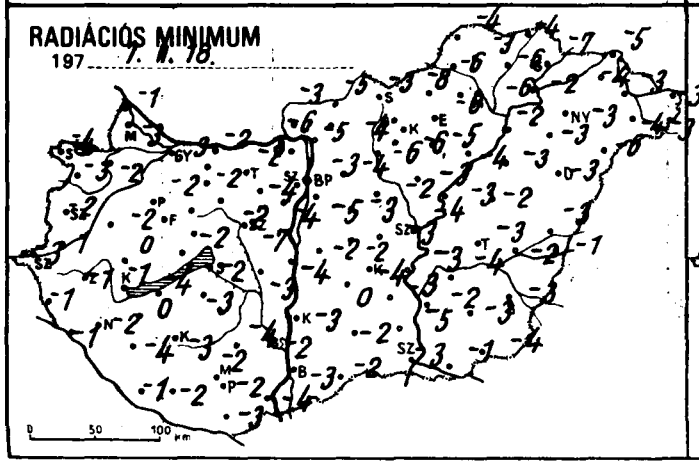
RADIÁCIÓS MINIMUM
197 7. II. 18.

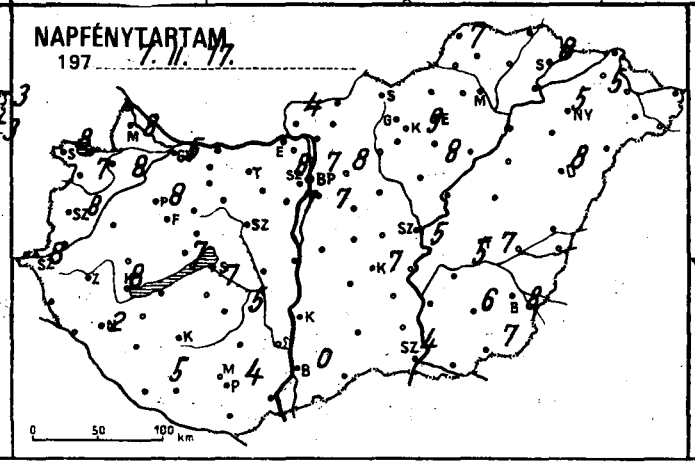
NAPFÉNYTARTAM
197 7. II. 17.

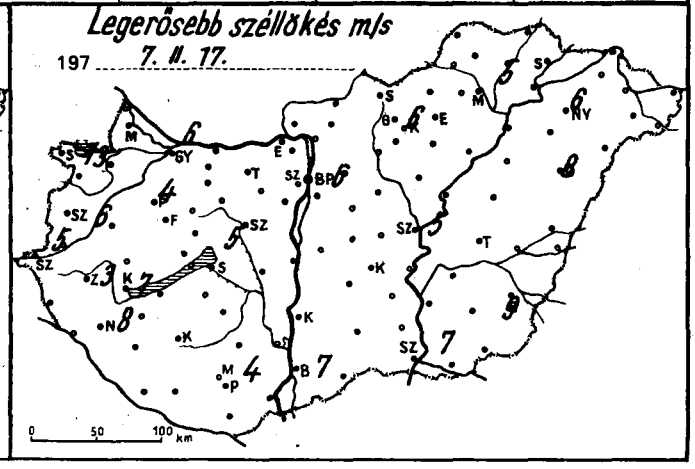
Legerősebb széllökés m/s
197 7. II. 17.

7.II.18.

	197 ..... 07 h -ig az utolsó 24 óra adatai					
	csapadék (mm)	Hó cm	max. hőmérséklet	min. hőmérséklet	rad. min.	napos órák
Győr	• ⊔		8	0	-3	5
Kapuvár	• V		9	1	-2	8
Mosonmagyaróvár	• V		10	1	-3	8
Rajka	•		10	-1	-1	
Sopron	• =		8	0	-4	8
Sopronhorpács	• ⊔		8	1	-3	7
Káld	•		9	0	-2	
Körmend	•		10	2	1	
Szentgotthárd	• ⊔ =		9	-2	-3	8
Szombathely	•		8	0	-2	8
Lenti	•		10	1	-1	
Letenye	•		9	2	1	
Nagykanizsa	• ⊔		10	-1	-2	2
Zalaegerszeg	• ⊔		10	1	-1	
Farkasgyepű	•		8	0	-4	
Keszthely	• ⊔ =		10	1	-1	8
Mencshely	• ⊔		8	0	-2	7
Pápa	• ⊔		8	0	-2	8
Sümeg	•		10	1	0	
Tihany	–		–	–	–	
Veszprém	• ⊔ ≡		9	-1	-2	
Zirc	• ⊔		7	-1	-7	
Fonyód	• ⊔		9	1	-4	
Homokszt. györgy	• V ≡		9	0	-1	5
Kaposvár	•		9	1	-3	
Marcali	•		11	0	0	
Siófok	• ⊔ =		6	-1	-2	7
Somogyszob	• ⊔		10	0	-4	
Tab	•		10	-2	-3	
Bábolna	•		7	-2	-2	
Esztergom	• V		8	-2	-6	
Kisbér	• ⊔ ≡		8	0	-2	
Komárom	• ⊔		7	-1	-2	
Tatabánya	• ⊔		7	-1	-2	
Alcsútdoboz	• V =		10	4	4	
Dunaújváros	• ≡		8	4	4	
Martonvásár	• ≡		9	4	4	7
Mór	• ≡		9	1	-2	
Nagyhörcsökp.	•		10	-2	-3	
Szabadbattyán	• ⊔ ≡		10	-5	-7	
Iregszemcse	• ⊔		9	-2	-5	5
Lengyel	•		8	0	-4	
Nagykónyi	–		–	–	–	
Szekszárd	•		7	-1	-2	
Árpádtető			7	1	-2	
Misinatető	2 ⊔ ≡		7	-2	-4	
Mohács	ny ⊔ =		8	0	-2	4
Pécs	• ⊔		8	0	-3	
Siklós	• V		9	-1	-2	
Szigetvár	• V ≡		9	1	-5	7
Bp. Lőrinc	• ⊔ ≡		9	-1	-3	7
Bp. Met. Int.	• ⊔		8	0	-3	8
Bp. Szab. hegy	• ⊔ ≡		9	-2	-3	
Cegléd	• ⊔	10	3	-2	-2	
Dobogókő	• ⊔		8	-1	-4	8
Gödöllő	• ⊔ =	folt	8	-5	-5	
Királyrét	•		8	-1	-3	
Monor	• ⊔ ≡		8	-2	-2	
Nagykáta	• ⊔ ≡		9	-1	-2	
Örkény	• =		10	-1	-2	
Szentendre						

7.II.18.

	197 ..... 07 h -ig az utolsó 24 óra adatai					
	csapadék (mm)	Hó cm	max. hőmérséklet	min. hőmérséklet	rad. min.	napos órák
Vác	• V		9	-3	-5	
Vámosmikola	• V		8	-3	-3	4
Baja	3 =		8	-2	-3	0
Bácsalmás	ny =		8	-1	-2	
Izsák	•		11	0	0	
Kalocsa	• ≡		8	-2	-3	
Kecskemét	• ⊔ ≡		8	-3	-4	7
Kiskunf. háza	• ≡		8	-1	-3	
Kiskunhalas	• ≡		9	-1	-2	
Kunszentmiklós	• ⊔ ≡		9	-1	-2	
Tiszakécske	• ≡		8	-2	-3	
Balassagyarmat	• V		8	-2	-5	
Romhány	• ≡		7	-3	-4	
Salgótarján	• V ≡		4	-2	-3	
Eger	• ⊔		8	-3	-6	
Galyatető	• ≡	26	6	-3	-5	
Gyöngyös	• ⊔		8	-2	-6	
Kékestető	• ≡	29	1	-3	-4	9
Kompolt	• ⊔		8	-2	-5	8
Lőrinci	• ⊔		9	-4	-6	
Poroszló	• ⊔ ≡		7	-2	-4	
Jászapáti	• ⊔ ≡		9	-2	-3	
Jászberény	• ⊔ ≡		8	-3	-3	
Karcag	• ⊔		7	-1	-2	
Szolnok	• ⊔ ≡		8	-3	-4	5
Tiszaroff	• ⊔ ≡		6	-1	-3	
Túrkeve	• ⊔ ≡		7	-1	-3	7
Kistelek	• ≡		8	-2	-5	
Makó	• ≡		9	-1	-1	
Szeged	• V ≡		8	-3	-3	4
Szentes	• ≡		8	-2	-2	
Borsodnádasd	• ⊔		6	-6	-8	
Fügöd	• ⊔		7	-3	-6	
Hidasnémeti	•		8	-3	-4	
Jósvafő	• ⊔	folt	6	-4	-4	7
Lillafüred	• V	folt	6	-3	-5	
Miskölc	• ⊔ =		7	-4	-6	4
Putnok	• ⊔ ≡		7	-5	-6	
Sárospatak	•		9	-3	-7	8
Szendrőlád	• ⊔ ≡		8	-3	-3	
Tokaj	•		7	-1	-2	
Kisvárda	• ⊔		7	-2	-4	5
Mátészalka	• ⊔		9	-2	-4	
Nyíregyháza	• ≡		8	-2	-3	5
Nyírlugos	• ≡		9	-5	-6	
Pátyod	• ⊔		11	-2	-3	
Tiszabecs	•		11	0	-3	
Vásárosnamény	• ⊔		8	-2	-3	
Záhony	• ⊔ ≡		8	-3	-5	
Berettyóújfalu	• V ≡		9	-1	-3	
Debrecen	• ⊔ ≡		9	-2	-3	8
Hajdúdorog	•		8	-2	-3	
Hortobágy	•		7	-1	-3	
Körösszakál	• ⊔		10	-1	-1	
Polgár	• ⊔		6	-1	-2	
Békéscsaba	• ⊔ ≡		9	-2	-3	8
Mezőhegyes	• ⊔ ≡		8	-2	-4	7
Orosháza	• ⊔		7	-2	-3	6
Szarvas	• V ≡		8	-2	-4	5
Szeghalom	• ≡		7	-1	-2	

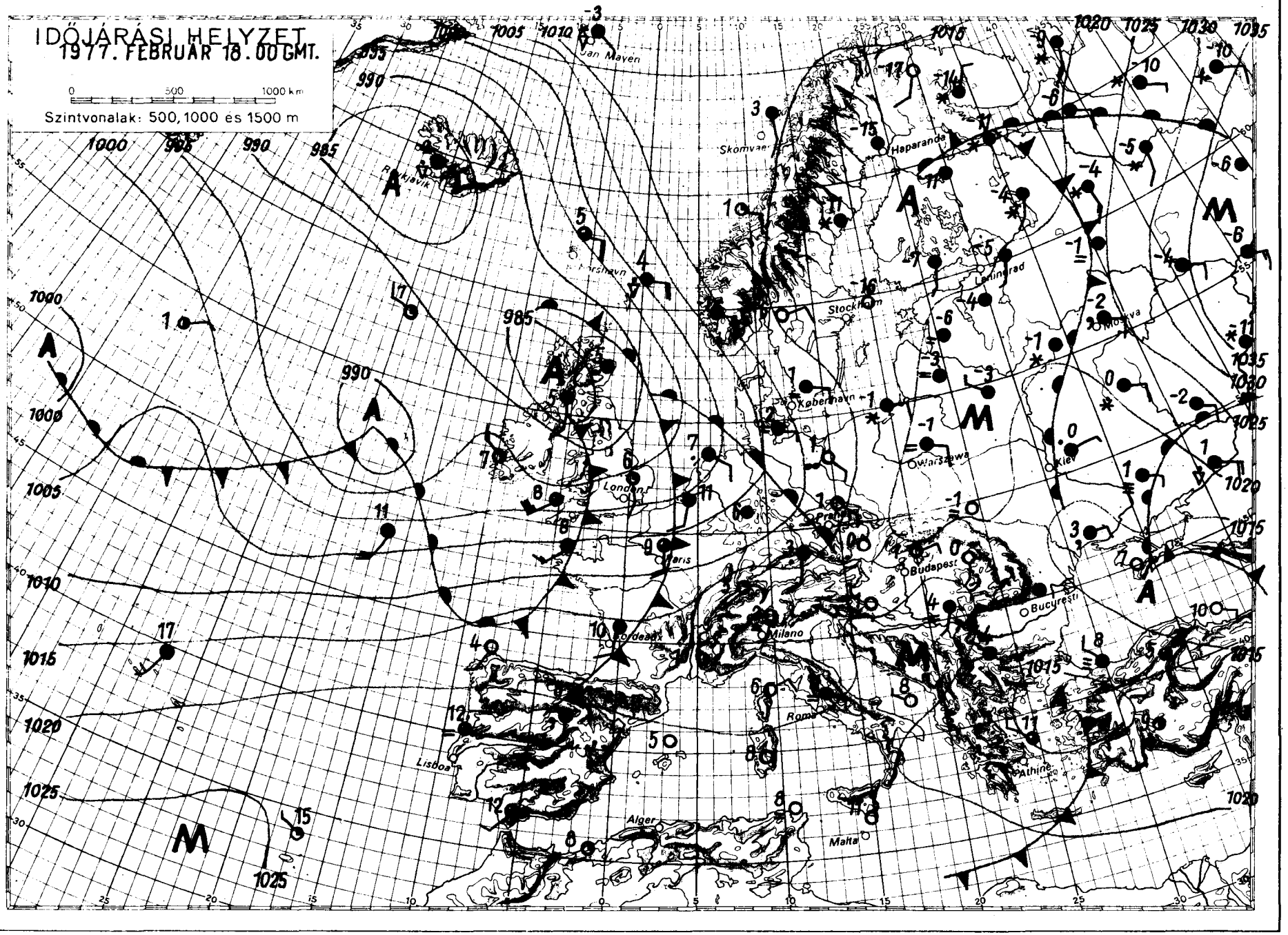

KIADJA: ORSZÁGOS METEOROLÓGIAI SZOLGÁLAT
Készült: Központi Előrejelző Intézet Előrejelző Osztálya — T.: 273-078 — Megjelenik naponként —
Évi előfizetési díja: 720,-Ft — Megrendelhető: 1024 Budapest, II., Kitaibel Pál u. 1. Telefon: 353-500,
Kiadásért felel: az OMSZ elnöke — Szerkesztésért felel: a KEI igazgatója

IDŐJÁRÁSI NAPIJELENTÉS

ЕЖЕДНЕВНЫЙ МЕТЕОРОЛОГИЧЕСКИЙ БЮЛЛЕТЕНЬ · DAILY WEATHER REPORT
BULLETIN QUOTIDIEN DE TEMPS · TÄGLICHER WETTERBERICHT

90. évfolyam 50. szám. + Budapest + 1977. február 19. szombat

Az időjárási helyzet és a várható időjárás:

Az Atlanti-óceán fölött nagy kiterjedésü, több középpontu ciklon helyezkedik el, amelynek hatására Délnyugat- és Nyugat-Európában tulnyomóan borult, sokfelé esős az időjárás. Szárazföldünk déli és középső részén folytatódik az évszakhoz képest enyhe idő. Pénteken a Balkán-félszigeten 4, 8 fokkal magasabb volt a hőmérséklet csucsértéke, mint a legutóbbi évek átlaga. A Kárpát-medencében és környékén változóan felhős, a hajnali órákban helyenként ködös az idő. A következő 36 órában a Kárpát-medence fölé dél felől folytatódik az enyhe levegő beáramlása, ezért továbbra is enyhe időre számithatunk.

Hazánkban pénteken a hajnali órákban helyenként köd keletkezett, amely néhány helyen csak a déli órákra oszlott fel. A köd feloszlását vátlozóan felhős idő követte, általában 1, 7 órán át sütött a nap. Az ország északi felében elszórtan kisebb eső esett, a lehullott csapadék mennyisége sehol sem haladta meg az 1 mm-t. A legmagasabb nappali hőmérséklet általában 8, 12 fok között alakult, csupán északkeleten - ahol sokáig köd volt - mértek 4, 7 fokos maximumhőmérsékletet. Ma hajnalra északon helyenként ismét köd keletkezett és -2, +6 fokig hült le a levegő. Délelőtt változóan felhős idő volt, egy-két helyen megmaradt a hajnali órákban keletkezett köd. A hőmérséklet 11 órára általában 8, 13 fokig emelkedett, de egy-két ködös helyen csak 0, +2 fokot mértek.

Ma 12 órakor Budapesten a hőmérséklet 10 fok, a tengerszintre átszámitott légnyomás 763 mm, erősen süllyed.

Várható időjárás vasárnap estig:

Változóan felhős, enyhe idő, elszórtan kisebb esővel.
Többfelé élénk, helyenként erős lökésekkel kisért déli, délnyugati szél.
A hajnali órákban párás levegő, néhány, szélvédett helyen köd.
Várható legalacsonyabb éjszakai hőmérséklet: 0, +5 fok között,
legmagasabb hőmérséklet vasárnap: 10 fok körül.

Bartha Péterné s.k.

A hőmérséklet napi középértéke és eltérése a 100 évi átlagtól /Budapesten/:

1977. II. 18.:	5,3 C°	+4,3 C°

1871 óta ezen a napon Budapesten előfordult

legmagasabb hőmérséklet:	14,8 C° /1919/,	
legalacsonyabb hőmérséklet:	-18,0 C° /1895/.	77.087.

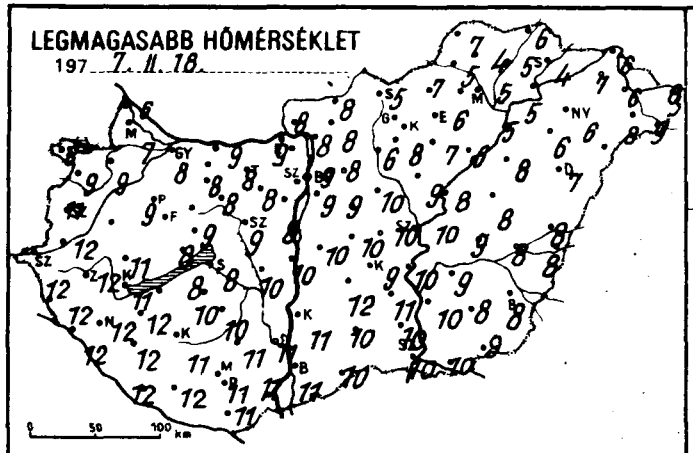
LEGMAGASABB HŐMÉRSÉKLET
197 7. II. 18.
0 50 100 km

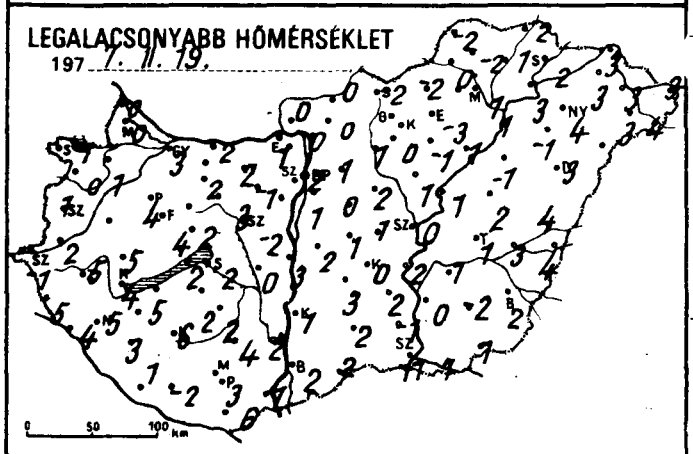
LEGALACSONYABB HŐMÉRSÉKLET
197 7. II. 19.
0 50 100 km

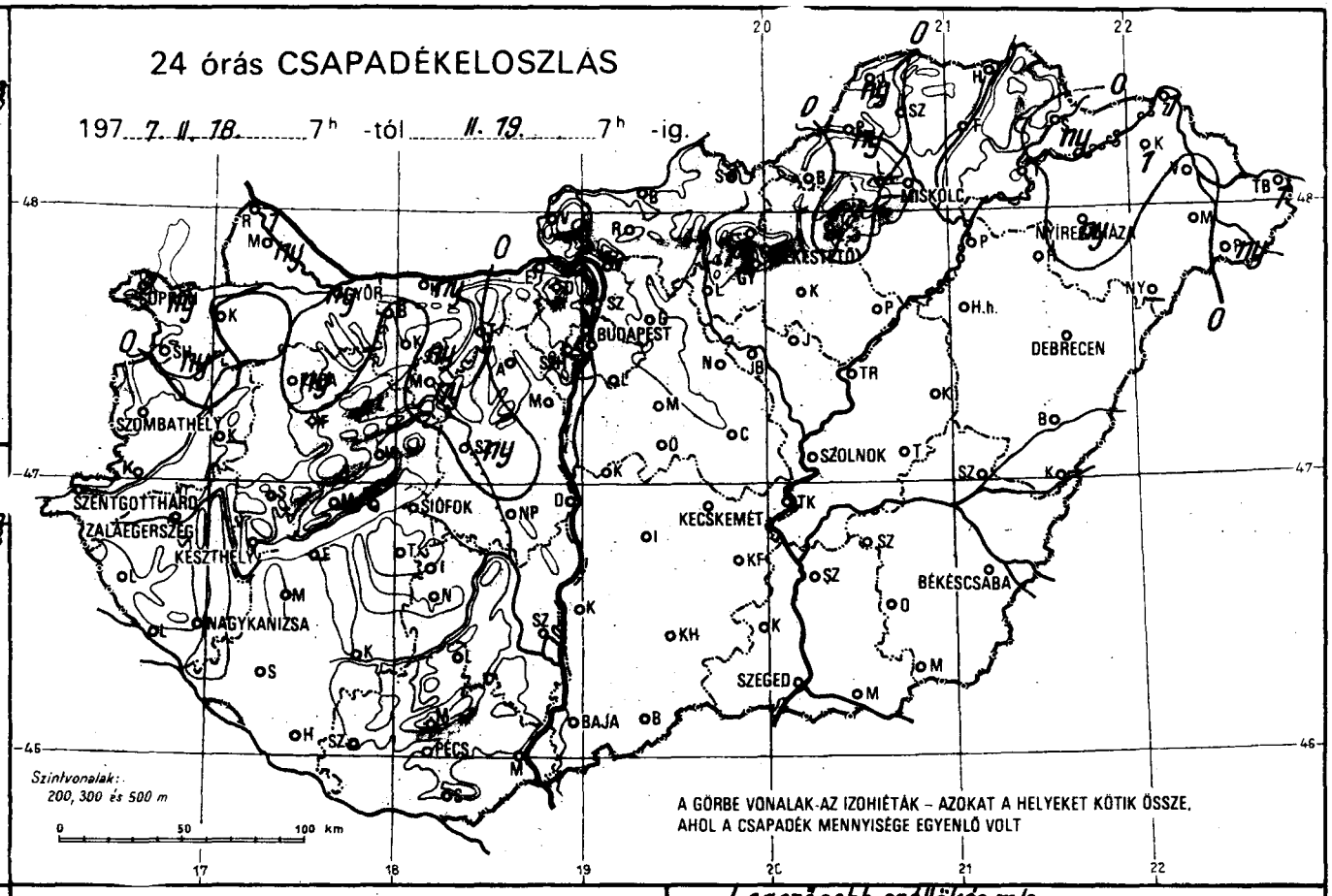
24 órás CSAPADÉKELOSZLÁS
197 7. II. 18. 7h -tól 11. 19. 7h -ig.
BUDAPEST
MISKOLC
DEBRECEN
SZOMBATHELY
SZENTGOTTHÁRD
ZALAEGERSZEG
KESZTHELY
NAGYKANIZSA
SIÓFOK
KECSKEMÉT
SZOLNOK
BÉKÉSCSABA
SZEGED
BAJA
PÉCS
Szintvonalak: 200, 300 és 500 m
0 50 100 km
A GÖRBE VONALAK AZ IZOHIÉTÁK – AZOKAT A HELYEKET KÖTIK ÖSSZE, AHOL A CSAPADÉK MENNYISÉGE EGYENLŐ VOLT

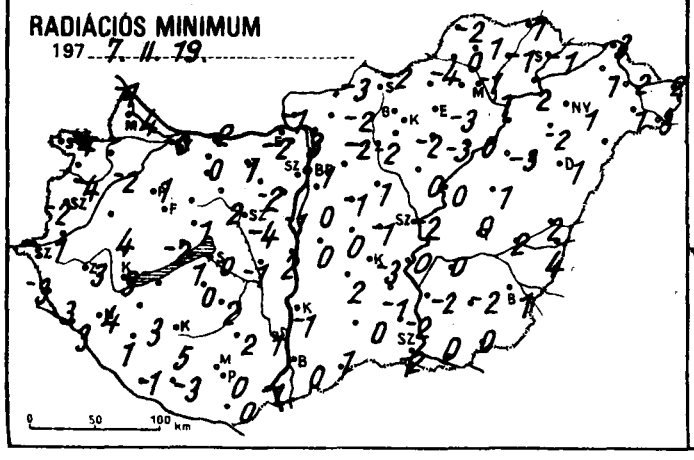
RADIÁCIÓS MINIMUM
197 7. II. 19.
0 50 100 km

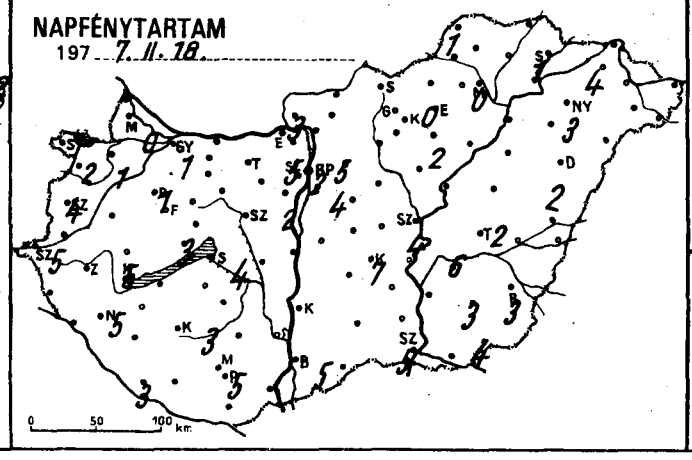
NAPFÉNYTARTAM
197 7. II. 18.
0 50 100 km

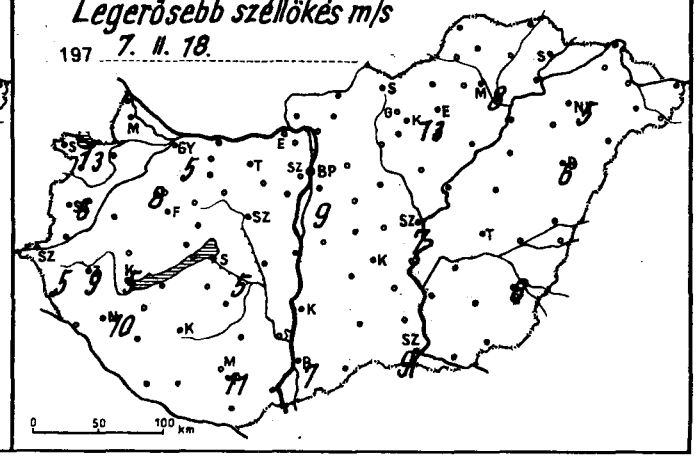
Legerősebb széllökés m/s
197 7. II. 18.
0 50 100 km

	197 7.II.19. 07 h -ig az utolsó 24 óra adatai					
	csapadék (mm)	Hó cm	max. hőmérséklet	min. hőmérséklet	rad. min.	napos órák
Győr	ny ⌓		8	3	0	1
Kapuvár	•		9	1	-2	1
Mosonmagyaróvár	ny ∨		7	0	-4	0
Rajka	1		6	0	-1	
Sopron	ny ⊔ ≡		8	-1	-4	1
Sopronhorpács	ny ⊔		9	0	-4	2
Káld	–		–	–	–	
Körmend	•		12	2	1	
Szentgotthárd	• ⊔		12	-1	-3	5
Szombathely	• ⌓ =		11	1	-2	4
Lenti	:		12	5	3	
Letenye	•		12	4	3	
Nagykanizsa	•		12	5	4	5
Zalaegerszeg	:		12	5	3	
Farkasgyepű	•		8	4	-3	
Keszthely	• ⌓ =		11	4	3	5
Mencshely	•		8	4	-2	3
Pápa	ny		9	4	1	1
Sümeg	•		11	5	4	
Tihany	•		8	2	1	
Veszprém	• ⌓ =		9	2	1	
Zirc	•		8	4	0	
Fonyód	–		–	–	–	
Homokszt. György	•		12	1	-1	3
Kaposvár	•		11	6	5	
Marcali	:		12	5	3	
Siófok	: ⌓ =		8	2	0	4
Somogyszob	•		12	3	1	
Tab	•		10	2	0	
Bábolna	•		8	4	0	
Esztergom	•		9	1	-2	
Kisbér	ny ≡,		8	2	0	
Komárom	ny		9	2	2	
Tatabánya	•		8	2	1	
Alcsútdoboz	• ≡		8	-1	-2	
Dunaújváros	•		10	3	-2	
Martonvásár	• ≡		8	-1	-1	2
Mór	ny		8	3	2	
Nagyhörcsökp.	•		10	0	-1	
Szabadbattyán	ny ∇		9	-2	-4	
Iregszemcse	• ⊔		10	2	-2	3
Lengyel	:		11	4	2	
Nagykónyi	•		11	4	1	
Szekszárd	•		11	2	1	
Árpádtető	•		10	5	2	
Mohács	• ⊔		11	1	-1	
Pécs	: ⌓ =		11	3	0	5
Siklós	•		11	6	0	
Szigetvár	•		12	-2	-3	
Bp. Lőrinc	•		9	1	0	4
Bp. Met. Int.	: =		9	2	1	2
Bp. Szab. hegy	• ⊔		6	2	-1	5
Cegléd	• ⌓		10	1	-1	
Dobogókő	: ≡	8	2	1	1	
Gödöllő	•		8	1	-2	5
Királyrét	• ⊔ ≡	folt	6	-2	-3	
Monor	•		9	0	-1	
Nagykáta	•		10	2	1	
Örkény	• ⊔		10	1	0	
Szentendre	•		8	0	0	

	197 7.II.19. 07 h -ig az utolsó 24 óra adatai					
	csapadék (mm)	Hó cm	max. hőmérséklet	min. hőmérséklet	rad. min.	napos órák
Vác	• ≡		8	0	-3	
Vámosmikola	• ⊔		8	0	-1	3
Baja	:		11	2	0	5
Bácsalmás	•		10	2	1	
Izsák	•		12	3	2	
Kalocsa	•		11	1	-1	
Kecskemét	• ⊔		9	0	-3	7
Kiskunf. háza	•		11	2	-1	
Kiskunhalas	•		10	2	0	
Kunszentmiklós	•		10	2	0	
Tiszakécske	•		10	2	0	
Balassagyarmat	• ⊔ =		8	0	-3	
Romhány	•		8	0	-2	
Salgótarján	• ≡		5	-2	-2	
Eger	1 ≡,		6	-3	-3	
Galyatető	• ≡	21	4	-4	-4	
Gyöngyös	• ⊔		8	0	-2	
Kékestető	• ≡	29	0	0	-1	0
Kompolt	• ⊔ ≡		7	-1	-3	2
Lőrinci	•		6	1	-2	
Poroszló	• ⌓ =		6	1	0	
Jászapáti	•		9	1	0	
Jászberény	• ⊔		9	2	-1	
Karcag	•		8	2	1	
Szolnok	•		10	0	-2	4
Tiszaroff	•		8	1	0	
Túrkeve	• ⊔ =		9	1	0	2
Kistelek	•		10	-1	-2	
Makó	•		10	1	0	
Szeged	• ⊔		10	-1	-2	5
Szentes	•		10	0	-2	
Borsodnádasd	• ⊔ =		7	-2	-4	
Fügöd	•		5	1	-1	
Hidasnémeti	• ≡		6	2	1	
Jósvafő	ny, ⊔	folt	7	-2	-2	1
Lillafüred	–		–	–	–	
Miskolc	• ≡		5	1	-1	0
Putnok	ny, ≡		5	0	0	
Sárospatak	ny ≡		4	2	-1	1
Szendrőlád	• ≡		4	2	1	
Tokaj	•		5	3	2	
Kisvárda	1		7	3	1	4
Mátészalka	•		8	3	1	
Nyíregyháza	ny		6	4	1	3
Nyírlugos	–		–	–	–	
Pátyod	ny		9	4	3	
Tiszabecs	1		8	3	2	
Vásárosnamény	•		6	3	2	
Záhony	1		6	3	3	
Berettyóújfalu	•		8	4	2	
Debrecen	• ⌓ =		7	3	1	2
Hajdúdorog	•		6	-1	-2	
Hortobágy	•		8	-1	-3	
Körösszakál	•		8	4	4	
Polgár	•		5	1	1	
Békéscsaba	• ⌓ =		8	2	1	3
Mezőhegyes	•		9	1	0	4
Orosháza	•		8	-2	-2	3
Szarvas	• ⌓ =		9	1	0	6
Szeghalom	•		8	3	2	

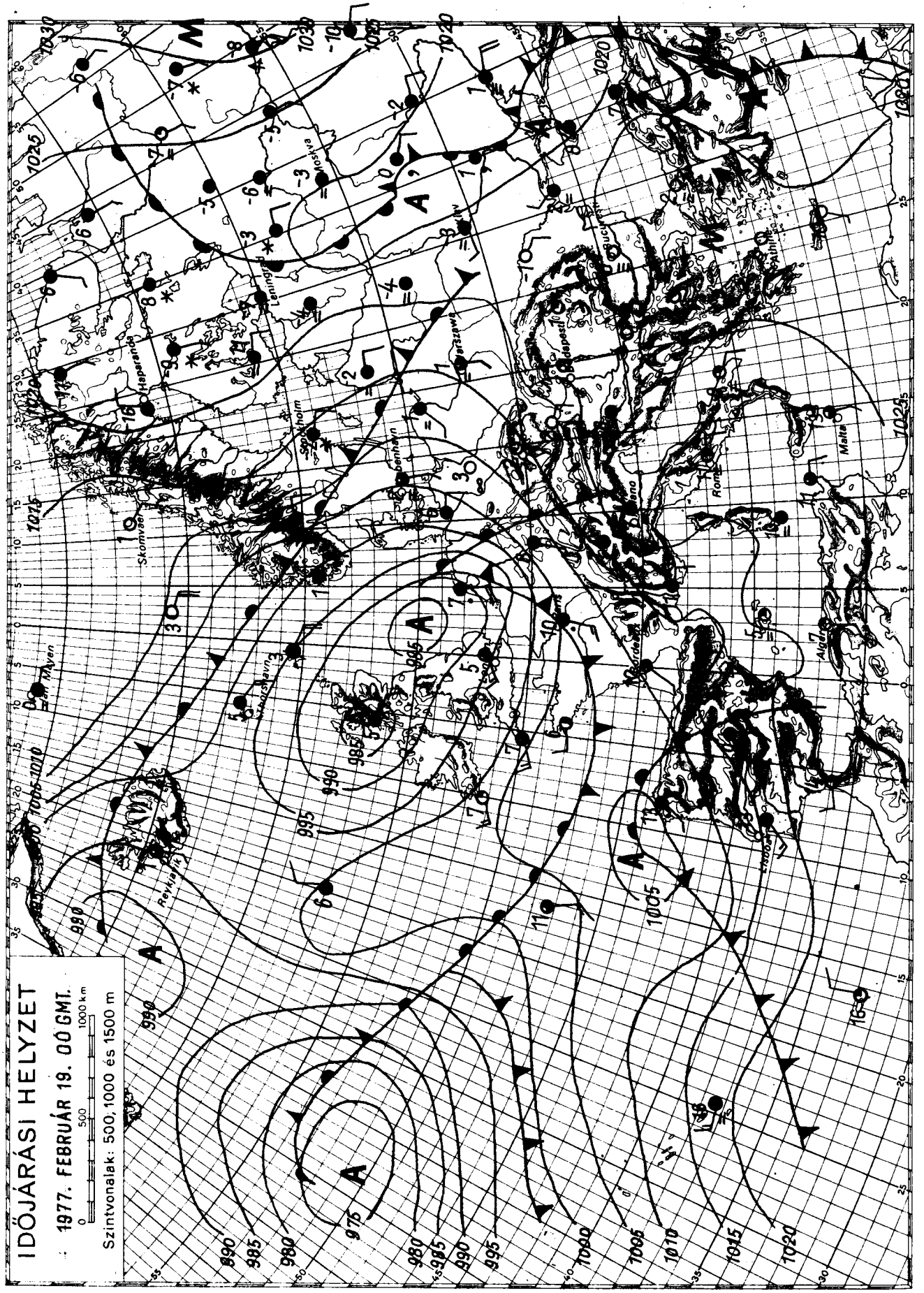

KIADJA: ORSZÁGOS METEOROLÓGIAI SZOLGÁLAT
Készíti: Központi Előrejelző Intézet Előrejelző Osztálya — T.: — Megjelenik naponként —
Évi előfizetési díja: 720,—Ft — Megrendelhető: 1024 Budapest, II., Kitaibel Pál u. 1. Telefon: 353-500,
Kiadásért felel: az OMSZ elnöke — Szerkesztésért felel: a KEI igazgatója

IDŐJÁRÁSI NAPIJELENTÉS

ЕЖЕДНЕВНЫЙ МЕТЕОРОЛОГИЧЕСКИЙ БЮЛЛЕТЕНЬ • DAILY WEATHER REPORT
BULLETIN QUOTIDIEN DE TEMPS • TÄGLICHER WETTERBERICHT

90. évfolyam 51. szám. + Budapest + 1977. február 20. vasárnap

Az időjárási helyzet és a várható időjárás:

A Balkán-félszigeten és a Keleti-Kárpátok vidékén a magas nyomású légköri képződmény hatására változóan felhős, párás, a reggeli órákban több helyen ködös, napközben általában száraz az idő, ugyanakkor Európa többi részén az Atlanti-óceán térségéből áramló léghullámok szeles, változékony, enyhe időjárást okoznak. Ma reggel Európa nyugati feléről esőket, Észak-Európából havazásokat jelentettek. A következő 36 óra folyamán a Kárpát-medence időjárását az enyhe óceáni léghullámok határozzák meg.

Hazánkban szombaton az északkeleti országrészben erősen felhős vagy borult idő volt. Az ország többi részén általában 2, 6 órán át sütött a nap, néhány helyen jelentéktelen csapadék mennyiséget adó eső hullott. A déli, délnyugati szél többfelé megerősödött, helyenként viharos lökések kisérték. A hőmérséklet napközben a borult helyeken csak 4, 9, máshol 10, 16 fokig emelkedett. Vasárnap hajnalra szeszélyes területi eloszlásban 0, +9 fokig hült le a levegő. Ma délelőtt változóan felhős idő volt, csapadékot sehonnan sem jelentettek. Többfelé megerősödött a déli, délnyugati szél. A hőmérséklet 11 órára már elérte a 10, 14 fokot.

Ma 12 órakor Budapesten a hőmérséklet 14 fok, a tengerszintre átszámitott légnyomás 759 mm, mérsékelten süllyed.

Várható időjárás hétfő estig:

Felhőátvonulások, elsősorban hétfőn szórványosan esővel, záporral. Sokfelé élénk, időnként erős, helyenként viharos lökésekkel kisért délnyugati, déli szél.
Várható legalacsonyabb éjszakai hőmérséklet: 2, 7,
legmagasabb nappali hőmérséklet hétfőn: 12, 16 fok között.

Vadkerti Ferenc s.k.

A hőmérséklet napi középértéke és eltérése a 100 évi átlagtól /Budapesten/:

1977. II. 19.:	9,8 C°	+8,7 C°

1871 óta ezen a napon Budapesten előfordult

legmagasabb hőmérséklet:	13,6 C° /1977/,
legalacsonyabb hőmérséklet:	-17,4 C° /1895/.

77.088.

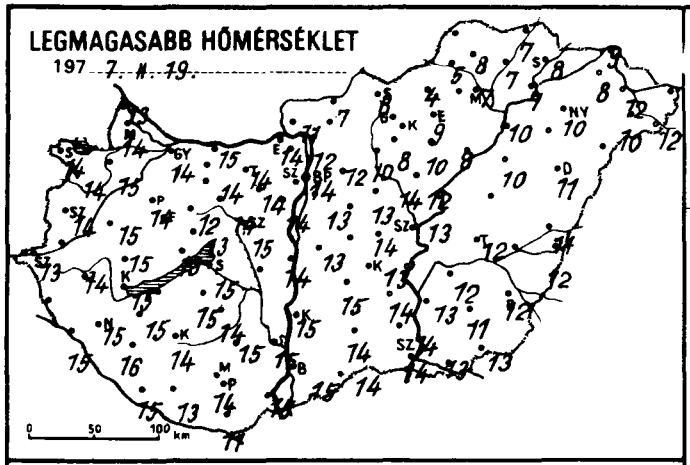
LEGMAGASABB HŐMÉRSÉKLET
197 7. II. 19.
0 50 100 km

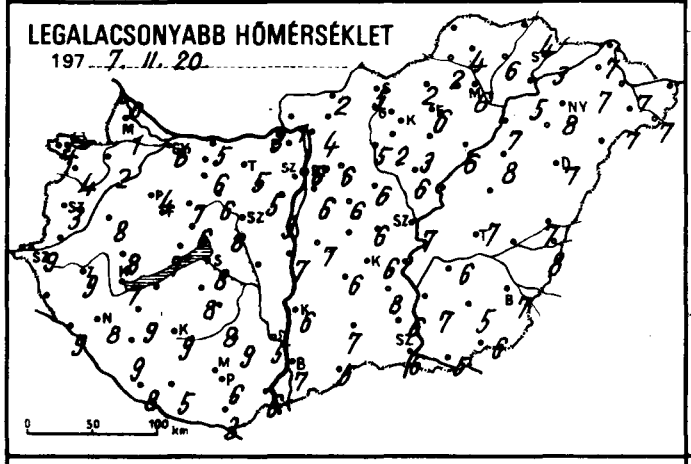
LEGALACSONYABB HŐMÉRSÉKLET
197 7. II. 20.
0 50 100 km

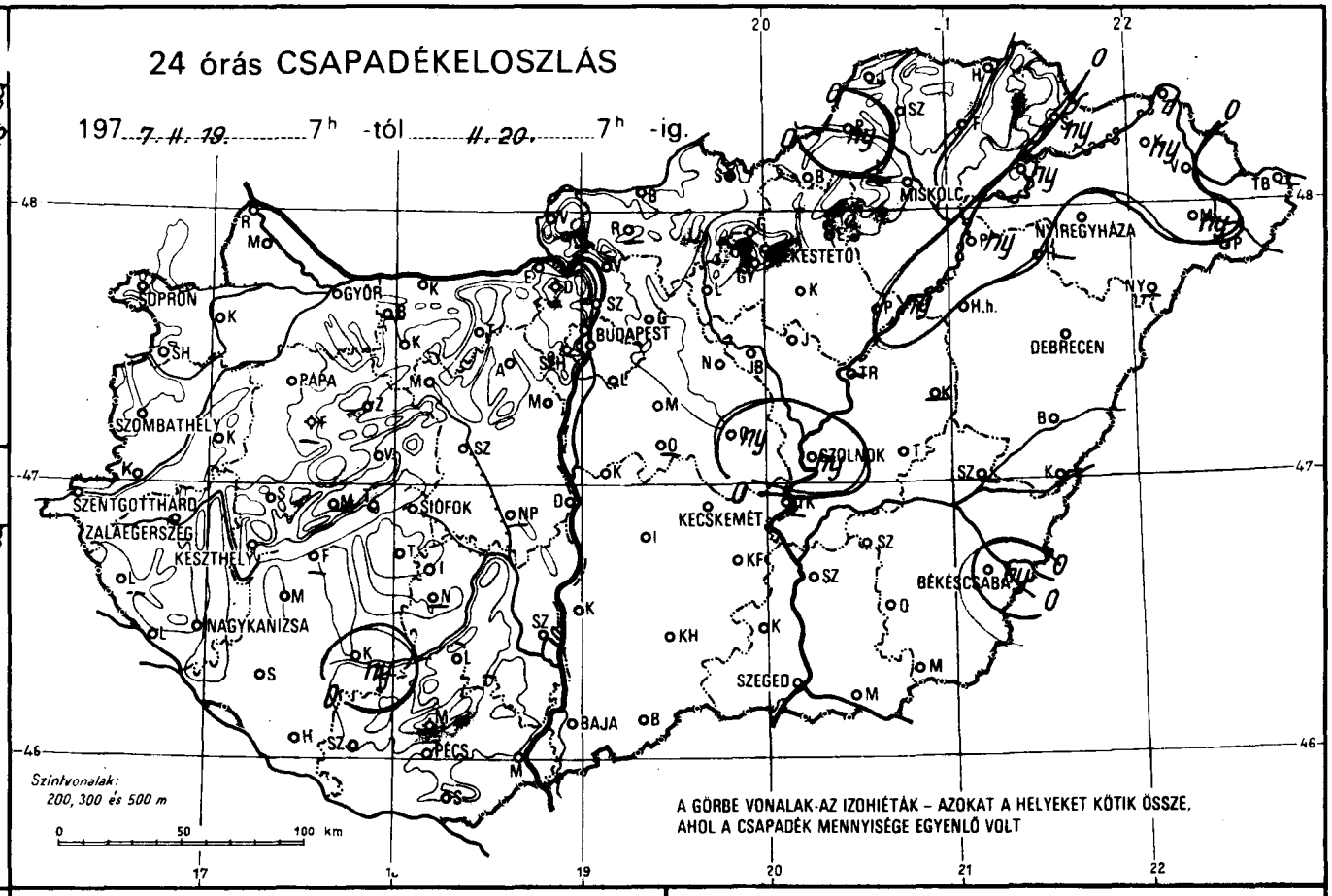
24 órás CSAPADÉKELOSZLÁS
197 7. II. 19. 7h -tól II. 20. 7h -ig.
SOPRON
GYŐR
PÁPA
SZOMBATHELY
SZENTGOTTHÁRD
ZALAEGERSZEG
KESZTHELY
NAGYKANIZSA
SIÓFOK
PÉCS
BAJA
BUDAPEST
MISKOLC
NYÍREGYHÁZA
DEBRECEN
SZOLNOK
KECSKEMÉT
BÉKÉSCSABA
SZEGED
Szintvonalak:
200, 300 és 500 m
0 50 100 km
A GÖRBE VONALAK-AZ IZOHIÉTÁK – AZOKAT A HELYEKET KÖTIK ÖSSZE,
AHOL A CSAPADÉK MENNYISÉGE EGYENLŐ VOLT

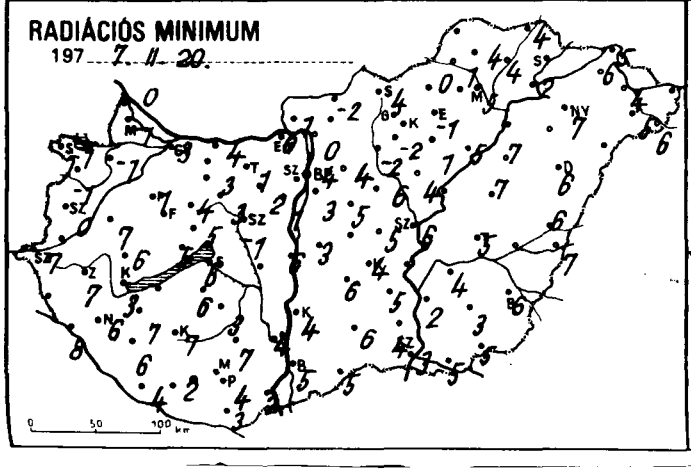
RADIÁCIÓS MINIMUM
197 7. II. 20.
0 50 100 km

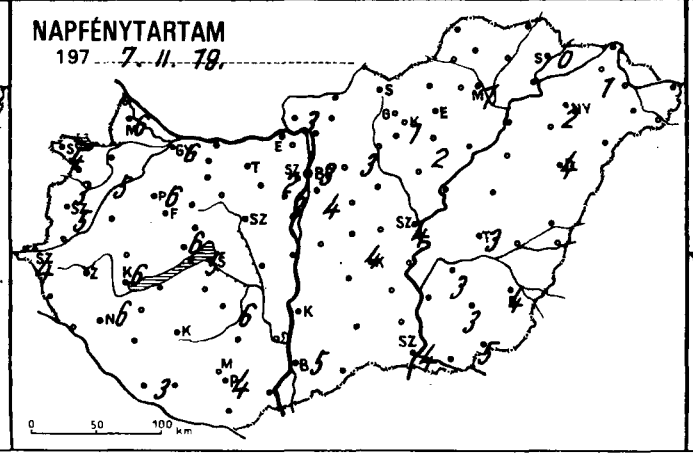
NAPFÉNYTARTAM
197 7. II. 19.
0 50 100 km

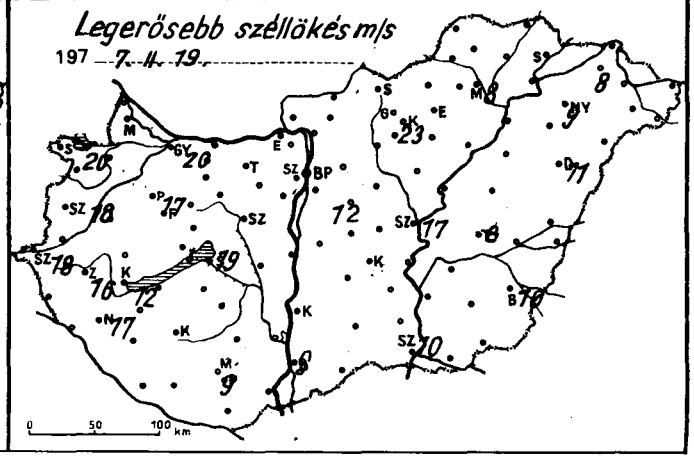
Legerősebb széllökés m/s
197 7. II. 19.
0 50 100 km

	197 7.11.20. 07 h -ig az utolsó 24 óra adatai					
	csapadék (mm)	Hó cm	max. hőmérséklet	min. hőmérséklet	rad. min.	napos órák
Győr	.		14	6	3	6
Kapuvár	.		15	2	-1	5
Mosonmagyaróvár	.		14	1	-1	6
Rajka	.		13	0	0	
Sopron	.		14	4	-1	4
Sopronhorpács	.		14	4	-1	3
Káld	.		15	8	7	
Körmend	–		–	–	–	
Szentgotthárd	.		13	9	7	4
Szombathely	. ρ		14	3	0	5
Lenti	–		–	–	–	
Letenye	.		15	9	8	
Nagykanizsa	.		15	8	6	6
Zalaegerszeg	.		14	9	7	
Farkasgyepű	–		–	–	–	
Keszthely	.		15	7	3	6
Mencshely	.		13	7	5	6
Pápa	.		14	4	1	6
Sümeg	.		15	8	6	
Tihany	. ρ		14	7	6	
Veszprém	. ρ		13	6	5	
Zirc	.		12	7	4	
Fonyód	–		–	–	–	
Homokszt. györgy	.		15	8	4	3
Kaposvár	ny		14	9	7	
Marcali	.		15	9	7	
Siófok	.		15	8	6	5
Somogyszob	.		16	9	6	
Tab	.		15	8	6	
Bábolna	–		–	–	–	
Esztergom	.		14	3	0	
Kisbér	.		14	6	3	
Komárom	. ρ		15	5	4	
Tatabánya	.		14	3	1	
Alcsútdoboz	. ρ		14	5	2	
Dunaújváros	.		14	7	6	
Martonvásár	. ρ		14	3	1	5
Mór	.		14	6	3	
Nagyhörcsökp.	–		–	–	–	
Szabadbattyán	. ρ		15	4	-1	
Iregszemcse	. ρ		14	8	3	6
Lengyel	.		15	9	7	
Nagykónyi	–		–	–	–	
Szekszárd	.		15	5	4	
Misinapető	.		13	8	5	
Mohács	.		15	6	2	
Pécs	.		14	6	4	4
Siklós	.		11	3	3	
Szigetvár	.		13	5	2	
Bp. Lőrinc	.		13	6	3	4
Bp. Met. Int.	. ρ		14	6	4	3
Bp. Szab. hegy	.		10	5	4	2
Cegléd	ny, ρ		14	6	5	
Dobogókő	.	folt	7	4	3	
Gödöllő	.		12	6	4	3
Királyrét	–		–	–	–	
Monor	.		13	6	5	
Nagykáta	.		14	6	6	
Örkény	–		–	–	–	
Szentendre	.		12	3	2	

	197 7.11.20. 07 h -ig az utolsó 24 óra adatai					
	csapadék (mm)	Hó cm	max. hőmérséklet	min. hőmérséklet	rad. min.	napos órák
Vác	.		–	4	0	
Vámosmikola	. ρ		11	1	1	3
Baja	.		15	7	5	5
Bácsalmás	.		14	5	5	
Izsák	.		15	6	6	
Kalocsa	.		15	6	4	
Kecskemét	.		13	6	4	4
Kiskunfélegyháza	.		14	8	5	
Kiskunhalas	.		14	7	6	
Kunszentmiklós	.		13	7	3	
Tiszakécske	–		–	–	–	
Balassagyarmat	. ρ		7	2	-2	
Romhány	–		–	–	–	
Salgótarján	.		8	5	4	
Eger	.		9	6	-1	
Galyatető	. ≡	16	6	3	3	
Gyöngyös	.		8	2	-2	
Kékestető	. ≡	22	3	2	1	1
Kompolt	.		10	3	1	2
Lőrinci	. ρ		10	5	-2	
Poroszló	ny,		10	6	5	
Jászapáti	.		12	6	4	
Jászberény	.		15	5	4	
Karcag	–		–	–	–	
Szolnok	ny		13	7	6	4
Tiszaroff	–		–	–	–	
Túrkeve	.		12	7	5	3
Kistelek	.		14	6	4	
Makó	.		13	5	5	
Szeged	.		14	6	3	4
Szentes	.		13	7	2	
Borsodnádasd	.		4	2	0	
Fügöd	.		7	6	4	
Hidasnémeti	.		7	4	4	
Jósvafő	–		–	–	–	
Lillafüred	.		8	2	0	
Miskolc	. ≡		7	6	5	1
Putnok	ny,		5	2	1	
Sárospatak	ny		8	3	2	0
Szendrőlád	.		8	4	4	
Tokaj	ny		7	5	5	
Kisvárda	ny		8	7	6	1
Mátészalka	ny,		12	7	4	
Nyíregyháza	.		10	8	7	2
Nyírlugos	–		–	–	–	
Pátyod	.		12	7	6	
Tiszabecs	–		–	–	–	
Vásárosnamény	.		10	7	5	
Záhony	1		9	7	5	
Berettyóújfalu	.		11	7	6	
Debrecen	.		11	7	6	4
Hajdúdorog	–		–	–	–	
Hortobágy	.		10	8	7	
Körösszakál	.		12	8	7	
Polgár	ny,		10	7	7	
Békéscsaba	ny		12	7	6	4
Mezőhegyes	.		13	6	5	5
Orosháza	.		11	5	3	3
Szarvas	.		12	6	4	3
Szeghalom	–		–	–	–	

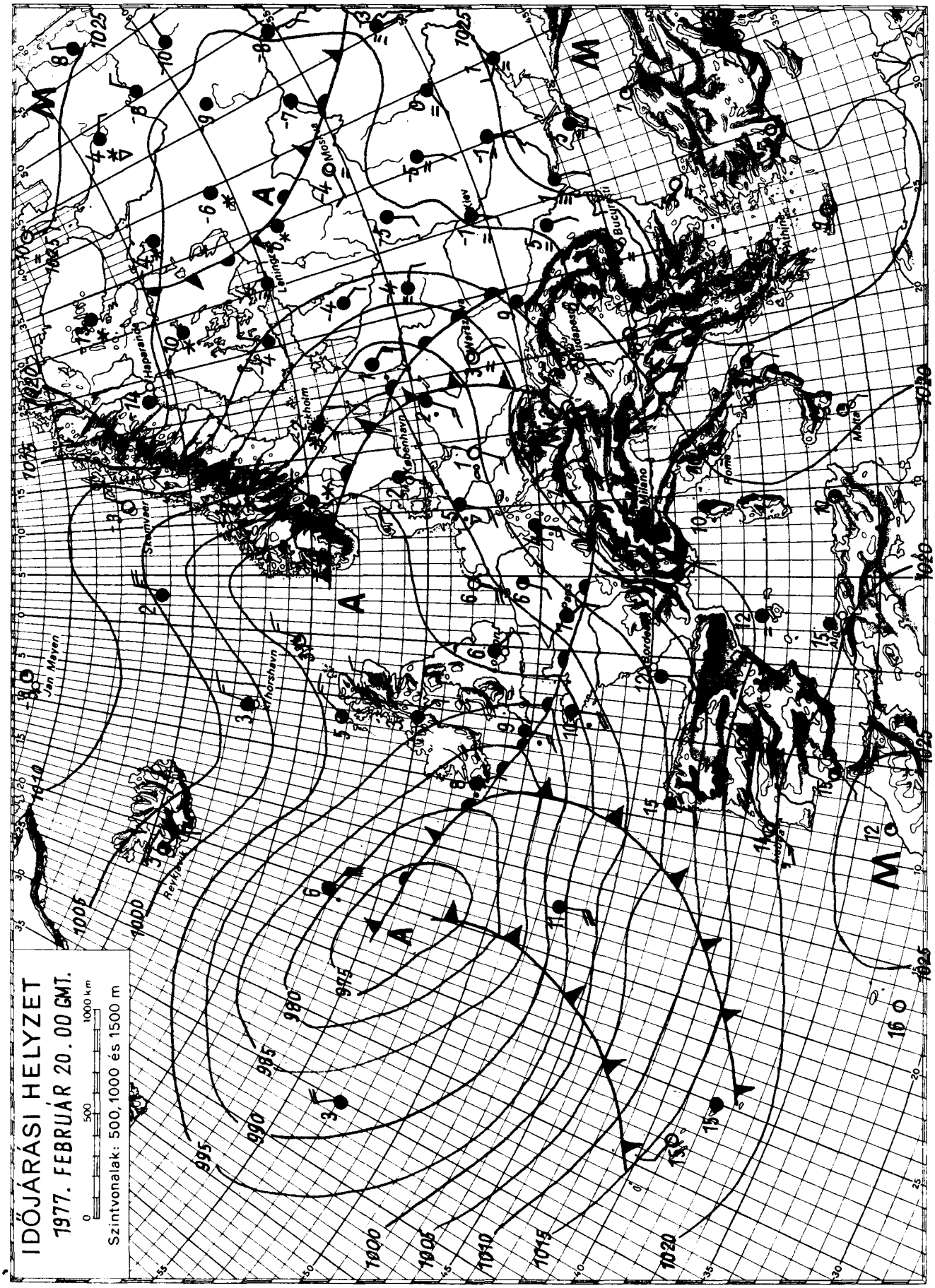

KIADJA: ORSZÁGOS METEOROLÓGIAI SZOLGÁLAT

Készíti: Központi Előrejelző Intézet Előrejelző Osztálya — T.: 273 - 018 — Megjelenik naponként —

Évi előfizetési díja: 720,—Ft — Megrendelhető: 1024 Budapest, II., Kitaibel Pál u. 1. Telefon: 353-500,

Kiadásért felel: az OMSZ elnöke — Szerkesztésért felel: a KEI igazgatója

IDŐJÁRÁSI NAPIJELENTÉS

ЕЖЕДНЕВНЫЙ МЕТЕОРОЛОГИЧЕСКИЙ БЮЛЛЕТЕНЬ · DAILY WEATHER REPORT
BULLETIN QUOTIDIEN DE TEMPS · TÄGLICHER WETTERBERICHT

90. évfolyam 52. szám. + Budapest + 1977. február 21. hétfő

Az időjárási helyzet és a várható időjárás:

Egyetlen nagy kiterjedésü, alacsony nyomásu örvény alakitja Európa időjárását. Az örvényben nyugat - délnyugat felől igen enyhe levegő áramlik a szárazföld fölé, hatására az egész kontinensen 4, 8, sőt a Balkán-félszigeten 12 fokkal is magasabban alakul a hőmérséklet, mint a több éves átlag. Délkelet- és Kelet-Európa fölé az enyhe levegőnek még szárazabb hulláma érkezik, ezért ott csendes az idő, több órán át süt a nap. A kontinens nyugati felén magasabb páratartalmu léghullámok alakitják az időjárást, emiatt szeles, változékony az idő. Általában borult az ég, és sokfelé esik az eső, záporeső. A Kárpát-medencét ma délelőtt érte el a nedves levegő, igy ma sok esőre számithatunk.

Hazánkban vasárnap változóan felhős, napos idő volt. A déli, délnyugati szél napközben többfelé megélénkült, csapadék sehol sem esett. A legmagasabb nappali hőmérséklet általában 13, 18 fok között volt. Egyedül északkeleten mértek 9, 12 fokot, éjszaka megnövekedett a felhőzet, a szél kissé mérséklődött. Hajnalra 7, 12 fokig csökkent a hőmérséklet. Délelőtt nyugat felől elérte hazánkat a csapadékzóna, több helyről jelentettek esőt, záporesőt, a déli szél helyenként viharossá erősödött. A hőmérséklet 11 órakor 8, 14 fok között volt.

Ma 12 órakor Budapesten a hőmérséklet 9 fok, a tengerszintre átszámitott légnyomás 754 mm, alig változik.

Várható időjárás hétfő estig:

Eleinte borult idő, később nyugat felől felszakadozó felhőzet, fokozatosan megszünő esők.
Élénk, időnként erős nyugati, délnyugati szél.
Várható legalacsonyabb éjszakai hőmérséklet: 4, 9,
legmagasabb nappali hőmérséklet: 7, 12 fok között.

Bártfai Erzsébet s.k.

Távolabbi kilátások péntek reggelig:

Jobbára borult idő ismétlődő esőkkel, mérsékelt, időnként megélénkülő nyugatias szél.
A legalacsonyabb hajnali hőmérséklet +1, +6 fok között, legmagasabb nappali hőmérséklet +7, +12 fok között.
Jelentős mennyiségü /legalább 5 mm/ csapadék az ország területének 80 százalékán várható.

KÖZÉPTÁVÚ ELŐREJELZŐ OSZTÁLY

A hőmérséklet napi középértéke és eltérése a 100 évi átlagtól /Budapesten/:

1977. II. 20.:	11,5 C°	+10,1 C°

1871 óta ezen a napon Budapesten előfordult

legmagasabb hőmérséklet:	15,9 C° /1977/,
legalacsonyabb hőmérséklet:	-18,2 C° /1895/.

77.089.

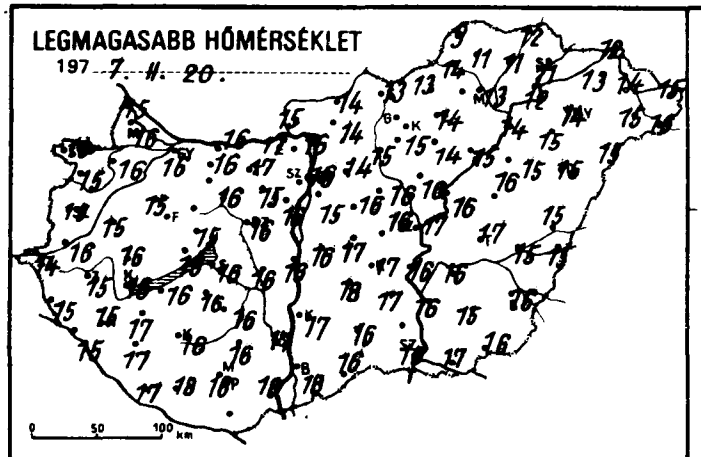
LEGMAGASABB HŐMÉRSÉKLET
197 7. II. 20.
0 50 100 km

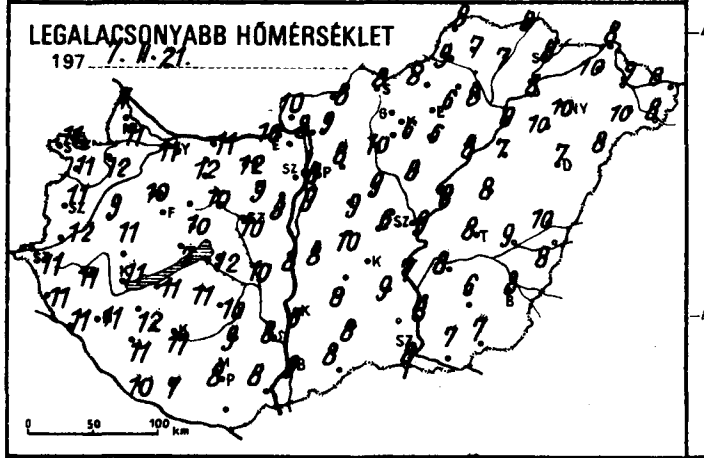
LEGALACSONYABB HŐMÉRSÉKLET
197 7. II. 21.
0 50 100 km

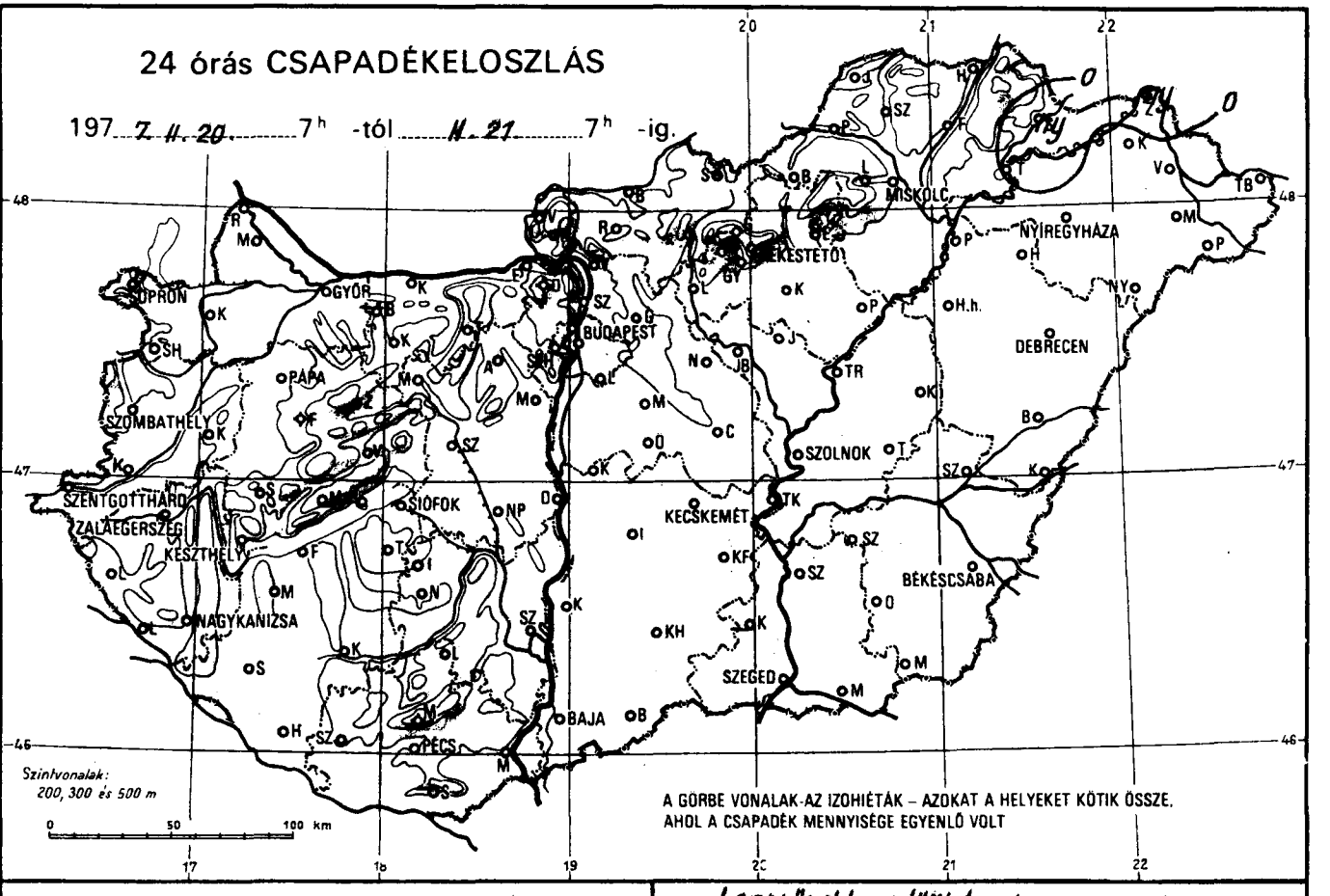
24 órás CSAPADÉKELOSZLÁS
197 7. II. 20. 7h -tól II. 21. 7h -ig.
SOPRON
GYŐR
BUDAPEST
MISKOLC
NYÍREGYHÁZA
KESZTHELY
PAPA
SZOMBATHELY
SZENTGOTTHÁRD
ZALAEGERSZEG
KESZTHELY
SIÓFOK
NAGYKANIZSA
DEBRECEN
SZOLNOK
KECSKEMÉT
BÉKÉSCSABA
SZEGED
BAJA
PÉCS
Szintvonalak: 200, 300 és 500 m
0 50 100 km
A GÖRBE VONALAK AZ IZOHIÉTÁK – AZOKAT A HELYEKET KÖTIK ÖSSZE, AHOL A CSAPADÉK MENNYISÉGE EGYENLŐ VOLT

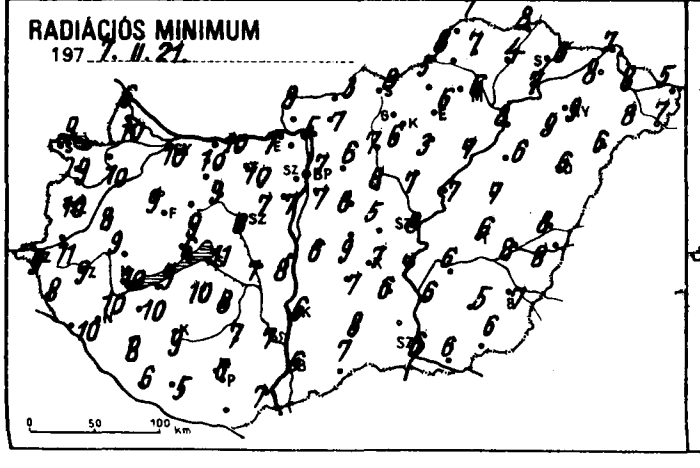
RADIÁCIÓS MINIMUM
197 7. II. 21.
0 50 100 km

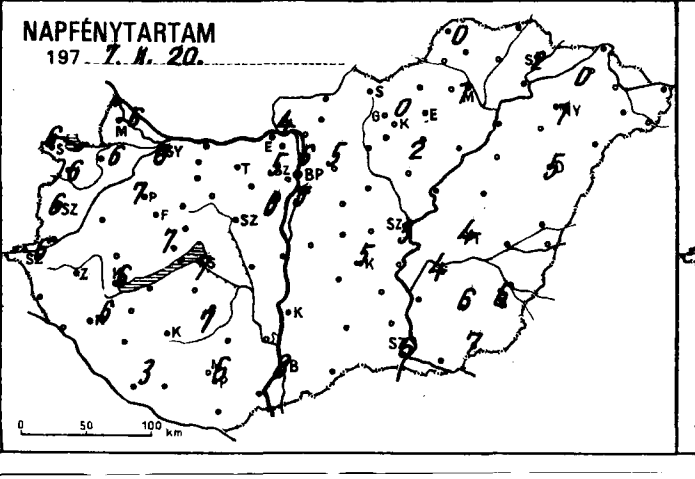
NAPFÉNYTARTAM
197 7. II. 20.
0 50 100 km

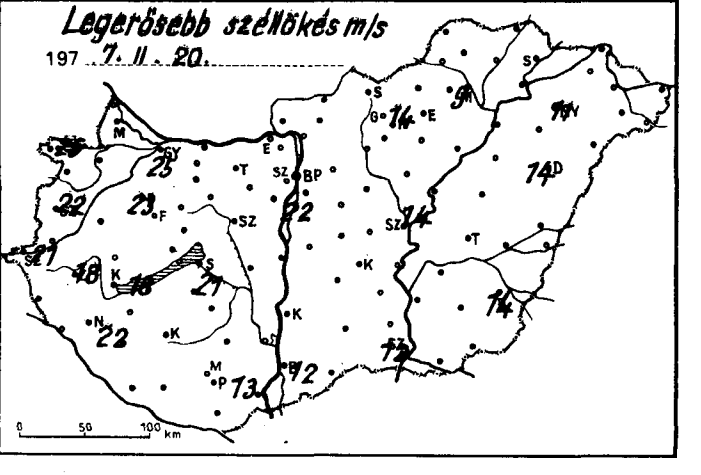
Legerősebb széllökés m/s
197 7. II. 20.
0 50 100 km

	1977.11.21. 07h -ig az utolsó 24 óra adatai					
	csapadék (mm)	Hó cm	max. hőmérséklet	min. hőmérséklet	rad. min.	napos órák
Győr	.		16	11	10	6
Kapuvár	.		16	12	10	6
Mosonmagyaróvár	.		16	11	10	6
Rajka	.		15	7	6	
Sopron	.		16	11	9	6
Sopronhorpács	.		15	11	9	6
Káld	.		15	9	8	
Körmend	.		16	12	11	
Szentgotthárd	.		14	11	9	6
Szombathely	.		15	11	10	6
Lenti	.		15	11	8	
Letenye	.		15	11	10	
Nagykanizsa	.		15	11	10	6
Zalaegerszeg	.		15	11	9	
Farkasgyepű	.		14	8	8	
Keszthely	.		16	11	10	6
Mencshely	.		14	10	8	7
Pápa	.		15	10	9	7
Sümeg	.		16	11	9	
Tihany	.		15	7	6	
Veszprém	.		15	10	9	
Zirc	.		14	9	7	
Fonyód	.		16	11	9	
Homokszt. györgy	.		17	10	6	3
Kaposvár	.		16	11	9	
Marcali	.		17	12	10	
Siófok	.		16	12	11	7
Somogyszob	.		17	11	8	
Tab	.		16	11	10	
Bábolna	–		–	–	–	
Esztergom	.		17	10	7	
Kisbér	.		16	12	10	
Komárom	.		16	11	10	
Tatabánya	.		17	12	10	
Alcsútdoboz	.		15	9	7	
Dunaújváros	.		16	8	8	
Martonvásár	.		16	8	7	6
Mór	.		16	10	9	
Nagyhörcsökp.	.		16	10	7	
Szabadbattyán	.		16	10	8	
Iregszemcse	.		16	10	8	7
Lengyel	.		16	9	7	
Nagykónyi	.		16	9	7	
Szekszárd	.		17	8	7	
Pécsvárad	.		15	9	7	
Mohács	.		18	8	7	
Pécs	.		16	8	6	6
Siklós	–		–	–	–	
Szigetvár	.		18	7	5	
Bp. Lőrinc	.		15	9	7	5
Bp. Met. Int.	.		16	8	7	6
Bp. Szab. hegy	.		13	7	6	5
Cegléd	.		16	6	5	
Dobogókő	.		7	4	4	
Gödöllő	.		14	8	6	5
Királyrét	.		14	9	5	
Monor	.		16	9	8	
Nagykáta	.		16	9	8	
Örkény	.		17	10	9	
Szentendre			16	8	6	

	1977.11.21. 07h -ig az utolsó 24 óra adatai					
	csapadék (mm)	Hó cm	max. hőmérséklet	min. hőmérséklet	rad. min.	napos órák
Vác	.		16	8	5	
Vámosmikola	.		15	10	9	4
Baja	.		18	9	6	8
Bácsalmás	.		16	8	7	
Izsák	.		18	8	7	
Kalocsa	.		17	6	6	
Kecskemét	.		17	8	7	5
Kiskunf. háza	.		17	9	6	
Kiskunhalas	.		16	8	8	
Kunszentmiklós	.		16	8	6	
Tiszakécske	.		16	7	7	
Balassagyarmat	.		14	8	3	
Romhány	.		14	9	7	
Salgótarján	.		13	8	8	
Eger	.		14	6	6	
Galyatető	.	12	5	2	2	
Gyöngyös	.		15	6	6	
Kékestető	.	14	6	2	2	0
Kompolt	.		14	6	3	2
Lőrinci	.		15	10	7	
Poroszló	.		15	8	7	
Jászapáti	.		16	8	7	
Jászberény	.		17	9	7	
Karcag	.		16	8	7	
Szolnok	.		17	9	8	5
Tiszaroff	.		16	8	7	
Túrkeve	.		17	8	6	4
Kistelek	–		–	–	–	
Makó	.		17	7	6	
Szeged	.		16	8	6	6
Szentes	.		16	8	6	
Borsodnádasd	.		13	8	5	
Füged	.		11	7	4	
Hidasnémeti	.		12	8	8	
Jósvafő	.		9	8	7	0
Lillafüred	.		10	4	1	
Miskolc	.		13	8	6	1
Putnok	.		14	9	8	
Sárospatak	ny		11	8	6	2
Szendrőlád	.		11	7	7	
Tokaj	.		12	8	7	
Kisvárda	.		13	10	8	0
Mátészalka	.		15	10	8	
Nyíregyháza	.		14	10	9	1
Nyírlugos	.		15	8	6	
Pátyod	.		16	8	7	
Tiszabecs	.		15	8	5	
Vásárosnamény	.		14	9	8	
Záhony	ny		12	8	7	
Berettyóújfalu	.		15	10	8	
Debrecen	.		15	7	6	5
Hajdúdorog	.		15	10	9	
Hortobágy	.		15	7	6	
Körösszakál	.		15	8	8	
Polgár	.		14	9	8	
Békéscsaba	.		16	8	7	6
Mezőhegyes	.		16	7	6	7
Orosháza	.		15	6	5	6
Szarvas	.		16	8	6	4
Szeghalom			15	9	8	

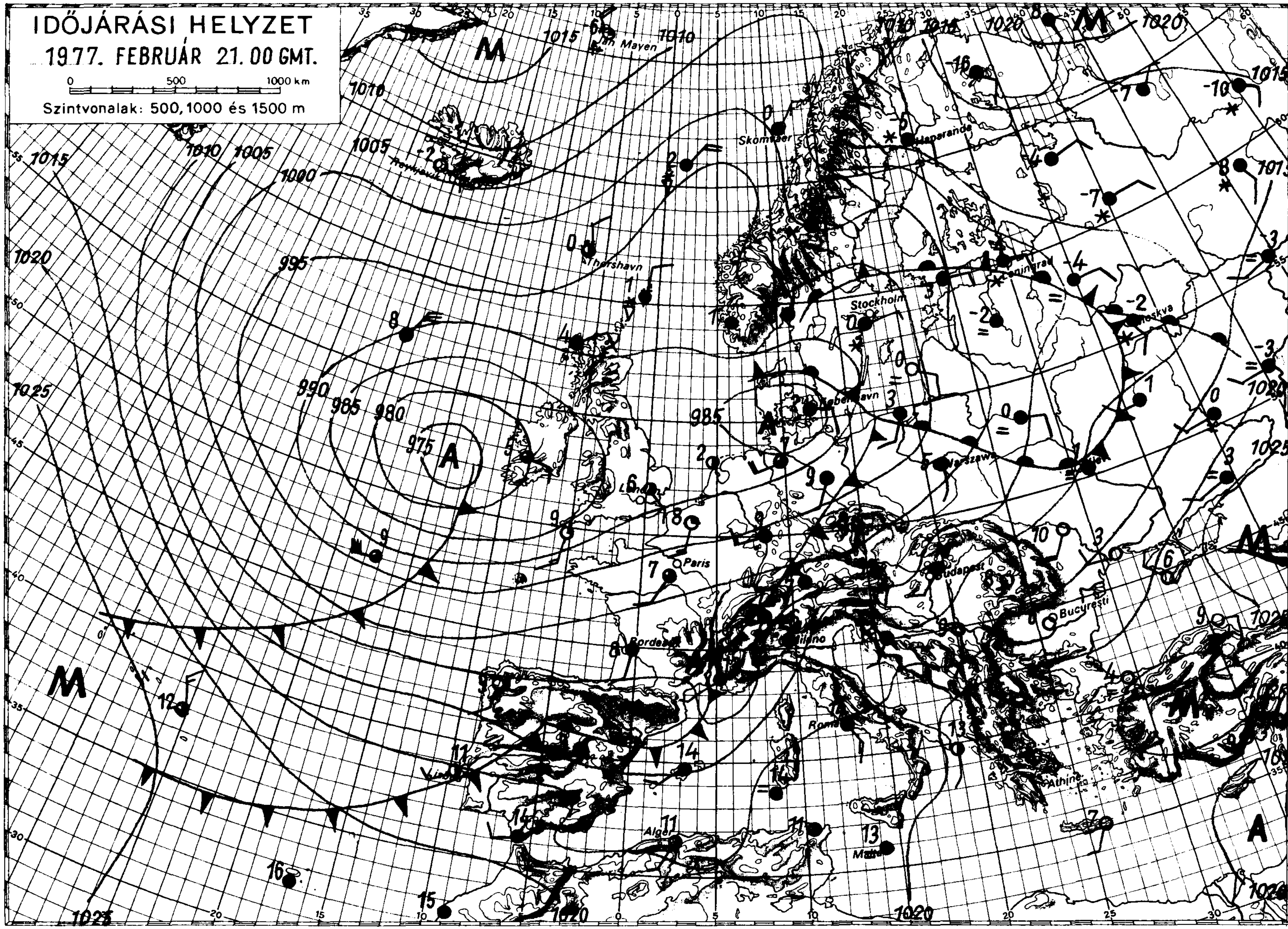

KIADJA: ORSZÁGOS METEOROLÓGIAI SZOLGÁLAT 27.3-078 — Megjelenik naponként —
Készíti: Központi Előrejelző Intézet Előrejelző Osztálya — T.:
Évi előfizetési díja: 720,—Ft — Megrendelhető: 1024 Budapest, II., Kitaibel Pál u. 1. Telefon: 353-500,
Kiadásért felel: az OMSZ elnöke — Szerkesztésért felel: a KEI igazgatója

IDŐJÁRÁSI NAPIJELENTÉS

ЕЖЕДНЕВНЫЙ МЕТЕОРОЛОГИЧЕСКИЙ БЮЛЛЕТЕНЬ · DAILY WEATHER REPORT
BULLETIN QUOTIDIEN DE TEMPS · TÄGLICHER WETTERBERICHT

90. évfolyam 53. szám. + Budapest + 1977. február 22. kedd

Az időjárási helyzet és a várható időjárás:

Kontinensünk időjárását továbbra is egy hatalmas kiterjedésü, több középpontu, mérsékeltövi ciklon irányitja, hatására Európa-szerte igen változékony, enyhe az idő. A ciklon az Atlanti-óceán térségéből különböző nedvességtartalmu levegőt szállit a szárazföld belseje felé. A nedves levegővel elárasztott területeken kiterjedt esők vannak. A következő 36 órában a Kárpát-medence időjárását továbbra is az emlitett ciklon határozza meg, igy marad az enyhe, változékony idő.

Hazánkat hétfőn a reggeli órákban érte el a nedves óceáni levegő ujabb hulláma, hatására előbb a Dunántulon később az ország más részein is esni kezdett az eső. Ma reggel 7 óráig országszerte volt csapadék, amely általában 1, 10 mm között váltakozott, de főleg az Északi-hegyvidék térségében többfelé 15, 25 mm-t is mértek, sőt Lillafüredről 42, Galyatetőről 43 mm-t jelentettek. A legmagasabb nappali hőmérséklet hétfőn általában 10, 16 fok között alakult. Ma hajnalban az északi országrészben 3, 6, délen 6, 10 fokig hült le a levegő. A reggeli órákban az eső mindenütt megszünt, majd többfelé a nap is kisütött. A hőmérséklet 11 órakor 8, 13 fok között váltakozott.

Ma 12 órakor Budapesten a hőmérséklet 11 fok, a tengerszintre átszámitott légnyomás 760 mm, gyengén emelkedik.

Várható időjárás szerda estig:

Ma változóan felhős idő, szórványos záporral, holnap főleg a déli országrészben megnövekvő felhőzet, elszórtan esővel.
Mérsékelt, napközben megélénkülő délies szél.
Várható legalacsonyabb éjszakai hőmérséklet: 1, 6,
legmagasabb nappali hőmérséklet szerdán: 10, 15 fok között.

Németh Lajos s.k.

A hőmérséklet napi középértéke és eltérése a 100 évi átlagtól /Budapesten/:

1977. II. 21.:	10,1 C°	+8,7 C°

1871 óta ezen a napon Budapesten előfordult

legmagasabb hőmérséklet:	14,4 C° /1966/,
legalacsonyabb hőmérséklet:	-13,3 C° /1895/.

77.090.

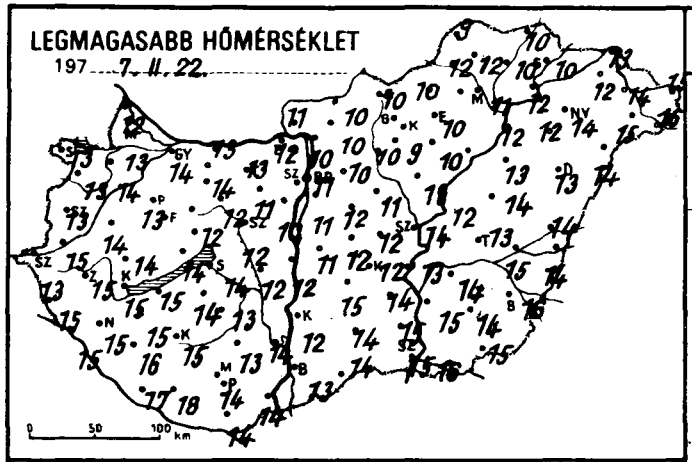
LEGMAGASABB HŐMÉRSÉKLET
197 7. II. 22.

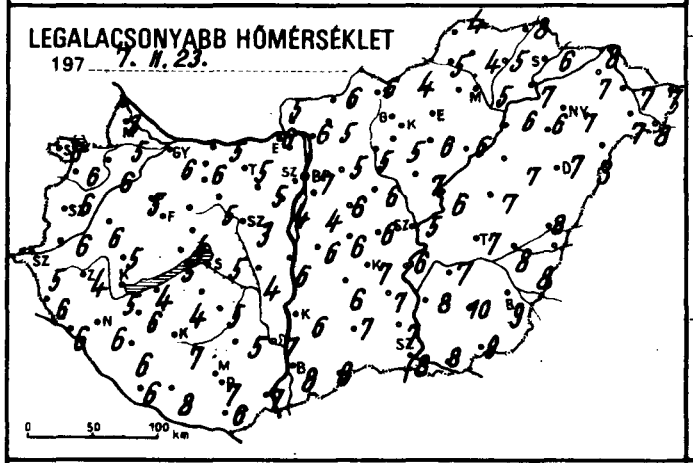
LEGALACSONYABB HŐMÉRSÉKLET
197 7. II. 23.

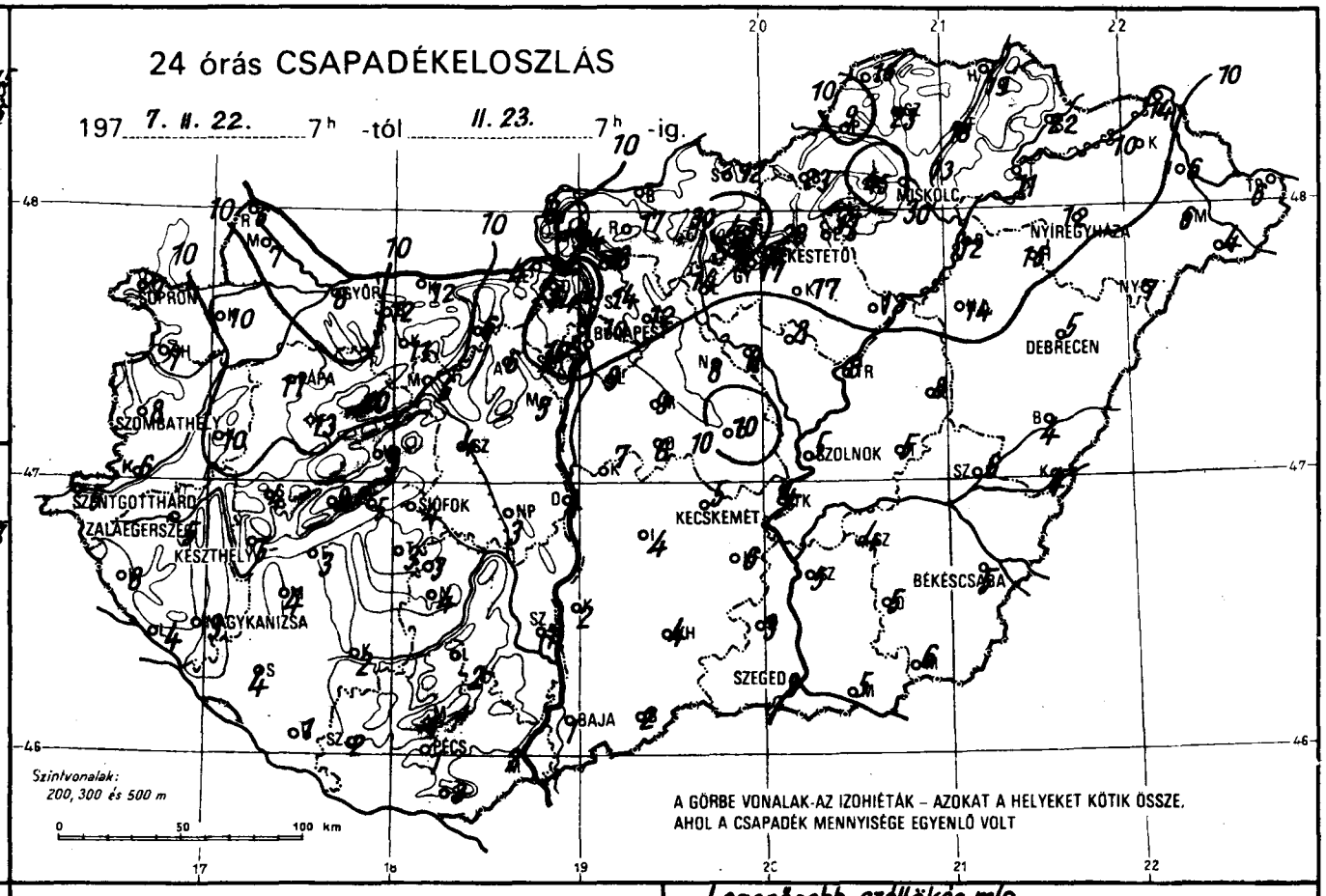
24 órás CSAPADÉKELOSZLÁS
197 7. II. 22. 7h -tól II. 23. 7h -ig.
SOPRON
GYŐR
PAPA
SZOMBATHELY
SZENTGOTTHÁRD
ZALAEGERSZEG
KESZTHELY
NAGYKANIZSA
SIÓFOK
BUDAPEST
MISKOLC
NYÍREGYHÁZA
KESTETŐ
DEBRECEN
SZOLNOK
KECSKEMÉT
BÉKÉSCSABA
SZEGED
BAJA
PÉCS
Szintvonalak: 200, 300 és 500 m
A GÖRBE VONALAK-AZ IZOHIÉTÁK – AZOKAT A HELYEKET KÖTIK ÖSSZE, AHOL A CSAPADÉK MENNYISÉGE EGYENLŐ VOLT

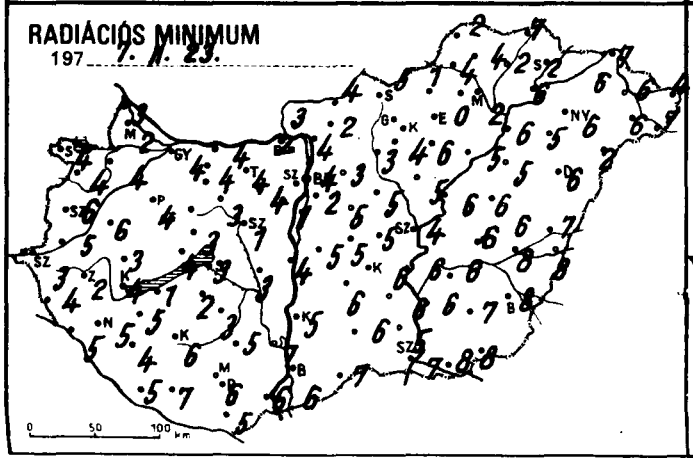
RADIÁCIÓS MINIMUM
197 7. II. 23.

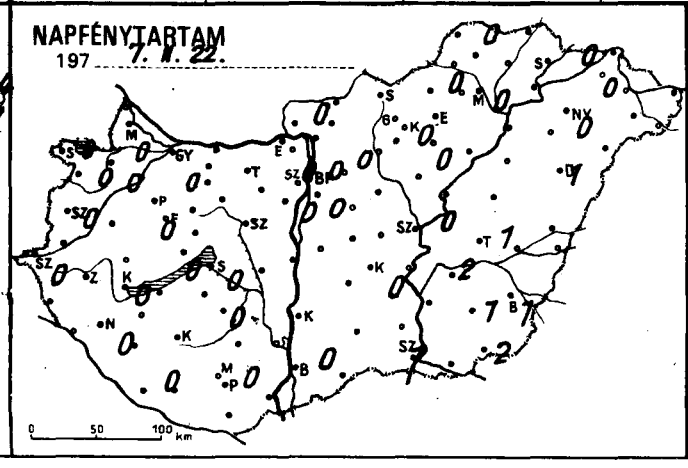
NAPFÉNYTARTAM
197 7. II. 22.

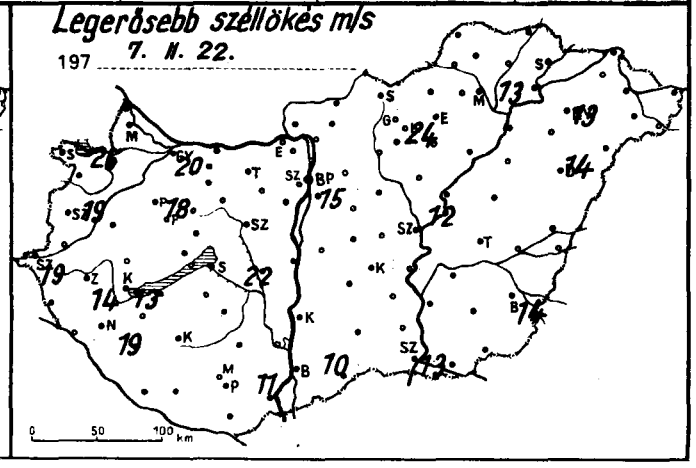
Legerősebb széllökés m/s
197 7. II. 22.

7.II.22.

197 ..... 07 h -ig az utolsó 24 óra adatai

	csapadék (mm)	Hó cm	max. hőmérséklet	min. hőmérséklet	rad. min.	napos órák
Győr	8 ∇=		14	6	4	0
Kapuvár	10		14	6	4	0
Mosonmagyaróvár	7		13	5	2	0
Rajka	6		12	3	3	
Sopron	7 ∇		13	6	4	0
Sopronhorpács	7		13	6	4	0
Káld	10 ∇		14	6	6	
Körmend	6		15	6	5	
Szentgotthárd	5 ∇		13	5	3	0
Szombathely	8 ∇		13	6	6	0
Lenti	8		15	6	4	
Letenye	4		15	6	5	
Nagykanizsa	3 ∇		15	6	5	0
Zalaegerszeg	5 ∇		15	4	2	
Farkasgyepű	13		12	3	1	
Keszthely	5 ∇		15	5	4	0
Mencshely	9		12	5	4	0
Pápa	17 ∇		13	5	4	0
Sümeg	4		14	5	3	
Tihany	5 ∇		14	5	4	
Veszprém	9		12	4	3	
Zirc	10		11	5	2	
Fonyód	5		15	4	1	
Homokszt. György	1		17	6	5	0
Kaposvár	2		15	7	6	
Marcali	4		15	6	5	
Siófok	4		14	5	3	0
Somogyszob	4		16	6	4	
Tab	3		14	4	2	
Bábolna	12		15	5	3	
Esztergom	4		12	6	2	
Kisbér	11 ∇		14	6	4	
Komárom	12 ∇		13	5	4	
Tatabánya	6		13	5	4	
Alcsútdoboz	6 ∇		11	5	4	
Dunaújváros	4		12	6	4	
Martonvásár	5		10	4	1	0
Mór	6		12	5	3	
Nagyhörcsökp.	3 ∇		12	4	3	
Szabadbattyán	4		12	3	1	
Iregszemcse	3		13	5	3	0
Lengyel	2		13	5	5	
Nagykónyi	4		14	5	4	
Szekszárd	1,		14	7	7	
Kopáncs	1		12	6	4	
Mohács	2		14	7	6	
Pécs	1		14	7	6	0
Siklós	3		14	6	5	
Szigetvár	2		18	8	7	
Bp. Lőrinc	9 ∇ ∩		11	4	2	0
Bp. Met Int.	10 ∇		11	7	4	0
Bp. Szab. hegy	10		8	3	2	
Cegléd	10 ∩		12	6	5	
Dobogókő	14 ∇		6	2	1	
Gödöllő	12		10	5	3	0
Királyrét	24		11	5	4	
Monor	9		12	6	5	
Nagykáta	8		11	6	5	
Örkény	6		12	6	5	
Szentendre	14		10	7	6	

7.II.22.

197 ..... 07 h -ig az utolsó 24 óra adatai

	csapadék (mm)	Hó cm	max. hőmérséklet	min. hőmérséklet	rad. min.	napos órák
Vác	18		10	6	4	
Vámosmikola	8 ∩		11	5	3	0
Baja	1		13	8	6	0
Bácsalmás	2		14	8	7	
Izsák	4		15	6	6	
Kalocsa	2		12	6	5	
Kecskemét	5		12	7	6	0
Kiskunf. háza	6		14	7	6	
Kiskunhalas	4		14	7	6	
Kunszentmiklós	7		11	6	5	
Tiszakécske	4		13	6	6	
Balassagyarmat	–		10	6	4	
Romhány	17		10	5	2	
Salgótarján	12		10	6	5	
Eger	17		10	–	0	
Galyatető	43	6	7	2	0	
Gyöngyös	17		9	5	4	
Kékestető	28	9	4	1	0	0
Kompolt	17		10	6	6	0
Lőrinci	14		10	5	3	
Poroszló	13		11	6	5	
Jászapáti	8 ∇		13	7	5	
Jászberény	8 ∇		11	6	5	
Karcag	8		14	7	6	
Szolnok	5 ∇		14	5	4	0
Tiszaroff	8		12	6	6	
Túrkeve	5		13	7	6	1
Kistelek	3		15	7	5	
Makó	5		16	8	8	
Szeged	3		15	8	7	1
Szentes	5		15	8	6	
Borsodnádasd	23 ∇		11	4	1	
Füged	18		10	5	2	
Hidasnémeti	19		10	8	7	
Jósvafő	16		9	4	2	0
Lillafüred	45		10	3	1	
Miskolc	13 ∇=		11	5	2	0
Putnok	9		12	5	4	
Sárospatak	22		10	6	2	0
Szendrőlád	23		12	4	4	
Tokaj	11		12	7	6	
Kisvárda	10		12	7	6	0
Mátészalka	6		15	7	6	
Nyíregyháza	12		14	7	6	0
Nyírlugos	7		14	3	2	
Pátyod	4		16	8	7	
Tiszabecs	6 ∇		15	7	4	
Vásárosnamény	6		14	7	6	
Záhony	14		13	8	7	
Berettyóújfalu	4		14	8	7	
Debrecen	5		13	7	6	1
Hajdúdorog	15		12	6	5	
Hortobágy	14		13	7	5	
Körösszakál	4		14	8	8	
Polgár	12 ∇		12	6	6	
Békéscsaba	5		16	9	8	1
Mezőhegyes	6		15	9	8	2
Orosháza	5		14	10	7	1
Szarvas	4		14	7	6	2
Szeghalom	6 ∇		15	8	8	

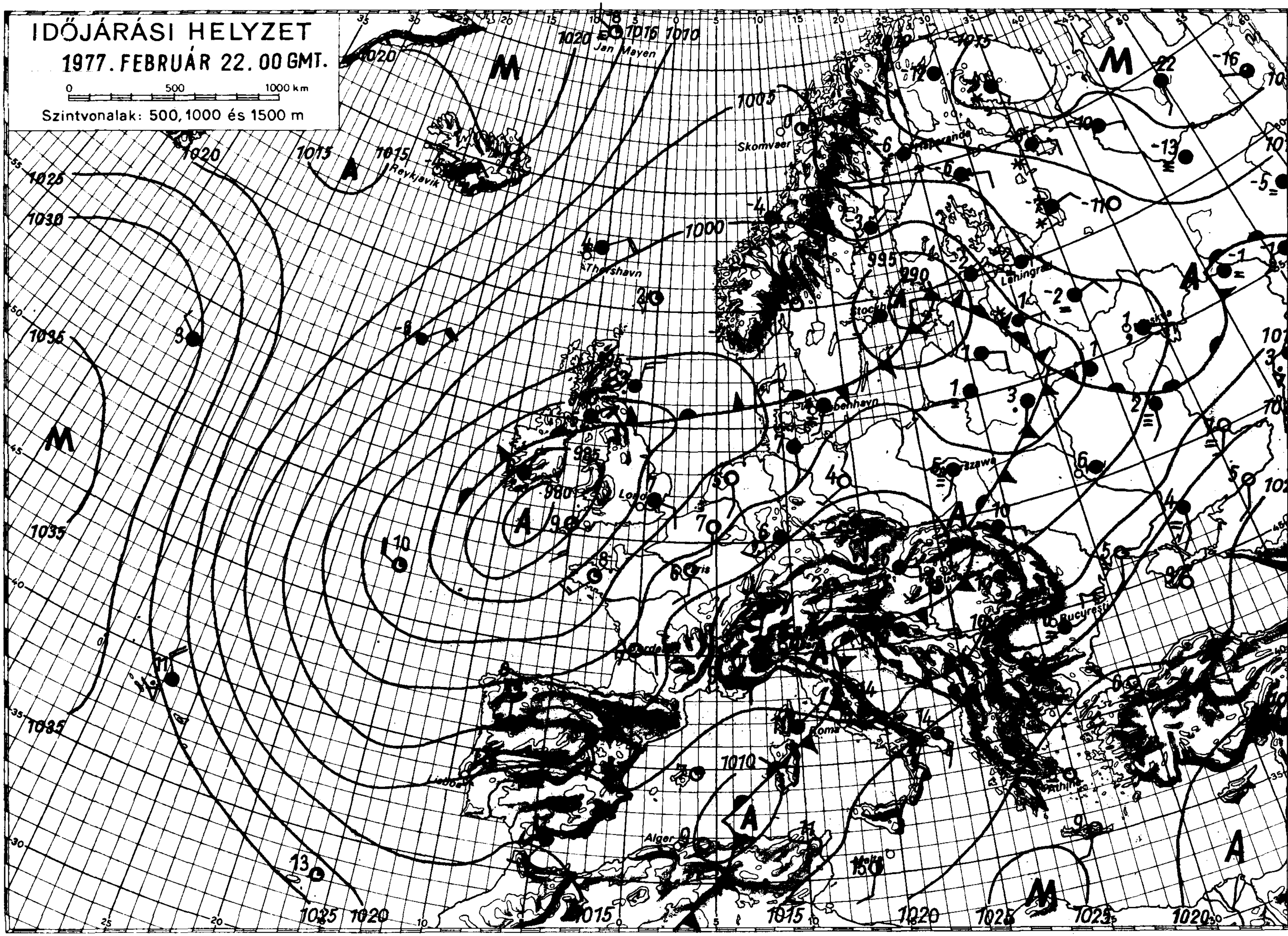

KIADJA: ORSZÁGOS METEOROLÓGIAI SZOLGÁLAT
Készíti: Központi Előrejelző Intézet Előrejelző Osztálya — T.: — Megjelenik naponként —
Évi előfizetési díja: 720,—Ft — Megrendelhető: 1024 Budapest, II., Kitaibel Pál u. 1. Telefon: 353-500,
Kiadásért felel: az OMSZ elnöke — Szerkesztésért felel: a KEI igazgatója

IDŐJÁRÁSI NAPIJELENTÉS

ЕЖЕДНЕВНЫЙ МЕТЕОРОЛОГИЧЕСКИЙ БЮЛЛЕТЕНЬ · DAILY WEATHER REPORT
BULLETIN QUOTIDIEN DE TEMPS · TÄGLICHER WETTERBERICHT

90. évfolyam 54. szám. + Budapest + 1977. február 23. szerda

Az időjárási helyzet és a várható időjárás:

Szárazföldünk déli, középső és keleti részét dél felől szokatlanul enyhe levegő árasztotta el, hatására kedden a Balkán-félszigeten, a Feketetenger térségében és a Kárpát-medencében 10, 15 fokkal nagasabb volt a hőmérséklet csucsértéke, mint a legutóbbi évek átlaga. Az Ibériai-félsziget és a Brit-szigetek fölött több középpontu, alacsony nyomásu zóna helyezkedik el. Ezeken a területeken és Nyugat-Európában változékony, helyenként esős az idő. A Kárpát-medencében szeles, enyhe az idő, több helyen esik az eső, záporeső. A következő 36 órában a Kárpát-medencében változékony, enyhe marad az idő, a szél mérséklődik.

Hazánkban kedden az ország déli határszélén borult, máshol változóan felhős idő volt. Több helyről 2, 7 órás napsütést jelentettek. Az esti óráktól kezdve országszerte esett az eső, záporeső. A ma reggel 7 óráig lehullott eső mennyisége általában 1, 7, de az ország északkeleti részén 8, 16 mm között volt, sőt Jósvafőről 20 mm-t jelentettek. A legmagasabb nappali hőmérséklet 10, 15 fok között alakult. Ma hajnalra 4, 10 fokig hült le a levegő. Délelőtt felhőátvonulások voltak, a nyugati, délnyugati szél megerősödött, helyenként viharossá fokozódott. Többfelé eső, záporeső esett, néhány helyen zivatar keletkezett, a hőmérséklet 11 órára 7, 15 fokig emelkedett.

Ma 12 órakor Budapesten a hőmérséklet 9 fok, a tengerszintre átszámitott légnyomás 755 mm, erősen emelkedik.

Várható időjárás csütörtök estig:

Szerdán: felhőátvonulások, többfelé esővel, záporral, néhány helyen zivatarral, egy-két helyen jégesővel.
Csütörtökön: délnyugat felől fokozatosan megnövekvő felhőzet, elsősorban délnyugaton esővel, záporral.
A többfelé erős, helyenként viharos délnyugati, nyugati szél éjszakára átmenetileg mérséklődik, napközben ismét megerősödik.
Várható legalacsonyabb éjszakai hőmérséklet: 4, 9,
legmagasabb nappali hőmérséklet csütörtökön: 11, 16 fok között.

Bartha Péterné s.k.

A hőmérséklet napi középértéke és eltérése a 100 évi átlagtól /Budapesten/:

1977. II. 22.:	10,2 C°	+8,7 C°

1871 óta ezen a napon Budapesten előfordult

legmagasabb hőmérséklet:	19,0 C° /1966/,
legalacsonyabb hőmérséklet:	-17,6 C° /1929/.

77.091.

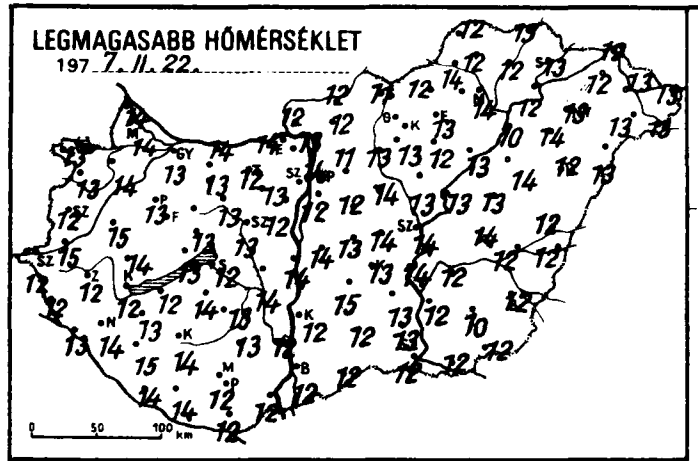
LEGMAGASABB HŐMÉRSÉKLET
197 7. II. 22.

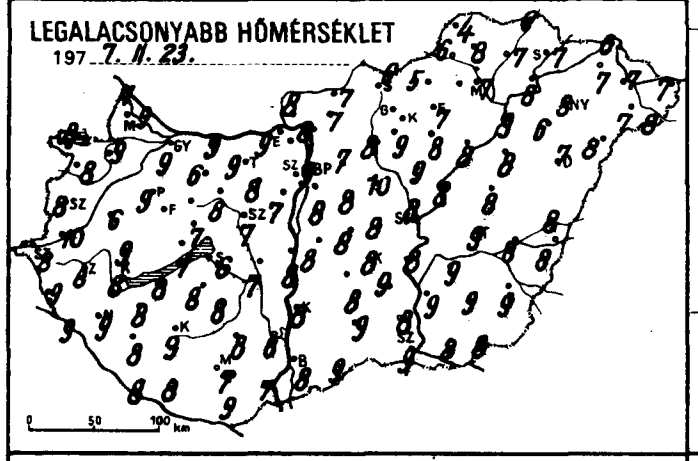
LEGALACSONYABB HŐMÉRSÉKLET
197 7. II. 23.

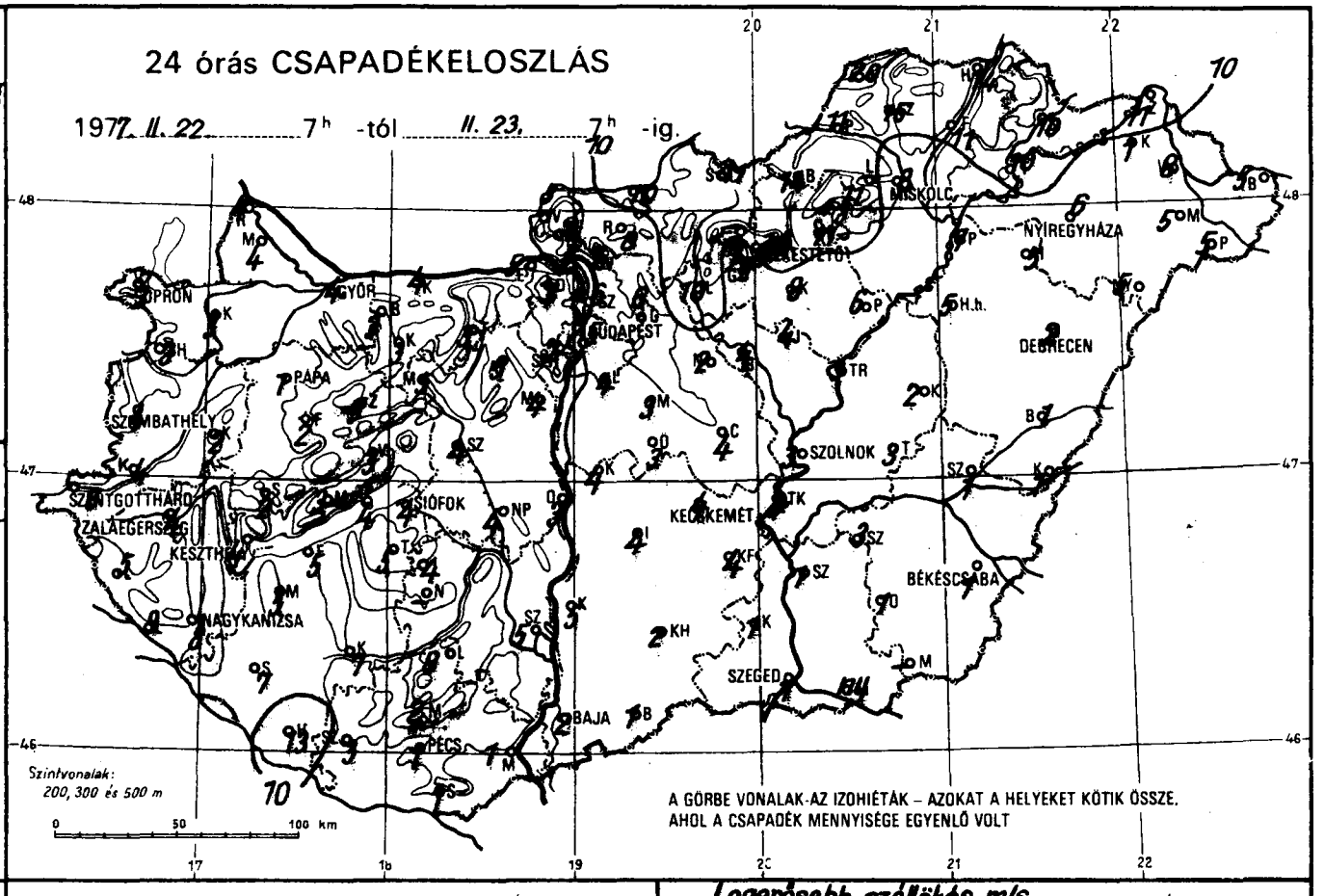
24 órás CSAPADÉKELOSZLÁS
1977. II. 22. 7h -tól II. 23. 7h -ig.
SOPRON
GYŐR
BUDAPEST
MISKOLC
NYÍREGYHÁZA
DEBRECEN
PÁPA
SZOMBATHELY
SZOLNOK
SZENTGOTTHÁRD
ZALAEGERSZEG
KESZTHELY
SIÓFOK
KECSKEMÉT
BÉKÉSCSABA
NAGYKANIZSA
SZEGED
BAJA
PÉCS
Szintvonalak:
200, 300 és 500 m
A GÖRBE VONALAK AZ IZOHIÉTÁK – AZOKAT A HELYEKET KÖTIK ÖSSZE, AHOL A CSAPADÉK MENNYISÉGE EGYENLŐ VOLT

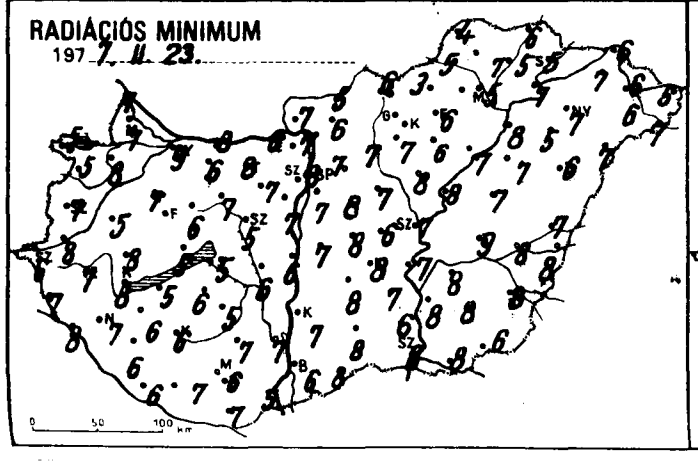
RADIÁCIÓS MINIMUM
197 7. II. 23.

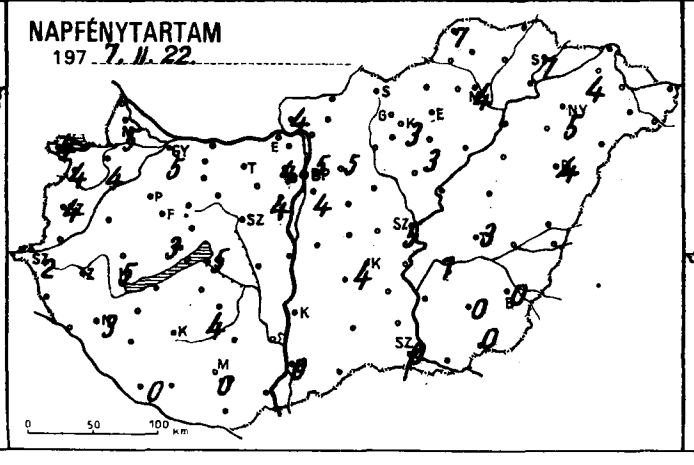
NAPFÉNYTARTAM
197 7. II. 22.

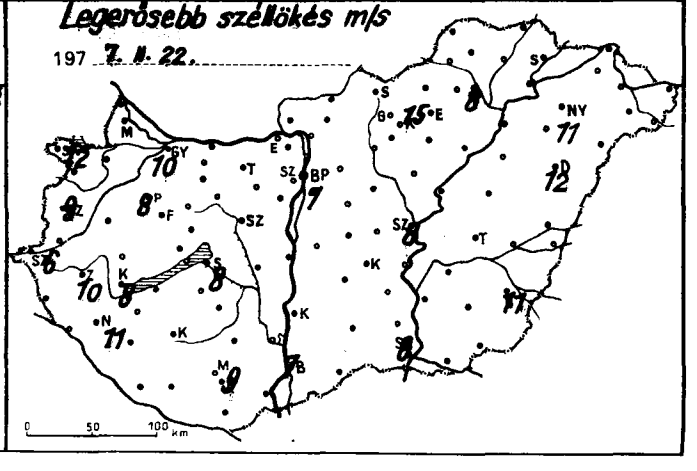
Legerősebb széllökés m/s
197 7. II. 22.

ORSZÁGOS METEOROLÓGIAI SZOLGÁLAT

KÖZPONTI ELŐREJELZŐ INTÉZETE

IDŐJÁRÁSI ESEMÉNYEK NAPTÁRA

CALENDAR OF WEATHER PHENOMENA

1977 *Január.*

Az Időjárási Napijelentés havi melléklete

Dátum - *Date*	Az időjárási jelenség leirása *Description of the weather phenomenon*	Az időjárási esemény előidézője *Carrier of the phenomenon*	Érkező légtömeg *Arriving air-mass*
2.	a Dunántulon sokfelé eső, később helyenként havas eső, kisebb havazás	04^h-tól stacioner front Nyugat-Magyarország felett, 4-én a délkelet-európai magas nyomású zóna megerősödésével a stacioner front föloszlott	
8.	sokfelé kisebb havazás	meleg front: belépés 03^h NW, kilépés 21^h SE	Mm
8.	sokfelé átfutó havazás, hózápor	hideg front: belépés 21^h NW, kilépés 9-én 06^h SE	Mc
13.	országos csapadék, helyenként jelentős csapadékmennyiség	ciklogenezis a Kárpát-medence felett; 14-én a délelőtti órákban kitöltődik	
15.	sokfelé csapadék /eső, havas eső, havazás/	18^h összeáramlási zóna a Kárpát-medence felett, majd okkluzió, a front 18-án a délelőtti órákban feloszlott	
26.	sokfelé eső	meleg front: belépés 01^h SW, kilépés 11^h NE	Mm
26.	sokfelé eső	hideg front: belépés 22^h hullámképződés, majd medence ciklon, kilépés 27-én 15^h SE	Mm
29.	országos eső	délnyugatról ciklon vonult át a Kárpát-medence felett, kilépés 30-án 06^h NE	/Tm/
30.	átfutó eső, helyenként kisebb havazás, egy-két helyen zivatar	hideg front: belépés: 06^h NW, kilépés 17^h SE	Mm

Arktikus szárazföldi és tengeri /Ac és Am/: mérsékeltövi szárazföldi és tengeri /Mc és Mm/: szubtrópusi szárazföldi és tengeri /Tc és Tm/: helyi vagy lokális /H/.

Az időjárási esemény Budapest-i jellemzői - *Characteristics of the phenomenon over Budapest*						
Időpont - *point of time*	Hőmérsékletváltozás (fok/idő) *Temperature-shift (degree/period)*	Légnedvességváltozás (%/idő) *Humidity-shift (%/period)*	Szélirányváltozás *Wind-direction shift*	Maximális széllökés (m/sec) és időpontja *Maximum gust (m/sec) and its time*	Csapadék mennyisége (mm) és alakja *Amount and form of precipitation*	Megjegyzés - *Remarks*
					ny ●	
□					ny ●	□budapesti átvonulás elmosódott
8.24	-	-20/1 ó	W - NW	§	1,7 ▽	§fokozatos szélerősödés, maximális széllökés 02^{32} 15,0 NNW
					13,9 ●*	
					12,9 ●*	
□					1,0 ●	□budapesti átvonulás elmosódott
□						□budapesti átvonulás elmosódott
					15,2 ●	
0.13	-1°/10 p	-	SW - WNW	WNW 16,8 13^{38}	ny ●	

Arctic maritime (Am): Arctic continental (Ac): Polar maritime (Mm): Polar continental (Mc): Tropical maritime (Tm): Tropical continental (Tc): Local air mass (H).

197 7.11.23 07h -ig az utolsó 24 óra adatai

	csapadék (mm)	Hó cm	max. hőmérséklet	min. hőmérséklet	rad. min.	napos órák
Győr	4		13	9	9	5
Kapuvár	3		14	9	8	4
Mosonmagyaróvár	4		14	9	7	5
Rajka	4		14	7	7	
Sopron	3		13	8	5	4
Sopronhorpács	3		13	8	5	4
Káld	2		15	6	5	
Körmend	4		15	10	8	
Szentgotthárd	6		12	8	6	2
Szombathely	4 ⚡		12	8	7	4
Lenti	5		12	9	7	
Letenye	9		13	9	8	
Nagykanizsa	8		14	9	7	3
Zalaegerszeg	4 ⚡		12	8	7	
Farkasgyepű	2		13	7	7	
Keszthely	4		12	8	8	5
Mencshely	3		12	7	6	3
Pápa	1		13	9	7	5
Sümeg	2		14	9	8	
Tihany	4		13	7	5	
Veszprém	3		13	7	6	
Zirc	3		12	7	5	
Fonyód	5		12	8	5	
Homokszt. György	13		14	8	6	0
Kaposvár	7		14	9	6	
Marcali	5		13	8	6	
Siófok	4		12	6	5	5
Somogyszob	7		15	8	6	
Tab	5		14	8	6	
Bábolna	3		13	9	7	
Esztergom	5		14	9	6	
Kisbér	3		13	6	6	
Komárom	4		14	9	8	
Tatabánya	3		12	9	8	
Alcsútdoboz	5		13	8	7	
Dunaújváros	3		14	8	6	
Martonvásár	4		12	7	7	4
Mór	5		13	8	7	
Nagyhörcsökp.	4 ⚡		14	7	6	
Szabadbattyán	4		13	7	5	
Iregszemcse	4		13	8	5	4
Lengyel	8		13	8	7	
Nagykónyi	–		–	–	–	
Szekszárd	5 ⚡		12	8	7	
Misinatető	2		11	8	8	
Mohács	1		12	7	5	
Pécs	1 ⚡		12	7	6	0
Siklós	1		12	9	7	
Szigetvár	3		14	8	7	
Bp. Lőrinc	4		12	8	7	4
Bp. Met. Int.	5		14	9	8	5
Bp. Szab. hegy	7		11	6	6	4
Cegléd	4		14	8	6	
Dobogókő	7		7	4	3	
Gödöllő	6		11	7	7	5
Királyrét	7		13	5	4	
Monor	3		12	8	8	
Nagykáta	2		14	10	7	
Örkény	3		13	8	8	
Szentendre	6		15	9	8	

Árpádtető

197 7.11.23 07h -ig az utolsó 24 óra adatai

	csapadék (mm)	Hó cm	max. hőmérséklet	min. hőmérséklet	rad. min.	napos órák
Vác	7		13	8	7	
Vámosmikola	5		12	8	7	4
Baja	2		12	8	6	0
Bácsalmás	1		12	9	8	
Izsák	4		15	8	8	
Kalocsa	5		12	8	7	
Kecskemét	4		13	8	8	4
Kiskunf. háza	4		13	9	7	
Kiskunhalas	2		12	9	8	
Kunszentmiklós	4 ⚡		14	8	7	
Tiszakécske	4		14	8	7	
Balassagyarmat	10		12	7	5	
Romhány	8		12	7	6	
Salgótarján	11		11	6	6	
Eger	11		13	7	6	
Galyatető	–		–	–	–	
Gyöngyös	9		13	9	7	
Kékestető	16	≡ folt	6	2	2	3
Kompolt	8		12	8	6	3
Lőrinci	10		13	8	7	
Poroszló	6		13	8	7	
Jászapáti	4		13	9	8	
Jászberény	4 ⚡		14	8	7	
Karcag	2		13	8	7	
Szolnok	3		14	8	7	5
Tiszaroff	3		13	8	8	
Túrkeve	3		14	9	9	3
Kistelek	1		13	8	6	
Makó	ny		12	8	8	
Szeged	1		12	9	8	0
Szentes	1		12	9	8	
Borsodnádasd	14 ⚡		12	5	3	
Füged	11		12	7	5	
Hidasnémeti	14		13	6	6	
Jósvafő	20		12	4	4	7
Lillafüred	11		14	4	2	
Miskolc	8		14	7	5	4
Putnok	11		14	6	5	
Sárospatak	10		13	7	5	7
Szendrőlád	16		12	8	7	
Tokaj	10		12	8	7	
Kisvárda	1		12	7	7	4
Mátészalka	5		13	7	6	
Nyíregyháza	6		13	8	7	5
Nyírlugos	5		13	8	7	
Pátyod	5		13	8	7	
Tiszabecs	5		13	7	5	
Vásárosnamény	8		13	7	6	
Záhony	11		12	6	6	
Berettyóújfalu	1		12	8	7	
Debrecen	2 ⚡		12	7	6	4
Hajdúdorog	5		14	6	5	
Hortobágy	5		14	8	7	
Körösszakál	1		12	8	8	
Polgár	7 ⚡		10	9	8	
Békéscsaba	1		12	9	8	0
Mezőhegyes	–		12	8	6	0
Orosháza	1		10	9	8	0
Szarvas	3 ⚡		12	9	8	1
Szeghalom	1		12	8	8	

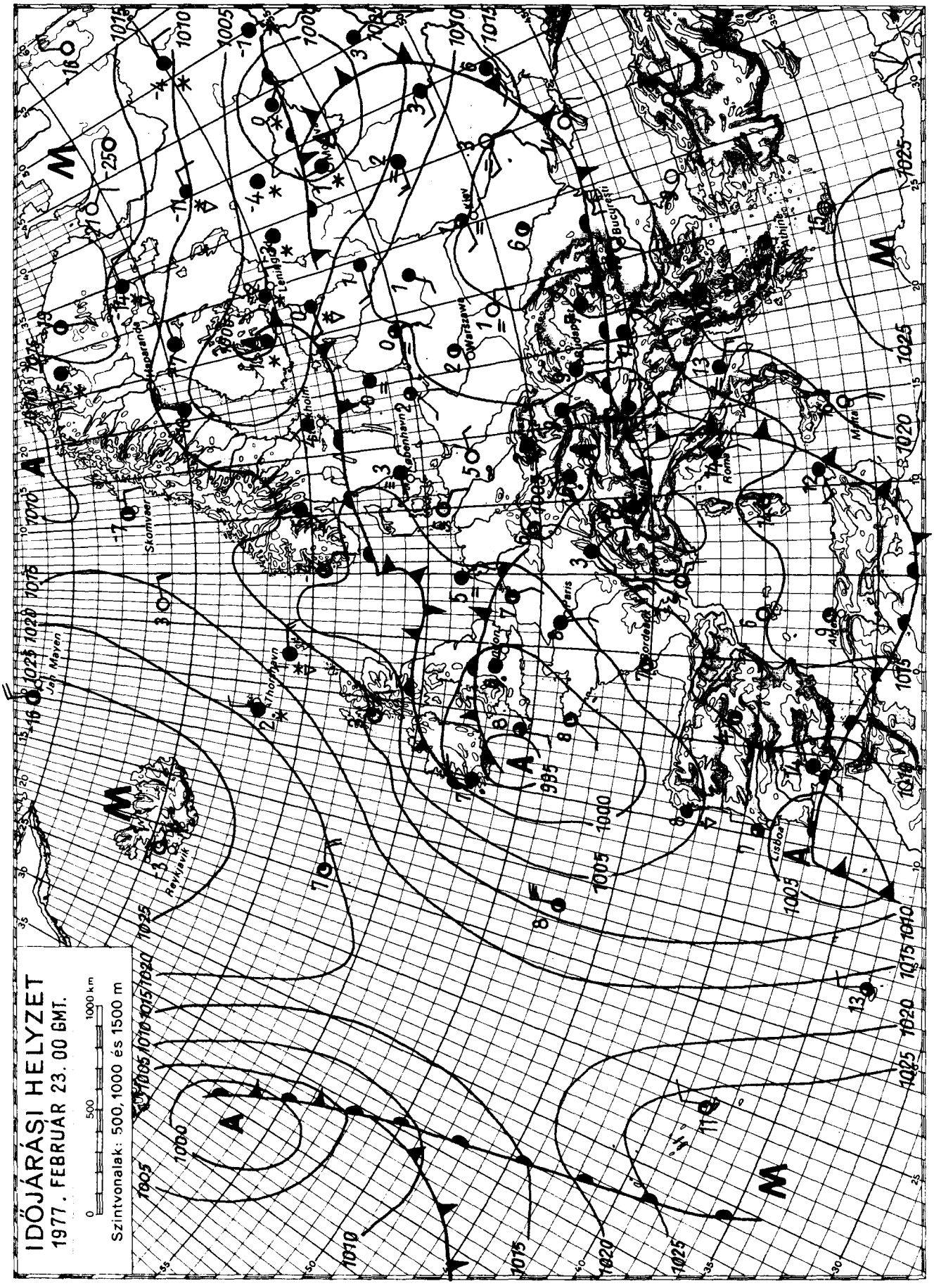

KIADJA: ORSZÁGOS METEOROLÓGIAI SZOLGÁLAT

Készíti: Központi Előrejelző Intézet Előrejelző Osztálya — T.: 273 - 018 — Megjelenik naponként —

Évi előfizetési díja: 720,—Ft — Megrendelhető: 1024 Budapest, II., Kitaibel Pál u. 1. Telefon: 353-500,

Kiadásért felel: az OMSZ elnöke — Szerkesztésért felel: a KEI igazgatója

IDŐJÁRÁSI NAPIJELENTÉS

ЕЖЕДНЕВНЫЙ МЕТЕОРОЛОГИЧЕСКИЙ БЮЛЛЕТЕНЬ • DAILY WEATHER REPORT
BULLETIN QUOTIDIEN DE TEMPS • TÄGLICHER WETTERBERICHT

90. évfolyam 55. szám. + Budapest + 1977. február 24. csütörtök

Az időjárási helyzet és a várható időjárás:

Európa középső területei fölött átvonult ciklon ma reggel már a Fekete-tenger környékén okozott szeles, csapadékos időjárást, ugyanakkor a Kárpát-medencében, valamint a Balkán-félszigeten,a kialakult magas nyomású légköri képződmény hatására átmenetileg szárazabbra fordult az idő. Európa nyugati partvidékén alacsony nyomású légköri képződmény helyezkedik el, igy ezeken a területeken is erősen felhős, szeles az idő, többfelé esik az eső. A következő 36 órában a Kárpát-medence időjárásának kialakitásában is már részt vesznek a nedves léghullámok.

Hazánk felett a szerdán átvonuló ciklonrendszer hatására a kezdeti zárt felhőtakarót, - melyből mindenhol esett eső - felszakadozó felhőzet követte. A gyors ütemben megnövekvő gomolyfelhőkből az ország északi felében jégesővel kisért zápor és zivatartevékenység alakult ki, sőt Keszthely és Kecskemét térségéből hózáport is jelentettek. A lehullott csapadék mennyisége nem haladta meg az 5 mm-t. Az átvonult hidegfrontot több órás napsütés és viharos erejü széllökések kisérték. A legmagasabb nappali hőmérséklet 11, 17 fok között volt. Csütörtökön hajnalra 0, 5 fokra hült le a levegő, napközben változóan felhős volt az ég és a Dunántulon megerősödött a déli szél. A hőmérséklet 11 órakor 7 és 13 fok között volt.

Ma 12 órakor Budapesten a hőmérséklet 8 fok, a tengerszintre átszámitott légnyomás 765 mm, erősen süllyedő.

Várható időjárás péntek estig:

Változóan, majd erősen felhős idő, főként pénteken eső, zápor, egy-két helyen zivatar, sokfelé élénk, időnként erős déli, délnyugati, később nyugati, északnyugatira forduló szél.
A legalacsonyabb hajnali hőmérséklet 0, 5,
legmagasabb nappali hőmérséklet pénteken 9, 14 fok között.

Vadkerti Ferenc és dr. Illés László s.k.

TÁVOLABBI KILÁTÁSOK KEDD REGGELIG:

Időnként borultságig növekvő felhőzettel többfelé kisebb esők, mérsékelt, időnként megélénkülő délies, majd északiasra forduló szél.
Legalacsonyabb hajnali hőmérséklet eleinte +2, +7, később 0, +5 fok között,
legmagasabb nappali hőmérséklet eleinte +10, 15, majd +8, +13 fok között.
Jelentős mennyiségü /legalább 5 mm/ csapadék az ország területének 40 százalékán várható.

KÖZÉPTÁVÚ ELŐREJELZŐ OSZTÁLY

A hőmérséklet napi középértéke és eltérése a 100 évi átlagtól /Budapesten/:

1977. II. 23.:	9,5 C°	+7,6 C°

1871 óta ezen a napon Budapesten előfordult

legmagasabb hőmérséklet:	18,0 C° /1903/,	
legalacsonyabb hőmérséklet:	-12,8 C° /1901/.	77.092.

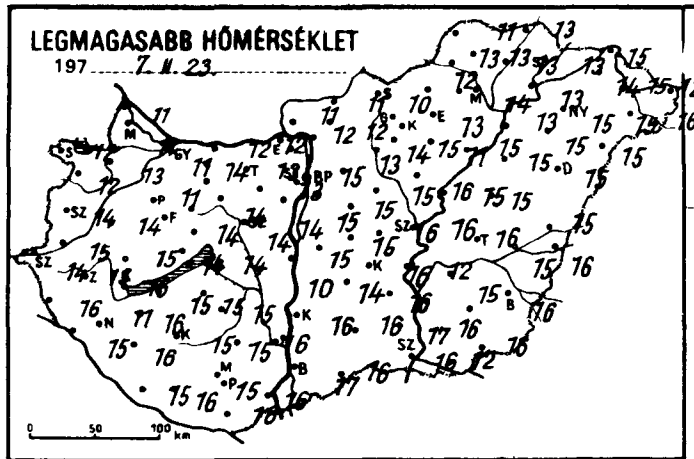
LEGMAGASABB HŐMÉRSÉKLET
197 7. II. 23.

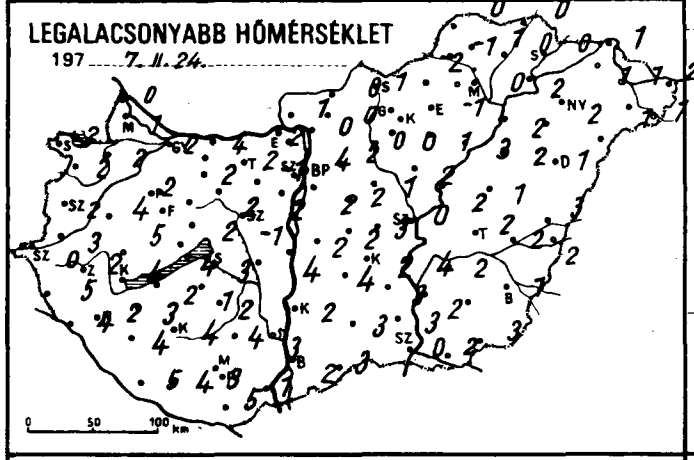
LEGALACSONYABB HŐMÉRSÉKLET
197 7. II. 24.

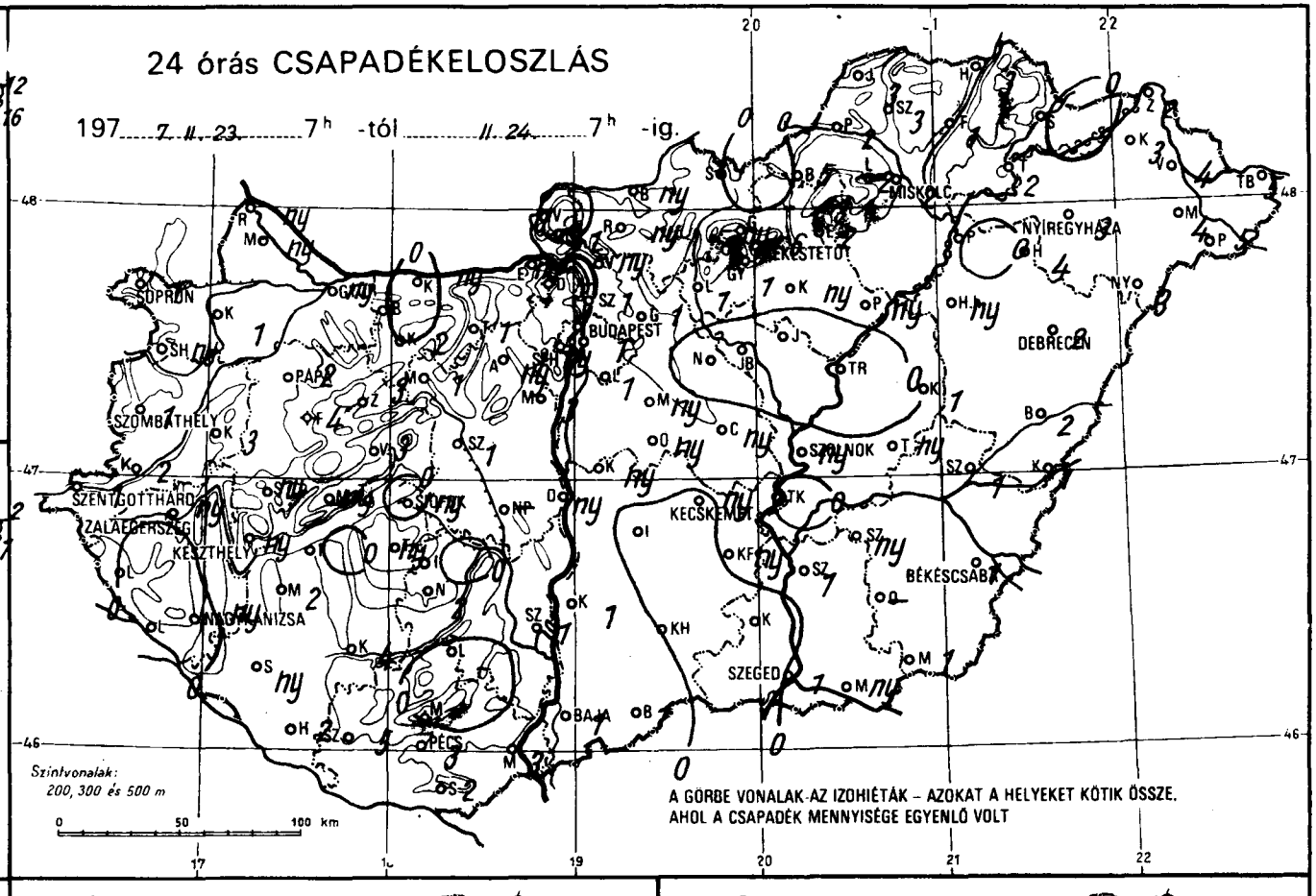
24 órás CSAPADÉKELOSZLÁS
197 7. II. 23. 7h -tól II. 24. 7h -ig.
SOPRON
BUDAPEST
MISKOLC
NYÍREGYHÁZA
DEBRECEN
SZOMBATHELY
PAPA
SZENTGOTTHÁRD
ZALAEGERSZEG
KESZTHELY
SZOLNOK
KECSKEMÉT
BÉKÉSCSABA
SZEGED
BAJA
PÉCS
Szintvonalak:
200, 300 és 500 m
A GÖRBE VONALAK AZ IZOHIÉTÁK – AZOKAT A HELYEKET KÖTIK ÖSSZE,
AHOL A CSAPADÉK MENNYISÉGE EGYENLŐ VOLT

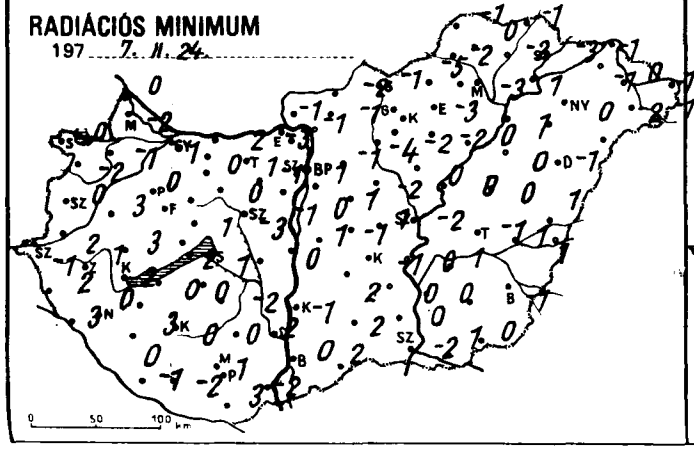
RADIÁCIÓS MINIMUM
197 7. II. 24.

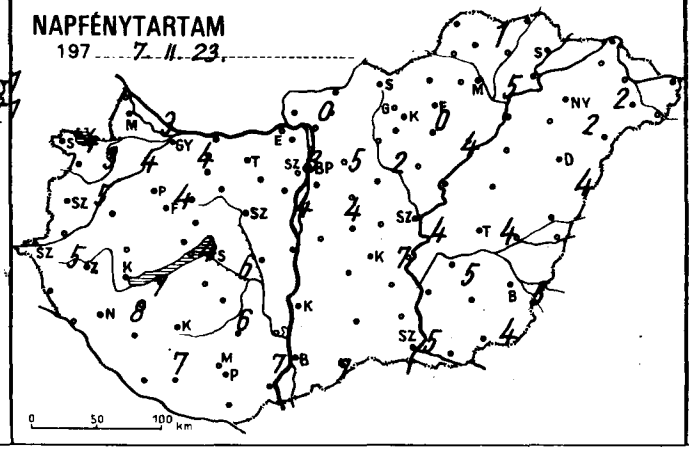
NAPFÉNYTARTAM
197 7. II. 23.

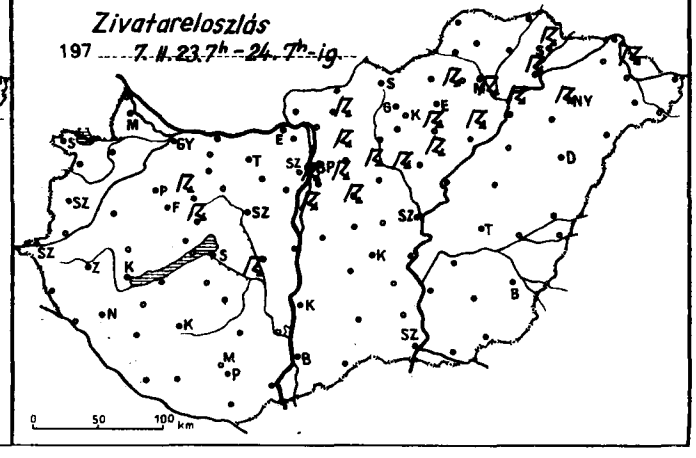
Zivatareloszlás
197 7. II. 23. 7h – 24. 7h -ig.

7.II.24.

	197 ..... 07 h -ig az utolsó 24 óra adatai					
	csapadék (mm)	Hó cm	max. hőmérséklet	min. hőmérséklet	rad. min.	napos órák
Győr	ny ⛆		11	2	1	4
Kapuvár	1		13	2	-1	4
Mosonmagyaróvár	ny		11	1	-2	3
Rajka	ny ,		11	0	0	
Sopron	1 ⛆		12	2	0	4
Sopronhorpács	ny		12	2	-2	3
Káld	3 ⛆		14	4	3	
Körmend	2		15	3	2	
Szentgotthárd	1 ⛆ ⊔ =		14	0	-1	5
Szombathely	1 ⛆		14	2	0	5
Lenti	•		16	5	2	
Letenye	•		15	4	3	
Nagykanizsa	ny ⛆ ⚠		11	2	0	8
Zalaegerszeg	ny ⛆		15	2	1	
Farkasgyepű	4 ⛶▲		12	4	0	
Keszthely	ny ⛆ ⚠		16	4	2	7
Mencshely	ny		13	4	1	4
Pápa	2 ⛶		11	2	0	4
Sümeg	ny		15	5	3	
Tihany	•		14	4	2	
Veszprém	3 ⛆		14	2	1	
Zirc	3 ⊔		12	1	-3	
Fonyód	•		15	2	0	
Homokszt. györgy	2		15	5	-1	7
Kaposvár	4 ⊔		15	4	0	
Marcali	2		16	3	3	
Siófok	ny ⛶▲		14	3	1	6
Somogyszob	ny		16	4	0	
Tab	ny		15	1	0	
Bábolna	•		12	3	1	
Esztergom	ny ⛆		12	2	-3	
Kisbér	2 ⛆		14	2	0	
Komárom	ny ⛆		12	4	2	
Tatabánya	1		13	2	1	
Alcsútdoboz	ny ⛆ ⊔		13	1	-1	
Dunaújváros	ny		10	4	0	
Martonvásár	3 ⛶ ⊔		14	2	-1	4
Mór	1		14	2	0	
Nagyhörcsökp.	–		–	–	–	
Szabadbattyán	1 ⊔		14	-1	-3	
Iregszemcse	• ⊔		15	2	-2	6
Lengyel	•		15	4	0	
Nagykónyi	2 ⛆		15	3	2	
Szekszárd	1		16	3	2	
Árpádtető	•		16	5	1	
Misnatető	3 ⊔		16	1	-2	
Mohács	3 ⛆ ⚠		15	3	1	7
Pécs	2		16	5	3	
Siklós	5		16	4	-2	
Szigetvár	1 ⛶▲ ⊔ =		15	2	0	4
Bp. Lőrinc	1 ⛶▲ ⚠		15	4	1	5
Bp. Met. Int.	ny ⛶▲ ⊔		11	2	0	3
Bp. Szab. hegy	ny , ⚠		16	3	1	
Cegléd	–		–	–	–	
Dobogókő	1 ⛶▲ ⊔		13	2	-1	2
Gödöllő	1 ⊔		10	-1	-2	
Királyrét	ny		15	2	1	
Monor	•		15	1	-2	
Nagykáta	ny ⊔		15	2	-1	
Örkény	1 ⛶▲		14	2	1	
Szentendre						

7.II.24.

	197 ..... 07 h -ig az utolsó 24 óra adatai					
	csapadék (mm)	Hó cm	max. hőmérséklet	min. hőmérséklet	rad. min.	napos órák
Vác	ny ⛶ ⊔		12	0	-1	
Vámosmikola	• ⊔		11	1	-1	0
Baja	1 ⛆		17	2	0	7
Bácsalmás	1		16	3	2	
Izsák	•		14	4	2	
Kalocsa	1 ⛆		16	2	-1	
Kecskemét	ny ⛆ ⊔		16	2	-1	7
Kiskunf. [illegible]	ny ⛆		16	3	0	
Kiskunhalas	•		16	3	2	
Kunszentmiklós	ny		15	2	1	
Tiszakécske	•		12	4	0	
Balassagyarmat	ny ⛆ ⊔		11	0	-2	
Romhány	ny ⛆		12	0	-1	
Salgótarján	•		10	1	-1	
Eger	2 ⛶▲		13	-1	-3	
Galyatető	ny ⛆	folt	6	0	-3	
Gyöngyös	1 ⛶▲		15	0	-2	
Kékestető	6 ⛶▲	folt	5	0	-1	0
Kompolt	ny ⊔		11	1	-2	4
Lőrinci	1 ⛶▲ ⊔		14	0	-4	
Poroszló	ny , ⚠		15	3	0	
Jászapáti	• ⊔ =		16	2	0	
Jászberény	• ⊔		15	1	-1	
Karcag	1 ⚠		15	1	0	
Szolnok	ny		16	0	-2	4
Tiszaroff	• ⚠		15	2	0	
Túrkeve	ny ⛆		16	2	-1	4
Kistelek	•		17	3	0	
Makó	ny ⛆		17	2	1	
Szeged	1 ⛆ ⊔		16	0	-2	5
Szentes	1 ⛆		16	2	0	
Borsodnádasd	5 ⛶▲		12	-2	-5	4
Fügöd	1 ⛶ ⊔		13	0	-2	
Hidasnémeti	2 ⛶		13	0	-1	
Jósvafő	3 ⊔		11	0	-1	1
Lillafüred	2 ⛶		10	0	-2	
Miskolc	2 ⛶ ⊔ =		14	0	-3	5
Putnok	2		13	-1	-2	
Sárospatak	•		13	0	-3	–
Szendrőlád	3 ⛆ ⊔		13	1	0	
Tokaj	2 ⛶		13	2	1	
Kisvárda	3		14	1	-1	2
Mátészalka	4 ⊔ =		15	1	-2	
Nyíregyháza	3		15	2	0	2
Nyírlugos	3		15	–	–	
Pátyod	5 ⛆ ⊔		16	1	-1	
Tiszabecs	5 ⛆		12	2	1	
Vásárosnamény	4		15	1	0	
Záhony	2 ⛶ ⊔		15	1	-1	
Berettyóújfalu	2 ⛆		15	3	1	
Debrecen	2 ⛆ ⊔ =		15	1	-1	4
Hajdúdorog	4		15	–	–	
Hortobágy	ny		15	2	0	
Körösszakál	1 ⚠		16	2	1	
Polgár	•		13	2	1	
Békéscsaba	1 ⛆ ⚠		16	1	-1	5
Mezőhegyes	1 ⊔		16	3	0	4
Orosháza	–		–	–	–	
Szarvas	ny ⛆ ⊔		15	2	-1	5
Szeghalom	1		15	2	1	

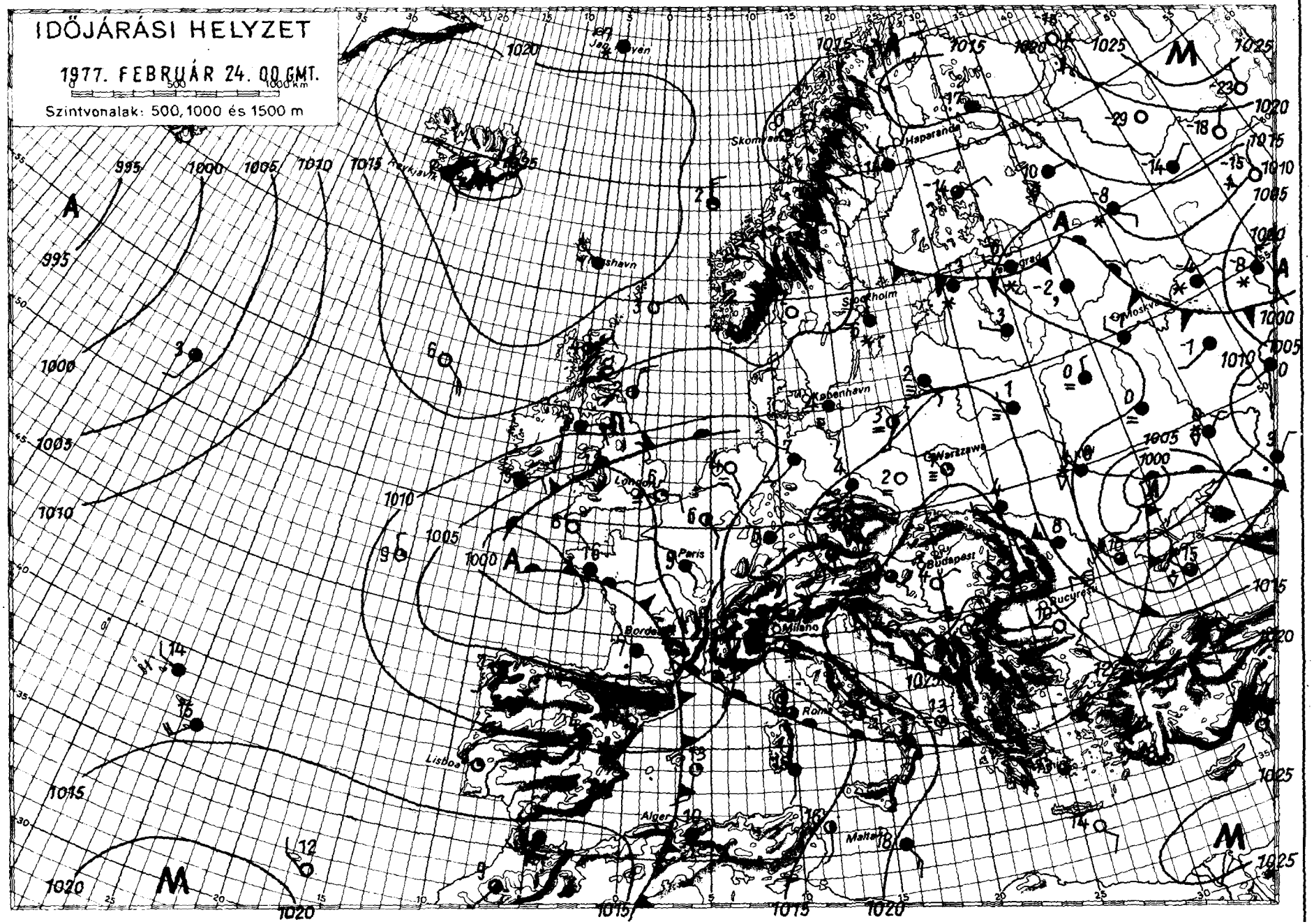

KIADJA: ORSZÁGOS METEOROLÓGIAI SZOLGÁLAT

Készíti: Központi Előrejelző Intézet Előrejelző Osztálya — T.: 273-078 — Megjelenik naponként —

Évi előfizetési díja: 720,– Ft — Megrendelhető: 1024 Budapest, II., Kitaibel Pál u. 1. Telefon: 353-500,

Kiadásért felel: az OMSZ elnöke — Szerkesztésért felel: a KEI igazgatója

IDŐJÁRÁSI NAPIJELENTÉS

ЕЖЕДНЕВНЫЙ МЕТЕОРОЛОГИЧЕСКИЙ БЮЛЛЕТЕНЬ • DAILY WEATHER REPORT
BULLETIN QUOTIDIEN DE TEMPS • TÄGLICHER WETTERBERICHT

90. évfolyam 56. szám + Budapest + 1977. február 25. péntek

Az időjárási helyzet és a várható időjárás:

Az utóbbi időben még a szokásosnál is változékonyabb Európában az időjárás. Általában naponta váltogatják egymást a borult, csapadékos és a gyenge felhős, száraz időszakok. Ma reggel Portugália déli felén, a Brit-szigeteken, a Benelux-államokban és az Alpok környékén esett az eső. Finnországban és a Szovjetunió európai területének északnyugati részén, sőt helyenként Volgográd és Kujbisev vidékén is havazott. A kontinens többi részén változóan felhős, száraz idő volt. A Kárpát-medence felett ma egy igen meleg léghullám vonul át, de holnapra hűvősebb levegő foglalja el a helyét és várható, hogy a hőmérséklet kissé visszaesik.

Csütörtökön Magyarországon változóan felhős, száraz és az évszaknak megfelelőnél átlag 5-8 fokkal melegebb idő volt. Kora délután az ország északkeleti felén 9, 15, máshol 12, 18 fokot is mértek, ugyanakkor élénk, a Dunántúlon erős, sőt több felé viharos déli szél fujt. Éjszakára a szél legyengült, de az égbolt erősen befelhősödött, igy péntek hajnalra általában csak 5, 9 fokig hült le a levegő, csupán a kevésbé felhős helyeken mértek 0, + 3 fokot. Péntek délelőtt erősen felhős, vagy borult volt az ég. A szél déli, délkeleti irányból ismét több felé megélénkült, a hőmérséklet 11 óráig 7, 15 fokot ért el.

Ma 12 órakor Budapesten a hőmérséklet 9 fok, a tengerszintre átszámitott légnyomás 755 mm, mérsékleten süllyed.

Szombat estig várható időjárás:

Pénteken jobbára erősen felhős és igen enyhe idő, többfelé záporesővel, egy-két helyen zivatar.
Szombaton felhőátvonulások elszórtan záporesővel, az esti órákban északnyugaton esetleg hózáporral.
Élénk, időnként erős déli, délkeleti, majd fokozatosan nyugatira, északnyugatira forduló szél, viharos lökésekkel kisérve.
A várható legalacsonyabb éjszakai hőmérséklet általában 3,8 legmagasabb nappali hőmérséklet szombaton általában 5,10 fok között, délkeleten kevéssel 10 fok felett.

Aigner Szilárd s,k.

A hőmérséklet napi középértéke és eltérése a 100 évi átlagtól /Budapesten/:

1977. II. 24.:	8.1 C°	+6.1 C°

1871 óta ezen a napon Budapesten előfordult

legmagasabb hőmérséklet:	13,8 C° /1914/,
legalacsonyabb hőmérséklet:	-11,0 C° /1940/.

77.112.

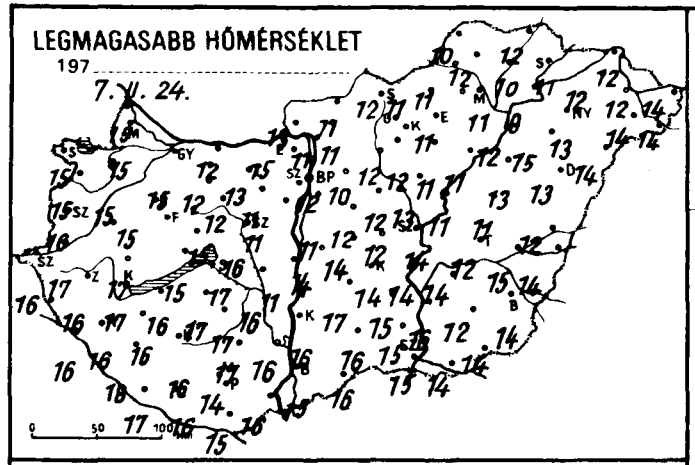
LEGMAGASABB HŐMÉRSÉKLET
197 7. II. 24.

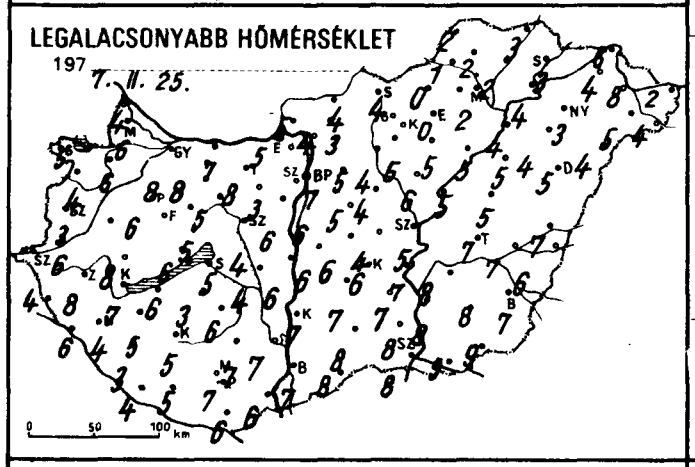
LEGALACSONYABB HŐMÉRSÉKLET
197 7. II. 25.

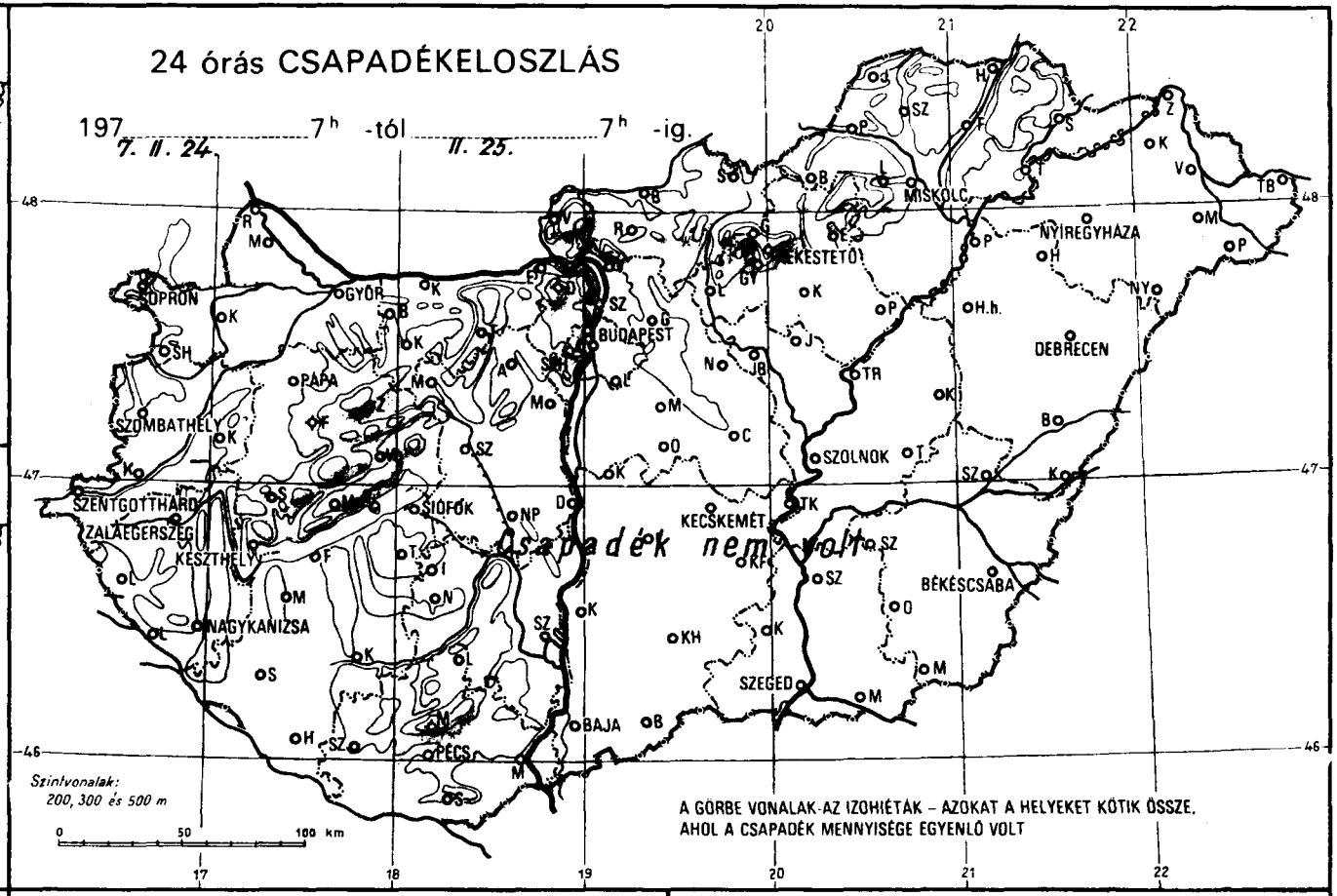
24 órás CSAPADÉKELOSZLÁS
197 7. II. 24. 7h -tól II. 25. 7h -ig.
Csapadék nem volt
Szintvonalak: 200, 300 és 500 m
A GÖRBE VONALAK AZ IZOHIÉTÁK – AZOKAT A HELYEKET KÖTIK ÖSSZE, AHOL A CSAPADÉK MENNYISÉGE EGYENLŐ VOLT
SOPRON
GYŐR
BUDAPEST
MISKOLC
NYÍREGYHÁZA
KÉKESTETŐ
DEBRECEN
PÁPA
SZOMBATHELY
SZOLNOK
SZENTGOTTHÁRD
ZALAEGERSZEG
KESZTHELY
SIÓFOK
KECSKEMÉT
BÉKÉSCSABA
NAGYKANIZSA
SZEGED
BAJA
PÉCS

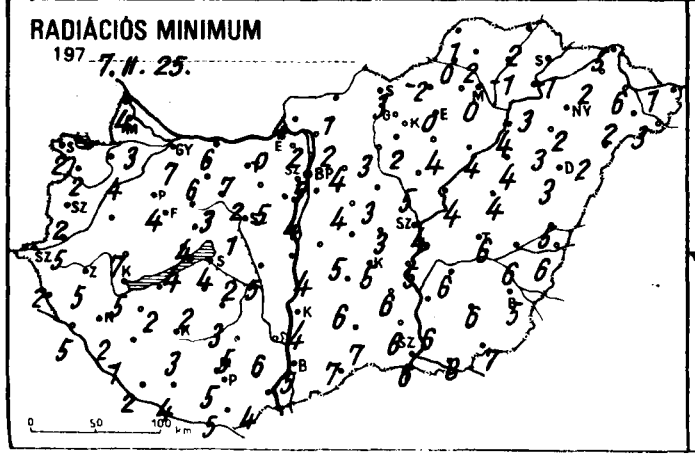
RADIÁCIÓS MINIMUM
197 7. II. 25.

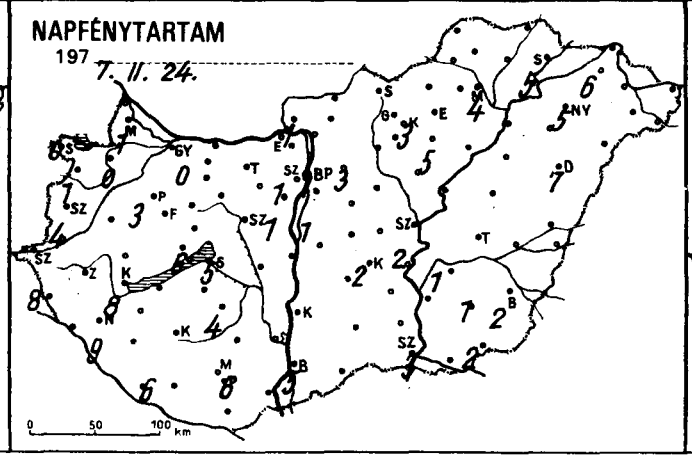
NAPFÉNYTARTAM
197 7. II. 24.

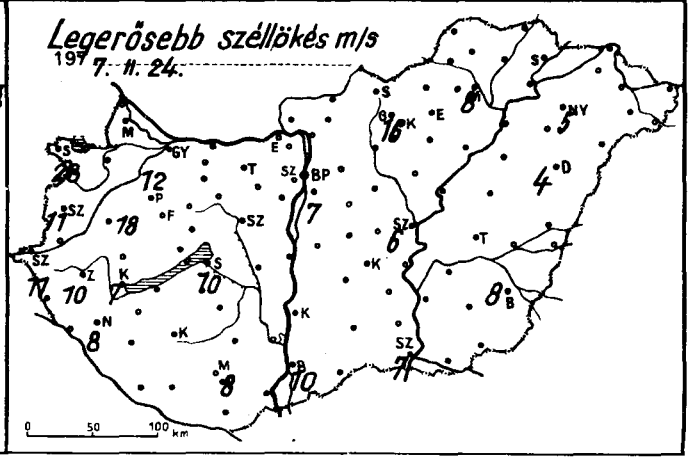
Legerősebb széllökés m/s
197 7. II. 24.

	197 7. II. 25. 07h -ig az utolsó 24 óra adatai					
	csapadék (mm)	Hó cm	max. hőmérséklet	min. hőmérséklet	rad. min.	napos órák
Győr			15	8	7	0
Kapuvár			15	6	4	0
Mosonmagyaróvár			15	6	3	1
Rajka			15	4	4	
Sopron			15	5	2	0
Sopronhorpács			15	4	2	1
Káld			–	–	–	
Körmend			17	6	5	
Szentgotthárd			16	4	2	8
Szombathely			16	3	2	4
Lenti			–	–	–	
Letenye			16	6	5	
Nagykanizsa			16	4	2	9
Zalaegerszeg			16	8	5	
Farkasgyepű			14	7	1	
Keszthely			17	7	5	8
Mencshely			14	6	4	6
Pápa			15	6	4	3
Sümeg			17	8	7	
Tihany			15	6	4	
Veszprém			17	5	4	
Zirc			14	5	1	
Fonyód			16	6	2	
Homokszt. György			17	4	2	6
Kaposvár			16	5	3	
Marcali			16	5	5	
Siófok			17	5	4	5
Somogyszob			18	3	1	
Tab			17	3	2	
Bábolna			13	5	4	
Esztergom			15	5	0	
Kisbér			12	8	6	
Komárom			12	7	6	
Tatabánya			13	8	7	
Alcsútdoboz			11	3	2	
Dunaújváros			11	6	5	
Martonvásár			11	6	5	1
Mór			12	5	3	
Nagyhörcsökp.			16	4	2	
Szabadbattyán			16	4	1	
Iregszemcse			17	6	3	4
Lengyel			17	7	5	
Nagykónyi			18	4	2	
Szekszárd			16	7	6	
Misinatető			14	9	6	
Mohács			16	6	4	
Pécs			14	7	5	6
Siklós			15	6	5	
Szigetvár			16	5	4	
Bp. Lőrinc			11	6	4	1
Bp. Met. Int.			12	7	5	1
Bp. Szab. hegy			9	5	3	1
Cegléd			12	4	3	
Dobogókő			7	4	3	
Gödöllő			10	5	4	3
Királyrét			11	5	2	
Monor			12	5	4	
Nagykáta			12	4	3	
Örkény			14	6	5	
Szentendre			12	6	5	

	197 7. II. 25. 07h -ig az utolsó 24 óra adatai					
	csapadék (mm)	Hó cm	max. hőmérséklet	min. hőmérséklet	rad. min.	napos órák
Vác			11	4	2	
Vámosmikola			13	5	4	1
Baja			15	7	5	5
Bácsalmás			16	8	7	
Izsák			17	7	6	
Kalocsa			16	7	4	
Kecskemét			14	6	5	2
Kiskunf. háza			15	7	6	
Kiskunhalas			16	8	7	
Kunszentmiklós			14	6	4	
Tiszakécske			14	7	5	
Balassagyarmat			11	4	1	
Romhány			11	3	2	
Salgótarján			12	4	3	
Eger			11	0	0	
Galyatető		folt	7	3	2	
Gyöngyös			12	5	2	
Kékestető		folt	6	3	2	3
Kompolt			11	5	4	5
Lőrinci			12	4	3	
Poroszló			11	5	4	
Jászapáti			13	6	5	
Jászberény			12	5	5	
Karcag			11	5	4	
Szolnok			14	5	4	2
Tiszaroff			11	5	4	
Túrkeve			12	7	6	–
Kistelek			15	8	6	
Makó			14	9	8	
Szeged			15	8	6	3
Szentes			16	8	6	
Borsodnádasd			11	0	-2	
Fügöd			10	2	-1	
Hidasnémeti			12	3	2	
Jósvafő			10	2	1	3
Lillafüred			12	1	0	
Miskolc			11	2	0	4
Putnok			11	1	0	
Sárospatak			11	3	1	5
Szendrőlád			12	2	2	
Tokaj			9	4	3	
Kisvárda			12	4	2	6
Mátészalka			14	5	2	
Nyíregyháza			13	3	2	5
Nyírlugos			14	4	2	
Pátyod			14	4	3	
Tiszabecs			14	2	1	
Vásárosnamény			12	8	6	
Záhony			12	6	5	
Berettyóújfalu			12	7	5	
Debrecen			13	5	3	7
Hajdúdorog			15	4	3	
Hortobágy			13	5	4	
Körösszakál			14	6	6	
Polgár			12	4	4	
Békéscsaba			14	7	5	2
Mezőhegyes			14	9	7	2
Orosháza			12	8	6	1
Szarvas			14	8	6	1
Szeghalom			15	7	6	

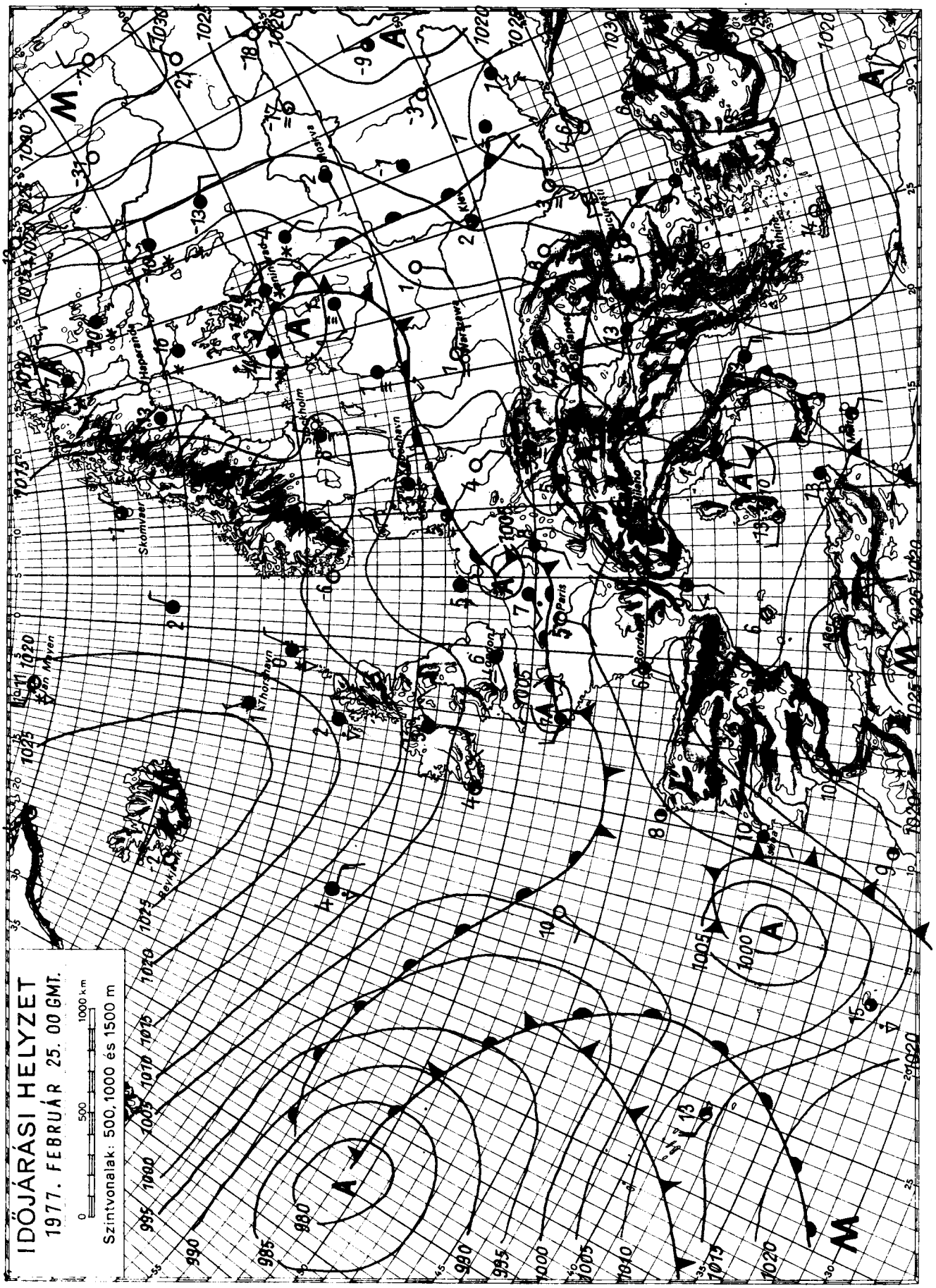

KIADJA: ORSZÁGOS METEOROLÓGIAI SZOLGÁLAT

Készíti: Központi Előrejelző Intézet Előrejelző Osztálya — T.: 273 - 018 — Megjelenik naponként —

Évi előfizetési díja: 720,—Ft — Megrendelhető: 1024 Budapest, II., Kitaibel Pál u. 1. Telefon: 353-500,

Kiadásért felel: az OMSZ elnöke — Szerkesztésért felel: a KEI igazgatója

IDŐJÁRÁSI NAPIJELENTÉS

ЕЖЕДНЕВНЫЙ МЕТЕОРОЛОГИЧЕСКИЙ БЮЛЛЕТЕНЬ • DAILY WEATHER REPORT
BULLETIN QUOTIDIEN DE TEMPS • TÄGLICHER WETTERBERICHT

90. évfolyam 57. szám 1977. február 26. szombat

Az időjárási helyzet és a várható időjárás:

Szombat hajnalra a Német-Lengyel-sikság felett önálló ciklon alakult ki. A ciklon nyugati oldalán gyors mozgással hideg levegő érkezett északi, északkeleti irányból a szárazföld középső részei fölé, ahol a hideg levegő hullámai a Közép-Európa felett levő szubtrópusi meleg levegővel keveredtek, igen változékony az idő. Igy az Alpok és Kárpátok térségében, a Benelux-államok területén, a Német-Lengyel sikság és a Kelet-Európai sikság északi része felett általában borult az ég, néhány helyen eső, sokfelé hó, hózápor esik, a hideg levegő útját mindenütt erős szél és a hőmérséklet csökkenése kiséri. Európa más részei felett átmenetileg lelassultak a légmozgások, Nyugat-, Délnyugat-, és Délkelet-Európa felett általában gyengén felhős az ég, napos, száraz az idő. Hazánk időjárását a következő 36 órában az észak felől érkező hideg levegő határozza meg, ezért a nappali felmelegedés lassan tovább gyengül, a szél többfelé erős marad.

Hazánkban pénteken délelőtt általában erősen felhős idő volt, napközben az élénk délnyugati szél többfelé megerősödött, kora délutánra az északi országrészben 9, 13, másutt 14, 18 fokig melegedett a levegő. Délután nyugat felől fokozatosan teljesen beborult az ég, és előbb a Dunántúlon, majd az ország más részein is eső, záporeső esett, sőt Sopron és Szombathely térségében zivatar is volt. Hajnalra 2, 6 fokig csökkent a hőmérséklet, délelőtt felhőátvonulások voltak, de csapadék még nem hullott. Az élénk nyugati szelet főleg a Tiszától keletre seső területeken kisérték erős széllökések. A hőmérséklet 11 órakor 8, 11 fok között volt.

Ma 12 órakor Budapesten a hőmérséklet 10 fok, a tengerszintre átszámitott légnyomás 758 mm, nem változik.

Várható időjárás vasárnap estig:

Felhőátvonulások, elszórtan futó hózáporokkal.
Többfelé erős, helyenként viharos nyugati, északnyugati szél.
Várható legalacsonyabb éjszakai hőmérséklet általában -2, +3 fok között, néhány derült helyen -5 fok közelében.
legmagasabb nappali hőmérséklet vasárnap: +5 fok körül.

Bártfai Erzsébet s.k.

A hőmérséklet napi középértéke és eltérése a 100 évi átlagtól /Budapesten/:

1977. II. 25. :	+8,2 C°	+6,2 C°

1871 óta ezen a napon Budapesten előfordult

legmagasabb hőmérséklet	15,0 C° /1914/,	
legalacsonyabb hőmérséklet	-13,8 C° /1888/.	

77.113.

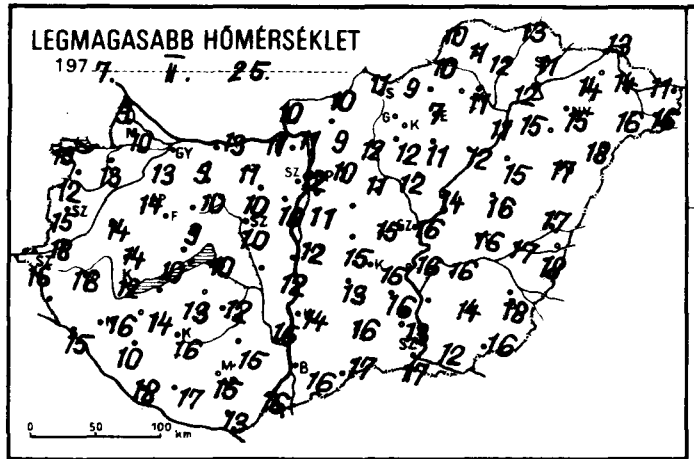
LEGMAGASABB HŐMÉRSÉKLET
197 7. II. 25.

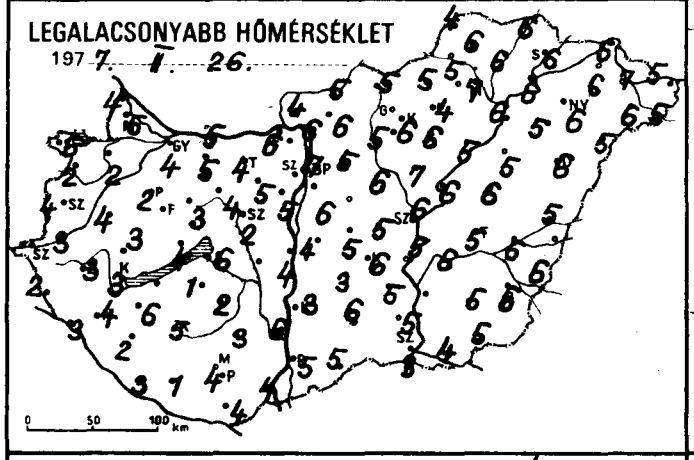
LEGALACSONYABB HŐMÉRSÉKLET
197 7. II. 26.

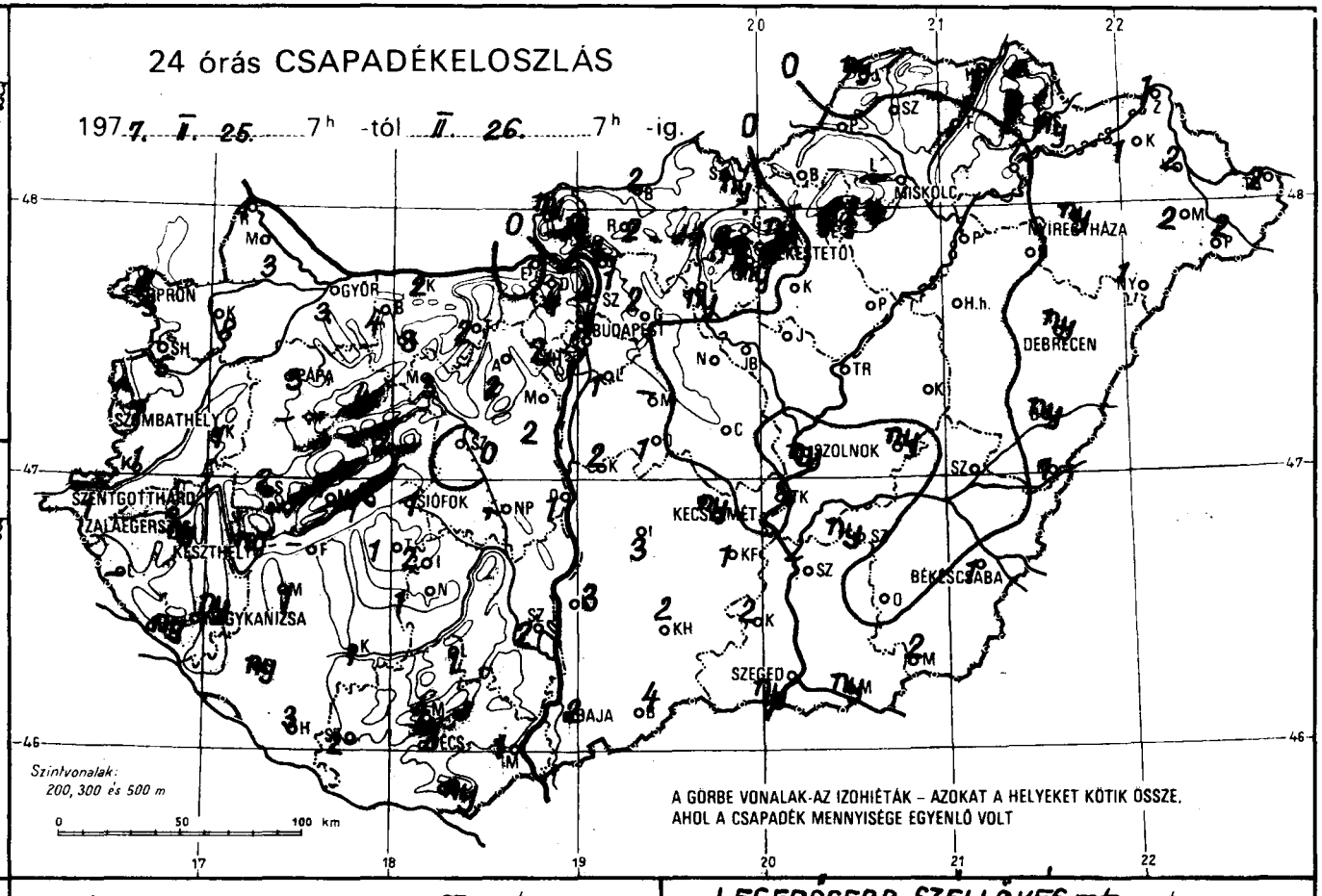
24 órás CSAPADÉKELOSZLÁS
197 7. II. 25. 7h -tól II. 26. 7h -ig.
MISKOLC
NYÍREGYHÁZA
DEBRECEN
GYŐR
BUDAPEST
SZOMBATHELY
SZENTGOTTHÁRD
ZALAEGERSZEG
KESZTHELY
SIÓFOK
NAGYKANIZSA
KECSKEMÉT
BÉKÉSCSABA
SZEGED
BAJA
PÉCS
Szintvonalak: 200, 300 és 500 m
A GÖRBE VONALAK AZ IZOHIÉTÁK – AZOKAT A HELYEKET KÖTIK ÖSSZE, AHOL A CSAPADÉK MENNYISÉGE EGYENLŐ VOLT

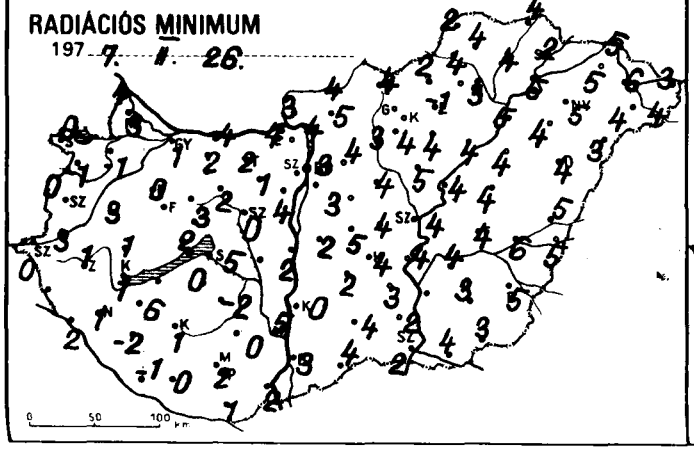
RADIÁCIÓS MINIMUM
197 7. II. 26.

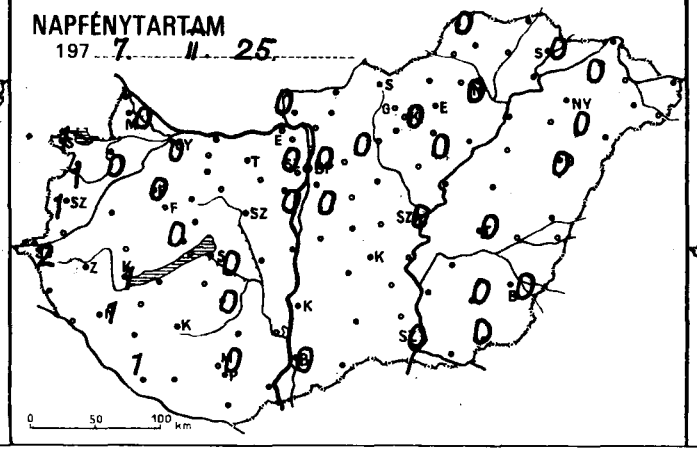
NAPFÉNYTARTAM
197 7. II. 25.

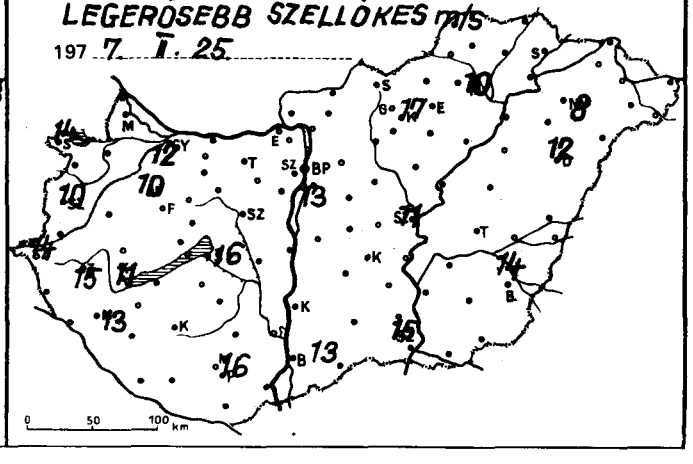
LEGERŐSEBB SZELLŐKÉS m/s
197 7. II. 25.

	197.II.26. 07h -ig az utolsó 24 óra adatai					
	csapadék (mm)	Hó cm	max. hőmérséklet	min. hőmérséklet	rad. min.	napos órák
Győr	3 ⚡		13	4	1	0
Kapuvár	8		13	2	-1	0
Mosonmagyaróvár	3		10	5	3	0
Rajka	1		9	4	4	
Sopron	3 ⚡		15	6	0	1
Sopronhorpács	5 ⚡		12	2	-1	1
Káld	1		14	4	3	
Körmend	1		18	3	3	
Szentgotthárd	1 ⚡		16	2	0	2
Szombathely	7 ⚡		15	4	0	1
Lenti	-		-	-	-	
Letenye	ny		15	3	2	
Nagykanizsa	ny ⚡		16	4	1	1
Zalaegerszeg	ny ⚡		16	3	1	
Farkasgyepű	-		-	-	-	
Keszthely	ny ⚡		12	3	1	1
Mencshely	1		10	4	1	0
Pápa	3 ⚡		14	2	0	0
Sümeg	2		14	3	1	
Tihany	1		10	4	2	
Veszprém	2		9	3	3	
Zirc	4		11	4	0	
Fonyód	-		-	-	-	
Homokszt. György	3		18	3	-1	1
Kaposvár	1		16	5	1	
Marcali	1		14	6	6	
Siófok	1		10	6	5	0
Somogyszob	ny		16	2	-2	
Tab	1		13	1	0	
Bábolna	4		10	4	3	
Esztergom	.		11	6	4	
Kisbér	3 ⚡		9	5	2	
Komárom	2 ⚡		13	5	4	
Tatabánya	2		11	4	2	
Alcsútdoboz	2 ⚡		10	5	1	
Dunaújváros	1		12	4	2	
Martonvásár	2		10	5	4	0
Mór	3		10	4	2	
Nagyhörcsökp.	-		-	-	-	
Szabadbattyán	.		10	2	0	
Iregszemcse	2		12	2	-2	0
Lengyel	1		15	3	0	
Nagykónyi	1 ⚡		14	2	0	
Szekszárd	2 ⚡		16	6	5	
Misinatető	4		16	6	2	
Mohács	1		16	4	2	
Pécs	3 ⚡		15	4	2	0
Siklós	ny		13	4	1	
Szigetvár	2		17	1	0	
Bp. Lőrinc	1		11	6	3	0
Bp. Met. Int.	1		12	7	3	0
Bp. Szab. hegy	2		9	2	1	0
Cegléd	.		15	5	4	
Dobogókő	4		10	0	0	
Gödöllő	2		10	5	4	0
Királyrét	1		9	6	5	
Monor	-		-	-	-	
Nagykáta	.		11	6	4	
Örkény	1		15	5	5	
Szentendre	1		10	6	5	

	197.II.26. 07h -ig az utolsó 24 óra adatai					
	csapadék (mm)	Hó cm	max. hőmérséklet	min. hőmérséklet	rad. min.	napos órák
Vác	1		11	6	4	
Vámosmikola	ny		10	4	3	0
Baja	2 ⚡		16	5	3	0
Bácsalmás	4		17	5	4	
Izsák	3		13	3	2	
Kalocsa	3		14	3	0	
Kecskemét	ny		15	6	4	0
Kiskunf. háza	1		16	5	3	
Kiskunhalas	2		16	6	4	
Kunszentmiklós	2		12	4	2	
Tiszakécske	.		16	5	4	
Balassagyarmat	2 ⚡		10	5	4	
Romhány	2		9	6	5	
Salgótarján	ny		11	5	4	
Eger	.		7	4	-1	
Galyatető	2	folt	10	0	0	
Gyöngyös	ny		12	6	4	
Kékestető	ny =	folt	9	-1	-1	0
Kompolt	.		11	6	4	0
Lőrinci	ny ,		12	5	3	
Poroszló	.		12	5	4	
Jászapáti	.		12	7	5	
Jászberény	.		12	6	5	
Karcag	.		16	6	4	
Szolnok	ny =		16	6	4	0
Tiszaroff	.		14	6	4	
Túrkeve	ny		16	5	4	0
Kistelek	2		13	5	2	
Makó	ny ⚡		12	4	4	
Szeged	ny		17	3	2	0
Szentes	-		-	-	-	
Borsodnádasd	.		9	5	2	
Fügöd	.		12	6	4	
Hidasnémeti	1		13	6	4	
Jósvafő	ny ,		10	4	2	0
Lillafüred	.		11	4	2	
Miskolc	.		11	7	3	0
Putnok	.		10	5	4	
Sárospatak	ny		11	6	2	0
Szendrőlád	.		11	6	4	
Tokaj	.		12	6	5	
Kisvárda	1		14	6	5	0
Mátészalka	2		16	6	4	
Nyíregyháza	ny		15	6	5	0
Nyírlugos	1		18	5	3	
Pátyod	2		16	5	4	
Tiszabecs	2		11	5	3	
Vásárosnamény	2		14	7	6	
Záhony	1		13	6	5	
Berettyóújfalu	ny ⚡		17	5	5	
Debrecen	ny ⚡		17	6	7	0
Hajdúdorog	.		16	5	4	
Hortobágy	.		15	5	4	
Körösszakál	1		18	6	5	
Polgár	.		11	6	5	
Békéscsaba	1 ⚡		18	6	5	0
Mezőhegyes	2		16	5	3	0
Orosháza	.		14	5	3	0
Szarvas	ny ⚡		16	6	4	0
Szeghalom	.		17	6	6	

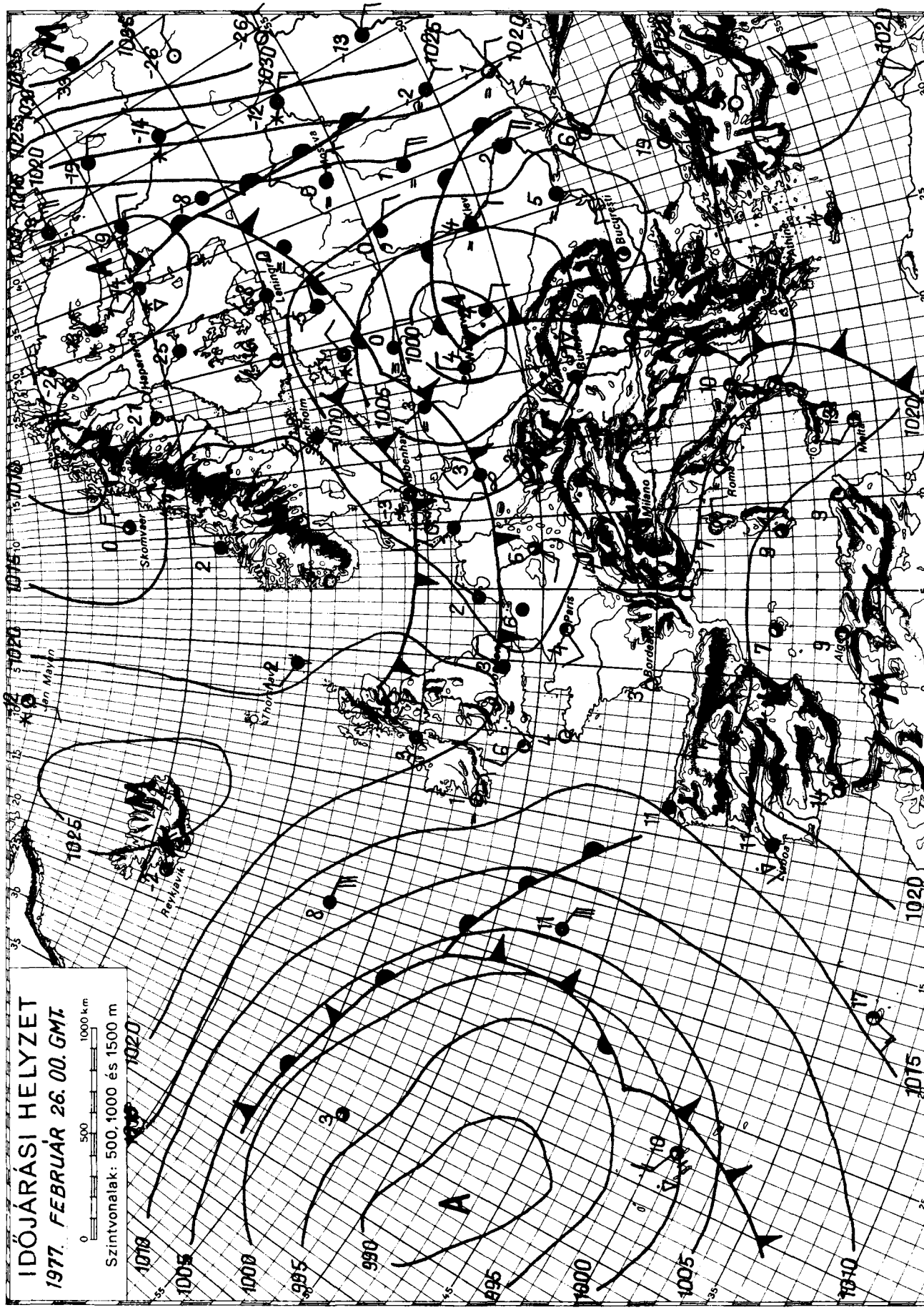

KIADJA: ORSZÁGOS METEOROLÓGIAI SZOLGÁLAT
Készíti: Központi Előrejelző Intézet Előrejelző Osztálya — T.: 273 - 018 — Megjelenik naponként —
Évi előfizetési díja: 720,–Ft — Megrendelhető: 1024 Budapest, II., Kitaibel Pál u. 1. Telefon: 353-500,
Kiadásért felel: az OMSZ elnöke — Szerkesztésért felel: a KEI igazgatója

IDŐJÁRÁSI NAPIJELENTÉS

ЕЖЕДНЕВНЫЙ МЕТЕОРОЛОГИЧЕСКИЙ БЮЛЛЕТЕНЬ · DAILY WEATHER REPORT
BULLETIN QUOTIDIEN DE TEMPS · TÄGLICHER WETTERBERICHT

90. évfolyam 58. szám. + Budapest + 1977. február 27. vasárnap

Az időjárási helyzet és a várható időjárás:

Középpontjával Moszkva és környéke fölött nagy kiterjedésü ciklon helyezkedik el, amelynek hatására Északkelet- és Kelet-Európában borult az idő, többfelé havazik, a Fekete-tenger térségében esik az eső. Az emlitett ciklonnak alacsony légnyomásu nyulványa a Balkán-félszigeten át az Appennini-félszigetig húzódik. Ezeken a területeken szombaton még enyhe idő volt, a hőmérséklet csucsértéke 5, 10 fokkal meghaladta a legutóbbi évek átlagát. A Skandinávfélsziget felől hideg, sarkvidéki eredetü levegő érkezik Közép- és Nyugat-Európa fölé. A következő 36 órában száraz, egyre hidegebb levegő árasztja el a Kárpát-medencét is, ezért a hőmérséklet kissé tovább csökken, erős lesz az éjszakai lehülés.

Hazánkban szombaton változóan felhős idő volt, általában 2, 8 órán át sütött a nap. Napközben időnként erős nyugati, északnyugati szél fujt. A Dunántulon több, máshol csak néhány helyen futó zápor, egy-két helyen zivatar alakult ki. Helyenként hózápor is volt. A ma reggel 7 óráig lehullott csapadék mennyisége sehol sem haladta meg a 3 mm-t. A legmagasabb nappali hőmérséklet 10, 15 fok között alakult. Ma hajnalra +3, -2 fokig hült le a levegő. Dél előtt ismét megerősödött az északnyugati, északi szél. Felhőátvonulásokból elszórtan hózáport jelentettek. A hőmérséklet 11 órakor 1, 5 fok között alakult.

Ma 12 órakor Budapesten a hőmérséklet 4 fok, a tengerszintre átszámitott légnyomás 763 mm, mérsékelten emelkedik.

Várható időjárás hétfő estig:

Vasárnap: felhőátvonulások, elszórtan hózáporral.
Hétfőn: általában kevés felhő, legfeljebb egy-két helyen hózáporral.
Az időnként erős északnyugati, északi szél csak lassan mérséklődik.
Várható legalacsonyabb éjszakai hőmérséklet: -2, -7,
legmagasabb nappali hőmérséklet hétfőn: +1, +5 fok között.

Bartha Péterné s.k.

A hőmérséklet napi középértéke és eltérése a 100 évi átlagtól /Budapesten/:

1977. II. 26.:	8,2 C°	+6,0 C°

1871 óta ezen a napon Budapesten előfordult

legmagasabb hőmérséklet:	15,2 C° /1914/,
legalacsonyabb hőmérséklet:	-11,8 C° /1888/.

77.0114.

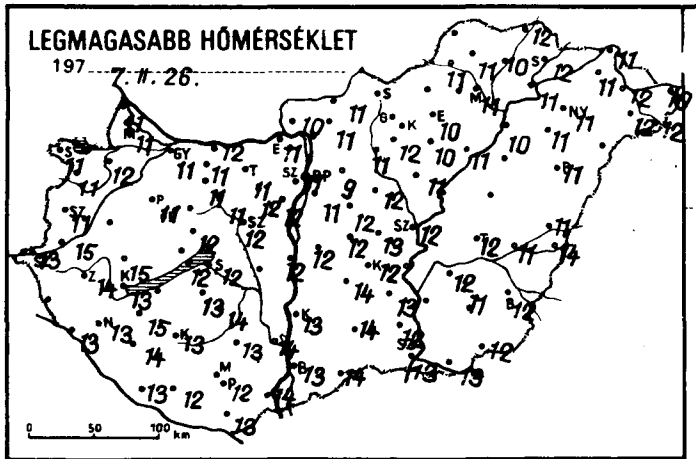
LEGMAGASABB HŐMÉRSÉKLET
197 7. II. 26.

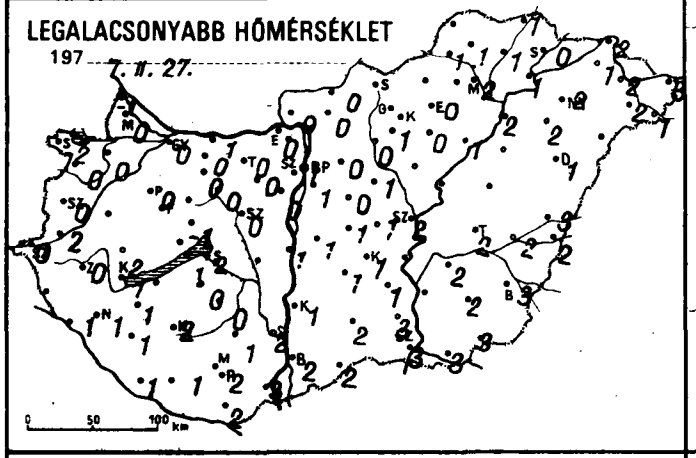
LEGALACSONYABB HŐMÉRSÉKLET
197 7. II. 27.

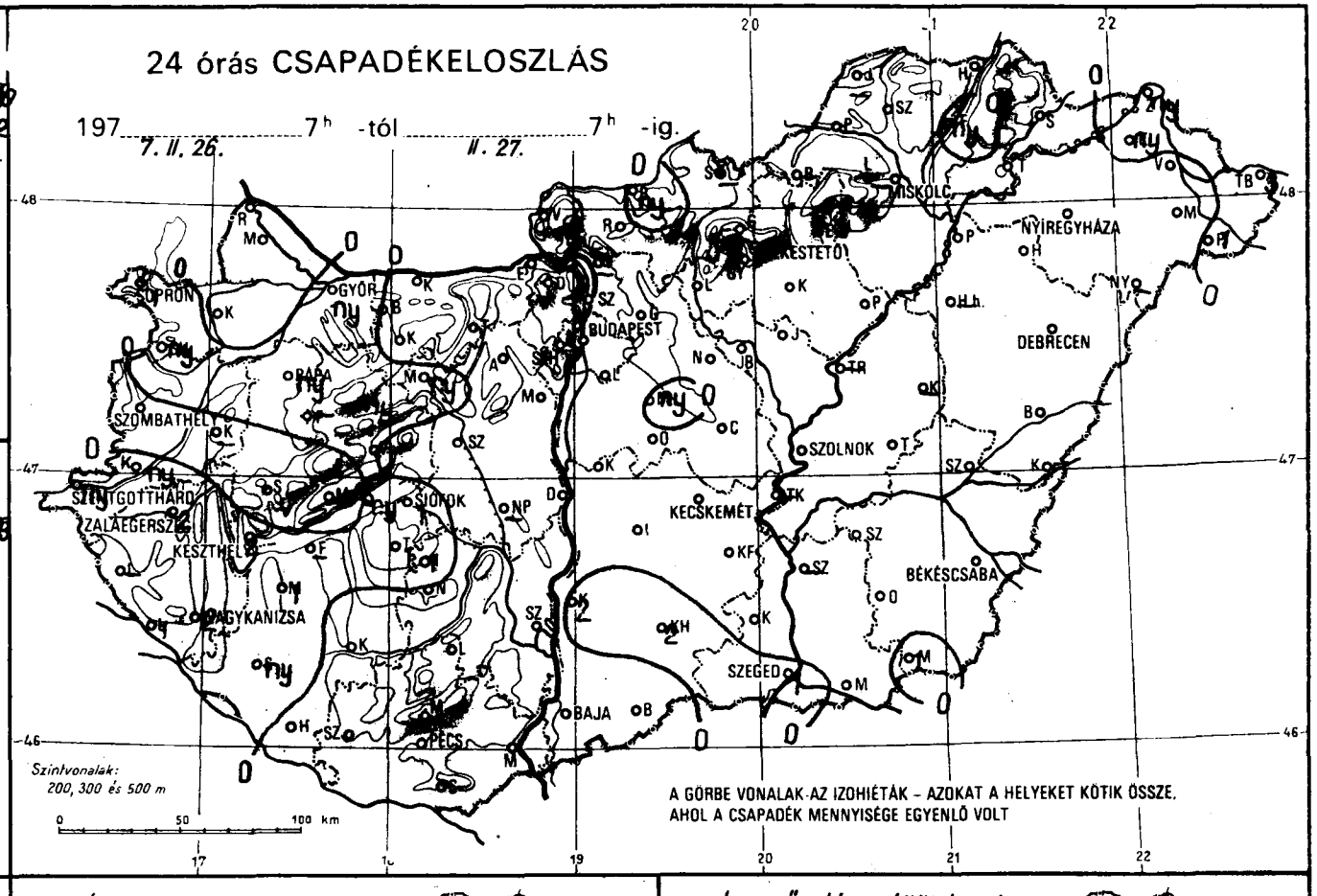
24 órás CSAPADÉKELOSZLÁS
197 7. II. 26. 7h -tól II. 27. 7h -ig.
MISKOLC
NYIREGYHÁZA
KESTETŐ
SOPRON
GYŐR
BUDAPEST
DEBRECEN
PAPA
SZOMBATHELY
SZOLNOK
SZENTGOTTHÁRD
ZALAEGERSZEG
SIÓFOK
KECSKEMÉT
KESZTHELY
BÉKÉSCSABA
NAGYKANIZSA
SZEGED
BAJA
PÉCS
Szintvonalak: 200, 300 és 500 m
A GÖRBE VONALAK AZ IZOHIÉTÁK – AZOKAT A HELYEKET KÖTIK ÖSSZE, AHOL A CSAPADÉK MENNYISÉGE EGYENLŐ VOLT

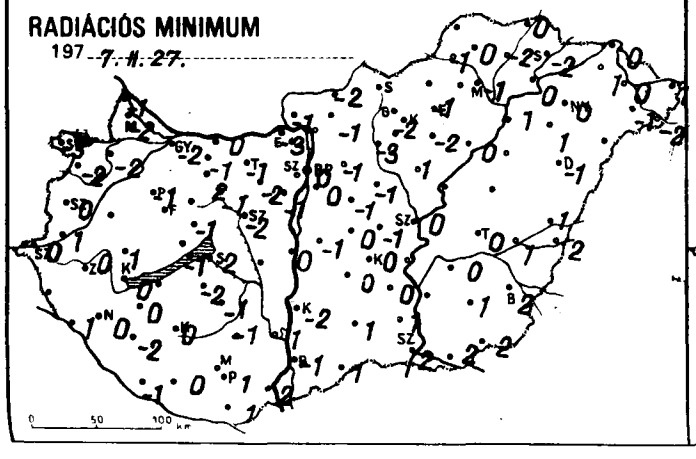
RADIÁCIÓS MINIMUM
197 7. II. 27.

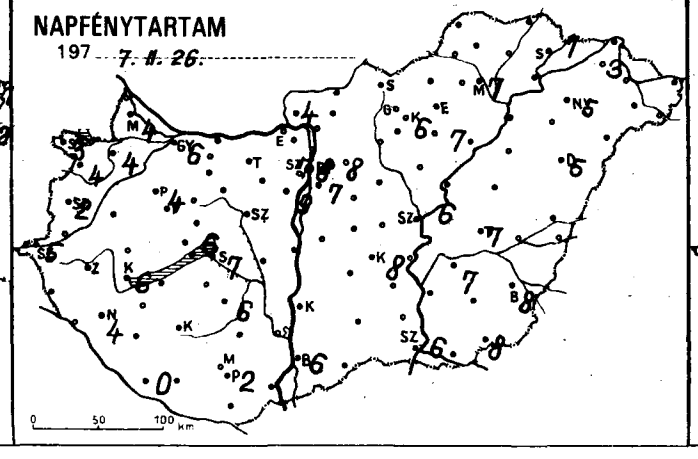
NAPFÉNYTARTAM
197 7. II. 26.

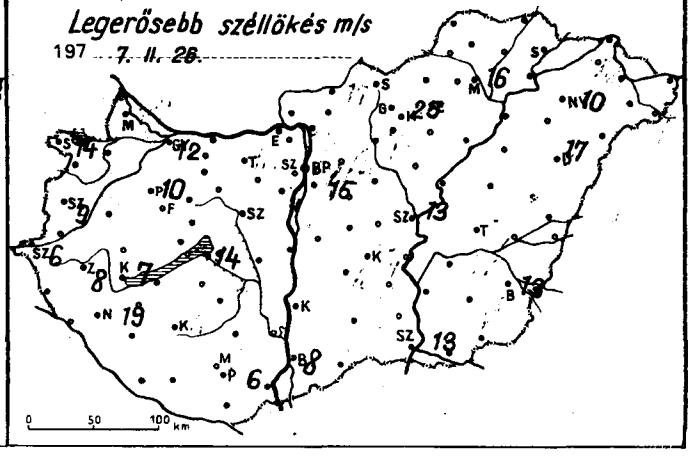
Legerősebb széllökés m/s
197 7. II. 26.

	197 7.II.27 07h -ig az utolsó 24 óra adatai					
	csapadék (mm)	Hó cm	max. hőmérséklet	min. hőmérséklet	rad. min.	napos órák
Győr	ny ⚲		11	0	-2	6
Kapuvár	•		12	0	-2	4
Mosonmagyaróvár	•		11	0	-2	4
Rajka	•		11	-1	-1	
Sopron	1 *		11	-2	-3	3
Sopronhorpács	ny *		11	0	-2	4
Káld	–		–	–	–	
Körmend	ny		15	2	1	
Szentgotthárd	ny ⚲		13	0	0	5
Szombathely	•		11	0	0	2
Lenti	–		–	–	–	
Letenye	1		13	1	1	
Nagykanizsa	2 ⚲		13	1	0	4
Zalaegerszeg	2 ⚲		14	0	0	
Farkasgyepű	–		–	–	–	
Keszthely	2 ⚲		13	1	0	6
Mencshely	•		12	–	–	6
Pápa	ny ⚲		11	0	-1	4
Sümeg	•		15	2	1	
Tihany	ny		12	1	-1	
Veszprém	•		12	-1	-1	
Zirc	ny *		10	-2	-3	
Fonyód	–		–	–	–	
Homokszt. György	•		13	1	-1	0
Kaposvár	•		13	2	0	
Marcali	1		15	1	0	
Siófok	1		12	2	2	7
Somogyszob	ny		14	1	-2	
Tab	1		13	0	-2	
Bábolna	•		11	0	-1	
Esztergom	•		11	0	-3	
Kisbér	•		11	0	2	
Komárom	•		12	1	0	
Tatabánya	•		11	0	-1	
Alcsútdoboz	•		12	0	-2	
Dunaújváros	•		12	1	0	
Martonvásár	•		12	0	-1	9
Mór	ny		11	0	-1	
Nagyhörcsökp.	–		–	–	–	
Szabadbattyán	•		12	0	-2	
Tregszemcse	1 ⚲		14	0	-1	6
Lengyel	•		13	1	-1	
Nagykónyi	–		–	–	–	
Szekszárd	•		14	2	1	
Árpádtető	•		11	0	0	
Mohács	• ⚲		14	3	2	
Pécs	•		12	2	1	2
Siklós	•		13	2	1	
Szigetvár	•		12	1	0	
Bp. Lőrinc	•		11	1	0	7
Bp. Met. Int.	•		11	1	0	8
Bp. Szab. hegy	• ⊔		9	-2	-3	7
Tegled	•		13	1	-1	
Dobogókő	•		6	-3	-5	
Gödöllő	•		9	0	-1	8
Királyrét	–		–	–	–	
Monor	ny		12	0	-1	
Nagykáta	•		12	1	-1	
Orkény	•		12	1	0	
Szentendre	•		12	1	0	

	197 7.II.27 07h -ig az utolsó 24 óra adatai					
	csapadék (mm)	Hó cm	max. hőmérséklet	min. hőmérséklet	rad. min.	napos órák
Vác	–		–	–	–	
Vámosmikola	•		10	0	-1	4
Baja	•		13	2	1	6
Bácsalmás	•		14	2	1	
Izsák	•		14	1	0	
Kalocsa	2		13	1	-2	
Kecskemét	•		12	1	0	8
Kiskunfélegyháza	•		13	1	0	
Kiskunhalas	2		14	2	1	
Kunszentmiklós	•		12	1	-1	
Tiszakécske	–		–	–	–	
Balassagyarmat	ny ⚲ ⊔		11	0	-2	
Romhány	•		11	0	-1	
Salgótarján	–		–	–	–	
Eger	•		10	0	-1	
Galyatető	•		6	-6	-7	
Gyöngyös	•		12	1	-2	
Kékestető	•	folt	4	-5	-6	6
Kompolt	•		10	0	-2	7
Lőrinci	• ⊔		11	0	-3	
Poroszló	•		11	1	0	
Jászapáti	• ⊔		11	1	0	
Jászberény	• ⚲		11	1	1	
Karcag	–		–	–	–	
Szolnok	•		12	2	0	6
Tiszaroff	–		–	–	–	
Túrkeve	•		12	2	0	7
Kistelek	•		14	3	1	
Makó	•		13	3	2	
Szeged	1		13	3	2	6
Szentes	–		–	–	–	
Borsodnádasd	–		–	–	–	
Fügöd	ny *		10	1	-2	
Hidasnémeti	•		12	1	0	
Jósvafő	–		–	–	–	
Lillafüred	–		–	–	–	
Miskolc	•		11	2	-1	7
Putnok	•		11	1	-1	
Sárospatak	•		12	0	-2	7
Szendrőlád	•		11	1	0	
Tokaj	•		11	1	0	
Kisvárda	ny		11	1	1	3
Mátészalka	•		12	2	-1	
Nyíregyháza	•		11	2	0	5
Nyírlugos	–		–	–	–	
Pátyod	1 ⚲		12	1	-2	
Tiszabecs	3		10	3	1	
Vásárosnamény	•		12	2	0	
Záhony	ny ⚲		11	2	0	
Berettyóújfalu	•		11	3	1	
Debrecen	•		11	1	-1	5
Hajdúdorog	•		11	2	1	
Hortobágy	–		–	–	–	
Körösszakál	•		14	2	2	
Polgár	•		10	2	1	
Békéscsaba	•		12	3	2	8
Mezőhegyes	1		12	3	2	8
Orosháza	•		11	2	1	
Szarvas	•		12	2	0	7
Szeghalom	•		11	2	1	

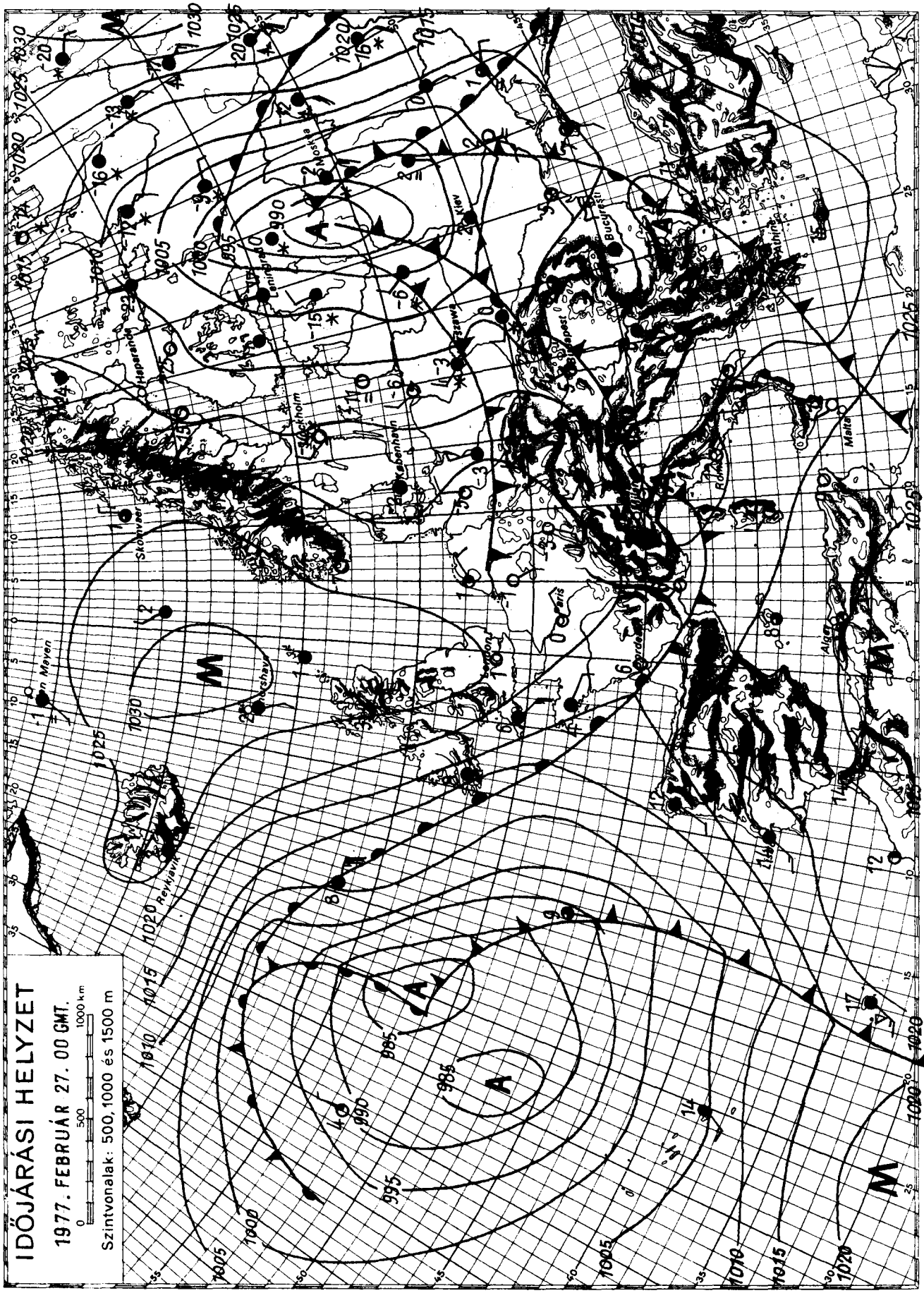

KIADJA: ORSZÁGOS METEOROLÓGIAI SZOLGÁLAT

Készíti: Központi Előrejelző Intézet Előrejelző Osztálya — T.: 273 - 018 — Megjelenik naponként —

Évi előfizetési díja: 720,—Ft — Megrendelhető: 1024 Budapest, II., Kitaibel Pál u. 1. Telefon: 353-500,

Kiadásért felel: az OMSZ elnöke — Szerkesztésért felel: a KEI igazgatója

IDŐJÁRÁSI NAPIJELENTÉS

ЕЖЕДНЕВНЫЙ МЕТЕОРОЛОГИЧЕСКИЙ БЮЛЛЕТЕНЬ • DAILY WEATHER REPORT
BULLETIN QUOTIDIEN DE TEMPS • TÄGLICHER WETTERBERICHT

90. évfolyam 59. szám. + Budapest + 1977. február 28. hétfő

Az időjárási helyzet és a várható időjárás:

Közép- és Kelet-Európát az elmult 48 óra alatt igen hideg, sarkvidéki eredetü levegő árasztotta el. A hideg levegő első hulláma hétfő reggel az Appennini- és Balkán-félszigetek déli vidékéig jutott el. A második hullám az Alpok és a Kárpátok vidékén, valamint Ukrajnában okozott sokfelé hózáport. A talajon és a magasban kialakult erőteljes észak-déli áramlással néhány fokkal magasabb hőmérsékletü, kissé nedvesebb levegő közeledik Közép-Európa felé, ennek ellenére holnapra még nem várható lényeges hőmérséklet változás, folytatódik a hideg idő.

Hazánkban vasárnap felhőátvonulások voltak, az ország délnyugati és északkeleti megyéiben csak 1-2, másutt 5, 9 órára sütött ki a nap. Hétfő reggel 7 óráig főként délnyugatról és északkeletről jelentettek hózáporokat. A lehullott csapadék mennyisége csak néhány északkeleten fekvő helyen érte el a 3, 4 mm-t. Országszerte erős, többfelé viharos volt az északnyugati szél. A legmagasabb nappali hőmérséklet csak 1, 8 fok között alakult. Hétfőre virradóra -1, -9 fokig csökkent a hőmérséklet. Délelőtt továbbra is felhőátvonulások voltak, északnyugatról délkelet felé haladva hózápor zóna vonult át az országon, a zóna 11 óráig Budapest-Pécs vonaláig jutott el, a hőmérséklet ebben az időpontban +1, -3 fok között volt.

Ma 12 órakor Budapesten a hőmérséklet +1 fok volt, a tengerszintre átszámitott légnyomás 767 mm, gyengén emelkedik.

Várható időjárás kedd estig:

Felhőátvonulások, főként hétfőn többfelé hózáporokkal.
Élénk, időnként erős északnyugati szél.
Folytatódik az évszakhoz képest hideg idő.
Várható legalacsonyabb éjszakai hőmérséklet: általában -4, -9 fok között, néhány szélvédett helyen kevéssel -10 fok alatt,
legmagasabb nappali hőmérséklet kedden: 3, 6 fok között.

Heilingbrunnerné Bóna Márta s.k.

TÁVOLABBI KILÁTÁSOK PÉNTEK REGGELIG:

Az időszak végére a felhőzet fokozatosan megnövekszik, kisebb esők várhatók.
Legalacsonyabb hajnali hőmérséklet eleinte -2, -6, később 0, +4 fok között,
legmagasabb nappali hőmérséklet eleinte +4, +8, később 8, 12 fok között.
Jelentős mennyiségü /legalább 5 mm/ csapadék az ország területének 20 százalékán várható.

KÖZÉPTÁVÚ ELŐREJELZŐ OSZTÁLY

A hőmérséklet napi középértéke és eltérése a 100 évi átlagtól /Budapesten/:

1977. II. 27.:	1,8 C°	-1,0 C°

1871 óta ezen a napon Budapesten előfordult

legmagasabb hőmérséklet:	17,8 C° /1914/,	
legalacsonyabb hőmérséklet:	-11,2 C° /1955, 1956/.	77.115.

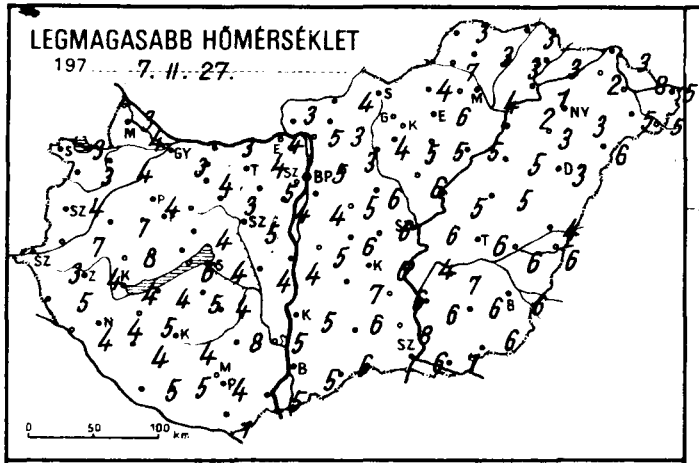
LEGMAGASABB HŐMÉRSÉKLET
197 7. II. 27.

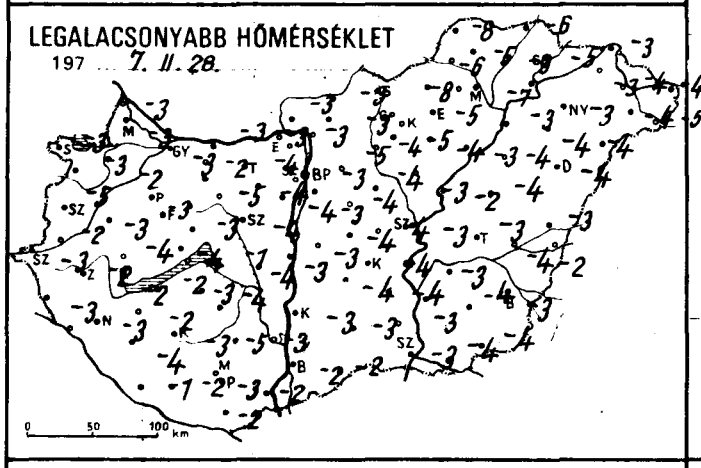
LEGALACSONYABB HŐMÉRSÉKLET
197 7. II. 28.

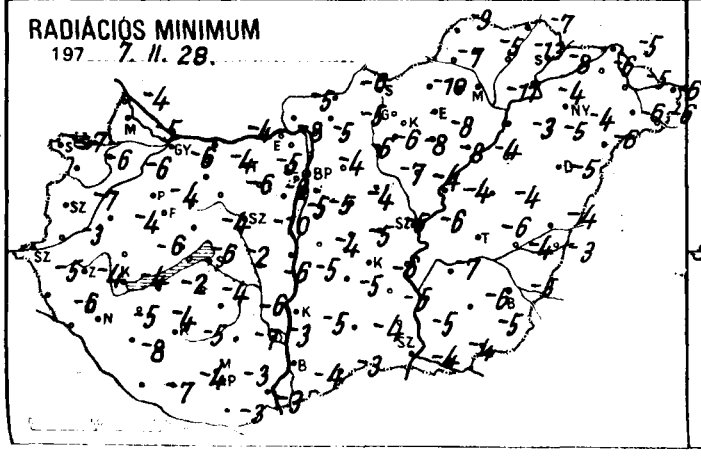
RADIÁCIÓS MINIMUM
197 7. II. 28.

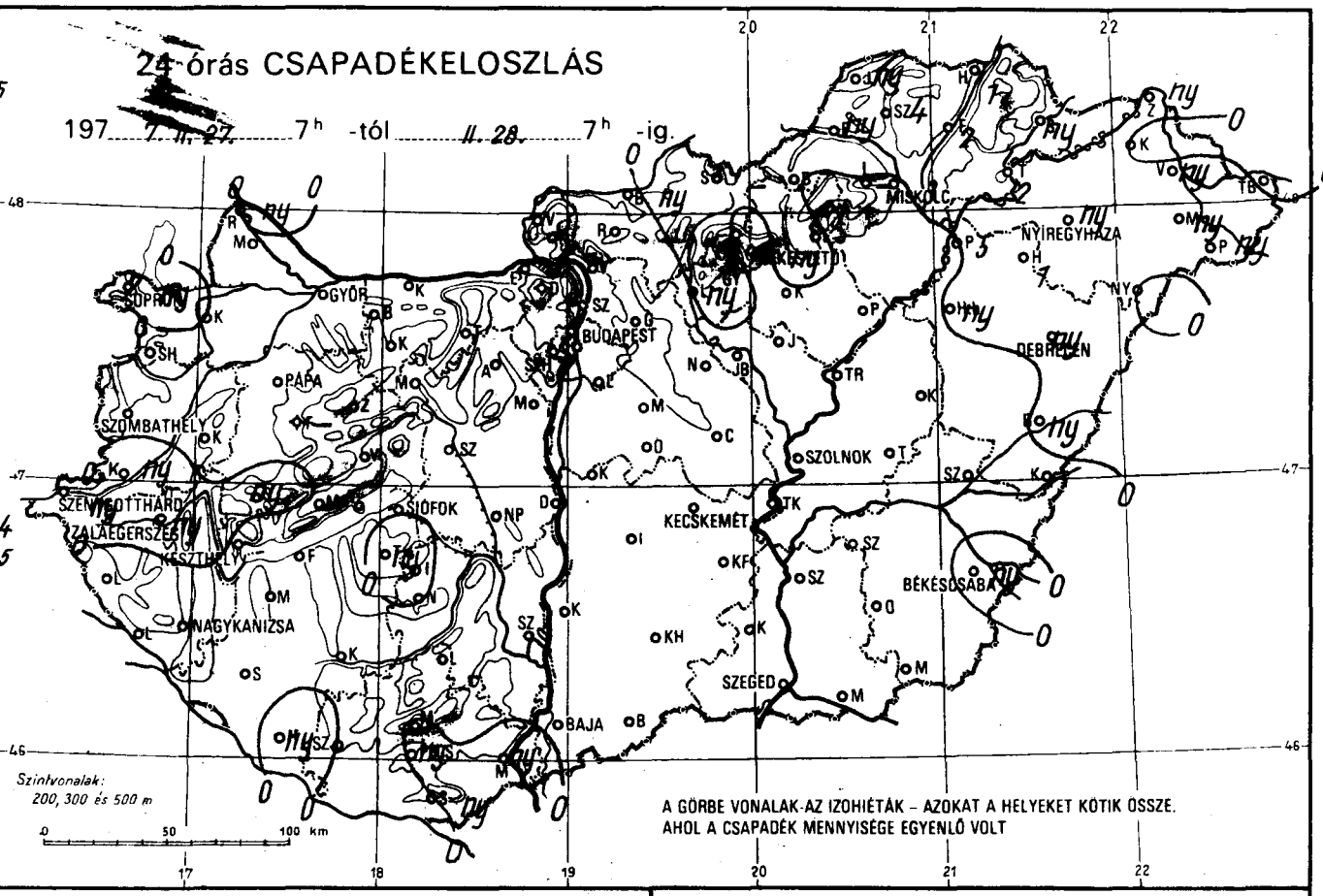
24 órás CSAPADÉKELOSZLÁS
197 7. II. 27. 7h -tól II. 28. 7h -ig.
GYŐR
BUDAPEST
PAPA
SZOMBATHELY
SZENTGOTTHÁRD
ZALAEGERSZEG
KESZTHELY
SIÓFOK
NAGYKANIZSA
BAJA
MISKOLC
NYIREGYHÁZA
DEBRECEN
SZOLNOK
KECSKEMÉT
BÉKÉSCSABA
SZEGED
Szintvonalak: 200, 300 és 500 m
A GÖRBE VONALAK AZ IZOHIÉTÁK – AZOKAT A HELYEKET KÖTIK ÖSSZE, AHOL A CSAPADÉK MENNYISÉGE EGYENLŐ VOLT

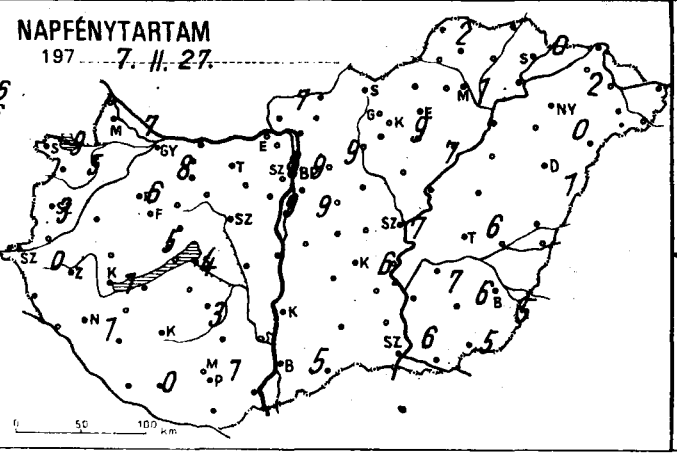
NAPFÉNYTARTAM
197 7. II. 27.

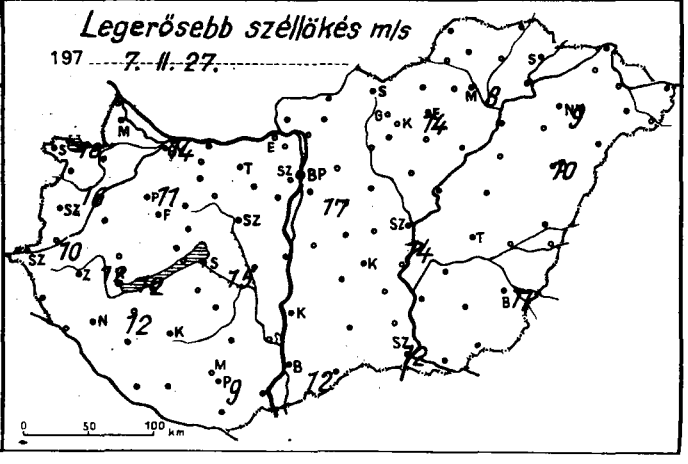
Legerősebb széllökés m/s
197 7. II. 27.

7.II.28.

	197 ..... 07 h -ig az utolsó 24 óra adatai					
	csapadék (mm)	Hó cm	max. hőmérséklet	min. hőmérséklet	rad. min.	napos órák
Győr	•		3	-3	-6	8
Kapuvár	•		4	-2	-6	8
Mosonmagyaróvár	• ⊔		4	-3	-5	7
Rajka	ny		3	-3	-4	
Sopron	ny ✱ ∇		3	-3	-7	9
Sopronhorpács	•		3	-3	-6	5
Káld	•		7	-3	-4	
Körmend	ny ∇		7	-2	-3	
Szentgotthárd	ny ✱ ∇ ⊔		3	-3	-5	0
Szombathely	•		4	-5	-7	3
Lenti	•		5	-3	-6	
Letenye	•		4	–	–	
Nagykanizsa	•		4	-3	-5	1
Zalaegerszeg	ny ✱ ∇		4	-2	-4	
Farkasgyepű	–		–	–	–	
Keszthely	•		4	-2	-4	1
Mencshely	• ⊔		2	-4	-5	5
Pápa	• ⊔		4	-3	-4	6
Sümeg	ny ✱		8	-4	-6	
Tihany	•		6	-4	-6	
Veszprém	• ⊔		4	-3	-4	
Zirc	• ⊔		2	-5	-7	
Fonyód	• ⊔		4	-2	-2	
Homokszt. György	ny ∇		5	-1	-7	0
Kaposvár	• ⊔		4	-3	-5	
Marcali	•		5	-2	-4	
Siófok	•		4	-1	-2	4
Somogyszob	•		4	-4	-8	
Tab	ny ✱		5	-3	-4	
Bábolna	•		4	-3	-4	
Esztergom	• V		4	-3	-8	
Kisbér	•		4	-2	-4	
Komárom	•		3	-3	-4	
Tatabánya	• ⊔		4	-4	-5	
Alcsútdoboz	•		5	-4	-6	
Dunaújváros	•		4	-3	-5	
Martonvásár	•		4	-4	-5	9
Mór	• ⊔		3	-5	-6	
Nagyhörcsökp.	•		4	-4	-6	
Szabadbattyán	• ⊔		5	-4	-10	
Iregszemcse	• ⊔ ≡		4	-4	-6	3
Lengyel	•		8	-5	-7	
Nagykónyi	•		6	-3	-5	
Szekszárd	•		5	-3	-3	
Mindszent	•		7	-4	-6	
Mohács	ny ✱ ∇ ⊔		5	-2	-3	
Pécs	ny ✱		4	-3	-3	1
Siklós	ny ✱		1	-2	-3	
Szigetvár	•		5	-2	-4	
Bp. Lőrinc	•		4	-3	-5	9
Bp. Met. Int.	•		5	-3	-4	9
Bp. Szab. hegy	• ⊔		2	-4	-6	8
Cegléd	• V		6	-4	-5	
Dobogókő	• ⊔		1	-5	-9	
Gödöllő	• ⊔		3	-5	-6	9
Királyrét	• ⊔		4	-4	-6	
Monor	•		5	-4	-4	
Nagykáta	• ⊔		6	-4	-7	
Örkény	• ⊔		6	-4	-5	
Szentendre	•		5	-3	-3	

Árpádtető

	197 ..... 07 h -ig az utolsó 24 óra adatai					
	csapadék (mm)	Hó cm	max. hőmérséklet	min. hőmérséklet	rad. min.	napos órák
Vác	• ⊔		5	-3	-5	
Vámosmikola	• ⊔		3	-3	-5	7
Baja	•		5	-2	-4	5
Bácsalmás	•		6	-2	-3	
Izsák	•		7	-4	-5	
Kalocsa	•		5	-3	-5	
Kecskemét	• ⊔		6	-4	-6	6
Kiskunf. háza	•		6	-4	-5	
Kiskunhalas	•		6	-3	-4	
Kunszentmiklós	•		5	-3	-4	
Tiszakécske	•		4	–	–	
Balassagyarmat	ny ✱ ⊔		4	-3	-6	
Romhány	•		3	-3	-5	
Salgótarján	–		–	–	–	
Eger	• ⊔		6	-5	-8	
Galyatető	• ⊔	folt	-1	-11	-11	
Gyöngyös	•		5	-5	-8	
Kékestető	ny ✱ ∇ ⊔	folt	-4	-10	-10	9
Kompolt	• ⊔		5	-4	-8	7
Lőrinci	ny ✱ ⊔		4	-4	-6	
Poroszló	• ⊔		5	-3	-4	
Jászapáti	• ⊔		6	-3	-4	
Jászberény	• ⊔		7	-4	-5	
Karcag	• ⊔		5	-4	-4	
Szolnok	• ⊔		6	-3	-6	7
Tiszaroff	• ⊔		5	-2	-4	
Túrkeve	• ⊔		6	-3	-6	6
Kistelek	•		8	-3	-5	
Makó	•		7	-4	-4	
Szeged	•		6	-3	-4	6
Szentes	•		6	-1	-4	
Borsodnádasd	• ⊔		4	-8	-10	
Fügöd	2 ✱	2	3	-9	-13	
Hidasnémeti	1 ✱	lep.	3	-6	-7	
Jósvafő	ny ✱ ⊔		3	-8	-9	2
Lillafüred	–		–	–	–	
Miskolc	3 ✱ ∇	2	4	-7	-11	1
Putnok	ny ✱	folt	7	-6	-7	
Sárospatak	ny ✱		3	-5	-8	
Szendrőlád	4 ✱ ⊔ ≡	1	3	-5	-5	
Tokaj	2 ✱	lep.	1	-4	-4	
Kisvárda	•		2	-3	-6	2
Máteszalka	ny ✱ ⊔		5	-4	-6	
Nyíregyháza	ny ✱ ∇	folt	3	-3	-4	0
Nyírlugos	•		6	-4	-6	
Pátyod	ny ✱		5	-5	-6	
Tiszabecs	•		5	-4	-6	
Vásárosnamény	ny ✱		8	-4	-5	
Záhony	ny ⊔		3	-3	-5	
Berettyóújfalu	ny ✱ ⊔		4	-3	-4	
Debrecen	ny ✱ ∇	folt	3	-4	-5	1
Haidúdorog	1 ✱		3	-4	-5	
Hortobágy	ny R ✱ ∇	lep.	5	-4	-6	
Körösszakál	•		6	-2	-3	
Polgár	5 ✱		2	-3	-3	
Békéscsaba	ny ∇ ⊔ =		6	-3	-5	5
Mezőhegyes	• ⊔		6	-4	-5	5
Orosháza	•		6	-4	-6	6
Szarvas	• ⊔		7	-3	-7	7
Szeghalom	•		6	-4	-4	

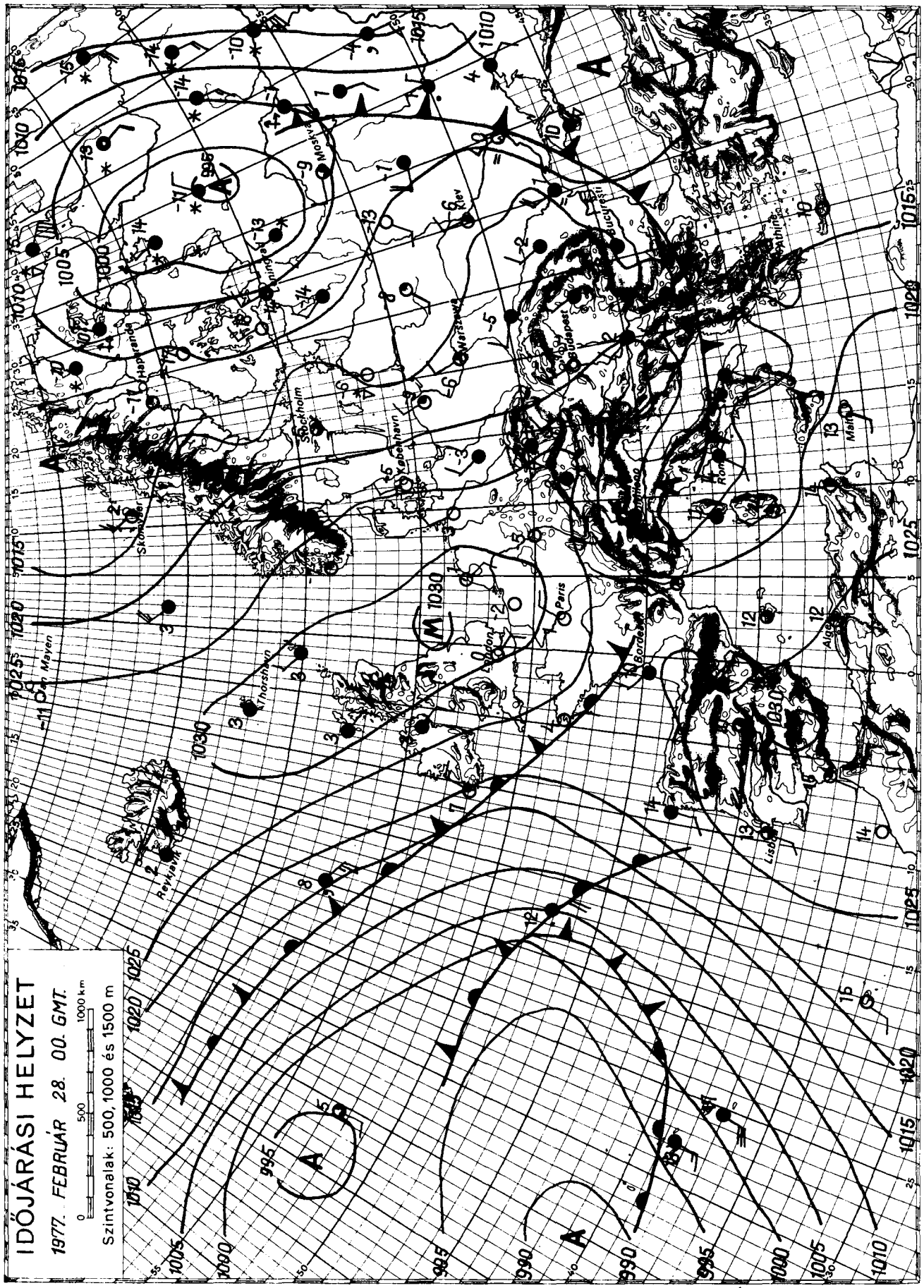

KIADJA: ORSZÁGOS METEOROLÓGIAI SZOLGÁLAT

Készíti: Központi Előrejelző Intézet Előrejelző Osztálya — T.: 273-018 — Megjelenik naponként —

Évi előfizetési díja: 720,—Ft — Megrendelhető: 1024 Budapest, II., Kitaibel Pál u. 1. Telefon: 353-500,

Kiadásért felel: az OMSZ elnöke — Szerkesztésért felel: a KEI igazgatója

197 7.II.1. 07 h -ig az utolsó 24 óra adatai

	csapadék (mm)	Hó cm	max. hőmérséklet	min. hőmérséklet	rad. min.	napos órák
Győr	• –	–	1	-1	-1	0
Kapuvár	ny *	lep.	1	-2	-3	0
Mosonmagyaróvár	•		2	-2	-2	0
Rajka	•		1	-2	-3	
Sopron	ny * =		2	-2	-3	0
Sopronhorpács	1 *	1	2	-2	-2	0
Káld	3 *	3	4	-2	-3	
Körmend	5 *	3	4	-1	-1	
Szentgotthárd	6 *	4	2	-2	-2	0
Szombathely	1 *	1	2	-2	-2	0
Lenti	9 *	8	4	-2	-3	
Letenye	–	–	–	–	–	
Nagykanizsa	6 *	6	4	-1	-1	0
Zalaegerszeg	4 *	3	3	-2	-2	
Farkasgyepű	5 *	–	2	-2	-3	
Keszthely	5 *	3	4	-1	-1	0
Mencshely	4 *	4	3	-2	-2	0
Pápa	1 *	2	2	-2	-2	0
Sümeg	6 *	5	4	-2	-2	
Tihany	3 *	3	3	-1	-2	
Veszprém	2 *	1	3	-1	-1	
Zirc	2 *	2	3	-3	-3	
Fonyód	4 *	3	4	-1	-2	
Homokszt. györgy	14 *	–	6	-1	-1	0
Kaposvár	9 *	6	5	0	-1	
Marcali	9 *	8	5	-1	-1	
Siófok	3 *	2	4	0	-1	0
Somogyszob	6 *	5	5	-1	-1	
Tab	3 *	2	5	0	-1	
Bábolna	ny *	lep.	1	-2	-3	
Esztergom	•		4	-3	-4	
Kisbér	1 *	lep.	2	0	0	
Komárom	•		3	-1	-2	
Tatabánya	ny *	folt	1	0	0	
Alcsútdoboz	2 *	1	2	0	-1	
Dunaújváros	2 *	3	4	0	0	
Martonvásár	1 *	1	3	0	-1	2
Mór	2	1	2	-1	-1	
Nagyhörcsökp.	1	1	5	0	0	
Szabadbattyán	2 *	2	4	0	-1	
Iregszemcse	3 *	3	5	-1	-1	0
Lengyel	8 *	9	6	-1	-2	
Nagykónyi	5 *	7	7	1	0	
Szekszárd	9 *	7	6	-1	-1	
Mikhalovo	15 * *	10	4	-1	-2	
Mohács	9 • * *	lep.	6	1	0	
Pecs	7 • * *	2	5	0	0	1
Siklós	12 ∇ *		6	1	0	
Szigetvár	11 • * *	3	5	0	0	
Bp. Lőrinc	ny *	lep.	5	0	-1	5
Bp. Met Int.	1 *	lep.	5	0	-1	5
Bp. Szab. hegy	2 *	lep.	3	-3	-3	4
Cegléd	ny * ∇	lep.	2	0	–	
Dobogókő	–	–	–	–	–	
Gödöllő	1 *	1	4	-2	-2	7
Királyrét	•	5	4	-4	-5	
Monor	ny *	folt	4	0	-1	
Nagykáta	• =	folt	6	-1	-1	
Örkény	ny *	1	4	0	0	
Szentendre	ny *	lep.	5	0	-1	

197 7.II.1. 07 h -ig az utolsó 24 óra adatai

	csapadék (mm)	Hó cm	max. hőmérséklet	min. hőmérséklet	rad. min.	napos órák
Vác	•		4	0	-4	
Vámosmikola	•		3	-1	-1	7
Baja	6 • *	1	6	0	-1	1
Bácsalmás	3 *		7	1	0	
Izsák	1 *	1	7	0	0	
Kalocsa	4 *	3	6	0	-1	
Kecskemét	1 *	lep.	6	-1	-2	2
Kiskunf. háza	ny *	folt	7	1	0	
Kiskunhalas	1 *	1	6	0	0	
Kunszentmiklós	ny *	folt	5	0	-2	
Tiszakécske	•	–	6	-2	-2	
Balassagyarmat	•	folt	2	-2	-4	
Romhány	•	folt	3	-2	-3	
Salgótarján	•		2	-2	-2	
Eger	•	folt	6	-1	-3	
Galyatető	2 *	25	1	-5	-6	
Gyöngyös	ny *		5	-2	-5	
Kékestető	ny *	33	1	-4	-6	8
Kompolt	ny * ⊔		4	-1	-4	7
Lőrinci	ny *	lep.	4	-1	-4	
Poroszló	•		4	-1	-3	
Jászapáti	•		6	0	-1	
Jászberény	ny *		6	0	0	
Karcag	•		6	-1	-2	
Szolnok	ny *		6	0	-2	5
Tiszaroff	•		5	0	-1	
Túrkeve	•		7	0	-3	6
Kistelek	ny *		5	2	1	
Makó	ny		8	3	0	
Szeged	2		7	1	1	2
Szentes	ny *		7	2	0	
Borsodnádasd	•	7	5	-5	-7	
Füged	• ⊔	folt	4	-3	-6	
Hidasnémeti	•		4	-3	-5	
Jósvafő	• ∇	7	3	-5	-7	6
Lillafüred	•	20	2	-4	-6	
Miskolc	•	5	3	-4	-6	6
Putnok	•		4	-3	-4	
Sárospatak	•	folt	4	-2	-6	7
Szendrőlád	• ⊔	2	3	-4	-4	
Tokaj	–		–	–	–	
Kisvárda	•		4	-2	-4	7
Mátészalka	• ⊔		5	-2	-5	
Nyíregyháza	•		4	-4	-5	6
Nyírlugos	–		–	–	–	
Pátyod	• ∇		7	-3	-4	
Tiszabecs	•		4	-3	-4	
Vásárosnamény	• ∇		4	-3	-4	
Záhony	• ⊔		5	-3	-5	
Berettyóújfalu	• ⊔		7	0	-1	
Debrecen	• ⊔ =		5	-1	-3	7
Hajdúdorog	•		3	-3	-4	
Hortobágy	–		–	–	–	
Körösszakál	•		6	-1	-1	
Polgár	• ⊔	folt	4	-1	-2	
Békéscsaba	ny		8	0	-2	5
Mezőhegyes	2		7	1	-2	3
Orosháza	ny		7	2	0	4
Szarvas	•		7	1	-1	4
Szeghalom	•		6	0	-2	

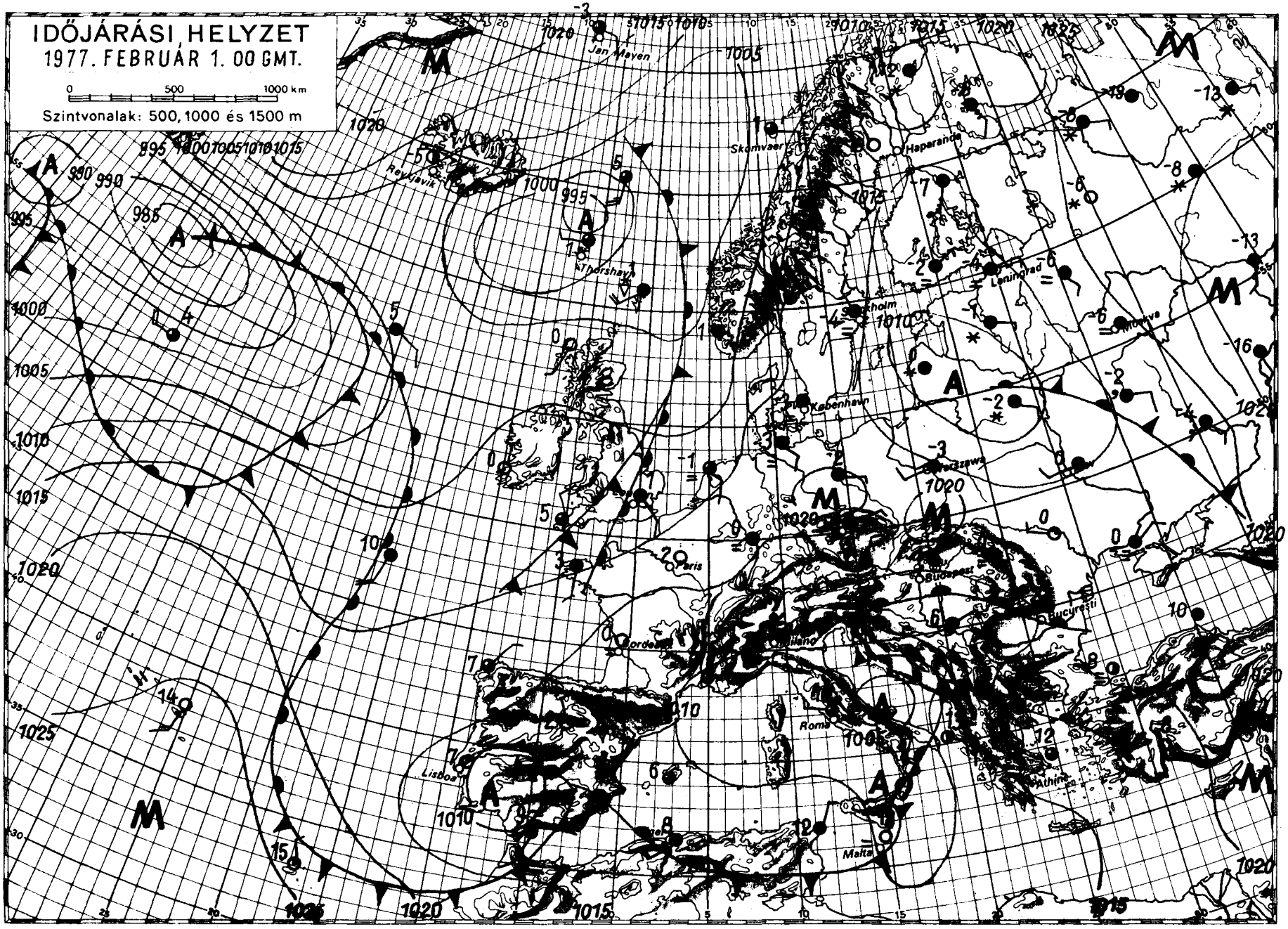

KIADJA: ORSZÁGOS METEOROLÓGIAI SZOLGÁLAT

Készíti: Központi Előrejelző Intézet Előrejelző Osztálya — T.: 273 - 018 — Megjelenik naponként —

Évi előfizetési díja: 720,—Ft — Megrendelhető: 1024 Budapest, II., Kitaibel Pál u. 1. Telefon: 353-500,

Kiadásért felel: az OMSZ elnöke — Szerkesztésért felel: a KEI igazgatója

IDŐJÁRÁSI NAPIJELENTÉS

ЕЖЕДНЕВНЫЙ МЕТЕОРОЛОГИЧЕСКИЙ БЮЛЛЕТЕНЬ · DAILY WEATHER REPORT
BULLETIN QUOTIDIEN DE TEMPS · TÄGLICHER WETTERBERICHT

90. évfolyam 60. szám. + Budapest + 1977. március 1. kedd

Az időjárási helyzet és a várható időjárás:

Európának az Athén-Róma-Frankfurt-Osló vonaltól északkeletre eső részét hideg levegő árasztotta el, ezért itt az átlagosnál hidegebb, télies az időjárás. Kedden délelőtt a Szovjetunió európai területén igen sok helyen, Lengyelország déli felén és Csehországban havazott. Az előbbi vonaltól nyugatra viszont jóval enyhébb és általában napos, száraz idő van, csupán a Brit-szigetekről jelentettek esőt. A Kárpát-medencébe az erős északi szél továbbra is az eddigihez hasonló hideg levegőt hoz és igy a következő 36 órában még nem lesz jelentős változás az időjárásban.

Hétfőn Magyarországon napos, szeles és hideg idő volt, a hőmérséklet még kora délután sem emelkedett -1, +4 foknál magasabbra. Ismétlődő, rövid ideig tartó hózáporokról érkezett jelentés, de a kedd reggel 7 óráig lehullott csapadék összeg csak néhány helyen érte el az 1-2 mm-t. A legalacsonyabb éjszakai hőmérséklet 0 és -8 fok között volt. Kedden délelőtt az élénk, sokfelé viharos lökésekkel kisért széllel gyorsan vonuló felhőkből ujabb hózáporok hullottak. A hőmérséklet 11 óráig 0, +5 fokot ért el.

Ma 12 órakor Budapesten a hőmérséklet 3 fok, a tengerszintre átszámitott légnyomás 768 mm, gyengén süllyed.

Várható időjárás szerda estig:

Időnként erősen megnövekvő felhőzet.
Főként kedden ismétlődő hózápor.
Élénk, időnként viharos lökésekkel kisért nyugati, északnyugati, majd ismét északi szél.
A várható legalacsonyabb éjszakai hőmérséklet -1, -6,
legmagasabb nappali hőmérséklet szerdán +2, +7 fok között.

Aigner Szilárd s.k.

ATMOSPHERIC SCIENCES LIBRARY
JUN 27 1977
N.O.A.A.
U. S. Dept. of Commerce

A hőmérséklet napi középértéke és eltérése a 100 évi átlagtól /Budapesten/:

1977. II. 28.:	-0,6 C°	-3,7 C°

1871 óta ezen a napon Budapesten előfordult

legmagasabb hőmérséklet:	17,2 C° /1927/,
legalacsonyabb hőmérséklet:	-12,1 C° /1963/.

77.116.

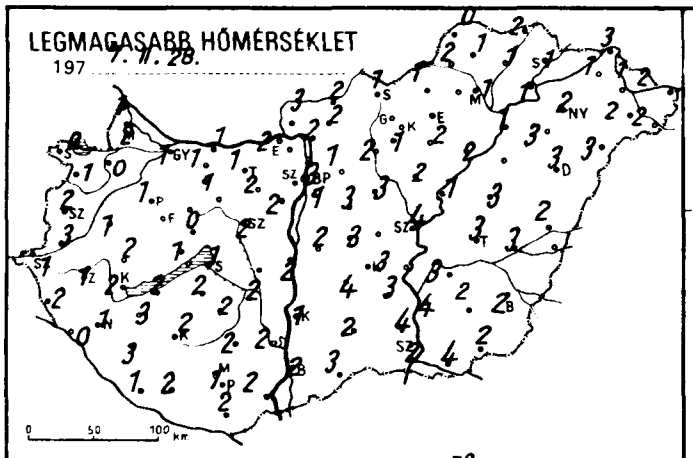
LEGMAGASABB HŐMÉRSÉKLET
197 7. II. 28.
0 50 100 km

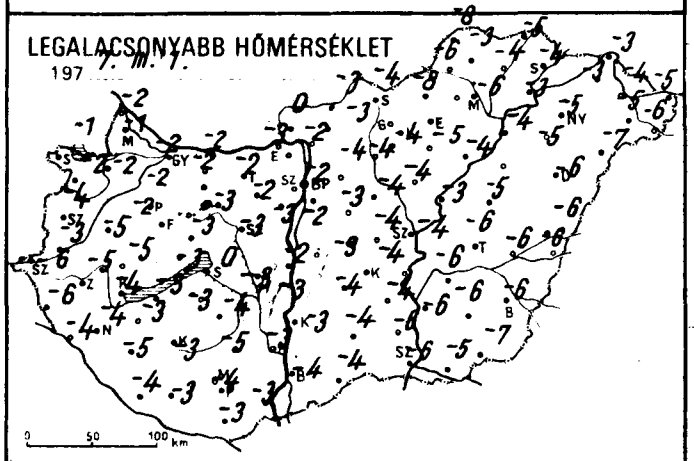
LEGALACSONYABB HŐMÉRSÉKLET
197 7. III. 1.
0 50 100 km

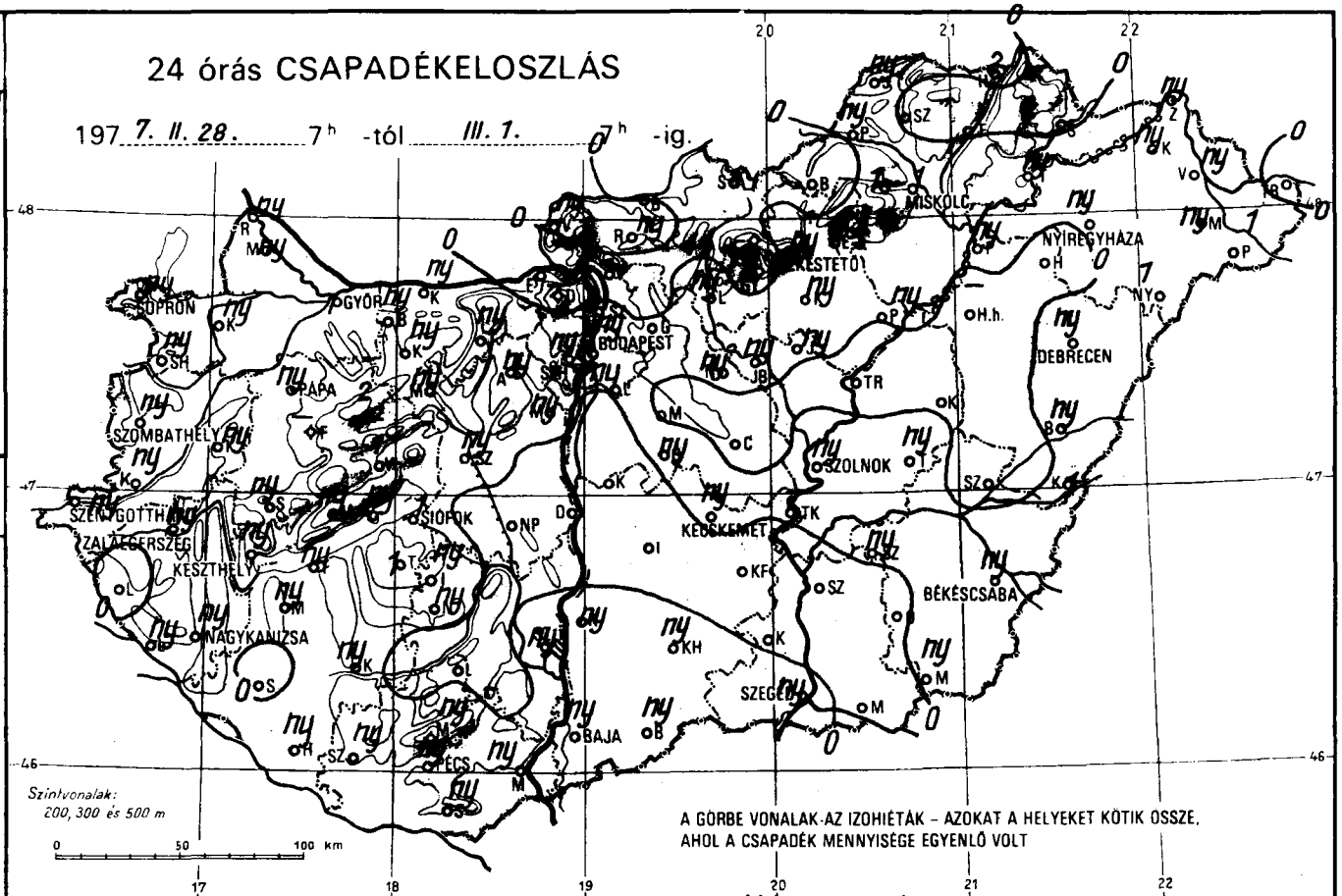
24 órás CSAPADÉKELOSZLÁS
197 7. II. 28. 7h -tól III. 1. 7h -ig.
SOPRON
GYŐR
BUDAPEST
MISKOLC
NYÍREGYHÁZA
KESTETŐ
DEBRECEN
PAPA
SZOMBATHELY
SZOLNOK
SZENTGOTTHÁRD
ZALAEGERSZEG
SIÓFOK
KECSKEMÉT
KESZTHELY
BÉKÉSCSABA
NAGYKANIZSA
SZEGED
BAJA
PÉCS
Szintvonalak:
200, 300 és 500 m
0 50 100 km
A GÖRBE VONALAK AZ IZOHIÉTÁK – AZOKAT A HELYEKET KÖTIK ÖSSZE, AHOL A CSAPADÉK MENNYISÉGE EGYENLŐ VOLT

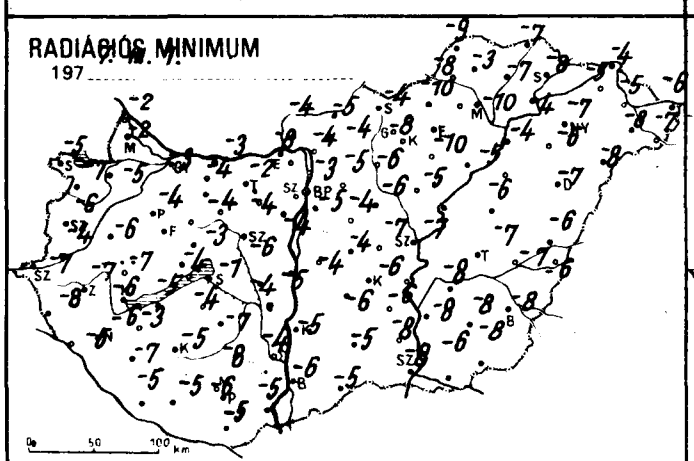
RADIÁCIÓS MINIMUM
197 7. III. 1.
0 50 100 km

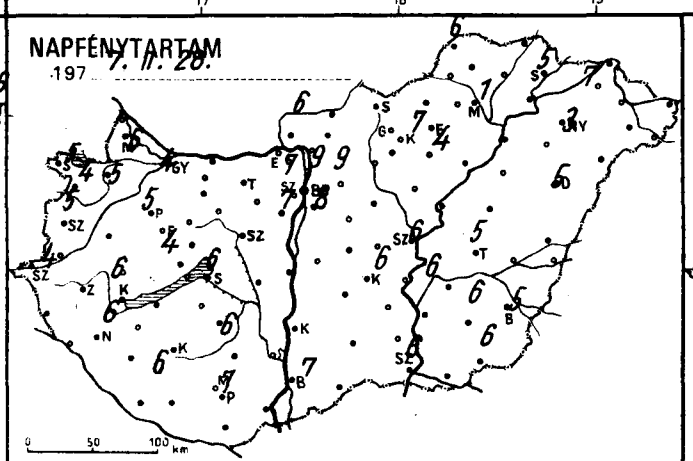
NAPFÉNYTARTAM
197 7. II. 28.
0 50 100 km

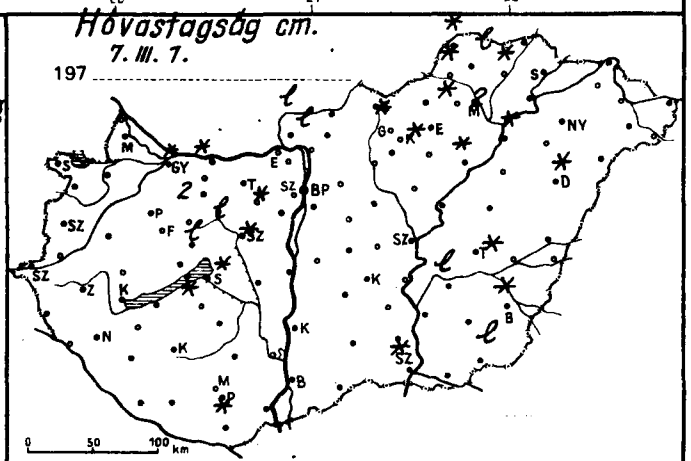
Hóvastagság cm.
197 7. III. 7.
0 50 100 km

IDŐJÁRÁSI NAPIJELENTÉS

ЕЖЕДНЕВНЫЙ МЕТЕОРОЛОГИЧЕСКИЙ БЮЛЛЕТЕНЬ • DAILY WEATHER REPORT
BULLETIN QUOTIDIEN DE TEMPS • TÄGLICHER WETTERBERICHT

90. évfolyam 61. szám. + Budapest + 1977. március 2. szerda

Az időjárási helyzet és a várható időjárás:

Észak-Európa térségéből továbbra is hideg levegő áramlik Közép-Európa területére. A hideg levegő első hulláma ma hajnalra elérte már Északkelet-Afrika partjait is. Európa keleti felénaborult, havas időszakokat napos, száraz időszakok követik. Az északi szél időnként viharos erősséggel fuj. Az Atlanti-óceán felől mind erőteljesebben enyhe légtömegek érik el Európa nyugati részeit, hatására pár fokkal emelkedik a napi középhőmérséklet és a levegő nedvességtartalma miatt párás lesz a levegő. A következő 36 órában Közép-Európa időjárására is hatással lesz már ez az enyhébb levegő.

Hazánkban kedden a Tiszántul kivételével, ahol napközben erősen felhős volt az ég, több órán át sütött a nap, ugyanis míg a Dunántulon a késő esti órákban voltak a hózáporok, addig a Tiszántulon a déli, délutáni órákban szállingózott a hó. A lehullott hó mennyisége nem volt számottevő. Az erős észak, északnyugati szelet a Dunántulon és az ország északi vidékein viharos széllökések kisérték. A hőmérséklet napközben az ország keleti részein 1, 4, máshol 3, 7 fokig emelkedett. Szerda hajnalra 0, -5 fokig hült le a levegő. Ma délelőtt kevés felhő volt az égen, az északi szél is mérséklődött. A hőmérséklet 11 órakor 2 és 5 fok között váltakozott.

Ma 12 órakor Budapesten a hőmérséklet 5 fok, a tengerszintre átszámitott légnyomás 771 mm, alig változik.

Várható időjárás csütörtök estig:

Időnként megnövekvő felhőzet, számottevő csapadék nélkül.
Megélénkülő, délnyugati, nyugati szél.
A várható legalacsonyabb éjszakai hőmérséklet +1, -4,
legmagasabb nappali hőmérséklet csütörtökön 8, 13 fok
között.

Dr. Illés László s.k.

A hőmérséklet napi középértéke és eltérése a 100 évi átlagtól /Budapesten/

1977. III. 1.:	2,6 C°	-0,6 C°

1871 óta ezen a napon Budapesten előfordult

legmagasabb hőmérséklet:	16,7 C° /1959/,	
legalacsonyabb hőmérséklet:	-14,1 C° /1963/.	77.117.

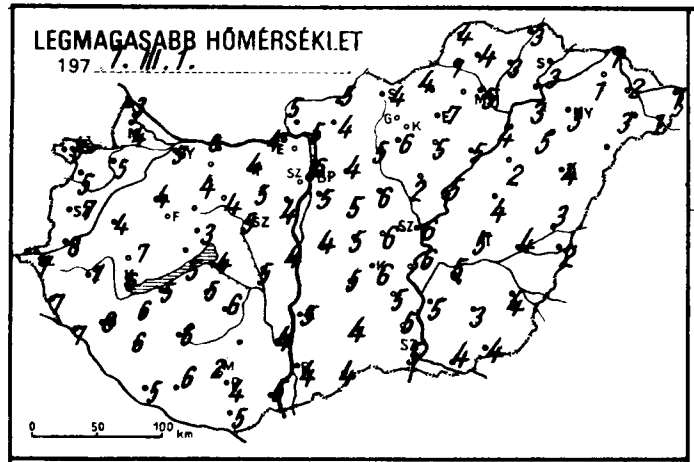
LEGMAGASABB HŐMÉRSÉKLET
197 7. III. 1.

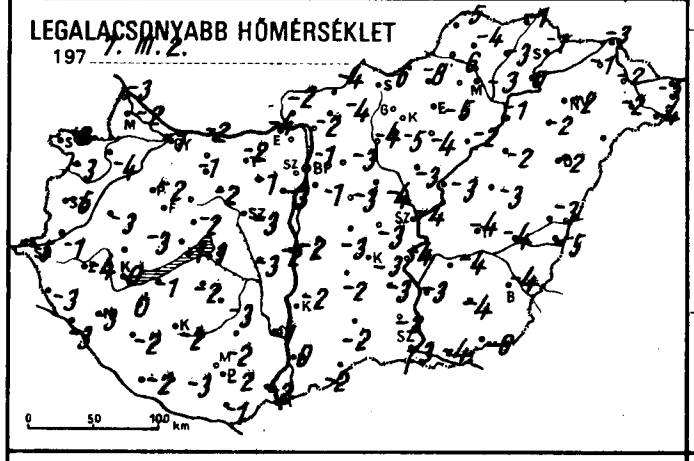
LEGALACSONYABB HŐMÉRSÉKLET
197 7. III. 2.

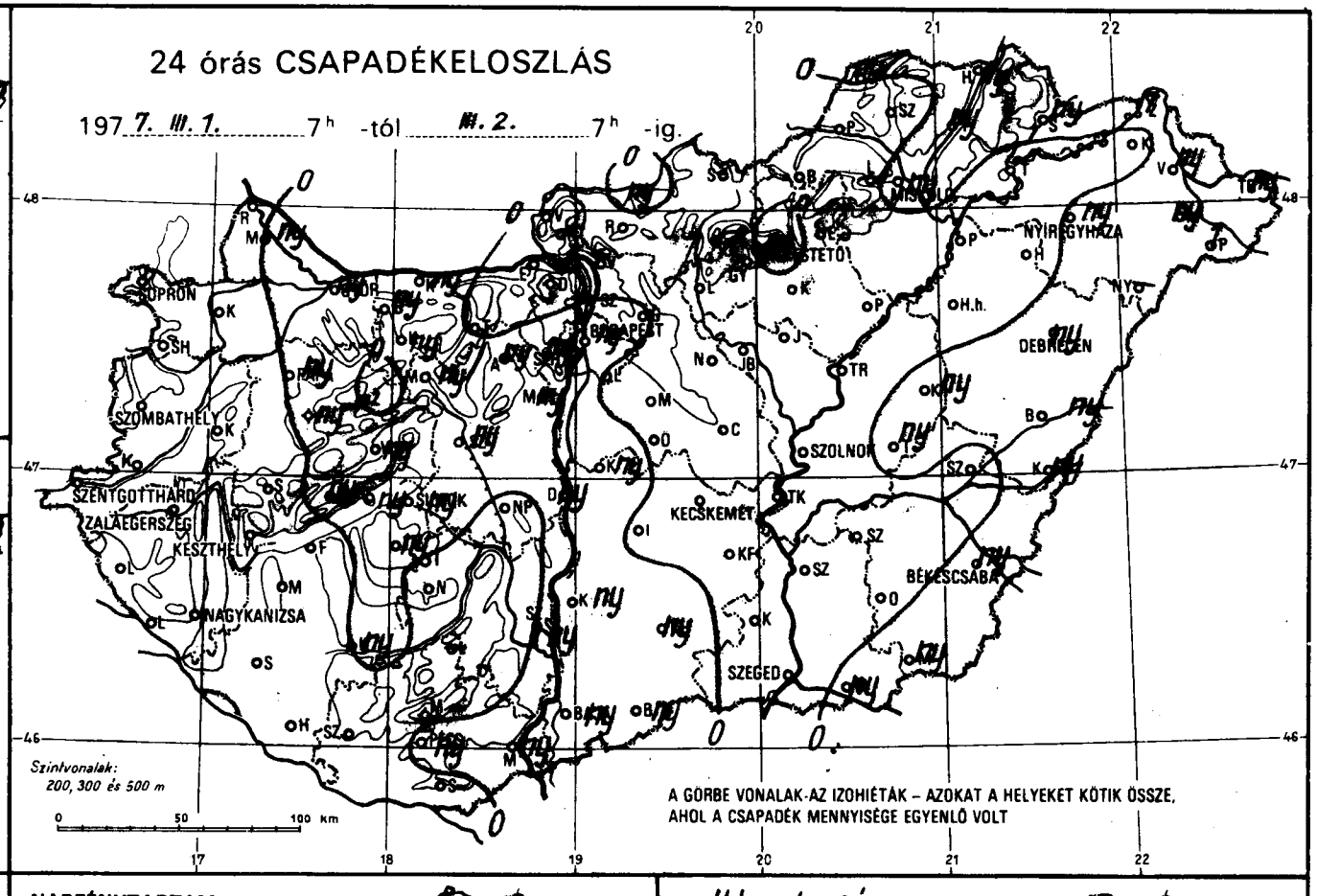
24 órás CSAPADÉKELOSZLÁS
197 7. III. 1. 7h -tól III. 2. 7h -ig.
SOPRON
SZOMBATHELY
SZENTGOTTHÁRD
ZALAEGERSZEG
KESZTHELY
NAGYKANIZSA
BUDAPEST
MISKOLC
NYÍREGYHÁZA
DEBRECEN
SZOLNOK
KECSKEMÉT
BÉKÉSCSABA
SZEGED
Szintvonalak: 200, 300 és 500 m
A GÖRBE VONALAK AZ IZOHIÉTÁK – AZOKAT A HELYEKET KÖTIK ÖSSZE, AHOL A CSAPADÉK MENNYISÉGE EGYENLŐ VOLT

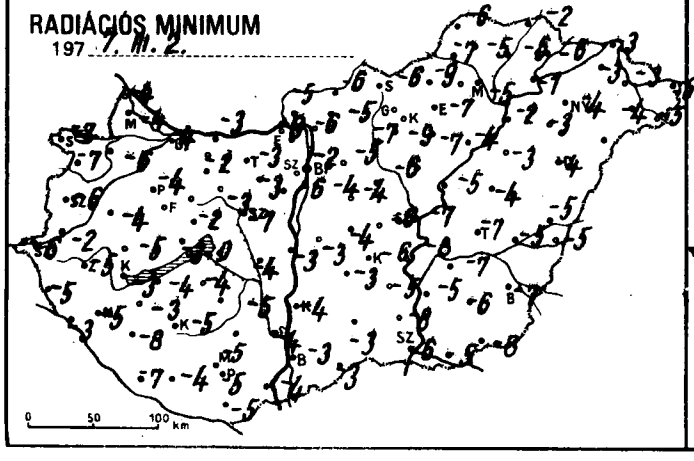
RADIÁCIÓS MINIMUM
197 7. III. 2.

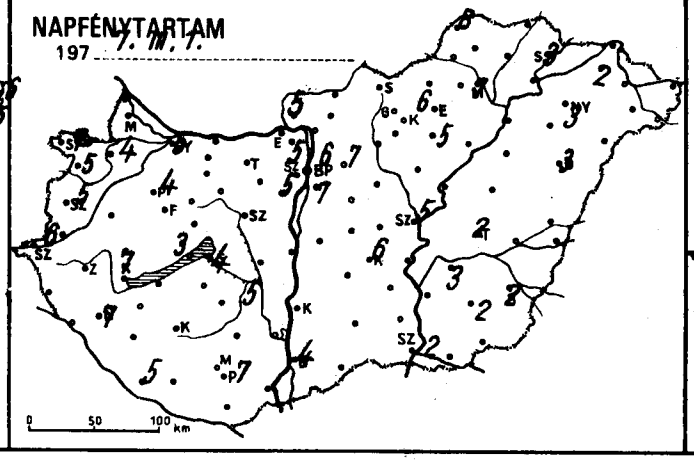
NAPFÉNYTARTAM
197 7. III. 1.

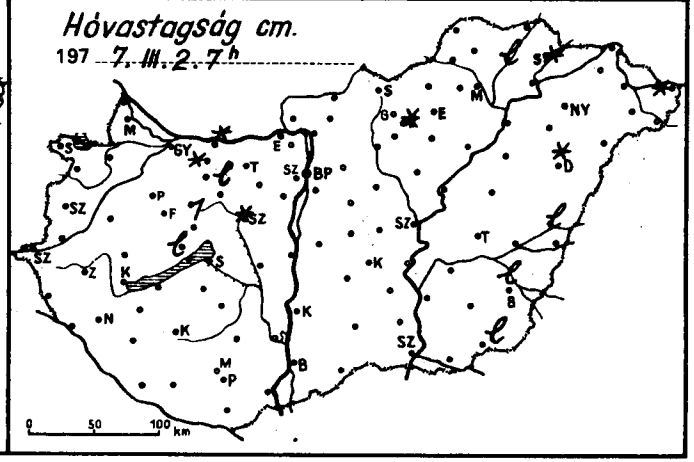
Hóvastagság cm.
197 7. III. 2. 7h

	197 7.III.2. 07 h -ig az utolsó 24 óra adatai					
	csapadék (mm)	Hó cm	max. hőmérséklet	min. hőmérséklet	rad. min.	napos órák
Győr	ny ⚹		5	-1	-4	5
Kapuvár	•		5	-4	-6	4
Mosonmagyaróvár	ny * ⊔		4	-2	-4	-
Rajka	•		3	-3	-4	
Sopron	•		5	-2	-7	7
Sopronhorpács	• ⊔		5	-3	-7	5
Káld	•		4	-3	-4	
Körmend	•		8	-1	-2	
Szentgotthárd	• ⊔		7	-5	-6	6
Szombathely	•		7	-5	-6	5
Lenti	•		7	-3	-5	
Letenye	•		7	-3	-3	
Nagykanizsa	• ⊔		6	-3	-5	7
Zalaegerszeg	• ⊔		7	-4	-5	
Farkasgyepű	ny ⚹		2	-4	-	
Keszthely	•		6	0	-3	7
Mencshely	ny ⚹	lep.	3	-2	-4	3
Pápa	ny ⚹		4	-2	-4	4
Sümeg	•		7	-3	-5	
Tihany	ny ⚹		5	-1	-3	
Veszprém	ny ⚹		3	-2	-2	
Zirc	•	1	1	-3	-5	
Fonyód	•		5	-1	-4	
Homokszt. György	•		5	-2	-7	5
Kaposvár	ny ⚹ ⊔		6	-2	-5	
Marcali	•		6	0	-3	
Siófok	ny ⚹		4	1	0	4
Somogyszob	• ⊔		6	-2	-8	
Tab	ny *		5	-2	-4	
Bábolna	ny ⚹	lep.	4	-2	-3	
Esztergom	• ⊻		4	-4	-9	
Kisbér	ny *	folt	4	-1	-2	
Komárom	ny *	folt	6	-2	-3	
Tatabánya	• ⊔		4	-2	-3	
Alcsútdoboz	ny * ⊔		5	-1	-3	
Dunaújváros	ny * ⊔		4	-2	-3	
Martonvásár	ny * ⊔		4	-3	-6	5
Mór	ny *	lep.	4	-2	-3	
Nagyhörcsökp.	•		5	-3	-4	
Szabadbattyán	ny * ⊔	folt	5	-3	-7	
Iregszemcse	•		4	-2	-4	5
Lengyel	–		–	–	–	
Nagykónyi	•		6	-3	-5	
Szekszárd	ny ⚹		4	-1	-4	
Mizsetető	•		3	-2	-5	
Mohács	ny ⚹ ⊔		5	-2	-4	
Pécs	ny ⚹ ⊔		4	-2	-5	7
Siklós	•		5	-1	-3	
Szigetvár	•		6	-3	-4	
Bp. Lőrinc	• ⊔		5	-1	-4	7
Bp. Met. Int.	ny ⚹ ⊔		6	-1	-2	6
Bp. Szab. hegy	ny * ⊔		2	-4	-4	5
Cegléd	•		6	-3	-6	
Dobogókő	• ⊔		-2	-5	-8	
Gödöllő	• ⊔		4	-3	-5	7
Királyrét	• ⊔		4	-4	-5	
Monor	•		5	-3	-4	
Nagykáta	• ⊔		6	-4	-6	
Örkény	• ⊔		5	-3	-4	
Szentendre	•		6	-1	-2	

	197 7.III.2. 07 h -ig az utolsó 24 óra adatai					
	csapadék (mm)	Hó cm	max. hőmérséklet	min. hőmérséklet	rad. min.	napos órák
Vác	• ⊔		5	-2	-6	
Vámosmikola	• ⊔		5	-2	-5	5
Baja	ny ⚹ ⊔		4	0	-3	4
Bácsalmás	ny ⚹ ⊔		4	-2	-3	
Izsák	•		5	-2	-3	
Kalocsa	ny *		5	-2	-4	
Kecskemét	• ⊔		6	-3	-6	6
Kiskunf. háza	•		5	-3	-5	
Kiskunhalas	ny *		4	-2	-3	
Kunszentmiklós	ny * ⊔		4	-2	-3	
Tiszakécske	•		6	-4	-8	
Balassagyarmat	ny ⚹		5	-4	-6	
Romhány	•		4	-4	-5	
Salgótarján	•		4	-6	-6	
Eger	•		7	-5	-7	
Galyatető	–		–	–	–	
Gyöngyös	• ⊔		6	-5	-9	
Kékestető	ny ⚹	folt	-3	-8	-9	6
Kompolt	• ⊔		5	-4	-7	5
Lőrinci	• ⊔		5	-4	-7	
Poroszló	• ⊔		5	-2	-4	
Jászapáti	• ⊔		2	-3	-5	
Jászberény	• ⊔		6	-3	-6	
Karcag	ny ⚹ ⊔		4	-3	-4	
Szolnok	•		6	-4	-7	5
Tiszaroff	•		5	-3	-5	
Túrkeve	ny ⚹ ⊔		5	-4	-7	2
Kistelek	•		5	-2	-8	
Makó	ny *		4	-4	-5	
Szeged	• ⊔		5	-3	-6	2
Szentes	•		5	-3	-5	
Borsodnádasd	• ⊔		4	-8	-9	
Füged	ny ⚹	lep.	3	-3	-6	
Hidasnémeti	ny *		3	-1	-2	
Jósvafő	ny * ⊔		4	-5	-6	8
Lillafüred	•		4	-4	-6	
Miskolc	ny ⚹ ⊔		5	-3	-5	7
Putnok	• ⊻		7	-6	-7	
Sárospatak	ny *	folt	3	-1	-6	3
Szendrőlád	•		4	-4	-5	
Tokaj	•		3	0	-1	
Kisvárda	•		1	-1	-3	2
Mátészalka	ny ⚹		3	-2	-4	
Nyíregyháza	ny ⚹		3	-2	-4	3
Nyírlugos	–		–	–	–	
Pátyod	1 * ⊔		1	-4	-5	
Tiszabecs	ny *	folt	1	-5	-6	
Vásárosnamény	ny *		2	-2	-3	
Záhony	1 *		1	-3	-3	
Berettyóújfalu	ny *	lep.	3	-3	-5	
Debrecen	ny ⚹ ⊔	folt	4	-2	-4	3
Hajdúdorog	•		5	-2	-3	
Hortobágy	•		2	-2	-3	
Körösszakál	ny ⚹ ⊔		2	-5	-5	
Polgár	• ⊔		4	-2	-2	
Békéscsaba	ny ⚹ ⊔	lep.	4	-4	-7	2
Mezőhegyes	ny * ⊔	lep.	4	-6	-8	0
Orosháza	• ⊔		3	-4	-6	2
Szarvas	• ⊔		5	-4	-7	3
Szeghalom	•		4	-4	-5	

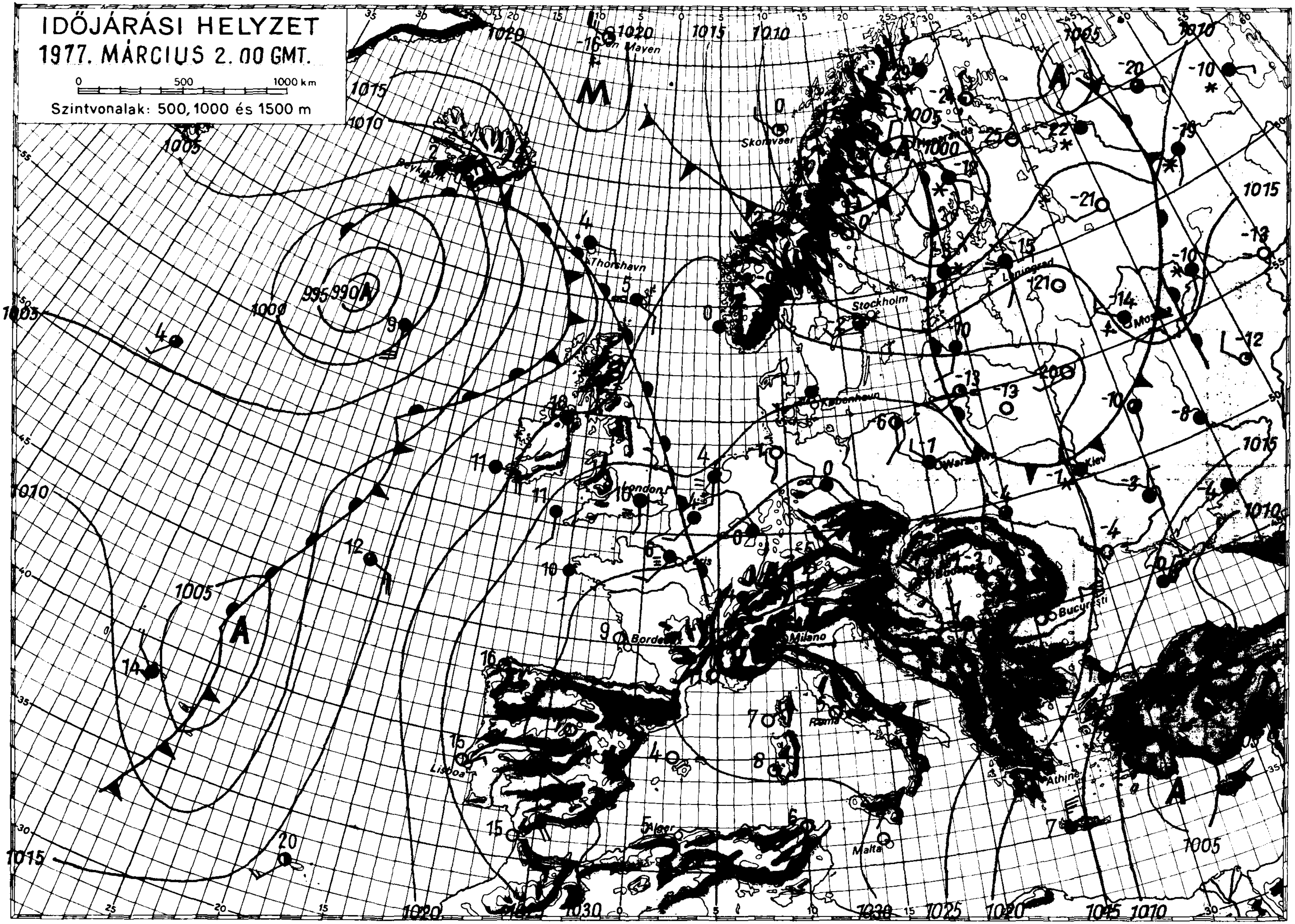

KIADJA: ORSZÁGOS METEOROLÓGIAI SZOLGÁLAT
Készíti: Központi Előrejelző Intézet Előrejelző Osztálya — T.: 273-018 — Megjelenik naponként —
Évi előfizetési díja: 720,–Ft — Megrendelhető: 1024 Budapest, II., Kitaibel Pál u. 1. Telefon: 353-500,
Kiadásért felel: az OMSZ elnöke — Szerkesztésért felel: a KEI igazgatója

IDŐJÁRÁSI NAPIJELENTÉS

ЕЖЕДНЕВНЫЙ МЕТЕОРОЛОГИЧЕСКИЙ БЮЛЛЕТЕНЬ • DAILY WEATHER REPORT
BULLETIN QUOTIDIEN DE TEMPS • TÄGLICHER WETTERBERICHT

90. évfolyam 62. szám. + Budapest + 1977. március 3. csütörtök

Az időjárási helyzet és a várható időjárás:

Az Atlanti-óceán felől, nyugati áramlással enyhe, nedves légtömegek áramlanak a kontinens belseje felé, ezek első hullama ma reggelre elérte a Koppenhága-Berlin-Budapest vonalát, hatására a napok óta tartó hideg időt, enyhébb idő váltotta fel és több helyen esik az eső. A Szovjetunió európai részén elhelyezkedő alacsony nyomásu légörvény keletebbre helyeződött át és igy Közép-Európában a hideg már nem érezteti olyan erősen hatását. A következő 36 órában az Atlanti-óceán felől érkező enyhe léghullámok határozzák meg a Kárpát-medence időjárását.

Hazánkban szerdán napos, de hüvös idő volt, a derült idő következtében 6, 10 órán át sütött a nap, ennek ellenére a legmagasabb nappali hőmérséklet csak 4, 9 fokig emelkedett fel. A napok óta tartó erős északi szelet, mérsékeltebb délnyugati légáramlások váltották fel. A délutáni óráktól kezdve nyugat felől melegfront jellegü felhőzet huzódott a Kárpát-medence fölé. Az esti óráktól kezdve előbb a Dunántulon, majd csütörtök reggelre az egész országban hullott csapadék, nyugaton eső, keleten hó formájában. A csapadék mennyisége általában 1 és 10 mm között volt. Csütörtök hajnalra a Dunántulon 0, +4, az Alföldön 0, -2 fokig hült le a levegő. A keleti országrészben a havazást eső váltotta fel, és a csapadék hullás mérséklődött. Nyugat felől megkezdődött a felhőzet felszakadozása. A hőmérséklet 11 órakor nyugaton és délen 5, 11, máshol 0, 5 fok között volt.

Ma 12 órakor Budapesten a hőmérséklet 7 fok, a tengerszintre átszámitott légnyomás 763 mm, gyengén süllyed.

Várható időjárás péntek estig:

Csütörtökön tulnyomóan felhős idő sokfelé esővel.
Pénteken nyugat felől felszakadozó felhőzet már csak szórványosan előforduló záporral.
Mérsékelt, időnként élénk délnyugati, később a Dunántulon helyenként megerősödő északnyugati szél.
A nappali felmelegedés keleten is erősödik.
A várható legalacsonyabb éjszakai hőmérséklet -1, +4,
legmagasabb hőmérséklet pénteken 8, 13 fok között.

dr. Illés László s.k.

TÁVOLABBI KILÁTÁSOK KEDD REGGELIG:

Változékony, szeles idő, a hőmérséklet emelkedik.
Legalacsonyabb hajnali hőmérséklet -1, +5 fok között,
legmagasabb nappali hőmérséklet +8, +13 fok között.
Jelentős mennyiségü /legalább 5 mm/ csapadék az ország területének 40 százalékán várható.

KÖZÉPTÁVU ELŐREJELZŐ OSZTÁLY

A hőmérséklet napi középértéke és eltérése a 100 évi átlagtól /Budapesten/:

1977. III. 2.	3,9 C°	+0,8 C°

1871 óta ezen a napon Budapesten előfordult

legmagasabb hőmérséklet:	16,6 C° /1927/,	
legalacsonyabb hőmérséklet:	-15,1 C° /1886/.	77.118.

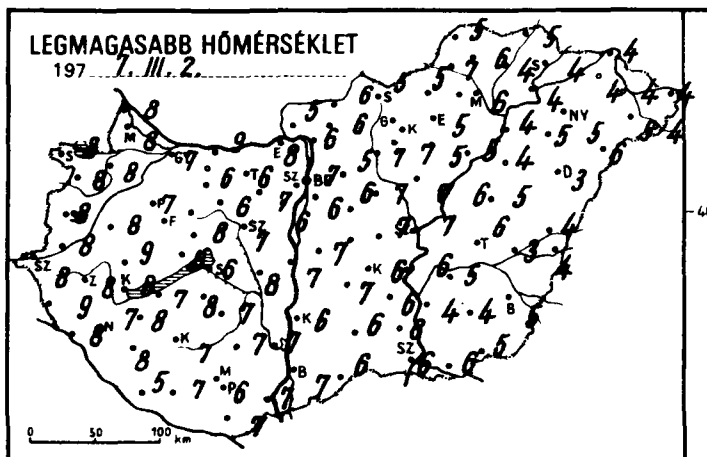
LEGMAGASABB HŐMÉRSÉKLET
197 7. III. 2.
0 50 100 km

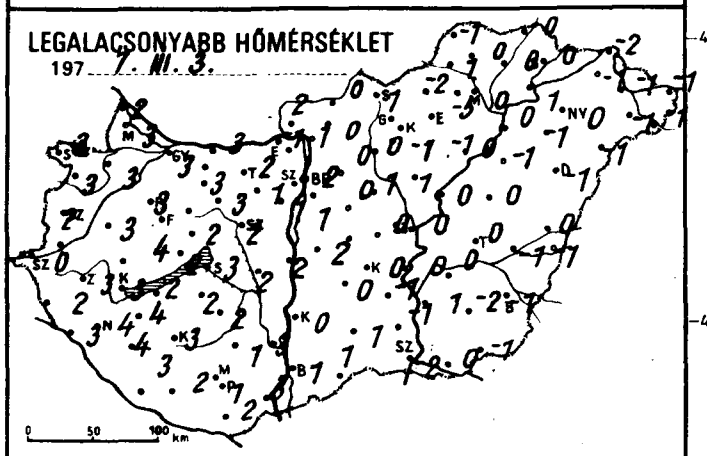
LEGALACSONYABB HŐMÉRSÉKLET
197 7. III. 3.
0 50 100 km

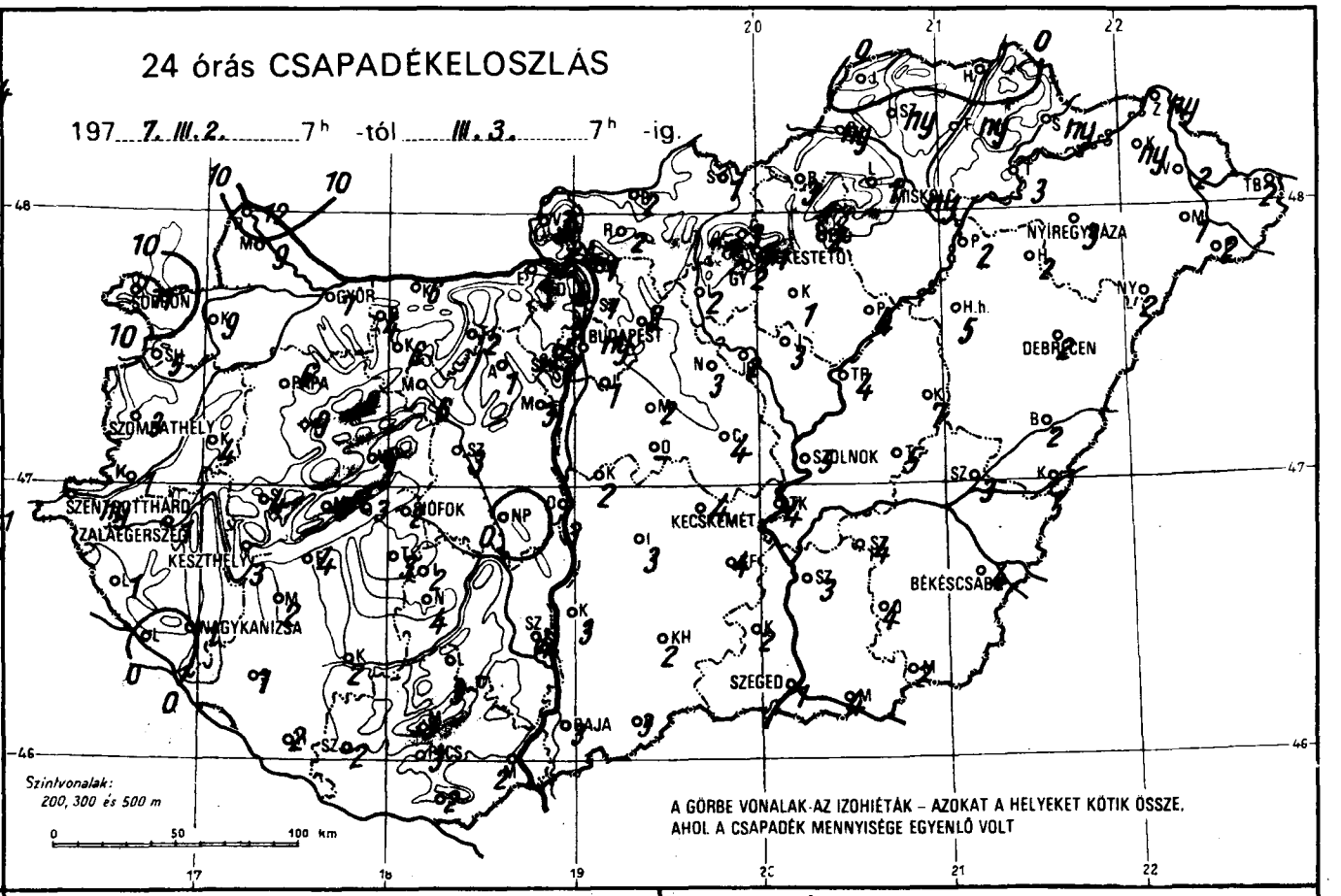
24 órás CSAPADÉKELOSZLÁS
197 7. III. 2. 7h -tól III. 3. 7h -ig.
SOPRON
GYŐR
BUDAPEST
MISKOLC
NYÍREGYHÁZA
DEBRECEN
SZOMBATHELY
SZENTGOTTHÁRD
ZALAEGERSZEG
KESZTHELY
NAGYKANIZSA
SZOLNOK
KECSKEMÉT
BÉKÉSCSABA
SZEGED
BAJA
Szintvonalak:
200, 300 és 500 m
0 50 100 km
A GÖRBE VONALAK AZ IZOHIÉTÁK – AZOKAT A HELYEKET KÖTIK ÖSSZE, AHOL A CSAPADÉK MENNYISÉGE EGYENLŐ VOLT

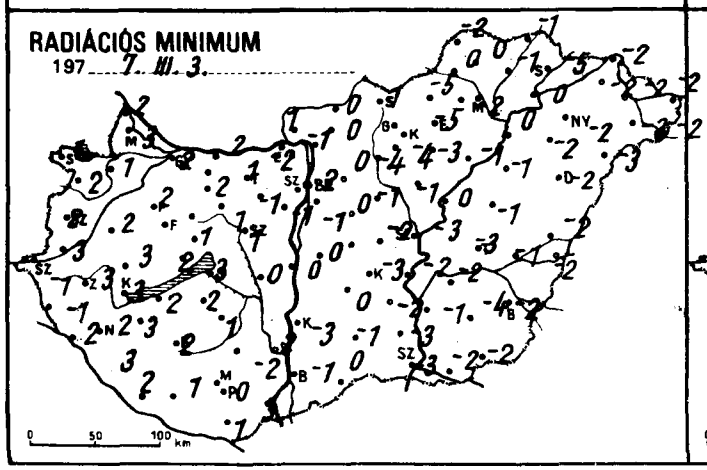
RADIÁCIÓS MINIMUM
197 7. III. 3.
0 50 100 km

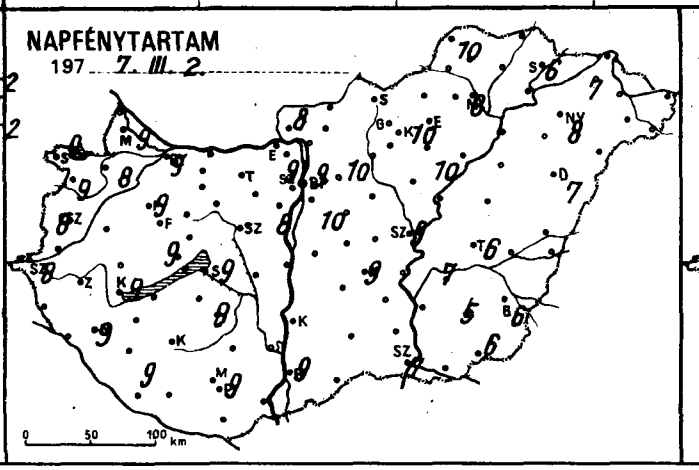
NAPFÉNYTARTAM
197 7. III. 2.
0 50 100 km

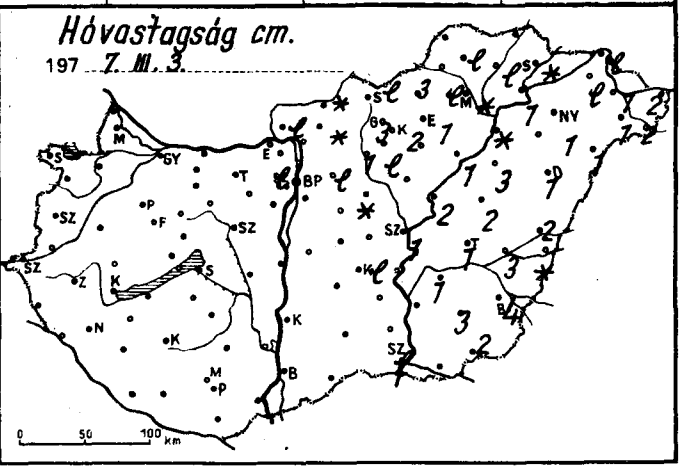
Hóvastagság cm.
197 7. III. 3.
0 50 100 km

7.III.3.

	197 ..... 07 h -ig az utolsó 24 óra adatai					
	csapadék (mm)	Hó cm	max. hőmérséklet	min. hőmérséklet	rad. min.	napos órák
Győr	7		7	3	2	9
Kapuvár	9		8	3	1	8
Mosonmagyaróvár	9		8	3	3	9
Rajka	12		8	2	2	
Sopron	11		8	3	1	9
Sopronhorpács	5		8	3	2	9
Káld	4		8	3	2	
Körmend	1		8	–	3	
Szentgotthárd	ny		8	0	–1	8
Szombathely	3		8	2	2	8
Lenti	1		9	2	–1	
Letenye	•		8	3	2	
Nagykanizsa	1		7	4	2	9
Zalaegerszeg	1		8	3	3	
Farkasgyepű	9		6	1	0	
Keszthely	3		8	3	3	9
Mencshely	8		6	2	1	9
Pápa	6		7	3	2	9
Sümeg	4		9	4	3	
Tihany	3		6	2	2	
Veszprém	6		8	2	1	
Zirc	9		5	1	0	
Fonyód	4		7	2	2	
Homokszt. györgy	2		5	3	2	9
Kaposvár	2		7	3	2	
Marcali	2		8	4	3	
Siófok	2		6	3	3	9
Somogyszob	1		8	4	3	
Tab	3		8	2	2	
Bábolna	4		7	0	0	
Esztergom	4		8	–1	–2	
Kisbér	6		6	3	2	
Komárom	6		9	3	2	
Tatabánya	2		6	2	1	
Alcsútdoboz	1		7	1	–1	
Dunaújváros	3		7	2	0	
Martonvásár	3		6	1	–1	8
Mór	6		6	3	1	
Nagyhörcsökp.	•		8	2	0	
Szabadbattyán	3		7	2	1	
Iregszemcse	2		7	2	1	9
Lengyel	3		7	1	–2	
Nagykónyi	4		8	3	2	
Szekszárd	4		7	3	2	
Paks	3		5	2	2	
Mohács	2		7	3	3	
Pécs	3		6	1	0	9
Siklós	2		7	2	1	
Szigetvár	2		7	2	1	
Bp. Lőrinc	1 *		6	1	–1	10
Bp. Met. Int.	ny		7	2	2	9
Bp. Szab. hegy	2 * ≡	lep.	4	0	–1	9
Cegléd	4 *		7	0	–2	.
Dobogókő	–		–	–	–	
Gödöllő	2 *	lep.	5	0	0	10
Királyrét	4 *	lep.	6	–1	–1	
Monor	2 *		6	0	0	
Nagykáta	3 * ≡	folt	7	1	–1	
Örkény	–		–	–	–	
Szentendre	1		8	1	0	

7.III.3.

	197 ..... 07 h -ig az utolsó 24 óra adatai					
	csapadék (mm)	Hó cm	max. hőmérséklet	min. hőmérséklet	rad. min.	napos órák
Vác	1		6	1	–1	
Vámosmikola	3		5	2	1	8
Baja	3		7	1	–1	9
Bácsalmás	3		6	1	0	
Izsák	3		7	0	0	
Kalocsa	3		6	0	–3	
Kecskemét	4 *	lep.	6	0	–3	9
Kiskunf. háza	4		6	–1	–2	
Kiskunhalas	2		6	1	–1	
Kunszentmiklós	2		7	2	0	
Tiszakécske	4 *		6	0	–2	
Balassagyarmat	2 *	folt	6	0	0	
Romhány	2 *	folt	6	0	0	
Salgótarján	1 *	lep.	5	1	1	
Eger	2 *	1	5	–5	–5	
Galyatető	3 * ≡	3	3	–6	–7	
Gyöngyös	2 *	lep.	7	–1	–4	
Kékestető	1 * ∀	2	–1	–5	–5	10
Kompolt	1 *	1	5	–1	–3	10
Lőrinci	2 * ≡	1	7	0	–4	
Poroszló	4 *	1	5	0	–1	
Jászapáti	3 *		7	1	–1	
Jászberény	2 *		7	0	–2	
Karcag	7 *	2	5	0	–1	
Szolnok	5 *	1	7	0	–3	9
Tiszaroff	4 *	2	6	0	0	
Túrkeve	5 *	1	6	0	–3	6
Kistelek	2		8	–1	–3	
Makó	4 *		6	0	–2	
Szeged	1 *	lep.	6	–2	–3	7
Szentes	3 *		4	–1	–1	
Borsodnádasd	3 *	3	5	–2	–5	
Fügöd	ny *	lep.	4	0	–1	
Hidasnémeti	• ≡		5	0	–1	
Jósvafő	•		5	–1	–2	10
Lillafüred	1 *	lep.	4	–2	–3	
Miskolc	ny *	folt	6	0	–2	8
Putnok	ny * ≡		7	1	0	
Sárospatak	ny *	folt	4	0	–5	6
Szendrőlád	ny *	lep.	6	0	0	
Tokaj	3 *	1	4	1	0	
Kisvárda	ny *	lep.	4	–1	–2	7
Mátészalka	1 *	1	5	–1	–3	
Nyíregyháza	3 *	1	5	0	–2	8
Nyírlugos	2 *	1	6	–1	–3	
Pátyod	2 *	2	4	–1	–2	
Tiszabecs	2 *	2	4	–1	–2	
Vásárosnamény	2 *	1	4	–1	–2	
Záhony	ny *	lep.	4	–2	–2	
Berettyóújfalu	2 *	2	4	0	–2	
Debrecen	2 *	1	3	–1	–2	7
Hajdúdorog	2 *		5	–1	–2	
Hortobágy	5 *	3	4	–1	–1	
Körösszakál	1 *	folt	4	–1	–2	
Polgár	2 *	folt	4	0	0	
Békéscsaba	4 *	4	5	–1	–2	6
Mezőhegyes	2 *	2	5	–1	–2	6
Orosháza	4 *	3	4	–2	–4	5
Szarvas	4 *	1	5	0	–2	7
Szeghalom	3 *	3	3	–1	–1	

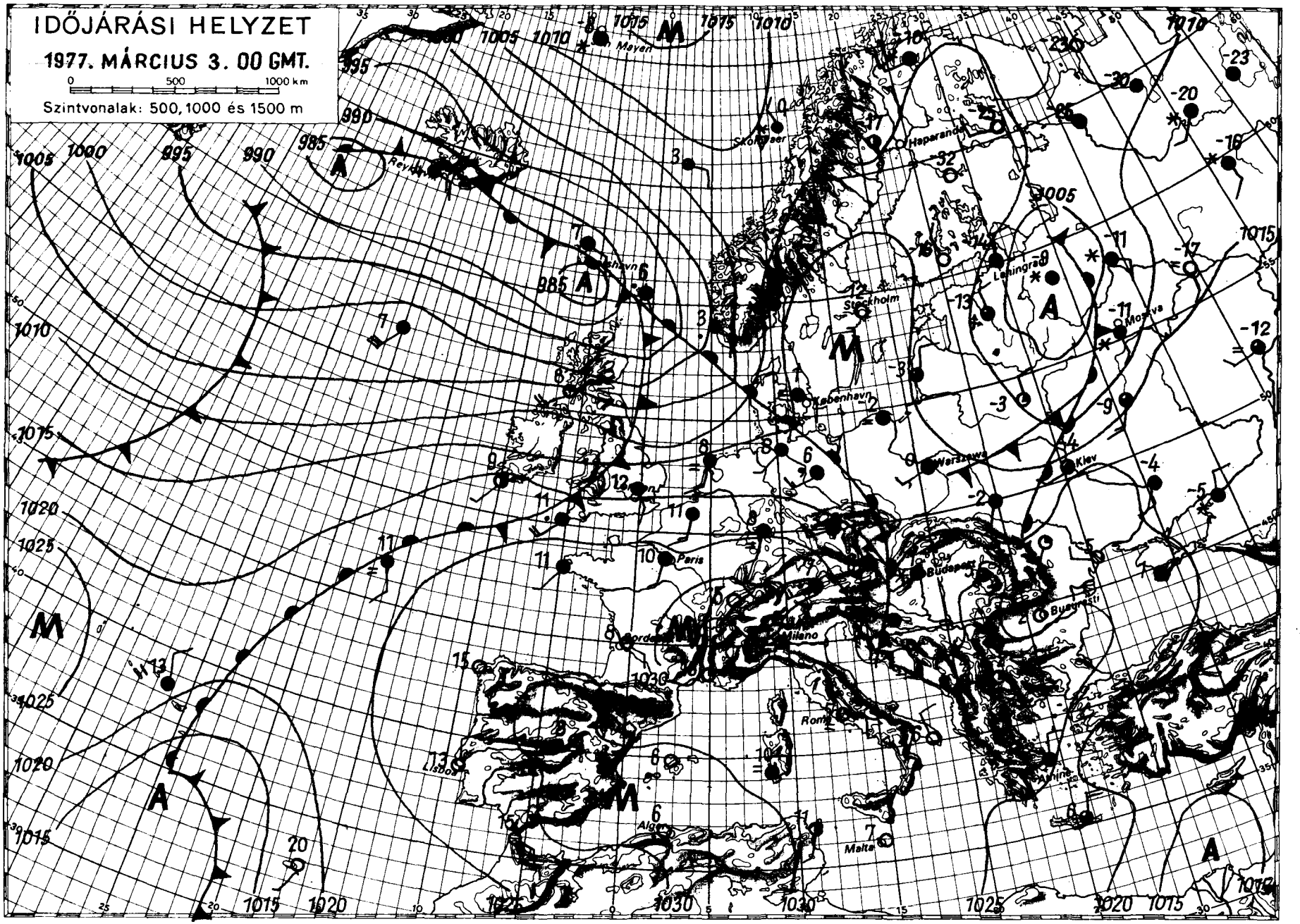

KIADJA: ORSZÁGOS METEOROLÓGIAI SZOLGÁLAT

Készíti: Központi Előrejelző Intézet Előrejelző Osztálya — T.: 273 - 018 — Megjelenik naponként —

Évi előfizetési díja: 720,—Ft — Megrendelhető: 1024 Budapest, II., Kitaibel Pál u. 1. Telefon: 353-500,

Kiadásért felel: az OMSZ elnöke — Szerkesztésért felel: a KEI igazgatója

IDŐJÁRÁSI NAPIJELENTÉS

ЕЖЕДНЕВНЫЙ МЕТЕОРОЛОГИЧЕСКИЙ БЮЛЛЕТЕНЬ • DAILY WEATHER REPORT
BULLETIN QUOTIDIEN DE TEMPS • TÄGLICHER WETTERBERICHT

~~90. évfolyam 63. szám. • Budapest • 1977. március 4. péntek~~

Az időjárási helyzet és a várható időjárás:

Délnyugat-Európa kivételével, - ahol leszálló légmozgások uralkodnak - a szárazföld nagy részén változékony az időjárás, ennek oka, hogy az Atlanti-óceán térségéből több hullámban enyhe, nedves légtömegek áramlanak a szárazföld felé, hatásukra a Brit-szigeteken, Közép-Európában, Dél-Skandinávia felett tulnyomóan borult az ég, sokfelé esik az eső, záporeső. A Kelet-Európai sikság felett még sarkvidéki levegő alakitja az időjárást, ezért ott hideg az idő, és azokon a területeken, ahol az enyhe, óceáni és a hideg levegő érintkezik, többfelé esik a hó. Európa nagy részén, igy hazánkban is,az óceán felől érkező léghullámok alakitják a következő 36 órában az időjárást, igy változékony marad az idő.

Hazánk nyugati felének időjárását csütörtökön már az óceáni léghullámok határozták meg. Napközben felszakadozott a felhőzet, és 2, 4 órán át sütött a nap. A reggeli és esti órákban eső, egy-két helyen zivatarral kisért záporeső is esett. A lehullott csapadék mennyisége északnyugaton elérte a 15, 20 mm-t is. A nyugati, délnyugati szél megélénkült, a levegő kora délutánra 9, 15 fokig melegedett. A keleti megyékben ezzel szemben egész nap borult maradt az ég, hó, havas eső, majd eső esett. A legmagasabb nappali hőmérséklet csak 3, 8 fok között volt, sőt néhány helyen 1 foknál sem mértek magasabbat. Éjszaka az északkeleti országrészben köd képződött, és -2, +2 fokig hült le a levegő. A Dunántulon a borult égből többfelé esett az eső, és hajnalra csak 5, 10 fokig csökkent a hőmérséklet. Délelőtt átmenetileg megszünt a csapadék, mérséklődött a szél, északkeleten felszállt a köd. A kora déli órákban az óceáni levegőnek ujabb hülláma érte el hazánkat, ezért a Dunántulon borultságig nőtt a felhőzet, és ismét eleredt az eső. A hőmérséklet 11 órakor általában 7, 10 fok között volt, csak északkeleten mértek még 3, 5 fokot.

Ma 12 órakor Budapesten a hőmérséklet 10 fok, a tengerszintre átszámitott légnyomás 762 mm, alig változik.

Várható időjárás szombat estig:

Pénteken: borult idő, keleten is esővel, helyenként záporesővel.
Szombaton: fokozatosan felszakadozó felhőzet, majd felhőátvonulások, már kevesebb helyen esővel, záporesővel, egy-két helyen zivatarral. Élénk nyugati, délnyugati, majd megerősödő és északnyugatira forduló szél.
Várható legalacsonyabb éjszakai hőmérséklet: 3, 8,
legmagasabb nappali hőmérséklet szombaton 9, 14 fok között.

Bártfai Erzsébet s.k.

A hőmérséklet napi középértéke és eltérése a 100 évi átlagtól /Budapesten/:

1977. III. 3.:	7,9 C°	+4,7 C°

1871 óta ezen a napon Budapesten előfordult

legmagasabb hőmérséklet:	18,3 C° /1920/,
legalacsonyabb hőmérséklet:	-13,6 C° /1929/.

77.119.

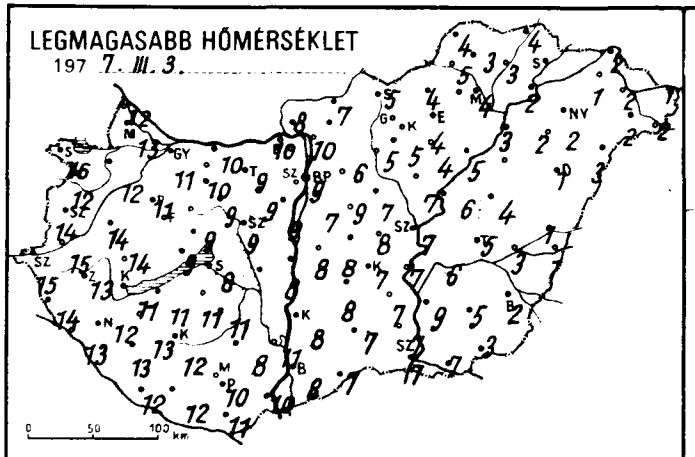
LEGMAGASABB HŐMÉRSÉKLET
197 7. III. 3.

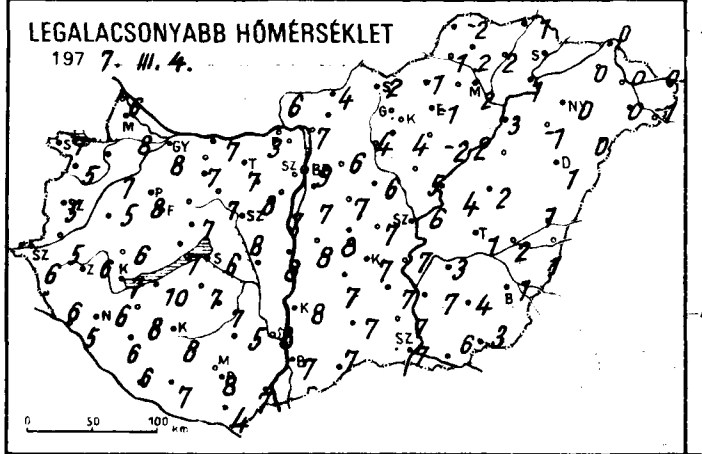
LEGALACSONYABB HŐMÉRSÉKLET
197 7. III. 4.

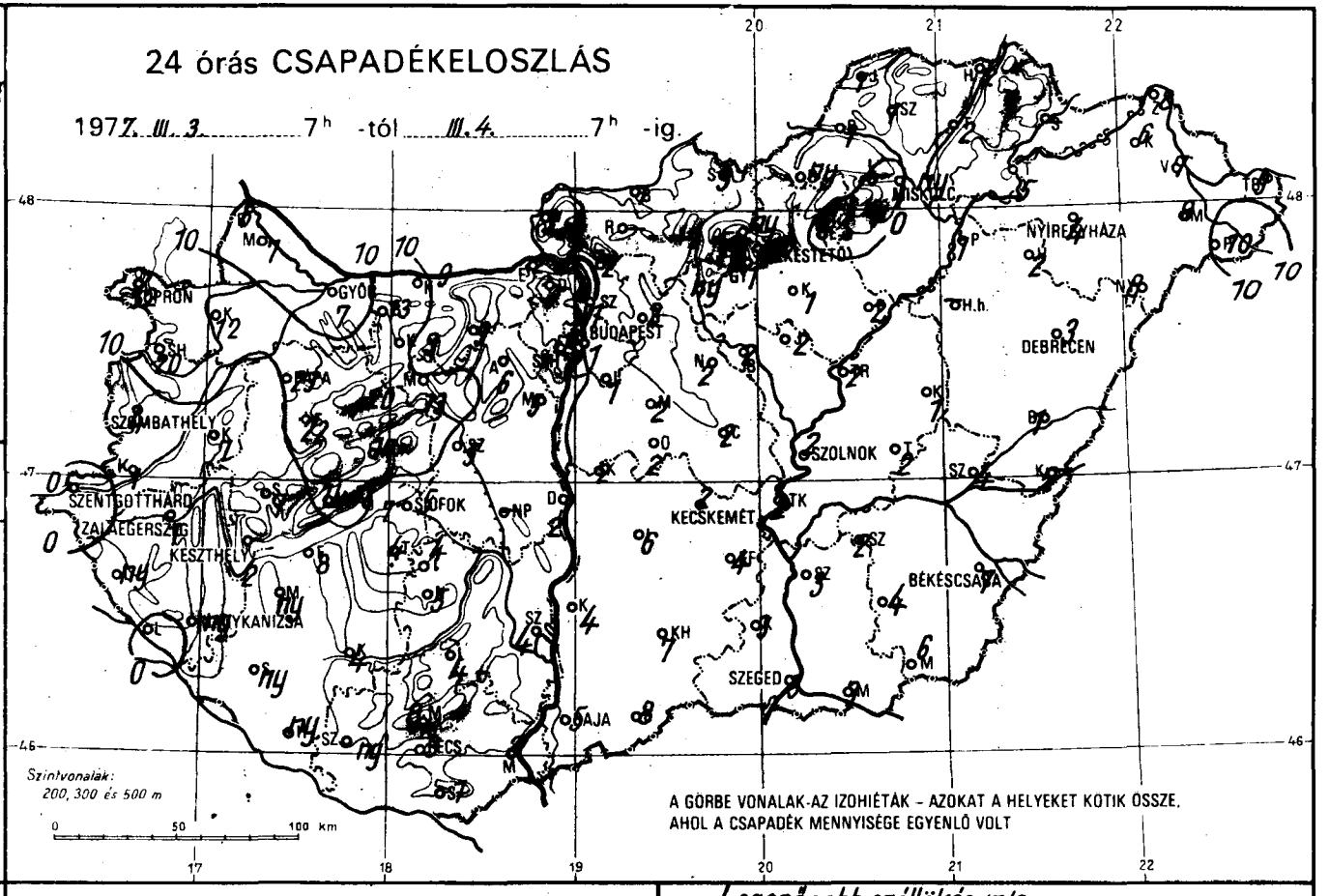
24 órás CSAPADÉKELOSZLÁS
197 7. III. 3. 7h -tól III. 4. 7h -ig.
GYŐR
PÁPA
BUDAPEST
NYÍREGYHÁZA
DEBRECEN
SZOMBATHELY
SZENTGOTTHÁRD
ZALAEGERSZEG
KESZTHELY
SIÓFOK
SZOLNOK
KECSKEMÉT
BÉKÉSCSABA
SZEGED
Szintvonalak:
200, 300 és 500 m
A GÖRBE VONALAK AZ IZOHIÉTÁK – AZOKAT A HELYEKET KÖTIK ÖSSZE, AHOL A CSAPADÉK MENNYISÉGE EGYENLŐ VOLT

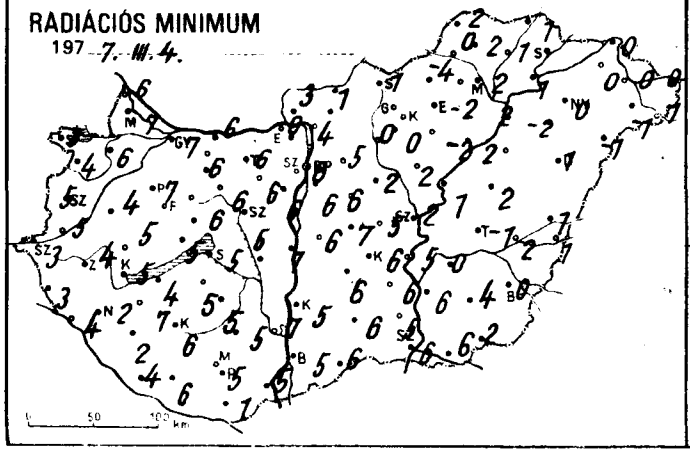
RADIÁCIÓS MINIMUM
197 7. III. 4.

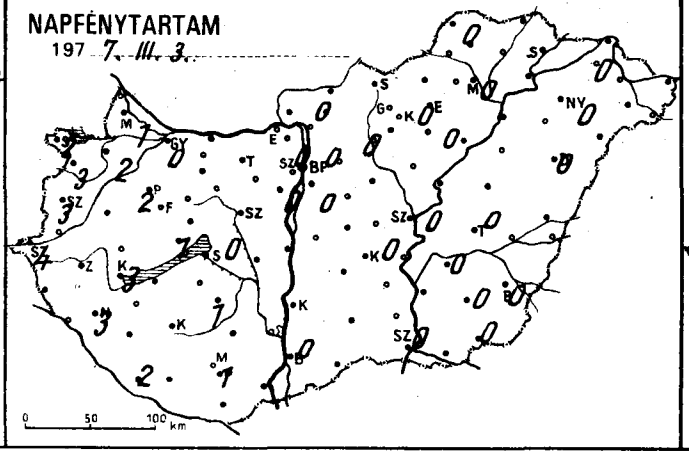
NAPFÉNYTARTAM
197 7. III. 3.

Legerősebb széllökés m/s
197 7. III. 3.

	197 7 . III . 4 . 07 h -ig az utolsó 24 óra adatai					
	csapadék (mm)	Hó cm	max. hőmérséklet	min. hőmérséklet	rad. min.	napos órák
Győr	7 ⊼		11	8	7	0
Kapuvár	12		12	7	6	2
Mosonmagyaróvár	7		13	8	7	1
Rajka	6		12	6	6	
Sopron	12 ⊽		16	7	5	2
Sopronhorpács	20		12	5	4	3
Káld	7		14	5	4	
Körmend	1		15	5	5	
Szentgotthárd	.		15	6	3	4
Szombathely	4 ⊽		14	5	5	3
Lenti	ny		14	6	3	
Letenye	.		13	5	4	
Nagykanizsa	ny ⊽		12	6	2	3
Zalaegerszeg	1 ⊽		13	6	4	
Farkasgyepű	22 ⊽		10	4	1	
Keszthely	2		11	7	5	3
Mencshely	14		11	6	5	1
Pápa	23 ⊼		11	8	7	2
Sümeg	7		14	6	5	
Tihany	7 ⊽		9	7	5	
Veszprém	17 ⊼		9	7	6	
Zirc	20 ⊼		10	6	4	
Fonyód	8		11	10	4	
Homokszt. György	ny		12	6	4	2
Kaposvár	4		12	8	6	
Marcali	ny ,		13	8	7	
Siófok	5 ⊽		8	6	5	0
Somogyszob	ny		13	6	2	
Tab	4		11	7	5	
Bábolna	13		11	8	5	
Esztergom	2		10	3	0	
Kisbér	9 ≡		10	7	6	
Komárom	9 ⊽		10	7	6	
Tatabánya	9		9	7	6	
Alcsútdoboz	6		9	8	6	
Dunaújváros	2		8	8	7	
Martonvásár	5		9	7	6	0
Mór	13		9	7	6	
Nagyhörcsökp.	–		–	–	–	
Szabadbattyán	5		9	8	6	
Iregszemcse	4		11	7	5	1
Lengyel	4		8	5	5	
Nagykónyi	5		11	7	6	
Szekszárd	4		11	8	7	
Visinatető	8		10	6	2	
Mohács	3		10	7	5	
Pécs	3		10	8	5	1
Siklós	1		11	4	1	
Szigetvár	ny		12	7	6	
Bp. Lőrinc	1		7	7	6	0
Bp. Met. Int.	1		9	9	8	0
Bp. Szab. hegy	1		6	5	4	0
Cegléd	2		8	7	5	
Dobogókő	–		–	–	–	
Gödöllő	2		6	6	5	0
Királyrét	6		7	7	5	
Mónor	2		9	7	6	
Nagykáta	2		7	6	2	
Orkény	2		8	7	7	
Szentendre	1		8	8	7	

	197 7 . III . 4 . 07 h -ig az utolsó 24 óra adatai					
	csapadék (mm)	Hó cm	max. hőmérséklet	min. hőmérséklet	rad. min.	napos órák
Vác	2		10	7	4	
Vámosmikola	3		8	6	3	0
Baja	5 ⊽		8	7	5	0
Bácsalmás	8		7	7	6	
Izsák	6		8	7	6	
Kalocsa	4		8	8	5	
Kecskemét	2		7	7	6	0
Kiskunf. háza	4		7	7	6	
Kiskunhalas	7		7	7	6	
Kunszentmiklós	2		8	8	6	
Tiszakécske	2		7	7	5	
Balassagyarmat	1		7	4	1	
Romhány	–		–	–	–	
Salgótarján	3		5	2	1	
Eger	.		4	-1	-2	
Galyatető	ny	folt	4	0	-1	
Gyöngyös	1		5	4	0	
Kékestető	1 ⊽	folt	2	0	0	0
Kompolt	1 ⊔		4	-2	-2	0
Lőrinci	ny		5	4	0	
Poroszló	2 * ≡		5	2	2	
Jászapáti	2		7	5	2	
Jászberény	2		9	5	-1	
Karcag	1 * ≡		4	2	2	
Szolnok	2 *		7	6	2	0
Tiszaroff	2		6	4	1	
Túrkeve	2 *		5	1	-1	0
Kistelek	3		7	7	5	
Makó	3		7	6	6	
Szeged	3		7	7	6	0
Szentes	3		9	7	6	
Borsodnádasd	ny ⊔		4	-1	-4	
Füged	2 ≡		3	2	1	
Hidasnémeti	2 * ≡		4	1	1	
Jósvafő	1 * ≡		4	-2	-2	0
Lillafüred	.		4	0	-1	
Miskolc	ny ≡		4	2	2	0
Putnok	1 ≡		5	1	0	
Sárospatak	–		–	–	–	
Szendrőlád	1 ≡		3	2	2	
Tokaj	5 * ≡		2	1	1	
Kisvárda	6 *	3	1	0	0	0
Mátészalka	8 *	1	2	0	-1	
Nyíregyháza	4 * ≡		2	0	0	0
Nyírlugos	8 * ≡	folt	3	0	-1	
Pátyod	10 * ≡	5	2	-1	-1	
Tiszabecs	9 *	8	1	0	0	
Vásárosnamény	7 *	3	2	0	0	
Záhony	8 *	2	2	0	0	
Berettyóújfalu	1 ≡		1	1	1	
Debrecen	3 ≡		1	1	1	0
Hajdúdorog	2		2	-1	-2	
Hortobágy	–		–	–	–	
Körösszakál	5 ≡	folt	1	1	1	
Polgár	1 * ≡		3	3	2	
Békéscsaba	7 * ≡		2	1	0	0
Mezőhegyes	6 *		3	3	2	0
Orosháza	4		5	4	4	0
Szarvas	2 *		6	3	0	0
Szeghalom	4 ≡		3	2	2	

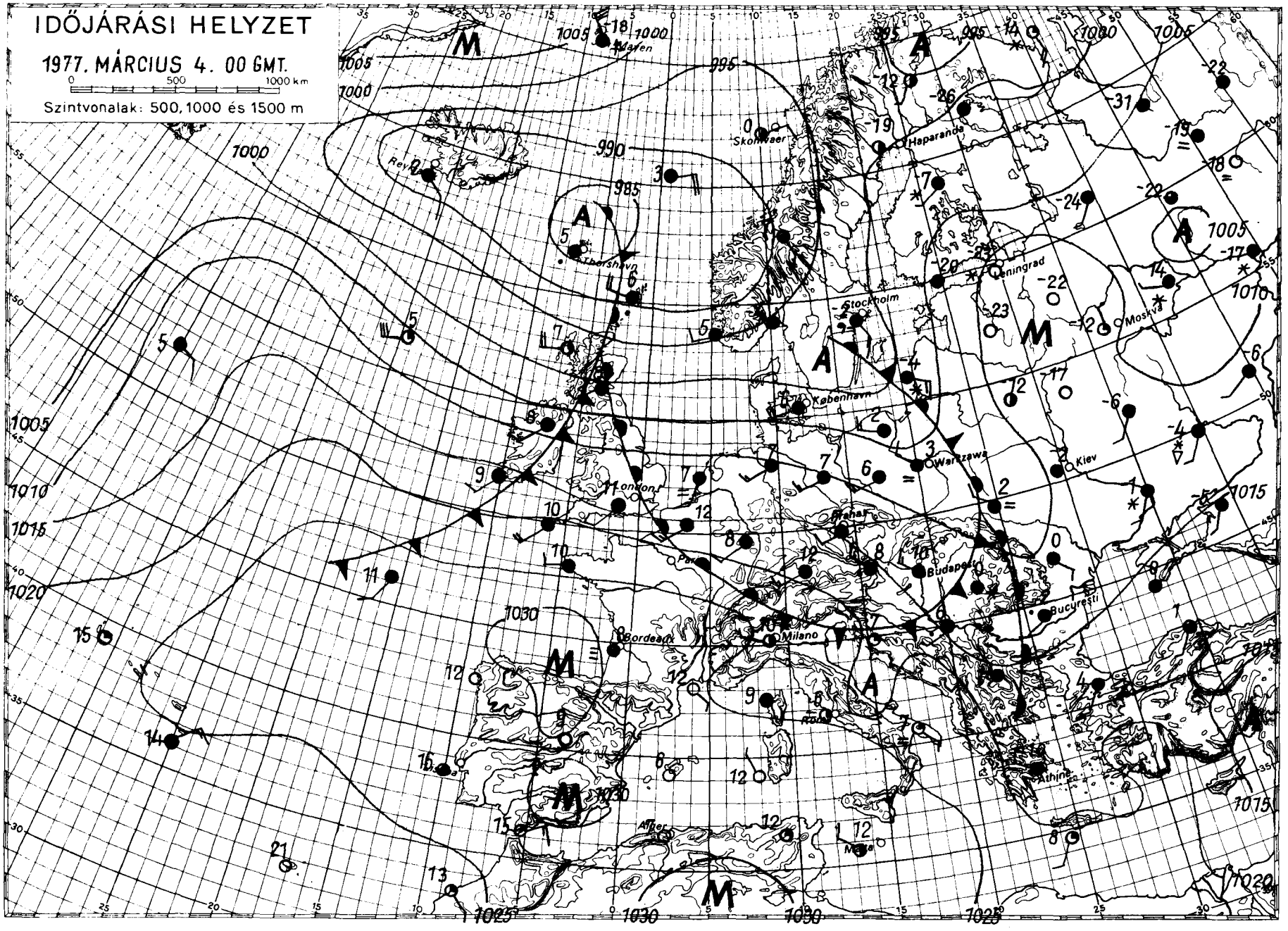

KIADJA: ORSZÁGOS METEOROLÓGIAI SZOLGÁLAT

Készült: Központi Előrejelző Intézet Előrejelző Osztálya — T.: 273 – 018 — Megjelenik naponként —

Évi előfizetési díja: 720,–Ft — Megrendelhető: 1024 Budapest, II., Kitaibel Pál u. 1. Telefon: 353-500,

Kiadásért felel: az OMSZ elnöke — Szerkesztésért felel: a KEI igazgatója

IDŐJÁRÁSI NAPIJELENTÉS

ЕЖЕДНЕВНЫЙ МЕТЕОРОЛОГИЧЕСКИЙ БЮЛЛЕТЕНЬ · DAILY WEATHER REPORT · BULLETIN QUOTIDIEN DE TEMPS · TÄGLICHER WETTERBERICHT

90. évfolyam 64. szám + Budapest + 1977. március 5. szombat

Az időjárási helyzet és a várható időjárás:

Leningrád-Helsinki térségében van annak a mérsékeltövi ciklonnak a középpontja, amelyik Délnyugat-Európa kivételével a kontinens időjárását meghatározza. Nyugati, délnyugati oldalán ismét hideg levegő áramlik Észak- és Közép-Európán át a Balkán-félsziget felé. Az érintett területeken szeles és igen változékony az idő, a hőmérséklet pedig újra az évszaknak megfelelő átlag alá süllyed. A ciklon keleti oldalán meleg és nagy mennyiségü nedvességet tartalmazó levegő sodródik Kelet-Európán át észak felé. Hatására ott borult az ég és sokfelé havazik. Délnyugat-Európában folytatódik a napos, száraz és meleg idő.

Pénteken hazánkban jobbára erősen felhős, majd borult idő volt. A legmagasabb nappali hőmérséklet a Dunántúlon 8 és 15, az ország keleti felén 3 és 11 fok között volt. Délelőtt csak elszórt esőről érkezett jelentés, délután viszont egy erős esőzóna érte el nyugat felől az országot. Péntek reggeltől szombat reggel 7 óráig csak egy-két helyen nem esett eső. Általában 1 és 7 mm közötti mennyiség hullott, de helyenként 10-12 mm-t is mértek. Éjfél után észak felől egy hidegfront érte el az országot. Az addig mérsékelt déli, délnyugati szél északnyugatira fordozódott. Szombat reggelre felszakadozott a felhőzet és mindenütt elállt az eső. A legalacsonyabb éjszakai hőmérséklet általában 3 és 7 fok között volt, de északkeletről 0, +3 fokot jelentettek. Délelőtt napos, széles idő volt, a legerősebb széllökések sebessége elérte a 70-100 km/ó-t. A hőmérséklet 11 órakor 8 és 12 fok között volt.

Ma 12 órakor Budapesten a hőmérséklet 10 fok, a tengerszintre átszámitott légnyomás 764 mm, gyengén emelkedik.

Várható időjárás vasárnap estig:

Változóan felhős idő, eleinte elszórtan átfutó esővel, később kevés hóval.
Erős, sokfelé viharos lökésekkel kisért északnyugati szél, vasárnapra mérséklődik.
Várható legalacsonyabb éjszakai hőmérséklet -2, +3,
legmagasabb nappali hőmérséklet vasárnap 4, 9 fok között.

Aigner Szilárd s.k.

A hőmérséklet napi középértéke és eltérése a 100 évi átlagtól /Budapesten/:

1977. III. 4. :	+9,7 C°	+6,7 C°

1871 óta ezen a napon Budapesten előfordult

legmagasabb hőmérséklet	18,9 C° /1920/,
legalacsonyabb hőmérséklet	-12,0 C° /1890/.

77. 120.

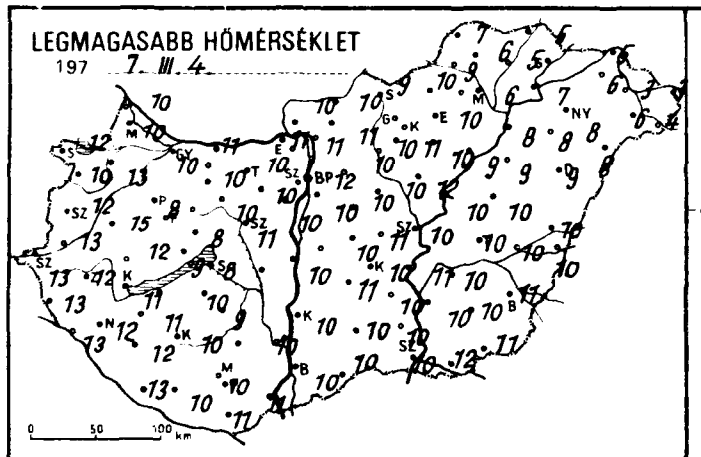
LEGMAGASABB HŐMÉRSÉKLET
197 7. III. 4.
0 50 100 km

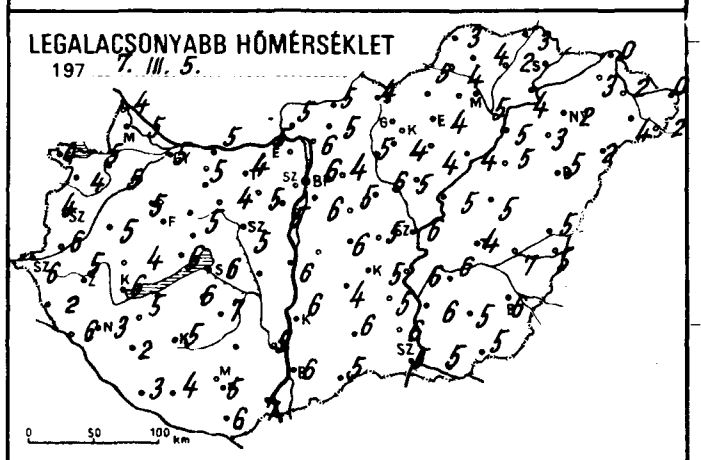
LEGALACSONYABB HŐMÉRSÉKLET
197 7. III. 5.
0 50 100 km

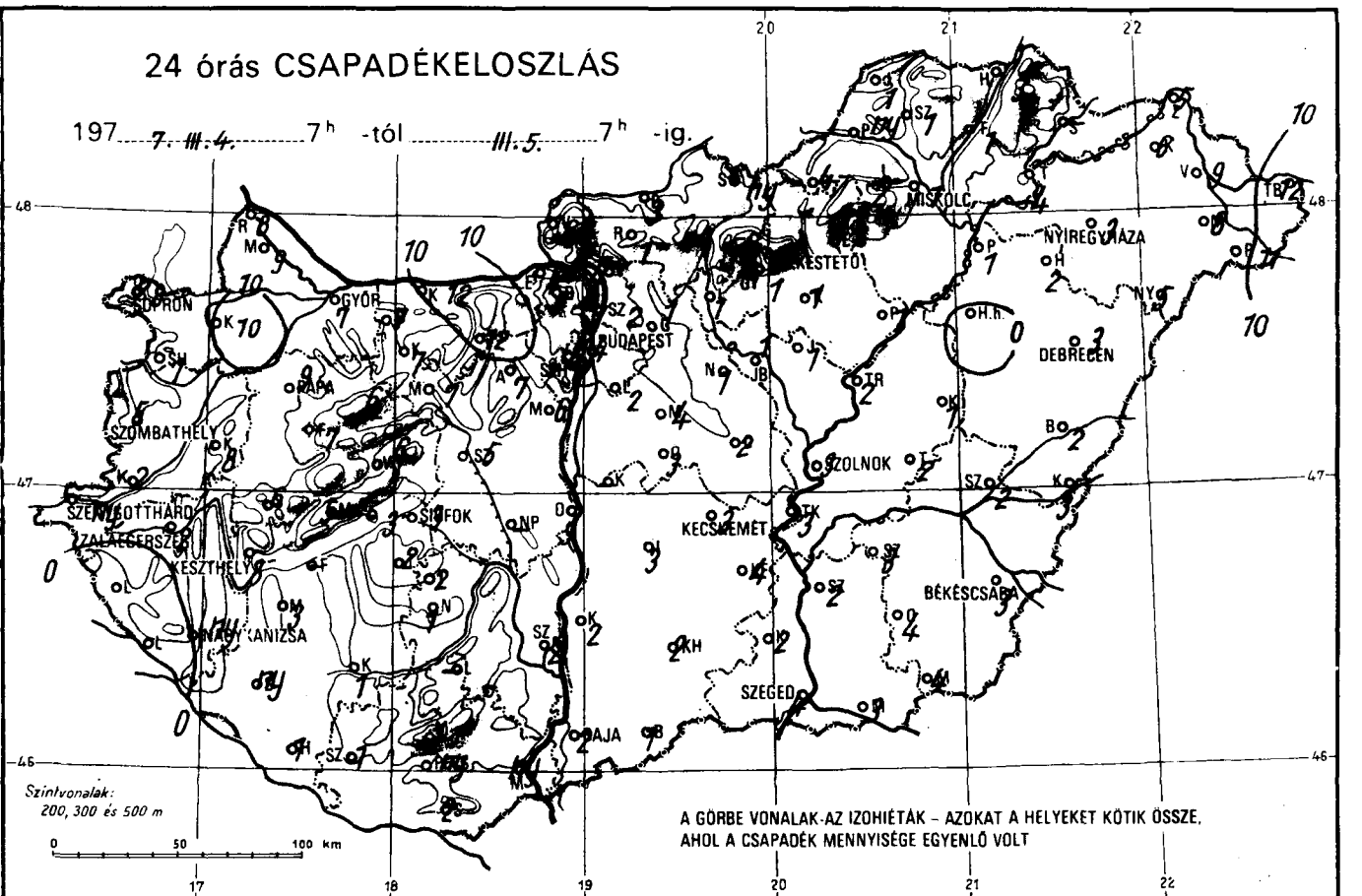
24 órás CSAPADÉKELOSZLÁS
197 7. III. 4. 7h -tól III. 5. 7h -ig.
SOPRON
GYŐR
BUDAPEST
MISKOLC
NYÍREGYHÁZA
DEBRECEN
SZOLNOK
SZOMBATHELY
SZENTGOTTHÁRD
ZALAEGERSZEG
KESZTHELY
SIÓFOK
KECSKEMÉT
BÉKÉSCSABA
SZEGED
PÁPA
Szintvonalak: 200, 300 és 500 m
A GÖRBE VONALAK AZ IZOHIÉTÁK – AZOKAT A HELYEKET KÖTIK ÖSSZE, AHOL A CSAPADÉK MENNYISÉGE EGYENLŐ VOLT
0 50 100 km

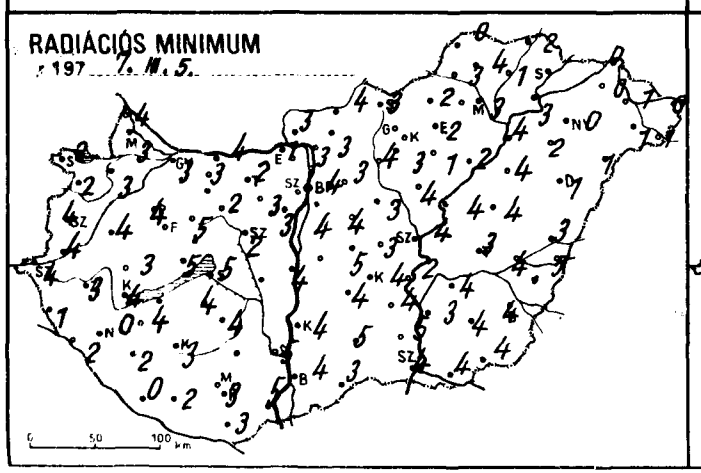
RADIÁCIÓS MINIMUM
197 7. III. 5.
0 50 100 km

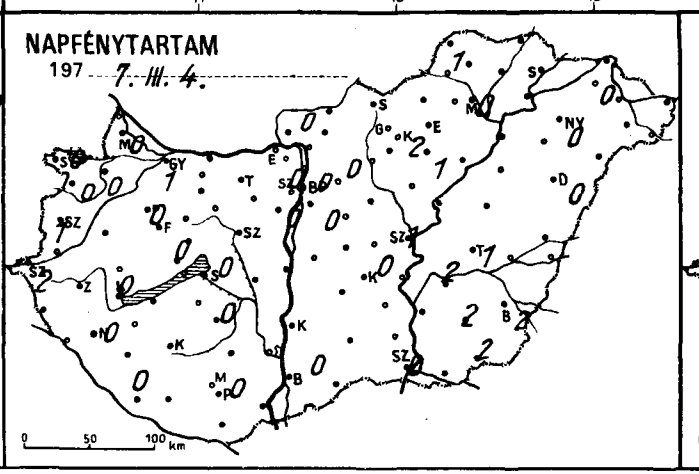
NAPFÉNYTARTAM
197 7. III. 4.
0 50 100 km

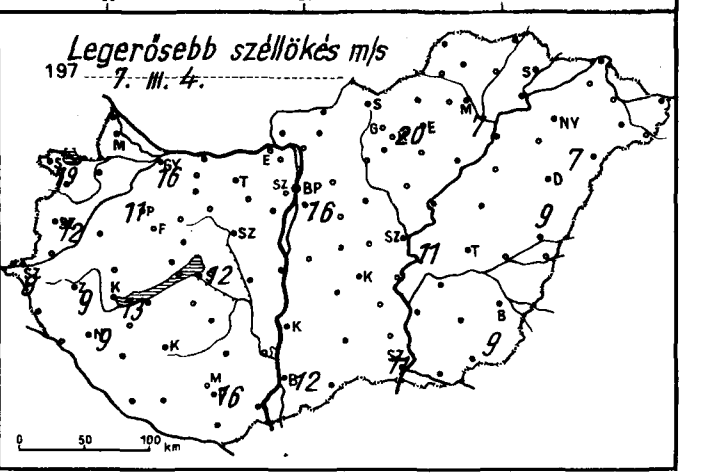
Legerősebb széllökés m/s
197 7. III. 4.
0 50 100 km

	197 7.III.4. 07h -ig az utolsó 24 óra adatai					
	csapadék (mm)	Hó cm	max. hőmérséklet	min. hőmérséklet	rad. min.	napos órák
Győr	7 ∇̇		10	5	3	1
Kapuvár	10		13	5	3	0
Mosonmagyaróvár	9		10	5	3	0
Rajka	8		10	4	4	
Sopron	8 ∇̇		12	4	2	0
Sopronhorpács	7		10	4	2	0
Káld	8		15	5	4	
Körmend	2		13	6	4	
Szentgotthárd	ny		13	6	4	2
Szombathely	5		12	4	4	1
Lenti	•		13	2	1	
Letenye	•		13	6	2	
Nagykanizsa	ny		12	3	0	0
Zalaegerszeg	2 ∇̇		12	5	3	
Farkasgyepű	7		7	2	0	
Keszthely	3		11	6	4	0
Mencshely	5		8	4	3	0
Pápa	9 ∇̇		8	5	4	0
Sümeg	6		12	4	3	
Tihany	3		9	6	5	
Veszprém	6		8	5	5	
Zirc	6		8	3	1	
Fonyód	–		–	–	–	
Homokszt. György	1		13	3	0	0
Kaposvár	1		10	5	3	
Marcali	3		11	5	4	
Siófok	3		8	6	5	0
Somogyszob	ny		12	2	2	
Tab	2		10	6	4	
Bábolna	7		11	5	4	
Esztergom	6		11	5	1	
Kisbér	7		10	5	3	
Komárom	12 ∇̇		11	5	4	
Tatabánya	12		10	4	2	
Alcsútdoboz	7 ∇̇		10	5	3	
Dunaújváros	3		10	6	4	
Martonvásár	6		10	5	3	0
Mór	7		10	4	2	
Nagyhörcsökp.	–		–	–	–	
Szabadbattyán	5		11	5	2	
Iregszemcse	2		9	7	4	0
Lengyel	–		–	–	–	
Nagykónyi	1		10	5	3	
Szekszárd	2		10	5	5	
Szekszárd Kapósfőtető	1		8	4	2	
Mohács	ny		11	7	5	
Pécs	ny		10	5	3	0
Siklós	2		11	6	3	
Szigetvár	1		10	4	2	
Bp. Lőrinc	2 ⊼		10	6	4	0
Bp. Met. Int.	4 ∇̇		12	6	4	0
Bp. Szab. hegy	6		7	2	1	0
Cegléd	2		11	5	3	
Dobogókő	–		–	–	–	
Gödöllő	2		10	4	3	0
Királyrét	9		10	4	2	
Monor	4		10	5	4	
Nagykáta	1		10	6	3	
Örkény	3		10	6	5	
Szentendre	7		11	6	5	

	197 7.III.4. 07h -ig az utolsó 24 óra adatai					
	csapadék (mm)	Hó cm	max. hőmérséklet	min. hőmérséklet	rad. min.	napos órák
Vác	4		11	6	3	
Vámosmikola	6		10	5	3	0
Baja	2 ∇̇		10	6	4	0
Bácsalmás	1 ,		10	5	3	
Izsák	3		11	4	4	
Kalocsa	2		10	6	4	
Kecskemét	3		10	5	4	0
Kiskunf. háza	4		10	5	4	
Kiskunhalas	2		10	6	5	
Kunszentmiklós	–		–	–	–	
Tiszakécske	3		11	6	2	
Balassagyarmat	3		10	5	4	
Romhány	1 ,		11	5	3	
Salgótarján	ny		9	4	3	
Eger	1 ,		10	4	2	
Galyatető	1	folt	4	-2	-3	
Gyöngyös	1		11	4	3	
Kékestető	1	folt	3	-2	-2	2
Kompolt	1 ,		10	4	1	1
Lőrinci	1 ,		10	5	4	
Poroszló	1 ,		9	4	2	
Jászapáti	1		12	5	4	
Jászberény	1		11	5	4	
Karcag	1		10	5	4	
Szolnok	3 ∇̇		10	6	4	1
Tiszaroff	2		10	5	4	
Túrkeve	2		10	4	3	1
Kistelek	2		10	6	5	
Makó	3		12	5	4	
Szeged	4 ∇̇		10	5	4	0
Szentes	2		10	6	3	
Borsodnádasd	4 ∇̇		10	5	2	
Fügöd	1		5	2	-1	
Hidasnémeti	3		5	3	2	
Jósvafő	1		7	3	0	1
Lillafüred	2		9	0	-1	
Miskolc	1		6	5	3	0
Putnok	ny		9	4	3	
Sárospatak	–		–	–	–	
Szendrőlád	1 ,		6	4	4	
Tokaj	4		7	4	3	
Kisvárda	6		6	3	0	0
Mátészalka	8		6	4	1	
Nyíregyháza	3 ∇̇		8	2	0	0
Nyírlugos	5 ∇̇		8	2	1	
Pátyod	11 ∇̇		4	2	1	
Tiszabecs	12 ∇̇		3	0	0	
Vasárosnamény	9		3	2	1	
Záhony	5		5	0	0	
Berettyóújfalu	2		10	5	3	
Debrecen	3 ∇̇		9	5	2	0
Hajdúdorog	2		8	3	2	
Hortobágy	•		9	5	4	
Körösszakál	3		10	5	5	
Polgár	1		8	5	4	
Békéscsaba	3		11	6	4	2
Mezőhegyes	4		11	5	4	2
Orosháza	4		10	5	4	2
Szarvas	3		10	6	4	2
Szeghalom	2		10	7	4	

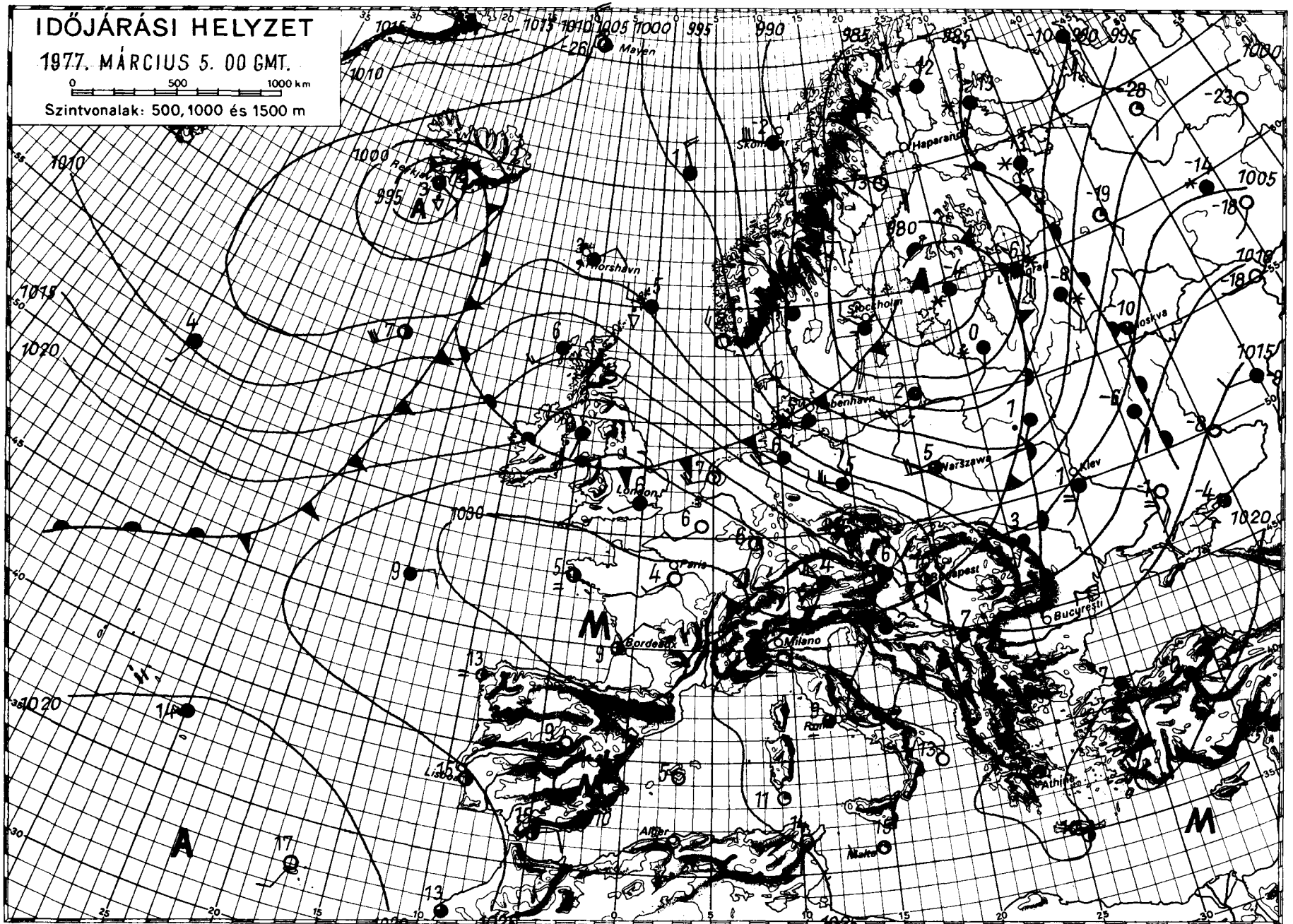

KIADJA: ORSZÁGOS METEOROLÓGIAI SZOLGÁLAT

Készíti: Központi Előrejelző Intézet Előrejelző Osztálya — T.: 273 - 078 — Megjelenik naponként —

Évi előfizetési díja: 720,—Ft — Megrendelhető: 1024 Budapest, II., Kitaibel Pál u. 1. Telefon: 353-500,

Kiadásért felel: az OMSZ elnöke — Szerkesztésért felel: a KEI igazgatója

IDŐJÁRÁSI NAPIJELENTÉS

ЕЖЕДНЕВНЫЙ МЕТЕОРОЛОГИЧЕСКИЙ БЮЛЛЕТЕНЬ • DAILY WEATHER REPORT
BULLETIN QUOTIDIEN DE TEMPS • TÄGLICHER WETTERBERICHT

90. évfolyam 65. szám. • Budapest • 1977. március 6. vasárnap

Az időjárási helyzet és a várható időjárás:

A Szófia-Prága-Koppenhága vonaltól keletre igen nagy sebességgel, hideg levegő áramlik északnyugatról délkelet felé. A hideg levegő vonulását többfelé viharos északnyugati szél kiséri. Ezzel szemben az emlitett vonaltól nyugatra lelassultak a légmozgások. Az időjárást a helyi tényezők irányitják. Csendes, párás, főleg Olaszország térségében többfelé ködös az idő. A következő 36 órában az erőteljes északnyugati áramlás zónája lassan kelet felé tolódik, igy a többfelé viharos szél a Kárpát-medencében is mérséklődik.

Hazánkban szombaton az ország nagy részén napos, de igen szeles idő volt. Többfelé fujt viharos északnyugati szél, sőt a Dunántulon és a főváros térségében orkánszerü széllökések is előfordultak. Az északi országrészben szórványosan jelentéktelen mennyiségü eső, zápor is volt. A legmagasabb nappali hőmérséklet szombaton 8, 16 fok között alakult. Ma hajnalra szeszélyes területi eloszlásban -1, +6 fokig hült le a levegő. Éjszaka a szél átmenetileg mérséklődött, de vasárnap délelőtt ismét többfelé viharossá fokozódott. Változóan felhős volt az ég. Csapadék sehol sem esett. A hőmérséklet 11 órakor 10, 13 fok között alakult.

Ma 12 órakor Budapesten a hőmérséklet 11 fok, a tengerszintre átszámitott légnyomás 764 mm, gyengén emelkedik.

Várható időjárás hétfő estig:

Felhőátvonulások, legfeljebb egy-két helyen átfutó záporral.
A többfelé viharos északnyugati, északi szél hétfőn mérséklődik.
Várható legalacsonyabb éjszakai hőmérséklet általában 2, 7 fok között, de a szélvédett délnyugati országrészben 0 fok körül, legmagasabb nappali hőmérséklet hétfőn 12, 17 fok között.

Németh Lajos s.k.

A hőmérséklet napi középértéke és eltérése a 100 évi átlagtól /Budapesten/:

1977. III. 5.:	7,8 C°	+4,1 C°

1871 óta ezen a napon Budapesten előfordult

legmagasabb hőmérséklet: 22,2 C° /1920/,
legalacsonyabb hőmérséklet: -13,9 C° /1890/.

77.121.

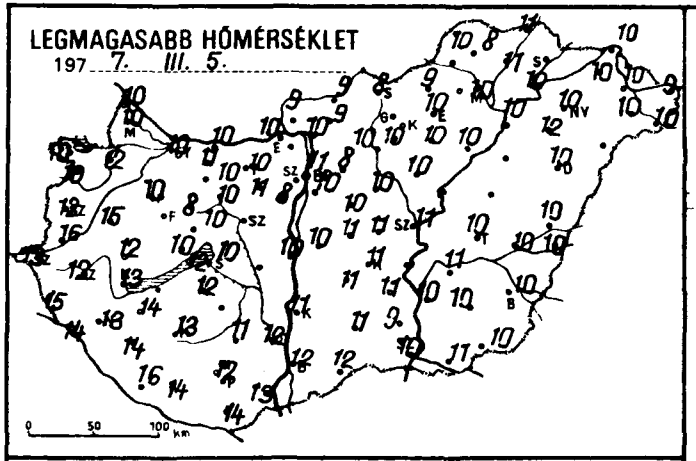
LEGMAGASABB HŐMÉRSÉKLET
197 7. III. 5.

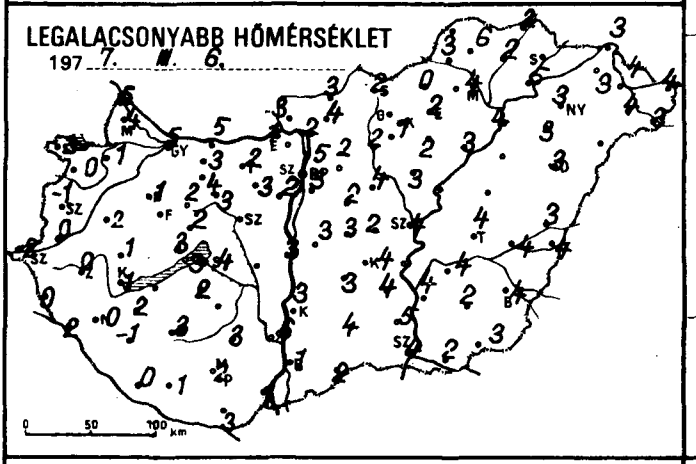
LEGALACSONYABB HŐMÉRSÉKLET
197 7. III. 6.

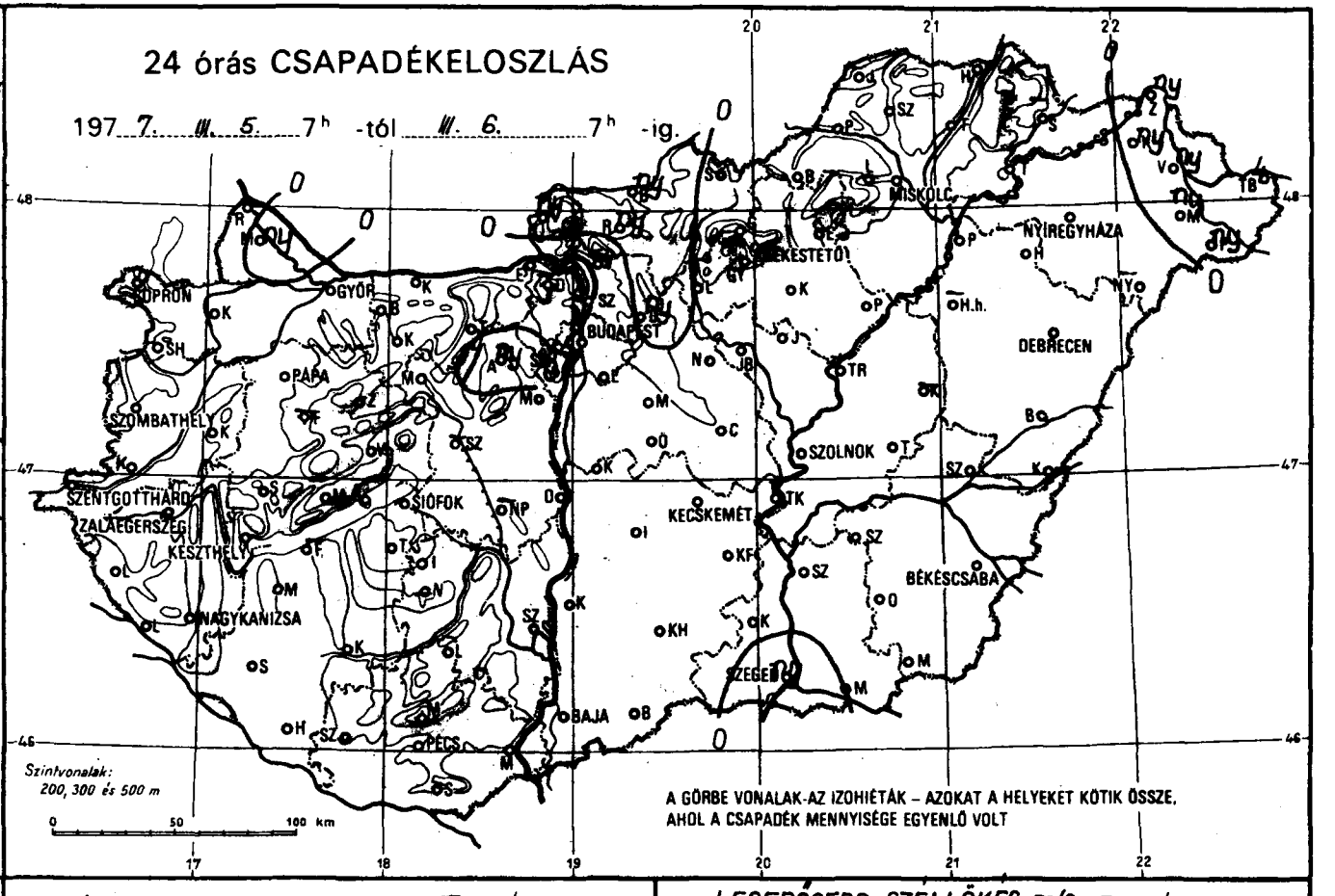
24 órás CSAPADÉKELOSZLÁS
197 7. III. 5. 7h -tól III. 6. 7h -ig.
SOPRON
GYŐR
PAPA
SZOMBATHELY
SZENTGOTTHÁRD
ZALAEGERSZEG
KESZTHELY
NAGYKANIZSA
SIÓFOK
BUDAPEST
MISKOLC
NYÍREGYHÁZA
DEBRECEN
SZOLNOK
KECSKEMÉT
BÉKÉSCSABA
SZEGED
BAJA
PÉCS
Szintvonalak: 200, 300 és 500 m
A GÖRBE VONALAK-AZ IZOHIÉTÁK – AZOKAT A HELYEKET KÖTIK ÖSSZE, AHOL A CSAPADÉK MENNYISÉGE EGYENLŐ VOLT

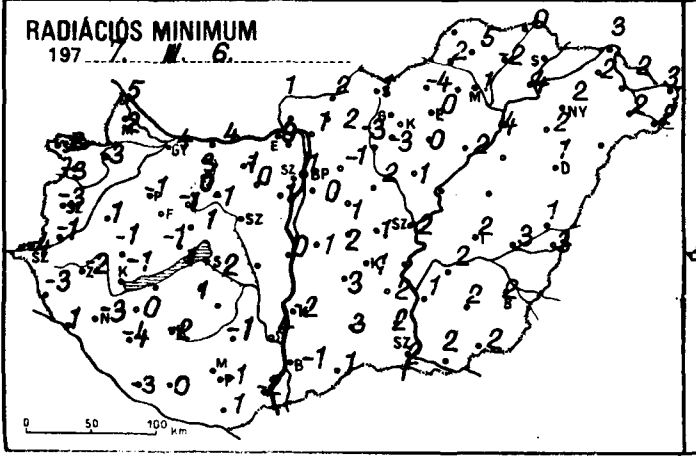
RADIÁCIÓS MINIMUM
197 7. III. 6.

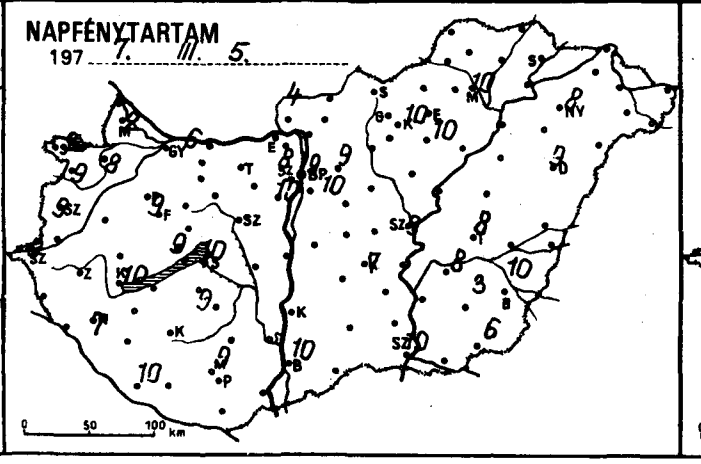
NAPFÉNYTARTAM
197 7. III. 5.

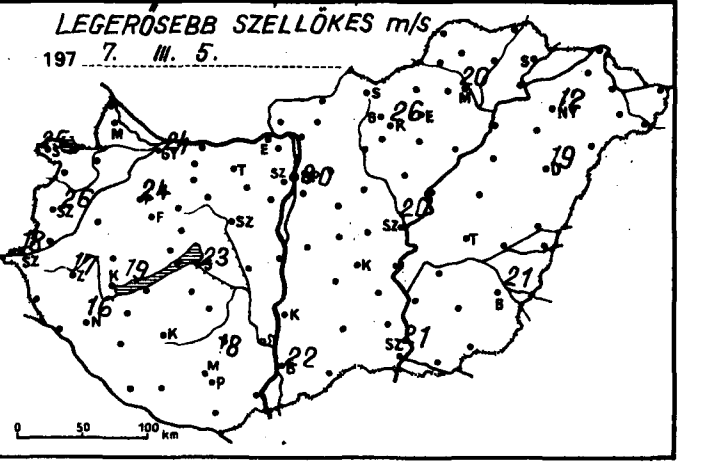
LEGERŐSEBB SZELLŐKÉS m/s
197 7. III. 5.

	197.III.6. 07 h -ig az utolsó 24 óra adatai					
	csapadék (mm)	Hó cm	max. hőmérséklet	min. hőmérséklet	rad. min.	napos órák
Győr	•		10	5	4	6
Kapuvár	•		12	1	-3	8
Mosonmagyaróvár	ny,		10	4	2	2
Rajka	•		10	5	5	
Sopron	•		10	3	-2	3
Sopronhorpács	•		10	0	-3	9
Káld	•		15	2	1	
Körmend	•		16	0	-1	
Szentgotthárd	• ⊔		13	-2	-4	9
Szombathely	•		12	-1	-3	9
Lenti	•		15	0	-3	
Letenye	•		14	2	1	
Nagykanizsa	• ⊔		13	0	-3	7
Zalaegerszeg	•		12	0	-2	
Farkasgyepű	–		–	–	–	
Keszthely	• ⊔		13	1	-1	10
Mencshely	•		10	3	-1	9
Pápa	•		10	1	-1	9
Sümeg	•		12	1	-1	
Tihany	•		12	3	1	
Veszprém	•		10	2	1	
Zirc	•		8	2	-1	
Fonyód	–		–	–	–	
Homokszt. György	•		16	0	-3	10
Kaposvár	• ⊔		13	3	-2	
Marcali	•		14	2	0	
Siófok	•		10	4	2	10
Somogyszob	•		14	-1	-4	
Tab	•		12	2	1	
Bábolna	•		11	3	3	
Esztergom	•		10	1	0	
Kisbér	•		10	4	0	
Komárom	•		10	5	4	
Tatabánya	•		10	2	1	
Alcsútdoboz	ny		11	3	0	
Dunaújváros	•		10	3	0	
Martonvásár	•		8	2	1	10
Mór	•		10	3	-1	
Nagyhörcsökp.	–		–	–	–	
Szabadbattyán	–		–	–	–	
Iregszemcse	•		11	0	-3	9
Lengyel	•		11	3	-1	
Nagykónyi	–		–	–	–	
Szekszárd	•		12	6	4	
Árpádtető	•		11	4	1	
Mohács	• ⊔		13	1	-2	
Pécs	•		12	2	-1	9
Siklós	•		14	3	1	
Szigetvár	•		14	1	0	
Bp. Lőrinc	•		10	3	0	10
Bp. Met. Int.	•		11	5	1	9
Bp. Szab. hegy	•		7	1	-1	8
Cegléd	•		11	2	1	
Dobogókő	–		–	–	–	
Gödöllő	ny		8	2	-1	9
Királyrét	–		–	–	–	
Monor	•		10	2	1	
Nagykáta	•		10	4	2	
Örkény	•		11	3	2	
Szentendre	•		11	3	0	

	197.III.6. 07 h -ig az utolsó 24 óra adatai					
	csapadék (mm)	Hó cm	max. hőmérséklet	min. hőmérséklet	rad. min.	napos órák
Vác	•		10	2	-1	
Vámosmikola	ny		9	3	1	4
Baja	• ⊔		12	1	-1	10
Bácsalmás	•		12	2	1	
Izsák	•		11	3	3	
Kalocsa	•		11	3	-2	
Kecskemét	•		11	4	1	7
Kiskunf. háza	•		11	4	2	
Kiskunhalas	•		11	4	3	
Kunszentmiklós	•		10	3	1	
Tiszakécske	–		–	–	–	
Balassagyarmat	ny ∇		9	3	2	
Romhány	ny ∇		9	4	2	
Salgótarján	•		8	2	1	
Eger	•		10	2	0	–
Galyatető	•	folt	3	-1	-1	
Gyöngyös	•		10	1	-3	
Kékestető	•	folt	4	-1	-2	10
Kompolt	•		10	2	0	10
Lőrinci	•		10	2	-3	
Poroszló	•		10	3	2	
Jászapáti	•		10	3	1	
Jászberény	•		10	3	2	
Karcag	–		–	–	–	
Szolnok	•		11	4	2	9
Tiszaroff	–		–	–	–	
Túrkeve	•		10	4	2	8
Kistelek	•		9	5	2	
Makó	•		11	2	2	
Szeged	ny ∇		10	4	2	10
Szentes	•		10	4	1	
Borsodnádasd	•		9	0	-4	
Fügöd	•		11	2	-2	
Hidasnémeti	•		11	2	0	
Jósvafő	–		–	–	–	
Lillafüred	•		9	1	-1	
Miskolc	•		10	4	1	10
Putnok	•		10	3	2	
Sárospatak	–		–	–	–	
Szendrőlád	•		8	6	5	
Tokaj	•		10	5	4	
Kisvárda	ny		10	3	2	–
Mátészalka	ny		10	4	2	
Nyíregyháza	•		10	3	2	8
Nyírlugos	–		–	–	–	
Pátyod	ny		10	3	2	
Tiszabecs	4		9	4	3	
Vásárosnamény	ny		10	4	2	
Záhony	ny		10	3	3	
Berettyóújfalu	•		10	3	1	
Debrecen	•		10	3	1	9
Hajdúdorog	•		12	3	2	
Hortobágy	–		–	–	–	
Körösszakál	•		10	4	3	
Polgár	•		10	4	4	
Békéscsaba	•		10	4	2	10
Mezőhegyes	•		10	3	2	6
Orosháza	•		10	2	2	3
Szarvas	•		11	4	2	8
Szeghalom	•		10	4	3	



KIADJA: ORSZÁGOS METEOROLÓGIAI SZOLGÁLAT

Készíti: Központi Előrejelző Intézet Előrejelző Osztálya — T.: 273 - 018 — Megjelenik naponként —

Évi előfizetési díja: 720,–Ft — Megrendelhető: 1024 Budapest, II., Kitaibel Pál u. 1. Telefon: 353-500,

Kiadásért felel: az OMSZ elnöke — Szerkesztésért felel: a KEI igazgatója

IDŐJÁRÁSI NAPIJELENTÉS

ЕЖЕДНЕВНЫЙ МЕТЕОРОЛОГИЧЕСКИЙ БЮЛЛЕТЕНЬ · DAILY WEATHER REPORT · BULLETIN QUOTIDIEN DE TEMPS · TÄGLICHER WETTERBERICHT

90. évfolyam 65. szám. + Budapest + 1977. március 7. hétfő

Az időjárási helyzet és a várható időjárás:

Az Atlanti-óceán fölött nagy kiterjedésü ciklon örvénylik, amelynek hatására Délnyugat- és Nyugat-Európa partvidékein felhős, helyenként esős az idő. Ugyancsak jobbára erősen felhős, csapadékos az idő Észak- és Északkelet-Európában is. Közép-Európa, a Balkán- és az Appennini-félsziget fölött magas légnyomásu képződmény irányitja az időjárást. Ezeken a területeken általában kevés a felhő, száraz az idő. Vasárnap a hőmérséklet csúcsértéke a Kárpát-medencében és környékén 5, 9 fokkal magasabb volt, mint a legutóbbi évek átlaga. A következő 36 órában a Kárpát-medence időjárása lényegesen nem változik, tavaszi időre számithatunk.

Hazánkban vasárnap általában kevés volt a felhő, 6, 11 órán át sütött a nap, főként délelőtt többfelé erős, helyenként viharos északi, északnyugati szél fújt. A legmagasabb nappali hőmérséklet északkeleten 8, 12, máshol 12, 16 fok között alakult. Az ország északkeleti részén helyenként gyenge zápor keletkezett, a lehullott csapadék mennyisége sehol sem haladta meg az 1 mm-t. Hajnalra -2, +4 fokig hült le a levegő, délelőtt derült, napos, száraz idő volt, a hőmérséklet 11 órára 7,10 fokig emelkedett.

Ma 12 órakor Budapesten a hőmérséklet 11 fok, a tengerszintre átszámitott légnyomás 773 mm, mérsékelten emelkedik.

Várható időjárás kedd estig:

Időnként kissé megnövekvő felhőzet, valószinüleg eső nélkül.
Mérsékelt, napközben időnként megélénkülő változó irányu szél.
A hajnali órákban helyenként párás levegő.
Várható legalacsonyabb éjszakai hőmérséklet: -2, +3,
legmagasabb nappali hőmérséklet kedden: 12, 17 fok között.

Bartha Péterné s.k.

TÁVOLABBI KILÁTÁSOK PÉNTEK REGGELIG:

Túlnyomóan száraz idő, az időszak vége felé délnyugati széllel megnövekvő felhőzet, kisebb eső lehet.
Legalacsonyabb hajnali hőmérséklet -1, +4 fok között.
Legmagasabb nappali hőmérséklet 12, 17 fok között.
Jelentős mennyiségü /legalább 5 mm/ csapadék az ország területének 20 százalékán várható.

KÖZÉPTÁVÚ ELŐREJELZŐ OSZTÁLY

A hőmérséklet napi középértéke és eltérése a 100 évi átlagtól /Budapesten/:

1977. III. 6.:	9,6 C°	+5,9 C°

1871 óta ezen a napon Budapesten előfordult

legmagasabb hőmérséklet:	18,9 C° /1920/,
legalacsonyabb hőmérséklet:	-10,2 C° /1888/.

77.122.

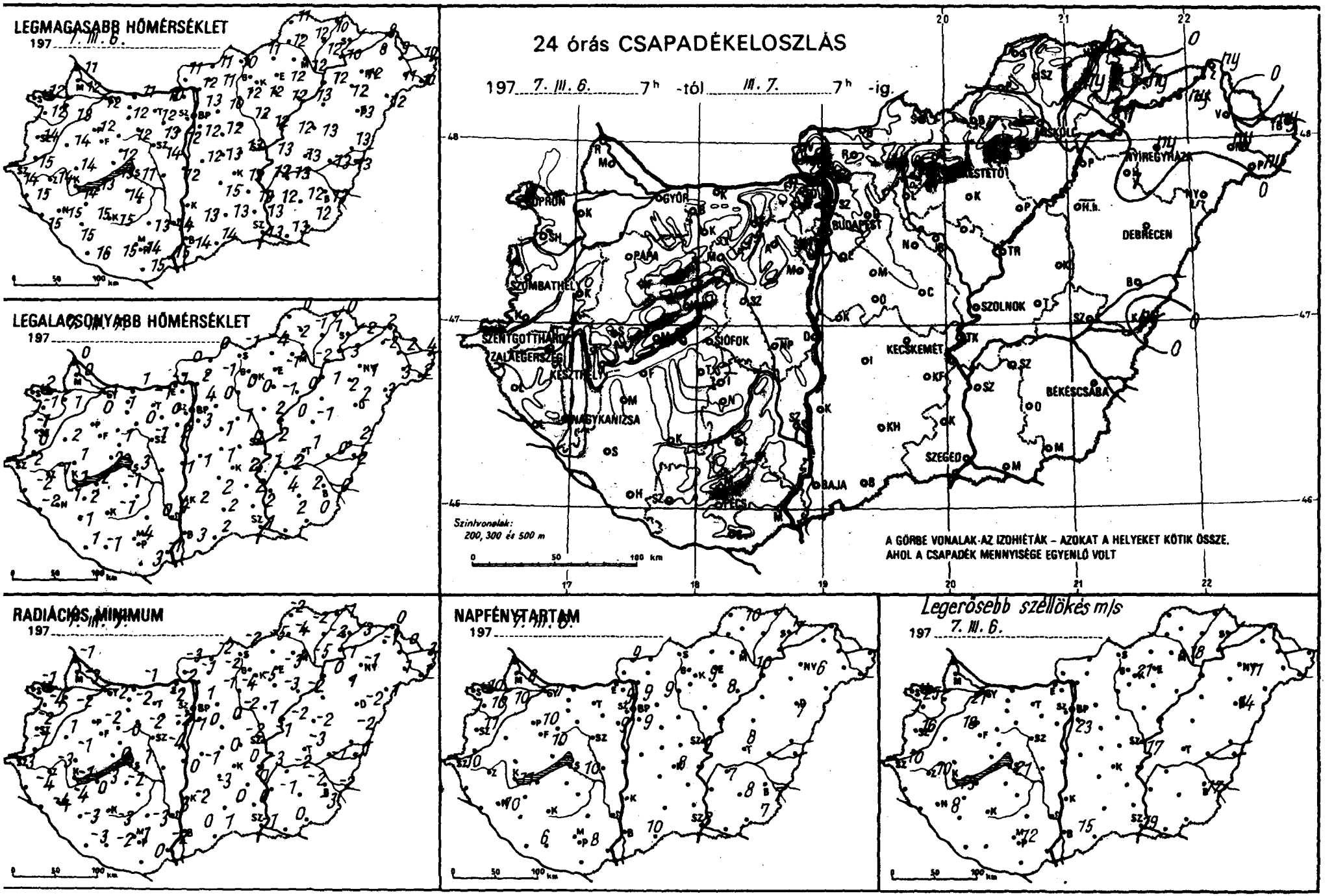
LEGMAGASABB HŐMÉRSÉKLET
197 7. III. 6.
LEGALACSONYABB HŐMÉRSÉKLET
197 7. III. 7.
RADIÁCIÓS MINIMUM
197 7. III. 7.
24 órás CSAPADÉKELOSZLÁS
197 7. III. 6. 7h -tól III. 7. 7h -ig.
GYŐR
PÁPA
SZOMBATHELY
SZENTGOTTHÁRD
ZALAEGERSZEG
KESZTHELY
NAGYKANIZSA
SIÓFOK
BUDAPEST
KECSKEMÉT
SZOLNOK
DEBRECEN
NYÍREGYHÁZA
BÉKÉSCSABA
SZEGED
BAJA
PÉCS
Szintvonalak:
200, 300 és 500 m
A GÖRBE VONALAK AZ IZOHIÉTÁK – AZOKAT A HELYEKET KÖTIK ÖSSZE,
AHOL A CSAPADÉK MENNYISÉGE EGYENLŐ VOLT
NAPFÉNYTARTAM
197 7. III. 6.
Legerősebb széllökés m/s
197 7. III. 6.

7.III.7.

1	197 ..... 07 h -ig az utolsó 24 óra adatai					
	csapadék (mm)	Hó cm	max. hőmérséklet	min. hőmérséklet	rad. min.	napos órák
Győr	. ⊔		12	1	-2	7
Kapuvár	.		13	1	-2	10
Mosonmagyaróvár	.		12	0	-3	8
Rajka	.		11	0	-1	
Sopron	.		12	2	-1	10
Sopronhorpács	. ⊔		12	1	-4	10
Káld	.		14	2	1	
Körmend	.		15	0	-1	
Szentgotthárd	. ⊔		14	-2	-3	10
Szombathely	.		14	-1	-2	11
Lenti	.		15	-2	-4	
Letenye	.		15	2	1	
Nagykanizsa	. ⊔		15	-1	-4	10
Zalaegerszeg	. ⊔		14	-2	-3	
Farkasgyepű	–		–	–	–	
Keszthely	. ⊔		14	1	-1	11
Mencshely	. ⊔		11	1	0	10
Pápa	. ⊔ =		12	0	-2	10
Sümeg	.		14	1	-1	
Tihany	.		13	2	0	
Veszprém	. ⊔		12	1	0	
Zirc	. ⊔		10	0	-4	
Fonyód	. ⊔		13	2	-3	
Homokszt. György	.		16	1	-3	6
Kaposvár	. ⊔		15	-1	-3	
Marcali	.		15	2	0	
Siófok	. ⌓		11	3	1	10
Somogyszob	. ⊔		15	-1	-3	
Tab	.		14	-1	-2	
Bábolna	.		12	1	0	
Esztergom	.		10	-1	-2	
Kisbér	.		12	1	-2	
Komárom	. ⊔		11	1	-1	
Tatabánya	. ⊔		12	-1	-2	
Alcsútdoboz	. ⊔		13	0	-2	
Dunaújváros	.		12	1	0	
Martonvásár	.		12	2	-1	9
Mór	. ⊔		12	0	-2	
Nagyhörcsökp.	–		–	–	–	
Szabadbattyán	. ⊔		14	1	-4	
Iregszemcse	–		–	–	–	
Lengyel	.		13	0	-3	
Nagykónyi	.		12	-1	-3	
Szekszárd	.		14	4	3	
Mizsédetető	.		12	2	0	
Mohács	. ⊔		15	1	-2	
Pécs	.		14	4	1	8
Siklós	.		15	3	0	
Szigetvár	.		15	-1	-2	
Bp. Lőrinc	.		12	3	0	9
Bp. Met. Int.	. ⌓		13	4	1	9
Bp. Szab. hegy	. ⊔		10	2	0	9
Cegléd	. ⊔		13	0	-2	
Dobogókő	. ⊔		5	-1	-2	
Gödöllő	.		10	0	-1	9
Királyrét	. ⊔		11	-2	-3	
Monor	.		12	1	0	
Nagykáta	.		12	1	-2	
Örkény	. ⊔		13	1	0	
Szentendre	.		13	3	1	

7.III.7.

	197 ..... 07 h -ig az utolsó 24 óra adatai					
	csapadék (mm)	Hó cm	max. hőmérséklet	min. hőmérséklet	rad. min.	napos órák
Vác	. ⊔		12	2	-1	
Vámosmikola	. ⊔		11	0	-3	9
Baja	.		14	3	0	10
Bácsalmás	.		14	2	1	
Izsák	.		15	2	-3	
Kalocsa	.		13	2	-2	
Kecskemét	.		13	2	0	8
Kiskunf. háza	. ⌓		13	2	0	
Kiskunhalas	.		13	2	0	
Kunszentmiklós	.		12	1	-1	
Tiszakécske	.		12	1	-3	
Balassagyarmat	. ⊔		11	0	-2	
Romhány	.		11	-1	-2	
Salgótarján	.		10	-1	-2	
Eger	.		12	-1	-3	
Galyatető	–		–	–	–	
Gyöngyös	.		12	0	-5	
Kékestető	.	folt	3	-2	-3	9
Kompolt	. ⊔		12	-1	-3	8
Lőrinci	. ⊔		12	0	-4	
Poroszló	. ⊔		13	0	-2	
Jászapáti	. ⌓		12	2	1	
Jászberény	. ⊔		13	1	-1	
Karcag	. ⊔		13	-1	-2	
Szolnok	.		13	2	-1	9
Tiszaroff	. ⊔		12	0	-2	
Túrkeve	. ⊔		13	1	-3	8
Kistelek	.		13	2	0	
Makó	.		13	2	0	
Szeged	. ⊔		13	1	-1	8
Szentes	.		12	4	-1	
Borsodnádasd	. ⊔		11	-4	-5	
Fügöd	ny ⊽ ⊔		12	1	-2	
Hidasnémeti	.		10	0	-1	
Jósvafő	. ⊔		11	0	-2	10
Lillafüred	–		–	–	–	
Miskolc	. ⊔ =		12	-2	-5	10
Putnok	.		12	-2	-4	
Sárospatak	ny ⊔		10	2	-3	7
Szendrőlád	. ⊔		12	-1	-2	
Tokaj	1		12	3	1	
Kisvárda	ny		8	2	-1	–
Mátészalka	ny ⊽		11	3	1	
Nyíregyháza	ny ⊽ ⊔		12	1	-1	6
Nyírlugos	.		12	3	1	
Pátyod	ny		10	2	1	
Tiszabecs	ny		10	4	3	
Vásárosnamény	. ⊔		9	2	0	
Záhony	ny ⊔		9	2	0	
Berettyóújfalu	. ⊔		13	2	-2	
Debrecen	. ⊔ =		13	2	-2	7
Hajdúdorog	1		12	2	1	
Hortobágy	–		–	–	–	
Körösszakál	ny ⊽		13	2	1	
Polgár	. ⊔		13	1	0	
Békéscsaba	. ⊔		13	0	-2	7
Mezőhegyes	. ⊔		12	0	-3	7
Orosháza	.		12	2	-2	8
Szarvas	. ⊔		13	2	-2	7
Szeghalom	.		13	0	-1	

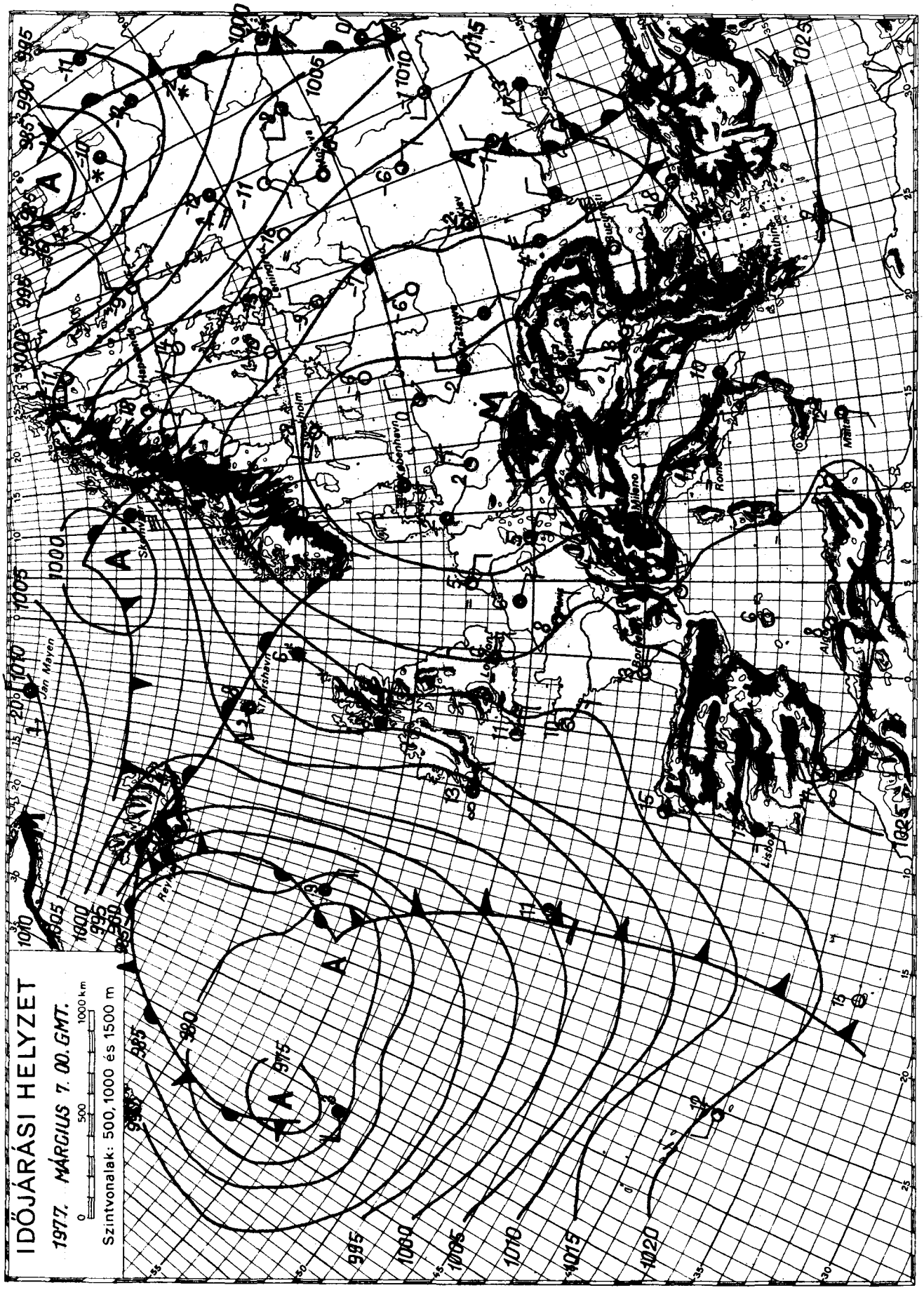

KIADJA: ORSZÁGOS METEOROLÓGIAI SZOLGÁLAT

Készíti: Központi Előrejelző Intézet Előrejelző Osztálya — T.: 273 - 018 — Megjelenik naponként —

Évi előfizetési díja: 720,—Ft — Megrendelhető: 1024 Budapest, II., Kitaibel Pál u. 1. Telefon: 353-500,

Kiadásért felel: az OMSZ elnöke — Szerkesztésért felel: a KEI igazgatója

IDŐJÁRÁSI NAPIJELENTÉS

ЕЖЕДНЕВНЫЙ МЕТЕОРОЛОГИЧЕСКИЙ БЮЛЛЕТЕНЬ • DAILY WEATHER REPORT
BULLETIN QUOTIDIEN DE TEMPS • TÄGLICHER WETTERBERICHT

90. évfolyam 67. szám. + Budapest + 1977. március 8. kedd

Az időjárási helyzet és a várható időjárás:

A változékony, csapadékos időjárást okozó óceáni légtömegek Európa nyugati partjai mentén vonulnak délnyugat felől északkeleti irányba. Hatásukra a Brit-szigeteken, és Skandinávia térségében erősen felhős az ég, többfelé esik az eső, záporeső, az északabbra eső területeken havazik. Közép- és Kelet-Európa felett enyhe légtömegek helyezkednek el, s ezeknek lassú, leszálló mozgása napos, száraz időt hoz létre az említett területeken. Általában gyengén felhős az ég, és a több órás napsütés hatására kellemes az idő. A Kárpát-medencét az éjszaka folyamán megközeliti majd az óceáni levegőnek egy hullama, de szerdán napközben ismét több órás napsütésre számithatunk.

Hazánkban hétfőn országszerte 8, 10 órán át sütött a nap, és bár helyenként erős szél fújt, igy is kellemes, tavaszi idő volt. Kora délutánra 9, 15 fokig felmelegedett a levegő, az ég éjszaka is derült maradt, ezért hajnalra erősebben, -3, +2 fokig csökkent a hőmérséklet.

Kedden napközben folytatódott a derült, napos idő, 11 órakor már 8, 11 fokos hőmérsékleteket mértek.

Ma 12 órakor Budapesten a hőmérséklet 10 fok, a tengerszintre átszámitott légnyomás 779 mm, alig változik.

Várható időjárás szerda estig:

Éjszaka erősen felhős idő, napközben kevés felhő, száraz idő.
A Dunántúlon is mérséklődő, változó irányú szél.
Várható legalacsonyabb éjszakai hőmérséklet: 1, 6,
legmagasabb nappali hőmérséklet szerdán: 12, 17 fok között.

Bártfai Erzsébet s.k.

A hőmérséklet napi középértéke és eltérése a 100 évi átlagtól /Budapesten/:

1977. III. 7.:	7,8 C°	+3,7 C°

1871 óta ezen a napon Budapesten előfordult

legmagasabb hőmérséklet:	22,9 C° /1920/,
legalacsonyabb hőmérséklet:	-12,0 C° /1892/.

77.123.

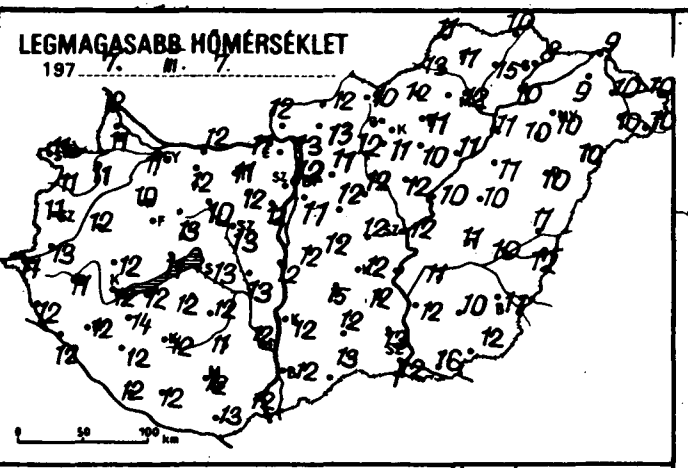
LEGMAGASABB HŐMÉRSÉKLET
197 7. III. 7.

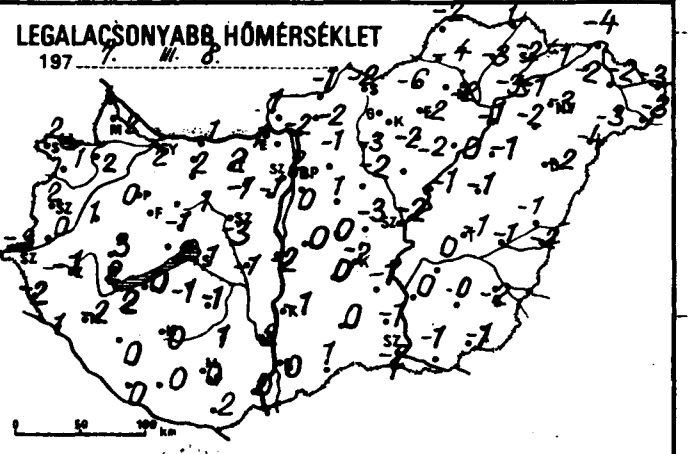
LEGALACSONYABB HŐMÉRSÉKLET
197 7. III. 8.

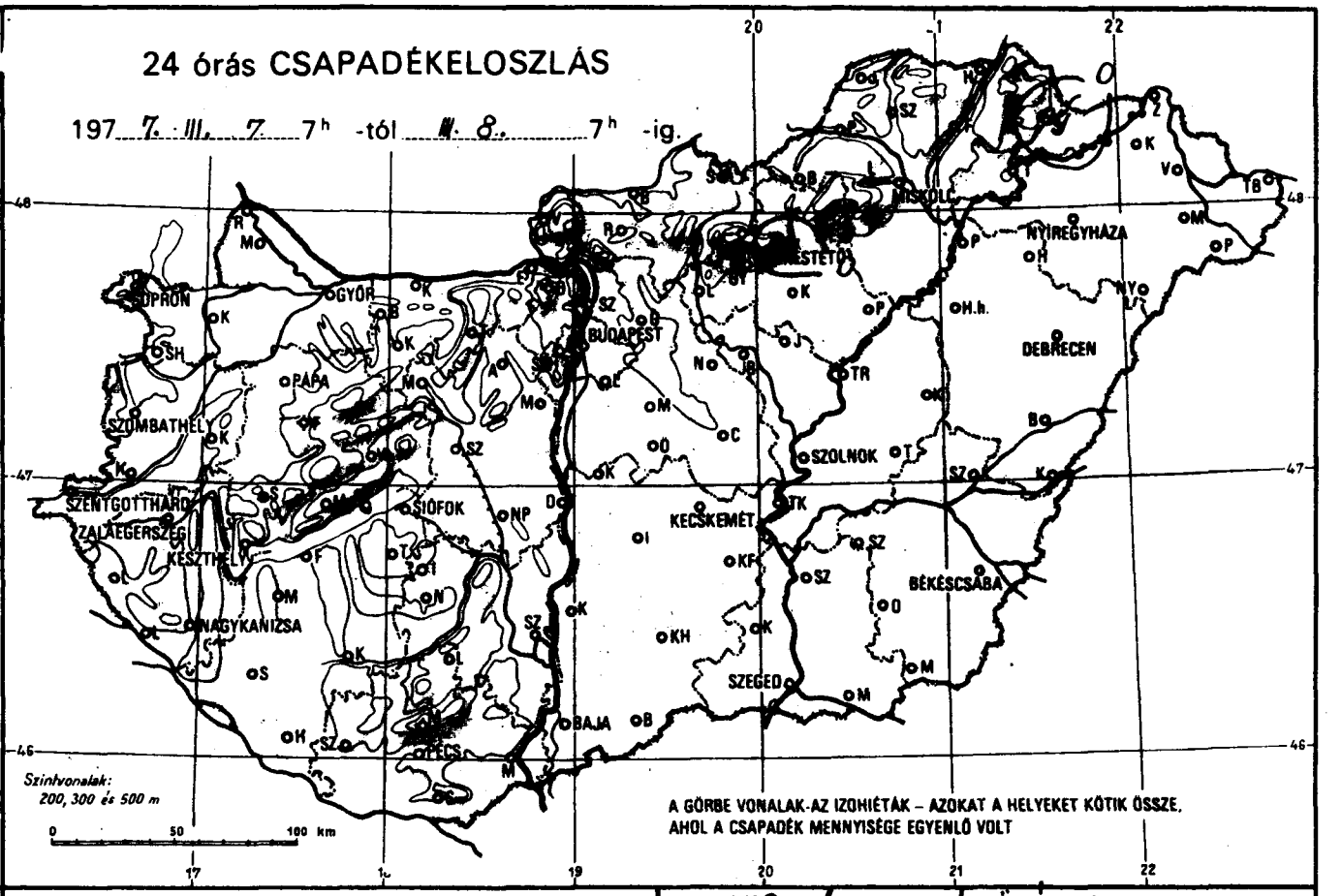
24 órás CSAPADÉKELOSZLÁS
197 7. III. 7. 7h -tól III. 8. 7h -ig.
GYŐR
BUDAPEST
PÁPA
SZOMBATHELY
SZENTGOTTHÁRD
ZALAEGERSZEG
KESZTHELY
SIÓFOK
NAGYKANIZSA
KECSKEMÉT
SZOLNOK
DEBRECEN
NYÍREGYHÁZA
BÉKÉSCSABA
SZEGED
BAJA
PÉCS
Szintvonalak:
200, 300 és 500 m
A GÖRBE VONALAK AZ IZOHIÉTÁK – AZOKAT A HELYEKET KÖTIK ÖSSZE, AHOL A CSAPADÉK MENNYISÉGE EGYENLŐ VOLT

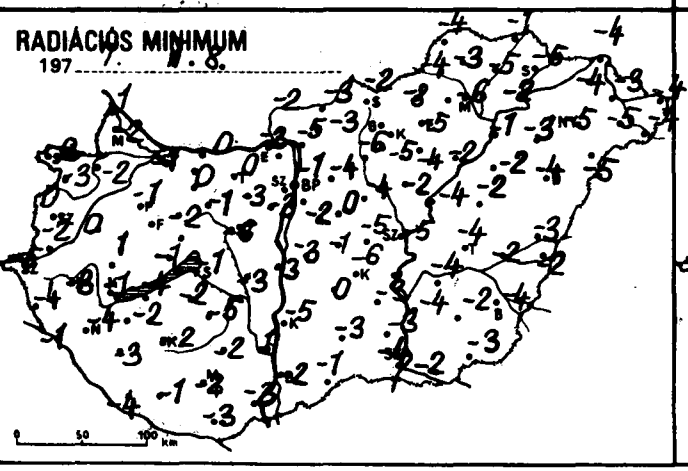
RADIÁCIÓS MINIMUM
197 7. III. 8.

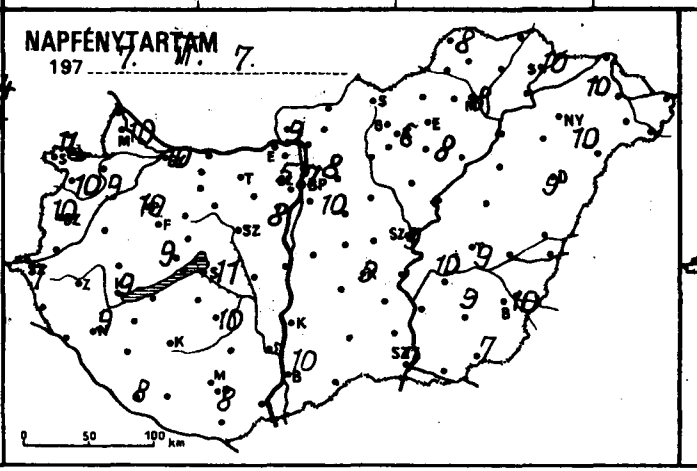
NAPFÉNYTARTAM
197 7. III. 7.

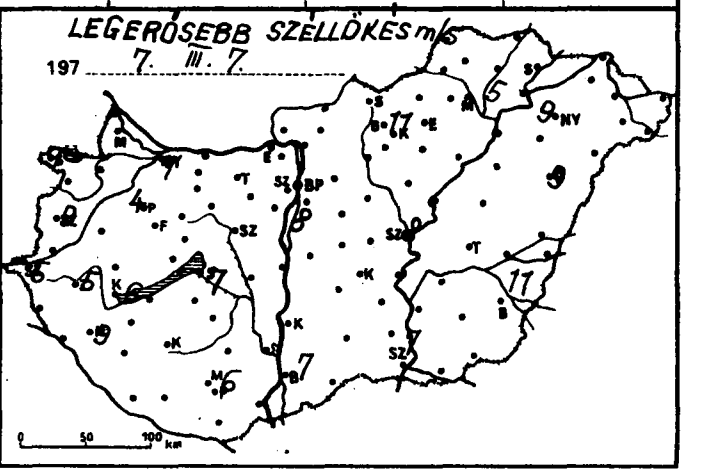
LEGERŐSEBB SZELLŐKÉS m/s
197 7. III. 7.

7.III.8.

	197 ..... 07 h -ig az utolsó 24 óra adatai					
	csapadék (mm)	Hó cm	max. hőmérséklet	min. hőmérséklet	rad. min.	napos órák
Győr	. ⊔		11	2	-1	10
Kapuvár	.		11	2	-2	9
Mosonmagyaróvár	. ⊔		11	2	-2	10
Rajka	.		12	1	1	
Sopron	.		11	2	0	11
Sopronhorpács	. ⊔		11	1	-3	10
Káld	. ⊔		12	1	0	
Körmend	.		13	0	-2	
Szentgotthárd	. ⊔ =		11	-3	-5	7
Szombathely	.		11	2	0	10
Lenti	.		12	-2	-4	
Letenye	.		12	1	-1	
Nagykanizsa	. ⊔		12	-2	-4	9
Zalaegerszeg	. ⊔		11	-1	-3	
Farkasgyepű	–		–	–	–	
Keszthely	. ⊔		12	2	-1	9
Mencshely	. ⊔		11	2	-2	9
Pápa	. ⊔		10	0	-1	10
Sümeg	.		12	3	1	
Tihany	. ⊔		11	2	-1	
Veszprém	. ⊔		13	-1	-2	
Zirc	. ⊔		9	0	-6	
Fonyód	.		12	0	-4	
Homokszt. György	.		12	0	-4	8
Kaposvár	. ⊔		12	0	-2	
Marcali	.		14	2	-2	
Siófok	. ⊔		13	1	-1	11
Somogyszob	. ⊔		12	0	-3	
Tab	.		12	-1	-2	
Bábolna	.		12	2	1	
Esztergom	.		11	1	-3	
Kisbér	. ⊔		12	2	0	
Komárom	.		12	1	0	
Tatabánya	. ⊔		11	2	0	
Alcsútdoboz	. ⊔		12	-1	-3	
Dunaújváros	. ⊔		12	2	-3	
Martonvásár	. ⊔		12	-1	-3	8
Mór	. ⊔		10	1	-1	
Nagyhörcsökp.	.		13	-1	-3	
Szabadbattyán	. ⊔ ≡		13	-3	-6	
Iregszemcse	. ⊔		12	-1	-5	10
Lengyel	.		11	1	-2	
Nagykónyi	.		12	0	-3	
Szekszárd	.		12	2	1	
Kispádtető	.		10	1	-2	
Mohács	. ⊔		12	0	-3	
Pécs	.		12	0	-2	8
Siklós	. ⊔		13	2	-3	
Szigetvár	.		12	0	-1	
Bp. Lőrinc	. ⊔		11	0	-2	10
Bp. Met. Int.	. ⊔ =		12	2	-1	7
Bp. Szab. hegy	. ⊔		11	-1	-2	5
Cegléd	. ⊔		12	-3	-5	
Dobogókő	–		–	–	–	
Gödöllő	. ⊔		11	-1	-4	8
Királyrét	. ⊔		12	-4	-5	
Monor	.		12	1	0	
Nagykáta	. ⊔		12	-2	-4	
Örkény	. ⊔		12	0	-1	
Szentendre	.		14	4	-2	

7.III.8.

	197 ..... 07 h -ig az utolsó 24 óra adatai					
	csapadék (mm)	Hó cm	max. hőmérséklet	min. hőmérséklet	rad. min.	napos órák
Vác	. ⊔		13	-2	-5	
Vámosmikola	.		12	1	-2	9
Baja	.		12	0	-2	10
Bácsalmás	.		13	1	-1	
Izsák	.		15	0	0	
Kalocsa	.		12	-1	-5	
Kecskemét	. ⊔		12	-2	-6	9
Kiskun[illegible]	. ⊔		12	-1	-3	
Kiskunhalas	.		12	0	-3	
Kunszentmiklós	. ⊔		12	0	-3	
Tiszakécske	.		16	4	2	
Balassagyarmat	. ⊔		–	–	–	
Romhány	.		13	-2	-3	
Salgótarján	.		10	-2	-2	
Eger	.		11	-2	-5	
Galyatető	.		6	-3	-4	
Gyöngyös	.		11	-2	-5	
Kékestető	ny ⊔		3	-4	-5	6
Kompolt	. ⊔		10	-2	-4	8
Lőrinci	. ⊔		12	-3	-6	
Poroszló	. ⊔		11	0	-2	
Jászapáti	. ⊔		12	0	-2	
Jászberény	. ⊔		11	0	-1	
Karcag	. ⊔		10	-1	-2	
Szolnok	. ⊔ =		12	-2	-5	9
Tiszaroff	. ⊔		10	-1	-4	
Túrkeve	. ⊔		11	-1	-4	9
Kistelek	.		13	-1	-3	
Makó	.		16	-1	-2	
Szeged	. ⊔		12	-2	-4	7
Szentes	. ⊔		12	0	-4	
Borsodnádasd	. ⊔		12	-6	-8	
Füged	. ⊔		15	-2	-5	
Hidasnémeti	.		10	1	-1	
Jósvafő	. ⊔		11	-2	-4	8
Lillafüred	. V		10	-2	-4	
Miskolc	. ⊔ =		12	-3	-6	8
Putnok	.		13	-4	-4	
Sárospatak	ny		8	-1	-5	10
Szendrőlád	. ⊔		11	-3	-3	
Tokaj	.		10	-1	-2	
Kisvárda	. ⊔		9	-2	-4	10
Mátészalka	. ⊔		10	-3	-5	
Nyíregyháza	. =		10	-3	-5	10
Nyírlugos	.		10	-4	-5	
Pátyod	. ⊔		10	-3	-4	
Tiszabecs	.		10	-3	-4	
Vásárosnamény	. ⊔		10	-2	-3	
Záhony	. ⊔		9	-4	-4	
Berettyóújfalu	. ⊔		11	-1	-3	
Debrecen	. ⊔ =		10	-2	-4	9
Hajdúdorog	.		10	-2	-3	
Hortobágy	.		11	-1	-2	
Körösszakál	. ⊔		12	-2	-2	
Polgár	. ⊔		11	-1	-1	
Békéscsaba	. ⊔		11	-2	-4	10
Mezőhegyes	. ⊔		12	-1	-3	7
Orosháza	.		10	0	-2	9
Szarvas	. ⊔		11	0	-4	10
Szeghalom	.		10	-1	-2	



KIADJA: ORSZÁGOS METEOROLÓGIAI SZOLGÁLAT

Készíti: Központi Előrejelző Intézet Előrejelző Osztálya — T.: 273 - 018 — Megjelenik naponként —

Évi előfizetési díja: 720,—Ft — Megrendelhető: 1024 Budapest, II., Kitaibel Pál u. 1. Telefon: 353-500,

Kiadásért felel: az OMSZ elnöke — Szerkesztésért felel: a KEI igazgatója

IDŐJÁRÁSI NAPIJELENTÉS

ЕЖЕДНЕВНЫЙ МЕТЕОРОЛОГИЧЕСКИЙ БЮЛЛЕТЕНЬ · DAILY WEATHER REPORT
BULLETIN QUOTIDIEN DE TEMPS · TÄGLICHER WETTERBERICHT

90. évfolyam 68. szám. + Budapest + 1977. március 9. szerda

Az időjárási helyzet és a várható időjárás:

Nyugat- és Észak-Európában, valamint Kelet-Európa északi felén változékony, többnyire erősen felhős, csapadékos idő van. Dél-Európában és Közép-Európa nagy részén viszont napok óta kevés a felhő és sehol sem hullik számottevő mennyiségü eső. A kontinens északkeleti része kivételével napközben már mindenütt 0 fok fölé emelkedik a hőmérséklet. Egyelőre elkerülik a Kárpát-medencét a jelentősebb időjárás változást okozó léghullámok.

Hazánkban kedden napos, száraz idő volt. Napközben átmenetileg megélénkült a déli szél, a hőmérséklet kora délután 10 és 15 fok között volt. Az éjszakai órákban sok felé beborult az ég és az ország északkeleti részén szerda reggel 7 óráig 1-2 mm mennyiségü eső esett. A hőmérséklet hajnalra -1 és +5 fok közé süllyedt. Északkeleten helyenként még szerdán délelőtt is erősen felhős volt az ég és egy-két helyen kisebb eső is előfordult. Az ország többi részéről viszont napos időt jelentettek, a hőmérséklet 11 órára 7 és 12 fok közé emelkedett.

Ma 12 órakor Budapesten a hőmérséklet 13 fok, a tengerszintre átszámitott légnyomás 773 mm, mérsékelten süllyed.

A csütörtök estig várható időjárás:

Időnként kissé megnövekvő felhőzet, számottevő mennyiségü csapadék nélkül.
Mérsékelt, változó irányu, holnap napközben délnyugat felől megélénkülő szél.
Hajnalban erős párásság, helyenként köd.
A várható legalacsonyabb éjszakai hőmérséklet: 0, +5,
legmagasabb nappali hőmérséklet csütörtökön: 14, 19 fok
között.

Aigner Szilárd s.k.

A hőmérséklet napi középértéke és eltérése a 100 évi átlagtól /Budapesten/:

1977. III. 8.:	7,5 C°	+3,5 C°

1871 óta ezen a napon Budapesten előfordult

legmagasabb hőmérséklet:	23,0 C° /1920/,
legalacsonyabb hőmérséklet:	-12,4 C° /1892/.

77.124.

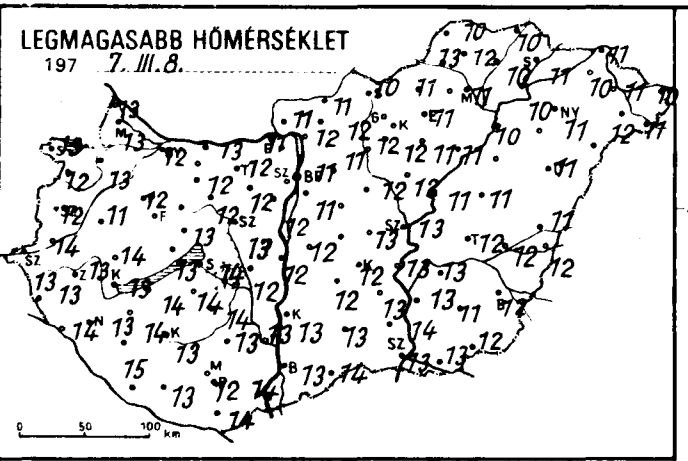
LEGMAGASABB HŐMÉRSÉKLET
197 7. III. 8.

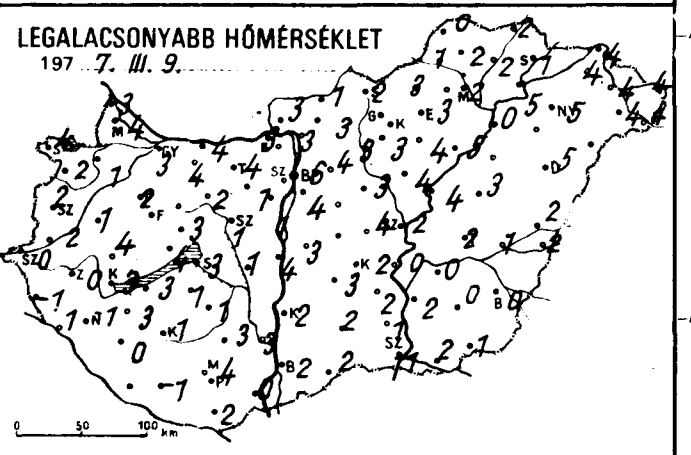
LEGALACSONYABB HŐMÉRSÉKLET
197 7. III. 9.

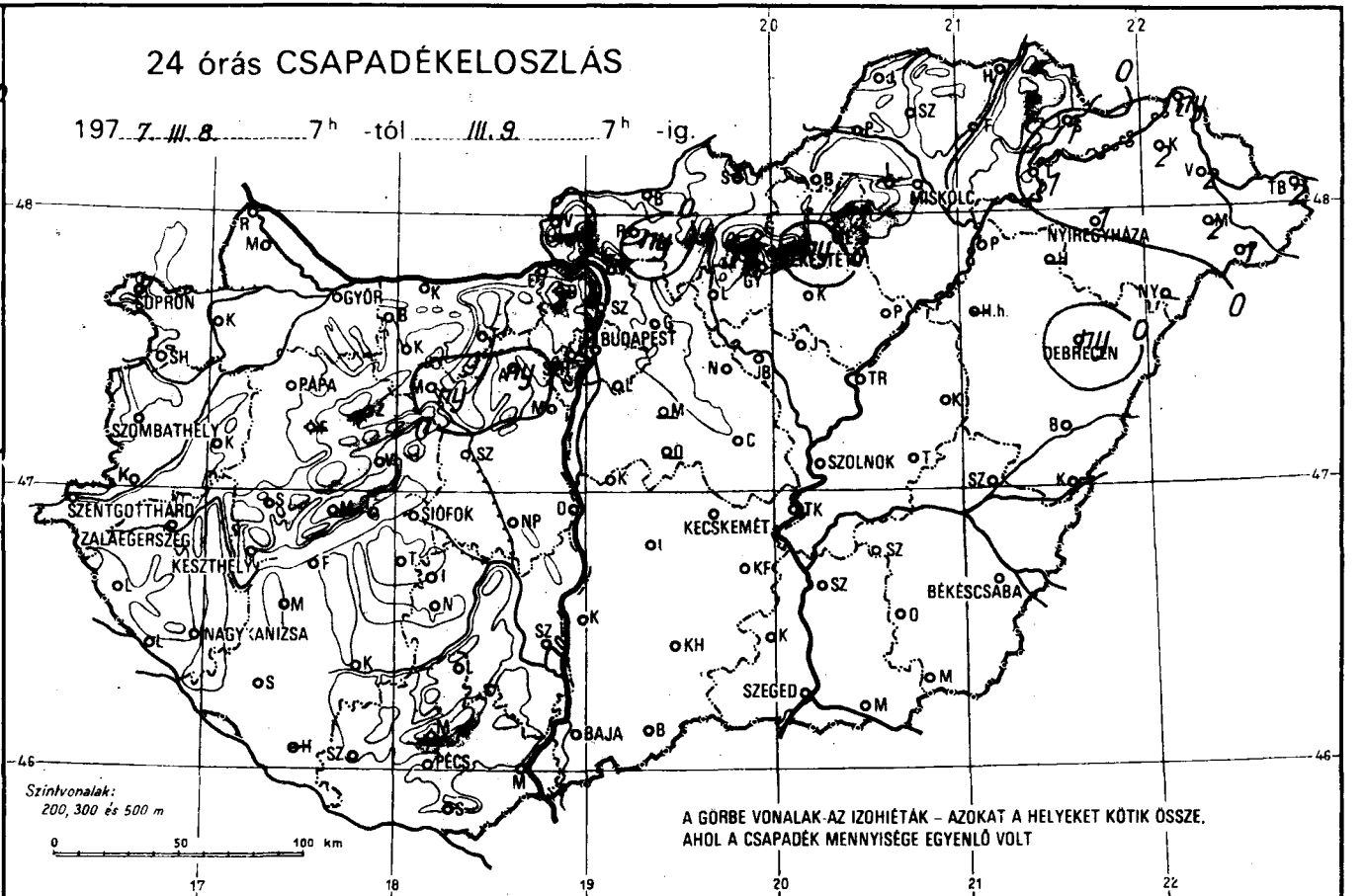
24 órás CSAPADÉKELOSZLÁS
197 7. III. 8. 7h -tól III. 9. 7h -ig.
SOPRON
GYŐR
BUDAPEST
MISKOLC
NYIREGYHÁZA
DEBRECEN
PAPA
SZOMBATHELY
SZENTGOTTHÁRD
ZALAEGERSZEG
KESZTHELY
SIÓFOK
NAGYKANIZSA
KECSKEMÉT
SZOLNOK
BÉKÉSCSABA
SZEGED
BAJA
PÉCS
Színvonalak:
200, 300 és 500 m
A GÖRBE VONALAK AZ IZOHIÉTÁK – AZOKAT A HELYEKET KÖTIK ÖSSZE, AHOL A CSAPADÉK MENNYISÉGE EGYENLŐ VOLT

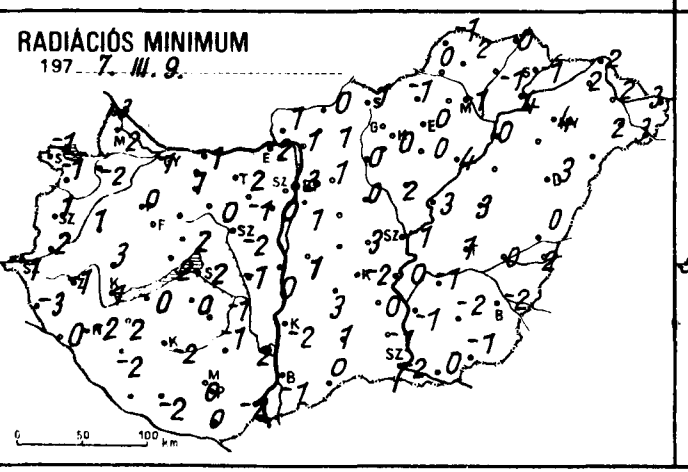
RADIÁCIÓS MINIMUM
197 7. III. 9.

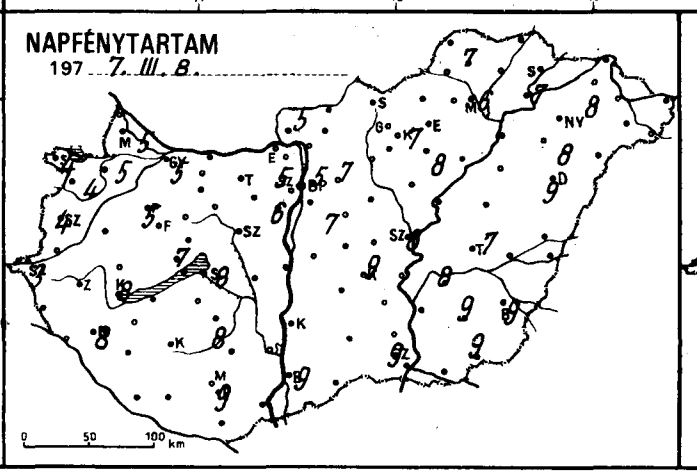
NAPFÉNYTARTAM
197 7. III. 8.

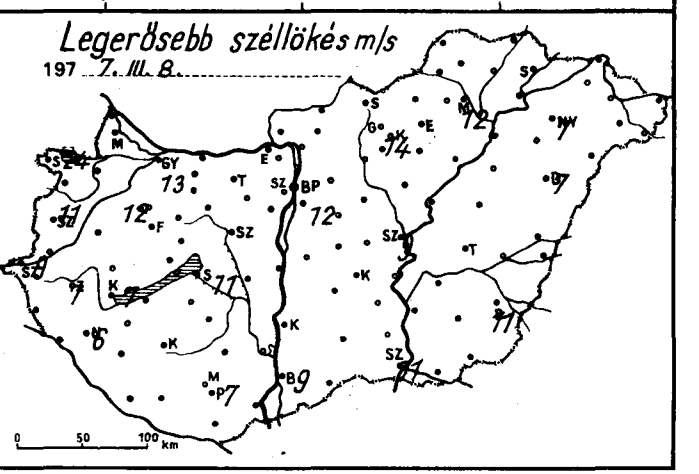
Legerősebb széllökés m/s
197 7. III. 8.

	197 7. III. 9. 07 h -ig az utolsó 24 óra adatai					
	csapadék (mm)	Hó cm	max. hőmérséklet	min. hőmérséklet	rad. min.	napos órák
Győr	.		12	3	1	5
Kapuvár	.		13	1	−2	5
Mosonmagyaróvár	. ⌒		13	4	2	5
Rajka	.		13	3	3	
Sopron	. ⌒ =		13	4	−1	4
Sopronhorpács	. ⌒		12	2	−1	4
Káld	.		11	1	1	
Körmend	.		14	2	2	
Szentgotthárd	. =		13	0	−1	3
Szombathely	. ⌒ =		12	2	1	4
Lenti	.		13	−1	−3	
Letenye	.		14	1	0	
Nagykanizsa	. ⊔		13	−1	−2	8
Zalaegerszeg	. ⊔		13	0	−1	
Farkasgyepű	–		–	–	–	
Keszthely	. ⊔		13	3	1	8
Mencshely	.		11	5	2	7
Pápa	.		12	2	0	5
Sümeg	.		14	4	3	
Tihany	.		13	4	2	
Veszprém	.		13	3	2	
Zirc	.		11	2	−2	
Fonyód	.		14	3	0	
Homokszt. György	–		–	–	–	
Kaposvár	. ⊔		13	1	−2	
Marcali	.		14	3	2	
Siófok	. ⌒		14	3	2	8
Somogyszob	. ⊔		15	0	−2	
Tab	.		14	1	0	
Bábolna	.		12	2	1	
Esztergom	.		11	3	−2	
Kisbér	.		12	4	1	
Komárom	. ⌒		13	4	1	
Tatabánya	.		12	4	2	
Alcsútdoboz	ny ⊔		12	1	−1	
Dunaújváros	.		12	4	0	
Martonvásár	.		12	2	0	6
Mór	ny ⌒		12	2	0	
Nagyhörcsökp.	.		12	1	−1	
Szabadbattyán	. ⊔		13	1	−2	
Iregszemcse	. ⊔		14	1	−1	8
Lengyel	.		13	3	−1	
Nagykónyi	.		14	1	−1	
Szekszárd	.		13	3	2	
Kisipatető	.		11	7	1	
Mohács	. ⊔		14	0	−2	
Pécs	.		12	4	0	9
Siklós	.		14	2	0	
Szigetvár	.		13	−1	−2	
Bp. Lőrinc	.		11	4	1	7
Bp. Met. Int.	. ⌒ =		11	6	3	5
Bp. Szab. hegy	.		8	5	3	5
Tegled	.		13	4	3	
Dobogókő	–		–	–	–	
Gödöllő	.		11	4	1	7
Királyrét	. ⌒		10	1	–	
Monor	–		–	–	–	
Nagykáta	.		12	3	0	
Orkény	–		–	–	–	
Szentendre	.		11	5	2	

	197 7. III. 9. 07 h -ig az utolsó 24 óra adatai					
	csapadék (mm)	Hó cm	max. hőmérséklet	min. hőmérséklet	rad. min.	napos órák
Vác	. ⌒		12	3	1	
Vámosmikola	.		11	3	1	5
Baja	.		13	2	−1	9
Bácsalmás	.		14	2	0	
Izsák	.		12	3	3	
Kalocsa	.		13	2	−2	
Kecskemét	. ⊔		12	2	−2	
Kiskunf. háza	.		13	2	0	
Kiskunhalas	.		13	2	1	
Kunszentmiklós	.		12	3	1	
Tiszakécske	.		13	0	0	
Balassagyarmat	. ⌒		11	1	0	
Romhány	ny ,		12	3	1	
Salgótarján	.		10	2	1	
Eger	.		11	3	0	
Galyatető	.		4	2	1	
Gyöngyös	.		12	3	0	
Kékestető	ny		3	2	1	7
Kompolt	. ⌒		11	4	0	8
Lőrinci	.		12	3	0	
Poroszló	.		11	5	4	
Jászapáti	.		12	4	2	
Jászberény	.		12	3	1	
Karcag	.		11	3	3	
Szolnok	.		13	2	−1	8
Tiszaroff	.		11	4	3	
Túrkeve	.		12	2	1	7
Kistelek	.		14	1	−1	
Makó	.		13	2	0	
Szeged	. =		13	−1	−2	9
Szentes	.		13	2	−1	
Borsodnádasd	.		11	3	−1	
Füged	.		10	2	−1	
Hidasnémeti	.		10	2	0	
Jósvafő	.		10	0	−1	7
Lillafüred	.		10	1	0	
Miskolc	. ⌒ =		11	2	−1	6
Putnok	.		13	1	0	
Sárospatak	1		11	1	−1	7
Szendrőlád	. ⌒		12	2	2	
Tokaj	1		10	5	4	
Kisvárda	2		10	4	2	8
Mátészalka	2		12	4	2	
Nyíregyháza	1 =		11	5	4	8
Nyírlugos	–		–	–	–	
Pátyod	1		11	4	3	
Tiszabecs	2		10	4	3	
Vásárosnamény	2		11	4	2	
Záhony	ny		11	4	2	
Berettyóújfalu	. ⌒		11	2	0	
Debrecen	ny		11	5	3	9
Hajdúdorog	–		–	–	–	
Hortobágy	–		–	–	–	
Körösszakál	.		12	2	2	
Polgár	.		10	0	0	
Békéscsaba	. ⊔		12	0	−2	9
Mezőhegyes	. ⊔		12	1	−1	9
Orosháza	.		11	0	−2	9
Szarvas	. ⌒		13	1	−1	8
Szeghalom	.		12	1	0	



KIADJA: ORSZÁGOS METEOROLÓGIAI SZOLGÁLAT

Készíti: Központi Előrejelző Intézet Előrejelző Osztálya — T.: 273 - 018 — Megjelenik naponként —

Évi előfizetési díja: 720,—Ft — Megrendelhető: 1024 Budapest, II., Kitaibel Pál u. 1. Telefon: 353-500,

Kiadásért felel: az OMSZ elnöke — Szerkesztésért felel: a KEI igazgatója

IDŐJÁRÁSI NAPIJELENTÉS

ЕЖЕДНЕВНЫЙ МЕТЕОРОЛОГИЧЕСКИЙ БЮЛЛЕТЕНЬ • DAILY WEATHER REPORT
BULLETIN QUOTIDIEN DE TEMPS • TÄGLICHER WETTERBERICHT

90. évfolyam 69. szám. + Budapest + 1977. március 10. csütörtök

Az időjárási helyzet és a várható időjárás:

Közép-Európa területén még nincs olyan tényező, mely az időjárás alakulásában hirtelen változást okozhatna. Ezen a földrészen napok óta az évszakhoz képest lényegesen melegebb légtömegek határozzák meg a hőmérséklet napi menetének alakulását. Az Alpok és a Kárpátok vidékén mindenütt napos, száraz az idő. A következő 36 órában már érezhető lesz az Atlanti-óceán felől gyors mozgással áramló változékonyabb időjárást hozó légtömegek hatása.

Hazánkban szerdán tavaszi idő volt. Napközben főleg fátyolfelhő borította az eget, egyedül az ország keleti részén volt kissé több felhőzet. Ez a napsütéses órák számában is kifejezésre jutott, mivel nyugaton 8, 10, keleten csak 4, 7 órát sütött a nap. Csapadékot csak a hajduságban észleltek, de mennyisége nem volt mérhető. A légmozgások egész nap mérsékeltek voltak. A legmagasabb nappali hőmérséklet szerdán a Dunántúlon 15, 18, a Tiszántúlon 12, 16 fok között volt. Csütörtökön hajnalra általában -1, +5 fokig hűlt le a levegő. Sokfelé képződött átmenetileg párásság, délelőtt napos, száraz idő volt, a hőmérséklet 11 órakor 8 és 14 fok között volt.

Ma 12 órakor Budapesten a hőmérséklet 12 fok, a tengerszintre átszámított légnyomás 769 mm, mérsékelten süllyedő.

Várható időjárás péntek estig:

Ma derült, száraz, enyhe idő. Péntektől nyugat felől megnövekvő felhőzet, legfeljebb a Dunántúlon néhány helyen záporeső. A délnyugati szél megélénkül, a keleti országrészben reggeli párásság, egy-két helyen köd.
A legalacsonyabb hajnali hőmérséklet 0,5
legmagasabb nappali hőmérséklet pénteken általában 13, 18, a déli részeken 20 fok körül.

dr. Illés László s.k.

TÁVOLABBI KILÁTÁSOK KEDD REGGELIG:

Fokozatosan megnövekvő felhőzettel főként az időszak végén többfelé lesz kisebb eső. Mérsékelt, időnként megélénkülő, eleinte délies, majd keleties szél.
Legalacsonyabb hajnali hőmérséklet eleinte -1, +4, később +1, +6 fok között.
Legmagasabb nappali hőmérséklet 14, 18 fok között.
Jelentős mennyiségü /legalább 5 mm/ csapadék az ország területének 40 százalékán várható az időszak végén.

KÖZÉPTÁVÚ ELŐREJELZŐ OSZTÁLY

A hőmérséklet napi középértéke és eltérése a 100 évi átlagtól /Budapesten/:

1977. III. 9.:	10,5 C°	+6,4 C°

1871 óta ezen a napon Budapesten előfordult

legmagasabb hőmérséklet:	20,8 C° /1975/,
legalacsonyabb hőmérséklet:	-10,8 C° /1892/.

77.125.

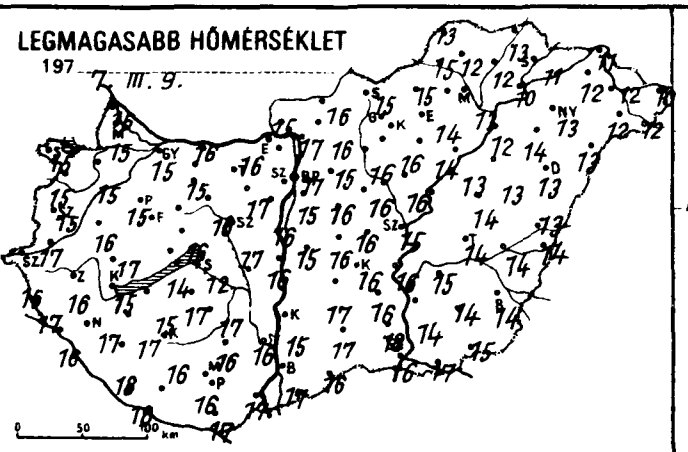
LEGMAGASABB HŐMÉRSÉKLET
197 7. III. 9.

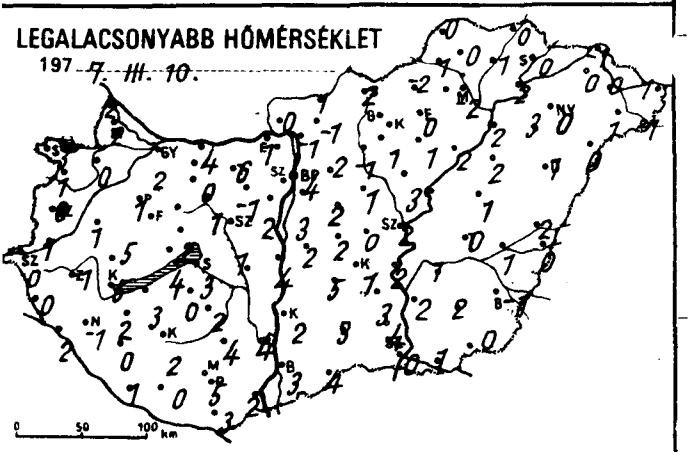
LEGALACSONYABB HŐMÉRSÉKLET
197 7. III. 10.

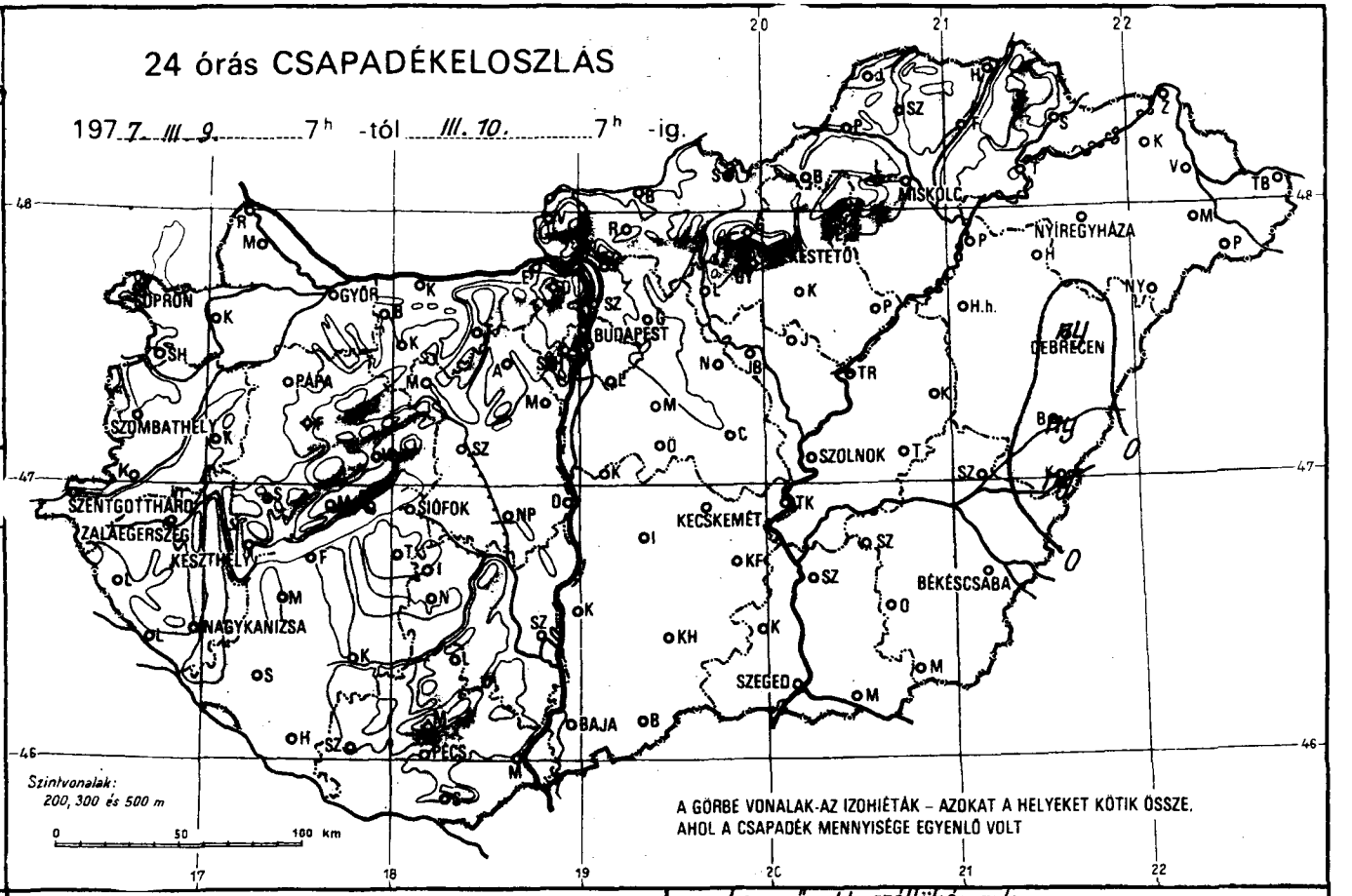
24 órás CSAPADÉKELOSZLÁS
197 7. III. 9. 7h -tól III. 10. 7h -ig.
SOPRON
GYŐR
BUDAPEST
MISKOLC
NYÍREGYHÁZA
KESTETŐ
DEBRECEN
PÁPA
SZOMBATHELY
SZENTGOTTHÁRD
ZALAEGERSZEG
KESZTHELY
SIÓFOK
NAGYKANIZSA
SZOLNOK
KECSKEMÉT
BÉKÉSCSABA
SZEGED
BAJA
PÉCS
Szintvonalak:
200, 300 és 500 m
A GÖRBE VONALAK-AZ IZOHIÉTÁK – AZOKAT A HELYEKET KÖTIK ÖSSZE, AHOL A CSAPADÉK MENNYISÉGE EGYENLŐ VOLT

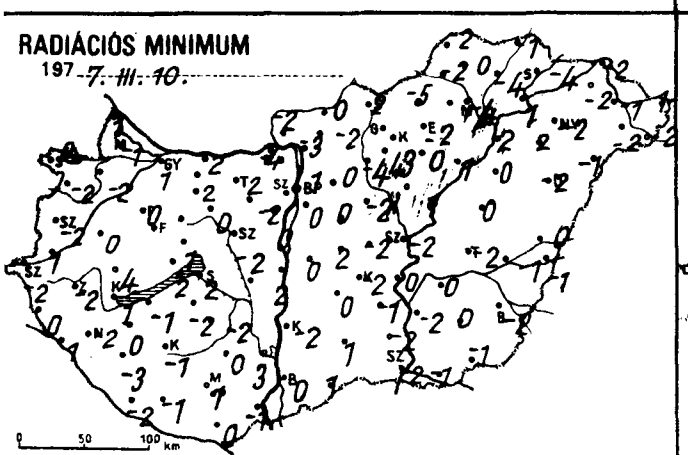
RADIÁCIÓS MINIMUM
197 7. III. 10.

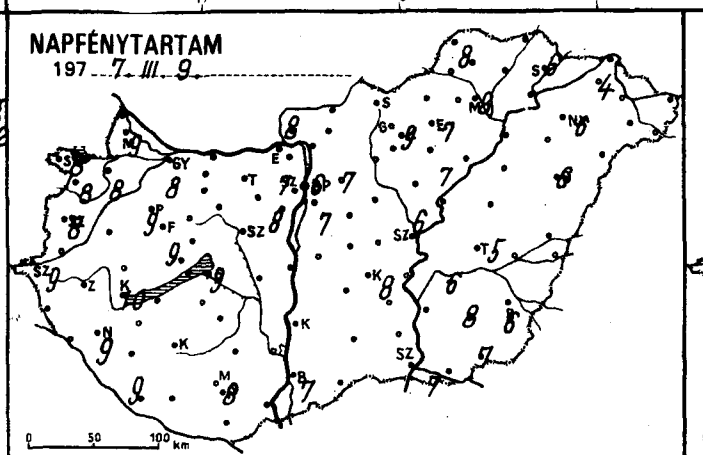
NAPFÉNYTARTAM
197 7. III. 9.

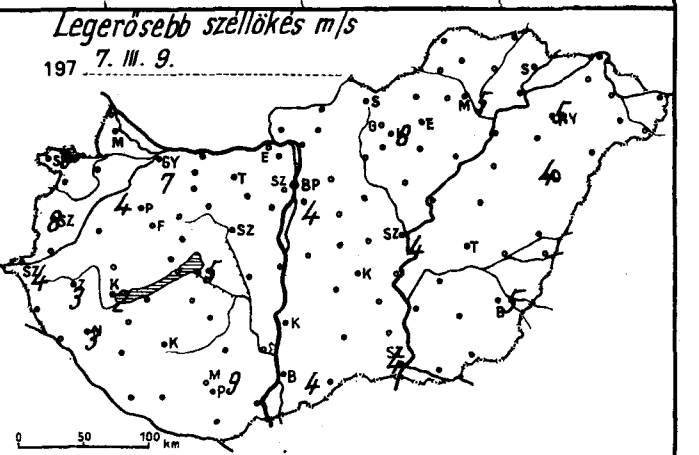
Legerősebb szellőkés m/s
197 7. III. 9.

7.III.10.

	197 ..... 07 h -ig az utolsó 24 óra adatai					
	csapadék (mm)	Hó cm	max. hőmérséklet	min. hőmérséklet	rad. min.	napos órák
Győr	. ⌓ =		15	2	1	8
Kapuvár	. =		15	0	-2	8
Mosonmagyaróvár	. ⌣		15	2	-1	9
Rajka	.		16	2	1	
Sopron	. ⌓ =		15	3	0	8
Sopronhorpács	. ⌣		15	1	-2	8
Káld	. ⌓ ≡		16	1	0	
Körmend	. ≡		17	1	1	
Szentgotthárd	.		16	0	-2	9
Szombathely	. ≡		15	0	-2	8
Lenti	. ≡		17	0	0	
Letenye	.		16	2	1	
Nagykanizsa	. ≡		17	-1	-2	9
Zalaegerszeg	. ⌣ =		16	-1	-2	
Farkasgyepű	.		15	5	1	
Keszthely	. ⌓ =		15	5	1	10
Mencshely	. ⌓		15	5	1	9
Pápa	. ⌓ =		15	1	0	9
Sümeg	.		17	5	4	
Tihany	. ⌓		14	4	2	
Veszprém	. ⌓		16	2	1	
Zirc	. ⌣		15	2	-3	
Fonyód	. ⌣		15	3	-1	
Homokszt. györgy	. ≡		18	1	-2	9
Kaposvár	. ⌣		16	2	-1	
Marcali	.		17	2	0	
Siófok	. ⌓ =		12	3	2	9
Somogyszob	. ⌣		18	0	-3	
Tab	.		17	0	-2	
Bábolna	.		16	4	3	
Esztergom	. V		16	1	-4	
Kisbér	.		15	4	2	
Komárom	. ⌓		16	4	2	
Tatabánya	.		16	6	2	
Alcsútdoboz	. ⌣		17	-1	-2	
Dunaújváros	.		16	4	2	
Martonvásár	. ⌣		16	2	0	8
Mór	. ⌓ ≡		16	1	0	
Nagyhörcsökp.	–		–	–	–	
Szabadbattyán	. ⌣ ≡		17	1	-2	
Iregszemcse	. ⌣ ≡		17	2	-2	8
Lengyel	.		16	4	0	
Nagykónyi	.		18	0	-1	
Szekszárd	. ≡		16	4	3	
Kapadtető	.		15	7	2	
Mohács	. ⌣		17	2	-1	
Pécs	. ⌓ =		16	5	1	8
Siklós	. ⌓		17	3	0	
Szigetvár	.		–	0	-1	
Bp. Lőrinc	. ⌣ =		15	3	0	7
Bp. Met. Int.	. ⌓ =		17	4	1	6
Bp. Szab. hegy	. ⌣		14	3	0	7
Cegléd	. ≡		16	0	-2	
Dobogókő	. ⌣		7	1	0	
Gödöllő	. ⌣		15	2	0	7
Királyrét	. ⌣		16	-2	-4	
Monor	.		16	2	0	
Nagykáta	. ⌣		16	1	-2	
Örkény	. ⌓		16	2	2	
Szentendre	.		18	6	0	

7.III.10.

	197 ..... 07 h -ig az utolsó 24 óra adatai					
	csapadék (mm)	Hó cm	max. hőmérséklet	min. hőmérséklet	rad. min.	napos órák
Vác	. ⌣		17	-1	-3	
Vámosmikola	. ⌣		15	0	-2	8
Baja	. ⌓ =		17	3	0	7
Bácsalmás	.		16	4	1	
Izsák	.		17	5	0	
Kalocsa	.		15	2	-2	
Kecskemét	. ⌣ =		16	1	-2	8
Kiskunf. háza	.		16	3	-1	
Kiskunhalas	.		17	3	1	
Kunszentmiklós	.		15	2	0	
Tiszakécske	.		16	2	0	
Balassagyarmat	. ⌓		16	1	0	
Romhány	.		16	-1	-2	
Salgótarján	.		15	2	2	
Eger	.		14	0	-2	7
Galyatető	.	folt	12	3	0	
Gyöngyös	. ⌣		16	1	-3	
Kékestető	.	folt	9	2	-1	9
Kompolt	. ⌓		14	1	0	7
Lőrinci	. ⌣ ≡		16	-1	-4	
Poroszló	.		13	2	1	
Jászapáti	. ⌓		16	3	1	
Jászberény	. ⌣		15	1	-1	
Karcag	. ⌣		14	1	0	
Szolnok	. =		15	2	-2	6
Tiszaroff	–		–	–	–	
Túrkeve	. ⌣		14	0	-2	5
Kistelek	.		18	4	-2	
Makó	.		17	1	-1	
Szeged	. ⌣ =		16	0	-2	7
Szentes	. ⌣		14	2	-2	
Borsodnádasd	. ⌣ ≡		15	-2	-5	
Fügöd	. ⌣ ≡		12	-1	-4	
Hidasnémeti	. ≡		13	0	-1	
Jósvafő	. ⌣ =		13	0	-2	8
Lillafüred	.		12	-1	-3	
Miskolc	. ≡		13	-2	-4	8
Putnok	. ≡		15	-1	-2	
Sárospatak	.		11	0	-4	6
Szendrőlád	. ⌣ ≡		12	0	0	
Tokaj	. ⌓		10	2	1	
Kisvárda	. ⌣		12	0	-2	4
Mátészalka	. ⌣		12	1	-2	
Nyíregyháza	. ⌣ =		13	0	-2	6
Nyírlugos	.		13	0	-1	
Pátyod	. ⌣		12	-1	-2	
Tiszabecs	.		10	1	1	
Vásárosnamény	. ⌣		12	0	-1	
Záhony	. ⌣ ≡		11	-1	-2	
Berettyóújfalu	ny ⌣		13	2	0	
Debrecen	ny ⌣ =		13	1	-2	6
Hajdúdorog	.		14	3	2	
Hortobágy	.		13	2	0	
Körösszakál	ny ▽		14	0	-1	
Polgár	. ⌣		12	2	2	
Békéscsaba	. ⌣ =		14	-1	-2	6
Mezőhegyes	. ⌣ ≡		15	0	-1	7
Orosháza	.		14	2	0	8
Szarvas	. ⌣		15	1	0	6
Szeghalom	.		14	1	-1	

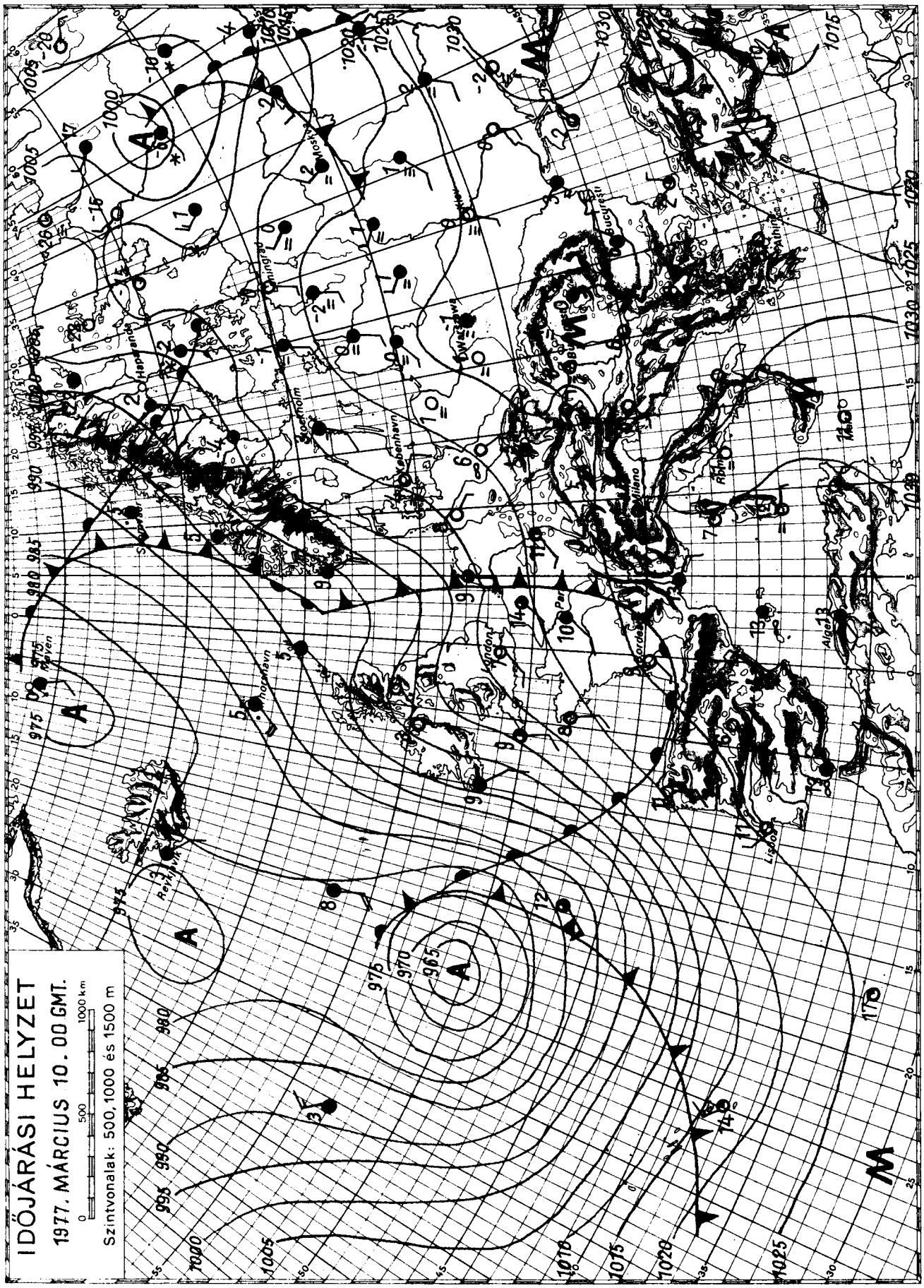

KIADJA: ORSZÁGOS METEOROLÓGIAI SZOLGÁLAT

Készíti: Központi Előrejelző Intézet Előrejelző Osztálya — T.: 273 - 018 — Megjelenik naponként —

Évi előfizetési díja: 720,—Ft — Megrendelhető: 1024 Budapest, II., Kitaibel Pál u. 1. Telefon: 353-500,

Kiadásért felel: az OMSZ elnöke — Szerkesztésért felel: a KEI igazgatója

IDŐJÁRÁSI NAPIJELENTÉS

ЕЖЕДНЕВНЫЙ МЕТЕОРОЛОГИЧЕСКИЙ БЮЛЛЕТЕНЬ • DAILY WEATHER REPORT
BULLETIN QUOTIDIEN DE TEMPS • TÄGLICHER WETTERBERICHT

90. évfolyam 70. szám. + Budapest + 1977. március 11. péntek

Az időjárási helyzet és a várható időjárás:

Szárazföldünk délkeleti és középső részei fölött leszálló légmozgások irányitják az időjárást. Hatásukra ezeken a területeken, igy a Kárpát-medencében is folytatódik a száraz, napos, az évszakhoz képes enyhe idő. Az Atlanti-óceán fölött nagy kiterjedésü ciklon örvénylik, amely enyhe, de nedves légfrontokat szállit a Brit-szigeteken át Nyugat-Európa fölé. Ezeken a területeken borult, többfelé esős az időjárás. A következő 36 órában a nyugat felől érkező nedves levegő megközeliti a Kárpát-medence nyugati részét is.

Hazánkban csütörtökön kevés volt a felhő, 7, 11 órán át sütött a nap, esőt sehonnan sem jelentettek. A legmagasabb nappali hőmérséklet 12, 17 fok között alakult. Ma hajnalra általában -1, +5, északkeleten -2, -4 fokig hült le a levegő. Délelőtt derült, száraz, napos idő volt, a délkeleti szél többfelé megélénkült. Miskolcon a hajnali órákban köd keletkezett, amely csak 11 órára oszlott fel. A hőmérséklet 11 órára általában 9, 12 fokig emelkedett.

Ma 12 órakor Budapesten a hőmérséklet 13 fok, a tengerszintre átszámitott légnyomás 764 mm, gyengén süllyed.

Várható időjárás szombat estig:

Pénteken: kevés felhő, száraz idő.
Szombaton: nyugat felől lassan megnövekvő felhőzet, a Dunántúlon néhány helyen kisebb esővel.
Keleten még derült, száraz idő, mérsékelt, napközben megélénkülő, időnként megerősődő délkeleti, déli szél.
Várható legalacsonyabb éjszakai hőmérséklet: általában 0, +5, északkeleten 0, -3,
legmagasabb nappali hőmérséklet szombaton: 13, 18 fok között.

Bartha Péterné s.k.

A hőmérséklet napi középértéke és eltérése a 100 évi átlagtól /Budapesten/:

1977. III. 10.	9,9 C°	+5,5 C°

1871 óta ezen a napon Budapesten előfordult

legmagasabb hőmérséklet:	20,6 C° /1961/,	
legalacsonyabb hőmérséklet:	-10,2 C° /1895/.	77.157.

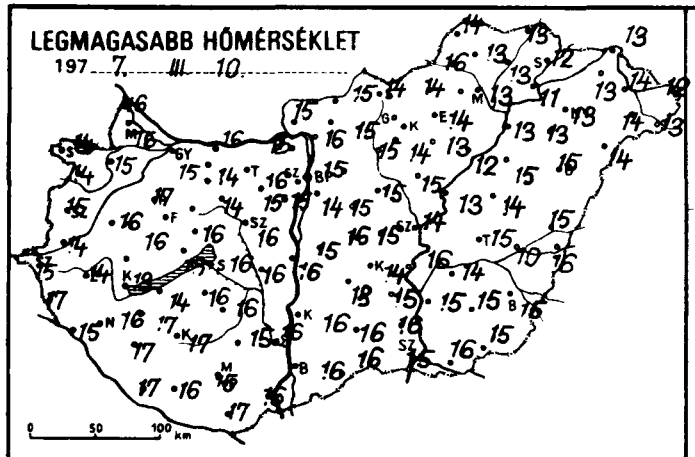
LEGMAGASABB HŐMÉRSÉKLET
197 7. III. 10.
0 50 100 km

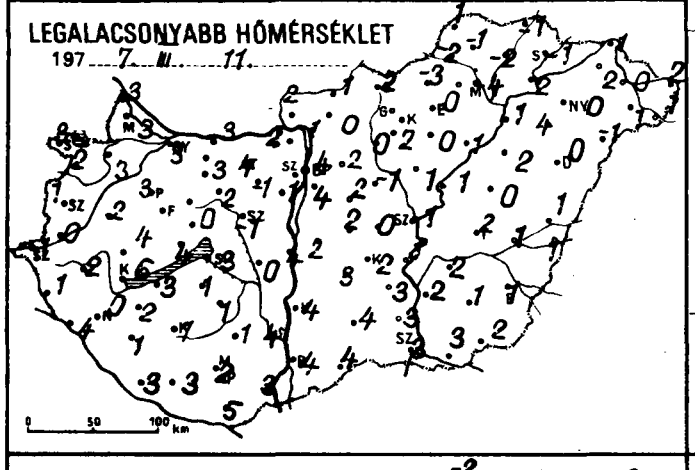
LEGALACSONYABB HŐMÉRSÉKLET
197 7. III. 11.
0 50 100 km

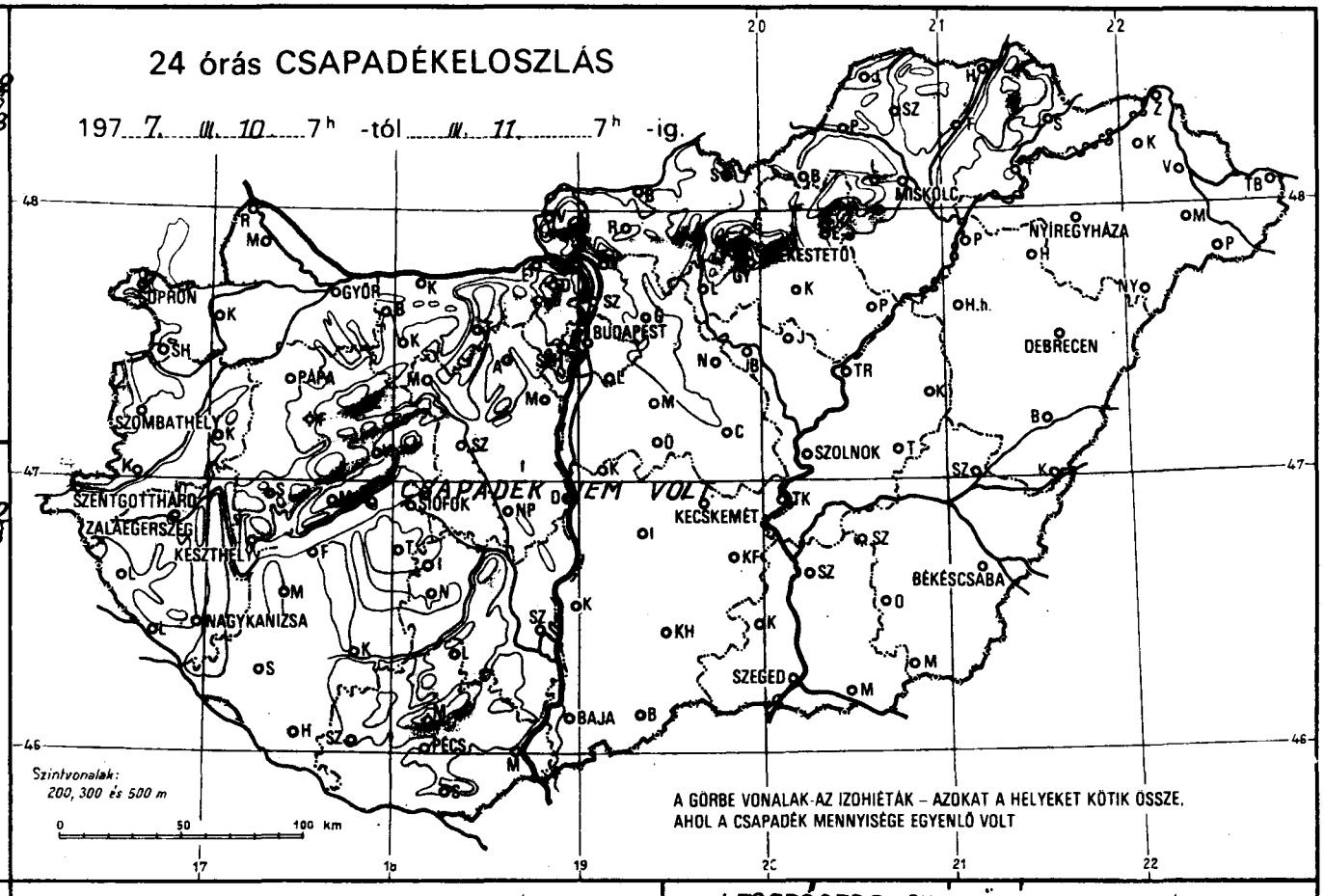
24 órás CSAPADÉKELOSZLÁS
197 7. III. 10. 7h -tól III. 11. 7h -ig.
CSAPADÉK NEM VOLT
SOPRON
GYŐR
PAPA
SZOMBATHELY
SZENTGOTTHÁRD
ZALAEGERSZEG
KESZTHELY
NAGYKANIZSA
BUDAPEST
SIÓFOK
KECSKEMÉT
MISKOLC
NYÍREGYHÁZA
DEBRECEN
SZOLNOK
BÉKÉSCSABA
SZEGED
BAJA
PÉCS
Szintvonalak:
200, 300 és 500 m
0 50 100 km
A GÖRBE VONALAK-AZ IZOHIÉTÁK – AZOKAT A HELYEKET KÖTIK ÖSSZE, AHOL A CSAPADÉK MENNYISÉGE EGYENLŐ VOLT

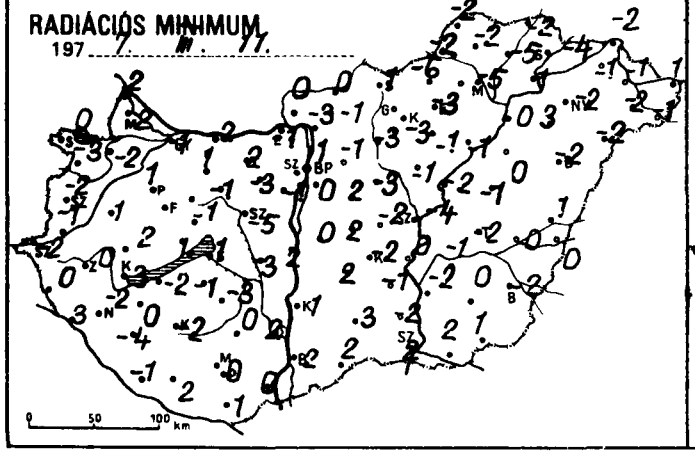
RADIÁCIÓS MINIMUM
197 7. III. 11.
0 50 100 km

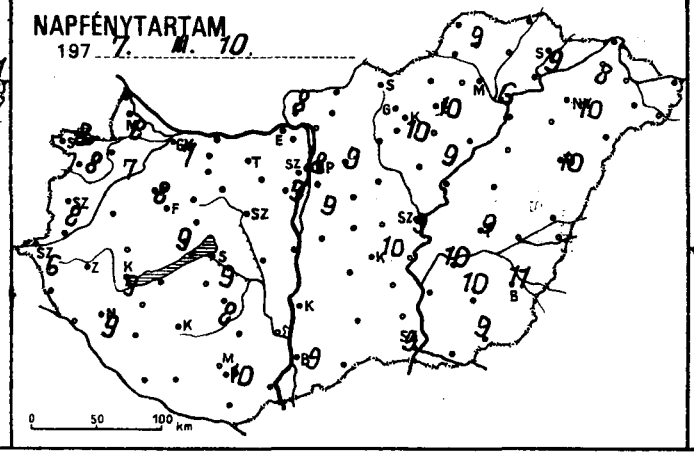
NAPFÉNYTARTAM
197 7. III. 10.
0 50 100 km

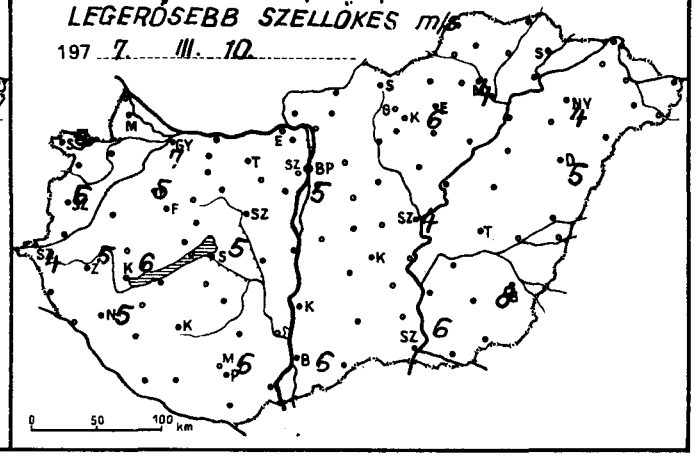
LEGERŐSEBB SZELLŐKÉS m/s
197 7. III. 10.
0 50 100 km

	1977. III. 11. 07 h -ig az utolsó 24 óra adatai					
	csapadék (mm)	Hó cm	max. hőmérséklet	min. hőmérséklet	rad. min.	napos órák
Győr	. ⌓ =		15	3	1	7
Kapuvár	.		15	3	-2	7
Mosonmagyaróvár	. ⌓		16	3	2	8
Rajka	.		16	3	2	
Sopron	. ⌓		14	3	0	8
Sopronhorpács	. ⌴		14	2	-3	8
Káld	. ⌓		16	2	1	
Körmend	.		14	0	-1	
Szentgotthárd	. ⌴ ≡		15	-1	-2	6
Szombathely	. ⌓ =		15	1	-2	8
Lenti	. ≡		17	1	0	
Letenye	.		15	4	3	
Nagykanizsa	. ⌴		16	0	-2	9
Zalaegerszeg	. ⌓ =		14	2	0	
Farkasgyepű	.		14	2	1	
Keszthely	.		13	6	3	9
Mencshely	. ⌴		14	2	1	9
Pápa	. ⌓		17	3	1	8
Sümeg	.		16	4	2	
Tihany	.		13	4	1	
Veszprém	. ⌴		16	0	-1	
Zirc	. ⌴		13	0	-5	
Fonyód	.		14	3	-2	
Homokszt. György	.		17	3	-1	8
Kaposvár	. ⌴		17	1	-2	
Marcali	.		17	2	0	
Siófok	.		16	3	1	9
Somogyszob	.		17	1	-4	
Tab	.		16	1	-1	
Bábolna	.		15	2	1	
Esztergom	.		16	2	-1	
Kisbér	.		14	3	1	
Komárom	. ⌓		16	3	2	
Tatabánya	.		16	4	2	
Alcsútdoboz	. ⌴		15	-1	-3	
Dunaújváros	.		16	4	2	
Martonvásár	. ⌓		15	1	-1	9
Mór	. ⌓		14	2	-1	
Nagyhörcsökp.	.		16	0	-3	
Szabadbattyán	. ⌴ ≡		16	-1	-5	
Iregszemcse	. ⌴		16	1	-3	8
Lengyel	.		15	1	0	
Nagykónyi	.		17	2	-2	
Szekszárd	.		16	4	2	
Árpádtető	.		14	3	0	
Mohács	. ⌓		16	3	0	
Pécs	. ⌓		15	2	0	10
Siklós	.		17	5	1	
Szigetvár	.		16	3	2	
Bp. Lőrinc	. ⌴		14	4	0	9
Bp. Met. Int.	. ⌓ =		15	4	1	8
Bp. Szab. hegy	–		–	–	–	–
Cegléd	.		15	0	-2	
Dobogókő	. ⌴		16	-2	-6	
Gödöllő	. ⌴		14	2	-1	9
Királyrét	. ⌴		15	-3	-4	
Monor	.		15	2	2	
Nagykáta	. ⌴		15	-1	-3	
Örkény	. ⌴		16	2	2	
Szentendre	.		16	2	0	

	1977. III. 11. 07 h -ig az utolsó 24 óra adatai					
	csapadék (mm)	Hó cm	max. hőmérséklet	min. hőmérséklet	rad. min.	napos órák
Vác	. ⌴		16	1	-3	
Vámosmikola	. ⌴		15	2	0	8
Baja	.		16	4	2	9
Bácsalmás	.		16	4	2	
Izsák	.		18	3	2	
Kalocsa	.		16	4	1	
Kecskemét	. ⌴		14	2	-2	10
Kiskunf. háza	.		15	3	-1	
Kiskunhalas	.		16	4	3	
Kunszentmiklós	.		15	2	0	
Tiszakécske	.		16	1	0	
Balassagyarmat	. ⌴		15	1	0	
Romhány	.		15	0	-1	
Salgótarján	.		14	2	1	
Eger	.		14	0	-3	10
Galyatető	.		12	0	0	
Gyöngyös	. ⌴		14	2	-3	
Kékestető	.	folt	8	0	-1	10
Kompolt	. ⌴		13	0	-1	9
Lőrinci	. ⌴		15	0	-3	
Poroszló	. ⌴		12	1	-1	
Jászapáti	. ⌴		15	1	-1	.
Jászberény	. ⌴		15	0	-2	
Karcag	. ⌴		14	0	-1	
Szolnok	. ⌴ =		14	-1	-4	9
Tiszaroff	. ⌴		13	1	-2	
Túrkeve	. ⌴		15	2	-2	9
Kistelek	.		16	3	-2	
Makó	.		16	3	2	
Szeged	. =		15	3	2	9
Szentes	.		15	2	-2	
Borsodnádasd	. ⌴		14	-3	-6	
Füged	. ⌴		13	-2	-5	
Hidasnémeti	. ≡		13	-1	-2	
Jósvafő	. ⌴		14	1	-2	9
Lillafüred	.		11	0	-2	
Miskolc	. V ≡		13	-4	-5	6
Putnok	. ≡		16	-2	-2	
Sárospatak	.		12	-1	-4	9
Szendrőlád	. ⌴ ≡		13	-1	-2	
Tokaj	.		11	2	1	
Kisvárda	. ⌴		13	2	-1	8
Mátészalka	. ⌴ =		14	1	-2	
Nyíregyháza	. ⌴		13	0	-2	10
Nyírlugos	.		14	-1	-2	
Pátyod	. ⌴		13	1	-1	
Tiszabecs	.		12	2	1	
Vásárosnamény	. ⌴		14	0	-1	
Záhony	. ⌴		13	1	-2	
Berettyóújfalu	. ⌴		15	1	1	
Debrecen	. ⌴ =		15	0	-2	10
Hajdúdorog	.		13	4	3	
Hortobágy	.		15	2	0	
Körösszakál	.		16	1	0	
Polgár	. ⌴		13	1	0	
Békéscsaba	. ⌴ =		15	1	-2	11
Mezőhegyes	. ⌴		15	2	1	9
Orosháza	. ⌴		14	1	0	10
Szarvas	. ⌴		14	2	-1	10
Szeghalom	.		15	1	0	

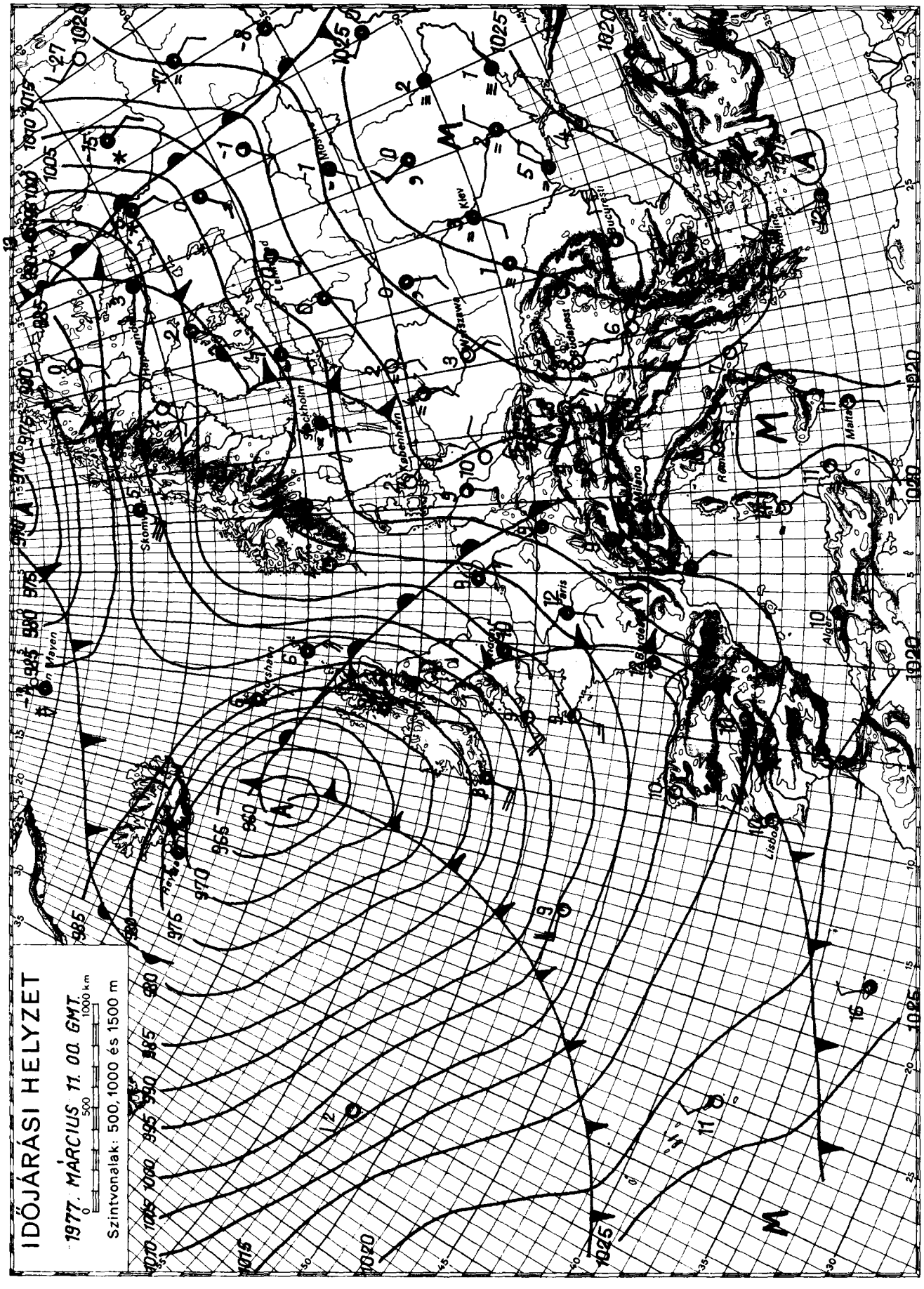

KIADJA: ORSZÁGOS METEOROLÓGIAI SZOLGÁLAT

Készíti: Központi Előrejelző Intézet Előrejelző Osztálya — T.: 273 - 018 — Megjelenik naponként —

Évi előfizetési díja: 720,—Ft — Megrendelhető: 1024 Budapest, II., Kitaibel Pál u. 1. Telefon: 353-500,

Kiadásért felel: az OMSZ elnöke — Szerkesztésért felel: a KEI igazgatója

IDŐJÁRÁSI NAPIJELENTÉS

ЕЖЕДНЕВНЫЙ МЕТЕОРОЛОГИЧЕСКИЙ БЮЛЛЕТЕНЬ • DAILY WEATHER REPORT
BULLETIN QUOTIDIEN DE TEMPS • TÄGLICHER WETTERBERICHT

90. évfolyam 71. szám. + Budapest + 1977. március 12. szombat

Az időjárási helyzet és a várható időjárás:

Az a magas nyomású légköri képződ·ény, amely Európa középső területein száraz, napos időjárást okozott, az elmúlt 24 órában fokozatosan gyengült és kelet felé helyeződött át. Igy lehetővé vált, hogy a hüvösebb és nedvesebb óceáni léghullámok egyre jobban terjeszkedhetnek szárazföldünk belseje felé. Ma reggel Délnyugat-Nyugat-Európában, az Alpok vidéken, valamint Olaszországban több helyen esett az eső, egy-két helyen zivatar is keletkezett. A legmagasabb nappali hőmérséklet pénteken Európa nagy részén általában 5, 10 fokkal volt magasabb, mint a legutóbbi 15 év átlaga. A következő 36 óra folyamán a Kárpát-medence időjárását is a nedvesebb óceáni léghullámok határozzák meg.

Hazánkban pénteken napközben száraz, napos idő volt, a hőmérséklet csúcsértéke 12, 17 fok között alakult. A déli szél sok helyen élénk, időnként erős volt. Az esti óráktól kezdve nyugat felől megnövekedett a felhőzet és egy-két helyről jelentéktelen csapadék mennyiséget adó esőt jelentettek. Szombat hajnalra a felhősebb nyugati megyékben csak 6, 10, máshol -1, +6 fokig hült le a levegő. Ma délelőtt egy-egy körzettől eltekintve túlnyomóan felhős idő volt, esőt sehonnan sem jelentettek. A hőmérséklet 11 órakor az ország területén 8, 15 fok között váltakozott.

Ma 12 órakor Budapesten a hőmérséklet 10 fok, a tengerszintre átszámitott légnyomás 762 mm, alig változik.

Várható időjárás vasárnap estig:

Változóan, időnként erősen felhős idő, több helyen eső, zápor, egy-két helyen zivatar.
Élénk, helyenként erős déli, délnyugati, vasárnap a Dunántúlon nyugati, északnyugatira forduló szél.
Várható legalacsonyabb éjszakai hőmérséklet: 2, 7
legmagasabb nappali hőmérséklet vasárnap: 10, 15 fok között.

Vadkerti Ferenc s.k.

A hőmérséklet napi középértéke és eltérése a 100 évi átlagtól /Budapesten/:

1977. III. 11.	10,6 C°	+5,9 C°

1871 óta ezen a napon Budapesten előfordult

legmagasabb hőmérséklet:	19,9 C° /1975/,
legalacsonyabb hőmérséklet:	-12,0 C° /1886/.

77.158.

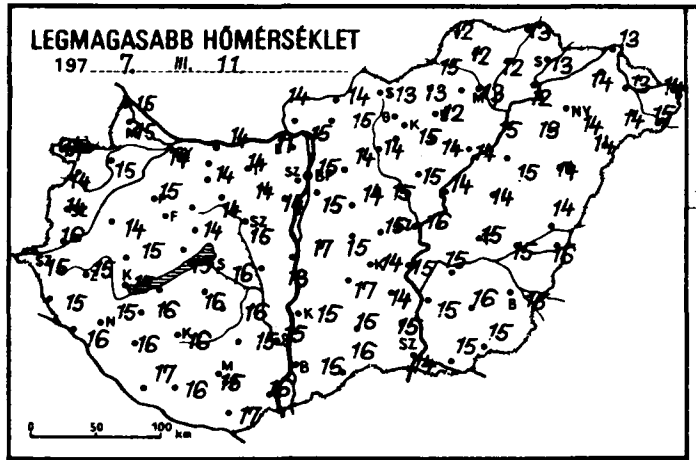
LEGMAGASABB HŐMÉRSÉKLET
197 7. III. 11.

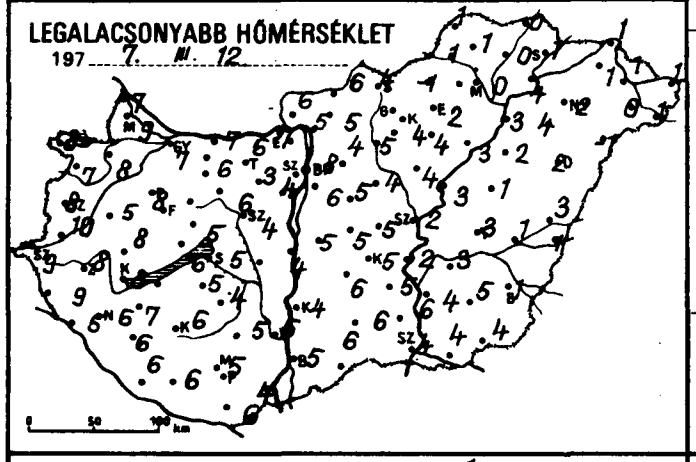
LEGALACSONYABB HŐMÉRSÉKLET
197 7. III. 12.

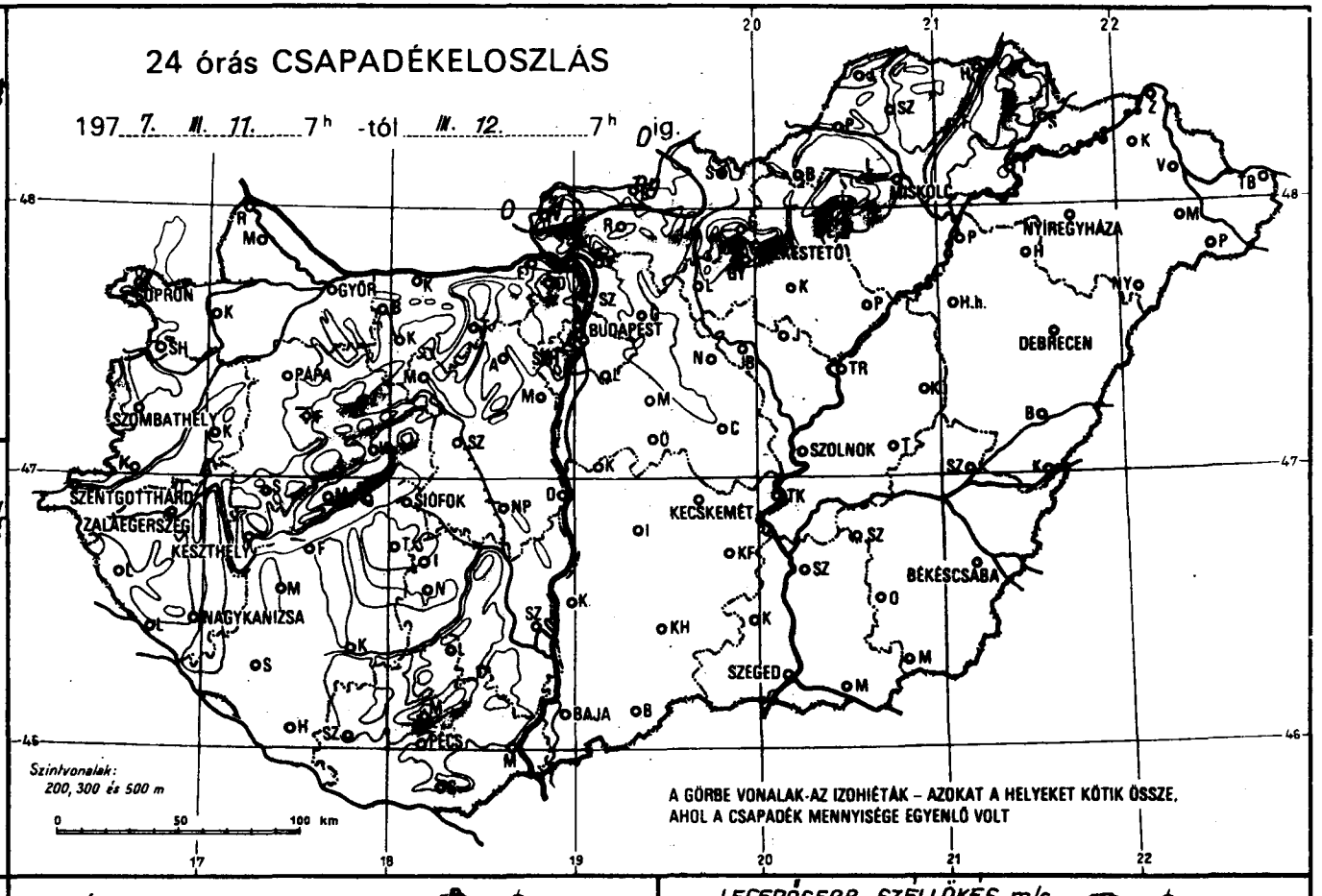
24 órás CSAPADÉKELOSZLÁS
197 7. III. 11. 7h -tól III. 12. 7h ig.
SOPRON
GYŐR
BUDAPEST
MISKOLC
NYÍREGYHÁZA
KESTETŐ
DEBRECEN
PÁPA
SZOMBATHELY
SZOLNOK
SZENTGOTTHÁRD
ZALAEGERSZEG
KESZTHELY
SIÓFOK
KECSKEMÉT
BÉKÉSCSABA
NAGYKANIZSA
SZEGED
BAJA
PÉCS
Szintvonalak: 200, 300 és 500 m
A GÖRBE VONALAK AZ IZOHIÉTÁK – AZOKAT A HELYEKET KÖTIK ÖSSZE, AHOL A CSAPADÉK MENNYISÉGE EGYENLŐ VOLT

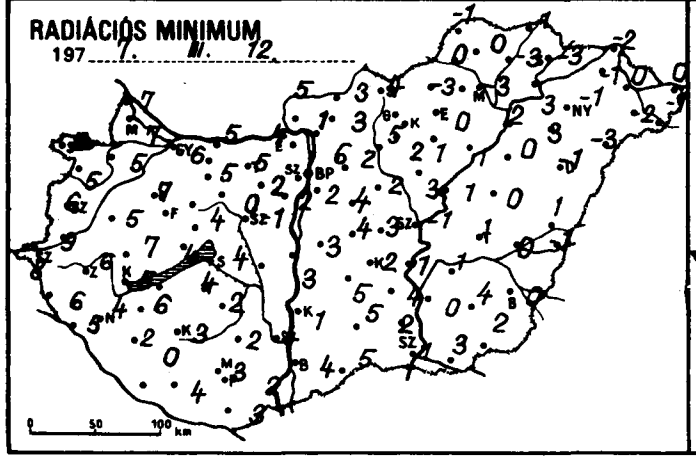
RADIÁCIÓS MINIMUM
197 7. III. 12.

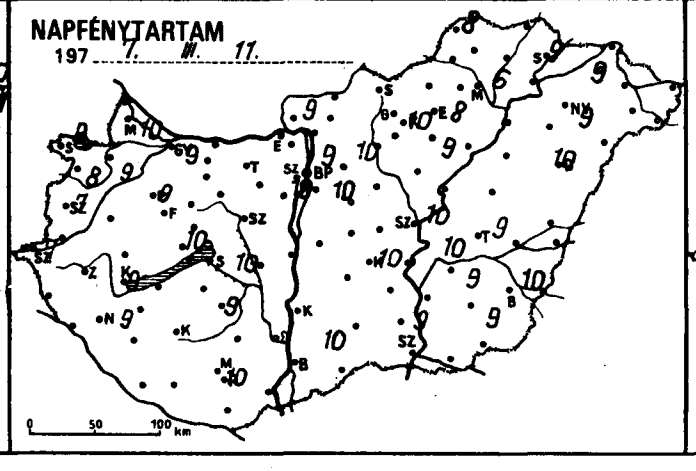
NAPFÉNYTARTAM
197 7. III. 11.

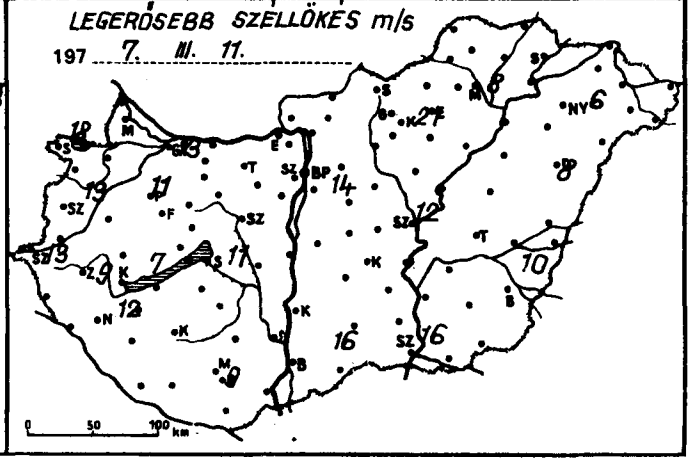
LEGERŐSEBB SZELLŐKÉS m/s
197 7. III. 11.

7.III.12.

	197 ..... 07h -ig az utolsó 24 óra adatai					
	csapadék (mm)	Hó cm	max. hőmérséklet	min. hőmérséklet	rad. min.	napos órák
Győr	.		14	7	6	9
Kapuvár	.		15	8	5	9
Mosonmagyaróvár	.		15	9	7	10
Rajka	.		15	7	7	
Sopron	.		14	8	6	9
Sopronhorpács	. ⊢		14	7	5	8
Káld	.		14	5	5	
Körmend	.		16	10	9	
Szentgotthárd	.		15	9	8	7
Szombathely	.		14	8	6	7
Lenti	.		15	9	6	
Letenye	.		16	5	5	
Nagykanizsa	. ⊢		15	6	4	9
Zalaegerszeg	.		15	8	6	
Farkasgyepű	–		–	–	–	
Keszthely	.		15	8	5	9
Mencshely	.		13	7	6	10
Pápa	.		15	8	7	9
Sümeg	.		15	8	7	
Tihany	.		15	6	4	
Veszprém	.		14	5	4	
Zirc	.		12	5	1	
Fonyód	–		–	–	–	
Homokszt. györgy	.		17	6	0	
Kaposvár	.		16	6	3	
Marcali	.		16	7	6	
Siófok	. =		16	5	4	10
Somogyszob	.		16	6	2	
Tab	.		16	5	4	
Bábolna	.		14	3	2	
Esztergom	.		11	7	4	
Kisbér	.		14	6	5	
Komárom	.		14	7	5	
Tatabánya	.		14	6	5	
Alcsútdoboz	.		14	3	2	
Dunaújváros	.		13	4	3	
Martonvásár	.		14	4	2	10
Mór	.		14	6	0	
Nagyhörcsökp.	–		–	–	–	
Szabadbattyán	. ⊢		15	4	–1	
Iregszemcse	. ⊢		16	4	2	9
Lengyel	.		15	5	2	
Nagykónyi	.		14	4	2	
Szekszárd	.		15	5	4	
Mishakó	.		13	6	4	
Mohács	. ⊢		16	4	2	
Pécs	.		15	5	3	10
Siklós	.		17	6	3	
Szigetvár	.		16	6	4	
Bp. Lőrinc	.		15	6	2	10
Bp. Met. Int.	. =		15	8	6	9
Bp. Szab. hegy	–		–	–	–	
Cegléd	.		15	5	3	
Dobogókő	–		–	–	–	
Gödöllő	.		14	4	2	10
Királyrét	.		14	1	–1	
Monor	.		14	5	4	
Nagykáta	.		15	4	2	
Örkény	.		15	5	4	
Szentendre	.		16	2	2	

7.III.12.

	197 ..... 07h -ig az utolsó 24 óra adatai					
	csapadék (mm)	Hó cm	max. hőmérséklet	min. hőmérséklet	rad. min.	napos órák
Vác	.		15	5	1	
Vámosmikola	ny 9		14	6	5	9
Baja	.		15	6	4	10
Bácsalmás	.		16	6	5	
Izsák	.		17	6	5	
Kalocsa	.		15	4	1	
Kecskemét	. ⊢		14	5	2	10
Kiskunf. háza	.		14	5	4	
Kiskunhalas	.		15	6	5	
Kunszentmiklós	.		17	5	3	
Tiszakécske	–		–	–	–	
Balassagyarmat	ny		14	6	3	
Romhány	.		15	5	3	
Salgótarján	.		13	4	4	
Eger	.		12	2	0	8
Galyatető	.		10	0	0	
Gyöngyös	.		15	4	2	
Kékestető	.		6	1	1	10
Kompolt	.		14	4	1	9
Lőrinci	.		14	5	5	
Poroszló	.		14	3	1	
Jászapáti	.		15	4	3	
Jászberény	.		15	2	2	
Karcag	.		14	1	0	
Szolnok	. =		16	2	–1	10
Tiszaroff	.		14	3	1	
Túrkeve	.		15	3	1	9
Kistelek	.		15	6	2	
Makó	.		15	4	3	
Szeged	.		14	4	1	9
Szentes	.		15	4	0	
Borsodnádasd	.		13	–1	–3	
Fügöd	. ⊔		12	0	–3	
Hidasnémeti	.		13	0	–1	
Jósvafő	. ⊢		12	1	–1	8
Lillafüred	–		–	–	–	
Miskolc	.		13	0	–3	6
Putnok	. ≡		15	1	0	
Sárospatak	.		13	1	–3	9
Szendrőlád	.		12	1	0	
Tokaj	.		12	4	3	
Kisvárda	.		14	1	–1	9
Mátészalka	. ⊔		14	0	–2	
Nyíregyháza	. ⊔ =		14	2	–1	9
Nyírlugos	.		14	–1	–3	
Pátyod	. ⊔		15	1	–1	
Tiszabecs	.		14	1	0	
Vásárosnamény	. ⊔		13	1	0	
Záhony	. ⊔		13	1	–2	
Berettyóújfalu	.		14	3	1	
Debrecen	. ⊢ =		14	2	–1	10
Hajdúdorog	.		13	4	3	
Hortobágy	.		15	2	0	
Körösszakál	.		16	1	–1	
Polgár	. ⊢		15	3	2	
Békéscsaba	. ⊢		15	1	0	10
Mezőhegyes	.		15	4	2	9
Orosháza	.		16	5	4	9
Szarvas	.		15	3	1	10
Szeghalom	.		15	1	0	

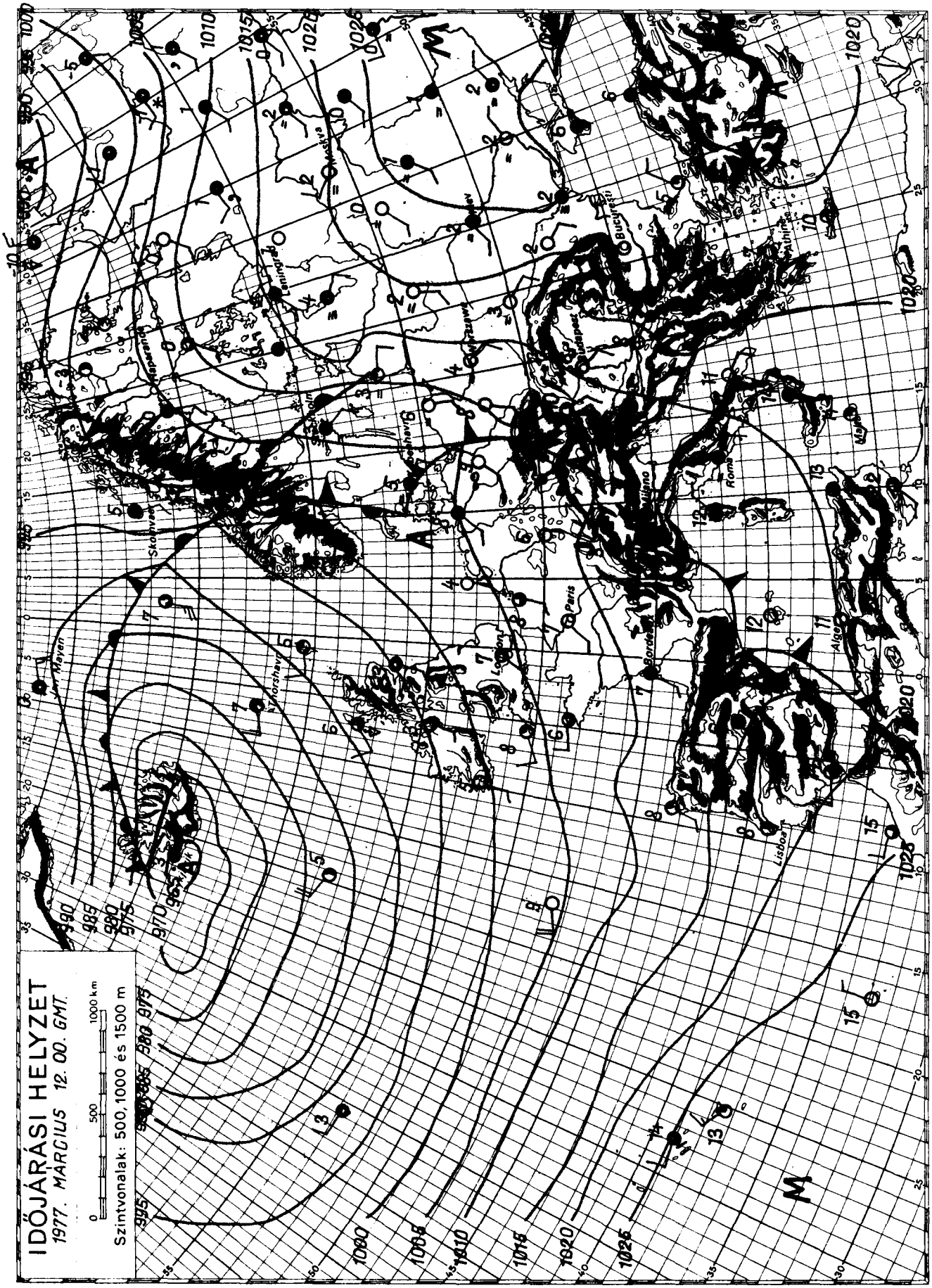

KIADJA: ORSZÁGOS METEOROLÓGIAI SZOLGÁLAT
Készíti: Központi Előrejelző Intézet Előrejelző Osztálya — T.: 273-018 — Megjelenik naponként —
Évi előfizetési díja: 720,—Ft — Megrendelhető: 1024 Budapest, II., Kitaibel Pál u. 1. Telefon: 353-500,
Kiadásért felel: az OMSZ elnöke — Szerkesztésért felel: a KEI igazgatója

IDŐJÁRÁSI NAPIJELENTÉS

ЕЖЕДНЕВНЫЙ МЕТЕОРОЛОГИЧЕСКИЙ БЮЛЛЕТЕНЬ · DAILY WEATHER REPORT
BULLETIN QUOTIDIEN DE TEMPS · TÄGLICHER WETTERBERICHT

90. évfolyam 72. szám. + Budapest + 1977. március 13. vasárnap

Az időjárási helyzet és a várható időjárás:

Az Atlanti-óceánról több hullámban nagy mennyiségü nedvességet tartalmazó levegő áramlik Nyugat-Európán át a kontinens középső részére. Az első ilyen borult, esős időt okozó léghullám vasárnap reggel a Tirana-Budapest-Varsó-Helsinki vonalban volt. A következő a kontinens nyugati partvidékénél tartott, köztük átmenetileg felszakadozott a felhőzet. Kelet-Európában változatlanul tartja magát a csendes, párás, de csaknem teljesen csapadékmentes időjárást okozó anticiklon. Nálunk a következő 36 órában eleinte a tartós eső, majd az erős szél jellemzi az időjárást.

Hazánkban szombaton délelőtt változóan felhős, szeles idő volt. Délután nyugat felől fokozatosan beborult az ég és egyre több helyen az eső is megeredt. A hőmérséklet kora délután általában 10 és 17, vasárnap hajnalban pedig 4 és 9 fok között volt. Vasárnap reggel 7 óráig az országnak a Tiszától nyugatra eső részén már mindenütt hullott csapadéknyom és 14 mm közötti mennyiségü eső. A Tiszántulon csak délelőtt vált általánossá az esős idő. A szél fokozatosan északira fordult és a Dunántulon megerősödött. A hőmérséklet 11 órakor általában 6 és 12 fok között volt.

Ma 12 órakor Budapesten a hőmérséklet 8 fok, a tengerszintre átszámitott légnyomás 758 mm, nem változik.

Várható időjárás hétfő estig:

Nyugat felől lassan felszakadozó felhőzet, előbb nyugaton, majd hétfőn az ország keleti felén is megszünő eső.
Hajnalban helyenként köd.
Eleinte élénk, időnként erős, később mérséklődő északias szél.
A várható legalacsonyabb éjszakai hőmérséklet 2, 7,
legmagasabb nappali hőmérséklet hétfőn 9, 14 fok között.

Aigner Szilárd s.k.

A hőmérséklet napi középértéke és eltérése a 100 évi átlagtól /Budapesten/:

1977. III. 12.	+10,4 C°	+6,0 C°

1871 óta ezen a napon Budapesten előfordult

legmagasabb hőmérséklet:	17,4 C° /1936/,
legalacsonyabb hőmérséklet:	-12,0 C° /1886/.

77.159.

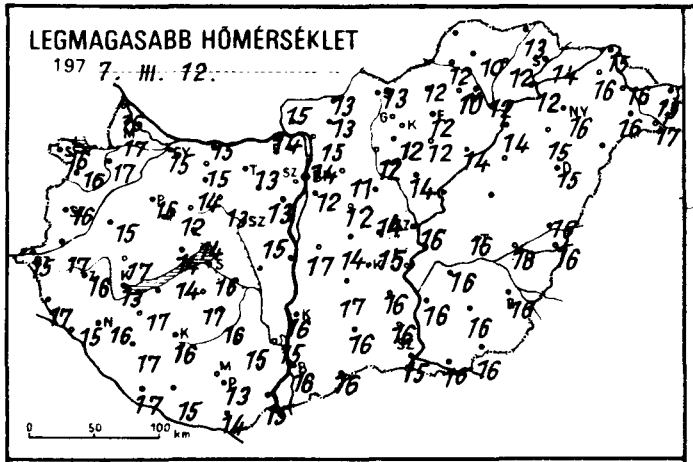
LEGMAGASABB HŐMÉRSÉKLET
197 7. III. 12.

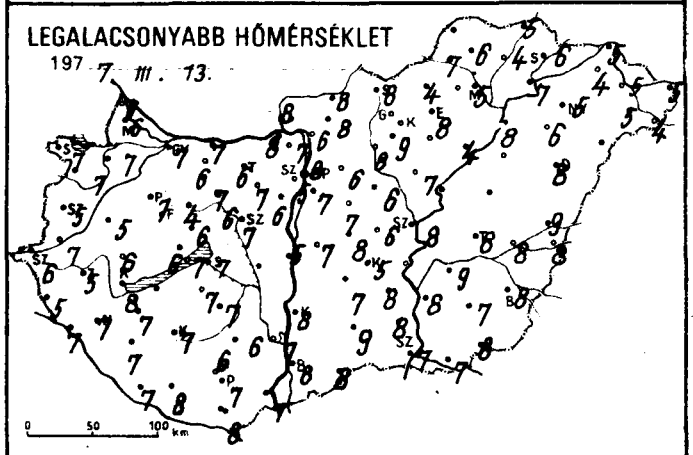
LEGALACSONYABB HŐMÉRSÉKLET
197 7. III. 13.

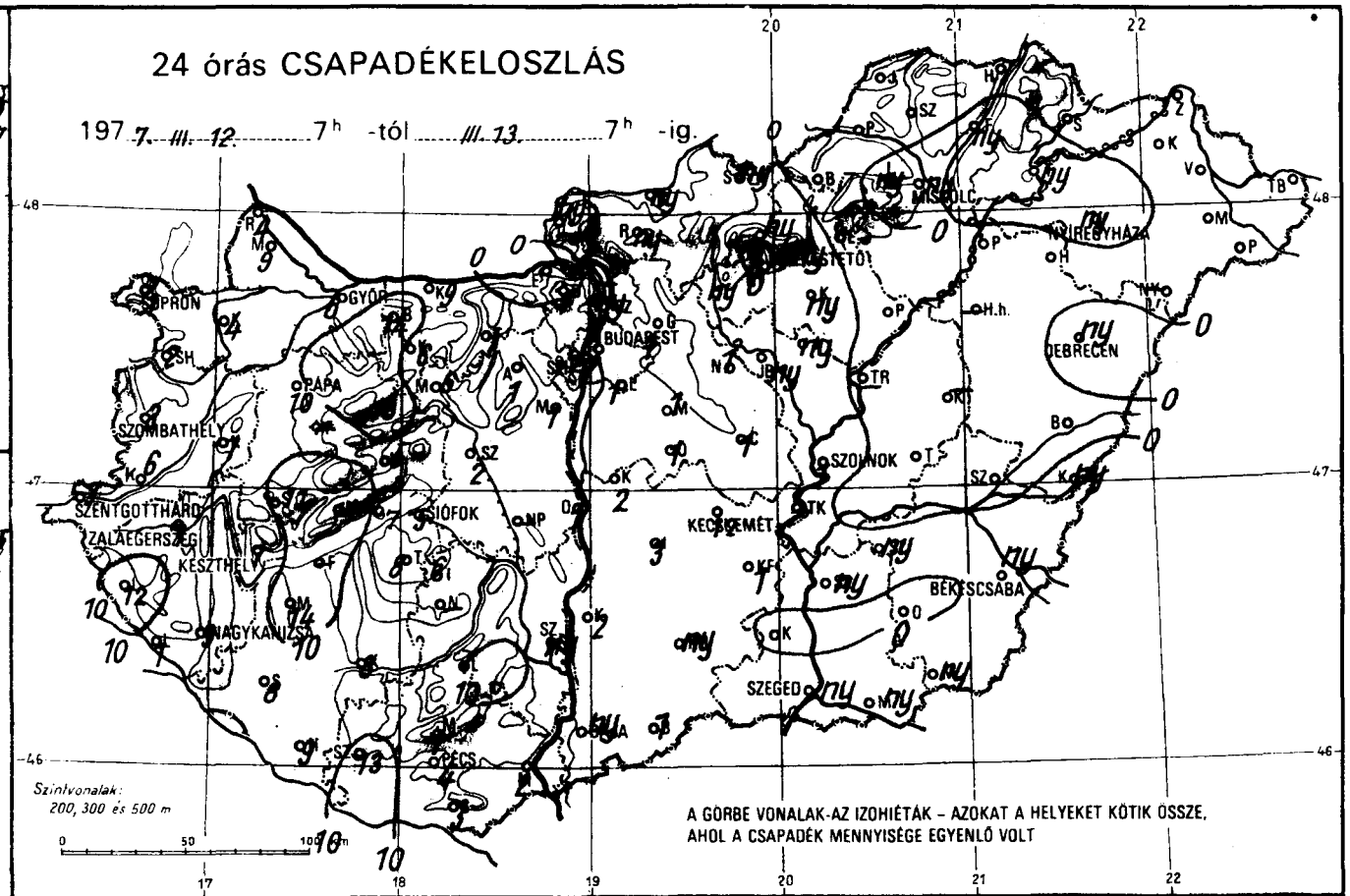
24 órás CSAPADÉKELOSZLÁS
197 7. III. 12. 7h -tól III. 13. 7h -ig.
SOPRON
GYŐR
BUDAPEST
PAPA
SZOMBATHELY
SZENTGOTTHÁRD
ZALAEGERSZEG
KESZTHELY
SIÓFOK
NAGYKANIZSA
PÉCS
MISKOLC
NYÍREGYHÁZA
DEBRECEN
SZOLNOK
KECSKEMÉT
BÉKÉSCSABA
SZEGED
Szintvonalak: 200, 300 és 500 m
A GÖRBE VONALAK-AZ IZOHIÉTÁK – AZOKAT A HELYEKET KÖTIK ÖSSZE, AHOL A CSAPADÉK MENNYISÉGE EGYENLŐ VOLT

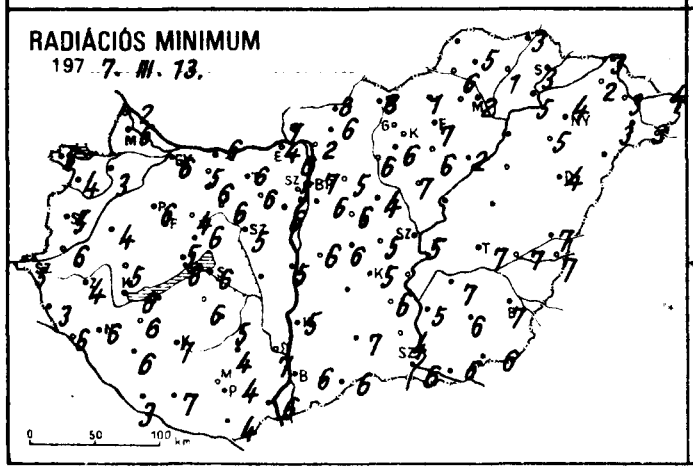
RADIÁCIÓS MINIMUM
197 7. III. 13.

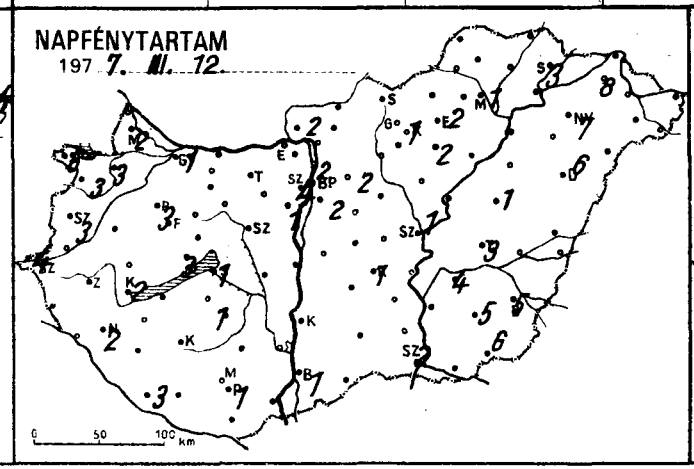
NAPFÉNYTARTAM
197 7. III. 12.

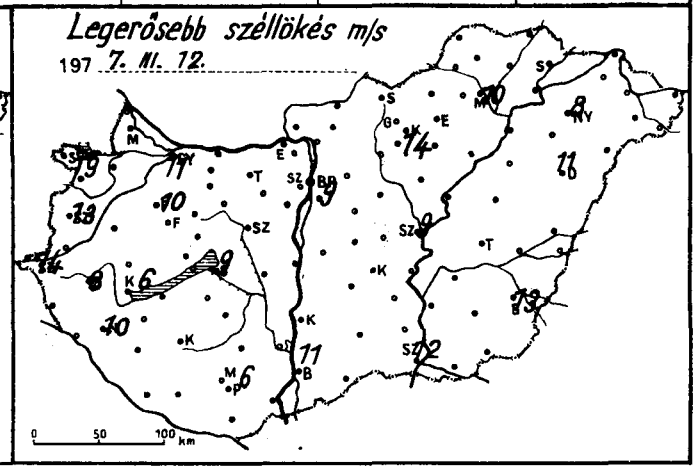
Legerősebb széllökés m/s
197 7. III. 12.

	197 . . . . 07h -ig az utolsó 24 óra adatai					
	csapadék (mm)	Hó cm	max. hőmérséklet	min. hőmérséklet	rad. min.	napos órák
Győr	8		15	7	6	1
Kapuvár	4		17	7	3	3
Mosonmagyaróvár	9		17	6	6	2
Rajka	4		16	6	2	
Sopron	1 ⚲		16	7	5	6
Sopronhorpács	2		16	7	4	3
Káld	7		15	5	4	
Körmend	6		17	7	6	
Szentgotthárd	3 ⚲		15	6	5	4
Szombathely	3 ⚲		16	5	5	3
Lenti	12		14	5	3	
Letenye	1		15	7	6	
Nagykanizsa	9		16	7	6	2
Zalaegerszeg	7 ⚲		16	5	4	
Farkasgyepű	–		–	–	–	
Keszthely	7		13	8	8	2
Mencshely	13		14	6	5	3
Pápa	10		16	7	6	2
Sümeg	11		17	6	5	
Tihany	7 ⚲		14	7	6	
Veszprém	5		14	6	6	
Zirc	18		12	4	4	
Fonyód	–		–	–	–	
Homokszt. György	9		17	7	3	3
Kaposvár	8		16	7	7	
Marcali	14		17	7	6	
Siófok	5 ⚲		16	7	6	1
Somogyszob	8		17	7	6	
Tab	8		17	7	6	
Bábolna	14		15	6	5	
Esztergom	.		14	8	4	
Kisbér	6		14	7	6	
Komárom	9		15	7	6	
Tatabánya	7		13	6	6	
Alcsútdoboz	1		13	7	6	
Dunaújváros	1		14	5	5	
Martonvásár	1 ,		14	6	6	1
Mór	6		13	6	6	
Nagyhörcsökp.	–		–	–	–	
Szabadbattyán	2		15	7	5	
Iregszemcse	6		16	7	6	1
Lengyel	10		15	6	5	
Nagykónyi	–		–	–	–	
Szekszárd	ny ,		15	7	7	
Ásványtető	1		12	6	4	
Mohács	2		15	7	6	
Pécs	4		13	7	4	1
Siklós	3		14	8	4	
Szigetvár	13		15	8	7	
Bp. Lőrinc	1 ⚲		13	7	6	2
Bp. Met. Int.	1		13	8	7	2
Bp. Szab. hegy	2		12	5	5	4
Cegléd	1		15	6	5	
Dobogókő	–		–	–	–	
Gödöllő	1		11	6	5	2
Királyrét	–		–	–	–	
Monor	1		12	7	6	
Nagykáta	1		14	6	4	
Örkény	1		14	8	6	
Szentendre	ny		14	7	6	

	197 . . . . 07h -ig az utolsó 24 óra adatai					
	csapadék (mm)	Hó cm	max. hőmérséklet	min. hőmérséklet	rad. min.	napos órák
Vác	2		15	6	2	
Vámosmikola	ny		15	8	7	2
Baja	ny ⚲		16	8	6	1
Bácsalmás	1 ,		16	8	6	
Izsák	3		17	7	6	
Kalocsa	2		16	8	5	
Kecskemét	ny		16	5	5	1
Kiskunf. háza	1		16	8	6	
Kiskunhalas	ny		16	9	7	
Kunszentmiklós	2		14	7	6	
Tiszakécske	–		–	–	–	
Balassagyarmat	ny ⚲		13	8	8	
Romhány	ny ⚲		13	8	6	
Salgótarján	ny		12	8	8	
Eger	.		12	8	7	2
Galyatető	ny ,		9	0	0	
Gyöngyös	.		12	9	6	
Kékestető	ny ⚲	folt	8	2	2	1
Kompolt	ny		12	8	6	2
Lőrinci	ny		12	8	6	
Poroszló	.		14	4	2	
Jászapáti	ny		14	8	6	
Jászberény	ny		14	7	7	
Karcag	–		–	–	–	
Szolnok	ny		16	8	5	1
Tiszaroff	–		–	–	–	
Túrkeve	.		16	8	7	3
Kistelek	.		16	8	4	
Makó	ny		16	7	6	
Szeged	ny		15	7	6	2
Szentes	ny		16	8	5	
Borsodnádasd	.		12	4	1	
Fügöd	ny		12	4	1	
Hidasnémeti	.		13	5	3	
Jósvafő	–		–	–	–	
Lillafüred	ny		10	–	–	
Miskolc	ny		12	5	2	1
Putnok	.		12	7	6	
Sárospatak	.		14	6	3	3
Szendrőlád	.		10	6	5	
Tokaj	ny		12	7	5	
Kisvárda	.		16	4	2	8
Mátészalka	.		16	5	3	
Nyíregyháza	ny		16	5	4	7
Nyírlugos	–		–	–	–	
Pátyod	.		17	4	3	
Tiszabecs	.		15	5	4	
Vásárosnamény	.		16	5	3	
Záhony	.		15	5	3	
Berettyóújfalu	.		16	9	7	
Debrecen	ny		15	8	4	6
Hajdúdorog	.		15	6	5	
Hortobágy	–		–	–	–	
Körösszakál	ny ,		16	8	7	
Polgár	.		14	3	2	
Békéscsaba	ny		16	8	7	5
Mezőhegyes	ny		16	8	6	6
Orosháza	.		16	7	6	5
Szarvas	ny		16	9	7	4
Szeghalom	.		18	8	7	

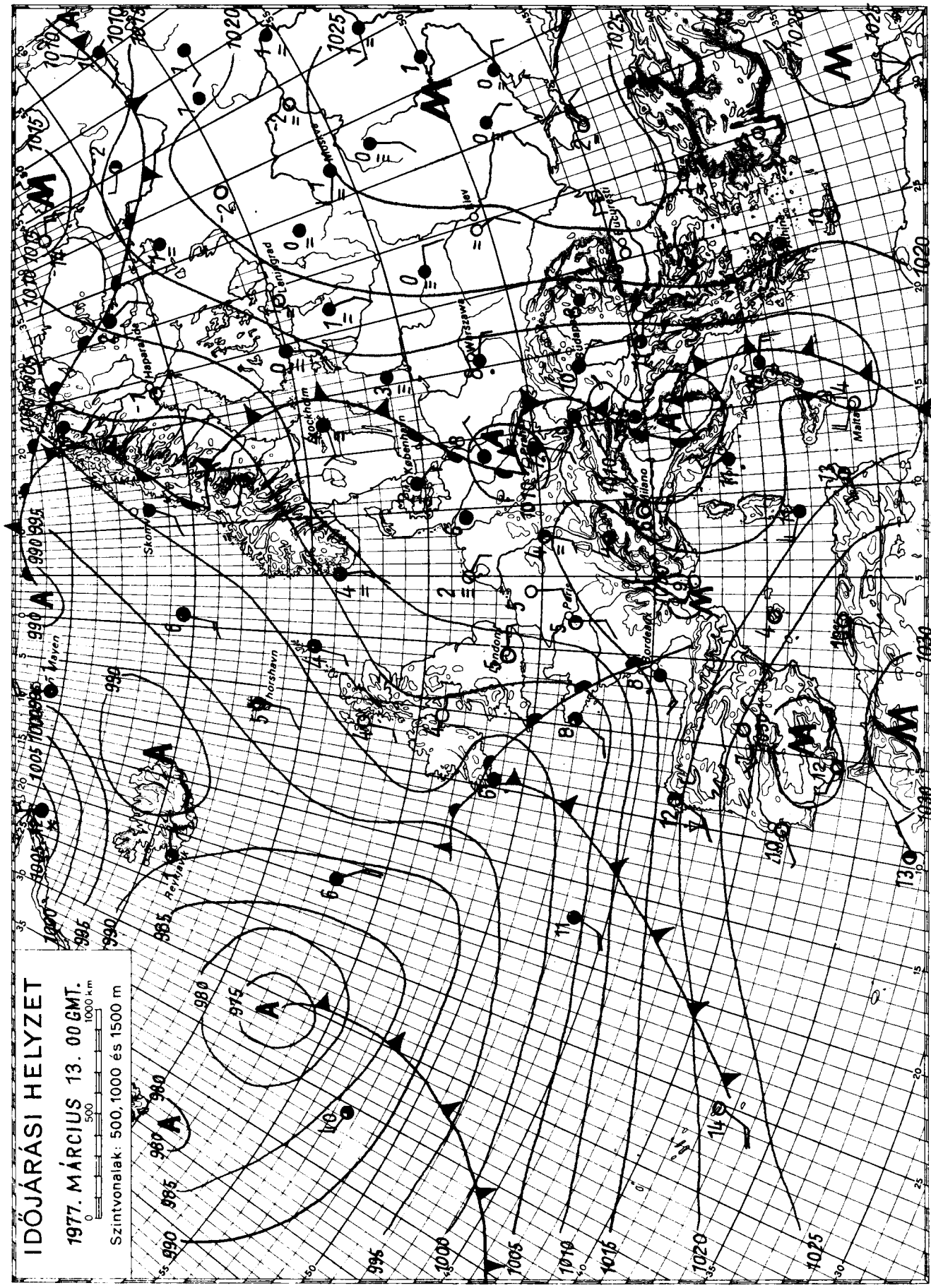

KIADJA: ORSZÁGOS METEOROLÓGIAI SZOLGÁLAT

Készíti: Központi Előrejelző Intézet Előrejelző Osztálya — T.: 273 - 078 — Megjelenik naponként —

Évi előfizetési díja: 720,–Ft — Megrendelhető: 1024 Budapest, II., Kitaibel Pál u. 1. Telefon: 353-500,

Kiadásért felel: az OMSZ elnöke — Szerkesztésért felel: a KEI igazgatója

IDŐJÁRÁSI NAPIJELENTÉS

ЕЖЕДНЕВНЫЙ МЕТЕОРОЛОГИЧЕСКИЙ БЮЛЛЕТЕНЬ · DAILY WEATHER REPORT
BULLETIN QUOTIDIEN DE TEMPS · TÄGLICHER WETTERBERICHT

90. évfolyam 73. szám. + Budapest + 1977. március 14. hétfő

Az időjárási helyzet és a várható időjárás:

Közép-Európa területén átvonulóban van az a felhő és csapadék zóna első hulláma, mely az utóbbi napokban változékonyabbá tette e terület időjárását. Mivel az elmult napok jobbára borultak voltak és jelentős mennyiségü eső hullott, ezért a hőmérsékletek csökkentek, de még mindig a legmagasabb hőmérsékleti értékek a sokévi átlag felett vannak. Ezzel a frontálzónával párhuzamosan az Atlanti-óceán térségéből ujabb és ujabb hullámokban egymást követik a nedves és hüvösebb léghullámok. Az Alpok és a Kárpátok térségében az időjárás fokozatosan az évszaknak megfelelően alakul. A következő 36 órában a nyugati áramlással érkező csapadék zónák teszik változékonnyá időjárásunkat.

Hazánkban vasárnap borult idő volt, mindenhol hullott csapadék, mennyisége az ország középső részén általában 10, 20 mm, az északi hegyekben 25 mm körül volt. A Dunántulon napközben erős lökésekkel kisért északi szél fujt. A legmagasabb nappali hőmérséklet nyugaton 8, 11, a Tiszántulon 10, 17 fok között volt. Éjszaka nyugat felől felszakadozott a felhőzet és a Dunántulon hétfő hajnalra 0, 5, míg keleten ahol borult volt az ég csak 3, 7 fokig hült le a levegő. A délelőtti órákban az Alföldön még sok helyen esett az eső. A hőmérséklet 11 órakor 8 és 13 fok között volt.

Ma 12 órakor Budapesten a hőmérséklet 12 fok, a tengerszintre átszámitott légnyomás 765 mm, gyengén emelkedő.

Várható időjárás kedd estig:

Ma nyugaton kevés felhő, száraz idő, majd keleten is felszakadozik a felhőzet és az eső fokozatosan megszünik. Kedden nyugat felől átmenetileg ismét megnövekszik a felhőzet, elszórtan várható ujabb eső, zápor. Hajnalban párás idő.
Keleten néhány helyen köd, napközben megélénkülő délnyugati, nyugati szél.
A legalacsonyabb hajnali hőmérséklet 2, 7,
legmagasabb nappali hőmérséklet kedden 9, 14 fok között.

dr. Illés László s.k.

TÁVOLABBI KILÁTÁSOK PÉNTEK REGGELIG:

Változékony, felhős idő, csapadékkal. Mérsékelt időnként élénk délnyugati, nyugati szél.
Legalacsonyabb hajnali hőmérséklet eleinte -1, +4, majd +1, +6 fok között,
legmagasabb nappali hőmérséklet eleinte 9, 14, majd 13, 18 fok között.
Jelentős mennyiségü /legalább 5 mm/ csapadék az ország területének 40 százalékán várható.

KÖZÉPTÁVÚ ELŐREJELZŐ OSZTÁLY

A hőmérséklet napi középértéke és eltérése a 100 évi átlagtól /Budapesten/.

1977. III. 13.	8,2 C°	+3,9 C°

1871 óta ezen a napon Budapesten előfordult

legmagasabb hőmérséklet:	18,3 C° /1934/,	
legalacsonyabb hőmérséklet:	-14,5 C° /1877/.	77,160.

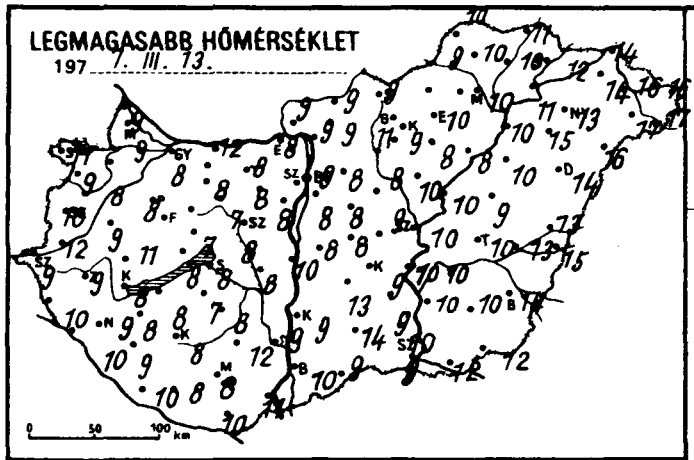
LEGMAGASABB HŐMÉRSÉKLET
197 7. III. 13.

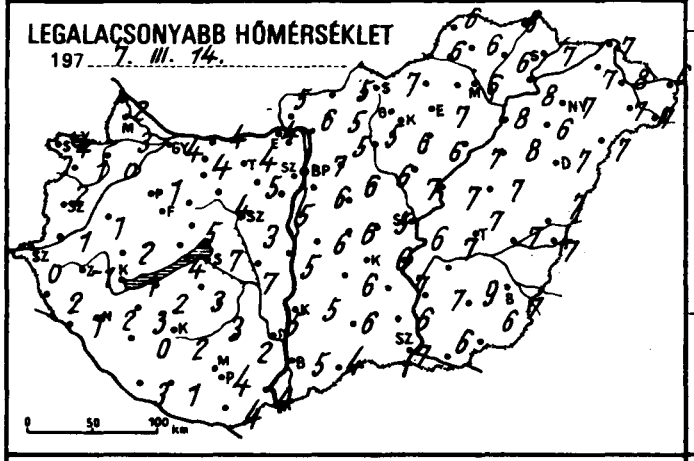
LEGALACSONYABB HŐMÉRSÉKLET
197 7. III. 14.

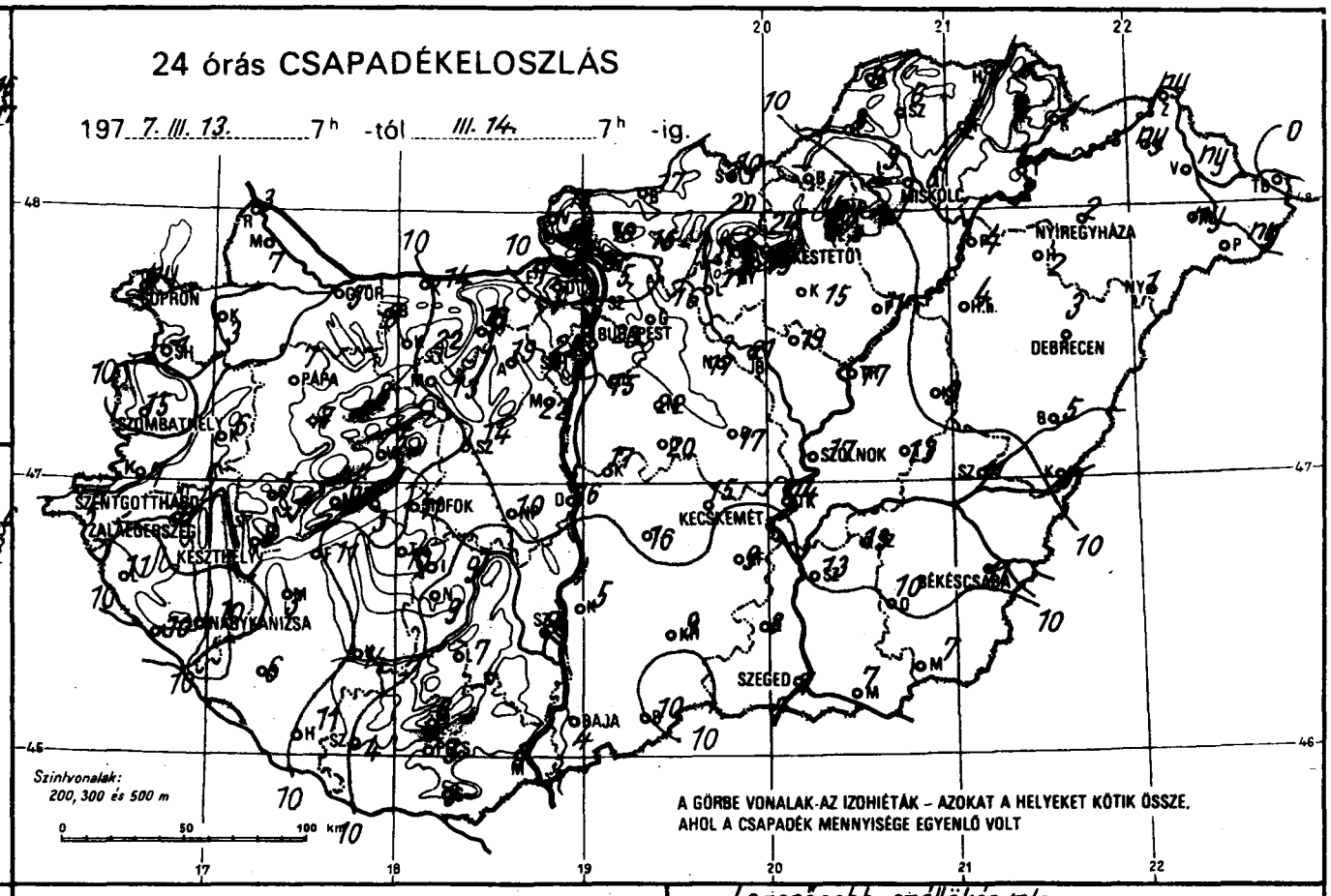
24 órás CSAPADÉKELOSZLÁS
197 7. III. 13. 7h -tól III. 14. 7h -ig.
SOPRON
GYŐR
PÁPA
SZOMBATHELY
SZENTGOTTHÁRD
ZALAEGERSZEG
KESZTHELY
NAGYKANIZSA
BUDAPEST
MISKOLC
NYÍREGYHÁZA
DEBRECEN
SZOLNOK
KECSKEMÉT
BÉKÉSCSABA
SZEGED
BAJA
Szintvonalak: 200, 300 és 500 m
A GÖRBE VONALAK AZ IZOHIÉTÁK – AZOKAT A HELYEKET KÖTIK ÖSSZE, AHOL A CSAPADÉK MENNYISÉGE EGYENLŐ VOLT

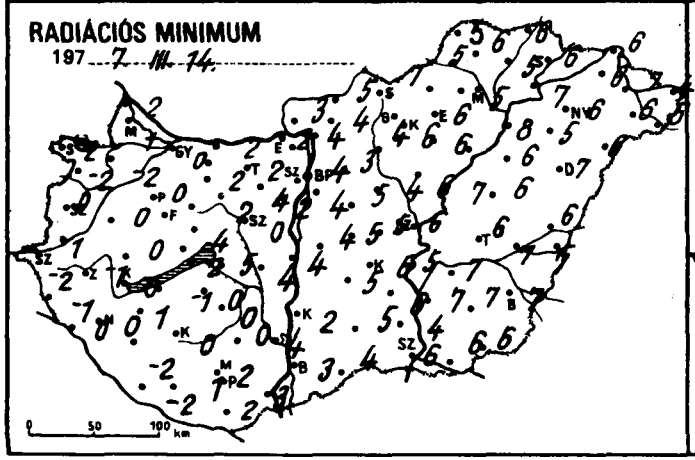
RADIÁCIÓS MINIMUM
197 7. III. 14.

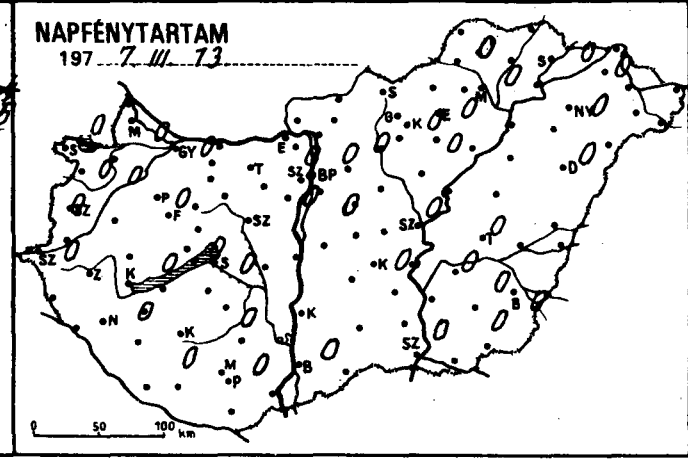
NAPFÉNYTARTAM
197 7. III. 13.

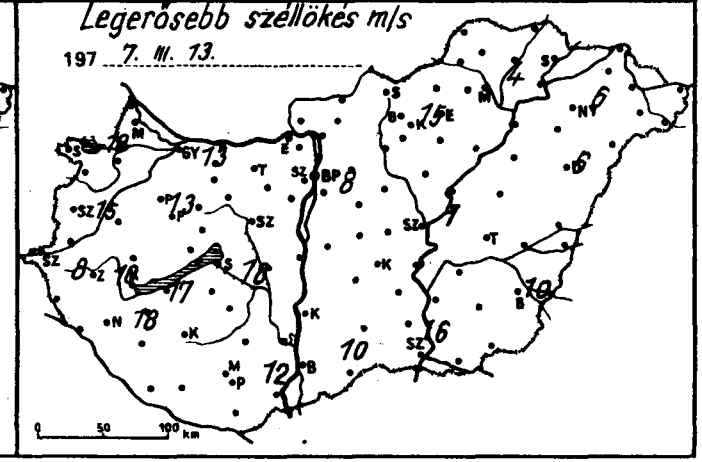
Legerősebb széllökés m/s
197 7. III. 13.

	197 ..... 07 h -ig az utolsó 24 óra adatai					
	csapadék (mm)	Hó cm	max. hőmérséklet	min. hőmérséklet	rad. min.	napos órák
Győr	5 ⊼		8	4	0	0
Kapuvár	3		8	0	–2	0
Mosonmagyaróvár	7		9	3	1	0
Rajka	3		9	2	2	
Sopron	ny		11	4	–2	0
Sopronhorpács	1 ⊔		9	1	–2	0
Káld	6		9	1	0	
Körmend	7		12	1	1	
Szentgotthárd	5⊔≡		9	0	–2	0
Szombathely	2		10	2	0	0
Lenti	11		10	2	–1	
Letenye	10		10	1	0	
Nagykanizsa	10 ≡		9	2	0	0
Zalaegerszeg	8⊔≡		9	–1	–1	
Farkasgyepű	7		6	0	0	
Keszthely	8 ≡		8	1	0	0
Mencshely	6⊼		6	3	1	0
Pápa	7 =		8	1	0	0
Sümeg	5		11	2	0	
Tihany	3 ⊼		8	4	2	
Veszprém	5		7	5	4	
Zirc	8		5	3	0	
Fonyód	11		8	2	–1	
Homokszt. György	11 ≡		10	3	–2	0
Kaposvár	14		8	2	0	
Marcali	3		8	3	1	
Siófok	11		8	7	5	0
Somogyszob	6⊔≡		9	0	–2	
Tab	10		7	3	0	
Bábolna	8		7	5	3	
Esztergom	7		8	4	2	
Kisbér	22		8	4	2	
Komárom	14 ⊽		12	4	2	
Tatabánya	18		8	4	2	
Alcsútdoboz	19		8	5	4	
Dunaújváros	16		10	5	4	
Martonvásár	22		8	5	2	
Mór	13		7	4	2	
Nagyhörcsökp.	10		8	7	4	
Szabadbattyán	14 ⊼		8	3	0	
Iregszemcse	9		8	3	0	0
Lengyel	7		12	2	0	
Nagykónyi	9		7	3	1	
Szekszárd	8		9	5	4	
Mezőkövesd	8		7	4	1	
Mohács	3 ⊼		11	4	3	
Pécs	3⊼=		8	4	2	0
Siklós	3		10	4	2	
Szigetvár	4 ≡		8	1	1	
Bp. Lőrinc	15 ⊽		8	6	4	0
Bp. Met. Int.	23		9	7	4	0
Bp. Szab. hegy	25		6	3	2	0
Cegléd	17		9	5	5	
Dobogókő	–		–	–	–	
Gödöllő	16		8	5	3	0
Királyrét	18		8	5	4	
Monor	22		8	6	5	
Nagykáta	17		8	6	4	
Örkény	20 ⊽		8	6	5	
Szentendre	5		9	6	4	

	197 ..... 07 h -ig az utolsó 24 óra adatai					
	csapadék (mm)	Hó cm	max. hőmérséklet	min. hőmérséklet	rad. min.	napos órák
Vác	16		9	6	4	
Vámosmikola	18		9	5	3	0
Baja	4		10	5	3	0
Bácsalmás	10		9	4	4	
Izsák	16		13	6	5	
Kalocsa	5		9	5	2	
Kecskemét	15 =		9	6	6	0
Kiskunf. háza	9		9	7	6	
Kiskunhalas	9		14	6	5	
Kunszentmiklós	17		8	6	4	
Tiszakécske	14		10	6	5	
Balassagyarmat	17		9	5	5	
Romhány	15 ⊽		9	5	4	
Salgótarján	10		9	7	7	
Eger	14		10	7	6	0
Galyatető	20 ≡		6	2	2	
Gyöngyös	19		9	6	6	
Kékestető	24 ⊽	folt	3	2	1	0
Kompolt	15		8	6	6	0
Lőrinci	17		11	5	4	
Poroszló	11 ≡		8	7	7	
Jászapáti	19		10	7	6	
Jászberény	21 ⊽		9	7	6	
Karcag	9 ≡		9	7	6	
Szolnok	17		10	7	6	0
Tiszaroff	17 ≡		10	7	7	
Túrkeve	13 ≡		10	7	6	0
Kistelek	8		10	6	4	
Makó	7		12	6	6	
Szeged	7 ⊽		9	7	6	0
Szentes	13		10	7	7	
Borsodnádasd	–		–	–	–	
Fügöd	2		10	6	5	
Hidasnémeti	2		11	6	6	
Jósvafő	9		10	6	5	0
Lillafüred	9		8	6	4	
Miskolc	6 ≡		10	6	5	0
Putnok	8 ≡		9	6	5	
Sárospatak	1		12	7	6	0
Szendrőlád	6		10	6	6	
Tokaj	2 ≡		11	8	7	
Kisvárda	ny		14	7	6	0
Mátészalka	ny ,		17	7	6	
Nyíregyháza	2 =		13	7	6	0
Nyírlugos	1		16	7	6	
Pátyod	ny		17	7	6	
Tiszabecs	.		16	6	4	
Vásárosnamény	ny		16	8	7	
Záhony	ny		14	7	6	
Berettyóújfalu	5		13	7	6	
Debrecen	3 =		14	7	7	0
Hajdúdorog	2		15	6	5	
Hortobágy	4		10	8	6	
Kőrösszakál	5		15	7	7	
Polgár	4		10	8	8	
Békéscsaba	11		14	7	7	0
Mezőhegyes	7		12	6	6	0
Orosháza	10		10	9	7	0
Szarvas	13		10	7	7	0
Szeghalom	11		13	7	7	

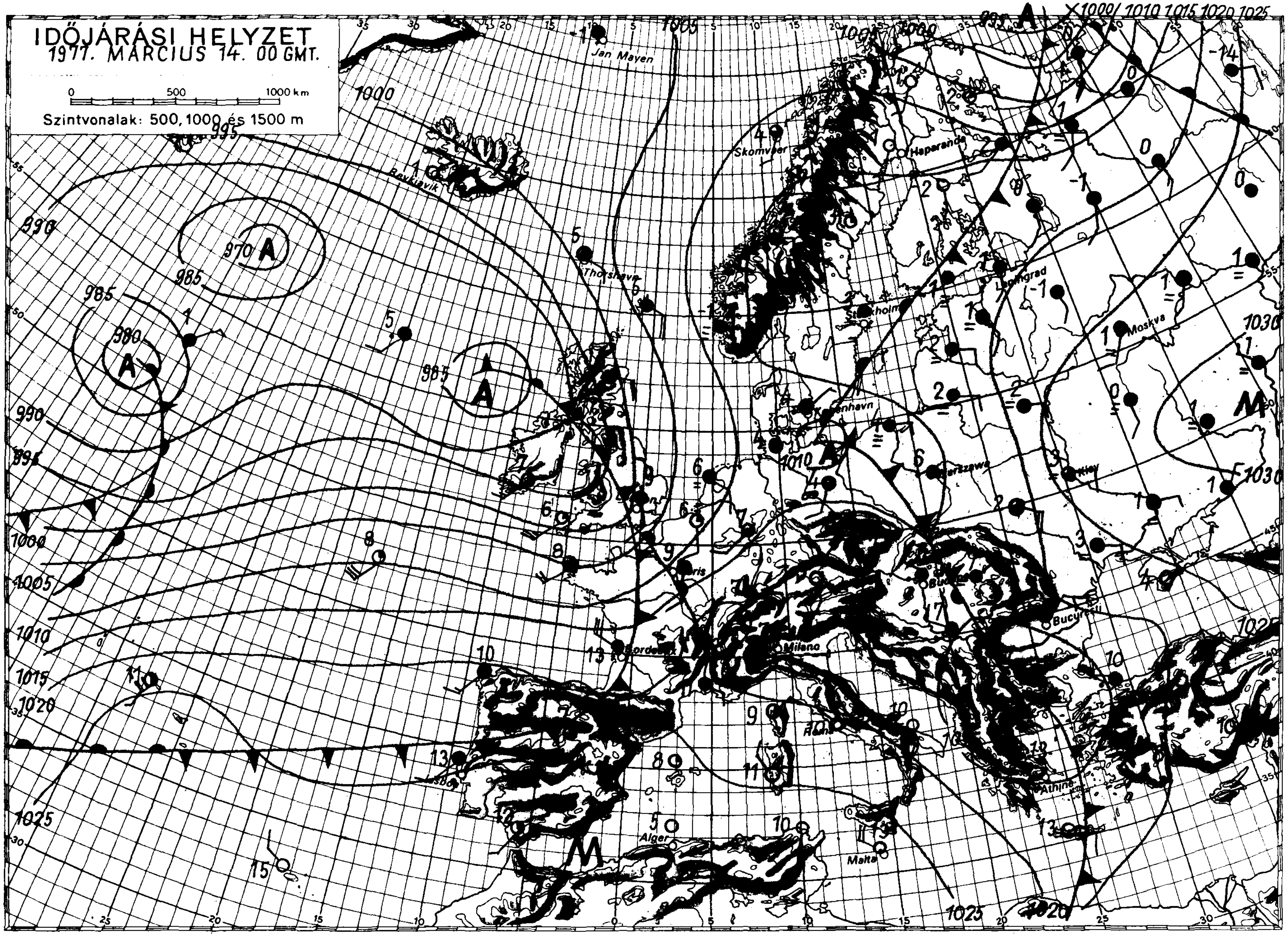

KIADJA: ORSZÁGOS METEOROLÓGIAI SZOLGÁLAT

Készíti: Központi Előrejelző Intézet Előrejelző Osztálya — T.: 273 - 078 — Megjelenik naponként —

Évi előfizetési díja: 720,—Ft — Megrendelhető: 1024 Budapest, II., Kitaibel Pál u. 1. Telefon: 353-500,

Kiadásért felel: az OMSZ elnöke — Szerkesztésért felel: a KEI igazgatója

o.J

IDŐJÁRÁSI NAPIJELENTÉS

ЕЖЕДНЕВНЫЙ МЕТЕОРОЛОГИЧЕСКИЙ БЮЛЛЕТЕНЬ • DAILY WEATHER REPORT
BULLETIN QUOTIDIEN DE TEMPS • TÄGLICHER WETTERBERICHT

90. évfolyam 74. szám. + Budapest + 1977. március 15. kedd

Az időjárási helyzet és a várható időjárás:

Nyugat- és Kelet-Európa felett leszálló légmozgások alakultak ki, ennek megfelelően ezeken a vidékeken szárazra, naposra, az évszakhoz képest enyhére fordult az időjárás. A két leszálló légmozgásu zóna között átmeneti sáv található, amely kb. lefedi Közép-Európát. Az átmeneti sávban több a felhő és elszórtan csapadék is hullik. A következő 36 órában az átmeneti sávban lévő felhőzóna egyre keskenyebb területre kotlátozódok, igy hatása egyre gyengébb lesz a Kárpát-medencében. Az erősödő leszálló légmozgások hatására itt is szárazabbra, naposabbra fordul az idő.

Hazánkban hétfőn a Salgótarján-Kecskemét vonaltól keletre erősen felhős, vagy borult volt az ég, ott a déli órákig még sokfelé esett az eső. Az emlitett vonaltól nyugatra derült, napos idő volt, 7, 11 órás napfénytartamot jelentettek. A Dunántulon a délutáni, késő délutáni óráktól kezdve nyugat felől megnövekedett a felhőzet, és az éjszaka folyamán többfelé esett az eső, gyenge zápor volt, A hétfő reggel 7 órától kedd reggel 7 óráig lehullott csapadék mennyisége általában 5 mm alatt maradt, csupán a Felső-Tisza vidékén mértek 7, 10 mm-t. A hétfői legmagasabb hőmérséklet a Salgótarján-Kecskemét vonaltól nyugatra 12, 18, a vonaltól keletre 9, 12 fok között volt. Kedd hajnalra 0, 7 fokig csökkent a hőmérséklet, délelőtt változóan felhős volt az ég, már csak egy-két helyen esett kevés eső. Az északnyugati szél a Dunántulon többfelé élénk volt, a hőmérséklet 11 órára 8, 13 fokig emelkedett.

Ma 12 órakor Budapesten a hőmérséklet 12 fok, a tengerszintre átszámitott légnyomás 770 mm, alig változik.

Várható időjárás szerda estig:

Kedden változóan felhős idő, legfeljebb egy-két helyen előforduló záporral. Szerdán jobbára derült, száraz idő. Az élénk, többfelé időnként erős északnyugati szél szerdára mérséklődik.
Az esti óráktól kezdve szórványosan keletkezik köd.
Várható legalacsonyabb éjszakai hőmérséklet: -1, +4,
legmagasabb nappali hőmérséklet szerdán: 13, 17 fok között.

Heilingbrunnerné Bóna Márta s.k.

A hőmérséklet napi középértéke és eltérése a 100 évi átlagtól /Budapesten/:

1977. III. 14.	10,7 C°	+6,2 C°

1871 óta ezen a napon Budapesten előfordult

legmagasabb hőmérséklet:	20,8 C° /1957/,
legalacsonyabb hőmérséklet:	-9,5 C° /1883/.

77.163.

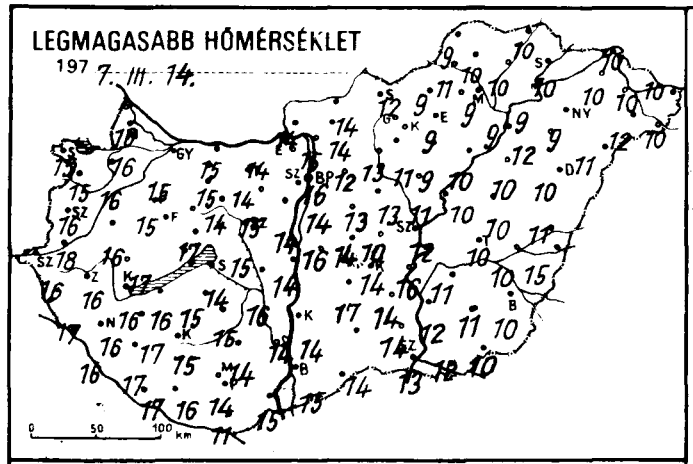
LEGMAGASABB HŐMÉRSÉKLET
197 7. III. 14.

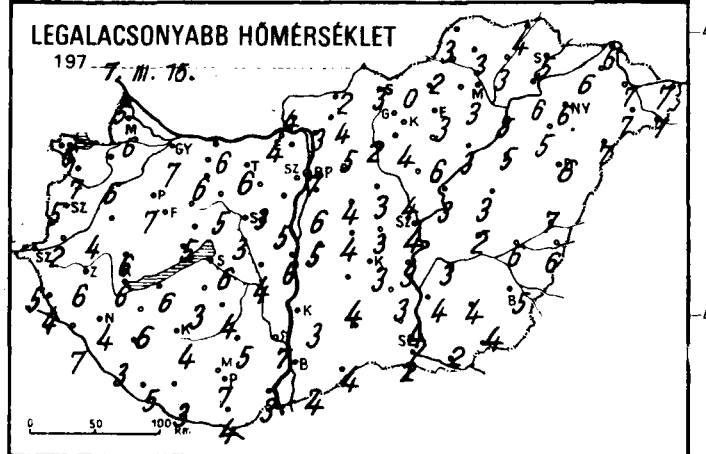
LEGALACSONYABB HŐMÉRSÉKLET
197 7. III. 15.

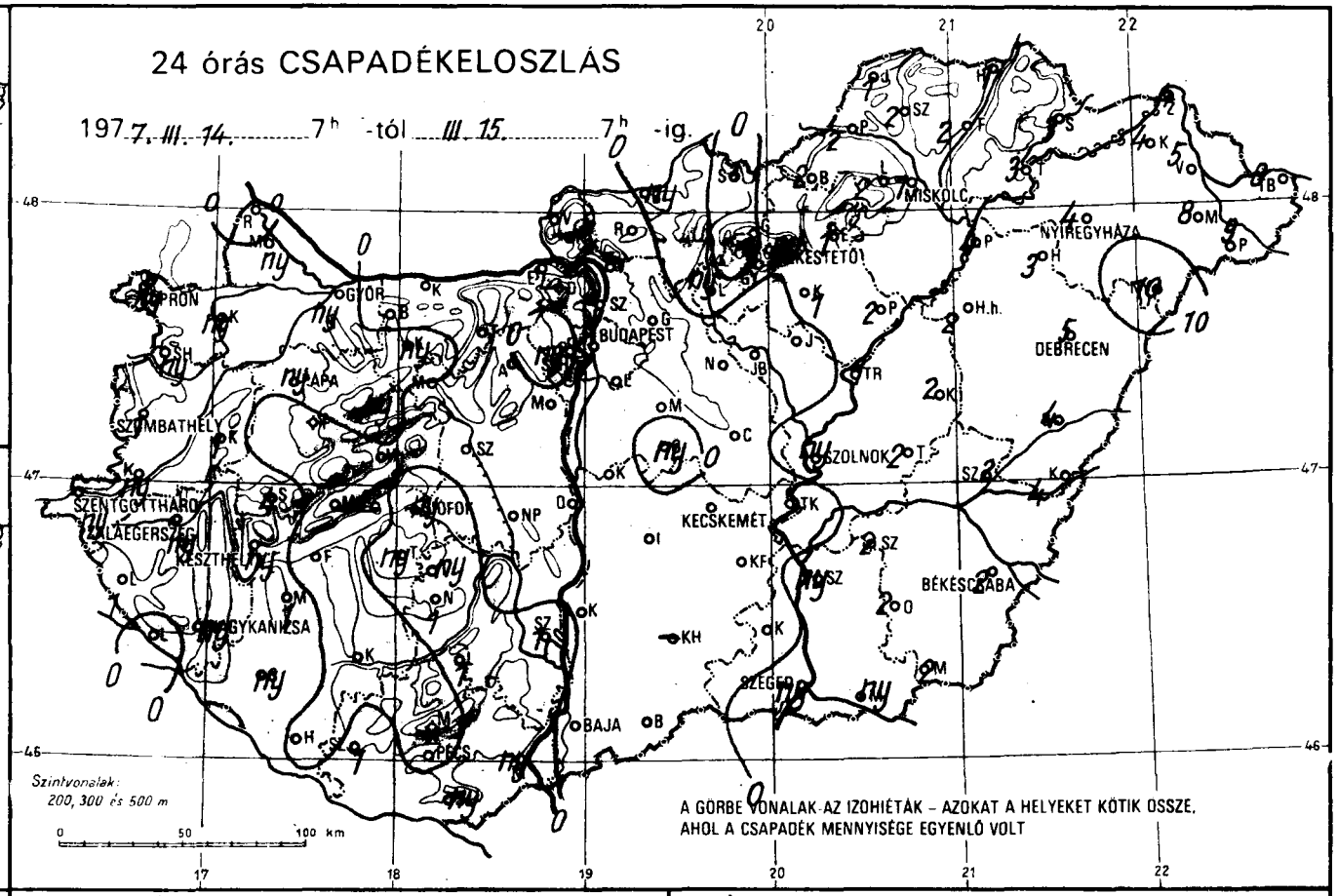
24 órás CSAPADÉKELOSZLÁS
197 7. III. 14. 7h -tól III. 15. 7h -ig.
GYŐR
BUDAPEST
MISKOLC
NYÍREGYHÁZA
KESTETŐ
DEBRECEN
SZOMBATHELY
SZOLNOK
KECSKEMÉT
BÉKÉSCSABA
BAJA
PÉCS
Szintvonalak: 200, 300 és 500 m
A GÖRBE VONALAK AZ IZOHIÉTÁK – AZOKAT A HELYEKET KÖTIK ÖSSZE, AHOL A CSAPADÉK MENNYISÉGE EGYENLŐ VOLT

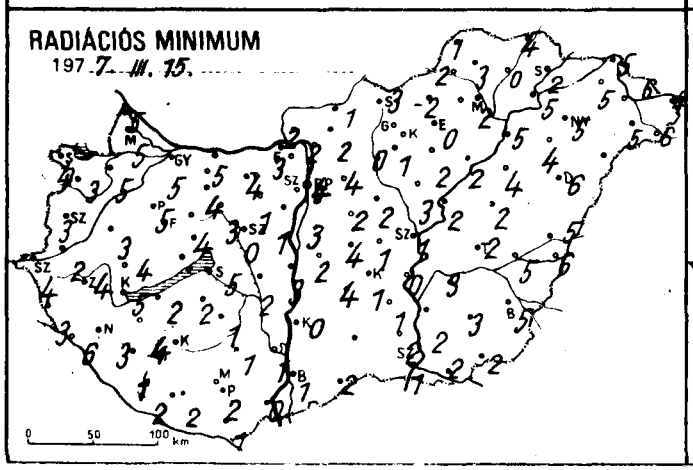
RADIÁCIÓS MINIMUM
197 7. III. 15.

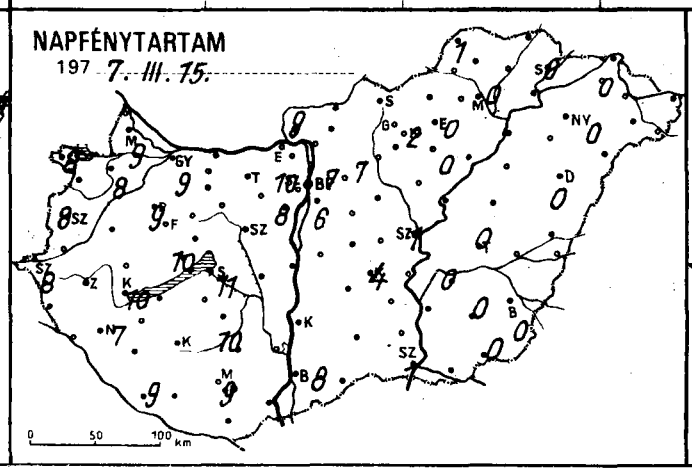
NAPFÉNYTARTAM
197 7. III. 15.

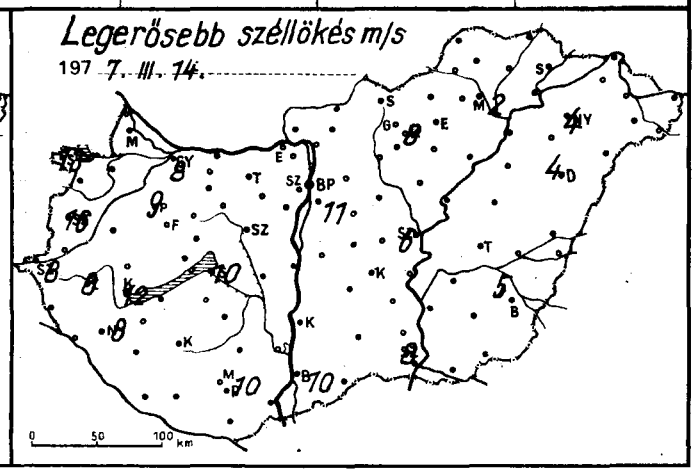
Legerősebb széllökés m/s
197 7. III. 14.

	1977.III.15 07 h -ig az utolsó 24 óra adatai					
	csapadék (mm)	Hó cm	max. hőmérséklet	min. hőmérséklet	rad. min.	napos órák
Győr	ny		15	7	5	9
Kapuvár	ny,		16	6	5	8
Mosonmagyaróvár	ny		16	6	5	9
Rajka	.		16	5	5	—
Sopron	ny ⊽		15	6	4	8
Sopronhorpács	ny		15	7	3	8
Káld	1		16	4	3	
Körmend	ny		18	2	2	
Szentgotthárd	ny ⊽		16	5	4	8
Szombathely	1 ⊽		16	5	3	8
Lenti	1		17	4	3	
Letenye	.		16	7	6	-
Nagykanizsa	ny ⊽		16	4	3	7
Zalaegerszeg	ny ⊽		16	6	4	
Farkasgyepű	.		14	4	4	
Keszthely	ny		16	6	5	10
Mencshely	.		13	7	3	10
Pápa	ny ⊽		15	7	5	9
Sümeg	4		17	6	4	
Tihany	–		–	–	–	
Veszprém	.		17	5	4	
Zirc	ny		13	3	-1	
Fonyód	.		16	6	2	
Homokszt. györgy	. ⌒		17	5	2	9
Kaposvár	.		15	4	2	
Marcali	1		17	6	4	
Siófok	ny		14	6	5	11
Somogyszob	ny		17	3	1	
Tab	ny		15	3	2	
Bábolna	.		15	4	3	
Esztergom	.		14	4	3	
Kisbér	ny		15	6	4	
Komárom	.		15	6	5	
Tatabánya	.		14	6	4	
Alcsútdoboz	. ⌒		15	3	1	
Dunaújváros	.		14	6	3	
Martonvásár	.		14	5	1	8
Mór	. ⌒		14	5	3	
Nagyhörcsökp.	.		16	4	2	
Szabadbattyán	. ⌒		15	3	0	
Iregszemcse	ny,		15	4	1	10
Lengyel	1		14	5	1	
Nagykónyi	1		16	3	1	
Szekszárd	1		14	7	1	
Mesinatető	.		13	6	3	
Mohács	ny ⊽		15	3	0	
Pecs	.		14	7	2	9
Siklós	ny		11	4	1	
Szigetvár	1		16	3	2	
Bp. Lőrinc	.		14	6	3	6
Bp. Met. Int	.		16	7	4	7
Bp. Szab. hegy	ny		16	6	5	10
Cegléd	.		10	3	1	
Dobogókő	–		–	–	–	
Gödöllő	.		12	5	4	7
Királyrét	. ⌒		15	1	0	
Monor	.		13	4	2	
Nagykáta	.		13	3	2	
Örkény	ny,		14	4	4	
Szentendre	.		16	4	3	

	1977.III.15 07 h -ig az utolsó 24 óra adatai					
	csapadék (mm)	Hó cm	max. hőmérséklet	min. hőmérséklet	rad. min.	napos órák
Vác	. ⌒		15	3	2	
Vámosmikola	.		14	4	2	9
Baja	.		15	4	1	8
Bácsalmás	.		14	4	2	
Izsák	.		17	4	4	
Kalocsa	.		14	3	0	
Kecskemét	. ⌒ =		14	3	1	4
Kiskunf. háza	.		14	3	1	
Kiskunhalas	–		–	–	–	
Kunszentmiklós	.		16	5	2	
Tiszakécske	.		16	3	0	
Balassagyarmat	ny		14	2	1	
Romhány	.		14	4	2	
Salgótarján	.		12	3	3	
Eger	1		9	3	0	0
Galyatető	.		6	2	2	
Gyöngyös	.		11	4	1	
Kékestető	ny	folt	4	3	1	2
Kompolt	1		9	6	2	0
Lőrinci	ny		13	2	0	
Poroszló	2 ≡		10	3	2	
Jászapáti	. ⌒ ≡		11	4	3	
Jászberény	.		11	3	2	
Karcag	2		10	3	2	
Szolnok	ny ≡		12	4	1	1
Tiszaroff	1 ≡		10	3	2	
Túrkeve	2		10	2	2	0
Kistelek	.		14	4	2	
Makó	ny		12	2	2	
Szeged	ny ⌒		13	2	1	1
Szentes	ny		12	4	2	
Borsodnádasd	2 ≡		9	0	-2	
Fügöd	2		10	3	0	
Hidasnémeti	1		10	4	4	
Jósvafő	1		9	3	1	1
Lillafüred	2		8	2	1	
Miskolc	1 ≡		9	3	2	0
Putnok	2 ≡		11	2	2	
Sárospatak	3		10	5	2	0
Szendrőlád	2 ≡		10	3	3	
Tokaj	3		9	6	5	
Kisvárda	4		10	6	5	0
Mátészalka	7		12	7	5	
Nyíregyháza	4 ≡		9	6	5	0
Nyírlugos	10 ⊽		11	7	5	
Pátyod	9		10	7	6	
Tiszabecs	8		10	7	4	
Vásárosnamény	5		10	7	6	
Záhony	4		10	6	5	
Berettyóújfalu	4		11	7	5	
Debrecen	5 =		10	6	6	0
Hajdúdorog	3		12	5	4	
Hortobágy	2		10	5	4	
Körösszakál	4		15	6	6	
Polgár	4		9	5	5	
Békéscsaba	2 ≡		10	5	5	0
Mezőhegyes	2 ≡		10	4	2	0
Orosháza	2 ⌒		11	4	3	0
Szarvas	2 ≡		11	3	3	0
Szeghalom	2		10	6	5	

Árpádtető

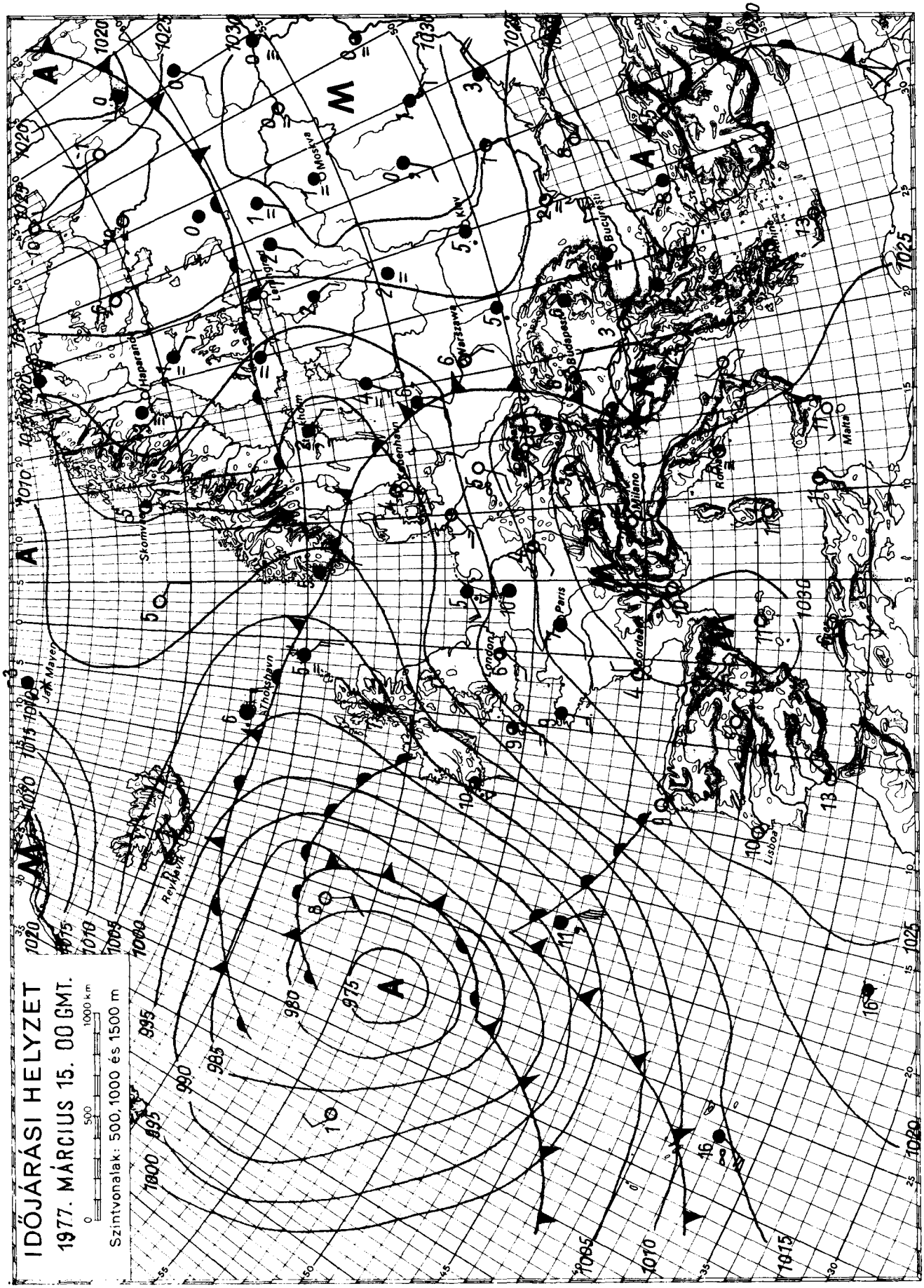

KIADJA: ORSZÁGOS METEOROLÓGIAI SZOLGÁLAT

Készíti: Központi Előrejelző Intézet Előrejelző Osztálya — T.: 273 - 018 — Megjelenik naponként —

Évi előfizetési díja: 720,—Ft — Megrendelhető: 1024 Budapest, II., Kitaibel Pál u. 1. Telefon: 353-500,

Kiadásért felel: az OMSZ elnöke — Szerkesztésért felel: a KEI igazgatója

IDŐJÁRÁSI NAPIJELENTÉS

ЕЖЕДНЕВНЫЙ МЕТЕОРОЛОГИЧЕСКИЙ БЮЛЛЕТЕНЬ • DAILY WEATHER REPORT
BULLETIN QUOTIDIEN DE TEMPS • TÄGLICHER WETTERBERICHT

~~90. évfolyam 75. szám. + Budapest + 1977. március 16. szerda~~

Az időjárási helyzet és a várható időjárás:

Szárazföldünk nyugati és északi részén az óceáni léghullámok változékony, szeles, többfelé csapadékos időjárást okoznak. Közép- és Dél-Európa nagy részén magas nyomásu légköri képződmény helyezkedik el, hatására általában kevés a felhő, a reggeli órákban néhány helyen ködös, de ettől eltekintve száraz az idő. A legmagasabb nappali hőmérséklet szerdán Európa nagy részén 2, 6 fokkal volt magasabb, mint a sokévi átlag. A következő 36 óra folyamán a Kárpát-medencében még száraz marad az idő.

Hazánkban kedden a keleti és az északkeleti megyékben erősen felhős, vagy borult idő volt. Az ország többi részén 3, 10 órán át sütött a nap, a nyugati és a keleti országrészben több helyen esett az eső, zápor, Lillafüredről zivatart, Kékestetőről hózáport jelentettek. A lehullott csapadék mennyisége csapadéknyom és 7 mm között váltakozott. A legmagasabb nappali hőmérséklet általában 11, 16 fok között alakult. Szerdá hajnalra -1, +6 fokig hült le a levegő, ma délelőtt napos, száraz idő volt. A hőmérséklet 11 órakor 9, 13 fok között volt.

Ma 12 órakor Budapesten a hőmérséklet 13 fok, a tengerszintre átszámitott légnyomás 773 mm, alig változik.

Várható időjárás csütörtök estig:

Általában kevés felhő, száraz idő.
Gyenge, napközben megélénkülő déli, délnyugati szél.
Hajnalban és reggel helyenként köd.
Várható legalacsonyabb éjszakai hőmérséklet: -1, +4,
legmagasabb nappali hőmérséklet csütörtökön: 14, 19 fok között.

Vadkerti Ferenc s.k.

A hőmérséklet napi középértéke és eltérése a 100 évi átlagtól /Budapesten/:

1977. III. 15.	11,3 C°	+6,5 C°

1871 óta ezen a napon Budapesten előfordult

legmagasabb hőmérséklet:	19,8 C° /1915/,
legalacsonyabb hőmérséklet:	-7,0 C° /1883/.

77.164.

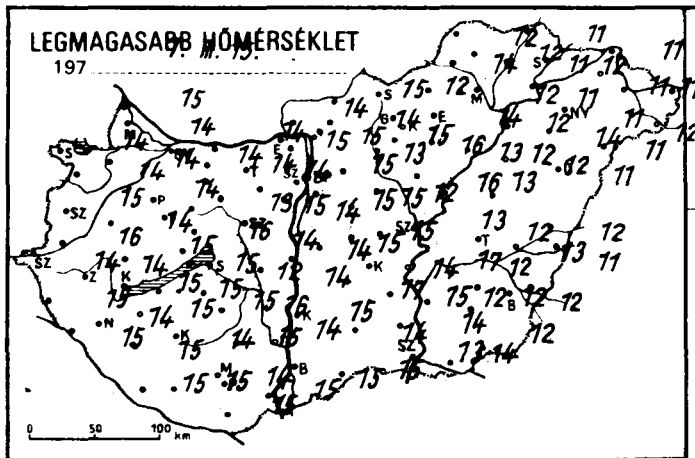
LEGMAGASABB HŐMÉRSÉKLET
197 7. III. 15.

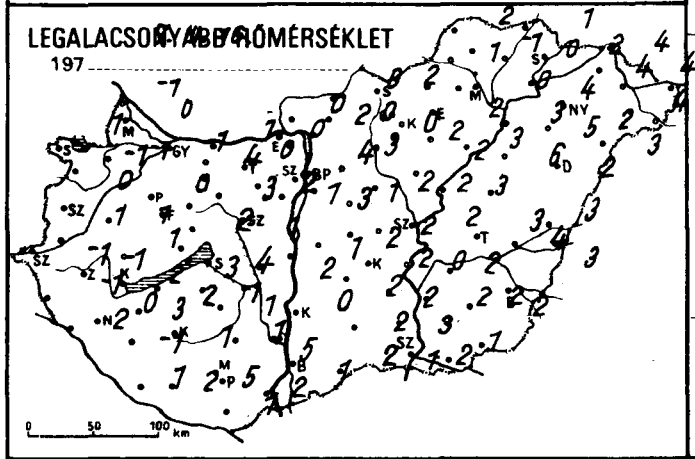
LEGALACSONYABB HŐMÉRSÉKLET
197 7. III. 15.

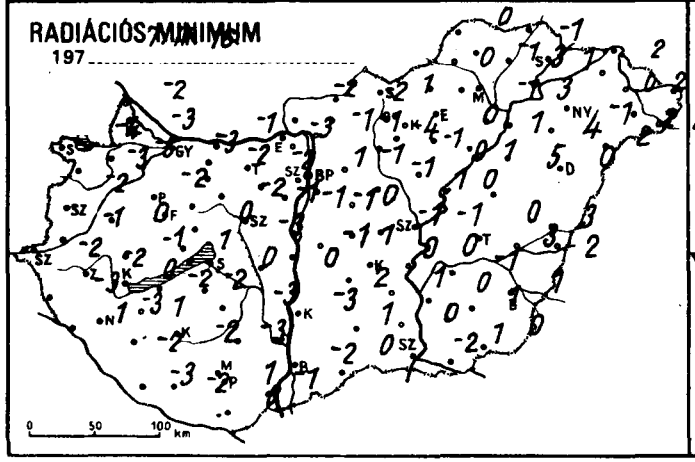
RADIÁCIÓS MINIMUM
197 7. III. 15.

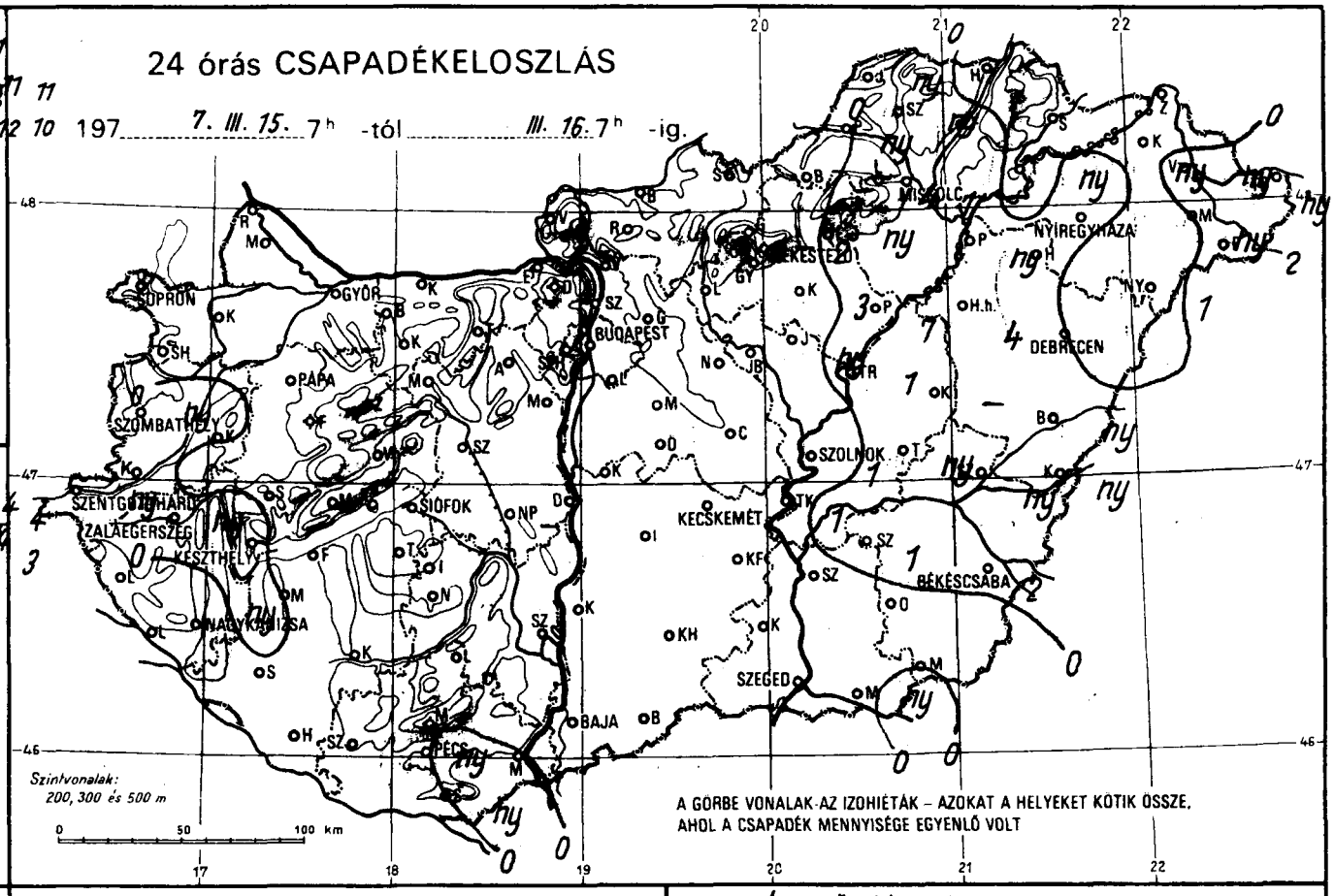
24 órás CSAPADÉKELOSZLÁS
197 7. III. 15. 7h -tól III. 16. 7h -ig.
SOPRON
GYŐR
BUDAPEST
MISKOLC
NYÍREGYHÁZA
DEBRECEN
PÁPA
SZOMBATHELY
SZENTGOTTHÁRD
ZALAEGERSZEG
KESZTHELY
SIÓFOK
NAGYKANIZSA
SZOLNOK
KECSKEMÉT
BÉKÉSCSABA
SZEGED
BAJA
PÉCS
Szintvonalak: 200, 300 és 500 m
A GÖRBE VONALAK AZ IZOHIÉTÁK – AZOKAT A HELYEKET KÖTIK ÖSSZE, AHOL A CSAPADÉK MENNYISÉGE EGYENLŐ VOLT

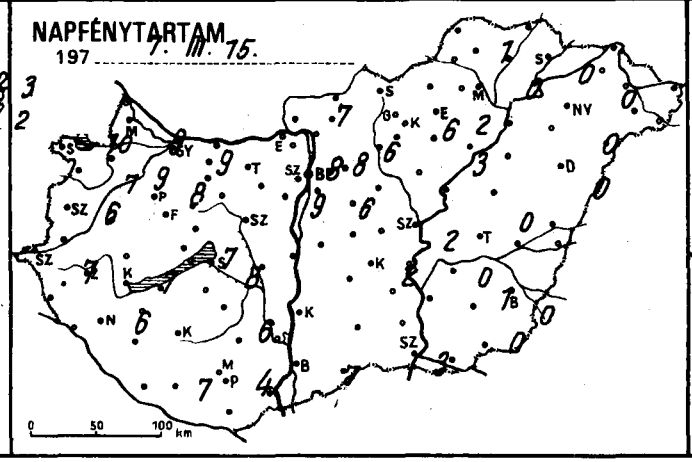
NAPFÉNYTARTAM
197 7. III. 15.

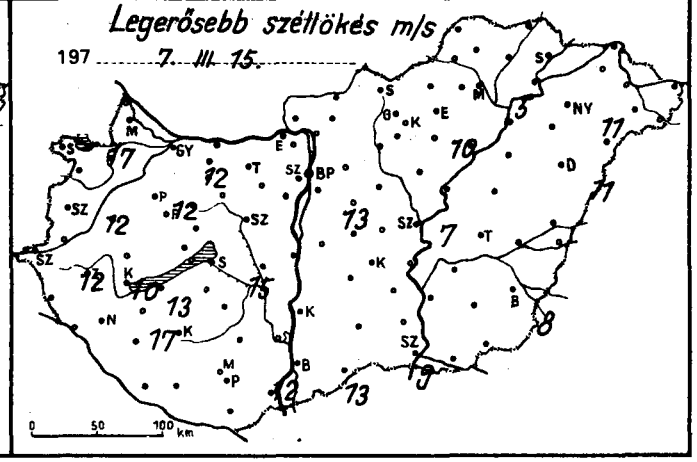
Legerősebb széllökés m/s
197 7. III. 15.

7.III.16.

197 ..... 07 h -ig az utolsó 24 óra adatai

	csapadék (mm)	Hó cm	max. hőmérséklet	min. hőmérséklet	rad. min.	napos órák
Győr	⊔ =		14	1	-3	9
Kapuvár	• ⊔		14	-1	-5	9
Mosonmagyaróvár	•		14	0	-3	9
Rajka	•		15	-1	-2	
Sopron	• ⊔		14	1	-4	10
Sopronhorpács	• ⊔		14	-1	-3	7
Káld	• ⊔		14	1	0	
Körmend	•		16	1	-1	
Szentgotthárd	ny ▽ ⊔		14	-1	-2	7
Szombathely	ny ▽ ⊔		15	0	-2	6
Lenti	•		15	-1	-3	
Letenye	•		15	2	1	
Nagykanizsa	ny ▽ ⊔		14	0	-3	6
Zalaegerszeg	ny ▽ ⊔		14	-1	-2	
Farkasgyepű	•		14	-1	-6	
Keszthely	• ⊔		15	2	0	7
Mencshely	• ⊔		12	1	-1	7
Pápa	• ⊔		14	0	-2	8
Sümeg	•		15	1	-1	
Tihany	•		15	3	1	
Veszprém	•		16	2	0	
Zirc	• ⊔		12	-1	-6	
Fonyód	• ⊔		15	2	-2	
Homokszt. György	•		15	1	-3	7
Kaposvár	• ⊔		14	1	-2	
Marcali	•		15	3	1	
Siófok	• ⊔		12	4	0	8
Somogyszob	• ⊔		15	-1	-2	
Tab	•		15	-1	-2	
Bábolna	•		14	0	0	
Esztergom	•		15	0	-3	
Kisbér	• ⊔		14	0	-2	
Komárom	• ⊔		14	1	-1	
Tatabánya	• ⊔		14	0	-2	
Alcsútdoboz	• ⊔		15	2	-1	
Dunaújváros	• ⊔		14	2	0	
Martonvásár	•		14	1	-1	9
Mór	• ⊔		13	0	-2	
Nagyhörcsökp.	–		–	–	–	
Szabadbáttyán	• ⊔		14	1	-3	
Iregszemcse	• ⊔		16	1	-3	6
Lengyel	•		15	1	-3	
Nagykónyi	/		16	-1	-3	
Szekszárd	•		14	5	–	
Appáditető	•		12	4	0	
Misinatető			15	2	-1	
Mohács	• ⊔		14	5	1	4
Pécs	ny ▽		15	1	0	
Siklós	ny		15	2	-2	
Szigetvár	•		15	3	-1	6
Bp. Lőrinc	• ⊔		15	4	1	8
Bp. Met. Int.	• ⊔ =		12	3	0	8
Bp. Szab. hegy	•		15	2	-1	
Cegléd	•		9	1	0	
Dobogókő	• ⊔		13	3	-1	6
Gödöllő	•		14	-2	-3	
Királyrét	• ⊔		15	1	0	
Monor	•		15	2	-1	
Nagykáta	• ⊔		15	2	1	
Örkény	• ⊔		16	2	0	
Szentendre	•					

7.III.16.

197 ..... 07 h -ig az utolsó 24 óra adatai

	csapadék (mm)	Hó cm	max. hőmérséklet	min. hőmérséklet	rad. min.	napos órák
Vác	• ⊔		15	2	-1	-
Vámosmikola	• ⊔		14	0	-2	7
Baja	• ⊔		15	1	-2	7
Bácsalmás	•		15	2	0	
Izsák	•		17	2	2	
Kalocsa	•		15	0	-3	
Kecskemét	• ⊔		14	2	0	2
Kiskunf. háza	•		15	2	1	
Kiskunhalas	•		14	2	1	
Kunszentmiklós	• ⊔		14	1	-1	
Tiszakécske	1 ,		17	0	0	
Balassagyarmat	• ⊔		15	0	-2	
Romhány	•		14	0	-1	
Salgótarján	•		12	2	1	
Eger	ny ,		14	2	0	2
Galyatető	–		–	–	–	
Gyöngyös	• ⊔		16	2	-1	
Kékestető	2 ▽	1ep.	7	0	-1	6
Kompolt	3 ▽ ⊔		13	2	0	3
Lőrinci	• ⊔		15	0	-4	
Poroszló	7		12	3	1	
Jászapáti	ny ▽ ⊔		16	2	1	
Jászberény	• ⊔		16	1	-1	
Karcag	–		–	–	–	
Szolnok	1 ▽ =		13	2	-1	2
Tiszaroff	1		13	3	0	
Turkeve	ny		12	3	0	0
Kistelek	•		14	3	0	
Makó	ny		14	2	1	
Szeged	• ⊔ =		13	1	-2	3
Szentes	•		12	2	0	
Borsodnádasd	–		–	–	–	
Füged	• ⊔		11	0	-3	
Hidasnémeti	•		11	1	-1	
Jósvafő	ny ⊔		12	2	0	1
Lillafüred	4 ⊓		11	1	-1	
Miskolc	1 ≡		12	0	-1	0
Putnok	ny ≡		14	1	0	
Sárospatak	•		12	2	1	0
Szendrőlád	1 , ≡		12	-1	-1	
Tokaj	ny		11	4	3	
Kisvárda	ny		11	4	0	0
Mátészalka	ny ,		12	4	2	
Nyíregyháza	• ⊔		11	2	-1	0
Nyírlugos	1 ▽		11	3	2	
Pátyod	2 ⊔		10	3	2	
Tiszabecs	ny		11	4	3	
Vásárosnamény	ny		11	4	2	
Záhony	•		11	4	2	
Berettyóújfalu	ny		12	3	3	
Debrecen	• ⊔		11	2	0	0
Hajdúdorog	•		14	5	4	
Hortobágy	4		12	6	5	
Körösszakál	ny		11	3	2	
Polgár	ny ⊔		12	3	1	
Békéscsaba	2 ▽ ⊔		12	2	1	0
Mezőhegyes	• ≡		12	1	0	0
Orosháza	•		12	2	1	1
Szarvas	• ▽ ⊔		12	2	-1	0
Szeghalom	ny ,		13	4	3	

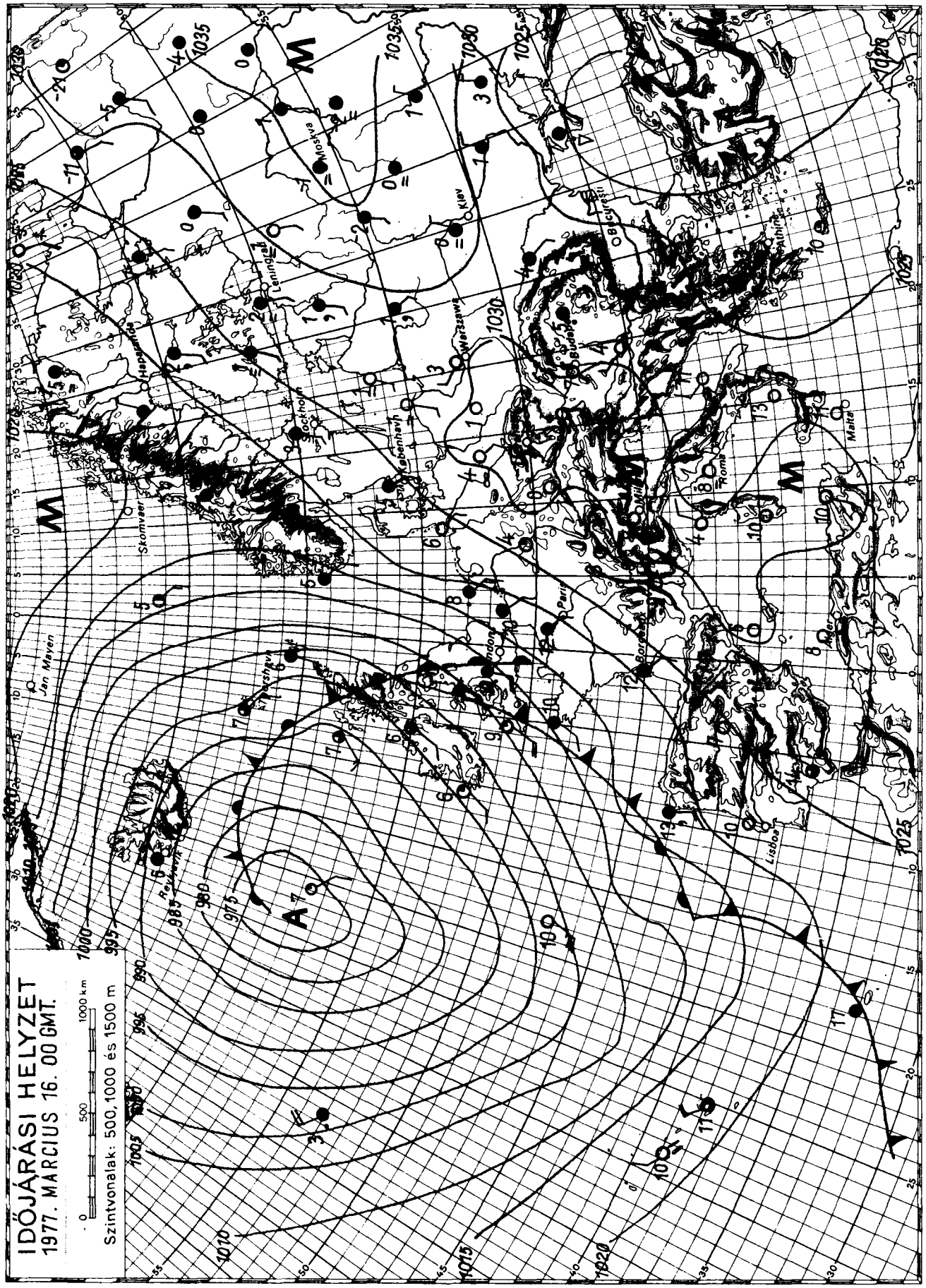

KIADJA: ORSZÁGOS METEOROLÓGIAI SZOLGÁLAT

Készíti: Központi Előrejelző Intézet Előrejelző Osztálya — T.: 273 - 078 — Megjelenik naponként —

Évi előfizetési díja: 720,—Ft — Megrendelhető: 1024 Budapest, II., Kitaibel Pál u. 1. Telefon: 353-500,

Kiadásért felel: az OMSZ elnöke — Szerkesztésért felel: a KEI igazgatója

IDŐJÁRÁSI NAPIJELENTÉS

ЕЖЕДНЕВНЫЙ МЕТЕОРОЛОГИЧЕСКИЙ БЮЛЛЕТЕНЬ · DAILY WEATHER REPORT
BULLETIN QUOTIDIEN DE TEMPS · TÄGLICHER WETTERBERICHT

90. évfolyam 76. szám. + Budapest + 1977. március 17. csütörtök

Az időjárási helyzet és a várható időjárás:

Kelet- és Közép-Európa felett magasnyomású légköri képződmény alakult ki, ennek következtében - főként Közép-Európában - derült, napos, az évszakhoz képest meleg az idő. Kontinensünk nyugati-partvidékére már megérkezett a hűvösebb, nedvesebb levegő, emiatt a Madrid-Lyon-Hamburg vonaltól nyugatra erősen felhős az ég, többfelé esik az eső. A levegő hőmérséklete több fokkal csökkent. Az emlitett hűvösebb, nedvesebb levegő vonulási sebessége egyelőre elég kicsi, igy a következő 36 órában a Kárpát-medence időjárásának alakitásában döntő szerepet még nem játszik.

Hazánkban szerdán derült, száraz, kellemes tavaszi idő volt, északkeleten reggel néhány helyen köd keletkezett, emiatt azon a vidéken csak 7, 10, az ország legnagyobb részén 10, 11 órán át sütött a nap. A legmagasabb nappali hőmérséklet 12, 17 fok között alakult. Csütörtök hajnalra szeszélyes területi eloszlásban -2, +7 fokig csökkent a hőmérséklet. Délelőtt országszerte derült volt az idő, a déli szél a Dunántulon többfelé megélénkült, a hőmérséklet 11 órakor 10, 14 fok között volt.

Ma 12 órakor Budapesten a hőmérséklet 13 fok, a tengerszintre átszámitott légnyomás 770 mm, gyengén süllyed.

Várható időjárás péntek estig:

Csütörtökön és péntek délelőtt még derült, száraz idő, később nyugat felől lassan megnövekvő felhőzet, a Dunántulon néhány helyen már lehet eső, zápor.
Csütörtökön többfelé, pénteken országszerte élénk, időnként megerősödő déli szél.
Várható legalacsonyabb éjszakai hőmérséklet: 0, +5,
legmagasabb nappali hőmérséklet pénteken: 14, 19 fok között.

Heilingbrunnerné Bóna Márta s.k.

TÁVOLABBI KILÁTÁSOK KEDD REGGELIG:

Az időszak végén megnövekvő felhőzet, többfelé eső, záporeső, esetleg zivatar.
Legalacsonyabb hajnali hőmérséklet +2, +6 fok között,
legmagasabb nappali hőmérséklet 14, 18 fok között.
Jelentős mennyiségü /legalább 5 mm/ csapadék az ország területének 80 százalékán várható az időszak végén.

KÖZÉPTÁVÚ ELŐREJELZŐ OSZTÁLY

A hőmérséklet napi középértéke és eltérése a 100 évi átlagtól /Budapesten/:

1977. III. 16.:	10,3 C°	+5,2 C°

1871 óta ezen a napon Budapesten előfordult

legmagasabb hőmérséklet:	20,6 C° /1921/,
legalacsonyabb hőmérséklet:	-9,7 C° /1889/.

77.165.

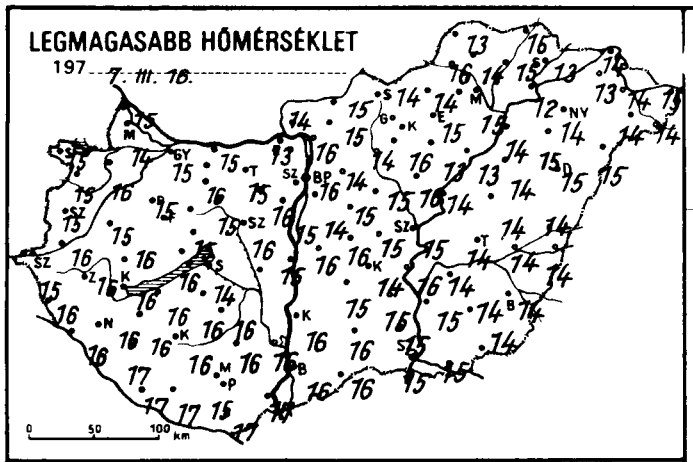
LEGMAGASABB HŐMÉRSÉKLET
197 7. III. 16.

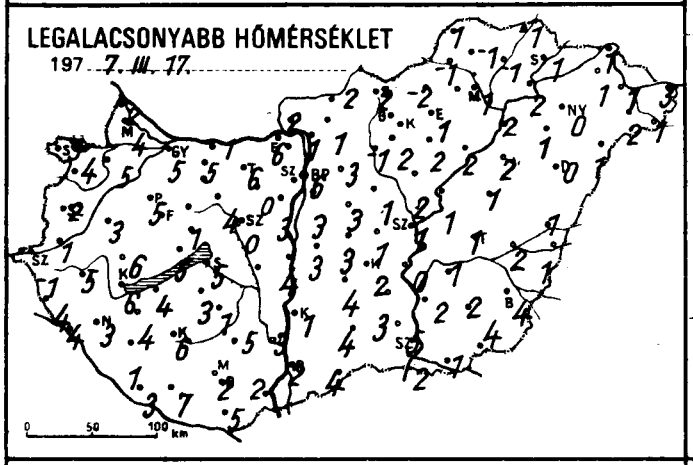
LEGALACSONYABB HŐMÉRSÉKLET
197 7. III. 17.

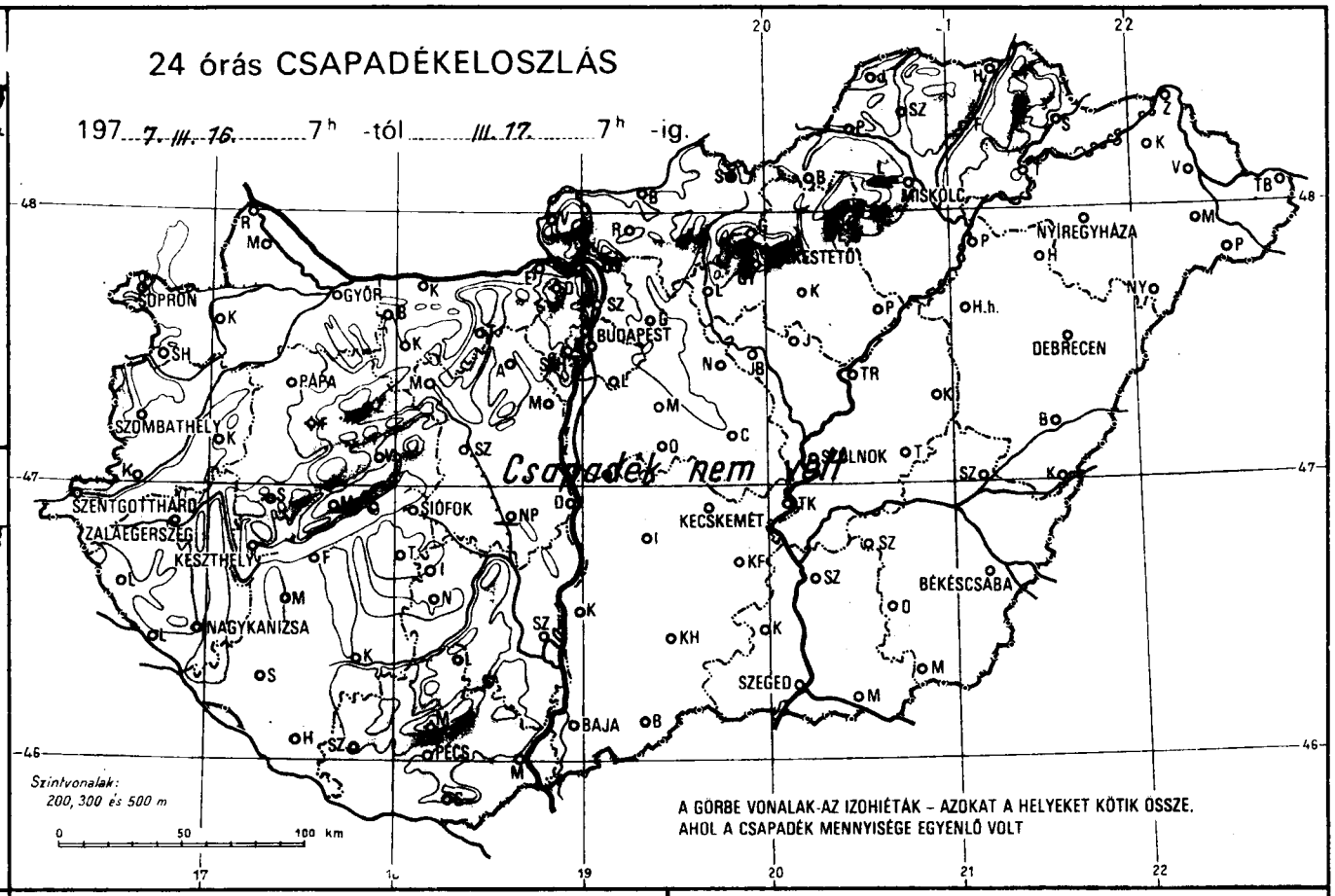
24 órás CSAPADÉKELOSZLÁS
197 7. III. 16. 7h -tól III. 17. 7h -ig.
Csapadék nem volt
SOPRON
GYŐR
BUDAPEST
MISKOLC
NYÍREGYHÁZA
DEBRECEN
PAPA
SZOMBATHELY
SZENTGOTTHÁRD
ZALAEGERSZEG
KESZTHELY
SIÓFOK
KECSKEMÉT
BÉKÉSCSABA
NAGYKANIZSA
SZEGED
BAJA
PÉCS
Szintvonalak: 200, 300 és 500 m
A GÖRBE VONALAK AZ IZOHIÉTÁK – AZOKAT A HELYEKET KÖTIK ÖSSZE, AHOL A CSAPADÉK MENNYISÉGE EGYENLŐ VOLT

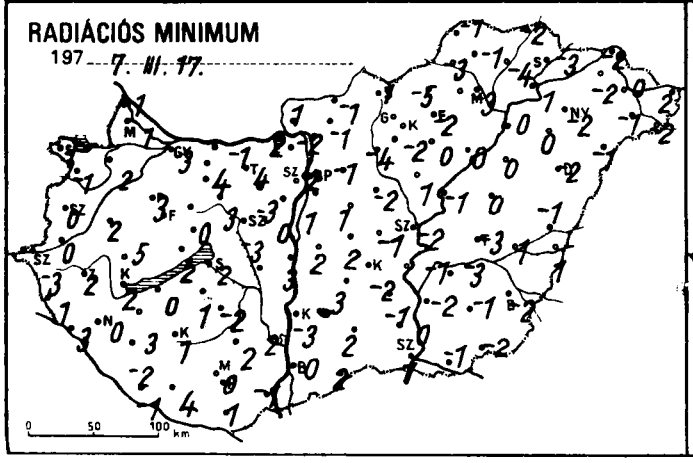
RADIÁCIÓS MINIMUM
197 7. III. 17.

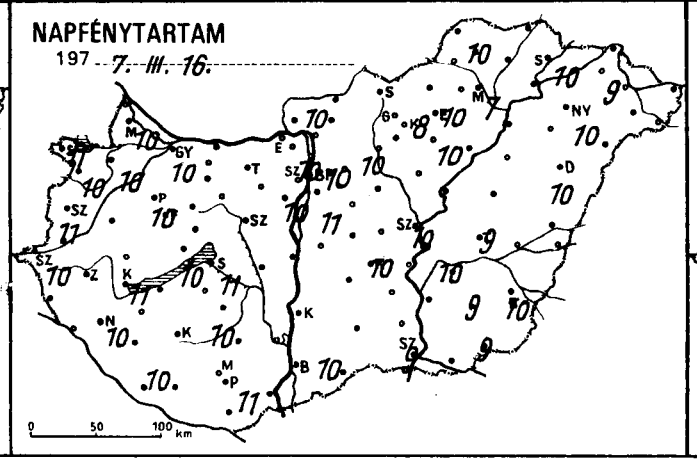
NAPFÉNYTARTAM
197 7. III. 16.

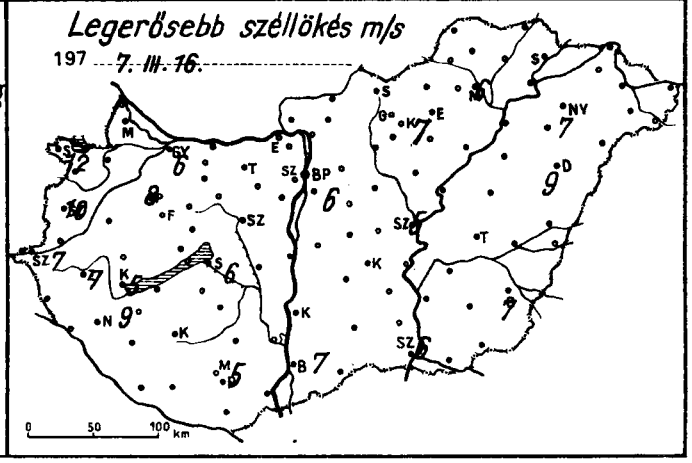
Legerősebb széllökés m/s
197 7. III. 16.

	197 7.III.17. 07h -ig az utolsó 24 óra adatai					
	csapadék (mm)	Hó cm	max. hőmérséklet	min. hőmérséklet	rad. min.	napos órák
Győr	•		15	5	3	10
Kapuvár	•		16	5	2	10
Mosonmagyaróvár	•		14	4	1	10
Rajka	•		15	2	1	
Sopron	• ⊥		15	3	1	11
Sopronhorpács	•		15	4	-1	10
Káld	• ⊥		15	3	2	
Körmend	•		16	1	0	
Szentgotthárd	• ⊔ =		15	-1	-3	10
Szombathely	• ⊥		15	2	0	11
Lenti	•		16	4	1	
Letenye	•		16	4	3	
Nagykanizsa	•		16	3	0	10
Zalaegerszeg	• ⊥		16	5	2	
Farkasgyepű	•		14	5	4	
Keszthely	• ⊥		16	6	2	11
Mencshely	•		13	5	2	10
Pápa	• ⊥		15	5	3	10
Sümeg	•		16	6	5	
Tihany	•		16	5	2	
Veszprém	• ⊥		15	1	0	
Zirc	• ⊔		14	2	-4	
Fonyód	•		16	4	0	
Homokszt. György	•		17	3	-1	10
Kaposvár	• ⊥		16	6	1	
Marcali	•		16	4	3	
Siófok	• ⊥		14	5	2	11
Somogyszob	• ⊔		17	1	-2	
Tab	•		16	3	1	
Bábolna	•		15	2	1	
Esztergom	•		13	6	2	
Kisbér	• ⊥		16	5	4	
Komárom	•		15	1	-1	
Tatabánya	•		15	6	4	
Alcsútdoboz	• ⊔		16	0	-3	
Dunaújváros	• ⊥		15	4	3	
Martonvásár	• ⊥		15	3	0	10
Mór	• ⊥		15	4	3	
Nagyhörcsökp.	–		–	–	–	
Szabadbattyán	• ⊔		16	0	-3	
Iregszemcse	• ⊔		16	1	-2	10
Lengyel	•		16	5	2	
Nagykónyi	•		16	0	-2	
Szekszárd	•		16	3	2	
Mohács	•		14	5	1	
Mohács	•		17	2	-1	
Pécs	•		15	2	0	11
Siklós	•		17	5	1	
Szigetvár	•		17	7	4	
Bp. Lőrinc	• ⊥		14	3	1	11
Bp. Met. Int.	• ⊥		16	6	2	10
Bp. Szab. hegy	•		14	4	2	10
Cegléd	•		15	1	-2	
Dobogókő	•		12	2	1	
Gödöllő	• ⊔		14	3	-1	10
Királyrét	• ⊔		15	-1	-2	
Monor	•		15	3	1	
Nagykáta	• ⊔ ≡		15	1	-2	
Örkény	• ⊔		16	3	2	
Szentendre	•		17	2	1	

	197 7.III.17. 07h -ig az utolsó 24 óra adatai					
	csapadék (mm)	Hó cm	max. hőmérséklet	min. hőmérséklet	rad. min.	napos órák
Vác	• ⊔		16	1	-2	
Vámosmikola	• ⊔		14	2	1	10
Baja	•		16	2	0	10
Bácsalmás	•		16	4	2	
Izsák	•		15	4	3	
Kalocsa	•		16	1	-3	
Kecskemét	• ⊔ =		14	2	-2	10
Kiskunfélegyháza	•		15	3	-1	
Kiskunhalas	•		16	4	2	
Kunszentmiklós	•		16	3	2	
Tiszakécske	•		16	0	-1	
Balassagyarmat	• ⊔		15	2	-1	
Romhány	•		15	1	-1	
Salgótarján	•		14	2	1	
Eger	•		15	1	-2	10
Galyatető	•		11	2	1	
Gyöngyös	•		16	2	-2	
Kékestető	• ⊔	folt	7	1	0	8
Kompolt	•		13	2	0	10
Lőrinci	• ⊔		14	-1	-4	
Poroszló	• ⊔		13	2	0	
Jászapáti	• ⊥		16	2	1	
Jászberény	• ⊔		15	1	-2	
Karcag	• ⊔		14	1	0	
Szolnok	• ⊔ =		15	1	-2	10
Tiszaroff	• ⊥		14	1	-1	
Túrkeve	• ⊔		14	1	-3	9
Kistelek	•		15	5	0	
Makó	•		15	1	-1	
Szeged	• ⊔ =		15	2	1	9
Szentes	•		15	2	-2	
Borsodnádasd	• ⊔		14	-2	-5	
Függőd	• ⊔		15	-1	-4	
Hidasnémeti	•		15	-1	-2	
Jósvafő	• ⊔		13	1	-1	10
Lillafüred	–		–	–	–	
Miskolc	• ⊔ =		14	-1	-3	7
Putnok	•		16	-1	-3	
Sárospatak	•		13	1	-3	10
Szendrőlád	• ⊔ ≡		14	-1	-1	
Tokaj	•		12	2	1	
Kisvárda	•		13	1	-2	9
Mátészalka	• ⊥		14	2	-1	
Nyíregyháza	• ⊔ =		14	0	-2	10
Nyírlugos	•		15	-1	-2	
Pátyod	• ⊔		14	-1	-2	
Tiszabecs	•		15	3	2	
Vásárosnamény	• ⊔		14	1	0	
Záhony	• ⊔		14	1	-2	
Berettyóújfalu	• ⊔		14	1	-1	
Debrecen	• ⊔ =		14	0	-2	10
Hajdúdorog	•		15	1	0	
Hortobágy	•		14	-2	0	
Körösszakál	• ⊥		14	1	1	
Polgár	• ⊔		14	2	0	
Békéscsaba	• ⊔		14	0	-2	10
Mezőhegyes	• ⊔ ≡		14	0	-2	9
Orosháza	•		14	2	-1	9
Szarvas	• ⊔ ≡		14	1	-3	10
Szeghalom	•		14	2	1	

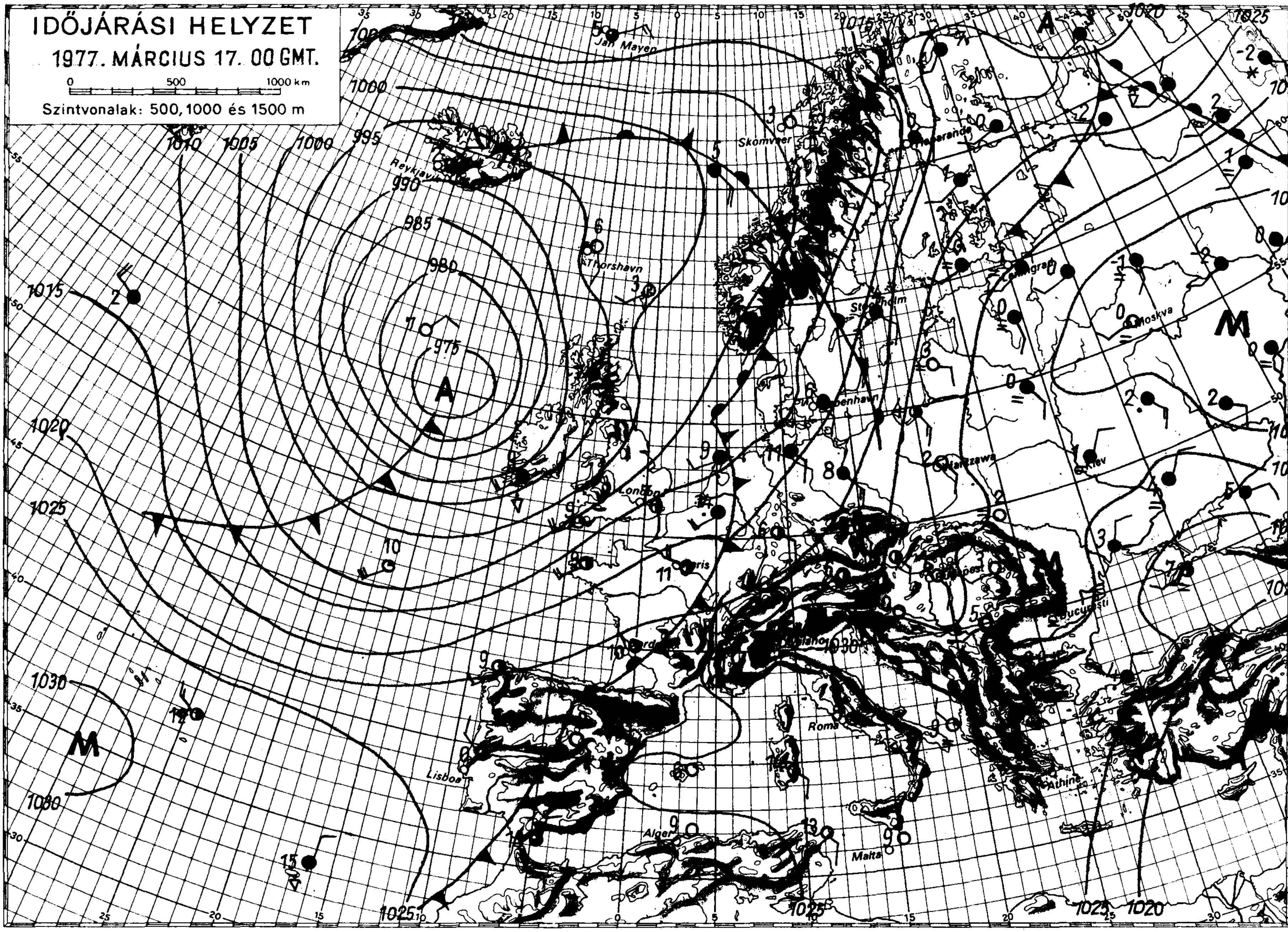

KIADJA: ORSZÁGOS METEOROLÓGIAI SZOLGÁLAT
Készít: Központi Előrejelző Intézet Előrejelző Osztálya — T.: 273-018 — Megjelenik naponként —
Évi előfizetési díja: 720,—Ft — Megrendelhető: 1024 Budapest, II., Kitaibel Pál u. 1. Telefon: 353-500,
Kiadásért felel: az OMSZ elnöke — Szerkesztésért felel: a KEI igazgatója

o.J.

IDŐJÁRÁSI NAPIJELENTÉS

ЕЖЕДНЕВНЫЙ МЕТЕОРОЛОГИЧЕСКИЙ БЮЛЛЕТЕНЬ • DAILY WEATHER REPORT
BULLETIN QUOTIDIEN DE TEMPS • TÄGLICHER WETTERBERICHT

90. évfolyam 77. szám. + Budapest + 1977. március 18. péntek

Az időjárási helyzet és a várható időjárás:

Az Ibériai-félszigettől a Skandináv-félszigetig délnyugat-északkelet irányban huzódó, mintegy 1000, 1500 km szélességben az óceáni léghullámok hatására változékony, szeles, többfelé esős az idő, ugyanakkor Közép- és Kelet-Európában továbbra is a szárító hatásu, leszálló légmozgások irányitják az időjárást. Igy itt általában kevés a felhő, csendes, főleg a hajnali órákban helyenként párás, ködös az idő. A következő 36 órában a változékony időjárást okozó óceáni léghullámok zónája lassan kelet felé halad, igy fokozatosan a Kárpát-medencében is érezhető lesz hatása.

Hazánkban csütörtökön napos, száraz, az évszakhoz képest igen enyhe idő volt. Az ország jelentős részén 8, 12 órán át sütött a nap, napközben a Dunántulon többfelé megélénkült a délkeleti, déli szél. A hőmérséklet kora délutánra 14, 19 fokig emelkedett, a legalacsonyabb éjszakai hőmérséklet északkeleten csak -3, +2, máshol +2, +7 fok között alakult. Péntek délelőtt folytatódott a napos, száraz idő, de a Dunántulon már megnövekedett a fátyolfelhőzet. A hőmérséklet 11 órakor elérte a 11, 14 fokot.

Ma 12 órakor Budapesten a hőmérséklet 14 fok, a tengerszintre átszámitott légnyomás 765 mm, mérsékelten süllyed.

Várható időjárás szombat estig:

Pénteken még kevés felhő, napos, száraz idő, de szombaton nyugat felől fokozatosan megnövekvő felhőzet, elsősorban a Dunántulon várható eső.
Hajnalban északkeleten helyenként köd.
Többfelé élénk déli, délnyugati szél.
Várható legalacsonyabb éjszakai hőmérséklet: általában 3, 8 fok között, északkeleten 0 fok körül,
legmagasabb nappali hőmérséklet szombaton: általában 13, 18 fok között, az esős helyeken kevéssel 10 fok felett.

Németh Lajos s.k.

A hőmérséklet napi középértéke és eltérése a 100 évi átlagtól /Budapesten/:

1977. III. 17.:	10,7 C°	+5,4 C°

1871 óta ezen a napon Budapesten előfordult

legmagasabb hőmérséklet:	20,0 C° /1972/,
legalacsonyabb hőmérséklet:	-5,8 C° /1895/.

77.166.

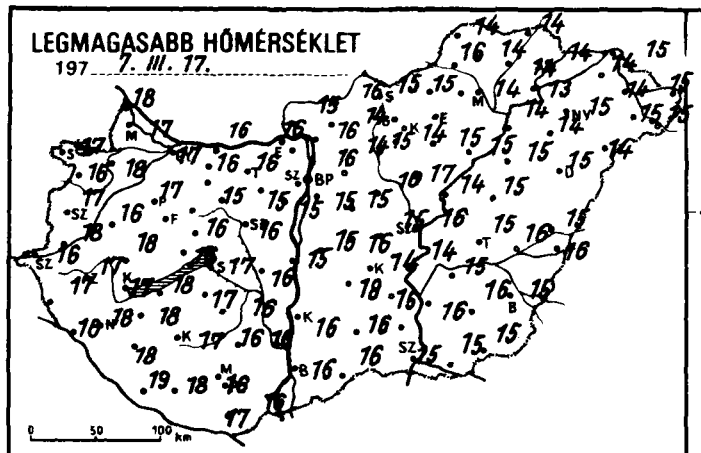
LEGMAGASABB HŐMÉRSÉKLET
197 7. III. 17.

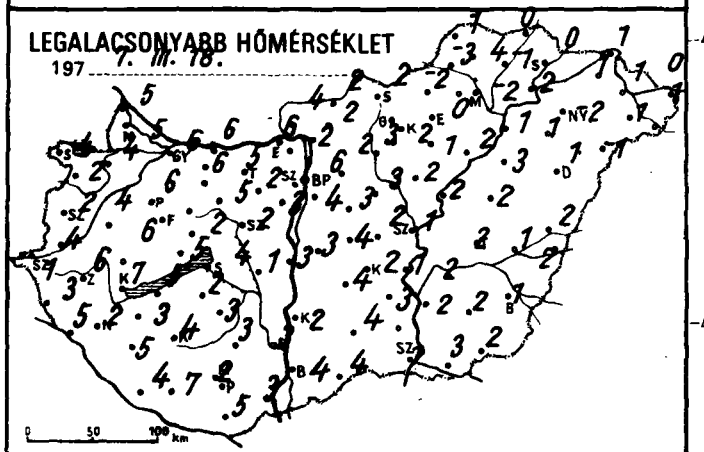
LEGALACSONYABB HŐMÉRSÉKLET
197 7. III. 18.

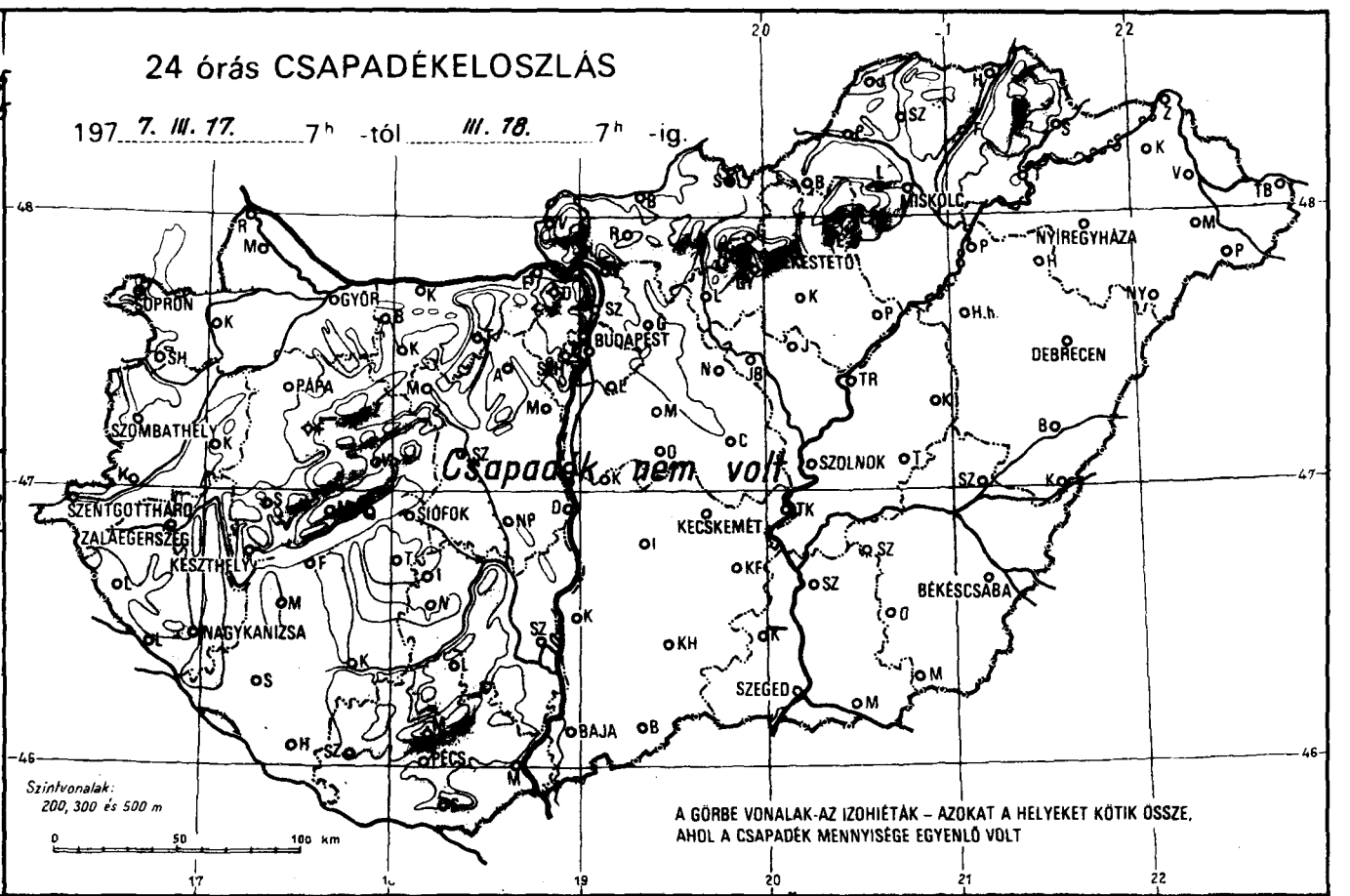
24 órás CSAPADÉKELOSZLÁS
197 7. III. 17. 7h -tól III. 18. 7h -ig.
Csapadék nem volt
Szintvonalak: 200, 300 és 500 m
A GÖRBE VONALAK-AZ IZOHIÉTÁK – AZOKAT A HELYEKET KÖTIK ÖSSZE, AHOL A CSAPADÉK MENNYISÉGE EGYENLŐ VOLT
SOPRON
GYŐR
BUDAPEST
MISKOLC
NYÍREGYHÁZA
KESTETŐ
DEBRECEN
PAPA
SZOMBATHELY
SZOLNOK
SZENTGOTTHÁRD
ZALAEGERSZEG
KESZTHELY
SIÓFOK
KECSKEMÉT
BÉKÉSCSABA
NAGYKANIZSA
SZEGED
BAJA
PÉCS

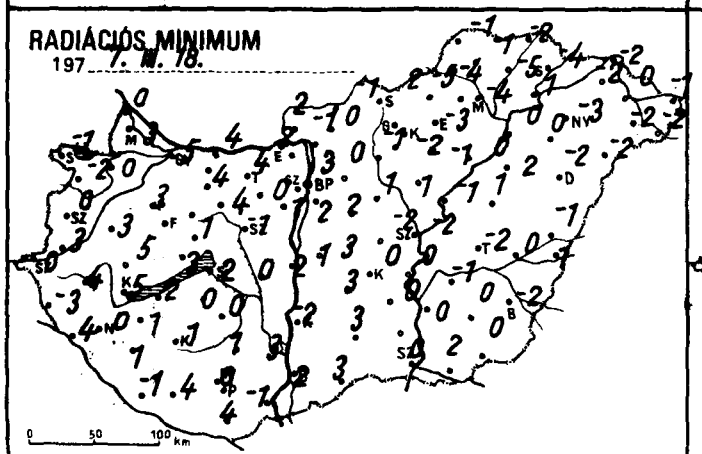
RADIÁCIÓS MINIMUM
197 7. III. 18.

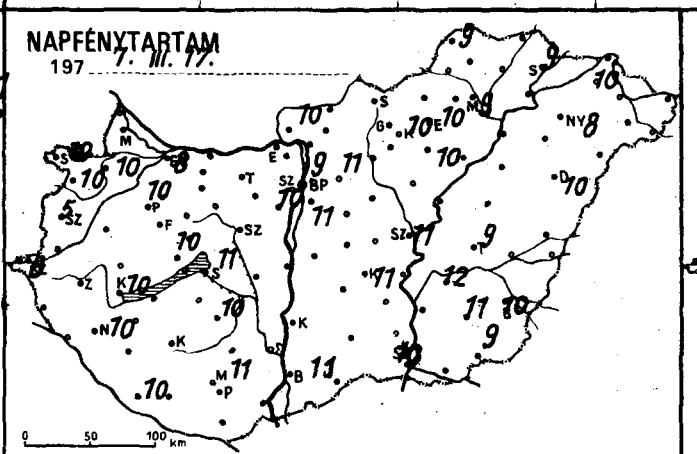
NAPFÉNYTARTAM
197 7. III. 17.

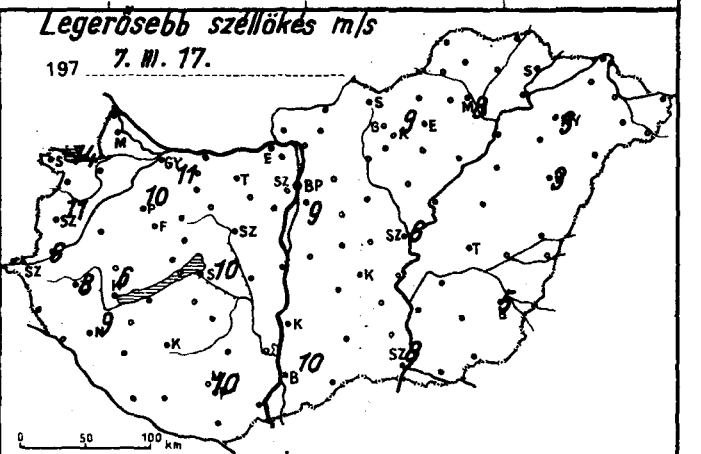
Legerősebb széllökés m/s
197 7. III. 17.

7.III.18.

	197 ..... 07 h -ig az utolsó 24 óra adatai					
	csapadék (mm)	Hó cm	max. hőmérséklet	min. hőmérséklet	rad. min.	napos órák
Győr	•		17	6	5	8
Kapuvár	•		18	4	0	10
Mosonmagyaróvár	• ⊕		17	5	3	
Rajka	•		18	5	0	
Sopron	•		17	4	-1	10
Sopronhorpács	•		16	2	-2	10
Káld	• ⊕		16	4	3	
Körmend	•		18	4	3	
Szentgotthárd	• ⊕ =		16	1	0	8
Szombathely	• ⊕		17	2	0	5
Lenti	•		17	3	-3	
Letenye	•		18	5	4	
Nagykanizsa	• ⊕		18	2	0	
Zalaegerszeg	•		17	6	4	
Farkasgyepű	–		–	–	–	
Keszthely	•		17	7	5	10
Mencshely	•		15	4	2	10
Pápa	• ⊕		17	6	3	10
Sümeg	•		18	6	5	
Tihany	• ⊕		16	5	3	
Veszprém	•		16	2	1	
Zirc	•		14	3	-1	
Fonyód	•		18	5	2	
Homokszt. György	• ≡		19	4	-1	10
Kaposvár	• ⊕		17	4	1	
Marcali	•		18	3	1	
Siófok	• ⊕ =		17	4	2	11
Somogyszob	•		18	5	1	
Tab	•		17	2	0	
Bábolna	•		16	5	4	
Esztergom	•		16	6	2	
Kisbér	• ⊕		16	6	4	
Komárom	•		16	6	4	
Tatabánya	•		16	5	4	
Alcsútdoboz	• ⊕		15	2	0	
Dunaújváros	• ⊕		15	3	2	
Martonvásár	•		15	3	1	10
Mór	•		11	5	4	
Nagyhörcsökp.	•		16	1	0	
Szabadbattyán	• ⊔		16	2	-1	
Iregszemcse	• ⊕		16	3	0	10
Lengyel	•		16	3	1	
Nagykónyi	•		17	2	0	
Szekszárd	•		16	3	3	
Mágocs	•		15	4	0	
Mohács	•		16	3	-1	
Pécs	• ⊕ =		16	2	0	11
Siklós	•		17	5	4	
Szigetvár	•		18	7	4	
Bp. Lőrinc	•		15	4	2	11
Bp. Met. Int.	• ⊕ =		16	6	3	9
Bp. Szab. hegy	–		–	–	–	
Cegléd	•		15	2	-2	
Dobogókő	•		11	4	0	
Gödöllő	• ⊔		14	2	0	11
Királyrét	•		14	-1	-2	
Monor	•		15	3	2	
Nagykáta	•		16	3	1	
Örkény	• ⊕		16	4	3	
Szentendre	•		17	2	1	

7.III.18.

	197 ..... 07 h -ig az utolsó 24 óra adatai					
	csapadék (mm)	Hó cm	max. hőmérséklet	min. hőmérséklet	rad. min.	napos órák
Vác	•		16	2	-1	
Vámosmikola	• ⊕		15	4	2	10
Baja	•		16	4	2	11
Bácsalmás	•		16	4	3	
Izsák	•		18	4	3	
Kalocsa	•		16	2	-2	
Kecskemét	• ⊕ =		14	2	0	11
Kiskunfélegyháza	•		15	3	0	
Kiskunhalas	•		16	4	3	
Kunszentmiklós	•		15	3	1	
Tiszakécske	•		14	1	0	
Balassagyarmat	•		16	2	-1	
Romhány	•		14	2	0	
Salgótarján	•		15	2	2	
Eger	•		14	0	-3	10
Galyatető	•		9	1	1	
Gyöngyös	•		14	2	-2	
Kékestető	•	folt	8	1	0	10
Kompolt	•		14	1	-1	10
Lőrinci	•		15	3	-1	
Poroszló	• ⊔		15	2	0	
Jászapáti	• ⊕ =		17	2	1	
Jászberény	• ⊕		15	3	1	
Karcag	•		15	2	1	
Szolnok	• =		16	1	-2	11
Tiszaroff	•		14	2	-1	
Túrkeve	• ⊔		15	2	-2	9
Kistelek	–		–	–	–	
Makó	•		15	3	2	
Szeged	• ⊕ =		15	1	0	10
Szentes	•		16	2	0	
Borsodnádasd	• ⊔		15	-2	-5	
Fügöd	• ⊔		14	-1	-5	
Hidasnémeti	•		14	0	-2	
Jósvafő	• ⊔		14	1	-1	9
Lillafüred	•		14	0	-1	
Miskolc	• ⊔ =		14	-2	-4	9
Putnok	•		16	-3	-4	
Sárospatak	•		14	0	-4	9
Szendrőlád	• ⊔		14	0	-1	
Tokaj	•		13	2	1	
Kisvárda	• ⊔		14	1	-2	10
Mátészalka	• ⊔		15	1	-2	
Nyíregyháza	• ⊔ =		15	-2	-3	8
Nyírlugos	•		14	-1	-2	
Pátyod	• ⊔		15	-1	-2	
Tiszabecs	•		15	0	-1	
Vásárosnamény	•		14	1	0	
Záhony	• ⊔		15	1	-2	
Berettyóújfalu	• ⊔		15	2	-1	
Debrecen	• ⊔ =		15	1	-2	10
Hajdúdorog	•		14	1	0	
Hortobágy	•		15	3	2	
Kőrösszakál	• ⊕		16	2	1	
Polgár	• ⊔		14	1	0	
Békéscsaba	• ⊔ =		15	1	-2	10
Mezőhegyes	• ⊔		15	2	0	9
Orosháza	•		16	2	0	11
Szarvas	•		15	2	-1	12
Szeghalom	•		16	1	0	

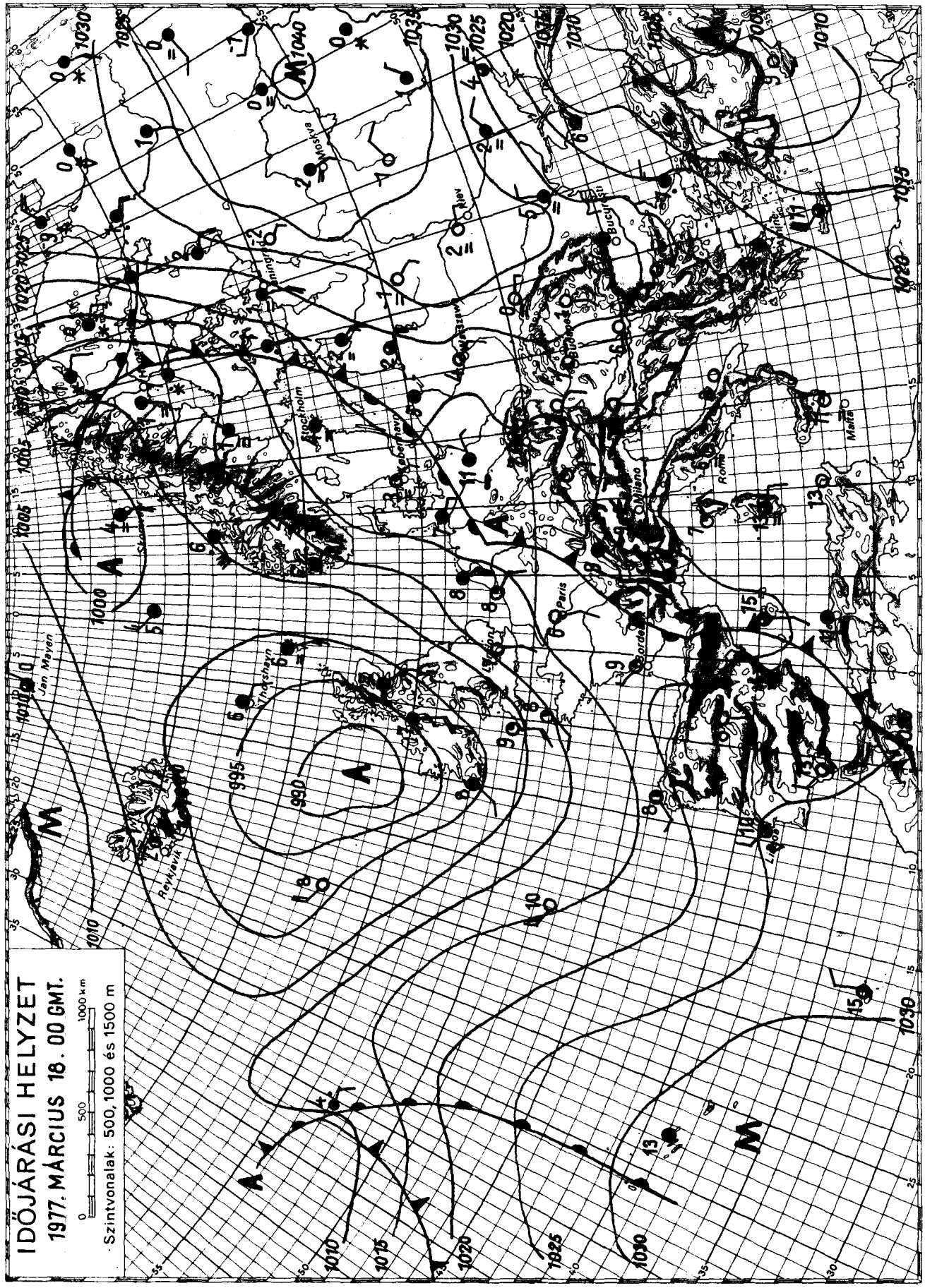

KIADJA: ORSZÁGOS METEOROLÓGIAI SZOLGÁLAT

Készíti: Központi Előrejelző Intézet Előrejelző Osztálya — T.: 273 - 018 — Megjelenik naponként —

Évi előfizetési díja: 720,—Ft — Megrendelhető: 1024 Budapest, II., Kitaibel Pál u. 1. Telefon: 353-500,

Kiadásért felel: az OMSZ elnöke — Szerkesztésért felel: a KEI igazgatója

IDŐJÁRÁSI NAPIJELENTÉS

ЕЖЕДНЕВНЫЙ МЕТЕОРОЛОГИЧЕСКИЙ БЮЛЛЕТЕНЬ • DAILY WEATHER REPORT
BULLETIN QUOTIDIEN DE TEMPS • TÄGLICHER WETTERBERICHT

90. évfolyam 78. szám. + Budapest + 1977. március 19. szombat

Az időjárási helyzet és a várható időjárás:

Az a magas nyomásu légköri képződmény, amely Közép-Európában száraz, napos időjárást okozott, kissé keletebbre helyeződött át. Ezzel egyidőben középpontjával a Brit-szigetek térségében örvénylő ciklon frontrendszere fokozatosan szárazföldünk középső része felé helyeződött át, hatására ma reggel Délnyugat- és Nyugat-Európában, az Alpok vidékén, valamint a Német-Lengyel síkságon többfelé esett az eső, egy-két helyen zivatar is keletkezett. A következő 36 órában az emlitett frontrendszer a Kárpát-medencét is eléri, igy változékonyabb, többfelé csapadékos időjárásra lehet számitani.

Hazánkban pénteken derült, napos, száraz idő volt. a déli, délkeleti szél többfelé megélénkült. A hőmérséklet napközben általában 14, 18 fokig emelkedett. Szombat hajnalra -1, +7 fokig hült le a levegő. Ma délelőtt az ország nagy részén fátyolfelhő boritotta az eget. A délkeleti, déli szél több helyen megélénkült, a hőmérséklet 11 órakor 9, 13 fok között alakult.

Ma 12 órakor Budapesten a hőmérséklet 11 fok, a tengerszintre átszámitott légnyomás 762 mm, gyengén süllyed.

Várható időjárás vasárnap estig:

Nyugat felől tovább növekszik a felhőzet, főként vasárnap többfelé eső, zápor, egy-két helyen zivatar.
Megélénkülő, több helyen megerősödő délkeleti, déli, később a Dunántulon északnyugatira forduló szél.
A nappali felmelegedés kissé gyengül.
Várható legalacsonyabb éjszakai hőmérséklet: 2, 7,
legmagasabb nappali hőmérséklet vasárnap: 9, 14 fok között.

Vadkerti Ferenc s.k.

A hőmérséklet napi középértéke és eltérése a 100 évi átlagtól /Budapesten/:

1977. III. 18.	11,3 C°	+5,2 C°

1871 óta ezen a napon Budapesten előfordult

legmagasabb hőmérséklet:	22,9 C° /1961/,
legalacsonyabb hőmérséklet:	-5,8 C° /1964/.

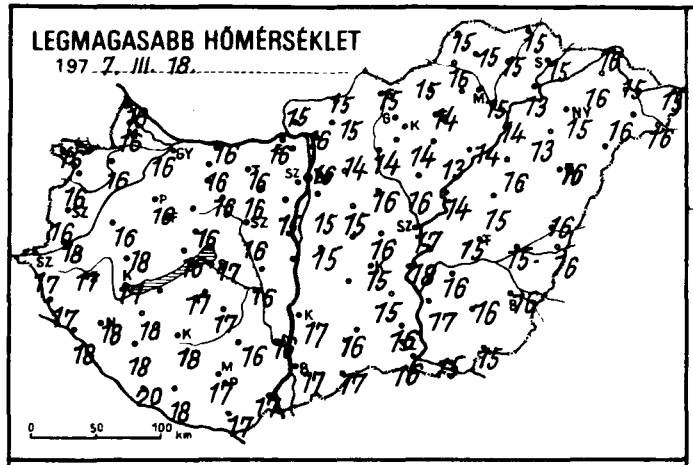
LEGMAGASABB HŐMÉRSÉKLET
197 7. III. 18.

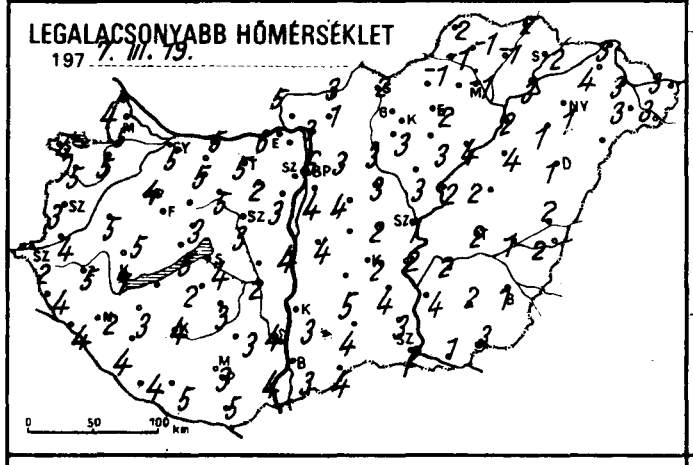
LEGALACSONYABB HŐMÉRSÉKLET
197 7. III. 19.

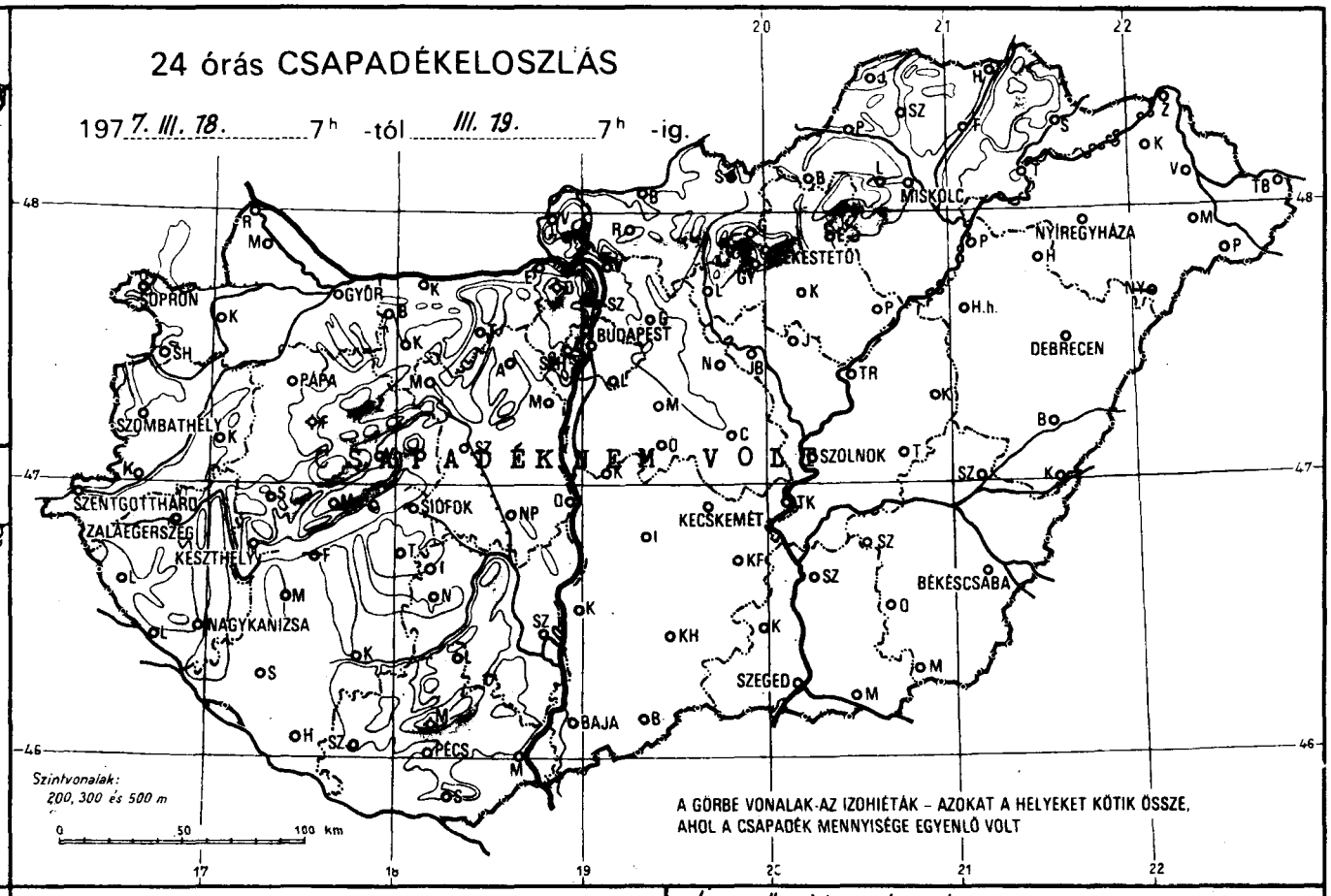
24 órás CSAPADÉKELOSZLÁS
197 7. III. 18. 7h -tól III. 19. 7h -ig.
CSAPADÉK NEM VOLT
SOPRON
GYŐR
BUDAPEST
MISKOLC
NYÍREGYHÁZA
KÉKESTETŐ
DEBRECEN
PÁPA
SZOMBATHELY
SZENTGOTTHÁRD
ZALAEGERSZEG
KESZTHELY
SIÓFOK
NAGYKANIZSA
KECSKEMÉT
BÉKÉSCSABA
SZEGED
BAJA
PÉCS
Szintvonalak: 200, 300 és 500 m
A GÖRBE VONALAK AZ IZOHIÉTÁK – AZOKAT A HELYEKET KÖTIK ÖSSZE, AHOL A CSAPADÉK MENNYISÉGE EGYENLŐ VOLT

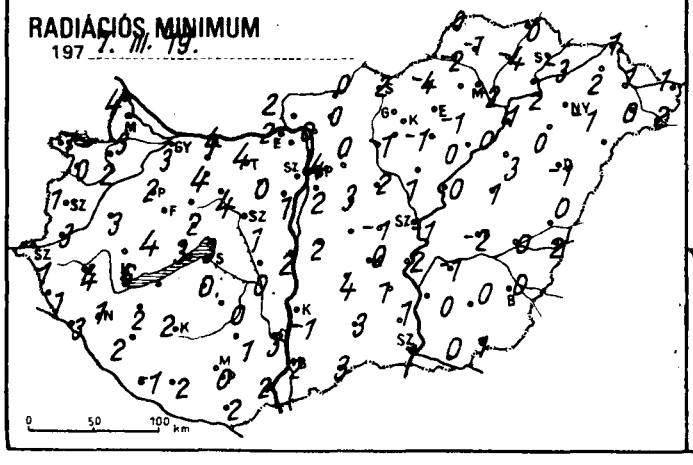
RADIÁCIÓS MINIMUM
197 7. III. 19.

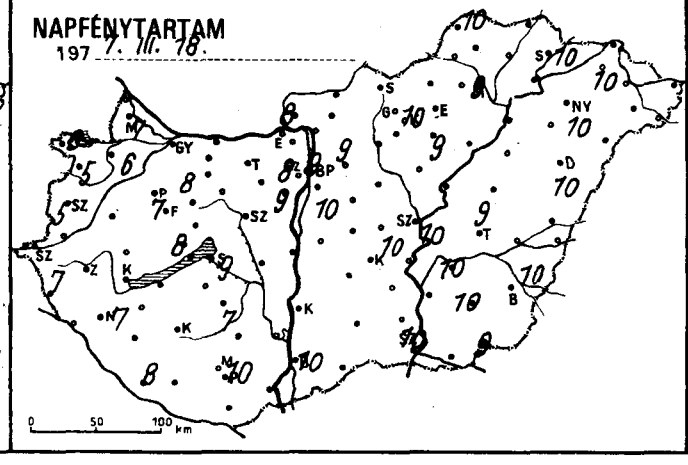
NAPFÉNYTARTAM
197 7. III. 18.

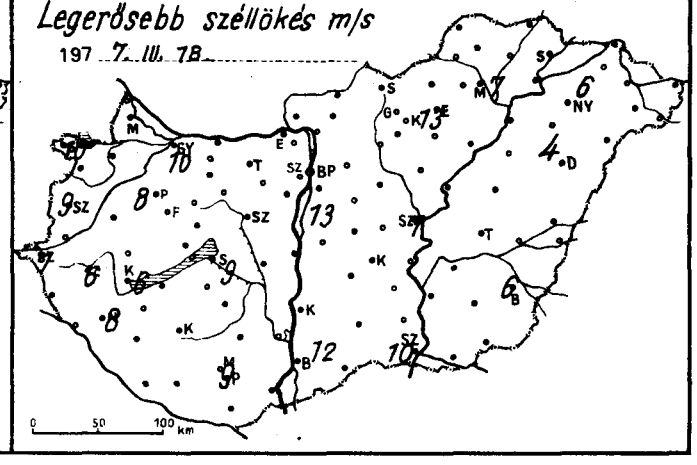
Legerősebb széllökés m/s
197 7. III. 18.

	1977.III.19. 07h -ig az utolsó 24 óra adatai					
	csapadék (mm)	Hó cm	max. hőmérséklet	min. hőmérséklet	rad. min.	napos órák
Győr	•		16	5	3	8
Kapuvár	•		16	5	2	6
Mosonmagyaróvár	• ⌒		16	5	3	7
Rajka	•		16	4	4	
Sopron	•		16	4	1	6
Sopronhorpács	• ⌒		16	5	0	5
Káld	• ⌒		16	5	3	
Körmend	•		18	4	3	-
Szentgotthárd	• ⌒ ≡		17	2	1	7
Szombathely	• ⌒		16	3	1	5
Lenti	•		17	4	1	
Letenye	•		18	4	3	-
Nagykanizsa	•		18	2	1	7
Zalaegerszeg	•		17	5	4	
Farkasgyepű	•		15	3	2	...
Keszthely	•		17	7	6	8
Mencshely	•		15	3	2	8
Pápa	• ⌒		16	4	2	7
Sümeg	•		18	5	4	
Tihany	•		16	5	3	
Veszprém	•		16	3	2	
Zirc	• ⌒		14	2	-1	
Fonyód	–		–	–	–	...
Homokszt. György	•		20	4	-1	8
Kaposvár	•		18	4	2	
Marcali	•		18	3	2	
Siófok	•		17	4	3	9
Somogyszob	•		18	4	2	
Tab	•		17	2	0	
Bábolna	•		16	5	3	
Esztergom	•		16	6	2	
Kisbér	•		16	5	4	
Komárom	•		16	5	4	
Tatabánya	•		16	5	4	
Alcsútdoboz	• ⌒		16	2	0	
Dunaújváros	•		16	4	2	
Martonvásár	•		15	3	1	9
Mór	•		16	5	4	
Nagyhörcsökp.	•		16	2	0	
Szabadbattyán	•		16	3	1	-
Iregszemcse	• ⌒ ≡		17	3	0	7
Lengyel	•		16	3	1	
Nagykónyi	•		17	3	0	
Szekszárd	•		16	4	3	
Misinatető	–		–	–	–	
Árpádtető						
Mohács	•		17	4	2	
Pécs	•		17	3	0	10
Siklós	•		17	5	2	
Szigetvár	•		18	5	2	
Bp. Lőrinc	•		15	4	2	10
Bp. Met. Int.	• ⌒ ≡		16	6	4	9
Bp. Szab. hegy	•		14	2	1	8
Cegléd	•		16	2	-1	
Dobogókő	•		12	1	0	
Gödöllő	• ⌒		14	3	0	9
Királyrét	• ⌣		15	0	-1	
Monor	•		15	4	3	
Nagykáta	•		16	3	2	
Örkény	–		–	–	–	
Szentendre	–		–	–	–	

	1977.III.19. 07h -ig az utolsó 24 óra adatai					
	csapadék (mm)	Hó cm	max. hőmérséklet	min. hőmérséklet	rad. min.	napos órák
Vác	• ⌒		16	3	0	...
Vámosmikola	•		15	5	2	8
Baja	•		17	3	2	10
Bácsalmás	•		17	4	3	
Izsák	•		–	5	4	
Kalocsa	•		17	3	-1	
Kecskemét	• ⌒		15	2	0	10
Kiskunf. háza	•		15	4	1	
Kiskunhalas	•		16	4	3	
Kunszentmiklós	•		15	4	2	
Tiszakécske	•		18	2	2	
Balassagyarmat	• ⌒		15	3	0	
Romhány	•		15	1	0	
Salgótarján	•		15	2	2	
Eger	•		14	2	-1	
Galyatető	•		10	2	1	
Gyöngyös	•		14	3	-1	
Kékestető	•		7	0	0	10
Kompolt	• ⌣		13	3	0	9
Lőrinci	• ⌒		14	3	-1	
Poroszló	• ⌒		14	4	0	
Jászapáti	• ⌒		16	3	1	
Jászberény	• ⌒		15	3	0	
Karcag	•		15	2	1	
Szolnok	•		17	1	-1	10
Tiszaroff	• ⌒		14	2	0	
Túrkeve	• ⌣		15	2	-2	9
Kistelek	•		16	3	1	
Makó	•		15	1	0	
Szeged	• ⌒		16	2	1	10
Szentes	•		17	4	0	
Borsodnádasd	• ⌣		15	-1	-4	
Fügöd	• ⌣		15	-1	-4	
Hidasnémeti	•		15	2	0	
Jósvafő	•		15	2	0	10
Lillafüred	•		14	1	0	
Miskolc	• ⌣		15	-1	-2	9
Putnok	•		16	-1	-2	
Sárospatak	•		15	2	-3	10
Szendrőlád	• ⌣ ≡		15	-1	-1	
Tokaj	•		13	3	2	
Kisvárda	•		16	4	2	10
Mátészalka	• ⌒		16	3	0	
Nyíregyháza	•		15	1	-1	10
Nyírlugos	–		–	–	–	
Pátyod	• ⌒		16	3	2	
Tiszabecs	•		15	3	1	
Vásárosnamény	• ⌒		15	3	1	
Záhony	•		16	3	1	
Berettyóújfalu	• ⌒		16	2	0	
Debrecen	• ⌣		16	1	-1	10
Hajdúdorog	•		13	1	0	
Hortobágy	•		16	4	3	
Körösszakál	• ⌒		16	2	2	
Polgár	• ⌒		14	2	1	
Békéscsaba	• ⌒		16	1	0	10
Mezőhegyes	•		15	3	1	9
Orosháza	•		16	2	0	10
Szarvas	• ⌒		16	2	-1	10
Szeghalom	•		15	1	0	

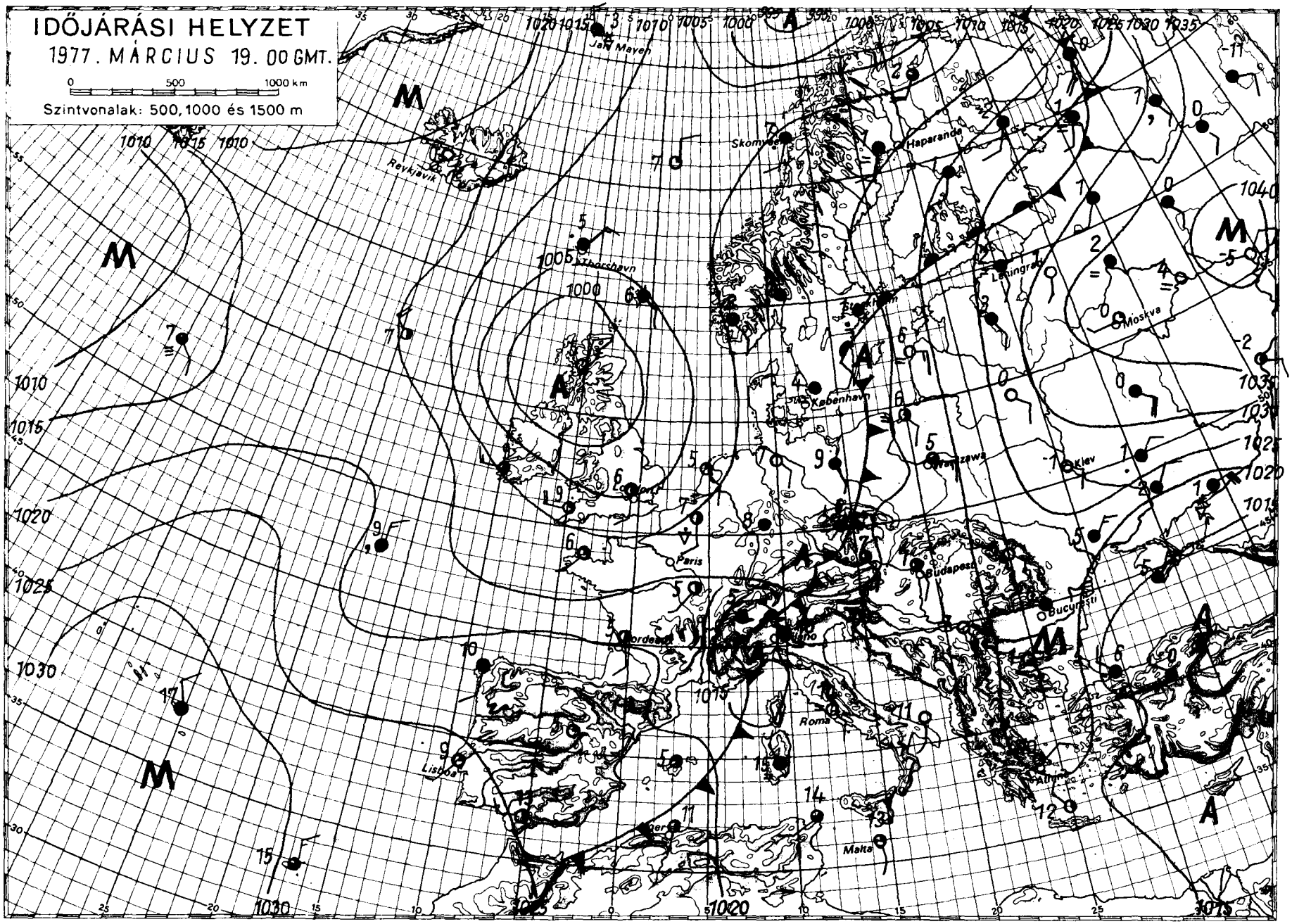

KIADJA: ORSZÁGOS METEOROLÓGIAI SZOLGÁLAT

Készíti: Központi Előrejelző Intézet Előrejelző Osztálya — T.: 273 - 078 — Megjelenik naponként —

Évi előfizetési díja: 720,–Ft — Megrendelhető: 1024 Budapest, II., Kitaibel Pál u. 1. Telefon: 353-500,

Kiadásért felel: az OMSZ elnöke — Szerkesztésért felel: a KEI igazgatója

IDŐJÁRÁSI NAPIJELENTÉS

ЕЖЕДНЕВНЫЙ МЕТЕОРОЛОГИЧЕСКИЙ БЮЛЛЕТЕНЬ · DAILY WEATHER REPORT
BULLETIN QUOTIDIEN DE TEMPS · TÄGLICHER WETTERBERICHT

90. évfolyam 79. szám. + Budapest + 1977. március 20. vasárnap

Az időjárási helyzet és a várható időjárás:

Egész Közép- és Dél-Európát elborította az a felhő- és esőzóna, mely napokig kontinensünk nyugati részén vesztegelt és ott okozott változékony időt. A Brit-szigetek és Észak-Franciaország felett örvénylő, nagy kiterjedésü, alacsony nyomásu légörvény szélén a Lengyel-Alföldön és a Dinári-hegység térségében kisebb peremciklon keletkezett. Ezek hatására eleinte dél, délkelet felől enyhe, majd nyugat felől hüvösebb levegő áramlik Közép-Európa fölé. A kétfajta levegő keveredése az Alpok és a Kárpátok térségében okoz időnként esős, zivataros időt. A következő 36 órában az előbb említett peremciklon határozza meg a Kárpát-medence időjárását.

Hazánkban szombaton eleinte fátyolfelhő boritotta az eget, majd a déli óráktól nyugat felől megvastagodott a felhőzet. Ennek következtében az ország északnyugati részén csak 3,7, máshol viszont 8, 10 órán át sütött a nap. A legmagasabb nappali hőmérséklet 13, 17 fok között volt. Vasárnap hajnalra a kevésbé felhős helyeken 2,5, máshol 6, 9 fokig hült le a levegő. A déli órákig az ország egész területén hullott jelentéktelen mennyiségü csapadék. A hőmérséklet 11 órakor általában 10, 15 fok között volt.

Ma 12 órakor Budapesten a hőmérséklet 11 fok, a tengerszintre átszámitott légnyomás 760 mm, gyengén emelkedik.

Várható időjárás hétfő estig:

Változóan felhős idő, ismétlődő eső, záporeső, egy-két helyen zivatar.
Napközben megélénkülő déli, délkeleti szél.
A legalacsonyabb hajnali hőmérséklet: 2, 7,
legmagasabb nappali hőmérséklet hétfőn: 11, 16 fok között.

Bozóki István s.k. és dr. Illés László s.k.

A hőmérséklet napi középértéke és eltérése a 100 évi átlagtól /Budapesten/:

1977. III. 19.	10,8 C°	+4,7 C°

1871 óta ezen a napon Budapesten előfordult:

legmagasabb hőmérséklet:	21,3 C° /1938/,
legalacsonyabb hőmérséklet:	-9,7 C° /1875/.

77.168.

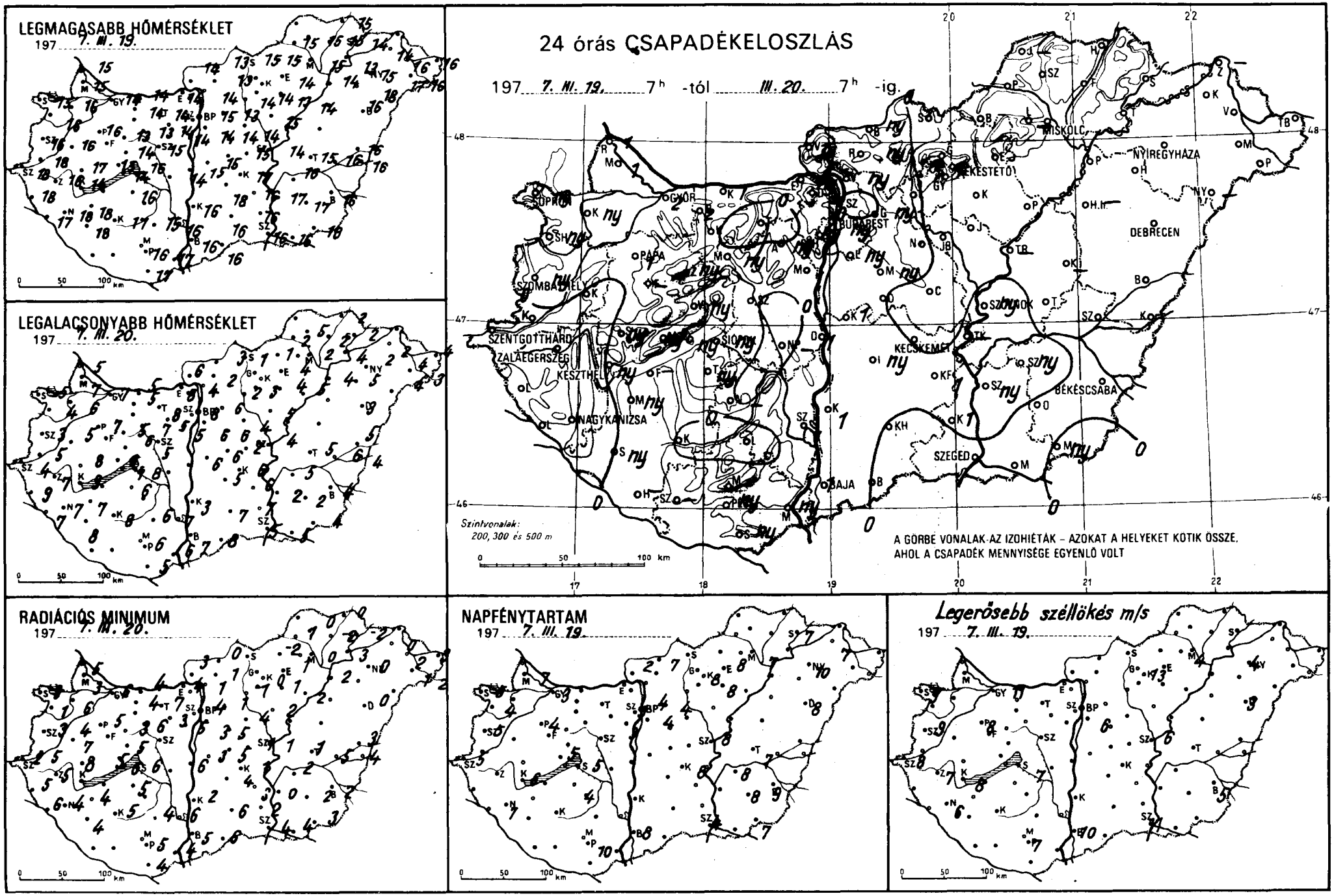
LEGMAGASABB HŐMÉRSÉKLET
197 7. III. 19.
LEGALACSONYABB HŐMÉRSÉKLET
197 7. III. 20.
RADIÁCIÓS MINIMUM
197 7. III. 20.
24 órás CSAPADÉKELOSZLÁS
197 7. III. 19. 7h -tól III. 20. 7h -ig.
SOPRON
GYŐR
PÁPA
SZOMBATHELY
SZENTGOTTHÁRD
ZALAEGERSZEG
KESZTHELY
NAGYKANIZSA
SIÓFOK
BUDAPEST
BÉKÉSTETŐ
MISKOLC
NYÍREGYHÁZA
DEBRECEN
KECSKEMÉT
BÉKÉSCSABA
SZEGED
BAJA
Szintvonalak:
200, 300 és 500 m
A GÖRBE VONALAK AZ IZOHIÉTÁK – AZOKAT A HELYEKET KÖTIK ÖSSZE,
AHOL A CSAPADÉK MENNYISÉGE EGYENLŐ VOLT
NAPFÉNYTARTAM
197 7. III. 19.
Legerősebb széllökés m/s
197 7. III. 19.

	197 7.III.20. 07h -ig az utolsó 24 óra adatai					
	csapadék (mm)		max. hőmérséklet	min. hőmérséklet	rad. min.	napos órák
Győr	2		14	7	6	3
Kapuvár	ny ,		16	6	6	
Mosonmagyaróvár	1		15	7	3	4
Rajka	1		15	5	5	
Sopron	ny =		15	5	3	5
Sopronhorpács	ny		16	4	1	4
Káld	.		16	5	4	
Körmend	.		18	5	5	
Szentgotthárd	. =		18	4	2	4
Szombathely	ny =		16	3	3	5
Lenti	.		18	9	5	
Letenye	.		17	7	6	
Nagykanizsa	. ⌓		18	7	4	7
Zalaegerszeg	. ⌓		16	7	5	
Farkasgyepű	–		–	–	–	
Keszthely	ny		14	9	8	6
Mencshely	ny		13	6	5	5
Pápa	1		16	7	5	4
Sümeg	ny		17	8	7	
Tihany	ny ⚲		14	7	6	
Veszprém	ny		14	6	5	
Zirc	ny		13	5	3	
Fonyód	–		–	–	–	
Homokszt. györgy	–		–	–	–	
Kaposvár	.		17	8	5	
Marcali	ny		18	7	4	
Siófok	ny		16	8	6	5
Somogyszob	ny		18	8	4	
Tab	ny		16	6	5	
Bábolna	2		14	5	4	
Esztergom	ny		14	8	4	
Kisbér	.		14	8	6	
Komárom	1		14	5	4	
Tatabánya	.		14	8	7	
Alcsútdoboz	ny		14	5	3	
Dunaújváros	1		14	6	6	
Martonvásár	1		14	5	4	3
Mór	ny		13	7	6	
Nagyhörcsökp.	–		–	–	–	
Szabadbattyán	. ⌓		15	5	3	
Iregszemcse	. =		16	6	3	4
Lengyel	.		15	6	4	
Nagykónyi	–		–	–	–	
Szekszárd	1		16	7	6	
Mishalató	–		–	–	–	
Mohács	ny ⚲ ⌓		17	6	4	
Pécs	ny		16	6	5	10
Siklós	ny		17	5	4	
Szigetvár	–		–	–	–	
Bp. Lőrinc	ny ⚲		14	6	3	4
Bp. Met. Int.	ny ⚲ =		15	8	4	4
Bp. Szab. hegy	ny		13	4	3	3
Cegléd	.		15	2	1	
Dobogókő	–		–	–	–	
Gödöllő	ny		13	6	1	4
Királyrét	–		–	–	–	
Monor	ny		14	6	5	
Nagykáta	.		14	4	4	
Örkény	.		15	6	5	
Szentendre	.		16	5	4	

	197 7.III.20. 07h -ig az utolsó 24 óra adatai					
	csapadék (mm)		max. hőmérséklet	min. hőmérséklet	rad. min.	napos órák
Vác	ny		14	4	1	
Vámosmikola	1		14	6	3	2
Baja	1		16	7	5	8
Bácsalmás	.		16	8	6	
Izsák	ny ,		18	5	4	
Kalocsa	1		16	3	2	
Kecskemét	. ⌓		17	6	1	8
Kiskunf. háza	1		16	6	3	
Kiskunhalas	.		16	7	6	
Kunszentmiklós	1		15	6	3	
Tiszakécske	–		–	–	–	
Balassagyarmat	ny		13	3	0	
Romhány	ny ⚲		13	2	1	
Salgótarján	.		15	1	–	
Eger	.		14	4	1	8
Galyatető	.		9	3	3	
Gyöngyös	.		14	3	0	
Kékestető	.		7	3	2	8
Kompolt	. ⌓		13	4	1	8
Lőrinci	.		14	2	-1	
Poroszló	.		14	5	2	
Jászapáti	. ⌓		15	5	2	
Jászberény	. ⌓		14	3	1	
Karcag	–		–	–	–	
Szolnok	ny		14	4	1	8
Tiszaroff	–		–	–	–	
Túrkeve	. ⌓		15	5	1	7
Kistelek	1		16	7	2	
Makó	.		16	5	4	
Szeged	. =		16	5	4	9
Szentes	ny		17	2	0	
Borsodnádasd	. ⌓		15	-1	-2	
Fügöd	.		15	2	-2	
Hidasnémeti	.		15	2	0	
Jósvafő	–		–	–	–	
Lillafüred	–		–	–	–	
Miskolc	. ⌓ =		15	2	0	7
Putnok	.		15	2	1	
Sárospatak	.		14	2	-2	
Szendrőlád	.		15	5	0	
Tokaj	.		13	4	3	
Kisvárda	.		14	2	0	7
Mátészalka	. ⌓		17	4	1	
Nyíregyháza	. =		15	2	0	10
Nyírlugos	–		–	–	–	
Pátyod	. ⌓		16	3	2	
Tiszabecs	.		16	4	3	
Vásárosnamény	. ⌓		16	4	2	
Záhony	–		–	–	–	
Berettyóújfalu	. ⌓		16	5	3	
Debrecen	. ⌓ =		16	3	0	8
Hajdúdorog	.		18	5	–	
Hortobágy	–		–	–	–	
Körösszakál	. ⌓		16	4	4	
Polgár	. ⌓		14	4	2	
Békéscsaba	. ⌓		16	4	2	9
Mezőhegyes	ny		16	4	3	7
Orosháza	.		17	2	2	8
Szarvas	ny ⚲		16	5	2	8
Szeghalom	.		16	6	5	

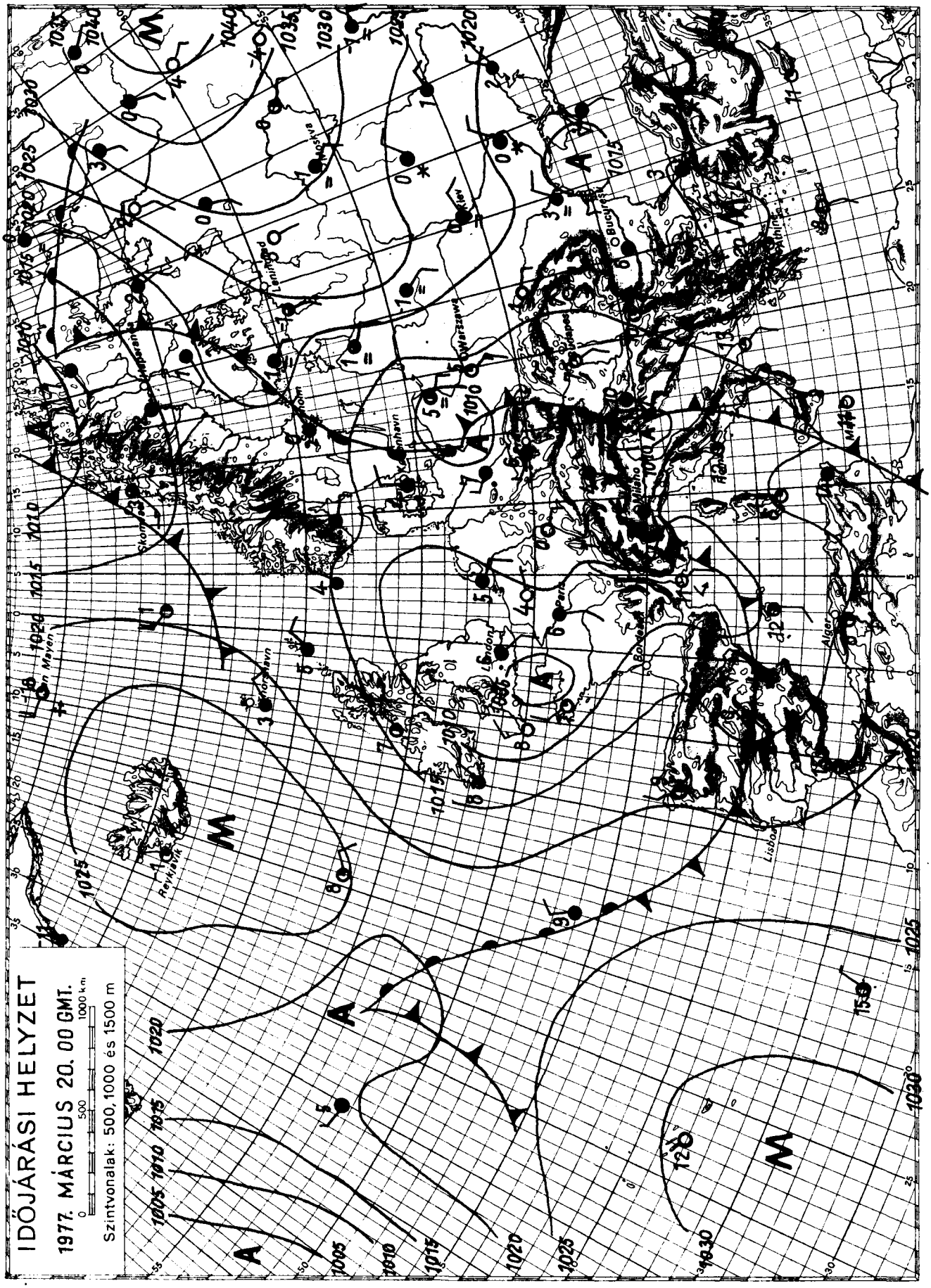

KIADJA: ORSZÁGOS METEOROLÓGIAI SZOLGÁLAT

Készíti: Központi Előrejelző Intézet Előrejelző Osztálya — T.: 273 - 018 — Megjelenik naponként —

Évi előfizetési díja: 720,—Ft — Megrendelhető: 1024 Budapest, II., Kitaibel Pál u. 1. Telefon: 353-500,

Kiadásért felel: az OMSZ elnöke — Szerkesztésért felel: a KEI igazgatója

IDŐJÁRÁSI NAPIJELENTÉS

ЕЖЕДНЕВНЫЙ МЕТЕОРОЛОГИЧЕСКИЙ БЮЛЛЕТЕНЬ • DAILY WEATHER REPORT
BULLETIN QUOTIDIEN DE TEMPS • TÄGLICHER WETTERBERICHT

90. évfolyam 80. szám. + Budapest + 1977. március 21. hétfő

Az időjárási helyzet és a várható időjárás:

Európa fölött egy rendkivül nagy kiterjedésü több sekély maggal rendelkező alacsony nyomásu rendszer helyezkedik el. Ennek hatására általában változékony az idő, többfelé esik az eső, a Szovjetunió európai területéről havazásokat jelentettek. A Brit-szigeteken és az Adriai-tenger térségében zivatarok keletkeznek. A hőmérsékletek általában az évszaknak megfelelően, vagy kevéssel a fölött alakulnak. A Kárpát-medence időjárásában az elkövetkező 36 órában változás nem várható.

Hazánkban vasárnap változóan felhős ég mellett a Dunántúlon általában 5, 8, a keleti országrészben 1, 3 órán keresztül sütött a nap. Többfelé volt eső, záporeső, de a ma reggel 7 óráig lehullott eső mennyisége sehol sem haladta meg a 2, 4 mm-t, A napos részeken kora délutánra 16, 20 fokra melegedett fel a levegő, az erősen felhős körzetekben viszont kora délután sem mértek 12, 16 foknál magasabb hőmérsékletet. Az éjszakai lehülés is a felhőzet függvényeként alakult, a derült helyeken +1, +4, a borult részeken viszont csak 7, 9 fok volt a legalacsonyabb hőmérséklet. Délelőtt országszerte változóan felhős volt az ég, elszórtan ujabb esők alakultak ki, a Dunántúlon megerősödött a déli szél. 11 órakor 10 és 16 fok közötti hőmérsékleteket mutattak a hőmérők.

Ma 12 órakor Budapesten a hőmérséklet 11 fok volt, a tengerszintre átszámitott légnyomás 763 mm, alig változik.

Várható időjárás kedd estig:

Változóan felhős idő, elszórtan kisebb eső, záporeső, helyenként zivatar. Mérsékelt, időnként élénk déli szél.
Éjszaka főként az ország keleti részében erős párásodás, néhány helyen köd.
A legalacsonyabb éjszakai hőmérséklet: +3, +8,
legmagasabb nappali hőmérséklet kedden: 14, 19 fok között alakul.

Kerényi Nárcisz s.k.

TÁVOLABBI KILÁTÁSOK PÉNTEK REGGELIG:

Jobbára felhős idő, eső, záporeső, egy-két helyen zivatar várható.
Legalacsonyabb hajnali hőmérséklet +2, +7 fok között,
legmagasabb nappali hőmérséklet eleinte 12, 17, később 14, 19 fok között.
Jelentős mennyiségü /legalább 5 mm/ csapadék az ország területének 40 százalékán várható.

KÖZÉPTÁVÚ ELŐREJELZŐ OSZTÁLY

A hőmérséklet napi középértéke és eltérése a 100 évi átlagtól /Budapesten/:

1977. III. 20.	10,5 C°	+4,1 C°

1871 óta ezen a napon Budapesten előfordult

legmagasabb hőmérséklet:	22,1 C° /1957/,
legalacsonyabb hőmérséklet:	-6,8 C° /1889/.

77.169.

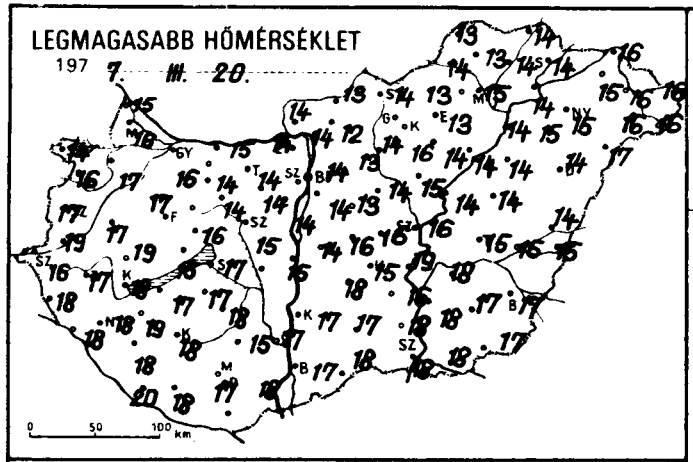
LEGMAGASABB HŐMÉRSÉKLET
197 7. III. 20.
0 50 100 km

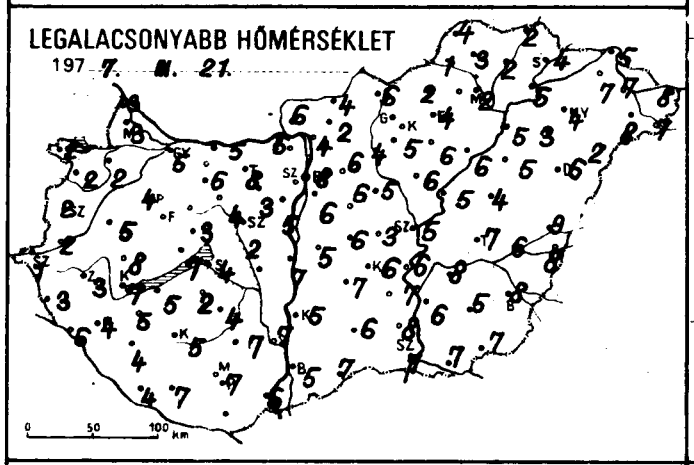
LEGALACSONYABB HŐMÉRSÉKLET
197 7. III. 21.
0 50 100 km

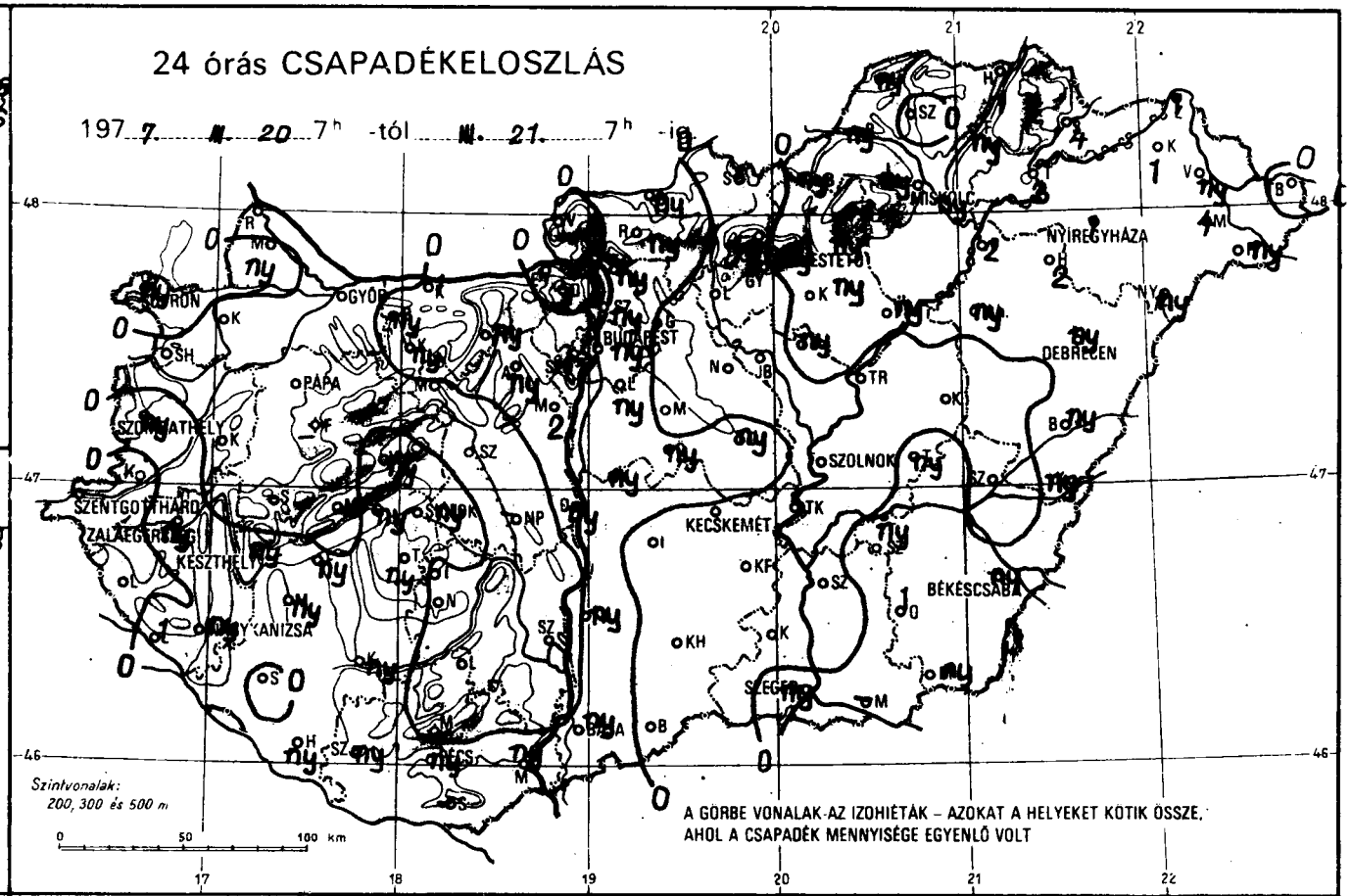
24 órás CSAPADÉKELOSZLÁS
197 7. III. 20. 7h -tól III. 21. 7h -ig
GYŐR
PÁPA
SZOMBATHELY
SZENTGOTTHÁRD
ZALAEGERSZEG
KESZTHELY
PÉCS
BUDAPEST
MISKOLC
NYÍREGYHÁZA
DEBRECEN
SZOLNOK
KECSKEMÉT
BÉKÉSCSABA
SZEGED
Szintvonalak:
200, 300 és 500 m
0 50 100 km
A GÖRBE VONALAK AZ IZOHIÉTÁK – AZOKAT A HELYEKET KÖTIK ÖSSZE, AHOL A CSAPADÉK MENNYISÉGE EGYENLŐ VOLT

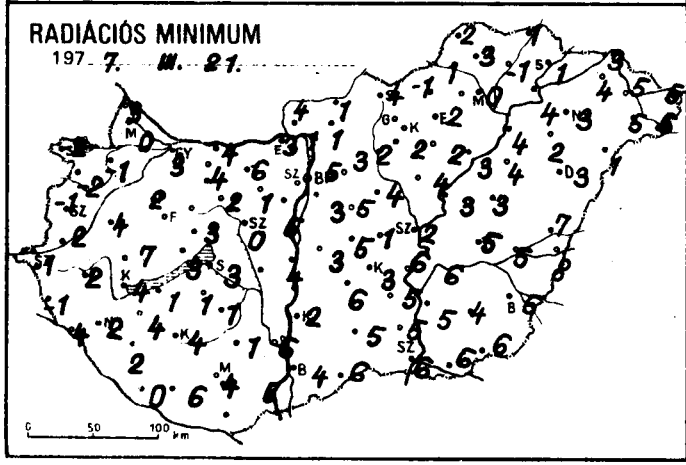
RADIÁCIÓS MINIMUM
197 7. III. 21.
0 50 100 km

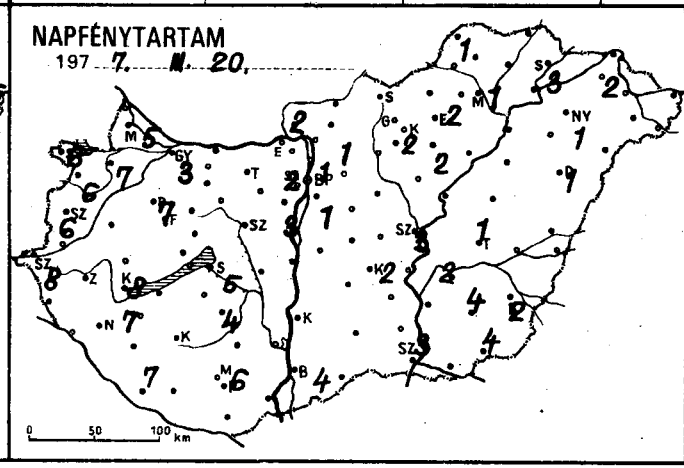
NAPFÉNYTARTAM
197 7. III. 20.
0 50 100 km

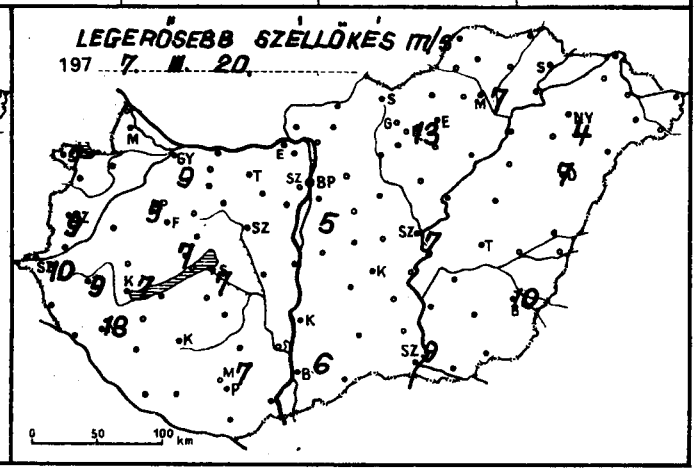
LEGERŐSEBB SZÉLLÖKÉS m/s
197 7. III. 20.
0 50 100 km

	197 ..... 07 h -ig az utolsó 24 óra adatai					
	csapadék (mm)		max. hőmérséklet	min. hőmérséklet	rad. min.	napos órák
Győr	. ⌓		16	5	3	3
Kapuvár	..		17	2	-1	7
Mosonmagyaróvár	ny ⚲ ⌓		16	3	0	5
Rajka	.		15	3	3	
Sopron	ny ⚲ ⌴		14	2	-2	6
Sopronhorpács	. ⌴		16	2	-2	6
Káld	.		17	5	4	
Körmend	.		19	2	2	
Szentgotthárd	. ⌴		16	1	-1	8
Szombathely	ny ⚲ ⌓		17	2	-1	6
Lenti	.		18	3	1	
Letenye	1		18	6	4	
Nagykanizsa	ny		18	4	2	7
Zalaegerszeg	ny ⌓		17	3	2	
Farkasgyepű	–		–	–	–	
Keszthely	ny		18	7	4	8
Mencshely	.		15	6	2	7
Pápa	.		17	4	2	7
Sümeg	.		19	8	7	
Tihany	ny ⚲		15	7	3	
Veszprém	ny ⌓		16	3	3	
Zirc	. ⌓		14	2	-2	
Fonyód	ny ,		17	5	1	
Homokszt. györgy	ny		20	4	0	7
Kaposvár	ny		18	5	4	
Marcali	ny		19	5	4	
Siófok	ny ⌓ =		17	4	3	5
Somogyszob	. ⌓		18	4	2	
Tab	ny		17	2	1	
Bábolna	ny		16	5	5	
Esztergom	.		14	6	3	
Kisbér	ny		14	6	4	
Komárom	1 ⚲		15	5	4	
Tatabánya	ny		14	8	6	
Alcsútdoboz	ny ≡		14	3	1	
Dunaújváros	ny		15	7	4	
Martonvásár	2		14	5	5	3
Mór	. ⌓		14	4	2	
Nagyhörcsökp.	–		–	–	–	
Szabadbattyán	. ⌓ ≡		15	2	0	
Iregszemcse	. ⌓		18	4	1	4
Lengyel	.		15	7	1	
Nagykónyi	.		19	4	1	
Szekszárd	.		17	7	6	
Kárpátlető	.		16	8	3	
Mohács	ny ⚲ ⌓		18	6	5	
Pécs	ny		17	7	4	6
Siklós	–		–	–	–	
Szigetvár	ny		18	7	6	
Bp. Lőrinc	ny ⚲ =		14	6	3	1
Bp. Met. Int.	ny ⚲		14	8	5	1
Bp. Szab. hegy	1 ≡		11	6	4	2
Cegléd	ny , ⌓		16	3	1	
Dobogókő	–		–	–	–	
Gödöllő	. ≡		13	6	3	1
Királyrét	. ⌓ ≡		13	2	0	
Monor	.		13	6	5	
Nagykáta	.		14	5	4	
Örkény	ny ⌓		16	6	5	
Szentendre	ny ,		14	6	5	

	197 ..... 07 h -ig az utolsó 24 óra adatai					
	csapadék (mm)		max. hőmérséklet	min. hőmérséklet	rad. min.	napos órák
Vác	ny ,		14	4	1	
Vámosmikola	. ⌓		14	6	4	2
Baja	ny		17	5	4	4
Bácsalmás	.		18	7	6	
Izsák	.		18	7	6	
Kalocsa	ny ,		17	5	2	
Kecskemét	. ⌓ =		15	6	3	2
Kiskunf. háza	.		16	7	5	
Kiskunhalas	.		17	6	5	
Kunszentmiklós	ny ,		14	5	3	
Tiszakécske	.		19	6	6	
Balassagyarmat	ny		13	4	1	
Romhány	ny ⚲		12	2	1	
Salgótarján	.		14	6	4	
Eger	ny ,		13	4	2	2
Galyatető	–		–	–	–	
Gyöngyös	.		16	5	-2	
Kékestető	ny ⚲ ⌓		8	4	3	2
Kompolt	ny , ⌓		14	6	2	2
Lőrinci	.		14	4	2	
Poroszló	ny ,		14	6	3	
Jászapáti	ny ⌓		15	6	4	
Jászberény	. ⌓		14	5	3	
Karcag	.		14	4	3	
	. =		16	5	2	3
Tiszaroff	.		14	5	3	
Túrkeve	ny ⚲		15	7	5	1
Kistelek	.		18	8	5	
Makó	–		18	7	6	
Szeged	ny		18	7	6	3
Szentes	.		18	6	5	
Borsodnádasd	ny ⚲ ⌓ ≡		13	2	-1	
Fügöd	ny ⌓		14	2	-1	
Hidasnémeti	1 ≡		14	2	1	
Jósvafő	ny ⌓		13	4	2	1
Lillafüred	ny ,		13	2	0	
Miskolc	ny ⌓		15	2	0	1
Putnok	ny ≡		14	1	0	
Sárospatak	4		14	4	1	3
Szendrőlád	ny ⚲ ≡		13	3	3	
Tokaj	3		14	5	4	
Kisvárda	1		15	7	4	2
Mátészalka	4		16	8	5	
Nyíregyháza	1 ⚲ =		15	4	3	1
Nyírlugos	ny ,		17	2	1	
Pátyod	ny ⌓		16	7	6	
Tiszabecs	.		16	8	5	
Vásárosnamény	ny ⌓		16	7	5	
Záhony	1		16	5	3	
Berettyóújfalu	ny ⚲ ⌓		14	9	7	
Debrecen	ny ⚲ =		14	6	3	1
Hajdúdorog	2		15	3	2	
Hortobágy	ny		14	5	4	
Körösszakál	ny		15	8	8	
Polgár	2 ⚲		14	5	4	
Békéscsaba	ny ⚲ ⌓		17	8	5	2
Mezőhegyes	ny		17	7	6	4
Orosháza	1		17	5	4	4
Szarvas	ny ⌓		18	8	6	2
Szeghalom	.		15	6	5	

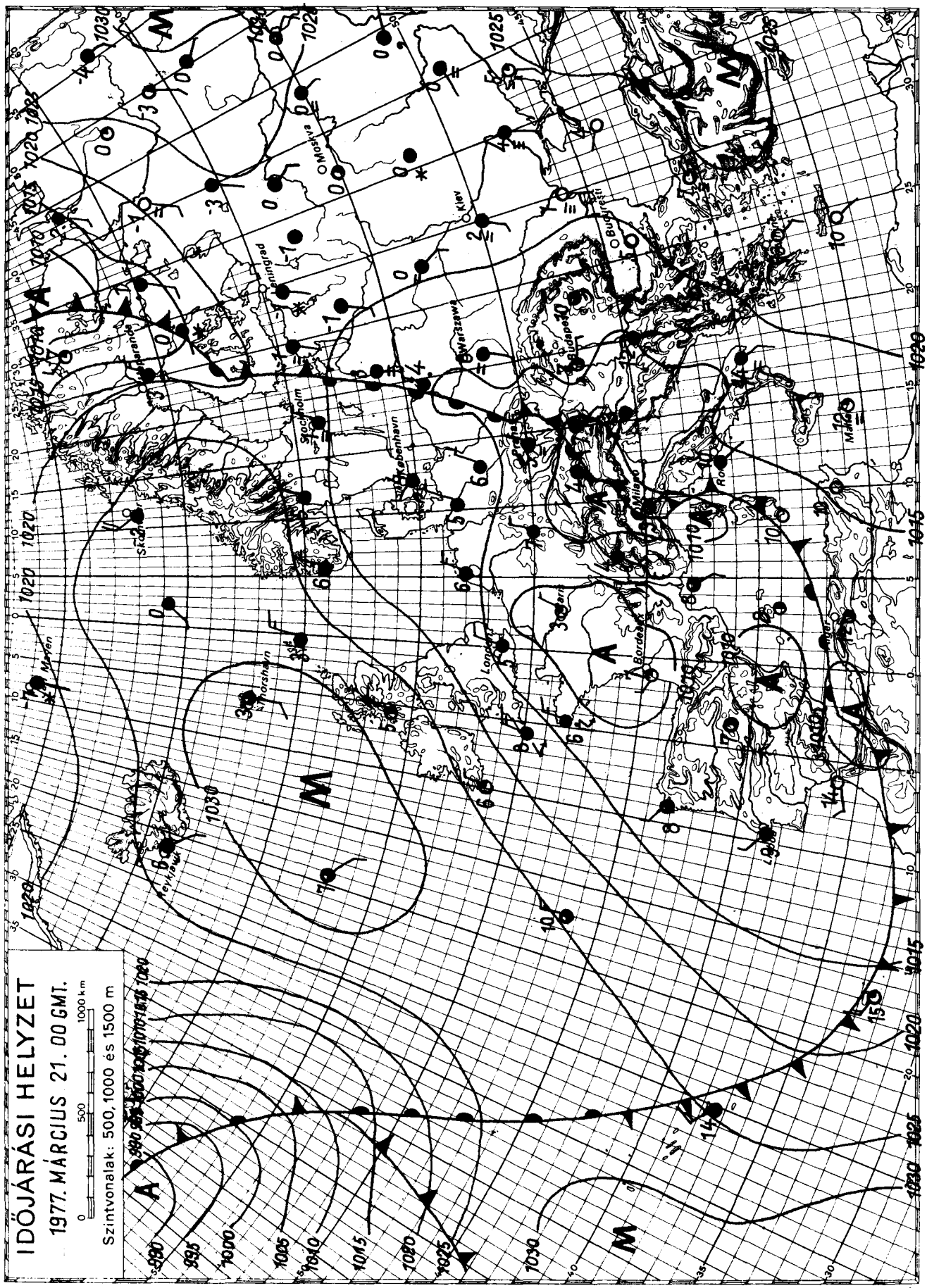

KIADJA: ORSZÁGOS METEOROLÓGIAI SZOLGÁLAT

Készíti: Központi Előrejelző Intézet Előrejelző Osztálya — T.: 273 - 018 — Megjelenik naponként —

Évi előfizetési díja: 720,—Ft — Megrendelhető: 1024 Budapest, II., Kitaibel Pál u. 1. Telefon: 353-500,

Kiadásért felel: az OMSZ elnöke — Szerkesztésért felel: a KEI igazgatója

IDŐJÁRÁSI NAPIJELENTÉS

ЕЖЕДНЕВНЫЙ МЕТЕОРОЛОГИЧЕСКИЙ БЮЛЛЕТЕНЬ • DAILY WEATHER REPORT
BULLETIN QUOTIDIEN DE TEMPS • TÄGLICHER WETTERBERICHT

90. évfolyam 80. szám. + Budapest + 1977. március 22. kedd

Az időjárási helyzet és a várható időjárás:

Kontinensünk nyugati felén elhelyezkedő több középpontu, alacsony nyomású légköri képződmény hatására délnyugati áramlással a Földközi-tenger térségéből továbbra is enyhe és száraz légtömegek áramlanak az Alpok és a Kárpátok térsége fölé. A nagy kiterjedésü ciklon peremén, ahol kisebb tájegységeket magába foglaló légörvények alakultak ki, időnként északias léghullámokkal kissé hüvösebb és nedvesebb levegő érkezik Közép-Európába. A két különböző tulajdonságu légtömeg keveredése következtében sok helyen záporok és egy-két helyen zivatarok alakulnak ki. A következő 36 órában az előbb említett légtömegek határozzák meg időjárásunkat.

Hazánkban hétfőn változóan felhős volt az ég, sok helyen jelentéktelen mennyiségü csapadék hullott, eső és záporeső formájában. Budapesten és az ország délkeleti vidékén az esti órákban zivatart is megfigyeltek. A legmagasabb nappali hőmérséklet általában 13, 18 fok között volt. Kedden hajnalra 2. 7 fokra hült le a levegő. Az ország északkeleti részén reggel átmenetileg köd képződött. A délelőtti órákban délnyugat felől megnövekedett a felhőzet és északnyugaton megerősödött a déli szél. A hőmérséklet 11 órakor 12, 17 fok között volt.

Ma 12 órakor Budapesten a hőmérséklet 16 fok, a tengerszintre átszámitott légnyomás 765 mm, alig változik.

Várható időjárás szerda estig:

Változóan felhős idő, legfeljebb az ország nyugati felében eső, záporeső. Keleten hajnali párásság, élénk, holnap időnként erős lökésekkel kisért déli, délnyugati szél.
A legalacsonyabb hajnali hőmérséklet 4, 9,
legmagasabb nappali hőmérséklet szerdán 16, 21 fok között.

dr. Illés László s.k.

A hőmérséklet napi középértéke és eltérése a 100 évi átlagtól /Budapesten/:

1977. III. 21.	11,2 C°	+4,7 C°

1871 óta ezen a napon Budapesten előfordult

legmagasabb hőmérséklet:	24,7 C° /1974/,
legalacsonyabb hőmérséklet:	-7,5 C° /1887/.

77.169.

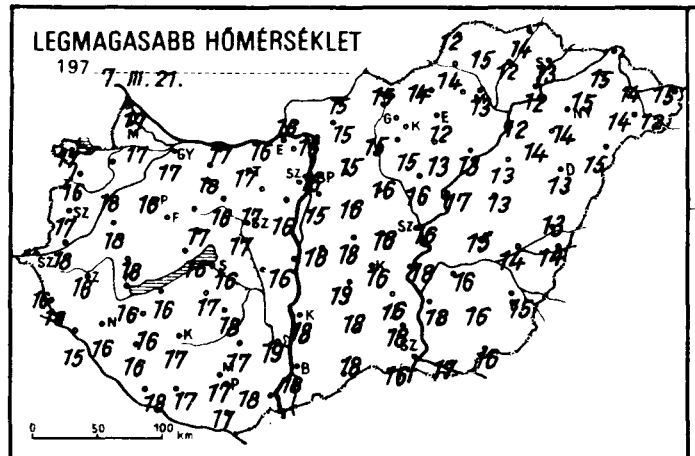
LEGMAGASABB HŐMÉRSÉKLET
197 7. III. 21.
0 50 100 km

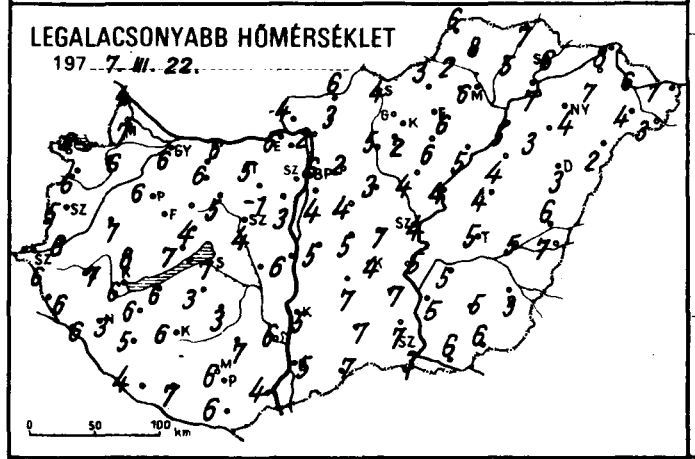
LEGALACSONYABB HŐMÉRSÉKLET
197 7. III. 22.
0 50 100 km

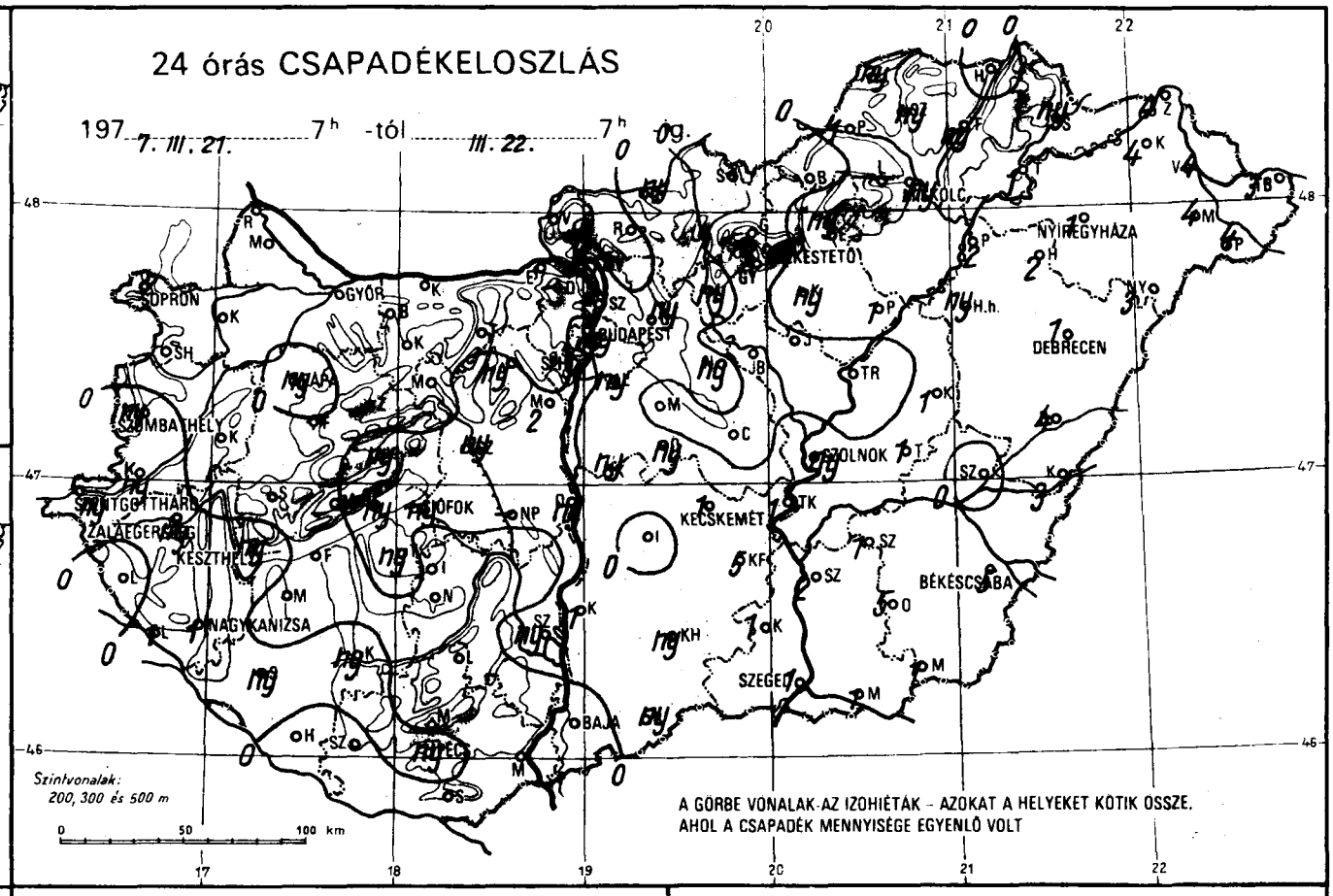
24 órás CSAPADÉKELOSZLÁS
197 7. III. 21. 7h -tól III. 22. 7h -ig.
SOPRON
GYŐR
BUDAPEST
KESTETŐ
NYÍREGYHÁZA
DEBRECEN
SZOLNOK
KECSKEMÉT
BÉKÉSCSABA
SZEGED
BAJA
SZOMBATHELY
KESZTHELY
NAGYKANIZSA
Szintvonalak:
200, 300 és 500 m
0 50 100 km
A GÖRBE VONALAK AZ IZOHIÉTÁK – AZOKAT A HELYEKET KÖTIK ÖSSZE,
AHOL A CSAPADÉK MENNYISÉGE EGYENLŐ VOLT

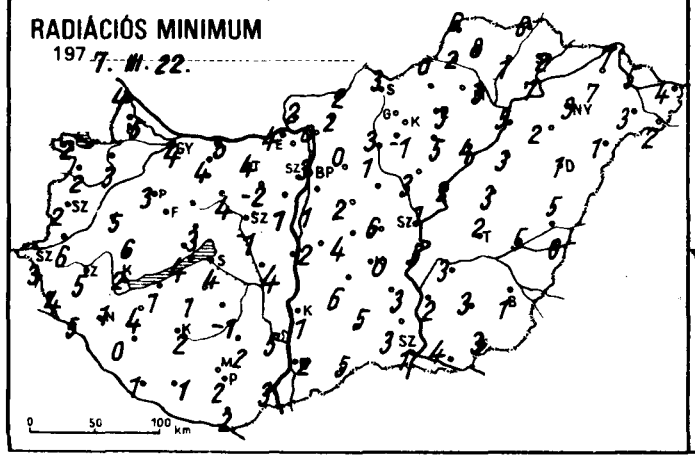
RADIÁCIÓS MINIMUM
197 7. III. 22.
0 50 100 km

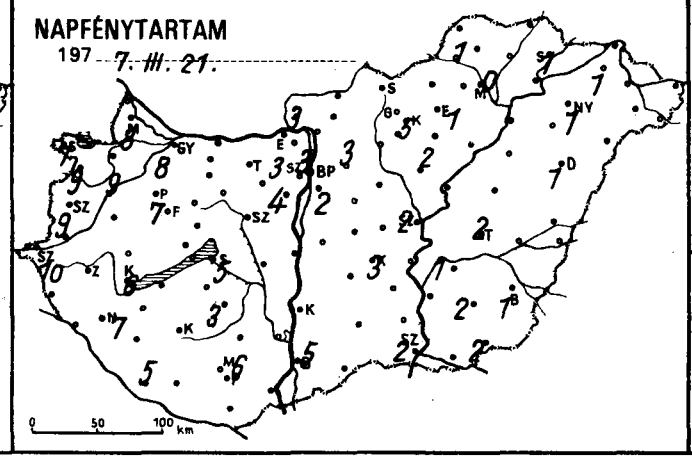
NAPFÉNYTARTAM
197 7. III. 21.
0 50 100 km

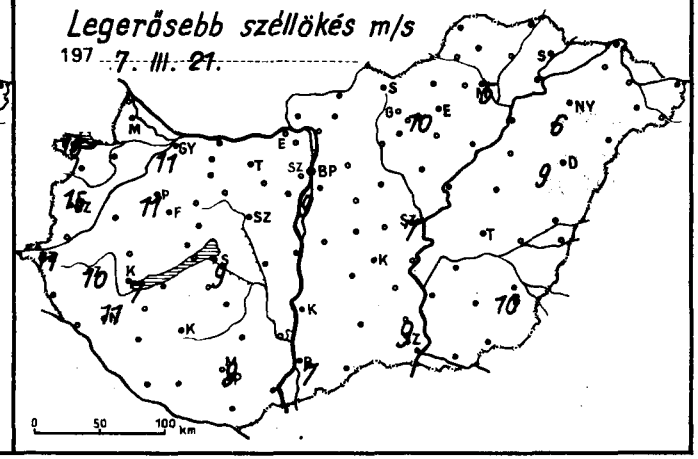
Legerősebb széllökés m/s
197 7. III. 21.
0 50 100 km

	197 77.III.22 07h -ig az utolsó 24 óra adatai					
	csapadék (mm)	Hó cm	max. hőmérséklet	min. hőmérséklet	rad. min.	napos órák
Győr	.		17	6	4	8
Kapuvár	.		18	6	3	9
Mosonmagyaróvár	.		17	7	5	8
Rajka	.		17	4	4	
Sopron	.		17	6	2	7
Sopronhorpács	.		16	6	2	9
Káld	.		18	7	5	
Körmend	ny		18	6	6	
Szentgotthárd	ny		16	6	3	10
Szombathely	ny		17	5	3	9
Lenti	.		16	6	4	
Letenye	1		15	6	5	
Nagykanizsa	1		16	3	1	7
Zalaegerszeg	ny		16	7	5	
Farkasgyepű	.		15	6	5	
Keszthely	ny		16	6	2	6
Mencshely	–		–	–	–	–
Pápa	ny		16	6	3	7
Sümeg	.		18	8	6	
Tihany	ny		16	7	4	
Veszprém	ny		17	4	3	
Zirc	.		15	6	-1	
Fonyód	.		16	6	1	
Homokszt. György	.		18	4	1	5
Kaposvár	ny		17	6	2	
Marcali	.		16	6	4	
Siófok	ny		16	7	4	5
Somogyszob	ny		16	5	0	
Tab	ny		17	3	1	
Bábolna	.		17	6	5	
Esztergom	.		16	6	4	
Kisbér	.		18	6	4	
Komárom	.		17	6	5	
Tatabánya	.		17	5	4	
Alcsútdoboz	ny		17	-1	-2	
Dunaújváros	ny		16	6	4	
Martonvásár	2		16	3	1	4
Mór	.		16	5	4	
Nagyhörcsökp.	–		–	–	–	
Szabadbattyán	ny		17	4	-1	
Iregszemcse	.		18	3	-1	3
Lengyel	.		17	7	2	
Nagykónyi	.		18	7	4	
Szekszárd	ny		19	6	5	
Mesinatető Árpádtető	.		16	8	3	
Mohács	.		18	4	3	
Pécs	ny		17	6	2	6
Siklós	.		17	6	2	
Szigetvár			17	7	1	
Bp. Lőrinc	ny		15	4	1	2
Bp. Met. Int.	ny		16	6	3	3
Bp. Szab. hegy	.		14	5	3	3
Cegléd	.		18	7	6	
Dobogókő	–		–	–	–	
Gödöllő	ny		15	2	0	3
Királyrét	.		15	2	0	
Monor	.		16	4	2	
Nagykáta	ny		16	3	1	
Örkény	ny		18	5	4	
Szentendre	.		16	4	3	

	197 77.III.22 07h -ig az utolsó 24 óra adatai					
	csapadék (mm)	Hó cm	max. hőmérséklet	min. hőmérséklet	rad. min.	napos órák
Vác	1		16	2	0	
Vámosmikola	.		16	4	2	3
Baja	.		18	5	2	5
Bácsalmás	ny		18	7	5	
Izsák	.		19	7	6	
Kalocsa	1		18	5	1	
Kecskemét	1		16	4	0	3
Kiskunf. háza	5		16	7	3	
Kiskunhalas	ny		18	7	5	
Kunszentmiklós	ny		18	5	2	
Tiszakécske	1		18	5	5	
Balassagyarmat	ny		15	6	2	
Romhány	.		15	3	2	
Salgótarján	.		15	4	3	
Eger	ny		12	6	3	1
Galyatető	.		12	3	3	
Gyöngyös	.		15	2	-1	
Kékestető	.	folt	10	3	2	5
Kompolt	ny		13	6	5	2
Lőrinci	ny		15	5	3	
Poroszló	1		13	5	4	
Jászapáti	.		16	4	3	
Jászberény	.		15	3	2	
Karcag	1		13	4	3	
Szolnok	ny		16	4	1	2
Tiszaroff	.		17	4	2	
Túrkeve	1		15	5	2	2
Kistelek	1		18	7	3	
Makó	1		17	6	4	
Szeged	1		16	3	1	2
Szentes	2		18	5	2	
Borsodnádasd	.		14	3	0	
Fügöd	ny		12	5	1	
Hidasnémeti	.		14	7	6	
Jósvafő	ny		12	6	6	1
Lillafüred	–		–	–	–	
Miskolc	ny		13	6	3	0
Putnok	1		14	2	2	
Sárospatak	ny		13	6	2	1
Szendrőlád	ny		15	8	8	
Tokaj	1		12	7	7	
Kisvárda	4		15	7	7	1
Mátészalka	4		14	4	3	
Nyíregyháza	1		14	4	3	1
Nyírlugos	3		15	2	1	
Pátyod	4		12	3	2	
Tiszabecs	3		15	7	4	
Vásárosnamény	4		14	6	5	
Záhony	4		15	8	7	
Berettyóújfalu	4		13	6	5	
Debrecen	1		13	3	1	1
Hajdúdorog	2		14	3	2	
Hortobágy	ny		13	4	3	
Körösszakál	3		14	7	6	
Polgár	2		12	5	5	
Békéscsaba	5		15	3	1	1
Mezőhegyes	1		16	6	3	2
Orosháza	5		16	5	3	2
Szarvas	1		16	5	3	1
Szeghalom	.		14	5	5	

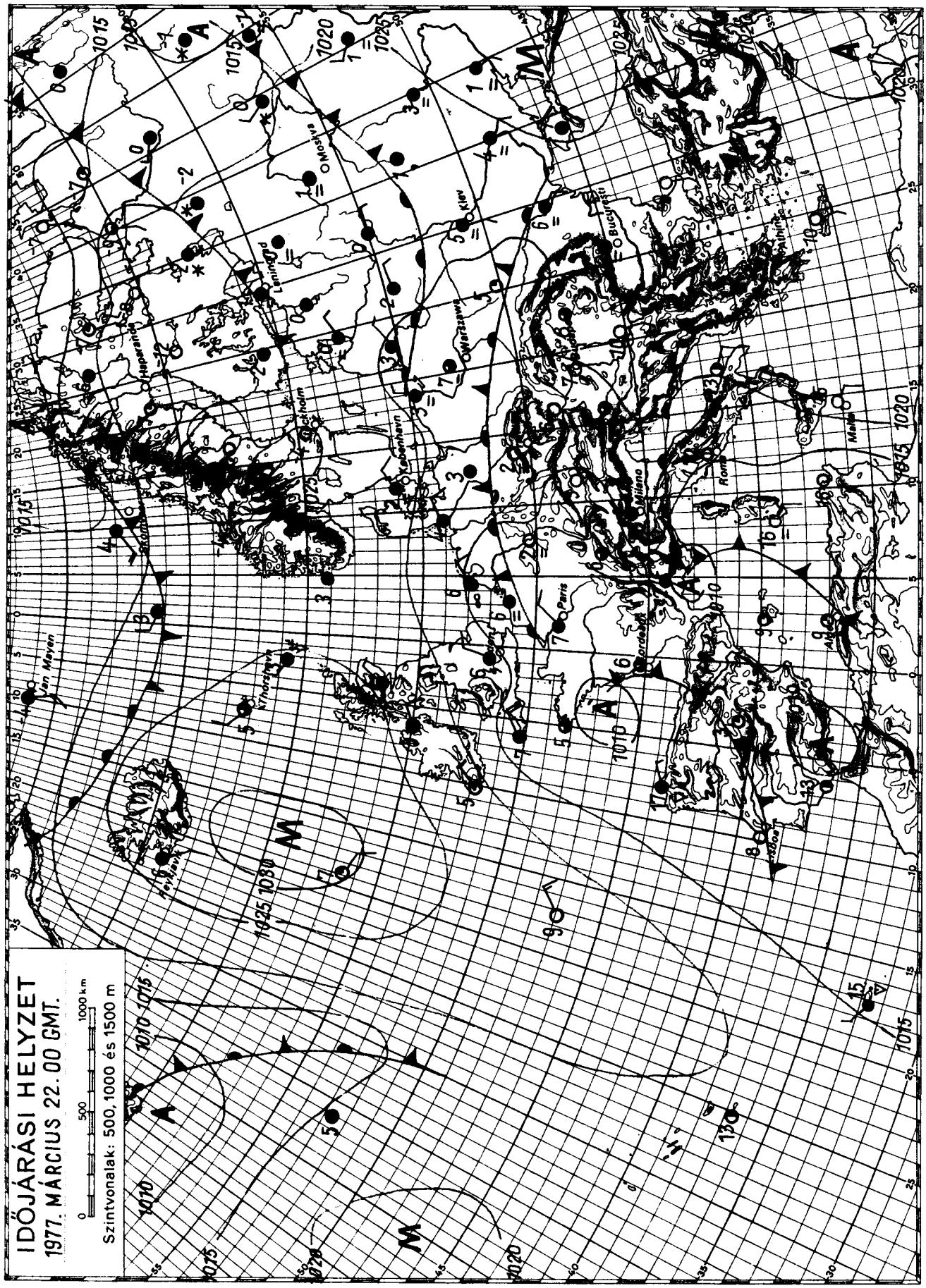

KIADJA: ORSZÁGOS METEOROLÓGIAI SZOLGÁLAT

Készíti: Központi Előrejelző Intézet Előrejelző Osztálya — T.: 273 - 018 — Megjelenik naponként —

Évi előfizetési díja: 720,—Ft — Megrendelhető: 1024 Budapest, II., Kitaibel Pál u. 1. Telefon: 353-500,

Kiadásért felel: az OMSZ elnöke — Szerkesztésért felel: a KEI igazgatója

IDŐJÁRÁSI NAPIJELENTÉS

ЕЖЕДНЕВНЫЙ МЕТЕОРОЛОГИЧЕСКИЙ БЮЛЛЕТЕНЬ • DAILY WEATHER REPORT
BULLETIN QUOTIDIEN DE TEMPS • TÄGLICHER WETTERBERICHT

~~90. évfolyam 82. szám. • Budapest • 1977. március 23. szerda~~

Az időjárási helyzet és a várható időjárás:

Az Appennini- és Balkán-félszigeteken át az Alpok és Kárpátok vidékén keresztül igen meleg, száraz levegő vonul tovább északi irányba. Az Algir-Genf-Zürich vonáltól keletre tehát az évszakhoz képest meleg az idő, legfeljebb egy-egy zápor szakitja meg a napsütést. Az említett vonaltól nyugatra hüvös, nedves levegő halad északkeletről dél-délnyugat felé, ezért Nyugat-Európa nagy részén erősen felhős, vagy borult az idő, sokfelé esik az eső. A következő 36 óra folyamán a felhő és csapadékzóna kissé közelebb kerül a Kárpát-medencéhez, de időjárásunkban átalakulás még nem kezdődik.

Hazánkban kedden az északkeleti megyékben erősen, máshol változóan felhős volt az ég. Északkeleten 1, 2 másutt 2, 7 órán át sütött a nap. Csapadék sehol sem hullott, a déli szél napközben élénk, a Dunántúlon helyenként erős volt. A legmagasabb nappali hőmérséklet a felhős északkeleti országrészben csak 13, 17, másutt 17, 22 fok között alakult. Szerda hajnalra szeszélyes területi eloszlásban 1, 13 fokig csökkent a hőmérséklet. Az alacsonyabb értékeket általában északkeleten mérték. A délelőtt folyamán általában derült, meleg idő volt, 11 órára már 14, 21 fokig emelkedett a hőmérséklet.

Ma 12 órakor Budapesten a hőmérséklet 20 fok, a tengerszintre átszámitott légnyomás 767 mm, alig változik.

Várható időjárás csütörtök estig:

Elsősorban a Dunántúlon időnként megnövekszik a felhőzet, máshol derült idő várható, eső ma még nem lesz, holnap sem valószinü.
A délkeleti, déli szél a nappali órákban többfelé megélénkül, a Dunántúlon ismét lesznek erős széllökések, hajnalban egy-két helyen köd.
Várható legalacsonyabb éjszakai hőmérséklet: 5, 10,
legmagasabb nappali hőmérséklet csütörtökön: 17, 22 fok között.

Heilingbrunnerné Bóna Márta s.k.

A hőmérséklet napi középértéke és eltérése a 100 évi átlagtól /Budapesten/:

1977. III. 22.	12,7 C°	+6,0 C°

1871 óta ezen a napon Budapesten előfordult

legmagasabb hőmérséklet:	25,4 C° /1974/,
legalacsonyabb hőmérséklet:	7,0 C° /1889/.

77.171.

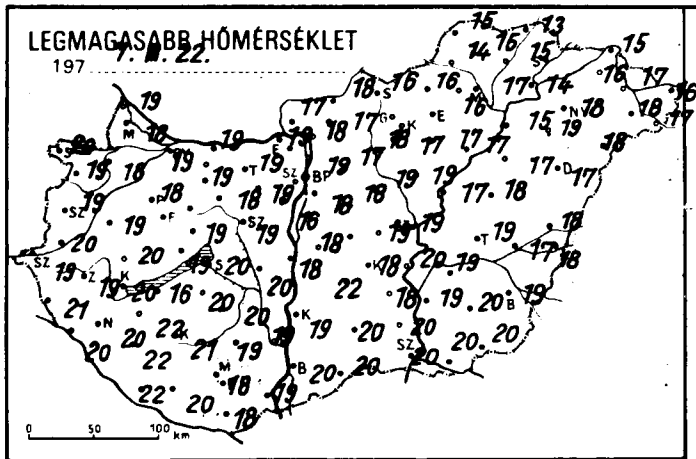
LEGMAGASABB HŐMÉRSÉKLET
197 7. III. 22.

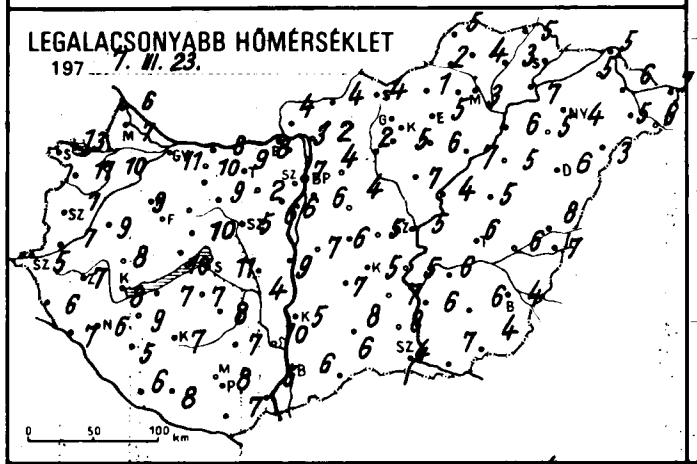
LEGALACSONYABB HŐMÉRSÉKLET
197 7. III. 23.

24 órás CSAPADÉKELOSZLÁS
197 7. III. 22. 7h -tól III. 23. 7h -ig.
Csapadék nem volt
SOPRON
GYŐR
BUDAPEST
MISKOLC
NYÍREGYHÁZA
KÉKESTETŐ
DEBRECEN
PAPA
SZOMBATHELY
SZOLNOK
SZENTGOTTHÁRD
ZALAEGERSZEG
KESZTHELY
SIÓFOK
KECSKEMÉT
BÉKÉSCSABA
NAGYKANIZSA
SZEGED
BAJA
PÉCS
Szintvonalak: 200, 300 és 500 m
A GÖRBE VONALAK AZ IZOHIÉTÁK - AZOKAT A HELYEKET KÖTIK ÖSSZE, AHOL A CSAPADÉK MENNYISÉGE EGYENLŐ VOLT

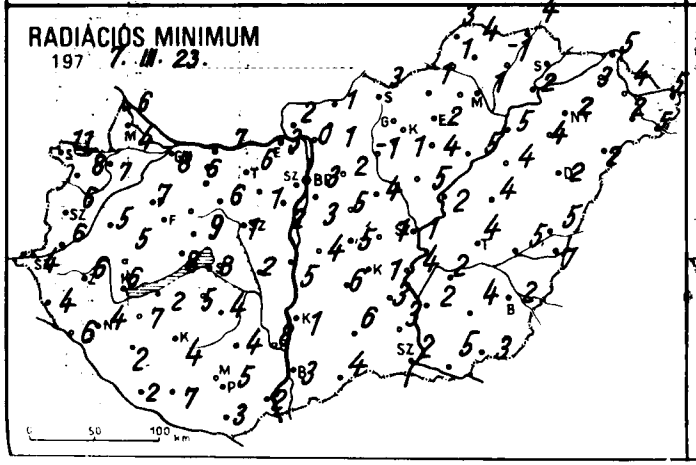
RADIÁCIÓS MINIMUM
197 7. III. 23.

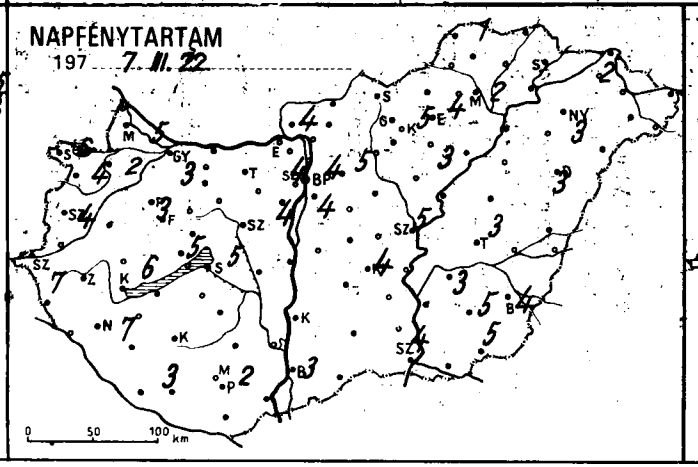
NAPFÉNYTARTAM
197 7. III. 22.

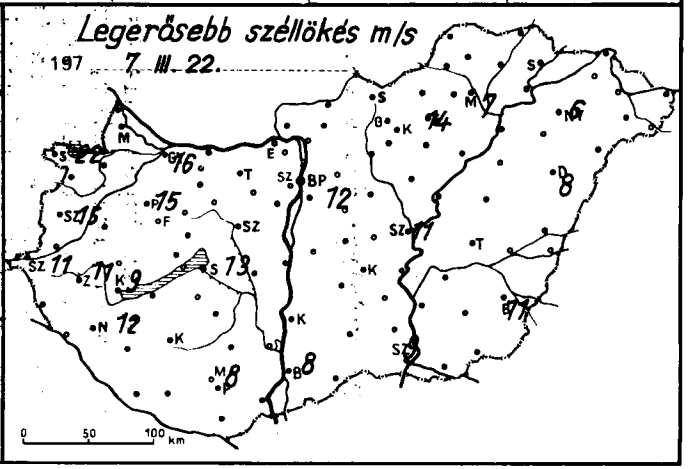
Legerősebb széllökés m/s
197 7. III. 22.

O R S Z Á G O S M E T E O R O L Ó G I A I S Z O L G Á L A T

KÖZPONTI ELŐREJELZŐ INTÉZETE

IDŐJÁRÁSI ESEMÉNYEK NAPTÁRA

CALENDAR OF WEATHER PHENOMENA

1977 február

Az Időjárási Napijelentés havi melléklete

Dátum - *Date*	Az időjárási jelenség leírása *Description of the weather phenomenon*	Az időjárási esemény előidézője *Carrier of the phenomenon*	Érkező légtömeg *Arriving air-mass*
1.	sokfelé havazás	meleg front: belépés 01^h S, majd ciklogenezis a Kárpát-medence felett, amely 2-án a reggeli órákban kitöltődik	
5.	sokfelé havas eső, havazás, majd eső, jelentős mennyiségü csapadékkal	meleg front: belépés 10^h W, majd ciklogenezis a Kárpát-medence felett, a frontálzóna 6-án az éjszakai órákban E-en kilép	
7.	sokfelé eső, északon havazás	meleg front: belépés 14^h W, kilépés 8-án 02^h E	Mm
8.	elszórtan eső, záporeső	hideg front: belépés 17^h NW, kilépés 9-én 04^h SE	Mm
10.	országos eső, egy-két helyen havas eső, havazás, északon jelentős csapadék mennyiségek	meleg front: belépés 12^h SW, kilépés 20^h NE	Mm
11.	sokfelé zápor, zivatar, egy-két helyen jégeső	hideg front: belépés 11-én 01^h NW, mozgása a medence felett lelassul /hullámképződés/ a frontálzóna az esti órákban a keleti országrész felett feloszlott	/Mm/
12.	sokfelé eső	meleg front: belépés 07^h S, kilépés 16^h N	Tm
12.	sokfelé zápor, zivatar	hideg front: belépés 16^h SW, kilépés 13-án 04^h NE	Mm
14.	az ország középső és keleti részén sokfelé eső	a Balkán-félsziget déli részén kialakult ciklon meleg frontjának hatására	
19.	Budapesten 19-én 13,6 20-án 15,9 /melegrekord/	délnyugati áramlással	Tc
21.	országos csapadék, északkeleten jelentős mennyiségü eső	ciklonális peremháborgás a Kárpát-medence felett	
22.	sokfelé eső	meleg front: belépés 21^h S, kilépés 23-án 07^h NE	Mm
23.	záporok, zivatarok, helyenként jégesővel, szélviharokkal	hideg front: belépés 07^h SW, kilépés 13^h NE	Mc
25.	többfelé eső, záporeső, egy-két helyen zivatar	hideg front: belépés 12^h NW, kilépés 26-án 03^h SE	Mm
26.	elszórtan záporeső, hózápor, egy-két helyen zivatar	hideg front: belépés 19^h NW, kilépés 27-én 04^h SE	Am

Arktikus szárazföldi és tengeri /Ac és Am/: mérsékeltövi szárazföldi és tengeri /Mc és Mm/: szubtrópusi szárazföldi és tengeri /Tc és Tm/: helyi vagy lokális /H/.

Az időjárási esemény Budapest-i jellemzői - *Characteristics of the phenomenon over Budapest*

Időpont - *point of time*	Hőmérsékletváltozás (fok/idő) *Temperature-shift (degree/period)*	Légnedvességváltozás (%/idő) *Humidity-shift (%/period)*	Szélirányváltozás *Wind-direction shift*	Maximális széllökés (m/sec) és időpontja *Maximum gust (m/sec) and its time*	Csapadék mennyisége (mm) és alakja *Amount and form of precipitation*	Megjegyzés - *Remarks*
□					4,9 ✱	□ budapesti átvonulás elmosódott
5.19	+	+30/ 2 ó	-	-	0,7 ✱̇	+ napi menet leállt
□						□ budapesti átvonulás elmosódott
8.20	-	-	S-NW	12,1 NW 19^{55}	ny ●	
□					13,9 ●	□ budapesti átvonulás elmosódott
11.04	-	-	SW-NNW	§	4,1 ▽̇ ⚡	§ fokozatos szélerősödés 13,0 NW 11^{53}
□					ny ●	
12.23	-2/1 ó	-20/ 1 ó	SW-NW	-	9,9 ▽̇	
					11,2 ●	
					9,7 ● ▽̇	
□					5,0 ●	□ budapesti átvonulás elmosódott
23.10	-	-30/30 p	SW-WNW	§	0,8 ⚡	§ fokozatos szélerősödés 24,8 WNW 14^{40}
25.16	-4/2 ó	+20/ 2 ó	NE-WNW	13,2 WNW 18^{16}	ny ▽̇	
26.23	-	-	SW-WNW	-	ny ▽̇	

Arctic maritime (Am): Arctic continental (Ac): Polar maritime (Mm): Polar continental (Mc): Tropical maritime (Tm): Tropical continental (Tc): Local air mass (H).

7.III.23.

	197 ..... 07 h -ig az utolsó 24 óra adatai					
	csapadék (mm)	Hó cm	max. hőmérséklet	min. hőmérséklet	rad. min.	napos órák
Győr	•		19	11	8	3
Kapuvár	•		18	10	7	2
Mosonmagyaróvár	• ⊸		18	7	4	5
Rajka	•		19	6	6	
Sopron	•		20	13	11	6
Sopronhorpács	•		19	11	8	4
Káld	•		19	9	5	
Körmend	•		20	7	6	
Szentgotthárd	• ⊸		19	5	4	7
Szombathely	•		19	7	6	4
Lenti	•		21	6	4	
Letenye	•		20	7	6	
Nagykanizsa	• ⊸		20	6	4	7
Zalaegerszeg	•		19	7	6	
Farkasgyepű	•		17	11	8	
Keszthely	• ⊸		20	8	6	6
Mencshely	• ⊸		17	6	5	5
Pápa	• ⊸		18	9	7	3
Sümeg	•		20	8	5	
Tihany	•		19	10	8	
Veszprém	•		19	10	9	
Zirc	•		16	13	6	
Fonyód	•		16	7	2	
Homokszt. györgy	• ⊸		22	6	2	3
Kaposvár	• ⊸		21	7	4	
Marcali	•		22	9	7	
Siófok	•		20	11	8	5
Somogyszob	• ⊸		22	5	2	
Tab	•		20	7	5	
Bábolna	•		19	8	6	
Esztergom	•		19	8	3	
Kisbér	• ⊸		19	10	6	
Komárom	• ⊸		19	8	7	
Tatabánya	•		19	9	6	
Alcsútdoboz	• ⊸		19	2	1	
Dunaújváros	• ⊸		18	9	5	
Martonvásár	• ⊸		16	6	2	4
Mór	• ⊸		18	9	6	
Nagyhörcsökp.	• ⊸		20	4	2	
Szabadbattyán	• ⊸		19	5	1	
Iregszemcse	• ⊸		20	8	4	5
Lengyel	• ⊸		19	7	4	
Nagykónyi	• ⊸		20	6	4	
Szekszárd	•		19	10	8	
Árpádtető	•		17	13	7	
Mohács	• ⊸		19	5	2	
Pécs	•		18	8	5	2
Siklós	• ⊸		18	7	3	
Szigetvár	•		20	8	7	
Bp. Lőrinc	• ⊸		18	6	3	4
Bp. Met. Int.	• ⊸ =		19	7	3	4
Bp. Szab. hegy	• ⊸		16	9	5	4
Cegléd	• ⊸ ≡		19	5	1	
Dobogókő	–		–	–	–	
Gödöllő	• ⊸		17	4	2	5
Királyrét	• ⊸		17	2	1	
Monor	•		18	6	5	
Nagykáta	• ⊸		19	4	4	
Örkény	• ⊸		18	6	5	
Szentendre	•		18	5	4	

7.III.23.

	197 ..... 07 h -ig az utolsó 24 óra adatai					
	csapadék (mm)	Hó cm	max. hőmérséklet	min. hőmérséklet	rad. min.	napos órák
Vác	• ⊸		18	3	0	
Vámosmikola	• ⊸		17	4	2	4
Baja	•		20	6	3	3
Bácsalmás	•		20	6	4	
Izsák	•		22	7	6	
Kalocsa	•		19	5	1	
Kecskemét	• ⊸		18	5	1	4
Kiskunf. háza	•		18	7	3	
Kiskunhalas	•		20	8	6	
Kunszentmiklós	•		18	7	4	
Tiszakécske	•		20	5	4	
Balassagyarmat	• ⊸		18	4	1	
Romhány	• ≡		17	2	1	
Salgótarján	•		16	4	3	
Eger	•		16	5	2	4
Galyatető	•		12	4	3	
Gyöngyös	•		17	5	1	
Kékestető	•	folt	10	7	5	5
Kompolt	• ⊸		17	6	4	3
Lőrinci	• ⊸ ≡		18	2	–1	
Poroszló	• ⊸		17	7	5	
Jászapáti	• ⊸ =		19	7	5	
Jászberény	•		19	4	1	
Karcag	•		18	5	4	
Szolnok	• ⊸ =		19	5	1	5
Tiszaroff	• ⊸		17	4	2	
Túrkeve	• ⊸		19	6	4	
Kistelek	•		20	8	3	
Makó	•		20	7	5	
Szeged	• ⊸ =		20	4	2	4
Szentes	•		19	6	2	
Borsodnádasd	• ⊔ =		16	1	–1	
Fügöd	• ⊸		15	3	–1	
Hidasnémeti	•		13	5	4	
Jósvafő	• ⊸		15	5	3	
Lillafüred	•		15	2	0	
Miskolc	• ≡		17	3	1	2
Putnok	• ≡		14	2	1	
Sárospatak	–		–	–	–	
Szendrőlád	• ≡		15	4	4	
Tokaj	•		14	7	2	
Kisvárda	• ⊸		16	5	3	2
Mátészalka	• ⊸		18	5	2	
Nyíregyháza	• ⊸		18	4	2	3
Nyírlugos	•		18	3	2	
Pátyod	• ⊸ ≡		17	6	5	
Tiszabecs	•		16	7	5	
Vásárosnamény	• ⊸		17	6	4	
Záhony	• ⊸		15	5	5	
Berettyóújfalu	• ⊸		18	8	5	
Debrecen	• ⊸ =		17	6	2	3
Hajdúdorog	•		19	5	4	
Hortobágy	•		17	5	4	
Körösszakál	• ⊸		18	7	7	
Polgár	• ⊸ ≡		15	6	5	
Békéscsaba	• ⊸		19	4	2	4
Mezőhegyes	•		20	4	3	
Orosháza	•		20	6	4	5
Szarvas	• ⊸		19	6	2	3
Szeghalom	•		17	6	5	

1

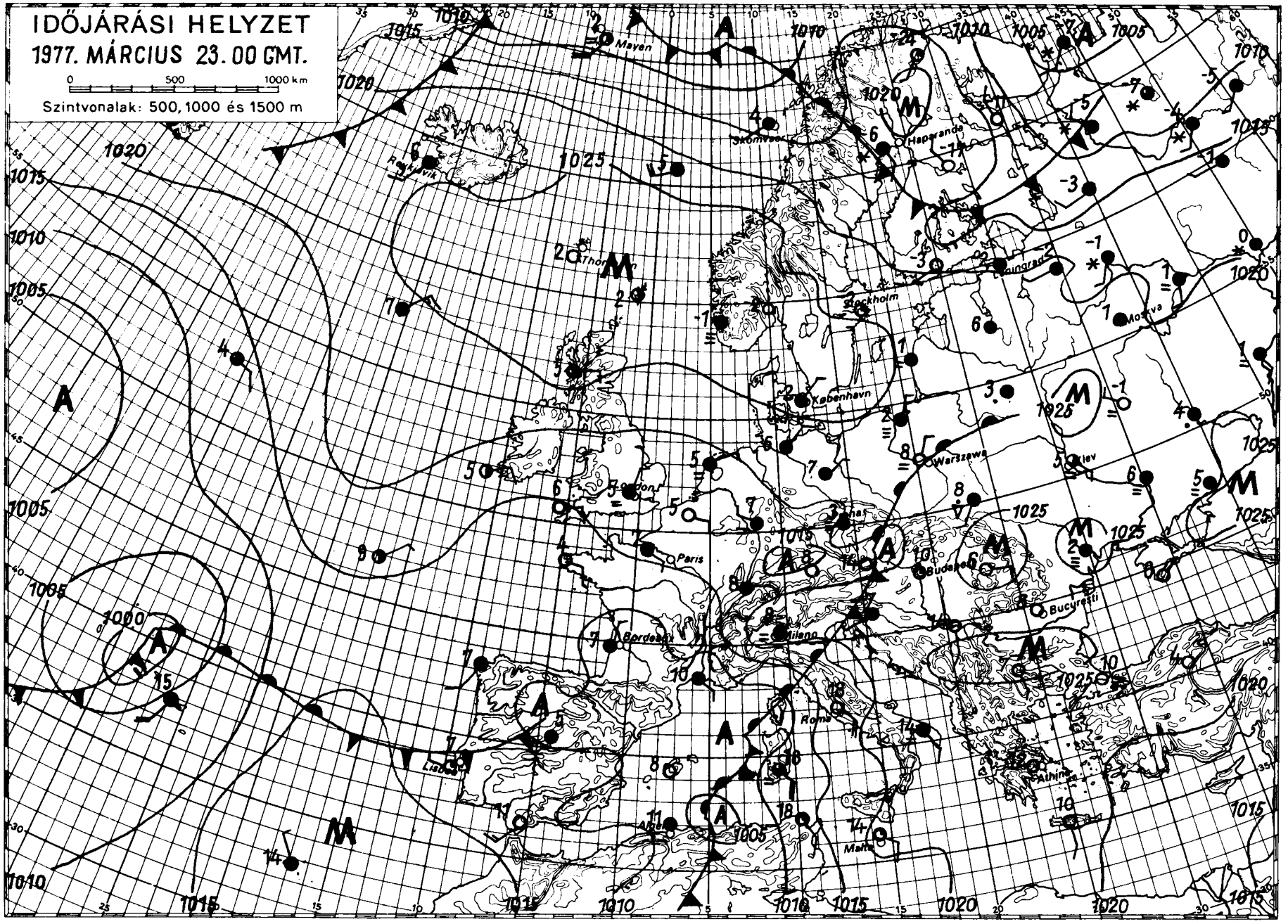

KIADJA: ORSZÁGOS METEOROLÓGIAI SZOLGÁLAT

Készíti: Központi Előrejelző Intézet Előrejelző Osztálya — T.: 273 - 078 — Megjelenik naponként — Évi előfizetési díja: 720,–Ft — Megrendelhető: 1024 Budapest, II., Kitaibel Pál u. 1. Telefon: 353-500,

Kiadásért felel: az OMSZ elnöke — Szerkesztésért felel: a KEI igazgatója

IDŐJÁRÁSI NAPIJELENTÉS

ЕЖЕДНЕВНЫЙ МЕТЕОРОЛОГИЧЕСКИЙ БЮЛЛЕТЕНЬ • DAILY WEATHER REPORT
BULLETIN QUOTIDIEN DE TEMPS • TÄGLICHER WETTERBERICHT

90. évfolyam 83. szám. + Budapest + 1977. március 24. csütörtök

Az időjárási helyzet és a várható időjárás:

A hűvösebb óceáni levegő egyelőre csak Nyugat- és Délnyugat-Európában, valamint Észak-Olaszországban érezteti hatását. Ezekeről a területekről esőket jelentenek. Ugyanakkor északnyugat felől több hullámban hideg levegő áramlik Finnországon át a Szovjetunió európai területe fölé. A hideg levegő vonulását helyenként havazások, hózáporok kisérik. Közép-Európában, valamint a Balkán-félszigeten egyelőre folytatódik az évszakhoz képest szokatlanul meleg, száraz idő. A rendkivüli melegre utal, hogy szerdán a legmagasabb nappali hőmérséklet általában 10, 13 fokkal volt magasabb, mint a sokévi átlag. A következő 36 órában még nagyobb változás nem várható a Kárpát-medence időjárásában.

Hazánkban szerdán a délnyugati megyékben 4,6 máshol 7, 11 órán át sütött a nap. Folytatódott a száraz évszakhoz képest meleg idő. A hőmérséklet csúcsértéke általában 20, 27 fok között alakult. A déli szél a Dunántúlon több helyen megélénkült, csütörtök hajnalra szeszélyes területi eloszlásban 2, 11 fokra hűlt le a levegő. Ma délelőtt túlnyomóan derült, napos idő volt, a hőmérséklet 11 órakor már elérte a 18, 24 fokot.

Ma 12 órakor Budapesten a hőmérséklet 20 fok, a tengerszintre átszámitott légnyomás 766 mm, gyengén süllyed.

Várható időjárás péntek estig:

Elsősorban a nyugati megyékben megnövekszik a felhőzet, de még számottevő eső nélkül. Mérsékelt, napközben megélénkülő déli szél.
Várható legalacsonyabb éjszakai hőmérséklet 4, 9,
legmagasabb nappali hőmérséklet pénteken: 19, 24 fok között.

Vadkerti Ferenc s.k.

TÁVOLABBI KILÁTÁSOK KEDD REGGELIG:

Az évszakhoz képest meleg idő tovább tart. A hét végére nappali felhőképződés, elszórtan zápor, egy-két helyen zivatar lehet.
Legalacsonyabb hajnali hőmérséklet +6, 11 fok között,
legmagasabb nappali hőmérséklet 17, 22 fok között.
Jelentős mennyiségü /legalább 5 mm/ csapadék az ország területének 30 százalékán várható.

KÖZÉPTÁVÚ ELŐREJELZŐ OSZTÁLY

A hőmérséklet napi középértéke és eltérése a 100 évi átlagtól /Budapesten/:

1977. III. 23.	15,8 C°	+9,1 C°

1871 óta ezen a napon Budapesten előfordult

legmagasabb hőmérséklet:	24,8 C° /1977/,
legalacsonyabb hőmérséklet:	-9,3 C° /1883/.

77.172.

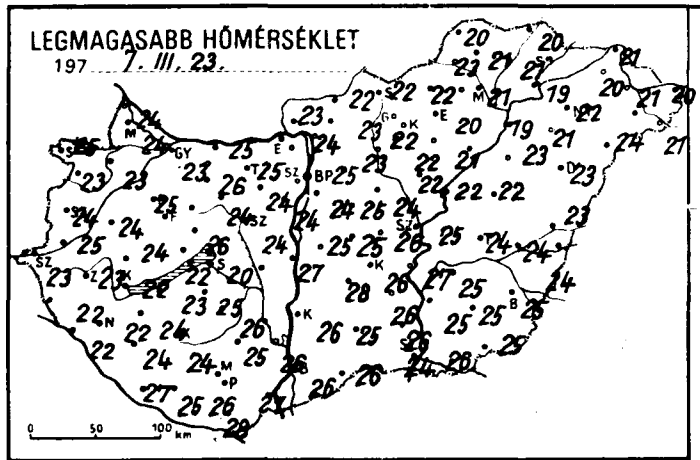
LEGMAGASABB HŐMÉRSÉKLET
197 7. III. 23.

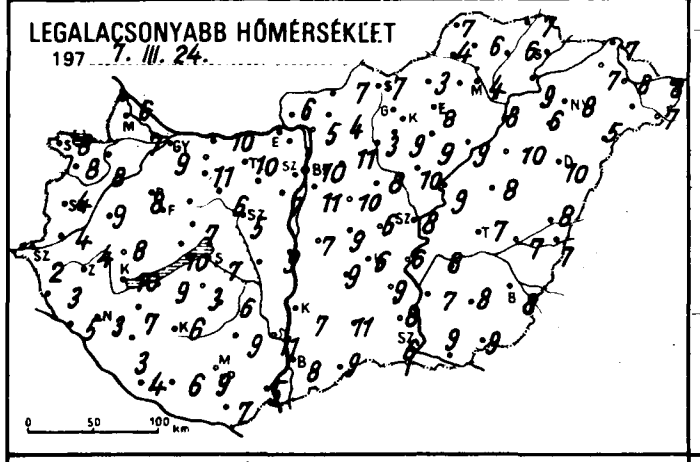
LEGALACSONYABB HŐMÉRSÉKLET
197 7. III. 24.

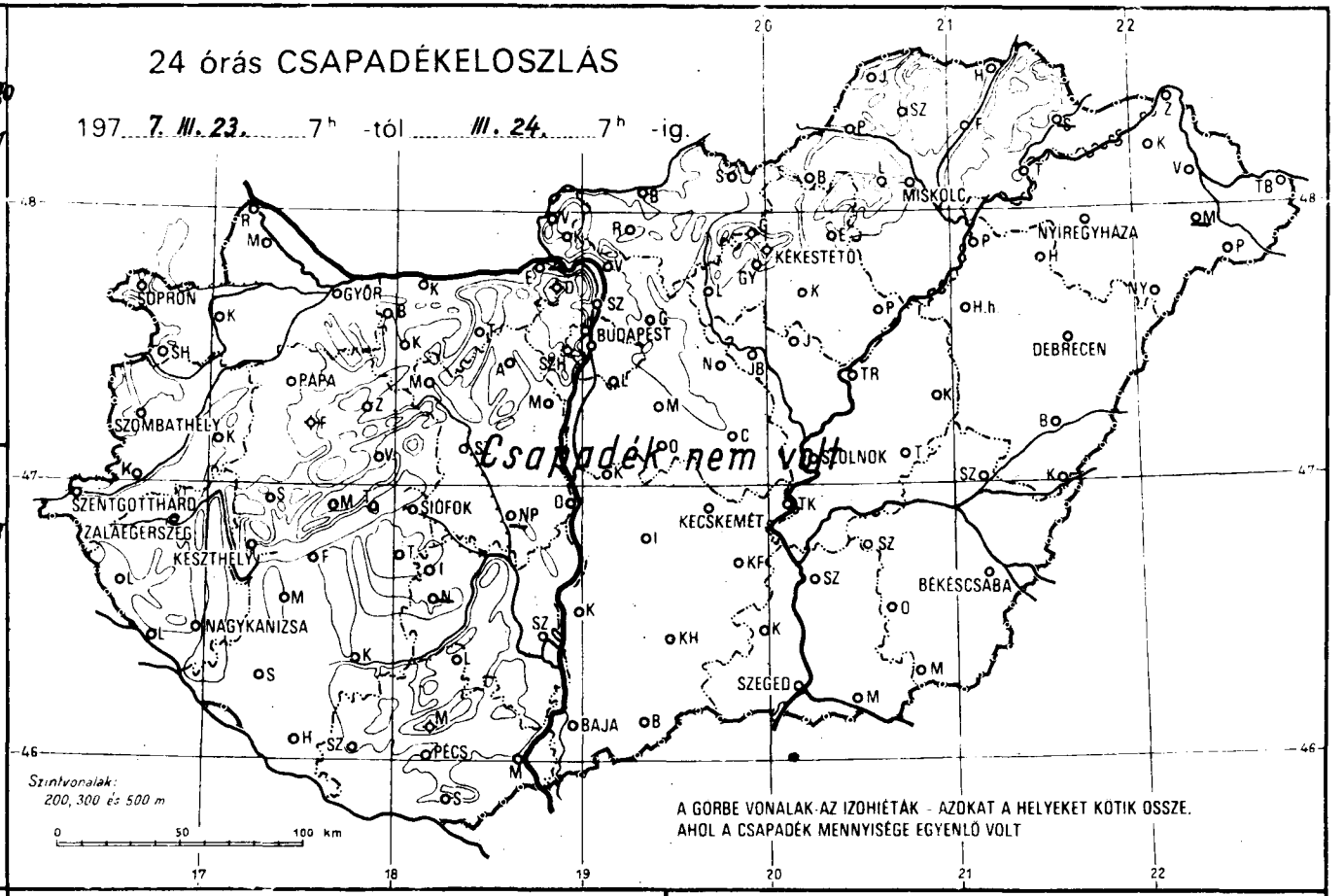
24 órás CSAPADÉKELOSZLÁS
197 7. III. 23. 7h -tól III. 24. 7h -ig.
Csapadék nem volt
SOPRON
GYŐR
BUDAPEST
MISKOLC
NYIREGYHÁZA
KÉKESTETŐ
DEBRECEN
PAPA
SZOMBATHELY
SZOLNOK
SZENTGOTTHÁRD
ZALAEGERSZEG
KESZTHELY
SIÓFOK
KECSKEMÉT
BÉKÉSCSABA
NAGYKANIZSA
SZEGED
BAJA
PÉCS
Szintvonalak: 200, 300 és 500 m
A GÖRBE VONALAK AZ IZOHIÉTÁK - AZOKAT A HELYEKET KÖTIK ÖSSZE, AHOL A CSAPADÉK MENNYISÉGE EGYENLŐ VOLT

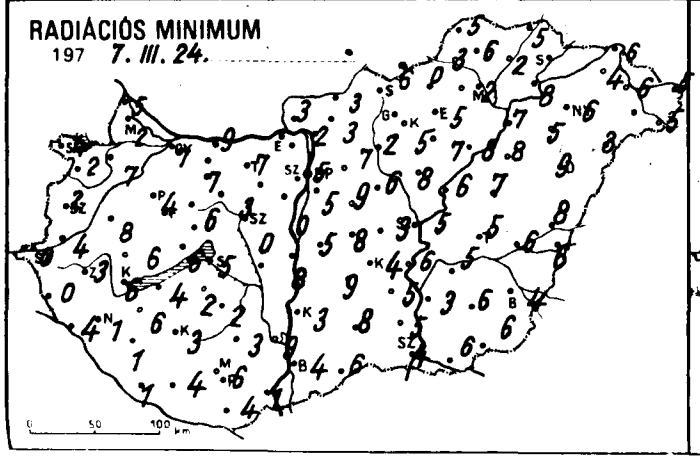
RADIÁCIÓS MINIMUM
197 7. III. 24.

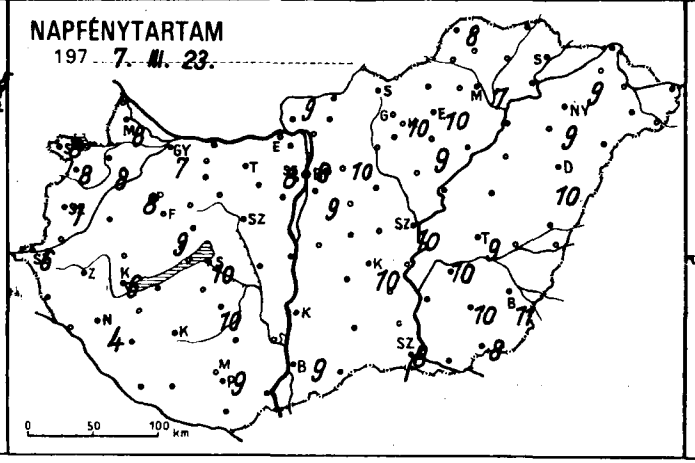
NAPFÉNYTARTAM
197 7. III. 23.

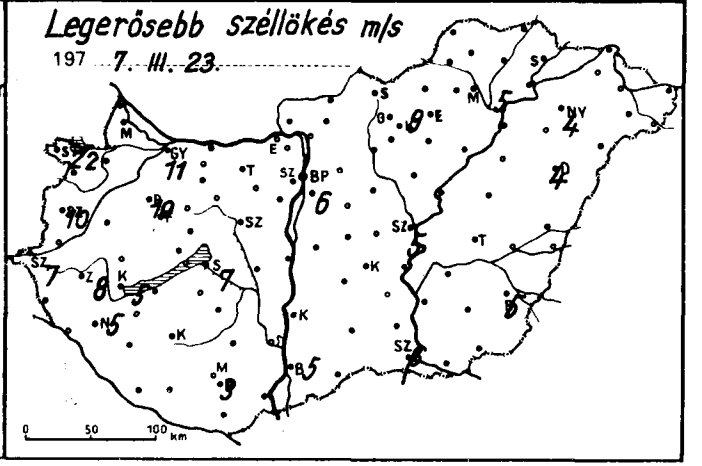
Legerősebb széllökés m/s
197 7. III. 23.

7.III.24.

	197 ..... 07h -ig az utolsó 24 óra adatai					
	csapadék (mm)	Hó cm	max. hőmérséklet	min. hőmérséklet	rad. min.	napos órák
Győr	•		23	9	7	7
Kapuvár	•		23	8	2	8
Mosonmagyaróvár	• ⊕		24	7	2	8
Rajka	•		24	6	5	
Sopron	•		25	8	4	8
Sopronhorpács	• ⊕		23	8	2	8
Káld	•		24	9	8	
Körmend	•		25	4	4	
Szentgotthárd	• ⊕		23	2	0	6
Szombathely	• ⊕		24	4	2	7
Lenti	•		22	3	0	
Letenye	•		22	5	4	
Nagykanizsa	• ⊕		22	3	1	4
Zalaegerszeg	• ⊕		23	4	3	
Farkasgyepű	•		22	12	5	
Keszthely	• ⊕		22	10	6	6
Mencshely	• ⊕		21	11	6	9
Pápa	• ⊕		23	8	4	8
Sümeg	•		24	8	6	
Tihany	• ⊕		22	10	6	
Veszprém	•		26	7	6	
Zirc	• ⊕		23	6	1	
Fonyód	•		23	9	4	
Homokszt. György	• ⊕		27	4	1	4
Kaposvár	• ⊕		24	6	3	
Marcali	•		24	7	6	
Siófok	• ⊕		20	7	5	10
Somogyszob	• ⊕		24	3	1	
Tab	•		25	3	2	
Bábolna	•		24	9	7	
Esztergom	–		–	–	–	
Kisbér	•		26	11	7	
Komárom	• ⊕		25	10	9	
Tatabánya	•		25	10	7	
Alcsútdoboz	• ⊕		24	–	–	
Dunaújváros	• ⊕		27	9	8	
Martonvásár	•		24	7	0	
Mór	• ⊕		24	6	3	
Nagyhörcsökp.	–		–	–	–	
Szabadbattyán	• ⊕ ≡		24	5	0	
Iregszemcse	• ⊕		26	6	2	10
Lengyel	•		25	9	3	
Nagykónyi	–		–	–	–	
Szekszárd	•		26	11	9	
Mátészalka	•		24	16	8	
Mohács	• ⊕		27	5	1	
Pécs	•		26	9	6	9
Siklós	• ⊕		28	7	4	
Szigetvár	•		25	6	4	
Bp. Lőrinc	•		24	11	5	9
Bp. Met. Int.	• ⊕		25	10	5	8
Bp. Szab. hegy	• ⊕		22	11	7	8
Cegléd	• ⊕ ≡		26	6	3	
Dobogókő	• ⊕		20	7	6	
Gödöllő	•		23	11	7	10
Királyrét	• ⊕		23	3	2	
Monor	•		25	10	9	
Nagykáta	• ⊕		24	8	6	
Örkény	• ⊕		25	9	8	
Szentendre	•		20	8	7	

Árpádtető

7.III.24.

	197 ..... 07h -ig az utolsó 24 óra adatai					
	csapadék (mm)	Hó cm	max. hőmérséklet	min. hőmérséklet	rad. min.	napos órák
Vác	• ⊕		24	5	2	
Vámosmikola	• ⊕		23	6	3	9
Baja	•		26	8	4	9
Bácsalmás	•		26	9	6	
Izsák	•		28	9	9	
Kalocsa	•		26	7	3	
Kecskemét	• ⊕ =		26	6	4	10
Kiskunf. háza	•		26	9	5	
Kiskunhalas	•		25	11	8	
Kunszentmiklós	•		25	7	5	
Tiszakécske	•		27	6	6	
Balassagyarmat	• ⊕		22	7	3	
Romhány	•		23	4	3	
Salgótarján	•		22	7	6	
Eger	•		20	8	5	10
Galyatető	•		18	12	7	
Gyöngyös	•		22	9	5	
Kékestető	• ⊕	folt	17	10	7	10
Kompolt	• ⊕		21	9	7	9
Lőrinci	• ⊕		22	3	2	
Poroszló	•		21	9	8	
Jászapáti	• ⊕		22	10	8	
Jászberény	• ⊕		23	10	7	
Karcag	•		22	8	7	
Szolnok	• =		25	8	5	10
Tiszaroff	• ⊕		22	9	6	
Túrkeve	• ⊕		24	7	5	9
Kistelek	•		26	8	5	
Makó	•		26	9	6	
Szeged	• ⊕ =		24	6	4	8
Szentes	•		25	7	3	
Borsodnádasd	• ⊕		22	3	0	
Füged	• ⊕		21	6	2	
Hidasnémeti	•		20	7	5	
Jósvafő	• ⊕		20	7	5	8
Lillafüred	•		20	5	4	
Miskolc	• ≡		21	4	2	7
Putnok	• ≡		23	4	3	
Sárospatak	–		–	–	–	
Szendrőlád	• ⊕ ≡		21	6	6	
Tokaj	•		19	9	8	
Kisvárda	• ⊕		20	7	4	9
Mátészalka	–		–	–	–	
Nyíregyháza	• ⊕ =		22	8	6	9
Nyírlugos	•		24	5	3	
Pátyod	• ⊕ ≡		21	7	5	
Tiszabecs	•		20	8	5	
Vásárosnamény	• ⊕		21	8	6	
Záhony	• ⊕		21	7	6	
Berettyóújfalu	• ⊕		23	8	8	
Debrecen	• ⊕ =		23	10	9	10
Hajdúdorog	•		21	6	5	
Hortobágy	•		23	10	8	
Körösszakál	• ⊕		24	7	6	
Polgár	• ⊕		19	8	7	
Békéscsaba	• ⊕		25	8	4	11
Mezőhegyes	• ⊕		25	9	6	8
Orosháza	•		25	8	6	10
Szarvas	•		25	8	5	10
Szeghalom	•		24	7	6	

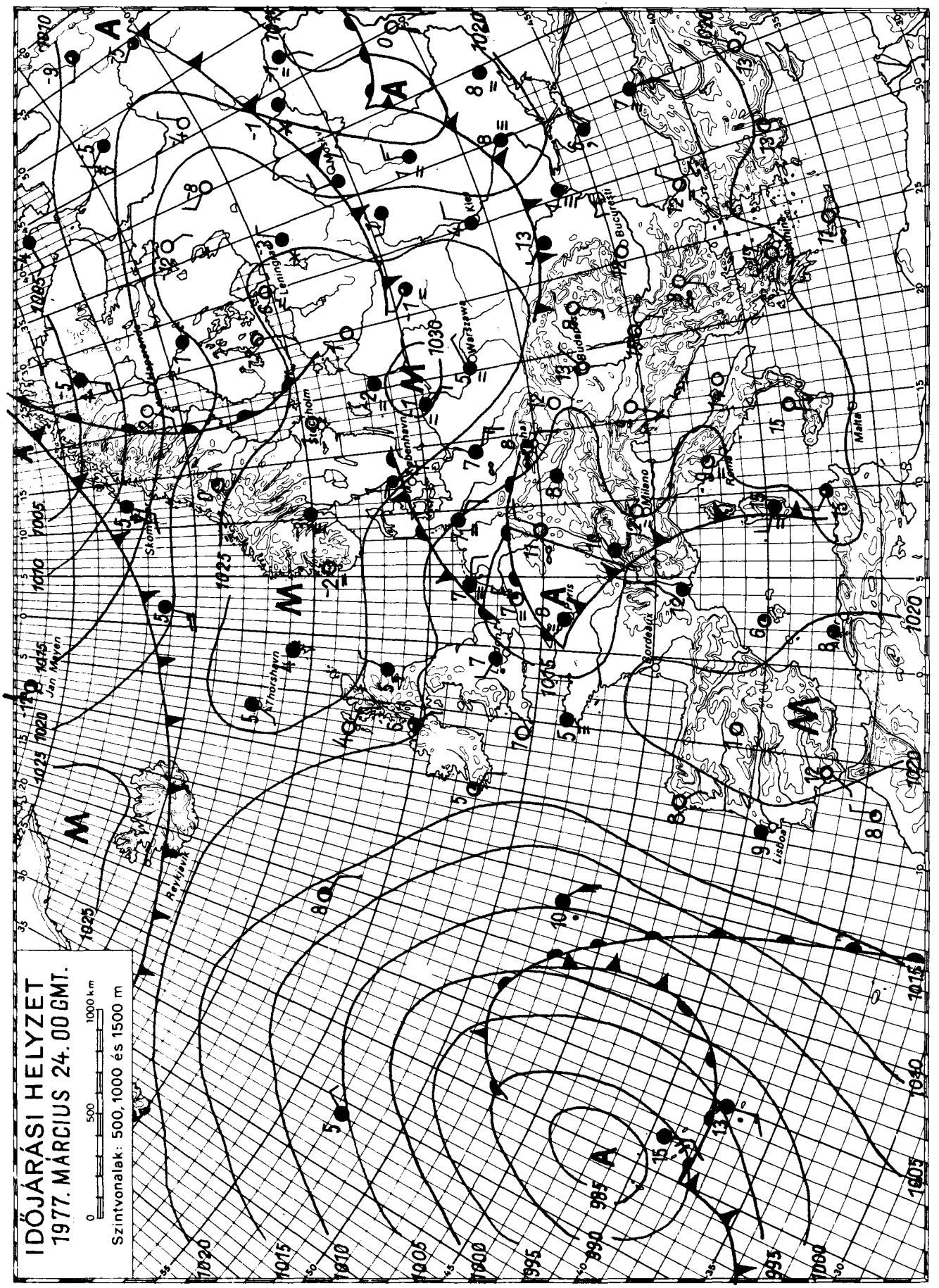

KIADJA: ORSZÁGOS METEOROLÓGIAI SZOLGÁLAT

Készíti: Központi Előrejelző Intézet Előrejelző Osztálya — T.: 273 - 018 — Megjelenik naponként —

Évi előfizetési díja: 720,—Ft — Megrendelhető: 1024 Budapest, II., Kitaibel Pál u. 1. Telefon: 353-500,

Kiadásért felel: az OMSZ elnöke — Szerkesztésért felel: a KEI igazgatója

IDŐJÁRÁSI NAPIJELENTÉS

ЕЖЕДНЕВНЫЙ МЕТЕОРОЛОГИЧЕСКИЙ БЮЛЛЕТЕНЬ · DAILY WEATHER REPORT
BULLETIN QUOTIDIEN DE TEMPS · TÄGLICHER WETTERBERICHT

90. évfolyam 84. szám. + Budapest + 1977. március 25. péntek

Az időjárási helyzet és a várható időjárás:

Európának csak a legészakibb részén van jelentősebb kiterjedésü, erősen felhős időjárású terület. Ott sok felé havazik. A kontinens többi részén általában napos, száraz az időjárás és különösen Közép-, valamint Délkelet-Európában igen meleg is van. A hőmérséklet napközben rövid időre eléri a 20-28 fokot. A Kárpát-medencében még a következő 36 órában sem várható jelentős változás az időjárásban, de a nagy meleg kissé mérséklődik.

Hazánkban csütörtökön napos, száraz és rendkivül meleg idő volt. Kora délután 20, 28 fok közötti hőmérsékleteket mértek. Ez helyenként évszázados rekordot jelent, Az éjszaka is száraz, meleg volt. Péntek hajnalra csak az északkeleti országrészben és a nyugati határvidéken hült le helyenként 3, 5 fokig a levegő. Az ország többi részén még akkor is 6, 12, sőt néhány helyen 13, 14 fokot mutattak a hőmérők. Pénteken délelőtt sem változott az időjárás. Az erős napsütés hatására 11 órára már ismét 15, 20 fokot ért el a hőmérséklet.

Ma 12 órakor Budapesten a hőmérséklet 20 fok, a tengerszintre átszámitott légnyomás 765 mm, nem változik.

Várható időjárás szombat estig:

Eleinte kevés felhő, száraz, meleg idő.
Szombaton napközben időnként megnövekvő felhőzet, egy-két helyen kisebb záporesővel.
Megélénkülő, időnként megerősödő északnyugati szél.
A várható legalacsonyabb éjszakai hőmérséklet általában 5, 10
legmagasabb nappali hőmérséklet szombaton: 18, 23 fok között.

Aigner Szilárd s.k.

A hőmérséklet napi középértéke és eltérése a 100 évi átlagtól /Budapesten/:

1977. III. 24.	18,5 C°	+11,3 C°

1871 óta ezen a napon Budapesten előfordult

legmagasabb hőmérséklet:	23,7 C° /1977/,
legalacsonyabb hőmérséklet:	-11,0 C° /1883/.

77.173.

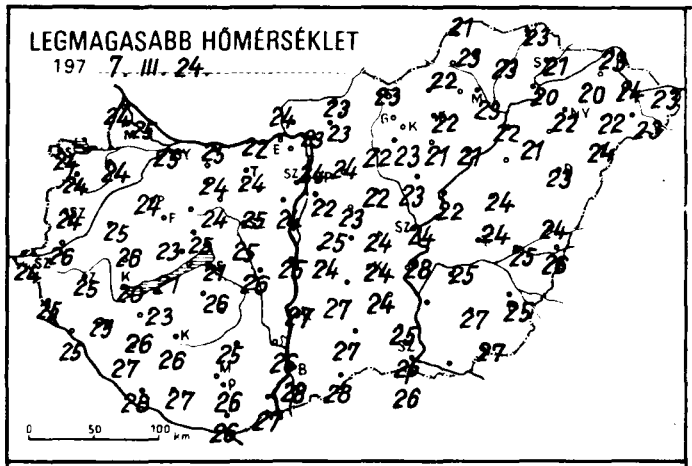
LEGMAGASABB HŐMÉRSÉKLET
197 7. III. 24.

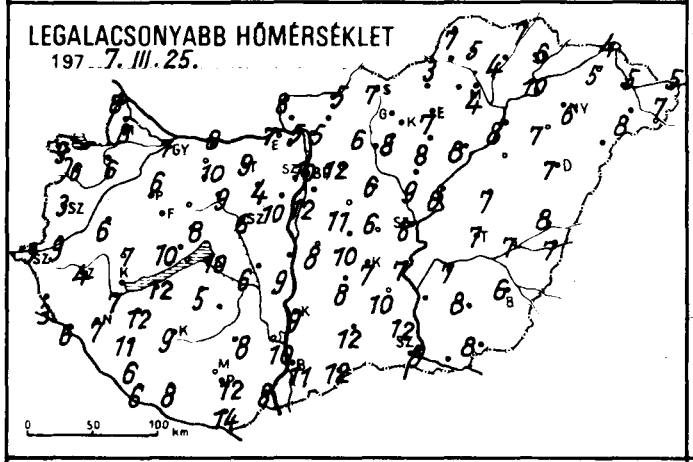
LEGALACSONYABB HŐMÉRSÉKLET
197 7. III. 25.

24 órás CSAPADÉKELOSZLÁS
197 7. III. 24. 7h -tól III. 25. 7h -ig.
Csapadék nem volt
Szintvonalak: 200, 300 és 500 m
A GÖRBE VONALAK AZ IZOHIÉTÁK - AZOKAT A HELYEKET KÖTIK ÖSSZE, AHOL A CSAPADÉK MENNYISÉGE EGYENLŐ VOLT
SOPRON
GYŐR
BUDAPEST
MISKOLC
NYÍREGYHÁZA
KÉKESTETŐ
DEBRECEN
PÁPA
SZOMBATHELY
SZOLNOK
SZENTGOTTHÁRD
ZALAEGERSZEG
KESZTHELY
SIÓFOK
KECSKEMÉT
BÉKÉSCSABA
NAGYKANIZSA
SZEGED
BAJA
PÉCS

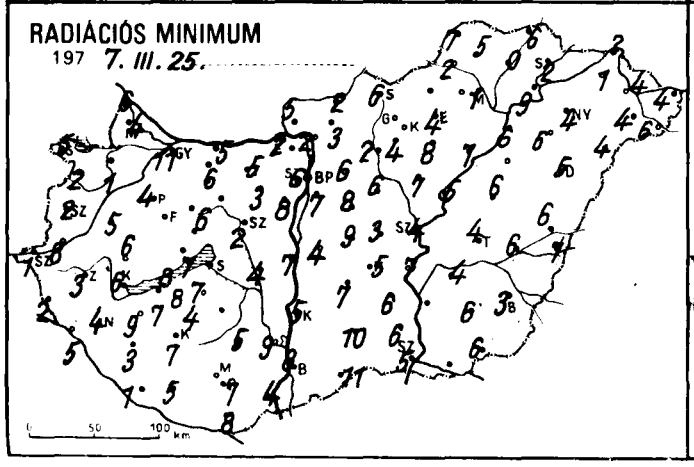
RADIÁCIÓS MINIMUM
197 7. III. 25.

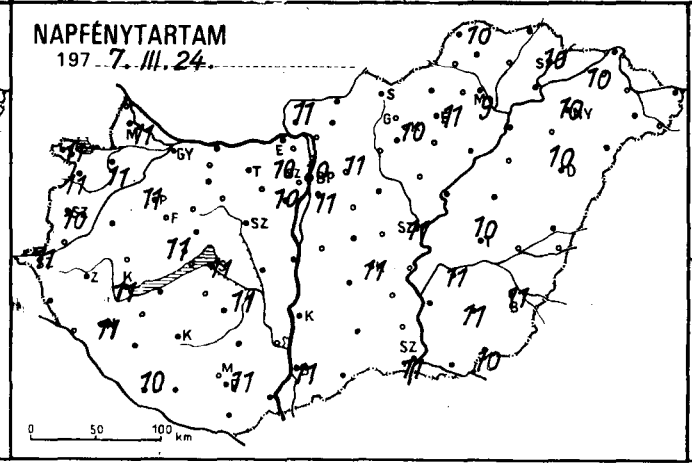
NAPFÉNYTARTAM
197 7. III. 24.

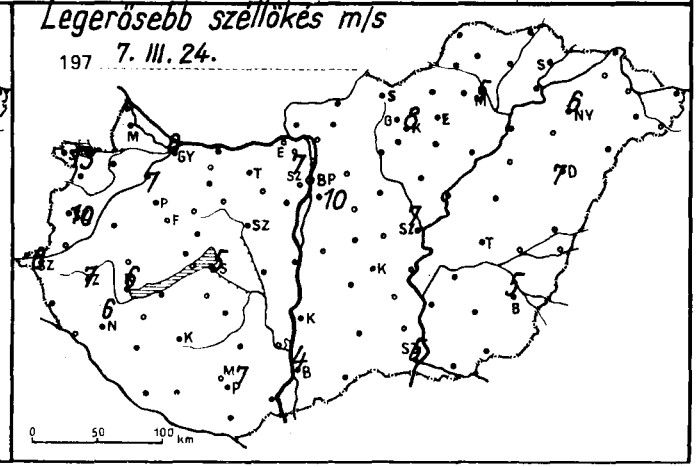
Legerősebb széllökés m/s
197 7. III. 24.

	197 7.III.25. 07 h -ig az utolsó 24 óra adatai					
	csapadék (mm)		max. hőmérséklet	min. hőmérséklet	rad. min.	napos órák
Győr	•	⌐	25	7	4	11
Kapuvár	•		24	6	1	11
Mosonmagyaróvár	•	⌐	25	8	4	11
Rajka	•		24	8	6	
Sopron	•		24	9	5	11
Sopronhorpács	•	⌐	24	6	2	11
Káld	•	⌐	25	6	5	
Körmend	•		26	9	8	
Szentgotthárd	•	⌐	24	3	1	11
Szombathely	•		24	3	2	10
Lenti	•		25	3	2	
Letenye	•		25	6	5	
Nagykanizsa	•	⌐	25	7	4	11
Zalaegerszeg	•	⌐	25	4	3	
Farkasgyepű	•		23	10	6	
Keszthely	•	⌐	20	7	6	11
Mencshely	•		23	10	8	11
Pápa	•	⌐ =	24	6	4	11
Sümeg	•		26	7	6	
Tihany	•		21	12	8	
Veszprém	•	⌐	25	8	7	
Zirc	•	⌐	22	7	1	
Fonyód	•		23	12	7	
Homokszt. györgy	•	⌐	28	6	.1	10
Kaposvár	•	⌐	26	9	7	
Marcali	•		26	11	9	
Siófok	•	⌐	21	10	7	11
Somogyszob	•	⌐	27	6	3	
Tab	•		26	5	4	
Bábolna	•		25	8	7	
Esztergom	•		22	7	2	
Kisbér	•	⌐	24	10	6	
Komárom	•	⌐	25	8	5	
Tatabánya	•		24	9	5	
Alcsútdoboz	•	⌐	25	4	3	
Dunaújváros	•		25	9	7	
Martonvásár	•		24	10	8	10
Mór	•	⌐	24	9	6	
Nagyhörcsökp.	•	⌐	26	6	4	
Szabadbattyán	•	⌐	25	6	2	
Iregszemcse	•	⌐	25	9	5	11
Lengyel	•		25	8	5	
Nagykónyi	–		–	–	–	
Szekszárd	•		26	10	9	
Misepalád	•		24	12	6	
Mohács	•	⌐	27	8	4	
Pécs	•		26	12	7	11
Siklós	•		26	14	8	
Szigetvár	•		27	8	5	
Bp. Lőrinc	•		22	12	7	11
Bp. Met. Int.	•	⌐	24	10	6	10
Bp. Szab. hegy	•	⌐	22	11	8	10
Cegléd	•	⌐	24	6	3	
Dobogókő	–		–	–	–	
Gödöllő	•		21	12	6	11
Királyrét	•	⌐	22	4	3	
Monor	•		23	11	8	
Nagykáta	•	⌐	22	6	6	
Örkény	•		25	10	9	
Szentendre	•		26	8	7	

	197 7.III.25. 07 h -ig az utolsó 24 óra adatai					
	csapadék (mm)		max. hőmérséklet	min. hőmérséklet	rad. min.	napos órák
Vác	•	⌐	23	5	2	
Vámosmikola	•	⌐	24	8	5	11
Baja	•		28	11	8	11
Bácsalmás	•		28	12	11	
Izsák	•		27	8	7	
Kalocsa	•		27	9	5	
Kecskemét	•	⌐	24	7	5	11
Kiskunf. háza	•		25	10	6	
Kiskunhalas	•		27	12	10	
Kunszentmiklós	•		24	8	4	
Tiszakécske	•		28	7	7	
Balassagyarmat	•	⌐	23	5	2	
Romhány	•		23	5	3	
Salgótarján	•		23	7	6	
Eger	•		22	7	4	11
Galyatető	•		17	11	9	
Gyöngyös	•		23	8	4	
Kékestető	•		16	11	9	10
Kompolt	•	⌐	21	8	8	
Lőrinci	•	⌐	22	6	2	
Poroszló	•		21	8	7	
Jászapáti	•	⌐	23	9	7	
Jászberény	•	⌐	22	9	5	
Karcag	•		24	7	6	
Szolnok	•		24	8	4	11
Tiszaroff	•	⌐	22	8	5	
Túrkeve	•	⌐	24	7	4	10
Kistelek	•		26	12	6	
Makó	–		–	–	–	
Szeged	•		26	9	5	11
Szentes	–		–	–	–	
Borsodnádasd	–		–	–	–	
Füged	•	⌐	23	4	0	
Hidasnémeti	•		23	7	6	
Jósvafő	•		21	7	7	10
Lillafüred	•		20	5	3	
Miskolc	•	=	23	4	1	9
Putnok	•	⌐	22	3	2	
Sárospatak	•		21	6	2	10
Szendrőlád	•	⌐	23	5	5	
Tokaj	•		20	10	9	
Kisvárda	•	⌐	20	5	1	10
Mátészalka	•	⌐	22	8	4	
Nyíregyháza	•		22	6	4	10
Nyírlugos	•		24	7	4	
Pátyod	•	⌐	23	7	6	
Tiszabecs	•		23	5	4	
Vásárosnamény	•	⌐	24	5	4	
Záhony	•	⌐	23	4	2	
Berettyóújfalu	•	⌐	24	8	6	
Debrecen	•	⌐ =	23	7	5	10
Hajdúdorog	•		21	7	6	
Hortobágy	–		–	–	–	
Körösszakál	•	⌐	26	7	7	
Polgár	•	⌐	22	8	6	
Békéscsaba	•	⌐	25	6	3	11
Mezőhegyes	•	⌐	27	8	6	10
Orosháza	•	⌐	27	8	6	11
Szarvas	•	⌐	25	7	4	11
Szeghalom	•		25	7	6	

Árpádtető

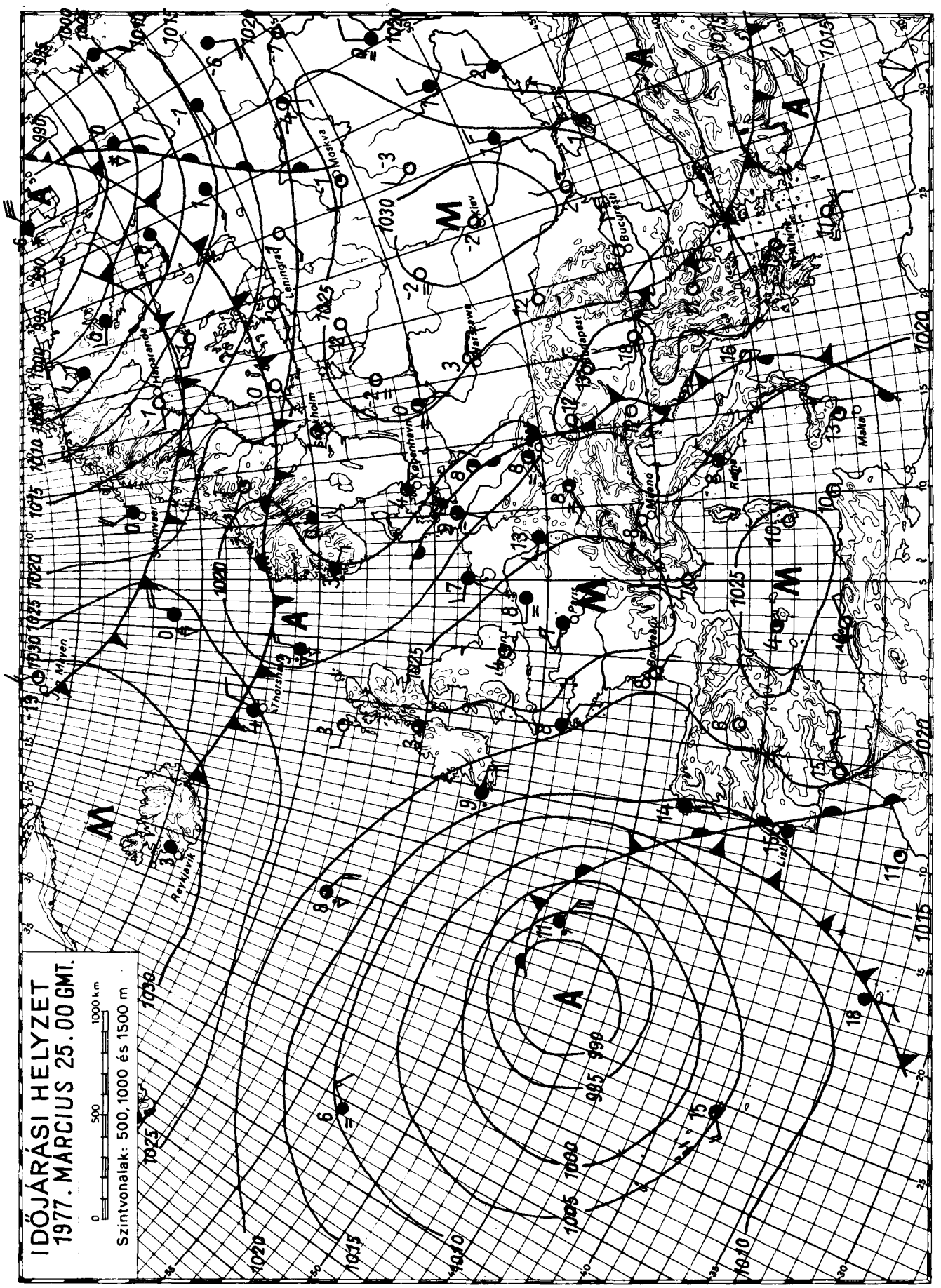

KIADJA: ORSZÁGOS METEOROLÓGIAI SZOLGÁLAT

Készíti: Központi Előrejelző Intézet Előrejelző Osztálya — T.: 273 - 018 — Megjelenik naponként —

Évi előfizetési díja: 720,—Ft — Megrendelhető: 1024 Budapest, II., Kitaibel Pál u. 1. Telefon: 353-500,

Kiadásért felel: az OMSZ elnöke — Szerkesztésért felel: a KEI igazgatója

IDŐJÁRÁSI NAPIJELENTÉS

ЕЖЕДНЕВНЫЙ МЕТЕОРОЛОГИЧЕСКИЙ БЮЛЛЕТЕНЬ · DAILY WEATHER REPORT
BULLETIN QUOTIDIEN DE TEMPS · TÄGLICHER WETTERBERICHT

90. évfolyam 85. szám. + Budapest + 1977. március 26 szombat

Az időjárási helyzet és a várható időjárás:

Kontinensünkön a nyárias, meleg idő egyre kisebb területre korlátozódik. Az évszakhoz képest igen enyhe időjárás csupán a Kárpát-medencében és a Balkán-félsziget környékén található. A Brit-szigeteken hűvős, esős az idő, és az elmúlt napokban a Skandináv-félszigeten is nagy mennyiségü hideg, sarkvidéki levegő halmozódott fel. A hideg levegő északnyugat- délkelet irányban mozog, és zömmel elkerüli Közép-Európa térségét. Várható, hogy egy-egy gyengébb hullám azonban a Kárpát-medencét is érinti, de jelentős változás még nem lesz időjárásunkban, csupán a meleg mérséklődik.

Hazánkban pénteken folytatódott a túlnyomóan napos, száraz, az évszakhoz képest meleg idő. A legmagasabb nappali hőmérséklet 21, 25 fok között alakult. Ma a kora reggeli órákra többfelé bepárásodott a levegő, sőt egy-két helyen köd is keletkezett. A legalacsonyabb éjszakai hőmérséklet szeszélyes területi eloszlásban 4 és 12 fok között váltakozott. Szombat délelőtt száraz, meleg idő volt. Az északi szél a Dunántúlon megélénkült, a hőmérséklet 11 órakor már elérte a 15, 19 fokot.

Ma 12 órakor Budapesten a hőmérséklet 19 fok, a tengerszintre átszámitott légnyomás 763 mm, alig változik.

Várható időjárás vasárnap estig:

Főleg az északi országrészben időnként megnövekvő felhőzet, csak egy-két helyen valószinü kisebb zápor.
Elsősorban a Dunántúlon megélénkülő, helyenként megerősödő északnyugati, északi szél.
Hajnalban és reggel többfelé párásság, néhány helyen köd.
Az évszakhoz képest szokatlan meleg mérséklődik.
Várható legalacsonyabb éjszakai hőmérséklet: 3, 8,
legmagasabb nappali hőmérséklet vasárnap: 17, 22 fok között.

Németh Lajos s.k.

A hőmérséklet napi középértéke és eltérése a 100 évi átlagtól /Budapesten/:

1977. III. 25.	17,3 C°	+9,5 C°

1871 óta ezen a napon Budapesten előfordult

legmagasabb hőmérséklet:	25,4 C° /1921/,	
legalacsonyabb hőmérséklet:	-11,0 C° /1883/.	77.174.

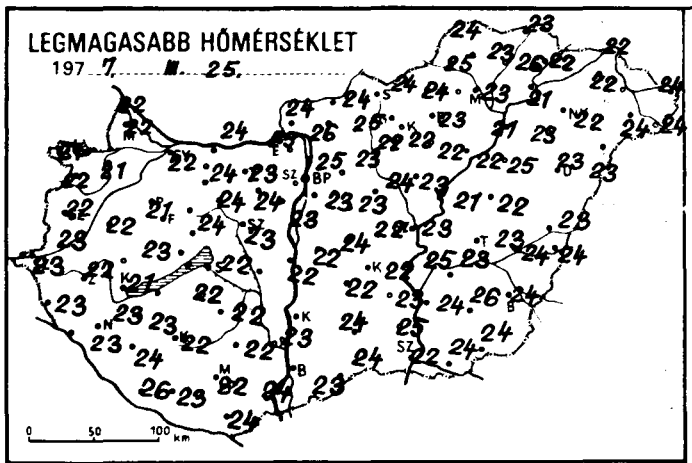
LEGMAGASABB HŐMÉRSÉKLET
197 7. III. 25.

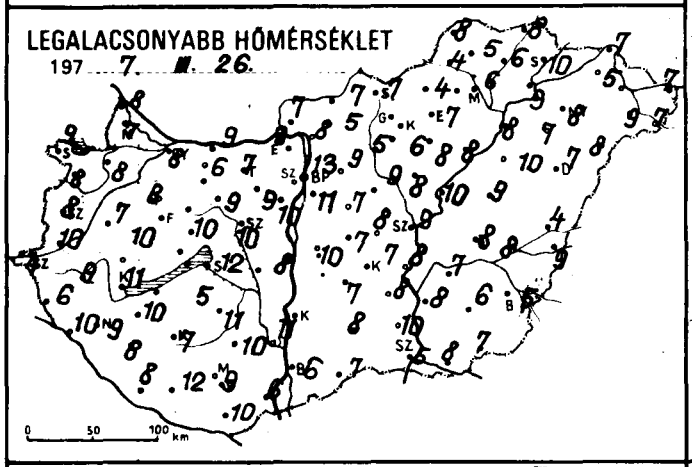
LEGALACSONYABB HŐMÉRSÉKLET
197 7. III. 26.

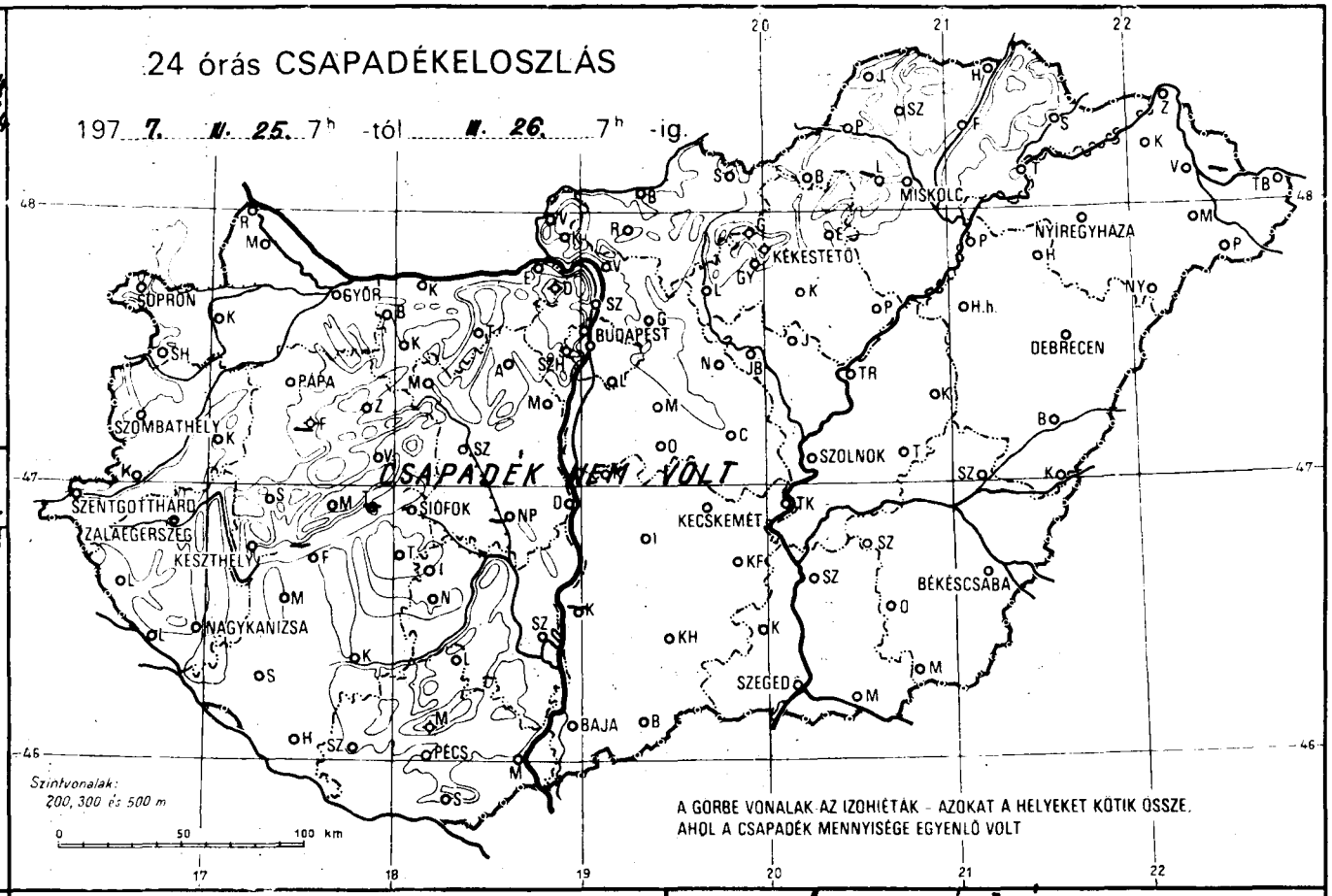
24 órás CSAPADÉKELOSZLÁS
197 7. III. 25. 7h -tól III. 26. 7h -ig.
CSAPADÉK NEM VOLT
SOPRON
GYŐR
BUDAPEST
MISKOLC
NYÍREGYHÁZA
KÉKESTETŐ
DEBRECEN
PAPA
SZOMBATHELY
SZOLNOK
SZENTGOTTHÁRD
ZALAEGERSZEG
KESZTHELY
SIÓFOK
KECSKEMÉT
BÉKÉSCSABA
NAGYKANIZSA
SZEGED
BAJA
PÉCS
Szintvonalak: 200, 300 és 500 m
A GÖRBE VONALAK AZ IZOHIÉTÁK - AZOKAT A HELYEKET KÖTIK ÖSSZE, AHOL A CSAPADÉK MENNYISÉGE EGYENLŐ VOLT

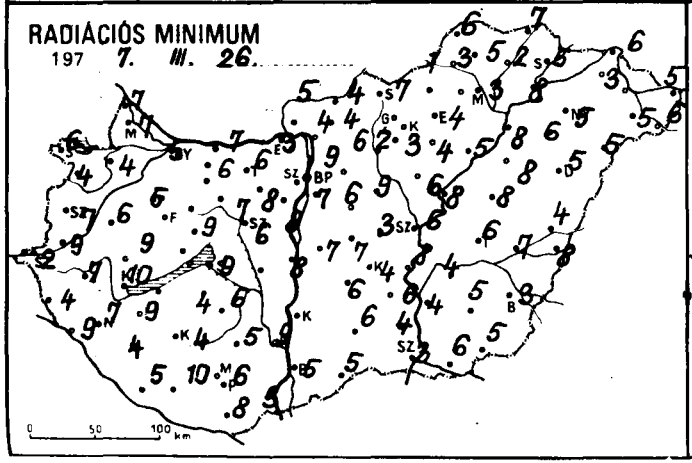
RADIÁCIÓS MINIMUM
197 7. III. 26.

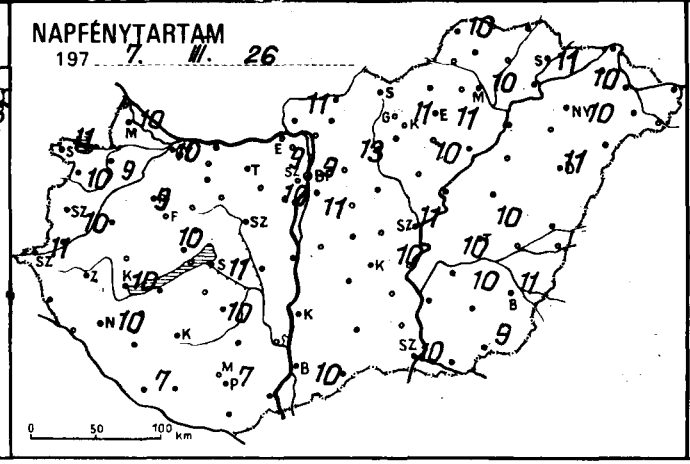
NAPFÉNYTARTAM
197 7. III. 26

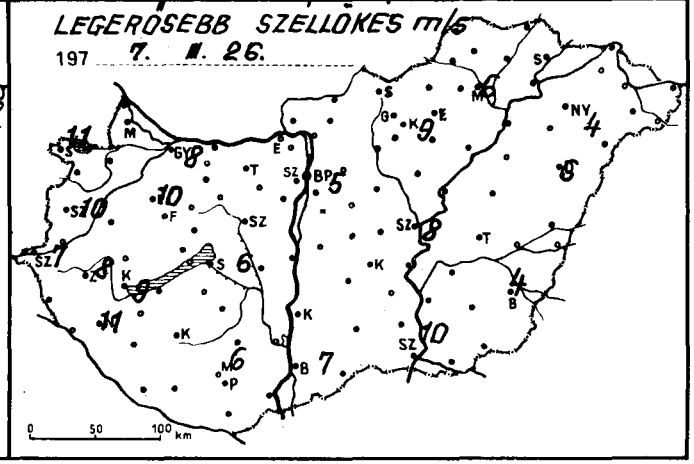
LEGERŐSEBB SZELLŐKÉS m/s
197 7. III. 26.

7.III.26.

	197 ..... 07 h -ig az utolsó 24 óra adatai					
	csapadék (mm)		max. hőmérséklet	min. hőmérséklet	rad. min.	napos órák
Győr	•	= h	22	8	5	10
Kapuvár	•		21	8	4	9
Mosonmagyaróvár	•	h	22	7	7	10
Rajka	•		22	8	7	
Sopron	•	= h	21	9	6	11
Sopronhorpács	•	h	22	8	4	10
Káld	•	h	22	7	6	
Körmend	•		23	10	9	
Szentgotthárd	•	=	23	4	2	11
Szombathely	•	= h	22	8	7	10
Lenti	•	=	23	6	4	
Letenye	•		23	10	9	
Nagykanizsa	•	h	23	9	7	10
Zalaegerszeg	•	= h	22	9	7	
Farkasgyepű	–		–	–	–	
Keszthely	•		21	11	10	10
Mencshely	•	h	23	9	8	10
Pápa	•	= h	21	8	5	9
Sümeg	•		23	10	9	
Tihany	–		–	–	–	
Veszprém	•		24	10	9	
Zirc	•	h	21	8	3	
Fonyód	–		–	–	–	
Homokszt. György	•	h	26	8	5	7
Kaposvár	•	= h	22	7	4	
Marcali	•		23	10	9	
Siófok	•	h	22	12	9	11
Somogyszob	•	h	24	8	4	
Tab	•		22	5	4	
Bábolna	•		23	7	5	
Esztergom	•		25	9	3	
Kisbér	•	= h	24	6	6	
Komárom	•	h	24	9	7	
Tatabánya	•	h	23	7	6	
Alcsútdoboz	•	h	24	9	8	
Dunaújváros	•	h	22	8	8	
Martonvásár	•		23	10	8	10
Mór	•	= h	24	9	7	
Nagyhörcsökp.	–		–	–	–	
Szabadbattyán	•	= h	23	10	6	
Iregszemcse	•	= h	22	11	6	10
Lengyel	•		22	10	5	
Nagykónyi	•		23	5	3	
Szekszárd	•	=	23	11	9	
Misinatető	•		22	11	9	
Mohács	•	h	24	6	3	
Pécs	•		22	9	6	7
Siklós	•	h	24	10	8	
Szigetvár	•	=	23	12	10	
Bp. Lőrinc	•	= h	23	11	7	11
Bp. Met. Int.	•	= h	25	13	9	9
Bp. Szab. hegy	•	h	23	11	9	9
Cegléd	•	h	22	8	3	
Dobogókő	•	= h	21	6	3	
Gödöllő	•	h	23	9	6	13
Királyrét	•	= h	24	4	3	
Monor	•		23	7	6	
Nagykáta	•	h	24	9	9	
Örkény	•	=	24	7	7	
Szentendre	•		26	9	8	

Árpádtető

7.III.26.

	197 ..... 07 h -ig az utolsó 24 óra adatai					
	csapadék (mm)		max. hőmérséklet	min. hőmérséklet	rad. min.	napos órák
Vác	•		26	8	4	
Vámosmikola	•	= h	24	7	5	11
Baja	•		23	6	5	10
Bácsalmás	•		24	7	5	
Izsák	•		22	7	6	
Kalocsa	–		–	–	–	
Kecskemét	•	= h	22	7	4	10
Kiskunf. háza	•		23	8	6	
Kiskunhalas	•		24	8	6	
Kunszentmiklós	•	=	22	10	7	
Tiszakécske	•		25	8	8	
Balassagyarmat	•	h	24	7	4	
Romhány	•	=	25	5	4	
Salgótarján	•		24	7	7	
Eger	•		23	7	4	11
Galyatető	•		21	10	8	
Gyöngyös	•	h	22	6	3	
Kékestető	•		19	10	8	11
Kompolt	•	h	22	8	4	10
Lőrinci	•	h	22	5	2	
Poroszló	•	h	22	8	5	
Jászapáti	•	= h	23	8	6	
Jászberény	•	h	22	9	5	
Karcag	•		22	9	8	
Szolnok	•	h	23	9	6	11
Tiszaroff	•	h	21	10	8	
Túrkeve	•	h	23	8	6	10
Kistelek	•		25	10	4	
Makó	•		24	8	6	
Szeged	•	h	22	5	3	10
Szentes	•		24	8	4	
Borsodnádasd	•	h	24	4	1	
Fügöd	•	h	26	6	2	
Hidasnémeti	•		23	8	7	
Jósvafő	•	h	24	8	6	10
Lillafüred	–		–	–	–	
Miskolc	•	=	23	6	3	10
Putnok	•		25	4	3	
Sárospatak	•		22	10	5	11
Szendrőlád	•	= h	23	5	5	
Tokaj	•	=	21	9	8	
Kisvárda	•	h	22	5	3	10
Mátészalka	•	h	24	9	5	
Nyíregyháza	•	= h	22	8	5	10
Nyírlugos	•		23	8	5	
Pátyod	•	h	24	7	6	
Tiszabecs	•		24	7	5	
Vásárosnamény	–		–	–	–	
Záhony	•	h	22	7	6	
Berettyóújfalu	•	h	23	4	4	
Debrecen	•	= h	23	7	5	11
Hajdúdorog	•		23	7	6	
Hortobágy	•		25	10	8	
Körösszakál	•	h	24	9	8	
Polgár	•	h	21	8	8	
Békéscsaba	•	h	24	5	3	11
Mezőhegyes	•	h	24	7	5	9
Orosháza	•	h	26	6	5	10
Szarvas	•	h	23	7	4	10
Szeghalom	•		24	8	7	

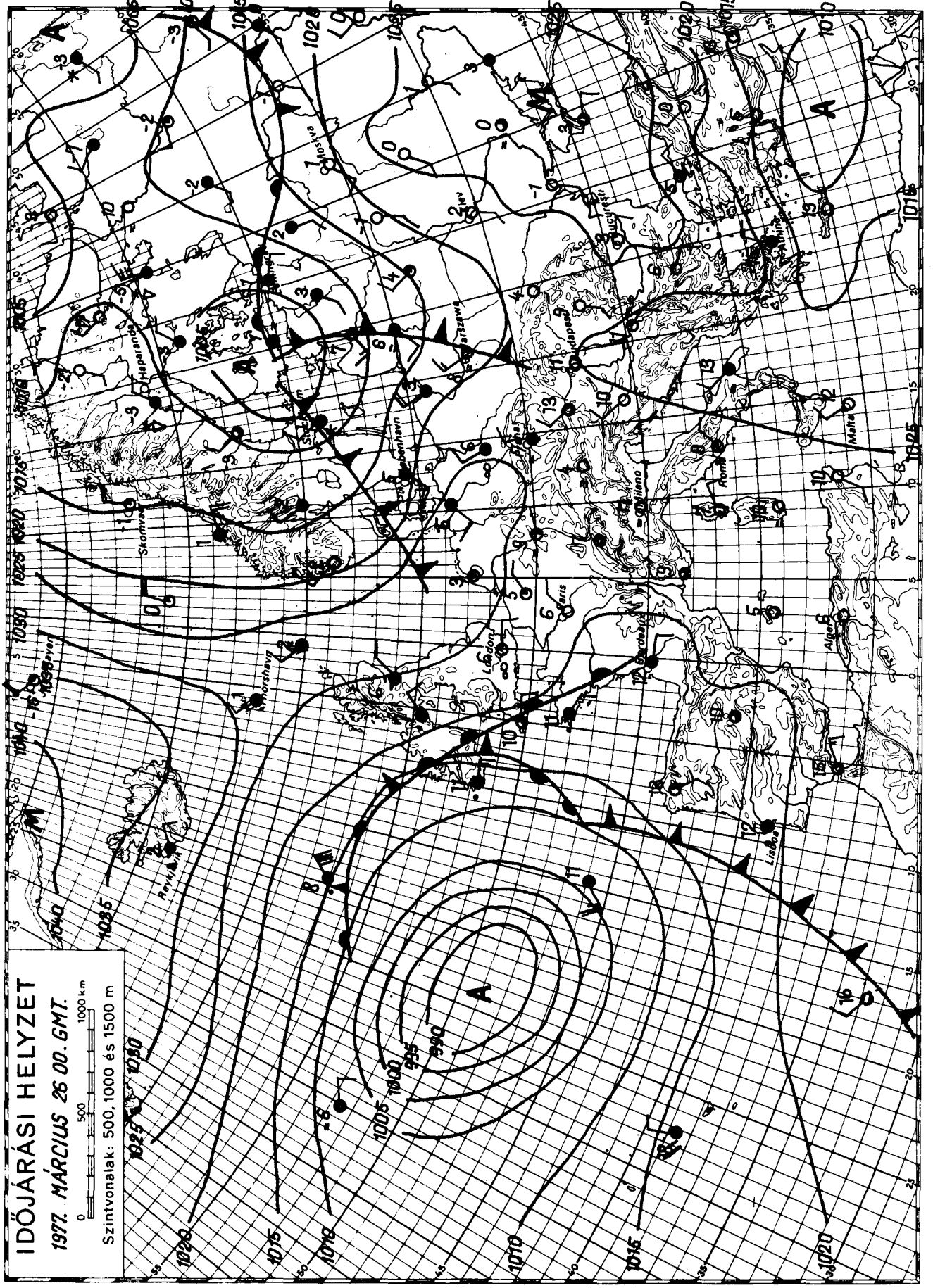

KIADJA: ORSZÁGOS METEOROLÓGIAI SZOLGÁLAT
Készíti: Központi Előrejelző Intézet Előrejelző Osztálya — T.: 273 - 018 — Megjelenik naponként —
Évi előfizetési díja: 720,—Ft — Megrendelhető: 1024 Budapest, II., Kitaibel Pál u. 1. Telefon: 353-500,
Kiadásért felel: az OMSZ elnöke — Szerkesztésért felel: a KEI igazgatója

IDŐJÁRÁSI NAPIJELENTÉS

ЕЖЕДНЕВНЫЙ МЕТЕОРОЛОГИЧЕСКИЙ БЮЛЛЕТЕНЬ • DAILY WEATHER REPORT
BULLETIN QUOTIDIEN DE TEMPS • TÄGLICHER WETTERBERICHT

90. évfolyam 86. szám. + Budapest + 1977. március 27. vasárnap

Az időjárási helyzet és a várható időjárás:

Nyugat- és Közép-Európa időjárásában igen nagy átalakulás kezdődött. A szokatlanul meleg, nyárias időt kiváltó szubtrópusi levegő helyett lassanként átveszi az észak felől közeledő hidegebb, nagy nedvességtartalmu levegőfajta. A kétféle levegő helycseréje Nyugat-Európában már vasárnap reggel megkezdődött kiterjedt esőzések, többfelé havas eső kiséretében. Várható, hogy a hideg, nedves, és a szárazabb, meleg levegő keveredése mérsékeltövi ciklon kialakulásához vezet, ennek hatására Közép-Európában is befejeződik a nyárias idő, csapadékosra, eleinte az évszaknak megfelelőre, majd annál is alacsonyabbra süllyed a hőmérséklet.

Hazánkban szombaton az ország legnagyobb részén derült volt az idő, általában 5, 10 órán át sütött a nap, eső sehol sem hullott. A legmagasabb nappali hőmérséklet a kevésbé napos helyeken csak 16, 19, másutt 20, 25 fok között volt. Vasárnap hajnalra 2, 10 fokig csökkent a hőmérséklet, délelőtt országszerte megnőtt a fátyolfelhőzet, igy a nap gyengébben sütött, ennek ellenére 11 órára még 13, 21 fokig emelkedett a hőmérséklet.

Ma 12 órakor Budapesten a hőmérséklet 16 fok, a tengerszintre átszámitott légnyomás 757 mm, erősen süllyed.

Várható időjárás hétfő estig:

Vasárnap lassan tovább növekszik a felhőzet, északnyugaton délutántól kezdve néhány helyen már lesz eső. Hétfőre erősen felhős, vagy borult ég várható, eleinte a Dunántulon, később egyre több helyen esővel, záporral, keleten esetleg zivatarral.
A mérsékelt, változó irányu szél hétfőn a Dunántulon északnyugatira fordul és megélénkül.
A hőmérséklet csökken.
Várható legalacsonyabb éjszakai hőmérséklet: 6, 11 fok között,
legmagasabb nappali hőmérséklet hétfőn: a tartósan esős helyeken 10, másutt 15 fok körül.

Heilingbrunnerné Bóna Márta s.k.

A hőmérséklet napi középértéke és eltérése a 100 évi átlagtól /Budapesten/:

1977. III. 26.	15,8 C°	+7,9 C°

1871 óta ezen a napon Budapesten előfordult

legmagasabb hőmérséklet:	24,1 C° /1921/,
legalacsonyabb hőmérséklet:	-4,6 C° /1889/,

77.175.

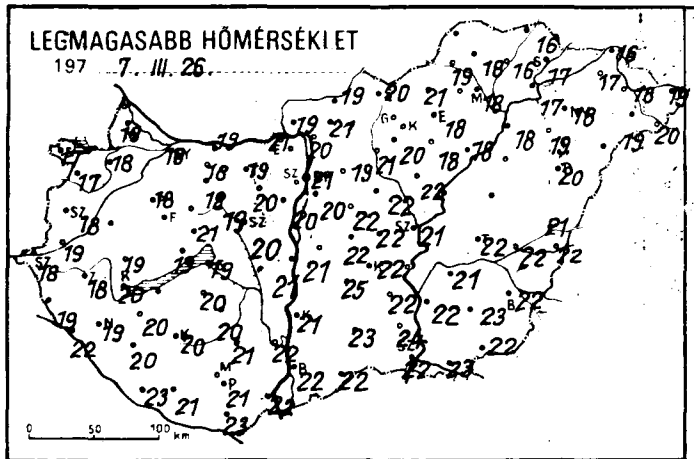
LEGMAGASABB HŐMÉRSÉKLET
197 7. III. 26.
0 50 100 km

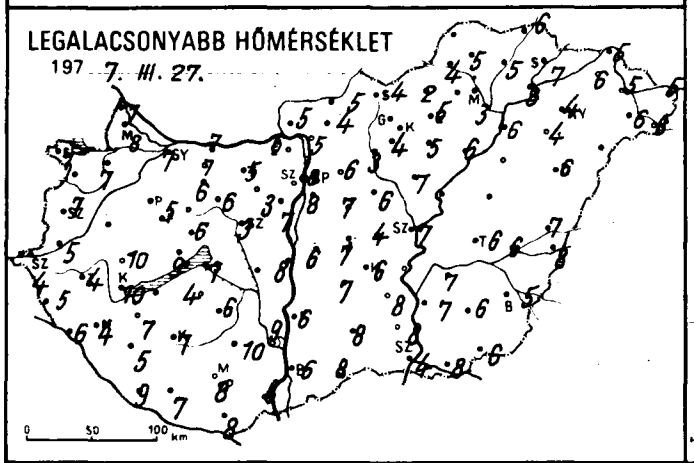
LEGALACSONYABB HŐMÉRSÉKLET
197 7. III. 27.
0 50 100 km

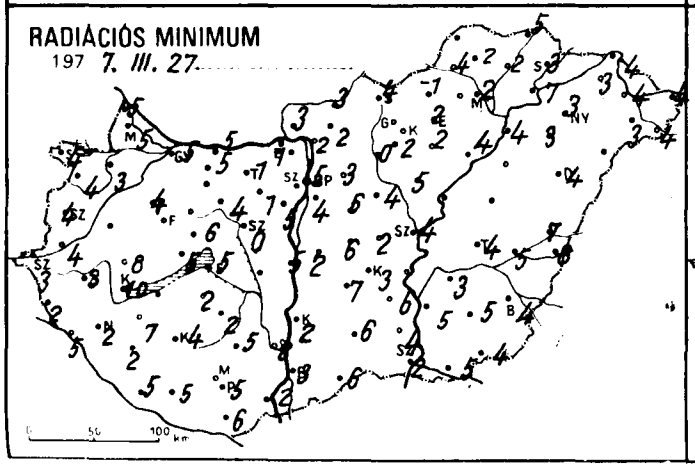
RADIÁCIÓS MINIMUM
197 7. III. 27.
0 50 100 km

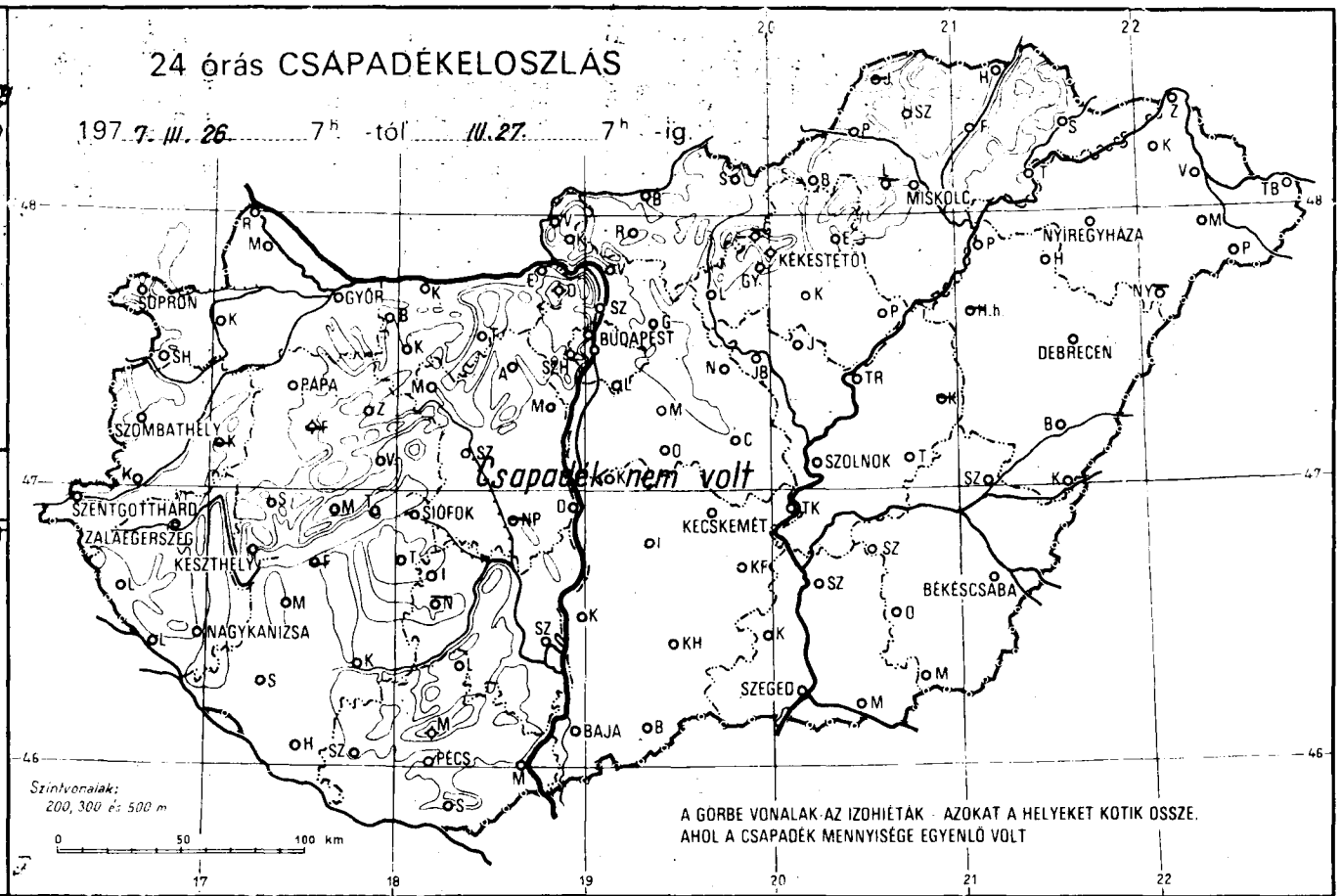
24 órás CSAPADÉKELOSZLÁS
197 7. III. 26. 7h -tól III. 27. 7h -ig.
Csapadék nem volt
SOPRON
GYŐR
BUDAPEST
MISKOLC
NYÍREGYHÁZA
KEKESTETŐ
DEBRECEN
PAPA
SZOMBATHELY
SZENTGOTTHÁRD
ZALAEGERSZEG
KESZTHELY
SIÓFOK
NAGYKANIZSA
SZOLNOK
KECSKEMÉT
BÉKÉSCSABA
SZEGED
BAJA
PÉCS
Szintvonalak: 200, 300 és 500 m
A GÖRBE VONALAK AZ IZOHIÉTÁK - AZOKAT A HELYEKET KÖTIK ÖSSZE, AHOL A CSAPADÉK MENNYISÉGE EGYENLŐ VOLT
0 50 100 km

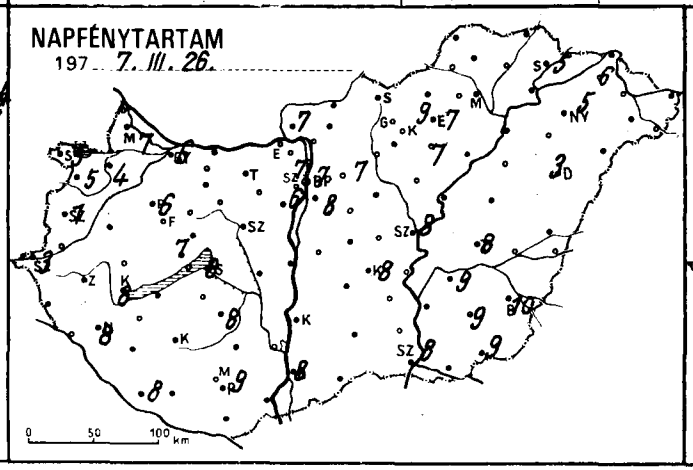
NAPFÉNYTARTAM
197 7. III. 26.
0 50 100 km

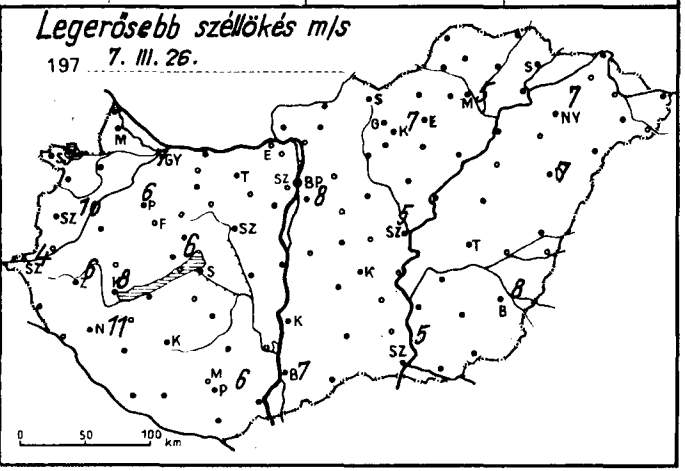
Legerősebb széllökés m/s
197 7. III. 26.
0 50 100 km

	197.III.27.07h -ig az utolsó 24 óra adatai					
	csapadék (mm)		max. hőmérséklet	min. hőmérséklet	rad. min.	napos órák
Győr	•	⊥	18	7	5	6
Kapuvár	•	⊥	18	7	3	4
Mosonmagyaróvár	•	⊥	18	8	5	7
Rajka	•		19	7	5	
Sopron	•	⊥	17	7	4	5
Sopronhorpács	•	⊥	17	7	4	5
Káld	–		–	–	–	
Körmend	•		19	5	4	
Szentgotthárd	•	≡⊥	18	4	3	3
Szombathely	•	⊥	18	8	4	1
Lenti	•		19	5	2	
Letenye	•		22	6	5	
Nagykanizsa	•	⊥	19	4	2	8
Zalaegerszeg	•	⊥	18	4	3	
Farkasgyepű	–		–	–	–	
Keszthely	•	⊥	20	10	10	8
Mencshely	•	⊥	19	9	5	7
Pápa	•	⊥	18	5	4	6
Sümeg	•		19	10	8	
Tihany	•	⊥	20	12	7	
Veszprém	•		21	6	6	
Zirc	•	⊥	17	6	1	
Fonyód	–		–	–	–	
Homokszt. György	•	≡⊥	23	9	5	8
Kaposvár	•	⊥	20	7	4	
Marcali	•		20	7	7	
Siófok	•	⊥	19	7	5	8
Somogyszob	•	⊥	20	5	2	
Tab	•		20	4	2	
Bábolna	•		18	7	5	
Esztergom	•		21	6	1	
Kisbér	•	⊥	18	6	–	
Komárom	•		19	7	5	
Tatabánya	•	⊥	19	5	1	
Alcsútdoboz	•	⊥	20	3	1	
Dunaújváros	•	⊥	21	8	5	
Martonvásár	•		20	7	5	6
Mór	•	≡⊥	19	6	4	
Nagyhörcsökp.	–		–	–	–	
Szabadbattyán	•	≡⊥	20	3	0	
Iregszemcse	•	≡⊥	20	6	2	8
Lengyel	•		21	10	5	
Nagykónyi	–		–	–	–	
Szekszárd	•	≡	22	9	8	
Árpádtető	•		19	10	5	
Mohács	•		22	6	2	
Pécs	•	⊥	21	8	5	9
Siklós	•	⊥	23	8	6	
Szigetvár	•		21	7	5	
Bp. Lőrinc	•		20	8	4	8
Bp. Met. Int.	•	⊥	21	8	5	7
Bp. Szab. hegy	•	⊥	18	6	4	7
Cegléd	•	≡⊥	22	4	2	
Dobogókő	–		–	–	–	
Gödöllő	•	⊥	19	6	3	7
Királyrét	–		–	–	–	
Monor	•		22	7	6	
Nagykáta	•	≡	22	6	4	
Örkény	•	⊥	22	7	6	
Szentendre	•		21	6	6	

	197.III.27.07h -ig az utolsó 24 óra adatai					
	csapadék (mm)		max. hőmérséklet	min. hőmérséklet	rad. min.	napos órák
Vác	•	⊥	20	5	2	
Vámosmikola	•	⊥	19	5	3	7
Baja	•	⊥	22	6	3	8
Bácsalmás	•		22	8	6	
Izsák	•		25	7	7	
Kalocsa	•		21	6	2	
Kecskemét	•	⊥	22	6	3	8
Kiskunf. háza	•		22	8	6	
Kiskunhalas	•		23	8	6	
Kunszentmiklós	•	≡	21	6	2	
Tiszakécske	–		–	–	–	
Balassagyarmat	•	⊥	19	5	3	
Romhány	•		21	4	2	
Salgótarján	•	≡	20	4	4	
Eger	•	≡	18	5	2	7
Galyatető	–		–	–	–	
Gyöngyös	•	⊥	20	4	2	
Kékestető	•		15	7	5	9
Kompolt	•		18	5	2	7
Lőrinci	•	⊥	21	3	0	
Poroszló	•	⊥	18	6	4	
Jászapáti	•	⊥	22	7	5	
Jászberény	•	≡⊥	22	6	4	
Karcag	–		–	–	–	
Szolnok	•		21	7	4	8
Tiszaroff	–		–	–	–	
Túrkeve	•	⊥	22	6	4	8
Kistelek	•		24	8	4	
Makó	•		23	8	5	
Szeged	•	⊥	22	4	2	8
Szentes	•		22	7	5	
Borsodnádasd	•	⊥	21	2	-1	
Fügöd	•	⊥	16	5	2	
Hidasnémeti	•		16	6	5	
Jósvafő	–		–	–	–	
Lillafüred	–		–	–	–	
Miskolc	•		18	3	2	–
Putnok	•	≡	19	4	4	
Sárospatak	•		17	7	3	5
Szendrőlád	•	⊥	18	5	2	
Tokaj	•		17	8	7	
Kisvárda	•	⊥	17	6	3	6
Mátészalka	•	⊥	19	6	3	
Nyíregyháza	•	⊥	18	4	3	5
Nyírlugos	–		–	–	–	
Pátyod	•	⊥	20	6	4	
Tiszabecs	•		19	5	4	
Vásárosnamény	•	⊥	18	5	4	
Záhony	•	⊥	16	5	4	
Berettyóújfalu	•		21	7	7	
Debrecen	•		20	6	4	9
Hajdúdorog	•		19	4	3	
Hortobágy	–		–	–	–	
Körösszakál	•	⊥	22	8	8	
Polgár	•	⊥	18	6	4	
Békéscsaba	•	⊥	22	5	4	10
Mezőhegyes	•	⊥	22	6	4	9
Orosháza	•	⊥	23	6	5	9
Szarvas	•	⊥	21	7	3	9
Szeghalom	•		22	6	5	

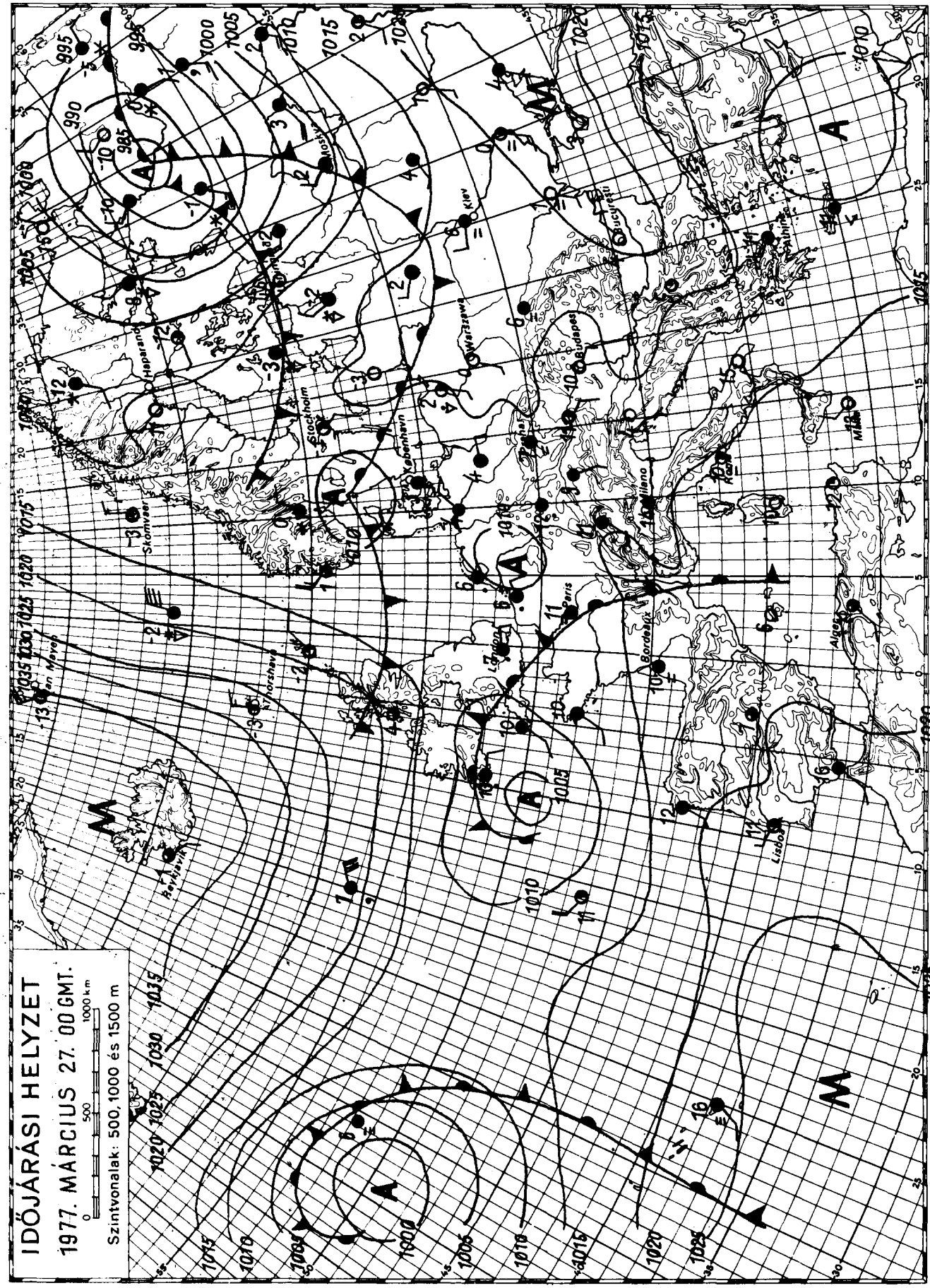

KIADJA: ORSZÁGOS METEOROLÓGIAI SZOLGÁLAT
Készíti: Központi Előrejelző Intézet Előrejelző Osztálya — T.: 273 - 018 — Megjelenik naponként —
Évi előfizetési díja: 720,—Ft — Megrendelhető: 1024 Budapest, II., Kitaibel Pál u. 1. Telefon: 353-500,
Kiadásért felel: az OMSZ elnöke — Szerkesztésért felel: a KEI igazgatója

IDŐJÁRÁSI NAPIJELENTÉS

ЕЖЕДНЕВНЫЙ МЕТЕОРОЛОГИЧЕСКИЙ БЮЛЛЕТЕНЬ • DAILY WEATHER REPORT
BULLETIN QUOTIDIEN DE TEMPS • TÄGLICHER WETTERBERICHT

90. évfolyam 87. szám. + Budapest + 1977. március 28. hétfő

Az időjárási helyzet és a várható időjárás:

Szárazföldünk középső területei felett több középpontu, nagy kiterjedésü ciklon örvénylik, hatásukra dél felől enyhe, északnyugat felől eddiginél hidegebb levegő áramlik ezen területek térségébe. A kétfajta levegő keveredése többfelé okoz esőt, a Német-Lengyel-alföldön helyenként havazásokat. A legmagasabb nappali hőmérséklet vasárnap a Kárpát-medencében és a Balkán-félszigeten 3, 8 fokkal volt magasabb, ugyanakkor a hüvös levegővel elárasztott területeken ugyanennyivel alacsonyabb volt, mint a sokévi átlag. A következő 36 órában várható, hogy az emlitett ciklon felhő és csapadék zónája a Kárpát-medence térségében lesz, igy változékony, csapadékos időjárásra kell számitani.

Hazánkban vasárnap az északi országrészben több helyen erősen felhős vagy borult volt az ég, máshol általában 3, 10 órán át sütött a nap. Napközben elszórtan, az esti óráktól többfelé esett eső, zápor, helyenként zivatar is keletkezett. A lehullott csapadék mennyisége csak Jósvafőn haladta meg az 5 mm-t. A hőmérséklet csucsértéke a felhős helyeken csak 14, 19, máshol 20, 26 fok között volt. Hétfő hajnalra 6, 12 fokig hült le a levegő. Ma délelőtt változóan felhős volt az ég, néhány helyről kisebb záport jelentettek. A hőmérséklet 11 órakor 13, 18 fok között volt.

Ma 12 órakor Budapesten a hőmérséklet 16 fok, a tengerszintre átszámitott légnyomás 752 mm, alig változik.

Várható időjárás kedd estig:

Növekvő felhőzet, sokfelé eső, néhány helyen zivatar, majd a magasabb helyeken esetleg hózápor. Megélénkülő, többfelé megerősödő déli, délnyugati, később a Dunántulon északnyugatira forduló és helyenként viharossá fokozódó szél.
A nappali felmelegedés jelentősen csökken.
A hőmérséklet éjszaka és napközben egyaránt 5, 10 fok között, délkeleten kevéssel 10 fok felett.

Vadkerti Ferenc s.k.

TÁVOLABBI KILÁTÁSOK PÉNTEK REGGELIG:

Megerősödő északnyugati széllel lehülés.
Erősen felhős idő esőkkel, a hegyekben havasesővel.
Legalacsonyabb hajnali hőmérséklet +5, 0 fok között,
legmagasabb nappali hőmérséklet +12, +17 fok között.
Jelentős mennyiségü /legalább 5 mm/ csapadék az ország területének 60 százalékán várható.

KÖZÉPTÁVÚ ELŐREJELZŐ OSZTÁLY

A hőmérséklet napi középértéke és eltérése a 100 évi átlagtól /Budapesten/:

1977. III. 27.	14,6 C°	+6,3 C°

1871 óta ezen a napon Budapesten előfordult

legmagasabb hőmérséklet:	22,8 C° /1921/,
legalacsonyabb hőmérséklet:	-6,4 C° /1899/.

77.176.

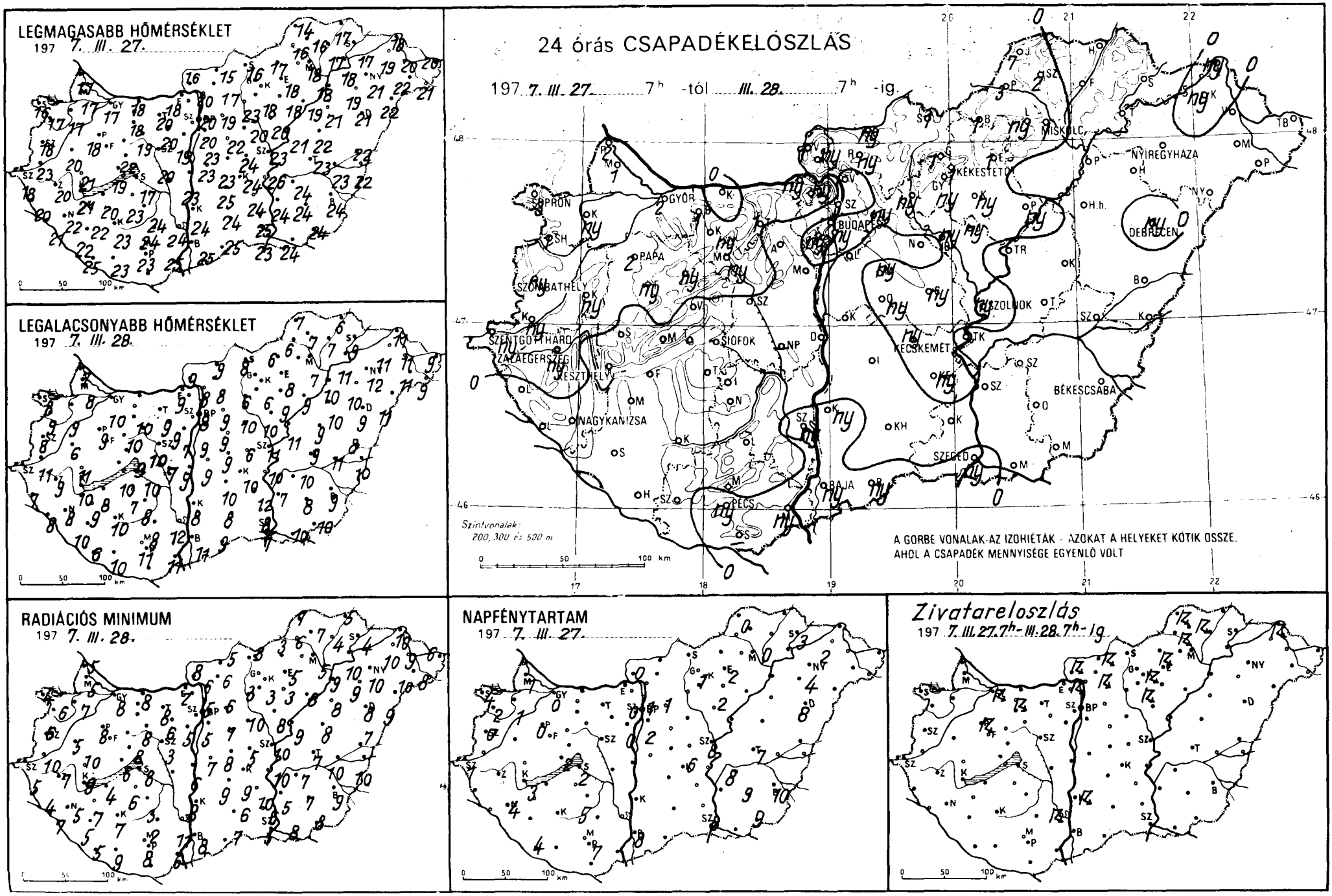
LEGMAGASABB HŐMÉRSÉKLET
197 7. III. 27.
LEGALACSONYABB HŐMÉRSÉKLET
197 7. III. 28.
RADIÁCIÓS MINIMUM
197 7. III. 28.
24 órás CSAPADÉKELŐSZLÁS
197 7. III. 27. 7h -tól III. 28. 7h -ig.
SOPRON
GYŐR
PÁPA
SZOMBATHELY
SZENTGOTTHÁRD
ZALAEGERSZEG
KESZTHELY
NAGYKANIZSA
SIÓFOK
PÉCS
BUDAPEST
KÉKESTETŐ
MISKOLC
NYÍREGYHÁZA
DEBRECEN
SZOLNOK
KECSKEMÉT
BÉKESCSABA
SZEGED
BAJA
Szintvonalak: 200, 300 és 500 m
A GÖRBE VONALAK AZ IZOHIÉTÁK - AZOKAT A HELYEKET KÖTIK ÖSSZE, AHOL A CSAPADÉK MENNYISÉGE EGYENLŐ VOLT
NAPFÉNYTARTAM
197 7. III. 27.
Zivatareloszlás
197 7. III. 27. 7h - III. 28. 7h - ig.

	1977.III.28.07h -ig az utolsó 24 óra adatai					
	csapadék (mm)		max. hőmérséklet	min. hőmérséklet	rad. min.	napos órák
Győr	2	⊼	17	10	8	0
Kapuvár	ny	∽	17	9	7	1
Mosonmagyaróvár	1		17	8	5	1
Rajka	2		17	7	5	
Sopron	3	∇̇	16	8	4	4
Sopronhorpács	1		17	9	6	2
Káld	ny	∽	20	6	5	
Körmend	ny		23	11	10	
Szentgotthárd	ny	=∽	18	7	5	1
Szombathely	ny	=	18	8	6	0
Lenti	•		20	7	4	
Letenye	•		21	8	7	
Nagykanizsa	•	∽	22	8	5	4
Zalaegerszeg	ny	∇̇	20	9	7	
Farkasgyepű	ny		19	7	5	
Keszthely	•	∽	21	10	9	3
Mencshely	•	∽	19	9	6	2
Pápa	2	⊼	18	9	8	0
Sümeg	•		21	11	10	
Tihany	•		19	10	6	
Veszprém	•		22	9	8	
Zirc	ny		19	8	5	
Fonyód	•		20	8	4	
Homokszt. György	•		25	6	5	4
Kaposvár	•	∽	23	10	7	
Marcali	•		22	9	7	
Siófok	•	∽	17	10	8	2
Somogyszob	•	∽	22	10	5	
Tab	•		23	7	6	
Bábolna	1	⊼	18	8	7	
Esztergom	ny		18	9	2	
Kisbér	ny		18	10	–	
Komárom	•		18	10	8	
Tatabánya	1		20	9	8	
Alcsútdoboz	•	∽	20	9	6	
Dunaújváros	•		23	9	6	
Martonvásár	•	∽	19	7	5	0
Mór	ny	∽	19	10	8	
Nagyhörcsökp.	–		–	–	–	
Szabadbattyán	•	∽	20	7	3	
Iregszemcse	•	∽	24	8	3	5
Lengyel	•		24	8	2	
Nagykónyi	•		23	8	4	
Szekszárd	ny	⊼	24	12	11	
Misinaszőlő	•		22	12	9	
Mohács	ny	∇̇∽	25	11	6	-
Pécs	ny	∇̇	23	11	8	7
Siklós	–		–	–	–	
Szigetvár	•		23	10	9	
Bp. Lőrinc	•	=	20	9	5	2
Bp. Met. Int.	ny	=	20	8	5	1
Bp. Szab. hegy	ny	∽	17	8	6	0
Cegléd	1	∽	24	6	5	
Dobogókő	•		13	4	4	
Gödöllő	ny		19	9	6	1
Királyrét	ny	⊼∽	17	7	6	
Monor	ny		22	9	7	
Nagykáta	•		20	10	10	
Örkény	ny		23	9	8	
Szentendre	•		20	9	8	

	1977.III.28.07h -ig az utolsó 24 óra adatai					
	csapadék (mm)		max. hőmérséklet	min. hőmérséklet	rad. min.	napos órák
Vác	•	∽	20	8	6	
Vámosmikola	1	⊼∽	16	9	8	0
Baja	ny	∇̇	25	11	8	8
Bácsalmás	ny		25	9	7	
Izsák	•		25	10	9	
Kalocsa	ny	⊼	24	8	8	
Kecskemét	ny		24	10	9	6
Kiskunf. háza	ny	∇̇	24	12	10	
Kiskunhalas	•		24	8	6	
Kunszentmiklós	•		23	9	7	
Tiszakécske	•		26	10	10	
Balassagyarmat	ny	⊼	15	9	5	
Romhány	ny	⊼	17	8	6	
Salgótarján	1		16	8	8	
Eger	1		18	8	5	2
Galyatető	1		12	6	4	
Gyöngyös	ny	⊼∽	18	6	3	
Kékestető	1	≡⊼	12	6	5	1
Kompolt	ny		18	9	3	2
Lőrinci	ny	∇̇∽	23	6	3	
Poroszló	ny		19	9	8	
Jászapáti	ny		20	10	8	
Jászberény	ny		20	10	8	
Karcag	•		22	9	8	
Szolnok	ny	∇̇	23	11	10	8
Tiszaroff	•		21	11	9	
Túrkeve	•	∽	23	9	7	7
Kistelek	•		25	8	6	
Makó	•		24	10	8	
Szeged	ny	∇̇	23	7	5	8
Szentes	•		24	7	5	
Borsodnádasd	1	⊼	17	6	3	
Fügöd	•	∽	17	7	4	
Hidasnémeti	•		17	6	5	
Jósvafő	7	⊼∽	14	7	7	0
Lillafüred	ny		19	4	2	
Miskolc	1	≡∇̇	18	7	5	0
Putnok	3	≡⊼	16	6	6	
Sárospatak	•		17	9	4	3
Szendrőlád	2	⊼≡∽	16	7	7	
Tokaj	•		18	11	10	
Kisvárda	ny	∇̇∽	19	11	10	2
Mátészalka	•		22	11	10	
Nyíregyháza	•		20	12	10	4
Nyírlugos	•		22	11	9	
Pátyod	•		21	9	8	
Tiszabecs	•		20	9	6	
Vásárosnamény	•		20	11	9	
Záhony	ny	⊼∽	18	11	10	
Berettyóújfalu	•	∽	22	8	7	
Debrecen	ny	=∇̇	21	9	8	8
Hajdúdorog	•		19	10	9	
Hortobágy	•		21	10	8	
Körösszakál	•	∽	22	10	10	
Polgár	•	∽	18	10	9	
Békéscsaba	•	∽	24	9	9	10
Mezőhegyes	•	∽	24	10	8	9
Orosháza	•	∽	24	8	7	9
Szarvas	•	∽	24	10	7	8
Szeghalom	•		23	11	10	

Árpádtető

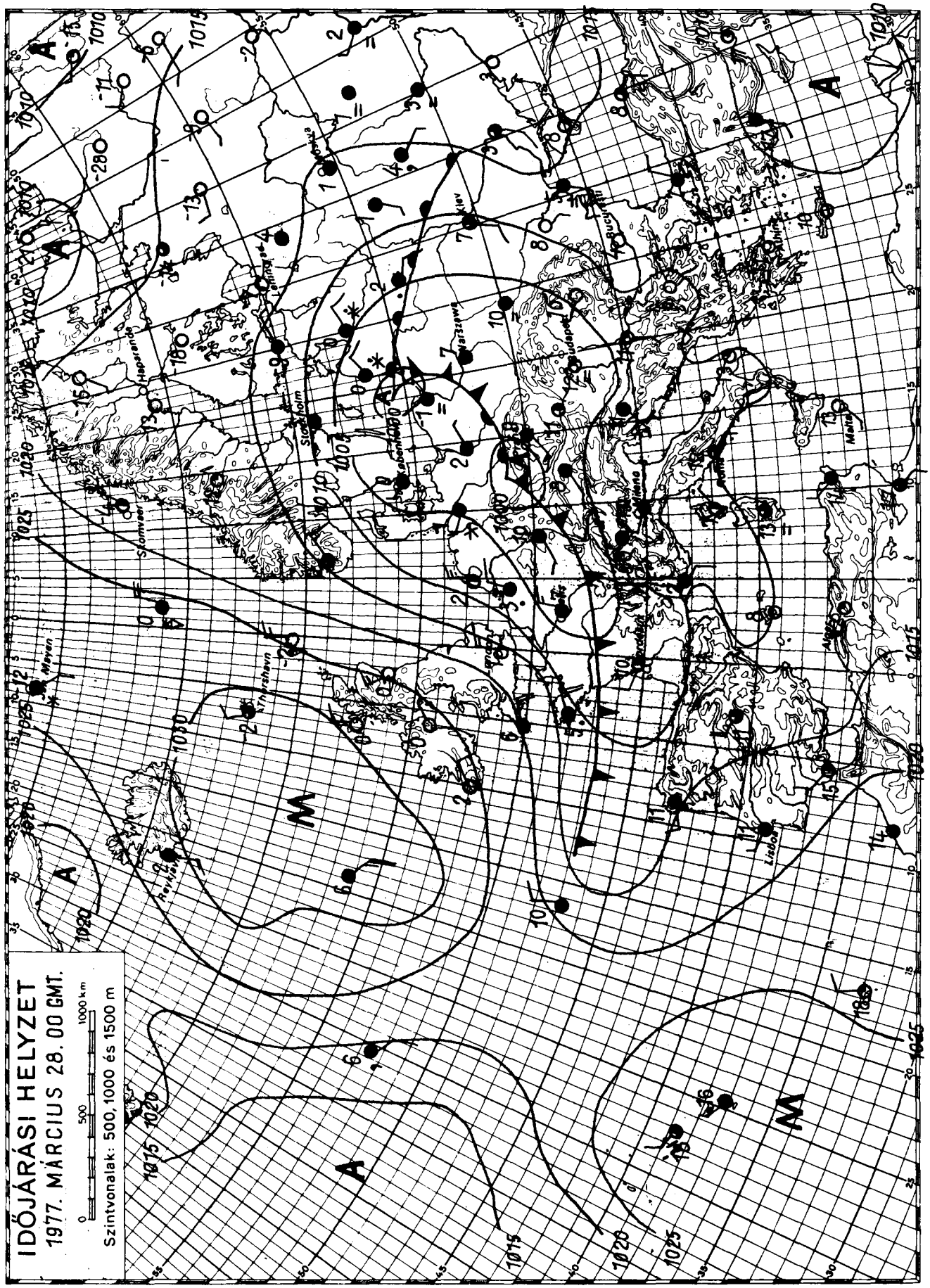

KIADJA: ORSZÁGOS METEOROLÓGIAI SZOLGÁLAT
Készíti: Központi Előrejelző Intézet Előrejelző Osztálya — T.: 273-018 — Megjelenik naponként —
Évi előfizetési díja: 720,—Ft — Megrendelhető: 1024 Budapest, II., Kitaibel Pál u. 1. Telefon: 353-500,
Kiadásért felel: az OMSZ elnöke — Szerkesztésért felel: a KEI igazgatója

IDŐJÁRÁSI NAPIJELENTÉS

ЕЖЕДНЕВНЫЙ МЕТЕОРОЛОГИЧЕСКИЙ БЮЛЛЕТЕНЬ · DAILY WEATHER REPORT
BULLETIN QUOTIDIEN DE TEMPS · TÄGLICHER WETTERBERICHT

90. évfolyam 88. szám. + Budapest + 1977. március 29., kedd

Az időjárási helyzet és a várható időjárás:

Európa északnyugati felét a sarkvidék felett erősen áthűlt levegő árasztotta el, ugyanakkor a kontinens délkeleti felét még mindig száraz, meleg levegő foglalja el. A két erősen különböző hőmérsékletű légtömeget elválasztó frontálzóna kedden reggel körülbelül a Gibraltár-Milánó-Budapest-Minszk vonalban volt és lassan délkelet felé mozgott. A vonal két oldalán átlag 600-800 km széles sávban borult, csapadékos idő van. A kontinens többi részéről viszont napos, száraz időt jelentenek. A következő 36 órában a Kárpát-medencében - különösen délkeleten - tovább csökken a hőmérséklet.

Hazánkban hétfőn változóan felhős, szeles, de az évszakhoz képest meleg idő volt. A hőmérséklet kora délután 14 és 22 fok között alakult. Elszórt, gyenge záporokról érkezett jelentés. Az esti óráktól fokozatosan beborult az ég és egyre több helyen az eső is megeredt. A hideg levegő első hulláma 10 óra körül érte el az ország északnyugati határát és reggelre az egész Dunántúlt elárasztotta. A hatása alatt álló területen északnyugatira fordult és megerősödött a szél, az esőket záporok, majd Győr-Sopron megyében és a Bakonyban helyenként hózápor váltotta fel. A legalacsonyabb hőmérséklet az ország nyugati határa mentén 0, +2, délkeleten viszont még 8, 11 fok között volt. Kedd reggel 7 óráig általában csapadéknyom és 6 mm közötti mennyiségű csapadék hullott. Délelőtt erősen felhős, vagy borult idő volt, ismétlődő esőket, a Dunántúlról hózáporokat jelentettek. A szél fokozatosan tovább erősödött, sok helyen viharossá fokozódott és a Duna-Tisza közén is északnyugatira fordult. A hőmérséklet 11 órakor északnyugaton 2,4, délkeleten 8, 14 fok között volt.

Ma 12 órakor Budapesten a hőmérséklet 7 fok, a tengerszintre átszámított légnyomás 757 mm, mérsékelten emelkedik.

Várható időjárás szerda estig:

Időnként felszakadozó felhőzet.
Az ország keleti felén ismétlődő kisebb eső, északnyugaton elszórtan gyenge hózápor.
Erős, időnként viharos, majd lassan mérséklődő északnyugati, északi szél.
Hideg idő.
Országszerte sok helyen talajmenti fagy.
A várható legalacsonyabb éjszakai hőmérséklet általában 0, -5 fok között, délkeleten kevéssel 0 fok felett,
legmagasabb nappali hőmérséklet szerdán az ország nagy részén 5, délkeleten 9 fok körül.

Aigner Szilárd s.k.

A hőmérséklet napi középértéke és eltérése a 100 évi átlagtól /Budapesten/:

1977. III. 28.	15,1 C°	+6,7 C°

1871 óta ezen a napon Budapesten előfordult

legmagasabb hőmérséklet:	22,8 C° /1888, 1949/,	
legalacsonyabb hőmérséklet:	-6,5 C° /1918/.	77.177.

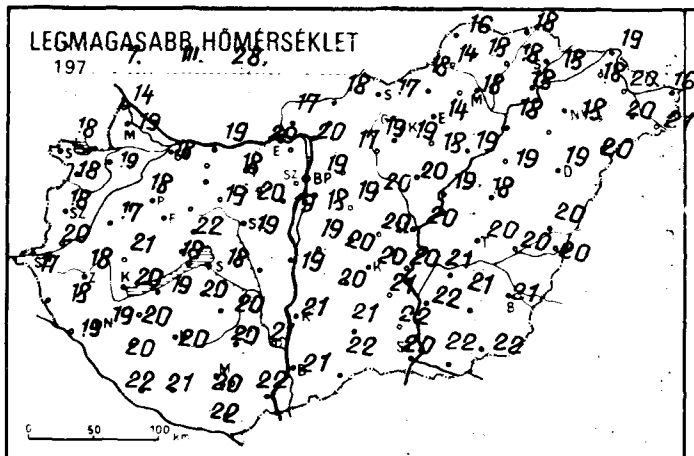
LEGMAGASABB HŐMÉRSÉKLET
197 7. III. 28.

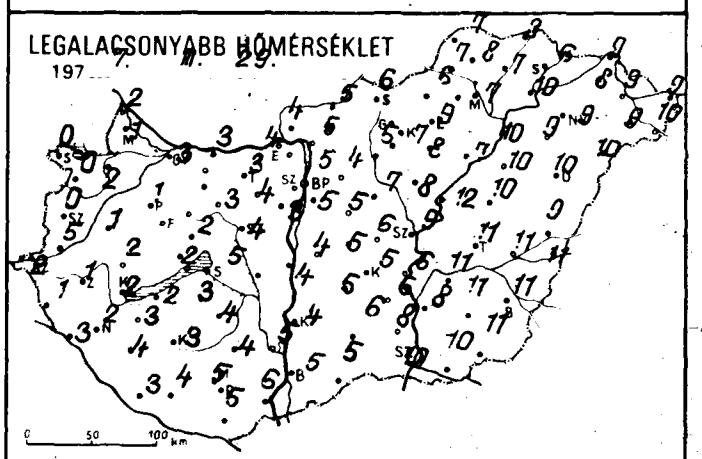
LEGALACSONYABB HŐMÉRSÉKLET
197 7. III. 29.

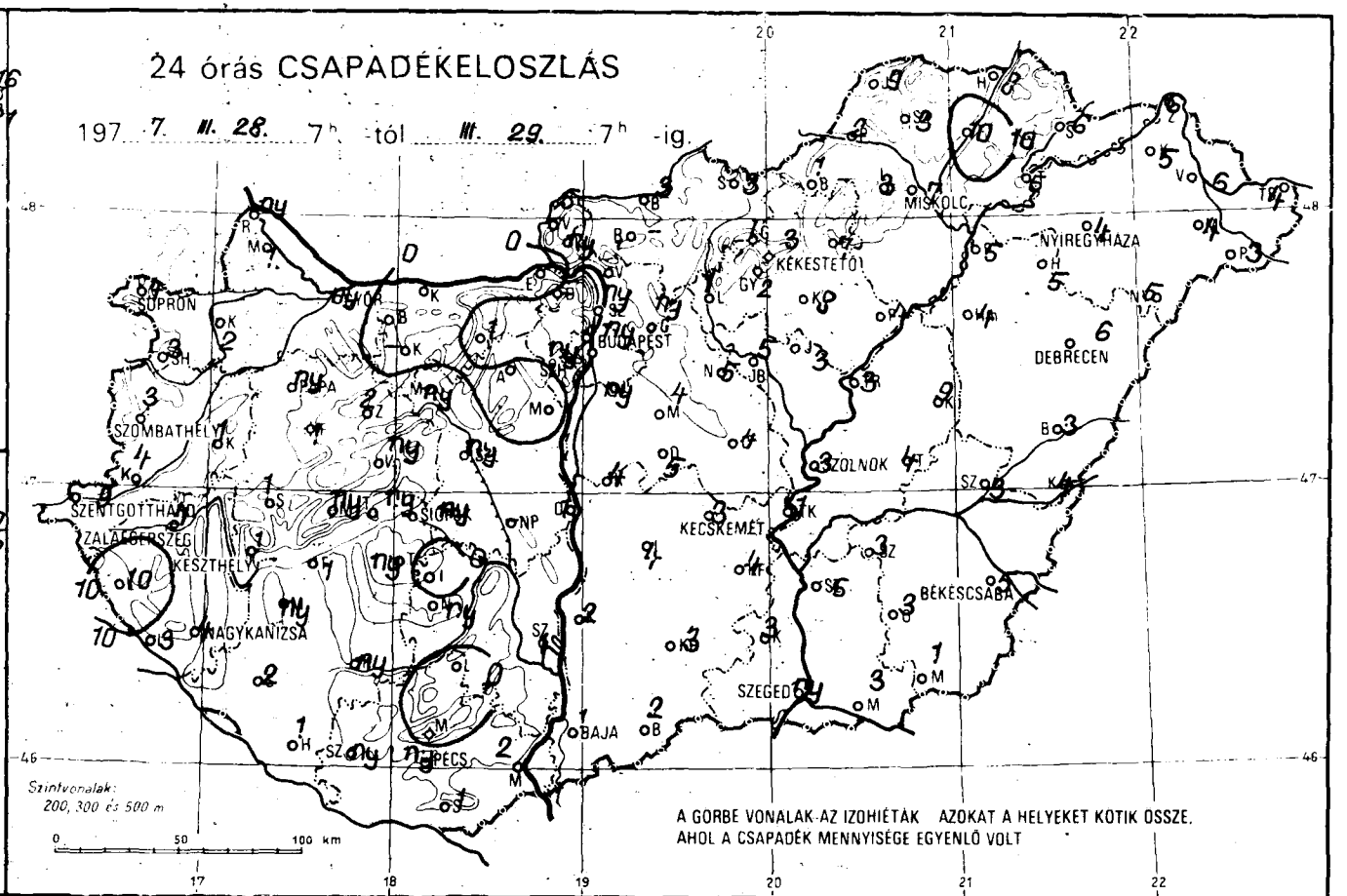
24 órás CSAPADÉKELOSZLÁS
197 7. III. 28. 7h -tól III. 29. 7h -ig.
SOPRON
SZOMBATHELY
SZENTGOTTHÁRD
ZALAEGERSZEG
KESZTHELY
NAGYKANIZSA
BUDAPEST
MISKOLC
NYIREGYHÁZA
KEKESTETŐ
DEBRECEN
SZOLNOK
KECSKEMÉT
BÉKÉSCSABA
SZEGED
BAJA
PÉCS
Szintvonalak: 200, 300 és 500 m
A GÖRBE VONALAK AZ IZOHIÉTÁK AZOKAT A HELYEKET KÖTIK ÖSSZE, AHOL A CSAPADÉK MENNYISÉGE EGYENLŐ VOLT

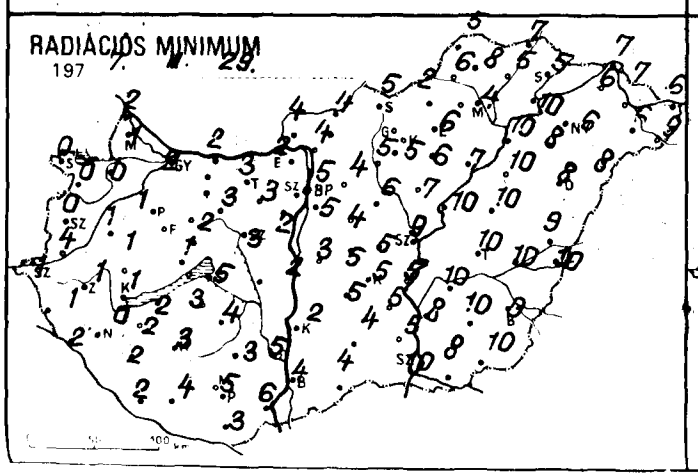
RADIÁCIÓS MINIMUM
197 7. III. 28.

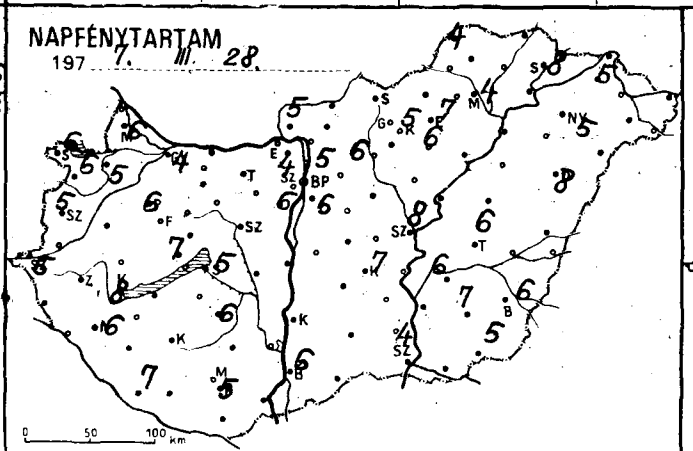
NAPFÉNYTARTAM
197 7. III. 28.

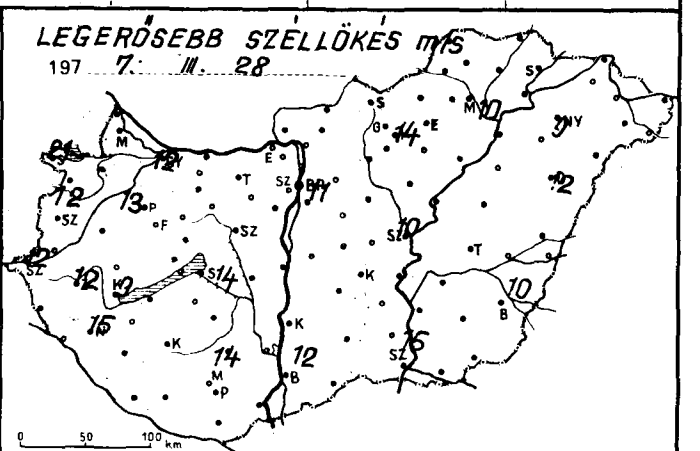
LEGERŐSEBB SZÉLLÖKÉS m/s
197 7. III. 28

197 7.III.29. 07 h -ig az utolsó 24 óra adatai

	csapadék (mm)		max. hőmérséklet	min. hőmérséklet	rad. min.	napos órák
Győr	ny		18	3	2	4
Kapuvár	2	*	19	2	0	5
Mosonmagyaróvár	1	*	19	1	1	6
Rajka	ny		14	2	2	
Sopron	4	*	18	0	0	6
Sopronhorpács	3	*	18	0	0	6
Káld	1	*	17	1	1	
Körmend	4	*	20	5	4	
Szentgotthárd	9	• *	17	2	1	5
Szombathely	3	* *	18	0	0	5
Lenti	10	• *	18	1	1	
Letenye	3	▽	19	3	2	
Nagykanizsa	4	* *	19	2	0	6
Zalaegerszeg	4	*	18	1	1	
Farkasgyepű	1	▽ *	17	0	-1	
Keszthely	1	* *	20	2	1	8
Mencshely	ny	*	17	0	0	7
Pápa	ny		18	1	1	6
Sümeg	1	*	21	2	1	
Tihany	ny	▽	18	2	1	
Veszprém	ny	▽	22	2	2	
Zirc	2	*	17	0	0	
Fonyód	1		19	7	2	
Homokszt. györgy	1		22	3	2	7
Kaposvár	ny		20	3	3	
Marcali	ny		20	3	2	
Siófok	ny	▽	18	5	5	5
Somogyszob	2		20	4	2	
Tab	ny		20	3	3	
Bábolna	•		19	3	2	
Esztergom	•		20	4	2	
Kisbér	–		–	–	–	
Komárom	•		19	3	2	
Tatabánya	1		18	3	3	
Alcsútdoboz	•		20	4	3	
Dunaújváros	1		19	4	2	
Martonvásár	•		19	3	2	6
Mór	ny		19	3	3	
Nagyhörcsökp.	–		–	–	–	
Szabadbattyán	ny		19	4	3	
Irégszemcse	•		20	4	4	6
Lengyel	•		20	4	3	
Nagykónyi	ny		21	4	4	
Szekszárd	1		21	5	5	
Misinatető	•		18	3	2	
Mohács	2		22	6	6	
Pécs	ny	▽	20	5	5	5
Siklós	1		21	5	3	
Szigetvár	ny		21	4	4	
Bp. Lőrinc	ny	▽	18	5	5	6
Bp. Met. Int.	ny	▽	19	5	5	5
Bp. Szab. hegy	ny		16	1	1	4
Cegléd	4		20	6	5	
Dobogókő	–		–	–	–	
Gödöllő	ny	▽	17	4	4	
Királyrét	ny	⚑ ⌒	16	4	3	
Monor	4		19	5	4	
Nagykáta	5	▽	20	7	6	
Örkény	5		20	5	5	
Szentendre	ny		20	5	5	

Árpadtető

197 7.III.29. 07 h -ig az utolsó 24 óra adatai

	csapadék (mm)		max. hőmérséklet	min. hőmérséklet	rad. min.	napos órák
Vác	1	⌒	20	5	4	
Vámosmikola	5	⚑ ▲	17	4	4	5
Baja	1	▽	21	5	4	6
Bácsalmás	2		22	5	4	
Izsák	4		20	5	5	
Kalocsa	2		21	4	2	
Kecskemét	3	▽	20	5	5	7
Kiskunf. háza	4		21	6	5	
Kiskunhalas	3		21	6	4	
Kunszentmiklós	4	⚑	19	4	3	
Tiszakécske	1		20	6	5	
Balassagyarmat	3	⚑ ⌒	18	5	4	
Romhány	–		–	–	–	
Salgótarján	3	▽	17	6	5	
Eger	7		14	9	6	7
Galyatető	1	≡	11	5	5	
Gyöngyös	2		19	7	5	
Kékestető	3		11	5	5	5
Kompolt	8	▽	18	8	6	6
Lőrinci	1		19	5	5	
Poroszló	4		19	7	7	
Jászapáti	3		20	8	7	
Jászberény	5	▽	19	6	6	
Karcag	9		18	10	10	
Szolnok	3	▽	20	9	9	8
Tiszaroff	3		19	12	10	
Túrkeve	4		20	11	10	6
Kistelek	3		22	8	5	
Makó	3		22	10	8	
Szeged	ny	▽	20	10	10	4
Szentes	6	▽	22	8	8	
Borsodnádasd	1		18	6	2	
Fügöd	10	⚑	18	7	5	
Hidasnémeti	8	⚑	18	8	7	
Jósvafő	9	⚑	16	7	5	4
Lillafüred	3		17	8	6	
Miskolc	7	⚑	18	7	4	4
Putnok	2		14	7	6	
Sárospatak	6		18	6	5	8
Szendrőlád	3		18	8	8	
Tokaj	5		18	10	10	
Kisvárda	5		18	8	6	5
Mátészalka	4		20	9	6	
Nyíregyháza	4	▽	18	9	6	5
Nyírlugos	5		20	10	8	
Pátyod	3		21	10	9	
Tiszabecs	4		16	9	6	
Vásárosnamény	6		20	9	7	
Záhony	6		19	9	7	
Berettyóújfalu	3		20	9	9	
Debrecen	6	▽	19	10	8	8
Hajdúdorog	5		–	9	8	
Hortobágy	4		19	10	10	
Körösszakál	4		20	11	10	
Polgár	5		18	10	10	
Békéscsaba	5	▽	21	11	9	6
Mezőhegyes	1		22	11	10	5
Orosháza	3		21	11	10	7
Szarvas	3	▽	21	11	10	6
Szeghalom	3		20	11	10	

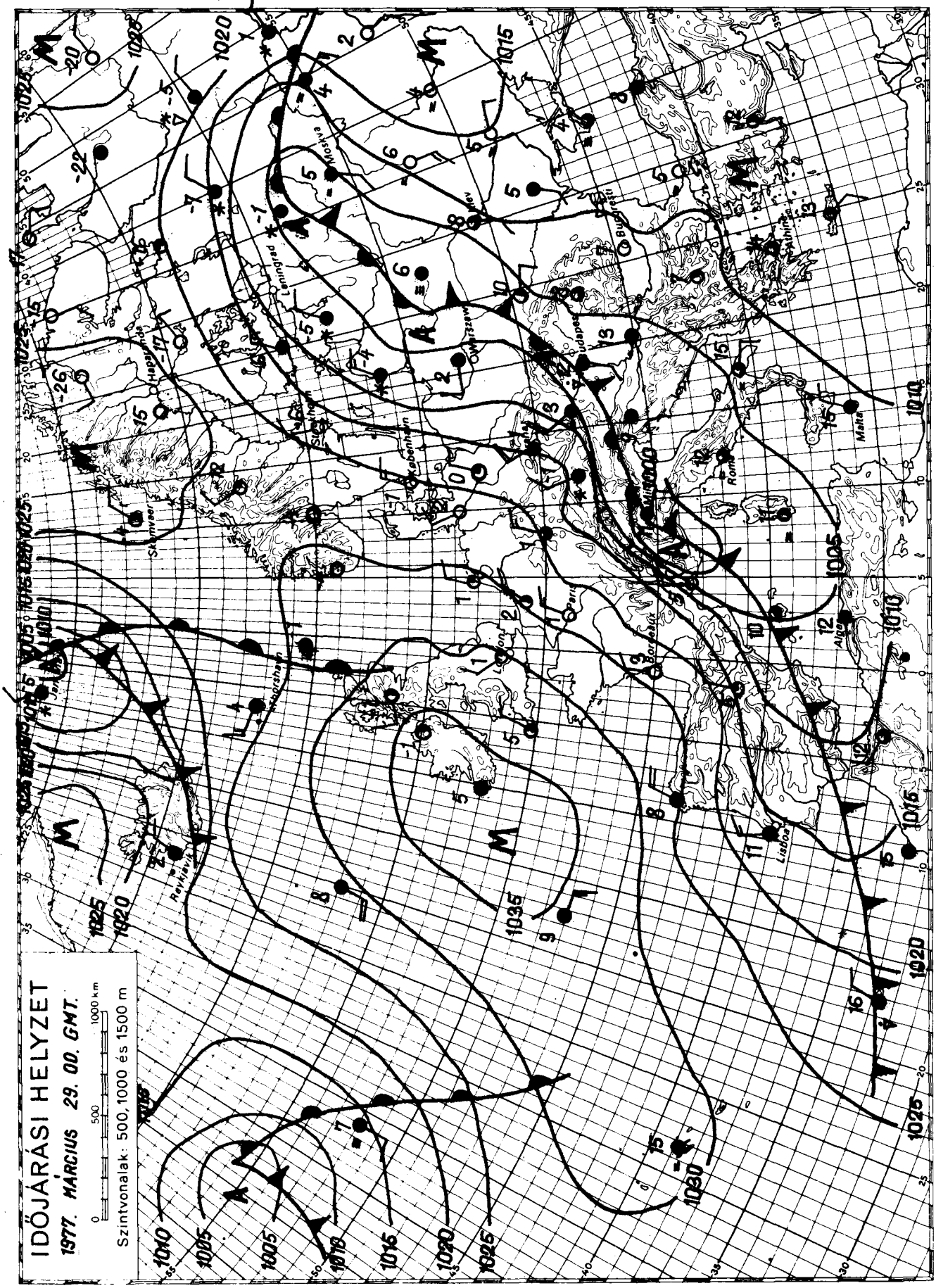

KIADJA: ORSZÁGOS METEOROLÓGIAI SZOLGÁLAT

Készíti: Központi Előrejelző Intézet Előrejelző Osztálya — T.: 273-018 — Megjelenik naponként —

Évi előfizetési díja: 720,—Ft — Megrendelhető: 1024 Budapest, II., Kitaibel Pál u. 1. Telefon: 353-500,

Kiadásért felel: az OMSZ elnöke — Szerkesztésért felel: a KEI igazgatója

IDŐJÁRÁSI NAPIJELENTÉS

ЕЖЕДНЕВНЫЙ МЕТЕОРОЛОГИЧЕСКИЙ БЮЛЛЕТЕНЬ · DAILY WEATHER REPORT
BULLETIN QUOTIDIEN DE TEMPS · TÄGLICHER WETTERBERICHT

90. évfolyam 89. szám. + Budapest + 1977. március 30. szerda

Az időjárási helyzet és a várható időjárás:

A Nyugat-Európa felett elterülő nagy kiterjedésü, magas nyomásu terület keleti szélén rendkivül erős északi légmozgással továbbra is szokatlanul hideg levegő áramlik az Alpok és a Kárpátok térségébe. Dél-Európában a Tirrenés az Adriai-tenger térségétől a Balkán-félszigeten át északkelet felé haladva, Kiev-Moszkva-Szverdlovszk vonalában több centrummal rendelkező alacsony nyomásu légköri örvények helyezkednek el. Ezeken a területeken az északi eredetü hideg levegő összekeveredve a déli áramlással érkező meleggel, nagy kiterjedésü csapadék zónákat hozott létre, melyben a Genf-Ljubljana-Belgrád-Odessza vonaltól északra havazik. A következő 36 órában a Kárpát-medence időjárását a magasban erőteljessé váló délies áramlás hatására keletkező csapadék zóna alakitja.

Hazánkban kedden borult, hüvös idő volt, mindenhol hullott csapadék. Az ország déli, délkeleti vidékének kivételével mindenütt havaseső, hó esett. A lehullott csapadék mennyisége főleg az északkeleti országrészben elérte a 10, 15 mm-t. A Bükkben és a Mátrában 2, 5 cm friss hó boritja a hegycsucsokat. A legmagasabb nappali hőmérséklet kedden nyugaton és északon 4, 8, máshol 9, 14 fok között volt. Szerda éjszaka nulla fok körüli értékre süllyedt a hőmérséklet. Ma délelőtt mindenhol ujabb havaseső, hó esett és sok helyen erős lökésekkel kisért északi, északkeleti szél fujt. A hőmérséklet 11 órakor az ország nyugati szélén 0, -2, máshol 0, +3 fok között volt.

Ma 12 órakor Budapesten a hőmérséklet +3 fok, a tengerszintre átszámitott légnyomás 764 mm, gyengén süllyed.

Várható időjárás csütörtök estig:

Hideg, tulnyomóan borult idő, többfelé havazással, keleten havaseső, eső. Időnként erős északi, északkeleti szél.
A legalacsonyabb éjszakai hőmérséklet 0, -5, legmagasabb nappali hőmérséklet csütörtökön a Dunántulon nulla fok körül, keleten 5 fok közelében.

dr. Illés László s.k.

A hőmérséklet napi középértéke és eltérése a 100 évi átlagtól /Budapesten/:

1977. III. 29.	4,6 C°	-3,7 C°

1871 óta ezen a napon Budapesten előfordult

legmagasabb hőmérséklet: 23,2 C° /1890/.
legalacsonyabb hőmérséklet: -5,7 C° /1918/.

77.178.

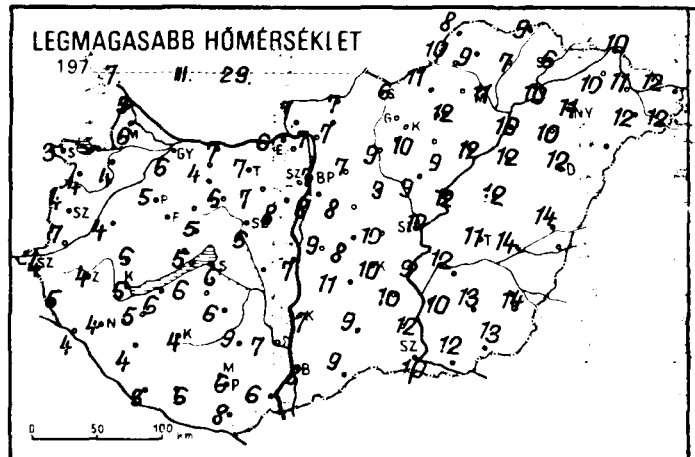
LEGMAGASABB HŐMÉRSÉKLET
197 7. III. 29.

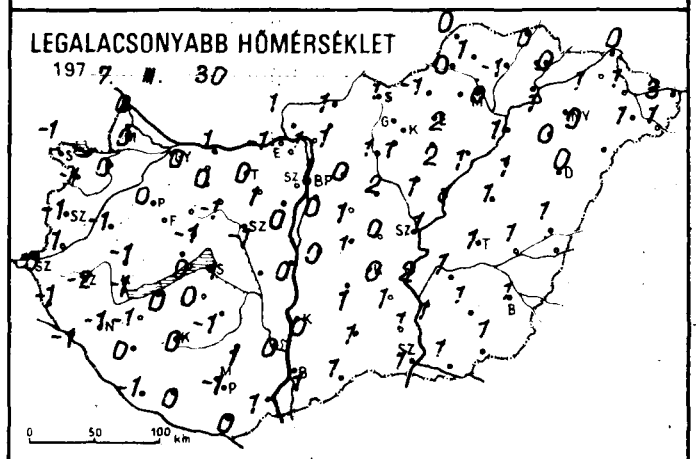
LEGALACSONYABB HŐMÉRSÉKLET
197 7. III. 30

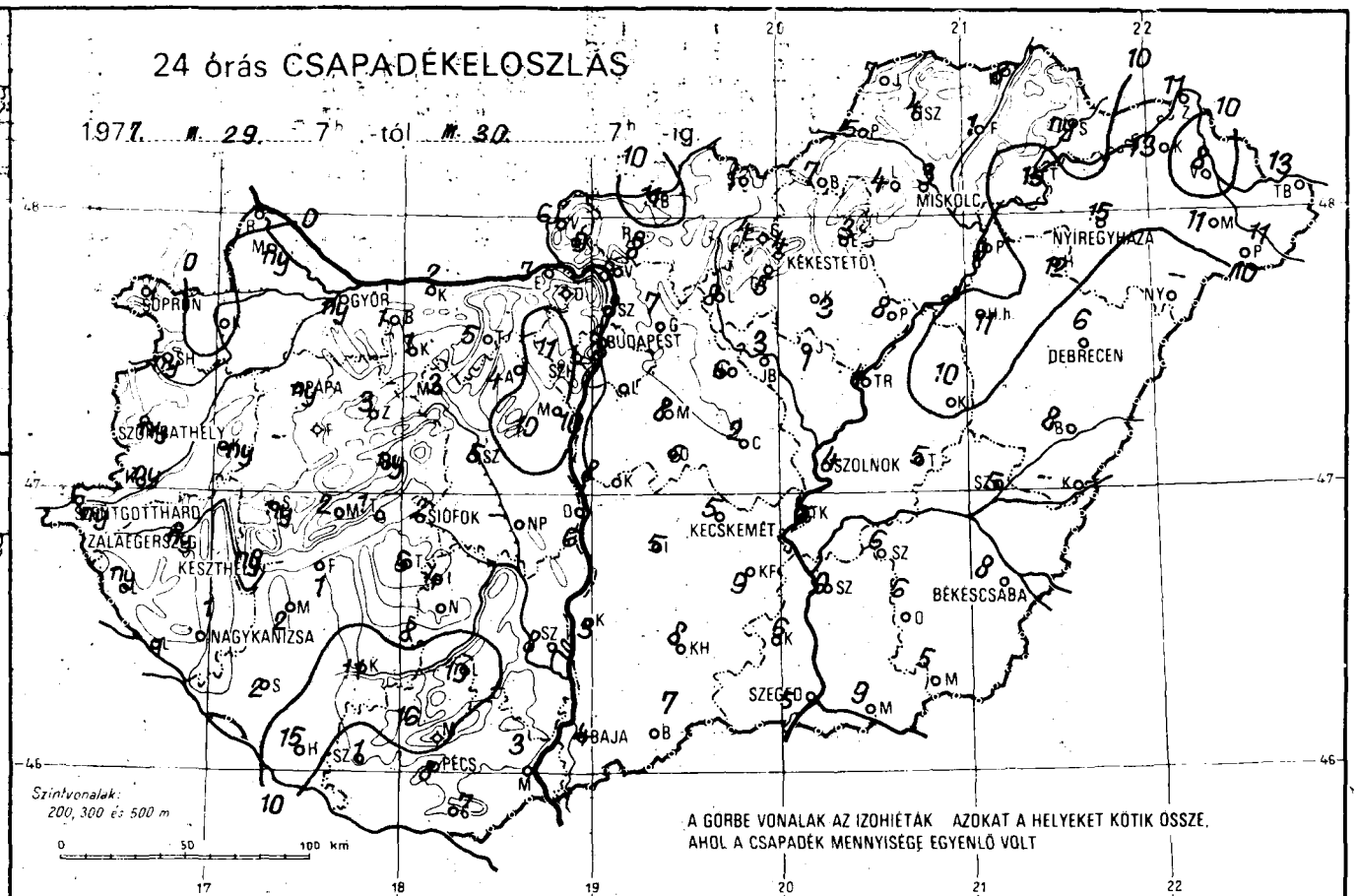
24 órás CSAPADÉKELOSZLÁS
1977. III. 29. 7h -tól III. 30. 7h -ig
SOPRON
GYŐR
BUDAPEST
MISKOLC
NYÍREGYHÁZA
KÉKESTETŐ
DEBRECEN
PAPA
SZOMBATHELY
SZOLNOK
SZIGETGOTTHÁRD
ZALAEGERSZEG
KESZTHELY
SIÓFOK
KECSKEMÉT
BÉKÉSCSABA
NAGYKANIZSA
SZEGED
BAJA
PÉCS
Szintvonalak: 200, 300 és 500 m
A GÖRBE VONALAK AZ IZOHIÉTÁK AZOKAT A HELYEKET KÖTIK ÖSSZE, AHOL A CSAPADÉK MENNYISÉGE EGYENLŐ VOLT

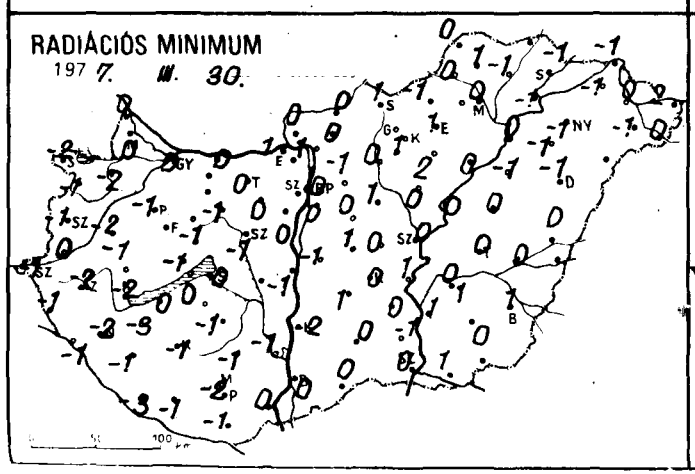
RADIÁCIÓS MINIMUM
197 7. III. 30.

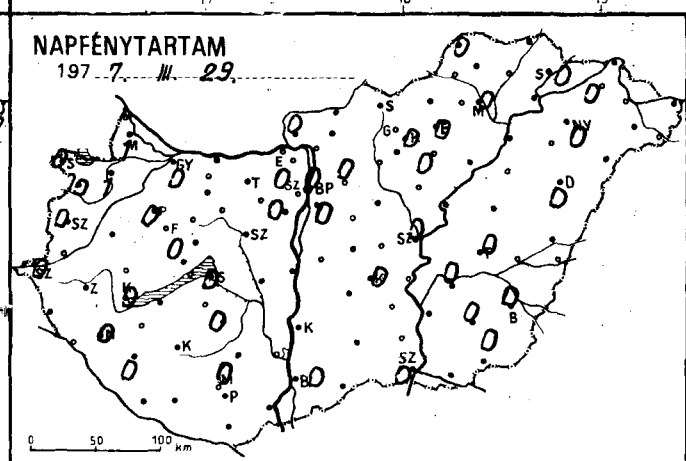
NAPFÉNYTARTAM
197 7. III. 29.

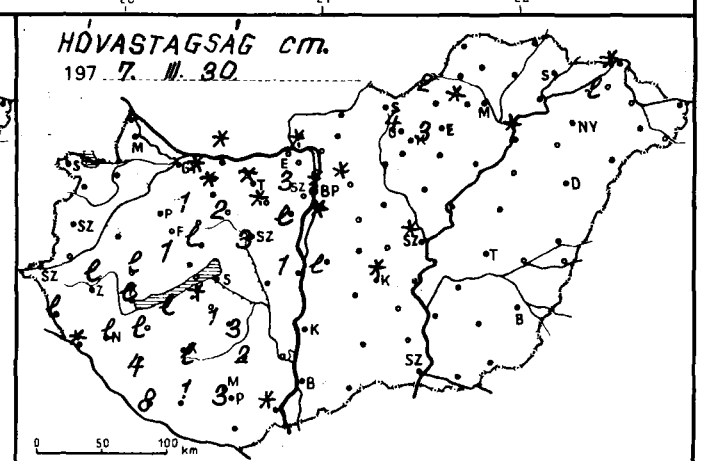
HÓVASTAGSÁG cm.
197 7. III. 30

	1977. III. 30. 07h -ig az utolsó 24 óra adatai					
	csapadék (mm)	Hó cm	max. hőmérséklet	min. hőmérséklet	rad. min.	napos órák
Győr	ny *		6	0	0	0
Kapuvár	.		4	0	-2	0
Mosonmagyaróvár	ny		6	0	0	1
Rajka	.		5	0	0	
Sopron	1 ∇		3	-1	-2	0
Sopronhorpács	ny *		4	-1	-1	0
Káld	ny *		4	-1	-2	
Körmend	ny *		7	1	0	
Szentgotthárd	ny *		4	0	-1	0
Szombathely	ny **		4	-1	-1	0
Lenti	ny *	lep.	5	-1	-1	
Letenye	1 *	folt	4	-1	-1	
Nagykanizsa	1 **	lep.	4	-1	-2	0
Zalaegerszeg	ny * ∇	lep.	4	-2	-2	
Farkasgyepű	-		-	-	-	
Keszthely	ny **	lep.	5	-1	-2	0
Mencshely	2 **	1	3	-2	-2	0
Pápa	ny **		5	0	-1	0
Sümeg	ny *	lep.	6	-1	-1	
Tihany	1 **		5	0	-1	
Veszprém	ny *	lep.	5	-1	-1	
Zirc	3 **	1	3	-2	-2	
Fonyód	1 *	lep.	6	0	0	
Homokszt. György	15 **V	8	3	-1	-3	0
Kaposvár	11 **	lep.	4	0	-1	
Marcali	2 *	lep.	5	-1	-3	
Siófok	2 *		6	1	0	0
Somogyszob	2 **	4	4	0	-1	
Tab	6 **	folt	6	0	0	
Bábolna	1 ∇ *	folt	7	0	-1	
Esztergom	7 *		6	1	1	
Kisbér	1 *	folt	4	0	-	
Komárom	2 **	folt	7	1	0	
Tatabánya	5 **	folt	7	0	0	
Alcsútdoboz	4 *	folt	7	1	0	
Dunaújváros	6 **	1	7	0	-1	
Martonvásár	10 **	lep.	8	0	0	0
Mór	3 ∇ *	2	6	-1	-1	
Nagyhörcsökp.	-		-	-	-	
Szabadbattyán	5 *	3	6	-1	-1	
Iregszemcse	4 **	1	6	-1	-1	0
Lengyel	10 **	2	9	1	-1	
Nagykónyi	8 **	3	5	0	0	
Szekszárd	8 **		7	0	-1	
Mátészalka	16 **	-	3	-1	-2	
Mohács	3 **	folt	6	1	0	
Pécs	8 .*	3	6	-1	-2	0
Siklós	7 **		8	0	-1	
Szigetvár	1 *	1	6	0	-1	
Bp. Lőrinc	8 **	folt	8	0	0	0
Bp. Met. Int.	8 **	folt	7	1	0	0
Bp. Szab. hegy	11 **	3	4	-2	-2	0
Cegléd	2 *		10	0	0	
Dobogókő	-		-	-	-	
Gödöllő	7 **	folt	7	0	-1	0
Királyrét	9 .*	folt	7	0	-	
Monor	8 **		8	1	0	
Nagykáta	6 *		9	2	1	
Örkény	6 *		8	1	1	
Szentendre	8		7	2	1	

	1977. III. 30. 07h -ig az utolsó 24 óra adatai					
	csapadék (mm)	Hó cm	max. hőmérséklet	min. hőmérséklet	rad. min.	napos órák
Vác	8 .*		7	1	1	
Vámosmikola	6 **		7	1	0	0
Baja	4 *		8	1	0	0
Bácsalmás	7 *		9	1	0	
Izsák	5 .*		11	1	1	
Kalocsa	3 **		7	0	-2	
Kecskemét	5 * ∇	folt	10	0	0	0
Kiskunf. háza	9 *		10	1	0	
Kiskunhalas	8		9	1	0	
Kunszentmiklós	8 **	lep.	9	0	-1	
Tiszakécske	6 .*		9	2	1	
Balassagyarmat	11 R		7	1	0	
Romhány	8 *		7	1	0	
Salgótarján	1 *		6	1	1	
Eger	3		11	2	1	0
Galyatető	4 *V	4	10	-6	-6	
Gyöngyös	5 **		10	1	1	
Kékestető	4 ∇ *V	3	6	-6	-6	0
Kompolt	3		9	2	2	0
Lőrinci	8 **		9	1	0	
Poroszló	8 *		12	1	0	
Jászapáti	1 *		9	1	0	
Jászberény	3 *		9	2	1	
Karcag	10		12	1	0	
Szolnok	4 **	folt	10	1	0	0
Tiszaroff	4 *		12	1	0	
Túrkeve	5		11	1	0	0
Kistelek	6		12	1	-1	
Makó	9		12	1	1	
Szeged	5		10	1	0	0
Szentes	9 ∇		10	1	1	
Borsodnádasd	7 **	2	11	-1	-1	
Füged	1		7	-1	-1	
Hidasnémeti	8		9	0	-1	
Jósvafő	7 ∇		8	0	0	0
Lillafüred	4	folt	10	-1	-1	
Miskolc	3		11	0	0	0
Putnok	5 **		10	0	0	
Sárospatak	ny *		6	0	-1	0
Szendrőlád	4		9	1	1	
Tokaj	15 *		10	1	-1	
Kisvárda	13 **	lep.	10	-1	-1	0
Mátészalka	11		12	1	-1	
Nyíregyháza	15 ∇ ~ *		11	0	-1	0
Nyírlugos	-		-	-	-	
Pátyod	11 ∇		12	1	0	
Tiszabecs	13		12	3	2	
Vásárosnamény	8		11	1	0	
Záhony	11 **	folt	10	0	-1	
Berettyóújfalu	8		14	1	0	
Debrecen	6 ∇ ∇		12	0	-1	0
Hajdúdorog	12		10	0	-1	
Hortobágy	11		12	1	-1	
Körösszakál	-		-	-	-	
Polgár	9 **	folt	10	1	0	
Békéscsaba	8		14	1	1	0
Mezőhegyes	5		13	1	0	0
Orosháza	6		13	1	1	0
Szarvas	6 ∇		12	1	0	0
Szeghalom	5		14	1	0	

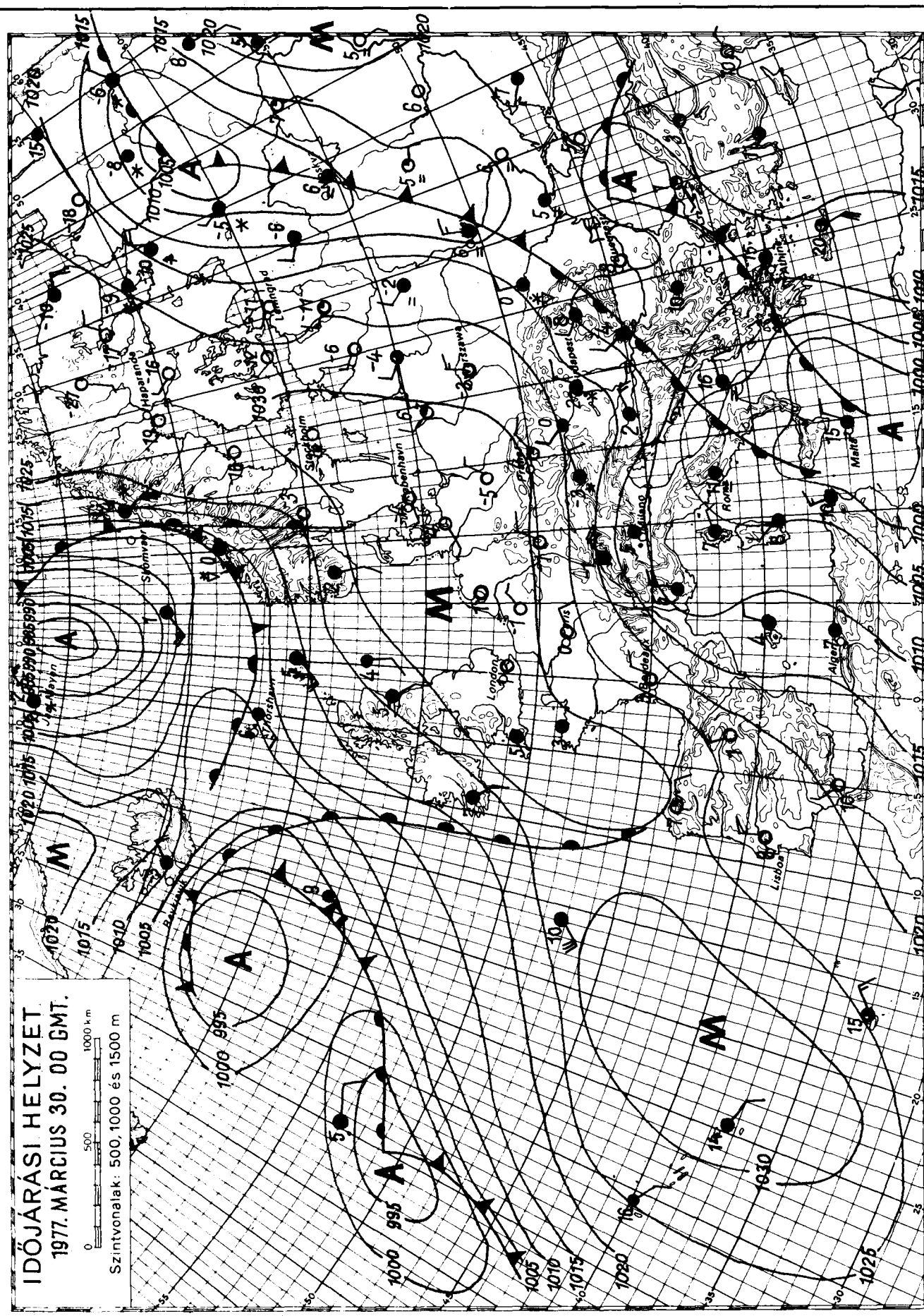

KIADJA: ORSZÁGOS METEOROLÓGIAI SZOLGÁLAT

Készíti: Központi Előrejelző Intézet Előrejelző Osztálya — T.: — Megjelenik naponként —

Évi előfizetési díja: 720,—Ft — Megrendelhető: 1024 Budapest, II., Kitaibel Pál u. 1. Telefon: 353-500,

Kiadásért felel: az OMSZ elnöke — Szerkesztésért felel: a KEI igazgatója

IDŐJÁRÁSI NAPIJELENTÉS

ЕЖЕДНЕВНЫЙ МЕТЕОРОЛОГИЧЕСКИЙ БЮЛЛЕТЕНЬ • DAILY WEATHER REPORT
BULLETIN QUOTIDIEN DE TEMPS • TÄGLICHER WETTERBERICHT

90. évfolyam 90. szám. + Budapest + 1977. március 31. csütörtök

Az időjárási helyzet és a várható időjárás:

Az Atlanti-óceán északi térségében örvénylő rendkivül nagy kiterjedésü, alacsony nyomásu képződmény enyhe, nedves levegőt szállit a Brit-szigeteken keresztül a Skandináv-félsziget fölé, hatására Európa északnyugati vidékein felhős, csapadékos az idő. Szintén alacsony nyomásu képződmény örvénylik Délkelet-Európa fölött, ennek északnyugati oldalán hideg levegő áramlik a Kárpát-medence térségébe is, délkeleti oldalán viszont meleg, nedves levegő halad délnyugatról északkelet felé. A két levegőfajta találkozásánál éles hőmérsékleti különbségek alakultak ki, és több száz km széles sávban csapadékzóna tevékenykedik. A két levegőfajta találkozása országunk fölött helyezkedik el, hatása az elkövetkező nap folyamán még érezhető lesz országunk időjárásában.

Hazánkban szerdán az évszakhoz képest hideg, téli idő volt. A Dunántulon voltak helyek ahol napközben is csak 0, minusz 1 fokot mutatott a hőmérő, de a keleti országrészben sem mértek +2, +7 foknál magasabb hőmérsékletet. A nyugati országrészben havazott, máshol havas eső, eső esett. A ma reggel 7 óráig lehullott csapadékmennyiség általában 15-25 mm között volt, de Lillafüredről 34 mm csapadékot jelentettek. A Dunántul nagy részén megmaradt a hó, az északnyugati megyékben általában 20, a délebbi részeken 10 cm vastag hótakaró található, de 10 cm vastag hóréteget mértek Kékesen is. A hajnali lehülés is a nyugati országrészben volt az erősebb, ott minusz 3, minusz 4 fokra hült le a levegő, a keleti országrészben hajnalban 0, plusz 2 fok között volt a hőmérséklet. Délelőtt nyugaton felszakadozott a felhőzet, megszünt a havazás, a keleti országrészben még borult maradt az ég, 11 órakor 0 és +4 fok közötti hőmérsékleteket mutattak a hőmérők.

Ma 12 órakor Budapesten a hőmérséklet +1 fok volt, a tengerszintre átszámitott légnyomás 762 mm, mérsékelten emelkedik.

Várható időjárás péntek estig:

Az ország északnyugati felében időnként felszakadozó felhőzet, ismétlődő havazással.
Az ország délkeleti részében tulnyomóan borult idő, ismétlődő havas esővel, esővel.
Az északi, északnyugati szél a Dunántulon napközben még erős marad.
Az évszakhoz képest hideg marad az idő.
A legalacsonyabb éjszakai hőmérséklet a Dunántulon -3, -7, máshol +1, -2 fok között alakul,
legmagasabb nappali hőmérséklet pénteken +1, +6 fok között várható.

Kerényi Nárcisz s. k.

TÁVOLABBI KILÁTÁSOK SZERDA REGGELIG:

Időnként kissé felszakadozó felhőzet, megismétlődő havaseső, eső.
A hőmérséklet kissé emelkedik.
Legalacsonyabb hajnali hőmérséklet eleinte -3, +1, később 0, +4 fok között, legmagasabb nappali hőmérséklet eleinte +2, +6 később +5, +9 fok között.
Jelentős mennyiségü /legalább 5 mm/ csapadék az ország területének 80 százalékán várható.

KÖZÉPTÁVÚ ELŐREJELZŐ OSZTÁLY

A hőmérséklet napi középértéke és eltérése a 100 évi átlagtól /Budapesten/:

1977. III. 30.	1,2 C°	-7,6 C°

1871 óta ezen a napon Budapesten előfordult
legmagasabb hőmérséklet: 24,1 C° /1926/,

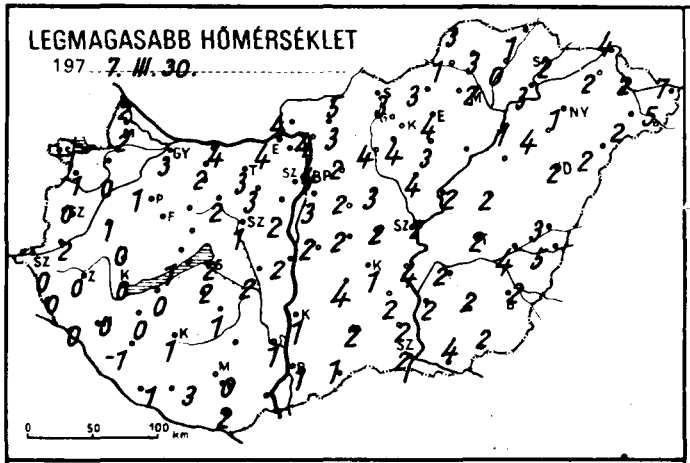
LEGMAGASABB HŐMÉRSÉKLET
197 7. III. 30.

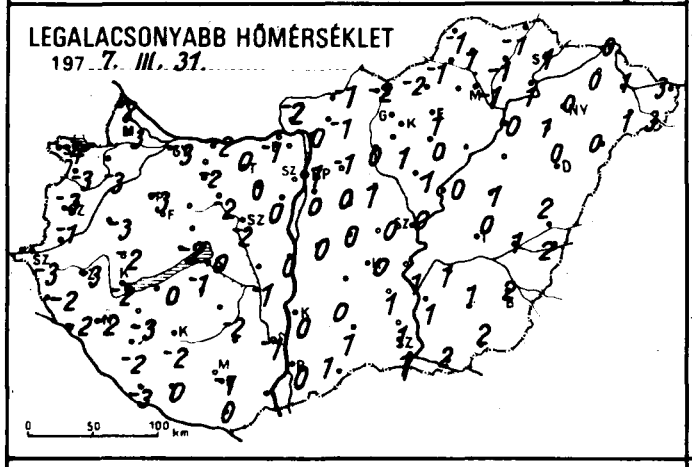
LEGALACSONYABB HŐMÉRSÉKLET
197 7. III. 31.

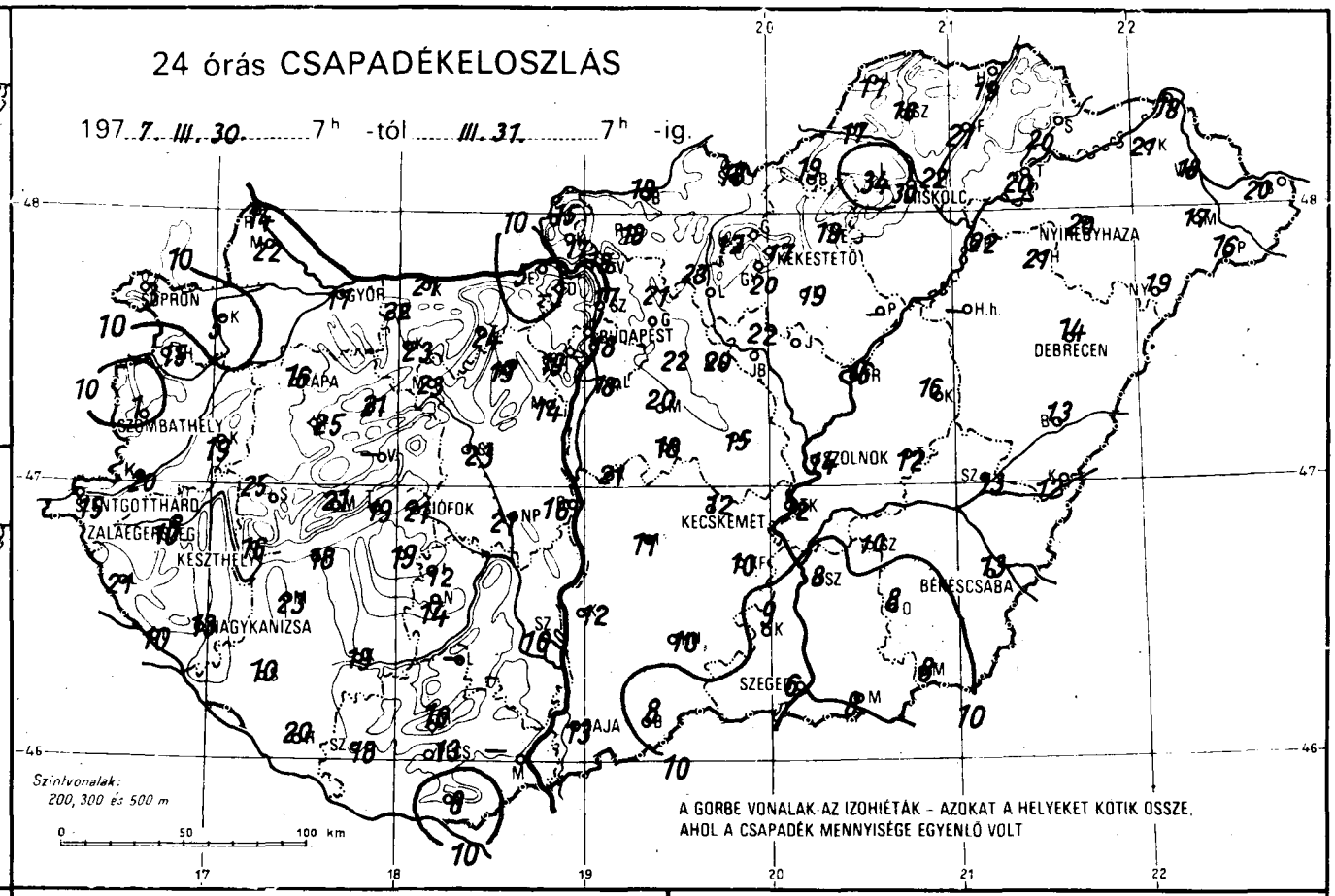
24 órás CSAPADÉKELOSZLÁS
197 7. III. 30. 7h -tól III. 31. 7h -ig.
SOPRON
GYŐR
BUDAPEST
MISKOLC
NYÍREGYHÁZA
KÉKESTETŐ
DEBRECEN
SZOMBATHELY
PAPA
SZOLNOK
SZENTGOTTHÁRD
ZALAEGERSEG
KESZTHELY
SIÓFOK
KECSKEMÉT
BÉKÉSCSABA
NAGYKANIZSA
SZEGED
PÉCS
Szintvonalak:
200, 300 és 500 m
A GÖRBE VONALAK AZ IZOHIÉTÁK - AZOKAT A HELYEKET KÖTIK ÖSSZE, AHOL A CSAPADÉK MENNYISÉGE EGYENLŐ VOLT

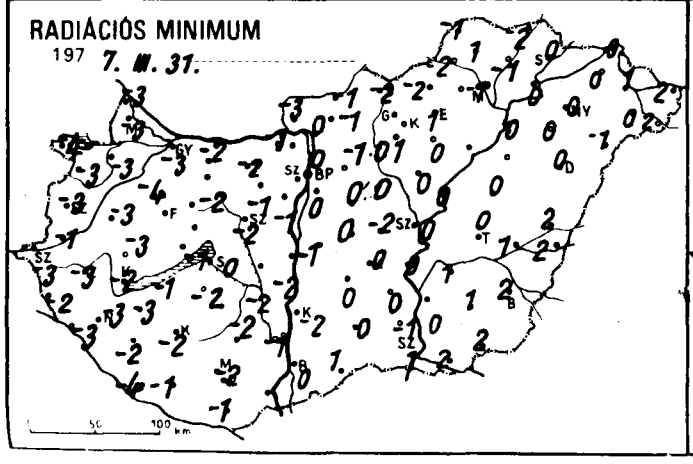
RADIÁCIÓS MINIMUM
197 7. III. 31.

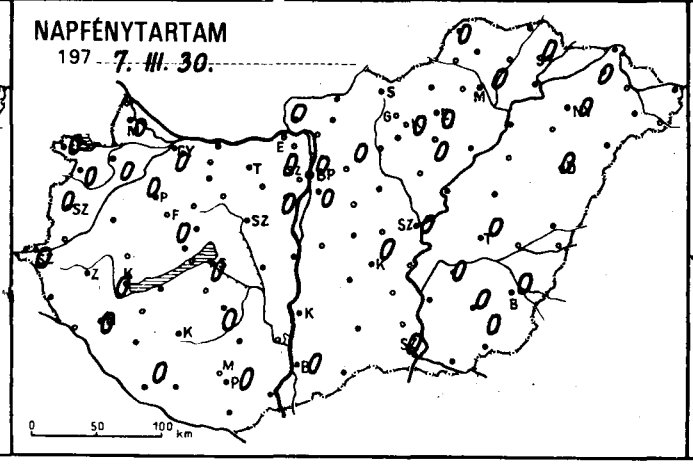
NAPFÉNYTARTAM
197 7. III. 30.

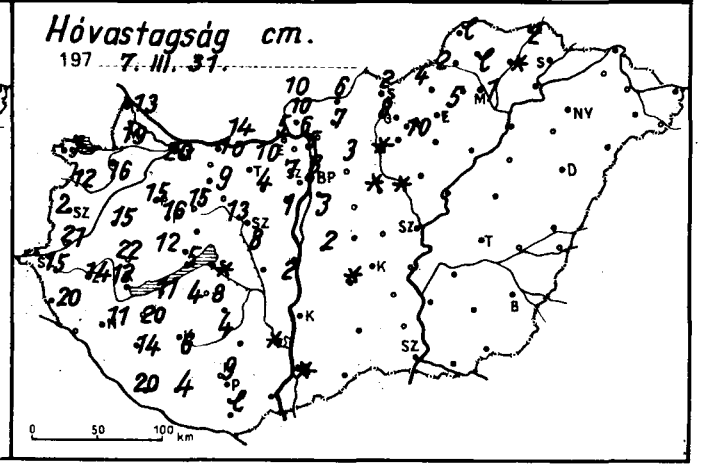
Hóvastagság cm.
197 7. III. 31.

	1977.III.31.07h -ig az utolsó 24 óra adatai					
	csapadék (mm)	Hó cm	max. hőmérséklet	min. hőmérséklet	rad. min.	napos órák
Győr	17 *	20	3	-3	-3	0
Kapuvár	5 *	16	0	-3	-3	0
Mosonmagyaróvár	22 *	19	2	-3	-3	0
Rajka	14 *	13	2	-2	-3	
Sopron	3 *	7	-1	-4	-4	0
Sopronhorpács	15 *	12	-1	-3	-3	0
Káld	19 *	15	1	-3	-3	
Körmend	20 *	21	2	-1	-1	
Szentgotthárd	15 *	15	0	-3	-3	0
Szombathely	1 *	2	0	-3	-3	0
Lenti	21 *	20	0	-2	-2	
Letenye	10 *	-	0	-2	-3	
Nagykanizsa	13 *	11	0	-2	-3	0
Zalaegerszeg	10 *	14	0	-3	-3	
Farkasgyepű	25 *	16	-1	-2	-5	
Keszthely	16 *	12	0	-2	-2	0
Mencshely	21 *	12	-1	-4	-4	0
Pápa	16 *	15	1	-3	-4	0
Sümeg	25 *	22	0	-2	-3	
Tihany	19 *	5	1	-2	-1	
Veszprém	-	-	-	-	-	
Zirc	21 *	15	0	-4	-3	
Fonyód	18 *	11	0	0	-1	
Homokszt. György	20 *	20	1	-3	-4	0
Kaposvár	19 *	6	1	-2	-2	
Marcali	23 *	20	0	-3	-3	
Siófok	21 *	folt	2	0	0	0
Somogyszob	10 *	14	-1	-2	-2	
Tab	19 *	4	2	-1	-2	
Bábolna	22 *	10	3	-3	-1	
Esztergom	5 *	5	4	-1	-1	
Kisbér	23 * ≡	9	2	-2	-	
Komárom	21 *	14	4	-2	-2	
Tatabánya	24 *	10	3	0	-2	
Alcsútdoboz	19 *	4	3	0	-1	
Dunaújváros	16 *	folt	2	0	-2	
Martonvásár	14 *	1	2	0	-1	
Mór	23 *	13	2	-2	-2	
Nagyhörcsökp.	21 *	-	2	-1	-2	
Szabadbattyán	23 *	8	1	-2	-2	
Iregszemcse	12 *	8	1	-2	-2	0
Lengyel	-	-	-	-	-	
Nagykónyi	14 *	4	1	0	-1	
Szekszárd	16 *	folt	1	-1	-1	
Aspáldtető	16 *	-	3	-2	-2	
Mohács	-		-	-	-	
Pécs	13 *	9	0	-1	-2	0
Siklós	8 *	lep.	2	0	-1	
Szigetvár	18 *	4	3	0	-1	
Bp. Lőrinc	18 *	3	3	0	0	0
Bp. Met. Int.	18 * ≡	3	4	1	0	0
Bp. Szab. hegy	19 * ≡ ~	7	0	-2	-2	0
Cegléd	15 *		2	0	-2	
Dobogókő	-		-	-	-	
Gödöllő	21 *	3	2	-1	-1	0
Királyrét	17 * ≡	10	3	-1	-1	
Monor	20 *		2	0	0	
Nagykáta	22 *	folt	3	1	0	
Örkény	18 ∇ *	folt	2	0	0	
Szentendre	17 *	5	4	0	-1	

	1977.III.31.07h -ig az utolsó 24 óra adatai					
	csapadék (mm)	Hó cm	max. hőmérséklet	min. hőmérséklet	rad. min.	napos órák
Vác	18 *	6	4	0	0	
Vámosmikola	15 *	10	4	-2	-3	0
Baja	13 *	folt	1	0	0	0
Bácsalmás	8 *		1	1	1	
Izsák	11 *	folt	4	0	0	
Kalocsa	12 *		1	0	-2	
Kecskemét	12 *		1	0	0	0
Kiskunf. háza	10		2	1	0	
Kiskunhalas	10 *		2	1	0	
Kunszentmiklós	21 *	2	2	0	-1	
Tiszakécske	12 *	-	4	1	0	
Balassagyarmat	19 *	6	5	-1	-1	
Romhány	18 *	7	3	-1	-1	
Salgótarján	18 *	2	3	-2	-2	
Eger	19		4	1	1	0
Galyatető	12 * ≡	8	3	-6	-6	
Gyöngyös	20 *		4	1	1	
Kékestető	17 * ∇	10	-4	-5	-5	0
Kompolt	19 *		3	0	0	0
Lőrinci	23 *	folt	4	0	0	
Poroszló	-		-	-	-	
Jászapáti	22 ∇		4	1	0	
Jászberény	20 *	folt	3	1	0	
Karcag	16		2	1	0	
Szolnok	14		2	0	0	0
Tiszaroff	16 *		2	0	0	
Túrkeve	12		2	0	0	0
Kistelek	9		2	1	-1	
Makó	8		4	2	2	
Szeged	6		2	1	1	0
Szentes	8		2	1	0	
Borsodnádasd	19 *	4	3	-2	-2	
Fügöd	21 *	folt	0	-1	-1	
Hidasnémeti	19 ∇ *	2	1	-1	-2	
Jósvafő	17 *	lep.	3	-1	-1	0
Lillafüred	34 *	5	0	0	0	
Miskolc	22 *	1	2	-1	-1	0
Putnok	17 * ≡	2	1	-1	-2	
Sárospatak	20		2	1	0	0
Szendrőlád	16 *	lep.	3	1	1	
Tokaj	20		3	1	0	
Kisvárda	21		2	0	0	0
Mátészalka	17		2	1	0	
Nyíregyháza	20		1	0	0	0
Nyírlugos	19		2	0	-1	
Pátyod	16 ∇		5	3	2	
Tiszabecs	20		7	3	2	
Vásárosnamény	18		2	1	1	
Záhony	18 *	-	4	0	0	
Berettyóújfalu	13		3	2	2	
Debrecen	14 ∇		2	0	0	0
Hajdúdorog	21		4	1	0	
Hortobágy	-		-	-	-	
Körösszakál	12		5	2	2	
Polgár	22 ∇		1	0	0	
Békéscsaba	13		2	2	2	0
Mezőhegyes	8		2	2	2	0
Orosháza	8		2	1	1	0
Szarvas	10 ∇		2	1	1	0
Szeghalom	13		4	1	1	

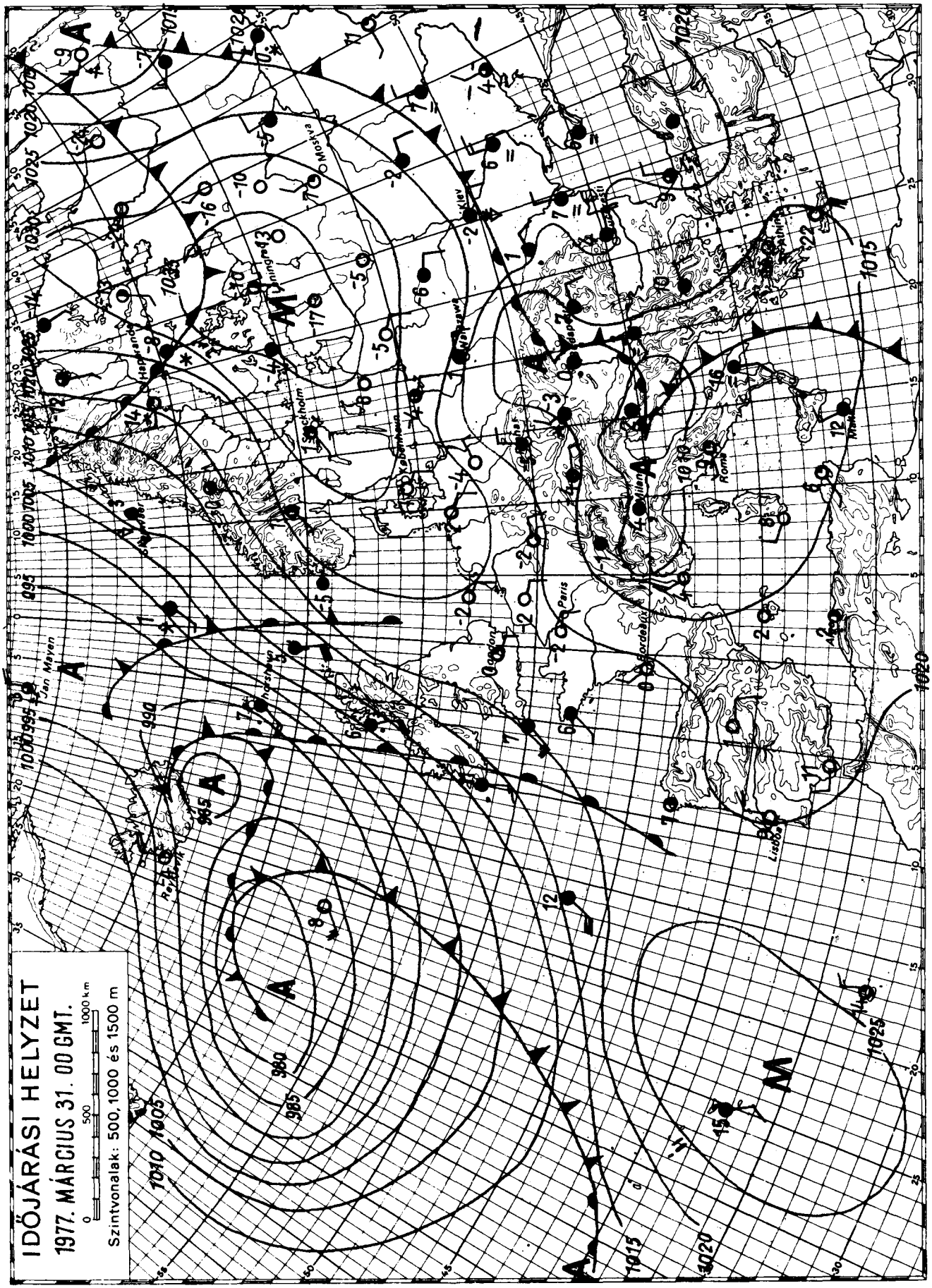

KIADJA: ORSZÁGOS METEOROLÓGIAI SZOLGÁLAT

Készíti: Központi Előrejelző Intézet Előrejelző Osztálya — T.: 273 - 018 — Megjelenik naponként —

Évi előfizetési díja: 720,—Ft — Megrendelhető: 1024 Budapest, II., Kitaibel Pál u. 1. Telefon: 353-500,

Kiadásért felel: az OMSZ elnöke — Szerkesztésért felel: a KEI igazgatója

	197.III.1. 07h -ig az utolsó 24 óra adatai					
	csapadék (mm)	Hó cm	max. hőmérséklet	min. hőmérséklet	rad. min.	napos órák
Győr	1 ∇	folt	1	-2	-3	4
Kapuvár	ny		0	-2	-5	5
Mosonmagyaróvár	ny *		2	-1	-2	6
Rajka	ny		1	-2	-2	
Sopron	ny * ∇		0	-1	-5	5
Sopronhorpács	ny *		1	-2	-7	4
Káld	ny * ∇		1	-5	-6	
Körmend	ny * ∇		3	-3	-4	
Szentgotthárd	ny * ∇ ⊔		1	-6	-7	4
Szombathely	ny * ∇ ⊔		1	-6	-7	
Lenti	.		2	-6	-8	
Letenye	ny * ∇ ⊔		0	-4	-5	
Nagykanizsa	ny * ∇ ⊔		1	-4	-6	6
Zalaegerszeg	ny * ∇ ⊔		1	-5	-7	
Farkasgyepű	–		–	–	–	
Keszthely	ny * ∇ ⊔		2	-4	-6	6
Mencshely	ny * ∇		-1	-4	-5	4
Pápa	ny * ∇		1	-2	-4	5
Sümeg	ny *		2	-5	-7	
Tihany	ny * ∇ ⊔		1	-3	-4	
Veszprém	1 * ∇	lep.	0	-3	-3	
Zirc	2 *	2	-2	-4	-7	
Fonyód	ny * ∇		2	-3	-5	
Homokszt. György	ny * ∇		1	-4	-5	6
Kaposvár	ny *		2	-3	-5	
Marcali	ny *		3	-3	-3	
Siófok	1 * ∇	folt	1	0	-1	6
Somogyszob	.		3	-5	-7	
Tab	1 *	folt	2	-3	-4	
Bábolna	ny * ∇	folt	1	-4	-5	
Esztergom	.		2	-3	-8	
Kisbér	ny * ∇		1	-2	-4	
Komárom	ny *		1	-2	-3	
Tatabánya	ny *		1	-2	-2	
Alcsútdoboz	ny *	folt	2	-2	-4	
Dunaújváros	.		2	-3	-5	
Martonvásár	ny *		2	-3	-4	7
Mór	ny * ∇	lep.	1	-3	-4	
Nagyhörcsökp.	.		2	-3	-4	
Szabadbattyán	ny *	folt	2	-3	-6	
Iregszemcse	ny * ⊔		2	-4	-7	6
Lengyel	.		2	-5	-8	
Nagykónyi	ny * ∇		2	-2	-4	
Szekszárd	ny * ∇		2	-3	-4	
Mikcsfa	ny *		-2	-5	-7	
Mohács	ny * ∇ ⊔		2	-3	-5	
Pécs	ny * ∇		1	-4	-6	7
Siklós	ny *	folt	2	-3	-5	
Szigetvár	ny * ∇		2	-3	-5	
Bp. Lőrinc	ny * ∇		1	-2	-5	8
Bp. Met. Int.	ny * ∇		3	-2	-3	9
Bp. Szab. hegy	ny *		2	-6	-6	7
Cegléd	.		–	-4	-7	
Dobogókő	–		–	–	–	
Gödöllő	.		1	-4	-5	9
Királyrét	1 *	lep.	2	-4	-6	
Monor	.		3	-3	-4	
Nagykáta	ny * ∇		3	-4	-6	
Örkény	ny *		3	-3	-4	
Szentendre	.		4	-2	-3	

	197.III.1. 07h -ig az utolsó 24 óra adatai					
	csapadék (mm)	Hó cm	max. hőmérséklet	min. hőmérséklet	rad. min.	napos órák
Vác	.		2	-2	-4	
Vámosmikola	ny *	lep.	3	0	-4	6
Baja	ny * ∇		2	-4	-6	7
Bácsalmás	ny * ∇		3	-4	-5	
Izsák	.		4	-4	-6	
Kalocsa	ny *		1	-3	-5	
Kecskemét	ny * ∇ = ⊔		3	-4	-6	6
Kiskunf. háza	.		3	-4	-6	
Kiskunhalas	ny *		2	-4	-5	
Kunszentmiklós	.		2	-2	-4	
Tiszakécske	–		–	–	–	
Balassagyarmat	.		2	-3	-5	
Romhány	ny *		2	-3	-4	
Salgótarján	.		1	-4	-4	
Eger	–		–	–	–	
Galyatető	. Y ≡	folt	-3	-11	-12	
Gyöngyös	.		1	-4	-8	
Kékestető	ny * ∇	folt	-5	-11	-12	7
Kompolt	ny * ⊔		2	-5	-10	4
Lőrinci	ny *		2	-4	-6	
Poroszló	ny *	folt	2	-4	-5	
Jászapáti	ny * ∇ ⊔		2	-4	-5	
Jászberény	ny *		4	-4	-6	
Karcag	. ⊔		3	-5	-6	
Szolnok	ny * ∇		4	-4	-7	6
Tiszaroff	.		1	-3	–	
Túrkeve	ny * ∇	folt	3	-6	-7	5
Kistelek	.		4	-6	-8	
Makó	.		4	-5	-6	
Szeged	ny * ∇	folt	2	-6	-8	6
Szentes	.		4	-6	-8	
Borsodnádasd	. ⊔		1	-8	-10	
Fügöd	.	folt	1	-4	-7	
Hidasnémeti	2 *		2	-5	-7	
Jósvafő	ny * ∇	folt	0	-8	-9	6
Lillafüred	1 *	folt	0	-7	-9	
Miskolc	1 * ∇	2	1	-6	-10	1
Putnok	ny *	folt	2	-6	-8	
Sárospatak	.		1	-4	-8	5
Szendrőlád	. ⊔	lep.	1	-3	-3	
Tokaj	ny * ∇		1	-3	-4	
Kisvárda	ny *		1	-3	-5	7
Mátészalka	ny		2	-5	-8	
Nyíregyháza	ny * ∇		2	-5	-7	3
Nyírlugos	1 *		3	-7	-8	
Pátyod	1 *		2	-6	-7	
Tiszabecs	.		2	-5	-6	
Vásárosnamény	ny *		1	-4	-5	
Záhony	ny * ⊔		3	-3	-4	
Berettyóújfalu	ny * ⊔		2	-6	-6	
Debrecen	ny * ∇ ⊔	folt	3	-6	-7	5
Hajdúdorog	.		3	-5	-6	
Hortobágy	–		–	–	–	
Kopasszakál	1 * ⊔		2	-6	-6	
Polgár	ny *	folt	1	-4	-4	
Békéscsaba	ny * ∇ ⊔	folt	2	-6	-8	5
Mezőhegyes	ny * ⊔	lep.	2	-7	-8	6
Orosháza	. ⊔		2	-6	-8	6
Szarvas	ny * ∇ ⊔	lep.	3	-6	-8	6
Szeghalom	.		3	-6	-7	

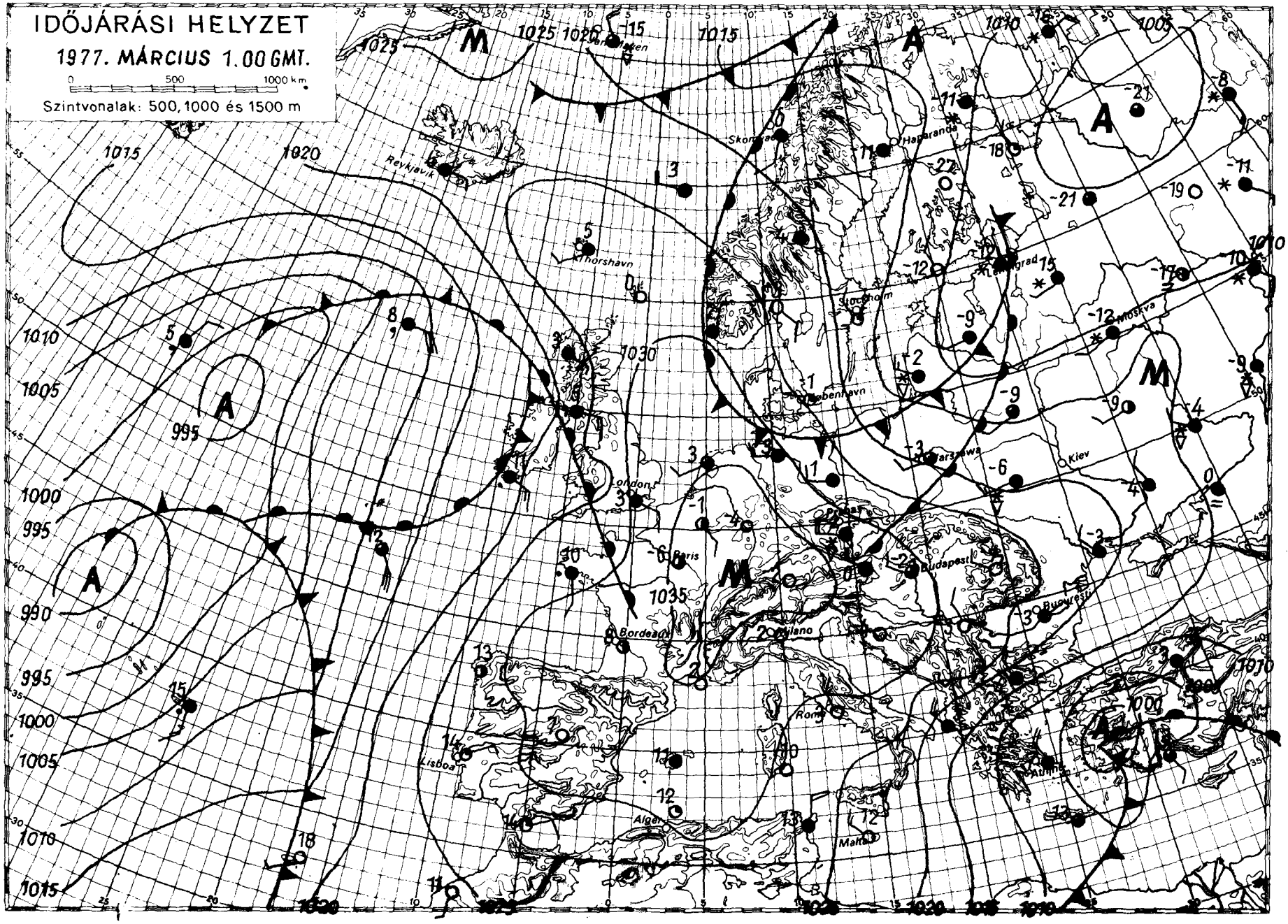

KIADJA: ORSZÁGOS METEOROLÓGIAI SZOLGÁLAT
Készíti: Központi Előrejelző Intézet Előrejelző Osztálya — T.: 273 - 018 — Megjelenik naponként —
Évi előfizetési díja: 720,–Ft — Megrendelhető: 1024 Budapest, II., Kitaibel Pál u. 1. Telefon: 353-500,
Kiadásért felel: az OMSZ elnöke — Szerkesztésért felel: a KEI igazgatója