Hungary. Országos Meteorológiai Intézet. map case

IDŐJÁRÁSI NAPIJELENTÉS

ЕЖЕДНЕВНЫЙ МЕТЕОРОЛОГИЧЕСКИЙ БЮЛЛЕТЕНЬ • DAILY WEATHER REPORT
BULLETIN QUOTIDIEN DE TEMPS • TÄGLICHER WETTERBERICHT

KIADJA AZ ORSZÁGOS METEOROLÓGIAI INTÉZET
BUDAPEST II. KITAIBEL PÁL UTCA 1
TELEFON: KÖZPONT: 353-500, IDŐJELZŐ OSZT.: 150-410

MEGJELENIK NAPONKÉNT * ELŐFIZETÉSI ÁRA
A POSTAI KÖLTSÉGGEL EGYÜTT NEGYEDÉVRE 60, Ft
KIADÁSÉRT FELEL AZ INTÉZET IGAZGATÓJA

78. évfolyam 274. szám. + Budapest + 1965. október 1.

Az időjárási helyzet ma reggel és a várható időjárás:

Közép-Európában, a Szovjetunió európai területének déli felében, továbbá Dél-Európa keleti részén magasnyomású képződmény hatására csendes, napos az idő. Az Ibériai-félsziget és Nyugat-Európa felett alacsonynyomású rendszer felhős, esős, hüvös időjárást okoz. Erősen felhős, csapadékos, szeles az idő a Szovjetunió európai területének északi vidékein is, a sarkvidékről áramló hideg levegő hatására.

Hazánkban tegnap 9-11 órán keresztül sütött a nap. Eső sehol sem hullott. A hőmérséklet napközben általában 21-24, a délkeleti megyékben 24-27 fokig emelkedett. Ma hajnalra 7-12 fokig hült le a levegő. A reggeli órákban néhány helyen köd keletkezett, sőt Sopronban ködszitálást is észleltek. Ma délelőtt országszerte tovább tartott a napos, csendes, szép őszi idő.

Ma 12 órakor Budapesten a hőmérséklet 24 fok, a tengerszintre átszámitott légnyomás 764 mm, gyengén süllyedő irányzatú.

QC
989
.H9
I32
1965
Oct.-Dec.

Várható időjárás szombat estig:

Ma: derült, száraz idő.
Holnap: kisebb felhőátvonulások, néhány helyen eső, egy-két helyen zivatar.
Mérsékelt, időnként élénk déli, délnyugati szél.
Helyenként reggeli párásság, köd.
A hőmérséklet alakulásában lényeges változás nem lesz.

Várható legalacsonyabb éjszakai hőmérséklet: 9-13, legmagasabb nappali hőmérséklet szombaton: 20-25 fok között.

Vadkerti Ferenc s.k.

A hőmérséklet napi középértéke és eltérése a 90 évi átlagtól (Budapesten) :

1965. IX. 30.:	15,6 C°,	+0,9 C°.

1871 óta ezen a napon Budapesten előfordult:

legmagasabb hőmérséklet	31,5 C° /1932/
legalacsonyabb hőmérséklet	1,9 C° /1921/

LIBRARY
N.O.A.A. 65.0610
U.S. Dept. of Commerce

138 943

National Oceanic and Atmospheric Administration

Environmental Data Rescue Program

ERRATA NOTICE

One or more conditions of the original document may affect the quality of the image, such as:

Discolored pages
Faded or light ink
Binding intrudes into the text

This document has been imaged through the NOAA Environmental Data Rescue Program. To view the original document, please contact the NOAA Central Library in Silver Spring, MD at (301) 713-2607 x124 or www.reference@nodc.noaa.gov.

Information Manufacturing Corporation
Imaging Subcontractor
Rocket Center, West Virginia
September 14, 1999

CSAPADÉKELOSZLÁS

AZ UTOLSÓ 24 ÓRÁBAN

1965. IX. 30. ..... 7^h-TÓL ... X. 1. ..... 7^h-IG

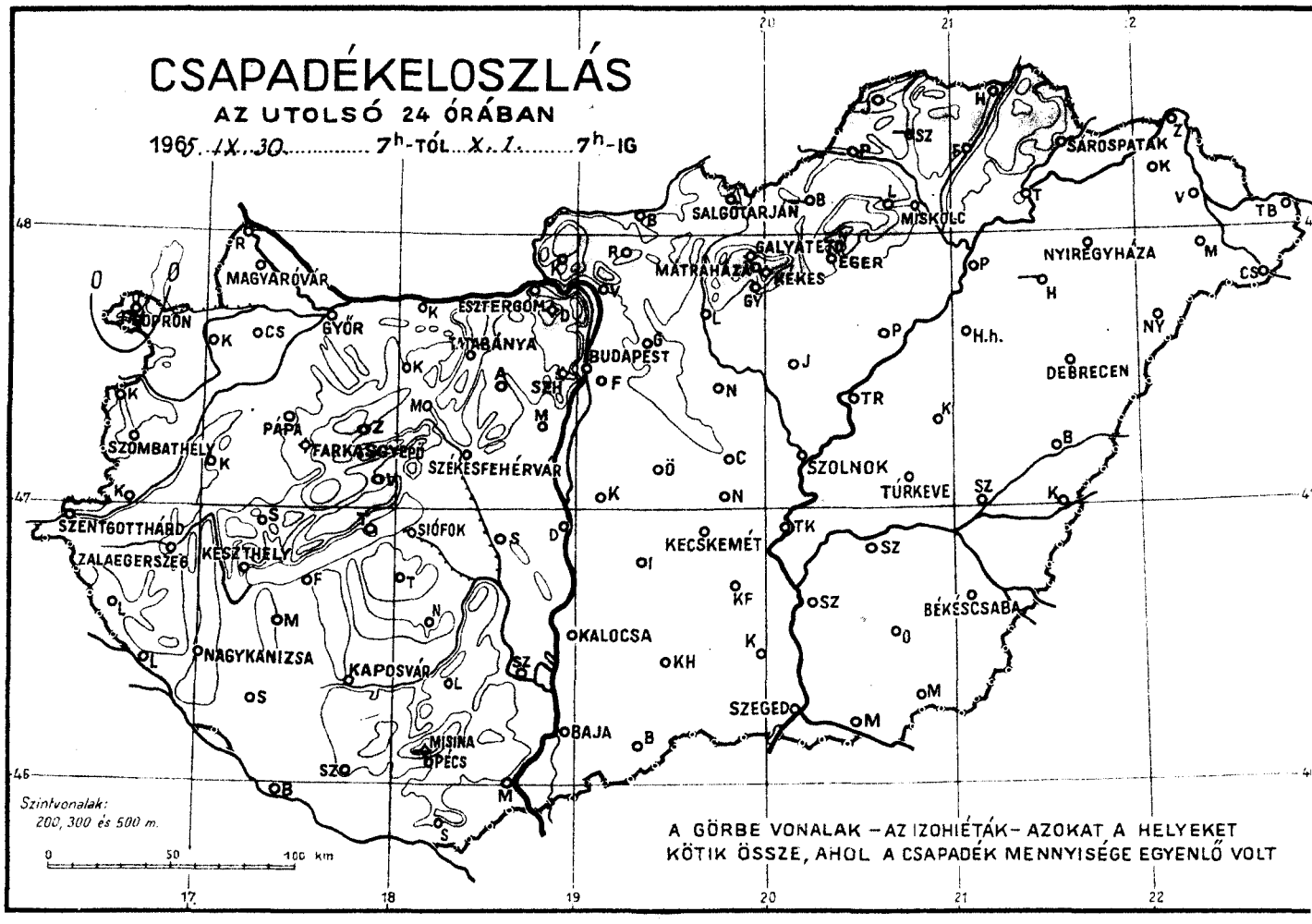

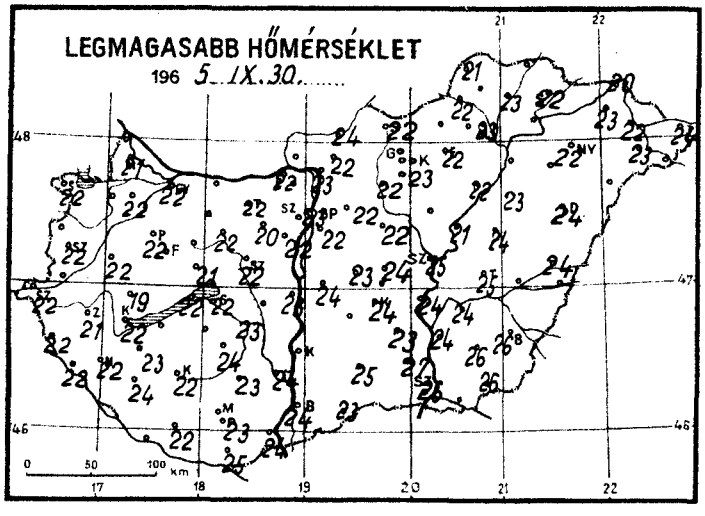

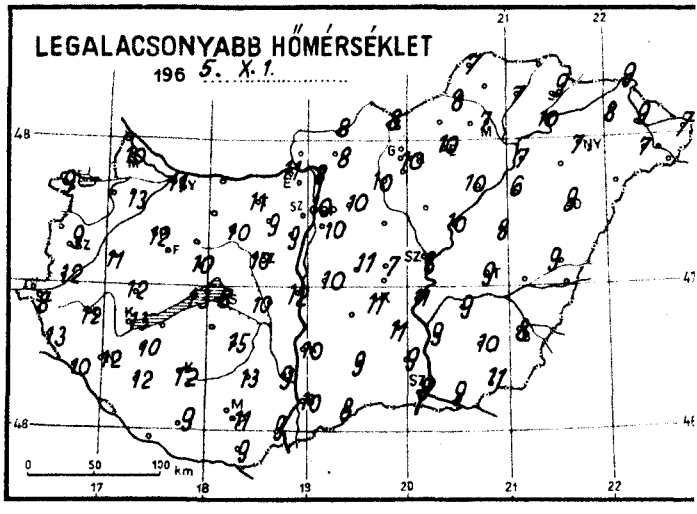

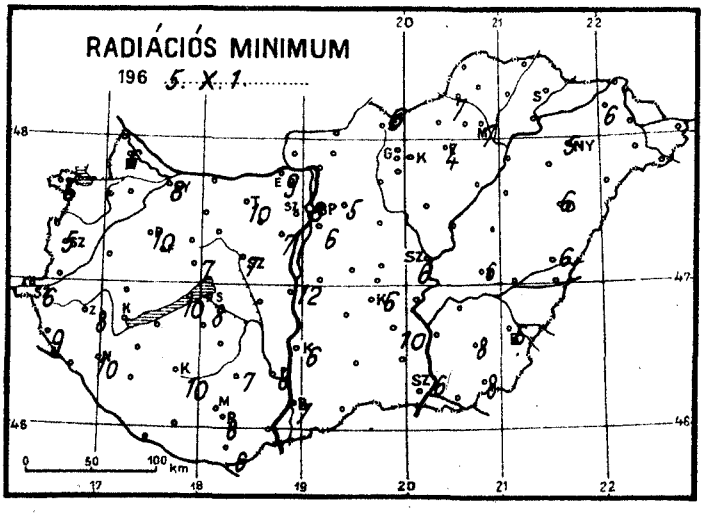

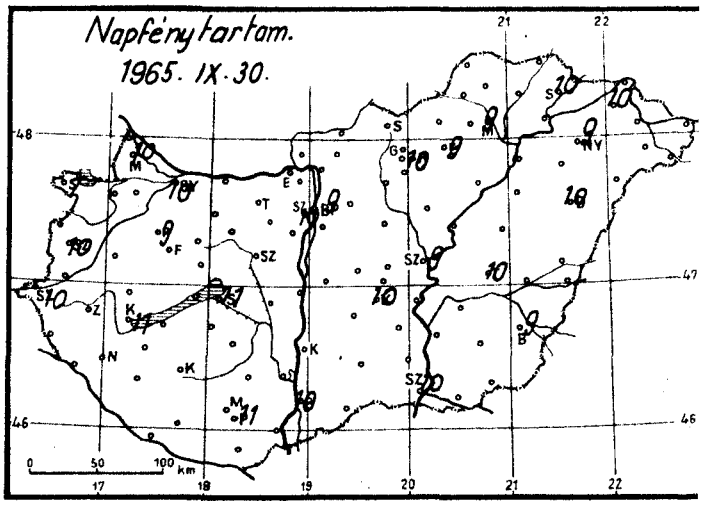

1965. október ..... hó,
1. péntek ..... nap .....

	Az utolsó 24 óra adatai								
	Csapadék (mm)		Hőmérsékleti szélsőségek			Napsütés (óra) tegnap	24 órai csapadék mm		
			tegnapi nappali max.	éjszakai min.	min. 5 cm-en				
12815 Magyaróvár	•		21	10	6	10	Rajka	•	
822 Győr	•		22	11	8	10	Kapuvár	•	⊳
825 Pápa	•		22	12	10	9	Csorna	•	⊳
805 Sopron	ny		22	9	6	7	Komárom	•	
812 Szombathely	•		22	9	5	10	Káld	•	
910 Szentgotthárd	•		22	8	6	10	Kőszeg	•	
915 Zalaegerszeg	•		21	12	8		Körmend	•	
Lenti	•		22	13	9		Letenye	•	
925 Nagykanizsa	•		22	12	10		Sümeg	•	
920 Keszthely	•		22	13	–	11	Ziro	•	
Tihany	•		22	13			Kisbér	•	⊳
935 Siófok	•		22	8	8	11	Mór	•	
942 Pécs	•		23	11	8	11	Alcsút	•	
941 Misinatető (534 m)	–		–	–	–	–	Esztergom	•	
Siklós	•	⊳	25	9	6		Dobogókő	•	
827 Farkasgyepű (400 m)	•		19	13	10		Fonyód	•	
Veszprém	•	⊳	21	10	7		Tab	•	
833 Tatabánya	•	⊳	22	11	10		Sárbogárd	–	
839 Budapest (Ferihegy)	•		22	10	6		Lengyel	•	
840 Budapest OMI	•		23	10	8	9	Nagykónyi	•	
841 Budapest (Szabadságh., 474 m)	•		19	13	10	10	Marcali	•	
Martonvásár	•		22	9	7		Somogyszob	•	
835 Székesfehérvár	•		22	10	7		Kaposvár	•	
Dunaújváros	•		23	12	12		Baros	•	
Szekszárd	•	⊳	24	9	8		Szigetvár	•	
Mohács	•	⊳	24	9			Bácsalmás	•	
960 Baja	•		24	10	7	10	Kiskunhalas	•	
955 Kalocsa	•		24	10	6		Izsák	–	
Ceglédd	•		24	7			Kunsztmiklós	•	
860 Szolnok	•	⊳	25	8	6	9	Örkény	•	⊳
970 Kecskemét	•		24	11	6	10	Nagykáta	•	⊳
Kiskunfélegyháza	•		23	11	10		Jászapáti	•	⊳
982 Szeged	•	⊳	26	8	6	10	Tiszakécske	•	
Mezőhegyes	•	⊳	26	11	8		Nagykőrös	•	
Orosháza	•	⊳	26	10	8		Kistelek	•	
990 Békéscsaba	•	⊳	26	8	6	9	Makó	•	
875 Túrkeve	•		25	9	6	10	Szentes	•	
Berettyóújfalu	•	⊳	24	9	6		Szarvas	•	⊳
880 Debrecen	•		24	9	6	10	Szeghalom	–	
892 Nyíregyháza	•	≡	22	7	5	9	Körösszakál	•	
Kisvárda	•	≡	23	8	6	10	Tiszaroff	•	
Mátészalka	•	⊳	23	7			Poroszló	•	
Tiszabecs	•		24	7			Karcag	•	
Vác	•	⊳ =	23	8			Hortobágy	•	
Gödöllő	•		22	10	5		Polgár	•	
Lőrinci	•	⊳	22	10			Hajdúdorog	–	
Gyöngyös	•		23	10			Nyírlugos	•	
Balassagyarmat	•		24	8			Csenger	•	⊳
755 Salgótarján	•		22	8	6		Vásárosnamény	•	
Galyatető (932 m)	•		15	8			Záhony	•	
851 Kékestető (1000 m)	•		15	9		10	Királyrét	•	
Mátraháza (672 m)	•		17	10			Romhány	•	
865 Eger	•	=	22	10	4	9	Borsodnádasd	–	
Putnok	•	≡ ⊳	22	8	7		Jósvafő	•	
Lillafüred	•		21	9			Szendrőlád	–	
772 Miskolc	•	≡	23	7	7	9	Hidasnémeti	•	
Fügöd	•	⊳	23	7			Tokaj	•	
778 Sárospatak	•		22	9		10	Sárhatvan	•	

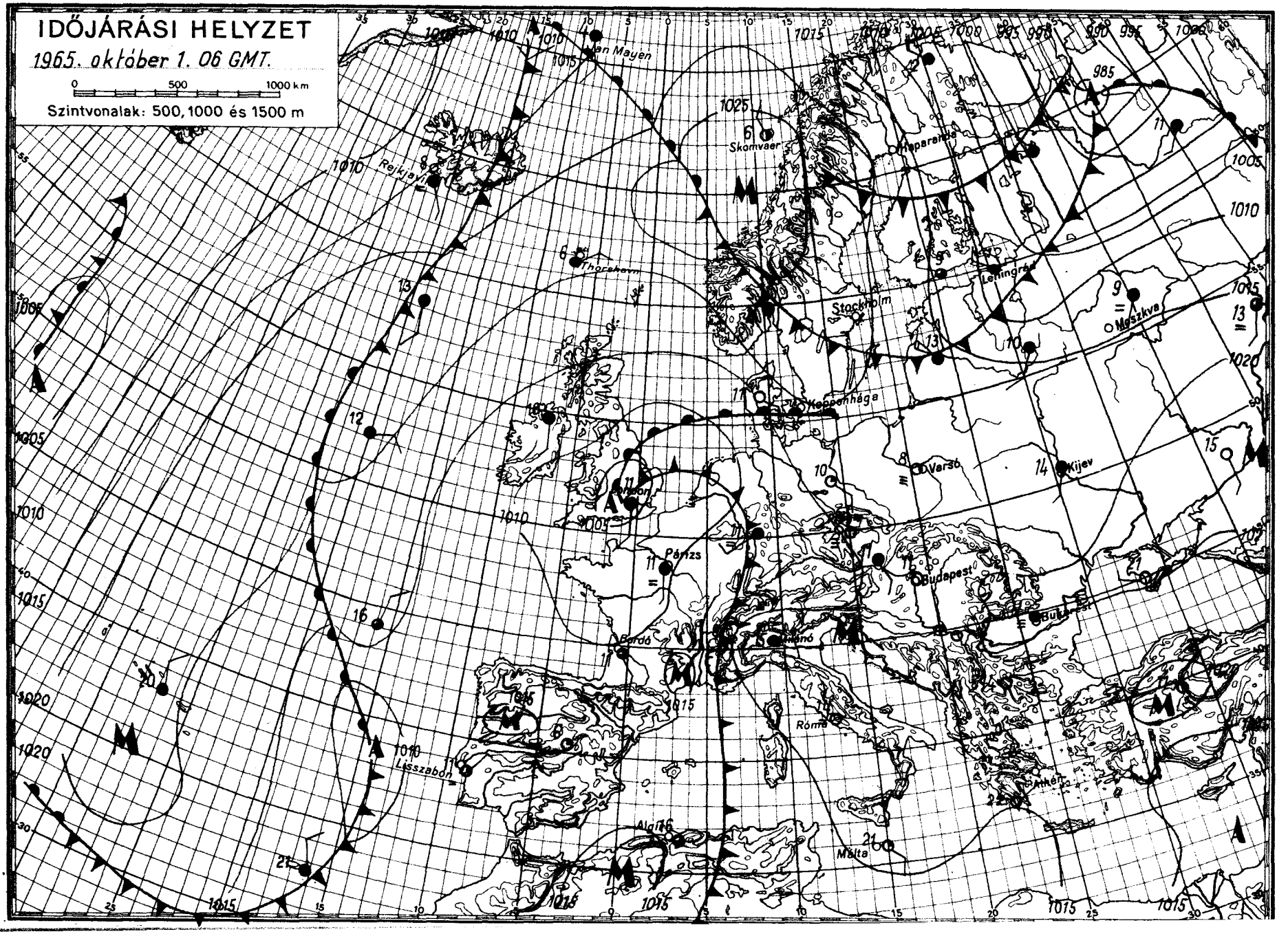

OFFSET NYOMDA BUDAPEST

IDŐJÁRÁSI NAPIJELENTÉS

ЕЖЕДНЕВНЫЙ МЕТЕОРОЛОГИЧЕСКИЙ БЮЛЛЕТЕНЬ • DAILY WEATHER REPORT
BULLETIN QUOTIDIEN DE TEMPS • TÄGLICHER WETTERBERICHT

KIADJA AZ ORSZÁGOS METEOROLÓGIAI INTÉZET
BUDAPEST II. KITAIBEL PÁL UTCA 1
TELEFON: KÖZPONT: 353-500, IDŐJELZŐ OSZT.: 150-410

MEGJELENIK NAPONKÉNT • ELŐFIZETÉSI ÁRA
A POSTAI KÖLTSÉGGEL EGYÜTT NEGYEDÉVRE 60, Ft
KIADÁSÉRT FELEL AZ INTÉZET IGAZGATÓJA

78. évfolyam 275. szám. + B u d a p e s t + 1965. október 2.

Az időjárási helyzet ma reggel és a várható időjárás:

Az Atlanti-óceán térségéből észak, északkeleti irányba áramló páradús levegő hatására Európa nyugati részein általában felhős, többfelé szeles, csapadékos az időjárás. Ezzel szemben a Földközi- és a Fekete-tenger medencéjében, valamint Közép-Európában tovább tart az évszakhoz képest meleg, derült, napos idő. Bár hüvös, de derült száraz az idő a Balti-tenger térségében is.

Hazánk fölött tegnap az északnyugati határvidéken csak 3, máshol 9-11 órán át sütött a nap. Eső sehol sem esett. A reggeli órákban az északi megyékben többfelé köd volt, sőt Sopronból és Kapuvárról ködszitálást is jelentettek. A hőmérséklet napközben Sopron környékén csak 17-23, az ország többi részén általában 24-27,sőt a déli megyékben helyenként 28-29 fokig emelkedett. Az éjszaka folyamán általában 7-12, a Balaton térségében, valamint a tó és a Mecsek közti területeken csak 12-15 fokig süllyedt. Ma reggel a nyugati határvidékről és Miskolc környékéről újabb ködöket jelentettek, azonban délelőtt 10 órára a köd Sopron környékének kivételével mindenütt felszakadt és folytatódott a derült, napos, meleg idő.

Ma 12 órakor Budapesten a hőmérséklet 23 fok, a tengerszintre átszámitott légnyomás 763 mm, gyengén süllyedő irányzatú.

Várható időjárás holnap estig:

Ma derült, napos idő, holnap a nyugati megyékben felhőátvonulások, legfeljebb átfutó esőkkel, máshol gyenge nappali felhőképződés, valószinüleg még eső nélkül.
Többfelé reggeli párásság, elsősorban az északi és nyugati megyékben átmenetileg köd.
Gyenge, napközben kissé megélénkülő, változó irányú szél.
A hőmérséklet alakulásában lényeges változás nem lesz.

Vissy Károly s.k.

Várható legalacsonyabb éjszakai hőmérséklet: általában 7-12, a délnyugati megyékben 12-15, legmagasabb nappali hőmérséklet holnap: 20-25 fok között, délen helyenként egy-két fokkal 25 fok felett.

A hőmérséklet napi középértéke és eltérése a 90 évi átlagtól / Budapesten / :

1965. X.1.: 17,2 C°, +2,5 C°.

1871 óta ezen a napon Budapesten előfordult:

legmagasabb hőmérséklet: 30,8 C° /1932/
legalacsonyabb hőmérséklet: 1,3 C° /1959/

65.0611.

CSAPADÉKELOSZLÁS

AZ UTOLSÓ 24 ÓRÁBAN

196 5. X. 1. 7h-TÓL X. 2. 7h-IG

Szintvonalak: 200, 300 és 500 m.

A GÖRBE VONALAK – AZ IZOHIÉTÁK – AZOKAT A HELYEKET KÖTIK ÖSSZE, AHOL A CSAPADÉK MENNYISÉGE EGYENLŐ VOLT

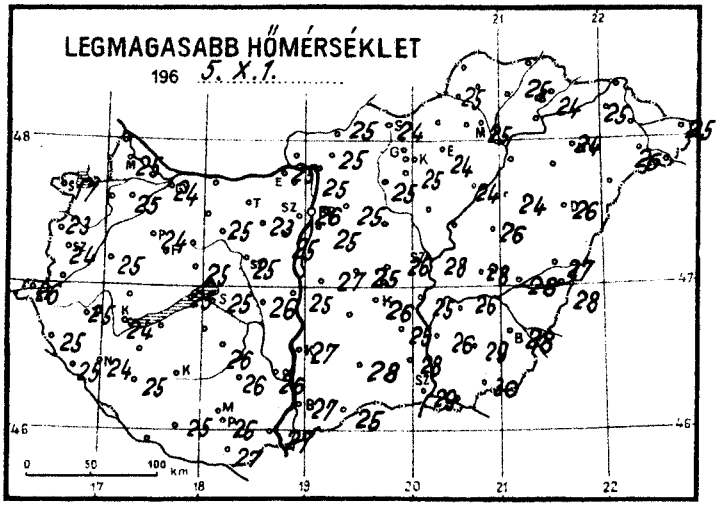

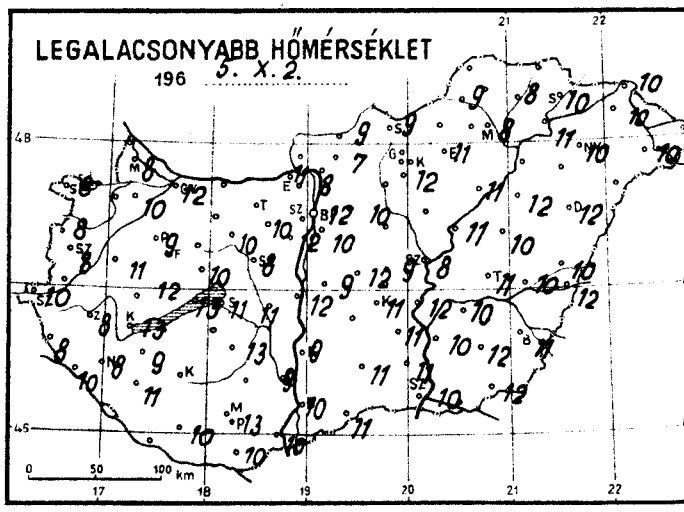

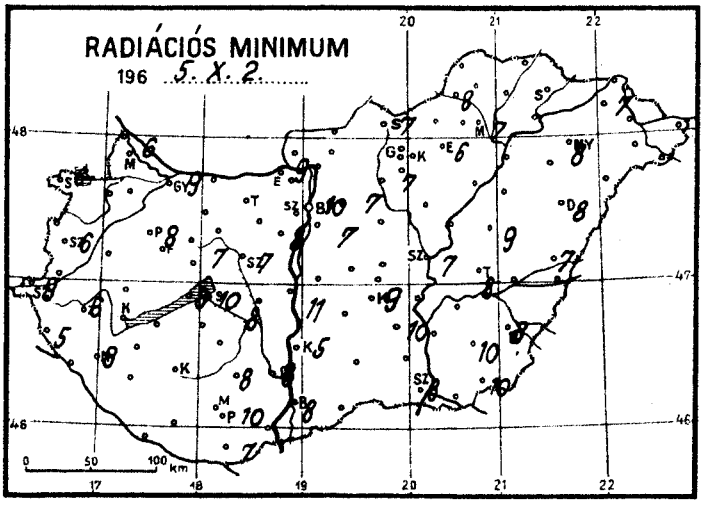

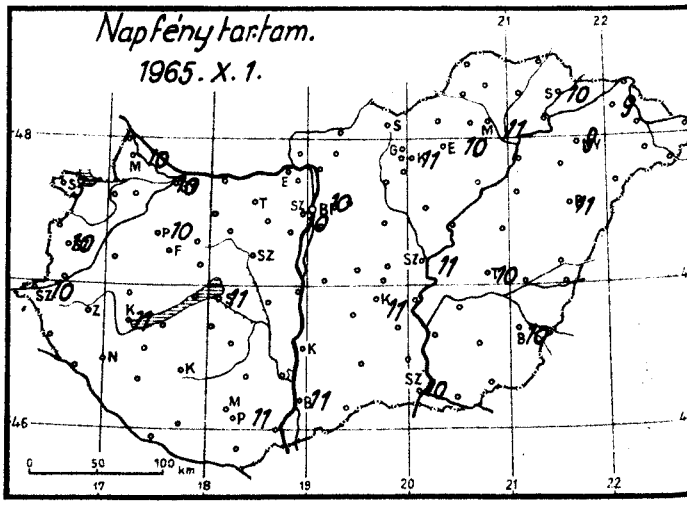

1965. október hó, 2. nap szombat

	Az utolsó 24 óra adatai					
	Csapadék (mm)		Hőmérsékleti szélsőségek			Napsütés (óra) tegnap
			tegnapi nappali max.	éjszakai min.	min. 5 cm-en	
12815 Magyaróvár	.	≡	25	8	6	10
822 Győr	.		24	12	9	10
825 Pápa	.	≡	24	9	8	10
805 Sopron	ny	≡	17	8	6	3
812 Szombathely	.		24	8	6	10
910 Szentgotthárd	.	≡	26	10	9	10
915 Zalaegerszeg	.	≡	25	8	6	
Lenti	.		25	8	5	
925 Nagykanizsa	.		24	8	8	
920 Keszthely	.		24	13	–	11
Tihany	.		25	13	8	
935 Siófok	.	∩	25	11	10	11
942 Pécs	.	∩	26	13	10	11
941 Misinatető (534 m)	–		–	–	–	–
Siklós	.	∩	27	10	7	
827 Farkasgyepű (400 m)	.		22	16	12	
Veszprém	.	∩	25	10	7	
833 Tatabánya	.	∩	–	–	–	
839 Budapest (Ferihegy)	.		25	10	7	
840 Budapest OMI	.		26	12	10	10
841 Budapest (Szabadságh., 474 m)	.		21	14	9	10
Martonvásár	.		25	12	8	
835 Székesfehérvár	.		25	8	7	
Dunaújváros	.		25	12	11	
Szekszárd	.	≈	26	9	8	
Mohács	.	∩	27	10		
960 Baja	.		27	10	8	11
955 Kalocsa	.	≡	27	9	5	
Cegléd	.		26	9		
860 Szolnok	.	≈∩	28	8	7	11
970 Kecskemét	.	≈	26	11	9	11
Kiskunfélegyháza	.		25	11	10	
982 Szeged	.	∩	29	10	8	10
Mezőhegyes	.	∩	30	12	10	
Orosháza	.	∩	29	12	10	
990 Békéscsaba	.		28	11	8	10
875 Túrkeve	.		28	11	8	10
Berettyóújfalu	.	∩	27	10	7	
882 Debrecen	.		26	12	8	11
892 Nyíregyháza	.	≡	24	10	8	9
Kisvárda	.	≈	25	10	7	9
Mátészalka	.	∩	26	10		
Tiszabecs	.		25	–		
Vác	ny	≡∩	25	8		
Gödöllő	.		25	10	7	
Lőrinci	.		25	–	7	
Gyöngyös	.	∩	25	12		
Balassagyarmat	.		25	9		
755 Salgótarján	.	≈	24	9	7	
Galyatető (932 m)	.		18	13		
851 Kékestető (1000 m)	.		18	12	–	11
Mátraháza (672 m)	.		19	15		
865 Eger	.	≈	24	11	6	10
Putnok	.	≡∩	25	9	8	
Lillafüred	.		22	9		
772 Miskolc	.	≡	25	8	7	11
Fügöd	.	∩	25	8		
778 Sárospatak	.		24	10	–	10

	24 órai csapadék mm	
Rajka	.	
Kapuvár	ny	≡∩
Csorna	.	
Komárom	.	∩
Káld	.	∩
Kőszeg	.	
Körmend	–	
Letenye	.	
Sümeg	.	
Zirc	.	
Kisbér	.	∩
Mór	.	
Alcsút	.	
Esztergom	.	
Dobogókő	.	
Fonyód	.	
Tab	.	
Sárbogárd	–	
Lengyel	.	
Nagykónyi	.	∩
Marcali	.	∩
Somogyszob	.	
Kaposvár	.	
Barcs	.	
Szigetvár	.	
Bácsalmás	.	
Kiskunhalas	.	
Izsák	–	
Kunsztmiklós	.	
Örkény	.	∩
Nagykáta	.	∩
Jászapáti	.	
Tiszakécske	.	∩
Nagykőrös	.	
Kistelek	.	
Makó	.	∩
Szentes	.	
Szarvas	.	∩
Szeghalom	.	∩
Körösszakál	.	
Tiszaroff	.	
Poroszló	.	∩
Karcag	.	∩
Hortobágy	.	
Polgár	.	
Hajdúdorog	–	
Nyírlugos	.	
Csenger	.	∩
Vásárosnamény	.	
Záhony	.	
Királyrét	.	
Romhány	.	
Borsodnádasd	–	
Jósvafő	–	
Szendrőlád	.	
Hidasnémeti	.	
Tokaj	.	
Sárhatvan	.	

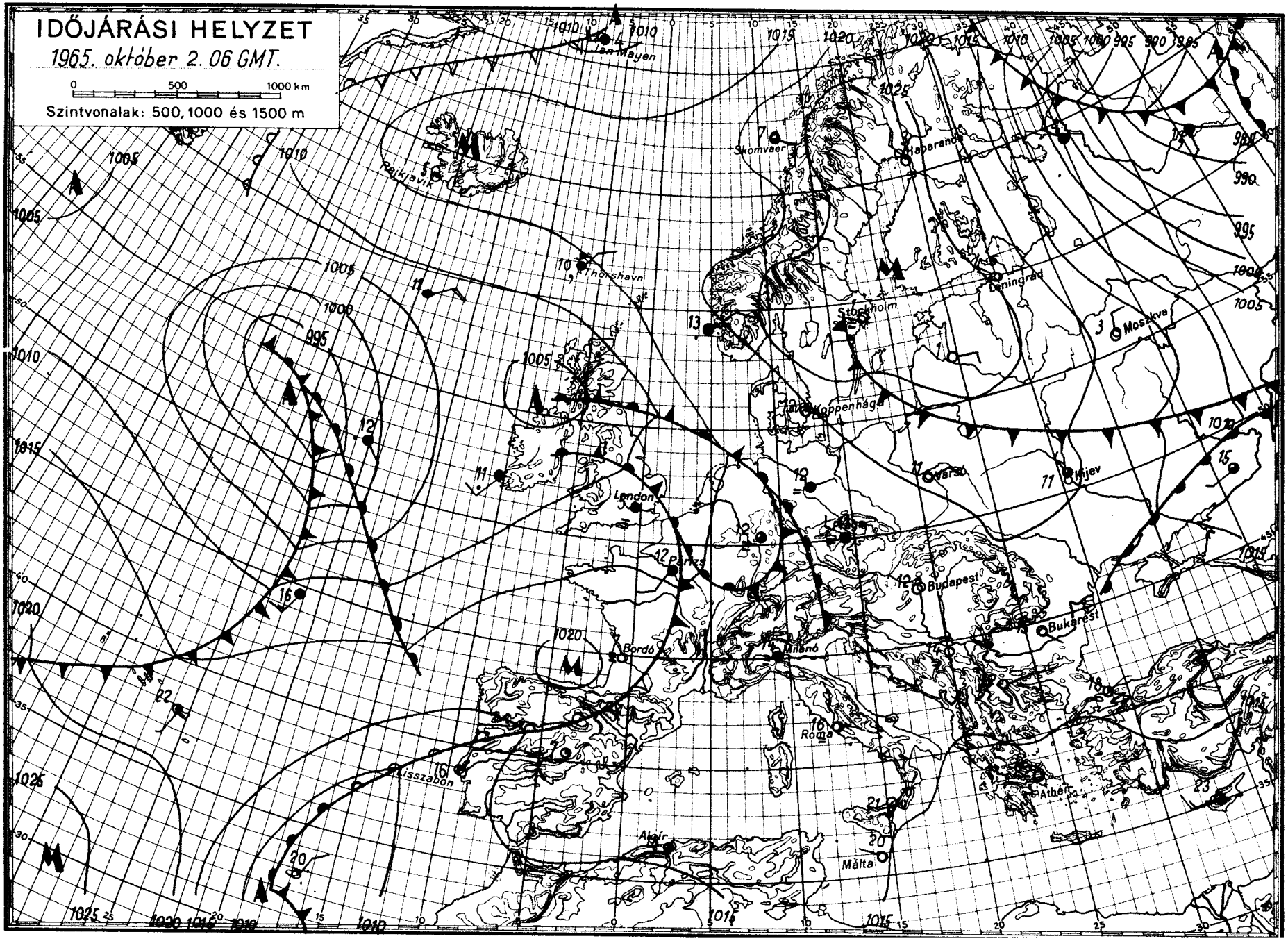

OFFSET: HONDA BUDAPEST

IDŐJÁRÁSI NAPIJELENTÉS

ЕЖЕДНЕВНЫЙ МЕТЕОРОЛОГИЧЕСКИЙ БЮЛЛЕТЕНЬ • DAILY WEATHER REPORT
BULLETIN QUOTIDIEN DE TEMPS • TÄGLICHER WETTERBERICHT

KIADJA AZ ORSZÁGOS METEOROLÓGIAI INTÉZET
BUDAPEST II. KITAIBEL PÁL UTCA 1
TELEFON: KÖZPONT: 353-500, IDŐJELZŐ OSZT.: 150-410

MEGJELENIK NAPONKÉNT * ELŐFIZETÉSI ÁRA
A POSTAI KÖLTSÉGGEL EGYÜTT NEGYEDÉVRE 60, Ft
KIADÁSÉRT FELELŐS AZ INTÉZET IGAZGATÓJA.

~~78. évfolyam 276. szám. * Budapest, 1965. október 3.~~

Az időjárási helyzet ma reggel és a várható időjárás:

Olaszországtól Közép-Európán át Moszkva térségéig magasnyomású légköri képződmény helyezkedik el. Hatására csendes, a reggeli órákban helyenként ködös, napközben jobbára derült az idő. A Kárpát-medence nagy részén és a Balkán-félszigeten tegnap az évszakhoz képest 4-7 fokkal magasabb hőmérsékleti csúcsértékek alakultak ki. Európa nyugati partjai mentén a délnyugatról északkeletre áramló óceáni léghullámok hatására ma hajnalban a Skandináv-félsziget délnyugati részén és Irországban sokfelé esett az eső. Moszkvától keletre viszont hideg sarkvidéki eredetü légtömegek haladnak dél felé, átfutó havazások, havasesők kiséretében.

Hazánkban tegnap az ország nagy részén derült idő volt, 8-11 órán át sütött a nap. Sopron környékén azonban a lassan múló köd miatt csak 3 órás napfénytartamot mértek. A hőmérséklet az északnyugati határszél mentén 19-24, máshol általában 24-29 fokig emelkedett. Az éjszaka folyamán az ország nagy részén 8-13 fokig hült le a levegő. Ma reggelre nyugat felől felhősödés indult meg. A délelőtt folyamán a gyenge felhősödés a Tisza vonaláig ért el. Tizenegy órára a hőmérséklet a nyugati megyékben 16-20, máshol 20-25 fokig emelkedett.

Ma 12 órakor Budapesten a hőmérséklet 22 fok, a tengerszintre átszámitott légnyomás 765 mm, alig változik.

Várható időjárás hétfő estig:

Kisebb felhőátvonulások, valószinüleg eső nélkül.
Reggel helyenként párásság, köd.
Mérsékelt szél.
A hőmérséklet alakulásában lényeges változás nem lesz.

Várható legalacsonyabb éjszakai hőmérséklet: 8-13, legmagasabb nappali hőmérséklet hétfőn: 21-26 fok között.

Vadkerti Ferenc s.k.

A hőmérséklet napi középértéke és eltérése a 90 évi átlagtól (Budapesten) :

1965. X. 2.:	18,3 C°,	+3,7 C°.

1871 óta ezen a napon Budapesten előfordult:

legmagasabb hőmérséklet	28,4 C° /1942/
legalacsonyabb hőmérséklet	2,8 C° /1916/

65.0612.

CSAPADÉKELOSZLÁS

AZ UTOLSÓ 24 ÓRÁBAN

196 5. X. 2. 7h-TÓL X. 3. 7h-IG

Szintvonalak: 200, 300 és 500 m.

A GÖRBE VONALAK – AZ IZOHIÉTÁK – AZOKAT A HELYEKET KÖTIK ÖSSZE, AHOL A CSAPADÉK MENNYISÉGE EGYENLŐ VOLT

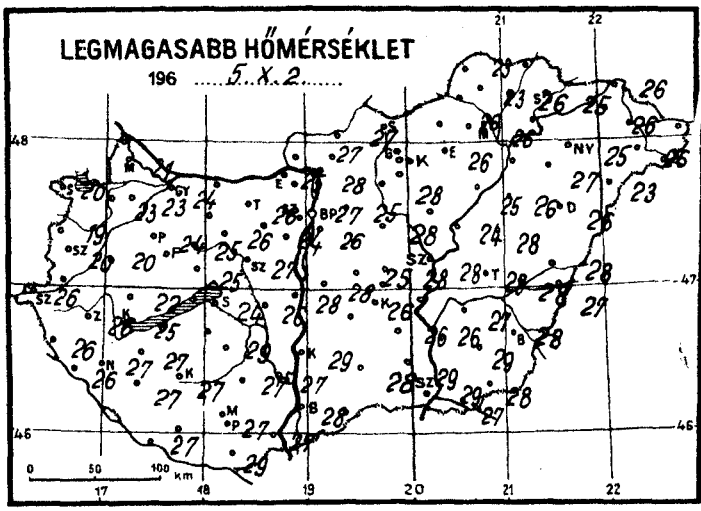

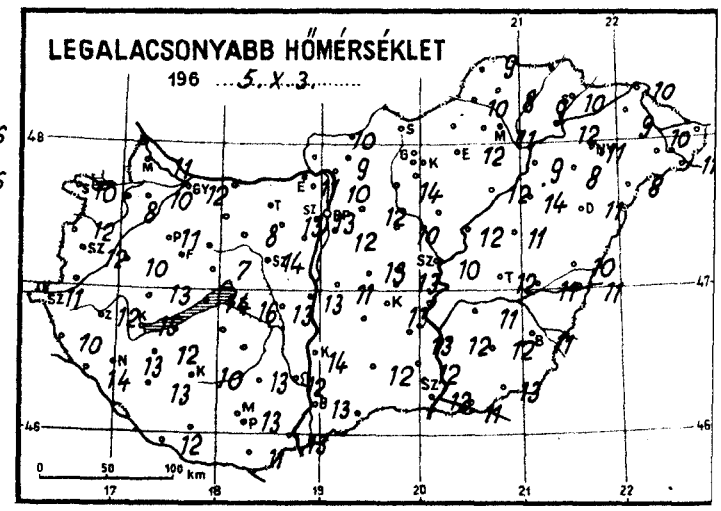

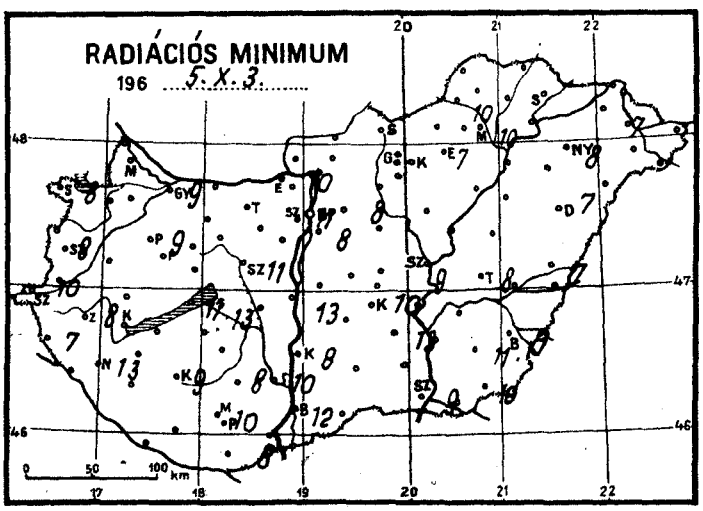

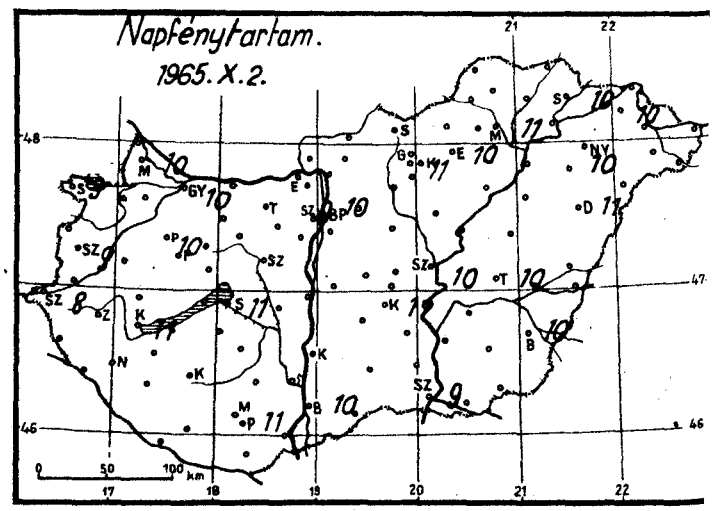

1965. október ..... hó, 3. vasárnap ..... nap .....

	Az utolsó 24 óra adatai								
	Csapadék (mm)		Hőmérsékleti szélsőségek: tegnapi nappali max.	éjszakai min.	min. 5 cm-en	Napsütés (óra) tegnap	24 órai csapadék mm		
12815 Magyaróvár	.		21	11	–	10	Rajka	.	
822 Győr	.	⊳	24	12	9	10	Kapuvár	.	⊳ ≡
825 Pápa	.	⊳	24	11	9	10	Csorna	.	⊳
805 Sopron	.		20	10	8	3	Komárom	.	⊳
812 Szombathely	.	⊳	20	12	9	9	Káld	–	
910 Szentgotthárd	.		23	11	10	8	Kőszeg	.	
915 Zalaegerszeg	.	⊳	26	12	8		Körmend	.	
Lenti	.		26	10	7		Letenye	.	
925 Nagykanizsa	.	⊳	27	13	13		Sümeg	.	
920 Keszthely	.		25	15	–	11	Zirc	.	
Tihany	.		25	14	11		Kisbér	.	⊳ ≡
935 Siófok	.	⊳	24	16	13	11	Mór	.	
942 Pécs	.		27	13	10	11	Alcsút	.	
941 Misinatető (534 m)	–		–	–	–	–	Esztergom	.	
Siklós	.	⊳ ≡	29	11	8		Dobogókő	.	
827 Farkasgyepű (400 m)	.		25	12	10		Fonyód	.	
Veszprém	.		27	13	10		Tab	.	
833 Tatabánya	.		26	–	–		Sárbogárd	–	
839 Budapest (Ferihegy)	.		26	12	8		Lengyel	.	
840 Budapest OMI	.		27	13	11	10	Nagykónyi	.	
841 Budapest (Szabadságh. 474 m)	.		24	15	10	9	Marcali	.	⊳
Martonvásár	–		–	–	–	–	Somogyszob	.	
835 Székesfehérvár	.		27	14	11		Kaposvár	.	⊳
Dunaújváros	.		28	13	13		Barcs	.	⊳ ≡
Szekszárd	.	⊳ ≡	27	10	12		Szigetvár	.	
Mohács	.	⊳	27	13			Bácsalmás	.	
960 Baja	.	⊳	28	13	12	10	Kiskunhalas	.	
955 Kalocsa	.		29	14	8		Izsák	–	
Cegléd	.	⊳	28	11			Kunsztmiklós	.	
860 Szolnok	.		28	10	9	10	Örkény	.	⊳
970 Kecskemét	.		26	13	10	11	Nagykáta	.	⊳
Kiskunfélegyháza	.		26	13	12		Jászapáti	.	⊳
982 Szeged	.		29	12	9	9	Tiszakécske	–	
Mezőhegyes	.	⊳ ≡	28	13	10		Nagykőrös	.	
Orosháza	.		29	12	11		Kistelek	.	
990 Békéscsaba	.		28	11	9	10	Makó	.	⊳
875 Túrkeve	.		28	12	8	10	Szentes	.	
Berettyóújfalu	.	⊳	28	10	7		Szarvas	.	⊳
880 Debrecen	.		26	11	7	11	Szeghalom	.	⊳
892 Nyíregyháza	.		25	11	8	10	Körösszakál	.	
Kisvárda	.		26	9	7	10	Tiszaroff	.	
Mátészalka	.	⊳	26	10			Poroszló	.	⊳
Tiszabecs	.		26	6			Karcag	.	
Vác	.	⊳ ≡	28	10			Hortobágy	.	
Gödöllő	.		25	12	8		Polgár	.	
Lőrinci	.	⊳	29	8	6		Hajdúdorog	.	
Gyöngyös	.		28	14			Nyírlugos	.	
Balassagyarmat	ny	≡	27	10			Csenger	.	⊳
755 Salgótarján	–		–	–	–	–	Vásárosnamény	–	
Galyatető (932 m)	.		21	15			Záhony	.	
851 Kékestető (1000 m)	.		20	14	–	11	Királyrét	–	
Mátraháza (672 m)	.	⊳	22	12			Romhány	.	
865 Eger	.		26	12	7	10	Borsodnádasd	–	
Putnok	.	⊳ ≡	26	10	10		Jósvafő	.	
Lillafüred	.		22	11			Szendrőlád	.	
772 Miskolc	.		26	11	10	11	Hidasnémeti	.	
Fügöd	.	⊳	26	9			Tokaj	.	
778 Sárospatak	.		25	10	–	10	Sárhatvan	.	

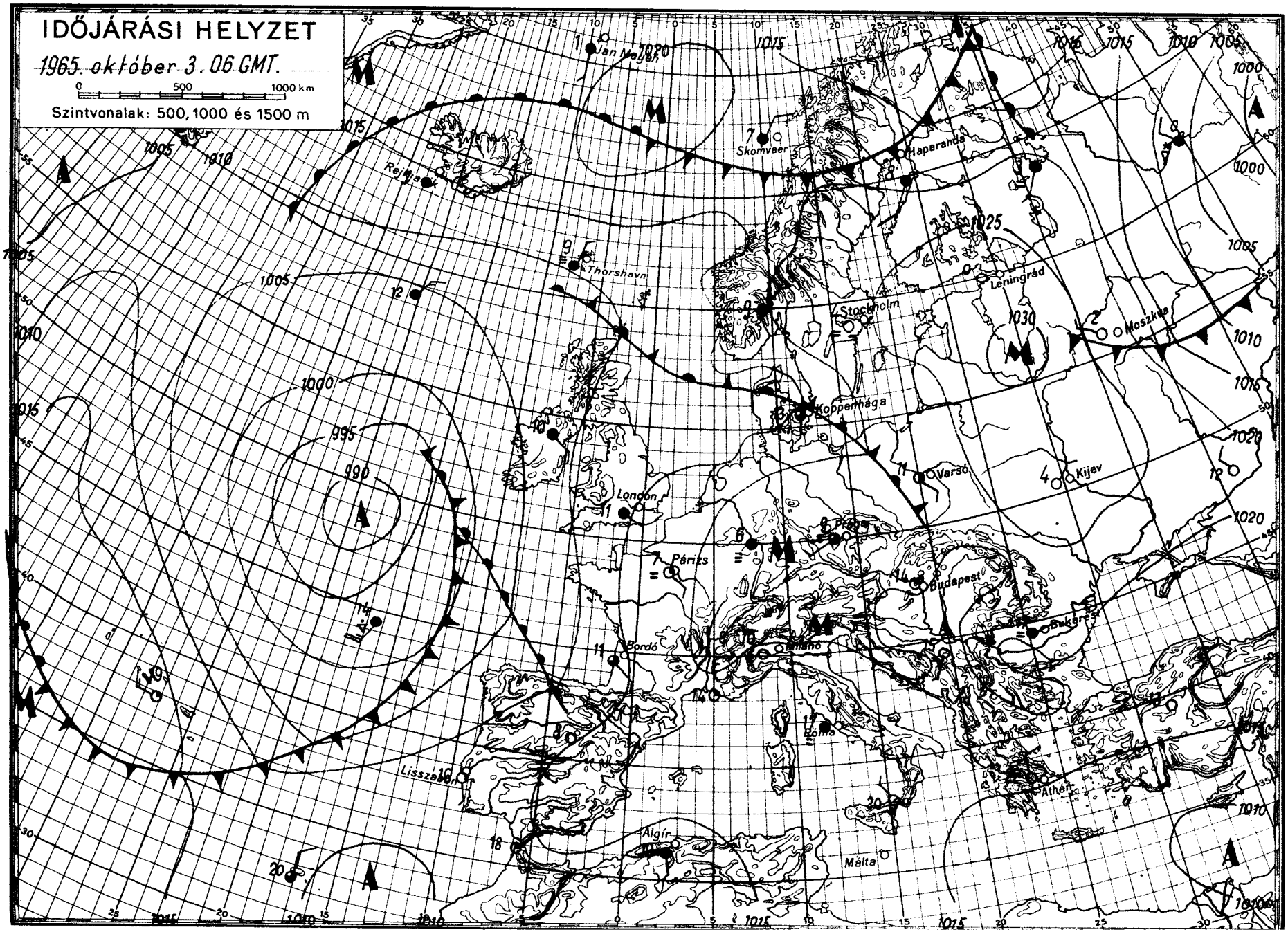

OFFSET - NYOMDA, BUDAPEST

IDŐJÁRÁSI NAPIJELENTÉS

ЕЖЕДНЕВНЫЙ МЕТЕОРОЛОГИЧЕСКИЙ БЮЛЛЕТЕНЬ • DAILY WEATHER REPORT
BULLETIN QUOTIDIEN DE TEMPS • TÄGLICHER WETTERBERICHT

KIADJA AZ ORSZÁGOS METEOROLÓGIAI INTÉZET
BUDAPEST II. KITAIBEL PÁL UTCA 1
TELEFON: KÖZPONT: 353-500, IDŐJELZŐ OSZT.: 150-410

MEGJELENIK NAPONKÉNT * ELŐFIZETÉSI ÁRA
A POSTAI KÖLTSÉGGEL EGYÜTT NEGYEDÉVRE 60, Ft
KIADÁSÉRT FELEL AZ INTÉZET IGAZGATÓJA

78. évfolyam 277. szám. + B u d a p e s t + 1965. október 4.

Az időjárási helyzet ma reggel és a várható időjárás:

Kelet-Európának a Moszkvától keletre eső területein tovább tart az erőteljes lehülési folyamat, sok helyen futó hózáporokkal, erős északi széllel. Az Észak-Urallal szomszédos részeken beállt a tél: a hőmérséklet a nap melegebb szakában is fagypont alatt maradt; Európa más részein 10, 15 fokos legmagasabb nappali hőmérsékleteket mértek. Ezzel szemben Észak-Afrikából a Balkánon át a Kárpát-medencébe nyuló levegőékben 25, 30 fok közötti nyárias melegek voltak.

Hazánkban tegnap az évszakhoz képest igen meleg, napos idő volt, kivéve a Bakonytól északnyugatra fekvő vidékeket, ahol a tartós reggeli köd, a nyugati határmentén beszivárgó hüvösebb levegő, délután pedig az erőteljes felhőképződés miatt a felmelegedés korlátozódott. Itt a hőmérséklet napközben csak 18, 23, máshol 24, 29 fokig emelkedett. Ma reggelre 10, 15 fokig hült le a levegő. A késő délutáni órákban a Dunántulon néhány helyen záporeső, egy-két helyen nyárias zivatar keletkezett. A lehullott eső mennyisége Kisbér környékén elérte a 10 mm-t. Ma délelőtt 11 órakor változóan felhős volt az ég, Pécs, Baja és Pápa környékén tartott a köd. A hőmérséklet a ködös területeken csak 16, a kevéssé felhős és ködmentes részeken ellenben 24 fokig emelkedett.

Ma 12 órakor Budapesten a hőmérséklet 21 fok, a tengerszintre átszámitott légnyomás 766 mm, alig változik.

Várható időjárás kedd estig:

Főként nappali felhőképződés, a mai nap folyamán néhány helyen futó esővel, zivatarral, holnap eső nélkül.
Napközben kissé megélénkülő délkeleti, déli szél.
Az évszakhoz képest meleg idő tovább tart.
Sokfelé reggeli és délelőtti köd.

Várható legalacsonyabb éjszakai hőmérséklet: 10-15,
legmagasabb nappali hőmérséklet holnap:
21-26 fok között.

Tóth Pál s.k.

A hőmérséklet napi középértéke és eltérése a 90 évi átlagtól / Budapesten / :

1965. X.3.: 19,2 C°, +5,2 C°.

1871 óta ezen a napon Budapesten előfordult:

legmagasabb hőmérséklet: 27,6 C° /1900/

CSAPADÉKELOSZLÁS

AZ UTOLSÓ 24 ÓRÁBAN

1965. X. 3. 7^h-TÓL X. 4. 7^h-IG

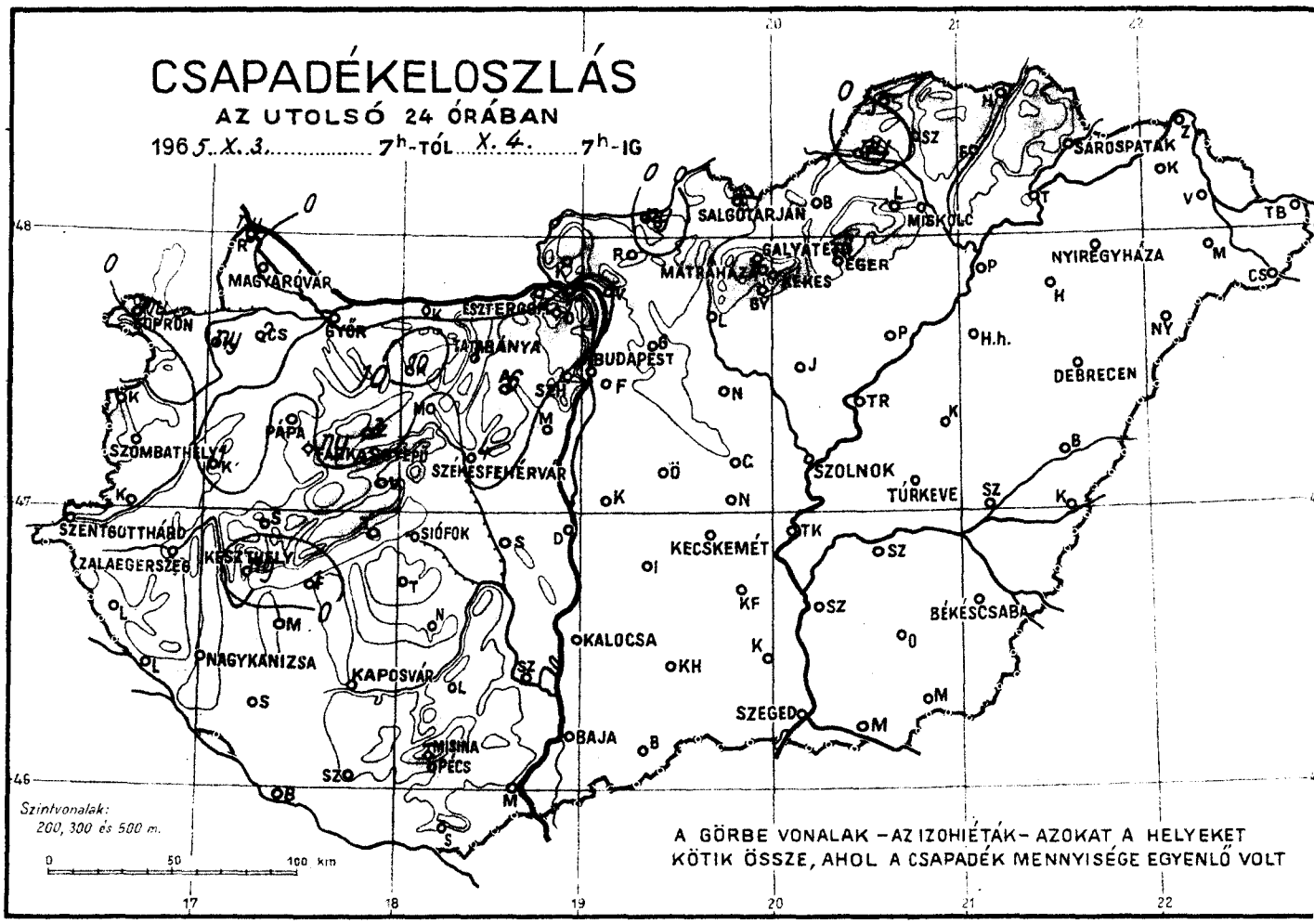

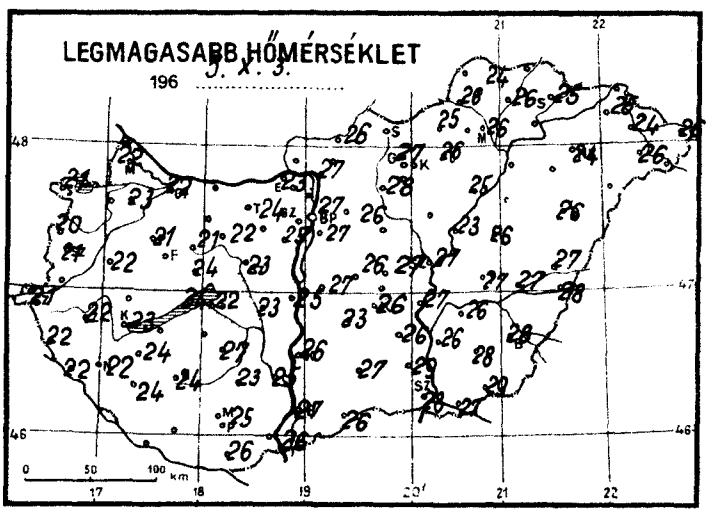

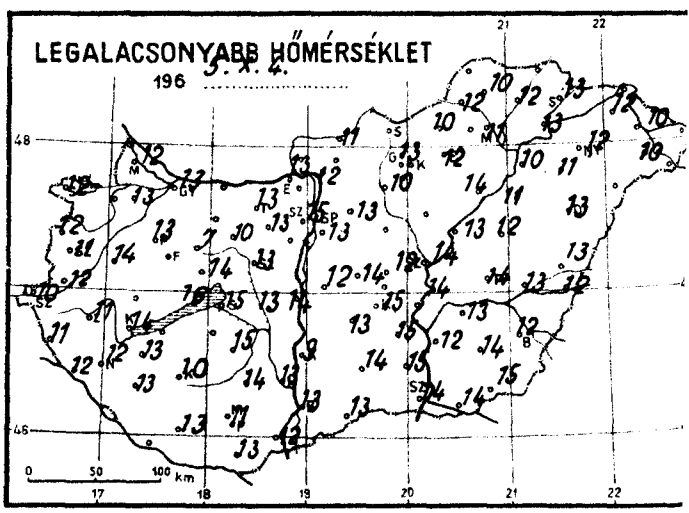

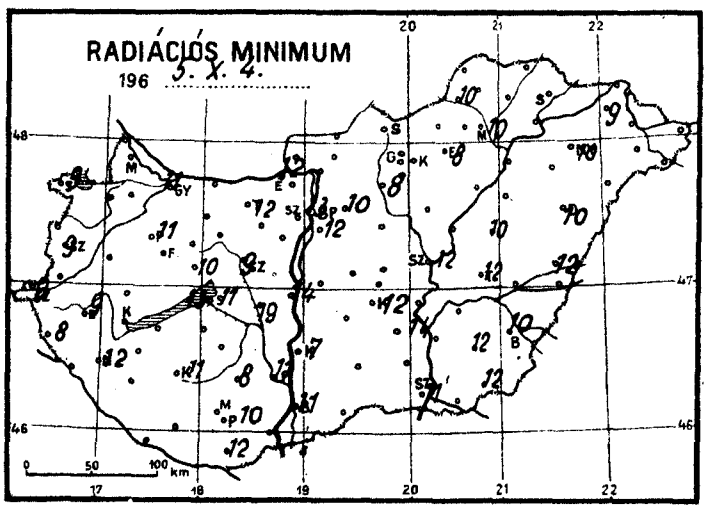

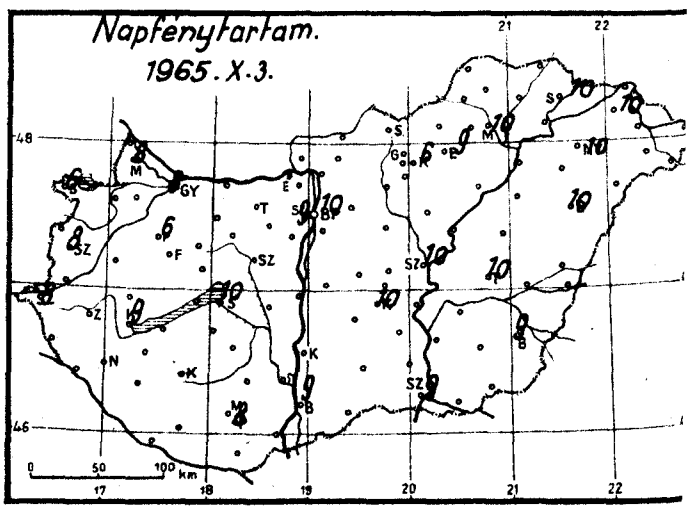

1965. október ..... hó,
4. hétfő ..... nap

	Az utolsó 24 óra adatai					
	Csapadék (mm)		Hőmérsékleti szélsőségek			Napsütés (óra) tegnap
			tegnapi nappali max.	éjszakai min.	min. 5 cm-en	
12815 Magyaróvár	•	=	22	12	–	8
822 Győr	•	=	22	13	11	8
825 Pápa	•	=	21	13	11	6
805 Sopron	ny	=	21	12	9	6
812 Szombathely	•	=	21	11	9	8
910 Szentgotthárd	•	=	21	10	9	5
915 Zalaegerszeg	•	=	22	11	9	
Lenti	•		22	11	8	
925 Nagykanizsa	•	= h	22	12	12	
920 Keszthely	ny	=	23	14	–	9
Tihany	•		24	16	13	
935 Siófok	•	=	22	15	11	10
942 Pécs	•	=	25	11	10	8
941 Misinatető (534 m)	–		–	–	–	–
Siklós	•	h	26	13	12	
827 Farkasgyepű (400 m)	ny	=	20	14	11	
Veszprém	•	h	24	14	10	
833 Tatabánya	1	=	–	13	12	
839 Budapest (Ferihegy)	•	= <	27	13	12	
840 Budapest OMI	•		27	15	13	10
841 Budapest (Szabadságh., 474 m)	•	h =	24	14	12	9
Martonvásár	•		25	–	–	
835 Székesfehérvár	4	=	23	13	9	
Dunaújváros	•		25	14	14	
Szekszárd	•	= h	25	13	11	
Mohács	•	h =	26	12		
960 Baja	•	=	27	13	11	9
955 Kalocsa	•		26	9	7	
Cegléd	•	h	27	12		
860 Szolnok	•	= h	27	14	12	10
970 Kecskemét	•	=	26	15	12	10
Kiskunfélegyháza	•		26	15	14	
982 Szeged	•	h h	28	14	11	9
Mezőhegyes	•	h h	29	15	12	
Orosháza	•	h	28	14	12	
990 Békéscsaba	•	h	28	12	10	9
875 Túrkeve	•		27	14	12	10
Berettyóújfalu	•		27	13	12	
880 Debrecen	•	=	26	13	10	10
892 Nyíregyháza	•	=	24	12	10	10
Kisvárda	•	=	25	12	9	10
Mátészalka	•	h =	26	11		
Tiszabecs	•		26	–		
Vác	•	h =	27	12		
Gödöllő	•		26	13	10	
Lőrinci	•	h	28	10	8	
Gyöngyös	•		27	13		
Balassagyarmat	ny		26	11		
755 Salgótarján	–		–	–	–	
Galyatető (932 m)	•		22	14		
851 Kékestető (1000 m)	•		18	12	–	6
Mátraháza (672 m)	•	=	21	13		
865 Eger	•	=	26	12	8	9
Putnok	ny	= h	26	12	10	
Lillafüred	•		24	11		
772 Miskolc	•	=	26	11	10	10
Fügöd	•	h	26	12		
778 Sárospatak	•	=	25	13	–	10

	24 órai csapadék mm	
Rajka	1	
Kapuvár	ny	=
Csorna	2	
Komárom	•	h
Káld	1	
Kőszeg	•	
Körmend	•	
Letenye	•	
Sümeg	•	
Zirc	3	
Kisbér	10	R
Mór	•	
Alcsút	6	R
Esztergom	•	
Dobogókő	1	R
Fonyód	1	
Tab	•	
Sárbogárd	–	
Lengyel	•	
Nagykónyi	•	h
Marcali	•	h
Somogyszob	•	
Kaposvár	•	=
Baros	•	=
Szigetvár	•	=
Bácsalmás	•	
Kiskunhalas	•	
Izsák	•	
Kunsztmiklós	•	
Örkény	•	h
Nagykáta	•	h h
Jászapáti	•	h h
Tiszakécske	•	h =
Nagykőrös	•	
Kistelek	•	
Makó	•	
Szentes	•	
Szarvas	•	
Szeghalom	•	h
Körösszakál	•	
Tiszaroff	•	
Poroszló	•	h h
Karcag	•	h
Hortobágy	•	
Polgár	•	
Hajdúdorog	•	
Nyírlugos	–	
Csenger	•	h
Vásárosnamény	•	
Záhony	•	
Királyrét	•	
Romhány	•	
Borsodnádasd	•	
Jósvafő	–	
Szendrőlád	•	
Hidasnémeti	•	
Tokaj	•	
Sárhatvan	•	

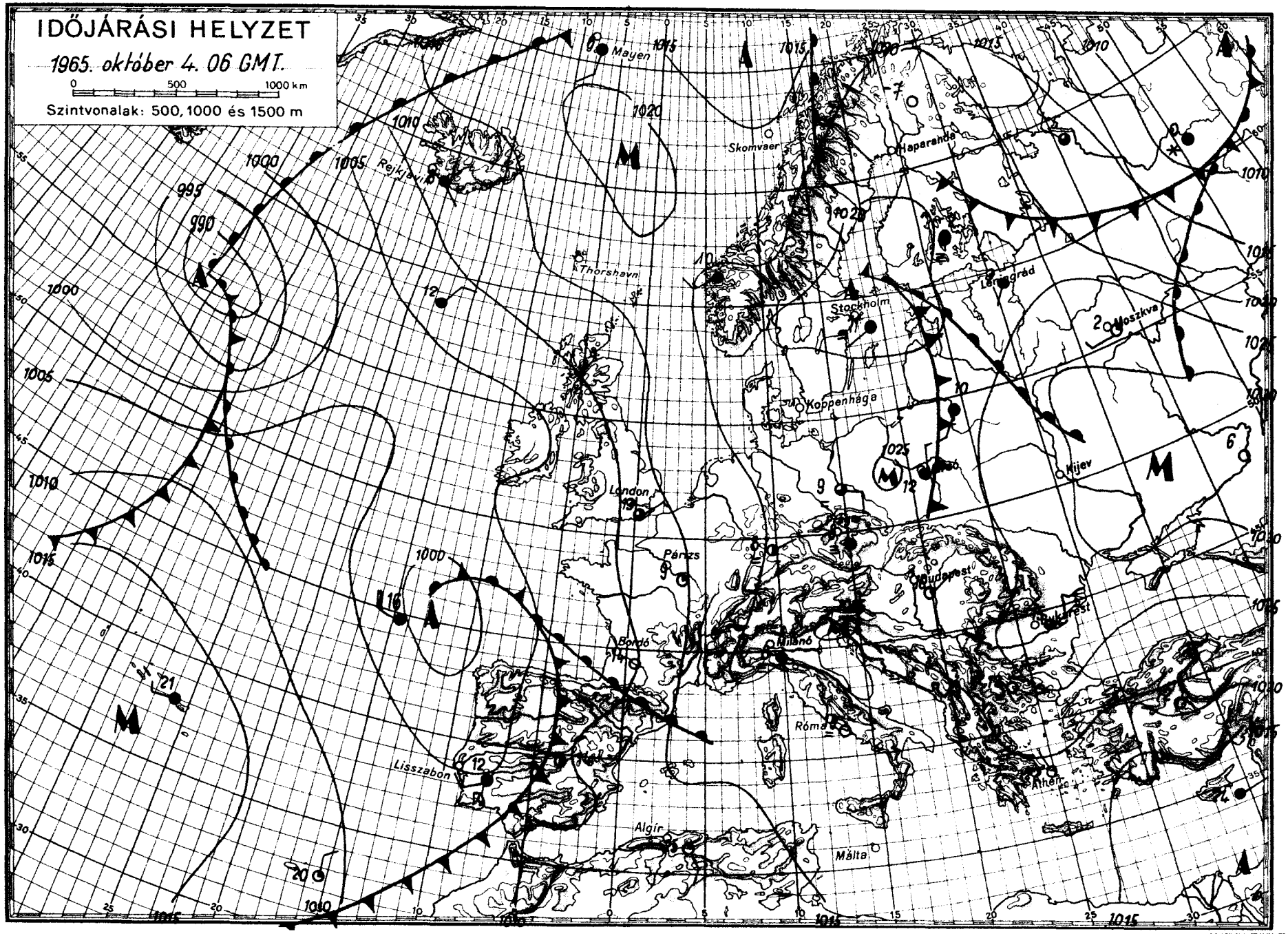

OFFSET-NYOMDA BUDAPEST

IDŐJÁRÁSI NAPIJELENTÉS

ЕЖЕДНЕВНЫЙ МЕТЕОРОЛОГИЧЕСКИЙ БЮЛЛЕТЕНЬ • DAILY WEATHER REPORT
BULLETIN QUOTIDIEN DE TEMPS • TÄGLICHER WETTERBERICHT

KIADJA AZ ORSZÁGOS METEOROLÓGIAI INTÉZET
BUDAPEST II. KITAIBEL PÁL UTCA 1
TELEFON: KÖZPONT: 353-500, IDŐJELZŐ OSZT.: 150-410

MEGJELENIK NAPONKÉNT • ELŐFIZETÉSI ÁRA
A POSTAI KÖLTSÉGGEL EGYÜTT NEGYEDÉVRE 60, Ft
KIADÁSÉRT FELEL AZ INTÉZET IGAZGATÓJA

78. évfolyam 278. szám. + B u d a p e s t + 1965. október 5.

Az időjárási helyzet ma reggel és a várható időjárás:

Az elmúlt napok folyamán Európa északi és déli részei között nagy hőmérsékleti különbségek alakultak ki. Tegnap például az 55. szélességi körtől északra napközben sem mértek 10 foknál magasabb hőmérsékleteket, ugyanakkor Közép-Európa egy részén és Dél-Európában 25-30 fokos maximumok alakultak ki.

Hazánkban tegnap változó mennyiségü felhőzet volt. A nap 5-9 órán keresztül sütött. Napközben a hőmérséklet 20-26 fokig emelkedett. Ma az éjszakai órákban néhány helyen jelentéktelen mennyiségü eső hullott. Ma hajnalra az ország területén 10-15 fokig hült le a levegő. A reggeli órákban sok helyről jelentettek ködöket, egy-két helyről ködszitálást. A délelőtti órákban a köd lassan feloszlott és a hőmérsékleti értékek elérték a 20-21 fokot.

Ma 12 órakor Budapesten a hőmérséklet 20 fok, a tengerszintre átszámitott légnyomás 764 mm, alig változik.

Várható időjárás szerda estig:

Változó mennyiségü felhőzet, néhány helyen ködszitálás vagy kisebb eső.
Többfelé lassan múló reggeli köd.
Éjszaka gyenge, napközben mérsékelt szél.

Várható legalacsonyabb éjszakai hőmérséklet: 9, 13
legmagasabb nappali hőmérséklet holnap: általában 18, 22 fok között, a ködmentes helyeken egy-két fokkal 22 fok felett.

Vadkerti Ferenc s.k.

A hőmérséklet napi középértéke és eltérése a 90 évi átlagtól (Budapesten) :

1965. X.4.:	18,7 C°,	+5,3 C°.

1871 óta ezen a napon Budapesten előfordult:

legmagasabb hőmérséklet	26,7 C° /1934/
legalacsonyabb hőmérséklet	0,5 C° /1930/

65.0614.

CSAPADÉKELOSZLÁS

AZ UTOLSÓ 24 ÓRÁBAN

196 5. X. 4. 7^h-TÓL X. 5. 7^h-IG

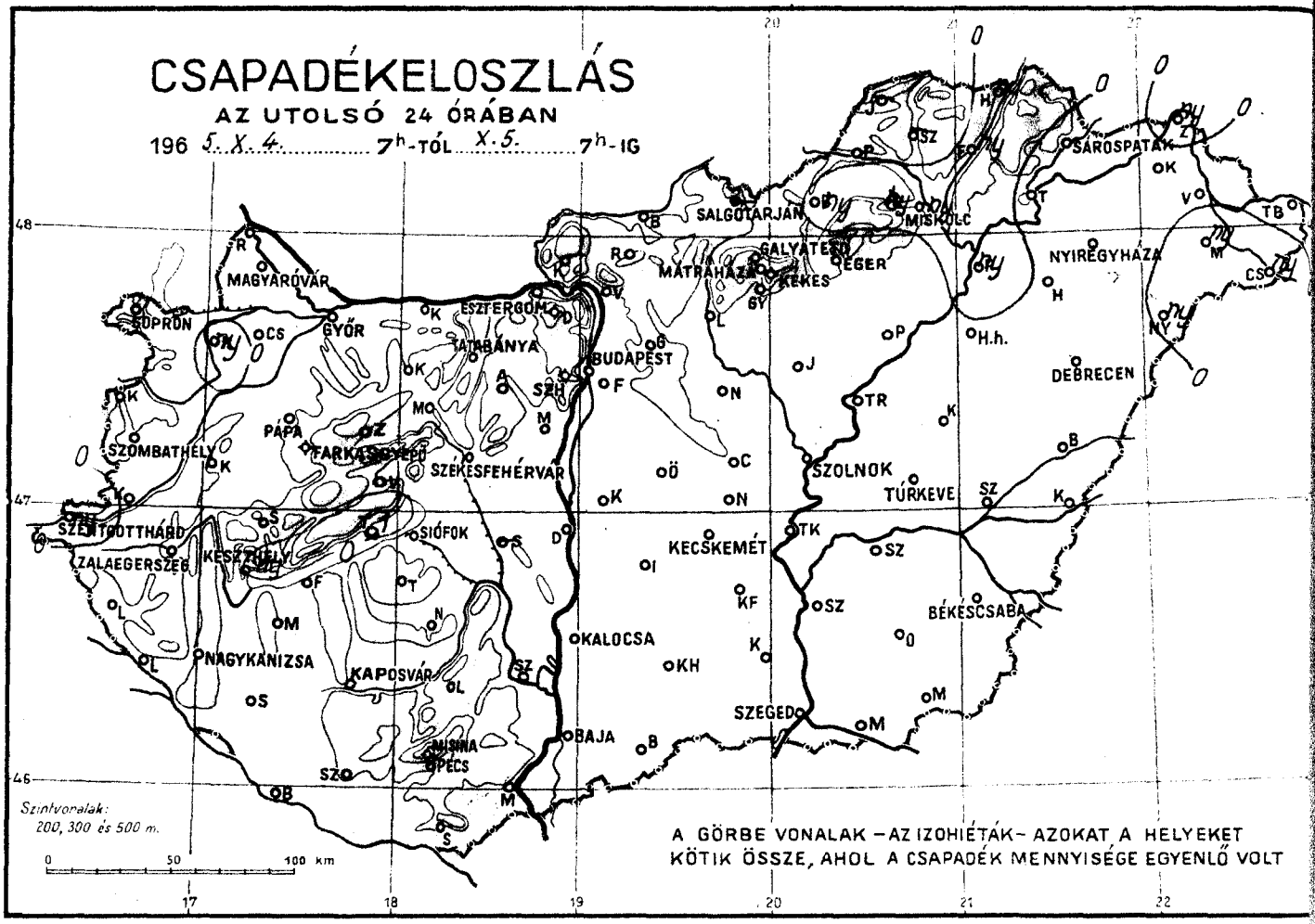

LEGMAGASABB HŐMÉRSÉKLET

196 5. X. 4.

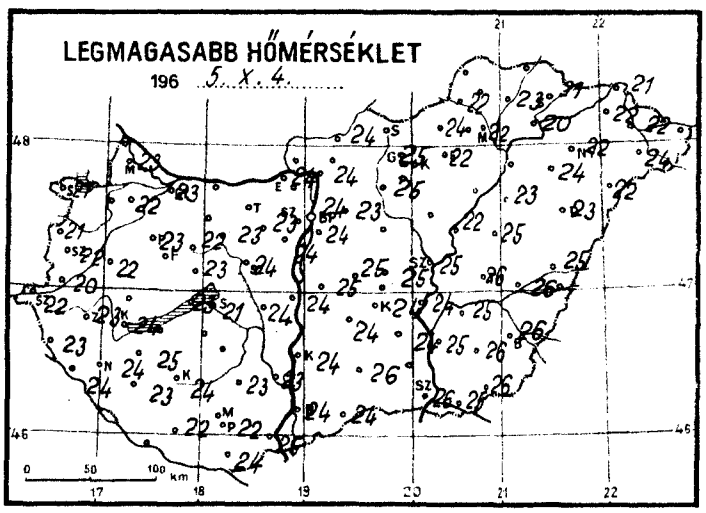

LEGALACSONYABB HŐMÉRSÉKLET

196 5. X. 5.

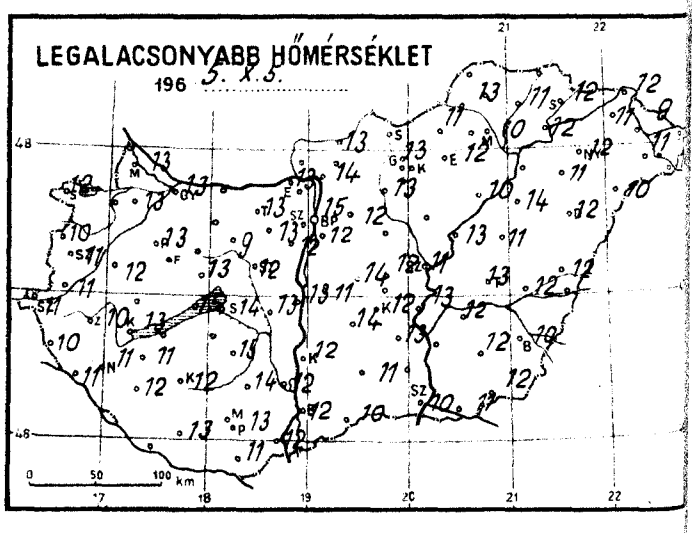

RADIÁCIÓS MINIMUM

196 5. X. 5.

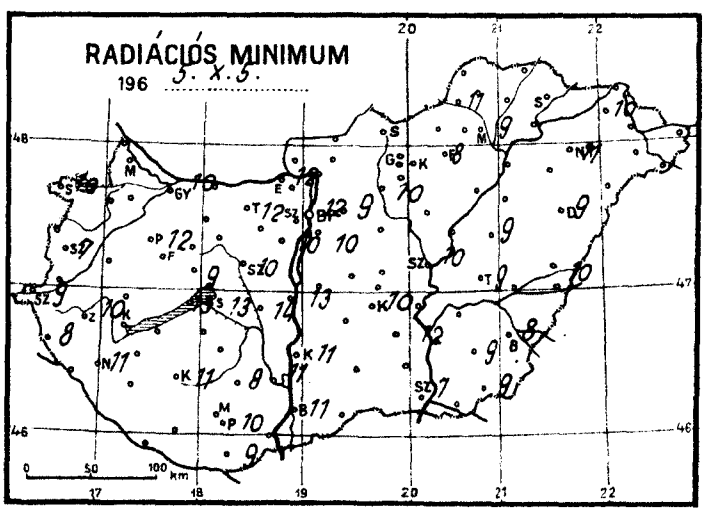

Napfény tartam.

1965. X. 4.

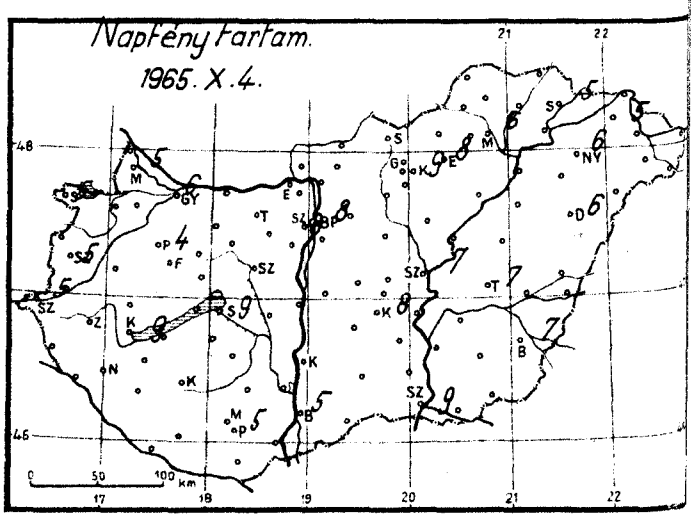

1965. október ..... hó, 5. kedd ..... nap .....

	Az utolsó 24 óra adatai					
	Csapadék (mm)		Hőmérsékleti szélsőségek: tegnapi nappali max.	éjszakai min.	min. 5 cm-en	Napsütés (óra) tegnap
12815 Magyaróvár	•	≡	23	13	–	5
822 Győr	•	≡	23	13	10	6
825 Pápa	•	≡	23	13	12	4
805 Sopron	•	≡	21	12	10	5
812 Szombathely	•	≡	22	11	7	5
910 Szentgotthárd	ny	≡	22	11	9	5
915 Zalaegerszeg	•	≡	23	10	10	
Lenti	•		23	10	8	
925 Nagykanizsa	•	≡	24	11	11	
920 Keszthely	ny	≡	24	13	–	9
Tihany	1	≡	23	15	13	
935 Siófok	•	=	21	14	13	9
942 Pécs	•	≡	22	13	10	5
941 Misinatető (534 m)	–		–	–	–	–
Siklós	•	p	24	11	9	
827 Farkasgyepű (400 m)	•	=	21	14	10	
Veszprém	•	p	23	13	9	
833 Tatabánya	•	≡	–	13	12	
839 Budapest (Ferihegy)	•	≡	24	12	10	
840 Budapest OMI	•	p	24	15	12	8
841 Budapest (Szabadságh., 474 m)	•	p	20	15	11	8
Martonvásár	•		24	12	10	
835 Székesfehérvár	•	≡	24	12	10	
Dunaújváros	•		24	13	13	
Szekszárd	•	≡ p	23	12	11	
Mohács	•	p	25	12		
960 Baja	•	≡ p	24	12	11	5
955 Kalocsa	•	≡	24	12	11	
Cegléd	•		25	12		
860 Szolnok	•	p	25	11	10	7
970 Kecskemét	•	≡	24	12	10	8
Kiskunfélegyháza	•		24	13	12	
982 Szeged	•	p	26	10	7	9
Mezőhegyes	•	p	26	12	9	
Orosháza	•	p	26	12	9	
990 Békéscsaba	•	p	26	10	8	7
875 Túrkeve	•		26	13	9	7
Berettyóújfalu	•	p	25	12	10	
8[illegible] Debrecen	•	≡	23	12	9	6
892 Nyíregyháza	•	≡	22	12	11	6
Kisvárda	•	=	22	11	10	5
Mátészalka	ny	p =	24	11		
Tiszabecs	•		–	–		
Vác	•	≡ p	24	14		
Gödöllő	•	≡	23	12	9	
Lőrinci	•		25	13	10	
Gyöngyös	•		25	13		
Balassagyarmat	•		24	13		
755 Salgótarján	–		–	–	–	
Galyatető (932 m)	•		17	14		
851 Kékestető (1000 m)	•	≡ p	17	12	–	9
Mátraháza (672 m)	•	≡	19	12		
865 Eger	•	=	22	12	8	8
Putnok	•	= p	22	13	11	
Lillafüred	ny		21	12		
772 Miskolc	ny	≡	22	10	9	6
Füged	ny	p	23	11		
778 Sárospatak	•	=	21	12	–	5

	24 órai csapadék mm	
Rajka	•	
Kapuvár	ny	p ≡
Csorna	•	
Komárom	•	
Káld	•	
Kőszeg	•	
Körmend	•	
Letenye	•	
Sümeg	•	
Zirc	•	
Kisbér	•	≡ p
Mór	•	
Alcsút	•	
Esztergom	•	
Dobogókő	•	≡
Fonyód	•	
Tab	•	
Sárbogárd	–	
Lengyel	•	
Nagykónyi	•	p p
Marcali	•	p p
Somogyszob	•	≡
Kaposvár	•	p
Barcs	•	≡
Szigetvár	•	≡
Bácsalmás	•	
Kiskunhalas	•	
Izsák	•	≡
Kunsztmiklós	•	≡
Örkény	•	p p
Nagykáta	•	p p
Jászapáti	•	p p
Tiszakécske	•	= p
Nagykőrös	•	
Kistelek	•	
Makó	•	p
Szentes	•	
Szarvas	•	
Szeghalom	•	p
Kőrösszakál	•	
Tiszaroff	•	
Poroszló	•	p p
Karcag	•	p p
Hortobágy	•	
Polgár	ny	
Hajdúdorog	•	
Nyírlugos	ny	
Csenger	ny	
Vásárosnamény	•	
Záhony	ny	
Királyrét	–	
Romhány	•	
Borsodnádasd	ny	
Jósvafő	–	
Szendrőlád	–	
Hidasnémeti	ny	
Tokaj	•	
Sárhatvan	•	

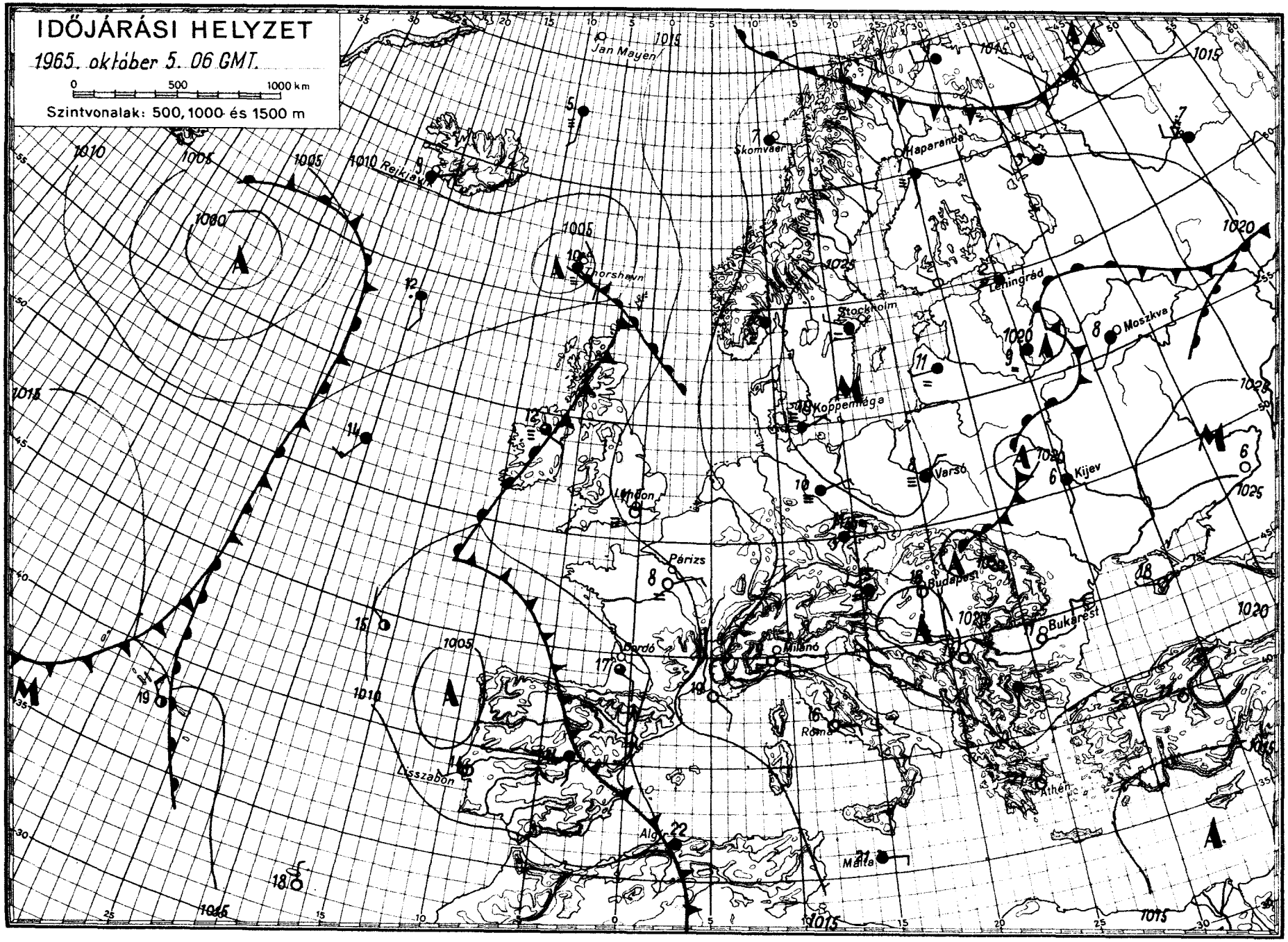

OFFSET: NYOMDA BUDAPEST

IDŐJÁRÁSI NAPIJELENTÉS

ЕЖЕДНЕВНЫЙ МЕТЕОРОЛОГИЧЕСКИЙ БЮЛЛЕТЕНЬ • DAILY WEATHER REPORT
BULLETIN QUOTIDIEN DE TEMPS • TÄGLICHER WETTERBERICHT

KIADJA AZ ORSZÁGOS METEOROLÓGIAI INTÉZET
BUDAPEST II. KITAIBEL PÁL UTCA 1
TELEFON: KÖZPONT: 353-500, IDŐJELZŐ OSZT.: 150-410

MEGJELENIK NAPONKÉNT * ELŐFIZETÉSI ÁRA
A POSTAI KÖLTSÉGGEL EGYÜTT NEGYEDÉVRE 60,- Ft
KIADÁSÉRT FELEL AZ INTÉZET IGAZGATÓJA

78. évfolyam 279. szám. + Budapest + 1965. október 6.

Az időjárási helyzet ma reggel és a várható időjárás:

A szárazföldünket északkelet felől fokozatosan elárasztó hüvös, sarkvidéki eredetü levegő ma hajnalra elérte a Balti-tenger, a Visztula, valamint az Északkeleti-Kárpátok vonalát. Ezzel szemben Európának az Oslo-Bukarest vonaltól délnyugatra eső területein, az Ibériai-félsziget kivételével, tovább tart az évszakhoz képest meleg időjárás. Az igy kialakult hőmérsékleti ellentétekre jellemző, hogy mig tegnap a hőmérséklet napi csúcsértékei a Szovjetunió európai területének északi felén mindenütt 10, de sokfelé 5 fok alatt alakultak ki, addig a Földközi-tenger medencéjében és a Balkán-félszigeten 25-30 fokig emelkedett a hőmérők higanyszála.

Hazánk fölött tegnap felhőátvonulások voltak, a Dunántúl középső részén, a főváros környékén és az Északi-Hegyvidék térségében kisebb átfutó esőkkel. A lehullott csapadék mennyisége általában 1 mm alatt maradt, csupán Alcsuton mértek 2, Budapest-Szabadsághegyen 3 mm-t. A reggeli és délelőtti órákban a Dunántúlról és az északi megyékből ködöket jelentettek. A Kaposvár-Szolnok-Debrecen vonaltól délre 5-9, északra csak 1-4 órán át sütött a nap. Miskolc környékén és a Mátrában nem volt napsütés. A hőmérséklet napközben általában 18-23, a Tiszántúl déli felén és a déli határvidéken 23-26 fokig emelkedett, az éjszaka folyamán északkeleten 4-10, máshol 10-14 fokig süllyedt. Ma délelőtt keleten kissé, nyugaton erősen felhős volt az ég, esőt 11 óráig sehonnan sem jelentettek.

Ma 12 órakor Budapesten a hőmérséklet 17 fok, a tengerszintre átszámitott légnyomás 766 mm, változatlan.

Várható időjárás csütörtök estig:

Változó mennyiségü felhőzet, valószinüleg eső nélkül.
Többfelé erős reggeli párásság, helyenként köd.
Északkeleten élénk, időnként erős, máshol mérsékelt, időnként megélénkülő északi, északkeleti szél.
A nappali felmelegedés tovább mérséklődik.

Várható legalacsonyabb éjszakai hőmérséklet: általában 5-10 fok között, a délnyugati megyékben helyenként egy-két fokkal 10 fok felett, legmagasabb nappali hőmérséklet holnap: 14-19 fok között.

Vissy Károly s.k.

A hőmérséklet napi középértéke és eltérése a 90 évi átlagtól (Budapesten) :

1965. X. 5.:	18,3 C°,	+5,1 C°.

1871 óta ezen a napon Budapesten előfordult:

legmagasabb hőmérséklet	29,5 C°	/1935/
legalacsonyabb hőmérséklet	0,1 C°	/1916/

65.0617.

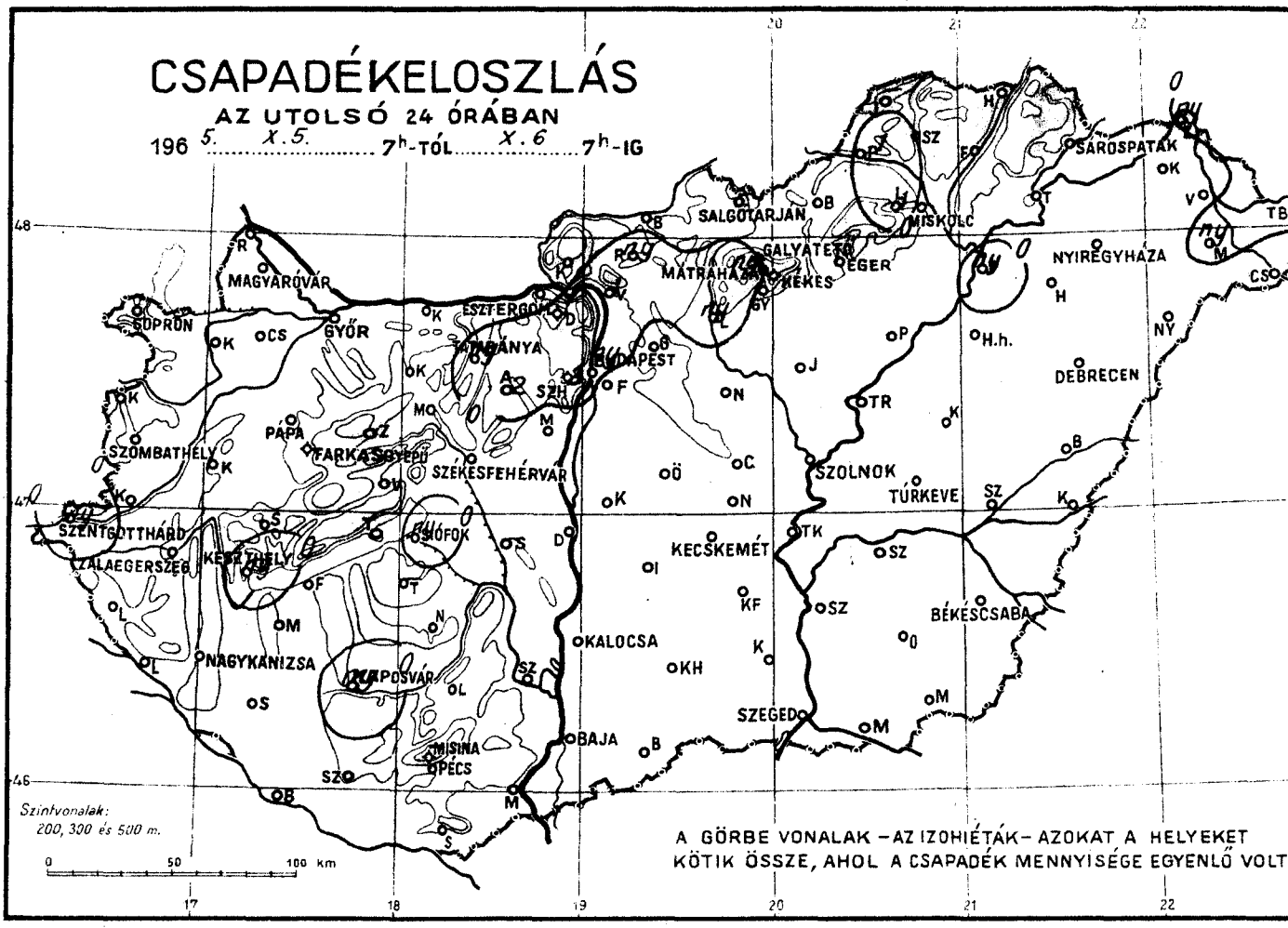
CSAPADÉKELOSZLÁS
AZ UTOLSÓ 24 ÓRÁBAN
196 5. X.5. 7h-TÓL X.6 7h-IG
SÁROSPATAK
SALGÓTARJÁN
MISKOLC
GALYATETŐ
EGER
MÁTRAHÁZA
KÉKES
NYIREGYHÁZA
MAGYARÓVÁR
SOPRON
GYŐR
ESZTERGOM
TATABÁNYA
BUDAPEST
DEBRECEN
PÁPA
FARKASGYEPŰ
SZÉKESFEHÉRVÁR
SZOMBATHELY
SZOLNOK
TÚRKEVE
SZENTGOTTHÁRD
ZALAEGERSZEG
KESZTHELY
SIÓFOK
KECSKEMÉT
BÉKÉSCSABA
KALOCSA
NAGYKANIZSA
KAPOSVÁR
SZEGED
BAJA
MISINA
PÉCS
Szintvonalak:
200, 300 és 500 m.
0 50 100 km
A GÖRBE VONALAK – AZ IZOHIÉTÁK – AZOKAT A HELYEKET
KÖTIK ÖSSZE, AHOL A CSAPADÉK MENNYISÉGE EGYENLŐ VOLT

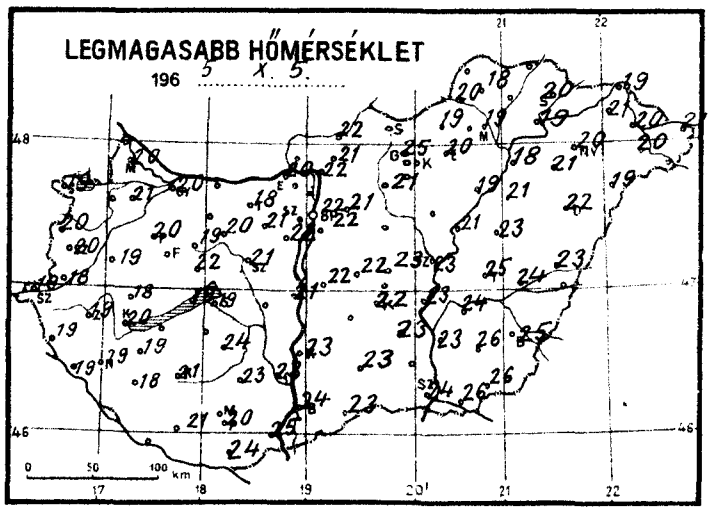
LEGMAGASABB HŐMÉRSÉKLET
196 5. X. 5.
0 50 100 km

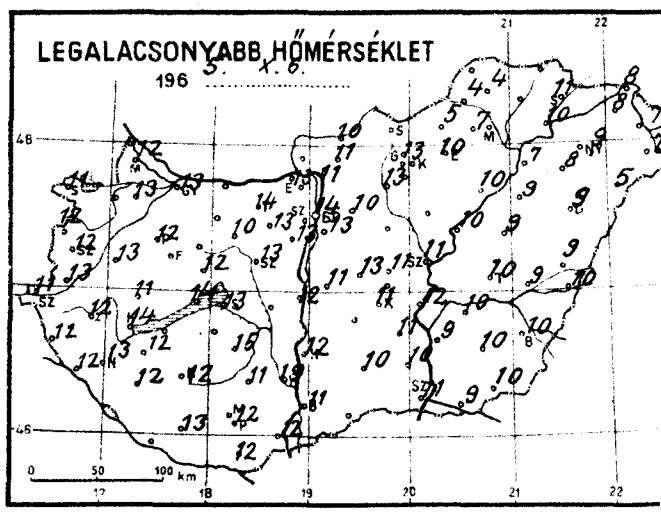
LEGALACSONYABB HŐMÉRSÉKLET
196 5. X. 6.
0 50 100 km

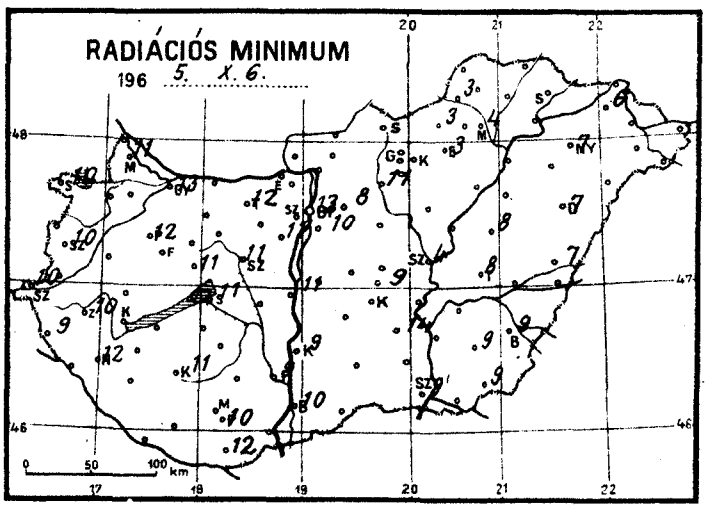
RADIÁCIÓS MINIMUM
196 5. X. 6.
0 50 100 km

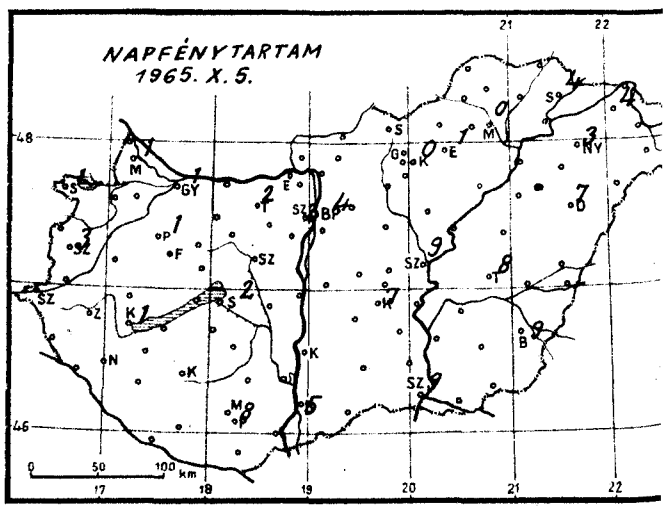
NAPFÉNYTARTAM
1965. X. 5.
0 50 100 km

1965. október ..... hó, 6. szerda ..... nap .....

	Az utolsó 24 óra adatai					
	Csapadék (mm)		Hőmérsékleti szélsőségek			Napsütés (óra) tegnap
			tegnapi nappali max.	éjszakai min.	min. 5 cm-en	
12815 Magyaróvár	.		20	12	11	1
822 Győr	.	≡	20	13	13	1
825 Pápa	.	≡	20	12	12	1
805 Sopron	.	≡	19	11	10	1
812 Szombathely	.	≡	20	12	10	3
910 Szentgotthárd	ny	≡	19	11	10	1
915 Zalaegerszeg	.	≡	19	12	10	
Lenti	.		19	12	8	
925 Nagykanizsa	.	⌓ ≡	19	13	12	
920 Keszthely	ny	≡	20	14	–	1
Tihany	.		19	14	12	
935 Siófok	ny	≡	19	13	11	2
942 Pécs	.	≡	20	12	10	8
941 Misinatető (534 m)	–		–	–	–	–
Siklós	.		24	12	12	
827 Farkasgyepű (400 m)	.		19	–	10	
Veszprém	.		22	12	11	
833 Tatabánya	ny	≡	18	14	12	2
839 Budapest (Ferihegy)	.	=	22	13	10	
840 Budapest OMI	ny	⌓	22	14	13	4
841 Budapest (Szabadságh., 474 m)	3		19	10	10	3
Martonvásár	.		22	13	11	
835 Székesfehérvár	.		21	13	11	
Dunaújváros	.		21	12	11	
Szekszárd	.	⌓	23	13	9	
Mohács	.	⌓	25	12		
960 Baja	.	≡	24	11	10	5
955 Kalocsa	.		23	12	9	
Cegléd	.		23	11		
860 Szolnok	.		23	11	4	9
970 Kecskemét	.	=	22	11	9	7
Kiskunfélegyháza	.		23	11	11	
982 Szeged	.	=	24	11	9	9
Mezőhegyes	.	⌓	26	10	9	
Orosháza	.		26	10	9	
990 Békéscsaba	.		25	10	9	9
875 Túrkeve	.		25	10	8	8
Berettyóújfalu	.	⌓	23	9	7	
882 Debrecen	.		22	9	7	7
892 Nyíregyháza	.		20	9	7	3
Kisvárda	.		21	8	6	4
Mátészalka	ny	⌓	20	7		
Tiszabecs	ny		21	7		
Vác	1		22	11		
Gödöllő	.		21	10	8	
Lőrinci	ny		21	13	11	
Gyöngyös	.		25	13		
Balassagyarmat	.		22	10		
755 Salgótarján	–		–	–	–	
Galyatető (932 m)	.		15	5		
851 Kékestető (1000 m)	.	≡	15	5	–	0
Mátraháza (672 m)	ny		17	8		
865 Eger	.		20	10	3	1
Putnok	1	⌓ ≡	20	4	3	
Lillafüred	1		18	6		
772 Miskolc	.	=	19	7	4	0
Fügöd	.	⌓	19	8		
778 Sárospatak	.		20	11	–	4

24 órai csapadék mm		
Rajka	.	
Kapuvár	.	≡
Csorna	.	⌓
Komárom	.	
Káld	.	
Kőszeg	.	
Körmend	.	
Letenye	.	
Sümeg	.	
Zirc	.	
Kisbér	.	⌓
Mór	.	
Alcsút	2	
Esztergom	.	
Dobogókő	1	=
Fonyód	.	
Tab	–	
Sárbogárd	–	
Lengyel	.	
Nagykónyi	.	⌓
Marcali	.	
Somogyszob	.	
Kaposvár	ny	≡
Barcs	.	
Szigetvár	.	
Bácsalmás	.	
Kiskunhalas	.	
Izsák	–	
Kunsztmiklós	.	
Órkény	.	⌓ ≡
Nagykáta	.	⌓
Jászapáti	.	⌓
Tiszakécske	.	⌓ ≡
Nagykőrös	.	
Kistelek	.	
Makó	.	
Szentes	.	
Szarvas	.	
Szeghalom	.	⌓
Körösszakál	.	
Tiszaroff	.	
Poroszló	.	
Karcag	.	⌓
Hortobágy	.	
Polgár	ny	
Hajdúdorog	.	
Nyírlugos	.	
Csenger	.	⌓
Vásárosnamény	.	
Záhony	ny	
Királyrét	.	
Romhány	ny	
Borsodnádasd	.	
Jósvafő	–	
Szendrőlád	.	
Hidasnémeti	.	
Tokaj	.	
Sárhatvan	–	

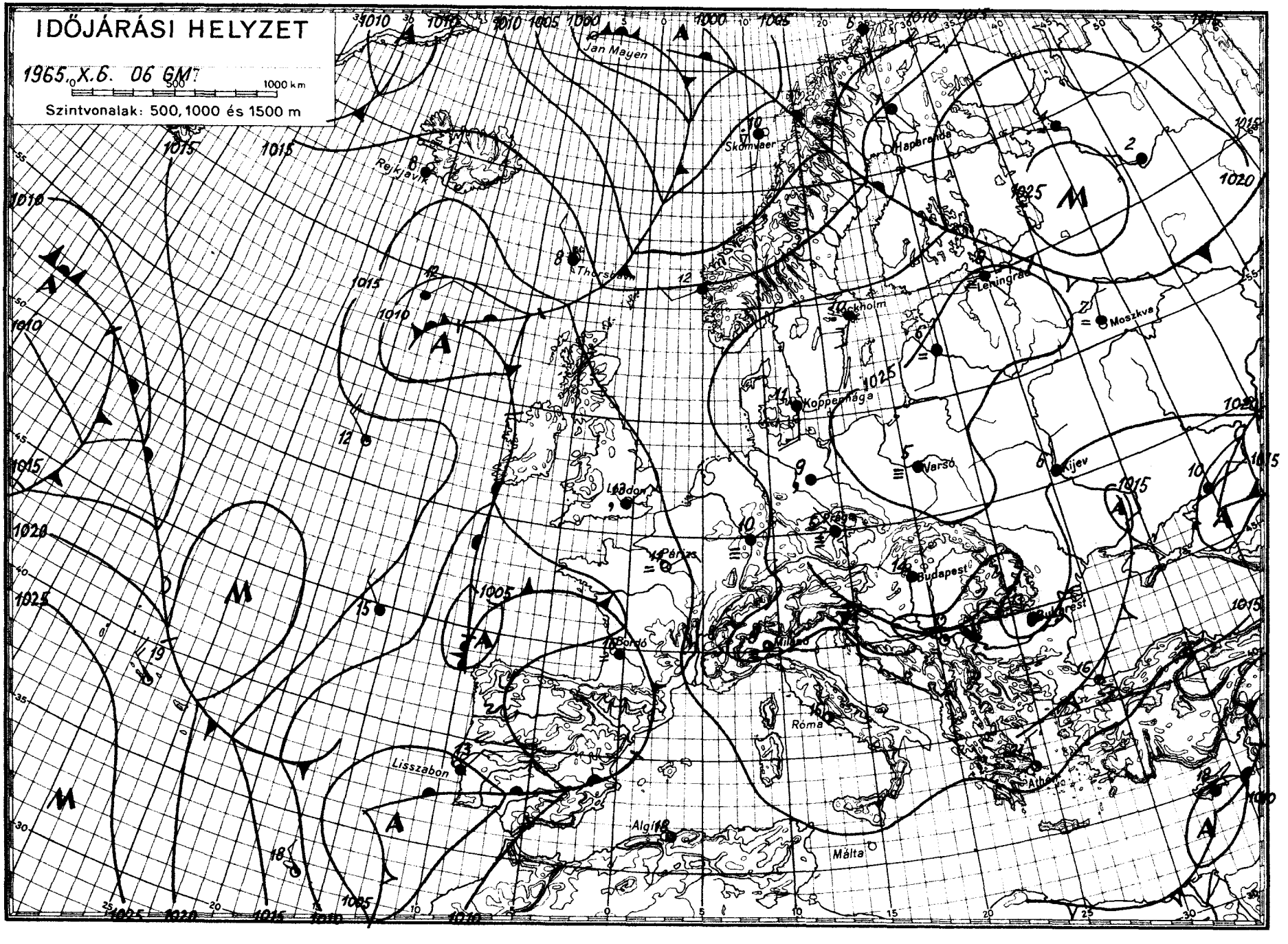

OFFSET-NYOMDA BUDAPEST

IDŐJÁRÁSI NAPIJELENTÉS

ЕЖЕДНЕВНЫЙ МЕТЕОРОЛОГИЧЕСКИЙ БЮЛЛЕТЕНЬ • DAILY WEATHER REPORT
BULLETIN QUOTIDIEN DE TEMPS • TÄGLICHER WETTERBERICHT

KIADJA AZ ORSZÁGOS METEOROLÓGIAI INTÉZET
BUDAPEST II. KITAIBEL PÁL UTCA 1
TELEFON: KÖZPONT: 353-500, IDŐJELZŐ OSZT.: 150-410

MEGJELENIK NAPONKÉNT * ELŐFIZETÉSI ÁRA
A POSTAI KÖLTSÉGGEL EGYÜTT NEGYEDÉVRE 60, Ft
KIADÁSÉRT FELEL AZ INTÉZET IGAZGATÓJA

78. évfolyam 280. szám. + B u d a p e s t + 1965. október 7.

Az időjárási helyzet ma reggel és a várható időjárás:

A hideg sarkvidéki eredetü légtömegek Közép-Európán áthaladva ma reggel esők kiséretében elérték Törökországot. A hideg levegő nyomában nagykiterjedésü magasnyomásu képződmény alakult ki az Alpoktól az Uralig. Hatására ezeken a területeken a reggeli órákban erősen párás, többfelé ködös, napközben jobbára derült az idő. Észak-Európában egy alacsonynyomásu rendszer okoz erősen felhős, szeles, sokfelé csapadékos időjárást.

Hazánkban tegnap az északkeletről származó hideg levegő az egész országot elárasztotta. Az ég a Dunántul nagy részén erősen, máshol gyengén felhős volt. A nap általában 6-11, a déli és az északnyugati megyékben egyáltalán nem, vagy csak 1-4 órán át sütött. A hőmérséklet általában 15-20 fokig emelkedett. Ma hajnalra az ország területén szeszélyes eloszlásban 2 és 11 fok között mindenféle hőmérsékleti érték előfordult. A reggeli órákban néhány helyen köd keletkezett. A délelőtt folyamán jobbára derült volt az ég. A hőmérséklet 11 órára elérte a 15-18 fokot.

Ma 12 órakor Budapesten a hőmérséklet 17 fok, a tengerszintre átszámitott légnyomás 766 mm, gyengén süllyedő irányzatu.

Várható időjárás péntek estig:

Kevés, vagy közepes mennyiségü felhőzet, eső nélkül.
Többfelé reggeli párásság, köd.
Éjszaka gyenge, napközben mérsékelt szél.
A hőmérséklet alakulásában lényeges változás nem lesz.

Várható legalacsonyabb éjszakai hőmérséklet: 4-9,
legmagasabb nappali hőmérséklet pénteken:
15-20 fok között.

Vadkerti Ferenc s.k.

A hőmérséklet napi középértéke és eltérése a 90 évi átlagtól / Budapesten / :

1965. X. 6.: 15,0 C°, +2,0 C°.

1871 óta ezen a napon Budapesten előfordult:

legmagasabb hőmérséklet: 28,7 C° /1935/
legalacsonyabb hőmérséklet: 0,5 C° /1957/

65.0619.

CSAPADÉKELOSZLÁS

AZ UTOLSÓ 24 ÓRÁBAN

196 5. X. 6. 7h-TÓL X. 7. 7h-IG

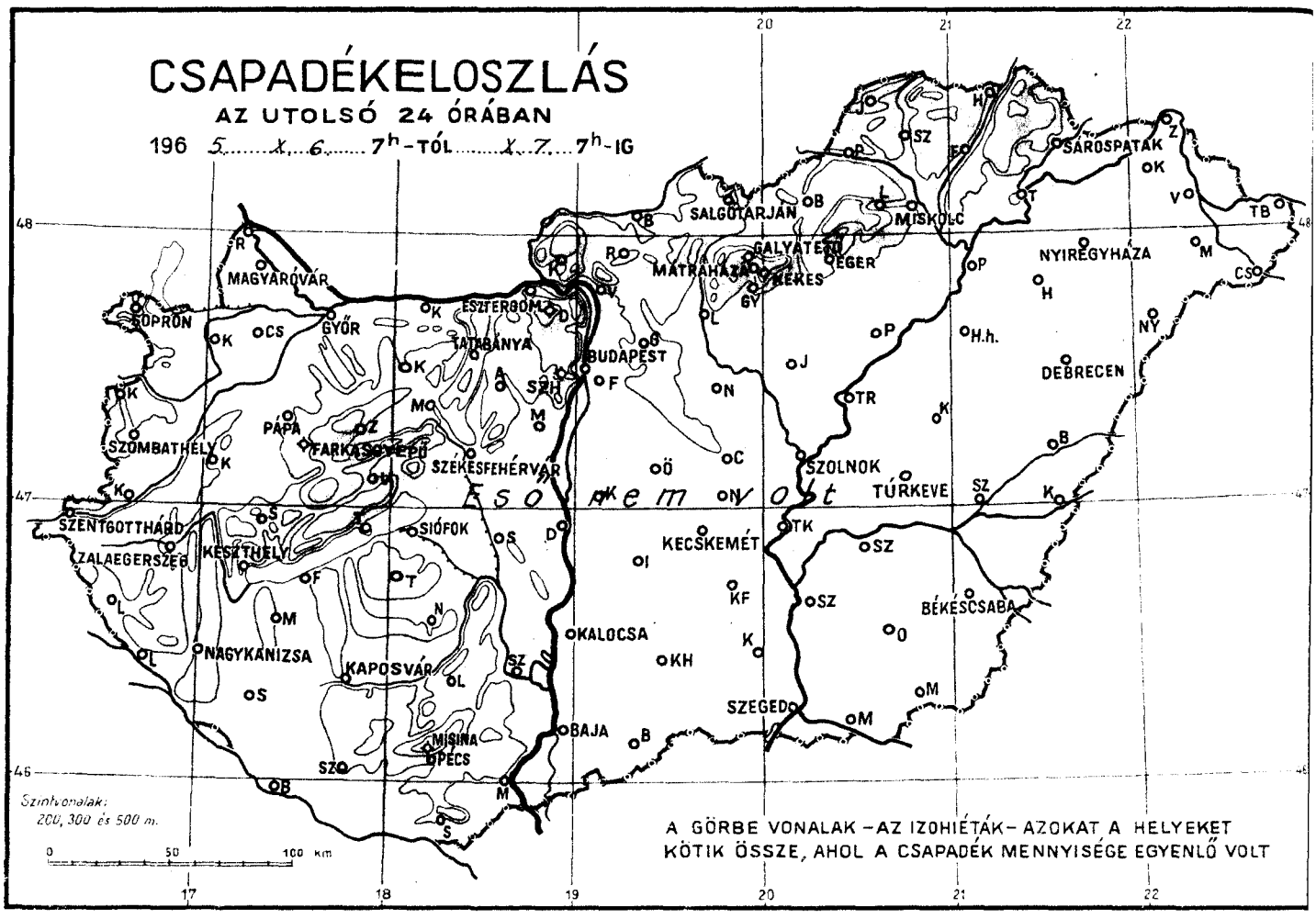

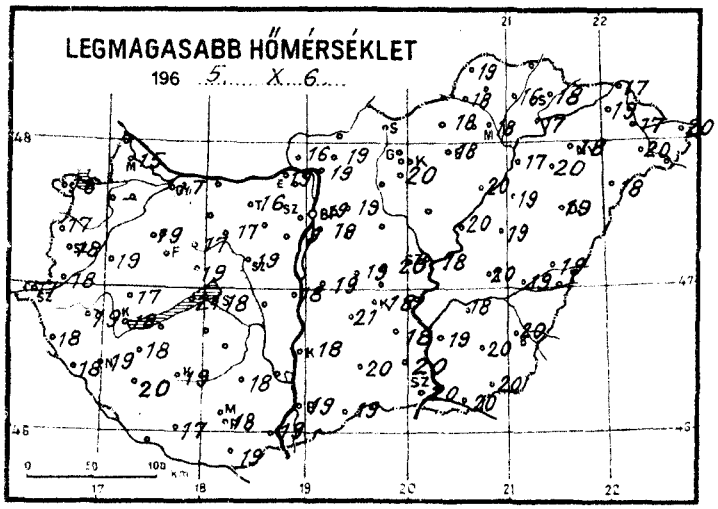

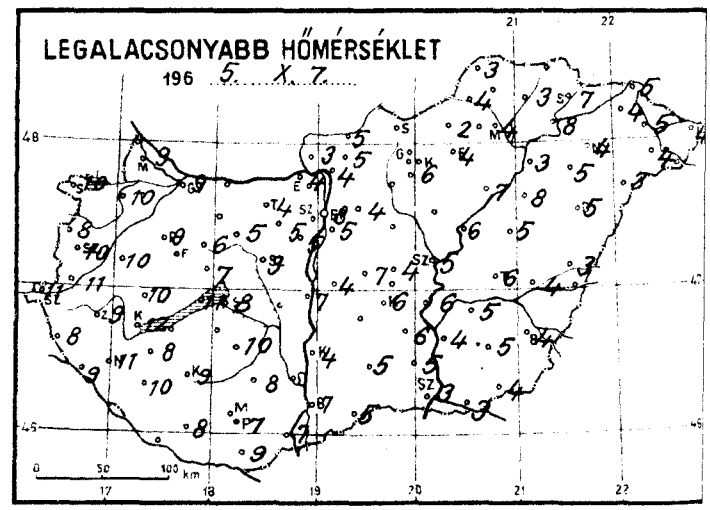

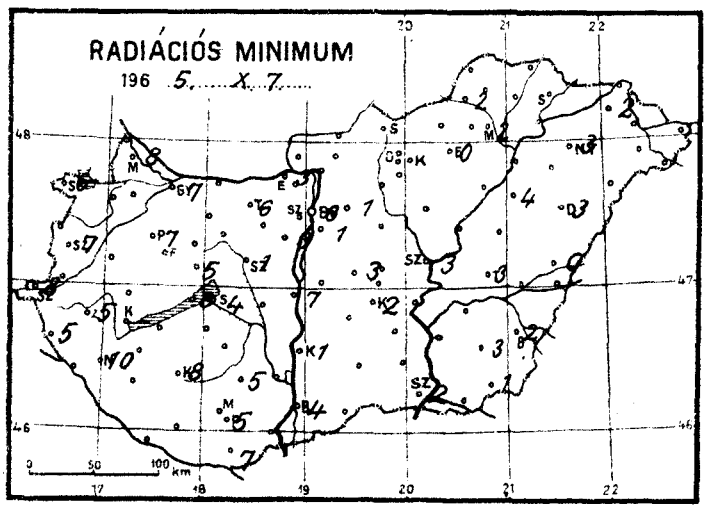

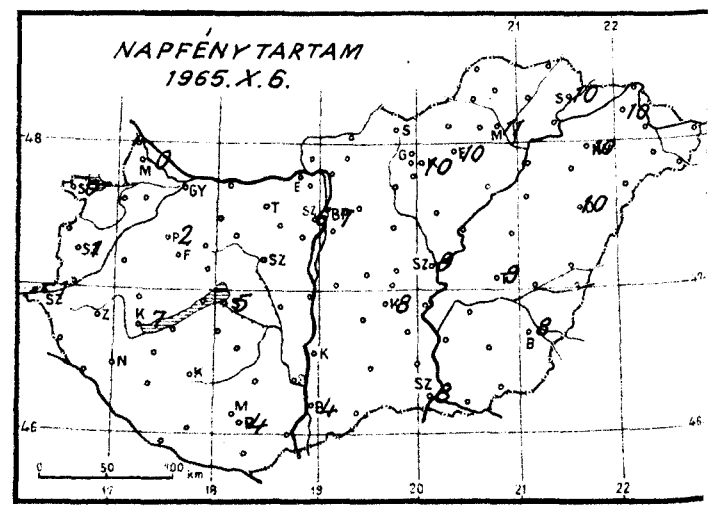

1965 október .... hó,

...7. nap csütörtök..

	Az utolsó 24 óra adatai					
	Csapadék (mm)		Hőmérsékleti szélsőségek			Napsütés (óra) tegnap
			tegnapi nappali max.	éjszakai min.	min. 5 cm-en	
12815 Magyaróvár	•	=	15	9	8	0
822 Győr	•	= ⌒	17	9	7	–
825 Pápa	•	≡ ⌒	19	9	7	2
805 Sopron	•	=	16	10	6	0
812 Szombathely	•	=	18	10	7	1
910 Szentgotthárd	•	≡	17	11	8	1
915 Zalaegerszeg	•	≡	19	9	5	
Lenti	•		18	8	5	
925 Nagykanizsa	•	≡	18	11	10	
920 Keszthely	•	=	18	12	–	7
Tihany	•		21	11	8	
935 Siófok	•		18	8	4	5
942 Pécs	•	=	18	7	5	4
941 Misinatető (534 m)	–		–	–	–	–
Siklós	•		19	9	7	
827 Farkasgyepű (400 m)	•		18	9	8	
Veszprém	•	⌒	19	7	5	
833 Tatabánya	•	⌒	18	8	6	
839 Budapest (Ferihegy)	•	=	18	5	1	
840 Budapest OMI	•	⌒	19	8	6	7
841 Budapest (Szabadságh., 474 m)	•	⌒	16	7	3	6
Martonvásár	•		19	5	3	
835 Székesfehérvár	•	≡	19	3	1	
Dunaújváros	•		18	7	7	
Szekszárd	•	= ⌒	–	–		
Mohács	•	⌒	19	7		
960 Baja	•	= ⌒	19	7	4	4
955 Kalocsa	•	=	18	4	1	
Cegléd	•	⌴	20	4		
860 Szolnok	•	⌒	18	5	3	9
970 Kecskemét	•	=	18	6	2	8
Kiskunfélegyháza	•		18	6	6	
982 Szeged	•	= ⌒	20	3	2	8
Mezőhegyes	•	⌒ =	20	4	1	
Orosháza	•	⌒	20	5	3	
990 Békéscsaba	•		20	4	2	8
875 Túrkeve	•		20	6	3	9
Berettyóújfalu	•	⌒	19	3	0	
882 Debrecen	•		19	5	3	10
892 Nyíregyháza	•	=	18	4	3	10
788 Kisvárda	•	≡	19	4	2	10
Mátészalka	•	⌴	20	4		
Tiszabecs	•		20	5		
Vác	•	= ⌒	19	4		
Gödöllő	•		19	4	1	
Lőrinci	•	⌴ ⌒	–	–	–	
Gyöngyös	•		20	6		
Balassagyarmat	•		–	5		
755 Salgótarján	–		–	–	–	
Galyatető (932 m)	•		14	5		
851 Kékestető (1000 m)	•		10	5	–	10
Mátraháza (672 m)	–		–	–		
865 Eger	•		18	4	0	10
Putnok	•	≡ ⌒	18	4	2	
Lillafüred	•		15	2		
772 Miskolc	•	=	18	4	2	11
Fügöd	•	⌴	16	3		
778 Sárospatak	•		18	7	–	10

24 órai csapadék mm		
Rajka		
Kapuvár	•	
Csorna	•	= ⌒
Komárom	•	⌒
Káld	•	⌒
Kőszeg	•	⌒
Körmend	•	
Letenye	•	
Sümeg	•	
Ziro	•	
Kisbér	•	
Mór	•	⌒
Alcsút	•	
Esztergom	•	
Dobogókő	•	
Fonyód	•	
Tab	•	
Sárbogárd	–	
Lengyel	•	
Nagykónyi	•	
Marcali	•	⌒
Somogyszob	•	⌒
Kaposvár	•	
Barcs	•	⌒
Szigetvár	•	≡
Bácsalmás	•	
Kiskunhalas	•	
Izsák	•	
Kunsztmiklós	•	
Örkény	•	=
Nagykáta	•	⌒
Jászapáti	•	⌒
Tiszakécske	•	⌒
Nagykőrös	•	⌒
Kistelek	•	
Makó	•	
Szentes	•	⌴
Szarvas	•	
Szeghalom	•	
Körösszakál	•	⌒
Tiszaroff	•	
Poroszló	•	
Karcag	•	
Hortobágy	•	⌒
Polgár	•	
Hajdúdorog	•	
Nyírlugos	•	
Csenger	•	
Vásárosnamény	•	⌒
Záhony	•	
Királyrét	•	
Romhány	•	
Borsodnádasd	•	
Jósvafő	•	
Szendrőlád	–	
Hidasnémeti	•	
Tokaj	•	
Sárhatvan		

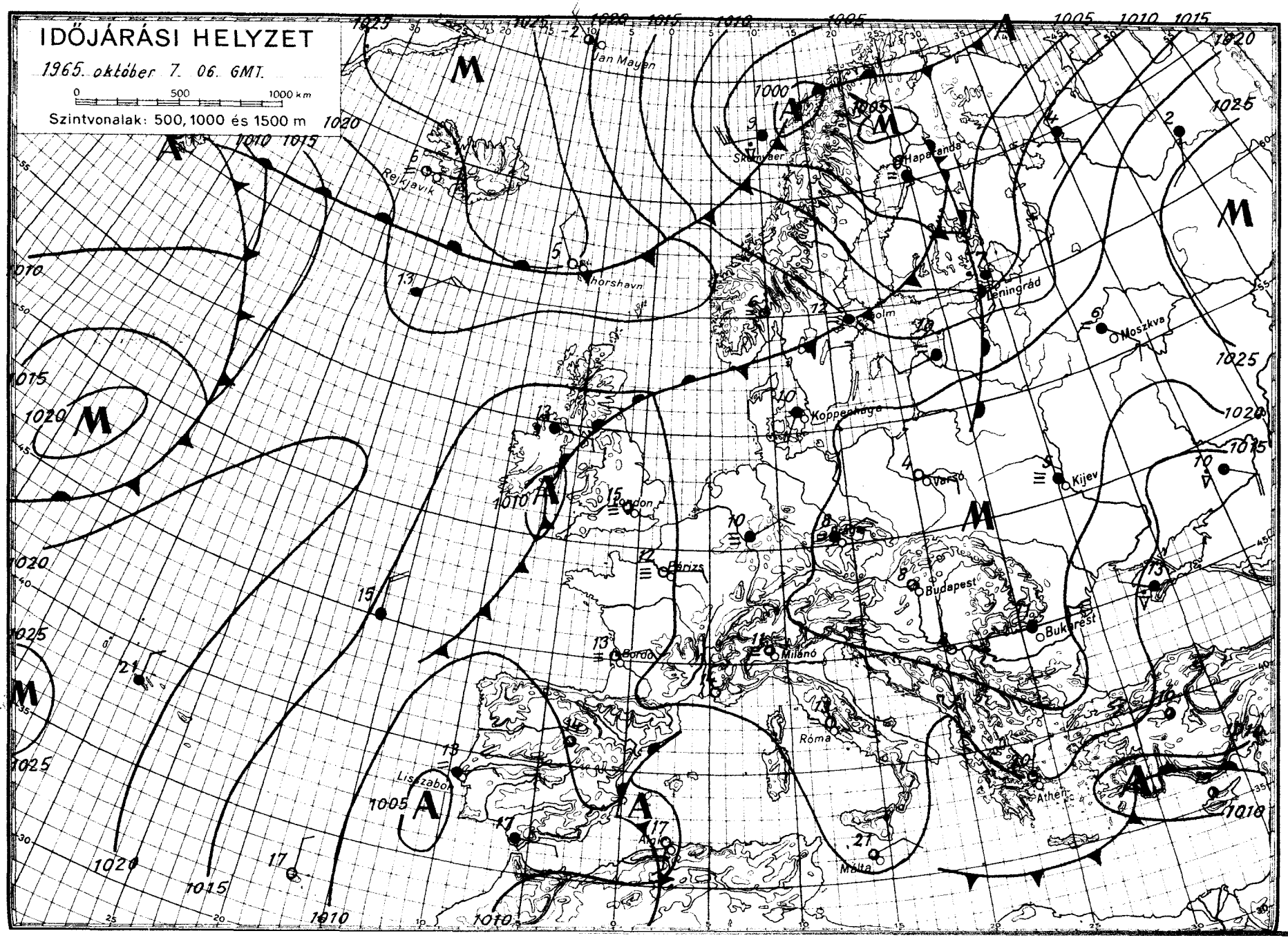

OFFSET: NYOMDA BUDAPEST

IDŐJÁRÁSI NAPIJELENTÉS

ЕЖЕДНЕВНЫЙ МЕТЕОРОЛОГИЧЕСКИЙ БЮЛЛЕТЕНЬ • DAILY WEATHER REPORT
BULLETIN QUOTIDIEN DE TEMPS • TÄGLICHER WETTERBERICHT

KIADJA AZ ORSZÁGOS METEOROLÓGIAI INTÉZET
BUDAPEST II. KITAIBEL PÁL UTCA 1
TELEFON: KÖZPONT: 353-500, IDŐJELZŐ OSZT.: 150-410

MEGJELENIK NAPONKÉNT • ELŐFIZETÉSI ÁRA
A POSTAI KÖLTSÉGGEL EGYÜTT NEGYEDÉVRE 60, Ft
KIADÁSÉRT FELEL AZ INTÉZET IGAZGATÓJA

78. évfolyam 281. szám. + Budapest + 1965. október 8.

Az időjárási helyzet ma reggel és a várható időjárás:

Az Atlanti-óceán melegebb részeiről származó légtömegek mind ritkábban érintik szárazföldünket. Ugyanakkor az Északi-Jegestengerről származó hideg levegő lassan délnyugat felé vonulva egyre nagyobb területeket áraszt el. E hideg légtömeg friss hulláma ma reggel Skandinávián keresztül haladva Ukrajna és Közép-Európa irányában mozgott előre.

Hazánkban tegnap száraz, napos, csendes, az évszaknak megfelelő középhőmérsékletü idő volt. A hőmérséklet napközben 17, 21 fokig emelkedett, ma reggelre általában 4, 8 fokig hűlt le a levegő, de a helyi viszonyoknak megfelelően előfordultak 9, 10, illetőleg 1, 3 fokos minimumhőmérsékletek is. A mélyebb fekvésü helyeken a talajközeli néhány cm-es légrétegben a hőmérséklet erősen megközelitette a fagypontot. Hajnalban sokfelé sűrű köd alakult ki, ami délelőtt is tartott.

Ma 12 órakor Budapesten a hőmérséklet 17 fok, a tengerszintre átszámitott légnyomás 764 mm, mérsékelten süllyedő irányzatú.

Várható időjárás szombat estig:

Felhőátvonulások, legfeljebb néhány helyen kisebb esővel.
Mérsékelt, helyenként élénk északnyugati szél.
A hőmérséklet menetében lényeges változás nem lesz.

Várható legalacsonyabb éjszakai hőmérséklet: 4, 8, legmagasabb nappali hőmérséklet holnap: 15, 20 fok között.

Tóth Pál s.k.

A hőmérséklet napi középértéke és eltérése a 90 évi átlagtól (Budapesten) :

1965. X. 7.:	12,9 C°,	+0,1 C°.

1871 óta ezen a napon Budapesten előfordult:

legmagasabb hőmérséklet	27,5 C° /1942/
legalacsonyabb hőmérséklet	1,1 C° /1921/

65.0620.

CSAPADÉKELOSZLÁS

AZ UTOLSÓ 24 ÓRÁBAN

196 5. X. 7. 7h-TÓL X. 8. 7h-IG

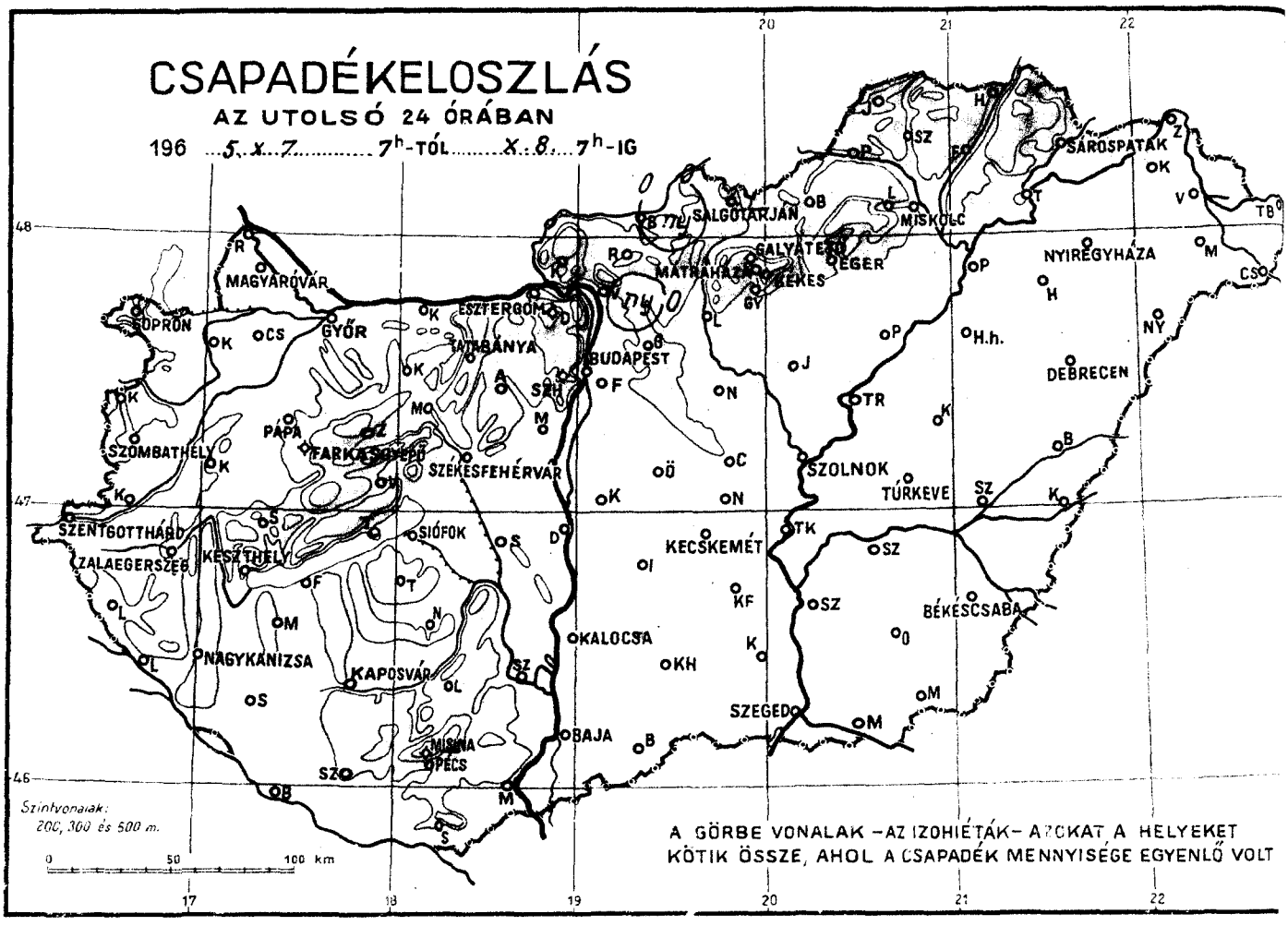

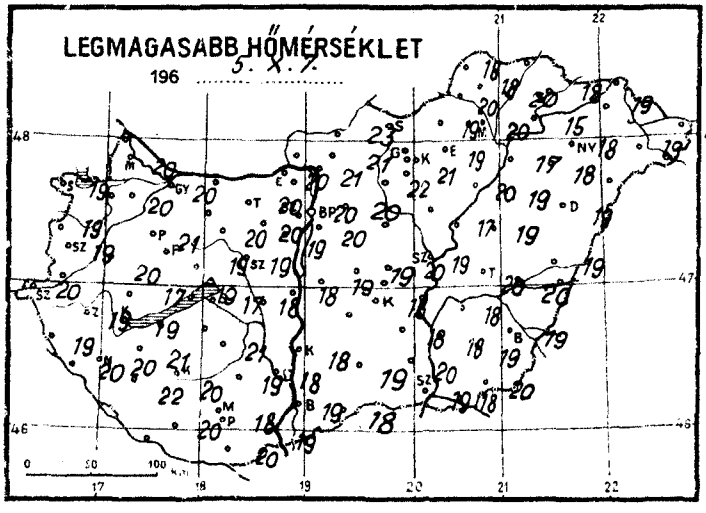

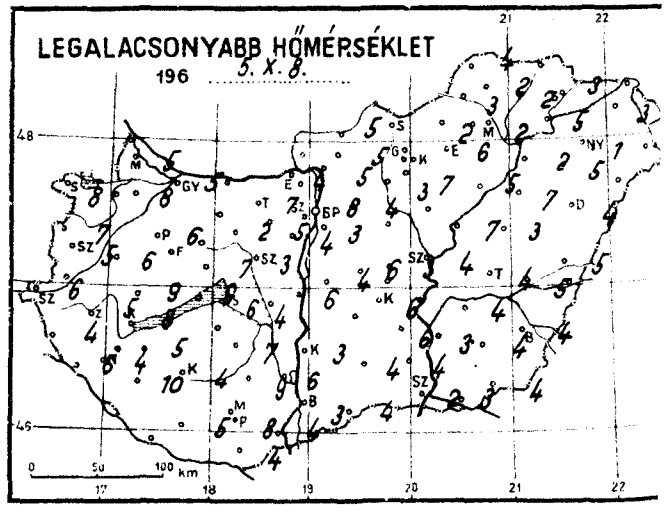

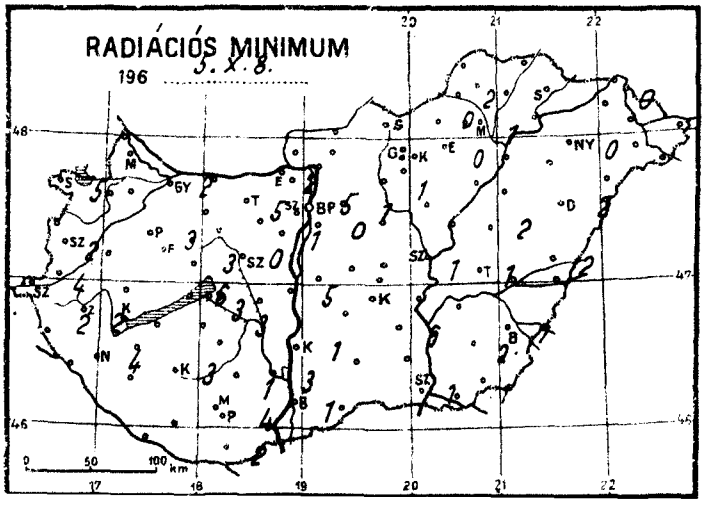

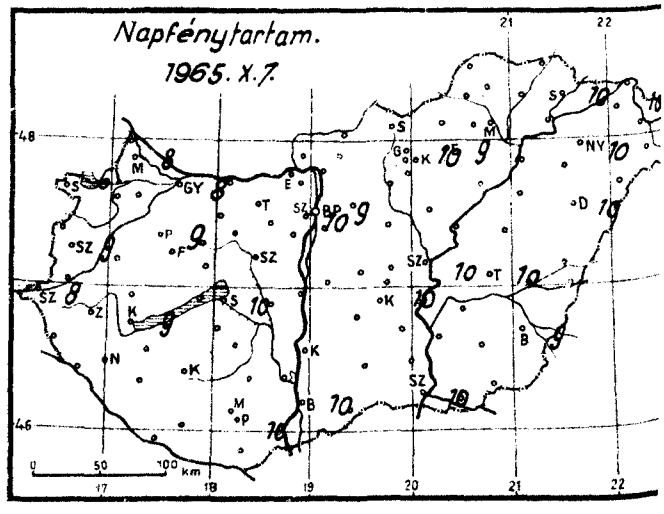

TÁJÉKOZTATÓ AZ 1965. SZEPTEMBER HAVI
CSAPADÉK ELOSZLÁSÁRÓL

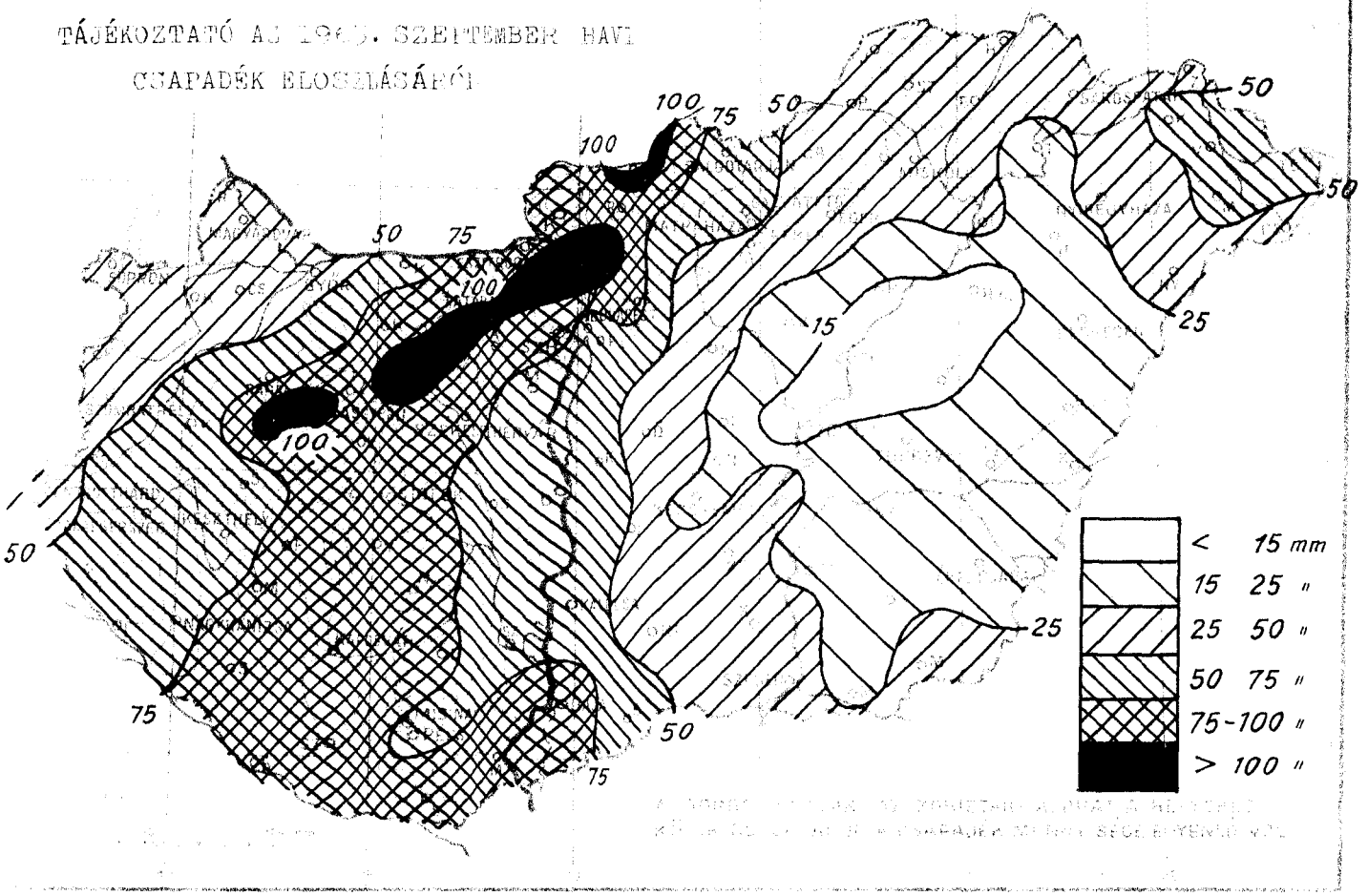

1965. SZEPTEMBER HAVI CSAPADÉK
AZ ÁTLAG SZÁZALÉKÁBAN

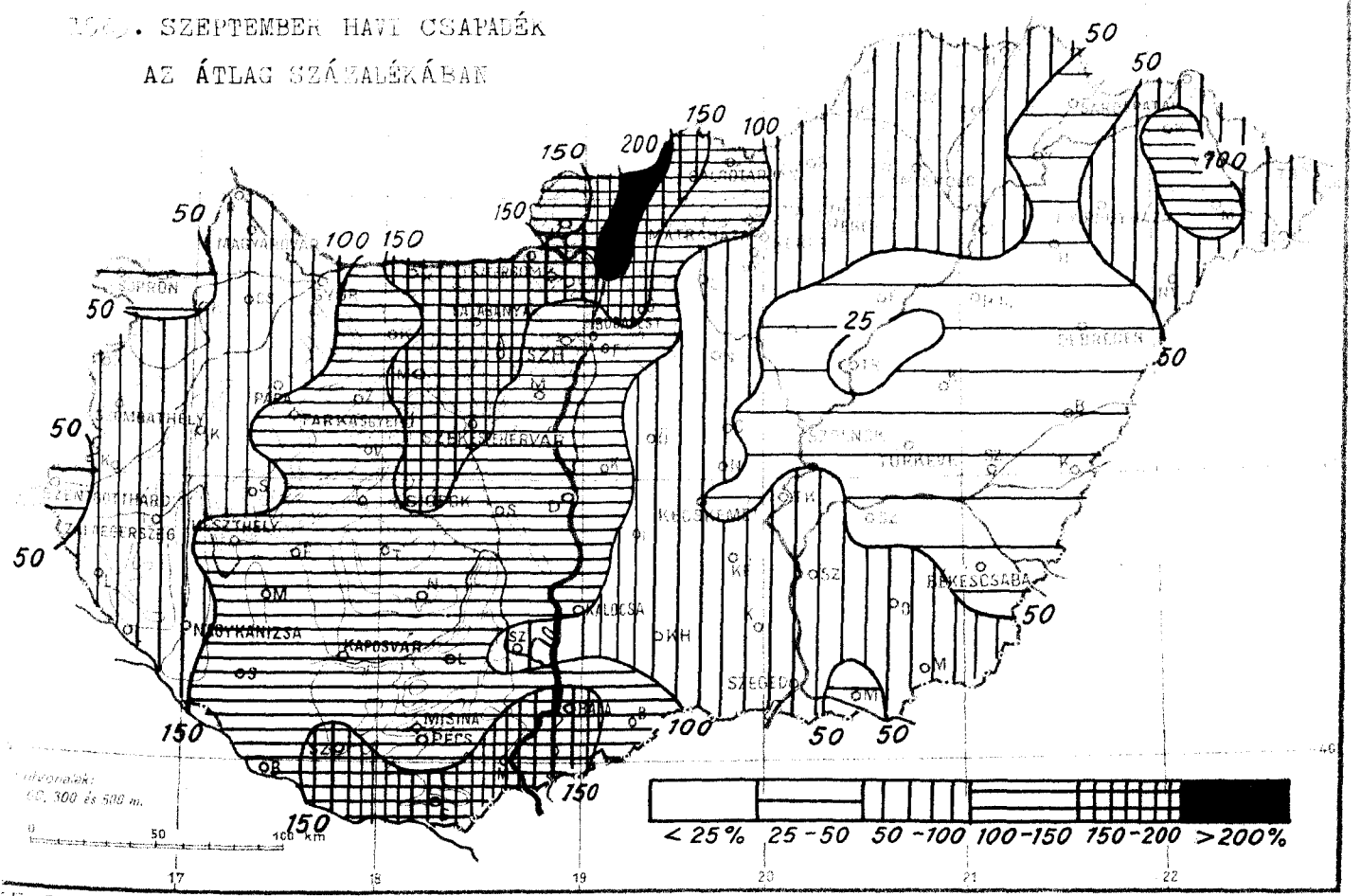

65.0615.

TÁJÉKOZTATÓ

Az IDŐJÁRÁSI NAPIJELENTÉS hazánk és Európa időjárásáról nyújt áttekintést a beérkező nagyszámú meteorológiai sürgöny alapján.

Az **első oldalon** találjuk a Meteorológiai Intézet aznap délben kiadott összefoglaló jelentésének szövegét.

A jelentés első bekezdése röviden ismerteti az európai időjárás helyzetét. Egy külön bekezdés adja meg Magyarország 24 óra alatti időjárásának rövid leírását. Utána következik a 12 órakor Budapesten észlelt hőmérséklet, tengerszintre átszámított légnyomás, a légnyomásváltozásnak az utolsó 3 órára vonatkozó irányzata, továbbá a nyári félévben a Balaton Siófokon észlelt vízhőmérséklete. Ezt követi az ország területére vonatkozó **előrejelzés**, amely a következő **36 órára** (másnap estig) érvényes. Olyan esetekben, amikor az időjárási helyzet megengedi, hogy egy-két további nap időjárására is elég megbízható következtetéseket lehessen levonni, az előrejelzésekhez **Távolabbi kilátások** címén még egy második előrejelzés csatlakozik. A NAPIJELENTÉS-nek ezen az oldalán szerepel még a budapesti hőmérséklet előző napi középértéke és ennek eltérése az 1871—1960 közötti 90 év törzsátlagaitól. Végül itt közöljük az illető napon 1871 óta Budapesten előfordult legmagasabb és legalacsonyabb hőmérsékletek értékét és előfordulásuk évét.

A **második oldal** felső részében közöljük az utolsó 24 óra magyarországi csapadéktérképét (a számok a csapadék mennyiségét mm-ben adják meg; ny = nyom, azaz 0,4 mm vagy ennél kisebb mennyiség). A térképen kihúzott görbe vonalak az **izohieták**. Azoknak a területeknek a kiemelésére szolgálnak, amelyeken a csapadék mennyisége valamely **határérték** (pl. 20 mm) alatt illetőleg felett volt. Megszerkesztésük csak nagyvonalú tájékozódásra szolgál, de nem veheti mindig figyelembe a csapadékmennyiségben előforduló nagy helyi különbségeket, amelyek főképpen a meleg hónapok záporszerű esői alkalmával lépnek fel. Nagyon szeszélyes eső-eloszlás idején az izohieták elmaradnak a térképről.

A **második oldal** alsó részében térképeken közöljük néhány időjárási elem **területi eloszlását** hazánkban. Az első térképen a kiadást megelőző napon észlelt **nappali hőmérsékleti csúcsértéket** (maximum) láthatjuk, a másodikon **az elmúlt éjszaka alatti legalacsonyabb hőmérsékletet** (minimum), a harmadik pedig a talajközeli rétegben észlelt legalacsonyabb hőmérsékletet **(radiációs minimum)** mutatja. A negyedik térképen általában a kiadást megelőző napon mért **napsütés időtartamát** adjuk meg órákban. Hótakaró esetén azonban ezen a térképen közöljük a kiadás reggelén mért **hóréteg magasságát** cm-ben (* = folt, azaz nem összefüggő réteg, b = bucka).

A **harmadik oldal** az elmúlt 24 óra hazai időjárásának néhány fontos adatát közli nagyszámú megfigyelő állomásról.

A baloldali táblázat a hazai magasabbrendű megfigyelő állomások (óránként sürgönyző ún. szinoptikus állomások és napjában néhány alkalommal sürgönyző éghajlati állomások) adatait tartalmazza, országrészenkénti sorrendben. Az első oszlopban megadjuk a csapadék mennyiségét mm-ben; a második rovatban a reggeli észlelés alkalmával talált harmatot, deret, zúzmarát (nemzetközi jelekkel) és a reggel észlelt hóréteg vastagságot cm-ben (folt = hófoltok, lepel = néhány mm-es hóréteg, b = bucka); továbbá ha a 24 óra folyamán jégeső vagy zivatar volt, akkor ebben a rovatban szerepel a zivatar, illetőleg a jégeső jele. További 3 rovatban következik az előző napi legmagasabb és az éjszakai legalacsonyabb hőmérséklet, valamint a talaj felett 5 cm magasságban kisugárzás elleni védelem nélkül elhelyezett ún. kisugárzási (radiációs) hőmérőn leolvasott minimum hőmérséklet. Az utolsó rovat az előző napi napfénytartamot tünteti fel.

A jobboldali táblázatban kb. 50 további hazai állomás csapadék- és hóréteg adatait foglaljuk össze.

A **negyedik oldalt** az európai **időjárási térkép kivonatos alakja** foglalja el. Ez vázlatos másа annak a részletes, sokezer adatot tartalmazó nagyméretű munkaterképnek, amelynek alapján az Intézet aznap déli előrejelzése készült. Az itt közölt térképen csak a legfontosabb állomások néhány közérdekű adata van feltüntetve. A felhőzet mennyiségét az állomáskarika besötétítésének mértékével adjuk meg; a szél abból az irányból fúj, amerre a szélzászló rúdja mutat. A zászlócskák oldalvonalainak száma annál nagyobb, minél nagyobb a szélsebesség: egy rövid oldalvonás 1—2 méter/másodperc (m/sec) sebességű szélnek felel meg, egy hosszú vonás 3—5 m/sec sebességű szélnek, egy rövid és egy hosszú vonás együtt 6—7 m/sec sebességűnek stb. Az állomáskarikától balra látható szám a hőmérsékletet adja egész fokokban. Ha az állomáson az észlelés időpontjában nevezetesebb időjárási esemény volt, pl. csapadékhullás, köd, zivatar, stb., akkor a hőmérséklet alatt az illető jelenség nemzetközi jele is fel van tüntetve (a használt jelek jegyzékét l. alább.) A **vastagon kihúzott, fogazással ellátott vonalak** az időjárási frontok, a **dupla szaggatott vonalak** a lesikló felületek (magyarázatukat l. alább). A **vékony vonallal kihúzott görbék** az izobárok, azokat a helyeket kötik össze, amelyeknek a tengerszintre átszámított légnyomása egyenlő. A görbék végéhez írt szám a légnyomás értékét adja millibárban (1 mb = 750,1 higany-mm). A térképen látható betűk jelentése:

A = kis légnyomású terület (minimum, ciklon) középpontja.

M = nagy légnyomású terület (maximum, anticiklon) középpontja.

Fontosabb meteorológiai jelek:

pára	szitálás	ónos eső	záporeső	villogás
talajköd	eső	jégeső	hózápor	porvihar
köd	havazás	zúzmara	zivatar	hófúvás

A frontok és lesiklófelületek magyarázata:

melegfront (másnéven felsiklási front): határvonal, amelynek mentén meleg levegő nyomul elő

hidegfront (másnéven betörési front): határvonal, amelynek mentén hideg levegő nyomul elő

veszteglő front: az egymás mellé került meleg- és hideg levegő közül egyik sem nyomul előre, vagy pedig ingázó mozgást végeznek

kettős (okklúziós) front meleg típusa: egy meleg és egy utána érkező hidegfront olyan összekapcsolódása, amelyben a melegfront jelenségei vannak túlsúlyban

kettős (okklúziós) front hideg típusa: ugyanilyen összekapcsolódás, de ezúttal a hidegfront jelenségei vannak túlsúlyban

felső betörési front: olyan hideg levegő előnyomulásának vonala, amely csak a felsőbb rétegekben lép fel

felső felsiklási front: olyan meleg levegő előnyomulásának vonala, amely csak a felsőbb rétegekben lép fel

lesiklófelület: a vonal egyik oldalán nagy kiterjedésű leszálló légmozgás van, derült idővel vagy felhőoszlással

OFFSET-NYOMDA

1965. október hó, 8. nap péntek

	Az utolsó 24 óra adatai								
	Csapadék (mm)		Hőmérsékleti szélsőségek			Napsütés (óra) tegnap	24 órai csapadék mm		
			tegnapi nappali max.	éjszakai min.	min. 5 cm-en				
12815 Magyaróvár	.	≡	20	5	–	8	Rajka	.	
822 Győr	.	= ⌐	20	5	2	8	Kapuvár	.	
825 Pápa	.	= ⌐	21	6	3	9	Csorna	.	
805 Sopron	.	=	19	8	5	6	Komárom	.	
812 Szombathely	.	≡	19	5	2	9	Káld	.	
910 Szentgotthárd	.	≡	20	6	4	8	Kőszeg	.	
915 Zalaegerszeg	.	≡	19	5	2		Körmend	.	
Lenti	.		19	4	2		Letenye	.	
925 Nagykanizsa	.	≡	20	4	4		Sümeg	.	
920 Keszthely	.	≡	19	8	–	9	Ziro	.	
Tihany	.		19	9	6		Kisbér	.	
935 Siófok	.	= ⌐	17	6	3	10	Mór	.	
942 Pécs	.	⌐	18	8	4	10	Alcsút	.	
941 Misinatető (534 m)	–		–	–	–	–	Esztergom	.	
Siklós	.	⌐	20	4	2		Dobogókő	.	
827 Farkasgyepű (400 m)	.		18	10	7		Fonyód	.	
Veszprém	.	⌐	19	7	3		Tab	.	
833 Tatabánya	.	⌐	20	7	5		Sárbogárd	.	
839 Budapest (Ferihegy)	.	≡	20	3	0		Lengyel	.	
840 Budapest OMI	.		20	8	5	9	Nagykónyi	.	
841 Budapest (Szabadságh., 474 m)	.	≡ ⌐	17	9	5	10	Marcali	.	
Martonvásár	.		19	4	1		Somogyszob	.	
835 Székesfehérvár	.	≡	19	3	0		Kaposvár	.	
Dunaújváros	.		18	6	5		Barcs	.	
Szekszárd	.	= ⌐	18	6	3		Szigetvár	.	
Mohács	.	⌊	19	4			Bácsalmás	.	
960 Baja	.	⌐ ≡	19	3	1	10	Kiskunhalas	.	
955 Kalocsa	.	=	18	3	1		Izsák	.	
Cegléd	.	⌊	20	3			Kunsztmiklós	.	
860 Szolnok	.	⌐ ≡	19	4	1	10	Örkény	.	
970 Kecskemét	.	=	18	6	–	10	Nagykáta	.	
Kiskunfélegyháza	.		18	6	6		Jászapáti	.	
982 Szeged	.	⌐ =	19	2	1	10	Tiszakécske	.	
Mezőhegyes	.		20	4	1		Nagykőrös	.	
Orosháza	.	⌐	19	4	2		Kistelek	.	
990 Békéscsaba	.	⌐ =	19	4	1	9	Makó	.	
875 Túrkeve	.	≡	20	4	1	10	Szentes	.	
Berettyóújfalu	.	⌐	19	5	1		Szarvas	.	
880 Debrecen	.	=	19	4	2	10	Szeghalom	.	
892 Nyíregyháza	.	≡	18	1	0	10	Körösszakál	.	
Kisvárda	.	≡	19	3	0	10	Tiszaroff	.	
Mátészalka	.	⌊	19	4			Poroszló	.	
Tiszabecs	.	⌊	19	4			Karcag	.	
Vác	ny	⌐ ≡	21	5			Hortobágy	.	
Gödöllő	.	=	20	4	1		Polgár	.	
Lőrinci	.	⌐	22	3	1		Hajdúdorog	.	
Gyöngyös	.		21	7			Nyírlugos	.	
Balassagyarmat	ny	≡	23	5			Csenger	.	
755 Salgótarján	–		–	–	–		Vásárosnamény	–	
Galyatető (932 m)	.		17	8			Záhony	.	
851 Kékestető (1000 m)	.		13	8	–	10	Királyrét	.	
Mátraháza (672 m)	.	⌐ =	16	5			Romhány	.	
865 Eger	.	=	19	6	0	9	Borsodnádasd	.	
Putnok	.	≡ ⌐	20	3	2		Jósvafő	.	
Lillafüred	.		17	5			Szendrőlád	.	
772 Miskolc	.	≡	20	2	1	–	Hidasnémeti	.	
Fügöd	.	⌊	20	2			Tokaj	.	≡
778 Sárospatak	.	=	18	3	–	10	Sárhatvan	.	

IDŐJÁRÁSI HELYZET

1965. október 8. 06 GMT.

0 500 1000 km

Szintvonalak: 500, 1000 és 1500 m

Jan Mayen
Reykjavik
Skomvaer
Haparanda
Thorshavn
Leningrad
Stockholm
Moszkva
Koppenhága
London
Párizs
Varsó
Kijev
Budapest
Bukarest
Bordó
Milánó
Róma
Lisszabon
Athén
Algír
Málta

OFFSET-NYOMDA, BUDAPEST

IDŐJÁRÁSI NAPIJELENTÉS

ЕЖЕДНЕВНЫЙ МЕТЕОРОЛОГИЧЕСКИЙ БЮЛЛЕТЕНЬ • DAILY WEATHER REPORT
BULLETIN QUOTIDIEN DE TEMPS • TÄGLICHER WETTERBERICHT

KIADJA AZ ORSZÁGOS METEOROLÓGIAI INTÉZET
BUDAPEST II. KITAIBEL PÁL UTCA 1
TELEFON: KÖZPONT: 353-500, IDŐJELZŐ OSZT.: 150-410

MEGJELENIK NAPONKÉNT * ELŐFIZETÉSI ÁRA
A POSTAI KÖLTSÉGGEL EGYÜTT NEGYEDÉVRE 60, Ft
KIADÁSÉRT FELEL AZ INTÉZET IGAZGATÓJA

8. évfolyam 282. szám. + B u d a p e s t + 1965. október 9.

Az időjárási helyzet ma reggel és a várható időjárás:

A központjával Moszkva térségében elhelyezkedő nagyiterjedésü alacsonynyomásu légköri képződmény nyugati oldalán több hullámban ideg, sarkvidéki eredetü légtömegek áramlanak dél felé, borult szeles, sokfelé csapadékos időjárást okozva. Európa nyugati részein viszont magasnyomású légköri képződmény helyezkedik el, igy itt napos, a reggeli órákban többfelé párás, ködös az idő.

Hazánkban tegnap az északnyugati megyékben 1-4 órán keresztül sütött a nap és napközben sem mértek 15-17 foknál magasabb hőmérsékleteket. Az ország többi részein 7-10 órás napsütést mértek és a hőmérséklet legmagasabb értékei elérték a 18-21 fokot. Az éjszakai órákban Sopronban ködszitálást észleltek. Ma hajnalban az ország területén szeszélyes eloszlásban 3 és 13 fok között mindenféle hőmérsékleti érték előfordult. Ma délelőtt országszerte felhős, párás, hüvös volt az idő, a nyugati megyék egyes helyeiről kisebb esőket jelentettek.

Ma 12 órakor Budapesten a hőmérséklet 12 fok, a tengerszintre átszámitott légnyomás 762 mm, nem változik.

Várható időjárás vasárnap estig:

Túlnyomóan felhős, hűvös idő.
Többfelé futó eső.
Mérsékelt, időnként élénk északi szél.

Várható legalacsonyabb éjszakai hőmérséklet: 5-10,
legmagasabb nappali hőmérséklet vasárnap:
13-17 fok között.

Vadkerti Ferenc s.k.

A hőmérséklet napi középértéke és eltérése a 90 évi átlagtól / Budapesten / :

1965. X. 8.:	13,9 C°,	+1,1 C°.

1871 óta ezen a napon Budapesten előfordult:

legmagasabb hőmérséklet	27,2 C° /1942/
legalacsonyabb hőmérséklet	0,0 C° /1883/

65.0621.

CSAPADÉKELOSZLÁS

AZ UTOLSÓ 24 ÓRÁBAN

196 5. X. 8. ..... 7^h-TÓL ..... X. 9. ..... 7^h-IG

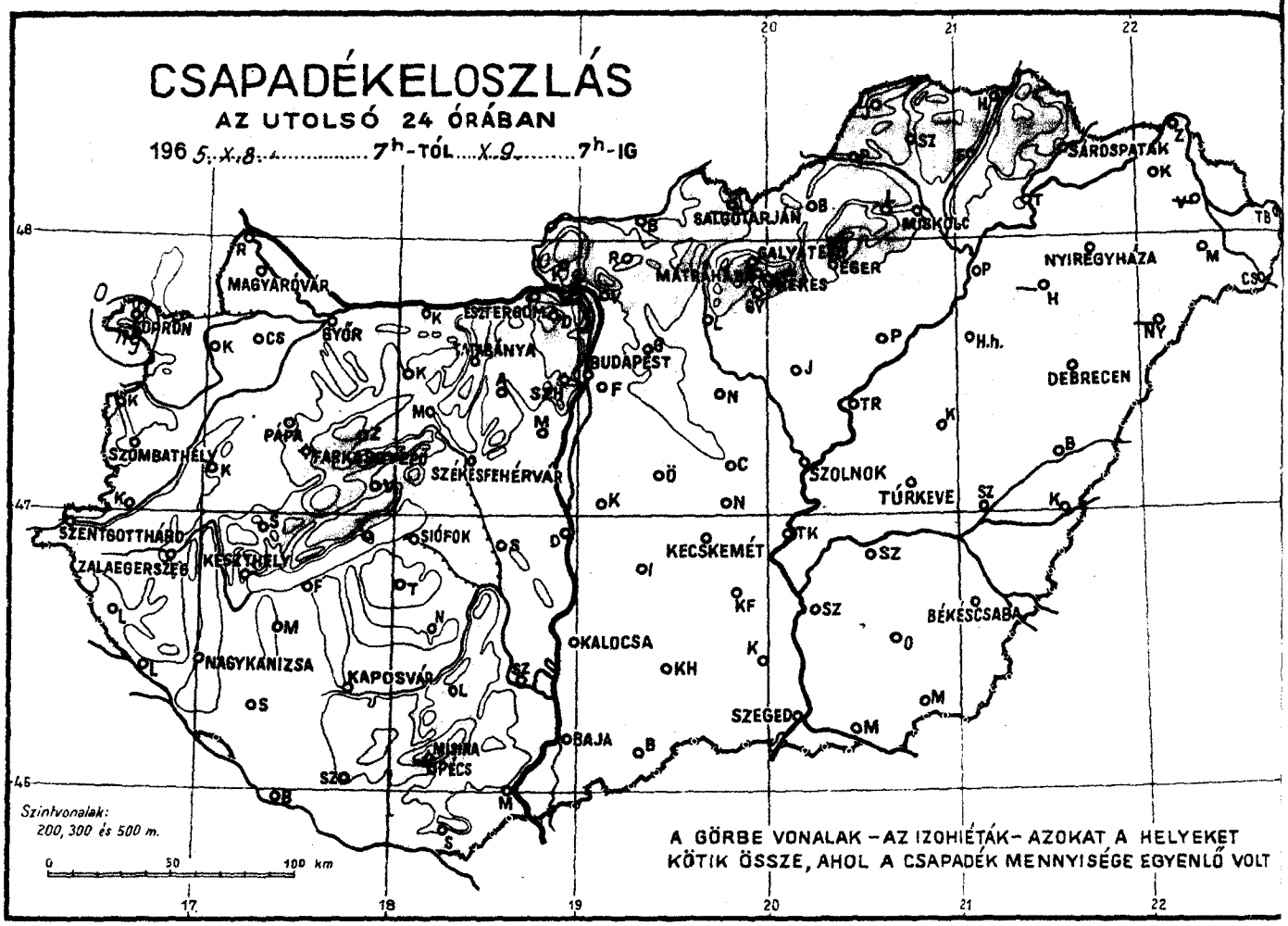

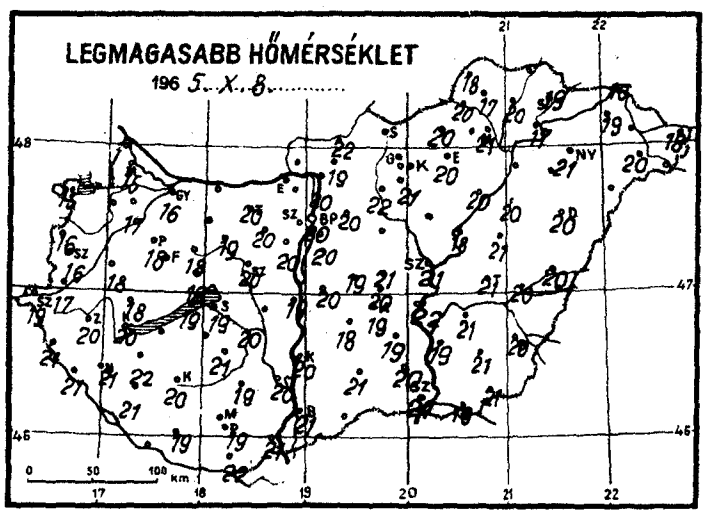

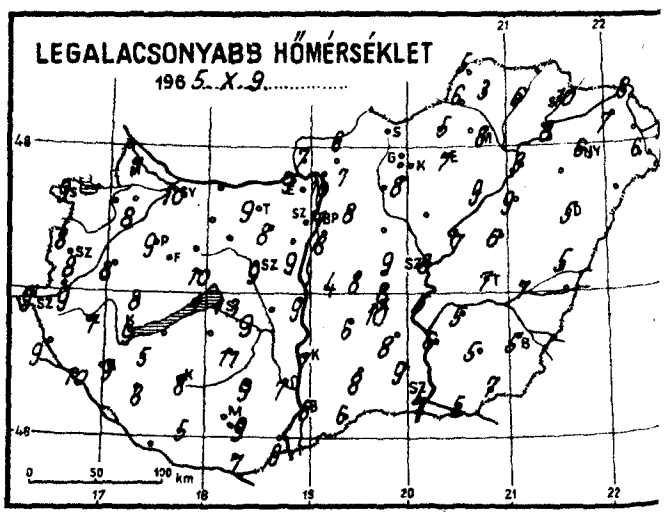

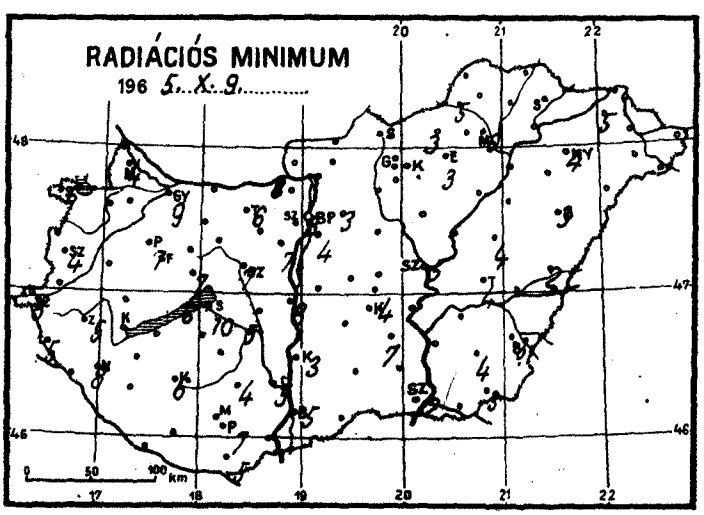

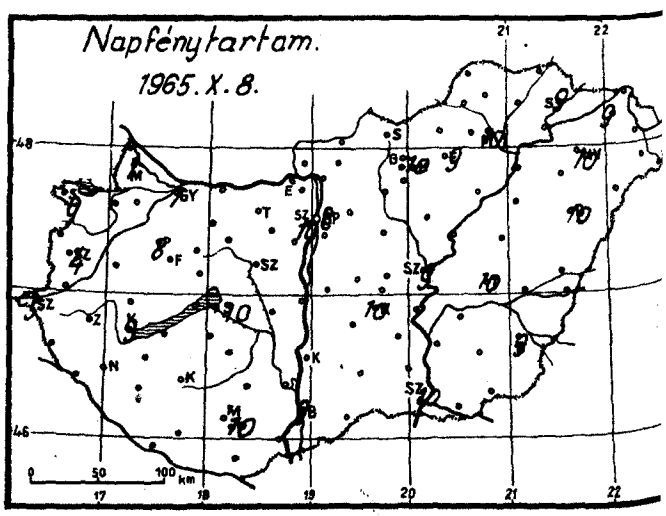

1965. október hó, 9. nap szombat

	Az utolsó 24 óra adatai					
	Csapadék (mm)		Hőmérsékleti szélsőségek: tegnapi nappali max.	éjszakai min.	min. 5 cm-en	Napsütés (óra) tegnap
12815 Magyaróvár	•	≡	15	7	4	1
822 Győr	•	=	16	10	9	7
825 Pápa	•	=ᴅ	18	9	7	8
805 Sopron	ny	=	15	9	6	0
812 Szombathely	•	≡ᴅ	16	8	4	4
910 Szentgotthárd	•	≡ᴅ	19	9	8	5
915 Zalaegerszeg	•	≡ᴅ	20	7	5	
Lenti	•		21	9	5	
925 Nagykanizsa	•	≡ᴅ	21	9	8	
920 Keszthely	•	=	20	9	–	9
Tihany	•		19	7	6	
935 Siófok	•	=	19	13	10	10
942 Pécs	•	=ᴅ	19	9	7	10
941 Misinatető (534 m)	–		–	–	–	–
Siklós	•	ᴅ	22	7	5	
827 Farkasgyepű (400 m)	•		18	9	7	
Veszprém	•	ᴅ	19	10	7	
833 Tatabánya	•	=ᴅ	20	9	6	
839 Budapest (Ferihegy)	•	≡	20	8	4	
840 Budapest OMI	•	ᴅ	20	11	8	8
841 Budapest (Szabadságh., 474 m)	•		17	8	7	10
Martonvásár	•		20	9	7	
835 Székesfehérvár	•		20	9	7	
Dunaújváros	•		19	9	8	
Szekszárd	•	=ᴅ	20	7	5	
Mohács	•	ᴅ	21	9		
960 Baja	•	≡ᴅ	21	8	5	9
955 Kalocsa	•		20	7	3	
Cegléd	•		21	9		
860 Szolnok	•	≡ᴅ	21	8	5	9
970 Kecskemét	•	=	19	10	4	10
Kiskunfélegyháza	•		19	8	7	
982 Szeged	•	ᴅ	21	4	2	10
Mezőhegyes	•		21	7	3	
Orosháza	•	ᴅ	21	5	4	
990 Békéscsaba	•	=ᴅ	20	5	3	9
875 Túrkeve	•	=	21	7	4	10
Berettyóújfalu	•	ᴅ	20	5	2	
88280 Debrecen	•	=	20	5	3	10
892 Nyíregyháza	•	=	21	6	4	10
Kisvárda	•		19	7	5	9
Mátészalka	•	ᴅ	20	6		
Tiszabecs	•		18	5		
Vác	•	ᴅ=	20	10		
Gödöllő	•		20	8	3	
Lőrinci	•		22	–	–	
Gyöngyös	•		21	8		
Balassagyarmat	•		22	6		
755 Salgótarján	–		–	–	–	
Galyatető (932 m)	•		15	7		
851 Kékestető (1000 m)	•	≡	14	6	–	10
Mátraháza (672 m)	•	=	16	7		
865 Eger	•	=	20	7	3	9
Putnok	•	=	20	6	5	
Lillafüred	•		18	7		
772 Miskolc	•	≡	21	8	6	10
Füged	•		20	6		
778 Sárospatak	•		19	10	–	9

24 órai csapadék mm		
Rajka	•	
Kapuvár	•	
Csorna	•	ᴅ
Komárom	•	
Káld	•	
Kőszeg	•	
Körmend	•	
Letenye	•	
Sümeg	•	
Zirc	•	
Kisbér	•	≡ᴅ
Mór	•	
Alcsút	•	
Esztergom	•	
Dobogókő	•	≡
Fonyód	•	
Tab	•	
Sárbogárd	–	
Lengyel	•	
Nagykónyi	•	ᴅᴅ
Marcali	•	ᴅ=
Somogyszob	•	
Kaposvár	•	ᴅ
Baros	•	≡
Szigetvár	•	
Bácsalmás	•	
Kiskunhalas	•	
Izsák	•	
Kunsztmiklós	•	
Örkény	•	ᴅ
Nagykáta	•	
Jászapáti	•	ᴅ
Tiszakécske	•	ᴅ=
Nagykőrös	•	
Kistelek	•	
Makó	•	ᴅ
Szentes	•	
Szarvas	•	
Szeghalom	•	ᴅ
Körösszakál	•	
Tiszaroff	•	
Poroszló	•	
Karcag	•	ᴅ
Hortobágy	•	
Polgár	•	
Hajdúdorog	–	
Nyírlugos	–	
Csenger	•	
Vásárosnamény	–	
Záhony	•	
Királyrét	•	
Romhány	•	
Borsodnádasd	•	
Jósvafő	•	
Szendrőlád	•	
Hidasnémeti	•	
Tokaj	•	
Sárhatvan	•	

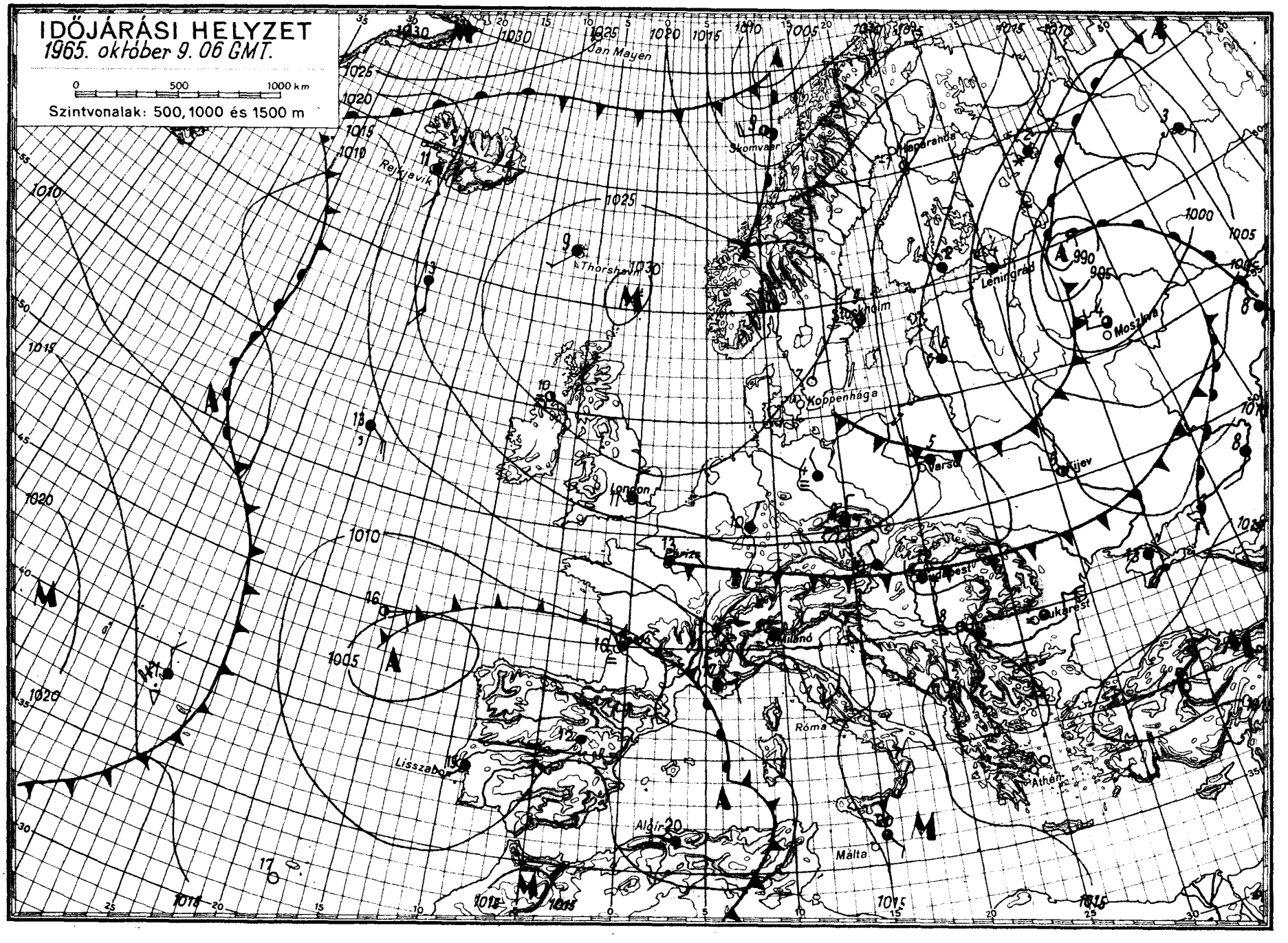

OFFSET-NYOMDA BUDAPEST

IDŐJÁRÁSI NAPIJELENTÉS

ЕЖЕДНЕВНЫЙ МЕТЕОРОЛОГИЧЕСКИЙ БЮЛЛЕТЕНЬ • DAILY WEATHER REPORT
BULLETIN QUOTIDIEN DE TEMPS • TÄGLICHER WETTERBERICHT

KIADJA AZ ORSZÁGOS METEOROLÓGIAI INTÉZET
BUDAPEST II. KITAIBEL PÁL UTCA 1
TELEFON: KÖZPONT: 353-500, IDŐJELZŐ OSZT.: 150-410

MEGJELENIK NAPONKÉNT • ELŐFIZETÉSI ÁRA
A POSTAI KÖLTSÉGGEL EGYÜTT NEGYEDÉVRE 60, Ft
KIADÁSÉRT FELEL AZ INTÉZET IGAZGATÓJA

78. évfolyam 283. szám. + Budapest + 1965. október 10.

Az időjárási helyzet ma reggel és a várható időjárás:

Kontinensünk keleti felét az Északi-Jeges-tenger térségéből, egymást követő hullámokban hűvös, nedves levegő árasztja el, Észak-Skandináviában, a Szovjetunió európai területén és Közép-Európa keleti részein az évszakhoz képest hűvös, sokfelé szeles, csapadékos időt okozva. Észak-és Északkelet-Európából havazásokat, hózáporokat is jelentenek. Szárazföldünk nyugati részén és Közép-Európa nyugati felén, valamint a Földközi-tenger térségében általában az évszaknak megfelelőek a hőmérsékletek, de mig az előbbi területeken kevesebb a felhő, gyenge szél fúj, s a reggeli órákban többfelé köd képződik, addig a mediterrán térségben változékony, helyenként szeles, esős az időjárás.

Hazánk fölött tegnap erősen felhős volt az ég. A déli óráktól kezdve az északi és keleti megyékben sokfelé esett az eső, az ország többi részén csak szórványosan fordultak elő kisebb átfutó esők. A ma reggel 7 óráig lehullott csapadék mennyisége általában 5 mm alatt maradt, csak Körösszakálon mértek 6, Balassagyarmaton 7, Dobogókőn és Romhányban 12 mm esőt. Csupán néhány helyről jelentettek egy-két órás napsütést. A hőmérséklet napközben általában 11-16, délen helyenként 16-18 fokig emelkedett, az éjszaka folyamán szeszélyes területi eloszlásban 0-9 fokig süllyedt. Ma délelőtt országszerte felszakadozott a felhőzet, esőt 11 óráig sehonnan sem jelentettek.

Ma 12 órakor Budapesten a hőmérséklet 12 fok, a tengerszintre átszámitott légnyomás 762 mm, változatlan.

Várható időjárás hétfő estig:

Felhőátvonulások, legfeljebb szórványosan előforduló átfutó esőkkel.
Erős reggeli párásság, néhány helyen köd.
Mérsékelt, keleten időnként élénk északi, északkeleti szél.
A hőmérséklet alakulásában lényeges változás nem lesz.

Várható legalacsonyabb éjszakai hőmérséklet: 1-6 fok között, helyenként talajmenti fagy,
legmagasabb nappali hőmérséklet holnap: 13-17 fok között.

Vissy Károly s.k.

A hőmérséklet napi középértéke és eltérése a 90 évi átlagtól (Budapesten) :

1965. X. 9.:	11,2 C°,	-1,4 C°.

1871 óta ezen a napon Budapesten előfordult:

legmagasabb hőmérséklet:	27,5 C° (1935)
legalacsonyabb hőmérséklet:	1,0 C° (1890)

65.0522.

CSAPADÉKELOSZLÁS

AZ UTOLSÓ 24 ÓRÁBAN

196 5. X. 9. ..... 7^h-TÓL ..... X. 10. 7^h-IG

SOPRON, MAGYARÓVÁR, GYŐR, ESZTERGOM, TATABÁNYA, BUDAPEST, SZÉKESFEHÉRVÁR, SZOMBATHELY, PÁPA, FARKASGYEPŰ, SZENTGOTTHÁRD, ZALAEGERSZEG, KESZTHELY, SIÓFOK, NAGYKANIZSA, KAPOSVÁR, MISINA, PÉCS, BAJA, KALOCSA, KECSKEMÉT, SZEGED, SZOLNOK, TÚRKEVE, BÉKÉSCSABA, DEBRECEN, NYÍREGYHÁZA, SÁROSPATAK, MISKOLC, EGER, GALYATETŐ, KEKES, MÁTRAHÁZA, SALGÓTARJÁN

Szintvonalak: 200, 300 és 500 m.

0 50 100 km

A GÖRBE VONALAK – AZ IZOHIÉTÁK – AZOKAT A HELYEKET KÖTIK ÖSSZE, AHOL A CSAPADÉK MENNYISÉGE EGYENLŐ VOLT

LEGMAGASABB HŐMÉRSÉKLET

196 5. X. 9.

LEGALACSONYABB HŐMÉRSÉKLET

196 5. X. 10.

RADIÁCIÓS MINIMUM

196 5. X. 10.

Napfénytartam.

1965. X. 9.

1965 október ..... hó,

10. napvasárnap.....

	Az utolsó 24 óra adatai					
	Csapadék (mm)		Hőmérsékleti szélsőségek			Napsütés (óra) tegnap
			tegnapi nappali max.	éjszakai min.	min. 5 cm-en	
12815 Magyaróvár	•		14	3	1	1
822 Győr	•		14	3	1	0
825 Pápa	ny		15	1	–1	1
805 Sopron	ny		12	3	–1	0
812 Szombathely	•		13	2	–2	0
910 Szentgotthárd	•		13	4	1	0
915 Zalaegerszeg	•		13	5	2	–
Lenti	•		15	4	–2	
925 Nagykanizsa	•		14	3	3	–
920 Keszthely	•		14	5	–	0
Tihany	•		15	5	3	–
935 Siófok	•		15	8	4	0
942 Pécs	ny		16	7	4	3
941 Misinatető (534 m)	–		–	–	–	–
Siklós	•	p	18	7	5	
827 Farkasgyepű (400 m)	•		13	2	0	–
Veszprém	•	p	14	3	0	
833 Tatabánya	ny		14	4	2	
839 Budapest (Ferihegy)	ny		12	8	7	–
840 Budapest OMI	1		13	8	7	0
841 Budapest (Szabadságh., 474 m)	5		10	5	3	0
Martonvásár	1		13	6	4	
835 Székesfehérvár	4		14	4	1	
Dunaújváros	•		13	7	–	–
Szekszárd	–		–	–	–	–
Mohács	•	p	17	9		
960 Baja	•		16	9	8	
955 Kalocsa	–		–	8	3	–
Cegléd	1		14	8		
860 Szolnok	1		14	8	7	0
970 Kecskemét	ny		14	8	2	0
Kiskunfélegyháza	2		14	8	7	–
982 Szeged	1		15	7	5	0
Mezőhegyes	2		14	6	3	
Orosháza	3		15	7	5	
990 Békéscsaba	4		16	6	4	2
875 Túrkeve	2		14	8	–	0
Berettyóújfalu	2		14	6	4	
882 880 Debrecen	ny		13	6	3	0
892 Nyíregyháza	•		14	7	5	0
Kisvárda	•		15	4	2	1
Mátészalka	•	L	15	4		
Tiszabecs	•		15	4		
Vác	5	p	13	6		
Gödöllő	2		12	7	6	
Lőrinci	2		11	8	4	
Gyöngyös	1		13	8		
Balassagyarmat	7		11	4		
755 Salgótarján	–		–	–	–	–
Galyatető (932 m)	2		11	2		
851 Kékestető (1000 m)	1		7	1	–	0
Mátraháza (672 m)	1		10	4		
865 Eger	ny		13	7	5	0
Putnok	2		12	6		
Lillafüred	ny		12	5		
772 Miskolc	ny		13	6	5	–
Fügöd	–		–	–		
778 Sárospatak	•		14	6	–	0

	24 órai csapadék mm	
Rajka	•	
Kapuvár	•	p
Csorna	•	p
Komárom	•	p
Káld	•	p
Kőszeg	ny	
Körmend	•	
Letenye	•	p
Sümeg	–	
Zirc	•	
Kisbér	•	
Mór	•	
Alcsút	3	
Esztergom	4	
Dobogókő	12	
Fonyód	•	
Tab	•	
Sárbogárd	–	
Lengyel	•	
Nagykónyi	•	p
Marcali	•	p
Somogyszob	•	
Kaposvár	•	p
Barcs	•	
Szigetvár	•	
Bácsalmás	•	
Kiskunhalas	•	
Izsák	–	
Kunsztmiklós	ny	
Örkény	ny	
Nagykáta	ny	p
Jászapáti	ny	p
Tiszakécske	•	
Nagykőrös	ny	
Kistelek	ny	
Makó	1	p
Szentes	2	
Szarvas	3	
Szeghalom	3	
Kőrösszakál	6	
Tiszaroff	•	
Poroszló	ny	
Karcag	1	
Hortobágy	ny	
Polgár	ny	
Hajdúdorog	•	
Nyírlugos	ny	
Csenger	ny	
Vásárosnamény	•	
Záhony	•	
Királyrét	•	
Romhány	12	
Borsodnádasd	1	
Jósvafő	–	
Szendrőlád	•	
Hidasnémeti	•	
Tokaj	•	
Sárhatvan	1	

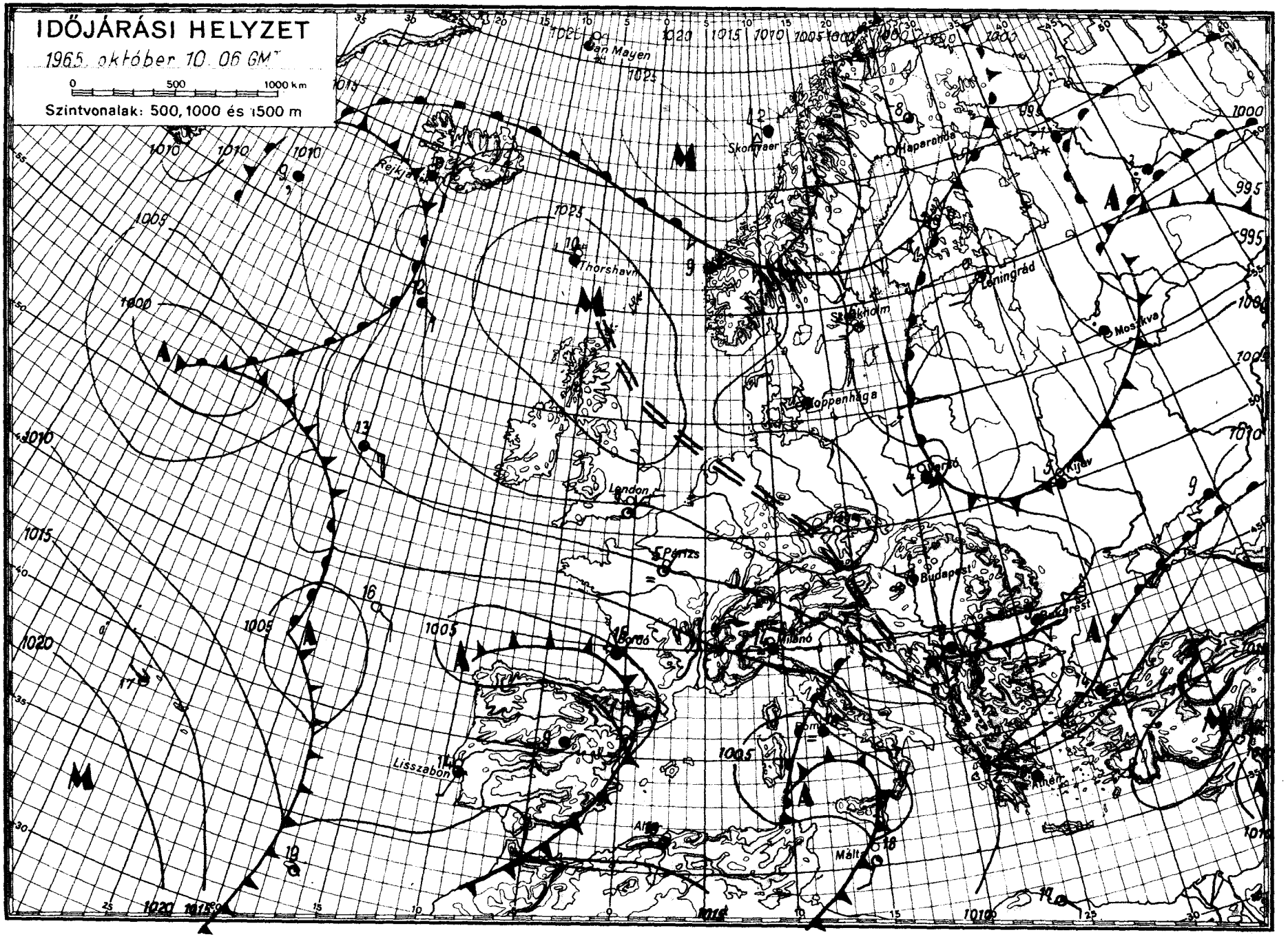

OFFSET-NYOMDA BUDAPEST

IDŐJÁRÁSI NAPIJELENTÉS

ЕЖЕДНЕВНЫЙ МЕТЕОРОЛОГИЧЕСКИЙ БЮЛЛЕТЕНЬ • DAILY WEATHER REPORT
BULLETIN QUOTIDIEN DE TEMPS • TÄGLICHER WETTERBERICHT

KIADJA AZ ORSZÁGOS METEOROLÓGIAI INTÉZET
BUDAPEST II. KITAIBEL PÁL UTCA 1
TELEFON: KÖZPONT: 353-500, IDŐJELZŐ OSZT.: 150-410

MEGJELENIK NAPONKÉNT • ELŐFIZETÉSI ÁRA
A POSTAI KÖLTSÉGGEL EGYÜTT NEGYEDÉVRE 60, Ft
KIADÁSÉRT FELELŐS AZ INTÉZET IGAZGATÓJA

78. évfolyam 284. szám. + Budapest + 1965. október 11.

Az időjárási helyzet ma reggel és a várható időjárás:

A Brit-szigetektől a Kárpátokig magasnyomású légköri képződmény helyezkedik el. Hatására Közép- és Nyugat-Európa nagy részén derült, száraz, reggel erősen párás, helyenként ködös az idő. Ezzel szemben a Memel-vidéktől a Baltikumig és onnan a Kaukázusig húzható vonaltól északra fekvő vidéken erősen felhős, csapadékos az időjárás. A Szovjetunió európai területének északi felében ma reggel havazások voltak és a hőmérséklet sok helyen -1, -5 fokig süllyedt.

Hazánkban tegnap változóan felhős volt az ég. A nap az ország nagy részén 1-7 órán át sütött, azonban a Békéscsaba-Szolnok-Eger háromszögben borult maradt az ég. A Tisza-vidék és a Tiszántúl egy-két helyén jelentéktelen mennyiségü eső hullott. A hőmérséklet a nap folyamán 11-15 fokig emelkedett. Ma hajnalban -2, +4 fokig süllyedt. Ma délelőtt derült volt az idő, csak a főváros fölött mutatkozott átmeneti felhősödés. A hőmérséklet 11 órakor országszerte 9-14 fokig emelkedett.

Ma 12 órakor Budapesten a hőmérséklet 12 fok, a tengerszintre átszámitott légnyomás 766 mm, gyengén süllyedő irányzatú.

Várható időjárás kedd estig:

Felhőátvonulások, legfeljebb szórványosan előforduló kevés esővel.
Mérsékelt, holnap helyenként megélénkülő és északnyugatira forduló szél.

Várható legalacsonyabb éjszakai hőmérséklet: -2,+3,
legmagasabb nappali hőmérséklet kedden: 12-16 fok között.

Vadkerti Ferenc s.k.

A hőmérséklet napi középértéke és eltérése a 90 évi átlagtól (Budapesten) :

1965. X. 10.:	9,3 C°,	-3,2 C°.

1871 óta ezen a napon Budapesten előfordult:

legmagasabb hőmérséklet:	25,9 C°	(1932)
legalacsonyabb hőmérséklet:	-0,8 C°	(1899)

65.0623.

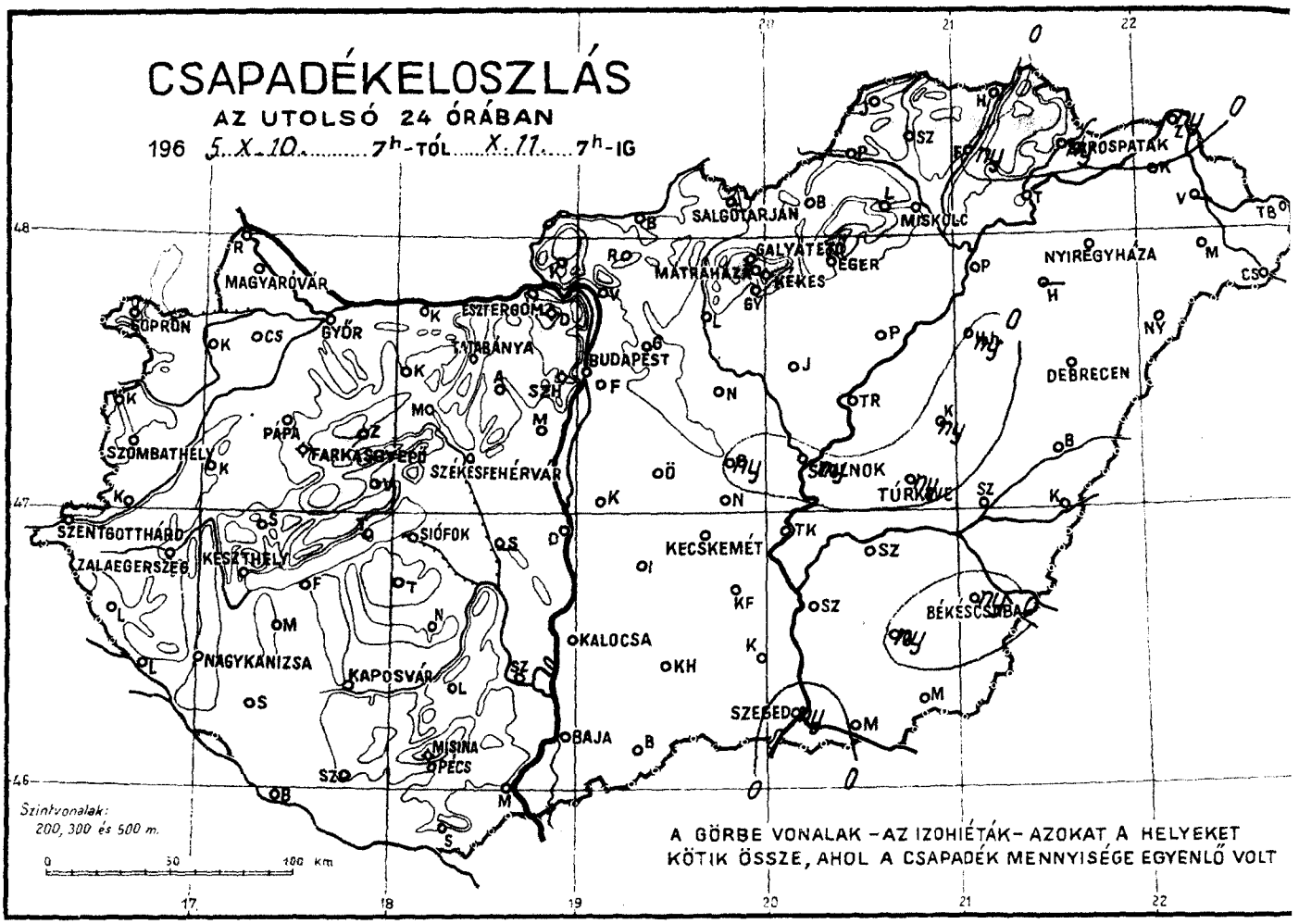
CSAPADÉKELOSZLÁS
AZ UTOLSÓ 24 ÓRÁBAN
196 5. X. 10. 7h-TÓL X. 11. 7h-IG
Szintvonalak: 200, 300 és 500 m.
A GÖRBE VONALAK – AZ IZOHIÉTÁK – AZOKAT A HELYEKET KÖTIK ÖSSZE, AHOL A CSAPADÉK MENNYISÉGE EGYENLŐ VOLT
MAGYARÓVÁR
SOPRON
GYŐR
ESZTERGOM
TATABÁNYA
BUDAPEST
SALGÓTARJÁN
MISKOLC
GALYATETŐ
MÁTRAHÁZA
KEKES
EGER
NYIREGYHÁZA
DEBRECEN
SZOMBATHELY
PÁPA
FARKASGYEPŐ
SZÉKESFEHÉRVÁR
SZENTGOTTHÁRD
ZALAEGERSZEG
KESZTHELY
SIÓFOK
KECSKEMÉT
SZOLNOK
TÚRKEVE
BÉKÉSCSABA
KALOCSA
NAGYKANIZSA
KAPOSVÁR
SZEGED
BAJA
MISINA
PÉCS

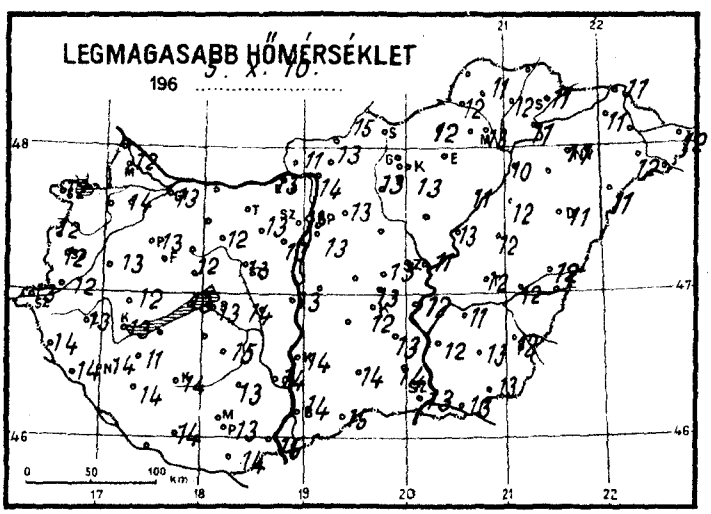
LEGMAGASABB HŐMÉRSÉKLET
196 5. X. 10.

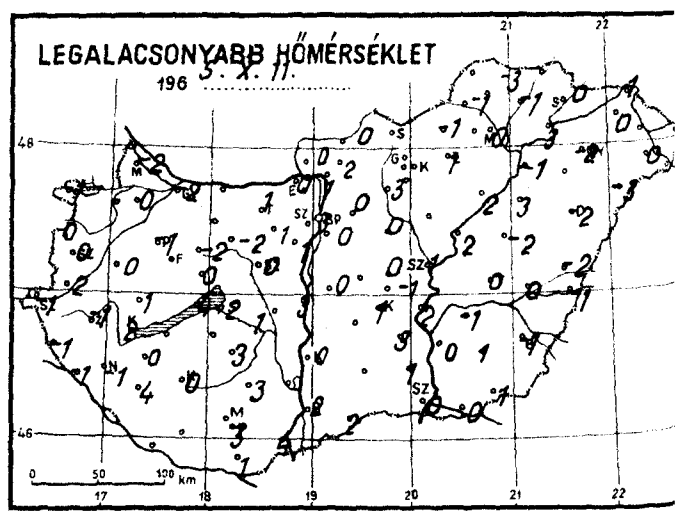
LEGALACSONYABB HŐMÉRSÉKLET
196 5. X. 11.

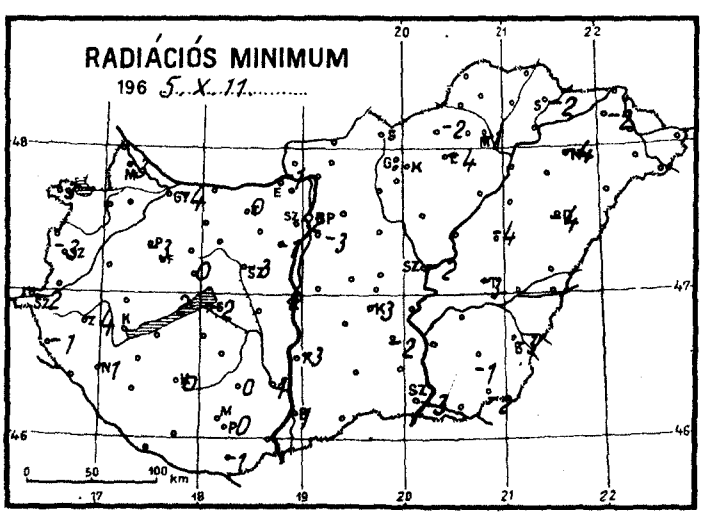
RADIÁCIÓS MINIMUM
196 5. X. 11.

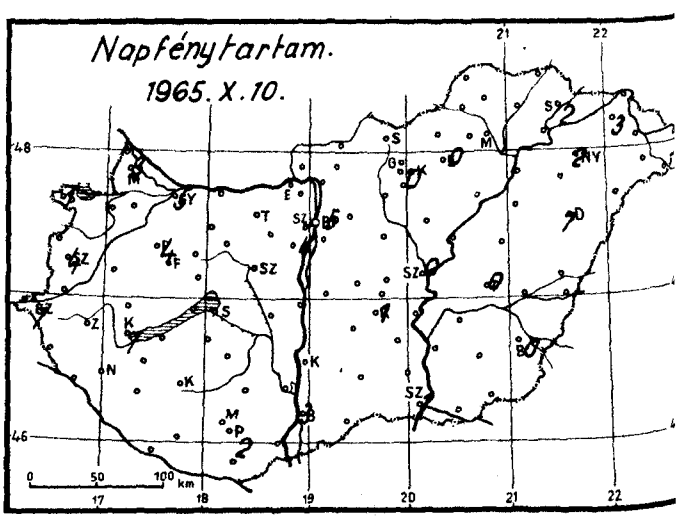
Napfénytartam.
1965. X. 10.

1965. október hó, 11 nap hétfő

	Az utolsó 24 óra adatai								
	Csapadék (mm)		Hőmérsékleti szélsőségek			Napsütés (óra) tegnap	24 órai csapadék mm		
			tegnapi nappali max.	éjszakai min.	min. 5 cm-en				
12815 Magyaróvár	.	≡	12	−2	−3	3	Rajka	.	
822 Győr	.	=⊔	13	−2	−4	5	Kapuvár	.	⊔
825 Pápa	.	=⊔	13	−1	−3	4	Csorna	.	
805 Sopron	.	⊔	12	−1	−3	1	Komárom	.	
812 Szombathely	.	⊔	12	0	−3	4	Káld	.	
910 Szentgotthárd	.	=⊔	13	−1	−2	7	Kőszeg	.	
915 Zalaegerszeg	.	=⊔	13	−1	−4		Körmend	.	
Lenti	.		14	−1	−4		Letenye	.	
925 Nagykanizsa	.	⊔	14	−1	−1		Sümeg	.	
920 Keszthely	.		13	2	−	7	Zirc	.	
Tihany	.		13	4	2		Kisbér	.	=⊔
935 Siófok	.	=	13	2	−2		Mór	.	
942 Pécs	.	=	13	3	0	2	Alcsút	.	⊔
941 Misinatető (534 m)	—		−	−	−	−	Esztergom	.	⊔
Siklós	.		14	1	−1		Dobogókő	.	
827 Farkasgyepű (400 m)	.		12	2	−1		Fonyód	.	
Veszprém	.	⊔	12	0	0		Tab	.	
833 Tatabánya	.	⊔	−	1	0		Sárbogárd	—	
839 Budapest (Ferihegy)	.	≡	13	0	−3		Lengyel	.	
840 Budapest OMI	.	⊔	13	3	−2	5	Nagykónyi	.	⊔
841 Budapest (Szabadságh., 474 m)	.	⊔	11	4	0	4	Marcali	.	⊔
Martonvásár	.	⊔	13	1	−1		Somogyszob	.	
835 Székesfehérvár	.	=	13	0	−3		Kaposvár	.	=⊔
Dunaújváros	.		13	3	2		Barcs	.	
Szekszárd	.		14	−	1		Szigetvár	.	
Mohács	.		15	4			Bácsalmás	.	
960 Baja	.	=	14	2	1	3	Kiskunhalas	.	
955 Kalocsa	.		14	0	−3		Izsák	.	
Cegléd	ny	⊔	13	0	−		Kunsztmiklós	.	
860 Szolnok	ny	=	11	1	−2	0	Örkény	.	⊔
970 Kecskemét	.	≡	12	1	−3	1	Nagykáta	.	
Kiskunfélegyháza	.		13	3	2		Jászapáti	.	
982 Szeged	ny	≡	13	0	−3	1	Tiszakécske	.	=⊔
Mezőhegyes	.	⊔=	13	1	−2		Nagykőrös	.	⊔
Orosháza	ny	⊔	13	3	−1		Kistelek	.	
990 Békéscsaba	ny		12	−1	−3	0	Makó	.	⊔
875 Túrkeve	ny		12	0	−3	0	Szentes	.	
Berettyóújfalu	.	⊔	12	−2			Szarvas	.	⊔
882 Debrecen	.		11	−2	−4	7	Szeghalom	.	⊔
892 Nyíregyháza	.	=	11	−2	−4	2	Körösszakál	.	
Kisvárda	.	=	11	0	−2	3	Tiszaroff	.	
Mátészalka	.	⊔	12	0			Poroszló	.	⊔
Tiszabecs	.		12	−2			Karcag	ny	⊔
Vác	.	≡	14	1			Hortobágy	ny	
Gödöllő	.	⊔	13	0			Polgár	.	
Lőrinci	.		13	−	−		Hajdúdorog	—	
Gyöngyös	.		13	3			Nyírlugos	.	
Balassagyarmat	.		15	0			Csenger	.	⊔
755 Salgótarján	—		−	−	−		Vásárosnamény	—	
Galyatető (932 m)	.		6	1			Záhony	ny	
851 Kékestető (1000 m)	.		4	0	−	0	Királyrét	.	
Mátraháza (672 m)	.	⊔	8	0			Romhány	.	
865 Eger	.	=	−	1	−4	0	Borsodnádasd	.	⊔
Putnok	.	=⊔	12	−1			Jósvafő	—	
Lillafüred	.	=⊔	10	1			Szendrőlád	.	
772 Miskolc	.	=	13	0	−1	−	Hidasnémeti	.	⊔
Fügöd	ny	⊔	12	−1			Tokaj	.	
778 Sárospatak	ny	⊔=	11	0	−2	2	Sárhatvan	.	⊔

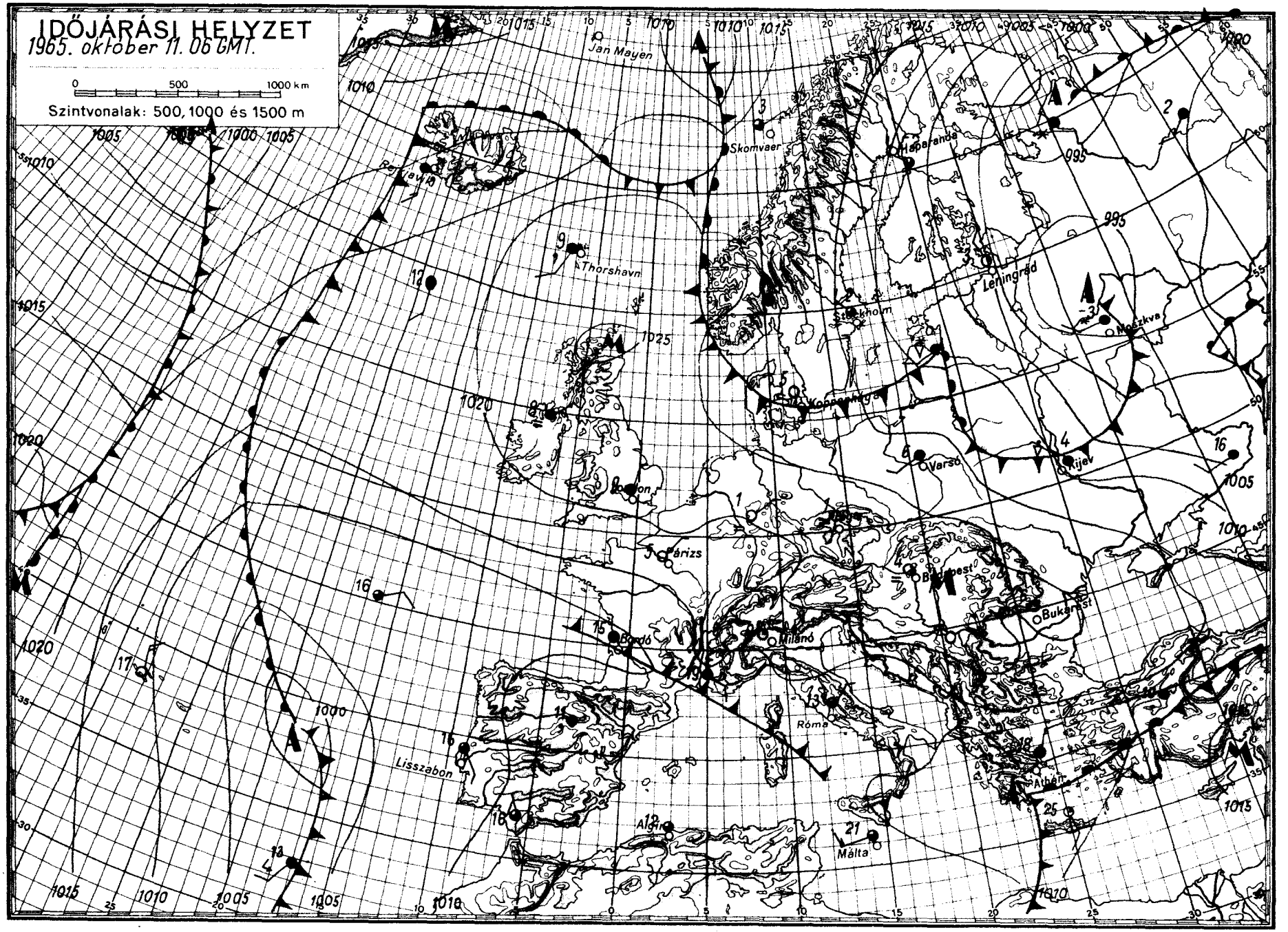

OFFSET-NYOMDA BUDAPEST

IDŐJÁRÁSI NAPIJELENTÉS

ЕЖЕДНЕВНЫЙ МЕТЕОРОЛОГИЧЕСКИЙ БЮЛЛЕТЕНЬ • DAILY WEATHER REPORT
BULLETIN QUOTIDIEN DE TEMPS • TÄGLICHER WETTERBERICHT

KIADJA AZ ORSZÁGOS METEOROLÓGIAI INTÉZET
BUDAPEST II. KITAIBEL PÁL UTCA 1
TELEFON: KÖZPONT: 353-500, IDŐJELZŐ OSZT.: 150-410

MEGJELENIK NAPONKÉNT • ELŐFIZETÉSI ÁRA
A POSTAI KÖLTSÉGGEL EGYÜTT NEGYEDÉVRE 60, Ft
KIADÁSÉRT FELEL AZ INTÉZET IGAZGATÓJA

78. évfolyam 285. szám. + Budapest + 1965. október 12.

Az időjárási helyzet ma reggel és a várható időjárás:

Európa időjárását két erőteljes légnyomási hatásközpont irányitja. Az egyik az északnyugat-európai anticiklon, ennek belsejében az évszaknak megfelelő időjárás uralkodik. A másik a kelet-európai ciklon, aminek hátoldalán folytatódik a Kelet-Európa legnagyobb részére kiterjedő északi áramlás; ennek következtében a hideg, szeles, hózáporos idő már csaknem a Kárpátokig, illetve a Fekete-tenger partvidékéig huzódott dél felé.

Hazánkban tegnap az évszakhoz képest hüvös, napos, száraz idő volt. A hőmérséklet napközben 13, 16 fokig emelkedett, ma reggelre 0, +4 fokig hült le a levegő, de az északkeleti megyékben borult ég alatt +5, +7 foknál erősebb lehülés nem alakulhatott ki, viszont a Dunántúlon helyenként -1, -2 fokos fagyok keletkeztek. A talajközeli néhány cm-es légrétegben kevés hely kivételével fagyott. Ma délelőtt folytatódott az évszakhoz képest hüvös, de többnyire napos idő, a hőmérséklet 11 óráig elérte a 9, 13 fokot. Északkeleten további hidegbeáramlás során helyenként erős északi szél fujt.

Ma 12 órakor Budapesten a hőmérséklet 11 fok, a tengerszintre átszámitott légnyomás 769 mm, gyengén emelkedő irányzatú.

Várható időjárás szerda estig:

Felhőátvonulások, a mai nap folyamán legfeljebb néhány helyen futó esővel, a magasabb hegyeken hózáporral, holnap csapadék nélkül.
A helyenként erős északi szél fokozatosan mérséklődik, holnap keletire fordul.
Az évszakhoz képest hideg idő tovább tart.
Főként keleten hajnali fagyok.

Várható legalacsonyabb éjszakai hőmérséklet: -2, +3, legmagasabb nappali hőmérséklet holnap: 8, 13 fok között.

Tóth Pál s.k.

A hőmérséklet napi középértéke és eltérése a 90 évi átlagtól / Budapesten / :

1965. X. 11.: 8,4 C°, -3,7 C°.

1871 óta ezen a napon Budapesten előfordult:

legmagasabb hőmérséklet: 27,0 C° /1935/
legalacsonyabb hőmérséklet: 0,9 C° /1925/

65.0627.

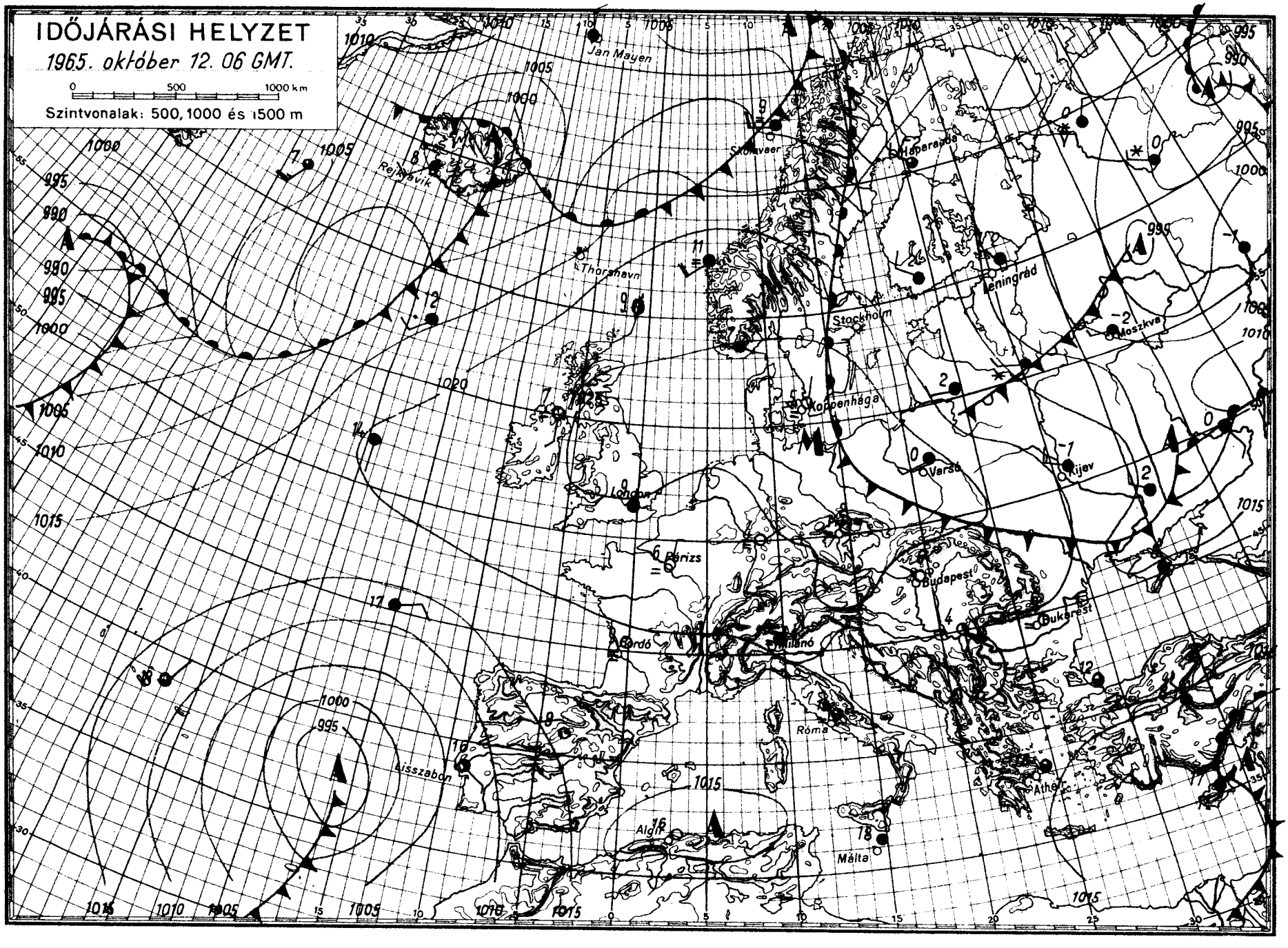

OFFSET-NYOMDA BUDAPEST

IDŐJÁRÁSI NAPIJELENTÉS

ЕЖЕДНЕВНЫЙ МЕТЕОРОЛОГИЧЕСКИЙ БЮЛЛЕТЕНЬ • DAILY WEATHER REPORT
BULLETIN QUOTIDIEN DE TEMPS • TÄGLICHER WETTERBERICHT

KIADJA AZ ORSZÁGOS METEOROLÓGIAI INTÉZET
BUDAPEST II. KITAIBEL PÁL UTCA 1
TELEFON: KÖZPONT: 353-500, IDŐJELZŐ OSZT.: 150-410

MEGJELENIK NAPONKÉNT * ELŐFIZETÉSI ÁRA
A POSTAI KÖLTSÉGGEL EGYÜTT NEGYEDÉVRE 60, Ft
KIADÁSÉRT FELEL AZ INTÉZET IGAZGATÓJA

78. évfolyam 286. szám. + Budapest + 1965. október 13.

Az időjárási helyzet ma reggel és a várható időjárás:

A középpontjával a Kárpát-medence fölött elhelyezkedő magasnyomású légköri képződmény Nyugat- és Közép-Európában napos, csendes, a reggeli órákban sokfelé ködös időt okoz. Európa többi részein ciklonok következtében erősen felhős, sokfelé csapadékos időjárás alakult ki. A Szovjetunió európai területén nagy kiterjedésü havazások vannak. Ugyanakkor Olaszország déli részein az éjszakai órákban sokfelé zivatarok keletkeztek.

Hazánkban tegnap változóan felhős volt az ég, a nap 5-9 órán keresztül sütött. Eső nem volt. A hőmérséklet a nap folyamán általában 11-16, az északkeleti megyékben azonban csak 9-12 fokig emelkedett. Ma hajnalra az ország nagy részén +1, -5 fokig süllyedt a hőmérséklet, de a Balaton-vidék egyes helyein csak 3, 4 fokos minimumokat mértek. Ma délelőtt az ország területén derült, az évszakhoz képest hideg volt az idő.

Ma 12 órakor Budapesten a hőmérséklet 10 fok, a tengerszintre átszámitott légnyomás 773 mm, gyengén süllyedő irányzatú.

Várható időjárás csütörtök estig:

Kevés felhő, eső nélkül.
Mérsékelt szél.
Hajnali párásság, helyenként köd.
Hideg idő.

Várható legalacsonyabb éjszakai hőmérséklet: -3, +1, legmagasabb nappali hőmérséklet csütörtökön: 9-14 fok között.

Vadkerti Ferenc s.k.

A hőmérséklet napi középértéke és eltérése a 90 évi átlagtól (Budapesten) :

1965. X.12.:	8,7 C°,	-3,0 C°.

1871 óta ezen a napon Budapesten előfordult:

legmagasabb hőmérséklet	24,9 C°	(1921)
legalacsonyabb hőmérséklet	0,9 C°	(1936)

65.0630.

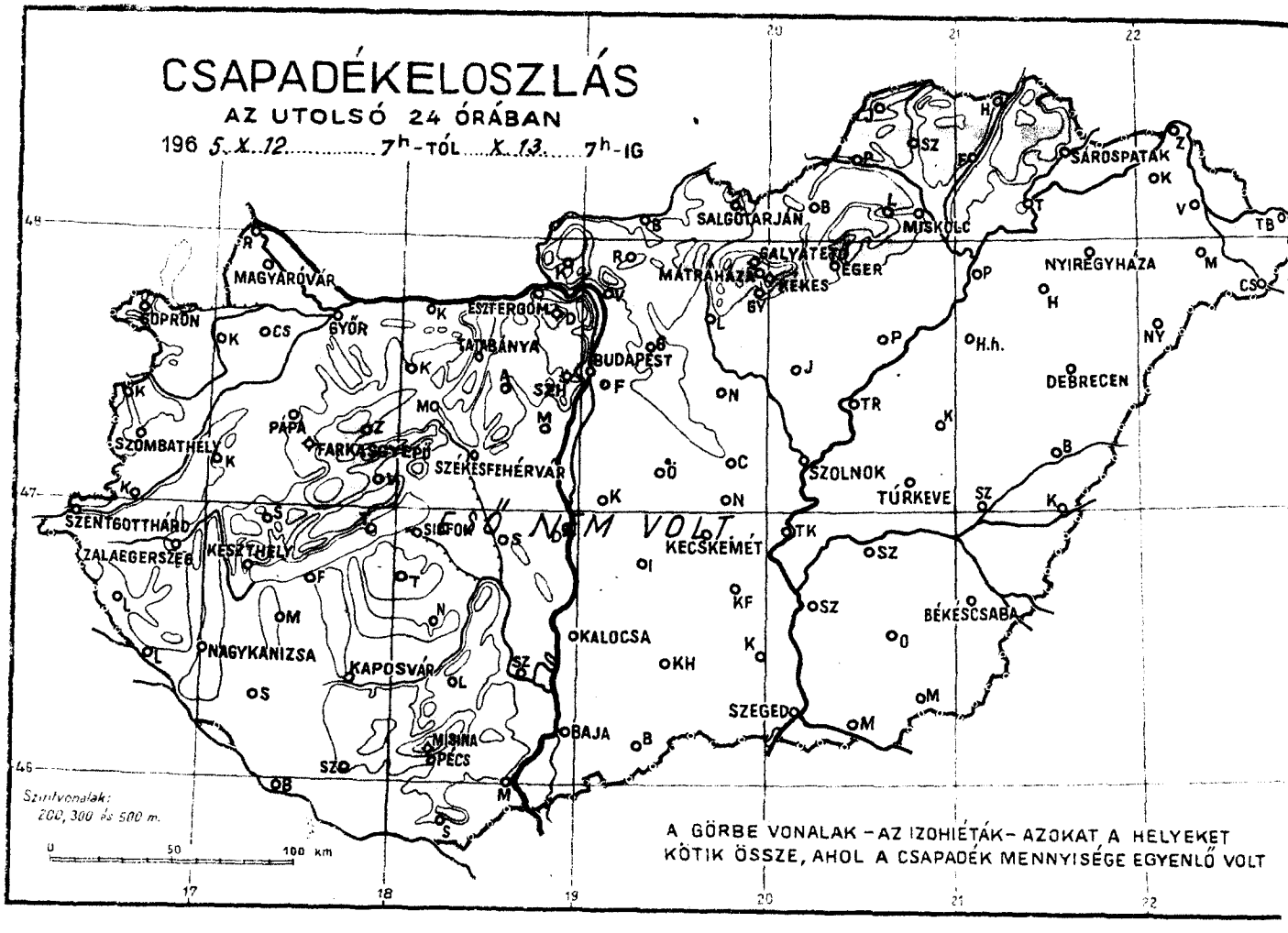
CSAPADÉKELOSZLÁS
AZ UTOLSÓ 24 ÓRÁBAN
196 5. X. 12. 7h-TÓL X. 13. 7h-IG
SÁROSPATAK
SALGÓTARJÁN
MISKOLC
GALYATETŐ
MÁTRAHÁZA
EGER
KÉKES
NYIREGYHÁZA
MAGYARÓVÁR
SOPRON
GYŐR
ESZTERGOM
TATABÁNYA
BUDAPEST
DEBRECEN
PÁPA
SZOMBATHELY
FARKASGYEPŰ
SZÉKESFEHÉRVÁR
SZOLNOK
TÚRKEVE
SZENTGOTTHÁRD
ZALAEGERSZEG
KESZTHELY
SIÓFOK
ESŐ NEM VOLT
KECSKEMÉT
BÉKÉSCSABA
NAGYKANIZSA
KAPOSVÁR
KALOCSA
SZEGED
BAJA
MISINA
PÉCS
Szintvonalak: 200, 300 és 500 m.
0 50 100 km
A GÖRBE VONALAK – AZ IZOHIÉTÁK – AZOKAT A HELYEKET KÖTIK ÖSSZE, AHOL A CSAPADÉK MENNYISÉGE EGYENLŐ VOLT

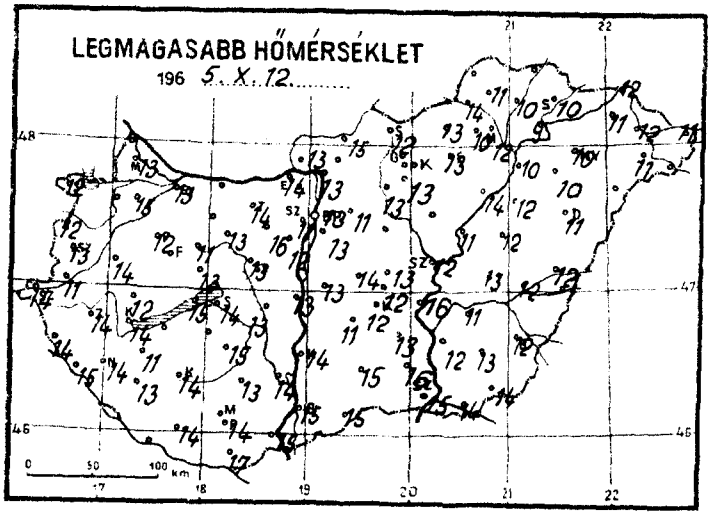
LEGMAGASABB HŐMÉRSÉKLET
196 5. X. 12.
0 50 100 km

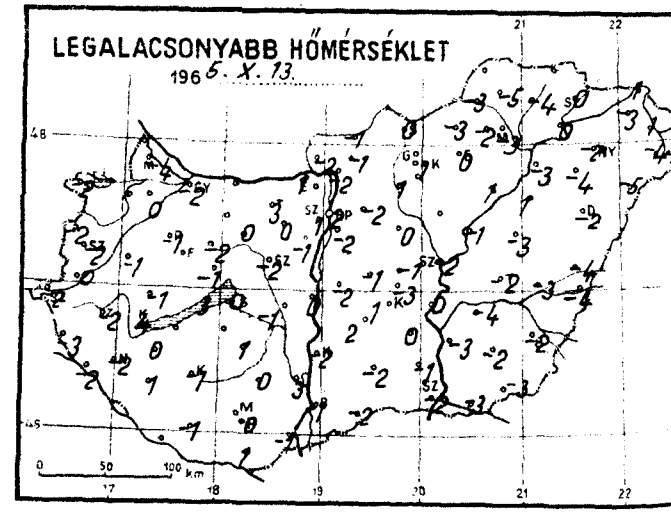
LEGALACSONYABB HŐMÉRSÉKLET
196 5. X. 13.
0 50 100 km

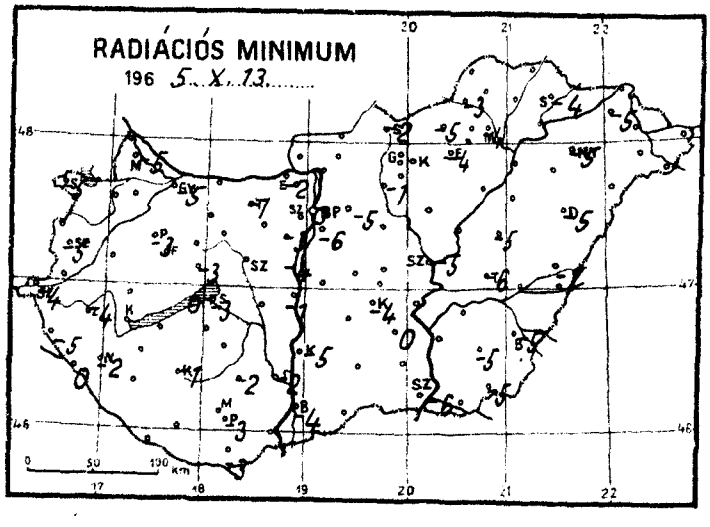
RADIÁCIÓS MINIMUM
196 5. X. 13.
0 50 100 km

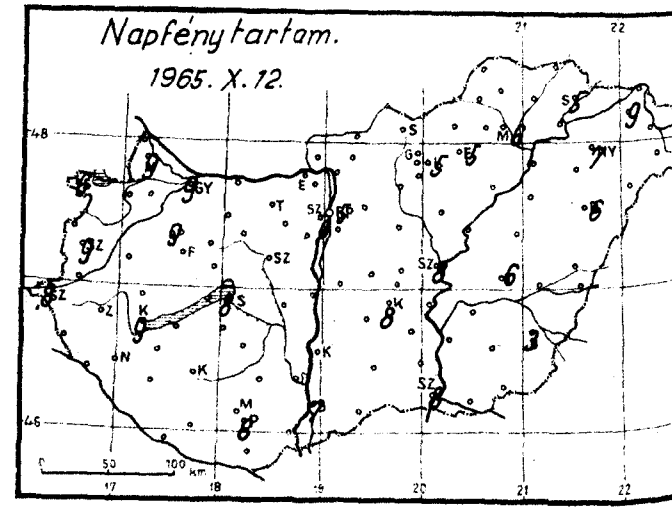
Napfénytartam.
1965. X. 12.
0 50 100 km

1965. október ..... hó,
13. szerda ..... nap

	Az utolsó 24 óra adatai								
	Csapadék (mm)		Hőmérsékleti szélsőségek			Napsütés (óra) tegnap	24 órai csapadék mm		
			tegnapi nappali max.	éjszakai min.	min. 5 cm-en				
12815 Magyaróvár	•	≡	13	−4	−5	9	Rajka	•	⊔
822 Győr	•	=	13	−2	−5	9	Kapuvár	•	= ⊔
825 Pápa	•	= ⊔	12	−1	−3	9	Csorna	•	
805 Sopron	•	=	12	−2	−5	6	Komárom	•	⊔
812 Szombathely	•		13	−2	−5	9	Káld	•	⊔
910 Szentgotthárd	•	≡	14	−2	−4	8	Kőszeg	•	⊔
915 Zalaegerszeg	•	=	14	−2	−4		Körmend	•	
Lenti	•		14	−3	−5		Letenye	•	
925 Nagykanizsa	•	⊔	14	−2	−2		Sümeg	•	
920 Keszthely	•	≡	14	4	−	9	Zirc	•	
Tihany	•		15	3	0		Kisbér	•	∩
935 Siófok	•	⊔	14	0	−3	8	Mór	•	
942 Pécs	•		14	0	−3	8	Alcsút	•	
941 Misinatető (534 m)	–		–	–	–		Esztergom	•	
Siklós	•		17	1	−3		Dobogókő	•	
827 Farkasgyepű (400 m)	•	≡	13	2	0		Fonyód	•	
Veszprém	•	⊔	13	−1	−3		Tab	•	
833 Tatabánya	•	⊔	14	3	−1		Sárbogárd	–	
839 Budapest (Ferihegy)	•		13	−2	−6		Lengyel	•	
840 Budapest OMI	•	⊔	13	2	0	5	Nagykónyi	•	⊔
841 Budapest (Szabadságh., 474 m)	•	⊔	11	1	−3	6	Marcali	•	⊔
Martonvásár	•		12	−1	−4		Somogyszob	•	
835 Székesfehérvár	•		13	−2	−6		Kaposvár	•	⊔
Dunaújváros	•		13	0	−1		Barcs	•	⊔
Szekszárd	•	⊔	14	3	−2		Szigetvár	•	⊔
Mohács	•	⊔	15	−1			Bácsalmás	•	
960 Baja	•		15	−1	−4	7	Kiskunhalas	•	
955 Kalocsa	•		14	−2	−5		Izsák	•	
Cegléd	•	⊔	13	−1			Kunsztmiklós	•	
860 Szolnok	•	=	12	−2	−5	8	Örkény	•	⊔
970 Kecskemét	•	=	12	1	−4	8	Nagykáta	•	
Kiskunfélegyháza	•	⊔	13	0	0		Jászapáti	•	⊔
982 Szeged	•	=	15	−2	−6	8	Tiszakécske	•	⊔
Mezőhegyes	•	⊔	14	−3	−5		Nagykőrös	•	⊔
Orosháza	•	⊔	13	−2	−5		Kistelek	•	
990 Békéscsaba	•		12	−2	−5	3	Makó	•	⊔
875 Túrkeve	•		13	−2	−6	6	Szentes	•	
Berettyóújfalu	•	⊔	12	−4	−7		Szarvas	•	⊔
882 Debrecen	•		11	−2	−5	6	Szeghalom	•	⊔
892 Nyíregyháza	•		10	−2	−5	7	Körösszakál	•	
Kisvárda	•		11	−3	−5	9	Tiszaroff	•	
Mátészalka	•	⊔	11	−4			Poroszló	•	⊔
Tiszabecs	•		11	−4			Karcag	•	⊔
Vác	•		13	−2			Hortobágy	•	⊔
Gödöllő	•	⊔	11	−2	−5		Polgár	•	
Lőrinci	•	∩	13	1	−1		Hajdúdorog	•	
Gyöngyös	•	⊔	13	1			Nyírlugos	•	
Balassagyarmat	•	⊔	15	−1			Csenger	•	⊔
755 Salgótarján	•		12	0	−2		Vásárosnamény	•	
Galyatető (932 m)	•		8	0			Záhony	•	
851 Kékestető (1000 m)	•		5	0	−	5	Királyrét	•	
Mátraháza (672 m)	•		8	−1			Romhány	•	
865 Eger	•		13	0	−4	5	Borsodnádasd	•	⊔
Putnok	•	= ⊔	14	−3	−3		Jósvafő	–	
Lillafüred	•		10	−2			Szendrőlád	•	
772 Miskolc	•	= ⊔	12	−3	−4	6	Hidasnémeti	•	⊔
Fügöd	•	⊔	10	−4			Tokaj	•	
778 Sárospatak	•		10	0	−4	5	Sárhatyan	•	⊔

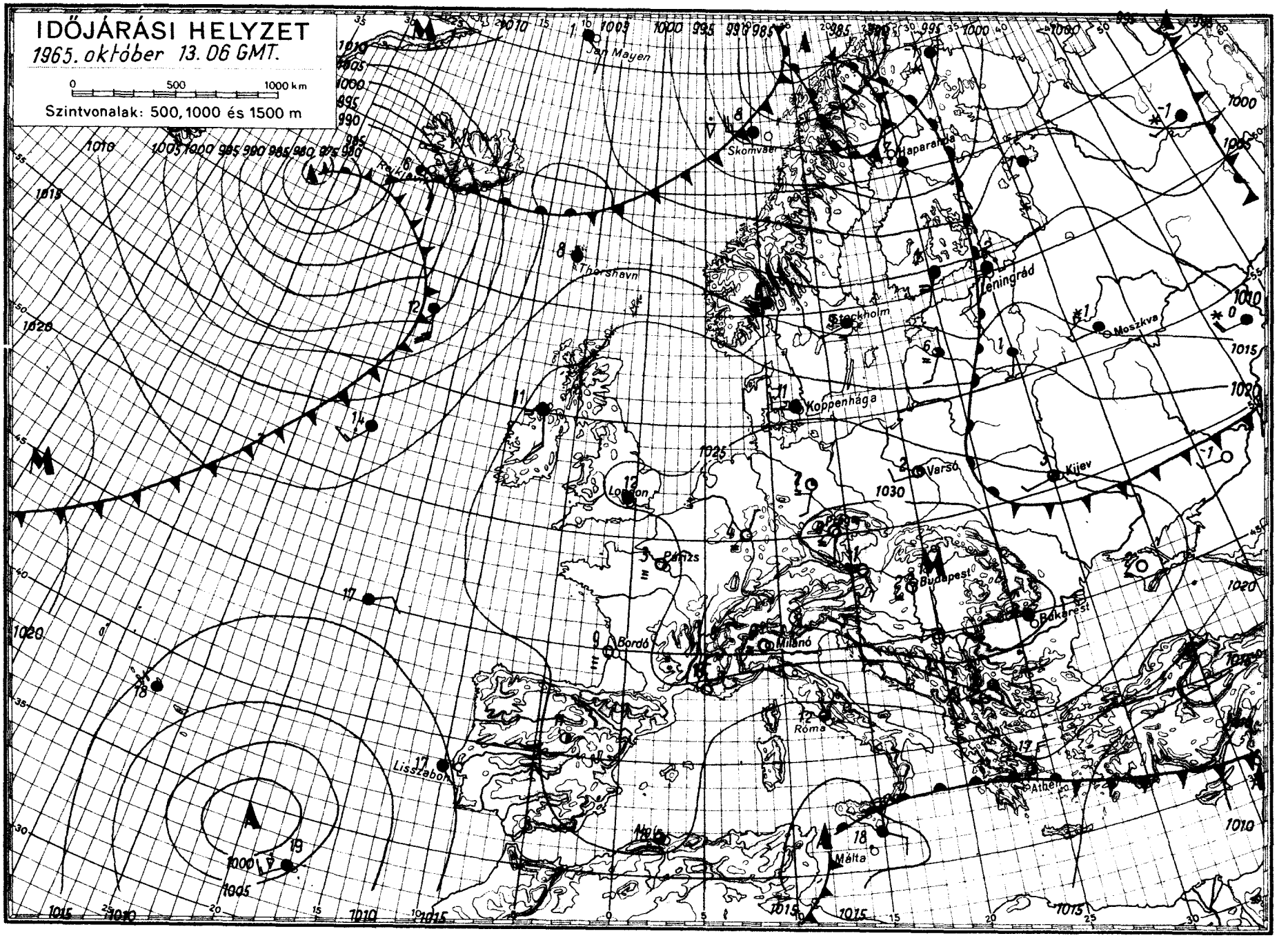

OTSKI NYOMDA BUDAPEST

IDŐJÁRÁSI NAPIJELENTÉS

ЕЖЕДНЕВНЫЙ МЕТЕОРОЛОГИЧЕСКИЙ БЮЛЛЕТЕНЬ • DAILY WEATHER REPORT
BULLETIN QUOTIDIEN DE TEMPS • TÄGLICHER WETTERBERICHT

KIADJA AZ ORSZÁGOS METEOROLÓGIAI INTÉZET
BUDAPEST II. KITAIBEL PÁL UTCA 1
TELEFON: KÖZPONT: 353-500, IDŐJELZŐ OSZT.: 150-410

MEGJELENIK NAPONKÉNT * ELŐFIZETÉSI ÁRA
A POSTAI KÖLTSÉGGEL EGYÜTT NEGYEDÉVRE 60, Ft
KIADÁSÉRT FELEL AZ INTÉZET IGAZGATÓJA

98. évfolyam 287. szám. + B u d a p e s t + 1965. október 14.

Az időjárási helyzet ma reggel és a várható időjárás:

Szárazföldünk nagy részén kevés a felhő, jobbára csendes, napos, a reggeli órákban többfelé párás, ködös az idő. Csupán Európa északi, északkeleti területeiről, a Brit-szigetekről és az Ibériai-félszigetről jelentenek változékonyabb, szeles, csapadékos időjárást. Hőmérsékleti szempontból kontinensünk nyugati és keleti fele között éles ellentét alakult ki. Mig Dél-Skandináviában tegnap a hőmérséklet napi csucsértékei 3-4 fokkal magasabbak, addig a Fekete-tenger térségében 6-8 fokkal alacsonyabbak voltak az elmult évek átlagánál.

Hazánk fölött tegnap derült volt az ég. Országszerte 7-10 órán át sütött a nap. Eső sehol sem esett. A hőmérséklet napközben 11-15 fokig emelkedett, az éjszaka folyamán szeszélyes területi eloszlásban -4, +3 fokig süllyedt. Ma a reggeli órákban Miskolc és Szentgotthárd környékéről ködöt jelentettek, a délelőtt folyamán folytatódott a csendes, napos, de hüvös idő.

Ma 12 órakor Budapesten a hőmérséklet 12 fok, a tengerszintre átszámitott légnyomás 771 mm, gyengén süllyedő irányzatu.

Várható időjárás péntek estig:

Kevés felhő, eső nem lesz.
Erős reggeli párásság, többfelé, elsősorban a nyugati és északi megyékben lassan muló köd.
Gyenge, napközben időnként kissé élénkebb szél.
Tovább tart az erős éjszakai lehülés.

Várható legalacsonyabb éjszakai hőmérséklet: -2, +3, legmagasabb nappali hőmérséklet holnap: 13-18 fok között, az erősen ködös területeken 10 fok körül.

Vissy Károly s.k.

A hőmérséklet napi középértéke és eltérése a 90 évi átlagtól / Budapesten / :

1965. X. 13.:	7,0 C°,	-4,7 C°.

1871 óta ezen a napon Budapesten előfordult:

legmagasabb hőmérséklet:	25,5 C°	/1916/
legalacsonyabb hőmérséklet:	0,3 C°	/1919/

65.0632.

CSAPADÉKELOSZLÁS

AZ UTOLSÓ 24 ÓRÁBAN

1965. X. 13. 7h-TÓL X. 14. 7h-IG

ESŐ NEM VOLT.

A GÖRBE VONALAK – AZ IZOHIÉTÁK – AZOKAT A HELYEKET KÖTIK ÖSSZE, AHOL A CSAPADÉK MENNYISÉGE EGYENLŐ VOLT

Szintvonalak: 200, 300 és 500 m.

0 50 100 km

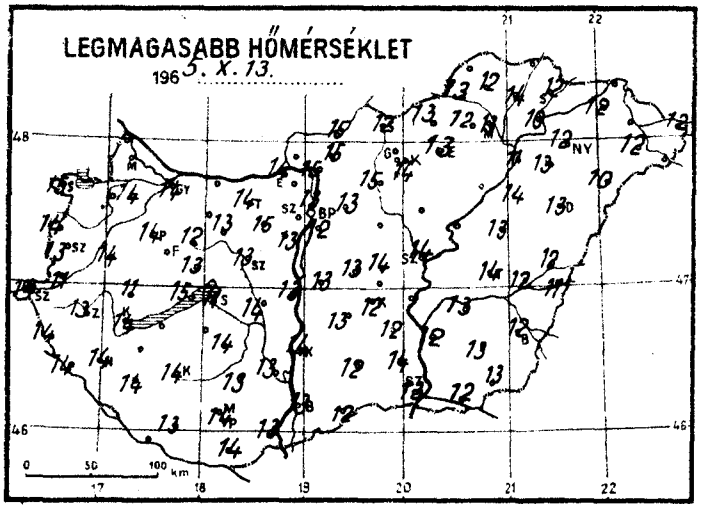

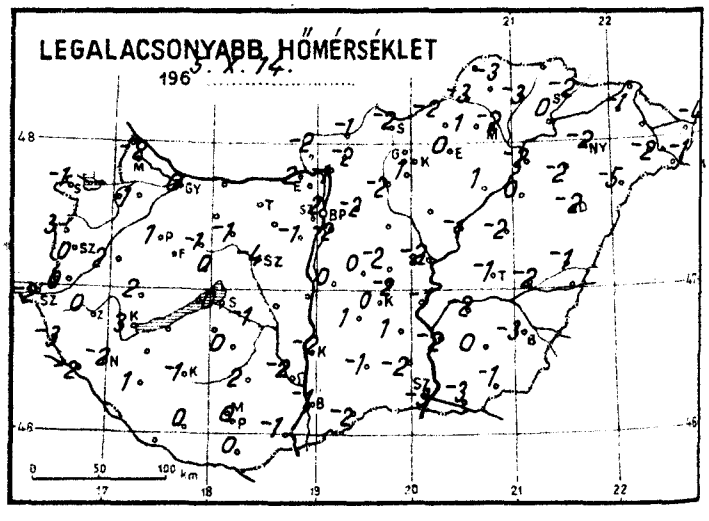

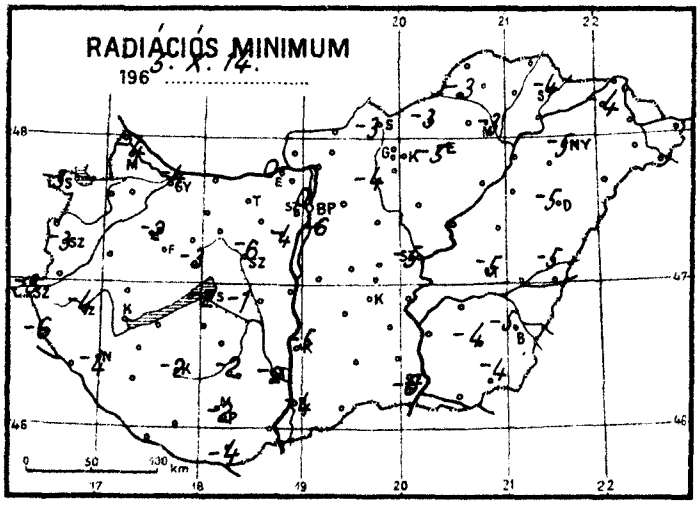

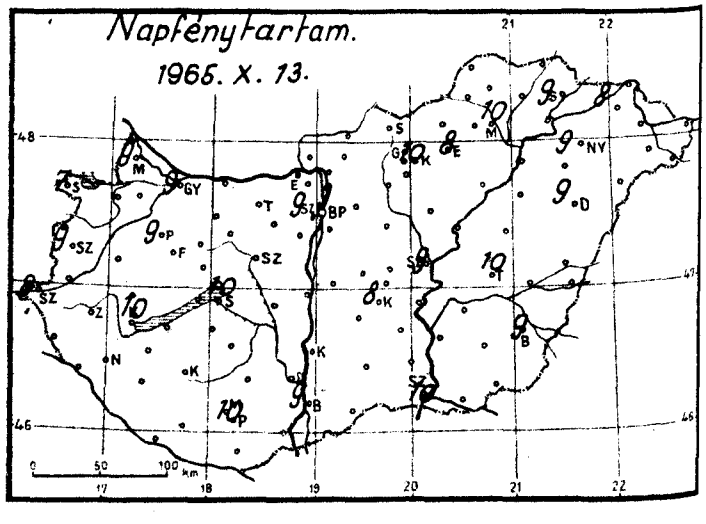

1965. október ..... hó,
14. csütörtök ..... nap

	Az utolsó 24 óra adatai					
	Csapadék (mm)		Hőmérsékleti szélsőségek			Napsütés (óra) tegnap
			tegnapi nappali max.	éjszakai min.	min. 5 cm-en	
12815 Magyaróvár	•	≡	14	-2	-4	9
822 Győr	•	≡ ⊔	14	0	-4	9
825 Pápa	•	≡ ⊔	14	1	-2	9
805 Sopron	•	≡ ⊔	15	-1	-3	7
812 Szombathely	•	≡ ⊔	13	0	-3	9
910 Szentgotthárd	•	≡ ⊔	14	-2	-3	8
915 Zalaegerszeg	•		13	0	-4	
Lenti	•		14	-3	-6	
925 Nagykanizsa	•	⊼	14	-2	-4	
920 Keszthely	•	≡ ⊼	14	3	-	10
Tihany	•		15	-	-	
935 Siófok	•	≡ ⊔	11	0	-2	10
942 Pécs	•	⊔	14	0	-2	10
941 Misinatető (534 m)	-		-	-	-	-
Siklós	•	⊔	14	0	-4	
827 Farkasgyepű (400 m)	•		12	4	0	
Veszprém	•	⊔	13	0	-3	
833 Tatabánya	•	≡ ⊔	14	-	-	
839 Budapest (Ferihegy)	•	≡	12	-2	-6	
840 Budapest OMI	•	⊔	13	2	0	9
841 Budapest (Szabadságh., 474 m)	•	⊔	10	4	-1	9
Martonvásár	•	⊔	13	-1	-4	
835 Székesfehérvár	•	≡	13	-4	-6	
Dunaújváros	•		13	-	-	
Szekszárd	•	≡ ⊔	13	-2	-2	
Mohács	•	⊔	13	-1		
960 Baja	•		13	-1	-4	9
955 Kalocsa	•	≡	14	-2	-5	
Cegléd	•	⊔	14	-2		
860 Szolnok	•	≡	14	-2	-5	9
970 Kecskemét	•	≡	12	0	-	8
Kiskunfélegyháza	•	⊔	12	1	-	
982 Szeged	•	≡	13	-3	-6	10
Mezőhegyes	•	⊔	13	-1	-4	
Orosháza	•	⊔	13	0	-4	
990 Békéscsaba	•		12	-3	-5	9
875 Túrkeve	•		14	-1	-5	10
Berettyóújfalu	•	⊔	12	-1	-5	
886 Debrecen	•	≡	13	-2	-5	9
892 Nyíregyháza	•	≡	12	-2	-5	9
Kisvárda	•	≡	12	-1	-4	8
Mátészalka	•	⊔	12	-2		
Tiszabecs	•		12	-4		
Vác	•	≡ ⊼	15	-1		
Gödöllő	•		13	-2		
Lőrinci	•	⊔	15	-2	-4	
Gyöngyös	•	⊔	14	1		
Balassagyarmat	•		15	-1		
755 Salgótarján	•		12	-2	-3	
Galyatető (932 m)	•		8	2		
851 Kékestető (1000 m)	•		6	-1	-	10
Mátraháza (672 m)	•	⊔	8	0		
865 Eger	•		13	0	-5	8
Putnok	•	≡ ⊔	13	-3	-3	
Lillafüred	•		12	1		
772 Miskolc	•	≡ ⊔	13	-2	-3	10
Fügöd	•	⊔	14	-3		
778 Sárospatak	•		12	-2	-4	9

24 órai csapadék mm		
Rajka	•	⊔
Kapuvár	•	≡ ⊔ ⊼
Csorna	•	⊔
Komárom	•	⊔
Káld	•	⊔
Kőszeg	•	
Körmend	•	
Letenye	•	
Sümeg	•	
Zirc	•	
Kisbér	•	⊔ ⊼
Mór	•	⊔
Alcsút	•	
Esztergom	•	
Dobogókő	•	
Fonyód	•	
Tab	•	
Sárbogárd	•	
Lengyel	•	
Nagykónyi	•	⊔
Marcali	•	⊔
Somogyszob	•	
Kaposvár	•	⊔
Barcs	•	≡ ⊔
Szigetvár	•	⊔
Bácsalmás	•	
Kiskunhalas	•	
Izsák	•	
Kunsztmiklós	•	⊔
Örkény	•	⊔
Nagykáta	•	⊔
Jászapáti	•	⊔
Tiszakécske	•	⊔
Nagykőrös	•	⊔
Kistelek	•	
Makó	•	⊔
Szentes	•	
Szarvas	•	⊔
Szeghalom	•	⊔
Körösszakál	•	
Tiszaroff	•	
Poroszló	•	⊔
Karcag	•	⊔
Hortobágy	•	⊔
Polgár	•	
Hajdúdorog	•	
Nyírlugos	•	
Csenger	•	⊔
Vásárosnamény	•	
Záhony	•	
Királyrét	•	
Romhány	•	
Borsodnádasd	•	⊔
Jósvafő	–	
Szendrőlád	•	
Hidasnémeti	•	⊔
Tokaj	•	
Sárhatvan	•	⊔

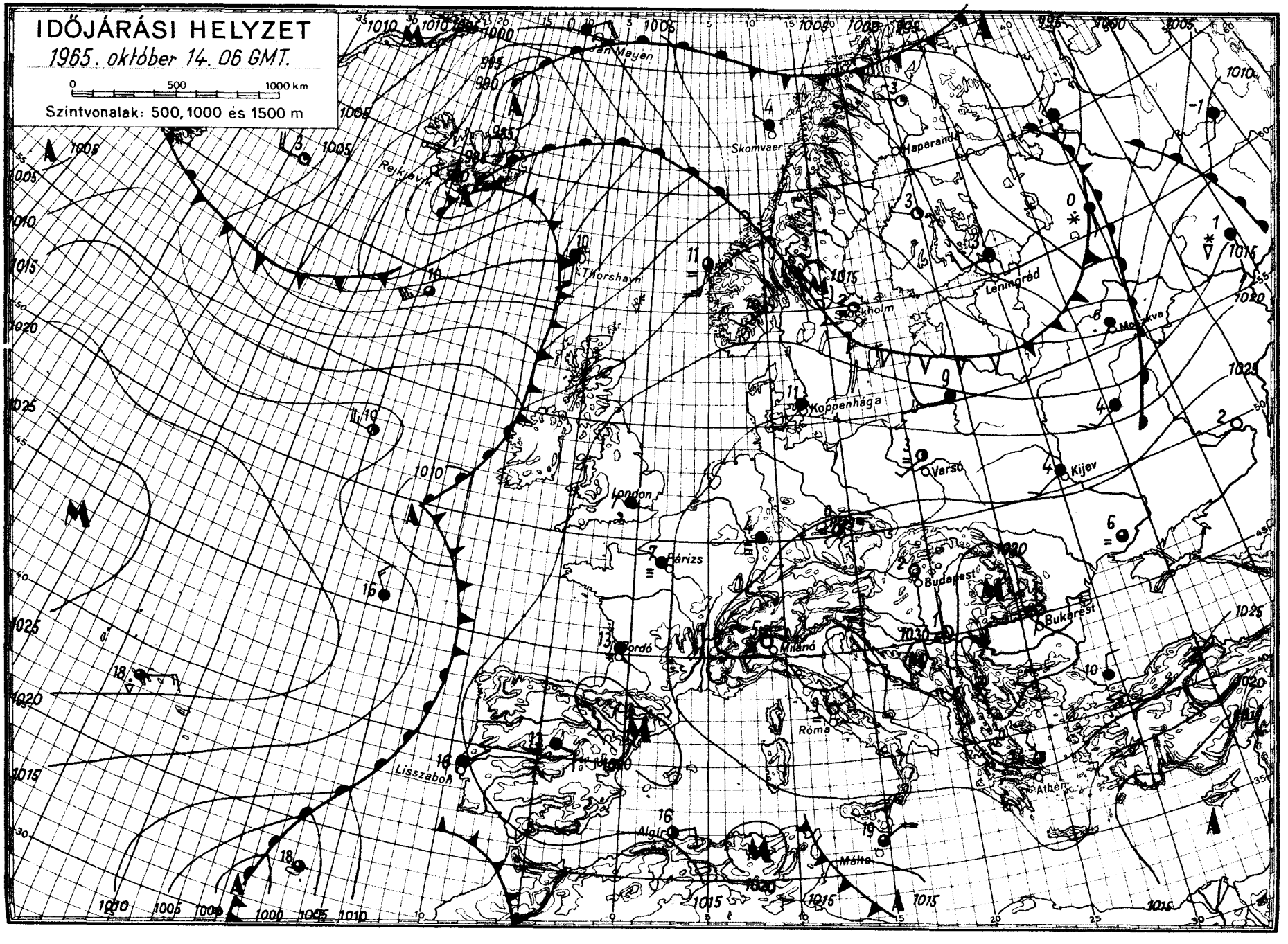

OFFSET: NYOMDA BUDAPEST

IDŐJÁRÁSI NAPIJELENTÉS

ЕЖЕДНЕВНЫЙ МЕТЕОРОЛОГИЧЕСКИЙ БЮЛЛЕТЕНЬ • DAILY WEATHER REPORT
BULLETIN QUOTIDIEN DE TEMPS • TÄGLICHER WETTERBERICHT

KIADJA AZ ORSZÁGOS METEOROLÓGIAI INTÉZET
BUDAPEST II. KITAIBEL PÁL UTCA 1
TELEFON: KÖZPONT: 353-500, IDŐJELZŐ OSZT.: 150-410

MEGJELENIK NAPONKÉNT • ELŐFIZETÉSI ÁRA
A POSTAI KÖLTSÉGGEL EGYÜTT NEGYEDÉVRE 60, Ft
KIADÁSÉRT FELEL AZ INTÉZET IGAZGATÓJA

78. évfolyam 288. szám. + Budapest + 1965. október 15.

Az időjárási helyzet ma reggel és a várható időjárás:

Közép-, Dél- valamint Nyugat-Európa nagy részén továbbra is csendes, gyengén felhős, reggel párás, ködös az idő. A nyugati partokon, a Brit-szigeteken és Norvégiában az ég nagy részét felhő borítja, élénk szél fúj és sok helyen esik az eső. Finnországban és az Uraltól kissé nyugatra eső területeken ma reggel havazások voltak.

Hazánkban tegnap kevés felhő volt, a nap 7-10 órán át sütött. A hőmérséklet kora délután 12-17 fokig emelkedett, ma hajnalra az ország nagy részén -3, +1, Pécsett és Keszthelyen azonban csak +5, Tatabányán pedig +6 fokig süllyedt. A hajnali és a reggeli órákban néhány helyen köd keletkezett. Ma délelőtt gyengén felhős volt az ég. A hőmérséklet 11 órára a nyugati országhatár és az északi megyék egy-két helyén 6-10, máshol 12-17 fokig emelkedett.

Ma 12 órakor Budapesten a hőmérséklet 15 fok, a tengerszintre átszámitott légnyomás 769 mm, mérsékelten süllyedő irányzatú.

Várható időjárás szombat estig:

Kevés felhő, eső nélkül.
Hajnali ködképződés.
Mérsékelt, helyenként kissé megélénkülő déli, délnyugati szél.
Néhány helyen még talajmenti fagy.

Várható legalacsonyabb éjszakai hőmérséklet: 0, +5, legmagasabb nappali hőmérséklet szombaton: 14-19 fok között.

Vadkerti Ferenc s.k.

A hőmérséklet napi középértéke és eltérése a 90 évi átlagtól (Budapesten):

1965. X. 14.:	7,4 C°	-4,3 C°.

1871 óta ezen a napon Budapesten előfordult:

legmagasabb hőmérséklet:	23,8 C° (1916)
legalacsonyabb hőmérséklet:	1,4 C° (1887)

65.063 .

CSAPADÉKELOSZLÁS

AZ UTOLSÓ 24 ÓRÁBAN

196 5. X. 14. 7h-TÓL X. 15. 7h-IG

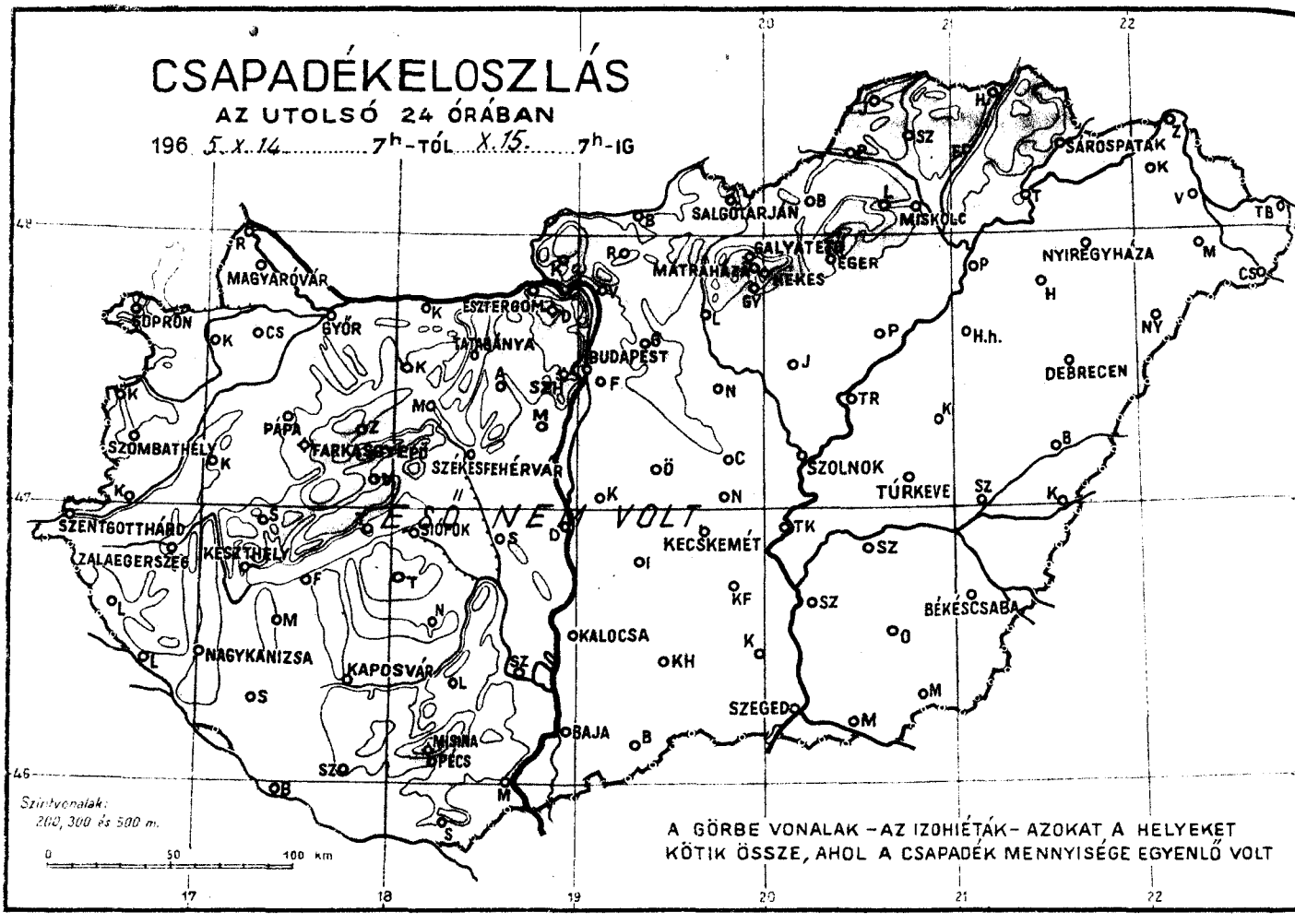

LEGMAGASABB HŐMÉRSÉKLET

196 5. X. 14.

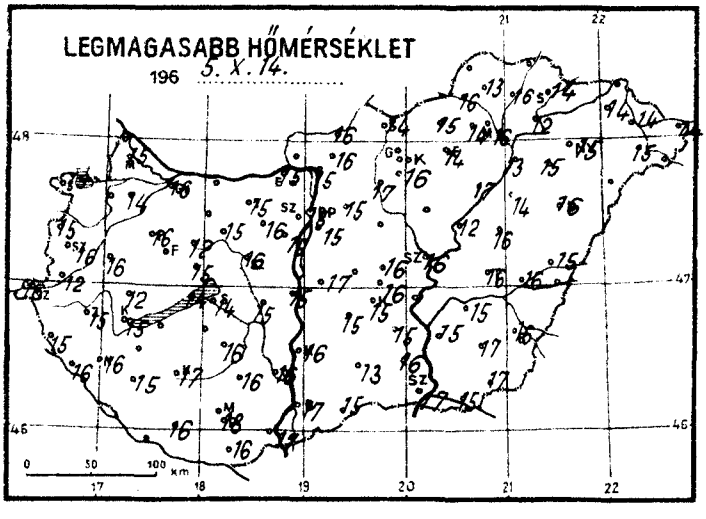

LEGALACSONYABB HŐMÉRSÉKLET

196 5. X. 15.

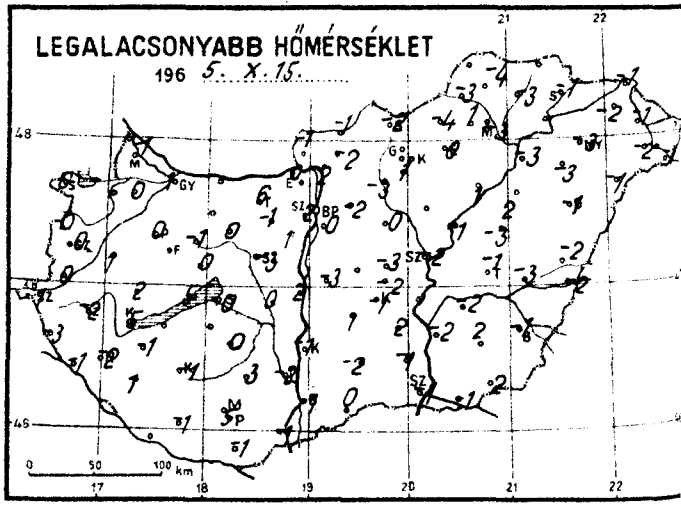

RADIÁCIÓS MINIMUM

196 5. X. 15.

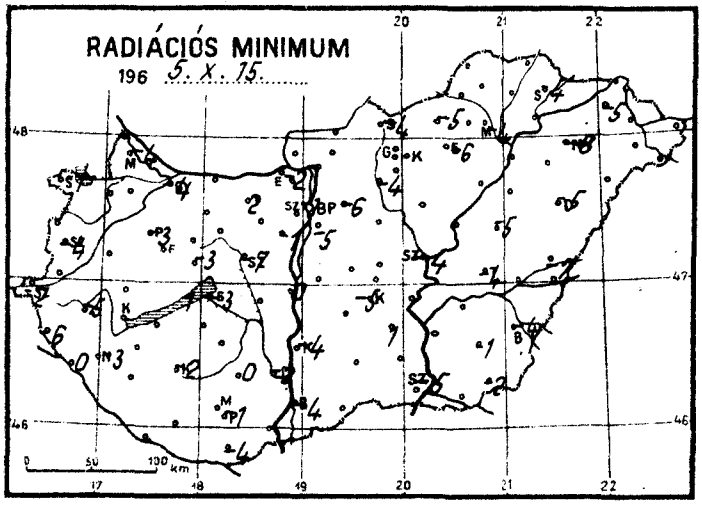

Napfénytartam.

1965. X. 14.

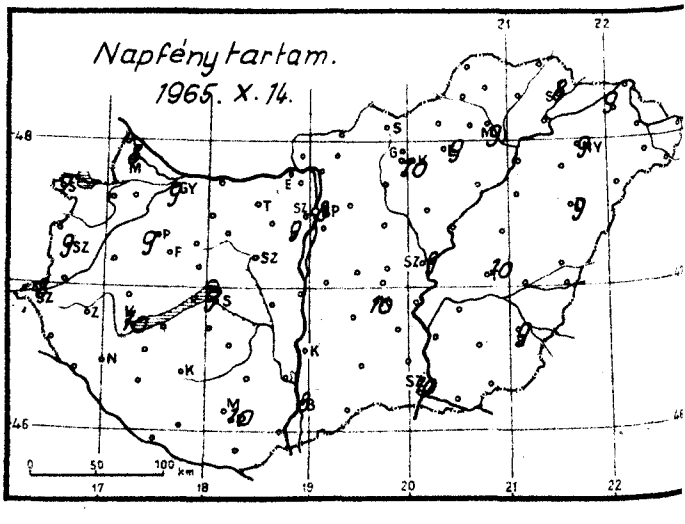

1965. október hó, 15. nap péntek.

	Az utolsó 24 óra adatai					
	Csapadék (mm)		Hőmérsékleti szélsőségek			Napsütés (óra) tegnap
			tegnapi nappali max.	éjszakai min.	min. 5 cm-en	
12815 Magyaróvár	•	≡	15	−1	−4	8
822 Győr	•	⊔	16	1	−4	9
825 Pápa	•	= ⊔	16	0	−3	9
805 Sopron	•	≡ ⊔	15	0	−1	7
812 Szombathely	•	= ⊔	16	0	−4	9
910 Szentgotthárd	•	≡ ⊔	16	−1	−2	8
915 Zalaegerszeg	•	= ⊔	15	−2	−5	
Lenti	•		15	−3	−6	
925 Nagykanizsa	•	= ⊔	16	−2	−3	
920 Keszthely	•	⊔	15	5	–	10
Tihany	•		14	5	1	
935 Siófok	•	=	14	0	−3	9
942 Pécs	•	⊔	16	5	−1	10
941 Misinatető (534 m)	–		–	–	–	–
Siklós	•	⊔	16	−1	−4	
827 Farkasgyepű (400 m)	•		13	6	2	
Veszprém	•		15	0	−3	
833 Tatabánya	•		15	6	2	
839 Budapest (Ferihegy)	•	=	15	0	−5	
840 Budapest OMI	•	⊔	15	2	−1	8
841 Budapest (Szabadságh., 474 m)	•	⊔	12	6	−1	9
Martonvásár	•		15	1	−1	
835 Székesfehérvár	•		16	−3	−7	
Dunaújváros	•		15	2	0	
Szekszárd	•	= ⊔	16	−2	−2	
Mohács	•	⊔	17	−1		
960 Baja	•	⊔	17	−1	−4	8
955 Kalocsa	•	≡	16	−1	−4	
Ceglédd	•	⊔	16	−3		
860 Szolnok	•	= ⊔	16	−2	−4	9
970 Kecskemét	•	=	15	−1	−5	10
Kiskunfélegyháza	•		15	2	1	
982 Szeged	•		17	−1	−5	10
Mezőhegyes	•		17	2	−2	
Orosháza	•	⊔	17	2	−1	
990 Békéscsaba	•		16	−1	−4	9
875 Túrkeve	•		16	−1	−4	10
Berettyóújfalu	•	⊔	15	−2	−7	
880 Debrecen	•		16	−1	−5	9
892 Nyíregyháza	•	≡	15	−3	−6	9
Kisvárda	•	=	14	−2	−5	9
Mátészalka	•	⊔	15	−2		
Tiszabecs	•		14	–		
Vác	•	⊔=	15	−2		
Gödöllő	•	⊔	15	−2	−2	
Lőrinci	•	⊔	17	−3	−4	
Gyöngyös	•	⊔	16	1		
Balassagyarmat	•	⊔	16	−1		
755 Salgótarján	•		14	−2	−4	
Galyatető (932 m)	•		9	2		
851 Kékestető (1000 m)	•		9	3	–	10
Mátraháza (672 m)	•	⊔	9	1		
865 Eger	•	=	14	0	−6	9
Putnok	•	≡ ⊔	16	−3		
Lillafüred	•		14	1		
772 Miskolc	•	≡ ⊔	16	−3	−4	9
Füged	•	⊔	15	−3		
778 Sárospatak			14	−1	−4	8

	24 órai csapadék mm	
Rajka	•	
Kapuvár	•	⊔
Csorna	•	
Komárom	•	⊔
Káld	•	⊓
Kőszeg	•	
Körmend	•	
Letenye	•	
Sümeg	•	
Zirc	•	
Kisbér	•	⊓
Mór	•	
Alcsút	•	⊔
Esztergom	•	
Dobogókő	•	
Fonyód	•	
Tab	•	
Sárbogárd	–	
Lengyel	•	
Nagykónyi	•	⊔
Marcali	•	⊔
Somogyszob	•	
Kaposvár	•	⊔
Barcs	•	⊔
Szigetvár	•	⊔
Bácsalmás	•	
Kiskunhalas	•	
Izsák	•	
Kunsztmiklós	•	⊔
Örkény	–	
Nagykáta	•	⊔
Jászapáti	•	
Tiszakécske	–	
Nagykőrös	•	⊔
Kistelek	•	
Makó	•	⊔
Szentes	•	
Szarvas	•	⊔
Szeghalom	•	⊔
Körösszakál	•	
Tiszaroff	•	
Poroszló	•	⊔
Karcag	•	⊔
Hortobágy	•	
Polgár	•	
Hajdúdorog	•	
Nyírlugos	•	
Csenger	•	⊔
Vásárosnamény	•	
Záhony	•	
Királyrét	•	
Romhány	•	
Borsodnádasd	•	⊔
Jósvafő	–	
Szendrőlád	•	
Hidasnémeti	•	
Tokaj	•	⊔
Sárhatvan	•	⊔

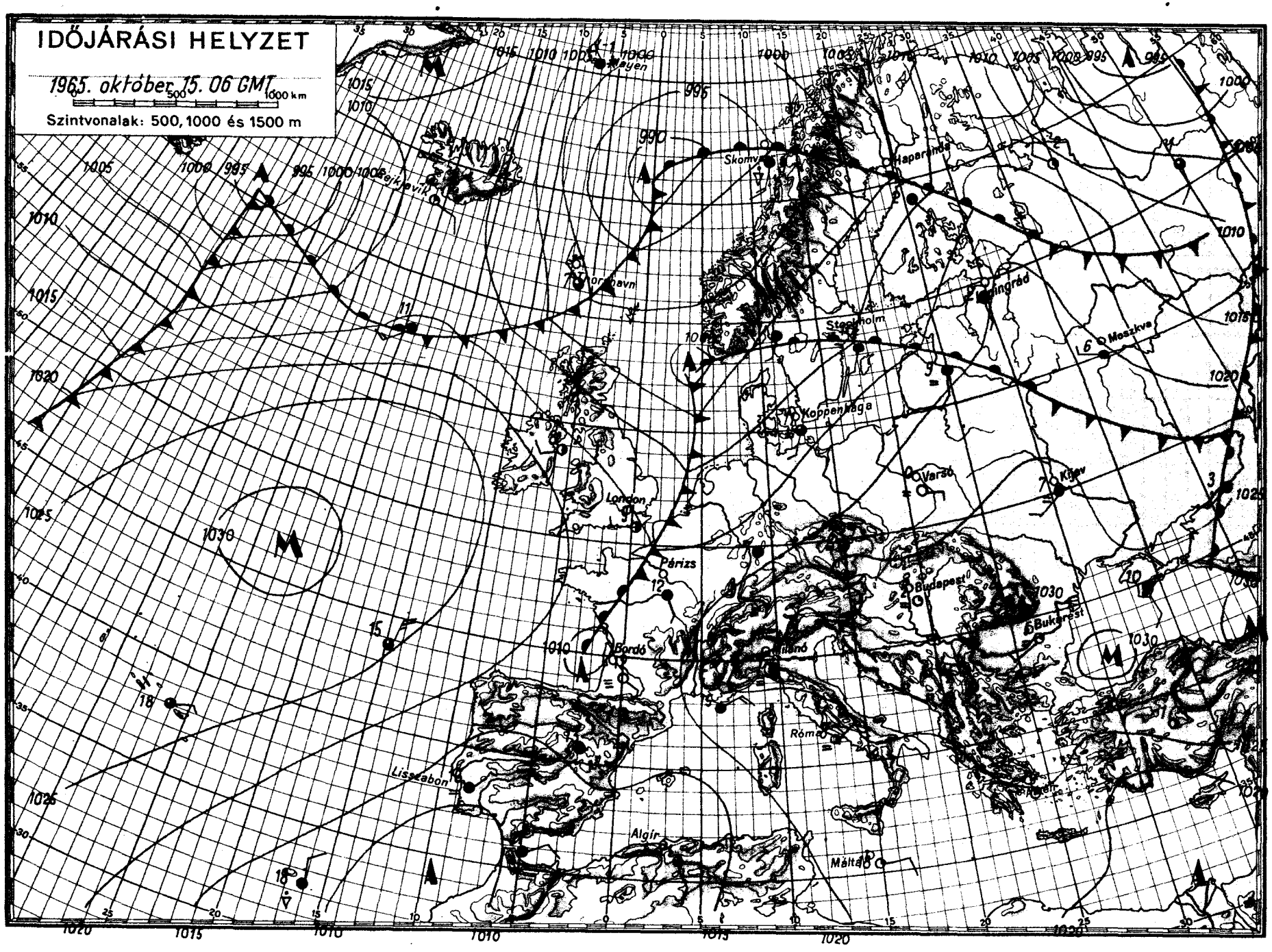

OFFSET-NYOMDA, BUDAPEST

IDŐJÁRÁSI NAPIJELENTÉS

ЕЖЕДНЕВНЫЙ МЕТЕОРОЛОГИЧЕСКИЙ БЮЛЛЕТЕНЬ • DAILY WEATHER REPORT
BULLETIN QUOTIDIEN DE TEMPS • TÄGLICHER WETTERBERICHT

KIADJA AZ ORSZÁGOS METEOROLÓGIAI INTÉZET
BUDAPEST II. KITAIBEL PÁL UTCA 1
TELEFON: KÖZPONT: 353-500, IDŐJELZŐ OSZT.: 150-410

MEGJELENIK NAPONKÉNT * ELŐFIZETÉSI ÁRA
A POSTAI KÖLTSÉGGEL EGYÜTT NEGYEDÉVRE 60,- Ft
KIADÁSÉRT FELEL AZ INTÉZET IGAZGATÓJA

78. évfolyam 289. szám. + B u d a p e s t + 1965. október 16.

Az időjárási helyzet ma reggel és a várható időjárás:

Az Atlanti-óceán és Európa magas földrajzi szélességü területei felett ciklonok sorozata vonul nyugatról kelet felé. E ciklonsorozat egyik tagja, amely ma reggel áthaladt Skandinávia északi részén, mérsékelten hüvös tengeri légtömegeket sodort magával a Brit-szigeteken keresztül délkelet felé. A tengeri levegő határvonala reggel 7 órakor a Cseh-medence és az Alpok nyugati részéhez érkezett, ezért ott megnövekedett a felhőzet és esők kezdődtek, a szél északnyugatira fordult és megerősödött. A szóbanforgó időjárási front folytatja utját a Kárpát-medence irányában.

Hazánkban tegnap napos, száraz idő volt. A nappali felmelegedés a kisebb ködzárványos területek kivételével tovább fokozódott. A hőmérséklet legmagasabb értékei koradélután Keszthely, Budapest, Miskolc vonalától északnyugatra elérték a 15, 18, délkeletre a 19, 22 fokot, de a Tisza vonalában Záhonytól a Sajó torkolatvidékéig, az egésznapos köd miatt csak 11, 13 fokos maximumhőmérsékletek alakulhattak ki. Ma reggelre -2, +4 fokig hült le a levegő, a talajközeli néhány cm-es légrétegben pedig kevés hely kivételével további erős fagyok voltak. A legmagasabb nappali és a legalacsonyabb éjszakai hőmérsékletek közötti különbség a Kárpát-medencében ez alkalommal meghaladta a 20 fokot. Ma délelőtt tovább tartott a szép őszi idő; a hőmérséklet 11 óráig elérte a 16, 20 fokot, de több helyen, ahol a köd még nem szállt fel, csak 11, 15 fokot mértek.

Ma 12 órakor Budapesten a hőmérséklet 15 fok, a tengerszintre átszámitott légnyomás 766 mm, mérsékelten süllyedő irányzatu.

Várható időjárás vasárnap estig:

Északnyugatról növekvő felhőzet, többfelé eső.
Élénkülő déli, délnyugati, majd északnyugatira forduló, átmenetileg erős szél.
Az éjszakai lehülés elsősorban nyugaton mérséklődik, a nappali felmelegedés gyengül.

Várható legalacsonyabb éjszakai hőmérséklet: a Dunántulon +2, +7; máshol +2, -2;
legmagasabb nappali hőmérséklet holnap: 13-17 fok között.

Tóth Pál s.k.

A hőmérséklet napi középértéke és eltérése a 90 évi átlagtól / Budapesten / :

1965. X. 15.: 8,8 C°, -2,7 C°.

1871 óta ezen a napon Budapesten előfordult:

legmagasabb hőmérséklet: 26,0 C° /1916/
legalacsonyabb hőmérséklet: -1,1 C° /1913/

65.0637.

CSAPADÉKELOSZLÁS

AZ UTOLSÓ 24 ÓRÁBAN

196 5.X.15. 7h-TÓL X.16. 7h-IG

CSAPADÉK NEM VOLT

Szintvonalak: 200, 300 és 500 m.

A GÖRBE VONALAK – AZ IZOHIÉTÁK – AZOKAT A HELYEKET KÖTIK ÖSSZE, AHOL A CSAPADÉK MENNYISÉGE EGYENLŐ VOLT

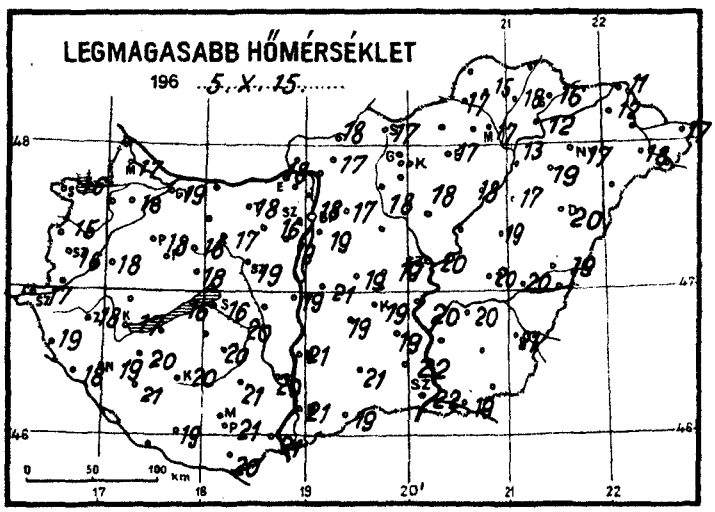

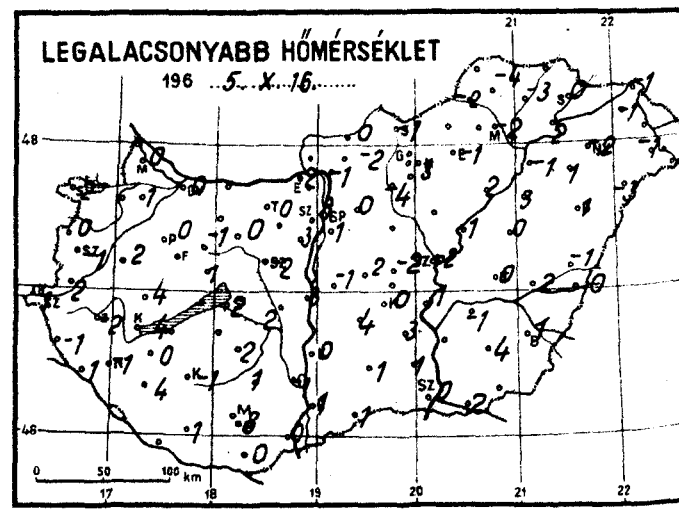

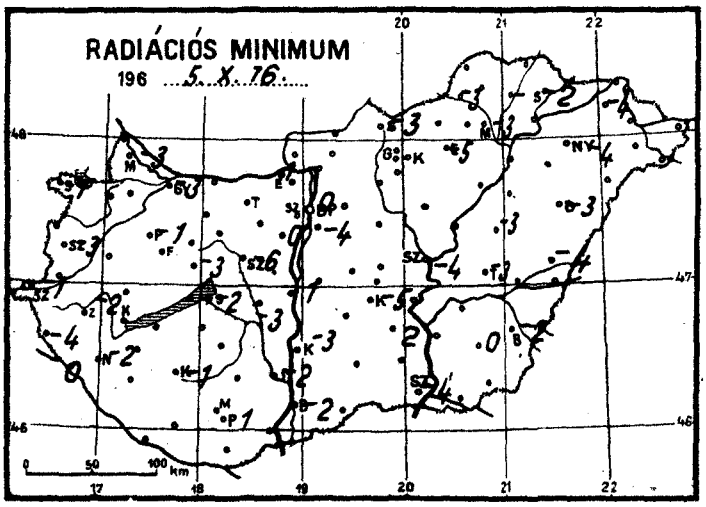

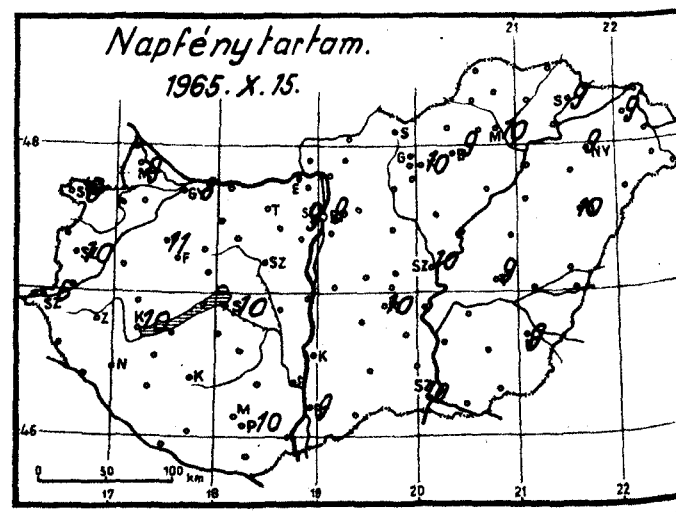

1965. október ..... hó,
16. szombat ..... nap .....

	Az utolsó 24 óra adatai: Csapadék (mm)		Hőmérsékleti szélsőségek: tegnapi nappali max.	éjszakai min.	min. 5 cm-en	Napsütés (óra) tegnap
12815 Magyaróvár	•	≡	17	0	-3	9
822 Győr	•	≡ ⊔	19	0	-3	8
825 Pápa	•	≡ ⊔	18	0	-1	11
805 Sopron	•	≡ ⊔	16	2	-1	6
812 Szombathely	•	≡	16	-1	-3	10
910 Szentgotthárd	•	≡	17	1	-1	6
915 Zalaegerszeg	•	≡	18	-2	-2	
Lenti	•		19	-1	-4	
925 Nagykanizsa	•	≡ ⊔	19	-1	-2	
920 Keszthely	•	≡ ⊔	17	4	-	10
Tihany	•		16	-	-	
935 Siófok	•	≡	16	2	-2	10
942 Pécs	•		21	8	1	10
941 Misinatető (534 m)	—		-	-	-	-
Siklós	•	⊥	20	0		
827 Farkasgyepű (400 m)	•		17	7	-	
Veszprém	•	⊔	18	1	-3	
833 Tatabánya	•		18	7	-	
839 Budapest (Ferihegy)	•	-	19	1	-4	
840 Budapest OMI	•	⊔	18	3	0	9
841 Budapest (Szabadságh. 474 m)	•	⊔	12	5	1	9
Martonvásár	•		19	3	0	
835 Székesfehérvár	•		19	-2	-6	
Dunaújváros	•		19	3	1	
Szekszárd	•	⊔ ···	20	-1	-2	
Mohács	•	⊔	21	0		
960 Baja	•	-	21	1	-2	9
955 Kalocsa	•		21	0	-3	
Cegléd	•	⊔	19	-2		
860 Szolnok	•	-	20	-2	-4	10
970 Kecskemét	•	-	19	0	-5	10
Kiskunfélegyháza	•		19	3	2	
982 Szeged	•		22	0	-4	10
Mezőhegyes	—		-	-		
Orosháza	•	⊔	21	4	0	
990 Békéscsaba	•		21	1	-2	9
875 Túrkeve	•		20	0	-3	9
Berettyóújfalu	•	⊔	19	-1	-4	
880 Debrecen	•		20	1	-3	10
892 Nyíregyháza	•	≡	17	-2	-4	9
Kisvárda	•	-	12	-1	-4	9
Mátészalka	•	⊔	18	-1		
Tiszabecs	•		17	-2		
Vác	•	⊔ =	-	-1		
Gödöllő	•	⊔	17	0		
Lőrinci	•	⊔	18	-4		
Gyöngyös	•	⊔	18	3		
Balassagyarmat	•		18	0		
755 Salgótarján	•		17	-1	-3	
Galyatető (932 m)	•		12	5		
851 Kékestető (1000 m)	•		12	2	-	10
Mátraháza (672 m)	•		12	9		
865 Eger	•	≡	17	-1	-5	9
Putnok	•	≡ ⊔	17	-2	-3	
Lillafüred	•		14	0		
772 Miskolc	•	≡	17	-2	-3	10
Füged	•	⊔	18	-3		
778 Sárospatak	•	≡	16	0	-2	9

	24 órai csapadék mm	
Rajka	•	
Kapuvár	•	≡ ⊥
Csorna	•	
Komárom	•	⊥
Káld	•	
Kőszeg	•	
Körmend	•	
Letenye	•	
Sümeg	•	
Zirc	•	
Kisbér	•	⊥
Mór	•	
Alcsút	•	⊔
Esztergom	•	
Dobogókő	•	
Fonyód	•	
Tab	—	
Sárbogárd	—	
Lengyel	•	
Nagykónyi	•	⊔
Marcali	•	
Somogyszob	•	
Kaposvár	•	⊔
Baros	•	≡ ⊔
Szigetvár	•	
Bácsalmás	•	
Kiskunhalas	•	
Izsák	•	
Kunsztmiklós	•	
Órkény	•	⊔
Nagykáta	•	⊔
Jászapáti	•	⊥ ⊔
Tiszakécske	•	⊔
Nagykőrös	•	⊔
Kistelek	•	
Makó	•	⊥
Szentes	•	
Szarvas	•	⊔
Szeghalom	•	⊔
Körösszakál	•	
Tiszaroff	•	
Poroszló	•	⊥
Karcag	•	⊔
Hortobágy	•	
Polgár	•	
Hajdúdorog	•	
Nyírlugos	•	
Csenger	•	⊔
Vásárosnamény	—	
Záhony	•	
Királyrét	—	
Romhány	•	
Borsodnádasd	—	
Jósvafő	—	
Szendrőlád	•	
Hidasnémeti	•	⊔
Tokaj	•	
Sárhatvan	•	⊔

882

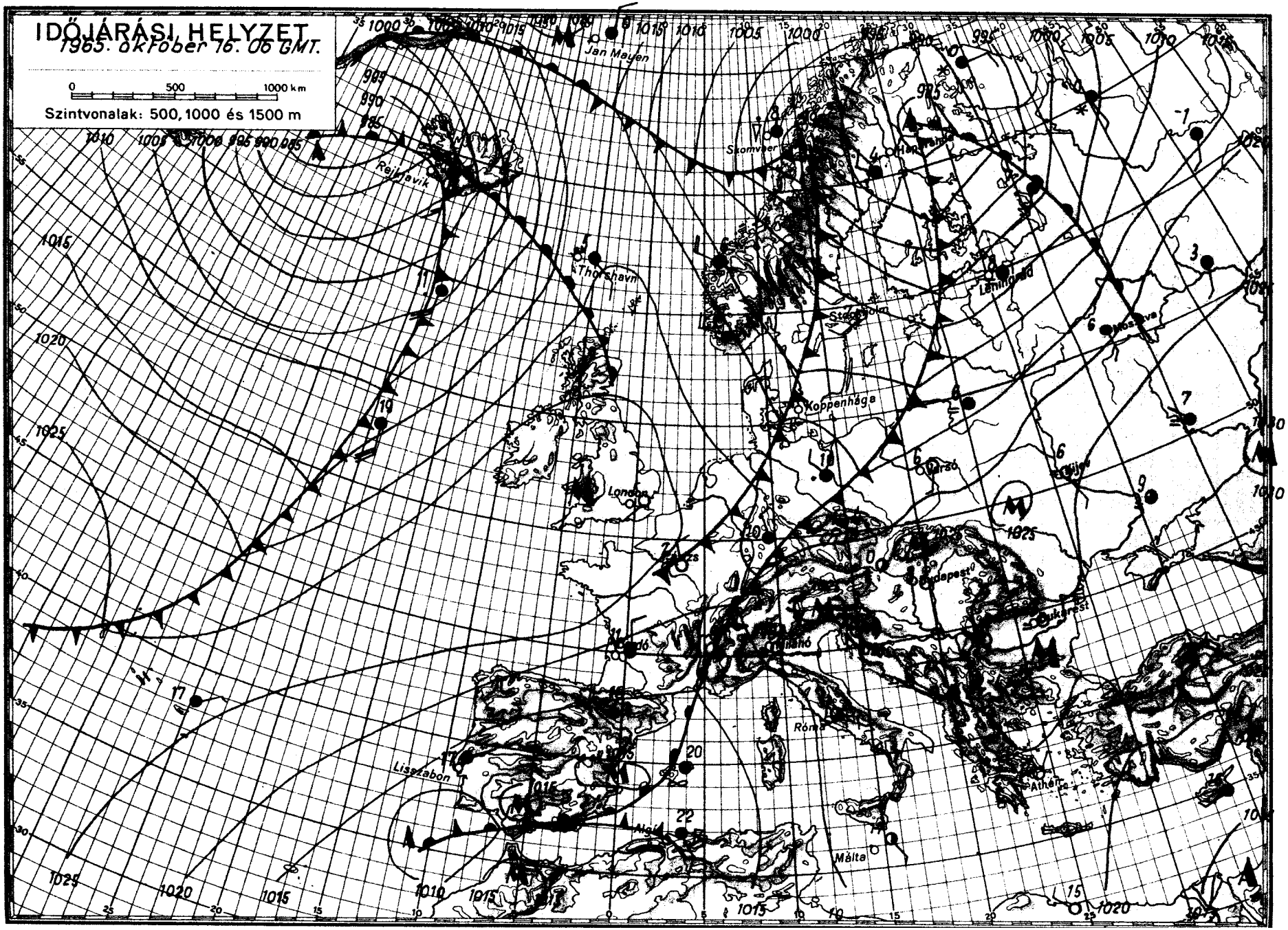

OFFSET-NYOMDA, BUDAPEST

IDŐJÁRÁSI NAPIJELENTÉS

ЕЖЕДНЕВНЫЙ МЕТЕОРОЛОГИЧЕСКИЙ БЮЛЛЕТЕНЬ • DAILY WEATHER REPORT
BULLETIN QUOTIDIEN DE TEMPS • TÄGLICHER WETTERBERICHT

KIADJA AZ ORSZÁGOS METEOROLÓGIAI INTÉZET
BUDAPEST II. KITAIBEL PÁL UTCA 1
TELEFON: KÖZPONT: 353-500, IDŐJELZŐ OSZT.: 150-410

MEGJELENIK NAPONKÉNT • ELŐFIZETÉSI ÁRA
A POSTAI KÖLTSÉGGEL EGYÜTT NEGYEDÉVRE 60, Ft
KIADÁSÉRT FELEL AZ INTÉZET IGAZGATÓJA

78. évfolyam 290. szám. + B u d a p e s t + 1965. október 17.

Az időjárási helyzet ma reggel és a várható időjárás:

A Brit-szigetektől a Fekete-tengerig huzodó magas légnyomású gerinc mentén - igy a Kárpát-medencében is - a reggeli órákban többfelé ködös, napközben jobbára napos, de hüvös az idő. Az emlitett gerinctől északra nagykiterjedésü alacsony nyomású légköri képződmény helyezkedik el, hatására erősen felhős, sokfelé csapadékos az időjárás. A gerinctől délre fekvő területekről szintén csapadékos időt jelentenek. Egy-két helyen zivatar is előfordult.

Hazánk fölött tegnap az ország nagy részén kevés felhő volt, a nap 8-10 órán át sütött, a hőmérséklet elérte a 18-23 fokot. A Dunántúl nyugati felében azonban a lassan múló reggeli köd és a több felhő miatt csak 3-7 órás napfénytartamot jegyeztek fel a müszerek, a hőmérséklet legmagasabb értékei 14-18 fok között maradtak. Az éjszaka folyamán Jósvafőn kevés eső esett. Ma hajnalra az ország területén szeszélyes eloszlásban +1 és 10 fok között minden hőmérsékleti érték előfordult. A délelőtti órákban felhőátvonulások voltak, többfelé élénk, helyenként erős északnyugati, északi szél fújt. A hőmérséklet 10 órára 10-13 fokig emelkedett.

Ma 12 órakor Budapesten a hőmérséklet 13 fok, a tengerszintre átszámitott légnyomás 770 mm, alig változik.

Várható időjárás hétfő estig:

Kevés, napközben kissé megnövekvő mennyiségü felhőzet valószinüleg eső nélkül.
Reggeli párásság, helyenként köd.
Az időnként megélénkülő, helyenként átmenetileg erős északi, északkeleti szél fokozatosan mérséklődik.

Várható legalacsonyabb éjszakai hőmérséklet: 0, +5 fok között, helyenként talajmenti fagy, legmagasabb nappali hőmérséklet holnap: 11, 16 fok között.

Vadkerti Ferenc s.k.

A hőmérséklet napi középértéke és eltérése a 90 évi átlagtól / Budapesten / :

1965. X. 16.: 10,5 C°, -0,5 C°.

1871 óta ezen a napon Budapesten előfordult:

legmagasabb hőmérséklet: 25,2 C° /1953/
legalacsonyabb hőmérséklet: -0,3 C° /1925/

65.0639.

CSAPADÉKELOSZLÁS

AZ UTOLSÓ 24 ÓRÁBAN

196 5. X. 16. 7h-TÓL X. 17. 7h-IG

Szintvonalak: 200, 300 és 500 m.

A GÖRBE VONALAK – AZ IZOHIÉTÁK – AZOKAT A HELYEKET KÖTIK ÖSSZE, AHOL A CSAPADÉK MENNYISÉGE EGYENLŐ VOLT

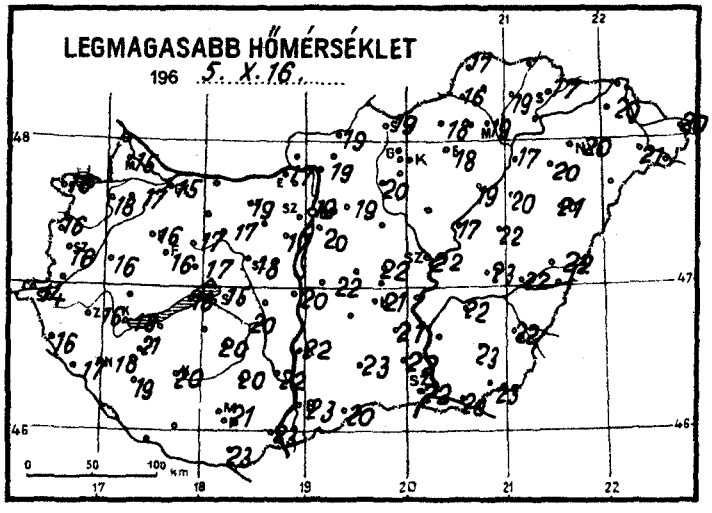

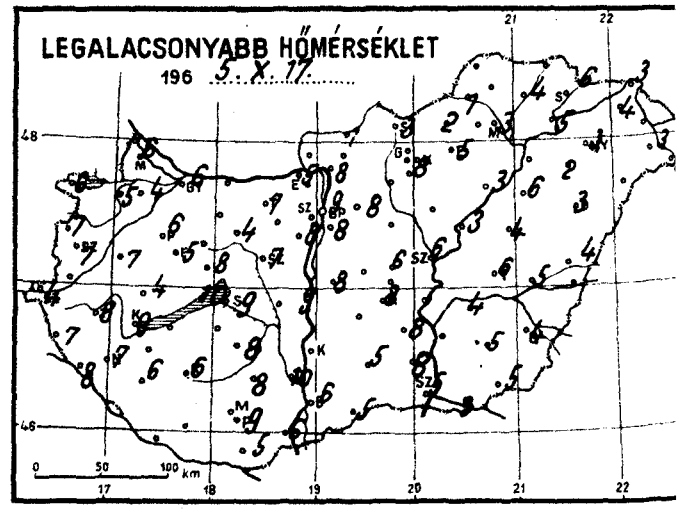

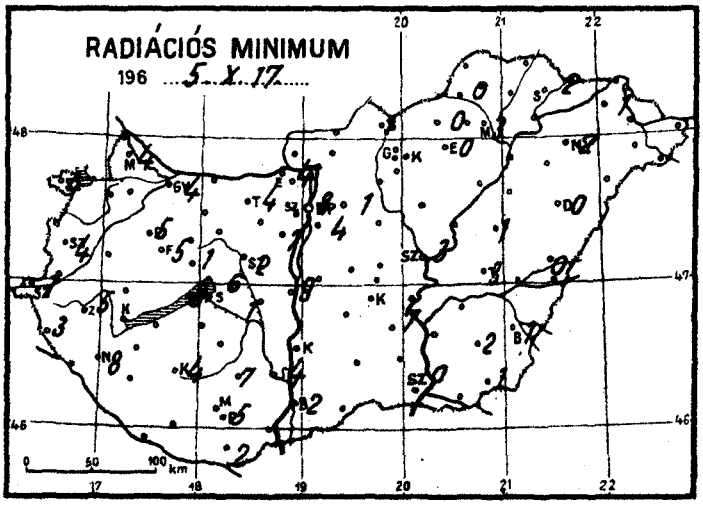

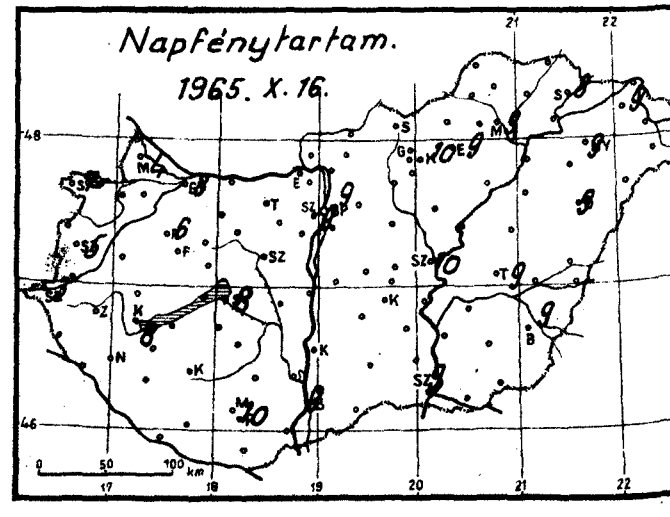

1965. október ..... hó, 17. vasárnap ..... nap .....

	Az utolsó 24 óra adatai					
	Csapadék (mm)		Hőmérsékleti szélsőségek			Napsütés (óra) tegnap
			tegnapi nappali max.	éjszakai min.	min. 5 cm-en	
12815 Magyaróvár	•		15	6	4	4
822 Győr	•		15	6	4	8
825 Pápa	•		16	6	5	6
805 Sopron	•		16	6	4	7
812 Szombathely	•		16	7	4	5
910 Szentgotthárd	•		14	4	1	3
915 Zalaegerszeg	•		16	8	5	
Lenti	•		16	7	3	
925 Nagykanizsa	•		18	8	7	
920 Keszthely	•		18	9		8
Tihany	•		18	10	8	
935 Siófok	•		15	9	6	8
942 Pécs	•		21	9	5	10
941 Misinatető (534 m)	–		–	–	–	
Siklós	•		23	5	2	
827 Farkasgyepű (400 m)	•		16	5	5	
Veszprém	•		17	8	1	
833 Tatabánya	•		19	7	4	
839 Budapest (Ferihegy)	•		20	8	2	
840 Budapest OMI	•		19	9	8	9
841 Budapest (Szabadságh., 474 m)	•		16	6	4	9
Martonvásár	•		17	8	7	
835 Székesfehérvár	•		18	7	2	
Dunaújváros	•		20	9	9	
Szekszárd	•		22	10	4	
Mohács	•	h	23	6		
960 Baja	•		23	6	2	9
955 Kalocsa	–		22	–	–	
Cegléd	•		22	6		
860 Szolnok	•		22	6	3	10
970 Kecskemét	•		21	8	7	
Kiskunfélegyháza	•		21	8		
982 Szeged	•		23	5	0	9
Mezőhegyes	•		23	5	1	
Orosháza	•	h	23	5	2	
990 Békéscsaba	•		22	4	1	9
875 Túrkeve	•		23	6	3	9
Berettyóújfalu	•	h	22	4	0	
880 Debrecen	•		21	3	0	9
892 Nyíregyháza	•		20	3	2	9
Kisvárda	•		20	4	1	9
Mátészalka	•	⊔	21	3		
Tiszabecs	•		20	3		
Vác	•	h	19	8		
Gödöllő	•		19	8	1	
Lőrinci	•	h	20	–	–	
Gyöngyös	•		20	8		
Balassagyarmat	•		19	1		
755 Salgótarján	•		19	3	1	
Galyatető (932 m)	•		13	5		
851 Kékestető (1000 m)	•		13	5		10
Mátraháza (672 m)	•		15	6		
865 Eger	•		18	5	0	9
Putnok	•	h	16	1	0	
Lillafüred	•		16	4		
772 Miskolc	•		19	3	3	9
Füged	•		19	4		
778 Sárospatak	•		17	6	2	8

24 órai csapadék mm		
Rajka	•	
Kapuvár	•	
Csorna	•	h
Komárom	•	h
Káld	•	
Kőszeg	•	
Körmend	•	
Letenye	•	
Sümeg	•	
Zirc	•	
Kisbér	•	h
Mór	•	
Alcsút	•	
Esztergom	•	
Dobogókő	•	
Fonyód	•	
Tab	•	
Sárbogárd	–	
Lengyel	•	
Nagykónyi	•	h
Marcali	•	
Somogyszob	•	
Kaposvár	•	h
Barcs	•	
Szigetvár	–	
Bácsalmás	•	
Kiskunhalas	•	
Izsák	–	
Kunsztmiklós	•	
Örkény	•	h
Nagykáta	•	
Jászapáti	•	h
Tiszakécske	–	
Nagykőrös	•	
Kistelek	•	
Makó	•	h
Szentes	–	
Szarvas	•	
Szeghalom	•	h
Körösszakál	•	
Tiszaroff	•	
Poroszló	•	h
Karcag	•	h
Hortobágy	•	
Polgár	•	
Hajdúdorog	•	
Nyírlugos	–	
Csenger	•	
Vásárosnamény	•	
Záhony	•	
Királyrét	–	
Romhány	•	
Borsodnádasd	•	
Jósvafő	ny	
Szendrőlád	•	
Hidasnémeti	•	
Tokaj	•	
Sárhatvan	•	

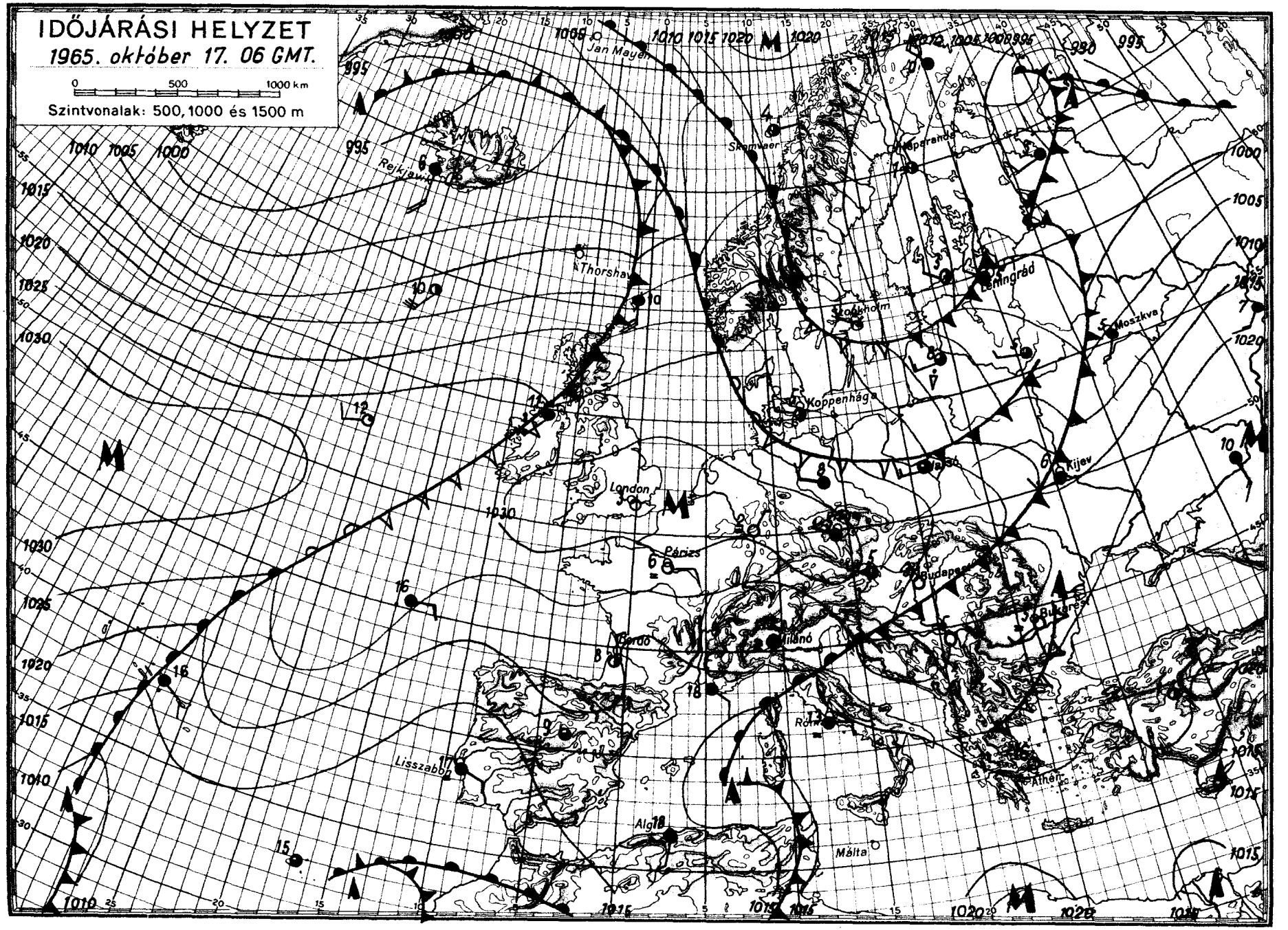

OFFSET-NYOMDA, BUDAPEST

IDŐJÁRÁSI NAPIJELENTÉS

ЕЖЕДНЕВНЫЙ МЕТЕОРОЛОГИЧЕСКИЙ БЮЛЛЕТЕНЬ • DAILY WEATHER REPORT
BULLETIN QUOTIDIEN DE TEMPS • TÄGLICHER WETTERBERICHT

KIADJA AZ ORSZÁGOS METEOROLÓGIAI INTÉZET
BUDAPEST II. KITAIBEL PÁL UTCA 1
TELEFON: KÖZPONT: 353-500, IDŐJELZŐ OSZT.: 150-410

MEGJELENIK NAPONKÉNT * ELŐFIZETÉSI ÁRA
A POSTAI KÖLTSÉGGEL EGYÜTT NEGYEDÉVRE 60, Ft
KIADÁSÉRT FELEL AZ INTÉZET IGAZGATÓJA

78. évfolyam 291. szám. + B u d a p e s t + 1965. október 18.

Az időjárási helyzet ma reggel és a várható időjárás:

Nyugat- és Közép-Európa, valamint Ukrajna fölött továbbra is anticiklon helyezkedik el, így ezeken a területeken még mindig napos, csendes, szép őszi időjárás uralkodik, sokfelé hajnali és koradélelőtti ködökkel. Európa többi részein viszont ciklonok hatására erősen felhős, sokfelé csapadékos az idő. A Szovjetunió európai területén nagykiterjedésü havazások vannak. A hőmérsékletek európaszerte alacsonyabbak az évszaknak megfelelő értékeknél.

Hazánkban tegnap napos, száraz, szép őszi idő volt. Napközben a hőmérsékletek 13, 17 fokig emelkedtek. Ma hajnalban az ország területén -3 és +4 fok között mindenféle hőmérsékleti érték előfordult. Ma országszerte tovább folytatódik a kellemes őszi időjárás.

Ma 12 órakor Budapesten a hőmérséklet 12 fok, a tengerszintre átszámitott légnyomás 771 mm, mérsékelten süllyedő irányzatu.

Várható időjárás kedd estig:

Kevés felhő, eső nélkül.
Éjszaka gyenge, napközben mérsékelt szél.
Hajnalban és koradélelőtt többfelé párásság, köd.

Várható legalacsonyabb éjszakai hőmérséklet: -2, +2,
legmagasabb nappali hőmérséklet holnap: 13, 17 fok között.

Kerényi Nárcisz s.k.

A hőmérséklet napi középértéke és eltérése a 90 évi átlagtól / Budapesten / :

1965. X. 17.:	10,8 C°,	+0,2 C°.

1871 óta ezen a napon Budapesten előfordult:

legmagasabb hőmérséklet:	25,8 C° /1953/
legalacsonyabb hőmérséklet:	-1,0 C° /1899/

65.0640.

CSAPADÉKELOSZLÁS

AZ UTOLSÓ 24 ÓRÁBAN

196 5. X. 17. 7h-TÓL X. 18. 7h-IG

CSAPADÉK NEM VOLT

A GÖRBE VONALAK – AZ IZOHIÉTÁK – AZOKAT A HELYEKET KÖTIK ÖSSZE, AHOL A CSAPADÉK MENNYISÉGE EGYENLŐ VOLT

Szintvonalak: 200, 300 és 500 m.

0 50 100 km

SOPRON, MAGYARÓVÁR, GYŐR, ESZTERGOM, TATABÁNYA, BUDAPEST, SZOMBATHELY, PÁPA, TAPOLCA, SÉKESFEHÉRVÁR, SZENTGOTTHÁRD, ZALAEGERSZEG, KESZTHELY, SIÓFOK, NAGYKANIZSA, KAPOSVÁR, MISKOLC, SALGÓTARJÁN, MÁTRAHÁZA, GALYATETŐ, EGER, KEKES, SÁROSPATAK, NYÍREGYHÁZA, DEBRECEN, HORTOBÁGY, SZOLNOK, TÚRKEVE, KECSKEMÉT, KALOCSA, BÉKÉSCSABA, SZEGED, BAJA, MISKOLC, PÉCS

LEGMAGASABB HŐMÉRSÉKLET

196 5. X. 17.

LEGALACSONYABB HŐMÉRSÉKLET

196 5. X. 18.

RADIÁCIÓS MINIMUM

196 5. X. 18.

Napfénytartam.

1965. X. 17.

1965. október ..... hó, 18. hétfő ..... nap .....

	Az utolsó 24 óra adatai								
	Csapadék (mm)		Hőmérsékleti szélsőségek			Napsütés (óra) tegnap	24 órai csapadék mm		
			tegnapi nappali max.	éjszakai min.	min. 5 cm-en				
12815 Magyaróvár	.	≡	14	-3	-5	9	Rajka	.	⊔
822 Győr	.	= ⊔	14	-3	-6	8	Kapuvár	.	≡ ⊔ ⊳
825 Pápa	.	= ⊔	14	-2	-4	8	Csorna	.	⊔
805 Sopron	.	⊔	14	-2	-3	7	Komárom	.	⊔
812 Szombathely	.	= ⊔	14	-2	-5	8	Káld	.	⊔
910 Szentgotthárd	.	≡ ⊔	15	-1	-2	8	Kőszeg	.	
915 Zalaegerszeg	.	⊔ ≡	14	-2	-4		Körmend	.	
Lenti	.		15	-2	-4		Letenye	.	
925 Nagykanizsa	.	≡ ⊔	14	-2	-2		Sümeg	.	
920 Keszthely	.	≡	14	2	-	8	Zirc	.	
Tihany	.		14	4	1		Kisbér	.	⊔ ⊳
935 Siófok	.	=	14	1	-2	8	Mór	.	
942 Pécs	.	⊳	15	3	0	5	Alcsút	.	⊔
941 Misinatető (534 m)	–		-	-	-	-	Esztergom	.	
Siklós	.	⊔	17	-1	-3		Dobogókő	.	
827 Farkasgyepű (400 m)	.		13	3	-1		Fonyód	.	
Veszprém	.	⊔	17	0	-3		Tab	–	
833 Tatabánya	.	⊔	16	1	-2		Sárbogárd	–	
839 Budapest (Ferihegy)	.	=	17	-1	-6		Lengyel	.	
840 Budapest OMI	.	⊔	16	3	0	8	Nagykónyi	.	⊔
841 Budapest (Szabadságh., 474 m)	.	⊔	13	3	0	8	Marcali	.	⊳
Martonvásár	.	⊔	15	2	-3		Somogyszob	.	
835 Székesfehérvár	.	=	14	-3	-7		Kaposvár	.	⊔
Dunaújváros	.		15	3	1		Barcs	.	≡
Szekszárd	.	= ⊳	16	-	0		Szigetvár	.	
Mohács	.	⊔	16	3			Bácsalmás	.	
960 Baja	.	=	15	0	-3	4	Kiskunhalas	.	
955 Kalocsa	.	≡	-	0	-3		Izsák	.	
Cegléd	.	⊔	15	-2			Kunsztmiklós	.	
860 Szolnok	.	=	16	-3	-	6	Örkény	.	
970 Kecskemét	.	=	14	1	-5	4	Nagykáta	.	
Kiskunfélegyháza	.		15	2			Jászapáti	.	⊔
982 Szeged	.	=	16	-2	-5	2	Tiszakécske	.	⊔
Mezőhegyes	.		16	-1	-4		Nagykőrös	.	
Orosháza	.	⊔	16	1			Kistelek	.	
990 Békéscsaba	.		16	-2	-5	4	Makó	.	⊔
875 Túrkeve	.		17	0	-4	6	Szentes	.	
Berettyóújfalu	.	⊔	15	-1	-6		Szarvas	.	
880 Debrecen	.	=	14	-3	-5	7	Szeghalom	.	⊔
892 Nyíregyháza	.	=	13	-3	-4	8	Körösszakál	.	⊔
Kisvárda	.	=	14	-2	-4	8	Tiszaroff	.	
Mátészalka	.	⊔	14	-2			Poroszló	.	
Tiszabecs	.	⊔	14	-2			Karcag	.	⊔
Vác	.	⊔ ≡	17	-2			Hortobágy	–	⊔
Gödöllő	.	⊔	16	-1	-5		Polgár	.	
Lőrinci	.	⊔	–	–	2		Hajdúdorog	.	
Gyöngyös	.	⊔	15	2			Nyírlugos	.	
Balassagyarmat	.	⊔	–	-1			Csenger	.	⊔
755 Salgótarján	–		-	-	-		Vásárosnamény	.	
Galyatető (932 m)	.		11	2			Záhony	.	
851 Kékestető (1000 m)	.		10	2	-	3	Királyrét	.	
Mátraháza (672 m)	.		11	1			Romhány	.	
865 Eger	.	=	15	0	-3	6	Borsodnádasd	.	⊔
Putnok	.	≡ ⊔	17	-2	-2		Jósvafő	–	
Lillafüred	.		14	0			Szendrőlád	.	
772 Miskolc	.	= ⊔	17	-2	-3	-	Hidasnémeti	.	
Füged	.	⊔	15	-2			Tokaj	.	
778 Sárospatak	.	=	14	1	-3	8	Sárhatvan	.	⊔

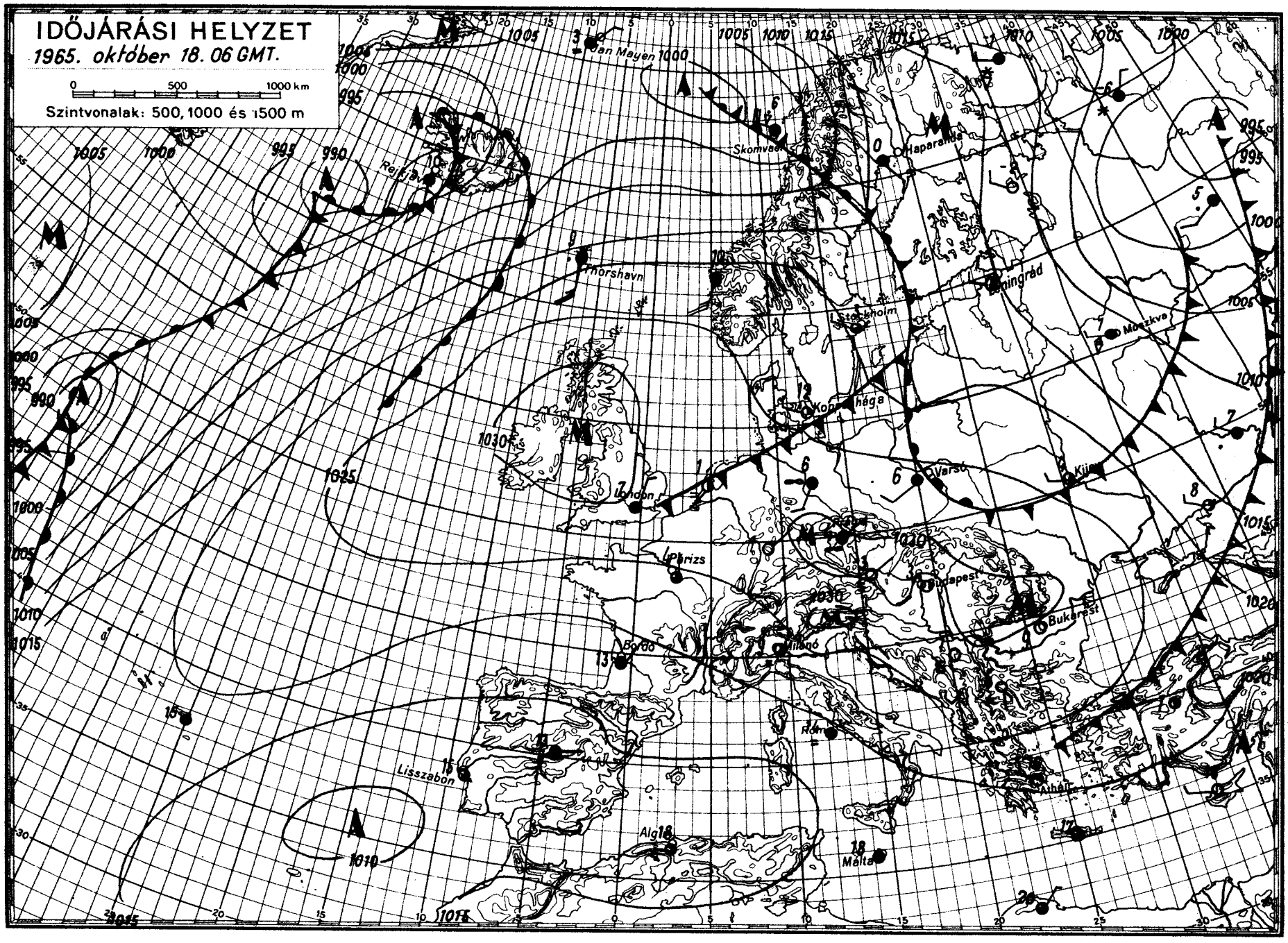

OFFSET-NYOMDA BUDAPEST

IDŐJÁRÁSI NAPIJELENTÉS

ЕЖЕДНЕВНЫЙ МЕТЕОРОЛОГИЧЕСКИЙ БЮЛЛЕТЕНЬ • DAILY WEATHER REPORT
BULLETIN QUOTIDIEN DE TEMPS • TÄGLICHER WETTERBERICHT

KIADJA AZ ORSZÁGOS METEOROLÓGIAI INTÉZET
BUDAPEST II. KITAIBEL PÁL UTCA 1
TELEFON: KÖZPONT: 353-500, IDŐJELZŐ OSZT.: 150-410

MEGJELENIK NAPONKÉNT * ELŐFIZETÉSI ÁRA
A POSTAI KÖLTSÉGGEL EGYÜTT NEGYEDÉVRE 60, Ft
KIADÁSÉRT FELEL AZ INTÉZET IGAZGATÓJA

78. évfolyam 292. szám. + B u d a p e s t + 1965. október 19.

Az időjárási helyzet ma reggel és a várható időjárás:

Nyugat- Közép- és Délkelet-Európa felett nagykiterjedésü anticiklon helyezkedik el. Igy ezeken a területeken a hideg éjszakát párás, többfelé ködös reggel, napközben derült, napos, csendes idő követi. Európa északi vidékén, valamint a Földközi-tenger nyugati medencéjében ciklonok helyezkednek el, és hatásukra erősen felhős, sokfelé csapadékos az idő.

Hazánkban tegnap folytatódott a napos, száraz, csendes őszi idő. A 7 - 9 órás napsütés hatására a hőmérsékleti csúcsértékek 12, 17 fok között alakultak ki. Ma hajnalban az ország területén +5 és -4 fok között mindenféle hőmérsékleti érték előfordult, szeszélyes területi eloszlásban. Ma a hajnali és reggeli órákban erősen párás, néhány helyen ködös volt az idő. A délnyugati megyékben megnövekedett a felhőzet, máshol derült maradt az idő. A hőmérséklet 11 órára 8, 13 fokig emelkedett.

Ma 12 órakor Budapesten a hőmérséklet 13 fok, a tengerszintre átszámitott légnyomás 772 mm, alig változik.

Várható időjárás szerda estig:

Változó mennyiségü felhőzet, eső nélkül.
Párás, a reggeli és délelőtti órákban néhány helyen ködös idő.
Éjszaka gyenge, napközben mérsékelt szél.
Az éjszakai lehülés kissé mérséklődik.

Várható legalacsonyabb éjszakai hőmérséklet: -1, +4,
legmagasabb nappali hőmérséklet holnap:
8, 13 fok között.

Máhr Jenő s.k.

A hőmérséklet napi középértéke és eltérése a 90 évi átlagtól / Budapesten / :

1965. X. 18.:	7,6 C°,	-3,2 C°.

1871 óta ezen a napon Budapesten előfordult:

legmagasabb hőmérséklet:	27,0 C°	/1953/
legalacsonyabb hőmérséklet	0,2 C°	/1911/

65.0642.

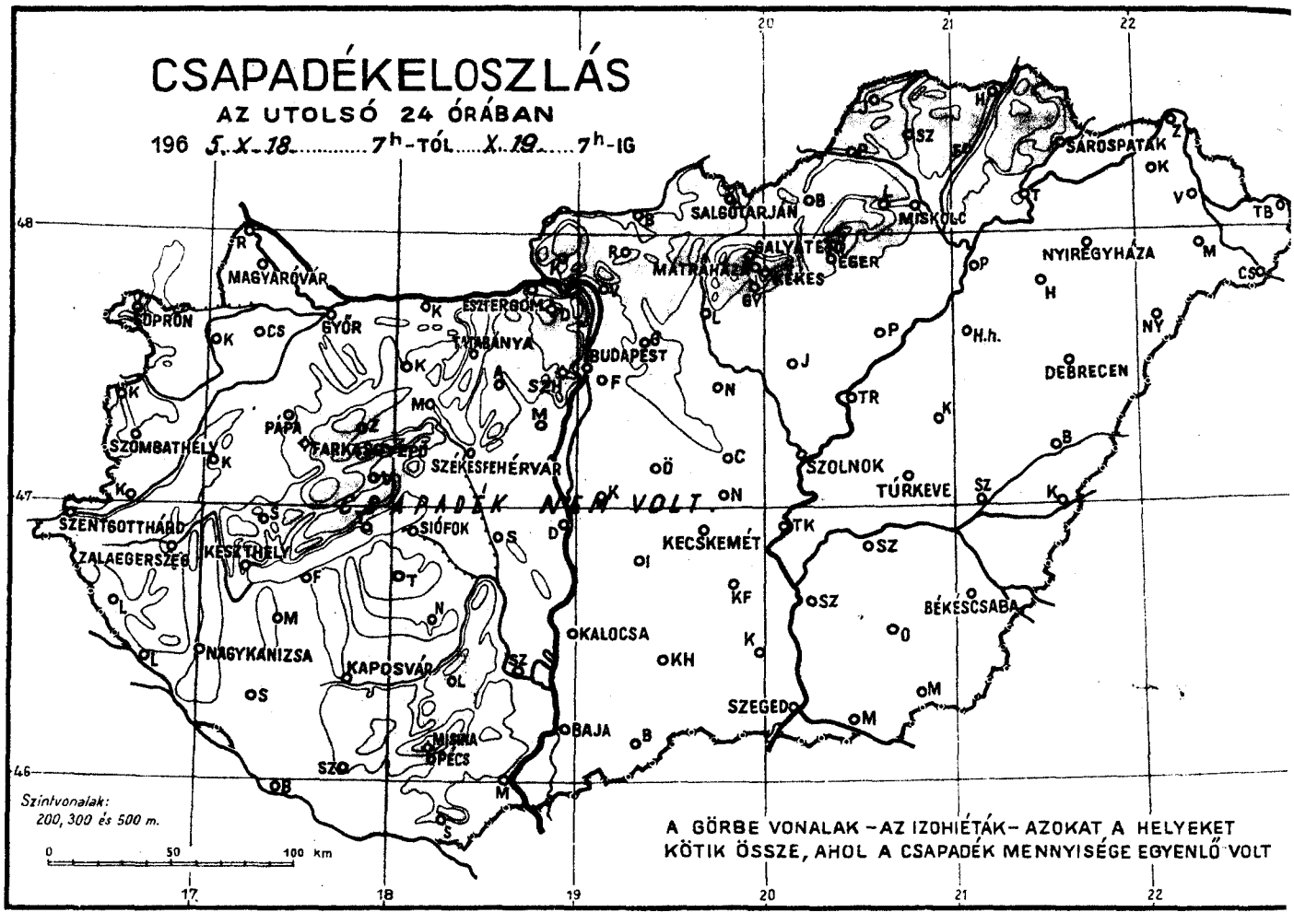
CSAPADÉKELOSZLÁS
AZ UTOLSÓ 24 ÓRÁBAN
196 5. X. 18. 7h-TÓL X. 19. 7h-IG
SÁROSPATAK
SALGÓTARJÁN
MISKOLC
GALYATETŐ
EGER
MÁTRAHÁZA
KÉKES
NYIREGYHÁZA
MAGYARÓVÁR
ESZTERGOM
TATABÁNYA
BUDAPEST
DEBRECEN
SZOMBATHELY
PÁPA
FARKASGYEPŐ
SZÉKESFEHÉRVÁR
SZOLNOK
TÚRKEVE
CSAPADÉK NEM VOLT
SZENTGOTTHÁRD
ZALAEGERSZEG
KESZTHELY
SIÓFOK
KECSKEMÉT
BÉKÉSCSABA
KALOCSA
NAGYKANIZSA
KAPOSVÁR
SZEGED
BAJA
MISINA
PÉCS
Szintvonalak:
200, 300 és 500 m.
0 50 100 km
A GÖRBE VONALAK – AZ IZOHIÉTÁK – AZOKAT A HELYEKET KÖTIK ÖSSZE, AHOL A CSAPADÉK MENNYISÉGE EGYENLŐ VOLT

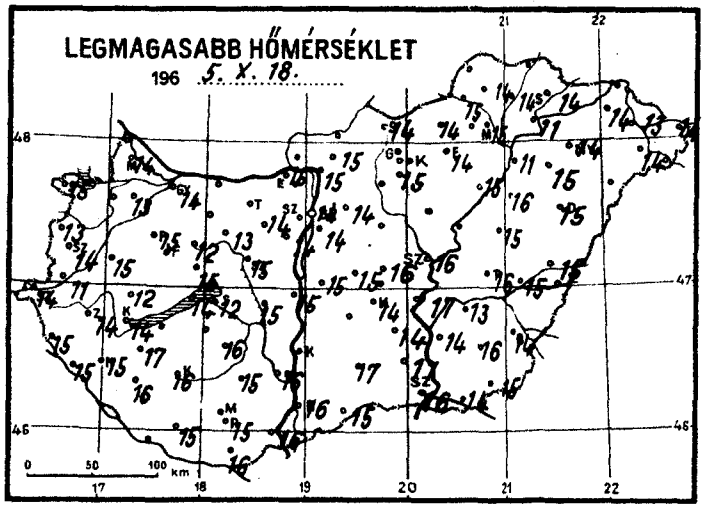
LEGMAGASABB HŐMÉRSÉKLET
196 5. X. 18.
0 50 100 km

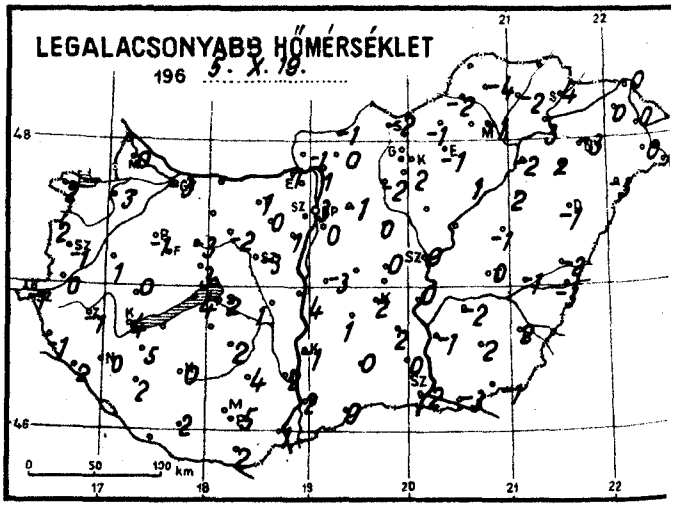
LEGALACSONYABB HŐMÉRSÉKLET
196 5. X. 19.
0 50 100 km

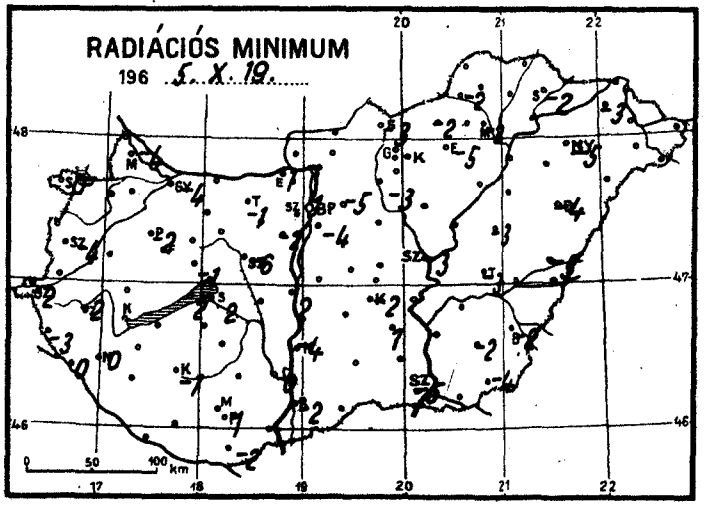
RADIÁCIÓS MINIMUM
196 5. X. 19.
0 50 100 km

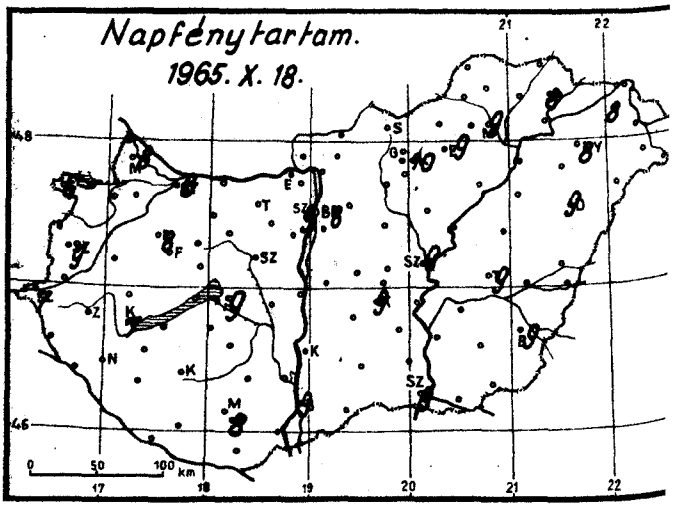
Napfénytartam.
1965. X. 18.
0 50 100 km

1965. október 19. kedd hó, nap

	Az utolsó 24 óra adatai								
	Csapadék (mm)		Hőmérsékleti szélsőségek			Napsütés (óra) tegnap	24 órai csapadék mm		
			tegnapi nappali max.	éjszakai min.	min. 5 cm-en				
12815 Magyaróvár	.	≡	14	0	-4	8	Rajka	.	⊔
822 Győr	.	≡	14	-3	-4	8	Kapuvár	.	≡⊔⊓
825 Pápa	.	≡	15	-1	-2	8	Csorna	.	⊓
805 Sopron	.	≡	15	2	0	6	Komárom	.	
812 Szombathely	.	=	14	-1	-4	9	Káld	.	
910 Szentgotthárd	.	≡	14	-1	-2	7	Kőszeg	.	
915 Zalaegerszeg	.	≡	14	-1	-2		Körmend	.	
Lenti	.		15	-1	-3		Letenye	.	
925 Nagykanizsa	.	⊓ ≡	15	0	0		Sümeg	.	
920 Keszthely	.	≡ ⊓	14	4	–	7	Ziro	.	
Tihany	.		14	4	2	9	Kisbér	.	≡⊔
935 Siófok	.	=	12	2	2	9	Mór	.	
942 Pécs	.		15	5	1	8	Alcsút	.	⊔
941 Misinatető (534 m)	–		–	–	–	–	Esztergom	.	
Siklós	.		16	2	-2		Dobogókő	.	≡
827 Farkasgyepű (400 m)	.		14	0	-1		Fonyód	.	
Veszprém	.		15	3	-1		Tab	.	
833 Tatabánya	.		–	1	-1		Sárbogárd	–	
839 Budapest (Ferihegy)	.	=	14	0	-4		Lengyel	.	
840 Budapest OMI	.	⊔ ⊓	14	3	1	8	Nagykónyi	.	⊓
841 Budapest (Szabadságh., 474 m)	.	⊔	12	4	-1	9	Marcali	.	⊓
Martonvásár	.		14	1	-2		Somogyszob	.	
835 Székesfehérvár	.	≡	15	-3	-6		Kaposvár	.	⊓
Dunaújváros	.		15	4	2		Barcs	.	≡
Szekszárd	.	⊓ ≡	16	2	0		Szigetvár	.	
Mohács	.	⊔	16	1			Bácsalmás	.	
960 Baja	.	= ⊔	16	2	-2	9	Kiskunhalas	.	
955 Kalocsa	.	≡	–	-1	-4		Izsák	.	⊔
Cegléd	.	⊔	16	0			Kunsztmiklós	.	
860 Szolnok	.	= ⊔	16	0	-3	9	Örkény	.	⊔
970 Kecskemét	.	=	14	2	-2	9	Nagykáta	.	⊔
Kiskunfélegyháza	.		14	2	1		Jászapáti	.	⊔
982 Szeged	.	=	16	-2	-5	9	Tiszakécske	.	⊔
Mezőhegyes	.	= ⊔	15	-1	-4		Nagykőrös	.	⊔≡
Orosháza	.	⊔	16	2	-2		Kistelek	.	⊔
990 Békéscsaba	.	=	14	2	-2	9	Makó	.	⊔
875 Túrkeve	.		16	0	-3	9	Szentes	.	
Berettyóújfalu	.	≡ ⊔	15	-2	-5		Szarvas	.	⊔
882 Debrecen	.		15	-1	-4	9	Szeghalom	.	⊔
892 Nyíregyháza	.	≡	14	-3	-5	8	Körösszakál	.	
Kisvárda	.	=	14	0	-3	8	Tiszaroff	.	
Mátészalka	.	⊔	14	0			Poroszló	.	⊔
Tiszabecs	.		14	–			Karcag	.	⊔
Vác	.	≡ ⊓ ⊔	15	-1			Hortobágy	.	
Gödöllő	.	⊔	14	-1	-5		Polgár	.	
Lőrinci	.	⊔	–	-2	-3		Hajdúdorog	.	
Gyöngyös	.	⊔	15	2			Nyírlugos	.	
Balassagyarmat	.		–	-1			Csenger	.	⊔
755 Salgótarján	.		14	-2	-3		Vásárosnamény	.	
Galyatető (932 m)	.		9	2			Záhony	.	
851 Kékestető (1000 m)	.	≡	8	1	–	10	Királyrét	.	⊔
Mátraháza (672 m)	.	⊔	12	1			Romhány	.	
865 Eger	.	=	14	-1	-5	9	Borsodnádasd	.	
Putnok	.	≡ ⊔	15	-2	-2		Jósvafő	–	
Lillafüred	.		12	0			Szendrőlád	.	
772 Miskolc	.	≡	15	-1	-2	9	Hidasnémeti	.	
Fügöd	.	⊔	14	-2			Tokaj	.	
778 Sárospatak	.	14	14	-4	-2	8	Sárhatvan	.	

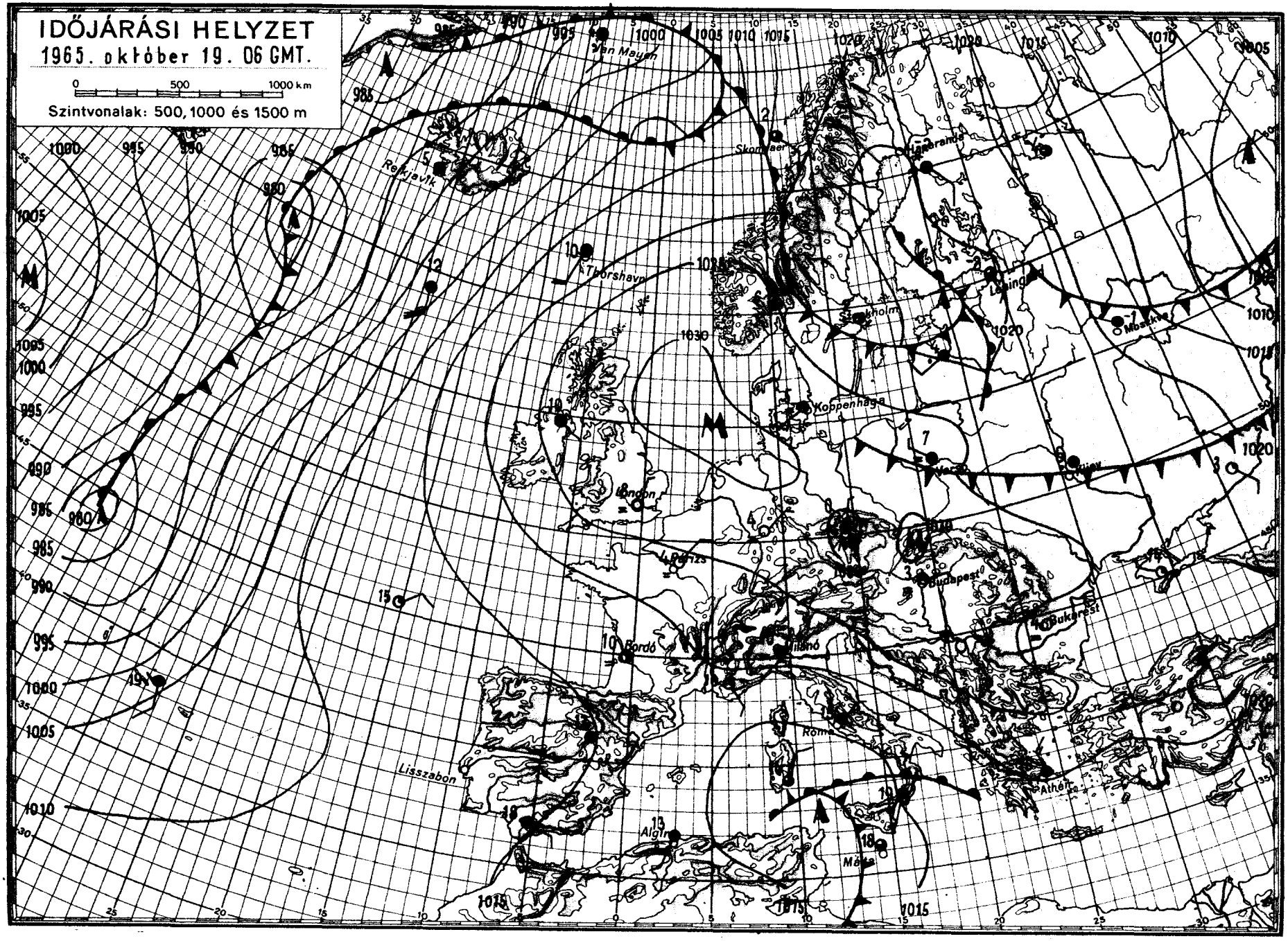

OFFSET NYOMDA BUDAPEST

IDŐJÁRÁSI NAPIJELENTÉS

ЕЖЕДНЕВНЫЙ МЕТЕОРОЛОГИЧЕСКИЙ БЮЛЛЕТЕНЬ • DAILY WEATHER REPORT
BULLETIN QUOTIDIEN DE TEMPS • TÄGLICHER WETTERBERICHT

KIADJA AZ ORSZÁGOS METEOROLÓGIAI INTÉZET
BUDAPEST II. KITAIBEL PÁL UTCA 1
TELEFON: KÖZPONT: 353-500, IDŐJELZŐ OSZT.: 150-410

MEGJELENIK NAPONKÉNT * ELŐFIZETÉSI ÁRA
A POSTAI KÖLTSÉGGEL EGYÜTT NEGYEDÉVRE 60,- Ft
KIADÁSÉRT FELEL AZ INTÉZET IGAZGATÓJA

78. évfolyam 293. szám. + B u d a p e s t + 1965. október 20.

Az időjárási helyzet ma reggel és a várható időjárás:

Az Atlanti óceán ciklonrendszerének előoldalán, Európa nyugati partvonala mentén, erős déli széllel, meleg levegő áramlik észak felé. Ugyanakkor a Szovjetunió európai területének nagyobb részén, északi széllel, ujabb hideghullám halad dél felé, hózáporokkal. A két ellentétes irányu áramlásrendszer között nagykiterjedésü anticiklon helyezkedik el, ami Nyugat- és Közép-Európában csendes, párás, éjjel hideg, ködös, nappal többnyire kellemes napsütéses időt biztosit. A szóbanforgó magasnyomásu képződmény csak lassan mozog kelet felé, igy Közép-Európa időjárásában lényeges változás nem történik.

Hazánkban tegnap a reggeli és délelőtti ködök felszállása után kellemes, száraz, szép őszi idő volt. A hőmérséklet napközben 12, 15 fokig emelkedett, ma hajnalra -2, +4 fokig hült le a levegő. Ma délelőtt a tegnapihoz hasonlóan, párás, ködös volt az idő, a hőmérséklet 11 óráig elérte a 8, 12 fokot, de az erősen ködös helyeken 4, 7 fok között maradt.

Ma 12 órakor Budapesten a hőmérséklet 10 fok, a tengerszintre átszámitott légnyomás 772 mm, alig változik.

Várható időjárás csütörtök estig:

Időnkénti felhősödés, eső nélkül.
Éjjel gyenge légáramlás, napközben megélénkülő szél.
Reggeli párásság, köd.
A hőmérséklet alakulásában lényeges változás nem lesz.

Várható legalacsonyabb éjszakai hőmérséklet: -2, +2, legmagasabb nappali hőmérséklet holnap: 8, 12 fok között.

Tóth Pál s.k.

A hőmérséklet napi középértéke és eltérése a 90 évi átlagtól / Budapesten / :

1965. X. 19.:	7,3 C°,	-3,0 C°.

1871 óta ezen a napon Budapesten előfordult:

legmagasabb hőmérséklet:	25,2 C°	/1954/
legalacsonyabb hőmérséklet:	-0,7 C°	/1911/

65.0644.

CSAPADÉKELOSZLÁS

AZ UTOLSÓ 24 ÓRÁBAN

196 5. X. 19. 7h-TÓL X. 20. 7h-IG

CSAPADÉK NEM VOLT

A GÖRBE VONALAK – AZ IZOHIÉTÁK – AZOKAT A HELYEKET KÖTIK ÖSSZE, AHOL A CSAPADÉK MENNYISÉGE EGYENLŐ VOLT

Szintvonalak: 200, 300 és 500 m.

0 50 100 km

SOPRON, MAGYARÓVÁR, GYŐR, ESZTERGOM, TATABÁNYA, BUDAPEST, SZÉKESFEHÉRVÁR, SZOMBATHELY, PAPA, FARKASGYEPÜ, SZENTGOTTHÁRD, ZALAEGERSZEG, KESZTHELY, SIÓFOK, NAGYKANIZSA, KAPOSVÁR, MOHÁCS, PÉCS, BAJA, KALOCSA, KECSKEMÉT, SZEGED, SZOLNOK, TÚRKEVE, BÉKÉSCSABA, DEBRECEN, NYÍREGYHÁZA, SÁROSPATAK, MISKOLC, SALGÓTARJÁN, GALYATETŐ, MÁTRAHÁZA, EGER, BÉKÉS, H.h.

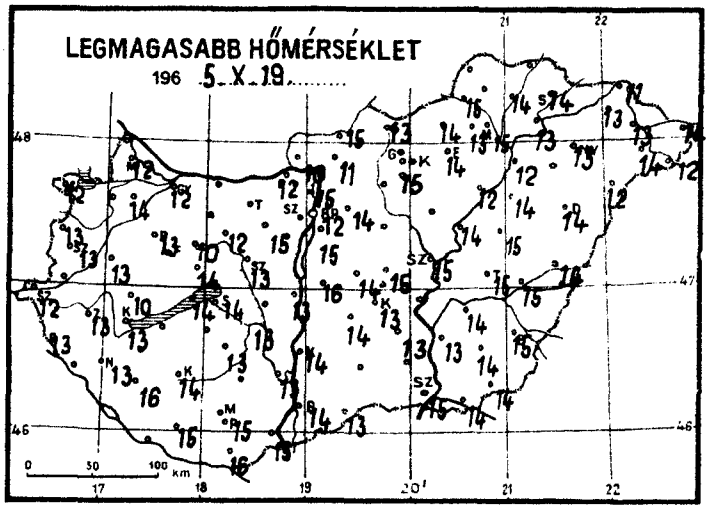

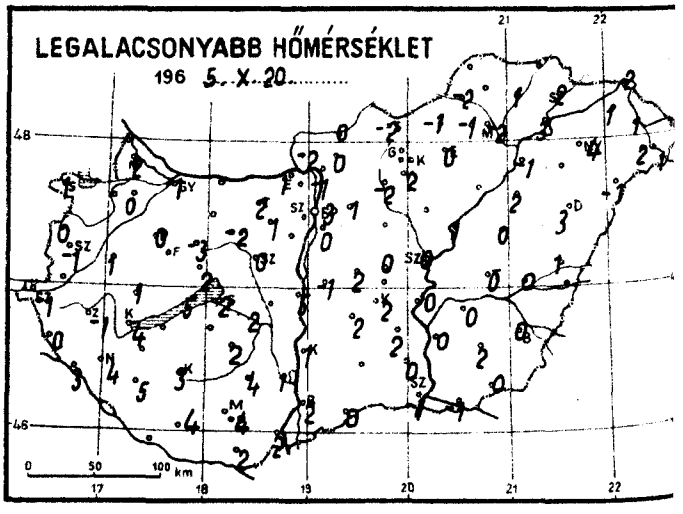

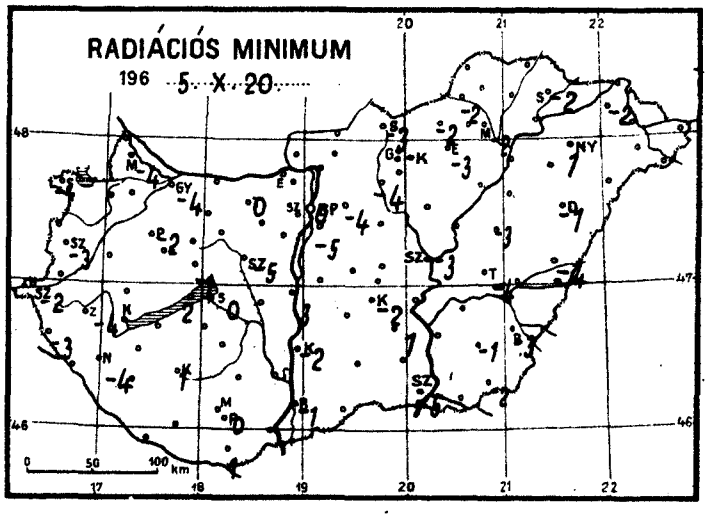

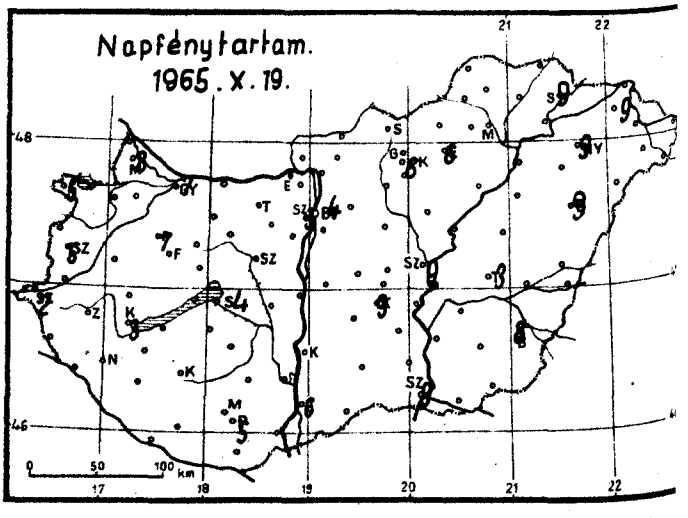

1965. október ..... hó,
20. szerda ..... nap

	Az utolsó 24 óra adatai								
	Csapadék (mm)		Hőmérsékleti szélsőségek			Napsütés (óra) tegnap	24 órai csapadék mm		
			tegnapi nappali max.	éjszakai min.	min. 5 cm-en				
12815 Magyaróvár	•	≡	12	2	-4	8	Rajka	•	⊔
822 Győr	•	≡	12	-1	-4	7	Kapuvár	•	≡
825 Pápa	•	≡ ⊳	13	0	-2	7	Csorna	•	
805 Sopron	•	= ⊔	12	1	-1	5	Komárom	•	
812 Szombathely	•	= ⊳	13	-1	-3	5	Káld	•	⊳
910 Szentgotthárd	•	=	12	-1	-2	2	Kőszeg	•	
915 Zalaegerszeg	•	≡	13	-1	-4		Körmend	–	
Lenti	•		13	0	-3		Letenye	•	
925 Nagykanizsa	•	⊳	13	4	4		Sümeg	•	
920 Keszthely	•	=	13	4	–	3	Zirc	•	
Tihany	•		14	5	2		Kisbér	•	≡⊔
935 Siófok	•	=	14	2	0	4	Mór	•	
942 Pécs	•		15	4	0	5	Alcsút	•	⊔
941 Misinatető (534 m)	–		-	-	-	–	Esztergom	•	
Siklós	•		16	2	1		Dobogókő	•	=
827 Farkasgyepű (400 m)	•	=	11	4	-1		Fonyód	•	
Veszprém	•		14	2	-1		Tab	•	
833 Tatabánya	•	⊔	-	2	0		Sárbogárd	–	
839 Budapest (Ferihegy)	•	≡	15	0	-5		Lengyel	•	
840 Budapest OMI	•	⊔ ⊳	12	3	0	4	Nagykónyi	•	
841 Budapest (Szabadságh., 474 m)	•	⊔	11	3	-1	3	Marcali	•	
Martonvásár	–		-	-	-		Somogyszob	•	
835 Székesfehérvár	•	=	13	0	-5		Kaposvár	•	
Dunaújváros	•		13	5	3		Baros	•	≡
Szekszárd	•	= ⊳	13	1			Szigetvár	•	
Mohács	•	⊳	15	2			Bácsalmás	•	
960 Baja	•	= ⊳	14	2	-1	6	Kiskunhalas	•	
955 Kalocsa	•		14	1	-2		Izsák	•	
Cegléd	•	⊔	15	0			Kunsztmiklós	•	⊔≡
860 Szolnok	•	=	15	0	-3	9	Örkény	•	⊔
970 Kecskemét	•	=	13	2	-2	9	Nagykáta	–	
Kiskunfélegyháza	•		13	2	1		Jászapáti	•	⊔
982 Szeged	•	=	15	-1	-5	9	Tiszakécske	•	
Mezőhegyes	•	= ⊔	14	0	-2		Nagykőrös	•	⊔
Orosháza	•	⊔	14	2	-1		Kistelek	•	
990 Békéscsaba	•	=	15	0	-3	8	Makó	•	⊔
875 Túrkeve	•		15	0	-4	3	Szentes	•	
Berettyóújfalu	•	⊔	14	1	-4		Szarvas	•	⊔
882 Debrecen	•	=	14	3	-1	9	Szeghalom	•	⊔
892 Nyíregyháza	•	=	13	4	1	9	Körösszakál	•	
Kisvárda	•	=	13	1	-2	9	Tiszaroff	•	
Mátészalka	•	⊔	14	2			Poroszló	•	⊔
Tiszabecs	•		14	-4			Karcag	•	⊳
Vác	•	≡ ⊳	15	-1			Hortobágy	•	
Gödöllő	•	⊔	14	1	-4		Polgár	•	
Lőrinci	•	⊔	-	-2	-4		Hajdúdorog	•	
Gyöngyös	•	⊔	15	2			Nyírlugos	•	
Balassagyarmat	•		15	0			Csenger	•	
755 Salgótarján	•	≡	13	-2	-3		Vásárosnamény	•	
Galyatető (932 m)	•		10	2			Záhony	•	
851 Kékestető (1000 m)	•	≡	6	1	–	6	Királyrét	•	⊔
Mátraháza (672 m)	•	= ⊳	9	1			Romhány	•	
865 Eger	•	=	14	0	-3	6	Borsodnádasd	•	
Putnok	•	≡	15	-2	-2		Jósvafő	–	
Lillafüred	•		12	-1			Szendrőlád	–	
772 Miskolc	•	≡ ⊔	15	-2	-2	–	Hidasnémeti	•	
Füged	•	⊔	14	1			Tokaj	•	
778 Sárospatak	•		14	2	-2	9	Sárhatvan	•	

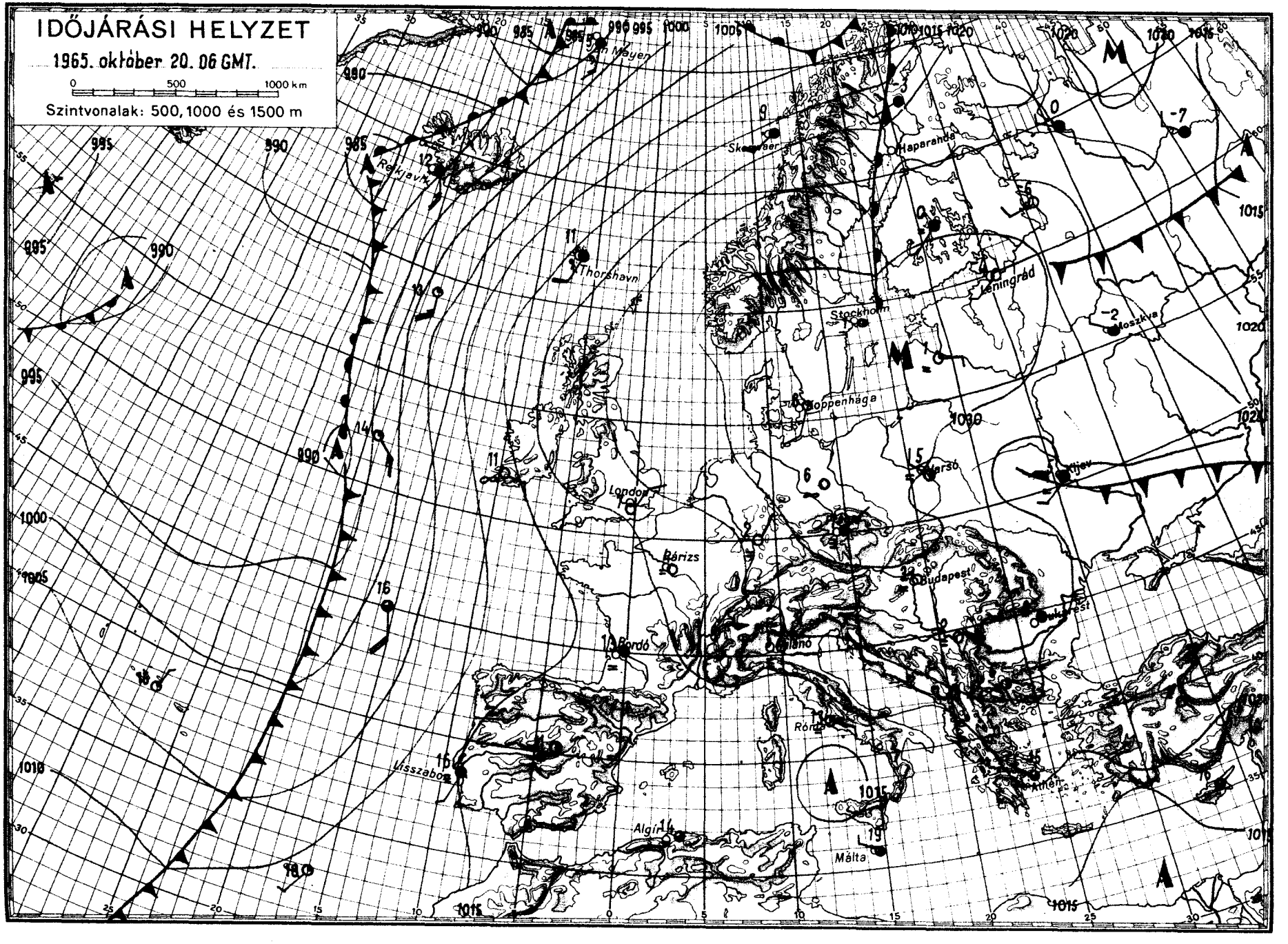

OFFSET NYOMDA, BUDAPEST

IDŐJÁRÁSI NAPIJELENTÉS

ЕЖЕДНЕВНЫЙ МЕТЕОРОЛОГИЧЕСКИЙ БЮЛЛЕТЕНЬ • DAILY WEATHER REPORT
BULLETIN QUOTIDIEN DE TEMPS • TÄGLICHER WETTERBERICHT

KIADJA AZ ORSZÁGOS METEOROLÓGIAI INTÉZET
BUDAPEST II. KITAIBEL PÁL UTCA 1
TELEFON: KÖZPONT: 353-500, IDŐJELZŐ OSZT.: 150-410

MEGJELENIK NAPONKÉNT • ELŐFIZETÉSI ÁRA
A POSTAI KÖLTSÉGGEL EGYÜTT NEGYEDÉVRE 60, Ft
KIADÁSÉRT FELEL AZ INTÉZET IGAZGATÓJA

78. évfolyam 294. szám. + B u d a p e s t + 1965. október 21.

Az időjárási helyzet ma reggel és a várható időjárás:

Európa nagy részén a reggeli órákban párás, ködös, napközben jobbára napos az idő, a nagykiterjedésü, magaslégnyomásu képződmény következtében. Észak-Európa egy részén, valamint a Szovjetunió európai területének északi felében az Atlanti-óceánról áramló nedves levegő okoz erősen felhős, szeles, sokfelé csapadékos időjárást.

Hazánkban tegnap a Dunántúl nagy részén felhős volt az ég, a nap általában 2-4 órán át sütött; az ország többi részén változó felhőzet mellett 6-10 órás napsütést mértek. A hőmérséklet napközben 10-15 fokig emelkedett. Ma hajnalban az ország területén +5 és -5 fok között mindenféle hőmérsékleti érték előfordult. Ma délelőtt a nyugati megyékben felhős, máshol napos az idő.

Ma 12 órakor Budapesten a hőmérséklet 10 fok, a tengerszintre átszámitott légnyomás 774 mm, gyengén süllyedő irányzatú.

Várható időjárás péntek estig:

Jobbára derült idő, eső nem lesz.
Helyenként reggeli párásság, köd.
Napközben megélénkülő, északkeleti-keleti szél.
A hőmérséklet alakulásában lényeges változás nem lesz.

Várható legalacsonyabb éjszakai hőmérséklet: -3,+1,
legmagasabb nappali hőmérséklet pénteken: 9, 13 fok között.

Vadkerti Ferenc s.k.

A hőmérséklet napi középértéke és eltérése a 90 évi átlagtól / Budapesten / :

1965. X. 20.:	7,4 C°,	-2,6 C°.

1871 óta ezen a napon Budapesten előfordult:

legmagasabb hőmérséklet:	23,5 C° /1943/
legalacsonyabb hőmérséklet:	-1,3 C° /1920/

65.0646.

CSAPADÉKELOSZLÁS

AZ UTOLSÓ 24 ÓRÁBAN

196 5. X. 20. ..... 7^h-TÓL ..... X. 21. ..... 7^h-IG

CSAPADÉK NEM VOLT

A GÖRBE VONALAK – AZ IZOHIÉTÁK – AZOKAT A HELYEKET KÖTIK ÖSSZE, AHOL A CSAPADÉK MENNYISÉGE EGYENLŐ VOLT

Szintvonalak: 200, 300 és 500 m.

0 50 100 km

SOPRON, MAGYARÓVÁR, GYŐR, ESZTERGOM, TATABÁNYA, BUDAPEST, SZÉKESFEHÉRVÁR, SZOMBATHELY, PAPA, FARKASGYEPÜ, SZENTGOTTHÁRD, ZALAEGERSZEG, KESZTHELY, SÁRVÁR, NAGYKANIZSA, KAPOSVÁR, MISKOLC, PÉCS, BAJA, KALOCSA, KECSKEMÉT, SZEGED, BÉKÉSCSABA, TÚRKEVE, SZOLNOK, DEBRECEN, NYÍREGYHÁZA, SÁROSPATAK, MISKOLC, EGER, GALYATETŐ, MÁTRAHÁZA, SALGÓTARJÁN, BÉKÉS, H.h.

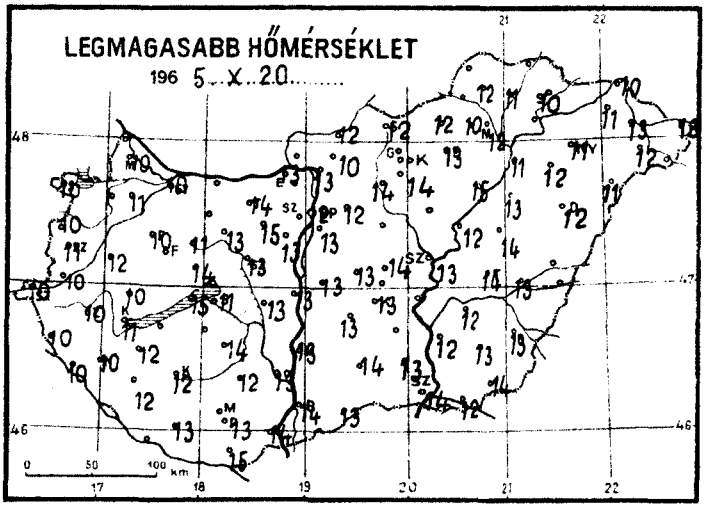

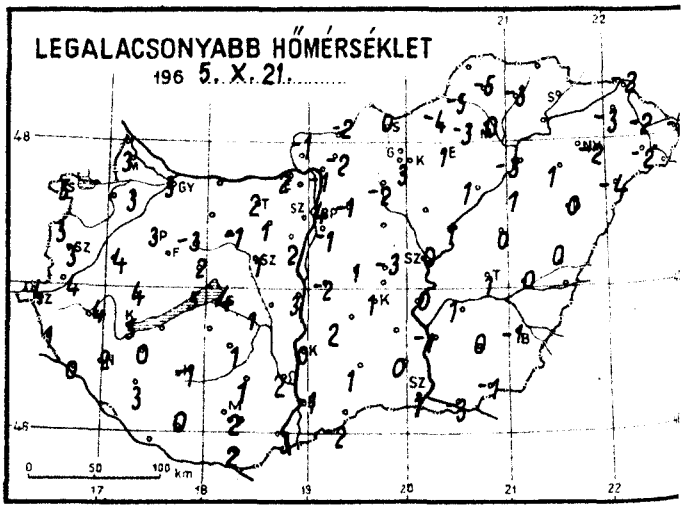

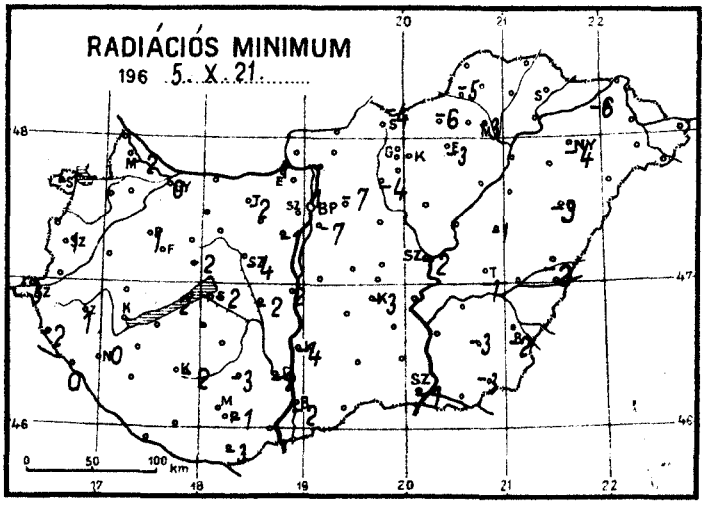

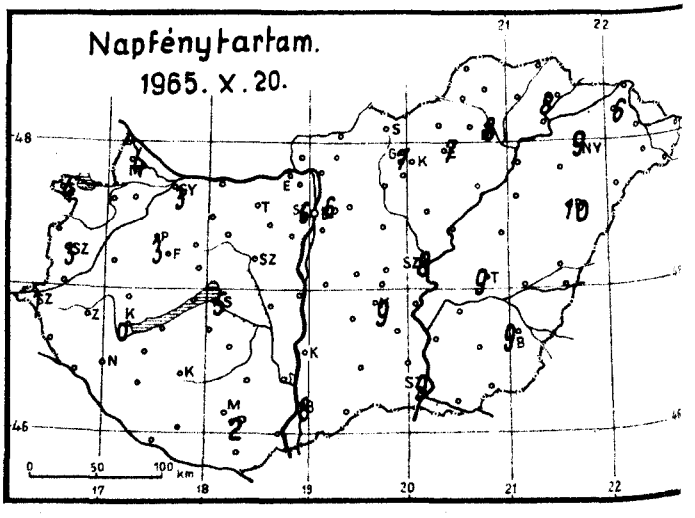

1965. október ..... hó,
21. csütörtök ..... nap .....

	Az utolsó 24 óra adatai								
	Csapadék (mm)		Hőmérsékleti szélsőségek			Napsütés (óra) tegnap	24 órai csapadék mm		
			tegnapi nappali max.	éjszakai min.	min. 5 cm-en				
12815 Magyaróvár	•	≡	10	3	−2	4	Rajka	•	
822 Győr	•	≡ ⊳	10	3	0	3	Kapuvár	•	≡ ⊳
825 Pápa	•	≡ ⊳	10	3	1	3	Csorna	•	⊳
805 Sopron	•	≡	10	5	−1	4	Komárom	•	⊳
812 Szombathely	•	≡	11	3	1	3	Káld	•	⊳
910 Szentgotthárd	•	≡	10	4	3	1	Kőszeg	•	
915 Zalaegerszeg	•	≡ ⊳	10	4	1		Körmend	•	
Lenti	•		10	1	−2		Letenye	•	
925 Nagykanizsa	•		10	2	0		Sümeg	•	
920 Keszthely	•	≡	11	5	–	0	Zirc	•	
Tihany	•		15	5	2		Kisbér	•	≡ ⊳
935 Siófok	•	≡	11	4	−2	5	Mór	•	
942 Pécs	•		13	2	−1	2	Alcsút	•	
941 Misinatető (534 m)	–		–	–	–	–	Esztergom	•	
Siklós	•		15	2	−3		Dobogókő	•	
827 Farkasgyepű (400 m)	•		10	2	1		Fonyód	•	
Veszprém	•		14	2	−2		Tab	•	
833 Tatabánya	•	⊔	14	2	−2		Sárbogárd	–	
839 Budapest (Ferihegy)	•	≡	13	−1	−7		Lengyel	•	
840 Budapest OMI	•	⊳	12	4	1	6	Nagykónyi	•	⊔
841 Budapest (Szabadságh., 474 m)	•	⊔	11	1	−3	6	Marcali	•	⊔
Martonvásár	•		13	2	−1		Somogyszob	•	
835 Székesfehérvár	•		13	1	−4		Kaposvár	•	⊔
Dunaújváros	•		13	3	2		Barcs	•	⊔
Szekszárd	•	⊔	13	2	−2		Szigetvár	•	⊔
Mohács	•	⊔	14	3			Bácsalmás	•	
960 Baja	•	≡	14	−1	−2	8	Kiskunhalas	•	
955 Kalocsa	•		13	0	−4		Izsák	•	
Cegléd	•	⊔	14	−3			Kunsztmiklós	•	
860 Szolnok	•	≡	13	0	−2	8	Örkény	•	⊔
970 Kecskemét	•	≡	13	1	−3	9	Nagykáta	•	⊔
Kiskunfélegyháza	–		–	–	–		Jászapáti	•	⊳
982 Szeged	•	≡	14	1	−1	9	Tiszakécske	•	⊔
Mezőhegyes	•	⊔	14	−1	−3		Nagykőrös	•	⊔
Orosháza	•	⊔	13	0	−3		Kistelek	•	
990 Békéscsaba	•		13	−1	−2	9	Makó	•	⊔
875 Túrkeve	•		14	1	−1	9	Szentes	•	
Berettyóújfalu	•		13	0	−2		Szarvas	•	
880 Debrecen	•		12	0	−3	10	Szeghalom	•	⊔
892 Nyíregyháza	•		11	−2	−4	9	Körösszakál	•	
Kisvárda	•		11	−3	−6	6	Tiszaroff	•	
Mátészalka	•	⊔	12	−2			Poroszló	•	⊔
Tiszabecs	•		13	−4			Karcag	•	
Vác	•	⊔ =	13	−1			Hortobágy	•	
Gödöllő	•	⊔	12	−1	−7		Polgár	•	
Lőrinci	•	⊔	14	−2	−4		Hajdúdorog	•	
Gyöngyös	•	⊔	14	3			Nyírlugos	•	
Balassagyarmat	•	⊔	12	−2			Csenger	•	⊔
755 Salgótarján	•		12	0	−4		Vásárosnamény	•	
Galyatető (932 m)	•		9	−4			Záhony	•	
851 Kékestető (1000 m)	•	≡	5	−4	–	7	Királyrét	•	⊔
Mátraháza (672 m)	•		8	0			Romhány	•	
865 Eger	•		13	1	−3	7	Borsodnádasd	•	⊔
Putnok	•	≡ ⊔	–	−5	−5		Jósvafő	–	
Lillafüred	•		10	−3			Szendrőlád	•	
772 Miskolc	•	≡ ⊔	12	0	−3	8	Hidasnémeti	•	
Fügöd	•	⊔	11	−3			Tokaj	–	
778 Sárospatak	•		10	–	–	8	Sárhatvan	•	⊔

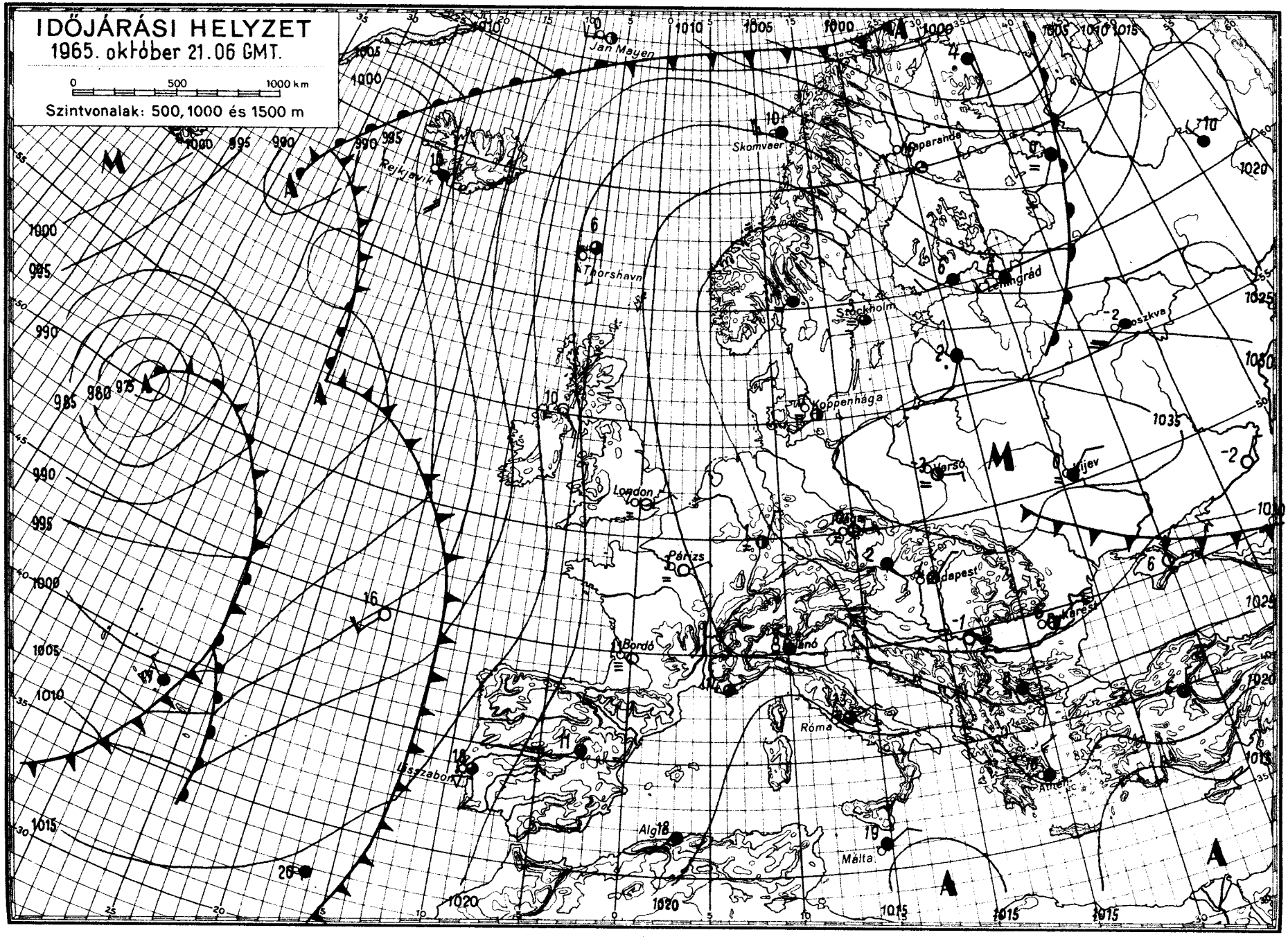

OFFSET-NYOMDA, BUDAPEST

IDŐJÁRÁSI NAPIJELENTÉS

ЕЖЕДНЕВНЫЙ МЕТЕОРОЛОГИЧЕСКИЙ БЮЛЛЕТЕНЬ • DAILY WEATHER REPORT
BULLETIN QUOTIDIEN DE TEMPS • TÄGLICHER WETTERBERICHT

KIADJA AZ ORSZÁGOS METEOROLÓGIAI INTÉZET
BUDAPEST II. KITAIBEL PÁL UTCA 1
TELEFON: KÖZPONT: 353-500, IDŐJELZŐ OSZT.: 150-410

MEGJELENIK NAPONKÉNT * ELŐFIZETÉSI ÁRA
A POSTAI KÖLTSÉGGEL EGYÜTT NEGYEDÉVRE 60, Ft
KIADÁSÉRT FELEL AZ INTÉZET IGAZGATÓJA

78. évfolyam 295. szám. + B u d a p e s t + 1965. október 22.

Az időjárási helyzet ma reggel és a várható időjárás:

Európa nagy részén tovább tart a reggelenként ködös, napközben száraz, derült idő. Az éjszakák hidegek, a nappali felmelegedés sem éri el az évszaknak megfelelő szintet. Az Atlanti-óceán ciklonjainak előoldalán, a Golf-áram mentén változatlan erősséggel áramlik észak felé az Azóri térségből származó igen meleg levegő. Ennek a meleg tengeri levegőnek egy része megkerülve Skandinávia északi részét most Finnországban, a Keleti-tenger térségében és Ukrajna egy részén jelentős felmelegedést okoz, enyhe, szeles, felhős idő kiséretében. Az Ural hegység nyugati előterében az óceáni és a hideg sarkvidéki levegő érintkezési vonalában nagykiterjedésü havazások vannak.

Hazánkban tegnap tovább folytatódott az évszakhoz képest hüvös, de száraz, többnyire napos idő. A hőmérséklet napközben 9, 14 fokig emelkedett, ma reggelre szeszélyes területi eloszlásban -5 és +5 fok között minden hőmérsékleti érték előfordult. Ma délelőtt változóan felhős, hüvös idő volt. A hőmérséklet 11 óráig elérte a 6, 10 fokot.

Ma 12 órakor Budapesten a hőmérséklet 9 fok, a tengerszintre átszámitott légnyomás 777mm, gyengén süllyedő irányzatu.

Várható időjárás szombat estig:

Jobbára derült, száraz, az évszakhoz képest hüvös idő.
Éjjel gyenge légáramlás, napközben mérsékelt szél.
Hajnali párásság.
A hőmérséklet alakulásában lényeges változás nem lesz.

Várható legalacsonyabb éjszakai hőmérséklet: -3,+2,
legmagasabb nappali hőmérséklet holnap:
9, 13 fok között.

Tóth Pál s.k.

A hőmérséklet napi középértéke és eltérése a 90 évi átlagtól / Budapesten / :

1965. X. 21.: 7,0 C°, -2,9 C°.

1871 óta ezen a napon Budapesten előfordult:

legmagasabb hőmérséklet: 23,8 C° /1943/
legalacsonyabb hőmérséklet: -2,6 C° /1877/

65.0649.

CSAPADÉKELOSZLÁS

AZ UTOLSÓ 24 ÓRÁBAN

196 5.X.21. 7h-TÓL X.22. 7h-IG

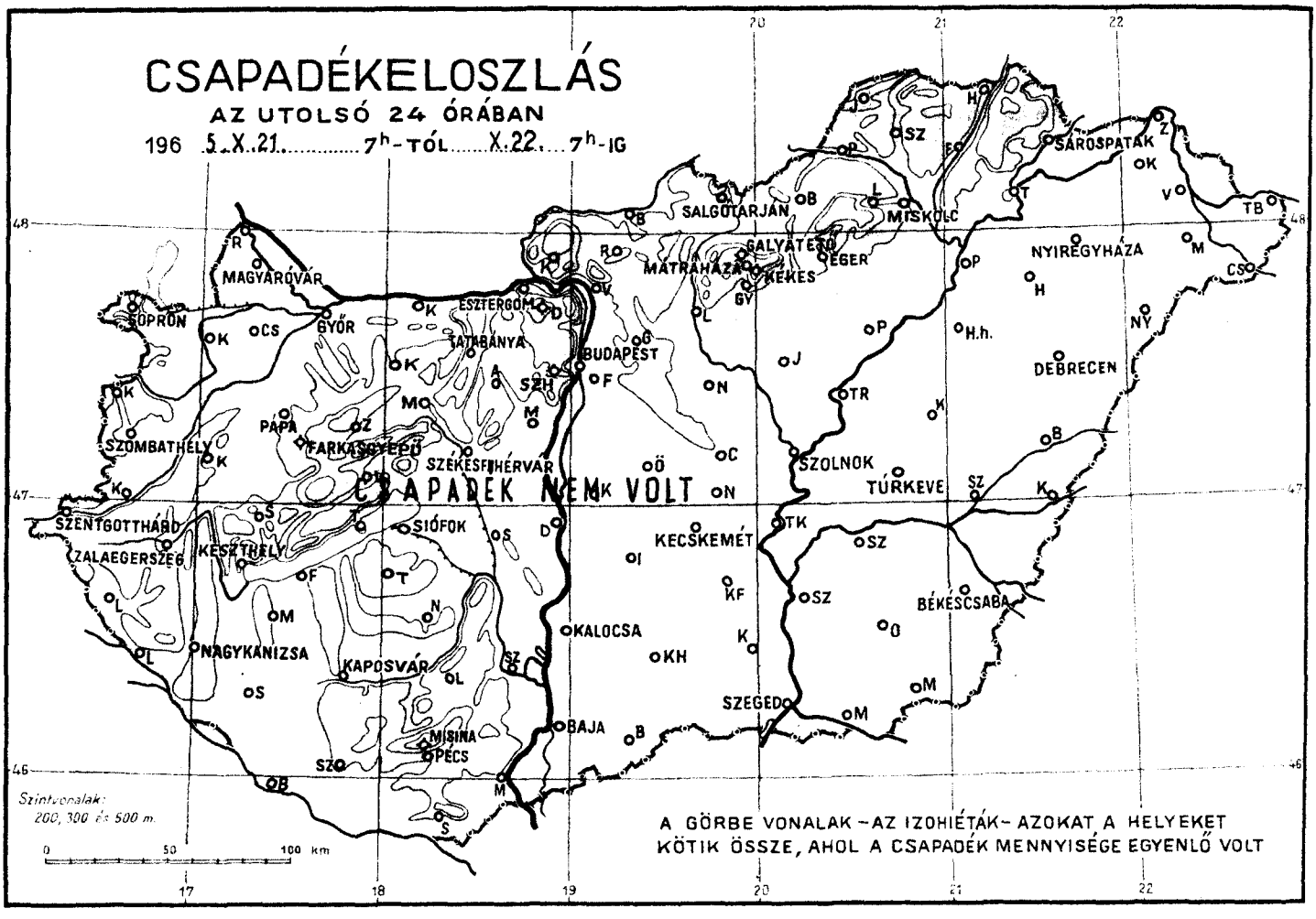

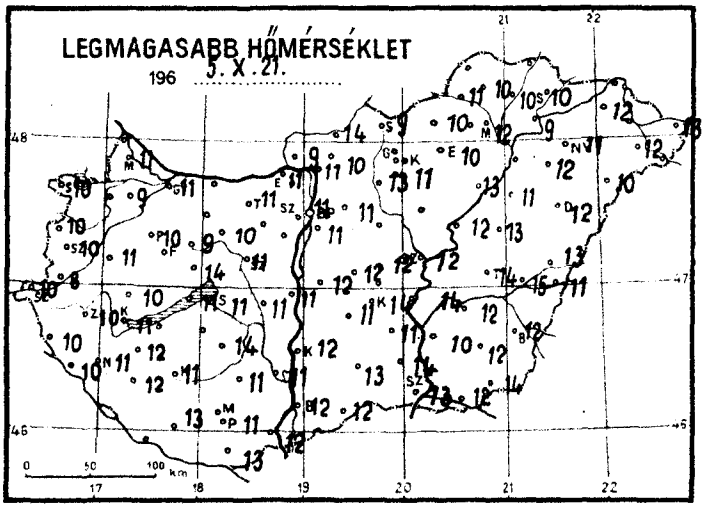

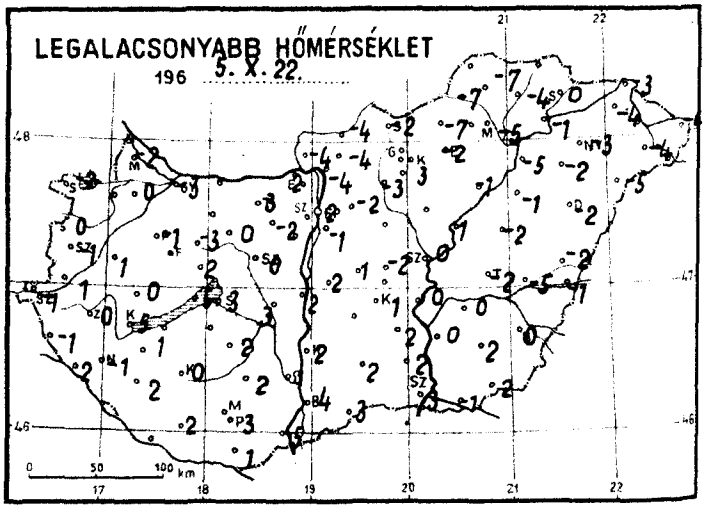

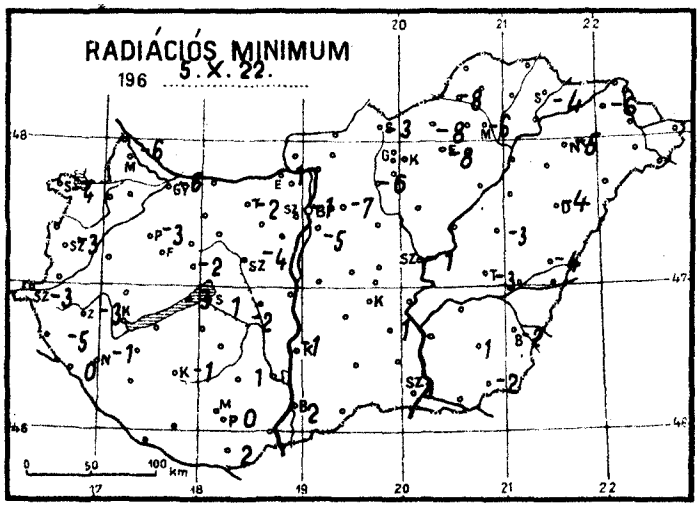

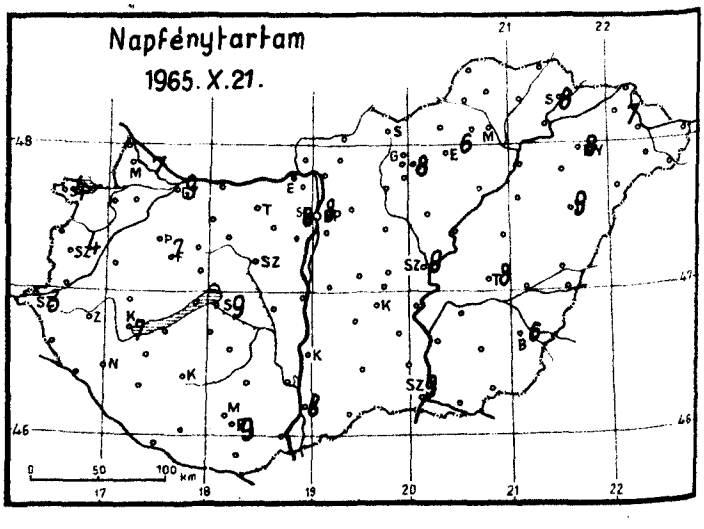

1965. október ..... hó,
22. péntek ..... nap

	Az utolsó 24 óra adatai					
	Csapadék (mm)		Hőmérsékleti szélsőségek			Napsütés (óra) tegnap
			tegnapi nappali max.	éjszakai min.	min. 5 cm-en	
12815 Magyaróvár	•	=	11	-2	-6	7
822 Győr	•	= ⊔	11	-3	-6	9
825 Pápa	•	= ⊔	10	-1	-3	7
805 Sopron	•	=	10	-2	-4	4
812 Szombathely	•	=	10	-1	-3	4
910 Szentgotthárd	•	=	10	-1	-3	3
915 Zalaegerszeg	•		10	0	-3	
Lenti	•		10	-1	-5	
925 Nagykanizsa	•		11	-1	-1	
920 Keszthely	•		11	5	-	7
Tihany	•		11	5	3	
935 Siófok	•		11	3	1	9
942 Pécs	•		11	3	0	9
941 Misinatető (534 m)	—		-	-	-	-
Siklós	•		13	4	2	
827 Farkasgyepű (400 m)	•		9	2	-1	
Veszprém	•	⊔	14	2	-2	
833 Tatabánya	•		11	3	-2	
839 Budapest (Ferihegy)	•		11	-1	-5	
840 Budapest OMI	•	⊔	11	2	-1	8
841 Budapest (Szabadságh., 474 m)	•		8	1	-1	8
Martonvásár	—		-	-	-	
835 Székesfehérvár	•		11	0	-4	
Dunaújváros	•		11	2		
Szekszárd	•	≡	11	1		
Mohács	•		12	5		
960 Baja	•		12	4	2	8
955 Kalocsa	•		12	2	-1	
Cegléd	•	⊔	12	-2		
860 Szolnok	•	=	12	0	-1	9
970 Kecskemét	•		11	1	-	-
Kiskunfélegyháza	•		11	2	1	
982 Szeged	•		13	3	1	9
Mezőhegyes	•		14	2	-2	
Orosháza	•		12	2	1	
990 Békéscsaba	•		12	0	-2	6
875 Túrkeve	•		14	-2	-3	8
Berettyóújfalu	•	⊔	13	-2	-4	
880 Debrecen	•		12	-2	-4	9
892 Nyíregyháza	•		11	-3	-5	8
Kisvárda	•	=	12	-4	-6	7
Mátészalka	•	⊔	12	-4		
Tiszabecs	•		13	-4		
Vác	•	⊔	11	-4		
Gödöllő	•	⊔	11	-2	-7	
Lőrinci	•	⊔	13	-3	-6	
Gyöngyös	•		11	3		
Balassagyarmat	•	⊔	14	-4		
755 Salgótarján	•	=	9	-2	-3	
Galyatető (932 m)	•		6	-2		
851 Kékestető (1000 m)	•		4	-1	-	8
Mátraháza (672 m)	•	⊔	6	0		
865 Eger	•	=	10	-2	-8	6
Putnok	•	= ⊔	11	-7	-8	
Lillafüred	•		8	-3		
772 Miskolc	•	=	12	-5	-6	-
Füged	•	⊔	10	-4		
778 Sárospatak	•		10	0	-4	8

	24 órai csapadék mm	
Rajka	•	⊔
Kapuvár	•	≡
Csorna	•	⊔
Komárom	•	⊔
Káld	•	
Kőszeg	•	
Körmend	•	
Letenye	•	
Sümeg	•	
Zirc	•	
Kisbér	•	⊔
Mór	•	
Alcsút	•	
Esztergom	•	
Dobogókő	•	
Fonyód	•	
Tab	•	
Sárbogárd	—	
Lengyel	•	
Nagykónyi	•	
Marcali	•	
Somogyszob	•	
Kaposvár	•	
Barcs	•	⊔
Szigetvár	•	
Bácsalmás	•	
Kiskunhalas		
Izsák	•	
Kunsztmiklós	•	
Örkény	•	= ⊔
Nagykáta	•	⊔
Jászapáti	•	⊔
Tiszakécske	•	⊔
Nagykőrös	•	
Kistelek	•	
Makó	•	⊔
Szentes	•	
Szarvas	•	
Szeghalom	•	
Körösszakál	•	
Tiszaroff	•	
Poroszló	•	
Karcag	•	⊔
Hortobágy	•	
Polgár	•	
Hajdúdorog	•	
Nyírlugos	•	
Csenger	•	
Vásárosnamény	—	
Záhony	•	
Királyrét	•	⊔
Romhány	•	
Borsodnádasd	•	⊔
Jósvafő	—	
Szendrőlád	•	
Hidasnémeti	•	
Tokaj	•	
Sárhatvan	•	

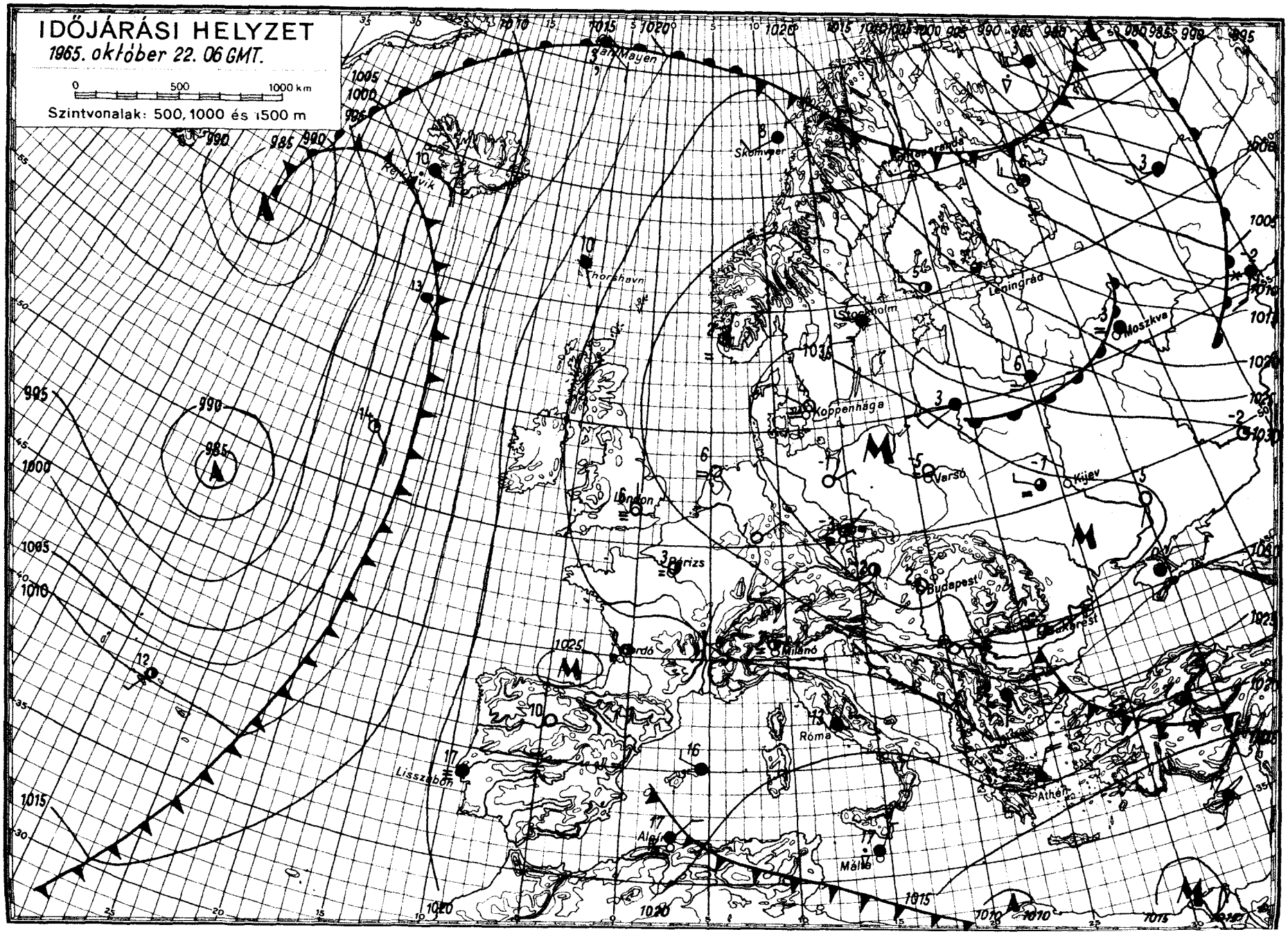

OMSZI - NYOMDA BUDAPEST

IDŐJÁRÁSI NAPIJELENTÉS

ЕЖЕДНЕВНЫЙ МЕТЕОРОЛОГИЧЕСКИЙ БЮЛЛЕТЕНЬ • DAILY WEATHER REPORT
BULLETIN QUOTIDIEN DE TEMPS • TÄGLICHER WETTERBERICHT

KIADJA AZ ORSZÁGOS METEOROLÓGIAI INTÉZET
BUDAPEST II. KITAIBEL PÁL UTCA 1
TELEFON: KÖZPONT: 353-500, IDŐJELZŐ OSZT.: 150-410

MEGJELENIK NAPONKÉNT * ELŐFIZETÉSI ÁRA
A POSTAI KÖLTSÉGGEL EGYÜTT NEGYEDÉVRE 60, Ft
KIADÁSÉRT FELEL AZ INTÉZET IGAZGATÓJA

78. évfolyam 296. szám. + B u d a p e s t + 1965. október 23.

Az időjárási helyzet ma reggel és a várható időjárás:

A Skandináv-félsziget középső részétől a Boszporuszig huzódó vonaltól nyugatra magaslégnyomású képződmény helyezkedik el. Hatására ezeken a területeken a reggeli órákban párás, többfelé ködös, napközben jobbára napos, de az évszakhoz képest hüvös az idő. A Moszkvától keletre lévő középpontú ciklon a Szovjetunió európai területének nagy részén változékony, erősen felhős, szeles, sokfelé csapadékos időjárást okoz.

Hazánkban tegnap a Magyaróvár-Budapest-Szolnok vonaltól északkeletre derült volt az ég, a nap 8-10 órán át sütött, ettől délnyugatra változó felhőzet mellett 5-7 órás napfénytartamot mértek. A hőmérséklet napközben 8-14 fokig emelkedett. Ma hajnalban az ország területének nagy részén +1 és -6 fok között mindenféle hőmérsékleti érték előfordult. A reggeli órákban egy-két helyről ködöt jelentettek. Ma délelőtt az északi megyékben felhős, máshol derült volt az ég. A hőmérséklet 11 órára elérte a 6-11 fokot.

Ma 12 órakor Budapesten a hőmérséklet 11 fok, a tengerszintre átszámitott légnyomás 773 mm, gyengén süllyedő irányzatú.

Várható időjárás vasárnap estig:

Az ország keleti felében változó mennyiségü felhőzet, máshol jobbára derült idő.
Eső nem lesz.
Reggel párásság, egy-két helyen köd.
Mérsékelt, időnként kissé megélénkülő szél.
Az éjszakai lehülés főként keleten gyengül.

Várható legalacsonyabb éjszakai hőmérséklet: -3,+2,
legmagasabb nappali hőmérséklet vasárnap: 11-14 fok között.

Vadkerti Ferenc s.k.

A hőmérséklet napi középértéke és eltérése a 90 évi átlagtól / Budapesten / :

1965. X. 22.:	5,7 C°,	-4,2 C°.

1871 óta ezen a napon Budapesten előfordult:

legmagasabb hőmérséklet:	23,8 C° /1943/
legalacsonyabb hőmérséklet:	-4,0 C° /1908/

65.0654.

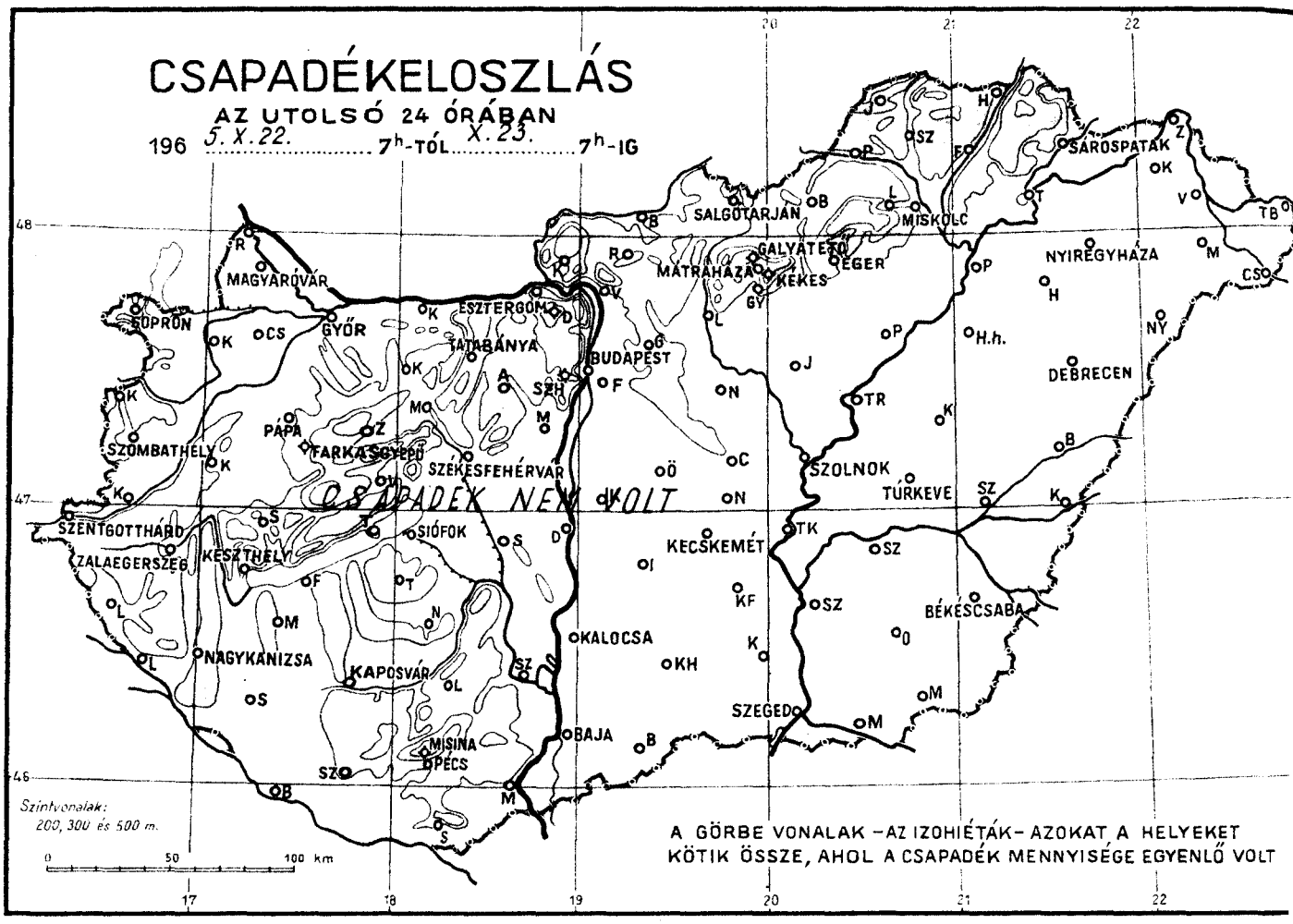
CSAPADÉKELOSZLÁS
AZ UTOLSÓ 24 ÓRÁBAN
196 5. X. 22. 7h-TÓL X. 23. 7h-IG
CSAPADÉK NEM VOLT
Szintvonalak: 200, 300 és 500 m.
A GÖRBE VONALAK – AZ IZOHIÉTÁK – AZOKAT A HELYEKET KÖTIK ÖSSZE, AHOL A CSAPADÉK MENNYISÉGE EGYENLŐ VOLT
SOPRON
MAGYARÓVÁR
GYŐR
ESZTERGOM
TATABÁNYA
BUDAPEST
SZOMBATHELY
PÁPA
FARKASGYEPŰ
SZÉKESFEHÉRVÁR
SZENTGOTTHÁRD
ZALAEGERSZEG
KESZTHELY
SIÓFOK
NAGYKANIZSA
KAPOSVÁR
MISINA
PÉCS
BAJA
KALOCSA
KECSKEMÉT
SZOLNOK
TÚRKEVE
SZEGED
BÉKÉSCSABA
DEBRECEN
NYIREGYHÁZA
SÁROSPATAK
MISKOLC
EGER
KÉKES
MÁTRAHÁZA
GALYATETŐ
SALGÓTARJÁN

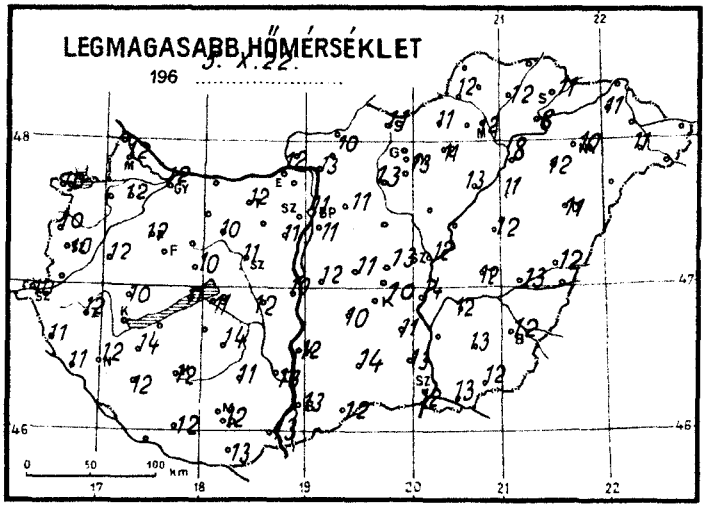
LEGMAGASABB HŐMÉRSÉKLET
196 5. X. 22.

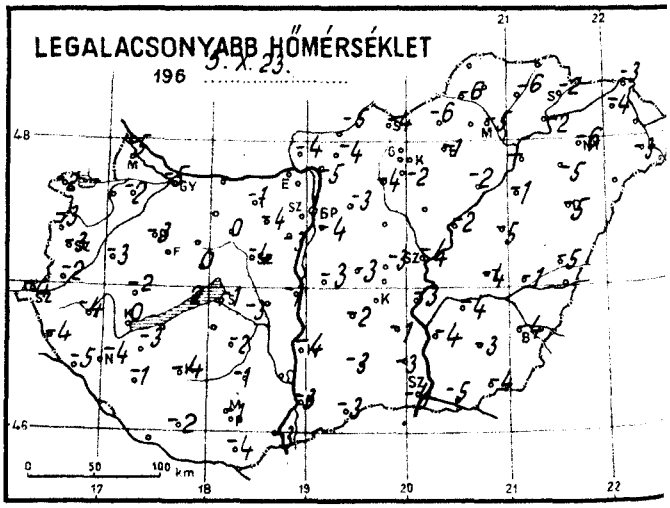
LEGALACSONYABB HŐMÉRSÉKLET
196 5. X. 23.

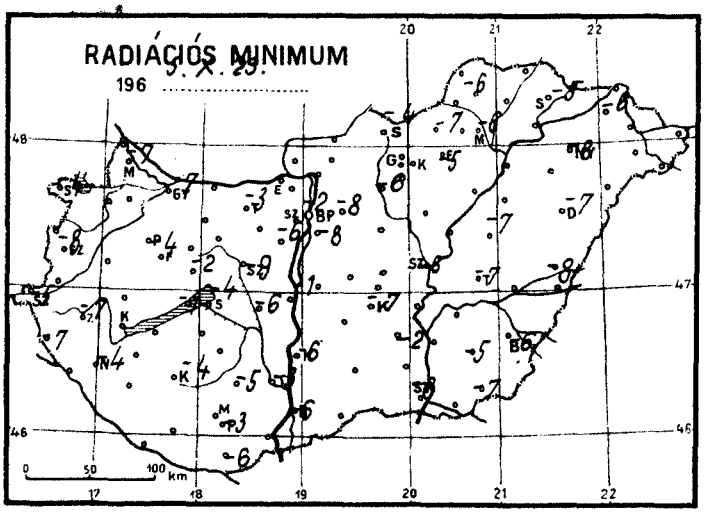
RADIÁCIÓS MINIMUM
196 5. X. 23.

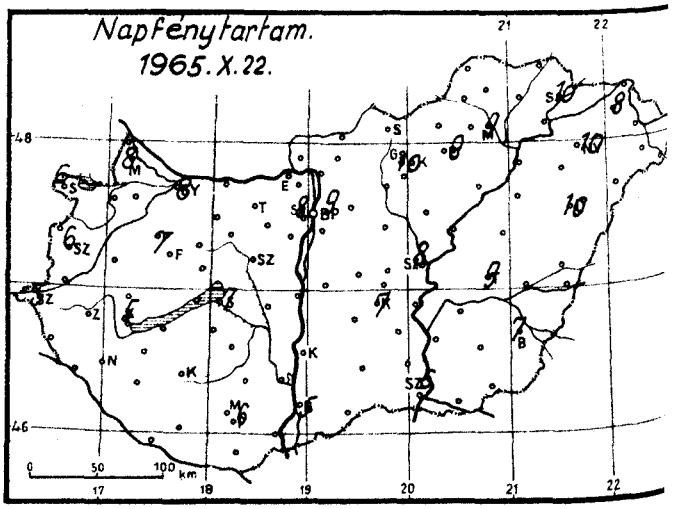
Napfénytartam.
1965. X. 22.

1965. október hó, 23. szombat nap

	Az utolsó 24 óra adatai								
	Csapadék (mm)		Hőmérsékleti szélsőségek			Napsütés (óra) tegnap	24 órai csapadék mm		
			tegnapi nappali max.	éjszakai min.	min. 5 cm-en				
12815 Magyaróvár	•	≡	12	−5	−7	8	Rajka	•	⊔
822 Győr	•	=	12	−5	−7	8	Kapuvár	•	≡ ⊔
825 Pápa	•	= ⊔	12	−3	−4	7	Csorna	•	
805 Sopron	•	= ⊔	10	−2	−4	6	Komárom	•	⊔
812 Szombathely	•	= ⊔	10	−3	−8	6	Káld	•	⊔
910 Szentgotthárd	•	= ⊔	10	−4	−5	5	Kőszeg	•	
915 Zalaegerszeg	•	= ⊔	12	−4	−7		Körmend	•	
Lenti	•		11	−4	−7		Letenye	•	
925 Nagykanizsa	•	≡	12	−4	−4		Sümeg	•	⊔
920 Keszthely	•	=	11	0	–	5	Zirc	•	
Tihany	•		11	2	−1		Kisbér	•	⊔ ≡
935 Siófok	•	=	11	−1	−4	7	Mór	•	
942 Pécs	•		12	−1	−3	6	Alcsút	•	⊔
941 Misinatető (534 m)	–		–	–	–	–	Esztergom	•	
Siklós	•	⊔	13	−4	−6		Dobogókő	•	
827 Farkasgyepű (400 m)	•		10	2	−3		Fonyód	•	
Veszprém	•	⊔	10	0	−2		Tab	•	
833 Tatabánya	•	≡ ⊔	12	−1	−3		Sárbogárd	–	
839 Budapest (Ferihegy)	•	=	11	−4	−8		Lengyel	•	
840 Budapest OMI	•	⊔	11	1	−2	9	Nagykónyi	•	⊔
841 Budapest (Szabadságh., 474 m)	•	⊔	8	2	−3	8	Marcali	•	⊔
Martonvásár	•	⊔	11	−3	−6		Somogyszob	•	
835 Székesfehérvár	•	≡	11	−4	−9		Kaposvár	•	⊔
Dunaújváros	•		10	−1	−1		Barcs	•	
Szekszárd	•	=	13	–	−3		Szigetvár	•	
Mohács	•	⊔	13	−3			Bácsalmás	•	
960 Baja	•	≡	13	−3	−6	5	Kiskunhalas	•	
955 Kalocsa	•	≡	12	−4	−6		Izsák	•	⊔
Cegléd	•	⊔	13	−3			Kunsztmiklós	•	
860 Szolnok	•	=	12	−4	−6	8	Örkény	•	
970 Kecskemét	•	=	10	–	−7	7	Nagykáta	•	⊔
Kiskunfélegyháza	•		11	−1	−2		Jászapáti	•	⊔
982 Szeged	•		12	−4	−8	6	Tiszakécske	•	⊔
Mezőhegyes	•	= ⊔	12	−4	−7		Nagykőrös	•	⊔
Orosháza	•	⊔	13	−3	−5		Kistelek	•	
990 Békéscsaba	•		12	−4	−6	7	Makó	•	⊔
875 Túrkeve	•		12	−4	−7	9	Szentes	•	
Berettyóújfalu	•	⊔	12	−5	−8		Szarvas	•	⊔
882 Debrecen	•	=	11	−5	−7	10	Szeghalom	•	⊔
892 Nyíregyháza	•	=	10	−6	−8	10	Körösszakál	•	
Kisvárda	•	=	11	−4	−6	8	Tiszaroff	•	
Mátészalka	•	⊔	11	−3			Poroszló	•	⊔
Tiszabecs	•		–	−5			Karcag	•	
Vác	• ⊔	=	13	−5			Hortobágy	•	
Gödöllő	•	⊔	11	−3	−8		Polgár	•	
Lőrinci	•	⊔	12	−4	−6		Hajdúdorog	•	
Gyöngyös	•	⊔	13	−2			Nyírlugos	–	
Balassagyarmat	•	⊔	–	−5			Csenger	•	⊔
755 Salgótarján	•		11	−4	−4		Vásárosnamény	–	
Galyatető (932 m)	•		8	2			Záhony	•	
851 Kékestető (1000 m)	•		4	0	–	10	Királyrét	•	⊔
Mátraháza (672 m)	•	⊔	7	−1			Romhány	•	
865 Eger	•	=	11	−1	−5	9	Borsodnádasd	•	⊔
Putnok	• ⊔	=	12	−6	−6		Jósvafő	–	
Lillafüred	•		9	−1			Szendrőlád	–	
772 Miskolc	•	= ⊔	12	−5	−6	9	Hidasnémeti	•	
Füged	•	⊔	12	−6			Tokaj	•	
778 Sárospatak	•		11	−2	−5	10	Sárhatvan	•	

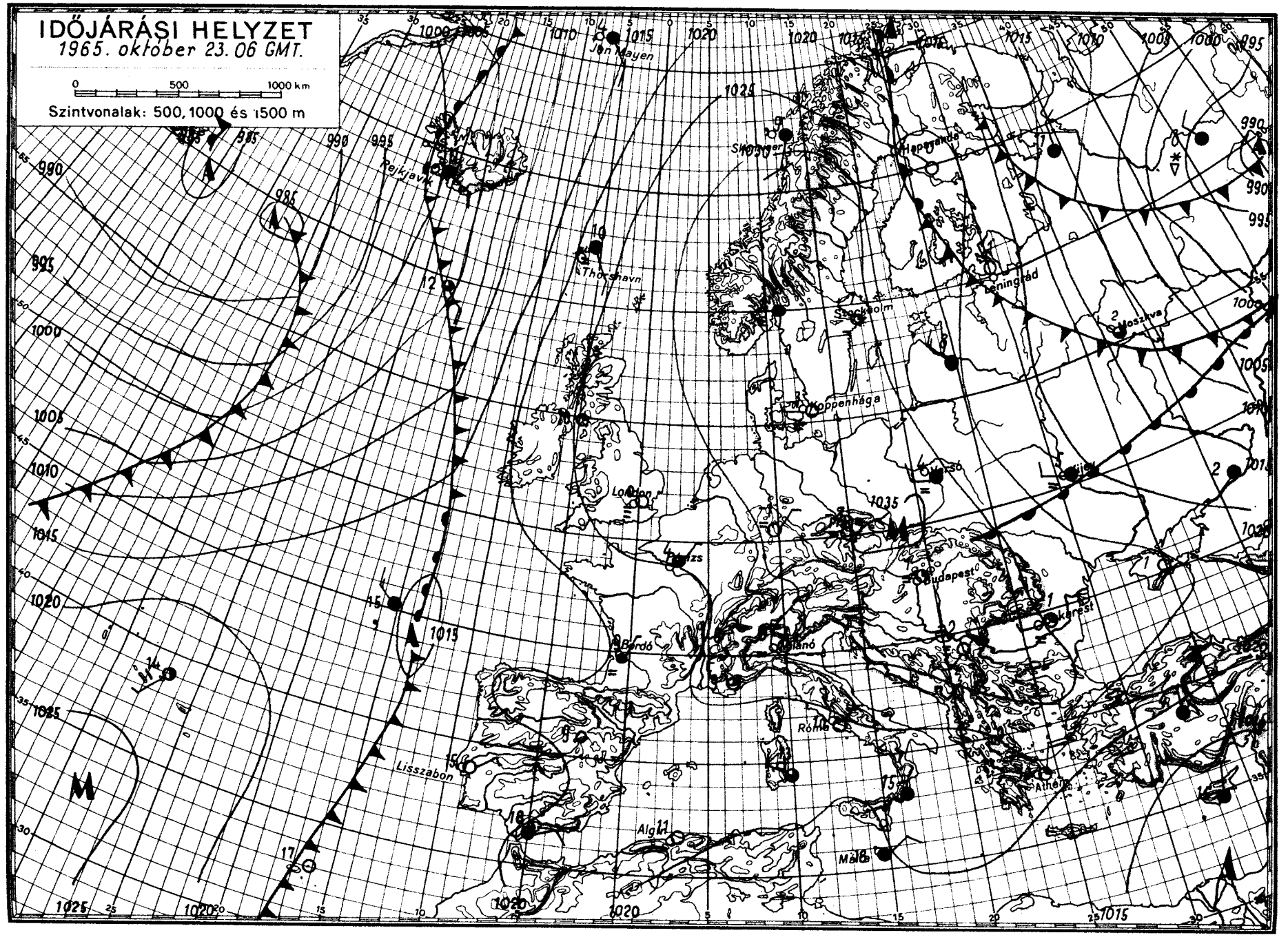

OFFSET NYOMDA BUDAPEST

IDŐJÁRÁSI NAPIJELENTÉS

ЕЖЕДНЕВНЫЙ МЕТЕОРОЛОГИЧЕСКИЙ БЮЛЛЕТЕНЬ • DAILY WEATHER REPORT
BULLETIN QUOTIDIEN DE TEMPS • TÄGLICHER WETTERBERICHT

KIADJA AZ ORSZÁGOS METEOROLÓGIAI INTÉZET
BUDAPEST II. KITAIBEL PÁL UTCA 1
TELEFON: KÖZPONT: 353-500, IDŐJELZŐ OSZT.: 150-410

MEGJELENIK NAPONKÉNT * ELŐFIZETÉSI ÁRA
A POSTAI KÖLTSÉGGEL EGYÜTT NEGYEDÉVRE 60, Ft
KIADÁSÉRT FELEL AZ INTÉZET IGAZGATÓJA

78. évfolyam 297. szám. + B u d a p e s t + 1965. október 24.

Az időjárási helyzet ma reggel és a várható időjárás:

Európa nagy részének időjárását a középpontjával Dánia fölött elhelyezkedő és Közép-Európáig elnyúló magasnyomású légköri képződmény határozza meg. Ezen a területen csendes, derült az idő, sok helyen reggeli párassággal, ködd el. Európa északkeleti részein téli hidegek vannak. Itt a sarkvidéki hideg és a Golf-áramlat mentén a sarkkörön túli területekre áramlott óceáni, enyhébb légtömegek találkozási zónájában hózáporok, havazások vannak és a hőmérséklet sem emelkedett -5, -10 foknál magasabbra. A Kárpát-medence keleti részét az északról délre vonuló, váltakozva hideg és viszonylag enyhébb légtömegek érintik, felhőátvonulásokat okozva.

Hazánkban tegnap fátyolfelhős volt az ég, a nap 6, 9 órán át sütött, de Debrecen-Nyiregyháza vonalától keletre a felhőátvonulások 2, 5 órára korlátozták a napfénytartamot. Eső sehol sem esett. A hőmérséklet napközben 10, 15 fokig emelkedett, ma reggel -5 és +5 fok között mindenféle minimumhőmérsékleti érték előfordult. Ma délelőtt derült ég mellett a hőmérséklet 11 óráig elérte a 7, 12 fokot.

Ma 12 órakor Budapesten a hőmérséklet 10 fok, a tengerszintre átszámitott légnyomás 771 mm, alig változik.

Várható időjárás hétfő estig:

Kisebb felhőátvonulások, eső nélkül.
Időnként élénk északi, északkeleti szél.
Helyenként reggeli párasság.
A hőmérséklet alakulásában lényeges változás nem lesz

Várható legalacsonyabb éjszakai hőmérséklet:-2,+3,
legmagasabb nappali hőmérséklet holnap:
10, 14 fok között.

Erdős Emőke s.k.

A hőmérséklet napi középértéke és eltérése a 90 évi átlagtól / Budapesten /:

1965. X. 23.: 7,7 C°, -1,8 C°.

1871 óta ezen a napon Budapesten előfordult:

legmagasabb hőmérséklet: 23,2 C° /1943/
legalacsonyabb hőmérséklet: -3,2 C° /1890/

65.0655.

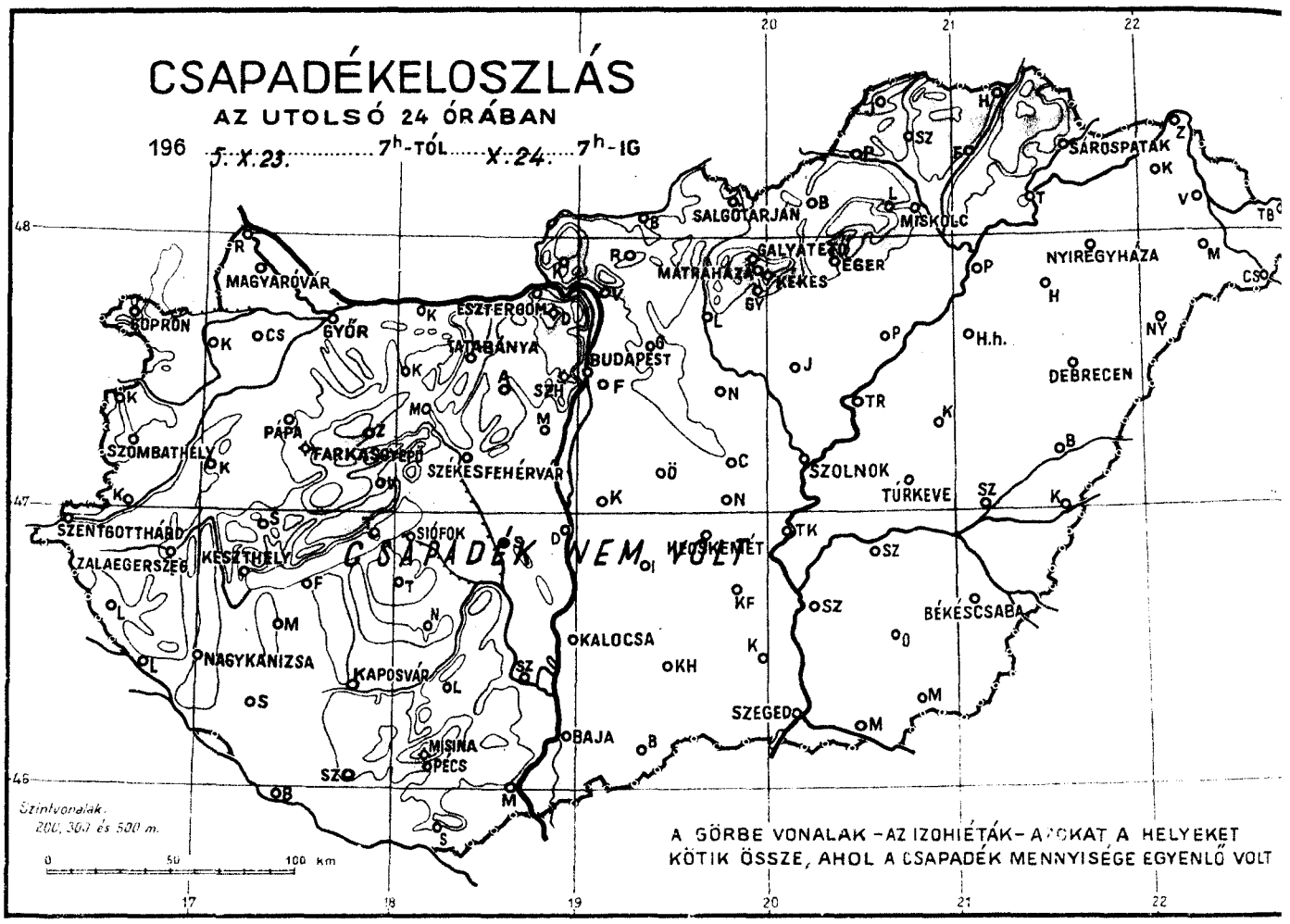
CSAPADÉKELOSZLÁS
AZ UTOLSÓ 24 ÓRÁBAN
196 5. X. 23. 7h-TÓL X. 24. 7h-IG
CSAPADÉK NEM VOLT
Szintvonalak. 200, 300 és 500 m.
A GÖRBE VONALAK – AZ IZOHIÉTÁK – AZOKAT A HELYEKET KÖTIK ÖSSZE, AHOL A CSAPADÉK MENNYISÉGE EGYENLŐ VOLT
SÁROSPATAK
SALGÓTARJÁN
MISKOLC
GALYATETŐ
EGER
MÁTRAHÁZA
KÉKES
NYIREGYHÁZA
MAGYARÓVÁR
GOPRÓN
GYŐR
ESZTERGOM
TATABÁNYA
BUDAPEST
DEBRECEN
PÁPA
FARKASGYEPŰ
SZÉKESFEHÉRVÁR
SZOMBATHELY
SZOLNOK
TÚRKEVE
SZENTGOTTHÁRD
ZALAEGERSZEG
KESZTHELY
SIÓFOK
KECSKEMÉT
BÉKÉSCSABA
KALOCSA
NAGYKANIZSA
KAPOSVÁR
SZEGED
BAJA
MISINA
PÉCS

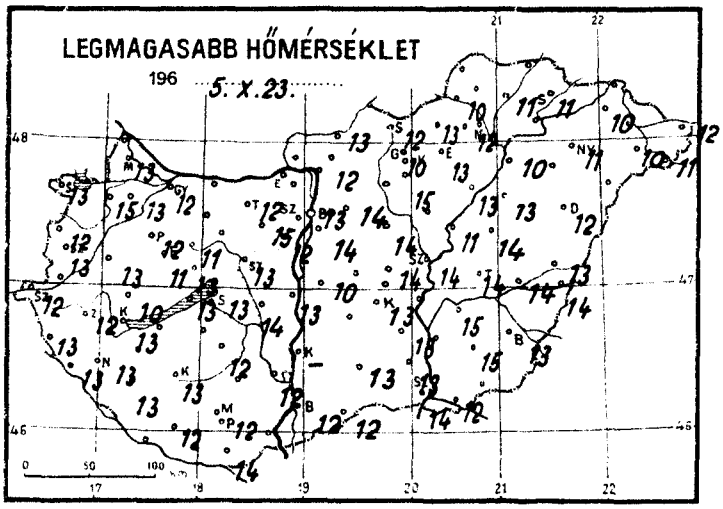
LEGMAGASABB HŐMÉRSÉKLET
196 5. X. 23.

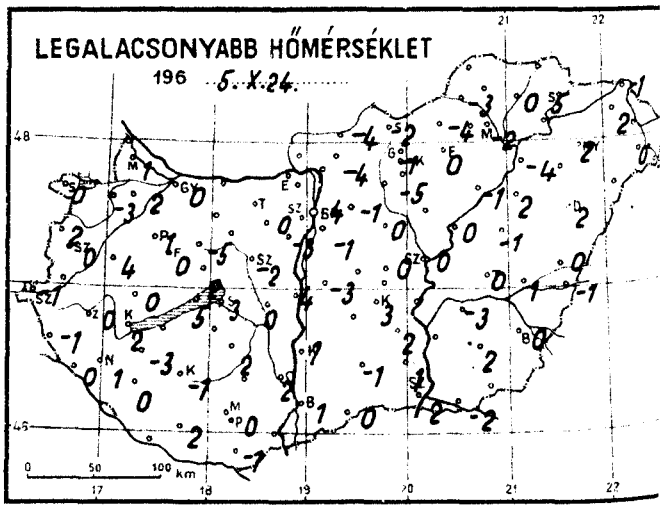
LEGALACSONYABB HŐMÉRSÉKLET
196 5. X. 24.

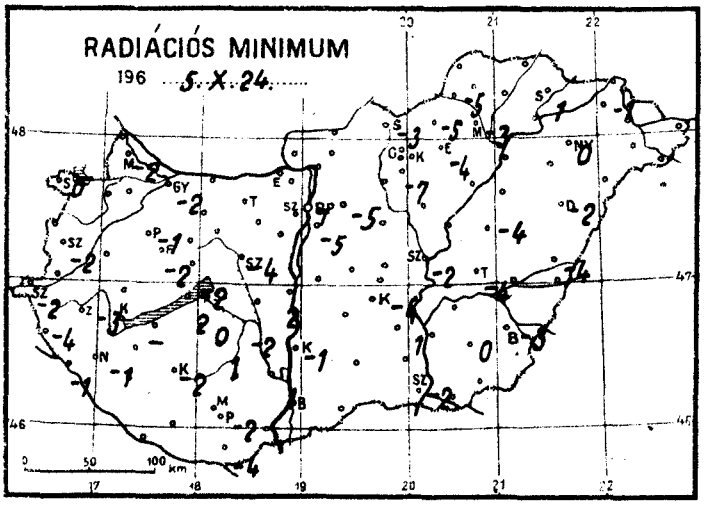
RADIÁCIÓS MINIMUM
196 5. X. 24.

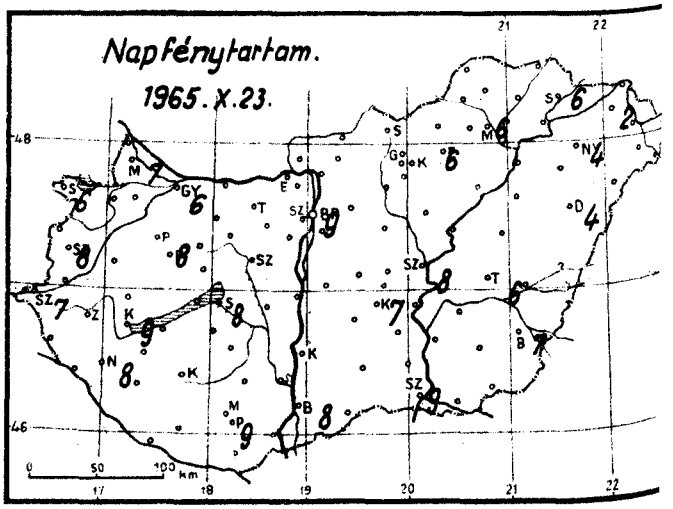
Napfénytartam.
1965. X. 23.

1965. október hó, 24 nap vasárnap

	Az utolsó 24 óra adatai					
	Csapadék (mm)		Hőmérsékleti szélsőségek			Napsütés (óra) tegnap
			tegnapi nappali max.	éjszakai min.	min. 5 cm-en	
12815 Magyaróvár	•		13	1	-2	7
822 Győr	•	⊔	12	0	-2	6
825 Pápa	•		12	1	-1	8
805 Sopron	•	⊼	13	0	0	6
812 Szombathely	•		13	0	-2	8
910 Szentgotthárd	•	⊼	12	-1	-2	7
915 Zalaegerszeg	•	⊔	12	0	-3	
Lenti	•		13	-1	-4	
925 Nagykanizsa	•	⊔	13	1	-1	8
920 Keszthely	•		13	2	--	9
Tihany	•		13	5	2	
935 Siófok	•		13	3	0	8
942 Pécs	•	⊔	12	0	-2	9
941 Misinatető (534 m)						
Siklós	•	⊔	14	-1	-4	
827 Farkasgyepű (400 m)	•		11	0	-2	
Veszprém	•		13	2	-2	
833 Tatabánya	•		12			
839 Budapest (Ferihegy)	•		14	-1	-5	
840 Budapest OMI	•		13	4	1	9
841 Budapest (Szabadságh., 474 m)						
Martonvásár						
835 Székesfehérvár	•		13	-2	-4	
Dunaújváros	•		13	4	2	
Szekszárd	•		12	2	1	
Mohács						
960 Baja	•		12	1	-1	8
955 Kalocsa	•		–	1	-1	
Cegléd	•		14	0	–	
860 Szolnok	•		14	0	-2	8
970 Kecskemét	•		13	3	-4	7
Kiskunfélegyháza	•		13	2	1	
982 Szeged	•		14	2	-2	9
Mezőhegyes						
Orosháza	•	⊼	15	2	0	
990 Békéscsaba	•		13	0	-3	7
875 Túrkeve	•		14	0	-4	8
Berettyóújfalu	•	⊔	13	0	-4	
882 880 Debrecen	•		12	2	-2	4
892 Nyíregyháza	•		11	2	0	4
Kisvárda	•		10	2	-1	2
Mátészalka	•	⊔	10	0	–	
Tiszabecs	•		12	-5	–	
Vác						
Gödöllő	•	⊔	14	-1	-5	
Lőrinci	•	⊔	15	-5	-7	
Gyöngyös	•		15	1	–	
Balassagyarmat	•		13	-4	–	
755 Salgótarján	•		12	-2	-3	
Galyatető (932 m)	•		12	1		
851 Kékestető (1000 m)	•		9	0	–	8
Mátraháza (672 m)	•	⊔	10	0	–	
865 Eger	•		13	0	-4	6
Putnok	•	⊔	10	-3	-5	
Lillafüred	•		10	-1	–	
772 Miskolc	•	⊔	12	-2	-3	6
Füged	•		11	0	–	
778 Sárospatak	•		11	5	1	6

24 órai csapadék mm		
Rajka	•	⊔
Kapuvár	•	≡
Csorna	•	⊼
Komárom	•	⊔
Káld	•	
Kőszeg	•	
Körmend		
Letenye	•	
Sümeg	•	
Zirc	•	
Kisbér	•	⊔ ≡
Mór	•	
Alcsút	•	
Esztergom	•	
Dobogókő		
Fonyód	•	
Tab	•	
Sárbogárd		
Lengyel	•	
Nagykónyi	•	
Marcali	•	
Somogyszob	•	
Kaposvár	•	⊔
Barcs	•	
Szigetvár	•	
Bácsalmás	•	
Kiskunhalas	•	
Izsák		
Kunsztmiklós	•	
Örkény	•	⊔
Nagykáta	•	⊔
Jászapáti	•	⊼
Tiszakécske		
Nagykőrös		
Kistelek	•	
Makó	•	⊔
Szentes		
Szarvas	•	
Szeghalom	•	⊔
Kőrösszakál	•	
Tiszaroff	•	
Poroszló	•	
Karcag	•	⊔
Hortobágy	•	
Polgár	•	
Hajdúdorog	•	
Nyírlugos		
Csenger	•	⊔
Vásárosnamény		
Záhony	•	
Királyrét		
Romhány	•	
Borsodnádasd	•	⊔
Jósvafő	•	
Szendrőlád	•	
Hidasnémeti	•	
Tokaj		
Sárhatvan	•	

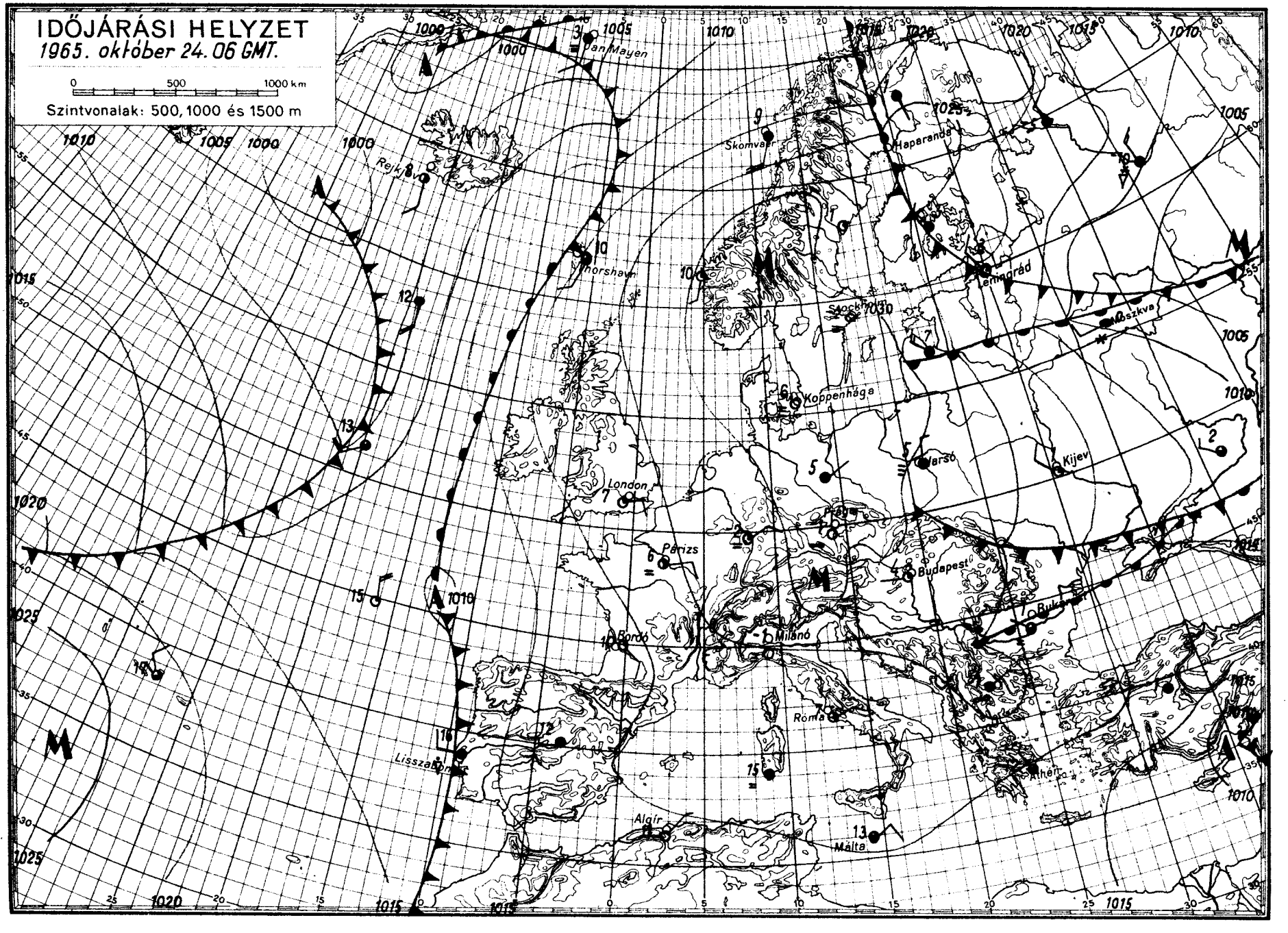

OFFSET-NYOMDA BUDAPEST

IDŐJÁRÁSI NAPIJELENTÉS

ЕЖЕДНЕВНЫЙ МЕТЕОРОЛОГИЧЕСКИЙ БЮЛЛЕТЕНЬ • DAILY WEATHER REPORT
BULLETIN QUOTIDIEN DE TEMPS • TÄGLICHER WETTERBERICHT

KIADJA AZ ORSZÁGOS METEOROLÓGIAI INTÉZET
BUDAPEST II. KITAIBEL PÁL UTCA 1
TELEFON: KÖZPONT: 353-500, IDŐJELZŐ OSZT.: 150-410

MEGJELENIK NAPONKÉNT • ELŐFIZETÉSI ÁRA
A POSTAI KÖLTSÉGGEL EGYÜTT NEGYEDÉVRE 60, Ft
KIADÁSÉRT FELEL AZ INTÉZET IGAZGATÓJA

78. évfolyam 298. szám. + B u d a p e s t + 1965. október 25.

Az időjárási helyzet ma reggel és a várható időjárás:

Európa időjárásában az elmult 24 óra alatt lényeges változás nem történt. A középpontjával Közép-Európa fölött elhelyezkedő nagykiterjedésü anticiklon Európa nagy részén továbbra is biztositja a napos, a reggeli és koradélelőtti órákban sokfelé párás, ködös időt. Finnországban és a Szovjetunió európai területén a sarkvidékről áramló hideg levegő okoz erősen felhős, sokfelé csapadékos, télies időjárást. Az Ibériai félszigeten viszont az Atlanti óceánról áramló enyhe, nedves levegő következtében erősen felhős, esős idő alakult ki.

Hazánkban tegnap 7 - 9 órán keresztül sütött a nap. A hőmérséklet napközben 10 - 15 fokig emelkedett. Ma hajnalban az ország területén +4 és -6 fok között mindenféle hőmérsékleti érték előfordult. Ma országszerte tovább folytatódik a napos, az évszakhoz képest hüvös őszi idő. A reggeli és délelőtti órákban sokfelől jelentettek ködöket.

Ma 12 órakor Budapesten a hőmérséklet 13 fok, a tengerszintre átszámitott légnyomás 771 mm, gyengén süllyedő irányzatú.

Várható időjárás kedd estig:

Kevés felhő, eső nem lesz.
Sokfelé reggeli és délelőtti párásság, köd.
Éjszaka gyenge, napközben mérsékelt szél.

Várható legalacsonyabb éjszakai hőmérséklet:-3,+2, legmagasabb nappali hőmérséklet holnap: 9, 14 fok között.

Kerényi Nárcisz s.k.

A hőmérséklet napi középértéke és eltérése a 90 évi átlagtól / Budapest / :

1965. X. 24.:	7,4 C°,	-2,1 C°.

1871 óta ezen a napon Budapesten előfordult:

legmagasabb hőmérséklet:	23,7 C° /1923/
legalacsonyabb hőmérséklet:	-4,6 C° /1890/

65.0660.

CSAPADÉKELOSZLÁS

AZ UTOLSÓ 24 ÓRÁBAN

196 5. X. 24. 7h-TÓL X. 25. 7h-IG

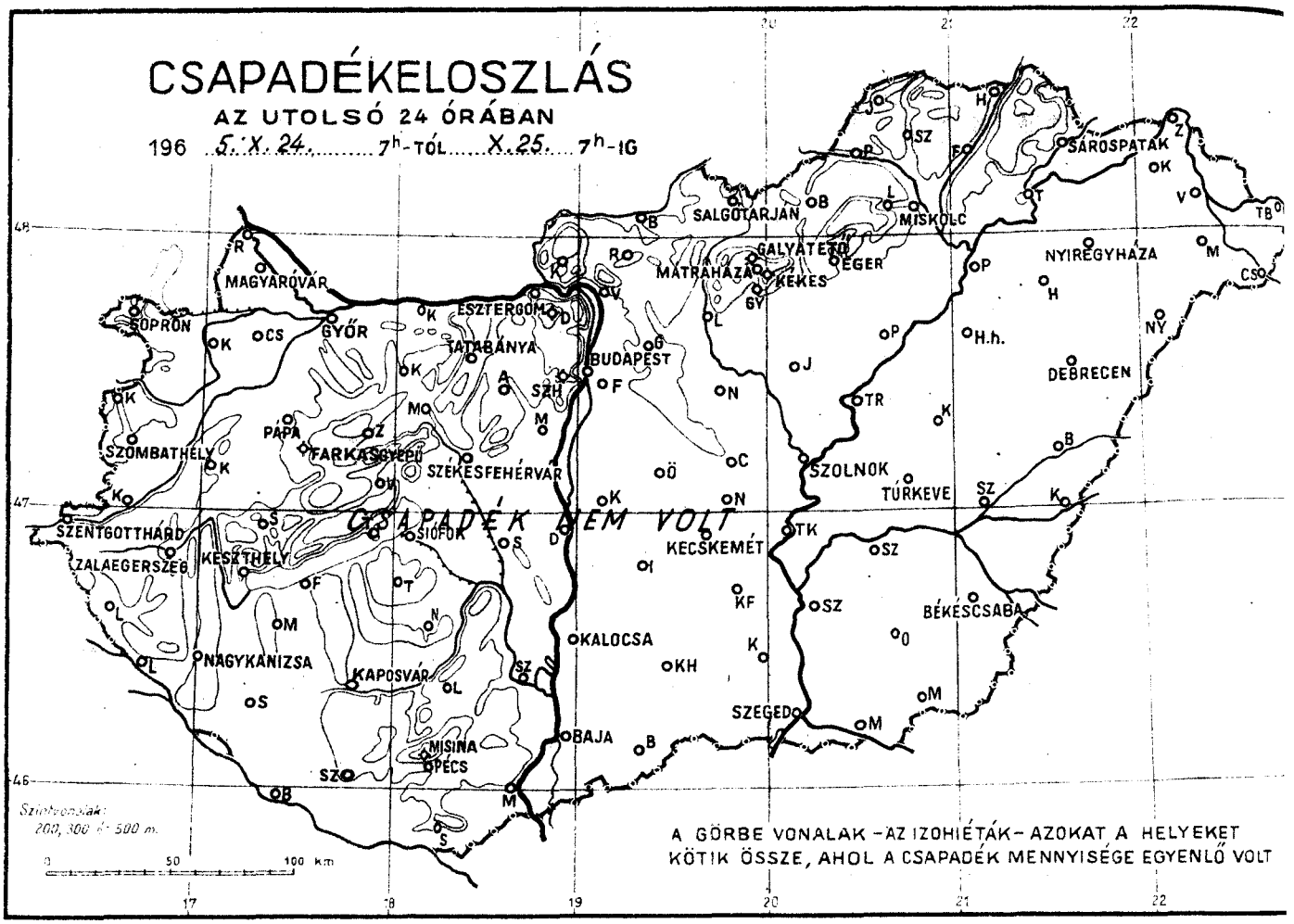

LEGMAGASABB HŐMÉRSÉKLET

196 5. X. 24.

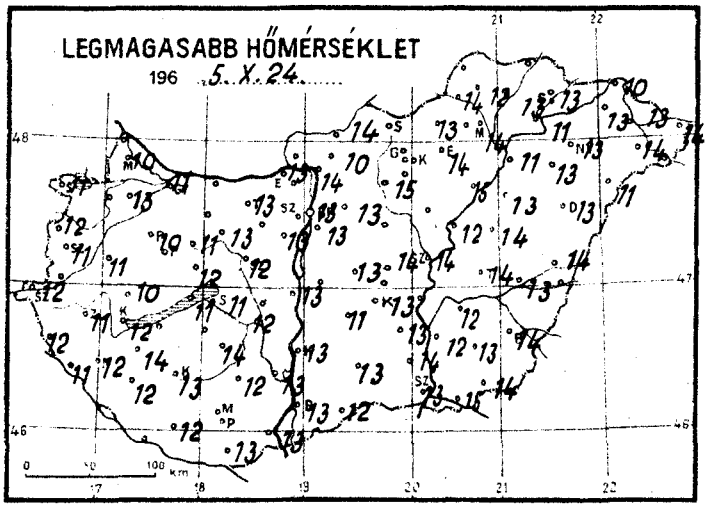

LEGALACSONYABB HŐMÉRSÉKLET

196 5. X. 25.

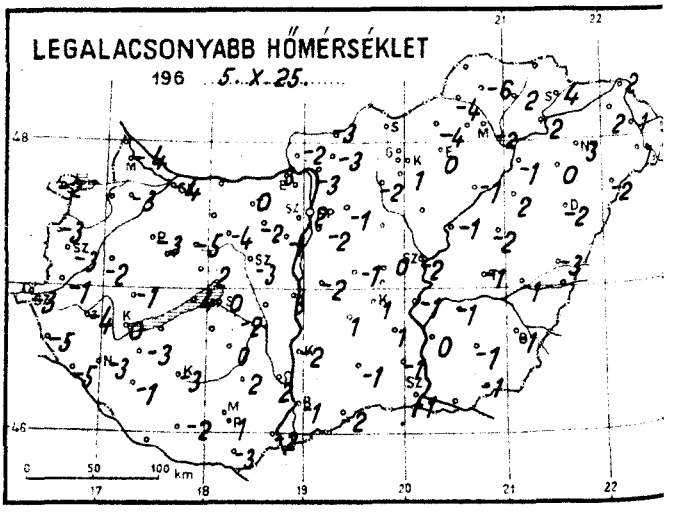

RADIÁCIÓS MINIMUM

196 5. X. 25.

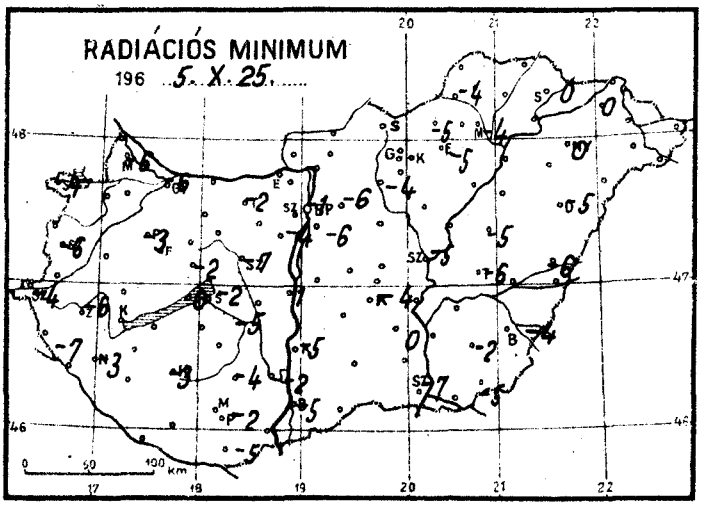

Napfénytartam.

1965. X. 24.

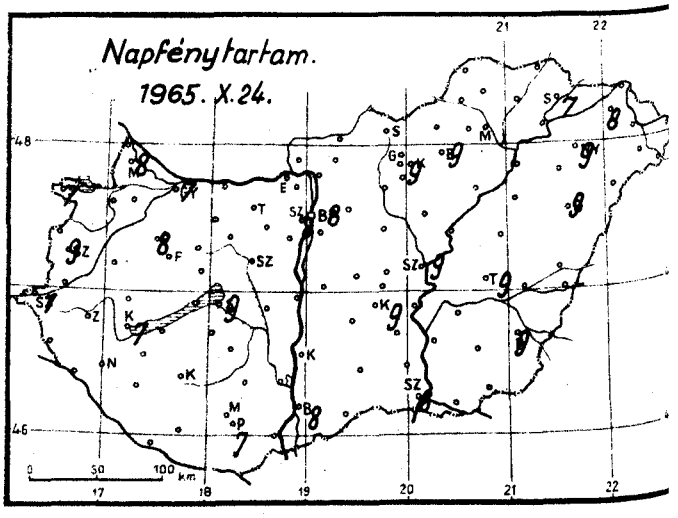

1965. október hó, 25 nap hétfő

	Az utolsó 24 óra adatai								
	Csapadék (mm)		Hőmérsékleti szélsőségek			Napsütés (óra) tegnap	24 órai csapadék mm		
			tegnapi nappali max.	éjszakai min.	min. 5 cm-en				
12815 Magyaróvár	.	≡	10	-4	-6	8	Rajka	.	⊔
822 Győr	.	≡	11	-4	-6	7	Kapuvár	.	≡⊔
825 Pápa	.	≡⊔	10	-3	-3	8	Csorna	.	⊔
805 Sopron	.	=⊔	11	-2	-4	7	Komárom	.	⊔
812 Szombathely	.	=	11	-3	-6	9	Káld	.	⊔
910 Szentgotthárd	.	=⊔	12	-3	-4	7	Kőszeg	.	
915 Zalaegerszeg	.	=	11	-4	-6		Körmend	.	
Lenti	.		12	-5	7		Letenye	.	
925 Nagykanizsa	.	≡⊔	12	-3	-3		Sümeg	.	
920 Keszthely	.	≡	12	0	–	7	Zirc	.	
Tihany	.		11	4	0		Kisbér	.	⊔≡
935 Siófok	.	=⊔	11	0	-2	9	Mór	.	
942 Pécs	.	=	–	1	-2	7	Alcsút	.	⊔
941 Misinatető (534 m)	–		–	–	–	–	Esztergom	.	
Siklós	.	⊔	13	-3	-5		Dobogókő	.	
827 Farkasgyepű (400 m)	.	=	10	4	-1		Fonyód	.	
Veszprém	.	⊔	12	2	-2		Tab	–	
833 Tatabánya	.	≡⊔	13	0	-2		Sárbogárd	–	
839 Budapest (Ferihegy)	.	=	13	-2	-6		Lengyel	.	
840 Budapest OMI	.	=	13	2	-1	8	Nagykónyi	.	
841 Budapest (Szabadságh., 474 m)	.	⊔	10	4	-1	8	Marcali	.	⊔
Martonvásár	.		13	-1	-4		Somogyszob	.	⊔
835 Székesfehérvár	.		12	-3	-7		Kaposvár	.	
Dunaújváros	.		13	3	1		Barcs	.	⊔
Szekszárd	.	⊔=	13	2	-2		Szigetvár	.	≡⊔
Mohács	.		13	-2			Bácsalmás	.	⊔
960 Baja	.	=⊔	13	-1	-5	8	Kiskunhalas	.	
955 Kalocsa	.	≡	13	-2	-5		Izsák	.	
Cegléd	.	⊔	14	0			Kunsztmiklós	.	⊔
860 Szolnok	.	≡	14	-2	-5	9	Örkény	.	⊔=
970 Kecskemét	.	=	13	1	-4	9	Nagykáta	.	
Kiskunfélegyháza	.	⊔	13	1	0		Jászapáti	.	⊔
982 Szeged	.	=	13	-1	-7	8	Tiszakécske	.	
Mezőhegyes	.	=⊔					Nagykőrös	–	⊔≡
Orosháza	.	⊔	13	-1	-2		Kistelek	.	
990 Békéscsaba	.	=	14	-1	-4	9	Makó	.	
875 Túrkeve	.		14	-1	-6	9	Szentes	.	⊔
Berettyóújfalu	.	⊔	14	-3	-6		Szarvas	.	
880 Debrecen	.	=	13	-2	-5	9	Szeghalom	.	⊔
892 Nyíregyháza	.	=	13	3	0	9	Körösszakál	.	⊔
Kisvárda	.		13	2	0	8	Tiszaroff	.	
Mátészalka	.	⊔	14	1			Poroszló	.	
Tiszabecs	.		14	-4			Karcag	.	⊔
Vác	.	⊔=	14	-3			Hortobágy	.	⊔
Gödöllő	.	⊔	13	-1	-6		Polgár	.	
Lőrinci	.	⊔	15	-2	-4		Hajdúdorog	.	
Gyöngyös	.	⊔	16	1			Nyírtugos	.	
Balassagyarmat	.		14	-3			Csenger	.	
755 Salgótarján	.	=	12	-3	-4		Vásárosnamény	.	⊔
Galyatető (932 m)	.		9	1			Záhony	.	
851 Kékestető (1000 m)	.		6	4	–	9	Királyrét	.	
Mátraháza (672 m)	.		8	2			Romhány	.	⊔
865 Eger	.	=	14	0	-5	9	Borsodnádasd	.	
Putnok	.	≡⊔	14	-4	-4		Jósvafő	–	⊔
Lillafüred	.		12	0			Szendrőlád	.	
772 Miskolc	.	≡	14	-2	-4	–	Hidasnémeti	.	
Fügöd	.		13	2			Tokaj	.	
778 Sárospatak	.		13	4	0	7	Sárhatvan	.	

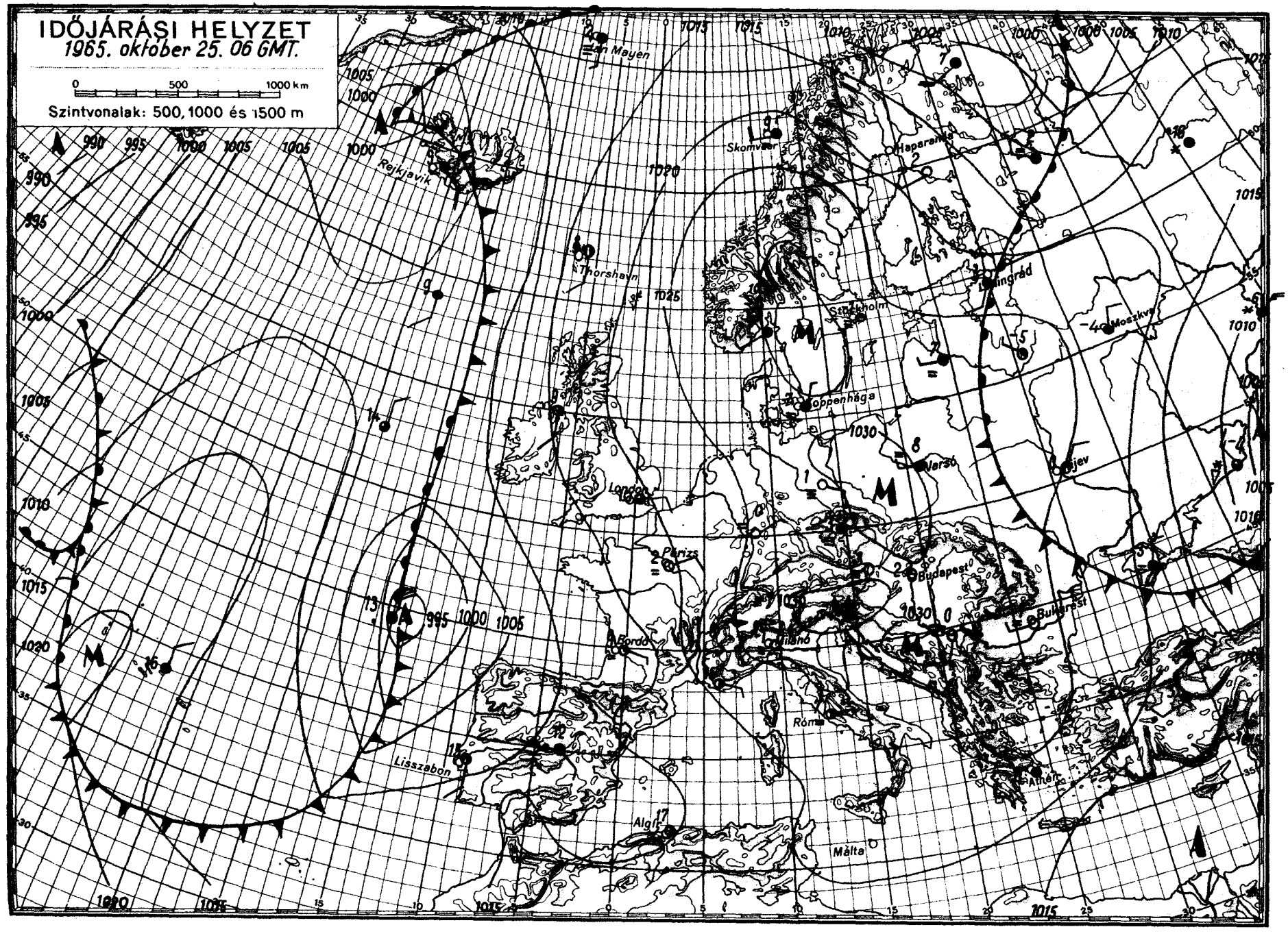

OFFSET-NYOMDA, BUDAPEST

IDŐJÁRÁSI NAPIJELENTÉS

ЕЖЕДНЕВНЫЙ МЕТЕОРОЛОГИЧЕСКИЙ БЮЛЛЕТЕНЬ • DAILY WEATHER REPORT
BULLETIN QUOTIDIEN DE TEMPS • TÄGLICHER WETTERBERICHT

KIADJA AZ ORSZÁGOS METEOROLÓGIAI INTÉZET
BUDAPEST II. KITAIBEL PÁL UTCA 1
TELEFON: KÖZPONT: 353-500, IDŐJELZŐ OSZT.: 150-410

MEGJELENIK NAPONKÉNT * ELŐFIZETÉSI ÁRA
A POSTAI KÖLTSÉGGEL EGYÜTT NEGYEDÉVRE 60,- Ft
KIADÁSÉRT FELEL AZ INTÉZET IGAZGATÓJA

78. évfolyam 299. szám. + Budapest + 1965. október 26.

Az időjárási helyzet ma reggel és a várható időjárás:

A központjával az Alpok térsége, valamint a Kárpát-medence fölött elhelyezkedő nagykiterjedésü anticiklon továbbra is biztositja szárazföldünk nagyrészén a jobbára derült, csendes, napos de hüvös, a reggeli és délelőtti órákban sokfelé erősen párás, ködös időt. Változékonyabb, felhős, szeles, csapadékos időjárás csak a Szovjetúnió európai területének keleti felén, valamint kontinensünk óceáni partvidékén található.

Hazánk fölött tegnap derült ég mellett az északnyugati megyékben 5-8, máshol 8-10 órán át sütött a nap. Csapadék sehol sem volt. Egész napon át párás volt a levegő, a reggeli és délelőtti órákban elsősorban a nyugati és északi megyékből ködöket jelentettek. A hőmérséklet napközben 11, 16 fokig emelkedett, az éjszaka folyamán általában -1, -5 fokig süllyedt, délen néhány helyen egy-két fokkal fagypont fölött maradt. Ma délelőtt továbbra is derült volt az ég, párás volt a levegő, a hajnali és reggeli órákban kevés kivétellel országszerte kialakult ködök sokfelé csak lassan oszlottak föl.

Ma 12 órakor Budapesten a hőmérséklet 10 fok, a tengerszintre átszámitott légnyomás 770 mm, gyengén süllyedő irányzatú.

Várható időjárás szerda estig:

Derült, napos idő. Eső nem lesz.
Erős reggeli párásság, többfelé csak lassan felszakadó köd.
Gyenge, napközben helyenként kissé élénkebb, változó irányú szél.
A hőmérséklet alakulásában lényeges változás nem lesz.

Várható legalacsonyabb éjszakai hőmérséklet: -4, +1,
legmagasabb nappali hőmérséklet holnap: 10, 15 fok között.

Vissy Károly s.k.

A hőmérséklet napi középértéke és eltérése a 90 évi átlagtól /Budapest/:

1965. X. 25.:	7,8 C°,	-1,3 C°.

1871 óta ezen a napon Budapesten előfordult:

legmagasabb hőmérséklet:	26,4 C° /1923/
legalacsonyabb hőmérséklet:	-4,8 C° /1890/

65.0656.

CSAPADÉKELOSZLÁS

AZ UTOLSÓ 24 ÓRÁBAN

196 5. X. 25. 7h-TÓL X. 26. 7h-IG

CSAPADÉK NEM VOLT

A GÖRBE VONALAK – AZ IZOHIÉTÁK – AZOKAT A HELYEKET KÖTIK ÖSSZE, AHOL A CSAPADÉK MENNYISÉGE EGYENLŐ VOLT

Szintvonalak: 200, 300 és 500 m.

0 50 100 km

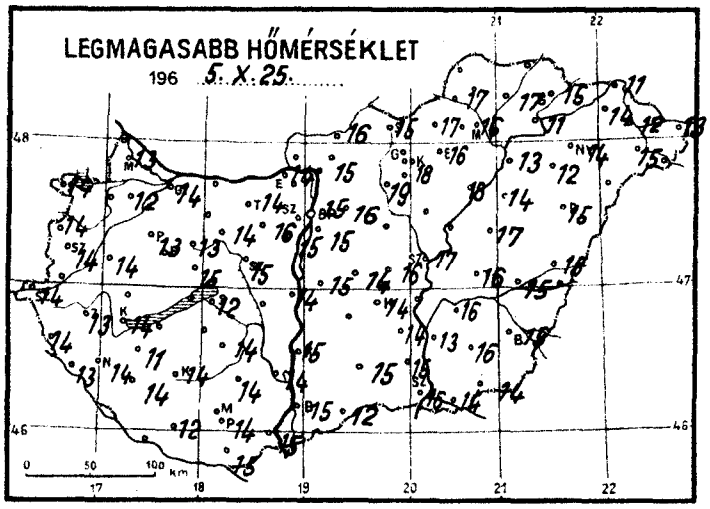

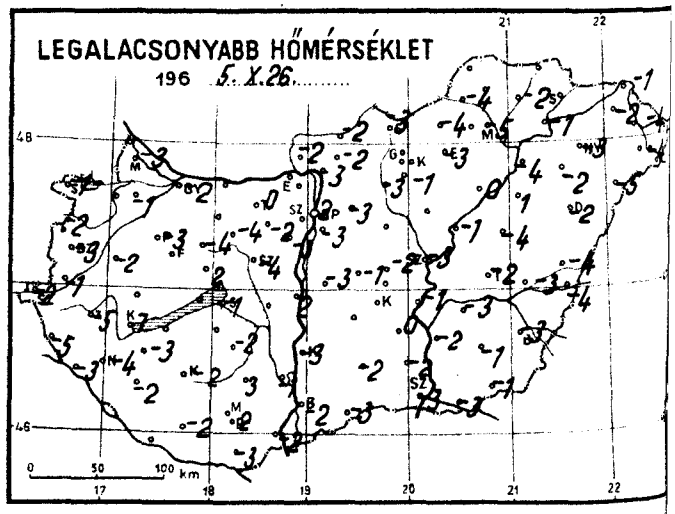

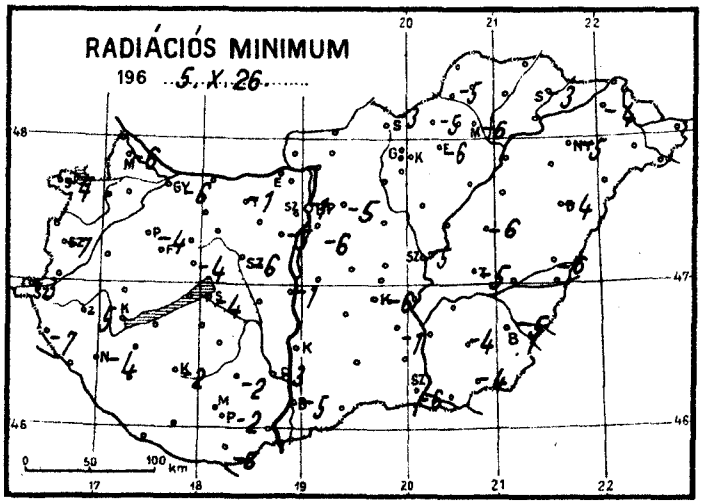

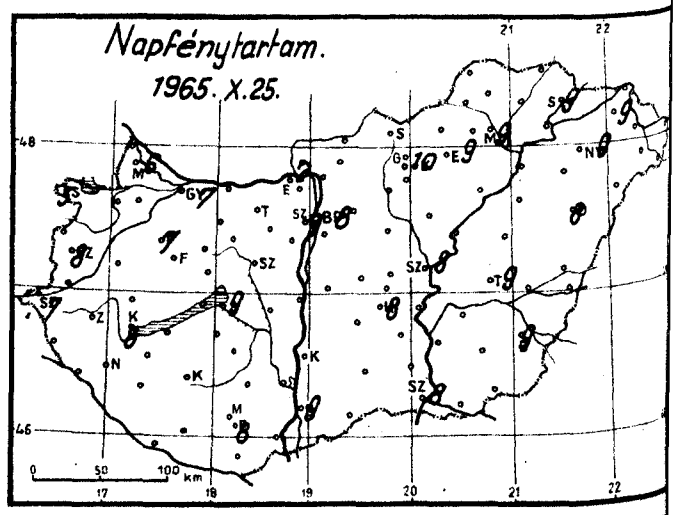

1965. október ..... hó, 26. kedd ..... nap .....

	Az utolsó 24 óra adatai								
	Csapadék (mm)		Hőmérsékleti szélsőségek			Napsütés (óra) tegnap	24 órai csapadék mm		
			tegnapi nappali max.	éjszakai min.	min. 5 cm-en				
12815 Magyaróvár	.	≡	13	-3	-6	6	Rajka	.	
822 Győr	.	≡ ⊔	14	-2	-6	7	Kapuvár	.	≡ ⊔
825 Pápa	.	≡ ⊔	13	-3	-4	7	Csorna	.	⊔
805 Sopron	.	≡	14	-1	-4	5	Komárom	.	
812 Szombathely	.	≡ ⊔	14	-3	-7	8	Káld	.	⊔
910 Szentgotthárd	.	≡ ⊔	14	-2	-3	7	Kőszeg	.	
915 Zalaegerszeg	.	≡	13	-5	-5		Körmend	.	
Lenti	.		14	-5	-7		Letenye	.	
925 Nagykanizsa	.	≡	14	-4	-4		Sümeg	.	
920 Keszthely	.	≡	14	1	-	8	Zirc	.	
Tihany	.		13	3	0		Kisbér	.	⊔
935 Siófok	.	= ⊔	12	-1	-4	9	Mór	.	
942 Pécs	.	= ⊔	14	2	-2	8	Alcsút	.	⊔
941 Misinatető (534 m)	-		-	-	-	-	Esztergom	.	
Siklós	.	⊔	15	-3	-6		Dobogókő	.	
827 Farkasgyepű (400 m)	.	=	13	5	1		Fonyód	.	
Veszprém	.	⊔	15	2	-4		Tab	.	
833 Tatabánya	.	⊔	14	0	-1		Sárbogárd	-	
839 Budapest (Ferihegy)	.	≡	15	-3	-6		Lengyel	.	
840 Budapest OMI	.	⊔ ⊼	15	2	-1	8	Nagykónyi	.	⊔
841 Budapest (Szabadságh., 474 m)	.	⊔	13	-4	-2	9	Marcali	.	⊔
Martonvásár	.		15	-3	-5		Somogyszob	.	
835 Székesfehérvár	.	≡	15	-4	-6		Kaposvár	.	⊔
Dunaújváros	.	⊔	14	2	-1		Barcs	.	≡
Szekszárd	.	⊔ =	14	-1	-3		Szigetvár	.	
Mohács	.	⊔ ≡	15	-2			Bácsalmás	.	
960 Baja	.	=	15	-2	-5	9	Kiskunhalas	.	
955 Kalocsa	.	≡	15	-3	-		Izsák	.	⊔
Cegléd	.	⊔	16	-2			Kunsztmiklós	.	
860 Szolnok	.	≡	17	-5	-5	8	Örkény	.	⊔
970 Kecskemét	.	≡	14	-	-6	8	Nagykáta	.	⊔
Kiskunfélegyháza	.	⊔	14	0	-1		Jászapáti	.	⊔
982 Szeged	.	≡	16	-3	-6	8	Tiszakécske	.	≡ ⊔
Mezőhegyes	.	= ⊔	14	-1	-4		Nagykőrös	.	⊔
Orosháza	.	⊔	16	-1	-4		Kistelek	.	
990 Békéscsaba	.	=	15	-3	-5	9	Makó	.	⊔
875 Túrkeve	.	≡	16	-2	-5	9	Szentes	.	
Berettyóújfalu	.	⊔	15	-4	-6		Szarvas	.	⊔
880 Debrecen	.	=	15	-2	-4	8	Szeghalom	.	⊔
892 Nyíregyháza	.	≡	14	-3	-5	9	Körösszakál	.	
Kisvárda	.	≡	14	-2	-4	9	Tiszaroff	.	
Mátészalka	.	⊔	15	-4			Poroszló	.	⊔
Tiszabecs	.		13	-			Karcag	.	⊔
Vác	.	≡ ⊔	15	-3			Hortobágy	.	
Gödöllő	.	⊔	16	-3	-6		Polgár	.	
Lőrinci	.		19	-3	-6		Hajdúdorog	.	
Gyöngyös	.	⊔	18	-1			Nyírlugos	.	
Balassagyarmat	.	⊔	16	-2			Csenger	.	⊔
755 Salgótarján	.		15	-3	-3		Vásárosnamény	.	
Galyatető (932 m)	.		13	5			Záhony	.	
851 Kékestető (1000 m)	.		11	4	-	10	Királyrét	.	⊔
Mátraháza (672 m)	.	= ⊔	12	2			Romhány	.	
865 Eger	.	=	16	-3	-6	9	Borsodnádasd	.	
Putnok	.	≡ ⊔	17	-4	-5		Jósvafő	-	
Lillafüred	.		13	-2			Szendrőlád	-	
772 Miskolc	.	≡ ⊔	16	-5	-6	9	Hidasnémeti	.	
Füged	.	⊔	17	-2			Tokaj	.	
778 Sárospatak	.		15	-	-3	9	Sárhatvan	-	

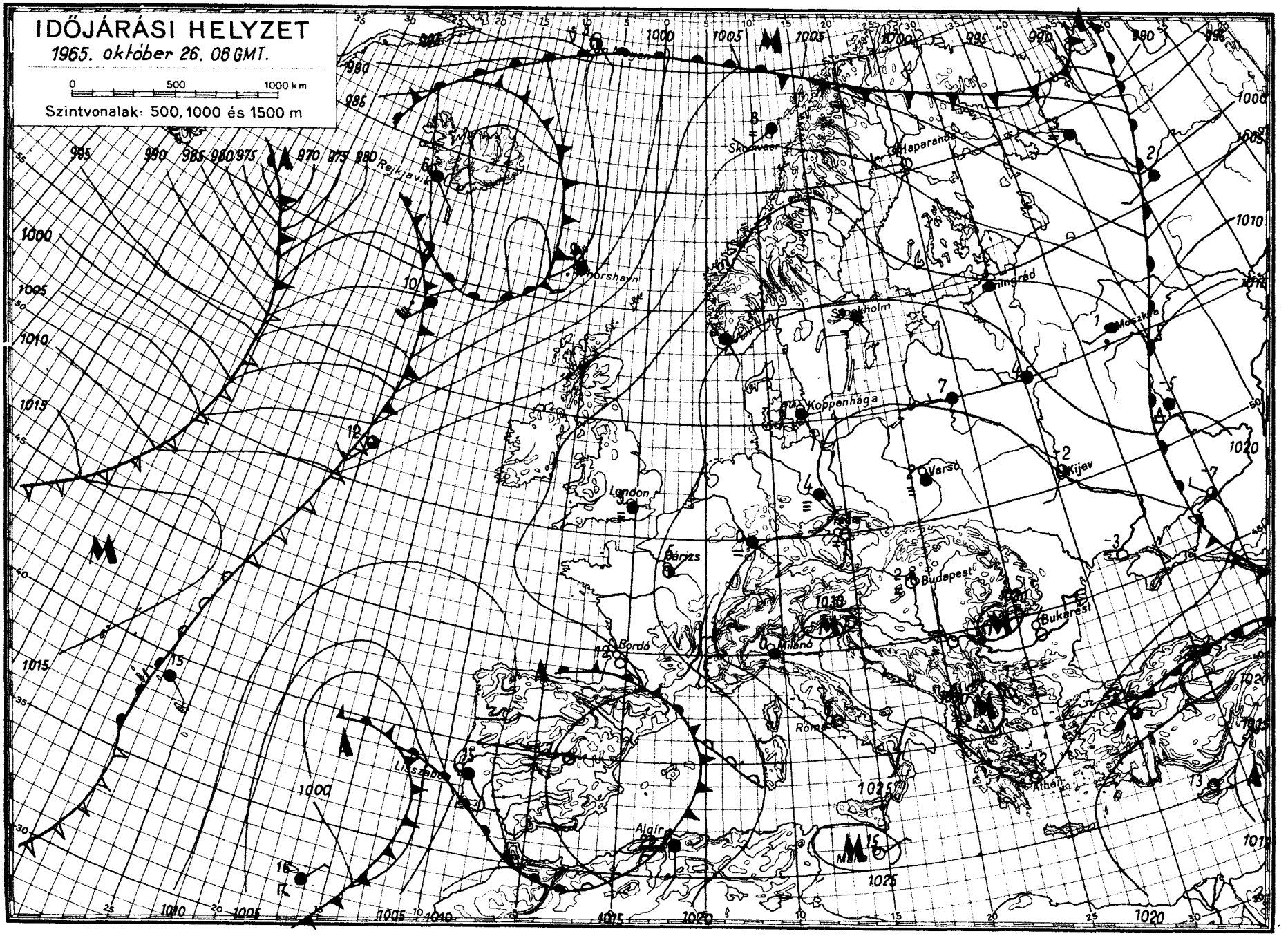

OFFSET-NYOMDA BUDAPEST

IDŐJÁRÁSI NAPIJELENTÉS

ЕЖЕДНЕВНЫЙ МЕТЕОРОЛОГИЧЕСКИЙ БЮЛЛЕТЕНЬ • DAILY WEATHER REPORT
BULLETIN QUOTIDIEN DE TEMPS • TÄGLICHER WETTERBERICHT

KIADJA AZ ORSZÁGOS METEOROLÓGIAI INTÉZET
BUDAPEST II. KITAIBEL PÁL UTCA 1
TELEFON: KÖZPONT: 353-500, IDŐJELZŐ OSZT.: 150-410

MEGJELENIK NAPONKÉNT * ELŐFIZETÉSI ÁRA
A POSTAI KÖLTSÉGGEL EGYÜTT NEGYEDÉVRE 60,- Ft
KIADÁSÉRT FELEL AZ INTÉZET IGAZGATÓJA

78. évfolyam 300. szám. + B u d a p e s t + 1965. október 27.

Az időjárási helyzet ma reggel és a várható időjárás:

Európa időjárási helyzetében az utóbbi 24 óra folyamán nem történt lényeges változás. A Szovjetunió európai területének a Volga és az Ural-hegység közötti tájait elborító sarkvidéki levegő a mára virradó éjszaka folyamán a Kaukázusig jutott el dél-délkelet felé tartó útja közben, Észak- és Kelet-Európa többi részén viszont enyhülést okoztak a nyugat felől érkezett tengeri eredetü légtömegek. Nyugat-Európában is enyhe, sokfelé felhős, esős az időjárás.

Hazánkban tegnap erősen párás, helyenként ködös reggel után gyengén felhős, csendes, csapadékmentes volt az idő. A nap a nyugati országhatár közelében 2-6, az ország többi részén 7-9 órán át sütött. A hőmérséklet a koradélutáni órákban Sopron körzetében 8, máshol 12-16 fokig emelkedett, ma hajnalban 0, -4, Pécsett azonban csak +2, Turkevén +1 fokig süllyedt. Ma délelőtt folytatódott az erősen párás, csendes idő. A ködmentes helyeken a hőmérséklet 5-10 fokig emelkedett.

Ma 12 órakor Budapesten a hőmérséklet 10 fok, a tengerszintre átszámitott légnyomás 767 mm, mérsékelten süllyed.

Várható időjárás csütörtök estig:

Gyengén felhős, párás, reggel ködös idő. Csütörtök reggeltől a déli, délnyugati megyékben felhőátvonulások, legfeljebb kevés esővel. Mérsékelt délnyugati szél.
Az éjszakai lehülés délen és délnyugaton mérséklődik.

Várható legalacsonyabb éjszakai hőmérséklet:-3,+2, legmagasabb nappali hőmérséklet csütörtökön: 10-15 fok között.

Dr. Tardos Béla s.k.

A hőmérséklet napi középértéke és eltérése a 90 évi átlagtól / Budapesten / :

1965. X. 26.	6,6 C°,	-2,4 C°.

1871 óta ezen a napon Budapesten előfordult:

legmagasabb hőmérséklet:	23,5 C° /1949/
legalacsonyabb hőmérséklet:	-4,9 C° /1946/

65.0662.

CSAPADÉKELOSZLÁS

AZ UTOLSÓ 24 ÓRÁBAN

196 5. X. 26. 7h-TÓL X. 27. 7h-IG

CSAPADÉK NEM VOLT

A GÖRBE VONALAK – AZ IZOHIÉTÁK – AZOKAT A HELYEKET KÖTIK ÖSSZE, AHOL A CSAPADÉK MENNYISÉGE EGYENLŐ VOLT

Szintvonalak: 200, 300 és 500 m.

0 50 100 km

SOPRON, MAGYARÓVÁR, GYŐR, ESZTERGOM, TATABÁNYA, BUDAPEST, SZÉKESFEHÉRVÁR, SZOMBATHELY, PÁPA, FARKASGYEPŰ, SZENTGOTTHÁRD, ZALAEGERSZEG, KESZTHELY, SIÓFOK, NAGYKANIZSA, KAPOSVÁR, MISKOLC, SALGÓTARJÁN, GALYATETŐ, EGER, MÁTRAHÁZA, KEKES, SÁROSPATAK, NYÍREGYHÁZA, DEBRECEN, SZOLNOK, TÚRKEVE, KECSKEMÉT, BÉKÉSCSABA, KALOCSA, SZEGED, BAJA, PÉCS, MISINA

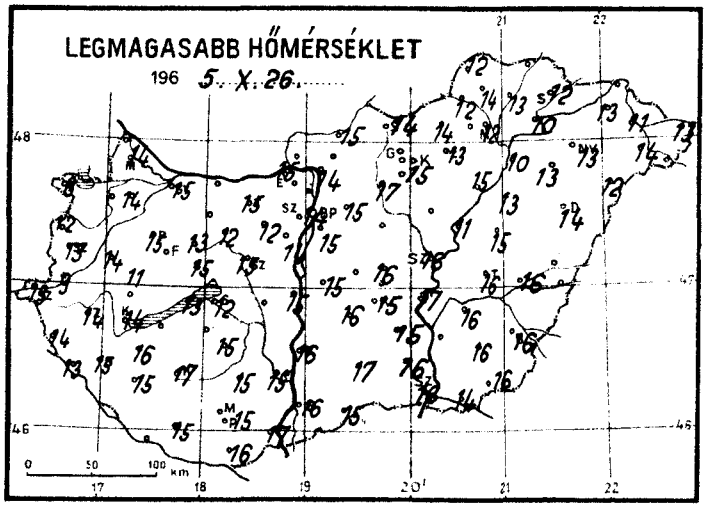

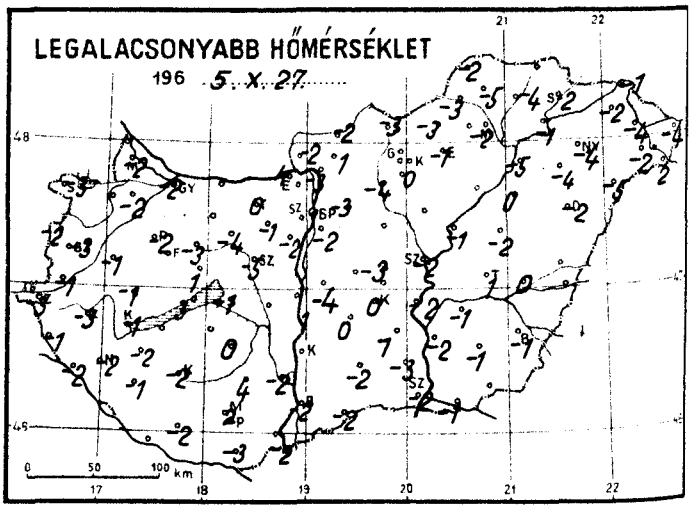

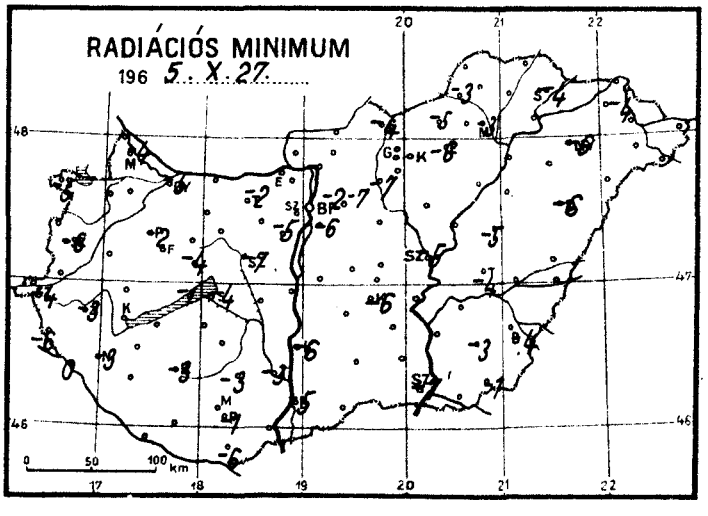

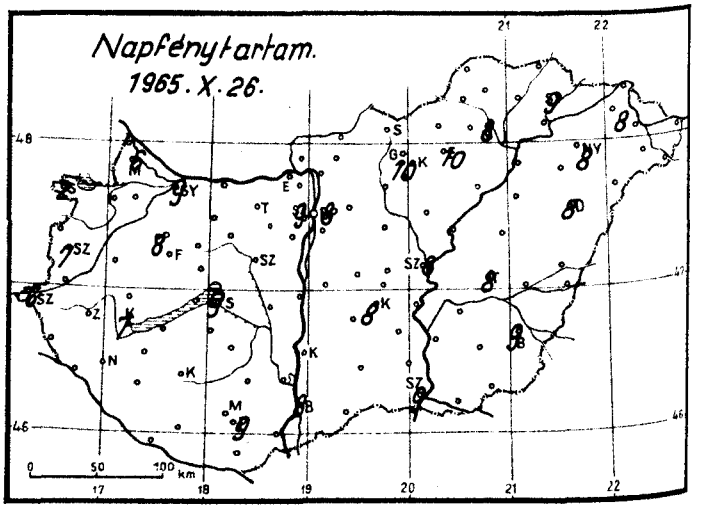

1965. október hó, 27 nap szerda

	Az utolsó 24 óra adatai					
	Csapadék (mm)		Hőmérsékleti szélsőségek: tegnapi nappali max.	éjszakai min.	min. 5 cm-en	Napsütés (óra) tegnap
12815 Magyaróvár	.	≡	14	-2	-4	6
822 Győr	.	≡ ⊔	15	-2	-5	9
825 Pápa	.	≡	15	-2	-2	8
805 Sopron	.	≡ ⊔	8	-3	-5	2
812 Szombathely	.	≡ ⊔	13	-3	-6	7
910 Szentgotthárd	.	≡ ⊔	13	-3	-4	6
915 Zalaegerszeg	.	≡ ⊔	14	-3	-3	
Lenti	.		14	-1	-6	
925 Nagykanizsa	.	≡ ⊔	15	-2	-3	
920 Keszthely	.	≡	14	-1	-	7
Tihany	.		13	3	-1	
935 Siófok	.	≡	12	-1	-4	9
942 Pécs	.		15	2	-1	9
941 Misinatető (534 m)	-		-	-	-	-
Siklós	.	⊔	16	-3	-6	
827 Farkasgyepű (400 m)	.	≡	14	3	-1	
Veszprém	.	⊔	15	1	-4	
833 Tatabánya	.	≡ ⊔	15	0	-2	
839 Budapest (Ferihegy)	.	≡	15	-2	-6	
840 Budapest OMI	.	⊔ ⊃	14	1	-2	8
841 Budapest (Szabadságh., 474 m)	.	⊔	11	5	-1	9
Martonvásár	.	⊔	14	-2	-5	
835 Székesfehérvár	.	≡	15	-5	-7	
Dunaújváros	.		15	1	-1	
Szekszárd	.	⊔	15	-2	-3	
Mohács	.	⊔	17	-2		
960 Baja	.	≡	16	-2	-5	8
955 Kalocsa	.	≡	16	-3	-6	
Ceglód	.	⊔	16	-3		
860 Szolnok	.	≡	16	-2	-5	8
970 Kecskemét	.	≡	15	0	-6	8
Kiskunfélegyháza	.	⊔	15	1	-	
982 Szeged	.	≡	16	-2	-7	9
Mezőhegyes	.	⊔	16	-	-1	
Orosháza	.	⊔	16	-1	-3	
990 Békéscsaba	.	≡	16	-1	-4	9
875 Túrkeve	.		16	1	-4	8
Berettyóújfalu	-		-	-	-	
880 Debrecen	.	≡	14	-2	-6	8
892 Nyíregyháza	.	≡	13	-4	-6	8
Kisvárda	.	≡	13	-2	-4	8
Mátészalka	.	⊔	14	-2		
Tiszabecs	.		13	-4		
Vác	.	⊔ ≡	14	-3		
Gödöllő	.	⊔	15	-3	-7	
Lőrinci	.	⊔	17	-4	-7	
Gyöngyös	.	⊔	15	0		
Balassagyarmat	.		15	-2		
755 Salgótarján	.	≡	14	-3	-4	
Galyatető (932 m)	.		11	4		
851 Kékestető (1000 m)	.		10	2	-	10
Mátraháza (672 m)	.	⊔	10	2		
865 Eger	.	≡	13	-1	-6	10
Putnok	.	≡ ⊔	12	-3	-3	
Lillafüred	.		10	0		
772 Miskolc	.	≡	12	-2	-3	8
Fügöd	.	⊔	13	-4		
778 Sárospatak	.	≡	12	-2	-4	9

	24 órai csapadék mm	
Rajka	.	
Kapuvár	.	≡ ⊃
Csorna	.	V
Komárom	.	
Káld	.	
Kőszeg	.	
Körmend	.	
Letenye	.	
Sümeg	.	
Zirc	.	
Kisbér	.	⊔ ≡
Mór	.	
Alcsút	.	⊔
Esztergom	.	
Dobogókő	.	
Fonyód	.	
Tab	.	
Sárbogárd	-	
Lengyel	.	
Nagykónyi	.	⊔
Marcali	.	⊔
Somogyszob	.	
Kaposvár	.	
Barcs	-	
Szigetvár	.	⊔
Bácsalmás	.	
Kiskunhalas	.	
Izsák	.	⊔
Kunsztmiklós	.	
Örkény	.	⊃
Nagykáta	.	⊔
Jászapáti	.	⊔
Tiszakécske	.	≡ ⊔
Nagykőrös	.	⊔
Kistelek	.	
Makó	.	⊔
Szentes	.	
Szarvas	.	⊔
Szeghalom	.	
Kőrösszakál	.	
Tiszaroff	.	
Poroszló	.	⊔
Karcag	.	
Hortobágy	.	⊔
Polgár	.	
Hajdúdorog	.	
Nyírlugos	.	
Csenger	.	⊔
Vásárosnamény	.	
Záhony	.	
Királyrét	.	
Romhány	.	
Borsodnádasd	.	
Jósvafő	.	
Szendrőlád		
Hidasnémeti	.	
Tokaj	.	
Sárhatvan	-	

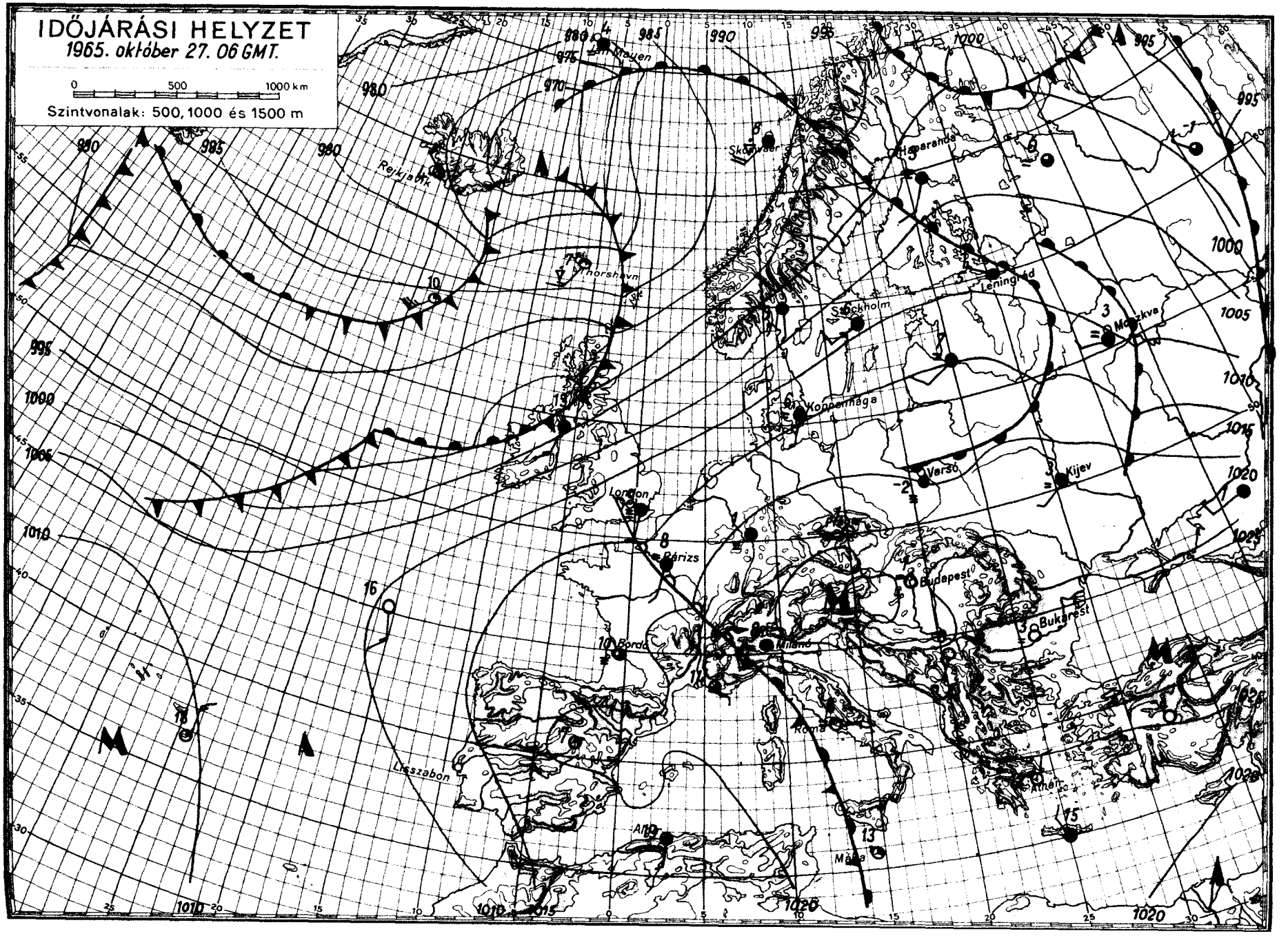

OFFSET-NYOMDA BUDAPEST

IDŐJÁRÁSI NAPIJELENTÉS

ЕЖЕДНЕВНЫЙ МЕТЕОРОЛОГИЧЕСКИЙ БЮЛЛЕТЕНЬ • DAILY WEATHER REPORT
BULLETIN QUOTIDIEN DE TEMPS • TÄGLICHER WETTERBERICHT

KIADJA AZ ORSZÁGOS METEOROLÓGIAI INTÉZET
BUDAPEST II. KITAIBEL PÁL UTCA 1
TELEFON: KÖZPONT: 353-500, IDŐJELZŐ OSZT.: 150-410

MEGJELENIK NAPONKÉNT * ELŐFIZETÉSI ÁRA
A POSTAI KÖLTSÉGGEL EGYÜTT NEGYEDÉVRE 60, Ft
KIADÁSÉRT FELEL AZ INTÉZET IGAZGATÓJA

78. évfolyam 301. szám. + Budapest + 1965. október 28.

Az időjárási helyzet ma reggel és a várható időjárás:

A csendes, derült, szép őszi időjárást biztositó nagykiterjedésű anticiklon gyengül és középpontja a Balkán-félsziget illetve a Fekete-tenger vidékére helyeződik át. Igy szabad utat kap, és Nyugat valamint Közép-Európa egyre nagyobb területe felett jut érvényre az Atlanti-óceán felől érkező enyhe, óceáni levegő, mely szélélénkülést, felhőzet növekedést és csendes esőket okoz.

Hazánkban tegnap a reggeli és délelőtti órákban elsősorban az ország nyugati felében erősen párás, ködös volt az idő. A nap a Dunántúl északnyugati részén csak 3, 6 máshol 8, 9 órán át sütött. A hőmérséklet napközben általában 14-18, de az erősen ködös helyeken csak 10-13 fokig emelkedett. A hajnali órákban -5 és +2 fok között szeszélyes területi eloszlásban mindenféle hőmérsékleti érték előfordult. Ma a reggeli és délelőtti órákban ismét párás, sokfelé ködös az idő. A délelőtti hőmérsékletek között jelentős eltérés mutatkozott. Azokon a helyeken, ahol még 11 órakor is köd volt, a hőmérséklet csak 3-6, viszont a ködmentes helyeken már 12-15 fokig emelkedett.

Ma 12 órakor Budapesten a hőmérséklet 12 fok, a tengerszintre átszámitott légnyomás 768 mm, gyengén süllyedő irányzatú.

Várható időjárás péntek estig:

Párás, ködös idő. Napközben néhány órás napsütés.
Ma változó irányú gyenge, holnap déli-délnyugatira forduló mérsékelt szél.
Az éjszakai lehülés kissé mérséklődik.

Várható legalacsonyabb éjszakai hőmérséklet: -2, +3
legmagasabb nappali hőmérséklet pénteken: általában 14-18 fok között, ködös helyeken 10 fok körül.

Máhr Jenő s.k.

A hőmérséklet napi középértéke és eltérése a 90 évi átlagtól (Budapesten):

1965. X. 27.: 6,8 C°, -1,9 C°.

1871 óta ezen a napon Budapesten előfordult:

legmagasabb hőmérséklet: 23,2 C° (1923)
legalacsonyabb hőmérséklet: -3,0 C° (1946)

65.0668.OMI.

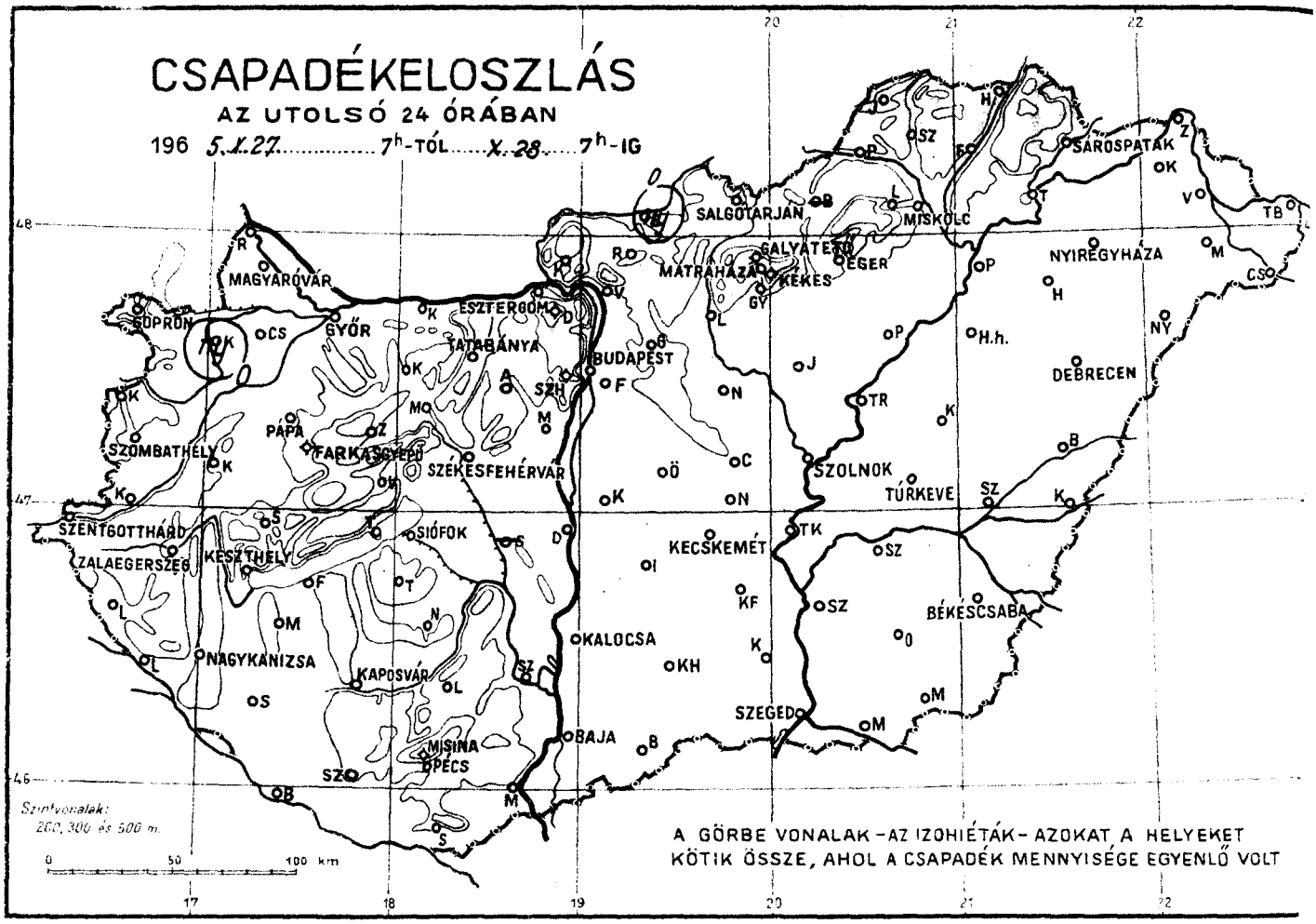
CSAPADÉKELOSZLÁS
AZ UTOLSÓ 24 ÓRÁBAN
196 5.X.27. 7h-TÓL X.28. 7h-IG
SALGÓTARJÁN
MISKOLC
SÁROSPATAK
GALYATETŐ
MÁTRAHÁZA
KÉKES
EGER
NYIREGYHÁZA
MAGYARÓVÁR
GÖPRÖN
GYŐR
ESZTERGOM
TATABÁNYA
BUDAPEST
DEBRECEN
PÁPA
FARKASGYEPŰ
SZÓMBATHELY
SZÉKESFEHÉRVÁR
SZOLNOK
TÚRKEVE
SZENTGOTTHÁRD
ZALAEGERSZEG
KESZTHELY
SIÓFOK
KECSKEMÉT
BÉKÉSCSABA
KALOCSA
NAGYKANIZSA
KAPOSVÁR
SZEGED
BAJA
MISINA
PÉCS
Szintvonalak: 200, 300 és 500 m.
0 50 100 km
A GÖRBE VONALAK – AZ IZOHIÉTÁK – AZOKAT A HELYEKET KÖTIK ÖSSZE, AHOL A CSAPADÉK MENNYISÉGE EGYENLŐ VOLT

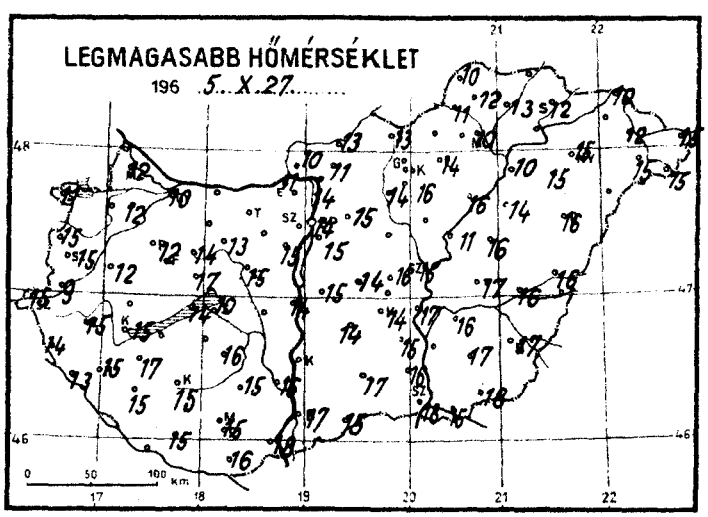
LEGMAGASABB HŐMÉRSÉKLET
196 5.X.27.
0 50 100 km

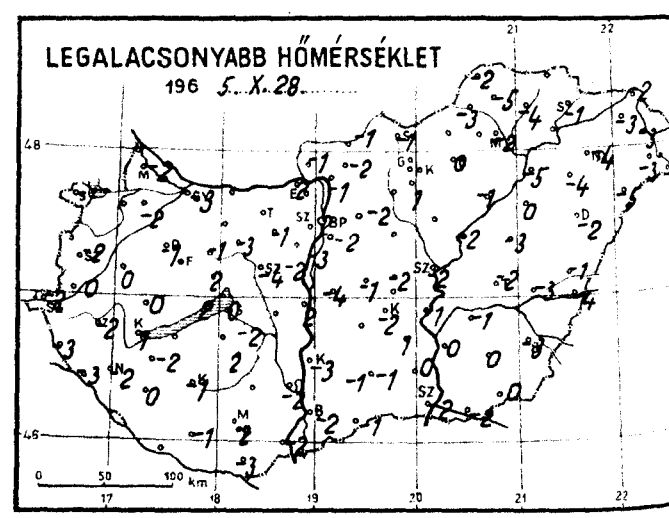
LEGALACSONYABB HŐMÉRSÉKLET
196 5.X.28.
0 50 100 km

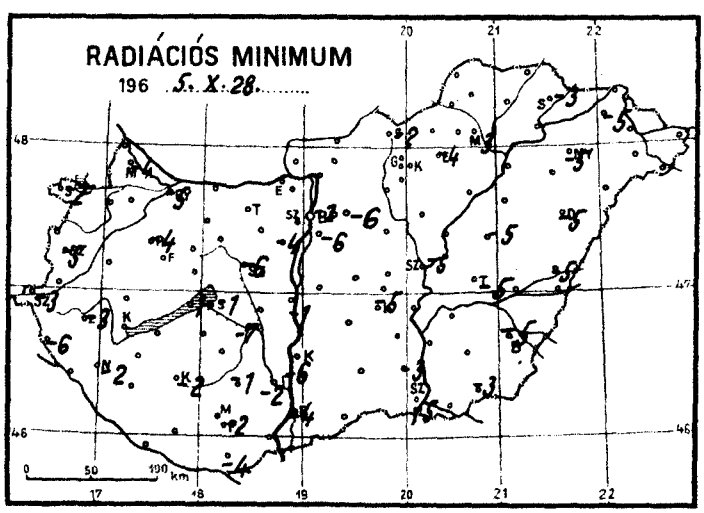
RADIÁCIÓS MINIMUM
196 5.X.28.
0 50 100 km

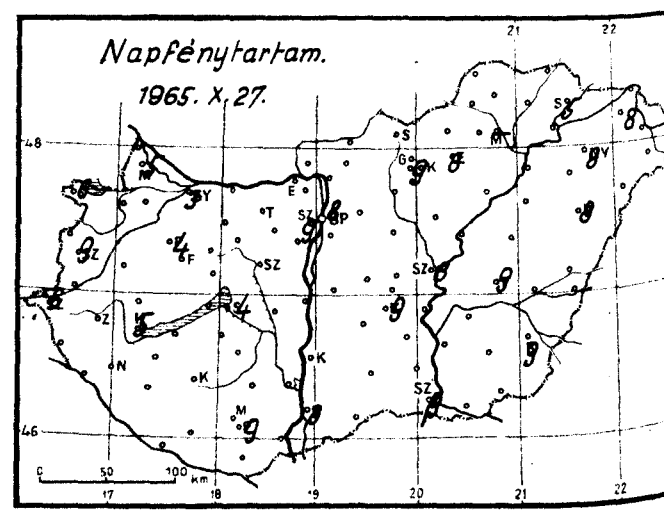
Napfénytartam.
1965. X. 27.
0 50 100 km

1965. október hó, 28 nap csütörtök

	Az utolsó 24 óra adatai					
	Csapadék (mm)		Hőmérsékleti szélsőségek			Napsütés (óra) tegnap
			tegnapi nappali max.	éjszakai min.	min. 5 cm-en	
12815 Magyaróvár	.	≡	12	−2	−4	5
822 Győr	.	≡⊔	10	−3	−5	3
825 Pápa	.	≡⊔	12	−1	−4	4
805 Sopron	.	≡∩	11	−1	−2	6
812 Szombathely	.	=	15	−2	−5	9
910 Szentgotthárd	.	≡⊔	15	−2	−3	6
915 Zalaegerszeg	.	≡	15	−2	−3	
Lenti	.		14	−3	−6	
925 Nagykanizsa	.	≡⊔	15	−2	−2	
920 Keszthely	.	≡⊔	15	1	−	5
Tihany	.		14	2	1	
935 Siófok	.	≡	10	0	−1	4
942 Pécs	.	⊔	15	2	−2	9
941 Misinatető (534 m)	−		−	−	−	
Siklós	.	⊔	16	−3	−4	
827 Farkasgyepű (400 m)	.		13	7	1	
Veszprém	.	⊔	17	2		
833 Tatabánya	.	⊔=	−	−	−	
839 Budapest (Ferihegy)	.	≡	15	−3	−6	
840 Budapest OMI	.	⊔∩	14	2	−1	8
841 Budapest (Szabadságh.,474 m)	.	⊔	14	5	−1	9
Martonvásár	.		15	−2	−4	
835 Székesfehérvár	.	≡	15	−4	−6	
Dunaújváros	.		14	2	−1	
Szekszárd	.	=⊔	16	−2	−2	
Mohács	.	⊔	18	−2		
960 Baja	.	≡⊔	17	−2	−4	8
955 Kalocsa	.	≡	−	−3	−6	
Cegléd	.	⊔	16	−2		
860 Szolnok	.	≡	15	−2	−5	8
970 Kecskemét	.	≡	14	−2	−5	9
Kiskunfélegyháza	.	⊔	15	1	−	
982 Szeged	.		18	−2	−5	9
Mezőhegyes	.	⊔=	18	0	−3	
Orosháza	.	⊔	17	0	−3	
990 Békéscsaba	.	=	17	−3	−5	9
875 Túrkeve	.	≡	17	−2	−5	9
Berettyóújfalu	.	⊔	16	−1	−5	
880 Debrecen	.	=	16	−2	−5	8
892 Nyíregyháza	.	≡	15	−4	−5	8
Kisvárda	.	≡	−	−3	−5	8
Mátészalka	.	⊔	15	−3		
Tiszabecs	.		15	−4		
Vác	.	=⊔	14	−1		
Gödöllő	.	⊔	15	−2	−6	
Lőrinci	.		14	−		
Gyöngyös	.	⊔	16	1		
Balassagyarmat	ny	=⊔	13	−1		
755 Salgótarján	.	=	13	−1	−2	
Galyatető (932 m)	.		10	4		
851 Kékestető (1000 m)	.		11	6	−	9
Mátraháza (672 m)	.	−⊔	11	3		
865 Eger	.	=	14	0	−4	8
Putnok	.	=⊔	11	−3		
Lillafüred	.		11	0		
772 Miskolc	.	=	10	−2	−3	−
Füged	.	⊔	13	−4		
778 Sárospatak	.	≡	12	−1	−3	5

24 órai csapadék mm		
Rajka	.	
Kapuvár	ny	≡∩
Csorna	.	
Komárom	.	
Káld	.	⊔
Kőszeg	.	
Körmend	.	
Letenye	.	
Sümeg	.	
Zirc	.	
Kisbér	.	⊔≡
Mór	.	
Alcsút	.	⊔
Esztergom	.	
Dobogókő	.	≡
Fonyód	.	
Tab	.	
Sárbogárd	−	
Lengyel	.	
Nagykónyi	.	∩
Marcali	.	
Somogyszob	.	
Kaposvár	.	⊔
Barcs	.	≡
Szigetvár	.	⊔≡
Bácsalmás	.	
Kiskunhalas	.	
Izsák	.	⊔
Kunsztmiklós	.	≡
Örkény	.	⊔
Nagykáta	.	⊔
Jászapáti	.	≡⊔
Tiszakécske	.	⊔≡
Nagykőrös	.	⊔
Kistelek	.	
Makó	.	⊔
Szentes	.	
Szarvas	.	⊔
Szeghalom	.	⊔
Körösszakál	.	
Tiszaroff	.	⊔
Poroszló	.	⊔
Karcag	.	
Hortobágy	.	
Polgár	.	
Hajdúdorog	.	
Nyírlugos	.	
Csenger	.	⊔
Vásárosnamény	.	
Záhony	.	
Királyrét	.	⊔
Romhány	.	
Borsodnádasd	.	
Jósvafő	.	
Szendrőlád	.	
Hidasnémeti	.	
Tokaj	.	
Sárhatvan	.	

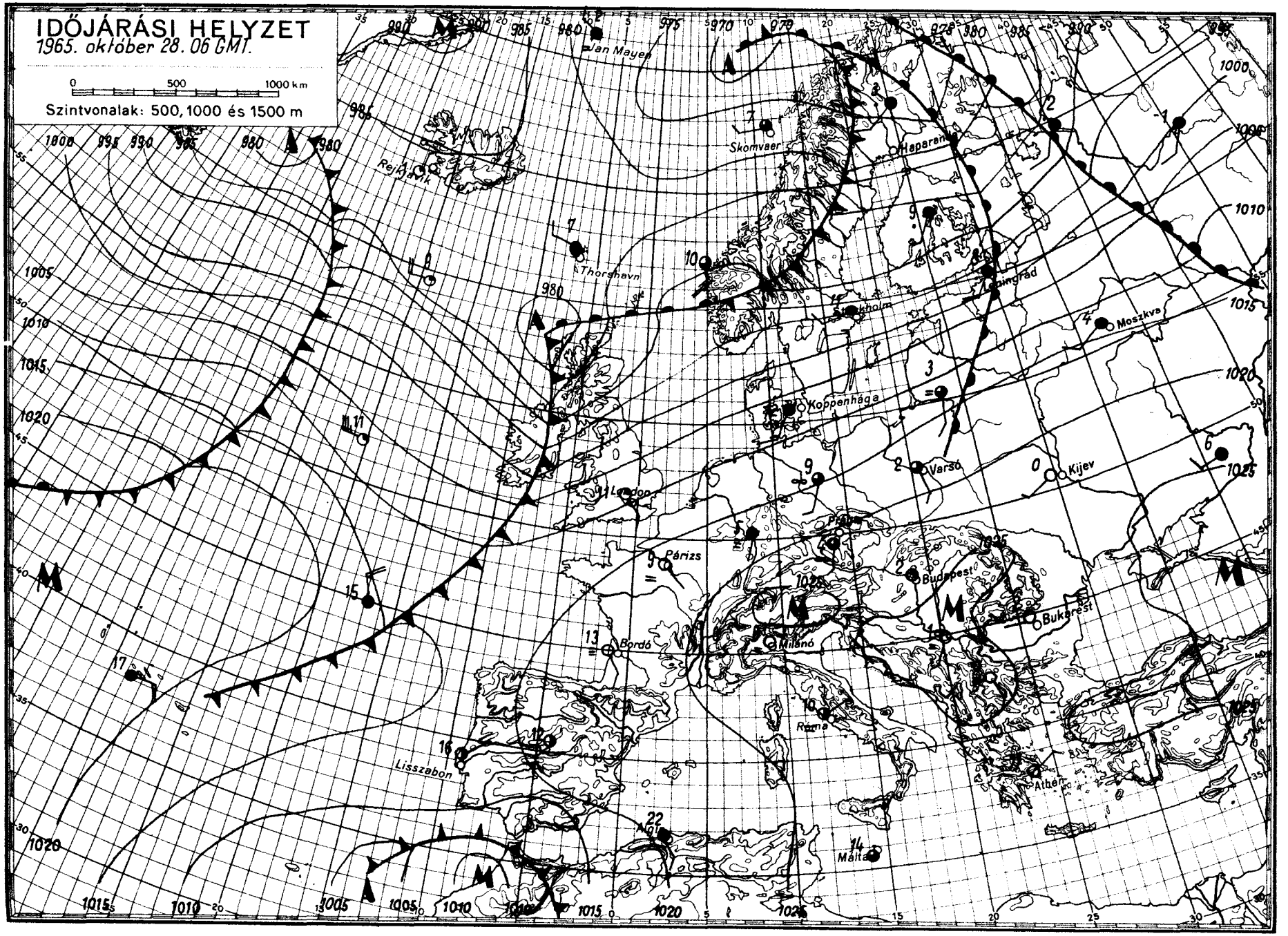

OFFSET-NYOMDA, BUDAPEST

IDŐJÁRÁSI NAPIJELENTÉS

ЕЖЕДНЕВНЫЙ МЕТЕОРОЛОГИЧЕСКИЙ БЮЛЛЕТЕНЬ • DAILY WEATHER REPORT
BULLETIN QUOTIDIEN DE TEMPS • TÄGLICHER WETTERBERICHT

KIADJA AZ ORSZÁGOS METEOROLÓGIAI INTÉZET
BUDAPEST II. KITAIBEL PÁL UTCA 1
TELEFON: KÖZPONT: 353-500, IDŐJELZŐ OSZT.: 150-410

MEGJELENIK NAPONKÉNT * ELŐFIZETÉSI ÁRA
A POSTAI KÖLTSÉGGEL EGYÜTT NEGYEDÉVRE 60, Ft
KIADÁSÉRT FELEL AZ INTÉZET IGAZGATÓJA

78. évfolyam 302. szám. + B u d a p e s t + 1965. október 29.

Az időjárási helyzet ma reggel és a várható időjárás:

Az Atlanti-óceánról áramló enyhe, nedves levegő ma reggelre elérte a Berlin - Marseille vonalat. Ezzel egyidejüleg a derült, párás, a reggeli órákban sokfelé ködös időt okozó magasnyomásu légköri képződmény uralma Európa délkeleti térségére korlátozódott.

Hazánkban tegnap párás, a délelőtti órákban sokfelé ködös idő volt. Csapadék sehol sem hullott. Az erősen ködös helyeken napközben sem emelkedett a hőmérséklet 8 - 12 foknál magasabbra, azokon a helyeken azonban, ahol a köd már a reggeli órákban feloszlott 17 - 19 fokos maximumok alakultak ki. Ma hajnalban az ország területén -2 és +5 fok között mindenféle hőmérsékleti érték előfordult. Ma országszerte tovább folytatódik a párás, helyenként ködös idő.

Ma 12 órakor Budapesten a hőmérséklet 12 fok, a tengerszintre átszámitott légnyomás 765 mm, gyengén süllyedő irányzatu.

Várható időjárás szombat estig:

Ma és az éjszaka folyamán párás, helyenként ködös, csapadéknélküli idő.
Mérsékelt szél.
Holnap nyugat felől növekvő felhőzet, szórványosan előforduló kisebb esők.
Megélénkülő nyugati, északnyugati szél.

Várható legalacsonyabb éjszakai hőmérséklet: 0,+5,
legmagasabb nappali hőmérséklet holnap: 13, 17 fok között.

Kerényi Nárcisz s.k.

A hőmérséklet napi középértéke és eltérése a 90 évi átlagtól / Budapesten / :

1965. X. 28.:	7,9 C°,	-0,8 C°.

1871 óta ezen a napon Budapesten előfordult:

legmagasabb hőmérséklet:	24,7 C° /1923/
legalacsonyabb hőmérséklet:	-1,4 C° /1920/

65.0672.

CSAPADÉKELOSZLÁS

AZ UTOLSÓ 24 ÓRÁBAN

196 5. X. 28. 7h-TÓL X. 29. 7h-IG

CSAPADÉK NEM VOLT

Szintvonalak: 200, 300 és 500 m.

0 50 100 km

A GÖRBE VONALAK – AZ IZOHIÉTÁK – AZOKAT A HELYEKET KÖTIK ÖSSZE, AHOL A CSAPADÉK MENNYISÉGE EGYENLŐ VOLT

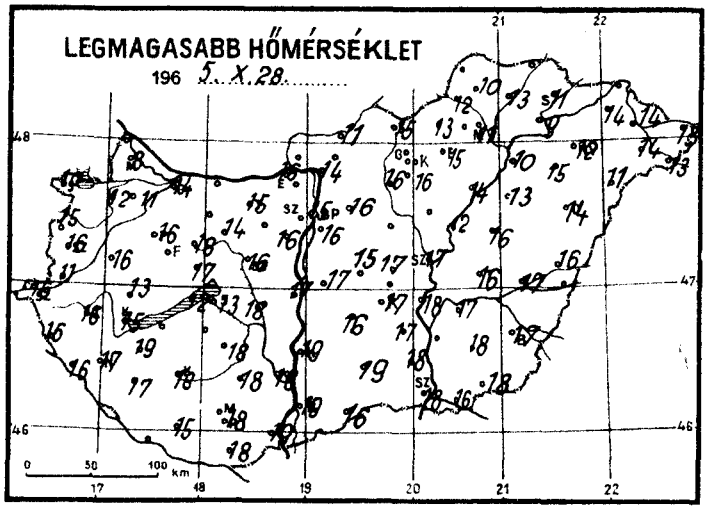

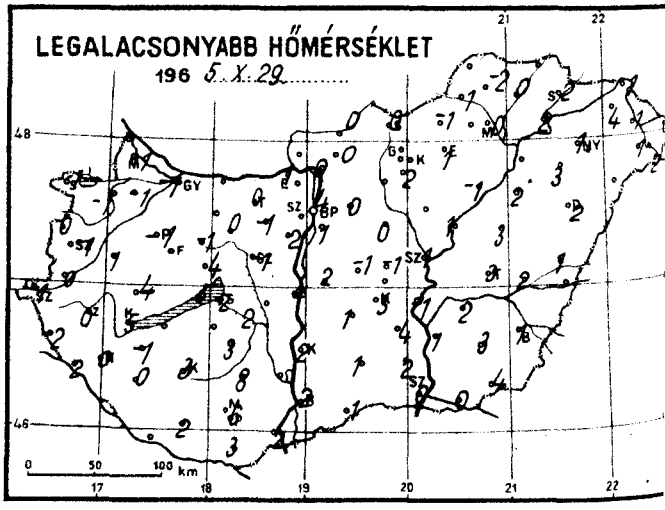

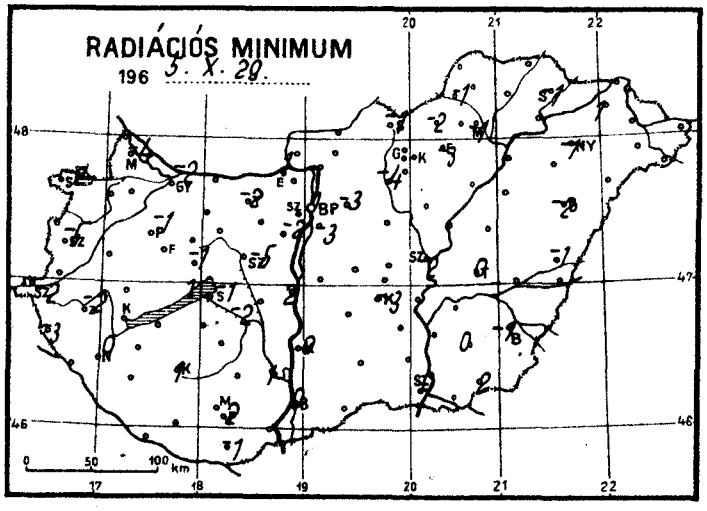

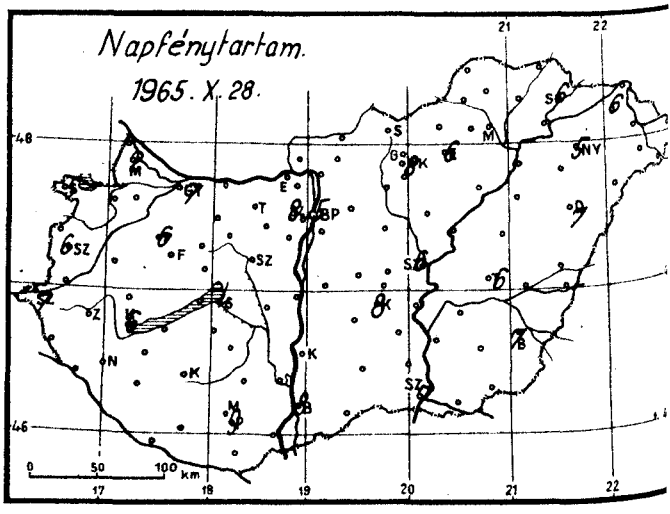

1965. október hó, 29. péntek nap	Az utolsó 24 óra adatai: Csapadék (mm)		Hőmérsékleti szélsőségek: tegnapi nappali max.	éjszakai min.	min. 5 cm-en	Napsütés (óra) tegnap
12815 Magyaróvár	.	≡	8	-1	-4	2
822 Győr	.	≡ ⊔	14	-1	-2	-7
825 Pápa	.	≡ ⊔	16	-1	-1	5
805 Sopron	.	≡ ⊔	10	-1	-2	5
812 Szombathely	.	≡ ⊔	16	-1	-5	6
910 Szentgotthárd	.	≡ ⊔	16	-1	-2	7
915 Zalaegerszeg	.	≡	16	0	-2	
Lenti	.		16	-2	-3	
925 Nagykanizsa	.	≡	17	0	0	
920 Keszthely	.	≡	15	5	-	6
Tihany	.		12	5	1	
935 Siófok	.	≡	13	2	-1	4
942 Pécs	.		18	6	2	9
941 Misinatető (534 m)	-		-	-	-	-
Siklós	.		18	3	-1	
827 Farkasgyepű (400 m)	.	=	16	6	4	
Veszprém	.	⊔	17	4	-1	
833 Tatabánya	.	⊃	15	0	-2	
839 Budapest (Ferihegy)	.	≡	16	1	-3	
840 Budapest OMI	.	⊃	15	4	1	5
841 Budapest (Szabadságh. 474 m)	.	⊃	15	8	3	8
Martonvásár	.		16	2	-2	
835 Székesfehérvár	.	≡	16	-1	-5	
Dunaújváros	.		17	4	2	
Szekszárd	.	⊃ =	18	-	1	
Mohács	.	⊔	19	2		
960 Baja	.		19	2	0	8
955 Kalocsa	.	≡	19	2	0	
Cegléd	.	⊔	17	-1		
860 Szolnok	.	≡	17	1	-2	6
970 Kecskemét	.	≡	17	3	-3	8
Kiskunfélegyháza	.		17	4	-	
982 Szeged	.	=	18	0	0	7
Mezőhegyes	.		18	4	2	
Orosháza	.	⊃	18	3	0	
990 Békéscsaba	.	=	17	1	-1	7
875 Túrkeve	.	=	16	3	0	6
Berettyóújfalu	.	⊃	16	1	-1	
880 Debrecen	.	=	14	2	-2	7
892 Nyíregyháza	.	≡	13	1	-1	5
Kisvárda	.		14	4	1	6
Mátészalka	.	⊔	14	1		
Tiszabecs	.		13	0		
Vác	.		14	0		
Gödöllő	.	⊔	16	0	-3	
Lőrinci	.		16	-	-4	
Gyöngyös	.	⊔	16	2		
Balassagyarmat	-	≡	11	0		
755 Salgótarján	.		15	0	-1	
Galyatető (932 m)	.		13	7		
851 Kékestető (1000 m)	.		10	6	-	8
Mátraháza (672 m)	.	= ⊔	12	5		
865 Eger	.	≡	15	1	-3	6
Putnok	.	≡ ⊔	12	1	-1	
Lillafüred	.		9	2		
772 Miskolc	.	≡	11	0	-1	-
Fügöd	.	⊔	13	0		
778 Sárospatak	.	≡	11	2	-1	6

24 órai csapadék mm		
Rajka	.	
Kapuvár	.	≡ ⊃
Csorna	.	
Komárom	.	⊃
Káld	.	
Kőszeg	.	
Körmend	.	
Letenye	.	
Sümeg	.	
Zirc	.	
Kisbér	.	≡ ⊃
Mór	.	
Alcsút	.	⊔
Esztergom	.	
Dobogókő	.	
Fonyód	.	
Tab	.	
Sárbogárd	-	
Lengyel	.	
Nagykónyi	.	⊃
Marcali	.	⊔ ⊃
Somogyszob	.	
Kaposvár	.	⊃
Barcs	.	≡
Szigetvár	.	
Bácsalmás	.	
Kiskunhalas	.	
Izsák	.	
Kunsztmiklós	.	
Örkény	.	
Nagykáta	.	⊔ ⊔
Jászapáti	.	⊔ ⊔
Tiszakécske	.	≡ ⊔
Nagykőrös	.	⊔
Kistelek	.	
Makó	.	
Szentes	.	
Szarvas	.	
Szeghalom	.	
Körösszakál	.	⊃
Tiszaroff	.	
Poroszló	.	
Karcag	.	⊔
Hortobágy	.	⊃
Polgár	.	
Hajdúdorog	.	
Nyírlugos	.	
Csenger	.	
Vásárosnamény	.	
Záhony	.	
Királyrét	-	
Romhány	.	
Borsodnádasd	.	
Jósvafő	-	
Szendrőlád	.	
Hidasnémeti	.	
Tokaj	.	= ⊔
Sárhatran	.	

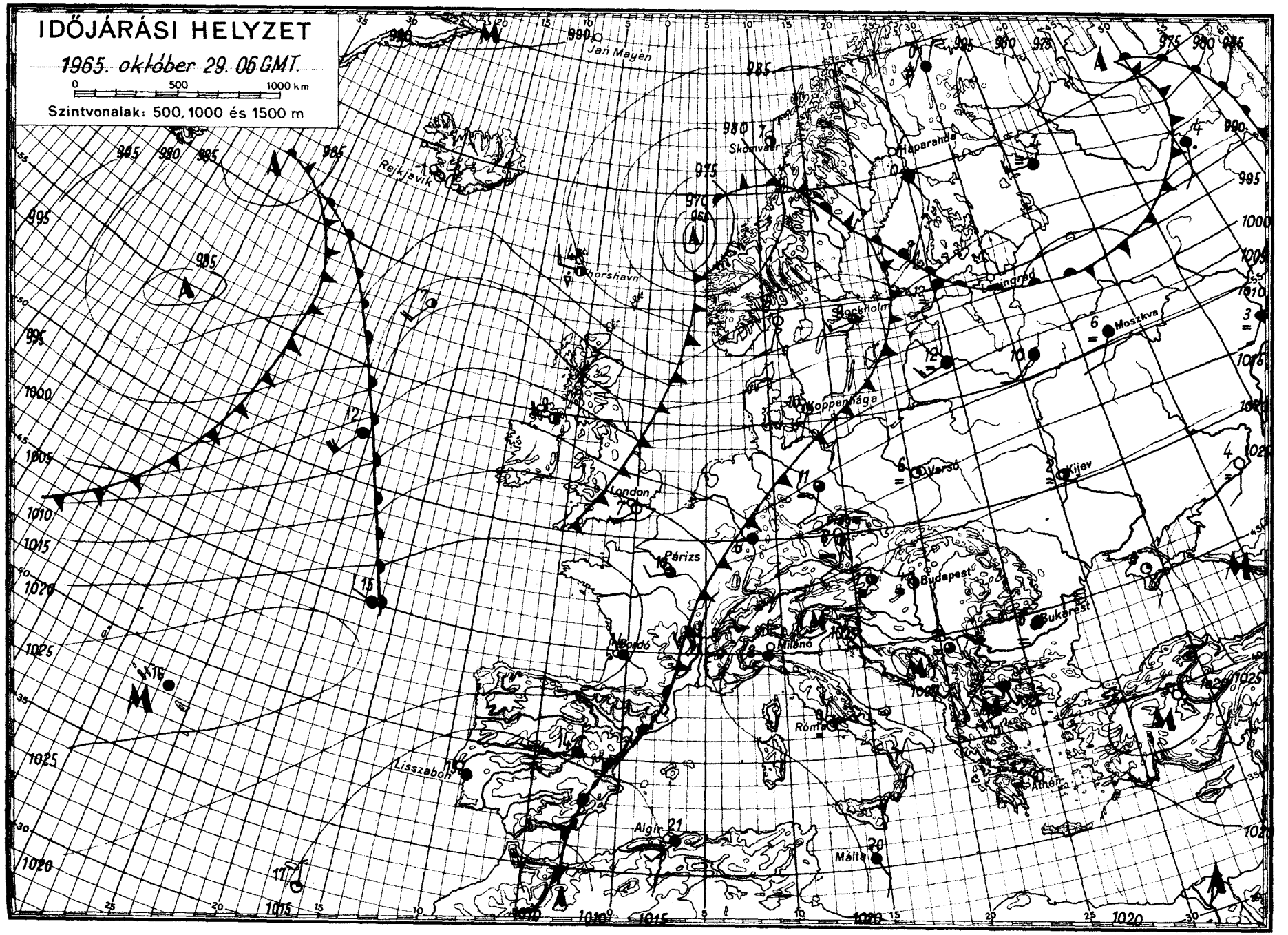

OFFSET-NYOMDA, BUDAPEST

IDŐJÁRÁSI NAPIJELENTÉS

ЕЖЕДНЕВНЫЙ МЕТЕОРОЛОГИЧЕСКИЙ БЮЛЛЕТЕНЬ • DAILY WEATHER REPORT
BULLETIN QUOTIDIEN DE TEMPS • TÄGLICHER WETTERBERICHT

KIADJA AZ ORSZÁGOS METEOROLÓGIAI INTÉZET
BUDAPEST II. KITAIBEL PÁL UTCA 1
TELEFON: KÖZPONT: 353-500, IDŐJELZŐ OSZT.: 150-410

MEGJELENIK NAPONKÉNT * ELŐFIZETÉSI ÁRA
A POSTAI KÖLTSÉGGEL EGYÜTT NEGYEDÉVRE 60, Ft
KIADÁSÉRT FELEL AZ INTÉZET IGAZGATÓJA

78. évfolyam 303. szám. + B u d a p e s t + 1965. október 30.

Az időjárási helyzet ma reggel és a várható időjárás:

Európa fölött, az 50. szélességi foktól északra kialakult erős, nyugat-keleti irányu légáramlás, az Atlanti-óceán térségéből, egymást követő hullámokban enyhe, páradus levegőt szállit kontinensünk keleti tájai felé. Hatására e térségben átfutó esőkkel, záporokkal felhőátvonulások vannak, élénk, helyenként erős szél fuj. Változékony, felhős, többfelé szeles, esős az idő a Földközi-tenger medencéjének nyugati felén is, sőt az Ibériai-félszigetről a hajnali órákban zivatarokat is jelentettek. A két emlitett terület között, az Azori-szigetektől Franciaországon, az Alpok-térségén, a Balkán-félszigeten keresztül Kis-Ázsiáig huzódó magasnyomásu gerinc mentén kevesebb a felhő, csendes, jobbára napos, a reggeli és délelőtti órákban erősen párás, sokfelé ködös az időjárás.

Hazánk fölött tegnap változóan felhős ég mellett 3-8 órán át sütött a nap. Nappal sehol sem esett az eső. A hőmérséklet napközben nyugaton és északon, az erősen ködös helyeken csak 9, 15, máshol 15, 20 fokig emelkedett, az éjszaka folyamán szeszélyes területi eloszlásban -1, +8 fokig süllyedt. Éjfél körül a nedves óceáni levegő egyik hulláma elérte északnyugati határainkat, s nagy sebességgel kelet felé haladva reggelre átvonult az ország felett. Többfelé, elsősorban az ország északi felén átfutó esőket okozott. A reggel 7 óráig lehullott csapadék mennyisége általában 1 mm alatt maradt, csupán Szombathelyen mértek 2, az északkeleti megyékben helyenként 2-4 mm esőt. Ma délelőtt a Miskolc-Kecskemét-Nagykanizsa vonaltól északra derült, délre felhős volt az ég, esőt már sehonnan sem jelentettek.

Ma 12 órakor Budapesten a hőmérséklet 13 fok, a tengerszintre átszámitott légnyomás 768 mm, mérsékelten emelkedő irányzatu.

Várható időjárás vasárnap estig:

Kevés felhő, eső valószinüleg nem lesz.
Reggeli párásság, néhány helyen köd.
A még többfelé élénk, helyenként erős északi, északkeleti szél fokozatosan mérséklődik.
A nappali felmelegedés kissé fokozódik.

Várható legalacsonyabb éjszakai hőmérséklet: 2, 7 fok között, néhány helyen, elsősorban nyugaton talajmenti fagy,
legmagasabb nappali hőmérséklet holnap: 14, 19 fok között.

Vissy Károly s.k.

A hőmérséklet napi középértéke és eltérése a 90 évi átlagtól / Budapesten / :

1965. X. 29.: 8,7 C°, +0,1 C°.

1871 óta ezen a napon Budapesten előfordult:

legmagasabb hőmérséklet: 23,5 C° /1928/
legalacsonyabb hőmérséklet: -5,0 C° /1920/

65.0677.

CSAPADÉKELOSZLÁS

AZ UTOLSÓ 24 ÓRÁBAN

196 5. X. 29. 7h-TÓL X. 30. 7h-IG

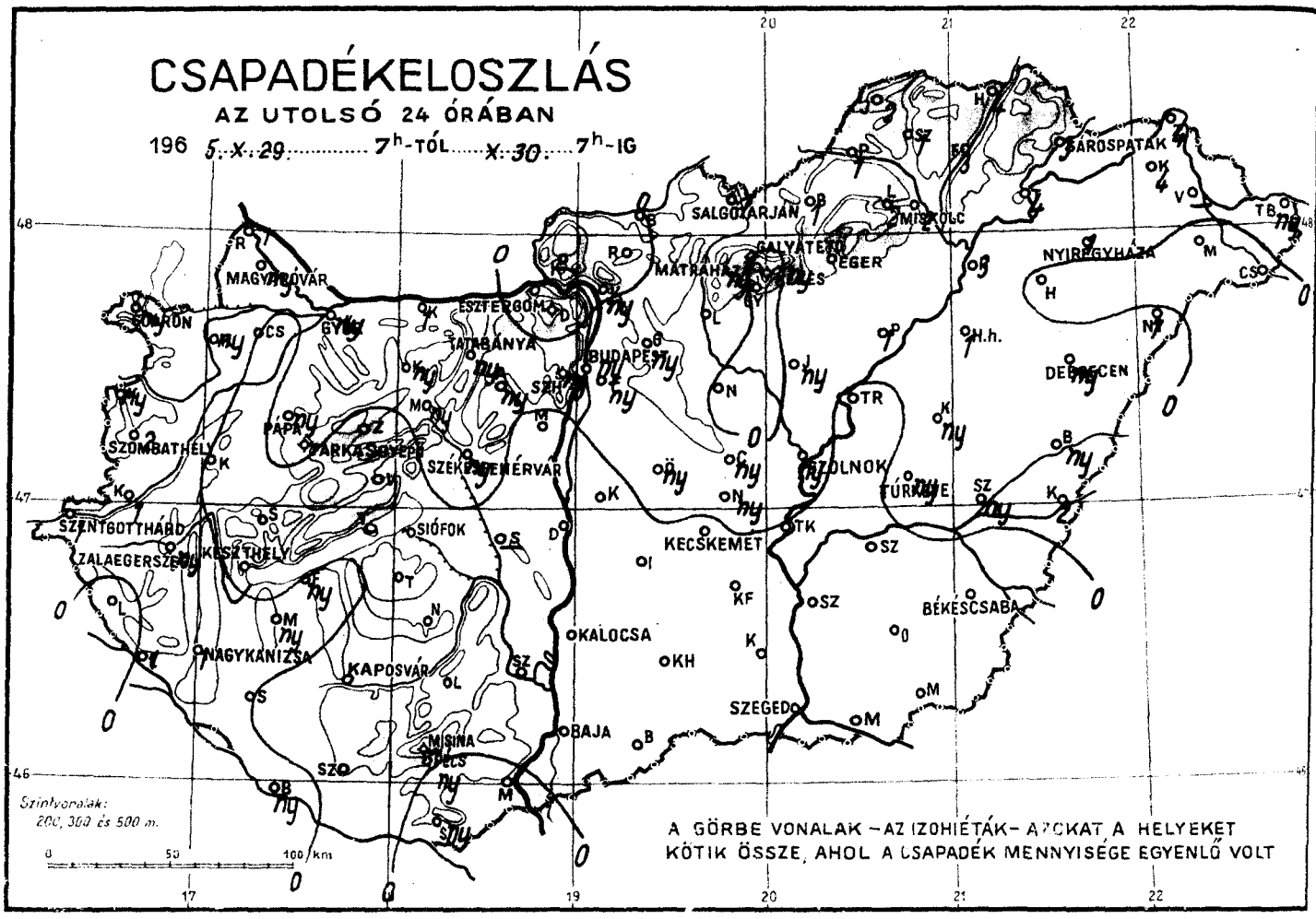

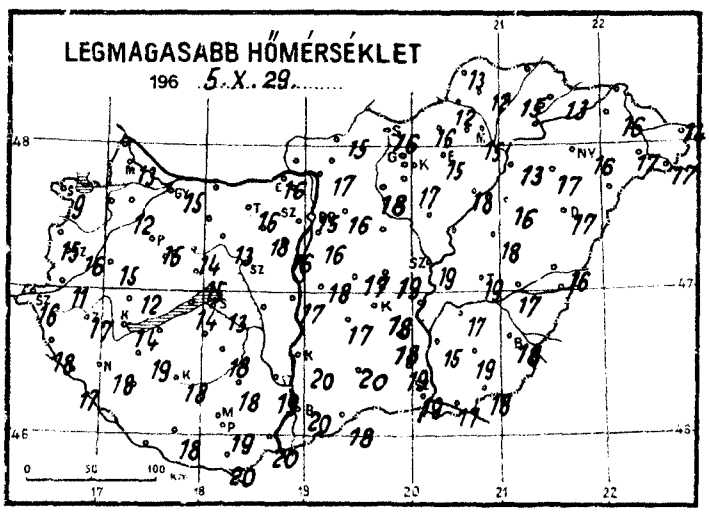

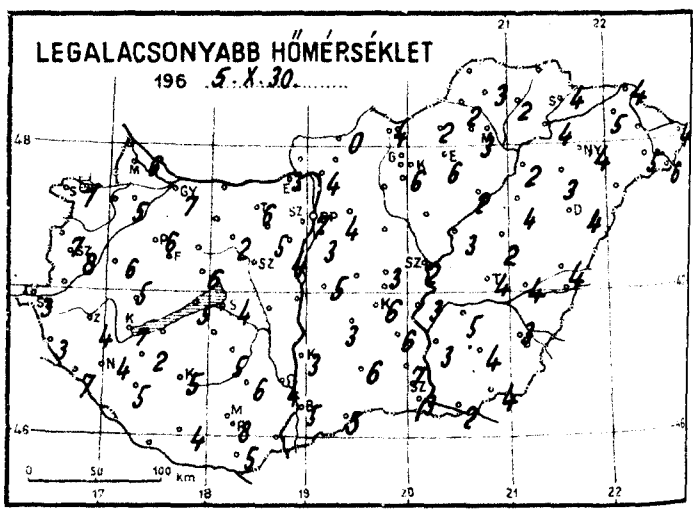

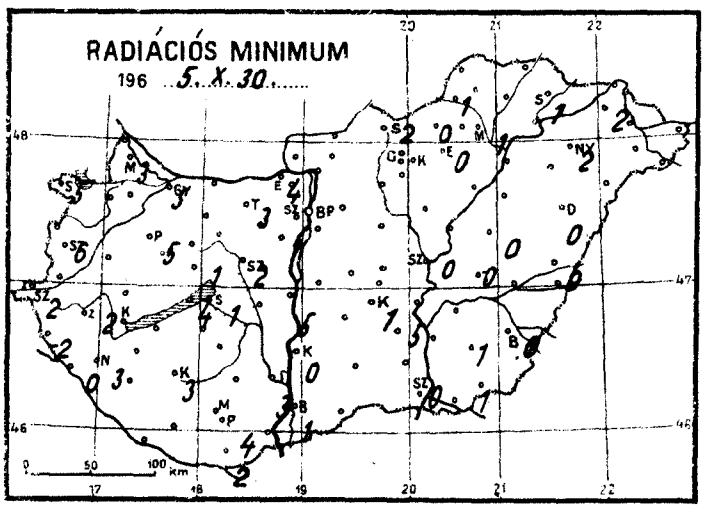

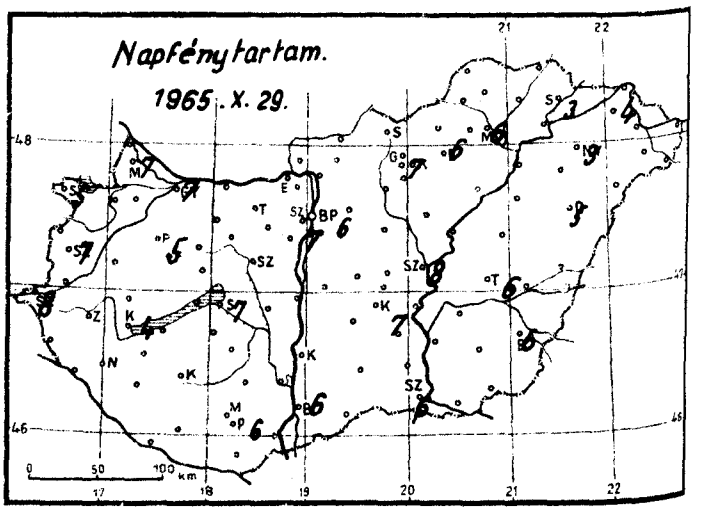

1965. október hó, 30. nap szombat

	Az utolsó 24 óra adatai								
	Csapadék (mm)		Hőmérsékleti szélsőségek			Napsütés (óra) tegnap	24 órai csapadék mm		
			tegnapi nappali max.	éjszakai min.	min. 5 cm-en				
12815 Magyaróvár	ny	≡	13	6	3	7	Rajka	1	
822 Győr	ny	≡	15	7	5	7	Kapuvár	ny	≡ ⊸
825 Pápa	ny	≡	15	6	5	5	Csorna	.	⊸
805 Sopron	ny	≡	9	7	5	5	Komárom	1	
812 Szombathely	2	≡	16	8	6	7	Káld	.	
910 Szentgotthárd	1	≡	16	3	2	8	Kőszeg	ny	
915 Zalaegerszeg	ny	≡	17	4	2		Körmend	1	
Lenti	.		18	3	-2		Letenye	1	
925 Nagykanizsa	1	≡	18	4	3		Sümeg	.	
920 Keszthely	.	≡	14	7	-	4	Zirc	.	
Tihany	.		14	5	4		Kisbér	ny	≡
935 Siófok	.	=	13	4	1	7	Mór	ny	
942 Pécs	ny		19	8	4	6	Alcsút	ny	
941 Misinatető (534 m)	-		-	-	-	-	Esztergom	.	
Siklós	ny		20	5	2		Dobogókő	.	
827 Farkasgyepű (400 m)	.	=	14	6	4		Fonyód	ny	
Veszprém	.		15	6	1		Tab	.	
833 Tatabánya	ny		16	6	3		Sárbogárd	.	
839 Budapest (Ferihegy)	ny	≡	16	3	-1		Lengyel	.	
840 Budapest OMI	ny		15	7	4	6	Nagykónyi	.	
841 Budapest (Szabadságh., 474 m)	ny		13	7	5	7	Marcali	ny	≡
Martonvásár	.		16	4	1		Somogyszob	.	
835 Székesfehérvár	ny		16	2	2		Kaposvár	.	⊸
Dunaújváros	.		17	-			Barcs	ny	
Szekszárd	.	= ⊸	19	4	3		Szigetvár	.	
Mohács	ny		20	6			Bácsalmás	.	
960 Baja	.	= ⊸	20	5	1	6	Kiskunhalas	.	
955 Kalocsa	.		20	3	0		Izsák	.	
Cegléd	ny		19	3			Kunsztmiklós	.	
860 Szolnok	ny	=	19	2	0	8	Örkény	ny	
970 Kecskemét	.	=	18	6	1	7	Nagykáta	.	
Kiskunfélegyháza	.		18	6	5		Jászapáti	ny	
982 Szeged	.	=	19	3	0	6	Tiszakécske	.	≡
Mezőhegyes	.		18	4	1		Nagykőrös	ny	
Orosháza	.		19	4	1		Kistelek	.	
990 Békéscsaba	.	=	18	3	0	6	Makó	.	
875 Túrkeve	ny	≡	19	4	0	6	Szentes	.	
Berettyóújfalu	ny		16	4	0		Szarvas	.	
882 Debrecen	ny		17	4	0	5	Szeghalom	ny	
892 Nyíregyháza	1		16	4	2	3	Körösszakál	2	
Kisvárda	4		16	5	2	4	Tiszaroff	.	
Mátészalka	.		17	5			Poroszló	1	
Tiszabecs	ny		14	4			Karcag	ny	
Vác	ny	⊸ ≡	17	4			Hortobágy	1	
Gödöllő	ny		16	4	-1		Polgár	3	
Lőrinci	1		18	-	-		Hajdúdorog	.	
Gyöngyös	.		17	6			Nyírlugos	1	
Balassagyarmat	ny	≡					Csenger	.	
755 Salgótarján	1		16	4	2		Vásárosnamény	-	
Galyatető (932 m)	.		11	6			Záhony	4	
851 Kékestető (1000 m)	ny	≡	11	5	-	7	Királyrét	-	
Mátraháza (672 m)	ny	=	13	6			Romhány	.	
865 Eger	1	=	15	6	0	6	Borsodnádasd	1	
Putnok	1	≡	12	2	1		Jósvafő	2	
Lillafüred	2		12	4			Szendrőlád	1	
772 Miskolc	2	≡	15	3	1	6	Hidasnémeti	4	
Füged	3		15	2			Tokaj	4	
778 Sárospatak	3		13	4	1	3	Sárhatvan	-	

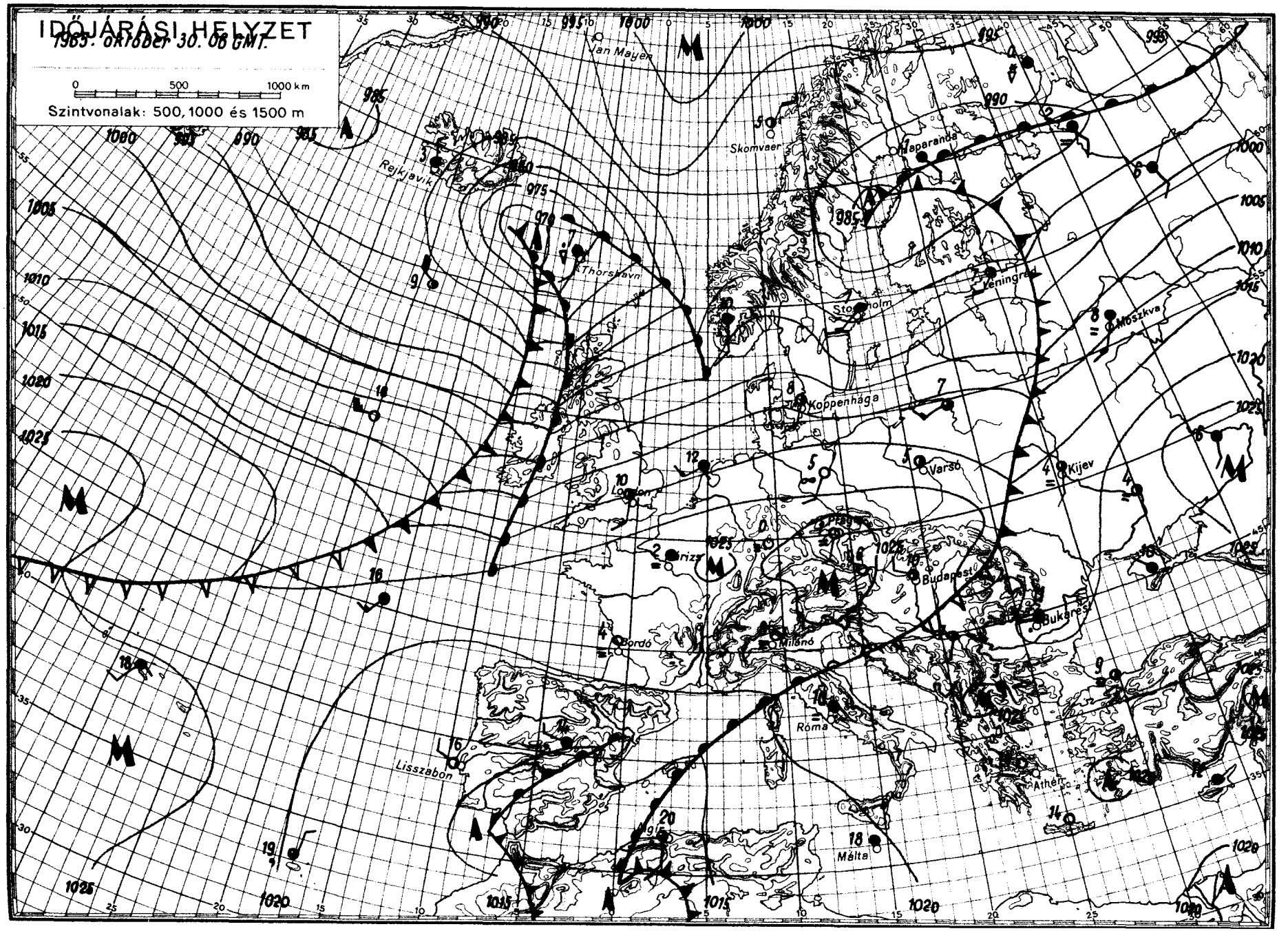

OFFSET: NYOMDA BUDAPEST

IDŐJÁRÁSI NAPIJELENTÉS

ЕЖЕДНЕВНЫЙ МЕТЕОРОЛОГИЧЕСКИЙ БЮЛЛЕТЕНЬ • DAILY WEATHER REPORT
BULLETIN QUOTIDIEN DE TEMPS • TÄGLICHER WETTERBERICHT

KIADJA AZ ORSZÁGOS METEOROLÓGIAI INTÉZET
BUDAPEST II. KITAIBEL PÁL UTCA 1
TELEFON: KÖZPONT: 353-500, IDŐJELZŐ OSZT.: 150-410

MEGJELENIK NAPONKÉNT • ELŐFIZETÉSI ÁRA
A POSTAI KÖLTSÉGGEL EGYÜTT NEGYEDÉVRE 60, Ft
KIADÁSÉRT FELEL AZ INTÉZET IGAZGATÓJA

78. évfolyam 304. szám. + B u d a p e s t + 1965. október 31.

Az időjárási helyzet ma reggel és a várható időjárás:

Spanyolország északi partvidékétől Kisázsiáig gerincszerü nagy nyomásu légköri alakzat helyezkedik el, melynek gyenge leszálló légáramlása az utóbbi 24 óra folyamán is biztositotta Közép-Európa nagy részének csendes, gyengén felhős, egy-két helyen jelentéktelen mennyiséget adó átfutó esővel tarkitott időjárását. Nyugat- és Észak-Európában erősen szeles, felhős az idő és sok helyen van tartósabb eső.

Hazánkban tegnap kisebb felhőátvonulások voltak, Örkény körzetében és a Tiszántul egy-két helyén kevés esővel. A csapadék mennyisége csak Tiszabecsen, Kisvárdán, Mátészalkán, Nyirlugoson és Csengeren érte el az 1-2 mm-t. A nap általában 2-5, a Sopron-Baja-Budapest háromszögben 5-8 órán át sütött. A hőmérséklet a koradélutáni órákban 11-16 fokig emelkedett, ma hajnalban -2, +5 fokig süllyedt. Ma délelőtt erősen felhős, helyenként borult, erősen párás volt az idő, az északkeleti megyék egy-két helyén indőként fellépő gyenge szitálással. A hőmérséklet 4-10 fok között volt.

Ma 12 órakor Budapesten a hőmérséklet 14 fok volt, a tengerszintre átszámitott légnyomás 764 mm, gyengén süllyed.

Várható időjárás hétfő estig:

Felhőátvonulások helyenként esővel.
Mérsékelt, helyenként élénk délnyugati, nyugati, majd megélénkülő és északnyugatira forduló szél.
Az éjszakai lehülés mérséklődik.

Várható legalacsonyabb éjszakai hőmérséklet:0,+5,
legmagasabb nappali hőmérséklet hétfőn:
10-15 fok között.

Dr. Tardos Béla s.k.

A hőmérséklet napi középértéke és eltérése a 90 évi átlagtól / Budapesten / :

1965. X. 30.:	9,9 C°,	+1,4 C°.

1871 óta ezen a napon Budapesten előfordult:

legmagasabb hőmérséklet:	21,0 C°	/1926/
legalacsonyabb hőmérséklet:	-8,9 C°	/1920/

65.0678.

CSAPADÉKELOSZLÁS

AZ UTOLSÓ 24 ÓRÁBAN

196 5. X. 30. 7h-TÓL X. 31. 7h-IG

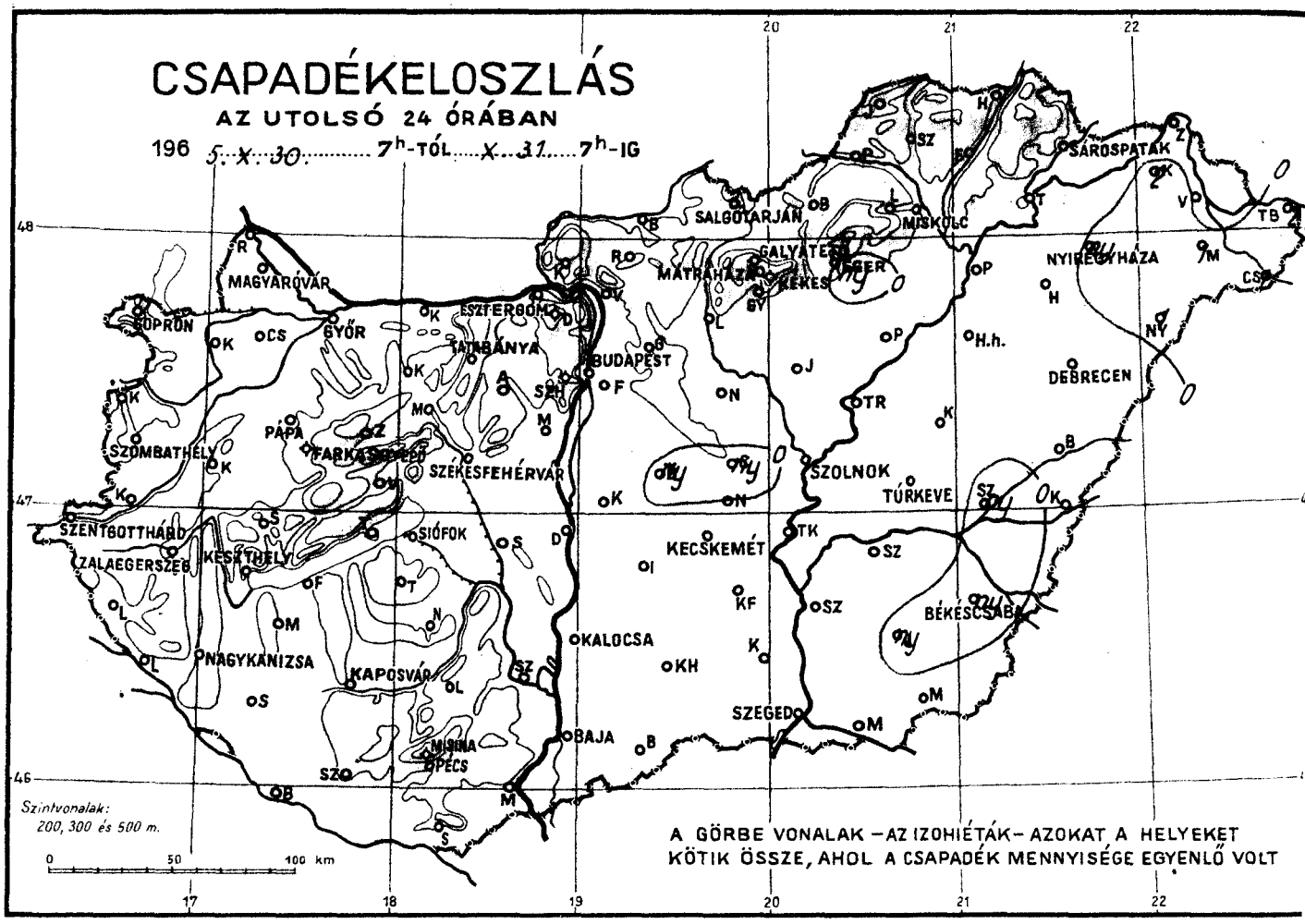

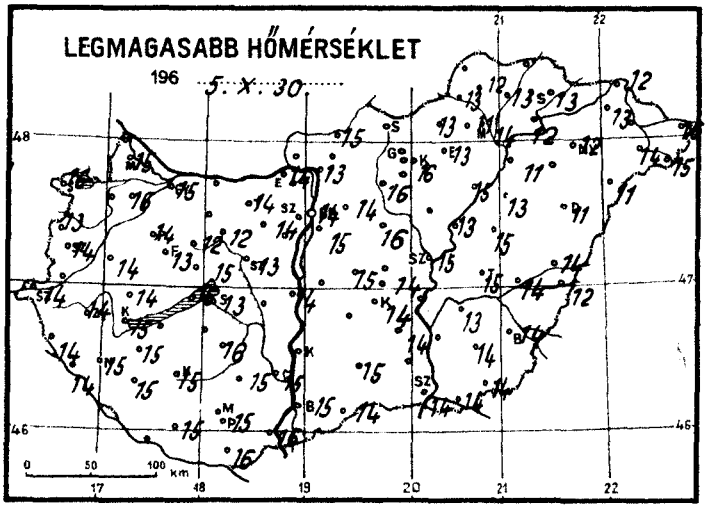

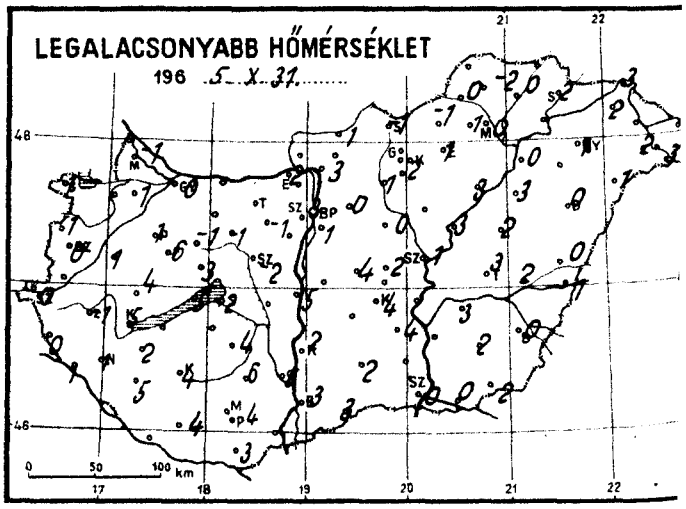

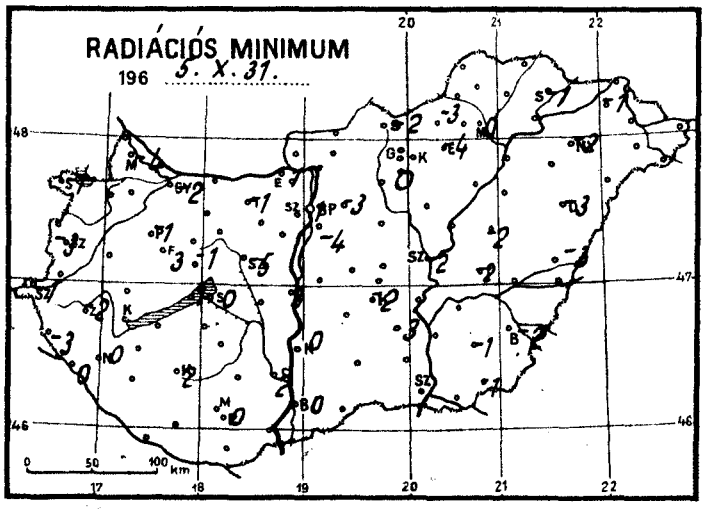

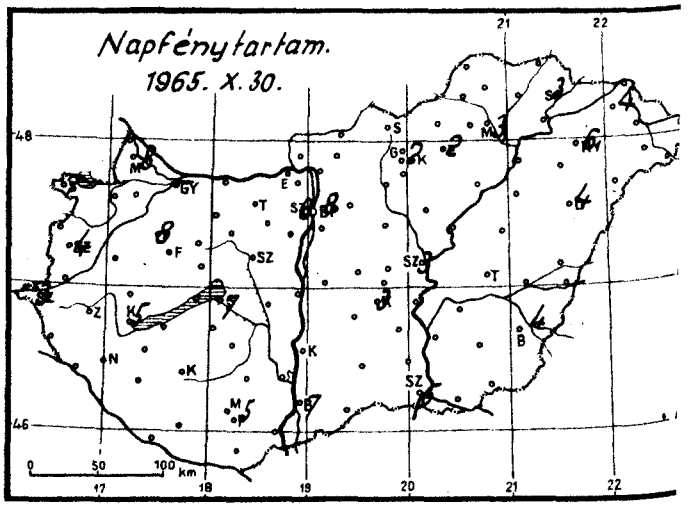

1965. október hó, 31 nap vasárnap

	Az utolsó 24 óra adatai								
	Csapadék (mm)		Hőmérsékleti szélsőségek			Napsütés (óra) tegnap	24 órai csapadék mm		
			tegnapi nappali max.	éjszakai min.	min. 5 cm-en				
12815 Magyaróvár	•	≡	15	-1	-4	8	Rajka	•	
822 Győr	•	=	15	0	-2	–	Kapuvár	•	⊢
825 Pápa	•	≡	14	1	-1	8	Csorna	•	
805 Sopron	•	=	15	1	-1	7	Komárom	•	⊢
812 Szombathely	•	=	14	0	-3	4	Káld	•	⊢
910 Szentgotthárd	•	≡	14	0	-1	3	Kőszeg	•	
915 Zalaegerszeg	•	≡	14	-1	-2	–	Körmend	•	
Lenti	•		14	0	-3	–	Letenye	•	
925 Nagykanizsa	•	≡	15	1	0	–	Sümeg	•	
920 Keszthely	•	=	15	5	–	5	Zirc	•	
Tihany	•		16	5	1	–	Kisbér	•	≡⊢
935 Siófok	•	=	13	2	0	7	Mór	•	
942 Pécs	•		15	4	0	5	Alcsút	•	⊔
941 Misinatető (534 m)							Esztergom	•	
Siklós	•		16	3	–	–	Dobogókő	•	
827 Farkasgyepű (400 m)	•	=	13	6	3	–	Fonyód	•	
Veszprém	•		15	3	-1	–	Tab	•	
833 Tatabánya	•		14	–	-1	–	Sárbogárd		
839 Budapest (Ferihegy)	•	=	15	1	-4	–	Lengyel	•	
840 Budapest OMI	•		14	3	1	8	Nagykónyi	•	
841 Budapest (Szabadságh., 474 m)	•		12	5	0	8	Marcali	•	⊢
Martonvásár							Somogyszob	•	
835 Székesfehérvár	•		13	-2	-5	–	Kaposvár	•	
Dunaújváros	•		14	5	3	–	Barcs	•	
Szekszárd	•	= ⊢	15	5	2	–	Szigetvár	•	
Mohács	•	⊔	16	–	–	–	Bácsalmás	•	
960 Baja	•		15	3	0	7	Kiskunhalas	•	
955 Kalocsa	•		–	2	0	–	Izsák		
Cegléd	ny		19	3	–	–	Kunsztmiklós		
860 Szolnok	•	=	15	1	-2	3	Örkény	ny	⊢
970 Kecskemét	•	=	14	4	-2	3	Nagykáta	•	
Kiskunfélegyháza	•		14	4	3	–	Jászapáti	•	⊢
982 Szeged	•		14	0		5	Tiszakécske		
Mezőhegyes	•	⊢	14	2	-1	–	Nagykőrös	•	
Orosháza	ny	⊢	14	2	-1	–	Kistelek	•	
990 Békéscsaba	ny	=	14	0	-2	4	Makó	•	
875 Túrkeve	•		15	3	-2	–	Szentes	•	
Berettyóújfalu	•		14	0	-3	–	Szarvas	•	
882 Debrecen	•	≡	11	0	-3	4	Szeghalom	ny	
892 Nyíregyháza	ny	=	12	1	-2	6	Körösszakál	•	
Kisvárda	2		13	2	1	4	Tiszaroff	•	
Mátészalka	1		14	2	–	–	Poroszló	•	⊢
Tiszabecs	2		13	3	–	–	Karcag	•	
Vác	••		13	3	–	–	Hortobágy	•	
Gödöllő	•		14	0	-3	–	Polgár	•	
Lőrinci	•		16	1	0	–	Hajdúdorog	•	
Gyöngyös	•		16	2	–	–	Nyírlugos	1	
Balassagyarmat	•		15	1	–	–	Csenger	1	
755 Salgótarján	•		–	-1	-2	–	Vásárosnamény	•	
Galyatető (932 m)	•		9	3	–	–	Záhony	•	
851 Kékestető (1000 m)	•	=	9	3	–	2	Királyrét		
Mátraháza (672 m)	•	=	11	1	–	–	Romhány	•	
865 Eger	ny	=	13	1	-4	2	Borsodnádasd	•	
Putnok	•	= ⊢	13	0	–	–	Jósvafő		
Lillafüred	•		11	1	–	–	Szendrőlád	•	
772 Miskolc	•	≡	14	0	0	3	Hidasnémeti	•	
Füged	•	⊢	13	0	–	–	Tokaj	•	⊢
778 Sárospatak	•	=	13	2	-1	3	Sárhatvan		

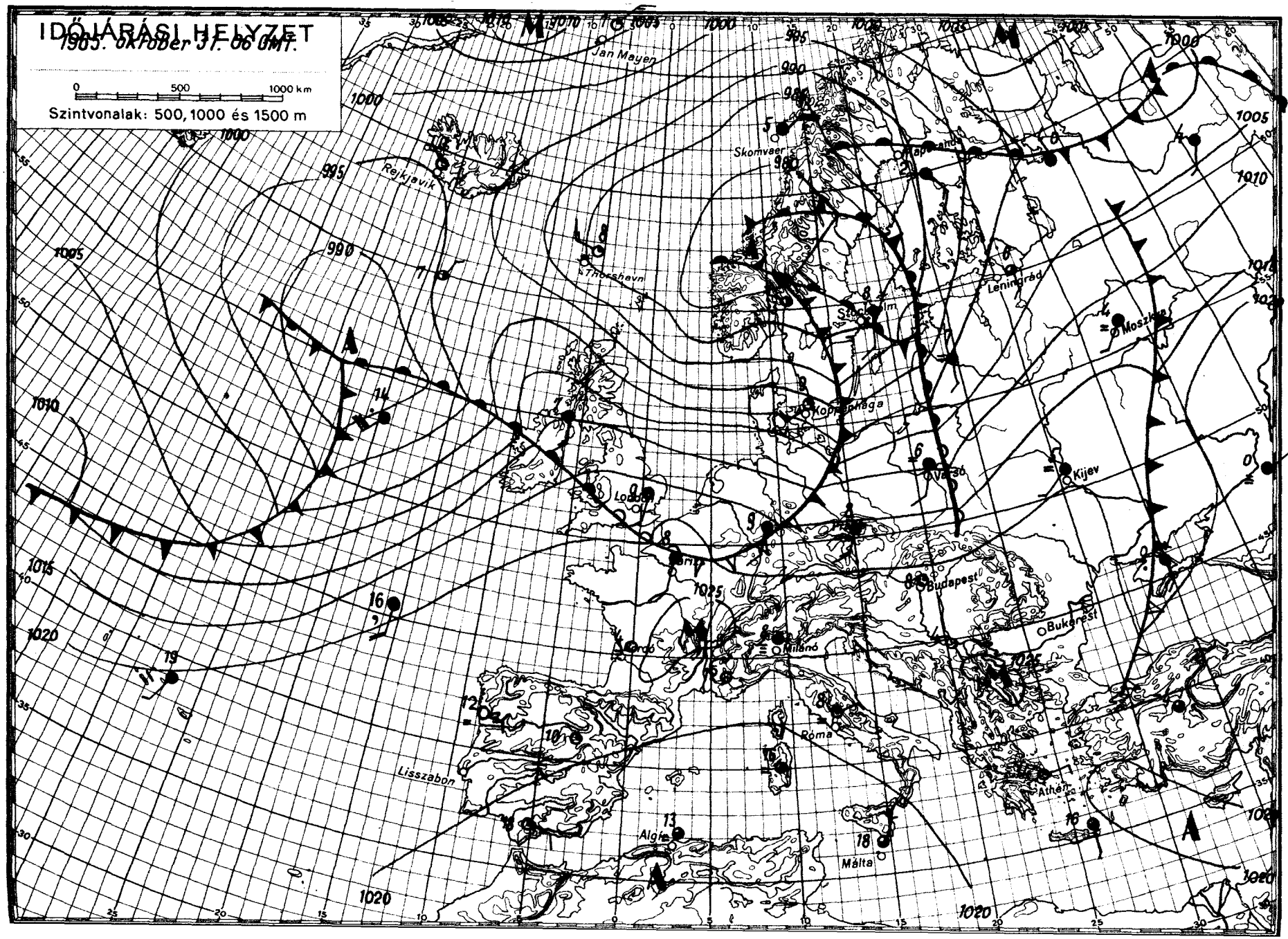

OFFSET: NYOMDA, BUDAPEST

MELLÉKLET AZ ORSZÁGOS METEOROLÓGIAI INTÉZET IDŐJÁRÁSI NAPIJELENTÉSÉHEZ

Magyarország időjárása 1965. október havában.

Az elmúlt hónap időjárása országosan valamivel hüvösebb, csapadékban jóval szegényebb volt a sokévi átlagnál.

A légnyomás havi középértéke Budapesten 755,6 mm, 3,6 mm-el magasabb mint az 1931-60-as évi átlag. A tengerszintre átszámitott érték 767,6 mm.

A havi középhőmérséklet Kalocsa és Kékestető kivételével mindenütt átlagalatti volt, éspedig az ország középső területein 0,5 - 1,0 fokkal, másutt 2,0 fokkal vagy a felett. A hónap első napjaiban átlagon felüli hőmérsékletek voltak 26 - 29 fokos maximumok fordultak elő országosan. 10-e után már megjelentek az első fagyok. A legalacsonyabb hőmérsékleteket általában országszerte 23-a körül észlelték. Az ország középső részén -1, -3 fokos, másutt -3, -6 fokos hőmérsékletek fordultak elő. 0 fok alatti hőmérséklet csupán Budapest belterületén nem volt októberben, egyébként országosan az átlagosnál jóval több fagyos napot észleltek. A hónap eleji magas hőmérsékletek eredményeképpen a nyári napok száma is felülmúlta a sokévi átlagot.

Október hónap napsütésben az évszázad leggazdagabb októbere volt. A napfényes órák száma országosan jóval, 60 - 100 órával több volt, mint a sokévi átlag. A teljes besugárzás összege Budapesten 6431,6 gcal/cm^2 volt.

A levegő relativ páratartalma - Magyaróvár kivételével 0 - 10 %-al alacsonyabb volt a sokévi átlagnál.

Csapadék: A Dunántúl nagy részén, a Duna-Tisza közének nyugati felében, egyáltalán nem hullott csapadék. Az ország legnagyobb részén a sokévi átlag 25 %-a alatti csapadék hullott. Ezen belül Káld környékén, a Dunazug hegység vidékén, az északkeleti országszélen, Komádi térségében 5-15 mm közötti, másutt 5 mm-en aluli csapadék esett.

A legtöbb csapadék: 26,0 mm Pomázon volt, ebből 19,3 mm 24 óra alatt hullott le október 5-én. Ez volt a hónapban az egy napi maximum is. A havi csapadék minimuma 0 mm volt, mely az ország egyharmadán előfordult.

Október hónap derült, napsütésben rendkivül gazdag, csapadékmentes időjárása az érési folyamatokra, valamint a betakaritási, talajelőkészitő, vetési és egyéb külső munkálatokra egyaránt kedvező volt, a talaj szárazsága azonban később erősen megnehezitette a munkálatokat, s az őszi vetések kikelését és fejlődését is hátráltatta. A gyakori és erős fagyok az érésben erősen megkésett termésekben, főleg a konyhakerti növényekben az ország minden vidékén jelentős károkat okozott.

F R O N T - É S L É G T Ö M E G N A P T Á R

N a p	A frontátvonulás országos jellemzése						A fronttal érkező légtömeg ⊕	Átvonulás
	A front					Megjegyzés		
	jellege /H = hideg, M = meleg, O = okkluziós/	belépésének ideje és helye	vonulási iránya	aktivitásának jellemzése	kilépésének ideje és helye			
5.	H	15, NE	S	szélélénkülés, szórványosan kisebb esők	22, S	-	Mc	17
8.	H	18, NNW	SE	felhősödés	9.04, SE	a Tisza vonalán föloszlott	/Mc/	9.01
9.	H	06, NS	S	borulás, keleten esők	18, S	-	Ac	10
12.	H	03, NE	SSW	felhősödés, szélélénkülés	17, SSW	-	Ac	11
13.	-	-	-	-	-	12^h után az anticiklon hátoldalán légtömegcsere	Mc	
16.	H	19, NW	SE	felhősödés, szélélénkülés	17.07 E	-	Mm	17:01
23.	M	10, N	S	felhősödés, melegedés	19, S	12 és 18 óra között a melegfront nyugati részén hullámképződés	Mc	10
29.	H	20, NW	SE	északon esők	30.09, SE	-	Mc	30.02
31.	M	01, W	E	gyenge felhősödés	13, E	erős felmelegedés	Mm	11
31.	H	16, NW	SE	felhőátvonulások, elszórtan esők	23, E	-	Mm	19

⊕ Ac - arktikus szárazföldi;
Mc - mérsékeltövi szárazföldi;
Mm - mérsékeltövi tengeri

A frontátvonulás budapesti jellemzői

Hőmérséklet-változás /fok/idő/	Nedvesség-változás /%/idő/	A szél: iránya és sebessége /km/ó/ a front előtt	A szél: iránya és sebessége /km/ó/ a front után	A szél: lökések maximális értéke /m/sec/ és időpontja	A felhőzet jellemzése	A front csapadékhozama /mm/ és alakja	Megjegyzés
-1/1ó	-5/1ó	NE 5	ESE 8	-	felhőátvonulások	ny .	-
-0,5/1ó	+5/1ó	NW 10	NW 20	NW 11 00^{42}	felhőátvonulások	-	-
-0,2/1ó	-	SE 5	NW 5	-	borultságig növekvő	0,2.	-
-1/1ó	-15/1ó	ENE 8	SE 10	-	átmeneti felhősödés	-	-
+1/10p ⊞	-10/10p	ESE 5	NW 25	NW 12 02^{00}	felhősödés	-	⊞ álcázott hideg front
+3/30p	-25/1ó	csend	NW 15	-	felhősödés	-	-
+2/10p ⊞	-10/10p	csend	NW 15	NW 11 02^{45}	átmeneti felhősödés, majd gyors feloszlás	0,1.	⊞ álcázott hideg front
+3,5/10p	-15/10p	ESE 3	NW 20	WNW 12 12^{10}	felvonuló felhőzet	ny .	-
-0,5/10p	-	SW 5	NW 15	WNW 9 20^{15}	borultságig növekvő	-	-

Állomások	Hőmérséklet C°								Csapadék				Napsütés	
	Havi közép	Eltérés a norm.-tól	Absz. max.	Nap	Absz. min.	Nap	Nyári nap Max. ≥25°	Fagyos nap Min. ≤0°	Összeg mm	Eltérés a norm.-tól	Napok száma ≥1 mm	Zivataros nap	Összeg óra	Eltérés a norm.-tól
Magyaróvár	7,9	-2,3	23,5	1.	-5,1	23.	0	16	1	-55	0	0	192	+57
Keszthely	9,9	-1,2	26,3	2.	-2,8	14.	1	5	1	-57	0	0	206	+64
Szentgotthárd	8,2	-1,5	25,7	1.,2.	-3,8	23.	2	17	1	-69	1	0	171	+47
Pécs	10,9	-0,9	29,0	2.	-2,0	25.	3	6	0	-64	0	0	231	+81
Budapest	10,4	-0,9	26,9	2.	0,9	23.	3	0	2	-54	1	0	217	+72
Kalocsa	11,5	+0,1	29,3	2.	-0,8	26.	3	4	0	-53	0	0	225	+69
Szolnok	9,6	-1,2	27,9	2.	-4,0	23.	4	11	1	-43	1	0	239	-
Miskolc	8,0	-1,5	26,4	3.	-5,0	22,23.	2	17	2	-47	1	0	217	+85
Kisvárda	8,6	-1,4	26,1	2.	-3,9	23.	2	13	6	-45	2	0	211	+67
Debrecen	8,3	-1,9	25,5	3.	-5,6	23.	3	14	3	-46	1	0	227	+77
Békéscsaba	9.4	-2,0	28,1	1.	-4,2	23.	5	13	4	-44	1	0	223	+72
Kékestető	6,4	+0,1	20,3	2.	-3,9	21.	0	6	2	-71	1	0	224	+68

IDŐJÁRÁSI NAPIJELENTÉS

ЕЖЕДНЕВНЫЙ МЕТЕОРОЛОГИЧЕСКИЙ БЮЛЛЕТЕНЬ • DAILY WEATHER REPORT
BULLETIN QUOTIDIEN DE TEMPS • TÄGLICHER WETTERBERICHT

KIADJA AZ ORSZÁGOS METEOROLÓGIAI INTÉZET
BUDAPEST II. KITAIBEL PÁL UTCA 1
TELEFON: KÖZPONT: 353-500, IDŐJELZŐ OSZT.: 150-410

MEGJELENIK NAPONKÉNT * ELŐFIZETÉSI ÁRA
A POSTAI KÖLTSÉGGEL EGYÜTT NEGYEDÉVRE 60, Ft
KIADÁSÉRT FELEL AZ INTÉZET IGAZGATÓJA

78. évfolyam 305. szám. + B u d a p e s t + 1965. november 1.

Az időjárási helyzet ma reggel és a várható időjárás:

Európa időjárásában jelentős szerepet játszik a jelenleg középpontjával Skócia felett elhelyezkedő gyorsmozgásu, mély ciklon, melynek hatására a Pirreneusok – Alpok – Kárpátok vonalától északra változékony, szeles, felhős, sokfelé esős az idő. Ezzel szemben a Földközi-tenger térségében tovább tart a csendes, száraz, meleg időjárás.

Hazánkban tegnap a kora délelőtti óráktól a nyugat felől fokozatosan megnövekedett felhőzet miatt általában csak 1 - 3 órán át sütött a nap, csupán a déli határmegyékben mértek 6 órás napfénytartamot. Futó esőkből csapadéknyomokat észleltek országunk északi és nyugati részén, mig Kisvárdán 2, Vásárosnaményben 3, Záhonyban 4 és Tiszabecsen 5 mm eső esett. Napközben a hőmérséklet az északi megyékben 8 - 13, máshol 14 - 19 fokig emelkedett. Az éjszaka is enyhe maradt, és hajnalra csak 5 - 10 fokig hült le a levegő. Ma délelőtt országszerte erősen felhős volt az ég, egy-két helyről kisebb esőt jelentettek. A hőmérséklet 11 órára 10 - 16 fokig emelkedett.

Ma 12 órakor Budapesten a hőmérséklet 14 fok, a tengerszintre átszámitott légnyomás 761 mm, erősen süllyedő irányzatu.

Várható időjárás kedd estig:

Ma erősen felhős idő, néhány helyen esővel.
Mérsékelt, helyenként élénk délnyugati, nyugati szél.
Holnap felhőátvonulások, átfutó esőkkel.
Megerősődő, a Dunántulon viharossá fokozodó nyugati, később északnyugati szél.
A nappali felmelegedés kissé gyengül.

Várható legalacsonyabb éjszakai hőmérséklet: 5,10, legmagasabb nappali hőmérséklet kedden: 11, 16 fok között.

Máhr Jenő - Erdős Emőke s.k.

A hőmérséklet napi középértéke és eltérése a 90 évi átlagtól / Budapesten / :

1965. X. 31.:	10,0 C°,	+1,4 C°.

1871 óta ezen a napon Budapesten előfordult:

legmagasabb hőmérséklet:	22,7 C° /1926/
legalacsonyabb hőmérséklet:	-9,5 C° /1920/

65.0679.

CSAPADÉKELOSZLÁS

AZ UTOLSÓ 24 ÓRÁBAN

196 5. X. 31. ..... 7^h-TÓL ... XI. 1. ..... 7^h-IG

Szintvonalak: 200, 300 és 500 m.

A GÖRBE VONALAK - AZ IZOHIÉTÁK - AZOKAT A HELYEKET KÖTIK ÖSSZE, AHOL A CSAPADÉK MENNYISÉGE EGYENLŐ VOLT

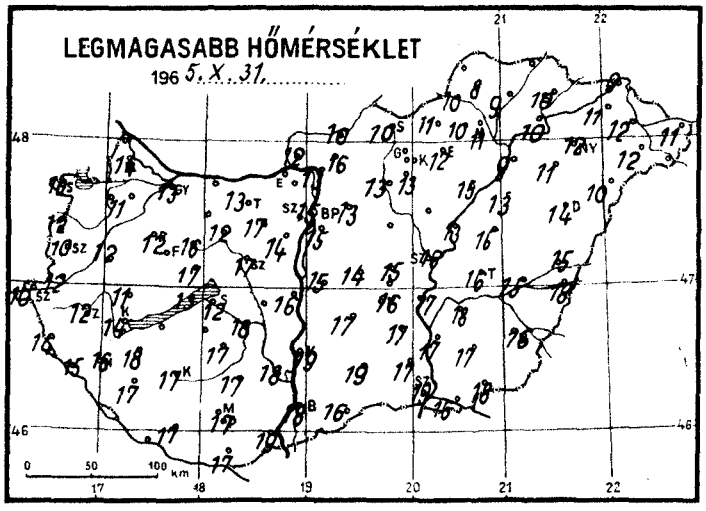

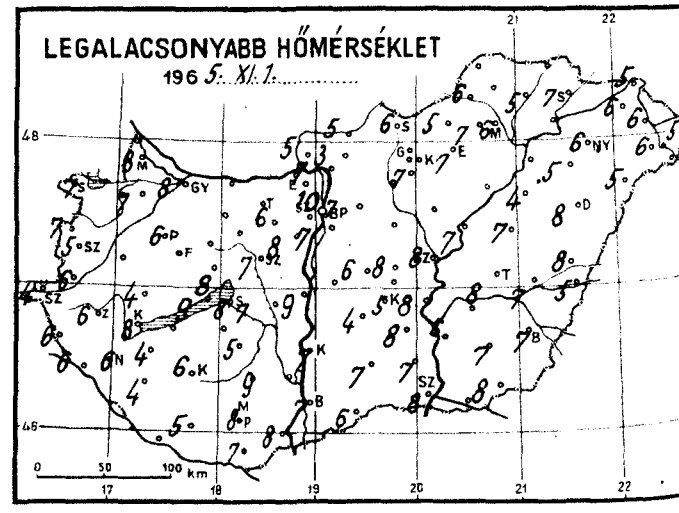

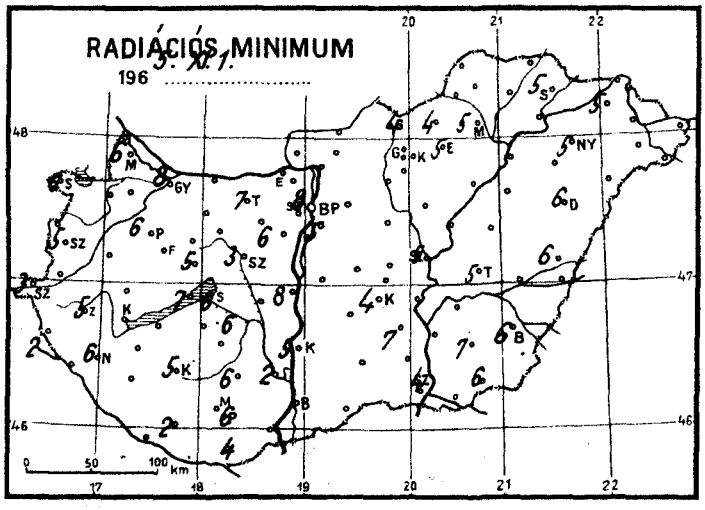

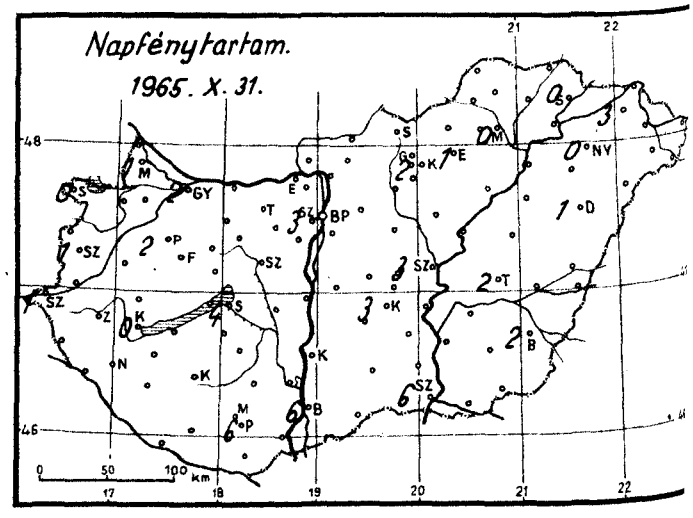

1965. november hó,
1. nap hétfő

	Az utolsó 24 óra adatai					
	Csapadék (mm)		Hőmérsékleti szélsőségek			Napsütés (óra) tegnap
			tegnapi nappali max.	éjszakai min.	min. 5 cm-en	
12815 Magyaróvár	ny		14	8	6	1
822 Győr	.	=	13	8	8	2
825 Pápa	.	≡	12	6	6	2
805 Sopron	.	=	10	7	6	0
812 Szombathely	.	=	10	5	5	1
910 Szentgotthárd	.	≡	10	4	3	1
915 Zalaegerszeg	.	≡	12	6	5	
Lenti	.		14	6	2	
925 Nagykanizsa	.	≡	16	6	6	
920 Keszthely	ny	≡	14	8	–	0
Tihany	.		13	9	7	
935 Siófok	.	=	12	8	6	4
942 Pécs	.	=	17	8	6	6
941 Misinatető (534 m)	–		–	–	–	–
Sikiós	.		17	7	4	
827 Farkasgyepű (400 m)	.	=	13	8	7	
Veszprém	.		17	8	5	
833 Tatabánya	ny		13	–	7	
839 Budapest (Ferihegy)	ny	=	15	7	5	
840 Budapest OMI	ny		15	10	8	–
841 Budapest (Szabadságh. 474 m)	.	∩	13	7	5	3
Martonvásár	.		14	8	6	
835 Székesfehérvár	.		17	7	3	
Dunaújváros	.		16	9	8	
Szekszárd	.	=	18	–	2	
Mohács	.	∩	19	8		
960 Baja	.	= ∩	18	7	–	6
955 Kalocsa	.		19	7	5	
Cegléd	.		15	8		
860 Szolnok	.		16	8	5	3
970 Kecskemét	.		16	5	4	3
Kiskunfélegyháza	.		17	8	7	
982 Szeged	ny		19	8	4	6
Mezőhegyes	ny		18	8	6	
Orosháza	ny		17	7	7	
990 Békéscsaba	ny		16	7		2
875 Túrkeve	.		16	8	5	2
Berettyóújfalu	.		15	8	6	
882 880 Debrecen	.	=	14	8	6	1
892 Nyíregyháza	ny	=	12	6	5	0
Kisvárda	2		11	6	5	3
Mátészalka	2		12	6		
Tiszabecs	5		11	5		
Vác	ny		13	7		
Gödöllő	ny		13	7		
Lőrinci	.		13	–	–	
Gyöngyös	.		13	7		
Balassagyarmat	ny		10	5		
755 Salgótarján	ny		10	6	4	
Galyatető (932 m)	.		8	2		
851 Kékestető (1000 m)	ny	≡	8	2	–	2
Mátraháza (672 m)	.	=	10			
865 Eger	.	=	12	7	5	1
Putnok	ny	=	10	6		
Lillafüred	.		10	7		
772 Miskolc	ny	≡	11	6	5	0
Füged	ny		9	5		
778 Sárospatak	ny	=	10	7	5	0

24 órai csapadék mm		
Rajka	1	
Kapuvár	ny	=
Csorna	ny	
Komárom	1	
Káld	.	
Kőszeg	.	
Körmend	.	
Letenye	.	
Sümeg	.	
Zirc	.	
Kisbér	.	∩
Mór	.	
Alcsút	.	
Esztergom	ny	
Dobogókő	ny	
Fonyód	.	
Tab	–	
Sárbogárd	–	
Lengyel	.	
Nagykónyi	.	
Marcali	.	
Somogyszob	.	
Kaposvár	.	∩
Barcs	ny	
Szigetvár	.	=
Bácsalmás	.	
Kiskunhalas	.	
Izsák	.	
Kunsztmiklós	.	
Örkény	.	=
Nagykáta	.	
Jászapáti	.	
Tiszakécske	1	
Nagykőrös	.	
Kistelek	.	
Makó	.	
Szentes	.	
Szarvas	.	
Szeghalom	.	
Körösszakál	.	
Tiszaroff	.	
Poroszló	.	
Karcag	ny	
Hortobágy	.	
Polgár	.	
Hajdúdorog	.	
Nyírlugos	.	
Csenger	1	
Vásárosnamény	3	
Záhony	4	
Királyrét	2	
Romhány	ny	
Borsodnádasd	ny	
Jósvafő	–	
Szendrőlád	.	
Hidasnémeti	.	
Tokaj	ny	
Sárhatyan	.	

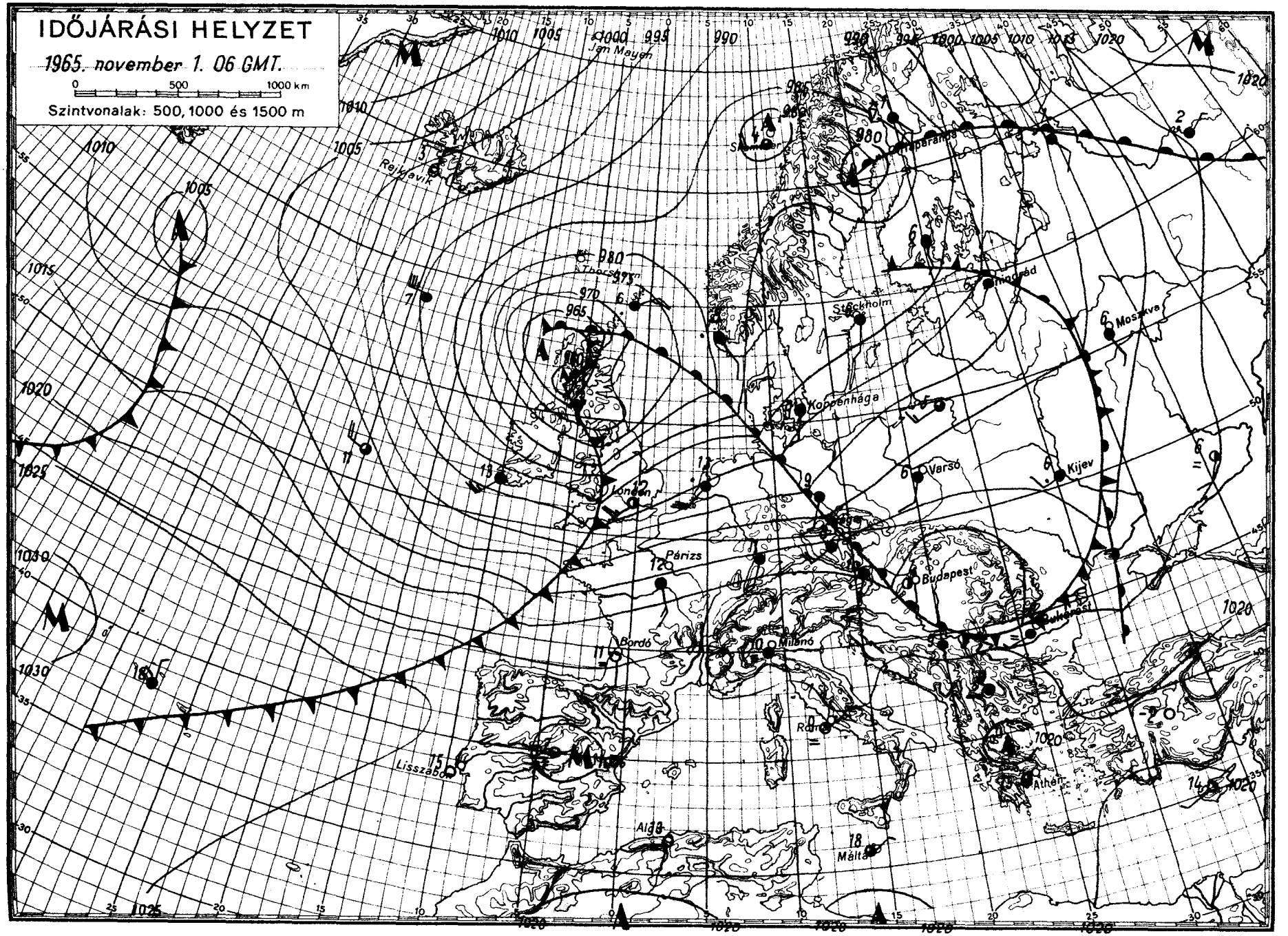

OFFSET-NYOMDA, BUDAPEST

IDŐJÁRÁSI NAPIJELENTÉS

ЕЖЕДНЕВНЫЙ МЕТЕОРОЛОГИЧЕСКИЙ БЮЛЛЕТЕНЬ • DAILY WEATHER REPORT
BULLETIN QUOTIDIEN DE TEMPS • TÄGLICHER WETTERBERICHT

KIADJA AZ ORSZÁGOS METEOROLÓGIAI INTÉZET
BUDAPEST II. KITAIBEL PÁL UTCA 1
TELEFON: KÖZPONT: 353-500, IDŐJELZŐ OSZT.: 150-410

MEGJELENIK NAPONKÉNT • ELŐFIZETÉSI ÁRA
A POSTAI KÖLTSÉGGEL EGYÜTT NEGYEDÉVRE 60, Ft
KIADÁSÉRT FELEL AZ INTÉZET IGAZGATÓJA

78. évfolyam 306. szám. + B u d a p e s t + 1965. november 2.

Az időjárási helyzet ma reggel és a várható időjárás:

Európa fölött nagykiterjedésü ciklon helyezkedik el; hatására európaszerte változékony, sokfelé szeles, csapadékos időjárás alakult ki. A hőmérsékletek Észak-Európa kivételével mindenhol magasabbak az évszaknak megfelelő értékeknél.

Hazánkban tegnap tulnyomóan felhős idő volt. A nap csak 1 - 3 órán keresztül sütött. Többfelé esett az eső, de a lehullott csapadék mennyisége sehol sem haladta meg a 2 mm-t. Napközben a hőmérséklet a Sopron - Szolnok - Békéscsaba vonaltól délnyugatra 15 - 20, ettől északkeletre 10 - 16 fokig emelkedett. Ma hajnalban az ország területén 3 és 13 fok között, szeszélyes eloszlásban, mindenféle hőmérsékleti érték előfordult. Ma országszerte tovább folytatódik a felhős, enyhe idő, többhelyről ujabb futó esőket jelentettek.

Ma 12 órakor Budapesten a hőmérséklet 17 fok, a tengerszintre átszámitott légnyomás 757 mm, gyengén emelkedő irányzatu.

Várható időjárás szerda estig:

Felhőátvonulások.
Többfelé esők, egy-két helyen esetleg zivatar.
Élénk, helyenként erős nyugati, északnyugati szél.
A nappali felmelegedés gyengül.

Várható legalacsonyabb éjszakai hőmérséklet:5, 10,
legmagasabb nappali hőmérséklet holnap:
10, 15 fok között.

Kerényi Nárcisz s.k.

A hőmérséklet napi középértéke és eltérése a 90 évi átlagtól / Budapesten / :

1965. XI. 1.:	13,5 C°,	+5,4 C°.

1871 óta ezen a napon Budapesten előfordult:

legmagasabb hőmérséklet:	21,5 C° /1926/
legalacsonyabb hőmérséklet:	-8,3 C° /1920/

65.0680.

CSAPADÉKELOSZLÁS

AZ UTOLSÓ 24 ÓRÁBAN

196 5. XI. 1. ..... 7^h-TÓL XI. 2. ..... 7^h-IG

Szintvonalak: 200, 300 és 500 m.

A GÖRBE VONALAK - AZ IZOHIÉTÁK - AZOKAT A HELYEKET KÖTIK ÖSSZE, AHOL A CSAPADÉK MENNYISÉGE EGYENLŐ VOLT

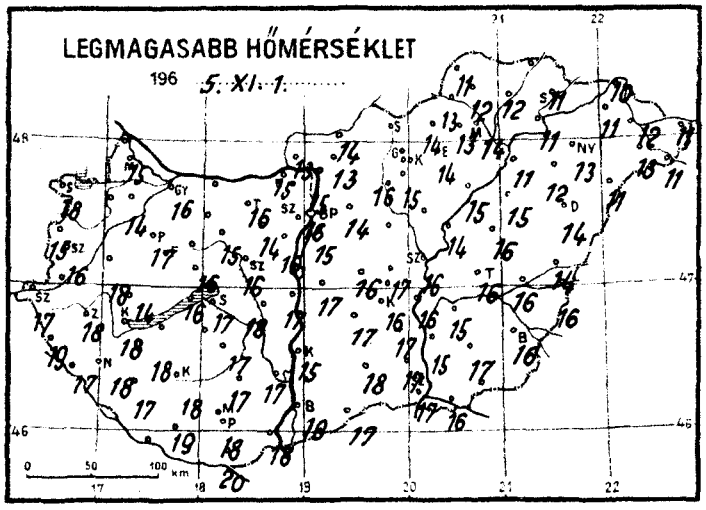

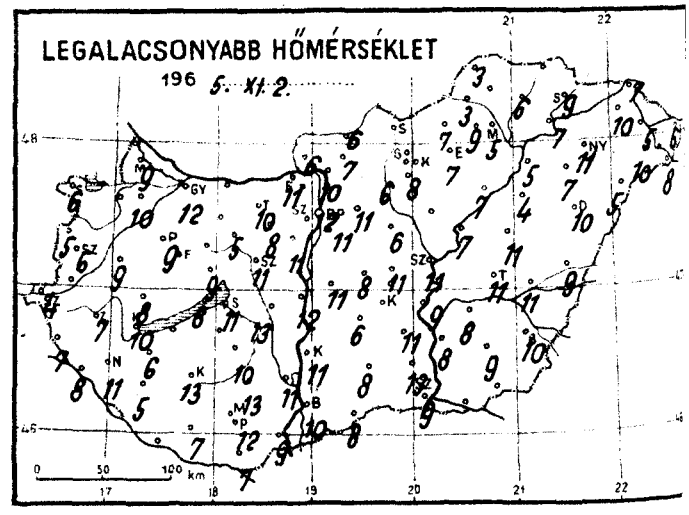

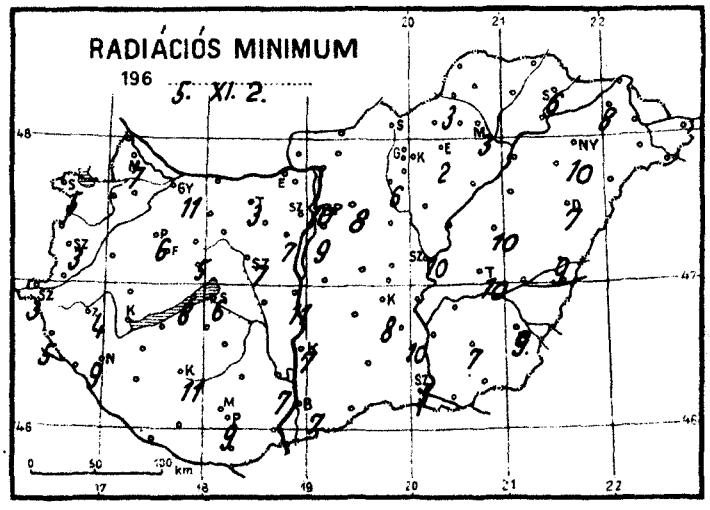

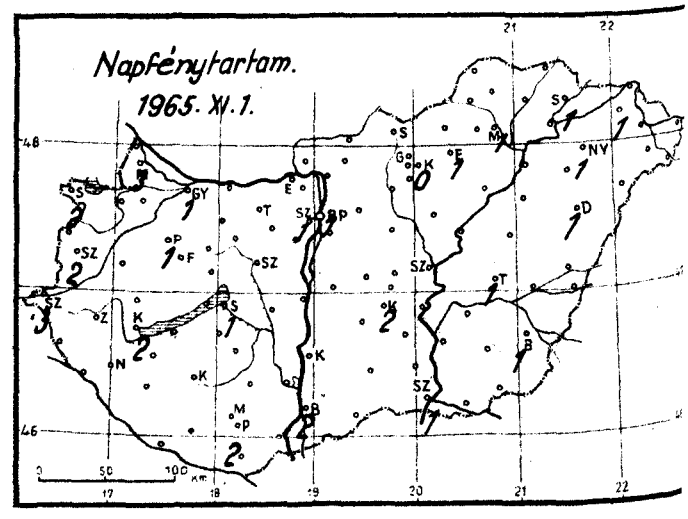

1965...november hó,
..2.. nap .....kedd.....

	Az utolsó 24 óra adatai					
	Csapadék (mm)		Hőmérsékleti szélsőségek			Napsütés (óra) tegnap
			tegnapi nappali max.	éjszakai min.	min. 5 cm-en	
12815 Magyaróvár	1		15	9	7	2
822 Győr	ny		16	12	11	1
825 Pápa	ny	–	17	9	6	1
805 Sopron	ny		18	6	5	2
812 Szombathely	ny	–	16	6	3	2
910 Szentgotthárd	ny	–	17	4	3	3
915 Zalaegerszeg	ny	– ∩	18	7	4	
Lenti	.		19	7	5	
925 Nagykanizsa	.	–	18	11	9	
920 Keszthely	ny	–	18	10	–	2
Tihany	.		16	8	8	
935 Siófok	.	–	17	11	6	1
942 Pécs	.	–	18	12	9	2
941 Misinatető (534 m)	–		–	–	–	–
Siklós	.		20	7	–	
827 Farkasgyepű (400 m)	ny		14	10	8	
Veszprém	.		16	9	5	
833 Tatabánya	ny	=	16	10	3	
839 Budapest (Ferihegy)	ny	–	15	11	9	
840 Budapest OMI	ny		16	12	10	1
841 Budapest (Szabadságh., 474 m)	ny		17	10	6	1
Martonvásár	.		16	11	7	
835 Székesfehérvár	.		16	11	7	
Dunaújváros	ny		17	12	11	
Szekszárd	.		17	11	7	
Mohács	.		18	9		
960 Baja	.	=	19	10	7	2
955 Kalocsa	.		15	11	7	
Cegléd	.		17	11		
860 Szolnok	.	=	16	11	10	–
970 Kecskemét	.	=	16	13	8	2
Kiskunfélegyháza	.		17	11	10	
982 Szeged	ny		17	9	5	1
Mezőhegyes						
Orosháza	ny		17	9	7	
990 Békéscsaba	ny		16	10	9	1
875 Túrkeve	ny		16	11	10	1
Berettyóújfalu	ny		14	9	9	
882 Debrecen	1		14	10	7	1
892 Nyíregyháza	ny	=	13	11	10	1
Kisvárda	ny		11	10	8	1
Mátészalka	ny		13	10		
Tiszabecs	1		11	6		
Vác	ny		15	10		
Gödöllő	ny		14	11	8	
Lőrinci	.		16	6	6	
Gyöngyös	.		15	8		
Balassagyarmat	1		14	6		
755 Salgótarján	ny		13	7	4	
Galyatető (932 m)	1		12	4		
851 Kékestető (1000 m)	ny	=	7	7	–	0
Mátraháza (672 m)	ny	=	10	9		
865 Eger	ny	=	14	7	2	1
Putnok	ny	∩=	13	3	3	
Lillafüred	.		13	9		
772 Miskolc	ny	=	14	5	3	1
Fügöd	.		13	6		
778 Sárospatak	ny	=	11	9	6	1

24 órai csapadék mm		
Rajka	2	
Kapuvár	ny	=
Csorna	1	
Komárom	2	
Káld	.	
Kőszeg	ny	
Körmend	–	
Letenye	.	
Sümeg	.	
Zirc	ny	
Kisbér	ny	
Mór	.	
Alcsút	ny	
Esztergom	ny	
Dobogókő	1	
Fonyód	ny	
Tab	.	
Sárbogárd	–	
Lengyel	.	
Nagykónyi	.	
Marcali	ny	
Somogyszob	.	
Kaposvár	.	
Barcs	.	
Szigetvár	.	
Bácsalmás	.	
Kiskunhalas	1	
Izsák	.	
Kunsztmiklós	.	
Örkény	1	
Nagykáta	ny	
Jászapáti	.	
Tiszakécske	.	
Nagykőrös	.	
Kistelek	ny	
Makó	1	
Szentes	ny	
Szarvas	ny	
Szeghalom	1	
Körösszakál	.	
Tiszaroff	.	
Poroszló	ny	
Karcag	ny	
Hortobágy	ny	
Polgár	.	
Hajdúdorog	1	
Nyírlugos	1	
Csenger	ny	
Vásárosnamény	.	
Záhony	2	
Királyrét	ny	
Romhány	ny	
Borsodnádasd	ny	
Jósvafő	.	
Szendrőlád	.	
Hidasnémeti	ny	
Tokaj	.	
Sárhatvan		

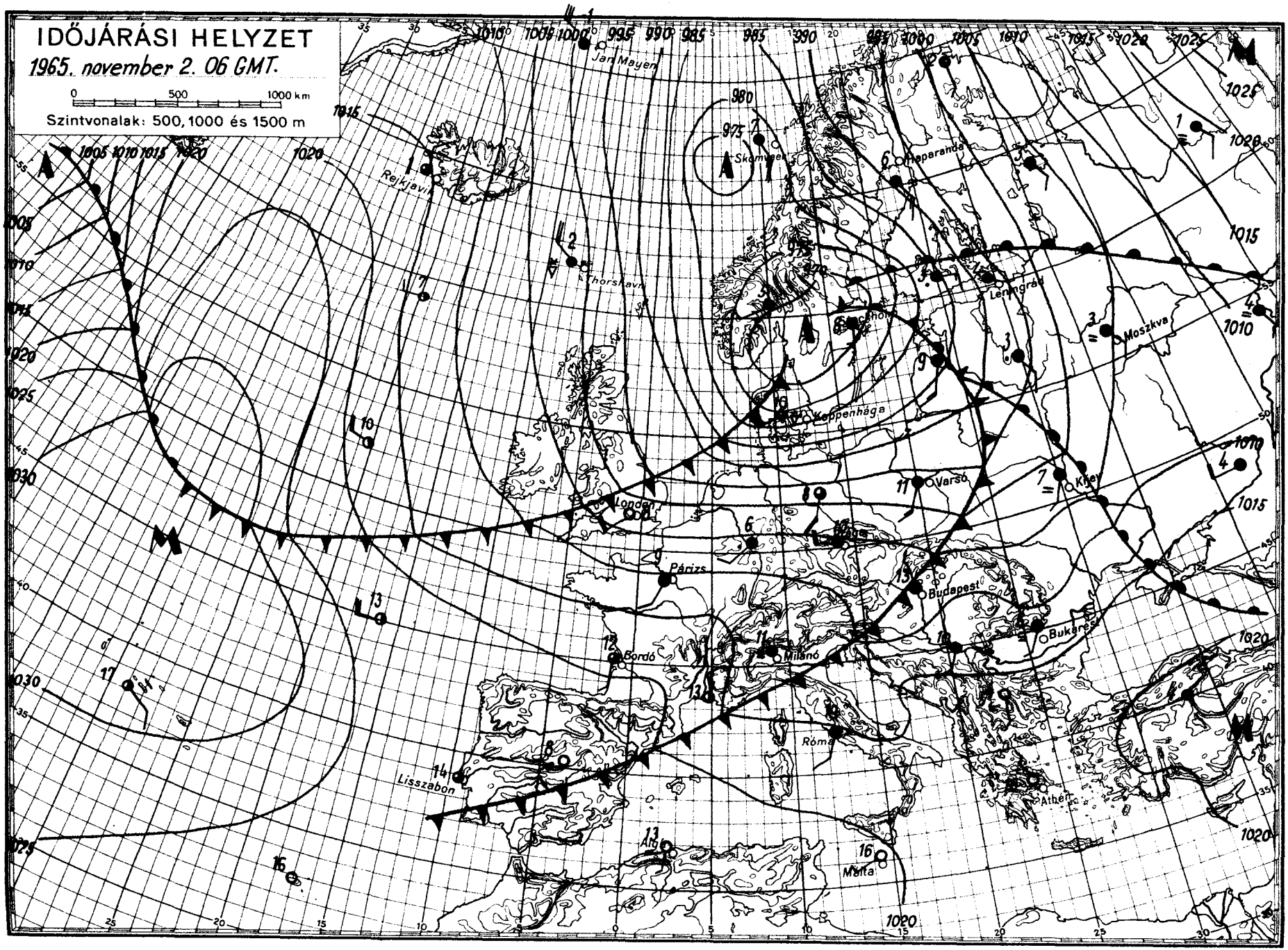

OFFSET-NYOMDA, BUDAPEST

IDŐJÁRÁSI NAPIJELENTÉS

ЕЖЕДНЕВНЫЙ МЕТЕОРОЛОГИЧЕСКИЙ БЮЛЛЕТЕНЬ • DAILY WEATHER REPORT
BULLETIN QUOTIDIEN DE TEMPS • TÄGLICHER WETTERBERICHT

KIADJA AZ ORSZÁGOS METEOROLÓGIAI INTÉZET
BUDAPEST II. KITAIBEL PÁL UTCA 1
TELEFON: KÖZPONT: 353-500, IDŐJELZŐ OSZT.: 150-410

MEGJELENIK NAPONKÉNT * ELŐFIZETÉSI ÁRA
A POSTAI KÖLTSÉGGEL EGYÜTT NEGYEDÉVRE 60, Ft
KIADÁSÉRT FELEL AZ INTÉZET IGAZGATÓJA

/8. évfolyam 307. szám. + B u d a p e s t + 1965. november 3.

Az időjárási helyzet ma reggel és a várható időjárás:

A központjával a Balti-tenger fölött elhelyezkedő nagykiterjedésü ciklonrendszer hatására szárazföldünk időjárása változékony, sokfelé szeles, csapadékos. A hőmérsékletek az Atlanti-óceán partvidékén az évszaknak megfelelőek, kontinensünk többi részén néhány, Délkelet-Európában 5-7 fokkal magasabbak annál.

Hazánk fölött tegnap felhőátvonulások voltak. Sokfelé esett az eső, a délutáni óráktól kezdve a Dunántul északi felén, a Duna-Tisza közének nagy részén és Dél-Tiszántulon zivatarok kiséretében. A lehullott csapadék mennyisége néhány helyen meghaladta a 10, sőt Szentesen elérte a 19, Kiskunfélegyházán a 26, Orosházán a 40 mm-t. Békéscsaba környékén nem volt napsütés, a Siófok-Sátoraljaujhely vonaltól keletre 1-4, nyugatra 4-8 órán át sütött a nap. A hőmérséklet napközben az ország keleti felén 12-17, nyugati felén 17-22 fokig emelkedett, az éjszaka folyamán általában 5-12, az Északi-Hegyvidék északi oldalán +1, +5 fokig süllyedt. Ma délelőtt erősen felhős volt az ég, elsősorban a déli és nyugati megyékből további esőket jelentettek.

Ma 12 órakor Budapesten a hőmérséklet 13 fok, a tengerszintre átszámitott légnyomás 761 mm, alig változik.

Várható időjárás csütörtök estig:

Időnként kissé felszakadozó felhőzet, ma kevesebb helyen, holnap többfelé esővel.
Mérsékelt, időnként megélénkülő déli, délnyugati szél.
A hőmérséklet alakulásában lényeges változás nem lesz.

Várható legalacsonyabb éjszakai hőmérséklet: 5, 10, legmagasabb nappali hőmérséklet holnap: 11, 16 fok között

Vissy Károly s.k.

A hőmérséklet napi középértéke és eltérése a 90 évi átlagtól / Budapesten / :

1965. XI. 2.: 14,4 C°, +6,8 C°.

1871 óta ezen a napon Budapesten előfordult:

legmagasabb hőmérséklet: 22,2 C° /1928/
legalacsonyabb hőmérséklet: -8,9 C° /1920/

65.0682.

CSAPADÉKELOSZLÁS

AZ UTOLSÓ 24 ÓRÁBAN

196 5. XI. 2. ..... 7^h-TÓL ..... X. 3. ..... 7^h-IG

Szintvonalak: 200, 300 és 500 m.

0 50 100 km

A GÖRBE VONALAK - AZ IZOHIÉTÁK - AZOKAT A HELYEKET KÖTIK ÖSSZE, AHOL A CSAPADÉK MENNYISÉGE EGYENLŐ VOLT

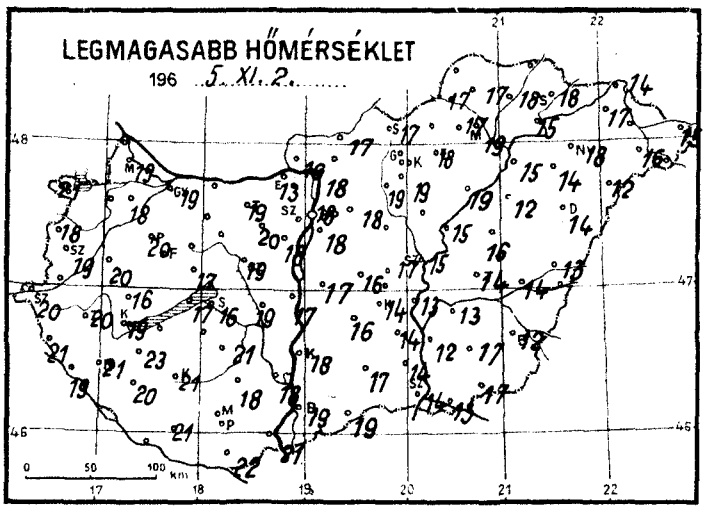

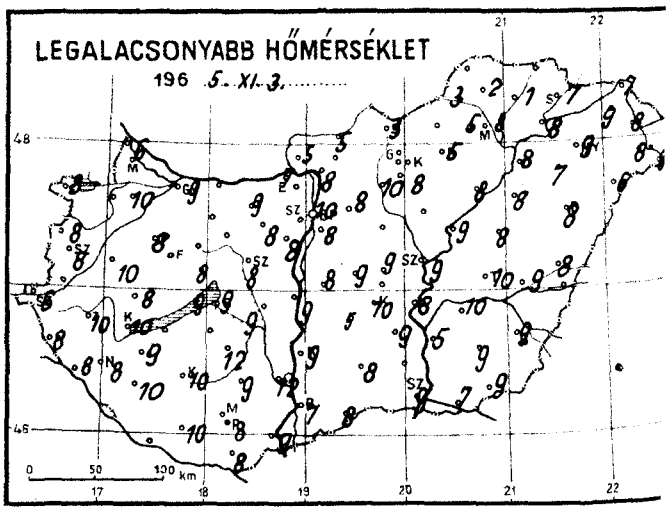

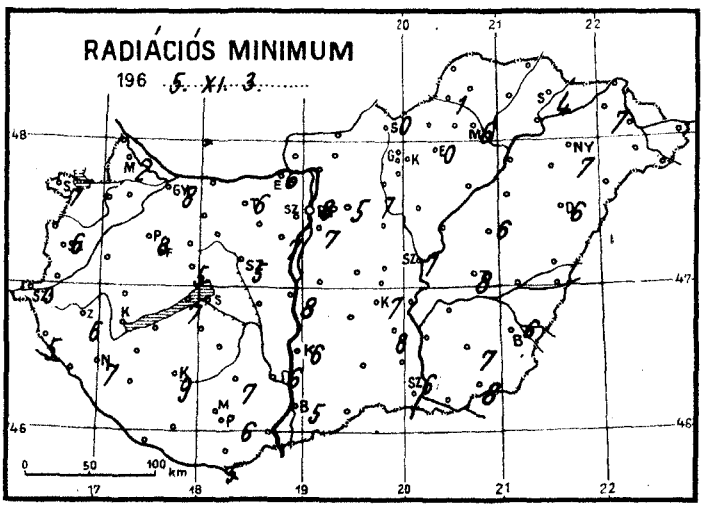

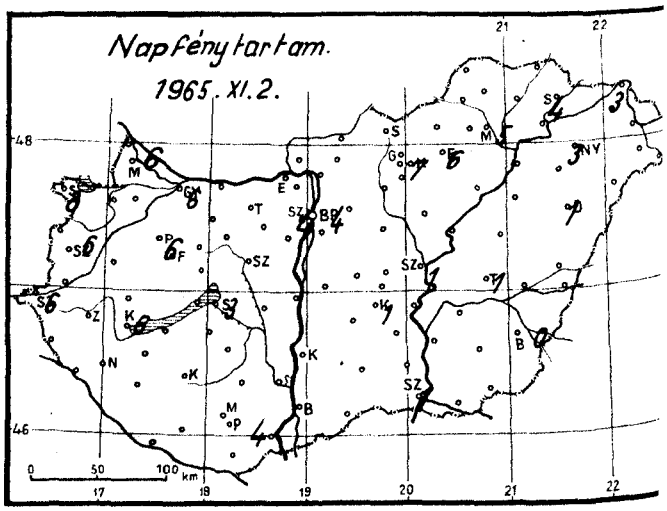

1965. november hó, 3. szerda nap

	Az utolsó 24 óra adatai					
	Csapadék (mm)		Hőmérsékleti szélsőségek			Napsütés (óra) tegnap
			tegnapi nappali max.	éjszakai min.	min. 5 cm-en	
12815 Magyaróvár	ny		19	6	2	6
822 Győr	9	↖	19	9	8	6
825 Pápa	•	↖	20	8	8	6
805 Sopron	2	↖	21	8	7	8
812 Szombathely	ny		19	8	6	6
910 Szentgotthárd	ny		20	6	3	6
915 Zalaegerszeg	1		20	10	6	
Lenti	•		21	8	5	
925 Nagykanizsa	ny		21	8	7	
920 Keszthely	ny	↖	19	10	–	6
Tihany	4	↖	17	9	7	
935 Siófok	2	↖	16	9	–	3
942 Pécs	8		–	8	6	4
941 Misinatető (534 m)	–		–	–	–	–
Siklós	1		22	8	5	
827 Farkasgyepű (400 m)	1		18	8	6	
Veszprém	1	↖	17	8	5	
833 Tatabánya	6	↖	19	9	6	
839 Budapest (Ferihegy)	4	↖	18	8	7	
840 Budapest OMI	4	↖	18	10	8	4
841 Budapest (Szabadságh., 474 m)	9		15	7	4	4
Martonvásár	4		18	8	7	
835 Székesfehérvár	2		19	8	5	
Dunaújváros	16		17	9	8	
Szekszárd	ny		18	12	6	
Mohács	1		21	9		
960 Baja	3	↖	19	7	5	3
955 Kalocsa	ny		18	9	6	
Cegléd	3		17	9		
860 Szolnok	4	=	15	9	7	1
970 Kecskemét	12	↖ =	14	10	7	1
Kiskunfélegyháza	26	↖	14	9	8	
982 Szeged	2		14	9	6	1
Mezőhegyes	14	↖	17	9	8	
Orosháza	40	↖	17	9	7	
990 Békéscsaba	7	↖	12	9	6	0
875 Túrkeve	4		14	10	8	1
Berettyóújfalu	5		13	8		
882 880 Debrecen	2		14	8	6	1
892 Nyíregyháza	ny		18	9	7	3
Kisvárda	1		17	9	7	3
Mátészalka	ny		16	8		
Tiszabecs	1		15	5		
Vác	2		18	8		
Gödöllő	2		18	8	5	
Lőrinci	7		19	10	7	
Gyöngyös	•		19	8		
Balassagyarmat	ny		17	5		
755 Salgótarján	•		17	3	0	
Galyatető (932 m)	ny		12	4		
851 Kékestető (1000 m)	ny		11	4	–	7
Mátraháza (672 m)	ny		13	7		
865 Eger	ny		18	5	0	6
Putnok	•	=	17	3	1	
Lillafüred	1		17	5		
772 Miskolc	ny		19	8	6	5
Füged	•	⌒	18	1		
778 Sárospatak	ny		18	7	4	4

24 órai csapadék mm		
Rajka	•	▲
Kapuvár	3	↖
Csorna	4	↖
Komárom	4	↖
Káld	1	
Kőszeg	1	↖
Körmend	–	
Letenye	1	
Sümeg	•	
Zirc	2	
Kisbér	11	↖
Mór	5	↖
Alcsút	6	↖
Esztergom	3	
Dobogókő	3	
Fonyód	ny	
Tab	ny	
Sárbogárd	–	
Lengyel	1	
Nagykónyi	•	
Marcali	1	
Somogyszob	•	
Kaposvár	3	
Barcs	3	
Szigetvár	7	
Bácsalmás	2	
Kiskunhalas	2	
Izsák	18	
Kunsztmiklós	8	↖
Örkény	4	↖
Nagykáta	1	
Jászapáti	ny	
Tiszakécske	5	↖
Nagykőrös	10	↖
Kistelek	6	↖
Makó	7	⌒
Szentes	19	↖
Szarvas	11	
Szeghalom	5	
Körösszakál	5	
Tiszaroff	•	
Poroszló	ny	
Karcag	1	
Hortobágy	•	
Polgár	•	
Hajdúdorog	•	
Nyírlugos	•	
Csenger	1	
Vásárosnamény	1	
Záhony	•	
Királyrét	1	
Romhány	ny	↖
Borsodnádasd	–	
Jósvafő	–	
Szendrőlád	•	
Hidasnémeti	•	
Tokaj	ny	
Sárhatvan	10	↖

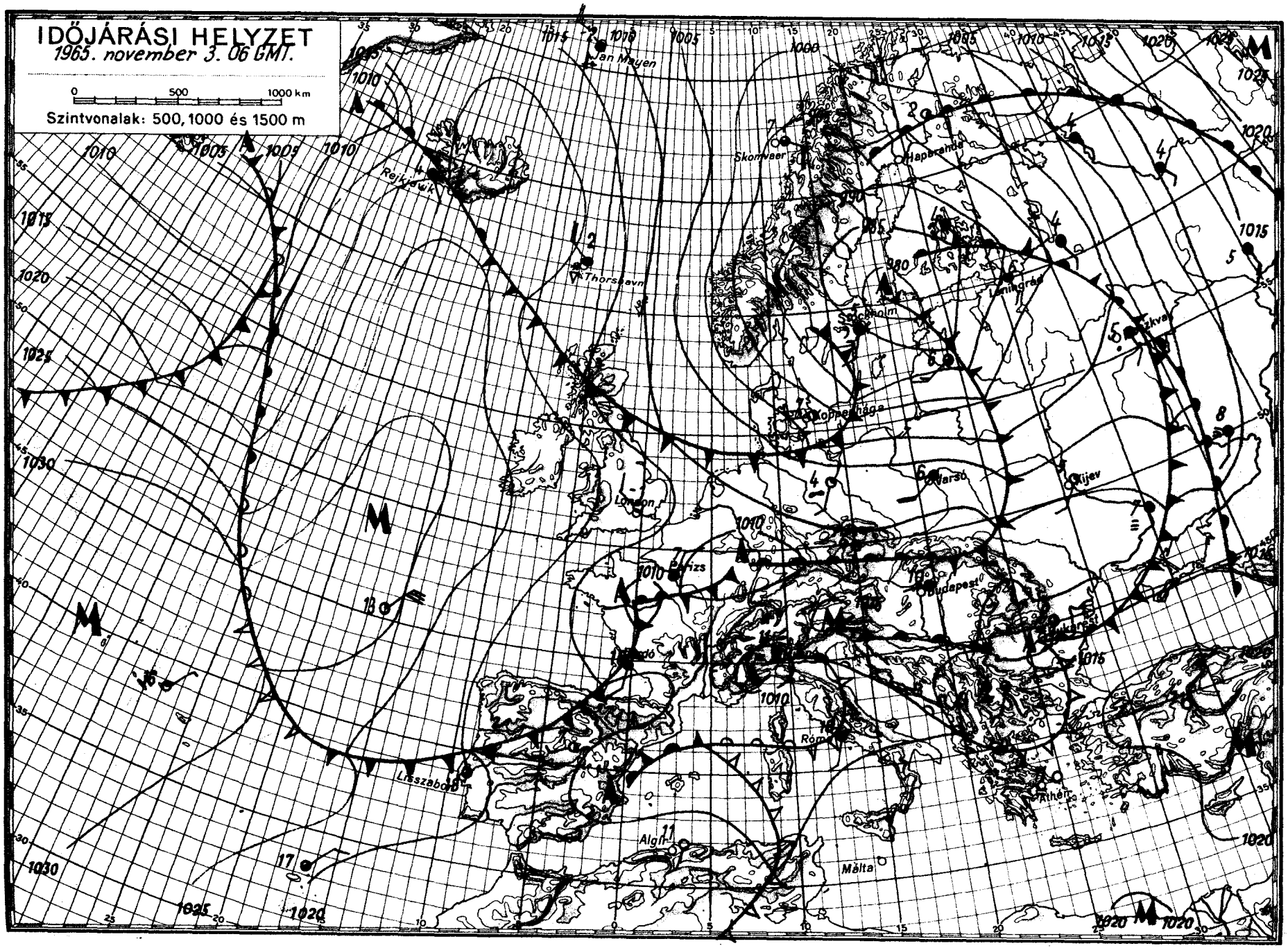

OFFSET - NYOMDA, BUDAPEST

IDŐJÁRÁSI NAPIJELENTÉS

ЕЖЕДНЕВНЫЙ МЕТЕОРОЛОГИЧЕСКИЙ БЮЛЛЕТЕНЬ • DAILY WEATHER REPORT
BULLETIN QUOTIDIEN DE TEMPS • TÄGLICHER WETTERBERICHT

KIADJA AZ ORSZÁGOS METEOROLÓGIAI INTÉZET
BUDAPEST II. KITAIBEL PÁL UTCA 1
TELEFON: KÖZPONT: 353-500, IDŐJELZŐ OSZT.: 150-410

MEGJELENIK NAPONKÉNT * ELŐFIZETÉSI ÁRA
A POSTAI KÖLTSÉGGEL EGYÜTT NEGYEDÉVRE 60, Ft
KIADÁSÉRT FELEL AZ INTÉZET IGAZGATÓJA

78. évfolyam 308. szám. + B u d a p e s t + 1965. november 4.

Az időjárási helyzet ma reggel és a várható időjárás:

A kontinensünk nyugati partvidékén kialakult magasnyomásu légköri képződmény megakadályozza az óceáni légtömegek további beáramlását Európa középső részei fölé. A Balti-tenger térségében elhelyezkedő ciklon Észak-Európában, valamint a Szovjetunió európai részének északi felében okoz változékony, erősen felhős, sokfelé csapadékos időjárást. Ugyancsak esős, zivatarokkal tarkitott az idő a Földközi-tenger nyugati medencéjében is.

Hazánkban tegnap erősen felhős volt az ég, az ország nagy részén esett az eső. A lehullott eső mennyisége általában 1 - 5 mm között váltakozott, de Somogyszob és Szigetvár 8, Záhony 11, Barcs 12 mm-t jelentett. A nap csak az ország északkeleti részein, valamint a déli határmegyékben sütött 1 - 4 órás időtartammal. A hőmérséklet napközben 11 - 16 fokig emelkedett, ma hajnalra általában 5 - 10, az északkeleti megyékben és a Szigetközben 2 - 5 fokig hült le a levegő. Ma délelőtt tovább tartott az erősen felhős idő, az ország középső részein többfelé esett az eső. A hőmérséklet 11 órára elérte a 7 - 12 fokot.

Ma 12 órakor Budapesten a hőmérséklet 10 fok, a tengerszintre átszámitott légnyomás 765 mm, gyengén emelkedő irányzatu.

Várható időjárás péntek estig:

Ma erősen felhős idő, még néhány helyen eső.
Mérsékelt, időnként élénk északi szél.
Holnap a reggeli órákban párás, egy-két helyen ködös idő.
Napközben időnkénti felhő-felszakadozás, elszórtan eső.
Mérsékelt északkeleti szél.
Az éjszakai lehülés kissé erősödik. Északon gyenge talajmenti fagy.

Várható legalacsonyabb éjszakai hőmérséklet: 1,6, legmagasabb nappali hőmérséklet holnap: 8, 13 fok között.

Máhr Jenő - Vadkerti Ferenc
s.k.

A hőmérséklet napi középértéke és eltérése a 90 évi átlagtól / Budapesten / :

1965. XI. 3.:	11,3 C°	+3,6 C°.

1871 óta ezen a napon Budapesten előfordult:

legmagasabb hőmérséklet:	20,5 C° /1924, 1928/
legalacsonyabb hőmérséklet:	5,5 C° /1920/

65.0689.

CSAPADÉKELOSZLÁS

AZ UTOLSÓ 24 ÓRÁBAN

196 5. XI. 3. 7h-TÓL XI. 4. 7h-IG

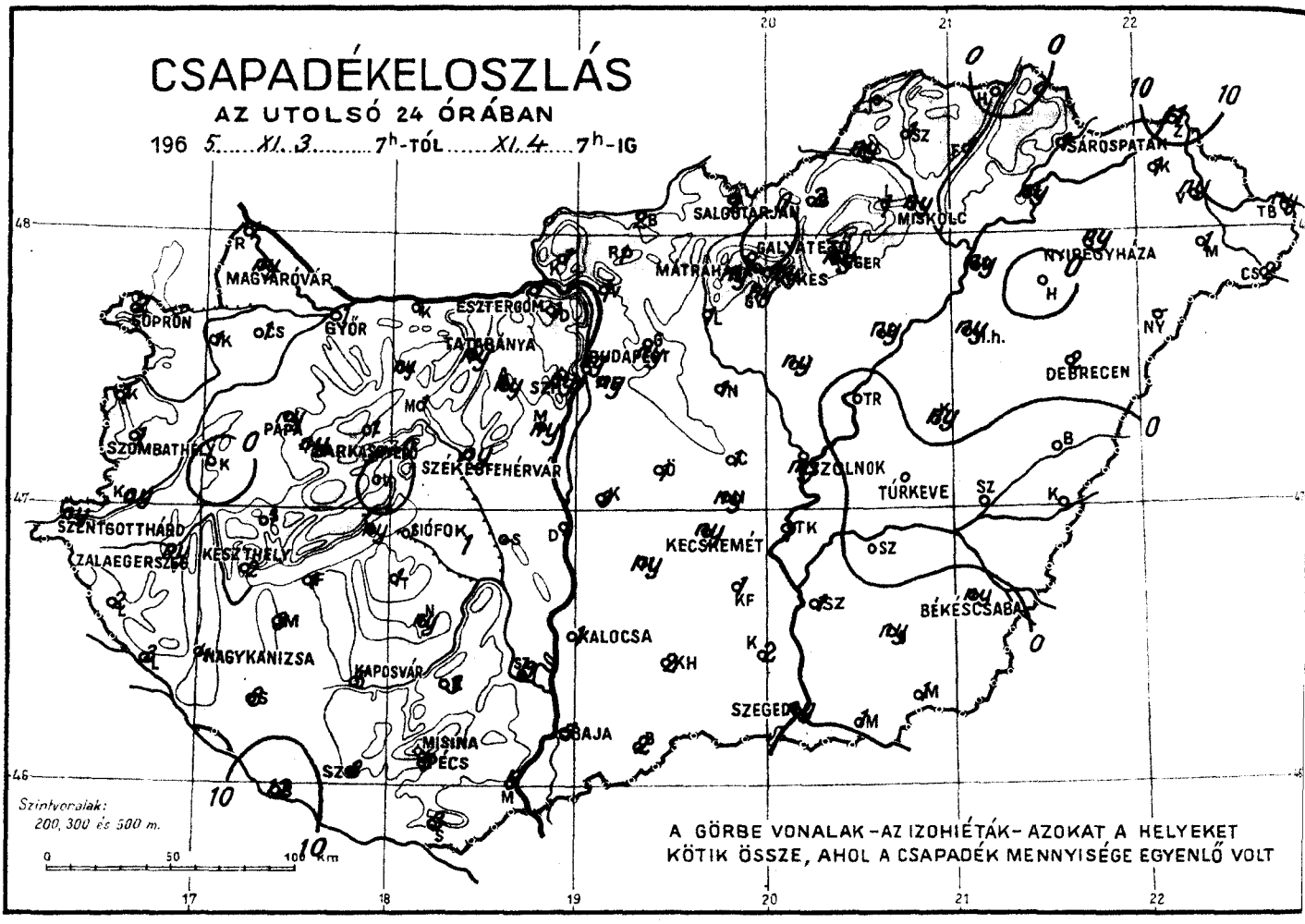

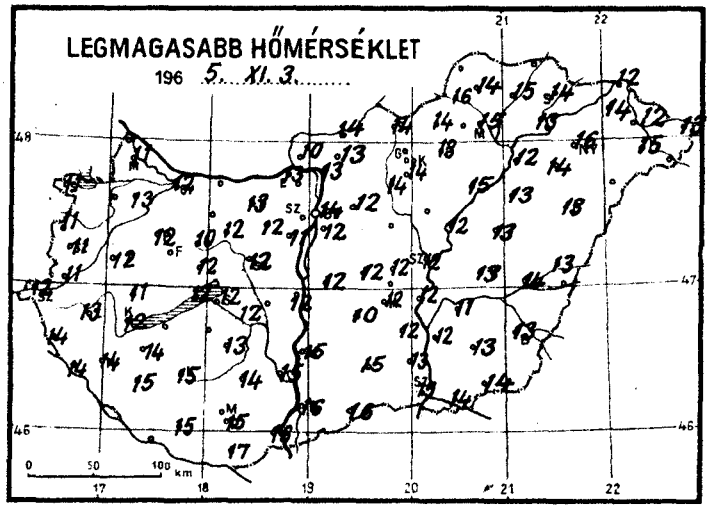

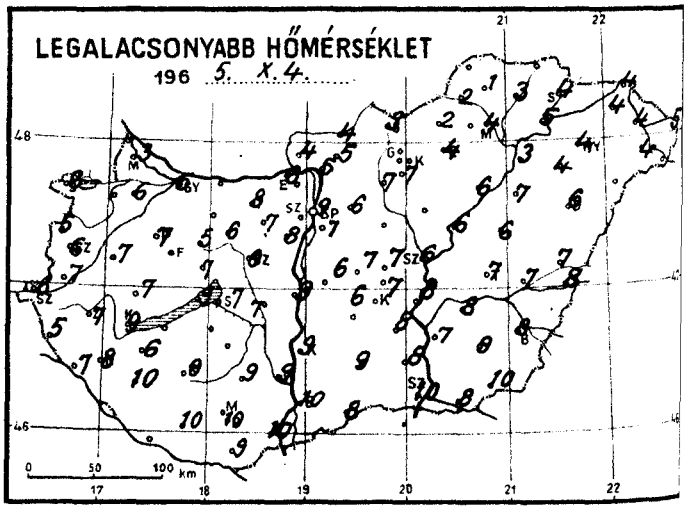

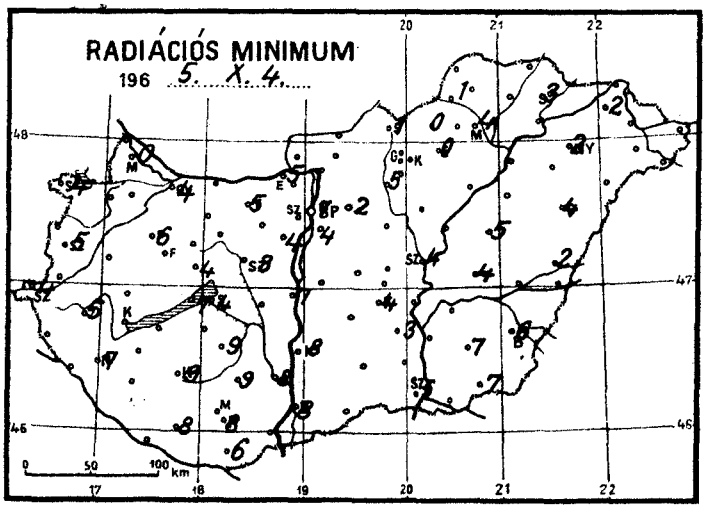

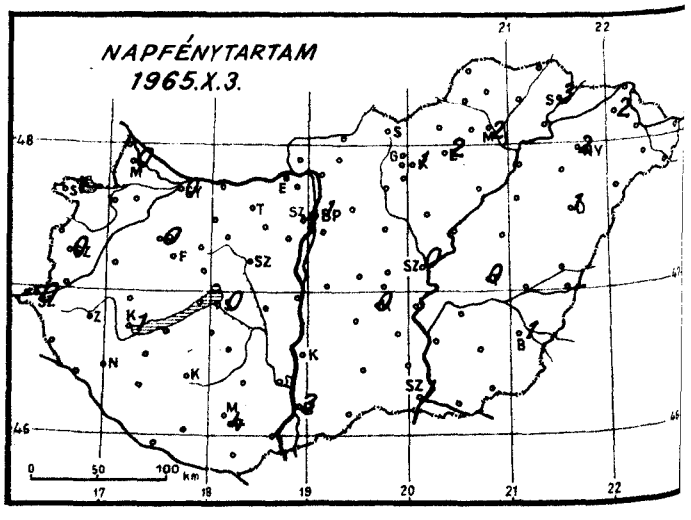

1965. november hó, 4. csütörtök nap

	Az utolsó 24 óra adatai					
	Csapadék (mm)		Hőmérsékleti szélsőségek: tegnapi nappali max.	éjszakai min.	min. 5 cm-en	Napsütés (óra) tegnap
12815 Magyaróvár	ny		11	3	0	0
822 Győr	1		12	5	4	0
825 Pápa	ny	=	12	7	6	0
805 Sopron	2		11	6	4	1
812 Szombathely	1	=	11	6	5	0
910 Szentgotthárd	ny	≡	12	6	4	0
915 Zalaegerszeg	ny		13	7	5	
Lenti	2					
925 Nagykanizsa	4	=	14	8	7	
920 Keszthely	2		12	9	–	1
Tihany	ny		12	9	7	
935 Siófok	1		12	7	4	0
942 Pécs	5		15	10	8	4
941 Misinatető (534 m)	–		–	–	–	–
Siklós	3		17	9	3	
827 Farkasgyepű (400 m)	ny		11	7	5	
Veszprém	•		12	7	4	
833 Tatabánya	ny		13	8	5	
839 Budapest (Ferihegy)	ny	=	12	7	4	
840 Budapest OMI	ny		14	9	7	1
841 Budapest (Szabadságh. 474 m)	ny		11	7	3	1
Martonvásár	ny		11	8	4	
835 Székesfehérvár	ny		12	9	3	
Dunaújváros	1		12	9	7	
Szekszárd	3	=	16	9	8	
Mohács	5		16	10		
960 Baja	5		16	10	8	3
955 Kalocsa	1		15	9	8	
Cegléd	1		12	7		
860 Szolnok	ny	≡ =	12	6	4	0
970 Kecskemét	ny	≡	12	7	4	0
Kiskunfélegyháza	1		12	8	3	
982 Szeged	ny		15	10	5	1
Mezőhegyes	1		14	10	7	
Orosháza	ny		13	9	7	
990 Békéscsaba	ny	=	13	8	6	1
875 Túrkeve	•	≡	13	7	4	0
Berettyóújfalu	•	≡	13	7	2	
880 Debrecen	2		13	6	4	1
892 Nyíregyháza	ny	≡	16	4	2	2
Kisvárda	1	≡	14	4	2	2
Mátészalka	1		15	4		
Tiszabecs	ny		13	5		
Vác	1	=	13	5		
Gödöllő	ny		12	6	2	
Lőrinci	1		14	7	5	
Gyöngyös	ny		14	7		
Balassagyarmat	2		14	4		
755 Salgótarján	2	=	14	3	1	
Galyatető (932 m)	•		8	4		
851 Kékestető (1000 m)	ny		7	4	–	1
Mátraháza (672 m)	ny	=	10	5		
865 Eger	ny	=	13	4	0	2
Putnok	ny	=	16	2	1	
Lillafüred	1		14	1		
772 Miskolc	ny	=	15	4	4	2
Füged	1		15	3		
778 Sárospatak	1	=	14	4	3	3

24 órai csapadék mm		
Rajka	1	
Kapuvár	1	⌒
Csorna	1	
Komárom	1	
Káld	•	
Kőszeg	1	
Körmend	ny	
Letenye	3	
Sümeg	1	
Zirc	1	
Kisbér	ny	⌒
Mór	1	
Alcsút	ny	
Esztergom	1	
Dobogókő	1	
Fonyód	1	
Tab	1	
Sárbogárd	–	
Lengyel	3	
Nagykónyi	ny	
Marcali	3	
Somogyszob	8	
Kaposvár	5	
Baros	12	
Szigetvár	8	
Bácsalmás	2	
Kiskunhalas	2	
Izsák	ny	
Kunsztmiklós	3	
Örkény	1	⌒
Nagykáta	1	
Jászapáti	ny	
Tiszakécske	1	=
Nagykőrös	ny	
Kistelek	2	
Makó	1	
Szentes	1	
Szarvas	•	
Szeghalom	•	
Körösszakál	•	
Tiszaroff	•	
Poroszló	ny	
Karcag	ny	
Hortobágy	ny	
Polgár	ny	
Hajdúdorog	•	
Nyírlugos	–	
Csenger	2	
Vásárosnamény	ny	
Záhony	11	
Királyrét	1	
Romhány	1	
Borsodnádasd	2	
Jósvafő	–	
Szendrőlád	1	
Hidasnémeti	•	
Tokaj	ny	
Sárhatvan	1	

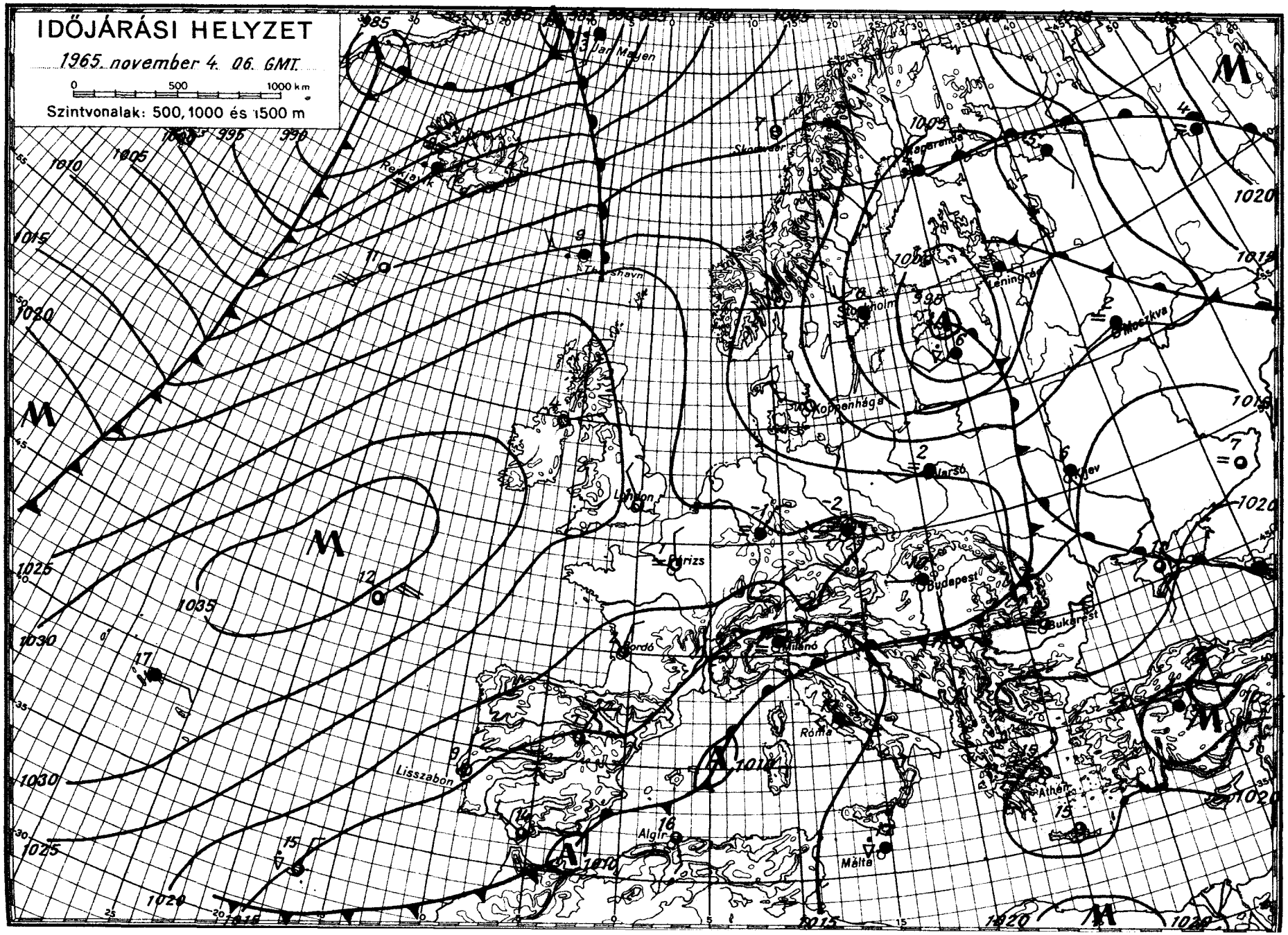

OFFSET: NYOMDA BUDAPEST

IDŐJÁRÁSI NAPIJELENTÉS

ЕЖЕДНЕВНЫЙ МЕТЕОРОЛОГИЧЕСКИЙ БЮЛЛЕТЕНЬ • DAILY WEATHER REPORT
BULLETIN QUOTIDIEN DE TEMPS • TÄGLICHER WETTERBERICHT

KIADJA AZ ORSZÁGOS METEOROLÓGIAI INTÉZET
BUDAPEST II. KITAIBEL PÁL UTCA 1
TELEFON: KÖZPONT: 333-500, IDŐJELZŐ OSZT.: 150-410

MEGJELENIK NAPONKÉNT * ELŐFIZETÉSI ÁRA
A POSTAI KÖLTSÉGGEL EGYÜTT NEGYEDÉVRE 60, Ft
KIADÁSÉRT FELEL AZ INTÉZET IGAZGATÓJA

78. évfolyam 309. szám. + B u d a p e s t + 1965. november 5.

Az időjárási helyzet ma reggel és a várható időjárás:

Európa nagyobb részén változékony, szeles, sokfelé esős idő van. Fagyos éjszakák csak az Ural hegység északi részén fordulnak elő. A Brit szigeteken és a szomszédos nyugat-európai partvidéken viszonylagos nyugalom alakult ki.

Hazánkban tegnap borult, az évszakhoz képest még enyhe idő volt; csupán a déli megyékben sütött ki a nap egy-két óra időtartamra. A délelőtti szórványos esők után országos eső kezdődött, amiből ma reggel 7 óráig az ország területének délnyugati félrészében általában 10 mm-t meghaladó csapadékmennyiség hullott; máshol 10 mm alatti értékeket mértek. Az északkeleti határvonalon Jósvafőtől Záhonyig csapadék nem volt. A hőmérséklet tegnap napközben 7, 12, a déli megyékben helyenként 13, 14 fokig emelkedett, ma reggelre 2, 7 fokig hűlt le a levegő. Ma délelőtt 11 óráig az esőzés fokozatosan a délnyugati határszélre korlátozódott. A Kárpátokon kívüli területekről folytatódott a viszonylag hidegebb levegő beszivárgása. A Kőszegi hegyek magasabb részein havazott.

Ma 12 órakor Budapesten a hőmérséklet 9 fok, a tengerszintre átszámitott légnyomás 771 mm, gyengén emelkedő irányzatu.

Várható időjárás szombat estig:

Erősen felhős idő, többfelé újabb eső, a magasabb hegyeken havazás.
Mérsékelt északi, északkeleti szél.
A hőmérséklet alakulásában lényeges változás nem lesz.

Várható legalacsonyabb éjszakai hőmérséklet: 2, 7, legmagasabb nappali hőmérséklet holnap: 5, 10 fok között.

Tóth Pál s.k.

A hőmérséklet napi középértéke és eltérése a 90 évi átlagtól / Budapesten / :

1965. XI. 4.:	9,6 C°,	+2,0 C°.

1871 óta ezen a napon Budapesten előfordult:

legmagasabb hőmérséklet:	22,6 C° /1927/
legalacsonyabb hőmérséklet:	-3,2 C° /1894/

65.0691.

CSAPADÉKELOSZLÁS

AZ UTOLSÓ 24 ÓRÁBAN

196 5. XI. 4. ..... 7h-TÓL ... XI. 5. ..... 7h-IG

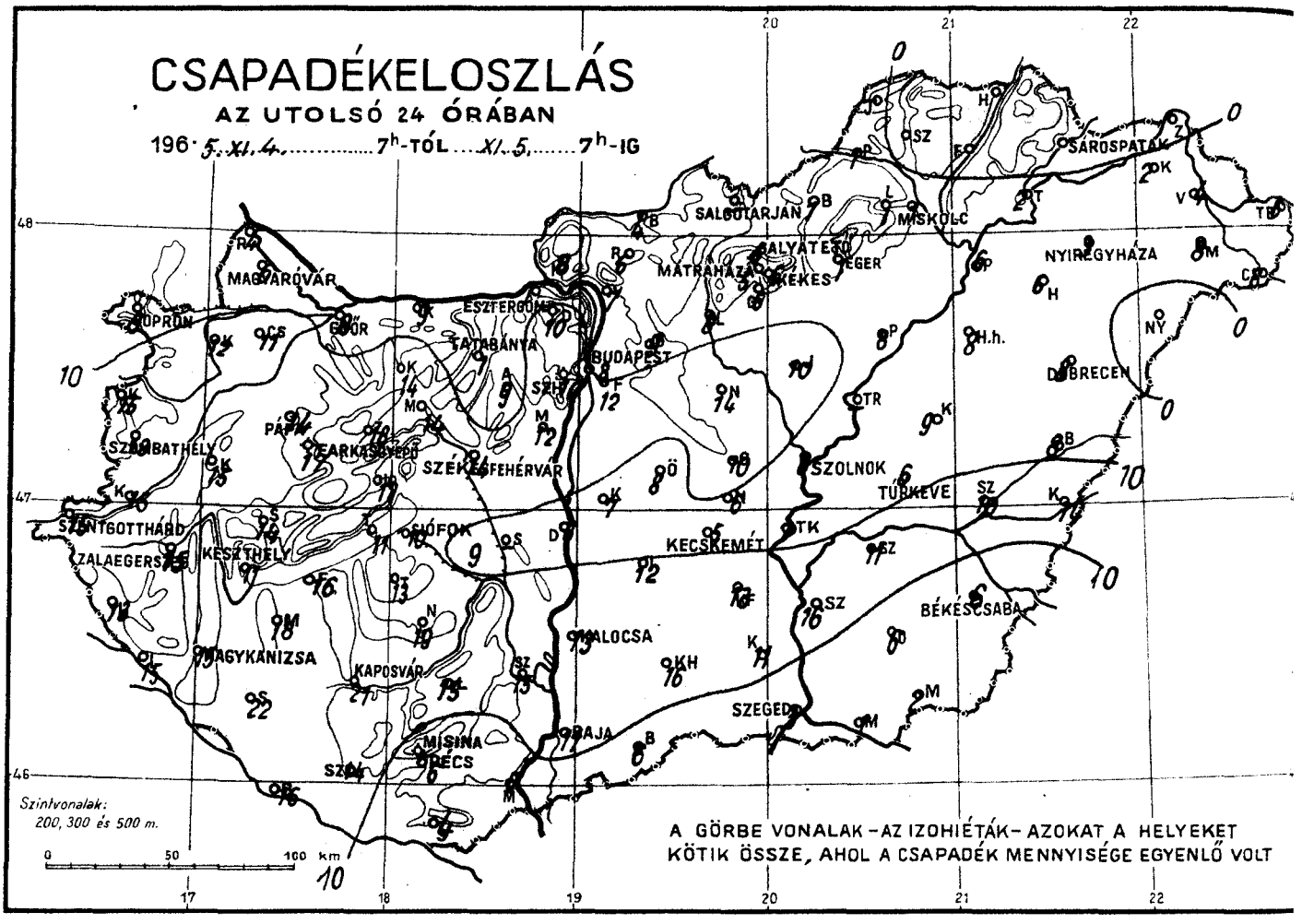

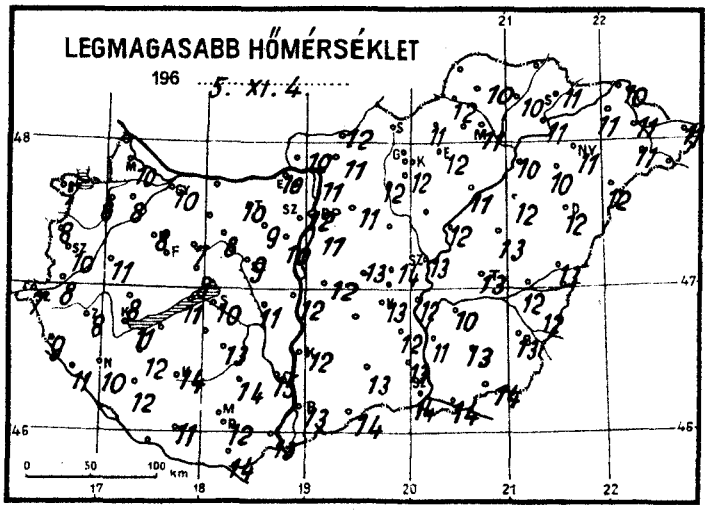

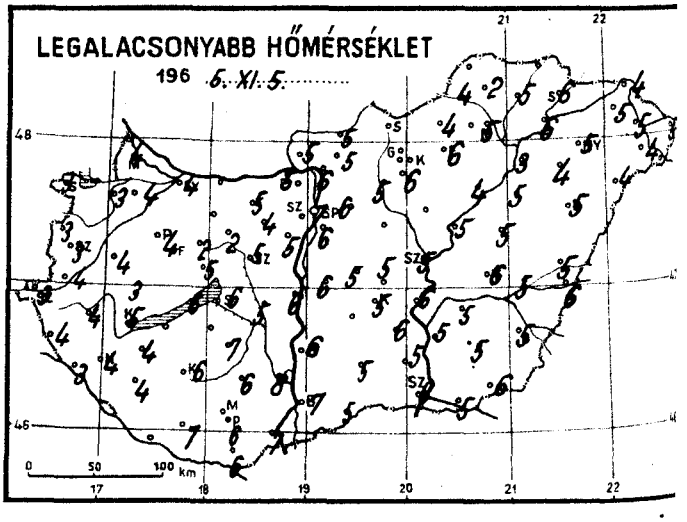

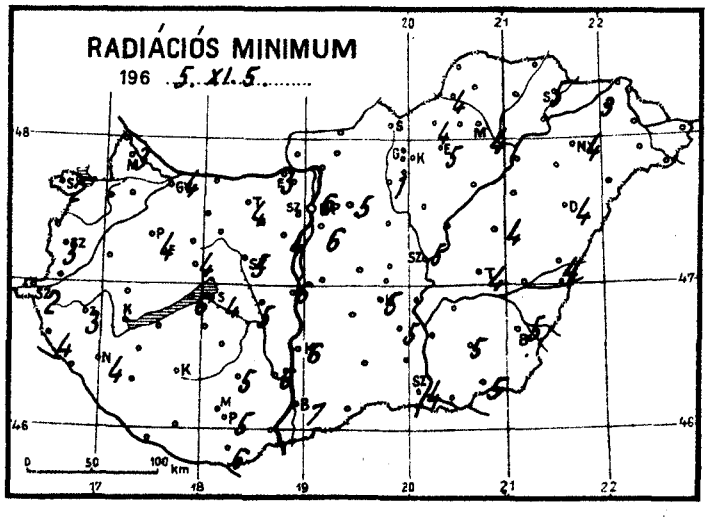

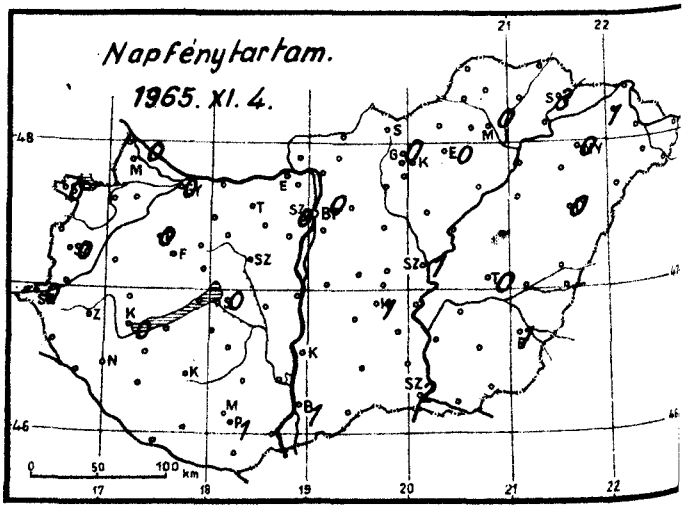

1965. november hó, 5. nap péntek

	Az utolsó 24 óra adatai					
	Csapadék (mm)		Hőmérsékleti szélsőségek			Napsütés (óra) tegnap
			tegnapi nappali max.	éjszakai min.	min. 5 cm-en	
12815 Magyaróvár	6		10	4	3	0
822 Győr	8		10	4	4	0
825 Pápa	14	=	8	4	4	0
805 Sopron	8		7	3	2	0
812 Szombathely	13		10	3	3	0
910 Szentgotthárd	15		7	3	2	0
915 Zalaegerszeg	15		8	4	3	
Lenti	13		9	4	4	
925 Nagykanizsa	15		10	4	4	
920 Keszthely	11	=	11	5	–	0
Tihany	11		11	6	6	
935 Siófok	10		10	6	4	0
942 Pécs	6		12	6	5	1
941 Misinatető (534 m)	–		–	–	–	–
Siklós	4		14	6	6	
827 Farkasgyepű (400 m)	17		10	3	3	
Veszprém	12		8	5	4	
833 Tatabánya	1		10	5	4	
839 Budapest (Ferihegy)	12	≡	11	6	6	
840 Budapest OMI	8		12	7	6	0
841 Budapest (Szabadságh., 474 m)	10		9	5	3	0
Martonvásár	12		10	5	4	
835 Székesfehérvár	14		9	5	5	
Dunaújváros	6		12	6	6	
Szekszárd	15		15	8	6	
Mohács	6		13	7		
960 Baja	11		13	7	7	1
955 Kalocsa	13		12	6	6	
Cegléd	10		14	5		
860 Szolnok	8	=	13	5	5	1
970 Kecskemét	5	≡	13	5	5	1
Kiskunfélegyháza	13		12	6	5	
982 Szeged	3	=	14	6	4	2
Mezőhegyes	2		14	6	5	
Orosháza	6		13	5	5	
990 Békéscsaba	6	≡	13	5	5	1
875 Túrkeve	6	≡	13	6	4	0
Berettyóújfalu	8		13	5	4	
880 Debrecen	8	≡	12	5	4	0
892 Nyíregyháza	3	≡	11	5	4	0
Kisvárda	2		11	5	3	1
Mátészalka	8		11	4		
Tiszabecs	6		11	5		
Vác	7	=	11	6		
Gödöllő	9		11	6	5	
Lőrinci	8		12	5	–	
Gyöngyös	6		12	6		
Balassagyarmat	4		12	5		
755 Salgótarján	–		–	–	–	
Galyatető (932 m)	6		8	0		
851 Kékestető (1000 m)	6		8	0	–	0
Mátraháza (672 m)	5	=	9	3		
865 Eger	4		12	6	5	0
Putnok	1		12	4	4	
Lillafüred	1		9	3		
772 Miskolc	1	=	11	5	4	0
Fügöd	•		10	5		
778 Sárospatak	•		11	6	5	3

	24 órai csapadék mm	
Rajka	4	
Kapuvár	12	≡
Csorna	11	
Komárom	9	
Káld	15	
Kőszeg	15	
Körmend	15	
Letenye	15	
Sümeg	14	
Zirc	18	
Kisbér	14	≡
Mór	14	
Alcsút	9	
Esztergom	7	
Dobogókő	10	
Fonyód	16	
Tab	13	
Sárbogárd	–	
Lengyel	15	
Nagykónyi	19	
Marcali	18	
Somogyszob	22	
Kaposvár	21	
Barcs	16	
Szigetvár	14	
Bácsalmás	6	
Kiskunhalas	16	
Izsák	12	
Kunsztmiklós	7	
Örkény	8	
Nagykáta	14	
Jászapáti	10	
Tiszakécske	7	=
Nagykőrös	6	
Kistelek	11	
Makó	1	↑
Szentes	16	
Szarvas	12	
Szeghalom	10	
Körösszakál	14	
Tiszaroff	–	
Poroszló	8	
Karcag	9	
Hortobágy	8	
Polgár	6	
Hajdúdorog	6	
Nyírlugos	•	
Csenger	8	
Vásárosnamény	4	
Záhony	•	
Királyrét	6	
Romhány	6	
Borsodnádasd	1	
Jósvafő	–	
Szendrőlád	•	
Hidasnémeti	•	
Tokaj	2	
Sárhatvan	9	

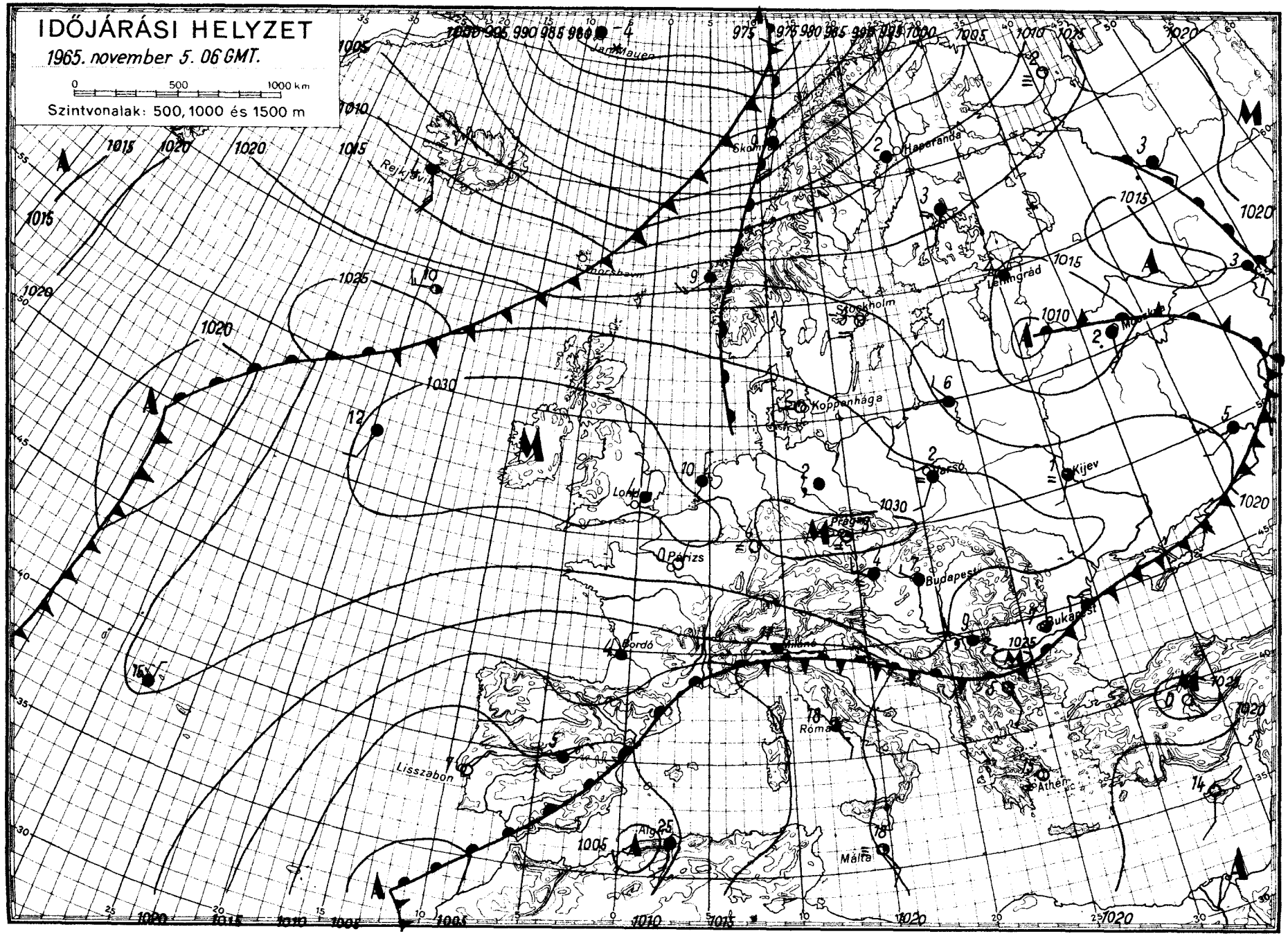

OFFSET-NYOMDA, BUDAPEST

IDŐJÁRÁSI NAPIJELENTÉS

ЕЖЕДНЕВНЫЙ МЕТЕОРОЛОГИЧЕСКИЙ БЮЛЛЕТЕНЬ • DAILY WEATHER REPORT
BULLETIN QUOTIDIEN DE TEMPS • TÄGLICHER WETTERBERICHT

KIADJA AZ ORSZÁGOS METEOROLÓGIAI INTÉZET
BUDAPEST II. KITAIBEL PÁL UTCA 1
TELEFON: KÖZPONT: 353-500, IDŐJELZŐ OSZT.: 150-410

MEGJELENIK NAPONKÉNT * ELŐFIZETÉSI ÁRA
A POSTAI KÖLTSÉGGEL EGYÜTT NEGYEDÉVRE 60, Ft
KIADÁSÉRT FELEL AZ INTÉZET IGAZGATÓJA

18. évfolyam 310. szám. + B u d a p e s t + 1965. november 6.

Az időjárási helyzet ma reggel és a várható időjárás:

Nyugat- és Közép-Európában anticiklon hatására párás, sokfelé ködös az idő. Európa többi részein továbbra is változékony időjárás uralkodik; sokfelé esik az eső, a Szovjetunió európai területének északi felén nagykiterjedésü havazások vannak, a Skandináv félsziget nyugati partjain pedig viharos erejü szelek tombolnak.

Hazánkban tegnap borult idő volt. Többfelé esett az eső. A lehullott csapadék mennyisége a délnyugati megyékben elérte a 10 - 13 mm-t. Napközben a hőmérséklet 5 - 11 fokig emelkedett. Ma hajnalban az ország területén +4 és -5 fok között, szeszélyes eloszlásban, mindenféle hőmérsékleti érték előfordult. Ma a reggeli és délelőtti órákban egyes helyekről erős ködöket jelentettek.

Budapesten szombaton délben a hőmérséklet 5 fok, a tengerszintre átszámitott légnyomás 774 mm, gyengén emelkedő irányzatu.

Várható időjárás vasárnap estig:

Jobbára kevés felhő, valószinüleg eső nélkül.
Párás idő, sokfelé reggeli ködök, egy-két helyen ködszitálás.
Éjszaka gyenge, napközben mérsékelt szél.

Várható legalacsonyabb éjszakai hőmérséklet:-3,+1,
legmagasabb nappali hőmérséklet holnap:
6, 10 fok között.

Kerényi Nárcisz s.k.

A hőmérséklet napi középértéke és eltérése a 90 évi átlagtól / Budapesten / :

1965. XI. 5.: 7,4 C°, 0,0 C°.

1871 óta ezen a napon Budapesten előfordult:

legmagasabb hőmérséklet: 21,2 C° /1963/
legalacsonyabb hőmérséklet: -7,1 C° /1881/

65.0698.

CSAPADÉKELOSZLÁS

AZ UTOLSÓ 24 ÓRÁBAN

196 5. XI. 5. 7h-TÓL XI. 6. 7h-IG

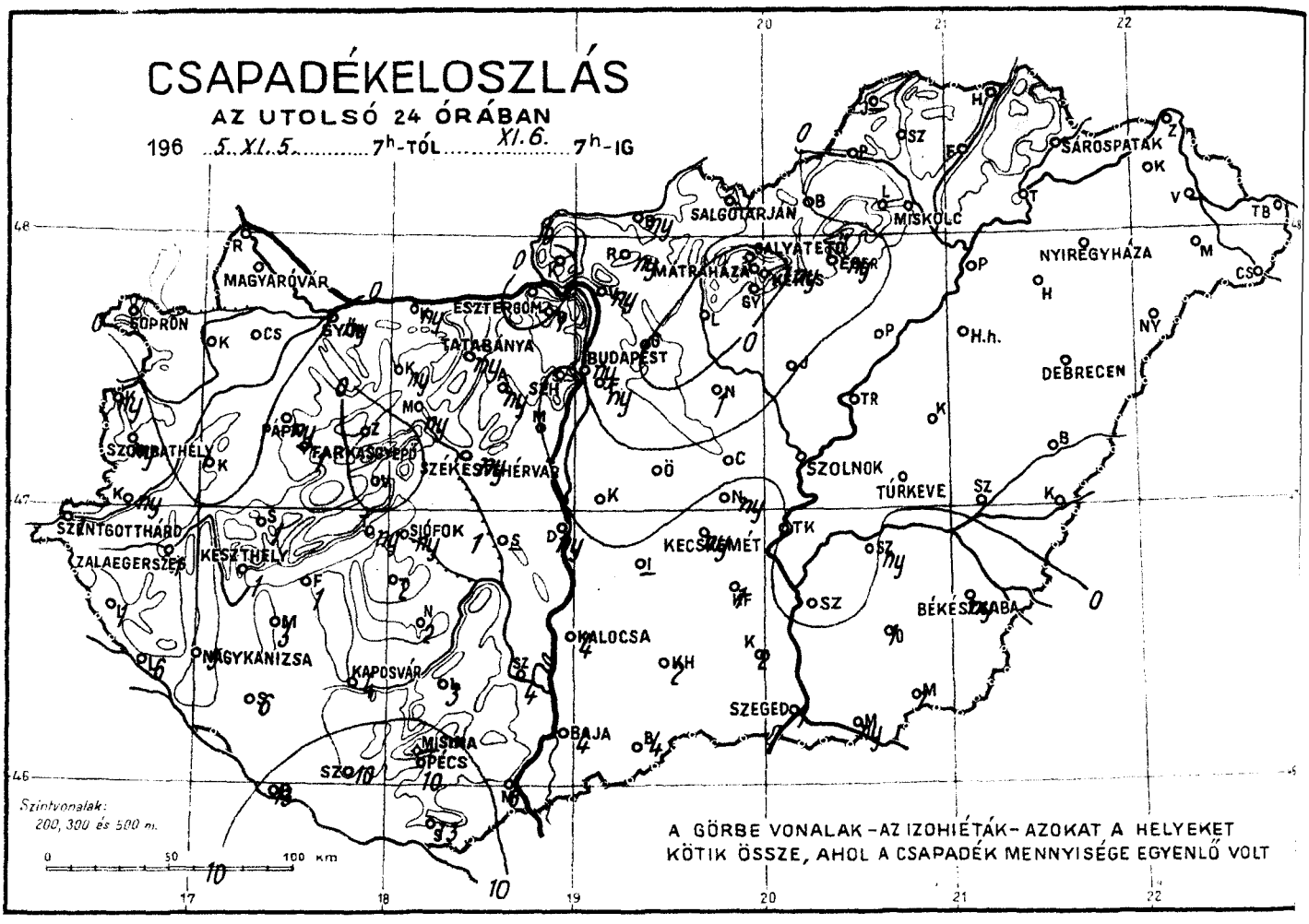

A GÖRBE VONALAK – AZ IZOHIÉTÁK – AZOKAT A HELYEKET KÖTIK ÖSSZE, AHOL A CSAPADÉK MENNYISÉGE EGYENLŐ VOLT

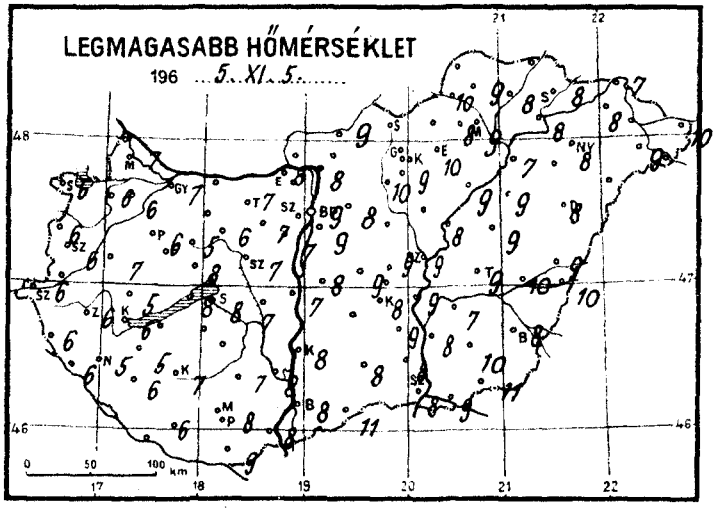

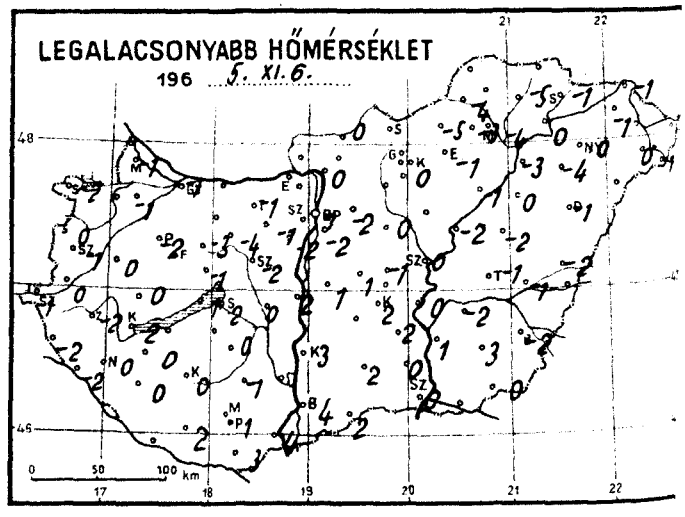

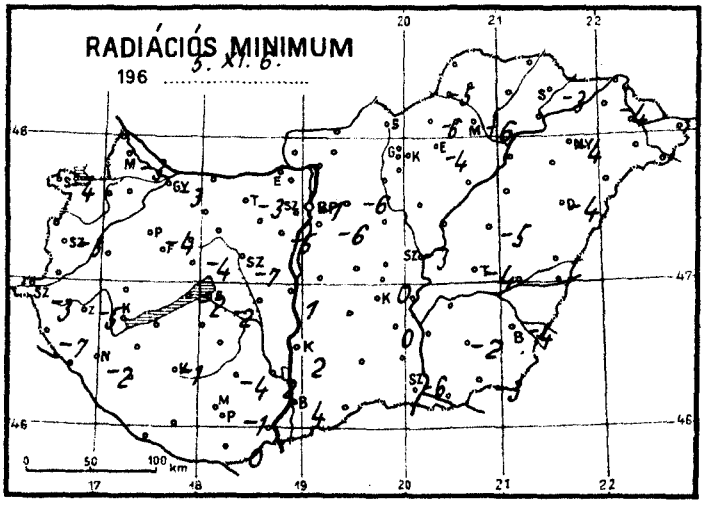

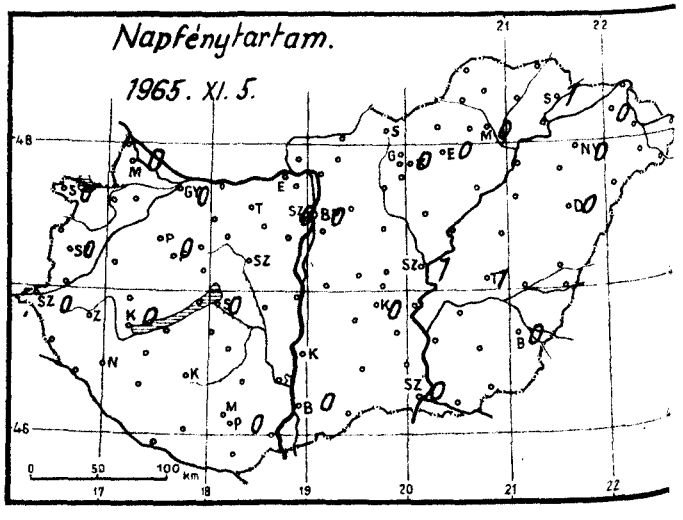

1965. november hó, 6. szombat nap

	Az utolsó 24 óra adatai					
	Csapadék (mm)		Hőmérsékleti szélsőségek			Napsütés (óra) tegnap
			tegnapi nappali max.	éjszakai min.	min. 5 cm-en	
12815 Magyaróvár	•	=	7	-1	-3	0
822 Győr	ny	=	7	-1	-3	0
825 Pápa	ny	=⊔	6	-2	-4	0
805 Sopron	•	=	6	-2	-4	0
812 Szombathely	ny		6	-1	-3	0
910 Szentgotthárd	1	=	6	-1	-3	0
915 Zalaegerszeg	1	=	6	-2	-5	
Lenti	1		6	-2	-7	
925 Nagykanizsa	5	=⊔	5	0	-2	
920 Keszthely	1	=	6	2	-	0
Tihany	ny		8	1	-2	
935 Siófok	ny	=	8	2	-2	0
942 Pécs	10	=	8	1	-1	0
941 Misinatető (534 m)	-		-	-	-	-
Siklós	13		9	3	0	
827 Farkasgyepű (400 m)	1	=	4	-2	-3	
Veszprém	•	⊔	8	-1	-4	
833 Tatabánya	ny	⊔	7	-1	-3	
839 Budapest (Ferihegy)	ny	=	9	-2	-6	
840 Budapest OMI	ny	=⊔	9	1	-1	0
841 Budapest (Szabadságh. 474 m)	•	⊔	6	0	-4	0
Martonvásár	•	⊔	7	-2	-5	
835 Székesfehérvár	ny		7	-2	-7	
Dunaújváros	ny		7	2	1	
Szekszárd	4	=	8	-	2	
Mohács	8		8	4		
960 Baja	4	=	8	4	4	0
955 Kalocsa	4	=	8	3	2	
Cegléd	•	⊔	9	-1		
860 Szolnok	•	=	9	0	-3	1
970 Kecskemét	ny	=	8	2	0	0
Kiskunfélegyháza	1		9	2	0	
982 Szeged	1		8	0	-6	0
Mezőhegyes	1	⊔	11	0	-3	
Orosháza	1	⊔	10	3	-2	
990 Békéscsaba	ny		8	-2	-4	0
875 Túrkeve	•		9	-1	-4	1
Berettyóújfalu	•	⊔	9	-2		
882 880 Debrecen	•	=	8	-1	-4	0
892 Nyíregyháza	•	=	8	0	-4	0
Kisvárda	•	=	8	-1	-4	0
Mátészalka	ny	⊔	9	0		
Tiszabecs	•		10	-2		
Vác	ny	=⊔	8	0		
Gödöllő	•	⊔	8	-2	-6	
Lőrinci	•		10	-	-	
Gyöngyös	•	⊔	9	0		
Balassagyarmat	ny	=	9	0		
755 Salgótarján	-		-	-	-	
Galyatető (932 m)	•		5	0		
851 Kékestető (1000 m)	ny	=	4	-2	-	0
Mátraháza (672 m)	•	⊔	6	-2		
865 Eger	ny	=	10	-1	-4	0
Putnok	•	⊔	10	-4	-5	
Lillafüred	•		8	-3		
772 Miskolc	•	=	9	-4	-6	0
Fügöd	•	⊔	8	-5		
778 Sárospatak	•	=	8	-1	-3	1

24 órai csapadék mm		
Rajka	•	⊔
Kapuvár	•	=⊔
Csorna	•	⊔
Komárom	ny	
Káld	•	⊔
Kőszeg	ny	
Körmend	ny	
Letenye	6	
Sümeg	1	
Zirc	•	
Kisbér	ny	⊔=
Mór	ny	
Alcsút	ny	⊔
Esztergom	•	
Dobogókő	1	
Fonyód	1	
Tab	2	
Sárbogárd	-	
Lengyel	3	
Nagykónyi	2	
Marcali	3	
Somogyszob	6	
Kaposvár	4	⊔
Barcs	13	
Szigetvár	10	
Bácsalmás	4	
Kiskunhalas	2	
Izsák	-	
Kunsztmiklós	•	
Örkény	•	=⊔
Nagykáta	1	⊔
Jászapáti	•	⊔
Tiszakécske	•	⊔
Nagykőrös	ny	⊔
Kistelek	2	
Makó	ny	⊔
Szentes	•	
Szarvas	ny	⊔
Szeghalom	•	⊔
Körösszakál	•	
Tiszaroff	•	
Poroszló	•	⊔
Karcag	•	⊔
Hortobágy	•	
Polgár	•	
Hajdúdorog	•	
Nyírlugos	-	
Csenger	•	⊔
Vásárosnamény	-	
Záhony	•	
Királyrét	•	⊔
Romhány	ny	
Borsodnádasd	•	⊔
Jósvafő	-	
Szendrőlád	•	
Hidasnémeti	•	
Tokaj	•	
Sárhatvan	1	

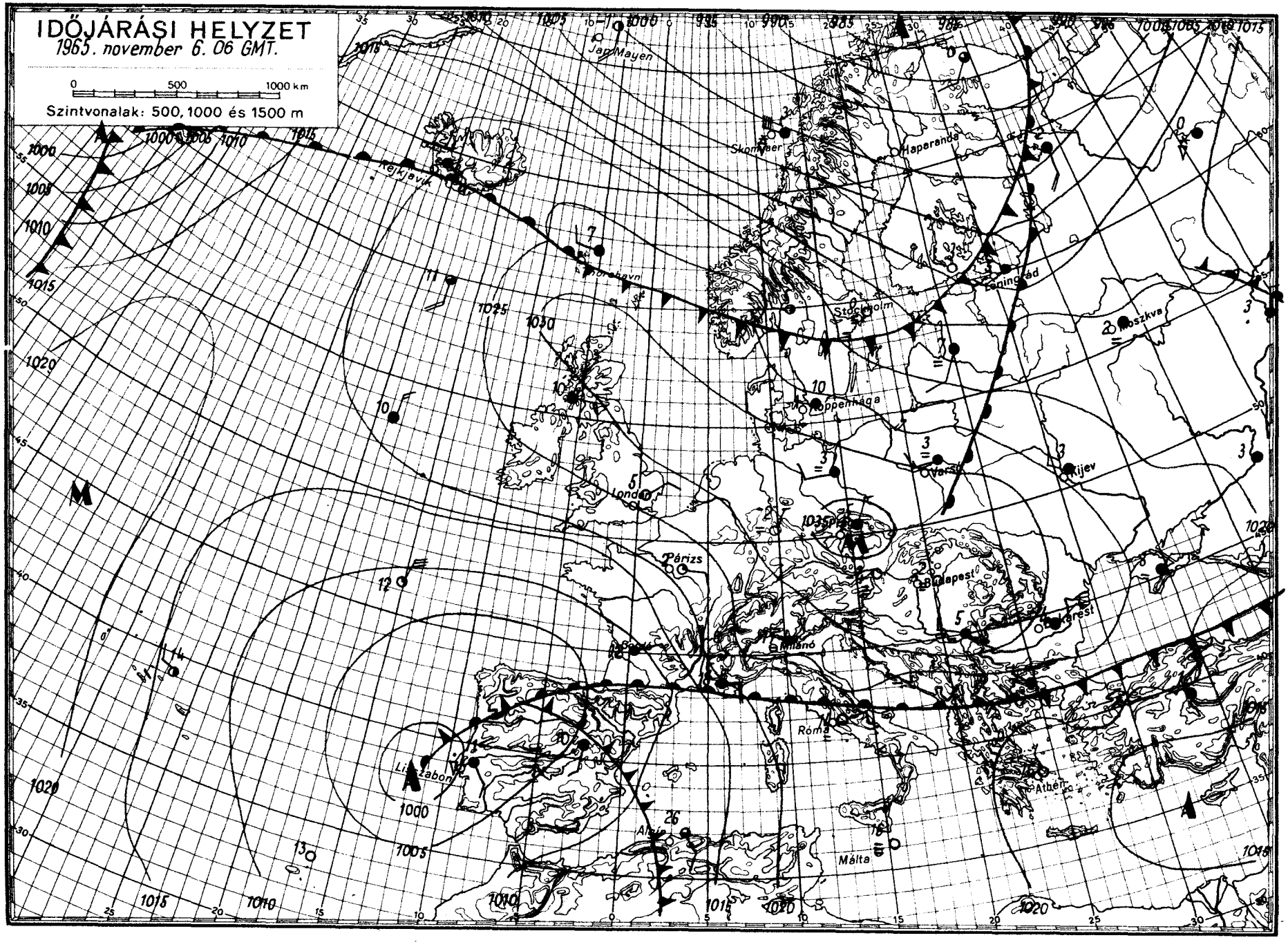

OFFSET-NYOMDA, BUDAPEST

IDŐJÁRÁSI NAPIJELENTÉS

ЕЖЕДНЕВНЫЙ МЕТЕОРОЛОГИЧЕСКИЙ БЮЛЛЕТЕНЬ • DAILY WEATHER REPORT
BULLETIN QUOTIDIEN DE TEMPS • TÄGLICHER WETTERBERICHT

KIADJA AZ ORSZÁGOS METEOROLÓGIAI INTÉZET
BUDAPEST II. KITAIBEL PÁL UTCA 1
TELEFON: KÖZPONT: 353-500, IDŐJELZŐ OSZT.: 150-410

MEGJELENIK NAPONKÉNT * ELŐFIZETÉSI ÁRA
A POSTAI KÖLTSÉGGEL EGYÜTT NEGYEDÉVRE 60, Ft
KIADÁSÉRT FELEL AZ INTÉZET IGAZGATÓJA

78. évfolyam 311. szám. + B u d a p e s t + 1965. november 7.

Az időjárási helyzet ma reggel és a várható időjárás:

Dél-Skandináviától a Kárpát-medencéig húzódó magasnyomású légköri képződmény hatására Közép-Európában derült, csendes, a reggeli órákban párás, ködös az idő. Az emlitett anticiklon keleti felén az északról délre áramló sarkvidéki légtömegek hideg időjárást okoznak. A tegnap mért hőmérsékleti maximumok 4, 10 fok között alakultak ki. A Szovjetunió európai részén a nagykiterjedésű havazások még tartanak. A nyugat-európai partvidékeken enyhe, változékony, esős az idő.

Hazánkban tegnap egy-két helyről ködszitálást jelentettek. A reggeli ködök felszállása után derült volt az ég, a nap 4-9 órán át sütött. A hőmérséklet napközben 5, 12 fokig emelkedett, az éjszaka folyamán 0, -4 fokig süllyedt. Az esti órákban a ködképződés újra megindult és az éjszaka folyamán a keleti határvidék kivételével országossá vált. Ma délelőtt folytatódott a párás, ködös, hideg idő.

Ma 12 órakor Budapesten a hőmérséklet 1 fok, a tengerszintre átszámitott légnyomás 769 mm, alig változik.

Várható időjárás hétfő estig:

Változó mennyiségü felhőzet, valószinüleg eső nélkül.
Párás, ködös idő, helyenként ködszitálással.
Gyenge, időnként kissé megélénkülő, változó irányú szél.
Hideg idő.
Várható legalacsonyabb éjszakai hőmérséklet: 0,-5, legmagasabb nappali hőmérséklet holnap: 5, 10 fok között, az erősen ködös területeken fagypont közelében.

Erdős Emőke - Vissy Károly s.k.

A hőmérséklet napi középértéke és eltérése a 90 évi átlagtól / Budapesten / :

1965. XI. 6.:	4,5 C°,	-2,8 C°.

1871 óta ezen a napon Budapesten előfordult:

legmagasabb hőmérséklet:	18,4 C° /1927/
legalacsonyabb hőmérséklet:	-4,4 C° /1891/

65.0699.

CSAPADÉKELOSZLÁS

AZ UTOLSÓ 24 ÓRÁBAN

196 5. XI. 6. ..... 7^h-TÓL ..... XI. 7. ..... 7^h-IG

MAGYARÓVÁR
SOPRON
GYŐR
ESZTERGOM
TATABÁNYA
BUDAPEST
SZÉKESFEHÉRVÁR
SZOMBATHELY
PÁPA
FARKASGYEPŰ
SZENTGOTTHÁRD
ZALAEGERSZEG
KESZTHELY
SIÓFOK
NAGYKANIZSA
KAPOSVÁR
MISINA
PÉCS
BAJA
KALOCSA
KECSKEMÉT
SZEGED
BÉKÉSCSABA
TÚRKEVE
SZOLNOK
DEBRECEN
NYÍREGYHÁZA
SÁROSPATAK
MISKOLC
EGER
GALYATETŐ
KEKES
MÁTRAHÁZA
SALGÓTARJÁN

Szintvonalak: 200, 300 és 500 m.

0 50 100 km

A GÖRBE VONALAK – AZ IZOHIÉTÁK – AZOKAT A HELYEKET KÖTIK ÖSSZE, AHOL A CSAPADÉK MENNYISÉGE EGYENLŐ VOLT

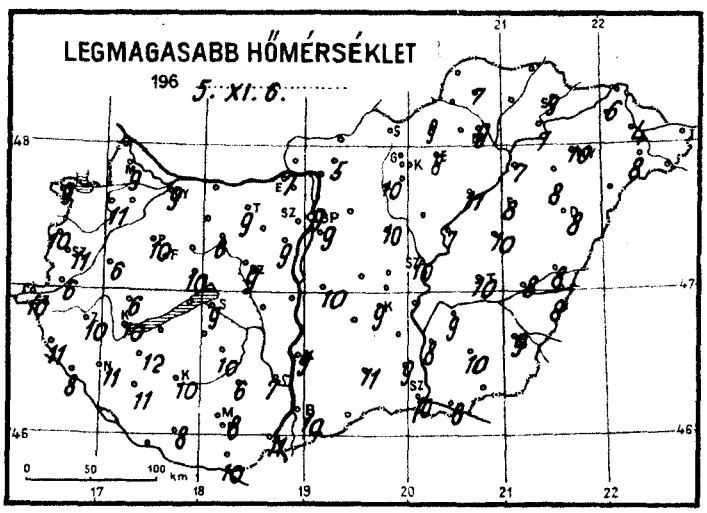

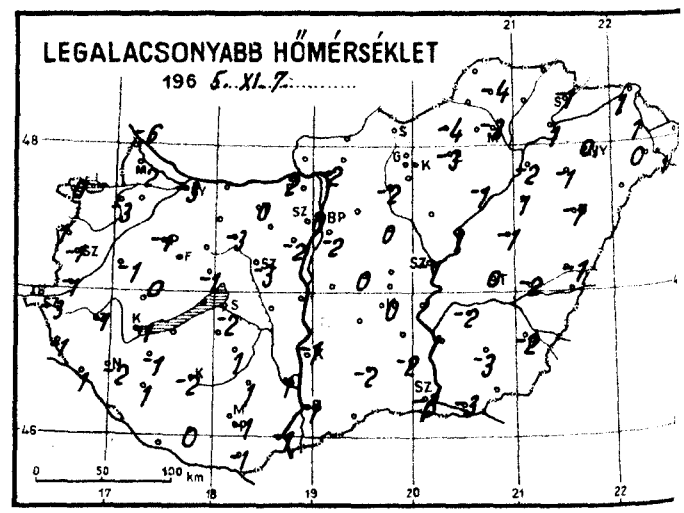

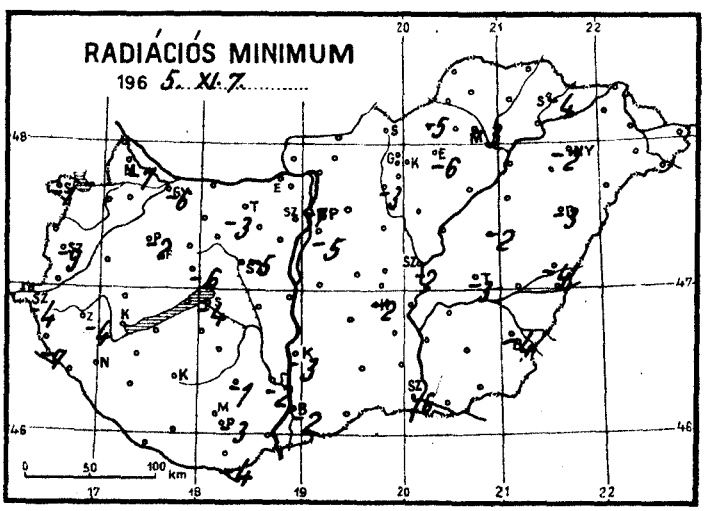

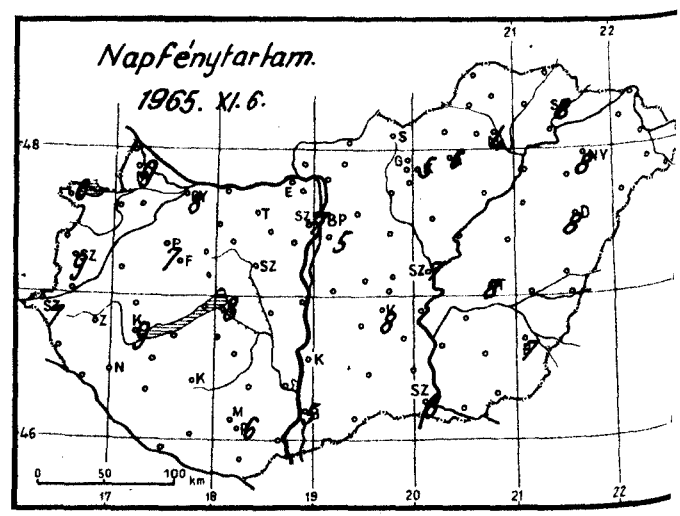

1965. november hó, 7. nap vasárnap

	Az utolsó 24 óra adatai					
	Csapadék (mm)		Hőmérsékleti szélsőségek			Napsütés (óra) tegnap
			tegnapi nappali max.	éjszakai min.	min. 5 cm-en	
12815 Magyaróvár	•		9	-2	-7	9
822 Győr	•	⊔	9	-3	-6	8
825 Pápa	•	⊔	10	-1	-2	7
805 Sopron	•	⊔	9	0	-1	6
812 Szombathely	•	⊔	11	-1	-9	9
910 Szentgotthárd	•	⊔	10	-3	-4	7
915 Zalaegerszeg	•	⊔	10	-1	-4	
Lenti	•		11	-1	-7	
925 Nagykanizsa	•	⊔	11	-2	-3	
920 Keszthely	•		10	-1	-	9
Tihany	•		-	-		
935 Siófok	•		9	-2	-4	8
942 Pécs	•	⊔	8	-1	-3	6
941 Misinatető (534 m)						
Siklós	•	⊔	10	-1	-4	
827 Farkasgyepű (400 m)	•		8	1	-1	
Veszprém	•	⊔	10	-1	-6	
833 Tatabánya	•		9	0	-3	
839 Budapest (Ferihegy)	•		9	-2	-5	
840 Budapest OMI	•		9	0	-1	5
841 Budapest (Szabadságh., 474 m)	•		7	0	-4	7
Martonvásár						
835 Székesfehérvár	•		9	-3	-5	
Dunaújváros	•		8	0	0	
Szekszárd	•	≡	7	1	-2	
Mohács	•	⊔	11	-1	-	
960 Baja	•		10	-1	-2	5
955 Kalocsa	•		9	-1	-3	
Cegléd	•		10	0		
860 Szolnok	•		10	-1	-2	7
970 Kecskemét	•		9	0	-2	8
Kiskunfélegyháza	•	⊔	9	0	-1	
982 Szeged	•		10	-3	-6	8
Mézöhegyes	•	⊔	9	0	-2	
Orosháza	•	⊔	10	-3	-	
990 Békéscsaba	•		9	-2	-4	7
875 Túrkeve	•		10	0	-3	8
Berettyóújfalu	•	⊔	8	-1	-4	
880 Debrecen	•		8	-1	-3	8
892 Nyíregyháza	•		10	0	-2	8
Kisvárda						
Mátészalka	•	⊔	8	0		
Tiszabecs	•		11	2		
Vác	•	≡	7	-3		
Gödöllő	•	≡	9	-3	-5	
Lőrinci	•		10	-2	-3	
Gyöngyös	•	⊔	9	-4		
Balassagyarmat	•		5	-1		
755 Salgótarján						
Galyatető (932 m)	•		4	-1		
851 Kékestető (1000 m)	•		1	-1	-	5
Mátraháza (672 m)	•	⊔	4	-1		
865 Eger	•		8	-3	-6	6
Putnok	ny	≡	8	-4	-4	
Lillafüred	•		6	-3		
772 Miskolc	•		9	-3	-3	4
Füzöd	•	⊔	9	-3		
778 Sárospatak	•		9	-1	-4	8

	24 órai csapadék mm	
Rajka	•	⊔
Kapuvár	ny	≡
Csorna	•	⊔
Komárom	•	⊔
Káld	•	
Kőszeg	•	
Körmend	•	
Letenye	•	
Sümeg	•	
Zirc	•	
Kisbér	•	≡
Mór	•	
Alcsút	•	
Esztergom	•	
Dobogókő		
Fonyód	•	
Tab	•	
Sárbogárd		
Lengyel	•	
Nagykónyi	•	
Marcali	•	
Somogyszob	•	
Kaposvár	•	⊔
Barcs	•	⊔
Szigetvár	•	≡
Bácsalmás	ny	
Kiskunhalas	•	
Izsák		
Kunsztmiklós	•	
Örkény	ny	
Nagykáta	•	
Jászapáti	•	≡
Tiszakécske		
Nagykőrös	•	
Kistelek	•	
Makó	•	⊔
Szentes	•	
Szarvas	•	⊔
Szeghalom	•	⊔
Kőrösszakál	•	
Tiszaroff	•	
Poroszló	•	
Karcag	•	⊔
Hortobágy	•	
Polgár	ny	
Hajdúdorog	•	
Nyírlugos		
Csenger	•	
Vásárosnamény	•	
Záhony	•	
Királyrét		
Romhány	•	
Borsodnádasd	•	⊔
Jósvafő		
Szendrőlád	•	
Hidasnémeti	•	
Tokaj	•	
Sárhatvan	•	

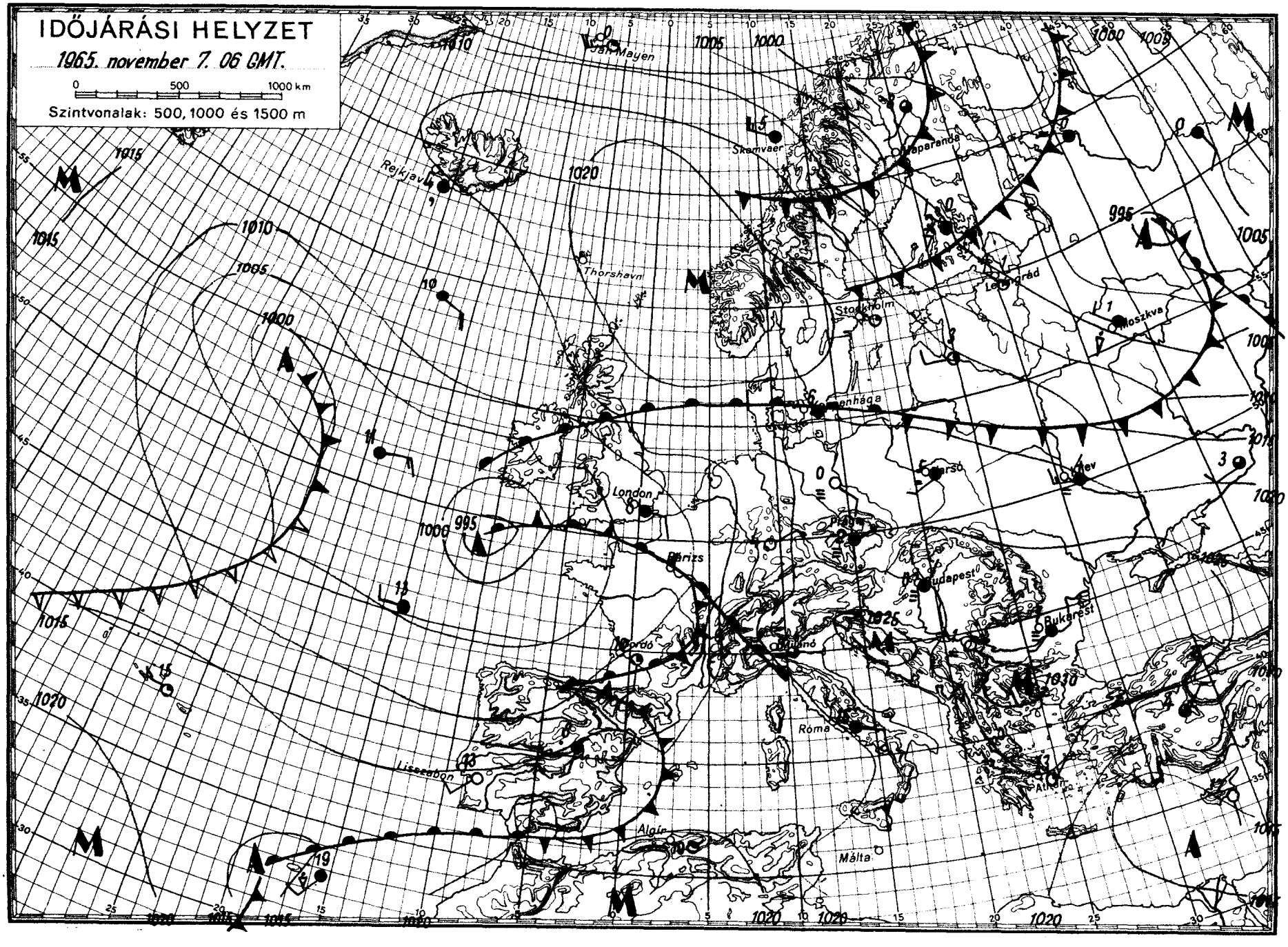

OJFSZI - MOMDA, BUDAPEST

IDŐJÁRÁSI NAPIJELENTÉS

ЕЖЕДНЕВНЫЙ МЕТЕОРОЛОГИЧЕСКИЙ БЮЛЛЕТЕНЬ • DAILY WEATHER REPORT
BULLETIN QUOTIDIEN DE TEMPS • TÄGLICHER WETTERBERICHT

KIADJA AZ ORSZÁGOS METEOROLÓGIAI INTÉZET
BUDAPEST II. KITAIBEL PÁL UTCA 1
TELEFON: KÖZPONT: 353-500, IDŐJELZŐ OSZT.: 150-410

MEGJELENIK NAPONKÉNT * ELŐFIZETÉSI ÁRA
A POSTAI KÖLTSÉGGEL EGYÜTT NEGYEDÉVRE 60, Ft
KIADÁSÉRT FELEL AZ INTÉZET IGAZGATÓJA

78. évfolyam 312. szám. + Budapest + 1965. november 8.

Az időjárási helyzet ma reggel és a várható időjárás:

Európa időjárása az elmult 24 óra folyamán nem sokat változott. Nyugat- és Kelet-Európában egy-egy nagykiterjedésü, alacsonynyomásu légköri képződmény hatására változékony, szeles, csapadékos az idő. A középpontjával Izlandtól délnyugatra elhelyezkedő ciklon Nyugat-Európát enyhe óceáni levegővel árasztja el és a mára virradó éjszaka folyamán az évszaknak megfelelőnél magasabb hőmérsékleteket okozott. Enyhe levegő áramlott a Szovjetunió európai területe fölé is. Ezen a területen sokfelé havazik. Közép-Európában párás, sokfelé ködös, hideg az idő.

Hazánkban tegnap is erősen párás, sokfelé ködös volt az idő és néhány helyen kevés eső esett. A csapadék mennyisége nem haladta meg az 1-2 mm-t. A Budapest-Miskolc vonaltól északra fekvő területeken borult maradt az ég, a Dunántúlon és a Duna-Tisza közének déli felében 1-4, a Tiszántulnak a Nyiregyházától délre fekvő részein 4-7 órán át sütött a nap. A hőmérséklet az északkeleti megyékben a nap folyamán nem emelkedett 1-4 fok fölé, az ország többi részén azonban elérte az 5-10, Szeged és Kaposvár körzetében a 11 fokot. Ma hajnalban keleten 0, -4, nyugaton -1, +3 fokig hült le a levegő. Ma délelőtt folytatódott a párás, sokfelé ködös időjárás és a hőmérséklet a délelőtti órákban általában 2-5 fok között volt.

Ma 12 órakor Budapesten a hőmérséklet 2 fok, a tengerszintre átszámitott légnyomás 770 mm, mérsékelten emelkedő irányzatú.

Várható időjárás kedd estig:

Felhős, párás, ködös idő, helyenként ködszitálással
Mérsékelt, változó irányu szél.
A hőmérséklet alakulásában lényeges változás nem le

Várható legalacsonyabb éjszakai hőmérséklet: -3,+2,
legmagasabb nappali hőmérséklet kedden:
4, 9 fok között.

Erdős Emőke - Dr. Tardos Béla
s.k.

A hőmérséklet napi középértéke és eltérése a 90 évi átlagtól / Budapesten / :

1965. XI. 7.:	2,1 C°,	-5,2 C°.

1871 óta ezen a napon Budapesten előfordult:

legmagasabb hőmérséklet:	20,4 C° /1927/
legalacsonyabb hőmérséklet:	-8,2 C° /1891/

65.0700.

CSAPADÉKELOSZLÁS

AZ UTOLSÓ 24 ÓRÁBAN

196 5. XI. 7. ..... 7h-TÓL ..... XI. 8. ..... 7h-IG

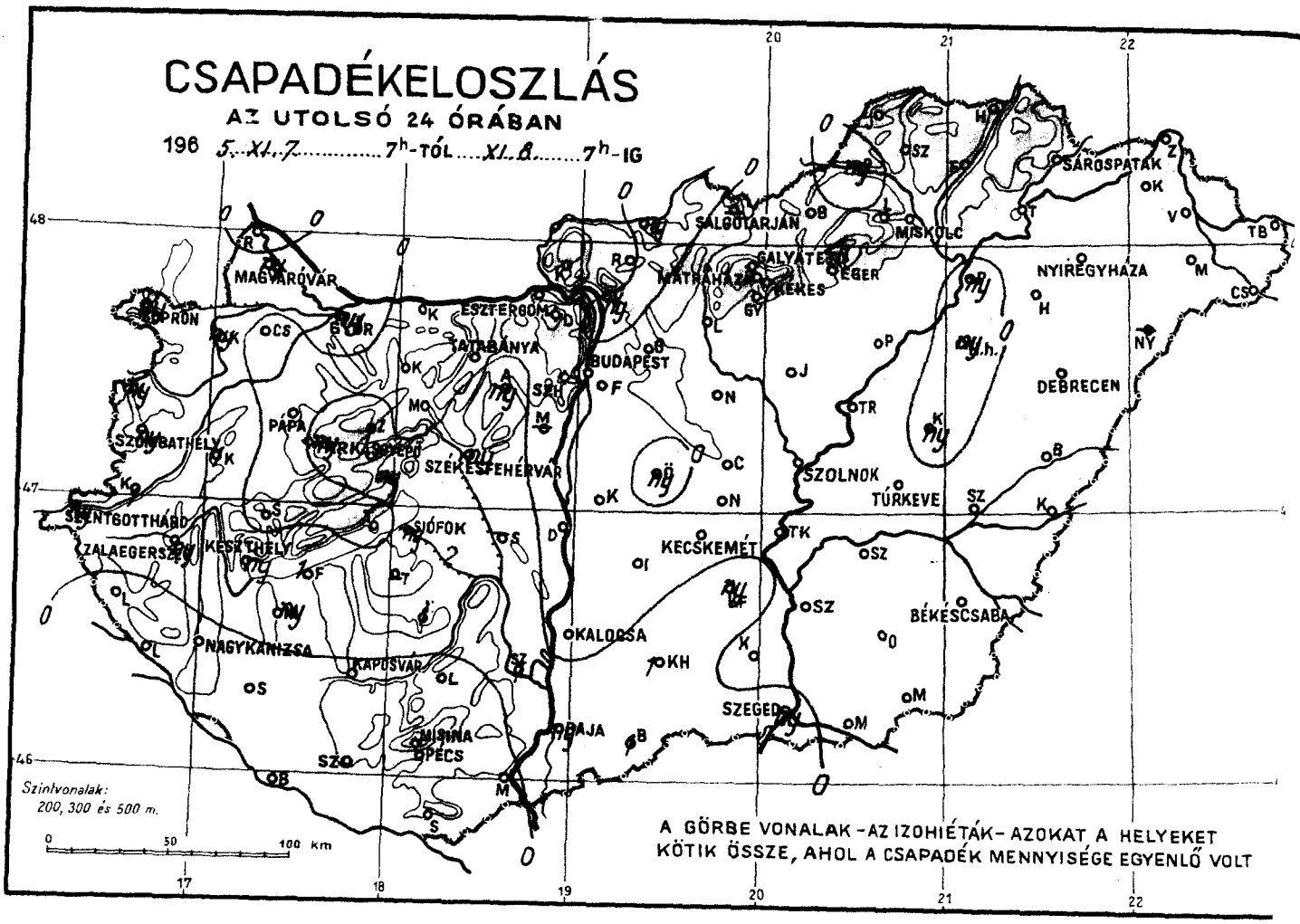

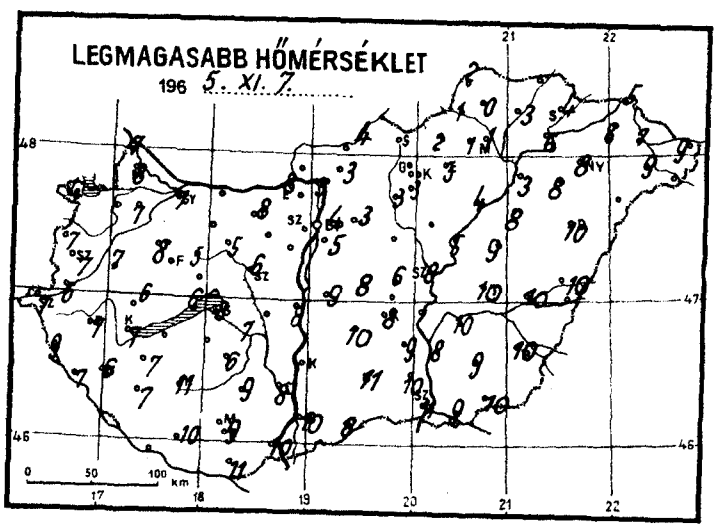

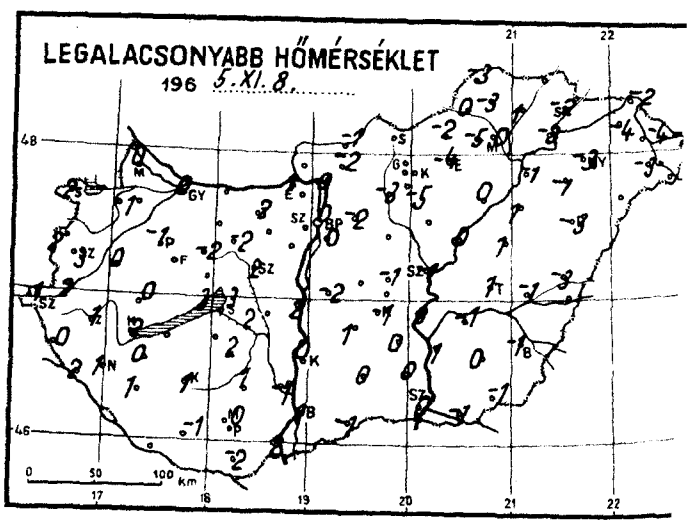

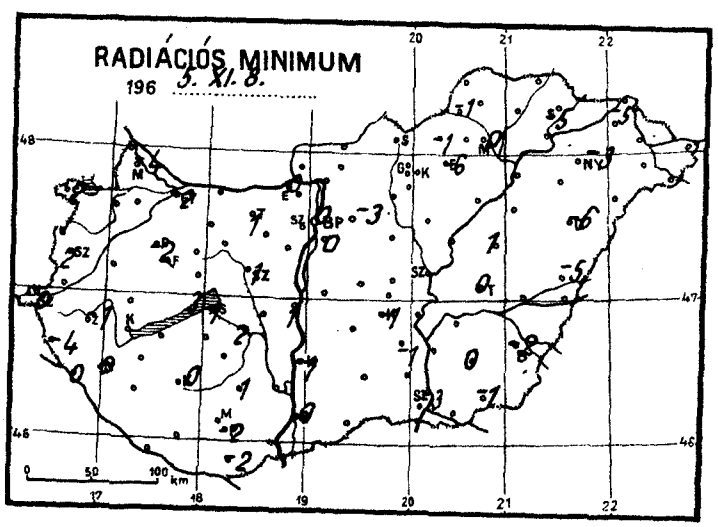

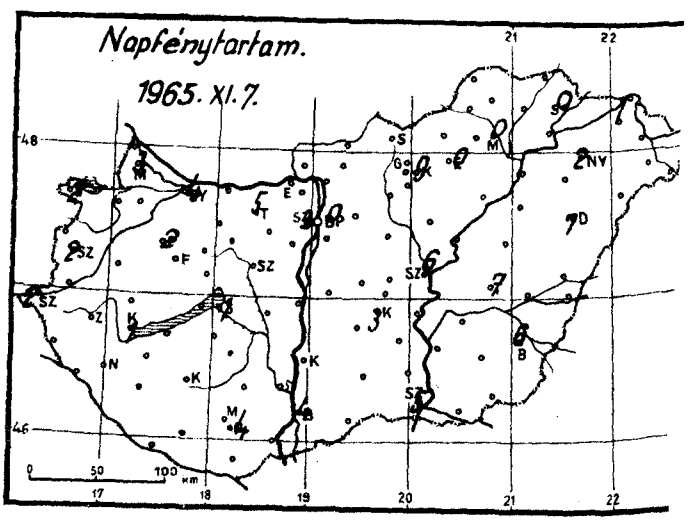

1965. november 8. hétfő hó, nap

	Az utolsó 24 óra adatai					
	Csapadék (mm)		Hőmérsékleti szélsőségek			Napsütés (óra) tegnap
			tegnapi nappali max.	éjszakai min.	min. 5 cm-en	
12815 Magyaróvár	ny	=	8	0	-4	3
822 Győr	ny	=	7	0	-2	4
825 Pápa	•	=	8	-1	-2	2
805 Sopron	ny	=	4	2	2	2
812 Szombathely	ny	=	7	3	2	2
910 Szentgotthárd	ny	=	7	1	0	2
915 Zalaegerszeg	ny	=	7	1	-1	
Lenti	•		9	0	-4	
925 Nagykanizsa	•	=	6	1	0	
920 Keszthely	ny	=	7	2	-	1
Tihany	•		6	3	3	
935 Siófok	ny	=	8	3	1	1
942 Pécs	•	= ⊔	9	0	-2	4
941 Misinatető (534 m)	-		-	-	-	
Siklós	•	⊔	11	-2	-2	
827 Farkasgyepű (400 m)	ny		4	1	1	
Veszprém	ny	=	4	2	-	
833 Tatabánya	•	= ⌒	8	2	1	5
839 Budapest (Ferihegy)	•	=	5	0	0	
840 Budapest OMI	•	⌒	4	0	0	0
841 Budapest (Szabadságh. 474 m)	•	⊔	4	0	-2	3
Martonvásár	-		-	-	-	
835 Székesfehérvár	ny	=	6	2	1	
Dunaújváros	•	=	8	2	1	
Szekszárd	1	=	8	-1	-	
Mohács	•	= ⌒	10	2		
960 Baja	ny	=	10	1	0	4
955 Kalocsa	•	=	-	0	-1	
Cegléd	•		6	-1		
860 Szolnok	•	=	8	-1	-	6
970 Kecskemét	•	=	8	-1	-1	3
Kiskunfélegyháza	ny		9	0	-1	
982 Szeged	ny	=	11	0	-3	5
Mezőhegyes	•	= ⊔	10	-1	-1	
Orosháza	•	=	9	0	0	
990 Békéscsaba	•	=	10	-1	-2	6
875 Túrkeve	•	=	10	1	0	7
Berettyóújfalu	•	= ⊔	10	-3	-5	
882 ~~880~~ Debrecen	•	=	10	-2	-6	7
892 Nyíregyháza	•	=	8	-3	-3	2
Kisvárda	•	=	8	-4	-5	1
Mátészalka	•	= ⊔	9	-3		
Tiszabecs	•		9	-3		
Vác	ny	= ⌒	3	0		
Gödöllő	•	=	3	-2	-3	
Lőrinci	•		3	-3	-4	
Gyöngyös	•	⊔	3	-5		
Balassagyarmat	ny		4	-1		
755 Salgótarján	-		-	-	-	
Galyatető (932 m)	•		6	1		
851 Kékestető (1000 m)	•		5	2	-	9
Mátraháza (672 m)	•	⊔	6	-1		
865 Eger	•	=	3	-4	-6	0
Putnok	ny	=	1	0	-1	
Lillafüred	•		1	-5		
772 Miskolc	•	=	1	0	0	0
Füged	•	⌒	3	1		
778 Sárospatak	•	=	4	-2	-5	0

	24 órai csapadék mm	
Rajka	•	
Kapuvár	ny	= ⌒
Csorna	•	
Komárom	•	
Káld	1	
Kőszeg	ny	
Körmend	1	
Letenye	•	
Sümeg	•	
Zirc	1	
Kisbér	•	=
Mór	•	
Alcsút	ny	=
Esztergom	•	
Dobogókő	•	=
Fonyód	1	
Tab	-	
Sárbogárd	-	
Lengyel	•	
Nagykónyi	1	
Marcali	ny	
Somogyszob	•	
Kaposvár	•	⌒
Barcs	•	=
Szigetvár	•	⊔
Bácsalmás	1	
Kiskunhalas	1	
Izsák	•	
Kunsztmiklós	•	
Örkény	ny	-
Nagykáta	•	
Jászapáti	•	= ⊔
Tiszakécske	•	=
Nagykőrös	•	
Kistelek	•	
Makó	•	=
Szentes	•	
Szarvas	•	
Szeghalom	•	
Körösszakál	•	
Tiszaroff	•	
Poroszló	•	⌒
Karcag	ny	
Hortobágy	ny	
Polgár	ny	=
Hajdúdorog	•	
Nyírlugos	-	
Csenger	•	⊔
Vásárosnamény	•	
Záhony	•	
Királyrét	•	= ⊔
Romhány	•	
Borsodnádasd	•	
Jósvafő	•	
Szendrőlád	•	
Hidasnémeti	•	
Tokaj	•	= ⊔
Sárhatvan	2	

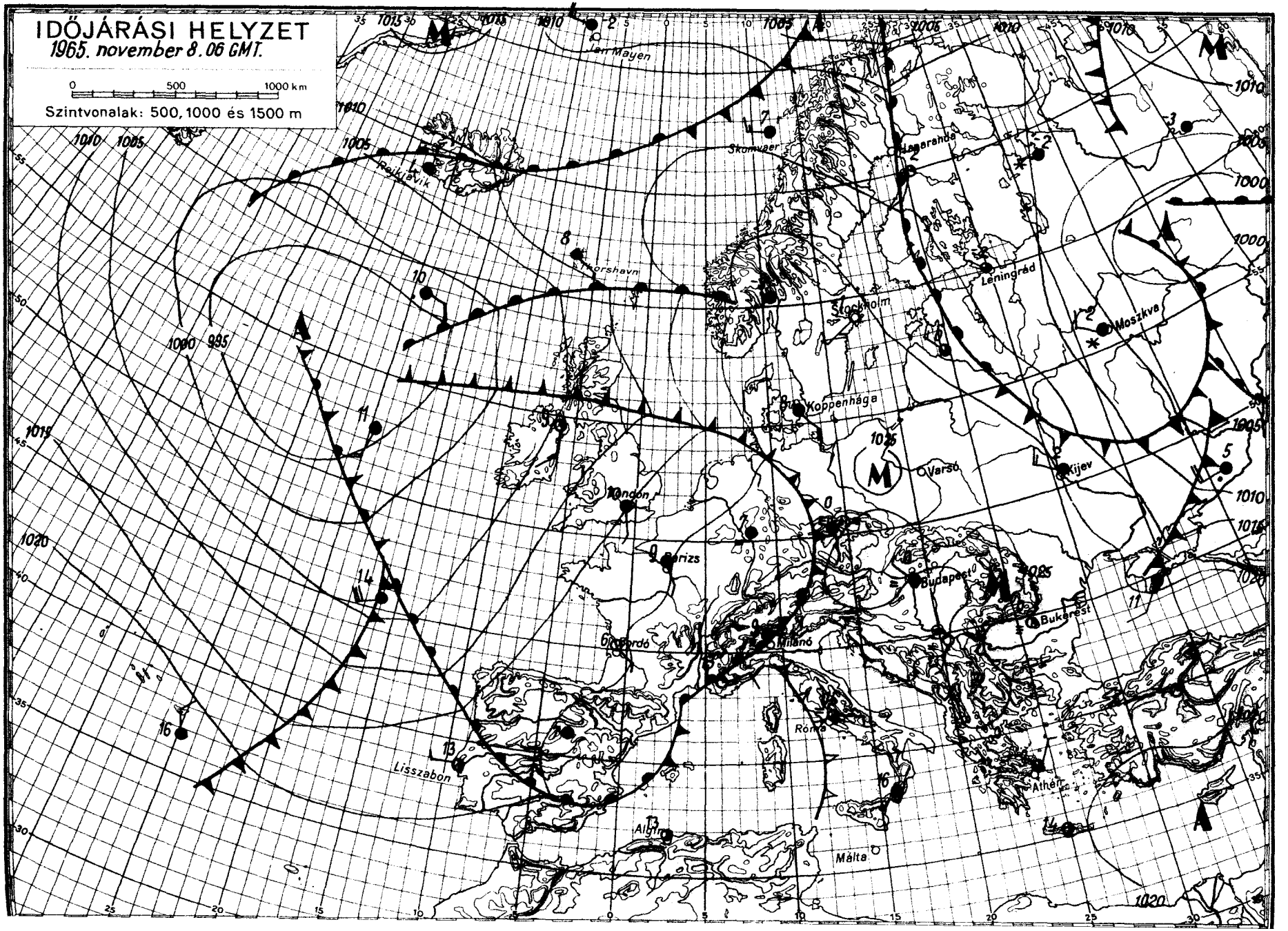

OFFSET-NYOMDA, BUDAPEST

IDŐJÁRÁSI NAPIJELENTÉS

ЕЖЕДНЕВНЫЙ МЕТЕОРОЛОГИЧЕСКИЙ БЮЛЛЕТЕНЬ • DAILY WEATHER REPORT
BULLETIN QUOTIDIEN DE TEMPS • TÄGLICHER WETTERBERICHT

KIADJA AZ ORSZÁGOS METEOROLÓGIAI INTÉZET
BUDAPEST II. KITAIBEL PÁL UTCA 1
TELEFON: KÖZPONT: 353-500, IDŐJELZŐ OSZT.: 150-410

MEGJELENIK NAPONKÉNT • ELŐFIZETÉSI ÁRA
A POSTAI KÖLTSÉGGEL EGYÜTT NEGYEDÉVRE 60,- Ft
KIADÁSÉRT FELEL AZ INTÉZET IGAZGATÓJA

78. évfolyam 313. szám. + B u d a p e s t + 1965. november 9.

Az időjárási helyzet ma reggel és a várható időjárás:

Nyugat-Európa óceáni partvonala mentén meleg levegő áramlik délről északra. Ezzel szemben Kelet-Európa nagyobb részén ujabb hideg, sarkvidéki eredetü légtömegek vonulnak a Kaspi-tenger felé, utjukban sokfelé hózáport okozva. A két ellentétes áramlásrendszer között magasnyomás légköri képződmény található, amelynek középpontja ma éjjel a Kárpátmedence fölött helyezkedett el. Medencénket körülbelül 1 km vastagságu párás, ködös, hideg légpárna tölti ki, efölött enyhe, szubtrópusi levegő található.

Hazánkban tegnap csendes, párás, ködös, az évszakhoz képest hideg idő volt, sokfelé ködszitálással. Csupán a keleti és északkeleti határmegyékben sütött ki a nap 1, 3 óra időtartamra, de Debrecenben 5, Kékestetőn 7 órás napfénytartamot mértek. A hőmérséklet tegnap napközben 2, 7, a keleti határ mentén 8, 9 fokig emelkedett. Ma reggelre +4, -1, Eger, Nyiregyháza vonalától északra -2, -5 fokig hült le a levegő. Ma délelőtt folytatódott a ködös, csendes, hideg idő, sok helyen ködszitálással, sőt Debrecenben ónos szitálással.

Ma 12 órakor Budapesten a hőmérséklet 3 fok, a tengerszintre átszámitott légnyomás 770 mm, alig változik.

Várható időjárás szerda estig:

Párás, ködös, hideg idő, sokfelé ködszitálás.
Gyenge, változó irányu szél.
A hőmérséklet alakulásában lényeges változás nem lesz.

Várható legalacsonyabb éjszakai hőmérséklet:-3,+2,
legmagasabb nappali hőmérséklet holnap:
+3, +7 fok között.

Vadkerti Ferenc - Tóth Pál s.k.

A hőmérséklet napi középértéke és eltérése a 90 évi átlagtól / Budapesten / :

1965. XI. 8.:	2,7 C°,	-4,5 C°.

1871 óta ezen a napon Budapesten előfordult:

legmagasabb hőmérséklet:	19,9 C° /1886/
legalacsonyabb hőmérséklet:	-6,9 C° /1888/

65.0707.

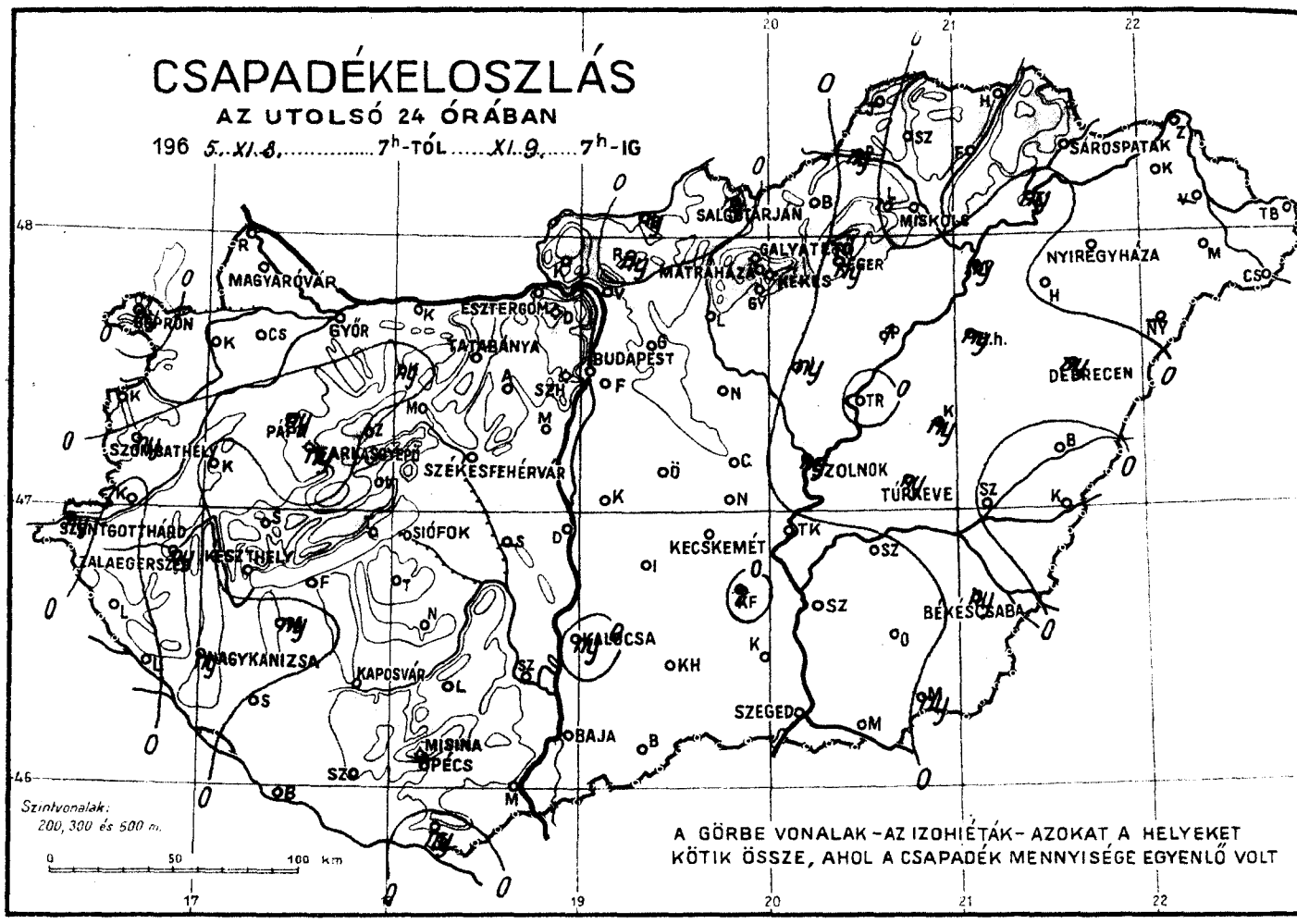
CSAPADÉKELOSZLÁS
AZ UTOLSÓ 24 ÓRÁBAN
196 5. XI. 8. 7h-TÓL XI. 9. 7h-IG
MAGYARÓVÁR
GYŐR
ESZTERGOM
TATABÁNYA
BUDAPEST
SZOMBATHELY
PÁPA
FARKASGYEPŰ
SZÉKESFEHÉRVÁR
SZÜNTGOTTHÁRD
ZALAEGERSZEG
KESZTHELY
SIÓFOK
NAGYKANIZSA
KAPOSVÁR
MISINA
PÉCS
BAJA
KALOCSA
KECSKEMÉT
SZEGED
SZOLNOK
TÚRKEVE
BÉKÉSCSABA
DEBRECEN
NYIREGYHÁZA
SÁROSPATAK
MISKOLC
GALYATETŐ
MÁTRAHÁZA
KÉKES
SALGÓTARJÁN
Szintvonalak: 200, 300 és 500 m.
0 50 100 km
A GÖRBE VONALAK – AZ IZOHIÉTÁK – AZOKAT A HELYEKET KÖTIK ÖSSZE, AHOL A CSAPADÉK MENNYISÉGE EGYENLŐ VOLT

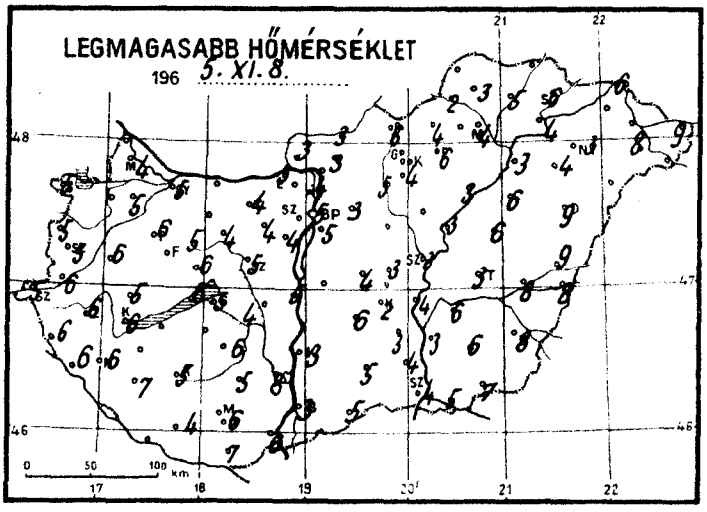
LEGMAGASABB HŐMÉRSÉKLET
196 5. XI. 8.
0 50 100 km

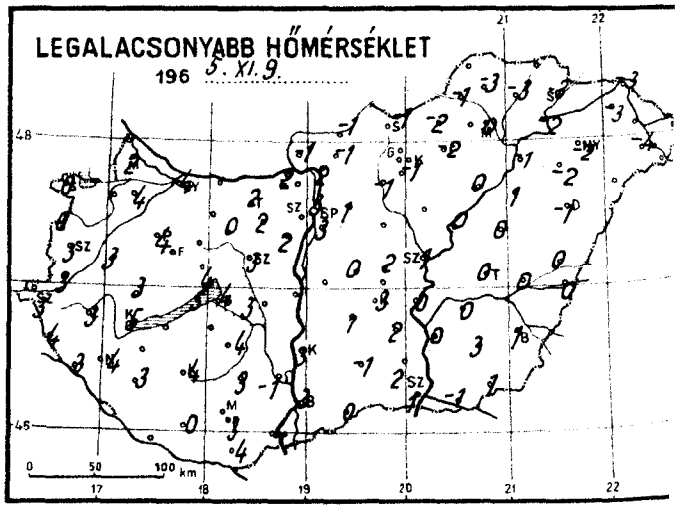
LEGALACSONYABB HŐMÉRSÉKLET
196 5. XI. 9.
0 50 100 km

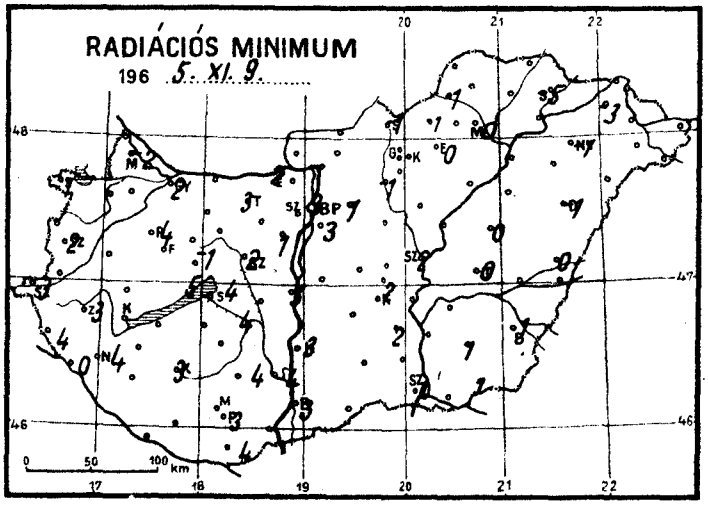
RADIÁCIÓS MINIMUM
196 5. XI. 9.
0 50 100 km

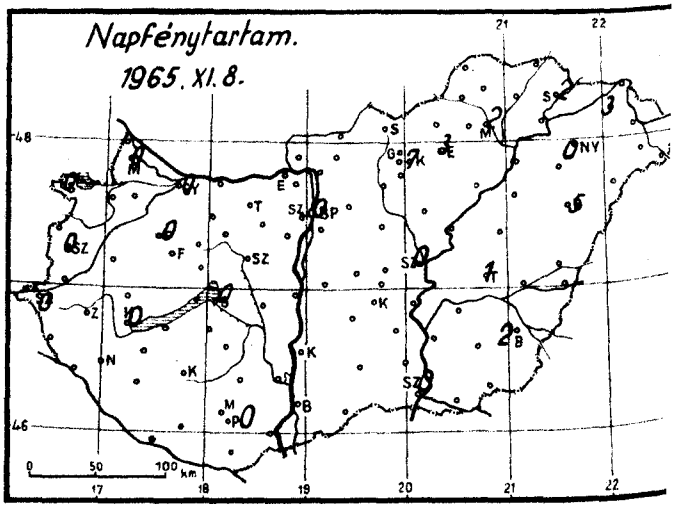
Napfénytartam.
1965. XI. 8.
0 50 100 km

1965. november hó, 9. kedd nap

	Az utolsó 24 óra adatai					
	Csapadék (mm)		Hőmérsékleti szélsőségek			Napsütés (óra) tegnap
			tegnapi nappali max.	éjszakai min.	min. 5 cm-en	
12815 Magyaróvár	•	≡	4	2	-2	0
822 Győr	•	≡	5	4	2	0
825 Pápa	ny	≡	6	4	4	0
805 Sopron	ny	≡	5	0	1	0
812 Szombathely	ny	≡	5	3	2	0
910 Szentgotthárd	ny	=	5	3	3	0
915 Zalaegerszeg	ny	=	6	3	3	
Lenti	•		6	4	4	
925 Nagykanizsa	ny	≡	6	4	4	
920 Keszthely	•	≡	6	5	–	0
Tihany	•		6	5	5	
935 Siófok	•	≡	5	4	4	0
942 Pécs	•	≡	6	3	3	0
941 Misinatető (534 m)	–		–	–	–	
Siklós	ny		7	4	4	
827 Farkasgyepű (400 m)	ny		4	3	3	
Veszprém	•		6	4	-1	
833 Tatabánya	•	≡	4	2	3	
839 Budapest (Ferihegy)	•	≡	5	3	3	
840 Budapest OMI	•		5	3	3	0
841 Budapest (Szabadságh. 474 m)						
Martonvásár	•		4	2	1	
835 Székesfehérvár	•	≡	5	3	2	
Dunaújváros	•		5	3	3	
Szekszárd	•	=	8	-1	4	
Mohács	•	⊢	6	4		
960 Baja	•	≡ ⊢	3	3	3	
955 Kalocsa	ny	≡	3	3	3	
Cegléd	•		3	2		
860 Szolnok	ny	≡	3	1	2	0
970 Kecskemét	•	≡	2	3	2	0
Kiskunfélegyháza	2	≡	3	2	2	
982 Szeged	•	≡	4	1	0	0
Mezőhegyes	ny	≡	7	1	1	
Orosháza	•	≡	6	3	1	
990 Békéscsaba	ny	≡	8	1	1	2
875 Túrkeve	ny	≡	3	0	0	1
Berettyóújfalu	•	≡ ⊢	9	0	0	
882 Debrecen	ny	≡	9	-1	-1	5
892 Nyíregyháza	•	≡	3	-2	-1	0
Kisvárda	•	≡	–	-3	-3	3
Mátészalka	•	⊔	8	-4		
Tiszabecs	•		9	-5		
Vác	•	=	4	2		
Gödöllő	•	≡	3	1	1	
Lőrinci	•		5	-2	-1	
Gyöngyös	•		4	-1		
Balassagyarmat	ny	≡	3	-1		
755 Salgótarján	ny	≡	6	-1	-1	
Galyatető (932 m)	•		8	2		
851 Kékestető (1000 m)	•		7	2	–	7
Mátraháza (672 m)	•	⊔	7	-1		
865 Eger	ny	≡	6	-2	0	3
Putnok	ny	≡	2	-1	-1	
Lillafüred	•		4	-4		
772 Miskolc	•	≡	4	0	0	2
Füged	•		5	-3		
778 Sárospatak	•	=	6	-3	-5	2

	24 órai csapadék mm	
Rajka	•	
Kapuvár	•	≡
Csorna	•	
Komárom	•	
Káld	•	
Kőszeg	•	
Körmend	•	
Letenye	•	
Sümeg	•	
Zirc	•	
Kisbér	ny	≡
Mór	•	
Alcsút	•	
Esztergom	•	
Dobogókő	•	≡
Fonyód	•	
Tab	•	
Sárbogárd	–	
Lengyel	•	
Nagykónyi	•	
Marcali	ny	≡
Somogyszob	•	
Kaposvár	•	
Barcs	•	≡
Szigetvár	•	≡
Bácsalmás	•	
Kiskunhalas	•	
Izsák	•	
Kunsztmiklós	•	≡
Örkény	•	⊢
Nagykáta	•	
Jászapáti	ny	⊢
Tiszakécske	•	≡
Nagykőrös	•	
Kistelek	•	
Makó	•	⊔
Szentes	•	
Szarvas	•	
Szeghalom	•	
Körösszakál	•	
Tiszaroff	•	
Poroszló	1	≡
Karcag	ny	
Hortobágy	ny	
Polgár	ny	≡
Hajdúdorog	•	≡
Nyírlugos	–	
Csenger	•	⊔
Vásárosnamény	–	
Záhony	•	
Királyrét	•	≡
Romhány	ny	
Borsodnádasd	•	
Jósvafő	–	
Szendrőlád	•	
Hidasnémeti	•	
Tokaj	ny	≡
Sárhatvan	•	

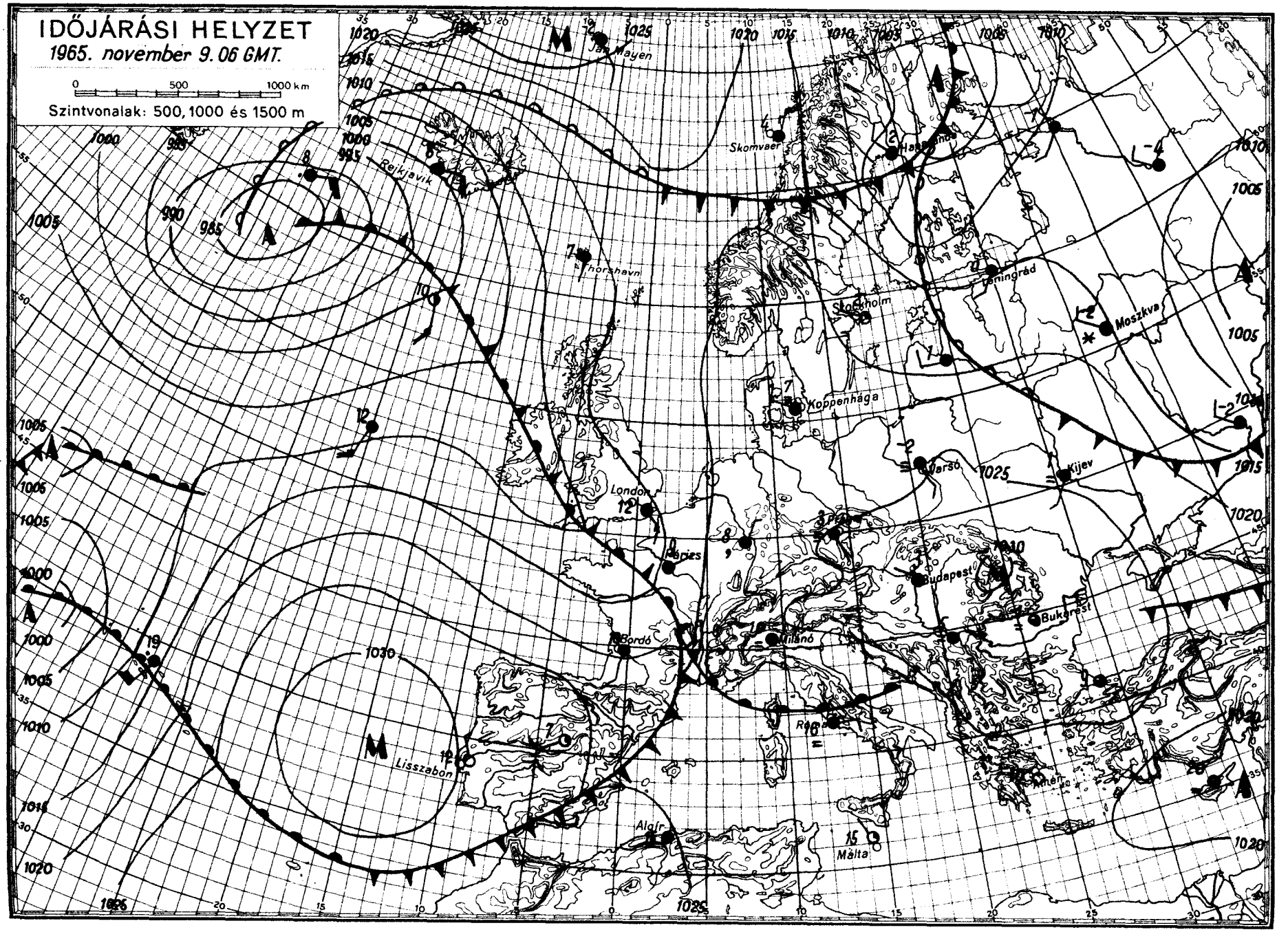

OFFSET-NYOMDA, BUDAPEST

IDŐJÁRÁSI NAPIJELENTÉS

ЕЖЕДНЕВНЫЙ МЕТЕОРОЛОГИЧЕСКИЙ БЮЛЛЕТЕНЬ • DAILY WEATHER REPORT
BULLETIN QUOTIDIEN DE TEMPS • TÄGLICHER WETTERBERICHT

KIADJA AZ ORSZÁGOS METEOROLÓGIAI INTÉZET
BUDAPEST II. KITAIBEL PÁL UTCA 1
TELEFON: KÖZPONT: 353-500, IDŐJELZŐ OSZT.: 150-410

MEGJELENIK NAPONKÉNT • ELŐFIZETÉSI ÁRA
A POSTAI KÖLTSÉGGEL EGYÜTT NEGYEDÉVRE 60,- Ft
KIADÁSÉRT FELEL AZ INTÉZET IGAZGATÓJA

78. évfolyam 314. szám. + B u d a p e s t + 1965. november 10.

Az időjárási helyzet ma reggel és a várható időjárás:

Az erősen felhős, párás, sokfelé ködös időjárás európaszerte tovább tart. A Szovjetunió európai területén nagykiterjedésű havazások, Európa többi részén a Skandináv-félsziget, és a Balkán-félsziget kivételével esők, szitálások vannak.

Hazánkban tegnap borult, ködös volt az idő és több helyen észleltek ködszitálást. A csapadék mennyisége csak a Dunántúlon érte el az 1 - 3 mm-t, máshol 1 mm alatt maradt. A hőmérséklet a nap folyamán a Kőrösök, Tisza és Zagyva által határolt országrészben 0, 3, az ország többi részén 4 - 7 fokig emelkedett, ma hajnalban az északkeleti részeken -2, +2, máshol 0, +5 fokig süllyedt. Ma délelőtt folytatódott a ködös, borult idő és sok helyen volt ködszitálás. A hőmérséklet 1 - 5 fok között volt.

Ma 12 órakor Budapesten a hőmérséklet 3 fok, a tengerszintre átszámitott légnyomás 766 mm, mérsékelten süllyed.

Várható időjárás csütörtök estig:

Néhány helyen átmenetileg felszakadozó felhőzet, de az ország nagy részén továbbra is párás, helyenként ködös idő, szórványosan fellépő szitálással, esővel.
Mérsékelt szél.

Várható legalacsonyabb éjszakai hőmérséklet: -1,+4, legmagasabb nappali hőmérséklet csütörtökön: 4-9 fok között, délkeleten egy-két helyen kevéssel 9 fok felett.

Dr. Tardos Béla s.k.

A hőmérséklet napi középértéke és eltérése a 90 évi átlagtól / Budapesten / :

1965. XI. 9.: 3,7 C°, -3,4 C°.

1871 óta ezen a napon Budapesten előfordult:

legmagasabb hőmérséklet: 20,9 C° /1927/
legalacsonyabb hőmérséklet: -6,5 C° /1888/

65.0711.

CSAPADÉKELOSZLÁS

AZ UTOLSÓ 24 ÓRÁBAN

196 5. XI. 9. 7h-TÓL XI. 10. 7h-IG

MAGYARÓVÁR
SOPRON
GYŐR
ESZTERGOM
TATABÁNYA
BUDAPEST
SALGÓTARJÁN
MISKOLC
MÁTRAHÁZA
GYÖNGYÖS
KÉKES
NYÍREGYHÁZA
CSÁROSPATAK
DEBRECEN
PÁPA
TATABÁNYA
SZÉKESFEHÉRVÁR
SZOMBATHELY
SZENTGOTTHÁRD
ZALAEGERSZEG
KESZTHELY
SIÓFOK
KECSKEMÉT
SZOLNOK
TÚRKEVE
BÉKÉSCSABA
NAGYKANIZSA
KAPOSVÁR
MOHÁCS
PÉCS
BAJA
SZEGED

Szintvonalak: 200, 300 és 500 m.

0 50 100 km

A GÖRBE VONALAK - AZ IZOHIÉTÁK - AZOKAT A HELYEKET KÖTIK ÖSSZE, AHOL A CSAPADÉK MENNYISÉGE EGYENLŐ VOLT

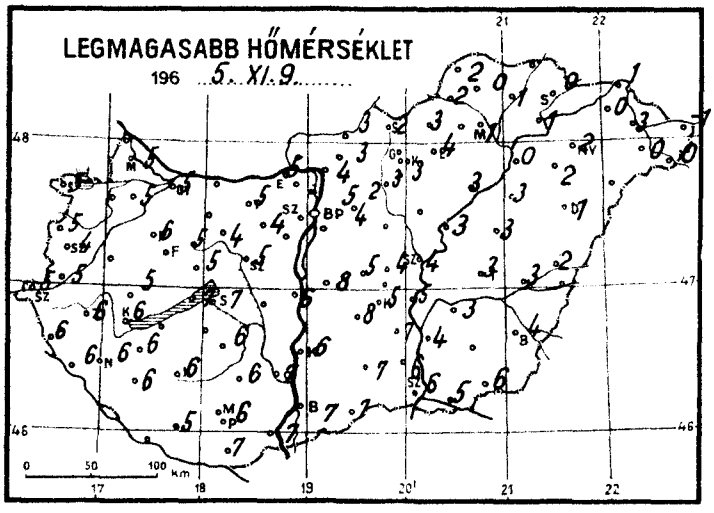

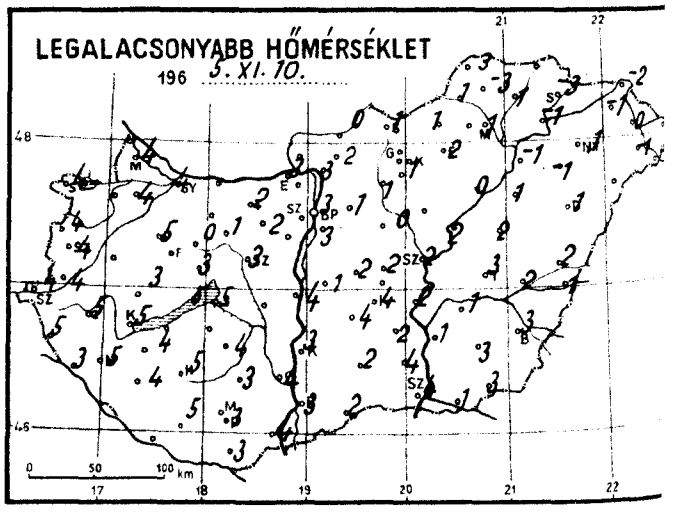

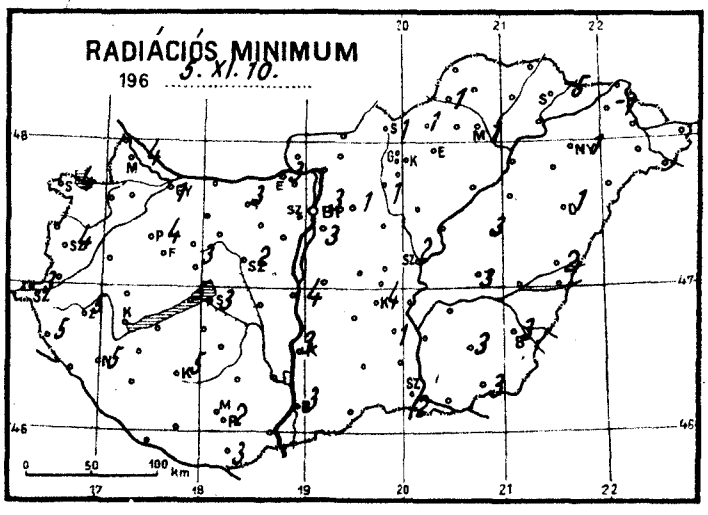

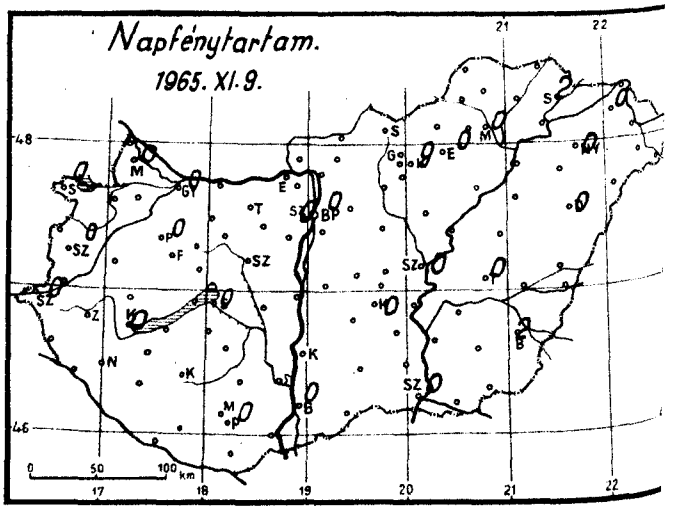

TÁJÉKOZTATÓ AZ 1965. OKTÓBER HAVI CSAPADÉK ELOSZLÁSÁRÓL

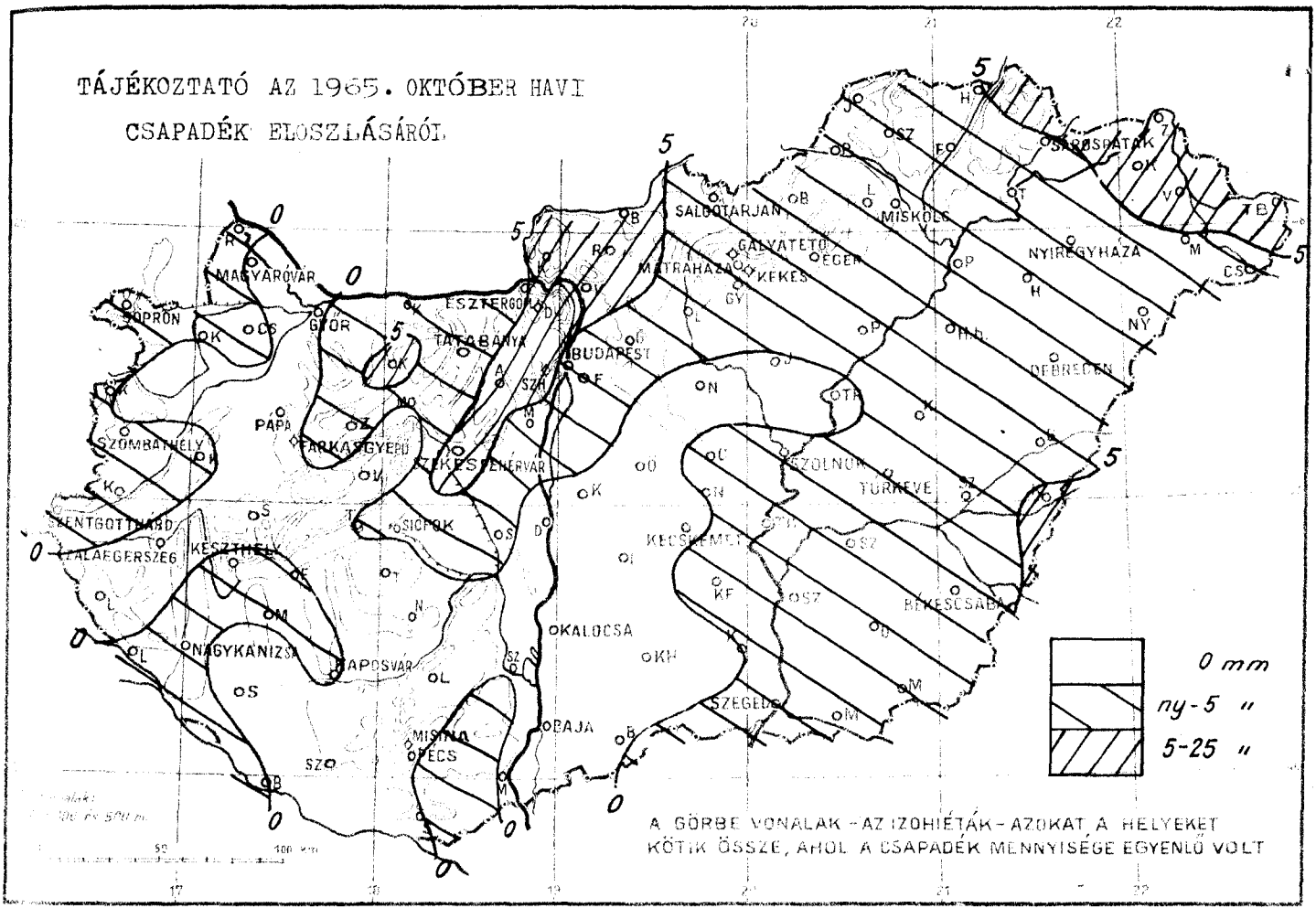

1965. OKTÓBER HAVI CSAPADÉK AZ ÁTLAG SZÁZALÉKÁBAN

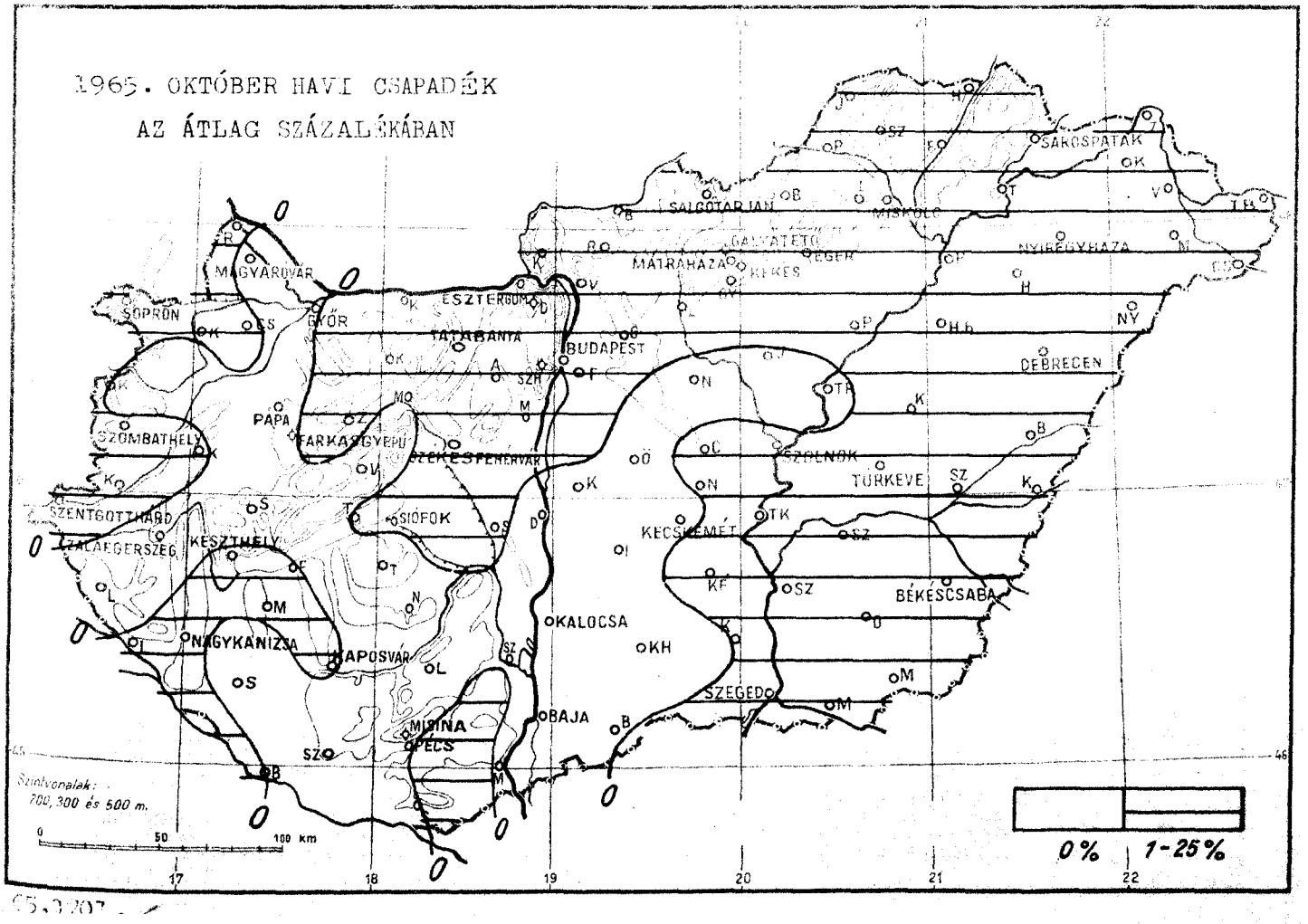

C5.3207

TÁJÉKOZTATÓ

Az IDŐJÁRÁSI NAPIJELENTÉS hazánk és Európa időjárásáról nyújt áttekintést a beérkező nagyszámú meteorológiai sürgöny alapján.

Az **első oldalon** találjuk a Meteorológiai Intézet aznap délben kiadott összefoglaló jelentésének szövegét.

A jelentés első bekezdése röviden ismerteti az európai időjárás helyzetét. Egy külön bekezdés adja meg Magyarország 24 óra alatti időjárásának rövid leírását. Utána következik a 12 órakor Budapesten észlelt hőmérséklet, tengerszintre átszámított légnyomás, a légnyomásváltozásnak az utolsó 3 órára vonatkozó irányzata, továbbá a nyári félévben a Balaton Siófokon észlelt vízhőmérséklete. Ezt követi az ország területére vonatkozó **előrejelzés,** amely a következő **36 órára** (másnap estig) érvényes. Olyan esetekben, amikor az időjárási helyzet megengedi, hogy egy-két további nap időjárására is elég megbízható következtetéseket lehessen levonni, az előrejelzésekhez **Távolabbi kilátások** címén még egy második előrejelzés csatlakozik. A NAPIJELENTÉS-nek ezen az oldalán szerepel még a budapesti hőmérséklet előző napi középértéke és ennek eltérése az 1871—1960 közötti 90 év törzsátlagaitól. Végül itt közöljük az illető napon 1871 óta Budapesten előfordult legmagasabb és legalacsonyabb hőmérsékletek értékét és előfordulásuk évét.

A **második oldal** felső részében közöljük az utolsó 24 óra magyarországi csapadéktérképét (a számok a csapadék mennyiségét mm-ben adják meg; ny = nyom, azaz 0,4 mm vagy ennél kisebb mennyiség). A térképen kihúzott görbe vonalak az **izohieták.** Azoknak a területeknek a kiemelésére szolgálnak, amelyeken a csapadék mennyisége valamely határérték (pl. 20 mm) alatt illetőleg felett volt. Megszerkesztésük csak nagyvonalú tájékozódásra szolgál, de nem veheti mindig figyelembe a csapadékmennyiségben előforduló nagy helyi különbségeket, amelyek főképpen a meleg hónapok záporszerű esői alkalmával lépnek fel. Nagyon veszélyes eső-eloszlás idején az izohieták elmaradnak a térképről.

A **második oldal** alsó részében térképeken közöljük néhány időjárási elem **területi eloszlását** hazánkban. Az első térképen a kiadást megelőző napon észlelt **nappali hőmérsékleti csúcsértéket** (maximum) láthatjuk, a másodikon **az elmúlt éjszaka alatti legalacsonyabb hőmérsékletet** (minimum), a harmadik pedig a talajközeli rétegben észlelt legalacsonyabb hőmérsékletet **(radiációs minimum)** mutatja. A negyedik térképen általában a kiadást megelőző napon mért **napsütés időtartamát** adjuk meg órákban. Hótakaró esetén azonban ezen a térképen közöljük a kiadás reggelén mért **hóréteg magasságát** cm-ben (* = folt, azaz nem összefüggő réteg, b = bucka).

A **harmadik oldal** az elmúlt 24 óra hazai időjárásának néhány fontos adatát közli nagyszámú megfigyelő állomásról.

A baloldali táblázat a hazai magasabbrendű megfigyelő állomások (óránként sürgönyző ún. szinoptikus állomások és napjában néhány alkalommal sürgönyző éghajlati állomások) adatait tartalmazza, országrészenkénti sorrendben. Az első oszlopban megadjuk a csapadék mennyiségét mm-ben; a második rovatban a reggeli észlelés alkalmával talált harmatot, deret, zúzmarát (nemzetközi jelekkel) és a reggel észlelt hóréteg vastagságot cm-ben (folt = hófoltok, lepel = néhány mm-es hóréteg, b = bucka); továbbá ha a 24 óra folyamán jégeső vagy zivatar volt, akkor ebben a rovatban szerepel a zivatar, illetőleg a jégeső jele. További 3 rovatban következik az előző napi legmagasabb és az éjszakai legalacsonyabb hőmérséklet, valamint a talaj felett 5 cm magasságban kisugárzás elleni védelem nélkül elhelyezett ún. kisugárzási (radiációs) hőmérőn leolvasott minimum hőmérséklet. Az utolsó rovat az előző napi napfénytartamot tünteti fel.

A jobboldali táblázatban kb. 50 további hazai állomás csapadék- és hóréteg adatait foglaljuk össze.

A **negyedik oldalt** az európai **időjárási térkép kivonatos alakja** foglalja el. Ez vázlatos mása annak a részletes, sokezer adatot tartalmazó nagyméretű munkatérképnek, amelynek alapján az Intézet aznap déli előrejelzése készült. Az itt közölt térképen csak a legfontosabb állomások néhány közérdekű adata van feltüntetve. A felhőzet mennyiségét az állomáskarika besötétítésének mértékével adjuk meg; a szél abból az irányból fúj, amerre a szélzászló rúdja mutat. A zászlócskák oldalvonalainak száma annál nagyobb, minél nagyobb a szélsebesség: egy rövid oldalvonás 1—2 méter/másodperc (m/sec) sebességű szélnek felel meg, egy hosszú vonás 3—5 m/sec sebességű szélnek, egy rövid és egy hosszú vonás együtt 6—7 m/sec sebességűnek stb. Az állomáskarikától balra látható szám a hőmérsékletet adja egész fokokban. Ha az állomáson az észlelés időpontjában nevezetesebb időjárási esemény volt, pl. csapadékhullás, köd, zivatar, stb., akkor a hőmérséklet alatt az illető jelenség nemzetközi jele is fel van tüntetve (a használt jelek jegyzékét l. alább.) A **vastagon kihúzott, fogazással ellátott vonalak** az időjárási frontok, a **dupla szaggatott vonalak** a lesikló felületek (magyarázatukat l. alább). A **vékony vonallal kihúzott görbék** az izobárok, azokat a helyeket kötik össze, amelyeknek a tengerszintre átszámított légnyomása egyenlő. A görbék végéhez írt szám a légnyomás értékét adja millibárban (1 mb = 750,1 higany-mm). A térképen látható betűk jelentése:

A = kis légnyomású terület (minimum, ciklon) középpontja.

M = nagy légnyomású terület (maximum, anticiklon) középpontja.

Fontosabb meteorológiai jelek :

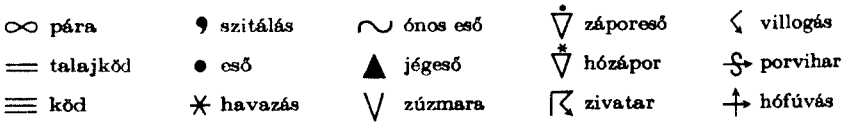

A frontok és lesiklófelületek magyarázata :

melegfront (másnéven felsiklási front) : határvonal, amelynek mentén meleg levegő nyomul elő

hidegfront (másnéven betörési front) : határvonal, amelynek mentén hideg levegő nyomul elő

veszteglő front : az egymás mellé került meleg- és hideg levegő közül egyik sem nyomul előre, vagy pedig ingázó mozgást végeznek

kettős (okklúziós) front meleg típusa : egy meleg és egy utána érkező hidegfront olyan összekapcsolódása, amelyben a melegfront jelenségei vannak túlsúlyban



kettős (okklúziós) front hideg típusa : ugyanilyen összekapcsolódás, de ezúttal a hidegfront jelenségei vannak túlsúlyban



felső betörési front : olyan hideg levegő előnyomulásának vonala, amely csak a felsőbb rétegekben lép fel

felső felsiklási front : olyan meleg levegő előnyomulásának vonala, amely csak a felsőbb rétegekben lép fel

lesiklófelület : a vonal egyik oldalán nagy kiterjedésű leszálló légmozgás van, derült idővel vagy felhőoszlással

OFFSET-NYOMDA

1965. november hó, 10. szerda nap

	Az utolsó 24 óra adatai: Csapadék (mm)		Hőmérsékleti szélsőségek: tegnapi nappali max.	éjszakai min.	min. 5 cm-en	Napsütés (óra) tegnap
12815 Magyaróvár	1	=	5	4	4	0
822 Győr	1		5	4	1	0
825 Pápa	ny	=	6	5	4	0
805 Sopron	1	=	5	4	4	0
812 Szombathely	1	=	4	4	4	0
910 Szentgotthárd	1		5	4	3	0
915 Zalaegerszeg	ny		6	5	5	
Lenti	•		6	5	5	
925 Nagykanizsa	ny	=	6	5	5	
920 Keszthely	1	=	6	5	–	0
Tihany	ny	=	7	5	5	
935 Siófok	ny	=	7	5	3	0
942 Pécs	•	=	6	3	2	0
941 Misinatető (534 m)	–		–	–	–	
Siklós	ny		7	3	3	
827 Farkasgyepű (400 m)	1		5	3	3	
Veszprém	ny		5	3	3	
833 Tatabánya	ny	=	5	2	3	
839 Budapest (Ferihegy)	ny	=	4	3	3	
840 Budapest OMI	ny	=	5	3	3	0
841 Budapest (Szabadságh., 474 m)	1	=	2	1	0	0
Martonvásár	–		–	–	–	
835 Székesfehérvár	ny	=	5	3	2	
Dunaújváros	•		6	4	4	
Szekszárd	•	=	7	4		
Mohács	•	=	7	4		
960 Baja	•	=	7	3	3	0
955 Kalocsa	ny		6	3	3	
Cegléd	•		4	2		
860 Szolnok	ny	=	4	2	2	0
970 Kecskemét	ny	=	5	4	4	0
Kiskunfélegyháza	ny	=	7	2	1	
982 Szeged	ny	=	6	4	2	0
Mezőhegyes	•	=	6	3	3	
Orosháza	•	=	–	3	3	
990 Békéscsaba	ny	=	4	3	3	0
875 Túrkeve	•	=	3	3	3	0
Berettyóújfalu	•	⊔	2	2	2	
882 880 Debrecen	1	=	1	1	1	0
892 Nyíregyháza	ny	=	2	1	1	0
Kisvárda	ny	=	0	-1	-1	0
Mátészalka	•		0	-1		
Tiszabecs	•		-1	-2		
Vác	ny	=	4	3		
Gödöllő	•	=	2	1	1	
Lőrinci	•		3	1	1	
Gyöngyös	•		3	1		
Balassagyarmat	ny	=	3	0		
755 Salgótarján	ny	=	2	1	1	
Galyatető (932 m)	ny		9	1		
851 Kékestető (1000 m)	•	=	8	0	–	9
Mátraháza (672 m)	•	=	4	-3		
865 Eger	ny	=	4	2		0
Putnok	ny	=	2	1	1	
Lillafüred	•		1	0		
772 Miskolc	1	=	1	1	1	0
Fügöd	•		1	1		
778 Sárospatak	•	=	0	-3	-5	2

	24 órai csapadék mm	
Rajka	1	
Kapuvár	1	=
Csorna	3	
Komárom	ny	
Káld	2	=
Kőszeg	1	
Körmend	2	
Letenye	•	
Sümeg	ny	
Zirc	2	=
Kisbér	1	=
Mór	1	
Alcsút	ny	
Esztergom	1	
Dobogókő	1	=
Fonyód	•	
Tab	ny	=
Sárbogárd	–	
Lengyel	•	
Nagykónyi	•	
Marcali	1	=
Somogyszob	•	
Kaposvár	•	⊔
Baros	ny	=
Szigetvár	•	
Bácsalmás	•	
Kiskunhalas	•	
Izsák	•	
Kunsztmiklós	ny	=
Örkény	•	= ⊔
Nagykáta	1	=
Jászapáti	ny	=
Tiszakécske	•	=
Nagykőrös	ny	
Kistelek	•	
Makó	•	
Szentes	•	
Szarvas	•	
Szeghalom	•	
Körösszakál	•	
Tiszaroff	•	
Poroszló	ny	=
Karcag	ny	
Hortobágy	ny	
Polgár	ny	=
Hajdúdorog	•	
Nyírlugos	=	
Csenger	•	⊔
Vásárosnamény	•	
Záhony		
Királyrét	2	
Romhány	ny	
Borsodnádasd	•	
Jósvafő	ny	
Szendrőlád	•	
Hidasnémeti	•	
Tokaj	1	
Sárhatvan	–	

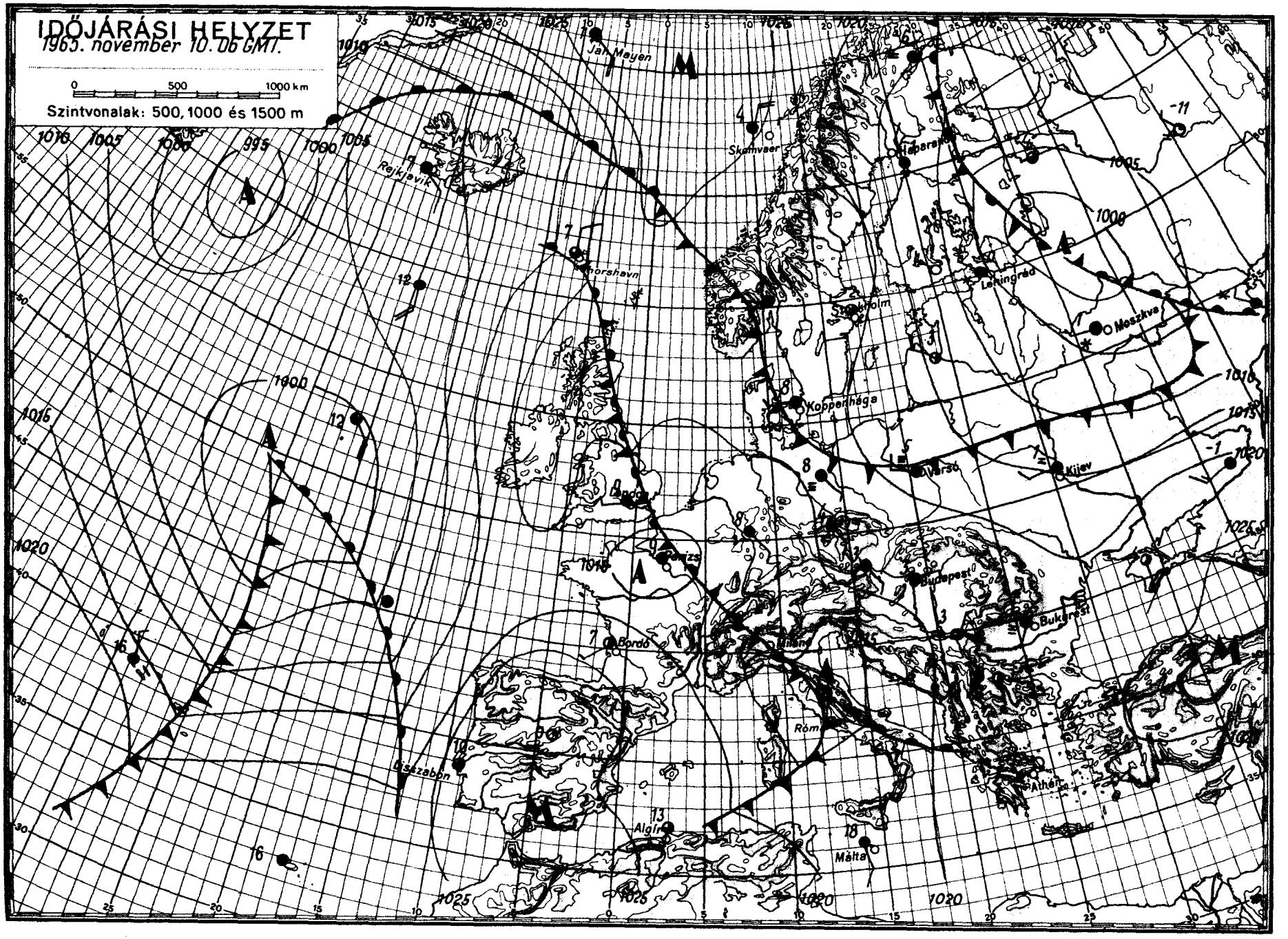

OFFSET-NYOMDA, BUDAPEST

IDŐJÁRÁSI NAPIJELENTÉS

ЕЖЕДНЕВНЫЙ МЕТЕОРОЛОГИЧЕСКИЙ БЮЛЛЕТЕНЬ • DAILY WEATHER REPORT
BULLETIN QUOTIDIEN DE TEMPS • TÄGLICHER WETTERBERICHT

KIADJA AZ ORSZÁGOS METEOROLÓGIAI INTÉZET
BUDAPEST II. KITAIBEL PÁL UTCA 1
TELEFON: KÖZPONT: 353-500, IDŐJELZŐ OSZT.: 150-410

MEGJELENIK NAPONKÉNT • ELŐFIZETÉSI ÁRA
A POSTAI KÖLTSÉGGEL EGYÜTT NEGYEDÉVRE 60, Ft
KIADÁSÉRT FELEL AZ INTÉZET IGAZGATÓJA

78. évfolyam 315. szám. + Budapest + 1965. november 11.

Az időjárási helyzet ma reggel és a várható időjárás:

A Skandináv-félszigettől Ukrajnán át Kis-Ázsiáig húzódó magasnyomású gerinc mentén kevesebb a felhő, csendes, hideg, a reggeli órákban párás, többfelé ködös az idő. Az emlitett gerinctől északkeletre, a Szovjetúnió európai területének nagyrészén a sarkvidékről beáramló hideg levegő hatására nagykiterjedésü havazások vannak. Ezzel szemben Európa délnyugati felét az Atlanti-óceán és a Földközi-tenger felől enyhe, páradús levegő árasztotta el erősen felhős, változékony, sokfelé szeles esős időjárást okozva.

Hazánk fölött tegnap túlnyomóan borult volt az ég, erősen párás, többfelé ködös volt az idő. Csupán a délkeleti határvidéken sütött délelőtt 1-3 órán át a nap. A délben délnyugaton megindult esőzés fokozatosan északkelet felé terjedve estére országos jellegüvé vált. A lehullott csapadék mennyisége az észak- és délkeleti megyék kivételével mindenütt meghaladta a 10, többfelé a 20, a Fővárosban és környékén a 30-35 mm-t. A hőmérséklet napközben északkeleten 2, 4, az ország többi részén 4, 7, a délkeleti határvidéken 7, 9 fokig emelkedett, az éjszaka folyamán 0, +5 fokig süllyedt. Ma délelőtt borult maradt az ég, s országszerte folytatódott az esőzés.

Ma 12 órakor Budapesten a hőmérséklet 6 fok, a tengerszintre átszámitott légnyomás 753 mm, mérsékelten süllyedő irányzatú.

Várható időjárás péntek estig:

Borult, majd nyugat felől fokozatosan felszakadozó felhőzet, ma sokfelé holnap csak néhány helyen előforduló esővel.
Mérsékelt, idönként megélénkülő szél.
A hőmérséklet átmenetileg emelkedik.

Várható legalacsonyabb éjszakai hőmérséklet: 5, 10,
legmagasabb nappali hőmérséklet holnap: 9, 14
fok között.

Erdős Emőke - Vissy Károly s.k.

A hőmérséklet napi középértéke és eltérése a 90 évi átlagtól /Budapesten/:

1965. XI. 10.:	3,6 C°	-2,8 C°.

1871 óta ezen a napon Budapesten előfordult:

legmagasabb hőmérséklet:	21,3 C° /1927/
legalacsonyabb hőmérséklet:	-5,7 C° /1888/

65.0716. OMI.

CSAPADÉKELOSZLÁS

AZ UTOLSÓ 24 ÓRÁBAN

196 5. XI. 10. ..... 7h-TÓL ..... XI. 11. ..... 7h-IG

Szintvonalak: 200, 300 és 500 m.

A GÖRBE VONALAK – AZ IZOHIÉTÁK – AZOKAT A HELYEKET KÖTIK ÖSSZE, AHOL A CSAPADÉK MENNYISÉGE EGYENLŐ VOLT

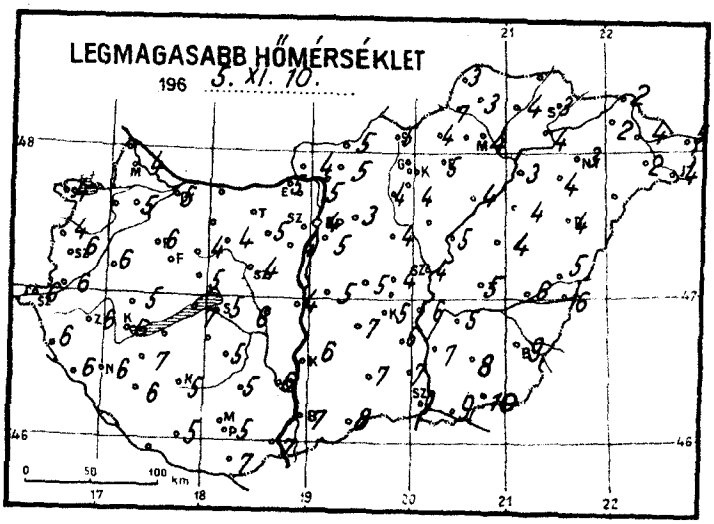

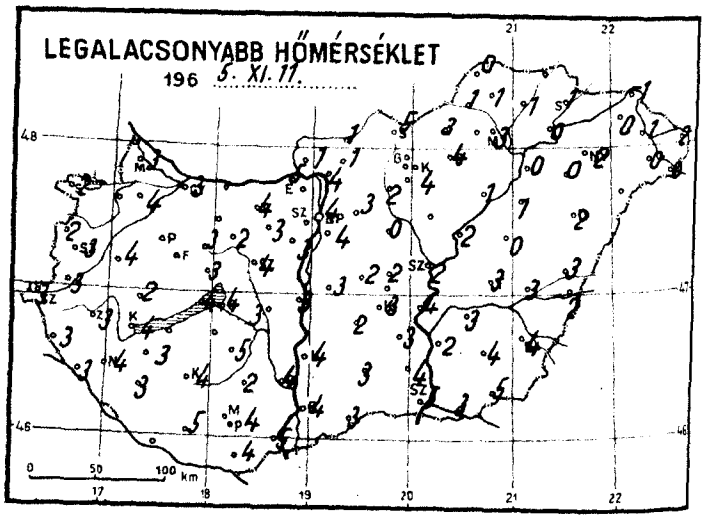

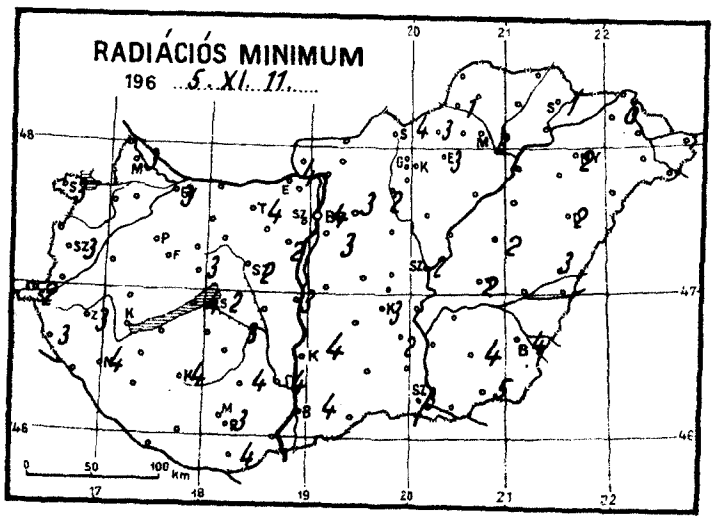

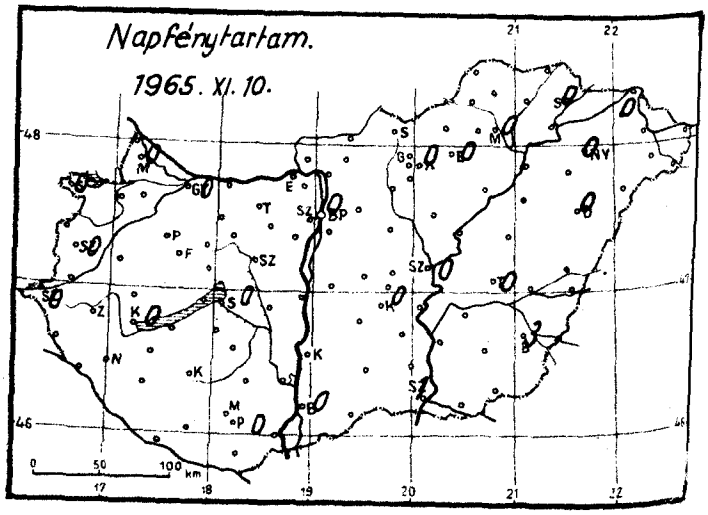

1965. november hó, 11. csütörtök nap

	Az utolsó 24 óra adatai					
	Csapadék (mm)		Hőmérsékleti szélsőségek			Napsütés (óra) tegnap
			tegnapi nappali max.	éjszakai min.	min. 5 cm-en	
12815 Magyaróvár	18	≡	4	3	3	0
822 Győr	19		5	3	3	0
825 Pápa	–		6	–	–	
805 Sopron	15		4	2	3	0
812 Szombathely	13	=	6	3	3	0
910 Szentgotthárd	12	=	6	3	2	0
915 Zalaegerszeg	12		6	3	3	
Lenti	13		6	3	3	
925 Nagykanizsa	20		6	4	4	
920 Keszthely	15	=	6	4	–	0
Tihany	23		7	4	4	
935 Siófok	22		5	4	2	0
942 Pécs	10	=	5	4	3	0
941 Misinatető (534 m)	–		–	–	–	–
Siklós	9		7	4	4	
827 Farkasgyepű (400 m)	18		5	2	2	
Veszprém	18		5	3	3	
833 Tatabánya	22		–	4	4	
839 Budapest (Ferihegy)	31	=	5	4	3	
840 Budapest OMI	36	≡	4	4	4	0
841 Budapest (Szabadságh. 474 m)	38	≡	1	1	0	0
Martonvásár	27		4	3	2	
835 Székesfehérvár	16		4	4	2	
Dunaújváros	19		4	3	3	
Szekszárd	12	=	6	4	4	
Mohács	13		7	5		
960 Baja	13	≡	7	4	4	0
955 Kalocsa	15		6	4	4	
Cegléd	21		4	2		
860 Szolnok	12	≡	4	2	2	0
970 Kecskemét	10	=	5	3	3	0
Kiskunfélegyháza	7		6	3	2	
982 Szeged	4	=	9	5	3	1
Mezőhegyes	2		10	5	5	
Orosháza	4	≡	8	4	4	
990 Békéscsaba	2	=	9	4	4	3
875 Túrkeve	10	≡	5	3	2	0
Berettyóújfalu	8		5	3	3	
882 Debrecen	7	=	4	2	2	0
892 Nyíregyháza	6	=	3	2	2	0
Kisvárda	4	≡	2	0	0	0
Mátészalka	5		2	0		
Tiszabecs	4		5	2		
Vác	30		5	4		
Gödöllő	38		3	3	3	
Lőrinci	27		4	2	2	
Gyöngyös	20		4	4		
Balassagyarmat	16		5	1		
755 Salgótarján	12		5	5	4	
Galyatető (932 m)	20		5	0		
851 Kékestető (1000 m)	22	≡	4	1	–	0
Mátraháza (672 m)	18		6	4		
865 Eger	16	=	5	4	3	0
Putnok	9	=	7	1	1	
Lillafüred	11		2	2		
772 Miskolc	7	≡	4	3	3	0
Füged	4		4	1		
778 Sárospatak	5		3	1	1	0

	24 órai csapadék mm	
Rajka	19	
Kapuvár	17	≡
Csorna	18	
Komárom	27	
Káld	15	
Kőszeg	12	
Körmend	15	
Letenye	16	
Sümeg	18	
Zirc	17	
Kisbér	28	≡
Mór	19	
Alcsút	28	
Esztergom	19	
Dobogókő	31	
Fonyód	18	
Tab	17	
Sárbogárd	–	
Lengyel	16	
Nagykónyi	12	
Marcali	14	
Somogyszob	19	
Kaposvár	12	
Barcs	14	
Szigetvár	11	
Bácsalmás	8	
Kiskunhalas	9	
Izsák	17	
Kunsztmiklós	18	
Örkény	20	=
Nagykáta	24	
Jászapáti	26	
Tiszakécske	13	=
Nagykőrös	17	
Kistelek	7	
Makó	3	
Szentes	5	
Szarvas	6	
Szeghalom	5	
Körösszakál	5	
Tiszaroff	19	
Poroszló	21	
Karcag	12	
Hortobágy	13	
Polgár	17	
Hajdúdorog	10	
Nyírlugos	–	
Csenger	6	
Vásárosnamény	4	
Záhony	4	
Királyrét	28	
Romhány	28	
Borsodnádasd	14	
Jósvafő	7	
Szendrőlád	6	
Hidasnémeti	5	
Tokaj	6	
Sárhatvan	18	

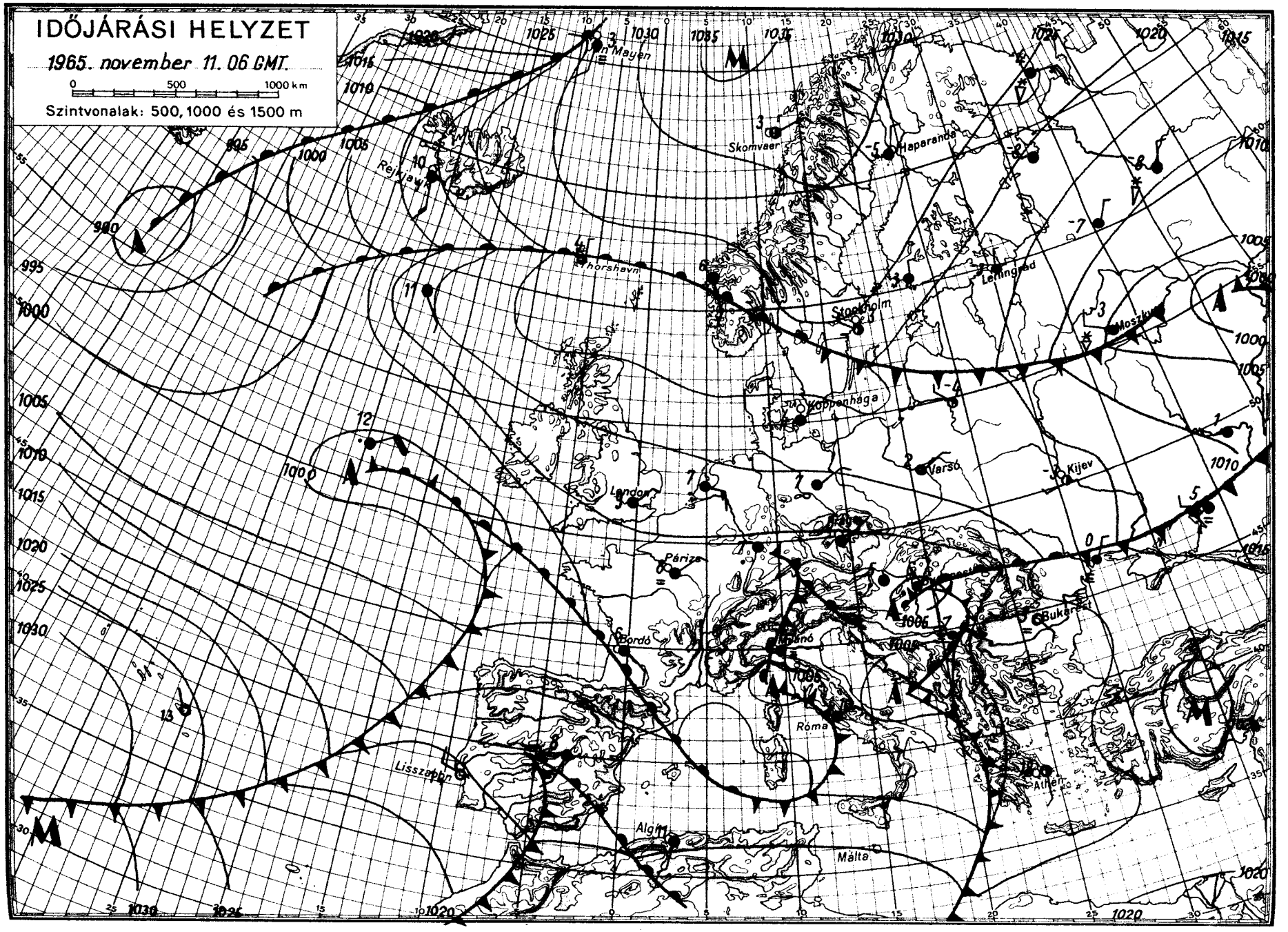

OFFSET-NYOMDA BUDAPEST

IDŐJÁRÁSI NAPIJELENTÉS

ЕЖЕДНЕВНЫЙ МЕТЕОРОЛОГИЧЕСКИЙ БЮЛЛЕТЕНЬ • DAILY WEATHER REPORT
BULLETIN QUOTIDIEN DE TEMPS • TÄGLICHER WETTERBERICHT

KIADJA AZ ORSZÁGOS METEOROLÓGIAI INTÉZET
BUDAPEST II. KITAIBEL PÁL UTCA 1
TELEFON: KÖZPONT: 353-500, IDŐJELZŐ OSZT.: 150-410

MEGJELENIK NAPONKÉNT • ELŐFIZETÉSI ÁRA
A POSTAI KÖLTSÉGGEL EGYÜTT NEGYEDÉVRE 60, Ft
KIADÁSÉRT FELEL AZ INTÉZET IGAZGATÓJA

78. évfolyam 316. szám. + B u d a p e s t + 1965. november 12.

Az időjárási helyzet ma reggel és a várható időjárás:

Európa időjárása változékony, szeles, csapadékos. Az Ural környékéről származó hideg légtömegek széles zónában elárasztották a Szovjetúnió európai területét, majd a Kárpátok-Alpok térségéig jutottak és lehülést, havazásokat okoztak. A tegnap mért hőmérsékleti csúcsértékek európaszerte 2-4, Jugoszláviában 6-8 fokkal maradtak az elmúlt évek maximumainak átlagai alatt. A hideg levegő ma éjjel a Kárpát-medence nyugati felébe is beszivárgott.

Hazánkban tegnap erősen felhős volt az ég, országszerte esett az eső. A lehullott csapadék mennyisége a Dunántúlon 1-4, az Alföldön 3-9, az északi hegyvidéken 9-20 mm között, Polgáron pedig 22 mm volt. A hőmérséklet napközben a Tiszántúlon 6-10, az ország többi részén 5-8 fokig emelkedett, az éjszaka folyamán -1, +4, a déli, délkeleti megyékben helyenként csak +5 fokig süllyedt. Ma hajnalban az északnyugatról beszivárgó hideg levegő Győr-Sopron megyében havazásokat okozott. A hőmérséklet a délelőtti órákban 1-8 fok között volt.

Ma 12 órakor Budapesten a hőmérséklet 2 fok, a tengerszintre átszámitott légnyomás 754 mm, változatlan.

Várható időjárás szombat estig:

Erősen felhős idő, többfelé eső, nyugaton helyenként havaseső, havazás.
Mérsékelt, időnként megélénkülő szél.
A hőmérséklet - főként keleten - csökken.

Várható legalacsonyabb éjszakai hőmérséklet -2, +3, nyugaton helyenként 1-2 fokkal -2 fok alatt, legmagasabb nappali hőmérséklet szombaton +2, +7 fok között.

Erdős E. - Dr. Tardos B. s.k.

A hőmérséklet napi középértéke és eltérése a 90 évi átlagtól /Budapesten/:

1965. XI. 11. 6,3 C°, +0,6 C°.

1871 óta ezen a napon Budapesten előfordult:

legmagasabb hőmérséklet: 17,5 C° /1926, 1963/
legalacsonyabb hőmérséklet: -8,9 C° /1888/

65.0720.OMI.

CSAPADÉKELOSZLÁS

AZ UTOLSÓ 24 ÓRÁBAN

196 5. XI. 11. 7h-TÓL XI. 12. 7h-IG

Szintvonalak: 200, 300 és 500 m.

A GÖRBE VONALAK – AZ IZOHIÉTÁK – AZOKAT A HELYEKET KÖTIK ÖSSZE, AHOL A CSAPADÉK MENNYISÉGE EGYENLŐ VOLT

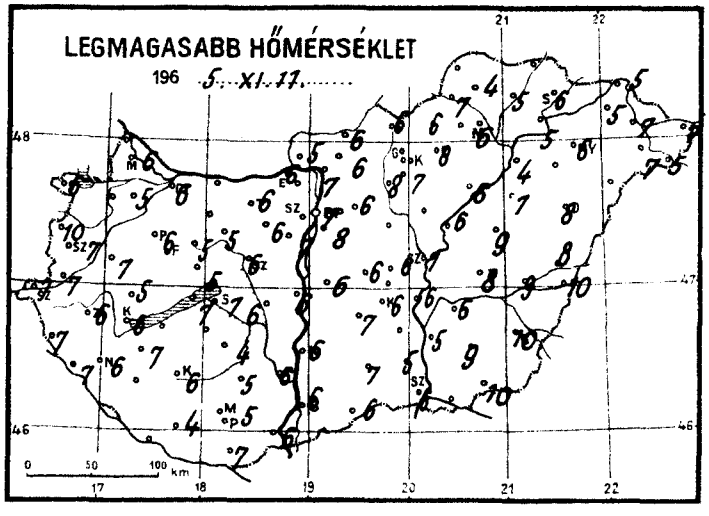

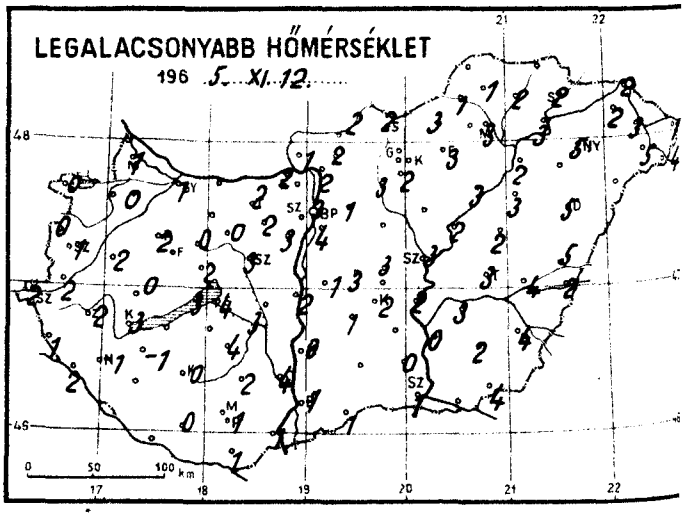

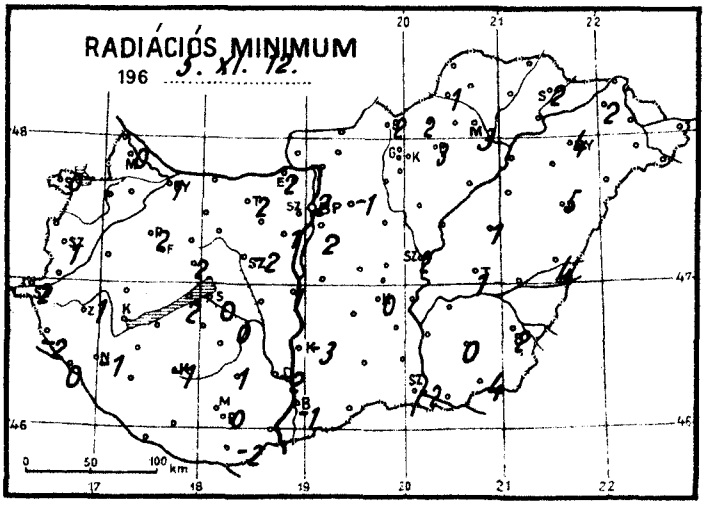

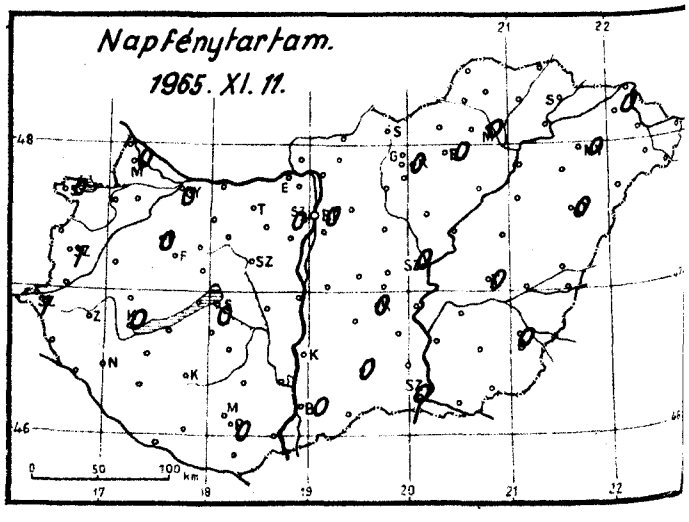

1965. november hó,

12. nap péntek

	Az utolsó 24 óra adatai					
	Csapadék (mm)		Hőmérsékleti szélsőségek			Napsütés (óra) tegnap
			tegnapi nappali max.	éjszakai min.	min. 5 cm-en	
12815 Magyaróvár	4	≡	6	1	0	0
822 Győr	3	=	6	1	1	0
825 Pápa	3	=	6	2	2	0
805 Sopron	2	=	6	0	0	0
812 Szombathely	ny		7	1	1	1
910 Szentgotthárd	2	=	7	2	2	1
915 Zalaegerszeg	1	≡	6	2	1	
Lenti	1		7	1	-2	
925 Nagykanizsa	ny	≡	6	-1	-1	
920 Keszthely	1	=	6	3	-	0
Tihany	ny		7	3	2	
935 Siófok	1	=	7	4	0	0
942 Pécs	2	≡	5	1	0	0
941 Misinatető (534 m)	-		-	-	-	-
Siklós	1		7	1	-2	
827 Farkasgyepű (400 m)	1		4	0	0	
Veszprém	.		5	2	2	
833 Tatabánya	4	=	6	2	2	
839 Budapest (Ferihegy)	8	=	8	4	2	
840 Budapest OMI	10	=	7	3	2	0
841 Budapest (Szabadságh., 474 m)	9	≡	4	0	0	0
Martonvásár	4		7	3	1	
835 Székesfehérvár	2		6	3	-2	
Dunaújváros	2		6	2	1	
Szekszárd	ny	=⊔	6	4	-2	
Mohács	1	≡	6	1		
960 Baja	1	≡	6	1	-1	0
955 Kalocsa	1		6	0	-3	
Cegléd	7		6	3		
860 Szolnok	9	=	7	3	2	0
970 Kecskemét	4	=	6	2	0	0
Kiskunfélegyháza	-		-	-	-	
982 Szeged	7	=⌒	6	1	-2	0
Mezőhegyes	7	=	10	4	4	
Orosháza	5	≡	9	2	0	
990 Békéscsaba	5		10	4	2	0
875 Túrkeve	9		8	3	1	0
Berettyóújfalu	6		8	5	4	
880 Debrecen	7	=	8	5	5	0
892 Nyíregyháza	15	=	6	5	4	0
Kisvárda	18		5	2	2	0
Mátészalka	11		7	5		
Tiszabecs	18		7	1		
Vác	8		7	2		
Gödöllő	9		6	1	-1	
Lőrinci	9		8	3		
Gyöngyös	8		7	2		
Balassagyarmat	9		6	2		
755 Salgótarján	8		6	2	2	
Galyatető (932 m)	9		3	-2		
851 Kékestető (1000 m)	15	≡	2	-2	-	0
Mátraháza (672 m)	8		7	-1		
865 Eger	16	=	8	3	3	0
Putnok	17	=	7	1	1	
Lillafüred	21		4	2		
772 Miskolc	18	=	6	3	3	0
Fügöd	12		5	2		
778 Sárospatak	18	=	6	2	2	0

24 órai csapadék mm		
Rajka	6	
Kapuvár	3	≡
Csorna	2	
Komárom	3	
Káld	.	
Kőszeg	1	
Körmend	ny	
Letenye	.	
Sümeg	1	
Zirc	2	
Kisbér	3	≡
Mór	3	
Alcsút	3	
Esztergom	6	
Dobogókő	8	≡
Fonyód	1	
Tab	1	
Sárbogárd	-	
Lengyel	1	
Nagykónyi	2	
Marcali	1	
Somogyszob	-	
Kaposvár	.	
Barcs	ny	
Szigetvár	.	
Bácsalmás	2	
Kiskunhalas	3	
Izsák	4	
Kunsztmiklós	4	
Örkény	3	
Nagykáta	11	
Jászapáti	8	
Tiszakécske	9	≡
Nagykőrös	6	
Kistelek	7	
Makó	7	⌒
Szentes	8	
Szarvas	10	
Szeghalom	7	
Körösszakál	9	
Tiszaroff	9	≡
Poroszló	15	=
Karcag	10	
Hortobágy	12	
Polgár	22	
Hajdúdorog	-	
Nyírlugos	-	
Csenger	11	
Vásárosnamény	18	
Záhony	12	
Királyrét	9	
Romhány	7	
Borsodnádasd	13	
Jósvafő	-	
Szendrőlád	16	
Hidasnémeti	21	
Tokaj	20	
Sárhatvan	2	

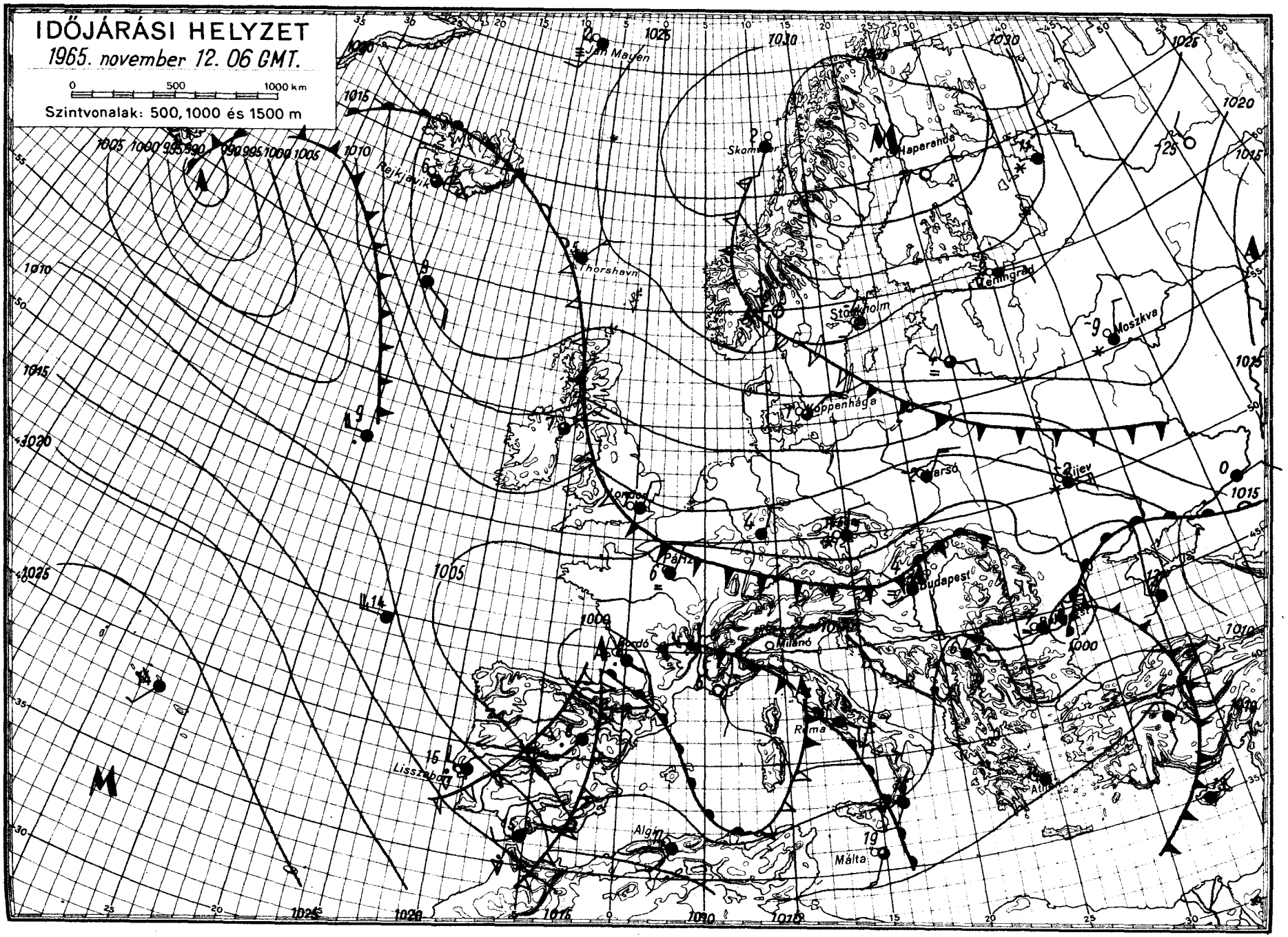

OFFSET-NYOMDA, BUDAPEST

IDŐJÁRÁSI NAPIJELENTÉS

ЕЖЕДНЕВНЫЙ МЕТЕОРОЛОГИЧЕСКИЙ БЮЛЛЕТЕНЬ • DAILY WEATHER REPORT
BULLETIN QUOTIDIEN DE TEMPS • TÄGLICHER WETTERBERICHT

KIADJA AZ ORSZÁGOS METEOROLÓGIAI INTÉZET
BUDAPEST II. KITAIBEL PÁL UTCA 1
TELEFON: KÖZPONT: 353-500, IDŐJELZŐ OSZT.: 150-410

MEGJELENIK NAPONKÉNT * ELŐFIZETÉSI ÁRA
A POSTAI KÖLTSÉGGEL EGYÜTT NEGYEDÉVRE 60, Ft
KIADÁSÉRT FELEL AZ INTÉZET IGAZGATÓJA

78. évfolyam 317. szám. + B u d a p e s t + 1965. november 13.

Az időjárási helyzet ma reggel és a várható időjárás:

A Kelet-Európát boritó szokatlanul hideg szárazföldi légtömeg folytatja utját Közép-Európán át délnyugat felé, sokhelyen havazás, havaseső, eső kiséretében. A hőmérséklet csucsértéke tegnap az 50. szélességi körtől északra, ill. a 15. hosszusági körtől keletre 0, az Ural északi részein pedig -15 fok alatt maradt. Ezzel szemben a Balkán déli részein éjfélkor is 15, 18 fokos hőmérsékletet mértek. A Földközi tenger fölött sok zivatar keletkezett.

Hazánkban tegnap erősen felhős, hideg idő volt. A Kárpátokon át beáramló hideg levegő frontján tegnap óta havazott, délkeleten esett az eső. A ma reggel 7 óráig lehullott csapadék mennyisége általában 10 mm alatt maradt, de Pécs, Kiskunhalas és Cegléd környékén kevéssel meghaladta a 10 mm-t. Pécs, Budapest, Szolnok, Miskolc vonalától északnyugatra az éjszakai havazásból 1, 5 cm vastagságu hóréteg keletkezett. A hőmérséklet tegnap napközben 2, 6, délkeleten helyenként 7, 9 fokig emelkedett. Ma reggelre -3, +2 fokig hült le a levegő. Ma délelőtt folytatódott a hideg idő. A hőmérséklet 11 órakor 0, +3 fok között váltakozott. A Dunántulon sokfelé szállingózott a hó, keleten szórványos esők voltak. Kékestetőn és Galyatetőn ma reggel 7 órakor 10 cm hóvastagságot mértek. A Mátrában a délelőtt folyamán gyengén havazott, a hőmérséklet 0 fok alatt maradt, a hó sportolásra alkalmas minőségü.

Ma 12 órakor Budapesten a hőmérséklet 3 fok, a tengerszintre átszámitott légnyomás 755 mm, alig változik.

Várható időjárás vasárnap estig:

Erősen felhős idő, sokfelé havazás, délkeleten ma még havaseső, eső.
Élénk, helyenként erős északi, északkeleti szél.
Az utakon sikosság.
A hőmérséklet kissé tovább csökken.

Várható legalacsonyabb éjszakai hőmérséklet: a Dunántulon -3, -6, máshol +1, -3 fok között,
legmagasabb nappali hőmérséklet holnap: 0 fok körül.

Vadkerti Ferenc - Tóth Pál s.k.

A hőmérséklet napi középértéke és eltérése a 90 évi átlagtól /Budapesten/:

1965. XI. 12.:	2,9 C°.	-2,7 C°.

1871 óta ezen a napon Budapesten előfordult:

legmagasabb hőmérséklet:	21,0 C°	/1951/
legalacsonyabb hőmérséklet:	-10,1 C°	/1897/

1965.0721.OMI.

CSAPADÉKELOSZLÁS

AZ UTOLSÓ 24 ÓRÁBAN

196 5. XI. 12. 7h-TÓL XI. 13. 7h-IG

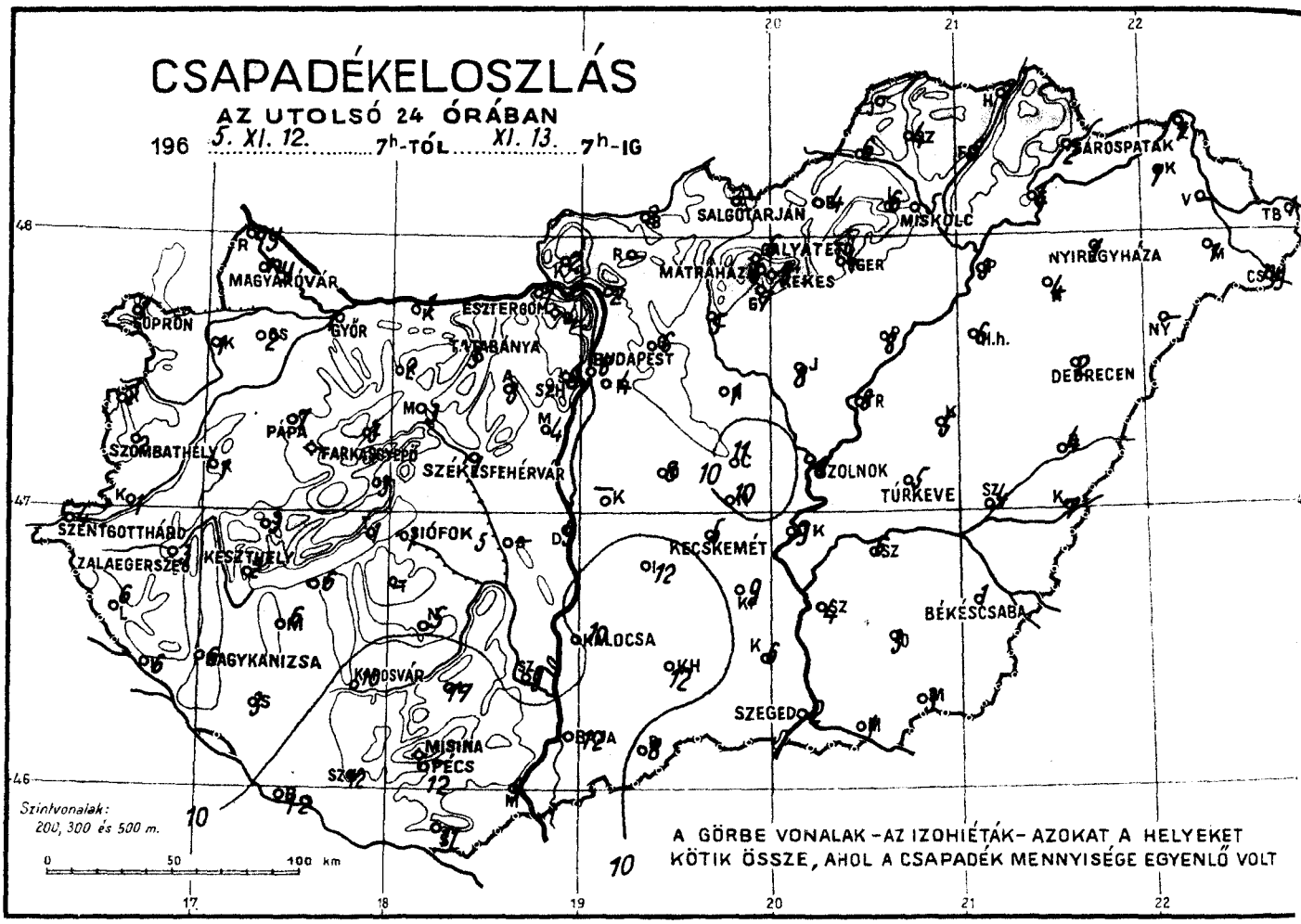

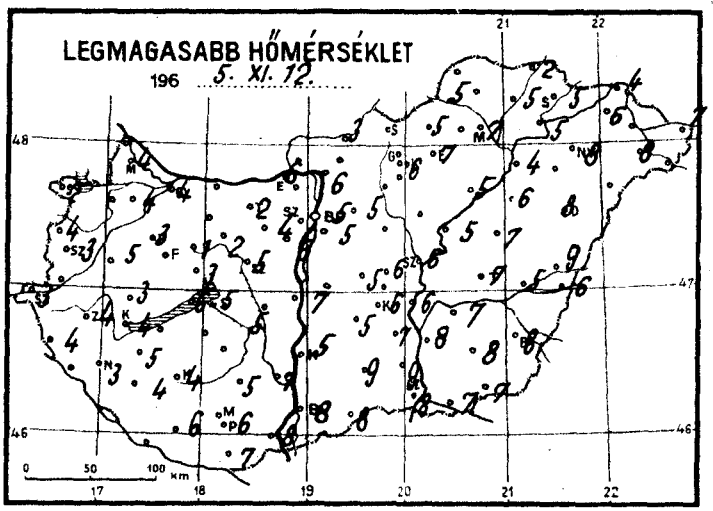

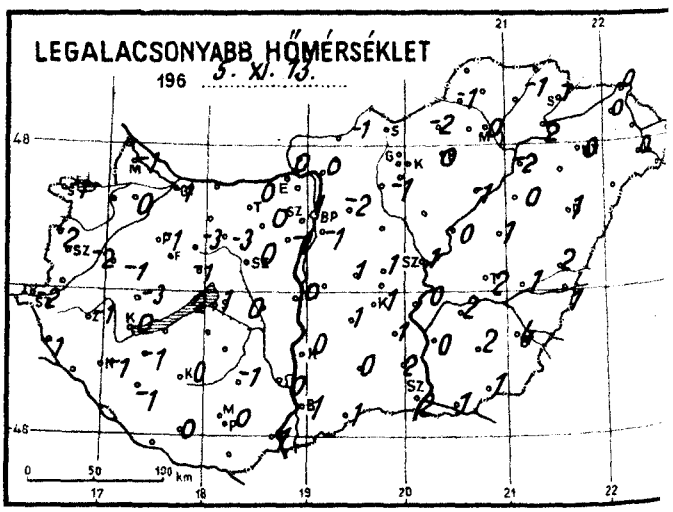

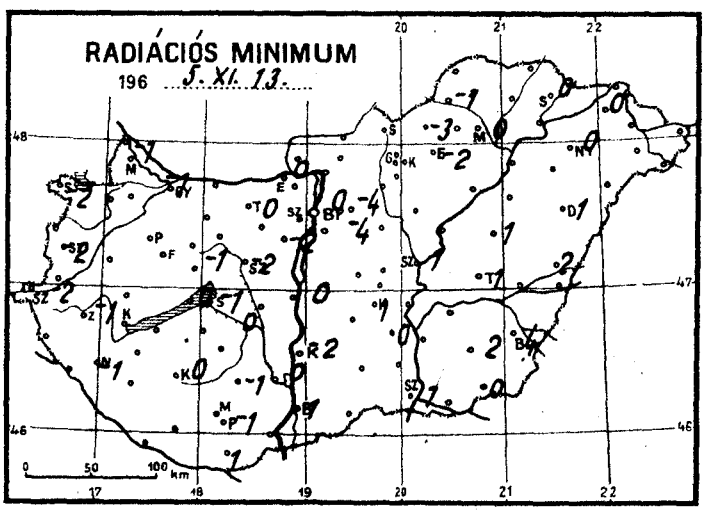

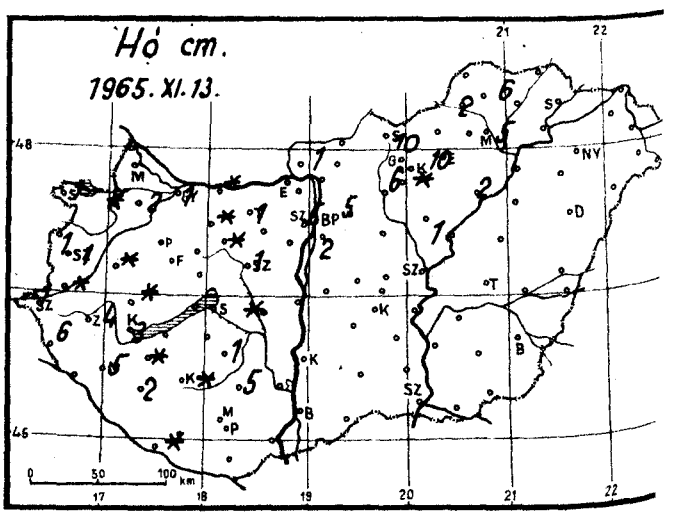

1965. november hó, 13 szombat nap

	Az utolsó 24 óra adatai					
	Csapadék (mm)	Hó cm	Hőmérsékleti szélsőségek: tegnapi nappali max.	éjszakai min.	min. 5 cm-en	Napsütés (óra) tegnap
12815 Magyaróvár	ny		4	-1	-1	3
822 Győr	1	1	4	-1	-1	2
825 Pápa	1	=	3	-1	-1	1
805 Sopron	1	1	2	-1	-2	0
812 Szombathely	2	1	3	-2	-2	1
910 Szentgotthárd	4	1	3	-2	-2	0
915 Zalaegerszeg	3	4	4	-1	-1	
Lenti	6	6	4	-1		
925 Nagykanizsa	6	= 5	3	-1	-1	
920 Keszthely	2	3	4	0	-	0
Tihany	1	-	6	2	0	
935 Siófok	1	=	5	1	-1	0
942 Pécs	12	=	6	0	-1	0
941 Misinatető (534 m)	-		-	-	-	-
Siklós	11		7	1	1	
827 Farkasgyepű (400 m)	-		-	-	-	-
Veszprém	3	folt	3	-1	-1	
833 Tatabánya	3	1	2	0	0	
839 Budapest (Ferihegy)	4	- 2	5	-1	-4	
840 Budapest OMI	6		5	1	0	0
841 Budapest (Szabadságh. 474 m)	8	5	0	-1	-2	0
Martonvásár	4		6	-1	-2	
835 Székesfehérvár	1		5	0	-2	1
Dunaújváros	9	=	7	0	0	
Szekszárd	9		7	0	0	
Mohács	9		8	1		
960 Baja	3	=	8	1	1	2
955 Kalocsa	0		5	0	-2	
Cegléd	1		6	1		
860 Szolnok	8	=	6	1	1	0
970 Kecskemét	5	=	6	1	1	0
Kiskunfélegyháza	9		7	1	0	
982 Szeged	2	=	8	2	1	2
Mezőhegyes	9		7	1	0	
Orosháza	3		8	2	2	
990 Békéscsaba	1	=	8	4	4	2
875 Túrkeve	5		7	2	1	1
Berettyóújfalu	4		9	2	2	
882 880 Debrecen	2	=	8	1	1	4
892 Nyíregyháza	1	=	8	0	0	2
Kisvárda	1	lepel	6	0	0	0
Mátészalka	1		8	0		
Tiszabecs	1		7	1		
Vác	2		6	0		
Gödöllő	6	5	5	-2	-4	
Lőrinci	5		-	-	-	
Gyöngyös	7	folt	6	-1		
Balassagyarmat	2		3	-1		
755 Salgótarján	-		-	-	-	
Galyatető (932 m)	6	10	2	-5		
851 Kékestető (1000 m)	9	=10	1	-4	-	1
Mátraháza (672 m)	5	6	3	-3		
865 Eger	4	=	7	0	-2	2
Putnok	6	= 2	5	-1	-1	
Lillafüred	6	5	-1			
772 Miskolc	5	= 5	7	0	0	2
Fügöd	5		5	-1		
778 Sárospatak	2		5	1	0	0

	24 órai csapadék mm	Hó cm
Rajka	ny	
Kapuvár	1	folt=
Csorna	2	2
Komárom	1	folt
Káld	1	folt
Kőszeg	2	1
Körmend	1	folt
Letenye	6	
Sümeg	3	folt
Zirc	3	2
Kisbér	2	folt=
Mór	3	folt
Alcsút	3	
Esztergom	1	
Dobogókő	4	=
Fonyód	6	
Tab	-	
Sárbogárd	-	
Lengyel	17	5
Nagykónyi	5	lepel
Marcali	6	folt
Somogyszob	3	2
Kaposvár	10	folt
Barcs	12	
Szigetvár	12	
Bácsalmás	8	
Kiskunhalas	12	
Izsák	12	
Kunsztmiklós	-	
Örkény	8	
Nagykáta	1	
Jászapáti	8	lepel
Tiszakécske	9	=
Nagykőrös	17	
Kistelek	6	
Makó	1	
Szentes	4	
Szarvas	6	
Szeghalom	4	
Körösszakál	7	
Tiszaroff	8	
Poroszló	8	2
Karcag	5	
Hortobágy	6	
Polgár	9	
Hajdúdorog	4	
Nyírlugos	-	
Csenger	ny	
Vásárosnamény	-	
Záhony	1	
Királyrét	2	lepel
Romhány	-	
Borsodnádasd	4	
Jósvafő	-	
Szendrőlád	4	6
Hidasnémeti	2	
Tokaj	4	
Sárhatvan	5	folt

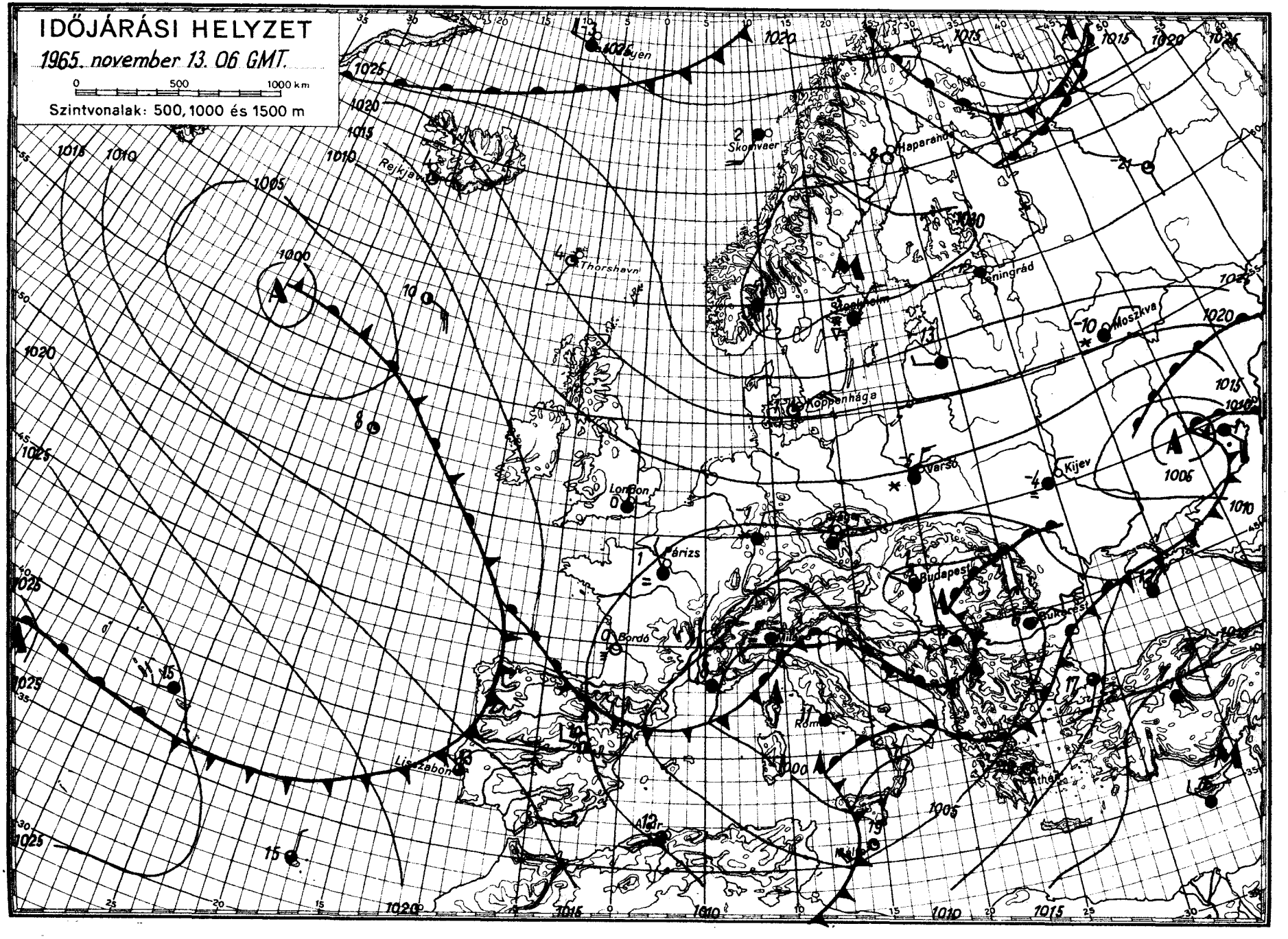

OFFSET: NYOMDA BUDAPEST

IDŐJÁRÁSI NAPIJELENTÉS

ЕЖЕДНЕВНЫЙ МЕТЕОРОЛОГИЧЕСКИЙ БЮЛЛЕТЕНЬ • DAILY WEATHER REPORT
BULLETIN QUOTIDIEN DE TEMPS • TÄGLICHER WETTERBERICHT

KIADJA AZ ORSZÁGOS METEOROLÓGIAI INTÉZET
BUDAPEST II. KITAIBEL PÁL UTCA 1
TELEFON: KÖZPONT: 353-500, IDŐJELZŐ OSZT.: 150-410

MEGJELENIK NAPONKÉNT * ELŐFIZETÉSI ÁRA
A POSTAI KÖLTSÉGGEL EGYÜTT NEGYEDÉVRE 60, Ft
KIADÁSÉRT FELELŐS AZ INTÉZET IGAZGATÓJA

18. évfolyam 318. szám. + Budapest + 1965. november 14.

Az időjárási helyzet ma reggel és a várható időjárás:

Európa időjárásában az utóbbi 24 óra folyamán lényeges változás nem történt. A beáramló hideg levegő további havazásokat okoz Közép- és Kelet-Európa nagy részén, sőt most már Nyugat-Európa jelentős területén is.

Hazánkban tegnap általában borult, csapadékos volt az idő. A Dunántúlon hó, az ország többi részén eső, havaseső esett. A mára virradó éjszaka folyamán a havazás kelet felé terjedt és a délelőtt folyamán a tiszántúli városokat is elérte. A hóréteg vastagsága általában még nem haladta meg az 1-3 cm-t, azonban a déli megyék egy-két helyéről 5-7, Kiskunhalasról 12 cm-t jelentettek. A Kékestetőn mért hóréteg 10 cm vastag. A csapadék mennyisége a Nagykanizsa-Szolnok-Sárospatak vonaltól északra fekvő országrészben általában nem haladta meg az 1 mm-t, a vonal alatti tájakon azonban 4-10, a déli megyékben 10-24 mm-t mértek. A hőmérséklet a nap folyamán 0, +6 fokig emelkedett, ma hajnalban +1, -3 fokig süllyedt. Ma délelőtt sok helyen folytatódott a havazás, egyes helyeken havasesővel vegyesen. A szél megerősödött.

Ma 12 órakor Budapesten a hőmérséklet 1 fok, a tengerszintre átszámitott légnyomás 757 mm, gyengén emelkedik.

Várható időjárás hétfő estig:

Ma általában borult idő, sokfelé havazás, havaseső. Holnap a felhőzet több helyen felszakadozik, a havazás és a havaseső szórványossá válik. Mérsékelt, sok helyen élénk északi szél. Hideg idő.

Várható legalacsonyabb éjszakai hőmérséklet: -1,- legmagasabb nappali hőmérséklet holnap: -1, +4 fok között.

Dr. Tardos Béla s.k.

A hőmérséklet napi középértéke és eltérése a 90 évi átlagtól / Budapesten / :

1965. XI. 13.: 2,4 C°, -3,3 C°.

1871 óta ezen a napon Budapesten előfordult:

legmagasabb hőmérséklet: 17,5 C° /1936/
legalacsonyabb hőmérséklet: -10,5 C° /1876/

65.0722.

CSAPADÉKELOSZLÁS

AZ UTOLSÓ 24 ÓRÁBAN

196 5. XI. 13. 7h-TÓL XI. 14. 7h-IG

Szintvonalak: 200, 300 és 500 m.

A GÖRBE VONALAK – AZ IZOHIÉTÁK – AZOKAT A HELYEKET KÖTIK ÖSSZE, AHOL A CSAPADÉK MENNYISÉGE EGYENLŐ VOLT

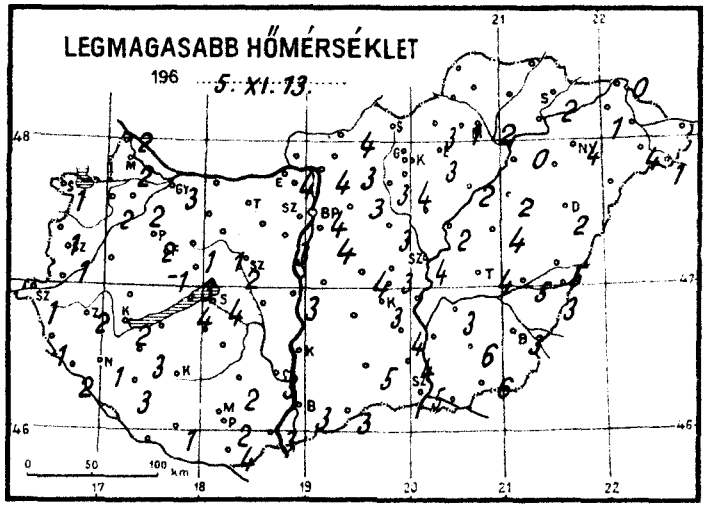

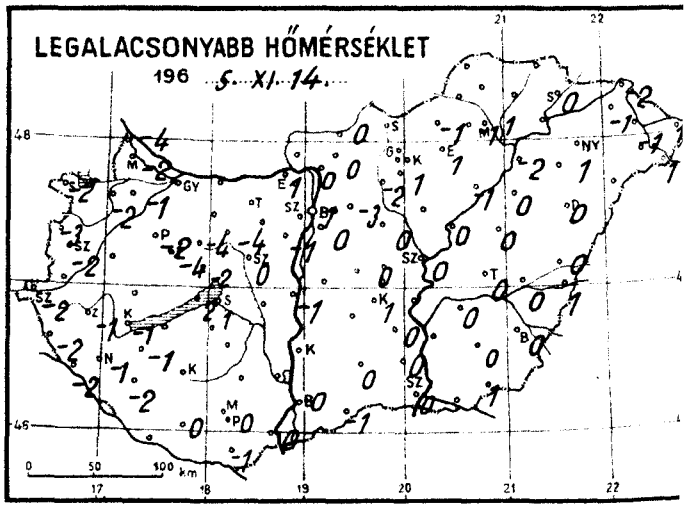

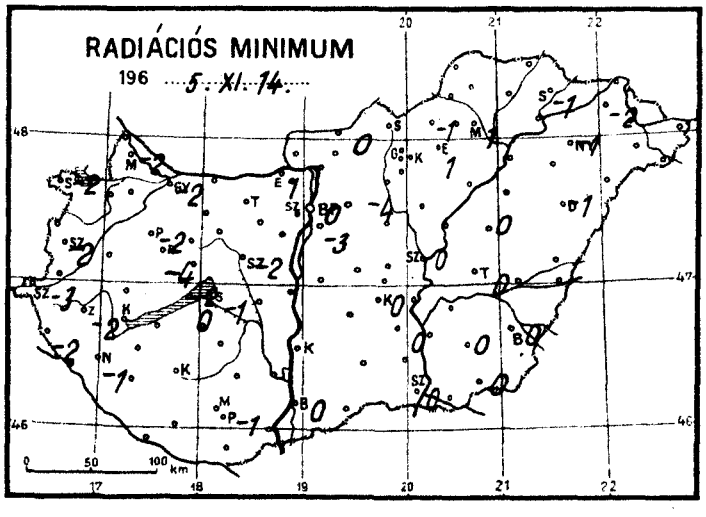

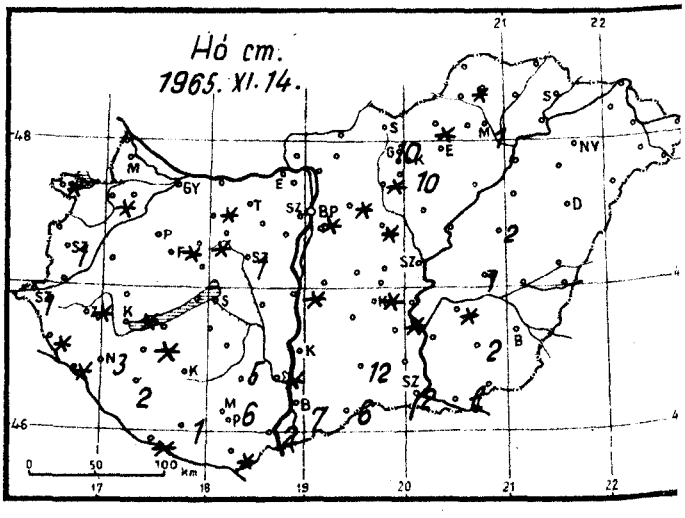

1965. november hó, 14 nap vasárnap

	Az utolsó 24 óra adatai					
	Csapadék (mm)	Hó cm	Hőmérsékleti szélsőségek tegnapi nappali max.	éjszakai min.	min. 5 cm-en	Napsütés (óra) tegnap
12815 Magyaróvár	•		2	-2	-2	0
822 Győr	1		3	-1	-2	0
825 Pápa	ny		2	-2	-2	0
805 Sopron	ny	folt	1	-2	-2	0
812 Szombathely	ny	1	1	-2	-2	0
910 Szentgotthárd	3	1	1	-2	-3	0
915 Zalaegerszeg	ny	folt	2	-1	-2	
Lenti	•	folt	1	-2	-2	
925 Nagykanizsa	ny	3	1	-1	-1	
920 Keszthely	ny	folt	2	-1	-	0
Tihany	•		4	2	0	
935 Siófok	ny		4	1	-1	0
942 Pécs	10	6	2	0	-1	0
941 Misinatető (534 m)						
Siklós	13	folt	4	-1		
827 Farkasgyepű (400 m)	ny	folt	-1	-4	-4	
Veszprém	•	-	3	-2	-2	
833 Tatabánya						
839 Budapest (Ferihegy)	1	folt	4	0	-3	
840 Budapest OMI	1	-	4	1	0	0
841 Budapest (Szabadságh. 474 m)	1	folt	3	-2	-4	
Martonvásár						
835 Székesfehérvár	1	1	2	0	-2	
Dunaújváros	ny	folt	3	-1	-2	
Szekszárd	10	folt	3			
Mohács	16	2	3	0		
960 Baja	16	7	3	0	0	0
955 Kalocsa						
Cegléd	ny		3			
860 Szolnok	1	folt	4	0	0	0
970 Kecskemét	1	folt	3	1	0	
Kiskunfélegyháza	15	folt	4	0	0	
982 Szeged	20	2	5	0	0	0
Mezőhegyes	13		6	1	0	
Orosháza	12	2	6	0	0	
990 Békéscsaba	12		3	0	0	0
875 Túrkeve	12	1	4	0	0	0
Berettyóújfalu	7		5	0		
882 Debrecen	7		2	0	-1	0
892 Nyíregyháza	5		4	1	-1	0
Kisvárda	7		1	-1	-2	0
Mátészalka	11		4	-1		
Tiszabecs	12		6	1		
Vác	ny		4	0		
Gödöllő	1	folt	3	-3	-4	
Lőrinci	ny	folt	3	-2		
Gyöngyös	•		4	1		
Balassagyarmat	ny		4	0	0	
755 Salgótarján						
Galyatető (932 m)	ny	10	0	-5		
851 Kékestető (1000 m)	1	10	-1	-5	-	0
Mátraháza (672 m)	ny	5	0	-2		
865 Eger	ny		3	1	1	0
Putnok	ny	folt	3	-1	-1	
Lillafüred	ny		1	-1		
772 Miskolc	1	1	2	1	1	0
Fügöd	1	folt	1	-1		
778 Sárospatak	7		2	0	-1	0

	24 órai csapadék mm	Hó cm
Rajka	ny	
Kapuvár	ny	
Csorna	ny	
Komárom	ny	
Káld	2	folt
Kőszeg	ny	
Körmend	2	
Letenye	1	folt
Sümeg		
Zirc	•	folt
Kisbér	•	folt
Mór	•	
Alcsút	1	
Esztergom	•	
Dobogókő		
Fonyód	ny	
Tab	1	
Sárbogárd		
Lengyel	4	5
Nagykónyi	5	lepel
Marcali	ny	folt
Somogyszob	6	2
Kaposvár	2	folt
Barcs	3	folt
Szigetvár	1	1
Bácsalmás	23	6
Kiskunhalas	24	12
Izsák		
Kunsztmiklós		
Örkény	1	
Nagykáta	8	folt
Jászapáti	1	
Tiszakécske		
Nagykőrös	ny	
Kistelek	23	
Makó	16	lepel
Szentes		
Szarvas	11	folt
Szeghalom	8	
Körösszakál	10	
Tiszaroff	•	
Poroszló	ny	
Karcag	9	lepel
Hortobágy	4	
Polgár	2	
Hajdúdorog		
Nyírlugos	14	
Csenger	11	
Vásárosnamény	10	
Záhony	5	
Királyrét		
Romhány	ny	
Borsodnádasd	ny	folt
Jósvafő	ny	
Szendrőlád	ny	folt
Hidasnémeti	7	
Tokaj	3	
Sárhatvan	2	

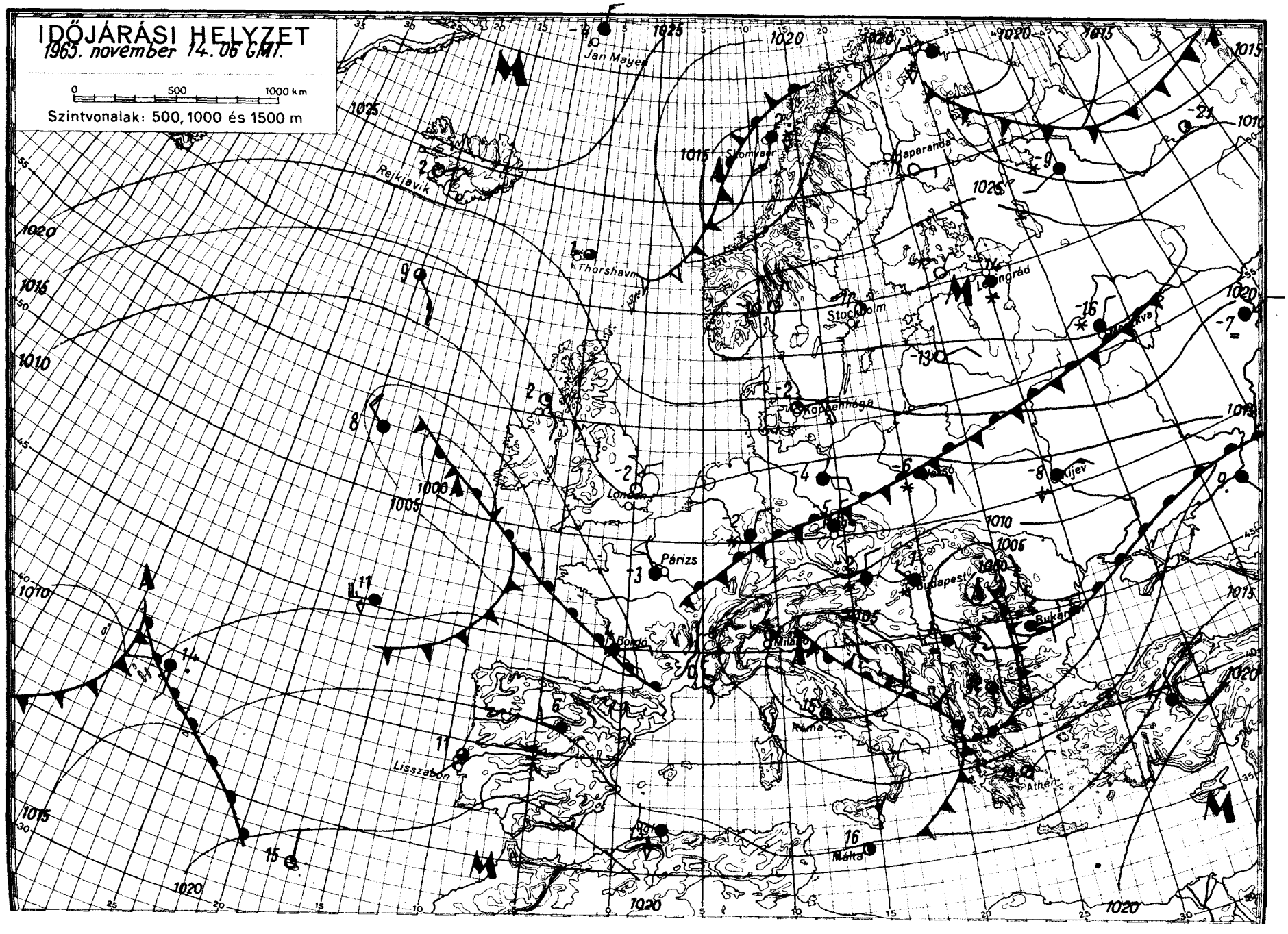

OFFSET-NYOMDA BUDAPEST

IDŐJÁRÁSI NAPIJELENTÉS

ЕЖЕДНЕВНЫЙ МЕТЕОРОЛОГИЧЕСКИЙ БЮЛЛЕТЕНЬ • DAILY WEATHER REPORT
BULLETIN QUOTIDIEN DE TEMPS • TÄGLICHER WETTERBERICHT

KIADJA AZ ORSZÁGOS METEOROLÓGIAI INTÉZET
BUDAPEST II. KITAIBEL PÁL UTCA 1
TELEFON: KÖZPONT: 353-500, IDŐJELZŐ OSZT.: 150-410

MEGJELENIK NAPONKÉNT • ELŐFIZETÉSI ÁRA
A POSTAI KÖLTSÉGGEL EGYÜTT NEGYEDÉVRE 60, Ft
KIADÁSÉRT FELEL AZ INTÉZET IGAZGATÓJA

~~18. évfolyam 319. szám. + Budapest + 1965. november 15.~~

Az időjárási helyzet ma reggel és a várható időjárás:

Európában folytatódik a hideg idő és sokfelé havazik. Kelet-Európa egy részén ma reggel -20 fokos hőmérsékleteket is mértek. A Földközi-tenger térségében a beáramlott hideg levegő sok helyen okozott zivatart. A tegnap mért hőmérsékleti csucsértékek európaszerte 6-10 fokkal voltak alacsonyabbak az utóbbi évek hőmérsékleti csucsértékeinek átlagánál.

Hazánkban tegnap borult volt az ég és országszerte havazott. A hóréteg vastagsága ma reggelre általában elérte az 1-4, a déli és az északkeleti megyékben az 5-8 cm-t. A Kékestetőről ma reggel 12 cm-t jelentettek. A legmagasabb nappali hőmérséklet tegnap nem haladta meg a -3, +3 fokot, csak az északi, északkeleti megyékben emelkedett 4-5 fokig. Ma reggelre -1, -6 fokig hült le a levegő. Ma délelőtt az északi megyékben és a Dunántulon volt számottevő felhőzet, a havazás mindenütt elállt. Sok helyen párás, ködös maradt az idő. A hőmérséklet nem haladta meg a 0, -3 fokot.

Ma 12 órakor Budapesten a hőmérséklet 0 fok, a tengerszintre átszámitott légnyomás 764 mm, gyengén emelkedő irányzatú.

Várható időjárás kedd estig:

Változó mennyiségü felhőzet, szórványosan előforduló havazással.
Reggeli párásság, helyenként lassan múló köd.
Mérsékelt szél.
Hideg marad az idő.

Várható legalacsonyabb éjszakai hőmérséklet:
-4, -9 fok között, helyenként 2-3 fokkal -9 fok alatt.
legmagasabb nappali hőmérséklet holnap:
-3, +2 fok között.

Erdős Emőke - Dr. Tardos Béla
s.k.

A hőmérséklet napi középértéke és eltérése a 90 évi átlagtól / Budapesten / :

1965. XI. 14.:	0,6 C°,	-4,9 C°.

1871 óta ezen a napon Budapesten előfordult:

legmagasabb hőmérséklet:	16,8 C° /1891/
legalacsonyabb hőmérséklet:	-8,0 C° /1888/

65.0725.

CSAPADÉKELOSZLÁS

AZ UTOLSÓ 24 ÓRÁBAN

196 5. XI. 14. 7h-TÓL XI. 15. 7h-IG

Szintvonalak: 200, 300 és 500 m.

A GÖRBE VONALAK – AZ IZOHIÉTÁK – AZOKAT A HELYEKET KÖTIK ÖSSZE, AHOL A CSAPADÉK MENNYISÉGE EGYENLŐ VOLT

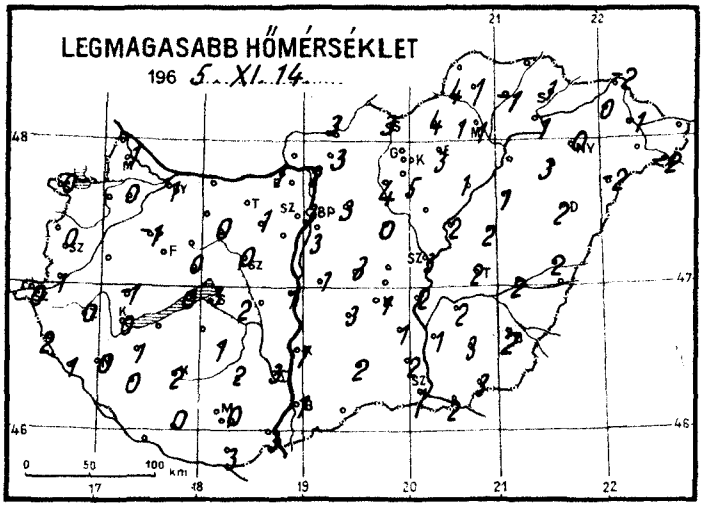

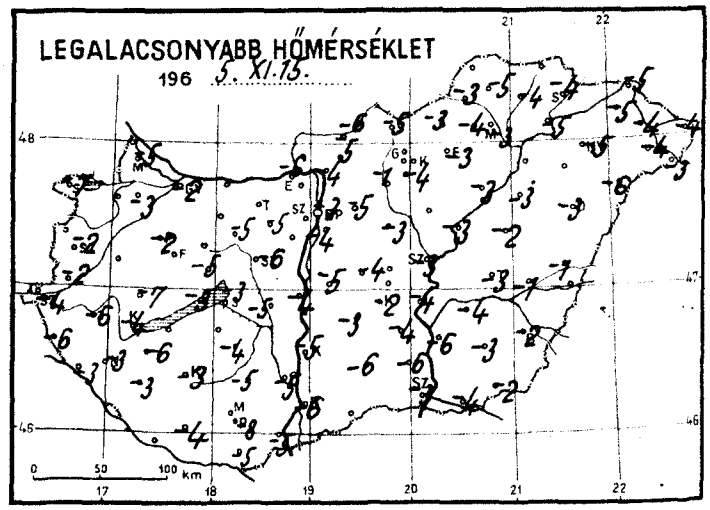

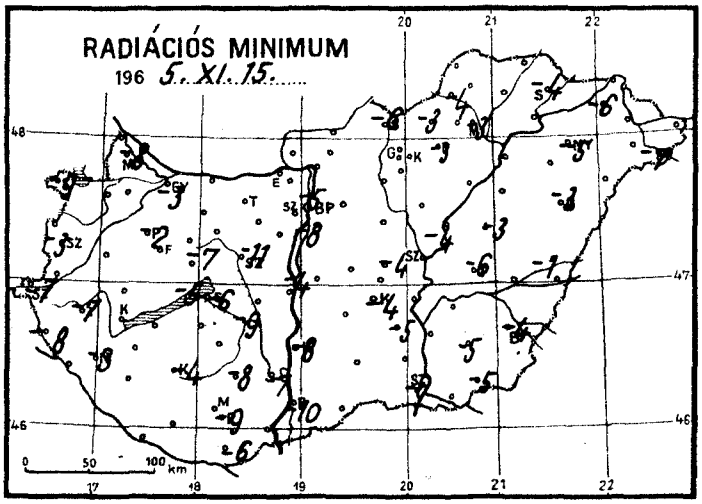

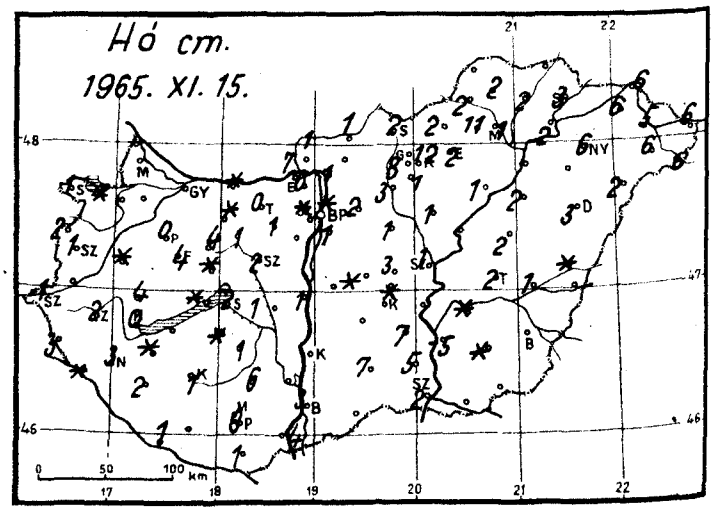

1965. november hó,
15. nap hétfő

	Az utolsó 24 óra adatai					
	Csapadék (mm)	Hó cm	Hőmérsékleti szélsőségek: tegnapi nappali max.	éjszakai min.	min. 5 cm-en	Napsütés (óra) tegnap
12815 Magyaróvár	.		1	-5	-8	0
822 Győr	ny	=	1	-2	-3	0
825 Pápa	3	= 0	-1	-2	-2	0
805 Sopron	1	= 1	0	-7	-9	0
812 Szombathely	ny	= 1	0	-2	-3	0
910 Szentgotthárd	3	= 1	0	-4	-7	0
915 Zalaegerszeg	2	= 2	0	-6	-7	
Lenti	3	3	2	-6	-8	
925 Nagykanizsa	11	≡ 3	0	-3	-3	
920 Keszthely	1	= 0	0	-4	-	0
Tihany	1	folt	0	-3	-5	
935 Siófok	3	2	3	-3	-6	0
942 Pécs	4	= 8	0	-8	-9	0
941 Misinatető (534 m)	-	-	-	-	-	
Sikló s	5	lep.	3	-5	-6	
827 Farkasgyepű (400 m)	4	≡ 4	6	-5	-6	
Veszprém	3	folt	0	-5	-7	
833 Tatabánya	1	0	-4	-7		
839 Budapest (Ferihegy)	2	= 1	3	-4	-8	
840 Budapest OMI	2	folt	3	-3	-5	1
841 Budapest (Szabadságh. 474 m)	2	folt	3	-7	-6	0
Martonvásár	-		-	-	-	
835 Székesfehérvár	1	2	0	-6	-11	
Dunaújváros	ny	lep.	1	-4	-4	
Szekszárd	1	= ⊔	3	-5	-7	
Mohács	2	≡ 4	3	-5		
960 Baja	2	= 3	1	-6	-10	0
955 Kalocsa	7		1	-5	-8	
Cegléd	1	3	-4			
860 Szolnok	4	≡ 1	3	-3	-4	0
970 Kecskemét	2	=	1	-2	-4	0
Kiskunfélegyháza	1	7	1	-4	-5	
982 Szeged	1	= 2	1	-3	-6	0
Mezőhegyes	3		3	-2	-5	
Orosháza	5	⊔ folt	3	-3	-5	
990 Békéscsaba	5		2	-2	-4	0
875 Túrkeve	6	2	2	-3	-6	0
Berettyóújfalu	7	folt	2	-1	-1	
882 Debrecen	11	3	2	-3	-3	0
892 Nyíregyháza	8	6	0	-5	-5	0
Kisvárda	5	6	0	-5	-6	0
Mátészalka	11	6	-	-4		
Tiszabecs	11	6	-	-4		
Vác	ny	lep.	2	-4		
Gödöllő	2	2	3	-5		
Lőrinci	3	3	4	-1	-	
Gyöngyös	3	lep.	5	-4		
Balassagyarmat	1	1	3	-6		
755 Salgótarján	3	2	3	-5	-6	
Galyatető (932 m)	2		-1			
851 Kékestető (1000 m)	3	≡ 12	-1	-8	-	0
Mátraháza (672 m)	4	8	0	-7		
865 Eger	3	= 2	3	-3	-3	0
Putnok	3	= 2	4	-3	-4	
Lillafüred	3	11	1	-4		
772 Miskolc	1	= 1	1	-3	-3	0
Fügöd	2	2	-1	-4		
778 Sárospatak	4	= 3	1	-4	-4	0

24 órai csapadék mm		Hó cm
Rajka	.	
Kapuvár	1	folt
Csorna	ny	
Komárom	ny	folt
Káld	1	folt
Kőszeg	1	2
Körmend	1	
Letenye	1	folt
Sümeg	2	4
Zirc	3	4
Kisbér	ny	≡ folt
Mór	ny	lep.
Alcsút	ny	lep.
Esztergom	3	7
Dobogókő	2	6
Fonyód	2	
Tab	2	folt
Sárbogárd	-	
Lengyel	1	6
Nagykónyi	4	
Marcali	2	folt
Somogyszob	3	2
Kaposvár	2	lep.
Barcs	3	≡ 1
Szigetvár	5	
Bácsalmás	-	
Kiskunhalas	1	7
Izsák	3	
Kunsztmiklós	2	
Örkény	1	folt
Nagykáta	5	1
Jászapáti	2	lep.
Tiszakécske	6	=
Nagykőrös	ny	folt
Kistelek	2	5
Makó	3	⊔
Szentes	1	5
Szarvas	4	folt
Szeghalom	7	1
Körösszakál	8	
Tiszaroff	4	
Poroszló	4	1
Karcag	7	2
Hortobágy	6	2
Polgár	4	
Hajdúdorog	10	
Nyírlugos	9	2
Csenger	11	6
Vásárosnamény	11	5
Záhony	7	6
Királyrét	ny	lep.
Romhány	1	
Borsodnádasd	3	2
Jósvafő	-	
Szendrőlád	3	2
Hidasnémeti	2	
Tokaj	5	2
Sárhatvan	1	

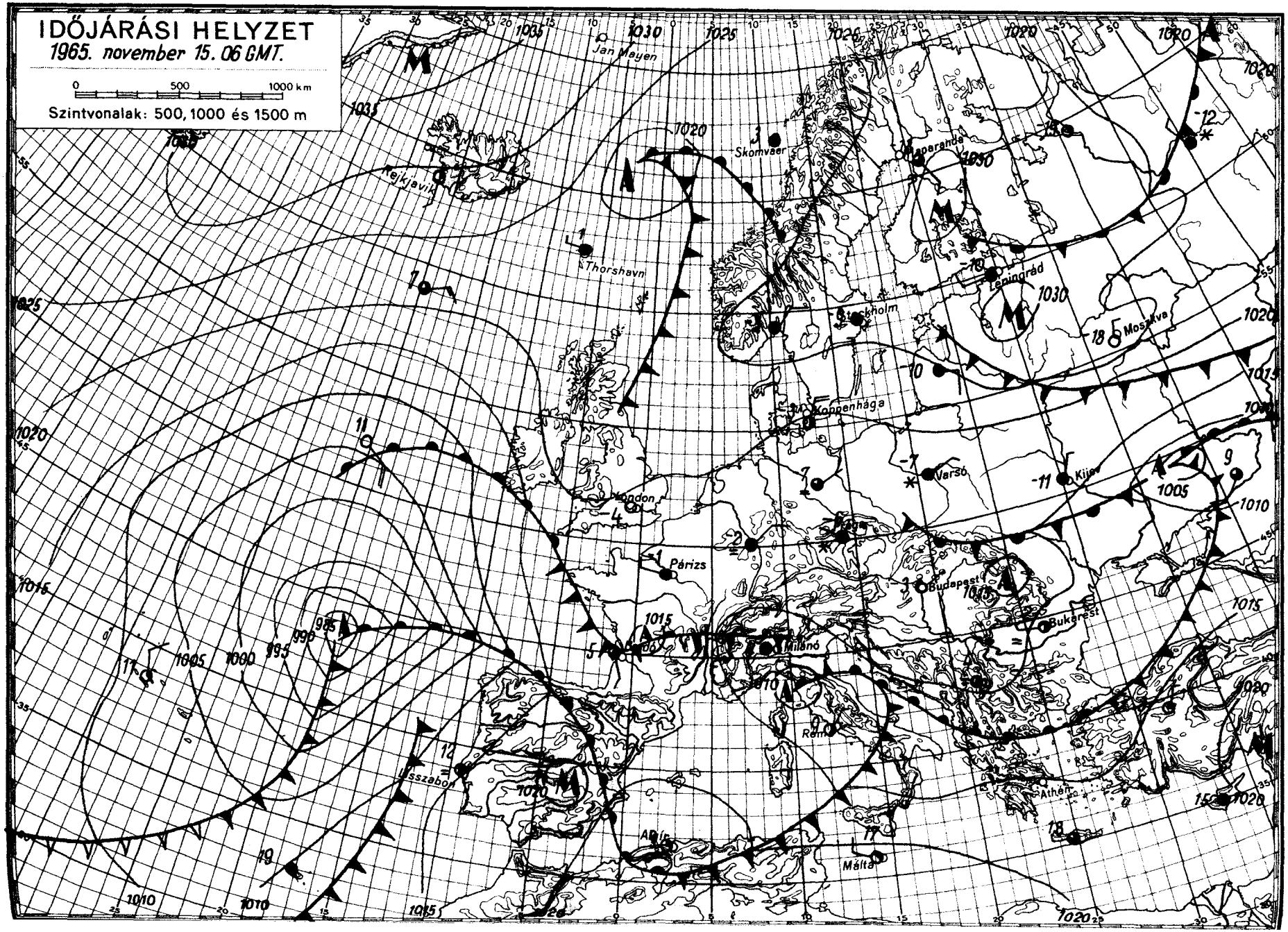

OFFSET: NYOMDA, BUDAPEST

IDŐJÁRÁSI NAPIJELENTÉS

ЕЖЕДНЕВНЫЙ МЕТЕОРОЛОГИЧЕСКИЙ БЮЛЛЕТЕНЬ • DAILY WEATHER REPORT
BULLETIN QUOTIDIEN DE TEMPS • TÄGLICHER WETTERBERICHT

KIADJA AZ ORSZÁGOS METEOROLÓGIAI INTÉZET
BUDAPEST II. KITAIBEL PÁL UTCA 1
TELEFON: KÖZPONT: 353-500, IDŐJELZŐ OSZT.: 150-410

MEGJELENIK NAPONKÉNT * ELŐFIZETÉSI ÁRA
A POSTAI KÖLTSÉGGEL EGYÜTT NEGYEDÉVRE 60, Ft
KIADÁSÉRT FELEL AZ INTÉZET IGAZGATÓJA

78. évfolyam 320. szám. + B u d a p e s t + 1965. november 16.

Az időjárási helyzet ma reggel és a várható időjárás:

Európa nagy részén továbbra is hideg az idő. A téliés időjárásra jellemző, hogy a tegnapi hőmérsékleti csucsértékek az Alpok és a Kárpátok vidékén, valamint Ukrajnában 10 fokkal alacsonyabbak az utóbbi évek átlagánál. Ma reggel Közép- és Kelet-Európában sokfelé volt ujabb havazás. A Földközi-tenger keleti medencéjében zivatarok keletkeztek. Nyugat-Európa partjainál az óceán felől közeledő meleg levegő hatására esik az eső.

Hazánkban tegnap a Dunántulon és az **északkeleti** megyékben borult volt az ég. A hőmérséklet napközben csak -2 és +2 fokig emelkedett. Az ország többi részén változóan felhős volt az ég. Ezeken a területeken 5-7 órás napfénytartamot mértek, itt a hőmérséklet csucsértéke elérte a +1, +4 fokot. Az éjszakai óráktól kezdve a nyugati és a keleti megyékben ujból havazni kezdett. Ma hajnalban a hőmérséklet északkeleti országrészben -5, -10, máshol -2, -7 fokig süllyedt. A délelőtt folyamán az ország középső részei felett gyengén felhős az ég, máshol azonban borult az idő és több helyen havazik. A hőmérséklet 11 órakor 0-4 fok között volt.

Ma 12 órakor Budapesten a hőmérséklet -1 fok, a tengerszintre átszámitott légnyomás 771 mm, változatlan.

Várható időjárás szerda estig:

Változó mennyiségü felhőzet, helyenként kisebb havazás.
Mérsékelt, időnként élénk északi szél.
Az éjszakai lehülés kissé még fokozódik.

Várható legalacsonyabb éjszakai hőmérséklet:
-7, -12,
legmagasabb nappali hőmérséklet holnap:
0, -5 fok között.

Vadkerti Ferenc - Máhr Jenő
s.k.

A hőmérséklet napi középértéke és eltérése a 90 évi átlagtól / Budapesten /:

1965. XI. 15.: -0,9 C°, -5,9 C°.

1871 óta ezen a napon Budapesten előfordult:

legmagasabb hőmérséklet: 19,9 C° /1940/
legalacsonyabb hőmérséklet: -7,7 C° /1924/

65.0727.

CSAPADÉKELOSZLÁS

AZ UTOLSÓ 24 ÓRÁBAN

196 5. XI. 15. ..... 7^h-TÓL ..... XI. 16. ... 7^h-IG

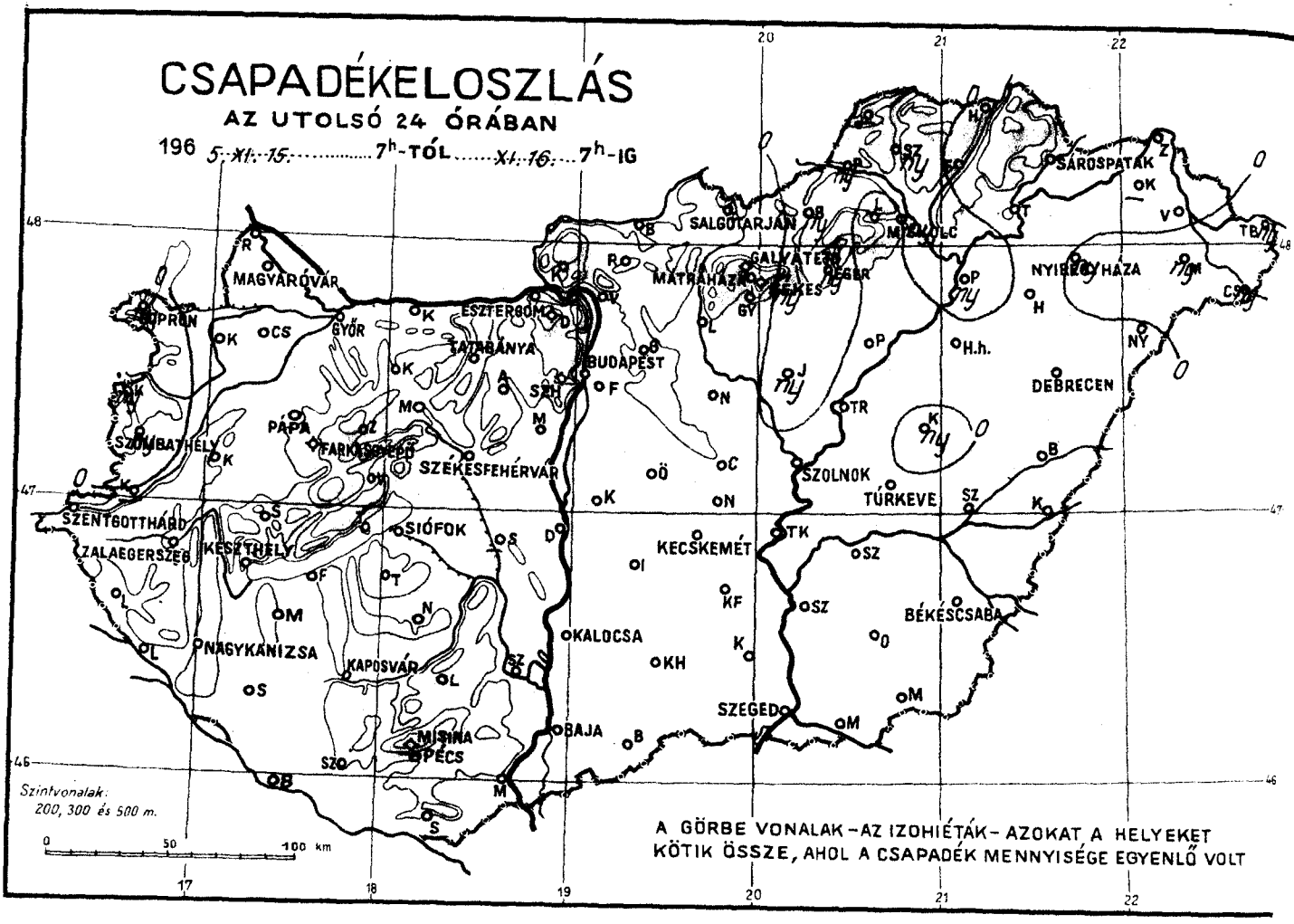

LEGMAGASABB HŐMÉRSÉKLET

196 5. XI. 15. .....

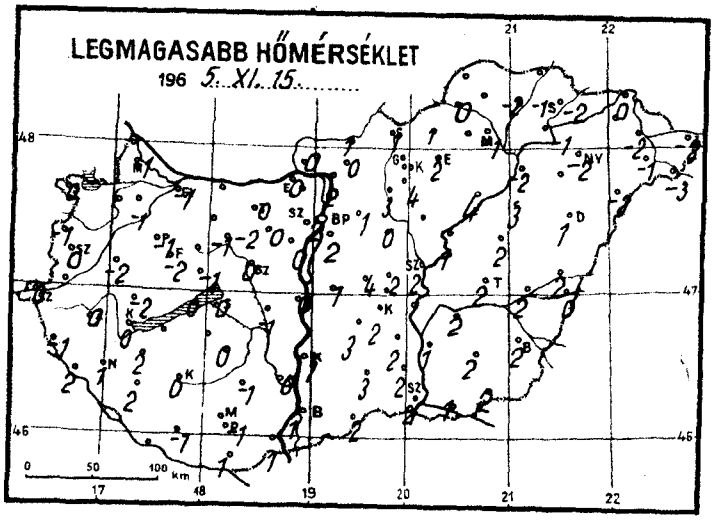

LEGALACSONYABB HŐMÉRSÉKLET

196 5. XI. 16. .....

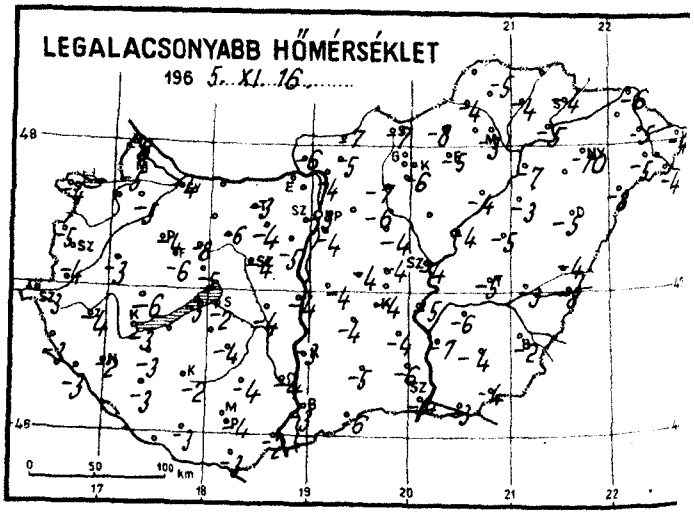

RADIÁCIÓS MINIMUM

196 5. XI. 16. .....

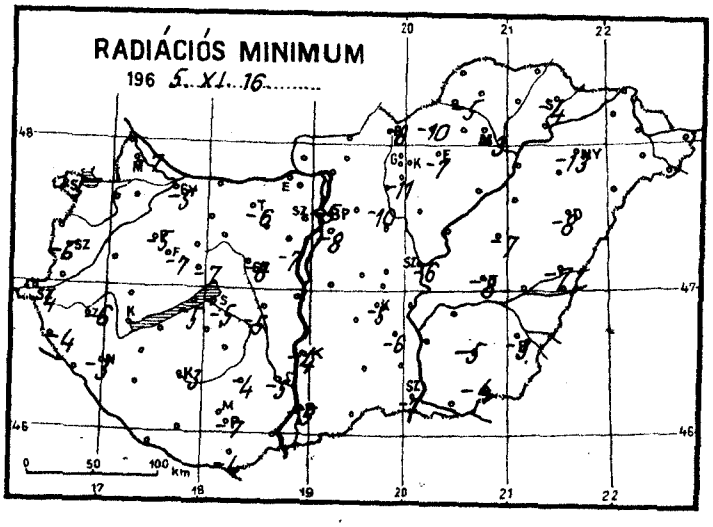

Hó cm.

1965. XI. 16.

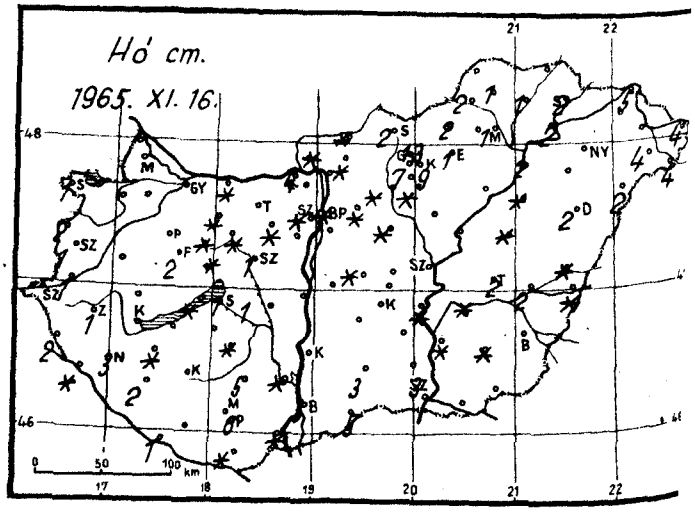

1965. november hó, 16. nap kedd

	Az utolsó 24 óra adatai					
	Csapadék (mm)	Hó cm	Hőmérsékleti szélsőségek: tegnapi nappali max.	éjszakai min.	min. 5 cm-en	Napsütés (óra) tegnap
12815 Magyaróvár	•		−1	−5	−7	0
822 Győr	• =		−1	−4	−5	0
825 Pápa	•		−1	−4	−5	0
805 Sopron	ny =	1	0	−4	−5	0
812 Szombathely	ny =	1	0	−4	−6	0
910 Szentgotthárd	•		0	−3	−4	0
915 Zalaegerszeg	• =	1	0	−4	−6	–
Lenti	•	2	−1	−3	−4	
925 Nagykanizsa	•	3	1	−2	−3	–
920 Keszthely	•		0	−3	–	0
Tihany	•	folt	0	−3	−5	
935 Siófok	•	1	0	−2	−5	0
942 Pécs	• =	6	−1	−4	−7	0
941 Misinatető (534 m)	–		–	–	–	–
Siklós	•	folt	1	−3	−4	
827 Farkasgyepű (400 m)	• =	2	−2	−6	−7	
Veszprém	•	folt	−1	−5	−7	
833 Tatabánya	•		0	−3	−6	
839 Budapest (Ferihegy)	• =		2	−4	−8	
840 Budapest OMI	• ⊔	folt	2	−3	−5	6
841 Budapest (Szabadságh., 474 m)	•	folt	0	−7	−10	6
Martonvásár	•		0	−5	−7	
835 Székesfehérvár	•	1	0	−4	−8	
Dunaújváros	•		0	−4	−4	
Szekszárd	• =	folt	0	−4	−5	
Mohács	•	folt	1	−2		
960 Baja	• =	3	1	−3	−5	3
955 Kalocsa	•		1	−3	−4	
Cegléd	•		2	−4		
860 Szolnok	• =		2	−4	−6	7
970 Kecskemét	• =		2	−4	−5	6
Kiskunfélegyháza	•		2	−4	−6	
982 Szeged	•		2	−4	−7	5
Mezőhegyes	• ⊔		2	−4	−4	
Orosháza	•	folt	2	−4	−5	
990 Békéscsaba	• =		2	−2	−3	6
875 Túrkeve	• =	2	2	−5	−8	6
Berettyóújfalu	•	folt	2	−4	−7	
882 Debrecen	•	2	1	−5	−8	0
892 Nyíregyháza	ny		−2	−10	−13	0
Kisvárda	–	–	–	–	–	–
Mátészalka	ny	4	−1	−5		
Tiszabecs	ny	4	−2	−4		
Vác	• ⊔		2	−4		
Gödöllő	•	folt	1	−6	−10	
Lőrinci	•	folt	3	−7	−11	
Gyöngyös	•	folt	4	−6		
Balassagyarmat	•	folt	1	−7		
755 Salgótarján	•	2	1	−7	−8	
Galyatető (932 m)	•	13	−4	−10		
851 Kékestető (1000 m)	ny	9	−4	−10		7
Mátraháza (672 m)	• ≡	7	−1	−9		
865 Eger	ny	1	2	−5	−7	5
Putnok	ny =	2	0	−4	−5	
Lillafüred	•	folt	−2	−7		
772 Miskolc	ny	1	−1	−3	−3	0
Fügöd	•	1	−2	−4		
778 Sárospatak	• =	2	−2	−4	−4	0

24 órai csapadék mm		Hó cm
Rajka	•	
Kapuvár	• ≡	
Csorna	• ⊔	
Komárom	ny	folt
Káld	•	folt
Kőszeg	ny	
Körmend	•	1
Letenye	•	folt
Sümeg	•	folt
Zirc	•	folt
Kisbér	•	folt
Mór	•	folt
Alcsút	•	folt
Esztergom	•	4
Dobogókő	–	–
Fonyód	•	
Tab	•	
Sárbogárd	–	–
Lengyel	•	5
Nagykónyi	•	folt
Marcali	•	folt
Somogyszob	•	2
Kaposvár	•	
Barcs	•	lep.
Szigetvár	•	
Bácsalmás	•	5
Kiskunhalas	•	3
Izsák	•	
Kunsztmiklós	•	
Örkény	•	folt
Nagykáta	•	folt
Jászapáti	ny	lep.
Tiszakécske	• ≡	folt
Nagykőrös	• ⊔	
Kistelek	•	3
Makó	• ⊔	
Szentes	•	folt
Szarvas	•	folt
Szeghalom	•	2
Körösszakál	•	folt
Tiszaroff	•	
Poroszló	•	folt
Karcag	ny	
Hortobágy	•	folt
Polgár	ny	2
Hajdúdorog	•	
Nyírlugos	•	2
Csenger	ny	4
Vásárosnamény	•	
Záhony	•	5
Királyrét	•	folt
Romhány	•	folt
Borsodnádasd	ny	
Jósvafő	–	–
Szendrőlád	ny	1
Hidasnémeti	•	
Tokaj	•	2
Sárhatvan	•	1

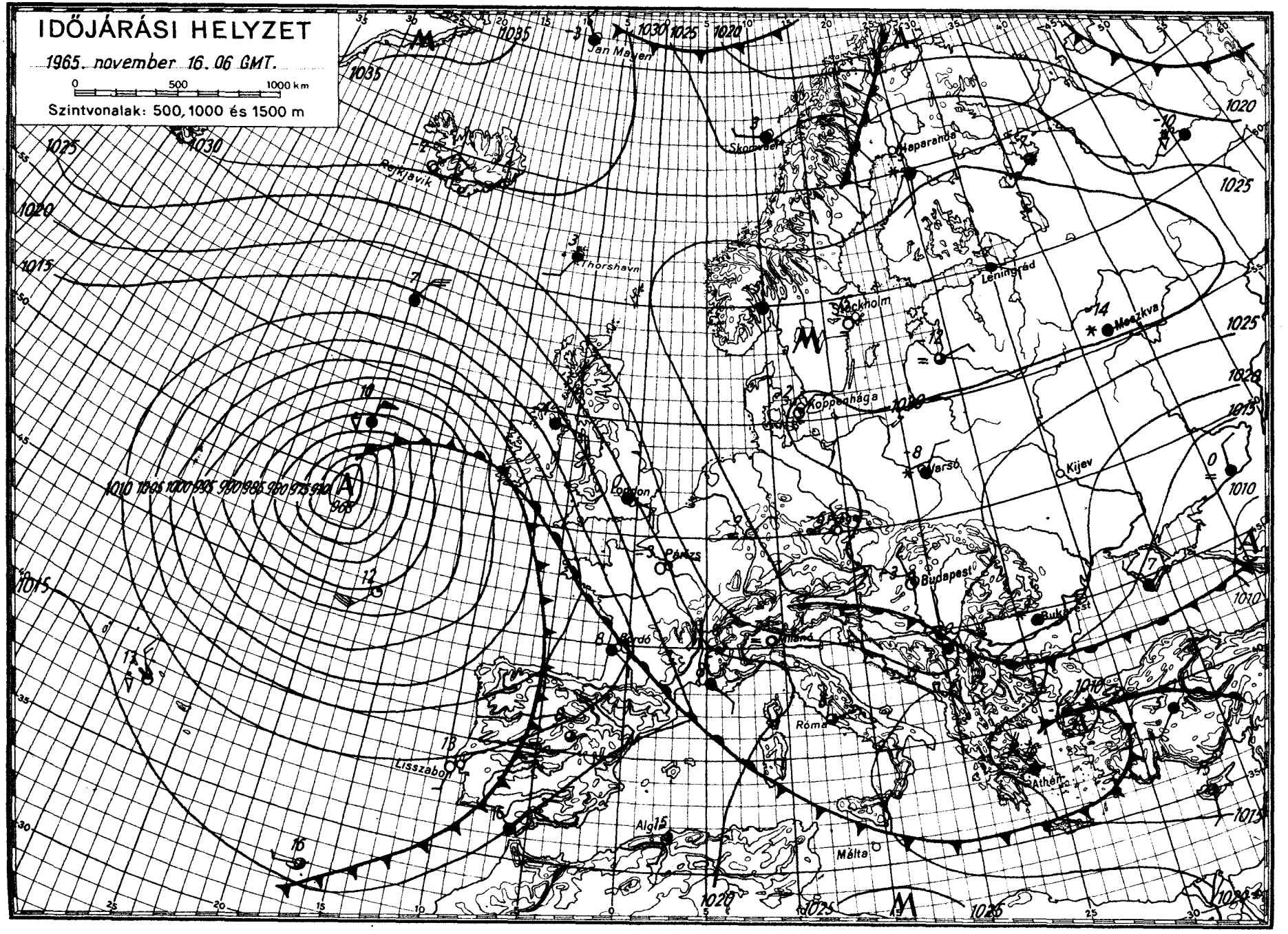

OFFSET-NYOMDA, BUDAPEST

IDŐJÁRÁSI NAPIJELENTÉS

ЕЖЕДНЕВНЫЙ МЕТЕОРОЛОГИЧЕСКИЙ БЮЛЛЕТЕНЬ • DAILY WEATHER REPORT
BULLETIN QUOTIDIEN DE TEMPS • TÄGLICHER WETTERBERICHT

KIADJA AZ ORSZÁGOS METEOROLÓGIAI INTÉZET
BUDAPEST II. KITAIBEL PÁL UTCA 1
TELEFON: KÖZPONT: 353-500, IDŐJELZŐ OSZT.: 150-410

MEGJELENIK NAPONKÉNT • ELŐFIZETÉSI ÁRA
A POSTAI KÖLTSÉGGEL EGYÜTT NEGYEDÉVRE 60, Ft
KIADÁSÉRT FELEL AZ INTÉZET IGAZGATÓJA

78. évfolyam 321. szám. + B u d a p e s t + 1965. november 17.

Az időjárási helyzet ma reggel és a várható időjárás:

Európa nagyobb részének időjárása továbbra is a korán érkezett szokatlanul hideg szárazföldi légtömegek hatása alatt áll. A Brit-szigetek közelében örvénylő, mintegy 2-3 ezer km átmérőjü mérsékeltövi ciklon előoldalán déli széllel jelentékeny felmelegedés történt az elmult 24 óra folyamán. Ennek következtében Nyugat-Európa óceáni partvonala mentén további esőzések voltak. A felmelegedés Közép-Európára is kiterjeszkedett és igy a 4-5km feletti légrétegekben alig 12 óra alatt, 5, 10 fokot kitevő hőmérsékletemelkedés mutatkozott. Ezzel szemben az alsó 1, 2 km-es hideg légpárnában a derült égbolt alatt az éjszaka folyamán tovább csökkent a hőmérséklet.

Hazánkban tegnap az ország középső részén napos, máshol borult idő volt. Szeged, Szolnok, Kékestető vonalától keletre, valamint a nyugati határvonal mentén havazott. A lehullott csapadék mennyisége kevés helyen haladta meg a 2-3 mm-t. A hőmérséklet tegnap napközben egy-két helyen fagypont fölé emelkedett, de általában csak -1, -5 fokot ért el. Ma reggelre -2, -7 fokos fagyok alakultak ki, de néhány helyen -8, -11 fokig hült le a levegő. Az ország területén tegnap a napi középhőmérséklet több mint 5 fokkal a sokévi átlag alatt maradt; a hidegérzetet emellett fokozta a helyenként élénk szél is. Ma reggel 7 órakor Galyatetőről 16, Kékestetőről 12, Mátraházáról 10, Dobogókőről 6 cm hóvastagságot jelentettek. Ma délelőtt erősen hideg, párás, helyenként ködös, a délkeleti megyék kivételével borult idő volt. Miskolc, Nyiregyháza és Szombathely környékén szállingózott a hó. A hőmérséklet 11 órakor -1, -6 fok között váltakozott.

Ma 12 órakor Budapesten a hőmérséklet -4 fok, a tengerszintre átszámitott légnyomás 770 mm, mérsékelten süllyedő irányzatu.

Várható időjárás csütörtök estig:

Borult, hideg idő, az éjszakai óráktól délnyugat felől havazások, ónosesők.
Megélénkülő délkeleti, déli szél.
Helyenként hófuvás.
Az erős éjszakai lehülés mérséklődik, a nappali hőmérséklet elsősorban délnyugaton emelkedik.

Várható legalacsonyabb éjszakai hőmérséklet: -1, -6,
legmagasabb nappali hőmérséklet holnap: az ország délnyugati felében 0, +4, máshol -3, +2 fok között.

Tóth Pál s.k.

A hőmérséklet napi középértéke és eltérése a 90 évi átlagtól / Budapesten /:

1965. XI. 16.:	-2,5 C°,	-7,1 C°.

1871 óta ezen a napon Budapesten előfordult:

legmagasabb hőmérséklet:	18,8 C° /1926/
legalacsonyabb hőmérséklet:	-9,0 C° /1888/

65.0728.

CSAPADÉKELOSZLÁS

AZ UTOLSÓ 24 ÓRÁBAN

196 5. XI. 16. 7h-TÓL XI. 17. 7h-IG

Szintvonalak: 200, 300 és 500 m.

0 50 100 km

A GÖRBE VONALAK – AZ IZOHIÉTÁK – AZOKAT A HELYEKET KÖTIK ÖSSZE, AHOL A CSAPADÉK MENNYISÉGE EGYENLŐ VOLT

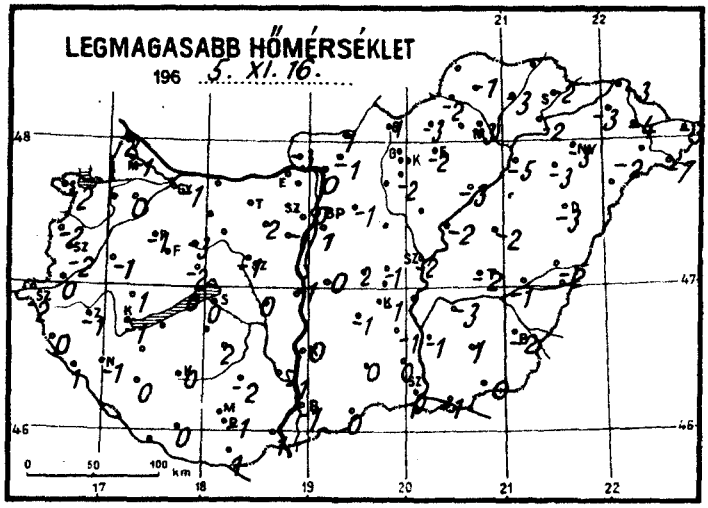

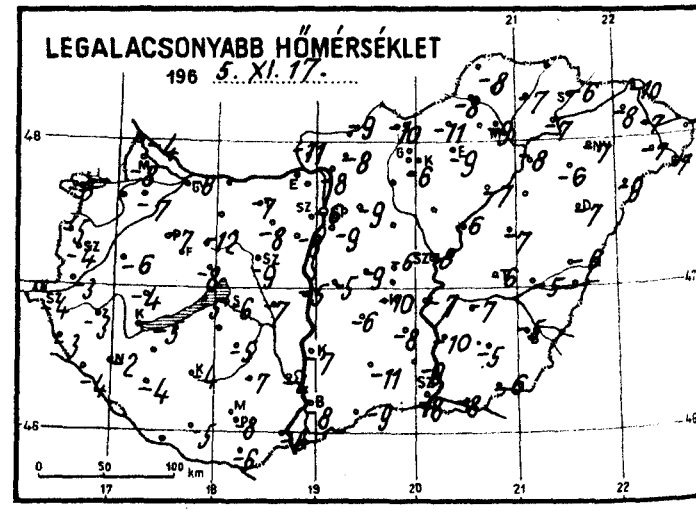

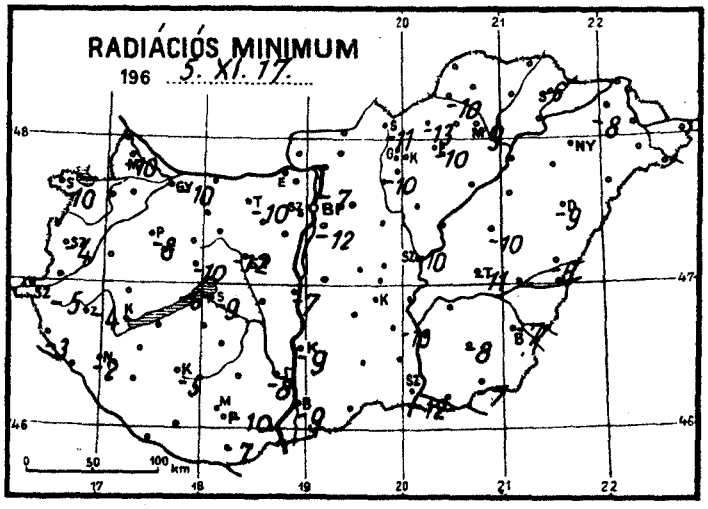

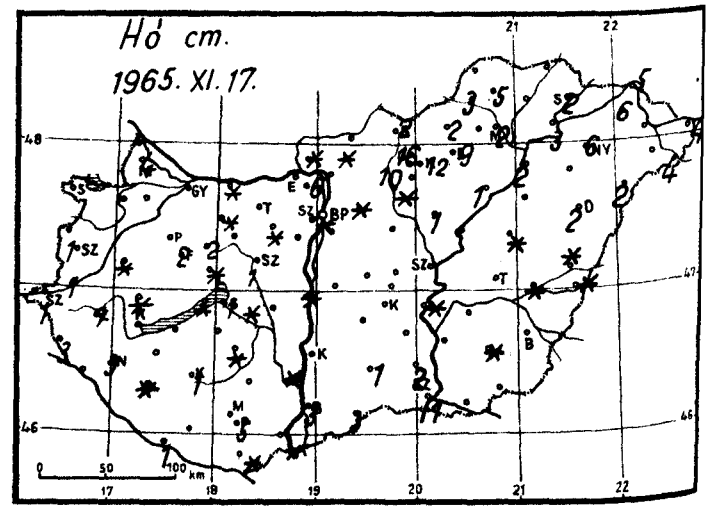

1965. november hó, 17. szerda nap

	Az utolsó 24 óra adatai					
	Csapadék (mm)	Hó cm	Hőmérsékleti szélsőségek: tegnapi nappali max.	éjszakai min.	min. 5 cm-en	Napsütés (óra) tegnap
12815 Magyaróvár	•		-1	-8	-10	4
822 Győr	• ⊔		-1	-8	-10	3
825 Pápa	• =		-1	-7	-8	7
805 Sopron	• =	1	-2	-8	-10	4
812 Szombathely	ny =	1	-2	-4	-4	0
910 Szentgotthárd	ny =	1	-2	-4	-5	0
915 Zalaegerszeg	ny	1	-1	-3	-4	-
Lenti	•	3	0	-3	-3	
925 Nagykanizsa	•	3	-1	-2	-2	-
920 Keszthely	•		-1	-5	-	6
Tihany	•	folt	0	-5	-6	
935 Siófok	• =	1	0	-6	-9	7
942 Pécs	• =	5	-1	-8	-10	6
941 Misinatető (534 m)	-		-	-	-	-
Siklós	•	folt	1	-6	-7	
827 Farkasgyepű (400 m)	•	2	-3	-8	-11	
Veszprém	•	folt	-2	-8	-10	
833 Tatabánya	• ⊔		-	-7	-10	
839 Budapest (Ferihegy)	• =		1	-9	-12	
840 Budapest OMI	• ⊔	folt	0	-6	-7	7
841 Budapest (Szabadságh., 474 m)	-		-	-	-	-
Martonvásár	•		-1	-8		
835 Székesfehérvár	•	1	-1	-9	-12	
Dunaújváros	•	folt	-1	-5	-7	
Szekszárd	• ⊔	folt	-1	-4	-8	
Mohács	•	folt				
960 Baja	•	3	-1	-8	-9	5
955 Kalocsa	•		0	-7	-9	
Cegléd	•		-1	-6		
860 Szolnok	ny =		-2	-8	-10	0
970 Kecskemét	• =		-1	-10	-	3
Kiskunfélegyháza	•		-1	-8	-10	
982 Szeged	•	1	0	-8	-12	2
Mezőhegyes	ny		0	-6	-7	
Orosháza	ny ⊔	folt	1	-5	-8	
990 Békéscsaba	ny =		-2	-5	-7	0
875 Túrkeve	1		-2	-6	-11	3
Berettyóújfalu	•	folt	-2	-6	-6	
882 880 Debrecen	ny =	2	-3	-7	-9	0
892 Nyíregyháza	ny	6	-3	-7	-	0
788 Kisvárda	•	6	-3	-8	-8	1
Mátészalka	ny	3	2	-7		
Tiszabecs	•	4	-3	-13		
Vác	• ⊔		0	-8		
Gödöllő	•	folt	-1	-9	-12	
Lőrinci	•	folt	1	-6	-10	
Gyöngyös	ny		-2	-6		
Balassagyarmat	•	folt	1	-9		
755 Salgótarján	1	2	-1	-10	-11	
Galyatető (932 m)	2	16	-8	-12		
851 Kékestető (1000 m)	2	12	-8	-12	-	0
Mátraháza (672 m)	2 =	10	-7	-12		
865 Eger	1 =	9	-2	-9	-10	0
Putnok	1	3	-2	-8	-10	
Lillafüred	2		-2	-12		
772 Miskolc	3 =	2	-3	-9	-9	0
Fügöd	2	6	-3	-7		
778 Sárospatak	ny	2	-2	-6	-6	1

	24 órai csapadék mm	Hó cm
Rajka	•	
Kapuvár	• =	
Csorna	•	
Komárom	ny	folt
Káld	•	folt
Kőszeg	ny	
Körmend	ny	1
Letenye	•	
Sümeg	•	folt
Zirc	•	
Kisbér	• =	folt
Mór	•	
Alcsút	•	folt
Esztergom	•	
Dobogókő	•	
Fonyód	•	
Tab	•	
Sárbogárd	-	
Lengyel	•	
Nagykónyi	•	folt
Marcali	-	
Somogyszob	•	folt
Kaposvár	•	lep.
Barcs	•	lep.
Szigetvár	•	
Bácsalmás	•	3
Kiskunhalas	•	1
Izsák	•	
Kunsztmiklós	•	
Örkény	•	
Nagykáta	-	
Jászapáti	ny	1
Tiszakécske	ny	folt
Nagykőrös	• ⊔	
Kistelek	•	2
Makó	• ⊔	
Szentes	•	folt
Szarvas	ny	
Szeghalom	ny	folt
Körösszakál	•	folt
Tiszaroff	•	
Poroszló	ny	1
Karcag	ny	folt
Hortobágy	ny	
Polgár	ny	2
Hajdúdorog	2	
Nyírlugos	•	2
Csenger	•	4
Vásárosnamény	•	
Záhony	•	5
Királyrét	•	folt
Romhány	•	folt
Borsodnádasd	ny	2
Jósvafő	-	
Szendrőlád	2	5
Hidasnémeti	1	
Tokaj	1	3
Sárhatvan	•	folt

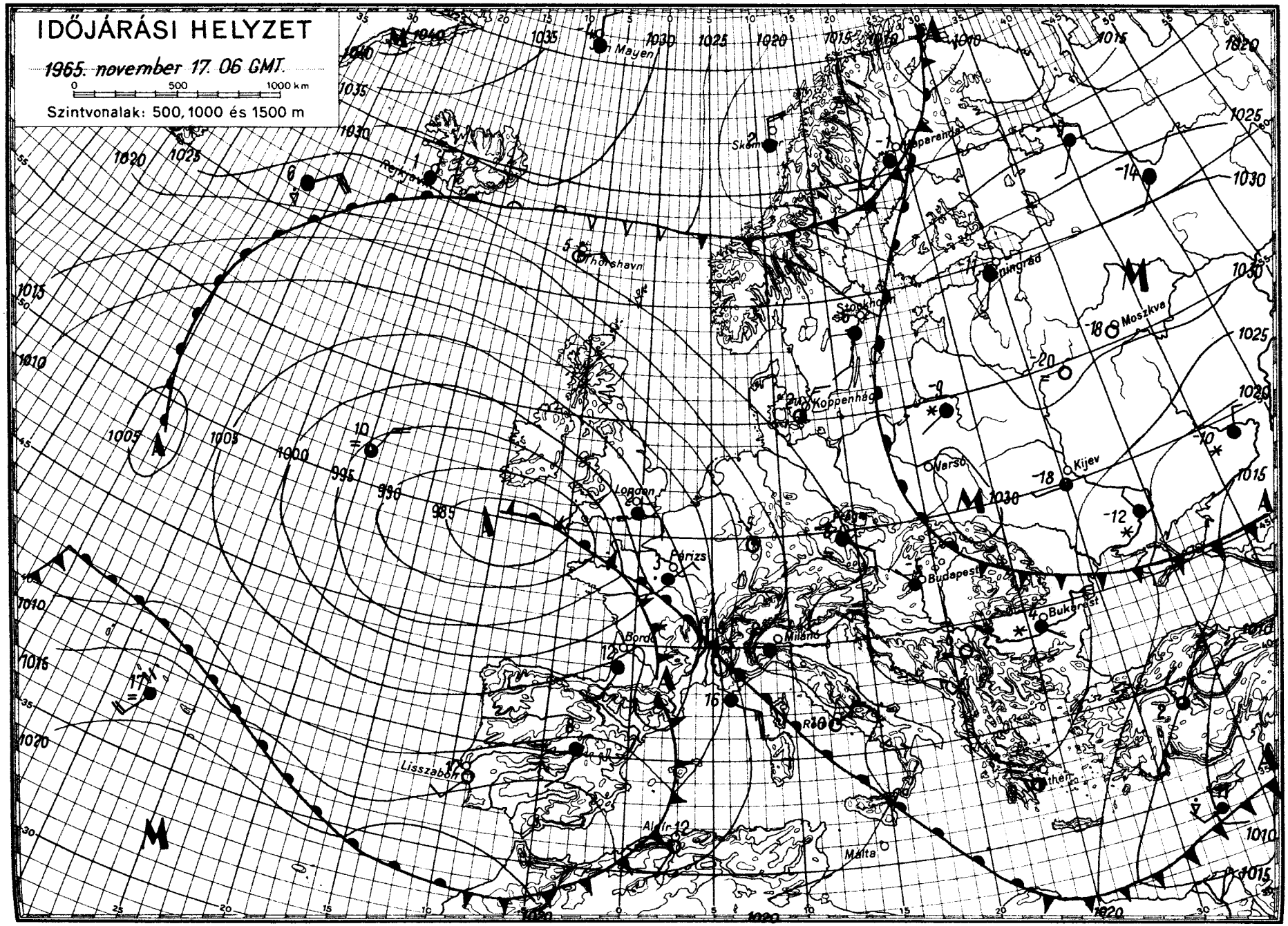

OFFSET-NYOMDA, BUDAPEST

IDŐJÁRÁSI NAPIJELENTÉS

ЕЖЕДНЕВНЫЙ МЕТЕОРОЛОГИЧЕСКИЙ БЮЛЛЕТЕНЬ • DAILY WEATHER REPORT
BULLETIN QUOTIDIEN DE TEMPS • TÄGLICHER WETTERBERICHT

KIADJA AZ ORSZÁGOS METEOROLÓGIAI INTÉZET
BUDAPEST II. KITAIBEL PÁL UTCA 1
TELEFON: KÖZPONT: 353-500, IDŐJELZŐ OSZT.: 150-410

MEGJELENIK NAPONKÉNT * ELŐFIZETÉSI ÁRA
A POSTAI KÖLTSÉGGEL EGYÜTT NEGYEDÉVRE 60, Ft
KIADÁSÉRT FELEL AZ INTÉZET IGAZGATÓJA

78. évfolyam 322. szám. + Budapest + 1965. november 18.

Az időjárási helyzet ma reggel és a várható időjárás:

A Nyugat-Európa felett elhelyezkedő ciklonrendszer előoldalán feláramló enyhe levegő hatására Közép-Európa északi területein nagykiterjedésü havazások, délebbi részein pedig ónoseső és esők vannak és a tegnap megkezdődött enyhülési folyamat tovább folytatódik.

Hazánkban tegnap tulnyomóan borult idő volt. Főként a ma éjszakai órákban országszerte esett a hó, havaseső, ónoseső, sőt a déli megyékben az eső. A ma reggel 7 óráig lehullott csapadék mennyisége egyes helyeken elérte a 10 - 15, Tiszakécskén és Dunaujvárosban pedig a 22 mm-t. Az északkeleti megyékben napközben sem emelkedett a hőmérséklet -3, -5 foknál magasabbra és itt a késő esti órákban -9, -13 fokos fagyok alakultak ki. Az ország többi részein napközben +1, -3 fokig emelkedett a hőmérséklet. Ma a hajnali órákra az enyhülési folyamat az északkeleti megyéket is elérte, igy hajnalban az ország területén általában -1, -8 fokos hőmérsékleteket mértek. A délnyugati megyék kivételével az ország területét összefüggő hóréteg boritja. A hóréteg vastagsága ma reggel 7 órakor a Dunántulon 1-6, a Körösökvidékén 11-16, a Duna-Tisza közének nagy részén és a Főváros környékén 8-15, máshol 2-6 cm volt. Kékestetőn 15, Mátraházán 17, Galyatetőn 20 cm vastagságu sportolásra alkalmas hóréteget mértek. Ma országszerte tovább folytatódik a borult, párás, helyenként csapadékos időjárás.

Ma 12 órakor Budapesten a hőmérséklet -3 fok, a tengerszintre átszámitott légnyomás 760 mm, mérsékelten süllyedő irányzatu.

Várható időjárás péntek estig:

Tulnyomóan borult idő.
További havazás, havaseső, ónoseső, a déli megyékben eső.
Időnként élénk délkeleti szél.
Az utakon sikosság.

Várható legalacsonyabb éjszakai hőmérséklet: általában 0, -5 fok között, északkeleten egy-két fokkal -5 fok alatt,
legmagasabb nappali hőmérséklet holnap: északkeleten 0, -3, máshol: 0, +4 fok között.

Kerényi Nárcisz s.k.

A hőmérséklet napi középértéke és eltérése a 90 évi átlagtól / Budapesten / :

1965. XI. 17.: -3,7 C°, -7,9 C°.

1871 óta ezen a napon Budapesten előfordult:

legmagasabb hőmérséklet: 17,7 C° /1934/
legalacsonyabb hőmérséklet: -10,4 C° /1908/

65.0730

CSAPADÉKELOSZLÁS

AZ UTOLSÓ 24 ÓRÁBAN

196 5. XI. 17. 7h-TÓL XI. 18. 7h-IG

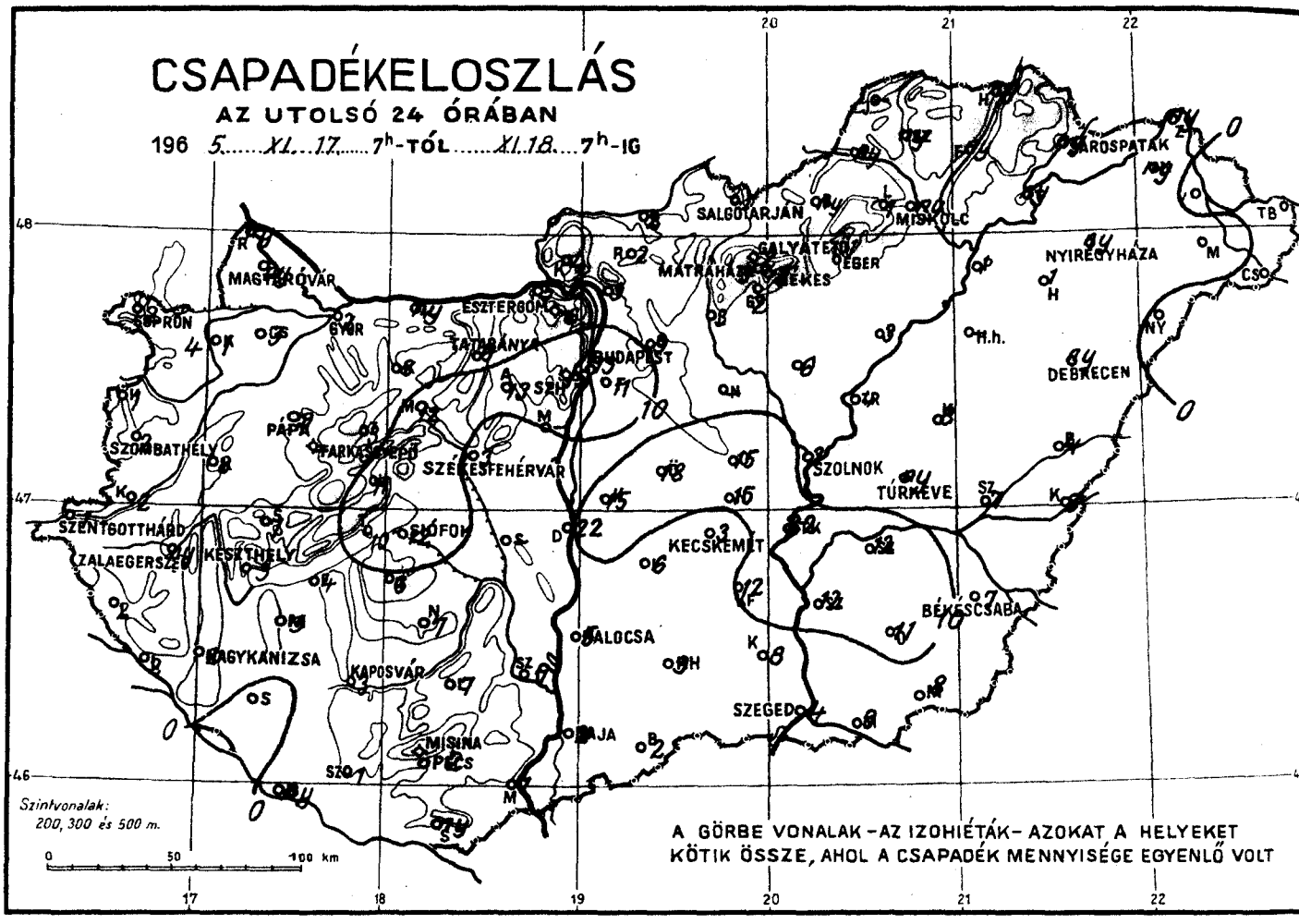

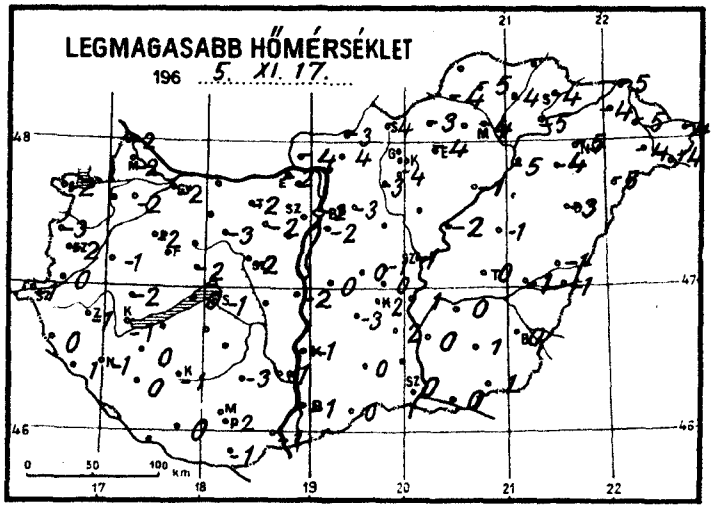

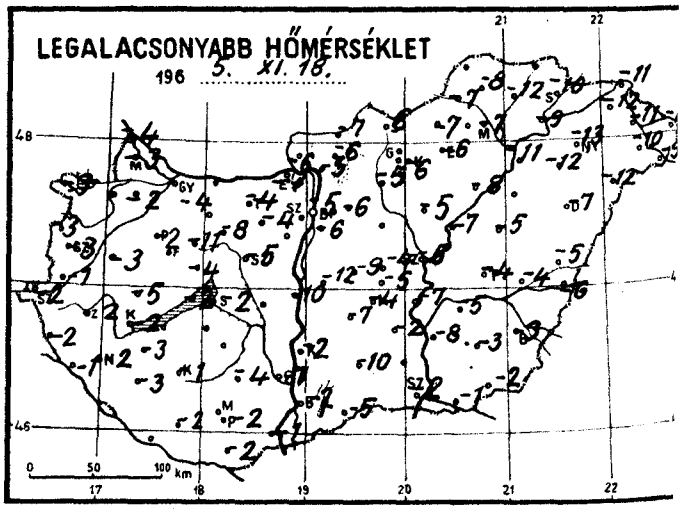

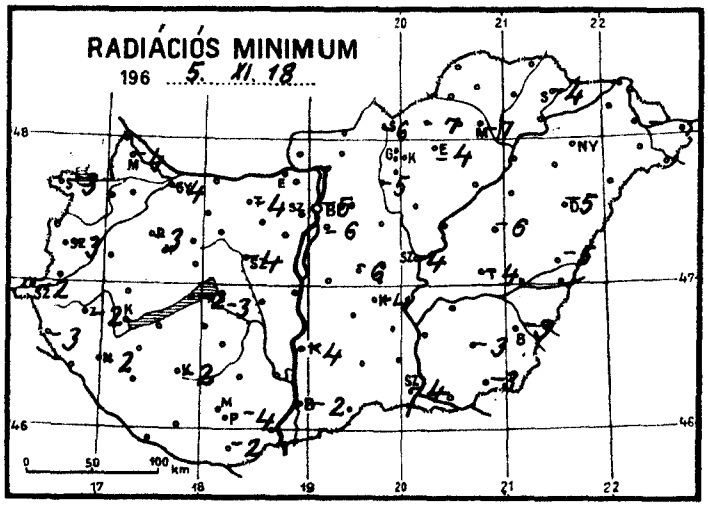

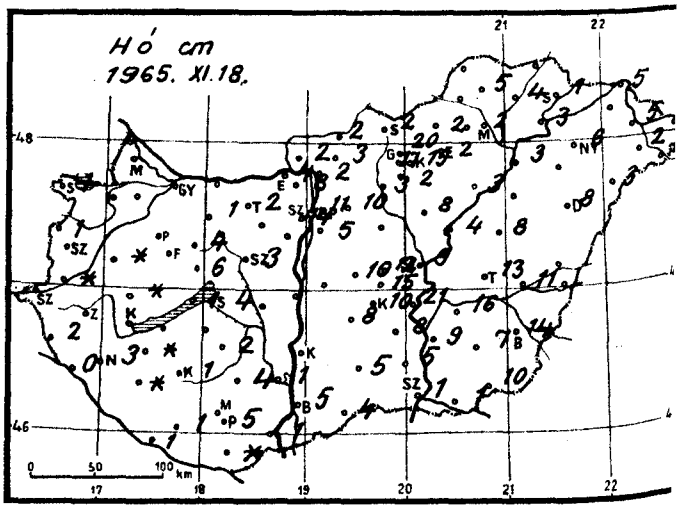

1965. november ..... hó,
18. csütörtök ..... nap .....

	Az utolsó 24 óra adatai					
	Csapadék (mm)	Hó cm	Hőmérsékleti szélsőségek: tegnapi nappali max.	éjszakai min.	min. 5 cm-en	Napsütés (óra) tegnap
12815 Magyaróvár	ny		-2	-3	-4	0
822 Győr	2		-2	-4	-4	0
825 Pápa	9		-2	-2	-3	0
805 Sopron	2	1	-2	-3	-3	0
812 Szombathely	2		-2	-3	-3	0
910 Szentgotthárd	1		-1	-2	-2	0
915 Zalaegerszeg	ny		-1	-2	-2	
Lenti	2	2	0	-2	-3	
925 Nagykanizsa	2	3	-1	-2	-2	
920 Keszthely	3		-1	-2		0
Tihany	10	1	0	-2	-2	
935 Siófok	12	4	-1	-2	-3	0
942 Pécs	2=	5	-2	-2	-4	0
941 Misinatető (534 m)	—		—	—	—	—
Siklós	ny	folt	-1	-2	-2	
827 Farkasgyepű (400 m)	—		—	—	—	
Veszprém	11	6	-2	-4		
833 Tatabánya	6	2	-2	-4	-4	
839 Budapest (Ferihegy)	11	5	-2	-6	-6	
840 Budapest OMI	13	11	-2	-5	-5	0
841 Budapest (Szabadságh., 474 m)	15	14	-5	-7	-9	0
Martonvásár	—	—	—	—	—	
835 Székesfehérvár	3	3	-2	-5	-4	
Dunaújváros	22		-2	-4		
Szekszárd	7=	1	-1	-7		
Mohács	1	1	-1	-1		
960 Baja	2	5	-1	-2	-2	0
955 Kalocsa	5		-1	-2	-4	
Cegléd	15	12	-1	-6		
860 Szolnok	3	9	-1	-5	-4	2
970 Kecskemét	3	10	-2	-4	-4	3
Kiskunfélegyháza	12	8	-2	-2		
982 Szeged	4	1	0	-2	-4	5
Mezőhegyes	8	10	1	-2	-3	
Orosháza	11	7	1	-3	-3	
990 Békéscsaba	7	14	0	-3	-3	7
875 Túrkeve	ny	13	0	-4	-4	3
Berettyóújfalu	4		-1	-5	-5	
882 Debrecen	ny	3	-3	-7	-9	3
892 Nyíregyháza	ny	6	-5	-13	-	5
788 Kisvárda	ny=		-4	-12		
Mátészalka	ny	2	-4	-10		
Tiszabecs	•	4	4	-13		
Vác	3	2	-	-5		
Gödöllő	9	10	-3	-6		
Lőrinci	3	3	-3	-5		
Gyöngyös	2	2	-4	-6		
Balassagyarmat	2	2	-3	-7		
755 Salgótarján	1	2	-4	-6	-6	
Galyatető (932 m)	2	20	-7	-12		
851 Kékestető (1000 m)	3	15	-9	-12	-	0
Mátraháza (672 m)	3	17	-6	-9		
865 Eger	1	2	-4	-6	-4	1
Putnok	ny=		-4	-7		
Lillafüred	1		-3	-8		
772 Miskolc	ny	2	-4	-7	-7	0
Füged	ny	4	-4	-12		
778 Sárospatak	ny=	1	-4	-10	-11	3

	24 órai csapadék mm	Hó cm
Rajka	ny	
Kapuvár	1≡	
Csorna	3	
Komárom	ny	
Káld	8	folt
Kőszeg	1	lep.
Körmend	2	
Letenye	2	
Sümeg	7	folt
Zirc	8	4
Kisbér	8≡	lep.
Mór	12	
Alcsút	13	
Esztergom	5	4
Dobogókő	6	8
Fonyód	4	
Tab	6	
Sárbogárd	—	
Lengyel	7	4
Nagykónyi	7	2
Marcali	3	folt
Somogyszob	•	folt
Kaposvár	3	lep.
Baros	ny	lep.
Szigetvár	1	1
Bácsalmás	2	4
Kiskunhalas	9	5
Izsák	6	8
Kunsztmiklós	15	24
Örkény	18	10
Nagykáta	—	
Jászapáti	6	8
Tiszakécske	22=	21
Nagykőrös	15	15
Kistelek	8	5
Makó	3	lep.
Szentes	12	9
Szarvas	12	16
Szeghalom	7	11
Kőrösszakál	8	
Tiszaroff	4	4
Poroszló	3	3
Karcag	8	8
Hortobágy	—	
Polgár	1	3
Hajdúdorog	1	
Nyírlugos	•	2
Csenger	•	4
Vásárosnamény	•	5
Záhony	ny	5
Királyrét	4	2
Romhány	2	3
Borsodnádasd	ny	2
Jósvafő	—	
Szendrőlád	ny	5
Hidasmémeti	ny	
Tokaj	ny=	3
Sárhatvan	—	

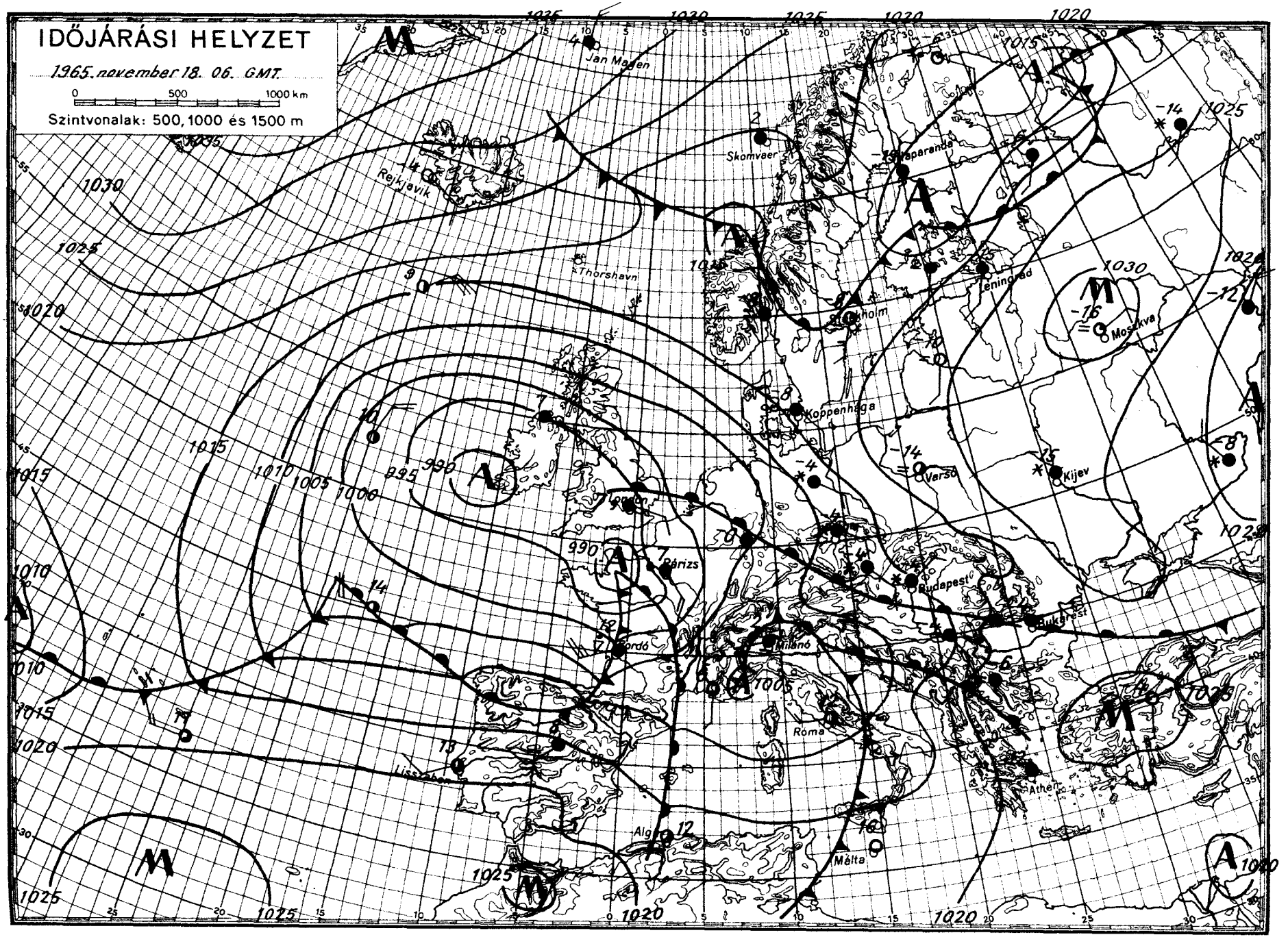

OFFSET: NYOMDA BUDAPEST

IDŐJÁRÁSI NAPIJELENTÉS

ЕЖЕДНЕВНЫЙ МЕТЕОРОЛОГИЧЕСКИЙ БЮЛЛЕТЕНЬ • DAILY WEATHER REPORT
BULLETIN QUOTIDIEN DE TEMPS • TÄGLICHER WETTERBERICHT

KIADJA AZ ORSZÁGOS METEOROLÓGIAI INTÉZET
BUDAPEST II. KITAIBEL PÁL UTCA 1
TELEFON: KÖZPONT: 353-500, IDŐJELZŐ OSZT.: 150-410

MEGJELENIK NAPONKÉNT • ELŐFIZETÉSI ÁRA
A POSTAI KÖLTSÉGGEL EGYÜTT NEGYEDÉVRE 60, Ft
KIADÁSÉRT FELELŐS AZ INTÉZET IGAZGATÓJA

78. évfolyam 323. szám. + Budapest + 1965. november 19.

Az időjárási helyzet ma reggel és a várható időjárás:

Az Atlanti-óceán és a Földközi-tenger térségéből származó enyhe, páradus levegő első, egyelőre még mérsékeltebb hulláma észak, északkelet felé haladva ma hajnalra elérte Bajorország északi határát, a Szudéta-hegyvidék, az Északi-Kárpátok és a Fekete-tenger északi partvidékének vonalát. Hatására Délnyugat-Európában sokfelé esik az eső, sőt zivatarok is előfordulnak. Dél-Németországból, a Morva-medencéből, a Kárpát-medence északkeleti feléről havasesőket, ónosesőket, szitálásokat, Lengyelországból és Ukrajnából kiterjedt havazásokat jelentenek. A Balti-tenger térségében és Délkelet-Európában tovább tart a rendkivül hideg, száraz, Északkelet-Európában a hideg, erősen felhős, sokfelé havazásokkal kisért időjárás.

Hazánk fölött tegnap borult volt az ég. Az északi országrészben ónosesők, havazások voltak, délen a reggeli órákban még szintén ónoseső, ónosszitálás, havaseső formájában hulló csapadék fokozatosan esőbe ment át. A lehullott csapadék mennyisége az Északi-hegyvidéken és a Tiszántul északi felén sokfelé meghaladta a 10 mm-t, a legtöbbet 17 mm-t Debrecenben és Berettyóújfalun mérték. A hóréteg vastagsága a Budai-hegyvidéken meghaladja a 10, a Mátrában a 20 cm-t, azonban olvadó, kásás, helyenként kissé jeges, igy sportolásra alkalmatlan. A tegnap reggel 7 óra óta mért legmagasabb hőmérsékletek a Nagykanizsa-Kecskemét-Nyiregyháza vonaltól délre 0, +3, északra 0, -3, a mért legalacsonyabb hőmérsékletek általában +1, -3 fok között voltak. A Dunántuli-Középhegység és az Északi-hegyvidék környékéről néhány helyről -4, -5 fokos minimumhőmérsékleteket is jelentettek. Ma délelőtt borult, párás, sokfelé ködös volt az idő, többfelé esővel, ónosesővel, ónosszitálással kisérve.

Ma 12 órakor Budapesten a hőmérséklet 0 fok, a tengerszintre átszámitott légnyomás 757 mm, alig változik.

Várható időjárás szombat estig:

Jobbára borult, párás, sokfelé ködös idő ónosesőkkel, ónosszitálásokkal, később esőkkel.
Mérsékelt, holnap kissé megélénkülő déli, délnyugati szél.
A hőmérséklet kissé emelkedik.

Várható legalacsonyabb éjszakai hőmérséklet: 0 fok körül,
legmagasabb nappali hőmérséklet holnap: 0, +5 fok között.

Vissy Károly s.k.

A hőmérséklet napi középértéke és eltérése a 90 évi átlagtól / Budapesten / :

1965. XI. 18.: -3,1 C°, -7,1 C°.

1871 óta ezen a napon Budapesten előfordult:

legmagasabb hőmérséklet: 14,0 C° /1906/
legalacsonyabb hőmérséklet: -8,8 C° /1904/

65.0736.

CSAPADÉKELOSZLÁS

AZ UTOLSÓ 24 ÓRÁBAN

196 5. XI. 18. 7h-TÓL XI. 16. 7h-IG

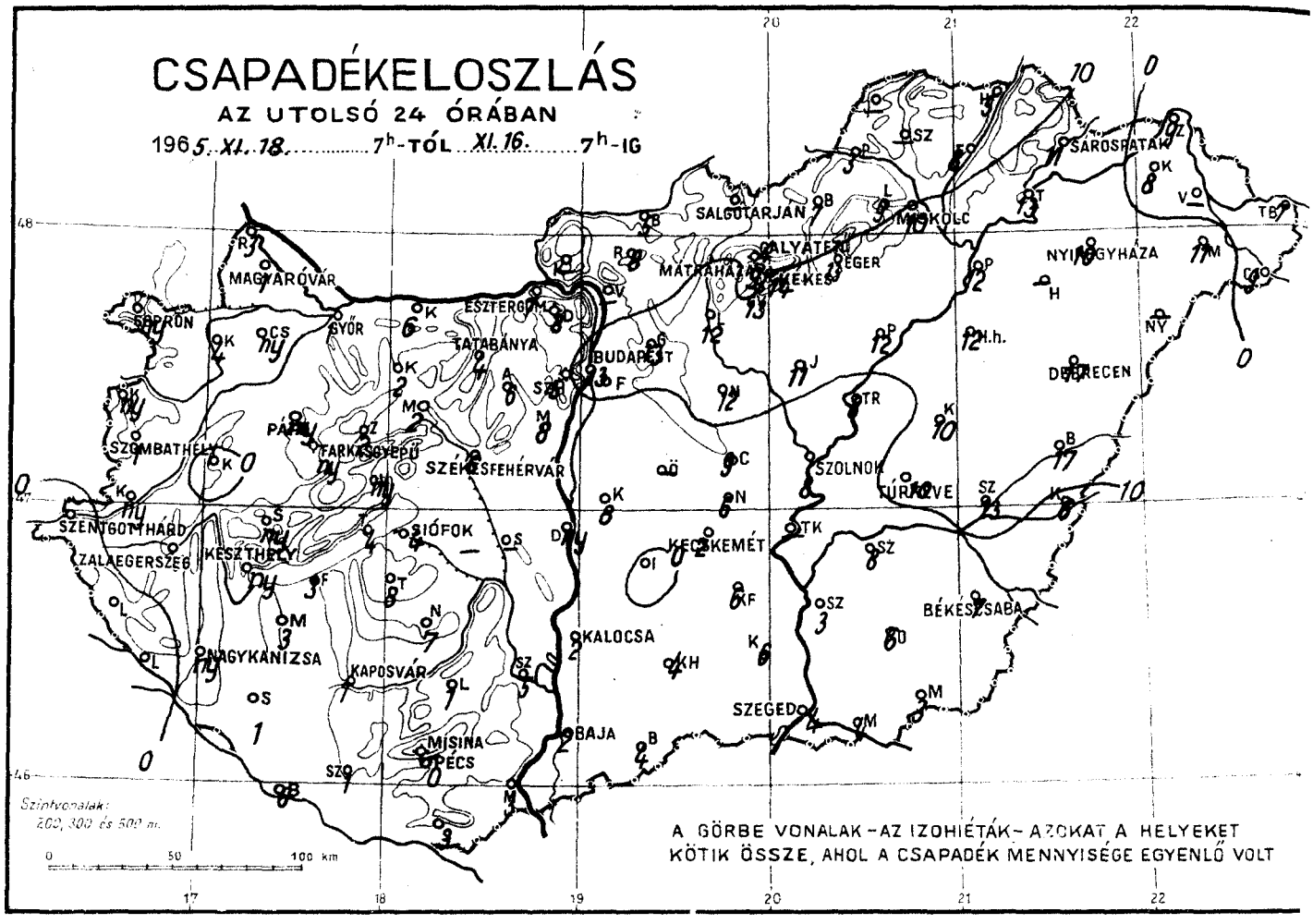

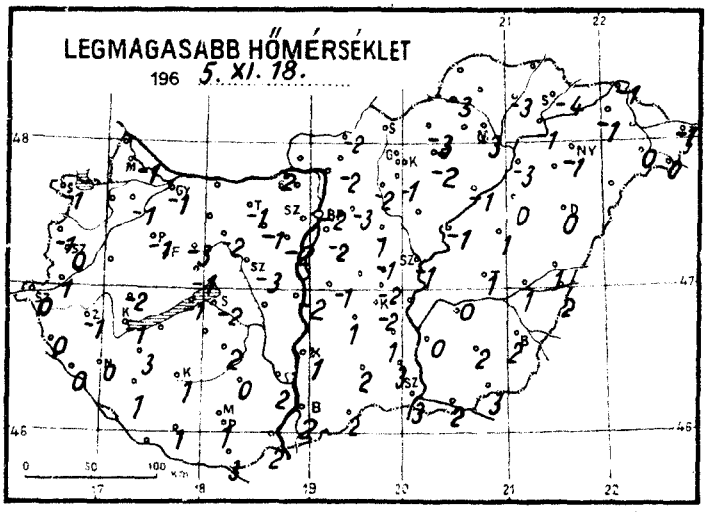

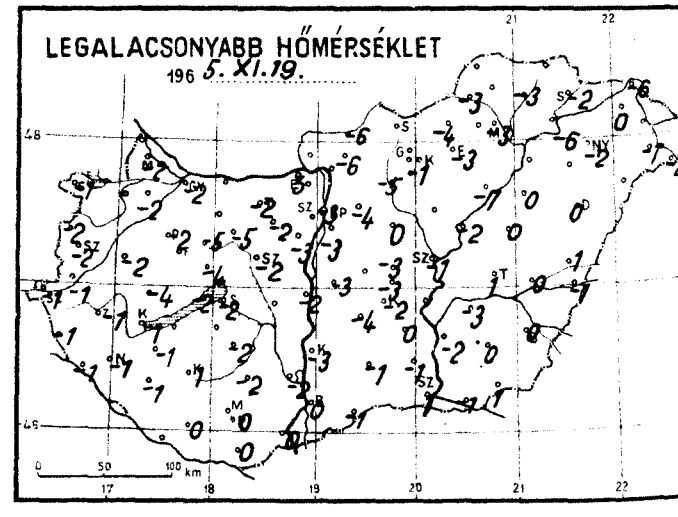

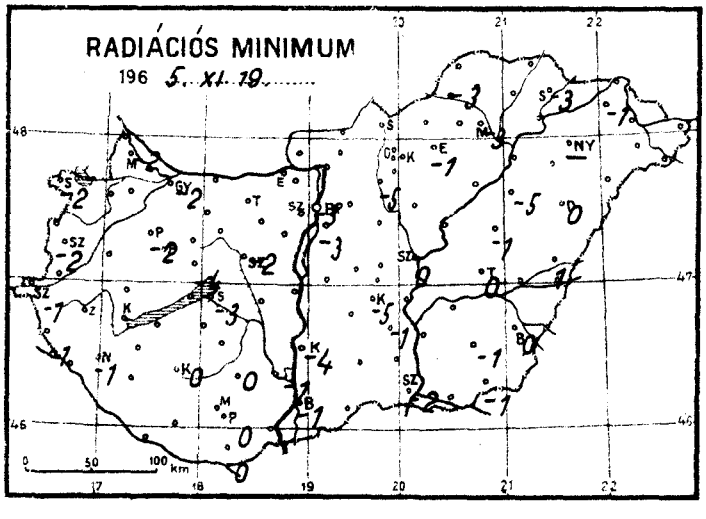

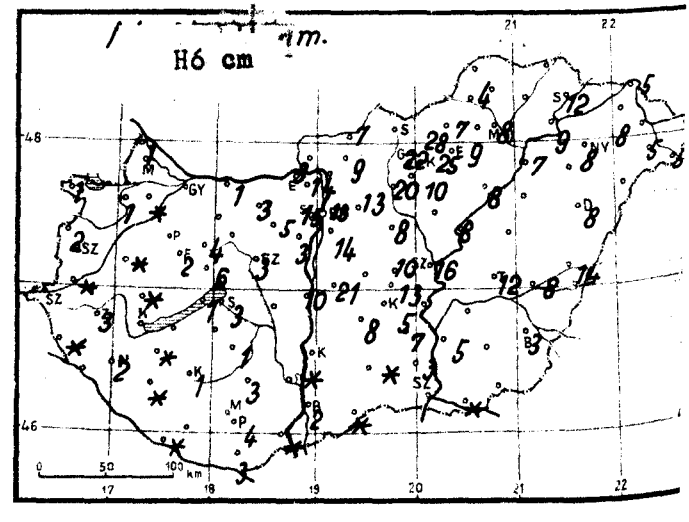

1965. november ..... hó,
19. péntek ..... nap .....

	Az utolsó 24 óra adatai					
	Csapadék (mm)	Hó cm	Hőmérsékleti szélsőségek			Napsütés (óra) tegnap
			tegnapi nappali max.	éjszakai min.	min. 5 cm-en	
12815 Magyaróvár	1		-1	-2	-2	0
822 Győr	1		-1	-2	-2	0
825 Pápa	ny		-1	-2	-2	0
805 Sopron	ny=	1	-1	-1	-2	
812 Szombathely	1=		0	-2	-2	0
910 Szentgotthárd	.≡	-	0	-1	-1	0
915 Zalaegerszeg	ny	3	-1	-1	-	
Lenti	.	folt	0	-1	-1	
925 Nagykanizsa	ny≡	2	0	-1	-1	
920 Keszthely	ny		-1	-1	-	0
Tihany	4	1	-1	-2		
935 Siófok	4	3	-2	-2	-3	0
942 Pécs	2≡	4	1	0	0	0
941 Misinatető (534 m)	-	-	-	-	-	-
Siklós	3	folt	3	0	0	
827 Farkasgyepű (400 m)	ny≡	2	-3	-4	-4	
Veszprém	ny	6	-1	-4	-4	
833 Tatabánya	4	3	-1	-2		
839 Budapest (Ferihegy)	5=	14	-2	-3	-3	-
840 Budapest OMI	13	13	-2	-2	-3	0
841 Budapest (Szabadsághegy, 474 m)	5	15	-5	-5	-6	0
Martonvásár	8	3	-2	-3		
835 Székesfehérvár	6	3	-3	-2	-2	
Dunaújváros	ny	10	-2	-2	0	
Szekszárd	5≡	folt	2	-2	-1	
Mohács	3	folt	2	0		
960 Baja	2=	2	2	0	-1	0
955 Kalocsa	ny		1	-3	-4	
Cegléd	9	10	-1	-3		
860 Szolnok	8	16	-1	-1	0	0
970 Kecskemét	2	5	-2	-2	-5	0
Kiskunfélegyháza	6	7	1	0	-1	
982 Szeged	4=		3	1	-2	0
Mezőhegyes	3		3	1	-1	
Orosháza	6	3	2	0	-1	
990 Békéscsaba	7	3	2	0	0	0
875 Túrkeve	10	12	1	1	0	0
Berettyóújfalu	17	14	1	1	1	
882 Debrecen	17	8	0	0	0	0
892 Nyíregyháza	10	8	-1	-2	-	0
Kisvárda	8	8	-1	0	-1	0
Mátészalka	11	5	0	-1		
Tiszabecs	7	5	-1	-2		
Vác	-		-	-	-	
Gödöllő	13	13	-3	-4		
Lőrinci	12	20	-2	-5	-5	
Gyöngyös	13	10	-1	-1		
Balassagyarmat	5	7	-2	-6		
755 Salgótarján	-		-	-	-	
Galyatető (932 m)	4	28	-4	-		
851 Kékestető (1000 m)	14≡	25	-4	-4	-	0
Mátraháza (672 m)	9≡	22	-2	-3		
865 Eger	13=	9	-2	-3		0
Putnok	3	4	-3	-3	-3	
Lillafüred	9		-4	-4		
772 Miskolc	10	8	-3	-3	-3	0
Füged	8	8	-3	-3		
778 Sárospatak	11	12	-4	-2	-3	0

	24 órai csapadék mm	Hó cm
Rajka	3	lep.
Kapuvár	4 ≡	lep.
Csorna	ny	lep.
Komárom	6	1
Káld	.	folt
Kőszeg	ny	2
Körmend	ny	folt
Letenye	.	
Sümeg	ny	folt
Zirc	2	4
Kisbér	2 ≡	
Mór	2	
Alcsút	6	5
Esztergom	7	3
Dobogókő	8	14
Fonyód	3	
Tab	8	
Sárbogárd	-	
Lengyel	1	3
Nagykónyi	7	1
Marcali	3	folt
Somogyszob	1	folt
Kaposvár	7	lep.
Barcs	6 ≡	folt
Szigetvár	1 ≡	
Bácsalmás	4	folt
Kiskunhalas	4	folt
Izsák	.	8
Kunsztmiklós	8	21
Örkény	-	
Nagykáta	12	8
Jászapáti	11	10
Tiszakécske	4 ≡	10
Nagykőrös	6	13
Kistelek	6	3
Makó	4	folt
Szentes	3	5
Szarvas	8	
Szeghalom	13	8
Körösszakál	6	
Tiszaroff	8	8
Poroszló	12	8
Karcag	10	
Hortobágy	12	6
Polgár	12	7
Hajdúdorog	-	
Nyírlugos	-	
Csenger	9	5
Vásárosnamény	-	
Záhony	9	5
Királyrét	-	
Romhány	8	9
Borsodnádasd	7	7
Jósvafő	-	
Szendrőlád	-	
Hidasnémeti	5	
Tokaj	13	9
Sárhatvan	-	

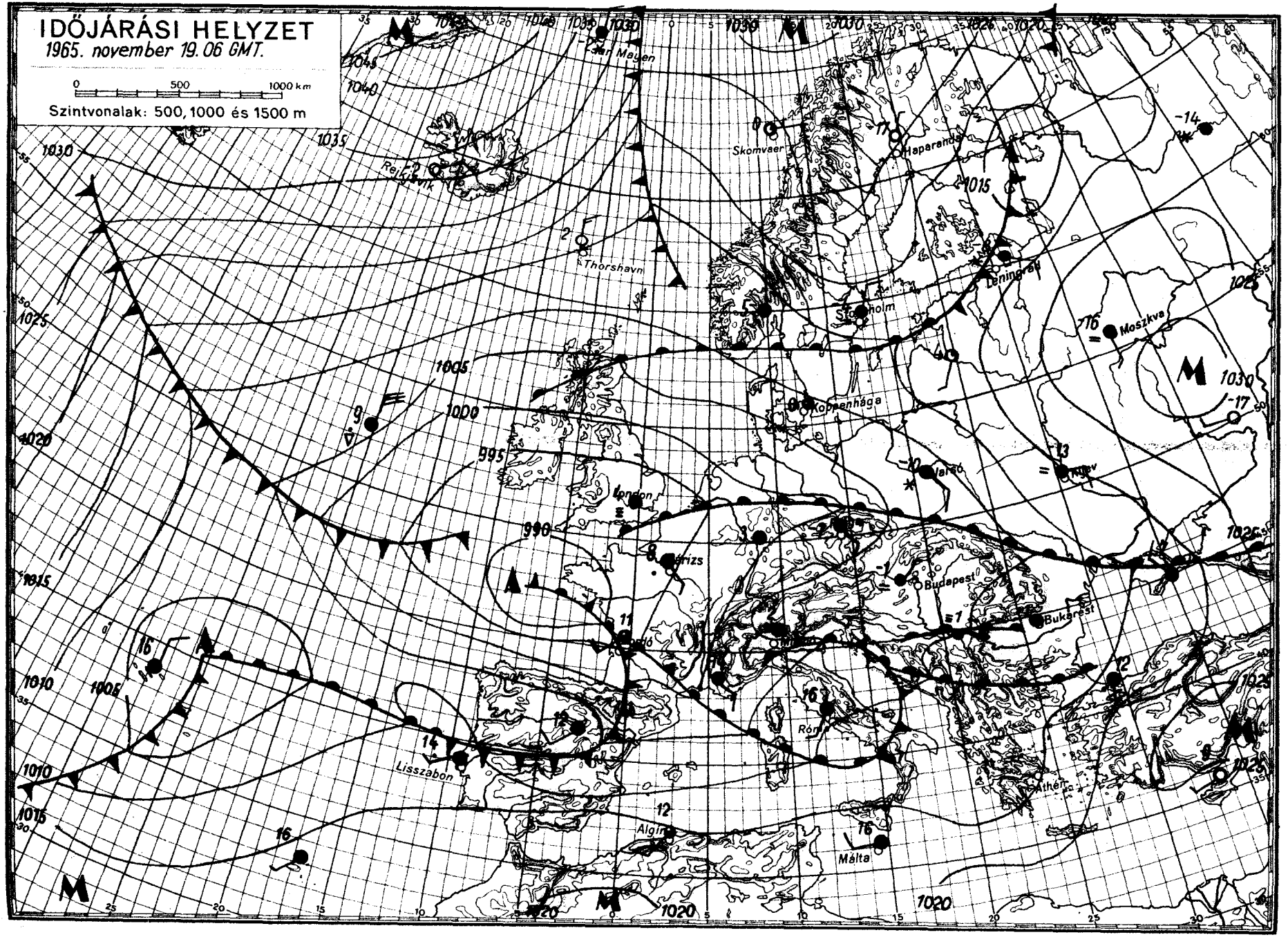

OFFSET-NYOMDA, BUDAPEST

IDŐJÁRÁSI NAPIJELENTÉS

ЕЖЕДНЕВНЫЙ МЕТЕОРОЛОГИЧЕСКИЙ БЮЛЛЕТЕНЬ • DAILY WEATHER REPORT
BULLETIN QUOTIDIEN DE TEMPS • TÄGLICHER WETTERBERICHT

KIADJA AZ ORSZÁGOS METEOROLÓGIAI INTÉZET
BUDAPEST II. KITAIBEL PÁL UTCA 1
TELEFON: KÖZPONT: 353-500, IDŐJELZŐ OSZT.: 150-410

MEGJELENIK NAPONKÉNT * ELŐFIZETÉSI ÁRA
A POSTAI KÖLTSÉGGEL EGYÜTT NEGYEDÉVRE 60, Ft
KIADÁSÉRT FELEL AZ INTÉZET IGAZGATÓJA

78. évfolyam 324. szám. + B u d a p e s t + 1965. november 20.

Az időjárási helyzet ma reggel és a várható időjárás:

A Földközi-tenger és az Atlanti-óceán térségéből származó enyhe, nedves légtömegek hatására az enyhülési folyamat fokozatosan a Kárpátoktól északkeletre tevődik át. Az enyhe óceáni levegő előrehaladása során Nyugat- és Közép-Európában nagykiterjedésü esőzéseket, a Szovjetunió európai területének nagy részén sokfelé havazásokat okoz.

Hazánkban tegnap borult, ködös idő volt. Az ország nagy részén ködszitálás, egy-két helyen ónos szitálás és kevés eső esett. A hőmérséklet napközben -1, +5 fokig emelkedett, ma hajnalra -3, +3 fokig hült le a levegő. Az éjszakai óráktól kezdve a nyugati megyékben ujabb esőzés indult meg, amely az ország többi részére is átterjedt. Az utolsó 24 óra folyamán lehullott eső mennyisége általában 1-8 mm, de a Dunántulon elérte a 10-18 mm-t is. Ma délelőtt tovább folytatódott a borult, ködös, többfelé esős időjárás. A hőmérséklet 11 órára általában 1-3, mig délkeleten 6-8 fokig emelkedett.

Ma 12 órakor Budapesten a hőmérséklet 4 fok, a tengerszintre átszámitott légnyomás 752 mm, gyengén emelkedő irányzatu.

Várható időjárás vasárnap estig:

Jobbára borult, párás, ködös idő.
Többfelé ujabb eső.
Mérsékelt, időnként megélénkülő szél.
Az olvadás tovább tart.

Várható legalacsonyabb éjszakai hőmérséklet:
-1, +4.
legmagasabb nappali hőmérséklet holnap:
általában +4, +8, az erősen ködös helyeken +1, +4 fok között.

Máhr Jenő - Vadkerti Ferenc
s.k.

A hőmérséklet napi középértéke és eltérése a 90 évi átlagtól / Budapesten / :

1965. XI. 19.: ~~XXXXX~~ +0,3 ; -3,7 C° ~~XXXXX~~.

1871 óta ezen a napon Budapesten előfordult:

legmagasabb hőmérséklet: 15,2 C° /1933/
legalacsonyabb hőmérséklet: -5,6 C° /1902/

(*Javitás: A tegnapi /nov. 19.-i/ napijelentésben a Hóréteg térkép felirata helyett elnézés folytán Napfénytartam cim került.)

65.0740.

CSAPADÉKELOSZLÁS

AZ UTOLSÓ 24 ÓRÁBAN

196 5. XI. 19. ..... 7h-TÓL ..... XI. 20. ..... 7h-IG

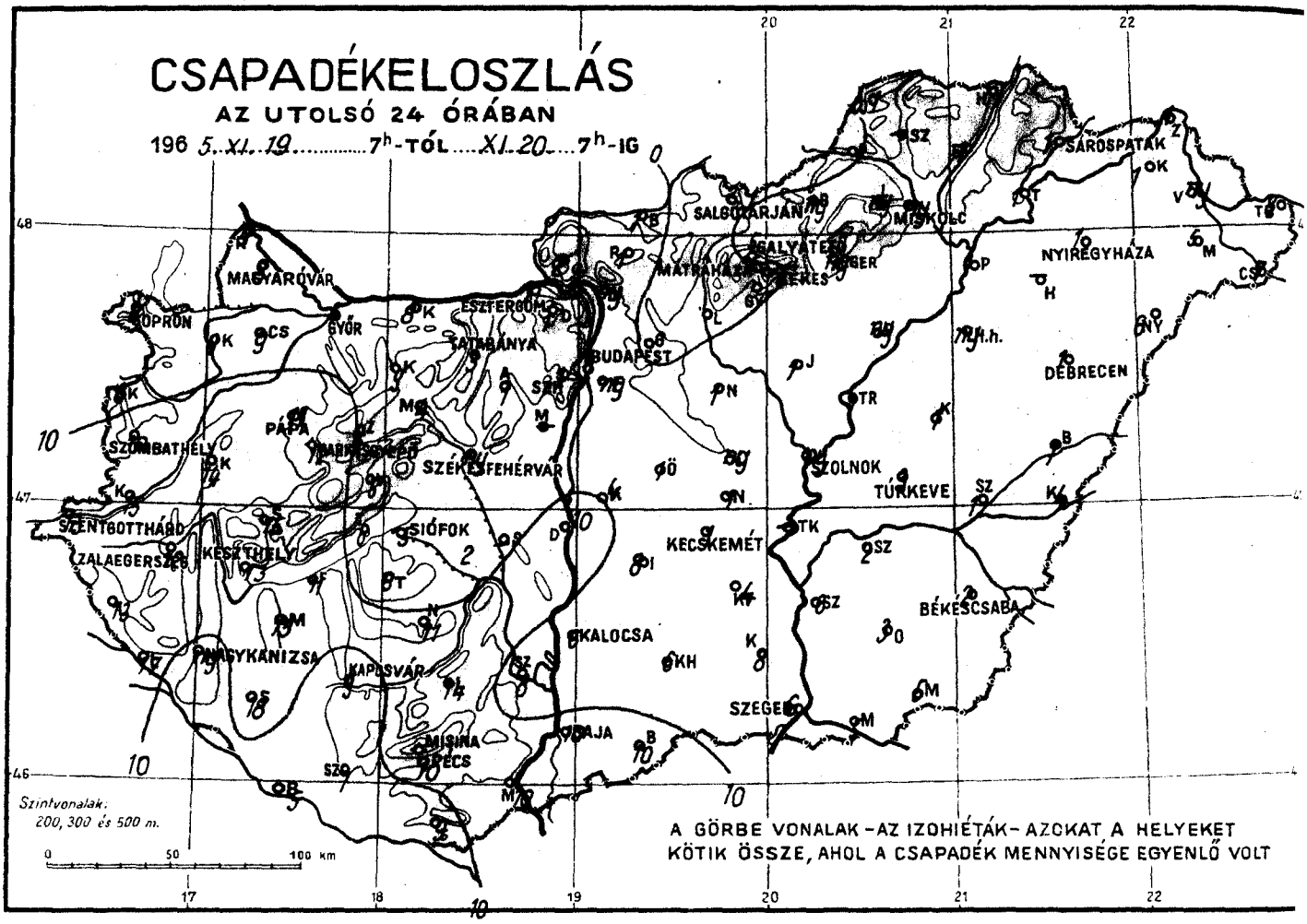

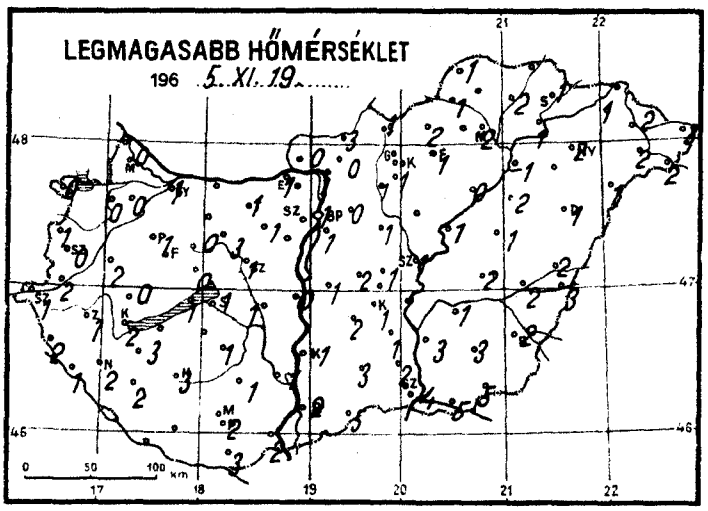

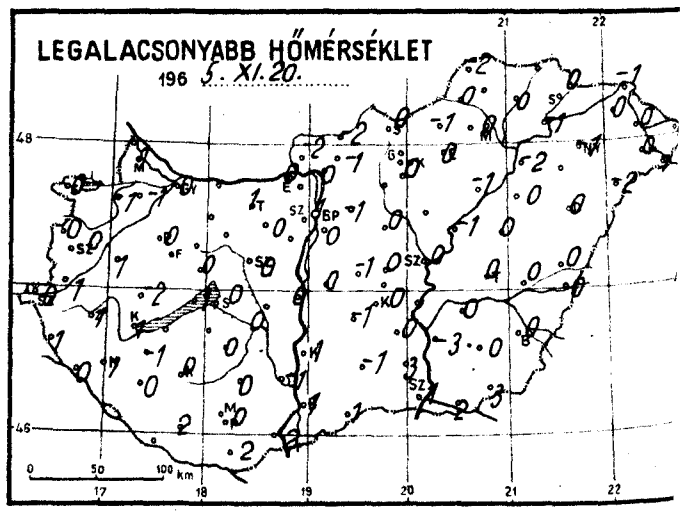

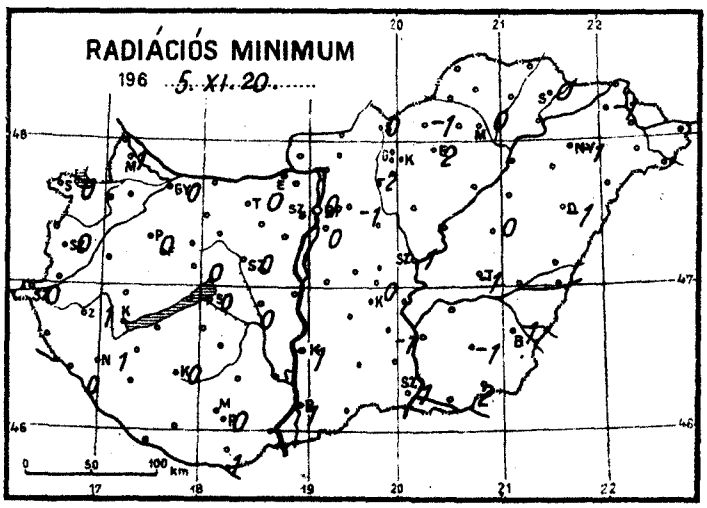

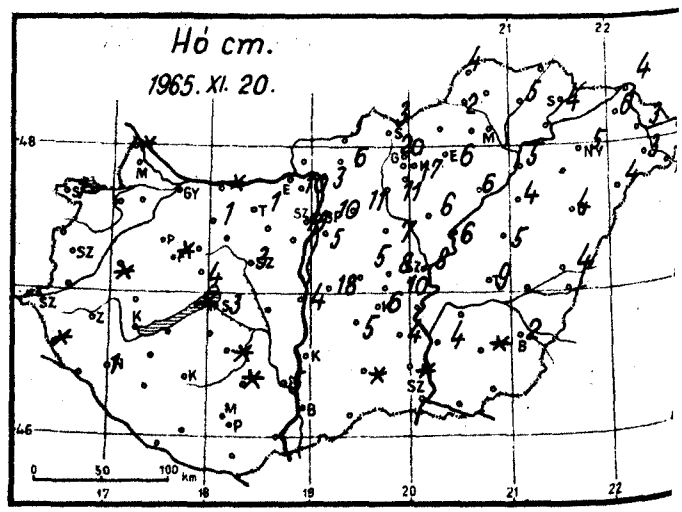

1965. november 20. szombat

hó, nap	Az utolsó 24 óra adatai: Csapadék (mm)	Hó cm	Hőmérsékleti szélsőségek: tegnapi nappali max.	éjszakai min.	min. 5 cm-en	Napsütés (óra) tegnap
12815 Magyaróvár	8=		0	1	1	0
822 Győr	6=		1	0	0	0
825 Pápa	11=		1	0	0	0
805 Sopron	4=	1	0	0	0	0
812 Szombathely	10=		0	0	0	0
910 Szentgotthárd	13=		1	0	0	0
915 Zalaegerszeg	12=		1	1	1	
Lenti	13	folt	2	1		
925 Nagykanizsa	ny=	1	2	1	1	
920 Keszthely	13		2	1	–	0
Tihany	6	folt	1	1	1	
935 Siófok	5=	3	1	0	0	0
942 Pécs	10=		2	0	0	0
941 Misinatető (534 m)	–		–	–	–	–
Siklós	9		3	2	1	
827 Farkasgyepű (400 m)	12	folt	1	0	0	
Veszprém	5	4	0	0	0	
833 Tatabánya	3	1	1	1	0	
839 Budapest (Ferihegy)	ny=	5	1	0	0	
840 Budapest OMI	1=	10	1	1	0	0
841 Budapest (Szabadságh., 474 m)	1	15	-1	-2	-2	0
Martonvásár	–		–	–	–	
835 Székesfehérvár	ny=	3	1	0	0	
Dunaújváros	10	4	0	0		
Szekszárd	8=	5	1	-1		
Mohács	10	2	2			
960 Baja	10=		2	1	1	0
955 Kalocsa	6=		1	1	1	
Cegléd	ny	8	1	0		
860 Szolnok	ny	8	1	0	1	0
970 Kecskemét	1=	6	1	0	0	0
Kiskunfélegyháza	4	4	1	0	-1	
982 Szeged	6=		4	1	1	0
Mezőhegyes	5		5	3	2	
Orosháza	3=	folt	3	0	-1	
990 Békéscsaba	2=	2	2	0	-1	0
875 Túrkeve	3=	9	2	0	-1	0
Berettyóújfalu	1	4	2	0	0	
886 Debrecen	1=	4	1	0	-1	0
892 Nyíregyháza	1=	5	2	-1	-1	0
Kisvárda	1	6	1	0	-1	0
Mátészalka	5	3	2	0		
Tiszabecs	8	3	3	-2		
Vác	ny=	3	1	0		
Gödöllő	•	11	0	-1	-1	
Lőrinci	•	11	1	-3	-2	
Gyöngyös	•	6	1	0		
Balassagyarmat	1	5	3	-2		
755 Salgótarján	•=	3	1	0	0	
Galyatető (932 m)	5	20	0	-1		
851 Kékestető (1000 m)	•=	17	0	0	–	2
Mátraháza (672 m)	•	15	2	-1		
865 Eger	ny=	6	1	0	2	0
Putnok	•	2	1	0		
Lillafüred	ny		0	-1		
772 Miskolc	ny=		2	0	0	0
Füged	1	5	2	0		
778 Sárospatak	1	4	1	0	0	0

	24 órai csapadék mm	Hó cm
Rajka	9	folt
Kapuvár	9=	
Csorna	9	9
Komárom	8	folt
Káld	14	folt
Kőszeg	8	
Körmend	15	
Letenye	17	
Sümeg	15	
Zirc	5	4
Kisbér	9=	1
Mór	4	
Alcsút	1	4
Esztergom	1	
Dobogókő	1	10
Fonyód	11	
Tab	6	
Sárbogárd	–	
Lengyel	14	folt
Nagykónyi	11	folt
Marcali	15	
Somogyszob	18	
Kaposvár	9	
Barcs	5	
Szigetvár	7	8
Bácsalmás	10	
Kiskunhalas	6	folt
Izsák	8	5
Kunsztmiklós	4	18
Örkény	1	5
Nagykáta	1=	7
Jászapáti	1	6
Tiszakécske	–	
Nagykőrös	1	10
Kistelek	8	folt
Makó	5	
Szentes	6	4
Szarvas	2	
Szeghalom	1	5
Körösszakál	4	
Tiszaroff	1	6
Poroszló	ny	6
Karcag	1	5
Hortobágy	ny	4
Polgár	1	5
Hajdúdorog	–	
Nyírlugos	6	4
Csenger	7	1
Vásárosnamény	ny	3
Záhony	1	4
Királyrét	2	3
Romhány	1	6
Borsodnádasd	ny	
Jósvafő	1	4
Szendrőlád	–	
Hidasnémeti	1	
Tokaj	1	
Sárhatvan	2	

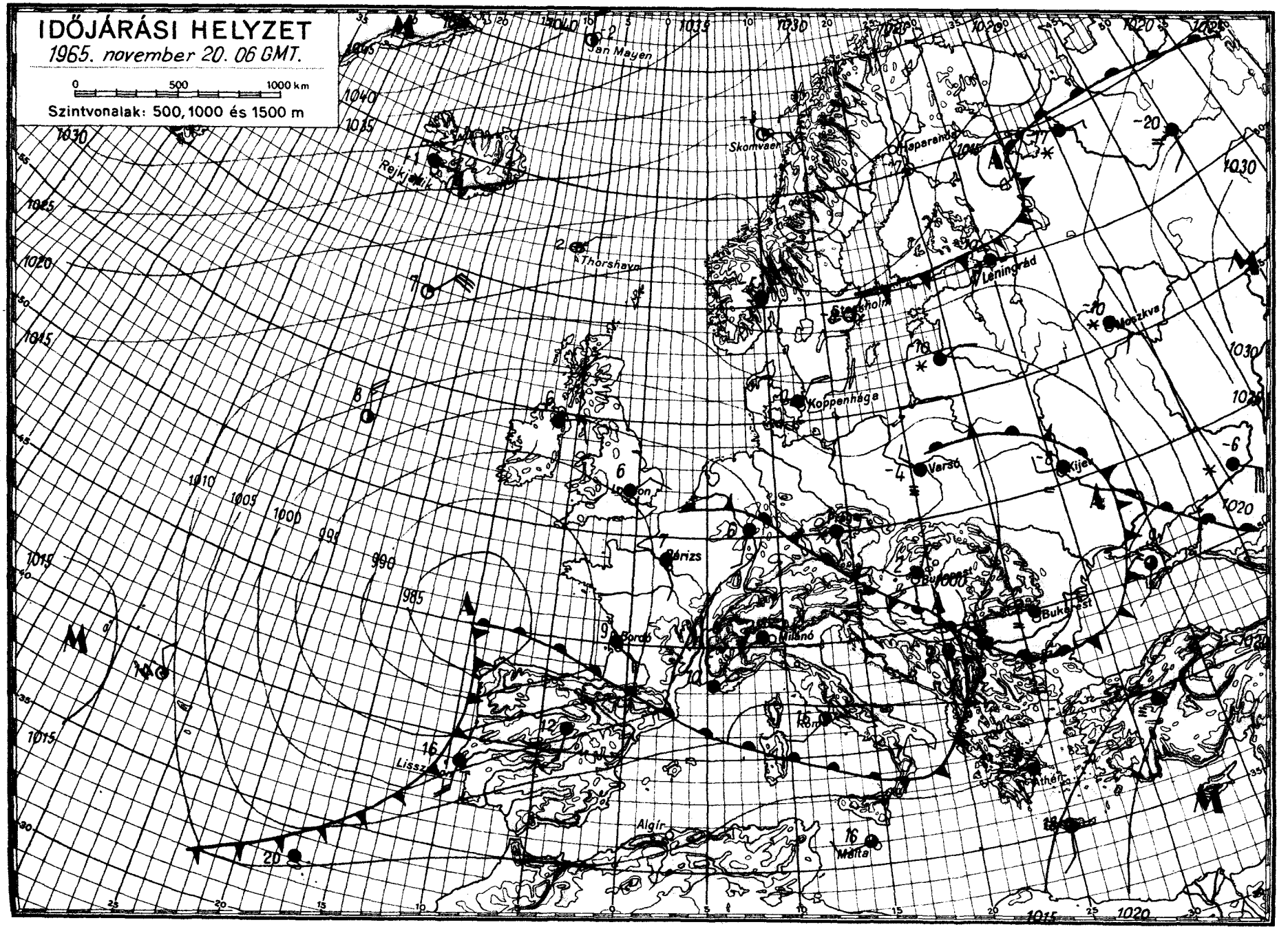

OFFSET-NYOMDA, BUDAPEST

IDŐJÁRÁSI NAPIJELENTÉS

ЕЖЕДНЕВНЫЙ МЕТЕОРОЛОГИЧЕСКИЙ БЮЛЛЕТЕНЬ • DAILY WEATHER REPORT
BULLETIN QUOTIDIEN DE TEMPS • TÄGLICHER WETTERBERICHT

KIADJA AZ ORSZÁGOS METEOROLÓGIAI INTÉZET
BUDAPEST II. KITAIBEL PÁL UTCA 1
TELEFON: KÖZPONT: 353-500, IDŐJELZŐ OSZT.: 150-410

MEGJELENIK NAPONKÉNT * ELŐFIZETÉSI ÁRA
A POSTAI KÖLTSÉGGEL EGYÜTT NEGYEDÉVRE 60,- Ft
KIADÁSÉRT FELEL AZ INTÉZET IGAZGATÓJA

78. évfolyam 325. szám. + B u d a p e s t + 1965. november 21.

Az időjárási helyzet ma reggel és a várható időjárás:

A Kelet- és Észak-Európát borító szokatlanul hideg szárazföldi légtömegeket az Atlanti-óceán és a Földközi-tenger térségéből származó enyhe, páradus levegő átmenetileg körülbelül az 50. szélességi fokig szorította északra. A ma délelőtti időjárási helyzetkép szerint a középpontjával a Cseh-Német határvidéken örvénylő és gyorsan kelet felé mozgó ciklon mögött ismét északkeletire fordult a szél, ami a hideg légtömegek ujabb előretörését teszi lehetővé Nyugat- majd Közép-Európa irányában.

Hazánkban tegnap borult idő volt, csak Baja - Sopron vonalában sütött ki a nap 2-3 órára. Az átmeneti enyhülés következtében sehol sem havazott, de országszerte esett az eső. A Dunántulon csak néhány mm, az Alföldön 3, 8 mm, az Északi-Hegyvidéken 10, 16 mm csőmennyiséget mértek. A hőmérséklet napközben az ország északi felében 0, +5, délen 4, 10 fokig emelkedett. Ma reggelre -1, +4 fokig hűlt le a levegő. Ma reggel 7 órakor a budapesti Szabadsághegyről 8, Galyatetőről 10, Kékestetőről 12 cm hóvastagságot jelentettek; a hó minősége rossz, olvadó. Ma délben jobbára borult volt az ég, a nyugati határ mentén helyenként esett az eső. A hőmérsékleteloszlás az emlitett időpontban szeszélyes eloszlást mutatott: Miskolc és Budapest Ferihegy környékén csak 3, 4 fokot mértek, ugyanakkor Pécs és Nagykanizsa vidékéről 16, 17 fokot jelentettek.

Ma 12 órakor Budapesten a hőmérséklet 3 fok, a tengerszintre átszámitott légnyomás 745 mm, erősen süllyedő irányzatu.

Várható időjárás hétfő estig:

Ma és az éjszaka folyamán jobbára felhős ég mellett tovább tart az ország területének nagy részére kiterjedő enyhesség, délies széllel, többfelé ujabb esővel. Holnap napközben a szél északnyugatira fordul, megerősödik, majd futó esőkkel, később északon hózáporokkal a hőmérséklet csökken.

Várható legalacsonyabb éjszakai hőmérséklet: 3, 8 fok között, délen és keleten helyenként 8 fok felett, legmagasabb nappali hőmérséklet holnap: 6, 11 fok között.

Erdős Emőke - Tóth Pál s.k.

A hőmérséklet napi középértéke és eltérése a 90 évi átlagtól / Budapesten / :

1965. XI. 20.: +2,5 C°, -1,5 C°.

1871 óta ezen a napon Budapesten előfordult:

legmagasabb hőmérséklet: 16,2 C° /1926/
legalacsonyabb hőmérséklet: -6,4 C° /1902/

65.0741.

CSAPADÉKELOSZLÁS

AZ UTOLSÓ 24 ÓRÁBAN

196 5. XI. 20. 7h-TÓL XI. 21. 7h-IG

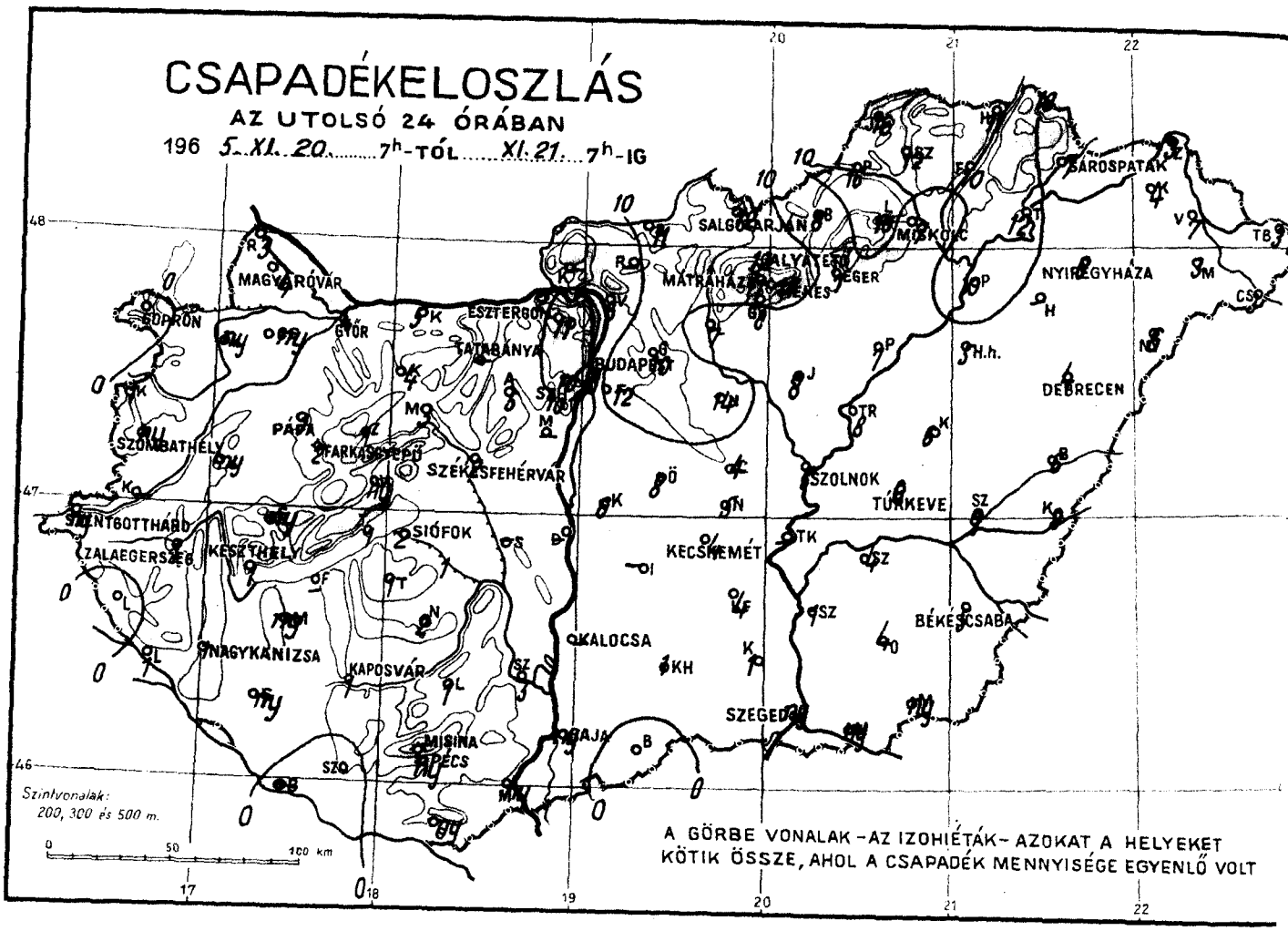

A GÖRBE VONALAK - AZ IZOHIÉTÁK - AZOKAT A HELYEKET KÖTIK ÖSSZE, AHOL A CSAPADÉK MENNYISÉGE EGYENLŐ VOLT

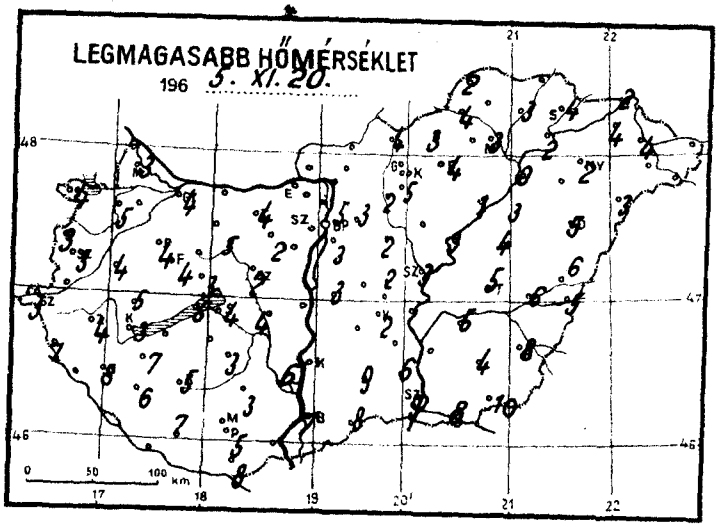

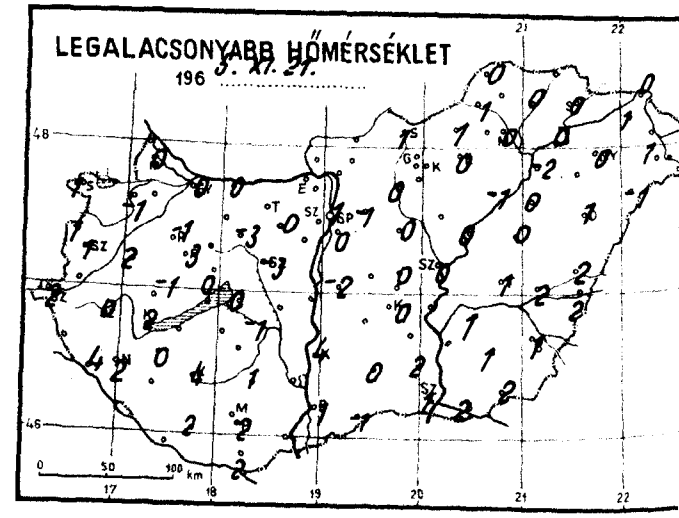

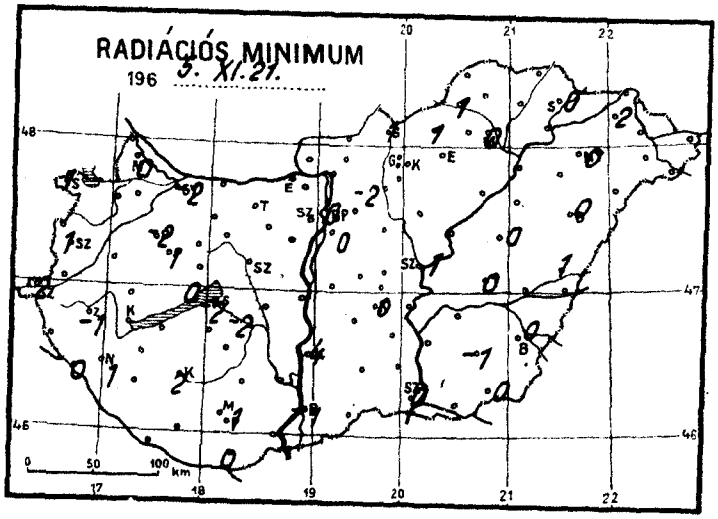

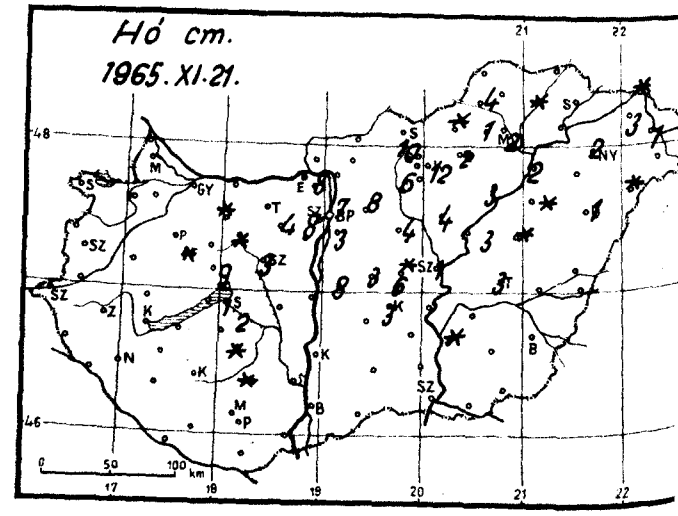

1965. november hó, 21 nap vasárnap

	Az utolsó 24 óra adatai					
	Csapadék (mm)	Hó cm	Hőmérsékleti szélsőségek			Napsütés (óra) tegnap
			tegnapi nappali max.	éjszakai min.	min. 5 cm-en	
12815 Magyaróvár	4		3	0	0	2
822 Győr	4		4	0	-2	0
825 Pápa	1		4	-1	-2	1
805 Sopron	•		4	1	1	2
812 Szombathely	ny		3	1	1	0
910 Szentgotthárd	ny		3	2	2	0
915 Zalaegerszeg	1		4	0	-1	
Lenti	•		6	1		
925 Nagykanizsa	1		8	2	1	
920 Keszthely	1		3	2		0
Tihany	1		5	0	0	
935 Siófok	2	1	4	0	-2	4
942 Pécs	ny		5	2	1	2
941 Misinatető (534 m)	–		–	–	–	–
Siklós	ny		8	2	0	
827 Farkasgyepű (400 m)	2	folt	4	3	1	
Veszprém	ny	3	3	-2	-3	
833 Tatabánya	–		4			
839 Budapest (Ferihegy)	12	3	3	0	0	
840 Budapest OMI	9	7	5	1	0	0
841 Budapest (Szabadságh., 474 m)	10	8	1	-1	-2	0
Martonvásár	–		–	–	–	–
835 Székesfehérvár	2	3	2	–	–	
Dunaújváros	–		–	–	–	
Szekszárd	3	5	1	1		
Mohács	ny	folt	7	1		
960 Baja	ny		7	1	-1	3
955 Kalocsa	–		–	4	4	
Cegléd	4	folt	2	0		
860 Szolnok	5	1	3	0	1	0
970 Kecskemét	4	3	2	0	0	0
Kiskunfélegyháza	4	folt	3	1	0	
982 Szeged	ny		9	1	0	0
Mezőhegyes	ny		10	2	0	
Orosháza	4		4	1	-1	
990 Békéscsaba	5		8	1	0	0
875 Túrkeve	6	3	5	1	0	0
Berettyóújfalu	6		6	2	1	
882 Debrecen	4	1	5	1	0	0
892 Nyíregyháza	6	2	2	0	0	0
Kisvárda	4	3	4	1	–	0
Mátészalka	3		4	1		
Tiszabecs	3		6	2		
Vác	8	folt	3	-1		
Gödöllő	10	8	3	-1	-2	
Lőrinci	7	6	2	0		
Gyöngyös	8		5	0		
Balassagyarmat	11	folt	4	0		
755 Salgótarján	12		4	1	1	
Galyatető (932 m)	13	10	4	-1		
851 Kékestető (1000 m)	11	12	3	0		0
Mátraháza (672 m)	11	5	5	1		
865 Eger	7	2	4	0		0
Putnok	16	4	1	1		
Lillafüred	10	1	2	0	0	
772 Miskolc	7	2	3	0	0	0
Füged	10	folt	3	0		
778 Sárospatak	7	2	4	0	0	0

	24 órai csapadék mm	Hó cm
Rajka	3	
Kapuvár	ny	
Csorna	ny	
Komárom	–	
Káld	ny	
Kőszeg	1	
Körmend	ny	
Letenye	1	
Sümeg	ny	
Ziro	1	
Kisbér	4	folt
Mór	3	folt
Alcsút	5	4
Esztergom	2	
Dobogókő	11	8
Fonyód	–	
Tab	1	
Sárbogárd	–	–
Lengyel	1	folt
Nagykónyi	2	folt
Marcali	ny	
Somogyszob	ny	
Kaposvár	1	
Baros	–	
Szigetvár	•	
Bácsalmás	•	
Kiskunhalas	1	
Izsák	–	
Kunsztmiklós	6	8
Örkény	8	3
Nagykáta	14	4
Jászapáti	8	4
Tiszakécske	–	
Nagykőrös	5	6
Kistelek	1	
Makó	ny	
Szentes	1	folt
Szarvas	4	
Szeghalom	9	
Körösszakál	8	
Tiszaroff	8	
Poroszló	7	3
Karcag	6	folt
Hortobágy	5	folt
Polgár	10	2
Hajdúdorog	–	
Nyírlugos	6	folt
Csenger	3	
Vásárosnamény	7	1
Záhony	3	folt
Királyrét	–	
Romhány	–	
Borsodnádasd	8	folt
Jósvafő	16	
Szendrőlád	12	
Hidasnémeti	11	
Tokaj	12	
Sárhatvan	1	2

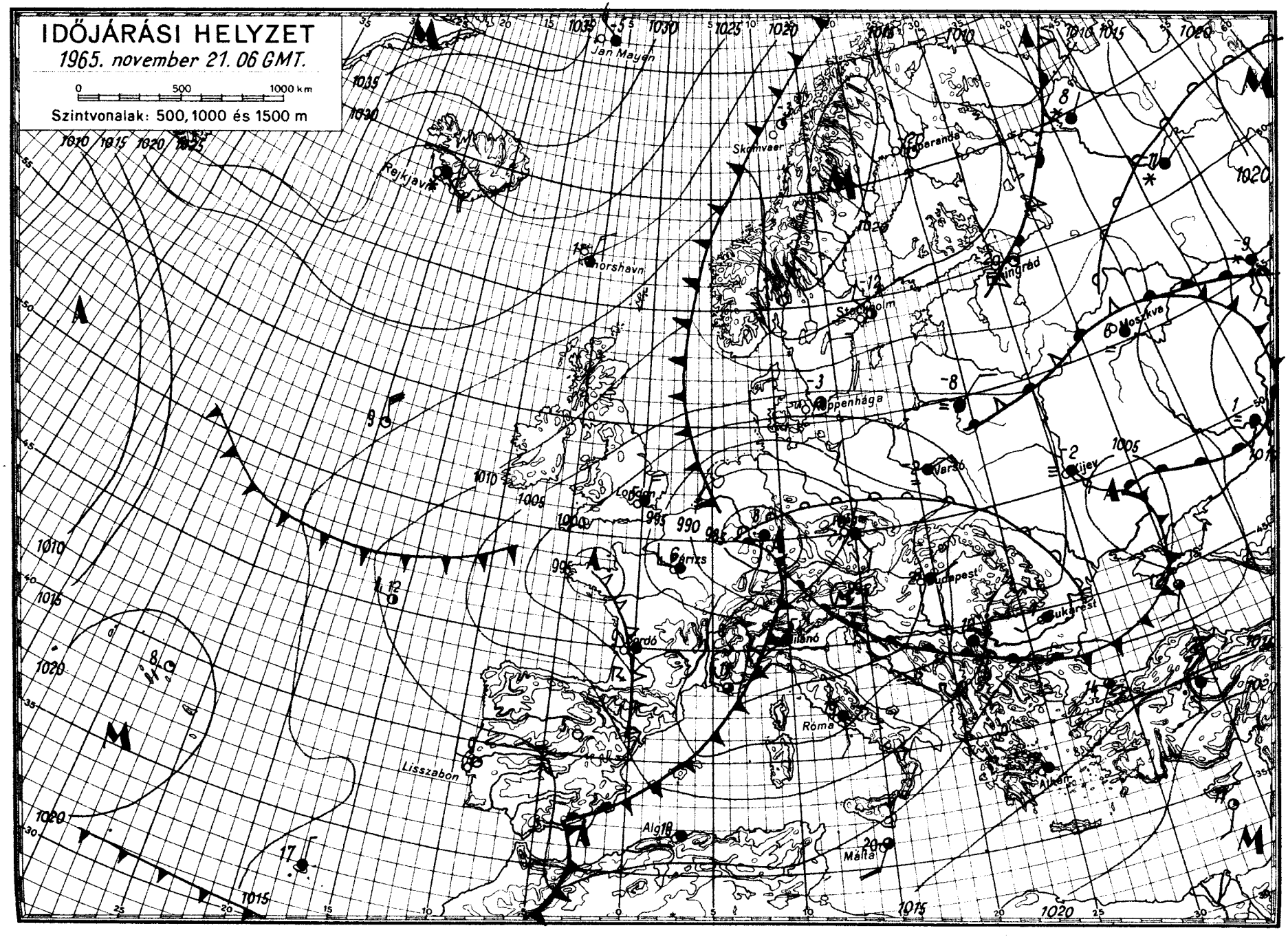

OFFSET-NYOMDA, BUDAPEST

IDŐJÁRÁSI NAPIJELENTÉS

ЕЖЕДНЕВНЫЙ МЕТЕОРОЛОГИЧЕСКИЙ БЮЛЛЕТЕНЬ • DAILY WEATHER REPORT
BULLETIN QUOTIDIEN DE TEMPS • TÄGLICHER WETTERBERICHT

KIADJA AZ ORSZÁGOS METEOROLÓGIAI INTÉZET
BUDAPEST II. KITAIBEL PÁL UTCA 1
TELEFON: KÖZPONT: 353-500, IDŐJELZŐ OSZT.: 150-410

MEGJELENIK NAPONKÉNT • ELŐFIZETÉSI ÁRA
A POSTAI KÖLTSÉGGEL EGYÜTT NEGYEDÉVRE 60, Ft
KIADÁSÉRT FELEL AZ INTÉZET IGAZGATÓJA

78. évfolyam 326. szám. + B u d a p e s t + 1965. november 22.

Az időjárási helyzet ma reggel és a várható időjárás:

A tegnap még középpontjával Nyugat-Európa fölött elhelyezkedő örvényciklon igen gyorsan mozgott kelet felé és ma reggelre középpontja már a Szovjetunió európai területének nyugati részére helyeződött át. A ciklon hátoldalán megindult a hideg levegő beáramlása Közép-Európa térségébe és az itt uralkodó enyhe, esős időt, szeles, hideg, télies időjárás váltja fel.

Hazánkban tegnap erősen felhős idő volt. Országszerte esett az eső. A lehullott eső mennyisége sokfelé elérte a 10 - 15, sőt a nyugati megyék egyes helyein a 18 mm-t. Napközben az ország déli és északi részei között nagy hőmérsékleti különbségek alakultak ki; mig az északi megyékben napközben sem emelkedett a hőmérséklet 5 - 10 foknál magasabbra, addig a déli megyékben 15 - 19 fokos maximumok alakultak ki. Ma hajnalban az ország területén -2 és +6 fok között mindenféle hőmérsékleti érték előfordult. Ma koradélelőtt a nyugati megyékből erős ködöket, a délkeleti megyék egyes helyeiről pedig ujabb esőket jelentettek.

Ma 12 órakor Budapesten a hőmérséklet 5 fok, a tengerszintre átszámitott légnyomás 756 mm, gyengén emelkedő irányzatu.

Várható időjárás kedd estig:

Felhőátvonulások.
Többfelé futó havaseső, havazás.
Élénk, helyenként erős északnyugati, északi szél.
A hőmérséklet tovább csökken.

Várható legalacsonyabb éjszakai hőmérséklet: -1, -6 fok között,
legmagasabb nappali hőmérséklet holnap: 0 fok körül.

Kerényi Nárcisz s.k.

A hőmérséklet napi középértéke és eltérése a 90 évi átlagtól / Budapesten / :

1965. XI. 21.: +3,7 C°, -0,2 C°.

1871 óta ezen a napon Budapesten előfordult:

legmagasabb hőmérséklet: 19,8 C° /1926/
legalacsonyabb hőmérséklet: -10,9 C° /1884/

Javitás: A nov. 20.-i napijelentésben elnézés következtében a hőmérséklet napi középértéke és eltérése a 90 évi átlagtól / Budapesten / helyére rossz adatok kerültek; helyes értékek: 1965. XI.19.: +0,3 C°; -3,7 C°.

CSAPADÉKELOSZLÁS

AZ UTOLSÓ 24 ÓRÁBAN

196 5. XI. 21. ..... 7h-TÓL XI. 22. ..... 7h-IG

MAGYARÓVÁR
SOPRON
GYŐR
ESZTERGOM
TATABÁNYA
BUDAPEST
SZOMBATHELY
PAPA
FARKASGYEPŰ
SZÉKESFEHÉRVÁR
SZENTGOTTHÁRD
ZALAEGERSZEG
KESZTHELY
SIÓFOK
NAGYKANIZSA
KAPOSVÁR
MISKOLC
PÉCS
BAJA
KALOCSA
KECSKEMÉT
SZEGED
SZOLNOK
TÖRKEVE
DEBRECEN
NYÍREGYHÁZA
EGER
SALGÓTARJÁN
SALYATETŐ
MÁTRAHÁZA
KÉKES
SÁROSPATAK
BÉKÉSCSABA

Szintvonalak: 200, 300 és 500 m.

0 50 100 km

A GÖRBE VONALAK – AZ IZOHIÉTÁK – AZOKAT A HELYEKET KÖTIK ÖSSZE, AHOL A CSAPADÉK MENNYISÉGE EGYENLŐ VOLT

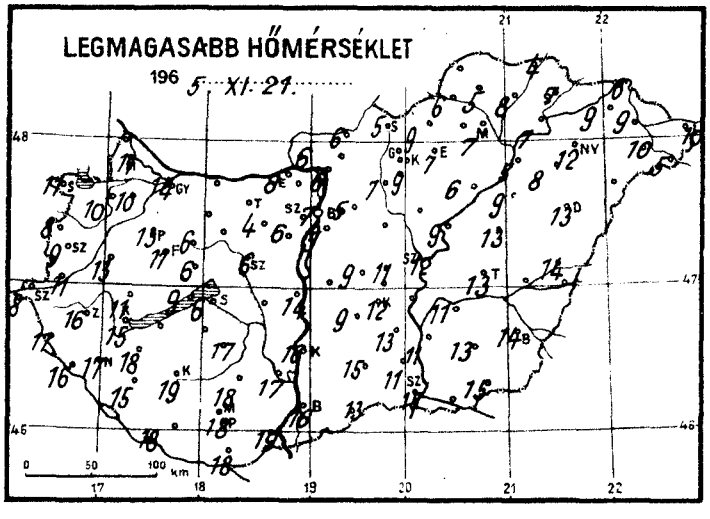

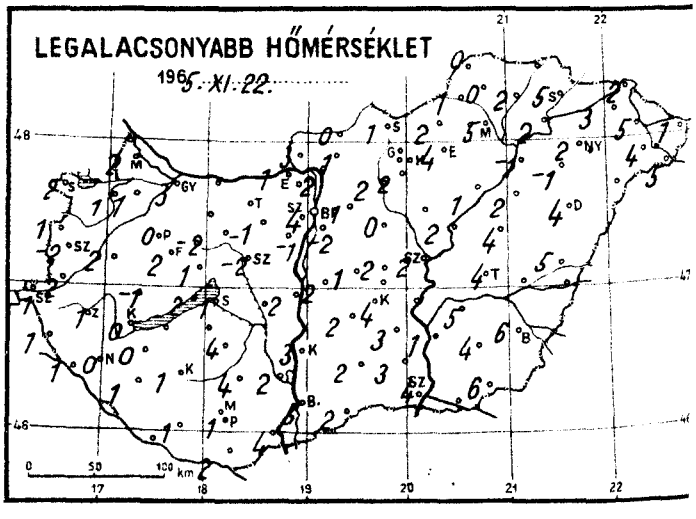

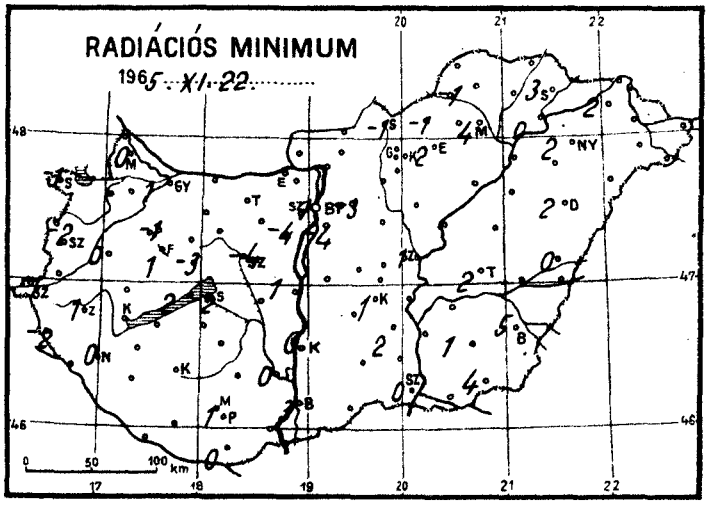

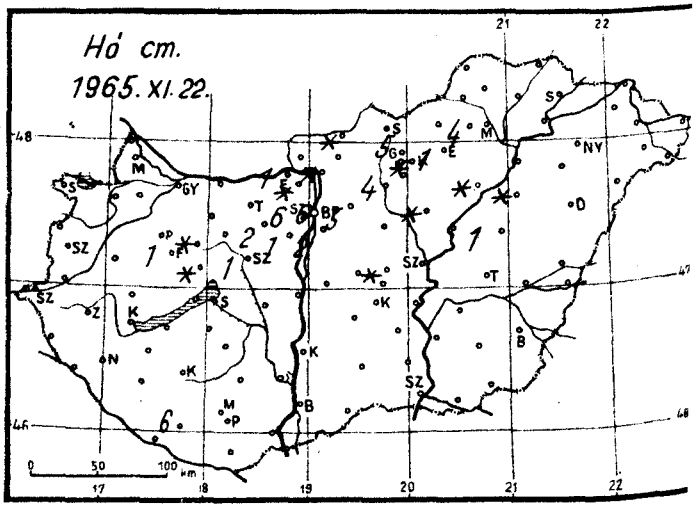

1965. november hó, 22. nap hétfő

	Az utolsó 24 óra adatai					
	Csapadék (mm)	Hó cm	Hőmérsékleti szélsőségek: tegnapi nappali max.	éjszakai min.	min. 5 cm-en	Napsütés (óra) tegnap
12815 Magyaróvár	10		11	2	0	0
822 Győr	14		14	3	1	0
825 Pápa	12		13	0	-1	–
805 Sopron	10⌴		11	2	-1	1
812 Szombathely	15⌴		9	-2	-2	0
910 Szentgotthárd	15≡		8	-1	-1	1
915 Zalaegerszeg	8≡		16	1	1	–
Lenti	5		17	1	-2	
925 Nagykanizsa	13≡		17	0	0	–
920 Keszthely	7≡		15	0	–	1
Tihany	11		9	2	2	
935 Siófok	9≡		6	1	-2	0
942 Pécs	8		18	1	1	5
941 Misinatető (534 m)	–		–	–	–	–
Siklós	4		18	2	0	
827 Farkasgyepű (400 m)	14	1	11	2	1	
Veszprém	14	folt	6	1	-3	
833 Tatabánya	8			0	-2	
839 Budapest (Ferihegy)	7=	2	5	-2	-4	
840 Budapest OMI	6		7	4	1	0
841 Budapest (Szabadságh., 474 m)	7	6	7	2	-1	0
Martonvásár	9	lep.	6	-1	-4	
835 Székesfehérvár	10	1	6	-2	-4	
Dunaújváros	10		14	2	1	
Szekszárd	12=		17	2	0	
Mohács	8		19	4		
960 Baja	8=		16	5	3	4
955 Kalocsa	13		16	3	0	
Cegléd	4	folt	11	2		
860 Szolnok	4		12	2	1	1
970 Kecskemét	3=		12	4	1	1
Kiskunfélegyháza	6		13	3	2	
982 Szeged	5		15	4	0	1
Mezőhegyes	9		15	6	4	
Orosháza	6		13	4	1	
990 Békéscsaba	5=		14	6	5	2
875 Túrkeve	2		13	4	2	2
Berettyóújfalu	3		14	5	0	
882 Debrecen	4		13	4	2	1
892 Nyíregyháza	6		12	2	2	1
788 Kisvárda	6		9	3	2	0
Mátészalka	5		10	4		
Tiszabecs	4		10	1		
Vác	10	folt	6	2		
Gödöllő	7	5	5	1	-3	
Lőrinci	6	4	7	2		
Gyöngyös	7		9	2		
Balassagyarmat	10	folt	6	0		
755 Salgótarján	14		5	1	-1	
Galyatető (932 m)	4	5	5	-1		
851 Kékestető (1000 m)	15	folt	5	-2	–	0
Mátraháza (672 m)	8	folt	7	1		
865 Eger	10	1	7	4	2	0
Putnok	10=	6	1	-1		
Lillafüred	10	4	2	0		
772 Miskolc	8		7	5	4	0
Fügöd	8		8	2		
778 Sárospatak	13		7	5	3	0

	24 órai csapadék mm	Hó cm
Rajka	6	
Kapuvár	13≡	
Csorna	5	
Komárom	1	
Káld	3	
Kőszeg	8	
Körmend	8	
Letenye	7	0
Sümeg	11	
Zirc	12	folt
Kisbér	8≡	
Mór	7	
Alcsút	9	2
Esztergom	6	1
Dobogókő	9	folt
Fonyód	10	
Tab	12	
Sárbogárd	–	
Lengyel	15	
Nagykónyi	14	
Marcali	12	
Somogyszob	13	
Kaposvár	15	
Barcs	3≡	
Szigetvár	6	6
Bácsalmás	12	
Kiskunhalas	6	
Izsák	10	
Kunsztmiklós	8	
Örkény	8=	folt
Nagykáta	3	
Jászapáti	3	folt
Tiszakécske	–	
Nagykőrös	5	folt
Kistelek	6	
Makó	8	
Szentes	4	
Szarvas	5	
Szeghalom	–	
Körösszakál	.	
Tiszaroff	2	
Poroszló	5	folt
Karcag	4	1
Hortobágy	3	folt
Polgár	8	
Hajdúdorog	6	
Nyírlugos	5	
Csenger	5	
Vásárosnamény	5	
Záhony	9	
Királyrét	12	
Romhány	10	
Borsodnádasd	13	
Jósvafő	15	
Szendrőlád	9	
Hidasnémeti	14	
Tokaj	6	
Sárhatvan	9	

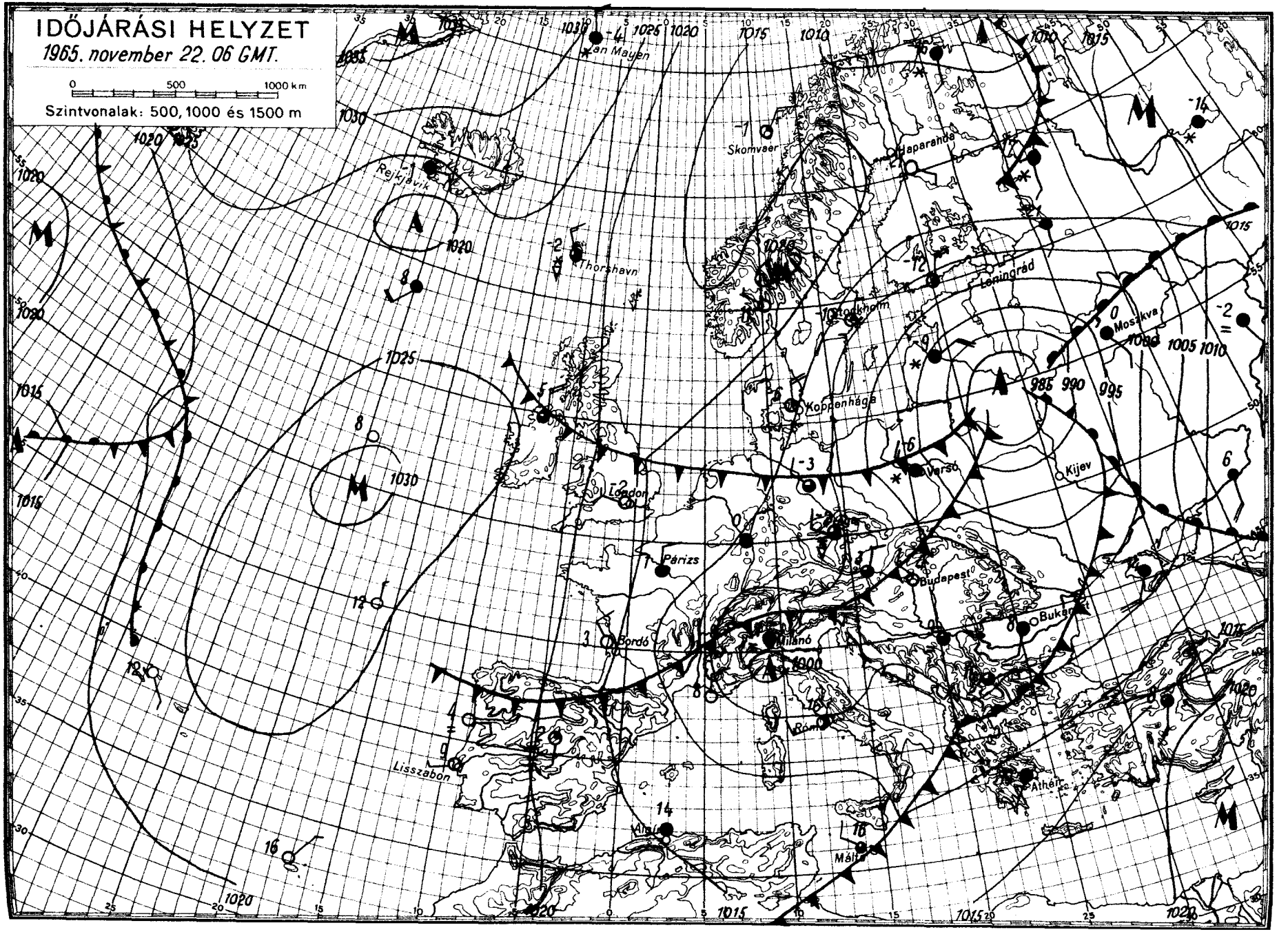

OFFSET NYOMDA BUDAPEST

IDŐJÁRÁSI NAPIJELENTÉS

ЕЖЕДНЕВНЫЙ МЕТЕОРОЛОГИЧЕСКИЙ БЮЛЛЕТЕНЬ • DAILY WEATHER REPORT
BULLETIN QUOTIDIEN DE TEMPS • TÄGLICHER WETTERBERICHT

KIADJA AZ ORSZÁGOS METEOROLÓGIAI INTÉZET
BUDAPEST II. KITAIBEL PÁL UTCA 1
TELEFON: KÖZPONT: 353-500, IDŐJELZŐ OSZT.: 150-410

MEGJELENIK NAPONKÉNT • ELŐFIZETÉSI ÁRA
A POSTAI KÖLTSÉGGEL EGYÜTT NEGYEDÉVRE 60,- Ft
KIADÁSÉRT FELEL AZ INTÉZET IGAZGATÓJA

78. évfolyam 327. szám. + Budapest + 1965. november 23.

Az időjárási helyzet ma reggel és a várható időjárás:

Az átmeneti enyhülés után Közép-Európát - igy a Kárpát-medencét is ismét a kontinensünk északkeleti tájairól származó hideg levegő árasztotta el. Hatására sokfelé havazik. Helyenként erős, időnként viharos erejü szél fuj, ennek következtében hófuvásokat is jelentenek. Enyhébb időjárás már csak a Fekete- és Földközi-tenger medencéjében és szárazföldünk atlanti-óceáni partvidékén található.

Hazánk fölött tegnap a délutáni órákban nyugat felől fokozatosan beborult az ég. A nyugati és déli megyékben általában 1-4, máshol 4-7 órán át sütött a nap. A hőmérséklet napközben az ország nagyrészén +3, +8, a déli határvidéken és a Tiszántul déli felén +8, +12 fokig emelkedett, ma reggelre északnyugaton -3, -5, máshol +1, -3 fokig süllyedt. A tegnap délután nyugaton havazás, délen eső formájában kezdődő csapadékhullás az éjszaka folyamán országos jellegüvé vált, s délen is fokozatosan átment havasesőbe, majd havazásba. A lehullott csapadék mennyisége a Dunántulon és a déli megyékben sokfelé meghaladta a 10, sőt Barcson elérte a 19 mm-t. A hóréteg vastagsága reggel 7 órakor az északkeleti területek kivételével hegyeinkben 10-15 cm között volt. Ma délelőtt továbbra is borult maradt az ég, délnyugatról havazásokat, északnyugatról hófuvásokat jelentettek.

Ma 12 órakor Budapesten a hőmérséklet -1 fok, a tengerszintre átszámitott légnyomás 762 mm, mérsékelten emelkedő irányzatu.

Várható időjárás szerda estig:

Ma erősen felhős idő megismétlődő havazásokkal, holnapra felszakadozó felhőzet, kevesebb havazással.
Élénk, helyenként erős, a Dunántul nyugati felén és északkeleten időnként viharos erejü, holnapra fokozatosan mérséklődő északi, északkeleti szél.
Hófuvások.
Hideg idő.
Várható legalacsonyabb éjszakai hőmérséklet: -4,-9,
legmagasabb nappali hőmérséklet holnap: 0, -5 fok között.

Vissy Károly s.k.

A hőmérséklet napi középértéke és eltérése a 90 évi átlagtól /Budapesten/:

1965. XI. 22.:	+3,5 C°,	-0,2 C°.

1871 óta ezen a napon Budapesten előfordult:

Legmagasabb hőmérséklet:	18,5 C° /1911/
legalacsonyabb hőmérséklet:	-9,9 C° /1884/

65.0743.

CSAPADÉKELOSZLÁS

AZ UTOLSÓ 24 ÓRÁBAN

196 5. XI. 22. ..... 7^h-TÓL ... XI. 23. ..... 7^h-IG

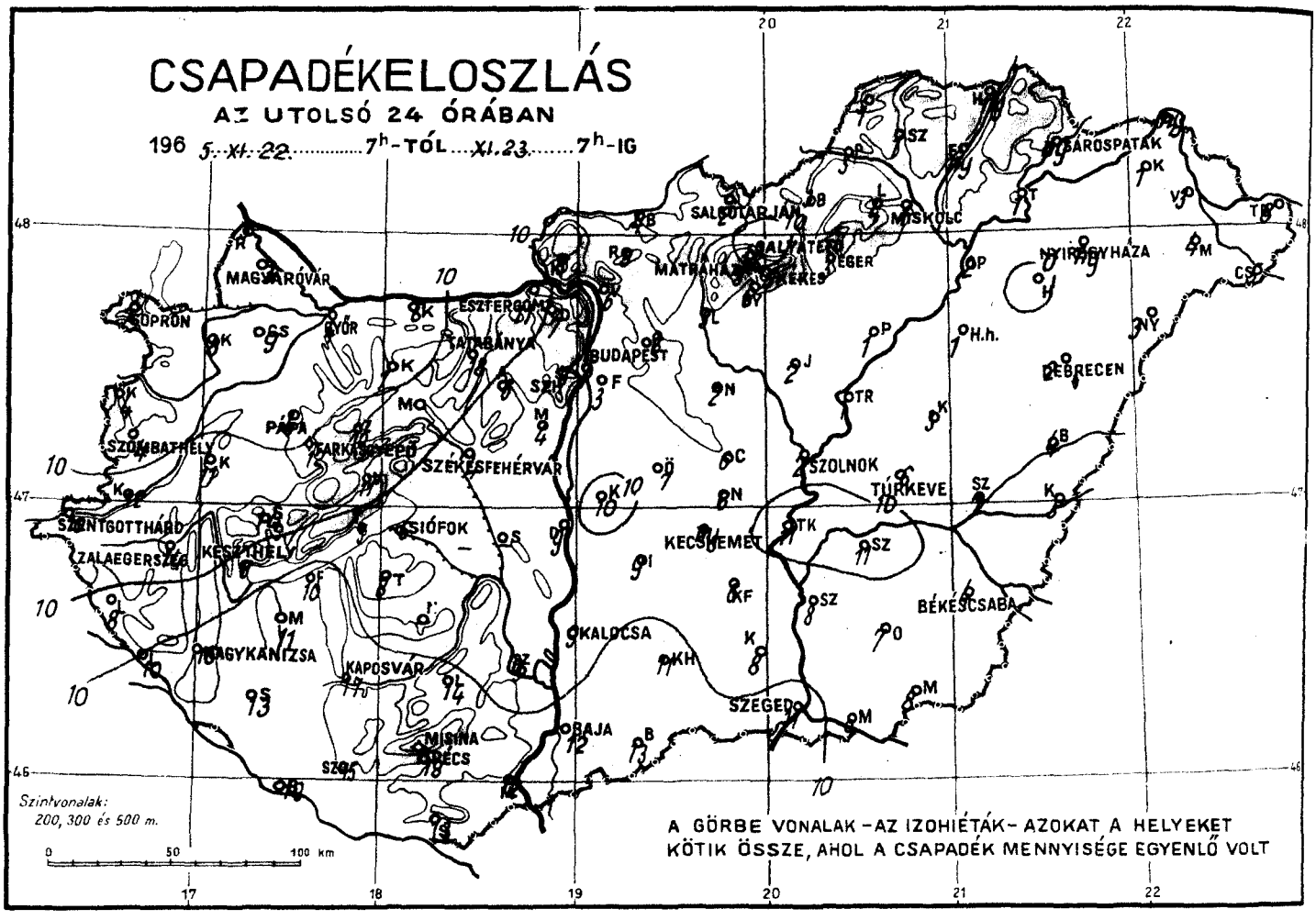

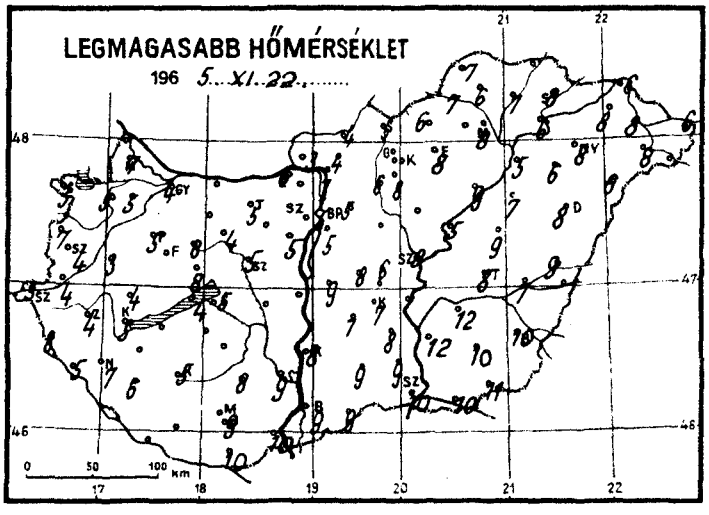

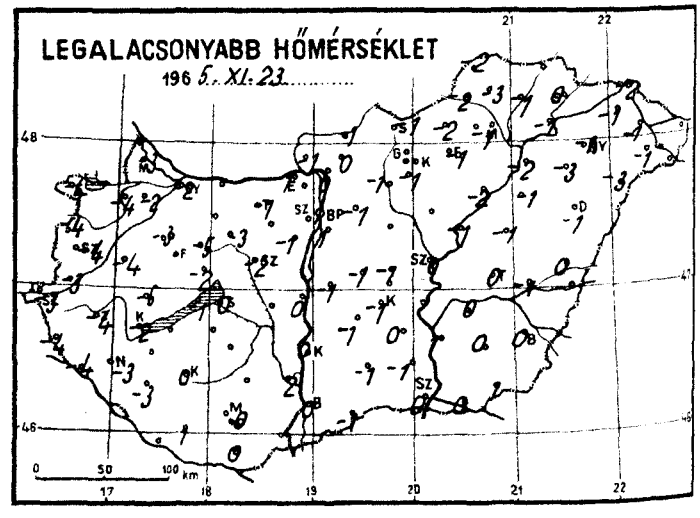

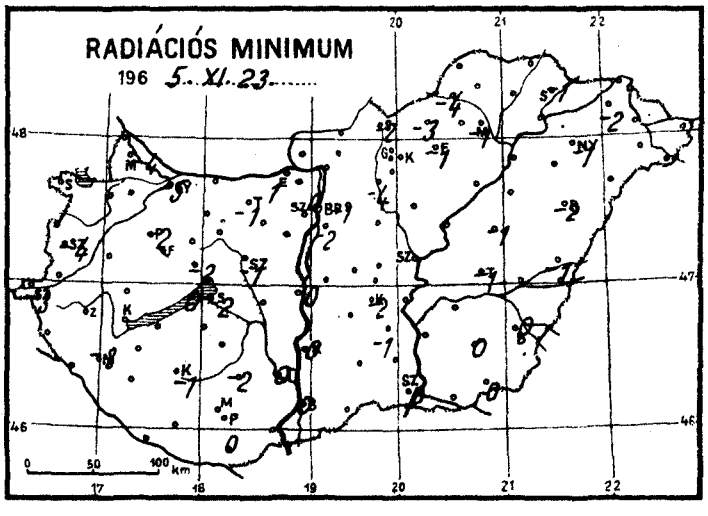

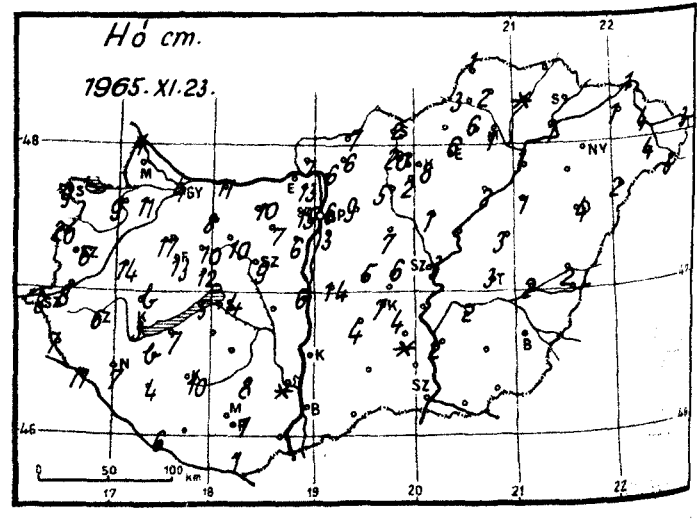

1965. november hó, 23. kedd nap

	Az utolsó 24 óra adatai					
	Csapadék (mm)	Hó cm	Hőmérsékleti szélsőségek			Napsütés (óra) tegnap
			tegnapi nappali max.	éjszakai min.	min. 5 cm-en	
12815 Magyaróvár	3		7	-3	-4	0
822 Győr	4	4	4	-2	-5	1
825 Pápa	4	17	5	-3	-2	3
805 Sopron	7	9	3	-4	-	1
812 Szombathely	4	6	4	-4	-4	1
910 Szentgotthárd	10	7	3	-3	-3	0
915 Zalaegerszeg	14	6	4	-4	-	
Lenti	8	7	8	-4		
925 Nagykanizsa	16	7	7	-3	-3	
920 Keszthely	6	3	5	-2	-	0
Tihany	5	5	4	-1	0	
935 Siófok	6	4	5	0	-2	1
942 Pécs	18	1	9	0	0	2
941 Misinatető (534 m)	-		-	-	-	-
Siklós	13	lep.	10	0	0	
827 Farkasgyepű (400 m)	12	13	5	-5	-5	
Veszprém	11	12	8	-2	-2	
833 Tatabánya	8	10	5	-1	-1	
839 Budapest (Ferihegy)	3=	3	5	-1	-2	
840 Budapest OMI	5	6	5	1	0	5
841 Budapest (Szabadságh., 474 m)	6	15	4	2	-3	5
Martonvásár	4	6	5	-1		
835 Székesfehérvár	4	9	5	-2	-1	
Dunaújváros	9	6	-	0	0	
Szekszárd	9=	folt	9	2	0	
Mohács	12		10	1		
960 Baja	12		9	0	0	2
955 Kalocsa	9		8	0	0	
Cegléd	6	6	6	-1		
860 Szolnok	2=	3	8	0	-	5
970 Kecskemét	ny=	4	7	-1	-2	3
Kiskunfélegyháza	6	folt	8	0	-1	
982 Szeged	11		10	0	0	2
Mezőhegyes	8		11	1	0	
Orosháza	7		10	0	0	
990 Békéscsaba	4		10	0	0	4
875 Túrkeve	6	3	8	0	-1	5
Berettyóújfalu	4	2	9	0	-1	
882 Debrecen	2	4	8	-1	-2	7
892 Nyíregyháza	ny		8	-1	-1	7
Kisvárda	1	1	8	-1	-2	5
Mátészalka	4	4	8	-1		
Tiszabecs	8	3	6	-1		
Vác	6	6	7	0		
Gödöllő	6	9	5	-1	-1	
Lőrinci	5	5	6	-1	-4	
Gyöngyös	6	2	8	-1		
Balassagyarmat	4	7	4	-1		
755 Salgótarján	2	2	5	-1	-2	
Galyatető (932 m)	13	20	4	-	-	
851 Kékestető (1000 m)	5=	8	2	-6	-	6
Mátraháza (672 m)	3	6	5	-4		
865 Eger	3	6	8	-1	-1	4
Putnok	3	3	7	-2	-4	
Lillafüred	4	6	8	-2		
772 Miskolc	1	1	8	-1	-1	7
Füged	ny	1	7	-1		
778 Sárospatak	ny	folt	8	0	-1	5

	24 órai csapadék mm	Hó cm
Rajka	5	lep.
Kapuvár	8	9
Csorna	9	11
Komárom	6	11
Káld	11	14
Kőszeg	4	20
Körmend	12	8
Letenye	10	11
Sümeg	14	bucka
Zirc	10	10
Kisbér	7	8
Mór	12	10
Alcsút	6	7
Esztergom	11	
Dobogókő	7	13
Fonyód	10	7
Tab	8	
Sárbogárd	-	
Lengyel	14	8
Nagykónyi	-	
Marcali	11	bucka
Somogyszob	13	4
Kaposvár	17	10
Barcs	19	6
Szigetvár	15	
Bácsalmás	13	
Kiskunhalas	11	
Izsák	9	4
Kunsztmiklós	10	14
Örkény	7=	5
Nagykáta	2	7
Jászapáti	2	1
Tiszakécske	11=	
Nagykőrös	6	7
Kistelek	8	
Makó	9	
Szentes	8	2
Szarvas	11	2
Szeghalom	7	2
Körösszakál	5	
Tiszaroff	1	
Poroszló	1	2
Karcag	3	3
Hortobágy	1	lep.
Polgár	2	1
Hajdúdorog	.	
Nyírlugos	3	2
Csenger	5	5
Vásárosnamény	3	4
Záhony	ny	lep.
Királyrét	5	7
Romhány	5	6
Borsodnádasd	3	
Jósvafő	1	1
Szendrőlád	1	2
Hidasnémeti	ny	
Tokaj	1	lep.
Sárhatvan	-	

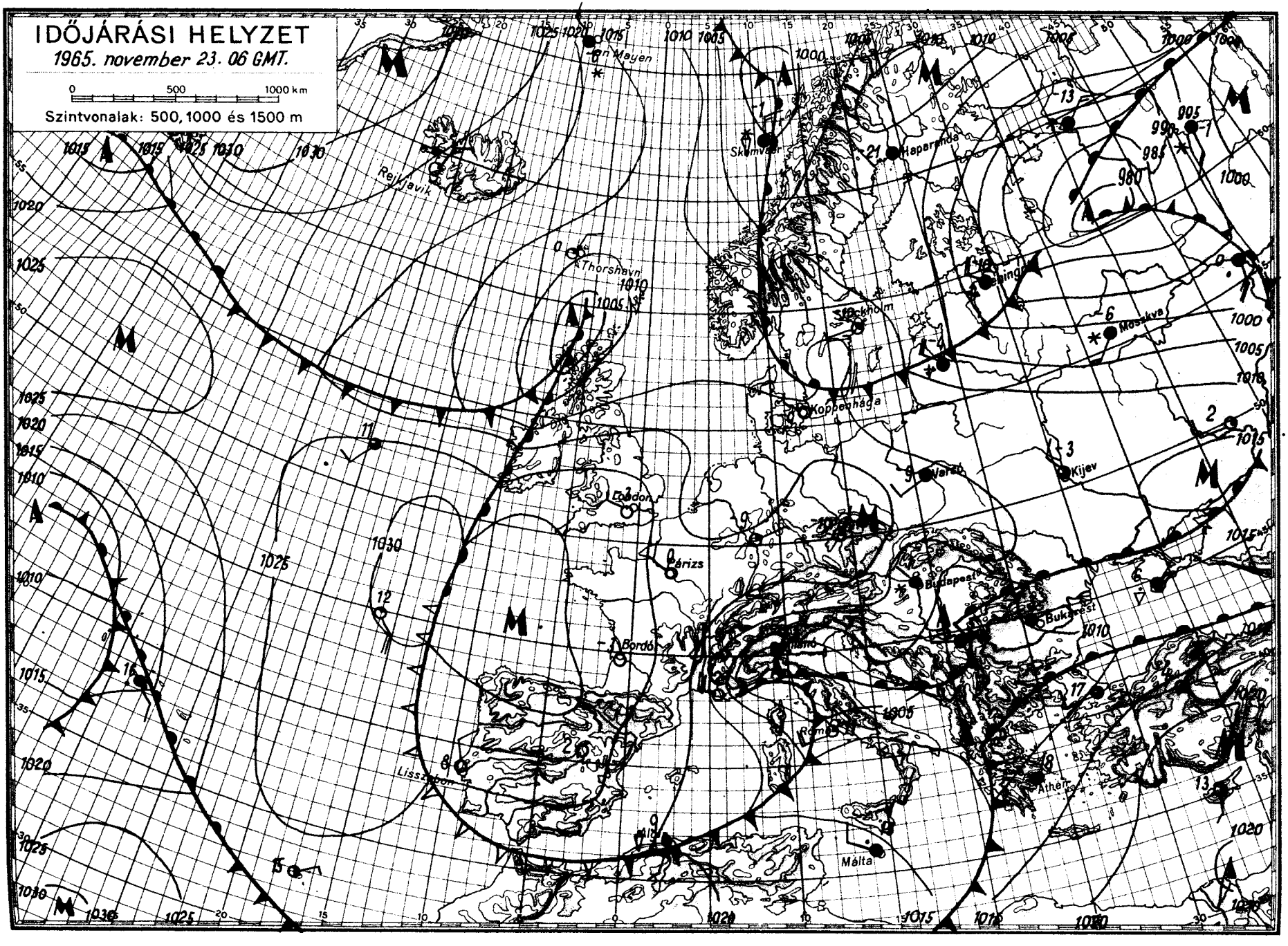

OFFSET-NYOMDA, BUDAPEST

IDŐJÁRÁSI NAPIJELENTÉS

ЕЖЕДНЕВНЫЙ МЕТЕОРОЛОГИЧЕСКИЙ БЮЛЛЕТЕНЬ • DAILY WEATHER REPORT
BULLETIN QUOTIDIEN DE TEMPS • TÄGLICHER WETTERBERICHT

KIADJA AZ ORSZÁGOS METEOROLÓGIAI INTÉZET
BUDAPEST II. KITAIBEL PÁL UTCA 1
TELEFON: KÖZPONT: 353-500, IDŐJELZŐ OSZT.: 150-410

MEGJELENIK NAPONKÉNT • ELŐFIZETÉSI ÁRA
A POSTAI KÖLTSÉGGEL EGYÜTT NEGYEDÉVRE 60, Ft
KIADÁSÉRT FELEL AZ INTÉZET IGAZGATÓJA

78. évfolyam 328. szám. + Budapest + 1965. november 24.

Az időjárási helyzet ma reggel és a várható időjárás:

A sarkvidékről származó hideg légtömegek Közép-Európán áthaladva elárasztották Dél-Európa nagy részét is, és a Balkán-félszigeten, valamint a Földközi-tenger középső vidékén okoztak jelentékeny lehülést. Az Alpok felett egy gyenge magasnyomásu képződmény alakult ki, és itt átmenetileg száraz az idő és erős volt az éjszakai lehülés. Ezzel szemben Nyugat-Európa időjárását már az Atlanti-óceán térségéből érkező nedves, enyhe, óceáni levegő határozza meg, amely előrehaladása során sokfelé okoz csapadékos, szeles időt. Ugyancsak változékony az idő és nagy területeken havazik Finnországban és a Szovjetunió európai területének északi vidékén.

Hazánkban tegnap borult, szeles, hideg idő volt. Országszerte havazott. A Dunántúlon és az északkeleti megyékben viharos északi szelek fujtak, ennek következtében hófuvások is keletkeztek. A lehullott csapadék mennyisége általában 1-5 mm között volt, de a Dunántul déli részein 7-10 mm-t is elérte. Az ország nagy részét összefüggő hóréteg boritja. A hóréteg vastagsága 5-10 cm, de a Dunántuli Középhegységben, és az Északi Hegyvidéken, valamint a Zalában a 15-20 cm-t is meghaladja. A hőmérséklet napközben +4 és -3 fok között váltakozott, ma hajnalra a Balaton - Pilis - Mátra vonaltól északra -7, -12, mig az előbb emlitett vonaltól délre -2, -7 fokig hült le a levegő. Hazánkban ma délelőtt változóan felhős volt az ég, szórványosan kisebb havazásokkal. A hőmérséklet -3, -9 fok között volt.

Ma 12 órakor Budapesten a hőmérséklet -2 fok, a tengerszintre átszámitott légnyomás 761 mm, gyengén süllyedő irányzatu.

Várható időjárás csütörtök estig:

Ma kevés felhő, valószinüleg csapadék nélkül.
Éjszakai óráktól északnyugat felől ismét megnövekedő felhőzet, holnap többfelé ujabb havazás.
Mérsékelt, helyenként élénk szél.
Hideg idő.

Várható legalacsonyabb éjszakai hőmérséklet: -6, -11,
legmagasabb nappali hőmérséklet holnap: +1, -4 fok között.

Vadkerti Ferenc - Máhr Jenő s.k.

A hőmérséklet napi középértéke és eltérése a 90 évi átlagtól / Budapesten / :

1965. XI. 23.:	-0,8 C°,	-4.3 C°.

1871 óta ezen a napon Budapesten előfordult:

legmagasabb hőmérséklet:	18,1 C° /1926/
legalacsonyabb hőmérséklet:	-8,7 C° /1918/

65.0748.

CSAPADÉKELOSZLÁS

AZ UTOLSÓ 24 ÓRÁBAN

196 5. XI. 23. 7h-TÓL XI. 24. 7h-IG

Szintvonalak: 200, 300 és 500 m.

A GÖRBE VONALAK – AZ IZOHIÉTÁK – AZOKAT A HELYEKET KÖTIK ÖSSZE, AHOL A CSAPADÉK MENNYISÉGE EGYENLŐ VOLT

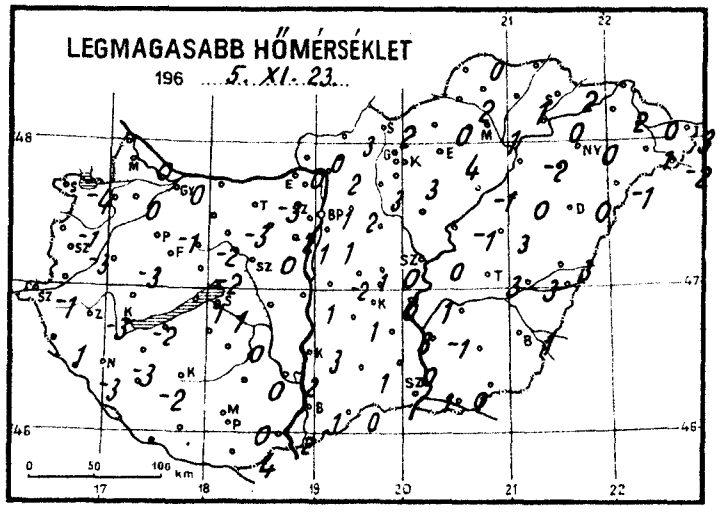

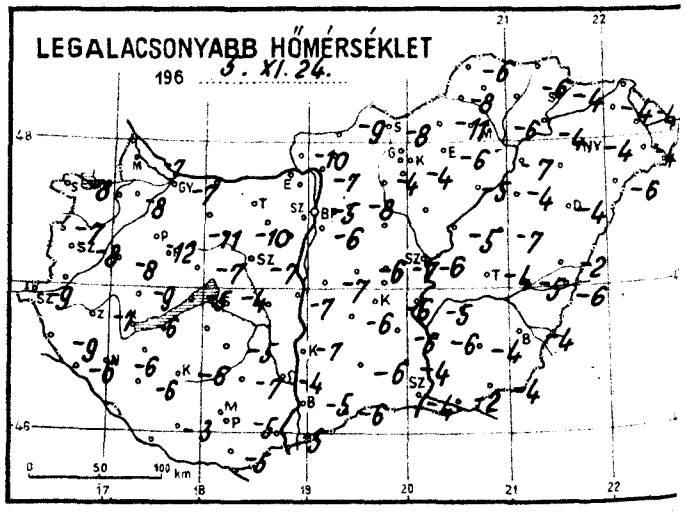

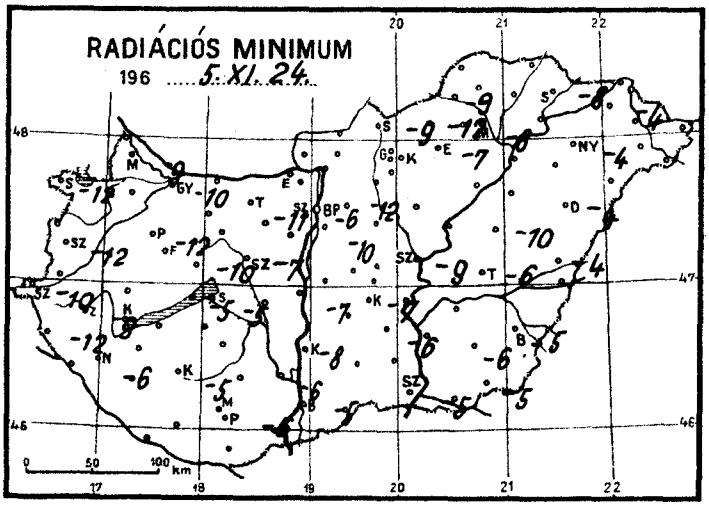

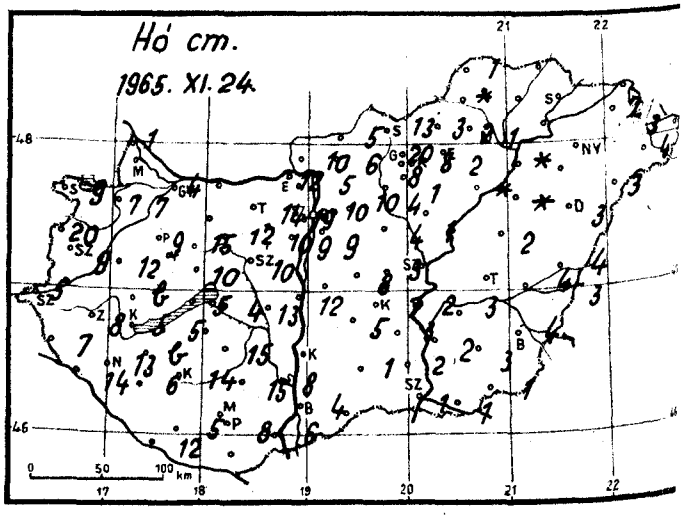

1965. november hó, 24. szerda nap	Az utolsó 24 óra adatai: Csapadék (mm)	Hó cm	Hőmérsékleti szélsőségek: tegnapi nappali max.	éjszakai min.	min. 5 cm-en	Napsütés (óra) tegnap
12815 Magyaróvár	•		0	-7	-9	0
822 Győr	•	4	0	-7	-10	0
825 Pápa	•	9	-1	-12	-12	0
805 Sopron	•=	9	-4	-8	-12	0
812 Szombathely	ny=	9	-3	-8	-12	0
910 Szentgotthárd	•	5	-1	-9	-10	0
915 Zalaegerszeg	ny	8	-3	-7	-9	
Lenti	•	7	1	-9	-12	
925 Nagykanizsa	5	13	-3	-6	-6	
920 Keszthely	2	5	-2	-6	–	0
Tihany	1	5	1	-5	-5	
935 Siófok	4	4	1	-4	-5	0
942 Pécs	8	8	0	-5	-6	0
941 Misinatető (534 m)	–		–	–	–	–
Siklós	9		4	-5		
827 Farkasgyepű (400 m)	–		–	–	–	
Veszprém	1	10	-2	-7	-10	
833 Tatabánya	4	14	3	-9	-11	
839 Budapest (Ferihegy)	2	9	1	-6	-10	
840 Budapest OMI	3	10	1	-5	-6	0
841 Budapest (Szabadságh., 474 m)	5	19	0	-7	-11	0
Martonvásár	2	9	1	–	–	
835 Székesfehérvár	ny	10	0	-7	-7	
Dunaújváros	7	12	1	-7	-7	
Szekszárd	8=	8	2	-4	-6	
Mohács	6	6	2	-5		
960 Baja	7	4	1	-5	-5	0
955 Kalocsa	8		3	-7	-8	
Cegléd	2	3	0	-7		
860 Szolnok	2=		0	-6	-9	–
970 Kecskemét	2=	7	0	-6	-7	0
Kiskunfélegyháza	2	3	3	-5	-6	
982 Szeged	1	1	1	-4	-5	0
Mezőhegyes	2	1	–	-4	-5	
Orosháza	2	3	–	-4	-6	
990 Békéscsaba	2	4	1	-4	-5	0
875 Túrkeve	2		3	-4	-6	0
Berettyóújfalu	2	4	3	-2	-4	
868 Debrecen	ny	3	0	-4	-4	0
892 Nyíregyháza	ny		0	-4	-4	0
Kisvárda	ny=	2	2	-4	-4	0
Mátészalka	1	4	1	-4		
Tiszabecs	2	5	3	-3		
Vác	1	5	2	-7		
Gödöllő	2	10	2	-8	-12	
Lőrinci	ny	4	3	-4		
Gyöngyös	ny	1	3	-4		
Balassagyarmat	•	5	3	-9		
755 Salgótarján	•	13	2	-8	-9	
Galyatető (932 m)	ny	20	-4	–		
851 Kékestető (1000 m)	•≡	8	-3	-12	–	0
Mátraháza (672 m)	1	8	0	-9		
865 Eger	ny	2	4	-6	-7	0
Putnok	•=	folt	2	-8	-9	
Lillafüred	•	2	2	-8		
772 Miskolc	•	1	1	-6	-8	0
Fügöd	•		1	-6		
778 Sárospatak	•		2	-4	-5	0

24 órai csapadék mm		Hó cm
Rajka	•	1 ep.
Kapuvár	1	7
Csorna	•	7
Komárom	•	
Káld	•	12
Kőszeg	•	20
Körmend	–	
Letenye	7	14
Sümeg	ny	bucka
Zirc	5	15
Kisbér	–	
Mór	5	12
Alcsút	4	10
Esztergom	4	12
Dobogókő	–	
Fonyód	2	5
Tab	8	
Sárbogárd	–	
Lengyel	9	15
Nagykónyi	5	15
Marcali	–	bucka
Somogyszob	1	6
Kaposvár	9	14
Barcs	10	12
Szigetvár	10	5
Bácsalmás	9	
Kiskunhalas	5	1
Izsák	2	5
Kunsztmiklós	4	
Örkény	3=	8
Nagykáta	6	4
Jászapáti	ny	1
Tiszakécske	3	2
Nagykőrös	–	
Kistelek	3	2
Makó	2	1
Szentes	2	2
Szarvas	2	3
Szeghalom	3	4
Kőrösszakál	4	3
Tiszaroff	•	
Poroszló	•	folt
Karcag	1	2
Hortobágy	ny	folt
Polgár	•	folt
Hajdúdorog	–	
Nyírlugos	1	3
Csenger	2	6
Vásárosnamény	1	3
Záhony	ny	1 ep.
Királyrét	ny	10
Romhány	ny	6
Borsodnádasd	•	3
Jósvafő	•	1
Szendrőlád	–	
Hidasnémeti	•	
Tokaj	•	
Sárhatvan	3	13

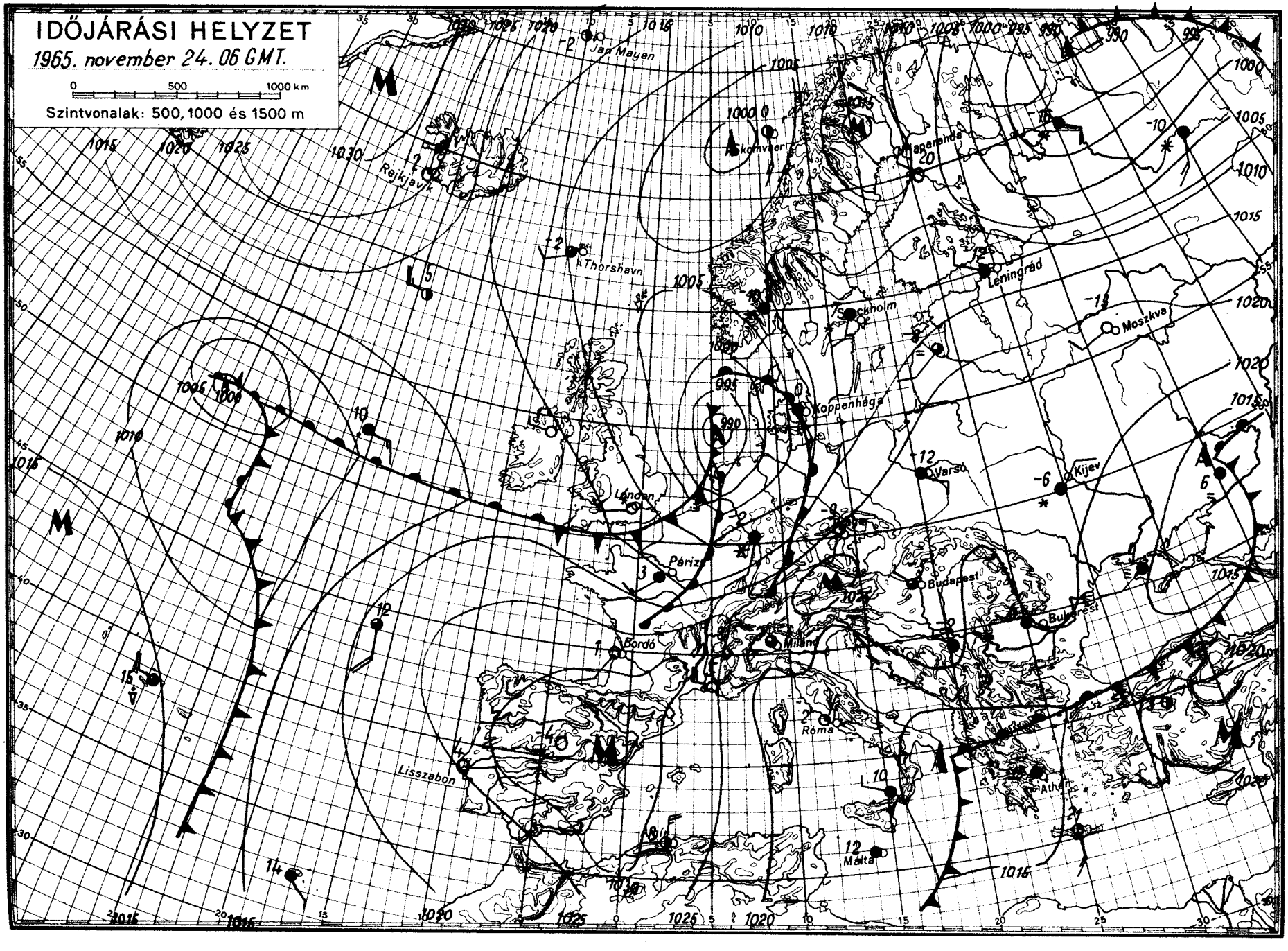

OFFSET-NYOMDA BUDAPEST

IDŐJÁRÁSI NAPIJELENTÉS

ЕЖЕДНЕВНЫЙ МЕТЕОРОЛОГИЧЕСКИЙ БЮЛЛЕТЕНЬ • DAILY WEATHER REPORT
BULLETIN QUOTIDIEN DE TEMPS • TÄGLICHER WETTERBERICHT

KIADJA AZ ORSZÁGOS METEOROLÓGIAI INTÉZET
BUDAPEST II. KITAIBEL PÁL UTCA 1
TELEFON: KÖZPONT: 353-500, IDŐJELZŐ OSZT.: 150-410

MEGJELENIK NAPONKÉNT * ELŐFIZETÉSI ÁRA
A POSTAI KÖLTSÉGGEL EGYÜTT NEGYEDÉVRE 60,- Ft
KIADÁSÉRT FELEL AZ INTÉZET IGAZGATÓJA

18. évfolyam 329. szám. + Budapest + 1965. november 25.

Az időjárási helyzet ma reggel és a várható időjárás:

Az Európa nagy részére kiterjedő szokatlanul hideg időjárásban az elmult nap folyamán lényeges változás nem történt. Csupán a Brit-szigetek és Nyugat-Európa óceáni partvonala mentén történt melegedés, élénk déli szelekkel. Ez az időjárási folyamat tegnap óta lassan keletre helyeződött át.

Hazánkban tegnap hideg, az északkeleti határmegyéket kivéve, napos idő volt. Néhány helyen jelentéktelen hószállingózást észleltek. A hőmérséklet napközben 0, -3 fokig emelkedett, ma reggelre -3 és -18 fok közötti mindenféle minimumhőmérsékleti érték előfordult. A Tisza Tiszabecs feletti szakaszán csak -3, -8, máshol általában -9, -14, a Tatabánya, Zirc, Székesfehérvár háromszögben -15, -18 fokos fagyok alakultak ki. A -10 fokos vagy annál erősebb lehülés azokon a területeken keletkezett, ahol a hóréteg vastagsága meghaladja az 5, 10 cm-t. A szokatlan hidegre jellemző, hogy ezen a naptári napon Budapesten 1902-ben csak -6,8 fokos minimumhőmérsékletet mértek, ma reggel pedig -9,9 fokot. Ma délelőtt nyugat felől kisebb felhősödés kezdődött, havazás nélkül. A hőmérséklet 11 órakor 0, -7 fok között váltakozott. A hegyek hóviszonyaiban tegnap óta lényeges változás nem történt, vastagsága és minősége sportolásra alkalmas.

Ma 12 órakor Budapesten a hőmérséklet -3 fok, a tengerszintre átszámitott légnyomás 767 mm, alig változik.

Várható időjárás péntek estig:

Változóan felhős, hideg idő, kisebb havazásokkal.
Megélénkülő délkeleti, déli szél.
Párásság, sokhelyen reggeli és délelőtti köd.
Az erős éjszakai lehülés mérséklődik, a nappali hőmérséklet lényegesen nem változik.

Várható legalacsonyabb éjszakai hőmérséklet: -5, -10
legmagasabb nappali hőmérséklet holnap: +2, -3 fok között, az erősen ködös területeken -3 fok alatt.

Tóth Pál s.k.

A hőmérséklet napi középértéke és eltérése a 90 évi átlagtól / Budapesten / :

1965. XI. 24.: -4,5 C°, -7,9 C°.

1871 óta ezen a napon Budapesten előfordult:

legmagasabb hőmérséklet: 14,3 C° /1947/
legalacsonyabb hőmérséklet: -9,3 C° /1918/

65.0749.

CSAPADÉKELOSZLÁS

AZ UTOLSÓ 24 ÓRÁBAN

196 5. XI. 24. ..... 7^h-TÓL XI. 25. ..... 7^h-IG

Szintvonalak: 200, 300 és 500 m.

0 50 100 km

A GÖRBE VONALAK – AZ IZOHIÉTÁK – AZOKAT A HELYEKET KÖTIK ÖSSZE, AHOL A CSAPADÉK MENNYISÉGE EGYENLŐ VOLT

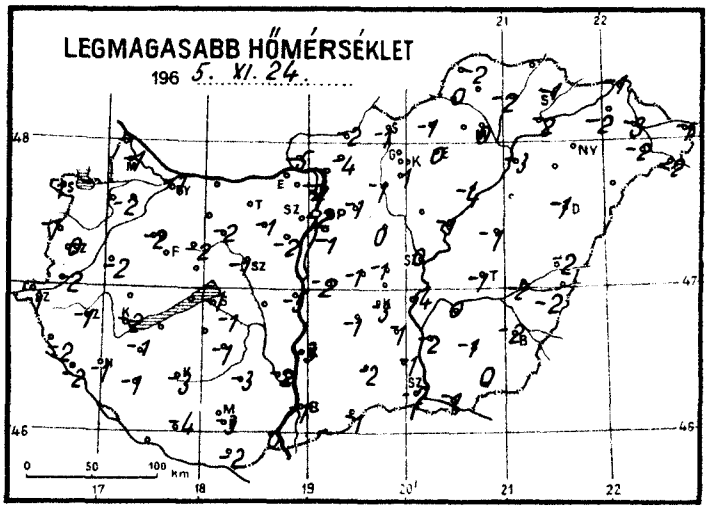

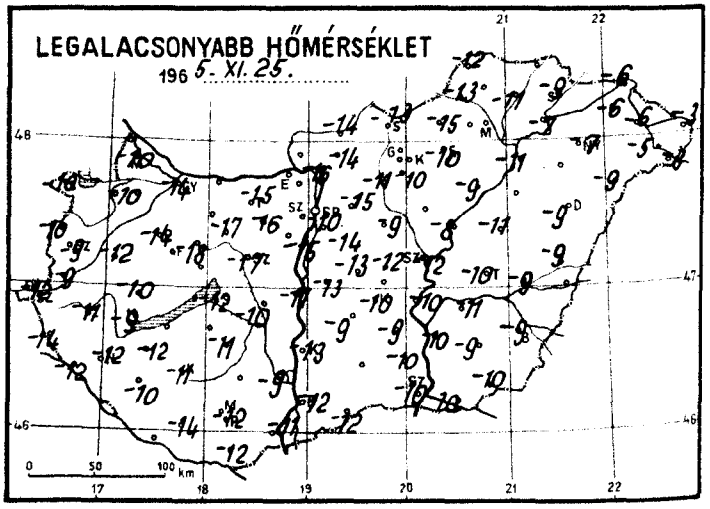

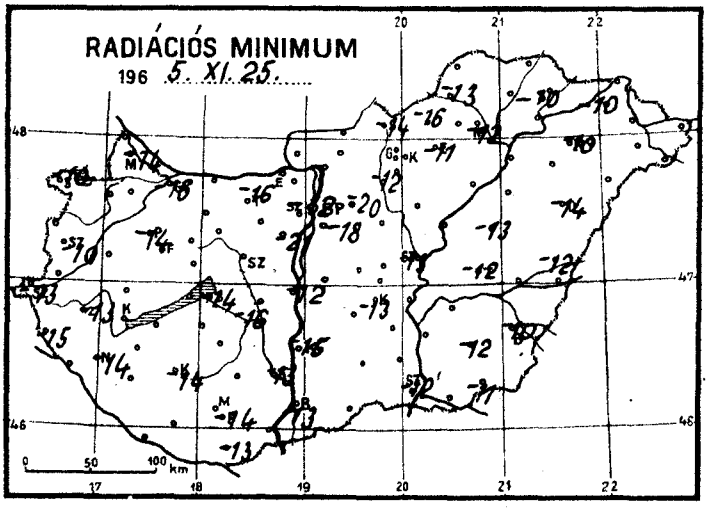

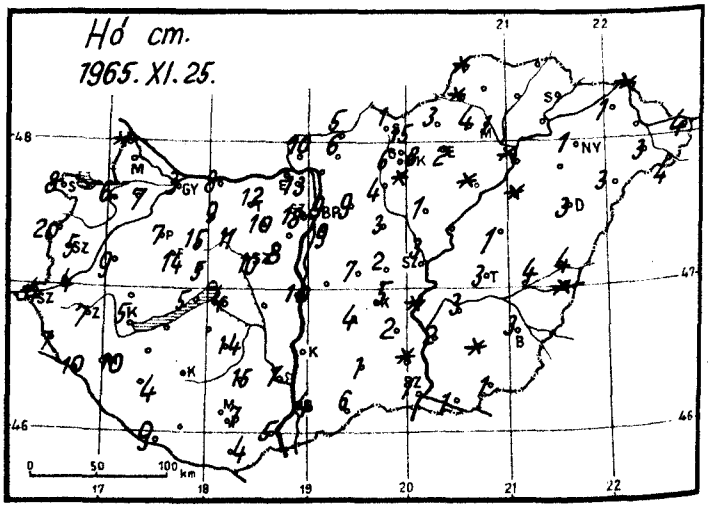

1965. november hó, 25. csütörtök nap

	Az utolsó 24 óra adatai					
	Csapadék (mm)	Hó cm	Hőmérsékleti szélsőségek: tegnapi nappali max.	éjszakai min.	min. 5 cm-en	Napsütés (óra) tegnap
12815 Magyaróvár	•		-1	-10	-14	
822 Győr	•=	3	-1	-14	-16	7
825 Pápa	•	7	-2	-14	-14	7
805 Sopron	•=	8	1	-10	-10	6
812 Szombathely	•=	5	0	-9	-10	7
910 Szentgotthárd	•=	4	-1	-12	-13	5
915 Zalaegerszeg	•=	7	-1	-11	-13	
Lenti	•	7	-2	-14	-15	
925 Nagykanizsa	•	10	-1	-12	-14	
920 Keszthely	•=	5	-2	-9	-	7
Tihany	•	5	-2	-7	-7	
935 Siófok	•=	4	-1	-12	-14	7
942 Pécs	ny	7	-3	-12	-14	0
941 Misinatető (534 m)	-		-	-	-	-
Siklós	ny	4	-2	-12	-13	
827 Farkasgyepű (400 m)	•	14	-4	-8	-8	
Veszprém	•	5	0	-12	-15	
833 Tatabánya	ny V	12	-	-15	-16	
839 Budapest (Ferihegy)	•=	9	-1	-14	-18	
840 Budapest OMI	• V	9	-2	-10	-12	3
841 Budapest (Szabadságh., 474 m)	•	18	-7	-9	-16	5
Martonvásár	•	8	-2	-15	-21	
835 Székesfehérvár	•	10	-1	-17	-	
Dunaújváros	•	10	-3	-11	-12	
Szekszárd	•=	7	-2	-9	-13	
Mohács	ny	5	0	-11		
960 Baja	ny=	4	-1	-12	-13	3
955 Kalocsa	•=		-3	-13	-15	
Cegléd	•	2	-1	-12		
860 Szolnok	•=	3	0	-12	-13	6
970 Kecskemét	•=	5	-3	-10	-13	6
Kiskunfélegyháza	•	2	-1	-9		
982 Szeged	ny=	1	-2	-10	-12	4
Mezőhegyes	ny=	1	0	-10	-11	
Orosháza	•	folt	-1	-9	-12	
990 Békéscsaba	ny=	3	-2	-9	-10	3
875 Túrkeve	•	3	-1	-10	-12	6
Berettyóújfalu	•	4	-2	-9	-12	
880 Debrecen	•=	3	-1	-9	-14	3
892 Nyíregyháza	•=		-2	-7	-10	0
Kisvárda	ny=	1	-2	-6	-10	0
Mátészalka	ny	3	-2	-5		
Tiszabecs	ny	4	-1	-3		
Vác	ny	5	-2	-16		
Gödöllő	•	9	-1	-15	-10	
Lőrinci	•	4	-1	-11	-12	
Gyöngyös	•	folt	1	-10		
Balassagyarmat	•	5	-2	-14		
755 Salgótarján	•	1	-1	-13	-14	
Galyatető (932 m)	•	15	-4	-11		
851 Kékestető (1000 m)	•	8	-6	-10	-	6
Mátraháza (672 m)	•	6	-3	-11		
865 Eger	•=	2	0	-10	-11	6
Putnok	•	folt	0	-13	-13	
Lillafüred	•	4	-1	-12		
772 Miskolc	•=	1	0	-11	-12	4
Füged	• ⊔		-2	-11		
778 Sárospatak	•		-1	-9	-10	0

		Hó cm
24 órai csapadék mm		
Rajka	•	folt
Kapuvár	•=	6
Csorna	•	7
Komárom	•	8
Káld	•	9
Kőszeg	•	20
Körmend	•	4
Letenye	•	10
Sümeg	•	
Zirc	•	15
Kisbér	•=	9
Mór	•	
Alcsút	•	10
Esztergom	-	
Dobogókő	•	13
Fonyód	•	
Tab	•	
Sárbogárd	-	
Lengyel	•	15
Nagykónyi	•	14
Marcali	•	
Somogyszob	•	4
Kaposvár	•	
Barcs	ny	9
Szigetvár	•	
Bácsalmás	•	6
Kiskunhalas	•	1
Izsák	•	4
Kunsztmiklós	•=	
Örkény	•	7
Nagykáta	•	3
Jászapáti	•	1
Tiszakécske	•	folt
Nagykőrös	•	8
Kistelek	•	folt
Makó	•	1
Szentes	•	2
Szarvas	•	3
Szeghalom	•	4
Körösszakál	•	folt
Tiszaroff	•	
Poroszló	•	folt
Karcag	• ⊔	1
Hortobágy	•	folt
Polgár	•	folt
Hajdúdorog	-	
Nyírlugos	•	3
Csenger	ny	4
Vásárosnamény	•	
Záhony	ny	folt
Királyrét	•	10
Romhány	•	6
Borsodnádasd	•	3
Jósvafő	•	folt
Szendrőlád	-	
Hidasnémeti	•	
Tokaj	•=	
Sárhatgan	•	

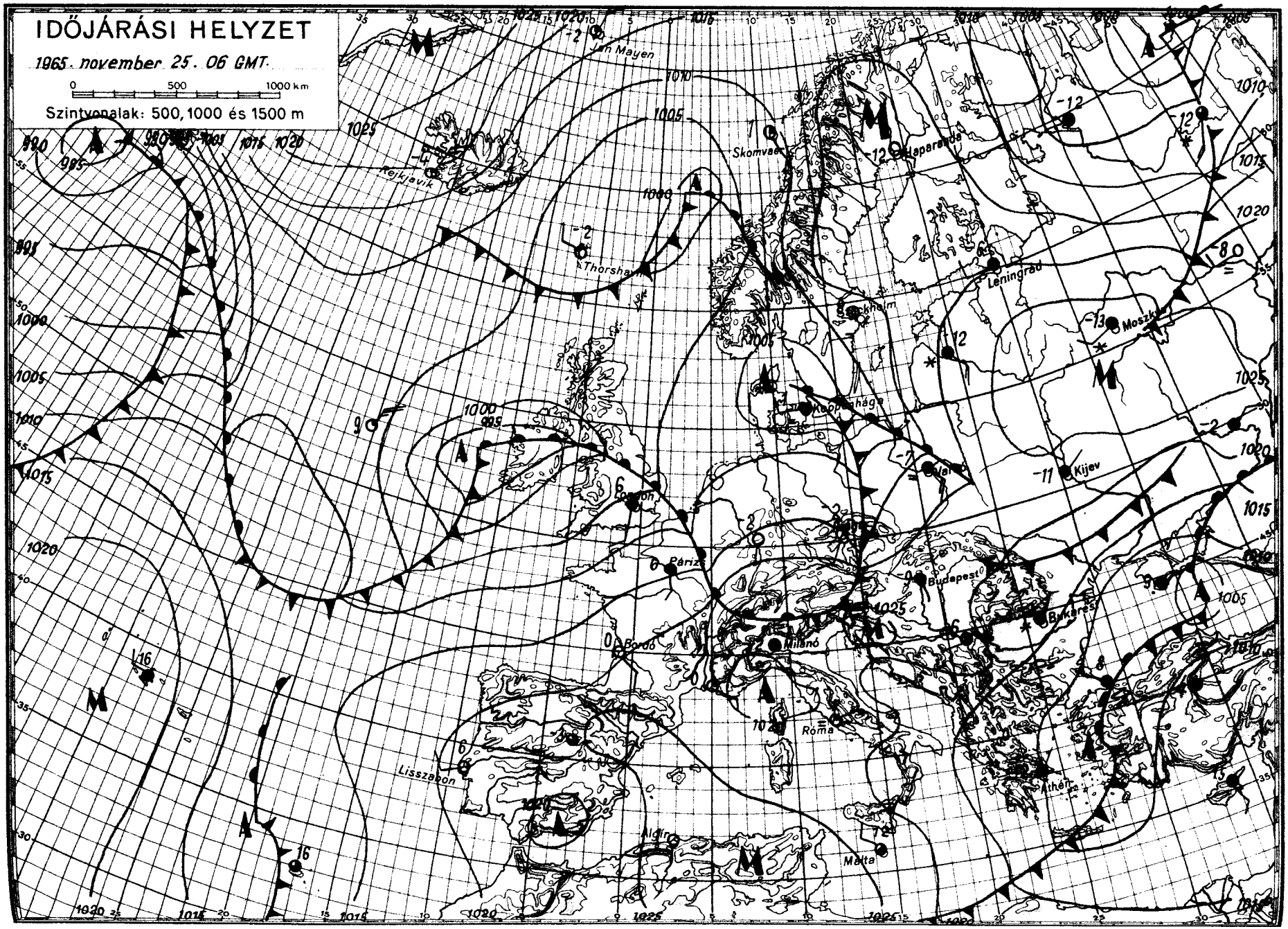

OFSZI-NYOMDA, BUDAPEST

IDŐJÁRÁSI NAPIJELENTÉS

ЕЖЕДНЕВНЫЙ МЕТЕОРОЛОГИЧЕСКИЙ БЮЛЛЕТЕНЬ • DAILY WEATHER REPORT
BULLETIN QUOTIDIEN DE TEMPS • TÄGLICHER WETTERBERICHT

KIADJA AZ ORSZÁGOS METEOROLÓGIAI INTÉZET
BUDAPEST II. KITAIBEL PÁL UTCA 1
TELEFON: KÖZPONT: 353-500, IDŐJELZŐ OSZT.: 150-410

MEGJELENIK NAPONKÉNT • ELŐFIZETÉSI ÁRA
A POSTAI KÖLTSÉGGEL EGYÜTT NEGYEDÉVRE 60, Ft
KIADÁSÉRT FELEL AZ INTÉZET IGAZGATÓJA

78. évfolyam 330. szám. + Budapest + 1965. november 26.

Az időjárási helyzet ma reggel és a várható időjárás:

Európaszerte tovább tart az évszakhoz képest hideg idő. Nyugat-Európában, egy lassú melegedési folyamat következtében, nagykiterjedésű esőzések, Észak- és Kelet-Európában viszont nagykiterjedésü havazások vannak. A hőmérsékleti értékek mintegy 4 - 10 fokkal alacsonyabbak a legutóbbi három év átlagánál. Csütörtökön például Párisban +8, Berlinben +4, Münchenben +2, Bécsben +4, Milánóban 0, Belgrádban -1, Budapesten -4, Varsóban -2, Kievben -8, Moszkvában -9 fokos legmagasabb hőmérsékleteket mértek.

Hazánkban tegnap változó mennyiségü felhőzet volt. Néhány helyen hullott jelentéktelen mennyiségű hó. Az északnyugati megyékben 0, +5 fokos maximumok alakultak ki, máshol viszont napközben sem mértek 0, -4 foknál magasabb hőmérsékleteket. Ma hajnalban az ország területén, szeszélyes eloszlásban, -6 és -14 fok között mindenféle hőmérsékleti érték előfordult. Ma országszerte erősen felhős, párás, hideg az idő, a Dunántúl egyes helyeiről erős szeleket jelentettek. A hótakaró vastagsága az elmúlt 24 óra alatt lényegesen nem változott.

Ma 12 órakor Budapesten a hőmérséklet -2 fok, a tengerszintre átszámitott légnyomás 762 mm, mérsékelten süllyedő irányzatú.

Várható időjárás szombat estig:

Túlnyomóan felhős idő.
Többfelé havazás, havaseső, ónoseső.
Mérsékelt, időnként élénk délnyugati szél.
Az éjszakai fagyok mérséklődnek.

Várható legalacsonyabb éjszakai hőmérséklet: 0, -5, helyenként egy-két fokkal -5 fok alatt, legmagasabb nappali hőmérséklet holnap: 0, +4 fok között

Kerényi Nárcisz - Vadkerti Ferenc s.k.

A hőmérséklet napi középértéke és eltérése a 90 évi átlagtól (Budapesten):

1965. XI. 25.: -4,8 C°, -7,9 C°.

1871 óta ezen a napon Budapesten előfordult:

legmagasabb hőmérséklet: 15,0 C° (1906)
legalacsonyabb hőmérséklet: -9,9 C° (1965)

65.0751.

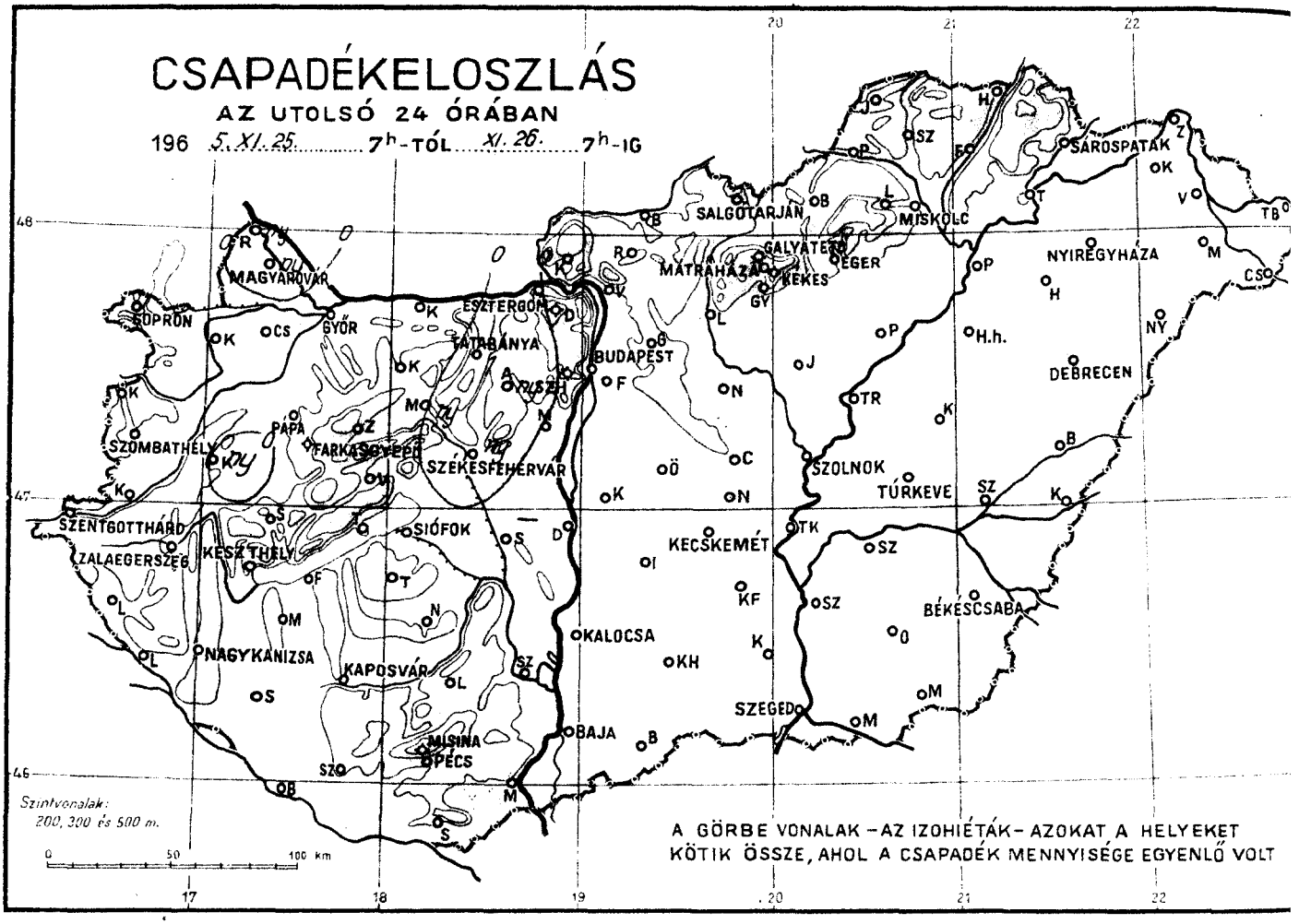
CSAPADÉKELOSZLÁS
AZ UTOLSÓ 24 ÓRÁBAN
196 5. XI. 25. 7h-TÓL XI. 26. 7h-IG
SÁROSPATAK
SALGÓTARJÁN
MISKOLC
GALYATETŐ
MÁTRAHÁZA
KÉKES
EGER
NYIREGYHÁZA
MAGYARÓVÁR
SOPRON
GYŐR
ESZTERGOM
TATABÁNYA
BUDAPEST
DEBRECEN
SZOMBATHELY
PÁPA
FARKASGYEPŐ
SZÉKESFEHÉRVÁR
SZOLNOK
TÚRKEVE
SZENTGOTTHÁRD
ZALAEGERSZEG
KESZTHELY
SIÓFOK
KECSKEMÉT
BÉKÉSCSABA
KALOCSA
NAGYKANIZSA
KAPOSVÁR
SZEGED
BAJA
MISINA
PÉCS
Szintvonalak: 200, 300 és 500 m.
A GÖRBE VONALAK – AZ IZOHIÉTÁK – AZOKAT A HELYEKET KÖTIK ÖSSZE, AHOL A CSAPADÉK MENNYISÉGE EGYENLŐ VOLT

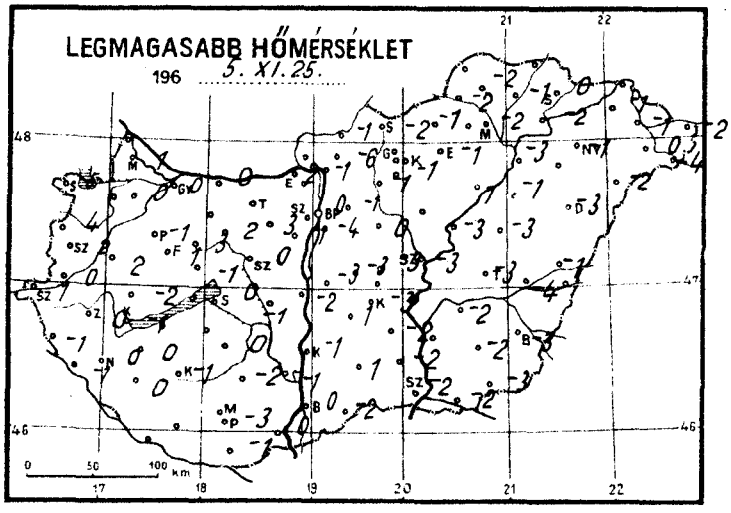
LEGMAGASABB HŐMÉRSÉKLET
196 5. XI. 25.

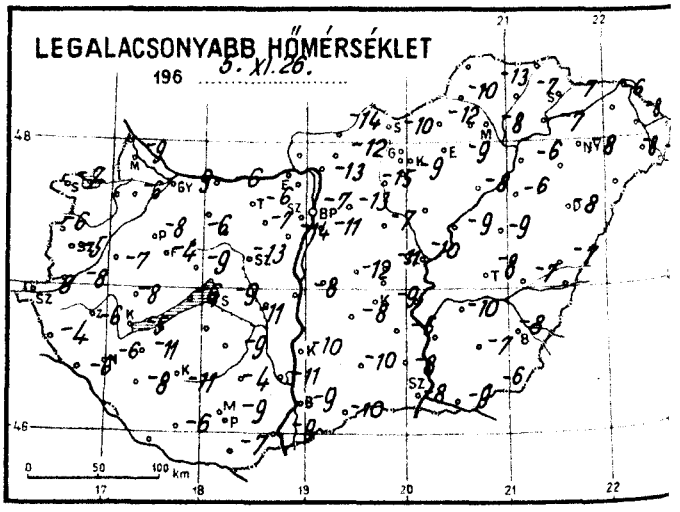
LEGALACSONYABB HŐMÉRSÉKLET
196 5. XI. 26.

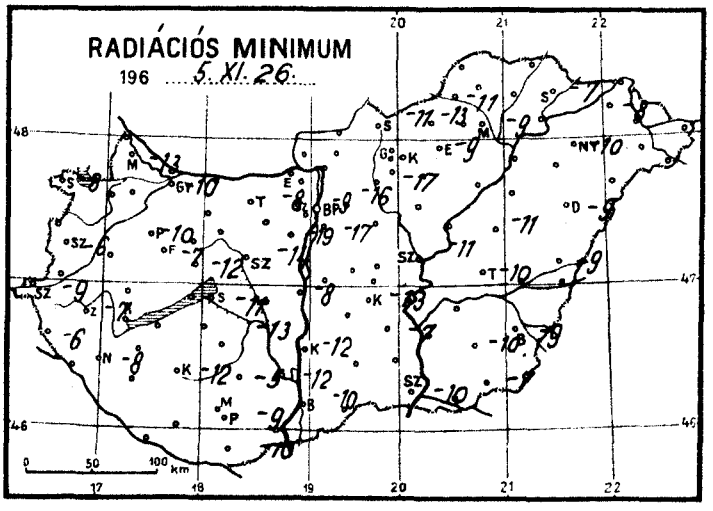
RADIÁCIÓS MINIMUM
196 5. XI. 26.

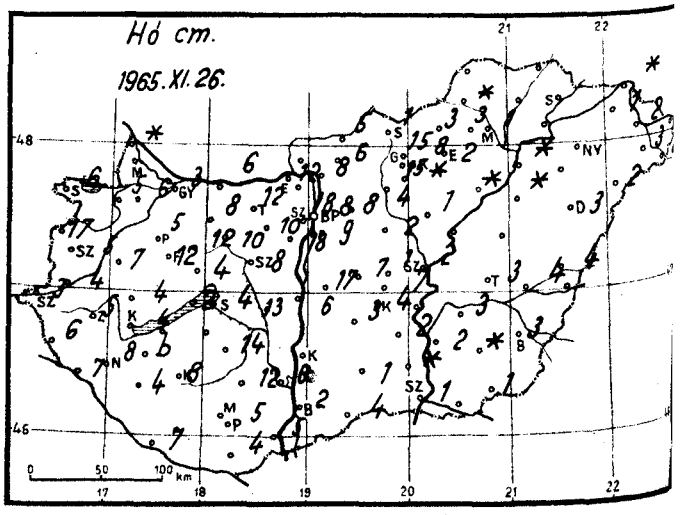
Hó cm.
1965. XI. 26.

1965. november hó, 26. nap péntek

	Az utolsó 24 óra adatai					
	Csapadék (mm)	Hó cm	Hőmérsékleti szélsőségek			Napsütés (óra) tegnap
			tegnapi nappali max.	éjszakai min.	min. 5 cm-en	
12815 Magyaróvár	ny		1	-9	-13	5
822 Győr	•	3	0	-9	-10	5
825 Pápa	•	5	-1	-8	-10	7
805 Sopron	• =	6	5	-7	-8	4
812 Szombathely	• =	5	2	-5	-6	7
910 Szentgotthárd	• =	3	1	-8	-9	5
915 Zalaegerszeg	•	5	0	-6	-7	
Lenti	•	6	-1	-4	-6	
925 Nagykanizsa	•	8	0	-6	-8	
920 Keszthely	•	4	-1	-5	-	6
Tihany	•	2	-	-6		
935 Siófok	•	4	0	-9	-11	6
942 Pécs	•	5	-3	-9	-9	6
941 Misinatető (534 m)	-	-	-	-		
Siklós	•	4	-1	-7	-10	
827 Farkasgyepű (400 m)	•	12	1	-4	-7	
Veszprém	•	4	1	-9	-12	
833 Tatabánya	1	12	-	-6	-8	
839 Budapest (Ferihegy)	•	9	-4	-11	-17	
840 Budapest OMI	•	8	0	-7	-9	2
841 Budapest (Szabadságh.,474 m)	•	18	-1	-8	-11	6
Martonvásár	•	18	-1	-14	-19	
835 Székesfehérvár	ny	8	0	-13	-14	
Dunaújváros	•	6	-2	-8	-8	
Szekszárd	•	6	-1	-12		
Mohács	•	5	0	-9		
960 Baja	•	2	0	-9	-10	8
955 Kalocsa	•		-1	-10	-12	
Cegléd	•	1	-3	-11		
860 Szolnok	• =	2	-3	-10	-11	2
970 Kecskemét	• =	4	-3	-9	-13	2
Kiskunfélegyháza	•	2	-2	-6	-7	
982 Szeged	• =	1	-2	-8	-10	1
Mezőhegyes	•	1	-3	-6	-7	
Orosháza	•	folt	-2	-7	-10	
990 Békéscsaba	• =	3	-3	-8	-9	4
875 Túrkeve	•	3	-3	-8	-10	4
Berettyóújfalu	•	4	-1	-7	-9	
8[illegible] Debrecen	• =	3	-3	-8	-12	7
892 Nyíregyháza	• =		-1	-8	-10	5
Kisvárda	• =	1	-1	-6	-8	6
Mátészalka	•	3	0	-8		
Tiszabecs	•	4				
Vác	•	8	-1	-13		
Gödöllő	•	8	-1	-13	-16	
Lőrinci	•	4	-1	-15	-17	
Gyöngyös	•	folt	-1	-9		
Balassagyarmat	•	5	-1	-14		
755 Salgótarján	•	1	-2	-10	-11	
Galyatető (932 m)	•	15	-4	-10		
851 Kékestető (1000 m)	•	8	-4	-8	-	8
Mátraháza (672 m)	•	5	-1	-7		
865 Eger	• =	2	-1	-9	-9	6
Putnok	•	folt	-2	-10	-11	
Lillafüred	•	3	-2	-11		
772 Miskolc	• =	1	-2	-8	-9	6
Füged	• ⊔		-1	-7		
778 Sárospatak	•		0	-7	-7	7

24 órai csapadék mm		Hó cm
Rajka	ny	folt
Kapuvár	•	5
Csorna	•	6
Komárom	•	6
Káld	ny	7
Kőszeg	•	17
Körmend	•	4
Letenye	•	7
Sümeg	•	4
Zirc	•	12
Kisbér	•	8
Mór	ny	10
Alcsút	ny	10
Esztergom	•	12
Dobogókő	•	
Fonyód	•	
Tab	•	
Sárbogárd	-	
Lengyel	•	12
Nagykónyi	•	14
Marcali	•	bucka
Somogyszob	•	4
Kaposvár	•	8
Barcs	•	7
Szigetvár	•	
Bácsalmás	•	4
Kiskunhalas	•	lepel
Izsák	•	3
Kunsztmiklós	•	17
Őrkény	•	7
Nagykáta	•	2
Jászapáti	•	1
Tiszakécske	-	
Nagykőrös	•	7
Kistelek	•	folt
Makó	•	1
Szentes	•	2
Szarvas	•	3
Szeghalom	•	4
Kőrösszakál	•	
Tiszaroff	•	
Poroszló	•	folt
Karcag	•	
Hortobágy	•	folt
Polgár	•	folt
Hajdúdorog	•	
Nyírlugos	•	2
Csenger	•	4
Vásárosnamény	•	2
Záhony	•	folt
Királyrét	-	
Romhány	•	6
Borsodnádasd	•	3
Jósvafő	-	
Szendrőlád	•	
Hidasnémeti	•	
Tokaj	•	
Sárhatvan	•	13

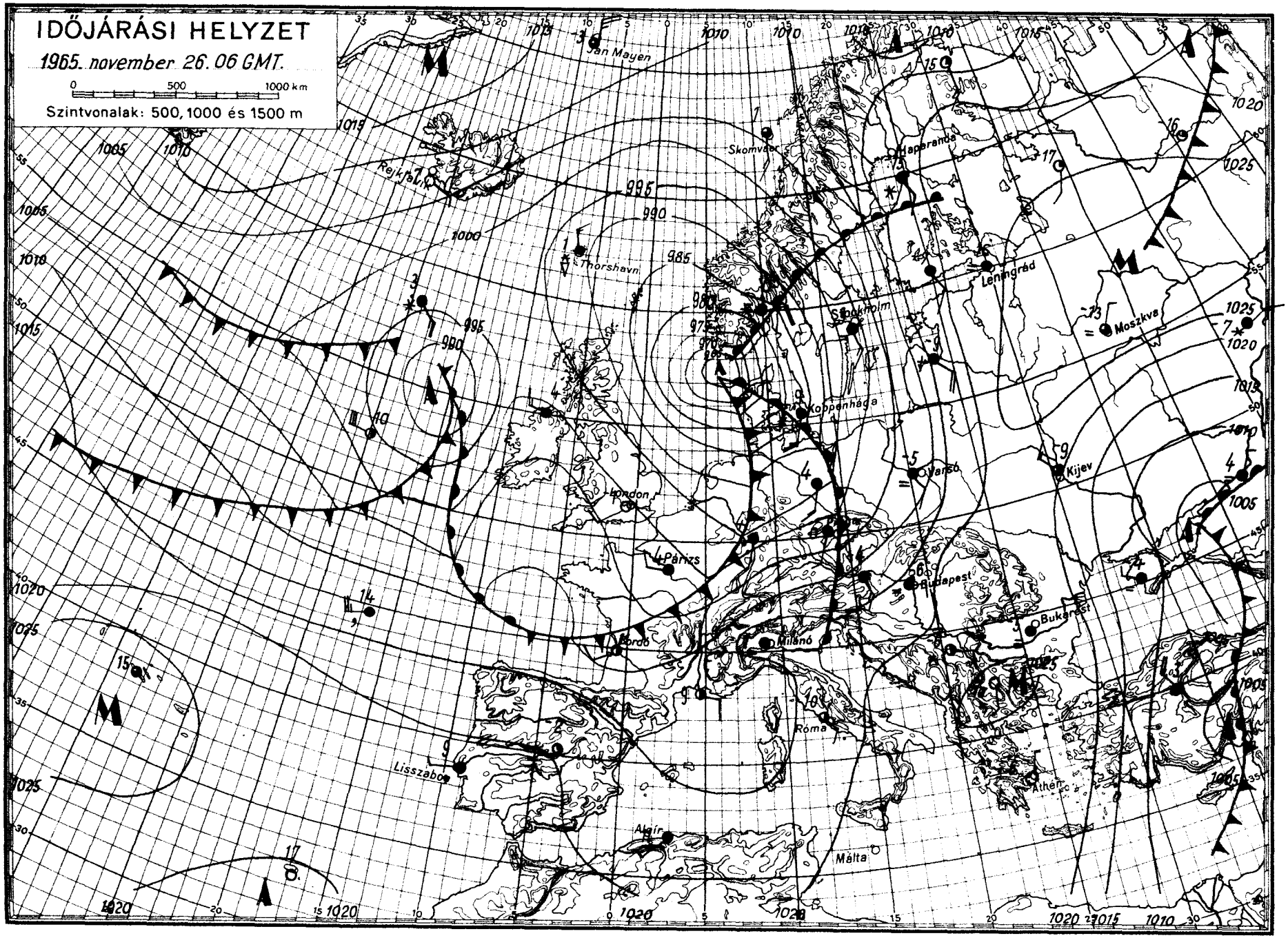

OFFSET-NYOMDA BUDAPEST

IDŐJÁRÁSI NAPIJELENTÉS

ЕЖЕДНЕВНЫЙ МЕТЕОРОЛОГИЧЕСКИЙ БЮЛЛЕТЕНЬ • DAILY WEATHER REPORT
BULLETIN QUOTIDIEN DE TEMPS • TÄGLICHER WETTERBERICHT

KIADJA AZ ORSZÁGOS METEOROLÓGIAI INTÉZET
BUDAPEST II. KITAIBEL PÁL UTCA 1
TELEFON: KÖZPONT: 353-500, IDŐJELZŐ OSZT.: 150-410

MEGJELENIK NAPONKÉNT * ELŐFIZETÉSI ÁRA
A POSTAI KÖLTSÉGGEL EGYÜTT NEGYEDÉVRE 60, Ft
KIADÁSÉRT FELEL AZ INTÉZET IGAZGATÓJA

78. évfolyam 331. szám. + B u d a p e s t + 1965. november 27.

Az időjárási helyzet ma reggel és a várható időjárás:

Az Atlanti-óceán térségéből nagy sebességgel kelet, északkelet felé áramló enyhe, páradús levegő fokozatosan elárasztja szárazföldünket. Első hulláma ma hajnalra elérte Stockholm-Minszk-Konstanza vonalát. Az emlitett vonaltól nyugatra enyhébb, változékony, sokfelé szeles, csapadékos az időjárás. A hideg, télies idő Skandinávia északi felére és a Szovjetúnió európai területére húzodott vissza.

Hazánk fölött tegnap erősen felhős volt az ég, s csak a Dunántúl egyrészén és északkeleten sütött 1 - 2 órán át a nap. A koradélutáni órákban északkeleten havazni kezdett. A csapadékhullás az esti és éjszakai órákban átterjedt az egész ország területére és fokozatosan átment ónosesőbe, havasesőbe, esőbe. A reggel 7 óráig lehullott csapadék mennyisége csak Marcaliban és Orosházán érte el a 10 mm-t. Sportolásra alkalmas hó csupán a Mátra legmagasabb helyein van. A hőmérséklet tegnap napközben a nyugati határvidéken +6, +9, máshol 0, +5, északkeleten csak 0, -2 fokig emelkedett, az éjszaka folyamán általában -3, +2, az Északi-Hegyvidéktől északra eső területeken -4, -8 fokig süllyedt. Ma délelőtt nyugaton kissé felszakadozott a felhőzet, sok helyről, elsősorban az ország keleti feléből további esőket, a nyugati megyékből ködöket jelentettek.

Ma 12 órakor Budapesten a hőmérséklet +2 fok, a tengerszintre átszámitott légnyomás 753 mm, erősen süllyedő irányzatú.

Várható időjárás vasárnap estig:

Időnként felszakadozó felhőzet megismétlődő esőkkel. Mérsékelt, időnként élénk, helyenként átmenetileg erős délkeleti, déli, majd nyugatira forduló szél. A hőmérséklet tovább emelkedik.

Várható legalacsonyabb éjszakai hőmérséklet: +2, +7, legmagasabb nappali hőmérséklet holnap: +7, +12 fok között.

Erdős Ammőke - Vissy Károly s.k.

A hőmérséklet napi középértéke és eltérése a 90 évi átlagtól /Budapesten/:

1965. XI. 26.: -2,5 C°, -5,2 C°.

1871 óta ezen a napon Budapesten előfordult:

legmagasabb hőmérséklet: 14,2 C° /1898/
legalacsonyabb hőmérséklet: -11,0 C° /1884/

65.0752.

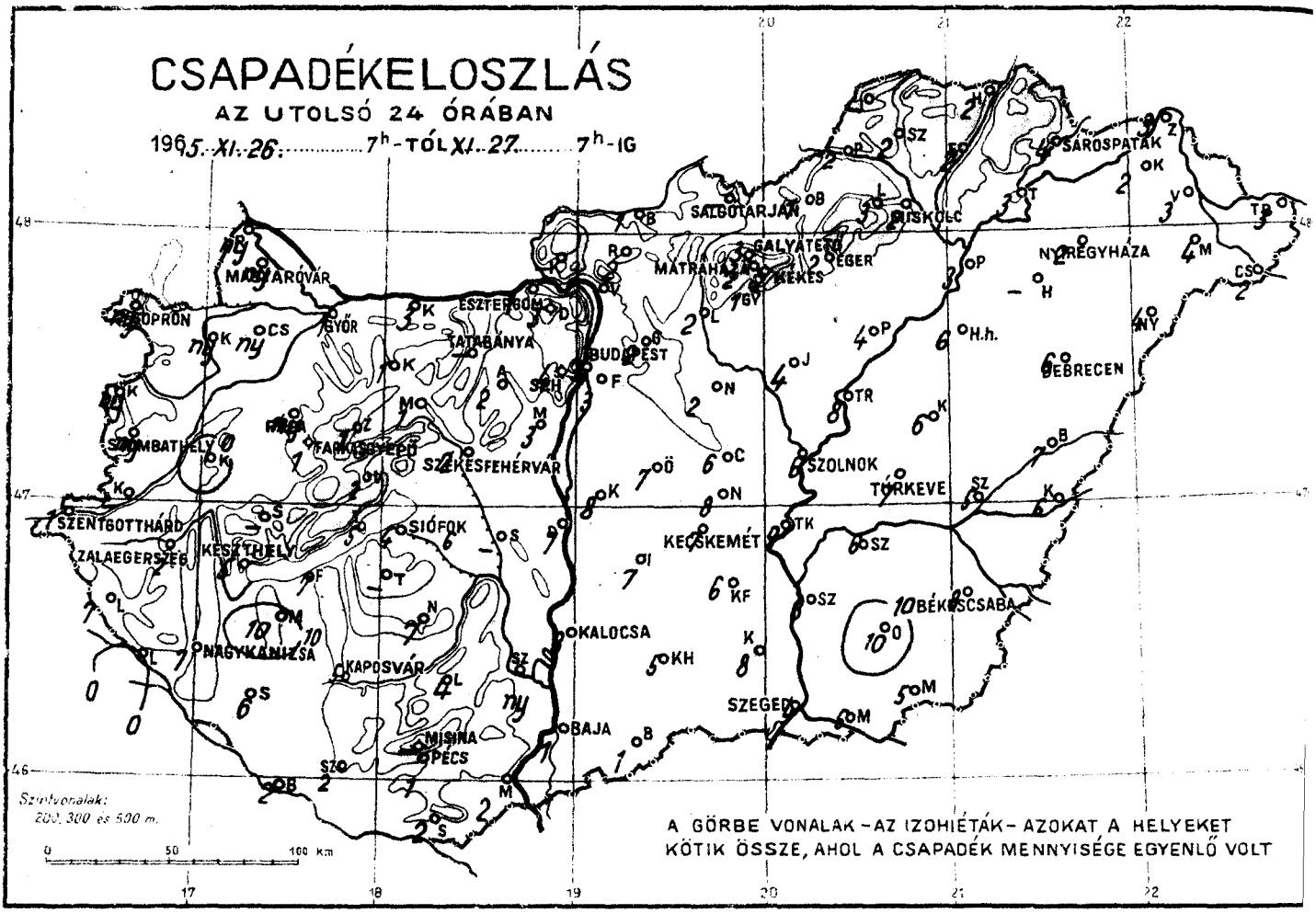
CSAPADÉKELOSZLÁS
AZ UTOLSÓ 24 ÓRÁBAN
1965. XI. 26. 7h-TÓL XI. 27. 7h-IG
SÁROSPATAK
SALGÓTARJÁN
MISKOLC
GALYATETŐ
EGER
MÁTRAHÁZA
KÉKES
NYÍREGYHÁZA
MAGYARÓVÁR
GYŐR
ESZTERGOM
TATABÁNYA
BUDAPEST
DEBRECEN
SZOMBATHELY
FARKASGYEPŐ
SZÉKESFEHÉRVÁR
SZOLNOK
TÚRKEVE
SZENTGOTTHÁRD
ZALAEGERSZEG
KESZTHELY
SIÓFOK
KECSKEMÉT
BÉKÉSCSABA
NAGYKANIZSA
KAPOSVÁR
KALOCSA
SZEGED
BAJA
MISINA
PÉCS
Szintvonalak: 200, 300 és 500 m.
A GÖRBE VONALAK – AZ IZOHIÉTÁK – AZOKAT A HELYEKET KÖTIK ÖSSZE, AHOL A CSAPADÉK MENNYISÉGE EGYENLŐ VOLT

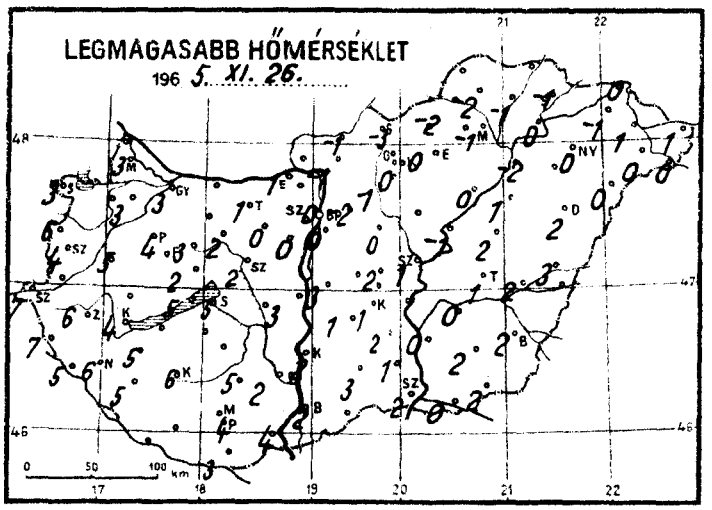
LEGMAGASABB HŐMÉRSÉKLET
1965. XI. 26.

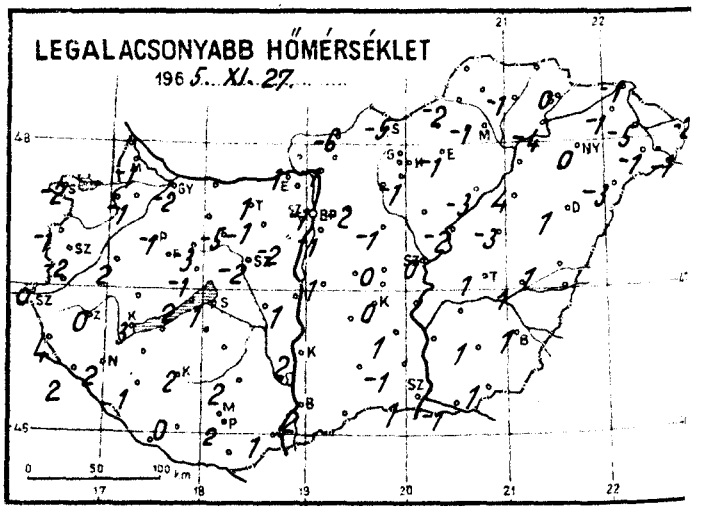
LEGALACSONYABB HŐMÉRSÉKLET
1965. XI. 27.

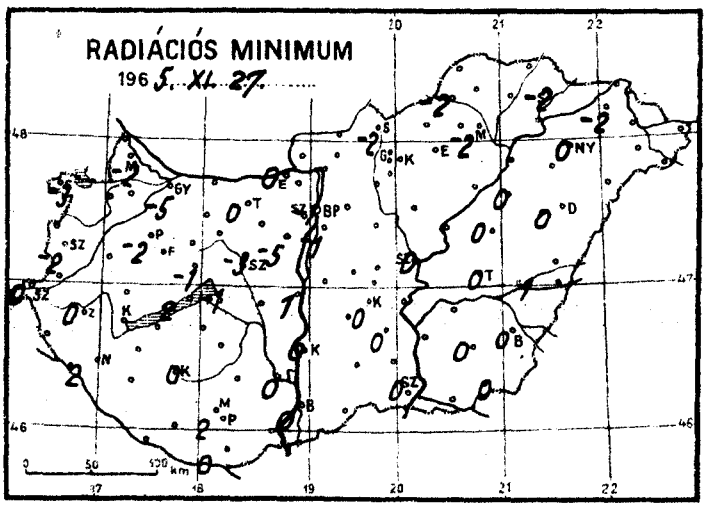
RADIÁCIÓS MINIMUM
1965. XI. 27.

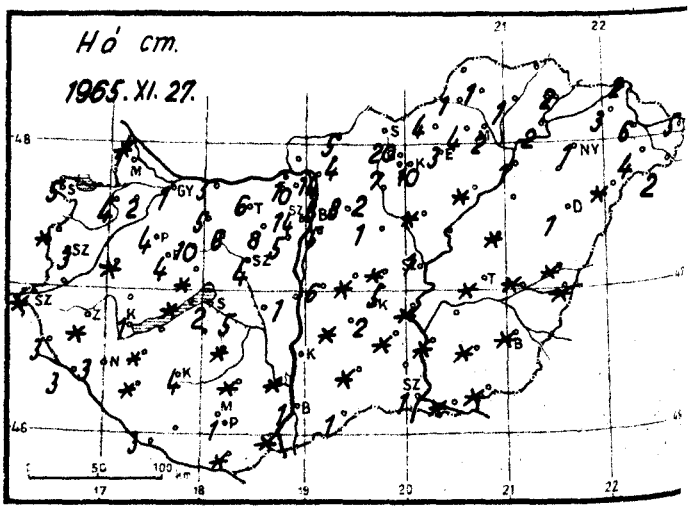
Hó cm.
1965. XI. 27.

1965...november... hó,

27.... napszombat.....

	Az utolsó 24 óra adatai					
	Csapadék (mm)	Hó cm	Hőmérsékleti szélsőségek: tegnapi nappali max.	éjszakai min.	min. 5 cm-en	Napsütés (óra) tegnap
12815 Magyaróvár	ny		3	-1	-2	1
822 Győr	1	1	3	-2	-5	2
825 Pápa	≡ny	4	4	-1	-2	1
805 Sopron	≡ny	5	3	-2	-3	3
812 Szombathely	≡ny	3	4	-2	-2	0
910 Szentgotthárd	≡ 1	folt	7	0	0	1
915 Zalaegerszeg	≡ 2	folt	6	0	0	
Lenti	7	3	7	4		
925 Nagykanizsa	7	3	6	2	2	
920 Keszthely	≡ 5	1	4	3	-	1
Tihany	5	folt	5	2	2	
935 Siófok	4	2	5	1	-1	2
942 Pécs	1	1	4	2	2	2
941 Misinatető (534 m)	-		-	-	-	-
Siklós	2	folt	3	-	0	
827 Farkasgyepű (400 m)	1	4	4	1	0	
Veszprém	≡ 2	folt	2	-1	-1	
833 Tatabánya	-	6	1	1	0	
839 Budapest (Ferihegy)	3	5	0	-1	-1	
840 Budapest OMI	3	8	0	-1	-1	0
841 Budapest (Szabadságh., 474 m)	~4	14	-2	-3	-4	0
Martonvásár	3	5	0	-2	-5	
835 Székesfehérvár	2	4	2	-2	-3	
Dunaújváros	7	lepel	3	1	1	
Szekszárd	ny	folt	2	-	0	
Mohács	2	folt	4	1		
960 Baja	1	1	2	2	0	3
955 Kalocsa	3		2	2	0	
Cegléd	6	lepel	2	0		
860 Szolnok	6	1	1	0	0	0
970 Kecskemét	7	2	1	0	0	0
Kiskunfélegyháza	6	folt	2	1	0	
982 Szeged	4	1	2	1	0	4
Mezőhegyes	5	folt	2	1	0	
Orosháza	10	folt	2	1	0	0
990 Békéscsaba	8	folt	2	1	0	0
875 Túrkeve	7	folt	1	1	0	0
Berettyóújfalu	7	folt	3	1	1	
882 880 Debrecen	6	1	2	1	0	1
892 Nyíregyháza	2	lepel	0	0	0	1
Kisvárda	2	3	-1	-1	-2	1
Mátészalka	4	4	0	-1		
Tiszabecs	3	5	1	-2		
Vác	ny	4	-1	-1		
Gödöllő	2	8	-2	-2		
Lőrinci	2	2	-1	-	-	
Gyöngyös	1		0	-1		
Balassagyarmat	1	5	-1	-6		
755 Salgótarján	1	1	-2	-2	-2	
Galyatető (932 m)	3	20	-6	-8		
851 Kékestető (1000 m)	-2	10	-4	-4	-	0
Mátraháza (672 m)	2	7	-1	-2		
865 Eger	2	3	0	-1	-	0
Putnok	2	1	-2	-2		
Lillafüred	3	4	-2	-3		
772 Miskolc	2	2	-1	-1	-2	0
Füged	2	1	-1	-1		
778 Sárospatak	4	2	-1	0	-2	1

	24 órai csapadék mm	Hó cm
Rajka	ny	folt
Kapuvár	≡ny	4
Csorna	ny	2
Komárom	3	3
Káld	.	folt
Kőszeg	ny	folt
Körmend	-	
Letenye	.	3
Sümeg	-	
Zirc	1	10
Kisbér	1	5
Mór	1	6
Alcsút	2	8
Esztergom	1	
Dobogókő	≡ 3	10
Fonyód	7	
Tab	-	
Sárbogárd	-	
Lengyel	4	folt
Nagykónyi	7	folt
Marcali	10	folt
Somogyszob	6	folt
Kaposvár	5	4
Barcs	2	3
Szigetvár	2	
Bácsalmás	1	1
Kiskunhalas	5	folt
Izsák	7	folt
Kunsztmiklós	8	6
Örkény	7	folt
Nagykáta	~ 2	1
Jászapáti	4	folt
Tiszakécske	≡9	folt
Nagykőrös	8	5
Kistelek	8	
Makó	6	folt
Szentes	8	folt
Szarvas	6	
Szeghalom	5	folt
Körösszakál	~ 6	folt
Tiszaroff	8	
Poroszló	4	folt
Karcag	6	folt
Hortobágy	6	
Polgár	3	lepel
Hajdúdorog	-	
Nyírlugos	4	folt
Csenger	2	2
Vásárosnamény	3	6
Záhony	3	2
Királyrét	-	
Romhány	2	4
Borsodnádasd	1	4
Jósvafő	-	
Szendrőlád	2	1
Hidasnémeti	2	
Tokaj	3	2
Sárhatvan	6	5

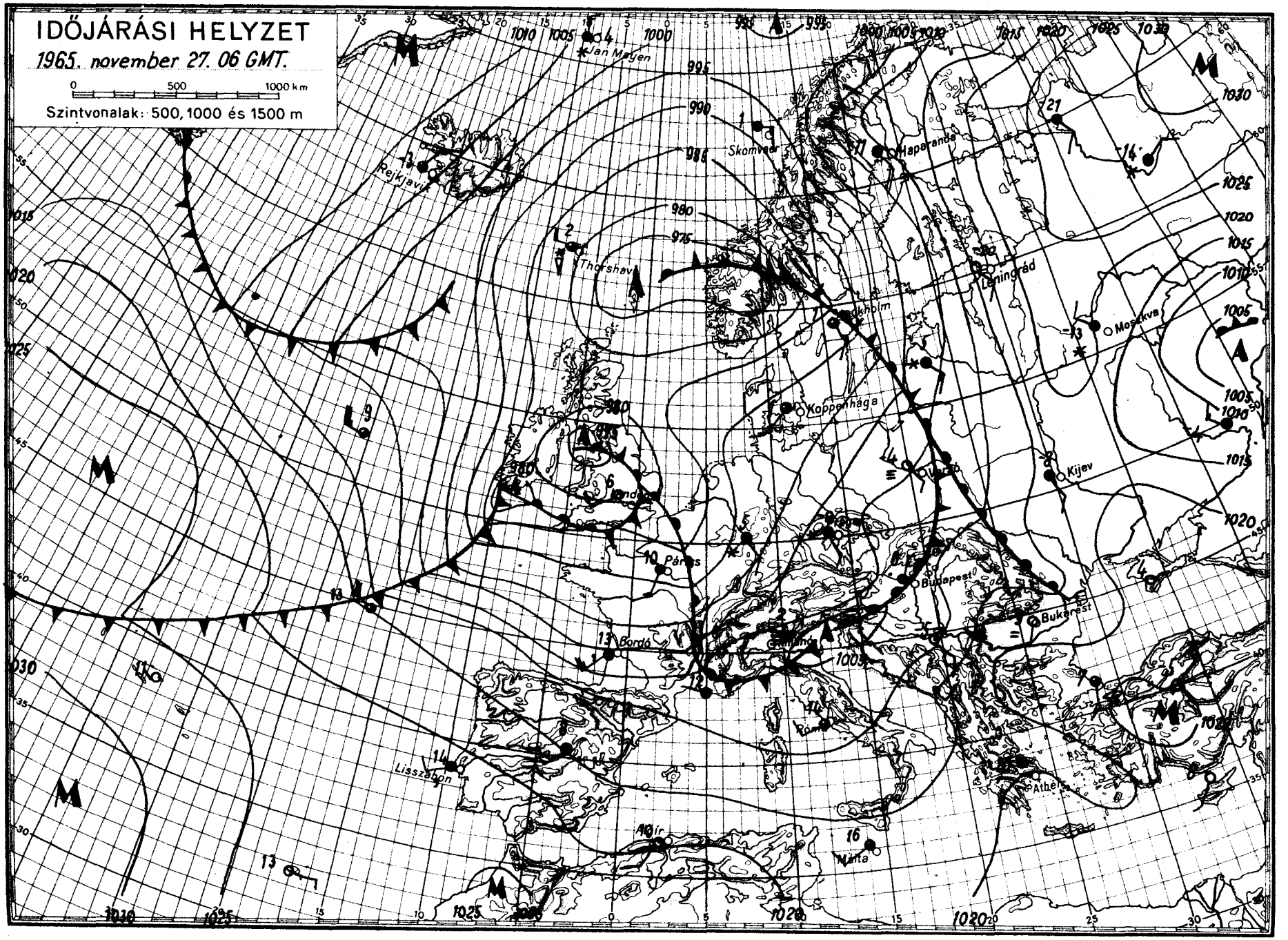

OFFSET-NYOMDA BUDAPEST

IDŐJÁRÁSI NAPIJELENTÉS

ЕЖЕДНЕВНЫЙ МЕТЕОРОЛОГИЧЕСКИЙ БЮЛЛЕТЕНЬ • DAILY WEATHER REPORT
BULLETIN QUOTIDIEN DE TEMPS • TÄGLICHER WETTERBERICHT

KIADJA AZ ORSZÁGOS METEOROLÓGIAI INTÉZET
BUDAPEST II, KITAIBEL PÁL UTCA 1.
TELEFON: KÖZPONT: 353-500, IDŐJELZŐ OSZT.: 150-410

MEGJELENIK NAPONKÉNT • ELŐFIZETÉSI ÁRA
A POSTAI KÖLTSÉGGEL EGYÜTT NEGYEDÉVRE 60, Ft
KIADÁSÉRT FELEL AZ INTÉZET IGAZGATÓJA

8. évfolyam 332. szám. + B u d a p e s t + 1965. november 28.

Az időjárási helyzet ma reggel és a várható időjárás:

A centrumával már két nap óta Dánia felett elhelyezkedő alacsony nyomású légköri képződmény hatalmas méretü, Izlandtól Sziciliáig és Spanyolországtól a Baltikumig terjedő áramlási rendszerében mozgó óceáni levegő elárasztva Nyugat-, Közép- és Kelet-Európa nagyrészét általános enyhülést és keleten havazásokat, máshol nagykiterjedésü esőket okoz. Nyugat- és Közép-Európában a legalacsonyabb éjszakai hőmérsékletet 0 és +5 fok közötti értékekre emelte. Mögötte azonban ujabb hideg légtömegek indultak el Európa felé és a Brit-szigeteken ma reggel ismét hózápor söpörte végig az északi partokat.

Hazánkban tegnap, majd a mára virradó éjszakán két hullámban haladt át az enyhe levegő, északnyugatról délkelet felé mozgó két, az egész országra kiterjedő esőzónát okozva. A csapadék mennyisége kevés hely kivételével országszerte elérte a 10-30, a Kisbér-Nagykáta-Polgár-Miskolc-Mátraháza-Dobogókő-Kisbér vonal által bezárt területen 30-44, Tatabányán a 61 mm-t. Az esőzés a hóréteget csaknem mindenütt eltüntette. Ma reggel csak Kékestetőn mértek 18 és Galyatetőn 23 cm hórétegvastagságot. A Dunántúlon és a déli megyékben 1-2 órán át sütött a nap. A hőmérséklet tegnap a Győr-Baja vonaltól nyugatra fekvő területen 8-12, máshol 4-8 fokig emelkedett, az északkeleti megyékben azonban helyenként csak 1-2 fokon maradt. A legalacsonyabb éjszakai hőmérséklet sehol sem volt alacsonyabb az ország területén 0, +5 foknál, sőt délkeleten +5, +7 fokot mértek. Ma délelőtt az esőzés délkeleten is megszünt és a felhőzet sok helyen felszakadozott. A szél élénk, helyenként erős maradt, a hőmérséklet országszerte 4-6 fok között volt.

Ma 12 órakor Budapesten a hőmérséklet 6 fok, a tengerszintre átszámitott légnyomás 749 mm, rendkivül erősen emelkedik.

Várható időjárás hétfő estig:
Felhőátvonulások átfutó esőkkel, a hegyeken hózáporokkal. Hétfőn az átfutó esőket havaseső követi.
Mérsékelt, időnként megerősödő északnyugati szél.
A hőmérséklet lassan csökken. Várható legalacsonyabb éjszakai hőmérséklet -1, +4.
Várható legalacsonyabb éjszakai hőmérséklet -1, +4,
legmagasabb nappali hőmérséklet hétőn 0, +5 fok között.

Dr. Tardos Béla s.k.

A hőmérséklet napi középértéke és eltérése a 90 évi átlagtól /Budapesten/:

1965. XI. 27.:	3,2 C°	+0,6 C°.

1871 óta ezen a napon Budapesten előfordult:

legmagasabb hőmérséklet:	15,4 C° /1878/
legalacsonyabb hőmérséklet:	-11,9 C° /1890/

65.0753.

CSAPADÉKELOSZLÁS

AZ UTOLSÓ 24 ÓRÁBAN

196 5. XI. 27. 7h-TÓL XI. 28. 7h-IG

Szintvonalak: 200, 300 és 500 m.

A GÖRBE VONALAK – AZ IZOHIÉTÁK – AZOKAT A HELYEKET KÖTIK ÖSSZE, AHOL A CSAPADÉK MENNYISÉGE EGYENLŐ VOLT

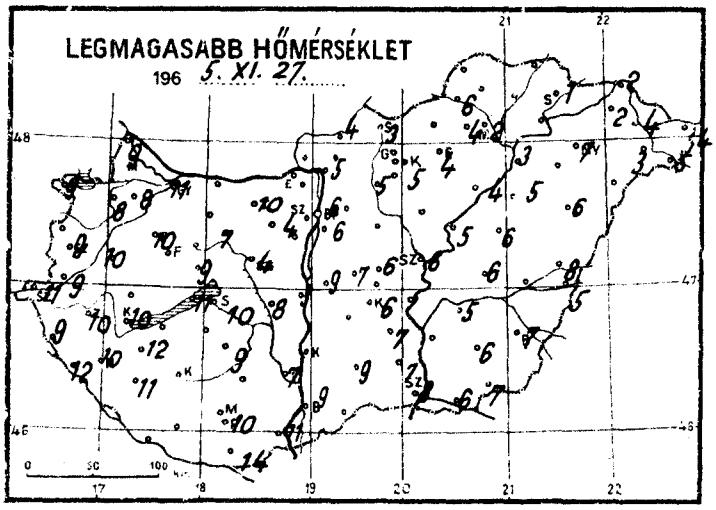

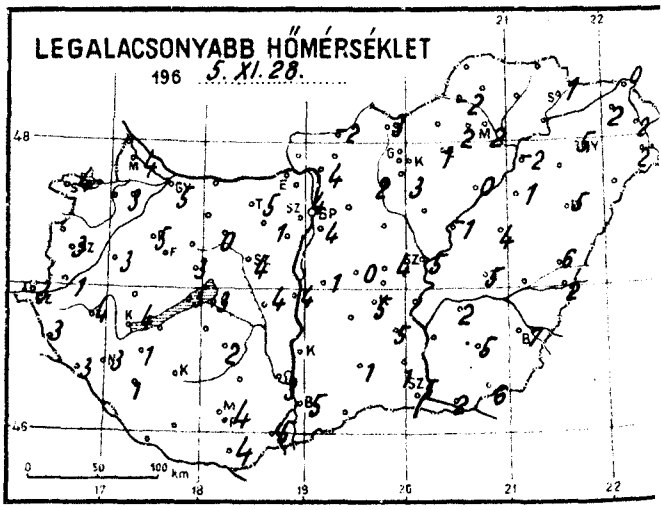

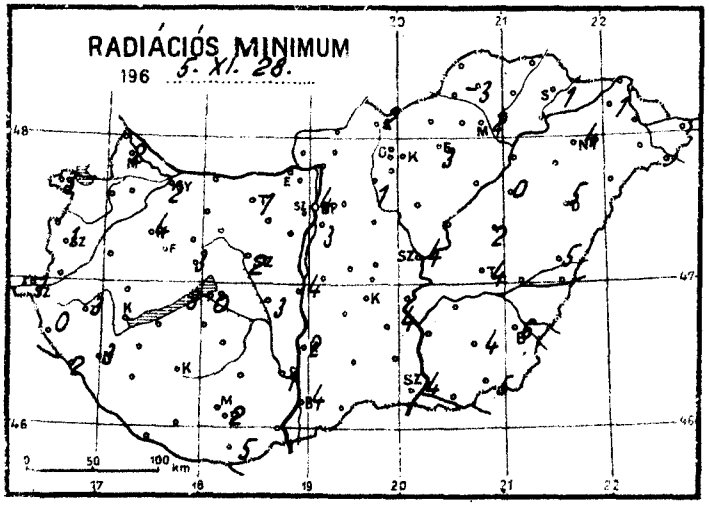

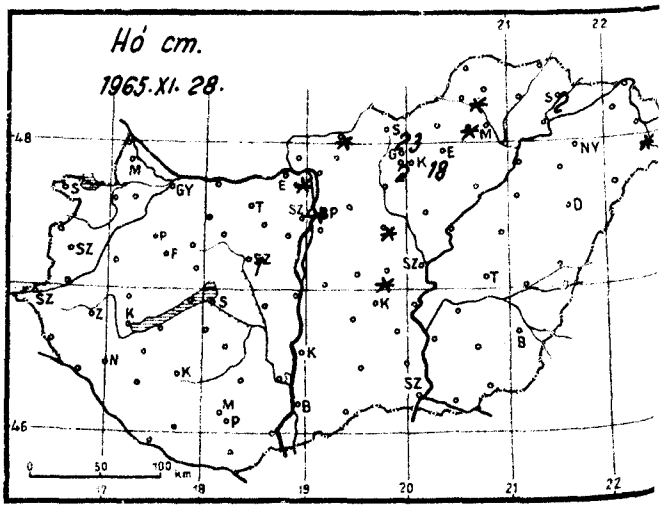

1965. november hó,
28. vasárnap nap

	Az utolsó 24 óra adatai					
	Csapadék (mm)	Hó cm	Hőmérsékleti szélsőségek			Napsütés (óra) tegnap
			tegnapi nappali max.	éjszakai min.	min. 5 cm-en	
12815 Magyaróvár	5		9	4	2	1
822 Győr	8		11	5	2	2
825 Pápa	18		10	5	4	2
805 Sopron	3		9	4	3	1
812 Szombathely	13		9	3	1	1
910 Szentgotthárd	17		11	3	1	2
915 Zalaegerszeg	25		10	4	3	–
Lenti	24		12	3	2	–
925 Nagykanizsa	30		10	3	3	–
920 Keszthely	14		10	4	–	1
Tihany	22		11	5	3	–
935 Siófok	27		10	3	0	0
942 Pécs	5		10	4	2	2
941 Misina-tető (534 m)						
Siklós	7		14	4	4	–
827 Farkasgyepű (400 m)	30		9	3	2	–
Veszprém	24		9	3	3	–
833 Tatabánya	61		10	5	1	–
839 Budapest (Ferihegy)	37		6	4	3	–
840 Budapest OMI	32	folt	6	4	4	0
841 Budapest (Szabadságh. 474 m)	33	folt	4	2	0	0
Martonvásár						
835 Székesfehérvár	24	1	4	4	2	–
Dunaújváros	26		3	4	4	–
Szekszárd	14		7	3	1	–
Mohács	10		11	5	–	–
960 Baja	12		9	5	4	2
955 Kalocsa	13		–	4	2	–
Cegléd	19		6	4	–	–
860 Szolnok	19		6	5	4	0
970 Kecskemét	18		6	5	–	–
Kiskunfélegyháza	12		7	5	4	–
982 Szeged	10		8	5	4	2
Mezőhegyes	12		7	6	5	–
Orosháza	11		6	5	4	–
990 Békéscsaba	11		7	7	6	0
875 Túrkeve	14		6	5	4	0
Berettyóújfalu	17		8	6	5	–
882 ~~860~~ Debrecen	21		6	5	5	0
892 Nyíregyháza	24		7	5	4	0
Kisvárda	25		2	2	1	0
Mátészalka	22	folt	3	2	–	–
Tiszabecs	14		4	4	–	–
Vác	28		5	4	–	–
Gödöllő	35	folt	6	3	2	–
Lőrinci	33		5	2	1	–
Gyöngyös	38		5	3	–	–
Balassagyarmat	17	folt	4	-2	–	–
755 Salgótarján	20		3	3	2	–
Galyatető (932 m)	5	23	0	-4	–	–
851 Kékestető (1000 m)	44	18	0	-1	–	0
Mátraháza (672 m)	36	2	2	1	–	–
865 Eger	36		4	1		0
Putnok	14	folt	6	-2	-3	–
Lillafüred	34	folt	4	2	–	–
772 Miskolc	19		2	2	2	0
Fügöd	18	folt	4	2	–	–
778 Sárospatak	26	2	1	1	1	0

	24 órai csapadék mm	Hó cm
Rajka	3	
Kapuvár	10	
Csorna	10	
Komárom	12	
Káld	24	
Kőszeg	9	
Körmend	16	
Letenye	28	
Sümeg	21	
Zirc	28	
Kisbér	29	
Mór	28	
Alcsút	32	folt
Esztergom		
Dobogókő	27	folt
Fonyód		
Tab		
Sárbogárd		
Lengyel	11	
Nagykónyi	17	
Marcali	25	
Somogyszob	24	
Kaposvár	19	
Barcs	12	
Szigetvár	10	
Bácsalmás	13	
Kiskunhalas	13	
Izsák		
Kunsztmiklós	23	
Örkény	25	
Nagykáta	35	folt
Jászapáti	29	
Tiszakécske		
Nagykőrös	21	folt
Kistelek	12	
Makó	13	
Szentes	12	
Szarvas	12	
Szeghalom		
Körösszakál	17	
Tiszaroff	24	
Poroszló	33	
Kaba	16	
Hortobágy	25	
Polgár	36	
Hajdúdorog	24	
Nyírlugos	23	
Csenger	14	
Vásárosnamény	20	
Záhony	26	
Királyrét		
Romhány	20	
Borsodnádasd	1	
Jósvafő	18	
Szendrőlád	14	
Hidasnémeti	22	
Tokaj	25	
Sárhatvan	21	

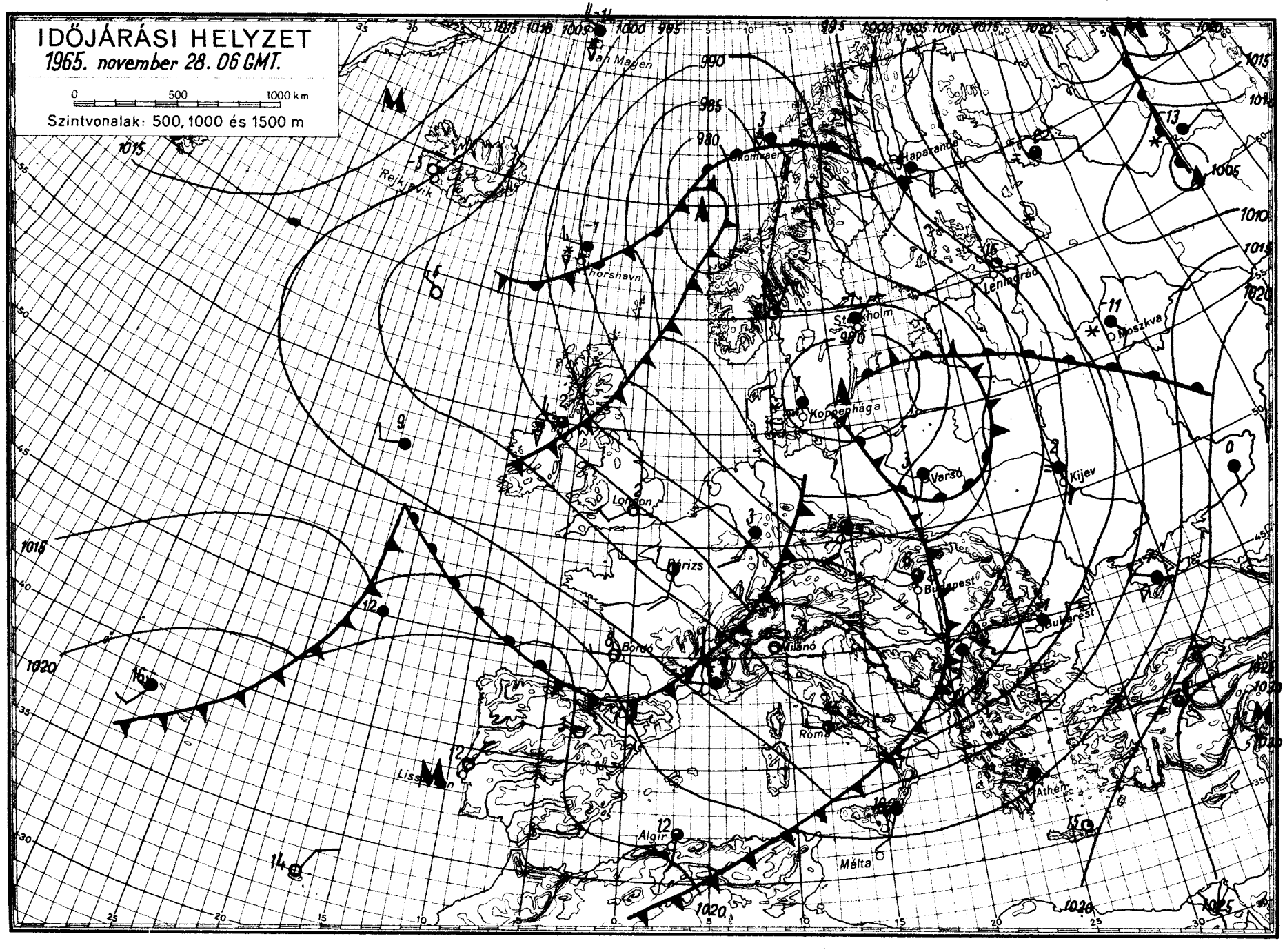

OFFSET NYOMDA BUDAPEST

IDŐJÁRÁSI NAPIJELENTÉS

ЕЖЕДНЕВНЫЙ МЕТЕОРОЛОГИЧЕСКИЙ БЮЛЛЕТЕНЬ • DAILY WEATHER REPORT
BULLETIN QUOTIDIEN DE TEMPS • TÄGLICHER WETTERBERICHT

KIADJA AZ ORSZÁGOS METEOROLÓGIAI INTÉZET
BUDAPEST II. KITAIBEL PÁL UTCA 1
TELEFON: KÖZPONT: 353-500, IDŐJELZŐ OSZT.: 150-410

MEGJELENIK NAPONKÉNT • ELŐFIZETÉSI ÁRA
A POSTAI KÖLTSÉGGEL EGYÜTT NEGYEDÉVRE 60, Ft
KIADÁSÉRT FELEL AZ INTÉZET IGAZGATÓJA

78. évfolyam 333. szám. + Budapest + 1965. november 29.

Az időjárási helyzet ma reggel és a várható időjárás:

Európa és az Atlanti óceán térségét teljesen beboritja három szokatlanul mély és erőteljes viharciklon. Ennek következtében mind az Atlanti óceánon, mind szárazföldünk belsejében gyors időváltozások követik egymást. A ma reggeli időjárási helyzetkép szerint Európa nagyobb részén élénk nyugati, délnyugati szelek fujnak, igy a kemény kelet-europai hideg magas földrajzi szélességre szorult vissza. A Kárpát-medence és környéke ma reggelre átmenetileg derült, nyugodt időjárási zónába került. Az óceáni ciklonsorozat következő tagja azonban valószinüleg már holnapra megérkezik az Alpok és Kárpátok körzetébe.

Hazánkban tegnap reggel borult, helyenként esős idő volt, egyes országrészekben erős, sőt viharos szelek fujtak. A nap folyamán a felhőzet fokozatosan felszakadozott. Tegnap reggel 7 órától ma reggel 7 óráig terjedő időközben az ország területének csupán egy harmadára kiterjedő esők voltak. Mennyisége csak Pécs környékén haladta meg az 5, 8 mm-t. A hőmérséklet napközben északkeleten 3, 7, máshol 7, 12 fokig emelkedett. Ma reggelre 0, -5 fokig hült le a levegő, de a főváros belső területén egész éjszaka folyamán nem süllyedt +2 fok alá a léghőmérséklet. Ma délelőtt derült enyhe idő volt, de egy-két helyen még 11 órakor is zárt zuzmarás köd boritotta a talajt.

Ma 12 órakor Budapesten a hőmérséklet 6 fok, a tengerszintre átszámitott légnyomás 761 mm, mérsékelten emelkedő irányzatú.

Várható időjárás kedd estig:

Nyugatról fokozatosan növekvő felhőzet, az éjszakai órától esőkkel.
Élénk, időnként erős, holnap helyenként viharos déli, délnyugati, majd nyugati, északnyugati szél.
Enyhe éjszaka.

Várható legalacsonyabb éjszakai hőmérséklet: nyugaton: 3, 7, keleten -1, +3,
legmagasabb nappali hőmérséklet holnap: 7, 12 fok között.

Dr. Tóth Pál s.k.

A hőmérséklet napi középértéke és eltérése a 90 évi átlagtól /Budapesten/:

1965. XI. 28.: 5,1 C°, +2,3 C°.

1871 óta ezen a napon Budapesten előfordult:

legmagasabb hőmérséklet: 15,3 C° /1872/
legalacsonyabb hőmérséklet: -10,1 C° /1915/

65.0754.

CSAPADÉKELOSZLÁS

AZ UTOLSÓ 24 ÓRÁBAN

196 5. XI. 28. ..... 7^h-TÓL ..... XI. 29. ..... 7^h-IG

SOPRON
MAGYARÓVÁR
GYŐR
ESZTERGOM
SATRABÁNYA
BUDAPEST
SALGÓTARJÁN
MÁTRAHÁZA
GALYATETŐ
EGER
BÉKÉS
SÁROSPATAK
NYÍREGYHÁZA
DEBRECEN
SZOLNOK
TÚRKEVE
SZÉKESFEHÉRVÁR
PÁPA
FARKASGYEPÜ
SZOMBATHELY
SZENTGOTTHÁRD
ZALAEGERSZEG
KESZTHELY
SIÓFOK
KECSKEMÉT
BÉKÉSCSABA
KALOCSA
NAGYKANIZSA
KAPOSVÁR
MISINA
PÉCS
BAJA
SZEGED

Szintvonalak: 200, 300 és 500 m.

0 50 100 km

A GÖRBE VONALAK – AZ IZOHIÉTÁK – AZOKAT A HELYEKET KÖTIK ÖSSZE, AHOL A CSAPADÉK MENNYISÉGE EGYENLŐ VOLT

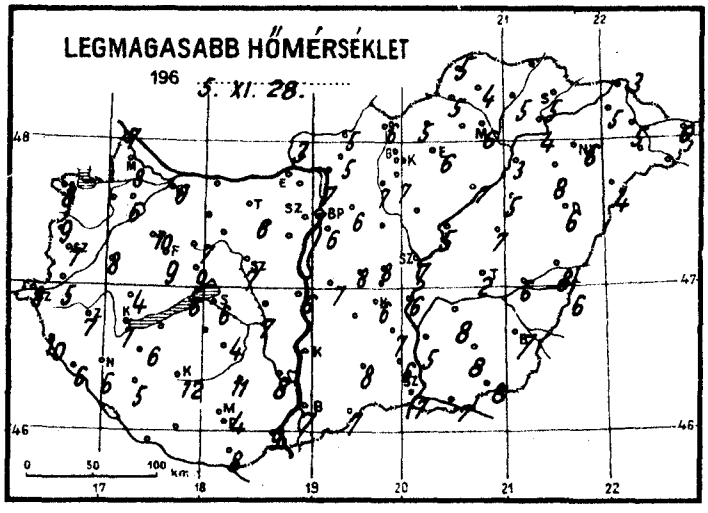

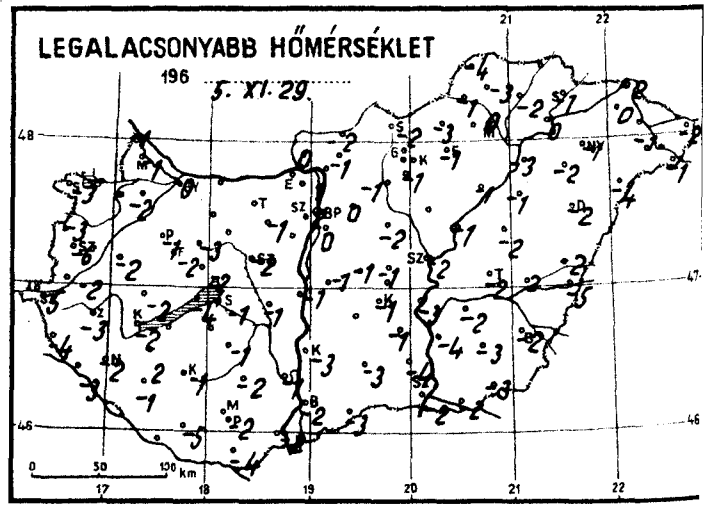

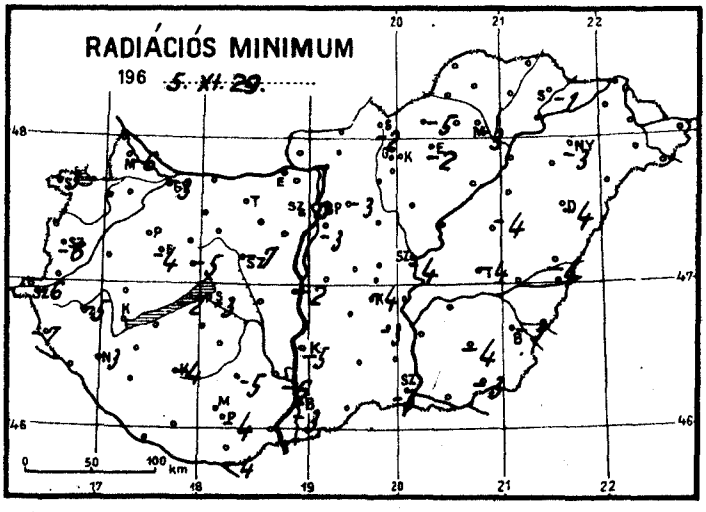

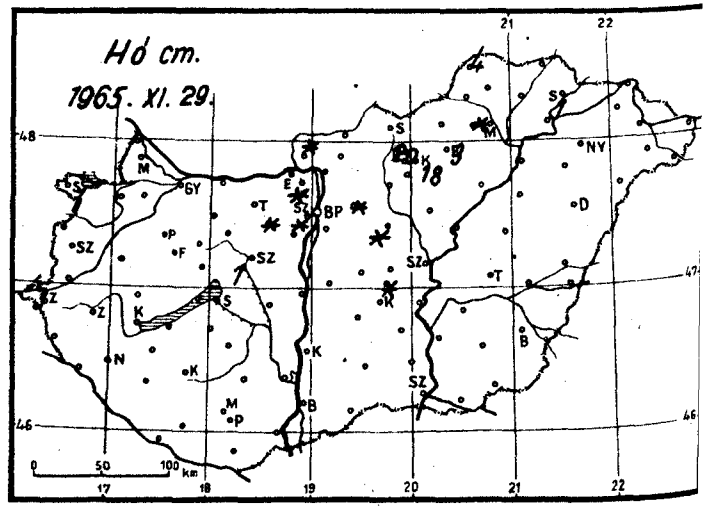

1965. november hó, 29. nap hétfő

	Az utolsó 24 óra adatai					
	Csapadék (mm)	Hó cm	Hőmérsékleti szélsőségek: tegnapi nappali max.	éjszakai min.	min. 5 cm-en	Napsütés (óra) tegnap
12815 Magyaróvár	.	.	8	-1	-6	1
822 Győr	.		6	0	-3	1
825 Pápa	.		10	-1	-	2
805 Sopron	.		8	-3	-3	1
812 Szombathely	. ⊔		7	-6	-6	3
910 Szentgotthárd	. ⊔		8	-5	-6	3
915 Zalaegerszeg	. ⊔		7	-3	-5	-
Lenti	.		10	-4	-7	
925 Nagykanizsa	ny ⊔		6	-2	-3	-
920 Keszthely	ny		7	-2	-	2
Tihany	.		6	-4	-2	
935 Siófok	. =		6	-1	-3	2
942 Pécs	5 ⊔		4	-2	-4	1
941 Misinatető (534 m)	-		-	-	-	-
Siklós	6		8	-4	-4	
827 Farkasgyepű (400 m)	.		9	-2	-4	-
Veszprém	. ⊔		9	-2	-5	
833 Tatabánya	.		7	1	-2	-
839 Budapest (Ferihegy)	ny		6	0	-3	-
840 Budapest OMI	ny	folt	7	3	0	3
841 Budapest (Szabadságh., 474 m)	ny	folt	5	-5	-5	3
Martonvásár	-		-	-	-	
835 Székesfehérvár	.	1	7	-2	-7	
Dunaújváros	. ⊔		6	-1	-2	
Szekszárd	. ⊔		8	-1	-6	
Mohács	ny ⊔		9	-2		
960 Baja	ny		7	-2	-3	1
955 Kalocsa	-		-	-3	-5	-
Cegléd	.		8	-1		
860 Szolnok	ny		7	-2	-4	4
970 Kecskemét	. =		6	-1	-4	3
Kiskunfélegyháza	. ⊔		7	-1	-3	
982 Szeged	ny ≡		7	-2	-3	2
Mezőhegyes	1 ≡		8	-3	-3	
Orosháza	. ⊔		8	-3	-4	
990 Békéscsaba	1 ≡		7	-2	-3	3
875 Túrkeve	1		2	-2	-4	4
Berettyóújfalu	. ⊔		8	-3	-4	
882 Debrecen	ny		6	-2	-4	2
892 Nyíregyháza	1		6	-1	-3	3
Kisvárda	2		5	0		1
Mátészalka						
Tiszabecs	4		6	-2		
Vác	. ⊔		7	1		
Gödöllő	.	folt	6	0	-3	
Lőrinci	.		7	-1		
Gyöngyös	.		7	-1		
Balassagyarmat	.	folt	5	-2		
755 Salgótarján	ny		6	-2	-2	-
Galyatető (932 m)	.	20	-1	-5		
851 Kékestető (1000 m)	1	18	1	-5	-	1
Mátraháza (672 m)	ny		3	-3		
865 Eger	.		6	-1	-2	3
Putnok	ny ⊔		6	-2	-3	
Lillafüred	ny	folt	5	-1		
772 Miskolc	ny ⊔		6	0	-3	2
Fügöd	1 ⊔		5	-2		
778 Sárospatak	3	1	5	-1	-1	2

	24 órai csapadék mm	Hó cm
Rajka	.	
Kapuvár	-	
Csorna	. ⊔	
Komárom	. ⊔	
Káld	. ⊔	
Kőszeg	.	
Körmend	.	
Letenye	.	
Sümeg	.	
Zirc	.	
Kisbér	. ⊔	
Mór	.	
Alcsút	.	folt
Esztergom	-	
Dobogókő	.	folt
Fonyód	.	
Tab	-	
Sárbogárd	-	
Lengyel	.	
Nagykónyi	. ⊔	
Marcali	. ⊔	
Somogyszob	ny	
Kaposvár	2 ⊔	
Barcs	4 ≡	
Szigetvár	8	
Bácsalmás	.	
Kiskunhalas	.	
Izsák	-	
Kunsztmiklós	.	
Örkény	. ⊔	
Nagykáta	.	folt
Jászapáti	ny	
Tiszakécske	. ⊔	
Nagykőrös	. ⊔	folt
Kistelek	.	
Makó	. ⊔	
Szentes	.	
Szarvas	ny	
Szeghalom	.	
Körösszakál	.	
Tiszaroff	.	
Poroszló	. ⊔	
Karcag	. ⊔	
Hortobágy	.	
Polgár	ny	
Hajdúdorog	.	
Nyírlugos	. ⊔	
Csenger	3 ⊔	
Vásárosnamény	ny	
Záhony	2	
Királyrét	.	folt
Romhány	ny	
Borsodnádasd	.	
Jósvafő	ny	4
Szendrőlád	ny	
Hidasnémeti	2	
Tokaj	.	
Sárhatvan	1	

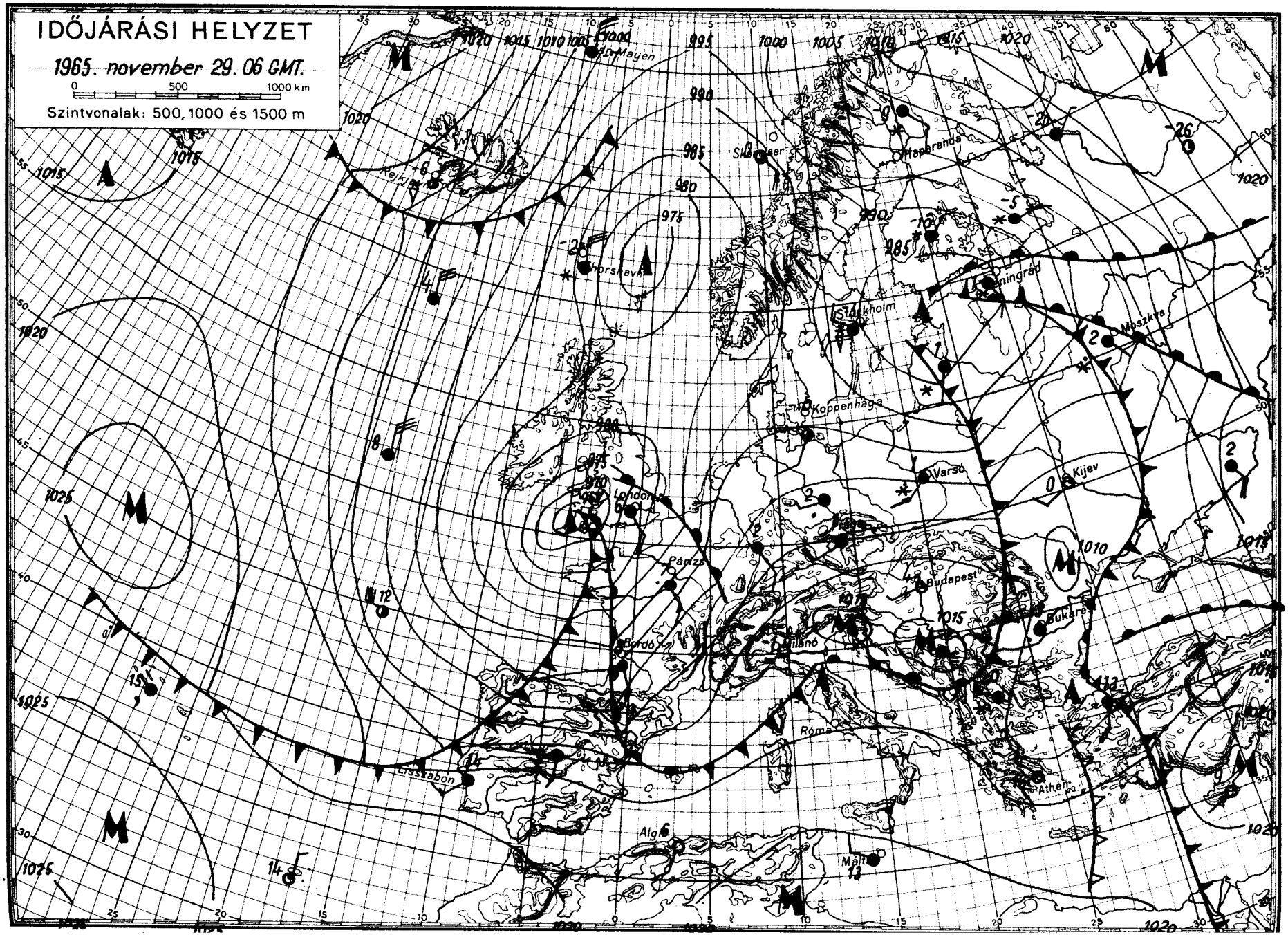

OFFSET NYOMDA BUDAPEST

IDŐJÁRÁSI NAPIJELENTÉS

ЕЖЕДНЕВНЫЙ МЕТЕОРОЛОГИЧЕСКИЙ БЮЛЛЕТЕНЬ • DAILY WEATHER REPORT
BULLETIN QUOTIDIEN DE TEMPS • TÄGLICHER WETTERBERICHT

KIADJA AZ ORSZÁGOS METEOROLÓGIAI INTÉZET
BUDAPEST II. KITAIBEL PÁL UTCA 1
TELEFON: KÖZPONT: 353-500, IDŐJELZŐ OSZT.: 150-410

MEGJELENIK NAPONKÉNT • ELŐFIZETÉSI ÁRA
A POSTAI KÖLTSÉGGEL EGYÜTT NEGYEDÉVRE 60,- Ft
KIADÁSÉRT FELEL AZ INTÉZET IGAZGATÓJA

78. évfolyam 334. szám. + Budapest + 1965. november 30.

Az időjárási helyzet ma reggel és a várható időjárás:

Európa fölött nagykiterjedésű ciklonrendszer helyezkedik el. Ennek előoldalán meleg, földközi-tengeri levegő áramlik Kelet-Európa fölé. Hátoldalán viszont viharos szelek kiséretében, igen gyorsan, több hullámban, hideg sarkvidéki eredetű levegő érkezik a Brit szigeteken keresztül Kontinensünk térségébe. A ciklonrendszer hatására európaszerte változékony, általában erősen felhős, sokfelé csapadékos, szeles időjárás alakult ki. Az igen hideg levegő ma reggelre már csak a Szovjetúnió európai területének északkeleti részeire korlátozódott; itt ma hajnalban -30 fok körüli fagyok keletkeztek.

Hazánkban tegnap a déli megyékben 2-5, máshol 5-8 órán keresztül sütött a nap. Voltak helyek, ahol napközben sem emelkedett a hőmérséklet 2, 3 foknál magasabbra, máshol viszont 7-9 fokos maximumok alakultak ki. Ma az éjszakai órákban többfelé esett az eső, havaseső, de a ma reggel 7 óráig lehullott csapadék mennyisége sehol sem haladta meg a 2-4 mm-t. Ma hajnalban az ország területén -3 és +6 fok között mindenféle hőmérsékleti érték előfordult. Ma reggel 7 órakor Galyatetőn 21, Kékestetőn pedig 17 cm vastagságú hóréteget mértek. Ma országszerte erősen felhős, esős, szeles az idő.

Ma 12 órakor Budapesten a hőmérséklet 7 fok, a tengerszintre átszámitott légnyomás 750 mm, mérsékelten süllyedő irányzatú.

Várható időjárás szerda estig:

Túlnyomóan felhős idő, esőkkel, havaseső kkel, a magasabb helyeken hózáporokkal; ma a délutáni órákban délnyugaton egy-két helyen zivatar lehet.
Élénk, időnként megerősödő szél.
A hőmérséklet kissé csökken.

Várható legalacsonyabb éjszakai hőmérséklet: -1, +4,
legmagasabb nappali hőmérséklet holnap: +3, +7
fok között.

Kerényi Nárcisz s.k.

A hőmérséklet napi középértéke és eltérése a 90 évi átlagtól (Budapesten):

1965. XI. 29.: +4,0 C°, +0,9 C°.

1871 óta ezen a napon Budapesten előfordult:

legmagasabb hőmérséklet: 14,8 C° (1917)
legalacsonyabb hőmérséklet: -12,3 C° (1892)

65.0757.

CSAPADÉKELOSZLÁS

AZ UTOLSÓ 24 ÓRÁBAN

196 5. XI. 29. 7h-TÓL XI. 30. 7h-IG

SOPRON
MAGYARÓVÁR
GYŐR
ESZTERGOM
TATABÁNYA
BUDAPEST
SZÉKESFEHÉRVÁR
SZOMBATHELY
PAPA
FARKASGYEPÜ
SZENTGOTTHÁRD
ZALAEGERSZEG
KESZTHELY
SIÓFOK
NAGYKANIZSA
KAPOSVÁR
MISKOLC
SALGÓTARJÁN
MÁTRAHÁZA
GALYATETŐ
EGER
BÉKÉS
SÁROSPATAK
NYIREGYHÁZA
DEBRECEN
SZOLNOK
TURKEVE
KECSKEMÉT
BÉKÉSCSABA
KALOCSA
SZEGED
BAJA
MISKOLC
PÉCS

Szintvonalak: 200, 300 és 500 m.

0 50 100 km

A GÖRBE VONALAK – AZ IZOHIÉTÁK – AZOKAT A HELYEKET KÖTIK ÖSSZE, AHOL A CSAPADÉK MENNYISÉGE EGYENLŐ VOLT

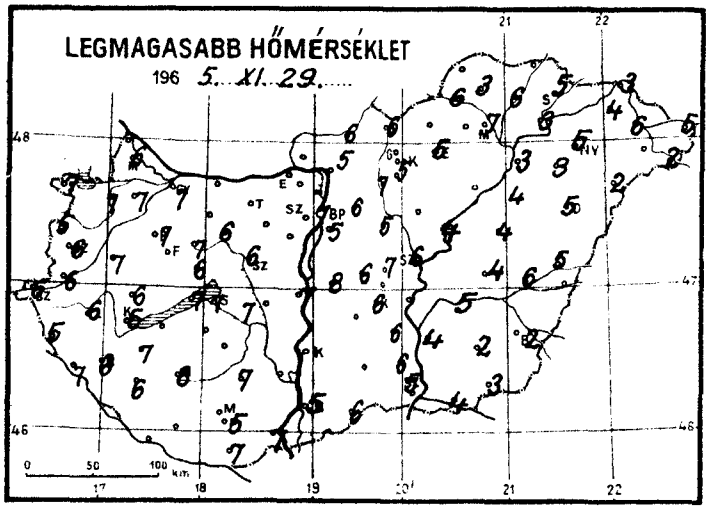

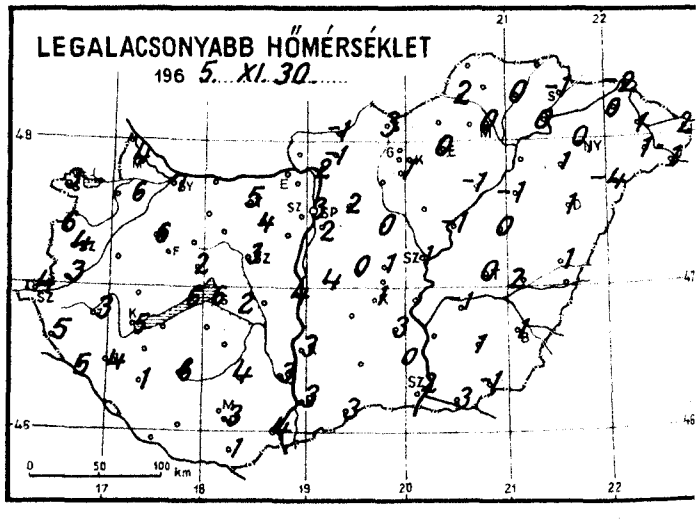

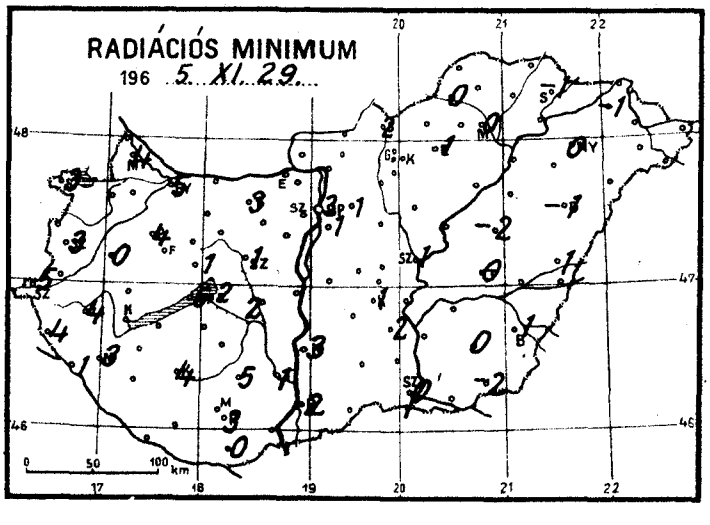

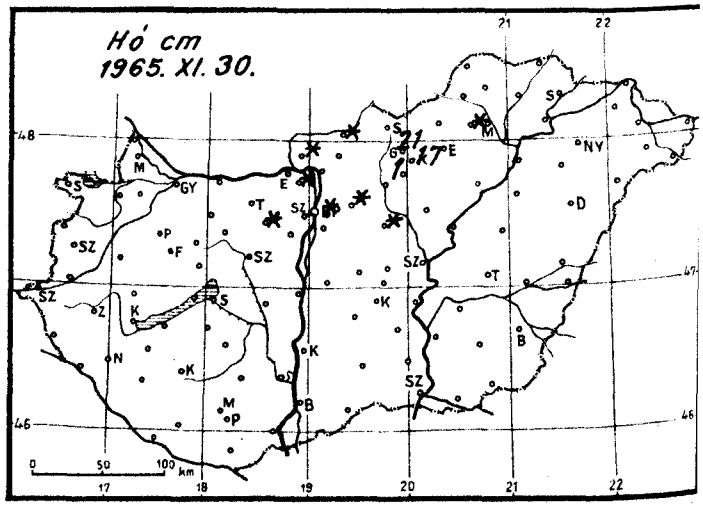

1965. november hó, 30. nap kedd

	Az utolsó 24 óra adatai					
	Csapadék (mm)	Hó cm	Hőmérsékleti szélsőségek: tegnapi nappali max.	éjszakai min.	min. 5 cm-en	Napsütés (óra) tegnap
12815 Magyaróvár	•		6	4	4	6
822 Győr	•		7	7	5	7
825 Pápa	•		7	6	4	5
805 Sopron	•		7	3	3	5
812 Szombathely	•		6	4	3	6
910 Szentgotthárd	•		6	4	5	3
915 Zalaegerszeg	•		6	5	4	3
Lenti	•		5	5	4	
925 Nagykanizsa	•		6	4	3	
920 Keszthely	•		5	5	–	5
Tihany	•		7	6	6	
935 Siófok	•		7	6	2	5
942 Pécs	•		5	3	3	5
941 Misinatető (534 m)	–		–	–	–	–
Siklós	ny		7	1	0	
827 Farkasgyepű (400 m)	•		5	4	3	
Veszprém	•		6	2	1	
833 Tatabánya	•		–	5	3	
839 Budapest (Ferihegy)	ny		5	2	1	
840 Budapest OMI	•	folt	7	3	3	6
841 Budapest (Szabadságh., 474 m)	–		–	–	–	–
Martonvásár	–		–	–	–	
835 Székesfehérvár	•		6	3	1	
Dunaújváros	•		7	4	4	
Szekszárd	•		–	3	1	
Mohács	•		7	4		
960 Baja	•		5	3	2	2
955 Kalocsa	•		–	3	3	
Cegléd	•		7	1		
860 Szolnok	• =		6	1	1	8
970 Kecskemét	ny		6	1	1	6
Kiskunfélegyháza	•		6	3	2	
982 Szeged	•		5	2	0	–
Mezőhegyes	ny		3	-1	-2	
Orosháza	•		2	1	0	
990 Békéscsaba	•		2	1	1	2
875 Túrkeve	ny		4	0	0	6
Berettyóújfalu	ny		5	1	1	
880 Debrecen	ny		5	1	-1	6
892 Nyíregyháza	•		5	0	0	7
Kisvárda	=ny		4	0	-1	6
Mátészalka	•		–	1		
Tiszabecs	•		5	-2		
Vác	2		–	2		
Gödöllő	•	folt	6	2	1	
Lőrinci	1		7	–	–	
Gyöngyös	1		5	1		
Balassagyarmat	4	folt	6	-1		
755 Salgótarján	1		6	3	2	
Galyatető (932 m)	2	21	0	-5		
851 Kékestető (1000 m)	ny	17	-1	-6	–	7
Mátraháza (672 m)	1	1	2	-3		
865 Eger	2		5	0	1	7
Putnok	= •		6	2	0	
Lillafüred	1	folt	4	1		
772 Miskolc	ny		7	0	0	7
Fügöd	•		6	0		
778 Sárospatak	1		5	-1	-1	7

	24 órai csapadék mm	Hó cm
Rajka	•	
Kapuvár	ny	
Csorna	•	
Komárom	•	
Káld	•	
Kőszeg	•	
Körmend	•	
Letenye	•	
Sümeg	•	
Zirc	•	
Kisbér	•	
Mór	•	
Alcsút	•	folt
Esztergom	–	
Dobogókő	•	folt
Fonyód	•	
Tab	–	
Sárbogárd	–	
Lengyel	•	
Nagykőnyi	–	
Marcali	•	
Somogyszob	•	
Kaposvár	•	
Baros	•	
Szigetvár	•	
Bácsalmás	•	
Kiskunhalas	•	
Izsák	–	
Kunsztmiklós	•	
Örkény	•	
Nagykáta	•	folt
Jászapáti	ny	
Tiszakécske	–	
Nagykőrös	•	
Kistelek	•	
Makó	•	
Szentes	•	
Szarvas	•	
Szeghalom	ny	
Körösszakál	•	
Tiszaroff	•	
Poroszló	2	
Karcag	1	
Hortobágy	1	
Polgár	ny	
Hajdúdorog	•	
Nyírlugos	•	
Csenger	•	
Vásárosnamény	ny	
Záhony	•	
Királyrét	1	folt
Romhány	1	
Borsodnádasd	–	
Jósvafő	–	
Szendrőlád	•	
Hidasnémeti	•	
Tokaj	•	
Sárhatvan	ny	

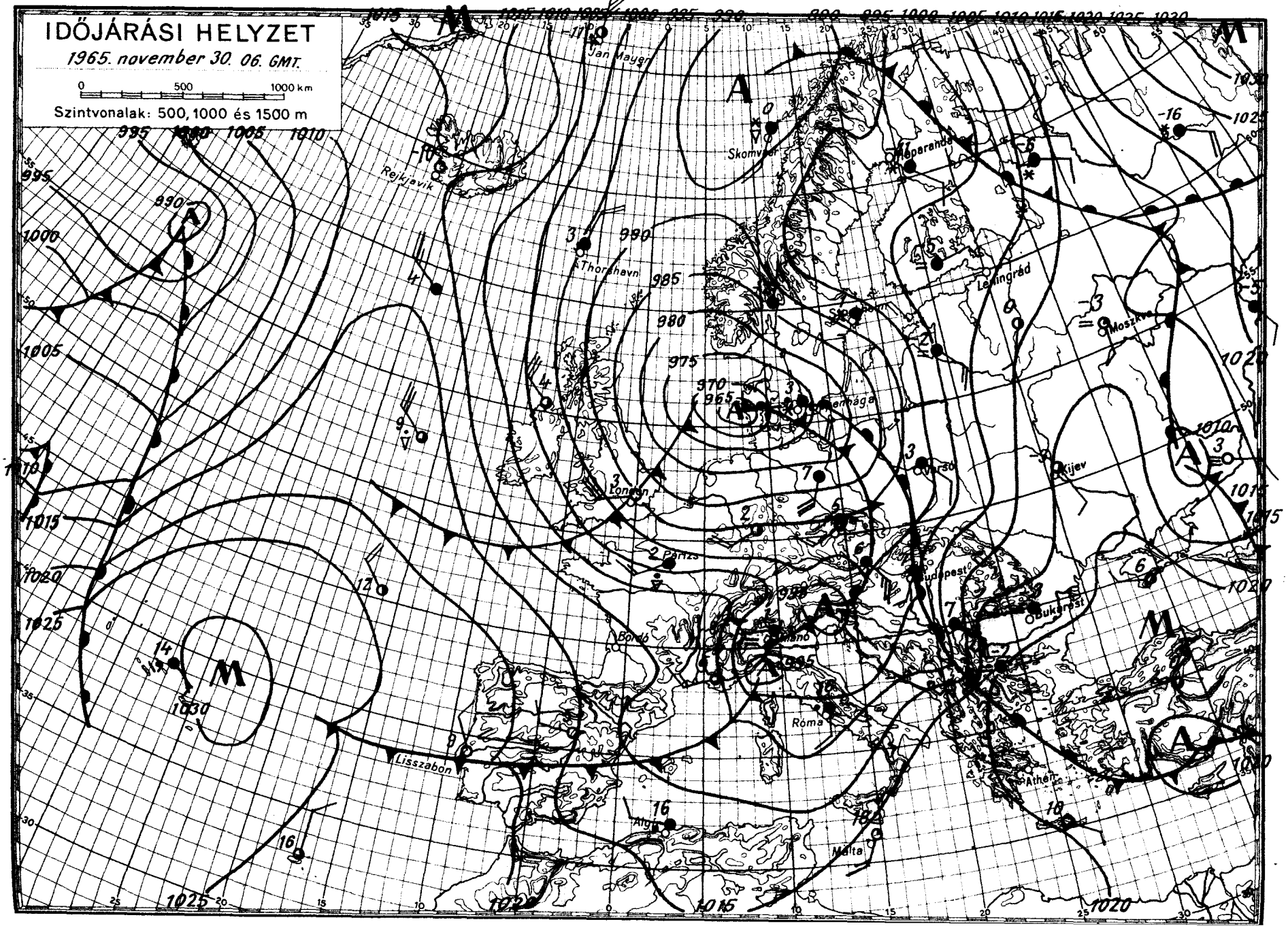

OFFSET-NYOMDA BUDAPEST

MELLÉKLET AZ ORSZÁGOS METEOROLÓGIAI INTÉZET IDŐJÁRÁSI NAPIJELENTÉSÉHEZ

Magyarország időjárása 1965. november havában

Hazánk időjárása az elmult november hónapban az átlagosnál jóval hidegebb és sokkal csapadékosabb volt.

A légnyomás havi középértéke Budapesten 748.0 mm 4.1 mm-el alacsonyabb, mint az 1931-60-as évi átlag. A tengerszintre átszámitott érték 760.1 mm.

A havi középhőmérséklet országosan mintegy két fokkal alacsonyabb volt az átlagosnál. A legmagasabb hőmérsékletek a hónap első két napjában fordultak elő. Ezekben a napokban 17-20 fokos maximumokat is mértek, sőt Pécsett 21.0 fokig emelkedett a hőmérő higanyszála. Az átlagnál jóval hidegebb napokat a hónap második felében, különösen 24 és 25-én észleltek. A legalacsonyabb hőmérsékletet -12.8 C°-ot november 25-én Salgótarjánban mérték.

A fagyos napok száma helyenként átlagos volt, másutt néhány nappal felülmulta a sokévi átlagot.

A napfényes órák száma országosan kevesebb volt, mintegy 13-37 órával a sokévi átlagnál. A teljes besugárzás összege Budapesten 1622.1 gcal/cm² volt.

A relativ nedvesség értékei 1-9%-kal magasabbak voltak az átlagnál.

Csapadék: Káld-Tatabánya, Kaposvár-Nagycsepely térségében, a Duna-Tisza közének nagy részén, Polgár-Poroszló vidékén, valamint Komádi környékén a havi csapadékösszeg felülmulta a sokévi átlag háromszorosát. Az ország nagy részén az átlag kétszerese hullott le. A nyugati határszélen átlagos, illetve annak kétszerese közötti csapadékmennyiség hullott. Az ország egyes tájait november 13-ától, nagyobb részét 18-ától hótakaró boritotta. Ez a nagy esőzés miatt majdnem mindenütt elolvadt, de 22-én ismét havazás kezdődött és az ujabb hóréteg még 27-éig megmaradt. November 28-ától már csak a hegyeken volt hótakaró. A november havi csapadékmaximum 211.6 mm volt, melyet Vése községből jelentettek. A legkevesebb havi csapadékot - 56.0 mm-t - Fertőrákoson mérték. A 24 órai csapadékmaximum 53.0 mm volt Valkón.

November rendkivül csapadékos és télies időjárása erősen megnehezitette az elmaradt betakaritási, talajelőkészitő és vetési munkálatokat, a bőséges csapadék másfelől előnyös volt a talajok téli viztárolása szempontjából.

FRONT- ÉS LÉGTÖMEGNAPTÁR

Nap	A frontátvonulás országos jellemzése – A front: jellege /H = hideg, M = meleg, O = okkluziós/	belépésének ideje és helye	vonulási iránya	aktivitásának jellemzése	kilépésének ideje és helye	Megjegyzés	A fronttal érkező légtömeg +	Átvonulás időpontja /óra/
1.	M	04, W	E	felhősödés, eső	12 E	-	Mm	0
2.	H	05, NW	E	felhősödés, eső	10 E	-	Mm	0
2.	H	16, N	S	borulás, eső, zivatar	24 S	-	Mm	2
3.	H	20, NW	SE	felhősödés, eső	4.09 SE	-	Mm	4.0
10.	M	15, S	N	országos eső	-	11-én 09-kor a meleg fronton hullámképződés és ciklogenezis. A ciklon 12-én 07-kor vonult ki NE-en	Mm	-
12.	H	01, NW	E	felhősödés, kisebb csapadékok.	18 SE	-	Mc	08
15.	H	00, NE	S	az ország keleti felében havazások	13 S	a front nyugati ré-	Mc	01
15.	H	18, NE	S	az ország keleti felében havazások	16,04 S	-	Ac	02
16.	H	06, NE	S	a Tiszántulon havazások	14 S	-	Ac	
17.	M	23, SW	N	országos csapadék	18.20 NE	-	Mm	18.15
21.	M	00, SW	NE	országos eső	18 NE	az ország északi része fölött a meleg levegő csak a magasban vonult át	Tm	
21.	H	11, NW	E	esők	19 E		Mm	15
22.	H	07, NW	SE	kisebb felhősödés, szélélénkülés	15 SE	csak a Sopron-Pápa-Kecskemét-Békéscsaba vonaltól északra fekvő területet érintette	Mc	09
26.	M	09, SW	NE	felhősödés	-	a fronton hullámképdés, és ciklogenezis. A folyamat 27-én 13-kor fejeződött be	Mm	1
27.	H	22, NW	SE	országos esőzés	28.07SE	-	Mm	28.04
29.	M	21, SW	NE	felhősödés	30.04NE	-	Mm	30.00
30.	H	08, NW	SE	országos csapadék nyugaton havazás, keleten eső is.	XII.1-én	Szentgotthárdon zivatar	Mm	16

⊕ Mc = mérsékeltövi szárazföldi; Mm = mérsékeltövi tengeri;
Ac = arktikus szárazföldi; Tm = szubtrópusi tengeri;

1965. NOVEMBER

A frontátvonulás budapesti jellemzői

Hőmérséklet-változás /fok/idő/	Nedvesség-változás /%/idő/	A szél: iránya és sebessége /km/ó/ a front előtt	A szél: iránya és sebessége /km/ó/ a front után	A szél: lökések maximális értéke /m/sec/ és időpontja	A felhőzet jellemzése	A front csapadékhozama /mm/ és alakja	Megjegyzés
1/1 ó	-	WNW 3	SW 12	-	növekvő	ny.	szélélénkülés
2/10 p	-15/10 p	ESE 5	NW 20	WNW 11,5 08^{10}	borulás	0,9.	álcázott front
1/1 ó	+16/2 ó	W 6	W 8	-	borulás	3,6	gyenge zivatar
0,5/1 ó	-	NNE 3	NW 14	-	növekvő	-	álcázott front
-	-	E 5	W 6	-	borult	45,8.	Bp.11-én 15-kor került a melegfronton keletkezett hullám hátoldalára
1/6 ó	-	SW 5	WNW 7	-	borulás	ny.	-
1/1 ó	-	NW 9	NW 15	NW 9 01^{00}	átmeneti felhősödés	-	-
1/2 ó	-	NW 5	NNW 10	-	kisebb felhősödés	-	-
1/3 ó	-	ENE 6	NNE 8	-	borult	23,0*	-
2/10 p	-5/10 p	ESE 3	NW 21	WNW 11 17^{10}	felhősödés	6,9▼	az ország északi részén mint álcázott hidegfront vonult át
	-10/2 ó	NW 5	NW 20	NW 11,5 09^{50}	gyenge felhősödés		a napi felmelegedés elmaradt
5/6 ó	-	NE 5	E 5	-	borulás	-	-
-	-6/10 p	csend	NW 25	NW 17,7 08^{30}	borulás	32,1.	-
1/2 ó	-	SSW 15	SW 12	SW 7 00^{10}	borulás	-	-
2/30 p	-5/10 p	csend	NW 18	NW 12 16^{30}	növekvő	5,4.	-

Állomások	Hőmérséklet C°								Csapadék				Napsütés	
	Havi közép	Eltérés a normtól	Absz. max.	Nap	Absz. min.	Nap	Fagyos nap. Min≦0°	Téli nap Max≦0°	Ösz-szeg mm	Eltérés a normtól	Napok száma ≧ 1mm	Zivataros nap	Ösz-szeg óra	Eltérés a normtól
Magyaróvár	2,2	-2.9	18.5	2.	-10.6	25.	20	6	82	+29	13	1	49	-10
Keszthely	3.1	-2.6	19.0	2.	-11.4	25.	17	4	111	+49	9	0	48	-20
Szentgotthárd	2.3	-2.3	20.0	2.	-12.1	25.	18	5	123	+61	13	1	39	-25
Pécs	4.2	-2.0	21.0	2.	-9.3	25.	10	2	141	+69	19	0	52	-17
Budapest	3.0	-2.8	18.4	2.	-9.9	25.	12	4	159	+70	16	1	43	-17
Kalocsa	3.7	-2.1	19.0	1.	-9.0	25.	12	4	140	+77	17	0	39	-33
Szolnok	2.8	-2.4	16.1	1.	-12.2	25.	14	4	109	+55	15	0	50	-
Miskolc	1.7	-2.4	19.4	2.	-10.9	25.	17	7	100	+45	12	0	46	-13
Kisvárda	1.7	-2.8	17.4	2.	-11.7	18.	19	7	102	+51	13	0	44	-30
Debrecen	2.3	-2.6	14.2	2.	-8.5	18.	15	5	118	+65	16	0	52	-16
Békéscsaba	3.4	-2.4	16.0	1.	-8.7	25.	13	4	96	+39	18	1	54	-18
Kékestető	-1.0	-1.9	11.1	2.	-12.0	18.	20	11	173	+78	13	0	78	-7

IDŐJÁRÁSI NAPIJELENTÉS

ЕЖЕДНЕВНЫЙ МЕТЕОРОЛОГИЧЕСКИЙ БЮЛЛЕТЕНЬ • DAILY WEATHER REPORT
BULLETIN QUOTIDIEN DE TEMPS • TÄGLICHER WETTERBERICHT

KIADJA AZ ORSZÁGOS METEOROLÓGIAI INTÉZET
BUDAPEST II. KITAIBEL PÁL UTCA 1
TELEFON: KÖZPONT: 353-500, IDŐJELZŐ OSZT.: 150-410

MEGJELENIK NAPONKÉNT • ELŐFIZETÉSI ÁRA
A POSTAI KÖLTSÉGGEL EGYÜTT NEGYEDÉVRE 60, Ft
KIADÁSÉRT FELEL AZ INTÉZET IGAZGATÓJA

78. évfolyam 335. szám. + Budapest + 1965. december 1.

Az időjárási helyzet ma reggel és a várható időjárás:

Az a nagykiterjedésü szokatlanul mély viharciklon, amely két nappal ezelőtt az 50. 55. szélességi körök mentén nagy sebességgel vonult kelet felé, az utóbbi 24 óra folyamán mindinkább lelassult, középpontja ma reggel Dánia fölött volt. Európa időjárását még mindig ez a hatalmas légköri képződmény határozza meg, nyugati részén északi széllel Izland - Irország térségéből hideg levegővel árasztja el Nyugat-Európát, de előoldalán délies széllel a Földközi-tenger térségéből származó enyhe levegő nyomul Kelet-Európa fölé Közép-Európán át beékelődött sarkvidéki hideg légtömeg mozog keleti irányban.

Hazánk fölött tegnap nyugat-keleti irányban hidegfront vonult át, élénk, időnként erős, egy-két helyen viharos szelet okozva. Az ég a nap folyamán jobbára borult maradt, a reggeli órákban megkezdődött országos eső Nagykanizsa-Győr vonalától nyugatra havazásba ment át, Kékestetőről ónos esőt jelentettek. A betörő hideg levegő hatására a nyugati határszélen zivatarfelhők képződtek, Szentgotthárdon a délutáni órákban Zivatart észleltek hózáporok kiséretében, ami november végén eléggé ritka jelenség. Ma reggelre a nyugati határszél mentén 1-6 cm vastagságú friss hóréteg keletkezett. A lehullott csapadék mennyisége 4, 20 mm között váltakozott, a Dunántúlon többnyire meghaladta a 10 mm-t. Pápáról és Kékestetőről 26, Somogyszobról 27 mm-t jelentettek. A hőmérséklet tegnap napközben 4, 11 fokig emelkedett, ma reggelre -3, +2 fokig hült le a levegő. Ma délelőtt változóan felhős volt az ég, egyes helyeken a köd délelőtt is megmaradt. A hőmérséklet a déli órákig elérte a 4, 7 fokot, de az erősen ködös területeken 0 fok körül maradt.

Ma 12 órakor Budapesten a hőmérséklet +5 fok, a tengerszintre átszámitott légnyomás 759 mm, mérsékelten emelkedő irányzatú.

Várható időjárás csütörtök estig:

Nyugat felől felhőátvonulások, szórványosan előforduló átfutó esővel, vagy hózáporral.
Mérsékelt, időnként megerősödő délnyugati, nyugati, majd északnyugatira forduló szél.
A hőmérséklet alakulásában lényeges változás nem lesz.

Várható legalacsonyabb éjszakai hőmérséklet -3, +2, legmagasabb nappali hőmérséklet holnap: 4, 8 fok között.

Erdős Emőke - Dr. Tóth Pál s.k.

A hőmérséklet napi középértéke és eltérése a 90 évi átlagtól /Budapesten/:

1965. XI. 30.: 5,5 C°, +2,5 C°.

1871 óta ezen a napon Budapesten előfordult:

legmagasabb hőmérséklet: 16,7 C° /1885/
legalacsonyabb hőmérséklet: -9,3 C° /1915/

65.0759.

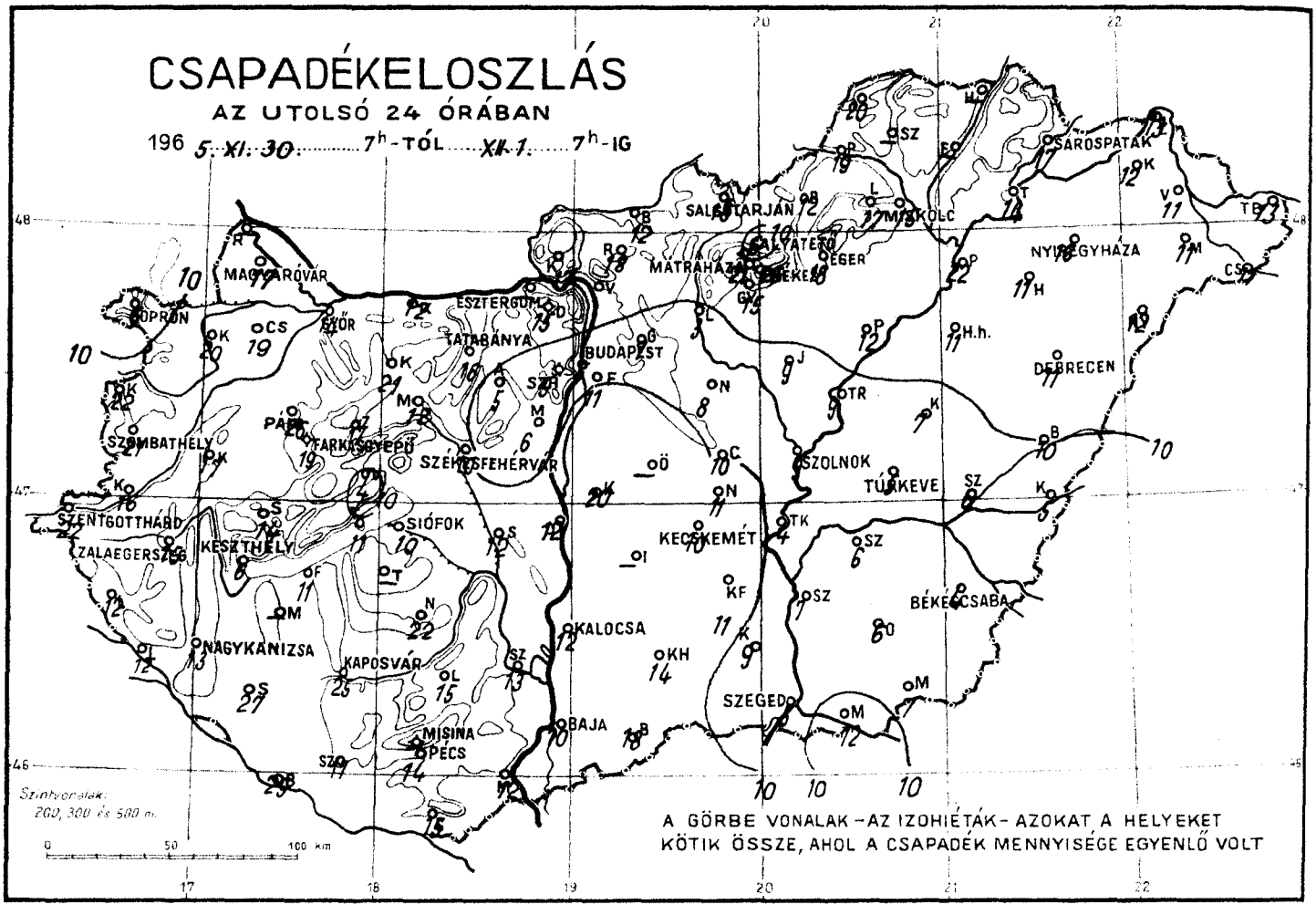
CSAPADÉKELOSZLÁS
AZ UTOLSÓ 24 ÓRÁBAN
196 5. XI. 30. 7h-TÓL XII. 1. 7h-IG
SÁROSPATAK
SALGÓTARJÁN
MISKOLC
SALYATETŐ
EGER
MÁTRAHÁZA
NYIREGYHÁZA
MAGYARÓVÁR
GYŐR
ESZTERGOM
TATABÁNYA
BUDAPEST
DEBRECEN
SZOMBATHELY
PÁPA
FARKASGYEPŰ
SZÉKESFEHÉRVÁR
SZOLNOK
TÚRKEVE
SZENTGOTTHÁRD
ZALAEGERSZEG
KESZTHELY
SIÓFOK
KECSKEMÉT
BÉKÉSCSABA
NAGYKANIZSA
KAPOSVÁR
KALOCSA
SZEGED
MISINA
PÉCS
BAJA
Szintvonalak: 200, 300 és 500 m.
0 50 100 km
A GÖRBE VONALAK – AZ IZOHIÉTÁK – AZOKAT A HELYEKET KÖTIK ÖSSZE, AHOL A CSAPADÉK MENNYISÉGE EGYENLŐ VOLT

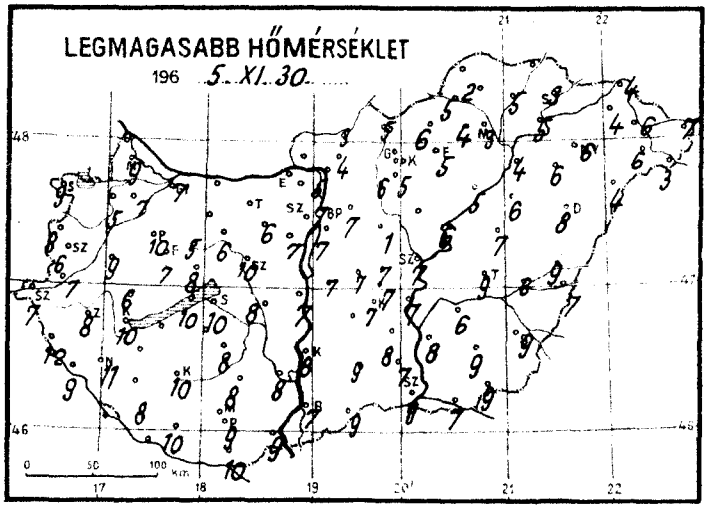
LEGMAGASABB HŐMÉRSÉKLET
196 5. XI. 30.
0 50 100 km

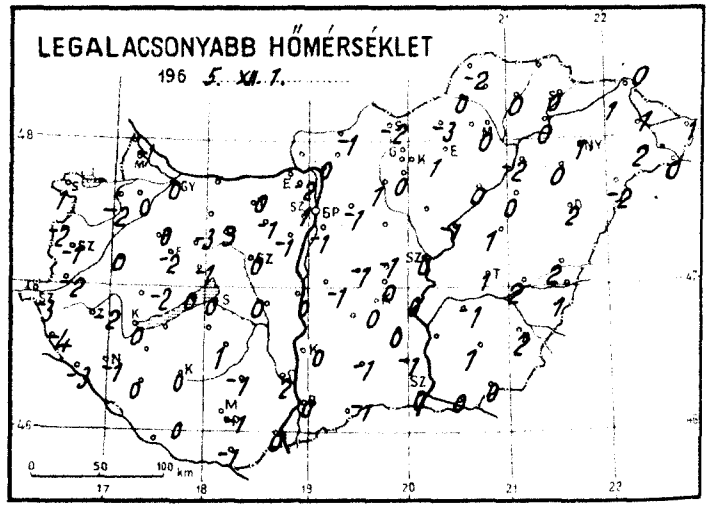
LEGALACSONYABB HŐMÉRSÉKLET
196 5. XII. 1.
0 50 100 km

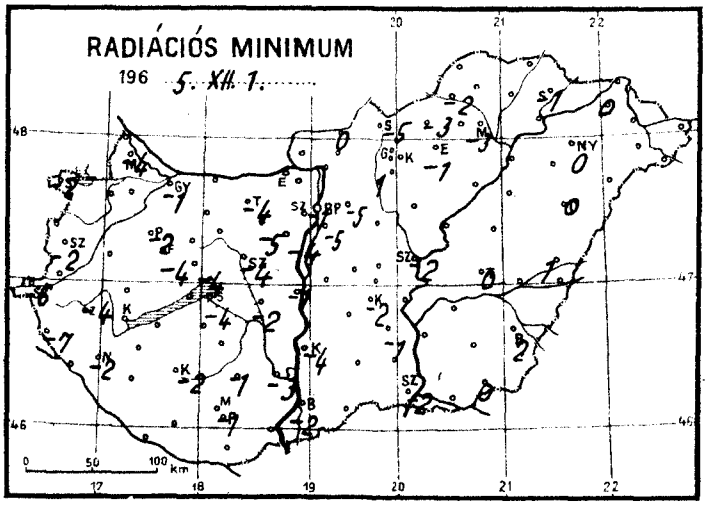
RADIÁCIÓS MINIMUM
196 5. XII. 1.
0 50 100 km

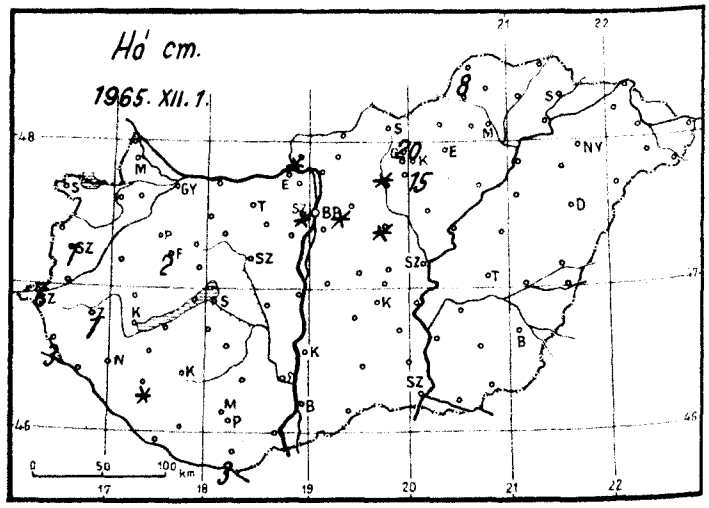
Hó cm.
1965. XII. 1.
0 50 100 km

1965. december hó, 1. nap szerda

	Az utolsó 24 óra adatai					
	Csapadék (mm)	Hó cm	Hőmérsékleti szélsőségek: tegnapi nappali max.	éjszakai min.	min. 5 cm-en	Napsütés (óra) tegnap
12815 Magyaróvár	17	.	9	-1	-4	θ
822 Győr	14	.	7	0	-1	-
825 Pápa	26	.	10	0	-2	0
805 Sopron	6	.	9	1	-2	0
812 Szombathely	21	1	6	-1	-2	0
910 Szentgotthárd	22 ⌈	6	7	-3	-6	0
915 Zalaegerszeg	15	1	8	-2	-4	-
Lenti	12	3	12	-4	-7	
925 Nagykanizsa	13	.	11	-1	-2	-
920 Keszthely	6=	.	10	0	-	0
Tihany	11	.	10	0	0	
935 Siófok	10	.	10	0	-4	0
942 Pécs	14≡	.	9	-1	-1	0
941 Misinatető (534 m)	-		-	-	-	-
Siklós	15	3	10	-1	-	-
827 Farkasgyepű (400 m)	19	2	7	-2	-4	-
Veszprém	4⊔		8	-1	-4	
833 Tatabánya	16	.	11	0	-4	
839 Budapest (Ferihegy)	11	.	7	-1	-5	-
840 Budapest OMI	5	.	7	1	-1	0
841 Budapest (Szabadságh., 474 m)	5	folt	5	-19	-4	0
Martonvásár	6	.	7	-1	-4	
835 Székesfehérvár	10	.	10	0	-4	-
Dunaújváros	12	.	7	0	-1	
Szekszárd	13⊔	.	8	2	-3	
Mohács	12⊔	.	9	0		
960 Baja	10=	.	7	0	-2	0
955 Kalocsa	12	.	8	0	-4	-
Cegléd	10	.	7	-1		
860 Szolnok	9=		7	0	-2	0
970 Kecskemét	10=		7	0	-2	0
Kiskunfélegyháza	11⊔		8	0	-1	
982 Szeged	5=		9	0	-2	0
Mezőhegyes	7		9	0	0	
Orosháza	6	.	9	1		
990 Békéscsaba	4	.	9	2	2	0
875 Túrkeve	5	.	9	1	0	0
Berettyóújfalu	10		9	2	1	
882 Debrecen	11	.	8	2	0	0
892 Nyíregyháza	16	.	6	1	0	0
788 Kisvárda	12=	.	4	1	0	0
Mátészalka	11		6	2		
Tiszabecs	13		7	1		
Vác	11⊔		5	-2		
Gödöllő	7	folt	7	-1	-5	
Lőrinci	3		6	1	1	
Gyöngyös	15	.	5	0		
Balassagyarmat	12⊔		3	-1	0	
755 Salgótarján	18		5	-2	-5	-
Galyatető (932 m)	6	20	1	-7		
851 Kékestető (1000 m)	26	15	0	-6	-	0
Mátraháza (672 m)	21	folt	3	-3		
865 Eger	18	.	5	1	-1	0
Putnok	19⊔		5	0	-2	
Lillafüred	17		4	-1	0	
772 Miskolc	15	.	3	0	-3	-
Fügöd	-⊔		5	0		
778 Sárospatak	17	.	3	0	-1	0

	24 órai csapadék mm	Hó cm
Rajka	7	
Kapuvár	20 ≡	
Csorna	19 ⊔	
Komárom	12	
Káld	17	
Kőszeg	22	
Körmend	16	
Letenye	12	
Sümeg	14	
Zirc	17	
Kisbér	21 ⊔	
Mór	12	
Alcsút	5	
Esztergom	-	
Dobogókő	15	
Fonyód	11	
Tab	-	
Sárbogárd	-	
Lengyel	15	
Nagykónyi	22	
Marcali	-	
Somogyszob	27	folt
Kaposvár	25	lepel
Barcs	25≡	
Szigetvár	17	
Bácsalmás	18	
Kiskunhalas	14	
Izsák	-	
Kunsztmiklós	20	
Örkény	12⊔	
Nagykáta	8⊔	folt
Jászapáti	9⊔	
Tiszakécske	4=	
Nagykőrös	11⊔	
Kistelek	9	
Makó	12	
Szentes	7	
Szarvas	6	
Szeghalom	6	
Körösszakál	5	
Tiszaroff	9	
Poroszló	12	
Karcag	7	
Hortobágy	11	
Polgár	22	
Hajdúdorog	-	
Nyírlugos	12	
Csenger	11	
Vásárosnamény	11	
Záhony	13	
Királyrét	17	folt
Romhány	18	
Borsodnádasd	12	
Jósvafő	20	8
Szendrőlád	-	
Hidasnémeti	16	
Tokaj	14	
Sárhatvan	12	

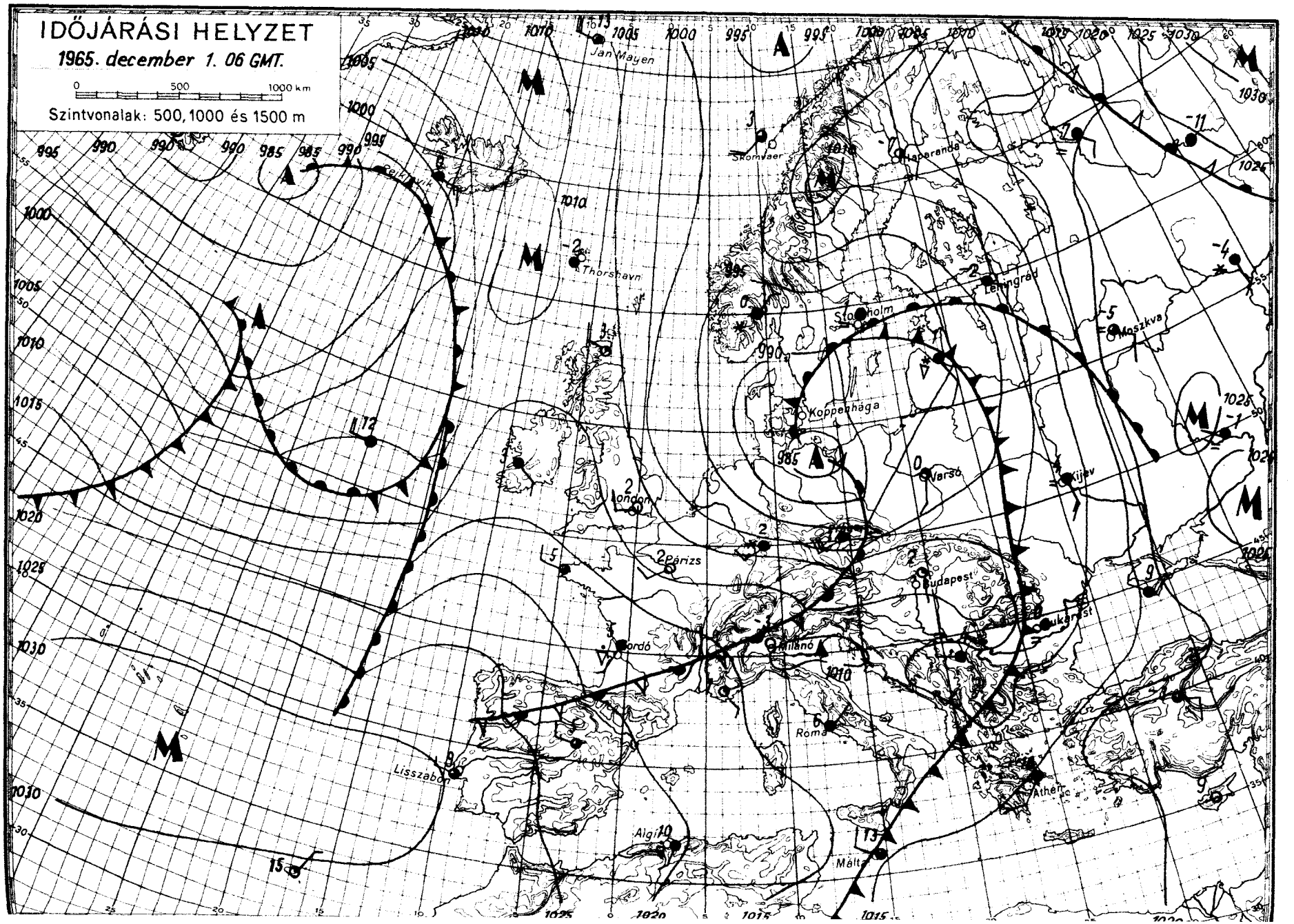

OFFSET-NYOMDA BUDAPEST

IDŐJÁRÁSI NAPIJELENTÉS

ЕЖЕДНЕВНЫЙ МЕТЕОРОЛОГИЧЕСКИЙ БЮЛЛЕТЕНЬ • DAILY WEATHER REPORT
BULLETIN QUOTIDIEN DE TEMPS • TÄGLICHER WETTERBERICHT

KIADJA AZ ORSZÁGOS METEOROLÓGIAI INTÉZET
BUDAPEST II. KITAIBEL PÁL UTCA 1
TELEFON: KÖZPONT: 353-500, IDŐJELZŐ OSZT.: 150-410

MEGJELENIK NAPONKÉNT * ELŐFIZETÉSI ÁRA
A POSTAI KÖLTSÉGGEL EGYÜTT NEGYEDÉVRE 60, Ft
KIADÁSÉRT FELEL AZ INTÉZET IGAZGATÓJA

78. évfolyam 336. szám. + B u d a p e s t + 1965. december 2.

Az időjárási helyzet ma reggel és a várható időjárás:

Az Atlanti-óceán térségéből kontinensünk felett kelet, északkeleti irányba áramló viszonylag enyhe, páradús levegő hatására Európa nagyrészén változékony, sokfelé szeles, csapadékos az idő. Csupán az Alpok térségében és a Kárpát-medence felett átmenetileg kialakult magasnyomású légköri képződmény hatásterületén kevesebb a felhő, csendes, a reggeli és délelőtti órákban erősen párás, többfelé ködös az időjárás.

Hazánk felett tegnap általában derült volt az ég. A délnyugati megyéket helyenként egész napon át köd boritotta. A Dunántúl déli felén 0 - 3, az ország többi részén 4 - 7 órán át sütött a nap. A hőmérséklet napközben a ködös területeken csak 0, +3, máshol +4, +8 fokig emelkedett, ma hajnalra általában 0, -4, a nyugati és északi határvidéken többfelé -5, -9 fokig süllyedt. A ködtakaró az éjszaka folyamán az északnyugati határvidék kivételével az egész országra kiterjedt. Néhány helyen ködszitálást is észleltek. Számottevő hóréteget, 15 - 20 cm-t csak a Mátrából jelentenek. Minősége: fagyott, kérges. Ma délelőtt a Dunántúl északi felén lassan megindult a köd feloszlása, az ország többi részét továbbra is sürü ködtakaró boritotta.

Ma 12 órakor Budapesten a hőmérséklet 0 fok, a tengerszintre átszámitott légnyomás 762 mm, gyengén süllyedő irányzatú.

Várható időjárás péntek estig:

Ma délután kevés felhő, erősen párás, sokfelé ködös idő, a késő esti és éjszakai órák folyamán fokozatosan feloszló köd, nyugat felől felhősödés esőkkel, havaseőkkel, esetleg havazással.
Gyenge, majd fokozatosan megélénkülő déli, délnyugati, holnap nyugat, északnyugatira forduló szél.
A nappali felmelegedés kissé fokozódik.

Várható legalacsonyabb éjszakai hőmérséklet: -3, +2,
legmagasabb nappali hőmérséklet holnap +4, +9 fok között.

Vadkerti Ferenc - Vissy Károly s.k.

A hőmérséklet napi középértéke és eltérése a 90 évi átlagtól /Budapesten/:

1965. XII. 1.:	+2,3 C°	-0,9 C°.

1871 óta ezen a napon Budapesten előfordult:

legmagasabb hőmérséklet:	17,0 C° /1885/
legalacsonyabb hőmérséklet:	-11,1 C° /1925/

65.0762.

CSAPADÉKELOSZLÁS

AZ UTOLSÓ 24 ÓRÁBAN

196 5. XII. 1. ..... 7^h-TÓL ... XII. 2. ..... 7^h-IG

SOPRON
MAGYARÓVÁR
GYŐR
ESZTERGOM
TATABÁNYA
BUDAPEST
SZÉKESFEHÉRVÁR
PÁPA
FARKASGYEPŰ
SZOMBATHELY
SZENTGOTTHÁRD
ZALAEGERSZEG
KESZTHELY
SIÓFOK
NAGYKANIZSA
KAPOSVÁR
MISKOLC
SALGÓTARJÁN
MÁTRAHÁZA
GALYATETŐ
EGER
KEKES
SÁROSPATAK
NYÍREGYHÁZA
DEBRECEN
SZOLNOK
TÚRKEVE
KECSKEMÉT
BÉKÉSCSABA
KALOCSA
SZEGED
BAJA
MISKOLC
PÉCS

Szintvonalak: 200, 300 és 500 m.

A GÖRBE VONALAK – AZ IZOHIÉTÁK – AZOKAT A HELYEKET KÖTIK ÖSSZE, AHOL A CSAPADÉK MENNYISÉGE EGYENLŐ VOLT

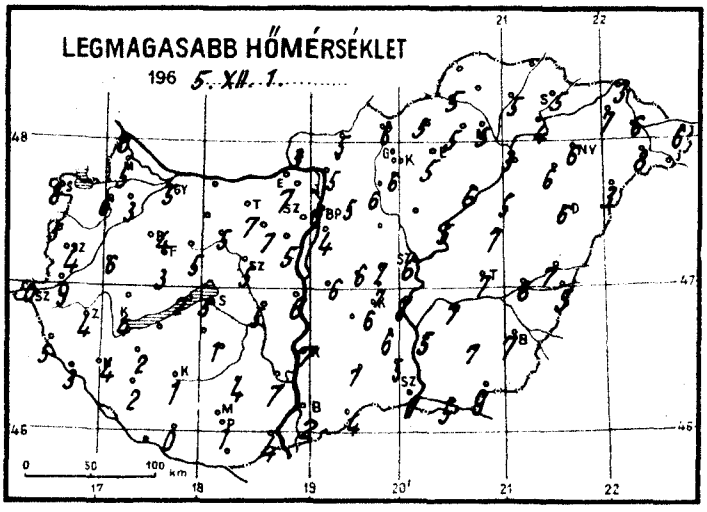

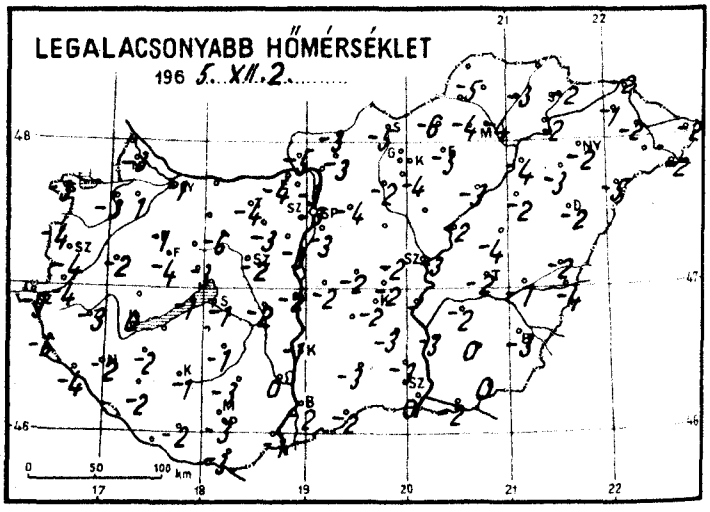

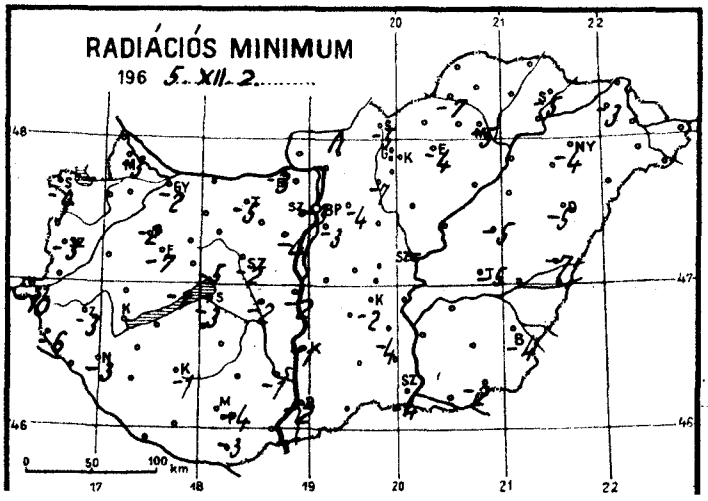

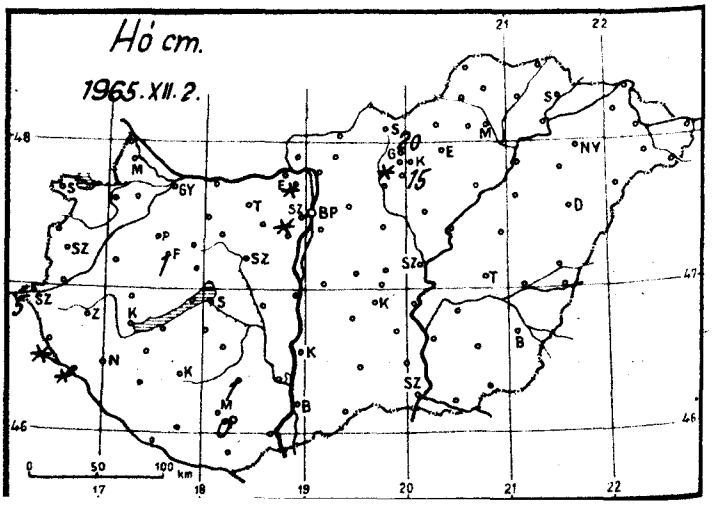

1965. december hó, 2. csütörtök nap

	Az utolsó 24 óra adatai					
	Csapadék (mm)	Hó cm	Hőmérsékleti szélsőségek: tegnapi nappali max.	éjszakai min.	min. 5 cm-en	Napsütés (óra) tegnap
12815 Magyaróvár	• ≡	-	5	-3	-3	5
822 Győr	• =		5	-1	-2	6
825 Pápa	• =		4	-1	-2	7
805 Sopron	•		8	-3	-4	4
812 Szombathely	• ≡		4	-4	-3	6
910 Szentgotthárd	• ≡	5	0	-9	-10	1
915 Zalaegerszeg	• ≡		4	-3	-3	-
Lenti	•	folt	5	-6	-6	
925 Nagykanizsa	• ≡	•	4	-2	-3	-
920 Keszthely	•	•	4	0	-	3
Tihany	•	•	2	-1	-1	
935 Siófok	ny	•	5	-1	-3	5
942 Pécs	ny ≡	•	1	-3	-4	0
941 Misinatető (534 m)	—	-	-	-	-	-
Siklós	•	-	-	-3	-3	
827 Farkasgyepű (400 m)	•	1	3	-4	-7	-
Veszprém	• ⊔		5	-3	-5	
833 Tatabánya	• ≡		7	-4	-5	-
839 Budapest (Ferihegy)	• ≡		4	-3	-3	-
840 Budapest OMI	•	•	6	-3	-3	7
841 Budapest (Szabadságh., 474 m)	•	folt	3	-4	-5	7
Martonvásár	•		5	-3	-4	
835 Székesfehérvár	• ≡		5	-2	-2	-
Dunaújváros	•		6	-2	-2	
Szekszárd	• =		7	0	-1	
Mohács	•		4	-1		
960 Baja	• =		2	-2	-2	1
955 Kalocsa	• =		7	-1	-1	-
Cegléd	•		7	-2		
860 Szolnok	• ≡		6	-3	-	-
970 Kecskemét	• ≡		6	-2	-2	7
Kiskunfélegyháza	ny		6	-3	-4	
982 Szeged	ny		7	0	-4	6
Mezőhegyes	• =		9	0	-2	
Orosháza	• ≡		7	0		
990 Békéscsaba	• ≡		7	-3	-4	4
875 Túrkeve	• ≡		7	-2	-5	6
Berettyóújfalu	• ≡		7	-2	-7	
882 Debrecen	• ≡		6	-2	-5	6
892 Nyíregyháza	• ≡		6	-2	-4	7
788 Kisvárda	• ≡		7	-1	-3	7
Mátészalka	ny V		8			
Tiszabecs	•		6	-2		
Vác						
Gödöllő	• ≡		5	-4	-4	
Lőrinci	•		6	-2	-7	
Gyöngyös	•		6	-4		
Balassagyarmat	•		5	-3	0	
755 Salgótarján	•		6	-5	-5	
Galyatető (932 m)	•	20	-1	-5		
851 Kékestető (1000 m)	•	15	1	-5	-	4
Mátraháza (672 m)	•	folt	3	-4		
865 Eger	• =		5	-3	-4	7
Putnok	• ⊔		5	-5	-7	
Lillafüred	•		5	-4		
772 Miskolc	• ≡		5	-4	-5	7
Füged	• ⊔		5	-3		
778 Sárospatak	• ≡		5	-2	-5	7

	24 órai csapadék mm	Hó cm
Rajka	•	
Kapuvár	• ≡	
Csorna	•	
Komárom	•	
Káld	•	
Kőszeg	•	
Körmend	•	
Letenye	•	folt
Sümeg	—	
Zirc	•	1
Kisbér	• ⊔	
Mór	•	
Alcsút	•	
Esztergom	•	
Dobogókő	•	folt
Fonyód	•	
Tab	—	
Sárbogárd	•	
Lengyel	•	1
Nagykónyi	•	
Marcali	•	
Somogyszob	•	
Kaposvár	•	
Baros	• ≡	
Szigetvár	•	
Bácsalmás	•	
Kiskunhalas	•	
Izsák	—	
Kunsztmiklós	•	
Örkény	•	
Nagykáta	•	
Jászapáti	• ⊔	
Tiszakécske	• ⊔	
Nagykőrös	•	
Kistelek	•	
Makó	ny	
Szentes	•	
Szarvas	• ⊔	
Szeghalom	• ⊔	
Körösszakál	•	
Tiszaroff	•	
Poroszló	•	
Karcag	• V	
Hortobágy	• ≡	
Polgár	•	
Hajdúdorog	•	
Nyírlugos	•	
Csenger	• ⊔	
Vásárosnamény	•	
Záhony	•	
Királyrét	•	
Romhány	•	
Borsodnádasd	• ⊔	
Jósvafő	—	
Szendrőlád	—	
Hidasnémeti	•	
Tokaj	≡	
Sárhatvan	•	

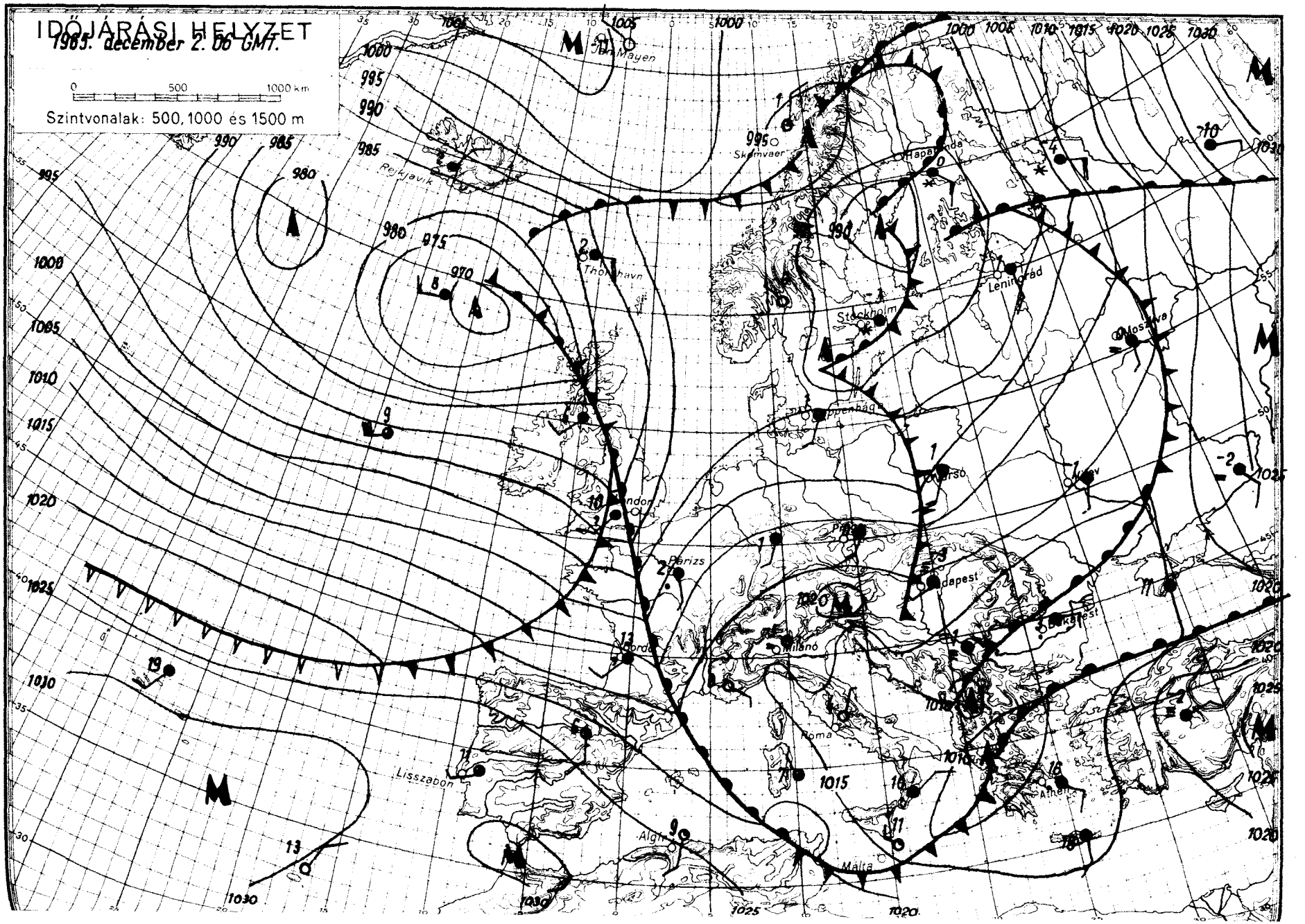

OFFSET NYOMDA, BUDAPEST

IDŐJÁRÁSI NAPIJELENTÉS

ЕЖЕДНЕВНЫЙ МЕТЕОРОЛОГИЧЕСКИЙ БЮЛЛЕТЕНЬ • DAILY WEATHER REPORT
BULLETIN QUOTIDIEN DE TEMPS • TÄGLICHER WETTERBERICHT

KIADJA AZ ORSZÁGOS METEOROLÓGIAI INTÉZET
BUDAPEST II. KITAIBEL PÁL UTCA 1
TELEFON: KÖZPONT: 353-500, IDŐJELZŐ OSZT.: 150-410

MEGJELENIK NAPONKÉNT * ELŐFIZETÉSI ÁRA
A POSTAI KÖLTSÉGGEL EGYÜTT NEGYEDÉVRE 60,- Ft
KIADÁSÉRT FELEL AZ INTÉZET IGAZGATÓJA

78. évfolyam 337. szám. + Budapest + 1965. december 3.

Az időjárási helyzet ma reggel és a várható időjárás:

Az Atlanti-óceánról ujabb és ujabb ciklonok érkeznek szárazföldünkre. Ennek következtében több nap óta fennáll és Európa legnagyobb részére kiterjeszkedik, a délnyugati, nyugati áramlások rendszere. Az enyhe óceáni légtömegek már Kelet-Európából is csaknem teljesen kiszoritották a kemény téli hideget. A ma reggeli időjárási helyzetkép szerint Nyugat-Európán át élénk széllel ujabb enyhe légtömegek vonulnak kelet felé. Ez a levegő valószinüleg már a mai nap folyamán elárasztja Közép-Európát is.

Hazánkban tegnap a nyugati határszél kivételével borult, sokhelyen egész napon át ködös, zuzmarás idő volt. Azokon a területeken, ahol a köd napközben felszállt és néhány órára kisütött a nap, a hőmérséklet +1, +6 fokig emelkedett, ezzel szemben az erősen ködös területeken egész napon át 0 fok közelében maradt. Ma reggelre -1, -6 fokig hült le a levegő. Tegnap reggel 7 órától ma reggel 7 óráig csupán a Tiszántulon és a nyugati határmegyékben hullott jelentéktelen csapadék, főképp ködszitálás és ónosszitálás alakjában. Ma a hajnali órákban egy nyugat felől érkező időjárási front hatására havaseső, havazás kezdődött. A havazás 11 óra tájban már csaknem az egész Dunántulra kiterjeszkedett és fokozatosan kelet felé huzódott. A hőmérséklet ebben az időpontban 0, -2 fok között váltakozott.

Ma 12 órakor Budapesten a hőmérséklet 0 fok, a tengerszintre átszámitott légnyomás 755 mm, gyengén süllyedő irányzatu.

Várható időjárás szombat estig:

Ma borult idő, sokfelé havazással, havasesővel, esővel.
Holnap időnként felszakadozó felhőzet, már csak szórványosan előforduló esőkkel.
Időnként élénk délnyugati, később nyugati, északnyugati szél.
A hőmérséklet kissé emelkedik.

Várható legalacsonyabb éjszakai hőmérséklet: 0 fok körül,
legmagasabb nappali hőmérséklet holnap: 0, +5 fok között.

Dr. Tóth Pál s.k.

A hőmérséklet napi középértéke és eltérése a 90 évi átlagtól / Budapesten / :

1965. XII. 3.: -0,9 C°, -3,7 C°.

1871 óta ezen a napon Budapesten előfordult:

legmagasabb hőmérséklet: 15,7 C° /1876/
legalacsonyabb hőmérséklet: -10,3 C° /1884/

65.0764.

CSAPADÉKELOSZLÁS

AZ UTOLSÓ 24 ÓRÁBAN

196 5. XII. 2. ..... 7h-TÓL ..... XII. 3. ..... 7h-IG

Szintvonalak: 200, 300 és 500 m.

A GÖRBE VONALAK – AZ IZOHIÉTÁK – AZOKAT A HELYEKET KÖTIK ÖSSZE, AHOL A CSAPADÉK MENNYISÉGE EGYENLŐ VOLT

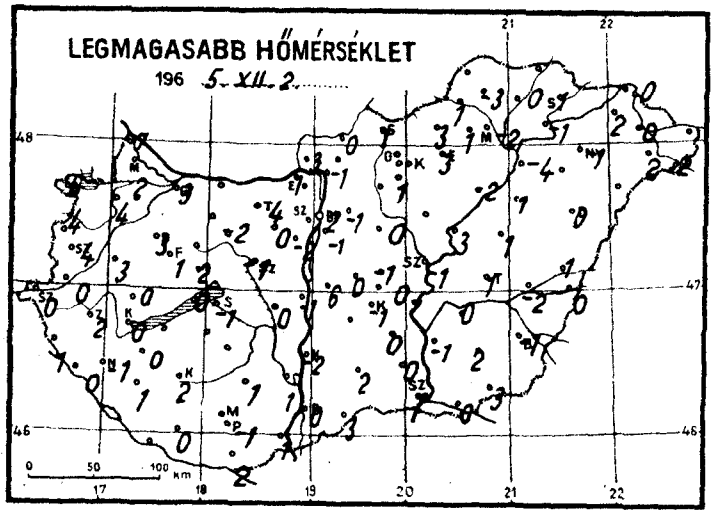

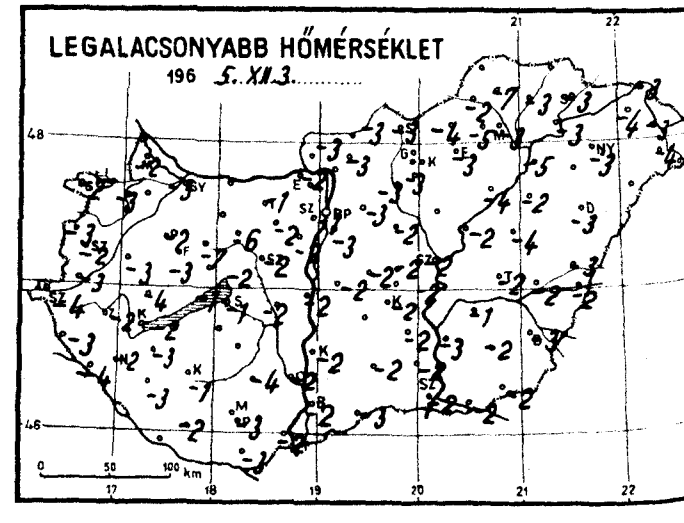

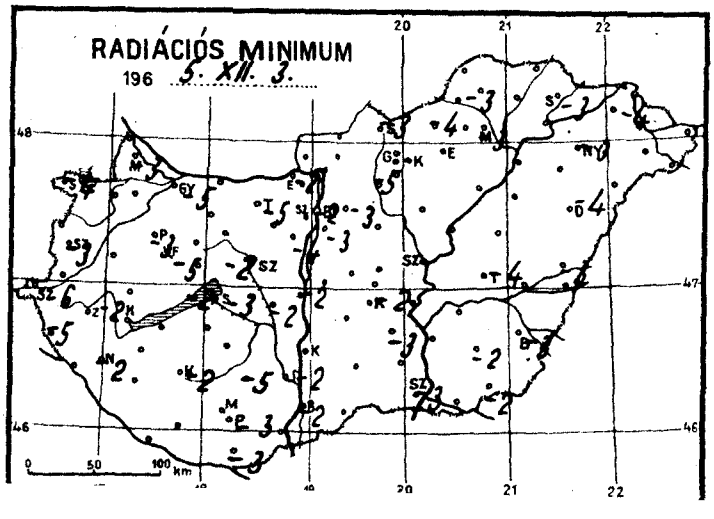

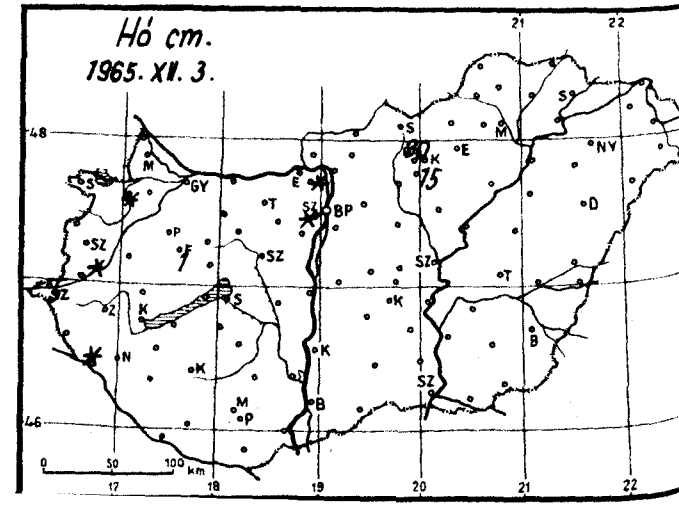

1965. december hó, 3. péntek nap

	Az utolsó 24 óra adatai					
	Csapadék (mm)	Hó cm	Hőmérsékleti szélsőségek			Napsütés (óra) tegnap
			tegnapi nappali max.	éjszakai min.	min. 5 cm-en	
12815 Magyaróvár	ny		2	-2	-3	1
822 Győr	.		3	-3	-5	3
825 Pápa	.		3	-2	-3	-
805 Sopron	1		6	-2	-4	3
812 Szombathely	ny		4	-2	-3	5
910 Szentgotthárd	. =	5	0	-4	-6	4
915 Zalaegerszeg	.		2	-2	-2	
Lenti	.		1	-3	-5	
925 Nagykanizsa	.		-1	-2	-2	-
920 Keszthely	.		0	-2	-	0
Tihany	.		0	-1	-2	
935 Siófok	.		-1	-1	-3	0
942 Pécs	. ≡		-1	-3	-3	0
941 Misinatető (534 m)	-		-	-		
Siklós	.		2	-3	-3	
827 Farkasgyepű (400 m)	.	1	1	-3	-5	-
Veszprém	.		2	-2	-2	
833 Tatabánya	. ⊔		4	-1	-5	
839 Budapest (Ferihegy)	. =		-1	-3	-3	-
840 Budapest OMI	. =		2	-1	-2	4
841 Budapest (Szabadságh.474 m)	. ⊔	folt	3	-4	-5	8
Martonvásár	.		-2	-2	-4	
835 Székesfehérvár	.		.	-1	-2	
Dunaújváros	.		-1	-2	-2	
Szekszárd	. =		1	-2	-2	
Mohács	.		1	-2		
960 Baja	. =		0	-2	-2	0
955 Kalocsa	.		0	-2	-2	
Cegléd	.		-1	-2		
860 Szolnok	ny =		-1	-2	-2	0
970 Kecskemét	. ≡		-1	-2	-2	0
Kiskunfélegyháza	.		0	-2	-3	
982 Szeged	ny		1	-2	-3	0
Mezőhegyes	.		3	-2	-2	
Orosháza	. ≡		2	-2	-2	
990 Békéscsaba	ny		-1	-3	-3	0
875 Túrkeve	. ≡		1	-2	-4	0
Berettyóújfalu	. ⊔		1	-3	-3	
882 Debrecen	ny ≡		0	-3	-4	0
892 Nyíregyháza	. =		-1	-3	-3	0
788 Kisvárda	ny		2	-4	-4	0
Mátészalka	1		2	-4		
Tiszabecs	ny		4	-3		
Vác	-		-	-		
Gödöllő	.		-1	-3	-3	
Lőrinci	.		2	-3	-5	
Gyöngyös	.		1	-3		
Balassagyarmat	.		0	-3	-	
755 Salgótarján	.		1	-3	-3	
Galyatető (932 m)	.	20	-2	-9		
851 Kékestető (1000 m)	.	15	-1	-8	-	8
Mátraháza (672 m)	.		2	-6		
865 Eger	. =		3	-3	-	2
Putnok	. ⊔		1	-2	-3	
Lillafüred	.		1	-5		
772 Miskolc	. =		-2	-3	-3	0
Füged	ny V		0	-3		
778 Sárospatak	. =		1	-3	-3	0

24 órai csapadék mm		Hó cm
Rajka	ny	
Kapuvár	ny	folt
Csorna	ny	
Komárom	. ⊔	
Káld	.	
Kőszeg	ny	
Körmend	.	folt
Letenye	.	folt
Sümeg	.	
Zirc	.	
Kisbér	.	
Mór	.	
Alcsút	.	
Esztergom	.	
Dobogókő	. ≡	folt
Fonyód	.	
Tab	-	
Sárbogárd	-	
Lengyel	.	
Nagykónyi	.	
Marcali	.	
Somogyszob	.	
Kaposvár	.	
Barcs	.	
Szigetvár	.	
Bácsalmás	.	
Kiskunhalas	.	
Izsák	-	
Kunsztmiklós	.	
Örkény	. ≡	
Nagykáta	.	
Jászapáti	ny V	
Tiszakécske	-	
Nagykőrös	.	
Kistelek	.	
Makó	.	
Szentes	.	
Szarvas	ny	
Szeghalom	. ⊔	
Körösszakál	.	
Tiszaroff	.	
Poroszló	. ⊔	
Karcag	ny V	
Hortobágy	ny	
Polgár	ny	
Hajdúdorog		
Nyírlugos		
Csenger	. ⊔	
Vásárosnamény	.	
Záhony	.	
Királyrét	.	
Romhány	.	
Borsodnádasd	.	
Jósvafő	-	
Szendrőlád	. .	
Hidasnémeti	.	
Tokaj	.	
Sárhatvan	. .	

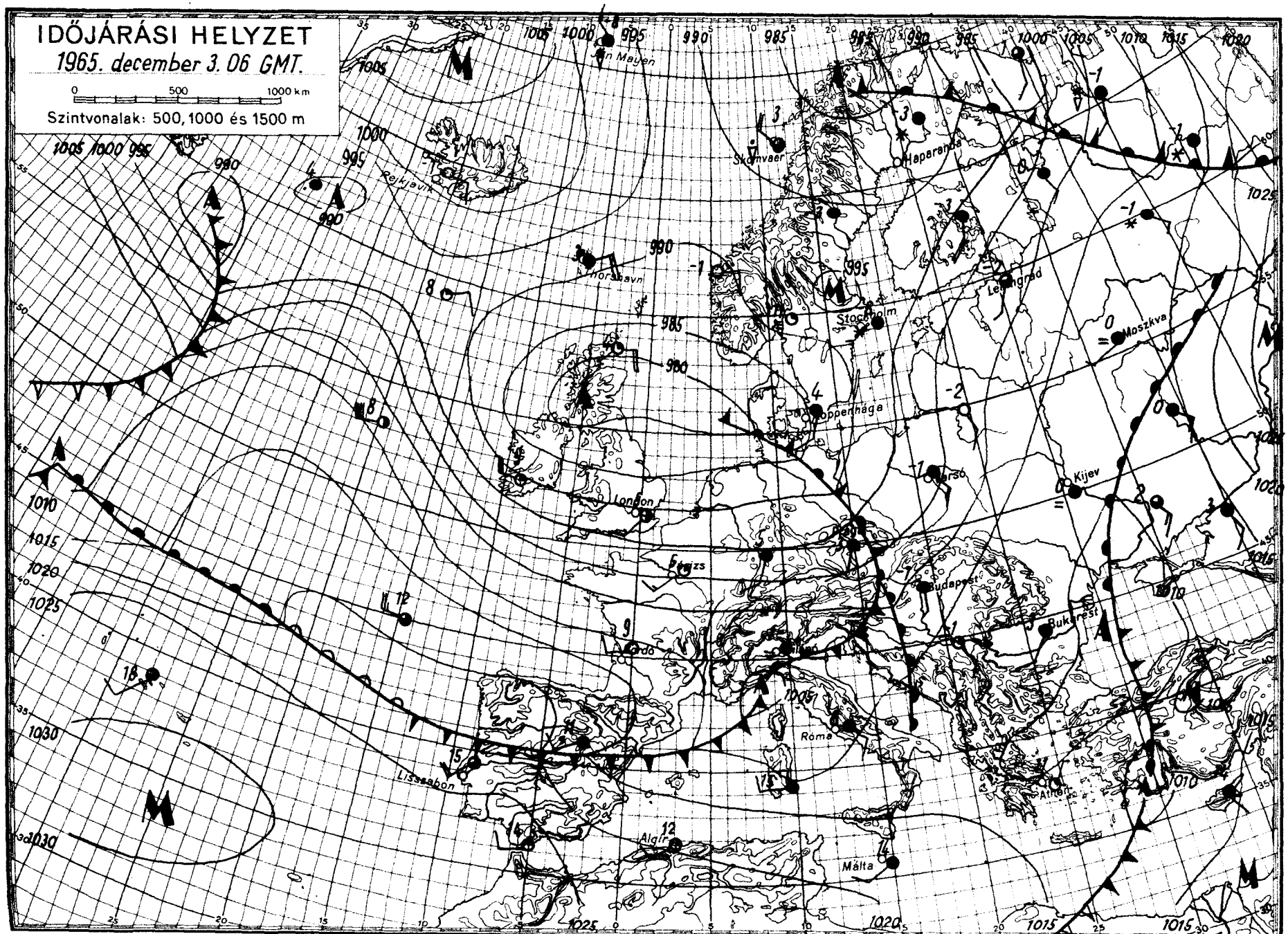

OFFSET NYOMDA BUDAPEST

IDŐJÁRÁSI NAPIJELENTÉS

ЕЖЕДНЕВНЫЙ МЕТЕОРОЛОГИЧЕСКИЙ БЮЛЛЕТЕНЬ • DAILY WEATHER REPORT
BULLETIN QUOTIDIEN DE TEMPS • TÄGLICHER WETTERBERICHT

KIADJA AZ ORSZÁGOS METEOROLÓGIAI INTÉZET
BUDAPEST II. KITAIBEL PÁL UTCA 1
TELEFON: KÖZPONT: 353-500, IDŐJELZŐ OSZT.: 150-110

MEGJELENIK NAPONKÉNT • ELŐFIZETÉSI ÁRA
A POSTAI KÖLTSÉGGEL EGYÜTT NEGYEDÉVRE 60, Ft
KIADÁSÉRT FELEL AZ INTÉZET IGAZGATÓJA

~~78. évfolyam 338. szám. • Budapest • 1965. december 4.~~

Az időjárási helyzet ma reggel és a várható időjárás:

Európa időjárási helyzetében az elmult napok folyamán lényeges változás nem történt. Az Atlanti-óceán és a Földközi-tenger térségéből, egymást követő hullámokban tovább tart az enyhébb és hüvösebb levegő áramlása kelet, északkelet felé. Hatására Európa-szerte változékony, erősen felhős, sokfelé szeles, csapadékos az időjárás. A hőmérsékletek szárazföldünk nagy részén alig térnek el az elmult évek átlagaitól.

Hazánk fölött tegnap tulnyomóan borult volt az ég. A déli és kora délutáni órákban Miskolc környékéről ködöt jelentettek. A reggel nyugaton megindult havazás lassan kelet felé vonult, és délután, elsősorban délen átment havasesőbe, esőbe. A délkeleti országrész néhány helyének kivételével mindenütt hullott csapadék. Mennyisége az északi megyékben sokfelé meghaladta a 10, Magyaróváron elérte a 15 mm-t. A dunántuli hegyeket általában 5-10, az Északi-Hegyvidéket 10-30 cm-es hóréteg boritja. A hőmérséklet tegnap napközben északkeleten csak 0, -2, máshol 0, +3 fokig emelkedett, ma hajnalra -1, -3, a nyugati és északi megyékben helyenként -3, -7 fokig süllyedt, az ország nagy részén sürü ködtakaró alakult ki. Ma délelőtt Sopron és Szeged környékéről kisebb esőt jelentettek, a ködtakaró feloszlása csak nagyon lassan indult meg.

Ma 12 órakor Budapesten a hőmérséklet +1 fok, a tengerszintre átszámitott légnyomás 756 mm, alig változik.

Várható időjárás vasárnap estig:

Erősen párás, elsősorban keleten ködös idő. A ködmentes területeken kevés felhő. Holnap keleten is feloszló köd, nyugat felől ujabb felhősödés, főleg a Dunántulon havasesőkkel, esőkkel.
Napközben a magasabb hegyeken is hóolvadás.
Gyenge, holnap fokozatosan megélénkülő déli, délnyugati szél.
A hőmérséklet emelkedik.

Vissy Károly s.k.

Várható legalacsonyabb éjszakai hőmérséklet: délnyugaton +2, -1, máshol -1, -5, legmagasabb nappali hőmérséklet holnap: +2, +7 fok között.

A hőmérséklet napi középértéke és eltérése a 90 évi átlagtól / Budapesten / :

1965. XII. 3.: +0,1 C°, -2,0 C°.

1871 óta ezen a napon Budapesten előfordult:

legmagasabb hőmérséklet: 17,3 C° /1872/
legalacsonyabb hőmérséklet: -12,7 C° /1884/

65.0765.

CSAPADÉKELOSZLÁS

AZ UTOLSÓ 24 ÓRÁBAN

196 5. XII. 3. 7h-TÓL XII. 4. 7h-IG

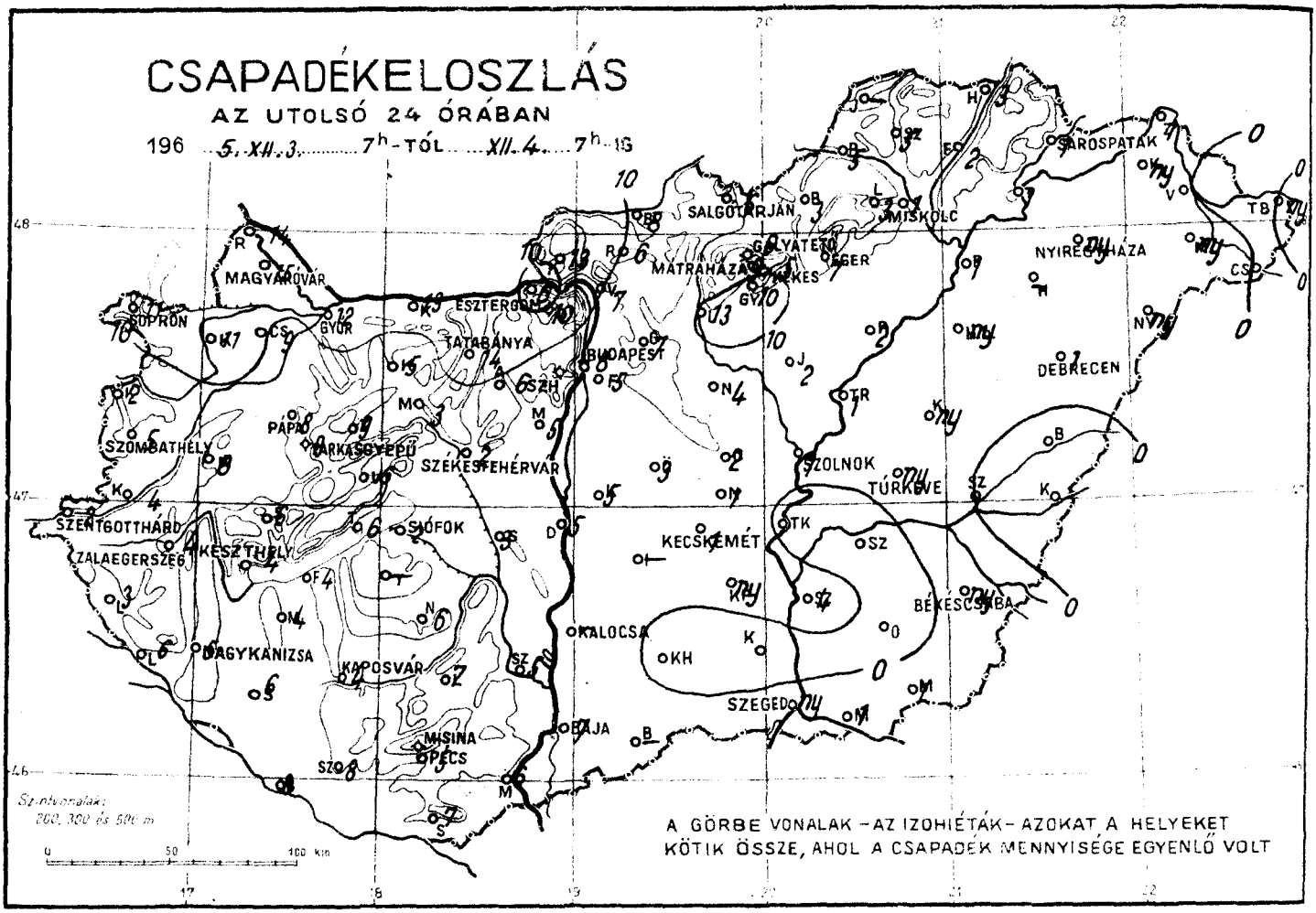

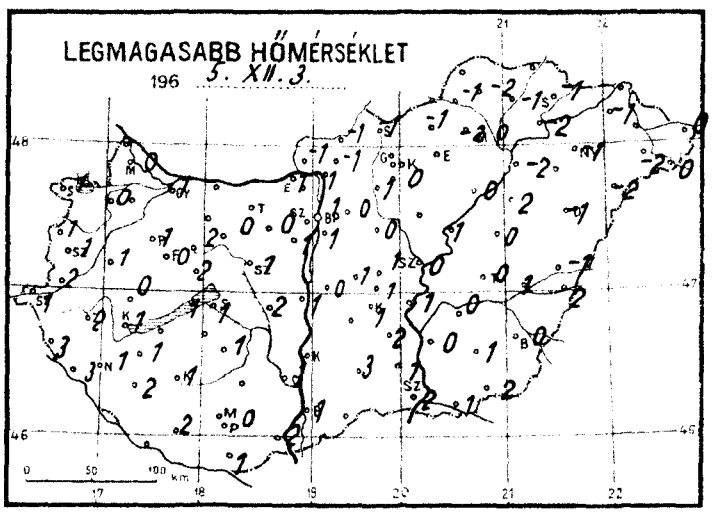

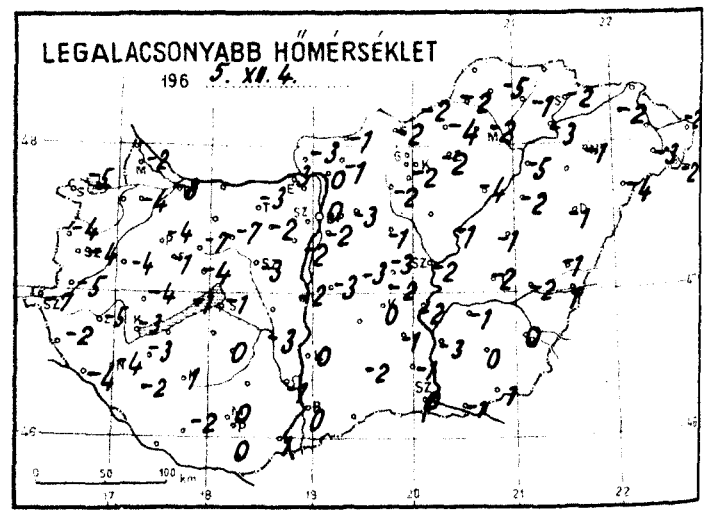

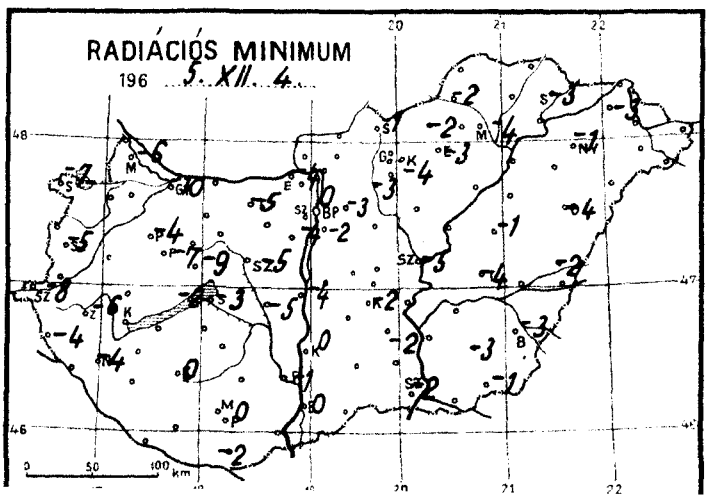

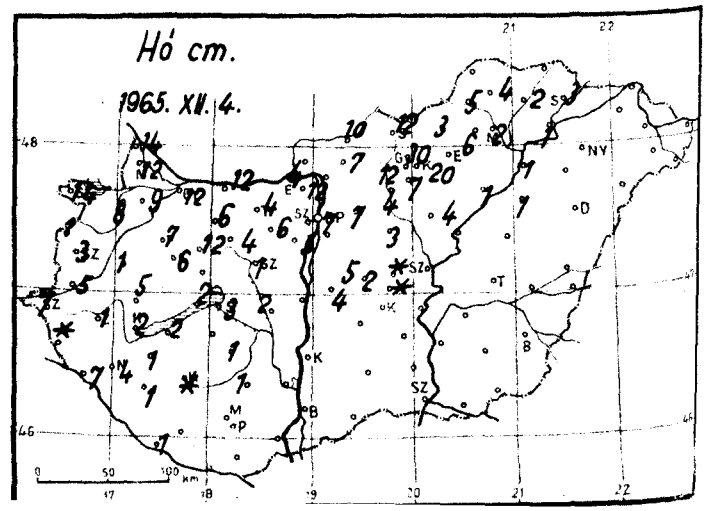

1965. december hó, 4. nap szombat

	Az utolsó 24 óra adatai: Csapadék (mm)	Hó cm	Hőmérsékleti szélsőségek: tegnapi nappali max.	éjszakai min.	min. 5 cm-en	Napsütés (óra) tegnap
12815 Magyaróvár	15 ≡	12	0	-2	-6	0
822 Győr	12 ≡	12	1	-8	-10	0
825 Pápa	8 =	7	1	-4	-4	0
805 Sopron	11 =	14	1	-5	-7	0
812 Szombathely	5 ⊔	3	1	-4	-5	0
910 Szentgotthárd	2 ≡	7	1	-7	-8	0
915 Zalaegerszeg	4 ≡	1	2	-5	-6	–
Lenti	3	folt	3	-2	-6	
925 Nagykanizsa	5 ≡	4	1	-4	-4	
920 Keszthely	4 ≡	2	1	-3	–	0
Tihany	6	2	1	-1	-2	
935 Siófok	2 ≡	3	1	-1	-3	0
942 Pécs	5 ≡	0	0	0	0	0
941 Misinatető (534 m)	–		–	–	–	–
Siklós	7		1	0	-2	
827 Farkasgyepű (400 m)	9	6	0	-1	-7	
Veszprém	6		2	-4	-9	
833 Tatabánya	14	4	–	-3	-5	
839 Budapest (Ferihegy)	5 ≡	4	1	-2	-2	
840 Budapest OMI	8 ≡	7	1	0	0	0
841 Budapest (Szabadságh. 474 m)						
Martonvásár	5	3	1	-2	-4	
835 Székesfehérvár	2 ≡	1	1	-3	-5	
Dunaújváros	5		1	-2	-4	
Szekszárd	5 =		1	-1	-1	
Mohács	6		2	1		
960 Baja	7 =	0	1	0	0	0
955 Kalocsa	1 =	–	–	0	0	
Cegléd	2	folt	1	-3		
860 Szolnok	1 =	0	0	-2	-5	0
970 Kecskemét	1 ≡	0	1	0	-2	0
Kiskunfélegyháza	ny		2	-1	-2	
982 Szeged	ny ≡	0	2	0	-2	0
Mezőhegyes	1		2	1	-1	
Orosháza	• ⊔		1	0	-3	
990 Békéscsaba	ny =	0	0	0	-3	0
875 Túrkeve	ny ≡	0	0	-2	-4	0
Berettyóújfalu	•		-1	-1	-2	
882 Debrecen	1 =	0	-1	-1	-4	0
892 Nyíregyháza	ny ≡	0	-1	-1	-1	0
788 Kisvárda	ny ≡	0	-1	-2	-3	0
Mátészalka	ny		2	-3		
Tiszabecs	ny		0	-2		
Vác	7 ≡		1	0		
Gödöllő	7	7	0	-3		
Lőrinci	3	4	1	-2	-4	
Gyöngyös	10 ≡	7	0	-2		
Balassagyarmat	8	10	-1	-3		
755 Salgótarján	6	12	-1	-1	-1	
Galyatető (932 m)	6	30	-1	-9		
851 Kékestető (1000 m)	5 ≡	20	-5	-4	–	0
Mátraháza (672 m)	9 ≡	12	-3	-3		
865 Eger	7 ≡	6		-2	-3	0
Putnok	5	5	-1	-2	-2	
Lillafüred	3	3	-2	-4		
772 Miskolc	1 ≡	2	0	-2	-4	0
Fügöd	2	2	-1	-1		
778 Sárospatak	1 ≡	3	-1	-2	-3	0

	24 órai csapadék mm	Hó cm
Rajka	14	14
Kapuvár	11 =	8
Csorna	9	9
Komárom	13	12
Káld	2	1
Kőszeg	2	1
Körmend	4	5
Letenye	6	7
Sümeg	6	5
Zirc	9	12
Kisbér	5	6
Mór	3	4
Alcsút	6	6
Esztergom	6	4
Dobogókő	10	12
Fonyód	4	2
Tab	–	
Sárbogárd	–	
Lengyel	7	1
Nagykónyi	6	lep.
Marcali	4	lep.
Somogyszob	6	lep.
Kaposvár	4	folt
Barcs	8 ≡	lep.
Szigetvár	8	
Bácsalmás	–	
Kiskunhalas	•	
Izsák	–	
Kunsztmiklós	5	5
Örkény	3	2
Nagykáta	4	3
Jászapáti	2 ≡	4
Tiszakécske	• ⊔	
Nagykőrös	1	folt
Kistelek	m.	
Makó	1	
Szentes	4	
Szarvas	•	
Szeghalom	•	
Körösszakál	•	
Tiszaroff	1	
Poroszló	2	1
Karcag	ny	
Hortobágy	ny	lep.
Polgár	1	lep.
Hajdúdorog	•	
Nyírlugos	ny	
Csenger	•	
Vásárosnamény	•	
Záhony	1	lep.
Királyrét	13	
Romhány	6	7
Borsodnádasd	3	3
Jósvafő	–	
Szendrőlád	5	4
Hidasnémeti	3	
Tokaj	1	lep.
Sárhatvan	3	2

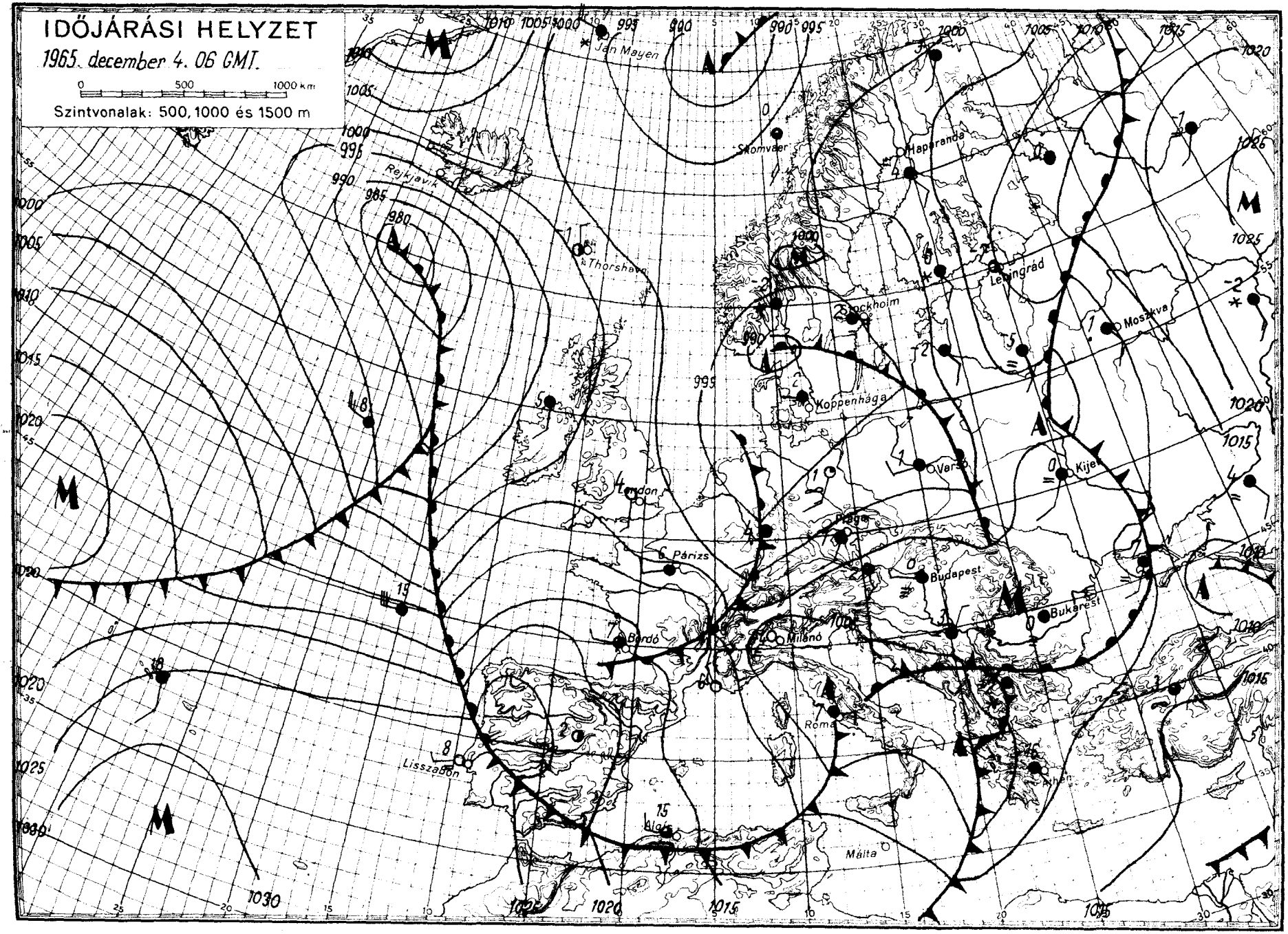

OFFSET-NYOMDA BUDAPEST

IDŐJÁRÁSI NAPIJELENTÉS

ЕЖЕДНЕВНЫЙ МЕТЕОРОЛОГИЧЕСКИЙ БЮЛЛЕТЕНЬ • DAILY WEATHER REPORT
BULLETIN QUOTIDIEN DE TEMPS • TÄGLICHER WETTERBERICHT

KIADJA AZ ORSZÁGOS METEOROLÓGIAI INTÉZET
BUDAPEST II. KITAIBEL PÁL UTCA 1
TELEFON: KÖZPONT: 333-500, IDŐJELZŐ OSZT.: 130-110

MEGJELENIK NAPONKÉNT • ELŐFIZETÉSI ÁRA
A POSTAI KÖLTSÉGGEL EGYÜTT NEGYEDÉVRE 60, Ft
KIADÁSÉRT FELELŐS AZ INTÉZET IGAZGATÓJA

78. évfolyam 339. szám. + B u d a p e s t + 1965. december 5.

Az időjárási helyzet ma reggel és a várható időjárás:

Európa időjárásában az elmult 24 óra alatt lényeges változás nem történt. Az Atlanti-óceán térségéből tovább tart az enyhe, nedves levegő beáramlása kontinensünk légterébe. Hatására Európa-szerte felhős, párás, sokfelé csapadékos az idő és a hőmérsékleti értékek általában 1-2 fokkal magasabbak az utóbbi három év átlagánál.

Hazánkban tegnap felhős, párás, sokfelé ködös idő volt. Néhány helyen hullott jelentéktelen mennyiségü eső, illetve ködszitálás. Az erősen ködös helyeken napközben sem emelkedett a hőmérséklet 0, +1 foknál magasabbra; azokon a helyeken azonban, ahol a köd fölöszlott, +6, +8 fokos maximumok alakultak ki. Ma hajnalban az ország területén +1 és -7 fok között mindenféle hőmérsékleti érték előfordult. A Nagykanizsa - Siófok - Miskolc vónaltól északnyugatra általában 2-8 cm vastagságu összefüggő hóréteg található. Hegyeinkről ma reggel 7 órakor a következő hójelentést kaptuk: Budapesti Szabadsághegy 7, Mátraháza 10, Kékestető 18, Galyatető 28 cm. Ma országszerte tovább folytatódik a párás, ködös, helyenként ködszitálásos idő.

Ma 12 órakor Budapesten a hőmérséklet 0 fok, a tengerszintre átszámitott légnyomás 760 mm, alig változik.

Várható időjárás hétfő estig:

Ma erősen párás, helyenként ködös idő.
Holnap nyugat felől felhősödés, elsősorban a nyugati megyékben esőkkel.
Mérsékelt, később megélénkülő délnyugati, nyugati szél.

Várható legalacsonyabb éjszakai hőmérséklet: általában -3, +1 fok között, északnyugaton helyenként egy-két fokkal -3 fok alatt, legmagasabb nappali hőmérséklet holnap: +2, +6 fok között.

Kerényi Nárcisz s.k.

A hőmérséklet napi középértéke és eltérése a 90 évi átlagtól / Budapesten / :

1965. XII. 4.: +0,2 C°, -1,8 C°.

1871 óta ezen a napon Budapesten előfordult:

legmagasabb hőmérséklet: 16,2 C° /1876/
legalacsonyabb hőmérséklet: -15,3 C° /1882/

65.0767.

CSAPADÉKELOSZLÁS

AZ UTOLSÓ 24 ÓRÁBAN

196 5. XII. 4. ..... 7^h-TÓL XII. 5. ..... 7^h-IG

A GÖRBE VONALAK – AZ IZOHIÉTÁK – AZOKAT A HELYEKET KÖTIK ÖSSZE, AHOL A CSAPADÉK MENNYISÉGE EGYENLŐ VOLT

Szintvonalak: 200, 300 és 500 m

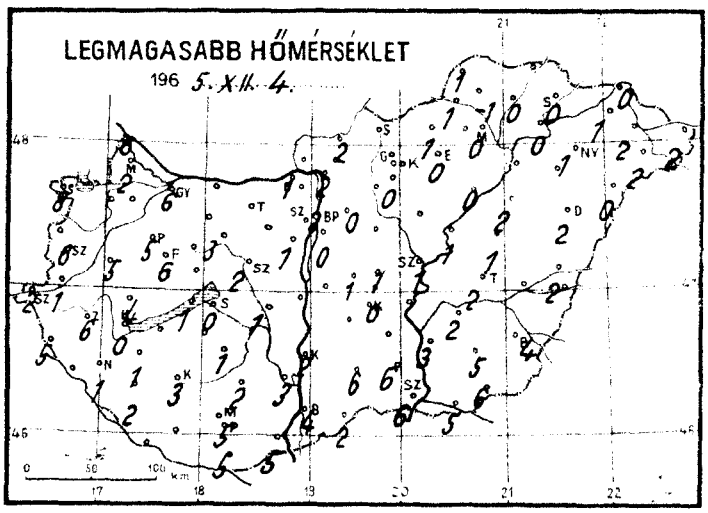

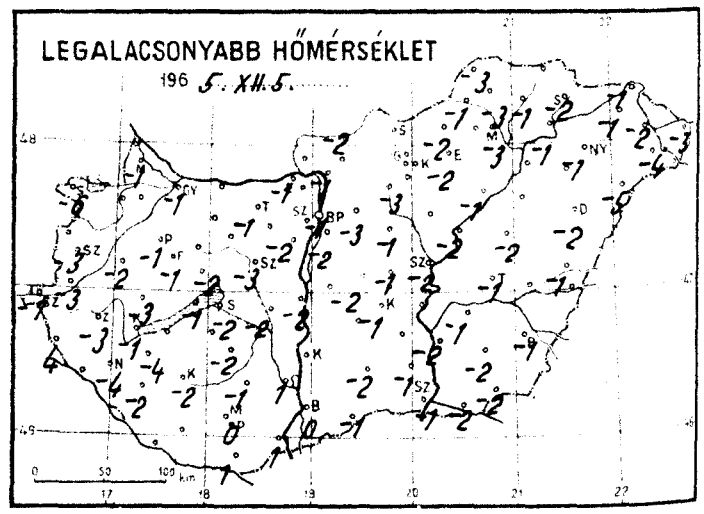

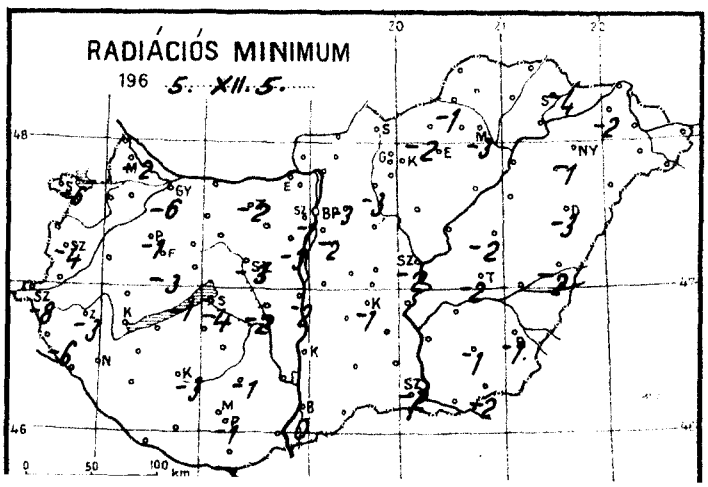

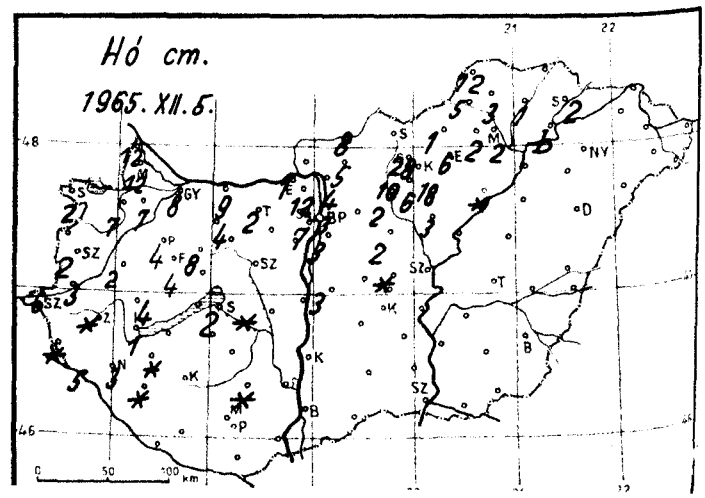

1965. december ..... hó,
5. vasárnap ..... nap .....

	Az utolsó 24 óra adatai					
	Csapadék (mm)	Hó cm	Hőmérsékleti szélsőségek: tegnapi nappali max.	éjszakai min.	min. 5 cm-en	Napsütés (óra) tegnap
12815 Magyaróvár	.	12	2	-1	-2	3
822 Győr	.	8	6	-5	-6	5
825 Pápa	. ≡	4	5	-1	-1	5
805 Sopron	ny ≡	9	8	-6	-6	2
812 Szombathely	. ≡	2	6	-3	-4	6
910 Szentgotthárd	. ≡	6	2	-7	-8	4
915 Zalaegerszeg	. ≡	folt	6	-3	-3	
Lenti	.	folt	5	-4	-6	
925 Nagykanizsa	. ≡	3	1	-4	-4	
920 Keszthely	ny ≡	1	0	-1		0
Tihany	. ≡		1	-1	-1	
935 Siófok	≡	2	0	-2	-4	0
942 Pécs	. ≡		5	0	-1	1
941 Misinatető (534 m)	—		—	—	—	—
Siklós	.		5	1	-1	
827 Farkasgyepű (400 m)	.	4	6	-1	-3	
Veszprém	.		—	-2	-3	
833 Tatabánya	. ≡	2	—	-1	-2	
839 Budapest (Ferihegy)	ny ≡	3	0	-2	-2	
840 Budapest OMI	.	3	2	-1	-1	1
841 Budapest (Szabadságh., 474 m)	1≡V	7	5	-3	-3	5
Martonvásár	. ≡	1	1	-2	-3	
835 Székesfehérvár	. ≡	1	2	-3	-3	
Dunaújváros	. ≡		0	-2	-2	
Szekszárd	. ≡		3	1		
Mohács	. ≡		5	1		
960 Baja	. ≡		4	0	0	0
955 Kalocsa	. ≡		2			
Ceglédd	. ≡		1	-1		
860 Szolnok	. ≡		1	-2	-2	0
970 Kecskemét	. ≡		0	-1	-1	0
Kiskunfélegyháza						
982 Szeged	ny ≡		6	-1	-2	3
Mezőhegyes	ny ≡		6	-2	-2	
Orosháza	. ≡		5	-2		
990 Békéscsaba	ny ≡		4	-1	-1	3
875 Túrkeve	. ≡		2	-1	-2	0
Berettyóújfalu	. ≡		2	-1	-2	
882 Debrecen	. ≡		2	-2	-3	0
892 Nyíregyháza	. ≡		1	-1	-1	0
Kisvárda	. ≡		1	-1	-2	0
Mátészalka	. V		2	-4		
Tiszabecs	ny ≡		2	-3		
Vác						
Gödöllő	. ≡		0	-3	-3	
Lőrinci	.	2	—	-3	-3	
Gyöngyös	.	6	0	-2		
Balassagyarmat	.	8	2	-2		
755 Salgótarján						
Galyatető (932 m)	.	28	-1	-4		
851 Kékestető (1000 m)	.	18	-1	-4		3
Mátraháza (672 m)	. ≡	10	1	-2		
865 Eger	. ≡	6	0	-2	—	0
Putnok	. ≡	5	1	-1		
Lillafüred	.	2	0	-4		
772 Miskolc	. ≡	2	0	-3	-3	0
Füged	. ≡	1	0	-1		
778 Sárospatak	. ≡	2	5	-2	-4	0

	24 órai csapadék mm	Hó cm
Rajka	.	12
Kapuvár	ny≡	7
Csorna	.	7
Komárom	ny	9
Káld	.≡	2
Kőszeg	.	
Körmend	.≡	3
Letenye	.	5
Sümeg	.≡	4
Zirc	.	8
Kisbér	.⊔	4
Mór	.≡	
Alcsút		
Esztergom	.	1
Dobogókő	.≡	12
Fonyód		
Tab	.	
Sárbogárd	—	—
Lengyel	.	folt
Nagykónyi	.≡	
Marcali	ny≡	folt
Somogyszob	.	folt
Kaposvár	.≡	
Barcs	.	
Szigetvár	.	
Bácsalmás	.	
Kiskunhalas	.≡	
Izsák		
Kunsztmiklós	.	
Örkény	.≡	folt
Nagykáta	.≡	2
Jászapáti	ny≡	3
Tiszakécske	.≡	
Nagykőrös	ny≡	folt
Kistelek	.	
Makó	ny⊔	
Szentes	.≡	
Szarvas	ny≡	
Szeghalom	1≡	
Körösszakál	.	
Tiszaroff	.≡	
Poroszló	.≡	folt
Karcag	ny≡	
Hortobágy	ny	
Polgár	.V	
Hajdúdorog	.	
Nyírlugos	.≡	
Csenger	.⊔	
Vásárosnamény	.	
Záhony	.	
Királyrét		
Romhány	ny≡	5
Borsodnádasd	.	1
Jósvafő	.≡	12
Szendrőlád	.≡	3
Hidasnémeti	.	
Tokaj	.	lep.
Sárhatvan	.≡	folt

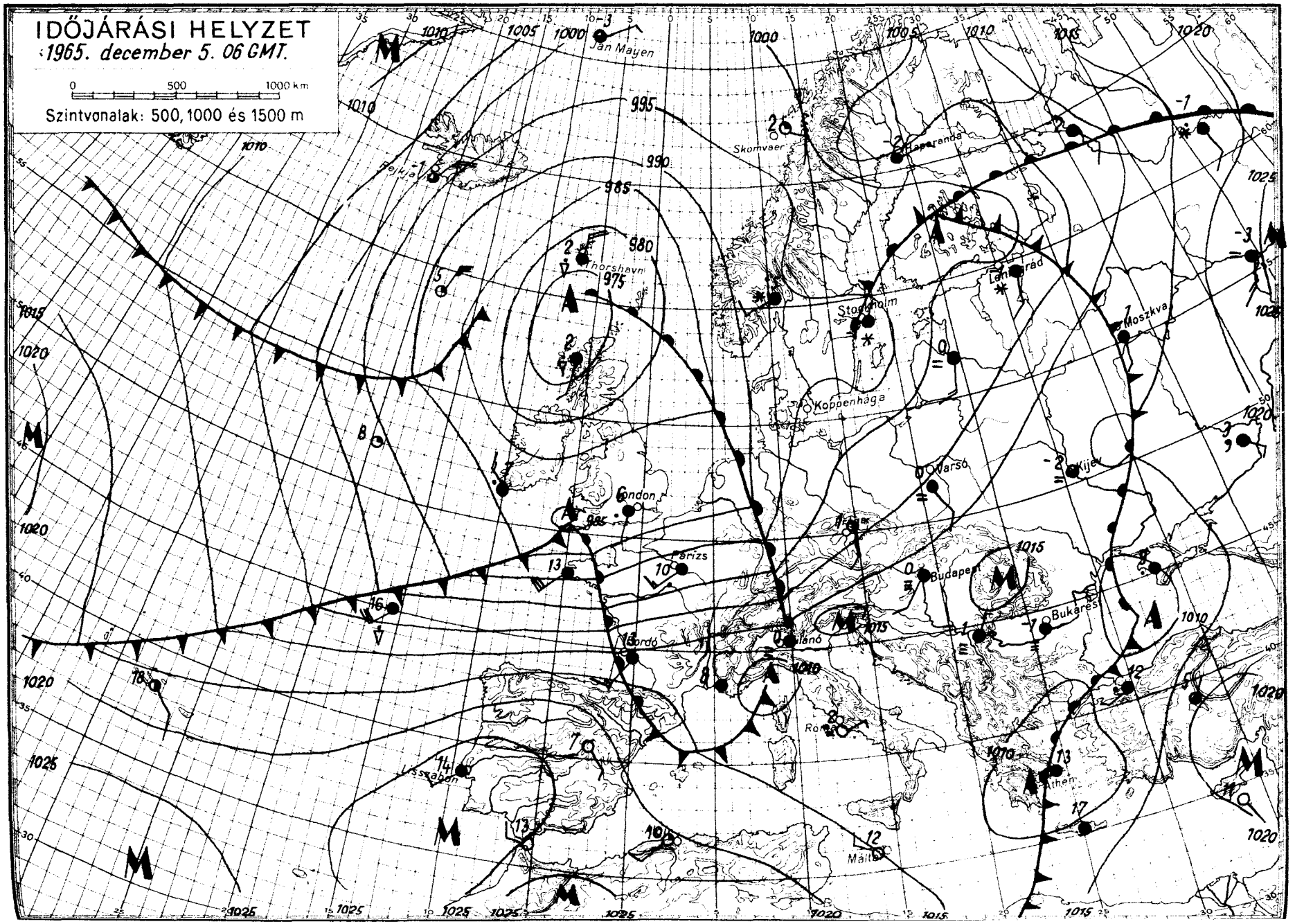

OFFSET-NYOMDA, BUDAPEST

IDŐJÁRÁSI NAPIJELENTÉS

ЕЖЕДНЕВНЫЙ МЕТЕОРОЛОГИЧЕСКИЙ БЮЛЛЕТЕНЬ • DAILY WEATHER REPORT
BULLETIN QUOTIDIEN DE TEMPS • TÄGLICHER WETTERBERICHT

KIADJA AZ ORSZÁGOS METEOROLÓGIAI INTÉZET
BUDAPEST II. KITAIBEL PÁL UTCA 1
TELEFON: KÖZPONT: 353-500, IDŐJELZŐ OSZT.: 156-710

MEGJELENIK NAPONKÉNT • ELŐFIZETÉSI ÁRA
A POSTAI KÖLTSÉGGEL EGYÜTT NEGYEDÉVRE 60, Ft
KIADÁSÉRT FELELŐS AZ INTÉZET IGAZGATÓJA

78. évfolyam 340. szám. + B u d a p e s t + 1965. december 6.

Az időjárási helyzet ma reggel és a várható időjárás:

A központjával a Keleti-tenger felett elhelyezkedő alacsony nyomásu rendszer továbbra is enyhe óceáni léghullámokat szállit kontinensünk légterébe. Hatására Európa nagy részén változékony, erősen felhős, szeles, sokfelé csapadékos az időjárás.

Hazánkban tegnap az ország nagy részén borult, ködös idő volt. A délutáni órákban a Dunántúlon a köd fokozatosan feloszlott és igy itt 1-2 órás napsütést is mértek. Napközben a hőmérséklet általában csak -1, +4, a Dunántúlon +4, +9 fokig emelkedett. Ma hajnalban -4 és +6 fok között szeszélyes területi eloszlásban mindenféle hőmérsékleti érték előfordult. Az éjszakai órákban történt enyhülés következtében a nappali csucsértékek néhány helyen alacsonyabbak maradtak a hajnali hőmérsékleteknél. Az ország északnyugati és északkeleti felében jobbára ködszitálásból származó jelentéktelen mennyiségü csapadék hullott. Az enyhülés következtében az összefüggő hótakaró területe lényegesen csökkent és hegyeinkben is erősen romlik a hó minősége. Ma délelőtt erősen felhős idő mellett az enyhülés tovább folytatódott. A délnyugati megyékben a hőmérséklet egy-két helyen elérte a 10 fokot.

Ma 12 órakor Budapesten a hőmérséklet +7 fok, a tengerszintre átszámitott légnyomás 752 mm, mérsékelten emelkedő irányzatú.

Várható időjárás kedd estig:

Felhőátvonulások, szórványosan előforduló esővel.
Mérsékelt, időnként megélénkülő délnyugati, nyugati szél.
Enyhe idő.

Várható legalacsonyabb éjszakai hőmérséklet: 0,+5,
legmagasabb nappali hőmérséklet holnap:
+5, +10 fok között.

Máhr Jenő - Vadkerti Ferenc
s.k.

A hőmérséklet napi középértéke és eltérése a 90 évi átlagtól / Budapesten / :

1965. XII. 5.: +0,3 C°, -2,0 C°.

1871 óta ezen a napon Budapesten előfordult:

legmagasabb hőmérséklet: 14,3 C° /1915/
legalacsonyabb hőmérséklet: -16,3 C° /1925/

65.0768.

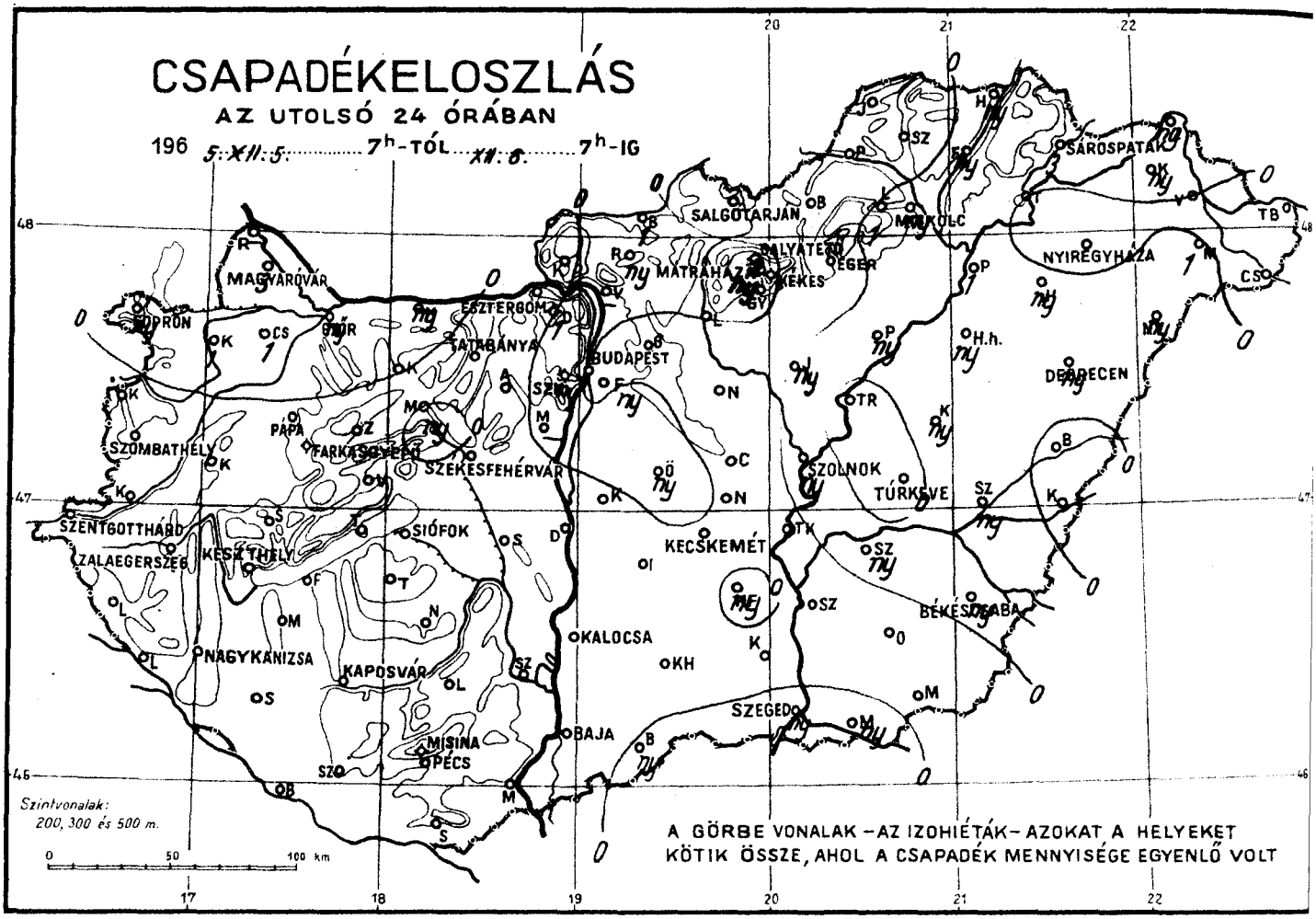
CSAPADÉKELOSZLÁS
AZ UTOLSÓ 24 ÓRÁBAN
196 5. XII. 5. 7h-TÓL XII. 6. 7h-IG
SÁROSPATAK
SALGÓTARJÁN
MISKOLC
NYIREGYHÁZA
MAGYARÓVÁR
SOPRON
GYŐR
ESZTERGOM
TATABÁNYA
BUDAPEST
MÁTRAHÁZA
EGER
KÉKES
DEBRECEN
PÁPA
FARKASGYEPŰ
SZOMBATHELY
SZÉKESFEHÉRVÁR
SZOLNOK
TÚRKEVE
SZENTGOTTHÁRD
ZALAEGERSZEG
KESZTHELY
SIÓFOK
KECSKEMÉT
BÉKÉSCSABA
NAGYKANIZSA
KAPOSVÁR
KALOCSA
SZEGED
BAJA
MISINA
PÉCS
Szintvonalak:
200, 300 és 500 m.
0 50 100 km
A GÖRBE VONALAK – AZ IZOHIÉTÁK – AZOKAT A HELYEKET KÖTIK ÖSSZE, AHOL A CSAPADÉK MENNYISÉGE EGYENLŐ VOLT

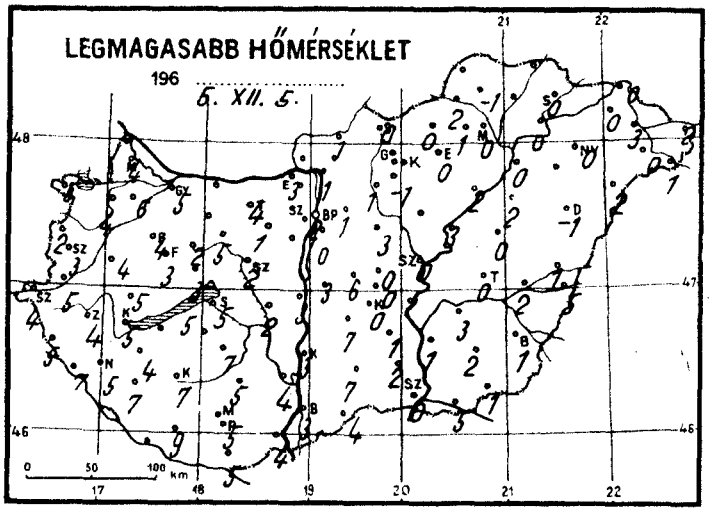
LEGMAGASABB HŐMÉRSÉKLET
196 5. XII. 5.
0 50 100 km

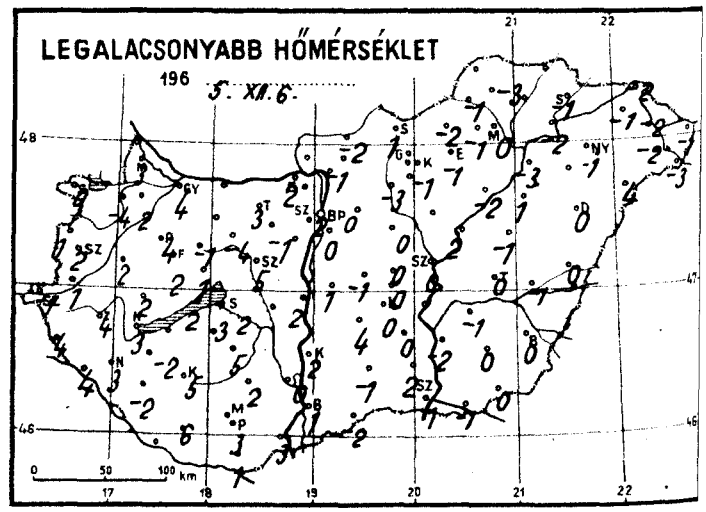
LEGALACSONYABB HŐMÉRSÉKLET
196 5. XII. 6.
0 50 100 km

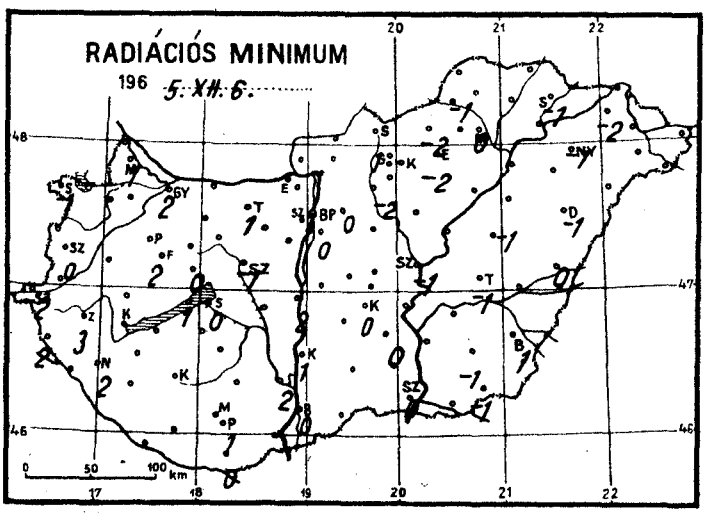
RADIÁCIÓS MINIMUM
196 5. XII. 6.
0 50 100 km

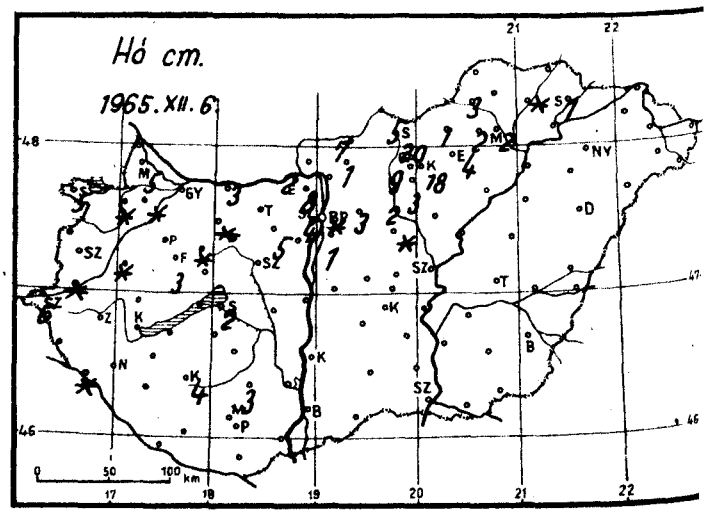
Hó cm.
1965. XII. 6.
0 50 100 km

1965. december hó, 6. nap hétfő

	Az utolsó 24 óra adatai					
	Csapadék (mm)	Hó cm	Hőmérsékleti szélsőségek: tegnapi nappali max.	éjszakai min.	min. 5 cm-en	Napsütés (óra) tegnap
12815 Magyaróvár	3	5	4	3	1	2
822 Győr	ny		5	4	2	0
825 Pápa	.		4	4		
805 Sopron	ny	5	5	0	-1	3
812 Szombathely	.		3	2	0	2
910 Szentgotthárd	.	6	4	-1	-2	3
915 Zalaegerszeg	.		4	4	3	
Lenti	.		5	4	2	
925 Nagykanizsa	.		5	3	2	
920 Keszthely	.		5	3	-	2
Tihany	.		5	2	1	
935 Siófok	.		5	3	0	3
942 Pécs	.		5	3	1	2
941 Misinatető (534 m)	-		-	-		
Siklós	.		5	1	0	
827 Farkasgyepű (400 m)	.	3	3	2	2	-
Veszprém	.		3	1	0	
833 Tatabánya	.		4	3	1	
839 Budapest (Ferihegy)	ny	1	0	0	0	
840 Budapest OMI	.	folt	2	2	1	0
841 Budapest (Szabadságh., 474 m)	ny	4	0	0	-1	0
Martonvásár						
835 Székesfehérvár	.		2	5	-1	
Dunaújváros	.		3	2	2	
Szekszárd	. =		4	0	2	
Mohács	.		4	3		
960 Baja	.		3	1	0	0
955 Kalocsa	.		3	2	1	
Cegléd	.		0	0		
860 Szolnok	ny		0	0	-1	0
970 Kecskemét	.		0	0	0	0
Kiskunfélegyháza	ny		1	0	0	
982 Szeged	ny		0	1	0	0
Mezőhegyes	.		1	0	-1	
Orosháza	.		2	0	-1	
990 Békéscsaba	ny		1	0	1	0
875 Túrkeve	.		0	0	-1	0
Berettyóújfalu	.		1	0	0	
880 Debrecen	ny		-1	0	-1	0
892 Nyíregyháza	.		0	-1	-1	0
Kisvárda	ny		0	-1	-2	0
Mátészalka	1		0	-2		
Tiszabecs	.		2	-1		
Vác						
Gödöllő	.	3	1	0	0	
Lőrinci	.	2	1	-3	-2	
Gyöngyös	.	3	-1	-1		
Balassagyarmat	1	7	1	-2		
755 Salgótarján	.	5	0	1	1	
Galyatető (932 m)	2	20	0	-5		
851 Kékestető (1000 m)	. =	18	-1	-5	-	0
Mátraháza (672 m)	ny	9	0	-3		
865 Eger	. =	4	0	-1	-2	0
Putnok	.	3	2	-1	-1	
Lillafüred	1	2	1	-1		
772 Miskolc	ny	2	0	0	0	0
Fügöd	ny	folt	0	-1		
778 Sárospatak	3	1	0	-1	-1	0

	24 órai csapadék mm	Hó cm
Rajka	2	folt
Kapuvár	1	folt
Csorna	1	folt
Komárom	ny	3
Káld	.	folt
Kőszeg	.	
Körmend	.	folt
Letenye	.	folt
Sümeg	.	folt
Zirc	.	folt
Kisbér	.	folt
Mór	ny	
Alcsút	.	5
Esztergom	.	2
Dobogókő	1	8
Fonyód	.	
Tab	-	
Sárbogárd	-	
Lengyel	.	3
Nagykónyi	.	
Marcali	.	
Somogyszob	.	
Kaposvár	.	4
Barcs	.	
Szigetvár	.	
Bácsalmás	ny	
Kiskunhalas	.	
Izsák	.	
Kunsztmiklós	.	
Örkény	ny=	
Nagykáta	.	folt
Jászapáti	ny	
Tiszakécske	-	
Nagykőrös	.	
Kistelek	.	
Makó	ny	
Szentes	.	
Szarvas	ny	
Szeghalom	ny	
Körösszakál	.	
Tiszaroff	.	
Poroszló	ny	folt
Karcag	ny	
Hortobágy	ny	
Polgár	1	
Hajdúdorog	-	
Nyírlugos	ny	
Csenger	.	
Vásárosnamény	.	
Záhony	ny	
Királyrét	.	
Romhány	ny	
Borsodnádasd	.	1
Jósvafő	-	
Szendrőlád	.	3
Hidasnémeti	ny	
Tokaj	.	
Sárhatvan	.	2

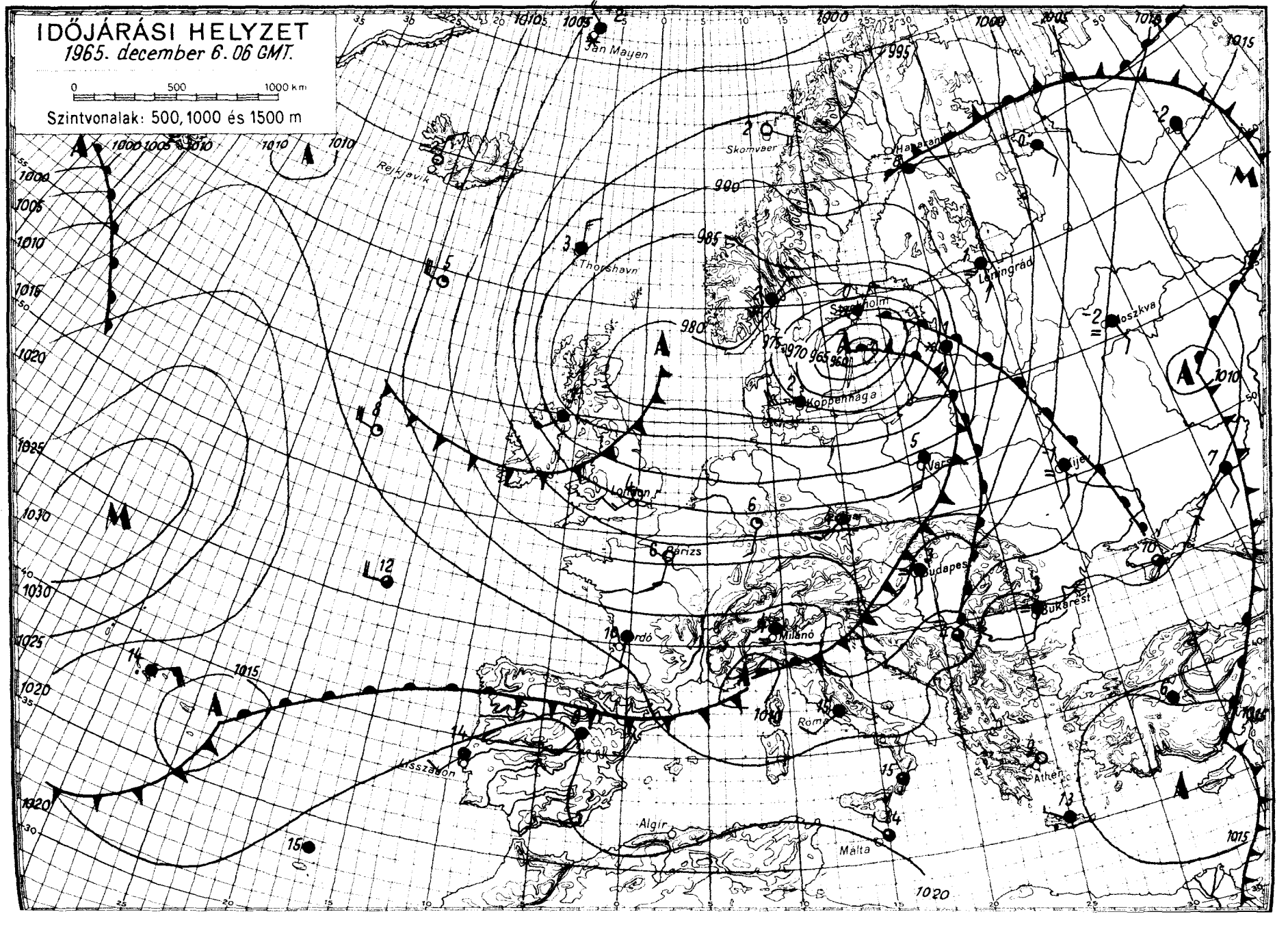

OFFSET: NYOMDA BUDAPEST

IDŐJÁRÁSI NAPIJELENTÉS

ЕЖЕДНЕВНЫЙ МЕТЕОРОЛОГИЧЕСКИЙ БЮЛЛЕТЕНЬ • DAILY WEATHER REPORT
BULLETIN QUOTIDIEN DE TEMPS • TÄGLICHER WETTERBERICHT

KIADJA AZ ORSZÁGOS METEOROLÓGIAI INTÉZET
BUDAPEST II. KITAIBEL PÁL UTCA 1
TELEFON: KÖZPONT: 353-500, IDŐJÁRÓ OSZT.: 150-410

MEGJELENIK NAPONKÉNT • ELŐFIZETÉSI ÁRA
A POSTAI KÖLTSÉGGEL EGYÜTT NEGYEDÉVRE 60, Ft
KIADÁSÉRT FELELŐS AZ INTÉZET IGAZGATÓJA

78. évfolyam 341. szám. + B u d a p e s t + 1965. december 7.

Az időjárási helyzet ma reggel és a várható időjárás:

Európa fölött tovább tart a nyugati, délnyugati áramlás, ennek következtében az enyhe ség napról-napra fokozódik szárazföldünk belsejében. A tegnapi hőmérsékleti csucsértékek pl. Közép-Európában 4, 8 fokkal magasabbak voltak, mint az elmult három év hasonló időszakának átlagos értékei.

Hazánkban tegnap borult, enyhe idő volt. Sok helyen esett az eső. Mennyisége a csapadéknyom és 27 mm között váltakozott. A 20 mm-t meghaladó értékeket a Dunántúl középső részein mérték. A hőmérséklet tegnap napközben északkeleten 2, 7, délnyugaton 7, 12 fokig emelkedett. Ma reggelre 0, +5, a délnyugati határmegyékben 6 fokig hűlt le a levegő. A sikvidéki területeken ma reggelre minden hó elolvadt, a hegyek hóviszonyaiban lényeges változás nem történt. Ma reggel 7 órakor számottevő hóvastagságot csak a Mátrahegységből jelentettek, Kékestetőről 16, Galyatetőről 21 cm-t; a hó jeges, kérges. Ma délelőtt országszerte borult, enyhe idő volt, kevés hely kivételével esett az eső. A hőmérséklet 11 órakor 2, 7 fok között váltakozott.

Ma 12 órakor Budapesten a hőmérséklet 6 fok, a tengerszintre átszámitott légnyomás 762 mm, gyengén emelkedő irányzatú.

Várható időjárás szerda estig:

Jobbára borult, enyhe, párás idő, többfelé ujabb eső.
Mérsékelt szél.

Várható legalacsonyabb éjszakai hőmérséklet: 0,+5,
legmagasabb nappali hőmérséklet holnap:
5, 10 fok között.

Erdős Emőke - Dr. Tóth Pál
s.k.

A hőmérséklet napi középértéke és eltérése a 90 évi átlagtól / Budapesten / :

1965. XII. 6.:	5,8 C°,	+3,2 C°.

1871 óta ezen a napon Budapesten előfordult:

legmagasabb hőmérséklet:	13,6 C° /1900/
legalacsonyabb hőmérséklet:	-12,6 C° /1925/

65.0769.

CSAPADÉKELOSZLÁS

AZ UTOLSÓ 24 ÓRÁBAN

196 5. XII. 6. 7h-TÓL XII. 7. 7h-IG

A GÖRBE VONALAK – AZ IZOHIÉTÁK – AZOKAT A HELYEKET KÖTIK ÖSSZE, AHOL A CSAPADÉK MENNYISÉGE EGYENLŐ VOLT

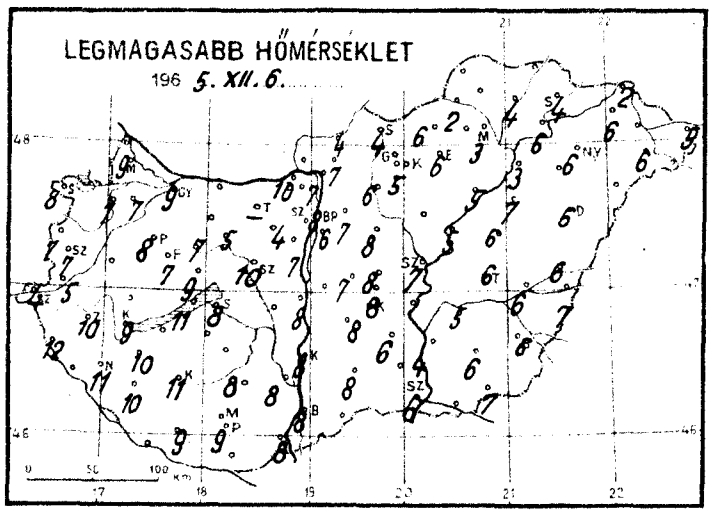

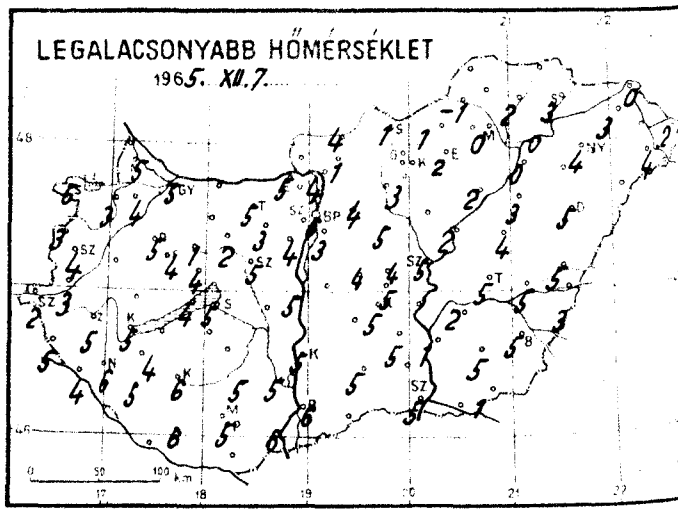

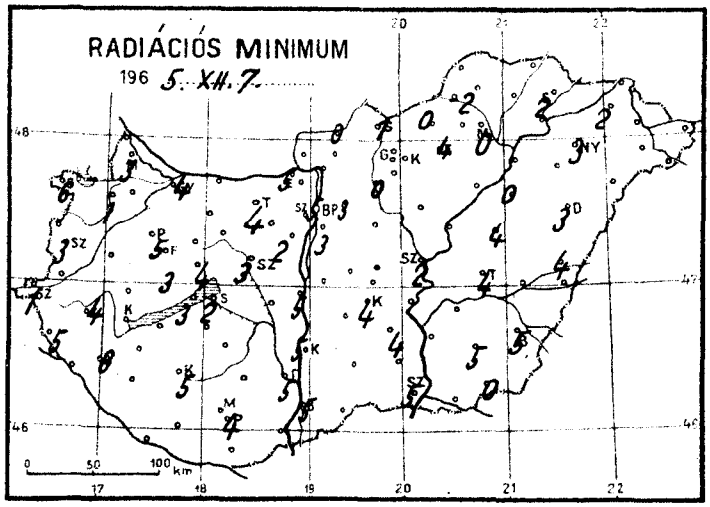

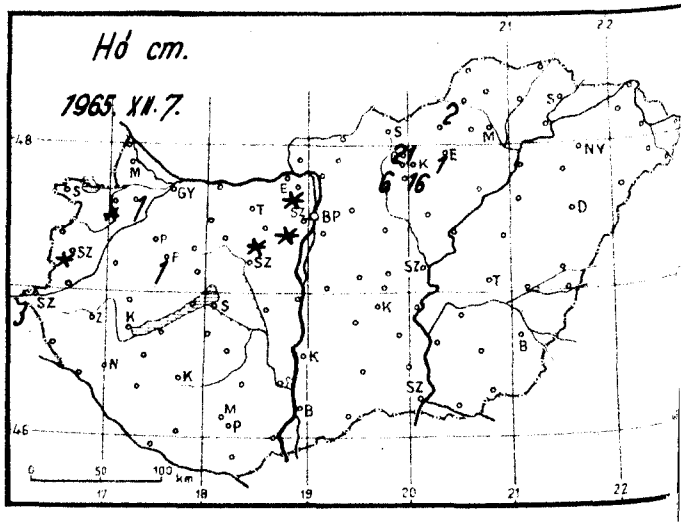

1965. december hó, 7. kedd nap

	Az utolsó 24 óra adatai					
	Csapadék (mm)	Hó cm	Hőmérsékleti szélsőségek: tegnapi nappali max.	éjszakai min.	min. 5 cm-en	Napsütés (óra) tegnap
12815 Magyaróvár	ny =		9	5	3	0
822 Győr	ny		9	5	4	0
825 Pápa	1		8	5	5	0
805 Sopron	ny		8	6	6	0
812 Szombathely	3	folt	7	4	3	0
910 Szentgotthárd	2	3	4	2	1	0
915 Zalaegerszeg	5		10	5	4	
Lenti	9		12	5	5	
925 Nagykanizsa	14		11	6	6	
920 Keszthely	9		9	5	–	0
Tihany	27		11	4	3	
935 Siófok	24		8	5	2	0
942 Pécs	2		9	5	4	0
941 Misinatető (534 m)						
Siklós	1		–	–	–	
827 Farkasgyepű (400 m)	7	1	7	4	3	
Veszprém	25		9	4	4	
833 Tatabánya	1 =	4	–	5	4	
839 Budapest (Ferihegy)	ny		6	3	3	
840 Budapest OMI	ny		8	6	5	0
841 Budapest (Szabadságh.,474 m)	1	folt	5	3	0	0
Martonvásár	3		7	4	2	
835 Székesfehérvár	15		10	5	3	
Dunaújváros	21		8	5	5	
Szekszárd	18 =		8	5	4	
Mohács	2		8	6		
960 Baja	3		8	6	5	0
955 Kalocsa	16		8	5	5	
Cegléd	2		8	4		
860 Szolnok	3		7	5	2	0
970 Kecskemét	9		8	5	4	0
Kiskunfélegyháza	6		6	5	4	
982 Szeged	3		6	5	5	0
Mezőhegyes	2		7	1	0	
Orosháza	7		6	5	5	
990 Békéscsaba	6		6	5	5	0
875 Túrkeve	6		6	5	4	0
Berettyóújfalu	3		6	5	4	
882 Debrecen	1		6	5	3	0
892 Nyíregyháza	ny		6	4	3	0
Kisvárda	ny =		6	3	2	0
Mátészalka	2		6	4		
Tiszabecs	3		5	2		
Vác	ny =		7	4		
Gödöllő	ny		7	4	3	
Lőrinci	.		6	–	0	
Gyöngyös	.		5	3		
Balassagyarmat	ny		4	4	0	
755 Salgótarján	.	1	4	1	1	
Galyatető (932 m)	2	21	3	-1		
851 Kékestető (1000 m)	2	16	1	0	–	0
Mátraháza (672 m)	1	6	4	2		
865 Eger	ny =	1	6	2	4	0
Putnok	.	2	2	-1	-2	
Lillafüred						
772 Miskolc	. =		3	0	0	0
Fügöd	ny		4	2		
778 Sárospatak	2 =		4	3	2	0

	24 órai csapadék mm	Hó cm
Rajka	. folt	
Kapuvár	.= folt	
Csorna	1	1
Komárom	1	
Káld	7	
Kőszeg	4	
Körmend	4	
Letenye	13	
Sümeg	16	
Zirc	8	
Kisbér	3=	
Mór	5	
Alcsút	3 folt	
Esztergom	.	
Dobogókő	. folt	
Fonyód	15	
Tab	23	
Sarbogárd		
Lengyel	25	
Nagykónyi	22	
Marcali	20	
Somogyszob	10	
Kaposvár	19	
Bares	4	
Szigetvár	3	
Bácsalmás	3	
Kiskunhalas	16	
Izsák		
Kunsztmiklós		
Örkény	9	
Nagykáta	. folt	
Jászapáti	ny	
Tiszakécske	–	
Nagykőrös	8	
Kistelek	9	
Makó	3	
Szentes	8	
Szarvas	8	
Szeghalom	6	
Kőrösszakál	4	
Tiszaroff	.	
Poroszló	ny	
Karcag	2	
Hortobágy	ny	
Polgár	ny	
Hajdúdorog		
Nyírlugos	..	
Csenger	2	
Vásárosnamény		
Záhony	ny	
Királyrét		
Romhány	.	
Borsodnádasd	.	
Jósvafő		
Szendrőlád		
Hidasnémeti	1	
Tokaj	.	
Sárhatvan	25	

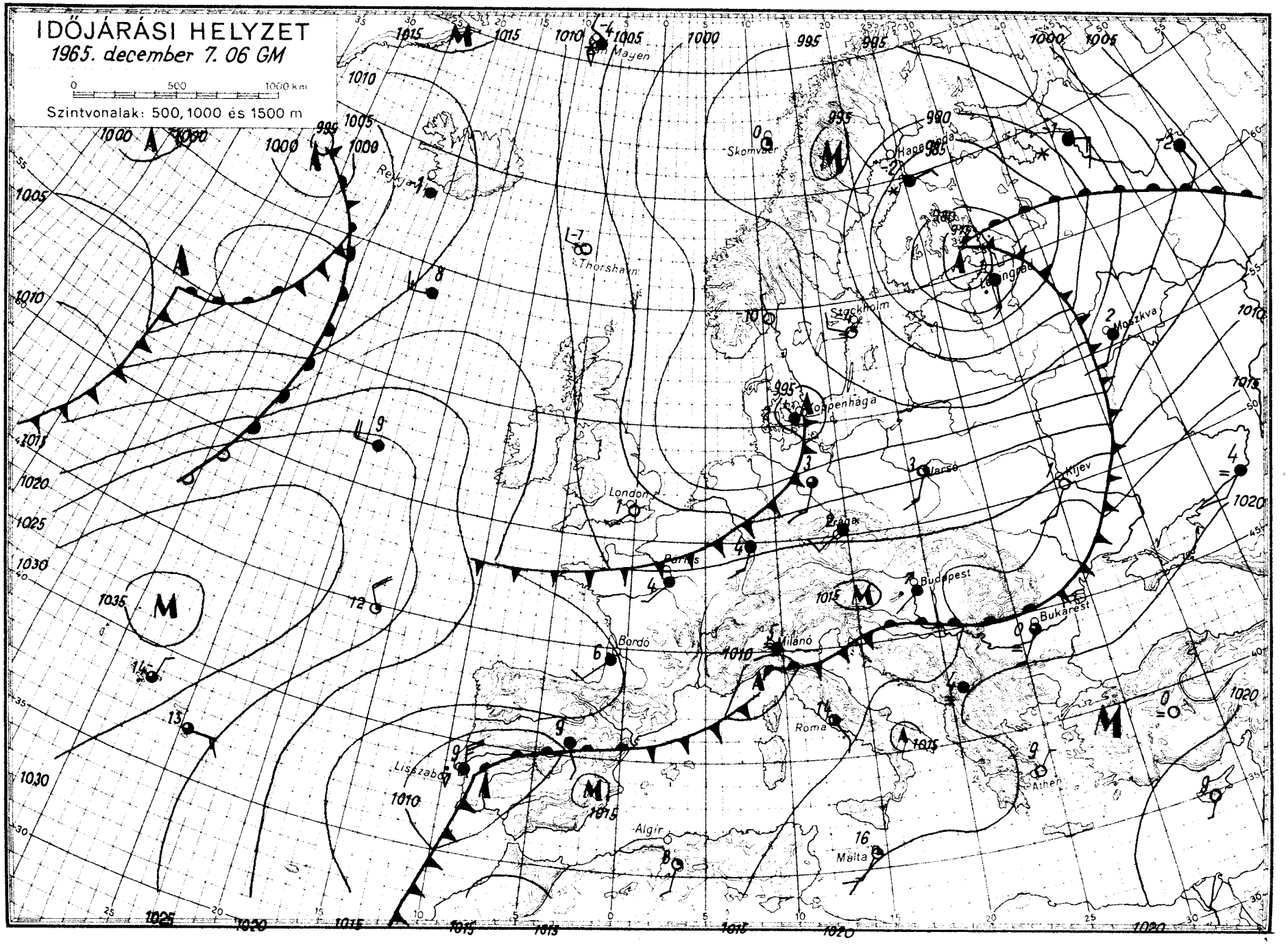

OFFSET NYOMDA, BUDAPEST

IDŐJÁRÁSI NAPIJELENTÉS

ЕЖЕДНЕВНЫЙ МЕТЕОРОЛОГИЧЕСКИЙ БЮЛЛЕТЕНЬ • DAILY WEATHER REPORT
BULLETIN QUOTIDIEN DE TEMPS • TÄGLICHER WETTERBERICHT

KIADJA AZ ORSZÁGOS METEOROLÓGIAI INTÉZET
BUDAPEST II. KITAIBEL PÁL UTCA 1
TELEFON: KÖZPONT: 353-500, IDŐJELZŐ ÖSZ.: 150-410

MEGJELENIK NAPONKÉNT • ELŐFIZETÉSI ÁRA
A POSTAI KÖLTSÉGGEL EGYÜTT NEGYEDÉVRE 60, Ft
KIADÁSÉRT FELELI AZ INTÉZET IGAZGATÓJA

78. évfolyam 342. szám. + B u d a p e s t + 1965. december 8.

Az időjárási helyzet ma reggel és a várható időjárás:

A Közép-Európában napok óta uralmon lévő szokatlanul enyhe levegőt lassan kiszoritják az északnyugatról áramló, Európa északi területeiről származó, hidegebb légtömegek. A két levegő találkozásánál, az Alpok és a Kárpátok térségében, nagykiterjedésü esőzések, illetve havazások vannak.

Hazánkban tegnap borult idő volt. Országszerte esett az eső, a magasabb hegyeken a havaseső, hó. A lehullott csapadék mennyisége a Dunántúl egyes helyein elérte a 20 - 25, sőt Kaposváron a 28, Somogyszobon a 29, Vésén a 30, Letenyén pedig a 31 mm-t. Napközben a hőmérséklet a déli megyékben 8, 10, máshol 2, 8 fokig emelkedett. Ma hajnalra az ország területén 0, +5 fokig hült le a levegő. Ma délelőtt a Kárpát-medencét is elérte az északnyugatról áramló hideg levegő, hatására a nyugati megyékben az esőzést havaseső, illetve havazás váltotta fel és a hőmérsékletek csökkentek. Ma reggel 7 órakor Kékestetőn 21, Bánkuti menedékháznál /Bükk/ 22, Galyatetőn 23 cm vastagságu hóréteget mértek.

Ma 12 órakor Budapesten a hőmérséklet 3 fok, a tengerszintre átszámitott légnyomás 762 mm, alig változik.

Várható időjárás csütörtök estig:

Ma erősen felhős idő, esőkkel, havasesőkkel, helyenként havazással.
Holnap a felhőzet felszakadozik és a csapadékhullás fokozatosan megszünik.
Mérsékelt, időnként élénk északnyugati, északi szél.
Hidegebb idő.

Várható legalacsonyabb éjszakai hőmérséklet: -3,+2,
legmagasabb nappali hőmérséklet holnap:
0, +5 fok között.

Vadkerti Ferenc - Kerényi Nárcisz s.k.

A hőmérséklet napi középértéke és eltérése a 90 évi átlagtól / Budapesten / :

1965. XII. 7.:	6,1 C°,	+4,2 C°.

1871 óta ezen a napon Budapesten előfordult:

legmagasabb hőmérséklet:	15,3 C° /1915/
legalacsonyabb hőmérséklet:	-15,0 C° /1925/

65.0779.

CSAPADÉKELOSZLÁS

AZ UTOLSÓ 24 ÓRÁBAN

196 5. XII. 7. ..... 7h-TÓL ..... XII. 8. ..... 7h-IG

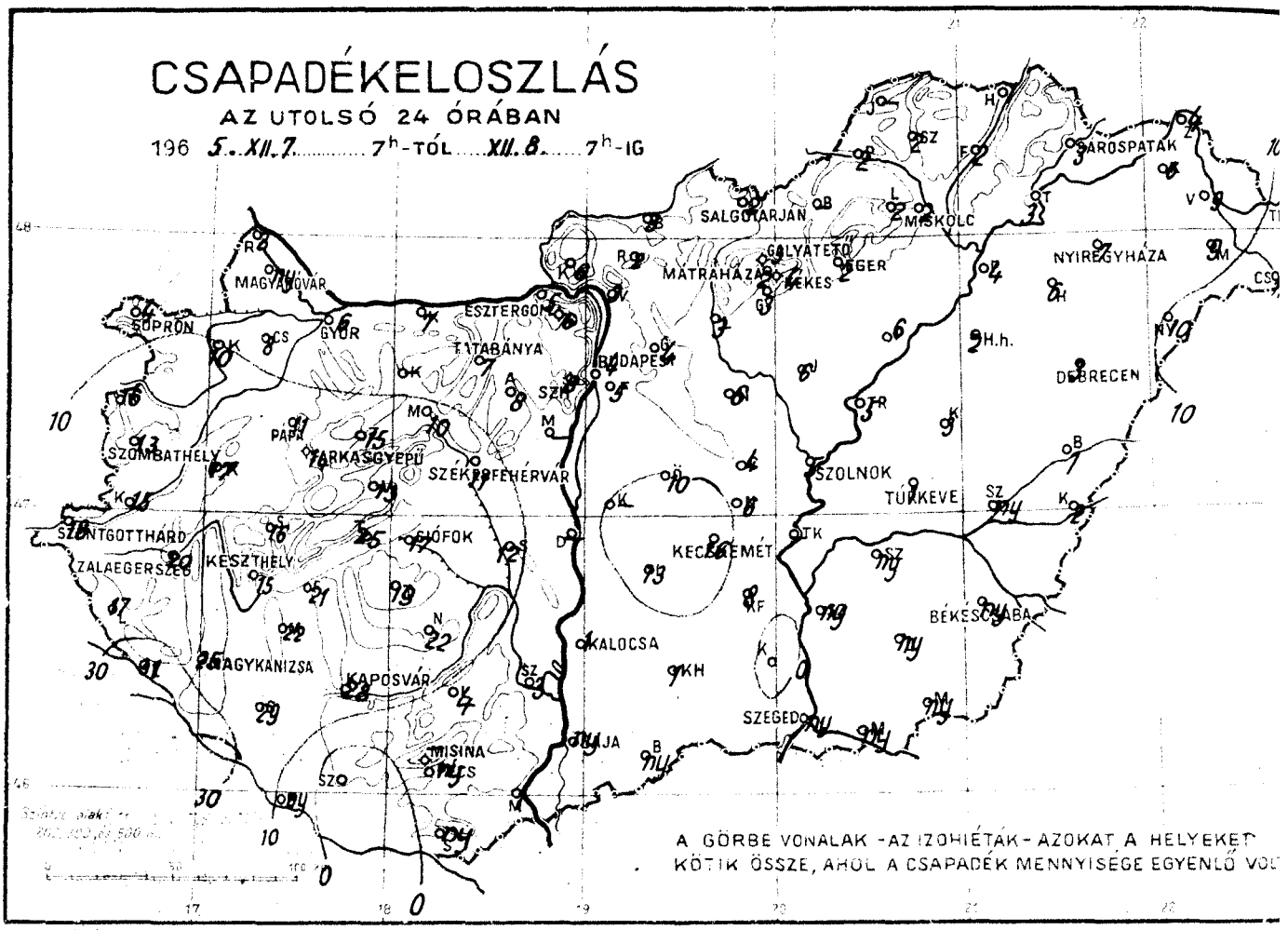

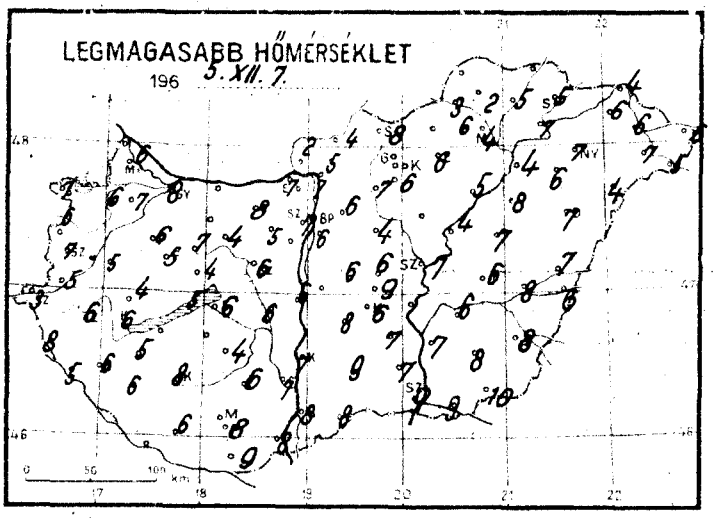

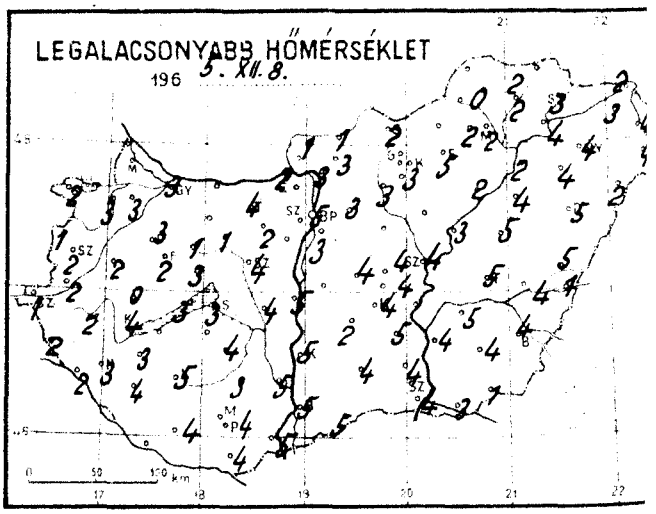

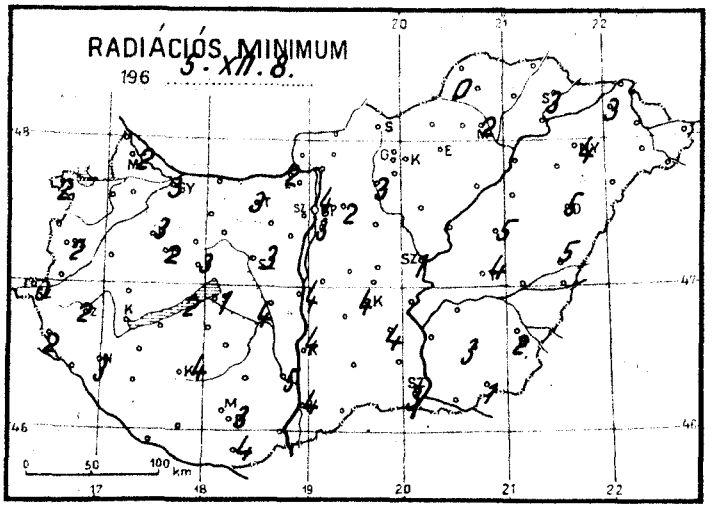

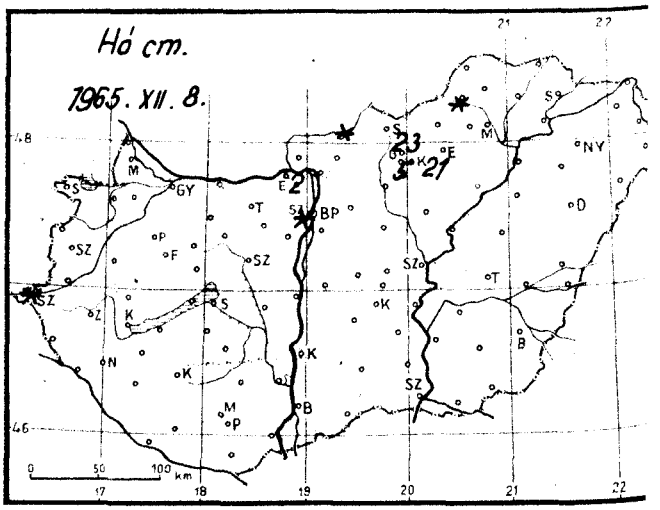

1965. december hó, 8. szerda nap

	Az utolsó 24 óra adatai								
	Csapadék (mm)	Hó cm	Hőmérsékleti szélsőségek			Napsütés (óra) tegnap	24 órai csapadék mm		Hó cm
			tegnapi nappali max.	éjszakai min.	min. 5 cm-en				
12815 Magyaróvár	ny =		6	–	2	0	Rajka	2	
822 Győr	6		8	3	3	0	Kapuvár	10=	
825 Pápa	11		6	3	3	0	Csorna	8	
805 Sopron	4		7	2	2	0	Komárom	7	
812 Szombathely	13		7	2	2	0	Káld	17	
910 Szentgotthárd	18	folt	3	1	0	0	Kőszeg	16	
915 Zalaegerszeg	20		6	2	2	–	Körmend	15	
Lenti	17		8	2	2		Letenye	31	
925 Nagykanizsa	25		6	3	3		Sümeg	16	
920 Keszthely	15		6	4	–	0	Zire	15	
Tihany	25		5	3	2		Kisbér	9	
935 Siófok	17		6	3	1	0	Mór	10	
942 Pécs	ny =		8	4	3	1	Alcsút	8	
941 Misinatető (534 m)	–		–	–	–		Esztergom	5	
Siklós	ny		9	4	4		Dobogókő	6	2
827 Farkasgyepű (400 m)	14		5	2	2	–	Fonyód	21	
Veszprém	13		4	3	3		Tab	19	
833 Tatabánya	7		8	4	3	–	Sárbogárd	–	
839 Budapest (Ferihegy)	5		6	3	3		Lengyel	4	
840 Budapest OMI	4		7	5	4	0	Nagykónyi	22	
841 Budapest (Szabadságh. 474 m)	8	folt	4	1	0	0	Marcali	22	
Martonvásár	–						Somogyszob	29	
835 Székesfehérvár	11		6	4	3		Kaposvár	28	
Dunaújváros	–		6	5	4		Bárcs	ny	
Szekszárd	3 =		7	5	5		Szigetvár	.	
Mohács	1		8	5			Bácsalmás	ny	
960 Baja	ny		8	5	4	0	Kiskunhalas	1	
955 Kalocsa	1 =		7	5	4		Izsák	13	
Cegléd	4		6	4			Kunsztmiklós	–	
860 Szolnok	5		7	4	1	0	Örkény	10	
970 Kecskemét	16		6	4	4	0	Nagykáta	6	
Kiskunfélegyháza	8		7	5	4		Jászapáti	6	
982 Szeged	ny		9	4	3	1	Tiszakécske	–	
Mezőhegyes	ny		10	1	1		Nagykőrös	6	
Orosháza	ny		8	4	3		Kistelek	.	
990 Békéscsaba	ny		8	4	2	0	Makó	ny	
875 Túrkeve	1		6	5	4	0	Szentes	ny	
Berettyóújfalu	1		7	5	5		Szarvas	ny	
880 Debrecen	3		7	5	4	0	Szeghalom	ny	
892 Nyíregyháza	7		7	4	4	0	Körösszakál	2	
Kisvárda	6		6	3	3	0	Tiszaroff	5	
Mátészalka	9		7	4			Poroszló	6	
Tiszabecs	10		6	2			Karcag	3	
Vác	3		7	3			Hortobágy	2	
Gödöllő	4		6	3	2		Polgár	4	
Lőrinci	3		7	3	3		Hajdúdorog	6	
Gyöngyös	3		6	3			Nyírlugos	10	
Balassagyarmat	3	folt	4	1			Csenger	11	
755 Salgótarján	2		8	2	2		Vásárosnamény	9	
Galyatető (932 m)	3	23	3	-2			Záhony	4	
851 Kékestető (1000 m)	4	21	1	-2	–	0	Királyrét	6	
Mátraháza (672 m)	2	5	4	0			Rombány	2	
865 Egor	2		6	5	4	0	Borsodnádasd	–	
Putnok	2	folt	3	0	0		Jósvafő	–	
Lillafüred	2		6	2			Szendrőlád	2	
772 Miskolc	2		4	2	2	0	Hidasnémeti	1	
Füged	2		5	2			Tokaj	3	
778 Sárospatak	3		5	3	3	0	Sárhatvan	12	

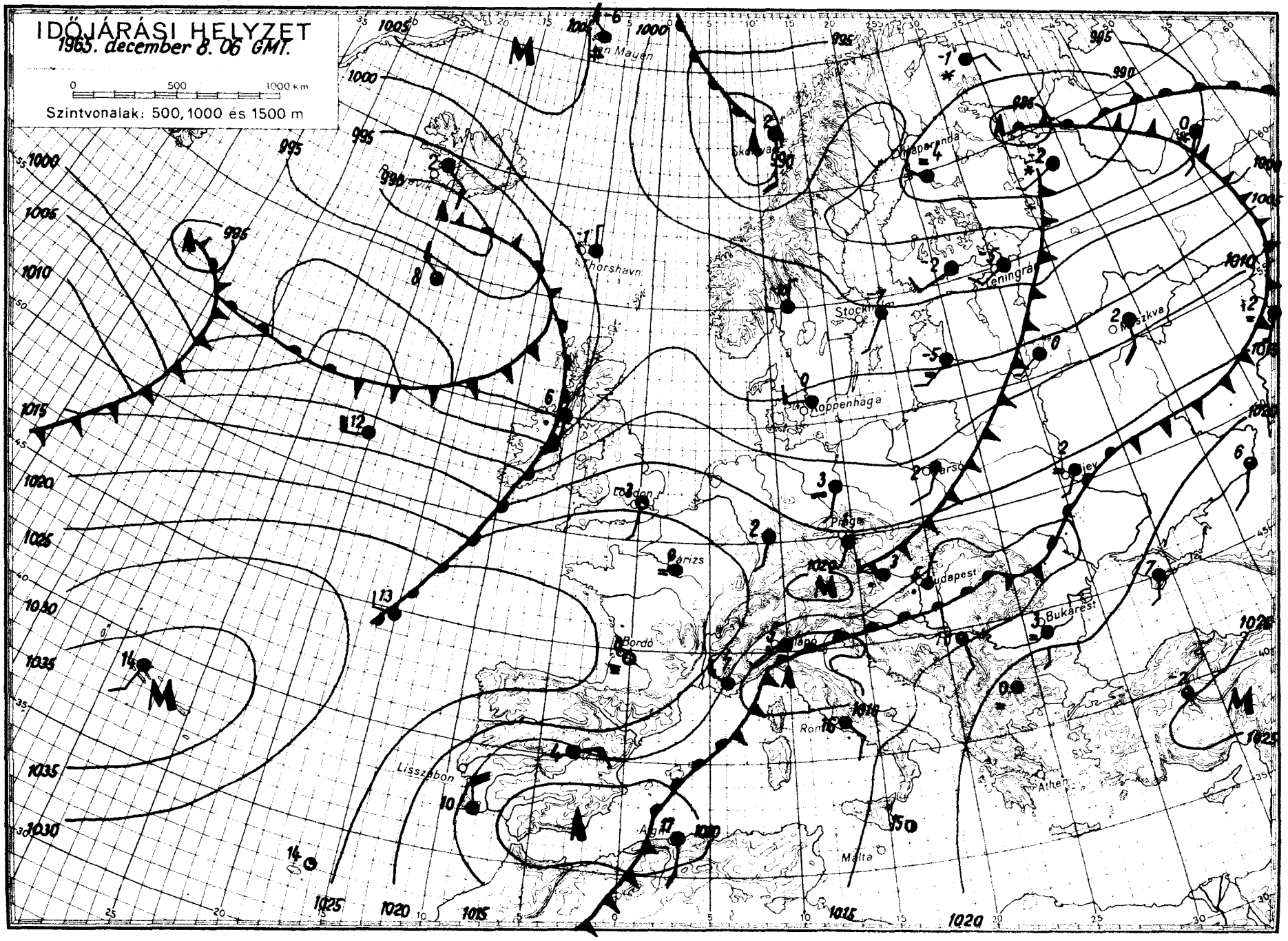

OFFSET NYOMDA BUDAPEST

IDŐJÁRÁSI NAPIJELENTÉS

ЕЖЕДНЕВНЫЙ МЕТЕОРОЛОГИЧЕСКИЙ БЮЛЛЕТЕНЬ • DAILY WEATHER REPORT
BULLETIN QUOTIDIEN DE TEMPS • TÄGLICHER WETTERBERICHT

KIADJA AZ ORSZÁGOS METEOROLÓGIAI INTÉZET
BUDAPEST II. KITAIBEL PÁL UTCA 1
TELEFON: KÖZPONT: 353-500, IDŐJELZŐ OSZT.: 150-410

MEGJELENIK NAPONKÉNT • ELŐFIZETÉSI ÁRA
A POSTAI KÖLTSÉGGEL EGYÜTT NEGYEDÉVRE 60, Ft
KIADÁSÉRT FELEL AZ INTÉZET IGAZGATÓJA

78. évfolyam 345. szám. + B u d a p e s t + 1965. december 9.

Az időjárási helyzet ma reggel és a várható időjárás:

Közép-Európát, igy a Kárpát-medencét is a tegnapi nap folyamán északnyugati széllel hidegebb levegő árasztotta el. A ma reggeli időjárási helyzetkép szerint az Atlanti-óceán térségéből származó, nagy sebességgel kelet felé mozgó ciklonrendszer a Brit-szigetek és a Benelux államok vidékén változékony, szeles, esős időt okoz, de a szárazföld belsejébe jutását átmenetileg az Alpok-Kárpátok fölött huzodó magasnyomásu gerinc akadályozza meg. Ezeken a területeken párás, ködös, csendes idő uralkodik.

Hazánkban tegnap borult volt az ég, az országos jellegü eső a reggeli óráktól a nyugati megyékben havasesőbe, havazásba ment át. A csapadékhullás a Dunántúlon a koradélutáni órákban szünt meg, este a felhőzet felszakadása kezdődött nyugaton, s lassan kelet felé terjedt, reggelre párás, ködös idő lett. A tegnap lehullott csapadék mennyisége általában 5-10 mm között volt, a Dunántúl déli részén és az Északi Középhegységben egyes helyeken meghaladta a 10 mm-t. A hőmérséklet napközben +2, +6 fokig emelkedett és az éjszaka folyamán 0, -4 fokig hült le a levegő. A sportolásra alkalmas porhó vastagsága Dobogókőn 12 cm, Galyatetőn 33, Bánkuton 34, Kékestetőn 35 cm. Ma délelőtt folyatódott a csendes, párás, ködös idő, a hőmérséklet 11 órára általában -1, +3 fokig emelkedett.

Ma 12 órakor Budapesten a hőmérséklet +1 fok, a tengerszintre átszámitott légnyomás 769 mm, mérsékelten süllyedő irányzatu.

Várható időjárás péntek estig:

Ma változó mennyiségü felhőzet, párás, ködös idő.
Holnap borult idő, havasesővel, havazással, megélénkülő délnyugati széllel.
Éjszakai fagyok.

Várható legalacsonyabb éjszakai hőmérséklet: -4,+1,
legmagasabb nappali hőmérséklet pénteken:
0, +5 fok között.

Erdős Emőke - Máhr Jenő s.k.

A hőmérséklet napi középértéke és eltérése a 90 évi átlagtól / Budapesten / :

1965. XII. 8.:	4,0 C°,	+2,3 C°.

1871 óta ezen a napon Budapesten előfordult:

legmagasabb hőmérséklet:	+14,6 C° /1915/
legalacsonyabb hőmérséklet:	-14,9 C° /1925/

65.0786.

CSAPADÉKELOSZLÁS

AZ UTOLSÓ 24 ÓRÁBAN

196 5. XII. 8. ..... 7h-TÓL ... XII. 9. ..... 7h-IG

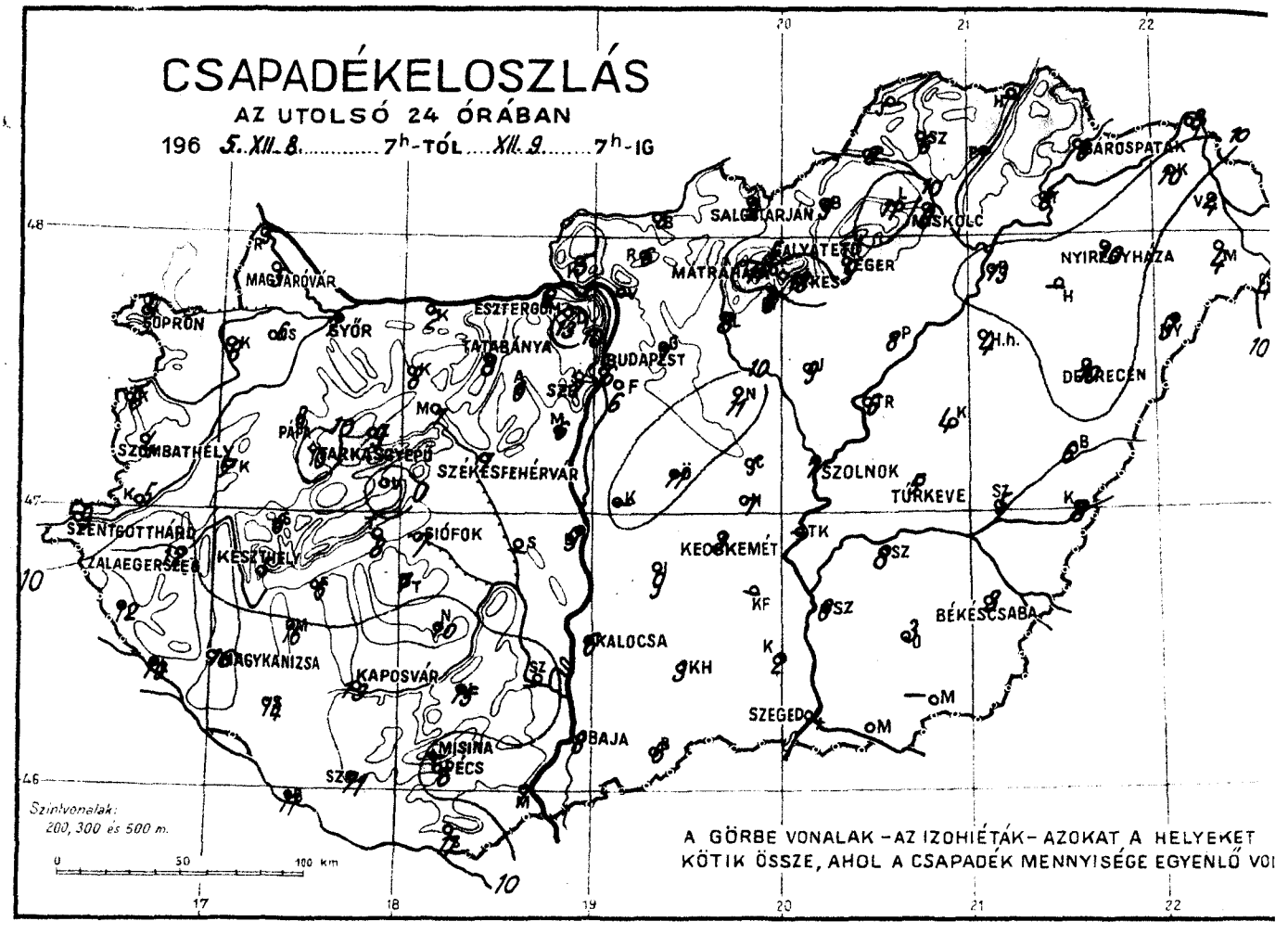

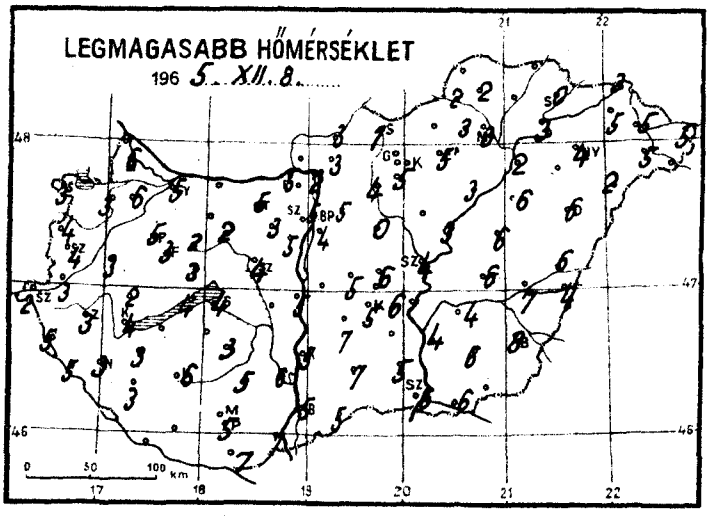

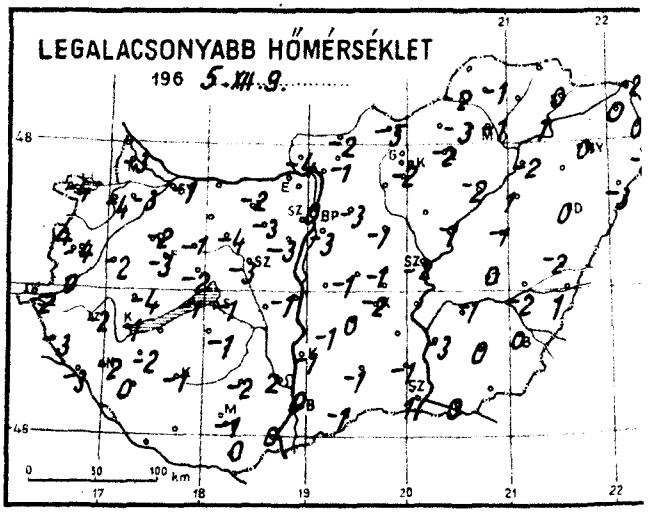

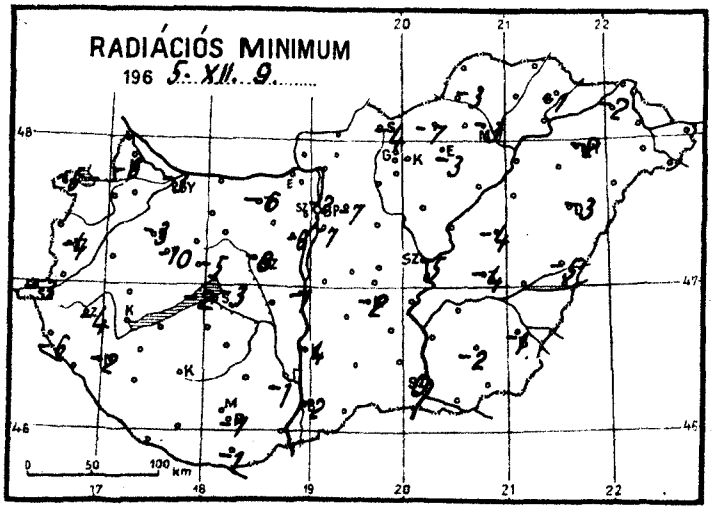

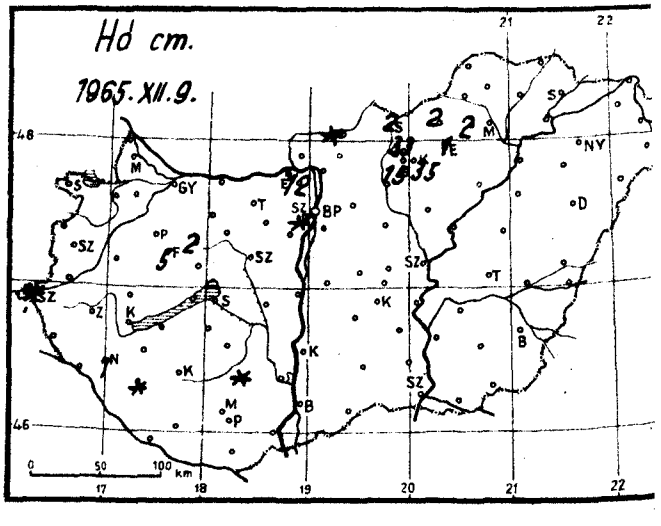

TÁJÉKOZTATÓ AZ 1965. NOVEMBER [illegible]

CSAPADÉK ELOSZLÁSÁRÓL

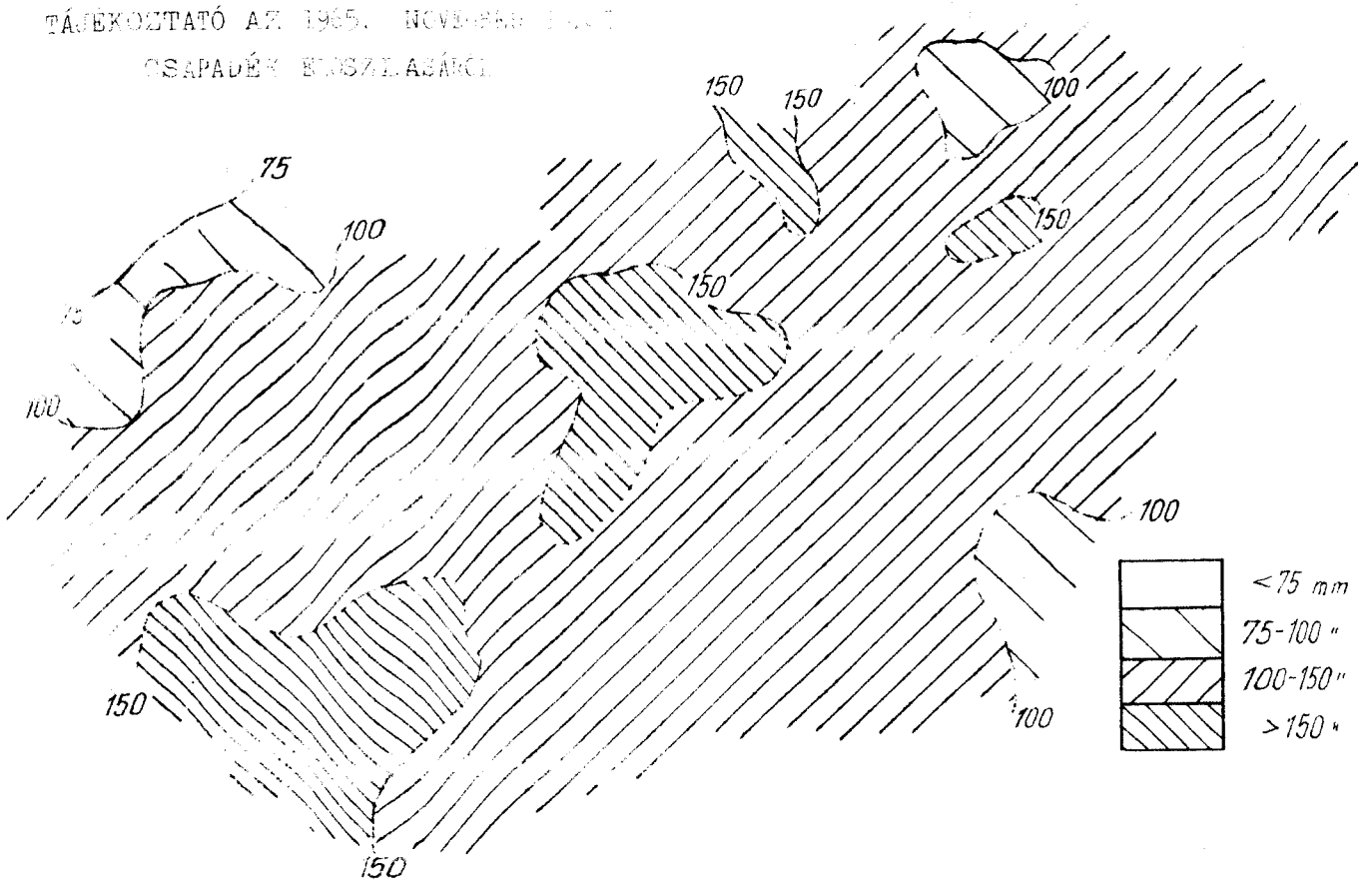

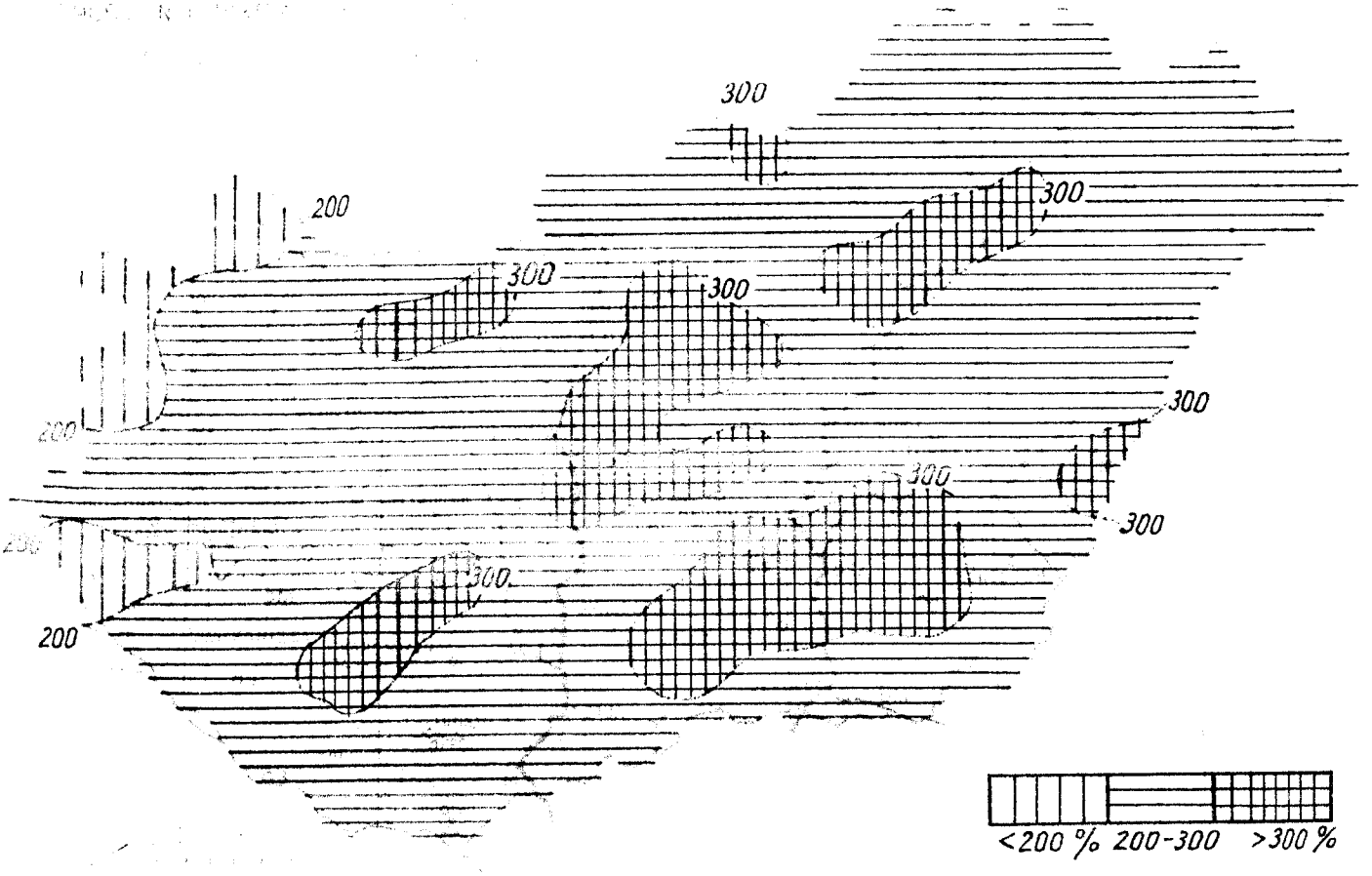

TÁJÉKOZTATÓ

Az IDŐJÁRÁSI NAPIJELENTÉS hazánk és Európa időjárásáról nyújt áttekintést a beérkező nagyszámú meteorológiai sürgöny alapján.

Az **első oldalon** találjuk a Meteorológiai Intézet aznap délben kiadott összefoglaló jelentésének szövegét.

A jelentés első bekezdése röviden ismerteti az európai időjárás helyzetét. Egy külön bekezdés adja meg Magyarország 24 óra alatti időjárásának rövid leírását. Utána következik a 12 órakor Budapesten észlelt hőmérséklet, tengerszintre átszámított légnyomás, a légnyomásváltozásnak az utolsó 3 órára vonatkozó irányzata, továbbá a nyári félévben a Balaton Siófokon észlelt vízhőmérséklete. Ezt követi az ország területére vonatkozó **előrejelzés**, amely a következő **36 órára** (másnap estig) érvényes. Olyan esetekben, amikor az időjárási helyzet megengedi, hogy egy-két további nap időjárására is elég megbízható következtetéseket lehessen levonni, az előrejelzésekhez **Távolabbi kilátások** címen még egy második előrejelzés csatlakozik. A NAPIJELENTÉS-nek ezen az oldalán szerepel még a budapesti hőmérséklet előző napi középértéke és ennek eltérése az 1871—1960 közötti 90 év törzsátlagaitól. Végül itt közöljük az illető napon 1871 óta Budapesten előfordult legmagasabb és legalacsonyabb hőmérsékletek értékét és előfordulásuk évét.

A **második oldal** felső részében közöljük az utolsó 24 óra magyarországi csapadéktérképét (a számok a csapadék mennyiségét mm-ben adják meg, ny = nyom, azaz 0,4 mm vagy ennél kisebb mennyiség). A térképen kihúzott görbe vonalak az **izohieták.** Azoknak a területeknek a kiemelésére szolgálnak, amelyeken a csapadék mennyisége valamely **határérték** (pl. 20 mm) alatt illetőleg felett volt. Megszerkesztésük csak nagyvonalú tájékozódásra szolgál, de nem veheti mindig figyelembe a csapadékmennyiségben előforduló nagy helyi különbségeket, amelyek főképpen a meleg hónapok záporszerű esői alkalmával lépnek fel. Nagyon szeszélyes eső-eloszlás idején az izohieták elmaradnak a térképről.

A **második oldal** alsó részében térképeken közöljük néhány időjárási elem **területi eloszlását** hazánkban. Az első térképen a kiadást megelőző napon észlelt **nappali hőmérsékleti csúcsértéket** (maximum) láthatjuk, a másodikon **az elmúlt éjszaka alatti legalacsonyabb hőmérsékletet** (minimum), a harmadik pedig a talajközeli rétegben észlelt legalacsonyabb hőmérsékletet **(radiációs minimum)** mutatja. A negyedik térképen általában a kiadást megelőző napon mért **napsütés időtartamát** adjuk meg órákban. Hótakaró esetén azonban ezen a térképen közöljük a kiadás reggelén mért **hóréteg magasságát** cm-ben (* = folt, azaz nem összefüggő réteg, b = bucka).

A **harmadik oldal** az elmúlt 24 óra hazai időjárásának néhány fontos adatát közli nagyszámú megfigyelő állomásról.

A baloldali táblázat a hazai magasabbrendű megfigyelő állomások (óránként sürgönyző ún. szinoptikus állomások és napjában néhány alkalommal sürgönyző éghajlati állomások) adatait tartalmazza, országrészenkénti sorrendben. Az első oszlopban megadjuk a csapadék mennyiségét mm-ben; a második rovatban a reggeli észlelés alkalmával talált harmatot, deret, zúzmarát (nemzetközi jelekkel) és a reggel észlelt hóréteg vastagságot cm-ben (folt = hófoltok, lepel = néhány mm-es hóréteg, b = bucka); továbbá ha a 24 óra folyamán jégeső vagy zivatar volt, akkor ebben a rovatban szerepel a zivatar, illetőleg a jégeső jele. További rovatban következik az előző napi legmagasabb és az éjszakai legalacsonyabb hőmérséklet, valamint a talaj felett 5 cm magasságban kisugárzás elleni védelem nélkül elhelyezett ún. kisugárzás (radiációs) hőmérőn leolvasott minimum hőmérséklet. Az utolsó rovat az előző napi napfénytartamot tünteti fel.

A jobboldali táblázatban kb. 50 további hazai állomás csapadék- és hóréteg adatait foglaljuk össze.

A **negyedik oldalt** az európai **időjárási térkép kivonatos alakja** foglalja el. Ez vázlatos másа annak a részletes, sokezer adatot tartalmazó nagyméretű munkatérképnek, amelynek alapján a Intézet aznap déli előrejelzése készült. Az itt közölt térképen csak a legfontosabb állomások néhány közérdekű adata van feltüntetve. A felhőzet mennyiségét az állomáskarika besötétítésének mértékével adjuk meg; a szél abból az irányból fúj, amerre a szélzászló rúdja mutat. A zászlócskák oldalvonalainak száma annál nagyobb, minél nagyobb a szélsebesség: egy rövid oldalvonal 1—2 méter/másodperc (m/sec) sebességű szélnek felel meg, egy hosszú vonás 3—5 m/sec sebességű szélnek, egy rövid és egy hosszú vonás együtt 6—7 m/sec sebességűnek stb. Az állomáskarikától balra látható szám a hőmérsékletet adja egész fokokban. Ha az állomáson az észlelés időpontjában nevezetesebb időjárási esemény volt, pl. csapadékhullás, köd, zivatar, stb., akkor a hőmérséklet alatt az illető jelenség nemzetközi jele is fel van tüntetve (a használt jelek jegyzékét l. alább.) A **vastagon kihúzott, fogazással ellátott vonalak** az időjárási frontok, a **dupla szaggatott vonalak** a lesikló felületek (magyarázatukat l. alább). A **vékony vonallal kihúzott görbék** az izobárok, azokat a helyeket kötik össze, amelyeknek a tengerszintre átszámított légnyomása egyenlő. A görbék végéhez írt szám a légnyomás értékét adja millibárban (1 mb = 750,1 higany-mm). A térképen látható betűk jelentése:

A = kis légnyomású terület (minimum, ciklon) középpontja

M = nagy légnyomású terület (maximum, anticiklon) középpontja.

Fontosabb meteorológiai jelek:

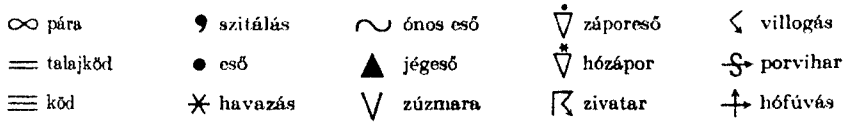

A frontok és lesiklófelületek magyarázata:

melegfront (másnéven felsiklási front): határvonal, amelynek mentén meleg levegő nyomul elő

hidegfront (másnéven betörési front): határvonal, amelynek mentén hideg levegő nyomul elő

veszteglő front: az egymás mellé került meleg- és hideg levegő közül egyik sem nyomul előre, vagy pedig ingázó mozgást végeznek

kettős (okklúziós) front meleg típusa: egy meleg és egy utána érkező hidegfront olyan összekapcsolódása, amelyben a melegfront jelenségei vannak túlsúlyban

kettős (okklúziós) front hideg típusa: ugyanilyen összekapcsolódás, de ezúttal a hidegfront jelenségei vannak túlsúlyban

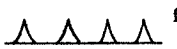

felső betörési front: olyan hideg levegő előnyomulásának vonala, amely csak a felsőbb rétegekben lép fel

felső felsiklási front: olyan meleg levegő előnyomulásának vonala, amely csak a felsőbb rétegekben lép fel

lesiklófelület: a vonal egyik oldalán nagy kiterjedésű leszálló légmozgás van, derült idővel vagy felhőoszlással

OFFSET-NYOMDA

1965. december hó, 9. nap csütörtök

	Az utolsó 24 óra adatai					
	Csapadék (mm)	Hó cm	Hőmérsékleti szélsőségek: tegnapi nappali max.	éjszakai min.	min. 5 cm-en	Napsütés (óra) tegnap
12815 Magyaróvár	5		6	-3	-6	0
822 Győr	7		5	-1	-3	0
825 Pápa	8≡		5	-2	-3	0
805 Sopron	4=		3	-4	-5	0
812 Szombathely	4≡		4	-4	-4	0
910 Szentgotthárd	9≡	folt	2	-2	-3	0
915 Zalaegerszeg	12≡		3	-2	-4	
Lenti	12		5	-3	-6	
925 Nagykanizsa	16≡	1	3	-2	-2	
920 Keszthely	5≡		4	-1	-	0
Tihany	8		4	-1	-2	
935 Siófok	7≡		4	-1	-3	0
942 Pécs	6		5	-1	-1	0
941 Misinatető (534 m)	-					
Siklós	11		7	0	-1	
827 Farkasgyepű (400 m)	10	5	3	-3	-10	
Veszprém	⌴		3	-2	-5	
833 Tatabánya	8		5	-2	-6	
839 Budapest (Ferihegy)	6=		4	-3	-7	
840 Budapest OMI	6		5	0	-2	0
841 Budapest (Szabadságh.,474 m)	7	folt	2	-3	-7	0
Martonvásár	6		5	-3	-6	
835 Székesfehérvár	7		4	-3	-8	
Dunaújváros	9		5	-1	-1	
Szekszárd	10=		6	2	-1	
Mohács	7		7	0		
960 Baja	8=		5	0	-2	0
955 Kalocsa	6		5	-1	-4	
Cegléd	5⌴		6	-1		
860 Szolnok	7=		4	-2	-5	0
970 Kecskemét	3=		5	0	-2	0
Kiskunfélegyháza						
982 Szeged	4=		6	1	0	0
Mezőhegyes						
Orosháza	3		6	0	-2	
990 Békéscsaba	3=		8	0	-1	0
875 Túrkeve	5		6	0	-4	0
Berettyóújfalu	6=		6	-2	-5	
880 Debrecen	10≡		6	0	-3	0
892 Nyíregyháza	10≡		4	0	-2	0
Kisvárda	10=		5	0	-2	0
Mátészalka	4⌴		5	-2		
Tiszabecs	9		5	-2		
Vác						
Gödöllő	7		5	-3		
Lőrinci	8		4	-	-	
Gyöngyös	8		5	-2		
Balassagyarmat	5	folt	3	-2		
755 Salgótarján	9	2	1	-5	-4	
Galyatető (932 m)	5	33	1	-5		
851 Kékestető (1000 m)	18	35	0	-5	-	0
Mátraháza (672 m)	11	15	2	-5		
865 Eger	9=	lep.	5	-2	-3	0
Putnok	8	folt	2	-2	-3	
Lillafüred	11	2	3	-3		
772 Miskolc	9≡		3	-1	-3	0
Fügöd						
778 Sárospatak	6		0	0	-1	0

	24 órai csapadék mm	Hó cm
Rajka	3	
Kapuvár	8≡	
Csorna	6⌴	
Komárom	2⌴	
Káld	7	
Kőszeg	6	
Körmend	5	
Letenye	19	
Sümeg	8	
Zirc	9	2
Kisbér	8⌴	
Mór	7	
Alcsút	6⌴	
Esztergom	6	
Dobogókő	13	12
Fonyód	6	
Tab	7	
Sárbogárd	-	
Lengyel	15	folt
Nagykónyi	10	
Marcali	16 V	
Somogyszob	14	folt
Kaposvár	13	
Barcs	11≡	
Szigetvár	11	
Bácsalmás	6	
Kiskunhalas	3	
Izsák	9	
Kunsztmiklós	-	
Örkény	11⌴	
Nagykáta	11⌴	
Jászapáti	9≡	
Tiszakécske	-	
Nagykőrös	7⌴	
Kistelek	2	
Makó	4 ⌒	
Szentes	4	
Szarvas	8	
Szeghalom	5	
Körösszakál	3	
Tiszaroff	6	
Poroszló	8⌴	
Karcag	4⌴	
Hortobágy	4	
Polgár	13	
Hajdúdorog	-	
Nyírlugos	9	
Csenger	11⌴	
Vásárosnamény	4	
Záhony	8	
Királyrét	5	folt
Romhány	6	
Borsodnádasd	9	2
Jósvafő		
Szendrőlád	6	
Hidasnémeti	5	
Tokaj	8	
Sárhatvan	8⌴	

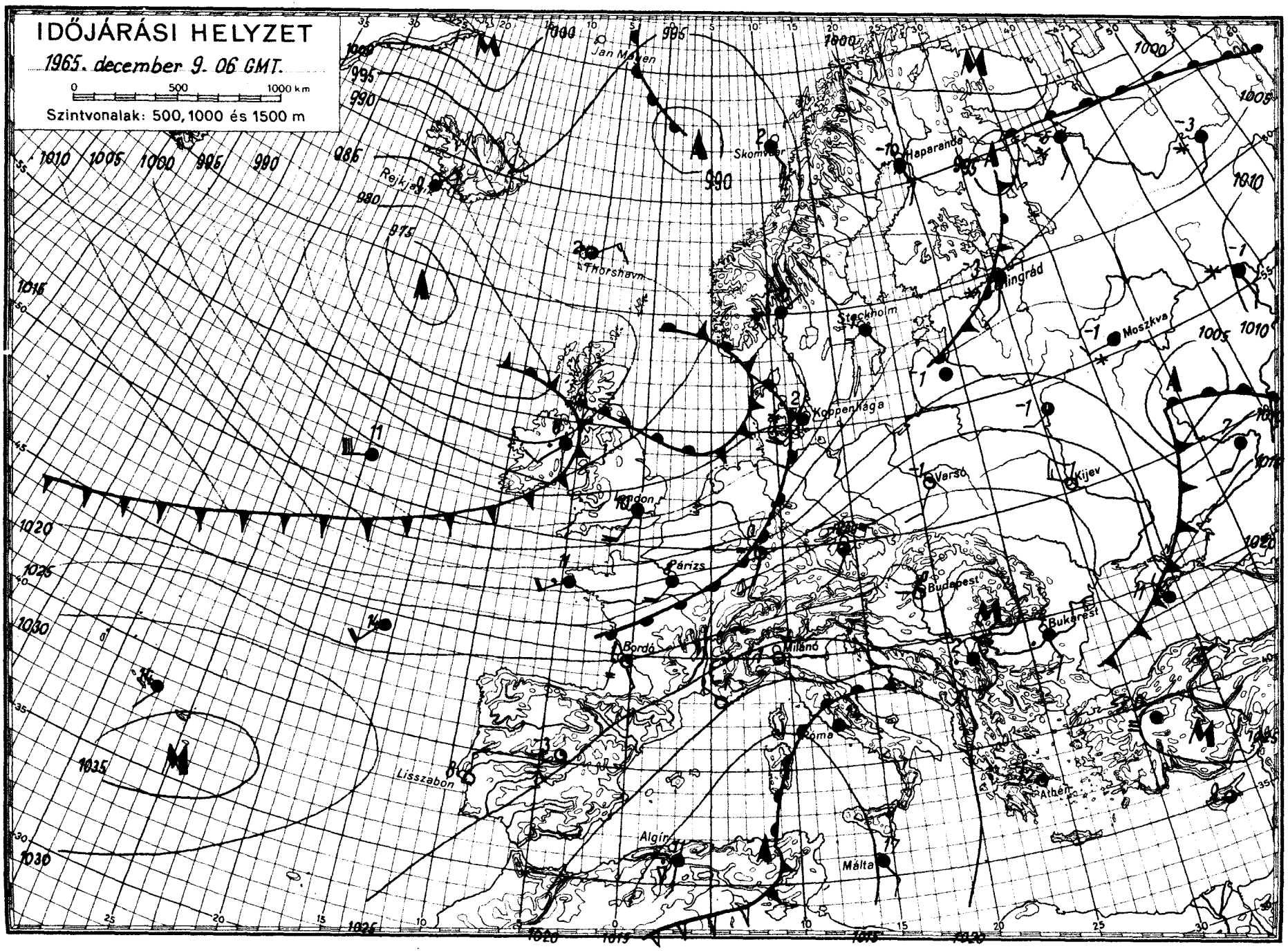

OFFSET: NYOMDA, BUDAPEST

IDŐJÁRÁSI NAPIJELENTÉS

ЕЖЕДНЕВНЫЙ МЕТЕОРОЛОГИЧЕСКИЙ БЮЛЛЕТЕНЬ • DAILY WEATHER REPORT
BULLETIN QUOTIDIEN DE TEMPS • TÄGLICHER WETTERBERICHT

KIADJA AZ ORSZÁGOS METEOROLÓGIAI INTÉZET
BUDAPEST II. KITAIBEL PÁL UTCA 1
TELEFON: KÖZPONT: 353-500, IDŐJELZŐ OSZT.: 150-410

MEGJELENIK NAPONKÉNT * ELŐFIZETÉSI ÁRA
A POSTAI KÖLTSÉGGEL EGYÜTT NEGYEDÉVRE 60, Ft
KIADÁSÉRT FELEL AZ INTÉZET IGAZGATÓJA

78. évfolyam 344. szám. + B u d a p e s t + 1965. december 10.

Az időjárási helyzet ma reggel és a várható időjárás:

A centrumával továbbra is a Dél-Skandináv térségben tartozkodó és hatalmas területre kiterjedő légáramlási rendszerben hidegebb-enyhébb légtömegek egymást követő hullámai haladnak át Nyugat- és Közép-Európa országai felett és változóan felhős, szeles, időnként esős időjárást okoznak.

Hazánkban tegnap az ország déli felében erősen, az északiban gyengébben felhős volt az ég. A Szombathely - Budapest - Szeged - Nyiregyháza vonaltól északra fekvő területen általában 1-5, a Szabadsághegyen és Győrben 6, Kékestetőn 7 órán át sütött a nap, az ország többi részén, továbbá Miskolc és Eger körzetében borult maradt az ég. Az esti órákban a déli és az északi megyék néhány helyén esett az eső. A csapadék mennyisége csak kevés helyen érte el az 1-2 mm-t, azonban Barcson 3, Komáromban 5, Mátészalkán 6, Vásárosnaményben 7 mm-t mértek. A hőmérséklet nappal 1, 6, éjszaka -4 és +3 fok között volt. A hóréteg vastagsága ma reggel Mátraházán 14, Kékestetőn 32 cm volt. Ma délelőtt egy-két helyen esős, szeles volt az idő, a párásság fokozatosan csökkent. A hőmérséklet országszerte 4-9 fok közé esett.

Ma 12 órakor Budapesten a hőmérséklet 5 fok volt, a tengerszintre átszámitott légnyomás 747 mm, erősen süllyed.

Várható időjárás szombat estig:

Ujabb felhőátvonulások többfelé esővel.
Élénk, időnként erős, néhány helyen átmenetileg viharossá fokozodó déli, délnyugati, holnap, elsősorban a Dunántúlon és a Duna-Tisza közén, északnyugatira forduló szél.
Enyhe idő.

Várható legalacsonyabb éjszakai hőmérséklet: 0,+5, legmagasabb nappali hőmérséklet holnap: +4, +9 fok között.

Dr. Tardos Béla s.k.

A hőmérséklet napi középértéke és eltérése a 90 évi átlagtól / Budapesten / :

1965. XII. 9.: 1,5 C°, -0,1 C°.

1871 óta ezen a napon Budapesten előfordult:

legmagasabb hőmérséklet: 11,6 C° /1957/
legalacsonyabb hőmérséklet: -14,9 C° /1925/

65.0787.

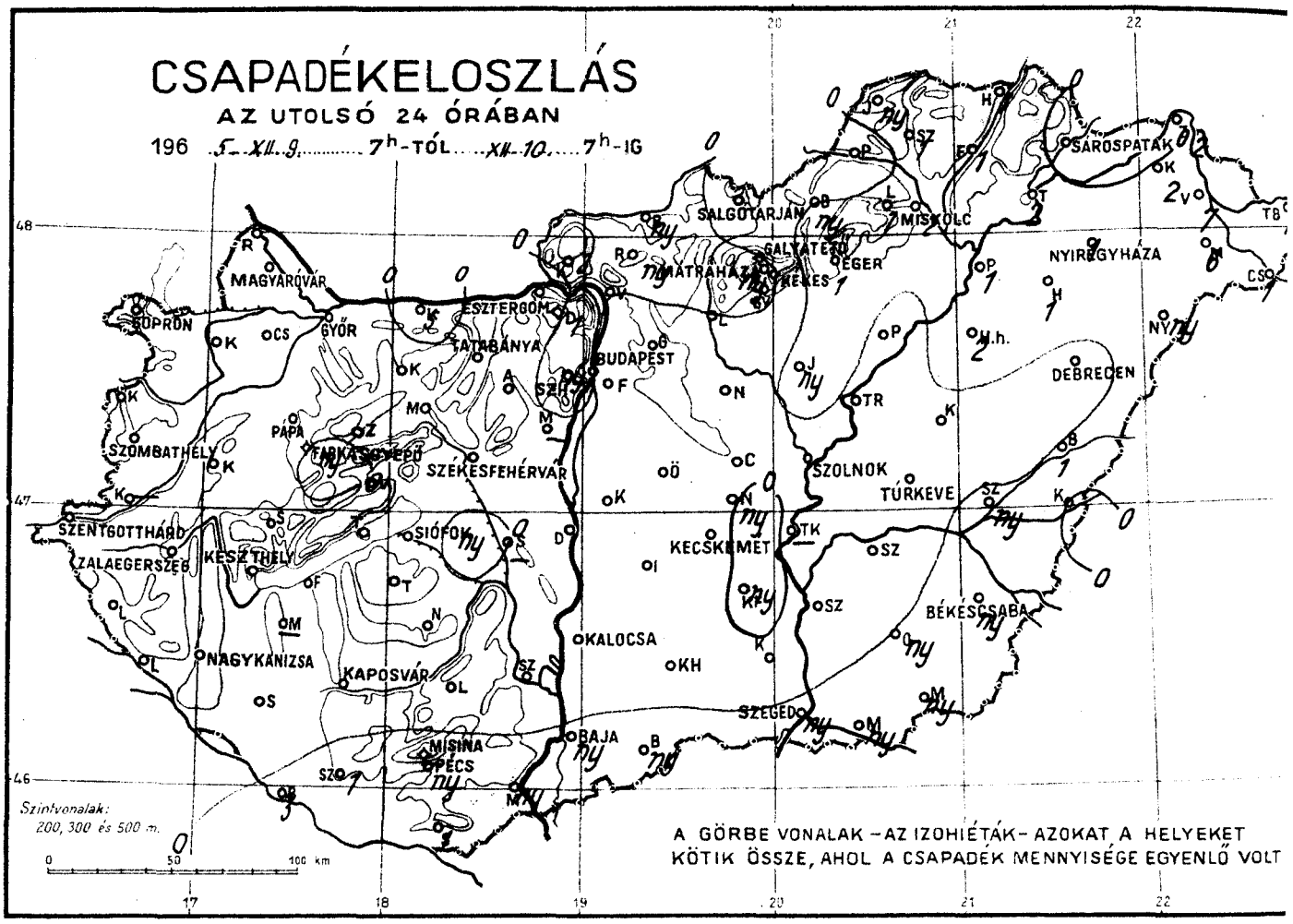
CSAPADÉKELOSZLÁS
AZ UTOLSÓ 24 ÓRÁBAN
196 5. XII. 9. 7h-TÓL XII. 10. 7h-IG
SÁROSPATAK
SALGÓTARJÁN
MISKOLC
GALYATETŐ
EGER
MÁTRAHÁZA
KEKES
NYIREGYHÁZA
MAGYARÓVÁR
SOPRON
GYŐR
ESZTERGOM
TATABÁNYA
BUDAPEST
DEBRECEN
PÁPA
SZOMBATHELY
FARKASGYEPŐ
SZÉKESFEHÉRVÁR
SZOLNOK
TÚRKEVE
SZENTGOTTHÁRD
ZALAEGERSZEG
KESZTHELY
SIÓFOK
KECSKEMÉT
BÉKÉSCSABA
KALOCSA
NAGYKANIZSA
KAPOSVÁR
SZEGED
MISINA
PÉCS
BAJA
Szintvonalak:
200, 300 és 500 m.
A GÖRBE VONALAK – AZ IZOHIÉTÁK – AZOKAT A HELYEKET
KÖTIK ÖSSZE, AHOL A CSAPADÉK MENNYISÉGE EGYENLŐ VOLT

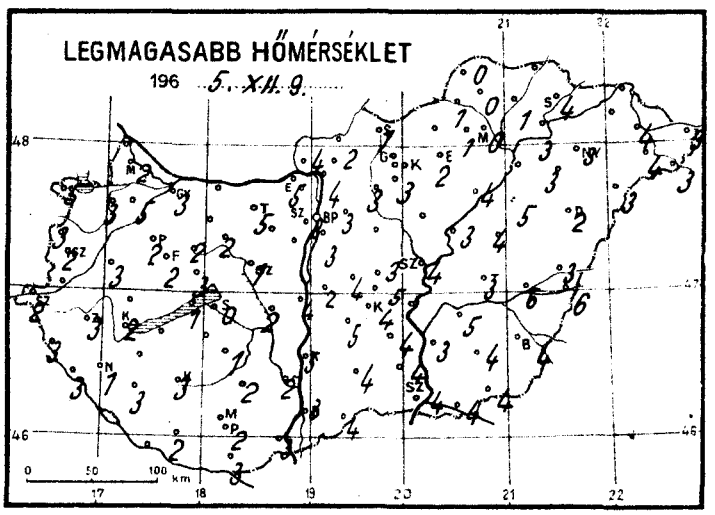
LEGMAGASABB HŐMÉRSÉKLET
196 5. XII. 9.

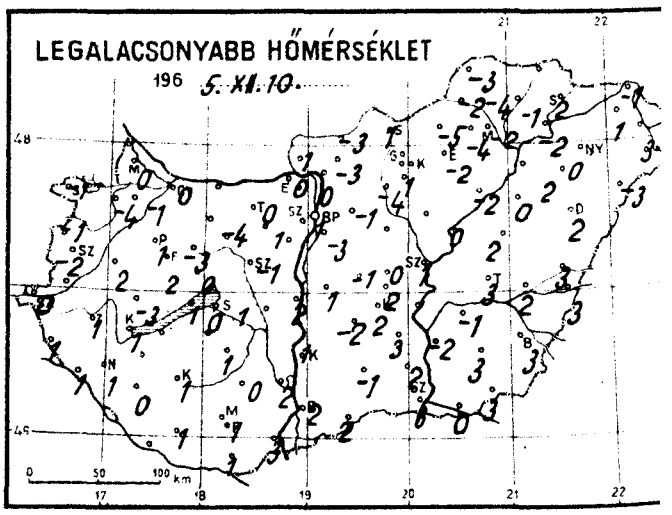
LEGALACSONYABB HŐMÉRSÉKLET
196 5. XII. 10.

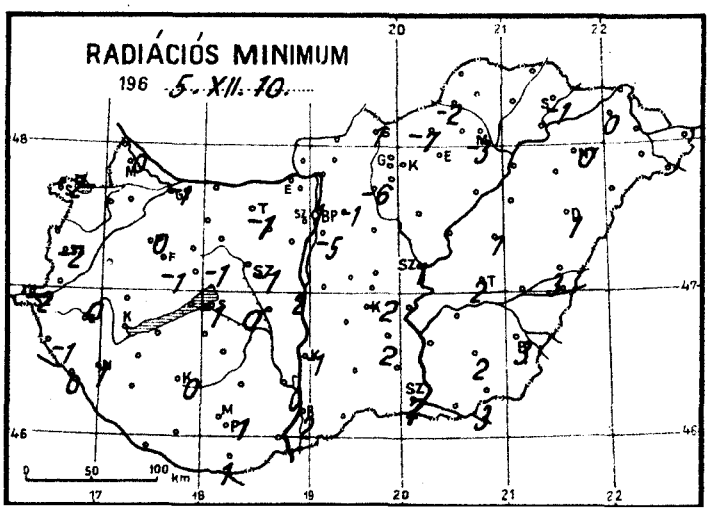
RADIÁCIÓS MINIMUM
196 5. XII. 10.

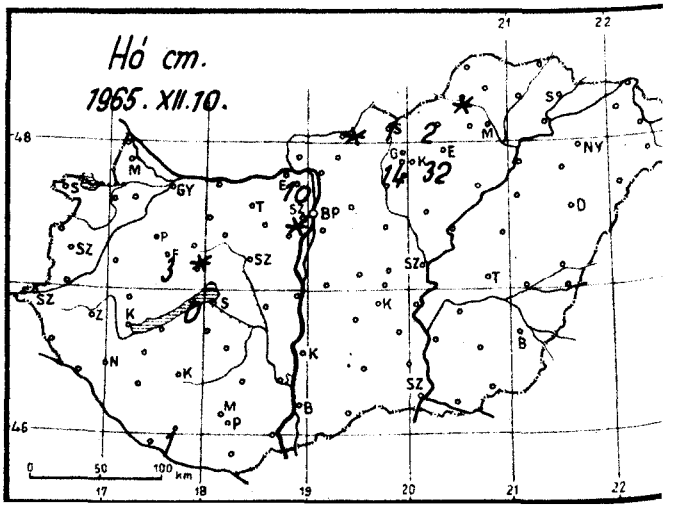
Hó cm.
1965. XII. 10.

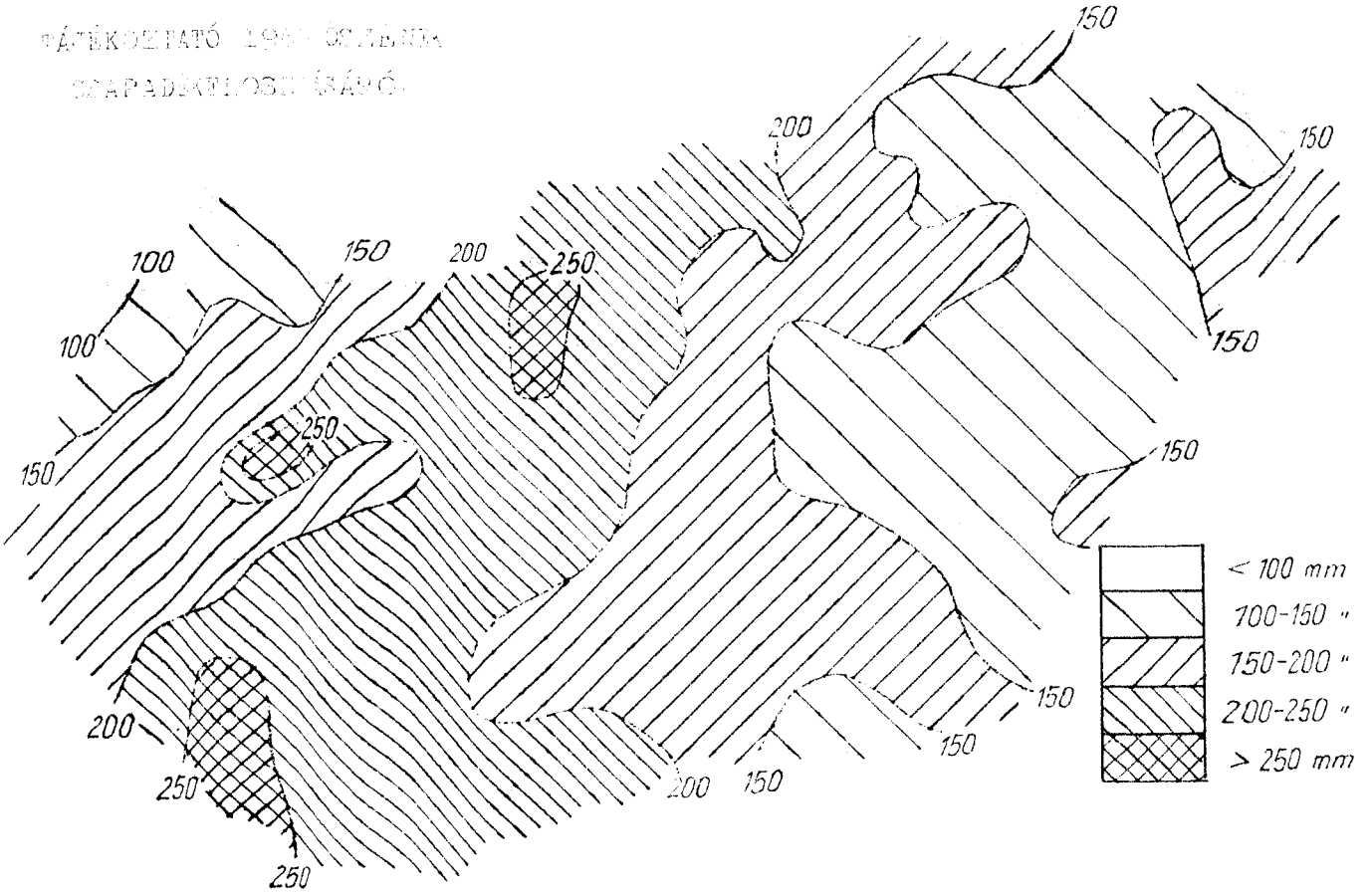
150
200
150
100
150
200
250
100
250
150
150
150
200
250
200
150
150
250
< 100 mm
100-150 "
150-200 "
200-250 "
> 250 mm

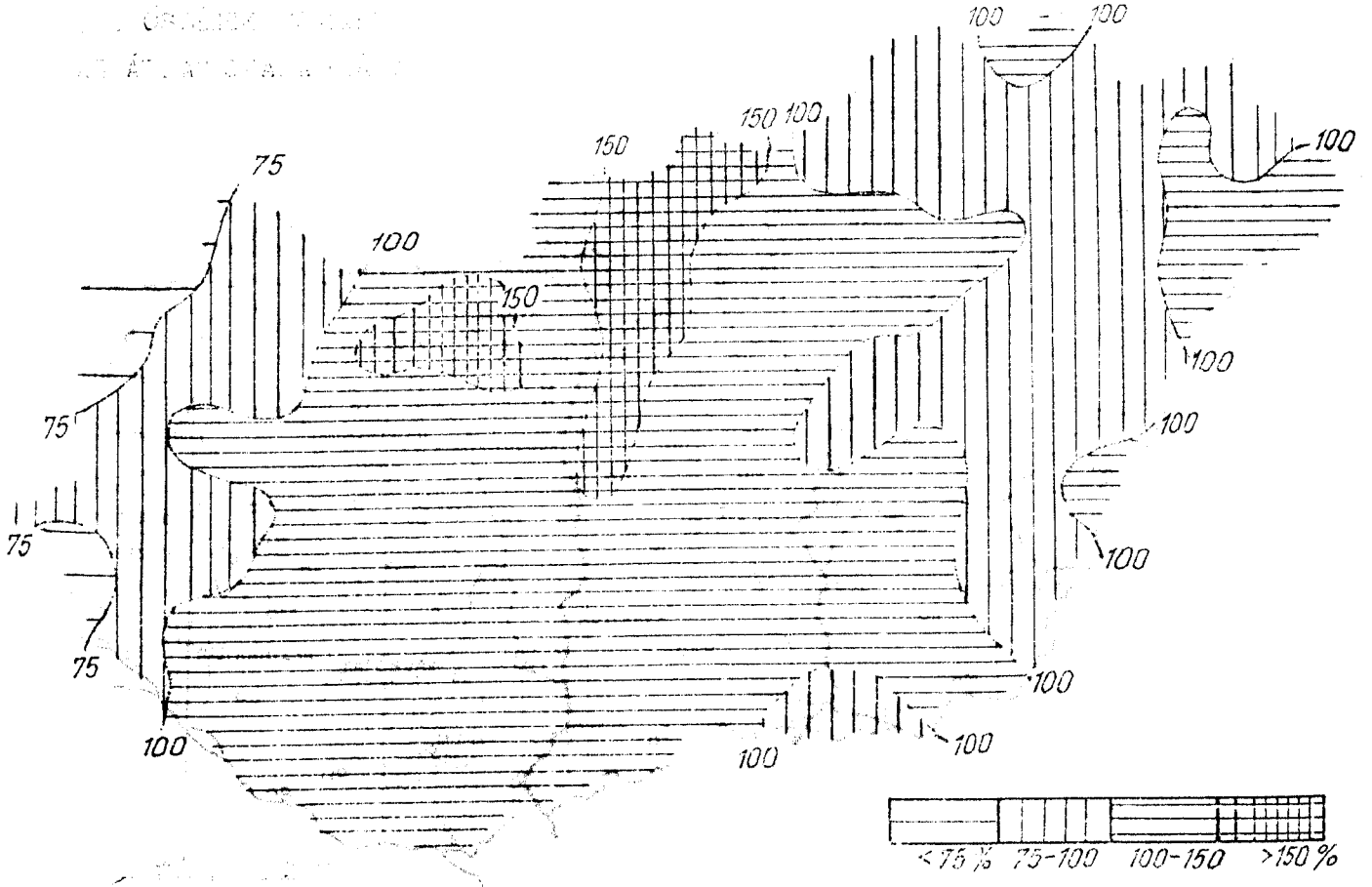
100
100
150
100
150
100
75
100
150
75
100
75
75
100
100
100
100
100
< 75 %
75-100
100-150
> 150 %

TÁJÉKOZTATÓ

Az IDŐJÁRÁSI NAPIJELENTÉS hazánk és Európa időjárásáról nyújt áttekintést a beérkező nagyszámú meteorológiai sürgöny alapján.

Az **első oldalon** találjuk a Meteorológiai Intézet aznap délben kiadott összefoglaló jelentésének szövegét.

A jelentés első bekezdése röviden ismerteti az európai időjárás helyzetét. Egy külön bekezdés adja meg Magyarország 24 óra alatti időjárásának rövid leírását. Utána következik a 12 órakor Budapesten észlelt hőmérséklet, tengerszintre átszámított légnyomás, a légnyomásváltozásnak az utolsó 3 órára vonatkozó irányzata, továbbá a nyári félévben a Balaton Siófokon észlelt vízhőmérséklete. Ezt követi az ország területére vonatkozó **előrejelzés**, amely a következő **36 órára** (másnap estig) érvényes. Olyan esetekben, amikor az időjárási helyzet megengedi, hogy egy-két további nap időjárására is elég megbízható következtetéseket lehessen levonni, az előrejelzésekhez **Távolabbi kilátások** címén még egy második előrejelzés csatlakozik. A NAPIJELENTÉS-nek ezen az oldalán szerepel még a budapesti hőmérséklet előző napi középértéke és ennek eltérése az 1871—1960 közötti 90 év törzsatlagaitól. Végül itt közöljük az illető napon 1871 óta Budapesten előfordult legmagasabb és legalacsonyabb hőmérsékletek értékét és előfordulásuk évét.

A **második oldal** felső részében közöljük az utolsó 24 óra magyarországi csapadéktérképét (a számok a csapadék mennyiségét mm-ben adják meg; ny = nyom, azaz 0,4 mm vagy ennél kisebb mennyiség). A térképen kihúzott görbe vonalak az **izohieták.** Azoknak a területeknek a kiemelésére szolgálnak, amelyeken a csapadék mennyisége valamely **határérték** (pl. 20 mm) alatt illetőleg felett volt. Megszerkesztésük csak nagyvonalú tájékozódásra szolgál, de nem veheti mindig figyelembe a csapadékmennyiségben előforduló nagy helyi különbségeket, amelyek főképpen a meleg hónapok záporszerű esői alkalmával lépnek fel. Nagyon szeszélyes eső-eloszlás idején az izohieták elmaradnak a térképről.

A **második oldal** alsó részében térképeken közöljük néhány időjárási elem **területi eloszlását** hazánkban. Az első térképen a kiadást megelőző napon észlelt **nappali hőmérsékleti csúcsértéket** (maximum) láthatjuk, a másodikon **az elmúlt éjszaka alatti legalacsonyabb hőmérsékletet** (minimum), a harmadik pedig a talajközeli rétegben észlelt legalacsonyabb hőmérsékletet **(radiációs minimum)** mutatja. A negyedik térképen általában a kiadást megelőző napon mért **napsütés időtartamát** adjuk meg órákban. Hótakaró esetén azonban ezen a térképen közöljük a kiadás reggelén mért **hóréteg magasságát** cm-ben (* = folt, azaz nem összefüggő réteg, b = bucka).

A **harmadik oldal** az elmúlt 24 óra hazai időjárásának néhány fontos adatát közli nagyszámú megfigyelő állomásról.

A baloldali táblázat a hazai magasabbrendű megfigyelő állomások (óránként sürgönyző ún. szinoptikus állomások és napjában néhány alkalommal sürgönyző éghajlati állomások) adatait tartalmazza, országrészenkénti sorrendben. Az első oszlopban megadjuk a csapadék mennyiségét mm-ben, a második rovatban a reggeli észlelés alkalmával talált harmatot, deret, zúzmarát (nemzetközi jelekkel) és a reggel észlelt hóréteg vastagságot cm-ben (folt = hófoltok, lepel = néhány mm-es hóréteg, b = bucka); továbbá ha a 24 óra folyamán jégeső vagy zivatar volt, akkor ebben a rovatban szerepel a zivatar, illetőleg a jegeső jele. További 3 rovatban következik az előző napi legmagasabb és az éjszakai legalacsonyabb hőmérséklet, valamint a talaj felett 5 cm magasságban kisugárzás elleni védelem nélkül elhelyezett ún. kisugárzási (radiációs) hőmérőn leolvasott minimum hőmérséklet. Az utolsó rovat az előző napi napfénytartamot tünteti fel.

A jobboldali táblázatban kb. 50 további hazai állomás csapadék- és hóréteg adatait foglaljuk össze.

A **negyedik oldalt** az európai **időjárási térkép kivonatos alakja** foglalja el. Ez vázlatos mása annak a részletes, sokezer adatot tartalmazó nagyméretű munkatérképnek, amelynek alapján az Intézet aznap déli előrejelzése készült. Az itt közölt térképen csak a legfontosabb állomások néhány közérdekű adata van feltüntetve. A felhőzet mennyiségét az állomáskarika besötétítésének mértékével adjuk meg; a szél abból az irányból fúj, amerre a szélzászló rúdja mutat. A zászlócskák oldalvonalainak száma annál nagyobb, minél nagyobb a szélsebesség: egy rövid oldalvonás 1—2 méter/másodperc (m/sec) sebességű szélnek felel meg, egy hosszú vonás 3—5 m/sec sebességű szélnek, egy rövid és egy hosszú vonás együtt 6—7 m/sec sebességűnek stb. Az állomáskarikától balra látható szám a hőmérsékletet adja egész fokokban. Ha az állomáson az észlelés időpontjában nevezetesebb időjárási esemény volt, pl. csapadékhullás, köd, zivatar, stb., akkor a hőmérséklet alatt az illető jelenség nemzetközi jele is fel van tüntetve (a használt jelek jegyzékét l. alább.) A **vastagon kihúzott, fogazással ellátott vonalak** az időjárási frontok, a **dupla szaggatott vonalak** a lesikló felületek (magyarázatukat l. alább). A **vékony vonallal kihúzott görbék** az izobárok, azokat a helyeket kötik össze, amelyeknek a tengerszintre átszámított légnyomása egyenlő. A görbék végéhez írt szám a légnyomás értékét adja millibárban (1 mb = 750,1 higany-mm). A térképen látható betűk jelentése:

A = kis légnyomású terület (minimum, ciklon) középpontja.

M = nagy légnyomású terület (maximum, anticiklon) középpontja.

Fontosabb meteorológiai jelek:

pára	szitálás	ónos eső	záporeső	villogás
talajköd	eső	jégeső	hózápor	porvihar
köd	havazás	zúzmara	zivatar	hófúvás

A frontok és lesiklófelületek magyarázata:

melegfront (másnéven felsiklási front): határvonal, amelynek mentén meleg levegő nyomul elő

hidegfront (másnéven betörési front): határvonal, amelynek mentén hideg levegő nyomul elő

veszteglő front: az egymás mellé került meleg- és hideg levegő közül egyik sem nyomul előre, vagy pedig ingázó mozgást végeznek

kettős (okklúziós) front meleg típusa: egy meleg és egy utána érkező hidegfront olyan összekapcsolódása, amelyben a melegfront jelenségei vannak túlsúlyban

kettős (okklúziós) front hideg típusa: ugyanilyen összekapcsolódás, de ezúttal a hidegfront jelenségei vannak túlsúlyban

felső betörési front: olyan hideg levegő előnyomulásának vonala, amely csak a felsőbb rétegekben lép fel

felső felsiklási front: olyan meleg levegő előnyomulásának vonala, amely csak a felsőbb rétegekben lép fel

lesiklófelület: a vonal egyik oldalán nagy kiterjedésű leszálló légmozgás van, derült idővel vagy felhőoszlással

OFFSET-NYOMDA

1965. december hó, 10. nap péntek

	Az utolsó 24 óra adatai							
	Csapadék (mm)	Hó cm	Hőmérsékleti szélsőségek			Napsütés (óra) tegnap	24 órai csapadék mm	Hó cm
			tegnapi nappali max.	éjszakai min.	min. 5 cm-en			
12815 Magyaróvár	.		2	0	0	2	Rajka	
822 Győr	.		3	0	-1	6	Kapuvár	
825 Pápa	.		2	1	0	2	Csorna	
805 Sopron	.		5	-1	-2	5	Komárom	5
812 Szombathely	.		2	-2	-2	3	Káld	
910 Szentgotthárd	.		2	0	-2	2	Kőszeg	
915 Zalaegerszeg	.		3	1	0		Körmend	–
Lenti	.		3	1	-1		Letenye	
925 Nagykanizsa	.		1	1	1	–	Sümeg	
920 Keszthely	.		1	1	–	0	Zirc	folt
Tihany	.		1	1	1		Kisbér	
935 Siófok	.		0	0	-1	0	Mór	
942 Pécs	ny≡		2	1	1	0	Alcsút	
941 Misinatető (534 m)			–				Esztergom	
Siklós	1		3	1	1		Dobogókő	1	10
827 Farkasgyepű (400 m)	ny	3	2	2	-1		Fonyód	
Veszprém	.		3	0	-1		Tab	
833 Tatabánya	.		5	0	-1		Sárbogárd	–
839 Budapest (Ferihegy)	.=		3	-3	-5	–	Lengyel	
840 Budapest OMI	.≡		3	1	1	1	Nagykónyi	
841 Budapest (Szabadságh. 474 m)	ny≡	folt	3	-1	-2	6	Marcali	–
Martonvásár	–		–	–	–		Somogyszob	
835 Székesfehérvár	.≡		1	-1	-1		Kaposvár	
Dunaújváros	.		4	2	2		Barcs	3–
Szekszárd	.≡		2	2	0		Szigetvár	1	1
Mohács	ny≡		3	3			Bácsalmás	ny
960 Baja	ny		3	2	2	0	Kiskunhalas	
955 Kalocsa	.		5	1	-1		Izsák	
Cegléd	.		3	0			Kunsztmiklós	
860 Szolnok	.		4	1	1	3	Örkény	.–
970 Kecskemét	.≡		4	2	-2	3	Nagykáta	
Kiskunfélegyháza	.		4	2	1		Jászapáti	ny–
982 Szeged	ny		4	3	2	1	Tiszakécske	–
Mezőhegyes	ny		4	3	3		Nagykőrös	ny
Orosháza	ny		4	3	2		Kistelek	
990 Békéscsaba	ny		4	3	3	0	Makó	ny o
875 Túrkeve	.		3	3	2	2	Szentes	
Berettyóújfalu	1		3	3	3		Szarvas	
880 Debrecen	.=		2	2	1	0	Szeghalom	ny
892 Nyíregyháza	1		3	0	0	1	Körösszakál	
Kisvárda	2		–	1	0	4	Tiszaroff	
Mátészalka	6		4	1			Poroszló	
Tiszabecs	1		3	-2			Karcag	
Vác	.=		4	0			Hortobágy	2
Gödöllő	≡		3	-1	-1		Polgár	1
Lőrinci	.		3	-4	-6		Hajdúdorog	1
Gyöngyös	.		3	1			Nyírlugos	ny
Balassagyarmat	ny	folt	2	-3			Csenger	1
755 Salgótarján	.=	1	1	1	1	–	Vásárosnamény	7
Galyatető (932 m)	–						Záhony	2
851 Kékestető (1000 m)	.≡	32	-2	-5	–	7	Királyrét	3
Mátraháza (672 m)	ny	14	0	-3			Romhány	ny
865 Eger	1		2	-2	–	0	Borsodnádasd	ny	2
Putnok	.	folt	1	-2	-2		Jósvafő	ny
Lillafüred	.	20	1	-4			Szendrőlád	1
772 Miskolc	2≡		0	-2	-3	0	Hidasnémeti	1
Fügöd	1		1	-1			Tokaj	2
778 Sárospatak	.=		4	2	-1	2	Sárhatvan	ny

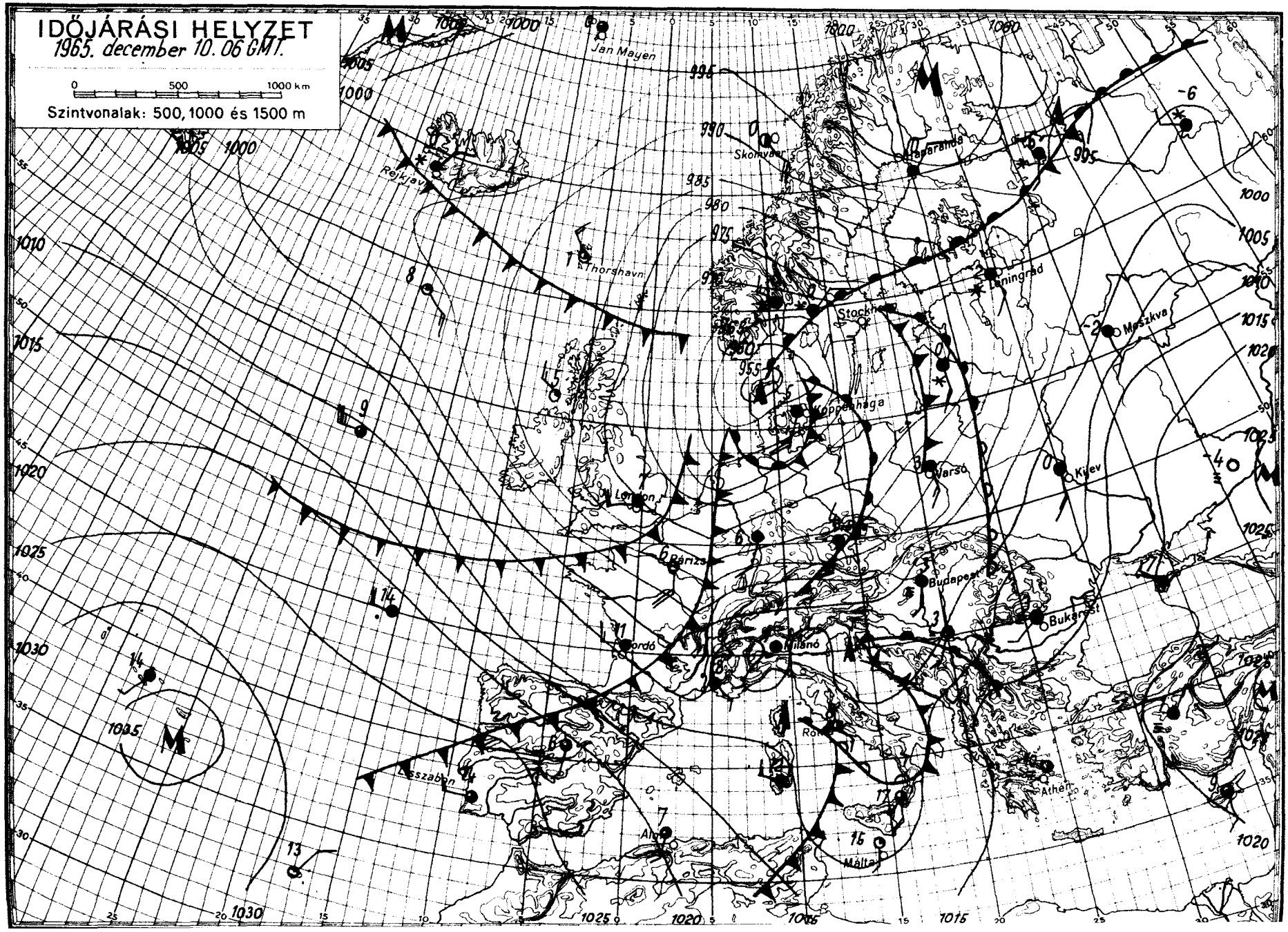

OFFSET NYOMDA BUDAPEST

IDŐJÁRÁSI NAPIJELENTÉS

ЕЖЕДНЕВНЫЙ МЕТЕОРОЛОГИЧЕСКИЙ БЮЛЛЕТЕНЬ • DAILY WEATHER REPORT
BULLETIN QUOTIDIEN DE TEMPS • TÄGLICHER WETTERBERICHT

KIADJA AZ ORSZÁGOS METEOROLÓGIAI INTÉZET
BUDAPEST II. KITAIBEL PÁL UTCA 1
TELEFON: KÖZPONT: 353-500, IDŐJELZŐ OSZT.: 150-410

MEGJELENIK NAPONKÉNT * ELŐFIZETÉSI ÁRA
A POSTAI KÖLTSÉGGEL EGYÜTT NEGYEDÉVRE 60,- Ft
KIADÁSÉRT FELEL AZ INTÉZET IGAZGATÓJA

28. évfolyam 345. szám. + Budapest + 1965. december 11.

Az időjárási helyzet ma reggel és a várható időjárás:

Dél-Skandinávia központi ciklonja tegnap reggeltől ma reggelig lassuló mozgással a Balti-tenger térségébe érkezett. Az elmult nap folyamán veszitett erejéből, de hatáskörzete még mindig kiterjed egész Európára, sőt az Atlanti-óceán nyugati felére és Észak-Afrika jelentős részére is. E ciklon hátoldalán nyugati, északnyugati széllel viszonylag hidegebb levegő áramlik Nyugat-Európán át Közép-Európa térségébe. A szóbanforgó légtömeg első része azonban még mindig fagypont feletti hőmérsékleteket szállit délkelet, kelet felé. Az elmult napok során a Skandináv félsziget északi részén nagymennyiségü kemény hideg halmozódott fel, ami lassan dél felé szivárog.

Hazánkban tegnap bonyolult időjárási helyzet alakult ki. A délelőtt folyamán fokozatosan megnövekedett a felhőzet, a szél megerősödött, sőt a Dunántulon helyenként viharossá vált. A ködök feloszlottak. A délelőtt folyamán északnyugatról délkelet felé vonuló esőzés kezdődött, amely 18 óra után országossá vált, majd fokozatosan a délkeleti megyékre korlátozódott. A betörő hüvösebb levegő 18 óra körül találkozva a földközi-tengeri enyhe levegővel, Szentes, Szolnok, Tiszaroff vonalában zivatarokat váltott ki. A hőmérséklet tegnap napközben az ország északnyugati felében csak 5, 9, máshol 9, 13 fokig emelkedett; ma reggelre +1, +5 fokig hült le a levegő. A ma reggel 7 óráig terjedő 24 óra alatt, mindenütt esett szeszélyes eloszlásban 2 és 30 mm közötti mennyiségü eső. Ma reggel 7 órakor Lillafüreden 10, Galyatetőn 24 cm vastagságu kásás, Kékestetőn 25 cm vastag jeges hóréteget mértek.

Ma 12 órakor Budapesten a hőmérséklet 5 fok, a tengerszintre átszámitott légnyomás 747 mm, alig változik.

Várható időjárás vasárnap estig:

Felhőátvonulások, néhány helyen kisebb eső, futó havazás.
Élénk, helyenként erős északnyugati, északi szél.
Az éjszakai lehülés erősödik, a nappali hőmérséklet kissé csökken.

Várható legalacsonyabb éjszakai hőmérséklet: 0,-5,
legmagasabb nappali hőmérséklet holnap: 0, +5 fok között.

Erdős Emőke - Dr. Tóth Pál s.k.

A hőmérséklet napi középértéke és eltérése a 90 évi átlagtól / Budapesten / :

1965. XII. 10.: 4,7 C°, +3,3 C°.

1871 óta ezen a napon Budapesten előfordult:

legmagasabb hőmérséklet: 13,6 C° /1915/
legalacsonyabb hőmérséklet: -15,7 C° /1925/

65.0789.

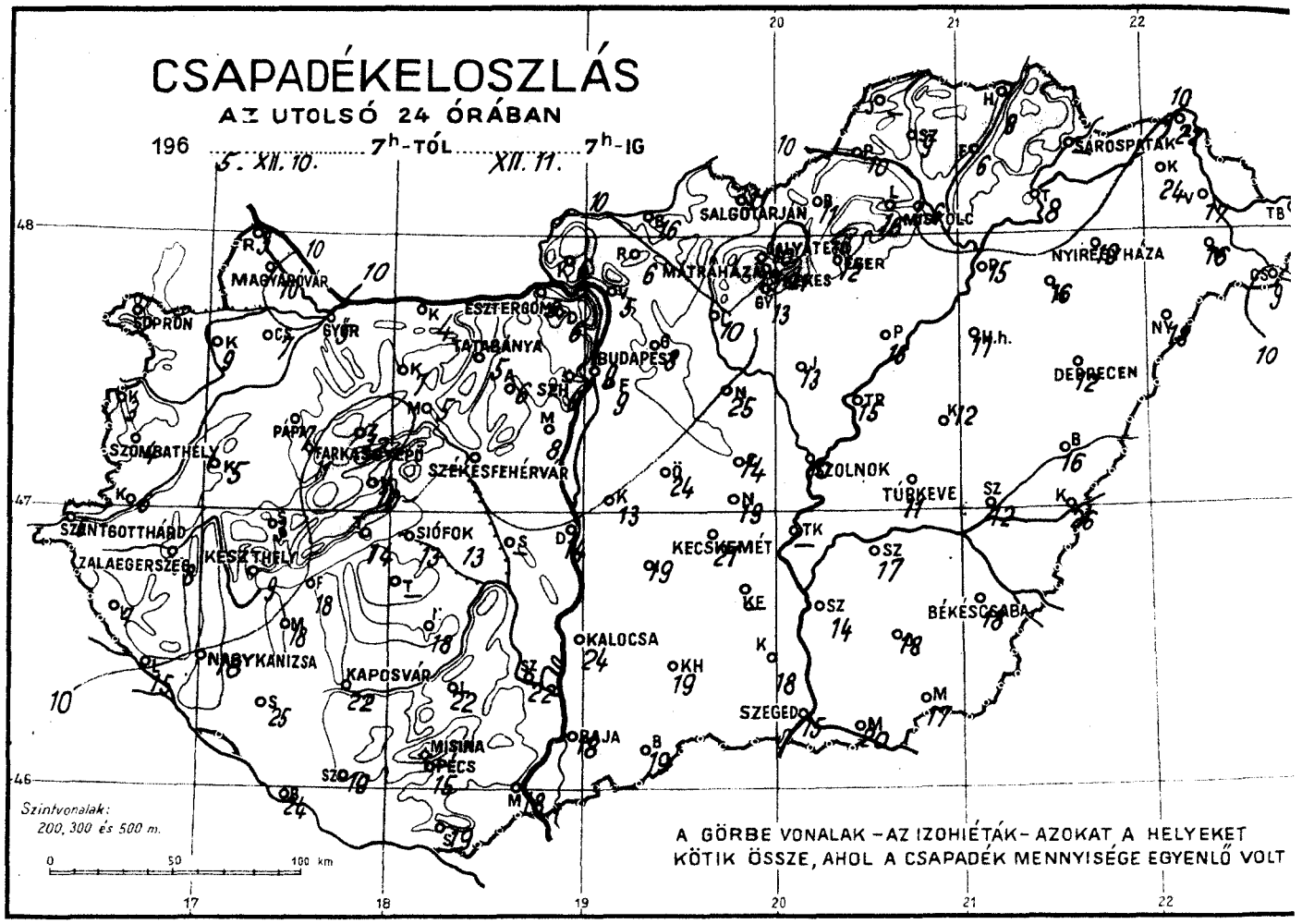
CSAPADÉKELOSZLÁS
AZ UTOLSÓ 24 ÓRÁBAN
196 5. XII. 10. 7h-TÓL XII. 11. 7h-IG
Szintvonalak: 200, 300 és 500 m.
A GÖRBE VONALAK – AZ IZOHIÉTÁK – AZOKAT A HELYEKET KÖTIK ÖSSZE, AHOL A CSAPADÉK MENNYISÉGE EGYENLŐ VOLT
SOPRON
MAGYARÓVÁR
GYŐR
ESZTERGOM
TATABÁNYA
BUDAPEST
SZOMBATHELY
PÁPA
FARKASGYEPŰ
SZÉKESFEHÉRVÁR
SZENTGOTTHÁRD
ZALAEGERSZEG
KESZTHELY
SIÓFOK
NABYKANIZSA
KAPOSVÁR
MISINA
PÉCS
KALOCSA
BAJA
SALGÓTARJÁN
MÁTRAHÁZA
EGER
MISKOLC
SÁROSPATAK
NYIREGYHÁZA
DEBRECEN
SZOLNOK
TÚRKEVE
KECSKEMÉT
BÉKÉSCSABA
SZEGED

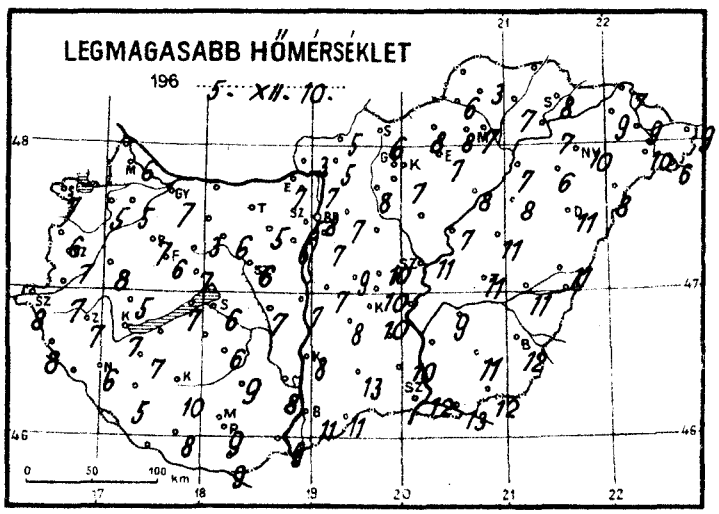
LEGMAGASABB HŐMÉRSÉKLET
196 5. XII. 10.

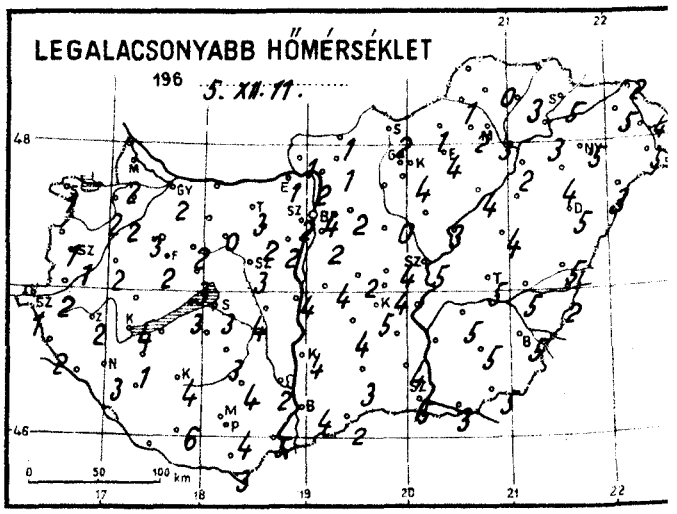
LEGALACSONYABB HŐMÉRSÉKLET
196 5. XII. 11.

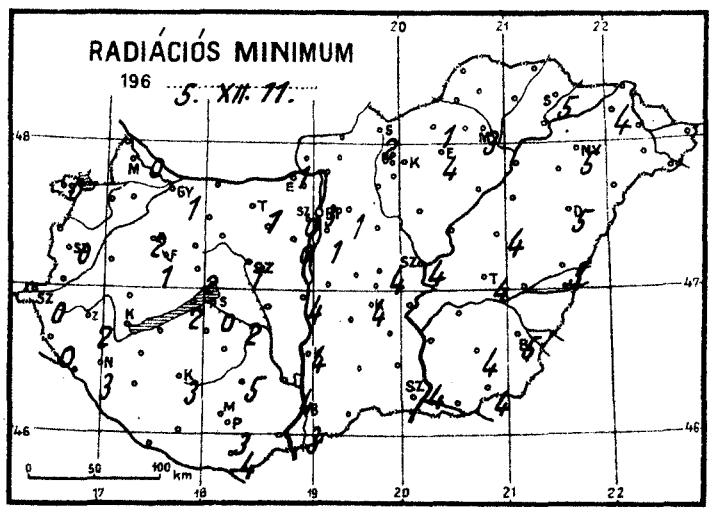
RADIÁCIÓS MINIMUM
196 5. XII. 11.

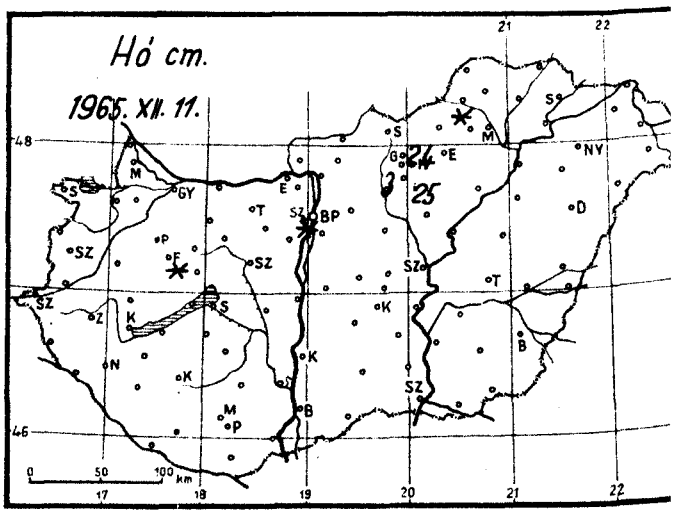
Hó cm.
1965. XII. 11.

1965...december. hó,

..11 nap ....szombat...

	Az utolsó 24 óra adatai					
	Csapadék (mm)	Hó cm	Hőmérsékleti szélsőségek: tegnapi nappali max.	éjszakai min.	min. 5 cm-en	Napsütés (óra) tegnap
12815 Magyaróvár	10		6	2	0	0
822 Győr	5=		7	2	1	0
825 Pápa	7		7	3	2	0
805 Sopron	2		7	1	0	0
812 Szombathely	4		7	1	0	0
910 Szentgotthárd	6		8	1	0	0
915 Zalaegerszeg	8		7	2	2	
Lenti	7		8	2	0	
925 Nagykanizsa	18=		6	3	3	
920 Keszthely	9		7	4	–	0
Tihany	14		7	3	2	
935 Siófok	13		6	3	0	1
942 Pécs	15		9	4	3	0
941 Misinatető (534 m)						
Siklós	19		9	3	4	
827 Farkasgyepű (400 m)	11	folt	6	2	1	
Veszprém	10		7	3	2	
833 Tatabánya	5			3	1	
839 Budapest (Ferihegy)	9		7	2	1	
840 Budapest OMI	9		8	4	3	0
841 Budapest (Szabadságh., 474 m)	6	folt	5	2	0	0
Martonvásár	8		6	2	0	
835 Székesfehérvár	10		6	3	1	
Dunaújváros	14		7	4	4	
Szekszárd	22		8	2	4	
Mohács	18		9	5		
960 Baja	18		11	4	3	0
955 Kalocsa	24		8	4	4	
Cegléd	14		10	5		
860 Szolnok	10R		11	5	4	1
970 Kecskemét	21		10	5	4	1
Kiskunfélegyháza	–					
982 Szeged	15		12	5	4	4
Mezőhegyes	17		12	5	4	
Orosháza	18		11	5	4	
990 Békéscsaba	18		12	5	5	4
875 Túrkeve	11		11	5	4	2
Berettyóújfalu	16		11	5	5	
880 Debrecen	12		11	5	5	1
882 892 Nyíregyháza	19		10	5	5	0
Kisvárda	24		9	5	4	0
Mátészalka	16		10	5		
Tiszabecs	16		9	4		
Vác	5		7	2		
Gödöllő	8		7	2	1	
Lőrinci	10		8	–	–	
Gyöngyös	13		7	4		
Balassagyarmat	16		5	1		
755 Salgótarján	11		6	2	2	
Galyatető (932 m)	30	24	4	-5		
851 Kékestető (1000 m)	21	25	3	-1	–	0
Mátraháza (672 m)	12	3	5	1		
865 Eger	12=		7	4	4	0
Putnok	10	folt	6	1		
Lillafüred	16		8	2		
772 Miskolc	6=		7	3	3	0
Fügöd	6		7	3		
778 Sárospatak	–		8	5	5	0

	24 órai csapadék mm	Hó cm
Rajka	3	
Kapuvár	9=	
Csorna	7	
Komárom	4	
Káld	5	
Kőszeg	3	
Körmend	6	
Letenye	15	
Sümeg	3	
Zirc	12	
Kisbér	7	
Mór	5	
Alcsút	6	
Esztergom	5	
Dobogókő	6	folt
Fonyód	18	
Tab	–	
Sárbogárd		
Lengyel	22	
Nagykónyi	18	
Marcali	18	
Somogyszob	25	
Kaposvár	22	
Barcs	24	
Szigetvár	19	
Bácsalmás	19	
Kiskunhalas	19	
Izsák	19	
Kunsztmiklós	13	
Örkény	24=	
Nagykáta	25	
Jászapáti	13	
Tiszakécske	–	
Nagykőrös	19	
Kistelek	18	
Makó	20	
Szentes	14R	
Szarvas	17	
Szeghalom	12	
Körösszakál	26	
Tiszaroff	15R	
Poroszló	16	
Karcag	12	
Hortobágy	11	
Polgár	15	
Hajdúdorog	16	
Nyírlugos	18	
Csenger	9	
Vásárosnamény	17	
Záhony	22	
Királyrét	6	
Romhány	6	
Borsodnádasd	11	
Jósvafő	–	
Szendrőlád	9	
Hidasnémeti	8	
Tokaj	8=	
Sárhatvan	13	

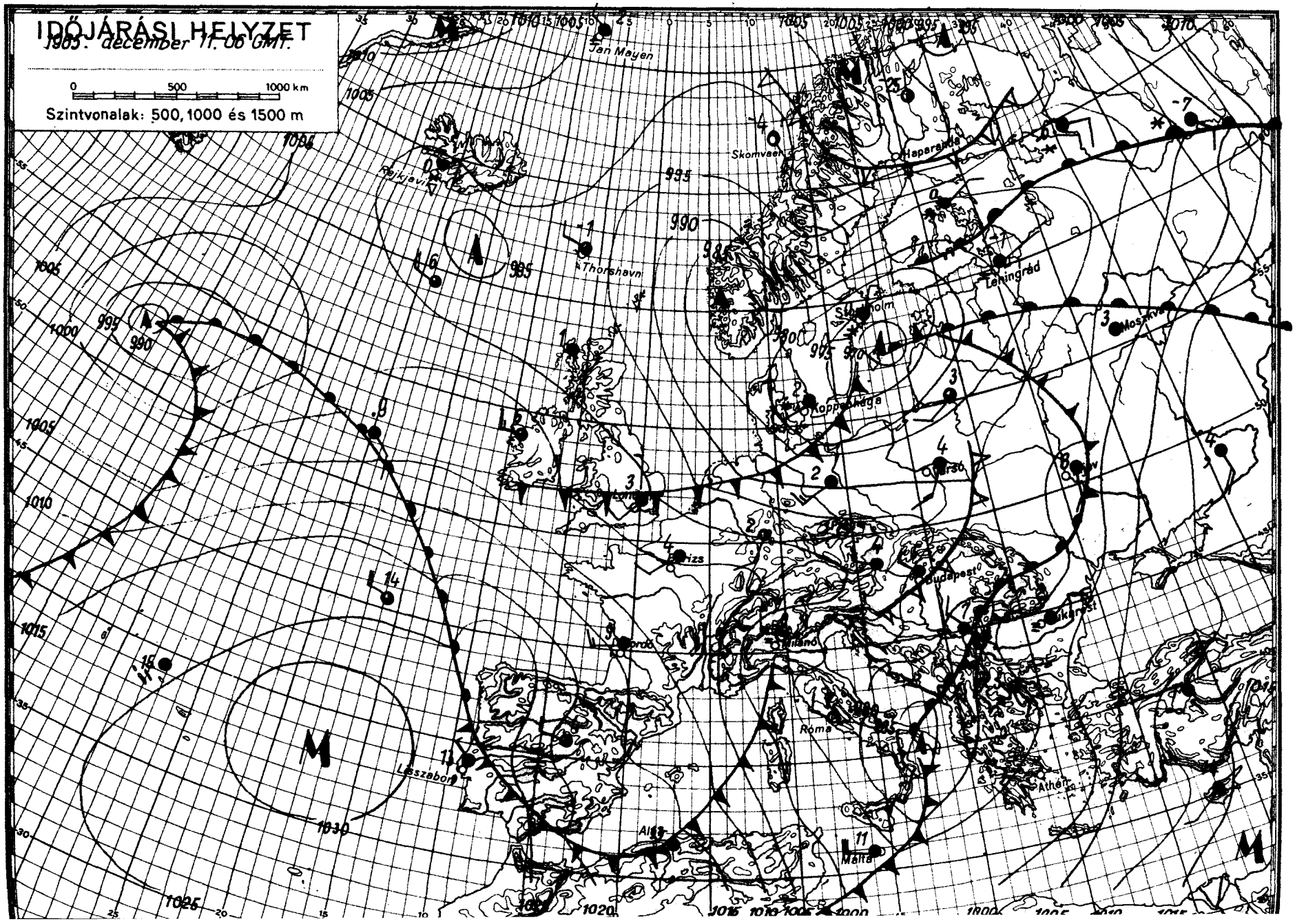

OFFSET-NYOMDA, BUDAPEST

IDŐJÁRÁSI NAPIJELENTÉS

ЕЖЕДНЕВНЫЙ МЕТЕОРОЛОГИЧЕСКИЙ БЮЛЛЕТЕНЬ • DAILY WEATHER REPORT
BULLETIN QUOTIDIEN DE TEMPS • TÄGLICHER WETTERBERICHT

KIADJA AZ ORSZÁGOS METEOROLÓGIAI INTÉZET
BUDAPEST II. KITAIBEL PÁL UTCA 1
TELEFON: KÖZPONT: 353-500, IDŐJELZŐ OSZT.: 150-410

MEGJELENIK NAPONKÉNT * ELŐFIZETÉSI ÁRA
A POSTAI KÖLTSÉGGEL EGYÜTT NEGYEDÉVRE 60,- Ft
KIADÁSÉRT FELEL AZ INTÉZET IGAZGATÓJA

78. évfolyam 346. szám. + Budapest + 1965. december 12.

Az időjárási helyzet ma reggel és a várható időjárás:

Az Európa fölött észak- déli irányban elhelyezkedő ciklonrendszer előoldalán meleg, földközi-tengeri levegő áramlik Kelet-Európa fölé; hatására itt a hőmérsékleti értékek mintegy 6, 10 fokkal magasabbak a legutóbbi három év átlagánál. A ciklonrendszer hátoldalán viszont igen hideg sarkvidéki levegő mozog dél felé; ez a levegő jelenleg a Skandináv-félsziget és Finnország térségét árasztotta el és ezeken a területeken szombaton napközben sem emelkedett a hőmérséklet általában -10, -20, sőt egyes helyeken -30 fok fölé. Ezek az értékek 6, 8 fokkal alacsonyabbak a legutóbbi három év átlagánál. A ciklonrendszer következtében Európa-szerte felhős, sokfelé csapadékos, szeles időjárás alakult ki.

Hazánkban tegnap tulnyomóan borult idő volt. Főként az ország keleti felében sokfelé esett az eső. A lehullott csapadék mennyisége helyenként elérte a 14 - 18 mm-t. Napközben a hőmérséklet 3, 8 fokig emelkedett. Ma hajnalra a nyugati megyékben 0, -3, máshol 0, +3 fokig hült le a levegő. Ma délelőtt országszerte szeles, hideg az idő, a keleti megyék egyes helyeiről havazást jelentettek. Ma reggel 7 órakor Galyatetőn 24, Kékestetőn 25 cm vastagságu hóréteget mértek.

Ma 12 órakor Budapesten a hőmérséklet 3 fok, a tengerszintre átszámitott légnyomás 754 mm, mérsékelten emelkedő irányzatu.

Várható időjárás hétfő estig:

Kisebb felhőátvonulások szórványosan előforduló havasesővel, havazással.
Ma élénk, helyenként viharos, északnyugati, északi, holnap mérsékelt változó irányú szél.
Hideg idő.

Várható legalacsonyabb éjszakai hőmérséklet:
-2, -6,
legmagasabb nappali hőmérséklet holnap:
0, +4 fok között.

Vadkerti Ferenc - Kerényi Nárcisz
s.k.

A hőmérséklet napi középértéke és eltérése a 90 évi átlagtól / Budapesten /:

1965. XII. 11.:	3,9 C°,	+2,4 C°.

1871 óta ezen a napon Budapesten előfordult:

legmagasabb hőmérséklet:	15,7 C°	/1915/
legalacsonyabb hőmérséklet:	-15,3 C°	/1902/

65.0794.

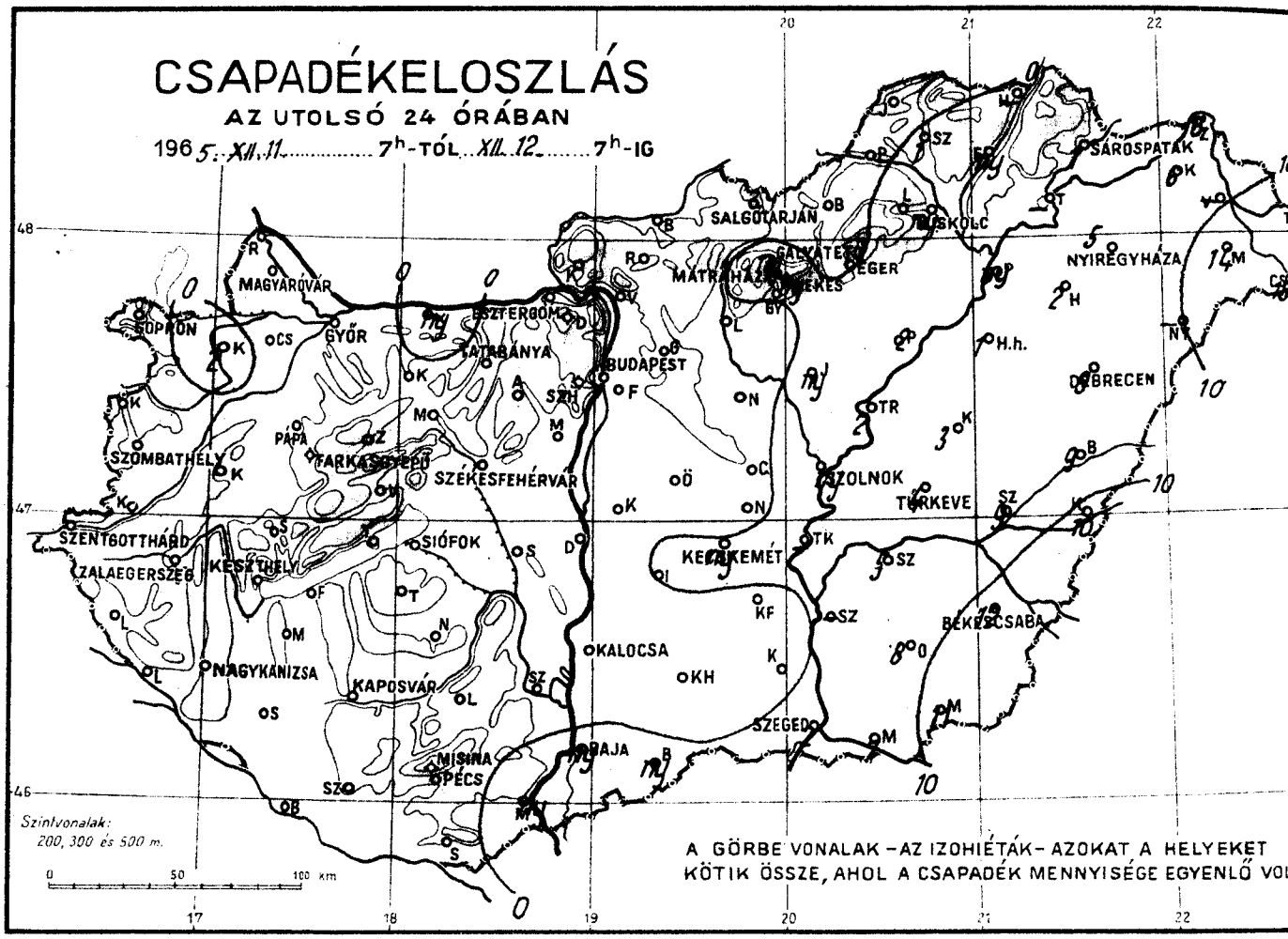
CSAPADÉKELOSZLÁS
AZ UTOLSÓ 24 ÓRÁBAN
1965. XII. 11. 7h-TÓL XII. 12. 7h-IG
SÁROSPATAK
SALGÓTARJÁN
MISKOLC
NYIREGYHÁZA
MÁTRAHÁZA
GALYATETŐ
EGER
MAGYARÓVÁR
SOPRON
GYŐR
ESZTERGOM
TATABÁNYA
BUDAPEST
DEBRECEN
SZOMBATHELY
PÁPA
FARKASGYEPŰ
SZÉKESFEHÉRVÁR
SZOLNOK
TÜRKEVE
SZENTGOTTHÁRD
ZALAEGERSZEG
KESZTHELY
SIÓFOK
KECSKEMÉT
BÉKÉSCSABA
NAGYKANIZSA
KAPOSVÁR
KALOCSA
SZEGED
MISINA
PÉCS
BAJA
Szintvonalak:
200, 300 és 500 m.
0 50 100 km
A GÖRBE VONALAK – AZ IZOHIÉTÁK – AZOKAT A HELYEKET
KÖTIK ÖSSZE, AHOL A CSAPADÉK MENNYISÉGE EGYENLŐ VOL

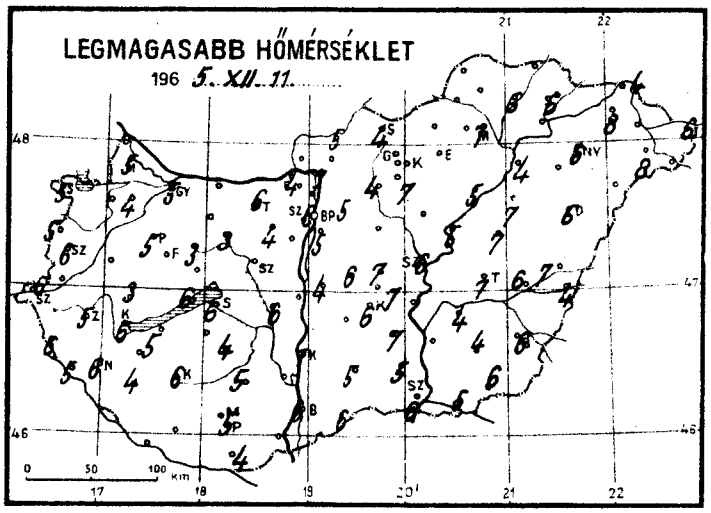
LEGMAGASABB HŐMÉRSÉKLET
1965. XII. 11.
0 50 100 km

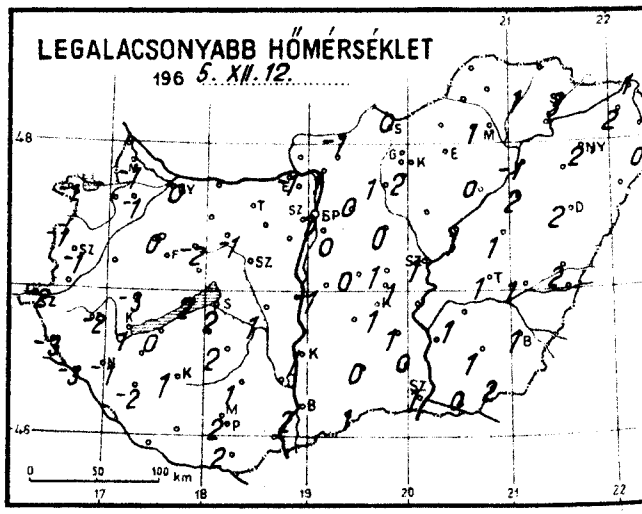
LEGALACSONYABB HŐMÉRSÉKLET
1965. XII. 12.
0 50 100 km

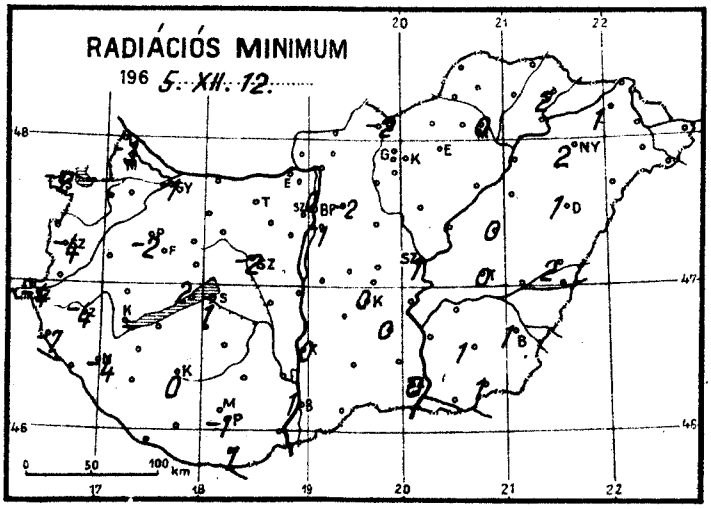
RADIÁCIÓS MINIMUM
1965. XII. 12.
0 50 100 km

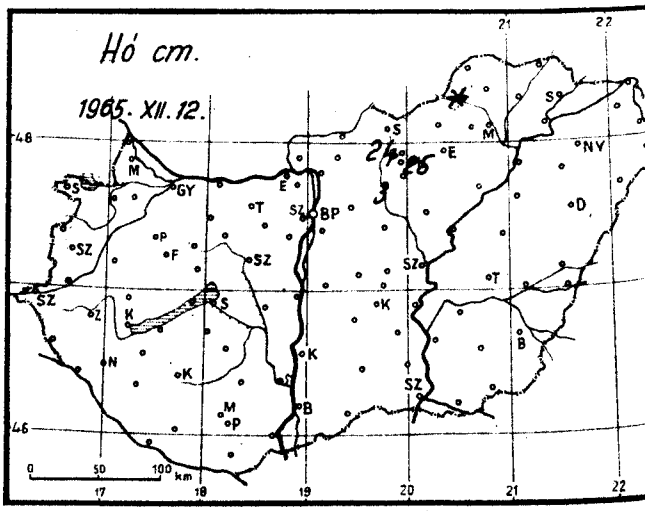
Hó cm.
1965. XII. 12.
0 50 100 km

1965. december hó, 12. nap vasárnap

	Az utolsó 24 óra adatai					
	Csapadék (mm)	Hó cm	Hőmérsékleti szélsőségek			Napsütés (óra) tegnap
			tegnapi nappali max.	éjszakai min.	min. 5 cm-en	
12815 Magyaróvár	•		5	-1	-3	2
822 Győr	•		5	0	-1	1
825 Pápa	•		5	0	-2	1
805 Sopron	•		5	-1	-2	3
812 Szombathely	•		6	-1	-4	2
910 Szentgotthárd	•		6	-2	-4	2
915 Zalaegerszeg	•		5	-2	-4	--
Lenti	•		6	-3	-7	
925 Nagykanizsa	•		6	-1	-4	-
920 Keszthely	•		6	1	-	0
Tihany						
935 Siófok	•		6	2	-1	0
942 Pécs	•		5	2	-1	0
941 Misinatető (534 m)						
Siklós	•		9	2	1	
827 Farkasgyepű (400 m)	•		4	-2	-3	
Veszprém	•		5	1	1	
833 Tatabánya	•		6			
839 Budapest (Ferihegy)	•		5	0	-1	
840 Budapest OMI	•		6	1	0	1
841 Budapest (Szabadságh. 474 m)	•		3	-2	-4	0
Martonvásár						
835 Székesfehérvár	•		4	1	-2	
Dunaújváros	•		6	1	1	
Szekszárd	•		7	3	0	
Mohács	ny		8	2	-	
960 Baja	ny		6	2	1	0
955 Kalocsa	•		7	1	0	
Cegléd	•		7	1		
860 Szolnok	ny		6	1	1	0
970 Kecskemét	ny		6	1	0	0
Kiskunfélegyháza	•		7	1	0	
982 Szeged	2		6	1	0	0
Mezőhegyes	11		6	2	1	
Orosháza	8		9	1	1	
990 Békéscsaba	12		6	1	1	0
875 Túrkeve	4		7	1	0	0
Berettyóújfalu	9		7	2	2	
882 Debrecen	9		6	2	1	0
892 Nyíregyháza	5		6	2	2	0
Kisvárda	6		8	2	1	0
Mátészalka	14		8	0		
Tiszabecs	18		6	0		
Vác	•		7	1		
Gödöllő	•		5	0	-2	
Lőrinci	•		4	1		
Gyöngyös	•		7	2		
Balassagyarmat	•		5	-1		
755 Salgótarján	•		4	0	-2	
Galyatető (932 m)	•	24	[illegible]	-5		
851 Kékestető (1000 m)	ny	25	0	-5	-	0
Mátraháza (672 m)	ny	3	2	-2		
865 Eger	•		7	1	1	0
Putnok	•	folt	3	-2	-2	
Lillafüred	1		4	0		
772 Miskolc	ny		7	1	0	0
Füged	ny		6	1	-	
778 Sárospatak	1		6	3	2	0

24 órai csapadék mm			Hó cm
Rajka			
Kapuvár	2		
Csorna	•		
Komárom	ny		
Káld	•		
Kőszeg	•		
Körmend	•		
Letenye	•		
Sümeg	•		
Zirc	•		
Kisbér	•		
Mór	•		
Alcsút	•		
Esztergom	•		
Dobogókő	•		folt
Fonyód			
Tab	•		
Sárbogárd			
Lengyel	•		
Nagykónyi	•		
Marcali	•		
Somogyszob	•		
Kaposvár	•		
Barcs	•		
Szigetvár	•		
Bácsalmás	ny		
Kiskunhalas	•		
Izsák			
Kunsztmiklós	•		
Örkény	•		
Nagykáta	•		
Jászapáti	ny		
Tiszakécske			
Nagykőrös	•		
Kistelek	•		
Makó	7		
Szentes			
Szarvas	5		
Szeghalom	9		
Körösszakál	10		
Tiszaroff	2		
Poroszló	2		
Karcag	3		
Hortobágy	1		
Polgár	ny		
Hajdúdorog	2		
Nyírlugos	8		
Csenger	18		2
Vásárosnamény			
Záhony	6		
Királyrét			
Romhány	•		
Borsodnádasd	•		
Jósvafő			
Szendrőlád	1		
Hidasnémeti	•		
Tokaj			
Sárhatvan	•		

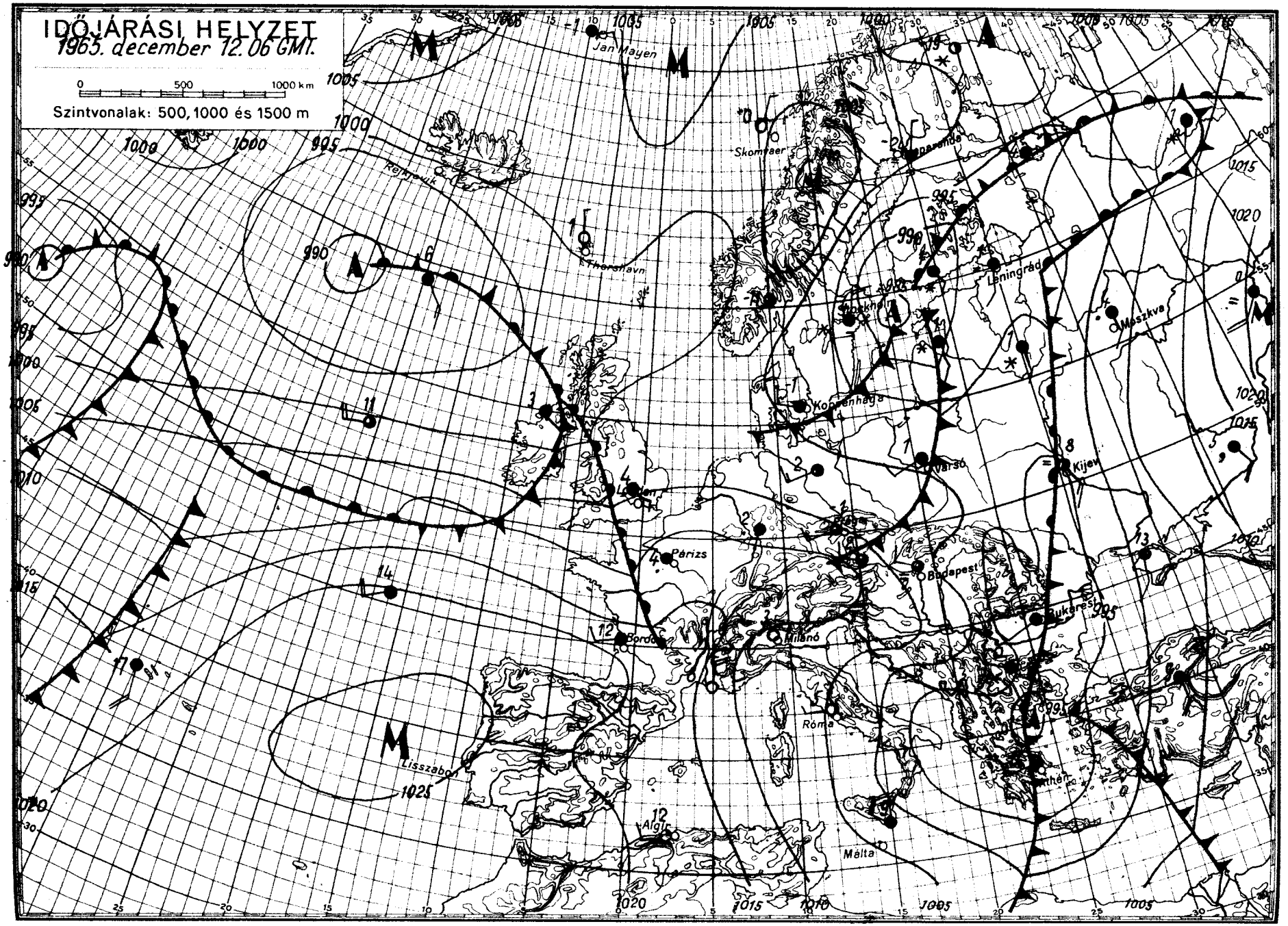

OFFSET-NYOMDA, BUDAPEST

IDŐJÁRÁSI NAPIJELENTÉS

ЕЖЕДНЕВНЫЙ МЕТЕОРОЛОГИЧЕСКИЙ БЮЛЛЕТЕНЬ • DAILY WEATHER REPORT
BULLETIN QUOTIDIEN DE TEMPS • TÄGLICHER WETTERBERICHT

KIADJA AZ ORSZÁGOS METEOROLÓGIAI INTÉZET
BUDAPEST II. KITAIBEL PÁL UTCA 1
TELEFON: KÖZPONT: 353-500, IDŐJELZŐ OSZT.: 150-410

MEGJELENIK NAPONKÉNT • ELŐFIZETÉSI ÁRA
A POSTAI KÖLTSÉGGEL EGYÜTT NEGYEDÉVRE 60,- Ft
KIADÁSÉRT FELEL AZ INTÉZET IGAZGATÓJA

78. évfolyam 347. szám. + B u d a p e s t + 1965. december 13.

Az időjárási helyzet ma reggel és a várható időjárás:

Az Atlanti-óceán felől érkező enyhe levegő Nyugat- és Közép-Európa nagy részén változóan felhős, esős időt okozott az elmult 24 óra folyamán, a német-lengyel síkságon pedig sok helyen havazott. Észak-Európa országaiban ma reggel -15, -25 fok hőmérsékleteket mértek.

Hazánkban tegnap felhőátvonulások voltak, a Dunántul egy-két helyén átfutó esővel, a Tiszántulon pedig, a Berettyótól északra fekvő vidéken kisebb havazásokkal. A csapadék mennyisége csak a keleti országhatár közelében érte el az 1 - 5 mm-t, máshol 1 mm alatt maradt. A hóréteg vastagsága ma reggel Mátraházán 3, Galyatetőn 23, Kékestetőn 25 cm volt. A Kékestető-Kecskemét-Turkeve-Szeged vonaltól nyugatra eső országrészben 1 - 7 órán át sütött a nap. A hőmérséklet általában 2 - 7 fokig emelkedett, ma hajnalban 0, -4 fokig süllyedt. Ma délelőtt folytatódott a változóan felhős időjárás. Eső nem esett. A hőmérséklet országszerte 0, +4 fok között volt.

Ma 12 órakor Budapesten a hőmérséklet 4 fok, a tengerszintre átszámitott légnyomás 760 mm, alig változik.

Várható időjárás kedd estig:

Felhőátvonulások. Több helyen, főként északon, kisebb esők.
Mérsékelt, helyenként megélénkülő és északnyugatira forduló szél.

Várható legalacsonyabb éjszakai hőmérséklet:
-3, +2,
legmagasabb nappali hőmérséklet holnap:
+4, +8 fok között.

Erdős Emőke - Dr. Tardos Béla
s.k.

A hőmérséklet napi középértéke és eltérése a 90 évi átlagtól / Budapesten /:

1965. XII. 12.:	2,1 C°,	+0,8 C°.

1871 óta ezen a napon Budapesten előfordult:

legmagasabb hőmérséklet:	13,5 C° /1915/
legalacsonyabb hőmérséklet:	-16,1 C° /1899/

65.0795.

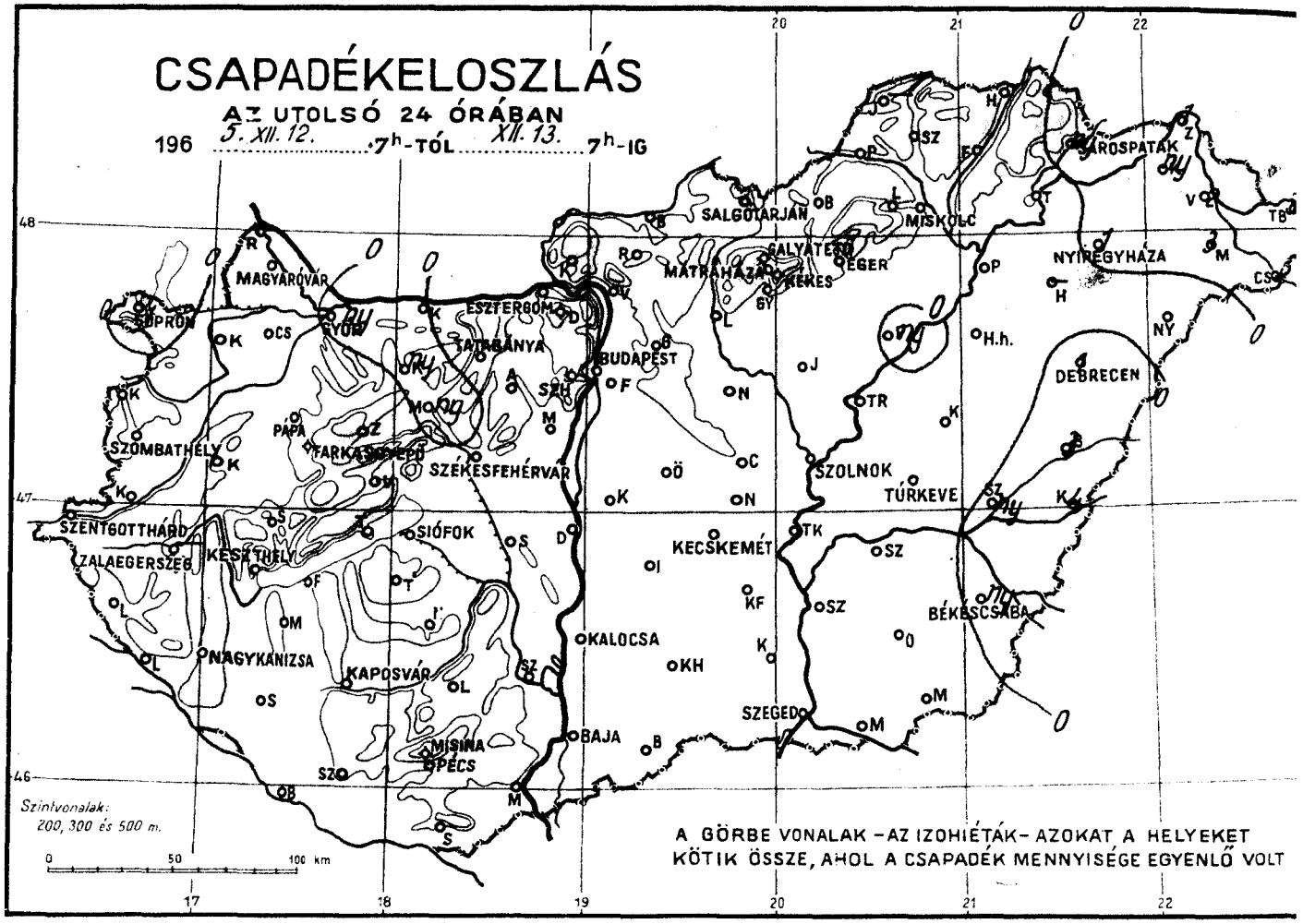
CSAPADÉKELOSZLÁS
AZ UTOLSÓ 24 ÓRÁBAN
196 5. XII. 12. 7h-TÓL XII. 13. 7h-IG
SALGÓTARJÁN
MISKOLC
SÁROSPATAK
NYÍREGYHÁZA
MÁTRAHÁZA
GALYATETŐ
EGER
KEKES
MAGYARÓVÁR
GYŐR
ESZTERGOM
TATABÁNYA
BUDAPEST
DEBRECEN
SZOMBATHELY
PAPA
FARKASGYEPŰ
SZÉKESFEHÉRVÁR
SZOLNOK
TÚRKEVE
SZENTGOTTHÁRD
ZALAEGERSZEG
KESZTHELY
SIÓFOK
KECSKEMÉT
BÉKÉSCSABA
KALOCSA
NAGYKANIZSA
KAPOSVÁR
SZEGED
BAJA
MISINA
PÉCS
Szintvonalak:
200, 300 és 500 m.
0 50 100 km
A GÖRBE VONALAK – AZ IZOHIÉTÁK – AZOKAT A HELYEKET KÖTIK ÖSSZE, AHOL A CSAPADÉK MENNYISÉGE EGYENLŐ VOLT

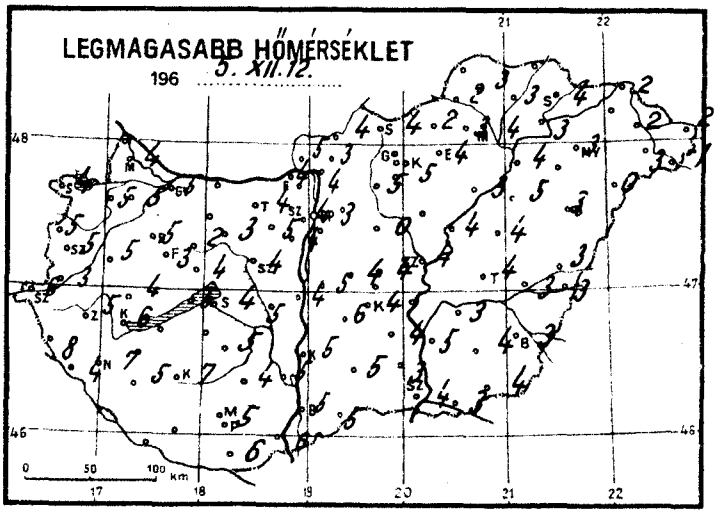
LEGMAGASABB HŐMÉRSÉKLET
196 5. XII. 12.
0 50 100 km

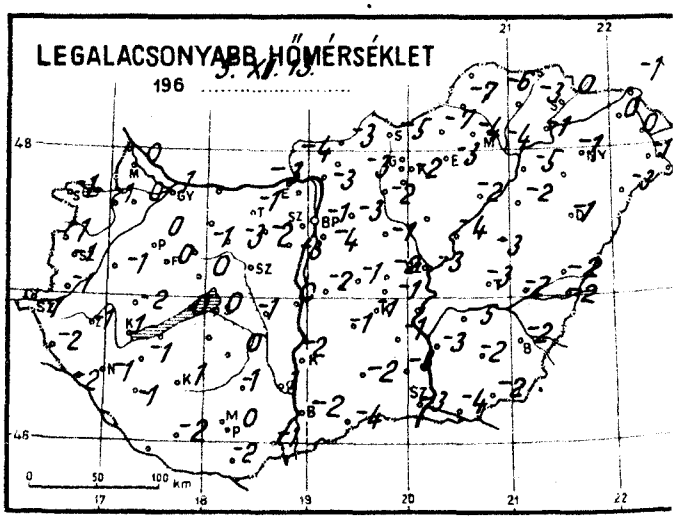
LEGALACSONYABB HŐMÉRSÉKLET
196 5. XII. 13.
0 50 100 km

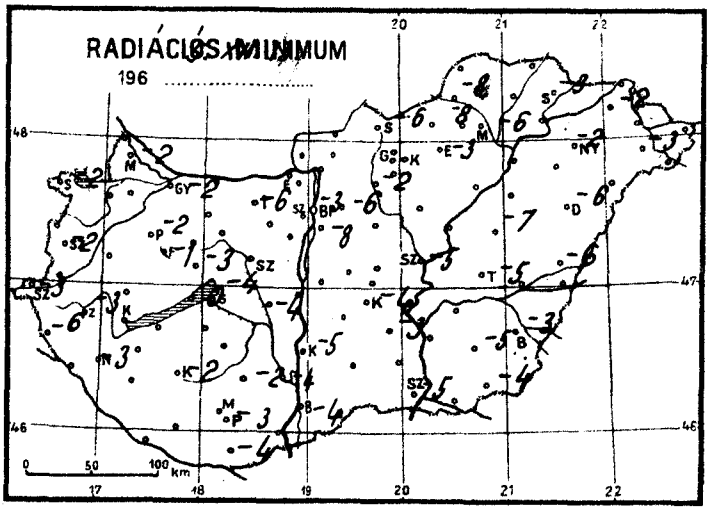
RADIÁCIÓS MINIMUM
196
0 50 100 km

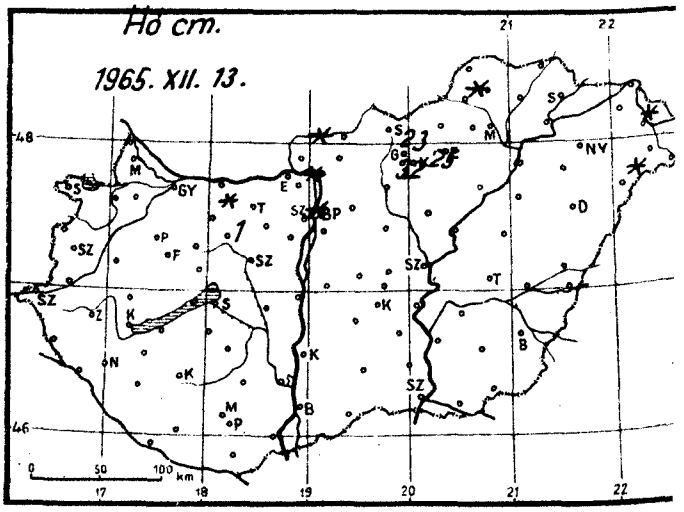
Hó cm.
1965. XII. 13.
0 50 100 km

1965. december 13. hétfő

hó, nap	Az utolsó 24 óra adatai: Csapadék (mm)	Hó cm	Hőmérsékleti szélsőségek: tegnapi nappali max.	éjszakai min.	min. 5 cm-en	Napsütés (óra) tegnap
12815 Magyaróvár	•		4	0	−2	7
822 Győr	ny=		5	1	−2	7
825 Pápa	•		5	0	−2	7
805 Sopron	1		4	−1	−2	5
812 Szombathely	•		5	−1	−2	7
910 Szentgotthárd	•		6	−1	−3	7
915 Zalaegerszeg	ny		5	−1	−3	
Lenti	•		8	−2	−6	
925 Nagykanizsa	•		7	−1	−3	–
920 Keszthely	•=		6	1	–	7
Tihany	•		5	1	0	
935 Siófok	•		4	0	−4	5
942 Pécs	•		5	0	−3	7
941 Misinatető (534 m)	•					
Siklós	•		6	−2	−4	
827 Farkasgyepű (400 m)	•		3	0	−1	
Veszprém	•		4	0	−3	
833 Tatabánya	•		4	−1	−6	
839 Budapest (Ferihegy)	•		4	−4	−8	
840 Budapest OMI	•		4	−1	−3	5
841 Budapest (Szabadságh.474 m)	•	folt	1	−3	−5	5
Martonvásár	•		4	−3	−7	
835 Székesfehérvár	•		4	−2	−8	
Dunaújváros	•		4	0	−1	
Szekszárd	•=		5	1	−4	
Mohács	•⊔		6	−1		
960 Baja	•		5	−2	−4	4
955 Kalocsa	•		5	−2	−5	
Ceglód	•		4	−2		
860 Szolnok	•=		4	−3	−5	0
970 Kecskemét	•=		4	−1	−4	1
Kiskunfélegyháza	•⊔		4	−1	−3	
982 Szeged	•		4	−3	−5	1
Mezőhegyes	•⊔		4	−2	−4	
Orosháza	•⊔		4	−2	−5	
990 Békéscsaba	ny=		3	−2	−3	0
875 Túrkeve	•		4	−3	−5	1
Berettyóújfalu	3		3	−2	−6	
882 Debrecen	1=		3	−1	−3	0
892 Nyíregyháza	1=		3	−1	−2	0
Kisvárda	ny		3	0	−2	0
Mátészalka	3		3	−1	−3	
Tiszabecs	3		2	−1		
Vác	•⊔		4	−3		
Gödöllő	•		3	−3	−6	
Lőrinci	•		5	−2	−2	
Gyöngyös	•		5	−2		
Balassagyarmat	•		4	−3		
755 Salgótarján	•		4	−5	−6	–
Galyatető (932 m)	•	23				
851 Kékestető (1000 m)	•	25	−2	−6	–	1
Mátraháza (672 m)	•	3	0	−5		
865 Eger	•=		4	−3	−3	0
Putnok	•V	folt	2	−7	−8	
Lillafüred	•		3	−4		
772 Miskolc	•=		4	−4	−6	0
Fügöd	•⊔		3	−3		
778 Sárospatak	ny		4	0	−3	0

	24 órai csapadék mm	Hó cm
Rajka	•	
Kapuvár	•	
Csorna	•	
Komárom	•⊔	
Káld	•	
Kőszeg	•	
Körmend	•	
Letenye	•	
Sümeg	•	
Zirc	•	
Kisbér	ny≡	folt
Mór	ny	lep.
Alcsút	•⊔	
Esztergom	•	
Dobogókő	•	folt
Fonyód	•	
Tab	–	
Sárbogárd	–	
Lengyel	•	
Nagykónyi	•	
Marcali	•	
Somogyszob	•	
Kaposvár	•	
Barcs	•⊔	
Szigetvár	•⊔	
Bácsalmás	•	
Kiskunhalas	•	
Izsák	•	
Kunsztmiklós	•	
Örkény	•=	
Nagykáta	•⊔	
Jászapáti	•⊔	
Tiszakécske	•⊔	
Nagykőrös	•⊔	
Kistelek	•	
Makó	•⊔	
Szentes	•	
Szarvas	•⊔	
Szeghalom	ny⊔	
Körösszakál	4	
Tiszaroff	•	
Poroszló	ny⊔	
Karcag	•⊔	
Hortobágy	•	
Polgár	•⊔	
Hajdúdorog	–	
Nyírlugos	3	folt
Csenger	5	4
Vásárosnamény	2	folt
Záhony	1	
Királyrét	•	folt
Romhány	•	
Borsodnádasd	•⊔	
Jósvafő	–	
Szendrőlád	•	
Hidasnémeti	•	
Tokaj	•	
Sárhatvan	•	

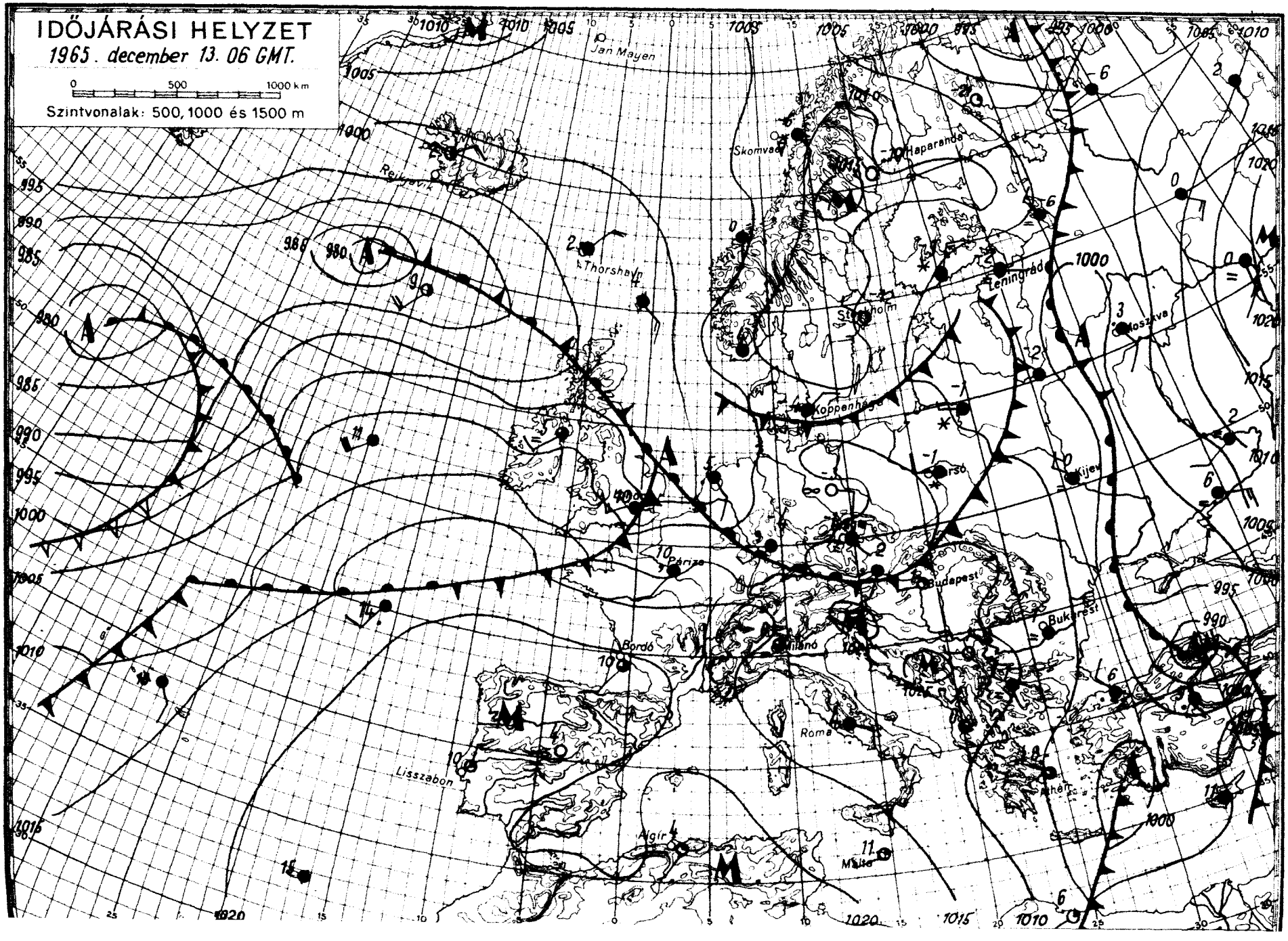
IDŐJÁRÁSI HELYZET
1965. december 13. 06 GMT.
0 500 1000 km
Szintvonalak: 500, 1000 és 1500 m
Jan Mayen
Reykjavik
Thorshavn
Skomvaer
Haparanda
Leningrád
Moszkva
Koppenhága
Párizs
Budapest
Bukarest
Kijev
Bordó
Milánó
Róma
Athén
Lisszabon
Algír
Málta

IDŐJÁRÁSI NAPIJELENTÉS

ЕЖЕДНЕВНЫЙ МЕТЕОРОЛОГИЧЕСКИЙ БЮЛЛЕТЕНЬ • DAILY WEATHER REPORT
BULLETIN QUOTIDIEN DE TEMPS • TÄGLICHER WETTERBERICHT

KIADJA AZ ORSZÁGOS METEOROLÓGIAI INTÉZET
BUDAPEST II. KITAIBEL PÁL UTCA 1
TELEFON: KÖZPONT: 353-500, IDŐJELZŐ OSZT.: 150-410

MEGJELENIK NAPONKÉNT * ELŐFIZETÉSI ÁRA
A POSTAI KÖLTSÉGGEL EGYÜTT NEGYEDÉVRE 60, Ft
KIADÁSÉRT FELEL AZ INTÉZET IGAZGATÓJA

78. évfolyam 348. szám. + B u d a p e s t + 1965. december 14.

Az időjárási helyzet ma reggel és a várható időjárás:

Közép-Európa felett tegnap az Atlanti-óceánról származó enyhe, valamint Európa északi területeiről érkező hideg légtömegek találkozásánál örvényciklon alakult ki, amely igen gyorsan haladt kelet, délkelet felé és középpontja ma reggelre már a Kárpát-medence fölé helyeződött át. Hatására Európa középső részein erősen felhős, sokfelé csapadékos időjárás alakult ki és helyenként viharos erejü szelek tomboltak.

Hazánkban tegnap általában változóan felhős volt az ég, napközben a hőmérséklet 0, +7 fokig emelkedett. A délutáni óráktól kezdve a Dunántulon esők, mig máshol havazások voltak. A lehullott csapadék mennyisége 1-9 mm volt. A Budapest - Szolnok - Békéscsaba vonaltól északkeletre levő területről ma reggel 7 órakor végzett mérések szerint 1-9 cm vastagságu hóréteget jelentettek. A hegyekről ugyanebben az időpontban a következő hójelentéseket kaptuk: Kisinócon 10; Mátraházán 12; Lillafüreden, Bánkuton 21; Gallyatetőn 28; Kékestetőn 28 cm vastag a hótakaró. Ma hajnalban az északkeleti megyékben -1, -5, máshol +4, -3 fokig hült le a levegő. A délelőtt folyamán a Dunántulon viharos északnyugati északi szelek fujtak. Sokfelé esett az eső, keleten havazások voltak. A hőmérséklet 11 órakor 0, +5 fok között váltakozott.

Ma 12 órakor Budapesten a hőmérséklet 3 fok, a tengerszintre átszámitott légnyomás 762 mm, rendkivül erősen emelkedő irányzatu.

Várható időjárás szerda estig:

Ma felhőátvonulások, elsősorban keleten havazás, havaseső, eső. Holnap kisebb felhőátvonulások, csak szórványosan előforduló hózáporral. Az erős, többfelé viharos északnyugati, északi szél mérséklődik.
Az éjszakai lehülés fokozódik.

Várható legalacsonyabb éjszakai hőmérséklet: -1, -6, legmagasabb nappali hőmérséklet holnap: 0, +5 fok között.

Máhr Jenő - Vadkerti Ferenc
s.k.

A hőmérséklet napi középértéke és eltérése a 90 évi átlagtól / Budapesten / :

1965. XII. 13.: 1,8 C°; +0,3 C°.

1871 óta ezen a napon Budapesten előfordult:

legmagasabb hőmérséklet: 12,9 C° /1957/
legalacsonyabb hőmérséklet: -15,0 C° /1902/

65.0797.

CSAPADÉKELOSZLÁS

AZ UTOLSÓ 24 ÓRÁBAN

196 5. XII. 13. 7h-TÓL XII. 14. 7h-IG

A GÖRBE VONALAK – AZ IZOHIÉTÁK – AZOKAT A HELYEKET KÖTIK ÖSSZE, AHOL A CSAPADÉK MENNYISÉGE EGYENLŐ VOLT

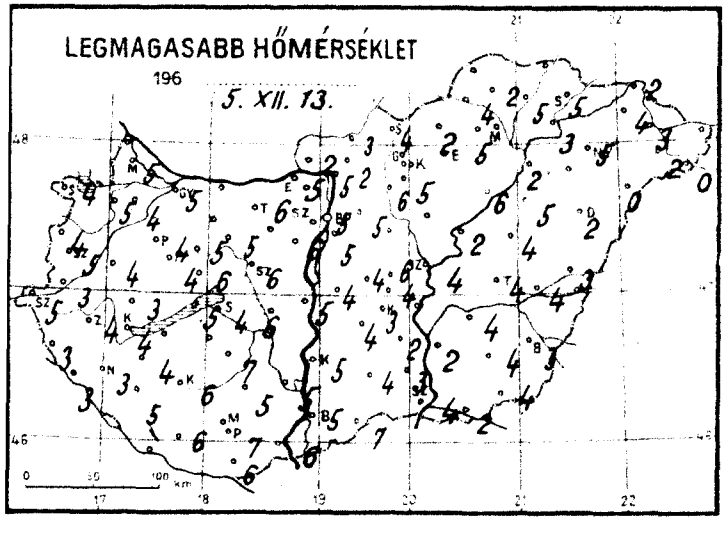

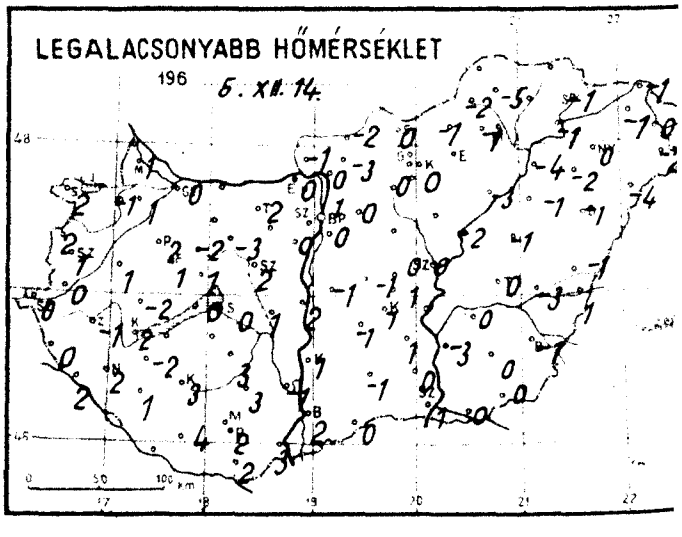

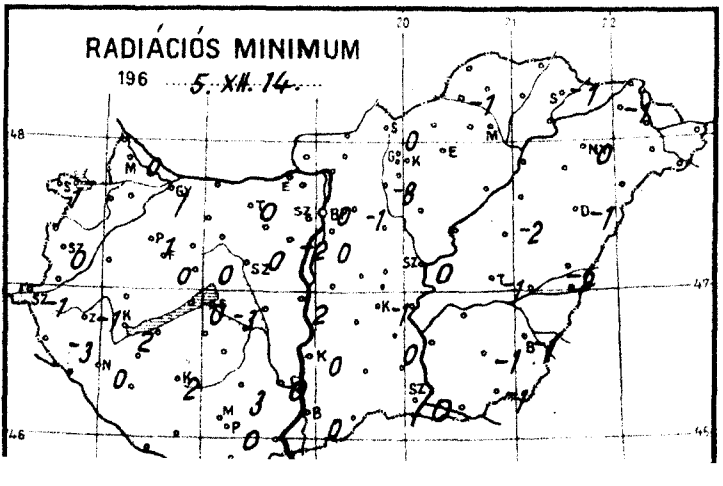

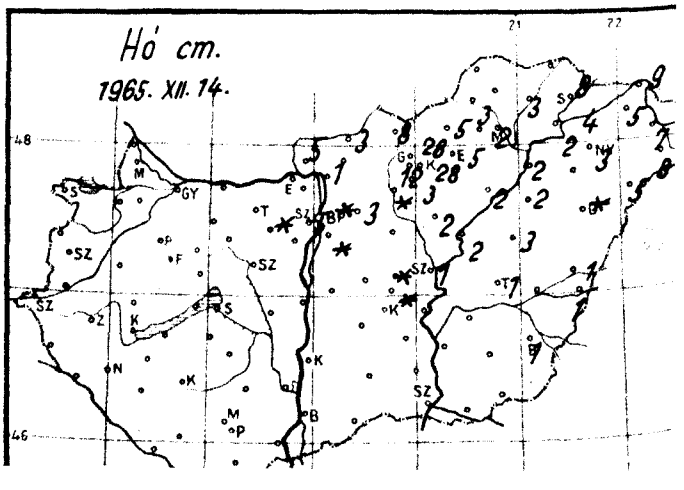

1965. December ..... hó,
14. kedd ..... nap

	Az utolsó 24 óra adatai					
	Csapadék (mm)	Hó cm	Hőmérsékleti szélsőségek: tegnapi nappali max.	éjszakai min.	min. 5 cm-en	Napsütés (óra) tegnap
12815 Magyaróvár	7		5	1	0	1
822 Győr	6		5	0	1	3
825 Pápa	4		4	2	1	1
805 Sopron	5		4	2	1	0
812 Szombathely	ny		5	1	0	1
910 Szentgotthárd	ny		5	0	-1	2
915 Zalaegerszeg	1		4	-1	-1	6
Lenti	•		3	0	-3	
925 Nagykanizsa	ny		3	2	0	
920 Keszthely	ny		4	2		2
Tihany	ny		5	0	0	
935 Siófok	ny		4	0	-3	4
942 Pécs	ny		7	2	0	5
941 Misinatető (534 m)	-					
Siklós	1		6	2	1	
827 Farkasgyepű (400 m)	4		4	1	0	
Veszprém	3		6	1	0	
833 Tatabánya	7		6	2	0	
839 Budapest (Ferihegy)	7	folt	5	0	0	
840 Budapest OMI	11	folt	5	1	0	5
841 Budapest (Szabadságh. 474 m)	9	5	-3	-1	-2	6
Martonvásár	8		6	0	-2	
835 Székesfehérvár	2		6	2	0	3
Dunaújváros	2		5	2	2	
Szekszárd	ny=		5	-1	0	
Mohács	•		6	3		
960 Baja	•		5	2	0	3
955 Kalocsa	ny		5	1	0	
Cegléd	3	folt	6	0		
860 Szolnok	4	1	4	0	0	7
970 Kecskemét	1		3	1	-1	2
Kiskunfélegyháza	1		2	1	0	
982 Szeged	1		4	1	0	1
Mezőhegyes	1		4	0	-1	
Orosháza	1		4	0	-1	
990 Békéscsaba	1	1	3	-1	-1	6
875 Túrkeve	6	1	4	0	-1	5
Berettyóújfalu	2	lep.	3	-1	-2	
880 Debrecen	2	folt	2	-1	-1	5
892 Nyíregyháza	3	3	5	0	0	5
Kisvárda	5	5	4	-1	-1	5
Mátészalka	6	8	2	-2		
Tiszabecs	3	3	1	-2		
Vác	5=	lep.	5	0		
Gödöllő	5	3	5	0	-1	
Lőrinci	4	folt	6	0	-8	
Gyöngyös	8	3	6	0		
Balassagyarmat	9	3	3	-2		
755 Salgótarján	7	8	4	0	0	
Galyatető (932 m)	ny	28	-1	-6		
851 Kékestető (1000 m)	3=	28	-1	-5	-	5
Mátraháza (672 m)	7=	12	2	-3		
865 Eger	6=	5	4	-2	1	6
Putnok	4		4	-2	-1	
Lillafüred	3		5	-1		
772 Miskolc	2	2	3	0	0	6
Fügöd	4	3	5	-		
778 Sárospatak	7	8	5	-1	-1	7

	24 órai csapadék mm	Hó cm
Rajka	-	
Kapuvár	6	
Csorna	6	
Komárom	7	
Káld	2	
Kőszeg	1	
Körmend	•	
Letenye	•	
Sümeg	2	
Zirc	6	
Kisbér	7	
Mór	5	
Alcsút	8	folt
Esztergom	7	
Dobogókő	1	1
Fonyód	1	
Tab	-	
Sárbogárd	-	
Lengyel	1	
Nagykőnyi	•	
Marcali	ny	
Somogyszob	ny	
Kaposvár	•	
Barcs	ny	
Szigetvár	•	
Bácsalmás	ny	
Kiskunhalas	1	
Izsák	•	
Kunsztmiklós	2	
Örkény	2	
Nagykáta	-	
Jászapáti	3	2
Tiszakécske	-	
Nagykőrös	4	folt
Kistelek	•	
Makó	1	
Szentes	2	
Szarvas	2	1
Szeghalom	2	1
Körösszakál	3	1
Tiszaroff	3	2
Poroszló	4	2
Karcag	2	3
Hortobágy	8	2
Polgár	3	2
Hajdúdorog	4	
Nyírlugos	4	5
Csenger	4	6
Vásárosnamény	7	7
Záhony	7	9
Királyrét	12	5
Rombány	4	
Borsodnádasd	5	5
Jósvafő	-	
Szendrőlád	4	3
Hidasnémeti	5	
Tokaj	5	4
Sárhatvan	1	

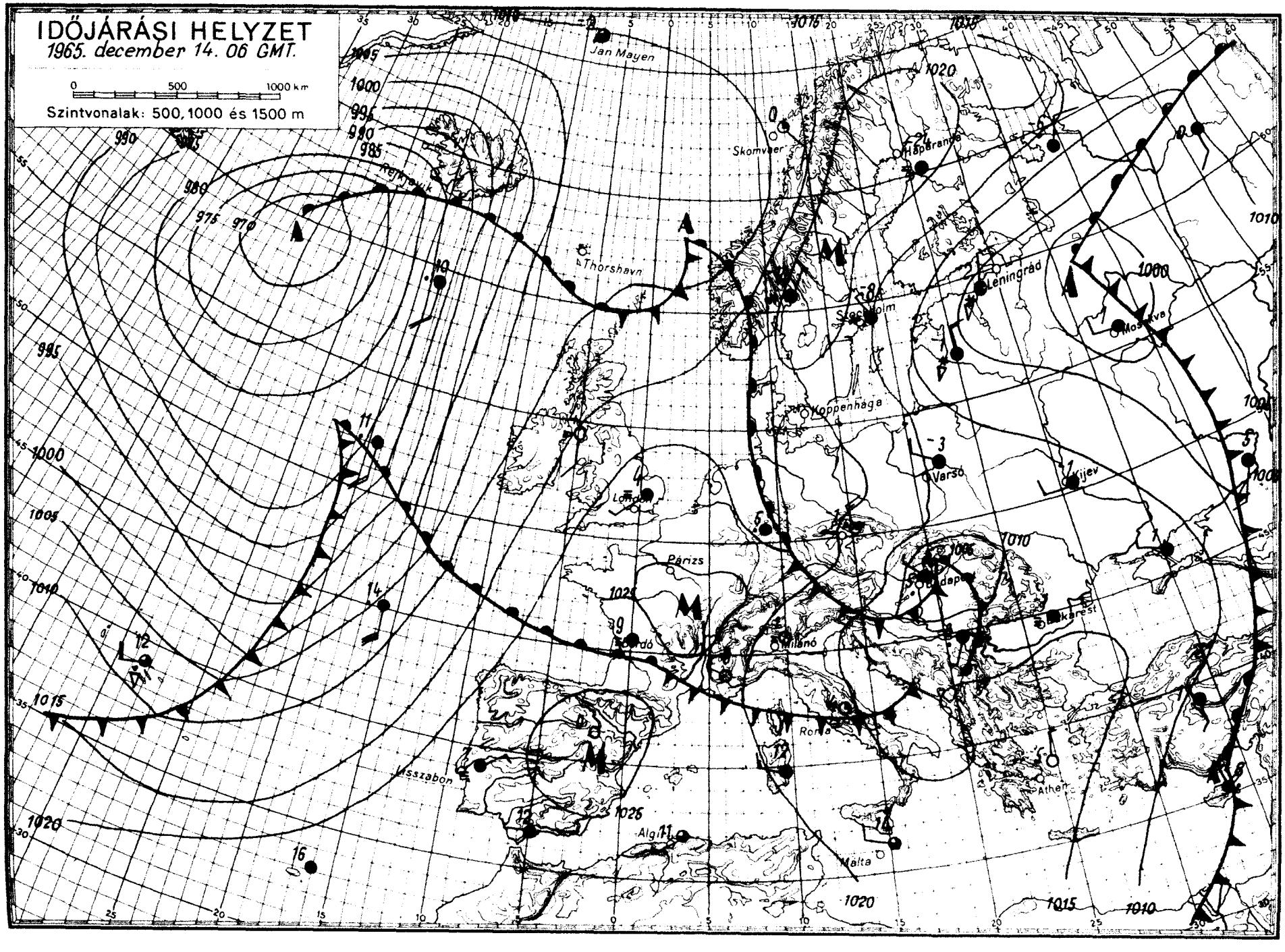
IDŐJÁRÁSI HELYZET
1965. december 14. 06 GMT.
0 500 1000 km
Szintvonalak: 500, 1000 és 1500 m
Jan Mayen
Skomvaer
Thorshavn
Leningrád
Koppenhága
Varsó
Kijev
Párizs
Milánó
Roma
Athen
Malta
Lisszabon
Algír

IDŐJÁRÁSI NAPIJELENTÉS

ЕЖЕДНЕВНЫЙ МЕТЕОРОЛОГИЧЕСКИЙ БЮЛЛЕТЕНЬ • DAILY WEATHER REPORT
BULLETIN QUOTIDIEN DE TEMPS • TÄGLICHER WETTERBERICHT

KIADJA AZ ORSZÁGOS METEOROLÓGIAI INTÉZET
BUDAPEST II, KITAIBEL PÁL UTCA 1
TELEFON: KÖZPONT: 353-500, IDŐJELZŐ OSZT.: 150-110

MEGJELENIK NAPONKÉNT • ELŐFIZETÉSI ÁRA
A POSTAI KÖLTSÉGGEL EGYÜTT NEGYEDÉVRE 60, Ft
KIADÁSÉRT FELELI AZ INTÉZET IGAZGATÓJA

78. évfolyam 349. szám. + B u d a p e s t + 1965. december 15.

Az időjárási helyzet ma reggel és a várható időjárás:

Tegnap gyors és erőteljes időváltozások zajlottak le szárazföldünk fölött. Az átalakulás eredményeként az eddigi nyugat-keleti irányu óceáni enyhe áramlás megszakadt és észak-déli, illetve délről-északra tartó áramlás váltotta fel. A meleg déli szelek a Brit szigeteken keresztül az Északi - Jeges-tenger felé haladva elkerülik szárazföldünket. Az északi szél zónája Észak-Európából Ukrajnán át a Fekete-tenger térségébe nyulik le. Közép-Európától Skandináviáig magasnyomásu hátság alakult ki, viszonylag nyugodt hideg idővel.

Hazánkban tegnap változóan felhős, erősen szeles idő volt, sok helyen viharos északi szél fujt. Keszthelyen egyetlen szélroham sebessége meghaladta a 110 km óránkénti értéket. A változékony időt okozó időjárási front átvonulása során az ország területének nagyobb részén hullott eső, havaseső, hó. A front nyomában gyors felhőzetcsökkenés, az esti órákra pedig az északkeleti megyéket kivéve általános szélgyengülés következett be. Az északi áramlással medencénkbe friss hideg légtömeg érkezett. A lehullott csapadék mennyisége általában 5 mm alatt maradt. Az északkeleti országrészben a csapadék egy része hó alakjában hullott le, igy ezen a vidéken hólepel, illetőleg néhány cm vastagságu hóréteg képződött. A derült éjszaka folyamán a friss hórétegen helyenként -13, -18 fokos fagyok alakultak ki; északkeleten -7, -12, délnyugaton -1, -6 fokig hült le a levegő. A tegnapi hőmérsékleti csucsértékek 0, +6 fok között váltakoztak. Ma délelőtt 11 óráig a hőmérséklet csak +1, -3 fokig emelkedett, Miskolcon -6 fokot mértek. Egy-két helyen szállingózott a hó.

Ma 12 órakor Budapesten a hőmérséklet -1 fok, a tengerszintre átszámitott légnyomás 770 mm, gyengén süllyedő irányzatu.

Várható időjárás csütörtök estig:

Változó mennyiségü felhőzet.
Főként keleten kisebb havazás.
Mérsékelt szél.
Hideg, párás, helyenként ködös idő.

Várható legalacsonyabb éjszakai hőmérséklet: -3, -8 fok között, északkeleten helyenként -10 fok közelében,
legmagasabb nappali hőmérséklet holnap: -2, +2 fok között.

Erdős Emőke - Dr. Tóth Pál
s.k.

A hőmérséklet napi középértéke és eltérése a 90 évi átlagtól / Budapesten / :

1965. XII. 14.:	2,0 C°,	0,9 C°.

1871 óta ezen a napon Budapesten előfordult:

legmagasabb hőmérséklet:	14,3 C° /1957/
legalacsonyabb hőmérséklet:	-17,8 C° /1902/

65.0798.

CSAPADÉKELOSZLÁS

AZ UTOLSÓ 24 ÓRÁBAN

196 5. XII. 14. 7h-TÓL XII. 15. 7h-IG

A GÖRBE VONALAK – AZ IZOHIÉTÁK – AZOKAT A HELYEKET KÖTIK ÖSSZE, AHOL A CSAPADÉK MENNYISÉGE EGYENLŐ VOLT

Szintvonalak: 200, 300 és 500 m

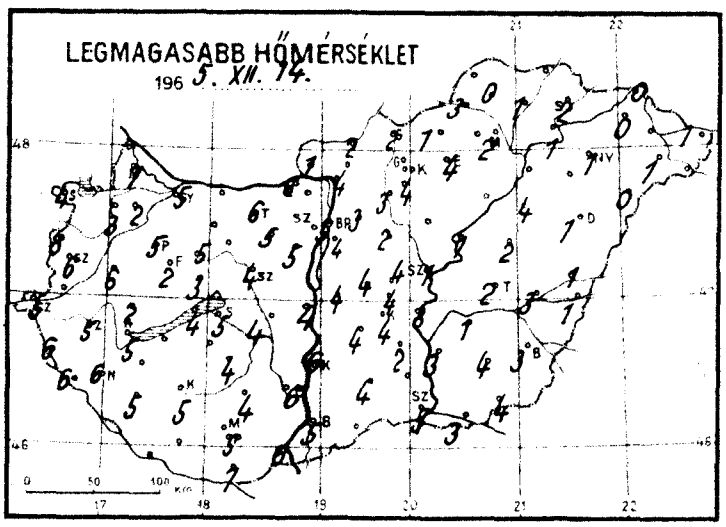

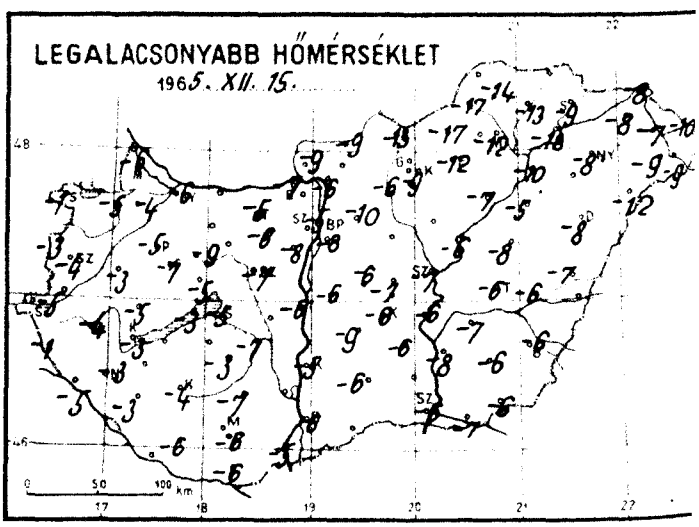

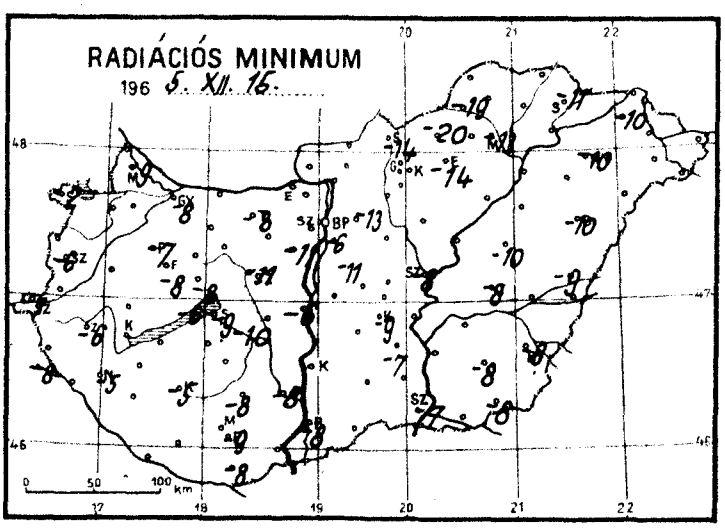

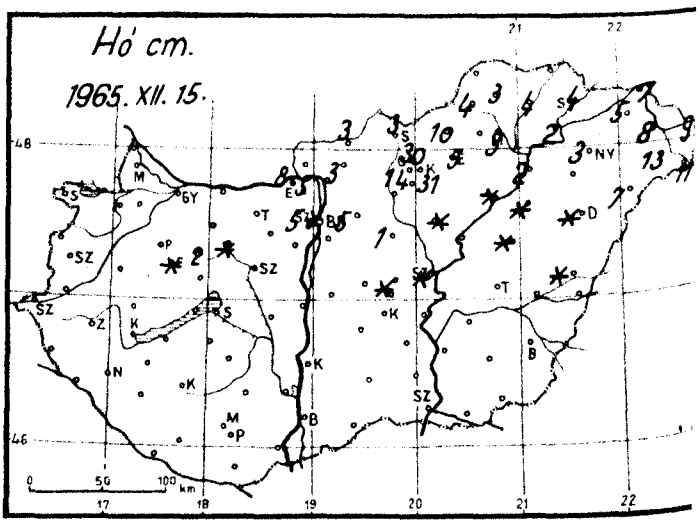

1965. december ..... hó,
15. szerda ..... nap .....

	Az utolsó 24 óra adatai					
	Csapadék (mm)	Hó cm	Hőmérsékleti szélsőségek: tegnapi nappali max.	éjszakai min.	min. 5 cm-en	Napsütés (óra) tegnap
12815 Magyaróvár	.		7	-6	-9	5
822 Győr	1		5	-6	-8	5
825 Pápa	ny		5	-5	-7	2
805 Sopron	ny		4	-1	-2	1
812 Szombathely	ny=		6	-4	-6	1
910 Szentgotthárd	.=		5	-5	-7	1
915 Zalaegerszeg	.		5	-4	-6	
Lenti	.		6	-1	-8	
925 Nagykanizsa	ny⊔		6	-3	-5	
920 Keszthely	1=		5	-3	-	2
Tihany	ny		4	-3	-6	
935 Siófok	ny⊔		5	-5	-9	3
942 Pécs	ny		5	-6	-9	2
941 Misimatető (534 m)	-		-	-		
Siklós	.		7	-6	-8	
827 Farkasgyepű (400 m)	2	folt	2	-7	-8	
Veszprém	ny		3	-5	-8	
833 Tatabánya	3		6	-5	-8	
839 Budapest (Ferihegy)	1		4	-8	-11	
840 Budapest OMI	1	folt	5	-5	-6	4
841 Budapest (Szabadságh. 474 m)	1	5	2	-8	-11	4
Martonvásár	1		5	-8	-11	
835 Székesfehérvár	.		4	-7	-11	
Dunaújváros	.		4	-6	-6	
Szekszárd	ny⊔		6	0	-8	
Mohács	ny⊔		6	-5		
960 Baja	3=		5	-6	-8	0
955 Kalocsa	ny⊔		6	-5		
Cegléd	2		4	-6		
860 Szolnok	2	folt	1	-7	-8	1
970 Kecskemét	1=		4	-6	-9	1
Kiskunfélegyháza	ny⊔		2	-6	-7	
982 Szeged	2		5	-6	-7	0
Mezőhegyes	1		4	-6	-8	
Orosháza	1		4	-6	-8	
990 Békéscsaba	1		3	-6	-8	0
875 Túrkeve	2		2	-6	-8	1
Berettyóújfalu	3	folt	1	-7	-9	
88[illegible] Debrecen	ny	folt	1	-8	-10	0
892 Nyíregyháza	1	3	1	-8	-10	1
Kisvárda	1	5	0	-8	-10	0
Mátészalka	8	13	1	-9		
Tiszabecs	4	9	1	-10		
Vác	1⊔		4	-6		
Gödöllő	4	5	3	-10	-13	
Lőrinci	ny		3	-6		
Gyöngyös	.		4	-9		
Balassagyarmat	1	3	2	-9		
755 Salgótarján	.	3	2	-13	-14	
Galyatető (932 m)	6	30	-1	-11		
851 Kékestető (1000 m)	8	31	0	2	-	-
Mátraháza (672 m)	1	14	0	-12		
865 Eger	1=	5	4	-12	-14	2
Putnok	ny	4	3	-17	-19	
Lillafüred	2	6	1	-12		
772 Miskolc	ny=	3	2	-12	-13	2
Füged	1	4	1	-13		
778 Sárospatak	2	4	2	-9	-11	2

24 órai csapadék mm		Hó cm
Rajka	ny	
Kapuvár	.	
Csorna	ny⊔	
Komárom	ny	
Káld	.	
Kőszeg	.	
Körmend	-	
Letenye	.	
Sümeg	ny	
Zirc	3	2
Kisbér	1⊔	
Mór	4	folt
Alcsút	ny	
Esztergom	.	8
Dobogókő	.	5
Fonyód	1	
Tab	-	
Sárbogárd	-	
Lengyel	.	
Nagykónyi	.	
Marcali	-	
Somogyszob	1	
Kaposvár	ny⊔	
Barcs	ny	
Szigetvár	.	
Bácsalmás	4	
Kiskunhalas	1	
Izsák	2	
Kunsztmiklós	3	
Örkény	2	
Nagykáta	2	1
Jászapáti	ny	folt
Tiszakécske	7=	
Nagykőrös	1⊔	folt
Kistelek	1	
Makó	1	
Szentes	ny	
Szarvas	1	
Szeghalom	2	
Körösszakál	5	
Tiszaroff	.	
Poroszló	1	folt
Karcag	1	folt
Hortobágy	1	folt
Polgár	2	2
Hajdúdorog	-	
Nyírlugos	4	7
Csenger	5	11
Vásárosnamény	4	8
Záhony	4	7
Királyrét	2	
Romhány	2	3
Borsodnádasd	3	10
Jósvafő	-	
Szendrőlád	ny	3
Hidasnémeti	.	
Tokaj	ny	2
Sárhatvan	.	

IDŐJÁRÁSI HELYZET
1965. december 15. 06 GMT.

0 500 1000 km

Szintvonalak: 500, 1000 és 1500 m

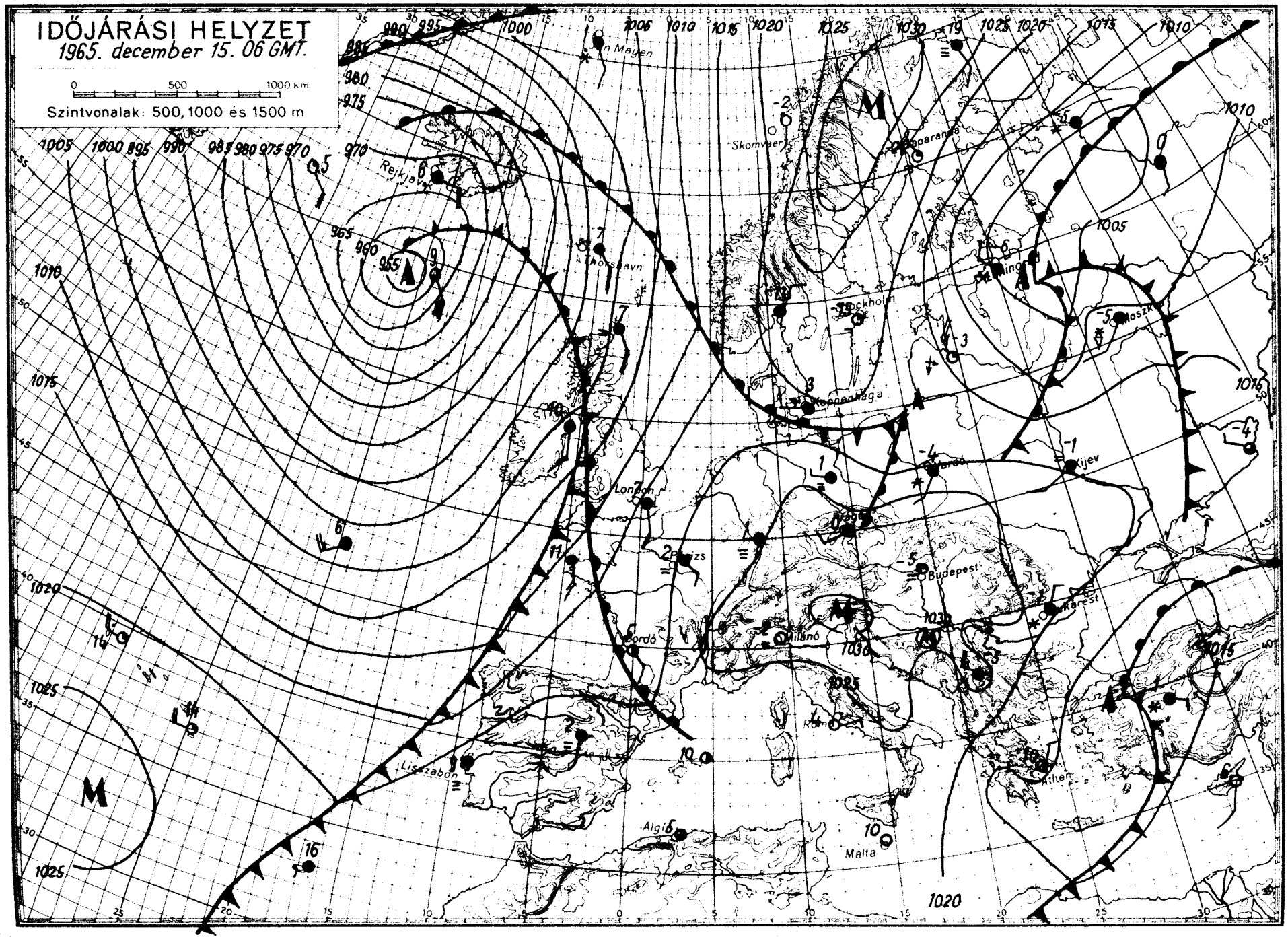

OFSET: MOMPA BUDAPEST

IDŐJÁRÁSI NAPIJELENTÉS

ЕЖЕДНЕВНЫЙ МЕТЕОРОЛОГИЧЕСКИЙ БЮЛЛЕТЕНЬ • DAILY WEATHER REPORT
BULLETIN QUOTIDIEN DE TEMPS • TÄGLICHER WETTERBERICHT

KIADJA AZ ORSZÁGOS METEOROLÓGIAI INTÉZET
BUDAPEST II., KITAIBEL PÁL UTCA 1
TELEFON: KÖZPONT: 353-500, IDŐJELZŐ ÖSZI.: 150-110

MEGJELENIK NAPONKÉNT * ELŐFIZETÉSI ÁRA
A POSTAI KÖLTSÉGGEL EGYÜTT NEGYEDÉVRE 60, Ft
KIADÁSÉRT FELEL AZ INTÉZET IGAZGATÓJA

78. évfolyam 350. szám. + Budapest + 1965. december 16.

Az időjárási helyzet ma reggel és a várható időjárás:

Észak-, Közép- és Kelet-Európát sarkvidéki hideg légtömegek árasztották el. Hatásukra ezeken a területeken erősen felhős, hideg az idő és sokfelé havazik. Az erőteljes melegedést hozó déli szelek zónája csupán Kontinensünk nyugati partvidékére korlátozódik.

Hazánkban tegnap felhős idő volt. Főként az ország keleti felében esett a hó, de a lehullott hó csapadékmennyisége sehol sem haladta meg a 2 - 5 mm-t. A Duna vonalától nyugatra napközben 0, +5 fokig emelkedett a hőmérséklet, ettől keletre viszont napközben sem mértek 0, -6 foknál magasabb hőmérsékleteket. Ma hajnalban az ország területén 0 és -9 fok között szeszélyes eloszlásban mindenféle hőmérsékleti érték előfordult. A Budapest - Debrecen vonaltól északra összefüggő hótakaró boritja a földeket. Ma reggel 7 órakor Dobogókőn 5, Mátraházán 15, Galyatetőn 30, Kékestetőn 31 cm vastagságu hóréteget mértek. Ma délelőtt országszerte felhős, párás, hideg az idő, a keleti megyékből ujabb havazást jelentettek.

Ma 12 órakor Budapesten a hőmérséklet -1 fok, a tengerszintre átszámitott légnyomás 766 mm, mérsékelten süllyedő irányzatu.

Várható időjárás péntek estig:

Túlnyomóan felhős, párás, hideg idő.
Többfelé havazás.
Mérsékelt szél.

Várható legalacsonyabb éjszakai hőmérséklet:
-2, -6,
legmagasabb nappali hőmérséklet holnap:
-1, +3 fok között.

Kerényi Nárcisz - Vadkerti Ferenc
s.k.

A hőmérséklet napi középértéke és eltérése a 90 évi átlagtól / Budapesten / :

1965. XII. 15.:	-1,1 C°,	-2,3 C°.

1871 óta ezen a napon Budapesten előfordult:

legmagasabb hőmérséklet:	12,8 C° /1912/
legalacsonyabb hőmérséklet:	-19,1 C° /1879/

65.0800.

CSAPADÉKELOSZLÁS

AZ UTOLSÓ 24 ÓRÁBAN

196 5. XII. 15. 7^h-TÓL XII. 16. 7^h-IG

A GÖRBE VONALAK – AZ IZOHIÉTÁK – AZOKAT A HELYEKET KÖTIK ÖSSZE, AHOL A CSAPADÉK MENNYISÉGE EGYENLŐ VOLT

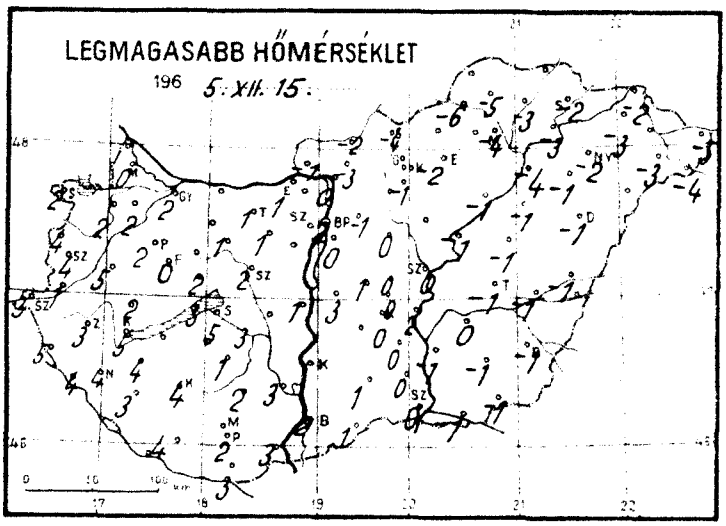

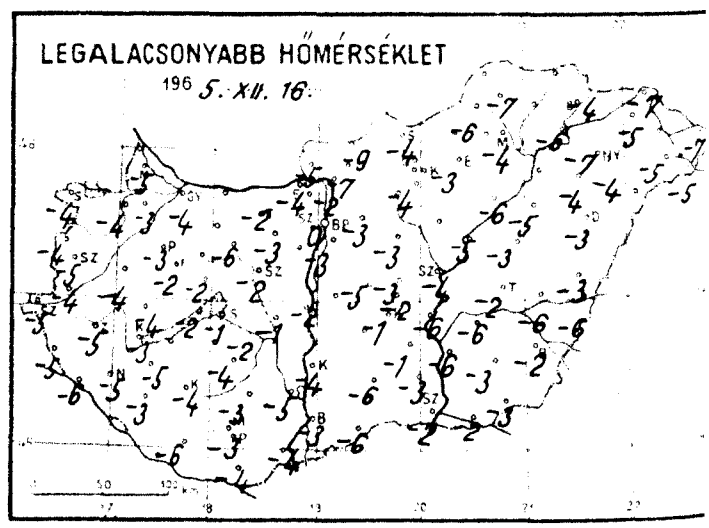

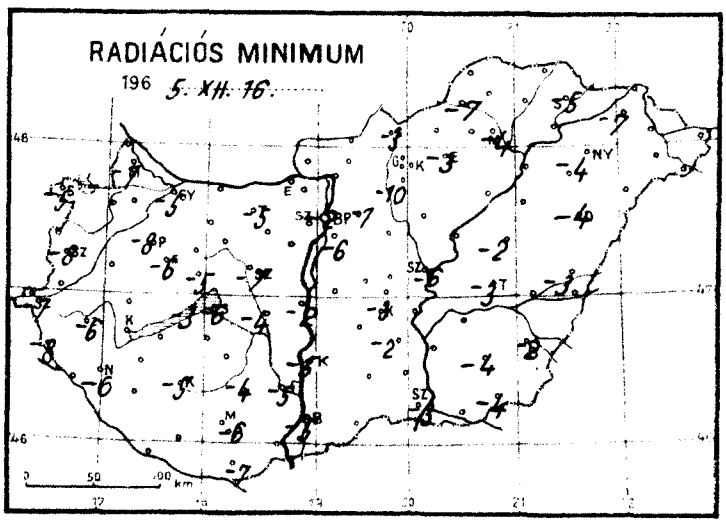

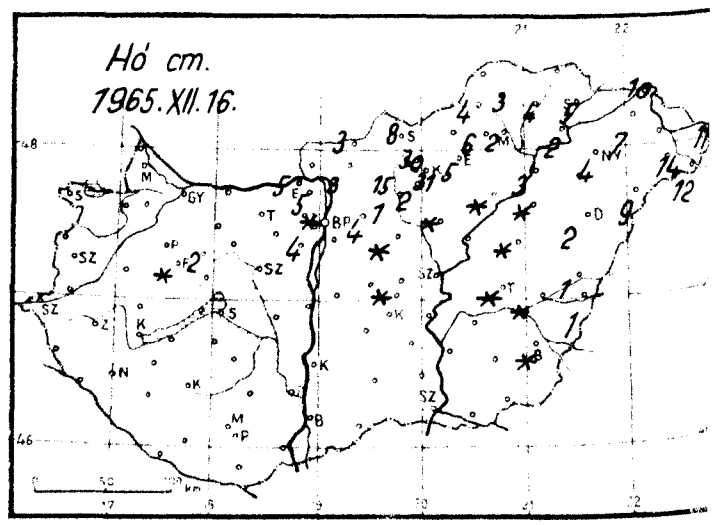

1965. december hó, 16. csütörtök nap

	Az utolsó 24 óra adatai					
	Csapadék (mm)	Hó cm	Hőmérsékleti szélsőségek: tegnapi nappali max.	éjszakai min.	min. 5 cm-en	Napsütés (óra) tegnap
12815 Magyaróvár	ny≡		0	-5	-7	0
822 Győr	ny≡		2	-4	-5	0
825 Pápa	.=		2	-3	-8	2
805 Sopron	.=		2	-4	-5	0
812 Szombathely	.=		4	-5	-8	3
910 Szentgotthárd	.=		3	-5	-7	4
915 Zalaegerszeg	.=		3	-5	-6	
Lenti	.		5	-5	-8	
925 Nagykanizsa	.		4	-5	-6	
920 Keszthely	.=		5	-3	--	5
Tihany	.		3	-2	-3	
935 Siófok	.		5	-1	-6	4
942 Pécs	.		2	-3	-6	7
941 Misimatető (534 m)	-					
Siklós	.		3	-4	-7	
827 Farkasgyepű (400 m)	.	folt	0	-2	-6	
Veszprém	.		2	-2	-5	
833 Tatabánya	ny=		1	-2	-5	
839 Budapest (Farkasrét)	ny=		0	-3	-6	
840 Budapest OMI	ny=	folt	2	0	-2	1
841 Budapest (Szabadságh. 474 m)	ny≡	4	-2	-3	-6	1
Martonvásár	-					
835 Székesfehérvár	.		2	-2	-7	
Dunaújváros	.		1	-1	-2	
Szekszárd	.=		3	-5	-5	
Mohács	.⊔		3	-4		
960 Baja	.=		2	-3	-5	5
955 Kalocsa	.		-	-4	-5	
Cegléd	ny		0	-3		
860 Szolnok	ny		0	-4	-6	2
970 Kecskemét	.=		0	-1	-3	4
Kiskunfélegyháza	.		0	-1	-2	
982 Szeged	ny		0	-2	-3	5
Mezőhegyes	ny		-1	-3	-4	
Orosháza	ny		-1	-3	-4	
990 Békéscsaba	ny	folt	-1	-2	-2	4
875 Túrkeve	ny	folt	-1	-2	-3	5
Berettyóújfalu	1	1	-1	-3	-3	
889 Debrecen	ny	2	-1	-3	-4	4
892 Nyíregyháza	1	4	-2	-4	-4	2
Kisvárda	2	7	-3	-5	-7	2
Mátészalka	1	14	-3	-5		
Tiszabecs	2	11	-5	-7		
Vác	ny=		0	-2		
Gödöllő	ny	4	-1	-3	-7	
Lőrinci	ny	lep.	-1	-	-10	
Gyöngyös	ny	2	-2	-4		
Balassagyarmat	ny	3	-2	-9		
755 Salgótarján	2	8	-4	-4	-3	-
Galyatető (932 m)	ny	30	-3	-8		
851 Kékestető (1000 m)	ny	31	-5	-6	-	0
Mátraháza (672 m)	1	15	-1	-8		
865 Eger	.=	5	-1	-3	-3	1
Putnok	.	4	-6	-6	-7	
Lillafüred	ny	6	-5	-6		
772 Miskolc	ny	2	-4	-4	-4	0
Fügöd	ny	4	-3	-6		
778 Sárospatak	1=	5	-2	-4	-5	2

	24 órai csapadék mm	Hó cm
Rajka	.	
Kapuvár	ny≡	
Csorna	.⊔	
Komárom	.	lep.
Káld	.	
Kőszeg	.	
Körmend	.	
Letenye	.	
Sümeg	.	
Zirc	.	2
Kisbér	ny≡	
Mór	.	
Alcsút	ny	
Esztergom	ny	5
Dobogókő	2	5
Fonyód	.	
Tab	.	
Sárbogárd	-	
Lengyel	.	
Nagykónyi	.	
Marcali	.V	
Somogyszob	.	
Kaposvár	.⊔	
Barcs	.⊔	
Szigetvár	.	
Bácsalmás	.	
Kiskunhalas	.	
Izsák	-	
Kunsztmiklós	.	
Örkény	.⊔	
Nagykáta	.	folt
Jászapáti	.	folt
Tiszakécske	ny≡	
Nagykőrös	.⊔	folt
Kistelek	.	
Makó	ny	
Szentes	ny	
Szarvas	.	
Szeghalom	ny	folt
Körösszakál	1	1
Tiszaroff	.	
Poroszló	ny	folt
Karcag	ny	folt
Hortobágy	ny	lep.
Polgár	1	3
Hajdúdorog	1	
Nyírlugos	2	9
Csenger	3	12
Vásárosnamény	-	-
Záhony	3	10
Királyrét	.	
Romhány	ny	3
Borsodnádasd	-	-
Jósvafő	-	-
Szendrőlád	ny	3
Hidasnémeti	2	
Tokaj	ny	2
Sárhatvan	.	

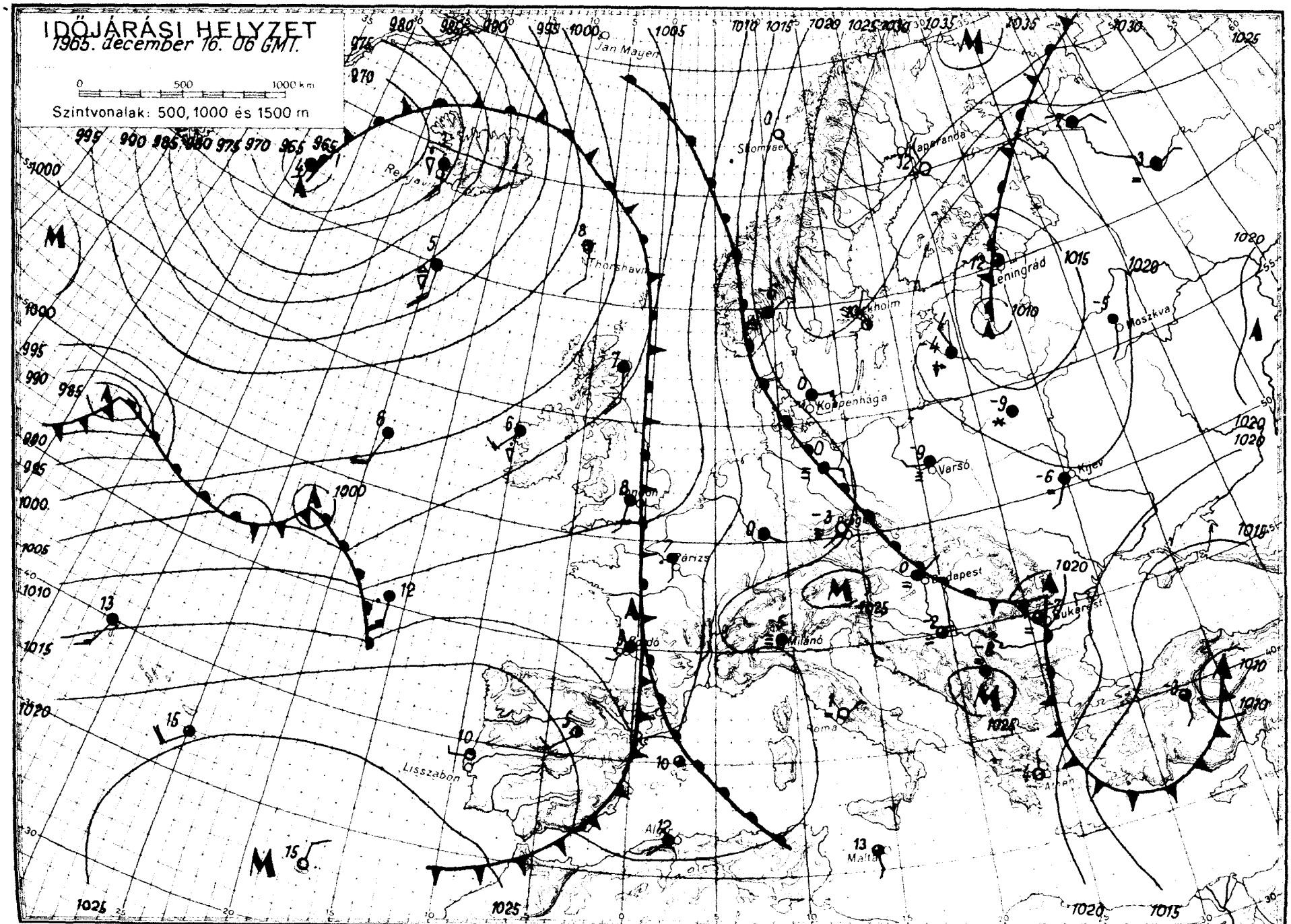

OFFSET NYOMDA BUDAPEST

IDŐJÁRÁSI NAPIJELENTÉS

ЕЖЕДНЕВНЫЙ МЕТЕОРОЛОГИЧЕСКИЙ БЮЛЛЕТЕНЬ • DAILY WEATHER REPORT
BULLETIN QUOTIDIEN DE TEMPS • TÄGLICHER WETTERBERICHT

KIADJA AZ ORSZÁGOS METEOROLÓGIAI INTÉZET
BUDAPEST II. KITAIBEL PÁL UTCA 1
TELEFON: KÖZPONT: 353-500. IDŐJELZŐ OSZT.: 150-410

MEGJELENIK NAPONKÉNT * ELŐFIZETÉSI ÁRA
A POSTAI KÖLTSÉGGEL EGYÜTT NEGYEDÉVRE 60, Ft
KIADÁSÉRT FELEL AZ INTÉZET IGAZGATÓJA

28. évfolyam 351. szám. + Budapest + 1965. december 17.

Az időjárási helyzet ma reggel és a várható időjárás:

A Szovjetunió európai területén és a Balti-tenger térségében tovább tart a sarkvidéki eredetü hideg levegő uralma. Európa többi részét az Atlanti-óceán, valamint a Földközi-tenger felől egymást követő hullámokban enyhe, páradus levegő árasztja el. Hatására tulnyomóan felhős, sokfelé szeles, csapadékos az időjárás.

Hazánk fölött tegnap a Dunántulon változóan, máshol erősen felhős volt az ég. Kalocsa-Pápa vonalától nyugatra 1-4 órán át sütött a nap. Az Északi hegyvidék térségéből, valamint a keleti országrész több helyéről kisebb havazásokat jelentettek. A lehullott csapadék mennyisége Miskolcon és Kiskunfélegyházán 2, Esztergomban 3 mm-t ért el. A hőmérséklet napközben általában -1, +4, az Északi-hegyvidék környékén és a keleti határ mentén helyenként csak -1, -4 fokig emelkedett, az éjszaka folyamán a keleti határvidéken -7, -15, máshol -1, -7 fokig süllyedt. A Budai-hegyekben, valamint a Börzsönyben 5-10, a Mátrában és a Bükkben 15-30 cm-es sportolásra alkalmas hóréteg van. Ma délelőtt erősen felhős volt az ég, a délnyugati megyékből ködöt, északkeletről havazásokat jelentettek.

Ma 12 órakor Budapesten a hőmérséklet -1 fok, a tengerszintre átszámitott légnyomás 767 mm, alig változik.

Várható időjárás szombat estig:

Változóan felhős, párás, helyenként ködös idő, elsősorban az ország északi felén többfelé havazással, majd havasesővel.
Mérsékelt, holnap a Dunántulon megélénkülő déli, délnyugati szél.
A hőmérséklet emelkedik.

Várható legalacsonyabb éjszakai hőmérséklet: általában +2, -3, északkeleten -4, -8, legmagasabb nappali hőmérséklet holnap: +3, +8 fok között, északkeleten 0 fok körül.

Erdős Emőke - Vissy Károly s.k.

A hőmérséklet napi középértéke és eltérése a 90 évi átlagtól / Budapesten / :

1965. XII. 16.:	-0,7 C°,	-1,8 C°.

1871 óta ezen a napon Budapesten előfordult:

legmagasabb hőmérséklet:	15,4 C° /1941/
legalacsonyabb hőmérséklet:	-19,0 C° /1879/

65.0802.

CSAPADÉKELOSZLÁS

AZ UTOLSÓ 24 ÓRÁBAN

196 5. XII. 16. ..... 7h-TÓL XII. 17. ..... 7h-IG

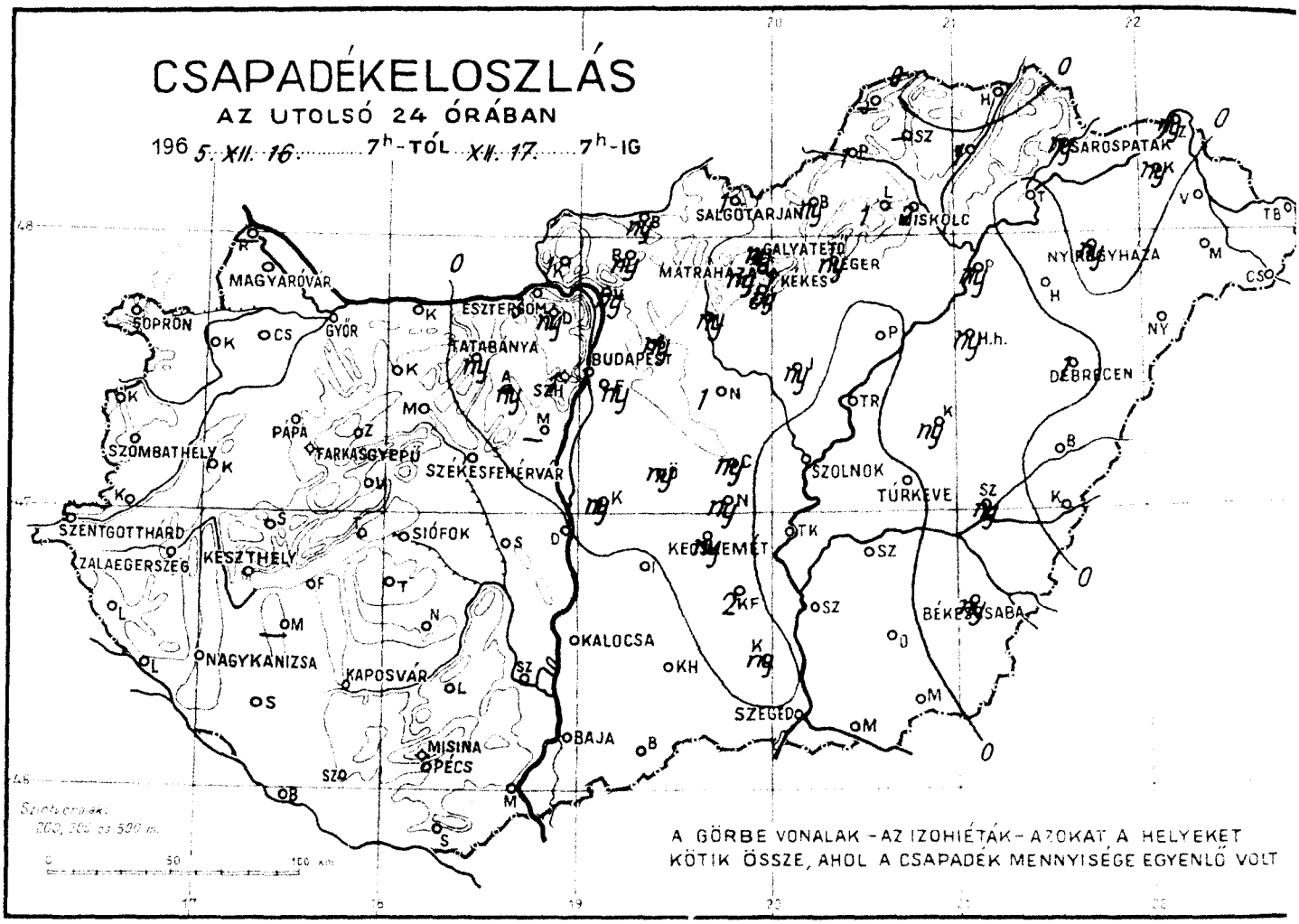

LEGMAGASABB HŐMÉRSÉKLET

196 5. XII. 16. .....

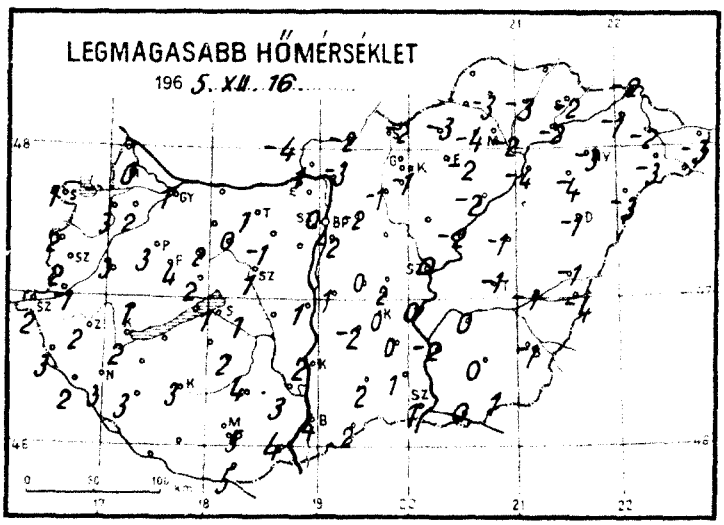

LEGALACSONYABB HŐMÉRSÉKLET

196 5. XII. 17. .....

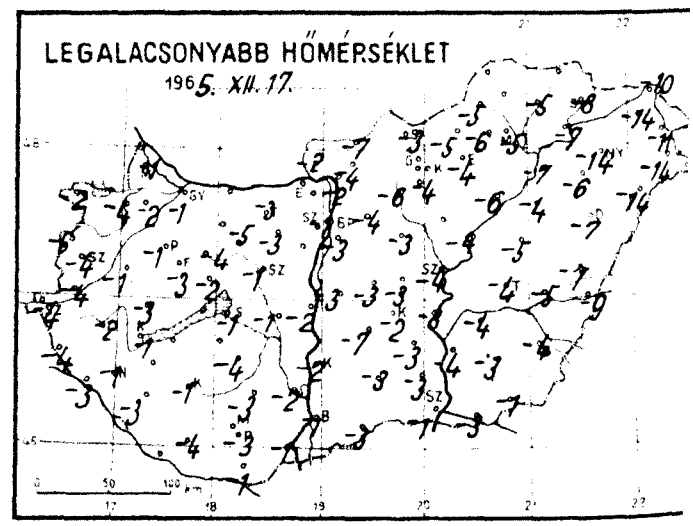

RADIÁCIÓS MINIMUM

196 5. XII. 17. .....

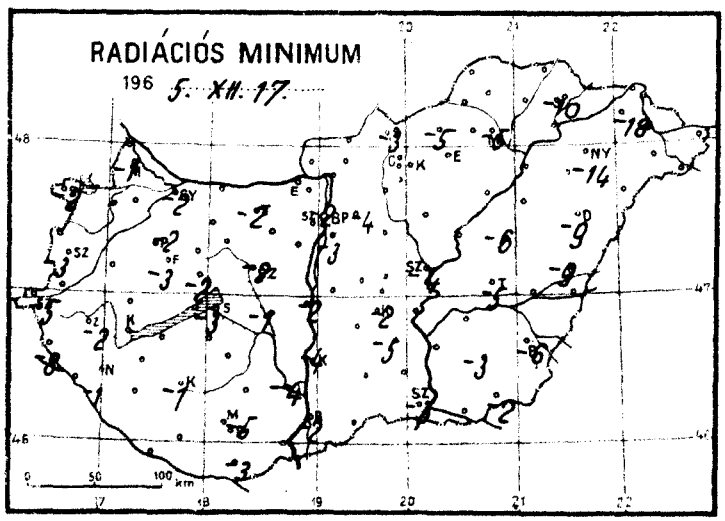

Hó cm.

1965. XII. 17.

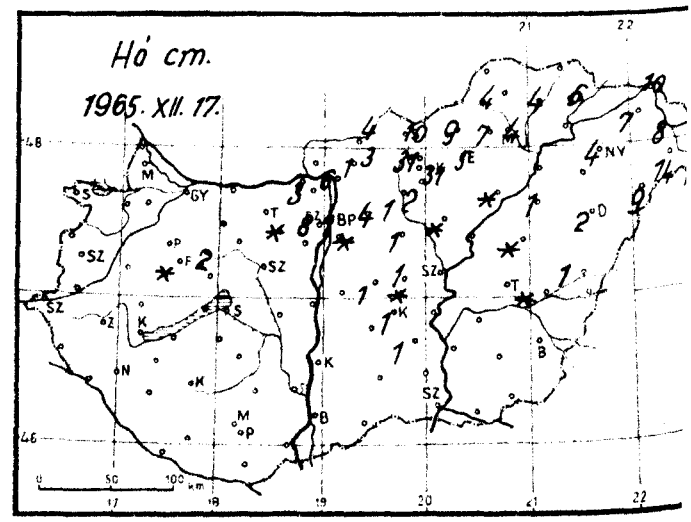

1965. december hó, 17. nap péntek

	Az utolsó 24 óra adatai					
	Csapadék (mm)	Hó cm	Hőmérsékleti szélsőségek: tegnapi nappali max.	éjszakai min.	min. 5 cm-en	Napsütés (óra) tegnap
12815 Magyaróvár	.		0	-1	-1	0
822 Győr	.=		1	-1	-2	0
825 Pápa	.=		3	-1	-2	2
805 Sopron	.=		1	-2	-2	1
812 Szombathely	.≡		2	-4	-3	1
910 Szentgotthárd	.≡		2	-4	-5	3
915 Zalaegerszeg	.≡		2	-2	-2	
Lenti	.		3	-4	-8	
925 Nagykanizsa	.≡		3	-1	-1	
920 Keszthely	.=		2	-1	-	2
Tihany	.					
935 Siófok	.=		1	-1	-3	2
942 Pécs	.≡		5	-3	-5	4
941 Misinatető (534 m)	-		-	-		
Siklós	.		5	-1	-3	
827 Farkasgyepű (400 m)	.≡	folt	4	-3	-3	
Veszprém	.		2	-2	-2	
833 Tatabánya	ny≡		1	-3	-2	
839 Budapest (Ferihegy)	ny=	folt	-2	-3	-3	
840 Budapest OMI	1=	1	0	-1	-2	0
841 Budapest (Szabadság h. 474 m)	1≡	8	-1	-4	-6	0
Martonvásár	-					
835 Székesfehérvár	.		1	-1	-2	
Dunaújváros	.		1	-2	-2	
Szekszárd	.≡		3	-2	-4	
Mohács	.⊔		4	-1		
960 Baja	.=		4	-1	-2	3
955 Kalocsa	.=		2	-2	-4	
Cegléd	ny	lep.	-1	-3		
860 Szolnok	.		0	-4	-4	0
970 Kecskemét	ny=		0	-2	-2	0
Kiskunfélegyháza	2	lep.	0	-3	-5	
982 Szeged	.=		1	-1	-3	0
Mezőhegyes	.		1	-1	-2	
Orosháza	.		0	-3	-3	
990 Békéscsaba	ny=		-1	-4	-6	0
875 Túrkeve	.		-1	-4	-5	0
Berettyóújfalu	.	1	-1	-7	-9	
882 Debrecen	1	2	-1	-7	-9	0
892 Nyíregyháza	ny=	4	-3	-14	-14	0
778 Kisvárda	ny=	7	-1	-14	-18	0
Mátészalka	.	14	-3	-14		
Tiszabecs	.	11	-3	-15		
Vác	ny	lep.	1	-2		
Gödöllő	ny	4	-2	-4	-4	
Lőrinci	ny	lep.	-1	-6	-	
Gyöngyös	ny	2	-1	-4		
Balassagyarmat	ny	4	-2	-7		
755 Salgótarján	1	10	-2	-3	-3	
Galyatető (932 m)	ny	31	-5	-9		
851 Kékestető (1000 m)	1≡	31	-4	-7	-	0
Mátraháza (672 m)	ny=	15	-4	-7		
865 Eger	ny=	5	-2	-4	-	0
Putnok	1-	4	-3	-5	-4	
Lillafüred	1	7	-4	-6		
772 Miskolc	2	4	-2	-5	-5	0
Fügöd	1	4	-3	-5		
778 Sárospatak	ny	6	2	8	10	0

	24 órai csapadék mm	Hó cm
Rajka		
Kapuvár	.≡	
Csorna	.⊔	
Komárom	.	folt
Káld	.	
Kőszeg	.	
Körmend	.	
Letenye	.	
Sümeg	.	
Zirc	.	2
Kisbér	.≡	
Mór	.	
Alcsút	ny	folt
Esztergom	3	3
Dobogókő	ny	6
Fonyód	.	
Tab	-	
Sárbogárd	-	
Lengyel	.	
Nagykónyi	.	
Marcali	-	
Somogyszob	.	
Kaposvár	.	
Baros	.⊔	
Szigetvár	.	
Bácsalmás	.	
Kiskunhalas	.	
Izsák	.	
Kunsztmiklós	ny	
Örkény	ny	lep.
Nagykáta	1	lep.
Jászapáti	ny	lep.
Tiszakécske	.=	
Nagykőrös	ny	folt
Kistelek	ny	lep.
Makó	.	
Szentes	.	
Szarvas	.	
Szeghalom	ny	folt
Körösszakál	.	
Tiszaroff	.	
Poroszló	.	folt
Karcag	ny	folt
Hortobágy	ny	lep.
Polgár	ny	
Hajdúdorog	.	
Nyírlugos	.	9
Csenger	.	12
Vásárosnamény	.	8
Záhony	ny	10
Királyrét	1	
Romhány	ny	3
Borsodnádasd	ny	9
Jósvafő	-	
Szendrőlád	-	
Hidasnémeti		
Tokaj	.	2
	.	

Sárhatvan

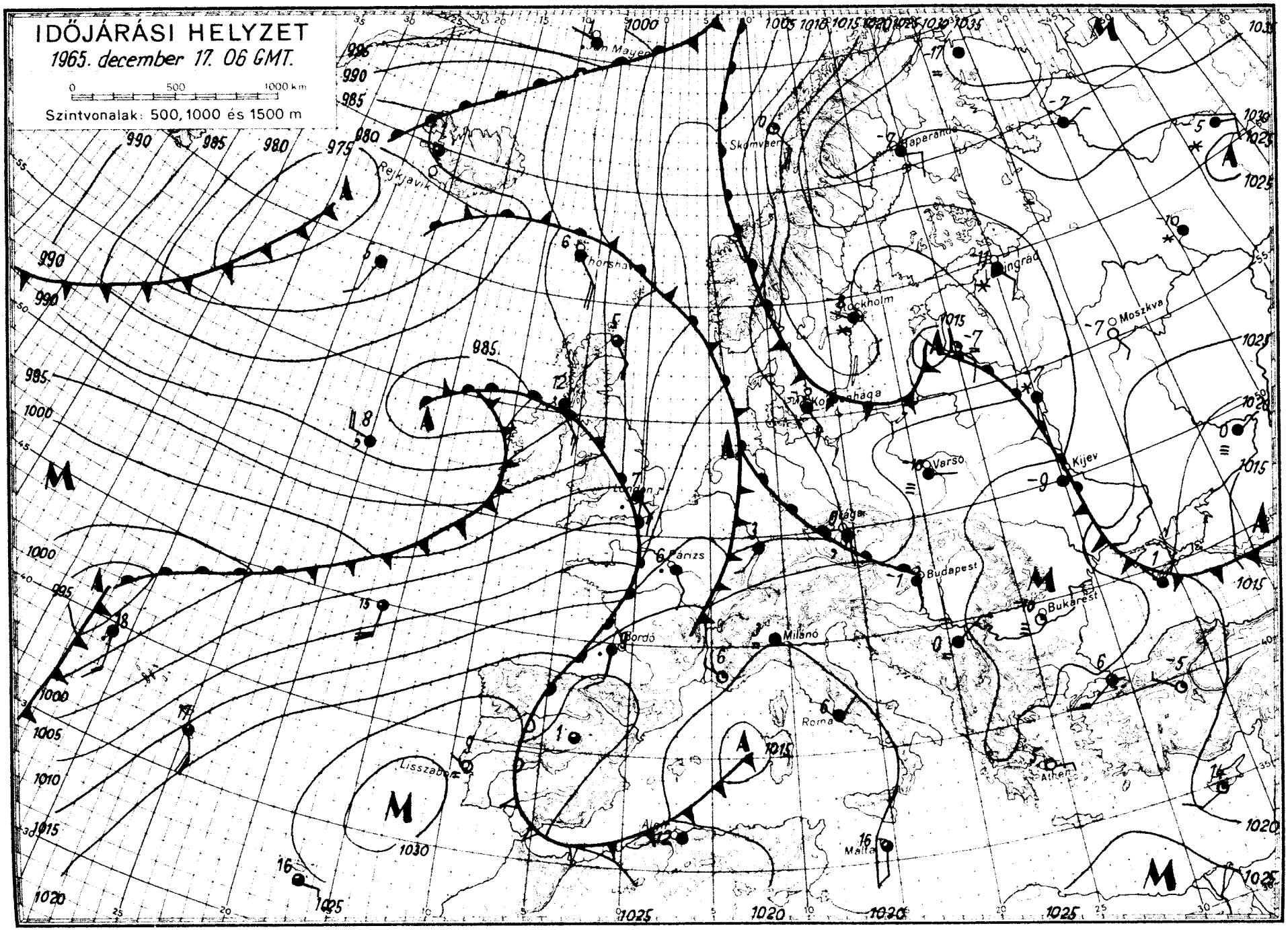

OFFSET NYOMDA BUDAPEST.

IDŐJÁRÁSI NAPIJELENTÉS

ЕЖЕДНЕВНЫЙ МЕТЕОРОЛОГИЧЕСКИЙ БЮЛЛЕТЕНЬ • DAILY WEATHER REPORT
BULLETIN QUOTIDIEN DE TEMPS • TÄGLICHER WETTERBERICHT

KIADJA AZ ORSZÁGOS METEOROLÓGIAI INTÉZET
BUDAPEST II. KITAIBEL PÁL UTCA 1
TELEFON: KÖZPONT: 353-500, IDŐJELZŐ OSZT.: 150-410

MEGJELENIK NAPONKÉNT * ELŐFIZETÉSI ÁRA
A POSTAI KÖLTSÉGGEL EGYÜTT NEGYEDÉVRE 60, Ft
KIADÁSÉRT FELELŐS AZ INTÉZET IGAZGATÓJA

78. évfolyam 352. szám. + B u d a p e s t + 1965. december 18.

Az időjárási helyzet ma reggel és a várható időjárás:

A központjával a Norvég-tenger térségében elhelyezkedő nagykiterjedésű alacsonynyomású képződmény előoldalán továbbra is enyhe, óceáni léghullámok áramlanak Európa nyugati és középső részei fölé. Hatásukra erősen felhős, szeles, sokfelé csapadékos az időjárás. Észak-Európa, valamint a Szovjetunió európai területének nagy részén nagykiterjedésű havazások melletti továbbra is hideg, sokfelé ködös az idő.

Hazánkban tegnap általában borult, párás, hideg idő volt. Főként a délutáni órákától kezdve többfelé esett az eső, a keleti megyékben havazott. A lehullott csapadék mennyisége 1-11 mm között volt. A hőmérséklet napközben az ország északkeleti részében csak -1, -5, máshol -1, +5 fokig emelkedett. Ma hajnalban az északi északkeleti megyékben -3, -7 fokig hűlt le a levegő; máshol szeszélyes területi eloszlásban +3, -4 fok között mindenféle hőmérsékleti érték előfordult. Ma délelőtt folytatódott a borult, párás, többfelé ködös, csapadékos idő. A hőmérséklet 11 óráig az északkeleti megyékben csak -2, +2, máshol +2, +8 fokig emelkedett.

Ma 12 órakor Budapesten a hőmérséklet 1 fok, a tengerszintre átszámított légnyomás 767 mm, alig változik.

Várható időjárás vasárnap estig:

Erősen felhős, párás, helyenként ködös idő.
Többfelé eső, északkeleten ónoseső.
Mérsékelt, átmenetileg kissé megélénkülő szél.
Enyhe éjszaka.

Várható legalacsonyabb éjszakai hőmérséklet: -1,+4.
legmagasabb nappali hőmérséklet vasárnap: délnyugaton +5, +9, északkeleten +1, +5 fok között.

Máhr Jenő - Vadkerti Ferenc s.k.

A hőmérséklet napi középértéke és eltérése a 90 évi átlagtól / Budapesten / :

1965. XII. 17.: -0,8 C°, -1,7 C°.

1871 óta ezen a napon Budapesten előfordult:

legmagasabb hőmérséklet: 12.0 C° /1886/
legalacsonyabb hőmérséklet: -12.4 C° /1940/

65.0803.

CSAPADÉKELOSZLÁS

AZ UTOLSÓ 24 ÓRÁBAN

196 5. XII. 17. ..... 7^h-TÓL ..... 7^h-IG XII. 18.

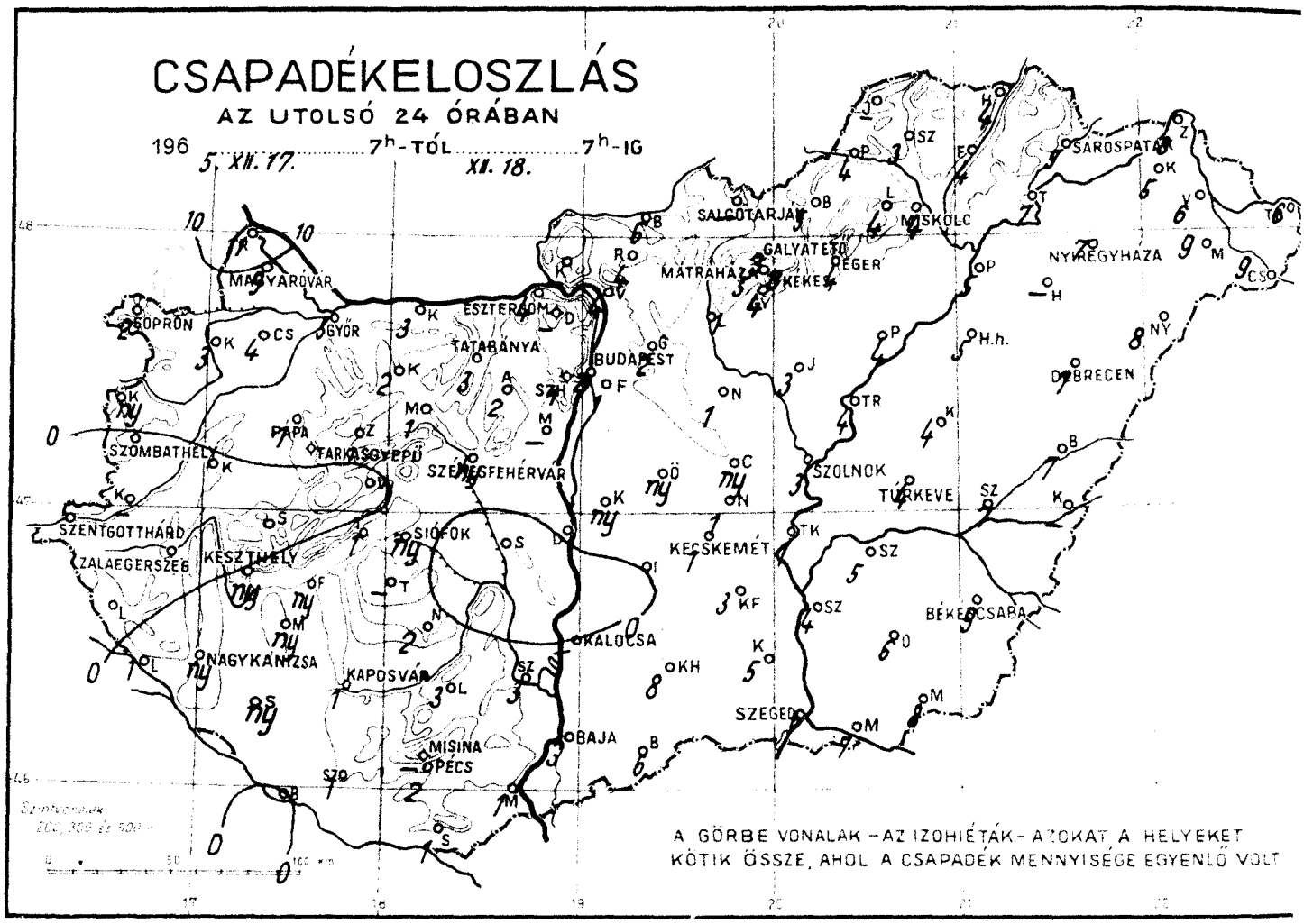

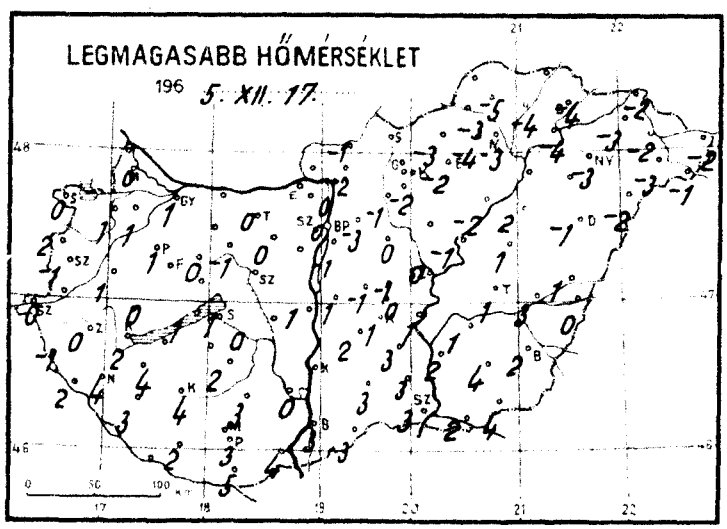

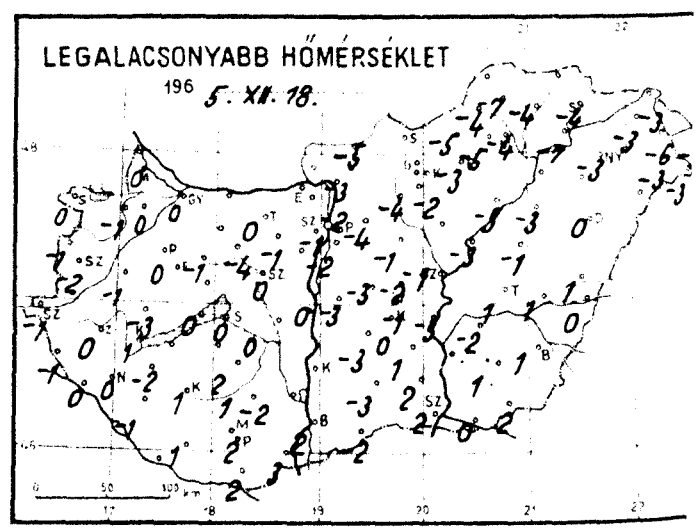

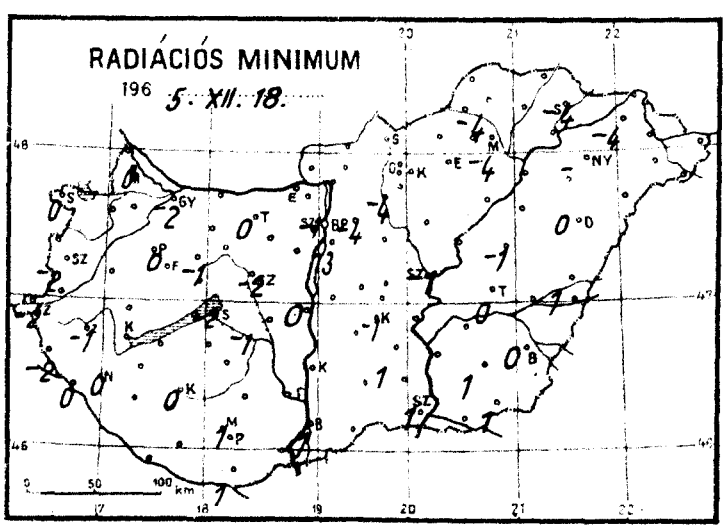

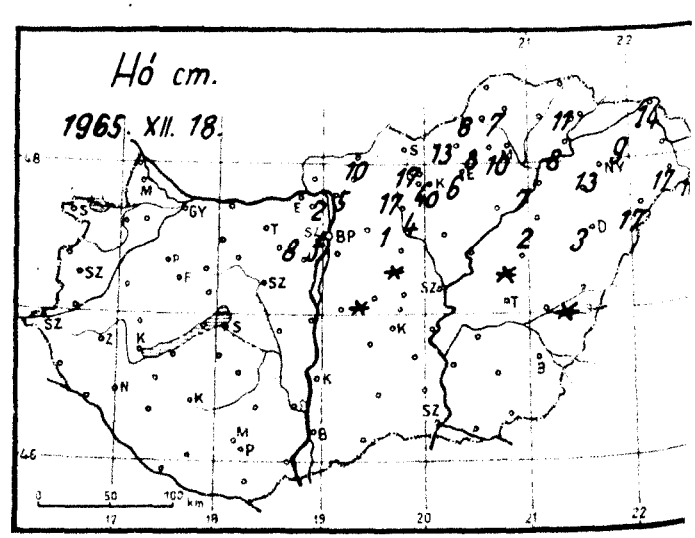

1965. december hó,

18. napszombat

	Az utolsó 24 óra adatai					
	Csapadék (mm)	Hó cm	Hőmérsékleti szélsőségek: tegnapi nappali max.	éjszakai min.	min. 5 cm-en	Napsütés (óra) tegnap
12815 Magyaróvár	9		0	0	0	0
822 Győr	5		1	0	-2	0
825 Pápa	1		1	0	0	0
805 Sopron	2		0	0	0	0
812 Szombathely	.		-1	-2	-2	0
910 Szentgotthárd	.		0	-1	-2	0
915 Zalaegerszeg	.		0	0	-1	
Lenti	.		0	-1	-2	
925 Nagykanizsa	ny=		4	0	0	
920 Keszthely	ny=		2	1	-	0
Tihany	-		-	-	-	-
935 Siófok	ny		1	0	-2	0
942 Pécs	2		3	2	1	1
941 Misinatető (534 m)	-		-	-	-	-
Siklós	1		5	2	1	
827 Farkasgyepű (400 m)	-		-	-	-	-
Veszprém	.		0	-1	-1	
833 Tatabánya	3		0	0	0	
839 Budapest (Ferihegy)	1		-1	-2	-3	
840 Budapest OMI	2	folt	0	-1	-1	0
841 Budapest (Szabadságh. 474 m)	1	8	-2	-2	-3	0
Martonvásár	-		-	-	-	
835 Székesfehérvár	ny		0	0	-2	
Dunaújváros	.		1	0	0	
Szekszárd	3≡		2	-2		
Mohács	1		4	3		
960 Baja	3		3	2	1	2
955 Kalocsa	-		-	-	-	-
Cegléd	ny		-1	-2		
860 Szolnok	3		0	-1	-1	0
970 Kecskemét	1≡		1	0	-1	1
Kiskunfélegyháza	3		3	1	1	
982 Szeged	6		3	2	1	3
Mezőhegyes	8		4	2	1	
Orosháza	6		4	1	1	
990 Békéscsaba	9		2	1	0	1
875 Túrkeve	4		1	1	0	0
Berettyóújfalu	7	folt	1	1	1	
882 Debrecen	7	3	-1	0	0	0
892 Nyíregyháza	7	13	-3	-3	-1	0
Kisvárda	5	9	-3	-3	-4	0
Mátészalka	9	17	-3	-3		
Tiszabecs	6	14	-2	-3		
Vác	4	2	0	-2		
Gödöllő	2		-3	-4	-4	
Lőrinci	1	1	-1	-4	-4	
Gyöngyös	4	4	-2	-2		
Balassagyarmat	6	10	-1	-5		
755 Salgótarján	-		-	-	-	
Galyatető (932 m)	3	37	-3	-5		
851 Kékestető (1000 m)	8	40	-5	-6	-	0
Mátraháza (672 m)	5	17	-3	-4		
865 Eger	4	6	-2	-3		0
Putnok	4	8	-3	-4	-4	
Lillafüred	4	8	-4	-5		
772 Miskolc	4	10	-3	-4	-4	0
Füged	4		-4	-4		
778 Sárospatak	5	11	-4	-4	-4	0

	24 órai csapadék mm	Hó cm
Rajka	11	
Kapuvár	3	
Csorna	4	
Komárom	3	
Káld	.	
Kőszeg	ny	
Körmend	-	
Letenye	1	
Sümeg	.	
Zirc	1	
Kisbér	2≡	
Mór	1	
Alcsút	2	
Esztergom	4	
Dobogókő	-	
Fonyód	ny	
Tab	-	
Sárbogárd	-	
Lengyel	3	
Nagykónyi	2	
Marcali	ny	
Somogyszob	ny	
Kaposvár	1	
Barcs	.	
Szigetvár	1	
Bácsalmás	6	
Kiskunhalas	8	
Izsák	.	
Kunsztmiklós	ny	
Őrkény	ny	folt
Nagykáta	1	folt
Jászapáti	3	2
Tiszakécske	1≡	
Nagykőrös	1	
Kistelek	5	
Makó	7	
Szentes	4	
Szarvas	5	
Szeghalom	7	
Körösszakál		
Tiszaroff	4	
Poroszló	4	2
Karcag	4	folt
Hortobágy	5	2
Polgár	5	7
Hajdúdorog		
Nyírlugos	8	17
Csenger	9	16
Vásárosnamény	6	
Záhony	8	14
Királyrét	-	
Romhány	4	5
Borsodnádasd	5	13
Jósvafő		
Szendrőlád	3	7
Hidasnémeti	4	
Tokaj	7	8
Sárhatvan	.	

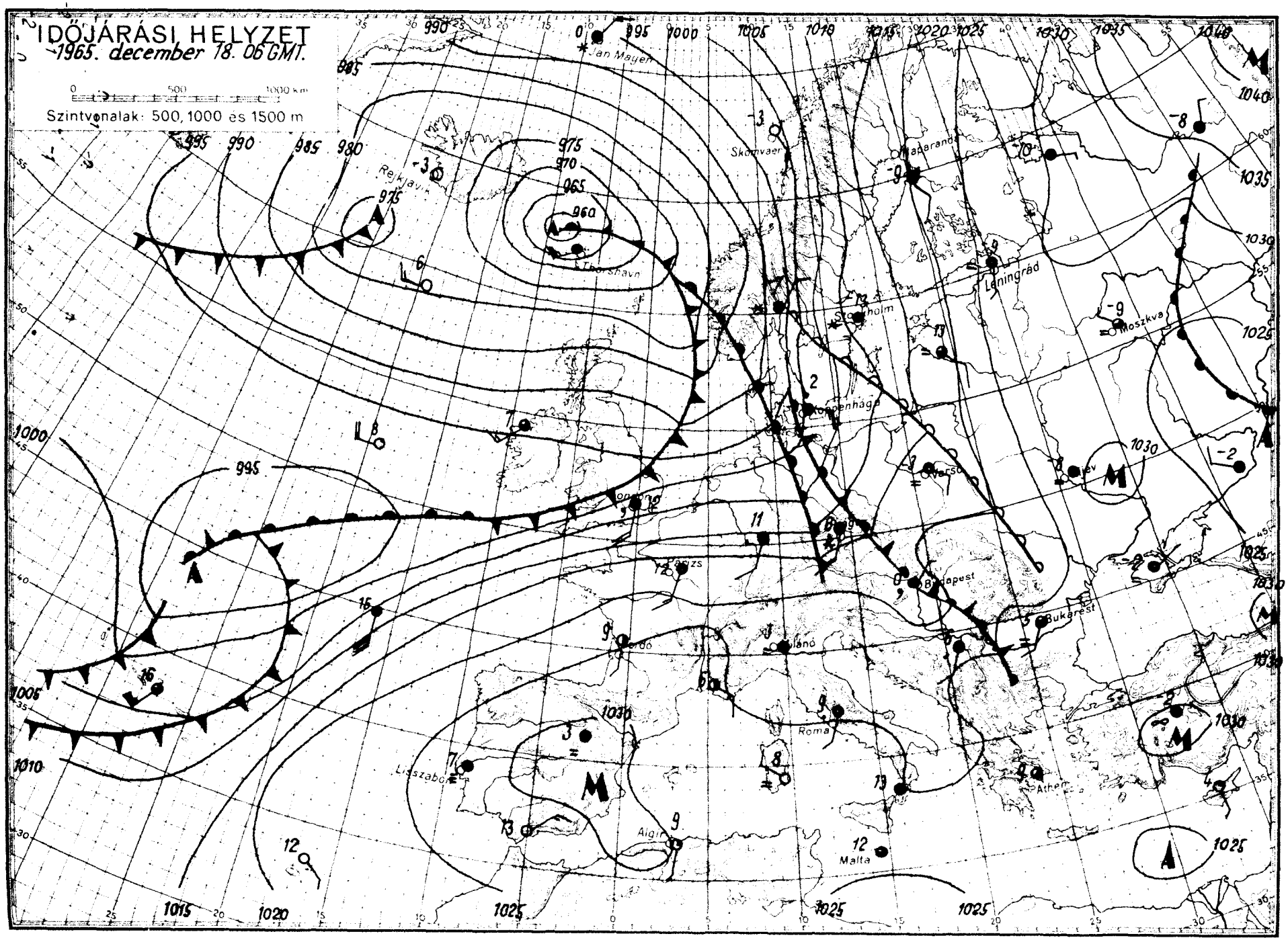
IDŐJÁRÁSI HELYZET
1965. december 18. 06 GMT.
0 500 1000 km
Szintvonalak: 500, 1000 és 1500 m
Jan Mayen
Reykjavik
Thorshavn
Skomvaer
Maderanda
Leningrád
Moszkva
Koppenhága
Varsó
Budapest
Bukarest
Milánó
Roma
Lisszabon
Algír
Malta
Athen

IDŐJÁRÁSI NAPIJELENTÉS

ЕЖЕДНЕВНЫЙ МЕТЕОРОЛОГИЧЕСКИЙ БЮЛЛЕТЕНЬ • DAILY WEATHER REPORT
BULLETIN QUOTIDIEN DE TEMPS • TÄGLICHER WETTERBERICHT

KIADJA AZ ORSZÁGOS METEOROLÓGIAI INTÉZET
BUDAPEST II., KITAIBEL PÁL UTCA 1
TELEFON: KÖZPONT: 353-500, IDŐJÁRÓ OSZT.: 150-410

MEGJELENIK NAPONKÉNT * ELŐFIZETÉSI ÁRA
A POSTAI KÖLTSÉGGEL EGYÜTT NEGYEDÉVRE 60,- Ft
KIADÁSÉRT FELELŐS AZ INTÉZET IGAZGATÓJA

78. évfolyam 353. szám. + B u d a p e s t + 1965. december 19.

Az időjárási helyzet ma reggel és a várható időjárás:

A norvég-tengeri ciklon tegnap óta nem változtatta helyét. Ennek következtében szárazföldünk nyugati partvonalán élénk nyugati szelek fujnak, továbbra is enyhe időjárással. Észak- és Kelet-Európában a déli áramlás erősödése miatt ismét visszavonult a kemény téli hideg határvonala.

Hazánkban tegnap borult, párás, ködös idő volt. A Dunántul néhány helyét kivéve mindenütt esett eső, északkeleten havaseső, hó. Északkeleten helyenként ónoseső képződött. A ma reggel 7 óráig lehullott csapadék mennyisége csak kevés helyen haladta meg a 10 mm-t. A hőmérséklet napközben a Tisza felső szakaszán és ottani mellékfolyói mentén csak -2, +2 fokig emelkedett, innen délnyugat felé haladva a nappali felmelegedés elérte a +3, +8, sőt a Dunántul déli felében a 9, 12 fokot. Gödöllő - Karcag vonalától északra összefüggő hóréteg fedi a talajt. A hóvastagság az északkeleti határszélen 5, 10 cm. Emiatt az éjszakai lehülés az emlitett vonaltól északra -1, -5 fokig terjedt, mig az ország egyéb területein 0, +5 fok között váltakozott, a Dunántul déli részén pedig helyenként éjjel sem hült le a levegő +5, +8 fok alá. Ma délelőtt tovább tartott az ország nagymérvü hőmérsékleti tagoltsága. Délben Miskolcon csak +1 fokot mértek, Szegeden ugyanakkor 12 fokot.

Ma 12 órakor Budapesten a hőmérséklet 7 fok, a tengerszintre átszámitott légnyomás 768 mm, alig változik.

Várható időjárás hétfő estig:

Változó mennyiségü felhőzet, több helyen kisebb átfutó esővel.
Mérsékelt délnyugati, nyugati szél.
A nappali hőmérséklet északkeleten emelkedik, máshol lényegesen nem változik.
Északkeleten további ködök, az ország más részein reggeli párásság.

Várható legalacsonyabb éjszakai hőmérséklet: +1, +6 fok között, az északkeleti megyékben 0 fok körül,
legmagasabb nappali hőmérséklet holnap: +5, +10 fok között.

Erdős Emőke - Dr. Tóth Pál
s.k.

A hőmérséklet napi középértéke és eltérése a 90 évi átlagtól / Budapesten / :

1965. XII. 18.: 1,0 C°, +0,4 C°.

1871 óta ezen a napon Budapesten előfordult:

legmagasabb hőmérséklet: 11,8 C° /1886/
legalacsonyabb hőmérséklet: -11,3 C° /1938/

65.0805.

CSAPADÉKELOSZLÁS

AZ UTOLSÓ 24 ÓRÁBAN

196 5. XII. 18. 7h-TÓL XII. 19. 7h-IG

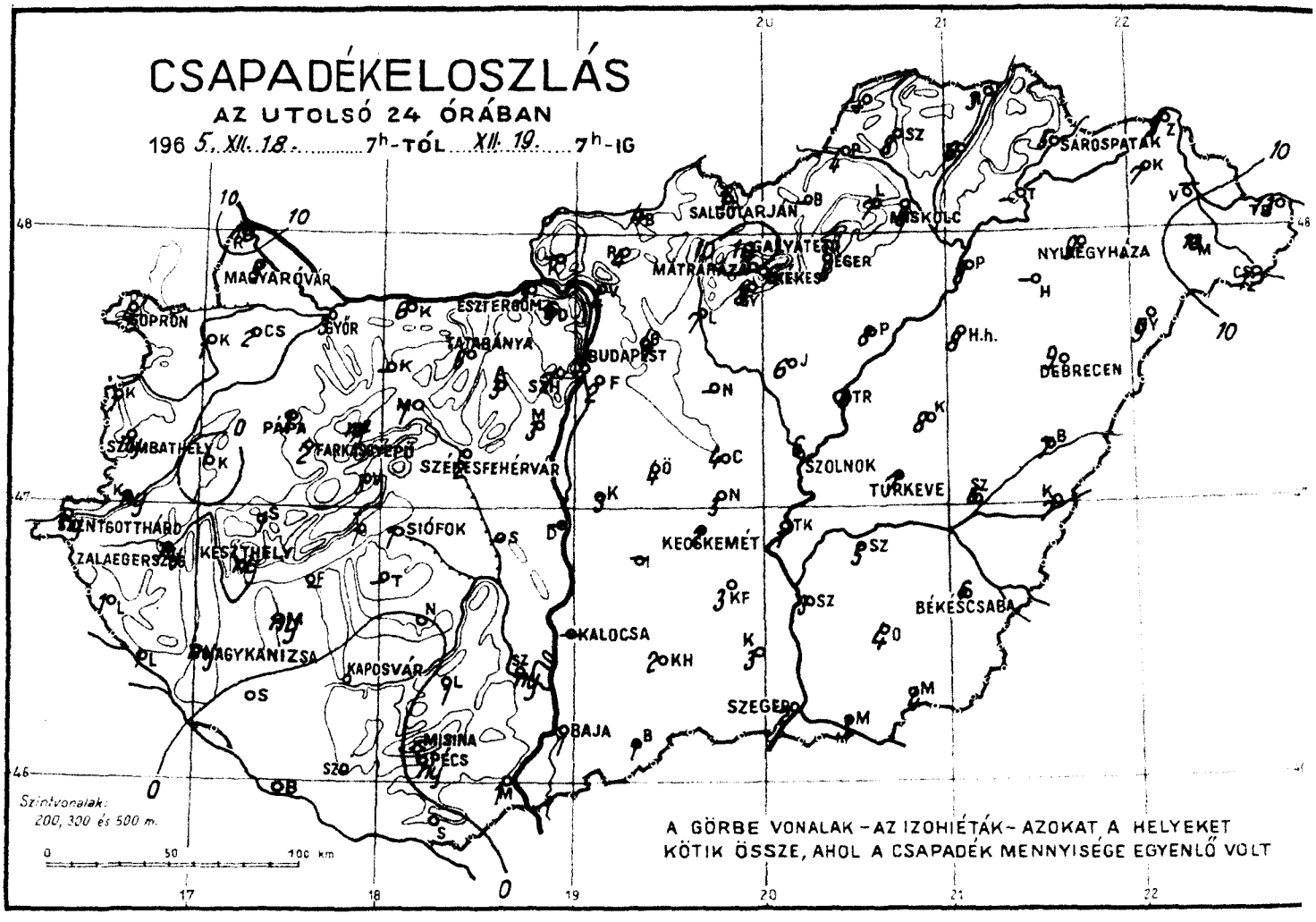

A GÖRBE VONALAK – AZ IZOHIÉTÁK – AZOKAT A HELYEKET KÖTIK ÖSSZE, AHOL A CSAPADÉK MENNYISÉGE EGYENLŐ VOLT

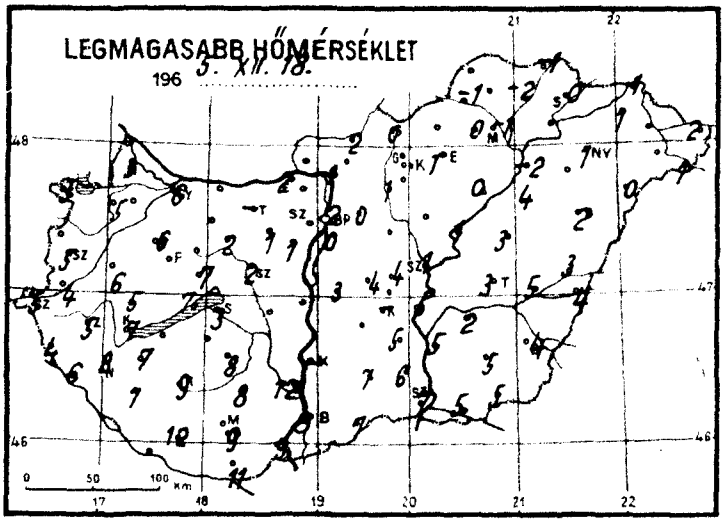

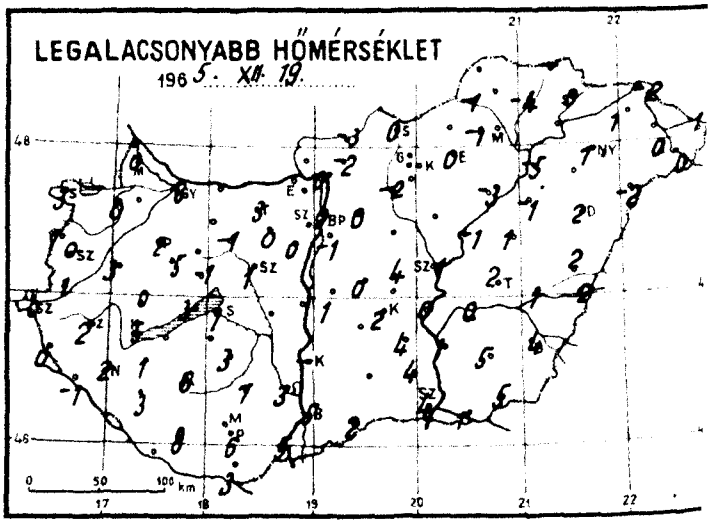

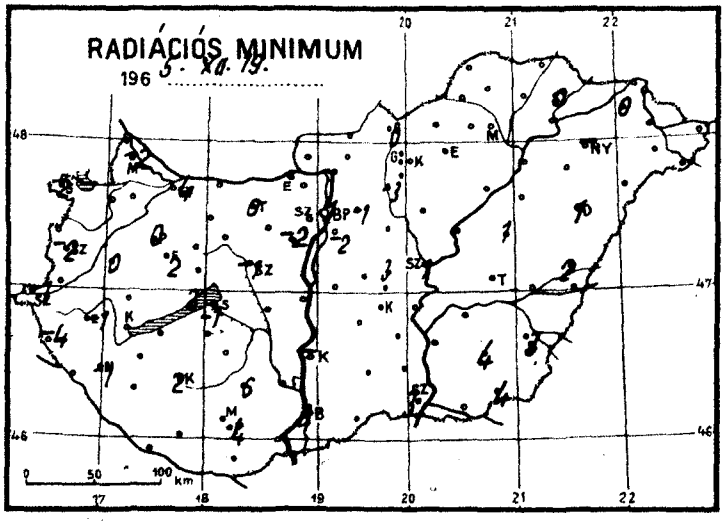

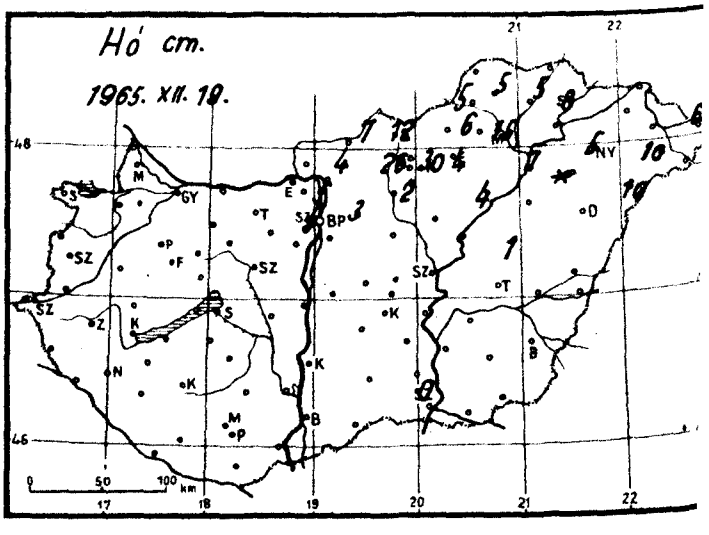

1965. december hó, 19. vasárnap nap

	Az utolsó 24 óra adatai					
	Csapadék (mm)	Hó cm	Hőmérsékleti szélsőségek: tegnapi nappali max.	Hőmérsékleti szélsőségek: éjszakai min.	Hőmérsékleti szélsőségek: min. 5 cm-en	Napsütés (óra) tegnap
12815 Magyaróvár	8		3	0	-2	0
822 Győr	3	0	6	6	4	0
825 Pápa	1	0	6	2	0	0
805 Sopron	4	0	3	3	2	0
812 Szombathely	ny	0	5	0	-2	0
910 Szentgotthárd	ny	0	5	0	-1	0
915 Zalaegerszeg	ny	0	5	2	-1	0
Lenti	1		4	0	-4	
925 Nagykanizsa	ny	0	8	2	-1	
920 Keszthely	ny	0	7	5		0
Tihany	1		7	3	2	
935 Siófok	1	0	3	1	-1	
942 Pécs	ny	0	9	6	4	0
941 Misnatető (534 m)	-		-	-	-	
Siklós	•		11	3		
827 Farkasgyepű (400 m)	2		-	5	2	0
Veszprém	3		5	4	4	
833 Tatabánya	6	0	-	3	0	
839 Budapest (Ferthegy)	2	0	0	-1	-2	
840 Budapest OMI	3	0	2	2	1	0
841 Budapest (Szabadságh. 474 m)	7	folt	4	3	0	0
Martonvásár	3		1	0	-2	
835 Székesfehérvár	2	0	2	1	-1	
Dunaújváros	-		-	-		
Szekszárd	ny		12	3		
Mohács	1		9	5		
960 Baja	1	0	8	5	3	0
955 Kalocsa	-		-	-		
Cegléd	4		4	3		
860 Szolnok	6	0	1	1	1	0
970 Kecskemét	2	0		2	-	0
Kiskunfélegyháza	3		5	4		
982 Szeged	2		7	4	3	0
Mezőhegyes	4		5	5	4	
Orosháza	4		5	5	4	
990 Békéscsaba	6		4	4	3	0
875 Túrkeve	7		2	3	2	0
Berettyóújfalu	7		3	2	2	
882 Debrecen	9≡	0	2	2	1	0
892 Nyíregyháza	9≡	5	1	1	-	0
Kisvárda	7		1	1	0	0
Mátészalka	10	10	5	0		
Tiszabecs	13	6	2	1		
Vác	4	4	1	0		
Gödöllő	4	3	0	0	-1	
Lőrinci	7	-	1	-2	-3	
Gyöngyös	8	2	1	1		
Balassagyarmat	4	7	2	-3		
755 Salgótarján	3	12	0	0	0	0
Galyatető (932 m)	13	26	3	1		
851 Kékestető (1000 m)	6	30	2	2	-	0
Mátraháza (672 m)	8	4	1	0	-	0
865 Eger	4	5	-1	-1		
Putnok	7	6	0	-1		
Lillafüred	8	15	-1	-		0
772 Miskolc	6	5	-1	-		
Füged	5	8	0	0	0	0
778 Sárospatak						

Rajka	10	
Kapuvár	1≡	
Csorna	2	
Komárom	6	
Káld	•	
Kőszeg	1	
Körmend	ny	
Letenye	1	
Sümeg	1	
Zirc	ny	
Kisbér	-	
Mór	1	
Alcsút	3	
Esztergom	5	
Dobogókő	6	folt
Fonyód	-	
Tab	-	
Sárbogárd	-	
Lengyel	1	
Nagykónyi	•	
Marcali	ny	
Somogyszob	•	
Kaposvár	•	
Barcs	•	
Szigetvár	•	
Bácsalmás	1	
Kiskunhalas	2	
Izsák	-	
Kunsztmiklós	3	
Örkény	4	
Nagykáta	-	
Jászapáti	6	
Tiszakécske	1	
Nagykőrös	3	
Kistelek	3	
Makó	3	
Szentes	3	
Szarvas	5	
Szeghalom	6	
Körösszakál	7	
Tiszaroff	8	
Poroszló	8	4
Karcag	8	1
Hortobágy	8	folt
Polgár	9	7
Hajdúdorog	-	
Nyírlugos	9	10
Csenger	12	
Vásárosnamény	-	
Záhony	9	
Királyrét	-	
Romhány	4	
Borsodnádasd	-	
Jósvafő	-	
Szendrőlád	8	5
Hidasnémeti	3	
Tokaj	-	
Sárhatvan	2	

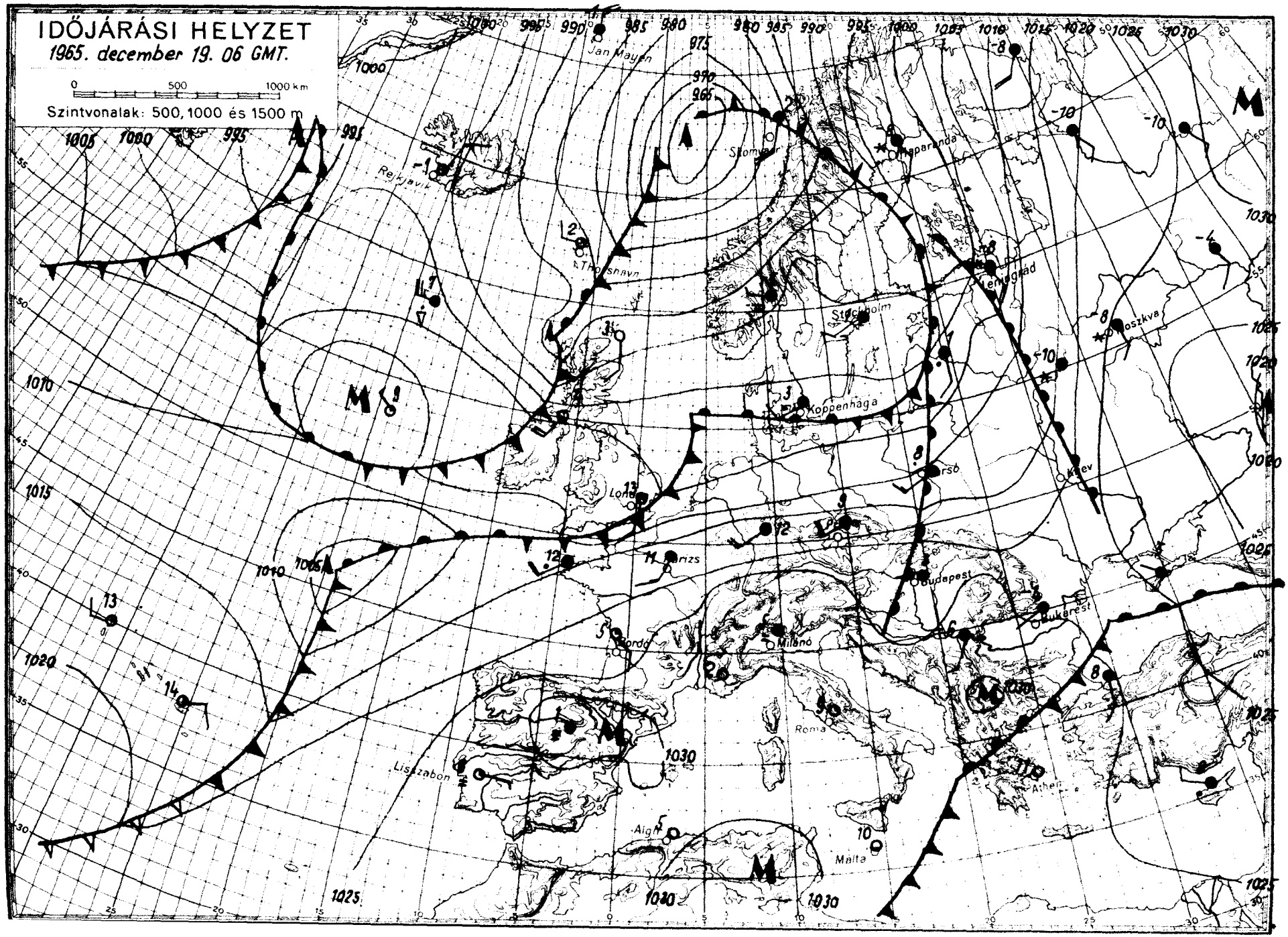

OFFSET NYOMDA BUDAPEST 151

IDŐJÁRÁSI NAPIJELENTÉS

ЕЖЕДНЕВНЫЙ МЕТЕОРОЛОГИЧЕСКИЙ БЮЛЛЕТЕНЬ • DAILY WEATHER REPORT
BULLETIN QUOTIDIEN DE TEMPS • TÄGLICHER WETTERBERICHT

KIADJA AZ ORSZÁGOS METEOROLÓGIAI INTÉZET
BUDAPEST II. KITAIBEL PÁL UTCA 1
TELEFON: KÖZPONT: 354500, IDŐJÁRÓ OSZT.: 156410

MEGJELENIK NAPONKÉNT • ELŐFIZETÉSI ÁRA
A POSTAI KÖLTSÉGGEL EGYÜTT NEGYEDÉVRE 60,- Ft
KIADÁSÉRT FELELŐS AZ INTÉZET IGAZGATÓJA

78. évfolyam 354. szám. + B u d a p e s t + 1965. december 20.

Az időjárási helyzet ma reggel és a várható időjárás:

Közép- és Dél-Európa fölött magasnyomásu légköri képződmény helyezkedik el, párás, sokfelé ködös idővel. Európa többi részein ciklonok hatására erősen felhős, sokfelé csapadékos, szeles időjárás alakult ki. A hőmérsékleti értékek európaszerte magasabbak a legutóbbi három év átlagánál; Közép-Európában például a tegnap mért legmagasabb hőmérsékletek mintegy 10-12 fokkal voltak a legutóbbi három év átlaga fölött.

Hazánkban tegnap az északkeleti és délnyugati megyék között nagy hőmérsékleti különbségek alakultak ki. Az északkeleti megyékben napközben sem oszlott föl a köd és igy a hőmérsékletek legtöbb helyen 0, +2 foknál nem emelkedtek magasabbra; a délnyugati megyékben viszont változó mennyiségü felhőzet mellett 2-5 órán keresztül sütött a nap és 12-14 fokos maximumok alakultak ki. Napközben többhelyről jelentettek ködszitálást. Ma hajnalban az ország területén -4 és +5 fok között mindenféle hőmérsékleti érték előfordult. Ma reggel 7 órakor Galyatetőn 15, Kékestetőn 24 cm vastagságu olvadó hóréteget mértek. Ma délelőtt országszerte felhős, enyhe az idő. A főváros egyes kerületeiben a délelőtt folyamán sem oszlott föl a köd.

Ma 12 órakor Budapesten a hőmérséklet 2 fok, a tengerszintre átszámitott légnyomás 765 mm, mérsékelten süllyedő irányzatu.

Várható időjárás kedd estig:

Változó mennyiségü felhőzet, néhány helyen eső.
Párás, enyhe idő, többfelé köd.
Éjszaka gyenge, napközben kissé megélénkülő szél.

Várható legalacsonyabb éjszakai hőmérséklet: -1, +3
legmagasabb nappali hőmérséklet holnap: 6, 10 fok között.

Kerényi Nárcisz - Vadkerti Ferenc
s.k.

A hőmérséklet napi középértéke és eltérése a 90 évi átlagtól / Budapesten / :

1965. XII. 19.: 4,8 C°, +4,4 C°.

1871 óta ezen a napon Budapesten előfordult:

legmagasabb hőmérséklet: 13,2 C° /1886/
legalacsonyabb hőmérséklet: -13,9 C° /1927/

65.0806.

CSAPADÉKELOSZLÁS

AZ UTOLSÓ 24 ÓRÁBAN

1965. XII. 19. 7h-TÓL XII. 20. 7h-IG

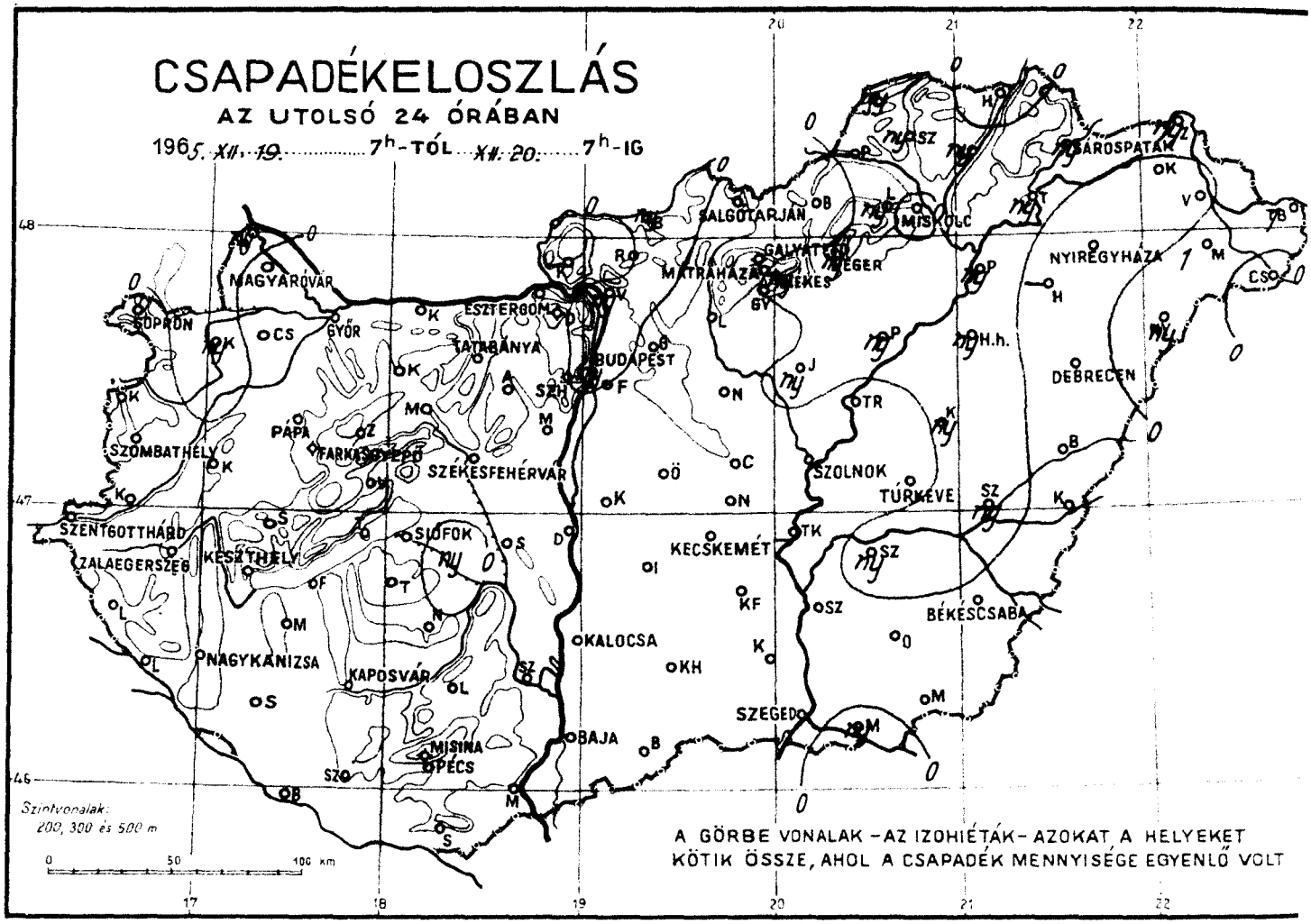

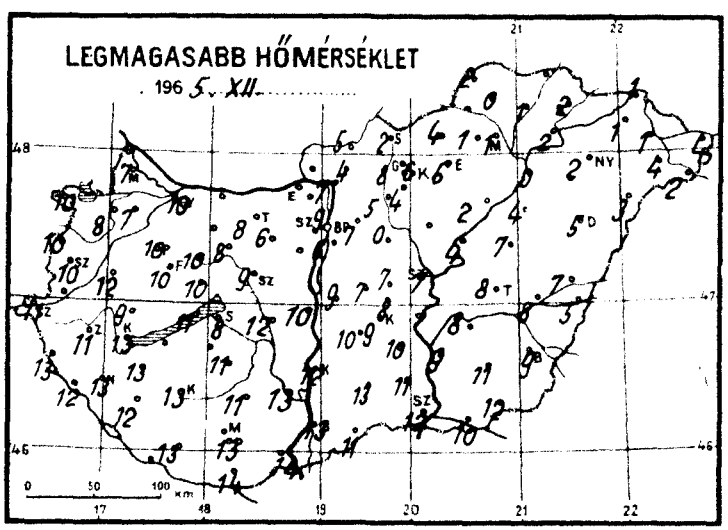

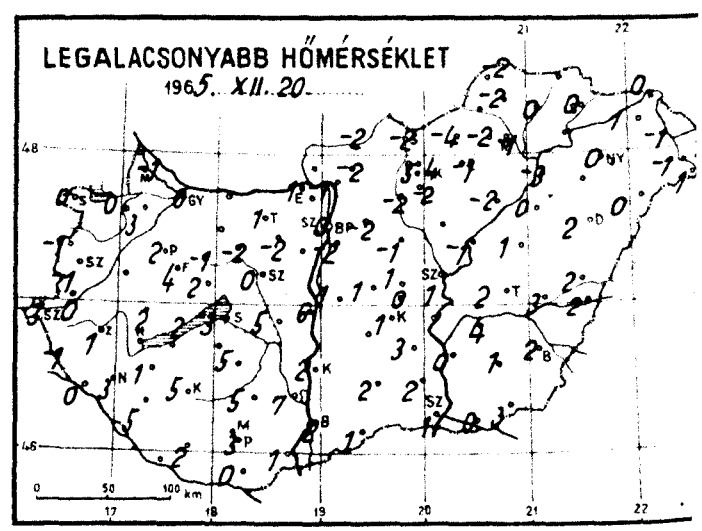

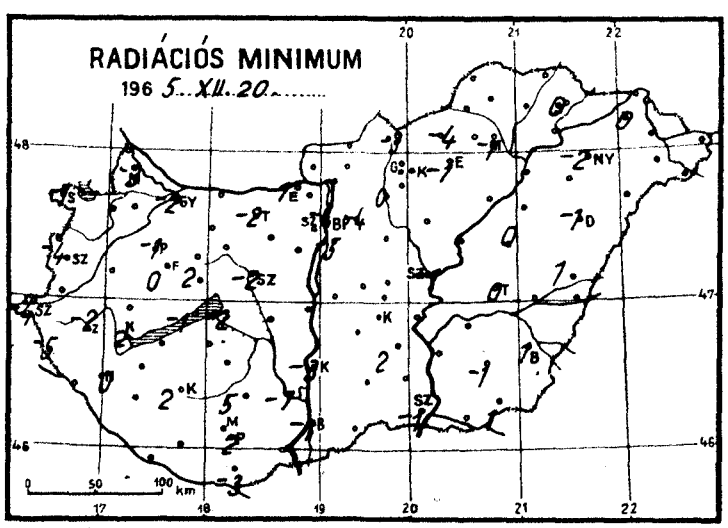

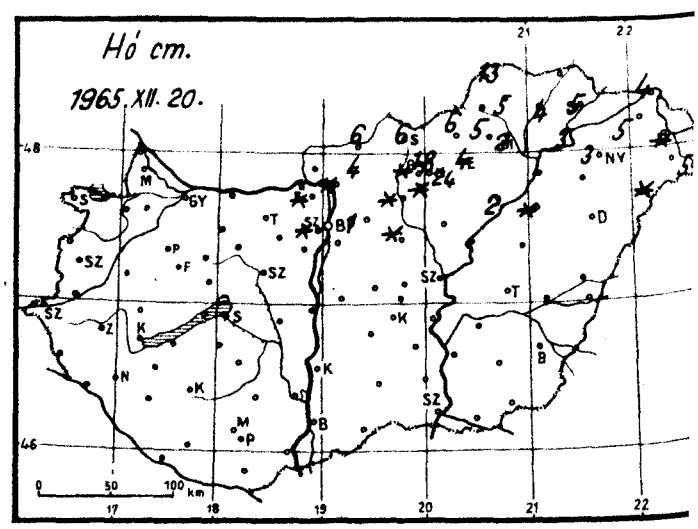

1965. december hó,

20. nap hétfő

	Az utolsó 24 óra adatai					
	Csapadék (mm)	Hó cm	Hőmérsékleti szélsőségek: tegnapi nappali max.	éjszakai min.	min. 5 cm-en	Napsütés (óra) tegnap
12815 Magyaróvár	•=		7	-1	-3	0
822 Győr	•=		10	0	-2	0
825 Pápa	•		10	2	-1	1
805 Sopron	•=		10	0	-1	0
812 Szombathely	•=		10	-1	-4	1
910 Szentgotthárd	•≡		11	-3	-4	3
915 Zalaegerszeg	•		11	1	-2	
Lenti	•		13	-1	-5	
925 Nagykanizsa	•		13	3	0	
920 Keszthely	•		13	4	2	4
Tihany	•		11	2	-1	
935 Siófok	•		8	3	-2	3
942 Pécs	•		13	3	2	5
941 Misinatető (534 m)	–		–	–		
Siklós	•		14	0	-3	
827 Farkasgyepű (400 m)	•		10	4	0	
Veszprém	•⊔		10	2	2	
833 Tatabánya	•		8	1	-2	
839 Budapest (Ferihegy)	•≡		6	-2	-5	
840 Budapest OMI	ny≡		9	0	-4	1
841 Budapest (Szabadságh. 474 m)	•		7	4	-1	1
Martonvásár						
835 Székesfehérvár	•=		9	0	-2	
Dunaújváros	•		10	6	5	
Szekszárd	•=		13	7	-1	
Mohács	•⊔		14	1		
960 Baja	•		13	2	-1	4
955 Kalocsa	•		12	2	-3	
Cegléd	•		7	1		
860 Szolnok	•		7	1	-1	0
970 Kecskemét	•		9	1	–	0
Kiskunfélegyháza	•		10	3	2	
982 Szeged	•=		12	1	-1	3
Mezőhegyes	•		12	3	1	
Orosháza	•⊔		11	1	-1	
990 Békéscsaba	•		9	2	1	0
875 Túrkeve	•		8	2	0	0
Berettyóújfalu	•		7	2	1	
882 Debrecen	•		5	2	-1	0
892 Nyíregyháza	•	3	2	0	-2	0
788 Kisvárda	•=	5	1	1	0	0
Mátészalka	1		4	-1		
Tiszabecs	1	folt	4	1		
Vác	ny≡	folt	7	-1		
Gödöllő	•	1	7	-2	-4	
Lőrinci	•	folt	5	-2	0	
Gyöngyös	•≡	folt	4	-2		
Balassagyarmat	ny	6	5	-2		
755 Salgótarján	•	6	2	-2	-3	
Galyatető (932 m)	•	18				
851 Kékestető (1000 m)	ny	24	6	4	–	0
Mátraháza (672 m)	•	folt	8	5		
865 Eger	ny≡	4	6	-1	-1	0
Putnok						
Lillafüred	ny	5	1	-2		
772 Miskolc	•	2	1	-1	-1	0
Füged	ny	4	1	0		
778 Sárospatak	ny≡	5	2	0	0	0

	24 órai csapadék mm	Hó cm
Rajka	ny	
Kapuvár	ny≡	
Csorna	•	
Komárom	•⊔	
Káld	•	
Kőszeg	•	
Körmend	•	
Letenye	•	
Sümeg	•	
Zirc	•	
Kisbér	•⊔	
Mór	•	
Alcsút	•	
Esztergom	•	
Dobogókő	•	folt
Fonyód	•	
Tab	•	
Sárbogárd	–	
Lengyel	•	
Nagykónyi	•	
Marcali	•	
Somogyszob	•	
Kaposvár	•	
Barcs	•	
Szigetvár	•	
Bácsalmás	•	
Kiskunhalas	•	
Izsák	•	
Kunsztmiklós	•	
Örkény	•⊔	
Nagykáta	•⊔	folt
Jászapáti	ny	
Tiszakécske	–	
Nagykőrös	•⊔	
Kistelek	•	
Makó	ny⊔	
Szentes	•	
Szarvas	ny	
Szeghalom	ny	
Körösszakál	•	
Tiszaroff	•	
Poroszló	ny	2
Karcag	ny⊔	
Hortobágy	ny	folt
Polgár	ny	4
Hajdúdorog	–	
Nyírlugos	ny	folt
Csenger	•	5
Vásárosnamény	•	folt
Záhony	ny	4
Királyrét	–	
Romhány	•	4
Borsodnádasd	•	6
Jósvafő	ny	13
Szendrőlád	ny≡	5
Hidasnémeti	•	
Tokaj	ny	3
Sárhatvan	ny	

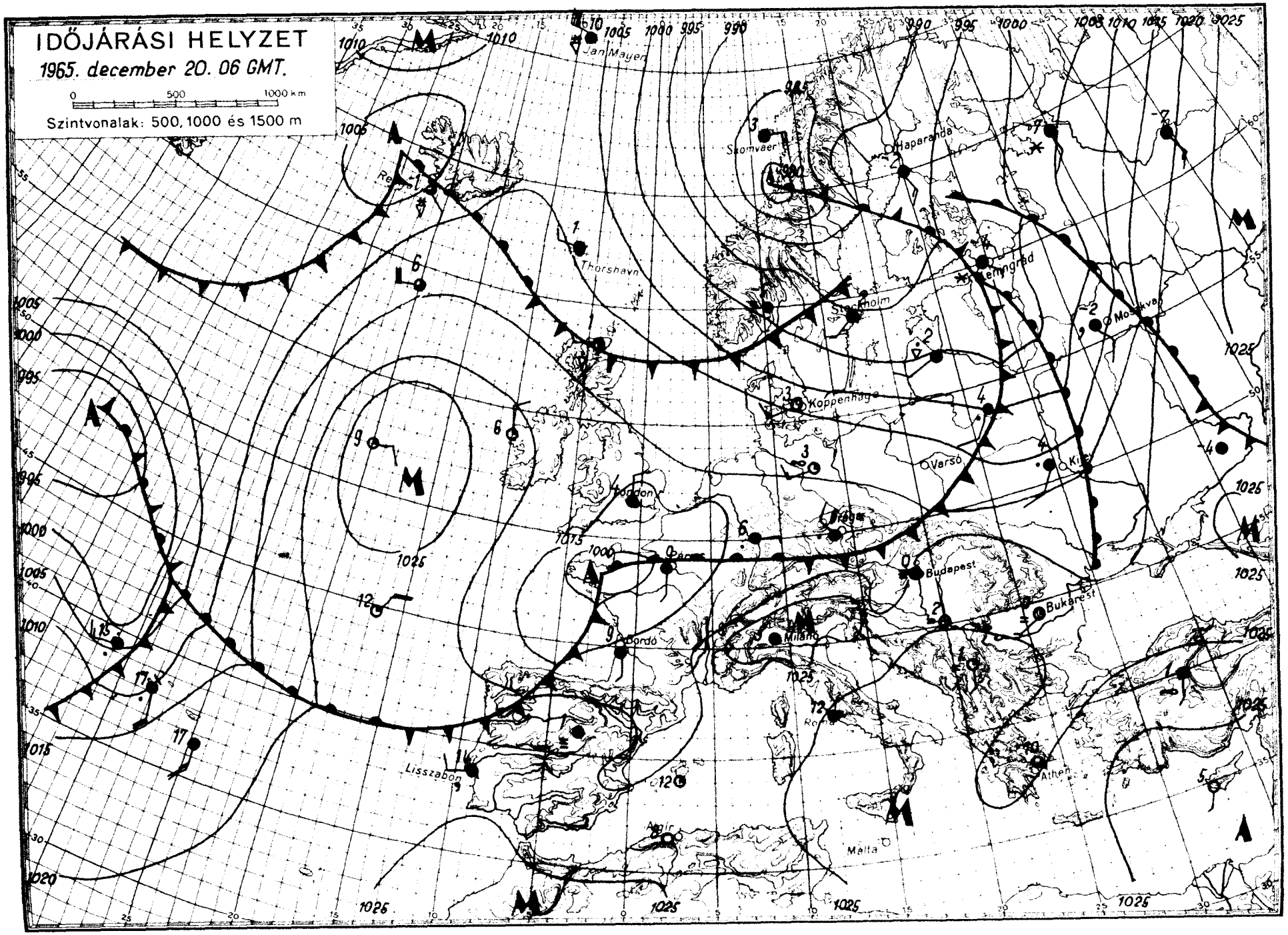

OFFSET NYOMDA BUDAPEST

IDŐJÁRÁSI NAPIJELENTÉS

ЕЖЕДНЕВНЫЙ МЕТЕОРОЛОГИЧЕСКИЙ БЮЛЛЕТЕНЬ • DAILY WEATHER REPORT
BULLETIN QUOTIDIEN DE TEMPS • TÄGLICHER WETTERBERICHT

KIADJA AZ ORSZÁGOS METEOROLÓGIAI INTÉZET
BUDAPEST II. KITAIBEL PÁL UTCA 1
TELEFON: KÖZPONT: 153-500, IDŐJELZŐ OSZT.: 150-410

MEGJELENIK NAPONKÉNT * ELŐFIZETÉSI ÁRA
A POSTAI KÖLTSÉGGEL EGYÜTT NEGYEDÉVRE 60, Ft
KIADÁSÉRT FELELI AZ INTÉZET IGAZGATÓJA

78. évfolyam 355. szám. + B u d a p e s t + 1965. december 21.

Az időjárási helyzet ma reggel és a várható időjárás:

A Földközi-tenger medencéjétől délnyugat-északkeleti irányban, a Balti-tenger térségéig húzódó alacsony légnyomású csatorna mentén erősen felhős, változékony, sokfelé szeles csapadékos az időjárás. Kevesebb a felhő, csendes, párás, többfelé ködös az idő az emlitett csatornától északnyugatra, szárazföldünk óceáni partvidékén és délkeletre, Közép-Európa keleti felén valamint Délkelet-Európában. A hőmérsékleti értékek a Balkán-félsziget kivételével kontinensünk nagyrészén egy-két, az Alpok és Balti-tenger térségében 4, 8 fokkal magasabbak az elmúlt évek átlagainál.

Hazánk fölött tegnap változóan felhős volt az ég. Eső sehol sem esett. Az északi megyékben helyenként, a reggeli és délelőtti órákban, Miskolc környékén egész napon át köd volt. A főváros és a Sajó-völgyének kivételével 2-5 órán át sütött a nap. A hőmérséklet napközben északkeleten és Budapesten csak +1, +5, máshol +5, +12, sőt a déli határvidéken 12, 15 fokig emelkedett, ma hajnalra általában -2, +2, a déli megyékben csak +2, +7 fokig süllyedt. Az éjszakai és hajnali órákban északon többfelé, keleten néhány helyen kisebb eső esett, mennyisége azonban reggel 7 óráig sehol sem haladta meg a 2 mm-t. Jelentősebb hóvastagság, 10-20 cm csak a Mátrában van, sportolásra alkalmatlan, olvadó, kásás. Ma délelőtt erősen felhős volt az ég, nyugatról ködöket, keletről esőket jelentettek.

Ma 12 órakor Budapesten a hőmérséklet 6 fok, a tengerszingtre átszámitott légnyomás 760 mm, gyengén süllyedő irányzatú.

Várható időjárás szerda estig:

Erősen felhős, párás, többfelé ködös idő, elsősorban az északi megyékben esőkkel, havasesőkkel, helyenként ködszitálással.
Gyenge, időnként kissé élénkebb, változó irányú szél.
A hőmérséklet alakulásában lényeges változás nem lesz.
Várható legalacsonyabb éjszakai hőmérséklet: általában -2, +2, délen +2, +5,
legmagasabb nappali hőmérséklet holnap: 3, +8 fok között.

Erdős Emőke - Vissy Károly.

A hőmérséklet napi középértéke és eltérése a 90 évi átlagtól /Budapesten/.
1965. XII. 20.: +1,4 C°, +1,2 C°.

1871 óta ezen a napon Budapesten előfordult:
legmagasabb hőmérséklet: 11,6 C° /1886/
legalacsonyabb hőmérséklet: -18,0 C° /1927/

65.0807.OMI.

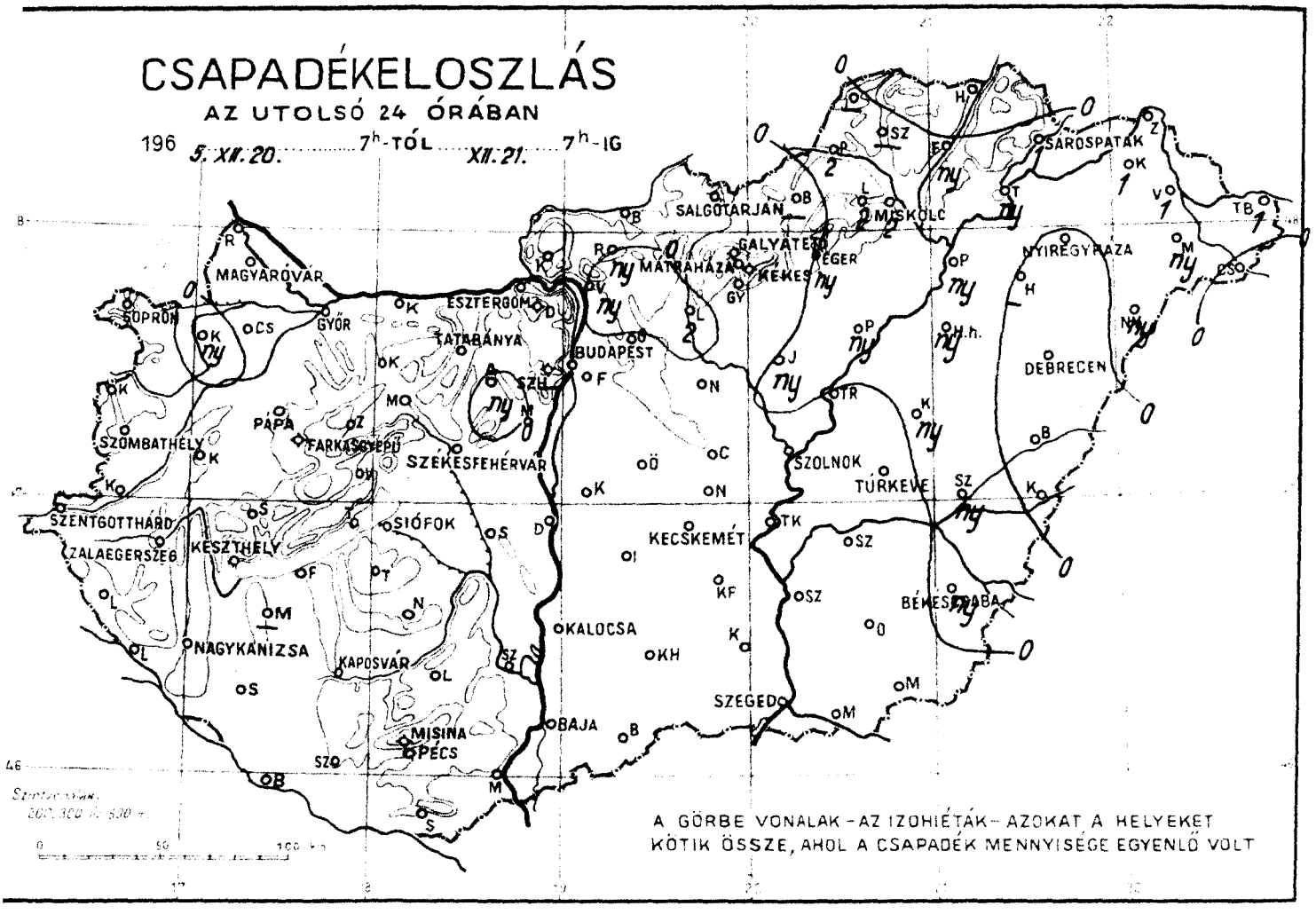
CSAPADÉKELOSZLÁS
AZ UTOLSÓ 24 ÓRÁBAN
196 5. XII. 20. 7h-TÓL XII. 21. 7h-IG
A GÖRBE VONALAK - AZ IZOHIÉTÁK - AZOKAT A HELYEKET KÖTIK ÖSSZE, AHOL A CSAPADÉK MENNYISÉGE EGYENLŐ VOLT
SOPRON
MAGYARÓVÁR
GYŐR
ESZTERGOM
TATABÁNYA
BUDAPEST
SZÉKESFEHÉRVÁR
SZOMBATHELY
PÁPA
FARKASGYEPŰ
SZENTGOTTHÁRD
ZALAEGERSZEG
KESZTHELY
SIÓFOK
NAGYKANIZSA
KAPOSVÁR
MISINA
PÉCS
BAJA
KALOCSA
KECSKEMÉT
SZEGED
SZOLNOK
TÚRKEVE
BÉKÉSCSABA
DEBRECEN
NYIREGYHÁZA
SÁROSPATAK
MISKOLC
EGER
KÉKES
MÁTRAHÁZA
GALYATETŐ
SALGÓTARJÁN

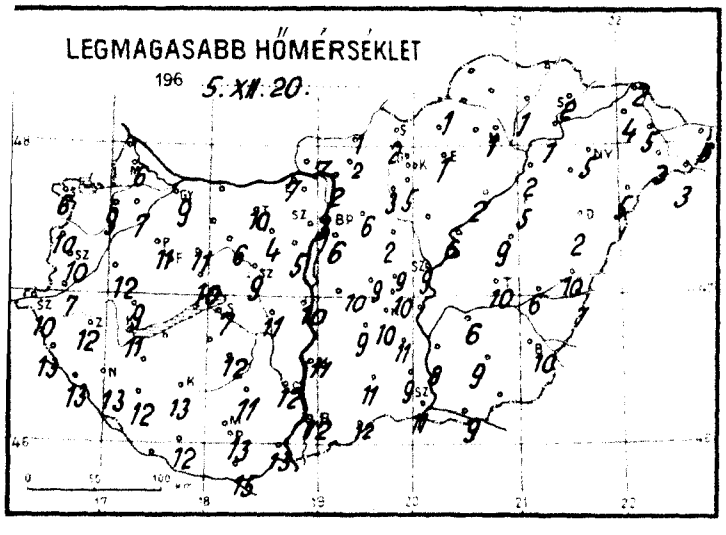
LEGMAGASABB HŐMÉRSÉKLET
196 5. XII. 20.

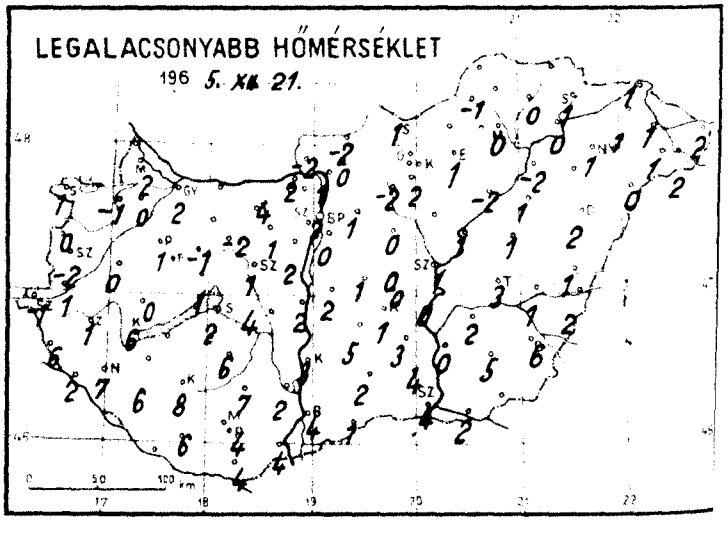
LEGALACSONYABB HŐMÉRSÉKLET
196 5. XII. 21.

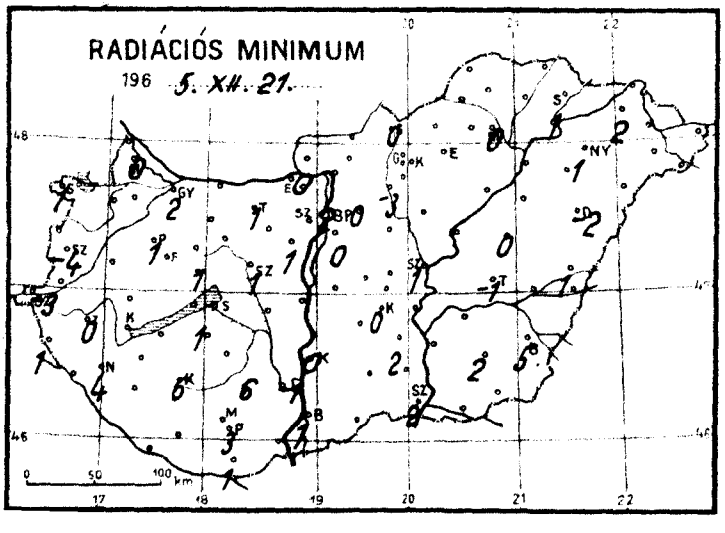
RADIÁCIÓS MINIMUM
196 5. XII. 21.

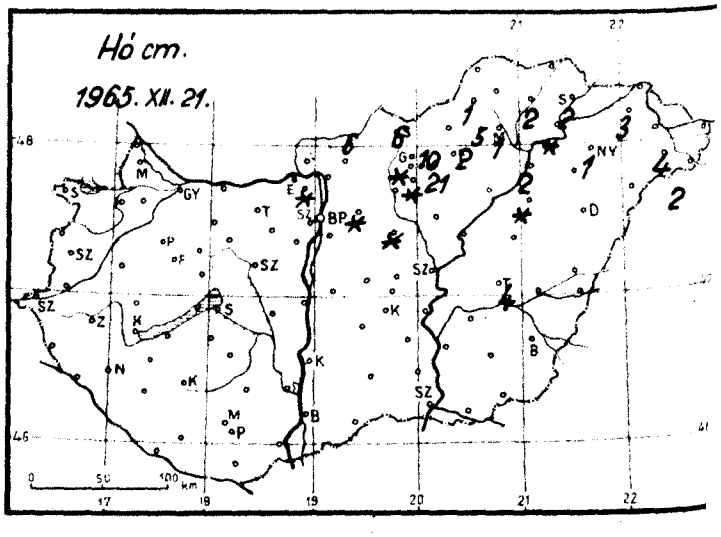
Hó cm.
1965. XII. 21.

1965. december hó, 21. nap kedd

	Az utolsó 24 óra adatai					
	Csapadék (mm)	Hó cm	Hőmérsékleti szélsőségek: tegnapi nappali max.	éjszakai min.	min. 5 cm-en	Napsütés (óra) tegnap
12815 Magyaróvár	.=		6	2	0	3
822 Győr	.≡		9	2	2	4
825 Pápa	.≡		11	1	1	5
805 Sopron	.≡		6	1	1	2
812 Szombathely	.≡		10	-2	-4	5
910 Szentgotthárd	.=		10	-1	-3	4
915 Zalaegerszeg	.≡		12	1	0	
Lenti	.		13	6	1	
925 Nagykanizsa	.		13	7	4	
920 Keszthely	.		11	6	-	4
Tihany						
935 Siófok	.=		7	2	1	5
942 Pécs	.		13	4	3	3
941 Misinatető (534 m)	-		-	-	-	-
Siklós	.	.	15	4	1	
827 Farkasgyepű (400 m)	-					
Veszprém	.		10	1	1	
833 Tatabánya	.		10	4	1	
839 Budapest (Farkasrét)	.=		6	0	0	
840 Budapest OMI	.		3	2	2	0
841 Budapest (Szabadságh. 474 m)						
Martonvásár	.		5	2	1	
835 Székesfehérvár	.=		9	1	1	
Dunaújváros	.		10	2		
Szekszárd	.=		12	2	-1	
Mohács	.		13	4		
960 Baja	.		12	4	1	2
955 Kalocsa	.		11	3	0	
Cegléd	.		9	0		
860 Szolnok	.		9	1	1	4
970 Kecskemét	.=		10	1	0	4
Kiskunfélegyháza	.		11	3	2	
982 Szeged	.		11	4	2	3
Mezőhegyes						
Orosháza	.		9	5	2	
990 Békéscsaba	ny		10	6	5	4
875 Túrkeve	.		10	3	-1	4
Berettyóújfalu	.		10	1	1	
882 Debrecen	.		2	2	-1	2
892 Nyíregyháza	.≡	1	5	1	1	3
788 Kisvárda	1	3	4	1	2	2
Mátészalka	ny	4	3	1		
Tiszabecs	1		6	2		
Vác	ny≡		2	1		
Gödöllő	.	folt	6	1	0	
Lőrinci	2		3	-2	-3	
Gyöngyös	.	folt	5	2		
Balassagyarmat	.	6	1	-2		
755 Salgótarján	.	6	2	1	0	
Galyatető (932 m)	.	10	2			
851 Kékestető (1000 m)	.≡	21	9	1	-	4
Mátraháza (672 m)	.	folt	10	1		.
865 Eger	ny=	2	1	1		1
Putnok	2≡	1	1	-1		
Lillafüred	2	5	0			
772 Miskolc	2	1	1	0	0	0
Fügöd	ny	2	1	0		
778 Sárospatak	1	2	2	1	1	0

	24 órai csapadék mm	Hó cm
Rajka	.	
Kapuvár	ny≡	
Csorna	.	
Komárom	.	
Káld	.	
Kőszeg	.	
Körmend	.	
Letenye	.	
Sümeg	.	
Zirc	.	
Kisbér	.	
Mór	.	
Alcsút	ny	
Esztergom	.	
Dobogókő	.	folt
Fonyód	.	
Tab	.	
Sárbogárd	-	
Lengyel	.	
Nagykónyi	.	
Marcali	-	
Somogyszob	.	
Kaposvár	.	
Barcs	.	
Szigetvár	.	
Bácsalmás	.	
Kiskunhalas	.	
Izsák	.	
Kunsztmiklós	.	
Örkény	.=	
Nagykáta	.	folt
Jászapáti	ny	
Tiszakécske	.≡	
Nagykőrös	.	
Kistelek	.	
Makó	.●	
Szentes	.	
Szarvas	.	
Szeghalom	7	
Kőrösszakál	.	
Tiszaroff	.	
Poroszló	ny	
Karcag	ny	
Hortobágy	ny	folt
Polgár	ny	2
Hajdúdorog	-	
Nyírlugos	ny	
Csenger	.	
Vásárosnamény	1	
Záhony	.	folt
Királyrét	.	4
Romhány	ny	
Borsodnádasd	-	
Jósvafő	-	
Szendrőlád	-	
Hidasnémeti	.	
Tokaj	ny≡	folt
Sárhatvan		

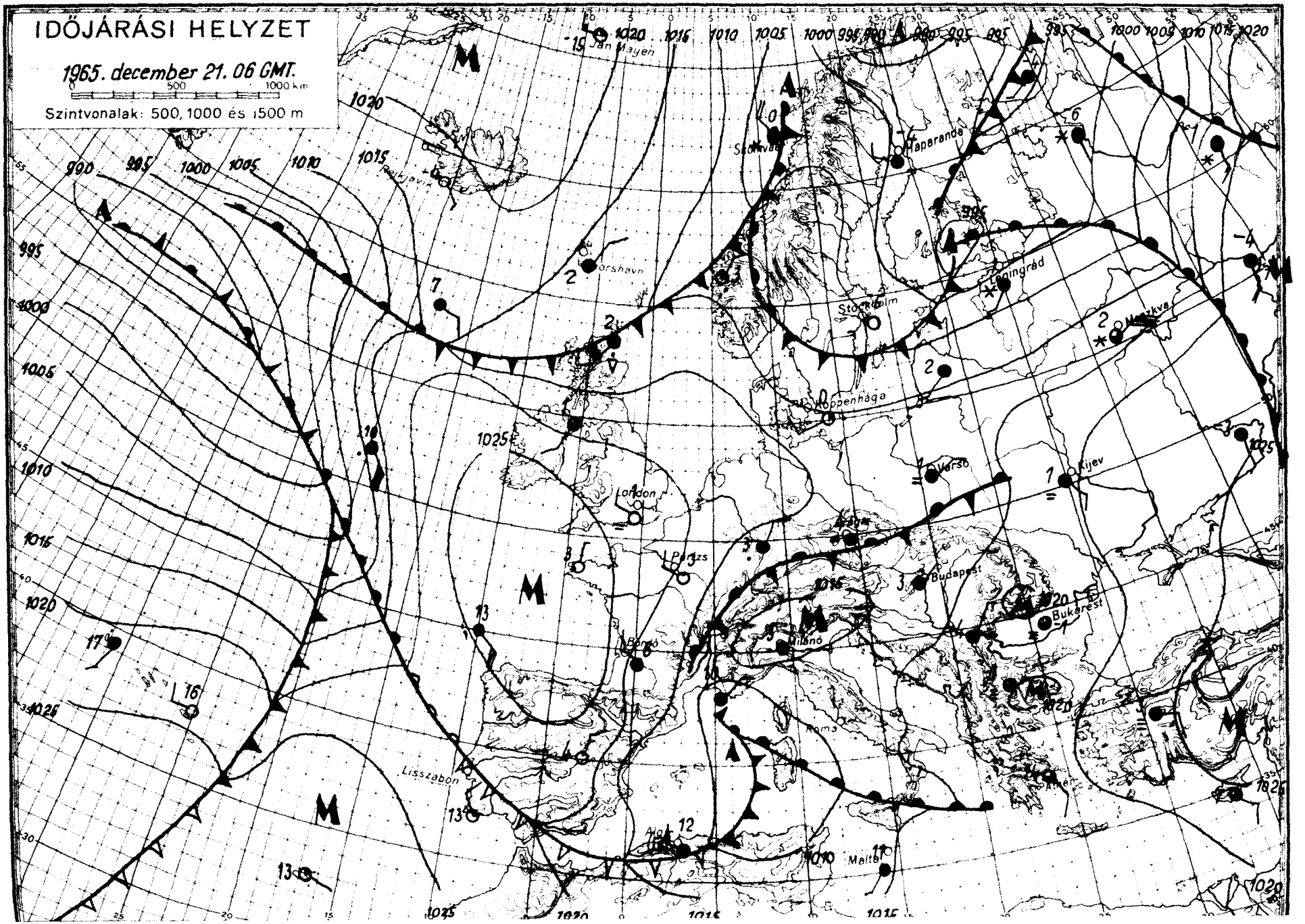
IDŐJÁRÁSI HELYZET
1965. december 21. 06 GMT.
0 500 1000 km
Szintvonalak: 500, 1000 és 1500 m
Jan Mayen
Rejkjavik
Torshavn
Haparanda
Stockholm
Leningrád
Moszkva
Koppenhága
Varsó
Kijev
London
Budapest
Bukarest
Milánó
Roma
Lisszabon
Malta

IDŐJÁRÁSI NAPIJELENTÉS

ЕЖЕДНЕВНЫЙ МЕТЕОРОЛОГИЧЕСКИЙ БЮЛЛЕТЕНЬ • DAILY WEATHER REPORT
BULLETIN QUOTIDIEN DE TEMPS • TÄGLICHER WETTERBERICHT

KIADJA AZ ORSZÁGOS METEOROLÓGIAI INTÉZET
BUDAPEST II. KITAIBEL PÁL UTCA 1
TELEFON: KÖZPONT: 353-500, IDŐJELZŐ OSZT.: 150-410

MEGJELENIK NAPONKÉNT • ELŐFIZETÉSI ÁRA
A POSTAI KÖLTSÉGGEL EGYÜTT NEGYEDÉVRE 60, Ft
KIADÁSÉRT FELEL AZ INTÉZET IGAZGATÓJA

78. évfolyam 356. szám. + B u d a p e s t + 1965. december 22.

Az időjárási helyzet ma reggel és a várható időjárás:

Továbbra is változékony, sokfelé csapadékos, ködös, de az évszakhoz képest enyhe Európa időjárása. Az 50. szélességi foktól délre a hőmérsékleti csúcsértékek általában 5, 10, Dél-Európában 10, 15 fok között alakultak ki. A nappali legmagasabb hőmérsékletek csak a Skandináv államok, valamint a Szovjetúnió északi és Moszkvától keletre fekvő vidékein nem emelkedtek a fagypont fölé.

Hazánkban tegnap általában borult, ködös idő volt. Többfelé ködszitálásból és kisebb esőből jelentéktelen mennyiségü csapadék hullott. A Balaton környékén és a déli határszélen 1 - 4 órás napfénytartamot eredményezett a felhőzet átmeneti felszakadozása. A hőmérséklet napközben az ország északi felében 2, 6, máshol 6, 10, délen 11, 14 fokig emelkedett. Ma hajnalban szeszélyes területi eloszlásban -1 és +5 fok között mindenféle hőmérsékleti érték előfordult. Éjszaka folytatódott a borult, ködös idő. A kora reggeli órákban megerősödő, a Dunántulon helyenként viharos északnyugati-északi szél hatására a ködök feloszlottak. Délelőtt 11 óráig több helyről jelentettek ujabb esőket.

Ma 12 órakor Budapesten a hőmérséklet 3 fok, a tengerszintre átszámitott légnyomás 761 mm, alig változik.

Várható időjárás csütörtök estig:

Erősen felhős idő, többfelé eső, havaseső, később kisebb havazás.
Az erős, a Dunántúlon helyenként viharos északi szél mérséklődik.
A hőmérséklet kissé csökken.

Várható legalacsonyabb éjszakai hőmérséklet: -3, +2, legmagasabb nappali hőmérséklet holnap: 0, +5 fok között.

Máhr Jenő - Vadkerti Ferenc s.k.

A hőmérséklet napi középértéke és eltérése a 90 évi átlagtól /Budapesten/:

1965. XII. 21.: +3,4 C°, +3,3 C°.

1871 óta ezen a napon Budapesten előfordult:

legmagasabb hőmérséklet: 13,6 C° /1886/
legalacsonyabb hőmérséklet: -18,0 C° /1927/

65.0810.OMI.

CSAPADÉKELOSZLÁS

AZ UTOLSÓ 24 ÓRÁBAN

196 5. XII. 21. 7h-TÓL XII. 22. 7h-IG

A GÖRBE VONALAK – AZ IZOHIÉTÁK – AZOKAT A HELYEKET KÖTIK ÖSSZE, AHOL A CSAPADÉK MENNYISÉGE EGYENLŐ VOLT

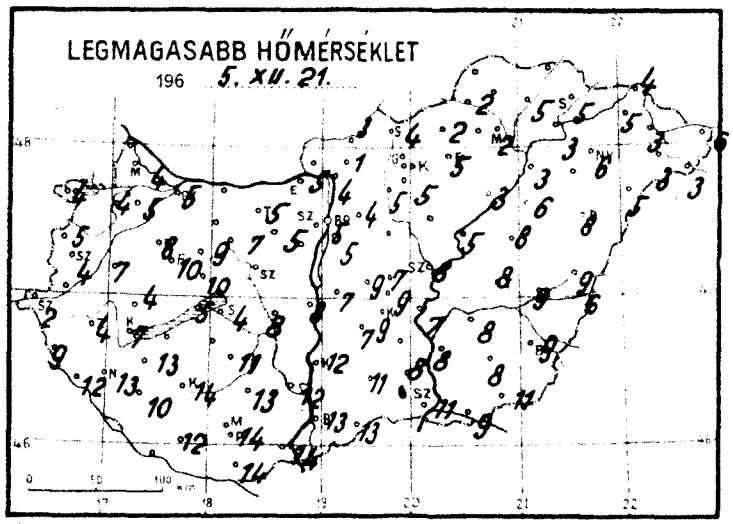

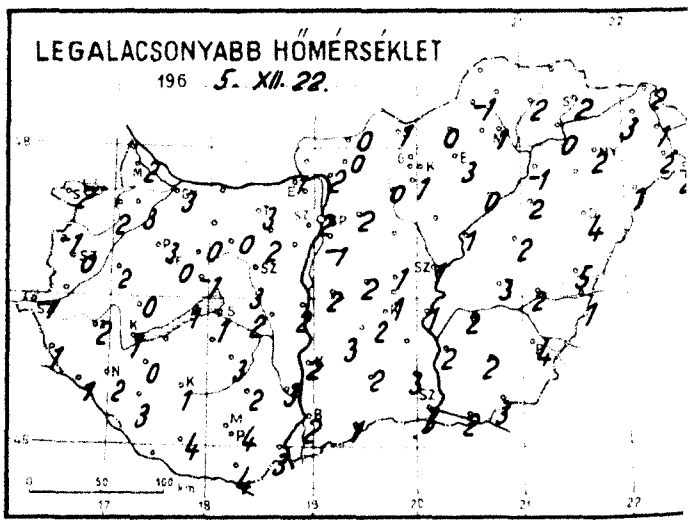

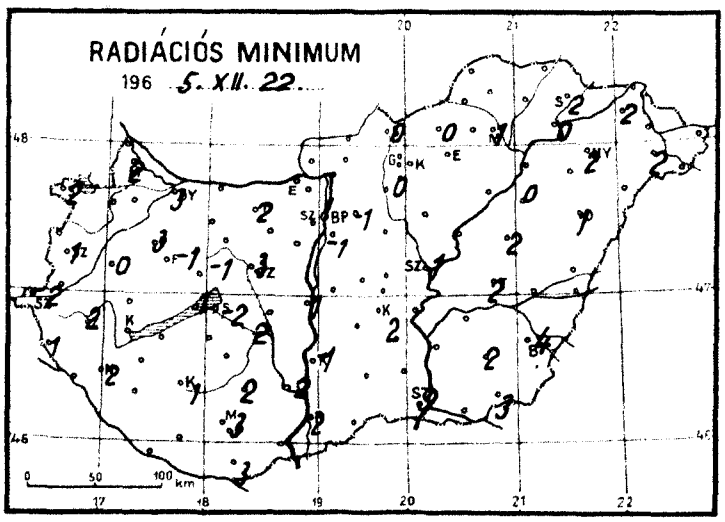

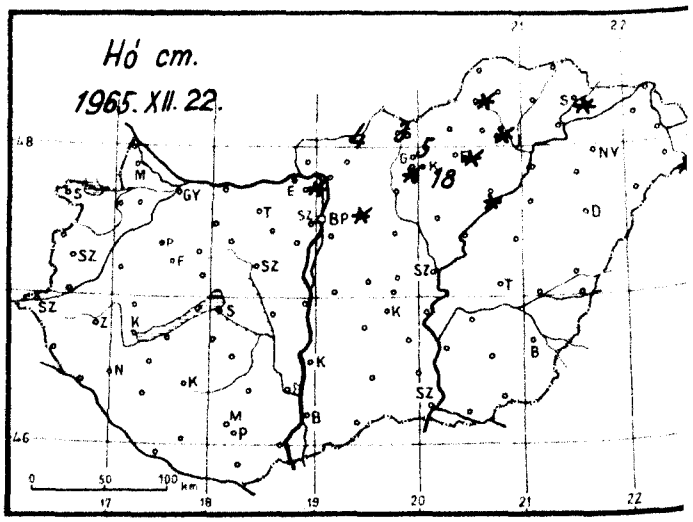

1965. december hó, 22. szerda nap

	Az utolsó 24 óra adatai					
	Csapadék (mm)	Hó cm	Hőmérsékleti szélsőségek: tegnapi nappali max.	éjszakai min.	min. 5 cm-en	Napsütés (óra) tegnap
12815 Magyaróvár	.		4	2	2	0
822 Győr	.		5	3	3	0
825 Pápa	.		8	3	3	0
805 Sopron	1		4	2	2	0
812 Szombathely	1		4	0	1	0
910 Szentgotthárd	2		2	-1	-2	0
915 Zalaegerszeg	1		4	2	2	
Lenti	1		9	1	1	
925 Nagykanizsa	ny		13	2	2	0
920 Keszthely	.		7	1	-	3
Tihany	.		5	1	1	
935 Siófok	.		4	1	-2	2
942 Pécs	ny		14	4	3	4
941 Misinatető (534 m)	-		-			
Siklós	ny	.	14	4	3	
827 Farkasgyepű (400 m)	ny		10	0	-1	
Veszprém	.		10	-1	-1	
833 Tatabánya	ny		5	3	2	
839 Budapest (Ferihegy)	.=		5	-1	-1	
840 Budapest OMI	.=		5	2	1	0
841 Budapest (Szabadságh. 474 m)	.≡		6	1	-2	1
Martonvásár	-		-	-		
835 Székesfehérvár	.		7	3	3	
Dunaújváros	.		8	2	1	
Szekszárd	.		12	3	2	
Mohács	.		14	3		
960 Baja	.=		13	2	2	2
955 Kalocsa	.		12	2	-1	
Cegléd	.		7	1		
860 Szolnok	.		8	1	1	0
970 Kecskemét	.		9	2	2	1
Kiskunfélegyháza	-		-	-	-	
982 Szeged	ny=		11	3	3	1
Mezőhegyes	.≡		9	3	3	
Orosháza	ny≡		8	2	2	
990 Békéscsaba	ny≡		9	4	4	0
875 Túrkeve	.=		8	3	2	0
Berettyóújfalu	ny≡		9	5		
988 Debrecen	1		8	4	1	0
892 Nyíregyháza	1		6	2	2	0
788 Kisvárda	ny		5	3	2	0
Mátészalka	1		3	2	2	
Tiszabecs	1		6	1		
Vác	.=		4	2		
Gödöllő	.	folt	4	2	-1	
Lőrinci	.		5	1	0	
Gyöngyös	.		5	1		
Balassagyarmat	ny	4	3	0		
755 Salgótarján	.	3	4	1	0	
Galyatető (932 m)	ny	5	4	-1		
851 Kékestető (1000 m)	1≡	18	3	-1	-	0
Mátraháza (672 m)	ny	folt	5	0		
865 Eger	1	folt	5	3	-	0
Putnok	1≡	folt	2	-1		
Lillafüred	-		-			
772 Miskolc	1≡	folt	2	1	1	0
Füged	1		5	2		
778 Sárospatak	1	folt	5	2	2	0

	24 órai csapadék mm	Hó cm
Rajka	ny	
Kapuvár	ny≡	
Csorna	.	
Komárom	ny	
Káld	.	
Kőszeg	1	
Körmend	-	
Letenye	1	
Sümeg	.	
Zirc	.	
Kisbér	.	
Mór	.	
Alcsút	ny	
Esztergom	1	
Dobogókő	1	folt
Fonyód	.	
Tab	ny	
Sárbogárd	-	
Lengyel	.	
Nagykónyi	1	
Marcali	ny	
Somogyszob	1	
Kaposvár	ny	
Barcs	.	
Szigetvár	.	
Bácsalmás	.	
Kiskunhalas	.	
Izsák	.	
Kunsztmiklós	.	
Örkény	.=	
Nagykáta	-	
Jászapáti	ny	
Tiszakécske	.=	
Nagykőrös	.	
Kistelek	.	
Makó	.	
Szentes	.	
Szarvas	ny	
Szeghalom	ny	
Körösszakál	.	
Tiszaroff	.	
Poroszló	ny	folt
Karcag	ny	
Hortobágy	ny	
Polgár	1	
Hajdúdorog	-	
Nyírlugos	ny	
Csenger	ny	folt
Vásárosnamény	ny	
Záhony	1	
Királyrét	-	
Romhány	ny	
Borsodnádasd	1	
Jósvafő	-	
Szendrőlád	-	
Hidasnémeti	3	
Tokaj	.=	
Sárhatvan	ny	

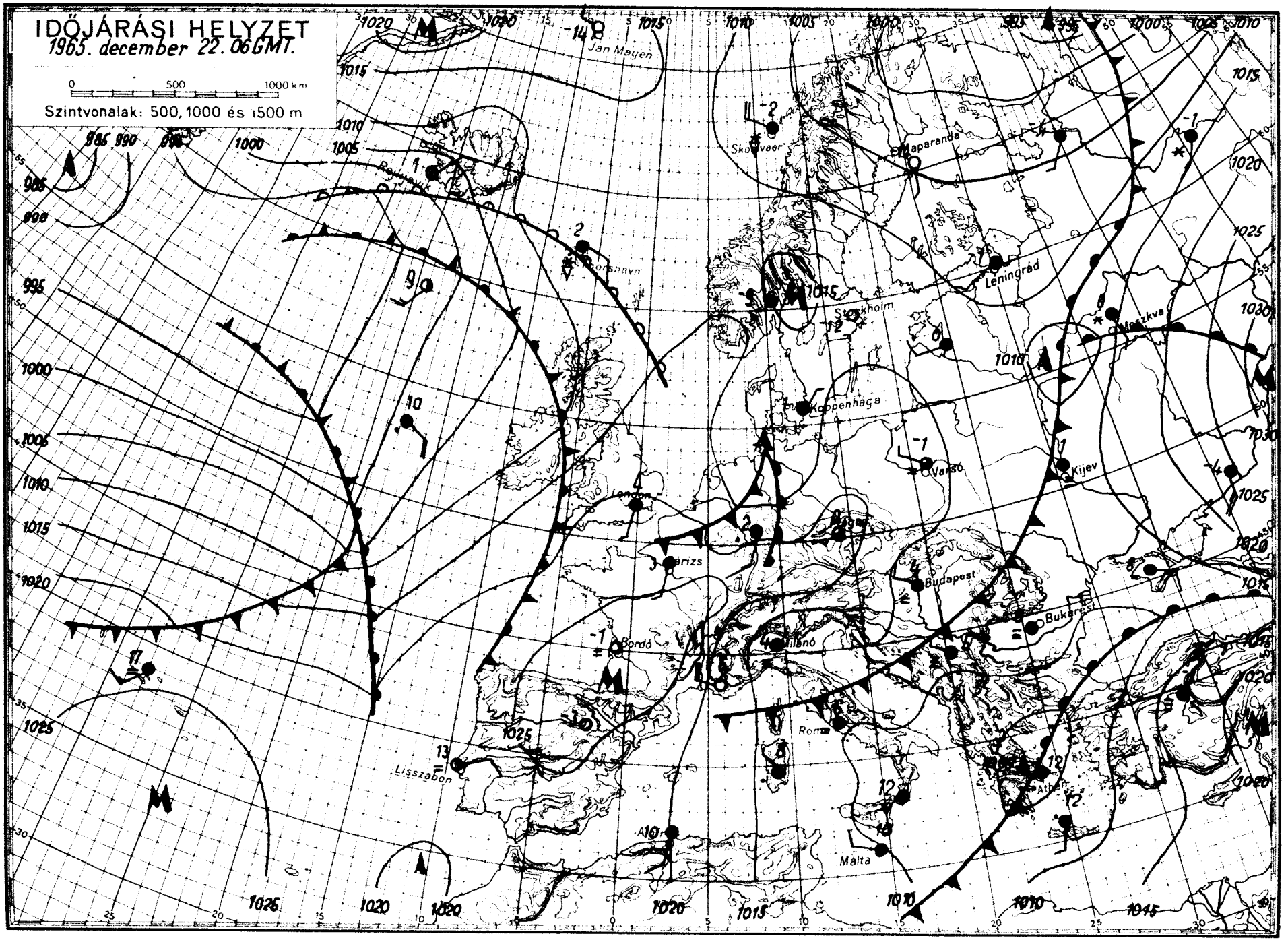
IDŐJÁRÁSI HELYZET
1965. december 22. 06 GMT.
0 500 1000 km
Szintvonalak: 500, 1000 és 1500 m
Jan Mayen
Reykjavik
Torshavn
Skoldvaer
Maparanda
Leningrád
Moszkva
Stockholm
Koppenhága
London
Párizs
Varsó
Kijev
Budapest
Bukarest
Bordó
Milánó
Róma
Athen
Málta
Lisszabon

IDŐJÁRÁSI NAPIJELENTÉS

ЕЖЕДНЕВНЫЙ МЕТЕОРОЛОГИЧЕСКИЙ БЮЛЛЕТЕНЬ • DAILY WEATHER REPORT
BULLETIN QUOTIDIEN DE TEMPS • TÄGLICHER WETTERBERICHT

KIADJA AZ ORSZÁGOS METEOROLÓGIAI INTÉZET
BUDAPEST II., KITAIBEL PÁL UTCA 1
TELEFON: KÖZPONT: 353-500, IDŐJELZŐ OSZT.: 150-410

MEGJELENIK NAPONKÉNT • ELŐFIZETÉSI ÁRA
A POSTAI KÖLTSÉGGEL EGYÜTT NEGYEDÉVRE 60, Ft
KIADÁSÉRT FELEL AZ INTÉZET IGAZGATÓJA

78. évfolyam 357 szám. + B u d a p e s t + 1965. december 23.

Az időjárási helyzet ma reggel és a várható időjárás:

A szerdai nap folyamán Közép-Európát érintve, kissé hidegebb levegő szivárgott dél felé. Ennek következtében a Kárpát-medence északi részében megkezdődött esőket már a délután folyamán havazás váltotta fel. A ma reggeli időjárási helyzetkép szerint átmeneti szünet után ismét folytatódik az enyhe óceáni légtömegek erőteljes beáramlása szárazföldünkre.

Hazánkban tegnap borult, az évszakhoz képest kissé enyhe idő volt. Főként a Dunántulon viharos északi szél fujt. A délelőtt folyamán északon, a nap folyamán a Duna vonalától keletre kisebb esők kezdődtek. Az esőket ma reggelre mindenütt havazás váltotta fel. A ma reggel 7 óráig lehullott csapadék mennyisége általában 10 mm alatt maradt. A Dunántulon egy-két helyet kivéve csapadék nem volt. A hőmérséklet tegnap napközben +2, +7 fokig emelkedett, ma reggelre +1, -3 fokig hült le a levegő. A ma reggel 7 órakor mért hóvastagságok: Budapesti Szabadsághegy 6 cm, Dobogókő 10, Visegrád-Nagyvillám 11, Esztergom-Vaskapu hófolt, Galyatető 5, Kékestető 19 cm. A sikterületeken csupán a Duna-Tisza közén és az Északi-hegyvidék déli lábánál van néhány cm összefüggő hóréteg. Ma délelőtt Nagykanizsa-Pápa vonalától nyugatra teljesen derült, ettől keletre borult volt az ég, a délkeleti megyékben helyenként gyengén havazott. A hőmérséklet 11 órakor -1, +2 fok között váltakozott.

Ma 12 órakor Budapesten a hőmérséklet 2 fok, a tengerszintre átszámitott légnyomás 761 mm, mérsékelten süllyedő irányzatu.

Várható időjárás péntek estig:
Keleten is csökkenő felhőzet, már csak egy-két helyen havaseső, eső.
Holnap nyugat felől felhősödés, elsősorban a Dunántulon havaseső, eső.
Élénkülő déli, délnyugati szél.
Mérsékelt éjszakai fagyok, a nappali hőmérséklet kissé emelkedik.

Dr. Tóth Pál - Vadkerti Ferenc s.k.

Várható legalacsonyabb éjszakai hőmérséklet: 0, -5, legmagasabb nappali hőmérséklet holnap: +2, +7 fok között.

A hőmérséklet napi középértéke és eltérése a 90 évi átlagtól / Budapesten /:

1965. XII. 22.: 2,4 C°, +2,6 C°.

1871 óta ezen a napon Budapesten előfordult:

legmagasabb hőmérséklet 11,5 C° /1921/
legalacsonyabb hőmérséklet -19,1 C° /1927/

65.0812.

CSAPADÉKELOSZLÁS

AZ UTOLSÓ 24 ÓRÁBAN

196 5. XII. 22. 7h-TÓL XII. 23. 7h-IG

A GÖRBE VONALAK – AZ IZOHIÉTÁK – AZOKAT A HELYEKET KÖTIK ÖSSZE, AHOL A CSAPADÉK MENNYISÉGE EGYENLŐ VOLT

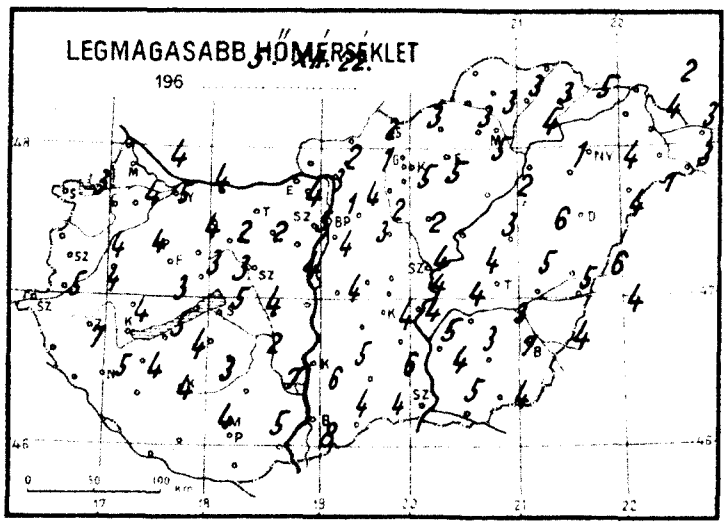

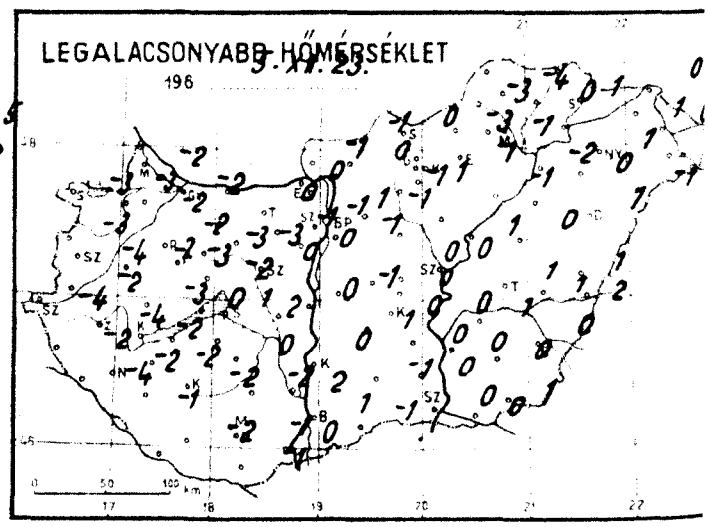

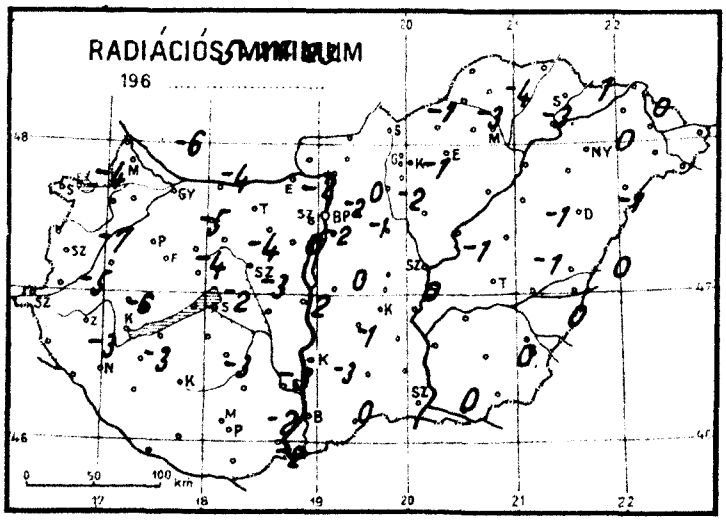

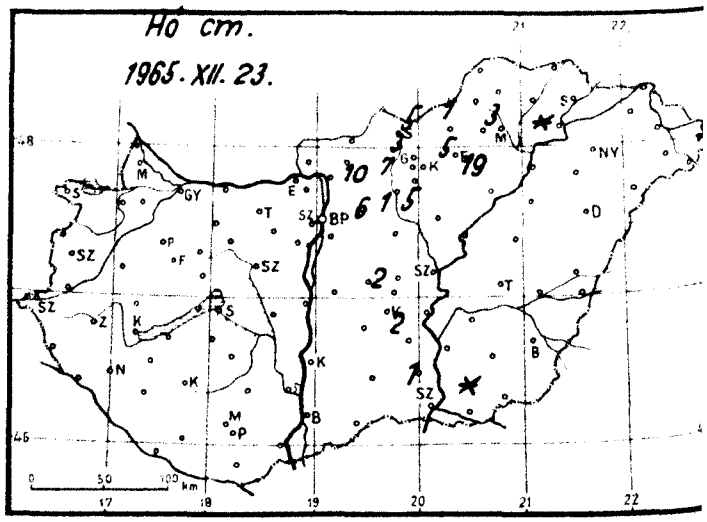

1965. december

23. hó csütörtök

..... nap .....

	Az utolsó 24 óra adatai									
	Csapadék (mm)		Hőmérsékleti szélsőségek				Napsütés (óra) tegnap	24 órai csapadék mm		Hó cm
		Hó cm	tegnapi nappali max.	éjszakai min.	min. 5 cm-en					
12815 Magyaróvár	•			4	-2	-6	0	Rajka		
822 Győr	•	⊔		4	-2	-4	0	Kapuvár	•	=
825 Pápa	•	V		4	-2	-3	0	Csorna	•	⊔
805 Sopron	•			3	-3	-4	0	Komárom	•	⊔
812 Szombathely	•			4	-4	-7	0	Káld	•	⊔
910 Szentgotthárd	•	=		5	-4	-3	0	Kőszeg	•	
915 Zalaegerszeg	•	⊔		4	-4	-6		Körmend	•	
Lenti	•			5	-4	-8		Letenye	•	
925 Nagykanizsa	•			4	-2	-3		Sümeg	•	
920 Keszthely	•			5	-2	-	1	Zirc	•	
Tihany	•			5	0	-2		Kisbér	•	⊔
935 Siófok	•			4	1	-3	1	Mór	•	
942 Pécs	ny			5	-1	-2	0	Alcsút	•	
941 Misinatető (534 m)	-			-	-	-		Esztergom	1	
Siklós	1		10	-1	-2			Dobogókő	4	10
827 Farkasgyepű (400 m)	•			3	-3	-4		Fonyód	•	
Veszprém	•			3	-2	-4		Tab	•	
833 Tatabánya	ny			4	0	-2		Sárbogárd	-	
839 Budapest (Ferthegy)	9			3	-1	-1		Lengyel	•	
840 Budapest OMI	5	lep.		4	1	0	0	Nagykónyi	•	
841 Budapest (Szabadságh. 474 m)	8	6		1	-1	-2	0	Marcali	•	⊔
Martonvásár	1			4	0	-2		Somogyszob	•	
835 Székesfehérvár	•			4	0	0		Kaposvár	•	⊔
Dunaújváros	ny			4	0	0		Baros	ny	
Szekszárd	ny=			6	2	-3		Szigetvár	•	
Mohács	ny			8	0			Bácsalmás	5	
960 Baja	2			4	1	0	0	Kiskunhalas	6	lep.
955 Kalocsa	1			5	0	-1		Izsák	3	2
Cegléd	2			4	0			Kunsztmiklós	6	2
860 Szolnok	•			4	0	-1	0	Örkény		
970 Kecskemét	2			4	0		0	Nagykáta	•	
Kiskunfélegyháza	2			5	0	0		Jászapáti	•	⊔
982 Szeged	2	folt		5	0	0	0	Tiszakécske	1	
Mezőhegyes	1			9	1			Nagykőrös	3	
Orosháza	•			7	0	0		Kistelek	2	⊔
990 Békéscsaba	ny			4	0	0	0	Makó	1	
875 Túrkeve	•			5	1	-1	0	Szentes	ny	
Berettyóújfalu	2			6	1	0		Szarvas	•	
880 Debrecen 882	2			4	1	-1	0	Szeghalom	ny	
892 Nyíregyháza	ny			4	1	0	0	Körösszakál	3	
Kisvárda 788	•			4	1	0	0	Tiszaroff	•	
Mátészalka	4	folt		3	0			Poroszló	•	
Tiszabecs	8			5	1			Karcag	•	
Vác	5	7						Hortobágy	•	
Gödöllő	7	5		2	-1	-2		Polgár	•	
Lőrinci	1			5	-1	-1		Hajdúdorog	-	
Gyöngyös	ny			5	1			Nyírlugos	3	
Balassagyarmat	8	5		2	-1			Csenger	7	
755 Salgótarján	ny	1		3	0	-1		Vásárosnamény	1	
Galyatető (932 m)	1	5		1	-5			Záhony	•	
851 Kékestető (1000 m)	1	19		1	-6	-	0	Királyrét	7	
Mátraháza (672 m)								Romhány	7	3
865 Eger	•	⊔		5	-1	-	0	Borsodnádasd	•	3
Putnok	•	=		3	-3	-4		Jósvafő		
Lillafüred								Szendrőlád	•	
772 Miskolc	•	folt		4	-1	-3	0	Hidasnémeti	•	
Füged	•			4	0			Tokaj	•	
778 Sárospatak	•			5	1	1	0	Sárhatvan	ny	

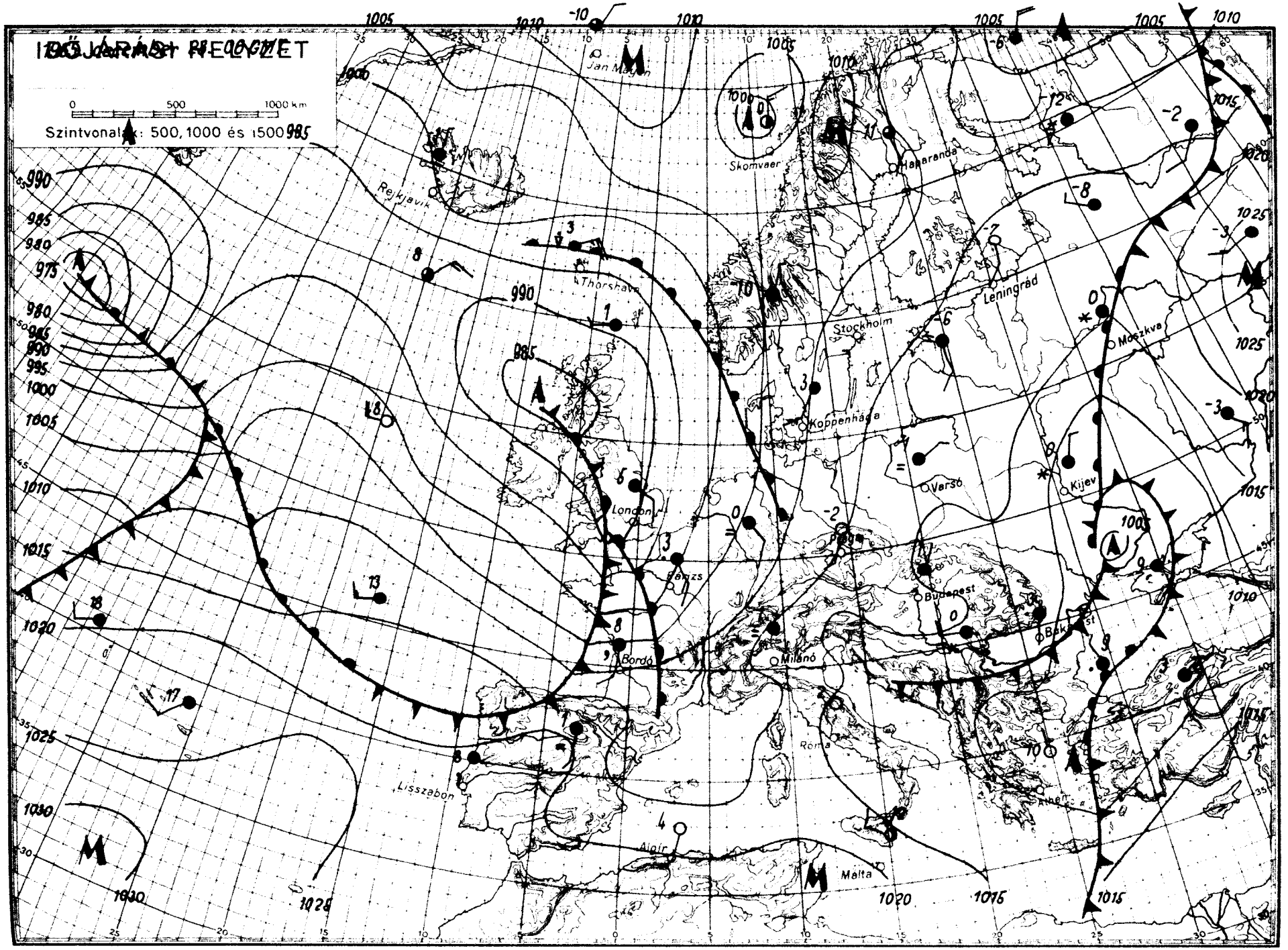

0 500 1000 km
Szintvonalak: 500, 1000 és 1500
Jan Mayen
Rejkjavik
Thorshavn
Skomvaer
Haparanda
Leningrád
Stockholm
Moszkva
Koppenhága
Varsó
Kijev
London
Párizs
Budapest
Bordó
Milánó
Róma
Lisszabon
Algír
Malta
Athén

IDŐJÁRÁSI NAPIJELENTÉS

ЕЖЕДНЕВНЫЙ МЕТЕОРОЛОГИЧЕСКИЙ БЮЛЛЕТЕНЬ • DAILY WEATHER REPORT
BULLETIN QUOTIDIEN DE TEMPS • TÄGLICHER WETTERBERICHT

KIADJA AZ ORSZÁGOS METEOROLOGIAI INTÉZET
BUDAPEST II. KITAIBEL PÁL UTCA 1
TELEFON: KÖZPONT: 353-300, IDŐJÁRÓ OSZT.: 150-110

MEGJELENIK NAPONKÉNT * ELŐFIZETÉSI ÁRA
A POSTAI KÖLTSÉGGEL EGYÜTT NEGYEDÉVRE 60, Ft
KIADÁSÉRT FELELŐS AZ INTÉZET IGAZGATÓJA

78. évfolyam 358. szám. + B u d a p e s t + 1965. december 24.

Az időjárási helyzet ma reggel és a várható időjárás:

Nyugat felől egymást követő hullámokban enyhébb-hűvösebb légtömegek érkeznek Európa fölé és sok helyen okoznak esős, havas időjárást.

Hazánkban tegnap reggel a Dunántulon gyengén, máshol erősen felhős volt az idő és a Duna-Tisza közén, továbbá a Tiszántulon havazások, esők voltak. A déli, koradélutáni órákig az esőző zóna kelet felé mozogva elhagyta az ország területét. A mára virradó éjszaka folyamán a Dunántul ujból befelhősödött és a Dunántulon, majd az ország középső részein havazni kezdett. Ma délelőtt a havazás nyugaton esőbe ment át. A csapadék mennyisége általában nem haladta meg az egy-két mm-t, csak Sopronban mértek 4 mm-t. A nap a Dunántul nagy részén 1-6, a Duna-Tisza közének északi felében egy-két helyen 1-3 órán át sütött. A hőmérséklet a nap folyamán +1, +6 fokig emelkedett, ma hajnalban 0, -3 fokig süllyedt. A hóréteg vastagsága ma reggel 7 órakor a Szabadsághegyen 7, Dobogókőn 13, Galyatetőn 5 cm volt, mindegyik helyen porhó, sportolásra alkalmas. A Nagyvillámon 10 cm, Szentendre-Lajosforrásnál 12 cm, mindkét helyen kérges. Lillafüreden 6 cm, ugyancsak kérges. Kékestetőn 20 cm-es hóréteg volt, jeges felszinü rétegre friss porhó esett. Ma d.e. a tegnapihoz hasonló maradt az idő, a hőmérséklet országszerte 0 fok körül volt.

Ma 12 órakor Budapesten a hőmérséklet 0 fok, a tengerszintre átszámitott légnyomás 753 mm, mérsékelten süllyed.

Várható időjárás szombat estig:

Tulnyomóan borult idő. Nyugat felől lassan átvonuló ujabb esők, havazások, egy-két helyen ónoseső.
Mérsékelt, helyenként átmenetileg megélénkülő déli, délnyugati szél.

Várható legalacsonyabb éjszakai hőmérséklet: -4, +1, legmagasabb nappali hőmérséklet holnap: 0, +5 fok között.

Erdős Emőke - Dr. Tardos Béla
s.k.

A hőmérséklet napi középértéke és eltérése a 90 évi átlagtól / Budapesten /:

1965. XII. 23.: 0,8 C°, +1,3 C°.

1871 óta ezen a napon Budapesten előfordult:

legmagasabb hőmérséklet: 10,2 C° /1901/
legalacsonyabb hőmérséklet: -17,6 C° /1879/

65.0813.

CSAPADÉKELOSZLÁS

AZ UTOLSÓ 24 ÓRÁBAN

196 5. XII. 23. ..... 7h-TÓL XII. 24. ..... 7h-IG

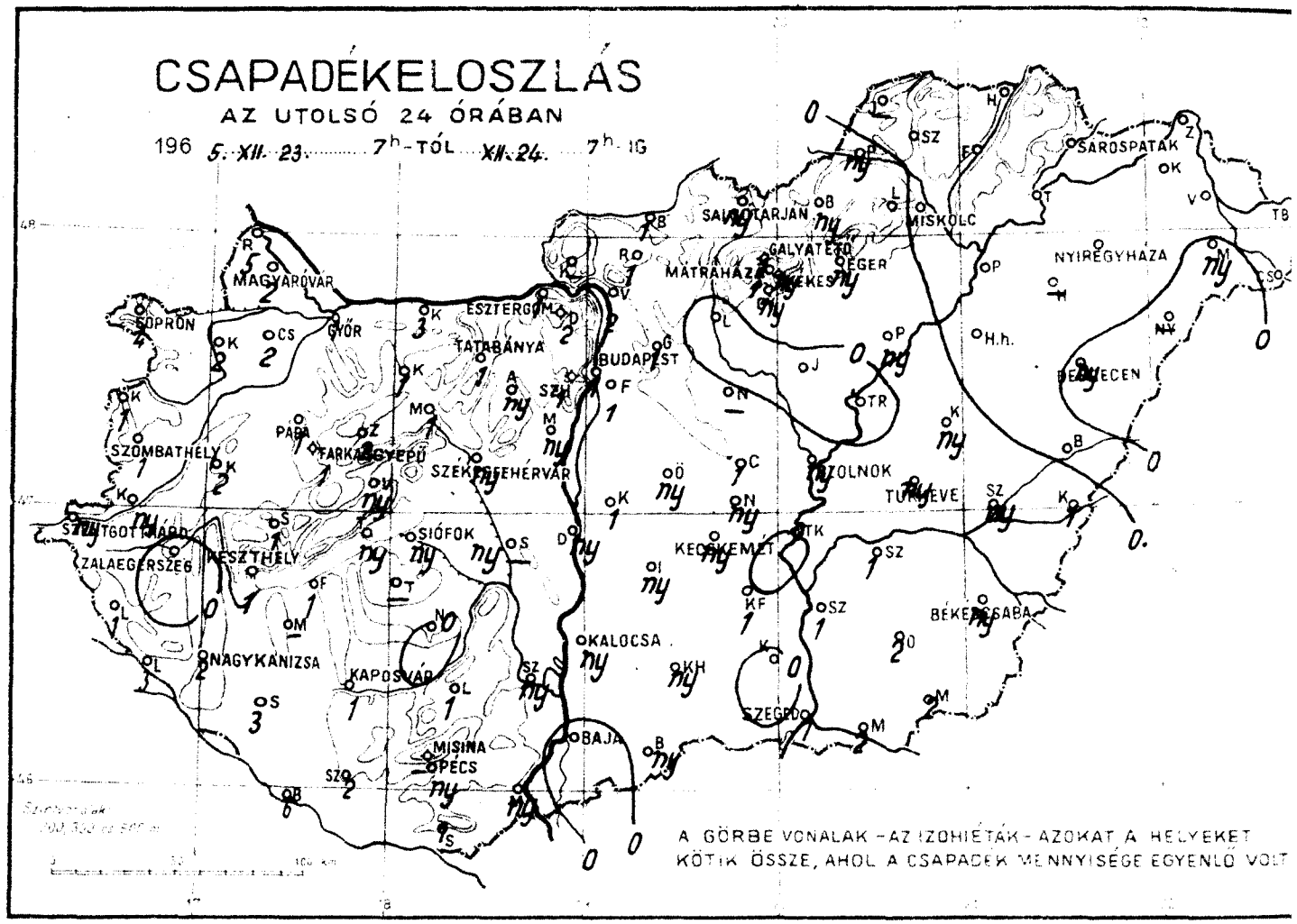

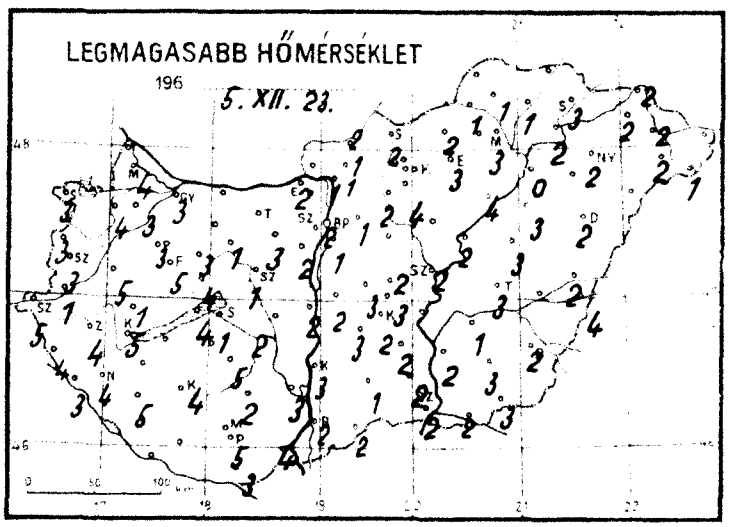

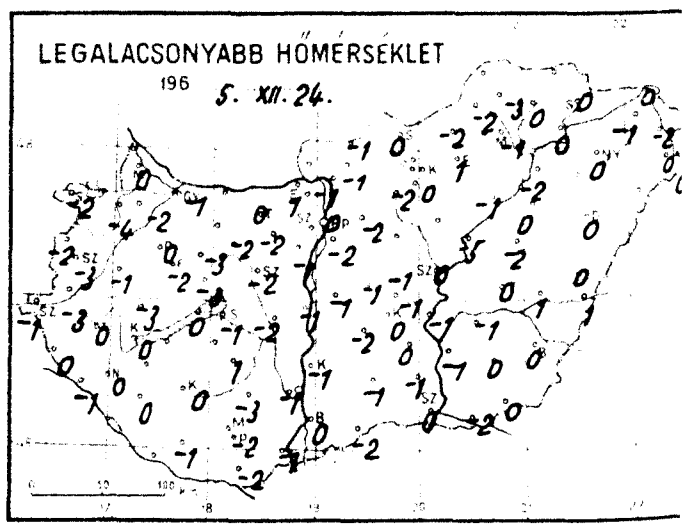

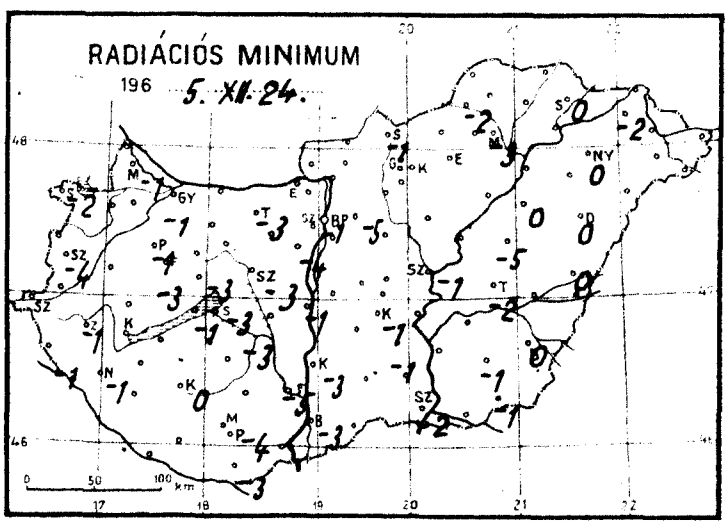

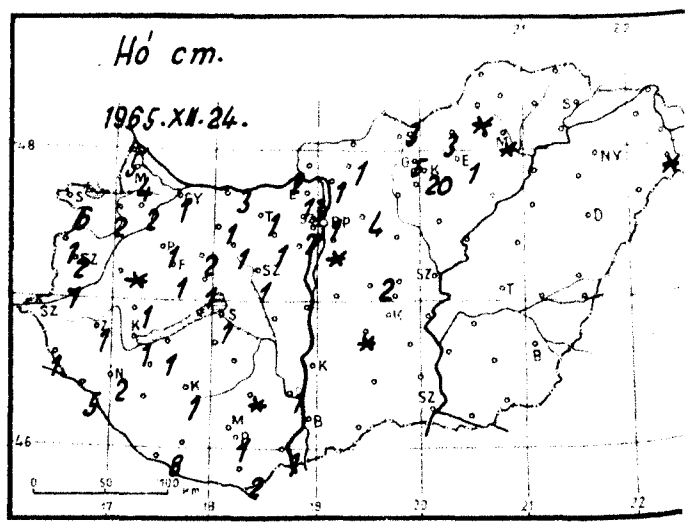

1965. december hó, 24. péntek nap

	Az utolsó 24 óra adatai					
	Csapadék (mm)	Hó cm	Hőmérsékleti szélsőségek: tegnapi nappali max.	éjszakai min.	min. 5 cm-en	Napsütés (óra) tegnap
12815 Magyaróvár	2	4	4	0	-1	5
822 Győr	1	1	3	-1	-1	6
825 Pápa	1	1	3	0	-1	5
805 Sopron	4	6	3	-2	-2	2
812 Szombathely	1=	2	3	-3	-4	6
910 Szentgotthárd	ny		5	-1	-1	4
915 Zalaegerszeg	.	lep.	4	0	-1	
Lenti	1	lep.	4	0	-1	
925 Nagykanizsa	2	2	4	0	-1	
920 Keszthely	1	1	5	0	-	5
Tihany	ny		4	0	-1	
935 Siófok	ny	1	1	-1	-3	6
942 Pécs	ny	lep.	5	-2	-4	6
941 Misimatető (534 m)	-					
Siklós	1	2	3	-2	-3	
827 Farkasgyepű (400 m)	1	1	5	-2	-3	
Veszprém	ny	1	4	-3	-3	
833 Tatabánya	1	1	-	0	-3	
839 Budapest (Ferihegy)	1	folt	1	-2	-5	
840 Budapest OMI	1	lep.	2	0	-1	0
841 Budapest (Szabadsáh.474 m)	1	7	-1	-3	-4	0
Martonvásár	ny		2	-1	-4	
835 Székesfehérvár	ny	1	1	-2	-3	
Dunaújváros	ny		2	-1	-1	
Szekszárd	ny	lep.	3	-1	-5	
Mohács	ny	lep.	4	-1		
960 Baja	.=		2	0	-3	0
955 Kalocsa	ny		3	-1	-3	
Ceglédi	1		2	-1		
860 Szolnok	ny		2	0	-1	0
970 Kecskemét	ny=		2	0	-1	1
Kiskunfélegyháza	1		2	0	-1	
982 Szeged	1=		2	0	-2	0
Mezőhegyes	2		3	0	-1	
Orosháza	2		3	0	-1	
990 Békéscsaba	ny		2	0	0	0
875 Túrkeve	ny		3	0	-2	0
Berettyóújfalu	.		2	0	0	
882 Debrecen	ny		2	0	0	0
892 Nyíregyháza	.=		2	0	0	0
778 Kisvárda	.		2	-1	-2	0
Mátészalka	ny	folt	2	0		
Tiszabecs	.		-	0		
Vác	2=	lep.	1	-1		
Gödöllő	1	4	1	-2	-5	
Lőrinci	.		2	-2	-	
Gyöngyös	ny		4	0		
Balassagyarmat	1	6	2	-1		
755 Salgótarján	ny	3	2	0	-1	
Galyatető (932 m)	1	5	-3	-6		
851 Kékestető (1000 m)	ny	20	-4	-6	-	1
Mátraháza (672 m)	1		-1	-4		
865 Eger	ny	lep.	3	-1	-	3
Putnok	ny	folt	1	-2	-2	
Lillafüred	.	folt	1	-1		
772 Miskolc	.=	folt	3	-1	-3	0
Fügöd	.		1	0		
778 Sárospatak	.=		3	0	0	0

	24 órai csapadék mm	Hó cm
Rajka	5	5
Kapuvár	2=	2
Csorna	2	2
Komárom	3	3
Káld	2	folt
Kőszeg	1	1
Körmend	ny	lep.
Letenye	3	5
Sümeg	1	1
Zirc	2	2
Kisbér	1=	1
Mór	1	1
Alcsút	ny	lep.
Esztergom	1	2
Dobogókő	2	13
Fonyód	1	1
Tab	-	
Sárbogárd	-	
Lengyel	1	folt
Nagykónyi	.	
Marcali	-	
Somogyszob	3	
Kaposvár	1	lep.
Barcs	6	8
Szigetvár	2	
Bácsalmás	ny	
Kiskunhalas	ny	
Izsák	ny	folt
Kunsztmiklós	1	
Örkény	ny=	2
Nagykáta	-	
Jászapáti	.	
Tiszakécske	.	
Nagykőrös	ny	
Kistelek	.	
Makó	2	
Szentes	1	
Szarvas	1	
Szeghalom	ny	
Kőrösszakál	1	
Tiszaroff	.	
Poroszló	ny	
Karcag	ny	
Hortobágy	.	
Polgár	.	
Hajdúdorog	-	
Nyírlugos	-	
Csenger	.	
Vásárosnamény	.	
Záhony	.	
Királyrét	-	
Romhány	1	1
Borsodnádasd	ny	3
Jósvafő	-	
Szendrőlád	.	
Hidasnémeti	.	
Tokaj	.	
Sárhatvan	ny	

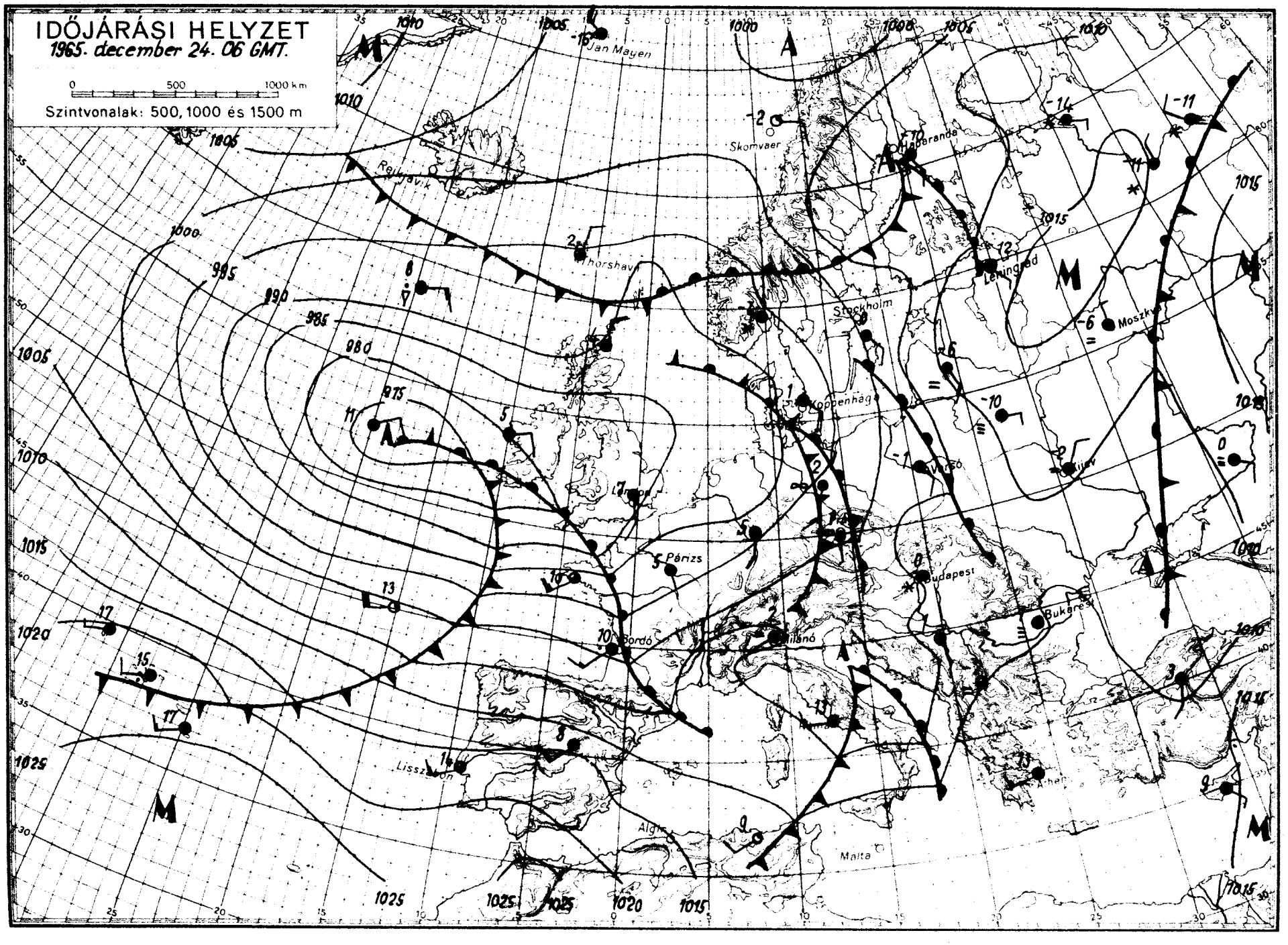

OFFSET NYOMDA BUDAPEST

IDŐJÁRÁSI NAPIJELENTÉS

ЕЖЕДНЕВНЫЙ МЕТЕОРОЛОГИЧЕСКИЙ БЮЛЛЕТЕНЬ • DAILY WEATHER REPORT
BULLETIN QUOTIDIEN DE TEMPS • TÄGLICHER WETTERBERICHT

KIADJA AZ ORSZÁGOS METEOROLÓGIAI INTÉZET
BUDAPEST II. KITAIBEL PÁL UTCA 1
TELEFON: KÖZPONT: 353-500, IDŐJELZŐ OSZT.: 150-410

MEGJELENIK NAPONKÉNT * ELŐFIZETÉSI ÁRA
A POSTAI KÖLTSÉGGEL EGYÜTT NEGYEDÉVRE 60, Ft
KIADÁSÉRT FELELŐS AZ INTÉZET IGAZGATÓJA

78. évfolyam 359. szám. + B u d a p e s t + 1965. december 25.

Az időjárási helyzet ma reggel és a várható időjárás:

Az Atlanti-óceán és a Földközi-tenger térségéből egymást követő hullámokban enyhe, páradus levegő áramlik kontinensünk fölé. Hatására szárazföldünk nagy részén változékony, az évszakhoz képest enyhe, sokfelé szeles, csapadékos az időjárás. Hideg, télies idő csupán a Balti-tenger térségének északi felén és a Szovjetunió európai területén található.

Hazánkban tegnap jobbára borult, párás, többfelé ködös idő volt, csak a nyugati határvidéken és a Körösök mentén sütött helyenként 1-3 órán át a nap. Sokfelé havazott, helyenként havaseső esett, de a lehullott csapadék mennyisége csupán Egerben érte el a 3, Hajdudorogon a 4 mm-t. A hőmérséklet napközben 0, +4 fokig emelkedett, az éjszaka folyamán -2, +1 fokig süllyedt. A hóréteg vastagsága reggel 7 órakor a budai hegyekben 10-15, az Északi hegyvidék magasabb helyein 15-25 cm volt, sportolásra alkalmas. Ma délelőtt továbbra is erősen párás, borult maradt az idő, nyugatról szitálásokat, esőket, az ország többi részéről kisebb havazásokat jelentettek.

Ma 12 órakor Budapesten a hőmérséklet +1 fok, a tengerszintre átszámitott légnyomás 745 mm, erősen süllyedő irányzatu.

Várható időjárás vasárnap estig:

Ma jobbára borult, párás, ködös idő, kisebb havazásokkal, havasesőkkel, ónosesőkkel, holnap változó mennyiségü felhőzet, még többfelé esővel.
Mérsékelt, időnként megélénkülő déli, délnyugati szél.

Várható legalacsonyabb éjszakai hőmérséklet: -2, +3,
legmagasabb nappali hőmérséklet holnap: +3, +8 fok között.

Erdős Emőke - Vissy Károly s.k.

A hőmérséklet napi középértéke és eltérése a 90 évi átlagtól / Budapesten / :

1965. XII. 24.: +0,5 C°, +0,7 C°.

1871 óta ezen a napon Budapesten előfordult:

legmagasabb hőmérséklet: 12,1 C° /1958/
legalacsonyabb hőmérséklet: -18,2 C° /1879/

65.0814.

CSAPADÉKELOSZLÁS

AZ UTOLSÓ 24 ÓRÁBAN

196 5. XII. 24. 7h-TÓL XII. 25. 7h-IG

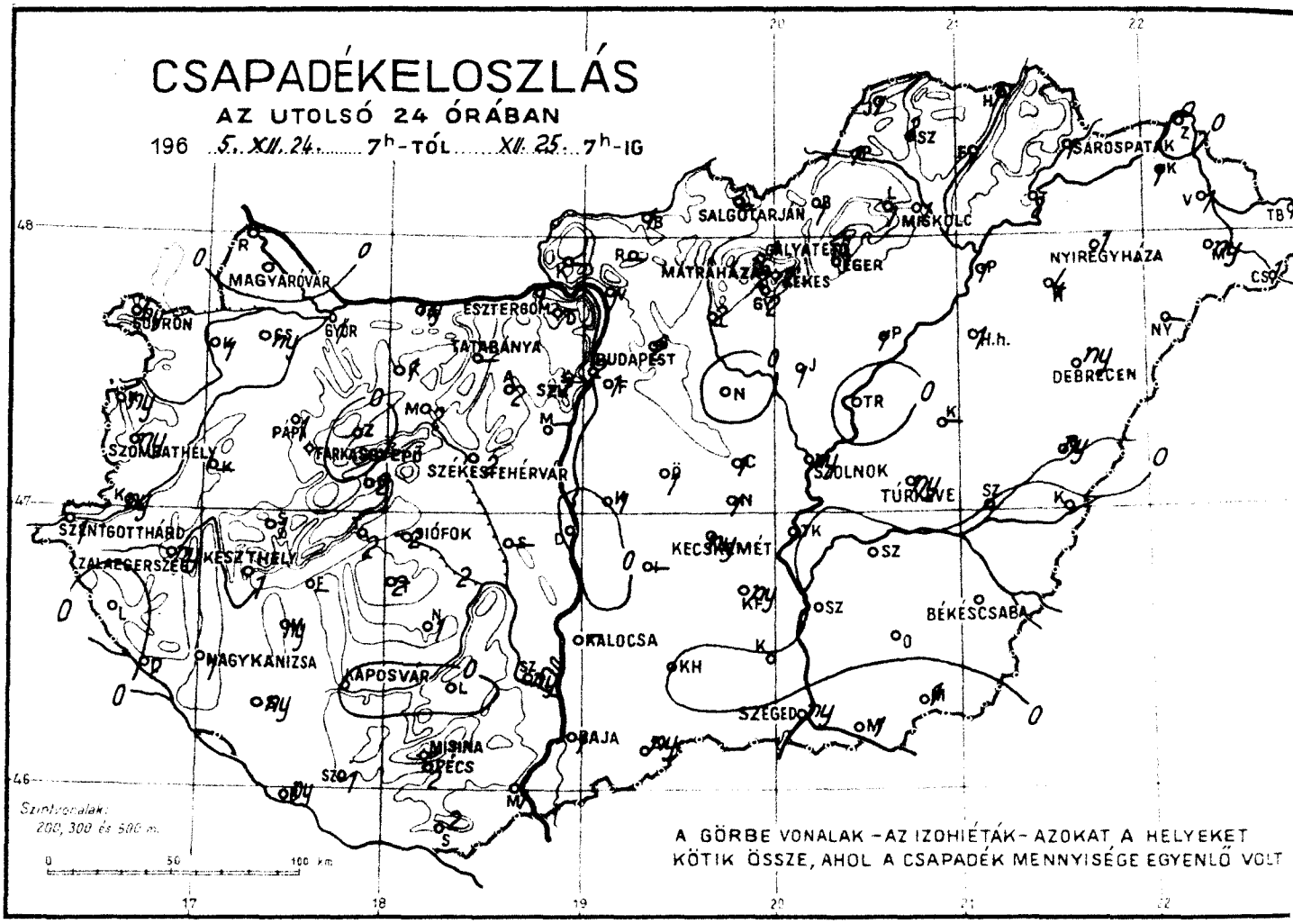

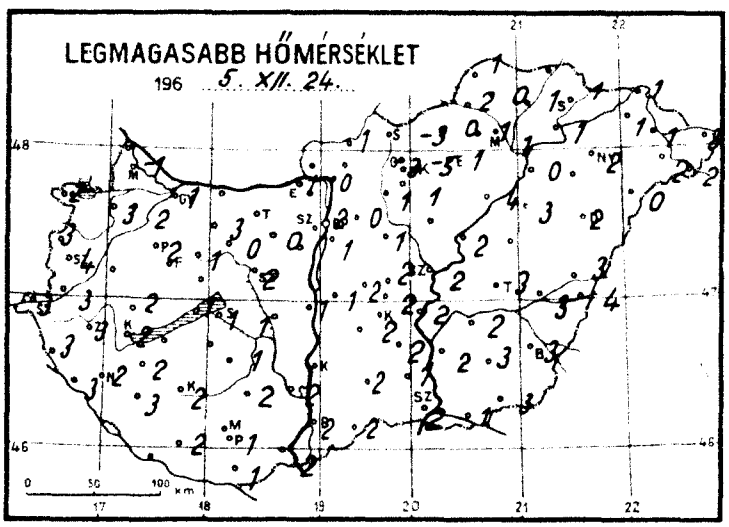

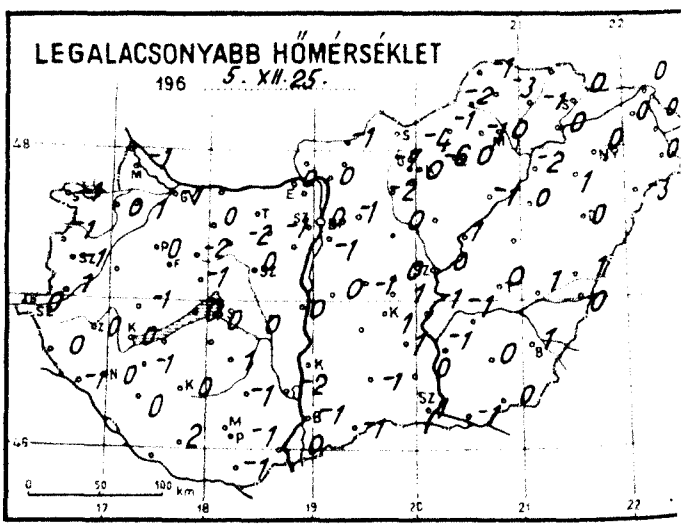

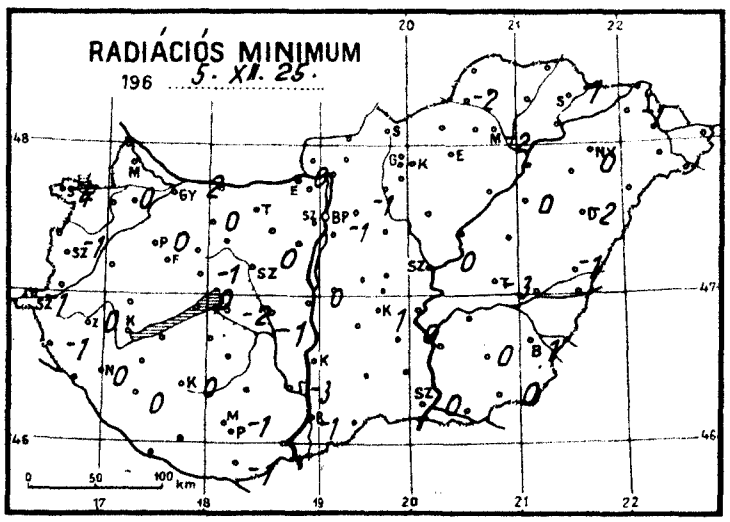

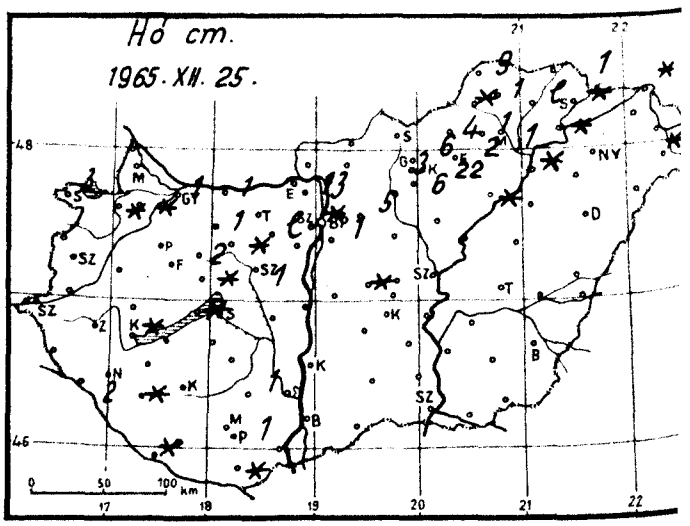

1965. december

..... hó,

25. szombat

..... nap .....

	Az utolsó 24 óra adatai					
	Csapadék (mm)	Hó cm	Hőmérsékleti szélsőségek			Napsütés (óra) tegnap
			tegnapi nappali max.	éjszakai min.	min. 5 cm-en	
12815 Magyaróvár	.		-1	-1		
822 Győr	1≡	1	1	-1	-2	0
825 Pápa	1≡		2	0	0	0
805 Sopron	ny≡	3	2	-1	-4	1
812 Szombathely	ny≡		4	-1	-1	0
910 Szentgotthárd	1=		3	0	-1	3
915 Zalaegerszeg	ny=		3	0	0	
Lenti	.		3	0	-1	
925 Nagykanizsa	1=		2	0	0	
920 Keszthely	1≡	folt	2	0		0
Tihany	2		1	0	0	
935 Siófok	2=		1	0	-2	0
942 Pécs	2≡	1	1	-1	-1	0
941 Misinatető (534 m)						
Siklós	2	folt	1	-1	-1	
827 Farkasgyepű (400 m)						
Veszprém	2	folt	1	-1	-1	
833 Tatabánya						
839 Budapest (Ferihegy)	1≡	1	1	-1	-1	0
840 Budapest OMI	2	folt	2	0		0
841 Budapest (Szabadságh. 474 m)	2	7	-1	-2	-2	0
Martonvásár						
835 Székesfehérvár	2	1	2	0	0	
Dunaújváros	.		1	0	0	
Szekszárd	ny=		2	-2	-3	
Mohács	1		2	0		
960 Baja	1≡		2	-1	-1	0
955 Kalocsa						
Cegléd	1		2	0		
860 Szolnok	ny≡		2	0	0	0
970 Kecskemét	ny≡		2	1	1	0
Kiskunfélegyháza	ny		2	1	0	
982 Szeged	ny≡		2	1	0	0
Mezőhegyes	1=		3	1	0	
Orosháza	.		3	0	0	
990 Békéscsaba	.=		3	1	1	0
875 Túrkeve	ny		3	0	-3	1
Berettyóújfalu	ny		3	1	-1	
880 Debrecen	ny=		2	0	-2	0
882 Nyíregyháza	1≡		2	0	0	0
Kisvárda	1=		1	0	-1	0
Mátészalka	ny	folt	2	0		
Tiszabecs	1		3	0		
Vác	1	folt	0	0		
Gödöllő	2	5	0	-1	-1	
Lőrinci	2		1	-2		
Gyöngyös	2		1	0		
Balassagyarmat	1	6	1	-1		
755 Salgótarján						
Galyatető (932 m)	1	6	-3	-7		
851 Kékestető (1000 m)	2≡	22	-5	-6		0
Mátraháza (672 m)	2≡	3	-3	-4		
865 Eger	3=	2	1	0		
Putnok	1	folt	2	-2	-2	
Lillafüred	1	1	1	-1		
772 Miskolc	1=	1	1	0	-2	0
Füged	1	lep.	1	-1		
778 Sárospatak	1=	1	1	0	-1	0

	24 órai csapadék mm	Hó cm
Rajka	1	2
Kapuvár	1≡	folt
Csorna	ny.	folt
Komárom	ny	1
Káld	3	
Kőszeg	ny	
Körmend	ny	
Letenye	2	2
Sümeg	1	
Zirc	.	2
Kisbér	1≡	1
Mór	2	folt
Alcsút	2	lep.
Esztergom	1	
Dobogókő	1	13
Fonyód		
Tab	2	
Sárbogárd		
Lengyel	.	1
Nagykónyi	1	
Marcali	ny	
Somogyszob	ny	
Kaposvár	.	
Barcs	ny	folt
Szigetvár	1	
Bácsalmás	ny	
Kiskunhalas	.	
Izsák		
Kunsztmiklós	1	
Örkény	1	folt
Nagykáta	.	
Jászapáti	1≡	
Tiszakécske	.	
Nagykőrös	1	
Kistelek	.	
Makó	1	
Szentes	.	
Szarvas	.	
Szeghalom	.	
Kőrösszakál	.	
Tiszaroff	.	
Poroszló	1	folt
Karcag		
Hortobágy	1	
Polgár	1	folt
Hajdúdorog	4	
Nyírlugos	1	
Csenger	1	
Vásárosnamény	1	
Záhony	1	folt
Királyrét		
Romhány		
Borsodnádasd	1	4
Jósvafő	1	9
Szendrőlád	2	1
Hidasnémeti	1	
Tokaj	2	folt
Sárhatvan	2	

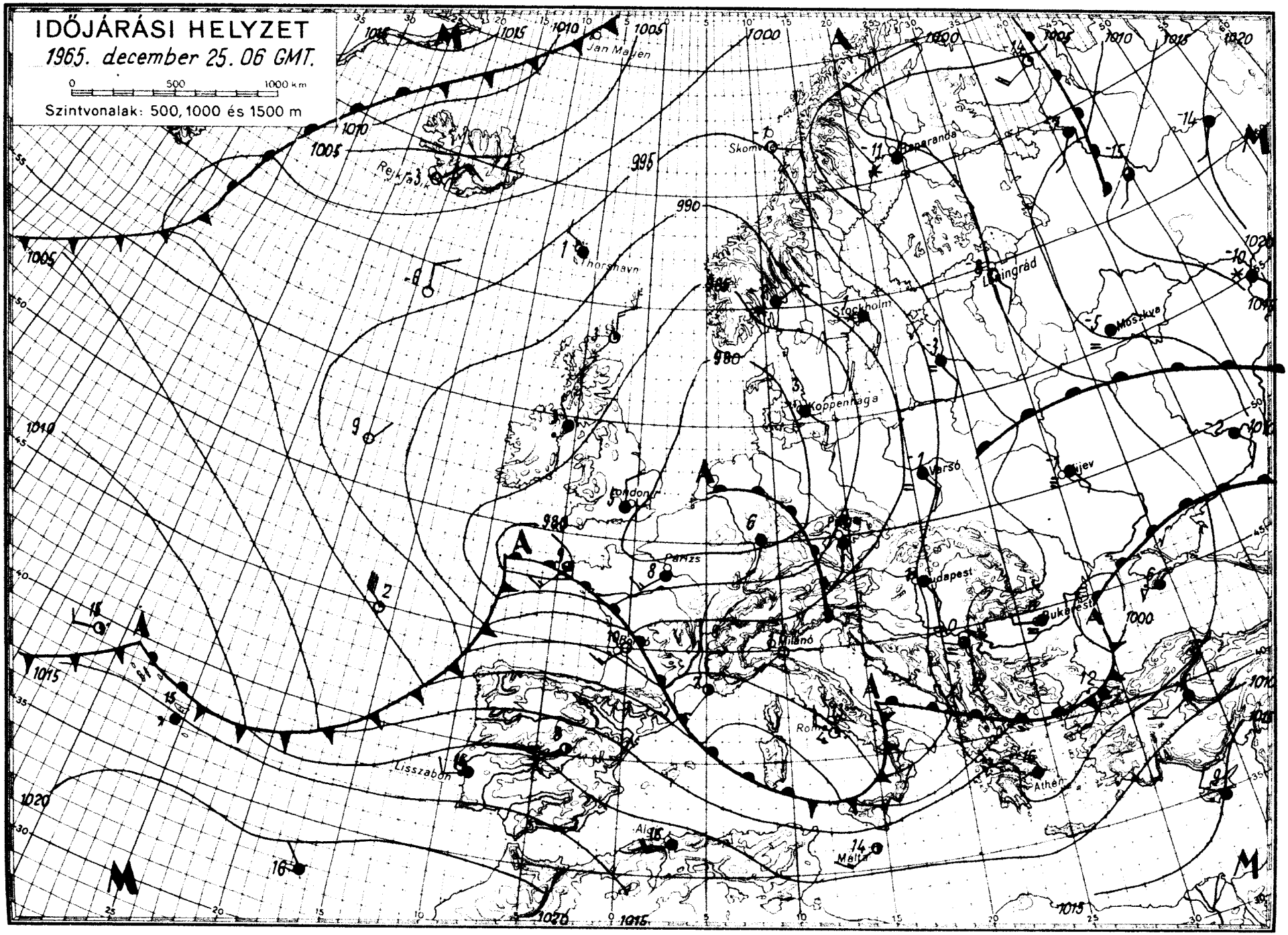

OFFSET-NYOMDA BUDAPEST

IDŐJÁRÁSI NAPIJELENTÉS

ЕЖЕДНЕВНЫЙ МЕТЕОРОЛОГИЧЕСКИЙ БЮЛЛЕТЕНЬ • DAILY WEATHER REPORT
BULLETIN QUOTIDIEN DE TEMPS • TÄGLICHER WETTERBERICHT

KIADJA AZ ORSZÁGOS METEOROLÓGIAI INTÉZET
BUDAPEST II. KITAIBEL PÁL UTCA 1
TELEFON: KÖZPONT: 353-500, IDŐJELZŐ OSZT.: 150-110

MEGJELENIK NAPONKÉNT * ELŐFIZETÉSI ÁRA
A POSTAI KÖLTSÉGGEL EGYÜTT NEGYEDÉVRE 60, Ft
KIADÁSÉRT FELELŐS AZ INTÉZET IGAZGATÓJA

78. évfolyam 360. szám + B u d a p e s t + 1965. december 26.

Az időjárási helyzet ma reggel és a várható időjárás:

Tegnap óta az Atlanti-óceáni légáramlások lelessultak. Az enyhe légtömegek nyomában most hidegebb, jegestengeri levegő áramlik Nyugat-Európa fölé. Ugyanakkor az Ibériai-félsziget partvonala közelében kifejlődő mérsékeltövi ciklon előoldalán élénk délnyugati szelekkel melegedés figyelhető meg. Közép-Európát holnapra valószinüleg az északnyugati légáramlással szállitott kissé hidegebb levegő árasztja el.

Hazánkban tegnap a délkeleti megyékben 1, 3 órán át sütött a nap, máshol egész napon át borult maradt az ég. Az ország területének legnagyobb részén esett hó, havaseső, eső. A lehullott csapadék mennyisége csak néhány helyen haladta meg a 10 mm-t. A hőmérséklet tegnap napközben 0, +5 fokig emelkedett, ma reggelre -3, +2 fokig hült le a levegő. A hegyeken a hó általában gyarapodott; ma reggel 7 órakor a budapesti Szabadsághegyen 12, Dobogókőn 12, Galyatetőn 10, Kékestetőn 23, Mátraházán 3, Lillafüreden 2, Farkasgyepün 2 cm vastagságu havat mértek. Ma délelőtt továbbra is erősen felhős volt az ég. Békéscsaba és Debrecen vidékén esett az eső. A hőmérséklet 11 órakor 0, +4 fok között váltakozott.

Ma 12 órakor Budapesten a hőmérséklet +2 fok, a tengerszintre átszámitott légnyomás 748 mm, mérsékelten emelkedő irányzatu.

Várható időjárás hétfő estig:

Ma: változó mennyiségü felhőzet, északnyugatról futó esőkkel, majd hózáporokkal.
Holnap: kevés felhő, csapadék nélkül.
A mai nap folyamán átmenetileg megerősödő északnyugati, reggelre mérséklődő és délnyugatira forduló szél.
Sok helyen reggeli és délelőtti köd.

Várható legalacsonyabb éjszakai hőmérséklet: +1,-4
legmagasabb nappali hőmérséklet holnap: 0, +5 fok között, az erősen ködös területeken kevéssel 0 fok alatt.

Vadkerti Ferenc - Dr. Tóth Pál
s.k.

A hőmérséklet napi középértéke és eltérése a 90 évi átlagtól / Budapesten / :

1965. XII. 25.: 1,3 C°, +1,9 C°.

1871 óta ezen a napon Budapesten előfordult:

legmagasabb hőmérséklet: 10,1 C° /1918/
legalacsonyabb hőmérséklet: -20,6 C° /1879/

65.0815.

CSAPADÉKELOSZLÁS

AZ UTOLSÓ 24 ÓRÁBAN

1965. XII. 25. 7h-TÓL XII. 26. 7h-IG

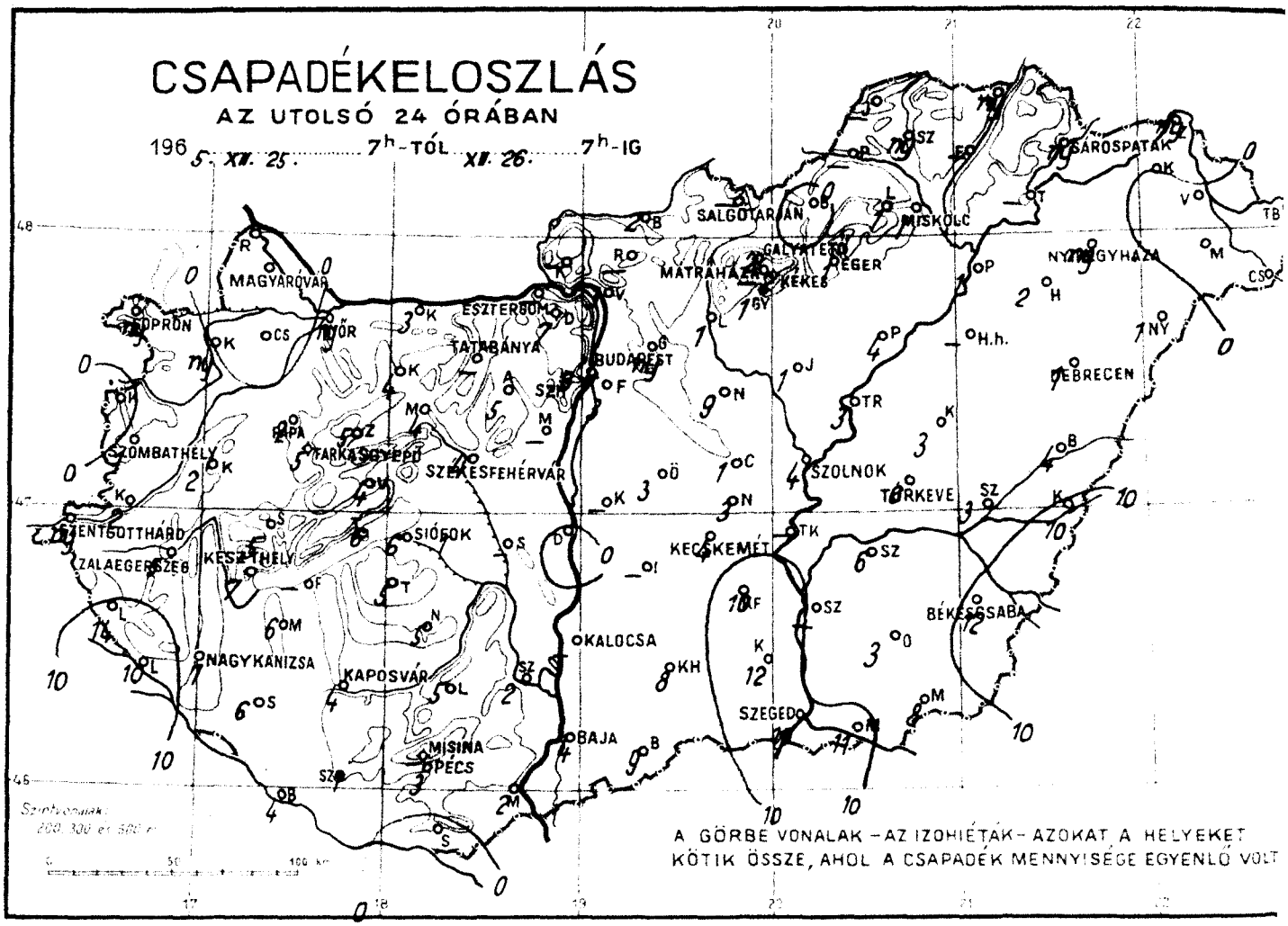

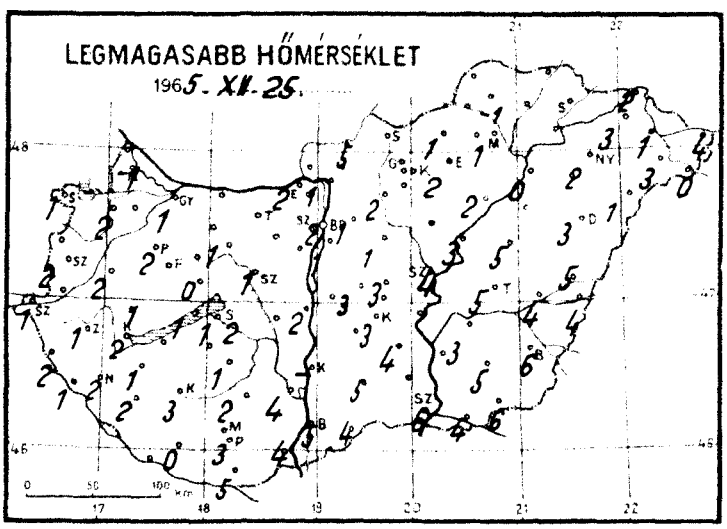

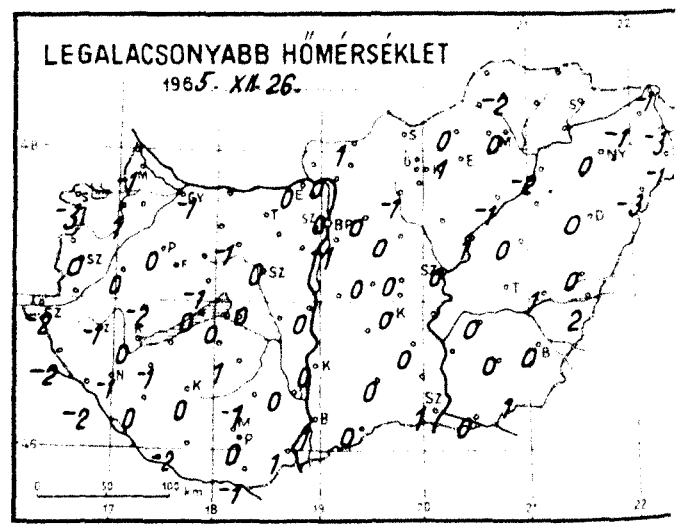

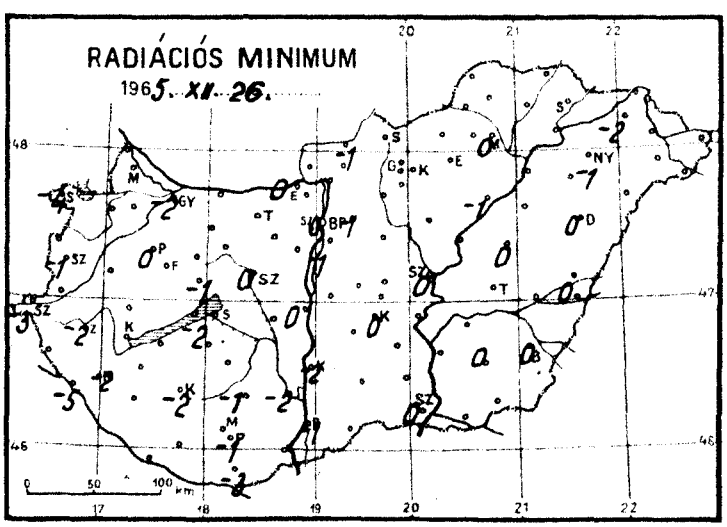

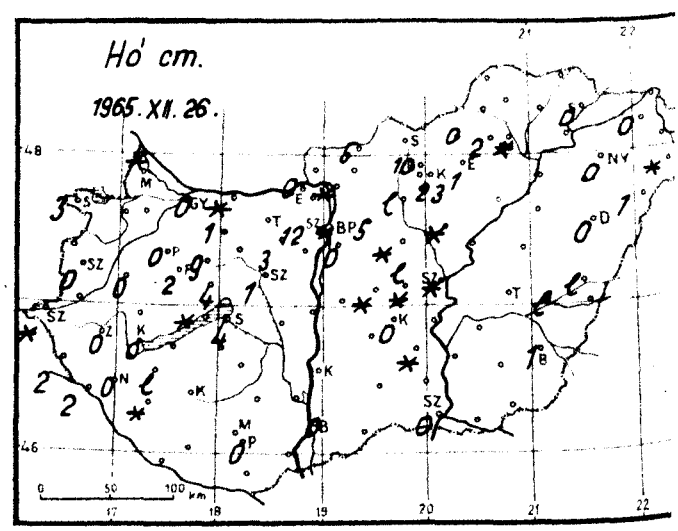

1965. december hó, 26. vasárnap nap

	Az utolsó 24 óra adatai					
	Csapadék (mm)	Hó cm	Hőmérsékleti szélsőségek: tegnapi nappali max.	éjszakai min.	min. 5 cm-en	Napsütés (óra) tegnap
12815 Magyaróvár	•		-1	-1	–	0
822 Győr	ny	0	1	-1	-2	0
825 Pápa	2	0	2	0	0	0
805 Sopron	•	3	1	-3	-4	0
812 Szombathely	1	0	2	0	-1	0
910 Szentgotthárd	ny≡	folt	1	-2	-3	0
915 Zalaegerszeg	5≡	0	1	-1	-2	
Lenti	14	2	1	-2	-5	
925 Nagykanizsa	7≡	0	2	-1	-2	
920 Keszthely	7≡	0	2	0	–	0
Tihany	6	folt	1	0		
935 Siófok	6	4	1	0	-2	0
942 Pécs	3≡	0	3	0	-1	0
941 Misimatető (534 m)	–					
Siklós	•		5	-1	-3	
827 Farkasgyepű (400 m)	5	2	0	-1	-2	
Veszprém	4	4	0	-1	-1	
833 Tatabánya	–		2			
839 Budapest (Ferihegy)	3≡	0	1	-1	-1	
840 Budapest OMI	4	folt	2	0	0	0
841 Budapest (Szabadsgh. 474 m)	6	12	-1	-1	-3	0
Martonvásár	–					
835 Székesfehérvár	4	1	1	0	0	
Dunaújváros	•		2	0	0	
Szekszárd	2≡		4	0	-2	
Mohács	2		4	1		
960 Baja	4	0	5	1	-1	0
955 Kalocsa	–			0	-2	
Cegléd	1	lep.	3	0		
860 Szolnok	4	folt	4	0	0	0
970 Kecskemét	4	0	3	0	0	0
Kiskunfélegyháza	10	folt	4	0		
982 Szeged	10	0	6	1	0	2
Mezőhegyes	8		6	1		
Orosháza	3		5	0	0	
990 Békéscsaba	12	1	6	0	0	2
875 Túrkeve	6		5	0	0	3
Berettyóújfalu	4	lep.	5	0	0	
880 Debrecen	1	0	3	0	0	3
892 Nyíregyháza	ny	0	2	0	-1	0
Kisvárda	•	0	3	-1	-2	0
Mátészalka	•	folt	3	-1		
Tiszabecs	•		4	-2		
Vác	3	folt	1	0		
Gödöllő	ny	5	1	0	-1	
Lőrinci	1	lep.	2	-1	–	
Gyöngyös	1		2	0		
Balassagyarmat	2	5	1	-1		
755 Salgótarján	–					
Galyatető (932 m)	2	10	-1	-5		
851 Kékestető (1000 m)	2	23	-2	–		
Mátraháza (672 m)	ny	3	0	-2		
865 Eger	1	1	2	1	–	0
Putnok	–					
Lillafüred	1	2	0	-1		
772 Miskolc	1≡	folt	1	0	0	0
Fügöd	–					
778 Sárospatak	ny	0	0	0	0	0

	24 órai csapadék mm	Hó cm
Rajka	•	folt
Kapuvár	ny	
Csorna	•	
Komárom	3	folt
Káld	2	0
Kőszeg	•	
Körmend	2	
Letenye	10	2
Sümeg	5	
Zirc	5	9
Kisbér	4≡	1
Mór	4	folt
Alcsút	5	3
Esztergom	–	0
Dobogókő	7	12
Fonyód	–	
Tab	5	
Sárbogárd	–	
Lengyel	•	
Nagykónyi	5	
Marcali	6	lep.
Somogyszob	6	folt
Kaposvár	4⊔	
Barcs	4	
Szigetvár	1≡	
Bácsalmás	9	
Kiskunhalas	8	
Izsák	–	
Kunsztmiklós	–	
Örkény	3	folt
Nagykáta	9	folt
Jászapáti	1	folt
Tiszakécske	–	
Nagykőrös	3	lep.
Kistelek	12	
Makó	11	
Szentes	–	
Szarvas	6	
Szeghalom	3	lep.
Körösszakál	10	
Tiszaroff	3	
Poroszló	4	
Karcag	3	folt
Hortobágy	–	
Polgár	1	
Hajdúdorog	2	
Nyírlugos	1	1
Csenger	•	
Vásárosnamény	•	
Záhony	ny	
Királyrét	–	
Romhány	–	
Borsodnádasd	•	0
Jósvafő	–	
Szendrőlád	ny	
Hidasnémeti	ny	
Tokaj	–	
Sárhatvan	1	

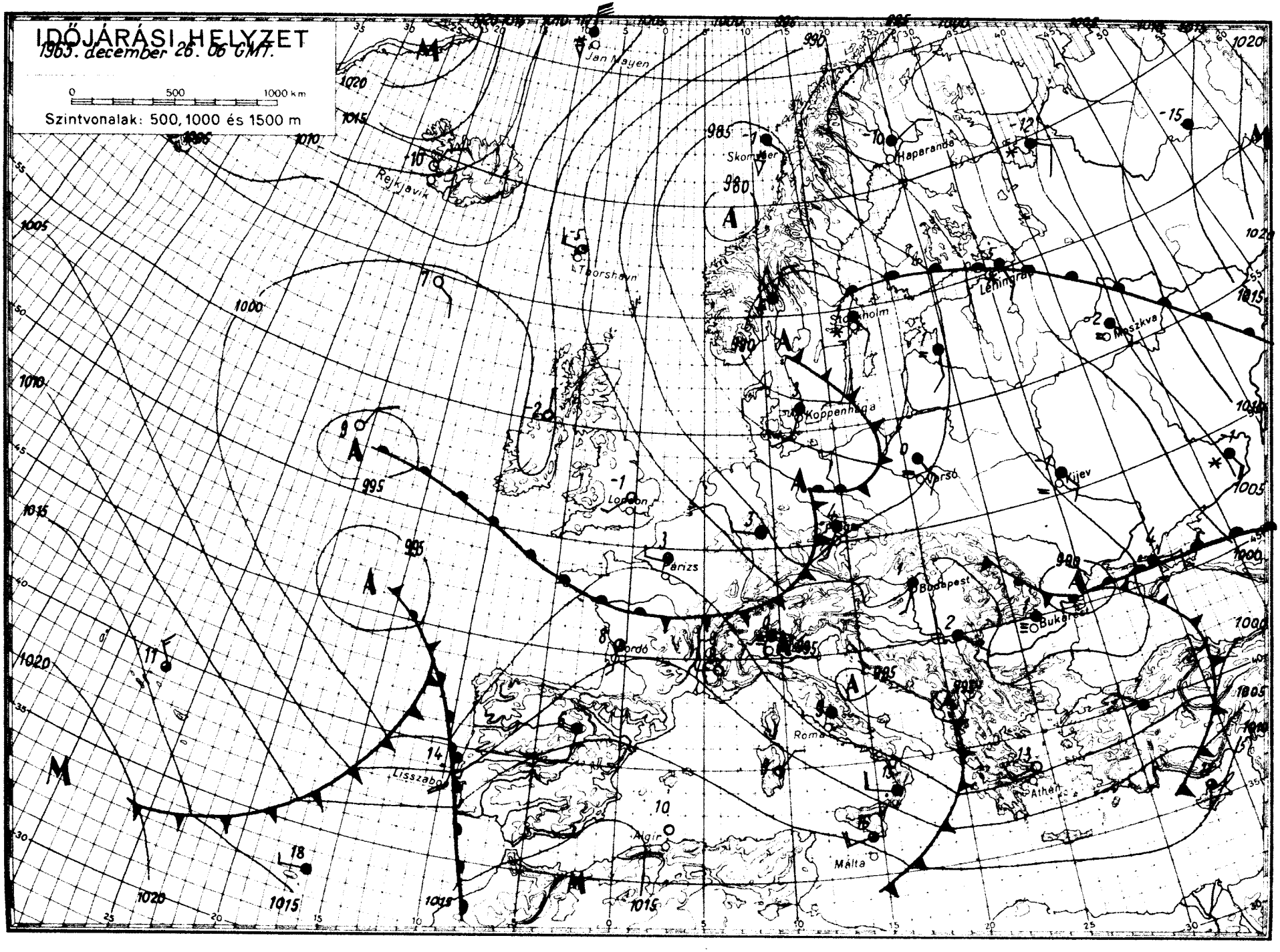

OFFSET NYOMDA BUDAPEST

IDŐJÁRÁSI NAPIJELENTÉS

ЕЖЕДНЕВНЫЙ МЕТЕОРОЛОГИЧЕСКИЙ БЮЛЛЕТЕНЬ • DAILY WEATHER REPORT
BULLETIN QUOTIDIEN DE TEMPS • TÄGLICHER WETTERBERICHT

KIADJA AZ ORSZÁGOS METEOROLÓGIAI INTÉZET
BUDAPEST II. KITAIBEL PÁL UTCA 1
TELEFON: KÖZPONT: 353-500, IDŐJELZŐ OSZT.: 150-410

MEGJELENIK NAPONKÉNT • ELŐFIZETÉSI ÁRA
A POSTAI KÖLTSÉGGEL EGYÜTT NEGYEDÉVRE 60,- Ft
KIADÁSÉRT FELEL AZ INTÉZET IGAZGATÓJA

78. évfolyam 361. szám. + B u d a p e s t + 1965. december 27

Az időjárási helyzet ma reggel és a várható időjárás:

Nyugat-, Közép- és Dél-Európában az Atlanti-óceánról áramló enyhe, nedves légtömegek hatására felhős, helyenként esős, az évszakhc képest enyhe időjárás alakult ki. Európa északi részein viszont nagykiterjedésü havazások vannak és itt a hőmérsékleti értékek mintegy 4 - 8 fokkal alacsonyabbak a legutóbbi három év átlagánál.

Hazánkban tegnap felhős, párás idő volt. Néhány he lyen esett a hó, havaseső, eső. A lehullott csapadék mennyisége a csapadéknyom és 3 mm között váltakozott. Napközben a hőmérséklet a déli megyékben 5, 9, másho 0, 5 fokig emelkedett. Ma hajnalban az ország területén +2 és -6 fok között mindenféle hőmérsékleti érték előfordult. Ma reggel 7 órakor hegyeinkről a következó hójelentést kaptuk: budapesti Szabadsághegy 8, Dobogókő 9, Királyrét 7, Kisinóc- Kóspallag 10, Galyatető 10, Kékestető 23 cm. Ma országszerte felhős, helyenként párás, az évszakhoz képest enyhe az idő.

Ma 12 órakor Budapesten a hőmérséklet 3 fok, a tengerszintre átszámitott légnyomás 757 mm, mérsékelten süllyedő irányzatu.

Várható időjárás kedd estig:

Tulnyomóan felhős, párás, az évszakhoz képest enyh idő, esőkkel, néhány helyen havasesővel.
Mérsékelt, helyenként élénk déli, délnyugati szél

Várható legalacsonyabb éjszakai hőmérséklet:-2,+2
legmagasabb nappali hőmérséklet holnap:
4, 8 fok között.

Erdős Emőke - Kerényi Nárcisz s.k.

A hőmérséklet napi középértéke és eltérése a 90 évi átlagtól / Budapesten / :

1965. XII. 26.: 2,4 C°, +2,6 C°.

1871 óta ezen a napon Budapesten előfordult:

legmagasabb hőmérséklet: 9,8 C° /1915/
legalacsonyabb hőmérséklet: -15,5 C° /1887/

65.081

CSAPADÉKELOSZLÁS

AZ UTOLSÓ 24 ÓRÁBAN

196 5. XII. 26. ..... 7h-TÓL ..... XII. 27. 7h-IG

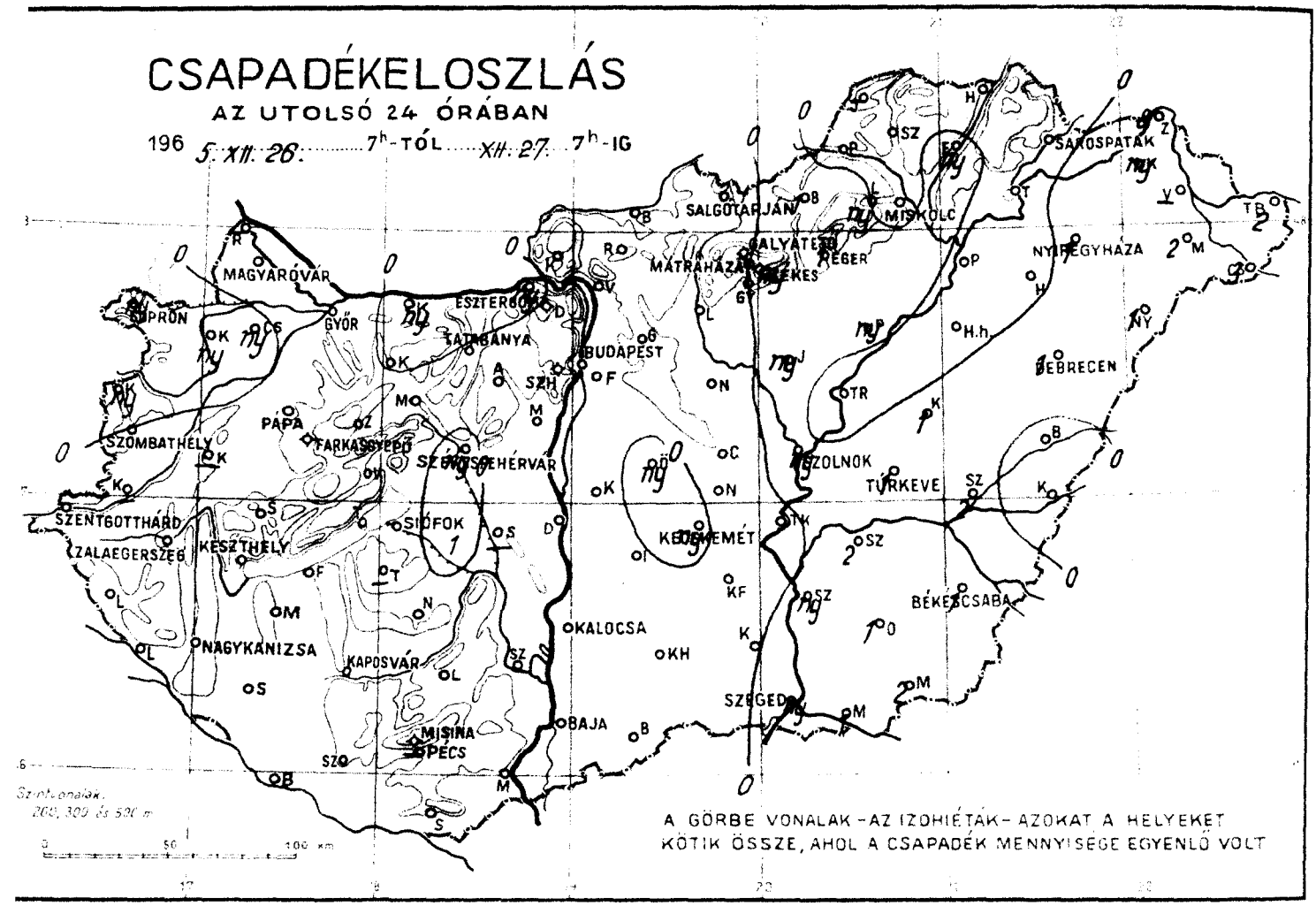

LEGMAGASABB HŐMÉRSÉKLET

196 5. XII. 26.

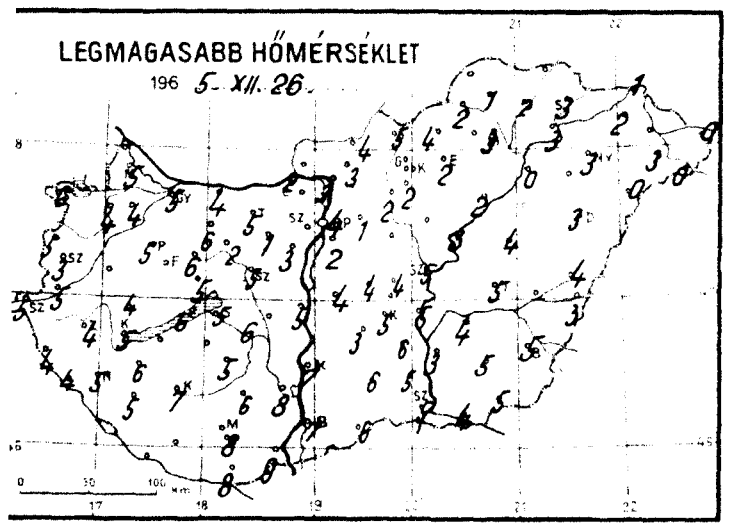

LEGALACSONYABB HŐMÉRSÉKLET

196 5. XII. 27.

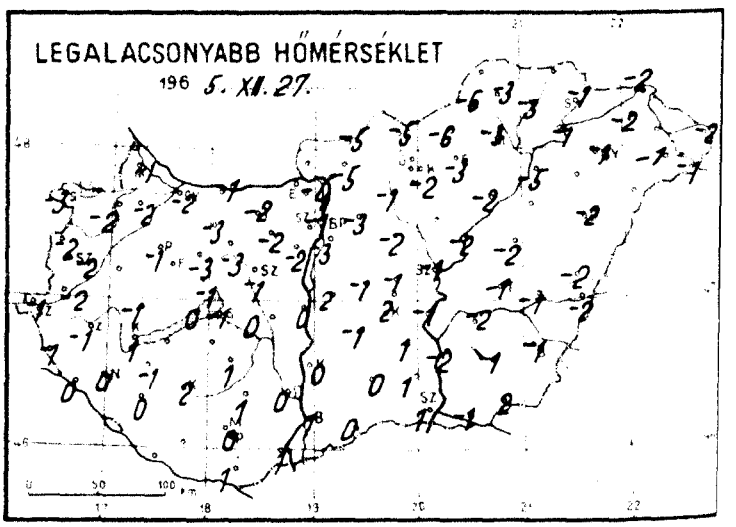

RADIÁCIÓS MINIMUM

196 5. XII. 27.

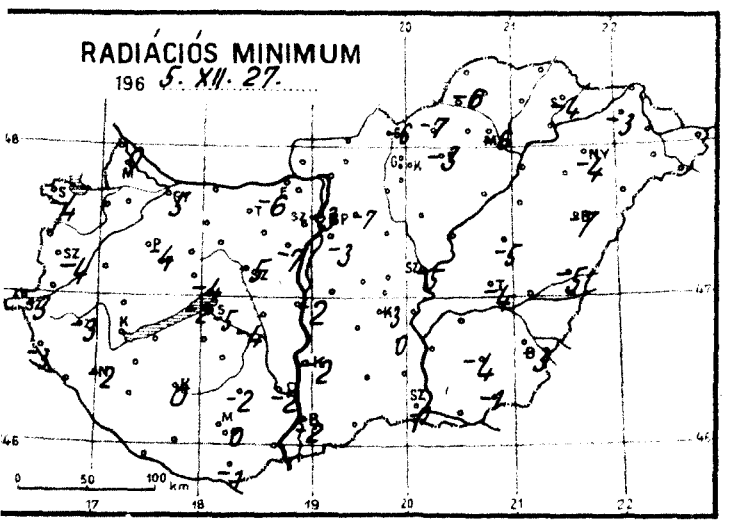

Hó cm.

1965. XII. 27.

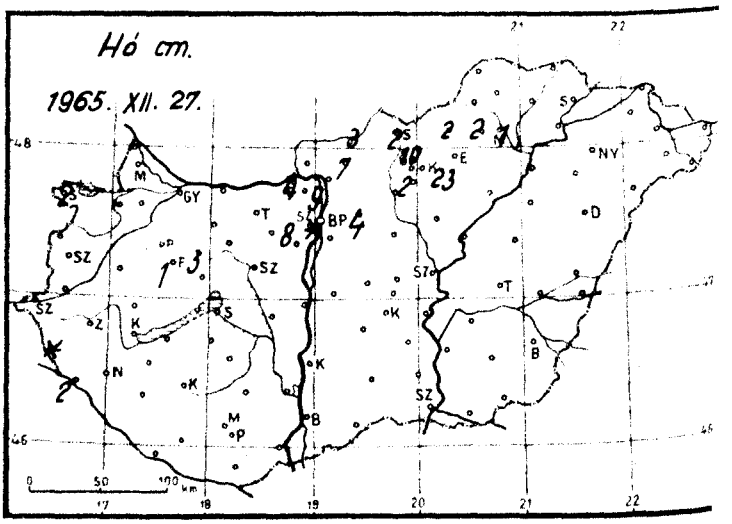

1965. december hó,

27. nap hétfő

	Az utolsó 24 óra adatai					
	Csapadék (mm)	Hó cm	Hőmérsékleti szélsőségek: tegnapi nappali max.	éjszakai min.	min. 5 cm-en	Napsütés (óra) tegnap
12815 Magyaróvár	.		5	-1	0	0
822 Győr	.		5	-2	-5	1
825 Pápa	.		5	-1	-4	0
805 Sopron	ny	2	6	-3	-4	0
812 Szombathely	.		3	-2	-4	0
910 Szentgotthárd	.=		5	-1	-3	2
915 Zalaegerszeg	.=		4	-1	-3	
Lenti	.	folt	4	-1	-3	
925 Nagykanizsa	.		5	0	-2	
920 Keszthely	.		5	1	-	1
Tihany	.		6	0	-2	
935 Siófok	.		5	-1	-5	1
942 Pécs	.		8	0	0	3
941 Misinatető (534 m)	-		-	-	-	-
Siklós	.		8	1	-1	
827 Farkasgyepű (400 m)	.	1	1	-1	-4	
Veszprém	.		5	-1	-4	
833 Tatabánya	.⊔		5	-2	-6	
839 Budapest (Ferihegy)	.=		2	-3	-3	
840 Budapest OMI	.	folt	4	-1	-3	1
841 Budapest (Szabadságh. 474 m)	.	8	2	-3	-3	2
Martonvásár	.		3	-2	-7	
835 Székesfehérvár	ny		5	-1	-5	
Dunaújváros	.		5	0	-2	
Szekszárd	.=		8	0	-2	
Mohács	.		9	1		
960 Baja	.		7	1	-2	5
955 Kalocsa	.		7	0	-2	
Cegléd	.		4	-1		
860 Szolnok	ny		5	-1	-5	1
970 Kecskemét	ny		5	2	-3	1
Kiskunfélegyháza	.		6	1	0	
982 Szeged	ny		5	1	-1	1
Mezőhegyes	2		5	2	-1	
Orosháza	1⊔		5	-1	-4	
990 Békéscsaba	1		5	-1	-3	0
875 Túrkeve	1		5	-1	-4	0
Berettyóújfalu	.⊔		4	-2	-5	
882 Debrecen	1=		3	-2	-7	0
892 Nyíregyháza	1=		3	-1	-4	0
Kisvárda	ny=		2	-2	-3	0
Mátészalka	2		3	-1		
Tiszabecs	2		0	-2		
Vác	.⊔		1	-4		
Gödöllő	.	4	1	-3	-7	
Lőrinci	.		2	-1	-	
Gyöngyös	.⊔		2	-2		
Balassagyarmat	.	3	4	-5		
755 Salgótarján	.	2	5	-5	-6	
Galyatető (932 m)	.	10	1	-5		
851 Kékestető (1000 m)	ny	23	0	-4	-	2
Mátraháza (672 m)	.	2	3	-5		
865 Eger	1=		2	-3	-3	1
Putnok	.=		2	-6	-6	
Lillafüred	ny	2	3	-2		
772 Miskolc	.=	1	3	-3	-6	0
Füged	ny⊔		2	-3		
778 Sárospatak	.		3	-1	-4	0

	24 órai csapadék mm	Hó cm
Rajka	-	
Kapuvár	ny=	
Csorna	ny=	
Komárom	ny⊔	
Káld	-	
Kőszeg	ny	
Körmend	-	
Letenye	.	2
Sümeg	.	
Zirc	.	3
Kisbér	.⊔	
Mór	.	
Alcsút	.	
Esztergom	1	4
Dobogókő	.	9
Fonyód	.	
Tab	-	
Sárbogárd	-	
Lengyel	.	
Nagykónyi	.	
Marcali	.	
Somogyszob	.	
Kaposvár	.	
Barcs	.	
Szigetvár	-	
Bácsalmás	.	
Kiskunhalas	.	
Izsák	.	
Kunsztmiklós	.	
Órkény	ny⊔	
Nagykáta	.	
Jászapáti	ny⊔	
Tiszakécske	.=	
Nagykőrös	.⊔	
Kistelek	.	
Makó	1	
Szentes	ny	
Szarvas	2	
Szeghalom	2	
Körösszakál	.	
Tiszaroff	.	
Poroszló	ny⊔	
Karcag	1⊔	
Hortobágy	.	
Polgár	.⊔	
Hajdúdorog	.	
Nyírlugos	1	
Csenger	3	
Vásárosnamény	-	
Záhony	8	
Királyrét	-	
Romhány	.	7
Borsodnádasd	1	2
Jósvafő	-	
Szendrőlád	.	
Hidasnémeti	.	
Tokaj	.	
Sárhatvan	1	

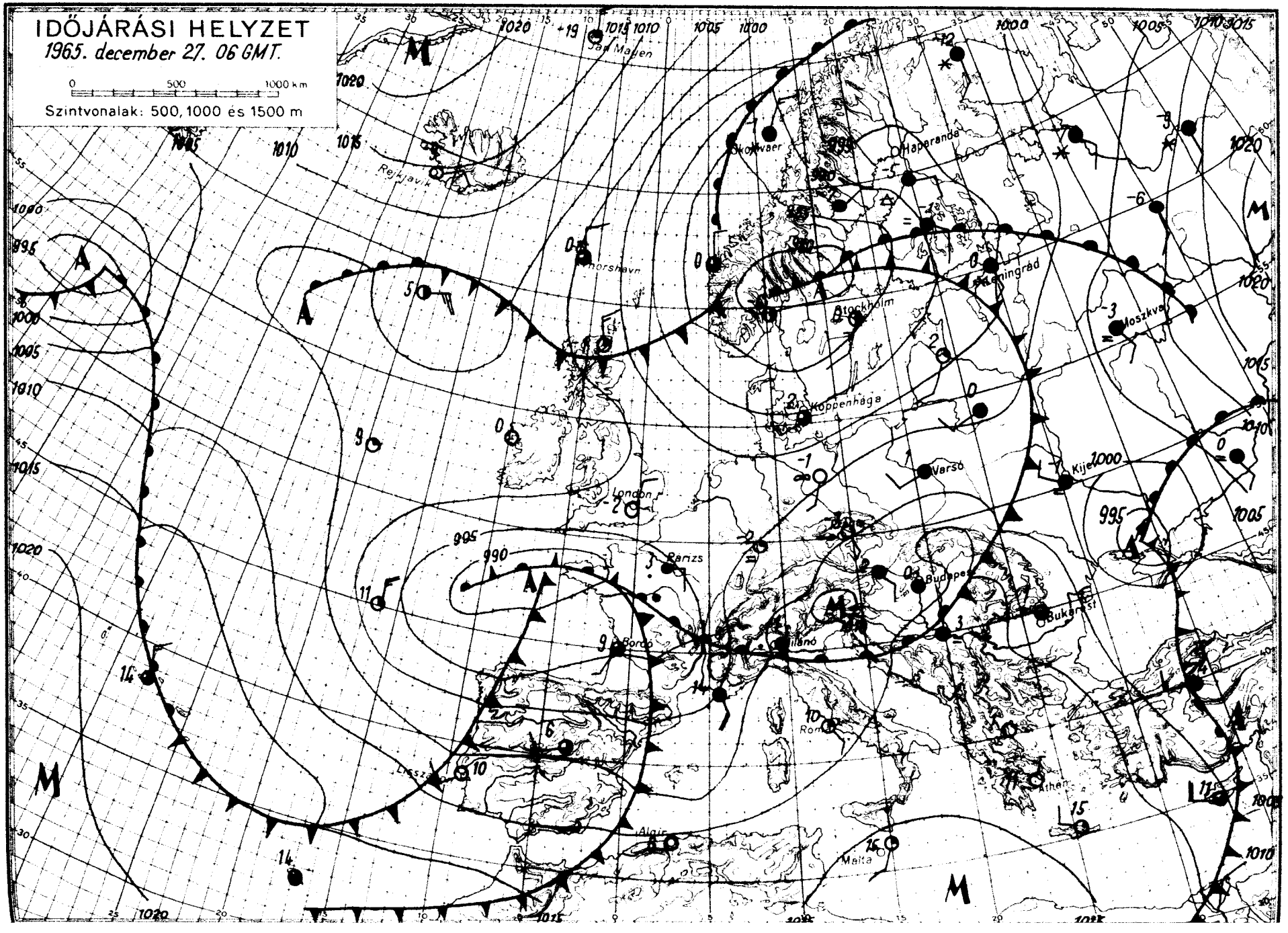

OFFSET NYOMDA BUDAPEST

IDŐJÁRÁSI NAPIJELENTÉS

ЕЖЕДНЕВНЫЙ МЕТЕОРОЛОГИЧЕСКИЙ БЮЛЛЕТЕНЬ • DAILY WEATHER REPORT
BULLETIN QUOTIDIEN DE TEMPS • TÄGLICHER WETTERBERICHT

ADJA AZ ORSZÁGOS METEOROLÓGIAI INTÉZET
DAPEST II. KITAIBEL PÁL UTCA 1
LEFON: KÖZPONT: 353-500, IDŐJELZŐ OSZT.: 150-410

MEGJELENIK NAPONKÉNT * ELŐFIZETÉSI ÁRA
A POSTAI KÖLTSÉGGEL EGYÜTT NEGYEDÉVRE 60, Ft
KIADÁSÉRT FELEL AZ INTÉZET IGAZGATÓJA

. évfolyam 362. szám. + B u d a p e s t + 1965. december 28.

Az időjárási helyzet ma reggel és a várható időjárás:

Európa fölött nagykiterjedésü ciklonrendszer he-
ezkedik el, hatására Európa szerte felhős, sokfelé csapadékos, szeles az idő.
ciklonrendszer hátoldalán megkezdődött a hideg, sarkvidéki eredetü levegő be-
amlása Közép-Európa légterébe és az eddig itt uralmon lévő igen enyhe óceáni
gtömegek ezzel egyidejüleg lassan Kelet-Európa fölé helyeződnek át.

Hazánkban tegnap felhős, párás idő volt. Főként
ma éjszakai órákban országszerte esett az eső, az északi hegyvidéken a havas-
ő, hó. A lehullott csapadék mennyisége általában 1 - 7 mm között váltakozott,
az északi megyékben 10 - 20, sőt Kékesen 21, Lillafüreden pedig 22 mm-t mér-
k. Napközben a hőmérséklet az ország déli felében 5, 9 máshol 2, 6 fokig emel-
dett. Ma hajnalban az ország területén -5 és +7 fok között mindenféle hőmérsék-
ti érték előfordult. Ma reggel 7 órakor Dobogókőn 6, Galyatetőn 10, Kékestetőn
cm vastagságu hóréteget mértek. Ma országszerte felhős, az évszakhoz képest
en enyhe az idő, délelőtt 10 órakor például a déli megyékben 8 - 10 fokig emel-
dett a hőmérséklet.

Ma 12 órakor Budapesten a hőmérséklet 8 fok, a
ngerszintre átszámitott légnyomás 752 mm, mérsékelten emelkedő irányzatu.

Várható időjárás szerda estig:

Változó mennyiségü felhőzet.
Helyenként eső, havaseső, később hózápor.
Mérsékelt, időnként élénk északnyugatira forduló szél.
A hőmérséklet csökken.

Várható legalacsonyabb éjszakai hőmérséklet: +1,-4,
legmagasabb nappali hőmérséklet holnap:
0, +5 fok között.

Kerényi Nárcisz - Vadkerti Ferenc
s.k.

hőmérséklet napi középértéke és eltérése a 90 évi átlagtól / Budapesten /:
965. XII. 27.: 2,3 C°, +2,6 C°.

871 óta ezen a napon Budapesten előfordult:
gmagasabb hőmérséklet: 10,5 C° /1912/
galacsonyabb hőmérséklet: -16,7 C° /1879/

65.0817.

CSAPADÉKELOSZLÁS

AZ UTOLSÓ 24 ÓRÁBAN

196 5. XII. 27. 7h-TÓL XII. 28. 7h-IG

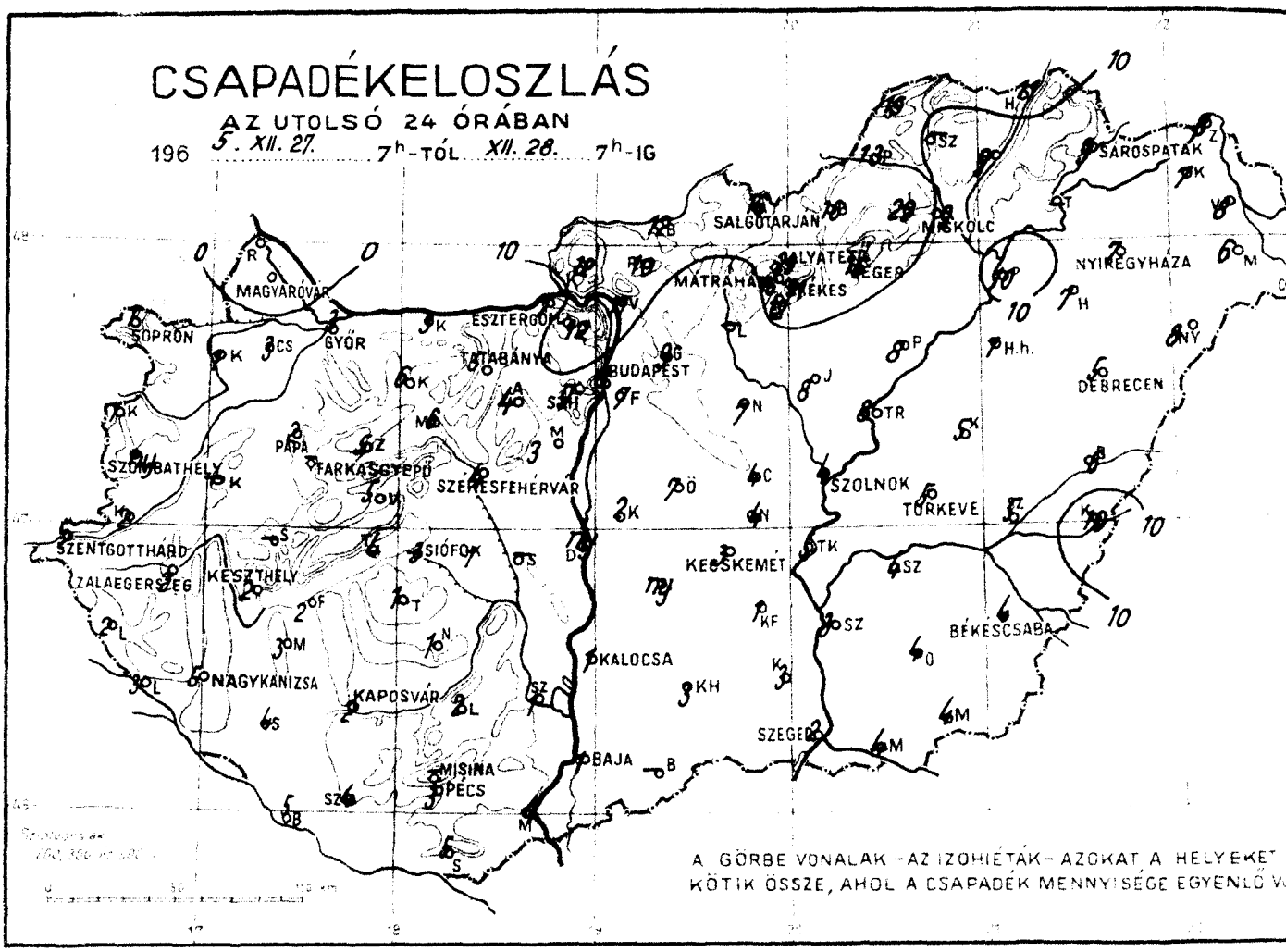

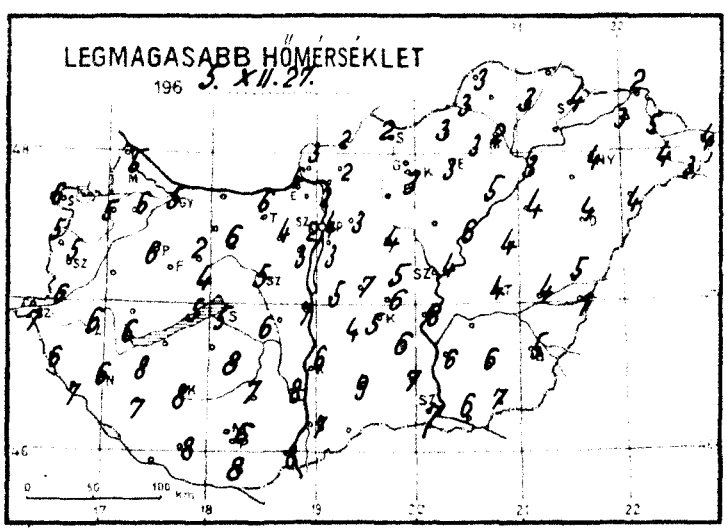

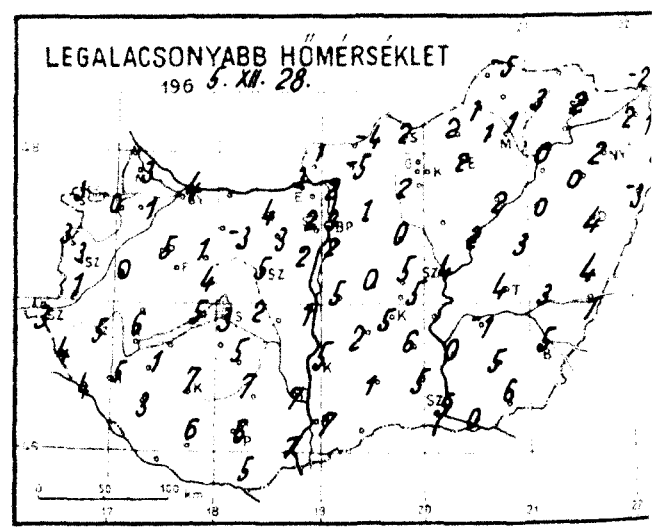

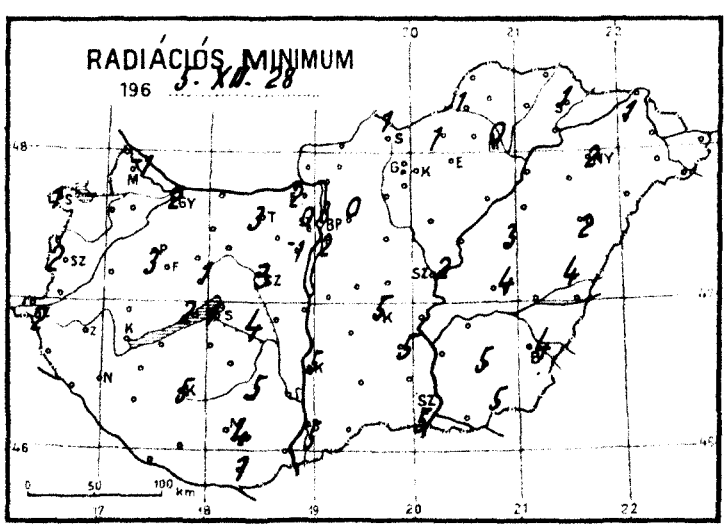

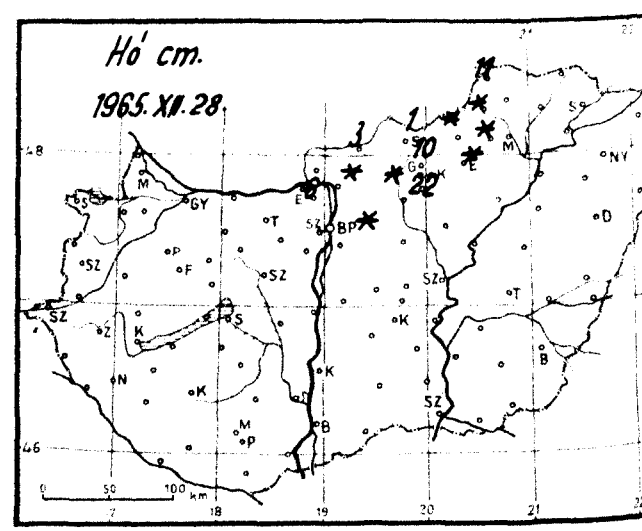

1965. december hó, 28. kedd nap

	Az utolsó 24 óra adatai					
	Csapadék (mm)	Hó cm	Hőmérsékleti szélsőségek: tegnapi nappali max.	éjszakai min.	min. 5 cm-en	Napsütés (óra) tegnap
12815 Magyaróvár	•		5	3	-1	1
822 Győr	3		5	4	2	0
825 Pápa	2		6	5	3	2
805 Sopron	1		6	3	1	1
812 Szombathely	ny=		5	3	2	1
910 Szentgotthárd	2=		7	3	2	2
915 Zalaegerszeg	2		6	5	4	
Lenti	2		6	4	2	
925 Nagykanizsa	5		6	5	4	
920 Keszthely	2		6	6	-	1
Tihany	4		5	5	2	
935 Siófok	3		5	3	1	0
942 Pécs	3		6	6	4	1
941 Misinatető (534 m)	-					
Siklós	5		8	5	1	
827 Farkasgyepu (400 m)	5		6	4	2	
Veszprém	5		4	4	1	
833 Tatabánya	5		6	4	3	
839 Budapest (Farkhegy)	7		3	2	2	
840 Budapest OMI	8		4	3	3	0
841 Budapest (Szabadságh., 474 m)	9		2	2	0	0
Martonvásár	3		3	2	-1	
835 Székesfehérvár	4		5	5	3	
Dunaújváros	ny		7	1		
Szekszárd	1		7	0	3	
Mohács	4		8	7		
960 Baja	1		7	7	5	1
955 Kalocsa	1		6	5	5	
Cegléd	4		5	5		
860 Szolnok	4		4	4	2	2
970 Kecskemét	3		5	5	5	1
Kiskunfélegyháza	1		6	6	5	
982 Szeged	2		7	5	5	2
Mezőhegyes	4		7	6	5	
Orosháza	4		6	5	5	
990 Békéscsaba	4		5	5	4	4
875 Túrkeve	5		4	4	4	2
Berettyóújfalu	6		8	4	4	
882 Debrecen	5		4	4	2	4
892 Nyíregyháza	7		4	2	2	6
788 Kisvárda	7		3	2	1	4
Mátészalka	6	folt	4	2		
Tiszabecs	6		4	2		
Vác	1		2	2		
Gödöllő	9	folt	3	1	0	
Lőrinci	-		-	-		
Gyöngyös	2		3	2		
Balassagyarmat	2	3	2	-4		
755 Salgótarján	6	1	2	2	1	
Galyatető (932 m)	0	10	-1	-5		
851 Kékestető (1000 m)	1=	22	-3	-1	-	
Mátraháza (672 m)	6=	folt	1	1		
865 Eger	6	folt	3	2	-	3
Putnok	3	folt	3	1	1	
Lillafüred	2	folt	3	1		
772 Miskolc	9=		2	1	0	5
Füged	9		3	3		
778 Sárospatak	9		4	2	1	4

	24 órai csapadék mm	Hó cm
Rajka	1	
Kapuvár	1=	
Csorna	3R	
Komárom	3	
Káld	-	
Kőszeg	1	
Körmend	2	
Letenye	3	
Sümeg	-	
Zirc	5	
Kisbér	6=	
Mór	6	
Alcsút	4	
Esztergom	7	
Dobogókő	12	6
Fonyód	2	
Tab	1	
Sárbogárd	-	
Lengyel	2	
Nagykónyi	1	
Marcali	3	
Somogyszob	4	
Kaposvár	2	
Barcs	5	
Szigetvár	4	
Bácsalmás	-	
Kiskunhalas	3	
Izsák	ny	
Kunsztmiklós	2	
Örkény	3=	
Nagykáta	7	
Jászapáti	8	
Tiszakécske	3=	
Nagykőrös	4	
Kistelek	3	
Makó	4	
Szentes	3	
Szarvas	4	
Szeghalom	5	
Körösszakál	10	
Tiszaroff	8	
Poroszló	8	
Karcag	5	
Hortobágy	7	
Polgár	10	
Hajdúdorog	7	
Nyírlugos	8	
Csenger	5	
Vásárosnamény	8	
Záhony	8	
Királyrét	12	
Romhány	10	folt
Borsodnádasd	16	
Jósvafő	15	
Szendrőlád		
Hidasnémeti	11	
Tokaj		
Sárhatvan	1	

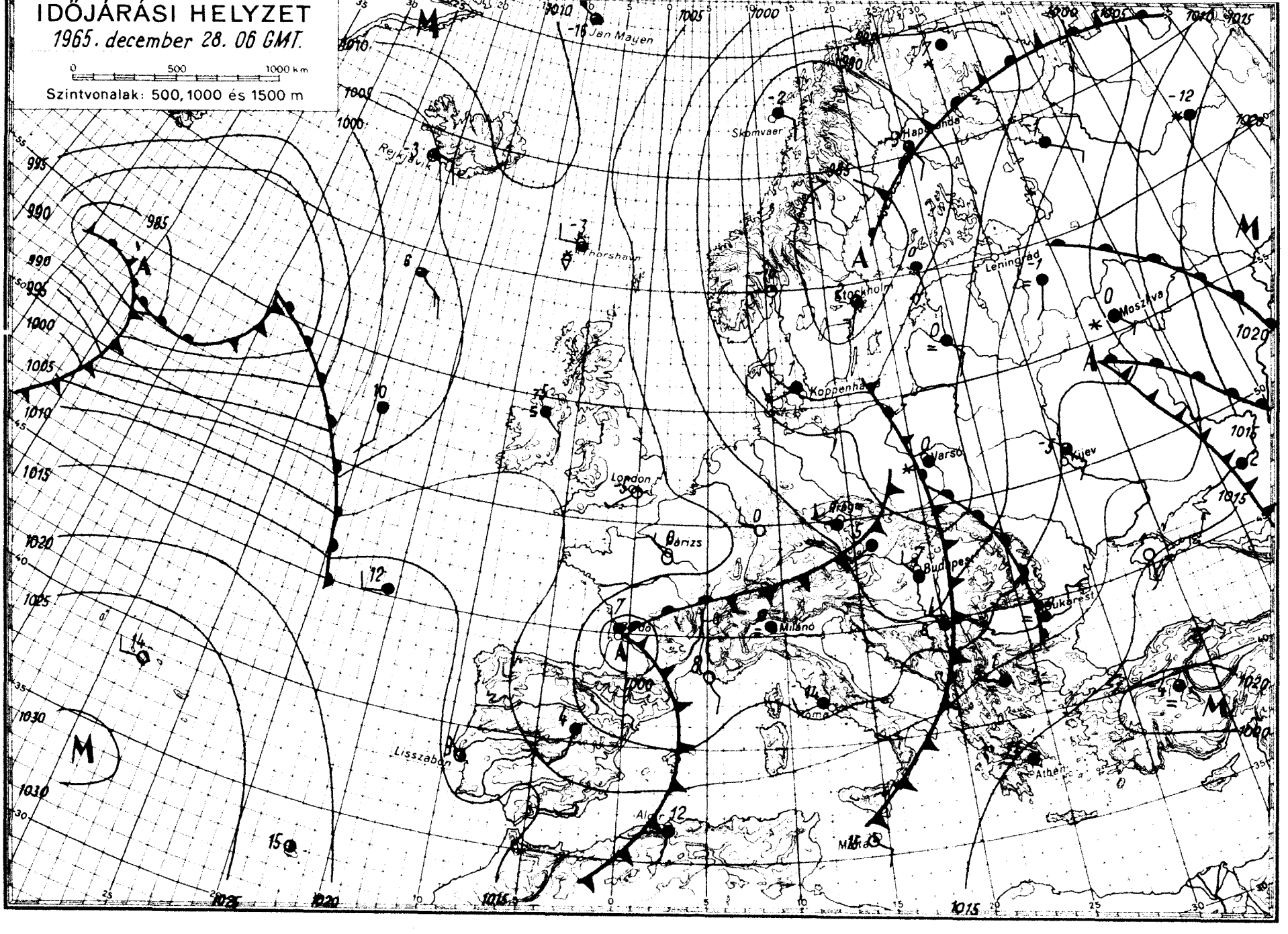
IDŐJÁRÁSI HELYZET
1965. december 28. 06 GMT.
0 500 1000 km
Szintvonalak: 500, 1000 és 1500 m
Jan Mayen
Reykjavik
Thorshavn
Skomvaer
Leningrád
Moszkva
Koppenhága
Varsó
Kijev
London
Párizs
Prága
Budapest
Bukarest
Milánó
Róma
Athén
Lisszabon
Algír
Madrid

IDŐJÁRÁSI NAPIJELENTÉS

ЕЖЕДНЕВНЫЙ МЕТЕОРОЛОГИЧЕСКИЙ БЮЛЛЕТЕНЬ • DAILY WEATHER REPORT
BULLETIN QUOTIDIEN DE TEMPS • TÄGLICHER WETTERBERICHT

KIADJA AZ ORSZÁGOS METEOROLÓGIAI INTÉZET
BUDAPEST II. KITAIBEL PÁL UTCA 1
TELEFON: KÖZPONT: 353-500, IDŐJELZŐ OSZT.: 150-410

MEGJELENIK NAPONKÉNT * ELŐFIZETÉSI ÁRA
A POSTAI KÖLTSÉGGEL EGYÜTT NEGYEDÉVRE 60, Ft
KIADÁSÉRT FELEL AZ INTÉZET IGAZGATÓJA

78. évfolyam 363. szám. + B u d a p e s t + 1965. december 29.

Az időjárási helyzet ma reggel és a várható időjárás:

Skandinávián és a Balti-tenger térségén keresztül az Északi Jeges-tenger térségéből hideg, sarkvidéki eredetü levegő árasztja el kontinensünket. Ezzel egyidőben enyhe, páradus levegő áramlik az Atlanti-óceán felől Európa nyugati partjaira, valamint a Földközi-tenger medencéjéből a Fekete-tengeren keresztül Európa keleti tájai fölé. A hideg és meleg levegő érintkezési területein, szárazföldünk óceáni partvidékén, az Alpok térségében, a Balkán-félszigeten s a Kárpát-medence déli felén, valamint Kelet-Európában erősen felhős az ég, sokfelé esik az eső, havazik, többfelé erős szelek fujnak, a Szovjetunió európai területén helyenként hófuvások kiséretében.

Hazánk fölött tegnap változóan felhős ég mellett 1-5 órán át sütött a nap. Sokfelé esett az eső, ma a hajnali órákban nyugaton havazni kezdett. A reggel 7 óráig lehullott csapadék mennyisége a Duna-Tisza közének déli felén meghaladta a 10, sőt Kalocsán elérte a 16 mm-t. A hőmérséklet tegnap napközben általában 5, 11, a keleti határvidéken csak 3, 5 fokig emelkedett, az éjszaka folyamán, szeszélyes területi eloszlásban -2, +5 fokig süllyedt. Jelentősebb hóréteget, 10-20 cm-t csak a Mátra magasabb helyeiről jelentenek, minősége rossz; jeges, kérges. Ma délelőtt észak felől fokozatosan felszakadt a felhőzet, a délnyugati megyékből havazásokat, délkeletről további esőket jelentettek.

Ma 12 órakor Budapesten a hőmérséklet +2 fok, a tengerszintre átszámitott légnyomás 762 mm, mérsékelten emelkedő irányzatu.

Várható időjárás csütörtök estig:

Kisebb felhőátvonulások, legfeljebb szórványosan előforduló átfutó havazásokkal.
Helyenként reggeli párásság.
Időnként élénk, az éjszaka folyamán fokozatosan mérséklődő északnyugati, északi szél.
Az éjszakai lehülés fokozódik.

Vissy Károly s.k.

Várható legalacsonyabb éjszakai hőmérséklet:-2,-7, legmagasabb nappali hőmérséklet holnap: -1, +3 fok között.

A hőmérséklet napi középértéke és eltérése a 90 évi átlagtól / Budapesten / :

1965. XII. 28.: +6,7 C°, +7,3 C°.

1871 óta ezen a napon Budapesten előfordult:

legmagasabb hőmérséklet: 11,8 C° /1882/
legalacsonyabb hőmérséklet: -17,1 C° /1879/

65.0822.

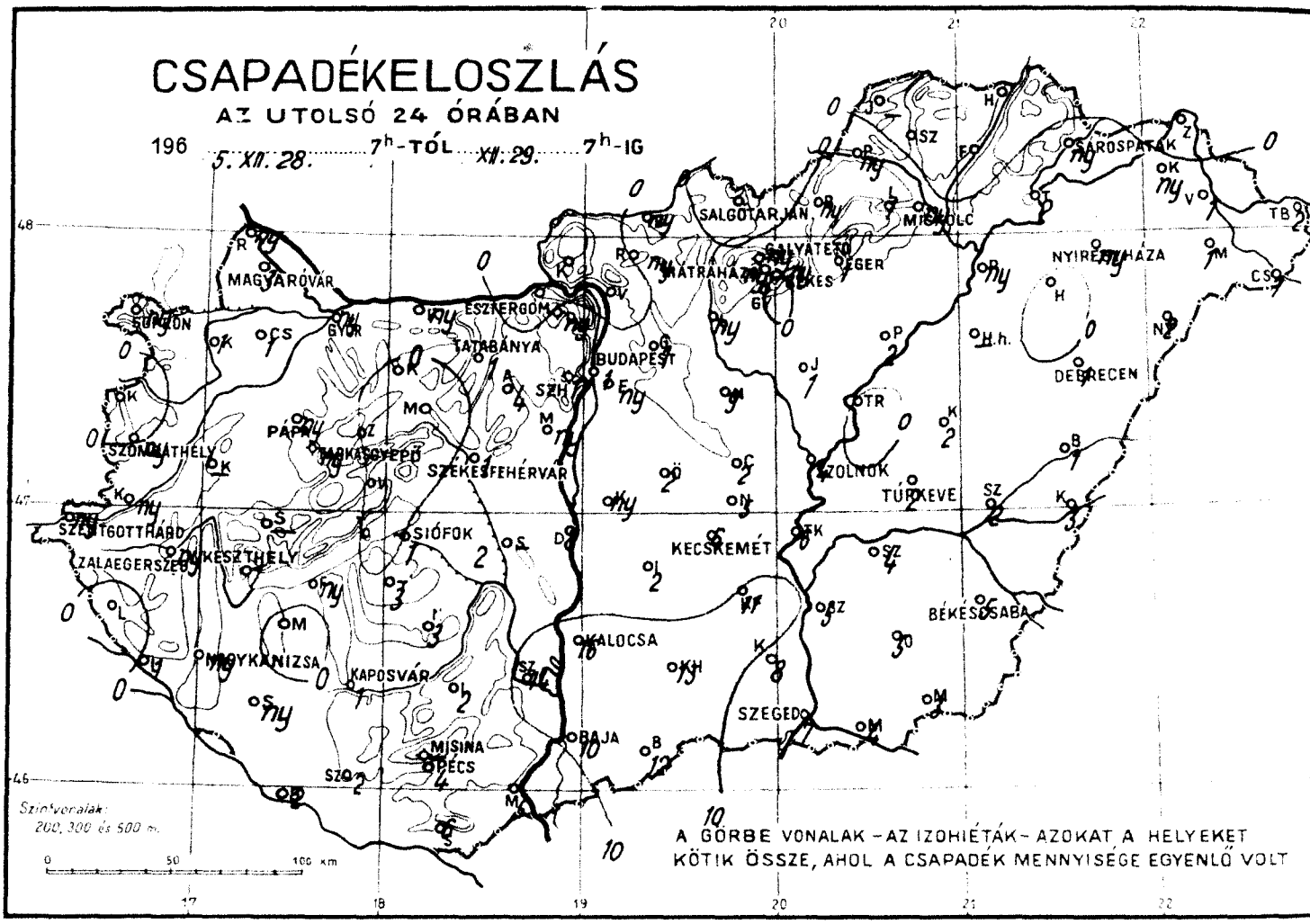
CSAPADÉKELOSZLÁS
AZ UTOLSÓ 24 ÓRÁBAN
196 5. XII. 28. 7h-TÓL XII. 29. 7h-IG
MAGYARÓVÁR
SOPRON
GYŐR
ESZTERGOM
TATABÁNYA
BUDAPEST
SZOMBATHELY
PÁPA
MARKASGYEPŐ
SZÉKESFEHÉRVÁR
SZENTGOTTHÁRD
ZALAEGERSZEG
KESZTHELY
SIÓFOK
NAGYKANIZSA
KAPOSVÁR
MISINA
PÉCS
BAJA
KALOCSA
KECSKEMÉT
SZEGED
SZOLNOK
TÚRKEVE
BÉKÉSCSABA
DEBRECEN
NYIREGYHÁZA
SÁROSPATAK
MISKOLC
EGER
SALGÓTARJÁN
MÁTRAHÁZA
GALYATETŐ
SZEKES
Szintvonalak: 200, 300 és 500 m.
0 50 100 km
A GÖRBE VONALAK – AZ IZOHIÉTÁK – AZOKAT A HELYEKET KÖTIK ÖSSZE, AHOL A CSAPADÉK MENNYISÉGE EGYENLŐ VOLT

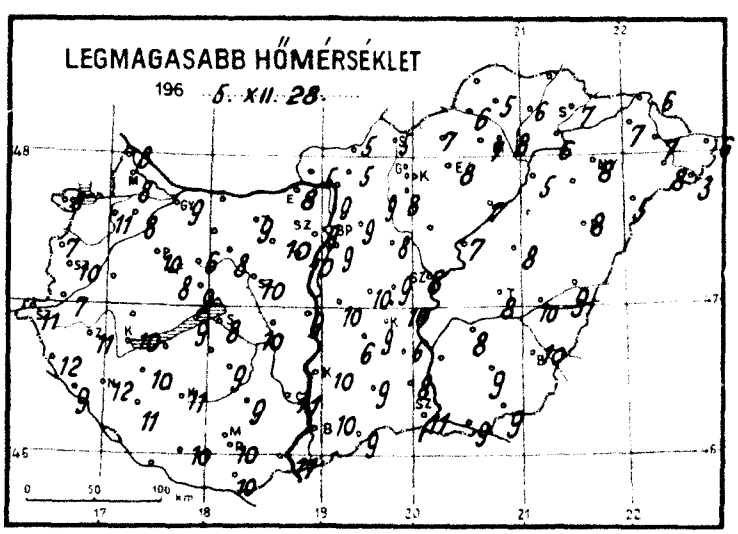
LEGMAGASABB HŐMÉRSÉKLET
196 5. XII. 28.
0 50 100 km

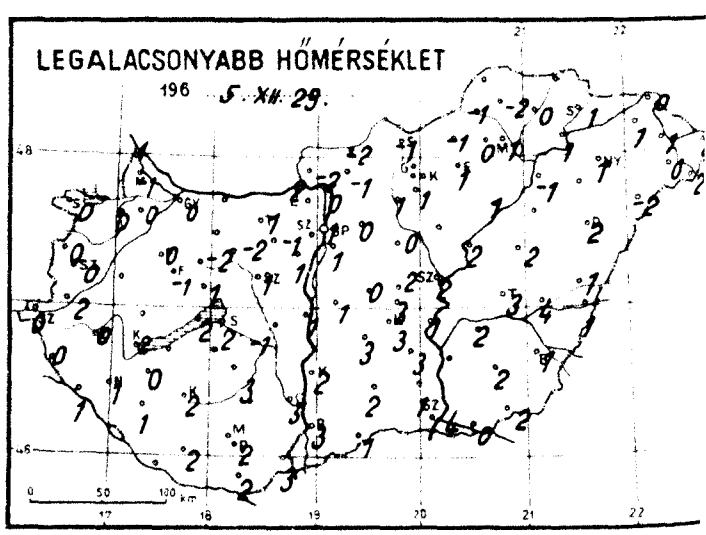
LEGALACSONYABB HŐMÉRSÉKLET
196 5. XII. 29.
0 50 100 km

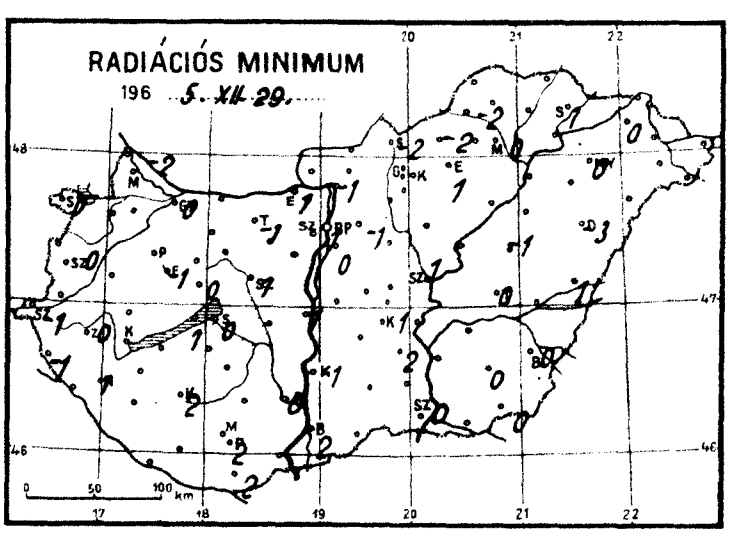
RADIÁCIÓS MINIMUM
196 5. XII. 29.
0 50 100 km

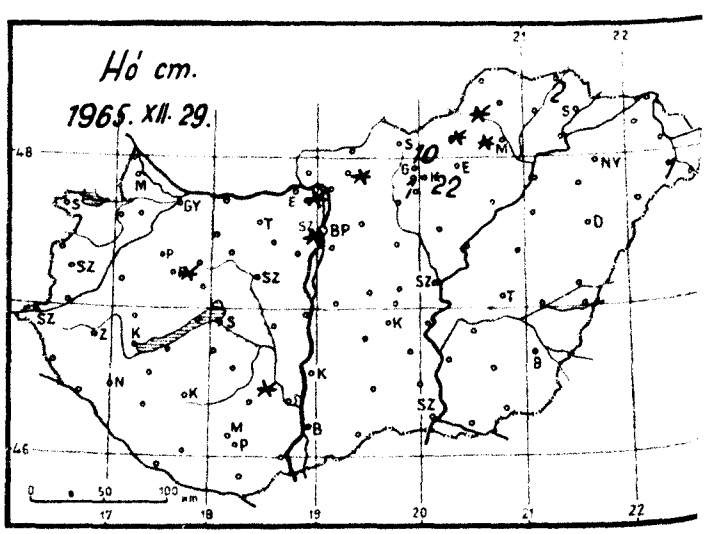
Hó cm.
1965. XII. 29.
0 50 100 km

1965. december hó, 29 nap szerda

	Az utolsó 24 óra adatai					
	Csapadék (mm)	Hó cm	Hőmérsékleti szélsőségek: tegnapi nappali max.	éjszakai min.	min. 5 cm-en	Napsütés (óra) tegnap
12815 Magyaróvár	3		8	-1	-2	1
822 Győr	ny		9	0	0	1
825 Pápa	ny=		10	0	-	
805 Sopron	ny		8	0	0	1
812 Szombathely	ny		10	0	0	3
910 Szentgotthárd	ny		11	0	-1	4
915 Zalaegerszeg	ny		11	0	0	
Lenti	.		12	0	-1	
925 Nagykanizsa	ny		12	1	1	
920 Keszthely	1		10	2	-	5
Tihany	.		9	2	1	
935 Siófok	1		8	2	0	5
942 Pécs	4		10	2	2	3
941 Misinatető (534 m)	-					
Siklós	6		10	2	2	
827 Farkasgyepű (400 m)	ny	folt	8	-1	-1	
Veszprém	.		9	1	0	
833 Tatabánya	1		9	1	-1	
839 Budapest (Ferihegy)	ny		9	1	0	
840 Budapest OMI	1		9	1	1	3
841 Budapest (Szabadságh. 474 m)	1	folt	6	-2	-3	2
Martonvásár	ny		10	1	-2	
835 Székesfehérvár	1		10	1	1	
Dunaújváros	8		9	1	1	
Szekszárd	14=		11	5	0	
Mohács	5		11	3		
960 Baja	10		10	3	2	2
955 Kalocsa	16		10	2	-1	
Cegléd	2		9	2		
860 Szolnok	4		8	2	1	4
970 Kecskemét	6		9	3	1	3
Kiskunfélegyháza	11		6	3	2	
982 Szeged	7		11	4	0	3
Mezőhegyes	3=		11	4	0	
Orosháza	5		9	2	0	
990 Békéscsaba	5		10	1	0	1
875 Túrkeve	2		8	3	0	3
Berettyóújfalu	1		9	1	1	
888 Debrecen	1		8	2	-3	1
892 Nyíregyháza	ny		8	1	0	2
788 Vásárvárda	ny		7	1	0	1
Mátészalka	1	lep.	8	0		
Tiszabecs	2		6	2		
Vác	.		8	1		
Gödöllő	1		9	0	-1	
Lőrinci	ny		9	1		
Gyöngyös	.		8	1		
Balassagyarmat	ny		5	-2		
755 Salgótarján	.		5	-1	-2	
Galyatető (932 m)	ny	10	1	-4		
851 Kékestető (1000 m)	ny	22	1	-3	-	1
Mátraháza (672 m)	ny	lep.	4	-1		
865 Eger	1=		8	1	1	3
Putnok	ny	folt	6	-1	-2	
Lillafüred	1	folt	7	0		
772 Miskolc	ny=		8	1	0	4
Füged	.		6	0		
778 Sárospatak	ny=		7	1	1	2

	24 órai csapadék mm	Hó cm
Rajka	ny	
Kapuvár	1=	
Csorna	1	
Komárom	ny	
Káld	-	
Kőszeg	.	
Körmend	ny	
Letenye	1	
Sümeg	-	
Zirc	.	
Kisbér	.=	
Mór	.	
Alcsút	4	
Esztergom	.	
Dobogókő	ny	folt
Fonyód	ny	
Tab	3	
Sárbogárd	-	
Lengyel	2	folt
Nagykónyi	3	
Marcali	.	
Somogyszob	ny	
Kaposvár	1	
Barcs	2	
Szigetvár	2	
Bácsalmás	12	
Kiskunhalas	13	
Izsák	2	
Kunsztmiklós	ny	
Örkény	2=	
Nagykáta	9	
Jászapáti	1	
Tiszakécske	6=	
Nagykőrös	5	
Kistelek	8	
Makó	4	
Szentes	5	
Szarvas	4	
Szeghalom	2	
Körösszakál	3	
Tiszaroff	.	
Poroszló	2	
Karcag	2	
Hortobágy	-	
Polgár	ny	
Hajdúdorog	.	
Nyírlugos	2	
Csenger	1	
Vásárosnamény	1	
Záhony	.	
Királyrét	.	
Romhány	ny	folt
Borsodnádasd	ny	folt
Jósvafő	-	
Szendrőlád	.	
Hidasnémeti	.	
Tokaj	2	
Sárhatvan	2	

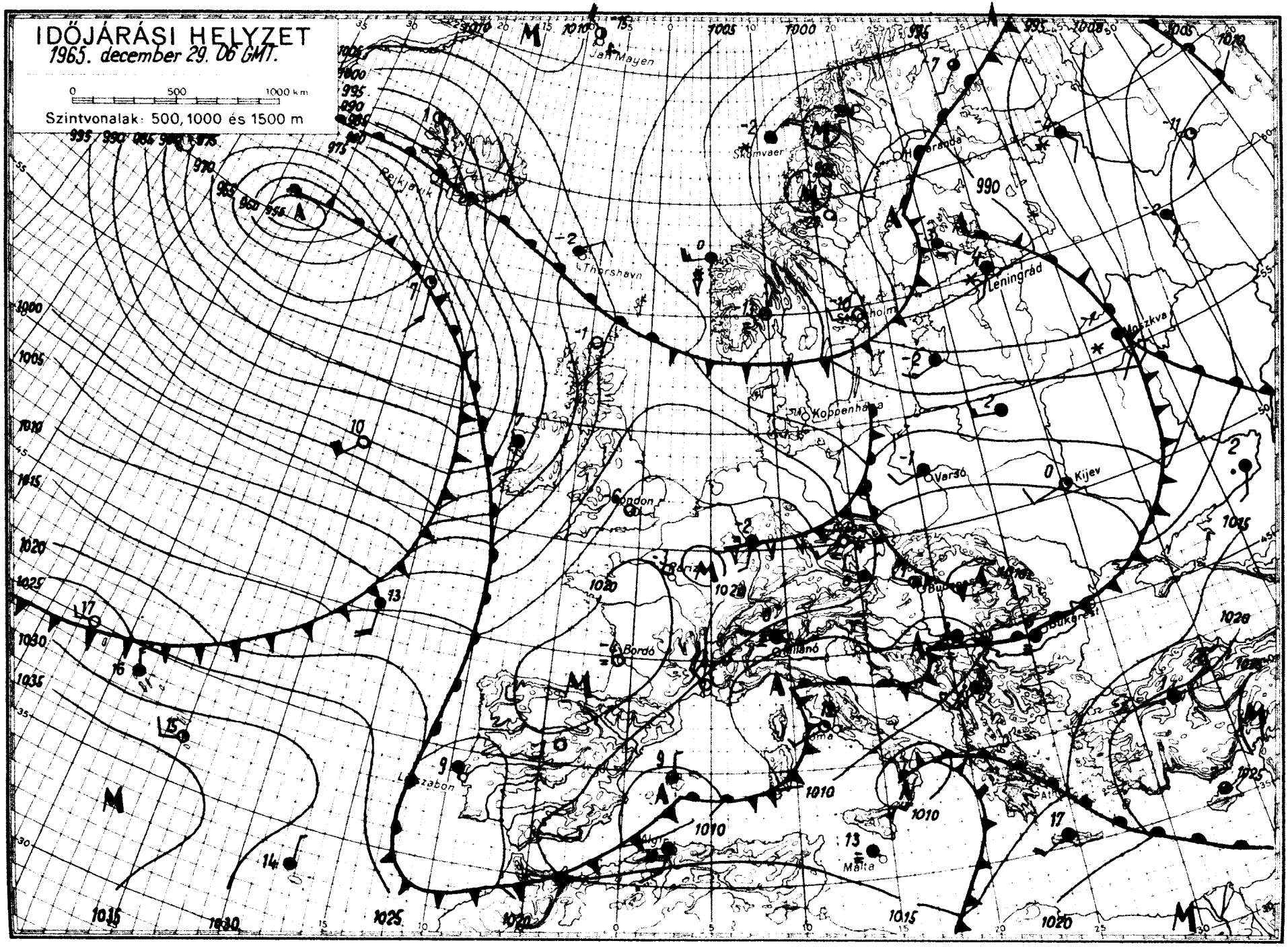

OFFSET NYOMDA BUDAPEST

IDŐJÁRÁSI NAPIJELENTÉS

ЕЖЕДНЕВНЫЙ МЕТЕОРОЛОГИЧЕСКИЙ БЮЛЛЕТЕНЬ • DAILY WEATHER REPORT
BULLETIN QUOTIDIEN DE TEMPS • TÄGLICHER WETTERBERICHT

KIADJA AZ ORSZÁGOS METEOROLÓGIAI INTÉZET
BUDAPEST II., KITAIBEL PÁL UTCA 1
TELEFON: KÖZPONT: 353-500, IDŐJELZŐ OSZT.: 150-419

MEGJELENIK NAPONKÉNT • ELŐFIZETÉSI ÁRA
A POSTAI KÖLTSÉGGEL EGYÜTT NEGYEDÉVRE 60, Ft
KIADÁSÉRT FELEL AZ INTÉZET IGAZGATÓJA

78. évfolyam 364. szám. + B u d a p e s t + 1965. december 30.

Az időjárási helyzet ma reggel és a várható időjárás:

A hideg sarkvidéki eredetü légtömegek beáramlása következtében az Alpok és a Kárpát-medence térségében magasnyomású légköri képződmény alakult ki. Hatására száraz, hideg az idő. Ugyanakkor az Atlanti-óceán felől enyhe, nedves, óceáni léghullámok érkeznek Nyugat- és Közép-Európa fölé erősen felhős, szeles, sokfelé csapadékos időjárást okozva.

Hazánkban tegnap a déli órákig erősen felhős ég mellett a Szentgotthárd - Siófok - Turkeve - Debrecen vonaltól délre többfelé havazott illetve esett az eső. A lehullott csapadék mennyisége azonban csak 1 - 5 mm között maradt. Az említett havazások nem adtak számottevő vastagságú hóréteget. Az ország többi részén változóan felhős volt az ég, a nap 1 - 6 órán át sütött. A hőmérséklet napközben általában +1, +6, a déli országrészben +2, +8 fokig emelkedett. A hajnali óráktan az északkeleti megyékben -4,-10, máshol -1, -7 fokig hült le a levegő. Ma délelőtt az ország nagy részén gyengén felhős volt az ég. A hőmérséklet +1, -2 fok között volt, csak Szentgotthárdon mértek -4, Miskolcon -6 fokot.

Ma 12 órakor Budapesten a hőmérséklet +1 fok, a tengerszintre átszámitott légnyomás 764 mm, mérsékelten süllyedő irányzatu.

Várható időjárás péntek estig:

Nyugat felől megnövekedő felhőzet. Többfelé, elsősorban az ország északi részében havazás. Párás, néhány helyen ködös idő. Mérsékelt, helyenként élénk déli, délnyugati szél.
A hőmérséklet alakulásában lényeges változás nem lesz.

Várható legalacsonyabb éjszakai hőmérséklet: -1, -6;
legmagasabb nappali hőmérséklet holnap: 0, +5 fok között.

Máhr J. Vadkerti F. s.k.

A hőmérséklet napi középértéke és eltérése a 90 évi átlagtól /Budapesten/:

1965. XII. 29.:	+1,3 C°	+1,5 C°.

1871 óta ezen a napon Budapesten előfordult:

legmagasabb hőmérséklet:	13,5 C° /1947/
legalacsonyabb hőmérséklet:	-16,5 C° /1890/

65.0830.0MI.

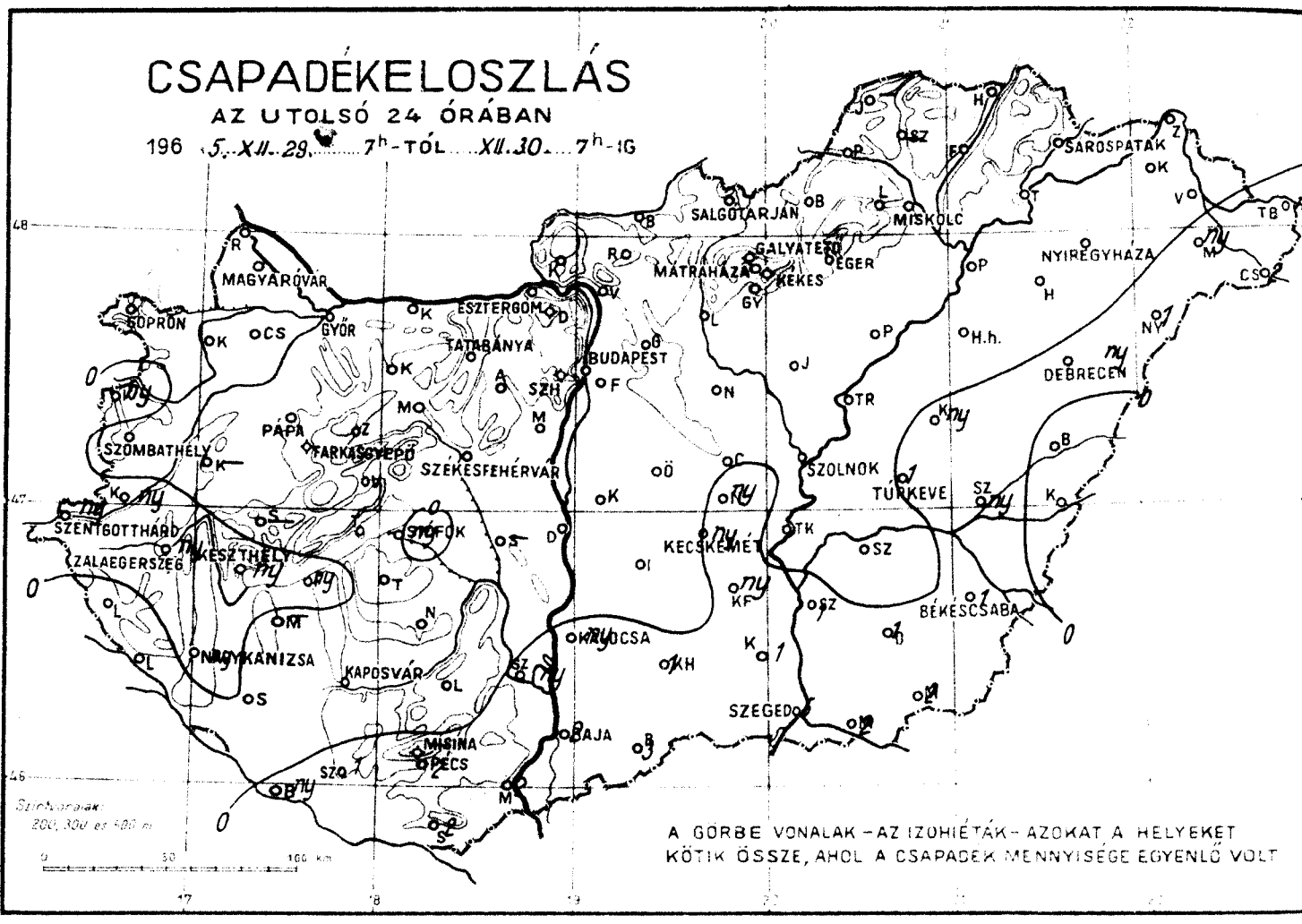
CSAPADÉKELOSZLÁS
AZ UTOLSÓ 24 ÓRÁBAN
196 5. XII. 29. 7h-TÓL XII. 30. 7h-IG
SAROSPATAK
SALGÓTARJÁN
MISKOLC
GALYATETŐ
EGER
MÁTRAHÁZA
KÉKES
NYIREGYHÁZA
MAGYARÓVÁR
SOPRON
GYŐR
ESZTERGOM
TATABÁNYA
BUDAPEST
DEBRECEN
PÁPA
SZOMBATHELY
FARKASGYEPŰ
SZÉKESFEHÉRVÁR
SZOLNOK
TÚRKEVE
SZENTGOTTHÁRD
ZALAEGERSZEG
KESZTHELY
KECSKEMÉT
BÉKÉSCSABA
NAGYKANIZSA
KAPOSVÁR
SZEGED
BAJA
MISINA
PÉCS
A GÖRBE VONALAK – AZ IZOHIÉTÁK – AZOKAT A HELYEKET KÖTIK ÖSSZE, AHOL A CSAPADÉK MENNYISÉGE EGYENLŐ VOLT

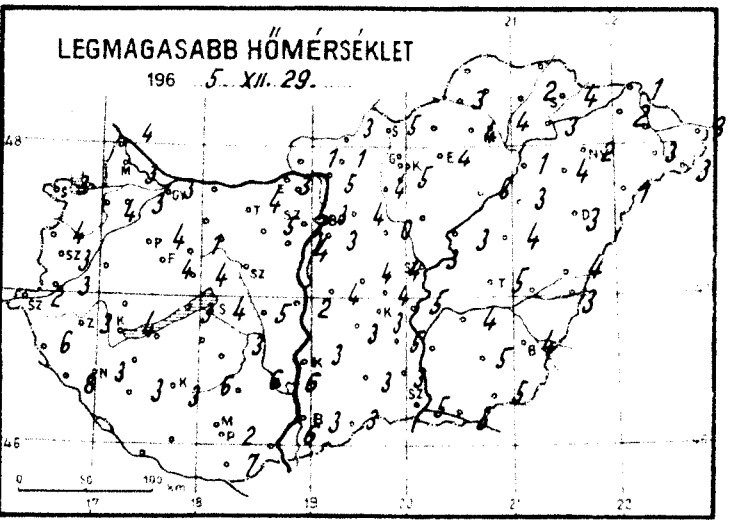
LEGMAGASABB HŐMÉRSÉKLET
196 5. XII. 29.

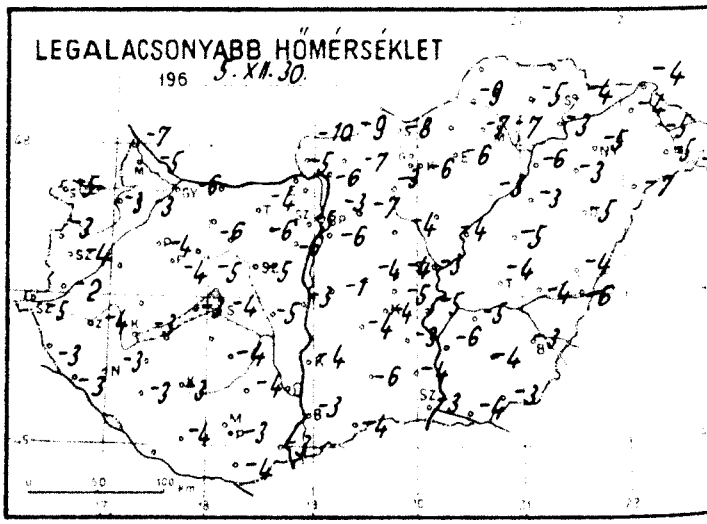
LEGALACSONYABB HŐMÉRSÉKLET
196 5. XII. 30.

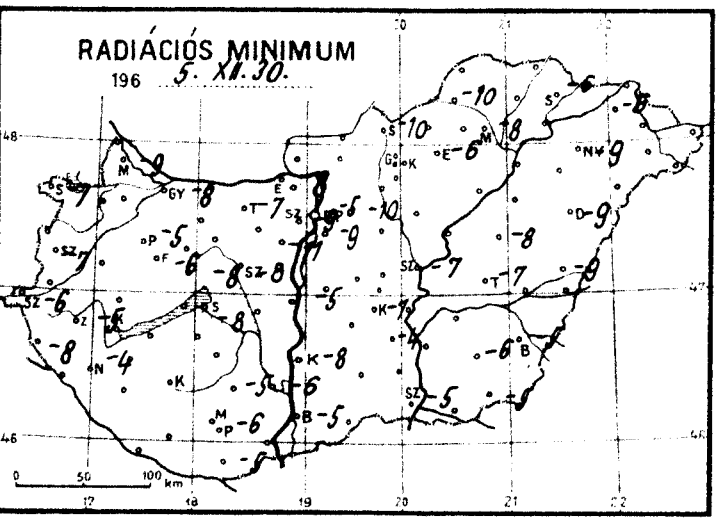
RADIÁCIÓS MINIMUM
196 5. XII. 30.

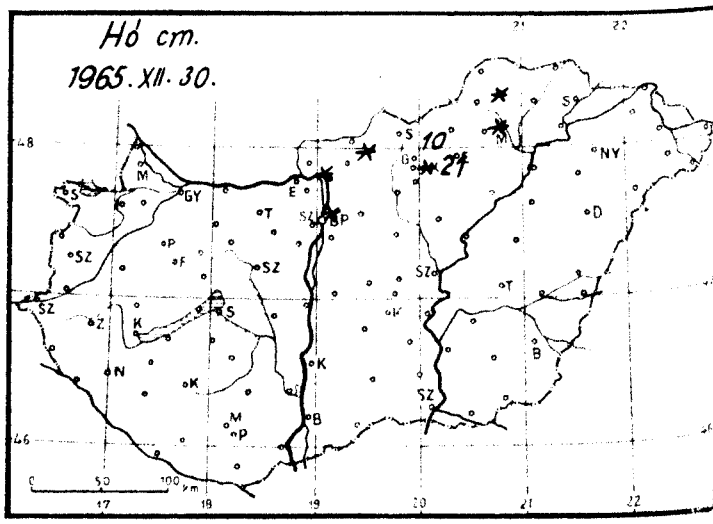
Hó cm.
1965. XII. 30.

1965. december hó, 30. csütörtök nap

	Az utolsó 24 óra adatai					
	Csapadék (mm)	Hó cm	Hőmérsékleti szélsőségek: tegnapi nappali max.	éjszakai min.	min. 5 cm-en	Napsütés (óra) tegnap
12815 Magyaróvár	•		3	-5	-9	2
822 Győr	•		3	-6	-8	4
825 Pápa	• V		4	-4	-5	2
805 Sopron	• =		3	-5	-7	1
812 Szombathely	• =		3	-4	-7	1
910 Szentgotthárd	ny =		2	-5	-6	0
915 Zalaegerszeg	ny		3	-4	-5	
Lenti	•		6	-3	-8	
925 Nagykanizsa	ny		3	-3	-4	
920 Keszthely	ny		4	-3	-	0
Tihany						
935 Siófok	ny =		4	-4	-8	0
942 Pécs	2		2	-3	-6	0
941 Misinatető (534 m)	-					
Siklós	2		7	-4	-5	
827 Farkasgyepű (400 m)	•		4	-4	-6	
Veszprém	• ⊔		4	-5	-8	
833 Tatabánya	• ⊔		4	-4	-7	
839 Budapest (Ferihegy)	• =		3	-6	-9	
840 Budapest OMI	• ⊔		3	-3	-5	5
841 Budapest (Szabadságh. 474 m)	•	folt	2	-5	-9	6
Martonvásár	• ⊔		4	-6	-11	
835 Székesfehérvár	•		2	-5	-8	
Dunaújváros	• ⊔		2	-3	-5	
Szekszárd	ny		6	-	-6	
Mohács	2		6	-3		
960 Baja	2		3	-3	-5	0
955 Kalocsa	ny		3	-4	-8	
Cegléd	•		4	-4		
860 Szolnok	•		3	-3	-7	2
970 Kecskemét	ny =		3	-4	-7	1
Kiskunfélegyháza	ny ⊔		5	-3	-4	
982 Szeged	5 =		5	-3	-5	1
Mezőhegyes	2		5	-3	-5	
Orosháza	1 ⊔		5	-4	-6	
990 Békéscsaba	1 =		4	-3	-5	0
875 Túrkeve	1		5	-4	-7	0
Berettyóújfalu	• ⊔		4	-4	-9	
880 Debrecen	ny		3	-5	-9	0
892 Nyíregyháza	• =		2	-5	-9	0
788 Kisvárda	•		2	-4	-6	4
Mátészalka	ny		3	-5		
Tiszabecs	ny		3	-4		
Vác	• ⊔		5	-6		
Gödöllő	•		4	-7	-10	
Lőrinci	•		4	-3		
Gyöngyös	• ⊔		5	-6		
Balassagyarmat	•		3	-9		
755 Salgótarján	•		5	-8	-10	
Galyatető (932 m)	•	10	1	-6		
851 Kékestető (1000 m)	•	21	-1	-6	-	6
Mátraháza (672 m)	•	folt	3	-7		
865 Eger	• =		4	-6	-6	5
Putnok	•	folt	3	-9	-10	
Lillafüred	•	folt	4	-7		
772 Miskolc	• =		4	-7	-8	4
Füged	• ⊔		2	-5		
778 Sárospatak	• =		4	-4	-6	4

	24 órai csapadék mm	Hó cm
Rajka	•	
Kapuvár	•	
Csorna	• ⊔	
Komárom	• ⊔	
Káld	-	
Kőszeg	ny	
Körmend	ny	
Letenye	•	
Sümeg	-	
Zirc	•	
Kisbér	• ≡ ⊔	
Mór	•	
Alcsút	•	
Esztergom	•	
Dobogókő	•	folt
Fonyód	ny	
Tab	•	
Sárbogárd	-	
Lengyel	•	
Nagykónyi	• ⊔	
Marcali	-	
Somogyszob	•	
Kaposvár	• ⊔	
Barcs	ny ≡	
Szigetvár	1	
Bácsalmás	3	
Kiskunhalas	1	
Izsák	•	
Kunsztmiklós	•	
Örkény	•	
Nagykáta	• ⊔	
Jászapáti	• ⊔	
Tiszakécske	• ⊔	
Nagykőrös	ny	
Kistelek	1	
Makó	2 ⊔	
Szentes	1	
Szarvas	•	
Szeghalom	ny	
Kőrösszakál	•	
Tiszaroff	•	
Poroszló	• ⊔	
Karcag	ny ⊔	
Hortobágy	• V	
Polgár	• ⊔	
Hajdúdorog	•	
Nyírlugos	1	
Csenger	2 ⊔	
Vásárosnamény	•	
Záhony	•	
Királyrét	•	
Romhány	•	folt
Borsodnádasd	-	
Jósvafő	-	
Szendrőlád	-	
Hidasnémeti	•	
Tokaj	•	
Sárhatvan	•	

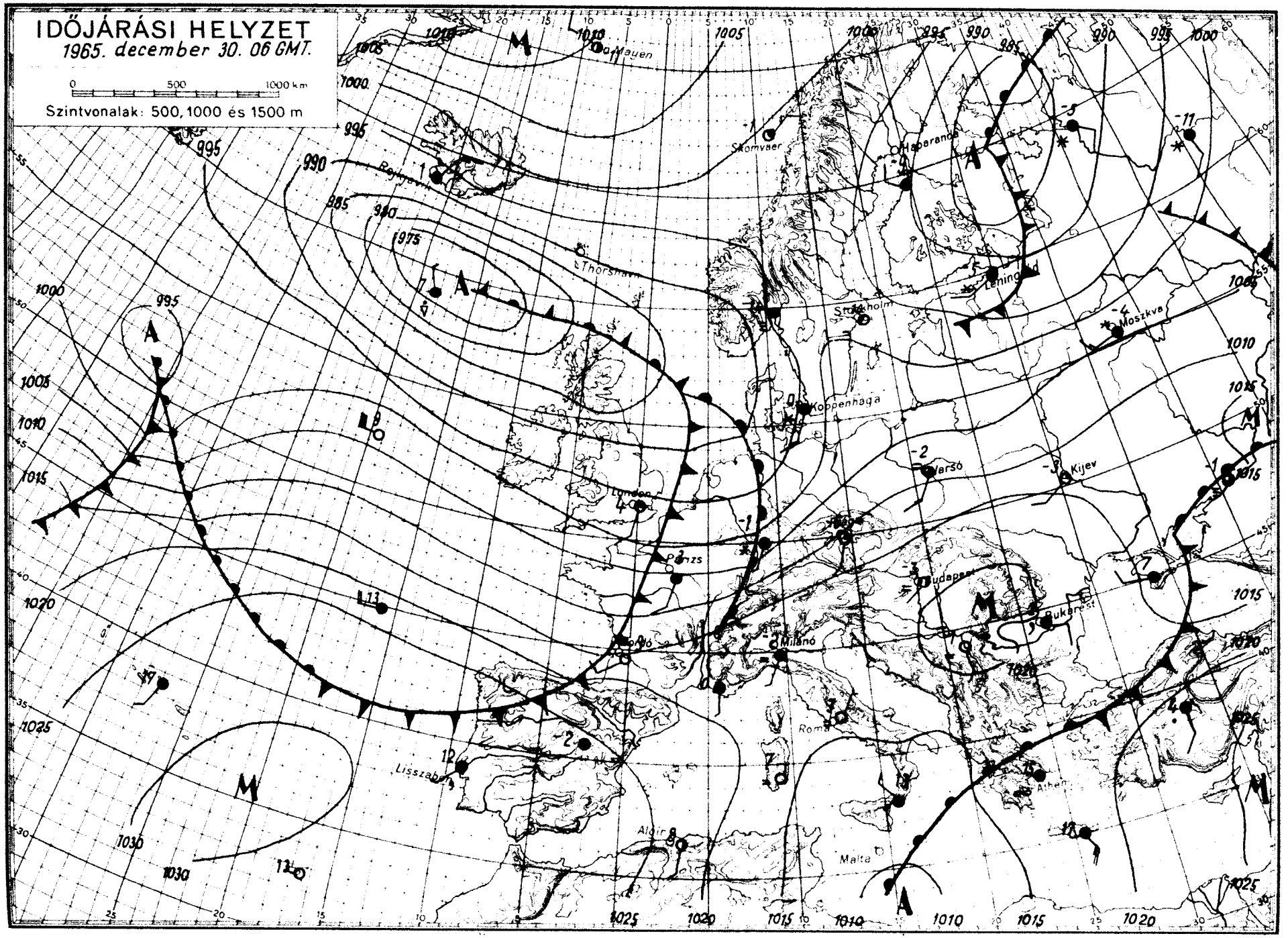

OFFSET NYOMDA BUDAPEST

IDŐJÁRÁSI NAPIJELENTÉS

ЕЖЕДНЕВНЫЙ МЕТЕОРОЛОГИЧЕСКИЙ БЮЛЛЕТЕНЬ • DAILY WEATHER REPORT
BULLETIN QUOTIDIEN DE TEMPS • TÄGLICHER WETTERBERICHT

KIADJA AZ ORSZÁGOS METEOROLÓGIAI INTÉZET
BUDAPEST II. KITAIBEL PÁL UTCA 1
TELEFON: KÖZPONT: 353-500, IDŐJÁRÓ OSZT.: 150-410

MEGJELENIK NAPONKÉNT • ELŐFIZETÉSI ÁRA
A POSTAI KÖLTSÉGGEL EGYÜTT NEGYEDÉVRE 60, Ft
KIADÁSÉRT FELELŐS AZ INTÉZET IGAZGATÓJA

78. évfolyam 365. szám. + Budapest + 1965. december 31.

Az időjárási helyzet ma reggel és a várható időjárás:

Az atlanti-óceáni ciklonok gyors egymásutánban érkeznek szárazföldünkre, ennek következtében főként Nyugat-Európában és Közép-Európa térségében erőteljes időváltozások követik egymást. Az óceáni enyhe levegőfajta következő hulláma ma reggel már Nyugat-Európa partvonalához érkezett, ahol ismét megélénkült a délnyugati szél, és a hőmérséklet az éjszaka folyamán sem szállt +5, +10 foknál mélyebbre.

Hazánkban tegnap átmenetileg derült idő volt, 2-7 órás napsütéssel. Csupán a Dunántul déli megyéiben maradt borult az ég egész nap folyamán. A nyugat felől érkező időjárási front hatására estig fokozatos felhősödés és enyhülés következett be, helyenként élénk délnyugati, nyugati széllel. A hőmérséklet napközben 0, +4 fokig emelkedett, ma reggelre 0, -4 fokig hült le a levegő. Az éjszakai órákban az ország területének északi és keleti részén esett hódara, hó, havaseső, ónoseső, eső. A lehullott csapadék mennyisége jelentéktelen: általában 5 mm alatt maradt. Ma délelőtt borult, enyhe idő volt, északkeleten szállingózott a hó, délen helyenként esett az eső. Keszthely, Nagykanizsa, Zalaegerszeg vidékéről ködöt jelentettek. A hőmérséklet 11 órakor 0, +3 fok között váltakozott. Ma reggel 7 órai jelentéseink szerint sportolásra alkalmas hó nem volt.

Ma 12 órakor Budapesten a hőmérséklet +3 fok, a tengerszintre átszámitott légnyomás 760 mm, alig változik.

Várható időjárás szombat estig:

Átmenetileg csökkenő felhőzet, majd holnap nyugatról ujabb felhősödéssel több helyen eső, havaseső.
Megélénkülő délnyugati szél.
Gyenge éjszakai fagyok.
Sokfelé köd.
Az évszakhoz képest enyhe idő tovább tart.

Dr. Tóth Pál s.k.

Várható legalacsonyabb éjszakai hőmérséklet: 0,+5, legmagasabb nappali hőmérséklet holnap: 0, +5 fok között, az erősen ködös területeken kevéssel 0 fok alatt.

A hőmérséklet napi középértéke és eltérése a 90 évi átlagtól / Budapesten / :

1965. XII. 30.: 0,0 C°, +0,1 C°.

1871 óta ezen a napon Budapesten előfordult:

legmagasabb hőmérséklet: 12,7 C° /1947/
legalacsonyabb hőmérséklet: -16,4 C° /1890/

65.0832.

CSAPADÉKELOSZLÁS

AZ UTOLSÓ 24 ÓRÁBAN

196 5. XII. 30. ..... 7^h-TÓL ... XII. 31. ..... 7^h-IG

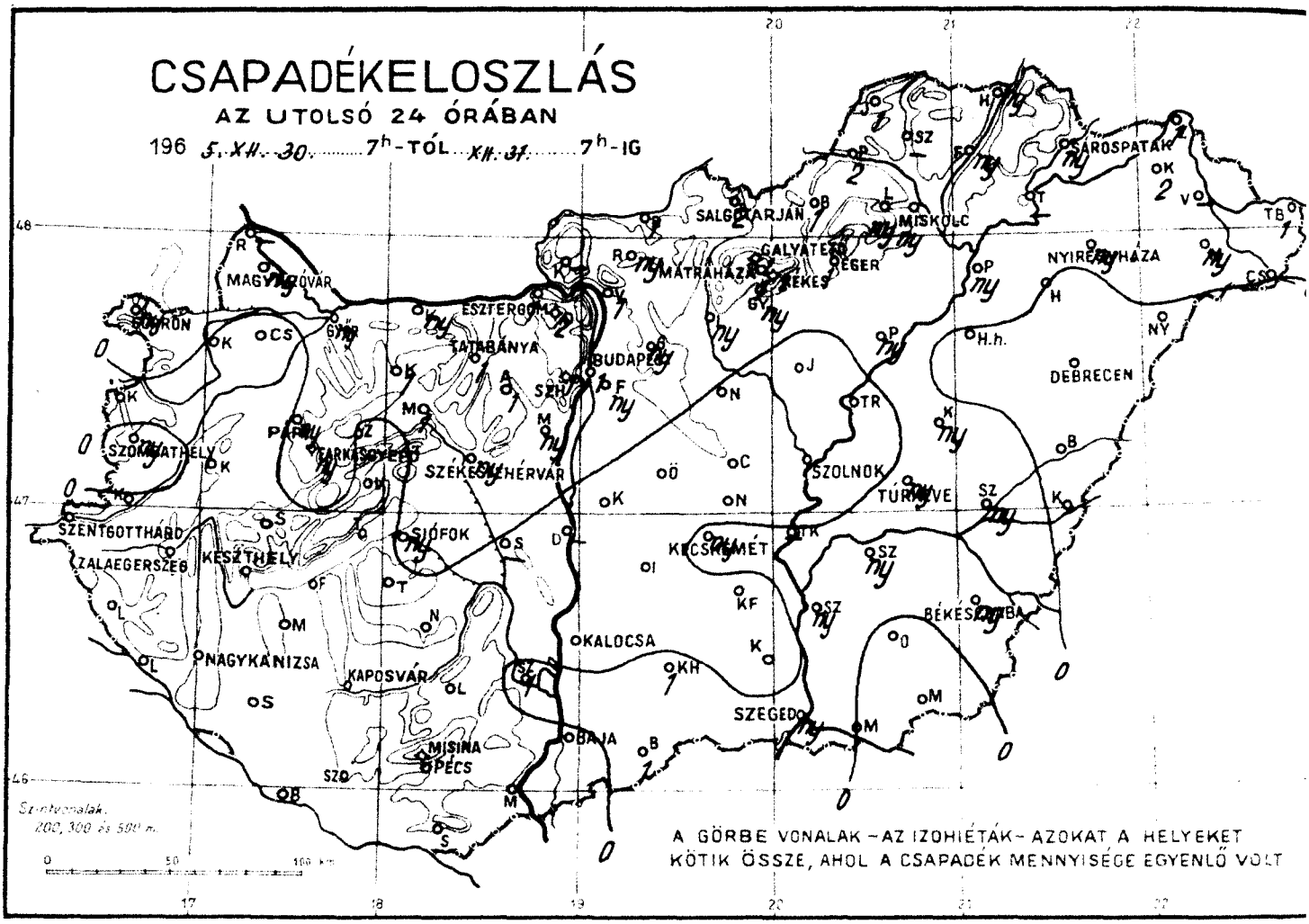

LEGMAGASABB HŐMÉRSÉKLET

196 5. XII. 30.

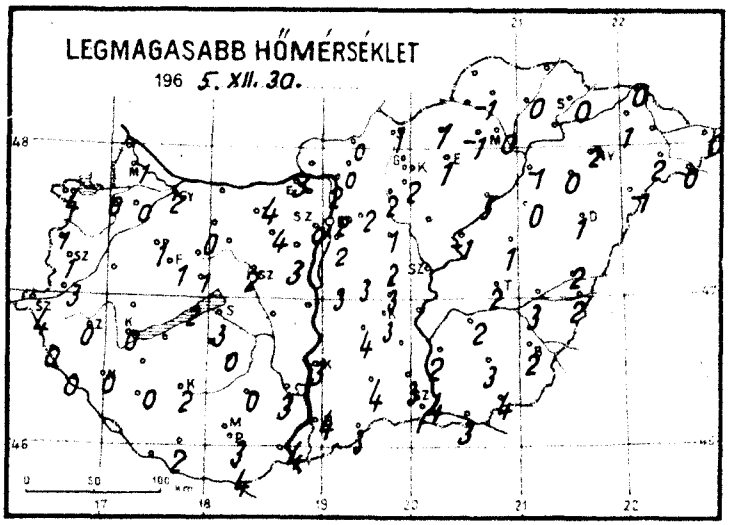

LEGALACSONYABB HŐMÉRSÉKLET

196 5. XII. 31.

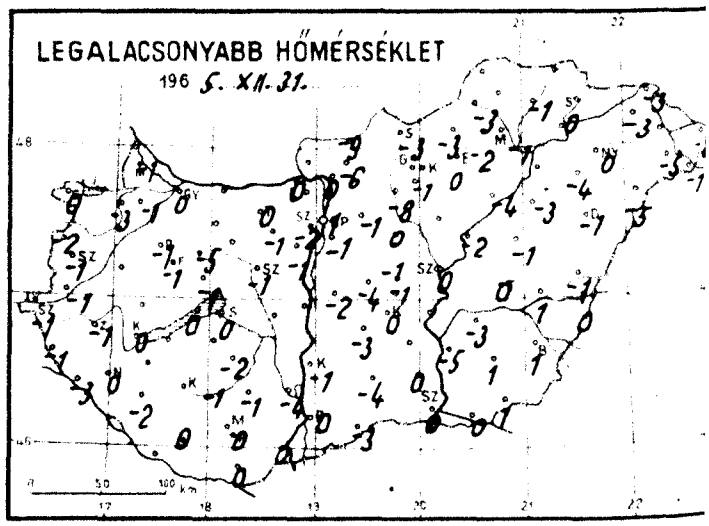

RADIÁCIÓS MINIMUM

196 5. XII. 31.

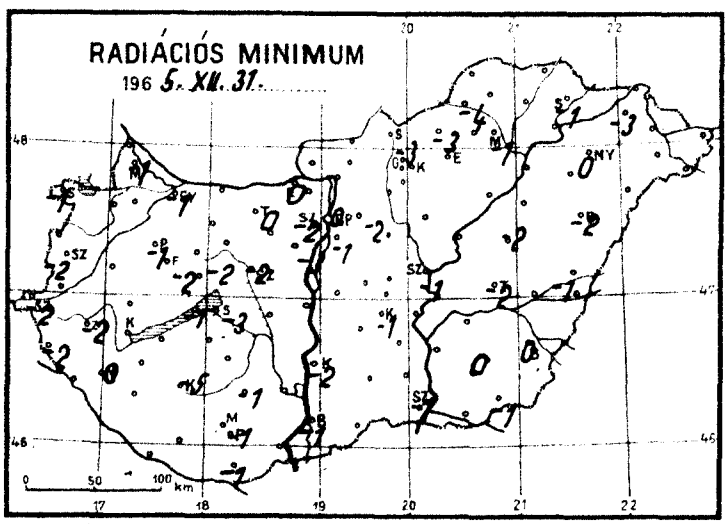

Hó cm.

1965. XII. 31.

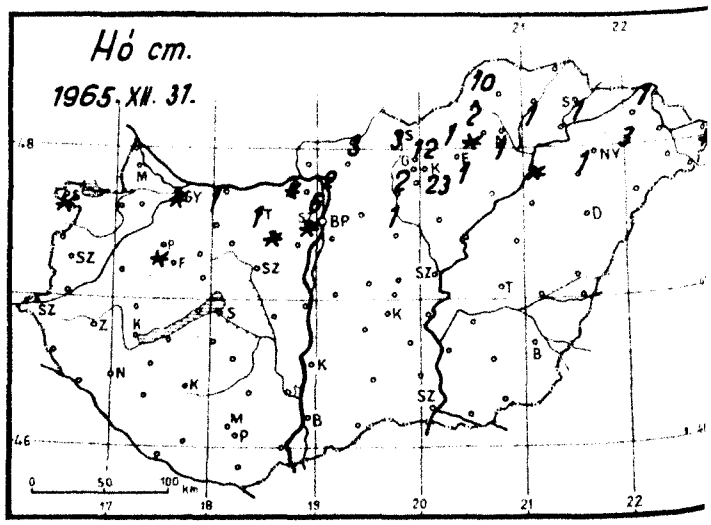

1965. december hó, 31. péntek nap

	Az utolsó 24 óra adatai					
	Csapadék (mm)	Hó cm	Hőmérsékleti szélsőségek: tegnapi nappali max.	éjszakai min.	min. 5 cm-en	Napsütés (óra) tegnap
12815 Magyaróvár	ny		1	-1	-1	2
822 Győr	ny	folt	2	0	-1	6
825 Pápa	ny	folt	1	-1	-1	4
805 Sopron	ny	folt	4	0	-1	4
812 Szombathely	ny		1	-1	-2	0
910 Szentgotthárd	.=		4	-1	-2	2
915 Zalaegerszeg	.≡		0	-1	-2	
Lenti	.		0	-1	-2	
925 Nagykanizsa	.≡		0	0	0	
920 Keszthely	.≡		0	0	-	0
Tihany	.		2	0	-1	
935 Siófok	ny=		3	0	-3	7
942 Pécs	.		3	0	-1	5
941 Misimatető (534 m)	-					
Siklós	.		4	0	-1	
827 Farkasgyepű (400 m)	ny		1	-1	-2	
Veszprém	.		1	-1	-2	
833 Tatabánya	1	lep.	4	0	0	
839 Budapest (Ferihegy)	ny		2	-1	-1	
840 Budapest OMI	1		2	1	0	4
841 Budapest (Szabadságh. 474 m)	1	folt	0	-2	-2	6
Martonvásár	ny		3	-1	-3	
835 Székesfehérvár	ny		2	-1	-2	
Dunaújváros	-					
Szekszárd	1=		3	-4	-	
Mohács	.		4	0		
960 Baja	.=		4	0	-1	7
955 Kalocsa	.		3	-1	-2	
Ceglédi	.		2	-1		
860 Szolnok	.≡		3	0	-1	4
970 Kecskemét	ny		3	0	-1	5
Kiskunfélegyháza						
982 Szeged	ny		4	0	-1	6
Mezőhegyes	.⊔		4	1	-1	
Orosháza	.		3	1	0	
990 Békéscsaba	ny		2	1	0	5
875 Túrkeve	ny		2	0	-2	5
Berettyóújfalu	.		2	-1	-1	
882 Debrecen	.		1	-1	-2	1
892 Nyíregyháza	ny	lep.	2	0	0	2
788 Kisvárda	2	3	1	-3	-3	
Mátészalka	ny		2	-5		
Tiszabecs	1	folt	0	-2		
Vác	1=	1	2	0		
Gödöllő	ny		2	-1	-2	
Lőrinci	ny	lep.	2	-8		
Gyöngyös	ny		2	-1		
Balassagyarmat	1	3	0	-9		
755 Salgótarján	2	3	1	-3	-3	
Galyatető (932 m)	1	12	-1	-8		
851 Kékestető (1000 m)	2	23	-4	-6	-	7
Mátraháza (672 m)	1	2	-2	-3		
865 Eger	1	1	1	0	-	5
Putnok	2	2	-1	-3	-4	
Lillafüred	ny	folt	-1	-2		
772 Miskolc	ny	1	0	-1	-1	-
Füged	ny	lep.	0	-1		
778 Sárospatak	ny	lep.	0	0	-1	2

	24 órai csapadék mm	Hó cm
Rajka	–	
Kapuvár	.	
Csorna	.	
Komárom	ny	lep.
Káld	.	
Kőszeg	.	
Körmend	.	
Letenye	.	
Sümeg		
Zirc	.	
Kisbér	1≡	
Mór	1	
Alcsút	1	folt
Esztergom	1	folt
Dobogókő	2	6
Fonyód	.	
Tab	.	
Sárbogárd	–	
Lengyel	.	
Nagykónyi	.⊔	
Marcali	–	
Somogyszob	.	
Kaposvár	.⊔	
Barcs	.	
Szigetvár	.	
Bácsalmás	1	
Kiskunhalas	1	
Izsák	.	
Kunsztmiklós	.	
Örkény	.	
Nagykáta	.	
Jászapáti	.≡	lep.
Tiszakécske	–	
Nagykőrös	.⊔	
Kistelek	.	
Makó	.	
Szentes	ny	
Szarvas	ny	
Szeghalom	ny	
Körösszakál	.	
Tiszaroff	.	
Poroszló	ny	lep.
Karcag	ny	
Hortobágy	.	
Polgár	ny	folt
Hajdúdorog	.	
Nyírlugos	.	
Csenger	.⊔	
Vásárosnamény	–	
Záhony	1	lep.
Királyrét	–	
Romhány	ny	2
Borsodnádasd	1	1
Jósvafő	1	10
Szendrőlád	–	
Hidasnémeti	ny	
Tokaj		
Sárhatvan		

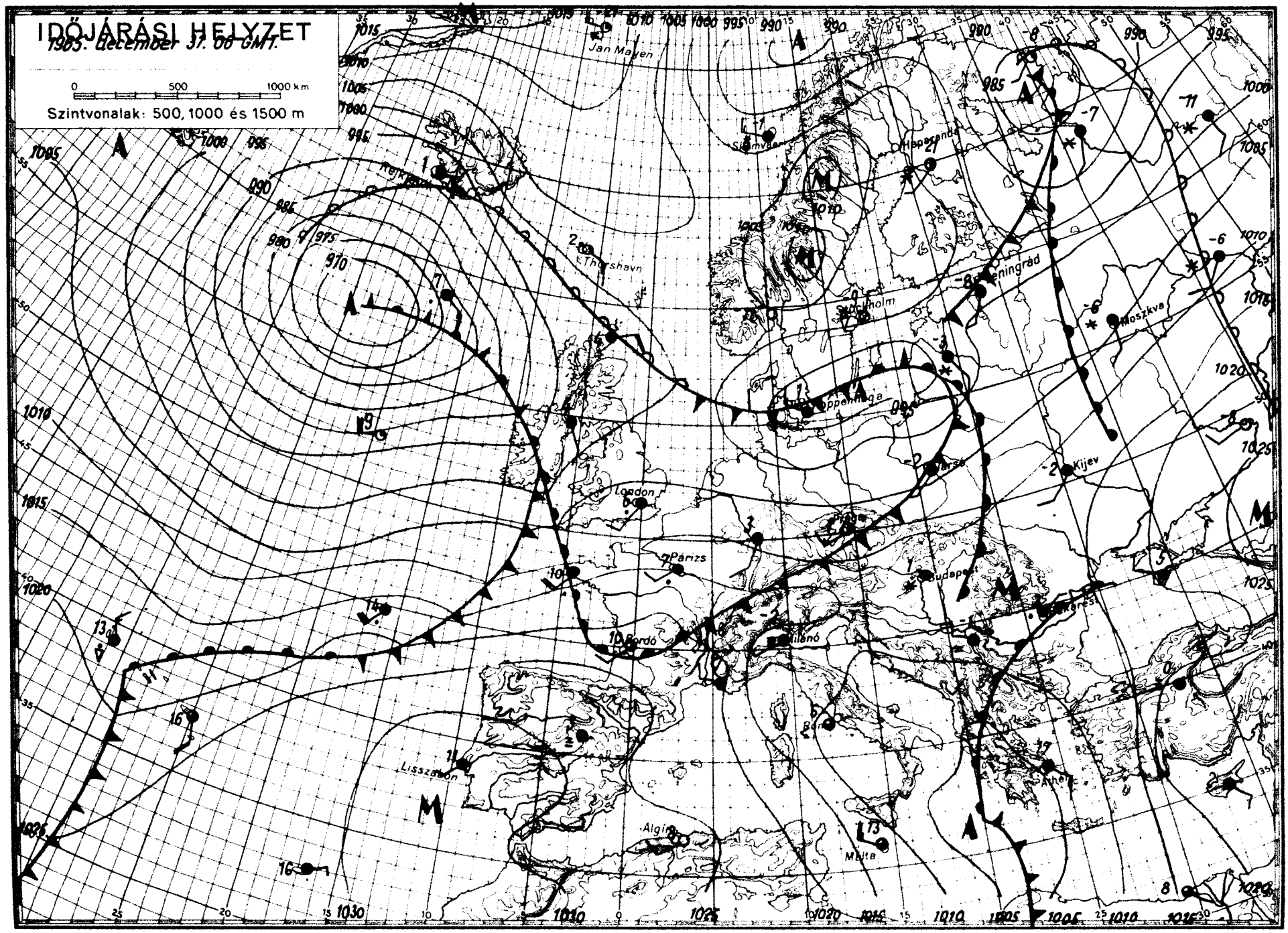

OFFSET-NYOMDA, BUDAPEST

MELLÉKLET AZ ORSZÁGOS METEOROLÓGIAI INTÉZET IDŐJÁRÁSI NAPIJELENTÉSÉHEZ

Magyarország időjárása 1965. december havában.

Hazánk időjárása az átlagosnál kissé enyhébb és csapadékosabb volt.

A légnyomás havi középértéke Budapesten 746,4, 5,7 mm-el alacsonyabb mint az 1931-60-as évi átlag. A tengerszintre átszámitott érték 758,5 mm.

A havi középhőmérséklet 1-2 fokkal volt általában magasabb a sokévi átlagnál. A legmagasabb hőmérsékletet, 14,5 C fokot Szegeden mérték december 10-én. Az ország keleti felében általában ezen a napon fordultak elő a maximumok, az ország nyugati felében december 20-a körül és 28-án. A legalacsonyabb hőmérsékletű napok általában december 15 és 16 voltak.

A fagyos napok száma helyenként néhány nappal kevesebb, másutt több volt a sokévi átlagnál. A téli napok száma országosan átlagalatti volt.

A napfényes órák száma a csapadékeloszlásnak megfelelően keleten 10-15 órával kevesebb, nyugaton átlagos volt. A teljes besugárzás összege Budapesten 1146.6 gcal/cm^2.

A relativ nedvesség havi középértéke országszerte 3-12 %-al magasabb volt a sokévi átlagnál.

Csapadék: Átlagosnál kevesebb csapadék csupán a nyugati határszélen hullott. A Dunántúl északi felében Pécs környékén Szolnok, Borsod A.Z. megye nagy részén átlagos és annak másfélszerese közötti volt a csapadék. Az ország többi részén az átlag másfélszeresét, sőt helyenként kétszeresét is felülmulta a havi csapadék mennyiség.

Legtöbb csapadék Sonkádon hullott, ahol 126,8 mm volt a december havi csapadékösszeg. A legkisebb csapadékot, 32,1 mm-t Sopronhorpácson mérték. A 24 órai csapadékmaximum 40,2 mm volt, melyet Szakcsról jelentettek. Havas napok a hónap első napjaiban és a hónap közepén jelentkeztek. Tartós hótakaró azonban csak a hegyeken keletkezett. A sikságokon csupán néhány napos hótakaró alakult ki.

December enyhe időjárása kedvező volt az őszi vetések fejlődésére, de a gyakori és bőséges esőzés és havazás, a meg-megujuló hótakaró, a talajok erős felázása és sokfelé a belvizek nagymértékben akadályozták az elmaradt külső mezőgazdasági munkálatokat.

FRONT- ÉS LÉGTÖMEGNAPTÁR

= N a p	A frontátvonulás országos jellemzése						A fronttal érkező légtömeg ⊞	Átvonulás időpontja /óra/
	A front							
	jellege /H = hideg, M = meleg, O = okklúziós/	belépésének ideje és helye	vonulási iránya	aktivitásának jellemzése	kilépésének ideje és helye	Megjegyzés		
3.	O	05 WSW	NE	országos havazás	04.01 NE	keleten kevesebb csapadék	Mm	17
5.	M	20 W	E	felhősödés, szélélénkülés, kevés eső	06.05 E	-	Mm	6.00
6.	H	07 NW	E	borulás, esők	-	a fronton 13h-kor hullámképződés: a front retrográd melegfronttá alakul, 19 órára a déli határvidékre huzódott és 8-án 13 óráig esőket okozott	-	-
10.	H	11 W	E	országos csapadék, Tiszántúlon zivatarok	22 E	felső hidegfront	-	13
11.	H	01 NW	E	borult idő, esők, szélélénkülés	10 E	-	Mc	04
13.	M	20 W	E	keleten havazások, nyugaton esők	14.06 E	-	Mm	14.01
14.	H	04 NW	E	esők, szélerősödés	12 E	-	Mm	06
15.	M	14 N	SE	északon és a Tiszántulon havazások	16.04 E	a front az ország délnyugati felét nem érintette	/Mm/	14
17.	M	14 W	E	nyugaton eső, ónoseső, keleten havazás	23 E	-	Mm	/17/
18.	M	03 W	E	nyugaton eső, ónoseső, keleten havazás	-	19 óra körül a front a Tiszántulon feloszlott.	/Mm/	17
18.	M	20 W	E	a Dunántulon esők	-	a Duna vonalán feloszlott	/Tc/	19.02
20.	H	02 NNW	NNE	az ország északi részén felhősödés	13 NE	csak a Budapest-Nyíregyháza vonalig jött be	/Mm/	04
20.	H	09 Sw	NE	fokozatos felhősödés	16 E	felső front	-	-
22.	H	00 NW	E	szélerősödés, szorványos csapadék	09 E	-	Mc	03
24.	M	07 W	E	borulás, csapadék	20 E	-	Mm	14
26.	H	14 NW	SE	borulás, főképp keleten csapadék	27.03 E	-	Mc	18
27.	M	15 SW	NE	országos eső	28.04 NE	-	Mm	28.01
28.	H	01 NW	NE	felszakadozás, száradás	12 NE	-	Mc	04
30.	M	10 W	E	felhősödés, szórványos csapadék	17 E	-	Mm	13

⊞ Mc = mérsékeltövi szárazföldi;
Mm = mérsékeltövi tengeri;
Tc = szubtrópusi, szárazföldi

A frontátvonulás budapesti jellemzői

Hőmérsékletváltozás /fok/idő/	Nedvességváltozás /%/idő/	A szél: iránya és sebessége /km/ó/ a front előtt	A szél: iránya és sebessége /km/ó/ a front után	A szél: lökések maximális értéke /m/sec/ és időpontja	A felhőzet jellemzése	A front csapadékhozama /mm/ és alakja	Megjegyzés
+1/2 ó	-	csend	SSW 8	-	borult	7,8 ✱ ⁂	-
+1/2 ó	-	S 10	SE 5	-	borulás	0,4 ●	-
-	-	-	-	-	-	-	-
-	-	-	-	-	borult	8,7 ●	felső front
+1/1 ó	-10/10 p	W 2	NW 10	05^{10} NNW 8,2	felszakadozó felhőzet	-	-
+1/3 ó	-	SE 7	S 10	-	borult, később kissé szakadozó	9,9 ✱ ⁂	-
-1/1 ó	-30/ 1 ó	S 3	NW 15	17^{57} NW 20,2	fokozatos fölszakadozás	2,3 ⁂	a front után a szél fokozatosan erősödött
+1/1 ó	+20/10 p	W 3	SW 10	13^{59} SW 7,6	borulás	-	-
+1/6 ó	-	S 5	S 6	-	borult	1,6 ∾	a budapesti átvonulás időpontja bizonytalan
+1/6 ó	-	NE 2	S 3	-	borult	3,0 ●	-
+1/6 ó	-	csend	W 3	-	borult	ny ●●	-
-	-	-	-	-	-	-	szélfordulás délről északkeletre
-	-	-	-	-	felhősödés	-	felső front
+1/1 ó	-5/ 1 ó	W 2	WNW 20	18^{13} WNW 18,2	borulás	-	álcozott front
+0,5/6ó	+6/ 1 ó	SSE 6	SSE 4	-	borult idő	2,2 ✱	-
+1/10 p	-10/10p	E 1	NW 16	18^{27} NW 7,7	felszakadózó felhőzet	-	álcázott front
-	+10/ 2ó	ENE 2	E 2	-	borult idő	2,5 ●	-
+1,5/2 ó	-15/ 2ó	SW 5	NW 15	05^{00} W 8,6	felszakadozó felhőzet	5,7 ⁝̇	álcázott front
+1/1 ó	-5/ 1ó	S 5	S 13	13^{22} S 8,0	derült idő	-	-

1965. december

Állomások	Hőmérséklet C°								Csapadék				Napsütés	
	Havi közép	Eltérés a norm.-tól	Absz. max.	Nap	Absz. min.	Nap	Fagyos nap. Min≤0°	Téli nap. Max.≤0°	Ösz-szeg mm	Eltérés a norm.-tól	Napok száma ≥1 mm	Havas nap	Ösz-szeg óra	Eltérés a norm.-tól
Magyaróvár	1,5	+0,7	9,1	6.	-6,1	15.	22	2	64	+18	9	5	43	-3
Keszthely	2,4	+1,2	10,7	19.	-5,2	30.	18	0	71	+21	10	6	48	-4
Szentgotthárd	1,0	+0,8	11,2	19.,28.	-8,6	2.	27	1	43	+10	7	4	64	+15
Pécs	3,8	+2,0	14,0	21.	-5,3	15.	12	0	54	+8	10	4	61	+7
Budapest	2,0	+0,5	9,3	28.	-4,6	15.	18	1	68	+20	13	10	41	-2
Kalocsa	3,0	+1,8	12,2	21.	-5,2	15.	16	0	70	+27	11	2	46	-5
Szolnok	2,0	+1,3	10,6	10.	-6,9	15.	17	3	55	+20	11	5	35	-
Miskolc	0,1	+0,4	7,9	28.	-12,4	15.	25	6	51	+11	14	13	29	-9
Kisvárda	0,8	+0,7	9,2	10.	-14,2	16.	9	4	80	+36	11	8	31	-15
Debrecen	1,4	+0,9	10,4	10.	-9,0	15.	18	5	71	+31	14	8	27	-19
Békéscsaba	2,4	+1,2	12,1	10.	-6,4	15.	15	2	81	+39	12	6	38	-12
Kékestető	-2.5	±0,0	8,7	20.	-12,1	15.	28	19	101	+40	13	21	-	-

17414-D