Hungary Országos Meteorológiai Intézet.

IDŐJÁRÁSI NAPIJELENTÉS

ЕЖЕДНЕВНЫЙ МЕТЕОРОЛОГИЧЕСКИЙ БЮЛЛЕТЕНЬ • DAILY WEATHER REPORT
BULLETIN QUOTIDIEN DE TEMPS • TÄGLICHER WETTERBERICHT

KIADJA AZ ORSZÁGOS METEOROLÓGIAI INTÉZET
BUDAPEST II. KITAIBEL PÁL UTCA 1
TELEFON: KÖZPONT: 353-500, IDŐJELZŐ OSZT.: 150-410

MEGJELENIK NAPONKÉNT • ELŐFIZETÉSI ÁRA
A POSTAI KÖLTSÉGGEL EGYÜTT NEGYEDÉVRE 60, Ft
KIADÁSÉRT FELEL AZ INTÉZET IGAZGATÓJA

82. évfolyam 274. szám. + Budapest + 1969. október 1. szerda

QC 989 .H9 I32 1969 Oct.-Dec.

Az időjárási helyzet ma reggel és a várható időjárás:

Szárazföldünkön a Brüsszel-Berlin-Varsó vonaltól északra továbbra is változékony az időjárás. A kelet felé haladó ciklonok erős, többfelé viharos szeleket, esőket okoznak. Ezen a területen a hőmérséklet 4-6 fokkal az átlagos érték alatt alakult. Az emlitett vonaltól délre, a Földközi-tenger nyugati medencéjének kivételével, csendes, az évszaknak megfelelő az időjárás. Az Ibériai-félszigeten, a Földközi-tenger nyugati térségében és Afrika északi partjain többfelé keletkeznek zivatarok, de a hőmérséklet napközben még 25, 30 fokig emelkedik. A következő 36 órában időjárásunkat az északnyugat felől közeledő hüvös levegő határozza meg.

Hazánkban kedden az ország nyugati felén erősen, máshol változóan felhős idő volt. Ennek megfelelően a nyugati határmegyékben csak 1, 2, máshol 5, 10 órás napfénytartamot mértek. Napközben eső sehol sem esett. A hőmérséklet csucsértéke a nyugati határszélen csak 15, 18, az ország többi rézsén 19, 24 fokig emelkedett. Az éjszakai óráktól kezdve szórványos esőt, sőt Gödöllőn zivatart is észleltek. A lehullott eső mennyisége az 1 mm-t sehol sem haladta meg. Ma hajnalra az északkeleti megyékben 3, 7, máshol 8, 14 fokig hült le a levegő. A délelőtt folyamán változóan felhős idő volt, az északi megyék néhány helyéről kisebb esőt jelentettek. A hőmérséklet 11 órakor 15, 20 fok között váltakozott.

Ma 12 órakor a hőmérséklet Budapesten 18 fok, a tengerszintre átszámitott légnyomás 760 mm, gyengén süllyed.

Várható időjárás csütörtök estig:

Felhőátvonulások, többfelé átfutó esővel.
Mérsékelt, változó irányú, majd megélénkülő, helyenként megerősödő és északnyugatira forduló szél.
A nappali felmelegedés gyengül.

Várható legalacsonyabb éjszakai hőmérséklet: 8, 13,
legmagasabb nappali hőmérséklet csütörtökön: 15 fok körül.

Bóna Márta s.k.

A hőmérséklet napi középértéke és eltérése a 90 évi átlagtól /Budapesten/:

1969. IX. 30.: 15,[illegible] C° [illegible] 0,6 C°

1871 óta ezen a napon Budapesten alördult:

legmagasabb hőmérséklet: 31,5 C° /1932/
legalacsonyabb hőmérséklet: 1,9 C° /1921/

ATMOSPHERIC SCIENCES LIBRARY
FEB 17 1970
E.S.S.A.
LIBRARY
U.S. Dept. of Commerce

ATMOSPHERIC SCIENCES LIBRARY
JUL 14 1971
U. S. Dept. of Commerce

JAN 2000
National Oceanic & Atmospheric Administration
U.S. Dept. of Commerce
1356 521

69.557.

National Oceanic and Atmospheric Administration

Environmental Data Rescue Program

ERRATA NOTICE

One or more conditions of the original document may affect the quality of the image, such as:

Discolored pages
Faded or light ink
Binding intrudes into the text

This document has been imaged through the NOAA Environmental Data Rescue Program. To view the original document, please contact the NOAA Central Library in Silver Spring, MD at (301) 713-2607 x124 or www.reference@nodc.noaa.gov.

Information Manufacturing Corporation
Imaging Subcontractor
Rocket Center, West Virginia
September 14, 1999

CSAPADÉKELOSZLÁS

AZ UTOLSÓ 24 ÓRÁBAN

196 9. IX. 30. ..... 7^h-TÓL ..... X. 1. ..... 7^h-IG

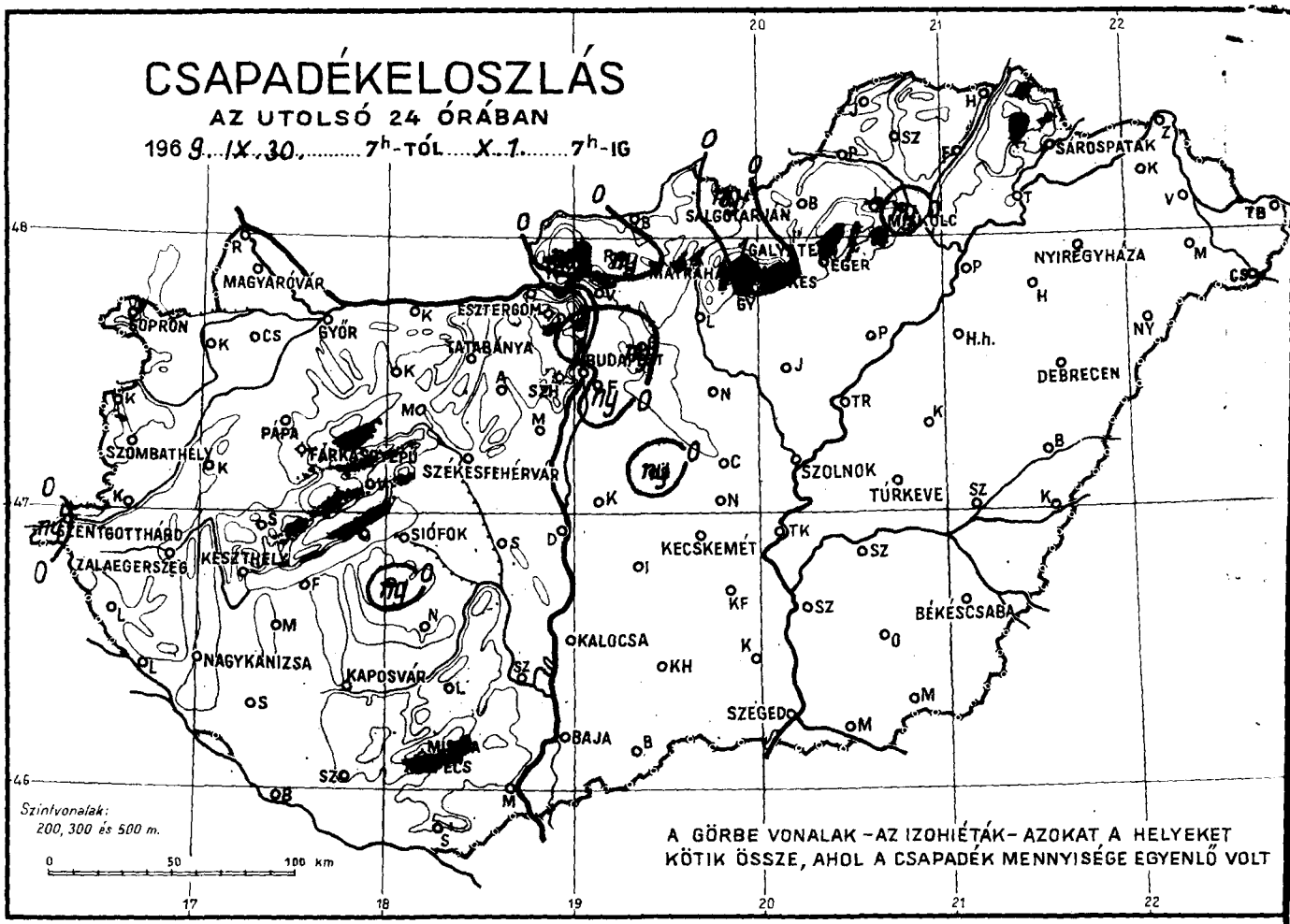

LEGMAGASABB HŐMÉRSÉKLET

196 9. IX. 30. .....

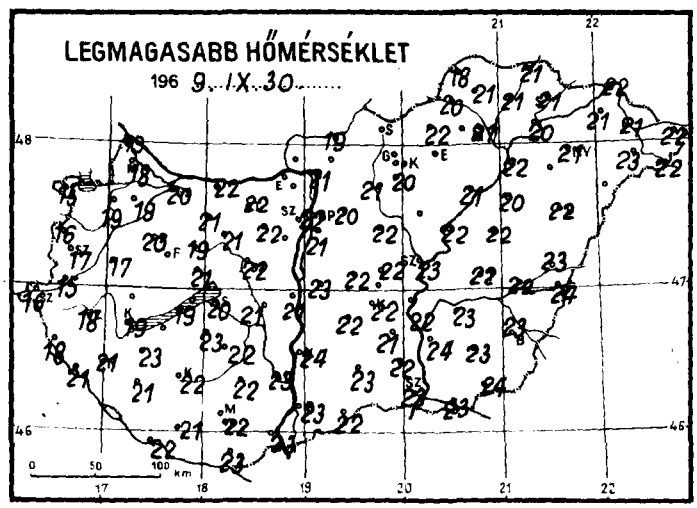

LEGALACSONYABB HŐMÉRSÉKLET

196 9. X. 1. .....

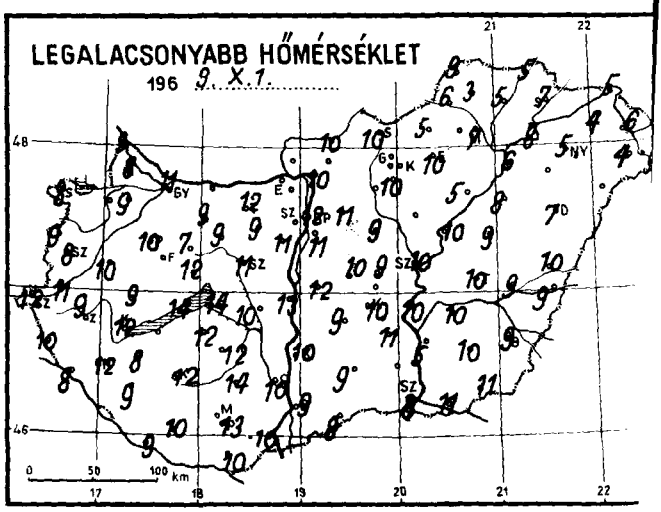

RADIÁCIÓS MINIMUM

196 9. X. 1. .....

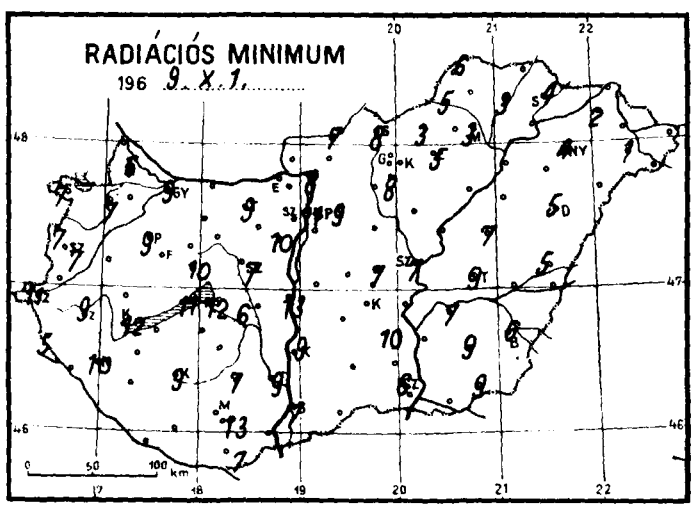

Napfénytartam.

1969. IX. 30.

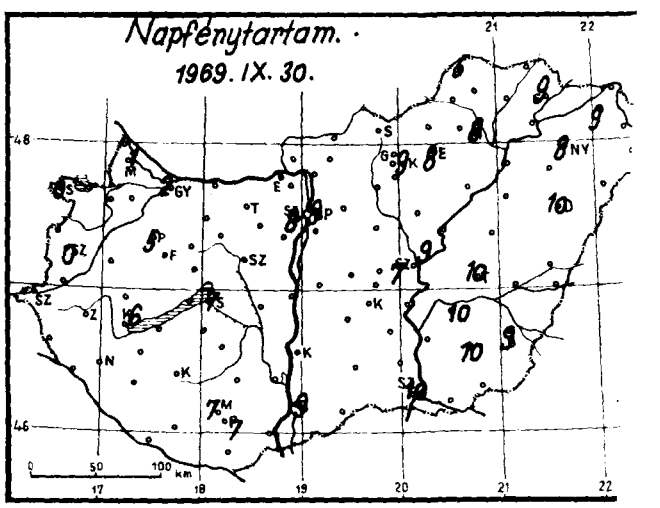

1969. október hó, 1. nap szerda

		Az utolsó 24 óra adatai					
		Csapadék (mm)		Hőmérsékleti szélsőségek: tegnapi nappali max.	éjszakai min.	min. 5 cm-en	Napsütés (óra) tegnap
12815	Magyaróvár	•	=	18	8	6	1
822	Győr	•	=	20	11	9	2
825	Pápa	•	=	20	10	9	5
805	Sopron	•	=	15	8	7	0
812	Szombathely	•	=	17	8	7	0
910	Szentgotthárd	ny	=	16	12	11	
915	Zalaegerszeg	•	=	18	9	9	
	Lenti	•		18	10	5	
925	Nagykanizsa	•	=	21	12	10	
920	Keszthely	•	=	19	12	12	6
	Tihany	•		19	14	11	
935	Siófok	•	=	20	14	12	7
942	Pécs	•		22	13	13	7
941	Misinatető (534 m)	•		20	14	10	7
	Siklós	•	↳	23	10	7	
827	Farkasgyepű (400 m)	•		18	11	8	
	Veszprém	•	↳	21	12	10	
833	Tatabánya	•		22	12	9	
839	Budapest (Ferihegy)	ny		21	11	–	
840	Budapest OMI	•		22	12	11	9
841	Budapest (Szabadságh., 474 m)	•	↳	20	11	8	8
	Martonvásár	•		21	11	10	
835	Székesfehérvár	•		22	11	7	
	Dunaújváros	•		21	13	13	
	Szekszárd	•	↳	23	10	9	
	Mohács	•	↳	23	10		
960	Baja	•		23	9	7	9
955	Kalocsa	•		24	10	9	
	Cegléd	•		22	9	7	7
860	Szolnok	•	=	23	10	7	9
970	Kecskemét	•	=	22	10	–	
	Kiskunfélegyháza	•		21	11	10	
982	Szeged	•		23	8	6	10
	Mezőhegyes	•	↳	24	11	9	
	Orosháza	•		23	10	9	10
990	Békéscsaba	•		23	9	6	9
875	Túrkeve	•		22	10	9	10
	Berettyóújfalu	•	↳	23	10	5	
880	Debrecen	•	=	22	7	5	10
892	Nyíregyháza	•	=	21	5	4	8
788	Kisvárda	•		21	4	2	9
	Mátészalka	•		23	4	1	
	Tiszabecs	•		22	4		
	Vác	•	↳	21	10	8	
	Gödöllő	ny	↱	20	11	9	
	Lőrinci	•		21	–	–	
	Gyöngyös	•		20	10	8	
	Balassagyarmat	•	↳	19	10	7	
755	Salgótarján	ny		19	9		
	Galyatető (932 m)	1	↓	15	9		
851	Kékestető (1000 m)	ny	=	15	9	8	9
	Mátraháza (672 m)						
865	Eger	•	=	20	10	5	8
	Putnok	•		20	6	5	
	Lillafüred	•		19	7		
772	Miskolc	ny	=	21	7	3	8
	Fügöd	•	↳	21	5	3	
778	Sárospatak	•	=	21	7	4	9

Rajka	•	
Kapuvár	•	↳
Csorna	•	↳
Komárom	•	
Káld	•	↳
Kőszeg	•	
Körmend	•	
Letenye	•	
Sümeg	•	
Zirc	•	
Kisbér	•	↳
Mór	•	
Alcsút	•	
Esztergom		
Dobogókő	•	
Fonyód	•	
Tab	ny	
Sárbogárd	•	
Lengyel	•	
Nagykónyi	•	
Marcali	•	
Somogyszob	•	
Kaposvár	•	↳
Barcs	•	
Szigetvár	•	
Bácsalmás	•	
Kiskunhalas	•	
Izsák	•	
Kunsztmiklós	•	
Örkény	ny	
Nagykáta	•	
Jászapáti	•	↳
Tiszakécske	•	
Nagykőrös	•	
Kistelek	•	
Makó	•	
Szentes	•	
Szarvas	•	
Szeghalom	•	
Körösszakál	•	
Tiszaroff	•	
Poroszló	•	↳
Karcag	•	↳
Hortobágy	•	
Polgár	•	
Hajdúdorog		
Nyírlugos		
Csenger	•	↳
Vásárosnamény	•	
Záhony	•	
Királyrét	ny	
Romhány	ny	
Borsodnádasd	•	
Jósvafő	•	
Szendrőlád	•	
Hidasnémeti	•	
Tokaj	•	
Szentendre	1	

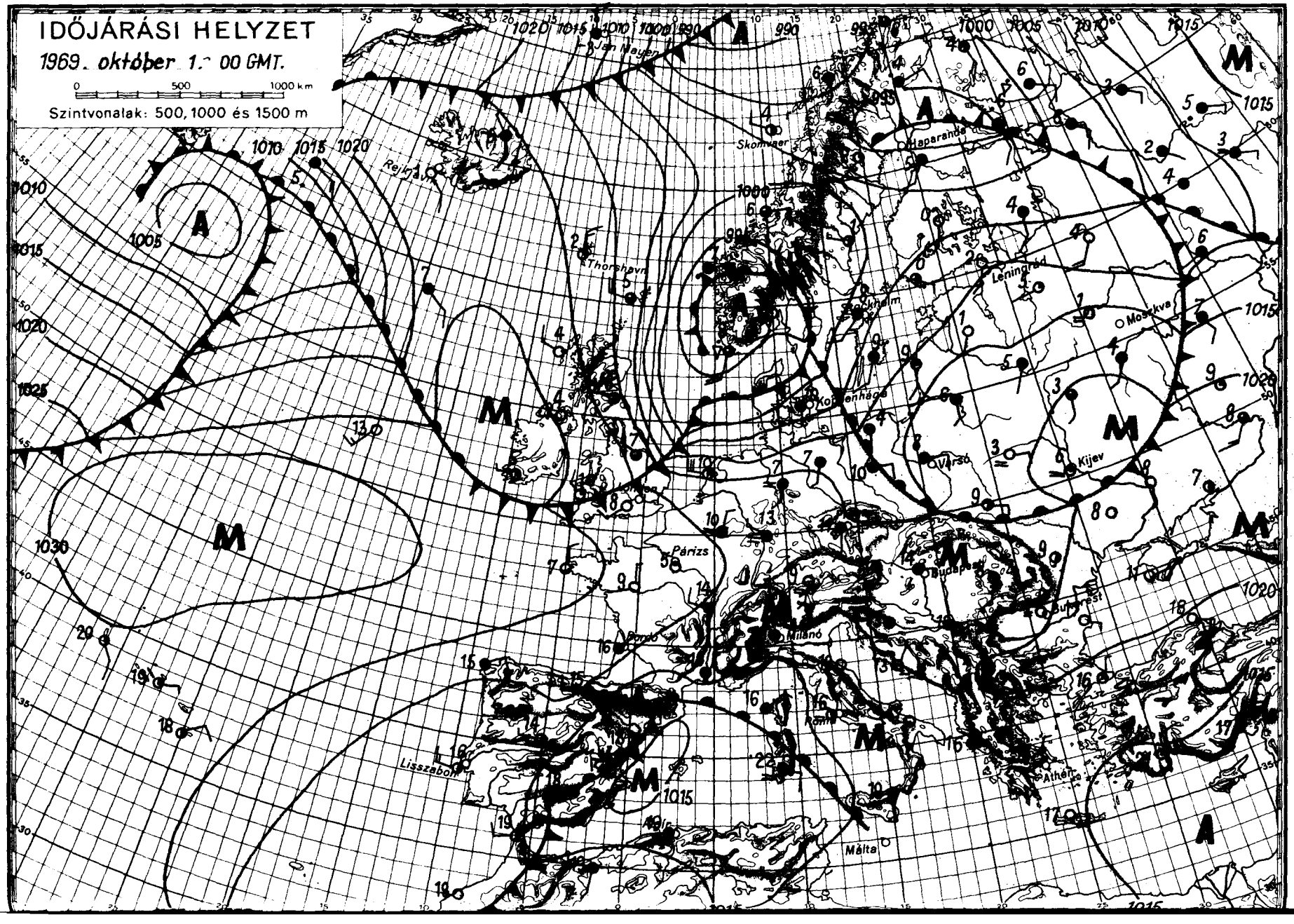
IDŐJÁRÁSI HELYZET
1969. október 1.- 00 GMT.
0 500 1000 km
Szintvonalak: 500, 1000 és 1500 m
Jan Mayen
Skomvaer
Haparanda
Rejkjavik
Thorshavn
Leningrád
Moszkva
Kopenhága
Varsó
Kijev
Párizs
Budapest
Bukarest
Milánó
Lisszabon
Athén
Málta

DŐJÁRÁSI NAPIJELENTÉS

ЕЖЕДНЕВНЫЙ МЕТЕОРОЛОГИЧЕСКИЙ БЮЛЛЕТЕНЬ • DAILY WEATHER REPORT
BULLETIN QUOTIDIEN DE TEMPS • TÄGLICHER WETTERBERICHT

ADJA AZ ORSZÁGOS METEOROLÓGIAI INTÉZET
DAPEST II. KITAIBEL PÁL UTCA 1
LEFON: KÖZPONT: 353-500, IDŐJELZŐ OSZT.: 150-410

MEGJELENIK NAPONKÉNT • ELŐFIZETÉSI ÁRA
A POSTAI KÖLTSÉGGEL EGYÜTT NEGYEDÉVRE 60, Ft
KIADÁSÉRT FELEL AZ INTÉZET IGAZGATÓJA

82. évfolyam 275. szám. + Budapest + 1969. október 2. csütörtök

Az időjárási helyzet ma reggel és a várható időjárás:

A Skandináv-félsziget felől erős északnyugati széllel hideg levegő árasztotta el Nyugat- és Közép-Európát, és jelentős 5, 10 fokos lehülést okozott. Gyors vonulására jellemző, hogy első hulláma csütörtökön hajnalban már a Balkán-félszigeten okozott esőket. A száraz és hideg levegő hatására az Alpoktérségében és a Cseh-medencében a koraregggeli órákban többfelé 2, helyenként pedig 0 fokig hült le a levegő. A Brit-szigeten az ujabb óceáni páradus légtömegek felhős, szeles és esős időjárást okoznak.

Hazánkban szerdán változóan felhős volt az ég, a koradélutáni órákban a hőmérséklet 18, 23 fokig emelkedett. Előbb Sopronban, később a Dunántúl nagy részén délutáni záporok, zivatarok keletekeztek. Ez az eső-zóna az éjszakai órákig az egész ország területére kiterjedt. A legtöbb csapadékmennyiséget a nyugati megyékből jelentették; Pécsről 23, Körmendről, Vasegerszegről 24, Kaposvárról 27, Vasvárról 36 és a Vas-megyei Csehimindszerntről 40 mm-t. Csütörtökön hajnalban a legalacsonyabb hőmérséklet délnyugaton 10, 13, máshol 6, 10 fok között alakult. Délelőtt felhőátvonulások voltak, a hőmérséklet 11 órakor 10, 14 fok között váltakozott.

Ma 12 órakor Budapesten a hőmérséklet 11 fok volt, a tengerszintre átszámitott légnyomás 764 mm, alig változik.

Várható időjárás péntek estig:

Felhőátvonulások, szórványos futó esővel.
Az élénk, időnként erős északnyugati szél lassan mérséklődik.
Az évszakhoz képest hideg idő.
A szélvédett helyeken taljmenti fagy.

Várható legalacsonyabb éjszakai hőmérséklet: 0, +5,
legmagasabb nappali hőmérséklet pénteken: 10, 15 fok között.

Dunay Sándorné s.k.

Távolabbi kilátások hétfőig:

Legalacsonyabb hajnali hőmérsékletek eleinte 1, 6 később 7, 12 fok között. Legmagasabb nappali hőmérsékletek eleinte 10, 15, később 15, 20 fok között. Jelentős mennyiségü /legalább 5 mm/ eső az ország területének 60 százalékán várható.

TÁVELŐREJELZŐ CSOPORT

A hőmérséklet napi középértéke és eltérése a 90 évi átlagtól /Budapesten/:

1969. X. 1.: 16,3 C°, +1,6 C°.

1871 óta ezen a napon Budapesten előfordult:

legmagasabb hőmérséklet: 30,8 C° /1932/
legalacsonyabb hőmérséklet: 1,3 C° /1959/

69.558.

CSAPADÉKELOSZLÁS

AZ UTOLSÓ 24 ÓRÁBAN

196 9. X. 1. 7h-TÓL X. 2. 7h-IG

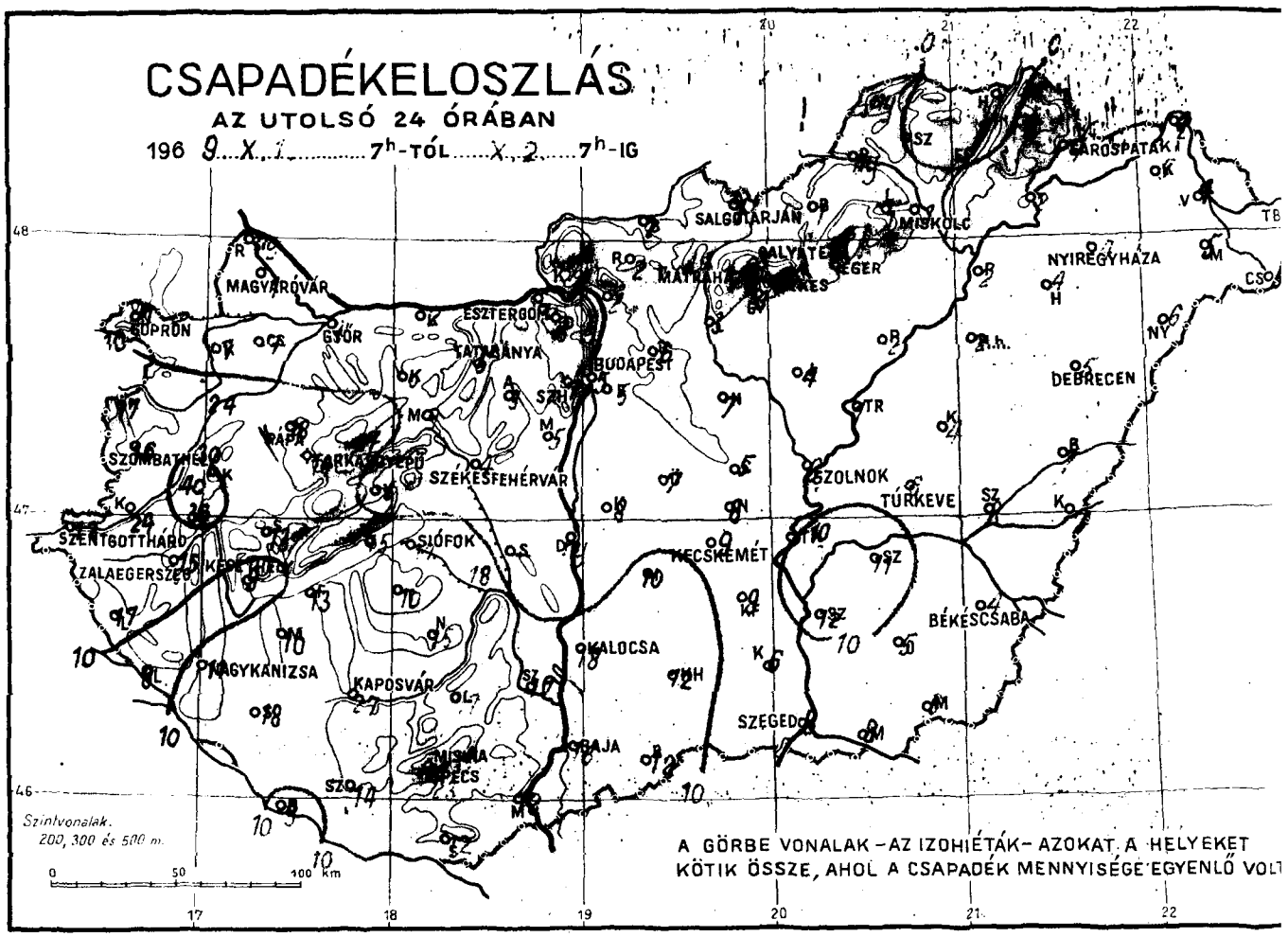

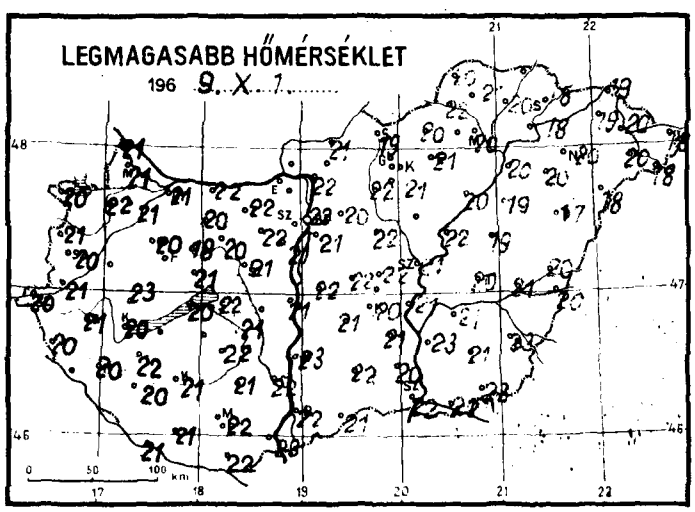

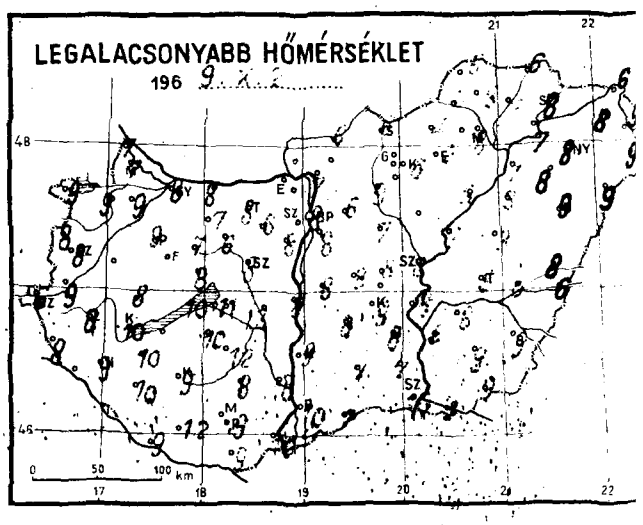

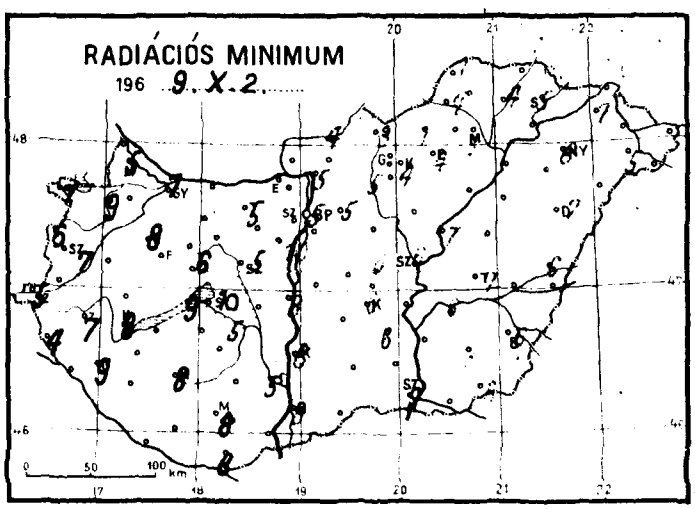

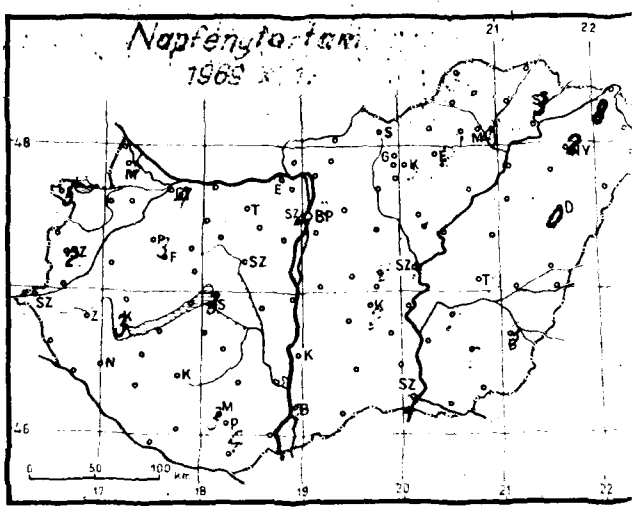

1969. október hó, 2. nap csütörtök

	Az utolsó 24 óra adatai								
	Csapadék (mm)		Hőmérsékleti szélsőségek			Napsütés (óra) tegnap	24 órai csapadék mm		
			tegnapi nappali max.	éjszakai min.	min. 5 cm-en				
12815 Magyaróvár	1		21	7	5	5	Rajka	ny	
822 Győr	3	=	21	8	7	4	Kapuvár	7	⊥
825 Pápa	18	↯	20	9	8	3	Csorna	7	
805 Sopron	1	▽	20	9	7	5	Komárom	2	
812 Szombathely	16	↯	20	8	7	2	Káld		
910 Szentgotthárd	12	↯	20	6	5		Kőszeg	17	↯
915 Zalaegerszeg	15	↯	21	8	7		Körmend	24	↯
Lenti	17		20	8	4		Letenye	8	↯
925 Nagykanizsa	11	↯	20	9	9		Sümeg	13	↯
920 Keszthely	9	↯	20	10	8	3	Zirc	21	
Tihany	15	↯	20	10	9		Kisbér	6	↯
935 Siófok	17	↯	22	11	10	3	Mór	9	
942 Pécs	23	▽	22	9	8	4	Alcsút	3	
941 Misinatető (534 m)	13		19	6	6	3	Esztergom		
Siklós	12	↯	22	9	8		Dobogókő	3	=
827 Farkasgyepű (400 m)	14	↯	19	7	5		Fonyód	13	↯
Veszprém	5	↯	21	8	6		Tab	10	
833 Tatabánya	6		22	8	5		Sárbogárd	18	↯
839 Budapest (Ferihegy)	5	=	21	8	–		Lengyel	17	
840 Budapest OMI	5		22	8	5	3	Nagykónyi	15	
841 Budapest (Szabadságh. 474 m)	7		20	5	3	4	Marcali	10	↯
Martonvásár	5		21	8	6		Somogyszob	18	↯
835 Székesfehérvár	4		21	8	5		Kaposvár	27	↯
Dunaújváros	ny		21	8	8		Barcs	9	↯
Szekszárd	17	⊥	22	10	5		Szigetvár	14	
Mohács	12		23	10			Bácsalmás	12	
960 Baja	16	▽	22	10	8	3	Kiskunhalas	12	
955 Kalocsa	18	↯	23	9	8		Izsák	10	
Cegléd	5		22	8	6	2	Kunsztmiklós	8	
860 Szolnok	6		21	8	6	1	Örkény	7	
970 Kecskemét	9	=	20	9	6	2	Nagykáta	7	
Kiskunfélegyháza	9		21	8	6		Jászapáti	4	
982 Szeged	8	=	22	10	9	2	Tiszakécske	10	
Mezőhegyes	6		23	9	8		Nagykőrös	8	
Orosháza	5		21	9	3	2	Kistelek	6	▽
990 Békéscsaba	4		23	9	6	3	Makó	8	
875 Túrkeve	6	▽	20	8	7	0	Szentes	12	
Berettyóújfalu	7		20	8	6		Szarvas	11	↯
882 Debrecen	5	=	17	9	7	0	Szeghalom	8	
892 Nyíregyháza	4		20	9	8	2	Körösszakál	7	
788 Kisvárda	5	=	19	8	7	8	Tiszaroff	1	
Mátészalka	5		20	9	5		Poroszló	2	
Tiszabecs	6		18	9			Karcag	4	
Vác	2		22	7	5		Hortobágy	2	
Gödöllő	6	▽	20	6	5		Polgár	2	▽
Lőrinci	3		22	9	5		Hajdúdorog	4	
Gyöngyös	3		21	6	4		Nyírlugos	6	
Balassagyarmat	2	▽	21	6	4		Csenger	5	
755 Salgótarján	1		19	6	3		Vásárosnamény	4	
Galyatető (932 m)	3		17	1			Záhony	4	
851 Kékestető (1000 m)	1	=	15	1	0	5	Királyrét	7	▽
Mátraháza (672 m)							Romhány	2	▽
865 Eger	2	=	21	6	4	2	Borsodnádasd	1	▽
Putnok	ny		22	6	4		Jósvafő	ny	
Lillafüred	1		18	6			Szendrőlád	•	
772 Miskolc	1	▽	20	8	5	4	Hidasnémeti	4	
Füged	•	⊥	20	7	4		Tokaj	2	
778 Sárospatak	4		18	8	5	3	Szentendre	2	

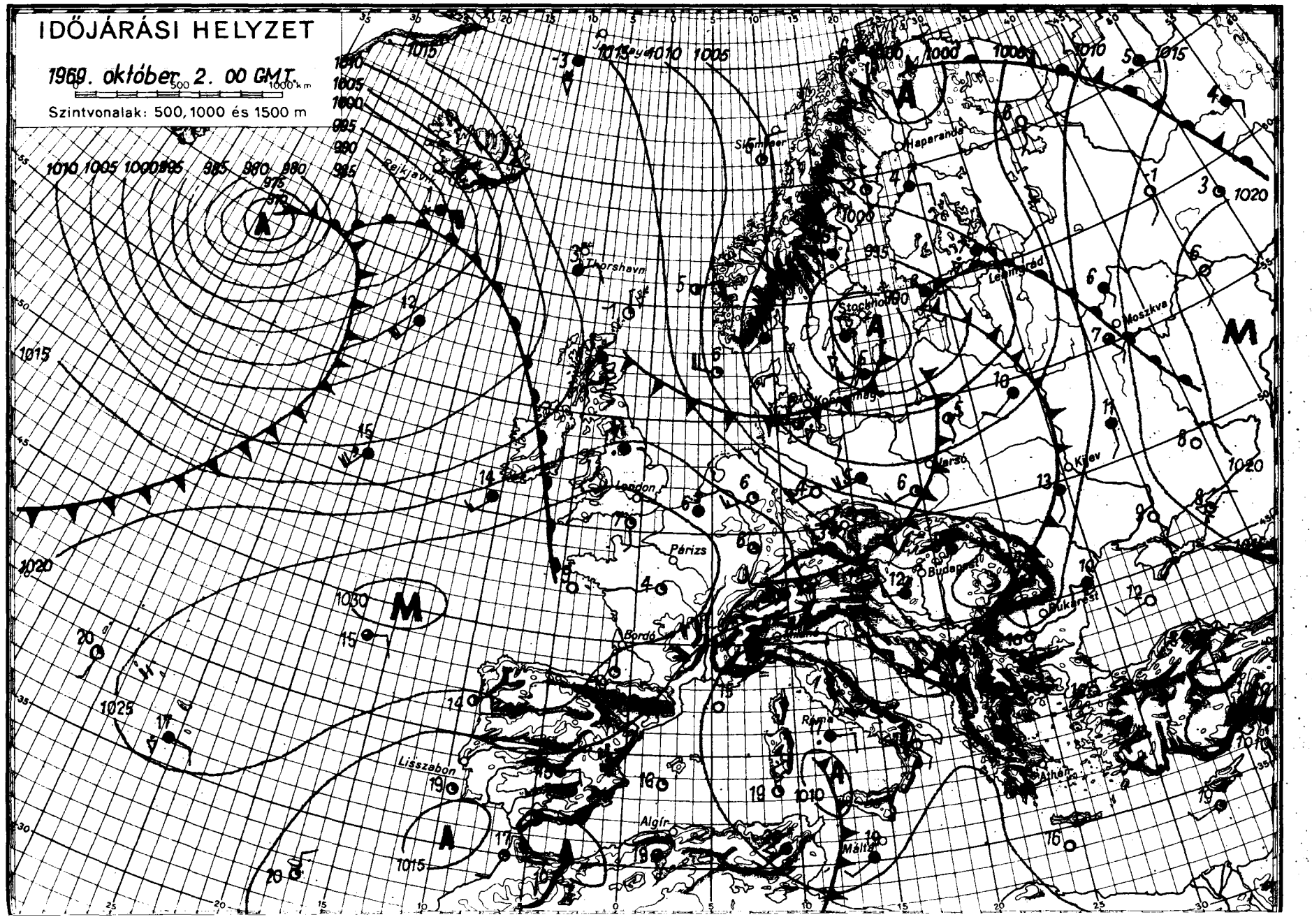

OFSET NYOMDA BUDAPEST

DŐJÁRÁSI NAPIJELENTÉS

ЕЖЕДНЕВНЫЙ МЕТЕОРОЛОГИЧЕСКИЙ БЮЛЛЕТЕНЬ • DAILY WEATHER REPORT
BULLETIN QUOTIDIEN DE TEMPS • TÄGLICHER WETTERBERICHT

ADJA AZ ORSZÁGOS METEOROLÓGIAI INTÉZET
UDAPEST II. KITAIBEL PÁL UTCA 1
LEFON: KÖZPONT: 353-500, IDŐJELZŐ OSZT.: 150-410

MEGJELENIK NAPONKÉNT • ELŐFIZETÉSI ÁRA
A POSTAI KÖLTSÉGGEL EGYÜTT NEGYEDÉVRE 60, Ft
KIADÁSÉRT FELEL AZ INTÉZET IGAZGATÓJA

12. évfolyam 276. szám. + Budapest + 1969. október 3. péntek

Az időjárási helyzet ma reggel és a várható időjárás:

Az észak felől érkező hideg, sarkvidéki eredetü levegő elárasztotta Közép-Európát és hatására itt erős lehülés következett be. A nappali hőmérséklet csütörtökön 4, 8 fokkal volt alacsonyabb a legutóbbi 7 év átlagánál. Nyomában az Atlanti - óceánról érkező nedves, enyhébb levegő a Brit-szigeteken és Németországban változékony, esős időjárást okoz és fokozatos felmelegedés kezdődik. Szintén változékony, felhős, esős az idő a Szovjetunió európai területének nagy részén.

Hazánkban csütörtökön a Dunántúlon felhős volt az idő és helyenként esett az eső. A lehullott eső mennyisége sehol sem haladta meg a 7 mm-t. Országunk többi részein felhőátvonulások voltak eső nélkül és 6, 9 órán át sütött a nap. A hőmérséklet napközben általában 12, 17 fokig emelkedett. Péntek hajnalra északkeleten 0, -2, máshol +2, +10 fokig hült le a levegő. Délelőtt országunk felett megnövekedett a felhőzet, nyugaton néhány helyen esett az eső. A hőmérséklet 11 órára 10, 14 fokig emelkedett.

Ma 12 órakor Budapesten a hőmérséklet 12 fok, a tengerszintre átszámitott légnyomás 767 mm, változatlan.

Várható időjárás szombat estig:

Felhős idő, esőkkel.
Mérsékelt délnyugati, nyugati szél.
Az éjszakai lehülés gyengül.

Várható legalacsonyabb éjszakai hőmérséklet: 5, 10 fok között,
legmagasabb nappali hőmérséklet szombaton: 16 fok körül.

Bartha Péterné s.k.

A hőmérséklet napi középértéke és eltérése a 90 évi átlagtól /Budapesten/:

1969. X. 2.:	10,7 C°,	-3,9 C°.

1871 óta ezen a napon Budapesten előfordult:

legmagasabb hőmérséklet:	28,4 C° /1942/
legalacsonyabb hőmérséklet:	2,8 C° /1916/

69.561.

CSAPADÉKELOSZLÁS

AZ UTOLSÓ 24 ÓRÁBAN

196 9. X. 2. 7h-TÓL X. 3. 7h-IG

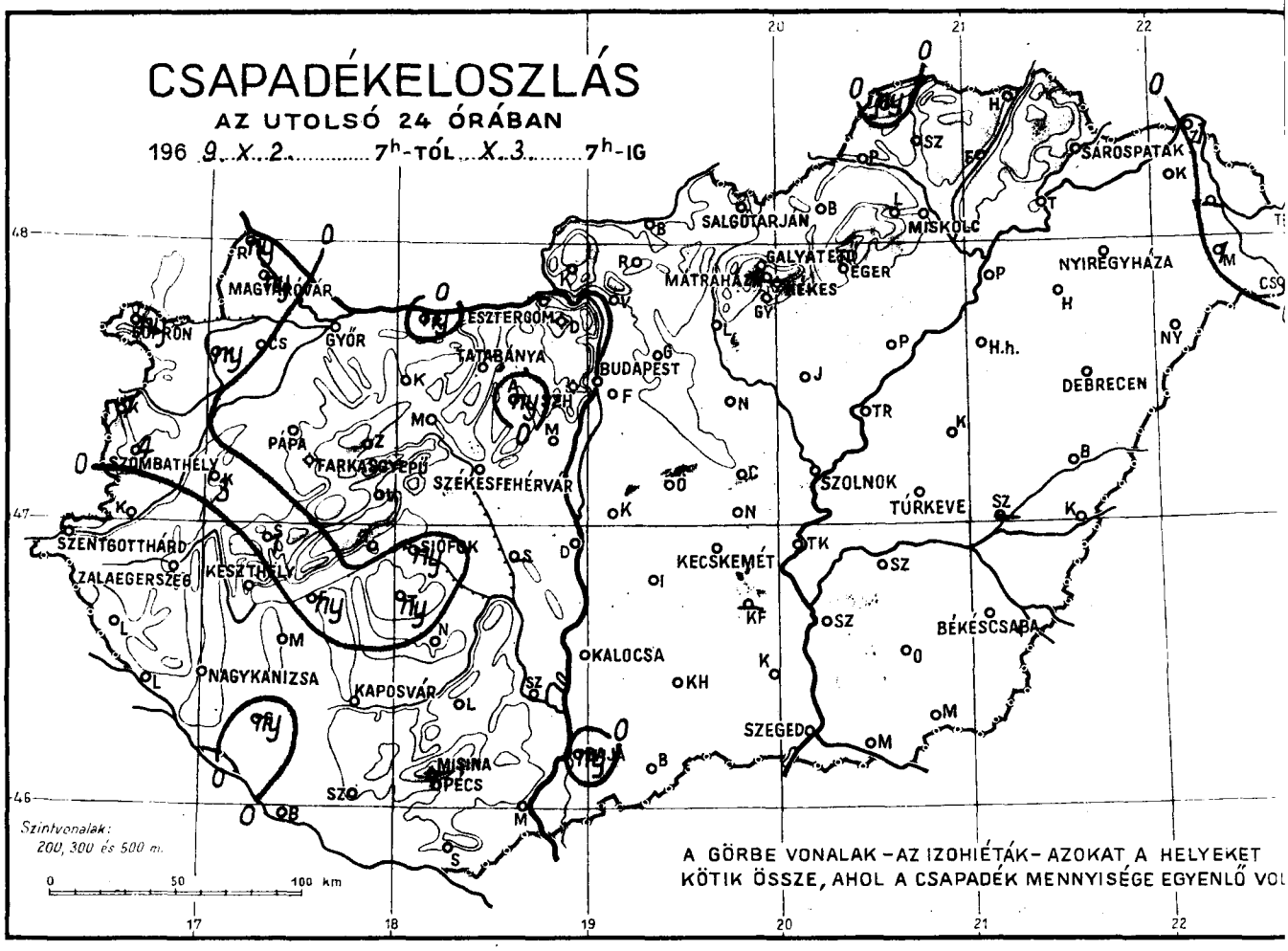

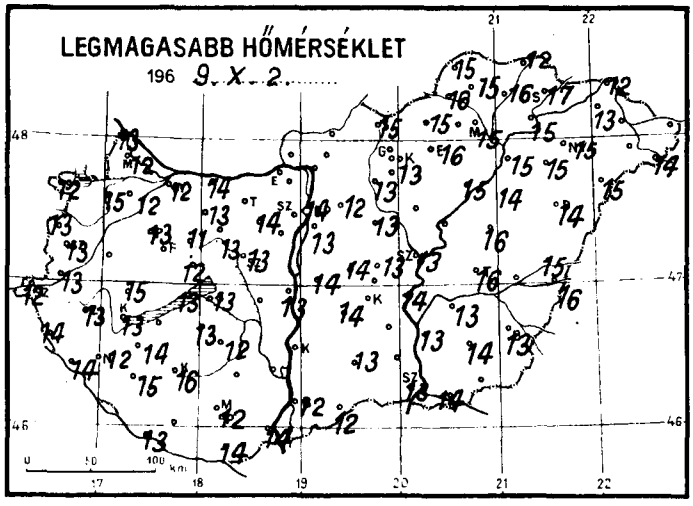

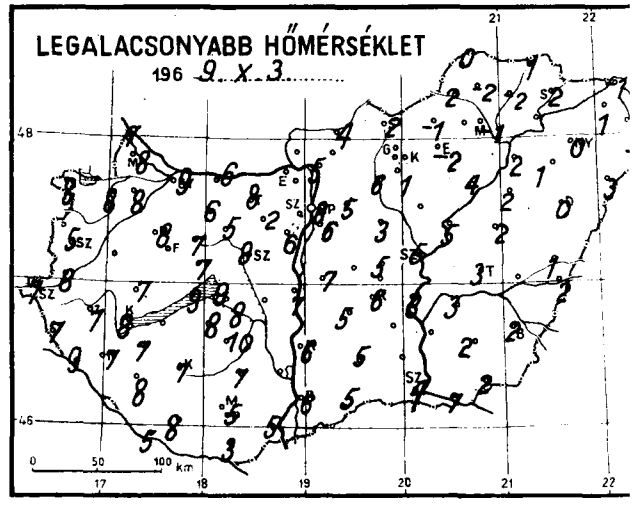

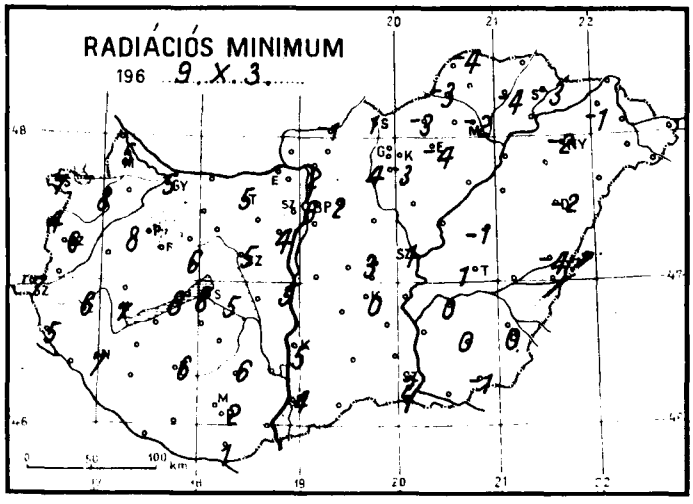

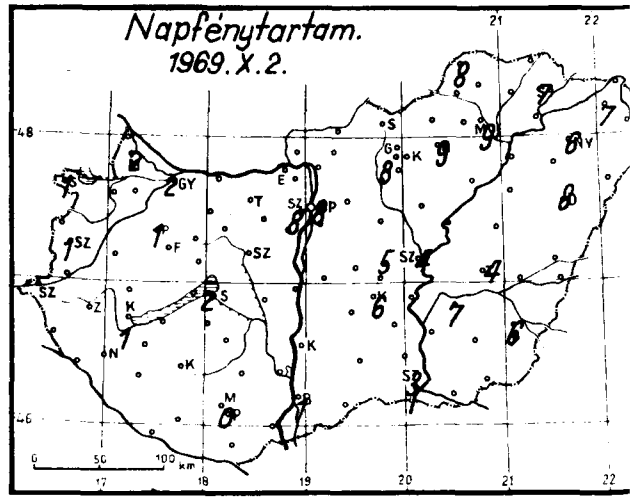

1969. október hó, 3. nap péntek

	Az utolsó 24 óra adatai					
	Csapadék (mm)		Hőmérsékleti szélsőségek			Napsütés (óra) tegnap
			tegnapi nappali max.	éjszakai min.	min. 5 cm-en	
12815 Magyaróvár	ny		12	8	5	2
822 Győr	.		12	9	5	2
825 Pápa	.		13	8	8	1
805 Sopron	ny		12	8	7	1
812 Szombathely	4	▽	13	7	6	1
910 Szentgotthárd	.	=	12	7	7	.
915 Zalaegerszeg	.		13	7	6	
Lenti	.		14	7	5	
925 Nagykanizsa	.		12	7	7	
920 Keszthely	.		13	8	7	1
Tihany	.		13	9	8	
935 Siófok	ny		13	9	8	2
942 Pécs	.		12	5	2	0
941 Misinatető (534 m)						
Siklós	.	⊥	14	3	1	
827 Farkasgyepű (400 m)	.		13	6	5	
Veszprém	.		12	7	6	
833 Tatabánya	.		–	8	5	
839 Budapest (Ferihegy)	.		13	6	–	
840 Budapest OMI	.		14	8	6	8
841 Budapest (Szabadságh., 474 m)	.		11	4	2	8
Martonvásár	.		–	6	4	
835 Székesfehérvár	.		13	8	5	
Dunaújváros	.		13	7	5	
Szekszárd	.	=	–	–	–	
Mohács	.	⊥	14	5		
960 Baja	ny		12	6	4	1
955 Kalocsa	.	=	–	6	5	
Cegléd	.		13	5	3	5
860 Szolnok	.		13	5	1	4
970 Kecskemét	.		–	6	0	6
Kiskunfélegyháza						
982 Szeged	.		13	4	2	3
Mezőhegyes	.		–	2	-1	
Orosháza	.		14	2	0	
990 Békéscsaba	.		13	2	0	6
875 Túrkeve	.	=	16	3	1	4
Berettyóújfalu	.	⊔	15	1	-4	
882 Debrecen	.	⊔	14	0	-2	8
892 Nyíregyháza	.	⊔	15	0	-2	6
788 Kisvárda	.		13	1	-1	7
Mátészalka	1	⊔	–	-1	-1	
Tiszabecs	ny		–	-1		
Vác	.	⊥	–	5	2	
Gödöllő	.		12	5	2	
Lőrinci	.		13	6	4	
Gyöngyös	.		13	1	-3	
Balassagyarmat	.		–	4	-1	
755 Salgótarján	.		15	2	1	
Galyatető (932 m)	.		–	-1		
851 Kékestető (1000 m)	.		5	0	-1	8
Mátraháza (672 m)						
865 Eger	.	=	16	-2	-4	9
Putnok	.	=	16	-2	-3	
Lillafüred	.		16	2		
772 Miskolc	.	⊔	15	-1	-2	9
Füged	.	⊔	16	-2	-4	
778 Sárospatak	.	=	17	2	-3	7

24 órai csapadék mm		
Rajka	ny	
Kapuvár	ny	
Csorna	.	⊥
Komárom	ny	
Káld	3	
Kőszeg	7	
Körmend	.	
Letenye	.	
Sümeg	1	
Zirc	.	
Kisbér	.	⊥
Mór	.	
Alcsút	ny	
Esztergom		
Dobogókő	ny	
Fonyód	ny	
Tab	ny	
Sárbogárd	.	
Lengyel	.	
Nagykónyi	.	
Marcali	.	
Somogyszob	ny	
Kaposvár	.	
Baros	.	
Szigetvár	.	
Bácsalmás	.	
Kiskunhalas	.	
Izsák	.	
Kunsztmiklós	.	
Örkény	.	
Nagykáta	.	
Jászapáti	.	⊥
Tiszakécske	.	
Nagykőrös	.	
Kistelek	.	
Makó	.	
Szentes	.	
Szarvas	.	
Szeghalom		
Körösszakál	.	
Tiszaroff	.	
Poroszló	.	⊔
Karcag	.	⊥
Hortobágy	.	
Polgár	.	
Hajdúdorog	.	
Nyírlugos	.	⊔
Csenger	4	⊓
Vásárosnamény		
Záhony	1	
Királyrét	.	
Romhány	.	
Borsodnádasd	.	
Jósvafő	ny	⊔
Szendrőlád	.	
Hidasnémeti	.	⊔
Tokaj	.	
Szentendre	.	

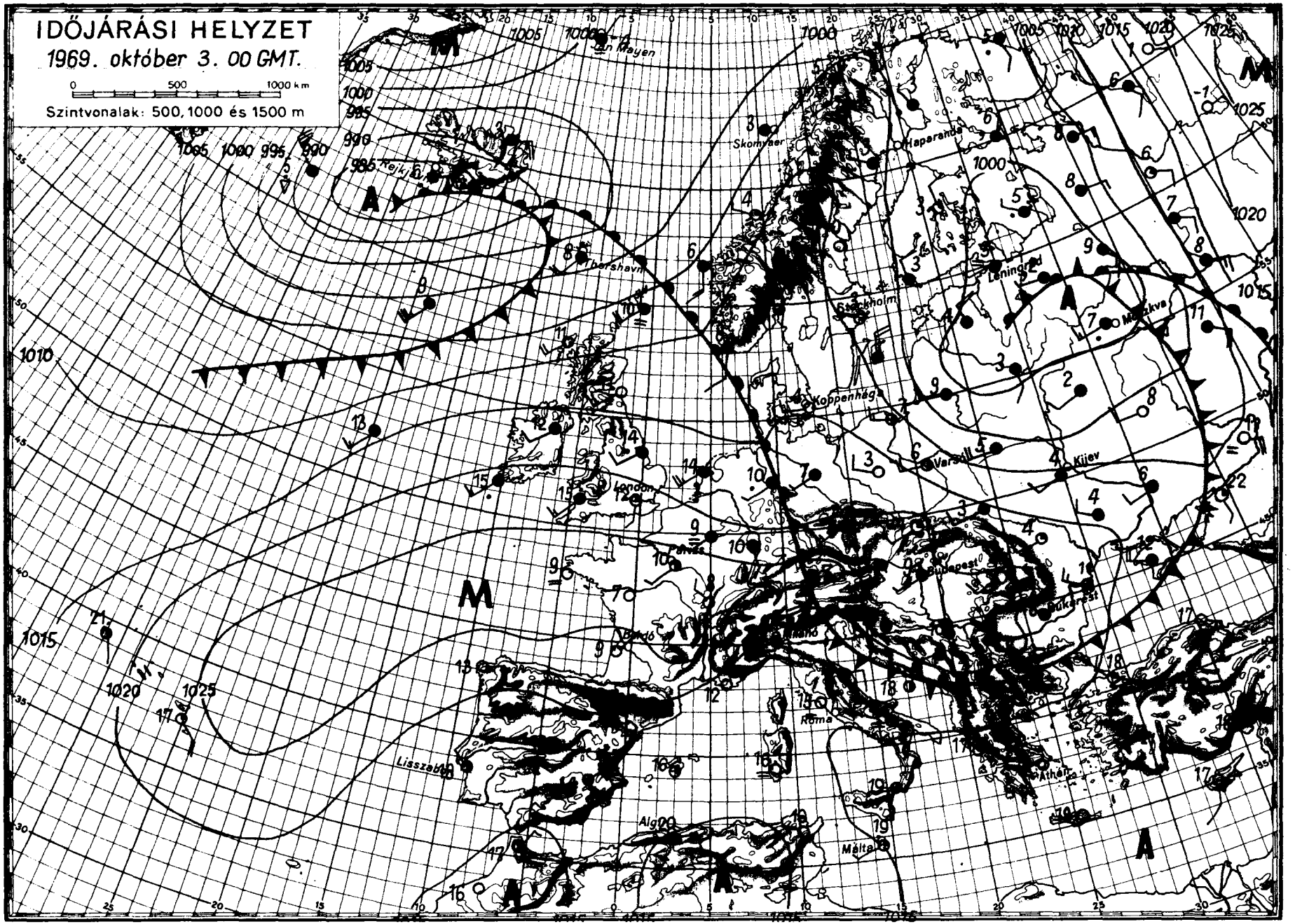

OFFSET NYOMDA BUDAPEST

IDŐJÁRÁSI NAPIJELENTÉS

ЕЖЕДНЕВНЫЙ МЕТЕОРОЛОГИЧЕСКИЙ БЮЛЛЕТЕНЬ • DAILY WEATHER REPORT
BULLETIN QUOTIDIEN DE TEMPS • TÄGLICHER WETTERBERICHT

KIADJA AZ ORSZÁGOS METEOROLÓGIAI INTÉZET
BUDAPEST II. KITAIBEL PÁL UTCA 1
TELEFON: KÖZPONT: 353-500, IDŐJELZŐ OSZT.: 150-410

MEGJELENIK NAPONKÉNT • ELŐFIZETÉSI ÁRA
A POSTAI KÖLTSÉGGEL EGYÜTT NEGYEDÉVRE 60, Ft
KIADÁSÉRT FELEL AZ INTÉZET IGAZGATÓJA

82. évfolyam 277. szám. + Budapest + 1969. október 4. szombat

Az időjárási helyzet ma reggel és a várható időjárás:

Európa középső és déli részei fölött lassu leszálló mozgások hatására általában kevés a felhő, hajnalban és reggel sokfelé párás, ködös az idő. A Britszigeteken, Észak-Európában és a Szovjetunió európai területén az óceánról áramló hideg, meleg levegő egymást követő hullámai okoznak változékony, sokfelé esős időjárást. Norvégia nyugati partjain viharos szelek tombolnak. Észak-Európában hajnalban már -3, -7 fokos fagyok is előfordulnak. A Kárpát-medencében az elkövetkező 36 órában tovább folytatódik a lassu melegedés.

Hazánkban pénteken a Pécs-Eger vonaltól északnyugatra egész nap borult volt az ég. Az ország többi részén általában 3, 5 órán keresztül sütött a nap. Többfelé esett az eső, de a lehullott csapadék mennyisége csak az északnyugati megyékben érte el a 2, 4 mm-t. A déli országrészben és a naposabb helyeken 15, 17 fokos maximumok alakultak ki, máshol azonban napközben sem emelkedett a hőmérséklet 10, 14 foknál magasabbra. Ma hajnalra országszerte 5, 11 fokig hült le a levegő. Délelőtt változóan felhős, helyenként párás idő volt. 11 órakor 13, 17 fok közötti hőmérsékletet mértek.

Ma 12 órakor Budapesten a hőmérséklet 16 fok volt, a tengerszintre átszámitott légnyomás 769 mm, nem változik.

Várható időjárás vasárnap estig:

Változó mennyiségü felhőzet.
Legfeljebb néhány helyen kisebb eső.
Éjszaka gyenge, napközben mérsékelt szél.
Hajnalban és reggel sokfelé párásság, köd.

Várható legalacsonyabb éjszakai hőmérséklet: 5, 10,
legmagasabb nappali hőmérséklet vasárnap: általában 14, 19 fok között, azokon a helyeken ahol sok napsütés lesz egy-két fokkal meghaladja a 20 fokot.

Kerényi Nárcisz s.k.

A hőmérséklet napi középértéke és eltérése a 90 évi átlagtól /Budapesten/:

1969. X. 3.: 10,8 C°, -3,2 C°.

1871 óta ezen a napon Budapesten előfordult:

legmagasabb hőmérséklet: 27,6 C° /1900/
legalacsonyabb hőmérséklet: 1,6 C° /1957/

69.562.

CSAPADÉKELOSZLÁS

AZ UTOLSÓ 24 ÓRÁBAN

196 9. X. 3. ..... 7h-TÓL X. 4. ..... 7h-IG 0

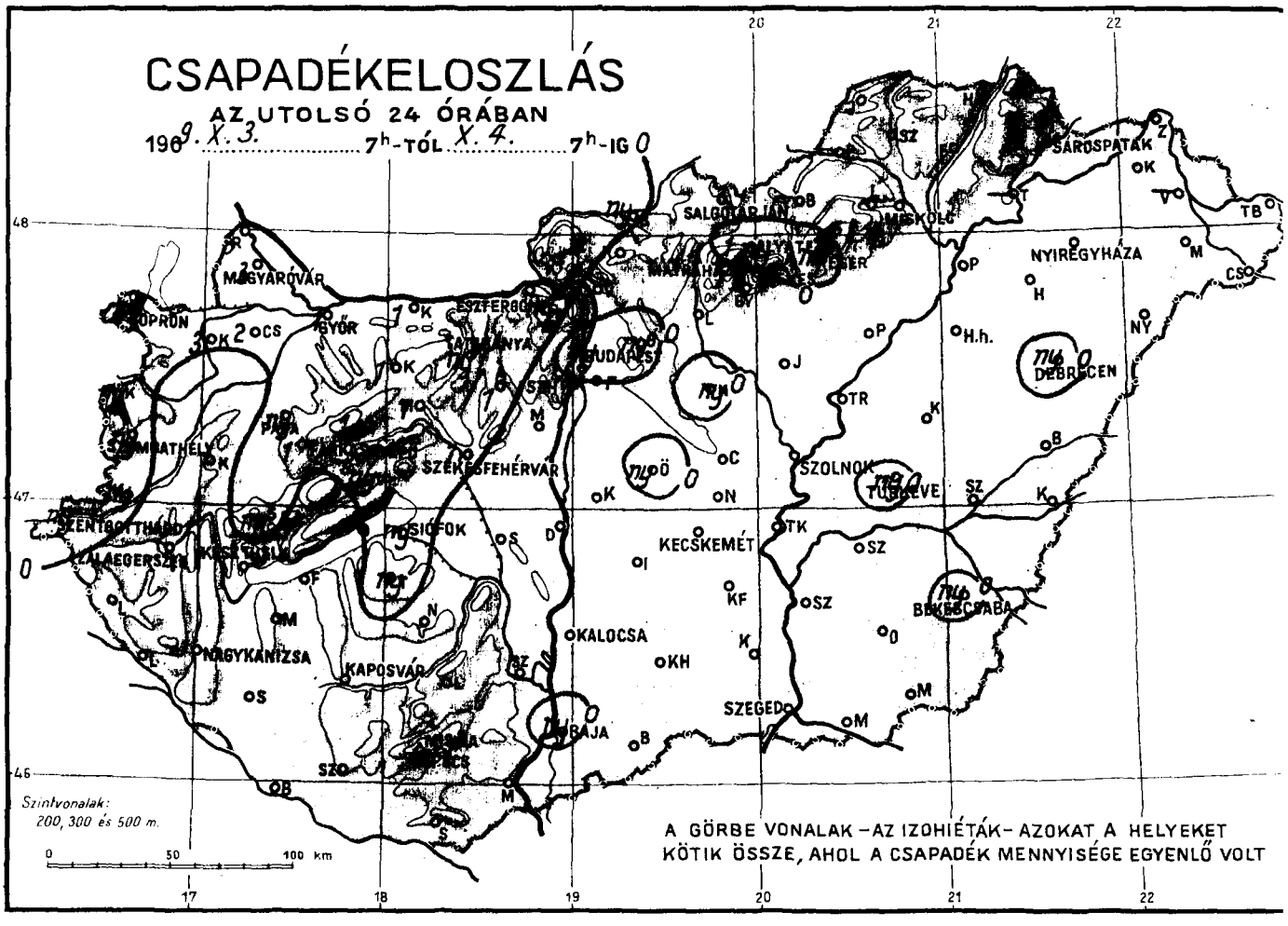

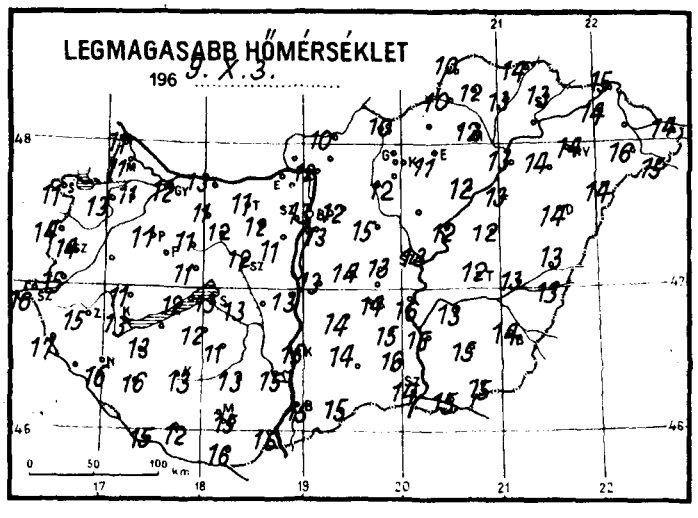

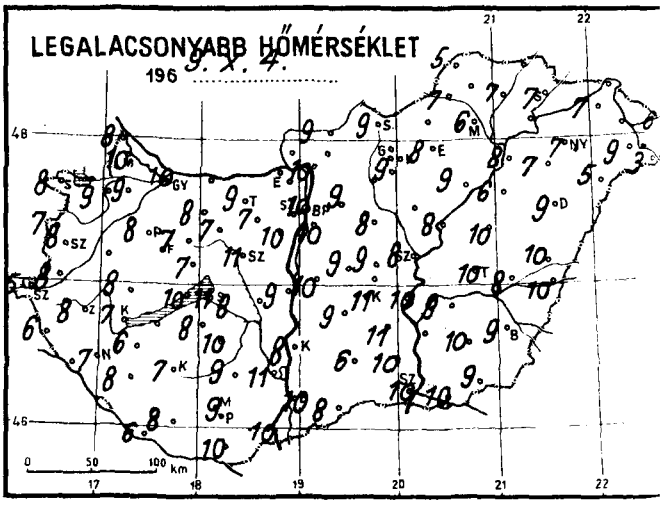

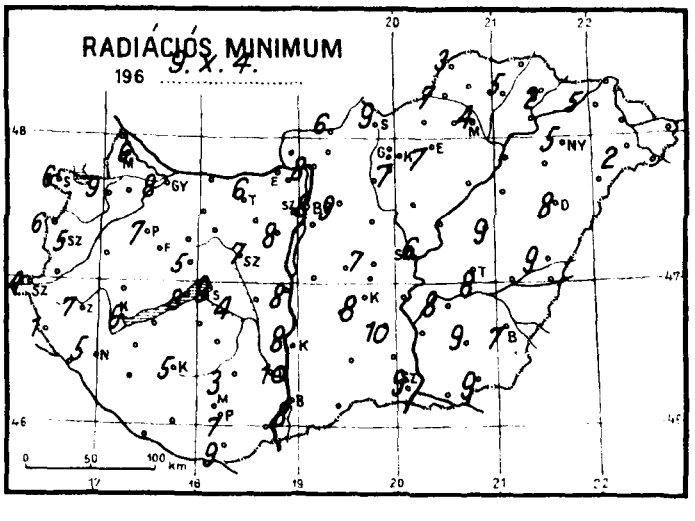

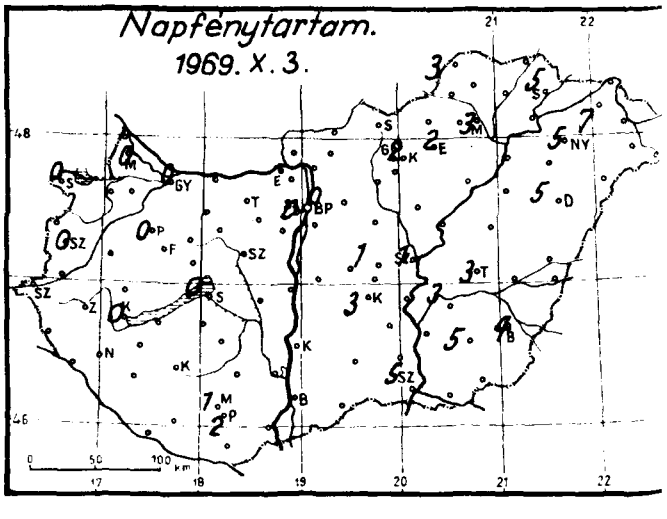

1969. október ..... hó,
4. szombat ..... nap .....

	Az utolsó 24 óra adatai								
	Csapadék (mm)		Hőmérsékleti szélsőségek: tegnapi nappali max.	éjszakai min.	min. 5 cm-en	Napsütés (óra) tegnap	24 órai csapadék mm		
2815 Magyaróvár	3	=	11	10	6	0	Rajka	3	
822 Győr	1	=	12	10	8	0	Kapuvár	3	⌒
825 Pápa	ny		11	8	7	0	Csorna	2	
805 Sopron	4	=	11	8	6	0	Komárom	1	
812 Szombathely	ny	=	14	8	5	0	Káld	•	
910 Szentgotthárd	ny	=	16	5	4		Kőszeg	ny	
915 Zalaegerszeg	•	=	15	8	7		Körmend	ny	
Lenti	•		17	6	1		Letenye	•	
925 Nagykanizsa	•		16	7	5		Sümeg	ny	
920 Keszthely	•		13	7	6	0	Zirc	1	
Tihany	•		12	10	8		Kisbér	1	⌒
935 Siófok	ny	=	12	11	9	0	Mór	1	
942 Pécs	•		15	9	7	2	Alcsút	1	
941 Misinatető (534 m)	•		12	10	7	1	Esztergom		
Siklós	•		16	10	9		Dobogókő	ny	=
827 Farkasgyepű (400 m)	1		11	8	4		Fonyód	•	
Veszprém	ny		11	7	5		Tab	ny	
833 Tatabánya	ny		11	9	6		Sárbogárd	•	
839 Budapest (Ferihegy)	•	=	13	10	–		Lengyel	•	
840 Budapest OMI	ny		13	10	8	0	Nagykónyi	•	⌒
841 Budapest (Szabadságh., 474 m)	•	⌒	11	8	7	0	Marcali	•	
Martonvásár	•		11	10	8		Somogyszob	•	
835 Székesfehérvár	1		12	11	7		Kaposvár	•	⌒
Dunaújváros	•		13	9	8		Baros	•	≡
Szekszárd	•	⌒	15	11	10		Szigetvár	•	
Mohács	•	⌒	16	10			Bácsalmás	•	
960 Baja	ny		15	10	8	4	Kiskunhalas	•	
955 Kalocsa	•		15	8	8		Izsák	•	
Cegléd	•	⌒	13	9	7	1	Kunsztmiklós	•	
860 Szolnok	•		13	8	6	1	Örkény	ny	
970 Kecskemét	•	=	14	11	8	3	Nagykáta	ny	
Kiskunfélegyháza	•		15	11	10		Jászapáti	•	⌒
982 Szeged	•		14	10	9	5	Tiszakécske	•	
Mezőhegyes	•	=	15	9	9		Nagykőrös	•	
Orosháza	•		15	10	9	5	Kistelek	•	
990 Békéscsaba	ny		14	9	7	4	Makó	•	
875 Túrkeve	ny		12	10	8	3	Szentes	•	
Berettyóújfalu	•	⌒	13	10	9		Szarvas	•	
880 Debrecen	ny	=	14	9	8	5	Szeghalom	•	
892 Nyíregyháza	•	=	14	7	5	5	Körösszakál	•	
Kisvárda	•		14	7	5	7	Tiszaroff	•	
Mátészalka	•		16	9	2		Poroszló	•	
Tiszabecs	•		14	6			Karcag	•	
Vác	•	⌒	12	10	8		Hortobágy	•	
Gödöllő	ny	V	12	9	9		Polgár	•	
Lőrinci	•		–	–	–		Hajdúdorog	•	
Gyöngyös	•		12	9	7		Nyírlugos	•	
Balassagyarmat	ny		10	9	6		Csenger	•	
755 Salgótarján	•		10	9	9		Vásárosnamény		
Galyatető (932 m)	1		–	1			Záhony	•	
851 Kékestető (1000 m)	ny	=	5	3	3	2	Királyrét		
Mátraháza (672 m)	ny	=	11	8	7	2	Romhány	•	
835 Eger	•	=	10	7	7		Borsodnádasd		
Putnok	•		11	7			Jósvafő	•	⌒
Lillafüred	•	=	12	6	4	3	Szendrőlád	•	
772 Miskolc	•	⌒	13	7	5		Hidasnémeti	•	
Füged	•		13	7	2	5	Tokaj	•	
778 Sárospatak									

Sárhatyan

Szentendre

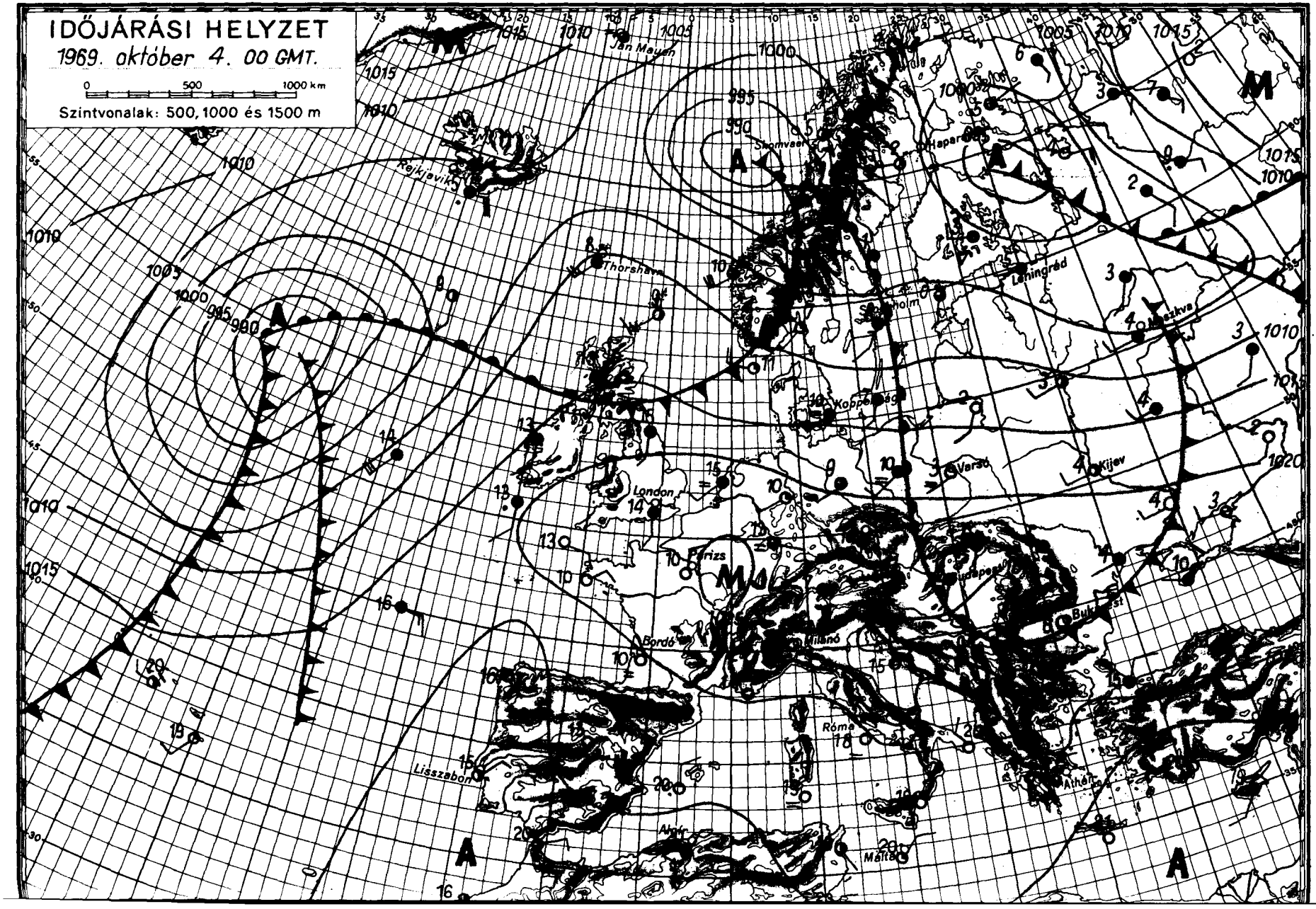

OFFSET NYOMDA BUDAPEST

IDŐJÁRÁSI NAPIJELENTÉS

ЕЖЕДНЕВНЫЙ МЕТЕОРОЛОГИЧЕСКИЙ БЮЛЛЕТЕНЬ • DAILY WEATHER REPORT
BULLETIN QUOTIDIEN DE TEMPS • TÄGLICHER WETTERBERICHT

KIADJA AZ ORSZÁGOS METEOROLÓGIAI INTÉZET
BUDAPEST II. KITAIBEL PÁL UTCA 1
TELEFON: KÖZPONT: 353-500, IDŐJELZŐ OSZT.: 150-410

MEGJELENIK NAPONKÉNT • ELŐFIZETÉSI ÁRA
A POSTAI KÖLTSÉGGEL EGYÜTT NEGYEDÉVRE 60, Ft
KIADÁSÉRT FELEL AZ INTÉZET IGAZGATÓJA

82. évfolyam 278. szám. + Budapest + 1969. október 5. vasárnap

Az időjárási helyzet ma reggel és a várható időjárás:

Európában - a Szovjetunió és Skandinávia egy részének kivételével - az elmúlt napok esős, szeles időjárását csendes, melegedő idő váltotta fel. A legmagasabb nappali hőmérsékletek az évszaknak megfelelően alakulnak. Esőt, erősebb szeleket már csak Észak-Európából jelentenek, ahol ma reggel egy-két helyen havazott is.

Hazánkban szombaton az északkeleti megyékben erősen felhős volt az ég. Az ország többi részén változóan felhős ég mellett 3, 9 órán át sütött a nap. Csapadékot csak egy-két helyről jelentettek, a lehullott eső mennyisége azonban 1 mm alatt maradt. A hőmérséklet napközben a napos helyeken 18, 22, a felhős északkeleti megyékben csak 14, 17 fokig emelkedett. Ma hajnalban 3, 12 fok közötti minimum hőmérsékleti értékeket mértek. A délelőtt folyamán általában derült volt az ég. Néhány helyen megélénkült az északi szél. A hőmérséklet 11 órakor 14, 18 fok között volt.

Ma 12 órakor a hőmérséklet Budapesten 18 fok, a tengerszintre átszámitott légnyomás 768 mm, alig változik.

Várható időjárás hétfő estig:

Kevés felhő, csapadékmentes, az évszakhoz képest meleg idő.
Gyenge, napközben élénkebb változó irányú szél.
A reggeli és délelőtti órákban többfelé párásság, köd.

Várható legalacsonyabb éjszakai hőmérséklet: 5, 10 fok között,
legmagasabb nappali hőmérséklet hétfőn: általában 20, a tartósan ködös helyeken 15 fok körül.

Bóna Márta s.k.

A hőmérséklet napi középértéke és eltérése a 90 évi átlagtól /Budapesten/:

1969. X. 4.:	15,3 C°,	+1,9 C°.

1871 óta ezen a napon Budapesten előfordult:

legmagasabb hőmérséklet:	26,7 C° /1934/
legalacsonyabb hőmérséklet:	0,5 C° /1930/

69.563.

CSAPADÉKELOSZLÁS

AZ UTOLSÓ 24 ÓRÁBAN

196 9. X. 4. 7h-TÓL X. 5. 7h-IG

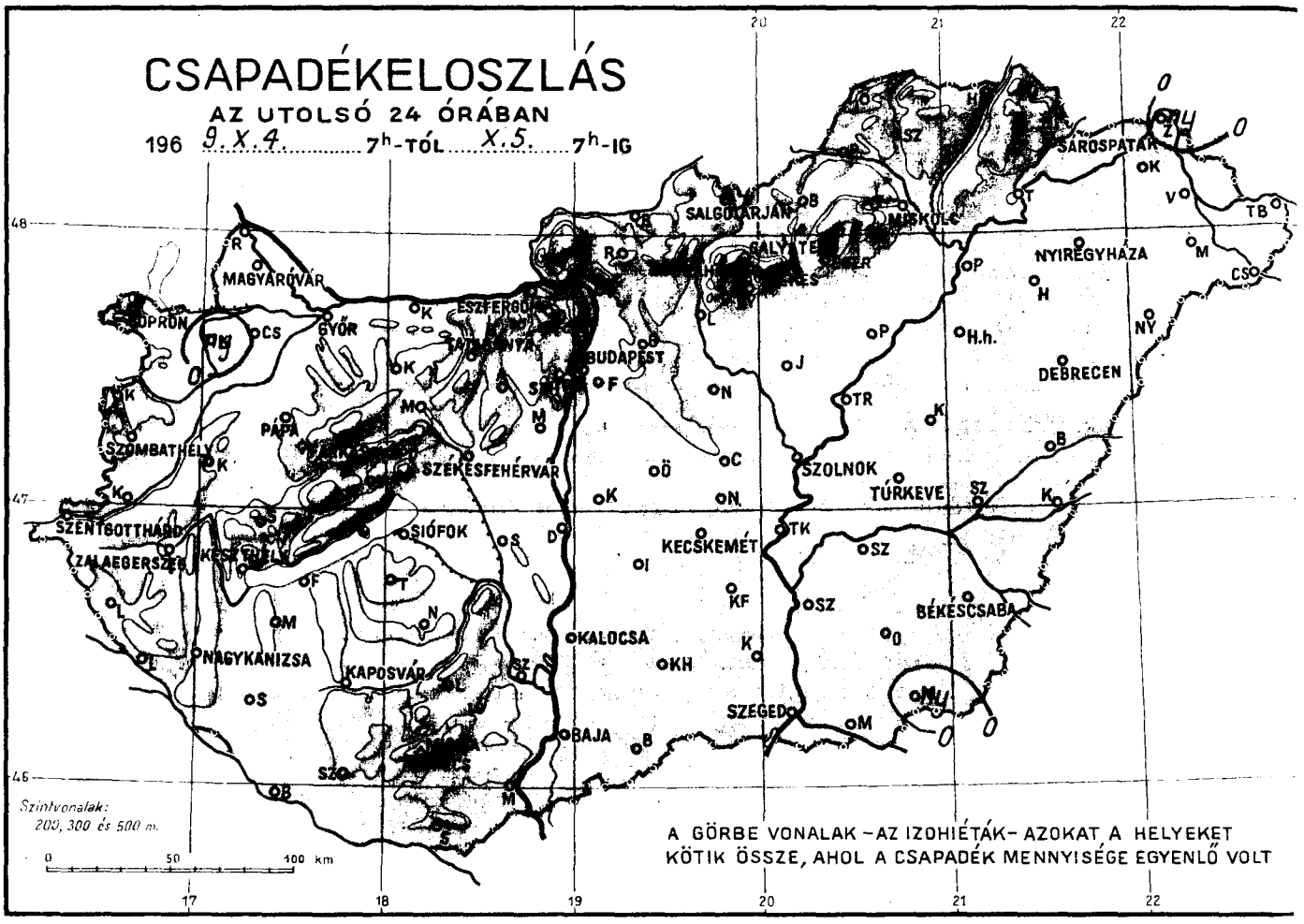

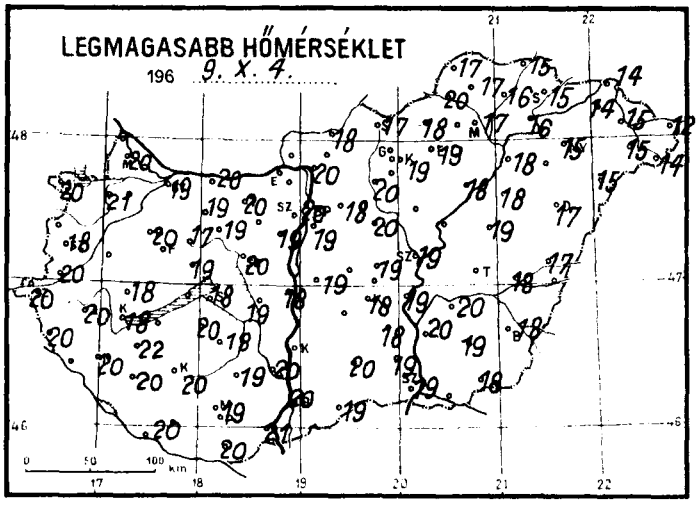

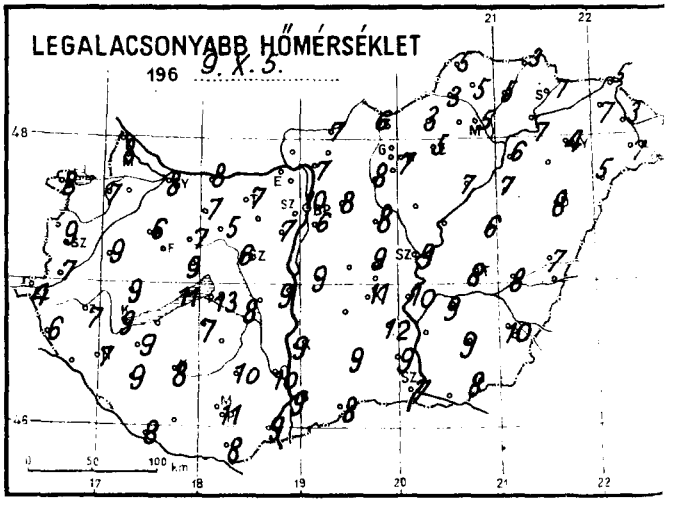

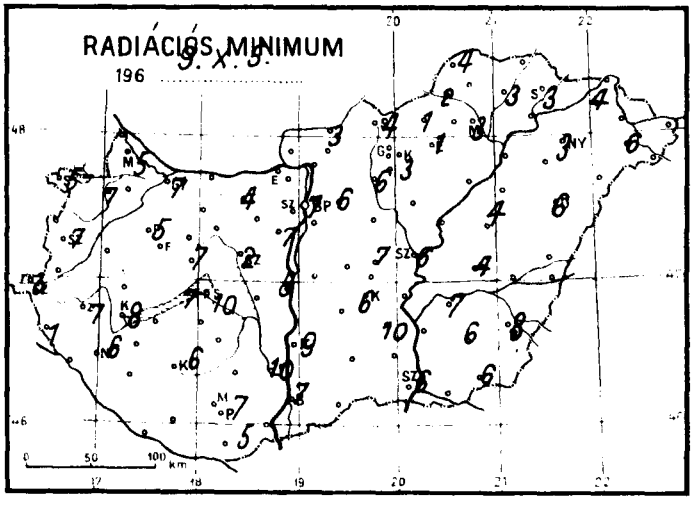

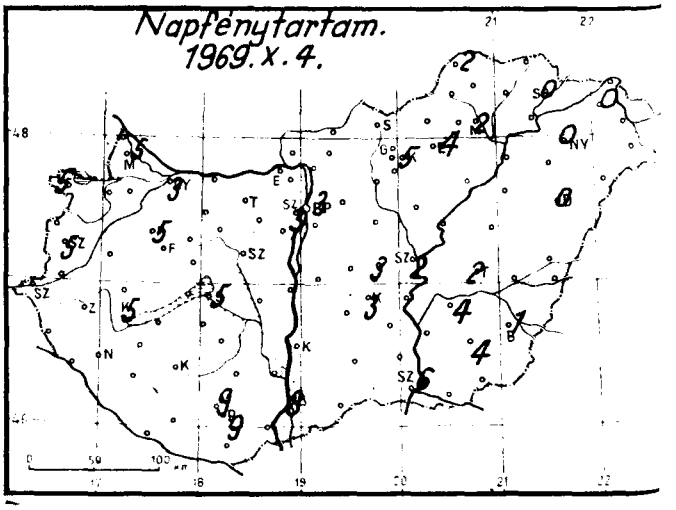

1969. október hó, 5. nap vasárnap

	Az utolsó 24 óra adatai					
	Csapadék (mm)		Hőmérsékleti szélsőségek			Napsütés (óra) tegnap
			tegnapi nappali max.	éjszakai min.	min. 5 cm-en	
12815 Magyaróvár	.	=	20	8	5	5
822 Győr	.	=	19	8	7	3
825 Pápa	.	=	20	6	5	5
805 Sopron	.	=	20	8	5	5
812 Szombathely	.		18	9	7	5
910 Szentgotthárd	.	≡	20	4	3	
915 Zalaegerszeg	.		20	7	7	
Lenti	.		20	6	1	
925 Nagykanizsa	.	=	20	7	6	
920 Keszthely	.	=	18	9	8	5
Tihany	.		–	11	7	
935 Siófok	.		18	13	10	5
942 Pécs	.		19	11	7	9
941 Misinatető (534 m)	.		16	12	7	9
Siklós	.	⊅	20	8	5	
827 Farkasgyepű (400 m)	.		18	7	5	
Veszprém	.	⊅	19	9	7	
833 Tatabánya	.	⊅	20	7	4	
839 Budapest (Ferihegy)	.	=	19	6	–	
840 Budapest OMI	.		20	10	7	3
841 Budapest (Szabadságh., 474 m)	.	=	17	8	6	3
Martonvásár	.		19	7	7	
835 Székesfehérvár	.	=	20	6	2	
Dunaújváros	.	⊅	18	9	8	
Szekszárd	.	⊅=	20	10	10	
Mohács	.	⊅	21	9		
960 Baja	.	=	20	9	7	8
955 Kalocsa	.	=	–	9	9	
Ceglód	.	⊅	19	9	7	3
860 Szolnok	.	=	19	9	6	2
970 Kecskemét	.	=	18	11	6	3
Kiskunfélegyháza	.		18	12	10	
982 Szeged	.	=	19	7	6	6
Mezőhegyes	ny	=	18	8	6	
Orosháza	.		19	9	6	4
990 Békéscsaba	.		18	10	8	1
873 Túrkeve	.	=	–	8	4	2
Berettyóújfalu	.	⊅	17	7	–	
882 Debrecen	.	=	17	8	6	0
892 Nyíregyháza	.	≡	15	4	3	0
788 Kisvárda	.	≡	14	7	4	0
Mátészalka	.	⊅	15	7	6	
Tiszabecs	.		12	5		
Vác	.	=	20	7		
Gödöllő	.	⊅	18	8	6	
Lőrinci	.	⊅=	20	8	6	
Gyöngyös	.	=	19	7	3	
Balassagyarmat	.	⊅	18	7	3	
755 Salgótarján	.		17	6	4	
Galyatető (932 m)	.		14	7		
851 Kékestető (1000 m)	.	≡	13	6	4	5
Mátraháza (672 m)	–		–	–		
765 Eger	.	=	19	5	1	4
Putnok	.	≡	20	3	2	
Lillafüred	.		16	6		
772 Miskolc	.	≡	17	5	3	2
Füged	.	⊅	16	5	3	
778 Sárospatak	.	=	15	7	3	0

24 órai csapadék mm		
Rajka	.	
Kapuvár	ny	≡⊅
Csorna	.	⊅
Komárom	.	⊅
Káld	.	⊅
Kőszeg	.	
Körmend	.	
Letenye	.	
Sümeg	.	
Zirc	.	
Kisbér	.	≡⊅
Mór	.	
Alcsút	–	
Esztergom	–	
Dobogókő	.	
Fonyód	–	
Tab	.	
Sárbogárdvan	.	
Lengyel	.	
Nagykónyi	.	⊅
Marcali	.	⊅
Somogyszob	.	
Kaposvár	.	⊅
Barcs	.	≡
Szigetvár	.	
Bácsalmás	.	
Kiskunhalas	.	
Izsák	–	
Kunsztmiklós	.	
Örkény	.	
Nagykáta	.	⊅
Jászapáti	.	⊅
Tiszakécske	.	
Nagykőrös	.	
Kistelek	.	
Makó	–	
Szentes	.	
Szarvas	.	
Szeghalom	.	⊅
Körösszakál	.	
Tiszaroff	.	
Poroszló	.	⊅
Karcag	.	⊅
Hortobágy	.	
Polgár	.	
Hajdúdorog	.	
Nyírlugos	.	
Csenger	.	⊅
Vásárosnamény	.	⊅
Záhony	ny	
Királyrét	–	
Romhány	–	
Borsodnádasd	.	
Jósvafő	.	⊅
Szendrőlád	.	
Hidasnémeti	.	
Tokaj	.	
Szentendre	.	

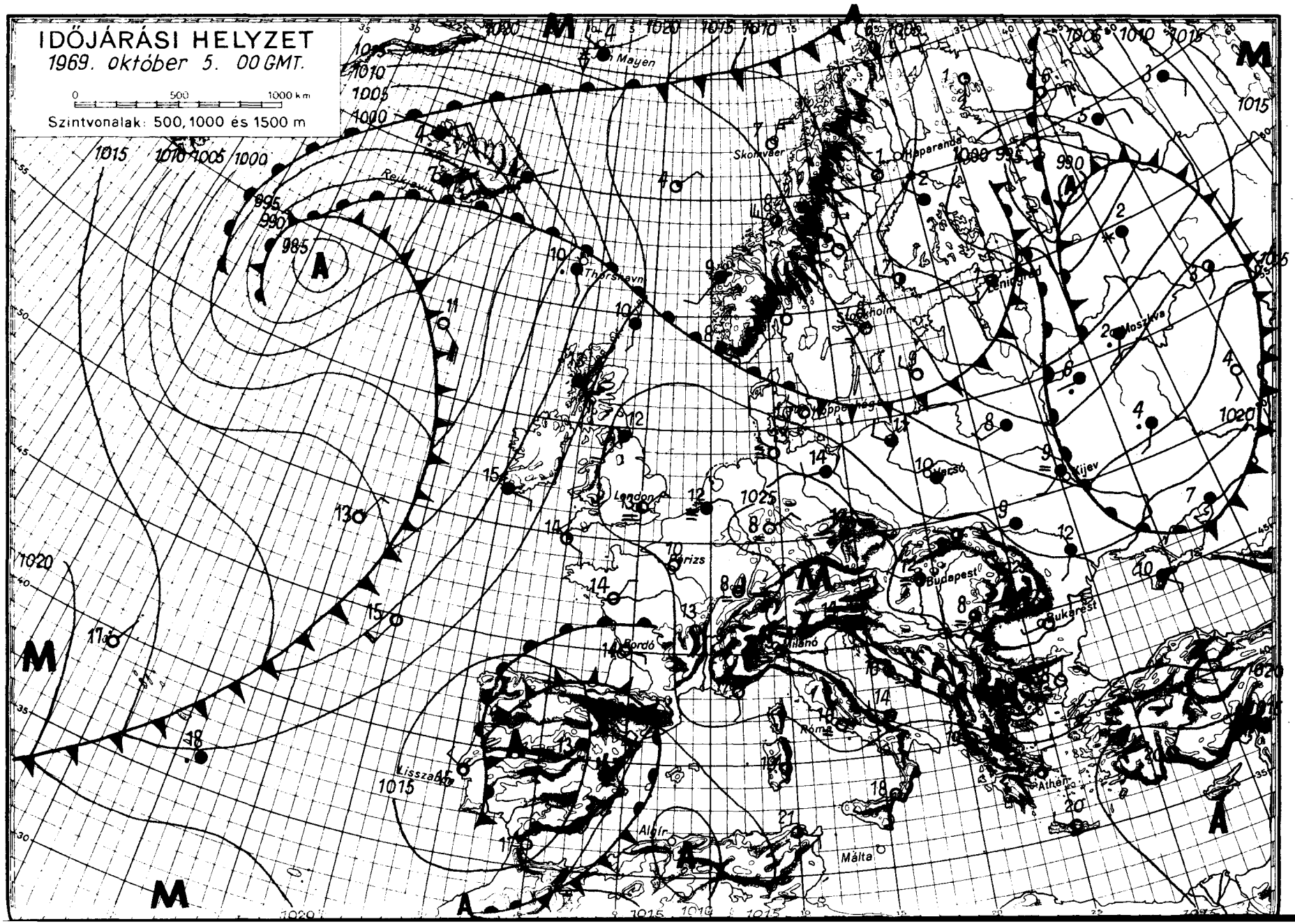
IDŐJÁRÁSI HELYZET
1969. október 5. 00 GMT.
0 500 1000 km
Szintvonalak: 500, 1000 és 1500 m
Mayen
Skomvaer
Haparanda
Leningrad
Moszkva
Kijev
Varsó
Budapest
Bukarest
Athén
Thorshavn
Reykjavik
London
Párizs
Bordó
Milánó
Róma
Málta
Algír
Lisszabon
A
M

IDŐJÁRÁSI NAPIJELENTÉS

ЕЖЕДНЕВНЫЙ МЕТЕОРОЛОГИЧЕСКИЙ БЮЛЛЕТЕНЬ • DAILY WEATHER REPORT
BULLETIN QUOTIDIEN DE TEMPS • TÄGLICHER WETTERBERICHT

KIADJA AZ ORSZÁGOS METEOROLÓGIAI INTÉZET
BUDAPEST II. KITAIBEL PÁL UTCA 1
TELEFON: KÖZPONT: 353-500, IDŐJELZŐ OSZT.: 150-410

MEGJELENIK NAPONKÉNT • ELŐFIZETÉSI ÁRA
A POSTAI KÖLTSÉGGEL EGYÜTT NEGYEDÉVRE 60, Ft
KIADÁSÉRT FELEL AZ INTÉZET IGAZGATÓJA

82. évfolyam 279. szám. + Budapest + 1969. október 6. hétfő

Az időjárási helyzet ma reggel és a várható időjárás:

Szárazföldünk középső részein - a Finn-öböltől Közép-Európán át egészen a Földközi-tenger vidékéig - a leszálló légáramlások hatására csendes, a reggeli órákban párás, ködös, napközben napos az idő. Ezzel szemben a Szovjetunió európai területei felett kialakult ciklon változékony, hüvös, szeles, többfelé esős időjárást okoz, és továbbra is hideg levegőt szállit a Fekete-tenger térségére.

Hazánkban vasárnap az északkeleti megyékben felhős, máshol derült idő volt. Az ország nagy részén a több órás napsütés hatására a hőmérséklet csucsértéke 18, 23 fok között alakult, a felhősebb északkeleti helyeken azonban csak 15 fok körül maradt. Hétfőn hajnalban elég szeszélyes területi eloszlásban általában 2, 10 fokig hült le a levegő. Északon néhány helyen gyenge talajmenti fagy volt. A délelőtti órákig a talajközeli ködtakaró mindenütt feloszlott, és igy lényegében folytatódott az elöző naphoz hasonló időjárás. A hőmérséklet 11 órakor 15, 17 fok között váltakozott.

Ma 12 órakor Budapesten a hőmérséklet 16 fok volt, a tengerszintre átszámitott légnyomás 769 mm alig változik.

Várható időjárás kedd estig:

A reggeli órákban párás, ködös, napközben derült, száraz idő.
Éjszaka gyenge, napközben mérsékelt változó irányú szél.
A hőmérséklet alakulásában lényeges változás nem lesz.
Északon helyenként gyenge talajmenti fagy.

Várható legalacsonyabb éjszakai hőmérséklet: 3, 8,
legmagasabb nappali hőmérséklet kedden: 16, 21 fok között.

Dunay Sándorné s.k.

Távolabbi kilátások péntekig:

Legalacsonyabb hőmérsékletek 3, 8 fok között. Főleg az ország keleti részén talajmenti fagyok. Legmagasabb nappali hőmérsékletek 15, 20 fok között. Jelentős mennyiségü /legalább 5 mm/ eső nem lesz.

TÁVELŐREJELZŐ CSOPORT

A hőmérséklet napi középértéke és eltérése a 90 évi átlagtól /Budapesten/:

1969. X. 5.: 15,5 C°, +2,3 C°.

1871 óta ezen a napon Budapesten előfordult:

legmagasabb hőmérséklet: 29,5 C° /1935/
legalacsonyabb hőmérséklet: 0,1 C° /1916/

69.564.

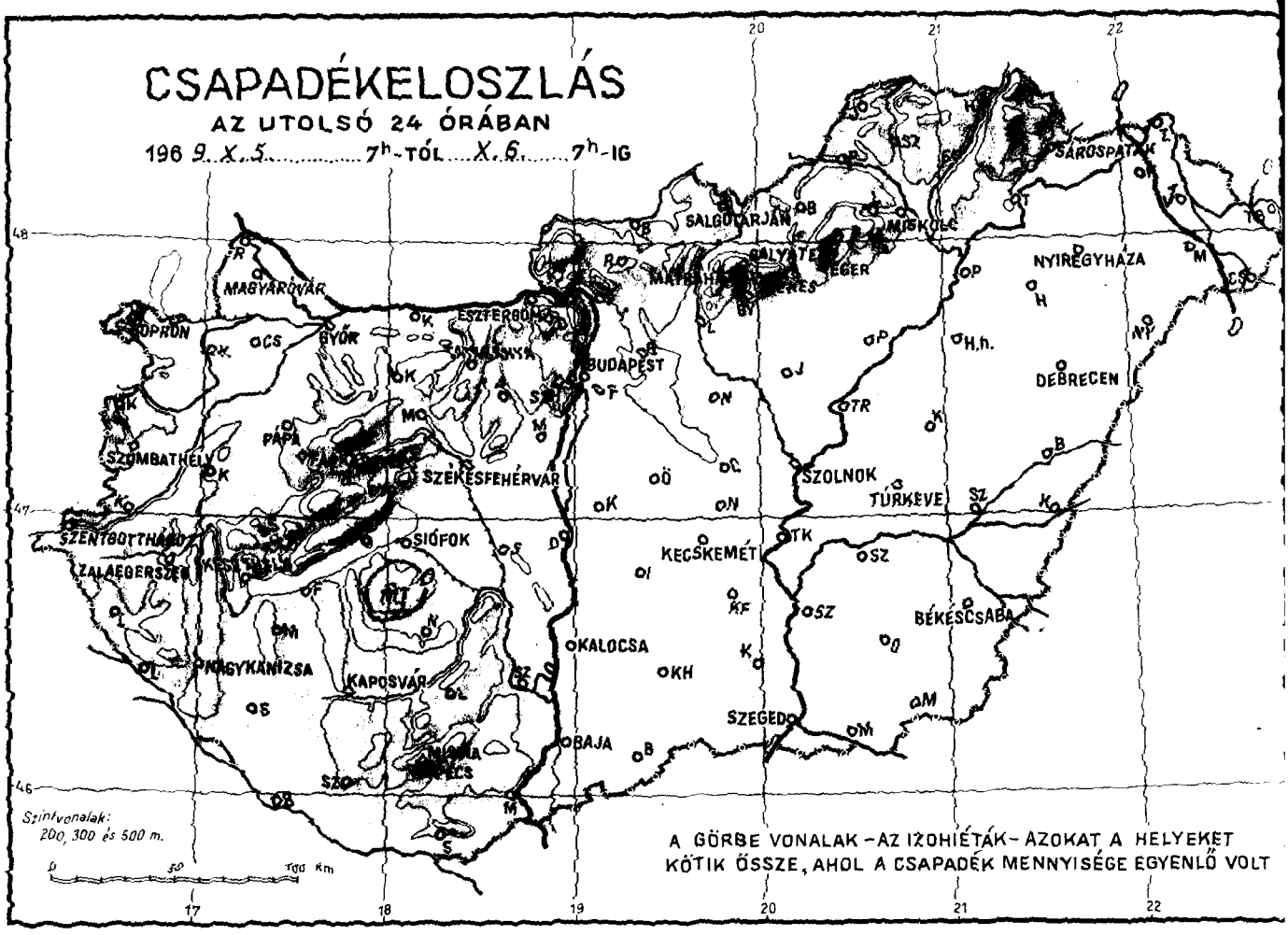
CSAPADÉKELOSZLÁS
AZ UTOLSÓ 24 ÓRÁBAN
196 9. X. 5. 7h-TÓL X. 6. 7h-IG
SÁROSPATAK
SALGÓTARJÁN
MISKOLC
NYIREGYHÁZA
MAGYARÓVÁR
ESZTERGOM
BUDAPEST
DEBRECEN
SZOMBATHELY
PÁPA
SZÉKESFEHÉRVÁR
SZOLNOK
TÚRKEVE
SZENTGOTTHÁRD
ZALAEGERSZEG
SIÓFOK
KECSKEMÉT
BÉKÉSCSABA
KALOCSA
NAGYKANIZSA
KAPOSVÁR
SZEGED
BAJA
Szintvonalak: 200, 300 és 500 m.
A GÖRBE VONALAK – AZ IZOHIÉTÁK – AZOKAT A HELYEKET KÖTIK ÖSSZE, AHOL A CSAPADÉK MENNYISÉGE EGYENLŐ VOLT

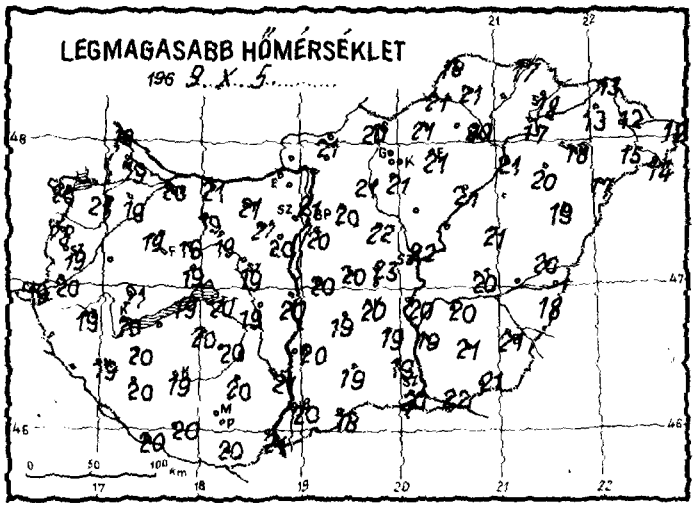
LEGMAGASABB HŐMÉRSÉKLET
196 9. X. 5.

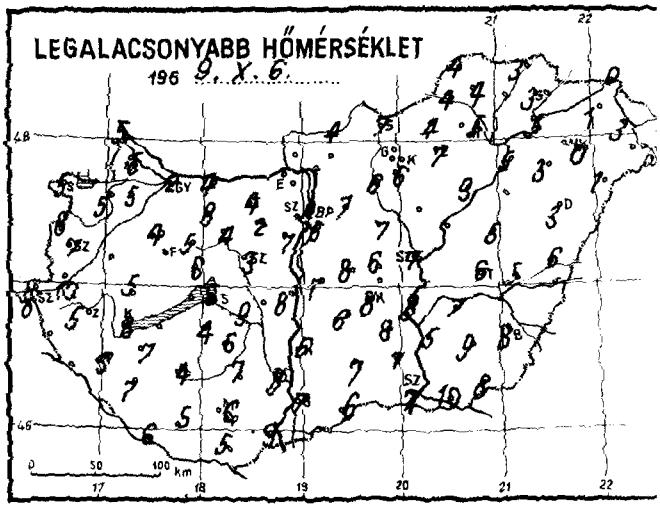
LEGALACSONYABB HŐMÉRSÉKLET
196 9. X. 6.

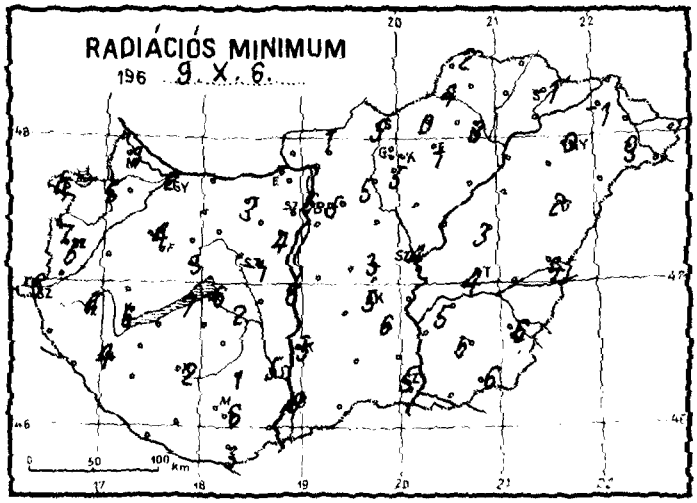
RADIÁCIÓS MINIMUM
196 9. X. 6.

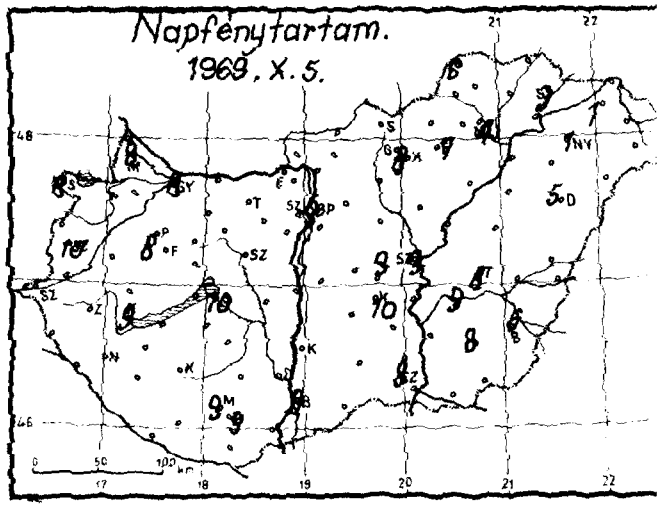
Napfénytartam.
1969. X. 5.

1969. ...október... hó,

6.... nap hétfő.....

	Az utolsó 24 óra adatai								
	Csapadék (mm)		Hőmérsékleti szélsőségek			Napsütés (óra) tegnap	24 órai csapadék mm		
			tegnapi nappali max.	éjszakai min.	min. 5 cm-en				
12815 Magyaróvár	.	=	19	5	1	8	Rajka	.	
822 Győr	.	≡	20	2	2	8	Kapuvár	.	≡
825 Pápa	.	≡	19	4	4	8	Csorna	.	
805 Sopron	.	=	20	5	4	8	Komárom	.	
812 Szombathely	.	=	19	7	6	10	Káld	.	⊳
910 Szentgotthárd	.	≡	19	8	6		Kőszeg	.	
915 Zalaegerszeg	.	≡	19	5	4		Körmend	.	
Lenti							Letenye	.	
925 Nagykanizsa	.	≡	19	5	4		Sümeg	.	⊔
920 Keszthely	.	=	20	8	6	9	Zirc	.	
Tihany	.		19	–	7		Kisbér	.	⊳
935 Siófok	.		20	6	6	10	Mór	.	
942 Pécs	.	=	–	6	6	9	Alcsút	.	
941 Misinatető (534 m)	.		16	9	6	9	Esztergom		
Siklós	.	⊳	20	5	3		Dobogókő		
827 Farkasgyepű (400 m)	.		18	8	5		Fonyód	.	
Veszprém	.	⊳	19	6	3		Tab	ny	=
833 Tatabánya	.	≡	21	4	3		Sárbogard	van	.
839 Budapest (Ferihegy)	.	=	20	6	–		Lengyel	.	
840 Budapest OMI	.		21	8	6	9	Nagykónyi	.	⊳
841 Budapest (Szabadságh., 474 m)							Marcali	.	⊳
Martonvásár	.		20	7	4		Somogyszob	.	
835 Székesfehérvár	.	≡	19	3	-1		Kaposvár	.	⊳
Dunaújváros	.		20	8	6		Barcs	.	=
Szekszárd	.	⊳	21	8	5		Szigetvár	.	
Mohács	.	⊳	21	9			Bácsalmás	.	
960 Baja	.	=	20	7	6	9	Kiskunhalas	.	
955 Kalocsa	.	=	20	6	5		Izsák	.	
Cegléd	.	⊳	23	6	3	9	Kunsztmiklós	.	
860 Szolnok	.	=	22	7	4	9	Örkény	.	
970 Kecskemét	.	=	20	8	5	10	Nagykáta	.	
Kiskunfélegyháza	.		19	8	6		Jászapáti	.	⊳
982 Szeged	.	=	20	7	5	8	Tiszakécske	.	
Mezőhegyes	.		21	8	6		Nagykőrös	.	
Orosháza	.		21	9	6	8	Kistelek	.	
990 Békéscsaba	.	=	21	8	6	6	Makó	.	⊳
875 Túrkeve	.		20	6	4	8	Szentes	.	
Berettyóújfalu	.	≡	20	6	4		Szarvas	.	
882 Debrecen	.	≡	19	3	2	5	Szeghalom	.	
892 Nyíregyháza	.	≡	18	0	0	1	Kőrösszakál	.	
788 Kisvárda	.	≡	13	1	-1	1	Tiszaroff	.	
Mátészalka	.	⊳	15	–	–		Poroszló	.	⊳
Tiszabecs	.		12	4			Karcag	.	⊳
Vác							Hortobágy	.	
Gödöllő	.	⊳	20	7	5		Polgár	.	
Lőrinci	.	⊳	21	6	1		Hajdúdorog	.	
Gyöngyös	.		21	6	5		Nyírlugos	.	
Balassagyarmat	.	⊳	21	4	1		Csenger	1	
755 Salgótarján	.		20	7	5		Vásárosnamény	1	
Galyatető (932 m)	.		–	6			Záhony	1	
851 Kékestető (1000 m)	.		12	4	2	8	Királyrét	.	
Mátraháza (672 m)							Romhány	.	
865 Eger	.	=	21	7	1	7	Borsodnádasd	.	
Putnok	.	=	21	4	4		Jósvafő	.	
Lillafüred	.		19	5			Szendrőlád	.	
772 Miskolc	.	≡	20	5	3	4	Hidasnémeti	.	
Fügöd	.	⊳	20	3	-1		Tokaj	.	
778 Sárospatak	.	=	18	3	-1	3	Szentendre	.	⊳

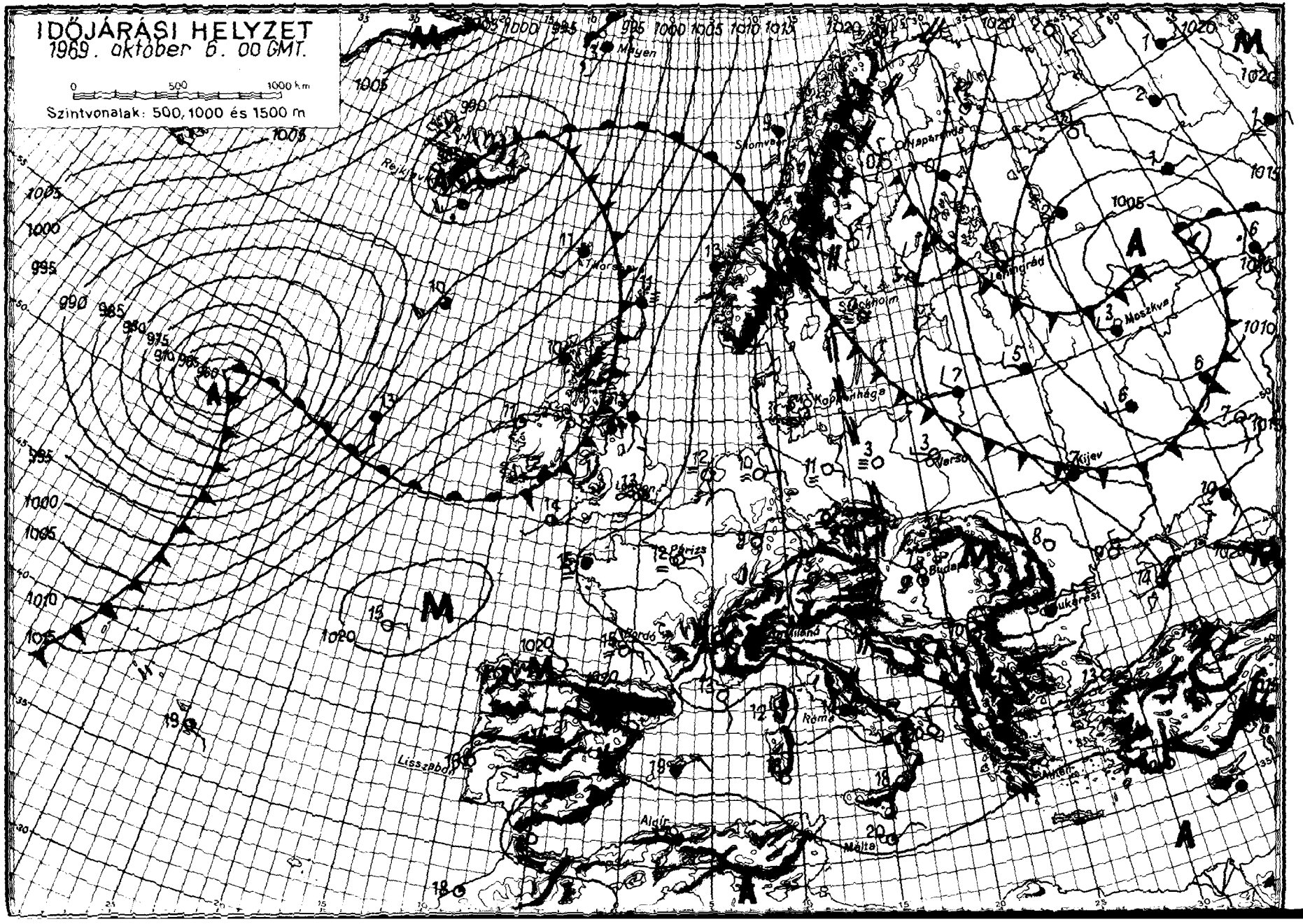

OFFSET KIOMDA BUDAPEST

IDŐJÁRÁSI NAPIJELENTÉS

ЕЖЕДНЕВНЫЙ МЕТЕОРОЛОГИЧЕСКИЙ БЮЛЛЕТЕНЬ • DAILY WEATHER REPORT
BULLETIN QUOTIDIEN DE TEMPS • TÄGLICHER WETTERBERICHT

KIADJA AZ ORSZÁGOS METEOROLÓGIAI INTÉZET
BUDAPEST II. KITAIBEL PÁL UTCA 1
TELEFON: KÖZPONT: 353-500, IDŐJELZŐ OSZT.: 150-410

MEGJELENIK NAPONKÉNT • ELŐFIZETÉSI ÁRA
A POSTAI KÖLTSÉGGEL EGYÜTT NEGYEDÉVRE 60,- Ft
KIADÁSÉRT FELEL AZ INTÉZET IGAZGATÓJA

82. évfolyam 280. szám. + Budapest + 1969. október 7. kedd

Az időjárási helyzet ma reggel és a várható időjárás:

Az Atlanti-óceánról a Brit-szigeteken át enyhe, nedves levegő áramlik a Skandináv-félsziget felé. Hatására változékony, sok helyen esős, szeles az időjárás. Európa többi részein derült, vagy kissé felhős, a reggeli ködöktől eltekintve száraz, csendes az idő. Itt a hőmérséklet az évszaknak megfelelően alakul.

Hazánkban hétfőn általában derült, száraz idő volt és 5, 10 órán át sütött a nap. A hőmérséklet napközben 16, 20 fokig emelkedett. Kedd hajnalra északkeleten -1, +3, máshol +3, +7 fokig hült le a levegő. Néhány helyről talajmenti fagyot jelentettek. Délelőtt folytatódott az általában napos, csapadékmentes, a nyugati határvidék néhány helyén ködös idő. A hőmérséklet 11 órakor az ország területén 13, 17 fok között váltakozott.

Ma 12 órakor Budapesten a hőmérséklet 16 fok, a tengerszintre átszámitott légnyomás 772 mm, gyengén süllyed.

Várható időjárás szerda estig:

Kevés felhő, eső nem lesz.
Időnként megélénkülő változó irányú szél.
Erős reggeli párásság, helyenként köd.

Várható legalacsonyabb éjszakai hőmérséklet általában: 2, 7 fok között, néhány helyen, főként északkeleten, talajmenti fagy.
legmagasabb nappali hőmérséklet szerdán: 15, 20 fok között.

Bartha Péterné s.k.

A hőmérséklet napi középértéke és eltérése a 90 évi átlagtól /Budapesten/:

1969. X. 6.:	12,9 C°,	-0,1 C°.

1871 óta ezen a napon Budapesten előfordult:

legmagasabb hőmérséklet:	28,7 C° /1935/
legalacsonyabb hőmérséklet:	0,5 C° /1957/

69.565.

CSAPADÉKELOSZLÁS

AZ UTOLSÓ 24 ÓRÁBAN

196 9.X.6. 7h-TÓL X.7. 7h-IG

Eső nem volt

A GÖRBE VONALAK – AZ IZOHIÉTÁK – AZOKAT A HELYEKET KÖTIK ÖSSZE, AHOL A CSAPADÉK MENNYISÉGE EGYENLŐ VOLT

Szintvonalak: 200, 300 és 500 m

0 50 100 km

SOPRON, MAGYARÓVÁR, GYŐR, ESZTERGOM, TATABÁNYA, BUDAPEST, SALGÓTARJÁN, MISKOLC, SÁROSPATAK, NYIREGYHÁZA, DEBRECEN, SZOMBATHELY, PÁPA, FARKASGYEPÜ, SZÉKESFEHÉRVÁR, SZENTGOTTHÁRD, ZALAEGERSZEG, KESZTHELY, SIÓFOK, KECSKEMÉT, SZOLNOK, TÚRKEVE, BÉKÉSCSABA, NAGYKANIZSA, KAPOSVÁR, KALOCSA, SZEGED, BAJA, PÉCS

LEGMAGASABB HŐMÉRSÉKLET

196 9.X.6.

LEGALACSONYABB HŐMÉRSÉKLET

196 9.X.7.

RADIÁCIÓS MINIMUM

196 9.X.7.

Napfénytartam.

1969.X.6.

1969. október hó, 7. nap kedd

	Az utolsó 24 óra adatai								
	Csapadék (mm)		Hőmérsékleti szélsőségek			Napsütés (óra) tegnap	24 órai csapadék mm		
			tegnapi nappali max.	éjszakai min.	min. 5 cm-en				
12815 Magyaróvár	•	≡	19	3	0	9	Rajka	•	
822 Győr	•	=	19	4	3	7	Kapuvár	•	≡
825 Pápa	•	=	20	5	–	8	Csorna	•	⊔
805 Sopron	•	=	18	5	3	10	Komárom	•	⊔
812 Szombathely	•	=	18	4	2	9	Káld	•	⊔
910 Szentgotthárd	•	≡	19	3	2		Kőszeg	•	
915 Zalaegerszeg	•	≡	19	4	3		Körmend		
Lenti							Letenye	•	
925 Nagykanizsa	•	≡	19	3	2		Sümeg	•	
920 Keszthely	•		17	6	4	10	Zirc	•	
Tihany	•		18	10	7		Kisbér	•	≡
935 Siófok	•	=	16	7	6	11	Mór	•	
942 Pécs	•	=	19	7	4	9	Alcsút	•	
941 Misinatető (534 m)							Esztergom		
Siklós	•	⊔	19	6	2		Dobogókő		
827 Farkasgyepű (400 m)	•		17	8	4		Fonyód	•	
Veszprém	•	⊔	19	5	3		Tab	•	
833 Tatabánya	•	≡	20	7	4		Sárbogárd	•	
839 Budapest (Ferihegy)	•	=	18	2	–		Lengyel	•	
840 Budapest OMI	•	⊔	19	6	4	9	Nagykónyi	•	⊔
841 Budapest (Szabadságh., 474 m)	•	⊔	17	5	1	9	Marcali	•	⊔
Martonvásár	•		18	6	4		Somogyszob	•	
835 Székesfehérvár	•		20	1	–2		Kaposvár	•	⊔
Dunaújváros	•	⊔	19	6	4		Barcs	•	
Szekszárd	•	⊔	18	5	1		Szigetvár	•	
Mohács	•	⊔	20	5			Bácsalmás	•	
960 Baja	•	=	19	4	2	8	Kiskunhalas		
955 Kalocsa	•	=	19	4	3		Izsák	•	
Cegléd	•		19	1	1	9	Kunsztmiklós	•	
860 Szolnok	•	=	18	3	0	8	Örkény	•	
970 Kecskemét	•	=	17	5	1	9	Nagykáta	•	⊔
Kiskunfélegyháza	•		17	5	3		Jászapáti	•	⊔
982 Szeged	•	=	19	2	1	10	Tiszakécske	•	⊔
Mezőhegyes	•	⊔	19	3	–1		Nagykőrös	•	⊔
Orosháza	•		19	4	1		Kistelek	•	
990 Békéscsaba	•	≡	18	2	–1	8	Makó	•	
875 Túrkeve	•	=	18	3	2	9	Szentes	•	
Berettyóújfalu	•	⊔	17	3	–1		Szarvas	•	
880 Debrecen	•	≡	17	3	2	9	Szeghalom	•	⊔
892 Nyíregyháza	•	=	16	2	0	9	Körösszakál	•	
Kisvárda	•	=	17	0	–2	8	Tiszaroff	•	
Mátészalka	•	⊔	17	3	1		Poroszló	•	⊔
Tiszabecs	•		16	–1			Karcag	•	⊔
Vác	•	⊔	20	1	0		Hortobágy	•	
Gödöllő	•	⊔	18	5	2		Polgár	•	
Lőrinci	•		19	5	1		Hajdúdorog		
Gyöngyös	•		19	3	1		Nyírlugos	•	
Balassagyarmat	•	⊔	19	2	0		Csenger	•	⊔
755 Salgótarján	•		18	3	2		Vásárosnamény	•	⊔
Galyatető (932 m)	•		12	–			Záhony	•	
851 Kékestető (1000 m)	•		11	4	1	5	Királyrét		
Mátraháza (672 m)							Romhány	•	
865 Eger	•	≡	18	2	–1	8	Borsodnádasd	•	
Putnok	•		19	0	0		Jósvafő	•	
Lillafüred	•		18	2			Szendrőlád	•	
772 Miskolc	•	=	18	1	0	7	Hidasnémeti	•	
Fügöd	•	⊔	17	0	–3		Tokaj	•	
778 Sárospatak	•	=	18	3	–2	9	Szentendre	•	

Sárhatvan

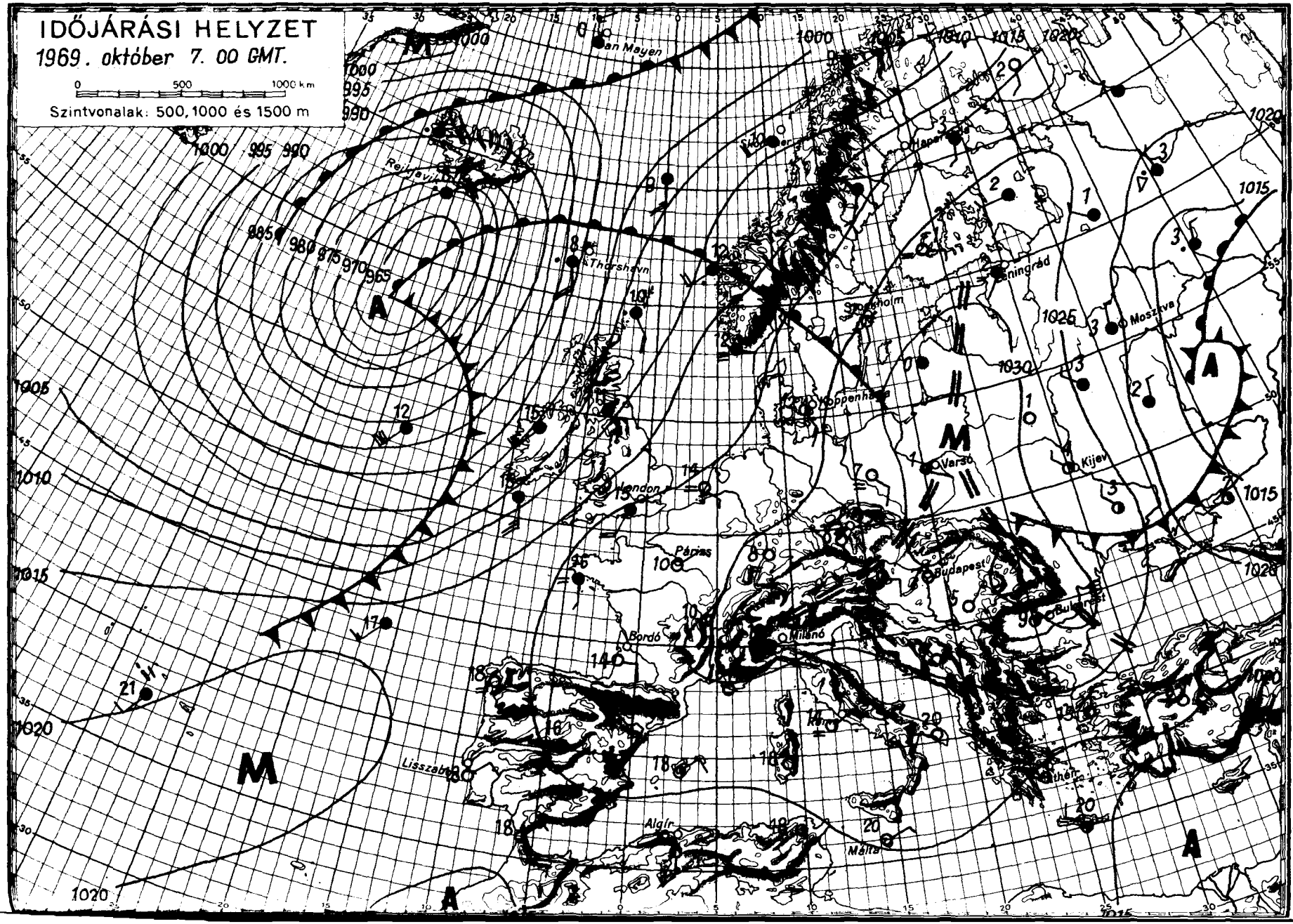

OFSET NYOMDA BUDAPEST

IDŐJÁRÁSI NAPIJELENTÉS

ЕЖЕДНЕВНЫЙ МЕТЕОРОЛОГИЧЕСКИЙ БЮЛЛЕТЕНЬ • DAILY WEATHER REPORT
BULLETIN QUOTIDIEN DE TEMPS • TÄGLICHER WETTERBERICHT

KIADJA AZ ORSZÁGOS METEOROLÓGIAI INTÉZET
BUDAPEST II. KITAIBEL PÁL UTCA 1
TELEFON: KÖZPONT: 353-500, IDŐJELZŐ OSZT.: 150-410

MEGJELENIK NAPONKÉNT • ELŐFIZETÉSI ÁRA
A POSTAI KÖLTSÉGGEL EGYÜTT NEGYEDÉVRE 60, Ft
KIADÁSÉRT FELEL AZ INTÉZET IGAZGATÓJA

82. évfolyam 281. szám. + Budapest + 1969. október 8. szerda

Az időjárási helyzet ma reggel és a várható időjárás:

Kontinensünk időjárásában az elmult 24 óra folyamán lényeges változás nem történt. Nyugat-, Közép- és Dél-Európában lassu leszálló mozgások hatására derült, csapadék nélküli, hajnalban és reggel ködös időjárás uralkodik. Az erős éjszakai lehülés után a sok napsütés hatására a legmagasabb hőmérséklet általában eléri az évszaknak megfelelő értéket, sőt vannak helyek, ahol meg is haladja azt. A Brit-szigeteken, a Skandináv-félszigeten és a Szovjetunió európai területének északi részén az óceáni, nedves levegő ujabb hullámai okoznak felhős, sokfelé esős, helyenként szeles időt. A Kárpát-medence továbbra is a leszálló mozgások zónájába esik.

Hazánkban kedden általában kevés felhő volt. Csapadék sehol sem hullott. Kora délutánra 15, 20 fokig emelkedett a hőmérséklet. Ma hajnalra az északkeleti megyékben 0, 5 fokig hült le a levegő és helyenként talajmenti fagy keletkezett. Az ország többi részén 4, 10, a Balaton mentén csak 9, 12 fok volt a legalacsonyabb hőmérséklet. Többfelé keletkezett erős párásság, köd. Délelőtt országszerte folytatódott a derült, csapadék nélküli időjárás. 11 órakor 14, 17 fok közötti hőmérsékletet mértek.

Ma 12 órakor Budapesten a hőmérséklet 16 fok volt, a tengerszintre átszámitott légnyomás 773 mm, mérsékelten emelkedik.

Várható időjárás csütörtök estig:

Hajnalban és reggel párás, sokfelé ködös, napközben derült, száraz idő. Éjszaka gyenge, napközben mérsékelt szél.

Várható legalacsonyabb éjszakai hőmérséklet: 2, 7 fok között, helyenként főként északkelten, talajmenti fagy,
legmagasabb nappali hőmérséklet csütörtökön: 17, 21 fok között.

Kerényi Nárcisz s.k.

A hőmérséklet napi középértéke és eltérése a 90 évi átlagtól /Budapesten/:

1969. X. 7.:	11,8 C°,	-1,0 C°.

1871 óta ezen a napon Budapesten előfordult:

legmagasabb hőmérséklet:	27,5 C° /1942/
legalacsonyabb hőmérséklet:	1,1 C° /1921/

69.566.

CSAPADÉKELOSZLÁS

AZ UTOLSÓ 24 ÓRÁBAN

196 9. X. 7. 7h-TÓL X. 8. 7h-IG

Eső nem volt.

Szintvonalak: 200, 300 és 500 m

A GÖRBE VONALAK – AZ IZOHIÉTÁK – AZOKAT A HELYEKET KÖTIK ÖSSZE, AHOL A CSAPADÉK MENNYISÉGE EGYENLŐ VOLT

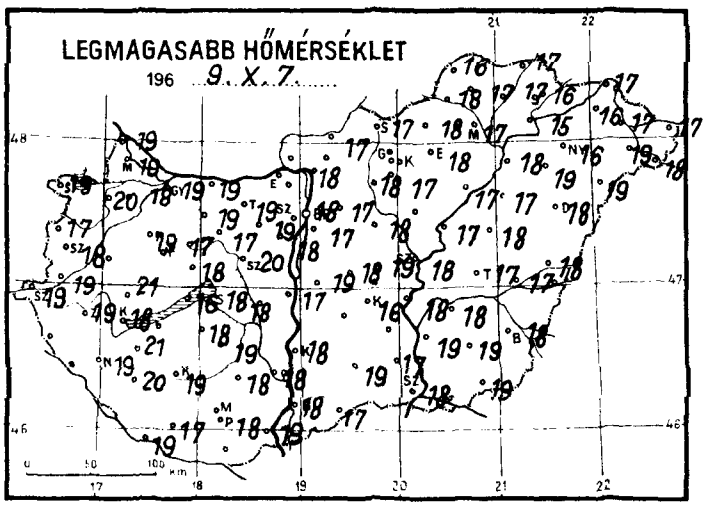

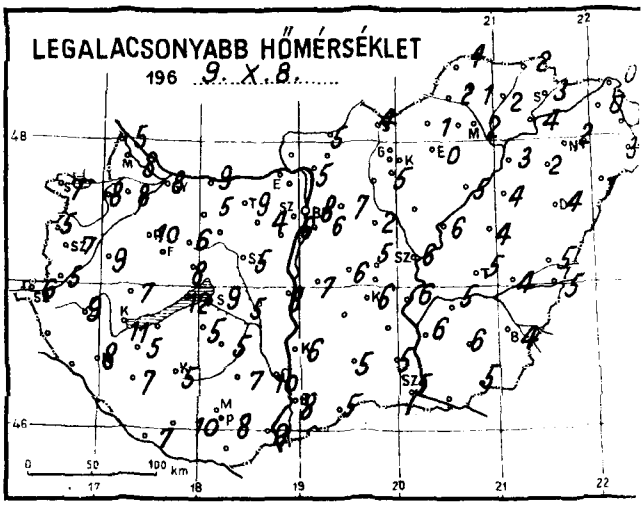

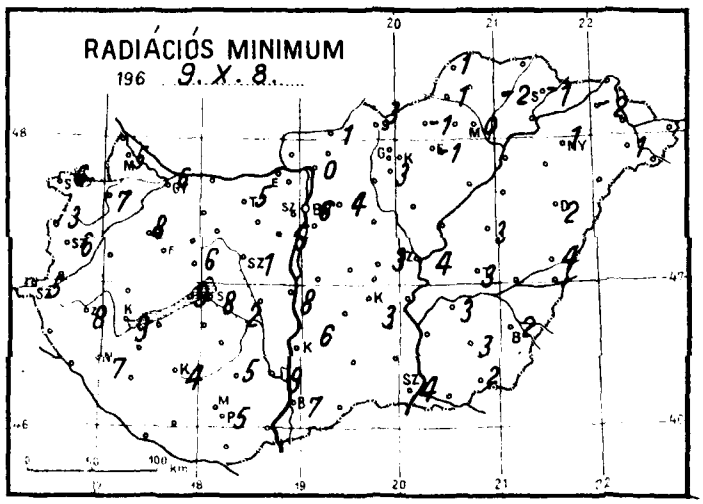

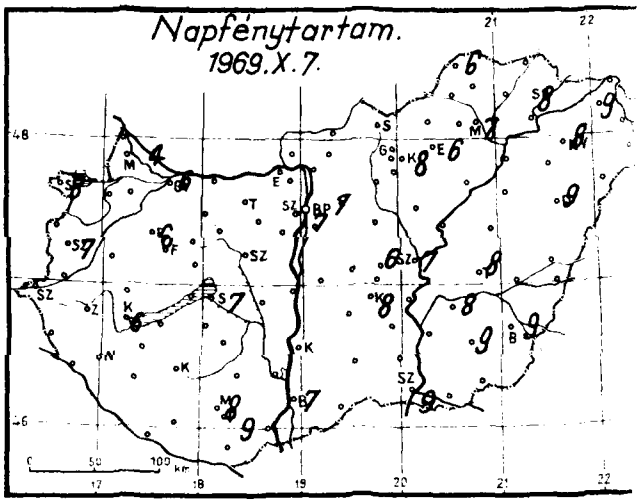

1969. október hó, 8. szerda nap

	Az utolsó 24 óra adatai								
	Csapadék (mm)		Hőmérsékleti szélsőségek			Napsütés (óra) tegnap	24 órai csapadék mm		
			tegnapi nappali max.	éjszakai min.	min. 5 cm-en				
12815 Magyaróvár	•	≡	19	8	5	4	Rajka	•	
822 Győr	•	=	19	8	6	4	Kapuvár	•	≡
825 Pápa	•	=	19	10	8	6	Csorna	•	⊳
805 Sopron	•	=	19	7	6	8	Komárom	•	⊳
812 Szombathely	•	=	18	7	6	7	Káld	•	⊳
910 Szentgotthárd	•	≡	19	6	5		Kőszeg	•	
915 Zalaegerszeg	•	=	19	9	8		Körmend	•	
Lenti							Letenye	•	
925 Nagykanizsa	•	=	19	8	7		Sümeg	•	
920 Keszthely	•	=	18	11	9	6	Zirc	•	
Tihany	•		16	12	9		Kisbér	•	≡
935 Siófok	•	=	18	9	8	7	Mór	•	
942 Pécs	•		18	8	5	9	Alcsút	•	
941 Misinatető (534 m)	•		15	9	6	8	Esztergom		
Siklós							Dobogókő	•	
827 Farkasgyepű (400 m)	•		18	8	5		Fonyód	•	
Veszprém	•	⊳	18	8	6		Tab	•	
833 Tatabánya	•		19	9	5		Sárbogárd van	•	
839 Budapest (Ferihegy)	•	=	17	6	–		Lengyel	•	
840 Budapest OMI	•		18	8	6	7	Nagykónyi	•	⊳
841 Budapest (Szabadságh. 474 m)	•	⊳	16	7	3	7	Marcali	•	⊳
Martonvásár	•		18	6	5		Somogyszob	•	
835 Székesfehérvár	•	≡	20	5	1		Kaposvár	•	⊳
Dunaújváros	•	⊳	17	8	8		Barcs	•	
Szekszárd	•	⊳	18	10	9		Szigetvár	•	
Mohács	•	⊳	19	9			Bácsalmás	•	
960 Baja	•	=	18	8	7	7	Kiskunhalas	•	
955 Kalocsa	•	=	18	6	6		Izsák		
Cegléd	•		19	5	3	6	Kunsztmiklós	•	
860 Szolnok	•	=	18	6	4	7	Örkény	•	
970 Kecskemét	•	=	16	6	3	8	Nagykáta	•	
Kiskunfélegyháza							Jászapáti	•	⊳
982 Szeged	•	=	18	5	4	9	Tiszakécske	•	
Mezőhegyes	•	⊳	19	5	2	•	Nagykőrös	•	
Orosháza	•		19	6	3	9	Kistelek	•	
990 Békéscsaba	•		18	4	2	9	Makó		
875 Túrkeve	•	=	18	5	3	8	Szentes	•	
Berettyóújfalu	•	⊳	18	5	4		Szarvas	•	
880 Debrecen	•	=	18	4	2	9	Szeghalom	•	⊳
892 Nyíregyháza	•	=	16	2	1	8	Körösszakál	•	
788 Kisvárda	•	≡	16	0	-2	9	Tiszaroff	•	
Mátészalka	•	⊳	19	3	1		Poroszló	•	
Tiszabecs	•		17	0			Karcag	•	
Vác	•	⊳	18	5	0		Hortobágy	•	
Gödöllő	•	⊳	17	7	4		Polgár	•	
Lőrinci	•	⊳	18	–	–		Hajdúdorog	•	
Gyöngyös	•		17	5	3		Nyírlugos	•	
Balassagyarmat	•		17	5	1		Csenger	•	
755 Salgótarján	•		17	4	3		Vásárosnamény	•	⊳
Galyatető (932 m)	•		–	7			Záhony	•	
851 Kékestető (1000 m)	•		12	5	1	8	Királyrét	•	
Mátraháza (672 m)							Romhány	•	
865 Eger	•	=	18	0	-1	6	Borsodnádasd	•	
Putnok	•	≡	18	2	1		Jósvafő	•	
Lillafüred	•		15	4			Szendrőlád	•	
772 Miskolc	•	≡	17	2	0	7	Hidasnémeti	•	
Füged	•	⊳	17	2	-2		Tokaj	•	⊳
778 Sárospatak	•		16	3	-1	8	Szentendre	•	

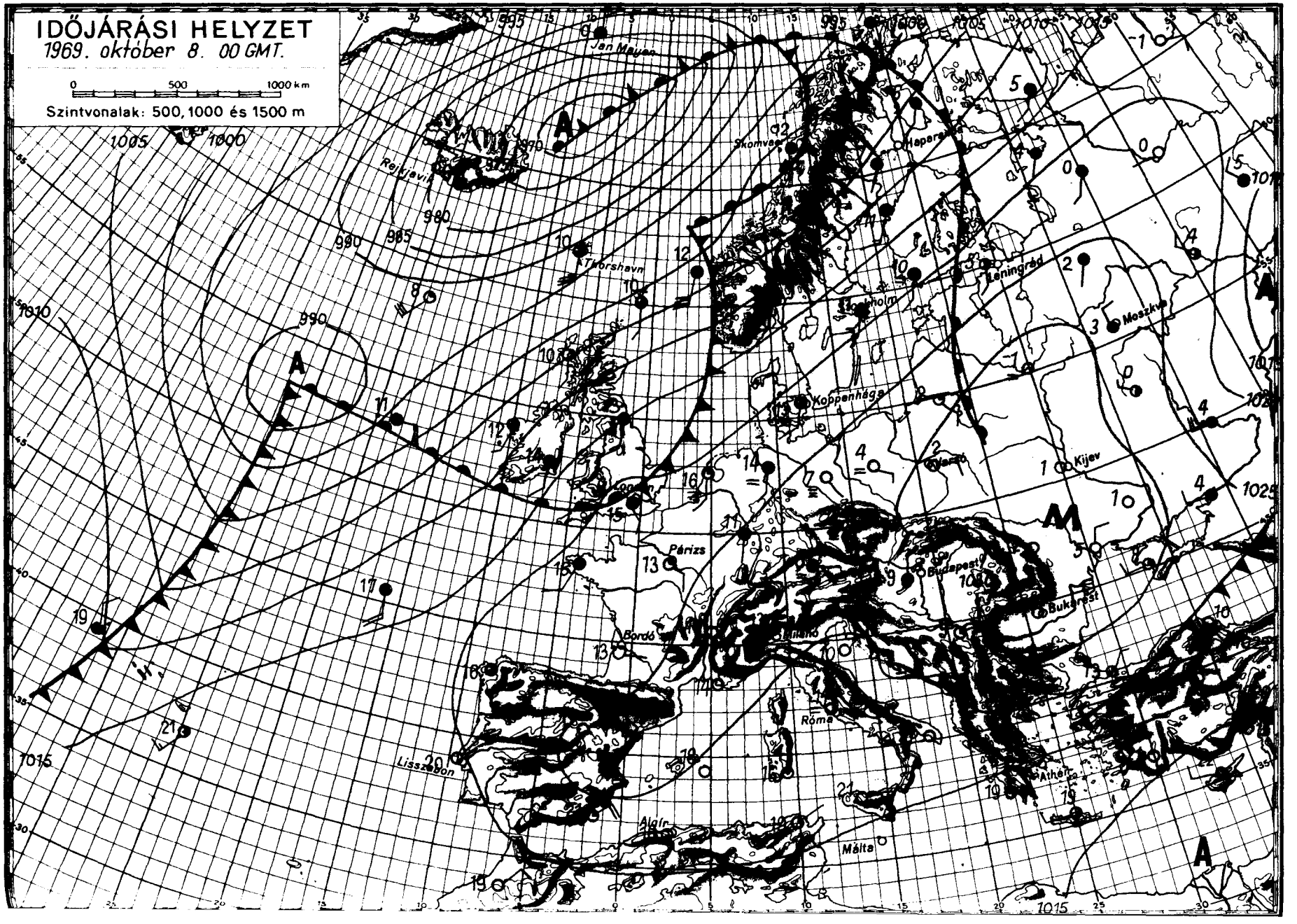

OFFSET NYOMDA BUDAPEST

IDŐJÁRÁSI NAPIJELENTÉS

ЕЖЕДНЕВНЫЙ МЕТЕОРОЛОГИЧЕСКИЙ БЮЛЛЕТЕНЬ • DAILY WEATHER REPORT
BULLETIN QUOTIDIEN DE TEMPS • TÄGLICHER WETTERBERICHT

KIADJA AZ ORSZÁGOS METEOROLÓGIAI INTÉZET
BUDAPEST II. KITAIBEL PÁL UTCA 1
TELEFON: KÖZPONT: 353-500, IDŐJELZŐ OSZT.: 150-410

MEGJELENIK NAPONKÉNT • ELŐFIZETÉSI ÁRA
A POSTAI KÖLTSÉGGEL EGYÜTT NEGYEDÉVRE 60, Ft
KIADÁSÉRT FELEL AZ INTÉZET IGAZGATÓJA

82. évfolyam 282. szám. + Budapest + 1969. október 9. csütörtök

Az időjárási helyzet ma reggel és a várható időjárás:

Szárazföldünk nagy részének időjárását továbbra is a Nyugat-Közép-Déli- és Kelet Európa egy része felett elhelyezkedő leszálló légmozgás határozza meg. Igy az emlitett területen csendes, napos, általában az évszaknak megfelelő, vagy annál 2, 4 fokkal melegebb az idő. Ugyanakkor Skandináviában, a Brit-szigeteken és Északkelet-Európában a kelet felé haladó ciklonok erős, néhány helyen viharos szelet, többfelé esőt okoznak.

Hazánkban szerdán a reggeli órákban erősen párás, ködös, kissé felhős, a nap többi részén derült, száraz volt az idő. 6, 10 órán keresztül sütött a nap. A legmagasabb nappali hőmérséklet 17, 20 fok között volt. Éjszaka, főként az északkeleti megyékben és a Dunántúl néhány helyén, talajmenti fagy volt. Máshol 1, 7 fokig hült le a levegő. Csütörtök reggel Miskolc, Szentgotthárd és Debrecen körényékén köd volt, amely a délelőtti órákra feloszlott. Az égboltot kevés felhő boritotta. 11 órára 13, 17 fokig emelkedett a hőmérséklet.

Ma 12 órakor a hőmérséklet Budapesten 16 fok, a tengerszintre átszámitott légnyomás 776 mm, alig változik.

Várható időjárás péntek estig:

Kevés felhő, eső nem lesz.
Gyenge, napközben megélénkülő, változó irányú szél.
A hajnali és reggeli órákban párásság, köd.

Várható legalacsonyabb éjszakai hőmérséklet: 1, 6 fok között, főként keleten talajmenti fagy.
legmagasabb nappali hőmérséklet pénteken: 20 fok körül.

Bóna Márta s.k.

Távolabbi kilátások hétfőig:

Legalacsonyabb hajnali hőmérsékletek 2, 7 fok között. Legmagasabb nappali hőmérsékletek 17, 22 fok között. Jelentős mennyiségü /legalább 5 mm/ eső az ország területének 10 százalékán várható.

TÁVELŐREJELZŐ CSOPORT

A hőmérséklet napi középértéke és eltérése a 90 évi átlagtól /Budapesten/:

1969. X. 8.:	12,4 C°,	-0,4 C°.

1871 óta ezen a napon Budapesten előfordult:

legmagasabb hőmérséklet:	27,2 C° /1942/
legalacsonyabb hőmérséklet:	0,0 C° /1883/

69.567.

CSAPADÉKELOSZLÁS

AZ UTOLSÓ 24 ÓRÁBAN

196 9. X. 8. 7h-TÓL X. 9. 7h-IG

Eső nem volt.

Szintvonalak: 200, 300 és 500 m.

A GÖRBE VONALAK – AZ IZOHIÉTÁK – AZOKAT A HELYEKET KÖTIK ÖSSZE, AHOL A CSAPADÉK MENNYISÉGE EGYENLŐ VOLT

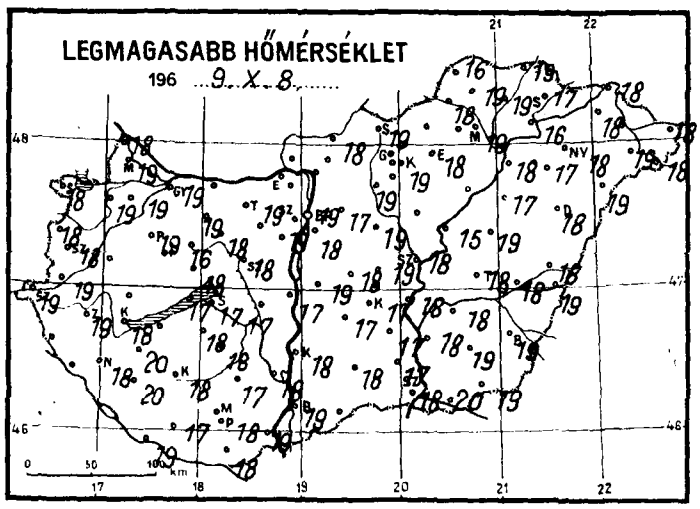

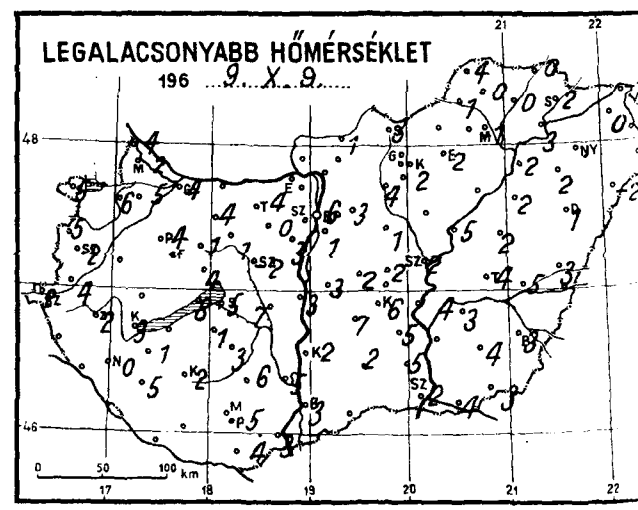

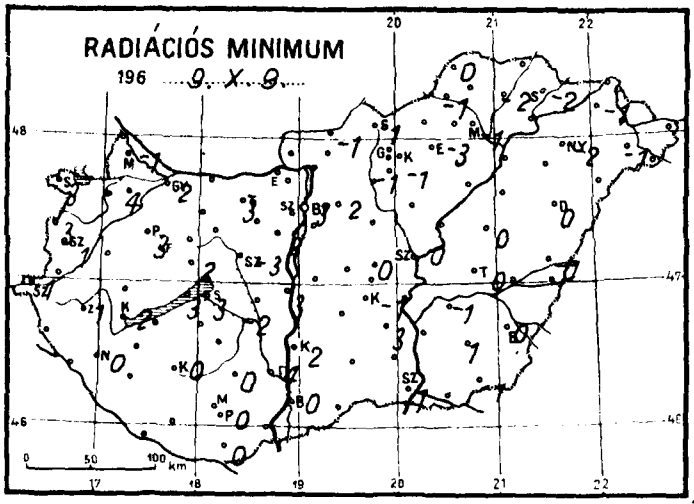

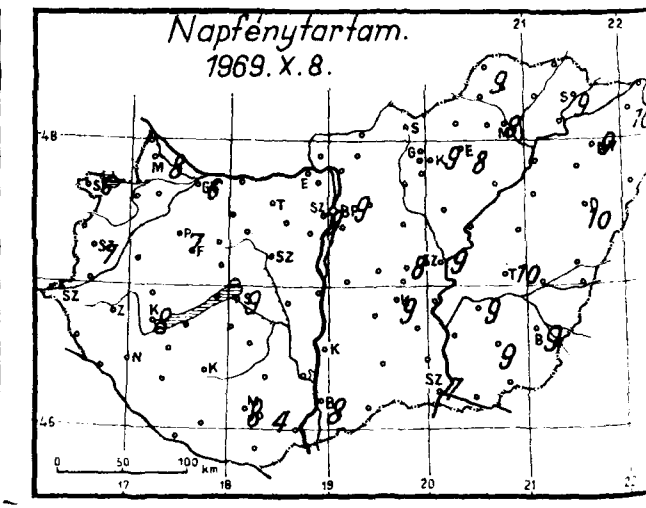

1969. október hó, 9. nap csütörtök.

	Az utolsó 24 óra adatai								
	Csapadék (mm)		Hőmérsékleti szélsőségek			Napsütés (óra) tegnap	24 órai csapadék mm		
			tegnapi nappali max.	éjszakai min.	min. 5 cm-en				
12815 Magyaróvár	•	≡	19	2	-1	8	Rajka	•	
822 Győr	•	≡	19	4	2	6	Kapuvár	•	≡
825 Pápa	•		19	4	3	7	Csorna	•	⊢
805 Sopron	•	=	18	5	3	6	Komárom	•	⊢
812 Szombathely	•	≡	18	2	1	7	Káld	•	⊢
910 Szentgotthárd	•	≡	19	2	1		Kőszeg	•	
915 Zalaegerszeg	•	=	19	2	1		Körmend	•	
Lenti							Letenye	•	
925 Nagykanizsa	•	=	18	0	0		Sümeg	•	
920 Keszthely	•	≡	18	3	2	8	Zirc	•	
Tihany	•		17	8	3		Kisbér	•	≡
935 Siófok	•	⊢	17	5	3	9	Mór	•	
942 Pécs	•		18	5	0	4	Alcsút	•	
941 Misinatető (534 m)	•		15	7	4	8	Esztergom	•	
Siklós	•		18	4	0		Dobogókő	•	
827 Farkasgyepű (400 m)	•		17	8	3		Fonyód	•	
Veszprém	•	⊢	18	4	2		Tab	•	
833 Tatabánya	•	⊢	19	4	3		Sárbogárvan	•	
839 Budapest (Ferihegy)	•	=	18	1	–		Lengyel	•	
840 Budapest OMI	•	⊢	19	6	3	9	Nagykónyi	•	
841 Budapest (Szabadságh., 474 m)	•	⊢	17	6	2	9	Marcali	•	⊢
Martonvásár	•		19	3	2		Somogyszob	•	
835 Székesfehérvár	•	≡	18	-2	-3		Kaposvár	•	
Dunaújváros	•		17	3	3		Barcs	•	
Szekszárd	•	⊢	18	5	4		Szigetvár	•	
Mohács	•	⊢	19	3			Bácsalmás		
960 Baja	•		19	3	0	8	Kiskunhalas	•	
955 Kalocsa	•	=	18	2	2		Izsák	•	
Cegléd	•	⊏	19	2	0	8	Kunsztmiklós	•	
860 Szolnok	•	=	18	2	0	9	Örkény	•	
970 Kecskemét	•	=	17	6	-1	9	Nagykáta	•	
Kiskunfélegyháza	•		17	5	3		Jászapáti	•	⊢
982 Szeged	•	=	18	2	1	7	Tiszakécske	•	⊢
Mezőhegyes	•		19	3	-1		Nagykőrös	•	⊏
Orosháza	•		19	4	1	9	Kistelek	•	
990 Békéscsaba	•	=	19	3	0	9	Makó	•	
875 Túrkeve	•	≡	18	4	0	10	Szentes	•	
Berettyóújfalu	•	⊏	18	3	-1		Szarvas	•	
880 Debrecen	•	≡	18	1	0	10	Szeghalom	•	⊢
892 Nyíregyháza	•	=	18	0	-2	9	Körösszakál	•	
788 Kisvárda	•		18	0	-1	10	Tiszaroff	•	
Mátészalka	•	⊢	19	1	-1		Poroszló	•	
Tiszabecs	•		18	0			Karcag	•	⊢
Vác							Hortobágy	•	
Gödöllő	•	⊢	17	3	2		Polgár	•	
Lőrinci	•	⊢	19	4	-1		Hajdúdorog	•	
Gyöngyös	•		19	2	-1		Nyírlugos	•	
Balassagyarmat	•	⊢	18	1	-1		Csenger	•	
755 Salgótarján	•		19	3	1		Vásárosnamény		
Galyatető (932 m)	•		15	4			Záhony	•	
851 Kékestető (1000 m)	•		12	4	1	9	Királyrét		
Mátraháza (672 m)							Romhány	•	
865 Eger	•	=	18	2	-3	8	Borsodnádasd		
Putnok	•	≡	18	1	-1		Jósvafő	•	⊢
Lillafüred	•		16	4			Szendrőlád	•	
772 Miskolc	•	≡	19	-1	-1	8	Hidasnémeti	•	
Fügöd	•	⊏	19	0	-2		Tokaj	•	⊢
778 Sárospatak	•	=	17	2	-2	9	Szentendre	•	

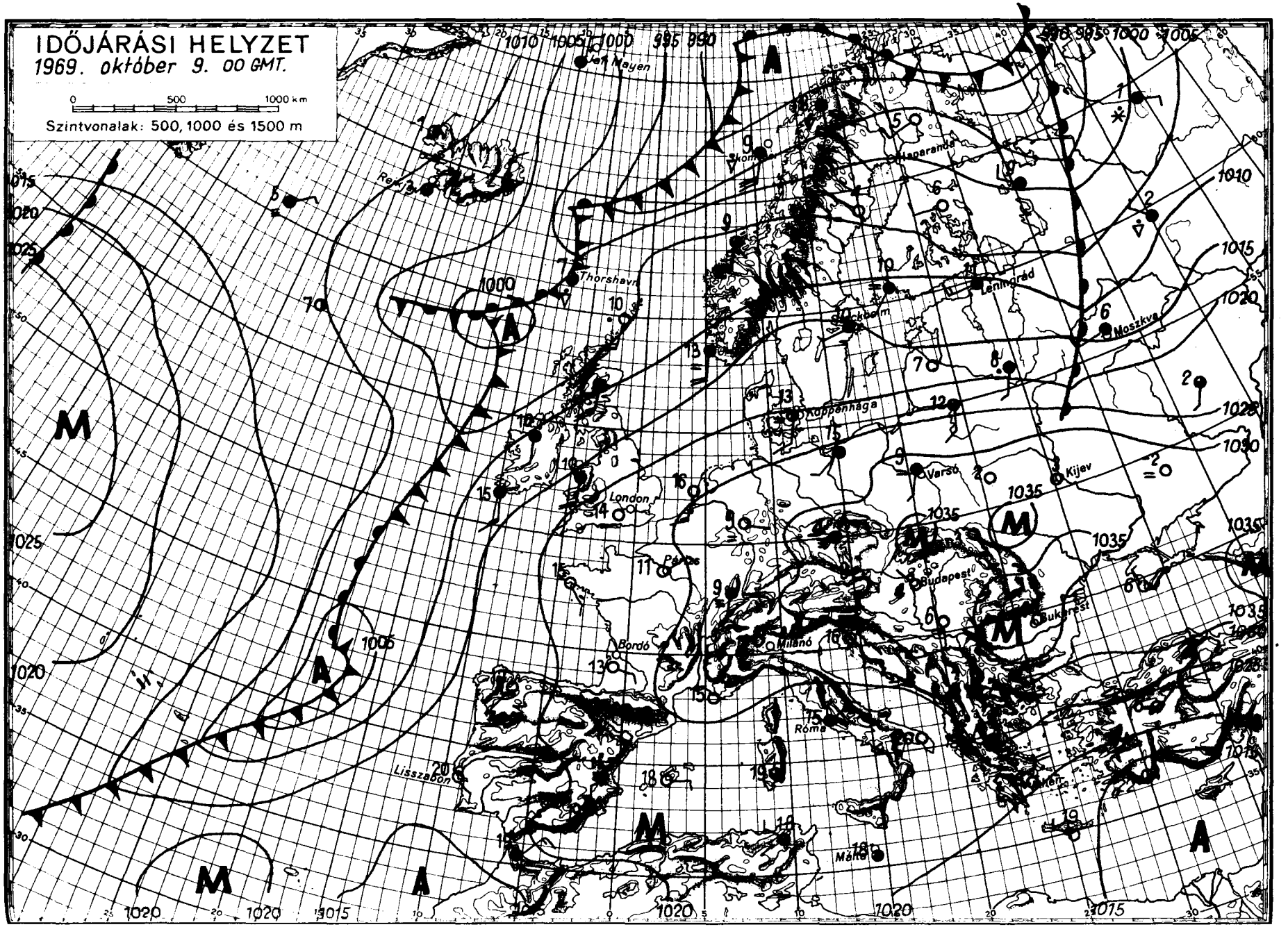
IDŐJÁRÁSI HELYZET
1969. október 9. 00 GMT.
0 500 1000 km
Szintvonalak: 500, 1000 és 1500 m
Jan Mayen
Reykjavik
Thorshavn
Haparanda
Leningrád
Moszkva
Koppenhága
Varsó
Kijev
London
Párizs
Budapest
Bukarest
Bordó
Milánó
Róma
Lisszabon
Málta
Bécs

IDŐJÁRÁSI NAPIJELENTÉS

ЕЖЕДНЕВНЫЙ МЕТЕОРОЛОГИЧЕСКИЙ БЮЛЛЕТЕНЬ • DAILY WEATHER REPORT
BULLETIN QUOTIDIEN DE TEMPS • TÄGLICHER WETTERBERICHT

IADJA AZ ORSZÁGOS METEOROLÓGIAI INTÉZET
UDAPEST II. KITAIBEL PÁL UTCA 1
ELEFON: KÖZPONT: 353-500, IDŐJELZŐ OSZT.: 150-410

MEGJELENIK NAPONKÉNT • ELŐFIZETÉSI ÁRA
A POSTAI KÖLTSÉGGEL EGYÜTT NEGYEDÉVRE 60, Ft
KIADÁSÉRT FELEL AZ INTÉZET IGAZGATÓJA

2. évfolyam 283. szám. + Budapest + 1969. október 10. péntek

Az időjárási helyzet ma reggel és a várható időjárás:

Az óceán felől áramló különböző hőmérsékletü és nedvesség tartalmú légtö-ɜgek elsősorban Skandináviát, majd a Szovjetunió európai területeit érintik, ɔnulásuk során változékony, szeles, esős időjárást okoznak. Kontinensünk más idékein változatlanul tovább tart a csendes, a reggeli órákban párás, ködös, ɜpközben pedig napos idő.

Hazánkban csütörtökön folytatódott a napsütéses kellemes idő. A kora déluáni órákra általában 16, 20 fokig melegedett fel a levegő. A hajnali órákban ɔként az északi megyékben helyenként 0 fok, vagy annak közelében volt a hőmérséklet, máshol 2, 7 fokig hült le a levegő. Több helyről gyenge talajmenti fagyot jelentettek. Délelőtt a reggeli ködök megszünése után folytatódott a napos, száraz idő, a hőmérséklet 11 órakor 14, 17 fok között váltakozott.

Ma 12 órakor Budapesten a hőmérséklet 18 fok volt, a tengerszintre átszámitott légnyomás 772 mm, mérsékelten süllyedő irányzatú.

Várható időjárás szombat estig:

A reggeli és esti órákban párás, helyenként ködös, napközben derült száraz idő.
Éjszaka gyenge légáramlás, nappal időnként kissé megélénkülő változó irányú szél.
Helyenként talajmenti fagy.

Várható legalacsonyabb éjszakai hőmérséklet: 2, 7 fok között,
legmagasabb nappali hőmérséklet szombaton: 20 fok körül.

Dunay Sándorné s.k.

hőmérséklet napi középértéke és eltérése a 90 évi átlagtól /Budapesten/:

969. X. 9.: 11,6 C°, -1,0 C°.

871 óta ezen a napon Budapesten előfordult:

ɜgmagasabb hőmérséklet: 27,5 C° /1935/
ɜgalacsonyabb hőmérséklet: 1,0 C° /1890/

69.568.

CSAPADÉKELOSZLÁS

AZ UTOLSÓ 24 ÓRÁBAN

196 9. X. 9. ..... 7h-TÓL ..... X. 10. ... 7h-IG

Eső nem volt.

Szintvonalak: 200, 300 és 500 m.

A GÖRBE VONALAK – AZ IZOHIÉTÁK – AZOKAT A HELYEKET KÖTIK ÖSSZE, AHOL A CSAPADÉK MENNYISÉGE EGYENLŐ VOL

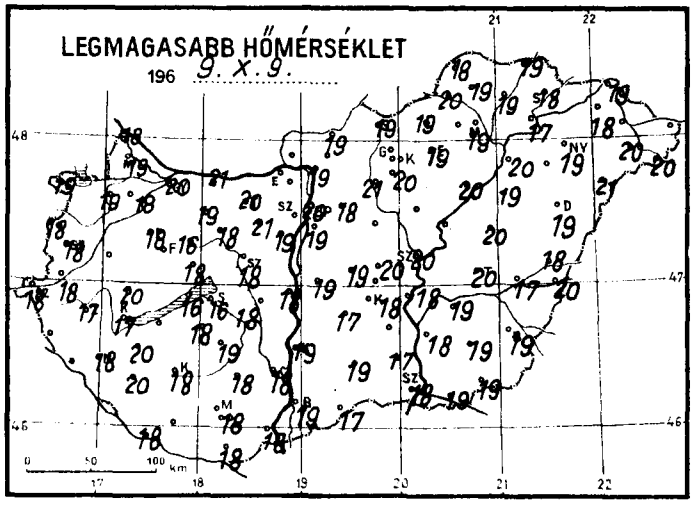

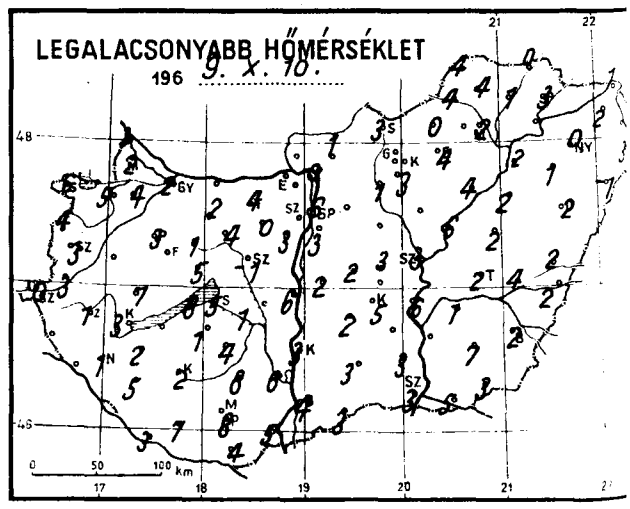

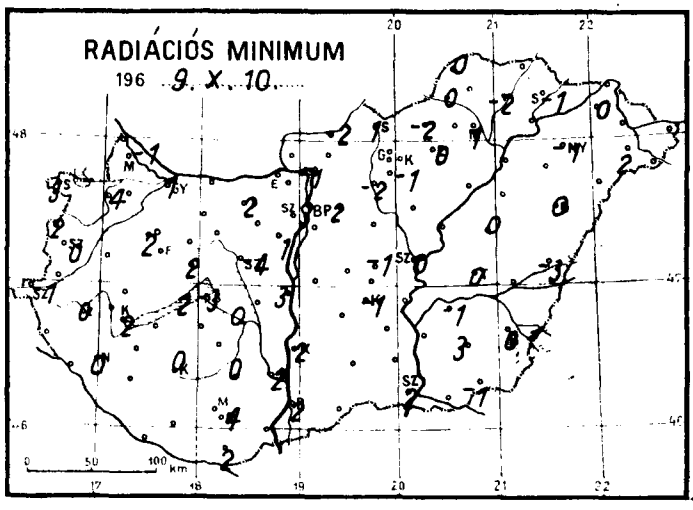

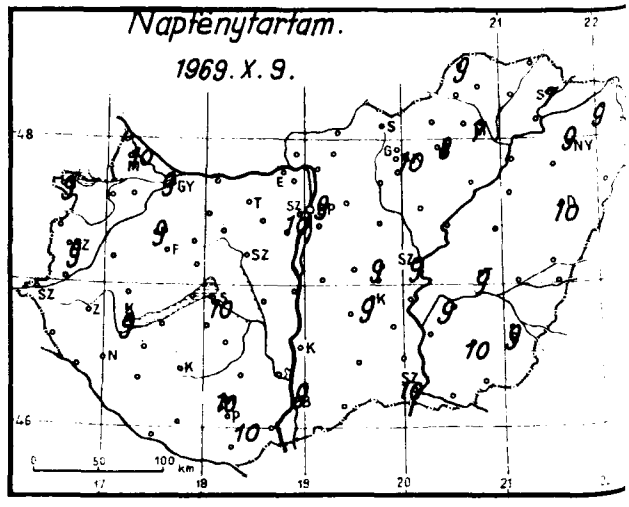

1969. október hó, 10. péntek nap

	Az utolsó 24 óra adatai					
	Csapadék (mm)		Hőmérsékleti szélsőségek			Napsütés (óra) tegnap
			tegnapi nappali max.	éjszakai min.	min. 5 cm-en	
12815 Magyaróvár	•	≡	19	2	-1	10
822 Győr	•	=	20	2	1	9
825 Pápa	•	=	18	3	2	9
805 Sopron	•	=	19	6	3	9
812 Szombathely	•	=	18	3	0	9
910 Szentgotthárd	•	≡	18	0	-1	
915 Zalaegerszeg	•	≡	17	1	0	
Lenti						
925 Nagykanizsa	•	≡	18	1	0	
920 Keszthely	•	≡	17	3	2	9
Tihany	•		16	8	2	
935 Siófok	•	=	16	5	3	10
942 Pécs	•		18	8	4	10
941 Misinatető (534 m)	•		15	9	7	10
Siklós	•	⊢	18	4	2	
827 Farkasgyepű (400 m)	•		16	8	4	
Veszprém	•	⊢	18	5	2	
833 Tatabánya	•		20	4	2	
839 Budapest (Ferihegy)	•	=	19	3	–	
840 Budapest OMI	•		20	6	3	9
841 Budapest (Szabadságh., 474 m)	•	⊢	17	8	3	10
Martonvásár	•		19	3	1	
835 Székesfehérvár	•	≡	18	-1	-4	
Dunaújváros	•	⊢	18	6	3	
Szekszárd	•	⊢	18	6	2	
Mohács	•	⊢	18	5		
960 Baja	•	=	19	4	2	9
955 Kalocsa	•	=	19	3	2	
Cegléd	•	⊏	20	3	-1	9
860 Szolnok	•	=	20	3	0	9
970 Kecskemét	•	=	18	5	-1	9
Kiskunfélegyháza						
982 Szeged	•	=	18	3	2	10
Mezőhegyes	•	⊏	19	3	-1	
Orosháza	•		19	7	3	10
990 Békéscsaba	•	≡	19	2	0	9
875 Túrkeve	•	=	20	2	0	9
Berettyóújfalu	•	⊏	18	2	-3	
882 880 Debrecen	•	≡	19	2	0	10
892 Nyíregyháza	•	≡	19	0	-1	9
788 Kisvárda	•		18	2	0	9
Mátészalka	•		20	3	2	
Tiszabecs	•		18	1		
Vác	•		19	0	-1	
Gödöllő	•	⊢	18	–	2	
Lőrinci	•	⊏	21	1	-2	
Gyöngyös	•		20	3	-1	
Balassagyarmat	•	⊢	19	1	-2	
755 Salgótarján	•		19	3	1	
Galyatető (932 m)	•		–	6		
851 Kékestető (1000 m)	•		13	8	3	10
Mátraháza (672 m)						
865 Eger	•	=	19	4	0	8
Putnok	•	≡	20	4	0	
Lillafüred	•		16	5		
772 Miskolc	•	≡	19	2	1	7
Füged	•	⊏	19	1	-2	
778 Sárospatak	•		18	3	-1	7

24 órai csapadék mm		
Rajka	•	
Kapuvár	•	⊢
Csorna	•	⊢
Komárom	•	⊢
Káld	•	⊢
Kőszeg	•	
Körmend	•	
Letenye	•	
Sümeg	•	
Zirc	•	
Kisbér	•	≡
Mór	•	
Alcsút	•	
Esztergom		
Dobogókő	•	
Fonyód	•	
Tab	•	
Sárbogárd	•	
Lengyel	•	
Nagykónyi	•	⊢
Marcali	•	⊏
Somogyszob	•	
Kaposvár	•	⊢
Barcs	•	
Szigetvár	•	
Bácsalmás	•	
Kiskunhalas	•	
Izsák	•	
Kunsztmiklós	•	
Örkény	•	
Nagykáta		
Jászapáti	•	⊢
Tiszakécske	•	
Nagykőrös	•	⊏
Kistelek	•	
Makó	•	
Szentes	•	
Szarvas	•	
Szeghalom	•	⊢
Körösszakál	•	
Tiszaroff	•	
Poroszló	•	⊢
Karcag	•	⊢
Hortobágy	•	
Polgár	•	≡
Hajdúdorog	•	
Nyírlugos	•	
Csenger	•	⊏
Vásárosnamény		
Záhony	•	
Királyrét		
Romhány	•	
Borsodnádasd	•	
Jósvafő	•	⊢
Szendrőlád	•	
Hidasnémeti	•	≡
Tokaj	•	
Szentendre	•	

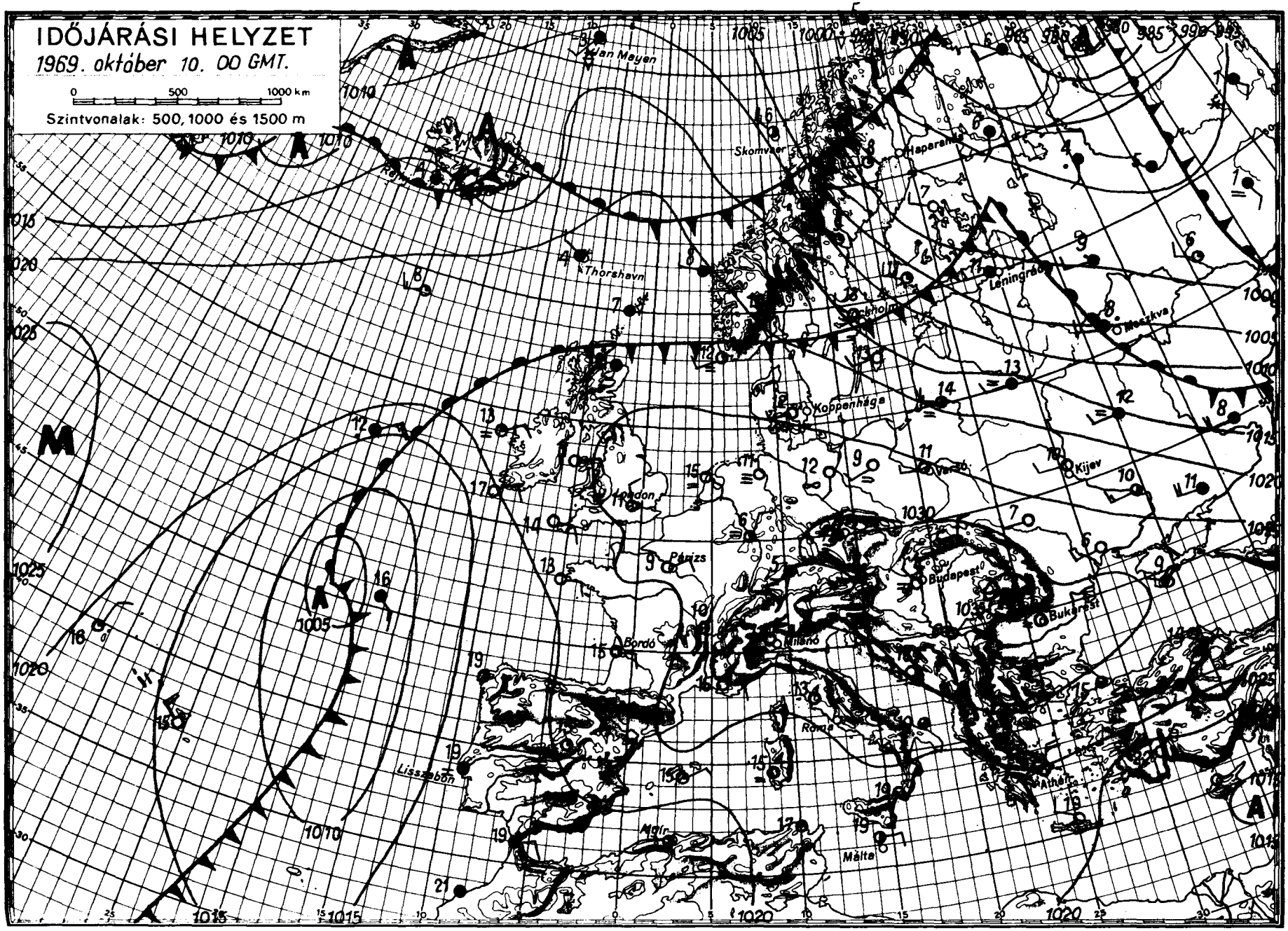

OMSZ NYOMDA BUDAPEST

IDŐJÁRÁSI NAPIJELENTÉS

ЕЖЕДНЕВНЫЙ МЕТЕОРОЛОГИЧЕСКИЙ БЮЛЛЕТЕНЬ • DAILY WEATHER REPORT
BULLETIN QUOTIDIEN DE TEMPS • TÄGLICHER WETTERBERICHT

KIADJA AZ ORSZÁGOS METEOROLÓGIAI INTÉZET
BUDAPEST II. KITAIBEL PÁL UTCA 1
TELEFON: KÖZPONT: 353-500, IDŐJELZŐ OSZT.: 150-410

MEGJELENIK NAPONKÉNT • ELŐFIZETÉSI ÁRA
A POSTAI KÖLTSÉGGEL EGYÜTT NEGYEDÉVRE 60, Ft
KIADÁSÉRT FELEL AZ INTÉZET IGAZGATÓJA

82. évfolyam 284. szám. + Budapest + 1969. október 11. szombat

Az időjárási helyzet ma reggel és a várható időjárás:

Az Atlanti-óceánról áramló nedves, enyhe levegő a Skandináv-félszigeten, valamint a Szovjetunió európai területének északi felében változékony, helyenként esős, szeles időjárást okoz. A Földközi-tenger medencéjében is helyenként esős, zivataros az idő. Kontinensünk középső részein változatlanul csendes, napos, a reggeli ködöktől eltekintve, száraz időjárás uralkodik. Itt a nappali hőmérséklet 2, 6 fokkal magasabb az utóbbi évek átlagánál.

Hazánkban pénteken derült, száraz idő volt és 7, 10 órán át sütött a nap. A hőmérséklet napközben 18, 23 fokig emelkedett. Ma hajnalra északkeleten -1, +2 fokig hűlt le a levegő, néhány helyről talajmenti fagyot is jelentettek. Máshol +3, +9 fokos minimum hőmérsékletet mértek. Délelőtt az ország délnyugati részén kissé felhős, máshol derült volt az ég. A hajnali és a reggeli órákban néhány helyen köd volt. A hőmérséklet 11 órakor az ország területén 14, 18 fok között váltakozott.

Ma 12 órakor Budapesten a hőmérséklet 18 fok, a tengerszintre átszámitott légnyomás 766 mm, erősen süllyed.

Várható időjárás vasárnap estig:

Derült idő.
Éjszaka gyenge, napközben mérsékelt szél.
A hajnali és reggeli órákban párásság, helyenként köd.

Várható legalacsonyabb éjszakai hőmérséklet: általában 4, 9 fok között, északkeleten helyenként talajmenti fagy.
legmagasabb nappali hőmérséklet vasárnap: 20 fok körül.

Bartha Péterné s.k.

A hőmérséklet napi középértéke és eltérése a 90 évi átlagtól /Budapesten/:

1969. X. 10.:	12,5 C°,	0,0 C°.

1871 óta ezen a napon Budapesten előfordult:

legmagasabb hőmérséklet:	25,9 C° /1932/
legalacsonyabb hőmérséklet:	-0,8 C° /1899/

69.571.

CSAPADÉKELOSZLÁS

AZ UTOLSÓ 24 ÓRÁBAN

196 9. X. 10. 7h-TÓL X. 11. 7h-IG

Eső nem volt

A GÖRBE VONALAK – AZ IZOHIÉTÁK – AZOKAT A HELYEKET KÖTIK ÖSSZE, AHOL A CSAPADÉK MENNYISÉGE EGYENLŐ VOLT

Szintvonalak: 200, 300 és 500 m.

0 50 100 km

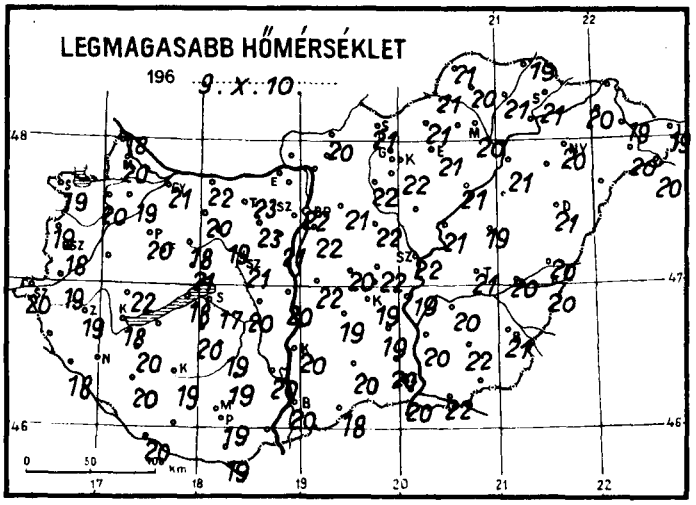

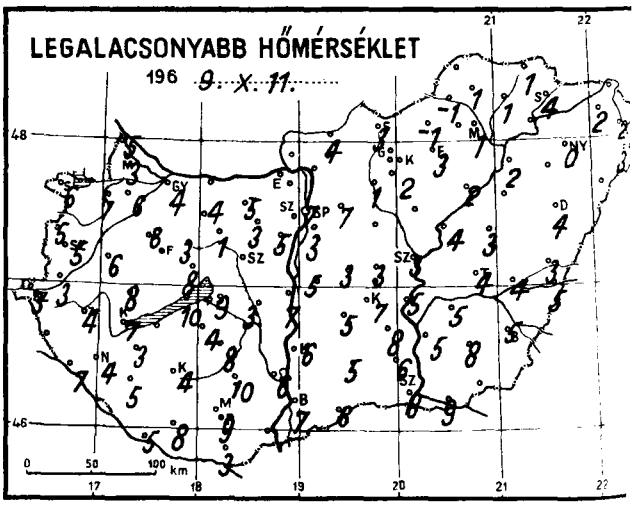

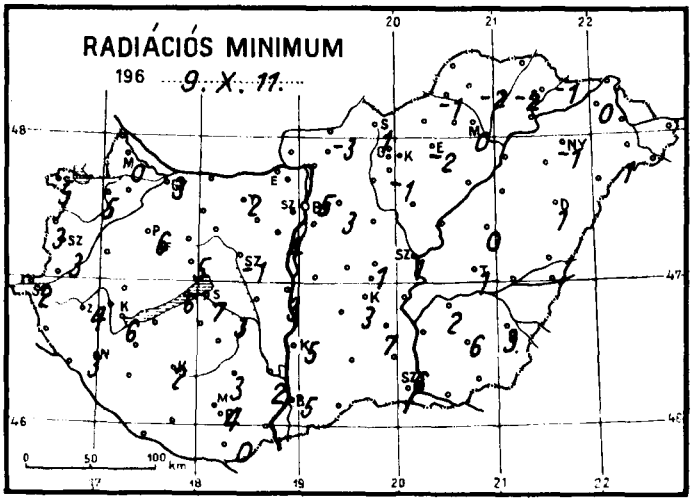

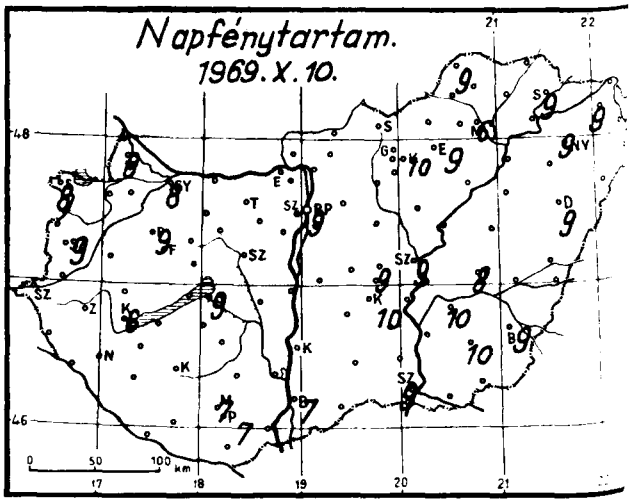

1969. ...október... hó,

11. nap szombat.....

	Az utolsó 24 óra adatai								
	Csapadék (mm)		Hőmérsékleti szélsőségek			Napsütés (óra) tegnap	24 órai csapadék mm		
			tegnapi nappali max.	éjszakai min.	min. 5 cm-en				
12815 Magyaróvár	.	≡	20	3	0	9	Rajka	.	
822 Győr	.	=	21	4	3	8	Kapuvár	.	≡
825 Pápa	.	=	20	6	6	9	Csorna	.	⊢
805 Sopron	.	=	19	6	5	8	Komárom	.	
812 Szombathely	.		18	5	3	9	Káld	.	⊢
910 Szentgotthárd	.	=	20	3	2		Kőszeg	.	
915 Zalaegerszeg	.		19	4	4		Körmend	.	
Lenti							Letenye	.	
925 Nagykanizsa	.	≡	19	4	3		Sümeg	.	
920 Keszthely	.	≡	18	7	6	6	Zirc	.	
Tihany	.		18	10	6		Kisbér	.	⊢
935 Siófok	.	=	17	9	7	9	Mór	.	
942 Pécs	.		19	9	4	7	Alcsút	.	
941 Misinatető (534 m)	.	=	16	11	5	7	Esztergom		
Siklós	.	⊢	19	3	0		Dobogókő	.	
827 Farkasgyepű (400 m)	.		18	11	5		Fonyód	.	
Veszprém	.	⊢	21	8	5		Tab	.	
833 Tatabánya	.	⊢	23	5	2		Sárbogárd	.	
839 Budapest (Ferihegy)	.	=	22	3	–		Lengyel	.	
840 Budapest OMI	.		22	7	5	9	Nagykónyi	.	⊢
841 Budapest (Szabadságh., 474 m)	.	⊢	21	10	5	10	Marcali	.	⊢
Martonvásár	.		21	5	4		Somogyszob	.	
835 Székesfehérvár	.	≡	21	–	-1		Kaposvár	.	⊢
Dunaújváros	.	⊢	20	7	5		Barcs	.	≡
Szekszárd	.	⊢	20	6	2		Szigetvár	.	
Mohács	.	⊢	20	6			Bácsalmás	.	
960 Baja	.	=	20	7	5	7	Kiskunhalas	.	
955 Kalocsa	.	=	20	6	5		Izsák	.	
Cegléd	.	⊢	22	3	1	9	Kunsztmiklós	.	
860 Szolnok	.	=	22	3	1	9	Örkény	.	
970 Kecskemét	.	=	19	7	3	10	Nagykáta	.	⊢
Kiskunfélegyháza	.		19	8	7		Jászapáti	.	⊢
982 Szeged	.	=	20	8	6	9	Tiszakécske	.	
Mezőhegyes							Nagykőrös	.	
Orosháza	.		22	8	6	10	Kistelek	.	
990 Békéscsaba	.	≡	21	5	3	9	Makó	.	
875 Túrkeve	.		21	4	1	8	Szentes	.	
Berettyóújfalu	.	⊔	20	3	–		Szarvas	.	
882 Debrecen	.	=	21	4	1	9	Szeghalom	.	⊢
892 Nyíregyháza	.	≡	20	0	-1	9	Kőrösszakál	.	
788 Kisvárda	.	≡	20	2	0	9	Tiszaroff	.	
Mátészalka	.	⊢	20	3	1		Poroszló	.	⊢
Tiszabecs	.		19	1			Karcag	.	⊢
Vác							Hortobágy		
Gödöllő	.	⊢	21	7	3		Polgár	.	
Lőrinci	.	⊔	22	1	–		Hajdúdorog		
Gyöngyös	.		22	2	-1		Nyírlugos		
Balassagyarmat	.	⊔	20	4	-3		Csenger	.	⊔
755 Salgótarján	.		21	3	1		Vásárosnamény	.	
Galyatető (932 m)	.		19	11			Záhony		
851 Kékestető (1000 m)	.	=	17	10	4	10	Királyrét		
Mátraháza (672 m)							Romhány	.	
865 Eger	.	=	21	3	-2	9	Borsodnádasd	.	
Putnok	.	=	21	-1	-1		Jósvafő	.	⊢
Lillafüred							Szendrőlád	.	
772 Miskolc	.	≡	20	1	0	6	Hidasnémeti	.	
Fügöd	.	⊢	21	1	-2		Tokaj	.	
778 Sárospatak	.	≡	20	4	-1	9	Szentendre	.	

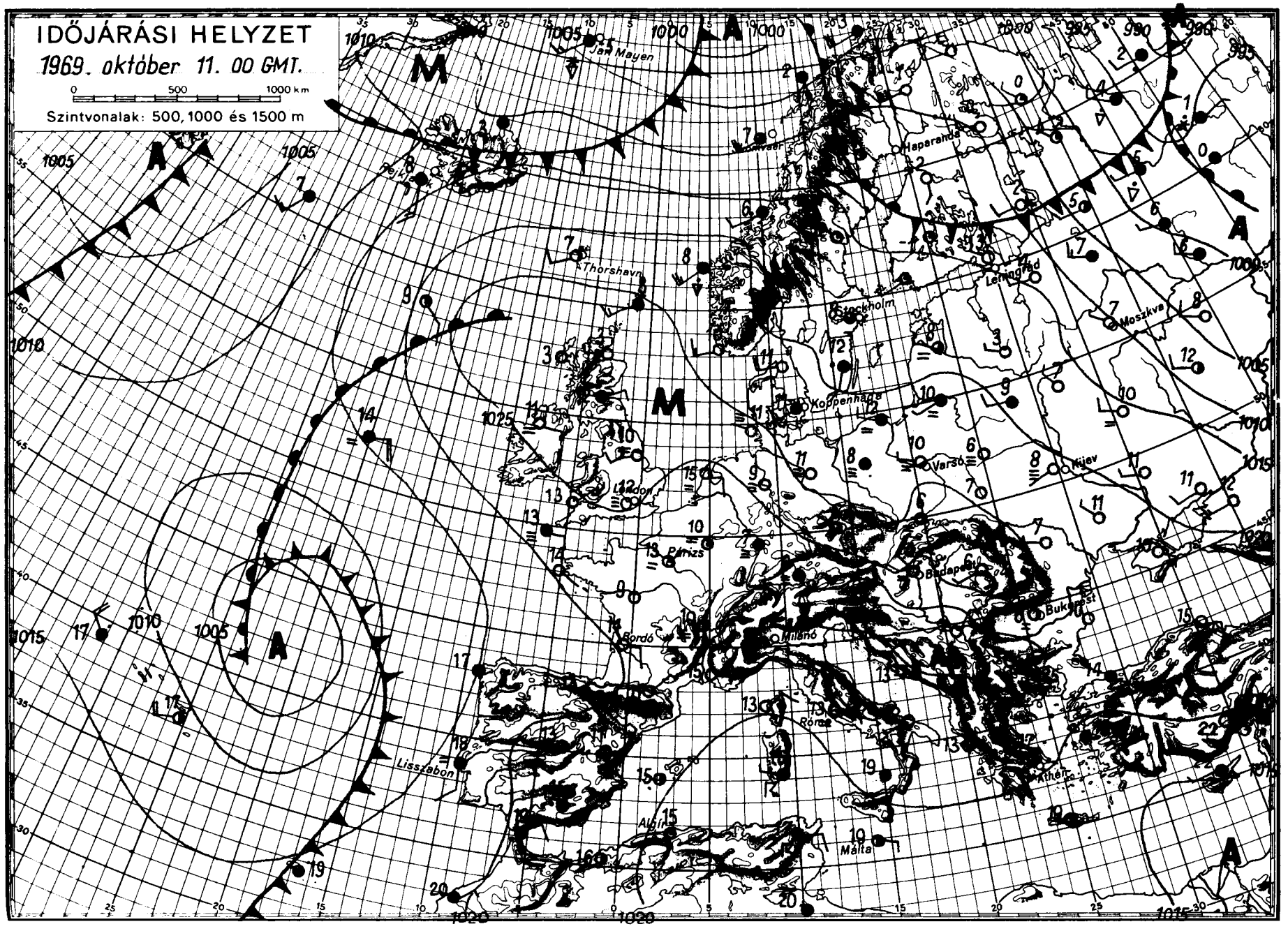
IDŐJÁRÁSI HELYZET
1969. október 11. 00 GMT.
0 500 1000 km
Szintvonalak: 500, 1000 és 1500 m
Jan Mayen
Thorshavn
Stockholm
Leningrád
Moszkva
Koppenhága
Varsó
Kijev
London
Párizs
Budapest
Bukarest
Bordó
Milánó
Róma
Athén
Lisszabon
Algír
Málta

IDŐJÁRÁSI NAPIJELENTÉS

ЕЖЕДНЕВНЫЙ МЕТЕОРОЛОГИЧЕСКИЙ БЮЛЛЕТЕНЬ • DAILY WEATHER REPORT
BULLETIN QUOTIDIEN DE TEMPS • TÄGLICHER WETTERBERICHT

KIADJA AZ ORSZÁGOS METEOROLÓGIAI INTÉZET
BUDAPEST II. KITAIBEL PÁL UTCA 1
TELEFON: KÖZPONT: 353-500, IDŐJELZŐ OSZT.: 150-410

MEGJELENIK NAPONKÉNT * ELŐFIZETÉSI ÁRA
A POSTAI KÖLTSÉGGEL EGYÜTT NEGYEDÉVRE 60, Ft
KIADÁSÉRT FELEL AZ INTÉZET IGAZGATÓJA

82. évfolyam 285. szám + Budapest + 1969. október 12. vasárnap

Az időjárási helyzet ma reggel és a várható időjárás:

Nyugat-, Közép- és Dél Európában az elmult napokhoz hasonlóan reggel párás, sokfelé ködös, napközben száraz, napos, csendes az idő és a hőmérséklet néhány fokkal magasabb az évszaknak megfelelő értéknél. Az óceánról áramló nedves levegő továbbra is a Skandináv-félszigeten és a Szovjetunió európai területének északi részein okoz változékony, sokfelé esős, szeles időjárást. A Kárpát-medence még mindig a lassu leszálló légmozgások zónájában marad.

Hazánkban szombaton a reggeli ködök feloszlása után száraz, csendes idő volt. Napközben országszerte 19, 24 fokig emelkedett a hőmérséklet. Ma hajnalra szeszélyes területi eloszlásban 0, 9 fokig hült le a levegő. A reggeli órákban több helyről jelentettek ködöt. Délelőtt országszerte folytatódott a derült, száraz idő. 11 órakor 13, 20 fok között volt a hőmérséklet.

Ma 12 órakor Budapesten a hőmérséklet 20 fok volt, a tengerszintre átszámitott légnyomás 766 mm, nem változik.

Várható időjárás hétfő estig:

Időnként kissé megnövekvő felhőzet, eső nélkül.
Éjszaka gyenge, napközben megélénkülő északi, északkeleti szél.
Hajnalban és reggel sokfelé köd.

Várható legalacsonyabb éjszakai hőmérséklet: 3, 8, fok között, néhány helyen gyenge talajmenti fagy,
legmagasabb nappali hőmérséklet hétfőn: 17, 22 fok között.

Kerényi Nárcisz s.k.

A hőmérséklet napi középértéke és eltérése a 90 évi átlagtól /Budapesten/:

1969. X. 11.:	14,2 C°,	+2,1 C°.

1871 óta ezen a napon Budapesten előfordult:

legmagasabb hőmérséklet:	27,0 C° /1935/
legalacsonyabb hőmérséklet:	0,9 C° /1925/

69.572.

CSAPADÉKELOSZLÁS

AZ UTOLSÓ 24 ÓRÁBAN

196 9. X. 11. 7h-TÓL X. 12. 7h-IG

Eső nem volt.

Szintvonalak: 200, 300 és 500 m.

A GÖRBE VONALAK – AZ IZOHIÉTÁK – AZOKAT A HELYEKET KÖTIK ÖSSZE, AHOL A CSAPADÉK MENNYISÉGE EGYENLŐ VOLT

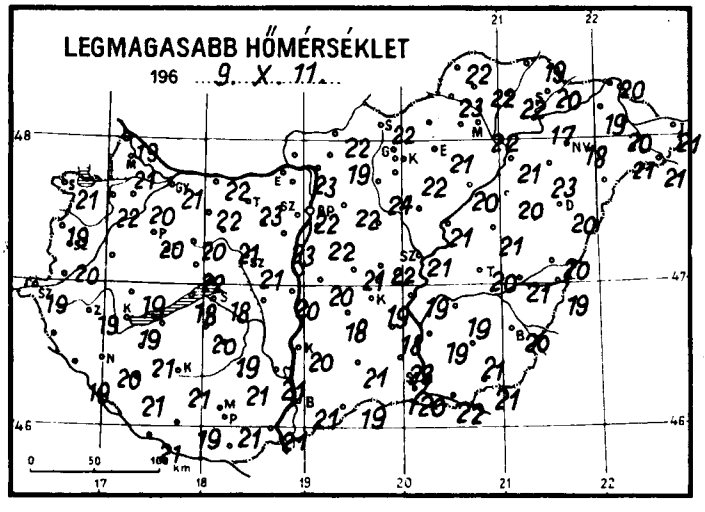

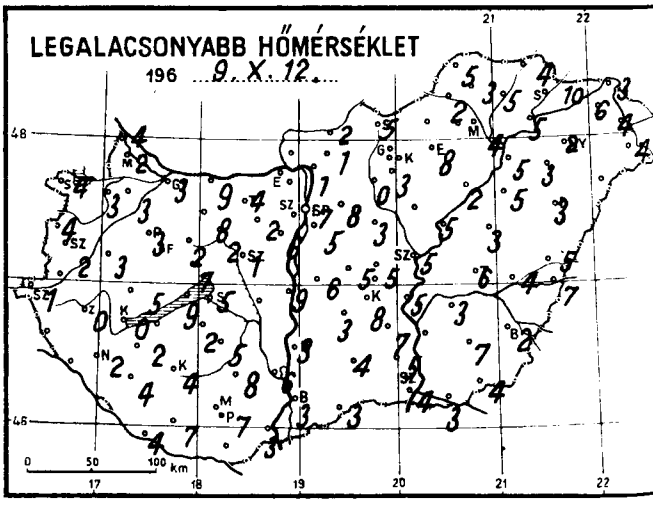

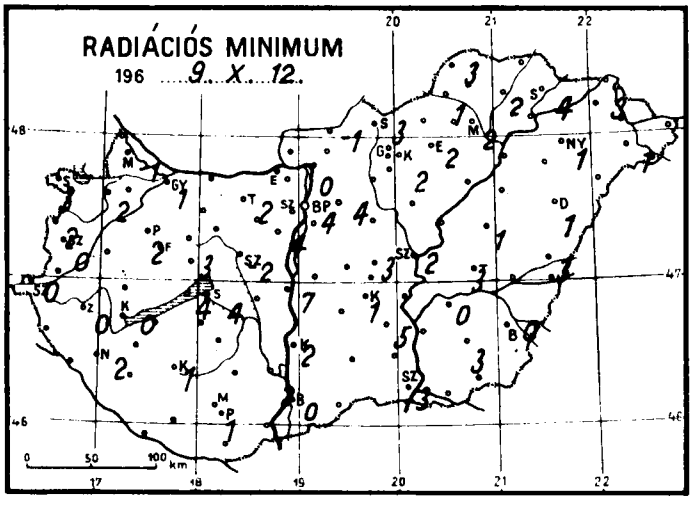

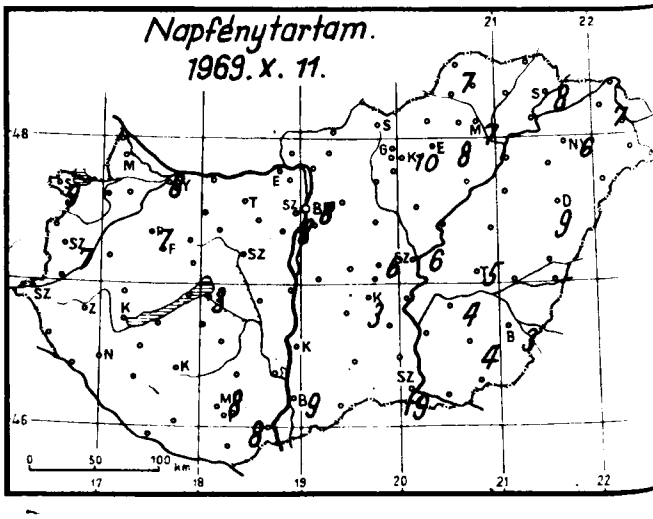

1969. október hó, 12 nap vasárnap

	Az utolsó 24 óra adatai								
	Csapadék (mm)		Hőmérsékleti szélsőségek			Napsütés (óra) tegnap	24 órai csapadék mm		
			tegnapi nappali max.	éjszakai min.	min. 5 cm-en				
12815 Magyaróvár	.		21	2	-1	10	Rajka	.	
822 Győr	.		21	3	1	8	Kapuvár	.	
825 Pápa	.		20	3	2	7	Csorna	.	
805 Sopron	.		21	4	3	9	Komárom	.	
812 Szombathely	.		20	2	0	7	Káld	.	
910 Szentgotthárd	.		19	1	0		Kőszeg	.	
915 Zalaegerszeg	.		19	0	0		Körmend		
Lenti							Letenye	.	
925 Nagykanizsa	.		20	2	2		Sümeg	.	
920 Keszthely	.		19	0	0	7	Zirc	.	
Tihany	.		18	9	4		Kisbér	.	
935 Siófok	.		18	5	4	3	Mór	.	
942 Pécs	.		21	7	1	8	Alcsút	.	
941 Misinatető (534 m)	.		18	11	6	8	Esztergom		
Siklós							Dobogókő	.	
827 Farkasgyepű (400 m)	.		19	8	4		Fonyód		
Veszprém	.		22	7	3		Tab	.	
833 Tatabánya	.		23	4	2		Sárbogárd van		
839 Budapest (Ferihegy)	.		22	5	–		Lengyel	.	
840 Budapest OMI	.		22	7	4	8	Nagykónyi	.	
841 Budapest (Szabadságh., 474 m)	.		21	10	5	9	Marcali	.	
Martonvásár	.		23	6	4		Somogyszob	.	
835 Székesfehérvár	.		21	1	-2		Kaposvár	.	
Dunaújváros	.		20	9	7		Barcs	.	
Szekszárd	.		21	6	2		Szigetvár	.	
Mohács	.		21	3			Bácsalmás	.	
960 Baja	.		21	3	0	9	Kiskunhalas	.	
955 Kalocsa	.		20	3	2		Izsák	.	
Cegléd	.		22	5	3	6	Kunsztmiklós	.	
860 Szolnok	.		21	5	2	6	Örkény	.	
970 Kecskemét	.		19	8	1	3	Nagykáta	.	
Kiskunfélegyháza	.		18	7	5		Jászapáti	.	
982 Szeged	.		20	4	3	9	Tiszakécske	.	
Mezőhegyes	.		21	4			Nagykőrös	.	
Orosháza	.		21	7	3	4	Kistelek	.	
990 Békéscsaba	.		20	2	0	3	Makó	.	
875 Túrkeve	.		20	6	3	5	Szentes	.	
Berettyóújfalu	.		20	5	3		Szarvas	.	
880 Debrecen	.		20	3	1	9	Szeghalom	.	
892 Nyíregyháza	.		18	2	1	6	Kőrösszakál	.	
788 Kisvárda	.		19	6	3	7	Tiszaroff	.	
Mátészalka	.		21	4	1		Poroszló	.	
Tiszabecs	.		21	2			Karcag	.	
Vác	.		23	1	0		Hortobágy	.	
Gödöllő	.		22	8	4		Polgár	.	
Lőrinci	.		24	0	–		Hajdúdorog	.	
Gyöngyös	.		22	3	2		Nyírlugos		
Balassagyarmat	.		22	2	-1		Csenger	.	
755 Salgótarján	.		22	5	3		Vásárosnamény	.	
Galyatető (932 m)	.		18	8			Záhony	.	
851 Kékestető (1000 m)	.		16	9	5	10	Királyrét		
Mátraháza (672 m)							Romhány	.	
865 Eger	.		21	8	2	8	Borsodnádasd	.	
Putnok	.		23	2	1		Jósvafő	.	
Lillafüred							Szendrőlád	.	
772 Miskolc	.		22	4	2	7	Hidasnémeti	.	
Füged	.		22	5	2		Tokaj	.	
778 Sárospatak	.		20	10	4	8	Szentendre	.	

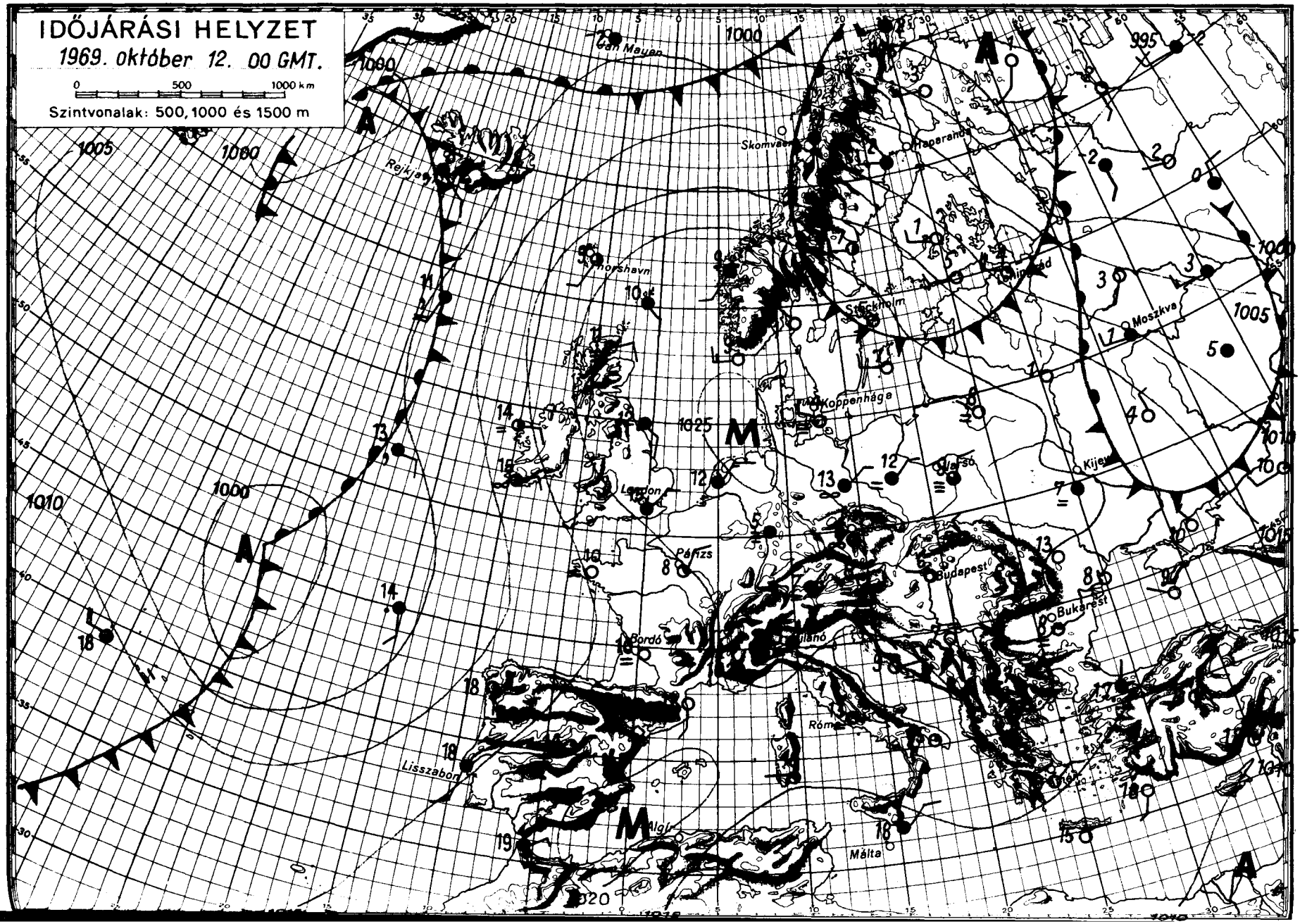

OFSET NYOMDA BUDAPEST

IDŐJÁRÁSI NAPIJELENTÉS

ЕЖЕДНЕВНЫЙ МЕТЕОРОЛОГИЧЕСКИЙ БЮЛЛЕТЕНЬ • DAILY WEATHER REPORT
BULLETIN QUOTIDIEN DE TEMPS • TÄGLICHER WETTERBERICHT

KIADJA AZ ORSZÁGOS METEOROLÓGIAI INTÉZET
BUDAPEST II. KITAIBEL PÁL UTCA 1
TELEFON: KÖZPONT: 353-500, IDŐJELZŐ OSZT.: 150-410

MEGJELENIK NAPONKÉNT • ELŐFIZETÉSI ÁRA
A POSTAI KÖLTSÉGGEL EGYÜTT NEGYEDÉVRE 60, Ft
KIADÁSÉRT FELEL AZ INTÉZET IGAZGATÓJA

82. évfolyam 286. szám. + Budapest + 1969. október 13. hétfő

Az időjárási helyzet ma reggel és a várható időjárás:

A szárazföldünk felett 10 napja kialakult anticiklon átmenetileg gyengülve kelet felé helyeződik át, de továbbra is ez határozza meg a kontinens jelentős részének időjárását. Itt a reggeli órákban keletkezett ködök feloszlása után a hőmérséklet eléri az évszaknak megfelelő értéket. Észak-Skandináviában és a Szovjetunió európai területének északi részén továbbra is télies az idő. Többfelé havazik és a legmagasabb nappali hőmérséklet csak egy-két fokkal haladja meg a 0 fokot.

Hazánkban vasárnap napközben kissé fátolyfelhős volt az ég, igy országszerte 6, 9 órán át sütött a nap. A hőmérséklet 18, 23 fokig emelkedett. Az éjszakai lehülés gyengült, általában 3, 8 fokig süllyedt a hőmérséklet, csak néhány helyen mértek 1, 2 fokos minimumot. Ma reggel egy-két helyen köd képződött, amely délelőtti órákra feloszlott. Az égbolt általában felhőtlen volt. 11 órára északon 12, 16, délen 17, 20 fokig mlegedett a levegő.

Ma 12 órakor a hőmérséklet Budapesten 17 fok, a tengerszintre átszámitott légnyomás 767 mm, gyengén süllyed.

Várható időjárás kedd estig:

A reggeli és délelőtti órákban párás, ködös, napközben derült, száraz idő. Éjszaka gyenge, nappal kissé megélénkülő délkeleti, déli szél.

Várható legalacsonyabb éjszakai hőmérséklet: 3, 8,
legmagasabb nappali hőmérséklet kedden: 18, 23 fok között.

Bóna Márta s.k.

Távolabbi kilátások péntekig:

Legalacsonyabb hajnali hőmérsékletek 2, 8 fok között, igen szeszélyes eloszlásban. Legmagasabb nappali hőmérsékletek 20 fok körül. Reggeli ködképződés. Jelentős mennyiségü /legalább 5 mm/ csapadék valószinüsége az időszak végén 10 százalék.

TÁVELŐREJELZŐ CSOPORT

A hőmérséklet napi középértéke és eltérése a 90 évi átlagtól /Budapesten/:

1969. X. 12.:	14,1 C°,	+2,4 C°,

Mióta ezen a napon Budapesten előfordult:

Legmagasabb hőmérséklet:	25,0 C° /1966/
Legalacsonyabb hőmérséklet:	0,9 C° /1936/

69.673.

CSAPADÉKELOSZLÁS

AZ UTOLSÓ 24 ÓRÁBAN

196 9. X. 12. ..... 7^h-TÓL ..... X. 13. ..... 7^h-IG

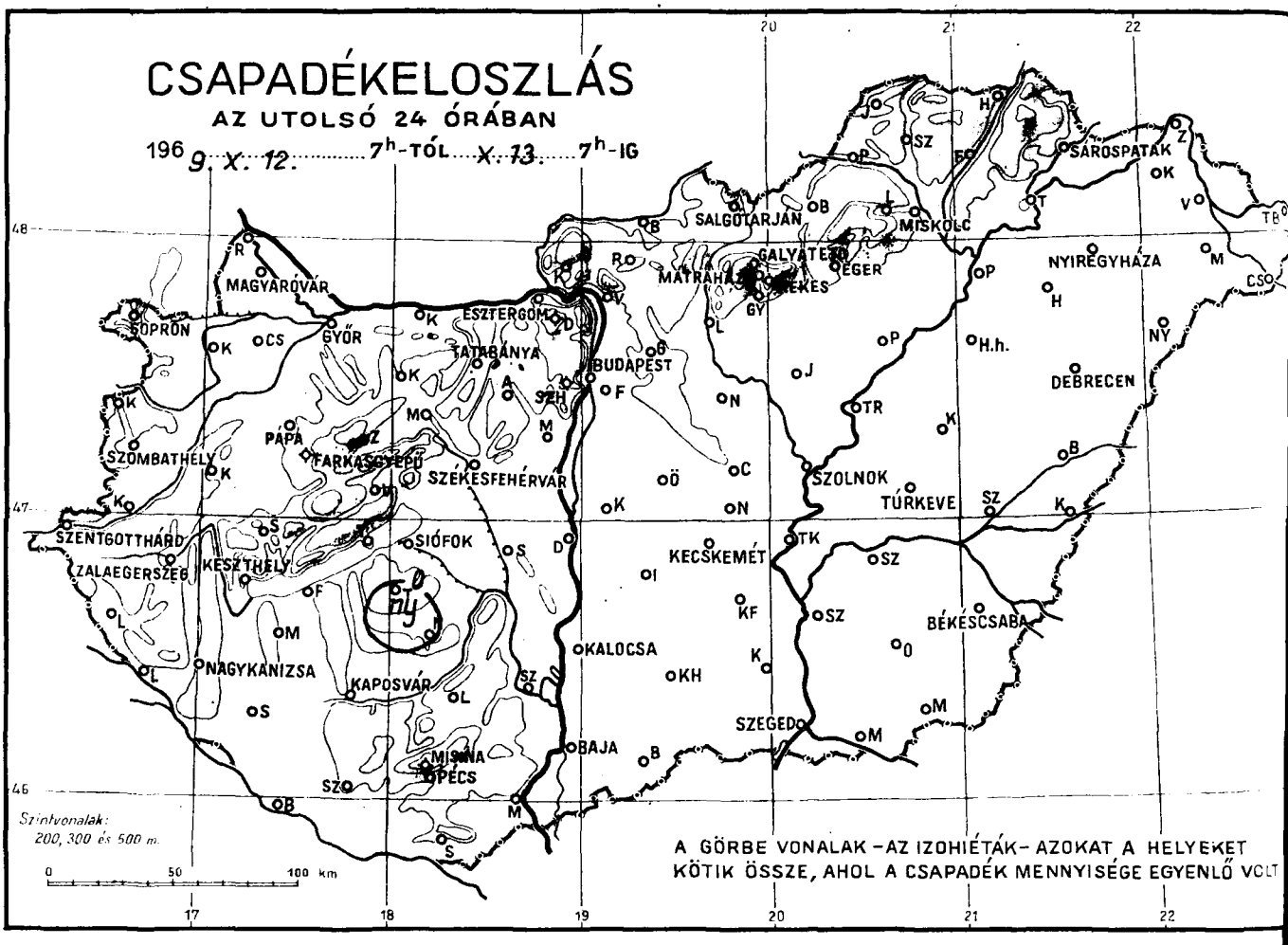

A GÖRBE VONALAK – AZ IZOHIÉTÁK – AZOKAT A HELYEKET KÖTIK ÖSSZE, AHOL A CSAPADÉK MENNYISÉGE EGYENLŐ VOLT

LEGMAGASABB HŐMÉRSÉKLET

196 9. X. 12.

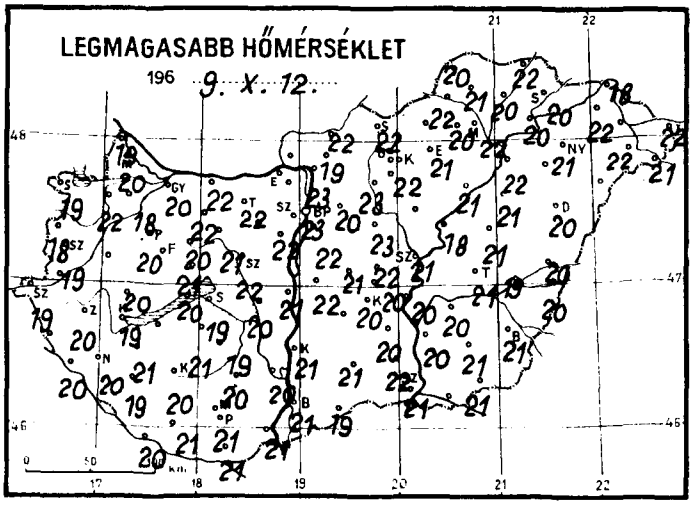

LEGALACSONYABB HŐMÉRSÉKLET

196 9. X. 13.

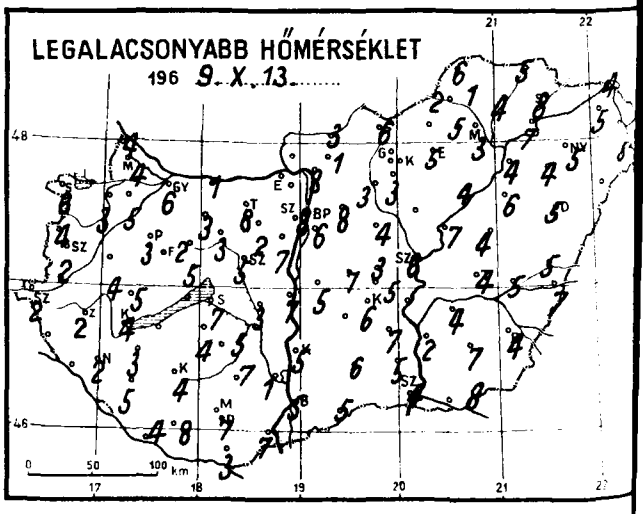

RADIÁCIÓS MINIMUM

196 9. X. 13.

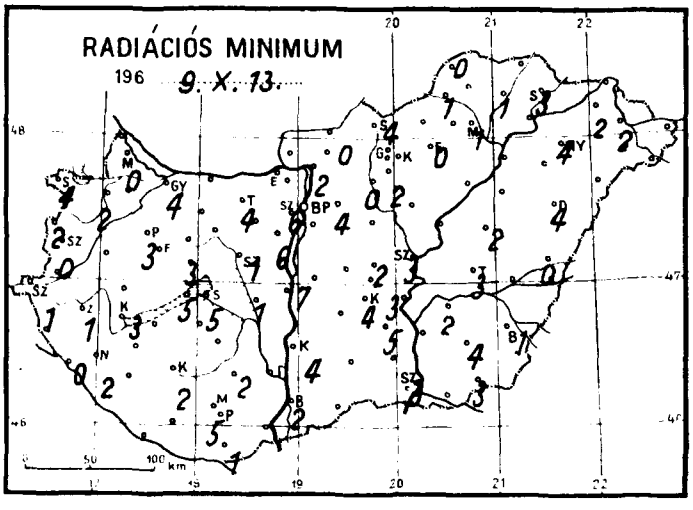

Napfénytartam.

1969. X. 12.

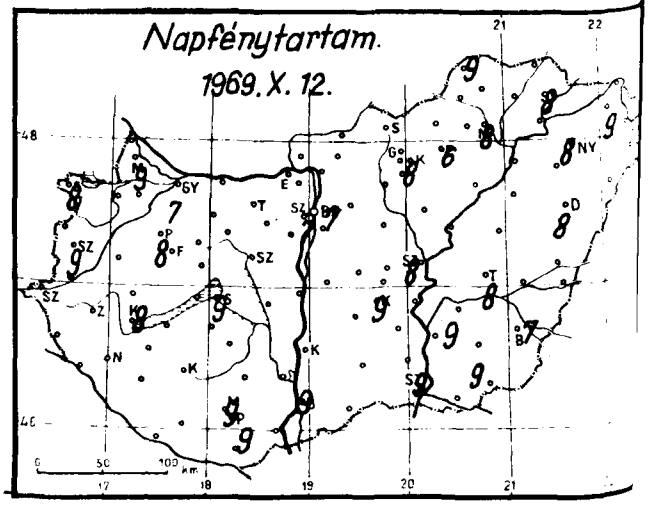

1969. ...október..... hó,

13. ... napfő.....

	Az utolsó 24 óra adatai								
	Csapadék (mm)		Hőmérsékleti szélsőségek			Napsütés (óra) tegnap	24 órai csapadék mm		
			tegnapi nappali max.	éjszakai min.	min. 5 cm-en				
12815 Magyaróvár	•	≡	20	4	0	9	Rajka	•	
822 Győr	•	=	20	6	4	7	Kapuvár	•	≡ ⊕
825 Pápa	•	≡	20	3	3	8	Csorna	•	≡
805 Sopron	•		19	6	4	8	Komárom	•	⊕
812 Szombathely	•	=	19	2	0	9	Káld	•	⊕
910 Szentgotthárd	•	=	19	2	1		Kőszeg	•	
915 Zalaegerszeg	•	≡	20	2	1		Körmend	•	
Lenti	–		–	–	–		Letenye		
925 Nagykanizsa	•	≡	20	2	2		Sümeg	•	
920 Keszthely	•	=	19	4	3	8	Zirc	•	
Tihany	•		20	–	5		Kisbér	•	
935 Siófok	•	=	19	7	5	9	Mór	•	
942 Pécs	•	=	21	7	5	9	Alcsút	•	
941 Misinatető (534 m)	•	=	18	10	8	9	Esztergom		
Siklós	•	⊕	21	3	1		Dobogókő	•	
827 Farkasgyepű (400 m)	•		19	8	6		Fonyód		
Veszprém	•	⊕	21	5	3		Tab	ny	≡ ⊕
833 Tatabánya	•	⊕	22	8	4		Sárbogárd	•	
839 Budapest (Ferihegy)	•	=	22	6	–		Lengyel	•	
840 Budapest OMI	•		23	8	6	7	Nagykónyi	•	⊕ ≡
841 Budapest (Szabadságh., 474 m)	•		20	8	5	7	Marcali	•	⊕
Martonvásár	•		21	7	6		Somogyszob	•	
835 Székesfehérvár	•	=	22	5	1		Kaposvár	•	⊕
Dunaújváros	•	⊕	21	7	7		Barcs	•	≡
Szekszárd	•	⊕	20	–	–		Szigetvár	•	
Mohács	•	≡	21	7	–		Bácsalmás	•	
960 Baja	•	=	21	5	2	9	Kiskunhalas	•	
955 Kalocsa	•	=	21	5	4	9	Izsák		
Cegléd	•	⊕	22	3	2		Kunsztmiklós	•	
860 Szolnok	•	=	21	6	3	8	Örkény	•	
970 Kecskemét	•	=	20	6	4	9	Nagykáta	•	⊕
Kiskunfélegyháza	•		20	7	5		Jászapáti	•	
982 Szeged	•	=	21	4	3	9	Tiszakécske	•	
Mezőhegyes	•	⊕	21	8	3		Nagykőrös	•	
Orosháza	•		21	7	4	9	Kistelek	•	
990 Békéscsaba	•	=	21	4	1	7	Makó		
875 Túrkeve	•	=	21	4	3	8	Szentes	•	
Berettyóújfalu	•	⊕	20	5	0		Szarvas	•	
882 Debrecen	•	=	20	5	4	8	Szeghalom	•	⊕
892 Nyíregyháza	•	=	21	5	4	8	Körösszakál	•	
788 Kisvárda	•	=	22	5	2	9	Tiszaroff	•	
Mátészalka	•	⊕	22	5	2		Poroszló	•	⊕
Tiszabecs	•		22	4			Karcag	•	⊕
Vác	•	= ⊕	23	3	2		Hortobágy	•	
Gödöllő	•	⊕	20	8	4		Polgár	•	
Lőrinci	•		23	3	0		Hajdúdorog	•	
Gyöngyös	•		22	3	2		Nyírlugos		
Balassagyarmat	•	⊕	22	3	0		Csenger	•	⊕
755 Salgótarján	•		22	6	4		Vásárosnamény		
Galyatető (932 m)	•		–	7			Záhony	•	
851 Kékestető (1000 m)	•		15	7	4	8	Királyrét		
Mátraháza (672 m)	–		–	–			Romhány	•	
865 Eger	•	=	21	5	0	6	Borsodnádasd		
Putnok	•	≡	22	2	1		Jósvafő	•	⊕
Lillafüred	•		20	5			Szendrőlád	•	≡
772 Miskolc	•	≡	22	3	1	8	Hidasnémeti	•	
Fügöd	•	⊕	20	4	1		Tokaj	•	
778 Sárospatak	•	=	20	8	3	8	Szentendre	•	

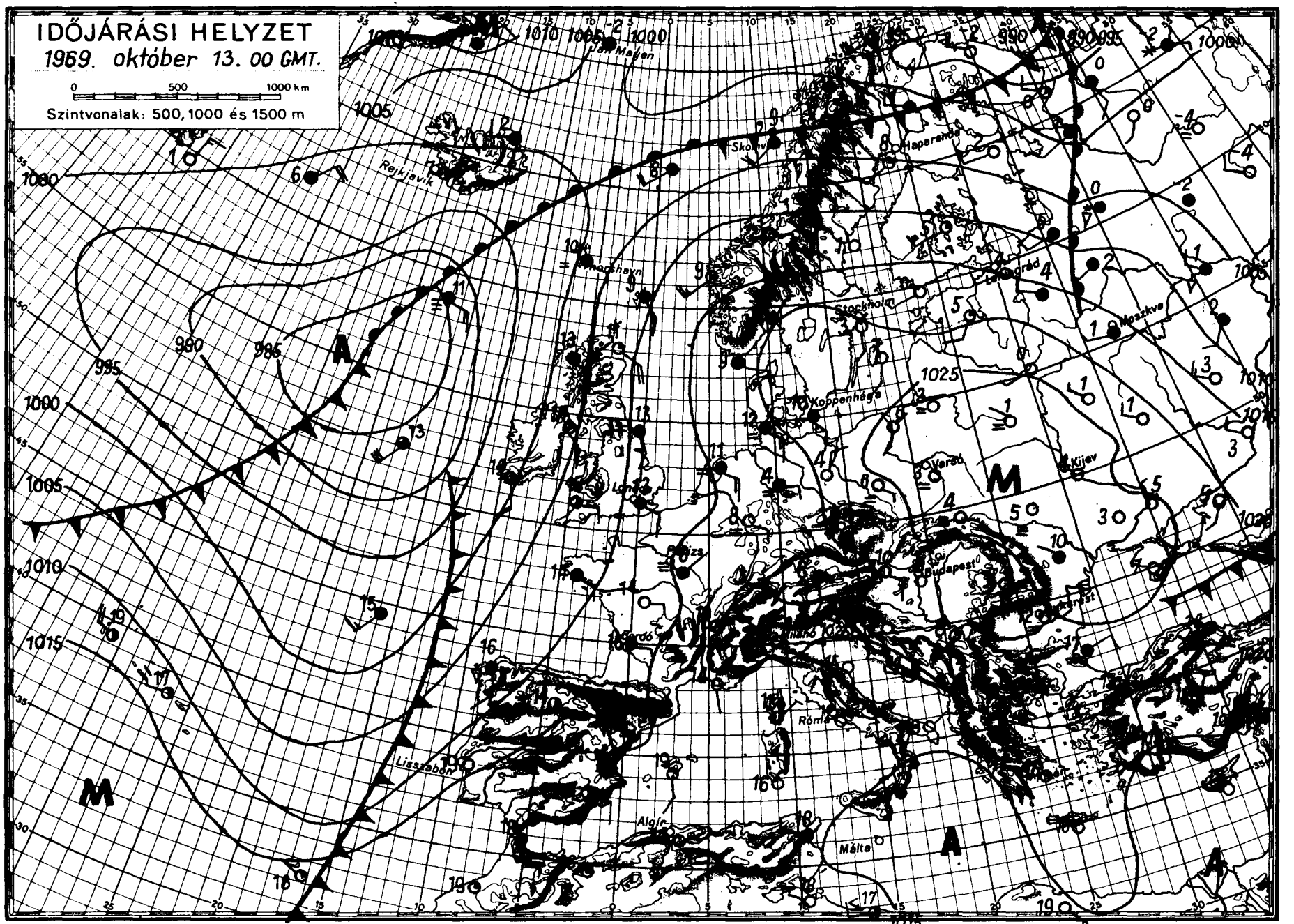

OFFSET NYOMDA, BUDAPEST

IDŐJÁRÁSI NAPIJELENTÉS

ЕЖЕДНЕВНЫЙ МЕТЕОРОЛОГИЧЕСКИЙ БЮЛЛЕТЕНЬ • DAILY WEATHER REPORT
BULLETIN QUOTIDIEN DE TEMPS • TÄGLICHER WETTERBERICHT

KIADJA AZ ORSZÁGOS METEOROLÓGIAI INTÉZET
BUDAPEST II. KITAIBEL PÁL UTCA 1
TELEFON: KÖZPONT: 353-500, IDŐJELZŐ OSZT.: 150-410

MEGJELENIK NAPONKÉNT • ELŐFIZETÉSI ÁRA
A POSTAI KÖLTSÉGGEL EGYÜTT NEGYEDÉVRE 60,- Ft
KIADÁSÉRT FELEL AZ INTÉZET IGAZGATÓJA

82. évfolyam 287. szám. + Budapest + 1969. október 14. kedd

Az időjárási helyzet ma reggel és a várható időjárás:

Az óceán felett nagy kiterjedésü ciklon rendszer helyezkedik el, amelynek időjárási frontja részben Spanyolországot, Franciaországot és a Brit-szigeteket érinti. Hatására ezeken a területeken megnövekedett a felhőzet, főként a Földközi-tenger térségében záporok, zivatarok keletkeztek, de még az évszakhoz képest enyhe az idő. A csendes, leszálló légmozgással a szép, napos idő zónája kontinensünk középső vidékeiről fokozatosan Kelet-Európa fölé helyeződik át.

Hazánkban hétfőn tovább tartott a csendes, a reggeli órákban párás, napközben derült idő. A nappali felmelegedés ismét 20 fok körül alakult. Kedden hajnalban általában 3, 10 fokig hült le a levegő. Talajmenti fagyot sehonnan sem jelentettek. Délelőtt főként a nyugati megyékben néhány helyen ködös maradt az idő és itt a hőmérséklet nem emelkedett 10 fok fölé. Az ország többi részén a hőmérséklet a napsütés hatására 11 órakor 14, 19 fok között váltakozott.

Ma 12 órakor Budapesten a hőmérséklet 19 fok volt, a tengerszintre átszámitott légnyomás 765 mm, gyengén süllyedő irányzatú.

Várható időjárás szerda estig:

Időnként kisebb felhősödés, eső nélkül.
A reggeli és esti órákban párásság, köd.
Mérsékelt, időnként megélénkülő délies szél.
Az évszakhoz képest meleg idő tovább tart.

Várható legalacsonyabb éjszakai hőmérséklet: 5, 10,
legmagasabb nappali hőmérséklet szerdán: 17, 22 fok között.

Dunay Sándorné s.k.

A hőmérséklet napi középértéke és eltérése a 90 évi átlagtól /Budapesten/:

1969. X. 13.:	14,1 C°,	+2,4 C°.

1871 óta ezen a napon Budapesten előfordult:

legmagasabb hőmérséklet:	25,5 C° /1916/
legalacsonyabb hőmérséklet:	0,3 C° /1919/

69.577.

CSAPADÉKELOSZLÁS

AZ UTOLSÓ 24 ÓRÁBAN

196 9. X. 13. 7h-TÓL X. 14. 7h-IG

Eső nem volt.

Szintvonalak: 200, 300 és 500 m.

A GÖRBE VONALAK – AZ IZOHIÉTÁK – AZOKAT A HELYEKET KÖTIK ÖSSZE, AHOL A CSAPADÉK MENNYISÉGE EGYENLŐ VOLT

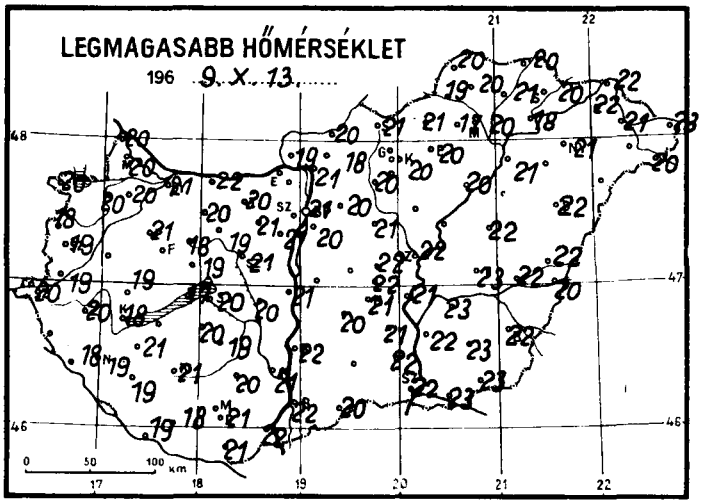

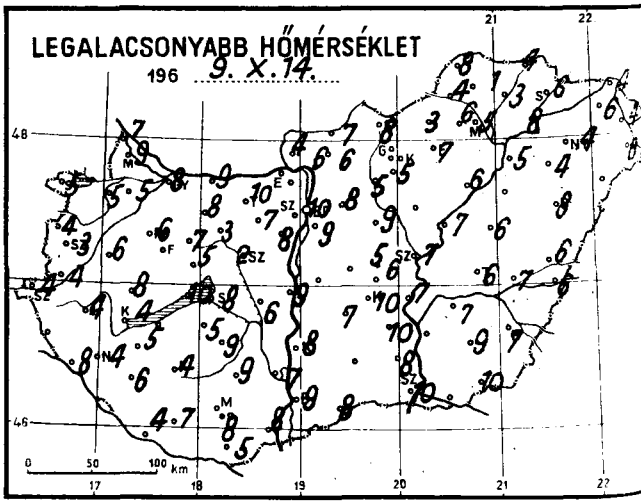

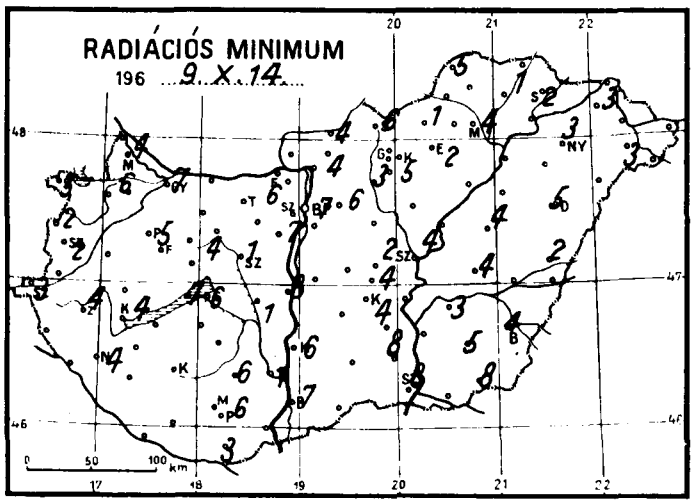

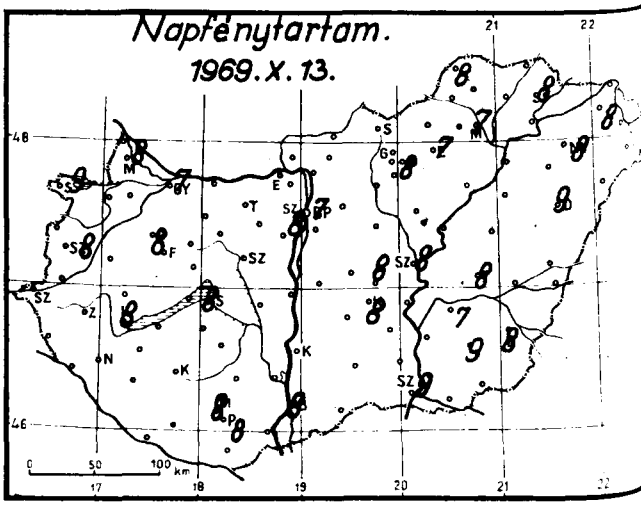

1969. október hó, 14. kedd nap

	Az utolsó 24 óra adatai								
	Csapadék (mm)		Hőmérsékleti szélsőségek			Napsütés (óra) tegnap	24 órai csapadék mm		
			tegnapi nappali max.	éjszakai min.	min. 5 cm-en				
12815 Magyaróvár	•		20	9	4	8	Rajka	•	
822 Győr	•	=	21	8	7	7	Kapuvár	•	≡
825 Pápa	•	≡	21	6	5	8	Csorna	•	
805 Sopron	•	=	20	5	3	9	Komárom	•	
812 Szombathely	•	≡	19	3	2	8	Káld	•	≡
910 Szentgotthárd	•	=	20	4	3		Kőszeg	•	≡
915 Zalaegerszeg	•	≡	20	4	4		Körmend	•	≡
Lenti	–		–	–			Letenye	•	
925 Nagykanizsa	•	≡	19	4	4		Sümeg	•	
920 Keszthely	•	=	18	4	4	8	Zirc	•	
Tihany	•		17	10	7		Kisbér	•	≡
935 Siófok	•	=	20	8	6	8	Mór	•	
942 Pécs	•	=	21	8	6	8	Alcsút	•	
941 Misinatető (534 m)	•		17	9	7	8	Esztergom	–	
Siklós	•		21	5	3		Dobogókő	•	
827 Farkasgyepű (400 m)	•		18	9	6		Fonyód	•	
Veszprém	•		19	5	4		Tab	•	
833 Tatabánya	•		20	10	6		Sárbogárd	•	≡
839 Budapest (Ferihegy)	•		20	9	–		Lengyel	•	
840 Budapest OMI	•		21	10	7	7	Nagykónyi	•	
841 Budapest (Szabadságh. 474 m)	•		19	9	6	8	Marcali	•	≡
Martonvásár	•		21	8	7		Somogyszob	•	≡
835 Székesfehérvár	•		21	2	1		Kaposvár	•	≡
Dunaújváros	•		21	9	8		Baros	•	
Szekszárd	•	=	21	7	1		Szigetvár	•	
Mohács	•		22	8			Bácsalmás	•	
960 Baja	•		22	9	7	8	Kiskunhalas	–	
955 Kalocsa	•		22	8	6	8	Izsák	•	
Cegléd	•		22	5	2	8	Kunsztmiklós	–	
860 Szolnok	•	=	22	7	4	8	Örkény	–	
970 Kecskemét	•	=	21	10	4	8	Nagykáta	•	≡
Kiskunfélegyháza	•		21	10	8		Jászapáti	•	
982 Szeged	•		22	10	8	9	Tiszakécske	•	
Mezőhegyes	•		23	10	8		Nagykőrös	•	
Orosháza	•		23	9	5	9	Kistelek	•	
990 Békéscsaba	•		22	7	4	8	Makó	•	
875 Túrkeve	•		23	6	4	8	Szentes	•	
Berettyóújfalu	•		22	6	2		Szarvas	•	
890 Debrecen	•	=	22	8	5	9	Szeghalom	•	
892 Nyíregyháza	•	≡	21	4	3	8	Körösszakál	•	
788 Kisvárda	•	=	22	6	3	8	Tiszaroff	•	
Mátészalka	•		–	6	3		Poroszló	•	≡
Tiszabecs	•		23	4			Karcag	•	
Vác	•	=	21	6	4		Hortobágy	–	
Gödöllő	•		20	8	6		Polgár	•	≡
Lőrinci	•		20	5	3		Hajdúdorog	•	
Gyöngyös	•		20	5	5		Nyírlugos	–	
Balassagyarmat	•		20	7	4		Csenger	•	
755 Salgótarján	•		21	8	6		Vásárosnamény	•	
Galyatető (932 m)	•		15	9			Záhony	•	
851 Kékestető (1000 m)	•		14	8	7	8	Királyrét	•	
Mátraháza (672 m)	–		–				Romhány	•	
865 Eger	•		20	7	2	7	Borsodnádasd	•	≡
Putnok	•		19	4	3		Jósvafő	•	≡
Lillafüred	•		17	6			Szendrőlád	•	≡
772 Miskolc	•	≡	20	5	4	7	Hidasnémeti	•	
Füzöd	•		21	3	1		Tokaj	•	
778 Sárospatak	•	=	20	6	2	8	Szentendre	•	≡

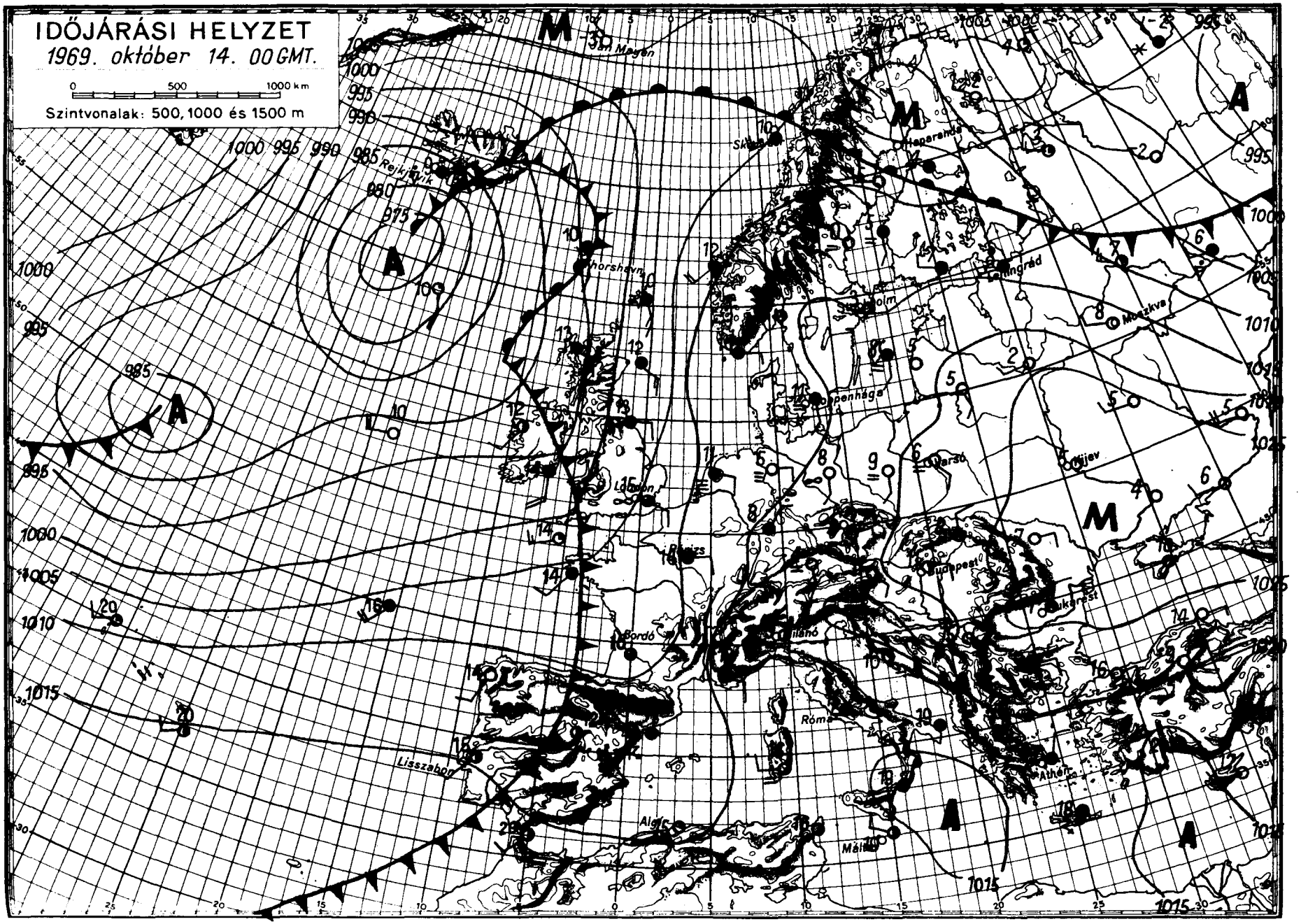

OMSZ. NYOMDA BUDAPEST

IDŐJÁRÁSI NAPIJELENTÉS

ЕЖЕДНЕВНЫЙ МЕТЕОРОЛОГИЧЕСКИЙ БЮЛЛЕТЕНЬ • DAILY WEATHER REPORT
BULLETIN QUOTIDIEN DE TEMPS • TÄGLICHER WETTERBERICHT

KIADJA AZ ORSZÁGOS METEOROLÓGIAI INTÉZET
BUDAPEST II. KITAIBEL PÁL UTCA 1
TELEFON: KÖZPONT: 353-500, IDŐJELZŐ OSZT.: 150-410

MEGJELENIK NAPONKÉNT * ELŐFIZETÉSI ÁRA
A POSTAI KÖLTSÉGGEL EGYÜTT NEGYEDÉVRE 60, Ft
KIADÁSÉRT FELEL AZ INTÉZET IGAZGATÓJA

82. évfolyam 288. szám. + Budapest + 1969. október 15. szerda

Az időjárási helyzet ma reggel és a várható időjárás:

Az Atlanti-óceánról nedves, enyhe légtömegek egymást követő hullámai áramlanak a Brit-szigeteken át a Skandináv-félsziget felé. Ennek következtében az emlitett területeken felhős, helyenként esős időjárás uralkodik. Kontinensünk középső részén tovább tart az évszakhoz képest meleg, a reggeli ködöktől eltekintve száraz, napos idő. A hőmérséklet napközben 2, 6 fokkal magasabb, mint a legutóbbi évek átlaga.

Hazánkban kedden változóan felhős volt az ég és általában 4, 7 órán keresztül sütött a nap. A hajnali és a reggeli órákban sok helyről ködöt, egy-két helyről ködszitálást jelentettek. A hőmérséklet napközben nyugaton 15, 20, keleten 18, 22 fokig emelkedett. Szerdán hajnalra szeszélyes területi eloszlásban általában 3, 11 fokig hült le a levegő. Délelőtt főként nyugaton sok helyen megmaradt a köd és a hőmérséklet 11 órára csak 9, 13 fokig emelkedett, máshol kissé felhős volt az ég és 11 órakor 14, 18 fok közötti hőmérsékletet mértek.

Ma 12 órakor Budapesten a hőmérséklet 18 fok volt, a tengerszintre átszámitott légnyomás 767 mm, alig változik.

Várható időjárás csütörtök estig:

Időnként megnövekvő felhőzet, eső nélkül.
Mérsékelt,változó irányú szél.
A reggeli és délelőtti órákban párásság, többfelé köd, egy-két helyen ködszitálás.

Várható legalacsonyabb éjszakai hőmérséklet: 3, 8,
legmagasabb nappali hőmérséklet csütörtökön: 17, 22 fok között,
a tartósan ködös helyeken: 15 fok körül.

Bartha Péterné s.k.

A hőmérséklet napi középértéke és eltérése a 90 évi átlagtól /Budapesten/:

1969. X. 14.:	14,7 C°,	+3,0 C°.

1871 óta ezen a napon Budapesten előfordult:

legmagasabb hőmérséklet:	25,0 C° /1968/
legalacsonyabb hőmérséklet:	1,4 C° /1887/

69.579.

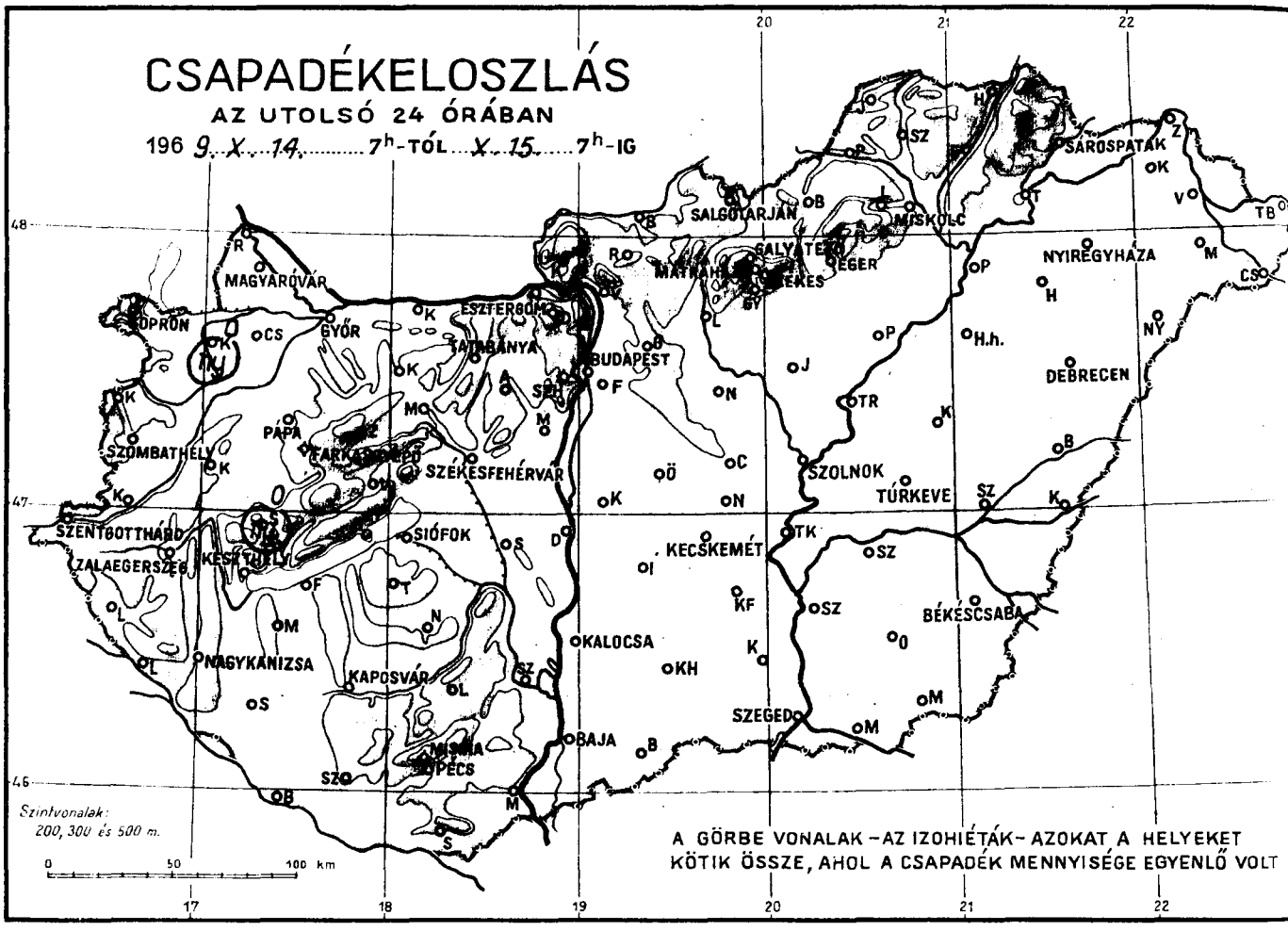
CSAPADÉKELOSZLÁS
AZ UTOLSÓ 24 ÓRÁBAN
196 9. X. 14. 7h-TÓL X. 15. 7h-IG
Szintvonalak: 200, 300 és 500 m.
A GÖRBE VONALAK – AZ IZOHIÉTÁK – AZOKAT A HELYEKET KÖTIK ÖSSZE, AHOL A CSAPADÉK MENNYISÉGE EGYENLŐ VOLT
SÁROSPATAK
SALGÓTARJÁN
MISKOLC
GALYATETŐ
EGER
MÁTRAHÁZA
SZÉKES
NYIREGYHÁZA
DEBRECEN
MAGYARÓVÁR
SOPRON
GYŐR
ESZTERGOM
TATABÁNYA
BUDAPEST
PÁPA
SZOMBATHELY
SZÉKESFEHÉRVÁR
SZOLNOK
TÚRKEVE
SZENTGOTTHÁRD
ZALAEGERSZEG
KESZTHELY
SIÓFOK
KECSKEMÉT
BÉKÉSCSABA
KALOCSA
NAGYKANIZSA
KAPOSVÁR
SZEGED
BAJA
MISKOLC
PÉCS

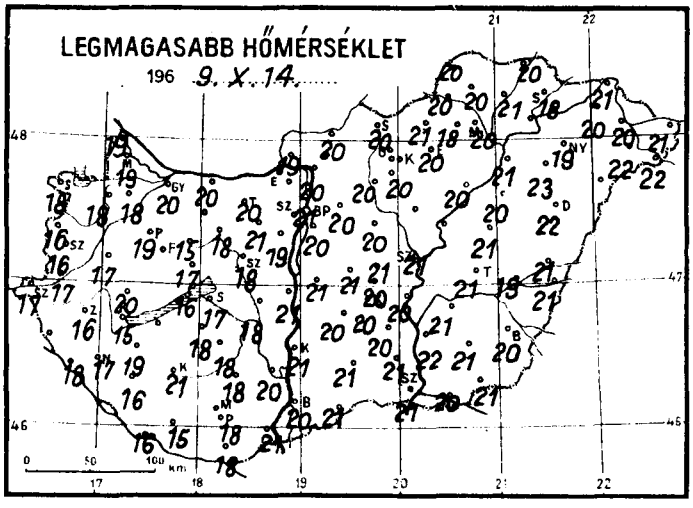
LEGMAGASABB HŐMÉRSÉKLET
196 9. X. 14.

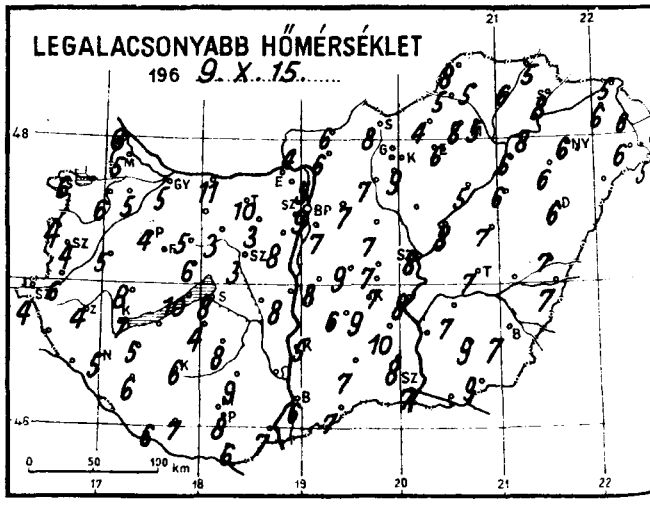
LEGALACSONYABB HŐMÉRSÉKLET
196 9. X. 15.

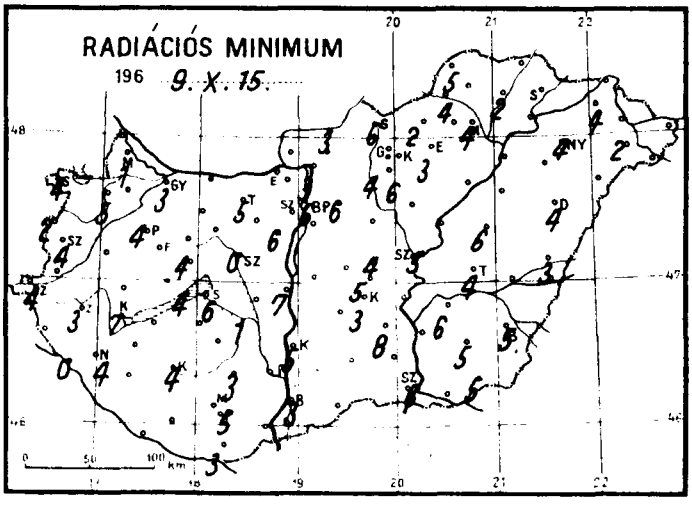
RADIÁCIÓS MINIMUM
196 9. X. 15.

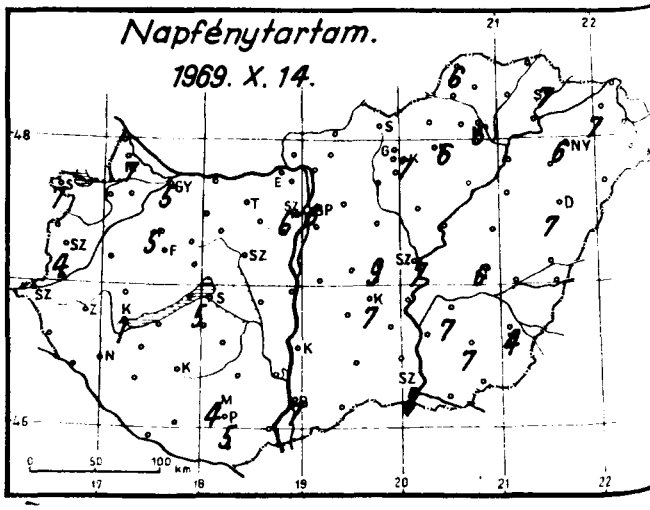
Napfénytartam.
1969. X. 14.

1969. október hó, 15. szerda nap

		Az utolsó 24 óra adatai									
		Csapadék (mm)		Hőmérsékleti szélsőségek			Napsütés (óra) tegnap	24 órai csapadék mm			
				tegnapi nappali max.	éjszakai min.	min. 5 cm-en					
12815	Magyaróvár	•	≡	19	5	1	7	Rajka	•	⊥	
822	Győr	•	≡	20	5	3	5	Kapuvár	ny	≡,	
825	Pápa	•	=	19	4	4	5	Csorna	•		
805	Sopron	•	≡	18	6	4	7	Komárom	•	⊥	
812	Szombathely	•	≡	16	4	4	4	Káld	•		
910	Szentgotthárd	•	≡	17	4	4		Kőszeg	•		
915	Zalaegerszeg	•	≡	16	4	3		Körmend	•		
	Lenti	–	–	–				Letenye	•		
925	Nagykanizsa	•	≡	17	5	4		Sümeg	ny	≡,	
920	Keszthely	•	≡	15	7	7	1	Zirc	•		
	Tihany	•		16	10	4		Kisbér	•	⊥	
935	Siófok	•	=	17	8	6	5	Mór	•		
942	Pécs	•	=	19	8	5	5	Alcsút	•		
941	Misinatető (534 m)	•		17	11	8	4	Esztergom	–		
	Siklós	•	⊥	18	6	3		Dobogókő	•		
827	Farkasgyepű (400 m)	•		17	9	7		Fonyód	•		
	Veszprém	•	⊥	17	6	4		Tab	•		
833	Tatabánya	•	=	20	10	5		Sárbogard	•		
839	Budapest (Ferihegy)	•	=	20	7	–	–	Lengyel	•		
840	Budapest OMI	•		21	9	6	6	Nagykónyi	•	⊥	
841	Budapest (Szabadságh., 474 m)	•		19	8	5	6	Marcali	•	⊥	
	Martonvásár	•		19	8	6		Somogyszob	•		
835	Székesfehérvár	•		18	3	–0		Kaposvár	•	⊥	
	Dunaújváros	•		21	8	7		Baros	•	≡	
	Szekszárd	•	⊥	20	–	–		Szigetvár	•		
	Mohács	•	⊥	21	7			Bácsalmás	•		
960	Baja	•		20	6	3	7	Kiskunhalas	•		
955	Kalocsa	•		21	5	5		Izsák	•		
	Cegléd	•	⊥	21	7	4	9	Kunsztmiklós	•		
860	Szolnok	•	=	21	8	5	7	Örkény	•		
970	Kecskemét	•	=	20	9	3	7	Nagykáta	•	⊥	
	Kiskunfélegyháza	•		20	10	8		Jászapáti	•	⊥	
982	Szeged	•		21	7	6	8	Tiszakécske	•		
	Mezőhegyes	•	=	21	9	5		Nagykőrös	•		
	Orosháza	•		21	9	5	7	Kistelek	•		
990	Békéscsaba	•		20	7	5	4	Makó	•		
875	Túrkeve	•		21	7	4	6	Szentes	•		
	Berettyóújfalu	•	⊥	21	7	3		Szarvas	•		
880	Debrecen	•	=	22	6	4	7	Szeghalom	•	⊥	
892	Nyíregyháza	•	≡	19	6	4	6	Körösszakál	•		
788	Kisvárda	•	=	20	6	4	7	Tiszaroff	•		
	Mátészalka	•	⊥	22	6	2		Poroszló	•	⊥	
	Tiszabecs	•		21	3			Karcag	•	⊥	
	Vác	•	⊥=	22	5	3		Hortobágy	•		
	Gödöllő	•	⊥	20	7	6		Polgár	•		
	Lőrinci	•		20	7	4		Hajdúdorog	•		
	Gyöngyös	•		20	9	6		Nyírlugos	–		
	Balassagyarmat	•		20	6	3		Csenger	•	⊥	
755	Salgótarján	•		20	8	6		Vásárosnamény	•		
	Galyatető (932 m)	•		15	9			Záhony	•		
851	Kékestető (1000 m)	•		14	8	6	7	Királyrét	•		
	Mátraháza (672 m)	•		–	–			Romhány	•		
865	Eger	•	=	20	6	3	6	Borsodnádasd	•		
	Putnok	•	≡	20	5	4		Jósvafő	•		
	Lillafüred	•		18	8			Szendrőlád	•		
772	Miskolc	•		20	5	4	6	Hidasnémeti	•		
	Fügöd	•	⊥	21	6	2		Tokaj	•	⊥	
778	Sárospatak	•		18	8	–	7	Szentendre	•		

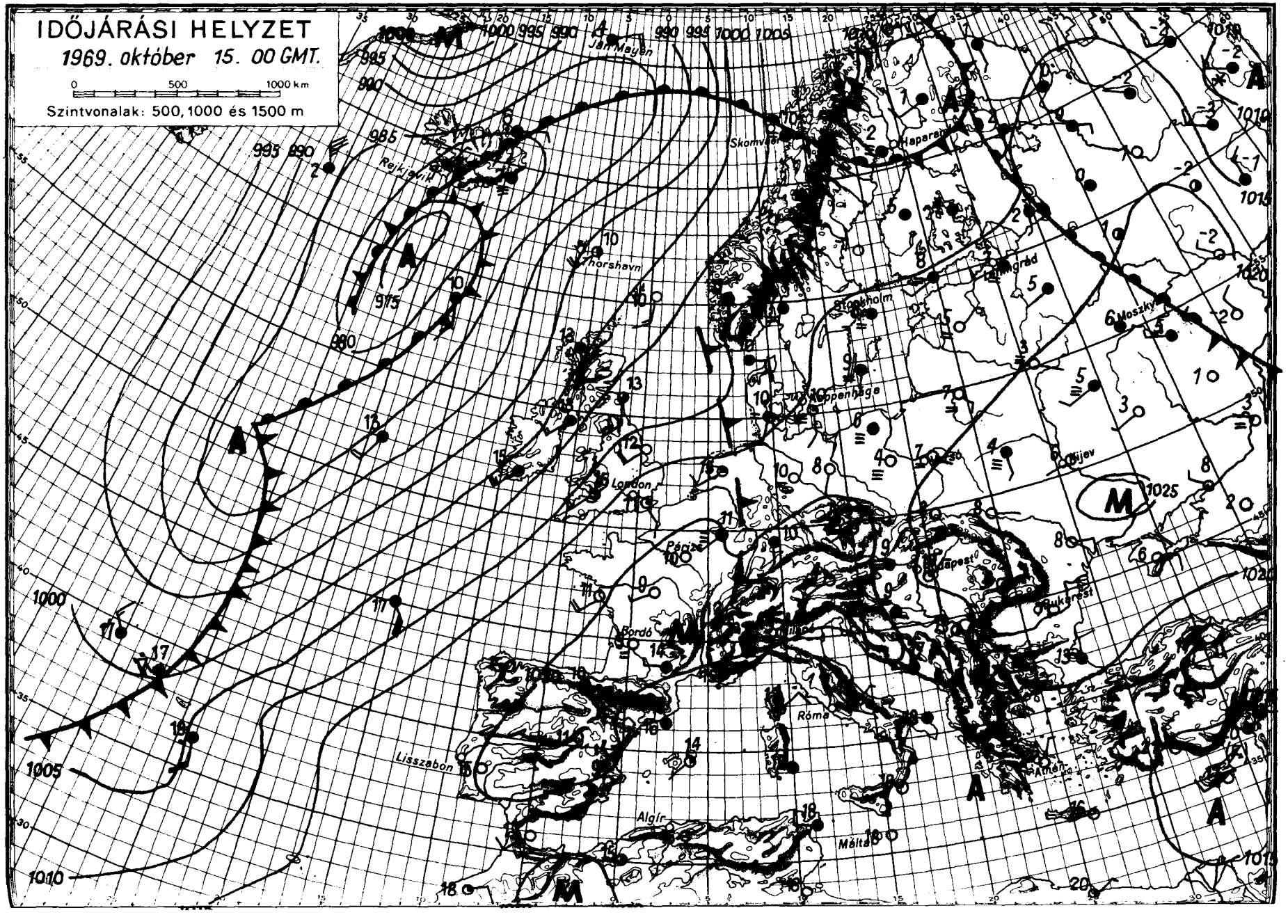
IDŐJÁRÁSI HELYZET
1969. október 15. 00 GMT.
0 500 1000 km
Szintvonalak: 500, 1000 és 1500 m
Jan Mayen
Rejkjavik
Thorshavn
Skomvær
Haparanda
Stockholm
Moszkva
Koppenhága
London
Párizs
Bordó
Lisszabon
Algír
Róma
Málta
Athén
Bukarest
Budapest
Kijev
A
M
1000
1005
1010
1015
1020
1025
985
980
975
990
995

IDŐJÁRÁSI NAPIJELENTÉS

ЕЖЕДНЕВНЫЙ МЕТЕОРОЛОГИЧЕСКИЙ БЮЛЛЕТЕНЬ • DAILY WEATHER REPORT
BULLETIN QUOTIDIEN DE TEMPS • TÄGLICHER WETTERBERICHT

KIADJA AZ ORSZÁGOS METEOROLÓGIAI INTÉZET
BUDAPEST II. KITAIBEL PÁL UTCA 1
TELEFON: KÖZPONT: 353-500, IDŐJELZŐ OSZT.: 150-410

MEGJELENIK NAPONKÉNT • ELŐFIZETÉSI ÁRA
A POSTAI KÖLTSÉGGEL EGYÜTT NEGYEDÉVRE 60, Ft
KIADÁSÉRT FELEL AZ INTÉZET IGAZGATÓJA

82. évfolyam 289. szám. + Budapest + 1969. október 16. csütörtök

Az időjárási helyzet ma reggel és a várható időjárás:

A Brit-szigeteken keresztül erős déli, délnyugati széllel, nedves, enyhe levegő áramlik a Skandináv-félszigetre. Hatására ott erősen felhős, esős időjárás uralkodik. A Szovjetunió európai területének északi részein hideg, sarkvidéki levegő okoz felhős időt. Ott többfelé havazik és vannak helyek ahol napközben is fagypont alatt marad a hőmérséklet. Európa többi részein hajnalban sokfelé keletkezik köd, ami Közép-Európa egyes helyein napközben sem oszlik föl. A Kárpát-medencében folytatódik a reggel párás, ködös, napközben száraz idő.

Hazánkban szerdán reggel és délelőtt párás, ködös, napközben kissé felhős idő volt. A tartósan ködös helyeken napközben sem emelkedett a hőmérséklet 12, 14 foknál magasabbra és itt egy-két helyen ködszitálás is keletkezett. Azokon a helyeken azonban, ahol már a reggeli órákban föloszlott a köd 20, 21 fokos maximumok alakultak ki. Ma hajnalra szeszélyes eloszlásban 3, 11 fokig hült le a levegő. Délelőtt országszerte folytatódott a párás, helyenként ködös idő. 11 órakor a ködös helyeken 8, 10, máshol 15, 18 fok közötti hőmérsékletet mértek.

Ma 12 órakor Budapesten a hőmérséklet 17 fok volt, a tengerszintre átszámitott légnyomás 770 mm, alig változik.

Várható időjárás péntek estig:

Időnként kissé megnövekvő felhőzet, eső nélkül.
Éjszaka gyenge, napközben mérsékelt változó irányú szél.
Hajnalban és kora délelőtt sokfelé párásság, köd, egy-két helyen ködszitálás.

Várható legalacsonyabb éjszakai hőmérséklet: 5, 10 fok között,
legmagasabb nappali hőmérséklet pénteken: a tartósan ködös helyeken 15, máshol 20 fok körül.

Kerényi Nárcisz s.k.

Távolabbi kilátások hétfőig:

Legalacsonyabb hajnali hőmérsékletek 4, 9 fok között. Legmagasabb nappali hőmérsékletek általában 17, 22 fok között, a tartósan ködös helyeken 15 fok körül. Jelentős mennyiségü /legalább 5 mm/ csapadék nem lesz.

TÁVELŐREJELZŐ CSOPORT

A hőmérséklet napi középértéke és eltérése a 90 évi átlagtól /Budapesten/:

1969. X. 15.: 14,6 C°, +3,1 C°.

1871 óta ezen a napon Budapesten előfordult:

legmagasabb hőmérséklet: 26,0 C° /1916/
legalacsonyabb hőmérséklet: -1,1 C° /1913/

69.581.

CSAPADÉKELOSZLÁS

AZ UTOLSÓ 24 ÓRÁBAN

196 9. X. 15. 7h-TÓL X. 16. 7h-IG

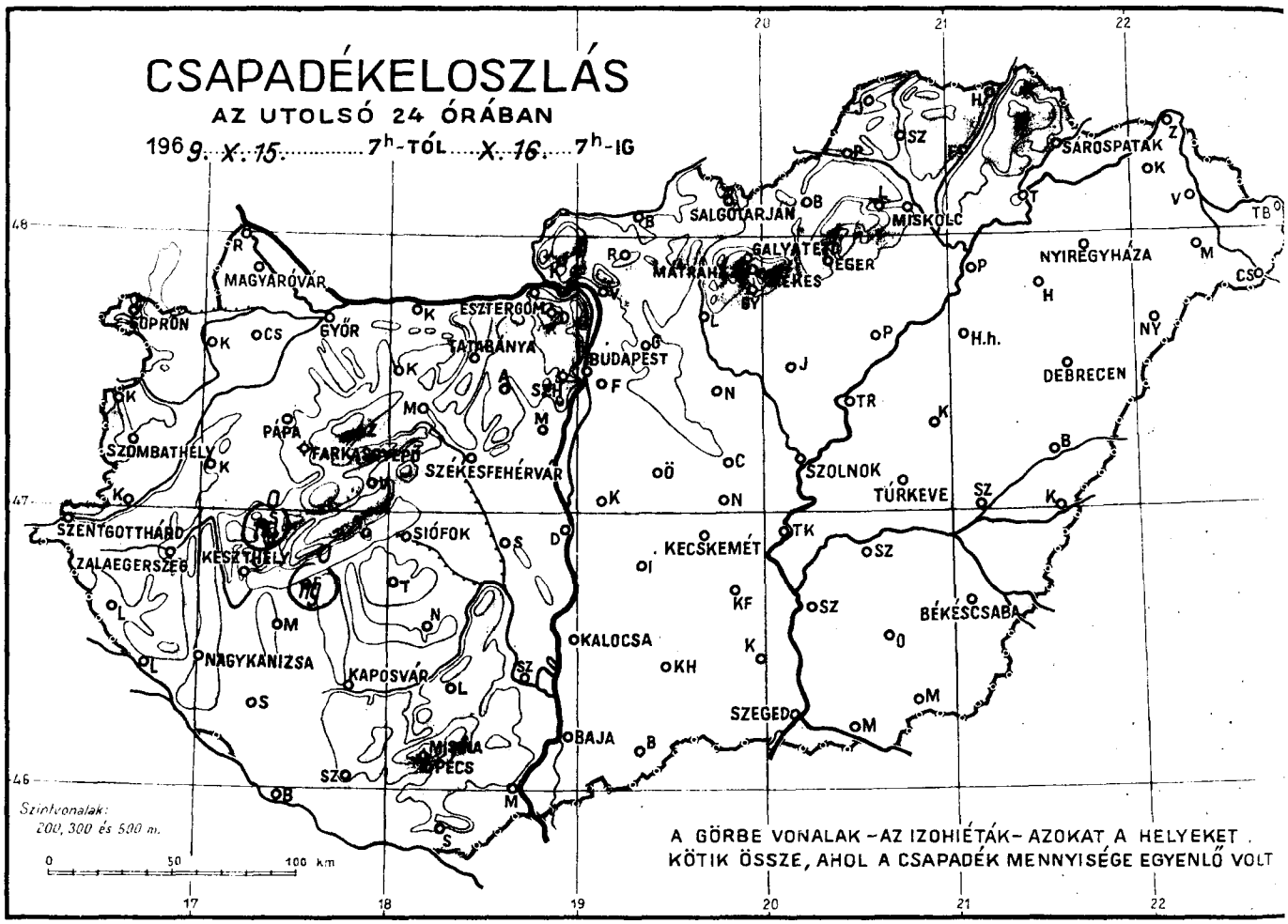

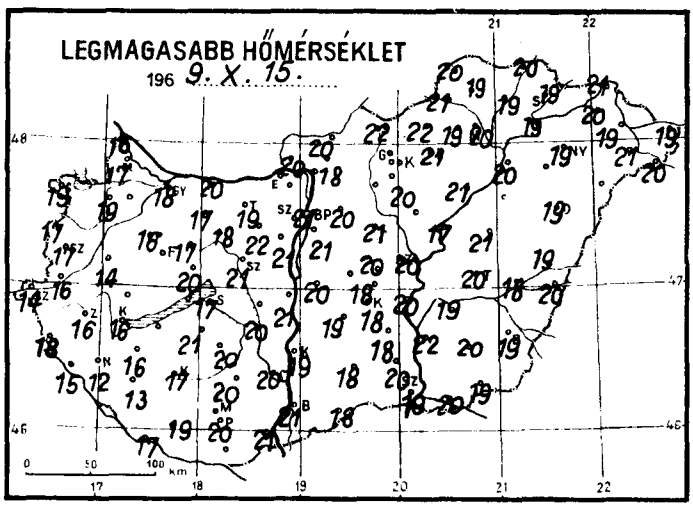

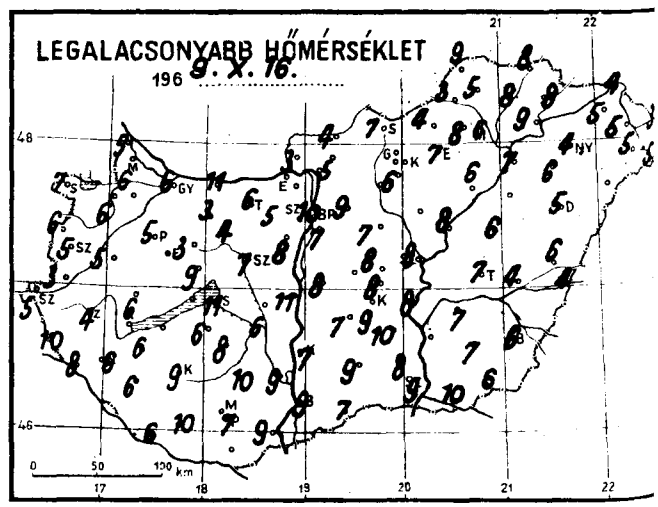

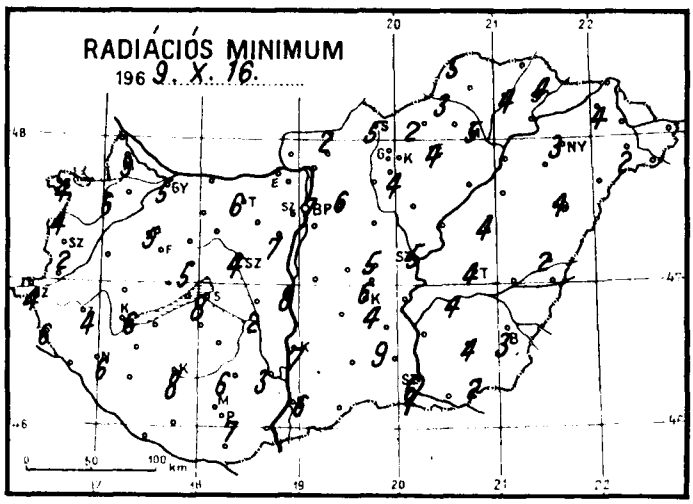

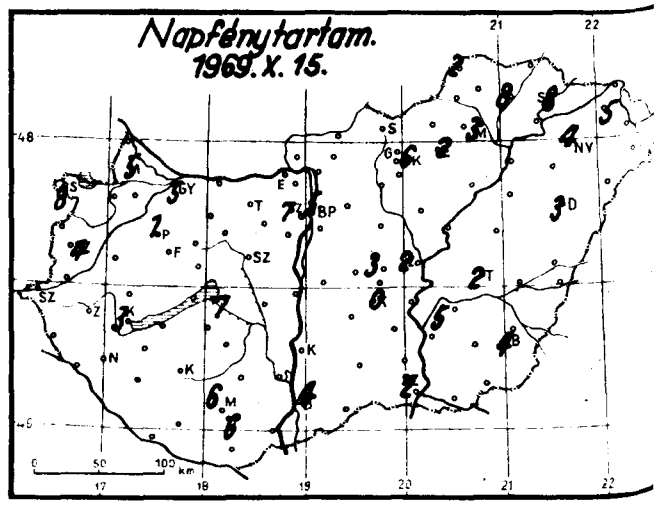

1969. október hó, 16. nap csütörtök

	Az utolsó 24 óra adatai					
	Csapadék (mm)		Hőmérsékleti szélsőségek			Napsütés (óra) tegnap
			tegnapi nappali max.	éjszakai min.	min. 5 cm-en	
12815 Magyaróvár	•	≡	17	6	3	5
822 Győr	•	≡	18	6	5	5
825 Pápa	•	≡	16	5	5	1
805 Sopron	•		19	7	4	8
812 Szombathely	•		17	5	2	4
910 Szentgotthárd	•	≡	14	5	4	
915 Zalaegerszeg	•	≡	16	4	4	
Lenti	•		18	10	6	
925 Nagykanizsa	•	=	12	6	6	
920 Keszthely	•	=	16	6	6	3
Tihany	–		–	–		
935 Siófok	•	=	17	11	8	7
942 Pécs	•	≡	20	7	7	6
941 Misinatető (534 m)	•		17	12	8	6
Siklós	–		–	–		
827 Farkasgyepű (400 m)	•	⊅	16	8	6	
Veszprém	•		20	9	5	
833 Tatabánya	•		19	6	6	
839 Budapest (Ferihegy)	•	=	21	7		
840 Budapest OMI	•		21	10	7	5
841 Budapest (Szabadságh. 474 m)	•	=	19	8	6	7
Martonvásár	•		21	8	7	
835 Székesfehérvár	•	=	21	7	4	
Dunaújváros	•		21	11	8	
Szekszárd	•	⊅	20	9	3	
Mohács	•	⊅	21	9		
960 Baja	•	=	21	9	6	4
955 Kalocsa	•		19	7	7	
Cegléd	•	⊅	20	8	5	3
860 Szolnok	•	=	20	8	5	2
970 Kecskemét	•		18	9	4	0
Kiskunfélegyháza	•		18	10	9	
982 Szeged	•	=	19	9	6	2
Mezőhegyes	•	⊅	19	6	2	
Orosháza	•		20	7	4	3
990 Békéscsaba	•	≡	19	6	3	4
875 Túrkeve	•		20	7	4	2
Berettyóújfalu	•	⊅	19	6	2	
882 Debrecen	•	≡	19	5	4	3
892 Nyíregyháza	•	≡	19	4	3	4
788 Kisvárda	•	≡	20	5	4	5
Mátészalka	•	⊅	21	5	2	
Tiszabecs	•		19	3		
Vác	–		–	–		
Gödöllő	•		20	9	6	
Lőrinci	•	⊅	21	7	4	
Gyöngyös	•		20	6	4	
Balassagyarmat	•	⊅	20	4	2	
755 Salgótarján	•		20	7	5	
Galyatető (932 m)	•		–	8		
851 Kékestető (1000 m)	•		14	8	4	6
Mátraháza (672 m)	–		–	–		
865 Eger	•		21	7	4	2
Putnok	•	=	21	3	3	
Lillafüred	•		19	8		
772 Miskolc	•	=	20	6	5	3
Fügöd	•	⊅	21	7	3	
778 Sárospatak	•		19	8	4	8

24 órai csapadék mm		
Rajka	•	
Kapuvár	•	≡
Csorna		
Komárom	•	
Káld	•	
Kőszeg	•	
Körmend	•	
Letenye	•	
Sümeg	ny	≡
Zirc	•	
Kisbér	•	⊅≡
Mór	•	
Alcsút	•	
Esztergom		
Dobogókő	•	
Fonyód	ny	≡
Tab	•	
Sárbogárd	•	
Lengyel	•	
Nagykónyi	•	⊅
Marcali	•	=
Somogyszob	•	
Kaposvár	•	
Barcs	•	≡
Szigetvár	•	
Bácsalmás	•	
Kiskunhalas	•	
Izsák	•	
Kunsztmiklós	•	
Örkény		
Nagykáta	•	⊅
Jászapáti	•	⊅
Tiszakécske	•	
Nagykőrös	•	
Kistelek	•	⊅
Makó	•	
Szentes	•	⊅
Szarvas	•	⊅
Szeghalom	•	
Körösszakál	•	
Tiszaroff	•	
Poroszló	•	
Karcag	•	
Hortobágy		
Polgár	•	
Hajdúdorog	•	
Nyírlugos		
Csenger	•	⊅
Vásárosnamény	•	
Záhony	•	
Királyrét	•	
Romhány	•	
Borsodnádasd	•	
Jósvafő	•	
Szendrőlád	•	
Hidasnémeti	•	
Tokaj	•	⊅
Szentendre	•	

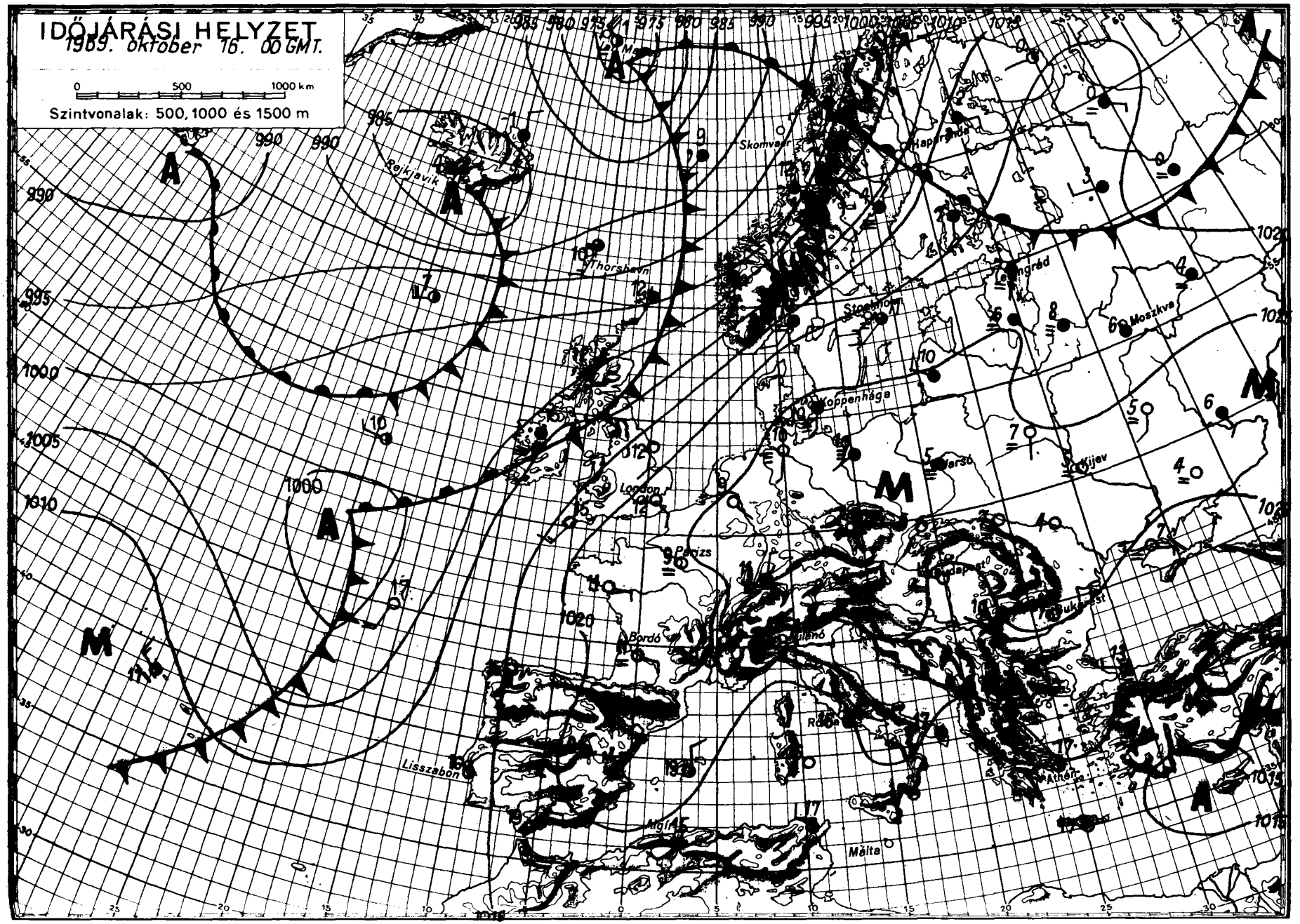

OFFSET NYOMDA BUDAPEST

IDŐJÁRÁSI NAPIJELENTÉS

ЕЖЕДНЕВНЫЙ МЕТЕОРОЛОГИЧЕСКИЙ БЮЛЛЕТЕНЬ • DAILY WEATHER REPORT
BULLETIN QUOTIDIEN DE TEMPS • TÄGLICHER WETTERBERICHT

IADJA AZ ORSZÁGOS METEOROLÓGIAI INTÉZET
UDAPEST II. KITAIBEL PÁL UTCA 1
ELEFON: KÖZPONT: 353-500, IDŐJELZŐ OSZT.: 150-410

MEGJELENIK NAPONKÉNT * ELŐFIZETÉSI ÁRA
A POSTAI KÖLTSÉGGEL EGYÜTT NEGYEDÉVRE 60, Ft
KIADÁSÉRT FELEL AZ INTÉZET IGAZGATÓJA

82. évfolyam 290. szám. + Budapest + 1969. október 17. péntek

Az időjárási helyzet ma reggel és a várható időjárás:

Európa időjárásában az utolsó 24 órában nem történt lényeges változás. A kontinens nagy részén - Északkelet-Európa és Skandinávia kivételével - továbbra is csendes, sokfelé ködös, az átlagos értékkel általában megegyező hőmérsékletü az idő.

Hazánkban csütörtökön kevés volt a felhő, igy általában 4, 9 órán át sütött a nap. Pápa és Győr környékén a köd csak a déli órákban szünt meg. Itt a napsütés hiánya miatt napközben csak 16, 18 fokig melegedett fel a levegő. A naposabb helyeken 20 fok körüli maximum hőmérsékletet mértek. Ma hajnalra szeszélyes területi eloszlásban 2, 10 fokig hült le a levegő. Hajnalban és reggel többfelé keletkezett köd, amely délelőttre Észak-Dunántúl egyes helyeinek kivételével feloszlott. Itt a hőmérséklet 11 órakor csak 9 fok volt, máshol a zavartalan napsütés hatására 12, 18 fokig emelkedett.

Ma 12 órakor a hőmérséklet Budapesten 18 fok, a tengerszintre átszámitott légnyomás 771 mm, gyengén süllyed.

Várható időjárás szombat estig:

A hajnali és reggeli órákban sokfelé ködös, napközben derült, száraz idő.
Éjszaka gyenge légáramlás, nappal mérsékelt keleti szél.

Várható legalacsonyabb éjszakai hőmérséklet: 3, 8 fok között,
legmagasabb nappali hőmérséklet szombaton: általában 20, a tartósan ködös helyeken 15 fok körül.

Bóna Márta s.k.

A hőmérséklet napi középértéke és eltérésée a 90 évi átlagtól /Budapesten/:

1969. X. 16.: 14,2 C°, +3,2 C°.

1871 óta ezen a napon Budapesten előfordult:

legmagasabb hőmérséklet: 25,2 C° /1953/
legalacsonyabb hőmérséklet: -0,3 C° /1925/

69.583.

CSAPADÉKELOSZLÁS

AZ UTOLSÓ 24 ÓRÁBAN

196 9. X. 16. 7h-TÓL X. 17. 7h-IG

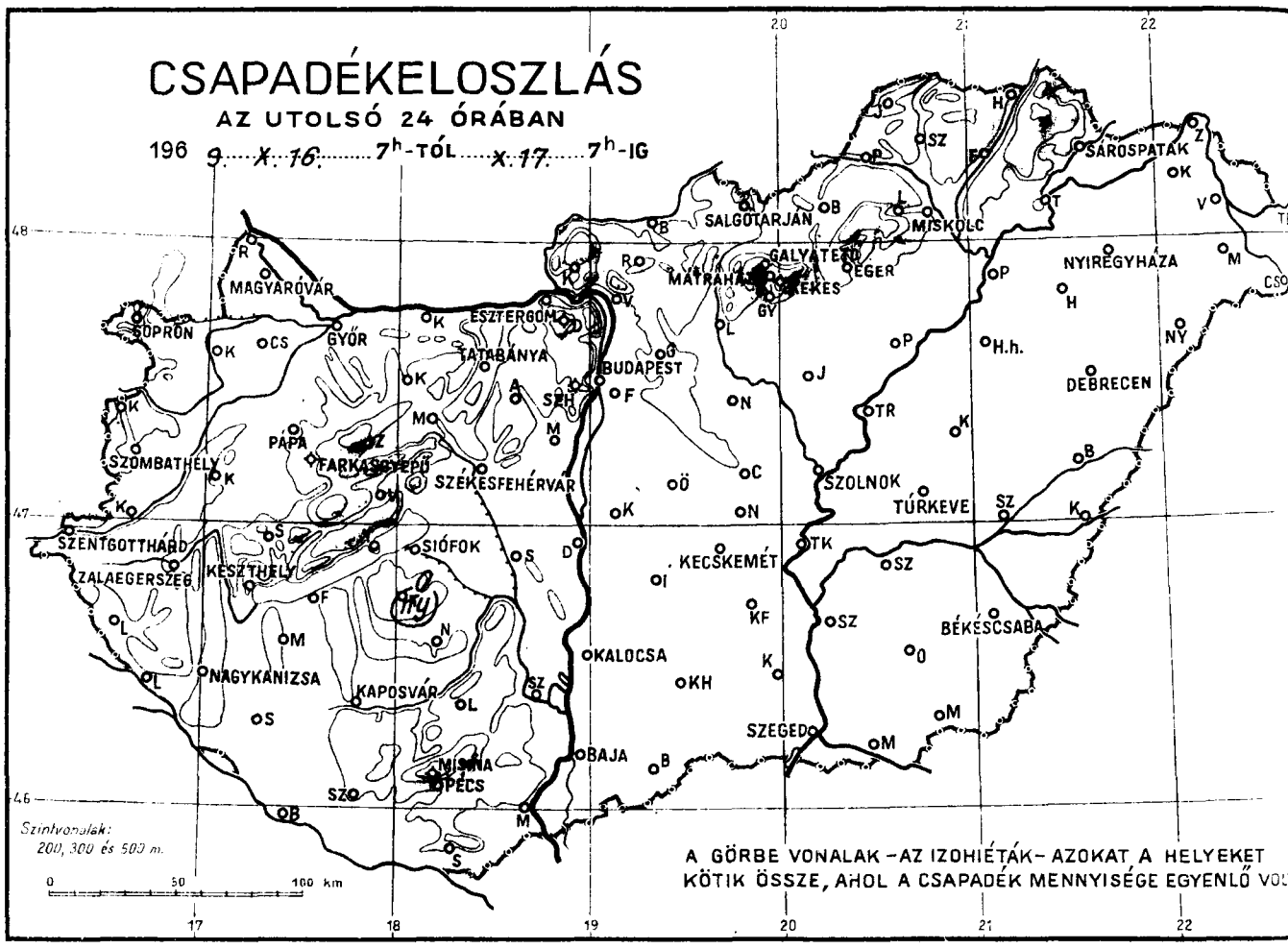

LEGMAGASABB HŐMÉRSÉKLET

196 9. X. 16.

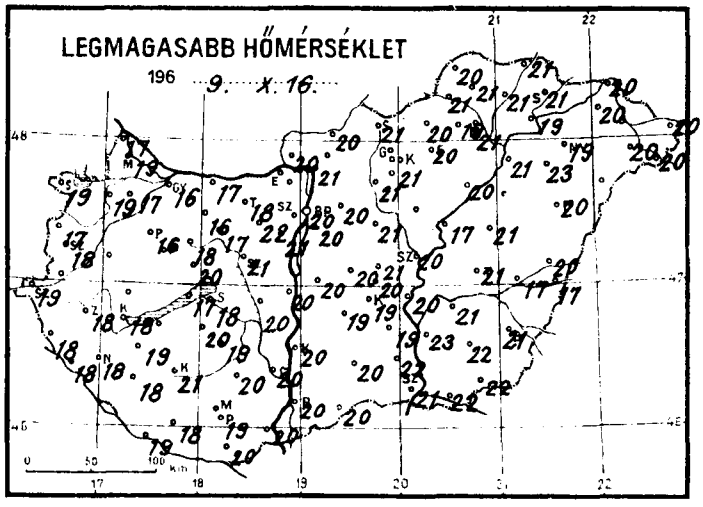

LEGALACSONYABB HŐMÉRSÉKLET

196 9. X. 17.

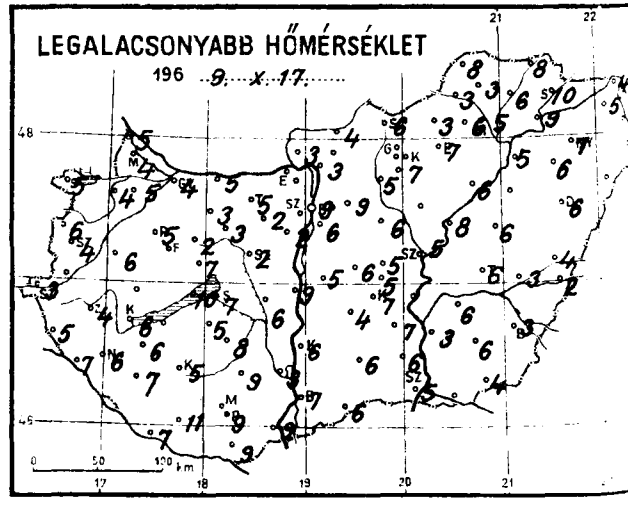

RADIÁCIÓS MINIMUM

196 9. X. 17.

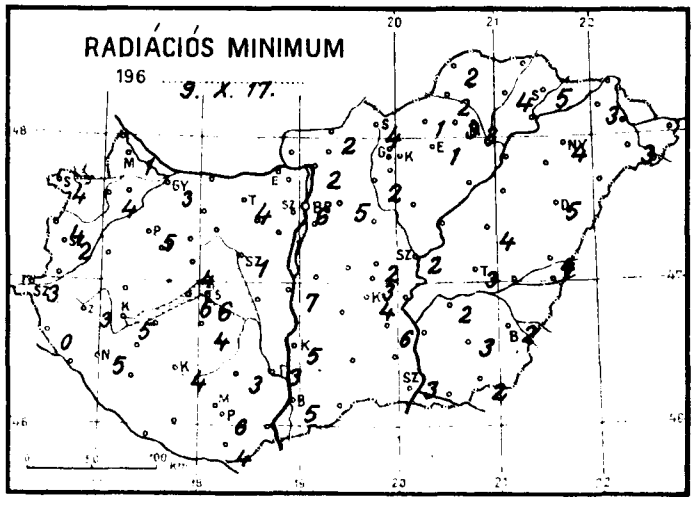

NAPFÉNYTARTAM

1969. X. 16.

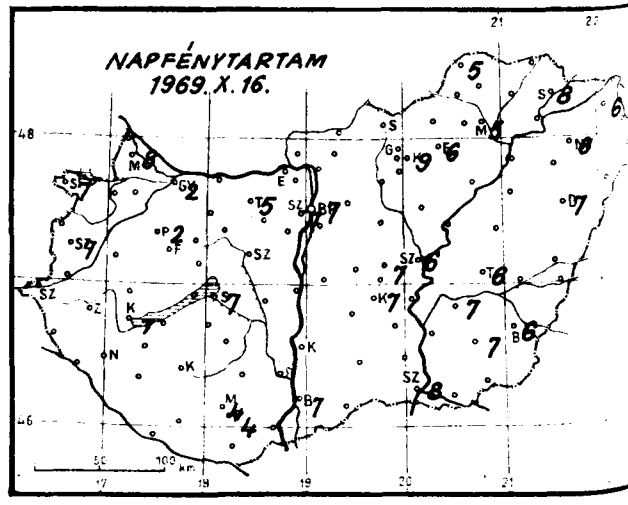

1969. október hó, 17. nap péntek

	Az utolsó 24 óra adatai								
	Csapadék (mm)		Hőmérsékleti szélsőségek			Napsütés (óra) tegnap	24 órai csapadék mm		
			tegnapi nappali max.	éjszakai min.	min. 5 cm-en				
12815 Magyaróvár	.	=	19	4	1	8	Rajka	.	
822 Győr	.	=	16	4	3	2	Kapuvár	.	⌐
825 Pápa	.	=	16	5	5	2	Csorna	.	
805 Sopron	.	=	19	5	4	7	Komárom	.	
812 Szombathely	.	=	18	4	2	7	Káld	.	
910 Szentgotthárd	.	=	19	3	3		Kőszeg	.	
915 Zalaegerszeg	.	=	18	4	3		Körmend		
Lenti	.		18	5	0		Letenye	.	
925 Nagykanizsa	.	=	18	6	5		Sümeg		
920 Keszthely	.	=	18	6	5	7	Zirc	.	
Tihany	.		17	10	6		Kisbér	.	⌐
935 Siófok	.	=	18	7	6	7	Mór	.	
942 Pécs	.	=	19	9	6	4	Alcsút	.	
941 Misinatető (534 m)	.		17	11	7	4	Esztergom		
Siklós	.	⌐	20	9	4		Dobogókő	.	
827 Farkasgyepű (400 m)	.		17	8	4		Fonyód	.	
Veszprém	.	⌐	20	7	4		Tab	ny	=
833 Tatabánya	.	=	18	5	4	5	Sárbogárd	.	
839 Budapest (Ferihegy)	.	=	20	6			Lengyel	.	
840 Budapest OMI	.		20	9	6	7	Nagykónyi	.	⌐
841 Budapest (Szabadságh., 474 m)	.		18	9	5	7	Marcali	.	⌐
Martonvásár	.		20	6	6		Somogyszob	.	
835 Székesfehérvár	.	=	21	2	1		Kaposvár	.	⌐
Dunaújváros	.	⌐	20	9	7		Barcs	.	=
Szekszárd	.	⌐	20	3	3		Szigetvár	.	
Mohács	.	⌐	20	9			Bácsalmás	.	
960 Baja	.	=	20	7	5	7	Kiskunhalas	.	
955 Kalocsa	.		20	6	5		Izsák	.	
Cegléd	.	⌐	21	5	2	7	Kunsztmiklós	.	
860 Szolnok	.	=	20	5	2	6	Örkény	.	
970 Kecskemét	.	=	19	7	4	7	Nagykáta	.	
Kiskunfélegyháza	.		19	7	6		Jászapáti	.	⌐
982 Szeged	.	=	21	5	3	8	Tiszakécske	.	⌐
Mezőhegyes	.		22	4	2		Nagykőrös	.	
Orosháza	.	=	22	6	3	7	Kistelek	.	
990 Békéscsaba	.	=	21	3	2	6	Makó	.	
875 Túrkeve	.	=	21	6	3	6	Szentes	.	
Berettyóújfalu	.	⌐	20	4	4		Szarvas	.	
880 Debrecen	.	=	20	6	5	7	Szeghalom	.	⌊
892 Nyíregyháza	.	=	19	7	4	6	Körösszakál	.	
788 Kisvárda	.		20	5	3	6	Tiszaroff	.	
Mátészalka	.	⌐	20	6	3		Poroszló	.	⌐
Tiszabecs	.		20	3			Karcag	.	⌐
Vác	.	=	21	3	2		Hortobágy		
Gödöllő	.	⌐	20	9	5		Polgár	.	
Lőrinci	.	⌐	21	5	2		Hajdúdorog	.	
Gyöngyös	.		21	7	3		Nyírlugos		
Balassagyarmat	.	⌐	20	4	2		Csenger	.	⌊
755 Salgótarján	.		21	6	4		Vásárosnamény		
Galyatető (932 m)	.		17	9			Záhony	.	
851 Kékestető (1000 m)	.	=	14	7	3	9	Királyrét	.	
Mátraháza (672 m)	–		–				Romhány		
865 Eger	.	=	20	7	1	6	Borsodnádasd	.	
Putnok	.	=	12	3	2		Jósvafő	.	⌐
Lillafüred	.		19	6			Szendrőlád	.	
772 Miskolc	.	=	21	5	3	5	Hidasnémeti	.	
Füged	.	⌐	21	6	4		Tokaj	.	⌐
778 Sárospatak	.		21	10	5	8	Szentendre	.	

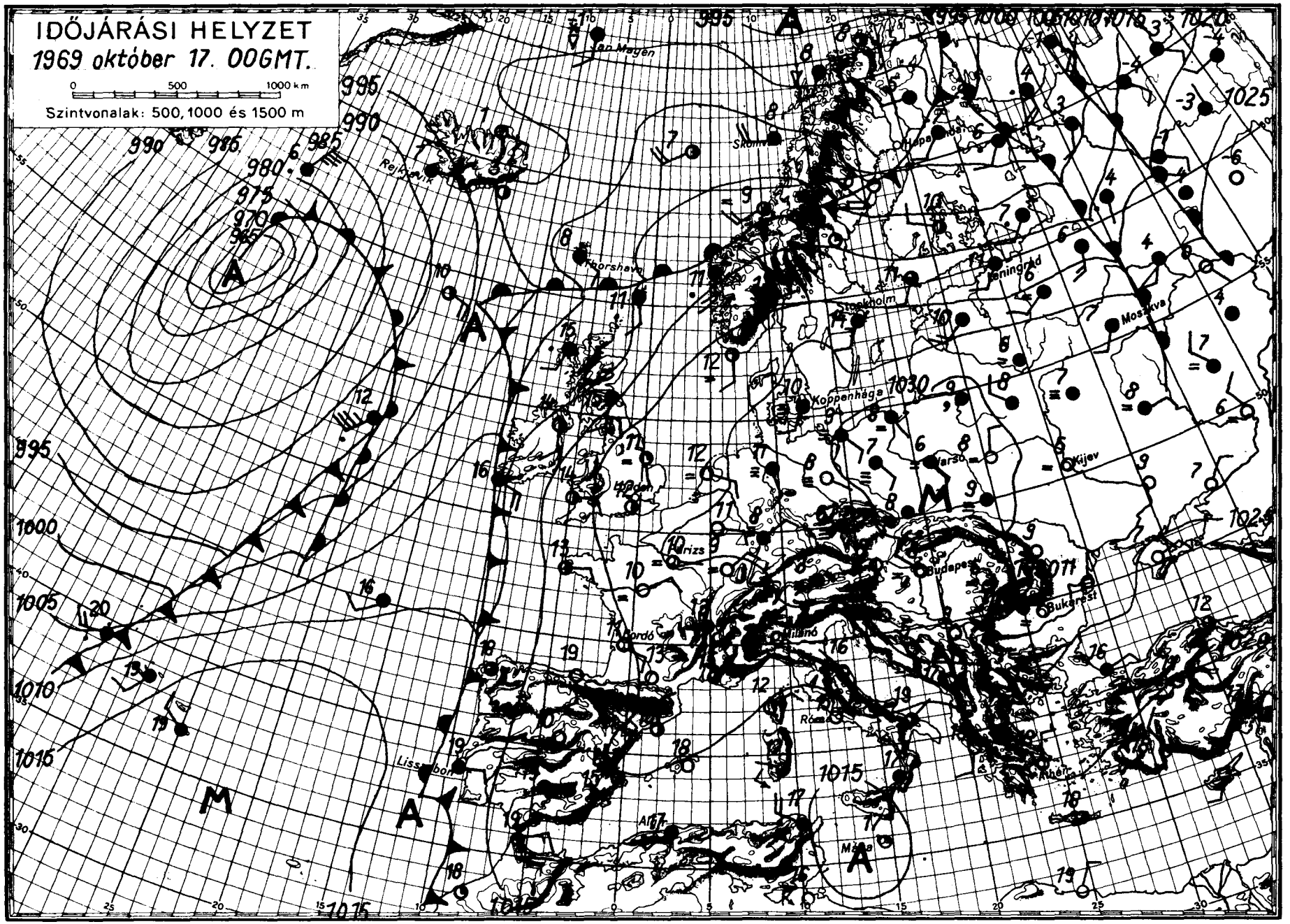

OFFSET NYOMDA BUDAPEST

IDŐJÁRÁSI NAPIJELENTÉS

ЕЖЕДНЕВНЫЙ МЕТЕОРОЛОГИЧЕСКИЙ БЮЛЛЕТЕНЬ • DAILY WEATHER REPORT
BULLETIN QUOTIDIEN DE TEMPS • TÄGLICHER WETTERBERICHT

KIADJA AZ ORSZÁGOS METEOROLÓGIAI INTÉZET
BUDAPEST II. KITAIBEL PÁL UTCA 1
TELEFON: KÖZPONT: 353-500, IDŐJELZŐ OSZT.: 150-410

MEGJELENIK NAPONKÉNT • ELŐFIZETÉSI ÁRA
A POSTAI KÖLTSÉGGEL EGYÜTT NEGYEDÉVRE 60, Ft
KIADÁSÉRT FELEL AZ INTÉZET IGAZGATÓJA

82. évfolyam 291. szám. + Budapest + 1969. október 18. szombat

Az időjárási helyzet ma reggel és a várható időjárás:

Kontinensünk középső területein továbbra is párás, főként a reggeli és korai délelőtti órákban ködös az időjárás, néhány helyen ködszitálás is előfordul. A ködök feloszlása után a napsütés hatására a hőmérséklet általában eléri az évszaknak megfelelő értéket. Ma hajnalban Spanyolországban és Dél-Franciaországban többfelé esett az eső, ugyancsak változékony és felhős, szeles időt jelentettek a Szovjetunió európai területeinek nagy részéről.

Hazánkban pénteken a reggeli és esti órákban párás, helyenként ködös volt az idő. Egy-két helyről ködszitálást is jelentettek. A déli órákra a ködtakaró csaknem mindenütt feloszlott így a hőmérséklet csucsértéke napközben ismét 20 fok körül alakult. Szombaton hajnalban elég szeszélyes területi eloszlásban 1, 8 fokig hűlt le a levegő. Néhány helyen gyenge talajmenti fagy volt. Délelőtt folytatódott az előző napok időjárása, a hőmérséklet 11 órakor a ködös helyeken 10 fok körül volt, máshol 14, 18 fok között váltakozott.

Ma 12 órakor Budapesten a hőmérséklet 16 fok volt, a tengerszintre átszámitott légnyomás 768 mm, gyengén süllyedő irányzatú.

Várható időjárás vasárnap estig:

Időnként kissé megnövekvő felhőzet, eső nélkül.
A reggeli és esti órákban párás, ködös, idő, egy-két helyen ködszitálás.
Helyenként gyenge talajmenti fagy.

Várható legalacsonyabb éjszakai hőmérséklet: 2,7 fok között,
legmagasabb nappali hőmérséklet vasárnap: a ködös helyeken egy-két fokkal 10 fok felett, máshol 20 fok körül lesz.

Dunay Sándorné s.k.

A hőmérséklet napi középértéke és eltérése a 90 évi átlagtól /Budapesten/:

1969. X. 17.: 13,4 C°, +2,8 C°.

1871 óta ezen a napon Budapesten előfordult:

legmagasabb hőmérséklet: 25,8 C° /1953/
legalacsonyabb hőmérséklet: -1,0 C° /1899/

69.584.

CSAPADÉKELOSZLÁS

AZ UTOLSÓ 24 ÓRÁBAN

196 9. X. 17. 7h-TÓL X. 18. 7h-IG

SOPRON MAGYARÓVÁR GYŐR ESZTERGOM TATABÁNYA BUDAPEST SALGÓTARJÁN MISKOLC SÁROSPATAK GALYATETŐ MÁTRAHÁZA EGER GYÖNGYÖS NYÍREGYHÁZA DEBRECEN SZOMBATHELY PÁPA FARKASGYEPÜ SZÉKESFEHÉRVÁR SZOLNOK TÚRKEVE SZENTGOTTHÁRD ZALAEGERSZEG KESZTHELY SIÓFOK KECSKEMÉT BÉKÉSCSABA NAGYKANIZSA KAPOSVÁR KALOCSA SZEGED BAJA MOHÁCS PÉCS

Szintvonalak: 200, 300 és 500 m.

0 50 100 km

A GÖRBE VONALAK – AZ IZOHIÉTÁK – AZOKAT A HELYEKET KÖTIK ÖSSZE, AHOL A CSAPADÉK MENNYISÉGE EGYENLŐ VOLT

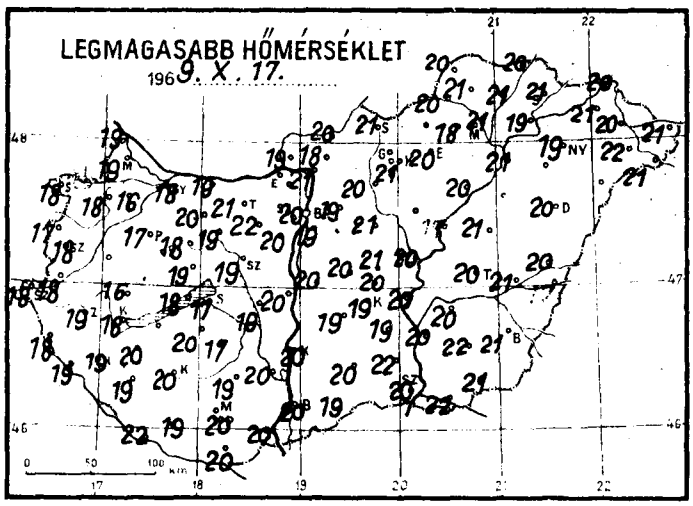

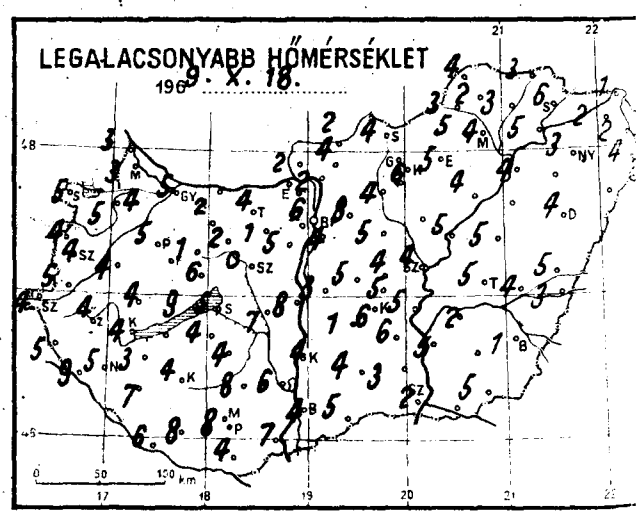

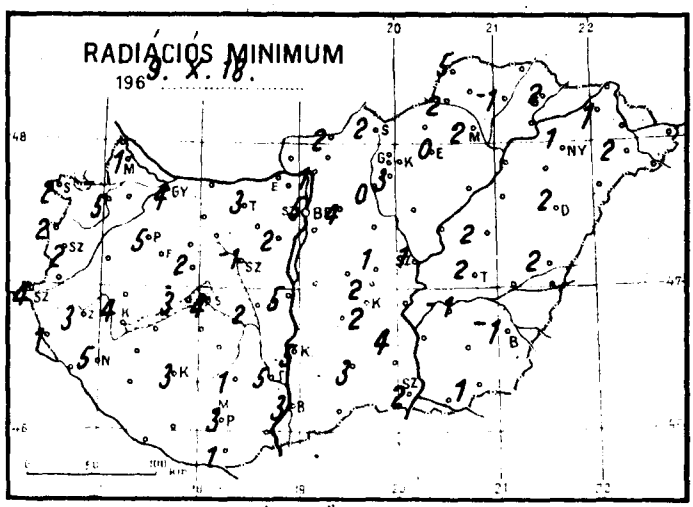

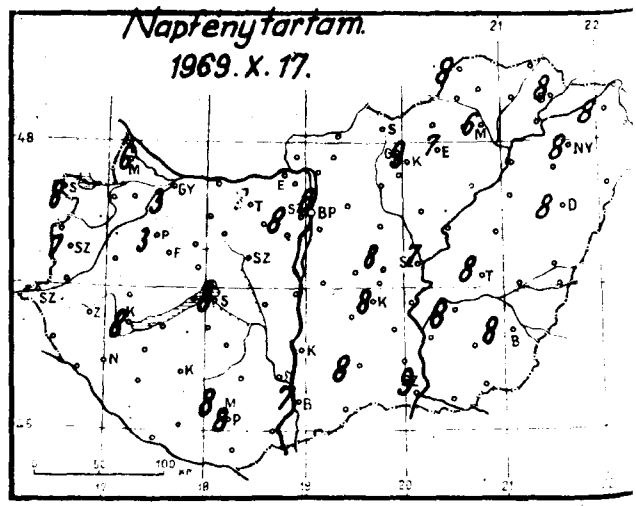

1969. október 18. szombat hó, nap

	Az utolsó 24 óra adatai							24 órai csapadék mm		
	Csapadék (mm)		Hőmérsékleti szélsőségek: tegnapi nappali max.	éjszakai min.	min. 5 cm-en	Napsütés (óra) tegnap				
12815 Magyaróvár		≡	19	3	1	6		Rajka	ny	≡
822 Győr			18	5	4	3		Kapuvár		
825 Pápa		≡	17	5	5	3		Csorna		
805 Sopron		≡	18	5	2	8		Komárom		
812 Szombathely		≡	18	4	2	7		Káld		
910 Szentgotthárd		≡	18	4	4			Kőszeg		
915 Zalaegerszeg		≡	19	4	3			Körmend		
Lenti			18	5	1			Letenye		
925 Nagykanizsa		≡	19	5	5			Sümeg	ny	≡
920 Keszthely		≡	18	4	4	8		Zirc		
Tihany			18	9	3			Kisbér		p
935 Siófok		≡	17	5	4	8		Mór		
942 Pécs		≡	20	8	3	8		Alcsút		
941 Misinatető (534 m)			17	11	6	8		Esztergom		
Siklós		p	20	4	1			Dobogókő		
827 Farkasgyepű (400 m)			17	8	3			Fonyód		
Veszprém		p	19	6	2			Tab	ny	
833 Tatabánya		≡	21	4	3	2	Sárhatvan	Sárbogárd		
839 Budapest (Ferihegy)			19	4	4	8		Lengyel		
840 Budapest OMI			20	6	5	6		Nagykónyi		p
841 Budapest (Szabadságh., 474 m)		p	18	8				Marcali		p
Martonvásár			20	5	2			Somogyszob		
835 Székesfehérvár		≡	19	0	-1			Kaposvár		≡ p
Dunaújváros		p	20	8	5			Barcs		
Szekszárd		p	20	6	5			Szigetvár		
Mohács		p	20	7				Bácsalmás		
960 Baja		≡	20	4	3	7		Kiskunhalas		
955 Kalocsa		≡	20	4	5			Izsák		
Cegléd			21	4	1	8		Kunsztmiklós		
860 Szolnok		≡	20	4	1	7		Örkény		
970 Kecskemét		≡	19	6	2	8		Nagykáta		p
Kiskunfélegyháza			19	6	4			Jászapáti		p
982 Szeged		≡	20	2	2	9		Tiszakécske		p
Mezőhegyes		p	21	5	1			Nagykőrös		L
Orosháza			22	5	3	8		Kistelek		
990 Békéscsaba			21	1	-1	8		Makó		
875 Túrkeve		≡	20	5	2	8		Szentes		
Berettyóújfalu		L	20	5	2			Szarvas		
882 880 Debrecen		≡	20	4	2	8		Szeghalom		
892 Nyíregyháza		≡	19	3	1	8		Körösszakál		L
788 Kisvárda		≡	21	2	1	8		Tiszaroff		
Mátészalka		p	22	4	2			Poroszló		p
Tiszabecs			21	1				Karcag		p
Vác		p	21	2	1			Hortobágy		
Gödöllő		p	19	8	4			Polgár		
Lőrinci		p	20	4	0			Hajdúdorog		
Gyöngyös			21	6	3			Nyírlugos		
Balassagyarmat		p	20	2	2			Csenger		L
755 Salgótarján			21	4	2			Vásárosnamény		
Galyatető (932 m)			17	7				Záhony		
851 Kékestető (1000 m)		≡	17	8	2	9		Királyrét		
Mátraháza (672 m)	–		–					Romhány		
865 Eger		≡	20	5	0	7		Borsodnádasd		
Putnok		≡	20	3	2			Jósvafő		p
Lillafüred			18	5				Szendrőlád		
772 Miskolc		≡	21	4	2	6		Hidasnémeti		
Füzér		L	21	3	-1			Tokaj		
778 Sárospatak		≡	21	6	2	8	Szentendre			

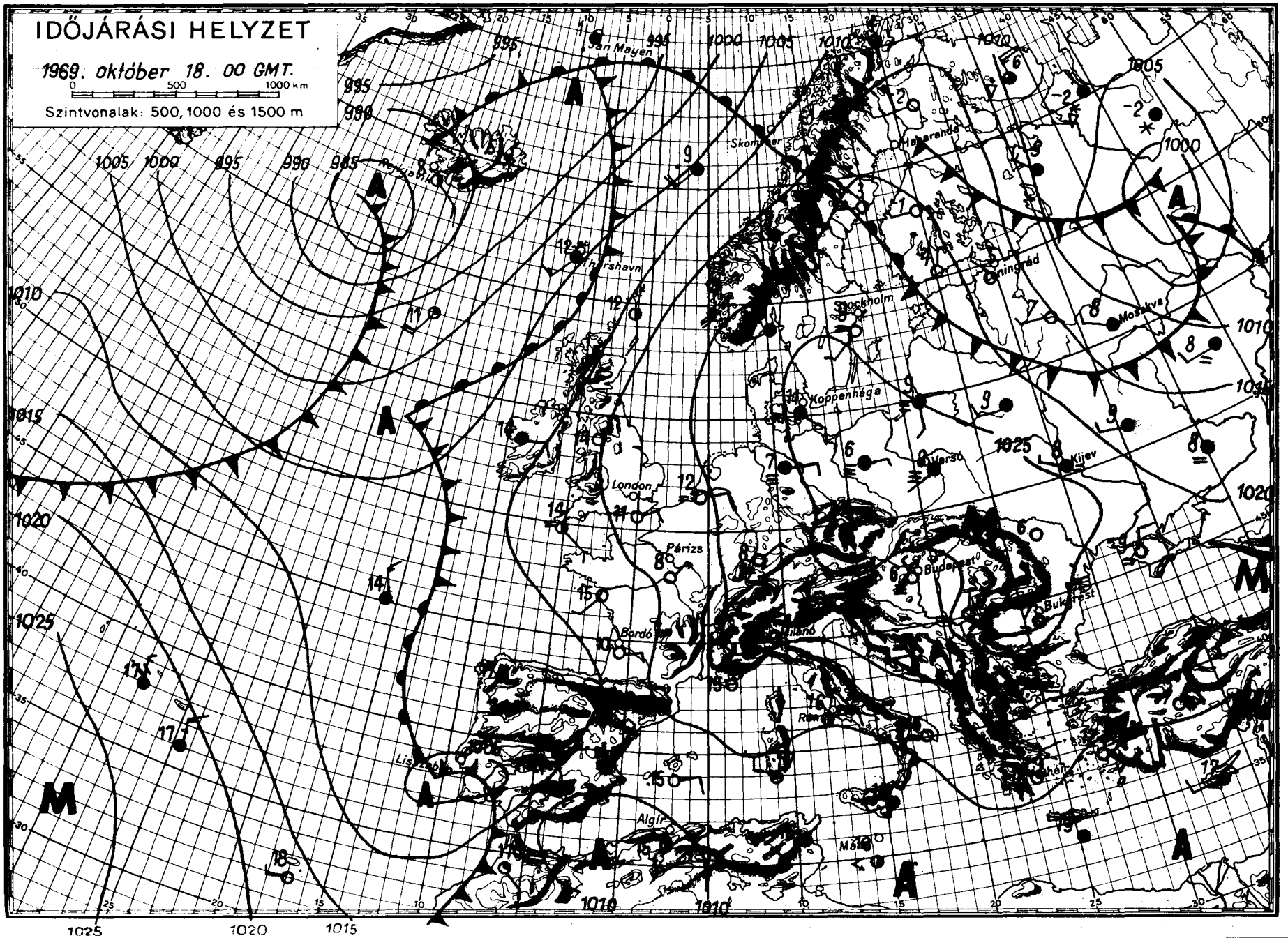

OFSET NYOMDA BUDAPEST

IDŐJÁRÁSI NAPIJELENTÉS

ЕЖЕДНЕВНЫЙ МЕТЕОРОЛОГИЧЕСКИЙ БЮЛЛЕТЕНЬ • DAILY WEATHER REPORT
BULLETIN QUOTIDIEN DE TEMPS • TÄGLICHER WETTERBERICHT

KIADJA AZ ORSZÁGOS METEOROLÓGIAI INTÉZET
BUDAPEST II. KITAIBEL PÁL UTCA 1
TELEFON: KÖZPONT: 353-500, IDŐJELZŐ OSZT.: 150-410

MEGJELENIK NAPONKÉNT • ELŐFIZETÉSI ÁRA
A POSTAI KÖLTSÉGGEL EGYÜTT NEGYEDÉVRE 60, Ft
KIADÁSÉRT FELEL AZ INTÉZET IGAZGATÓJA

32. évfolyam 292. szám. + Budapest + 1969. október 19. vasárnap

Az időjárási helyzet ma reggel és a várható időjárás:

Szárazföldünk középső részén tovább tart a párás, a reggeli és délelőtti órákban ködös időjárás, néhány helyen ködszitálással. A ködök feloszlása után itt a napsütés hatására a hőmérséklet néhány fokkal meghaladja az évszaknak megfelelő értéket. Felhős, változékony, helyenként esős, az évszaknak megfelelő hőmérsékletü az idő Délnyugat-Európában. Ezzel szemben, a Szovjetunió európai területének nagy részén hideg, változékony az időjárás és a Moszkvától északkeletre eső területekről havazásokat is jelentenek.

Hazánkban szombaton a reggeli és délelőtti órákban párás, sokfelé ködös idő volt. Egy-két helyen ködszitálást is észleltek. A ködök feloszlása után a Dunántúlon 4, 8, máshol 6, 10 órán át sütött a nap. A hőmérséklet napközben a tartósan ködös helyeken csak 16, 18, máshol 19, 22 fokig emelkedett. Vasárnap hajnalra szeszélyes területi eloszlásban 0, 9 fokig hült le a levegő. A Dunántul egy-két helyén, a talajközeli párcentiméteres légrétegben gyengén fagyott. Délelőtt országszerte folytatódott a párás, sokfelé ködös idő. A hőmérséklet 11 órára a tartósan ködös helyeken csak 8, 11, máshol 14, 17 fokig emelkedett.

Ma 12 órakor Budapesten a hőmérséklet 17 fok, a tengerszintre átszámitott légnyomás 764 mm, mérsékelten süllyed.

Várható időjárás hétfő estig:

Időnként megnövekvő felhőzet, még eső nélkül.
Éjszaka gyenge, napközben kissé megélénkülő délkeleti szél.
Sokfelé, főként a nyugati megyékben, köd.
A hőmérséklet alakulásában lényeges változás nem lesz.

Várható legalacsonyabb éjszakai hőmérséklet: 2, 7 fok között.
legmagasabb nappali hőmérséklet hétfőn: általában 20, a tartósan ködös helyeken 15 fok körül.

Bartha Péterné s.k.

A hőmérséklet napi középértéke és eltérése a 90 évi átlagtól /Budapesten/:

1969. X. 18.: 13,0 C°, +2,2 C°.

1871 óta ezen a napon Budapesten előfordult:

legmagasabb hőmérséklet: 27,0 C° /1953/
legalacsonyabb hőmérséklet: 0,2 C° /1911/

69.585.

CSAPADÉKELOSZLÁS

AZ UTOLSÓ 24 ÓRÁBAN

196 9. X. 18. 7h-TÓL X. 19. 7h-IG

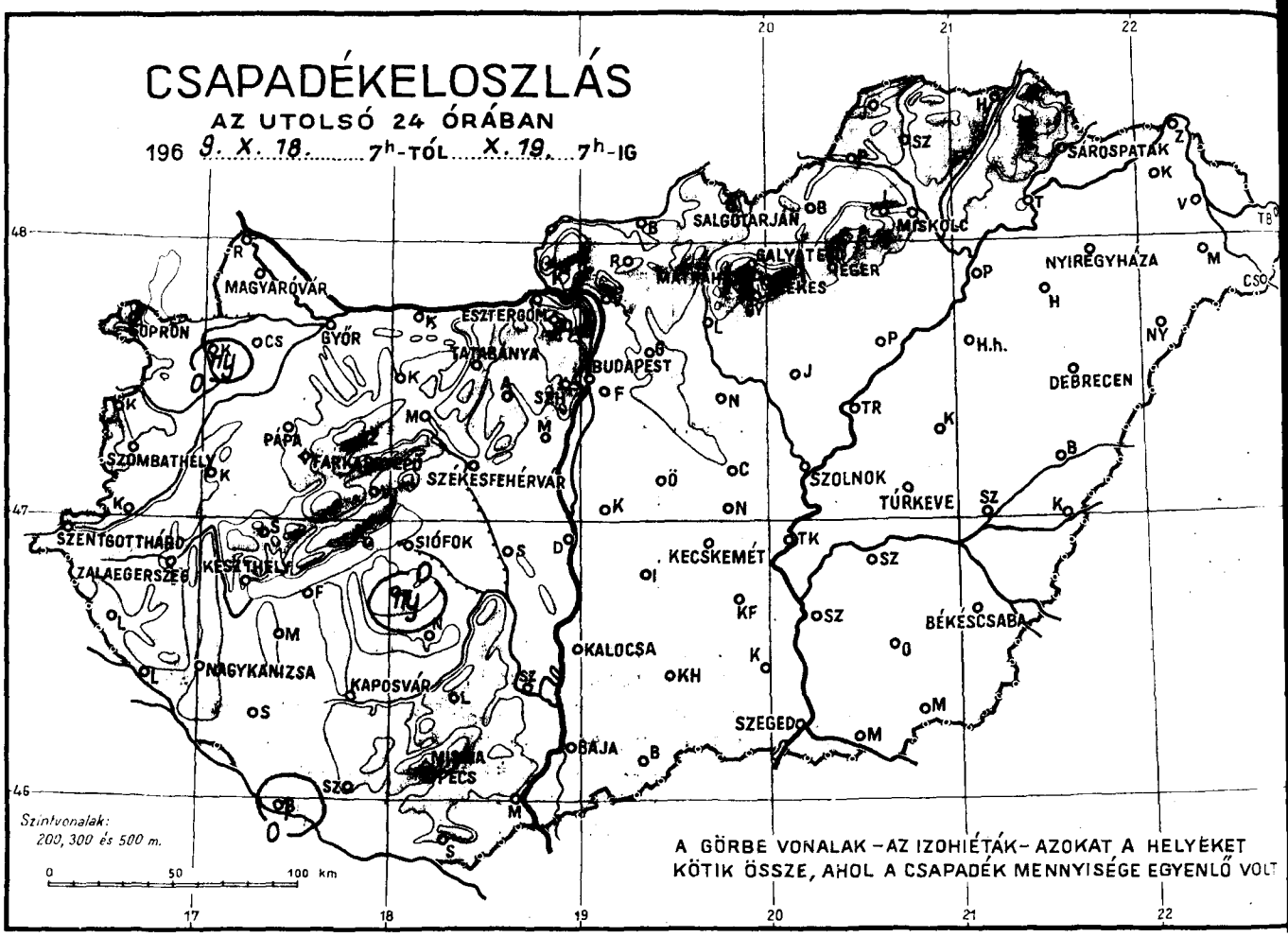

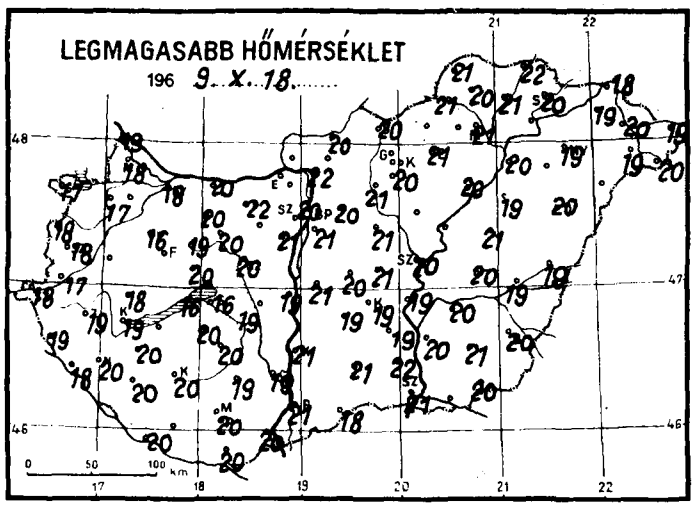

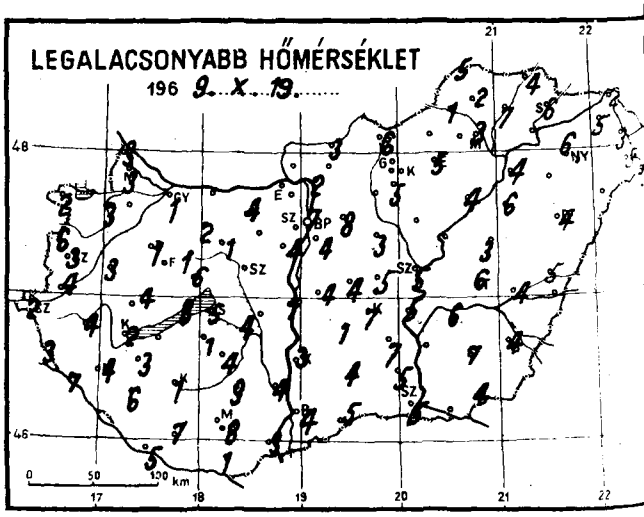

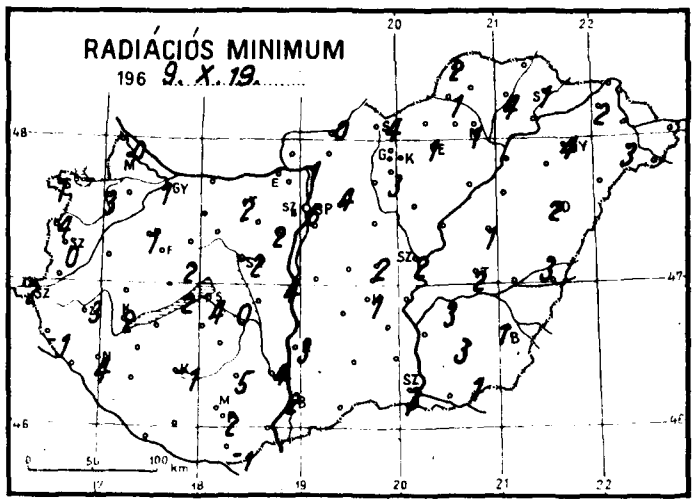

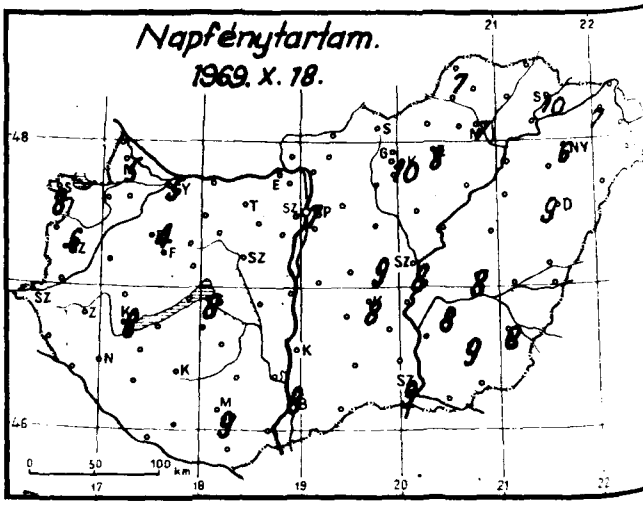

1969. október hó,
19. nap vasárnap

	Az utolsó 24 óra adatai								
	Csapadék (mm)		Hőmérsékleti szélsőségek			Napsütés (óra) tegnap	24 órai csapadék mm		
			tegnapi nappali max.	éjszakai min.	min. 5 cm-en				
12815 Magyaróvár	.	≡	18	3	0	5	Rajka	.	
822 Győr	.	≡	18	1	1	5	Kapuvár	ny	≡ ≡ ,
825 Pápa	.	≡	16	1	1	4	Csorna	.	≡
805 Sopron	.	≡	17	2	1	8	Komárom	.	
812 Szombathely	.	≡	18	3	0	6	Káld	.	≡
910 Szentgotthárd	.	≡	18	2	2		Kőszeg	.	
915 Zalaegerszeg	.	≡	19	4	3		Körmend	.	≡
Lenti	.		19	3	-1		Letenye	.	
925 Nagykanizsa	.	≡	20	4	4		Sümeg	.	
920 Keszthely	.	≡	19	2	2	8	Zirc	.	
Tihany	.	≡	16	8	2		Kisbér	.	≡ ∩
935 Siófok	.	≡	16	5	4	8	Mór	.	
942 Pécs	.		20	8	2	9	Alcsút	.	
941 Misinatető (534 m)	–		–	–			Esztergom	–	
Siklós	.	∩	20	1	-1		Dobogókő	.	=
827 Farkasgyepű (400 m)	.		18	9	3		Fonyód	–	
Veszprém	.		20	6	2		Tab	ny	≡ ,
833 Tatabánya	.	≡ ∩	22	4	2		Sárbogárd	.	≡
839 Budapest (Ferihegy)	.	=	21	4	–		Lengyel	.	
840 Budapest OMI	.	=	20	7	6	7	Nagykónyi	.	
841 Budapest (Szabadságh. 474 m)	–		–	–			Marcali	.	∩
Martonvásár	.		21	4	2		Somogyszob	.	
835 Székesfehérvár	.	≡	20	0	-2		Kaposvár	.	
Dunaújváros	.	∩	19	7	4		Barcs	1	≡ ,
Szekszárd	.	= ∩	19	4	4		Szigetvár	.	
Mohács	.	∩	20	3			Bácsalmás	.	
960 Baja			21	4	2	8	Kiskunhalas	.	
955 Kalocsa	.	≡	21	3	3		Izsák	.	
Cegléd	.		21	5	2	9	Kunsztmiklós	.	
860 Szolnok	.	=	20	5	2	8	Örkény	.	≡
970 Kecskemét	.	≡	19	7	1	8	Nagykáta	.	∩
Kiskunfélegyháza	.		19	7	–		Jászapáti	.	∩
982 Szeged	.	=	21	5	3	9	Tiszakécske	.	≡
Mezőhegyes	.	= ∩	20	4	1		Nagykőrös	.	
Orosháza	.		21	7	3	9	Kistelek	.	
990 Békéscsaba	.	≡	20	4	1	8	Makó	–	
875 Túrkeve	.	=	20	6	2	8	Szentes	.	
Berettyóújfalu	.		19	5	3		Szarvas	.	
882 Debrecen	.	=	20	4	2	9	Szeghalom	.	∩
892 Nyíregyháza	.		19	6	4	6	Körösszakál	.	
788 Kisvárda	.	=	19	5	2	7	Tiszaroff	.	
Mátészalka	.	∩	19	5	3		Poroszló	.	≡ ∩
Tiszabecs	.		19	1			Karcag	.	∩
Vác	.	≡ ∩	22	2	1		Hortobágy	.	
Gödöllő	.	∩	20	8	4		Polgár	.	
Lőrinci	.	∩	21	–	–		Hajdúdorog	.	
Gyöngyös	.		20	5	3		Nyírlugos	–	
Balassagyarmat	.	∩	20	3	0		Csenger	.	∪
755 Salgótarján	.		20	6	4		Vásárosnamény	.	
Galyatető (932 m)	.		16	8			Záhony	.	
851 Kékestető (1000 m)	.	=	14	8	4	10	Királyrét	–	
Mátraháza (672 m)	–		–	–			Romhány	.	
865 Eger	.	=	21	5	1	8	Borsodnádasd	–	
Putnok	.	≡	21	1	1		Jósvafő	.	
Lillafüred	.		18	4			Szendrőlád	.	
772 Miskolc	.	=	21	3	1	7	Hidasnémeti	.	
Fügöd	.	∩	21	7	4		Tokaj	.	
778 Sárospatak	.		20	6	1	10	Szentendre	.	≡

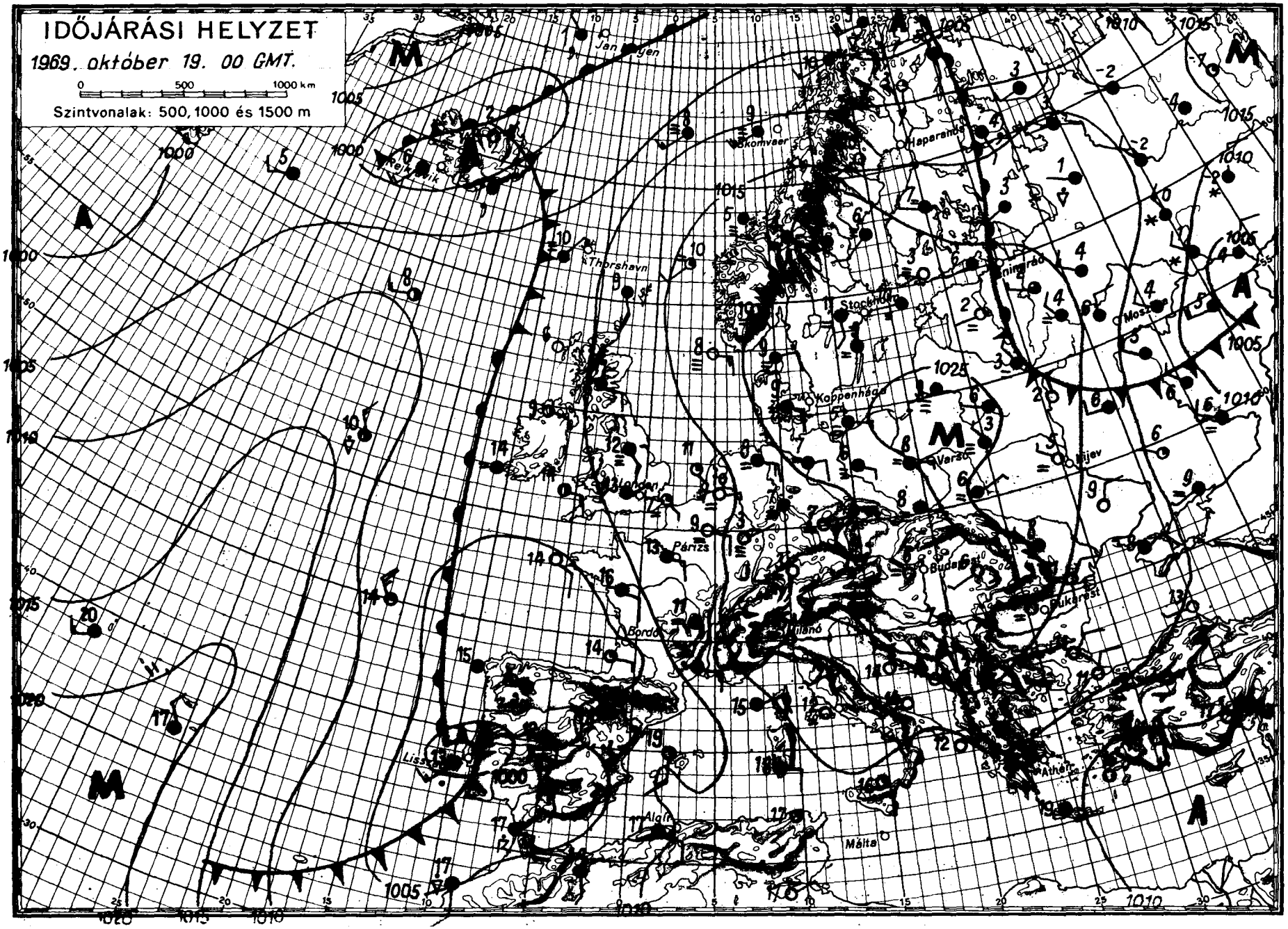

OFFSET NYOMDA BUDAPEST

IDŐJÁRÁSI NAPIJELENTÉS

ЕЖЕДНЕВНЫЙ МЕТЕОРОЛОГИЧЕСКИЙ БЮЛЛЕТЕНЬ • DAILY WEATHER REPORT
BULLETIN QUOTIDIEN DE TEMPS • TÄGLICHER WETTERBERICHT

KIADJA AZ ORSZÁGOS METEOROLÓGIAI INTÉZET
BUDAPEST II. KITAIBEL PÁL UTCA 1
TELEFON: KÖZPONT: 353-500, IDŐJELZŐ OSZT.: 150-410

MEGJELENIK NAPONKÉNT • ELŐFIZETÉSI ÁRA
A POSTAI KÖLTSÉGGEL EGYÜTT NEGYEDÉVRE 60, Ft
KIADÁSÉRT FELEL AZ INTÉZET IGAZGATÓJA

32. évfolyam 293. szám. + Budapest + 1969. október 20. hétfő

Az időjárási helyzet ma reggel és a várható időjárás:

A Brit-szigeteken, a Skandináv-félszigeten és a Szovjetunió európai területének északkeleti részein továbbra is erősen felhős, csapadékos időjárás uralkodik. Norvégia nyugati partjain viharos szelek tombolnak. Szintén felhős, helyenként esős, zivataros az idő az Ibériai-félszigeten és a Földközi-tenger nyugati térségében. Európa többi részein folytatódik a reggel párás, ködös, később derült, száraz időjárás. Közép-Európa egyes helyein napközben sem oszlik föl a köd és ködszitálás is előfordul. Azokon a helyeken, ahol a köd már a reggeli órákban feloszlik, a sok napsütés hatására, a hőmérséklet 4, 6 fokkal magasabb az évszaknak megfelelő értéknél. A Kárpát-medence időjárásában kedd estig lényeges változás nem várható.

Hazánkban vasárnap folytatódott a reggel és délelőtt párás, helyenként ködös, később derült, száraz időjárás. A hőmérséklet csucsértéke országszerte elérte a 17, 22 fokot. Ma hajnalra szeszélyes területi eloszlásban általában mínusz 1, plusz 7 fokig hűlt le a levegő. Délelőtt derült, egy-két helyen ködös idő volt. 11 órára az erősen párás, ködös helyeken csak 10, 13, máshol 16, 18 fokig melegedett fel a levegő.

Ma 12 órakor Budapesten a hőmérséklet 14 fok volt, a tengerszintre átszámított légnyomás 767 mm, nem változik.

Várható időjárás kedd estig:

Hajnalban és reggel párás, többfelé ködös, később derült, száraz idő. Éjszaka gyenge, napközben megélénkülő déli szél.

Várható legalacsonyabb éjszakai hőmérséklet: +1, +6, fok között, a mélyebb fekvésü helyeken gyenge talajmenti fagy,
legmagasabb nappali hőmérséklet kedden: 16, 21 fok között.

Kerényi Nárcisz s.k.

Távolabbi kilátások péntekig:

Legalacsonyabb hajnali hőmérsékletek eleinte 1, 6, később 3, 8 fok között. Legmagasabb nappali hőmérsékletek 15, 20 fok között. Jelentős mennyiségü /legalább [illegible] mm/ csapadék legfeljebb az ország területének 10 százalékán várható, de a felhőzet fokozatosan megnövekszik.

TÁVELŐREJELZŐ CSOPORT

A hőmérséklet napi középértéke és eltérése a 90 évi átlagtól /Budapesten/:

1969. X. 19.: 12,5 C°, +2,2 C°.

1871 óta ezen a napon Budapesten előfordult:

Legmagasabb hőmérséklet: 25,2 C° /1954/
Legalacsonyabb hőmérséklet: -0,7 C° /1911/

69.586.

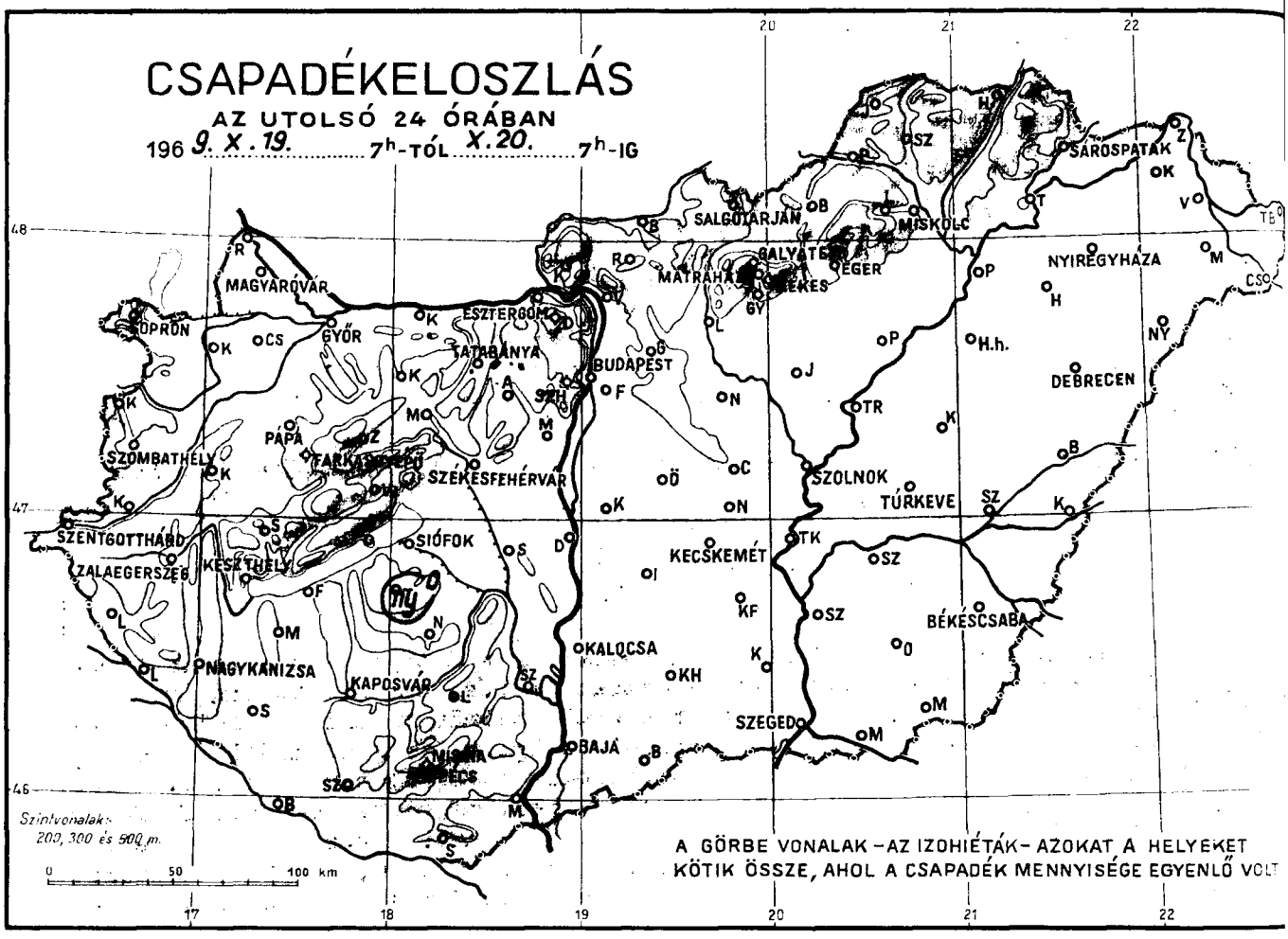
CSAPADÉKELOSZLÁS
AZ UTOLSÓ 24 ÓRÁBAN
196 9. X. 19. 7h-TÓL X. 20. 7h-IG
SÁROSPATAK
SALGÓTARJÁN
MISKOLC
GALYATETŐ
EGER
MÁTRAHÁZA
NYIREGYHÁZA
MAGYARÓVÁR
SOPRON
GYŐR
ESZTERGOM
TATABÁNYA
BUDAPEST
DEBRECEN
PÁPA
SZOMBATHELY
SZÉKESFEHÉRVÁR
SZOLNOK
TÚRKEVE
SZENTGOTTHÁRD
ZALAEGERSZEG
KESZTHELY
SIÓFOK
KECSKEMÉT
BÉKÉSCSABA
KALOCSA
NAGYKANIZSA
KAPOSVÁR
SZEGED
BAJA
Szintvonalak: 200, 300 és 500 m.
0 50 100 km
A GÖRBE VONALAK – AZ IZOHIÉTÁK – AZOKAT A HELYEKET KÖTIK ÖSSZE, AHOL A CSAPADÉK MENNYISÉGE EGYENLŐ VOLT

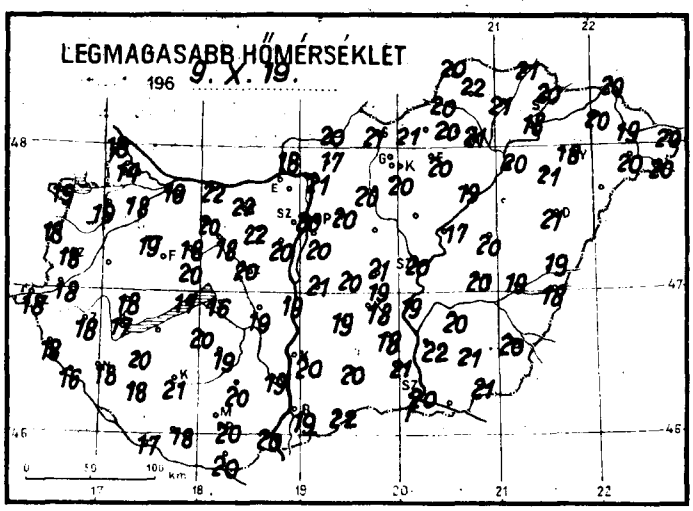
LEGMAGASABB HŐMÉRSÉKLET
196 9. X. 19.

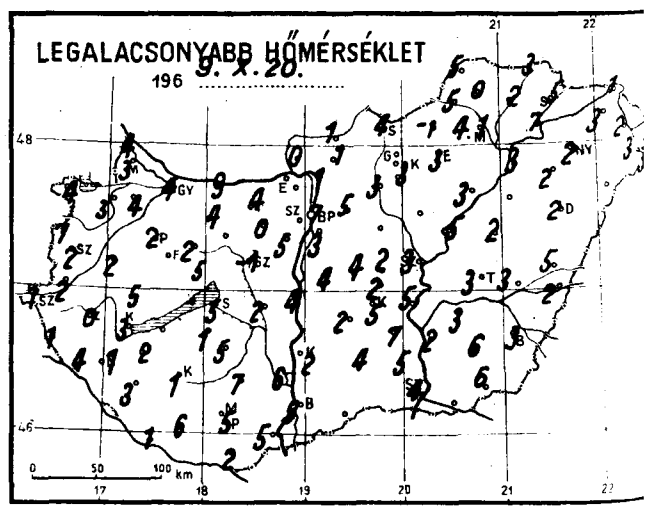
LEGALACSONYABB HŐMÉRSÉKLET
196 9. X. 20.

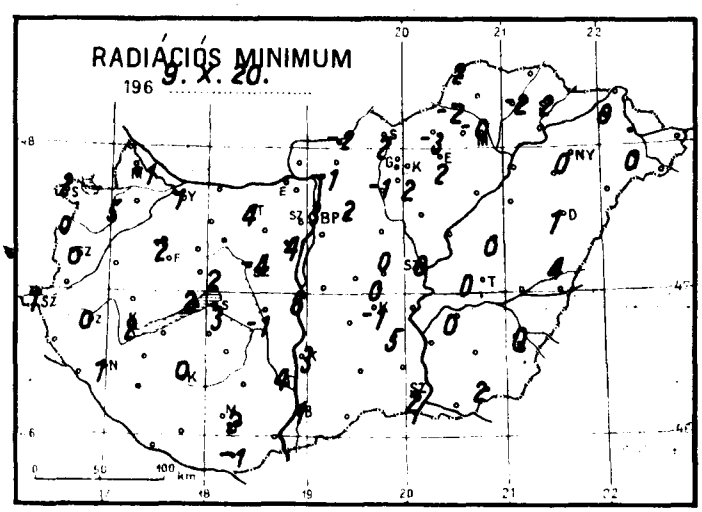
RADIÁCIÓS MINIMUM
196 9. X. 20.

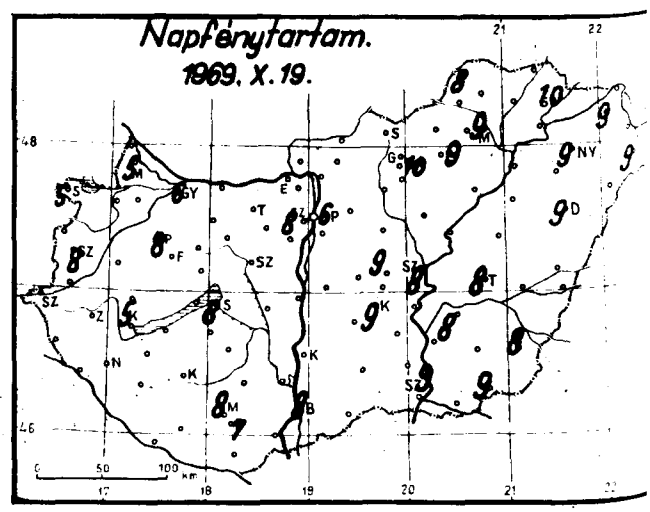
Napfénytartam.
1969. X. 19.

1969. október ..... hó,
20. hétfő ..... nap

	Az utolsó 24 óra adatai								
	Csapadék (mm)		Hőmérsékleti szélsőségek			Napsütés (óra) tegnap	24 órai csapadék mm		
			tegnapi nappali max.	éjszakai min.	min. 5 cm-en				
12815 Magyaróvár	•		17	3	-1	5	Rajka	•	
822 Győr	•	=	19	4	1	6	Kapuvár	•	
825 Pápa	•	=	19	2	2	8	Csorna	•	
805 Sopron	•	=	19	4	2	5	Komárom	•	
812 Szombathely	•	=	18	2	0	8	Káld	•	
910 Szentgotthárd	•	=	18	1	1		Kőszeg	•	
915 Zalaegerszeg	•	=	18	0	0		Körmend	•	
Lenti	•		18	1	-3		Letenye	•	
925 Nagykanizsa	•	=	18	1	1		Sümeg	•	
920 Keszthely	•	=	17	3	2	5	Zirc		
Tihany	•		17	–	–		Kisbér	•	
935 Siófok	•	=	16	5	3	8	Mór	•	
942 Pécs	•	=	20	5	2	7	Alcsút	•	
941 Misinatető (534 m)	•		17	9	7	8	Esztergom		
Siklós	•		20	2	-1		Dobogókő	•	
827 Farkasgyepű (400 m)	•		19	9	3		Fonyód	•	
Veszprém	•		20	5	2		Tab	ny	= 9
833 Tatabánya	•		22	4	4		Sárbogárd	•	
839 Budapest (Ferihegy)	•	=	20	3			Lengyel	•	
840 Budapest OMI	•		20	7	3	6	Nagykónyi	•	
841 Budapest (Szabadságh. 474 m)	•		19	7	2	8	Marcali	•	
Martonvásár	•		20	5	4		Somogyszob	•	
835 Székesfehérvár	•		20	-1	-4		Kaposvár	•	=
Dunaújváros	•		19	4	2		Barcs	•	
Szekszárd	•		19	6	4		Szigetvár	•	
Mohács	•		20	5			Bácsalmás	•	
960 Baja	•	=	19	5	1	8	Kiskunhalas	•	
955 Kalocsa	•		20	2	2		Izsák	•	
Cegléd	•		21	2	0	9	Kunsztmiklós	•	
860 Szolnok	•	=	20	3	0	8	Örkény	•	
970 Kecskemét	•	=	19	5	-1	9	Nagykáta		
Kiskunfélegyháza	•		18	7	5		Jászapáti	•	
982 Szeged	•	=	20	4	2	9	Tiszakécske	•	
Mezőhegyes	•		21	6	2	9	Nagykőrös	•	
Orosháza	•		21	6			Kistelek	•	
990 Békéscsaba	•	=	20	3	0	8	Makó	•	
875 Túrkeve	•		20	3	0	8	Szentes	•	
Berettyóújfalu	•		19	5	4		Szarvas	•	
882 880 Debrecen	•	=	21	2	1	9	Szeghalom	•	
892 Nyíregyháza	•	=	18	2	0	9	Körösszakál	•	
788 Kisvárda	•		20	3	0	9	Tiszaroff	•	
Mátészalka	•		20	4	2		Poroszló	•	
Tiszabecs	•		20	2			Karcag	•	=
Vác	•		21	1	-1		Hortobágy		
Gödöllő	•		20	5	2		Polgár	•	
Lőrinci	•		20	3	-1		Hajdúdorog	•	
Gyöngyös	•		20	3	2		Nyírlugos		
Balassagyarmat	•		20	1	-2		Csenger	•	
755 Salgótarján	•		21	4	2		Vásárosnamény	•	
Galyatető (932 m)	•		16	7			Záhony	•	
851 Kékestető (1000 m)	•		14	6	3	10	Királyrét	•	
Mátraháza (672 m)	–		–	–			Romhány	•	
865 Eger	•		20	3	-2	9	Borsodnádasd	•	
Putnok	•		20	5	-2		Jósvafő	•	
Lillafüred	•		20	4			Szendrőlád	•	
772 Miskolc	•	=	21	1	-0	9	Hidasnémeti	•	
Füged	•		21	2	-2		Tokaj	•	
778 Sárospatak	•	=	20	5	2	10	Szentendre	•	

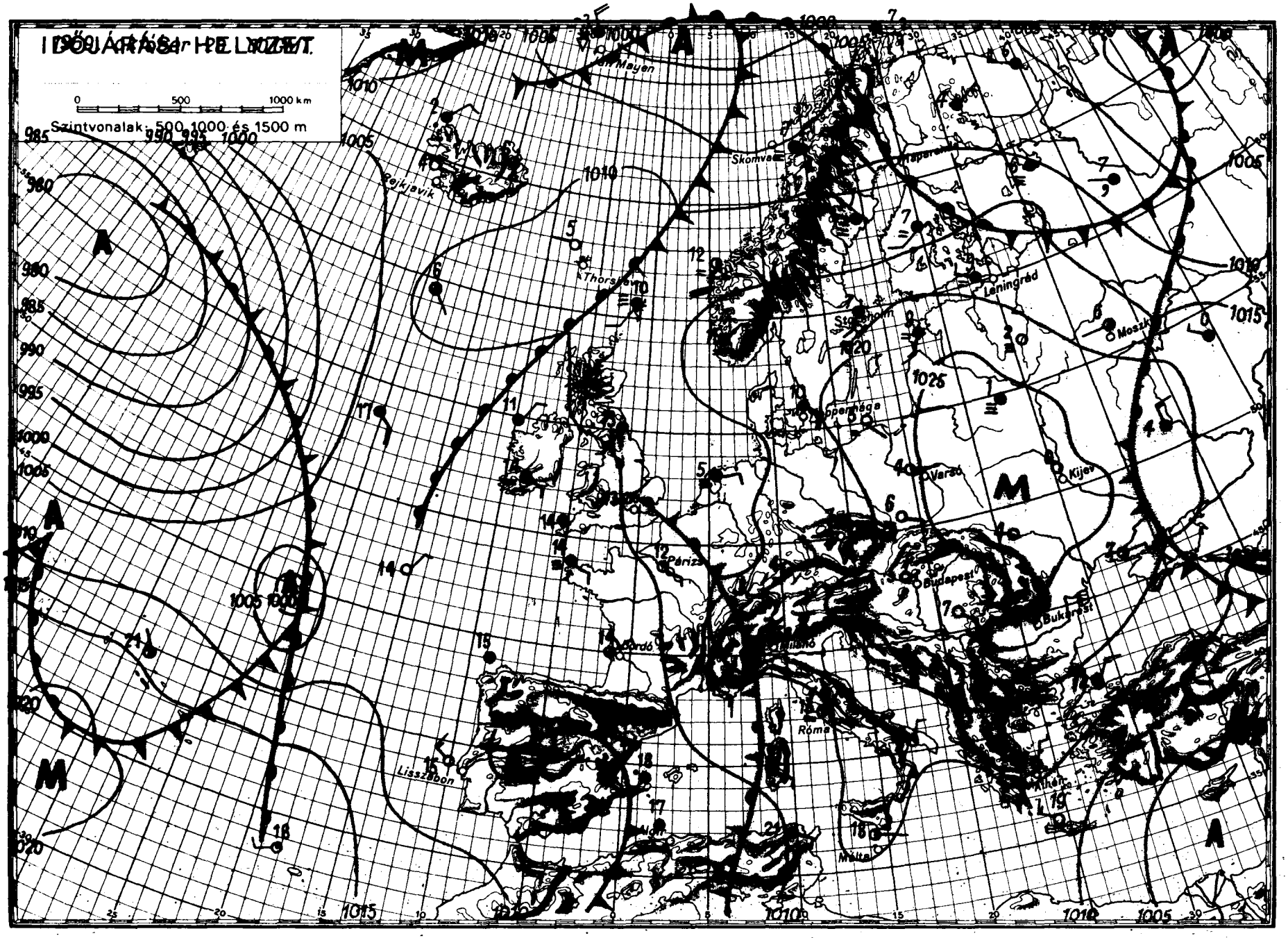

OFSET: NYOMDA BUDAPEST

IDŐJÁRÁSI NAPIJELENTÉS

ЕЖЕДНЕВНЫЙ МЕТЕОРОЛОГИЧЕСКИЙ БЮЛЛЕТЕНЬ • DAILY WEATHER REPORT
BULLETIN QUOTIDIEN DE TEMPS • TÄGLICHER WETTERBERICHT

KIADJA AZ ORSZÁGOS METEOROLÓGIAI INTÉZET
BUDAPEST II. KITAIBEL PÁL UTCA 1
TELEFON: KÖZPONT: 353-500, IDŐJELZŐ OSZT.: 150-410

MEGJELENIK NAPONKÉNT • ELŐFIZETÉSI ÁRA
A POSTAI KÖLTSÉGGEL EGYÜTT NEGYEDÉVRE 60,- Ft
KIADÁSÉRT FELEL AZ INTÉZET IGAZGATÓJA

82. évfolyam 294. szám. + Budapest + 1969. október 21. kedd

Az időjárási helyzet ma reggel és a várható időjárás:

Európa nagy részén az időjárást változatlanul a leszálló légmozgások határozzák meg. Itt kevés a felhőzet, és a zavartalan napsütést csak a hosszantartó ködök gátolják. Észak-Európában továbbra is változékony az idő. A különböző hőmérsékletü léghullámok sokfelé okoznak esőt, de a hétfői nap hőmérsékleti átlaga az évszaknak megfelelő érték felett alakult.

Hazánkban hétfőn a reggeli ködöktől eltekintve derült, száraz idő volt. A 6, 9 órás napsütés hatására 17, 20 fokig emelkedett a hőmérséklet. Ma hajnalra -1, 5 fokig hült le a levegő, és sok helyről jelentettek talajmenti fagyot. Délelőtt már csak a nyugati megyékben és Miskolc környékén volt köd. Máshol felhőtlen volt az ég. 11 órára a ködös helyeken csak 6, 7, máshol 12, 16 fokig melegedett fel a levegő.

Ma 12 órakor Budapesten a hőmérséklet 15 fok, a tengerszintre átszámitott légnyomás 768 mm, gyengén süllyed.

Várható időjárás szerda estig:

Reggel és délelőtt párás, ködös, majd derült, száraz idő.
Gyenge, napközben kissé megélénkülő, változó irányú szél.

Várható legalacsonyabb éjszakai hőmérséklet: +1, +6 fok között, többfelé gyenge talajmenti fagy,
legmagasabb nappali hőmérséklet szerdán: 17, 21 fok között, tartósan ködös helyeken egy-két fokkal 10 fok felett.

Bóna Márta s.k.

A hőmérséklet napi középértéke és eltérése a 90 évi átlagtól /Budapesten/:

1969. X. 20.:	11,4 C°,	+1,4 C°.

87 óta ezen a napon Budapesten előfordult:

legmagasabb hőmérséklet:	23,5 C° /1943/
legalacsonyabb hőmérséklet:	-1,3 C° /1920/

69.591.

CSAPADÉKELOSZLÁS

AZ UTOLSÓ 24 ÓRÁBAN

196 9. X. 20. 7h-TÓL X. 21. 7h-IG

Eső nem volt

Szintvonalak: 200, 300 és 500 m.

A GÖRBE VONALAK – AZ IZOHIÉTÁK – AZOKAT A HELYEKET KÖTIK ÖSSZE, AHOL A CSAPADÉK MENNYISÉGE EGYENLŐ VOLT

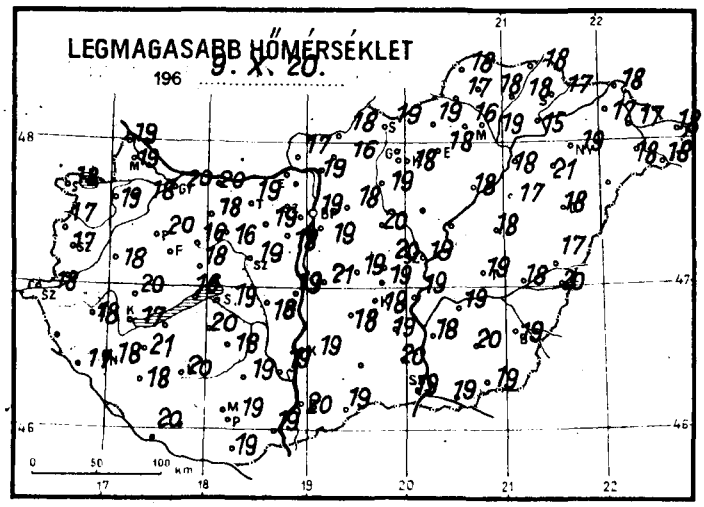

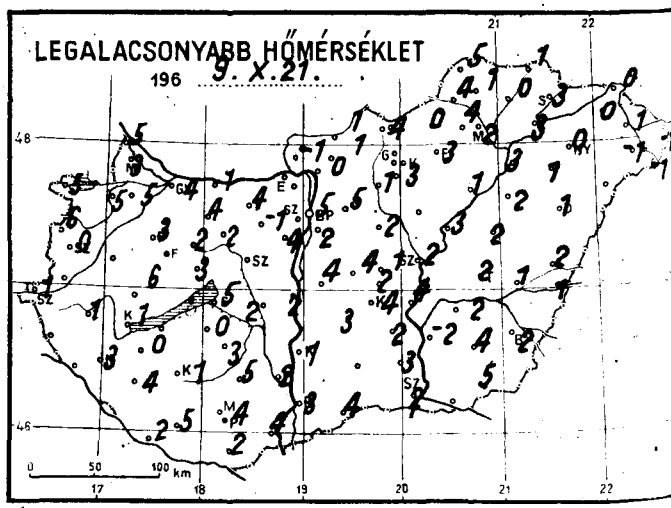

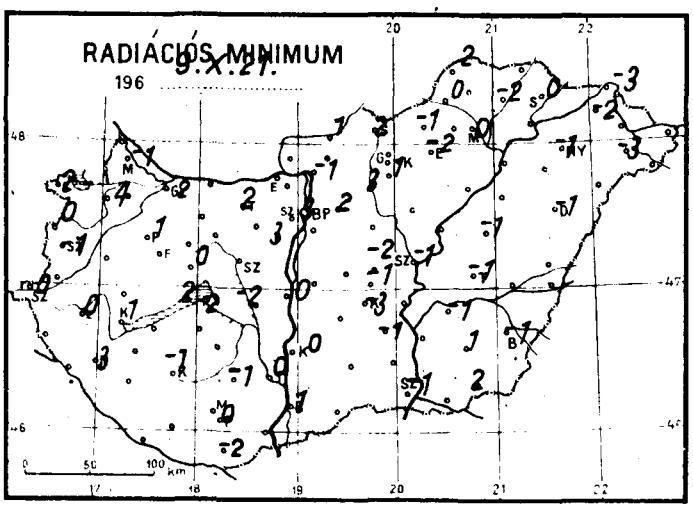

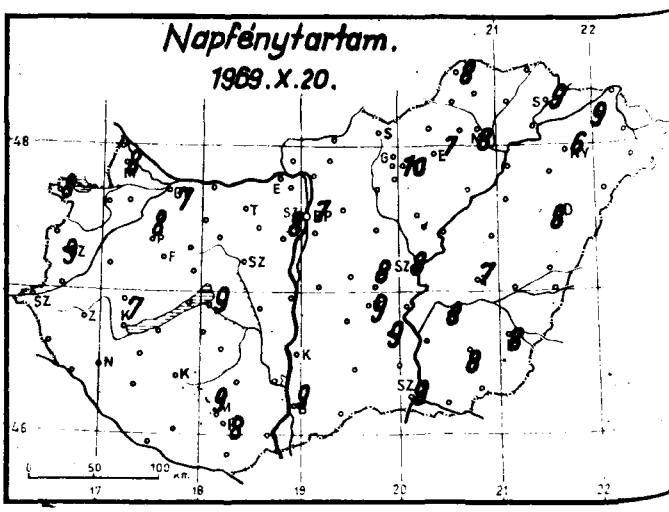

1969. október hó, 21. nap kedd

		Az utolsó 24 óra adatai					
		Csapadék (mm)		Hőmérsékleti szélsőségek: tegnapi nappali max.	éjszakai min.	min. 5 cm-en	Napsütés (óra) tegnap
12815	Magyaróvár	•		19	3	-1	8
822	Győr	•		20	4	2	7
825	Pápa	•		20	3	1	8
805	Sopron	•		18	5	2	8
812	Szombathely	•	≡	17	0	-1	9
910	Szentgotthárd	•	≡	18	1	0	
915	Zalaegerszeg	•	≡	18	1	0	
	Lenti	-		-	-		
925	Nagykanizsa	•	≡	18	3	3	
920	Keszthely	•		17	1	1	7
	Tihany	•		16	-	2	
935	Siófok	•	≡	19	5	2	9
942	Pécs	•		19	4	0	8
941	Misinatető (534 m)	•		16	6	4	9
	Siklós	•	⊔	19	2	-2	
827	Farkasgyepű (400 m)	-		-	-		
	Veszprém	•	⊔	18	3	0	
833	Tatabánya	•		19	4	2	
839	Budapest (Ferihegy)	•		19	2		
840	Budapest OMI	•		19	5	3	7
841	Budapest (Szabadságh., 474 m)	•	⊔	17	5	2	8
	Martonvásár	•		18	4	3	
835	Székesfehérvár	•	≡	19	-	-	
	Dunaújváros	•		18	5	4	
	Szekszárd	•	⊔	19	2	0	
	Mohács	•	⊔	19	4		
960	Baja	•		20	3	1	9
955	Kalocsa	•	⊔	19	1	0	8
	Cegléd	•		20	1	-2	
860	Szolnok	•	≡	19	2	-1	8
970	Kecskemét	•	≡	18	4	-3	9
	Kiskunfélegyháza	•		18	5	3	
982	Szeged	•	≡	19	2	-1	9
	Mezőhegyes	•	⊔	19	5	2	
	Orosháza	•		20	4	1	8
990	Békéscsaba	•	≡	19	2	-1	8
875	Túrkeve	•	≡	19	2	-1	7
	Berettyóújfalu	•	⊔	17	2	-	
882	Debrecen	•	≡	18	1	-1	8
892	Nyíregyháza	•	≡	19	5	-1	6
788	Nagyvárda	•	≡	17	0	-2	9
	Mátészalka	•	⊔	19	1	0	
	Tiszabecs	•		18	-1	-3	
	Vác	•	≡	19	0	-1	
	Gödöllő	•	⊔	18	5	2	
	Lőrinci	•		19	1	3	
	Gyöngyös	•		18	3	1	
	Balassagyarmat	•	⊔	18	1	1	
755	Salgótarján	•		19	4	2	
	Galyatető (932 m)	•		-	5		
851	Kékestető (1000 m)	•		12	4	2	10
	Mátraháza (672 m)	-		-			
865	Eger	•		18	3	-2	7
	Putnok	•	⊔	17	4	0	
	Lillafüred	•		16	4		
772	Miskolc	•	≡	19	2	0	8
	Fügöd	•		18	-0	-2	
778	Sárospatak	•	≡	17	3	0	9

Rajka	•	
Kapuvár	•	⊔
Csorna	•	⊔
Komárom	•	
Káld	•	
Kőszeg	•	
Körmend		
Letenye	•	
Sümeg	•	
Zirc	•	
Kisbér	•	⊔
Mór	•	
Alcsút	•	⊔
Esztergom		
Dobogókő	•	
Fonyód	•	
Tab	•	
Sárbogard	•	
Lengyel	•	
Nagykónyi	•	⊔
Marcali	•	⊔
Somogyszob	•	
Kaposvár	•	⊔
Barcs	•	
Szigetvár	•	
Bácsalmás	•	
Kiskunhalas		
Izsák	•	
Kunsztmiklós	•	
Örkény	•	
Nagykáta	•	⊔
Jászapáti	•	⊔
Tiszakécske	•	⊔
Nagykőrös	•	⊔
Kistelek	•	
Makó	•	
Szentes	•	
Szarvas	•	
Szeghalom	•	⊔
Körösszakál	•	
Tiszaroff	•	
Poroszló	•	⊔
Karcag	•	⊔
Hortobágy	•	
Polgár	•	
Hajdúdorog	•	
Nyírlugos	•	
Csenger	•	⊔
Vásárosnamény	•	⊔
Záhony	•	
Királyrét	•	⊔
Romhány	•	
Borsodnádasd	•	
Jósvafő	•	⊔
Szendrőlád	•	
Hidasnémeti	•	
Tokaj	•	⊔
Szerencs	•	

24 órai csapadék mm

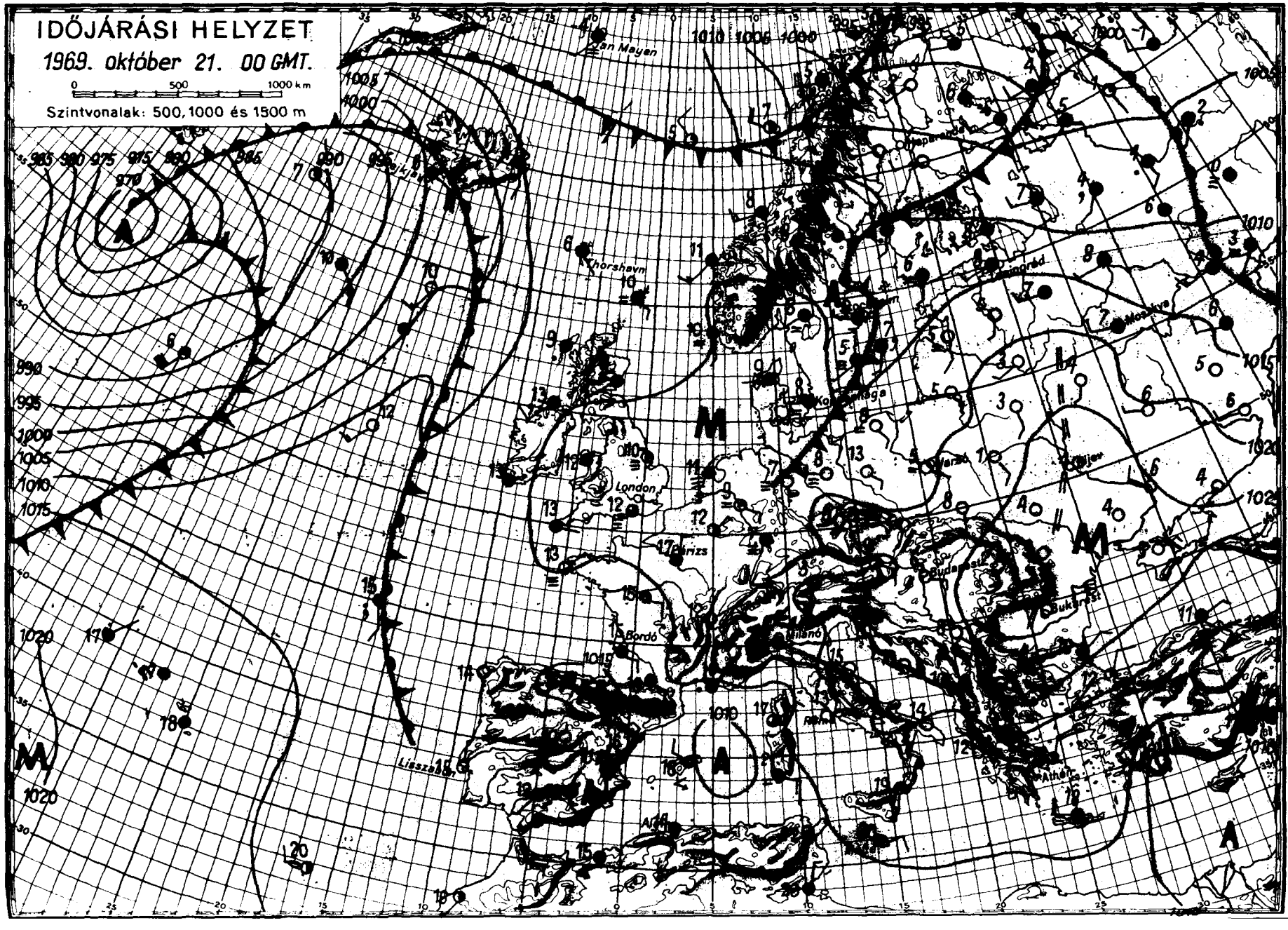

OFFSET KYOMDA BUDAPEST

IDŐJÁRÁSI NAPIJELENTÉS

ЕЖЕДНЕВНЫЙ МЕТЕОРОЛОГИЧЕСКИЙ БЮЛЛЕТЕНЬ • DAILY WEATHER REPORT
BULLETIN QUOTIDIEN DE TEMPS • TÄGLICHER WETTERBERICHT

KIADJA AZ ORSZÁGOS METEOROLÓGIAI INTÉZET
BUDAPEST II. KITAIBEL PÁL UTCA 1
TELEFON: KÖZPONT: 353-500, IDŐJELZŐ OSZT.: 150-410

MEGJELENIK NAPONKÉNT * ELŐFIZETÉSI ÁRA
A POSTAI KÖLTSÉGGEL EGYÜTT NEGYEDÉVRE 60, Ft
KIADÁSÉRT FELEL AZ INTÉZET IGAZGATÓJA

82. évfolyam 295. szám. + Budapest + 1969. október 22. szerda

Az időjárási helyzet ma reggel és a várható időjárás:

A Skandináv-félszigeten keresztül kontinensünk középső területein át egészen a Földközi-tenger vidékéig kiterjeszkedett a leszálló légmozgással a csendes, párás, főként a reggeli órákban ködös, de a napközben derült, idő zónája. A nappali felmelegedés a reggeli ködök feloszlása után általában 2, 4 fokkal meghaladta az évszaknak megfelelő értéket. A Szovjetunió észak-európai területeire áramló hideg légtömegek többfelé esőt, havazást okoztak.

Hazánkban kedden folytatódott a ködök feloszlása után, ami a nyugati, délnyugati megyék néhány helyén, csak délben következett be, a derült, száraz idő. A hőmérséklet csucsértéke a néhány tartósan ködös helyen csak 11, 14, máshol 15, 20 fok között volt. Szerdán hajnalra a lehülés tovább fokozódott, igy a szokásos területi eloszlásban -3, +5 fokig hült le a levegő. Délelőtt az ország néhány nyugati helyén, ahol a ködök megmaradtak a hőmérséklet 5 fok körül volt, máshol 10, 13 fokig melegedett fel a levegő.

Ma 12 órakor Budapesten a hőmérséklet 16 fok volt, a tengerszintre átszámitott légnyomás 767 mm, alig változik.

Várható időjárás csütörtök estig:

Reggel és délelőtt párás, ködös, majd derült, száraz idő.
Gyenge, napközben kissé megélénkülő szél.
A hőmérséklet alakulásában lényeges változás nem lesz.

Várható legalacsonyabb éjszakai hőmérséklet: -1, +4,
legmagasabb nappali hőmérséklet csütörtökön: általában 14, 18 fok között, a tartósan ködös helyeken 10 fok körül lesz.

Dunay Sándorné s.k.

A hőmérséklet napi középértéke és eltérése a 90 évi átlagtól /Budapesten/:

1969. X. 21.: 10,7 C°, +0,8 C°.

1871 óta ezen a napon Budapesten előfordult:

legmagasabb hőmérséklet: 23,8 C° /1943/
legalacsonyabb hőmérséklet: -2,6 C° /1877/

69.592.

CSAPADÉKELOSZLÁS

AZ UTOLSÓ 24 ÓRÁBAN

196 9. X. 21. ..... 7h-TÓL ..... X. 22. ..... 7h-IG

Eső nem volt.

Szintvonalak: 200, 300 és 500 m.

A GÖRBE VONALAK – AZ IZOHIÉTÁK – AZOKAT A HELYEKET KÖTIK ÖSSZE, AHOL A CSAPADÉK MENNYISÉGE EGYENLŐ VOLT

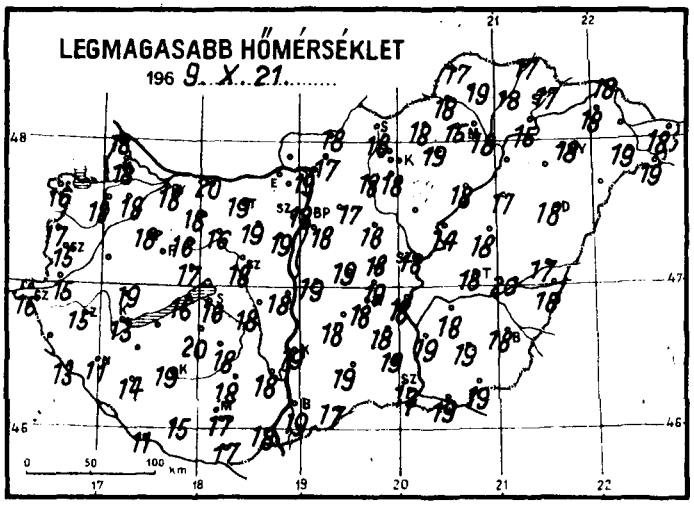

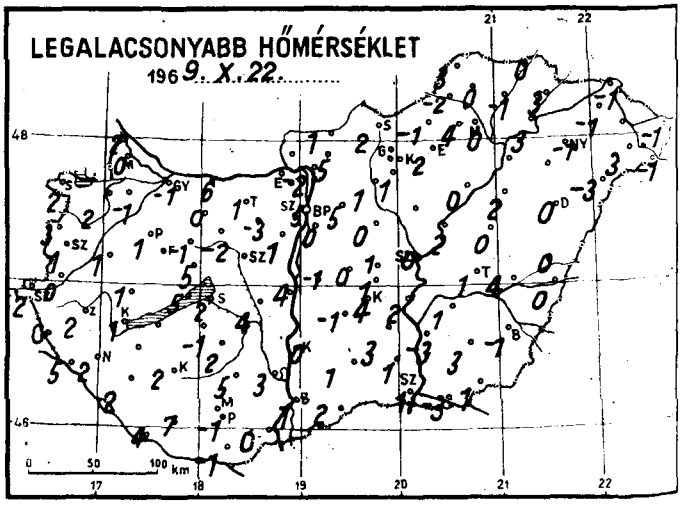

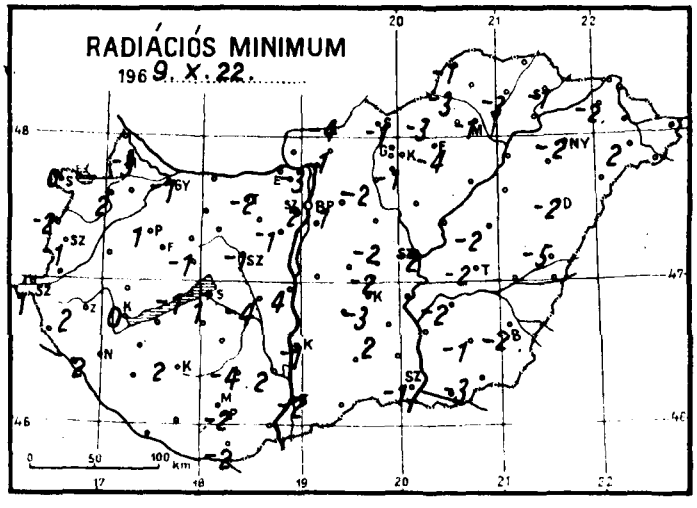

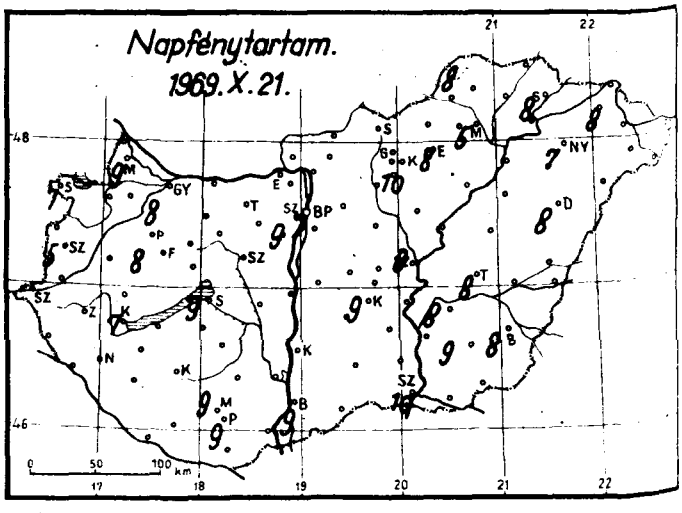

1969: október hó, 22. nap szerda

		Az utolsó 24 óra adatai					
		Csapadék (mm)		Hőmérsékleti szélsőségek			Napsütés (óra) tegnap
				tegnapi nappali max.	éjszakai min.	min. 5 cm-en	
12815	Magyaróvár	•	≡	18	0	-3	9
822	Győr	•	≡	18	-1	-1	8
825	Pápa	•		18	1	1	8
805	Sopron	•	≡	16	2	0	7
812	Szombathely	•	≡	15	-1	-1	5
910	Szentgotthárd	•	≡	16	2	1	
915	Zalaegerszeg	•	≡	15	2	2	
	Lenti			–	–	–	
925	Nagykanizsa	•	≡	11	2	2	
920	Keszthely	•	≡	13	1	0	7
	Tihany	•		16	5	-1	
935	Siófok	•		16	2	1	9
942	Pécs	•	≡	17	-1	-2	9
941	Misinatető (534 m)	•		15	–	3	9
	Siklós	•	≡	17	-1	-2	
827	Farkasgyepű (400 m)	•		17	7	3	
	Veszprém	•	⊔	17	5	-1	
833	Tatabánya	•	⊔	19	1	-2	
839	Budapest (Ferihegy)	•	≡	18	0		
840	Budapest OMI	•		18	5	2	7
841	Budapest (Szabadságh., 474 m)	•	⊔	17	6	1	9
	Martonvásár	•		19	1	-1	
835	Székesfehérvár	•		18	–	-1	
	Dunaújváros	•	≡	18	4	4	
	Szekszárd	•	≡	18	3	2	
	Mohács	•	⊔	18	0		
960	Baja	•	≡	19	1	-2	9
955	Kalocsa	•	≡	19	0	-1	
	Cegléd	•	⊔	18	1	-2	9
860	Szolnok	•	≡	18	0	-2	8
970	Kecskemét	•	≡	18	4	-3	9
	Kiskunfélegyháza	•		18	3	2	
982	Szeged	•	≡	19	1	-1	10
	Mezőhegyes	•	⊔	19	1	-3	
	Orosháza	•		19	3	-1	9
990	Békéscsaba	•	≡	18	-1	-2	8
875	Túrkeve	•	≡	18	1	-2	8
	Berettyóújfalu	•	⊔	17	0	-5	
880	Debrecen	•	≡	18	0	-2	8
882	Nyíregyháza	•	≡	18	-1	-2	7
788	Kisvárda	•	≡	18	-1	-2	8
	Mátészalka	•	⊔	19	3	2	
	Tiszabecs	•		18	-1		
	Vác	•	⊔	19	-2	-3	
	Gödöllő	•		17	5	1	
	Lőrinci	–		18	1	-2	
	Gyöngyös	•		18	1	-1	
	Balassagyarmat	•	⊔	18	1	-4	
755	Salgótarján	•	⊔	18	2	-1	
	Galyatető (932 m)	•		15	5		
851	Kékestető (1000 m)	•		12	6	1	10
	Mátraháza (672 m)	–		–			
865	Eger	•	≡	19	2	-4	8
	Putnok	•	⊔	18	-2	-3	
	Lillafüred	•		15	4		
772	Miskolc	•	≡	18	0	-1	5
	Füged	•		18	-1	-3	
778	Sárospatak	•		17	3	-1	8

Rajka		
Kapuvár	•	
Csorna	•	⊔
Komárom	•	⊔
Káld	•	
Kőszeg	•	
Körmend	•	
Letenye	•	
Sümeg	•	
Zirc	•	≡
Kisbér	•	
Mór	•	⊔
Alcsút	•	
Esztergom	•	⊔
Dobogókő		
Fonyód	•	
Tab	•	
Sárbogárd	•	
Sárhatvan Lengyel	•	
Nagykónyi	•	
Marcali	•	⊔
Somogyszob		
Kaposvár	•	
Barcs	•	≡
Szigetvár	•	
Bácsalmás	•	
Kiskunhalas	•	
Izsák	•	
Kunsztmiklós	•	
Örkény	•	
Nagykáta	•	⊔
Jászapáti	•	⊔
Tiszakécske	•	⊔
Nagykőrös	•	⊔
Kistelek	•	⊔
Makó	•	
Szentes	•	
Szarvas	•	
Szeghalom	•	
Körösszakál	•	⊔
Tiszaroff	•	
Poroszló	•	
Karcag	•	
Hortobágy	•	⊔
Polgár	•	
Hajdúdorog		
Nyírlugos		
Csenger		
Vásárosnamény	•	⊔
Záhony		
Királyrét	•	
Romhány		
Borsodnádasd	•	
Jósvafő	•	
Szendrőlád	•	≡
Hidasnémeti	•	
Tokaj	•	
Szentendre	•	⊔

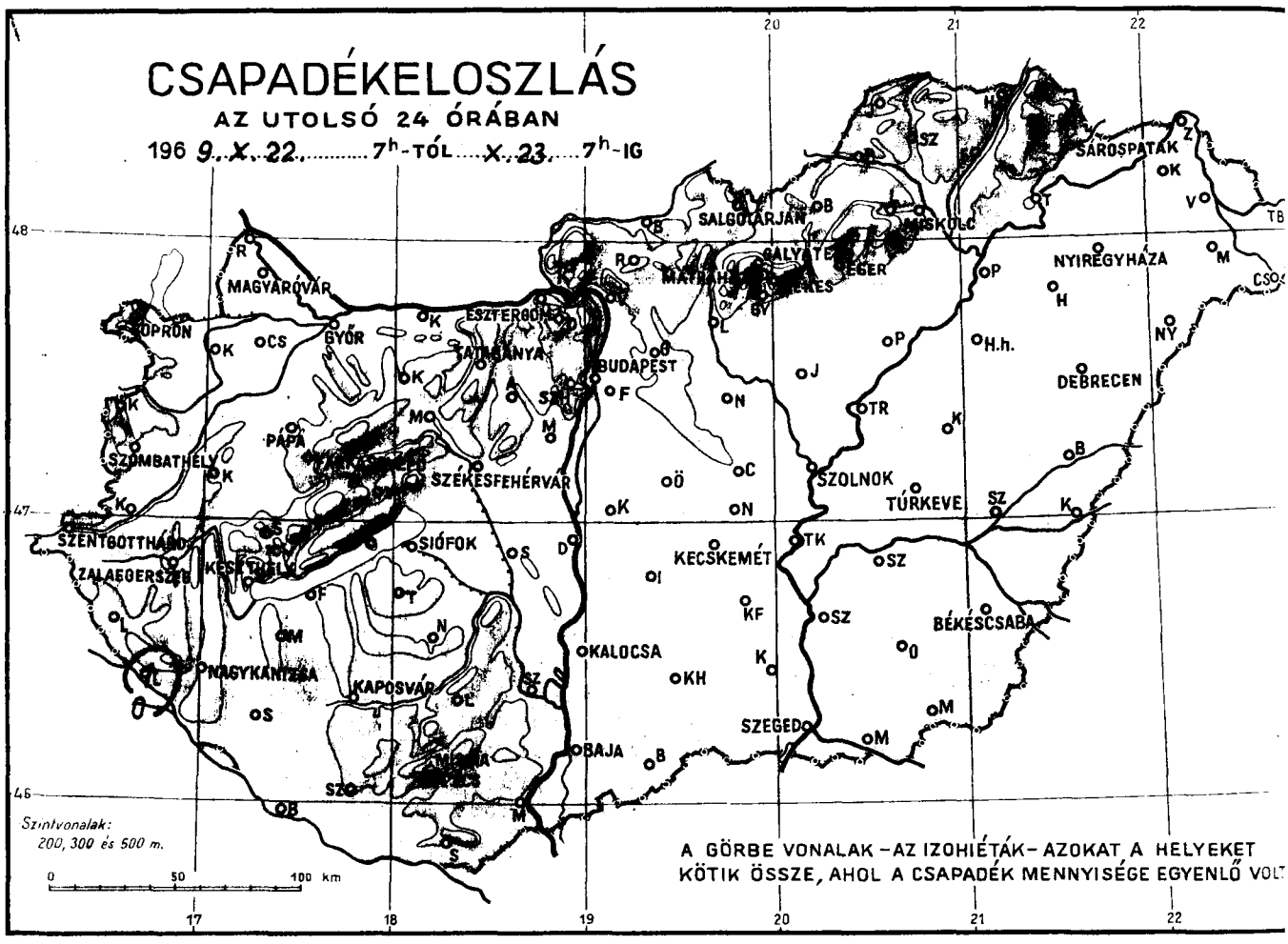
CSAPADÉKELOSZLÁS
AZ UTOLSÓ 24 ÓRÁBAN
196 9. X. 22. 7h-TÓL X. 23. 7h-IG
SÁROSPATAK
SALGÓTARJÁN
MISKOLC
GALYATETŐ
EGER
MÁTRAHÁZA
NYIREGYHÁZA
MAGYARÓVÁR
SOPRON
GYŐR
ESZTERGOM
TATABÁNYA
BUDAPEST
DEBRECEN
PÁPA
SZOMBATHELY
SZÉKESFEHÉRVÁR
SZOLNOK
TÚRKEVE
SZENTGOTTHÁRD
ZALAEGERSZEG
KESZTHELY
SIÓFOK
KECSKEMÉT
BÉKÉSCSABA
NAGYKANIZSA
KAPOSVÁR
KALOCSA
SZEGED
BAJA
Szintvonalak:
200, 300 és 500 m.
0 50 100 km
A GÖRBE VONALAK – AZ IZOHIÉTÁK – AZOKAT A HELYEKET
KÖTIK ÖSSZE, AHOL A CSAPADÉK MENNYISÉGE EGYENLŐ VOLT

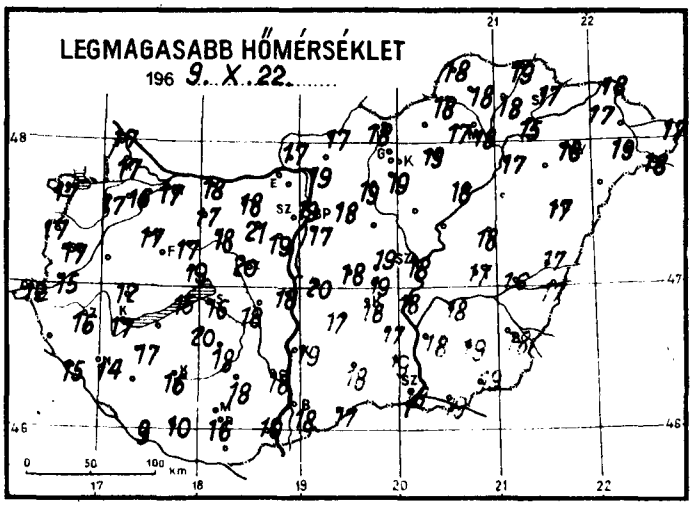
LEGMAGASABB HŐMÉRSÉKLET
196 9. X. 22.
0 50 100 km

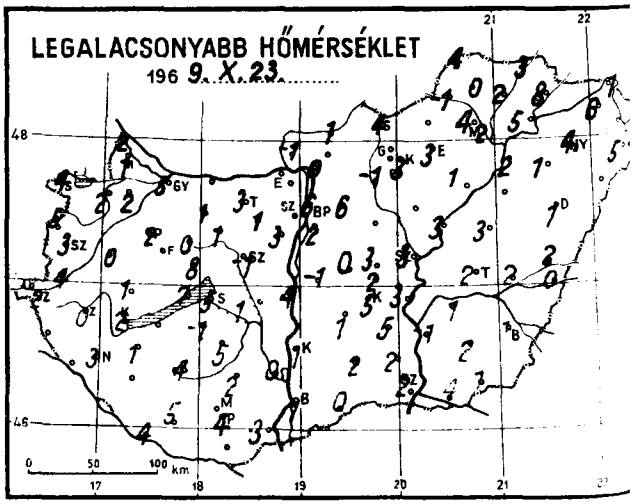
LEGALACSONYABB HŐMÉRSÉKLET
196 9. X. 23.
0 50 100 km

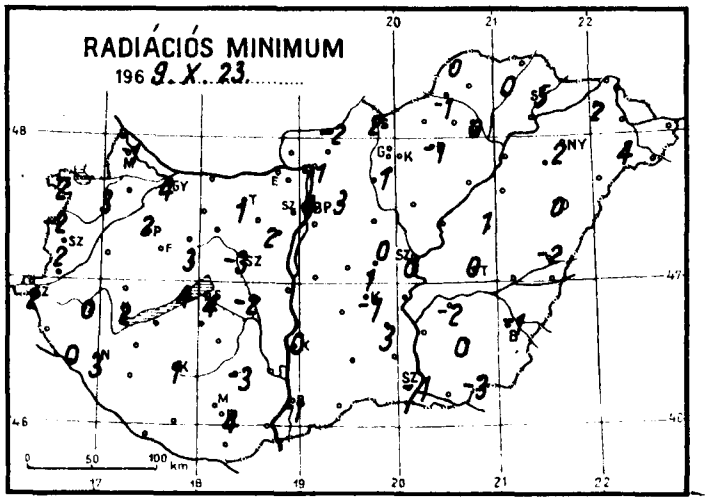
RADIÁCIÓS MINIMUM
196 9. X. 23.
0 50 100 km

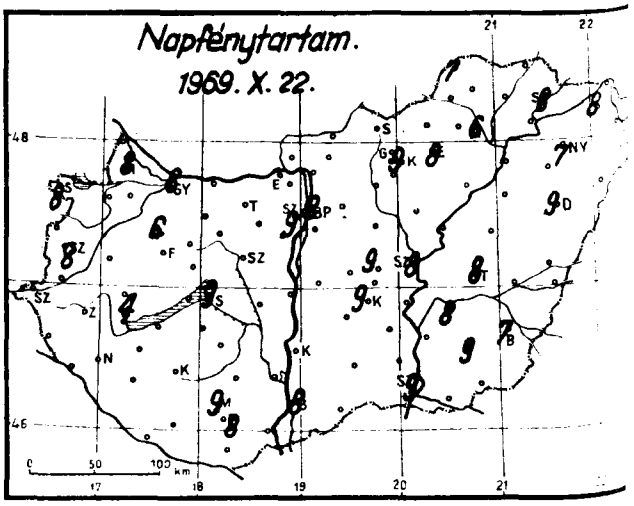
Napfénytartam.
1969. X. 22.
0 50 100 km

1969...október..... hó,

23... napcsütörtök....

		Az utolsó 24 óra adatai								
		Csapadék (mm)		Hőmérsékleti szélsőségek			Napsütés (óra) tegnap	24 órai csapadék mm		
				tegnapi nappali max.	éjszakai min.	min. 5 cm-en				
12815	Magyaróvár	•		17	1	-1	8	Rajka	•	
822	Győr	•	≡	17	5	4	6	Kapuvár	•	⊔
825	Pápa	•	≡	17	2	2	6	Csorna	•	⊔
805	Sopron	•	=	17	4	2	8	Komárom	•	
812	Szombathely	•	=	17	3	2	8	Káld	•	⊔
910	Szentgotthárd	•	≡	12	2	2		Kőszeg	•	
915	Zalaegerszeg	•	≡	16	0	0		Körmend	•	
	Lenti	–		–	–			Letenye	1	≡
925	Nagykanizsa	•	≡	14	3	3		Sümeg	•	≡
920	Keszthely	•	≡	17	2	2	4	Zirc	•	
	Tihany	•		15	7	4		Kisbér	•	⊔
935	Siófok	•	≡	16	5	4	9	Mór	•	≡
942	Pécs	•		16	4	4	8	Alcsút	•	
941	Misinatető (534 m)	•		15	–	3	9	Esztergom		
	Siklós	–		–	–			Dobogókő	•	
827	Farkasgyepű (400 m)	–		–	–			Fonyód	•	
	Veszprém	•	⊔	19	8	3		Tab	•	
833	Tatabánya	•		18	3	1		Sárbogárd	•	
839	Budapest (Ferihegy)	•	=	17	2			Lengyel	•	
840	Budapest OMI	•		19	6	4	8	Nagykónyi	•	⊔
841	Budapest (Szabadságh.,474 m)	•		18	9	4	9	Marcali	•	⊔
	Martonvásár	•		19	3	2		Somogyszob		
835	Székesfehérvár	•		20	-1	-3		Kaposvár	•	⊔
	Dunaújváros	•		18	4	–		Barcs	•	≡
	Szekszárd	•	⊔	18	0			Szigetvár	•	
	Mohács	•		19	3			Bácsalmás	•	
960	Baja	•	≡	18	1	-1	8	Kiskunhalas	•	≡
955	Kalocsa	•		19	1	0		Izsák	•	≡
	Cegléd	•	⊔	19	3	0	9	Kunsztmiklós	•	≡
860	Szolnok	•		18	3	0	8	Örkény	•	≡
970	Kecskemét	•		18	5	-1	9	Nagykáta		
	Kiskunfélegyháza	•		17	5	3		Jászapáti	•	⊔
982	Szeged	•	=	18	2	-1	9	Tiszakécske	•	
	Mezőhegyes	•	⊔	19	1	-3		Nagykőrös	•	⊔
	Orosháza	•		19	2	0	9	Kistelek	•	⊔
990	Békéscsaba	•	≡	18	1	-1	7	Makó	•	
875	Túrkeve	•		17	2	0	8	Szentes	•	
	Berettyóújfalu	•	⊔	17	2	-2		Szarvas	•	≡
888	Debrecen	•	≡	17	1	0	9	Szeghalom	•	⊔
892	Nyíregyháza	•	=	18	4	2	7	Körösszakál	•	
798	Kisvárda	•	=	17	6	2	8	Tiszaroff	•	
	Mátészalka	•	⊔	19	5	4		Poroszló	•	⊔
	Tiszabecs	•		17	1			Karcag	•	⊔
	Vác	•	⊔	19	0	-1		Hortobágy		
	Gödöllő	•	⊔	18	6	3		Polgár	•	
	Lőrinci	•		19	-1	–		Hajdúdorog	•	
	Gyöngyös	•		19	3	1		Nyírlugos		
	Balassagyarmat	•	⊔	17	1	-2		Csenger	•	⊔
755	Salgótarján	•		18	4	2		Vásárosnamény		
	Galyatető (932 m)	•		15	5			Záhony	•	
851	Kékestető (1000 m)	•		13	8	4	9	Királyrét	•	≡
	Mátraháza (672 m)	–		–	–			Romhány	•	
865	Eger	•		19	3	-1	8	Borsodnádasd		
	Putnok	•	≡	18	-1	-1		Jósvafő	•	≡
	Lillafüred	•		17	4			Szendrőlád	•	
772	Miskolc	•	≡	18	2	0	6	Hidasnémeti	•	
	Füzöd	•	⊔	18	0			Tokaj	•	=
778	Sárospatak	•	=	17	8	5	8	Szentendre	•	≡

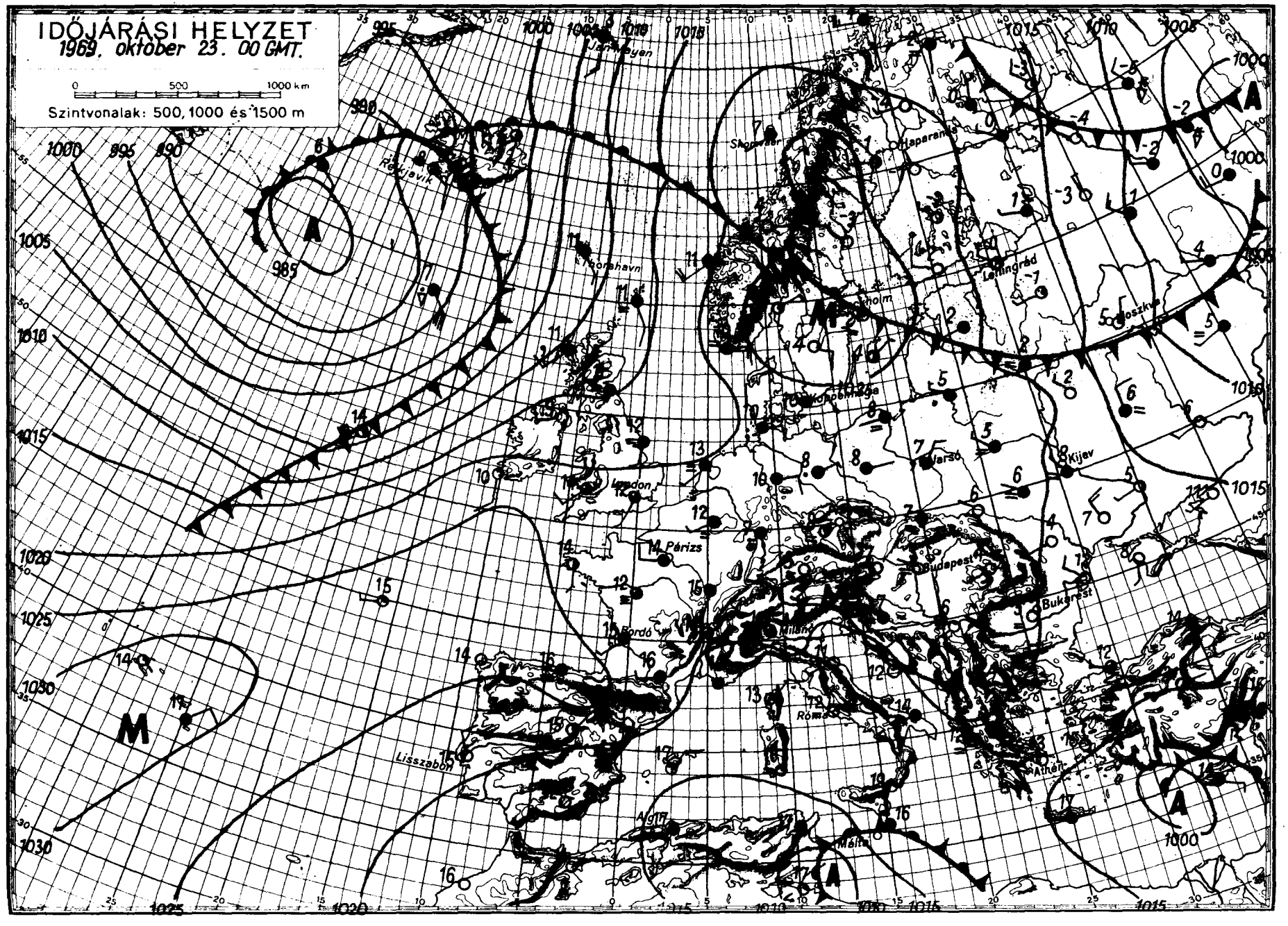
IDŐJÁRÁSI HELYZET
1969. október 23. 00 GMT.
0 500 1000 km
Szintvonalak: 500, 1000 és 1500 m
Reykjavik
Jan Mayen
Thorshavn
Skagvaer
London
Párizs
Bordó
Milano
Róma
Lisszabon
Algír
Málta
Athén
Budapest
Bukarest
Kijev
Varsó
Leningrád
Moszkva
Koppenhága
Stockholm
Helsinki

IDŐJÁRÁSI NAPIJELENTÉS

ЕЖЕДНЕВНЫЙ МЕТЕОРОЛОГИЧЕСКИЙ БЮЛЛЕТЕНЬ • DAILY WEATHER REPORT
BULLETIN QUOTIDIEN DE TEMPS • TÄGLICHER WETTERBERICHT

KIADJA AZ ORSZÁGOS METEOROLÓGIAI INTÉZET
BUDAPEST II. KITAIBEL PÁL UTCA 1
TELEFON: KÖZPONT: 353-500, IDŐJELZŐ OSZT.: 150-410

MEGJELENIK NAPONKÉNT • ELŐFIZETÉSI ÁRA
A POSTAI KÖLTSÉGGEL EGYÜTT NEGYEDÉVRE 60, Ft
KIADÁSÉRT FELEL AZ INTÉZET IGAZGATÓJA

82. évfolyam 297 szám. + Budapest + 1969. október 24. péntek

Az időjárási helyzet ma reggel és a várható időjárás:

Európa időjárásában az elmult 24 óra folyamán gyors változás következett be. A Brit-szigeteken keresztül áramló óceáni eredetü levegő vonulásának iránya megváltozott és igy hatása már nem csak a Skandináv-félszigeten érezhető, hanem kontinensünk középső részein is. Igy Nyugat- és Közép-Európában az elmult hetek csendes, derült időjárását változékony, felhős, sokfelé esős idő váltotta fel. Itt az éjszakai lehülés gyengült, de a felhőzet és esők következtében a nappali felmelegedés az évszaknak megfelelő érték alatt maradt. A Szovjetunió európai területének nagy részét sarkvidéki eredetü levegő árasztotta el. Hatására ott hideg az idő, éjszaka -5, -10, az Ural előtti térségben -15 fokig terjedő fagyok keletkeznek és sokfelé havazik. A derült, száraz időjárású zóna Dél-Európára korlátozódott. A Kárpát-medence időjárására is a gyors változások jellemzők.

Hazánkban csütörtökön folytatódott a reggel és délelőtt párás, ködös, később derült, száraz idő. A tartósan ködös helyeken napközben sem emelkedett a hőmérséklet 10, 13 foknál magasabbra, azokon a helyeken azonban ahol a köd már a reggeli órákban fölöszlott, a zavartalan napsütés hatására 17, 21 fokos maximumok alakultak ki. Az éjszakai órákban a nyugat felől érkező nedves, levegő hazánkat is elérte. Hatására a nyugati megyékben elkezdett esni az eső, ami reggelre az egész országra átterjedt. A reggel 7 óráig lehullott eső mennyisége a csapadéknyom és 4 mm között váltakozott. Ma hajnalra szeszélyes eloszlásban 0, 9 fokig hült le a levegő. Délelőtt országszerte felhős, sokfelé esős idő volt. 11 órakor az erősen felhős, esős helyeken csak 6, 8, máshol 13, 16 fokos hőmérsékletet mértek.

Ma 12 órakor Budapesten a hőmérséklet 10 fok volt, a tengerszintre átszámitott légnyomás 761 mm, alig változik.

Várható időjárás szombat estig:

Ma: Tulnyomóan felhős, párás, helyenként ködös idő, többfelé kisebb esővel. Mérsékelt változó irányú szél.
Szombaton: Felhőátvonulások, szórványosan futó esővel.
A szél északnyugatire fordul és megerősödik.

Várható legalacsonyabb éjszakai hőmérséklet: 5, 10,
legmagasabb nappali hőmérséklet szombaton: 12, 16 fok között.

Kerényi Nárcisz s.k.

A hőmérséklet napi középértéke és eltérésée a 90 évi átlagtól /Budapesten/:

1969. X. 23.:	11,0 C°,	+1,5 C°.

1871 óta ezen a napon Budapesten előfordult:

legmagasabb hőmérséklet:	23,2 C° /1943/	
legalacsonyabb hőmérséklet:	-3,2 C° /1890/	69.594.

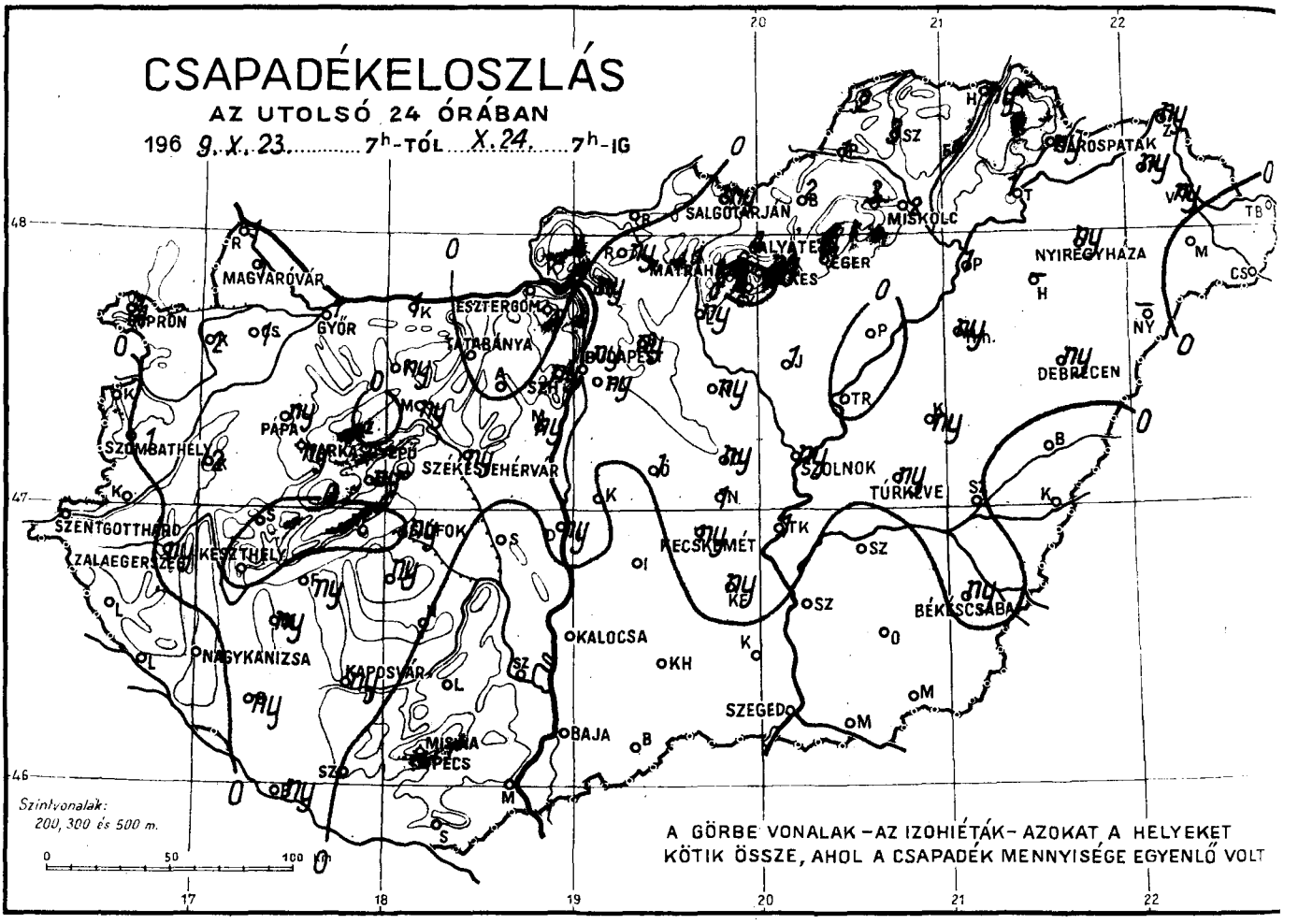
CSAPADÉKELOSZLÁS
AZ UTOLSÓ 24 ÓRÁBAN
196 9. X. 23. 7h-TÓL X. 24. 7h-IG
MAGYARÓVÁR
GYŐR
ESZTERGOM
TATABÁNYA
BUDAPEST
SZOMBATHELY
PÁPA
SZÉKESFEHÉRVÁR
SZENTGOTTHARD
ZALAEGERSZEG
KESZTHELY
NAGYKANIZSA
KAPOSVÁR
KALOCSA
BAJA
SZEGED
KECSKEMÉT
SZOLNOK
TÚRKEVE
BÉKÉSCSABA
DEBRECEN
NYIREGYHÁZA
MISKOLC
SALGÓTARJÁN
EGER
Szintvonalak:
200, 300 és 500 m.
A GÖRBE VONALAK – AZ IZOHIÉTÁK – AZOKAT A HELYEKET
KÖTIK ÖSSZE, AHOL A CSAPADÉK MENNYISÉGE EGYENLŐ VOLT

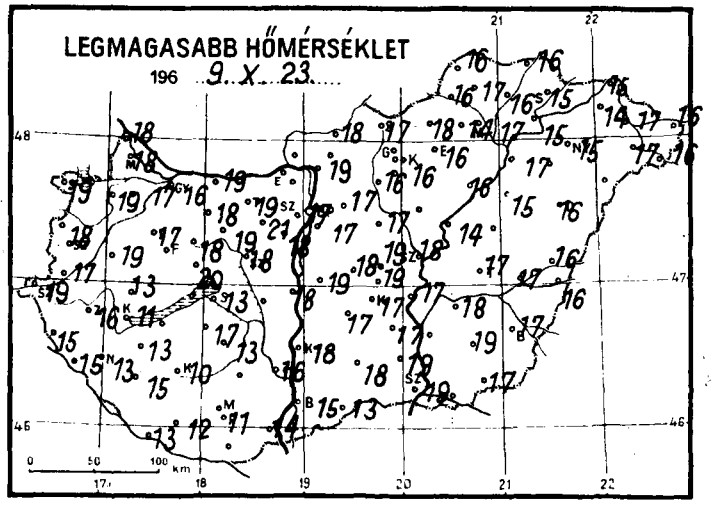
LEGMAGASABB HŐMÉRSÉKLET
196 9. X. 23.

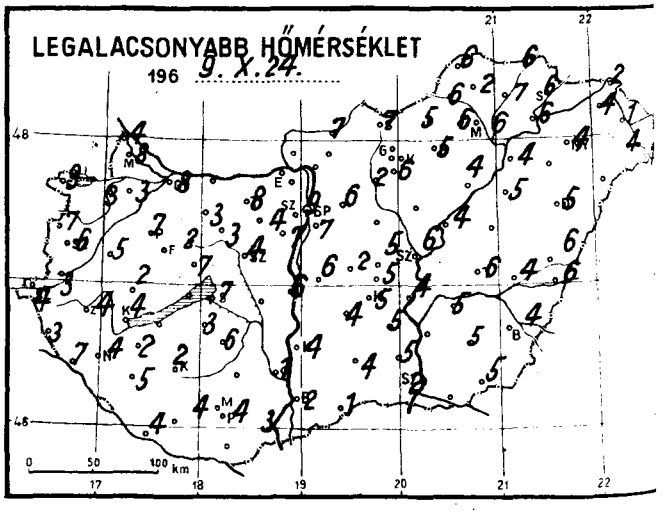
LEGALACSONYABB HŐMÉRSÉKLET
196 9. X. 24.

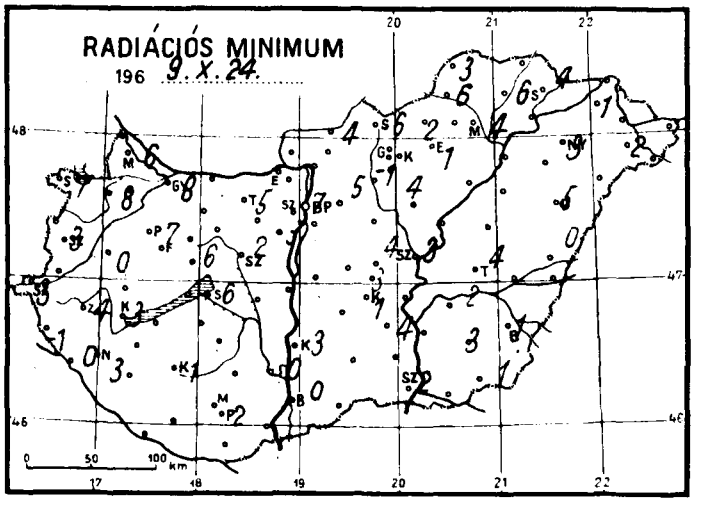
RADIÁCIÓS MINIMUM
196 9. X. 24.

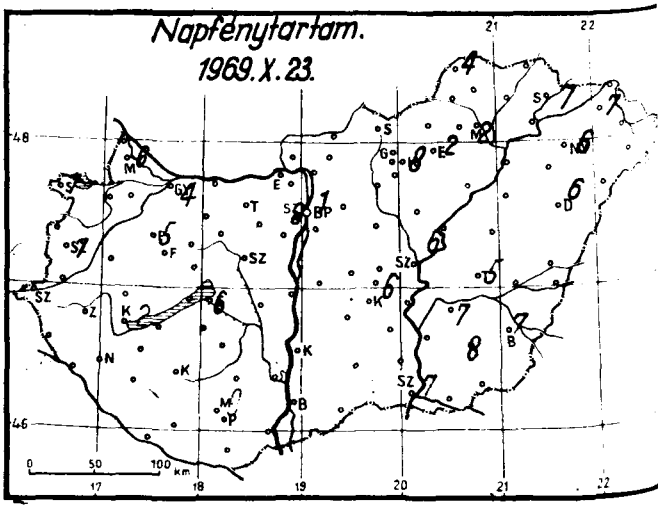
Napfénytartam.
1969. X. 23.

1969. október ..... hó,
24. péntek ..... nap

	Az utolsó 24 óra adatai								
	Csapadék (mm)		Hőmérsékleti szélsőségek			Napsütés (óra) tegnap	24 órai csapadék mm		
			tegnapi nappali max.	éjszakai min.	min. 5 cm-en				
12815 Magyaróvár	1		18	8	6	6	Rajka	1	,
822 Győr	1		16	8	8	4	Kapuvár	2	
825 Pápa	ny		17	7	7	5	Csorna	1	
805 Sopron	4		19	9	7	7	Komárom	1	
812 Szombathely	1		18	6	3	7	Káld	2	
910 Szentgotthárd	.	=	19	4	3		Kőszeg	.	
915 Zalaegerszeg	ny		10	4	4		Körmend	.	
Lenti	.		15	3	-1		Letenye	.	
925 Nagykanizsa	.	≡	13	4	3		Sümeg	.	
920 Keszthely	.	≡	11	4	3	2	Zirc	.	
Tihany	.		10	9	8		Kisbér	ny	
935 Siófok	ny	=	13	7	6	6	Mór	ny	
942 Pécs	.	≡	11	4	2		Alcsút	.	
941 Misinatető (534 m)	.		14	10	6	9	Esztergom		
Siklós	.	∩	9	1	-1		Dobogókő	.	
827 Farkasgyepű (400 m)	ny	,	17	9	4		Fonyód	ny	
Veszprém	ny	,	20	7	6		Tab	ny	
833 Tatabánya	.	=	19	8	5		Sárbogárd	.	Sárhatvan
839 Budapest (Ferihegy)	ny		17	7			Lengyel		
840 Budapest OMI	ny		17	9	7	1	Nagykónyi	.	
841 Budapest (Szabadságh., 474 m)	ny		18	7	5	8	Marcali	ny	
Martonvásár	ny		18	7	5		Somogyszob	ny	,
835 Székesfehérvár	ny	≡	18	4	2		Kaposvár	ny	
Dunaújváros	ny	,	18	6	6		Barcs	ny	≡,
Szekszárd	.	∩	16	1	0		Szigetvár	.	
Mohács	.	∩	14	3			Bácsalmás	.	
960 Baja	.	=	15	2	0		Kiskunhalas	.	
955 Kalocsa	.	=	18	4	3	4	Izsák	.	
Cegléd	ny		19	5	4		Kunsztmiklós	.	
860 Szolnok	ny		18	6	3	6	Örkény	1	
970 Kecskemét	ny		17	5	1	6	Nagykáta	ny	
Kiskunfélegyháza	ny	,	17	5	4		Jászapáti	1	
982 Szeged	.	=	19	2	2	7	Tiszakécske	1	
Mezőhegyes	.	=	17	5	1	8	Nagykőrös	1	
Orosháza	.		19	5	3	8	Kistelek	.	≡
990 Békéscsaba	ny		17	4	1	7	Makó	.	
875 Túrkeve	ny		17	6	4	5	Szentes	.	
Berettyóújfalu	.		16	6	0		Szarvas	.	
882 886 Debrecen	ny		16	5	5	6	Szeghalom	.	
892 Nyíregyháza	ny		15	4	3	6	Körösszakál	.	
788 Kisvárda	ny		14	4	1	7	Tiszaroff	.	
Mátészalka	.		17	4	2		Poroszló	.	∩
Tiszabecs	.		16	1			Karcag	ny	,
Vác	ny	=	19	6	4		Hortobágy	ny	
Gödöllő	ny	∀	17	6	5		Polgár	1	
Lőrinci	ny		16	2	-1		Hajdúdorog		
Gyöngyös	.	,	16	6	4		Nyírlugos		
Balassagyarmat	.	=	18	7	4		Csenger	.	∩
755 Salgótarján	ny	,	17	7	6		Vásárosnamény	ny	
Galyatető (932 m)	4		14	5			Záhony	ny	
851 Kékestető (1000 m)	ny		13	8	5	8	Királyrét		
Mátraháza (672 m)	–		–				Romhány	ny	
865 Eger	1		16	5	1	2	Borsodnádasd	2	
Putnok	1		16	6	6		Jósvafő	2	
Lillafüred	3		14	6	4		Szendrőlád	3	
772 Miskolc	2	=	17	6	4	5	Hidasnémeti	ny	,
Fügöd	1		16	7	6		Tokaj	1	
778 Sárospatak	ny		15	6	4	7	Szentendre	ny	,

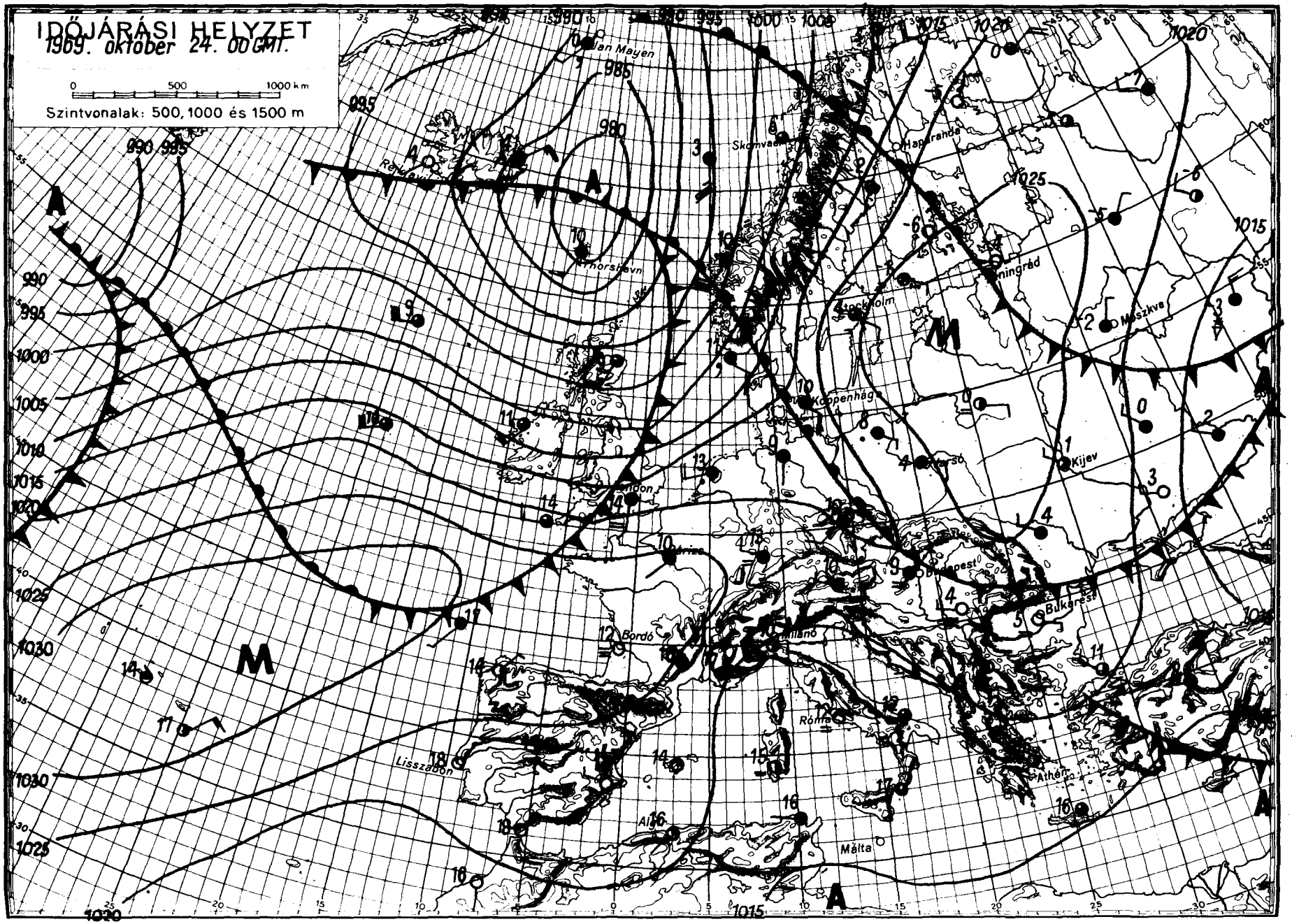

OFFSET NYOMDA BUDAPEST

IDŐJÁRÁSI NAPIJELENTÉS

ЕЖЕДНЕВНЫЙ МЕТЕОРОЛОГИЧЕСКИЙ БЮЛЛЕТЕНЬ • DAILY WEATHER REPORT
BULLETIN QUOTIDIEN DE TEMPS • TÄGLICHER WETTERBERICHT

KIADJA AZ ORSZÁGOS METEOROLÓGIAI INTÉZET
BUDAPEST II. KITAIBEL PÁL UTCA 1
TELEFON: KÖZPONT: 353-500, IDŐJELZŐ OSZT.: 150-410

MEGJELENIK NAPONKÉNT • ELŐFIZETÉSI ÁRA
A POSTAI KÖLTSÉGGEL EGYÜTT NEGYEDÉVRE 60, Ft
KIADÁSÉRT FELEL AZ INTÉZET IGAZGATÓJA

82. évfolyam 298. szám. + Budapest + 1969. október 25. szombat

Az időjárási helyzet ma reggel és a várható időjárás:

Az Atlanti-óceán felől érkező hűvösebb, nedves levegő ma reggelre Közép-Európa keleti részéig jutott előre. Vonulását sokfelé esők kisérik, a nappali felmelegedésben azonban nem következett be jelentős változás. Ezzel egyidőben a Brit-szigetek térségében az óceáni, egyhébb, nedves levegő hatására csaknem az egész szigetországban esik az eső. A leszálló légmozgások zónája már csak a Szovjetunió európai területére korlátozódik, ezért itt csapadékmentes az idő, de a hőmérséklet középértéke 6, 8 fokkal alacsonyabb az utóbbi évek átlagánál.

Hazánkban pénteken általában borult, párás volt az idő. A kora reggeli órákától kezdve Magyaróvár és Siklós környékének kivételével országszerte esett az eső, sőt Szombathelyről zivatart jelentettek. A lehullott csapadék mennyisége általában 10 mm alatt maradt, a nyugati és keleti határvidék egy-két helyén 10, 13 mm-t, Szombathelyen 15, Záhonyban 17 mm-t mértek. A legmagasabb nappali hőmérséklet a Duna vonalától keletre csak 8, 13, a Dunántúlon 13, 18 fok között volt. Ma hajnalra szeszélyes területi eloszlásban 4, 12 fokig hült le a levegő. A délelőtt folyamán borult volt az ég és sokfelé esett az eső. A hőmérséklet 11 órakor 9, 12 fok között volt.

Ma 12 órakor Budapesten a hőmérséklet 11 fok, a tengerszintre átszámitott légnyomás 768 mm, gyengén emelkedik.

Várható időjárás vasárnap estig:

Lassan felszakadozó felhőzet, szombaton sokfelé, vasárnap már csak szórványosan előfordulú esővel.
Átmenetileg megélénkülő, helyenként megerösödő, és keleten is északnyugati, északira forduló szél.

Várható legalacsonyabb éjszakai hőmérséklet: 4, 9 fok
legmagasabb nappali hőmérséklet vasárnap: 11, 16 fok között.

Bóna Márta s.k.

Korrekció!

1969. okt. 24-i számhoz: "Budapesten 12 órakor mért légnyomás helyesen: 767 mm."

A hőmérséklet napi középértéke és eltérése a 90 évi átlagtól /Budapesten/:

1969. X. 24.: 10,4 C°, +0,9 C°.

1871 óta ezen a napon Budapesten előfordult:

legmagasabb hőmérséklet: 23,7 C°/1923/
legalacsonyabb hőmérséklet: -4,6 C° /1890/

69.595.

CSAPADÉKELOSZLÁS

AZ UTOLSÓ 24 ÓRÁBAN

1969. X. 24. ..... 7^h-TÓL X. 25. ..... 7^h-IG

Szintvonalak: 200, 300 és 500 m.

0 50 100 km

A GÖRBE VONALAK – AZ IZOHIÉTÁK – AZOKAT A HELYEKET KÖTIK ÖSSZE, AHOL A CSAPADÉK MENNYISÉGE EGYENLŐ VOLT

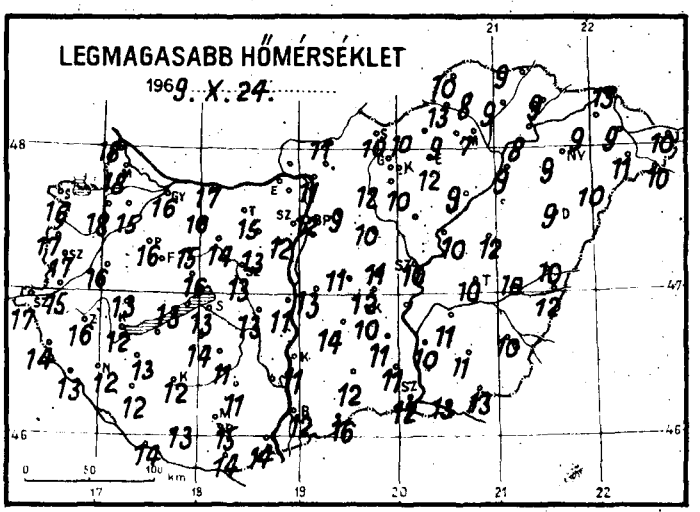

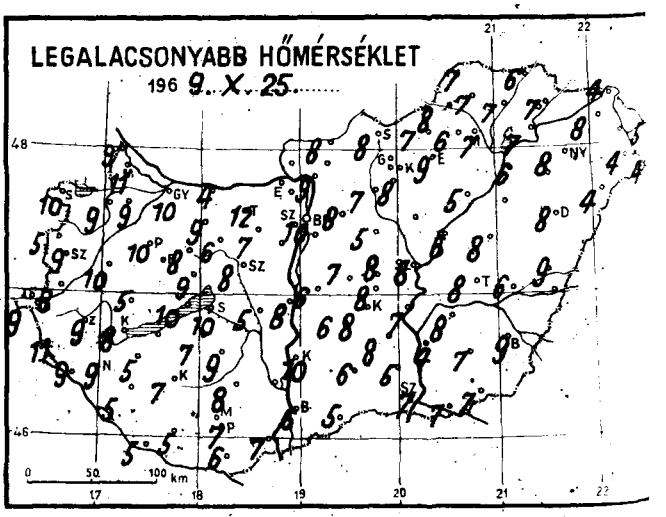

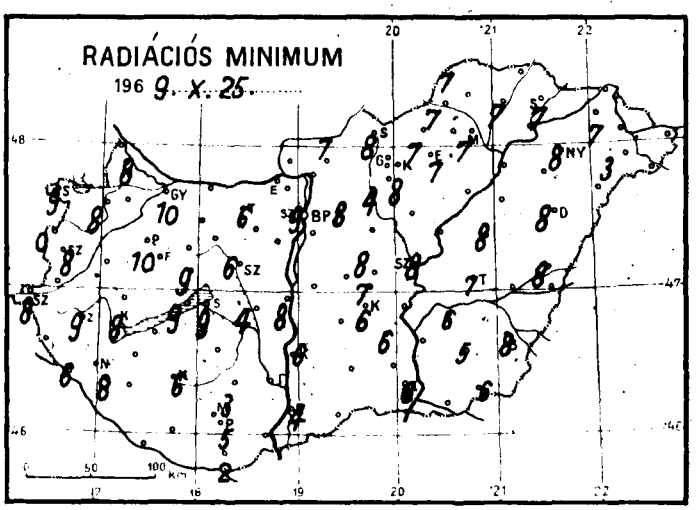

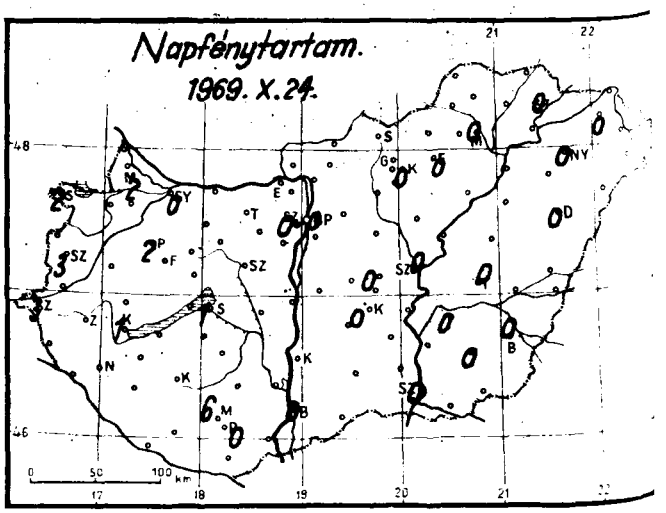

1969. október hó,
25. szombat nap

	Az utolsó 24 óra adatai					
	Csapadék (mm)		Hőmérsékleti szélsőségek: tegnapi nappali max.	éjszakai min.	min. 5 cm-en	Napsütés (óra) tegnap
12815 Magyaróvár	•	≡,	18	11	9	2
822 Győr	1	=	16	10	10	0
825 Pápa	2		16	10	10	2
805 Sopron	5		16	10	9	2
812 Szombathely	15	≡	17	9	8	3
910 Szentgotthárd	11		16	10	9	
915 Zalaegerszeg	7		16	9	9	
Lenti	12		13	9	6	
925 Nagykanizsa	6		12	9	8	
920 Keszthely	6		12	8	8	1
Tihany	3		13	10	9	
935 Siófok	3	=	13	10	9	1
942 Pécs	1	=	15	7	5	0
941 Misinatető (534 m)	2		13	8	6	6
Siklós	•		14	6	2	
827 Farkasgyepű (400 m)	5		15	8		
Veszprém	3		16	9	9	
833 Tatabánya	2	=	15	12	6	
839 Budapest (Ferihegy)	1	≡	10	8	10	
840 Budapest OMI	1		12	10	9	0
841 Budapest (Szabadságh., 474 m)	1		11	8	6	0
Martonvásár	2		12	–	*	
835 Székesfehérvár	5	=	13	8	6	
Dunaújváros	4		11	8	8	
Szekszárd	2	≡	–	–	–	
Mohács	1		14	7		
960 Baja	3	≡	12	6	4	0
955 Kalocsa	1	=	11	10	6	
Cegléd	8		11	8	8	0
860 Szolnok	11	=	10	8	8	0
970 Kecskemét	6	=	10	8	6	0
Kiskunfélegyháza	5		11	8	6	
982 Szeged	3		12	7	6	0
Mezőhegyes	5		13	7	6	
Orosháza	3		11	7	5	0
990 Békéscsaba	5		10	9	8	0
875 Túrkeve	7	=	10	8	7	0
Berettyóújfalu	5		10	9	8	
882 Debrecen	8		9	8	8	0
892 Nyíregyháza	9		9	8	8	0
788 Kisvárda	13		9	8	7	0
Mátészalka	9		11	4	3	
Tiszabecs	14		10	5		
Vác	1		11	9	9	
Gödöllő	5	≡	9	8	8	
Lőrinci	4		12	7	4	
Gyöngyös	3		10	8	8	
Balassagyarmat	7		11	8	7	
755 Salgótarján	4		10	8	8	
Galyatető (932 m)	2		8	5		
851 Kékestető (1000 m)	2	≡	8	5	1	0
Mátraháza (672 m)	–		–	–		
865 Eger	2	≡	12	9	7	0
Putnok	4		13	8	7	
Lillafüred	4		9	6		
772 Miskolc	3	=	7	7	7	0
Fügöd	7		9	7	7	
778 Sárospatak	8	,	9	7	7	0

24 órai csapadék mm		
Rajka	•	
Kapuvár	5	≡
Csorna	7	
Komárom	2	
Káld	6	
Kőszeg	5	
Körmend	8	
Letenye	5	
Sümeg	4	
Zirc	4	
Kisbér	7	≡
Mór	5	
Alcsút	2	
Esztergom		
Dobogókő	4	
Fonyód	3	
Tab	3	
Sárbogárd	5	
Lengyel	3	
Nagykónyi	2	
Marcali	2	
Somogyszob	3	
Kaposvár	4	
Barcs	ny	≡
Szigetvár	3	
Bácsalmás	3	
Kiskunhalas	2	
Izsák	6	
Kunsztmiklós	4	
Örkény	6	
Nagykáta	6	
Jászapáti	5	
Tiszakécske	6	
Nagykőrös	5	
Kistelek	2	
Makó	4	
Szentes	5	
Szarvas	4	
Szeghalom	5	
Körösszakál	3	
Tiszaroff	8	
Poroszló	6	
Karcag	8	
Hortobágy		
Polgár	5	
Hajdúdorog		
Nyírlugos	6	≡,
Csenger	11	
Vásárosnamény	12	
Záhony	17	
Királyrét		
Romhány	4	
Borsodnádasd	1	
Jósvafő	6	
Szendrőlád	5	
Hidasnémeti	7	
Tokaj	6	
Szentendre	7	

Sárhatyan 5

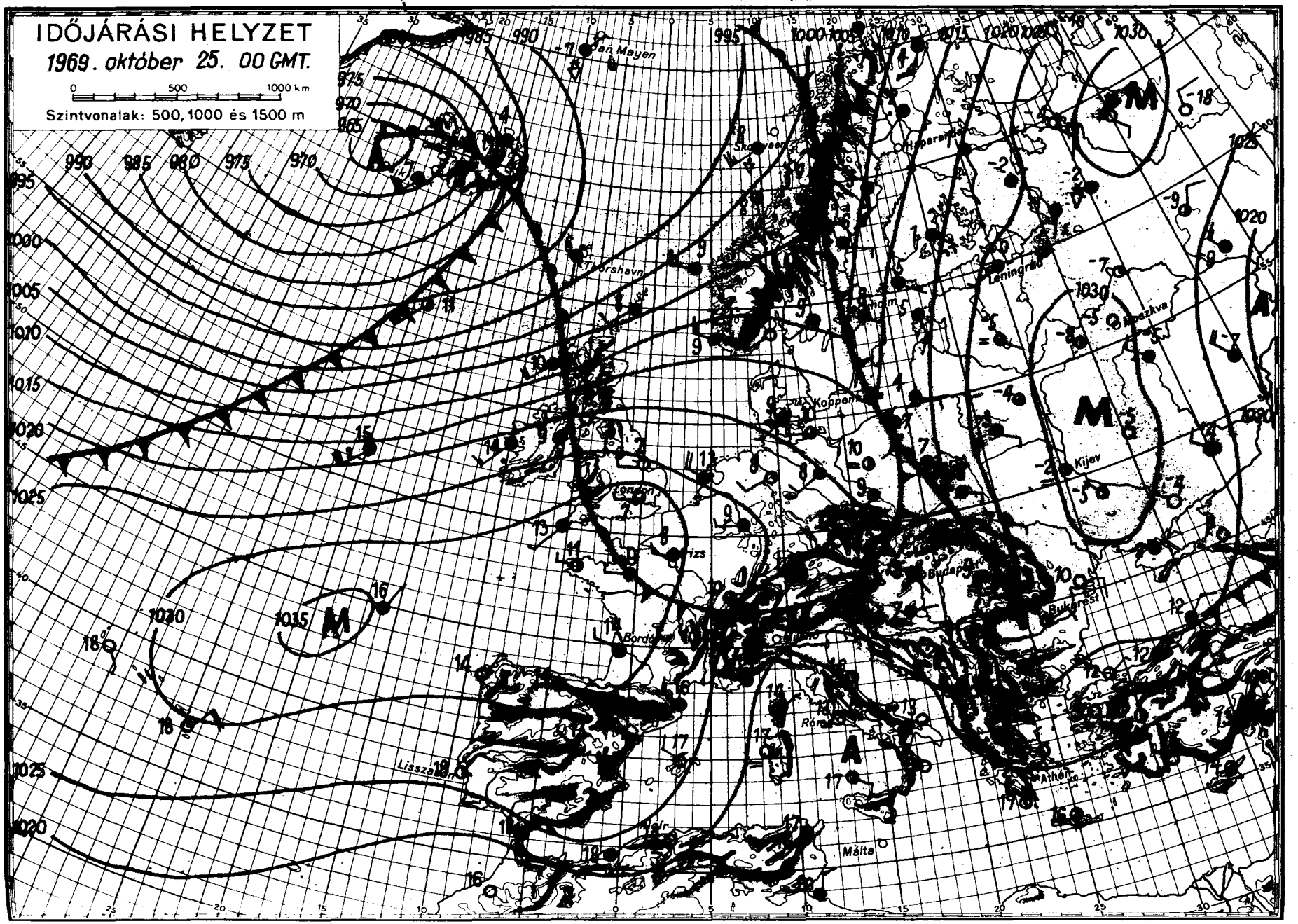

OFFSET NYOMDA BUDAPEST

DŐJÁRÁSI NAPIJELENTÉS

ЕЖЕДНЕВНЫЙ МЕТЕОРОЛОГИЧЕСКИЙ БЮЛЛЕТЕНЬ • DAILY WEATHER REPORT
BULLETIN QUOTIDIEN DE TEMPS • TÄGLICHER WETTERBERICHT

ADJA AZ ORSZÁGOS METEOROLÓGIAI INTÉZET
UDAPEST II. KITAIBEL PÁL UTCA 1
ELEFON: KÖZPONT: 353-500, IDŐJELZŐ OSZT.: 150-410

MEGJELENIK NAPONKÉNT • ELŐFIZETÉSI ÁRA
A POSTAI KÖLTSÉGGEL EGYÜTT NEGYEDÉVRE 60,- Ft
KIADÁSÉRT FELEL AZ INTÉZET IGAZGATÓJA

2. évfolyam 299. szám. + Budapest + 1969. október 26. vasárnap

Az időjárási helyzet ma reggel és a várható időjárás:

Az Észak-Európa felett kialakult nagy kiterjedésü ciklon lehetővé teszi, ogy az óceáni különböző hőmérsékletü és nedvesség tartalmú légtömegek szárazföldünk középső területeire is eljussanak. A hajnali órákban az Északi-tenger idékén erős délnyugati szél fujt és sokfelé esett az eső. A Páris-Frankfurt-écs- és Budapest vonatlól délre a változékony időt okozó óceáni légtömegek atása kevésbé érvényesült és igy ezeken a területeken ismét nyugodtabbá vált z időjárás. A reggeli és délelőtti ködök megszünése után a nappali felmelege- és eléri az évszaknak megfelelő értéket.

Hazánkban szombaton a Dunántúlon borult, a keleti megyékben erősen felős volt az ég. Sokfelé esett az eső. A lehullott eső mennyisége általában mm alatt maradt, de a Dunántúl egyes helyén elérte igy Kaposváron a 11, omogyszobon a 12, és Marcaliban a 13 mm-t. A hőmérséklet csucsértéke napközben ltalában 9, 14 fok között alakult, azonban délkeleten egy-két helyen 15, 16 okot is mértek. Vasárnap hajnalban a nyugati határszélen 1, 4, az ország többi részén 5, 10 fokig hült le a levegő. Délelőtt helyenként felhős, párás idő olt. A hőmérséklet 11 órakor 10, 14 fok között váltakozott.

Ma 12 órakor Budapesten a hőmérséklet 14 fok volt, a tengerszintre átszámitott légnyomás 773 mm, alig változik.

Várható időjárás hétfő estig:

Párás, főként a reggeli és délelőtti órákban ködös idő, néhány helyen ködszitálás.
Mérsékelt délnyugati, nyugati szél.

Várható legalacsonyabb éjszakai hőmérséklet: 2, 7 fok között,
legmagasabb nappali hőmérséklet hétfőn: a tartósan ködös helyeken 10, máshol 15 fok körül lesz.

Dunay Sándorné s.k.

A hőmérséklet napi középértéke és eltérése a 90 évi átlagtól /Budapesten/:

1969. X. 25.:	10,6 C°,	+1,5 C°.

1871 óta ezen a napon Budapesten előfordult:

legmagasabb hőmérséklet:	26,4 C° /1923/
legalacsonyabb hőmérséklet:	-4,8 C° /1890/

69.599.

CSAPADÉKELOSZLÁS

AZ UTOLSÓ 24 ÓRÁBAN

196 9. X. 25. ..... 7^h-TÓL ..... X. 26. ..... 7^h-IG

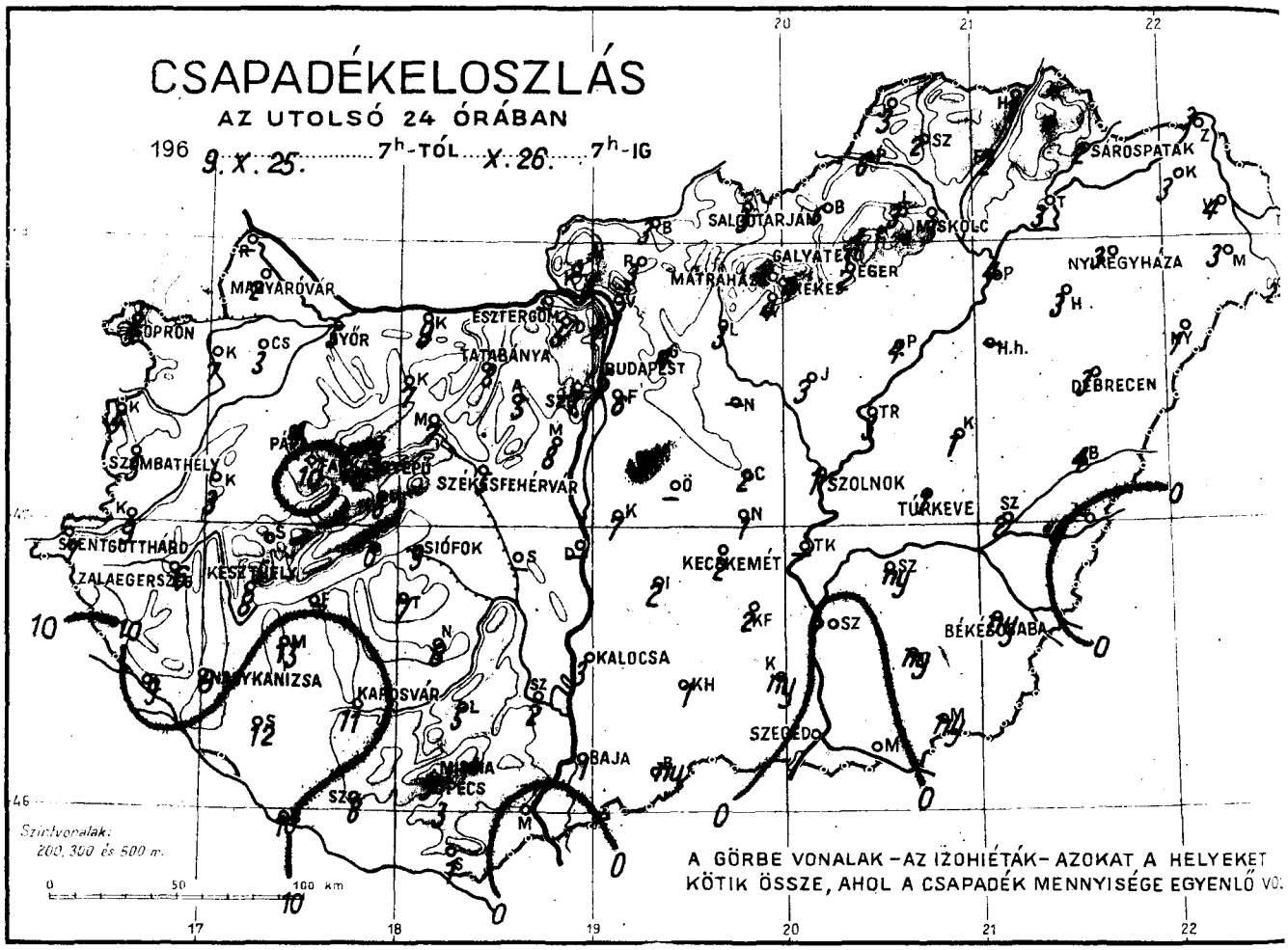

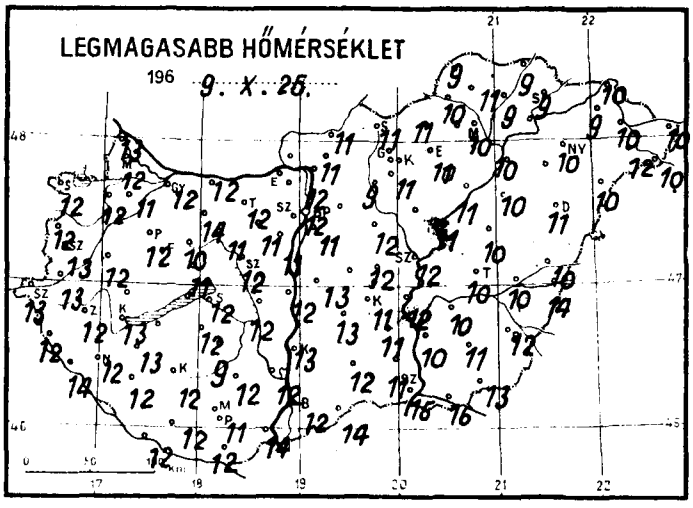

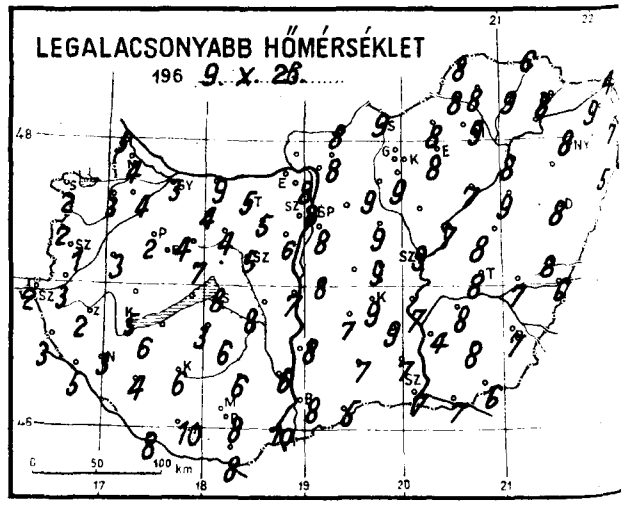

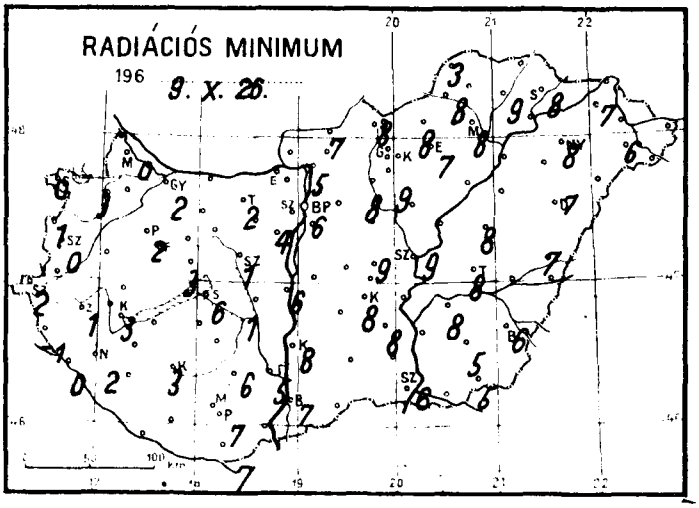

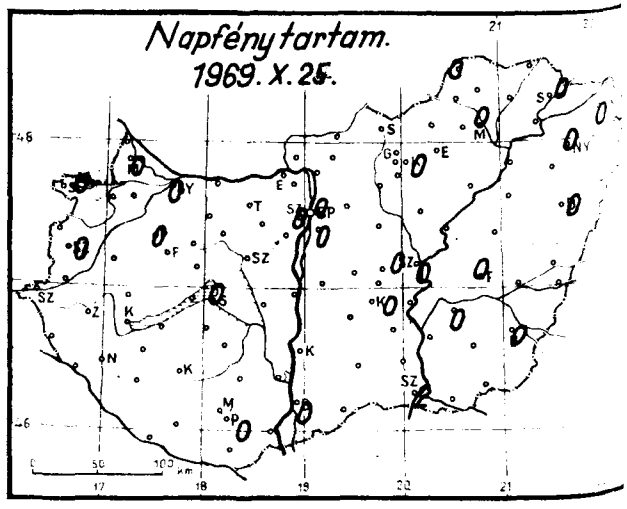

1969. október hó, 26. nap vasárnap

	Az utolsó 24 óra adatai					
	Csapadék (mm)		Hőmérsékleti szélsőségek			Napsütés (óra) tegnap
			tegnapi nappali max.	éjszakai min.	min. 5 cm-en	
12815 Magyaróvár	2		12	4	0	0
822 Győr	5		12	3	2	0
825 Pápa	4		12	2	2	0
805 Sopron	5		12	2	0	0
812 Szombathely	5		13	1	0	0
910 Szentgotthárd	7		13	2	2	
915 Zalaegerszeg	6		12	2	1	
Lenti	10		12	3	-1	
925 Nagykanizsa	8		12	3	2	
920 Keszthely	8		13	5	3	0
Tihany	6		12	7	3	
935 Siófok	9		12	8	6	0
942 Pécs	3		11	8	7	0
941 Misinatető (534 m)	3		10	6	6	
Siklós	1		12	8	7	
827 Farkasgyepű (400 m)	10		11	5	1	
Veszprém	6		11	7	3	
833 Tatabánya	8		12	5	2	
839 Budapest (Ferihegy)	6		11	8	-	
840 Budapest OMI	6		12	8	6	0
841 Budapest (Szabadságh., 474 m)	7		10	3	2	0
Martonvásár	8		11	6	4	
835 Székesfehérvár	5		12	5	1	
Dunaújváros	-		12	7	6	
Szekszárd	2		12	6	5	
Mohács	•		14	10		
960 Baja	1		12	8	7	0
955 Kalocsa	3		13	8	8	
Cegléd	2		12	9	9	0
860 Szolnok	1		12	9	9	0
970 Kecskemét	2		11	9	8	0
Kiskunfélegyháza	2		11	9	8	
982 Szeged	•		15	7	6	2
Mezőhegyes	ny		13	6	5	•
Orosháza	ny		11	8	5	
990 Békéscsaba	ny		12	7	6	0
875 Túrkeve	1		10	8	8	0
Berettyóújfalu	4		10	8	7	
862 Debrecen	3		11	8	7	0
892 Nyíregyháza	3		10	8	8	0
788 Kisvárda	3		9	9	7	0
Mátészalka	3		12	8	6	
Tiszabecs	3		10	5		
Vác	3		12	8	5	
Gödöllő	4		11	8	8	
Lőrinci	3		9	9	8	
Gyöngyös	4		11	9	9	
Balassagyarmat	3		11	8	7	
755 Salgótarján	3		11	9	8	
Galyatető (932 m)	2		10	6		
851 Kékestető (1000 m)	4		8	5	5	0
Mátraháza (672 m)						
865 Eger	2		11	8	7	0
Putnok	6		10	8	8	
Lillafüred	3		9	8		
772 Miskolc	3		10	9	8	0
Fügöd	2		9	9	9	
778 Sárospatak	2		9	8	8	0

	24 órai csapadék mm	
Rajka	-	
Kapuvár	7	
Csorna	3	
Komárom	9	
Káld	3	
Kőszeg	5	
Körmend	9	
Letenye	9	
Sümeg	5	
Zirc	8	
Kisbér	7	
Mór	7	
Alcsút	5	
Esztergom		
Dobogókő	5	
Fonyód		
Tab	7	
Sárbogárdon	-	
Lengyel	5	
Nagykónyi	8	
Marcali	13	
Somogyszob	12	
Kaposvár	11	
Barcs	10	
Szigetvár	8	
Bácsalmás	ny	
Kiskunhalas	1	
Izsák	2	
Kunsztmiklós	7	
Örkény	4	
Nagykáta	-	
Jászapáti	3	
Tiszakécske	1	
Nagykőrös	1	
Kistelek	ny	
Makó	•	
Szentes	•	
Szarvas	ny	
Szeghalom	2	
Körösszakál	•	
Tiszaroff	3	
Poroszló	4	
Karcag	1	
Hortobágy	2	
Polgár	4	
Hajdúdorog	3	
Nyírlugos	1	
Csenger	2	
Vásárosnamény	4	
Záhony	3	
Királyrét	-	
Romhány	3	
Borsodnádasd	5	
Jósvafő	3	
Szendrőlád	2	
Hidasnémeti	1	
Tokaj	3	
Szentendre	-	

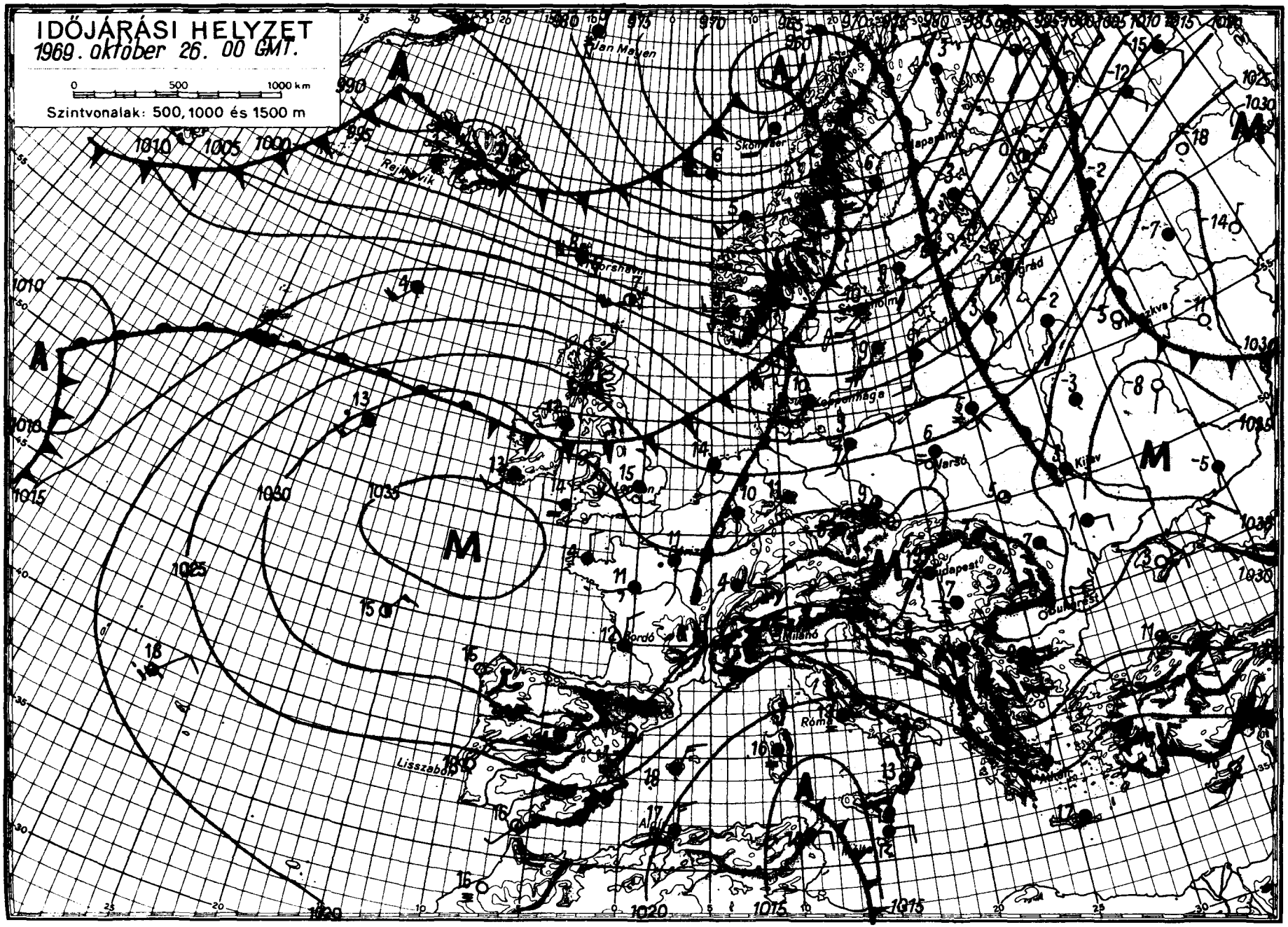

OMSZ NYOMDA BUDAPEST

IDŐJÁRÁSI NAPIJELENTÉS

ЕЖЕДНЕВНЫЙ МЕТЕОРОЛОГИЧЕСКИЙ БЮЛЛЕТЕНЬ • DAILY WEATHER REPORT
BULLETIN QUOTIDIEN DE TEMPS • TÄGLICHER WETTERBERICHT

KIADJA AZ ORSZÁGOS METEOROLÓGIAI INTÉZET
BUDAPEST II. KITAIBEL PÁL UTCA 1
TELEFON: KÖZPONT: 353-500, IDŐJELZŐ OSZT.: 150-410

MEGJELENIK NAPONKÉNT • ELŐFIZETÉSI ÁRA
A POSTAI KÖLTSÉGGEL EGYÜTT NEGYEDÉVRE 60, Ft
KIADÁSÉRT FELEL AZ INTÉZET IGAZGATÓJA

8[illegible]. évfolyam 300. szám. + Budapest + 1969. október 27. hétfő

Az időjárási helyzet ma reggel és a várható időjárás:

Európa időjárási szempontból két részre oszlik. Az óceánról nedves légtömegek egymást gyorsan követő hullámai áramlanak Észak-Európa felé. Hatásukra itt változékony, helyenként csapadékos az idő, sok helyen viharos erejü szél fúj. Ugyanakkor Dél- és Délnyugat-Európában csendes, a reggeli órákban párás, [illegible]-hány helyen ködös az időjárás. A ködök feloszlása után a napsütés hatására [illegible] 2, 6 fokkal magasabb hőmérséklet alakul ki, mint az évszaknak megfelelő átlag.

Hazánkban vasárnap nyugaton felhőátvonulások voltak, keleten még erősen felhős volt az ég. A Dunántúlon 7, 9, máshol csak 1, 5 órán át sütött a nap. Főként az ország keleti felében még sok helyen hullott jelentéktelen mennyiségü eső. A hőmérséklet napközben 11, 16 fokig emelkedett. Ma hajnalra szeszélyes területi eloszlásban 2, 11 fokig hült le a levegő. Egy-két helyen gyenge talajmenti fagy is volt. Délelőtt felhőátvonulások voltak, eső nélkül. A hőmérséklet [illegible] órára 13, 16 fokig emelkedett.

Ma 12 órakor Budapesten a hőmérséklet 14 fok, a tengerszintre átszámitott légnyomás 773 mm, alig változik.

Várható időjárás kedd estig:

Kisebb felhőátvonulások, valószinüleg eső nélkül.
Időnként élénk északnyugati, nyugati szél.
A hajnali és a reggeli órákban, főként a délnyugati és északkeleti megyékben párásság, köd.

Várható legalacsonyabb éjszakai hőmérséklet: +2, +7, néhány helyen gyenge talajmenti fagy,
legmagasabb nappali hőmérséklet kedden: 12, 17 fok között.

Bartha Péterné s.k.

Távolabbi kilátások péntekig:

Legalacsonyabb hajnali hőmérsékletek 3, 8 fok között. Legmagasabb nappali hőmérsékletek 11, 16 fok között. Jelentős mennyiségü /legalább 5 mm/ csapadék az ország területének 10 százalékán várható.

TÁVELŐREJELZŐ CSOPORT

A hőmérséklet napi középértéke és eltérése a 90 évi átlagtól /Budapesten/:

1969. X. 26.: 11,6 C°, +2,6 C°.

[illegible] óta ezen a napon Budapesten előfordult:

legmagasabb hőmérséklet: 23,5 C° /1949/
legalacsonyabb hőmérséklet: -4,9 C° /1946/

69.600.

CSAPADÉKELOSZLÁS

AZ UTOLSÓ 24 ÓRÁBAN

196 9. X. 26. ..... 7h-TÓL X. 27. ..... 7h-IG

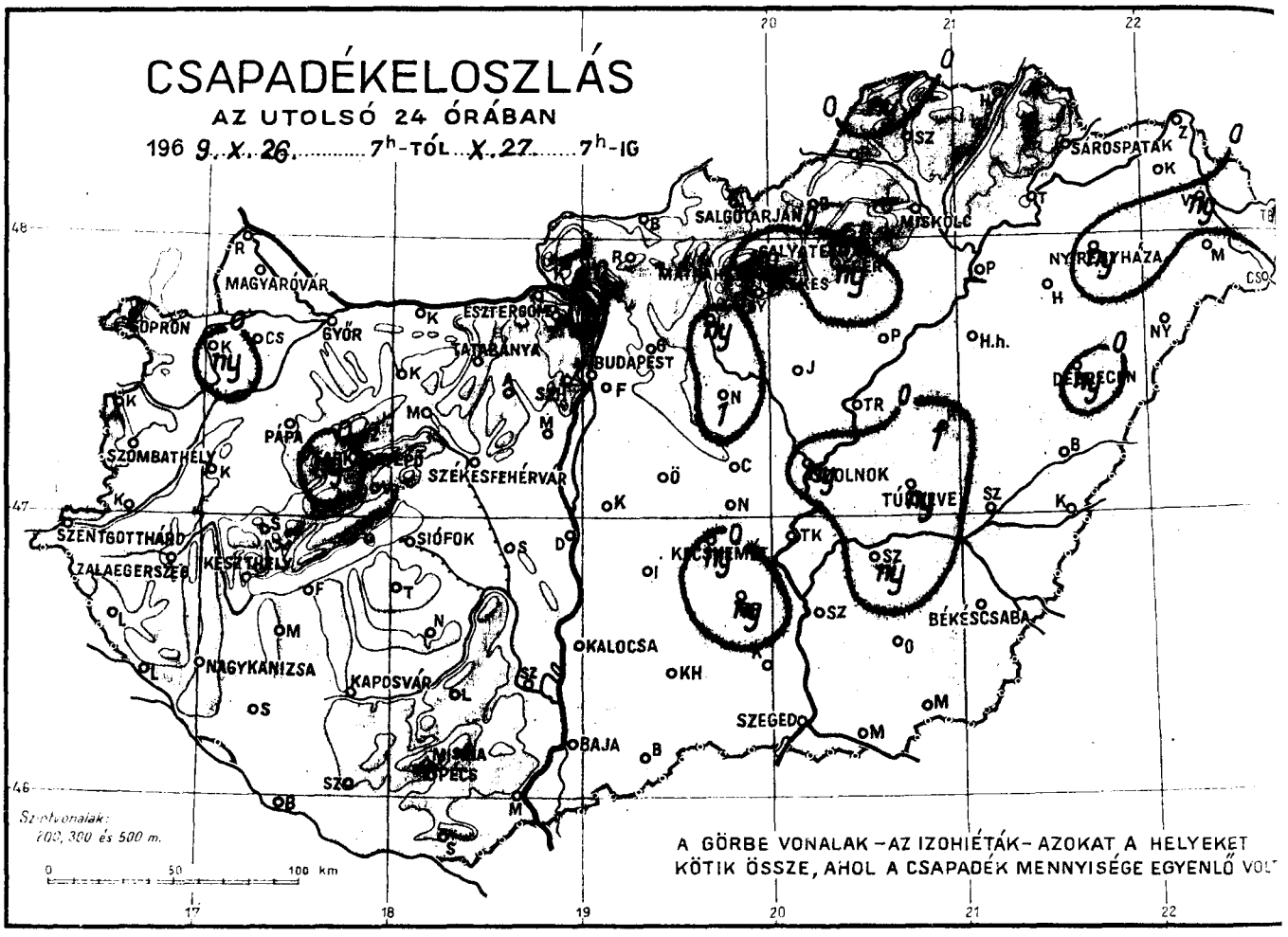

LEGMAGASABB HŐMÉRSÉKLET

196 9. X. 26. .....

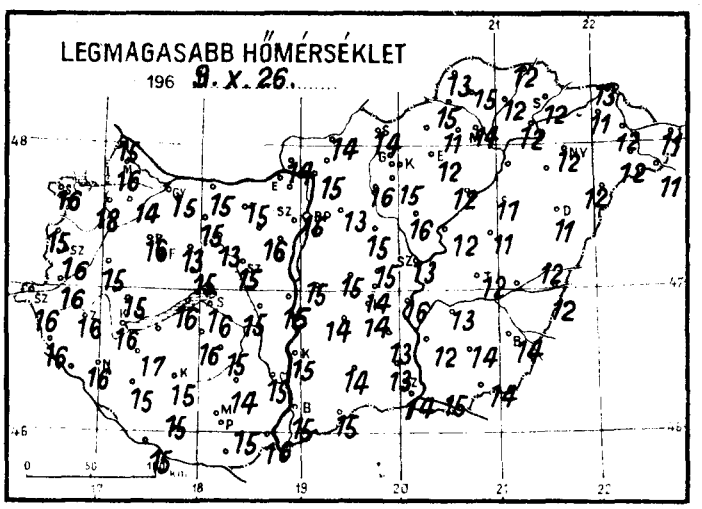

LEGALACSONYABB HŐMÉRSÉKLET

196 9. X. 27. .....

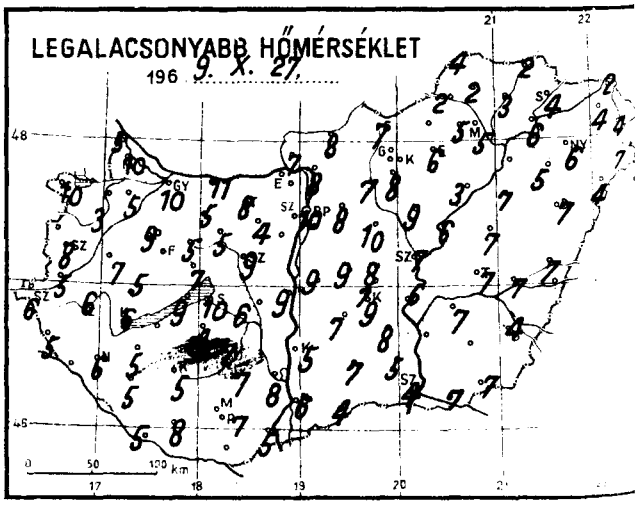

RADIÁCIÓS MINIMUM

196 9. X. 27. .....

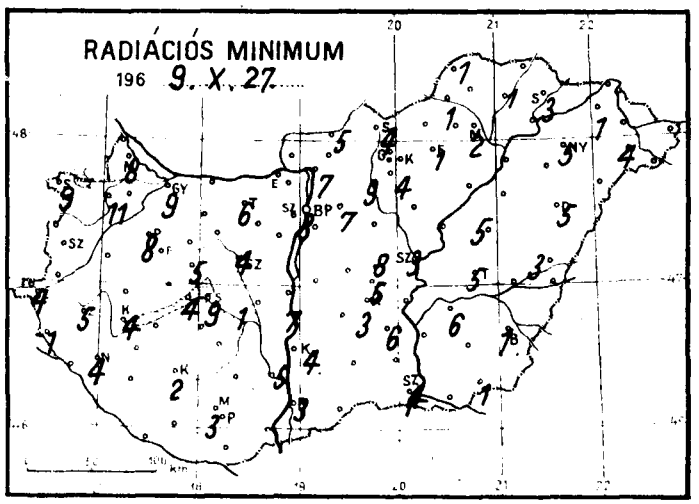

Napfénytartam.

1969. X. 26.

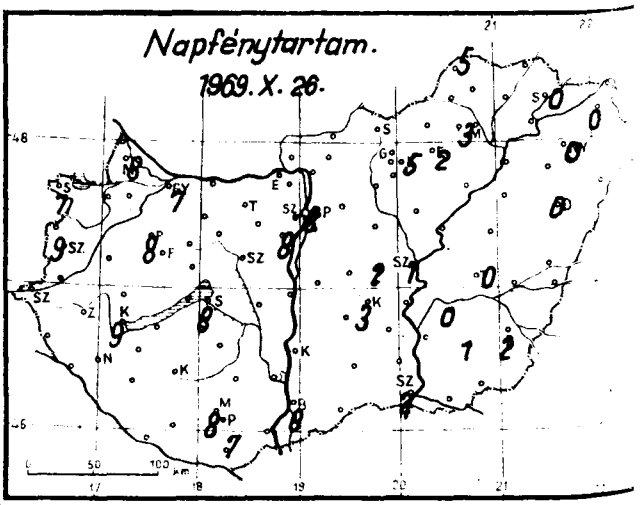

1969. október hó,
27. hétfő nap

	Az utolsó 24 óra adatai					
	Csapadék (mm)		Hőmérsékleti szélsőségek			Napsütés (óra) tegnap
			tegnapi nappali max.	éjszakai min.	min. 5 cm-en	
12815 Magyaróvár	•		16	10	8	8
822 Győr	•		15	10	9	7
825 Pápa	•		16	9	8	8
805 Sopron	•		16	10	9	7
812 Szombathely	•		16	8	7	9
910 Szentgotthárd	•		16	6	4	
915 Zalaegerszeg	•		16	6	5	
Lenti	•		16	5	-1	
925 Nagykanizsa	•		16	6	4	
920 Keszthely	•		16	6	4	9
Tihany	•		16	9	4	
935 Siófok	•		16	10	9	9
942 Pécs	•		15	7	3	7
941 Misinatető (534 m)	•		11	8	5	8
Siklós	–		–	–		
827 Farkasgyepű (400 m)	ny		13	8	4	
Veszprém	•		15	7	5	
833 Tatabánya	•		15	8	6	
839 Budapest (Ferihegy)	•	=	15	8		
840 Budapest OMI	•		15	10	8	8
841 Budapest (Szabadságh., 474 m)	•	=	14	7	5	8
Martonvásár	–		–	–		
835 Székesfehérvár	•		15	9	4	
Dunaújváros	•		14	9	7	
Szekszárd	•	=	15	8	5	
Mohács	•	⊥	16	5		
960 Baja	•		15	6	3	8
955 Kalocsa	•		15	5	4	
Cegléd	•		15	8	8	2
860 Szolnok	ny		13	7	3	1
970 Kecskemét	ny		14	9	3	3
Kiskunfélegyháza	ny	,	13	8	6	
982 Szeged	•		14	4	4	2
Mezőhegyes	•	= ⊥	14	7	1	•
Orosháza	•		13	6	3	1
990 Békéscsaba	•		14	4	1	2
875 Túrkeve	ny		12	7	5	0
Berettyóújfalu	•	⊥	12	7	3	
882 Debrecen	ny	=	11	7	5	0
892 Nyíregyháza	ny	=	12	6	5	0
788 Kisvárda	•	=	11	4	1	0
Mátészalka	•	⊥	12	7	4	
Tiszabecs	ny	=	11	3		
Vác	•	⊥=	15	8	7	
Gödöllő	•		13	8	7	
Lőrinci	ny		16	9	7	
Gyöngyös	•		15	8	4	
Balassagyarmat	•	⊥	14	8	5	
755 Salgótarján	•		14	7	4	
Galyatető (932 m)	ny	,	11	5		
851 Kékestető (1000 m)	•		8	4	2	5
Mátraháza (672 m)	–		–	–		
865 Eger	ny		12	6	1	2
Putnok	•	= ⊥	15	2	1	
Lillafüred	•		11	5		
772 Miskolc	•	=	14	5	2	3
Füged	ny	=	12	3	1	
778 Sárospatak	•	=	12	4	3	0

Rajka	•	
Kapuvár	ny	
Csorna	•	
Komárom	•	⊥
Káld	•	
Kőszeg	•	
Körmend	•	
Letenye	•	
Sümeg	•	
Zirc	•	
Kisbér	•	= ⊥
Mór	•	
Alcsút	•	
Esztergom	–	
Dobogókő	•	
Fonyód	•	
Tab	•	
Sárbogárd	•	
Lengyel	•	
Nagykónyi	•	⊥
Marcali	•	
Somogyszob	•	
Kaposvár	•	⊥
Barcs	•	=
Szigetvár	•	
Bácsalmás	•	
Kiskunhalas	•	
Izsák	•	
Kunsztmiklós	•	
Örkény	•	
Nagykáta	1	
Jászapáti	•	⊥
Tiszakécske	•	
Nagykőrös	•	
Kistelek	•	
Makó	•	
Szentes	•	
Szarvas	ny	
Szeghalom	•	
Körösszakál	•	
Tiszaroff	•	
Poroszló	•	⊥
Karcag	1	⊥
Hortobágy	ny	
Polgár		
Hajdúdorog	•	
Nyírlugos	•	
Csenger	ny	
Vásárosnamény	ny	
Záhony	•	
Királyrét	•	
Romhány	•	
Borsodnádasd		
Jósvafő	ny	
Szendrőlád	•	
Hidasnémeti	•	
Tokaj	•	
Szentendre	ny	

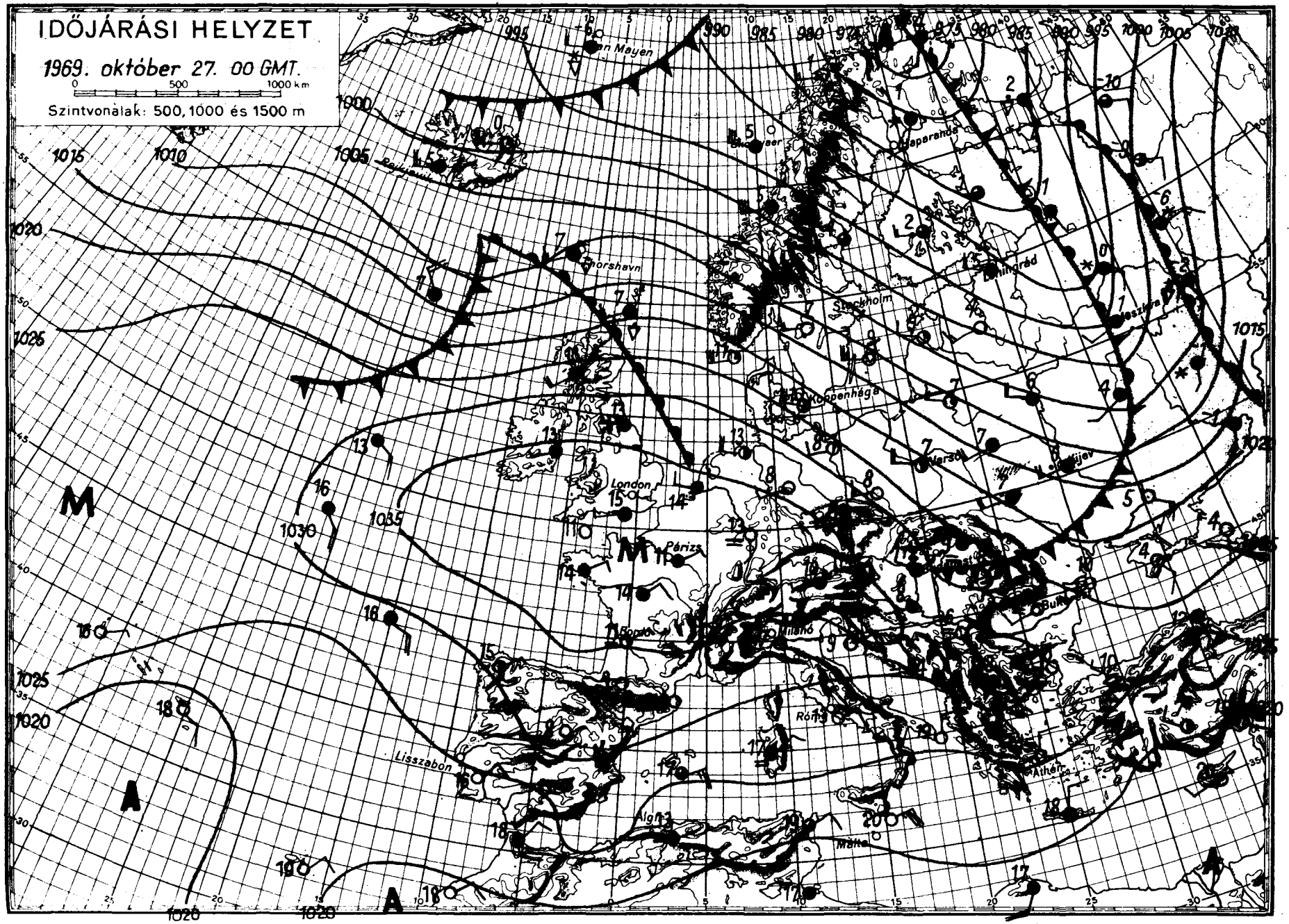
IDŐJÁRÁSI HELYZET
1969. október 27. 00 GMT.
0 500 1000 km
Szintvonalak: 500, 1000 és 1500 m
Thorshavn
London
Párizs
Lisszabon
Stockholm
Koppenhága
Varsó
Milano
Róma
Athén
Malta
Haparanda
Leningrád
Kijev
M
A

IDŐJÁRÁSI NAPIJELENTÉS

ЕЖЕДНЕВНЫЙ МЕТЕОРОЛОГИЧЕСКИЙ БЮЛЛЕТЕНЬ • DAILY WEATHER REPORT
BULLETIN QUOTIDIEN DE TEMPS • TÄGLICHER WETTERBERICHT

KIADJA AZ ORSZÁGOS METEOROLÓGIAI INTÉZET
BUDAPEST II. KITAIBEL PÁL UTCA 1
TELEFON: KÖZPONT: 353-500, IDŐJELZŐ OSZT.: 150-410

MEGJELENIK NAPONKÉNT • ELŐFIZETÉSI ÁRA
A POSTAI KÖLTSÉGGEL EGYÜTT NEGYEDÉVRE 60, Ft
KIADÁSÉRT FELELŐS AZ INTÉZET IGAZGATÓJA

82. évfolyam 301. szám. + Budapest + 1969. október 28. kedd

Az időjárási helyzet ma reggel és a várható időjárás:

Dél- és Nyugat-Európában, valamint az Alpok térségében lassu leszálló légmozgások hatására reggel és délelőtt párás, ködös, később derült, száraz az idő és a hőmérséklet az évszaknak megfelelő, vagy annál egy-két fokkal magasabb. Európa többi részein változékony időjárás uralkodik. Többfelé esik az eső, helyenként viharos szelek fujnak. A Szovjetunió európai területén havazik és vannak helyek ahol napközben sem emelkedik a hőmérséklet minusz 2, minusz 8 foknál magasabbra és éjszaka minusz 10, minusz 15 fokig terjedő fagyok keletkeznek. A Kárpát-medence időjárására továbbra is a változékonyság jellemző.

Hazánkban héfőn felhőátvonulások voltak. Jelentéktelen mennyiségü futó eső csak az északkeleti megyék egy-két helyén keletkezett. Általában 6, 9 órán keresztül sütött a nap. Kora délutánra 14, 18 fokig melegedett föl a levegő. Ma hajnalban az ország területén 0 és 10 fok közötti hőmérsékleteket mértek. A mélyebb fekvésü, szélvédett helyeken -1, -3 fokig terjedő talajmenti fagy is előfordult. Délelőtt országszerte folytatódott a változás: felhős, szeles idő. A széllökések erőssége helyenként elérte óránként a 60, 70 km-t. 11 órakor 12, 15 fokig emelkedett a hőmérséklet.

Ma 12 órakor Budapesten a hőmérséklet 15 fok volt, a tengerszintre átszámitott légnyomás 769 mm, alig változik.

Várható időjárás szerda estig:

Felhőátvonulások.
Az északkeleti megyékben egy-két helyen futó eső.
Az élénk, helyenként viharos északnyugati, északi szél csak lassan mérséklődik.
A délnyugati megyék egyes helyein hajnalban ködképződés.

Várható legalacsonyabb éjszakai hőmérséklet: 3, 8 fok között, a mélyebb fekvésü szélvédett helyeken gyenge talajmenti fagy,
legmagasabb nappali hőmérséklet szerdán: 13, 16 fok között.

Kerényi Nárcisz s.k.

A hőmérséklet napi középértéke és eltérése a 90 évi átlagtól /Budapesten/:

1969. X. 27.: 12,2 C°, +3,5 C°.

1871 óta ezen a napon Budapesten előfordult:

legmagasabb hőmérséklet: 23,2 C° /1923/
legalacsonyabb hőmérséklet: -3,0 C° /1946/

69.613.

CSAPADÉKELOSZLÁS

AZ UTOLSÓ 24 ÓRÁBAN

196 9. X. 27. ..... 7h-TÓL ..... X. 28. ..... 7h-IG

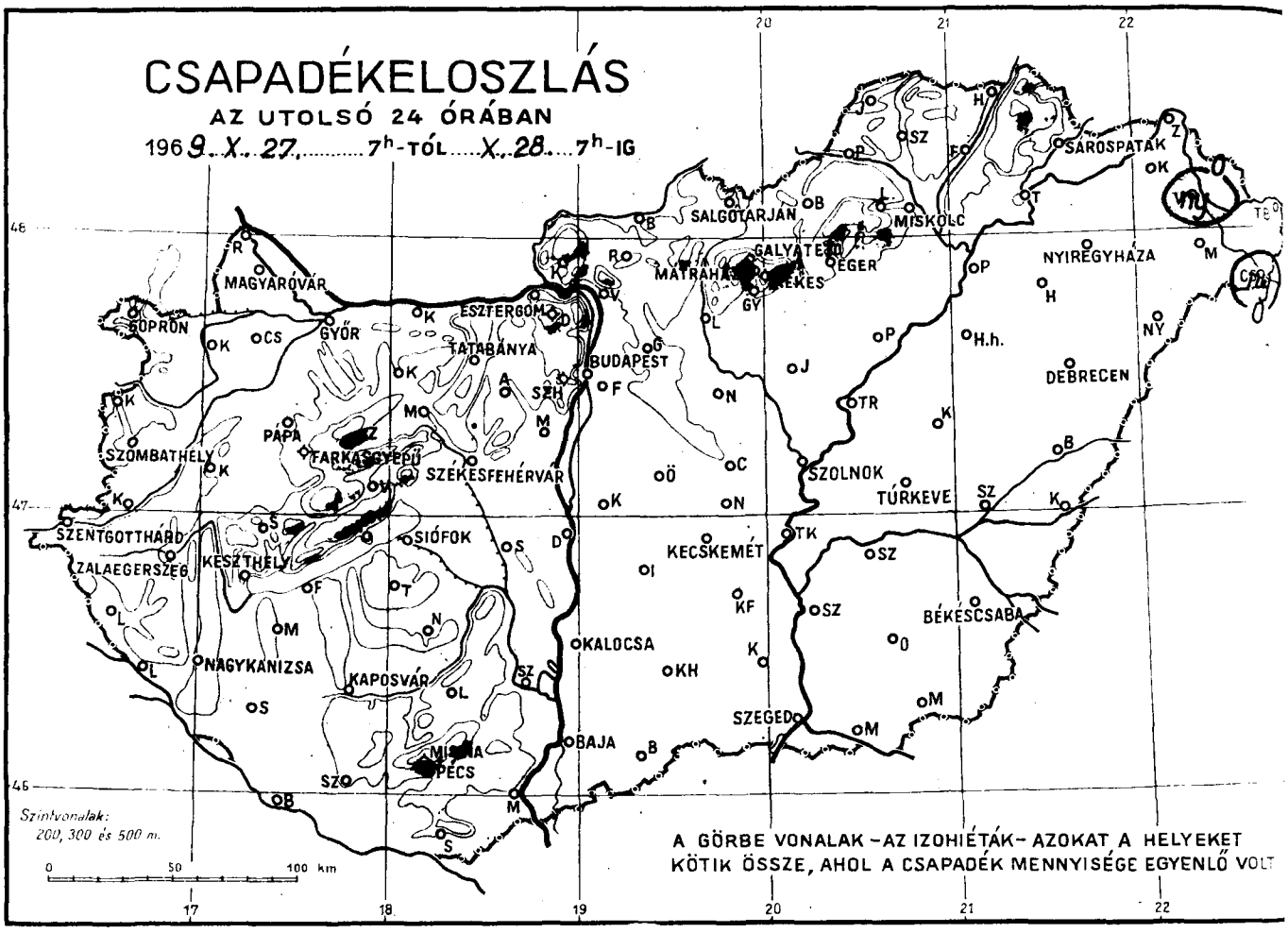

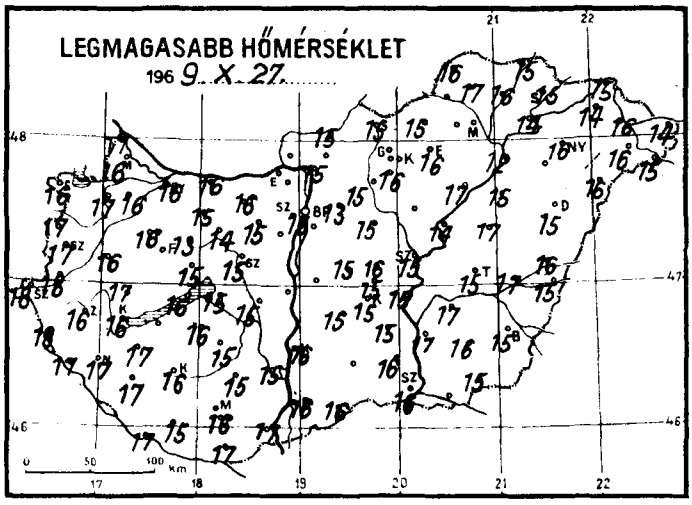

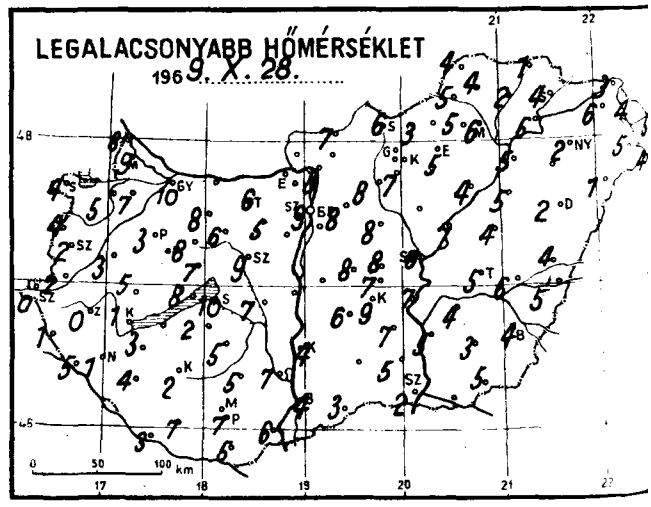

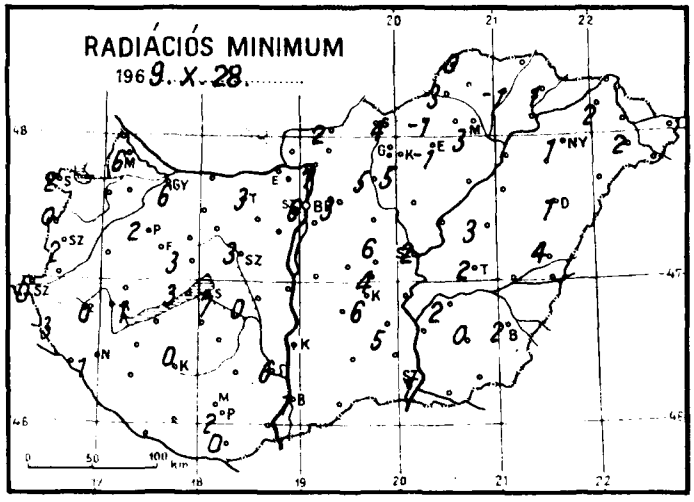

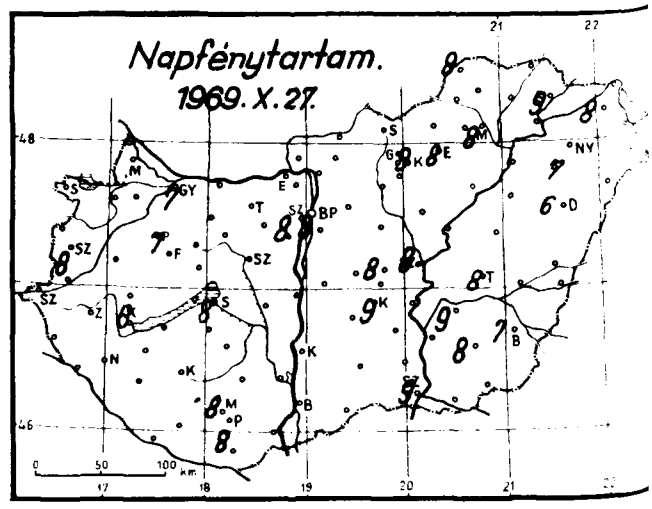

1969 ... október ..... hó,

28 .... nap bedd .....

	Az utolsó 24 óra adatai								
	Csapadék (mm)		Hőmérsékleti szélsőségek			Napsütés (óra) tegnap	24 órai csapadék mm		
			tegnapi nappali max.	éjszakai min.	min. 5 cm-en				
12815 Magyaróvár	.		16	9	6		Rajka	.	
822 Győr	.		16	10	6	7	Kapuvár	.	
825 Pápa	.		16	3	2	7	Csorna	.	
805 Sopron	.		16	4	2		Komárom	.	
812 Szombathely	.		17	2	2	8	Káld	.	
910 Szentgotthárd	.	≡	18	0	0		Kőszeg	.	
915 Zalaegerszeg	.	≡	16	0	0		Körmend	.	
Lenti	.		18	1	-3		Letenye	.	
925 Nagykanizsa	.		17	1	1		Sümeg	.	
920 Keszthely	.		16	1	1	6	Zirc	.	
Tihany	.		16	8	3		Kisbér	.	
935 Siófok	.		15	10	7	8	Mór	.	
942 Pécs	.		16	7	2	8	Alcsút	.	
941 Misinatető (534 m)	.		12	7	5	8	Esztergom		
Siklós	.		17	5	0		Dobogókő	.	
827 Farkasgyepű (400 m)	.		14	7	3		Fonyód	.	
Veszprém	.		15	7	3		Tab	.	
833 Tatabánya	.		16	6	3		Sárbogárd	.	
839 Budapest (Ferihegy)	.		14	8			Lengyel	.	
840 Budapest OMI	.		15	9	6	8	Nagykónyi	.	
841 Budapest (Szabadságh., 474 m)	.		12	6	5	8	Marcali	.	
Martonvásár	–		–	–			Somogyszob	.	
835 Székesfehérvár	.		15	9	3		Kaposvár	.	
Dunaújváros	–		–	–			Barcs	.	
Szekszárd	.		15	7	6		Szigetvár	.	
Mohács	.		17	6			Bácsalmás	.	
960 Baja	.	=	16	4	1		Kiskunhalas	.	
955 Kalocsa	.		16	4	3		Izsák	.	
Cegléd	.		16	8	6	8	Kunsztmiklós	.	
860 Szolnok	.		15	6	2	8	Örkény	.	
970 Kecskemét	.		15	9	6	9	Nagykáta	.	
Kiskunfélegyháza	.		15	7	5		Jászapáti	.	
982 Szeged	.		16	2	1	9	Tiszakécske	.	
Mezőhegyes	.		15	5			Nagykőrös	.	
Orosháza	.		16	3	0	8	Kistelek	.	
990 Békéscsaba	.		15	4	2	7	Makó		
875 Túrkeve	.		15	5	2	8	Szentes	.	
Berettyóújfalu	.		16	5	4		Szarvas	.	
888 Debrecen	.	=	15	2	1	6	Szeghalom	.	
892 Nyíregyháza	.	=	16	2	1	7	Körösszakál	.	
788 Kisvárda	.		14	6	2	8	Tiszaroff	.	
Mátészalka	.		16	5	2		Poroszló	.	
Tiszabecs	.		14	5			Karcag	.	
Vác	.		15	8	7		Hortobágy	.	
Gödöllő	.		13	8	3		Polgár	.	
Lőrinci	.		15	8	5		Hajdúdorog	.	
Gyöngyös	.		16	7	5		Nyírlugos	.	
Balassagyarmat	.		15	7	2		Csenger	ny	
755 Salgótarján	.		15	6	4		Vásárosnamény	ny	≡,
Galyatető (932 m)	.		11	5			Záhony	.	
851 Kékestető (1000 m)	.	=	7	3	2	9	Királyrét		
Mátraháza (672 m)	–		–	–			Romhány		
865 Eger	.	=	16	5	-1	8	Borsodnádasd	.	
Putnok	.		16	5	3		Jósvafő	.	
Lillafüred	.		11	5			Szendrőlád	.	
772 Miskolc	.		18	6	3	9	Hidasnémeti	.	
Fügöd	.		16	2	-1		Tokaj	.	
778 Sárospatak	.		15	4	1	9	Szentendre	.	

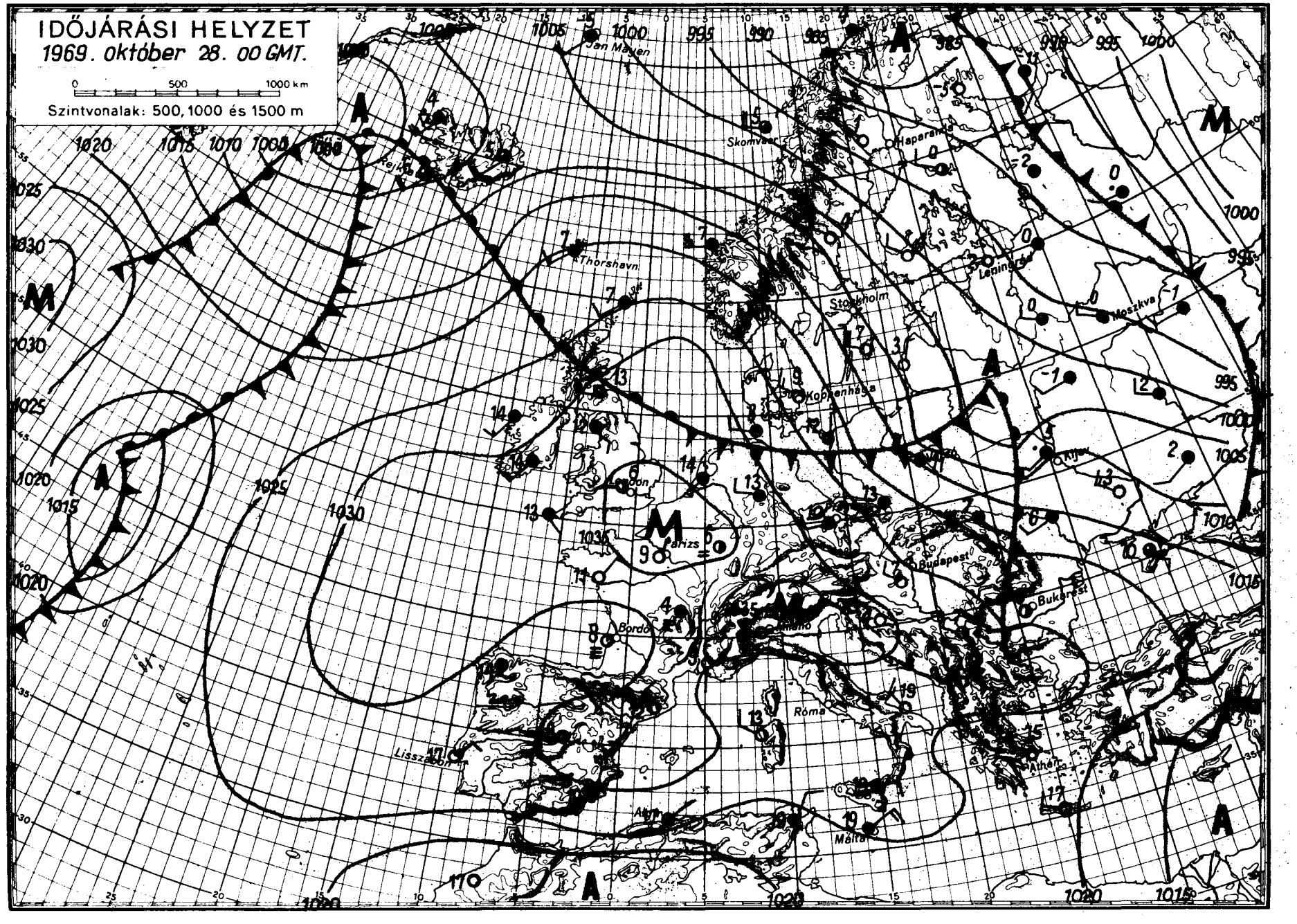
IDŐJÁRÁSI HELYZET
1969. október 28. 00 GMT.
0 500 1000 km
Szintvonalak: 500, 1000 és 1500 m
Jan Mayen
Skomvaer
Haparanda
Thorshavn
Stockholm
Leningrád
Moszkva
Koppenhága
London
Párizs
Budapest
Bukarest
Bordó
Milano
Róma
Lisszabon
Athén
Málta

IDŐJÁRÁSI NAPIJELENTÉS

ЕЖЕДНЕВНЫЙ МЕТЕОРОЛОГИЧЕСКИЙ БЮЛЛЕТЕНЬ • DAILY WEATHER REPORT
BULLETIN QUOTIDIEN DE TEMPS • TÄGLICHER WETTERBERICHT

KIADJA AZ ORSZÁGOS METEOROLÓGIAI INTÉZET
BUDAPEST II. KITAIBEL PÁL UTCA 1
TELEFON: KÖZPONT: 353-500, IDŐJELZŐ OSZT.: 150-410

MEGJELENIK NAPONKÉNT • ELŐFIZETÉSI ÁRA
A POSTAI KÖLTSÉGGEL EGYÜTT NEGYEDÉVRE 60, Ft
KIADÁSÉRT FELEL AZ INTÉZET IGAZGATÓJA

82. évfolyam 302.szám. + Budapest + 1969. október 29. szerda

Az időjárási helyzet ma reggel és a várható időjárás:

Európa időjárására a rendkivül gyors változások jellemzők. A hüvös levegő egymást követő hullámai nagy sebességgel haladnak délkelet felé. Hatásukra sokfelé esik az eső, záporok, északabbra hózáporok keletkeznek, és a hőmérséklet ismét csökkent. Nyugat- és Közép-Európában átmenetileg nyugodtabbá vált az időjárás. A reggeli órákban ködös, napközben derült, száraz, az évszaknak megfelelő az idő. A Kárpát- medencében az átmeneti nyugalom után csütörtökön már az északnyugat felől érkező hidegebb levegő hatására számithatunk.

Hazánkban kedden felhőátvonulások voltak. A nap a nyugati megyékben csak 2, 4, máshol 5, 8 órán át sütött. Esőt sehonnan sem jelentettek. Napközben többfelé erős, néhány helyen viharos erejü északnyugati szél fujt. A legmagasabb nappali hőmérséklet 13, 18 fok között volt. Ma hajnalban szeszélyes területi eloszlásban -2, 7 fokig hült le a levegő. A délelőtt folyamán az északkeleti megyékben erősen, máshol kevésbé volt felhős az ég, néhány helyről ködöt jelentettek. 11 órakor a ködös helyeken csak 7, máshol 11, 15 fokig emelkedett a hőmérséklet.

Ma 12 órakor Budapesten a hőmérséklet 14 fok, a tengerszintre átszámitott légnyomás 763 mm, mérsékelten süllyed.

Várható időjárás csütörtök estig:

Északnyugat felől felhőátvonulások, az esti óráktól ismétlődő záporesővel, esővel, egy-két helyen esetleg zivatarral.
Időnként élénk déli, délnyugati, nyugati, majd északnyugati, északira fordult és megerősödő, elsősorban a Dunántúlon viharossá fokozódó szél.
Várható legalacsonyabb éjszakai hőmérséklet: 2, 7 fok között,
kora délutáni hőmérséklet csütörtökön: 10 fok körül.

Bóna Márta s.k.

A hőmérséklet napi középértéke és eltérése a 90 évi átlagtól /Budapesten/:

1969. X. 28.: 13,2 C°, +4,5 C°.

1871 óta ezen a napon Budapesten előfordult:

legmagasabb hőmérséklet: 24,7 C° /1923/
legalacsonyabb hőmérséklet: -1,4 C° /1920/

69.614.

CSAPADÉKELOSZLÁS

AZ UTOLSÓ 24 ÓRÁBAN

196 9. X. 28. 7h-TÓL X. 29. 7h-IG

Eső nem volt.

Szintvonalak: 200, 300 és 500 m.

A GÖRBE VONALAK – AZ IZOHIÉTÁK – AZOKAT A HELYEKET KÖTIK ÖSSZE, AHOL A CSAPADÉK MENNYISÉGE EGYENLŐ VOLT

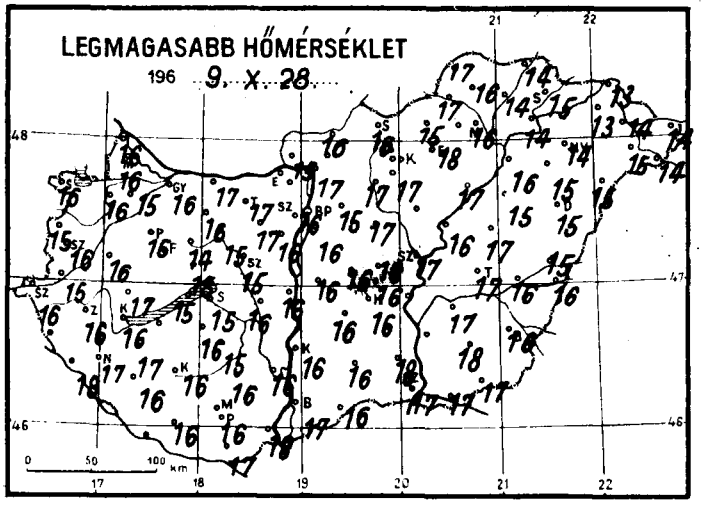

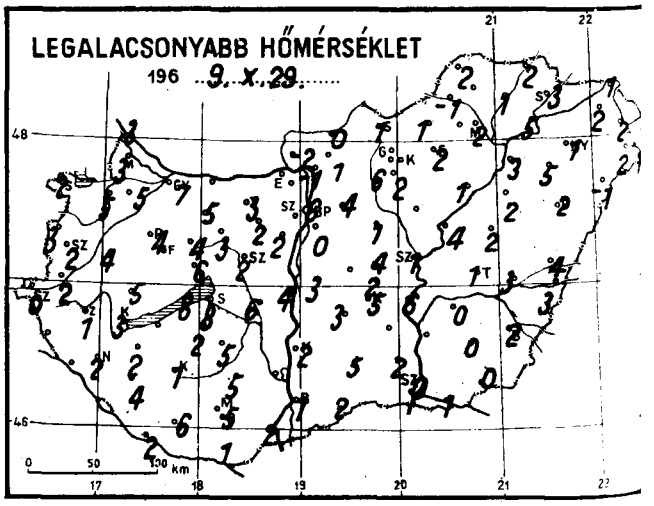

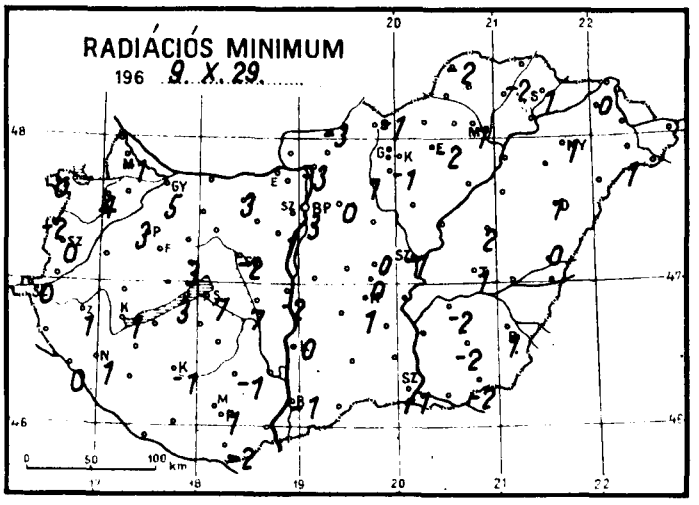

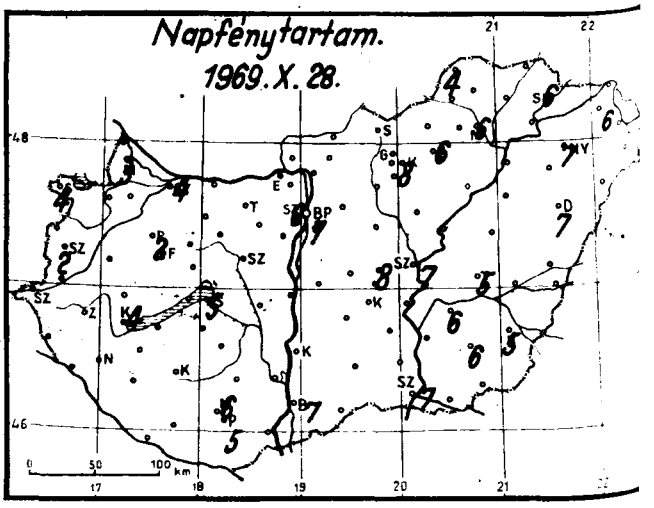

1969. október hó, 29. nap szerda

	Az utolsó 24 óra adatai								
	Csapadék (mm)		Hőmérsékleti szélsőségek			Napsütés (óra) tegnap	24 órai csapadék mm		
			tegnapi nappali max.	éjszakai min.	min. 5 cm-en				
12815 Magyaróvár	•	=	16	3	-1	3	Rajka	•	
822 Győr	•	≡	16	7	5	4	Kapuvár	•	⊔
825 Pápa	•	=	15	4	3	2	Csorna	•	⊔
805 Sopron	•		16	2	0	4	Komárom	•	
812 Szombathely	•	=	16	2	0	2	Káld	•	
910 Szentgotthárd	•	≡	16	0	0		Kőszeg	•	
915 Zalaegerszeg	•		16	1	1		Körmend	•	
Lenti	–		–	–			Letenye	•	
925 Nagykanizsa	•	=	17	2	1		Sümeg	•	
920 Keszthely	•	=	16	3	1	4	Ziro	•	
Tihany	•		15	8	3		Kisbér	•	⊔≡
935 Siófok	•		15	8	7	5	Mór	•	
942 Pécs			16	5	1	5	Alcsút	•	
941 Misinatető (534 m)	•		12	8	3	6	Esztergom	–	
Siklós	•	⊔	17	1	-2		Dobogókő	•	
827 Farkasgyepű (400 m)	•		14	6	2		Fonyód	•	
Veszprém	•	⊔	15	6	3		Tab	•	
833 Tatabánya	•	≡	17	3	3		Sárbogard	•	
839 Budapest (Ferihegy)	•	=	16	0			Lengyel	•	
840 Budapest OMI	•		16	6	3	7	Nagykónyi	•	
841 Budapest (Szabadságh., 474 m)	•		14	5	2	6	Marcali	•	⊔
Martonvásár	•		16	2	1		Somogyszob	•	
835 Székesfehérvár	•	≡	15	2	-2		Kaposvár	•	⊔
Dunaújváros	•	⊔	16	4	4		Barcs	•	≡
Szekszárd	•	=⊔	16	–	–		Szigetvár	•	
Mohács	•	⊔	18	2			Bácsalmás	•	
960 Baja	•	=	17	1	-1	7	Kiskunhalas	•	
955 Kalocsa	•	=	16	2	0		Izsák	•	⊔
Ceglód	•	⊔	18	4	0	8	Kunsztmiklós	•	
860 Szolnok	•	=	17	1	-1	7	Örkény	•	≡
970 Kecskemét	•	≡	16	5	1		Nagykáta	•	
Kiskunfélegyháza	–		–	–			Jászapáti	•	≡
982 Szeged	•	≡	17	0	-1	7	Tiszakécske	•	
Mezőhegyes	•	≡	17	0	-2		Nagykőrös	•	
Orosháza	•	≡	18	0	-2	6	Kistelek	•	≡⊔
990 Békéscsaba	•	=	16	2	1	5	Makó	•	⊔
875 Túrkeve	•	≡	17	1	1	5	Szentes	•	
Berettyóújfalu	•		15	4	0		Szarvas	•	
882 880 Debrecen	•	⊔	15	2	1	7	Szeghalom	•	⊔
892 Nyíregyháza	•		14	1	1	7	Körösszakál	•	
788 Kisvárda	•	=	13	2	0	6	Tiszaroff	•	≡
Mátészalka	•		15	2	1		Poroszló	•	⊔
Tiszabecs	•		14	0			Karcag	•	⊔
Vác	•	⊔=	17	-1	-3		Hortobágy	•	≡
Gödöllő	•		15	4	0		Polgár	•	
Lőrinci	•		17	6	1		Hajdúdorog	•	
Gyöngyös	•		17	2	-1		Nyírlugos	•	
Balassagyarmat	•	⊔	16	0	-1		Csenger	•	
755 Salgótarján	•		16	1	-1		Vásárosnamény	•	
Galyatető (932 m)	•		10	4			Záhony	•	
851 Kékestető (1000 m)	•		10	2	0	8	Királyrét	•	⊔
Mátraháza (672 m)	–		–	–			Romhány	•	
865 Eger	•	=	18	2	-2	6	Borsodnádasd	•	
Putnok	•	=⊔	17	-1			Jósvafő	•	⊔≡
Lillafüred	•		14	5			Szendrőlád	•	
772 Miskolc	•	≡	16	2	1	6	Hidasnémeti	•	
Füged	•	⊔	14	1	-2		Tokaj	•	
778 Sárospatak	•	=	15	3	1	6	Szentendre	•	

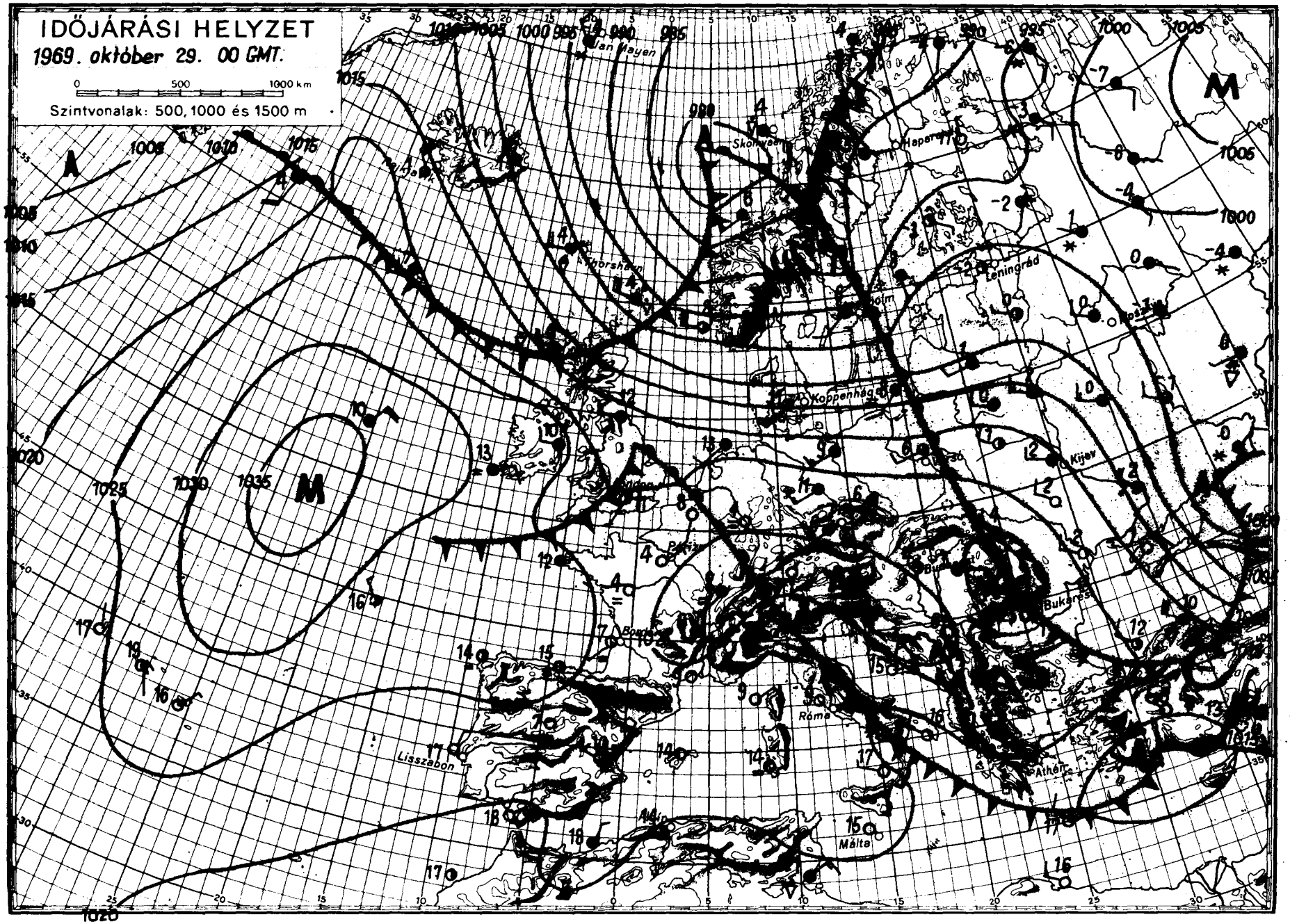

OFFSET NYOMDA BUDAPEST

IDŐJÁRÁSI NAPIJELENTÉS

ЕЖЕДНЕВНЫЙ МЕТЕОРОЛОГИЧЕСКИЙ БЮЛЛЕТЕНЬ • DAILY WEATHER REPORT
BULLETIN QUOTIDIEN DE TEMPS • TÄGLICHER WETTERBERICHT

KIADJA AZ ORSZÁGOS METEOROLÓGIAI INTÉZET
BUDAPEST II. KITAIBEL PÁL UTCA 1.
TELEFON: KÖZPONT: 353-500, IDŐJELZŐ OSZT.: 150-410

MEGJELENIK NAPONKÉNT • ELŐFIZETÉSI ÁRA
A POSTAI KÖLTSÉGGEL EGYÜTT NEGYEDÉVRE 60, Ft
KIADÁSÉRT FELEL AZ INTÉZET IGAZGATÓJA

82. évfolyam 303. szám. + Budapest + 1969. október 30. csütörtök

Az időjárási helyzet ma reggel és a várható időjárás:

Skandinávián át kontinensünk keleti felére a magasban átlagban óránként 80 km-es sebességgel sarkvidéki eredetü, jobbára száraz levegő áramlik. Ma hajnalra első hulláma a Délkeleti-Kárpátokon is tuljutott és elárasztotta a Fekete-tenger vidékét és Ukrajnát. Hatására az elöző naphoz képest jelentős lehülés következett be, esők azonban csak szórványosan fordultak elő. A Szovjetunió európai területeinek északkeleti részén télies az idő, és többfelé havazik. Franciaországban, valamint Délnyugat-Európában tovább tart az óceáni anticiklon uralma és itt nyugodt, a reggeli órákban párás, napközben derült az idő.

Hazánkban szerdán felhőátvonulások voltak. A szél mérséklődésével a nappali felmelegedés az északkeleti határvidék kivételével ismét elérte a 12, 18 fokot. Az éjszaka folyamán északkeleten, és a csütörtökön hajnali órákban pedig északnyugaton hullott kisebb eső. Az eső mennyisége a 2 mm-t seholsem haladta meg. A hajnali hőmérséklet északkelten és a Tiszántúlon 0, 4, máshol 4, 8 fok között alakult. Néhány helyről talajmenti fagyot is jelentettek. Délelőtt felhőátvonulások voltak, többfelé élénk, helyenként erős északnyugati szél fujt. A hőmérséklet 11 órakor 9, 12 fok között váltakozott.

Ma 12 órakor Budapesten a hőmérséklet 10 fok volt, a tengerszintre átszámitott légnyomás 761 mm, gyengén süllyed.

Várható időjárás péntek estig:

Felhőátvonulások, legfeljebb szórványos futó esővel.
Csütörtökön élénk, helyenként viharos lökésekkel kisért északnyugati, pénteken már csak időnként élénk északi szél.
A hőmérséklet tovább csökken.

Várható legalacsonyabb éjszakai hőmérséklet: -2, +4,
legmagasabb nappali hőmérséklet pénteken: 5, 10 fok között.

Dunay Sándorné s.k.

Távolabbi kilátások hétfőig:

Legalacsonyabb hajnali hőmérsékletek eleinte +2, később -1 fok körül. Legmagasabb nappali hőmérsékletek 5, 10 fok között. Jelentős mennyiségü /legalább 5 mm/ csapadék az ország területének 30 százalékán várható.

TÁVELŐREJELZŐ CSOPORT

A hőmérséklet napi középértéke és eltérése a 90 évi átlagtól /Budapesten/:

1969. X. 29.: 11,9 C°, +3,3 C°.

1871 óta ezen a napon Budapesten előfordult:

legmagasabb hőmérséklet: 23,5 C° /1928/
legalacsonyabb hőmérséklet: -5,0 C° /1920/

69.616.

CSAPADÉKELOSZLÁS

AZ UTOLSÓ 24 ÓRÁBAN

196 9. X. 28. ..... 7h-TÓL X. 30. ..... 7h-IG

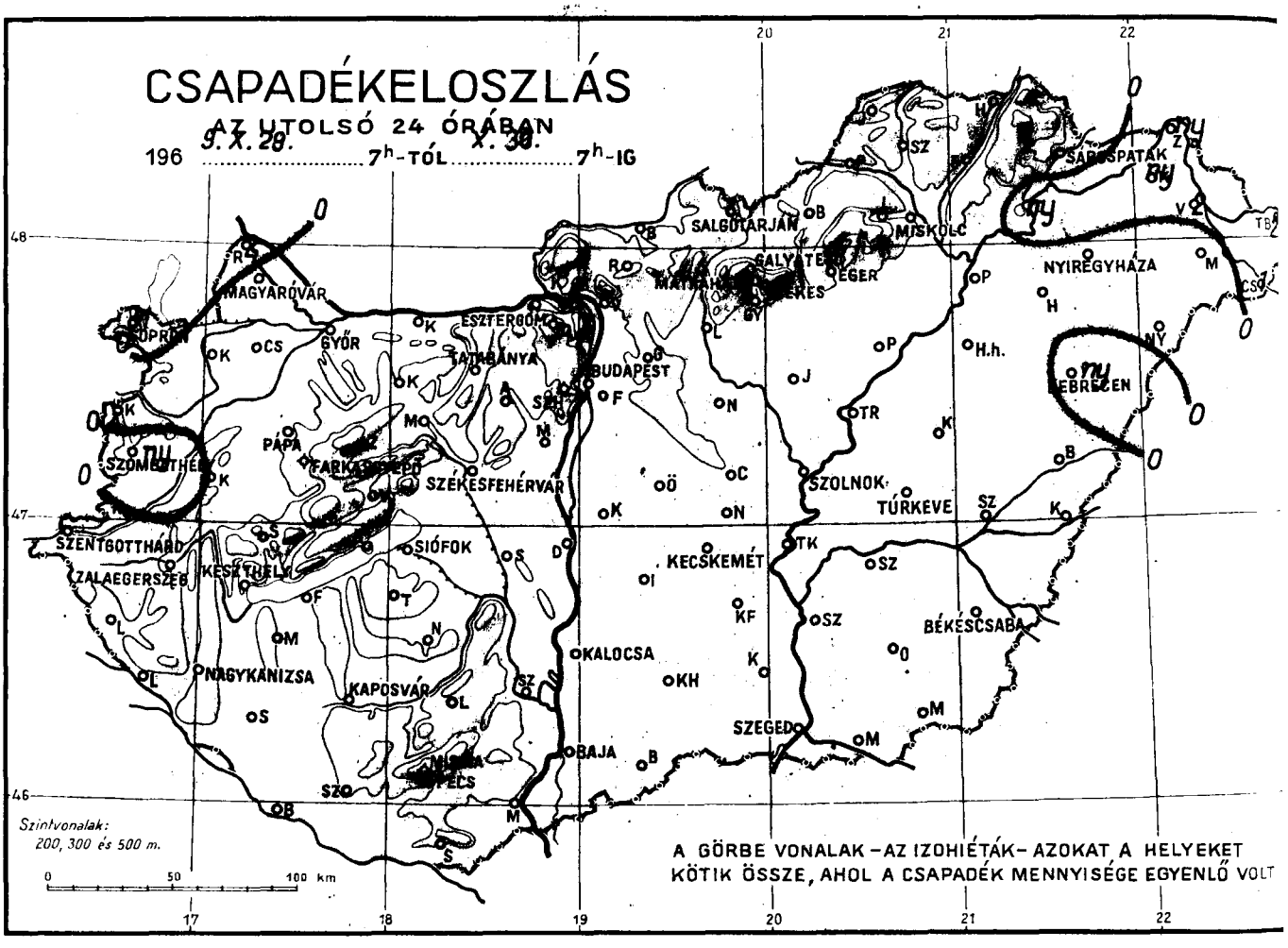

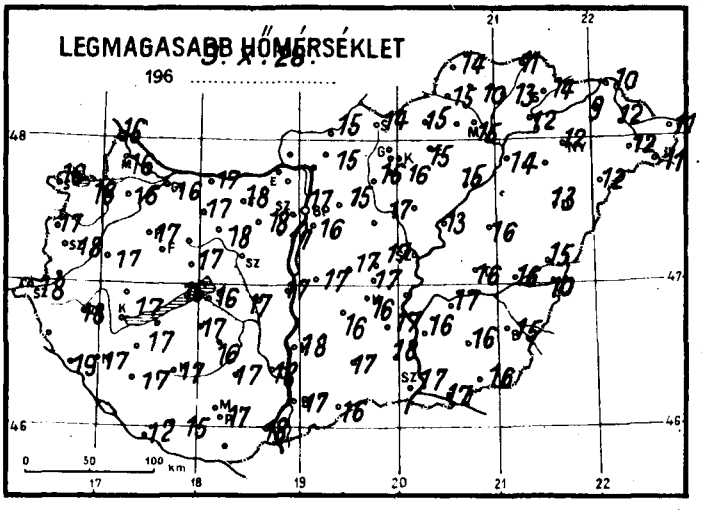

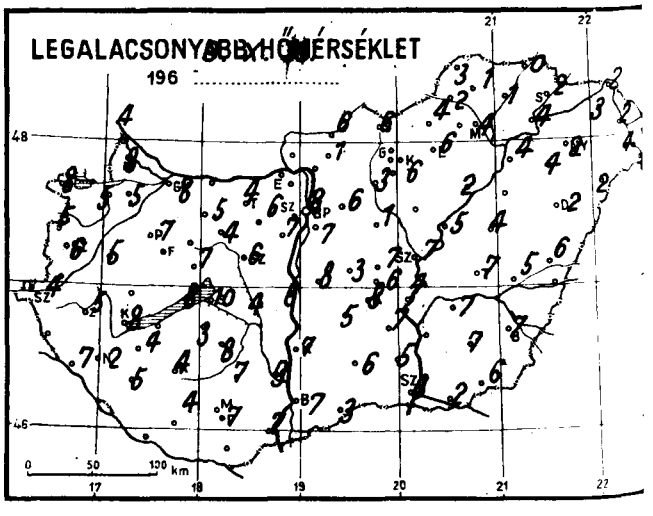

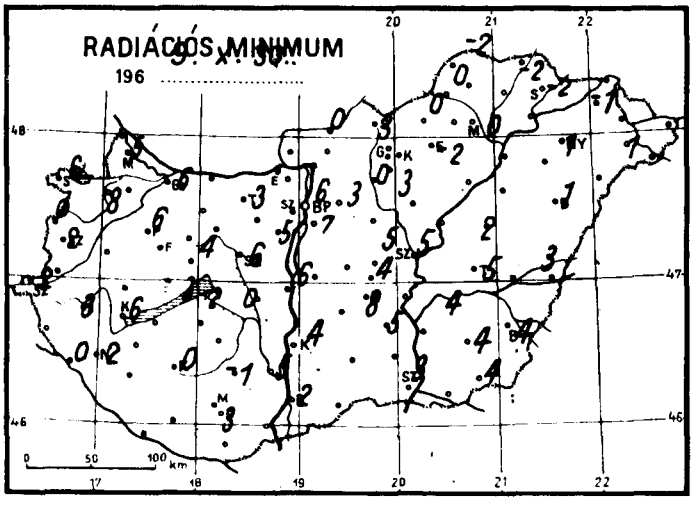

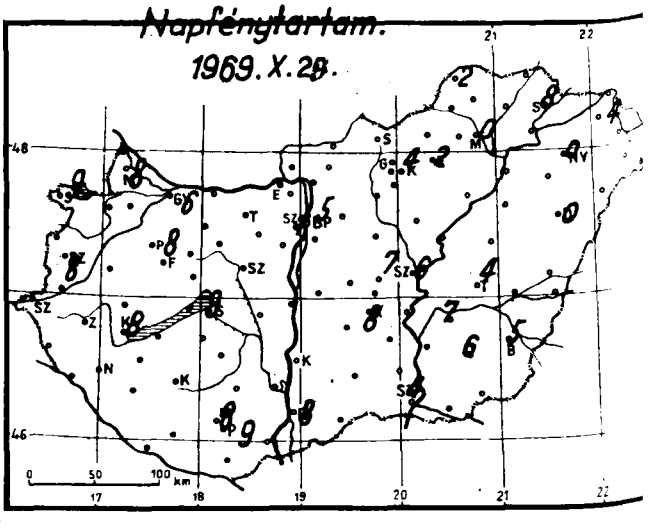

1969. október hó, 30. nap csütörtök

	Az utolsó 24 óra adatai							
	Csapadék (mm)		Hőmérsékleti szélsőségek: tegnapi nappali max.	Hőmérsékleti szélsőségek: éjszakai min.	Hőmérsékleti szélsőségek: min. 5 cm-en	Napsütés (óra) tegnap	24 órai csapadék mm	
12815 Magyaróvár	•		16	8	5	8	Rajka	2
822 Győr	•		16	8	6	6	Kapuvár	•
825 Pápa	•		17	7	6	8	Csorna	•
805 Sopron	1		16	8	6	9	Komárom	•
812 Szombathely	ny	?	18	6	2	8	Káld	•
910 Szentgotthárd	•	=	18	4	2		Kőszeg	•
915 Zalaegerszeg	•		18	5	3		Körmend	
Lenti	—		—	—			Letenye	•
925 Nagykanizsa	•	=	17	2	2		Sümeg	
920 Keszthely	•		17	8	6	8	Zirc	•
Tihany	•		16	8	3		Kisbér	•
935 Siófok	•		16	10	2	9	Mór	•
942 Pécs	•		17	7	3	9	Alcsút	•
941 Misinatető (534 m)	•		15	6	5	8	Esztergom	
Siklós			—				Dobogókő	•
827 Farkasgyepű (400 m)	•		16	5	2		Fonyód	•
Veszprém	•		17	7	4		Tab	•
833 Tatabánya	•		18	4	3		Sárbogárd	•
839 Budapest (Ferihegy)	•		16	7	7		Lengyel	•
840 Budapest OMI	•		17	8	6	5	Nagykónyi	•
841 Budapest (Szabadságh., 474 m)	•	⊔	14	4	2	7	Marcali	•
Martonvásár	•		17	7	5		Somogyszob	•
835 Székesfehérvár	•		17	6	6		Kaposvár	•
Dunaújváros	•		17	8	6		Barcs	•
Szekszárd	•	⊔	18	9	5		Szigetvár	•
Mohács	•	⊔	18	7			Bácsalmás	•
960 Baja	•		17	7	2	8	Kiskunhalas	•
955 Kalocsa	•		18	7	4		Izsák	•
Cegléd	•		17	7	5	7	Kunsztmiklós	•
860 Szolnok	•		12	7	5	6	Örkény	•
970 Kecskemét	•		16	8	8	8	Nagykáta	•
Kiskunfélegyháza	•		17	7	5		Jászapáti	•
982 Szeged	•		17	6	3	4	Tiszakécske	•
Mezőhegyes	•	=	16	6	4		Nagykőrös	•
Orosháza	•		16	7	4	6	Kistelek	•
990 Békéscsaba	•		15	7	4	5	Makó	•
875 Túrkeve	•		16	7	5	4	Szentes	•
Berettyóújfalu	•	⊔	15	6	3		Szarvas	•
880 Debrecen	ny	=	13	2	1	0	Szeghalom	•
892 Nyíregyháza	•		12	2	1	0	Körösszakál	•
Kisvárda	ny		9	3	-1	4	Tiszaroff	•
Mátészalka	•		12	4	1		Poroszló	•
Tiszabecs	2		11	3			Karcag	•
Vác	—		—	—			Hortobágy	
Gödöllő	•		15	6	3		Polgár	•
Lőrinci	•		16	3	0		Hajdúdorog	•
Gyöngyös	•		16	6	3		Nyírlugos	•
Balassagyarmat	•		15	6	0		Csenger	1
755 Salgótarján	•		14	6	3		Vásárosnamény	2
Galyatető (932 m)	•		10	1			Záhony	ny
851 Kékestető (1000 m)	•		8	0	-1	4	Királyrét	
Mátraháza (672 m)	—		—	—			Romhány	•
865 Eger	•		15	6	-2	2	Borsodnádasd	•
Putnok	•		15	2	0		Jósvafő	•
Lillafüred	•		14	4			Szendrőlád	•
772 Miskolc	•		16	4	0	0	Hidasnémeti	•
Füged	•	⊔	13	1	-2		Tokaj	ny
778 Sárospatak	•	=	14	2	-2	8	Szentendre	•

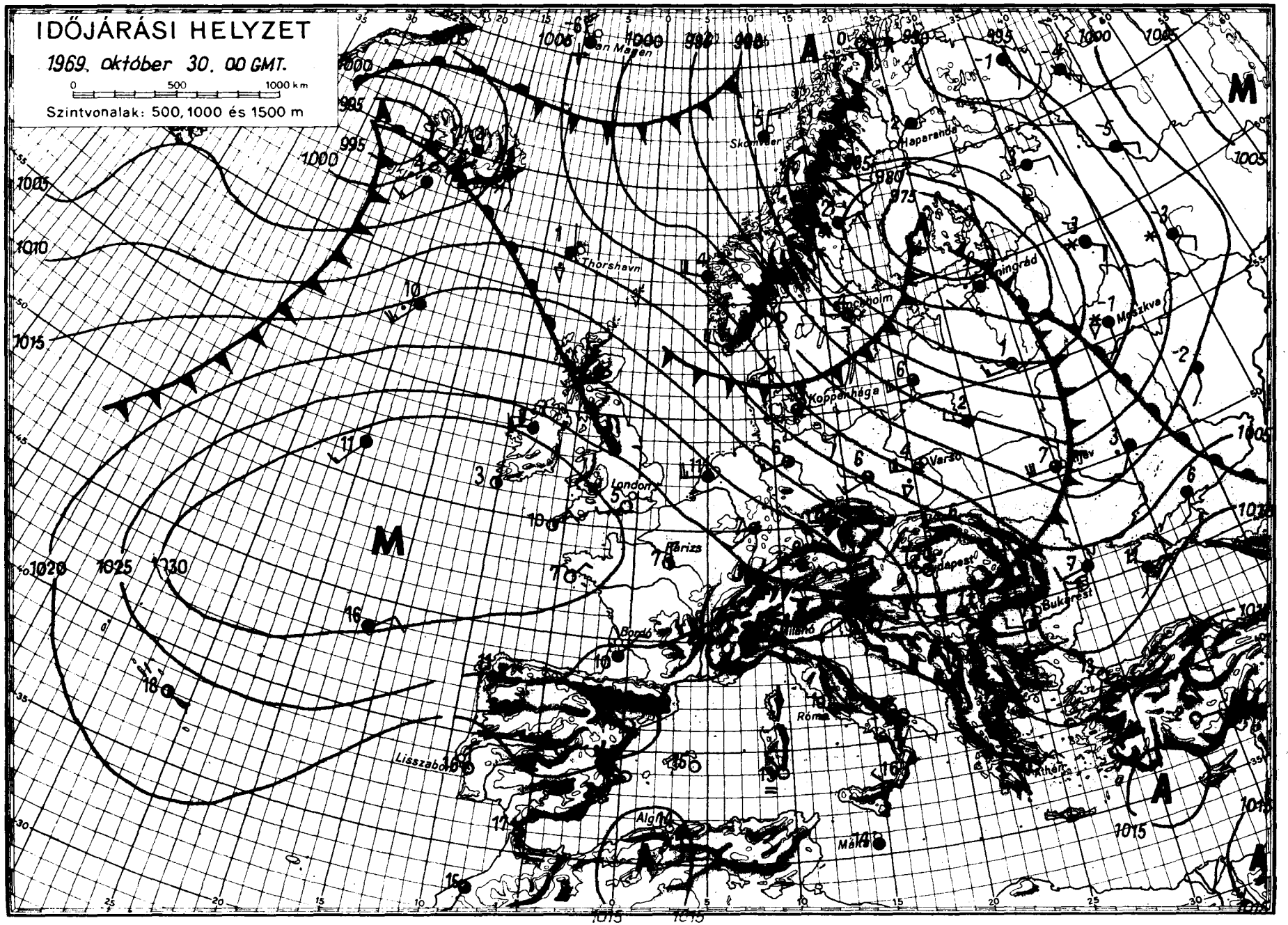

OFFSET NYOMDA BUDAPEST

IDŐJÁRÁSI NAPIJELENTÉS

ЕЖЕДНЕВНЫЙ МЕТЕОРОЛОГИЧЕСКИЙ БЮЛЛЕТЕНЬ • DAILY WEATHER REPORT
BULLETIN QUOTIDIEN DE TEMPS • TÄGLICHER WETTERBERICHT

KIADJA AZ ORSZÁGOS METEOROLÓGIAI INTÉZET
BUDAPEST II. KITAIBEL PÁL UTCA 1
TELEFON: KÖZPONT: 353-500, IDŐJELZŐ OSZT.: 150-410

MEGJELENIK NAPONKÉNT • ELŐFIZETÉSI ÁRA
A POSTAI KÖLTSÉGGEL EGYÜTT NEGYEDÉVRE 60, Ft
KIADÁSÉRT FELEL AZ INTÉZET IGAZGATÓJA

82. évfolyam 304. szám. + Budapest + 1969. október 31. péntek

Az időjárási helyzet ma reggel és a várható időjárás:

A Skandináv-félszigeten át kontinensünk keleti és középső részei fölé nagy sebességgel hideg, sarkvidéki eredetü levegő áramlik. Hatására az emlitett területeken, igy a Kárpát-medencében is, változékony, szeles, hüvös az idő. Sok helyről jelentenek futó esőt, a Szovjetunió európai területének Minszk-Kurszk vonalától északra fekvő részéről hóáport. Itt a nappali hőmérséklet 2, 4 fokkal alacsonyabb, mint a sokévi átlag. Dél- és Délnyugat-Európában továbbra is csendes, az évszaknak megfelelő az időjárás.

Hazánkban csütörtökön felhőátvonulások, a déli óráktól kezdve előbb a nyugati megyékben, majd az ország többi részein is, szórványos futó esők, záporok voltak. A lehullott eső mennyiségét csapadéknyom és 5 mm között mérték. Nyugaton 1, 4, máshol 3, 8 órán át sütött a nap. A hőmérséklet napközben 9, 14 fokig emelkedett. Péntek hajnalra szeszélyes területi eloszlásban -1, +7 fokig hült le a levegő. Néhány helyen talajmenti fagy is volt. Délelőtt tovább folytatódott a változékony, szeles idő, egy-két helyről záporesőt is jelentettek. A hőmérséklet 11 órára 9, 12 fokig emelkedett.

Ma 12 órakor Budapesten a hőmérséklet 11 fok, a tengerszintre átszámitott légnyomás 764 mm, alig változik.

Várható időjárás szombat estig:

Felhőátvonulások, szorványos futó esőkkel.
Az időnként még erős nyugati, északnyugati szél csak lassan mérséklődik.

Várható legalacsonyabb éjszakai hőmérséklet: +1, + 6 fok között, néhány szélvédett helyen, talajmenti fagy,
legmagasabb nappali hőmérséklet szombaton: 10, 15 fok között.

Bartha Péterné s.k.

A hőmérséklet napi középértéke és eltérése a 90 évi átlagtól /Budapesten/:

1969. X. 30.: 8,7 C°, +0,2 C°,

1871 óta ezen a napon Budapesten előfordult:

legmagasabb hőmérséklet: 21,0 C° /1926/
legalacsonyabb hőmérséklet: -8,9 C° /1920/

69.618.

CSAPADÉKELOSZLÁS

AZ UTOLSÓ 24 ÓRÁBAN

196 9. X. 30. 7h-TÓL X. 31. 7h-IG

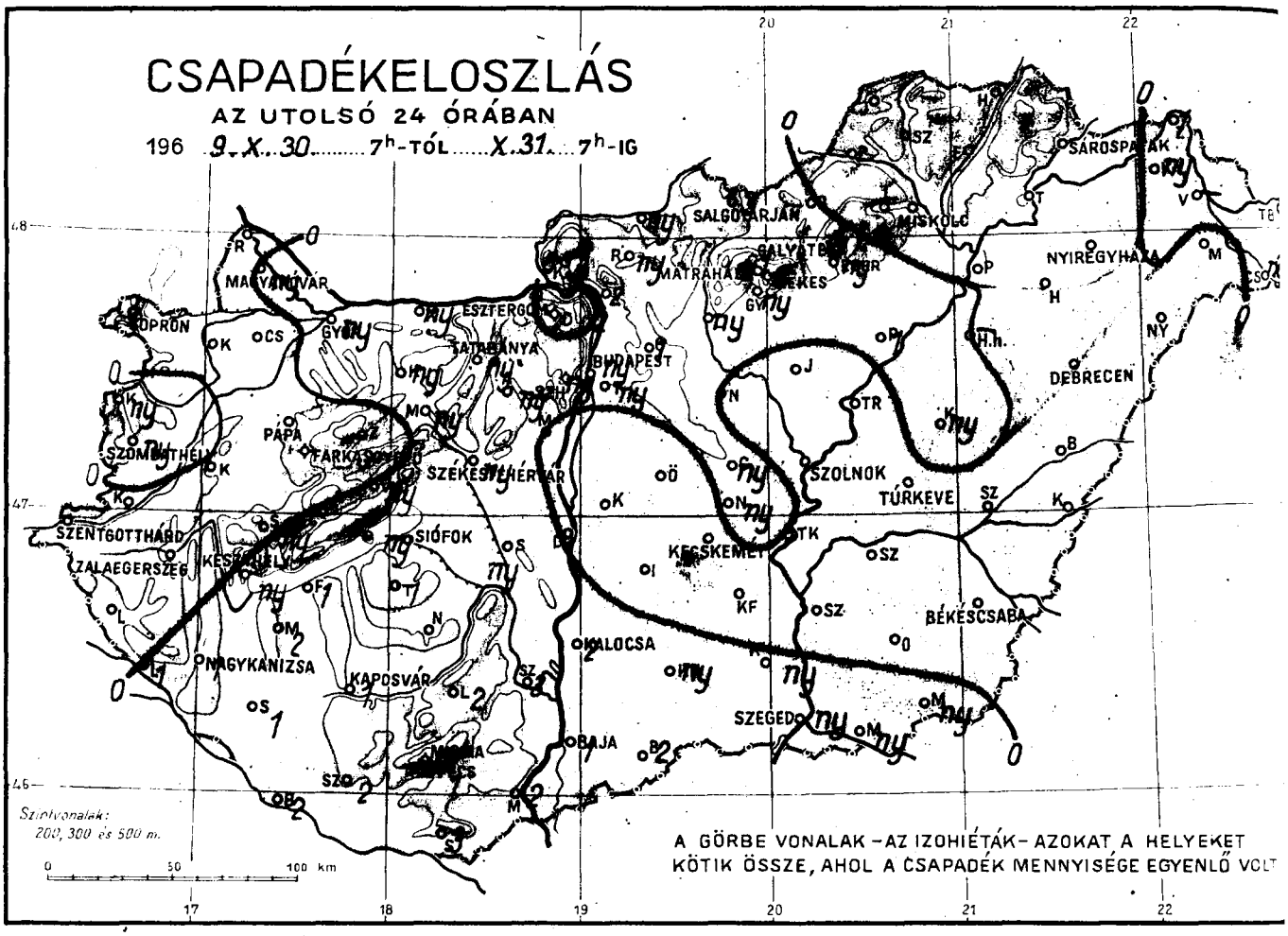

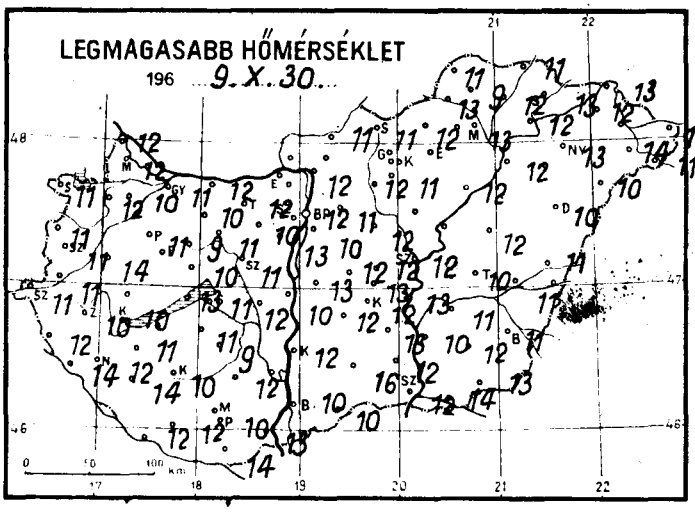

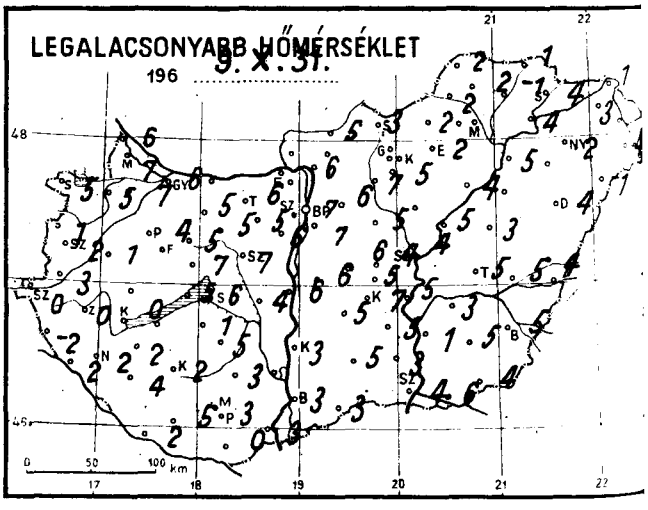

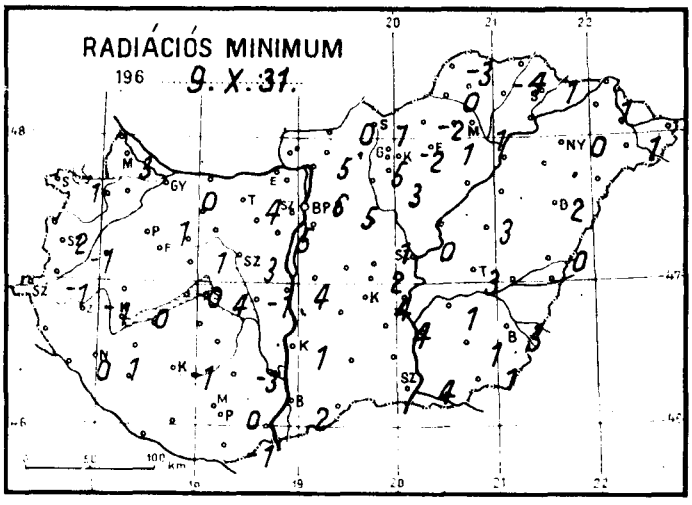

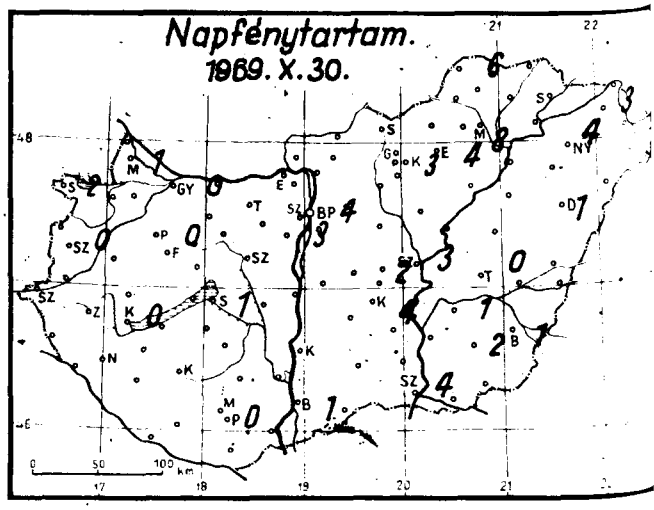

1969. október hó, 31. péntek nap

	Az utolsó 24 óra adatai								
	Csapadék (mm)		Hőmérsékleti szélsőségek			Napsütés (óra) tegnap	24 órai csapadék mm		
			tegnapi nappali max.	éjszakai min.	min. 5 cm-en				
12815 Magyaróvár	ny	,	12	7	3	1	Rajka	•	
822 Győr	ny		11	6	0	0	Kapuvár	•	
825 Pápa	•		11	4	1	0	Csorna	•	
805 Sopron	•		11	5	1	2	Komárom	ny	
812 Szombathely	ny		11	2	-1	0	Káld	•	
910 Szentgotthárd	•	⊔	11	0	-1		Kőszeg	ny	,
915 Zalaegerszeg	•		10	0	-1		Körmend	•	
Lenti	•		12	-2	—		Letenye	1	
925 Nagykanizsa	1		12	2	1		Sümeg	ny	,
920 Keszthely	ny		10	0	0	0	Zirc	•	
Tihany	ny		13	5	0		Kisbér	ny	V
935 Siófok	ny		11	6	4	1	Mór	ny	
942 Pécs	1	=	10	3	0	0	Alcsút	ny	
941 Misinatető (534 m)	3		14	5	0		Esztergom		
Siklós	3		14	0	-1		Dobogókő	•	
827 Farkasgyepű (400 m)			—	—			Fonyód	1	
Veszprém	ny		10	7	1		Tab	1	
833 Tatabánya	ny		12	6	4		Sárbogárd	ny	
839 Budapest (Ferihegy)	ny		10	7			Lengyel	2	=
840 Budapest OMI	ny		12	7	6	4	Nagykónyi	2	,
841 Budapest (Szabadságh., 474 m)	ny		10	4	2	3	Marcali	2	
Martonvásár	•		13	6	5		Somogyszob	1	
835 Székesfehérvár	ny		11	7	3		Kaposvár	1	
Dunaújváros	•		10	4	4		Baros	2	
Szekszárd	3	⊓ =	—	—	—		Szigetvár	3	
Mohács	2		13	2			Bácsalmás	2	
960 Baja	1		10	3	2	1	Kiskunhalas	1	
955 Kalocsa	2		12	3	1		Izsák	•	
Cegléd	ny		12	4	1	2	Kunsztmiklós	•	
860 Szolnok	•		12	4	0	3	Örkény	•	
970 Kecskemét	•		12	7	4	4	Nagykáta	•	
Kiskunfélegyháza	•		13	5	4		Jászapáti	•	⊓
982 Szeged	ny		12	4	4	4	Tiszakécske	•	
Mezőhegyes	ny		13	4	1		Nagykőrös	ny	
Orosháza	•		12	5	1	2	Kistelek	ny	
990 Békéscsaba	•		11	5	3	1	Makó	ny	
875 Túrkeve	•		10	5	3	0	Szentes	•	
Berettyóújfalu	•		11	4	0		Szarvas	•	
882 860 Debrecen	•		10	4	2	1	Szeghalom	•	
892 Nyíregyháza	•		13	2	0	4	Körösszakál	•	
788 Kisvárda	ny		12	3	1	3	Tiszaroff	•	
Mátészalka	•		14	4	1		Poroszló	1	
Tiszabecs	ny		11	0			Karcag	ny	
Vác	2	=	12	6	5		Hortobágy		
Gödöllő	1		11	6	5		Polgár	•	
Lőrinci	ny	=	12	7	5		Hajdúdorog		
Gyöngyös	ny	=,	11	5	3		Nyírlugos	•	
Balassagyarmat	ny	=	11	5	0		Csenger	ny	
755 Salgótarján	3		11	3	1		Vásárosnamény		
Galyatető (932 m)	1	*	5	-1			Záhony	1	
851 Kékestető (1000 m)	2	*	2	-1	-2	3	Királyrét	5	
Mátraháza (672 m)	—		—				Romhány	ny	,
865 Eger	ny		13	2	1	4	Borsodnádasd	•	
Putnok	•		13	2	0		Jósvafő	•	⊔
Lillafüred	•		12	3			Szendrőlád	•	
772 Miskolc	•		13	5	1	8	Hidasnémeti	•	
Fügöd	•	⊔	12	-1	-4		Tokaj	•	
778 Sárospatak	•	=	13	4	1		Szentendre	3	

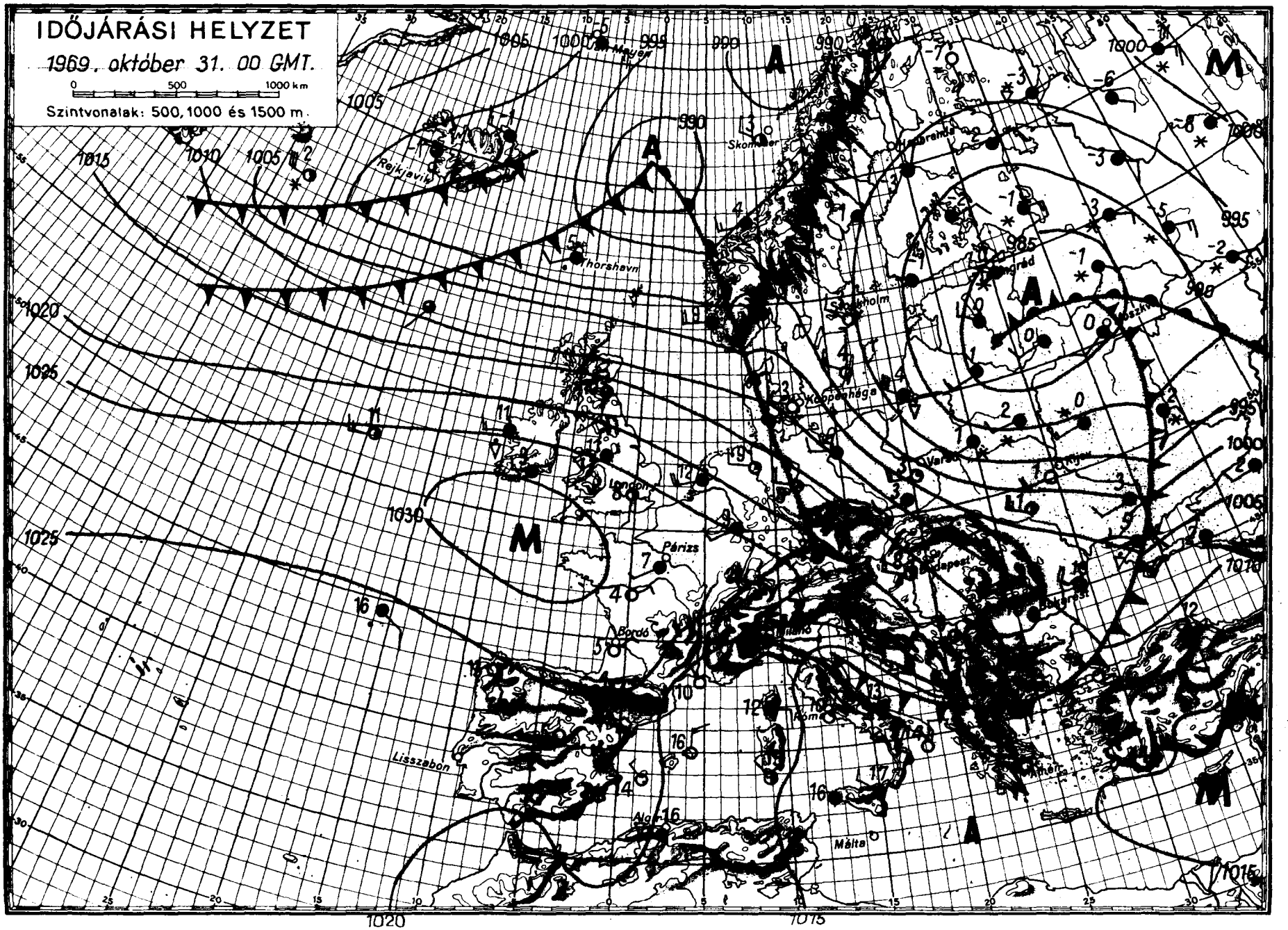

OFFSET NYOMDA BUDAPEST

IDŐJÁRÁSI NAPIJELENTÉS

ЕЖЕДНЕВНЫЙ МЕТЕОРОЛОГИЧЕСКИЙ БЮЛЛЕТЕНЬ • DAILY WEATHER REPORT
BULLETIN QUOTIDIEN DE TEMPS • TÄGLICHER WETTERBERICHT

KIADJA AZ ORSZÁGOS METEOROLÓGIAI INTÉZET
BUDAPEST II. KITAIBEL PÁL UTCA 1
TELEFON: KÖZPONT: 353-500, IDŐJELZŐ OSZT.: 150-410

MEGJELENIK NAPONKÉNT • ELŐFIZETÉSI ÁRA
A POSTAI KÖLTSÉGGEL EGYÜTT NEGYEDÉVRE 60, Ft
KIADÁSÉRT FELEL AZ INTÉZET IGAZGATÓJA

82. évfolyam 305. szám. + Budapest + 1969. november 1. szombat

ATMOSPHERIC SCIENCES
LIBRARY
MAR 10 1970
E. S. S. A.
U. S. Dept. of Commerce

Az időjárási helyzet ma reggel és a várható időjárás:

Franciaországban, az Alpok térségében és Dél-Európában lassu leszálló légmozgások okoznak reggel párás, sokfelé ködös, később derült, szép az időt. Európa többi részén folytatódik a változékony időjárás. Élénk, helyenként viharos lökésekkel kisért széllel, a hidegebb, melegebb légtömegek vonulnak gyors egymásutánban északnyugatról délkelet felé. Hatására sokfelé esik az eső. Finnországban és a Szovjetunió európai területén havazik és ott vannak helyek, ahol napközben is fagypont alatt marad a hőmérséklet. A Kárpát-medence időjárására továbbra is a változékonyság jellemző.

Hazánkban pénteken felhőátvonulások voltak. Többfelé esett az eső. Kékesen rövid ideig havazott. A lehullott csapadék mennyisége azonban sehol sem haladta meg az 1, 2 mm-t. Napközben 10, 15 fokig emelkedett a hőmérséklet. Ma hajnalra szeszélyes eloszlásban +1, +10 fokig hült le a levegő és a mélyebb fekvésü szélvédett helyeken minusz 1, minusz 2 fokig terjedő talajmenti fagyok keletkeztek. Délelőtt országszerte folytatódott a változóan felhős, szeles idő, a széllökések helyenként még elérték a viharos erősséget. 11 órakor 13, 16 fok között volt a hőmérséklet.

Ma 12 órakor Budapesten a hőmérséklet 13 fok volt, a tengerszintre átszámitott légnyomás 767 mm, alig változik.

Várható időjárás vasárnap estig:

További felhőátvonulások.
Szórványosan futó zápor.
Mérsékelt, időnként élénk, helyenként átmenetileg még erős északnyugati szél.

Várható legalacsonyabb éjszakai hőmérséklet: 3, 8 fok között, délnyugaton egy-két helyen gyenge talajmenti fagy,
legmagasabb nappali hőmérséklet vasárnap: 15 fok körül.

Kerényi Nárcisz s.k.

A hőmérséklet napi középértéke és eltérése a 90 évi átlagtól /Budapesten/:

1969. X. 31.: 10,2 C°, +1,6 C°.

1871 óta ezen a napon Budapesten előfordult:

legmagasabb hőmérséklet: 22,7 C° /1926/
legalacsonyabb hőmérséklet: -9,5 C° /1920/

69.622.

CSAPADÉKELOSZLÁS

AZ UTOLSÓ 24 ÓRÁBAN

196 9. X. 31. 7h-TÓL XI. 1. 7h-IG

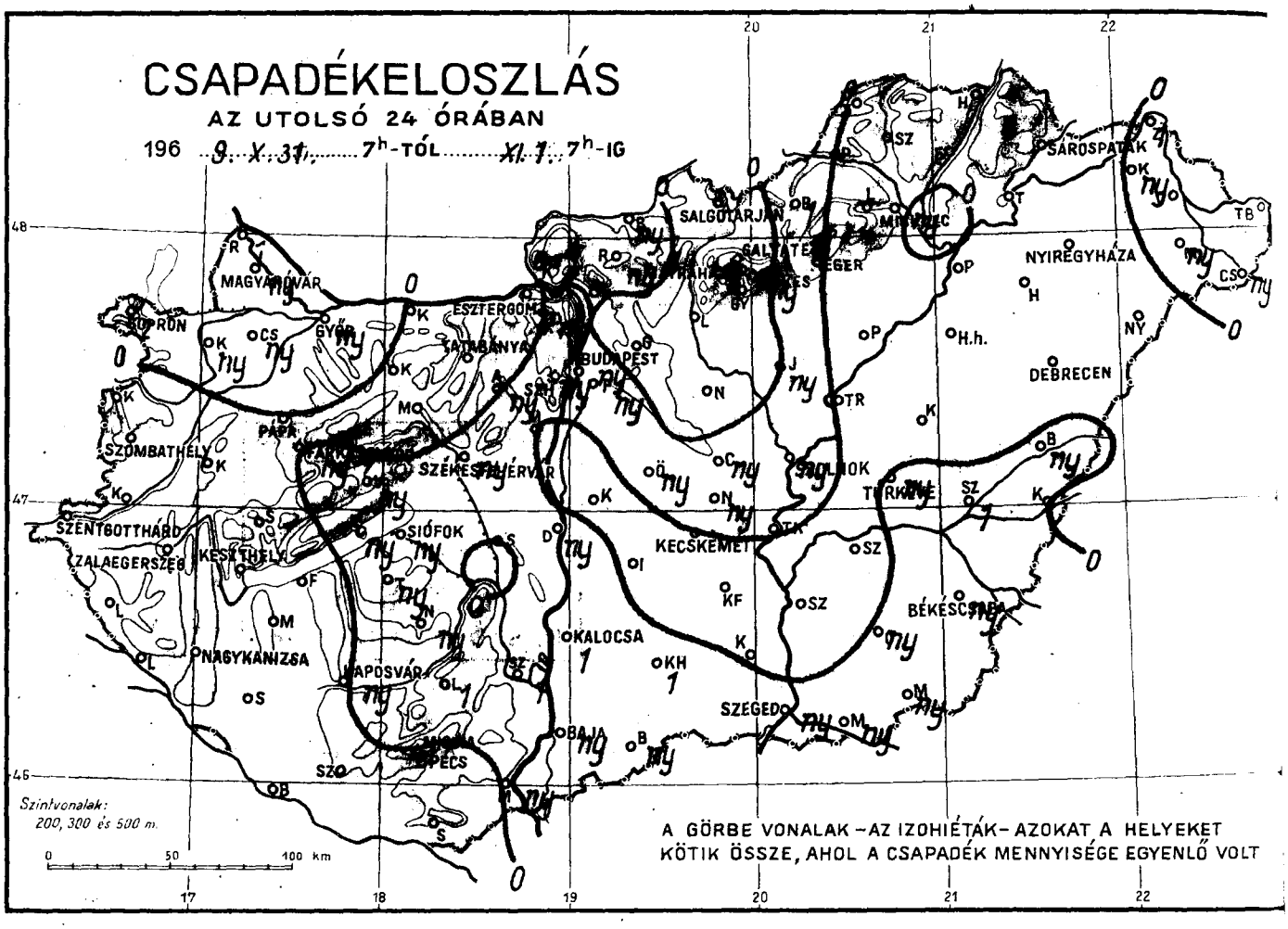

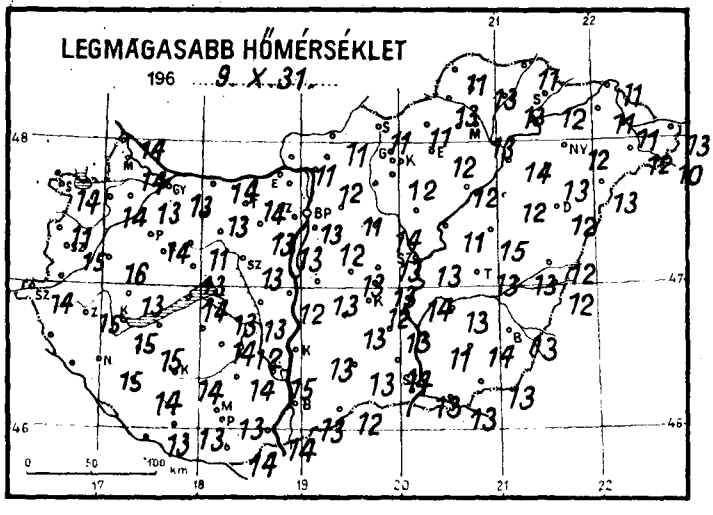

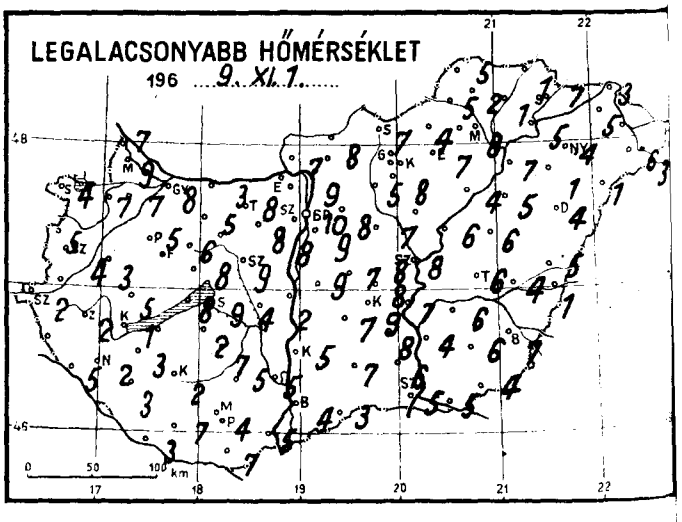

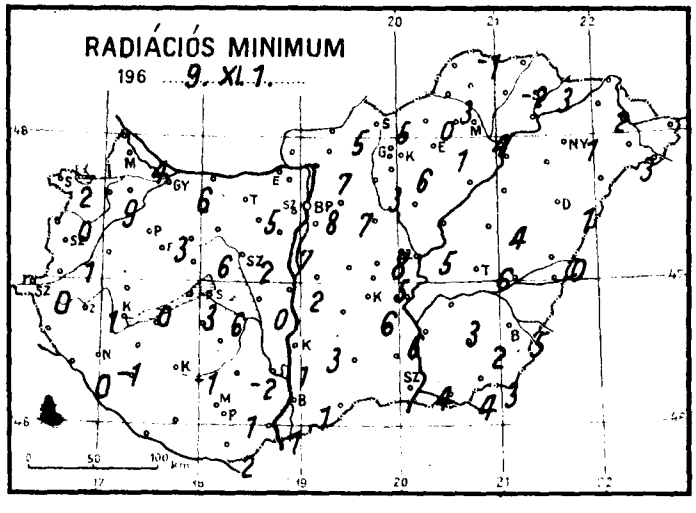

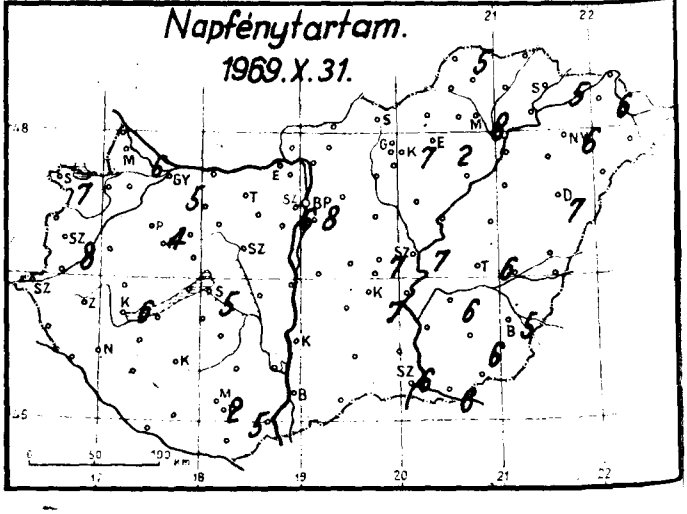

1969. november hó, 1. nap szombat

	Az utolsó 24 óra adatai								
	Csapadék (mm)		Hőmérsékleti szélsőségek			Napsütés (óra) tegnap	24 órai csapadék mm		
			tegnapi nappali max.	éjszakai min.	min. 5 cm-en				
12815 Magyaróvár	ny		14	9	4	6	Rajka	1	,
822 Győr	ny		13	8	6	5	Kapuvár	ny	
825 Pápa	.		14	5	3	4	Csorna	ny	
805 Sopron	2	▽	14	4	2	7	Komárom	.	
812 Szombathely	.		15	4	1	8	Káld	.	
910 Szentgotthárd	.		14	2	0		Kőszeg	.	
915 Zalaegerszeg	.		15	2	1		Körmend		
Lenti	–		–	–			Letenye	.	
925 Nagykanizsa	.		15	2	-1		Sümeg	.	
920 Keszthely	.		15	1	0	6	Zirc	.	
Tihany	ny		14	8	3		Kisbér	.	
935 Siófok	ny		13	9	6	5	Mór		
942 Pécs	.		13	4	1	5	Alcsút	ny	
941 Misinatető (534 m)	.		9	7	5	2	Esztergom		
Siklós	.		14	7	2		Dobogókő	ny	
827 Farkasgyepű (400 m)	ny	,	14	7	2		Fonyód	.	
Veszprém	ny		13	8	6		Tab	ny	
833 Tatabánya	.		14	8	5		Sárbogárd	.	
839 Budapest (Ferihegy)	ny		12	9			Lengyel	1	
840 Budapest OMI	ny		13	10	8	8	Nagykónyi	ny	
841 Budapest (Szabadságh., 474 m)	ny		10	6	5	6	Marcali	.	
Martonvásár	.		13	8	7		Somogyszob	.	
835 Székesfehérvár	ny		13	9	2		Kaposvár	ny	,
Dunaújváros	ny	,	12	2	2		Barcs	.	
Szekszárd	1	=∩	15	5	1		Szigetvár	.	
Mohács	ny	∩	14	5	1		Bácsalmás	ny	
960 Bajá	ny		13	4	1	4	Kiskunhalas	1	
955 Kalocsa	1		13	5	3		Izsák	.	
Cegléd	ny	,	13	8	8	7	Kunsztmiklós	.	
860 Szolnok	ny		13	8	5	7	Örkény	ny	,
970 Kecskemét	.		12	9	6	7	Nagykáta	.	
Kiskunfélegyháza	.		13	8	6		Jászapáti	ny	∩
982 Szeged	ny		13	5	4	6	Tiszakécske	.	
Mezőhegyes	ny		13	4	3		Nagykőrös	ny	
Orosháza	ny		14	6	2	6	Kistelek	.	
990 Békéscsaba	ny		13	7	5	5	Makó	ny	,
875 Túrkeve	ny		13	6	6	6	Szentes	.	
Berettyóújfalu	ny	∩	12	5	0		Szarvas	.	
882 Debrecen	.	=	12	4	1	7	Szeghalom	1	, ∩
892 Nyíregyháza	.	=	12	4	1	6	Körösszakál	.	
788 Csávárda	ny	=	11	5	2	6	Tiszaroff	.	
Mátészalka	ny	,	12	6	3		Poroszló	.	
Tiszabecs	1		12	2			Karcag	.	
Vác	.		12	9	7		Hortobágy	.	
Gödöllő	.		11	8	7		Polgár	.	
Lőrinci	.		8	5	3		Hajdúdorog	.	
Gyöngyös	.		12	8	6		Nyírlugos	.	
Balassagyarmat	ny		11	8	5		Csenger	ny	
755 Salgótarján	.		11	7	5		Vásárosnamény		
Galyatető (932 m)	.		5	1			Záhony	1	
851 Kékestető (1000 m)	ny		3	3	2	7	Királyrét	1	
Mátraháza (672 m)							Romhány	ny	,
865 Eger	.	=	12	7	1	2	Borsodnádasd	1	
Putnok	.		13	5	3		Jósvafő	.	
Lillafüred	.		11	5			Szendrőlád	.	
772 Miskolc	ny		13	8	4	8	Hidasnémeti	.	
Füged	.	⊔	13	1	-2		Tokaj	.	
778 Sárospatak	.	=	12	7	3	5	Szentendre	ny	

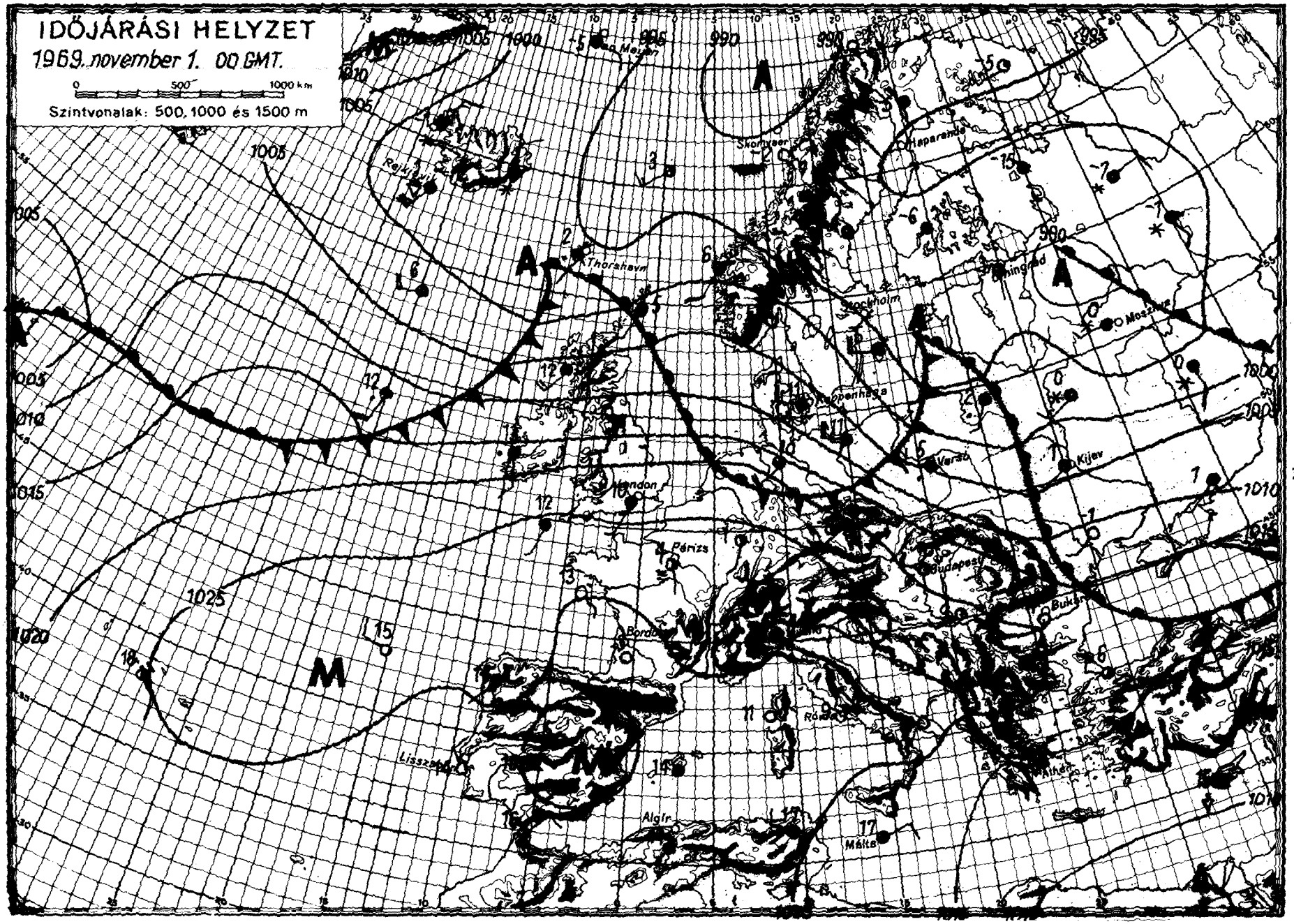

OFFSET: NYOMDA BUDAPEST

IDŐJÁRÁSI NAPIJELENTÉS

ЕЖЕДНЕВНЫЙ МЕТЕОРОЛОГИЧЕСКИЙ БЮЛЛЕТЕНЬ • DAILY WEATHER REPORT
BULLETIN QUOTIDIEN DE TEMPS • TÄGLICHER WETTERBERICHT

KIADJA AZ ORSZÁGOS METEOROLÓGIAI INTÉZET
BUDAPEST II. KITAIBEL PÁL UTCA 1
TELEFON: KÖZPONT: 353-500, IDŐJELZŐ OSZT.: 150-410

MEGJELENIK NAPONKÉNT • ELŐFIZETÉSI ÁRA
A POSTAI KÖLTSÉGGEL EGYÜTT NEGYEDÉVRE 60,- Ft
KIADÁSÉRT FELEL AZ INTÉZET IGAZGATÓJA

82. évfolyam 306. szám. + Budapest + 1969. november 2. vasárnap

Az időjárási helyzet ma reggel és a várható időjárás:

Európa időjárása a London-Bécs-Bukarest vonaltól délre a reggeli órákban párás, ködös, napközben általában derült, száraz. Az erős éjszakai lehűlés után a sok napsütés hatására kora délutánra a hőmérséklet néhány fokkal az évszaknak megfelelő érték fölé emelkedik. Az említett vonaltól északra változékony, szeles, sokfelé csapadékos az idő. Finnországban és a Szovjetunió európai területén többfelé havazik és vannak helyek ahol napközben is csak minusz 5, mínusz 10 fok a hőmérséklet. A Kárpát-medence hétfőn is a nyugatról áramló enyhe levegő hatása alatt marad.

Hazánkban szombaton felhőátvonulások voltak, de esőt sehonnan sem jelentettek. Általában 5, 8 órán keresztül sütött a nap. A hőmérséklet legmagasabb értéke 13, 16 fok között alakult ki. Ma hajnalra a szélvédett helyeken 0, minusz 2 fokig hűlt le a levegő, voltak helyek azonban ahol hajnalban sem mértek +4, +6 foknál alacsonyabb hőmérsékletet. Délelőtt a keleti megyékben felhős, máshol derült volt az ég. A szél helyenként megélénkült. 11 órára országszerte 12, 16 fokig emelkedett a hőmérők higanyszála.

Ma 12 órakor Budapesten a hőmérséklet 15 fok volt, a tengerszintre átszámított légnyomás 766 mm, alig változik.

Várható időjárás hétfő estig:

Kisebb felhőátvonulások.
Az északi és keleti megyékben egy-két helyen kisebb eső.
Mérsékelt, napközben megélénkülő, helyenként átmenetileg megerősödő nyugati szél.

Várható legalacsonyabb éjszakai hőmérséklet: 0, +5 fok között, a mélyebb fekvésű szélvédett helyeken talajmenti fagy,
legmagasabb nappali hőmérséklet hétfőn: 14, 19 fok között.

Kerényi Nárcisz s.k.

A hőmérséklet napi középértéke és eltérése a 90 évi átlagtól Budapesten/:

1969.XI. 1.: 11,1 C°, +3,0 C°.

1871 óta ezen a napon Budapesten előfordult:

legmagasabb hőmérséklet: 21,5 C° /1926/
legalacsonyabb hőmérséklet: -8,3 C° /1920/

69.624.

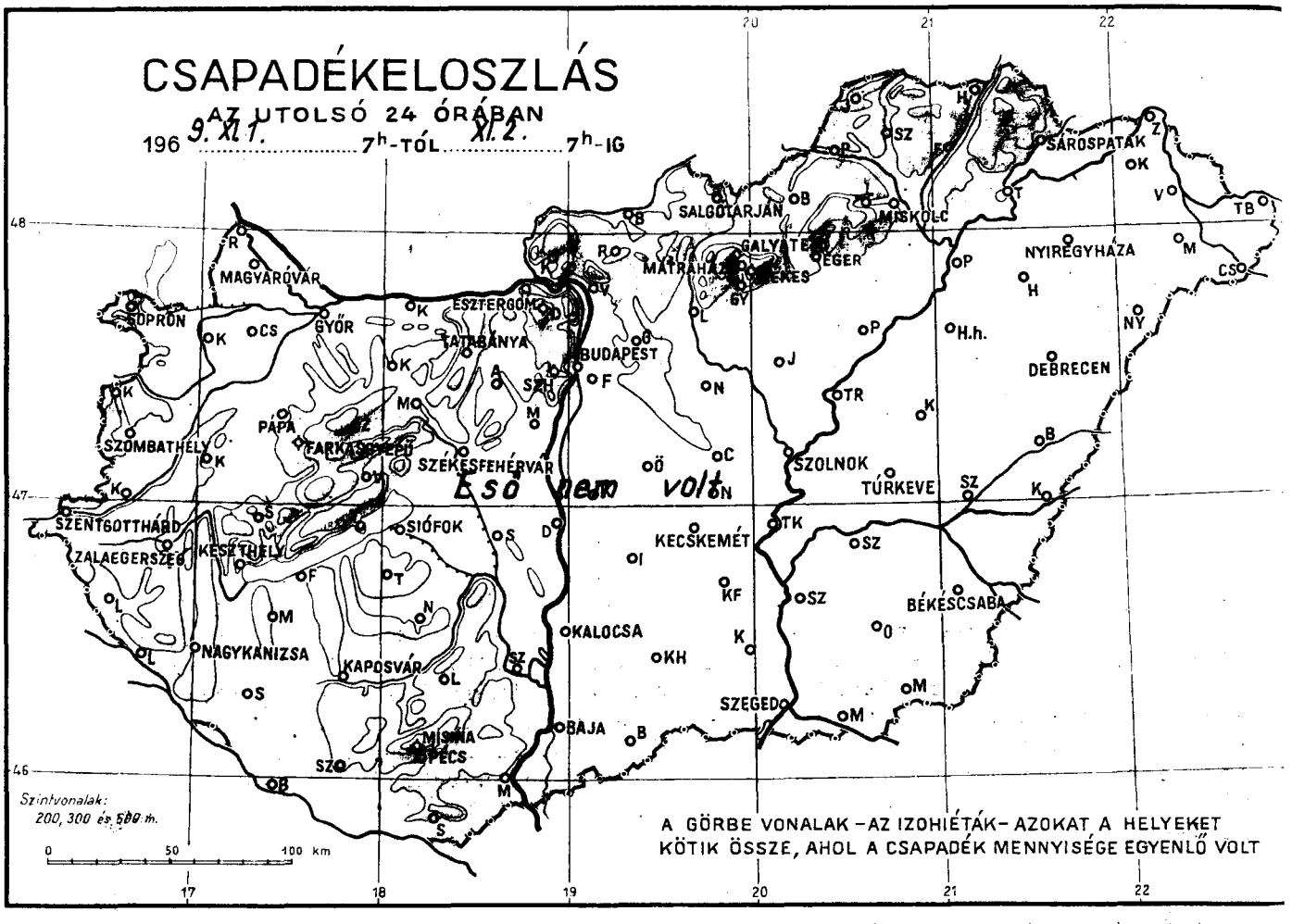
CSAPADÉKELOSZLÁS
AZ UTOLSÓ 24 ÓRÁBAN
196 9. XI. 1. 7h-TÓL XI. 2. 7h-IG
Eső nem volt
Szintvonalak: 200, 300 és 500 m.
A GÖRBE VONALAK – AZ IZOHIÉTÁK – AZOKAT A HELYEKET KÖTIK ÖSSZE, AHOL A CSAPADÉK MENNYISÉGE EGYENLŐ VOLT
SÁROSPATAK
SALGÓTARJÁN
MISKOLC
GALYATETŐ
MÁTRAHÁZA
EGER
NYIREGYHÁZA
MAGYARÓVÁR
GYŐR
ESZTERGOM
TATABÁNYA
BUDAPEST
DEBRECEN
SZOMBATHELY
PÁPA
FARKASGYEPŰ
SZÉKESFEHÉRVÁR
SZOLNOK
TÚRKEVE
SZENTGOTTHÁRD
ZALAEGERSZEG
KESZTHELY
SIÓFOK
KECSKEMÉT
BÉKÉSCSABA
NAGYKANIZSA
KAPOSVÁR
KALOCSA
SZEGED
BAJA
MISINA
PÉCS

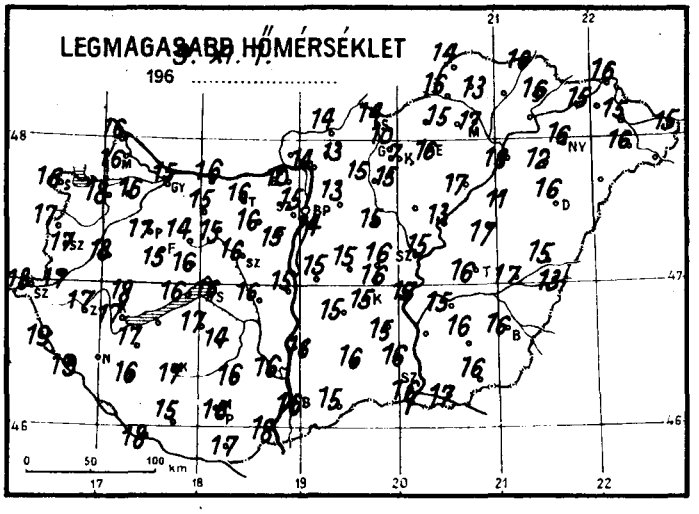
LEGMAGASABB HŐMÉRSÉKLET
196 9. XI. 1.

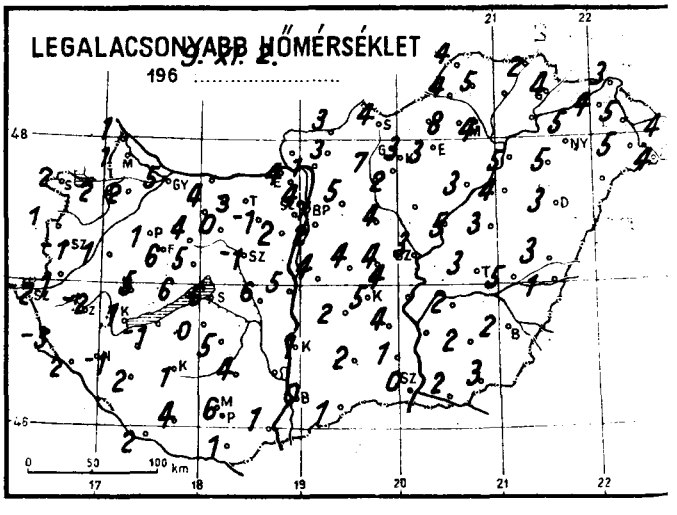
LEGALACSONYABB HŐMÉRSÉKLET
196 9. XI. 2.

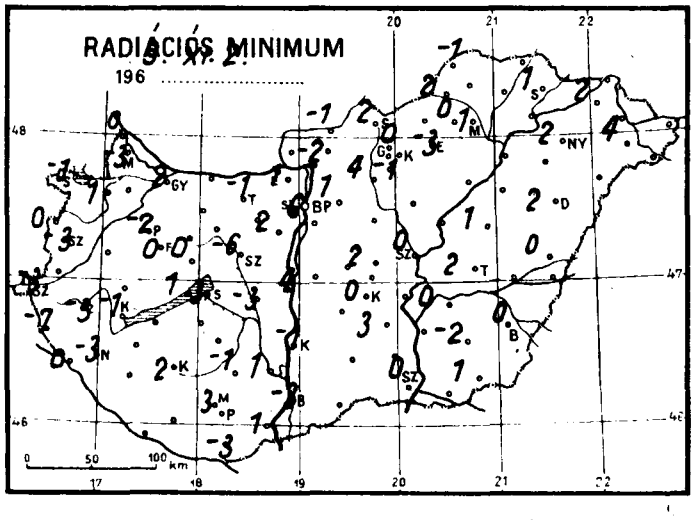
RADIÁCIÓS MINIMUM
196 9. XI. 2.

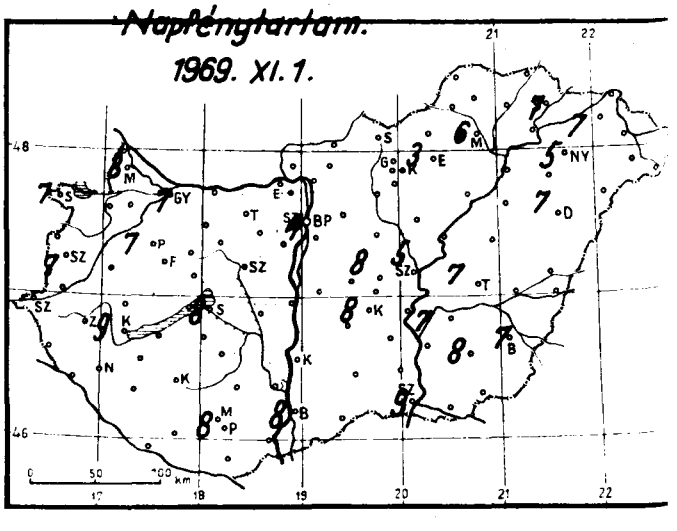
Napfénytartam.
1969. XI. 1.

1969. november hó, 2. vasárnap nap

		Az utolsó 24 óra adatai							
		Csapadék (mm)		Hőmérsékleti szélsőségek: tegnapi nappali max.	éjszakai min.	min. 5 cm-en	Napsütés (óra) tegnap	24 órai csapadék mm	
12815	Magyaróvár	•		16	1	-3	8	Rajka	•
822	Győr	•		15	5	2	7	Kapuvár	•
825	Pápa	•		17	1	-2	7	Csorna	•
805	Sopron	•		16	2	-1	7	Komárom	•
812	Szombathely	•		17	-1	-3	7	Káld	•
810	Szentgotthárd	•		18	-2	-3		Kőszeg	•
915	Zalaegerszeg	•		17	-2	-3		Körmend	•
	Lenti	•		19	-3	-7		Letenye	•
925	Nagykanizsa	•		18	-1	-3		Sümeg	•
920	Keszthely	•		17	1	-1	9	Zirc	•
	Tihany	•		16	6	1		Kisbér	•
935	Siófok	•		16	6	3	8	Mór	•
942	Pécs	•		16	6	3	8	Alcsút	•
941	Misinatető (534 m)							Esztergom	
	Siklós	•		17	1	-3		Dobogókő	•
827	Farkasgyepű (400 m)	•		15	6	0		Fonyód	
	Veszprém	•		16	5	0		Tab	•
833	Tatabánya	•		16	3	-1		Sárbatyan	•
839	Budapest (Ferihegy)	•		14	2			Lengyel	•
840	Budapest OMI	•		15	7	6	4	Nagykónyi	•
841	Budapest (Szabadságh., 474 m)							Marcali	•
	Martonvásár	•		15	2	2		Somogyszob	•
835	Székesfehérvár	•		16	-1	-6		Kaposvár	•
	Dunaújváros	•		15	5	4		Barcs	•
	Szekszárd	•		16	[illegible]	1		Szigetvár	•
	Mohács	•		18	1	1		Bácsalmás	•
960	Baja	•		16	0	-3	8	Kiskunhalas	
955	Kalocsa	•		16	1	-1		Izsák	•
	Cegléd	•		16	4	2	8	Kunsztmiklós	•
860	Szolnok	•		15	3	0	5	Örkény	
970	Kecskemét	•		15	5	0	8	Nagykáta	•
	Kiskunfélegyháza	•		15	4	3		Jászapáti	•
982	Szeged	•		16	0	0	9	Tiszakécske	•
	Mezőhegyes	•		16	3	1		Nagykőrös	•
	Orosháza	•		16	2	-2	8	Kistelek	•
990	Békéscsaba	•		16	2	0	7	Makó	•
875	Túrkeve	•		16	3	2	7	Szentes	•
	Berettyóújfalu	•		15	3	0		Szarvas	•
882	Debrecen	•		16	3	2	7	Szeghalom	•
892	Nyíregyháza	•		16	5	2	5	Körösszakál	•
788	Kisvárda	•		15	4	2	7	Tiszaroff	•
	Mátészalka	•		16	5	4		Poroszló	•
	Tiszabecs	•		15	4			Karcag	•
	Vác	•		14	1	-2		Hortobágy	
	Gödöllő	•		13	5	1		Polgár	•
	Lőrinci	•		15	7	4		Hajdúdorog	
	Gyöngyös	•		15	2	-1		Nyírlugos	
	Balassagyarmat	•		14	3	-1		Csenger	•
755	Salgótarján	•		14	4	2		Vásárosnamény	•
	Galyatető (932 m)	•		10				Záhony	•
851	Kékestető (1000 m)	•		7	3	0		Királyrét	
	Mátraháza (672 m)							Romhány	•
865	Eger	•		16	3	-3	3	Borsodnádasd	
	Putnok	•		16	4	2		Jósvafő	•
	Lillafüred	•		15	8	0		Szendrőlád	•
772	Miskolc	•		17	4	1	6	Hidasnémeti	•
	Fügöd	•		16	3	-1		Tokaj	
778	Sárospatak	•		16	4	1	7	Szentendre	•

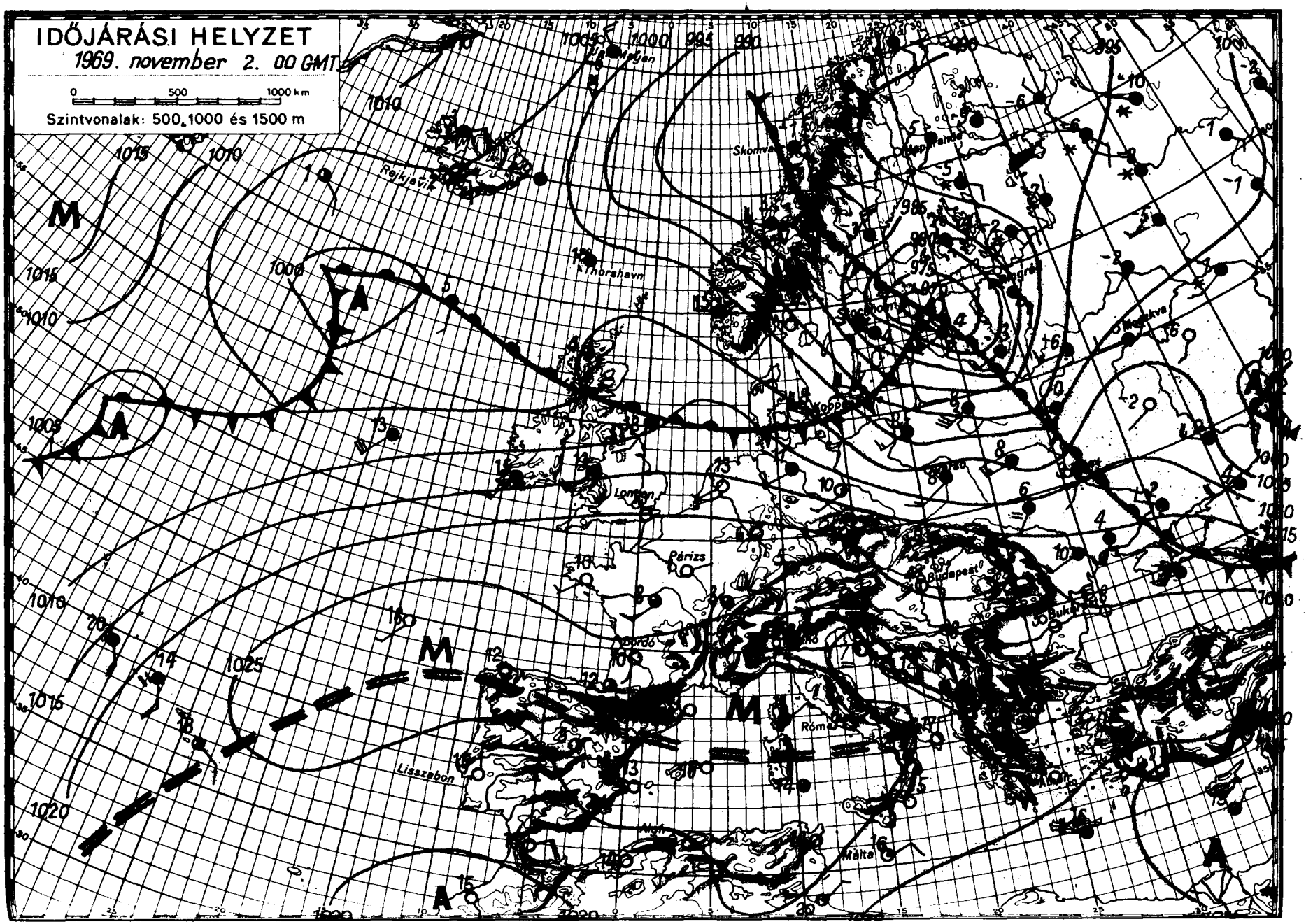

OFFSET NYOMDA BUDAPEST

IDŐJÁRÁSI NAPIJELENTÉS

ЕЖЕДНЕВНЫЙ МЕТЕОРОЛОГИЧЕСКИЙ БЮЛЛЕТЕНЬ • DAILY WEATHER REPORT
BULLETIN QUOTIDIEN DE TEMPS • TÄGLICHER WETTERBERICHT

KIADJA AZ ORSZÁGOS METEOROLÓGIAI INTÉZET
BUDAPEST II. KITAIBEL PÁL UTCA 1
TELEFON: KÖZPONT: 353-500, IDŐJELZŐ OSZT.: 150-410

MEGJELENIK NAPONKÉNT • ELŐFIZETÉSI ÁRA
A POSTAI KÖLTSÉGGEL EGYÜTT NEGYEDÉVRE 60,- Ft
KIADÁSÉRT FELEL AZ INTÉZET IGAZGATÓJA

82. évfolyam 307. szám. ✦ Budapest ✦ 1969. november 3. hétfő

Az időjárási helyzet ma reggel és a várható időjárás:

A London-Amszterdam-Varsó-Kiev-Odessza vonaltól északra fekvő területeken az óceán felől gyors egymás utánban áramló enyhe, de különböző páratartalmu légtömegek változékony, időnként szeles, esős időjárást okoznak. Délnyugat-Európában, valamint az Alpok és Kárpátok vidékén a reggeli órákban párás, napközben derült az idő, a hőmérséklet csucsértéke néhány fokkal meghaladja az elmult évek átlagát.

Hazánkban vasárnap felhőátvonulások voltak, helyenként élénkebb szél fujt. Az északkeleti határvidék kivételével országszerte 7, 9 órán át sütött a nap. A nappali felmelegedés északkeleten 12, 15, máshol 15, 19 fokot ért el. Hétfőn hajnalban általában 0, +6, a nyugati határszélen 0, -3 fokig hült le a levegő. Több helyről talajmenti fagyot jelentettek. Délelőtt kisebb felhőátvonulások voltak, a hőmérséklet 11 órakor 10, 16 fok között váltakozott.

Ma 12 órakor Budapesten a hőmérséklet 16 fok volt, a tengerszintre átszámitott légnyomás 766 mm, alig változik.

Várható időjárás kedd estig:

Felhőátvonulások, hétfőn eső nélkül, kedden nyugaton és északon egy-két helyen futó esővel.
Mérsékelt, időnként élénk, kedden helyenként megerősödő délnyugati, nyugati szél.
A hőmérséklet alakulásában lényeges változás nem lesz.

Várható legalacsonyabb éjszakai hőmérséklet: 2, 7 fok között, nyugaton helyenként a szélvédett helyeken 0 fok körül,
legmagasabb nappali hőmérséklet kedden: 13, 18 fok között.

Dunay Sándorné s.k.

Távolabbi kilátások péntekig:

Legalacsonyabb hajnali hőmérséklet 2, 8 fok között. Elsősorban a déli megyékben talajmenti fagyok. Legmagasabb nappali hőmérsékletek eleinte 12, 16, később 8, 12 fok között. Jelentős mennyiségü /legalább 5 mm/ csapadék az ország területének 30 %-án várható, az időszak végén.

TÁVELŐREJELZŐ CSOPORT

A hőmérséklet napi középértéke és eltérése a 90 évi átlagtól /Budapesten/:

1969. XI. 2.: 11,9 C°, +4,3 C°.

1871 óta ezen a napon Budapesten előfordult:

legmagasabb hőmérséklet: 22,2 C° /1928/
legalacsonyabb hőmérséklet: -8,9 C° /1920/

69.625.

CSAPADÉKELOSZLÁS

AZ UTOLSÓ 24 ÓRÁBAN

196 9. XI. 2. ..... 7h-TÓL XI. 3. ..... 7h-IG

Eső nem volt.

Szintvonalak: 200, 300 és 500 m.

A GÖRBE VONALAK – AZ IZOHIÉTÁK – AZOKAT A HELYEKET KÖTIK ÖSSZE, AHOL A CSAPADÉK MENNYISÉGE EGYENLŐ VOLT

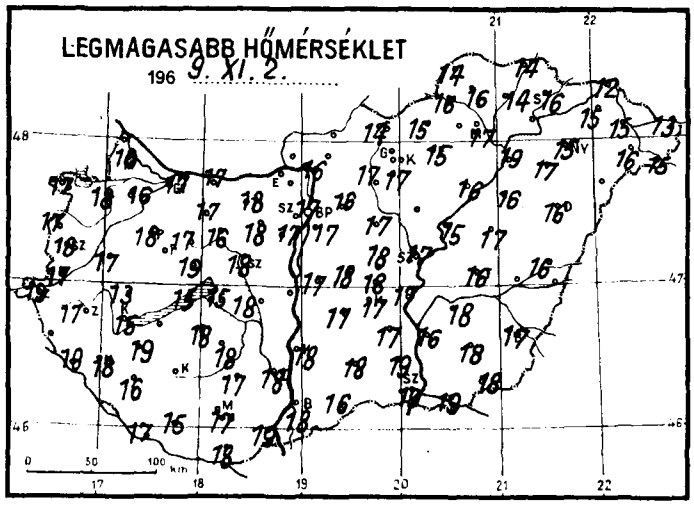

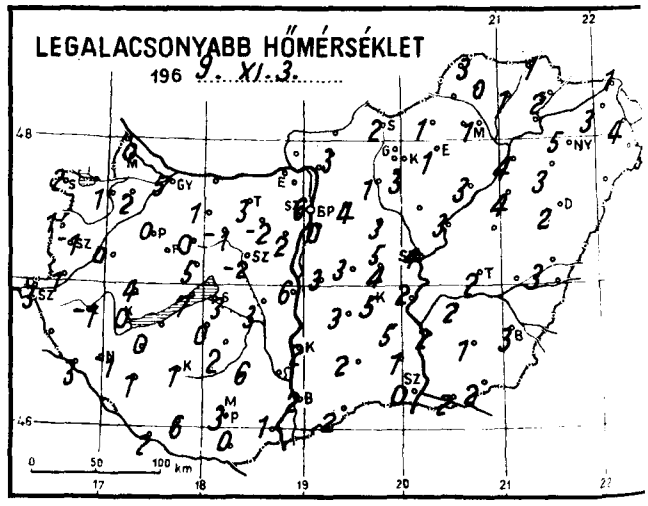

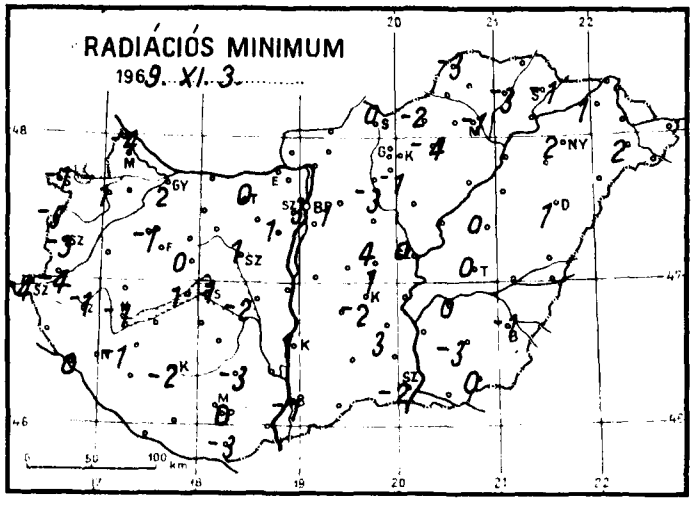

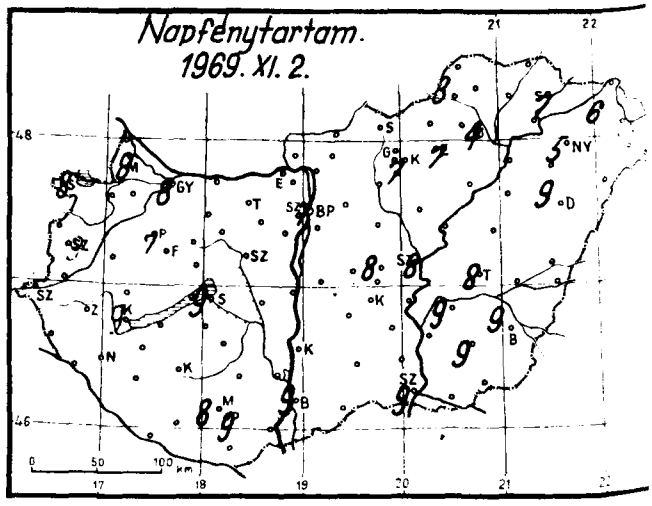

1969. november hó,
3. nap hétfő

	Az utolsó 24 óra adatai								
	Csapadék (mm)		Hőmérsékleti szélsőségek			Napsütés (óra) tegnap	24 órai csapadék mm		
			tegnapi nappali max.	éjszakai min.	min. 5 cm-en				
12815 Magyaróvár	.	≡	18	0	-4	8	Rajka		
822 Győr	.	=	17	5	2	8	Kapuvár	.	= ⌓
825 Pápa	.	≡	18	0	-1	7	Csorna	.	⌓
805 Sopron	.		17	2	-1	8	Komárom	.	⌓
812 Szombathely	.		18	-1	-3	9	Káld	.	⌓
910 Szentgotthárd	.		19	-3	-4		Kőszeg	.	
915 Zalaegerszeg	.	≡	17	-1	-1		Körmend	.	
Lenti							Letenye	.	
925 Nagykanizsa	.	≡	18	-1	-1		Sümeg	.	
920 Keszthely	.	≡	15	0	-1	9	Zirc	.	
Tihany	.	≡	15	7	1		Kisbér	.	⌓ ≡
935 Siófok	.	=	15	3	1	9	Mór	.	
942 Pécs	.	≡	17	3	0	9	Alcsút	.	
941 Misinatető (534 m)	.		15	7	5	8	Esztergom		
Siklós	.	⊔	18	0	-3		Dobogókő	.	
827 Farkasgyepű (400 m)	.		17	6	1		Fonyód	.	
Veszprém	.	⊔	19	5	0		Tab	.	
833 Tatabánya	.		18	3	0		Sárbogárd	.	
839 Budapest (Ferihegy)	.	=	17	0			Lengyel	.	
840 Budapest OMI	.		17	6	3	7	Nagykónyi	.	⊔
841 Budapest (Szabadságh., 474 m)							Marcali	.	⌓
Martonvásár	.		17	2	1		Somogyszob	.	≡
835 Székesfehérvár	.	≡	18	-2	-5		Kaposvár	.	⊔
Dunaújváros	.	⌓	17	6			Barcs	.	≡ ⊔
Szekszárd	.	= ⌓	18	9	5		Szigetvár	.	
Mohács	.	⊔	19	1			Bácsalmás	.	
960 Baja	.	=	18	2	-1	9	Kiskunhalas	.	
955 Kalocsa	.	≡	18	2	1		Izsák	.	⊔
Cegléd	.	⌓	18	5	4	8	Kunsztmiklós	.	
860 Szolnok	.		17	4	0	8	Örkény	.	
970 Kecskemét	.	=	17	5	-2	-	Nagykáta	.	,
Kiskunfélegyháza	.		17	5	3		Jászapáti	.	⌓
982 Szeged	.	=	19	0	-2	9	Tiszakécske	.	⊔
Mezőhegyes	.	=	18	2	0		Nagykőrös	.	
Orosháza	.		18	1	-2	9	Kistelek	.	
990 Békéscsaba	.		17	2	-1	9	Makó	.	
875 Túrkeve	.	=	16	2	0	8	Szentes	.	
Berettyóújfalu	.	⊔	16	-3			Szarvas	.	
882 Debrecen	.	=	16	2	1	9	Szeghalom	.	⌓
892 Nyíregyháza	.		15	5	2		Körösszakál	.	
788 Kisvárda	.	=	15	3	1	6	Tiszaroff	.	
Mátészalka	.		16	-	2		Poroszló	.	⌓
Tiszabecs	.		13	3			Karcag	.	⌓
Vác							Hortobágy	.	
Gödöllő	.	⊔	16	4	1		Polgár	.	
Lőrinci	.	⊔	17	1	-3		Hajdúdorog	.	
Gyöngyös	.		17	3	-1		Nyírlugos	.	
Balassagyarmat							Csenger	.	
755 Salgótarján	.		14	2	0		Vásárosnamény		
Galyatető (932 m)	.		11	5			Záhony	.	
851 Kékestető (1000 m)	.		8	6	4	7	Királyrét	.	
Mátraháza (672 m)							Romhány	.	
865 Eger	.	=	15	1	-4	7	Borsodnádasd	.	
Putnok	.		16	-	-		Jósvafő	.	
Lillafüred							Szendrőlád	.	⊔
772 Miskolc	.	=	17	1	-1	4	Hidasnémeti	.	
Fügöd	.	⊔	14	1	-3		Tokaj	.	
778 Sárospatak	.		16	2	-1	7	Szentendre	.	

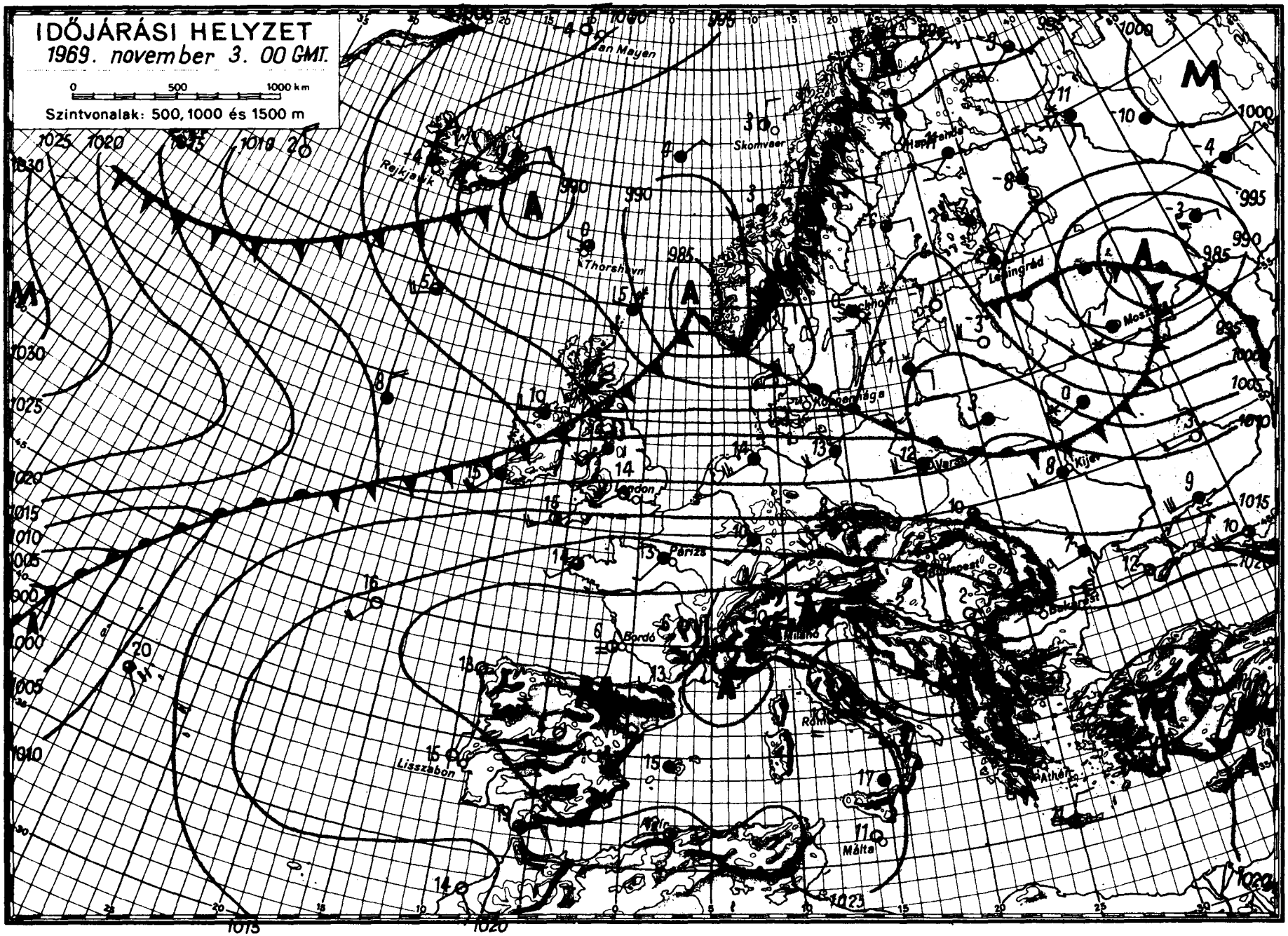

OFFSET NYOMDA BUDAPEST

IDŐJÁRÁSI NAPIJELENTÉS

ЕЖЕДНЕВНЫЙ МЕТЕОРОЛОГИЧЕСКИЙ БЮЛЛЕТЕНЬ • DAILY WEATHER REPORT
BULLETIN QUOTIDIEN DE TEMPS • TÄGLICHER WETTERBERICHT

KIADJA AZ ORSZÁGOS METEOROLÓGIAI INTÉZET
BUDAPEST II. KITAIBEL PÁL UTCA 1
TELEFON: KÖZPONT: 353-500, IDŐJELZŐ OSZT.: 150-410

MEGJELENIK NAPONKÉNT • ELŐFIZETÉSI ÁRA
A POSTAI KÖLTSÉGGEL EGYÜTT NEGYEDÉVRE 60, Ft
KIADÁSÉRT FELEL AZ INTÉZET IGAZGATÓJA

82. évfolyam 308. szám. + Budapest + 1969. november 4. kedd

Az időjárási helyzet ma reggel és a várható időjárás:

Európa időjárási szempontból két részre oszlik. A Brit-szigeteken és a Skandináv-félszigeten át, viharos sebességgel egymást követő enyhe és hideg léghullámok áramlanak kelet felé. Ennek következtében az említett területeken rendkívül változékony az idő. Sok helyen esik az eső, Skandinávia és a Szovjetunió európai területének északi részén többfelé havazik. Ezzel szemben Dél- és Délnyugat-Európában csendes, a reggeli ködöktől eltekintve, száraz, napos időjárás alakult ki. Itt a hőmérséklet csucsértéke 2, 6 fokkal magasabb, mint a sokévi átlag.

Hazánkban hétfőn felhőátvonulások voltak és 1, 7 órán át sütött a nap. A hajnali és a reggeli órákban az ország nyugati részén ködképződés, egy-két helyen ködszitálás volt. A hőmérséklet napközben a tartósan ködös helyeken 11, 15, máshol 16, 21 fokig emelkedett. Kedd hajnalra szerszélyes területi eloszlásban -2, +9 fokig hűlt le a levegő. Ma délelőtt a nyugati megyék néhány ködös helyétől eltekintve napos, száraz idő volt. A hőmérséklet 11 órára a tartósan ködös helyeken 4, 9, máshol 13, 18 fokig emelkedett.

Ma 12 órakor Budapesten a hőmérséklet 15 fok, a tengerszintre átszámitott légnyomás 765 mm, mérsékleten süllyed.

Várható időjárás szerda estig:

Felhőátvonulások, inkább csak az északi megyékben szórványos futó esőkkel. Fokozatosan megélénkülő, helyenként megerősödő délnyugati, nyugati szél. A délnyugati megyékben párásság, néhány szélvédett helyen köd.

Várható legalacsonyabb éjszakai hőmérséklet: +1, +6, helyenként gyenge talajmenti fagy,
legmagasabb nappali hőmérséklet szerdán általában: 13, 18 fok között, a tartósan ködös helyeken 10 fok körül.

Bartha Péterné s.k.

A hőmérséklet napi középértéke és eltérése a 90 évi átlagtól /Budapesten/:

1969. XI. 3.:	11,3 C°,	+3,6 C°.

1871 óta ezen a napon Budapesten előfordult:

legmagasabb hőmérséklet:	20,5 C° /1928/
legalacsonyabb hőmérséklet:	-5,5 C° /1920/

69.628.

CSAPADÉKELOSZLÁS

AZ UTOLSÓ 24 ÓRÁBAN

196 9. XI. 3. 7h-TÓL XI. 7h-IG

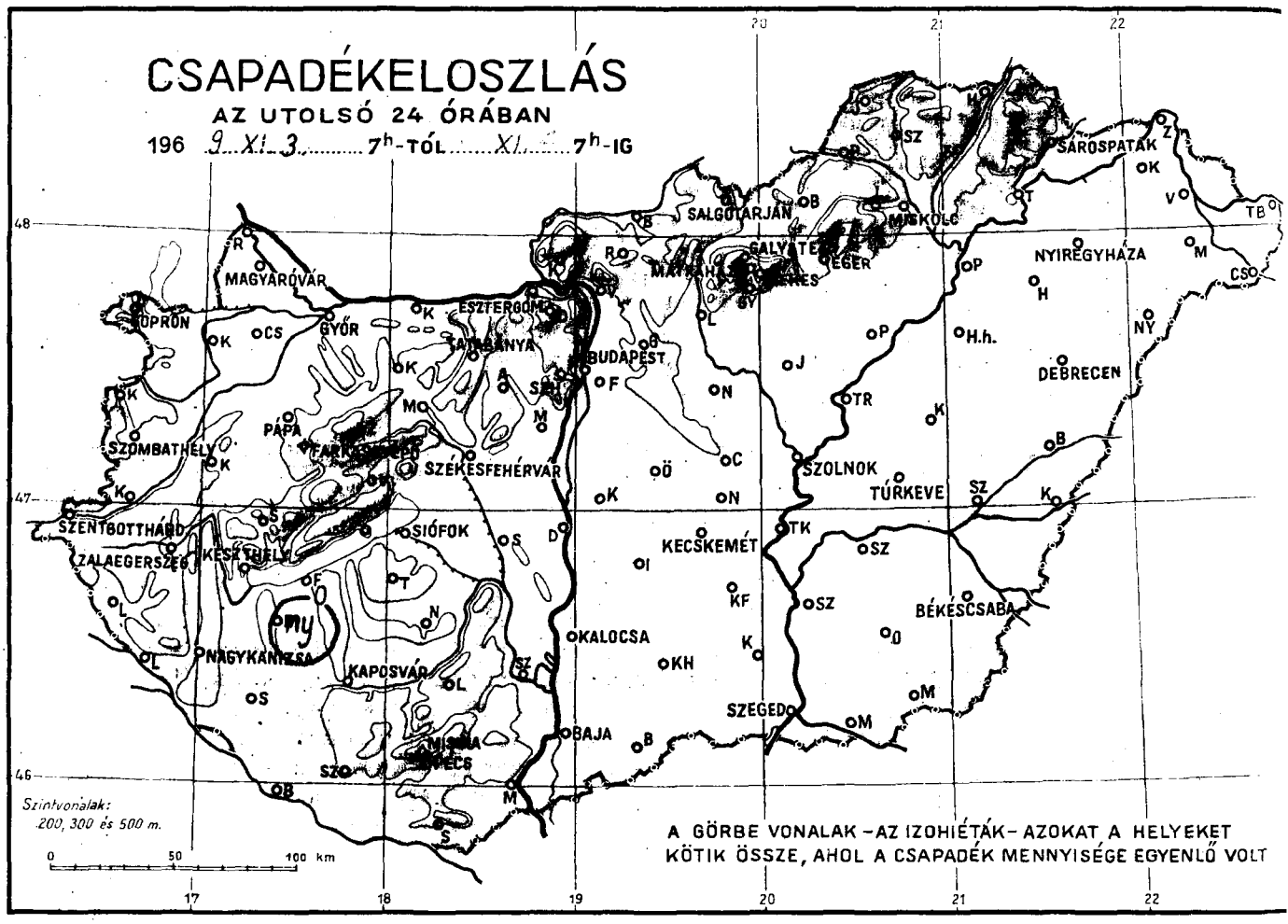

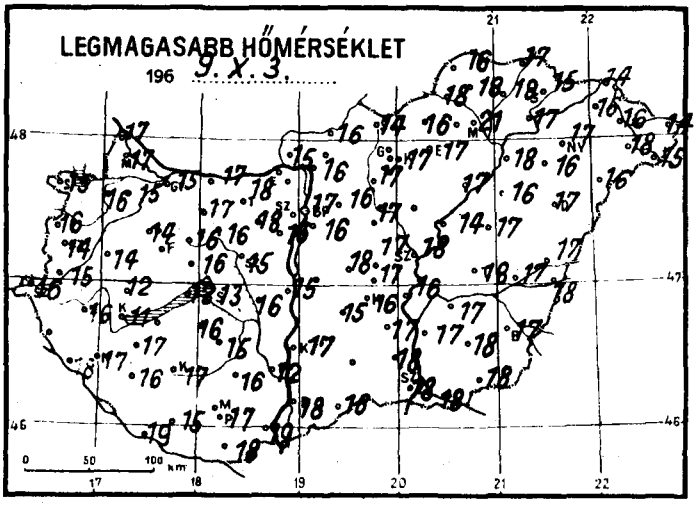

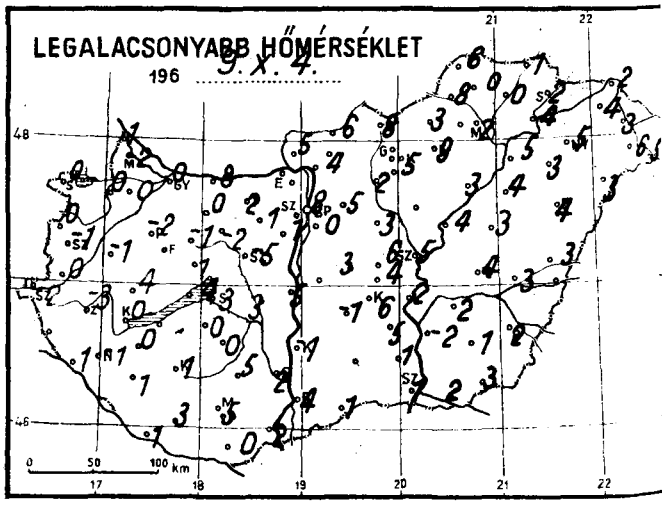

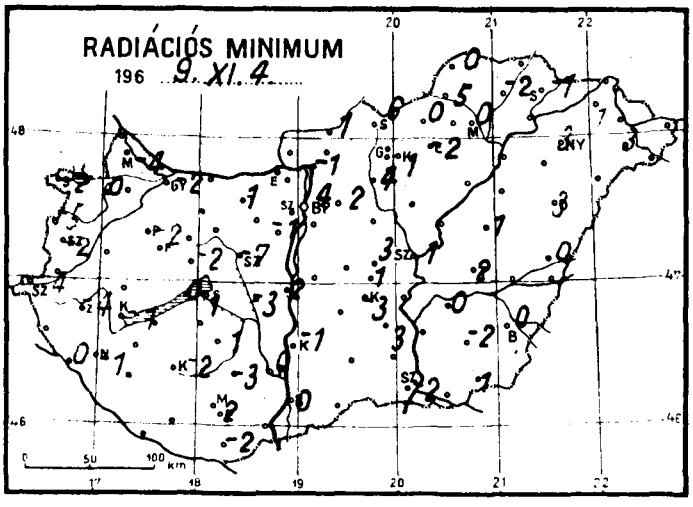

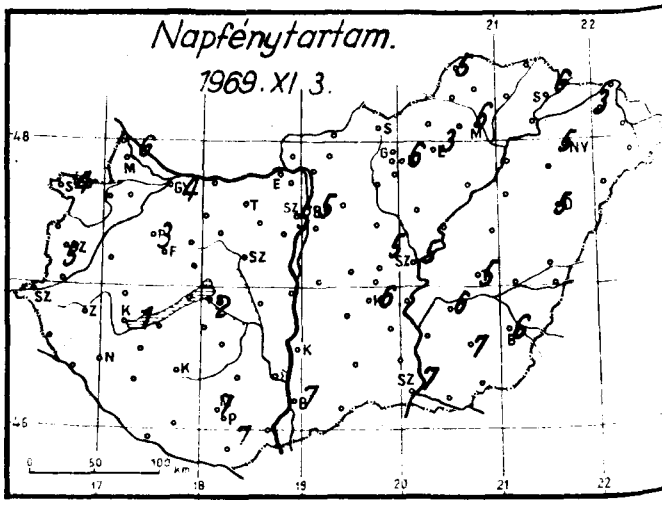

1969. november hó, 4. kedd nap

	Az utolsó 24 óra adatai					
	Csapadék (mm)		Hőmérsékleti szélsőségek: tegnapi nappali max.	éjszakai min.	min. 5 cm-en	Napsütés (óra) tegnap
12815 Magyaróvár	•		17	-2	-4	6
822 Győr	•	≡	15	0	-2	4
825 Pápa	•	≡	14	-2	-2	3
805 Sopron	•		15	0	-2	4
812 Szombathely	•	=	14	-1	-2	5
910 Szentgotthárd	•	=	16	-2	-4	
915 Zalaegerszeg	•	≡	16	-3	-4	
Lenti						
925 Nagykanizsa	•	=	17	-1	-1	
920 Keszthely	•	≡	11	0	-1	1
Tihany	•	≡	12	4	0	
935 Siófok	•	≡	13	3	1	2
942 Pécs	•	≡	17	5	2	7
941 Misinatető (534 m)	•		14	8	5	7
Siklós	•	≡	18	0	-2	
827 Farkasgyepű (400 m)	•		15	7	-1	
Veszprém	•	⊔	16	1	-2	
833 Tatabánya	•	≡	18	2	1	
839 Budapest (Ferihegy)	•	=	16	0		
840 Budapest OMI	•		17	8	4	5
841 Budapest (Szabadságh.,474 m)	•		16	7	4	5
Martonvásár	•	≡	16	1	-1	
835 Székesfehérvár	•	=	15	-5	-7	
Dunaújváros	•		15	5	2	
Szekszárd	•	⊔ =	12	2	0	
Mohács	•	⊔	19	2		
960 Baja	•	=	18	4	0	7
955 Kalocsa	•	=	17	-1	-1	
Cegléd	•	⊓	17	6	3	5
860 Szolnok	•	=	18	5	1	5
970 Kecskemét	•	=	16	6	-3	6
Kiskunfélegyháza	•		17	5	3	
982 Szeged	•	=	18	1	-2	7
Mezőhegyes	•	= ⊓	18	3	1	
Orosháza	•		18	1	-2	7
990 Békéscsaba	•		17	2	0	6
875 Túrkeve	•	=	18	4	2	5
Berettyóújfalu	•	⊓	17	3	0	
882 Debrecen	•	=	17	4	3	5
892 Nyíregyháza	•	=	17	5	3	5
788 Kisvárda	•	=	16	4	1	3
Mátészalka	•	⊓	18	6	3	
Tiszabecs	•		14	6		
Vác	•	=	16	4	-1	
Gödöllő	•		16	5	2	
Lőrinci	•		17	2	4	
Gyöngyös	•		17	5	1	
Balassagyarmat	•		16	6	1	
755 Salgótarján	•		14	8	6	
Galyatető (932 m)	•		11	6		
851 Kékestető (1000 m)	•		10	5	4	6
Mátraháza (672 m)						
865 Eger	•		17	9	-2	3
Putnok	•		18	8	5	
Lillafüred	•		18	8		
772 Miskolc	•	=	21	2	0	6
Füged	•	⊔	18	0	-2	
778 Sárospatak	•	≡	15	2	-1	6

	24 órai csapadék mm	
Rajka	•	⊔
Kapuvár	•	⊔ ⊓
Csorna	•	⊔ ⊔
Komárom	•	⊔ ⊔
Káld	•	≡ ⊓
Kőszeg	•	
Körmend	•	
Letenye	•	
Sümeg	•	
Zirc	•	
Kisbér	•	⊓ ⊔
Mór	•	
Alcsút	•	
Esztergom		
Dobogókő	•	
Fonyód	•	
Tab	•	≡
Sárbogárd	•	≡
Lengyel	•	
Nagykónyi	•	
Marcali	ny	≡ ⊓
Somogyszob	•	≡
Kaposvár	•	≡ ⊔
Barcs	•	≡ ⊔
Szigetvár	•	
Bácsalmás	•	
Kiskunhalas		
Izsák	•	≡
Kunsztmiklós		
Örkény	•	
Nagykáta	•	
Jászapáti	•	⊓
Tiszakécske	•	⊓
Nagykőrös	•	
Kistelek	•	≡
Makó	•	
Szentes	•	
Szarvas	•	≡
Szeghalom	•	⊔
Kőrösszakál	•	
Tiszaroff	•	
Poroszló	•	⊓
Karcag	•	⊓
Hortobágy	•	
Polgár	•	
Hajdúdorog	•	
Nyírlugos	•	
Csenger	•	⊓
Vásárosnamény	•	
Záhony	•	
Királyrét	•	
Romhány	•	
Borsodnádasd	•	
Jósvafő	•	⊓
Szendrőlád	•	
Hidasnémeti	•	
Tokaj	•	
Szentendre	•	

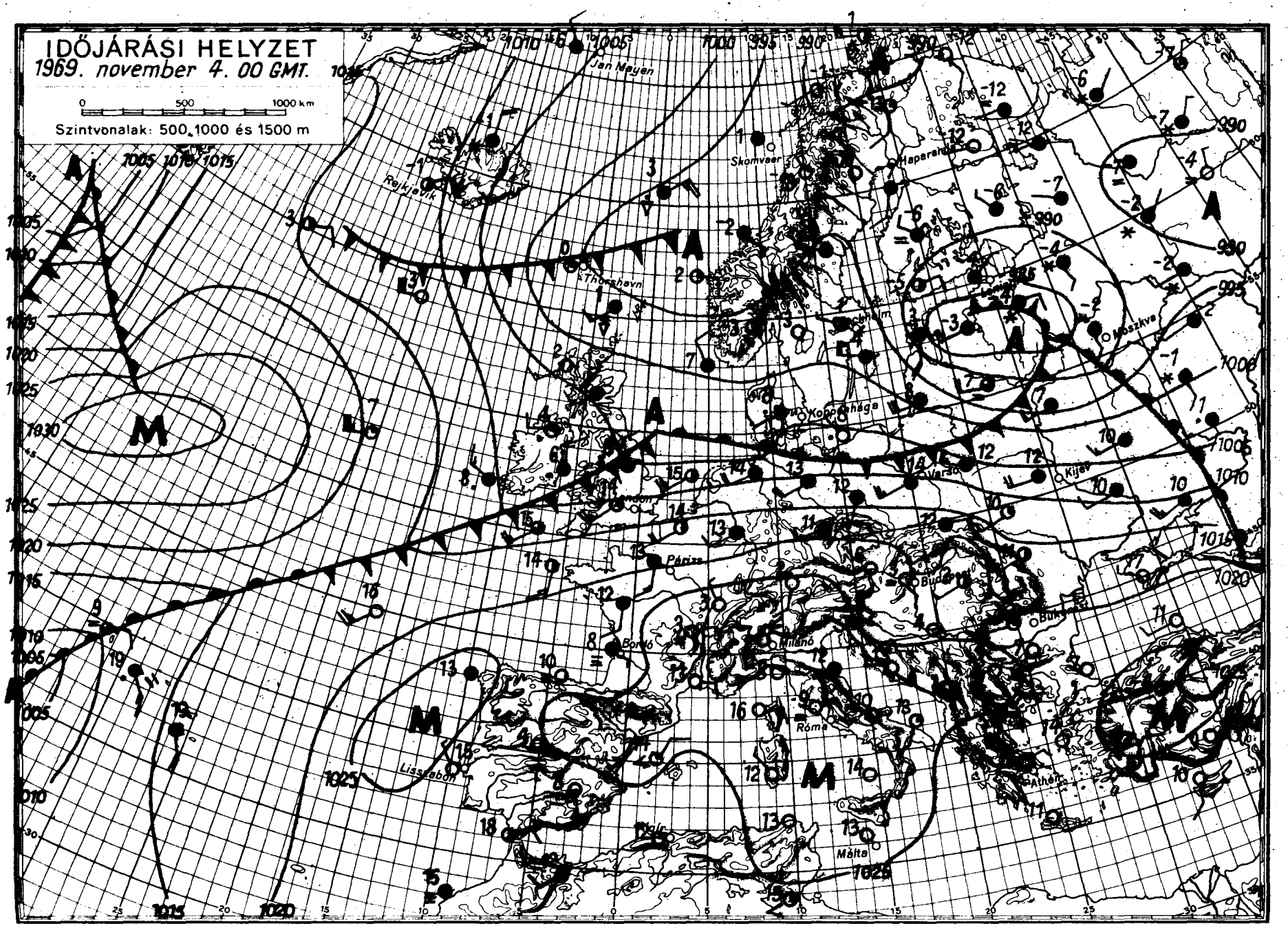

OTESZT ÁRKOMDA BUDAPEST

IDŐJÁRÁSI NAPIJELENTÉS

ЕЖЕДНЕВНЫЙ МЕТЕОРОЛОГИЧЕСКИЙ БЮЛЛЕТЕНЬ • DAILY WEATHER REPORT
BULLETIN QUOTIDIEN DE TEMPS • TÄGLICHER WETTERBERICHT

KIADJA AZ ORSZÁGOS METEOROLÓGIAI INTÉZET
BUDAPEST II. KITAIBEL PÁL UTCA 1
TELEFON: KÖZPONT: 353-500, IDŐJELZŐ OSZT.: 150-410

MEGJELENIK NAPONKÉNT • ELŐFIZETÉSI ÁRA
A POSTAI KÖLTSÉGGEL EGYÜTT NEGYEDÉVRE 60, Ft
KIADÁSÉRT FELEL AZ INTÉZET IGAZGATÓJA

82. évfolyam 309. szám. + Budapest + 1969. november 5. szerda

Az időjárási helyzet ma reggel és a várható időjárás:

A hosszu időn át Észak- és Kelet-Európára korlátozódó mozgalmas, változékony időjárást okozó mérsékeltövi ciklonok megerősödött hatalmas örvényrendszere dél felé terjeszkedett. Ennek következtében szerda reggelre Nyugat- Közép- sőt Dél-Európa időjárásában is jelentős átalakulás zajlott le. A reggeli órákban az északnyugatól áramló hidegebb levegő már feltöltötte az Alpoktól és Kárpátoktól északnyugatra lévő területeket, sőt délelőtt már megkezdődött a lehülést hozó levegőfajta beáramlása a Kárpát-medencébe is. Csütörtökön napközben további és valamivel még hidegebb légtömeg érkezésére is számithatunk.

Hazánkban kedden a ködös területeket kivéve általában 5, 9 órán át sütött a nap. A hőmérséklet 15, 20 fokig emelkedett, de a ködös helyeken csak 9, 14 fokot ért el. A szerda reggeli minimumok általában 0, +5 fok között voltak helyenként ez alkalommal is észleltek -1, -2 fokos fagyokat. Néhány helyen a hajnali köd a késő délelőtti órákig tartott, igy a felmelegedés 6, 8 fok körül maradt, viszont az ország területének nagyobb részén 11 órakor már 10, 15 fokot mértek.

Ma 12 órakor Budapesten a hőmérséklet 14 fok, a tengerszintre átszámitott légnyomás 761 mm, alig változik.

Várható időjárás csütörtök estig:

Felhőátvonulások, több helyen futó esővel, a magasabb hegyeken hózáporral.
Élénk, átmenetileg erős, helyenként viharos északnyugati, északi szél.
A nappali hőmérséklet erősen csökken.

Várható legalacsonyabb éjszakai hőmérséklet: 1, 6,
legmagasabb nappali hőmérséklet csütörtökön: 5, 10 fok között.

Dr. Tóth Pál s.k.

A hőmérséklet napi középértéke és eltérése a 90 évi átlagtól /Budapesten/:

1969. XI. 4.:	12,0 C°,	+4,4 C°.

1871 óta ezen a napon Budapesten előfordult:

legmagasabb hőmérséklet:	22,6 C° /1927/
legalacsonyabb hőmérséklet:	-3,2 C° /1894/

69.630.

CSAPADÉKELOSZLÁS

AZ UTOLSÓ 24 ÓRÁBAN

196 9. XI. 4. ..... 7^h-TÓL ... XI. 5. ..... 7^h-IG

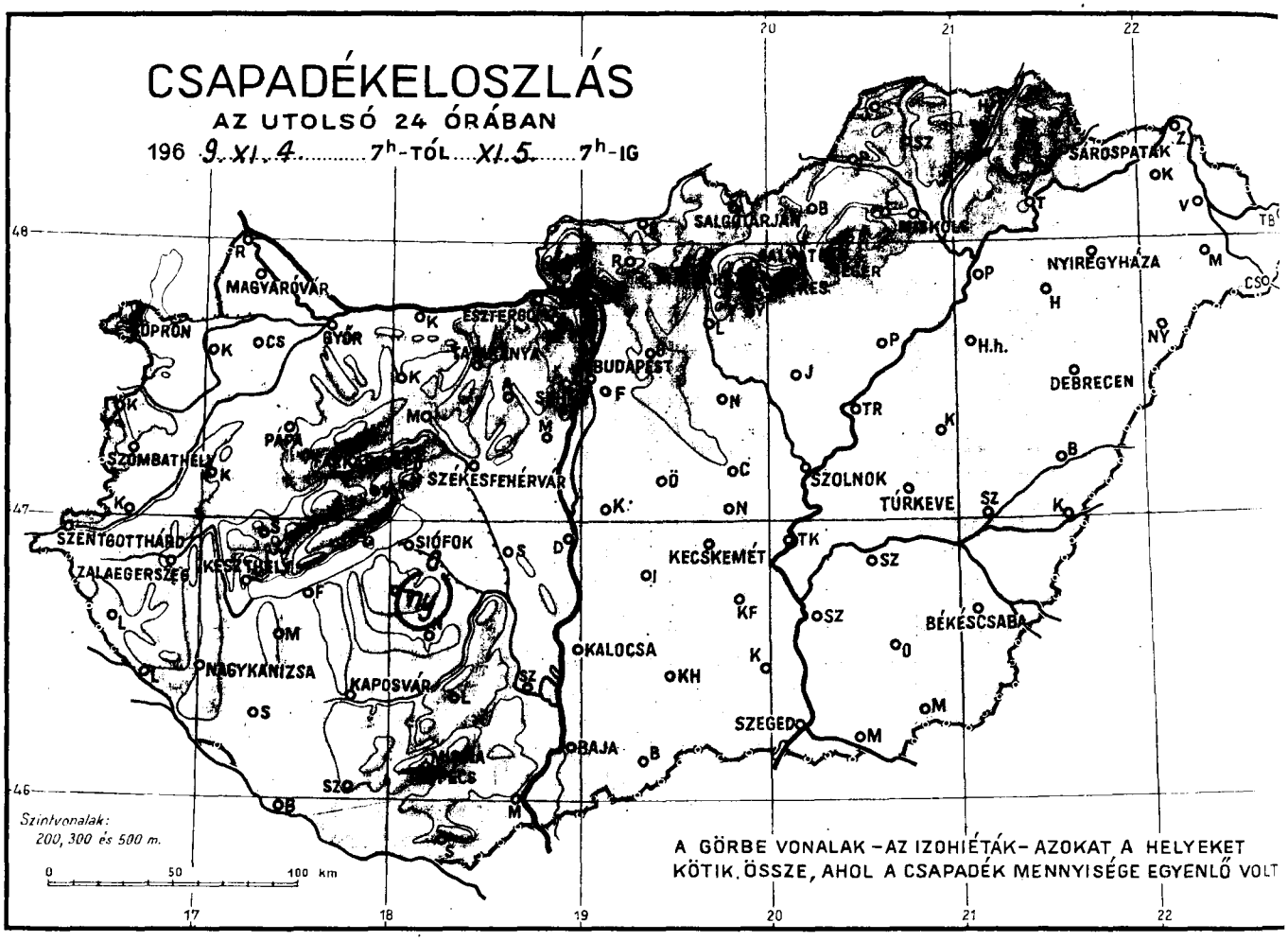

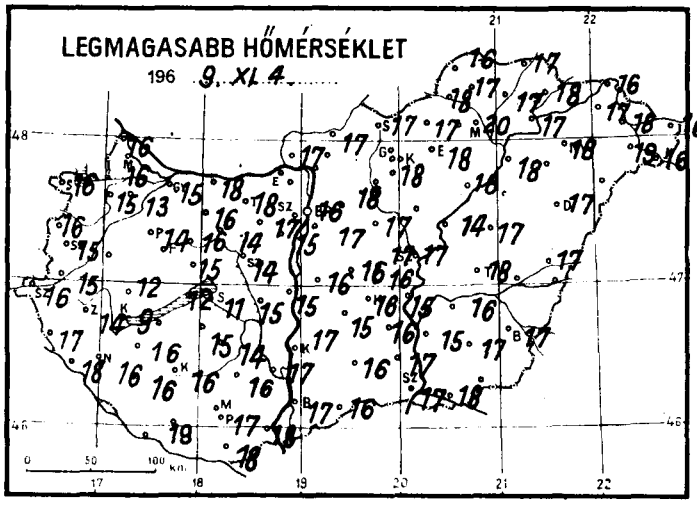

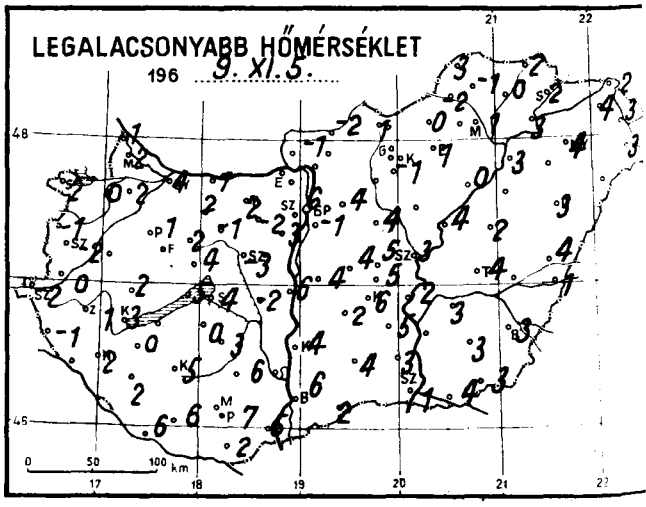

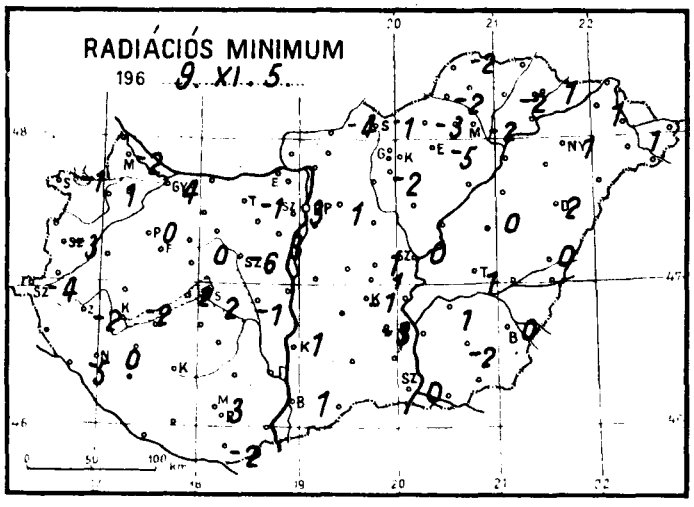

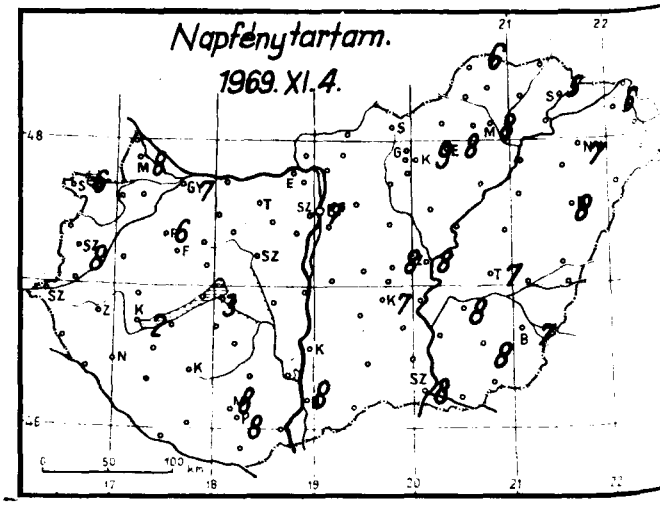

1969. november hó, 5. nap szerda

	Az utolsó 24 óra adatai								
	Csapadék (mm)		Hőmérsékleti szélsőségek			Napsütés (óra) tegnap	24 órai csapadék mm		
			tegnapi nappali max.	éjszakai min.	min. 5 cm-en				
12815 Magyaróvár	•		16	2	-2	8	Rajka	•	
822 Győr	•	=	15	4	4	7	Kapuvár	•	
825 Pápa	•	=	14	1	0	6	Csorna	•	
805 Sopron	•	=	16	2	-1	6	Komárom	•	
812 Szombathely	•		15	-2	-3	8	Káld		
910 Szentgotthárd	•	=	16	-2	-4		Kőszeg	•	
915 Zalaegerszeg	•	=	14	1	-2		Körmend	•	
Lenti	•		17	-1	-5		Letenye	•	
925 Nagykanizsa	•	≡	16	2	0		Sümeg	•	
920 Keszthely	•	≡	9	3	-2	2	Zirc	•	
Tihany	•		12	5	2		Kisbér	•	
935 Siófok	•	≡	11	4	2	3	Mór	•	
942 Pécs	•		17	7	3	8	Alcsút	•	
941 Misinatető (534 m)	•		14	9	7	8	Esztergom		
Siklós	•	≡	18	2	-2		Dobogókő	•	
827 Farkasgyepű (400 m)	•		14	5	-1		Fonyód	•	
Veszprém	•		15	4	0		Tab	ny	≡ 9
833 Tatabánya	•	=	18	2	-1		Sárbogárdon	•	
839 Budapest (Ferihegy)	•	=	15	-1			Lengyel	•	
840 Budapest OMI	•		17	6	3	7	Nagykónyi	•	
841 Budapest (Szabadságh., 474 m)	–		–	–			Marcali	•	
Martonvásár	•		15	3	3		Somogyszob	•	
835 Székesfehérvár	•	=	14	-3	-6		Kaposvár	•	
Dunaújváros	•		15	6	–		Baros	•	
Szekszárd	•		17	–	–		Szigetvár	•	
Mohács	•		18	5			Bácsalmás	•	
960 Baja	•		17	6	1	8	Kiskunhalas	•	
955 Kalocsa	•		17	4	1		Izsák	•	
Cegléd	•		17	5	1	8	Kunsztmiklós	•	
860 Szolnok	•	=	17	3	0	8	Örkény	•	
970 Kecskemét	•	=	16	6	-1	7	Nagykáta	•	
Kiskunfélegyháza	•		16	5	3		Jászapáti	•	
982 Szeged	•		17	1	0	8	Tiszakécske	•	
Mezőhegyes	•		17	3			Nagykőrös	•	
Orosháza	•		17	3	-2	8	Kistelek	•	
990 Békéscsaba	•		17	3	0	7	Makó	•	
875 Túrkeve	•	=	18	4	1	7	Szentes	•	
Berettyóújfalu	•		17	4	0		Szarvas	•	
882 Debrecen	•	=	17	3	2	8	Szeghalom		
892 Nyíregyháza	•	=	18	4	1	7	Körösszakál	•	
788 Kisvárda	•	=	17	4	1	6	Tiszaroff	•	
Mátészalka	•		19	3	1		Poroszló	•	≡
Tiszabecs	•		16	5			Karcag	•	
Vác	–		–	–			Hortobágy		
Gödöllő	•		16	4	1		Polgár	•	
Lőrinci							Hajdúdorog		
Gyöngyös	•		18	-1	-2		Nyírlugos		
Balassagyarmat	•		17	-2	-4		Csenger	•	
755 Salgótarján	•		17	1	-1		Vásárosnamény	•	
Galyatető (932 m)	•		12	6			Záhony	•	
851 Kékestető (1000 m)	•	≡	11	4	3	9	Királyrét	•	
Mátraháza (672 m)	–		–	–			Romhány	•	≡
865 Eger	•	=	18	1	-5	8	Borsodnádasd	•	
Putnok	•	≡	18	-2	-2		Jósvafő	•	
Lillafüred	•		17	3			Szendrőlád	•	≡
772 Miskolc	•	=	20	1	-2	8	Hidasnémeti	•	≡
Fügöd	•	≡	17	0	-2		Tokaj	•	≡
778 Sárospatak	•	≡	18	2	1	5	Szentendre	•	≡

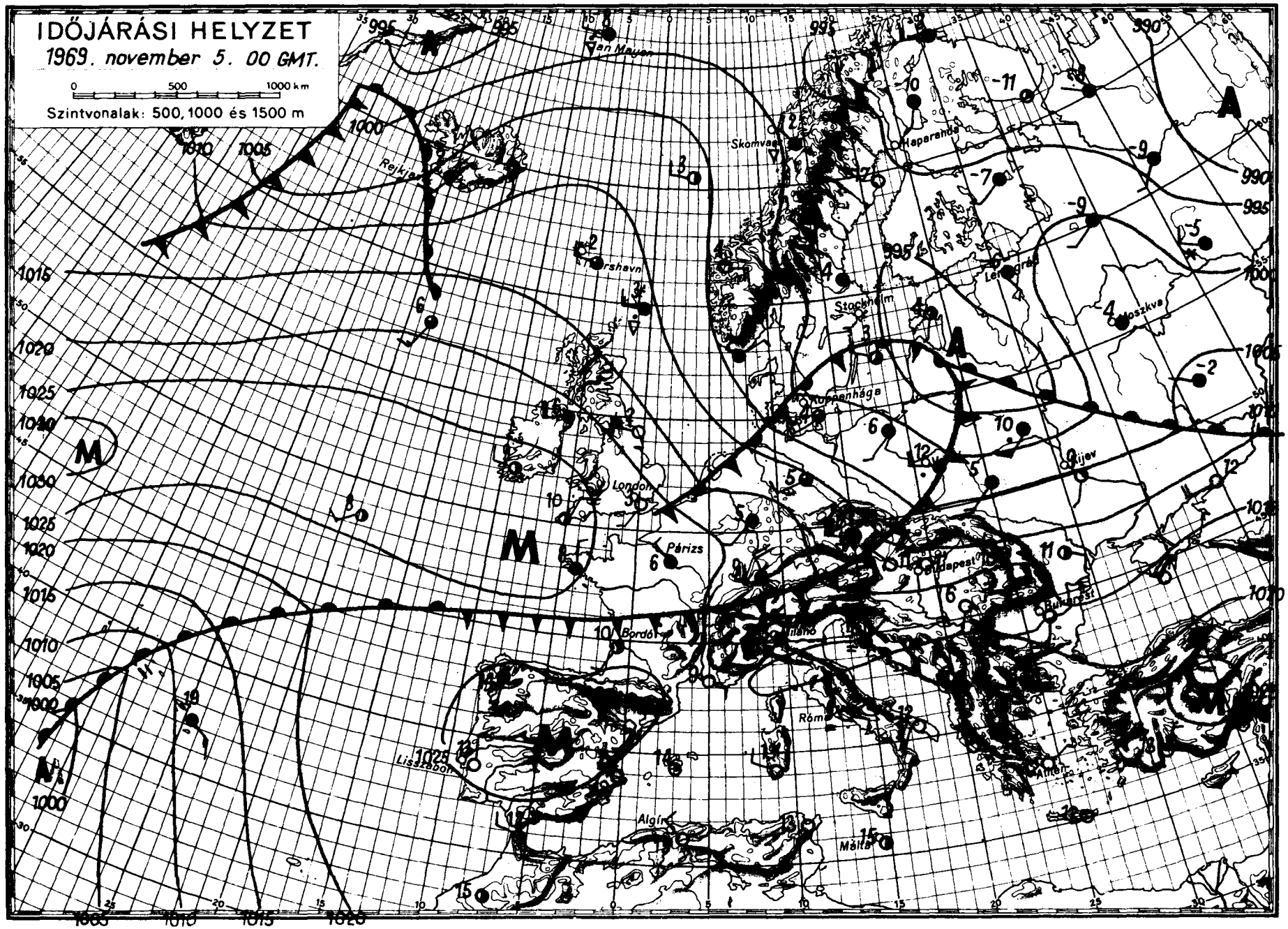

OFFSET: NYOMDA BUDAPEST

IDŐJÁRÁSI NAPIJELENTÉS

ЕЖЕДНЕВНЫЙ МЕТЕОРОЛОГИЧЕСКИЙ БЮЛЛЕТЕНЬ • DAILY WEATHER REPORT
BULLETIN QUOTIDIEN DE TEMPS • TÄGLICHER WETTERBERICHT

KIADJA AZ ORSZÁGOS METEOROLÓGIAI INTÉZET
BUDAPEST II. KITAIBEL PÁL UTCA 1
TELEFON: KÖZPONT: 353-500, IDŐJELZŐ OSZT.: 150-410

MEGJELENIK NAPONKÉNT • ELŐFIZETÉSI ÁRA
A POSTAI KÖLTSÉGGEL EGYÜTT NEGYEDÉVRE 60, Ft
KIADÁSÉRT FELEL AZ INTÉZET IGAZGATÓJA

82. évfolyam 310. szám. + Budapest + 1969. november 6. csütörtök

Az időjárási helyzet ma reggel és a várható időjárás:

Az északnyugatról áramló hideg, sarkvidéki eredetü levegő Nyugat-Közép-Európa elárasztása után ma reggel elérte Róma-Szófia-Bukarest vonalát. Az érintett területeken több mint 10 fokos hőmérséklet csökkenést, futó esőket, helyenként viharos szelekat okoz. Kontinensünk nyugati partvidékén az óceáni légtömegek ujabb hullama okoz felhős, szeles többfelé csapadékos időjárást.

Hazánkban szerdán a délelőtti órákban megkezdődött a hideg levegő beáramlása az északnyugati országrészbe. Hatására a felhőzet megnövekedett, a szél megerősödött, futó esők keletkeztek. A lehullott eső mennyisége azonban sehol-sem haladta meg a 2 mm-t. A hőmérséklet csúcsértéke az északnyugati, északi megyékben a reggeli órákban alakult ki, általában 9, 14 fok között. Az ország többi részén a déli, kora délutáni órákra 14, 19 fokig emelkedett a hőmérséklet. Ma hajnalra általában -2, +3, néhány szélvédett helyen -3, -6 fokig hült le a levegő. A délelőtt folyamán általában gyengén felhős volt az ég. A hőmérséklet 11 órakor 6, 8 fok között alakult ki.

Ma 12 órakor Budapesten a hőmérséklet 9 fok, a tengerszintre átszámitott légnyomás 769 mm, nem változik.

Várható időjárás péntek estig:

Általában kevés felhő, csapadék nem lesz.
Az időnként még élénk északias szél az esti órákra mérséklődik, pénteken napközben kissé megélénkül és délkeleti, délire fordul.
A hajnali és reggeli órákban ködképződés.
Éjszakai fagy.

Várható legalacsonyabb éjszakai hőmérséklet: -1, -6,
legmagasabb nappali hőmérséklet pénteken: 6, 11 fok között.

Vadkerti Ferenc s.k.

Távolabbi kilátások hétfőig:
Legalacsonyabb éjszakai hőmérsékletek; eleinte -1, később +3 fok körül.
Legmagasabb nappali hőmérsékletek: eleinte 8, később 11 fok körül. Jelentős mennyiségü /legalább 5 mm/ csapadék az ország területének 30 százalékán várható.

Távelőrejelző csoport.

A hőmérséklet napi középértéke és eltérése a 90 évi átlagtól /Budapesten/:
1969. XI. 5.: .....8,4 C°, ...1,0 C°.....

1871 óta ezen a napon Budapesten előfordult:

legmagasabb hőmérséklet: ..... 21,2 C° /1963/
legalacsonyabb hőmérséklet: -7,1 C° /1881/

69.631.OMI.

CSAPADÉKELOSZLÁS

AZ UTOLSÓ 24 ÓRÁBAN

196 9. XI. 5. ..... 7h-TÓL ..... XI. 6. ..... 7h-IG

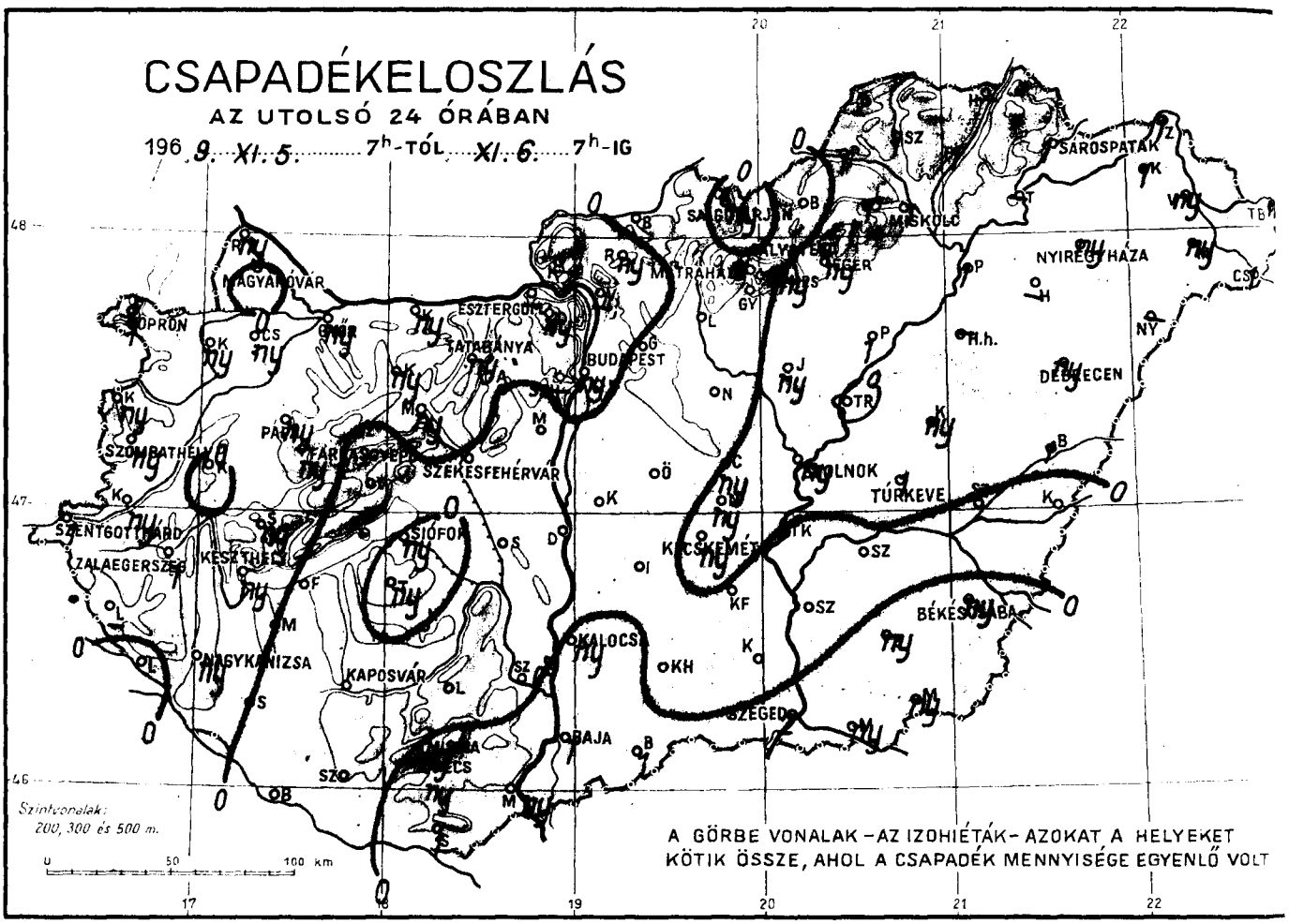

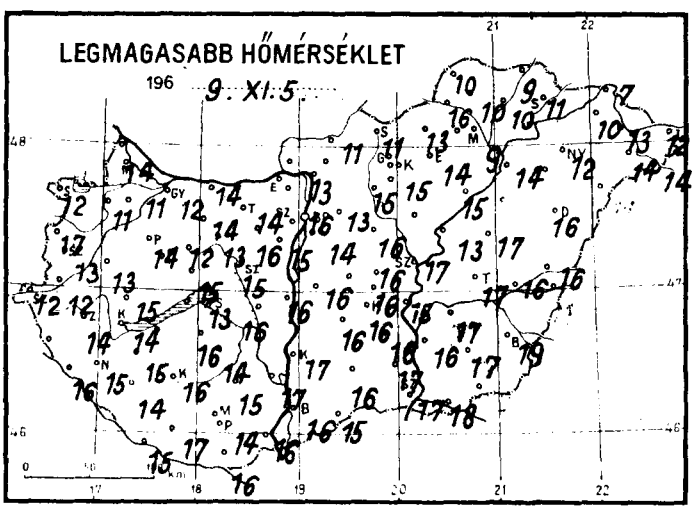

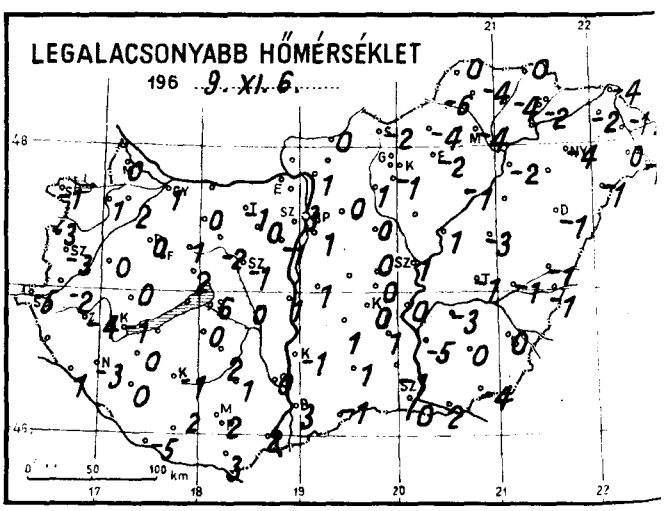

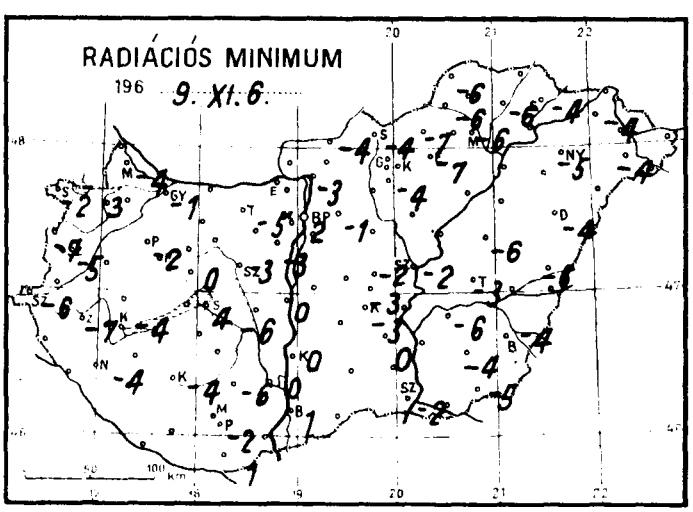

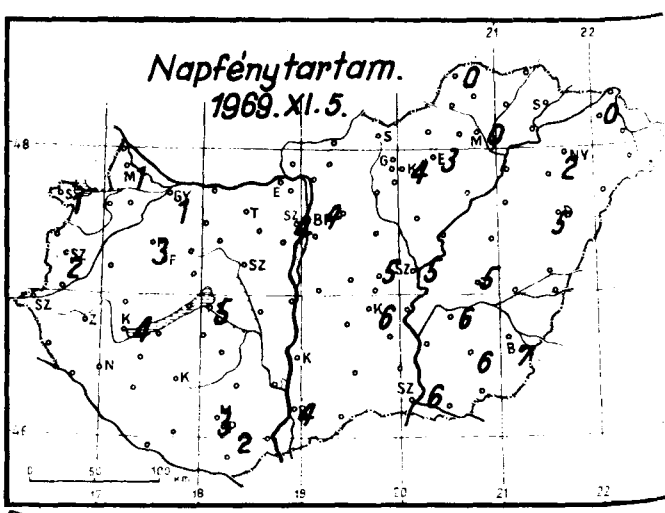

1969. november hó, 6. nap csütörtök

	Az utolsó 24 óra adatai					
	Csapadék (mm)		Hőmérsékleti szélsőségek			Napsütés (óra) tegnap
			tegnapi nappali max.	éjszakai min.	min. 5 cm-en	
12815 Magyaróvár	•		14	0	-4	1
822 Győr	ny		12	1	-1	1
825 Pápa	ny		14	0	-2	3
805 Sopron	1		12	-1	-2	1
812 Szombathely	ny		13	-3	-5	2
910 Szentgotthárd	1		12	-5	-6	
915 Zalaegerszeg	1		14	-4	-7	
Lenti	=					
925 Nagykanizsa	ny		15	-3	-4	
920 Keszthely	ny		14	-1	-4	4
Tihany	•		15	3	-1	
935 Siófok	ny		13	6	4	5
942 Pécs	ny		14	2	-2	2
941 Misinatető (534 m)	ny	;	13	-	0	3
Siklós	1		16	3	1	
827 Farkasgyepű (400 m)	ny		12	0	-3	
Veszprém	•		15	2	0	
833 Tatabánya	ny		14	-1	-5	
839 Budapest (Ferihegy)	•		14	1		
840 Budapest OMI	ny	V	16	3	2	4
841 Budapest (Szabadságh., 474 m)	•	⊔	13	0	-1	4
Martonvásár	•		15	-1	-3	
835 Székesfehérvár	•		15	-1	-3	
Dunaújváros	•		16	1	0	
Szekszárd	•	=	17	0	0	
Mohács	ny	⊔	16	2		
960 Baja	1		16	3	1	4
955 Kalocsa	ny		17	-1	0	
Cegléd	ny	⊔	16	0	-2	5
860 Szolnok	ny		17	1	-2	5
970 Kecskemét	ny		16	0	-3	6
Kiskunfélegyháza	•		16	1	0	
982 Szeged	2		17	0	-2	6
Mezőhegyes	ny		-	-4	-5	
Orosháza	ny		17	0	-4	6
990 Békéscsaba	ny		19	0	-4	7
875 Túrkeve	1		17	-1	-3	5
Berettyóújfalu	1	⊔	16	-1	-6	
882 Debrecen	ny	;	16	-1	-4	5
892 Nyíregyháza	ny		12	-4	-5	2
788 Kisvárda	1		10	-2	-4	0
Mátészalka	ny	⊔	14	0	4	
Tiszabecs	ny		12	-2		
Vác	•	≡	13	1	-3	
Gödöllő	•	⊔	13	0	-1	
Lőrinci	•	⊔	14	0	-3	
Gyöngyös	•		15	-1	-4	
Balassagyarmat	•	⊔	11	0	-4	
755 Salgótarján	ny		11	-2	-4	
Galyatető (932 m)	•		12	-4		
851 Kékestető (1000 m)	ny		8	-2	-3	4
Mátraháza (672 m)	-		-	-		
865 Eger	ny		14	-2	-7	3
Putnok	1	≡ ⊔	16	-6	-6	
Lillafüred	1		13	-2		
772 Miskolc	1		9	-4	-6	0
Fügöd	1	⊔	10	-4	-6	
778 Sárospatak	1		11	-2	-4	

24 órai csapadék mm		
Rajka	ny	⊔
Kapuvár	ny	
Csorna	ny	
Komárom	ny	⊔
Káld	•	
Kőszeg	ny	;
Körmend	ny	
Letenye	•	
Sümeg	ny	
Ziro	•	
Kisbér	ny	⊔
Mór	ny	
Alcsút	•	
Esztergom		
Dobogókő	ny	
Fonyód	•	
Tab	ny	
Sárbogárd	•	
Lengyel	•	
Nagykónyi	•	⊔
Marcali	•	⊔
Somogyszob	•	⊔
Kaposvár	•	⊔
Barcs	•	⊔
Szigetvár	•	
Bácsalmás	1	
Kiskunhalas	•	
Izsák	•	
Kunsztmiklós	•	
Örkény		
Nagykáta	•	
Jászapáti	ny	
Tiszakécske	•	⊔
Nagykőrös	ny	⊔
Kistelek	•	
Makó	ny	⊔
Szentes	•	
Szarvas	•	
Szeghalom	•	⊔
Körösszakál	•	
Tiszaroff	•	
Poroszló	1	⊔
Karcag	ny	⊔
Hortobágy		
Polgár	1	⊔
Hajdúdorog		
Nyírlugos		
Csenger	1	⊔
Vásárosnamény	ny	⊔
Záhony	1	
Királyrét	•	
Romhány	ny	
Borsodnádasd	•	
Jósvafő	2	
Szendrőlád	1	
Hidasnémeti	4	
Tokaj	ny	
Szentendre	•	

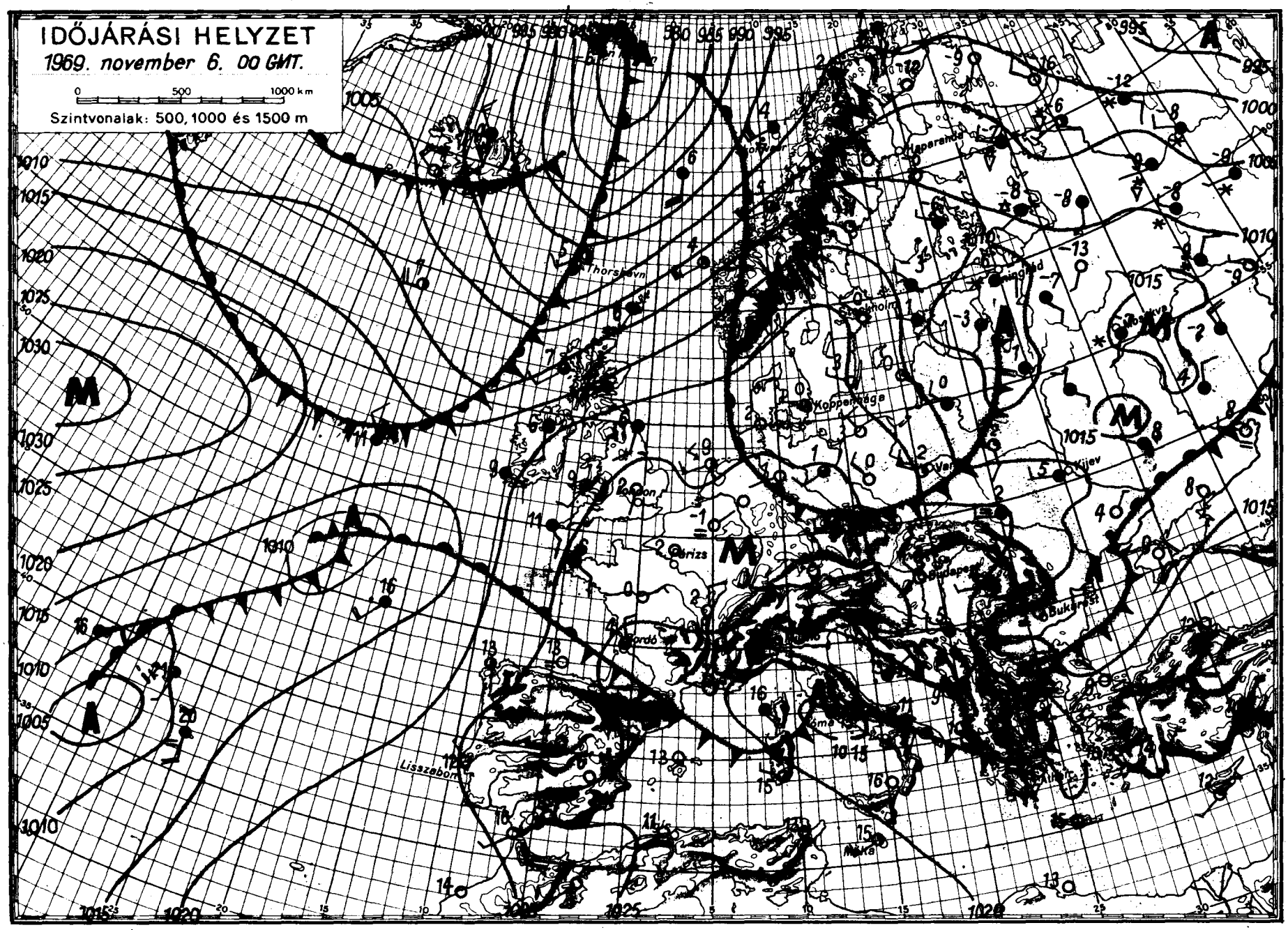

OFFSET NYOMDA BUDAPEST

IDŐJÁRÁSI NAPIJELENTÉS

ЕЖЕДНЕВНЫЙ МЕТЕОРОЛОГИЧЕСКИЙ БЮЛЛЕТЕНЬ • DAILY WEATHER REPORT
BULLETIN QUOTIDIEN DE TEMPS • TÄGLICHER WETTERBERICHT

KIADJA AZ ORSZÁGOS METEOROLÓGIAI INTÉZET
BUDAPEST II. KITAIBEL PÁL UTCA 1
TELEFON: KÖZPONT: 353-500, IDŐJELZŐ OSZT.: 150-410

MEGJELENIK NAPONKÉNT • ELŐFIZETÉSI ÁRA
A POSTAI KÖLTSÉGGEL EGYÜTT NEGYEDÉVRE 60,- Ft
KIADÁSÉRT FELEL AZ INTÉZET IGAZGATÓJA

82. évfolyam 311. szám. + Budapest + 1969. november 7. péntek

Az időjárási helyzet ma reggel és a várható időjárás:

Közép-Európa és Ukrajna felett magasnyomásu képződmény helyezkedik el, és itt az átmenetileg nyugalomba jutott hideg levegő hatására az erős éjszakai lehülés után napközben derült, csendes az idő. A hőmérséklet csucsértéke csaknem megközeliti az évszaknak megfelelő értéket. Ezzel szemben kontinensünk más részein a gyors egymásutánban kialakuló ciklonok változékony és csapadékos időjárást okoznak. A Franciaország felett örvénylő ciklonban viharos szelek fujnak, sokfelé esik az eső. Ez a ciklon lassan kelet felé mozog, igy a következő 36 órában befolyásolja a Kárpát-medence időjárását.

Hazánkban csütörtökön csak kissé volt felhős az ég, eső sehol sem hullott. A hőmérséklet napközben az 5, 9 órás napsütés hatására általában 7, 13 fokig emelkedett. Pénteken hajnalban északon -5, -7, máshol 0, -5, fokig hült le a levegő. Délelőtt folytatódott a napos, száraz idő, a hőmérséklet 11 órakor 2, 7 fok között váltakozott.

Ma 12 órakor Budapesten a hőmérséklet 5 fok volt, a tengerszintre átszámitott légnyomás 769 mm, gyengén süllyedő irányzatú.

Várható időjárás szombat estig:

Pénteken az ország nagy részén derült, száraz idő.
Szombaton nyugat felől növekvő felhőzet, nyugaton és délen eső már lehet.
Mérsékelt, fokozatosan megélénkülő délkeleti, déli szél.
Az éjszakai lehülés nyugaton kissé gyengül.
A hajnali és reggeli órákban néhány helyen köd.

Várható legalacsonyabb éjszakai hőmérséklet: nyugaton +1, -3, máshol -3, -7,
legmagasabb nappali hőmérséklet szombaton: 5, 10 fok között.

Dunay Sándorné s.k.

A hőmérséklet napi középértéke és eltérése a 90 évi átlagtól /Budapesten/:

1969. XI. 6.:	5,9 C°,	-1,4 C°.

1871 óta ezen a napon Budapesten előfordult:

legmagasabb hőmérséklet:	19,5 C° /1963/
legalacsonyabb hőmérséklet:	-4,4 C° /1891/

69.631.

CSAPADÉKELOSZLÁS

AZ UTOLSÓ 24 ÓRÁBAN

196 9. XI. 6. 7h-TÓL XI. 7. 7h-IG

Csapadék nem volt

Szintvonalak: 200, 300 és 500 m.

A GÖRBE VONALAK – AZ IZOHIÉTÁK – AZOKAT A HELYEKET KÖTIK ÖSSZE, AHOL A CSAPADÉK MENNYISÉGE EGYENLŐ VOLT

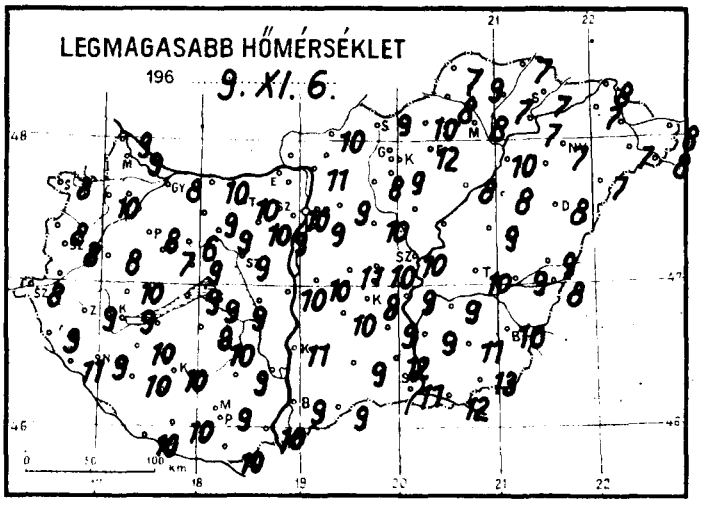

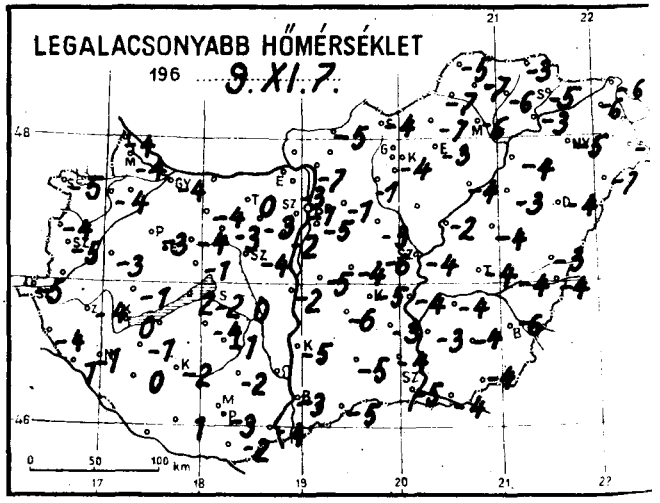

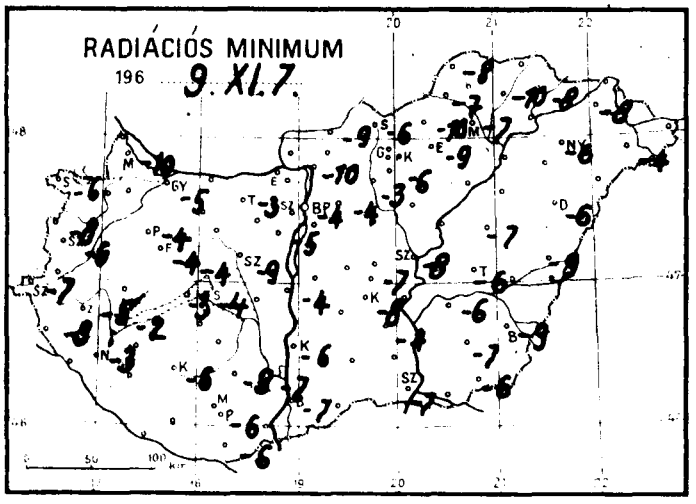

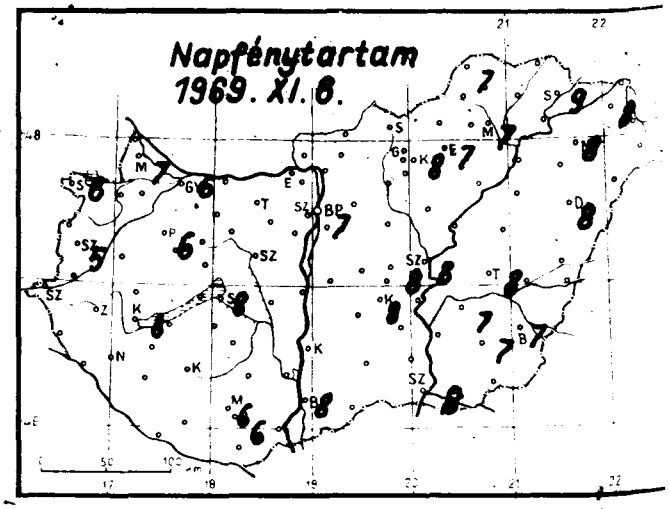

1969. november hó, 7. nap péntek

	Az utolsó 24 óra adatai							
	Csapadék (mm)		Hőmérsékleti szélsőségek			Napsütés (óra) tegnap	24 órai csapadék mm	
			tegnapi nappali max.	éjszakai min.	min. 5 cm-en			
12815 Magyaróvár	•	=	9	-6	-10	7	Rajka	•	⊔
822 Győr	•	=	8	-4	-5	6	Kapuvár	•	⊔
825 Pápa	•		8	-3	-4	6	Csorna	•	
805 Sopron	•	=	8	-5	-6	6	Komárom	•	⊔
812 Szombathely	•		8	-5	-6	5	Káld	•	⊔
910 Szentgotthárd	•		8	-5	-7		Kőszeg	•	
915 Zalaegerszeg	•		9	-4	-5		Körmend	—	
Lenti	•		9	-4	-8		Letenye	•	
925 Nagykanizsa	•		9	-1	-3		Sümeg	•	
920 Keszthely	•		9	0	-2	8	Zirc	•	
Tihany	•		9	2	-3		Kisbér	•	
935 Siófok	•		9	-2	-4	8	Mór	•	
942 Pécs	•		9	-3	-6	6	Alcsút	•	
941 Misinatető (534 m)	•		6	0	-3	6	Esztergom	—	
Siklós	•	⊔	10	-2	-6		Dobogókő	—	
827 Farkasgyepű (400 m)	•		7	0	-4		Fonyód	—	
Veszprém	•	⊔	9	-1	-4		Tab	•	
833 Tatabánya	•		10	0	-3		Sárhatran Sárbogárd	•	
839 Budapest (Ferihegy)	•		9	-5	—		Lengyel	•	
840 Budapest OMI	•		10	-1	-4	7	Nagykónyi	•	⊔
841 Budapest (Szabadságh. 474 m)	•	= ⊔	8	-3	-6	6	Marcali	•	⊔
Martonvásár	•		9	-2	-5		Somogyszob	•	
835 Székesfehérvár	•		9	-4	-9		Kaposvár	•	⊔
Dunaújváros	•		10	-2	-4		Barcs	•	
Szekszárd	•	= ⊔	—	—	-7		Szigetvár	•	
Mohács	•	⊔	10	-4			Bácsalmás	•	
960 Baja	•	=	9	-3	-7	8	Kiskunhalas	•	⊔
955 Kalocsa	•		11	-5	-6		Izsák	•	
Cegléd	•	⊔	10	-6	-7	8	Kunsztmiklós	•	
860 Szolnok	•		10	-4	-8	8	Örkény	•	
970 Kecskemét	•		8	-5	-8	8	Nagykáta	•	⊔
Kiskunfélegyháza	•		9	-3	-4		Jászapáti	•	⊔
982 Szeged	•		11	-5	-7	8	Tiszakécske	•	
Mezőhegyes	•	⊔	13	-4	-6		Nagykőrös	•	⊔
Orosháza	•		11	-4	-7	7	Kistelek	•	
990 Békéscsaba	•		10	-6	-9	7	Makó	•	
875 Túrkeve	•		10	-4	-6	8	Szentes	•	
882 Berettyóújfalu	•	⊔	9	-3	-9		Szarvas	•	
880 Debrecen	•		8	-4	-6	8	Szeghalom	•	⊔
893 788 Nyíregyháza	•		7	-5	-6	8	Körösszakál	•	
Kisvárda	•		7	-6	-8	8	Tiszaroff	•	
Mátészalka	•	⊔	7	-4	-4		Poroszló	•	⊔
Tiszabecs	•		8	-6			Karcag	•	⊔
Vác	•	= ⊔	11	-7	-10		Hortobágy	•	
Gödöllő	•	⊔	9	-1	-4		Polgár	•	⊔
Lőrinci	•	⊔	8	-1	-3		Hajdúdorog	—	
Gyöngyös	•		9	-4	-6		Nyíregyháza	•	⊔
Balassagyarmat	•	⊔	10	-5	-9		Csenger	•	⊔
755 Salgótarján	•		9	-4	-6		Vásárosnamény	—	
Galyatető (932 m)	•		—	-5			Záhony	•	
851 Kékestető (1000 m)	•		2	-4	-8	8	Királyrét	—	
Mátraháza (672 m)	—		—	—			Romhány	•	
865 Eger	•	=	12	-3	-9	7	Borsodnádasd	•	
Putnok	•	⊔ =	8	-7	-7		Jósvafő	•	⊔
Lillafüred	•		6	-4			Szendrőlád	•	
772 Miskolc	•	⊔ =	8	-6	-7	7	Hidasnémeti	•	
Füged	•	⊔	7	-6	-10		Tokaj	•	
778 Sárospatak	•	=	7	-5	-8	9	Szerencs	•	

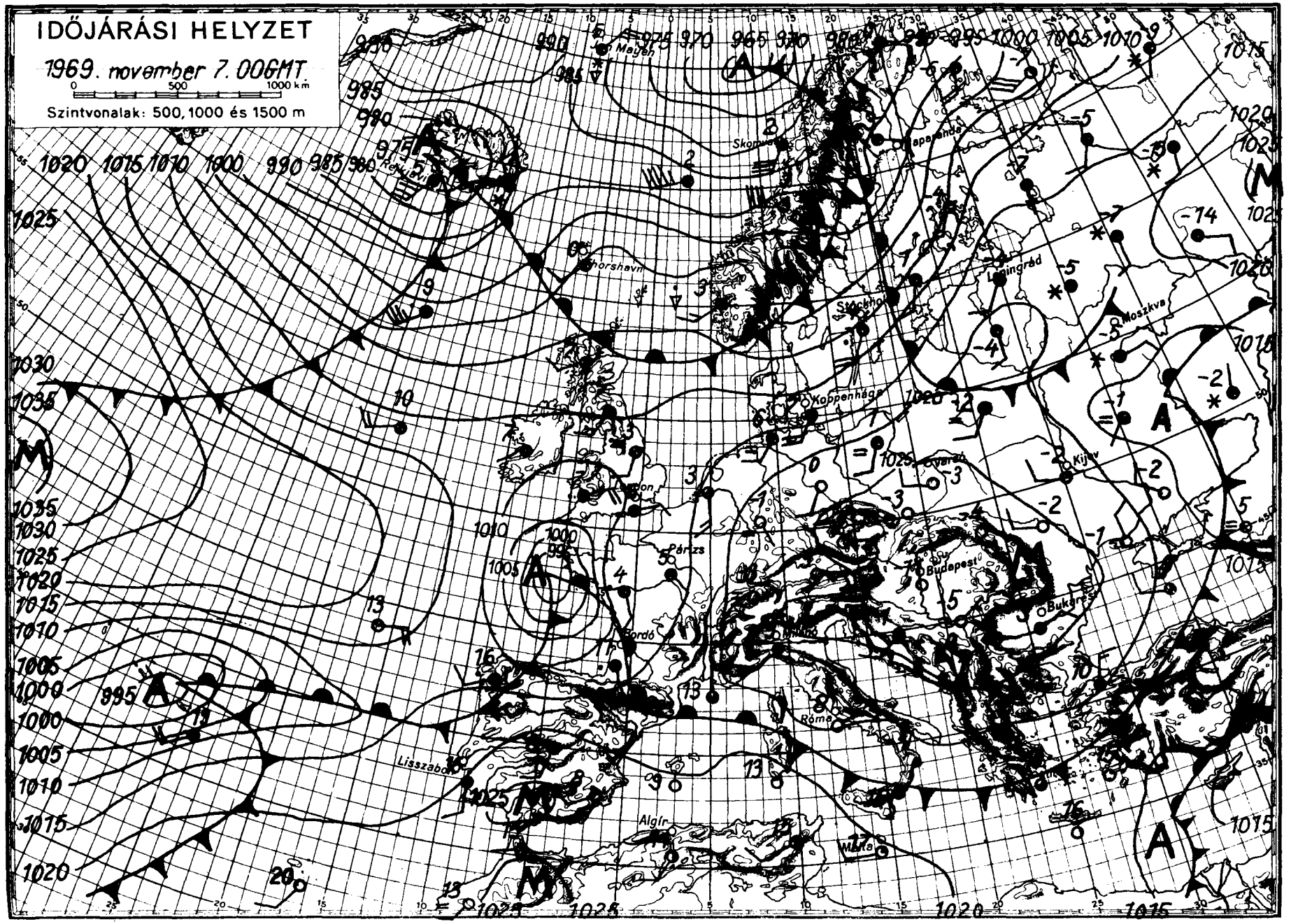

OFFSET NYOMDA BUDAPEST

IDŐJÁRÁSI NAPIJELENTÉS

ЕЖЕДНЕВНЫЙ МЕТЕОРОЛОГИЧЕСКИЙ БЮЛЛЕТЕНЬ • DAILY WEATHER REPORT
BULLETIN QUOTIDIEN DE TEMPS • TÄGLICHER WETTERBERICHT

KIADJA AZ ORSZÁGOS METEOROLÓGIAI INTÉZET
BUDAPEST II. KITAIBEL PÁL UTCA 1
TELEFON: KÖZPONT: 353-500, IDŐJELZŐ OSZT.: 150-410

MEGJELENIK NAPONKÉNT • ELŐFIZETÉSI ÁRA
A POSTAI KÖLTSÉGGEL EGYÜTT NEGYEDÉVRE 60, Ft
KIADÁSÉRT FELEL AZ INTÉZET IGAZGATÓJA

82. évfolyam 312. szám. + Budapest + 1969. november 8. szombat

Az időjárási helyzet ma reggel és a várható időjárás:

Egész Európában, igy a Kárpát-medencében is, rendkivül változékony az időjárás. A Fekete-tenger térségének kivételével, ahol derült, száraz, csendes az idő, mindenütt borult vagy felhős az ég, Nyugat- és Közép-Európában többfelé esik az eső, havaseső és néhány helyen erős szél fuj. Észak-Európában sok helyen havazik. A hőmérséklet csucsértéke általában 4, 6 fokkal alacsonyabb, mint a sokévi átlag.

Hazánkban pénteken napközben kisebb felhőátvonulások voltak és 5, 9 órán át sütött a nap. A hőmérséklet napközben 6, 11 fokig emelkedett. Az esti órákban nyugat felől beborult az ég és az éjszakai órákban, elsősorban a Dunántulon esni kezdett az eső, havaseső, hó. A csapadékzóna a reggeli órákban átterjedt az egész országra. A lehullott csapadék mennyisége szombat reggel 7 óráig 1 és 7 mm között volt. Szombat hajnalra a délnyugati, nyugati határvidéken helyenként csak 0, +4, máshol általában 0, -6 fokig hült le a levegő. Ma délelőtt sokfelé esett az eső, az északi megyékben havazott. A hőmérséklet 11 órára északon 0, +2, máshol +3, +6 fokig emelkedett.

Ma 12 órakor Budapesten a hőmérséklet 3 fok volt, a tengerszintre átszámitott légnyomás 756 mm, mérsékleten süllyed.

Várható időjárás vasárnap estig:

Időnként felszakadozó felhőzet, többfelé eső.
Élénk, helyenként erős délnyugati, nyugati szél.
Az éjszakai fagyok megszünnek.
A hajnali és a reggeli órákban párásság, egy-két helyen köd.

Várható legalacsonyabb éjszakai hőmérséklet: 0, +4,
legmagasabb nappali hőmérséklet vasárnap: +4, +9 fok között.

Bartha Péterné s.k.

A hőmérséklet napi középértéke és eltérése a 90 évi átlagtól /Budapesten/:

1969. XI. 8.:	3,6 C°	-3,7 C°.

1871 óta ezen a napon Budapesten előfordult:

legmagasabb hőmérséklet:	20,4 C° /1927/
legalacsonyabb hőmérséklet:	-8,2 C° /1891/

69.633.

CSAPADÉKELOSZLÁS

AZ UTOLSÓ 24 ÓRÁBAN

1969. XI. 7. ..... 7h-TÓL XI. 8. ..... 7h-IG

A GÖRBE VONALAK – AZ IZOHIÉTÁK – AZOKAT A HELYEKET KÖTIK ÖSSZE, AHOL A CSAPADÉK MENNYISÉGE EGYENLŐ VOLT

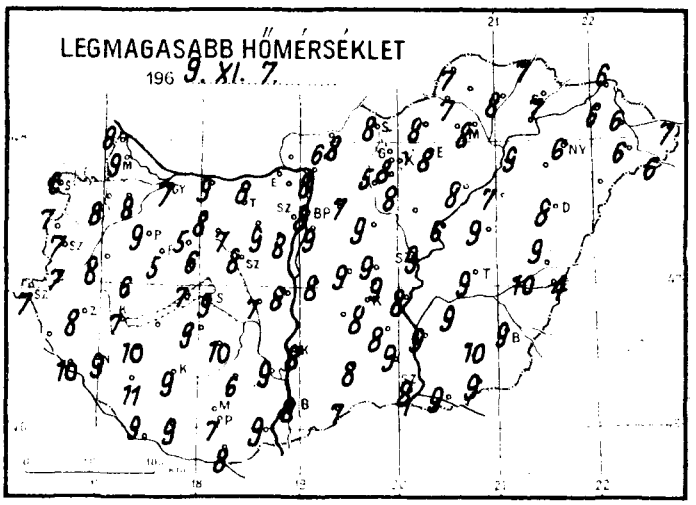

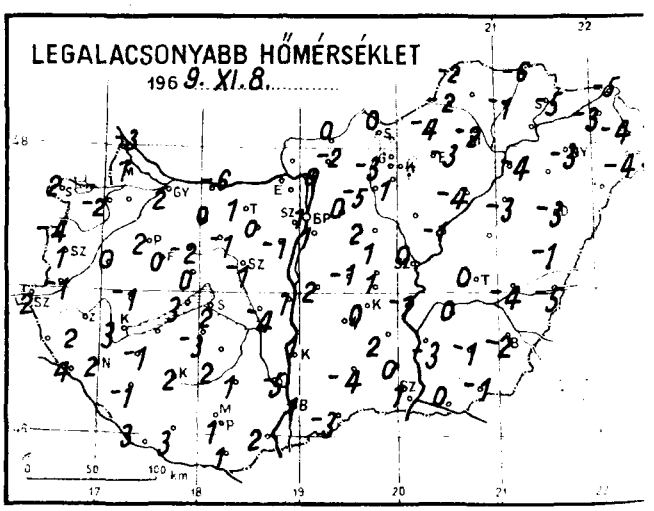

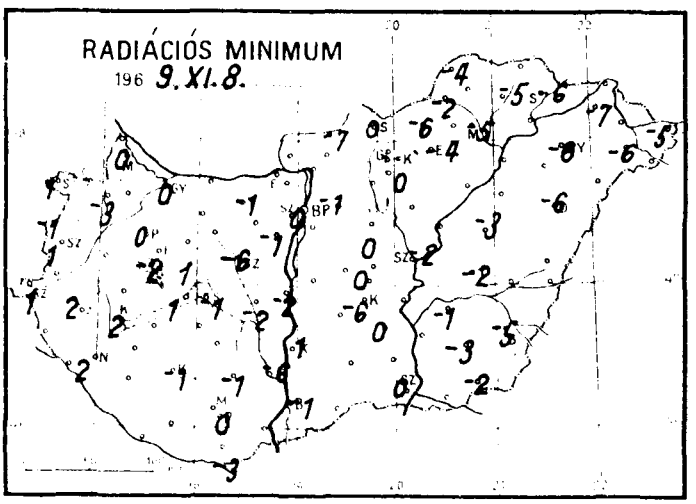

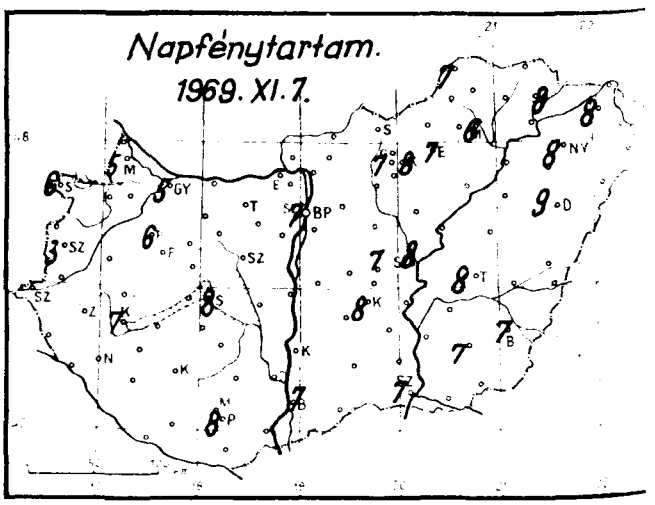

1969 ... november ... hó,

8 ..... napszombat .....

	Az utolsó 24 óra adatai					
	Csapadék (mm)		Hőmérsékleti szélsőségek			Napsütés (óra) tegnap
			tegnapi nappali max.	éjszakai min.	min. 5 cm-en	
12815 Magyaróvár	6		9	1	0	5
822 Győr	3		7	2	0	5
825 Pápa	2		9	2	0	6
805 Sopron	my		6	2	1	6
812 Szombathely	1	*	7	1	1	3
910 Szentgotthárd	1		7	2	1	
915 Zalaegerszeg	2		8	2	2	
Lenti						
925 Nagykanizsa	2		9	2	2	
920 Keszthely	3		7	3	2	7
Tihany	2		7	3	1	
935 Siófok	3		9	2	-1	8
942 Pécs	1	*	7	1	0	8
941 Misinatető (534 m)						
Siklós	1		8	1	-3	
827 Farkasgyepű (400 m)	1	*	5	0	-2	
Veszprém	2	*	6	0	-1	
833 Tatabánya	•		8	1	-1	
839 Budapest (Ferihegy)	1	* *	9	1		
840 Budapest OMI	1	*	8	1	0	7
841 Budapest (Szabadságh. 474 m)						
Martonvásár	2		8	-1	-1	
835 Székesfehérvár	2	*	8	-1	-6	
Dunaújváros	1		8	1	-2	
Szekszárd	•	=	9	-5	-6	
Mohács	1		9	2		
960 Baja	•		8	1	-1	7
955 Kalocsa	1		8	1	1	
Cegléd	•		9	1	0	7
860 Szolnok	•		9	0	-2	8
970 Kecskemét	1	*	8	0	-6	8
Kiskunfélegyháza	1		8	2	0	
982 Szeged	•		8	1	0	7
Mezőhegyes	•		9	-1	-2	
Orosháza	•		10	-1	-3	7
990 Békéscsaba	•		9	-2	-5	7
875 Túrkeve	•		9	0	-2	8
Berettyóújfalu	•		9	-1		
882 Debrecen	•		8	-3	-6	9
892 Nyíregyháza	•		6	-3	-6	8
788 Kisvárda	•		6	-3	-7	8
Mátészalka	•	⊔	6	-4	-6	
Tiszabecs	•		7	-1	-5	
Vác	3	*	8	0		
Gödöllő	1	*	7	0	-1	
Lőrinci	•		5	-5		
Gyöngyös	•		8	1	0	
Balassagyarmat	1	*	8	0	-7	
755 Salgótarján	•		8	0	0	
Galyatető (932 m)	1	*	5	-6		
851 Kékestető (1000 m)	•		0	-6	-6	8
Mátraháza (672 m)						
865 Eger	•		8	-3	-4	7
Putnok	2	*	7	-2	-2	
Lillafüred						
772 Miskolc	•		8	-2	-5	6
Füged	•		8	-1	-5	
778 Sárospatak	•		7	-5	-6	8

24 órai csapadék mm		
Rajka	3	
Kapuvár	1	
Csorna	1	
Komárom	4	
Káld	3	
Kőszeg	1	
Körmend	2	
Letenye	2	
Sümeg	3	
Zirc	3	*
Kisbér	6	*
Mór	3	*
Alcsút	4	*
Esztergom		
Dobogókő		
Fonyód		
Tab	2	
Bakhatyan Sárbogárd	2	
Lengyel	2	
Nagykónyi	2	
Marcali	2	
Somogyszob	2	
Kaposvár	3	
Barcs	2	
Szigetvár	1	
Bácsalmás	•	
Kiskunhalas	1	
Izsák		
Kunsztmiklós	4	
Örkény	1	
Nagykáta	•	
Jászapáti	1	
Tiszakécske	1	
Nagykőrös	•	
Kistelek	•	
Makó	•	
Szentes	1	
Szarvas	•	
Szeghalom	•	
Kőrösszakál	•	
Tiszaroff	•	
Poroszló	•	
Karcag	•	
Hortobágy	•	
Polgár	•	
Hajdúdorog		
Nyírlugos	•	
Csenger	•	⊔
Vásárosnamény	•	⊔
Záhony	•	
Királyrét		
Romhány	3	*
Borsodnádasd	1	*
Jósvafő	4	*
Szendrőlád		
Hidasnémeti	•	
Tokaj		

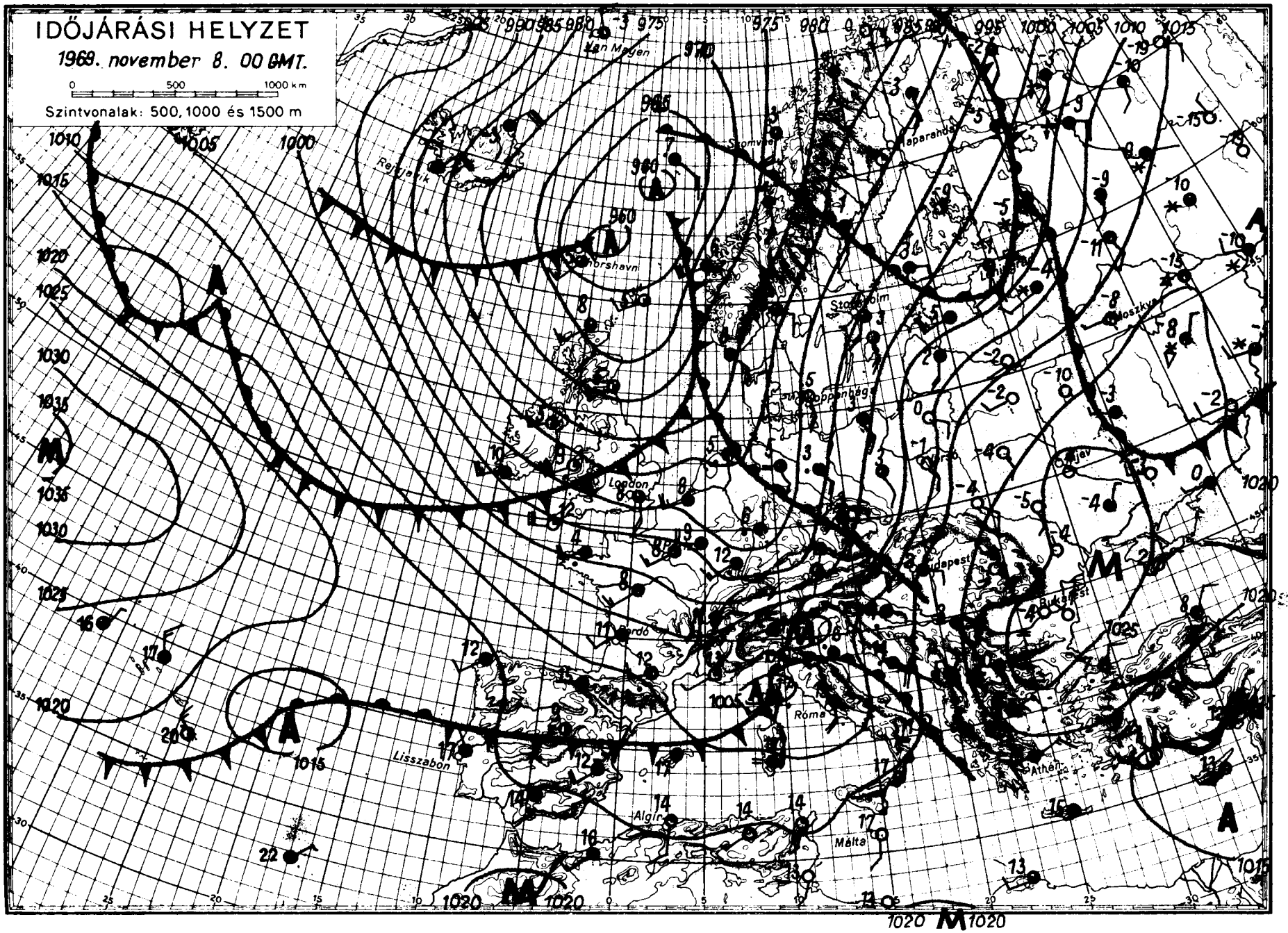
IDŐJÁRÁSI HELYZET
1969. november 8. 00 GMT.
0 500 1000 km
Szintvonalak: 500, 1000 és 1500 m
Van Mayen
Rejkjavik
Thorshavn
Stockholm
Koppenhága
London
Bordó
Lisszabon
Algír
Málta
Róma
Athén
Bukarest
Moszkva
Leningrad
Haparanda
Skomvaer
Budapest
Kijev
A
M

IDŐJÁRÁSI NAPIJELENTÉS

ЕЖЕДНЕВНЫЙ МЕТЕОРОЛОГИЧЕСКИЙ БЮЛЛЕТЕНЬ • DAILY WEATHER REPORT
BULLETIN QUOTIDIEN DE TEMPS • TÄGLICHER WETTERBERICHT

KIADJA AZ ORSZÁGOS METEOROLÓGIAI INTÉZET
BUDAPEST II. KITAIBEL PÁL UTCA 1
TELEFON: KÖZPONT: 353-300, IDŐJELZŐ OSZT.: 150-410

MEGJELENIK NAPONKÉNT • ELŐFIZETÉSI ÁRA
A POSTAI KÖLTSÉGGEL EGYÜTT NEGYEDÉVRE 60, Ft
KIADÁSÉRT FELEL AZ INTÉZET IGAZGATÓJA

8[illegible]. évfolyam 313. szám. + Budapest + 1969. november 9. vasárnap

Az időjárási helyzet ma reggel és a várható időjárás:

Az Atlanti-óceán egy részének és Európa legnagyobb részének időjárását jelenleg egyetlen hatalmas kiterjedésü központi ciklon irányitja. Központja ma reggel Izland és Skandinávia déli része között volt, átmérője pedig az Északi-jegestenger és Grönland térségétől Észak-Afrikáig illetve csaknem az Ural-hegységig terjed az északi féltekén. Szárazföldünk ennek a légköri képződménynek délnyugati, nyugati meleg légáramlásu szakaszában fekszik, igy a fagyos hideggel boritott Kelet-Európában kiterjedt havazásokat váltott ki, nálunk pedig a lezajlott első hideghullám után melegedést és csapadékos időt okozott. A következő nap folyamán továbbra is a szóbanforgó ciklon melegáramlású zónájában maradunk és rövid szünet után Közép-Európa térségébe ujabb esővel járó időjárási frontok érkeznek.

Hazánkban szombaton egész napon át borult idő volt, csupán Sopronban sütött ki a nap 1 órára. A hőmérséklet napközben általában elérte az 5, 10 fokot, de az Északi hegyvidéken csak 0, +5 fokig emelkedett. Vasárnap reggelre 0, +6 fokig hűlt le a levegő; Záhonyban, Nyirlugoson és Szendrőládon -1 fokot mértek. A vasárnap reggel 7 óráig terjedő 24 óra folyamán csak Sopron és Kőszeg maradt csapadék nélkül, az ország területének jelentős részén kiadós mennyiség hullott. Tegnap a korareggeli és délelőtti órákban a Budapest, Szolnok, Debrecen vonaltól északra havazott ill. havaseső esett. Ebből Miskolc és Kisvárda környékén vékony hóréteg képződött, ami csak ma reggelre olvadt el. A magasabb hegyek csucsait ezen a vidéken még reggel 7 órakor is hó fedte. Délelőtt egy-két helyen még szemerkélt az eső; a hajnali ködök lassan felszakadtak. A hőmérséklet már 11 órára elérte az 5, 11 fokot.

Ma 12 órakor Budapesten a hőmérséklet 6 fok, a tengerszintre átszámitott légnyomás 755 mm, alig változik.

Várható időjárás hétfő estig:

Délután és az éjszaka folyamán időnként felszakadozó felhőzet, legfeljebb néhány helyen futó esővel.
Hétfőn napközben ismét erősen felhős idő, sok helyen ujabb eső.
Mérsékelt déli, délnyugati, majd megerősödő nyugati szél.
Fagymentes éjszaka.
A szélárnyékos helyeken hajnali és délelőtti köd.
Várható legalacsonyabb éjszakai hőmérséklet: 2, 7
legmagasabb nappali hőmérséklet hétfőn: 8, 13 fok között.

Dr. Tóth Pál s.k.

A hőmérséklet napi középértéke és eltérése a 90 évi átlagtól /Budapesten/:

1969. XI. 8.: 3,5 C°, -3,7 C°,

1871 óta ezen a napon Budapesten előfordult:

legmagasabb hőmérséklet: 19,9 C° /1886/
legalacsonyabb hőmérséklet: -6.9 C° /1888/

69.634.

CSAPADÉKELOSZLÁS

AZ UTOLSÓ 24 ÓRÁBAN

196 9. XI. 8. 7h-TÓL XI. 9. 7h-IG

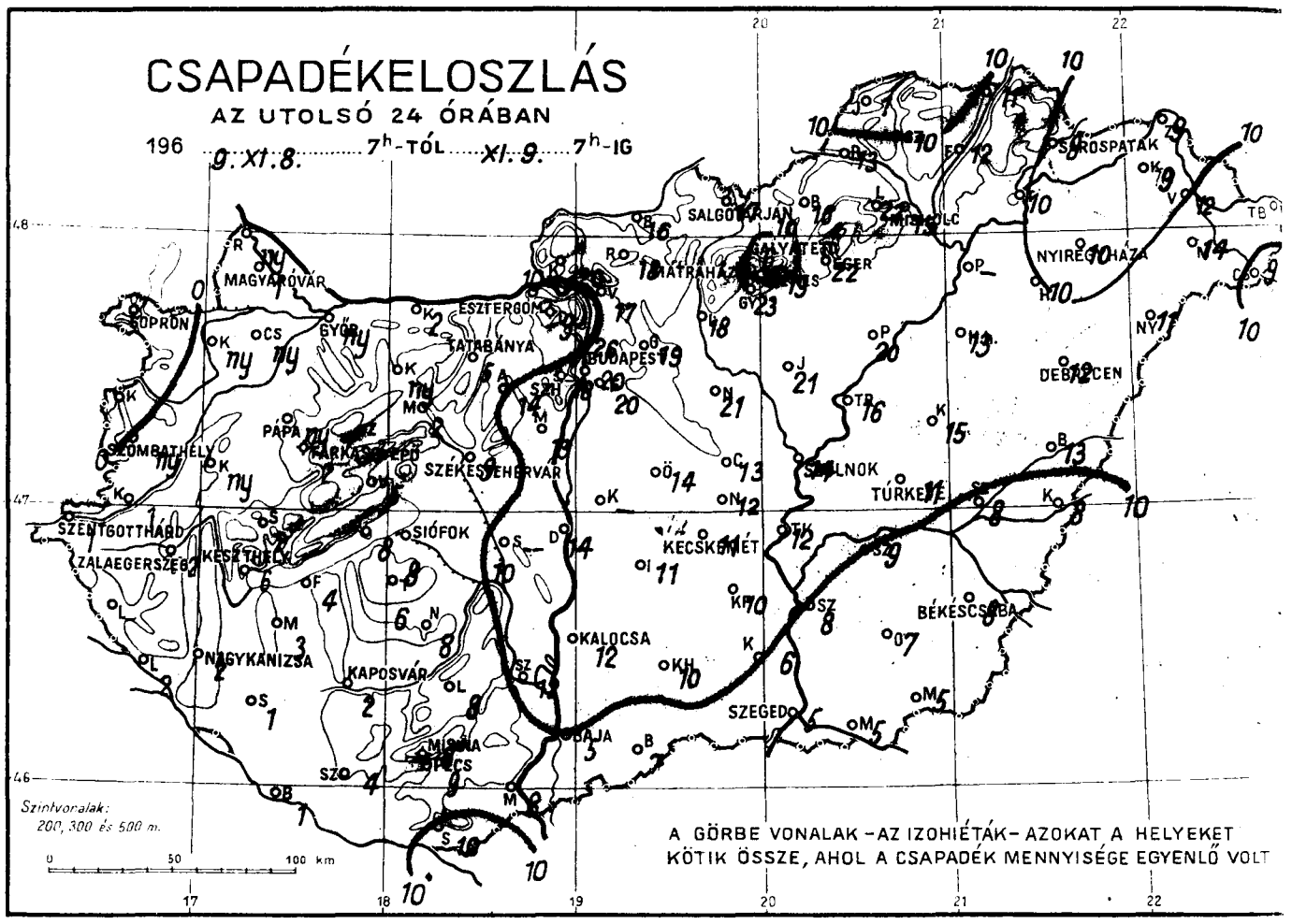

LEGMAGASABB HŐMÉRSÉKLET

196 9. XI. 8.

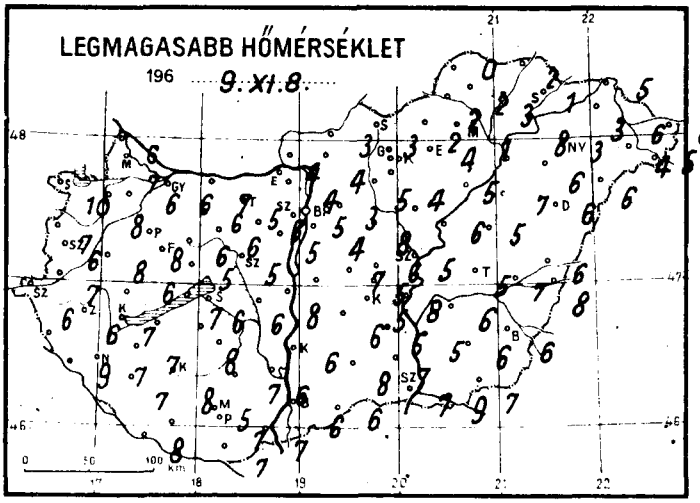

LEGALACSONYABB HŐMÉRSÉKLET

196 9. XI. 9.

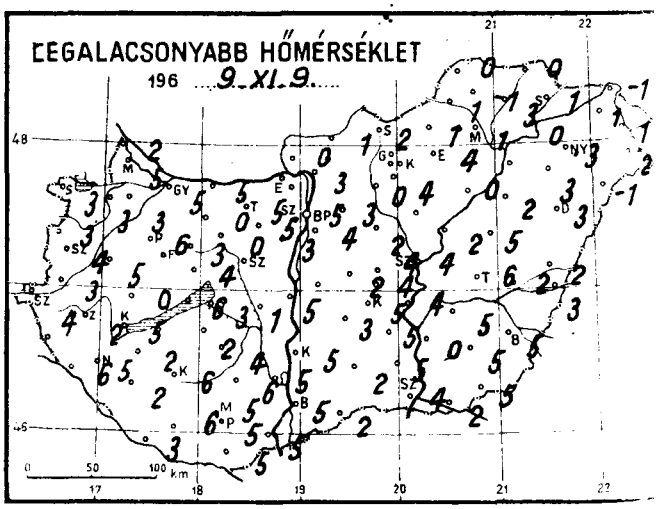

RADIÁCIÓS MINIMUM

196 9. XI. 9.

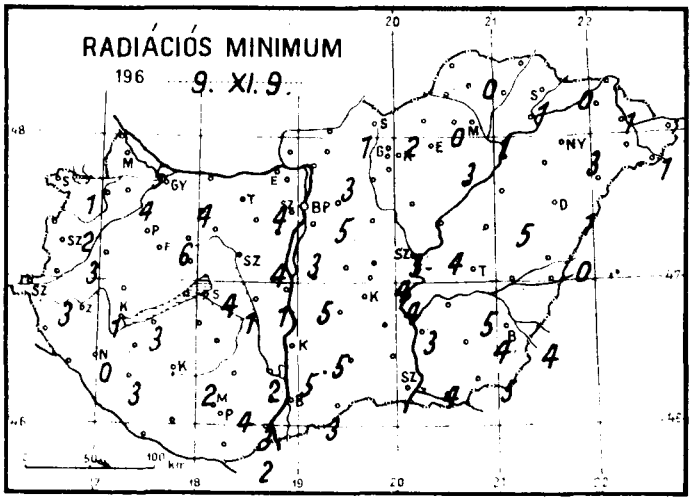

Napfénytartam.

1969. XI. 8.

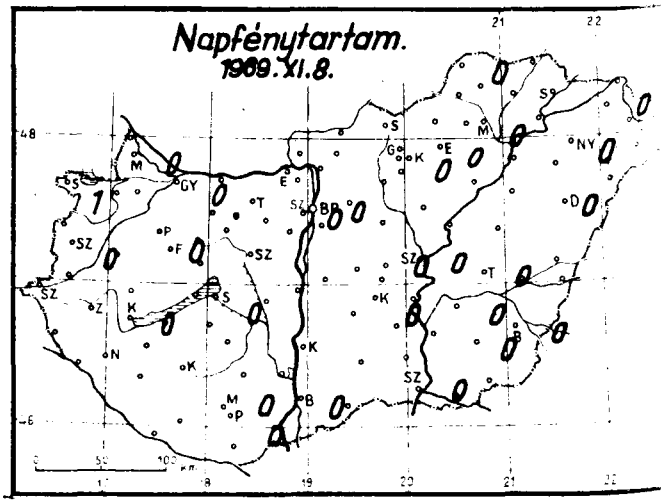

..1969.. november hó,

..9. nap ..vasárnap...

		Az utolsó 24 óra adatai					
		Csapadék (mm)		Hőmérsékleti szélsőségek: tegnapi nappali max.	éjszakai min.	min. 5 cm-en	Napsütés (óra) tegnap
12815	Magyaróvár	1	≡	7	5	5	0
822	Győr	ny	≈	6	5	4	0
825	Pápa	ny		8	6	6	0
805	Sopron	.	=	10	3	1	1
812	Szombathely	ny	≡	6	4	3	0
910	Szentgotthárd	1	≈	6	4	3	
915	Zalaegerszeg	2	≡	6	2	1	
	Lenti	–		–	–		
925	Nagykanizsa	2		7	5	3	
920	Keszthely	6		7	5	3	0
	Tihany	8		7	6	4	
935	Siófok	8	≡	6	3	1	0
942	Pécs	9	≡	7	5	3	0
941	Misinatető (534 m)	6	*	5	5	4	0
	Siklós	10		7	5	2	
827	Farkasgyepű (400 m)	2		5	4	2	
	Veszprém	5		5	4	–	
833	Tatabánya	5		5	5	4	
839	Budapest (Ferihegy)	[illegible]	*≈	4	4		
840	Budapest OMI	20		5	5	5	0
841	Budapest (Szabadságh., 474 m)	18		2	2	2	0
	Martonvásár	13		5	3	3	
835	Székesfehérvár	9	≡	5	4	4	
	Dunaújváros	14		8	5	5	
	Szekszárd	12	≈ ⌒	6	5	5	
	Mohács	8	≡	7	5		
960	Baja	5		6	5	3	0
955	Kalocsa	12		6	5	5	
	Cegléd	13		6	4	3	0
860	Szolnok	14	*	5	4	4	0
970	Kecskemét	11	≈	5	5	4	0
	Kiskunfélegyháza	10		5	5	3	
982	Szeged	5		7	4	4	0
	Mezőhegyes	5		7	5	5	
	Orosháza	7		6	5	4	0
990	Békéscsaba	8	*	6	5	4	0
875	Túrkeve	11		5	6	5	0
	Berettyóújfalu	13	*	[illegible]	2	0	
880	Debrecen	12	*	6	3	1	0
892	Nyíregyháza	10	*,	3	3	3	0
788	Gávavárda	9	*	3	1	1	0
	Mátészalka	14	*	4	2	1	
	Tiszabecs	12		6	2		
	Vác	17	,	4	3	3	
	Gödöllő	19	*	3	3		
	Lőrinci	18	*	5	0		
	Gyöngyös	23		4	4		
	Balassagyarmat	16	*	3	1	1	
755	Salgótarján	17	*	3	2	2	
	Galyatető (932 m)	6	*	3	–6		
851	Kékestető (1000 m)	19	*≡	–0	–1	–1	0
	Mátraháza (672 m)	–		–	–		
865	Eger	22	*	4	4	3	0
	Putnok	13	*	2	1		
	Lillafüred	22	*	2	1		
772	Miskolc	15	*,	1	1	1	0
	Füged	12	*	3	3	1	
778	Sárospatak	9	*	1	1	0	

Rajka	ny	,
Kapuvár	ny	⌒
Csorna	ny	
Komárom	2	
Káld	ny	
Kőszeg	.	
Körmend	1	
Letenye	2	
Sümeg	2	
Zirc	3	
Kisbér	ny	≡
Mór	2	
Alcsút	14	*
Esztergom	–	
Dobogókő	9	≈
Fonyód	4	
Tab	6	
Sárbogárd	10	
Lengyel	8	
Nagykónyi	8	
Marcali	3	
Somogyszob	1	
Kaposvár	2	,
Barcs	1	≡
Szigetvár	4	
Bácsalmás	7	
Kiskunhalas	10	
Izsák	11	
Kunsztmiklós	–	
Örkény	14	
Nagykáta	21	*
Jászapáti	21	
Tiszakécske	12	
Nagykőrös	12	
Kistelek	6	
Makó	5	
Szentes	8	
Szarvas	9	*
Szeghalom	8	
Kőrösszakál	8	
Tiszaroff	16	
Poroszló	20	
Karcag	15	
Hortobágy	13	*
Polgár	–	
Hajdúdorog	10	
Nyírlugos	11	
Csenger	9	*
Vásárosnamény	12	≈
Záhony	9	*
Királyrét	20	≡
Romhány	18	*
Borsodnádasd	16	*
Jósvafő	1	*
Szendrőlád	10	*
Hidasnémeti	11	*
Tokaj	10	*
Szentendre	26	*

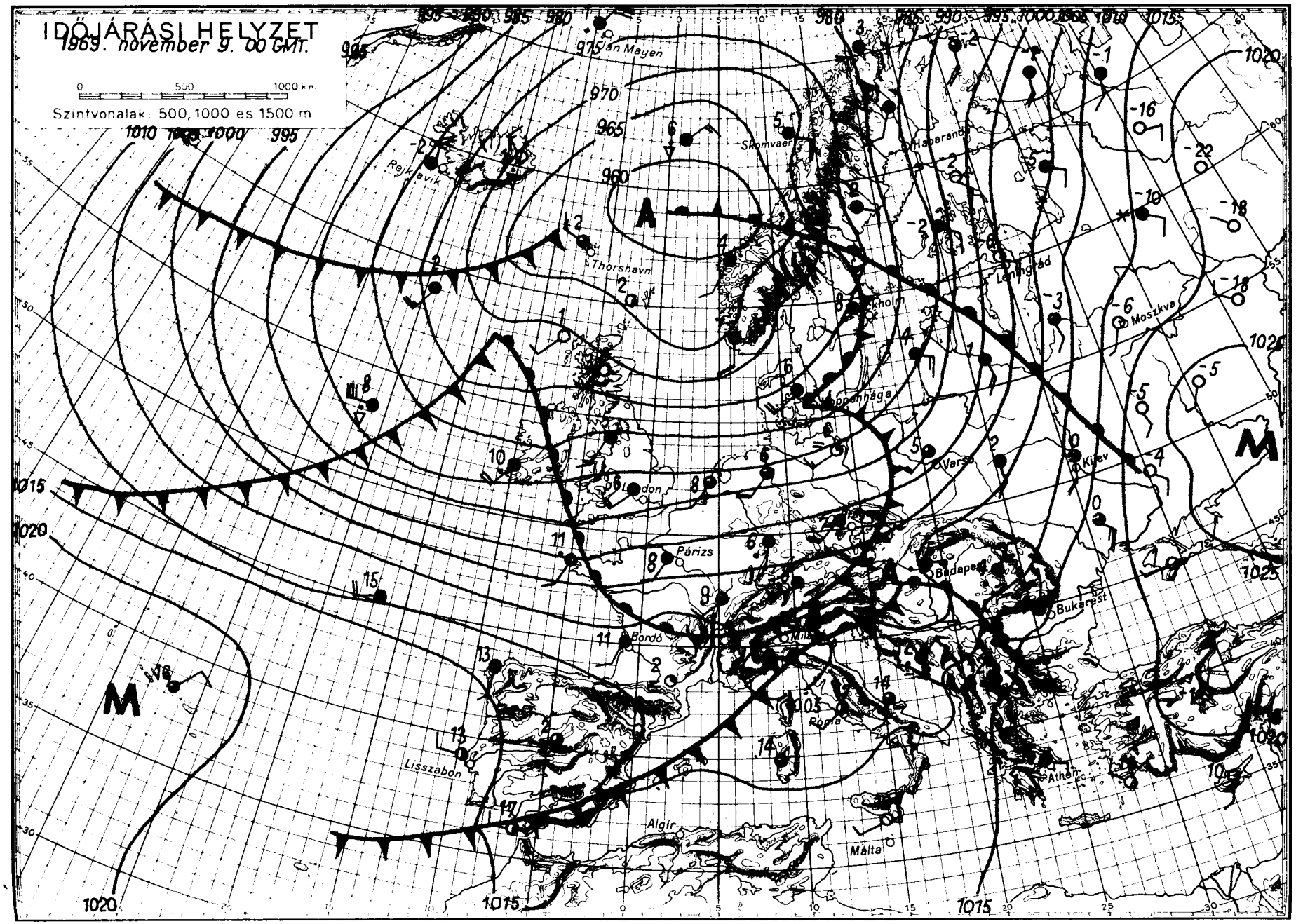
IDŐJÁRÁSI HELYZET
1969. november 9. 00 GMT.
0 500 1000 km
Szintvonalak: 500, 1000 és 1500 m
Jan Mayen
Reykjavik
Skomvaer
Haparanda
Thorshavn
Leningrád
Moszkva
Koppenhága
Varsó
Kijev
London
Párizs
Budapest
Bukarest
Bordó
Róma
Athen
Lisszabon
Algír
Málta
A
M

IDŐJÁRÁSI NAPIJELENTÉS

ЕЖЕДНЕВНЫЙ МЕТЕОРОЛОГИЧЕСКИЙ БЮЛЛЕТЕНЬ • DAILY WEATHER REPORT
BULLETIN QUOTIDIEN DE TEMPS • TÄGLICHER WETTERBERICHT

KIADJA AZ ORSZÁGOS METEOROLÓGIAI INTÉZET
BUDAPEST II. KITAIBEL PÁL UTCA 1
TELEFON: KÖZPONT: 353-500, IDŐJELZŐ OSZT.: 150-410

MEGJELENIK NAPONKÉNT • ELŐFIZETÉSI ÁRA
A POSTAI KÖLTSÉGGEL EGYÜTT NEGYEDÉVRE 60, Ft
KIADÁSÉRT FELELŐS AZ INTÉZET IGAZGATÓJA

82. évfolyam 314. szám. + Budapest + 1969. november 10. hétfő

Az időjárási helyzet ma reggel és a várható időjárás:

Kontinensünk időjárására a gyors változások jellemzők. Az óceáni levegő egymást rendkívül gyorsan követő enyhébb és hidegebb hullámai szárazföldünk nagy részén esős, szeles időjárást okoznak.

Hazánkban vasárnap a reggeli órákban erősen felhős, párás, néhány helyen ködös idő volt. A délután folyamán alsósorban a Dunántúlon és a Duna-Tisza közének egy részén felszakadozott a felhőzet, egy-két órára a nap is kisütött. Napközben csak a keleti megyék egy-két helyén volt jelentéktelen mennyiségü eső. A hőmérséklet legmagasabb értékét, általában 10, 16 fokot az esti órákban érte el. Az éjszakai óráktól kezdve a felhőzet ujból megnövekedett és sokfelé esett az eső. A lehullott eső mennyisége általában csapadéknyom és 9 mm között volt, de Dunaujvárosban és Nagykónyiban 10, Körösszakálon és Tihanyban 11, Farkasgyepün, Káldon és Zircen 12 mm-t mértek. Ma hajnalra az északkeleti határmegyék kivételével csak 6, 12 fokig hült le a levegő. Ma délelőtt az északnyugati határszélen gyengén, máshol erősen felhős volt az ég. Többfelé esett az eső. Helyenként viharos lökésekkel kisért nyugati, északnyugati szél fujt. A hőmérséklet 11 órakor 8, 14 fok között váltakozott.

Ma 12 órakor Budapesten a hőmérséklet 12 fok volt, a tengerszintre átszámitott légnyomás 756 mm, erősen emelkedik.

Várható időjárás kedd estig:

Felhőátvonulások, átfutó esővel, ma egy-két helyen zivatarral.
Többfelé erős, helyenként viharos nyugati, északnyugati szél.

Várható legalacsonyabb éjszakai hőmérséklet: 2, 7
legmagasabb nappali hőmérséklet kedden: 8, 13 fok között.

Vadkerti Ferenc s.k.

Távolabbi kilátások péntekig:

Legalacsonyabb hajnali hőmérsékletek eleinte 5, az időszak végén 0 fok körül. Legmagasabb nappali hőmérsékletek eleinte 10, később 6 fok körül. Jelentős mennyiségü /legalább 5 mm/ csapadék valószinüsége 60 százalék.

TÁVELŐREJELZŐ CSOPORT

A hőmérséklet napi középértéke és eltérése a 90 évi átlagtól /Budapesten/:

1969. XI. 9.:	6,8 C°,	0,3 C°.

1871 óta ezen a napon Budapesten előfordult:

legmagasabb hőmérséklet:	20,9 C°	/1927/
legalacsonyabb hőmérséklet:	-6,5 C°	/1888/

69.635.

CSAPADÉKELOSZLÁS

AZ UTOLSÓ 24 ÓRÁBAN

196 9. XI. 9. 7h-TÓL XI. 10. 7h-IG

A GÖRBE VONALAK – AZ IZOHIÉTÁK – AZOKAT A HELYEKET KÖTIK ÖSSZE, AHOL A CSAPADÉK MENNYISÉGE EGYENLŐ VOLT

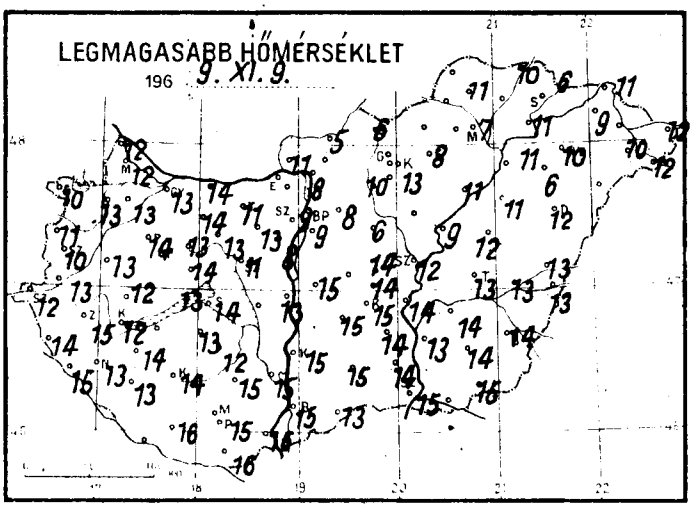

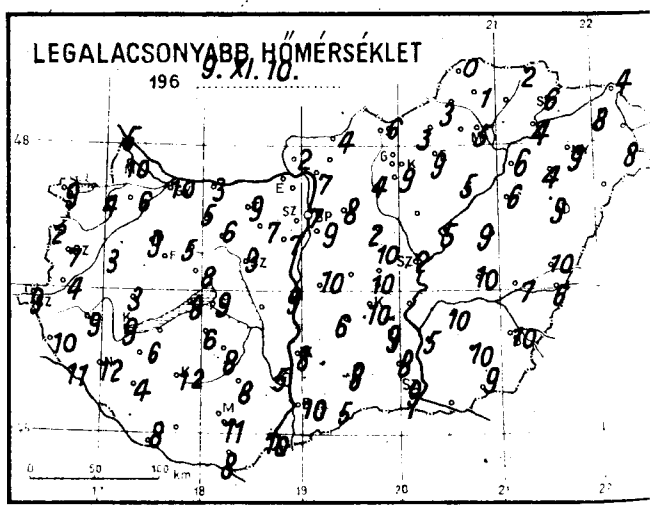

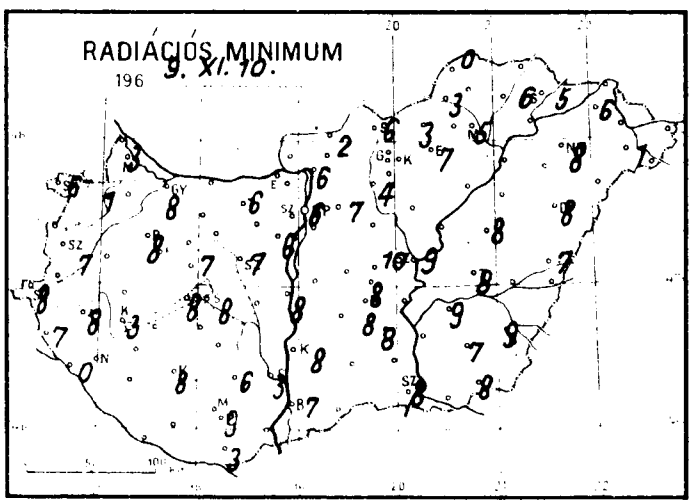

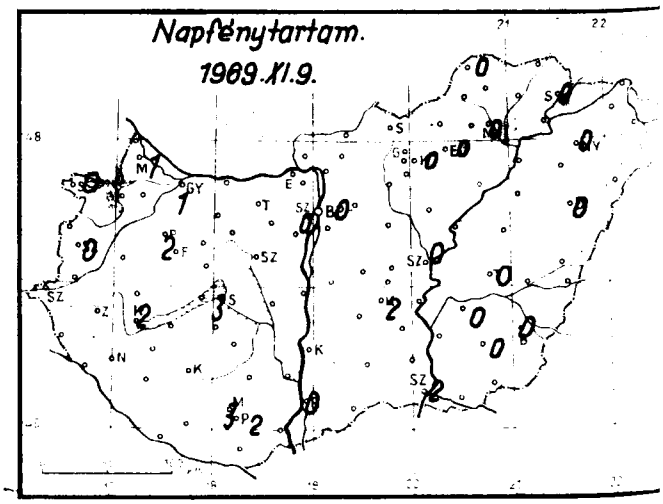

1969. november hó, 10. nap hétfő

	Az utolsó 24 óra adatai								
	Csapadék (mm)		Hőmérsékleti szélsőségek			Napsütés (óra) tegnap	24 órai csapadék mm		
			tegnapi nappali max.	éjszakai min.	min. 5 cm-en				
12815 Magyaróvár	ny		12	10	8	1	Rajka	1	
822 Győr	ny		13	10	8	1	Kapuvár	1	∩ ≡
825 Pápa	3		14	9	8	2	Csorna	ny	
805 Sopron	ny	▽	10	9	6	0	Komárom	2	
812 Szombathely	4	≡	10	7	7	0	Káld	12	
910 Szentgotthárd	3	≡	12	9	8		Kőszeg	1	
915 Zalaegerszeg	2	≡	15	9	8		Körmend	6	
Lenti	.		14	10	7		Letenye	.	
925 Nagykanizsa	ny		13	12	–		Sümeg	6	
920 Keszthely	1	≡	12	9	3	2	Zirc	12	
Tihany	11		13	8	8		Kisbér	1	
935 Siófok	9	≡	14	9	8	3	Mór	3	
942 Pécs	ny	≡	15	11	9	2	Alcsút	1	
941 Misinatető (534 m)	ny	●	14	10	8	3	Esztergom	–	
Siklós	ny		16	8	3		Dobogókő	3	
827 Farkasgyepű (400 m)	12		13	7	4		Fonyód	2	
Veszprém	8		14	8	7		Tab	8	
833 Tatabánya	ny		11	9	7		Sárhatgran	–	
839 Budapest (Ferihegy)	1	=	9	9			Lengyel	1	
840 Budapest OMI	2		9	7	6	0	Nagykónyi	10	▽
841 Budapest (Szabadságh., 474 m)	2		10	4	3	0	Marcali	1	
Martonvásár	3		8	7	6		Somogyszob	ny	
835 Székesfehérvár	5		11	9	7		Kaposvár	1	
Dunaújváros	10		13	9	8		Barcs	ny	
Szekszárd	5	▽	15	5	3		Szigetvár	.	
Mohács	ny		16	10			Bácsalmás	.	
960 Baja	ny		15	10	7	0	Kiskunhalas	6	
955 Kalocsa	7		15	8	8		Izsák	9	
Cegléd	2	▽	14	10	10	0	Kunsztmiklós	7	
860 Szolnok	3		12	10	9	0	Örkény	–	
970 Kecskemét	5		15	10	8	2	Nagykáta	ny	
Kiskunfélegyháza	4		14	9	8		Jászapáti	ny	
982 Szeged	2	▽	15	9	8	2	Tiszakécske	3	
Mezőhegyes	ny		15	9	8		Nagykőrös	3	
Orosháza	2		14	10	7	0	Kistelek	2	
990 Békéscsaba	1		14	10	9	0	Makó	–	
875 Túrkeve	1	▽	13	10	8	0	Szentes	3	
Berettyóújfalu	3		13	10	7		Szarvas	1	
882 Debrecen	2		12	9	8	0	Szeghalom	2	
892 Nyíregyháza	2		10	9	8	0	Kőrösszakál	11	
788 Kisvárda	4	=	9	8	6	0	Tiszaroff	.	
Mátészalka	ny		10	8	1		Poroszló	1	
Tiszabecs	8	*	12	5			Karcag	1	
Vác	1		8	7	6		Hortobágy	1	
Gödöllő	ny		8	8	7		Polgár	1	
Lőrinci	ny		10	4	4		Hajdúdorog	2	
Gyöngyös	1		13	9	8		Nyírlugos	–	
Balassagyarmat	3	≡,	5	4	2		Csenger	4	
755 Salgótarján	2		6	6	6		Vásárosnamény	–	
Galyatető (932 m)	2	*	6	1			Záhony	3	
851 Kékestető (1000 m)	2	≡	5	4	3	0	Királyrét	3	
Mátrahóza (672 m)	–		–	–			Romhány	–	
865 Eger	1		9	8	7	0	Borsodnádasd	2	▽
Putnok	1	=	–	3	3		Jósvafő	3	*
Lillafüred	2		5	4			Szendrőlád	1	
772 Miskolc	1	≡	7	5	5	0	Hidasnémeti	ny	●
Füged	7		–	–	6		Tokaj	2	
778 Sárospatak	2		6	6	5	0	Szentendre	1	

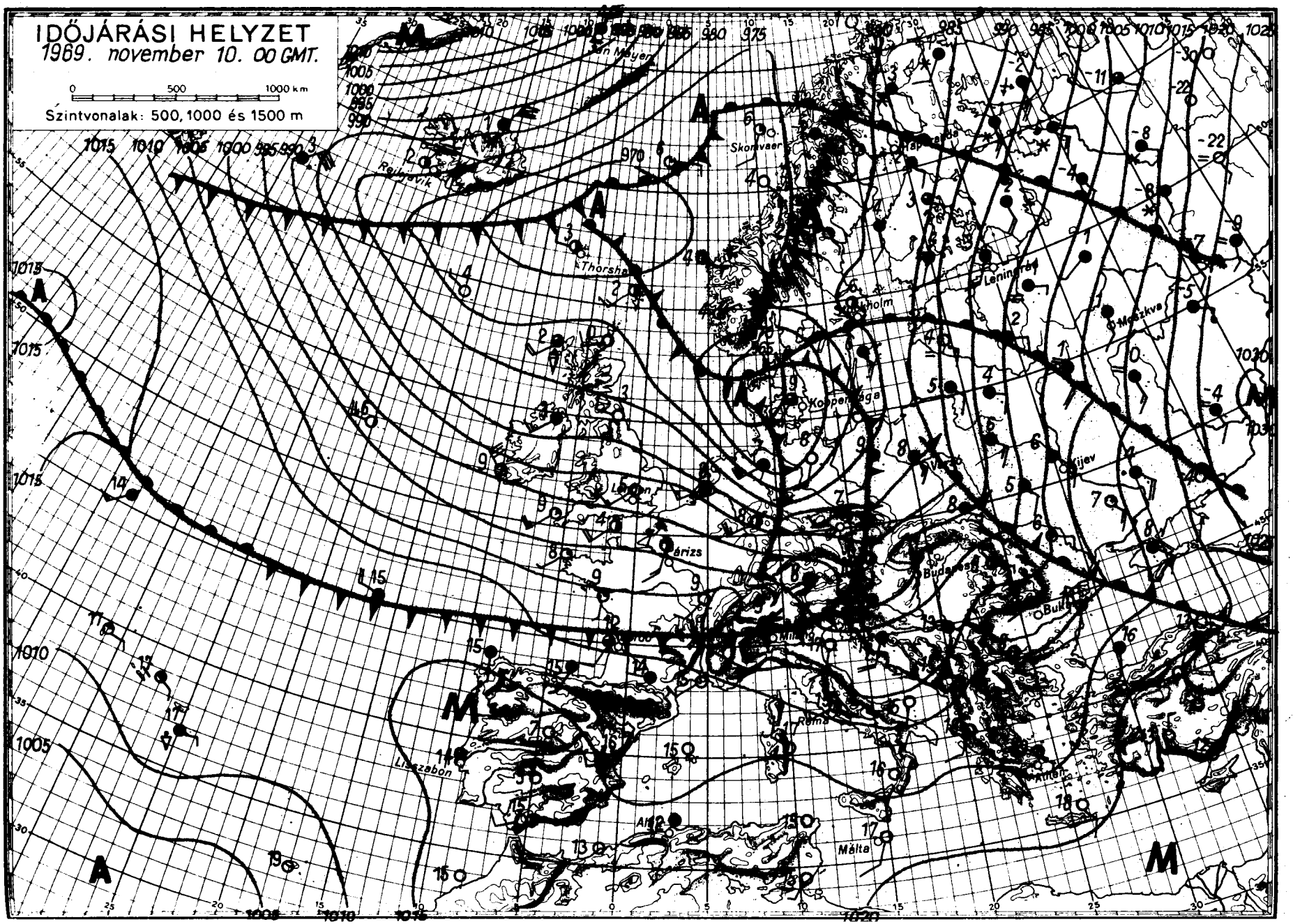
IDŐJÁRÁSI HELYZET
1969. november 10. 00 GMT.
0 500 1000 km
Szintvonalak: 500, 1000 és 1500 m
Reikjavik
Thorshavn
Skomvaer
Leningrád
Moszkva
Kijev
Budapest
Bukarest
Párizs
Lisszabon
Málta
Rema
Athen
Alger
A
M

IDŐJÁRÁSI NAPIJELENTÉS

ЕЖЕДНЕВНЫЙ МЕТЕОРОЛОГИЧЕСКИЙ БЮЛЛЕТЕНЬ • DAILY WEATHER REPORT
BULLETIN QUOTIDIEN DE TEMPS • TÄGLICHER WETTERBERICHT

KIADJA AZ ORSZÁGOS METEOROLÓGIAI INTÉZET
BUDAPEST II. KITAIBEL PÁL UTCA 1
TELEFON: KÖZPONT: 353-500, IDŐJELZŐ OSZT.: 150-410

MEGJELENIK NAPONKÉNT • ELŐFIZETÉSI ÁRA
A POSTAI KÖLTSÉGGEL EGYÜTT NEGYEDÉVRE 60, Ft
KIADÁSÉRT FELEL AZ INTÉZET IGAZGATÓJA

82. évfolyam 315. szám. + Budapest + 1969. november 11. kedd

Az időjárási helyzet ma reggel és a várható időjárás:

Az óceán felett kialakult ciklonok délnyugat-északkeleti irányban haladva gyorsan elérik kontinensünk nyugati partjait, valamint Észak-Európa térségét. Ezzel egyidőben folyamatosan biztositják az enyhe, páradus levegő utánpótlását szárazföldünk középső területeire is. Az időjárás továbbra is változékony, mégis az évszakhoz képest Európa szerte rendkivül enyhe. Az egyik legmelegebb terület Ukrajna és a Fekete-tenger vidéke, ahol 4,6 fokkal magasabbak a hőmérsékletek az elmult évek átlagánál. Az éjszakai fagyok megszüntek, illetve csak a Szovjetunió európai területének legészakibb részén találhatók.

Hazánkban hétfőn a kora délelőtti órákban még borult volt az ég, és sokfelé esett az eső. A legtöbb csapadék az ország déli megyéiben hullott, Misinatetőn és Baján elérte a 20, Bácsalmáson a 23 mm-t. A nap második felében az esők megszüntek és felszakadozott a felhőzet. Igy a hőmérséklet csucsértéke a pár órás napsütés hatására 10, 16 fok között alakult. Kedden hajnalban szeszélyes eloszlásban 0, +6 fokig hült le a levegő. Délelőtt felhős, párás, enyhe idő volt. A hőmérséklet 11 órakor 7, 12 fok között váltakozott.

Ma 12 órakor Budapesten a hőmérséklet 9 fok volt, a tengerszintre átszámitott légnyomás 765 mm, gyengén emelkedő irányzatu.

Várható időjárás szerda estig:

Enyhe, változóan felhős, párás, főként a reggeli és délelőtti órákban ködös idő, valószinüleg eső nélkül.
Mérsékelt, időnként megélénkülő déli, délnyugati szél.

Várható legalacsonyabb éjszakai hőmérséklet: +1, +6,
legmagasabb nappali hőmérséklet szerdán: 12, 17 fok között.

Dunay Sándorné s.k.

A hőmérséklet napi középértéke és eltérése a 90 évi átlagtól /Budapesten/:

1969. XI. 10.: 11,1 C°, +4,7 C°.

1871 óta ezen a napon Budapesten előfordult:

legmagasabb hőmérséklet: 21,3 C° /1927/
legalacsonyabb hőmérséklet: -5,7 C° /1888/

69.636.

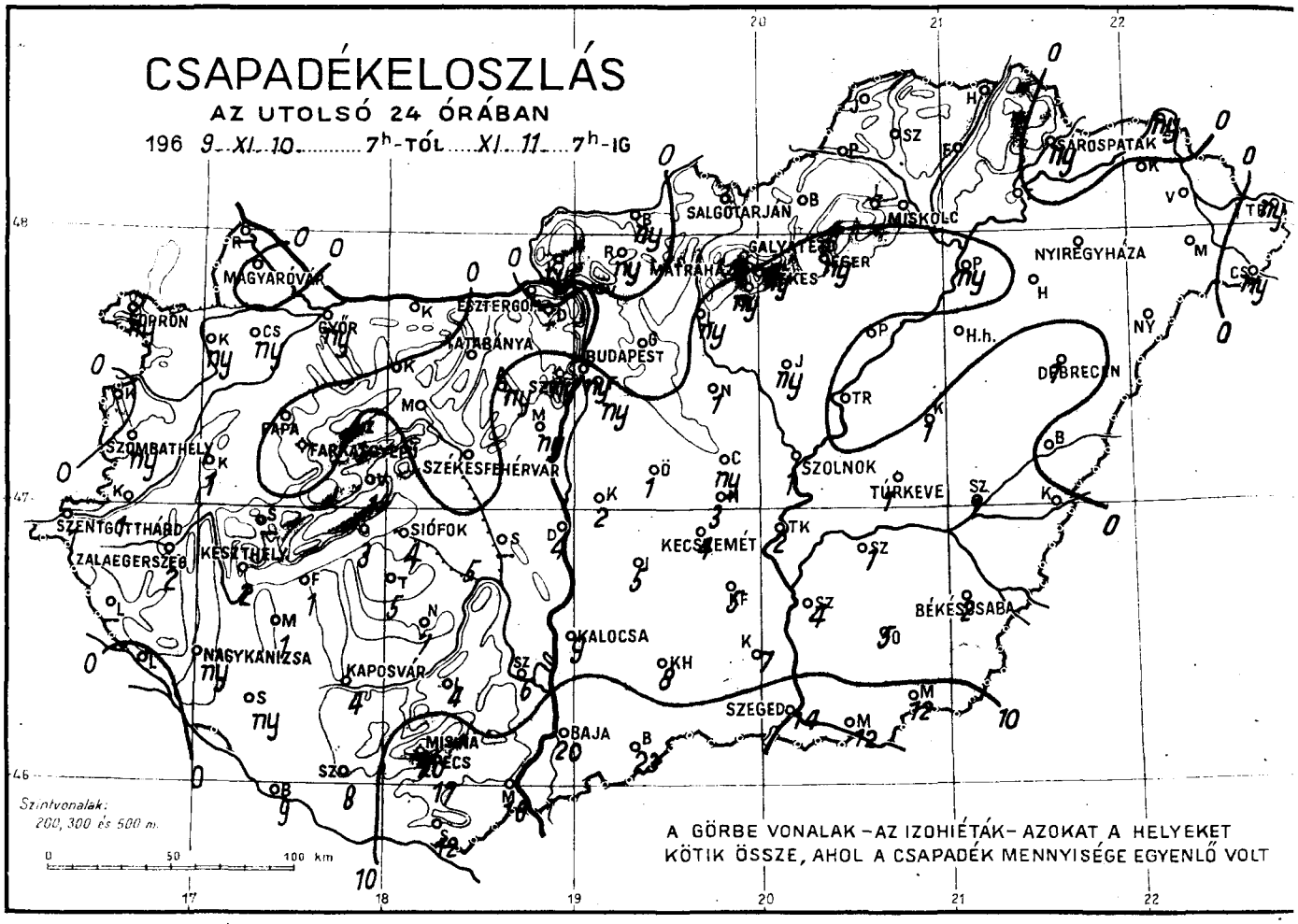
CSAPADÉKELOSZLÁS
AZ UTOLSÓ 24 ÓRÁBAN
196 9. XI. 10. 7h-TÓL XI. 11. 7h-IG
SÁROSPATAK
SALGÓTARJÁN
MISKOLC
NYIREGYHÁZA
MAGYARÓVÁR
SOPRON
GYŐR
ESZTERGOM
TATABÁNYA
BUDAPEST
DEBRECEN
SZOMBATHELY
PAPA
FARKASGYEPŰ
SZÉKESFEHÉRVÁR
SZOLNOK
TÚRKEVE
SZENTGOTTHÁRD
ZALAEGERSZEG
KESZTHELY
SIÓFOK
KECSKEMÉT
BÉKÉSCSABA
NAGYKANIZSA
KAPOSVÁR
KALOCSA
SZEGED
BAJA
MISKOLC
PÉCS
Szintvonalak: 200, 300 és 500 m.
0 50 100 km
A GÖRBE VONALAK – AZ IZOHIÉTÁK – AZOKAT A HELYEKET KÖTIK ÖSSZE, AHOL A CSAPADÉK MENNYISÉGE EGYENLŐ VOLT

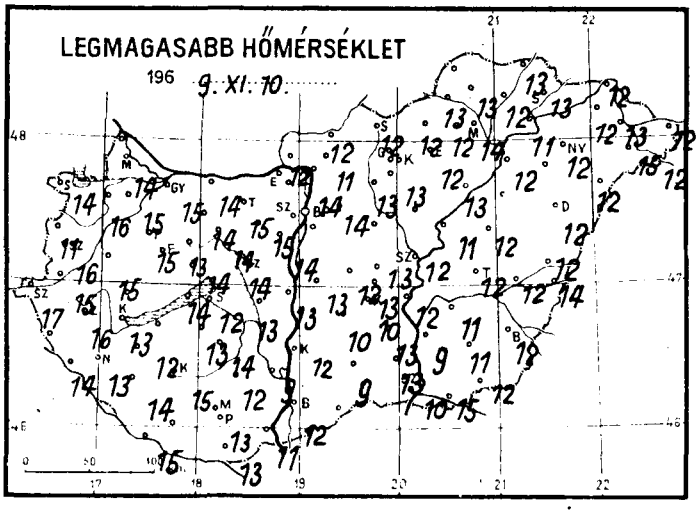
LEGMAGASABB HŐMÉRSÉKLET
196 9. XI. 10.

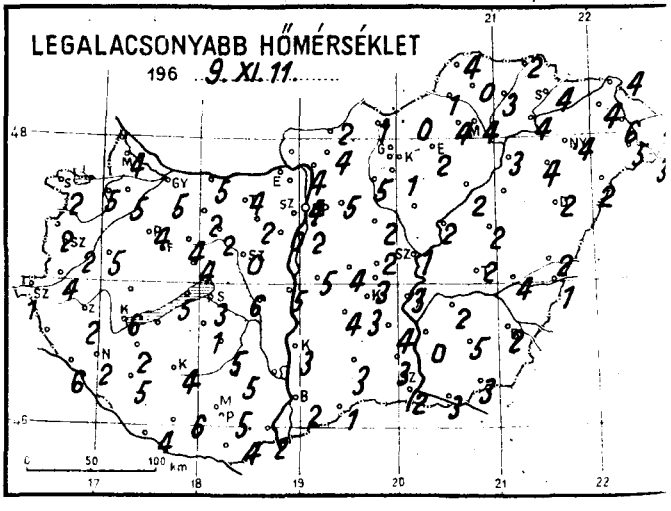
LEGALACSONYABB HŐMÉRSÉKLET
196 9. XI. 11.

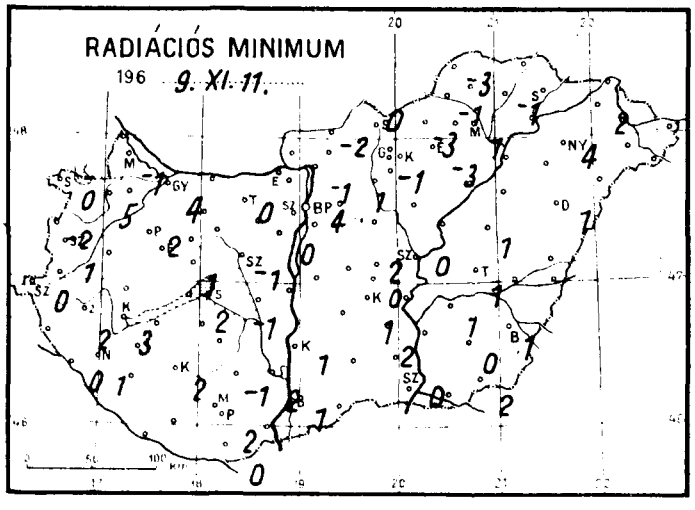
RADIÁCIÓS MINIMUM
196 9. XI. 11.

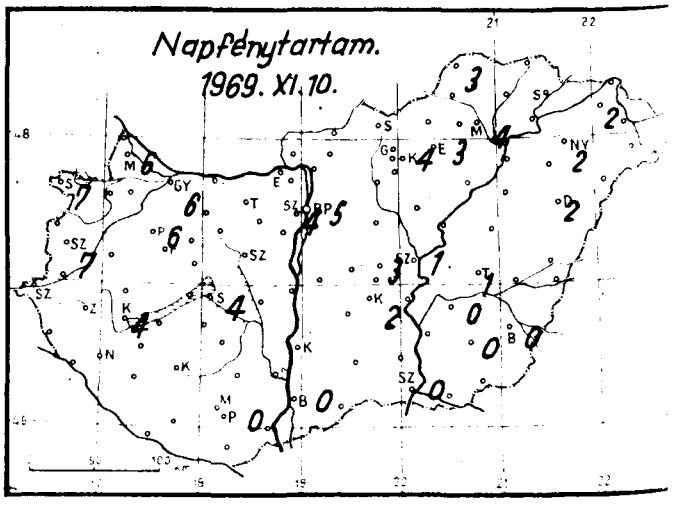
Napfénytartam.
1969. XI. 10.

1969...november.. hó,

11... nap kedd.....

	Az utolsó 24 óra adatai					
	Csapadék (mm)		Hőmérsékleti szélsőségek			Napsütés (óra) tegnap
			tegnapi nappali max.	éjszakai min.	min. 5 cm-en	
12815 Magyaróvár	•		14	4	-1	6
822 Győr	ny	∇	15	5	4	6
825 Pápa	•		15	4	2	6
805 Sopron	ny	=	14	2	0	7
812 Szombathely	ny	≡	16	2	1	7
910 Szentgotthárd	1		17	1	0	
915 Zalaegerszeg	2	≡	16	2	2	
Lenti	–		–	–		
925 Nagykanizsa	ny	≡	13	2	1	
920 Keszthely	2		13	6	3	4
Tihany	3		14	5		
935 Siófok	4		12	3	2	4
942 Pécs	17		13	5	2	0
941 Misinatető (534 m)	20		12	5	4	0
Siklós	12		13	4	0	
827 Farkasgyepű (400 m)	•		13	6	1	
Veszprém	1		14	4	1	
833 Tatabánya	•		15	4	0	
839 Budapest (Ferihegy)	ny	≡	14	2		
840 Budapest OMI	ny	∇≡	14	4	4	5
841 Budapest (Szabadságh., 474 m)	ny		12	5	3	4
Martonvásár	ny		14	0	0	
835 Székesfehérvár	•	≡	14	0	-1	
Dunaújváros	4		13	5	4	
Szekszárd	6	=⊢	9	7	2	
Mohács	18	≡	11	2		
960 Baja	20	≡	12	2	1	0
955 Kalocsa	9		12	3	1	
Cegléd	ny		13	2	2	3
860 Szolnok	1	≡	12	1	0	1
970 Kecskemét	4	=	10	3	1	2
Kiskunfélegyháza	5		13	4	2	
982 Szeged	14		10	2	0	0
Mezőhegyes	12		12	3	2	
Orosháza	5		11	5	0	0
990 Békéscsaba	2		12	2	1	0
875 Túrkeve	1	=	12	2	1	1
Berettyóújfalu	•	⊢	12	2	5	
882 Debrecen	1		12	2	1	2
892 Nyíregyháza	•	≡	12	4	4	2
788 Kisvárda	•	=	12	4	2	2
Mátészalka	•		15	5	–	
Tiszabecs	ny		12	4		
Vác	•	⊢≡	14	4	-1	
Gödöllő	•	⊢	13	5	1	
Lőrinci	ny	⊢	13	5	–	
Gyöngyös	ny		13	1	-1	
Balassagyarmat	ny		12	2	-2	
755 Salgótarján	•		12	1	0	
Galyatető (932 m)	•		6	2		
851 Kékestető (1000 m)	ny	≡	5	2	1	4
Mátraháza (672 m)	–		–	–		
865 Eger	ny	≡	12	2	-3	3
Putnok	•		13	1	-1	
Lillafüred	•		12	4		
772 Miskolc	•	=	14	4	1	4
Füged	•		12	3	-1	
778 Sárospatak	ny	=	13	4	–	–

	24 órai csapadék mm	
Rajka	–	
Kapuvár	ny	≡⊢
Csorna	ny	⊢
Komárom	ny	⊢
Káld	1	,
Kőszeg	•	
Körmend	1	
Letenye	•	
Sümeg	–	
Zirc	1	
Kisbér	•	⊢≡
Mór	•	
Alcsút	ny	
Esztergom	–	
Dobogókő	–	
Fonyód	1	
Tab	5	
Sárbogárd	5	
Lengyel	4	
Nagykónyi	7	
Marcali	1	⊢
Somogyszob	ny	
Kaposvár	4	
Barcs	9	∇≡
Szigetvár	8	
Bácsalmás	23	
Kiskunhalas	8	
Izsák	5	
Kunsztmiklós	2	
Örkény	1	
Nagykáta	1	
Jászapáti	ny	≡⊢
Tiszakécske	2	
Nagykőrös	3	
Kistelek	–	
Makó	12	
Szentes	4	
Szarvas	1	
Szeghalom	1	,
Körösszakál	2	
Tiszaroff	•	
Poroszló	•	⊢
Karcag	1	⊢
Hortobágy	–	
Polgár	ny	
Hajdúdorog	•	
Nyírlugos	•	
Csenger	ny	
Vásárosnamény	•	
Záhony	ny	
Királyrét	ny	
Romhány	ny	
Borsodnádasd	•	
Jósvafő	•	⊢
Szendrőlád	•	
Hidasnémeti	•	
Tokaj	•	≡
Szentendre	•	

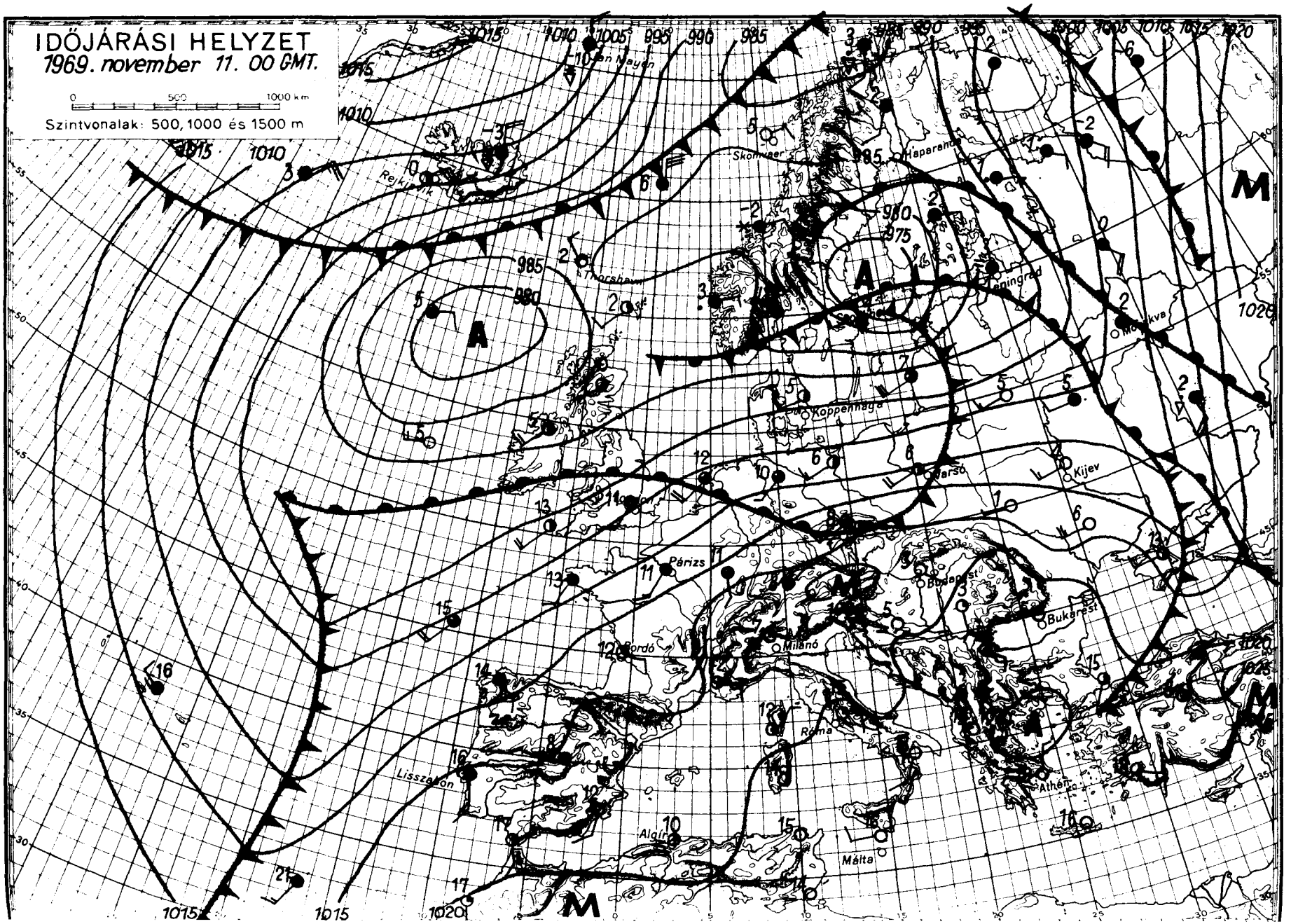
IDŐJÁRÁSI HELYZET
1969. november 11. 00 GMT.
0 500 1000 km
Szintvonalak: 500, 1000 és 1500 m
Rejkjavik
Thorshavn
Skomvaer
Haparanda
Leningrad
Moskva
Koppenhaga
Varsó
Kijev
Párizs
Bordó
Milánó
Budapest
Bukarest
Róma
Athén
Málta
Algír
Lisszabon
A
M

IDŐJÁRÁSI NAPIJELENTÉS

ЕЖЕДНЕВНЫЙ МЕТЕОРОЛОГИЧЕСКИЙ БЮЛЛЕТЕНЬ • DAILY WEATHER REPORT
BULLETIN QUOTIDIEN DE TEMPS • TÄGLICHER WETTERBERICHT

KIADJA AZ ORSZÁGOS METEOROLÓGIAI INTÉZET
BUDAPEST II. KITAIBEL PÁL UTCA 1
TELEFON: KÖZPONT: 353-500, IDŐJELZŐ OSZT.: 150-410

MEGJELENIK NAPONKÉNT • ELŐFIZETÉSI ÁRA
A POSTAI KÖLTSÉGGEL EGYÜTT NEGYEDÉVRE 60, Ft
KIADÁSÉRT FELEL AZ INTÉZET IGAZGATÓJA

82. évfolyam 316. szám. + Budapest + 1969. november 12. szerda

Az időjárási helyzet ma reggel és a várható időjárás:

Az óceánról érkező nedves, enyhe léghullámok Nyugat-Európán át kelet felé áramlanak. Ennek következtében Európa nagy részén változékony, az évszakhoz képest enyhe időjárás alakult ki. A hőmérséklet csucsértéke 2, 6 fokkal magasabb, mint a sokévi átlag. A Brit-szigeteken, Nyugat- és Észak-Európában többfelé esik az eső. A Skandináv-félsziget és a Szovjetunió európai területének északi részén, néhány helyen havazik.

Hazánkban kedden változóan felhős idő volt és 1, 5 órán át sütött a nap. Egy-két helyen kisebb eső esett. A hőmérséklet napközben északkelten csak 7, 12, máshol általában 12, 18 fokig emelkedett. Szerdán hajnalra szeszélyes területi eloszlásban 0, 14 fokig hült le a levegő, nyugatról egy-két helyről gyenge talajmenti fagyot is jelentettek. Ma délelőtt párás, az évszakhoz képest enyhe idő volt. A hőmérséklet 11 órára általában 12, 19, Miskolc és Sopron környékén a köd miatt csupán 5-9 fokig emelkedett.

Ma 12 órakor Budapesten a hőmérséklet 15 fok, a tengerszintre átszámitott légnyomás 758 mm, mérsékelten süllyed.

Várható időjárás csütörtök estig:

Időnként borultságig növekvő felhőzet, az esti óráktól kezdve, többfelé, elsősorban nyugaton esőkkel.
Élénk időnként erős délnyugati, nyugati szél.
A nappali felmelegedés kissé gyengül, de még enyhe marad az idő.

Várható legalacsonyabb éjszakai hőmérséklet: 7, 12,
legmagasabb nappali hőmérséklet csütörtökön: 12, 17 fok között.

Bartha Péterné s.k.

A hőmérséklet napi középértéke és eltérése a 90 évi átlagtól /Budapesten/:

1969. XI. 11.:	7,8 C°,	+2,1 C°.

1871 óta ezen a napon Budapesten előfordult:

legmagasabb hőmérséklet:	17,5 C° /1926, 1963/
legalacsonyabb hőmérséklet:	-8,8 C° /1888/

69.637.

CSAPADÉKELOSZLÁS

AZ UTOLSÓ 24 ÓRÁBAN

196 9. XI. 11. 7h-TÓL XI. 12. 7h-IG

A GÖRBE VONALAK – AZ IZOHIÉTÁK – AZOKAT A HELYEKET KÖTIK ÖSSZE, AHOL A CSAPADÉK MENNYISÉGE EGYENLŐ VOLT

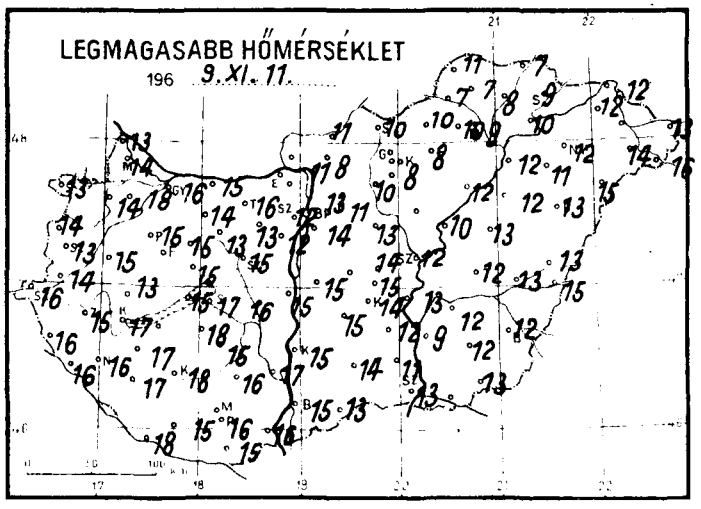

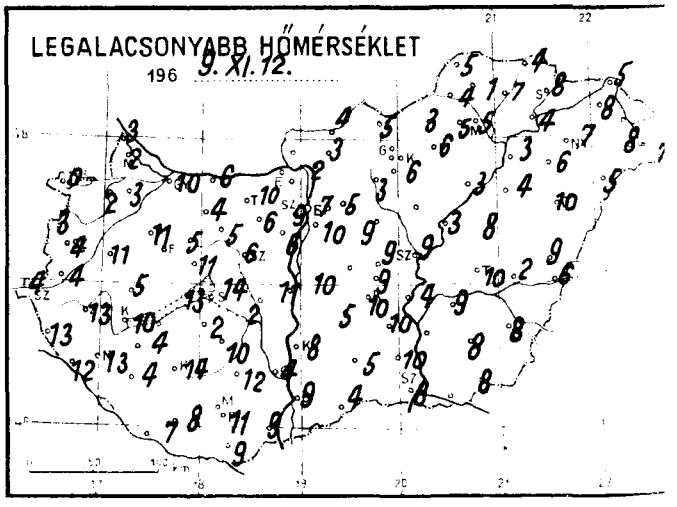

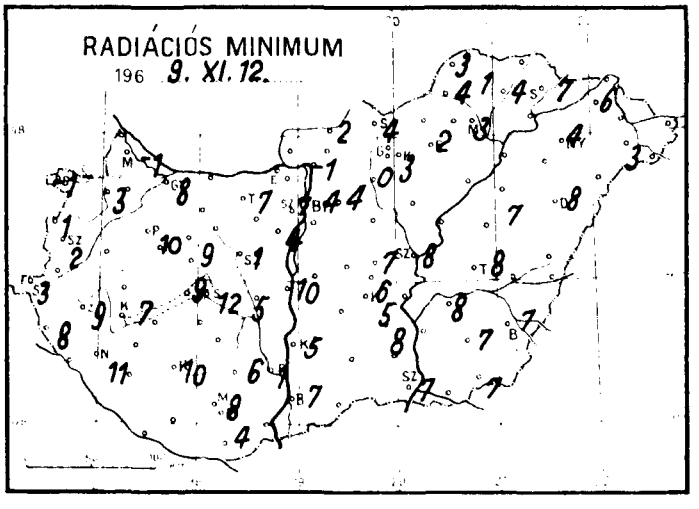

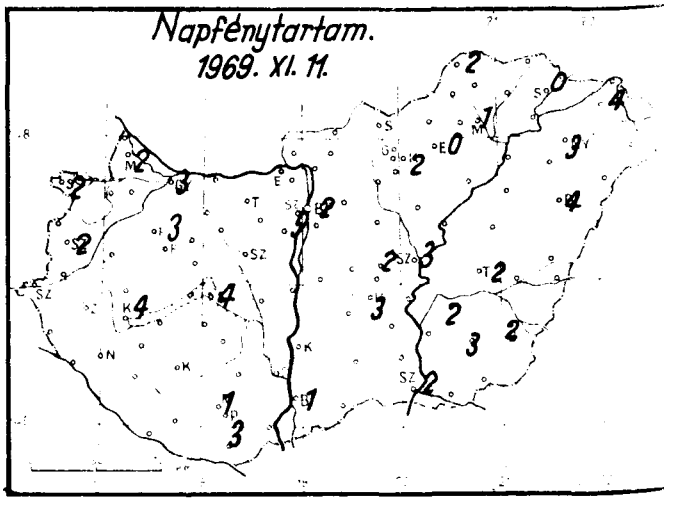

1969. november hó, 12. nap szerda

	Az utolsó 24 óra adatai					
	Csapadék (mm)		Hőmérsékleti szélsőségek			Napsütés (óra) tegnap
			tegnapi nappali max.	éjszakai min.	min. 5 cm-en	
12815 Magyaróvár	.	≡	14	2	-1	2
822 Győr	.		16	10	8	3
825 Pápa	.		15	11	10	3
805 Sopron	.	=	13	0	-1	2
812 Szombathely	.	=	13	4	2	2
910 Szentgotthárd	.		16	4	3	
915 Zalaegerszeg	.		15	13	9	
Lenti	.		16	13	8	
925 Nagykanizsa	.		16	13	11	
920 Keszthely	.		17	10	7	4
Tihany	.		15	13	9	
935 Siófok	.		17	14	12	4
942 Pécs	.		16	11	8	3
941 Misinatető (534 m)	.		14	10	8	1
Siklós	.		15	9	4	
827 Farkasgyepű (400 m)	.		14	6	2	
Veszprém	.		15	11	9	
833 Tatabánya	.		16	10	7	
839 Budapest (Ferihegy)	.		14	10		
840 Budapest OMI	.		13	7	4	2
841 Budapest (Szabadságh. 474 m)	.	=	12	9	7	5
Martonvásár	.		12	6	4	
835 Székesfehérvár	1		15	6	1	
Dunaújváros	.		15	11	10	
Szekszárd	.	=⌒	17	4	1	
Mohács	.		16	9		
960 Baja	.		15	9	7	1
955 Kalocsa	.		15	8	5	
Cegléd	.		14	9	7	2
860 Szolnok	.		12	9	8	3
970 Kecskemét	.	=	14	10	5	3
Kiskunfélegyháza	.		12	10	8	
982 Szeged	.	=	13	8	7	2
Mezőhegyes	.		13	8	7	
Orosháza	.		12	8	7	3
990 Békéscsaba	.		12	8	7	2
873 Túrkeve	.		12	10	8	2
Berettyóújfalu	.		13	9	0	
882 Debrecen	.		13	10	8	4
892 Nyíregyháza	.	=	12	7	4	3
788 Kisvárda	.	=	12	8	6	4
Mátészalka	.		14	8	3	
Tiszabecs	.		13	6		
Vác	.	⌒≡	11	2	-1	
Gödöllő	.	⌒	11	5	4	
Lőrinci	.		10	3	0	
Gyöngyös	.		8	6	3	
Balassagyarmat	.		11	4	2	
755 Salgótarján	.		10	5	4	
Galyatető (932 m)	.		10	5		
851 Kékestető (1000 m)	ny	≡	9	6	6	2
Mátraháza (672 m)	.					
865 Eger	.	=	8	6	2	0
Putnok	.		7	4	4	
Lillafüred	.		10	5		
772 Miskolc	.	≡	9	5	3	1
Fuzér	.		8	7	4	
778 Sárospatak	.	⌒	9	8	7	0

	24 órai csapadék mm	
Rajka	.	
Kapuvár	ny	≡,⌒
Csorna	.	
Komárom	.	⌒
Káld	.	
Kőszeg	.	
Körmend	.	
Letenye	.	
Sümeg	.	
Zirc	.	
Kisbér	.	⌒
Mór	ny	
Alcsút	ny	
Esztergom	–	
Dobogókő	ny	≡
Fonyód	.	
Tab	.	
Sárhatvan	.	
Lengyel	.	
Nagykónyi	.	
Marcali	.	
Somogyszob	.	
Kaposvár	.	
Bares	.	
Szigetvár	.	
Bácsalmás	.	
Kiskunhalas	.	
Izsák	.	
Kunsztmiklos	.	
Örkény	–	
Nagykáta	.	
Jászapáti	ny	⌒
Tiszakécske	.	
Nagykőrös	.	
Kistelek	.	
Makó	–	
Szentes	.	
Szarvas	.	
Szeghalom	.	
Körösszakál	.	
Tiszaroff	.	
Poroszló	.	
Karcag	ny	
Hortobágy	.	
Polgár	.	
Hajdúdorog	.	
Nyírlugos	.	
Csenger	.	
Vásárosnamény	–	
Záhony	.	
Királyrét	–	
Romhány	.	
Borsodnádasd	.	
Jósvafő	.	
Szendrőlád	.	
Hidasnémeti	.	
Tokaj	.	
Szentendre	.	

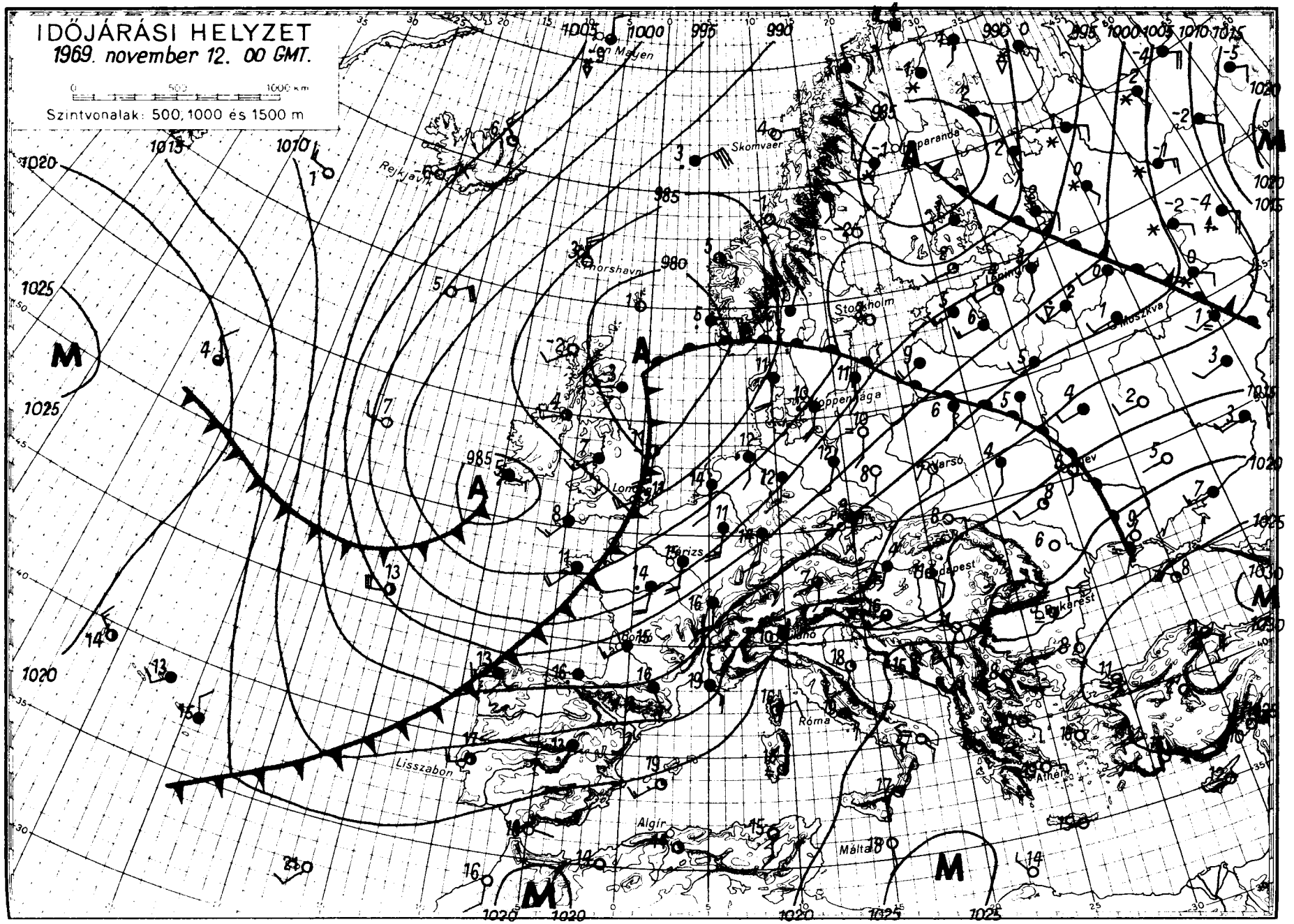
IDŐJÁRÁSI HELYZET
1969. november 12. 00 GMT.
0 500 1000 km
Szintvonalak: 500, 1000 és 1500 m
Jan Mayen
Rejkjavik
Skomvaer
Thorshavn
Stockholm
Moszkva
Varsó
Párizs
Bonn
Róma
Lisszabon
Algír
Málta
Athén
Bukarest
Budapest
A
M

IDŐJÁRÁSI NAPIJELENTÉS

ЕЖЕДНЕВНЫЙ МЕТЕОРОЛОГИЧЕСКИЙ БЮЛЛЕТЕНЬ • DAILY WEATHER REPORT
BULLETIN QUOTIDIEN DE TEMPS • TÄGLICHER WETTERBERICHT

KIADJA AZ ORSZÁGOS METEOROLÓGIAI INTÉZET
BUDAPEST II. KITAIBEL PÁL UTCA 1
TELEFON: KÖZPONT: 353-500, IDŐJELZŐ OSZT.: 150-410

MEGJELENIK NAPONKÉNT • ELŐFIZETÉSI ÁRA
A POSTAI KÖLTSÉGGEL EGYÜTT NEGYEDÉVRE 60, Ft
KIADÁSÉRT FELEL AZ INTÉZET IGAZGATÓJA

82. évfolyam 317. szám. + Budapest + 1969. november 13. csütörtök

Az időjárási helyzet ma reggel és a várható időjárás:

A néhány napon át szakadatlanul érkező észak-afrikai levegőtömeg, amely a Földközi-tengeren és Közép-Európán át Észak-és Kelet-Európa fölé beáramlott, az Ural-hegység és az Északi-jegestenger térségébe messzire visszavetette a téli fagyhatárt. A jelenlegi időjárási helyzetkép szerint - bár még tart a délnyugati áramlás Közép-Európán át - ujabb meleg levegő már nem érkezik. Ezzel egyidőben viszont megfigyelhető, hogy a Grönlandon felhalmozódott fagyos levegő széles fronton tart dél felé. Előrésze reggel a Brit-szigetek legészakibb vidékein havasesőt, hózáport váltott ki. A Kárpát-térségen át huzódó időjárási frontzónában a következő nap során felhős, esőrehajló, de az évszakhoz képest továbbra is enyhe marad az idő.

Hazánkban szerdán élénk, helyenként erős, sőt átmenetileg viharos déli, délnyugati szél fujt. Az erősen korlátozott napsütés ellenére a maximum-hőmérséklet napközben az ország területének nagy részén 20 fok körül alakult, de a nap jórészében ködbe burkolt Sopronban csak 12, az Északi-hegyvidéken és az északkeleti megyékben 11, 16 fokot ért el. A reggeli legalacsonyabb hőmérséklet általában 10 fok körül volt, csak kisebb területen csökkent 5 fok körüli értékekre. Az éjszaka kezdődött szórványos esők inkább csak a Bakonytól északnyugatra lévő területeket érintették. Az esőmennyiség általában 5 mm alatt maradt. Délelőtt a nyugati határszélen esett az eső, ott a hőmérséklet csak 10, 12 fok volt, ugyanakkor délen már 11 órakor elérte a 20, sőt Nagykanizsán a 21 fokot.

Ma 12 órakor Budapesten a hőmérséklet 16 fok, a tengerszintre átszámitott légnyomás 757 mm, mérsékelten süllyed.

Várható időjárás péntek estig:

Erősen felhős, párás, helyenként ködös idő, nyugatról kelet felé terjeszkedő esőkkel.
Mérsékelt, változó irányú szél.
Enyhe marad az idő, de a nappali felmelegedés gyengül.

Várható legalacsonyabb éjszakai hőmérséklet: 10 fok körül,
legmagasabb nappali hőmérséklet pénteken: 12, 17 fok között.

Dr. Tóth Pál s.k.

Távolabbi kilátások hétfőig:
Legalacsonyabb hajnali hőmérsékletek eleinte 6, 11, később -1, +4 fok között. Legmagasabb nappali hőmérsékletek elinte 13, később 7 fok körül. Jelentős mennyiségü /legalább 5 mm/ csapadék az egész ország területén várható, a magasabb hegyeken az időszak végén esetleg havaseső. TÁVELŐREJELZŐ CSOPORT

A hőmérséklet napi középértéke és eltérése a 90 évi átlagtól /Budapesten/:
1969. XI. 12.: 13,1 C°, +7,5 C°.

1871 óta ezen a napon Budapesten előfordult:
Legmagasabb hőmérséklet: 21,0 C° /1951/
Legalacsonyabb hőmérséklet: -10,1 C° /1897/

69.640.

CSAPADÉKELOSZLÁS

AZ UTOLSÓ 24 ÓRÁBAN

196 9. XI. 12. 7h-TÓL XI. 13. 7h-IG

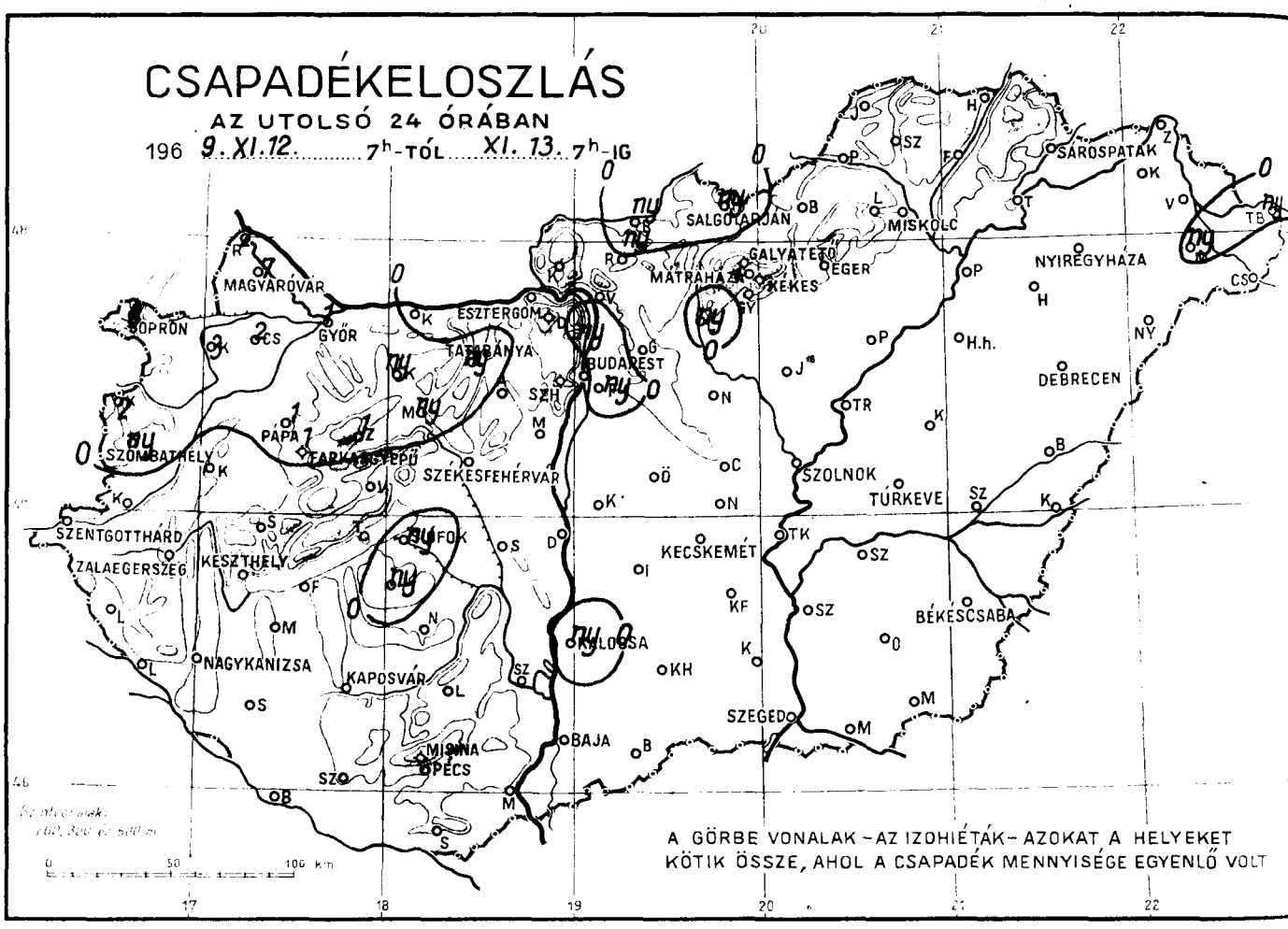

LEGMAGASABB HŐMÉRSÉKLET

196 9. XI. 12.

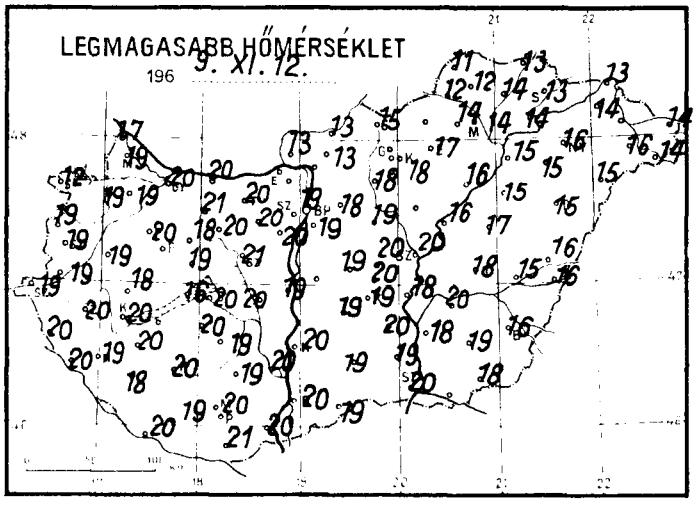

LEGALACSONYABB HŐMÉRSÉKLET

196 9. XI. 13.

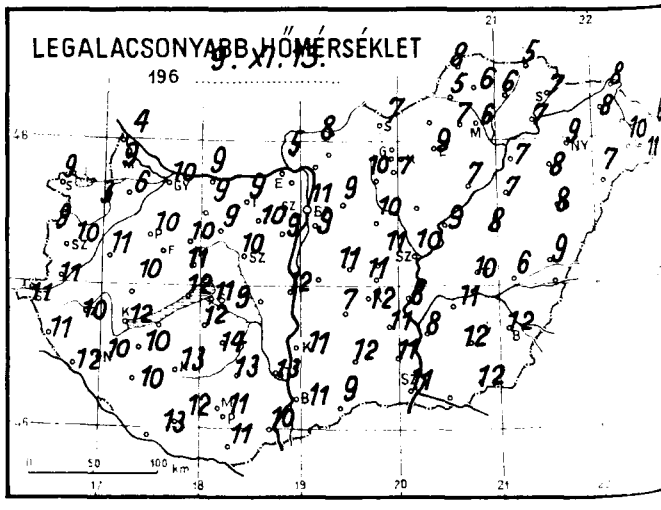

RADIÁCIÓS MINIMUM

196 9. XI. 13.

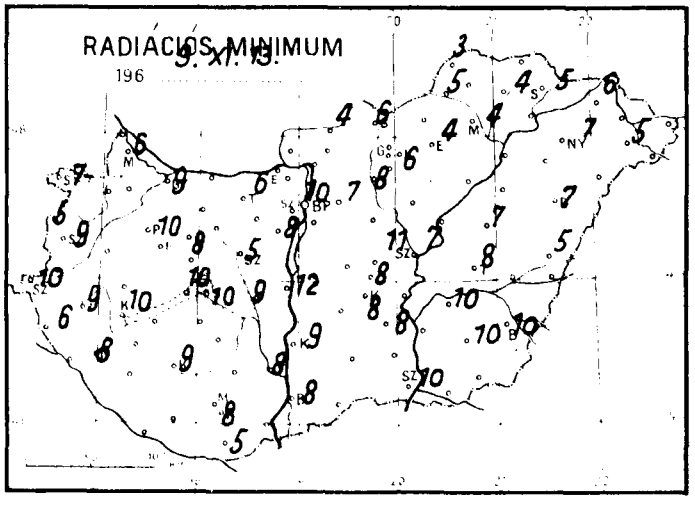

Napfénytartam.

1969. XI. 12.

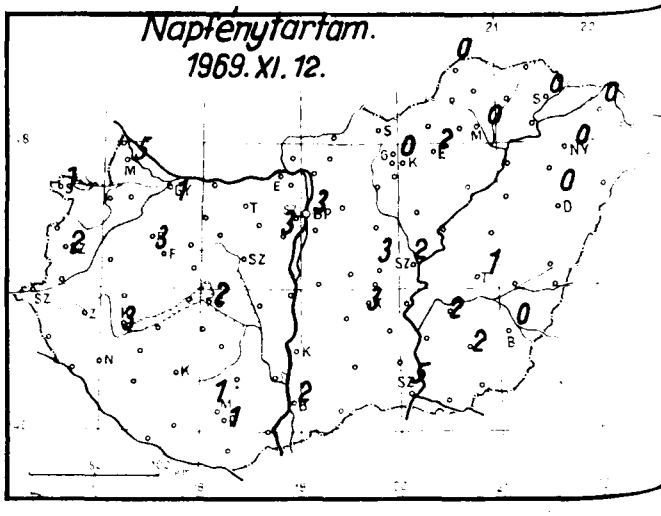

1969. november hó, 13. nap csütörtök

	Az utolsó 24 óra adatai					
	Csapadék (mm)		Hőmérsékleti szélsőségek			Napsütés (óra) tegnap
			tegnapi nappali max.	éjszakai min.	min. 5 cm-en	
12815 Magyaróvár	7	=	19	9	6	5
822 Győr	1		20	10	9	1
825 Pápa	1		20	10	10	3
805 Sopron	8		12	9	7	1
812 Szombathely	ny		19	10	9	2
910 Szentgotthárd	•		19	11	10	
915 Zalaegerszeg	•		20	10	9	
Lenti	•		20	11	6	
925 Nagykanizsa	•		19	10	8	
920 Keszthely	•		20	12	10	3
Tihany	•		16	12	10	
935 Siófok	ny		20	11	10	2
942 Pécs	•		20	11	8	1
941 Misinatető (534 m)	•		16	12	10	1
Siklós	•		21	11	5	
827 Farkasgyepű (400 m)	1	= ,	18	10	7	
Veszprém	•		19	11	8	
833 Tatabánya	ny	=	20	9	6	
839 Budapest (Ferihegy)	ny	=	19	9		
840 Budapest OMI	•		19	11	10	3
841 Budapest (Szabadságh., 474 m)	•	=	17	8	7	3
Martonvásár	•		20	9	8	
835 Székesfehérvár	•		21	10	5	
Dunaújváros	•		19	12	12	
Szekszárd	•		20	13	8	
Mohács	•		20	10		
960 Baja	•		20	11	8	2
955 Kalocsa	ny		20	11	9	
Cegléd	•		20	11	11	3
860 Szolnok	•		20	10	7	2
970 Kecskemét	•		19	12	8	3
Kiskunfélegyháza	•		20	11	8	
982 Szeged	•		20	11	10	5
Mezőhegyes	•		18	12		
Orosháza	•		19	12	10	2
990 Békéscsaba	•		16	12	10	0
875 Túrkeve	•		18	10	8	1
Berettyóújfalu	•		16	9	5	
882 880 Debrecen	•	=	15	8	7	0
892 Nyíregyháza	•	=	16	9	7	0
788 Kisvárda	•	=	14	8	6	0
Mátészalka	ny		16	10	5	
Tiszabecs	ny		14	6		
Vác	–		–	–		
Gödöllő	•		18	9	7	
Lőrinci	ny		18	10	8	
Gyöngyös	•		18	7	6	
Balassagyarmat	ny		13	8	4	
755 Salgótarján	ny	= ,	15	7	6	
Galyatető (932 m)	•		14	8		
851 Kékestető (1000 m)	•		9	8	7	0
Mátraháza (672 m)	–		–	–		
865 Eger	•		17	9	4	2
Putnok	•		12	5	5	
Lillafüred	•		14	7		
772 Miskolc	•	=	14	6	4	0
Füged	•		14	6	4	
778 Sárospatak	•	=	13	7	5	0

24 órai csapadék mm		
Rajka	2	=
Kapuvár	3	
Csorna	2	
Komárom	•	
Káld	•	
Kőszeg	2	,
Körmend	•	
Letenye	•	
Sümeg	•	
Zirc	1	
Kisbér	ny	
Mór	ny	
Alcsút	•	
Esztergom	–	
Dobogókő	•	
Fonyód	•	
Tab	ny	
Sárhatvan Sárbogárd	•	
Lengyel	•	
Nagykónyi	•	
Marcali	•	
Somogyszob	•	
Kaposvár	•	
Barcs	•	
Szigetvár	•	
Bácsalmás	•	
Kiskunhalas	•	
Izsák	•	
Kunsztmiklós	–	
Örkény	•	
Nagykáta	•	
Jászapáti	•	
Tiszakécske	•	
Nagykőrös	•	
Kistelek	•	
Makó	–	
Szentes	•	
Szarvas	•	
Szeghalom	•	
Körösszakál	•	
Tiszaroff	•	
Poroszló	•	
Karcag	•	
Hortobágy	•	
Polgár	•	
Hajdúdorog	•	
Nyírlugos	•	
Csenger	•	
Vásárosnamény	–	
Záhony	•	
Királyrét	•	
Rombány	ny	
Borsodnádasd	–	
Jósvafő	•	
Szendrőlád	•	
Hidasnémeti	•	
Tokaj	•	
Szentendre	ny	

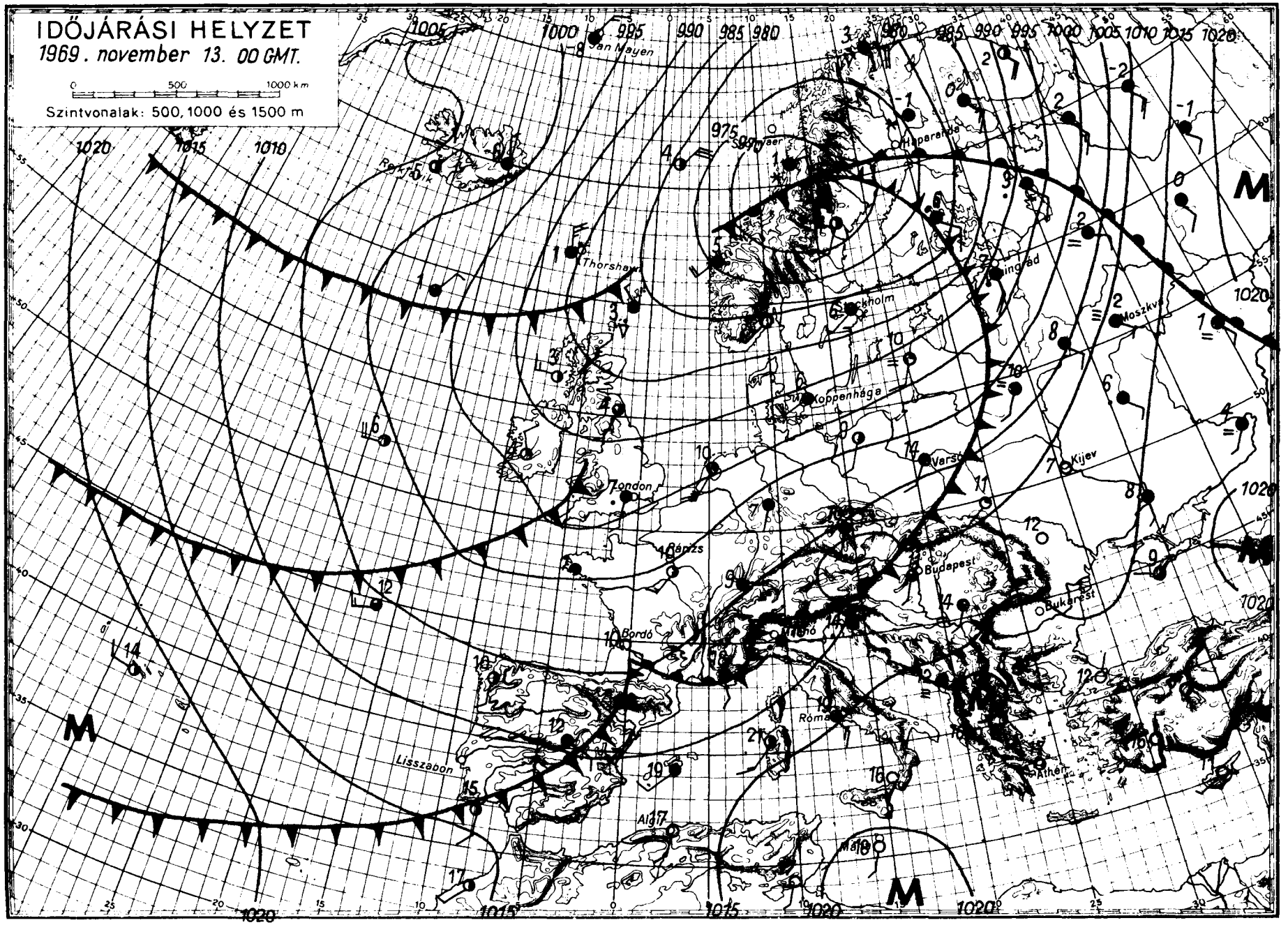
IDŐJÁRÁSI HELYZET
1969. november 13. 00 GMT.
0 500 1000 km
Szintvonalak: 500, 1000 és 1500 m
Jan Mayen
Thorshavn
Haparanda
Moszkva
Koppenhága
Varsó
Kijev
London
Párizs
Budapest
Bukarest
Bordó
Róma
Athén
Lisszabon
Algír
M
1000
995
990
985
980
975
1005
1010
1015
1020

IDŐJÁRÁSI NAPIJELENTÉS

ЕЖЕДНЕВНЫЙ МЕТЕОРОЛОГИЧЕСКИЙ БЮЛЛЕТЕНЬ • DAILY WEATHER REPORT
BULLETIN QUOTIDIEN DE TEMPS • TÄGLICHER WETTERBERICHT

KIADJA AZ ORSZÁGOS METEOROLÓGIAI INTÉZET
BUDAPEST II. KITAIBEL PÁL UTCA 1
TELEFON: KÖZPONT: 353-500, IDŐJELZŐ OSZT.: 150-410

MEGJELENIK NAPONKÉNT • ELŐFIZETÉSI ÁRA
A POSTAI KÖLTSÉGGEL EGYÜTT NEGYEDÉVRE 60, Ft
KIADÁSÉRT FELEL AZ INTÉZET IGAZGATÓJA

12. évfolyam 313. szám. + Budapest + 1969. november 14. péntek

Az időjárási helyzet ma reggel és a várható időjárás:

A Földközi-tenger nyugati medencéjétől az Alpok térségén át a Szovjetunió ıurópai területének középső részéig egy 200, 300 km széles átmeneti időjárási ;óna huzódik. Ennek a mentén erősen felhős az idő, többfelé esik az eső, egy-két ıelyen zivatar is keletkezik. A zónától északnyugatra az óceánról beszivárgó ıedves levegő hatására változékony az évszaknak megfelelő az időjárás. Az emli-,ett zónától délkeletre általában száraz, az évszakhoz képest szokatlanul meleg ız idő.

Hazánk legnagyobb részén csütörtökön az évszakhoz képest szokatlanul meleg .dő volt, Főként az északnyugati megyékben és az Északi-hegyvidék térségében, ;öbbfelé esett az eső, záporeső. A lehullott eső mennyisége általában 5 mm alatt ıaradt, csupán Körmenden ért el 7, Sopronban 12 mm-t. A hőmérséklet napközben ıltalában 17, 23 az erősen felhős, esős helyeken csak 10, 16 fokig emelkedett. ła hajnalra szeszélyes területi eloszlásban 7, 15 fokig hűlt le a levegő. Ma lélelőtt változóan felhős, a Dunántúl néhány helyén ködös idő volt. A hőmérsék-.et 11 órakor a Dunántúl nyugati felén 10, 15 máshol 16, 21 fokig emelkedett.]udapesten a Központi Meteorológiai Intézetben 17,7 fokos hőmérsékleti csucs-ırtéket mértek. Ezzel itt, a tegnapi nap, az elmult 100 év legmelegebb november .3-ája volt. A peremkerületekben még ennél magasabb hőmérsékletet mértek.

Ma 12 órakor Budapesten a hőmérséklet 17 fok volt, a tengerszintre átszá-ıitott légnyomás 757 mm alig változik.

Várható időjárás szombat estig:

Változóan felhős, párás idő, szórványosan előforduló esővel, záporral.
Mérsékelt, helyenként megélénkülő változó irányú szél.
Elsősorban a reggeli és a délelőtti órákban néhány helyen köd.

Várható legalacsonyabb éjszakai hőmérséklet: 7, 12
legmagasabb nappali hőmérséklet szombaton: északnyugaton 10, 15, délkeleten 15, 19 fok között.

Vadkerti Ferenc s.k.

ı hőmérséklet napi középértéke és eltérése a 90 évi átlagtól /Budapesten/:

.969. XI. 13.: 14,8 C°, +9,1 C°.

.871 óta ezen a napon Budapesten előfordult:

.egmagasabb hőmérséklet: 17,5 C° /1936/
.egalacsonyabb hőmérséklet: -10,5 C° /1876/

69.642.

CSAPADÉKELOSZLÁS

AZ UTOLSÓ 24 ÓRÁBAN

196 9. XI. 13. ..... 7h-TÓL ..... XI. 14. 7h-IG

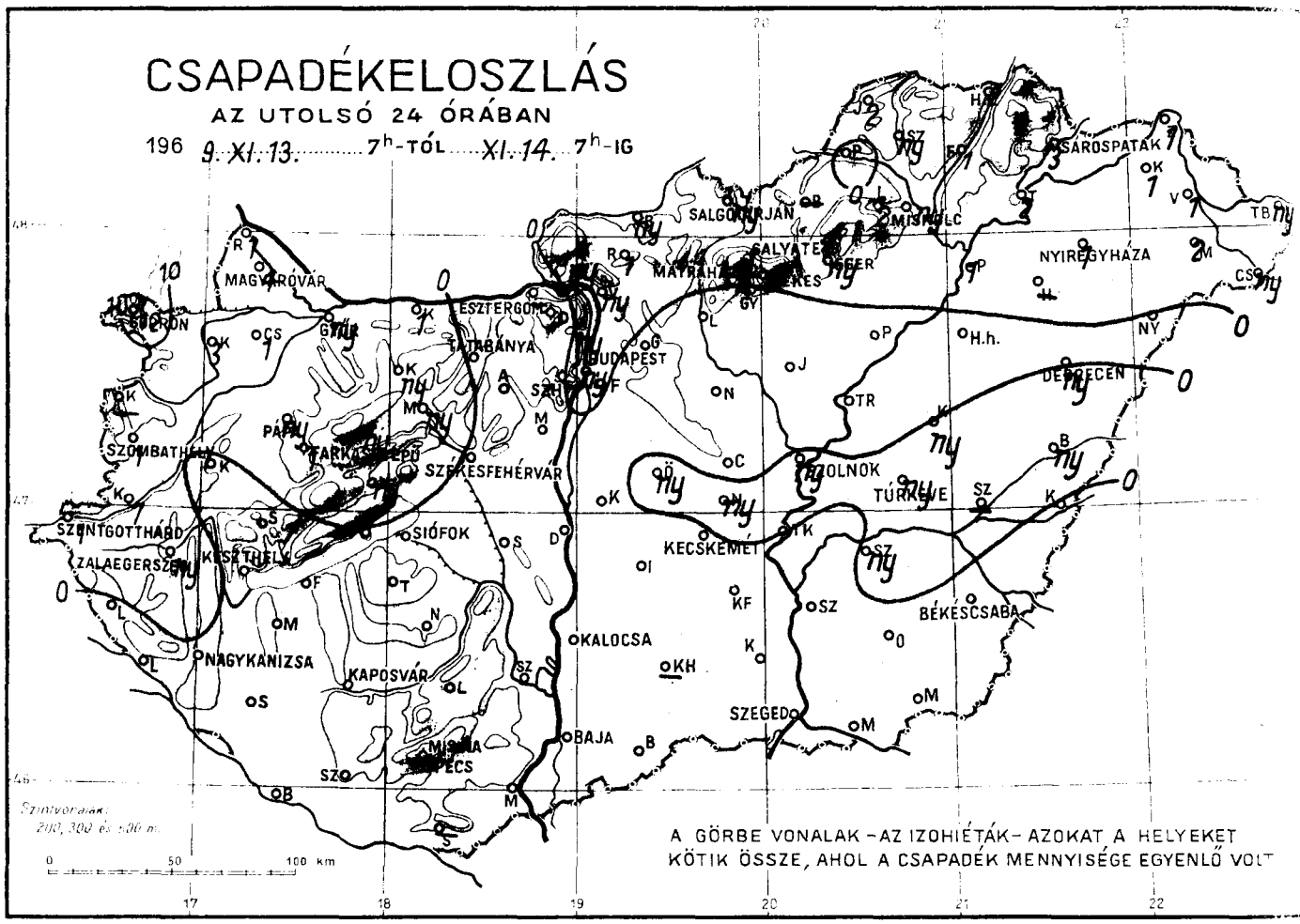

LEGMAGASABB HŐMÉRSÉKLET

196 9. XI. 13. .....

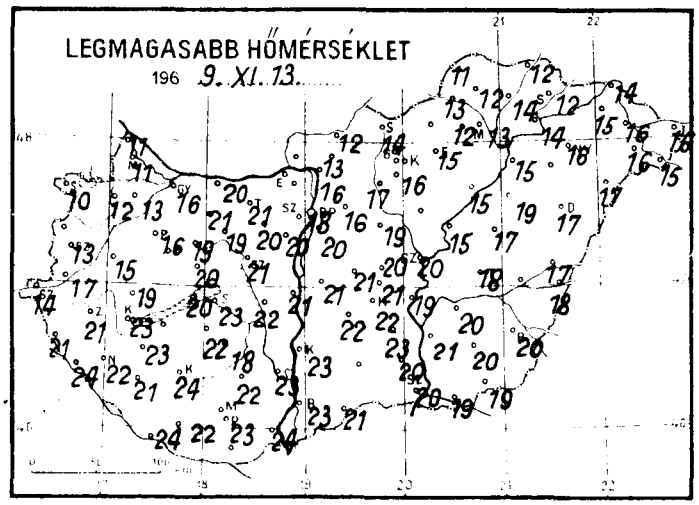

LEGALACSONYABB HŐMÉRSÉKLET

196 9. XI. 14. .....

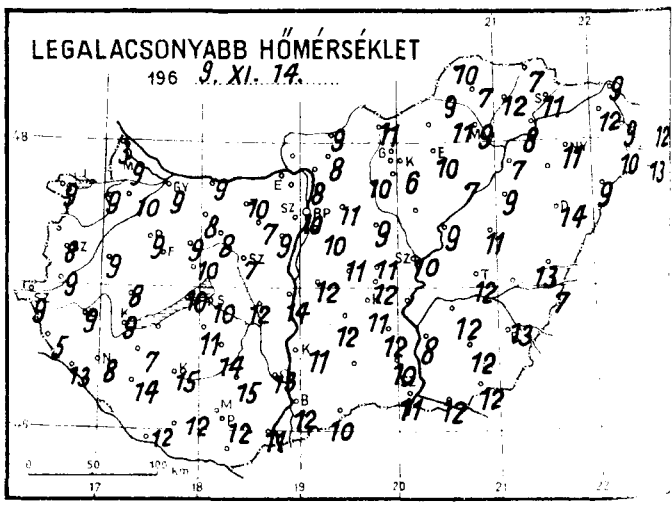

RADIÁCIÓS MINIMUM

196 9. XI. 14.

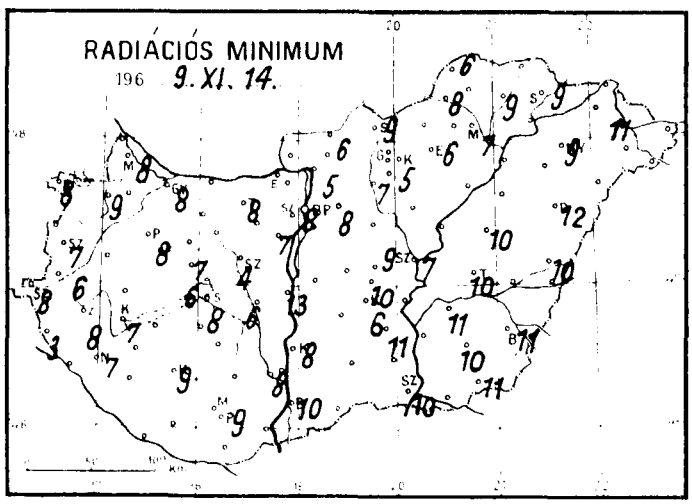

Napfénytartam.

1969. XI. 13.

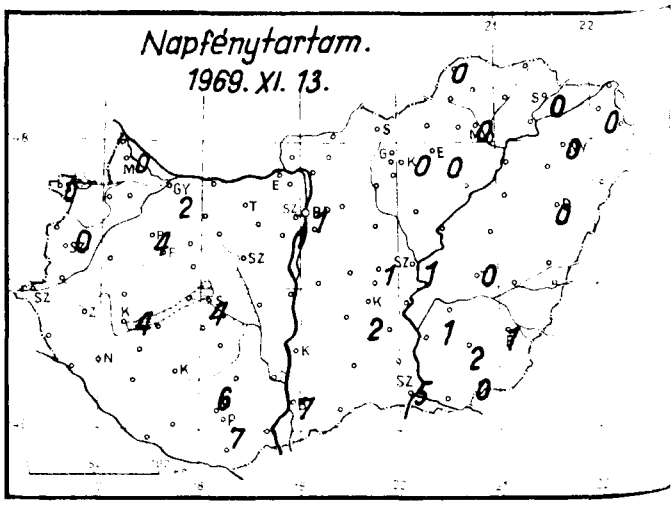

1969...november. hó,

14. nap péntek.....

		Az utolsó 24 óra adatai					
		Csapadék (mm)		Hőmérsékleti szélsőségek			Napsütés (óra) tegnap
				tegnapi nappali max.	éjszakai min.	min. 5 cm-en	
12815	Magyaróvár	4	≡	11	9	8	0
822	Győr	ny	≡	16	9	8	2
825	Pápa	ny	=	16	9	8	4
805	Sopron	12	=	10	9	8	0
812	Szombathely	1	,	13	8	7	0
910	Szentgotthárd	1		14	9	8	
915	Zalaegerszeg	ny	≡	21	9	8	
	Lenti	.		21	5	3	
925	Nagykanizsa	.		22	8	7	
920	Keszthely	.		23	9	7	4
	Tihany	.		20	10	6	
935	Siófok	.		23	10	8	4
942	Pécs	.		23	12	9	7
941	Misinatető (534 m)	.		20	13	11	6
	Siklós	–		–	–		
827	Farkasgyepű (400 m)	1	,	19	9	5	
	Veszprém	ny		20	10	7	
833	Tatabánya	.		21	10	8	
839	Budapest (Ferihegy)	.		20	10		
840	Budapest OMI	ny		18	10	8	1
841	Budapest (Szabadságh., 474 m)	.	⌐	17	11	9	1
	Martonvásár	.		20	9	7	
835	Székesfehérvár	.	≡	21	7	4	
	Dunaújváros	.		21	14	13	
	Szekszárd	.	= ⌐	23	13	8	
	Mohács	.	⌐	24	11		
960	Baja	.		23	12	10	7
955	Kalocsa	.		23	11	8	
	Cegléd	.		20	11	9	1
860	Szolnok	ny		20	10	7	1
970	Kecskemét	.		22	11	6	2
	Kiskunfélegyháza	.		23	12	11	
982	Szeged	.		20	11	10	5
	Mezőhegyes	.		19	12	11	
	Orosháza	.		20	12	10	2
990	Békéscsaba	.		20	13	11	1
875	Túrkeve	ny		18	12	10	0
	Berettyóújfalu	ny		17	13	10	
882	Debrecen	ny	⌐	17	14	12	0
892	Nyíregyháza	1		16	11	9	0
788	Kisvárda	1	=	15	12	11	0
	Mátészalka	2	,	16	10		
	Tiszabecs	ny	,	16	12		
	Vác	ny	⌐ =	16	8	5	
	Gödöllő	.	⌐	16	11	8	
	Lőrinci	.		17	10	7	
	Gyöngyös	.		16	6	5	
	Balassagyarmat	ny	⌐	12	9	6	
755	Salgótarján	ny	,	14	11	9	
	Galyatető (932 m)	1		13	6		
851	Kékestető (1000 m)	1		11	9	8	0
	Mátraháza (672 m)	–		–	–		
865	Eger	ny	,	15	10	6	0
	Putnok	.	=	13	9	8	
	Lillafüred	2		15	11		
772	Miskolc	ny	=	13	9	7	0
	Fugod	1		14	12	9	
778	Sárospatak	3	=	12	11	9	0

	24 órai csapadék mm	
Rajka	1	≡,
Kapuvár	3	≡ ⌐
Csorna	1	
Komárom	1	
Káld	.	
Kőszeg	–	
Körmend	7	,
Letenye	.	
Sümeg	.	≡
Zirc	ny	
Kisbér	ny	⌐ ≡
Mór	ny	
Alcsút	.	
Esztergom	–	
Dobogókő	.	≡
Fonyód	.	
Tab	.	
Siófok	.	
Lengyel	.	
Nagykónyi	.	
Marcali	.	⌐
Somogyszob	.	
Kaposvár	.	
Barcs	.	
Szigetvár	.	
Bácsalmás	.	
Kiskunhalas	–	
Izsák	.	
Kunsztmiklós	.	
Örkény	ny	
Nagykáta	.	
Jászapáti	.	⌐
Tiszakécske	.	
Nagykőrös	ny	
Kistelek	.	
Makó	.	
Szentes	.	
Szarvas	ny	∇
Szeghalom	–	
Körösszakál	.	
Tiszaroff	.	
Poroszló	.	⌐
Karcag	ny	
Hortobágy	.	
Polgár	1	
Hajdúdorog	–	
Nyírlugos	.	
Csenger	ny	
Vásárosnamény	1	
Záhony	1	
Királyrét	ny	≡
Romhány	1	
Borsodnádasd	–	
Jósvafő	2	
Szendrőlád	ny	
Hidasnémeti	2	
Tokaj	2	
Szentendre	ny	

Sárhetvan

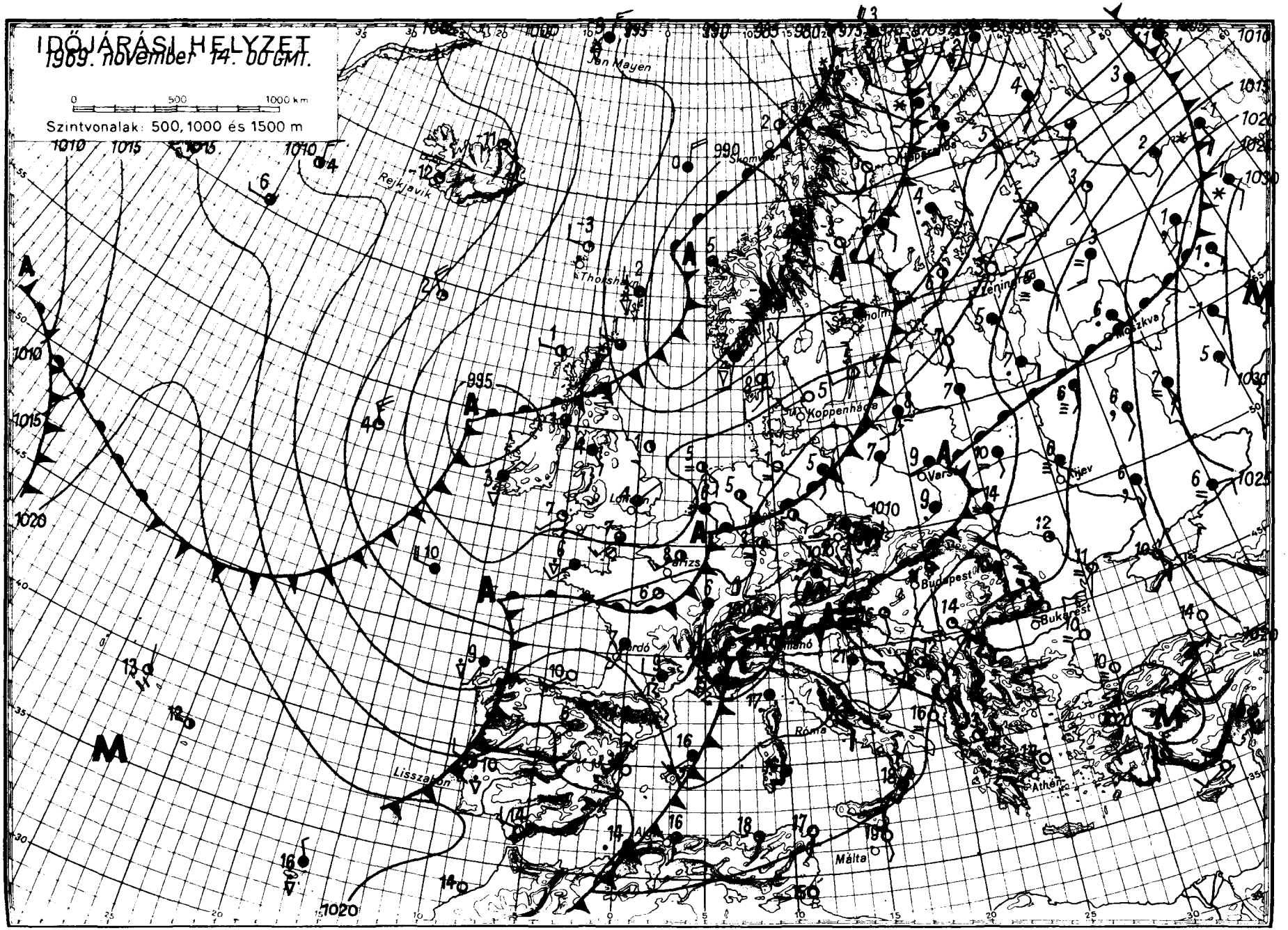
IDŐJÁRÁSI HELYZET
1969. november 14. 00 GMT.
0 500 1000 km
Szintvonalak: 500, 1000 és 1500 m
Jan Mayen
Rejkjavik
Thorshavn
Koppenhága
Leningrád
Moszkva
Kijev
Varsó
Párizs
Budapest
Bukarest
Milánó
Róma
Athén
Málta
Lisszabon

IDŐJÁRÁSI NAPIJELENTÉS

ЕЖЕДНЕВНЫЙ МЕТЕОРОЛОГИЧЕСКИЙ БЮЛЛЕТЕНЬ • DAILY WEATHER REPORT
BULLETIN QUOTIDIEN DE TEMPS • TÄGLICHER WETTERBERICHT

KIADJA AZ ORSZÁGOS METEOROLÓGIAI INTÉZET
BUDAPEST II. KITAIBEL PÁL UTCA 1
TELEFON: KÖZPONT: 353-500, IDŐJELZŐ OSZT.: 150-410

MEGJELENIK NAPONKÉNT • ELŐFIZETÉSI ÁRA
A POSTAI KÖLTSÉGGEL EGYÜTT NEGYEDÉVRE 60, Ft
KIADÁSÉRT FELEL AZ INTÉZET IGAZGATÓJA

82. évfolyam 319. szám. + Budapest + 1969. november 15. szombat

Az időjárási helyzet ma reggel és a várható időjárás:

Kontinensünk időjárási helyzetében az elmult 24 óra folyamán lényeges változás nem történt. Nyugat-Európa kivételével tovább tart az évszakhoz képest rendkivül enyhe, Európa keleti felében pedig a meleg idő. A délnyugat felől folyamatosan áramló páradus meleg levegő a Balti-tenger, Közép-Európa és a Balkánfélsziget felett halmozódott fel. Hatására a talajon rendkivüli értékek az elmult évek átlagát tekintve 10, 14 fokkal magasabb maximum hőmérsékletek alakultak ki. Pénteken koradélután Bukarestben 24, Belgrádban 25 fokot mértek.

Hazánk nagy részén pénteken folytatódott az évszkhoz képest meleg idő. Csupán Sopronban és környékén maradt erős felhős az ég, a hőmérséklet csucsértéke pedig csak 12, 17 fok között alakult. Igy a délutáni órákra nagy hőmérséklet~~különbség~~ jött létre az ország északnyugati, valamint déli és keleti része között, ahol 23 fokig melegedett fel a levegő. A fővárosban is rekord hőmérséklet született, mivel az elmult 100 év során november 14-én ilyen meleget; 20 fokot még nem mértek. Sokfelé esett kisebb eső. Az eső mennyisége általában a csapadéknyom és 9 mm között váltakozott, de Siklósról ennél többet: 11 mm-t jelentettek. Szombaton hajnalban északon 6, 10, máshol 10, 13 fokig hült le a levegő. Délelőtt helyenként felszakadozott a felhőzet, néhány helyen viszont még esett az eső. A hőmérséklet 11 órakor 9, 16 fok között volt.

Ma 12 órakor Budapesten a hőmérséklet 15 fok volt, a tengerszintre átszámitott légnyomás 760 mm, változatlan.

Várható időjárás vasárnap estig:

Változóan felhős, helyenként párás idő, szórványos esővel, egy-két helyen esetleg zivatarral.
Mérsékelt, időnként megélénkülő délnyugati, nyugati szél.
Az évszakhoz képest enyhe idő az ország nagy részén tovább tart.

Várható legalacsonyabb éjszakai hőmérséklet: 5, 10,
legmagasabb nappali hőmérséklet vasárnap: 10, 15 fok között.

Dunay Sándorné s.k.

A hőmérséklet napi középértéke és eltérése a 90 évi átlagtól /Budapesten/:

1969. XI. 14.:	14,9 C°,	+9,4 C°.

1871 óta ezen a napon Budapesten előfordult:

legmagasabb hőmérséklet:	19,6 C° /1891/
legalacsonyabb hőmérséklet:	-8,0 C° /1888/

69.648.

CSAPADÉKELOSZLÁS

AZ UTOLSÓ 24 ÓRÁBAN

196 9. XI. 14. ..... 7h-TÓL ..... XI. 15. 7h-IG

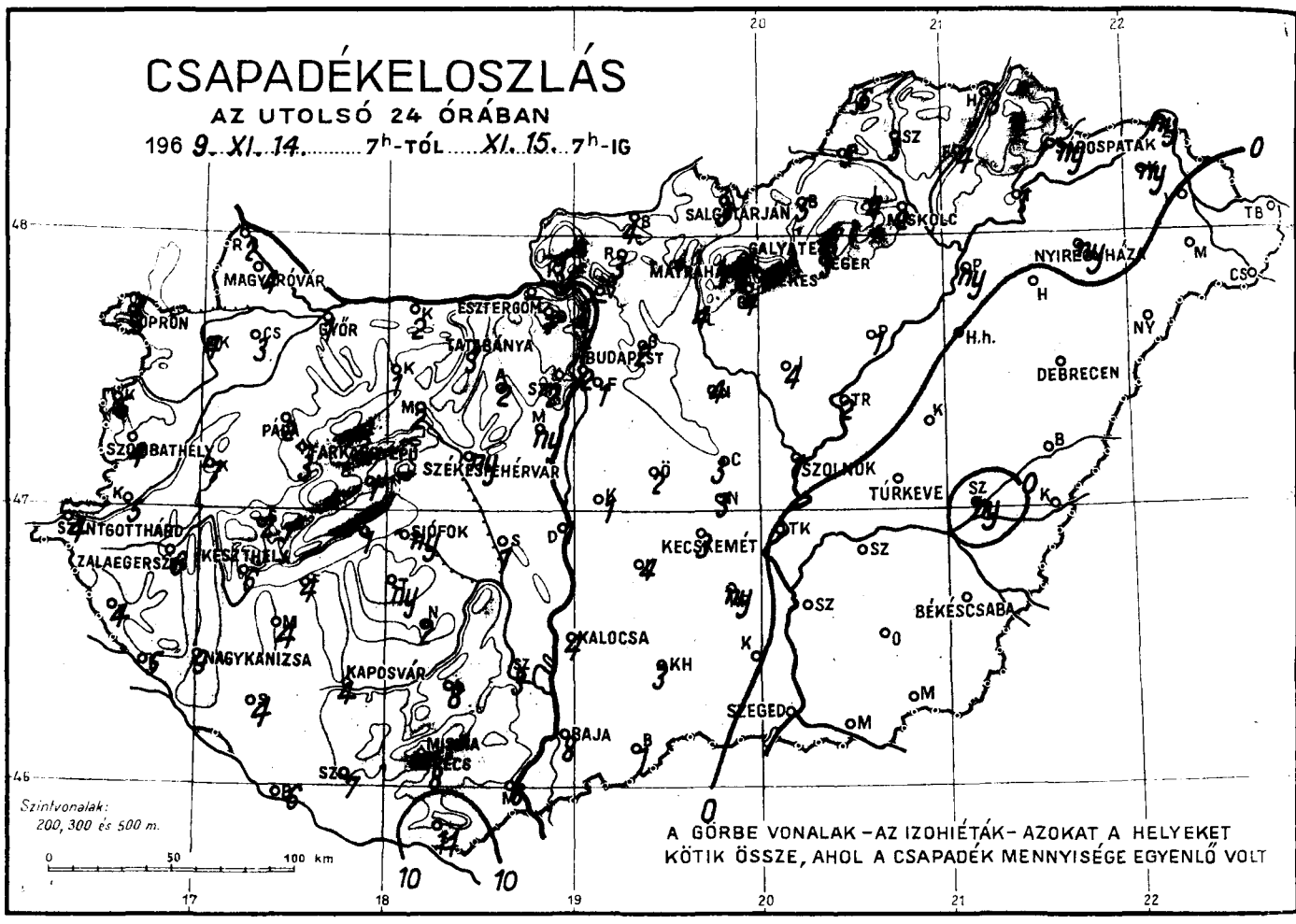

LEGMAGASABB HŐMÉRSÉKLET

196 9. XI. 14.

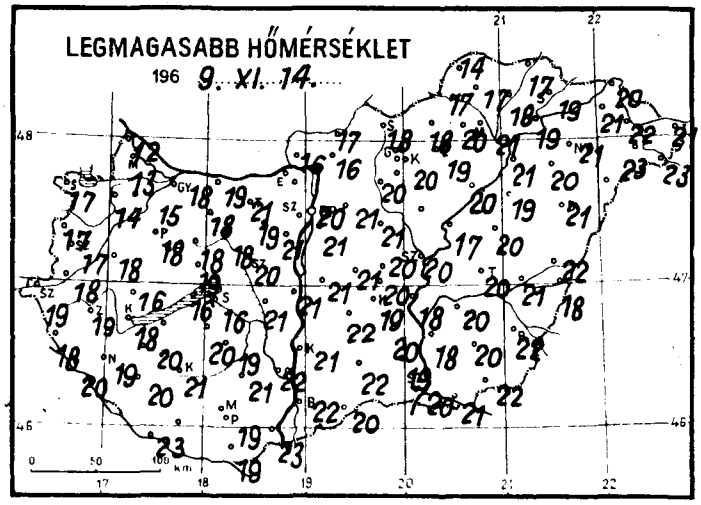

LEGALACSONYABB HŐMÉRSÉKLET

196 9. XI. 15.

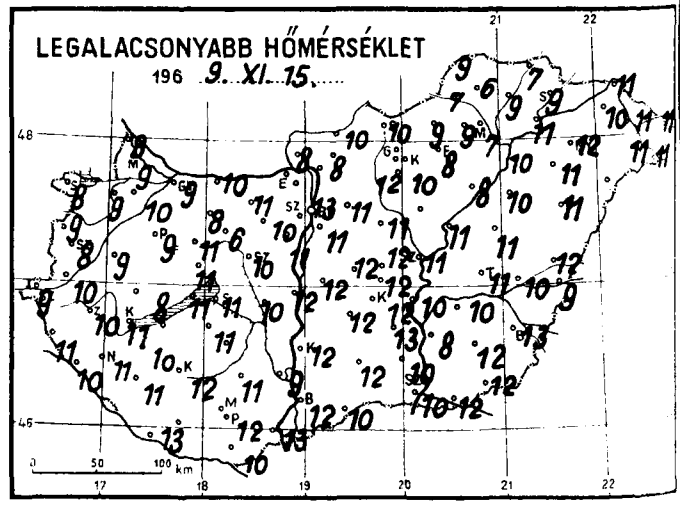

RADIÁCIÓS MINIMUM

196 9. XI. 15.

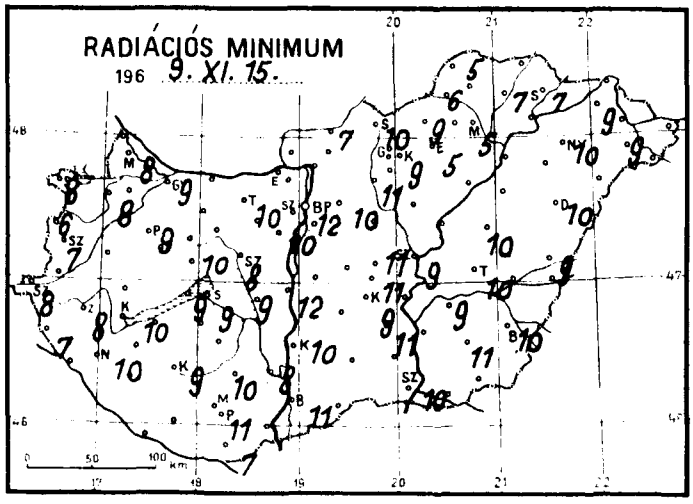

Napfénytartam.

1969. XI. 14.

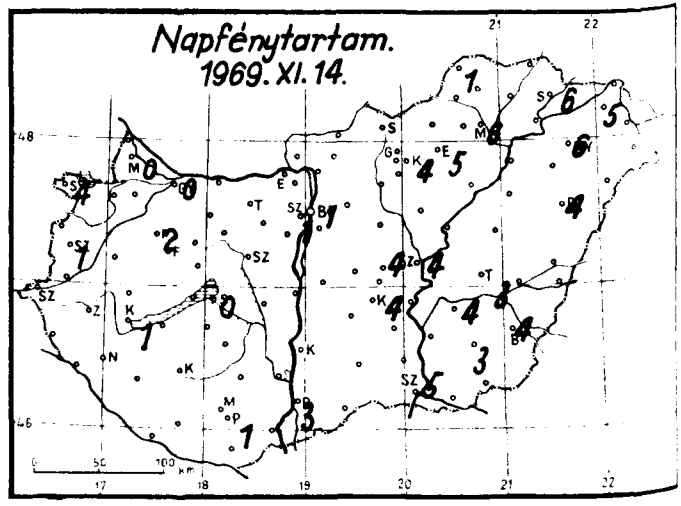

1969. november hó, 15. nap szombat

	Az utolsó 24 óra adatai								
	Csapadék (mm)		Hőmérsékleti szélsőségek			Napsütés (óra) tegnap	24 órai csapadék mm		
			tegnapi nappali max.	éjszakai min.	min. 5 cm-en				
12815 Magyaróvár	4		15	9	8	0	Rajka	2	
822 Győr	1		18	9	9	0	Kapuvár	4	=
825 Pápa	2		18	9	9	2	Csorna	3	
805 Sopron	3		17	8	8	4	Komárom	2	
812 Szombathely	4		17	8	7	1	Káld	7	
910 Szentgotthárd	4		19	9	8		Kőszeg	5	
915 Zalaegerszeg	6		19	10	8		Körmend	5	
Lenti	4		18	11	7		Letenye	5	
925 Nagykanizsa	9		19	11	10		Sümeg	2	
920 Keszthely	6		18	11	10	1	Ziro	2	
Tihany	1		16	11	9		Kisbér	1	=
935 Siófok	ny		16	11	9	0	Mór	2	
942 Pécs	8		19	12	11	1	Alcsút	2	
941 Misinatető (534 m)	–						Esztergom	–	
Siklós	11		19	10	7		Dobogókő	–	
827 Farkasgyepű (400 m)	3		17	9	5		Fonyód	4	
Veszprém	1		19	11	10		Tab	ny	
833 Tatabánya	3		21	11	10		Sándhatvan Gárdony	1	
839 Budapest (Ferihegy)	1		21	11			Lengyel	8	
840 Budapest OMI	2		20	13	12	1	Nagykónyi	2	
841 Budapest (Szabadságh., 474 m)	2		19	10	10	1	Marcali	4	
Martonvásár	ny		21	11	10		Somogyszob	4	
835 Székesfehérvár	ny		20	10	8		Kaposvár	4	
Dunaújváros	1		21	12	12		Barcs	6	
Szekszárd	3	=	22	9	8		Szigetvár	7	
Mohács	6		23	13			Bácsalmás	1	
960 Baja	8		22	12	11	3	Kiskunhalas	3	
955 Kalocsa	4		21	12	10		Izsák	4	
Cegléd	3		20	12	11	4	Kunsztmiklós	1	
860 Szolnok	1		20	11	9	4	Örkény	2	
970 Kecskemét	3		19	12	9	4	Nagykáta	4	
Kiskunfélegyháza	ny		20	13	11		Jászapáti	4	
982 Szeged	•		20	10	10	5	Tiszakécske	•	
Mezőhegyes	•		22	12	11		Nagykőrös	3	
Orosháza	•		20	12	9	3	Kistelek	•	
990 Békéscsaba	•		22	13	10	4	Makó	•	
875 Túrkeve	•		20	11	10	3	Szentes	•	
Berettyóújfalu	•		22	12	9		Szarvas	•	
880 882 Debrecen	•		21	11	10	4	Szeghalom	ny	
892 Nyíregyháza	ny		21	12	10	6	Kőrösszakál	•	
788 Kisvárda	ny		21	10	9	5	Tiszaroff	2	
Mátészalka	•		23	11	9		Poroszló	1	
Tiszabecs	•		21	11			Karcag	•	
Vác	–						Hortobágy	•	
Gödöllő	2		21	11	10		Polgár	ny	
Lőrinci	4		20	12	11		Hajdúdorog	•	
Gyöngyös	4		20	10	9		Nyírlugos	–	
Balassagyarmat	4		17	10	7		Csenger	•	
755 Salgótarján	3		18	10	10		Vásárosnamény	•	
Galyatető (932 m)	4		14	7			Záhony	ny	
851 Kékestető (1000 m)	5		14	9	8	4	Királyrét	3	
Mátraháza (672 m)	–						Romhány	3	
865 Eger	3		19	8	5	5	Borsodnádasd	5	
Putnok	5	=	17	7	6		Jósvafő	6	
Lillafüred	4		20	9			Szendrőlád	3	
772 Miskolc	2		21	7	5	6	Hidasnémeti	3	
Füged	4		18	9	7		Tokaj	1	
778 Sárospatak	ny		19	9	7	6	Szentendre	2	

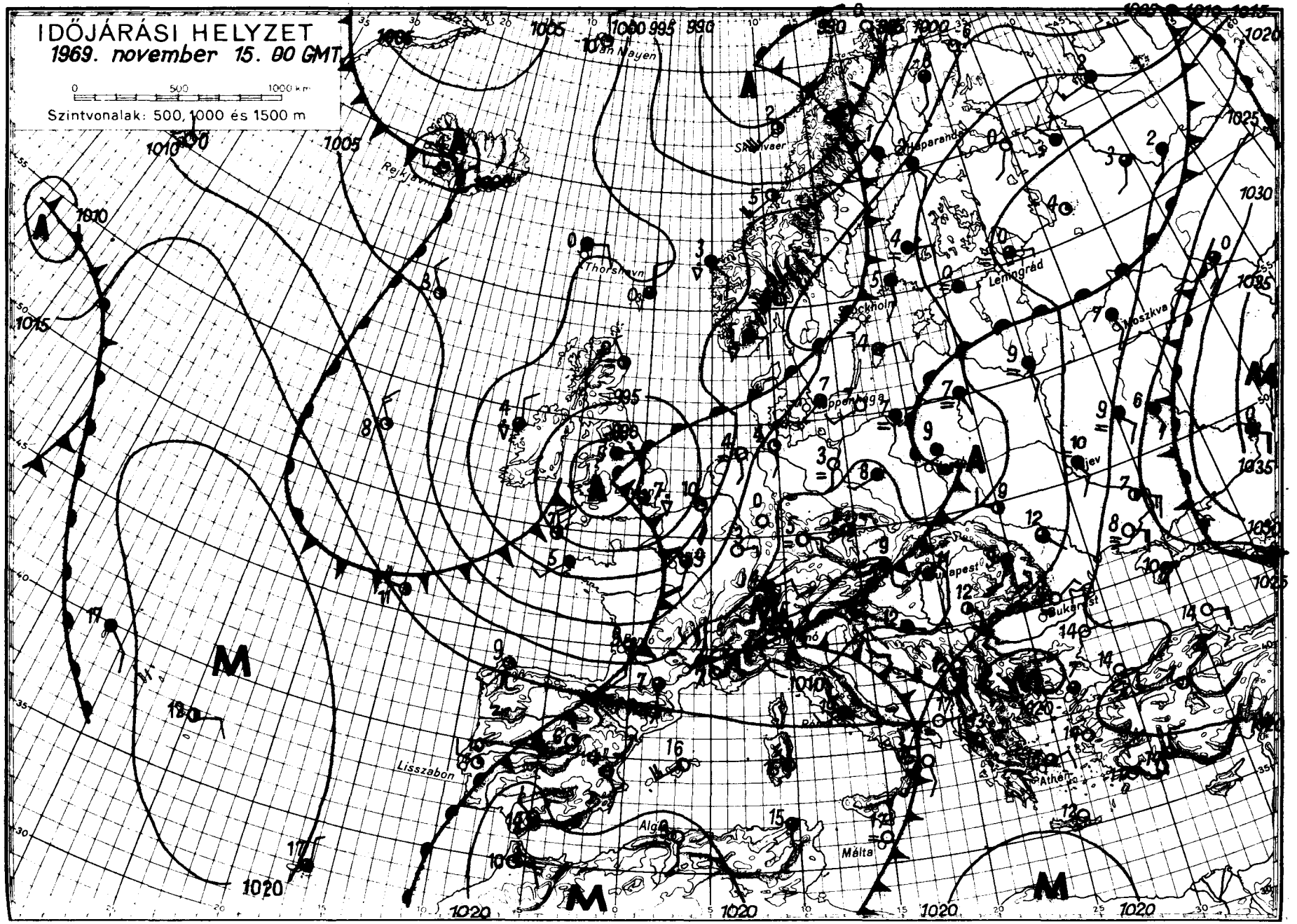
IDŐJÁRÁSI HELYZET
1969. november 15. 00 GMT
0 500 1000 km
Szintvonalak: 500, 1000 és 1500 m
Van Mayen
Rejkjavik
Thorshavn
Skomvaer
Haparanda
Leningrád
Moszkva
Lisszabon
Málta
Athén
Bukarest
Budapest
Kijev
Koppenhága
Stockholm
A
M

IDŐJÁRÁSI NAPIJELENTÉS

ЕЖЕДНЕВНЫЙ МЕТЕОРОЛОГИЧЕСКИЙ БЮЛЛЕТЕНЬ • DAILY WEATHER REPORT
BULLETIN QUOTIDIEN DE TEMPS • TÄGLICHER WETTERBERICHT

KIADJA AZ ORSZÁGOS METEOROLÓGIAI INTÉZET
BUDAPEST II. KITAIBEL PÁL UTCA 1
TELEFON: KÖZPONT: 353-500, IDŐJELZŐ OSZT.: 150-410

MEGJELENIK NAPONKÉNT • ELŐFIZETÉSI ÁRA
A POSTAI KÖLTSÉGGEL EGYÜTT NEGYEDÉVRE 60, Ft
KIADÁSÉRT FELEL AZ INTÉZET IGAZGATÓJA

82. évfolyam 320. szám. + Budapest + 1969. november 16. vasárnap

Az időjárási helyzet ma reggel és a várható időjárás:

Az Óceánról Nyugat-Európán át nedves levegő áramlik Közép-Európa felé. Ugyanakkor délnyugat felől enyhe, páradus levegő érkezik a Balkán-félszigetre és Közép-Európa déli részére. Európában igy változékony, helyenként esős, a reggeli órákban sokfelé párás, ködös időjárás alakult ki. Közép-Európában a hőmérséklet napi csucsértéke 2, 10 fokkal még mindig magasabb az évszaknak megfelelőnél.

Hazánkban szombaton felhőátvonulások voltak és nyugaton 2, 7, keleten 1, 3 órán át sütött a nap. A reggeli és kora délutáni órákban főként keleten sok helyen esett az eső. A lehullott csapadék mennyisége sehol sem haladta meg az 5 mm-t. Az éjszakai és a reggeli órákban több helyről ködöt jelentettek. A hőmérséklet napközben 11, 19 fokig emelkedett. Ma hajnalra szeszélyes területi eloszlásban 0, 9 fokig hült le a levegő. Egy-két helyen gyenge talajmenti fagy is volt. Délelőtt erősen párás maradt az idő és a hőmérséklet 11 órára 7, 13 fokig emelkedett.

Ma 12 órakor Budapesten a hőmérséklet 7 fok, a tengerszintre átszámitott légnyomás 766 mm, gyengén emelkedik.

Várható időjárás hétfő estig:

Felhőátvonulások, legfeljebb északnyugaton szorványos esőkkel.
Mérsékelt változó irányú szél.
Az esti és a reggeli órákban párásság, néhány helyen köd.
A nappali felmelegedés tovább gyengül.

Várható legalacsonyabb éjszakai hőmérséklet: 0, +5 fok között, mélyebben fekvő helyeken talajmenti fagy,
legmagasabb nappali hőmérséklet hétfőn: 9, 14 fok között.

Bartha Péterné s.k.

A hőmérséklet napi középértéke és eltérése a 90 évi átlagtól /Budapesten/:

1969. XI. 15.:	13,4 C°,	+8,4 C°.

1871 óta ezen a napon Budapesten előfordult:

legmagasabb hőmérséklet:	19,9 C° /1940/
legalacsonyabb hőmérséklet:	-7,7 C° /1924/

69.650.

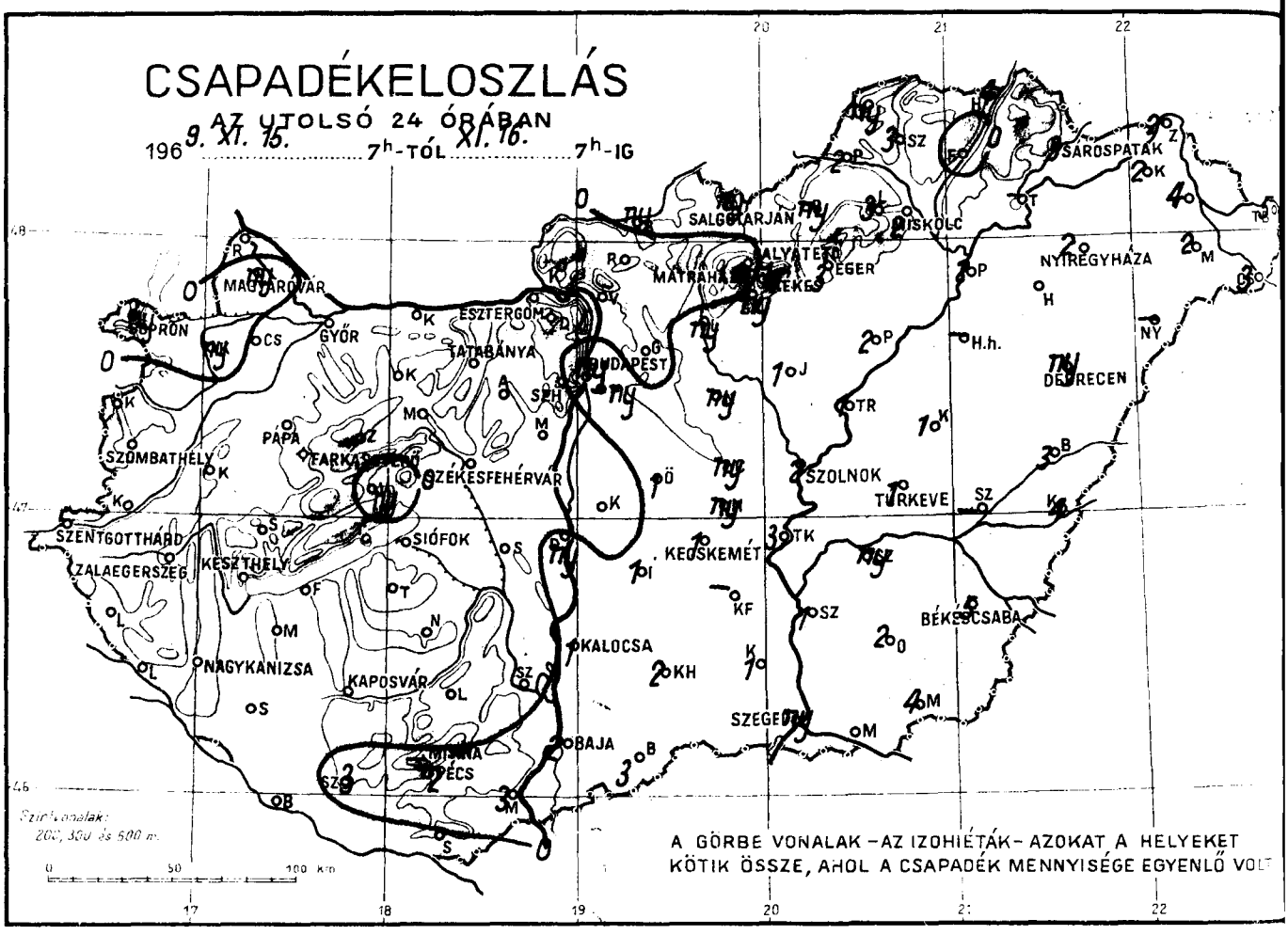
CSAPADÉKELOSZLÁS
AZ UTOLSÓ 24 ÓRÁBAN
196 9. XI. 15. 7h-TÓL XI. 16. 7h-IG
SÁROSPATAK
SALGÓTARJÁN
MISKOLC
NYÍREGYHÁZA
MAGYARÓVÁR
SOPRON
GYŐR
ESZTERGOM
TATABÁNYA
BUDAPEST
EGER
DEBRECEN
SZOMBATHELY
PAPA
SZÉKESFEHÉRVÁR
SZOLNOK
TURKEVE
SZENTGOTTHÁRD
ZALAEGERSZEG
KESZTHELY
SIÓFOK
KECSKEMÉT
BÉKÉSCSABA
NAGYKANIZSA
KAPOSVÁR
KALOCSA
SZEGED
BAJA
PÉCS
A GÖRBE VONALAK – AZ IZOHIÉTÁK – AZOKAT A HELYEKET KÖTIK ÖSSZE, AHOL A CSAPADÉK MENNYISÉGE EGYENLŐ VOLT

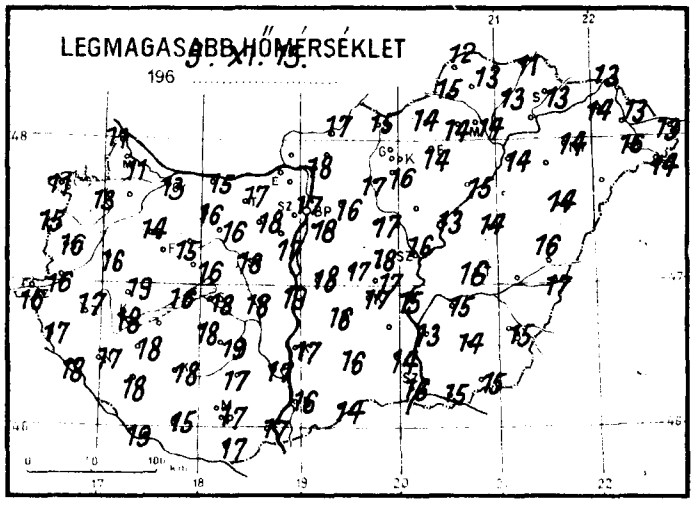
LEGMAGASABB HŐMÉRSÉKLET
196 9. XI. 15.

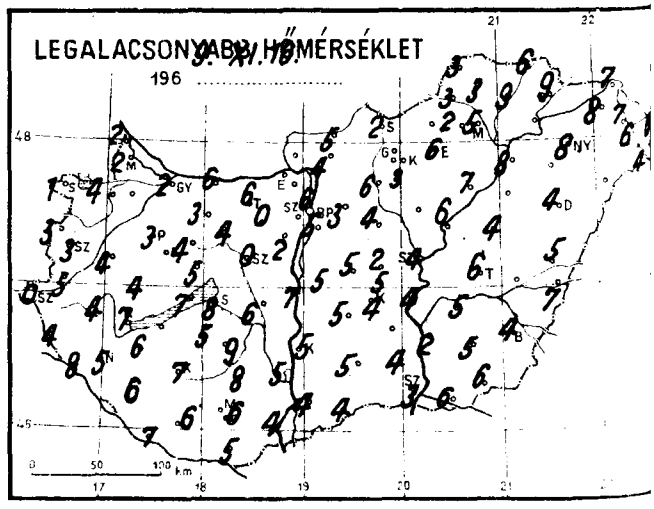
LEGALACSONYABB HŐMÉRSÉKLET
196 9. XI. 16.

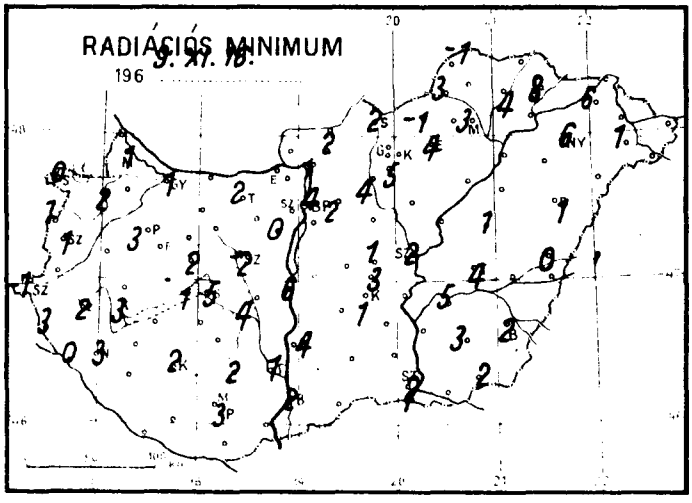
RADIÁCIÓS MINIMUM
196 9. XI. 16.

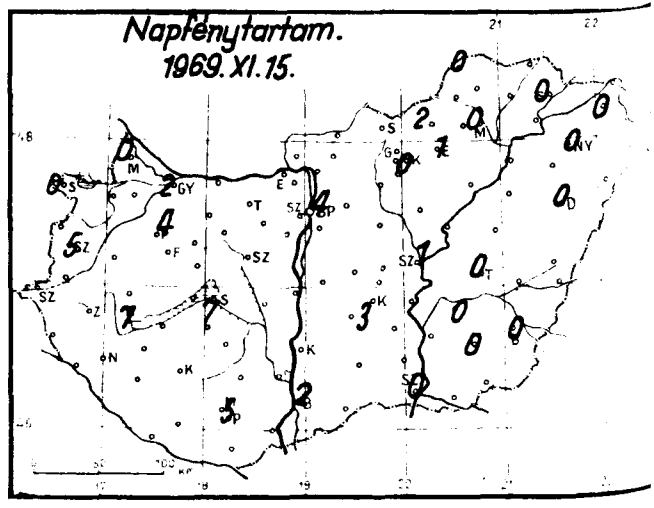
Napfénytartam.
1969. XI. 15.

1969. november hó,
16. vasárnap nap

	Az utolsó 24 óra adatai					
	Csapadék (mm)		Hőmérsékleti szélsőségek			Napsütés (óra) tegnap
			tegnapi nappali max.	éjszakai min.	min. 5 cm-en	
12815 Magyaróvár	ny		11	2	1	0
822 Győr	•		13	2	1	2
825 Pápa	•		14	3	3	4
805 Sopron	ny		11	1	0	0
812 Szombathely	•		16	3	1	5
910 Szentgotthárd	•		16	0	-1	
915 Zalaegerszeg	•		17	4	2	
Lenti	•		17	4	3	
925 Nagykanizsa	•		17	5	3	
920 Keszthely	•		18	7	3	7
Tihany	•		16	7	1	
935 Siófok	•		18	8	5	7
942 Pécs	2		17	6	3	5
941 Misinatető (534 m)	–					
Siklós	•		17	5	1	
827 Farkasgyepű (400 m)	•					
Veszprém	ny		16	5	2	
833 Tatabánya	•		17	6	2	
839 Budapest (Ferihegy)	ny		18	5	–	
840 Budapest OMI	ny		17	6	4	4
841 Budapest (Szabadságh. 474 m)	–		–	–		
Martonvásár	•		17	2	0	
835 Székesfehérvár	•		18	0	-2	
Dunaújváros	ny		19	7	6	
Szekszárd	•		17	5	1	
Mohács	3		17	4		
960 Baja	2		16	4	2	2
955 Kalocsa	1		17	5	4	
Cegléd	ny		18	2	1	2
860 Szolnok	2		16	4	2	1
970 Kecskemét	1		17	4	1	3
Kiskunfélegyháza						
982 Szeged	ny		16	3	2	0
Mezőhegyes	4		15	6	2	
Orosháza	2		14	5	3	0
990 Békéscsaba	5		15	4	2	0
875 Túrkeve	1		16	6	4	0
Berettyóújfalu	3	⊥	16	5	0	
882 Debrecen	ny		14	4	1	0
892 Nyíregyháza	2		14	8	6	0
788 Kisvárda	2		14	8	6	0
Mátészalka	2		16	6	1	
Tiszabecs	5		13	6		
Vác	•	⊥	18	4	1	
Gödöllő	•	⊥	16	3	2	
Lőrinci	ny		17	6	4	
Gyöngyös	ny		16	6	5	
Balassagyarmat	ny		17	5	2	
755 Salgótarján	ny		15	2	2	
Galyatető (932 m)	•		10	5		
851 Kékestető (1000 m)	1		9	4	3	0
Mátraháza (672 m)	–					
865 Eger	3		14	6	4	1
Putnok	2		15	3	3	
Lillafüred	3		14	2		
772 Miskolc	2		14	5	3	0
Fügöd	•		13	9	4	
778 Sárospatak	3		13	9	8	–

24 órai csapadék mm		
Rajka	•	
Kapuvár	ny	=
Csorna	–	
Komárom	•	
Káld	•	
Kőszeg	•	
Körmend	•	
Letenye	•	
Sümeg	•	
Zirc	•	
Kisbér	•	=
Mór	•	
Alcsút	•	
Esztergom	–	
Dobogókő	–	
Fonyód	–	
Tab	•	
Sárbogárd	•	
Lengyel	•	
Nagykónyi	•	
Marcali	•	
Somogyszob	•	
Kaposvár	•	⊥
Barcs	•	
Szigetvár	3	
Bácsalmás	3	
Kiskunhalas	2	
Izsák	1	
Kunsztmiklós	•	
Örkény	1	
Nagykáta	ny	
Jászapáti	1	
Tiszakécske	3	
Nagykőrös	ny	
Kistelek	1	
Makó	3	
Szentes	1	
Szarvas	ny	
Szeghalom	–	
Kőrösszakál	4	
Tiszaroff	1	
Poroszló	2	
Karcag	1	⊥
Hortobágy	–	
Polgár	2	
Hajdúdorog	•	
Nyírlugos	–	
Csenger	3	
Vásárosnamény	4	
Záhony	2	
Királyrét	–	
Romhány	–	
Borsodnádasd	ny	
Jósvafő	ny	
Szendrőlád	3	
Hidasnémeti	4	
Tokaj	–	
Szentendre	ny	

Sárhatvan

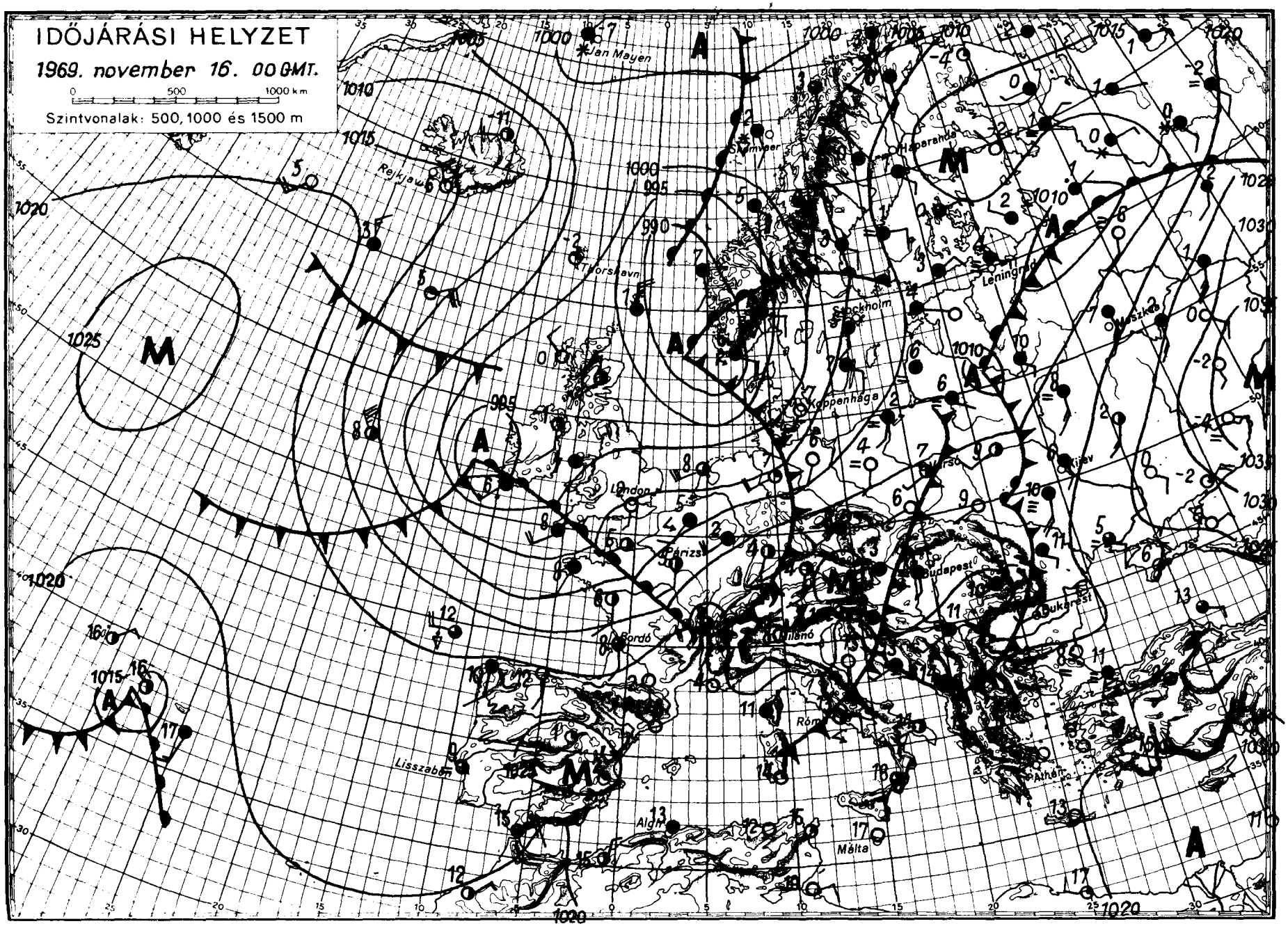
IDŐJÁRÁSI HELYZET
1969. november 16. 00 GMT.
0 500 1000 km
Szintvonalak: 500, 1000 és 1500 m
Jan Mayen
Rejkjavik
Thorshavn
Stockholm
Leningrad
Koppenhága
London
Párizs
Bordó
Milánó
Budapest
Bukarest
Kijev
Róma
Athén
Málta
Lisszabon
Alger
Moszkva

IDŐJÁRÁSI NAPIJELENTÉS

ЕЖЕДНЕВНЫЙ МЕТЕОРОЛОГИЧЕСКИЙ БЮЛЛЕТЕНЬ • DAILY WEATHER REPORT
BULLETIN QUOTIDIEN DE TEMPS • TÄGLICHER WETTERBERICHT

KIADJA AZ ORSZÁGOS METEOROLÓGIAI INTÉZET
BUDAPEST II. KITAIBEL PÁL UTCA 1
TELEFON: KÖZPONT: 353-500, IDŐJELZŐ OSZT.: 150-410

MEGJELENIK NAPONKÉNT • ELŐFIZETÉSI ÁRA
A POSTAI KÖLTSÉGGEL EGYÜTT NEGYEDÉVRE 60, Ft
KIADÁSÉRT FELEL AZ INTÉZET IGAZGATÓJA

82. évfolyam 321. szám. + Budapest + 1969. november 17. hétfő

Az időjárási helyzet ma reggel és a várható időjárás:

A Brit-szigeteken keresztül, erős szelek kiséretében, hideg, sarkvidéki eredetü levegő áramlik Európa középső részei felé. Hatására Nyugat-Európában, valamint Közép-Európa nagy részén változékony időjárás alakult ki. Sokfelé esik az eső, a Brit-szigeteken hózáporok keletkeznek. Szintén felhős, csapadékos az idő a Skandináv-félszigeten és a Szovjetúnió európai területének északi térségében. Délkelet-Európában ezzel szemben párás, reggel sokfelé ködös, ködszitálásos időjárás uralkodik. A Nyugat-Európa-i csapadékzóna lassan kelet felé helyeződik át, igy előreláthatólag kedden már a Kárpát-medencébenis éreztetni fogja hatását.

Hazánkban vasárnap változóan felhős, párás, helyenként ködös idő volt. Néhány helyen esett az eső, de a lehullott csapadék mennyisége sehol sem haladta meg az 1 mm-t. A tartósan ködös helyeken napközben sem mértek 6, 10 foknál magasabb hőmérsékletet, ott azonban ahol 6, 8 órán keresztül sütött a nap, 15, 17 fokos maximumok alakultak ki. Ma hajnalra a nyugati határszélen 0, -3, máshol 0, +6 fokig hült le a levegő. Délelőtt országszerte párás, helyenként ködös idő volt. A nyugati megyékben a déli szél megerősödött. 11 órára az erősen ködös helyeken csak 6, 8, máshol 11, 13 fokig emelkedett a hőmérő higanyszála.

Ma 12 órakor Budapesten a hőmérséklet 8 fok volt, a tengerszintre átszámitott légnyomás 765 mm, mérsékelten süllyed.

Várható időjárás kedd estig:

Nyugat felől növekvő felhőzet, ma eső nélkül, kedden elsősorban a Dunántúlon többfelé esővel.
Időnként élénk, helyenként erős délnyugati, nyugati szél.
Keleten párásság, éjszaka köd.

Várható legalacsonyabb éjszakai hőmérséklet: 2, 7,
legmagasabb nappali hőmérséklet kedden: 8, 13 fok között.

Kerényi Nárcisz s.k.

Távolabbi kilátások péntekig:
Legalacsonyabb hajnali hőmérsékletek 0, +5, az időszak végén +1, -4 fok között.
Legmagasabb nappali hőmérsékletek +6, +11, az időszak végén +3, +7 fok között.
Jelentős mennyiségü /legalább 5 mm/ csapadék az ország területének 80 százalékán várható, az időszak végén hózáporok formájában.

Távelőrejelző csoport

A hőmérséklet napi középértéke és eltérése a 90 évi átlagtól /Budapesten/:

1969. XI. 16.:	7,4 C°	+2,8 C°

1871 óta ezen a napon Budapesten előfordult:

legmagasabb hőmérséklet:	18,8 C° /1926/
legalacsonyabb hőmérséklet:	-9,0 C° /1888/

69.651.

CSAPADÉKELOSZLÁS

AZ UTOLSÓ 24 ÓRÁBAN

196 9. XI. 16. 7h-TÓL XI. 17. 7h-IG

A GÖRBE VONALAK – AZ IZOHIÉTÁK – AZOKAT A HELYEKET KÖTIK ÖSSZE, AHOL A CSAPADÉK MENNYISÉGE EGYENLŐ VOLT

Szintvonalak: 200, 300 és 500 m

LEGMAGASABB HŐMÉRSÉKLET

196 9. XI. 16.

LEGALACSONYABB HŐMÉRSÉKLET

196 9. XI. 17.

RADIÁCIÓS MINIMUM

196 9. XI. 17.

Napfénytartam.

1969. XI. 16.

1969. november hó, 17. nap hétfő	Az utolsó 24 óra adatai						24 órai csapadék mm		
	Csapadék (mm)		Hőmérsékleti szélsőségek			Napsütés (óra) tegnap			
			tegnapi nappali max.	éjszakai min.	min. 5 cm-en				
12815 Magyaróvár	.	≡	12	2	-1	7	Rajka	.	
822 Győr	.	≡	10	3	2	3	Kapuvár	ny	
825 Pápa	.		11	2	1	4	Csorna	.	
805 Sopron	.	≡	12	0	0	8	Komárom	1	
812 Szombathely	.		12	-2	-3	8	Káld	.	
910 Szentgotthárd	.	≡	13	-3	-4		Kőszeg	.	
915 Zalaegerszeg	.		14	2	0		Körmend	.	
Lenti	.		14	2	-4		Letenye	.	
925 Nagykanizsa	.		16	0	-2		Sümeg	.	
920 Keszthely	.		14	4	2	8	Zirc	.	
Tihany	ny		16	4	1	–	Kisbér	.	
935 Siófok	ny	≡	12	3	2	8	Mór	ny	≡
942 Pécs	.		15	4	0	7	Alcsút	.	
941 Misinatető (534 m)	.		13	7	5	7	Esztergom	–	
Siklós	.		16	2	-2		Dobogókő	ny	
827 Farkasgyepű (400 m)	.		12	4	1		Fonyód	.	
Veszprém	ny		14	3	1		Tab	ny	≡
833 Tatabánya	.		9	5	4		Sárbogárd Sárhatyan	.	
839 Budapest (Ferihegy)	.	≡	9	5	–		Lengyel	.	
840 Budapest OMI	.	≡	10	6	–	0	Nagykónyi	.	
841 Budapest (Szabadságh., 474 m)	ny	,	16	4	2	7	Marcali	.	
Martonvásár	.		10	1	1		Somogyszob	.	
835 Székesfehérvár	ny		13	4	-1		Kaposvár	.	
Dunaújváros	.		12	3	2		Barcs	.	
Szekszárd	.		16	5	5		Szigetvár	.	
Mohács	.		17	1			Bácsalmás	.	
960 Baja	1	∇	16	2	1	5	Kiskunhalas	.	
955 Kalocsa	.		16	5	0		Izsák	.	
Cegléd	.		13	3	2	7	Kunsztmiklós	.	
860 Szolnok	.	≡	14	2	1	7	Örkény	ny	≡
970 Kecskemét	.	≡	12	4	–	7	Nagykáta	.	
Kiskunfélegyháza	.		14	2	1		Jászapáti	ny	
982 Szeged	.		16	2	1	7	Tiszakécske	.	
Mezőhegyes	.		16	4			Nagykőrös	ny	≡
Orosháza	.		15	3	0	6	Kistelek	–	
990 Békéscsaba	.	≡	16	0	-1	6	Makó	.	
875 Túrkeve	.		15	1	1	7	Szentes	.	
Berettyóújfalu	.		15	0	-3		Szarvas	.	
882 Debrecen	.	≡	14	2	1	7	Szeghalom		
892 Nyíregyháza	.	≡	12	1	1	3	Körösszakál	.	
788 Kisvárda	.	≡	11	1	1	1	Tiszaroff	.	
Mátészalka	.		16	2	-3		Poroszló	–	
Tiszabecs	.		15	1			Karcag	ny	
Vác	.		11	6	6		Hortobágy		
Gödöllő	.		9	5	5		Polgár	ny	≡
Lőrinci	.		12	7	5		Hajdúdorog		
Gyöngyös	.		10	3	2		Nyírlugos		
Balassagyarmat	ny		9	6	5		Csenger	.	
755 Salgótarján	.		6	5	5		Vásárosnamény		
Galyatető (932 m)	.		13	2			Záhony	.	
851 Kékestető (1000 m)	.	≡	9	2	1	8	Királyrét	–	
Mátraháza (672 m)	–						Romhány	1	≡
865 Eger	.		14	2	-1	1	Borsodnádasd	.	
Putnok	.		14	4	3		Jósvafő	ny	,
Lillafüred	.		14	1			Szendrőlád	.	
772. Miskolc	.	≡	9	3	1	0	Hidasnémeti	.	
Fügöd	.		11	3	0		Tokaj	.	
778 Sárospatak	.		12	2	1	1	Szentendre	.	

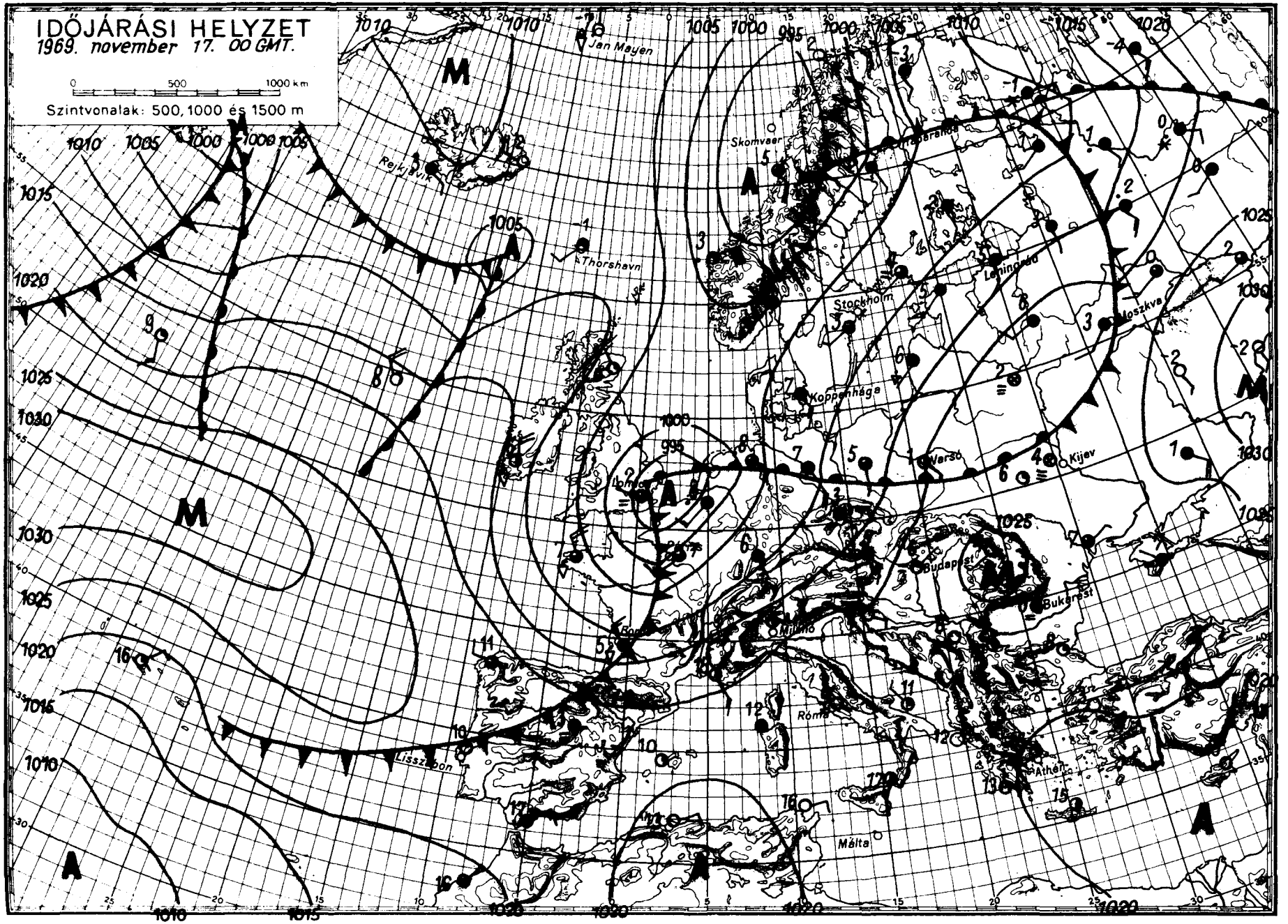
IDŐJÁRÁSI HELYZET
1969. november 17. 00 GMT.
0 500 1000 km
Szintvonalak: 500, 1000 és 1500 m
Jan Mayen
Reykjavik
Thorshavn
Skomvaer
Stockholm
Leningrád
Moszkva
Koppenhága
Varsó
Kijev
Budapest
Bukarest
Milano
Róma
Athén
Málta
Lisszabon

IDŐJÁRÁSI NAPIJELENTÉS

ЕЖЕДНЕВНЫЙ МЕТЕОРОЛОГИЧЕСКИЙ БЮЛЛЕТЕНЬ • DAILY WEATHER REPORT
BULLETIN QUOTIDIEN DE TEMPS • TÄGLICHER WETTERBERICHT

KIADJA AZ ORSZÁGOS METEOROLÓGIAI INTÉZET
BUDAPEST II. KITAIBEL PÁL UTCA 1
TELEFON: KÖZPONT: 353-500, IDŐJELZŐ OSZT.: 150-410

MEGJELENIK NAPONKÉNT • ELŐFIZETÉSI ÁRA
A POSTAI KÖLTSÉGGEL EGYÜTT NEGYEDÉVRE 60, Ft
KIADÁSÉRT FELEL AZ INTÉZET IGAZGATÓJA

2. évfolyam 322. szám. + Budapest + 1969. november 18. kedd

Az időjárási helyzet ma reggel és a várható időjárás:

A hétfőn, észak felől Nyugat-Európa fölé érkező hideg, sarkvidéki eredetü levegő folytatja előnyomulását kelet és dél felé, igy ma hajnalra elérte a Balti-államokat, a Kárpát-medencét, valamint a Földközi-tenger medencéjének nyugati felét. A hideg levegő egymást gyorsan követő hullámait eső, havaseső, helyenként erős északnyugati, északi szél és jelentős lehülés kiséri. A Brit-szigetek és Franciaország nyugati partvidékének időjárását ugyanakkor ismét az óceán felől érkező enyhe nedves levegő határozza meg, erősen felhős, csapadékos időt okozva. A Szovjetunió európai területén, a délről észak felé kialakult légáramlás következtében az évszakhoz képest enyhe az idő. Napközben mindenütt 0 fok fölé emelkedik a hőmérséklet, s hajnalra is csak a Don, a Volga és az Ural-hegység térségében süllyed néhány fokkal fagypont alá a hőmérők higanyszála.

Hétfőn hazánkban az északkeleti megyék kivételével, a reggeli és délelőtti ködök feloszlása után általában 3-8 órán át sütött a nap. A késő esti órákig esőt sehonnan sem jelentettek. A hőmérséklet, az egész napon át párás, ködös északkeleti országrészben csak 7-11, máshol általában 12-17 fokig emelkedett. Az esti órákban nyugat felől megnövekedett a felhőzet, és éjfél után a Dunántúlon, a Duna-Tisza közén és az északi határvidék néhány helyén megeredt az eső. A ma reggel 7 óráig lehullott csapadék mennyisége az ország nyugati felén sok helyen meghaladta az 5, többfelé a 10 mm-t. A legtöbb esőt, 17 mm-t Sümegen mérték. Kedd re virradó éjszaka, szeszélyes területi eloszlásban 0, +8 fokig hült le a levegő. Ma délelőtt időnként felszakadozott a felhőzet, szórványosan esett az eső. 11 órára csak 6-11 fokig emelkedett a hőmérséklet.

Ma 12 órakor Budapesten a hőmérséklet 7 fok, a tengerszintre átszámitott légnyomás 760 mm, gyengén emelkedik.

Várható időjárás szerda estig:

Felhőátvonulások, szórványosan előforduló futó esőkkel, egy-két helyen futó havaseső vel, hózáporral.
Többfelé élénk, időnként erős, keleten is északnyugati, északira forduló szél.
Az éjszakai lehülés erősödik.
Várható legalacsonyabb éjszakai hőmérséklet: -2, +3,
legmagasabb nappali hőmérséklet szerdán: 5, 10 fok között.

Vissy Károly s.k.

A hőmérséklet napi középértéke és eltérése a 90 évi átlagtól /Budapesten/:

1969. XI. 17.: 7,0 C°, +2,8 C°.

1871 óta ezen a napon Budapesten előfordult:

legmagasabb hőmérséklet: 17,7 C° /1934/
legalacsonyabb hőmérséklet: -10,4 C° /1908/

69.652.

CSAPADÉKELOSZLÁS

AZ UTOLSÓ 24 ÓRÁBAN

1969. XI. 17. 7h-TÓL XI. 18. 7h-IG

A GÖRBE VONALAK – AZ IZOHIÉTÁK – AZOKAT A HELYEKET KÖTIK ÖSSZE, AHOL A CSAPADÉK MENNYISÉGE EGYENLŐ VOLT

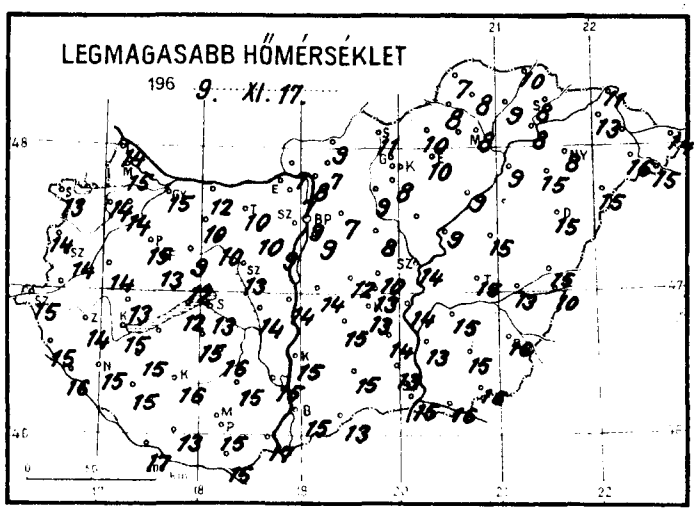

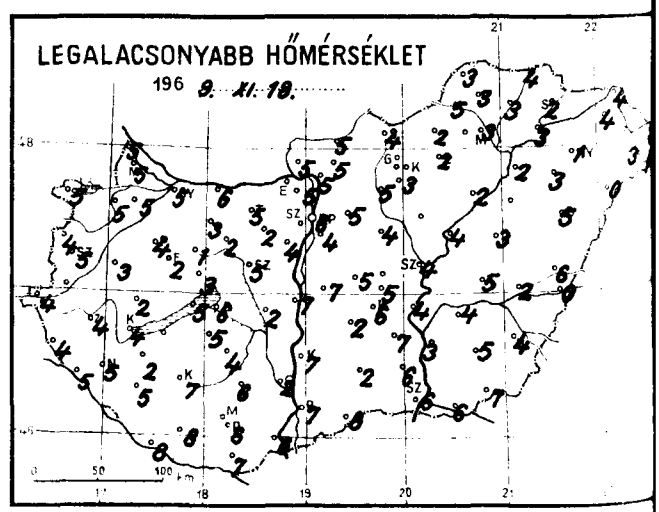

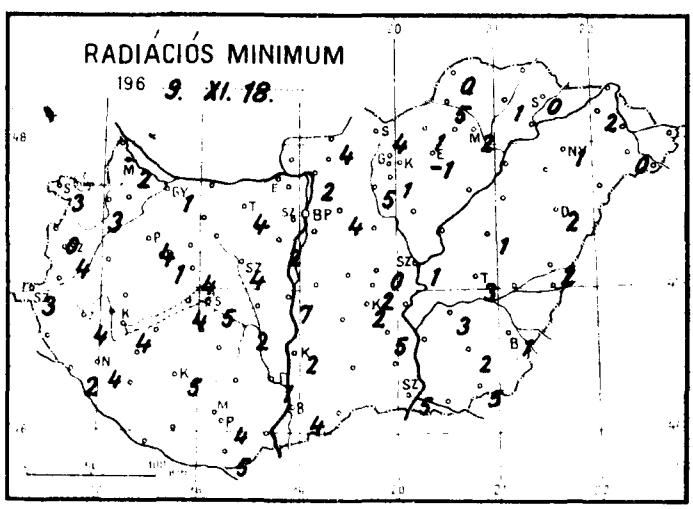

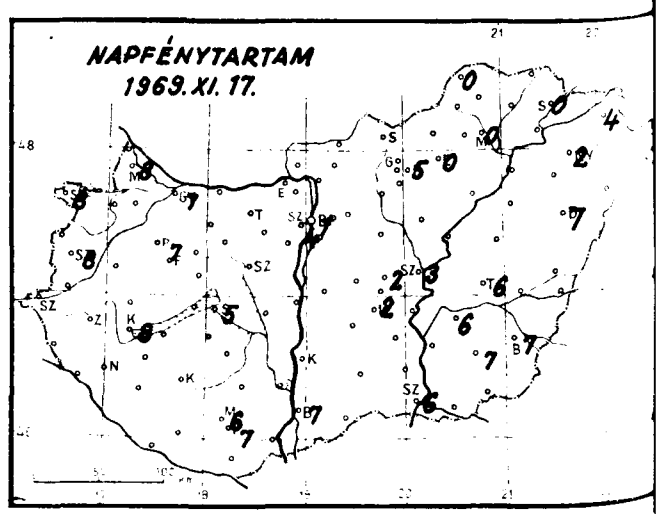

1969...november.. hó,

18. nap kedd.....

	Az utolsó 24 óra adatai								
	Csapadék (mm)		Hőmérsékleti szélsőségek			Napsütés (óra) tegnap	24 órai csapadék mm		
			tegnapi nappali max.	éjszakai min.	min. 5 cm-en				
12815 Magyaróvár	11		15	5	2	8	Rajka	9	
822 Győr	11		15	5	1	7	Kapuvár	11	
825 Pápa	12		15	4	4	7	Csorna	12	
805 Sopron	9		13	5	3	8	Komárom	10	
812 Szombathely	9		14	5	4	8	Káld	16	
910 Szentgotthárd	12		15	4	3		Kőszeg	10	
915 Zalaegerszeg	14		14	4	4		Körmend	–	
Lenti	12		15	4	2		Letenye	13	
925 Nagykanizsa	12		15	5	4		Sümeg	17	
920 Keszthely	10		15	4	4	8	Zirc	13	
Tihany	11		12	5	4		Kisbér	10	
935 Siófok	8		13	6	5	5	Mór	9	
942 Pécs	ny		15	6	4	7	Alcsút	4	
941 Misinatető (534 m)	2		13	6	6	6	Esztergom	–	
Siklós	1		15	7	5		Dobogókő	4	*
827 Farkasgyepű (400 m)	10		13	2	1		Fonyód	11	
Veszprém	9		12	3	4		Tab	9	
833 Tatabánya	6		10	5	4		Sárbogárd	6	
839 Budapest (Ferihegy)	ny		9	4			Lengyel	3	
840 Budapest OMI	2		9	6	–	1	Nagykónyi	6	
841 Budapest (Szabadságh., 474 m)	1		8	4	4	4	Marcali	12	
Martonvásár	3		9	4	2		Somogyszob	9	
835 Székesfehérvár	4		13	5	5		Kaposvár	8	
Dunaújváros	2		14	7	7		Barcs	ny	
Szekszárd	1	=	15	2	1		Szigetvár	3	
Mohács	1		17	6			Bácsalmás	.	
960 Baja	1		15	7	4	7	Kiskunhalas	1	
955 Kalocsa	2		15	7	2		Izsák	1	
Cegléd	.		10	1	0	2	Kunsztmiklós	5	
860 Szolnok	.		14	4	1	3	Örkény	1	
970 Kecskemét	ny		13	6	2	2	Nagykáta	1	
Kiskunfélegyháza	.		14	7	5		Jászapáti	ny	
982 Szeged	ny		15	6	5	6	Tiszakécske	.	
Mezőhegyes	.		16	7	5		Nagykőrös	ny	
Orosháza	.		15	5	2	7	Kistelek	.	
990 Békéscsaba	ny		16	4	1	7	Makó	.	
875 Túrkeve	.		15	5	3	6	Szentes	.	
Berettyóújfalu	.		15	6	2		Szarvas	.	
882 Debrecen	.		15	5	2	7	Szeghalom	.	
892 Nyíregyháza	.		8	1	1	2	Körösszakál	.	
788 Kisvárda	.	=	13	4	2	4	Tiszaroff	.	
Mátészalka	.		16	3	0		Poroszló	.	⊕
Tiszabecs	.		14	3			Karcag	.	⊕
Vác	.	⊕=					Hortobágy	–	
Gödöllő	.		7	5	4		Polgár	ny	≡
Lőrinci	.		9	5	5		Hajdúdorog	.	
Gyöngyös	.		8	3	1		Nyírlugos	.	
Balassagyarmat	ny		9	5	4		Csenger	.	
755 Salgótarján	ny		11	4	4		Vásárosnamény	–	
Galyatető (932 m)	.		10	2			Záhony	ny	
851 Kékestető (1000 m)	.		7	3	3	5	Királyrét	ny	
Mátraháza (672 m)	–						Romhány	ny	
865 Eger	.	=	10	2	-1	0	Borsodnádasd	.	
Putnok	.	=	8	5	5		Jósvafő	.	
Lillafüred	.		7	1			Szendrőlád	.	
772 Miskolc	.		8	3	2	0	Hidasnémeti	.	
Füged	.		9	3	1		Tokaj	.	≡
778 Sárospatak	ny	=	8	2	0	0	Szentendre	ny	

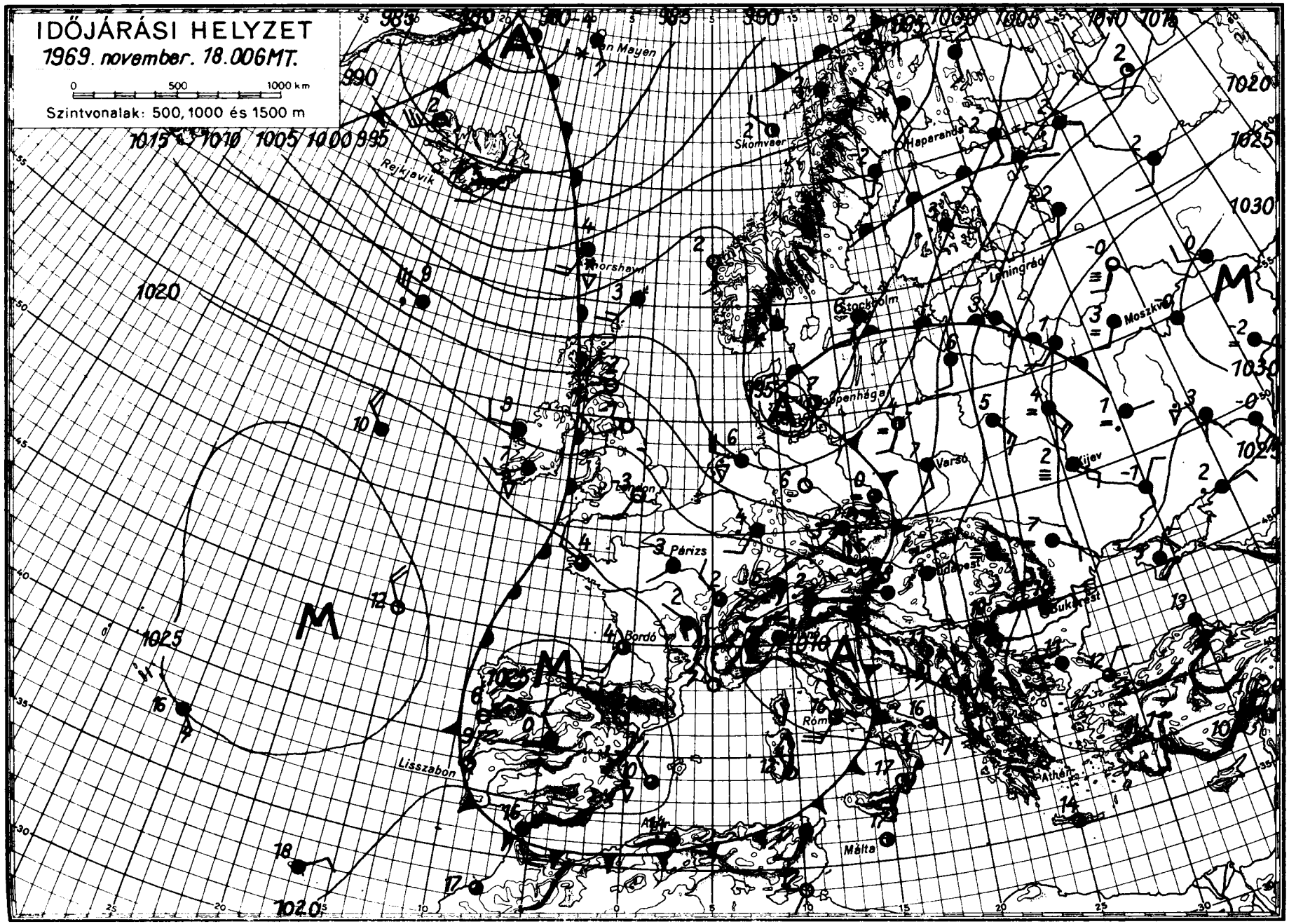
IDŐJÁRÁSI HELYZET
1969. november. 18.00GMT.
0 500 1000 km
Szintvonalak: 500, 1000 és 1500 m
Jan Mayen
Skomvaer
Haparanda
Rejkjavik
Thorshavn
Leningrád
Stockholm
Moszkva
Koppenhága
Varsó
Kijev
London
Párizs
Budapest
Bukarest
Bordó
Róma
Lisszabon
Athén
Málta

IDŐJÁRÁSI NAPIJELENTÉS

ЕЖЕДНЕВНЫЙ МЕТЕОРОЛОГИЧЕСКИЙ БЮЛЛЕТЕНЬ • DAILY WEATHER REPORT
BULLETIN QUOTIDIEN DE TEMPS • TÄGLICHER WETTERBERICHT

KIADJA AZ ORSZÁGOS METEOROLÓGIAI INTÉZET
BUDAPEST II, KITAIBEL PÁL UTCA 1
TELEFON: KÖZPONT: 353-500, IDŐJELZŐ OSZT.: 150-410

MEGJELENIK NAPONKÉNT • ELŐFIZETÉSI ÁRA
A POSTAI KÖLTSÉGGEL EGYÜTT NEGYEDÉVRE 60, Ft
KIADÁSÉRT FELEL AZ INTÉZET IGAZGATÓJA

82. évfolyam 323. szám. + Budapest + 1969. november 19. szerda

Az időjárási helyzet ma reggel és a várható időjárás:

Északnyugat felől különböző hőmérsékletü és nedvesség tartalmu óceáni légtömegek áramlanak szárazföldünk középső területeire. Egyik hullámuk ma hajnalban a Benelux-államokban, a Cseh-medencében és a Balti-tenger vidékén sokfelé esőt, helyenként erős nyugati szelet okozott. Az emlitett óceáni légtömegek csak részben érintik a Kárpát-medencét és környékét, vonulási irányuk elsősorban kelet, északkelet irányú.

Hazánkban kedden felhőátvonulások voltak. Sokfelé hullott kisebb eső. Az eső mennyisége általában a csapadéknyom és 5 mm között váltkozott. A hőmérséklet napközben 7, 12, északkeleten helyenként 13, 14 fokot ért el. Szerdán hajnalban szeszélyes területi eloszlásban -3, +4 fokig hült le a levegő. Délelőtt felhőátvonulások voltak, eső nélkül. A hőmérséklet 11 órakor 4, 9 fok között váltakozott.

Ma 12 órakor Budapesten a hőmérséklet 6 fok volt, a tengerszintre átszámitott légnyomás 763 mm, alig változik.

Várható időjárás csütörtök estig:

Felhőátvonulások, főként északon szórványos futó esővel.
Élénk, időnként erős délnyugati, később nyugati, északnyugati szél.
Az éjszakai lehülés kissé gyengül.

Várható legalacsonyabb éjszakai hőmérséklet: 0, +5,
legmagasabb nappali hőmérséklet csütörtökön: 6, 11 fok között.

Dunay Sándorné s.k.

A hőmérséklet napi középértéke és eltérése a 90 évi átlagtól /Budapesten/:

1969. XI. 18.: +6,9 C°, +2,9 C°.

1871 óta ezen a napon Budapesten előfordult:

legmagasabb hőmérséklet: 14,0 C° /1906/
legalacsonyabb hőmérséklet: -8,8 C° /1904/

69.653.

CSAPADÉKELOSZLÁS

AZ UTOLSÓ 24 ÓRÁBAN

196 9. XI. 18. 7h-TÓL XI. 19. 7h-IG

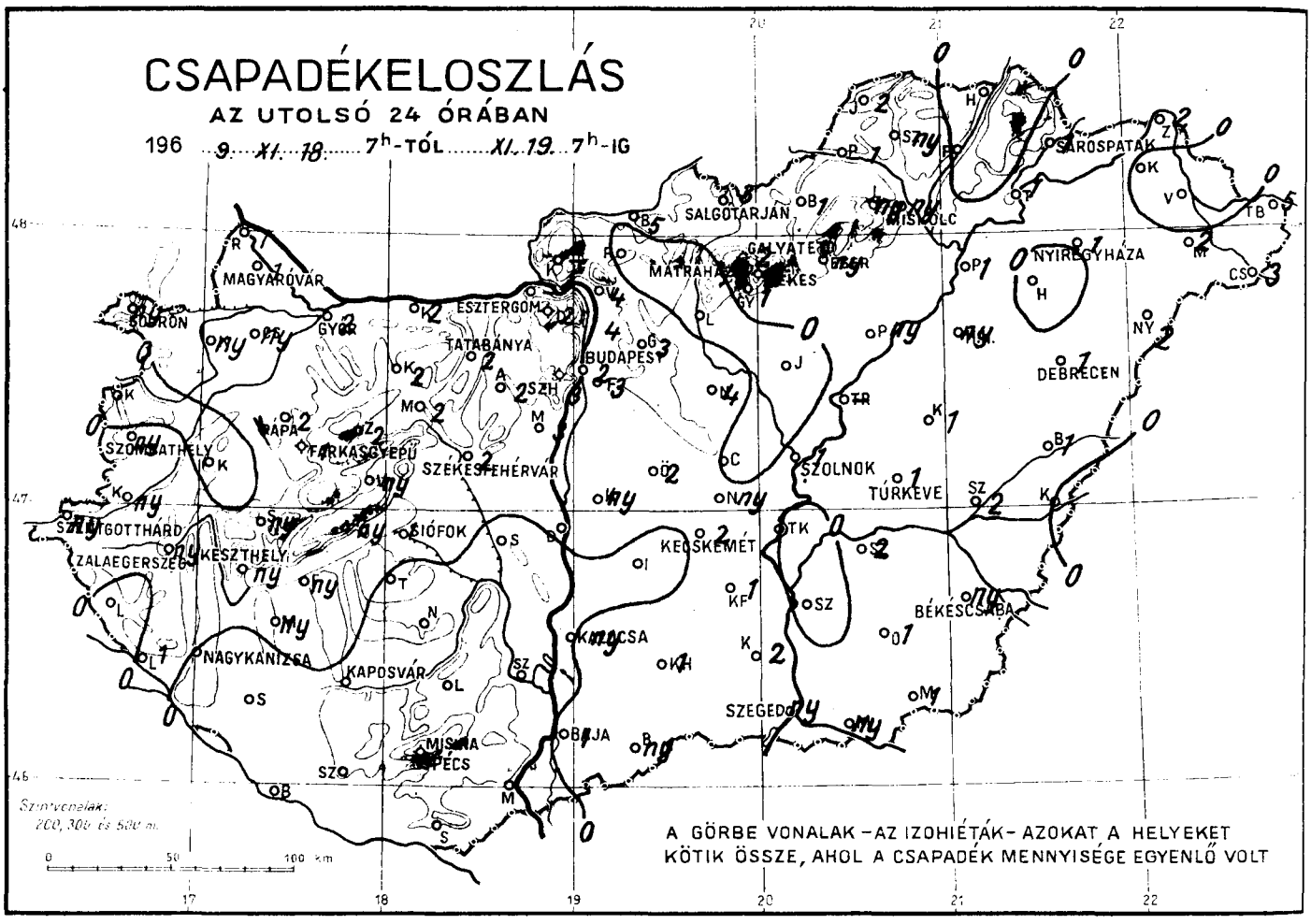

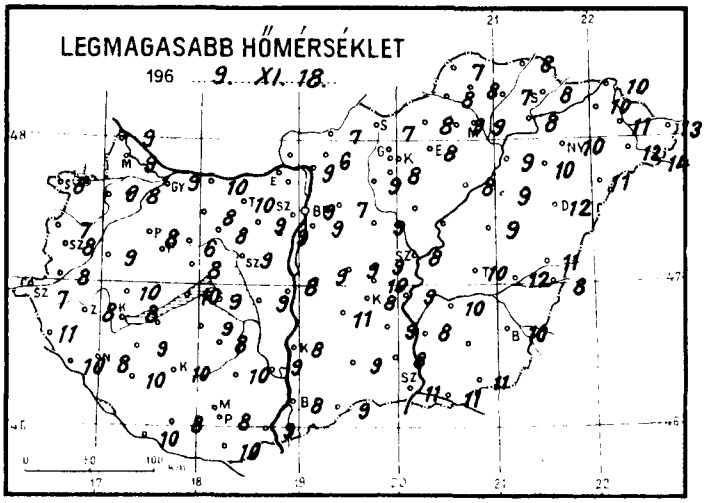

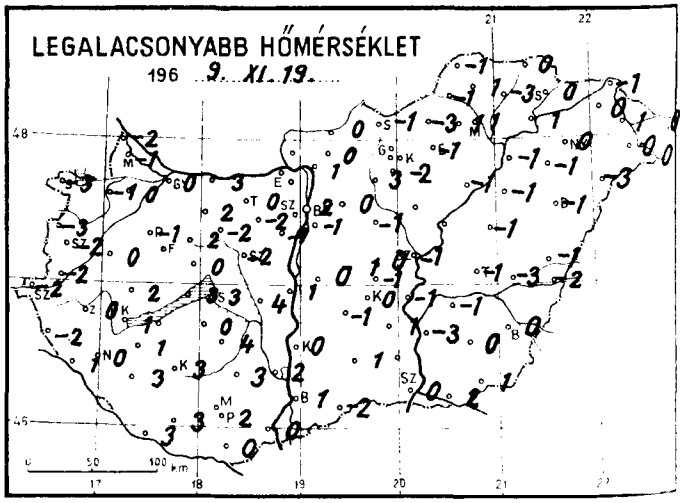

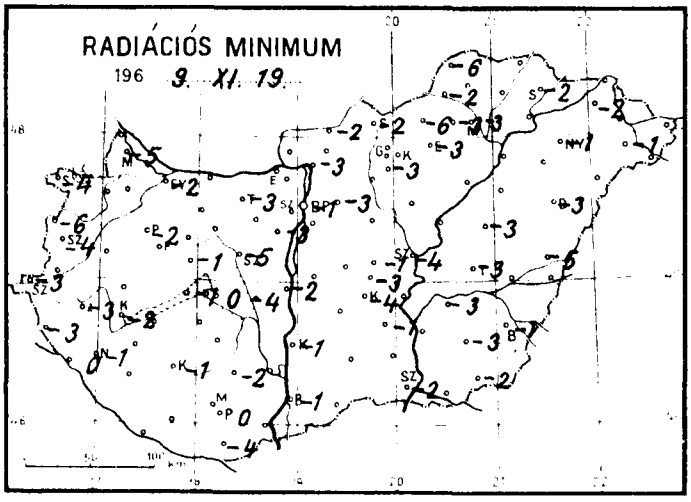

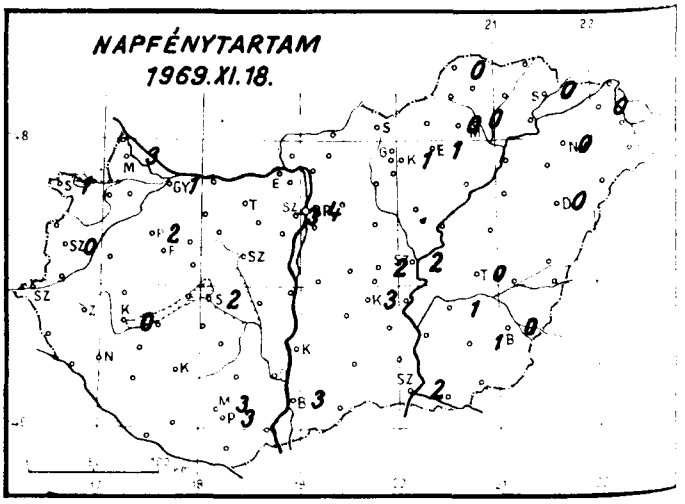

1969. november hó,

19. nap szerda

		Az utolsó 24 óra adatai								
		Csapadék (mm)		Hőmérsékleti szélsőségek			Napsütés (óra) tegnap	24 órai csapadék mm		
				tegnapi nappali max.	éjszakai min.	min. 5 cm-en				
12815	Magyaróvár	1		9	-1	-5	3	Rajka	1	⊔
822	Győr	2		9	0	-2	1	Kapuvár	ny	⊔
825	Pápa	2		8	-1	-2	2	Csorna	ny	⊔
805	Sopron	ny		8	-3	-4	1	Komárom	.	⊔
812	Szombathely	ny		8	-2	-4	0	Káld	.	
910	Szentgotthárd	ny		7	-2	-3		Kőszeg	.	
915	Zalaegerszeg	ny		8	0	-3		Körmend	ny	
	Lenti	.		11	-2	-3		Letenye	1	
925	Nagykanizsa	.		8	0	-1		Sümeg	ny	
920	Keszthely	ny		8	1	-2	0	Zirc	2	
	Tihany	ny		10	3	-1		Kisbér	2	
935	Siófok	1		9	3	0	2	Mór	2	
942	Pécs	.		8	2	0	3	Alcsút	2	⊔
941	Misinatető (534 m)	.		9	0	0	3	Esztergom	–	
	Siklós	.	⊔	10	0	-4		Dobogókő	2	
827	Farkasgyepű (400 m)	1		10	0	-4		Fonyód	ny	
	Veszprém	ny	⊔	8	0	-1		Tab	.	
833	Tatabánya	2		10	0	-3		Sárbogárd	.	
839	Budapest (Ferihegy)	3		9	-1			Lengyel	.	
840	Budapest OMI	2		9	2	-1	4	Nagykónyi	.	
841	Budapest (Szabadságh., 474 m)	3	⊔	8	-1	-2	3	Marcali	ny	
	Martonvásár	3		9	-1	-3		Somogyszob	.	
835	Székesfehérvár	2		9	-2	-5		Kaposvár	.	⊔
	Dunaújváros	2		8	1	-2		Barcs	.	
	Szekszárd	.	=	9	2	0		Szigetvár	.	
	Mohács	.	⊔	9	0			Bácsalmás	ny	
960	Baja	1		8	1	-1	3	Kiskunhalas	1	
955	Kalocsa	ny		8	0	-1		Izsák	.	
	Cegléd	.	⊔	9	0	-1	2	Kunsztmiklós	ny	⊔
860	Szolnok	1		8	-1	-4	2	Örkény	2	
970	Kecskemét	2		8	0	-4	3	Nagykáta	4	
	Kiskunfélegyháza	1		9	1	-1		Jászapáti	.	
982	Szeged	ny		11	0	-2	2	Tiszakécske	.	
	Mezőhegyes	1	⊔	11	1	-2		Nagykőrös	ny	
	Orosháza	1		9	0	-3	1	Kistelek	2	
990	Békéscsaba	ny		10	0	-1	0	Makó	ny	
875	Túrkeve	1		10	-1	-3	0	Szentes	.	
	Berettyóújfalu	1	⊔	11	-1	-5		Szarvas	2	
992	Debrecen	1		12	-1	-3	0	Szeghalom	2	⊔
892	Nyíregyháza	1		10	0	-1	0	Kőrösszakál	.	
788	Gyulavári	.		10	0	-2	0	Tiszaroff	–	
	Mátészalka	2		12	0	-1		Poroszló	ny	
	Tiszabecs	5		13	0			Karcag	1	⊔
	Vác	4	⊔	9	1	-3		Hortobágy	ny	
	Gödöllő	3	⊔	7	0	-3		Polgár	1	
	Lőrinci	.	⊔	9	3			Hajdúdorog	.	
	Gyöngyös	1		8	-2	-3		Nyírlugos	2	
	Balassagyarmat	5	⊔	7	0	-2		Csenger	3	⊔
755	Salgótarján	3		7	-1	-2		Vásárosnamény	.	
	Galyatető (932 m)	2		6	-4			Záhony	2	
851	Kékestető (1000 m)	1		3	-3	-4	1	Királyrét	–	
	Mátraháza (672 m)	–						Romhány	.	
865	Eger	ny		8	-1	-3	1	Borsodnádasd	1	
	Putnok	1	⊔	8	-1	-2		Jósvafő	2	⊔
	Lillafüred	ny		8	0			Szendrőlád	ny	
772	Miskolc	ny	⊔	9	1	-3	0	Hidasnémeti	.	
	Fügöd	.	⊔	7	-3			Tokaj	1	
775	Sárospatak	1		8	0	-2	0	Szentendre	4	

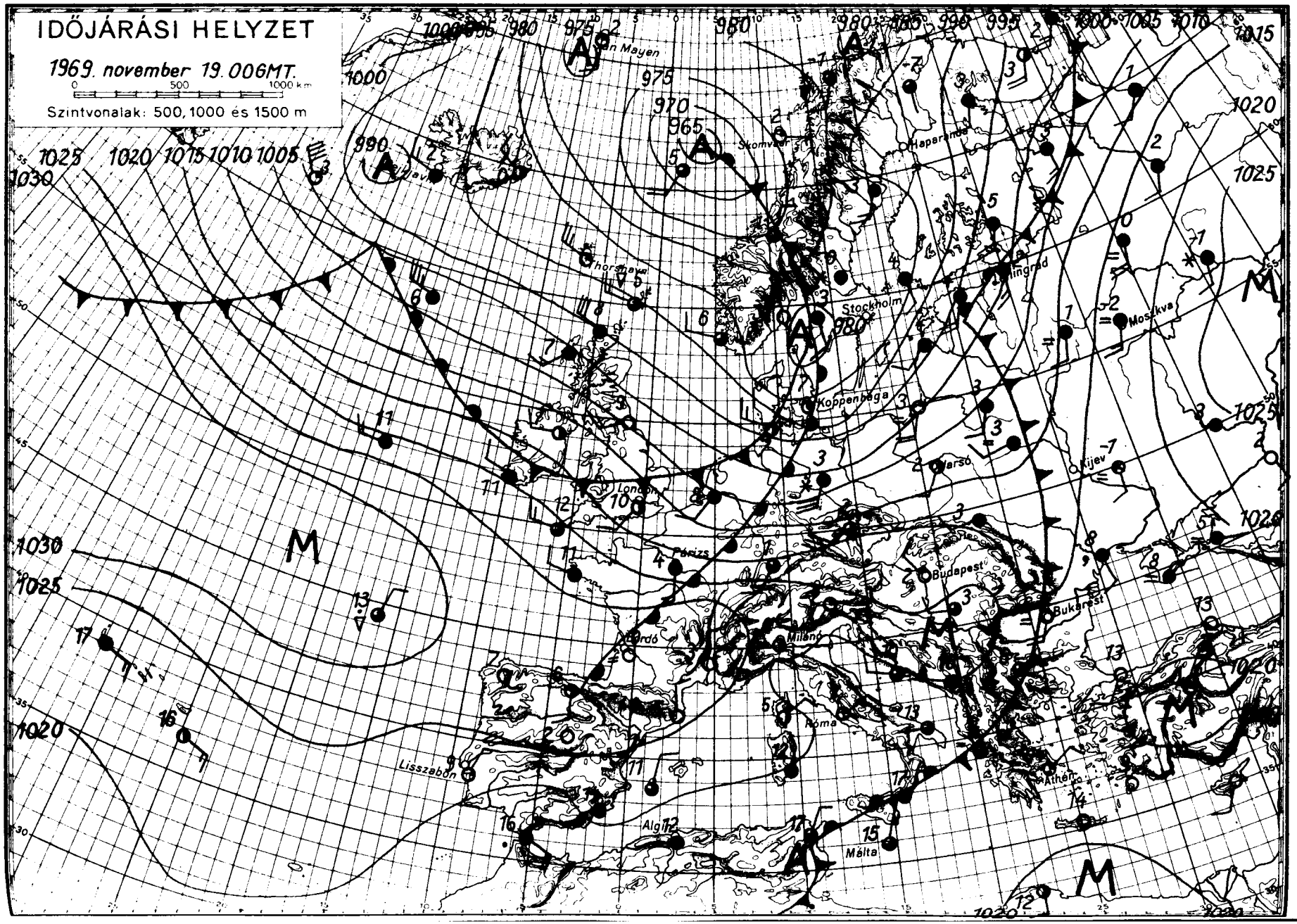
IDŐJÁRÁSI HELYZET
1969. november 19. 00 GMT.
0 500 1000 km
Szintvonalak: 500, 1000 és 1500 m
Jan Mayen
Skomvær
Haparanda
Leningrad
Moszkva
Stockholm
Koppenhága
Varsó
Kijev
London
Párizs
Budapest
Bukarest
Milánó
Bordó
Róma
Athén
Lisszabon
Algír
Málta

IDŐJÁRÁSI NAPIJELENTÉS

ЕЖЕДНЕВНЫЙ МЕТЕОРОЛОГИЧЕСКИЙ БЮЛЛЕТЕНЬ • DAILY WEATHER REPORT
BULLETIN QUOTIDIEN DE TEMPS • TÄGLICHER WETTERBERICHT

KIADJA AZ ORSZÁGOS METEOROLÓGIAI INTÉZET
BUDAPEST II. KITAIBEL PÁL UTCA 1
TELEFON: KÖZPONT: 353-500, IDŐJELZŐ OSZT.: 150-410

MEGJELENIK NAPONKÉNT • ELŐFIZETÉSI ÁRA
A POSTAI KÖLTSÉGGEL EGYÜTT NEGYEDÉVRE 60, Ft
KIADÁSÉRT FELEL AZ INTÉZET IGAZGATÓJA

82. évfolyam 324. szám. + Budapest + 1969. november 20. csütörtök

Az időjárási helyzet ma reggel és a várható időjárás:

Az Atlanti-óceánról nagy sebességgel, különböző hőmérsékletü nedves légtömegek áramlanak szárazföldünk középső területei fölé. Hatásukra Európa nagy részén változékony időjárás uralkodik. Franciaországban, Németországban és a Balti-tenger térségében sok helyen esik az eső, a Szovjetunió európai területének északi felén többfelé havazik.

Hazánkban szerdán erősen felhős idő volt és csak helyenként sütött 1, 4 órán át a nap. Az ország északi felén sok helyen hullott kisebb csapadék, mennyisége 5 mm alatt maradt. A hőmérséklet napközben 5, 12 fokig emelkedett. Ma hajnalra szeszélyes területi eloszlásban -1, +5 fokig hült le a levegő. Délelőtt felhőátvonulások voltak, a hőmérséklet 11 órára 7, 11 fokig emelkedett.

Ma 12 órakor Budapesten a hőmérséklet 12 fok, a tengerszintre átszámitott légnyomás 762 mm, mérsékleten süllyed.

Várható időjárás péntek estig:

Felhőátvonulások, inkább csak északon szórványos futó esőkkel.
Mérsékelt, időnként megélénkülő délnyugati, nyugati szél.
Az évszakhoz képest enyhe idő.

Várható legalacsonyabb éjszakai hőmérséklet: 2, 7,
legmagasabb nappali hőmérséklet pénteken: 9, 13 fok között.

Bartha Péterné s.k.

Távolabbi kilátások hétfőig:

Legalacsonyabb hajnali hőmérsékletek eleinte +2, +6, később -3, +2 fok között. Legmagasabb nappali hőmérsékletek eleinte 9, 13, később 5, 10 fok között. Jelentős mennyiségü /legalább 5 mm/ csapadék az ország területének 20 százalékán várható.

TÁVELŐREJELZŐ CSOPORT

A hőmérséklet napi középértéke és eltérése a 90 évi átlagtól /Budapesten/:

1969. XI. 19.: 5,9 C°, +1,9 C°.

1871 óta ezen a napon Budapesten előfordult:

legmagasabb hőmérséklet: 15,2 C° /1933/
legalacsonyabb hőmérséklet: -5,6 C° /1902/

69.658.

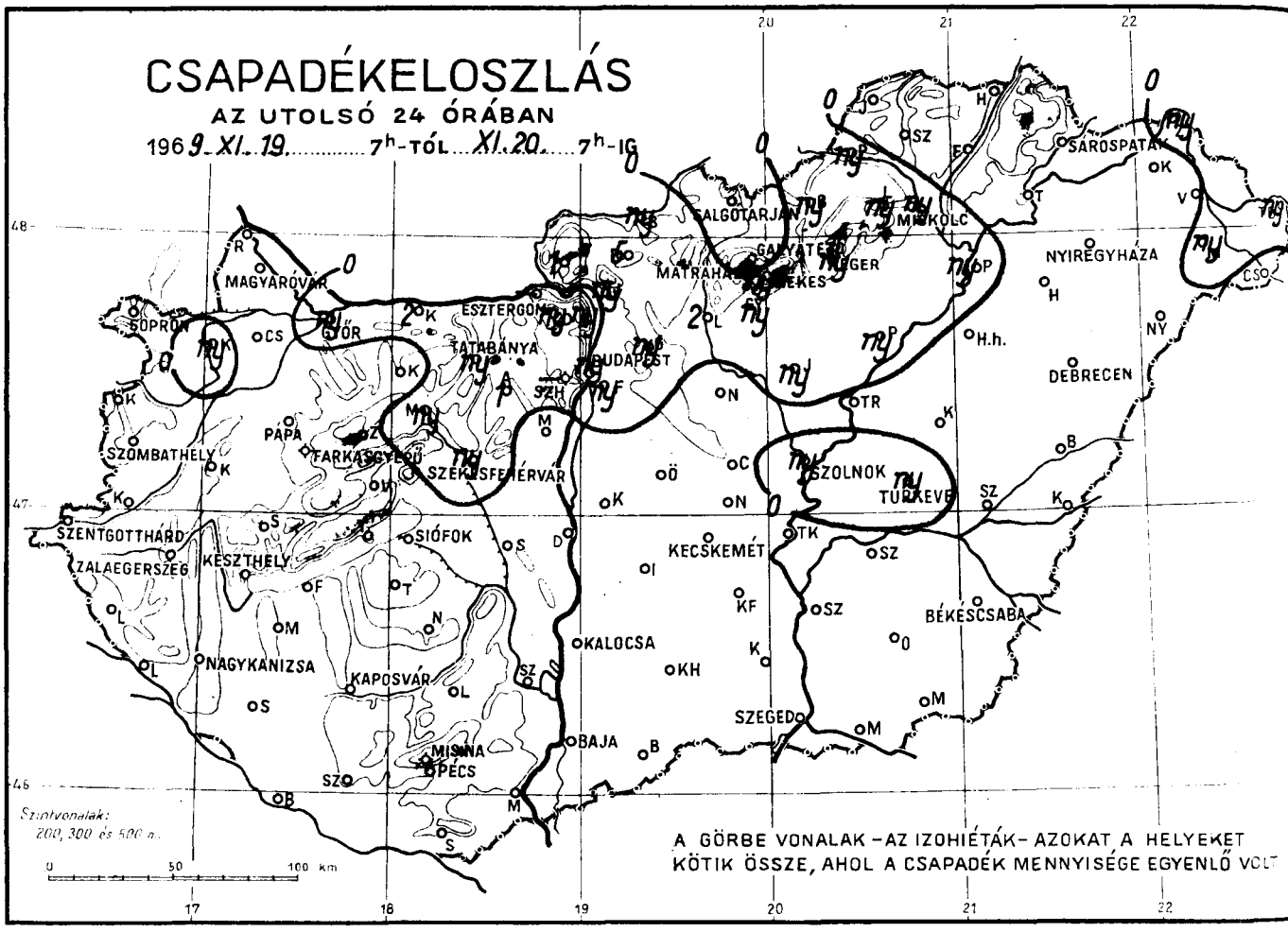
CSAPADÉKELOSZLÁS
AZ UTOLSÓ 24 ÓRÁBAN
1969. XI. 19. 7h-TÓL XI. 20. 7h-IG
SÁROSPATAK
SALGÓTARJÁN
MISKOLC
GALYATETŐ
MÁTRAHÁZA
NYIREGYHÁZA
MAGYARÓVÁR
SOPRON
GYŐR
ESZTERGOM
TATABÁNYA
BUDAPEST
DEBRECEN
PÁPA
SZOMBATHELY
FARKASGYEPŰ
SZÉKESFEHÉRVÁR
SZOLNOK
TURKEVE
SZENTGOTTHÁRD
ZALAEGERSZEG
KESZTHELY
SIÓFOK
KECSKEMÉT
BÉKÉSCSABA
KALOCSA
NAGYKANIZSA
KAPOSVÁR
SZEGED
BAJA
MISINA
PÉCS
Szintvonalak: 200, 300 és 500 m.
0 50 100 km
A GÖRBE VONALAK – AZ IZOHIÉTÁK – AZOKAT A HELYEKET KÖTIK ÖSSZE, AHOL A CSAPADÉK MENNYISÉGE EGYENLŐ VOLT

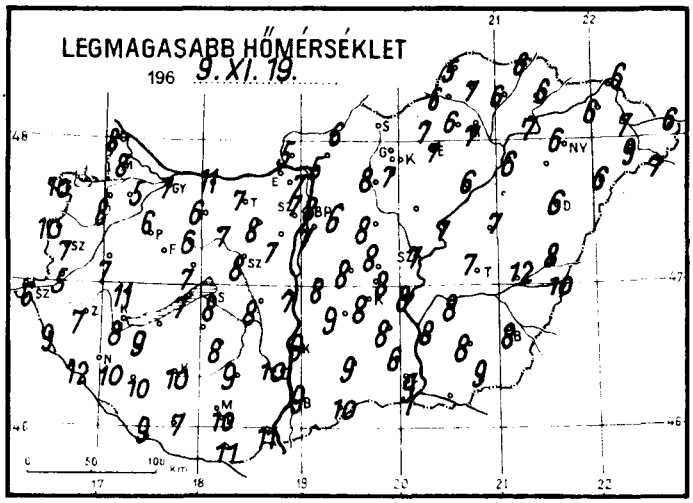
LEGMAGASABB HŐMÉRSÉKLET
196 9. XI. 19.

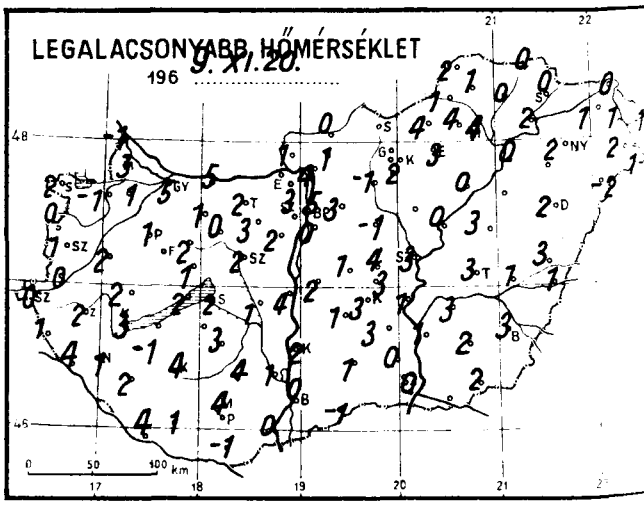
LEGALACSONYABB HŐMÉRSÉKLET
196 9. XI. 20.

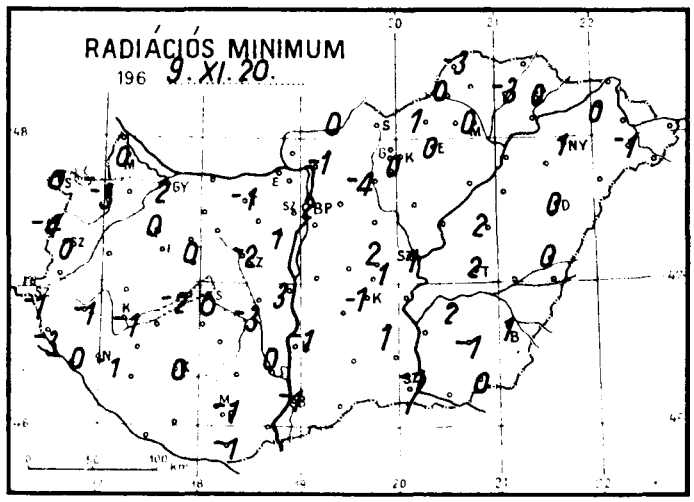
RADIÁCIÓS MINIMUM
196 9. XI. 20.

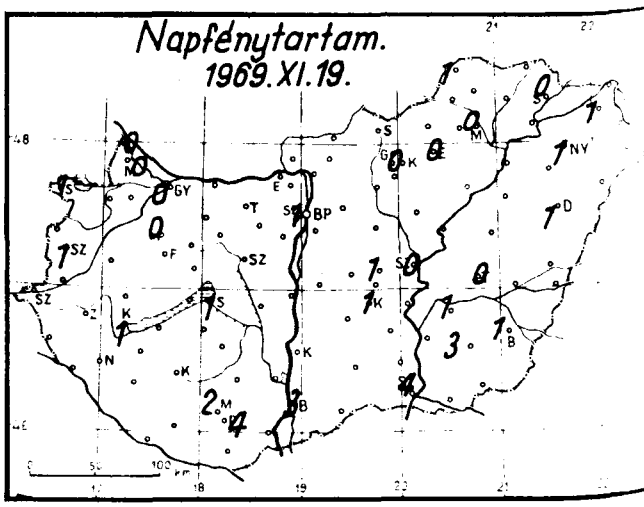
Napfénytartam.
1969. XI. 19.

1969. november hó,
20. csütörtök nap

	Az utolsó 24 óra adatai					
	Csapadék (mm)		Hőmérsékleti szélsőségek			Napsütés (óra) tegnap
			tegnapi nappali max.	éjszakai min.	min. 5 cm-en	
12815 Magyaróvár	•		8	3	0	0
822 Győr	ny		7	5	2	0
825 Pápa	•		6	1	0	0
805 Sopron	•		10	2	0	1
812 Szombathely	•		7	1	0	1
910 Szentgotthárd	•		6	0	-1	
915 Zalaegerszeg	•		7	2	-1	
Lenti	•		9	1	-3	
925 Nagykanizsa	•		10	1	-1	
920 Keszthely	•		8	3	-1	1
Tihany	•		7	2	-2	
935 Siófok	•		8	2	0	1
942 Pécs	•		10	4	-1	4
941 Misinatető (534 m)	•		7	5	3	2
Siklós	•		11	-1	-1	
827 Farkasgyepű (400 m)	•		4	3	-2	
Veszprém	•	⊔	7	1	0	
833 Tatabánya	ny		7	2	-1	
839 Budapest (Ferihegy)	ny	∇	7	0		
840 Budapest OMI	ny	∇	8	5	2	1
841 Budapest (Szabadságh., 474 m)						
Martonvásár	•		7	2	1	
835 Székesfehérvár	ny		8	2	-2	
Dunaújváros	•		7	4	3	
Szekszárd	•		10	1	0	
Mohács	•	⊔	11	0		
960 Baja	•		9	0	-1	3
955 Kalocsa	•		9	2	-1	
Cegléd	•		8	4	2	1
860 Szolnok	ny		7	3	1	0
970 Kecskemét	•		8	3	-1	1
Kiskunfélegyháza	•		8	3	1	
982 Szeged	•		9	0	-1	4
Mezőhegyes	•	=	9	2	0	
Orosháza	•		8	2	-1	3
990 Békéscsaba	•		8	3	1	1
875 Túrkeve	ny		7	3	2	0
Berettyóújfalu	•		8	3	0	
882 Debrecen	•		6	2	0	1
892 Nyíregyháza	•		6	2	1	1
788 Kisvárda	•		6	1	0	1
Mátészalka	ny		9	2	-1	
Tiszabecs	ny		6	1		
Vác	ny	=	7	4	-1	
Gödöllő	ny		6	3	0	
Lőrinci	2		8	-1	-4	
Gyöngyös	ny		7	2	0	
Balassagyarmat	ny		6	0	0	
755 Salgótarján	–		–	–	–	
Galyatető (932 m)	•		1	-3		
851 Kékestető (1000 m)	ny	* ≡	-1	-1	-1	0
Mátraháza (672 m)	–		–	–	–	
865 Eger	ny		7	3	0	0
Putnok	ny	=	6	1	0	
Lillafüred	ny	*	6	4		
772 Miskolc	ny		7	4	0	0
Fügöd	•		6	0	-3	
778 Sárospatak	•		6	0	0	0

24 órai csapadék mm		
Rajka	•	
Kapuvár	ny	
Csorna	•	
Komárom	2	
Káld	•	
Kőszeg	•	
Körmend	•	
Letenye	•	
Sümeg	•	
Zirc	•	
Kisbér	•	
Mór	ny	
Alcsút	1	
Esztergom	–	
Dobogókő	ny	∇
Fonyód	•	
Tab	•	
Sárbogárd	•	
Lengyel	•	
Nagykónyi	•	
Marcali	•	⊔
Somogyszob	•	
Kaposvár	•	
Barcs	•	
Szigetvár	•	
Bácsalmás	•	
Kiskunhalas	•	
Izsák	•	
Kunsztmiklós	•	
Örkény	•	
Nagykáta	•	
Jászapáti	ny	
Tiszakécske	•	
Nagykőrös	•	
Kistelek	•	
Makó	–	
Szentes	•	
Szarvas	•	
Szeghalom	•	
Körösszakál	•	
Tiszaroff	•	
Poroszló	ny	
Karcag	•	
Hortobágy	–	
Polgár	ny	
Hajdúdorog		
Nyírlugos	•	
Csenger	•	
Vásárosnamény	•	
Záhony	ny	
Királyrét	1	
Romhány	5	
Borsodnádasd	ny	∇
Jósvafő	•	
Szendrőlád	•	
Hidasnémeti	•	
Tokaj	•	
Szentendre	ny	

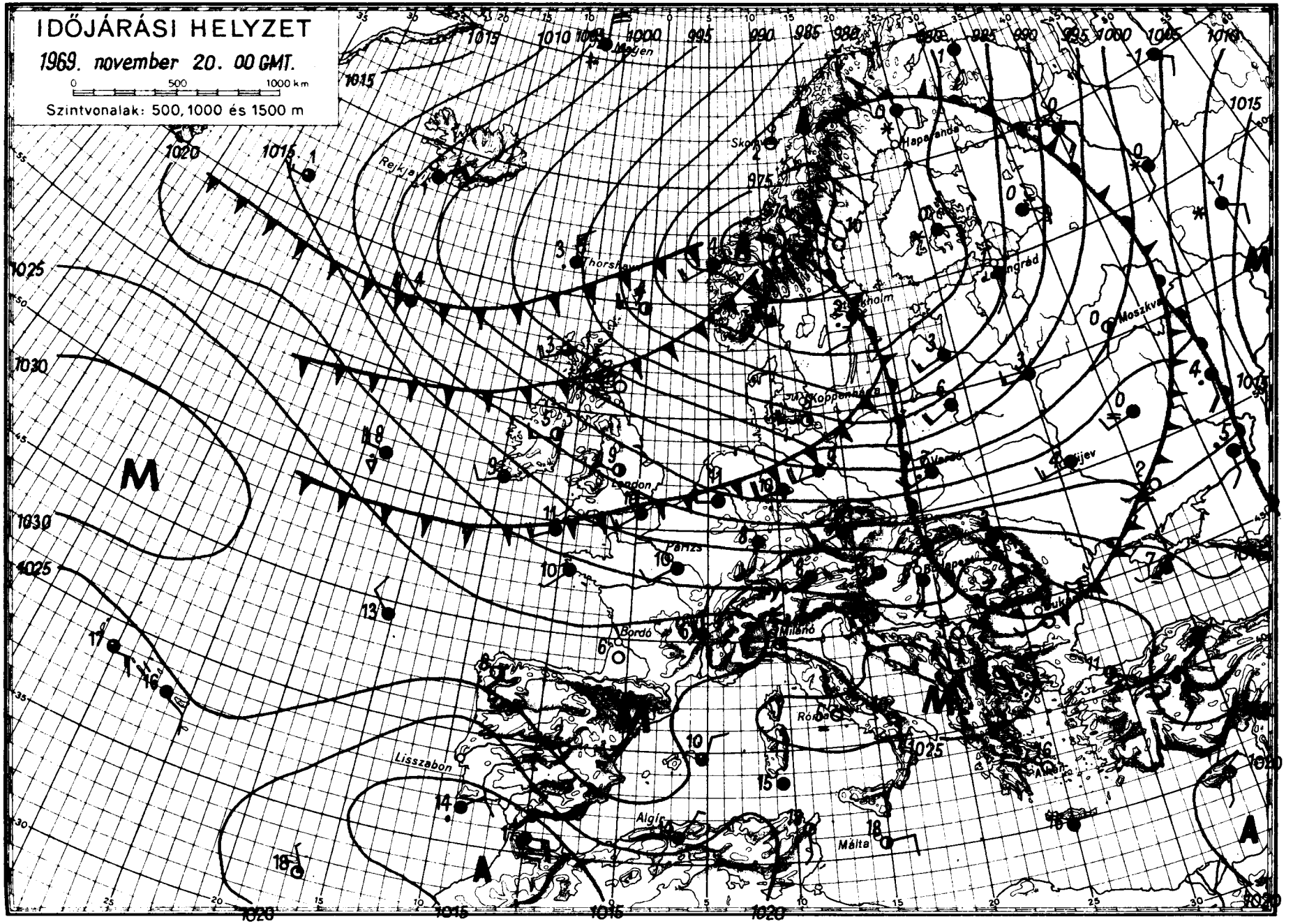
IDŐJÁRÁSI HELYZET
1969. november 20. 00 GMT.
0 500 1000 km
Szintvonalak: 500, 1000 és 1500 m
Rejkjavik
Thorshavn
Skopje
Haparanda
Moszkva
Koppenhága
London
Párizs
Bordó
Milánó
Róma
Lisszabon
Algír
Málta
M
A

IDŐJÁRÁSI NAPIJELENTÉS

ЕЖЕДНЕВНЫЙ МЕТЕОРОЛОГИЧЕСКИЙ БЮЛЛЕТЕНЬ • DAILY WEATHER REPORT
BULLETIN QUOTIDIEN DE TEMPS • TÄGLICHER WETTERBERICHT

KIADJA AZ ORSZÁGOS METEOROLÓGIAI INTÉZET
BUDAPEST II. KITAIBEL PÁL UTCA 1
TELEFON: KÖZPONT: 353-500, IDŐJELZŐ OSZT.: 150-410

MEGJELENIK NAPONKÉNT • ELŐFIZETÉSI ÁRA
A POSTAI KÖLTSÉGGEL EGYÜTT NEGYEDÉVRE 60, Ft
KIADÁSÉRT FELEL AZ INTÉZET IGAZGATÓJA

82. évfolyam 325. szám. + Budapest + 1969. november 21. péntek

Az időjárási helyzet ma reggel és a várható időjárás:

A nyugat, délnyugat felől érkező különböző hőmérsékletü légtömegek egymást követő hullámai, nagy sebességgel áramlanak Közép-Európán át Kelet-Európa fölé. Így európa-szerte változékony időjárás uralkodik. Sokfelé esik az eső. Finnországban és a Szovjetunió európai területének északi térségében nagykiterjedésü havazások vannak. A hőmérséklet Európa középső részein általában 2, 5 fokkal magasabb az évszaknak megfelelő értéknél. A Kárpát-medence időjárása szombaton is a délnyugat felől áramló enyhe levegő hatása alatt marad.

Hazánkban csütörtökön változóan felhős idő volt. Néhány helyen jelentéktelen mennyiségü eső hullott. A felhősebb részeken napközben sem emelkedett a hőmérséklet 9, 12 foknál magasabbra, azokon a helyeken azonban ahol 6, 7 órán keresztül sütött a nap, 14, 16 fokos maximumok is előfordultak. Ma hajnalra szeszélyes eloszlásban -2, +7 fokig hült le a levegő. Délelőtt országszerte változóan felhős, helyenként párás idő volt. 11 órakor az erősen felhős, párás helyeken csak 3, 5, máshol 10, 12 fokot mértek.

Ma 12 órakor Budapesten a hőmérséklet 9 fok volt, a tengerszintre átszámitott légnyomás 765 mm, mérsékleten süllyed.

Várható időjárás szombat estig:

Változóan felhős, az évszakhoz képest enyhe idő,
Szórványosan előforduló esőkkel.
Mérsékelt, napközben megélénkülő délnyugati szél.
Hajnalban helyenként ködképződés.

Várható legalacsonyabb éjszakai hőmérséklet: 0, 5,
legmagasabb hőmérséklet szombaton: 10, 15 fok között.

Kerényi Nárcisz s.k.

A hőmérséklet napi középértéke és eltérése a 90 évi átlagtól /Budapesten/:

1969. XI. 20.:	8,8 C°,	+4,8 C°.

1871 óta ezen a napon Budapesten előfordult:

legmagasabb hőmérséklet:	16,2 C° /1926/
legalacsonyabb hőmérséklet:	-6,4 C° /1902/

69.659.

CSAPADÉKELOSZLÁS

AZ UTOLSÓ 24 ÓRÁBAN

196 9. XI. 20. ..... 7^h-TÓL ..... XI. 21. ..... 7^h-IG

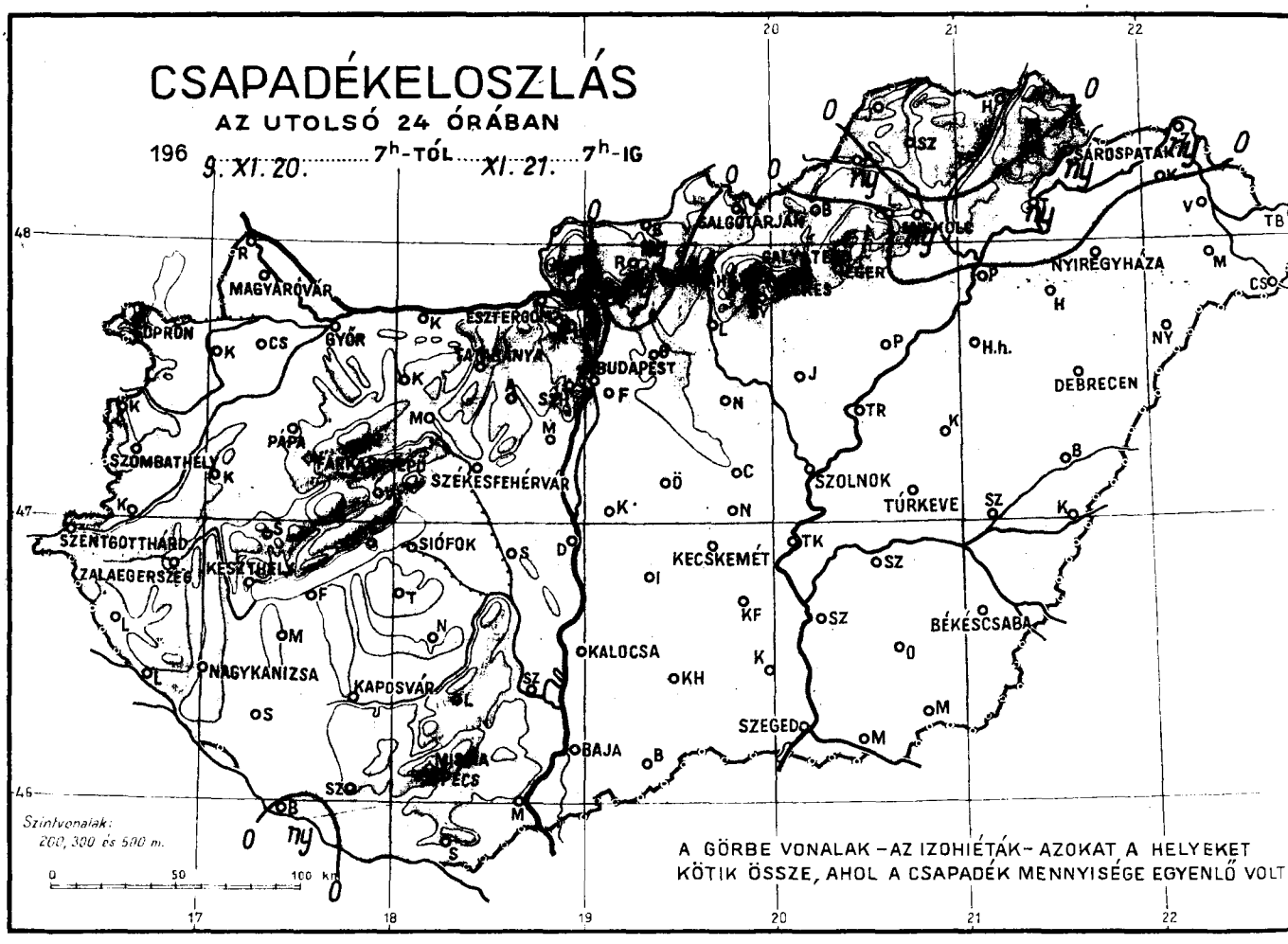

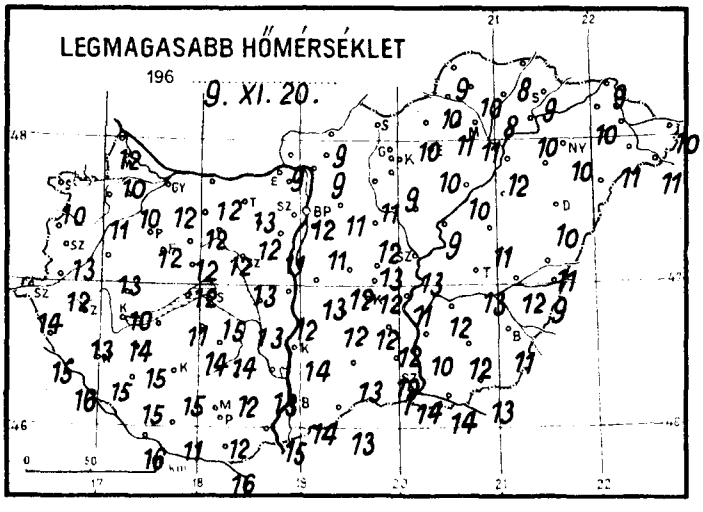

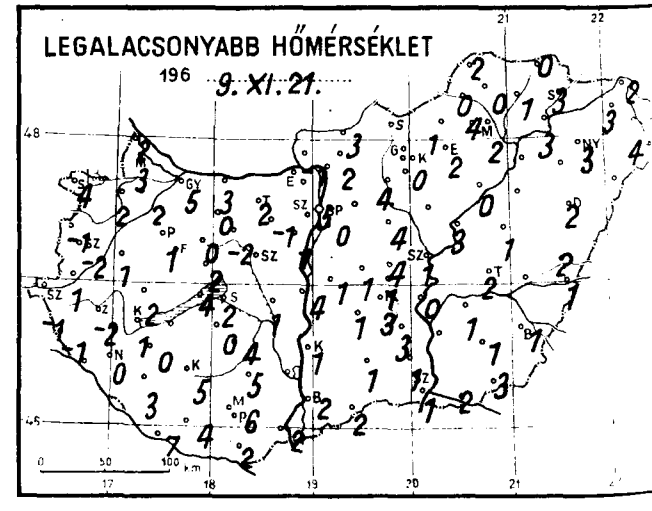

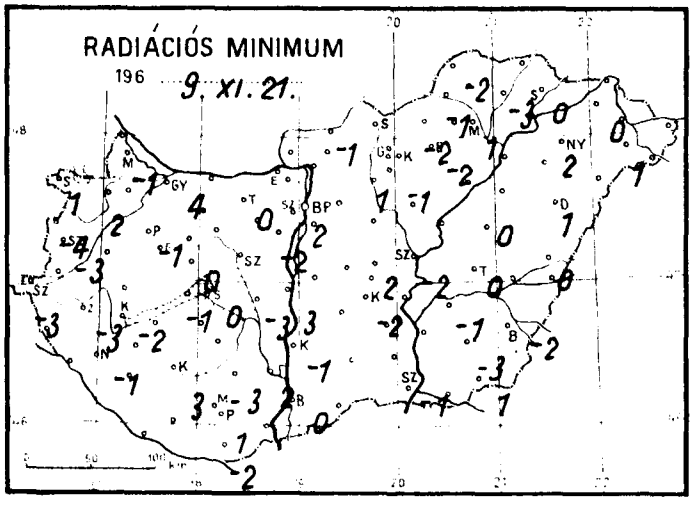

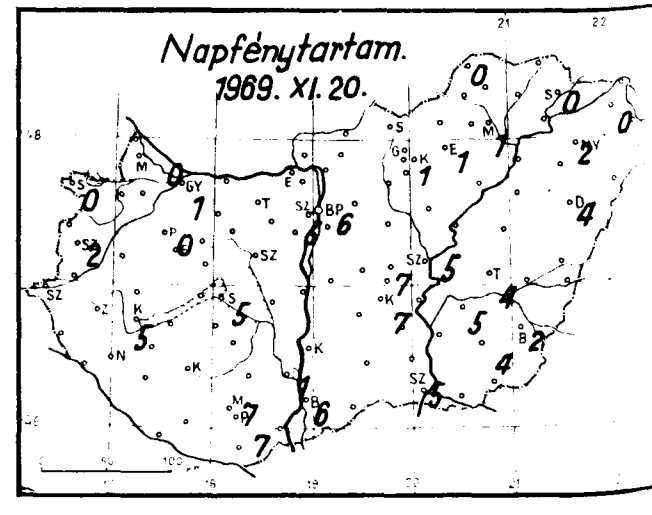

1969. november hó,
21. nap péntek

	Az utolsó 24 óra adatai								
	Csapadék (mm)		Hőmérsékleti szélsőségek			Napsütés (óra) tegnap	24 órai csapadék mm		
			tegnapi nappali max.	éjszakai min.	min. 5 cm-en				
12815 Magyaróvár	.		10	3	-1	0	Rajka	.	
822 Győr	.		12	5	4	1	Kapuvár	.	
825 Pápa	.		12	1	-1	0	Csorna	.	
805 Sopron	.		10	4	1	0	Komárom	.	⊔
812 Szombathely	.		13	-2	-3	2	Káld	.	
910 Szentgotthárd	.		14	-2	-3		Kőszeg	.	
915 Zalaegerszeg	.		13	-2	-3		Körmend	.	
Lenti	.		15	-1			Letenye	.	
925 Nagykanizsa	.		15	0	-1		Sümeg	.	
920 Keszthely	.		14	1	-2	5	Zirc	.	
Tihany	.		11	4	-1		Kisbér	.	⊔
935 Siófok	.		15	2	0	5	Mór	.	⊔
942 Pécs	.		12	6	1	7	Alcsút	.	⊔
941 Misinatető (534 m)	.		11	5	4	7	Esztergom	–	
Siklós	.		16	2	-2		Dobogókő	.	
827 Farkasgyepű (400 m)	.		12	5	-1		Fonyód	.	
Veszprém	.		12	2	0		Tab	.	
833 Tatabánya	.		13	2	0		Sárbogárd	.	
839 Budapest (Ferihegy)	.		11	0			Lengyel	.	
840 Budapest OMI	.		12	5	2	6	Nagykónyi	.	
841 Budapest (Szabadságh., 474 m)	.	⊔	10	4	0	5	Marcali	.	
Martonvásár	.		11	1	-2		Somogyszob	.	
835 Székesfehérvár	.		13				Kaposvár	.	
Dunaújváros	.		12	4	3		Barcs	ny	
Szekszárd	.		13	2	1		Szigetvár	.	
Mohács	.		15	2			Bácsalmás	.	
960 Baja	.		14	2	0	6	Kiskunhalas	.	
955 Kalocsa	.		14	1	-1		Izsák	.	
Cegléd	.		13	4	2	7	Kunsztmiklós	.	
860 Szolnok	.		13	1	-2	5	Örkény	.	
970 Kecskemét	.		12	3	-2	7	Nagykáta	.	
Kiskunfélegyháza	.		12	3	1		Jászapáti	.	⌓
982 Szeged	.		14	1	-1	5	Tiszakécske	.	⊔
Mezőhegyes	.	=	13	3	1		Nagykőrös	.	
Orosháza	.		12	1	-3	4	Kistelek	.	
990 Békéscsaba	.		11	1	-2	2	Makó	.	
875 Túrkeve	.		13	2	0	4	Szentes	.	
Berettyóújfalu	.		11	2	0		Szarvas	.	
880 Debrecen	.		10	2	1	4	Szeghalom	.	⊔
892 Nyíregyháza	.		10	3	2	2	Körösszakál	.	
788 Kisvárda	.		10	3	0	0	Tiszaroff	.	
Mátészalka	.		11	4	1		Poroszló	.	⌓
Tiszabecs	.		10	2			Karcag	.	⌓
Vác	–						Hortobágy	–	
Gödöllő	.		11				Polgár	.	
Lőrinci	.		11	4	1		Hajdúdorog	–	
Gyöngyös	.		9	0	-1		Nyírlugos	–	
Balassagyarmat	ny	⊔	9	3	-1		Csenger	.	
755 Salgótarján	–						Vásárosnamény	–	
Galyatető (932 m)	.		8	2			Záhony	ny	
851 Kékestető (1000 m)	.		6	3	2	1	Királyrét	.	⊔
Mátraháza (672 m)	–						Romhány	ny	
865 Eger	.		10	2	-2	1	Borsodnádasd	.	
Putnok	ny	⊔	10	0	-1		Jósvafő	.	⊔
Lillafüred	.		11	4			Szendrőlád	.	
772 Miskolc	ny	⊔	11	2	1	1	Hidasnémeti	.	
Fügöd	.	⊔	8	1	-3		Tokaj	ny	
778 Sárospatak	ny		9	3	0	0	Szentendre	.	

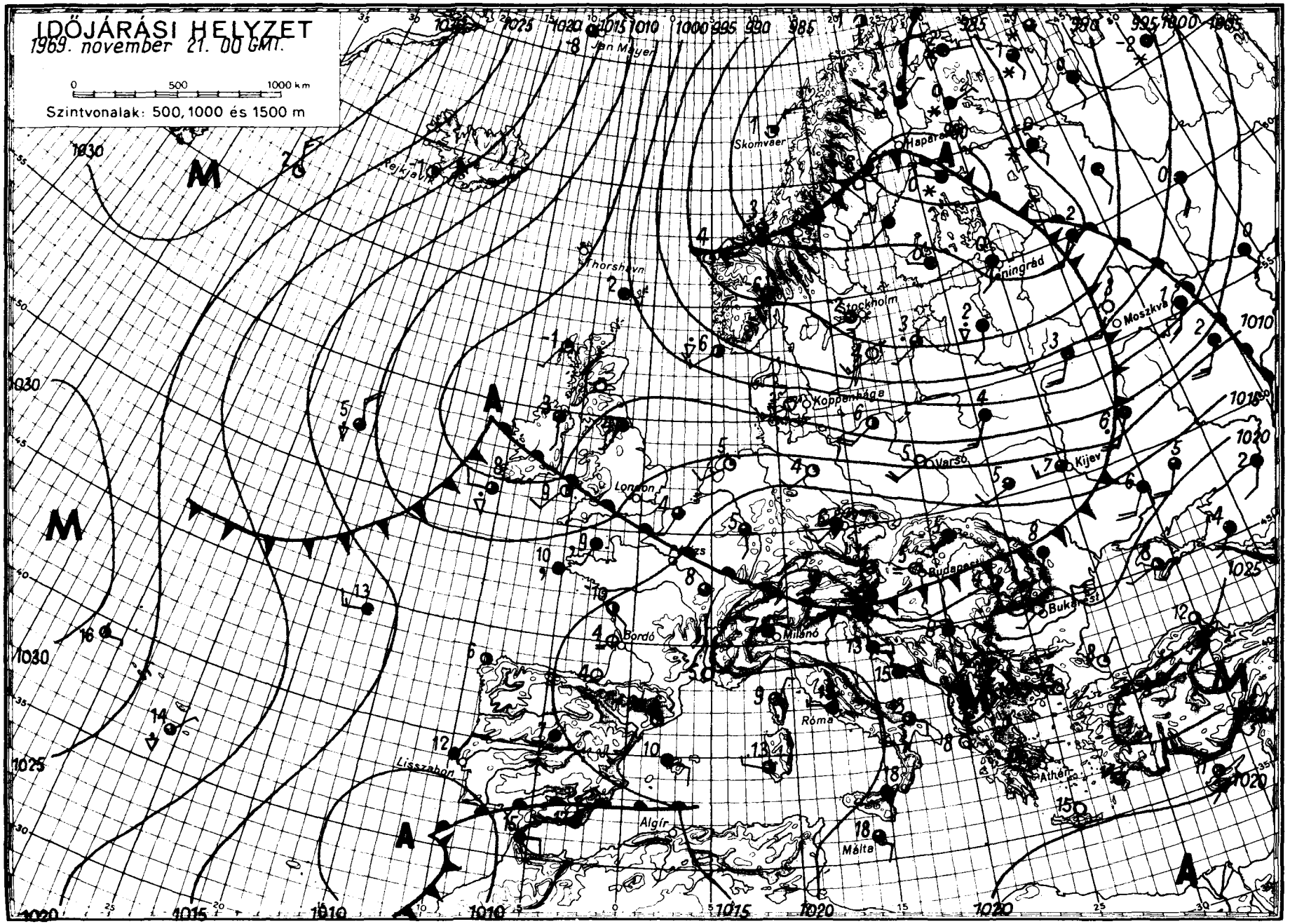
IDŐJÁRÁSI HELYZET
1969. november 21. 00 GMT.
0 500 1000 km
Szintvonalak: 500, 1000 és 1500 m
Jan Mayen
Skomvaer
Hapara
Rejkjavik
Thorshavn
Leningrád
Stockholm
Moszkva
Koppenhága
Varsó
Kijev
London
Budapest
Bukarest
Bordó
Milánó
Róma
Athén
Lisszabon
Algír
Málta
M
A

IDŐJÁRÁSI NAPIJELENTÉS

ЕЖЕДНЕВНЫЙ МЕТЕОРОЛОГИЧЕСКИЙ БЮЛЛЕТЕНЬ • DAILY WEATHER REPORT
BULLETIN QUOTIDIEN DE TEMPS • TÄGLICHER WETTERBERICHT

KIADJA AZ ORSZÁGOS METEOROLÓGIAI INTÉZET
BUDAPEST II. KITAIBEL PÁL UTCA 1
TELEFON: KÖZPONT: 353-500, IDŐJELZŐ OSZT.: 150-410

MEGJELENIK NAPONKÉNT • ELŐFIZETÉSI ÁRA
A POSTAI KÖLTSÉGGEL EGYÜTT NEGYEDÉVRE 60,- Ft
KIADÁSÉRT FELEL AZ INTÉZET IGAZGATÓJA

82. évfolyam 326. szám. + Budapest + 1969. november 22. szombat

Az időjárási helyzet ma reggel és a várható időjárás:

Az Európa nyugati, déli és középső részei fölött kialakult déli, délnyugati áramlás enyhe, páradus levegőt szállit szárazföldünk fölé. Hatására a Brit-szigeteken és szárazföldünk délnyugati felén sok helyen esik az eső, a Földközi-tenger medencéjében záporok, zivatarok vannak, s a hőmérséklet az évszaknak megfelelő, vagy annál néhány fokkal magasabb. Skandináviában és a Szovjetunió európai területének északi felén az északnyugat felől érkező hideg, sarkvidéki eredetü levegő okoz havazásokat, hózáporokat. Kevesebb a felhő, általában napos, száraz, meleg az idő a Balkán-félszigeten és Délkelet-Európában.

Hazánkban pénteken változóan felhős volt az ég, és Budapest belterületének kivételével 1-6 órán át sütött a nap. A hőmérséklet a kora délutáni órákban általában 9-14, a déli megyékben 14-16 fokig emelkedett. A déli óráktól kezdve többfelé volt kisebb eső, de mennyisége sehol sem haladta meg az 5 mm-t. Szombat hajnalra szeszélyes területi eloszlásban 0, +9 fokig hült le a levegő. Ma délelőtt erősen felhős volt az ég, esőt azonban már sehonnan sem jelentettek. 11 órára általában 11-16 fokig emelkedett a hőmérséklet, de a ködös északnyugati országrészben kevéssel 10 fok alatt maradt.

Ma 12 órakor Budapesten a hőmérséklet 9 fok, a tengerszintre átszámitott légnyomás 761 mm, gyengén süllyed.

Várható időjárás vasárnap estig:

Változóan felhős idő, többfelé esővel, egykét helyen esetleg zivatarral.
Több helyen élénk, időnként erős déli, délnyugati szél.
Párásság, helyenként köd.
Az enyhe idő tovább tart.

Várható legalacsonyabb éjszakai hőmérséklet: 4, 9,
legmagasabb nappali hőmérséklet vasárnap: általában 13, 17 fok között, a tartósan ködös helyeken 10 fok körül.

Vissy Károly s.k.

A hőmérséklet napi középértéke és eltérése a 90 évi átlagtól /Budapesten/:

1969. XI. 21.: 7,8 C°, +3,9 C°.

1871 óta ezen a napon Budapesten előfordult:

legmagasabb hőmérséklet: 19,8 C° /1926/
legalacsonyabb hőmérséklet: -10,9 C° /1884/

69.661.

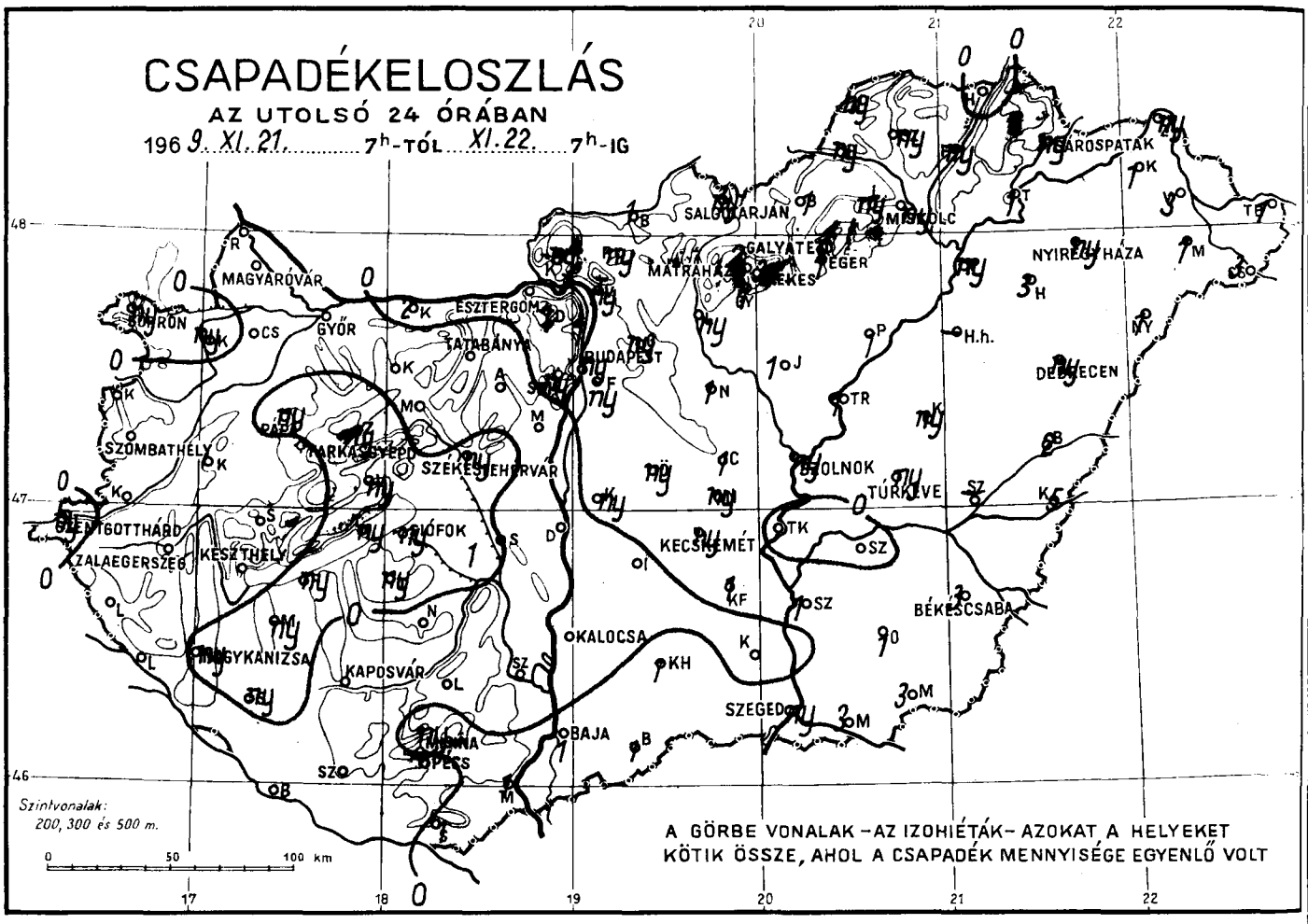
CSAPADÉKELOSZLÁS
AZ UTOLSÓ 24 ÓRÁBAN
1969. XI. 21. 7h-TÓL XI. 22. 7h-IG
MAGYARÓVÁR
SOPRON
GYŐR
ESZTERGOM
TATABÁNYA
BUDAPEST
SZOMBATHELY
PAPA
FARKASGYEPŰ
SZÉKESFEHÉRVÁR
SZENTGOTTHÁRD
ZALAEGERSZEG
KESZTHELY
SIÓFOK
MAGYKANIZSA
KAPOSVÁR
KALOCSA
BAJA
PÉCS
SZEGED
KECSKEMÉT
BÉKÉSCSABA
TÚRKEVE
DEBRECEN
NYIREGYHÁZA
MISKOLC
EGER
GALYATETŐ
MÁTRAHÁZA
SALGÓTARJÁN
VÁROSPATAK
Szintvonalak:
200, 300 és 500 m.
0 50 100 km
A GÖRBE VONALAK – AZ IZOHIÉTÁK – AZOKAT A HELYEKET
KÖTIK ÖSSZE, AHOL A CSAPADÉK MENNYISÉGE EGYENLŐ VOLT

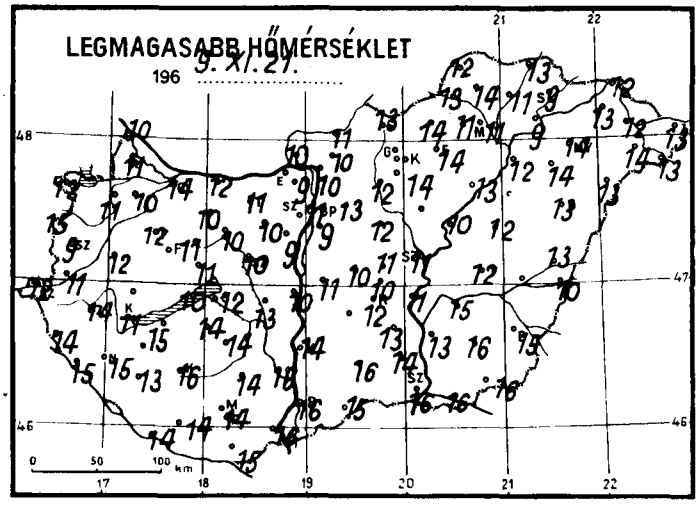
LEGMAGASABB HŐMÉRSÉKLET
1969. XI. 21.
0 50 100 km

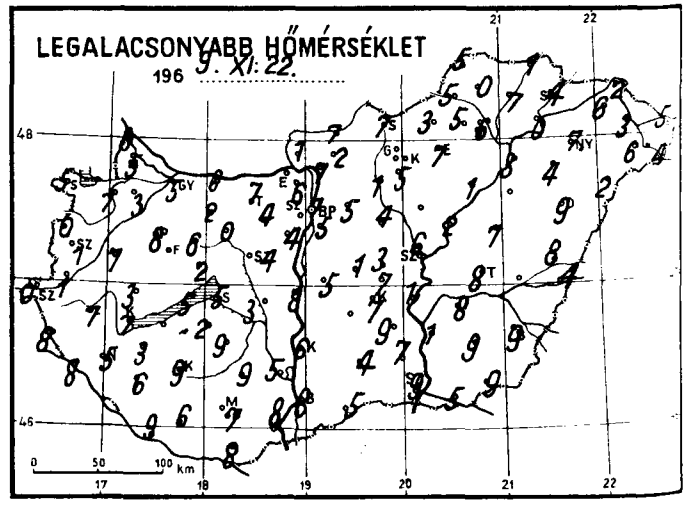
LEGALACSONYABB HŐMÉRSÉKLET
1969. XI. 22.
0 50 100 km

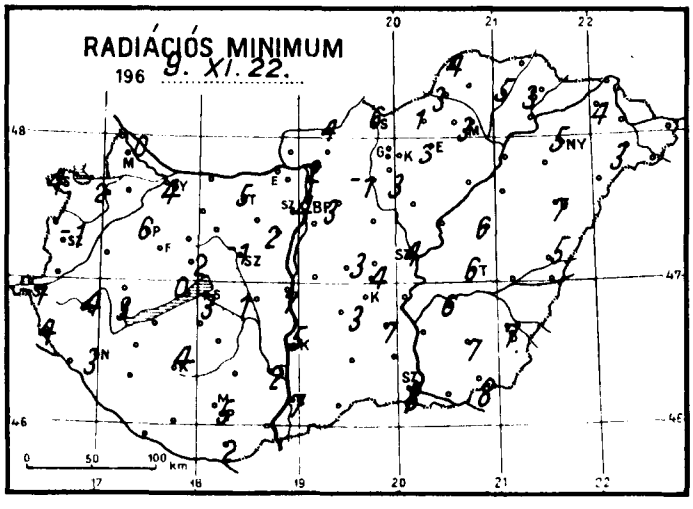
RADIÁCIÓS MINIMUM
1969. XI. 22.
0 50 100 km

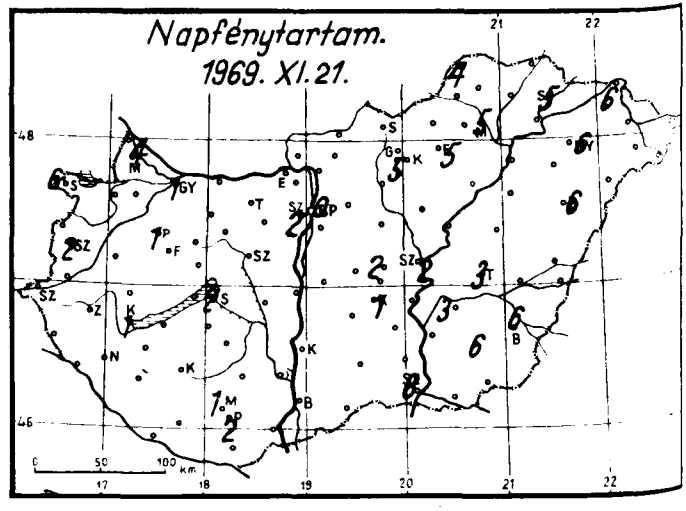
Napfénytartam.
1969. XI. 21.
0 50 100 km

1969. november hó,
22. szombat nap

	Az utolsó 24 óra adatai								
	Csapadék (mm)		Hőmérsékleti szélsőségek			Napsütés (óra) tegnap	24 órai csapadék mm		
			tegnapi nappali max.	éjszakai min.	min. 5 cm-en				
12815 Magyaróvár	•		11	5	0	4	Rajka	•	
822 Győr	•		14	5	4	1	Kapuvár	ny	⊥
825 Pápa	ny		12	8	6	1	Csorna	•	⊥
805 Sopron	ny		12	5	4	6	Komárom	2	
812 Szombathely	•		9	1	-1	2	Káld	•	
910 Szentgotthárd	ny		12	0	-1		Kőszeg	•	
915 Zalaegerszeg	•		14	7	4		Körmend	•	
Lenti	•		14	8	4		Letenye	•	
925 Nagykanizsa	ny		15	5	3		Sümeg	•	
920 Keszthely	•		11	7	3	1	Zirc	ny	
Tihany	ny		10	5	0		Kisbér	•	⊥
935 Siófok	ny		12	5	3	2	Mór	•	
942 Pécs	•		14	7	5	2	Alcsút	•	
941 Misinatető (534 m)	ny		12	6	6	1	Esztergom	–	
Siklós	1		15	8	2		Dobogókő	1	≡
827 Farkasgyepű (400 m)	•		12	7	3		Fonyód	ny	
Veszprém	ny		11	2	2		Tab	ny	
833 Tatabánya	•		11	7	5		Sárbogárd	1	
839 Budapest (Ferihegy)	ny	≡	9	5			Lengyel	•	
840 Budapest OMI	ny		11	7	4	0	Nagykónyi	•	
841 Budapest (Szabadságh., 474 m)	ny		12	5	3	2	Marcali	ny	
Martonvásár	•		9	4	2		Somogyszob	ny	
835 Székesfehérvár	ny	≡	10	4	-1		Kaposvár	•	
Dunaújváros	•		10	8	7		Barcs	•	
Szekszárd	•		16	5	2		Szigetvár	•	
Mohács	1		16	8			Bácsalmás	1	
960 Baja	1		16	8	7	2	Kiskunhalas	1	
955 Kalocsa	•		14	6	5		Izsák	–	
Cegléd	1		11	3	3	2	Kunsztmiklós	ny	
860 Szolnok	ny		11	6	4	2	Örkény	ny	
970 Kecskemét	ny	=	12	7	3	1	Nagykáta	1	
Kiskunfélegyháza	1		13	9	7		Jászapáti	1	
982 Szeged	ny		16	9	8	6	Tiszakécske	•	
Mezőhegyes	3		16	9	8		Nagykőrös	ny	
Orosháza	1		16	9	7	6	Kistelek	•	
990 Békéscsaba	3		15	9	7	6	Makó	3	
875 Túrkeve	ny		12	8	6	3	Szentes	1	
Berettyóújfalu	2		13	8	5		Szarvas	•	
882 Debrecen	ny		13	9	7	6	Szeghalom	–	
892 Nyíregyháza	ny		14	7	5	6	Körösszakál	5	
788 Kisvárda	1		13	6	4	6	Tiszaroff	1	
Mátészalka	1		14	6	3		Poroszló	1	
Tiszabecs	1		13	5			Karcag	ny	
Vác	ny	=	10	7	2		Hortobágy	–	
Gödöllő	ny		13	5	3		Polgár	ny	
Lőrinci	ny		12	1	-1		Hajdúdorog	3	
Gyöngyös	1		14	5	3		Nyírlugos	1	
Balassagyarmat	1		11	7	4		Csenger	3	
755 Salgótarján	ny		13	7	6		Vásárosnamény	3	
Galyatető (932 m)	2		10	2			Záhony	ny	
851 Kékestető (1000 m)	3	≡	7	3	3	5	Királyrét	ny	≡
Mátraháza (672 m)	–						Romhány	ny	
865 Eger	1		14	7	3	5	Borsodnádasd	1	∇
Putnok	ny	=	13	5	5		Jósvafő	ny	
Lillafüred	ny		11	5			Szendrőlád	ny	
772 Miskolc	ny	=	11	6	3	5	Hidasnémeti	•	
Füged	ny		11	7	5		Tokaj	1	=
778 Sárospatak	ny		9	4	3	5	Szentendre	1	

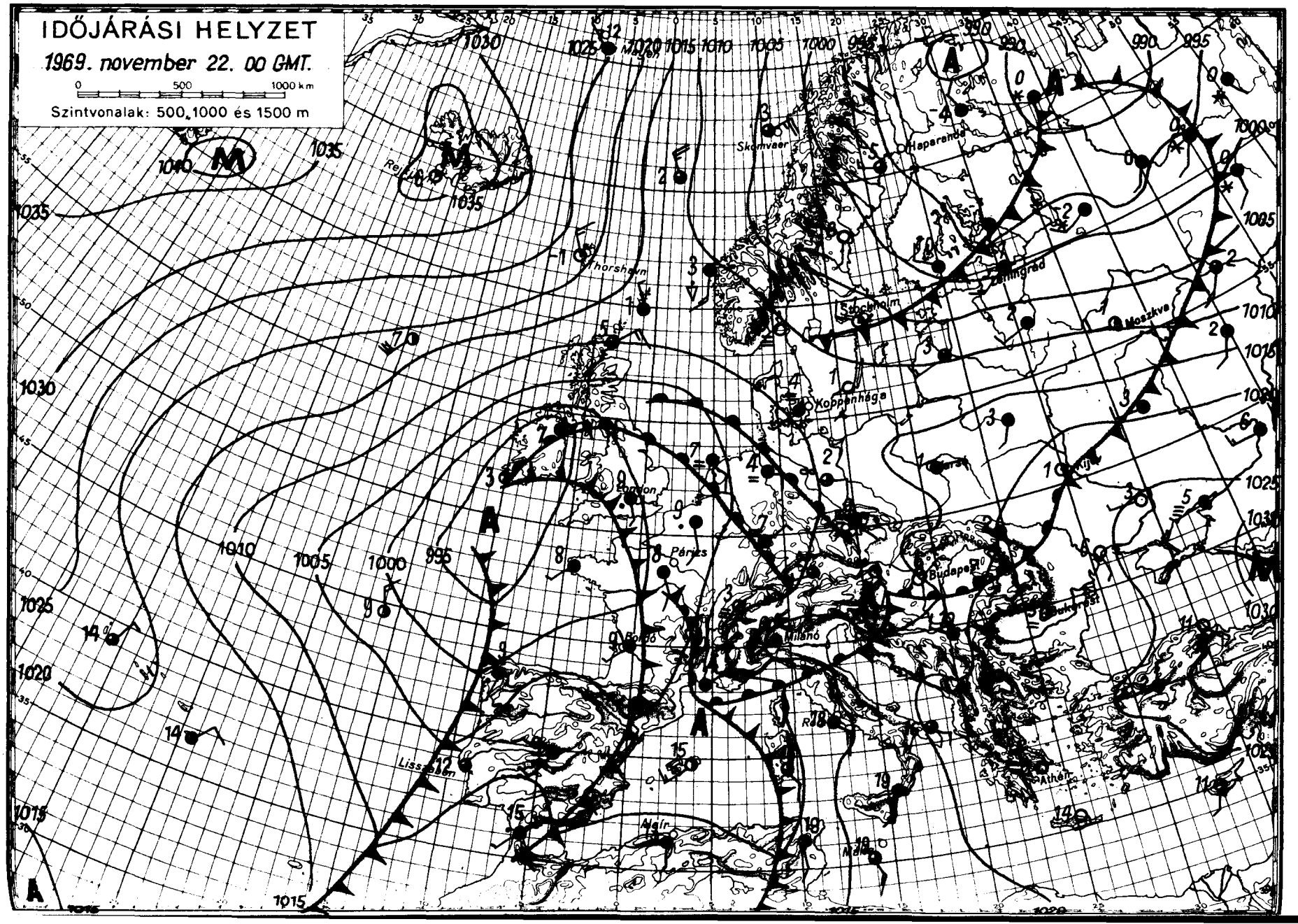
IDŐJÁRÁSI HELYZET
1969. november 22. 00 GMT.
0 500 1000 km
Szintvonalak: 500, 1000 és 1500 m
Skomvaer
Haparanda
Thorshavn
Stockholm
Moszkva
Koppenhága
London
Párizs
Budapest
Milánó
Athén
Lisszabon
Algír

IDŐJÁRÁSI NAPIJELENTÉS

ЕЖЕДНЕВНЫЙ МЕТЕОРОЛОГИЧЕСКИЙ БЮЛЛЕТЕНЬ • DAILY WEATHER REPORT
BULLETIN QUOTIDIEN DE TEMPS • TÄGLICHER WETTERBERICHT

KIADJA AZ ORSZÁGOS METEOROLÓGIAI INTÉZET
BUDAPEST II. KITAIBEL PÁL UTCA 1
TELEFON: KÖZPONT: 353-500, IDŐJELZŐ OSZT.: 150-410

MEGJELENIK NAPONKÉNT • ELŐFIZETÉSI ÁRA
A POSTAI KÖLTSÉGGEL EGYÜTT NEGYEDÉVRE 60, Ft
KIADÁSÉRT FELEL AZ INTÉZET IGAZGATÓJA

82. évfolyam 327. szám. + Budapest + 1969. november 23. vasárnap

Az időjárási helyzet ma reggel és a várható időjárás:

A Délnyugat-Európa felett örvénylő ciklon továbbra is enyhe, páradus levegőt szállit kontinensünk középső és keleti területeire. Hatására Nyugat- és Közép-Európában erősen felhős, párás, és rendkivül enyhe az időjárás. Az évszakhoz képest a legerőteljesebb felmelegedés az elmult napon a Balkán-félszigeten és a Fekete-tenger vidékén volt, itt a hőmérséklet csucsértéke 6, 8 fokkal magasabb volt az elmult évek átlagánál. A hajnali órákban Párizstól az Alpok vidékén, a Cseh-medencén és Lengyelországon át egészen Ukrajnáig több száz km széles sávban ködös idő volt, helyenként ködszitálással.

Hazánk nagy részén szombaton tovább tartott a változóan felhős, enyhe idő. A nappali hőmérséklet az egész nap ködös Sopronban csak 7, máshol északon 9, 13, a déli megyékben 14, 19 fok között alakult. Az elmult 24 óra folyamán több helyről főként északról és a Tiszántulról jelentettek általában 6 mm-nél kisebb mennyiségü esőt, azonban ennél több hullott Tiszabecsen és Galyatetőn 12 mm. Vasárnap hajnalra északnyugaton 1, 5, máshol 5, 11 fokig hült le a levegő. Délelőtt felhős, többfelé ködös idő volt. A hőmérséklet 11 órakor a ködös helyeken 4, 9, máshol 9, 14 fok között váltakozott.

Ma 12 órakor Budapesten a hőmérséklet 9 fok volt, a tengerszintre átszámitott légnyomás 759 mm, alig változik.

Várható időjárás hétfő estig:

Enyhe, változóan felhős, párás, főként a reggeli és délelőtti órákban többfelé ködös idő, néhány helyen ködszitálással, esővel.
Mérsékelt, később megélénkülő déli, délnyugati szél.

Várható legalacsonyabb éjszakai hőmérséklet: 3, 8,
legmagasabb nappali hőmérséklet hétfőn: a tartósan ködös helyeken 8, 12, máshol 12, 17 fok között.

Dunay Sándorné s.k.

A hőmérséklet napi középértéke és eltérése a 90 évi átlagtól /Budapesten/:

1969. XI. 22.:	9,4 C°,	+5,7 C°.

1871 óta ezen a napon Budapesten előfordult:

legmagasabb hőmérséklet:	18,5 C° /1911/
legalacsonyabb hőmérséklet:	-9,9 C° /1884/

69.663.

CSAPADÉKELOSZLÁS

AZ UTOLSÓ 24 ÓRÁBAN

196 9. XI. 22. 7h-TÓL XI. 23. 7h-IG

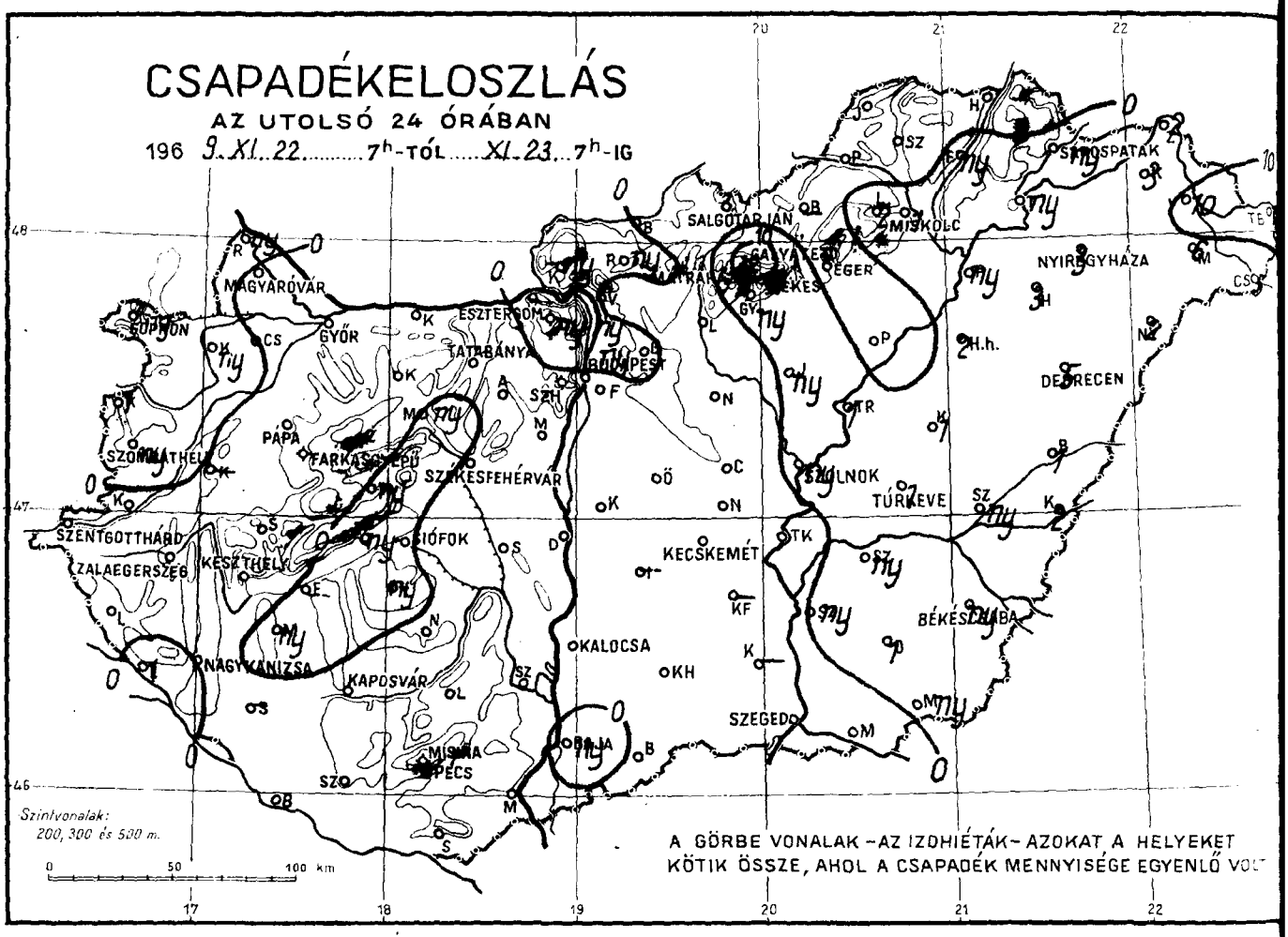

LEGMAGASABB HŐMÉRSÉKLET

196 9. XI. 22.

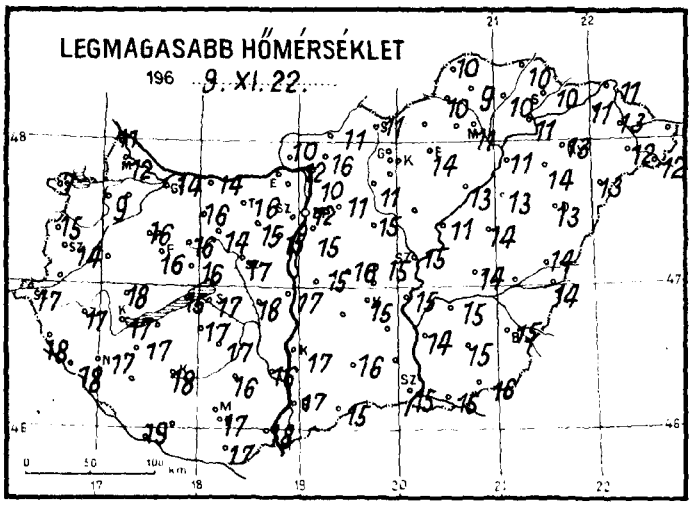

LEGALACSONYABB HŐMÉRSÉKLET

196 9. XI. 23.

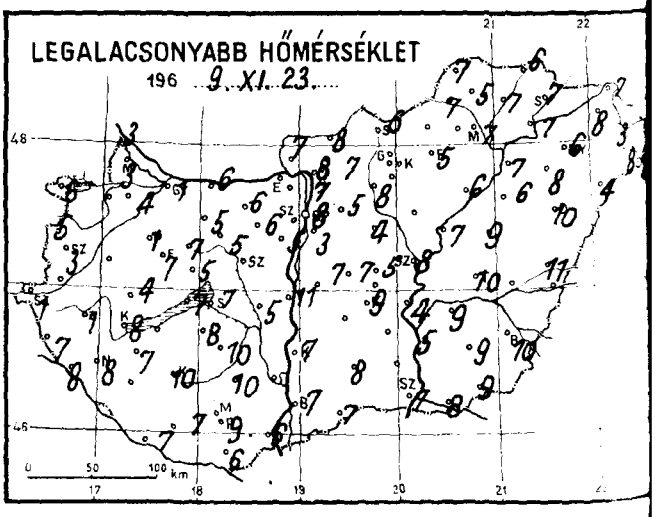

RADIÁCIÓS MINIMUM

196 9. XI. 23.

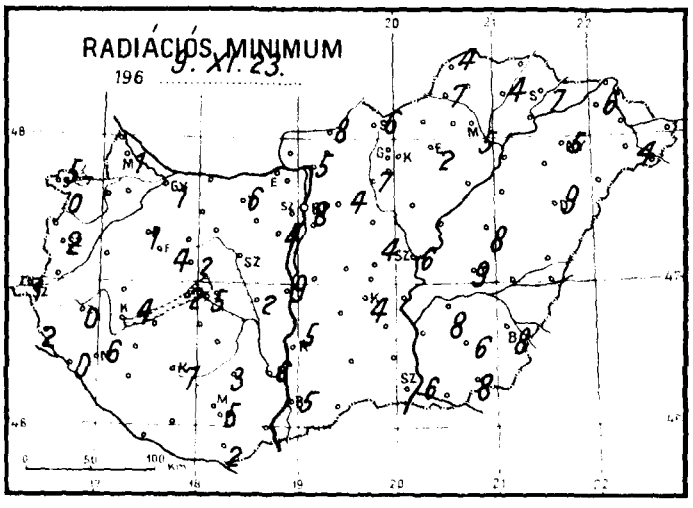

Napfénytartam.

1969. XI. 22.

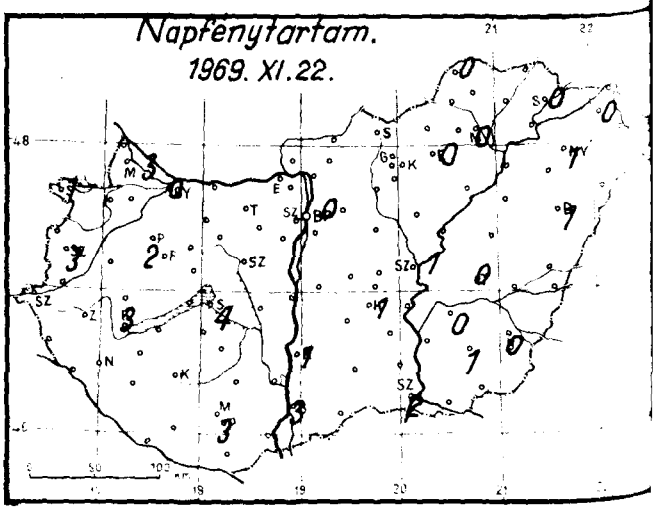

1969. november hó, 23. nap vasárnap

	Az utolsó 24 óra adatai								
	Csapadék (mm)		Hőmérsékleti szélsőségek			Napsütés (óra) tegnap	24 órai csapadék mm		
			tegnapi nappali max.	éjszakai min.	min. 5 cm-en				
12815 Magyaróvár	•	≡	12	3	1	3	Rajka	ny	≡
822 Győr	•	≡	14	1	1	0	Kapuvár	ny	
825 Pápa	•	≡	16	1	1	2	Csorna	•	
805 Sopron	ny	≡ ,	7	6	5	1	Komárom	•	
812 Szombathely	ny	≡ ,	14	3	2	3	Káld	–	
910 Szentgotthárd	•	≡	17	1	1		Kőszeg	1	≡
915 Zalaegerszeg	•		17	1	0		Körmend		
Lenti	•		18	7	2		Letenye	1	
925 Nagykanizsa	•		17	8	6		Sümeg	•	
920 Keszthely	•		17	8	4	3	Zirc	•	
Tihany	ny		15	7	2		Kisbér	•	⊥
935 Siófok	•		17	7	5	4	Mór	ny	≡
942 Pécs	•		17	9	5	3	Alcsút	•	
941 Misinatető (534 m)	•		15	9	8	3	Esztergom	–	
Siklós	•		17	6	2		Dobogókő	ny	
827 Farkasgyepű (400 m)	•		16	7	4		Fonyód	–	
Veszprém	ny		16	5	2		Tab	ny	
833 Tatabánya	•		16	6	6		Sárbogárd	•	
839 Budapest (Ferihegy)	•	≡	15	3	–		Lengyel	•	
840 Budapest OMI	ny	≡	12	8	8	0	Nagykónyi	•	
841 Budapest (Szabadságh., 474 m)	–						Marcali	ny	⊥
Martonvásár	•		15	5	4		Somogyszob	–	
835 Székesfehérvár	•		17	–	–		Kaposvár	•	⊥
Dunaújváros	•		17	11	9		Barcs	•	≡
Szekszárd	•		16	–	6		Szigetvár	•	
Mohács	•		18	6			Bácsalmás	•	
960 Baja	ny		17	7	5	3	Kiskunhalas	•	
955 Kalocsa	•		17	7	5	1	Izsák	–	
Cegléd	•		15	5	4		Kunsztmiklós	•	
860 Szolnok	ny		15	8	6	1	Örkény	ny	
970 Kecskemét	•		15	9	4	1	Nagykáta	•	
Kiskunfélegyháza	–						Jászapáti	ny	
982 Szeged	•		15	7	6	2	Tiszakécske	•	
Mezőhegyes	ny		16	9	8		Nagykőrös	•	
Orosháza	1		15	9	6	1	Kistelek	–	
990 Békéscsaba	ny		15	10	8	0	Makó	•	
875 Túrkeve	1		14	10	9	0	Szentes	ny	
Berettyóújfalu	1		14	11	–		Szarvas	ny	
882 Debrecen	5	∇	13	10	9	1	Szeghalom	ny	
892 Nyíregyháza	3		13	6	5	1	Kőrösszakál	2	
788 Kisvárda	3		11	8	6	0	Tiszaroff	1	
Mátészalka	6		12	8	4		Poroszló	•	
Tiszabecs	12		12	9			Karcag	1	
Vác	•		12	8	5		Hortobágy	2	
Gödöllő	•		11	5	4		Polgár	ny	
Lőrinci	7		11	8	7		Hajdúdorog	3	
Gyöngyös	ny		12	5	4		Nyírlugos	2	
Balassagyarmat	•		11	8	8		Csenger	5	
755 Salgótarján	•		11	6	6		Vásárosnamény	10	
Galyatető (932 m)	12		–	–			Záhony	2	
851 Kékestető (1000 m)	1		8	7	6	1	Királyrét	ny	
Mátraháza (672 m)	–						Romhány	–	
865 Eger	•	≡	14	5	2	0	Borsodnádasd	–	
Putnok	•		10	7	7		Jósvafő	•	
Lillafüred	2		11	6			Szendrőlád	•	
772 Miskolc	1		11	7	5	0	Hidasnémeti	•	
Fügöd	ny		10	7	4		Tokaj	ny	
778 Sárospatak	ny		10	7	7	0	Szentendre	ny	

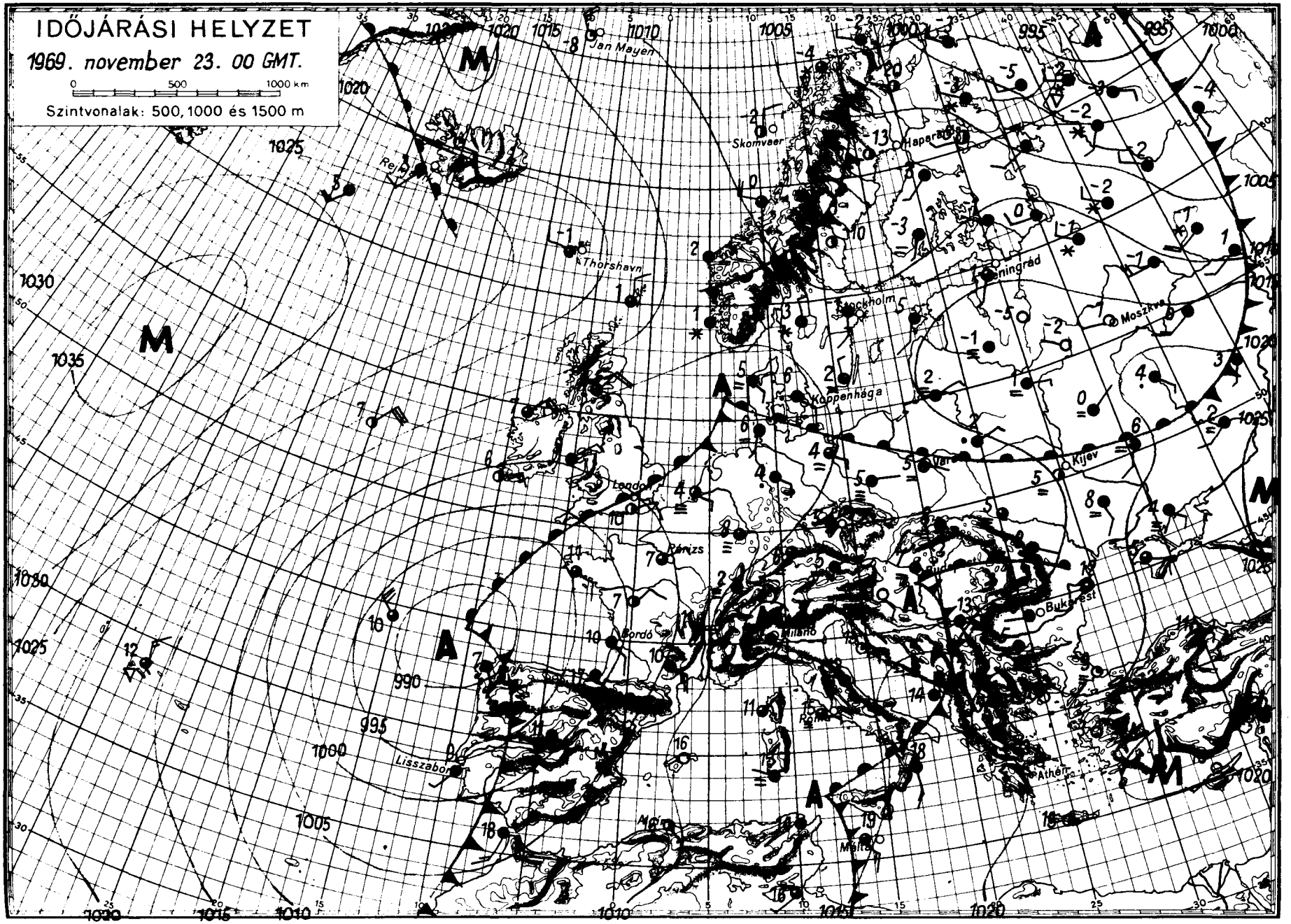
IDŐJÁRÁSI HELYZET
1969. november 23. 00 GMT.
0 500 1000 km
Szintvonalak: 500, 1000 és 1500 m
Jan Mayen
Skomvaer
Thorshavn
Stockholm
Koppenhága
Moszkva
Kijev
London
Párizs
Bordó
Milano
Bukarest
Athén
Lisszabon
Málta

IDŐJÁRÁSI NAPIJELENTÉS

ЕЖЕДНЕВНЫЙ МЕТЕОРОЛОГИЧЕСКИЙ БЮЛЛЕТЕНЬ • DAILY WEATHER REPORT
BULLETIN QUOTIDIEN DE TEMPS • TÄGLICHER WETTERBERICHT

KIADJA AZ ORSZÁGOS METEOROLÓGIAI INTÉZET
BUDAPEST II. KITAIBEL PÁL UTCA 1
TELEFON: KÖZPONT: 353-500, IDŐJELZŐ OSZT.: 150-410

MEGJELENIK NAPONKÉNT • ELŐFIZETÉSI ÁRA
A POSTAI KÖLTSÉGGEL EGYÜTT NEGYEDÉVRE 60, Ft
KIADÁSÉRT FELEL AZ INTÉZET IGAZGATÓJA

12. évfolyam 328. szám. + Budapest + 1969. november 24. hétfő

Az időjárási helyzet ma reggel és a várható időjárás:

Délnyugat felől tovább folytatódik az enyhe, páradus légtömegek beáramlása Európa fölé. Ennek következtében kontinensünk nagy részén változékony, enyhe az időjárás. A hajnali és a reggeli órákban többfelé köd képződött, helyenként ködszitálás is volt. Nyugat-Európában és a Balti-tenger térségében sok helyen esik az eső, a Skandináv-félszigeten és a Szovjetunió északi felén havazik. Közép- és Dél-Európában a hőmérséklet napi csucsértéke 5, 10 fokkal magasabb, mint az utóbbi évek átlaga.

Hazánk nagy része felett vasárnap felhőátvonulás, északon sok helyen köd, ködszitálás volt, többfelé esett az eső. A lehullott csapadék mennyisége hétfő reggel 7 óráig sehol sem haladta meg a 6 mm-t. A hőmérséklet napközben a Dunántúl nyugati felében és északkeleten, a tartósan ködös helyeken csak 6, 12, máshol 13, 18 fokig emelkedett. Hétfő hajnalra északnyugaton -1, +6, északkeleten +4, +8, máshol 8, 14 fokig hült le a levegő. Ma délelőtt erősen felhős maradt az idő, néhány helyről ködöt, ködszitálást, esőt jelentettek. A hőmérséklet 11 órára 12, 15 fokig emelkedett.

Ma 12 órakor Budapesten a hőmérséklet 14 fok volt, a tengerszintre átszámított légnyomás 749 mm, erősen süllyed.

Várható időjárás kedd estig:

Változóan felhős, párás a hajnali és a reggeli órákban egy-két helyen ködös idő, többfelé esővel.
Élénk, időnként erős déli, délnyugati szél.

Várható legalacsonyabb éjszakai hőmérséklet: 5, 10,
legmagasabb nappali hőmérséklet kedden: 8, 13 fok között.

Bartha Péterné s.k.

Távolabbi kilátások péntekig:

Legalacsonyabb hajnali hőmérsékletek eleinte +5, később 0, -5 fok között. Legmegasabb nappali hőmérsékletek eleinte 9, 14 fok között, később 3, 8 fok között. Jelentős mennyiségü /legalább 5 mm/ csapadék az ország területének 80 százalékán várható, az időszak végén hózáporok.

TÁVELŐREJELZŐ CSOPORT

A hőmérséklet napi középértéke és eltérése a 90 évi átlagtól /Budapesten/:

1969. XI. 23.: 8,9 C°, +5,4 C°.

1871 óta ezen a napon Budapesten előfordult:

legmagasabb hőmérséklet: 18,1 C° /1926/
legalacsonyabb hőmérséklet: -8,7 C° /1918/

69.664.

CSAPADÉKELOSZLÁS

AZ UTOLSÓ 24 ÓRÁBAN

196 9. XI. 23. ..... 7h-TÓL ..... XI. 24. 7h-IG

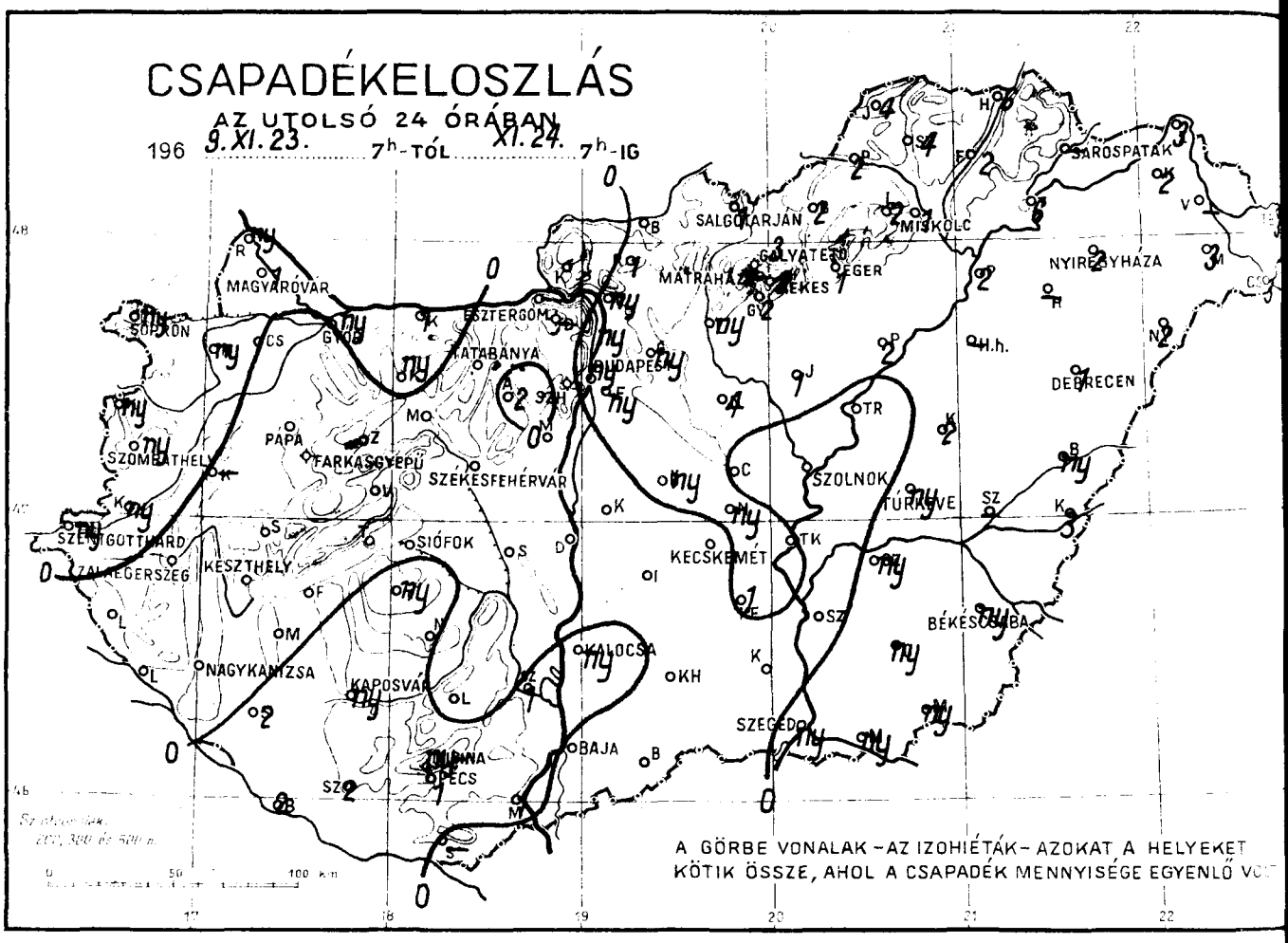

LEGMAGASABB HŐMÉRSÉKLET

196 9. XI. 23.

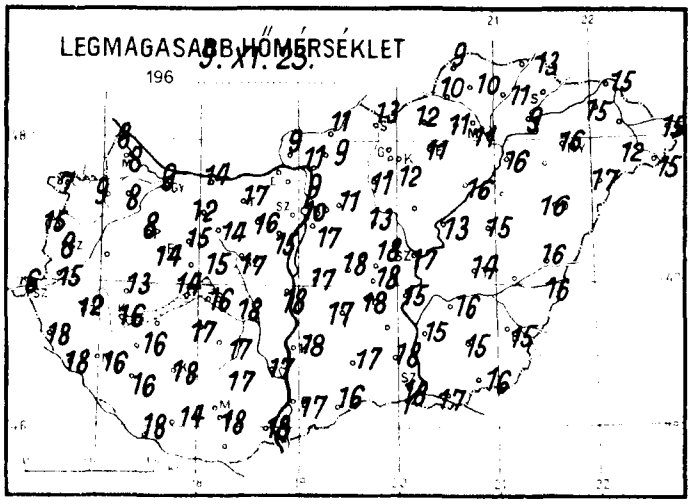

LEGALACSONYABB HŐMÉRSÉKLET

196 9. XI. 24.

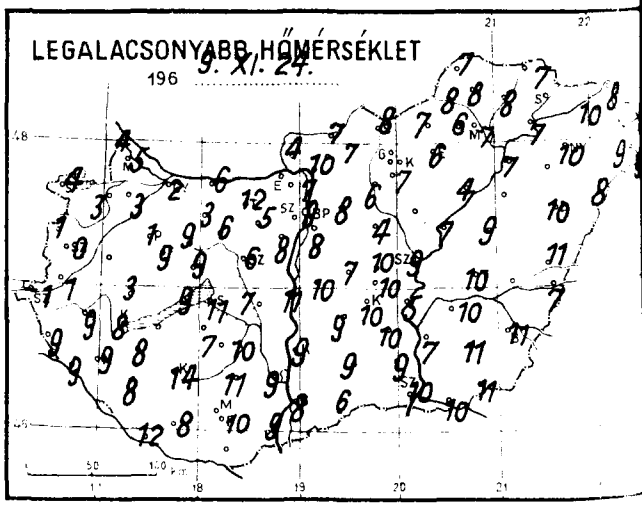

RADIÁCIÓS MINIMUM

196 9. XI. 24.

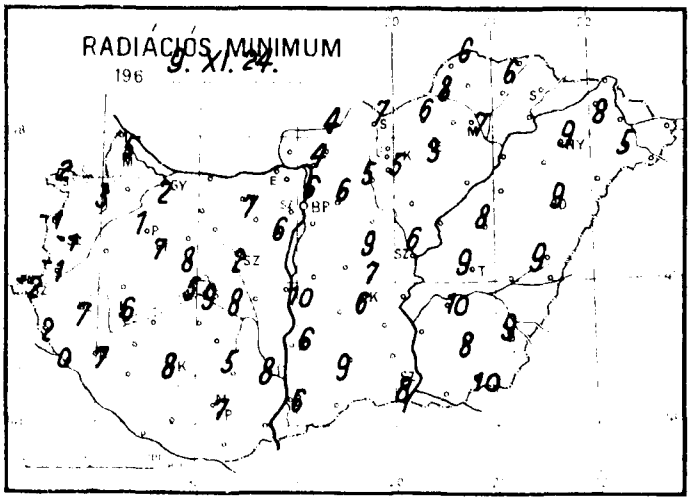

Napfénytartam.

1969. XI. 23.

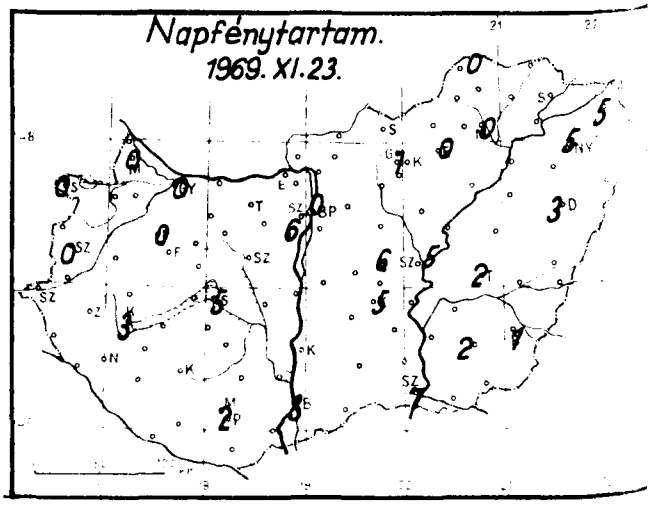

1969. november hó, 24. nap hétfő

	Az utolsó 24 óra adatai					
	Csapadék (mm)		Hőmérsékleti szélsőségek			Napsütés (óra) tegnap
			tegnapi nappali max.	éjszakai min.	min. 5 cm-en	
12815 Magyaróvár	1	≡,	8	5	5	0
822 Győr	ny	≡,	9	2	2	0
825 Pápa	.	≡	8	1	1	0
805 Sopron	ny	≡,	7	4	3	0
812 Szombathely	ny	≡,	8	0	-1	0
910 Szentgotthárd	ny	≡,	6	-1	-2	
915 Zalaegerszeg	.		12	9	7	
Lenti	.		18	9	2	
925 Nagykanizsa	.		16	9	7	
920 Keszthely	.		16	8	6	3
Tihany	.		14	9	5	
935 Siófok	.		16	11	9	5
942 Pécs	1		18	10	7	2
941 Misinatető (534 m)	ny		16	8	7	2
Siklós	–		–	–		
827 Farkasgyepű (400 m)	.		14	9	7	
Veszprém	ny		15	9	8	
833 Tatabánya	.		17	12	7	
839 Budapest (Ferihegy)	ny		17	8		
840 Budapest OMI	ny	≡	10	8	6	0
841 Budapest (Szabadságh., 474 m)	.	≡	14	9	8	6
Martonvásár	.		15	8	6	
835 Székesfehérvár	ny	≡,	17	6	2	
Dunaújváros	.		18	11	10	
Szekszárd	1		17	9	8	
Mohács	1		18	9		
960 Baja	.		17	8	6	3
955 Kalocsa	ny		18	9	6	
Cegléd	.		18	10	9	6
860 Szolnok	.		17	9	6	5
970 Kecskemét	.		18	10	6	5
Kiskunfélegyháza	1		17	10	9	
982 Szeged	ny		18	10	8	2
Mezőhegyes	ny		16	11	10	
Orosháza	ny		15	11	8	2
990 Békéscsaba	ny		15	11	9	1
875 Túrkeve	ny		14	10	9	2
Berettyóújfalu	ny		16	11	9	
882 Debrecen	1		16	10	9	3
892 Nyíregyháza	2		16	10	9	5
788 Kisvárda	2		15	10	8	5
Mátészalka	3		12	9	5	
Tiszabecs	3		15	10		
Vác	ny		11	10	4	
Gödöllő	ny	∇̇	11	8	6	
Lőrinci	ny		11	6	5	
Gyöngyös	2	∇̇	12	7	5	
Balassagyarmat	1		11	7	4	
755 Salgótarján	1		13	8	7	
Galyatető (932 m)	3		10	5		
851 Kékestető (1000 m)	2	≡	8	6	6	1
Mátraháza (672 m)	–		–	–		
865 Eger	1	≡	11	6	3	0
Putnok	2		10	8	8	
Lillafüred	2		11	6		
772 Miskolc	1		11	7	7	0
Füged	2		11	8	6	
778 Sárospatak	–		–	–		

24 órai csapadék mm		
Rajka	ny	
Kapuvár	ny	,
Csorna	.	
Komárom	1	,
Káld	–	
Kőszeg	ny	
Körmend	–	
Letenye	.	
Sümeg	.	
Zirc	.	
Kisbér	ny	∩
Mór	.	
Alcsút	2	
Esztergom	–	
Dobogókő	–	
Fonyód	.	
Tab	ny	
Sárbogárd	.	
Sárfehérvár		
Lengyel	.	
Nagykónyi	.	
Marcali	.	
Somogyszob	2	∇̇
Kaposvár	ny	,
Barcs	2	
Szigetvár	2	
Bácsalmás	.	
Kiskunhalas	.	
Izsák	.	
Kunsztmiklós	.	
Örkény	ny	
Nagykáta	4	
Jászapáti	1	
Tiszakécske	.	
Nagykőrös	ny	
Kistelek	.	
Makó	ny	
Szentes	.	
Szarvas	ny	
Szeghalom	–	
Körösszakál	3	
Tiszaroff	.	
Poroszló	2	
Karcag	2	
Hortobágy	–	
Polgár	2	
Hajdúdorog	–	
Nyírlugos	2	
Csenger	3	
Vásárosnamény	–	
Záhony	3	
Királyrét	.	
Romhány	ny	
Borsodnádasd	2	∇̇
Jósvafő	4	
Szendrőlád	4	
Hidasnémeti	6	
Tokaj	6	∇̇
Szentendre	ny	≡,

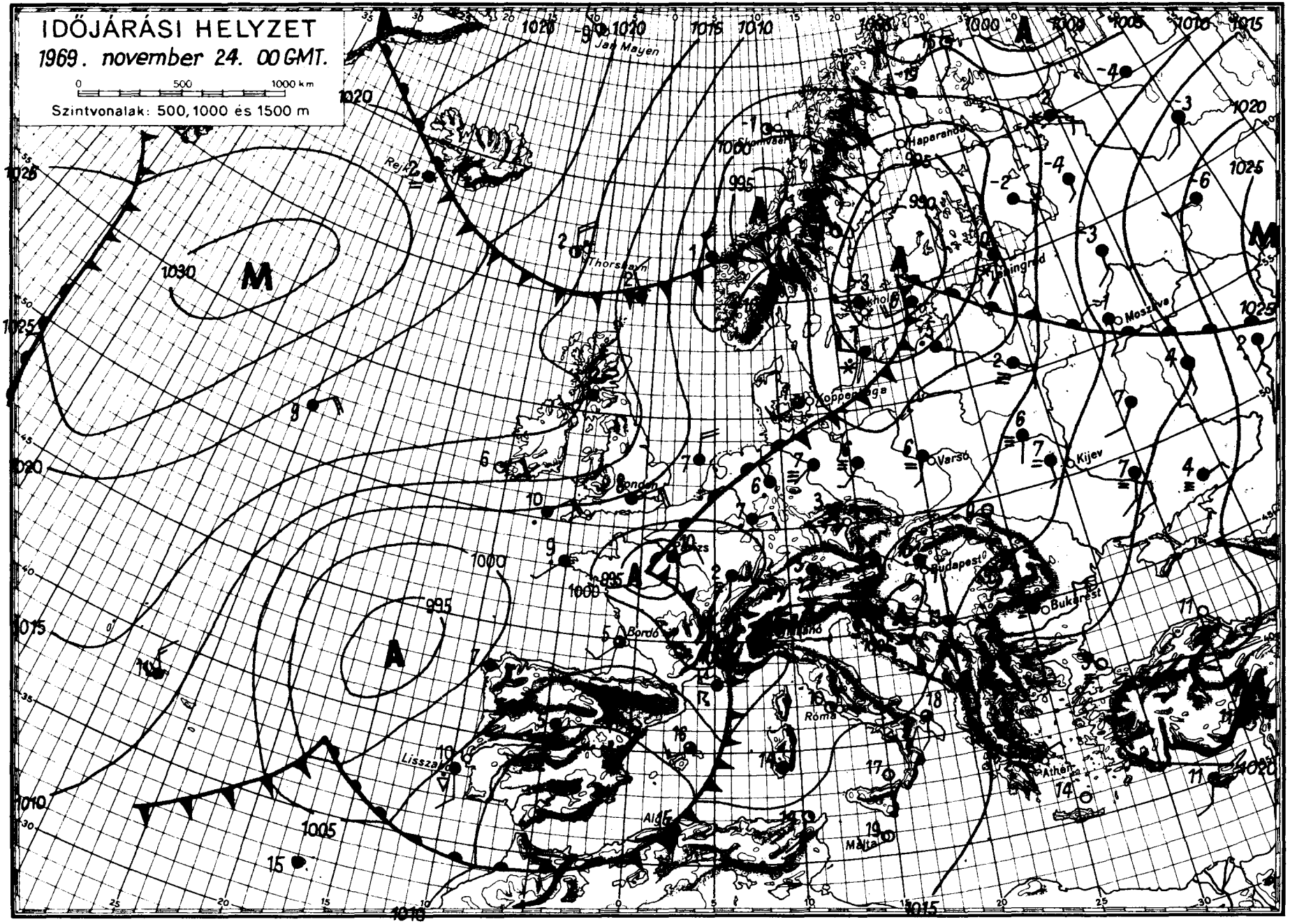
IDŐJÁRÁSI HELYZET
1969. november 24. 00 GMT.
0 500 1000 km
Szintvonalak: 500, 1000 és 1500 m
Jan Mayen
Rejkjavik
Thorshavn
Haparanda
Moszkva
Koppenhága
London
Varsó
Kijev
Budapest
Bukarest
Párizs
Bordó
Milánó
Róma
Athén
Lisszabon
Algír
Málta

IDŐJÁRÁSI NAPIJELENTÉS

ЕЖЕДНЕВНЫЙ МЕТЕОРОЛОГИЧЕСКИЙ БЮЛЛЕТЕНЬ • DAILY WEATHER REPORT
BULLETIN QUOTIDIEN DE TEMPS • TÄGLICHER WETTERBERICHT

KIADJA AZ ORSZÁGOS METEOROLÓGIAI INTÉZET
BUDAPEST II. KITAIBEL PÁL UTCA 1
TELEFON: KÖZPONT: 353-500, IDŐJELZŐ OSZT.: 150-410

MEGJELENIK NAPONKÉNT • ELŐFIZETÉSI ÁRA
A POSTAI KÖLTSÉGGEL EGYÜTT NEGYEDÉVRE 60, Ft
KIADÁSÉRT FELEL AZ INTÉZET IGAZGATÓJA

82. évfolyam 329. szám. + Budapest + 1969. november 25. kedd

Az időjárási helyzet ma reggel és a várható időjárás:

A Norvég-tengeren és a Brit-szigeteken át hideg sarkvidéki eredetü levegő áramlik Dél- és Közép-Európa fölé. A hideg levegővel elárasztott területeken tulnyomóan felhős az ég, többfelé keletkezik hózápor, erős szelek fujnak és téliesre fordult az idő. Ezzel egyidejüleg a Szovjetunió európai területére élénk déli, délnyugati szelek kisérletében meleg levegő érkezik. Hatására felhős, sokfelé esős, az évszakhoz képest enyhe időjárás uralkodik. Mig Északnyugat-Európában a hétfőn mért legmagasabb hőmérsékletek 6, 10 fokkal alacsonyabbak voltak a legutóbbi évek átlagánál, addig Délnyugat-Európában ugyanennyivel magasabb értékeket mértek.

Hazánkban hétfőn tulnyomóan felhős, de az évszakhoz képest enyhe idő volt. Napközben a hőmérséklet általában 13, 17 fokig emelkedett. Budapesten hétfőn a hőmérséklet legmagsabb értéke 15,1 fok volt. Ilyen magas értéket, ezen a napon a meteorológiai észlelések fennállása óta Budapesten még nem mértek. A hideg levegő első, gynegébb hulláma hétfőn dálután áthaladt a Kárpát-medencén. Ez országszerte esőket, a délkeleti megyékben zivatarokat okozott. A magasabb hegyeken havazás is volt. A lehullott csapadék a legtöbb helyen nem érte el a 10 mm-t, de Kékesen 11, Királyréten pedig 13 mm-t mértek. Ma hajnalra országszerte 4, 10 fokig hült le a levegő. Délelőtt hazánkban változóan felhős volt az ég. A délnyugati, nyugati szél helyenként megerősödött. 11 órára 10, 14 fokig emelkedett a hőmérséklet.

Ma 12 órakor Budapesten a hőmérséklet 13 fok volt, a tengerszintre átszámitott légnyomás 751 mm, mérsékelten emelkedik.

Várható időjárás szerda estig:

Változó mennyiségü felhőzet.
Szórványosan kisebb eső, hózápor.
Az időnként élénk, helyenként átmenetileg erős délnyugati, nyugati szél fokozatosan mérséklődik.
Az éjszakai lehülés erősödik.
Néhány szélvédett helyen hajnali ködképződés.
Várható legalacsonyabb éjszakai hőmérséklet: -2, +3,
legmagasabb nappali hőmérséklet szerdán: 7, 12 fok között.

Kerényi Nárcisz s.k.

Korrekció!
A nov. 24-én kiadott számunkban a második bekezdés negyedik mondata helyesen igy kezdődik: Hétfőn hajnalra stb...

A hőmérséklet napi középértéke és eltérése a 90 évi átlagtól /Budapesten/:
1969. XI. 24.: -11,1 C°, +7,7 C°.

1871 óta ezen a napon Budapesten előfordult:
legmagasabb hőmérséklet: 14,3 C° /1947/
legalacsonyabb hőmérséklet: -9,3 C° /1918/

69.665.

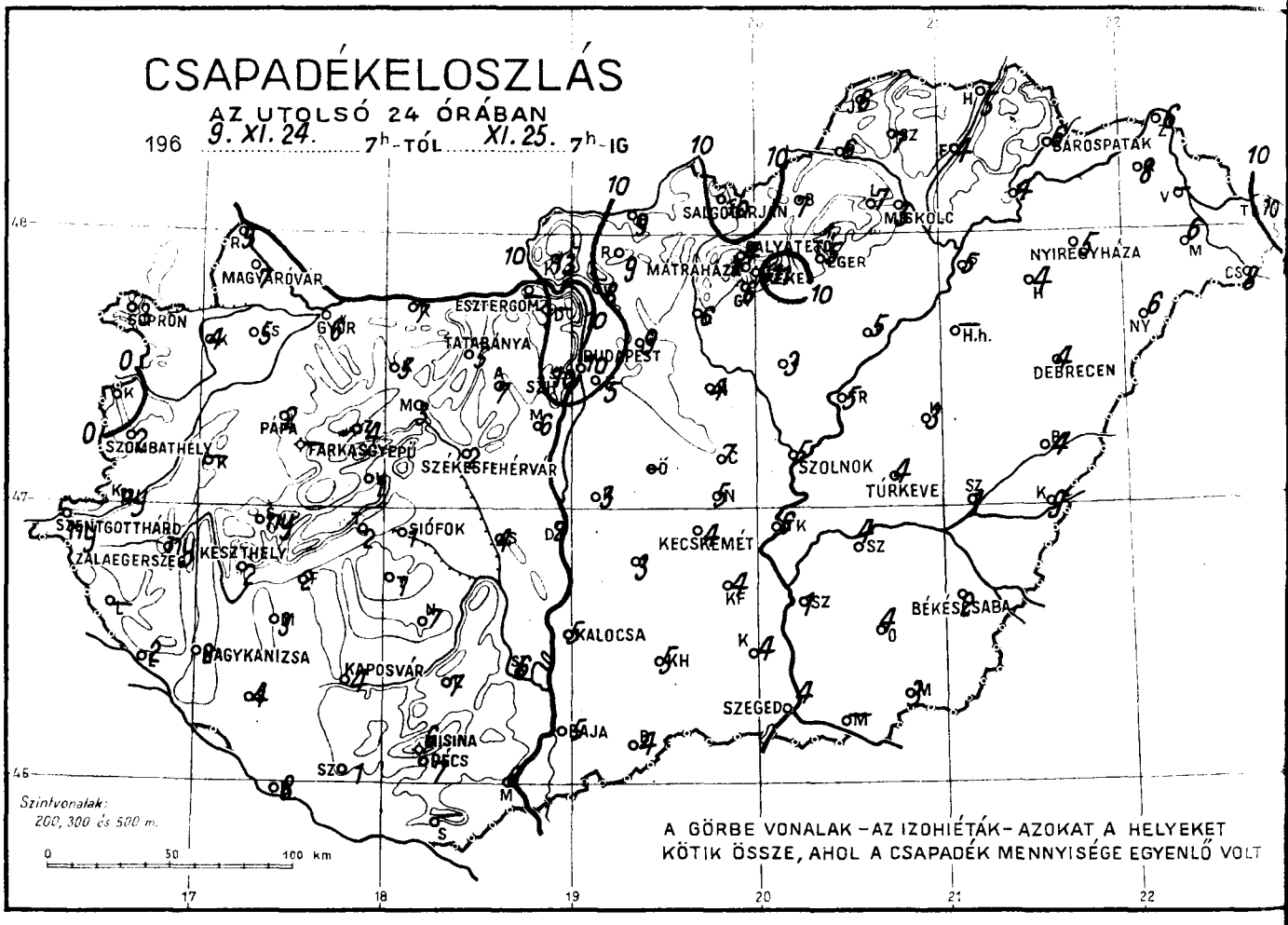
CSAPADÉKELOSZLÁS
AZ UTOLSÓ 24 ÓRÁBAN
196 9. XI. 24. 7h-TÓL XI. 25. 7h-IG
MAGYARÓVÁR
SOPRON
GYŐR
ESZTERGOM
TATABÁNYA
BUDAPEST
SZOMBATHELY
PÁPA
FARKASGYEPŰ
SZÉKESFEHÉRVÁR
SZENTGOTTHÁRD
ZALAEGERSZEG
KESZTHELY
SIÓFOK
MAGYKANIZSA
KAPOSVÁR
MISINA
PÉCS
BAJA
KALOCSA
KECSKEMÉT
SZEGED
SZOLNOK
TÚRKEVE
BÉKÉSCSABA
DEBRECEN
NYIREGYHÁZA
MISKOLC
BÁROSPATAK
SALGÓTARJÁN
MÁTRAHÁZA
SZÉKES
EGER
Szintvonalak: 200, 300 és 500 m.
0 50 100 km
A GÖRBE VONALAK – AZ IZOHIÉTÁK – AZOKAT A HELYEKET KÖTIK ÖSSZE, AHOL A CSAPADÉK MENNYISÉGE EGYENLŐ VOLT

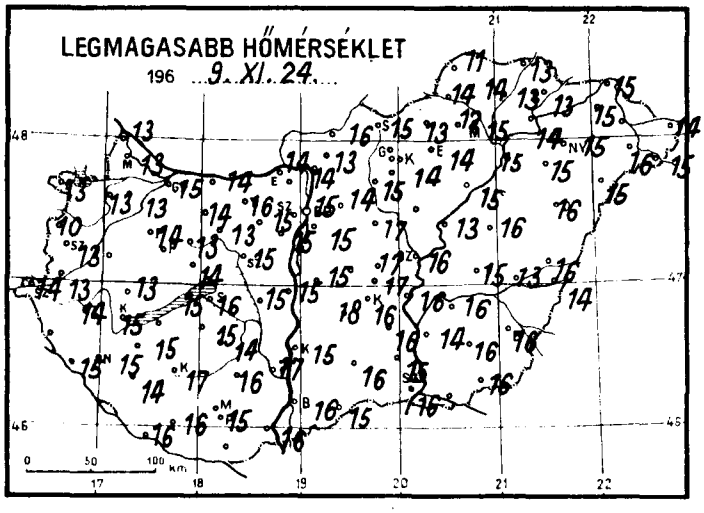
LEGMAGASABB HŐMÉRSÉKLET
196 9. XI. 24.
0 50 100 km

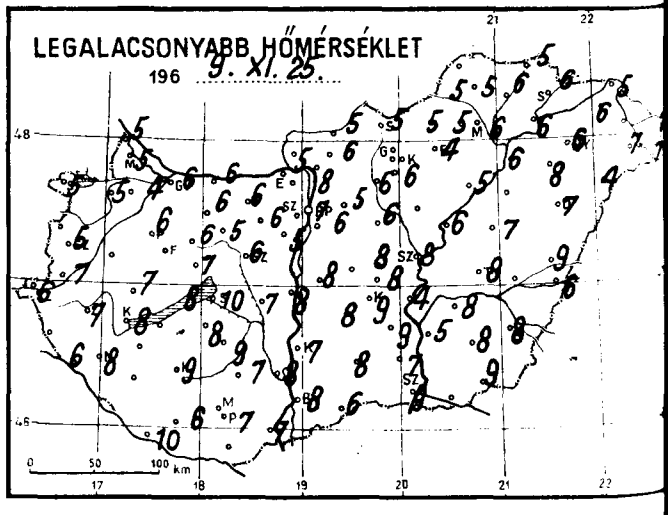
LEGALACSONYABB HŐMÉRSÉKLET
196 9. XI. 25.
0 50 100 km

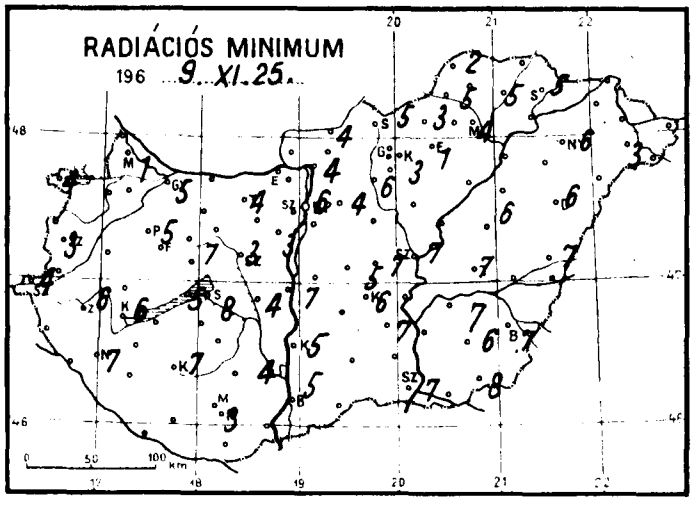
RADIÁCIÓS MINIMUM
196 9. XI. 25.
0 50 100 km

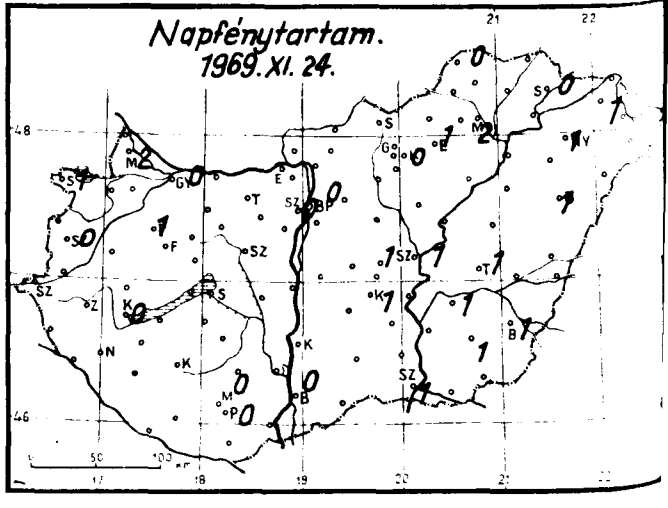
Napfénytartam.
1969. XI. 24.

1969. november hó,
25. nap kedd

	Az utolsó 24 óra adatai					
	Csapadék (mm)		Hőmérsékleti szélsőségek			Napsütés (óra) tegnap
			tegnapi nappali max.	éjszakai min.	min. 5 cm-en	
815 Magyaróvár	7		13	5	1	2
822 Győr	6		15	6	5	0
825 Pápa	2		14	6	5	1
805 Sopron	3	∇	13	5	4	1
812 Szombathely	2		13	5	3	0
910 Szentgotthárd	ny	∇	14	6	4	
915 Zalaegerszeg	ny	∇	14	7	6	
Lenti	–					
925 Nagykanizsa	2	∇	15	8	7	
920 Keszthely	2	∇	15	8	6	0
Tihany	2	∇	15	8	5	
935 Siófok	1	∇	16	10	8	0
942 Pécs	7	∇	15	7	3	0
941 Misinatető (534 m)	6		14	6	4	0
Siklós	–					
827 Farkasgyepű (400 m)	–					
Veszprém	1		14	7	7	
833 Tatabánya	5		16	6	4	
839 Budapest (Ferihegy)	5	∇	15	6		
840 Budapest OMI	10		15	7	6	0
841 Budapest (Szabadságh., 474 m)	10		12	4	4	0
Martonvásár	6		15	5	3	
835 Székesfehérvár	2	∇	15	6	3	
Dunaújváros	2		15	8	7	
Szekszárd	6	∇	17	8		
Mohács	6	∇	16	7		
960 Baja	5	∇	16	8	5	0
955 Kalocsa	5		15	7	5	
Cegléd	7	∇	17	8	7	1
860 Szolnok	5	∇	16	8	7	1
970 Kecskemét	4		16	9	6	1
Kiskunfélegyháza	4	↯	16	9	7	
982 Szeged	4	↯	16	9	7	1
Mezőhegyes	3	↯	16	9	8	
Orosháza	4	∇	16	8	6	1
990 Békéscsaba	2	↯	16	8	7	1
875 Túrkeve	4	↯	15	8	7	1
Berettyóújfalu	4	↯	16	9	7	
882 Debrecen	4	∇	16	7	6	1
892 Nyíregyháza	5	∇	15	6	6	1
788 Kisvárda	8		15	6		1
Mátészalka	6		16	7	3	
Tiszabecs	10	∇	14	7		
Vác	8		14	8	4	
Gödöllő	9	∇	14	5	4	
Lőrinci	6		15	6	6	
Gyöngyös	6		14	6	3	
Balassagyarmat	9	∇	16	5	4	
755 Salgótarján	10		15	5	5	
Galyatető (932 m)	4	*	7	-1		
851 Kékestető (1000 m)	11	*	7	0	0	0
Mátraháza (672 m)	–					
865 Eger	5		14	4	1	1
Putnok	6		14	5	5	
Lillafüred	7		12	5		
772 Miskolc	3	∇	15	6	4	2
Füged	4	∇	13	6	5	
778 Sárospatak	6		13	6	5	0

	24 órai csapadék mm	
Rajka	9	
Kapuvár	4	⊥
Csorna	5	
Komárom	7	
Káld	–	
Kőszeg	•	
Körmend	ny	*
Letenye	2	∇
Sümeg	ny	
Zirc	4	
Kisbér	5	
Mór	3	
Alcsút	7	
Esztergom	–	
Dobogókő	–	
Fonyód	2	
Tab	1	
Sárbogárd	4	
Lengyel	7	
Nagykónyi	7	∇
Marcali	3	∇
Somogyszob	4	∇
Kaposvár	4	∇
Barcs	8	
Szigetvár	1	
Bácsalmás	4	∇
Kiskunhalas	5	↯
Izsák	3	
Kunsztmiklós	3	∇
Örkény	–	
Nagykáta	4	↯
Jászapáti	3	
Tiszakécske	6	
Nagykőrös	5	↯
Kistelek	4	∇
Makó	–	
Szentes	1	↯
Szarvas	4	↯
Szeghalom	1	
Körösszakál	9	∇
Tiszaroff	5	
Poroszló	5	
Karcag	3	
Hortobágy	–	
Polgár	5	
Hajdúdorog	4	
Nyírlugos	6	
Csenger	8	
Vásárosnamény	–	
Záhony	6	
Királyrét	13	
Romhány	9	
Borsodnádasd	7	∇
Jósvafő	6	
Szendrőlád	7	
Hidasnémeti	5	
Tokaj	4	
Szentendre	10	

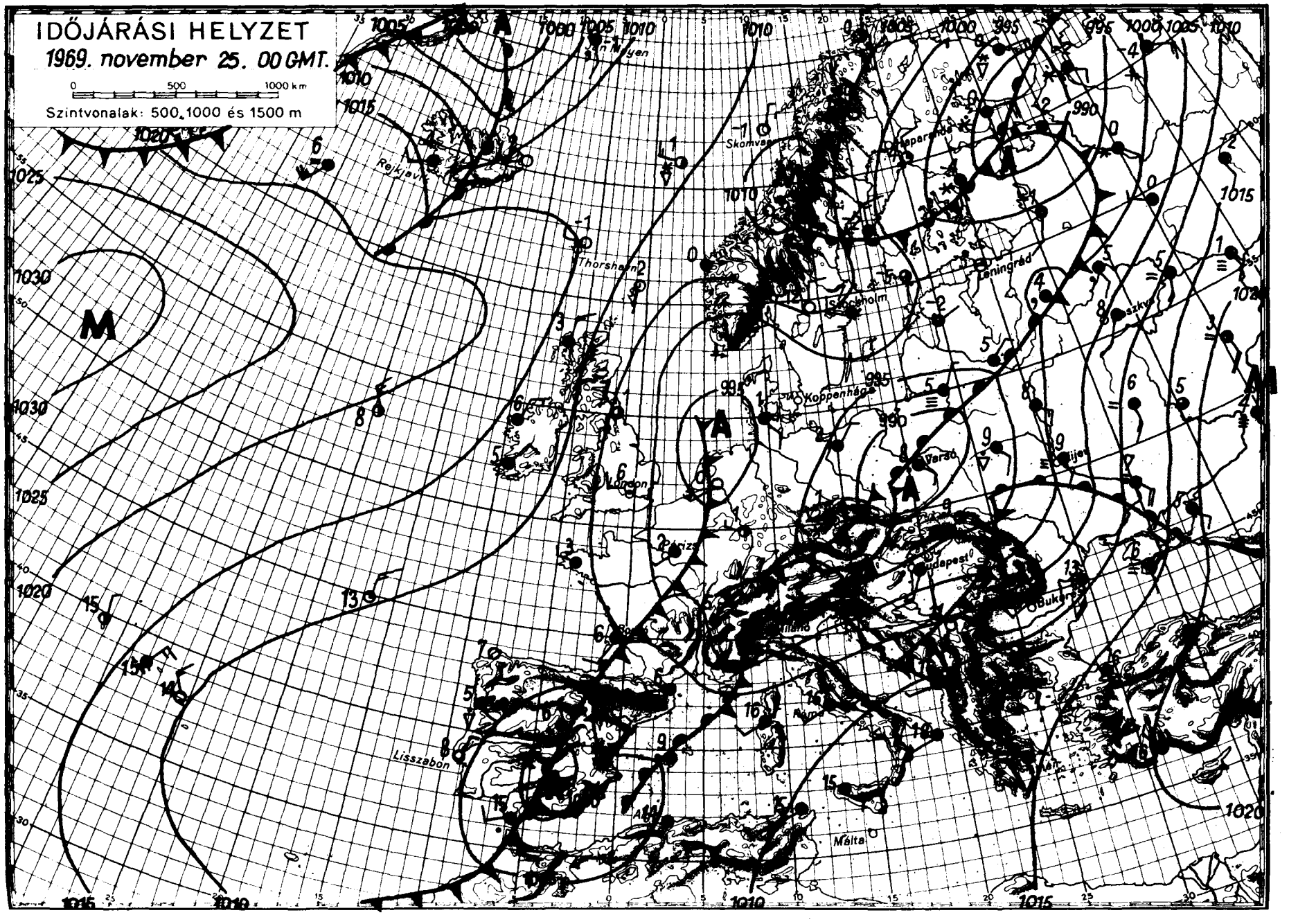

OPTIKAI MŰVEK BUDAPEST

IDŐJÁRÁSI NAPIJELENTÉS

ЕЖЕДНЕВНЫЙ МЕТЕОРОЛОГИЧЕСКИЙ БЮЛЛЕТЕНЬ • DAILY WEATHER REPORT
BULLETIN QUOTIDIEN DE TEMPS • TÄGLICHER WETTERBERICHT

KIADJA AZ ORSZÁGOS METEOROLÓGIAI INTÉZET
BUDAPEST II. KITAIBEL PÁL UTCA 1
TELEFON: KÖZPONT: 353-500, IDŐJELZŐ OSZT.: 150-410

MEGJELENIK NAPONKÉNT • ELŐFIZETÉSI ÁRA
A POSTAI KÖLTSÉGGEL EGYÜTT NEGYEDÉVRE 60, Ft
KIADÁSÉRT FELEL AZ INTÉZET IGAZGATÓJA

82. évfolyam 330. szám. + Budapest + 1969. november 26. szerda

Az időjárási helyzet ma reggel és a várható időjárás:

Az északról áramló fagyos légtömegek egy része az elmult nap folyamán Nyugat-Európán át eljutott a Földközi-tenger nyugati medencéjének térségébe is. A szubtrópusi levegővel való kölcsönhatás következtében az esti órákra Genova vidékén kialakult egy mérsékeltövi viharciklon, amely az éjszaka folyamán a Kárpát-medence nyugati, délnyugati részeit is elérte. Miután ennek a középpontja északkelet felé helyeződik át, igy már a közeljövőben lehetővé válik általában 10 fokkal hidegebb levegő beáramlása, erős szelek, hózáporok kiséretében.

Hazánkban kedden napközben változóan felhős idő volt, csak egy-két helyen esett kevés eső. Többfelé élénk, délnyugati-, nyugati szél fujt. A hőmérséklet csucsértéke általában 10-17 fok között alakult ki. Az esti órákban délnyugat felől az emlitett mérsékeltövi ciklon hatására megnövekedett a felhőzet, a szél megerősödött, és országos eső kezdődött, amit hajnalban zivatarok követtek, több helyen jégesővel. Ma reggel 7 óráig lehullott csapadék mennyisége főként a Középhegység vonalában elérte a 10-20 mm-t, néhány ponton meghaladta a 30 mm-t is. A legalacsonyabb éjszakai hőmérséklet 2, 11 fok között volt. A délelőtti órákban az esőzés megszünt. Többfelé erős, viharos lökésekkel kisért déli, délnyugati szél fujt. A hőmérséklet 11 órakor 9-14 fok között váltakozott.

Ma 12 órakor Budapesten a hőmérséklet 12 fok volt, a tengerszintre átszámitott légnyomás 744 mm, mérsékelten emelkedik.

Várható időjárás csütörtök estig:

Felhőátvonulások, többfelé esővel, záporesővel, futó havazással.
Élénk, helyenként erős, viharos lökésekkel kisért déli, délnyugati, majd északira forduló szél.
Hidegebb idő.

Várható legalacsonyabb éjszakai hőmérséklet: -1, +4,
legmagasabb nappali hőmérséklet csütörtökön: 4, 9 fok között.

Vadkerti Ferenc s.k.

A hőmérséklet napi középértéke és eltérése a 90 évi átlagtól /Budapesten/:

1969. XI. 25.:	9,3 C°,	+6,2 C°.

1871 óta ezen a napon Budapesten előfordult:

legmagasabb hőmérséklet:	15,0 C° /1906/
legalacsonyabb hőmérséklet:	-6,8 C° /1902/

69.666.

CSAPADÉKELOSZLÁS

AZ UTOLSÓ 24 ÓRÁBAN

196 9. XI. 25. ..... 7^h-TÓL ..... XI. 26. ..... 7^h-IG

Szintvonalak: 200, 300 és 500 m

A GÖRBE VONALAK – AZ IZOHIÉTÁK – AZOKAT A HELYEKET KÖTIK ÖSSZE, AHOL A CSAPADÉK MENNYISÉGE EGYENLŐ VOLT

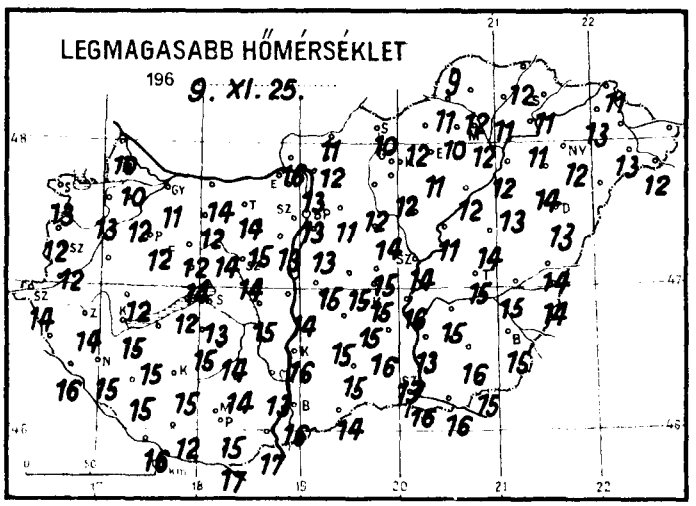

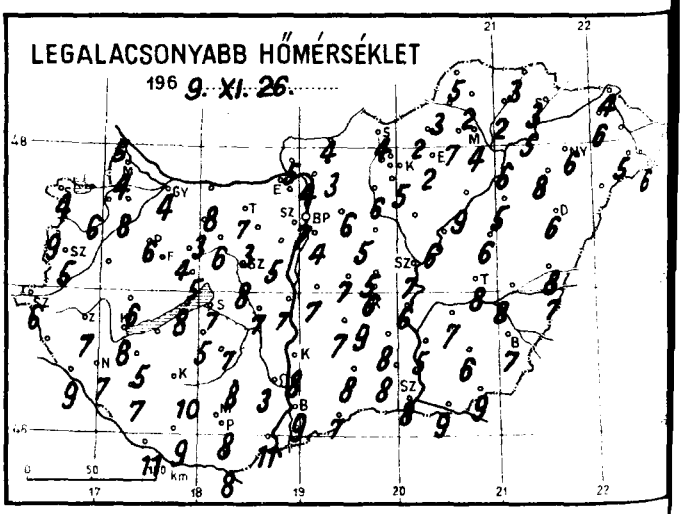

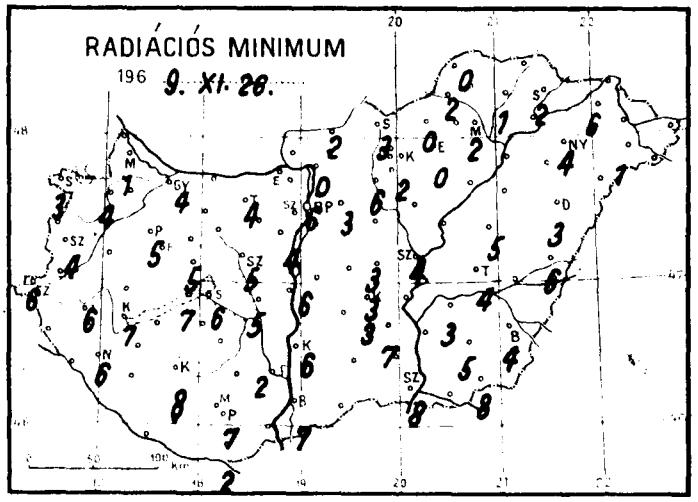

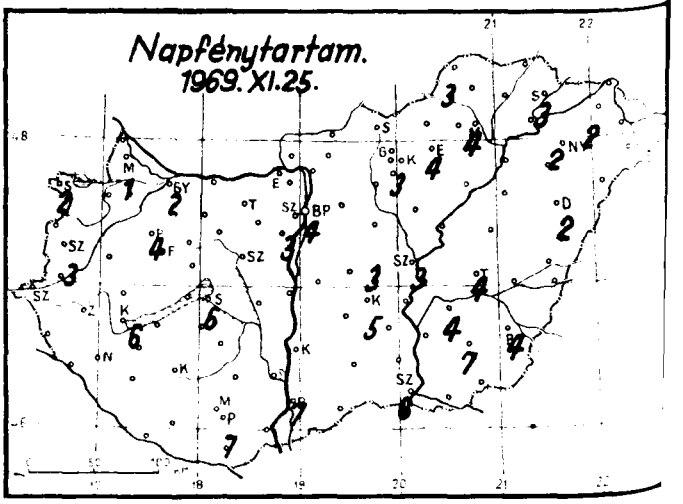

1969. november hó, 26. napja szerda

	Az utolsó 24 óra adatai								
	Csapadék (mm)		Hőmérsékleti szélsőségek			Napsütés (óra) tegnap	24 órai csapadék mm		
			tegnapi nappali max.	éjszakai min.	min. 5 cm-en				
12815 Magyaróvár	13		10	4	1	1	Rajka	11	
822 Győr	8	⚡	11	4	4	2	Kapuvár	13	
825 Pápa	10	⚡	12	6	5	4	Csorna	15	▽
805 Sopron	25		13	4	3	2	Komárom	10	⚡
812 Szombathely	17	⚡	12	5	4	3	Káld	–	
910 Szentgotthárd	13	▽	14	6	6		Kőszeg	18	⚡
915 Zalaegerszeg	11	⚡	14	7	6		Körmend	–	
Lenti	–						Letenye	13	⚡
925 Nagykanizsa	9	⚡	15	7	6		Sümeg	13	⚡
920 Keszthely	8		15	8	7	6	Zirc	15	
Tihany	7	⚡	12	8	7		Kisbér	10	⚡
935 Siófok	6		13	7	6	6	Mór	12	
942 Pécs	5	⚡	15	8	7	7	Alcsút	8	
941 Misinatető (534 m)	4		13	6	5		Esztergom	–	
Siklós	7	⚡	17	8	2		Dobogókő	–	
827 Farkasgyepű (400 m)	32	⚡	13	6	5		Fonyód	6	⚡
Veszprém	12		14	5	5		Tab	6	
833 Tatabánya	12		14	7	4		Sárbogárd	4	
839 Budapest (Ferihegy)	7	⚡	13	4			Lengyel	5	
840 Budapest OMI	13	⚡	13	7	6	4	Nagykónyi	6	⚡
841 Budapest (Szabadságh., 474 m)	12	⚡	11	5	3	3	Marcali	7	
Martonvásár	8	⚡	13	5	4		Somogyszob	5	⚡
835 Székesfehérvár	6	⚡	14	8	5		Kaposvár	3	
Dunaújváros	9	⚡	14	7	6		Barcs	3	⚡
Szekszárd	7	▽	13	3	2		Szigetvár	6	
Mohács	7	⚡	17	11			Bácsalmás	1	⚡
960 Baja	5	⚡	16	9	7	7	Kiskunhalas	5	⚡
955 Kalocsa	6	⚡	16	8	6		Izsák	7	⚡
Cegléd	8	⚡	15	5	3	3	Kunsztmiklós	11	⚡
860 Szolnok	7	⚡	14	7	4	3	Örkény	10	⚡
970 Kecskemét	3	⚡	15	9	3	5	Nagykáta	10	⚡
Kiskunfélegyháza	2	⚡	16	8	7		Jászapáti	10	⚡
982 Szeged	3	⚡	16	8	8	6	Tiszakécske	4	
Mezőhegyes	3		15	9	8		Nagykőrös	6	⚡
Orosháza	4	▽	16	6	5	7	Kistelek	3	⚡
990 Békéscsaba	2	▽	15	7	4	4	Makó	1	
875 Túrkeve	2	⚡	15	8	4	4	Szentes	7	⚡
Berettyóújfalu	5	▽	14	8	6		Szarvas	3	⚡
880 Debrecen	3	▽	13	6	3	2	Szeghalom	1	
882 892 Nyíregyháza	4		12	6	4	2	Körösszakál	3	▽
788 Kisvárda	10		13	6	6	2	Tiszaroff	7	⚡
Mátészalka	3		13	5	1		Poroszló	7	⚡
Tiszabecs	–						Karcag	6	
Vác	13	⚡	13	4	0		Hortobágy	8	⚡
Gödöllő	12	⚡	11	6	3		Polgár	6	▽
Lőrinci	14	⚡	12	6	6		Hajdúdorog	1	
Gyöngyös	14		12	5	2		Nyírlugos	–	
Balassagyarmat	13	▽	11	4	2		Csenger	3	
755 Salgótarján	9		10	4	3		Vásárosnamény	–	
Galyatető (932 m)	–						Záhony	7	
851 Kékestető (1000 m)	22	⚡	5	2	0	3	Királyrét	16	⚡
Mátraháza (672 m)	–						Romhány	18	⚡
865 Eger	15	⚡	11	2	0	4	Borsodnádasd	12	⚡
Putnok	12	⚡	11	3	2		Jósvafő	16	
Lillafüred	26	▽	10	7			Szendrőlád	16	
772 Miskolc	13	▽	12	4	2	4	Hidasnémeti	3	▽
Fügöd	6		11	3	1		Tokaj	8	
778 Sárospatak	10		11	3	2	3	Szentendre	13	⚡

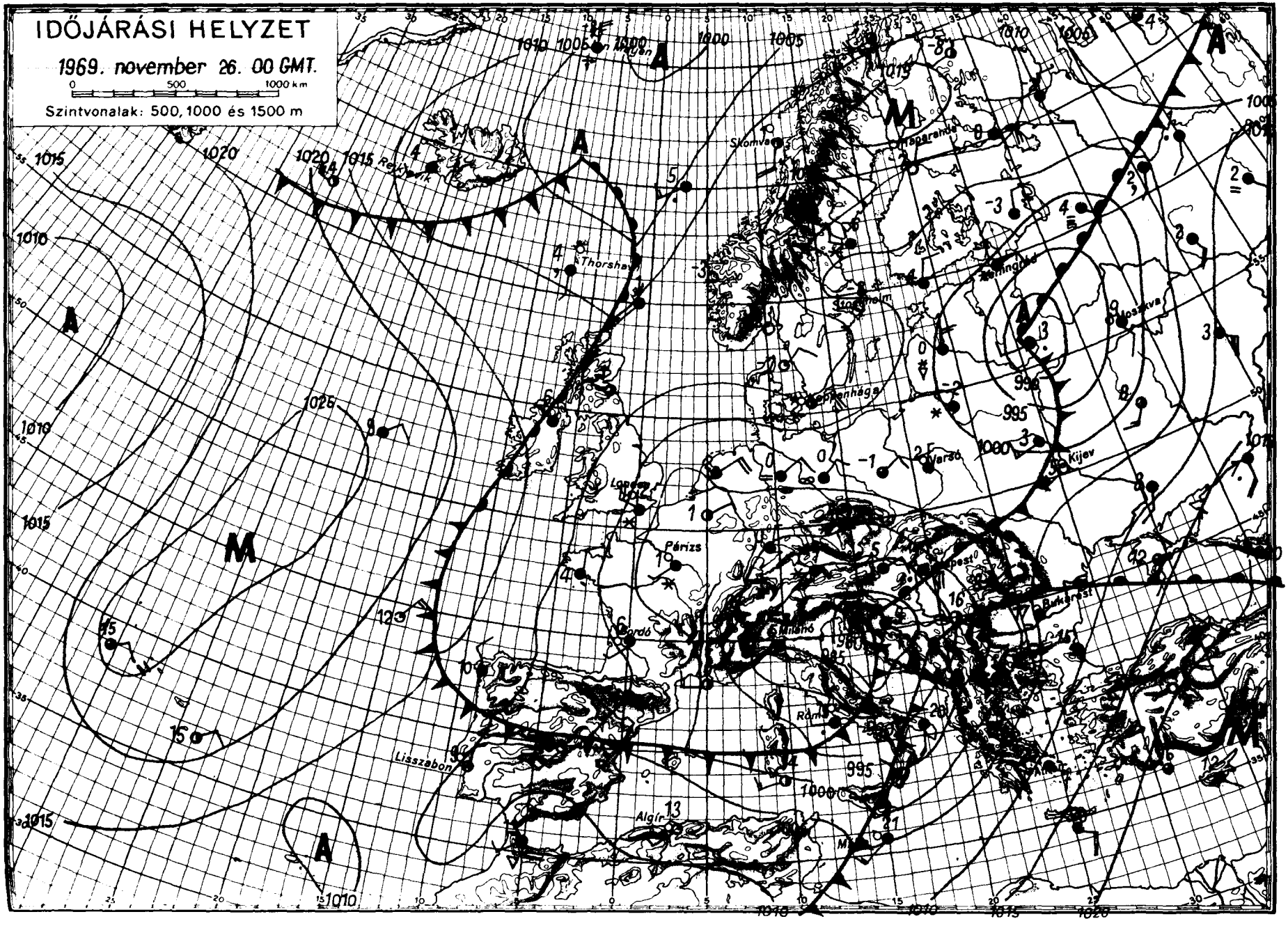

OFSET NYOMDA BUDAPEST

IDŐJÁRÁSI NAPIJELENTÉS

ЕЖЕДНЕВНЫЙ МЕТЕОРОЛОГИЧЕСКИЙ БЮЛЛЕТЕНЬ • DAILY WEATHER REPORT
BULLETIN QUOTIDIEN DE TEMPS • TÄGLICHER WETTERBERICHT

KIADJA AZ ORSZÁGOS METEOROLÓGIAI INTÉZET
BUDAPEST II. KITAIBEL PÁL UTCA 1
TELEFON: KÖZPONT: 353-500, IDŐJELZŐ OSZT.: 150-410

MEGJELENIK NAPONKÉNT • ELŐFIZETÉSI ÁRA
A POSTAI KÖLTSÉGGEL EGYÜTT NEGYEDÉVRE 60, Ft
KIADÁSÉRT FELEL AZ INTÉZET IGAZGATÓJA

82. évfolyam 331. szám. + Budapest + 1969. november 27. csütörtök

Az időjárási helyzet ma reggel és a várható időjárás:

Grönland felől folyamatosan hideg légtömegek áramlanak kontinensünk középső vidékei fölé. Első hullámuk ma hajnalra már elárasztotta a Földközi-tenger és a Fekete-tenger térségét is. Jelentős, körülbelül 10, 12 fokos lehülést, esőt, majd hózáport és viharos szelet okozott. A hideg levegő kiterjeszkedése Európa keleti felére is várható. Így az évszakhoz képest meleg idő uralma egyre kisebb területre csak a Szovjetunió európai részének keleti felére korlátozódik.

Hazánkban szerdán a hajnali záporok és zivatarok után napközben felszakadozott a felhőzet és pár órára kisütött a nap. Igy a nappali felmelegedés 9, 16 fok között volt. A koradélutáni órákra a hideg levegő elérte a Dunántult, itt megnövekedett a felhőzet és ismét esett az eső, majd havazott. Később az ország keleti részén is esett az eső. A reggeli mérések szerint szeszélyes területi eloszlásban a csapadék mennyisége néhány helyen elérte a 11, 12 mm-t, sőt Zircről 14, Tiszabecsről 17 és Csengerről 18 mm-t jelentettek. Csütörtökön hajnalra nyugaton -1, +3, keleten 2, 6 fokig hült le a levegő. Délelőtt felhős, szeles idő volt, egy-két helyen nyugaton gyengén havazott. A hőmérséklet 11 órakor 0, +4 fok között váltakozott.

Ma 12 órakor Budapesten a hőmérséklet 2 fok volt, a tengerszintre átszámitott légnyomás 752 mm, mérsékelten emelkedő irányzatú.

Várható időjárás péntek estig:

Felhőátvonulások, néhány helyen futó esővel, havazással.
A helyenként erős északnyugati szél átmenetileg mérséklődik.
Az éjszakai lehülés erősödik.

Várható legalacsonyabb éjszakai hőmérséklet: -2, -7
legmagasabb nappali hőmérséklet pénteken: 0, +5 fok között.

Dunay Sándorné s.k.

Távolabbi kilátások hétfőig:

Legalacsonyabb hajnali hőmérsékletek: -1, -6 fok között. Legmagasabb nappali hőmérsékletek +1, +6 fok között. Jelentős mennyiségü /legalább 5 mm/ csapadék az ország területének 40 %-án várható.

TÁVELŐREJELZŐ CSOPORT

A hőmérséklet napi középértéke és eltérése a 90 évi átlagtól /Budapesten/:

1969. XI. 26.: 9,2 C°, +6,5 C°.

1871 óta ezen a napon Budapesten előfordult:

legmagasabb hőmérséklet: 14,2 C° /1898/
legalacsonyabb hőmérséklet: -11,0 C° /1884/

69.667.

CSAPADÉKELOSZLÁS

AZ UTOLSÓ 24 ÓRÁBAN

196 9. XI. 26. 7h-TÓL XI. 27. 7h-IG

Szintvonalak: 200, 300 és 500 m.

A GÖRBE VONALAK – AZ IZOHIÉTÁK – AZOKAT A HELYEKET KÖTIK ÖSSZE, AHOL A CSAPADÉK MENNYISÉGE EGYENLŐ VOLT

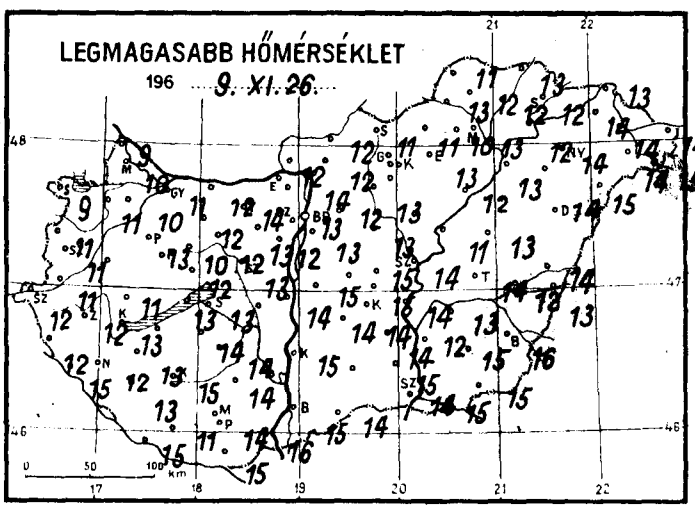

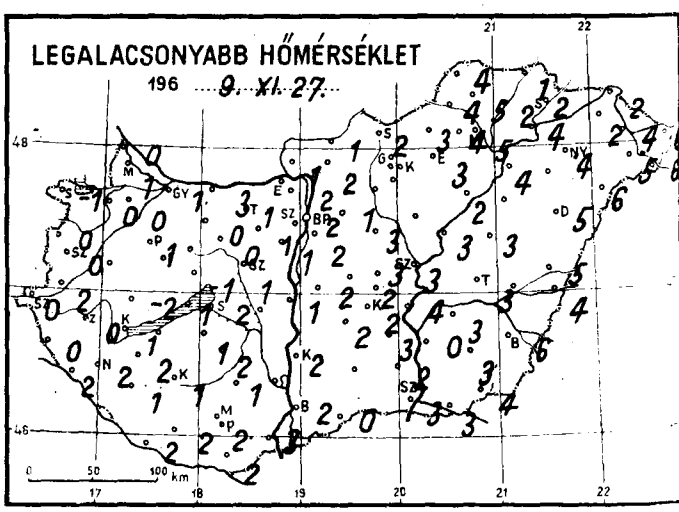

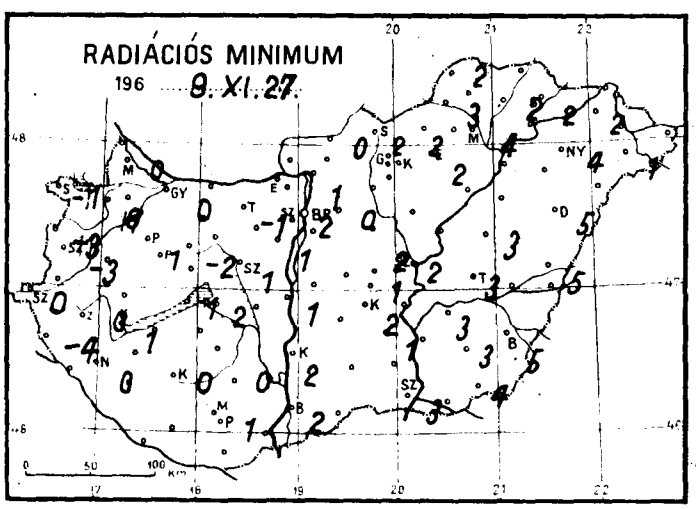

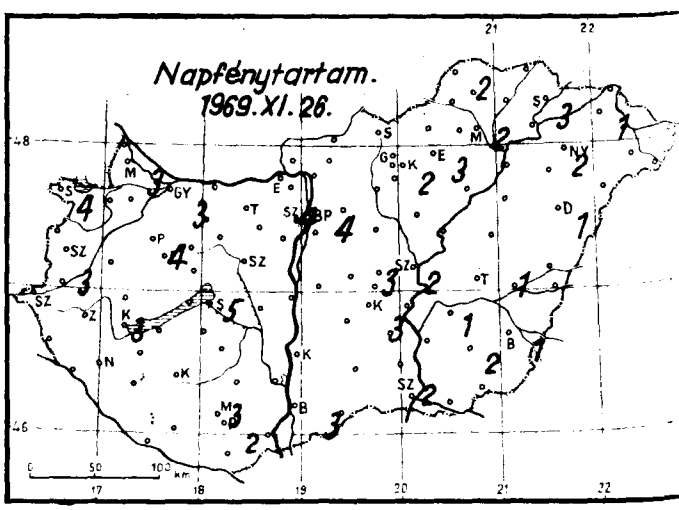

..1969...november hó,

..27..nap .csütörtök..

		Az utolsó 24 óra adatai					
		Csapadék (mm)		Hőmérsékleti szélsőségek: tegnapi nappali max.	éjszakai min.	min. 5 cm-en	Napsütés (óra) tegnap
12815	Magyaróvár	2	*	10	1	0	3
822	Győr	3	*	11	1	0	3
825	Pápa	7	*	13	1	1	4
805	Sopron	3	*	9	-1	-1	4
812	Szombathely	7	*	11	0	-3	3
910	Szentgotthárd	5	*	12	0	0	
915	Zalaegerszeg	1	*	12	0	0	
	Lenti	1	*	12	0	-4	
925	Nagykanizsa	4	*	12	2	0	
920	Keszthely	2	*	13	1	1	3
	Tihany	6		13	1	1	
935	Siófok	5		13	2	2	5
942	Pécs	6	*	14	2	1	2
941	Misinatető (534 m)	ny	*	13	-1	-2	3
	Siklós	6		15	2		
827	Farkasgyepű (400 m)	9	*	10	-2		
	Veszprém	11		12	-1		
833	Tatabánya	8		14	1	-1	
839	Budapest (Ferihegy)	2		13	2		
840	Budapest OMI	2		13	2	2	4
841	Budapest (Szabadságh., 474 m)	5		10	-2	-2	4
	Martonvásár	5		12	1	1	
835	Székesfehérvár	9		13	1	1	
	Dunaújváros	.		14	1	1	
	Szekszárd	–					
	Mohács	2		16	3		
960	Baja	ny	▽	15	2	2	3
955	Kalocsa	1		15	2	2	
	Cegléd	.		15	3	2	3
860	Szolnok	1		14	3	2	2
970	Kecskemét	ny		14	2	2	3
	Kiskunfélegyháza	ny		14	3	1	
982	Szeged	2	⊼	14	3	3	2
	Mezőhegyes	7		15	4	4	
	Orosháza	8	▽	15	3	3	2
990	Békéscsaba	9	▽	16	6	5	1
975	Túrkeve	4		14	3	3	1
	Berettyóújfalu	8	⊼	14	5	5	
880	Debrecen	9	⊼	14	5	5	1
892	Nyíregyháza	9	⊼	14	4	4	2
	Kisvárda	11	⊼	14	2	2	1
	Mátészalka	11	▽	14	5	1	
	Tiszabecs	17	▽	14	6		
	Vác	2		14	2	1	
	Gödöllő	2	⊼	12	1	0	
	Lőrinci	3		13			
	Gyöngyös	–					
	Balassagyarmat	1		12	1	0	
	Salgótarján	2		11	2	2	
	Galyatető (932 m)	–					
	Kékestető (1000 m)	5	*	5	0	0	2
	Mátraháza (672 m)	–					
	Eger	1	⊼	13	3	2	3
	Putnok	2		13	4	3	
	Lillafüred	6	⊼	10	4		
	Miskolc	6	▽	13	5	4	2
	Fügöd	5		12	2	2	
	Sárospatak	5	⊼	12	2	2	3

882

788

Rajka	1	*
Kapuvár	4	*
Csorna	3	*
Komárom	7	
Káld	–	
Kőszeg	6	*
Körmend	3	*
Letenye	4	
Sümeg	5	*
Zirc	14	
Kisbér	10	*
Mór	10	*
Alcsút	7	
Esztergom	–	
Dobogókő	4	
Fonyód	6	
Tab	6	
Sárbogárd	–	
Lengyel	4	
Nagykónyi	3	
Marcali	8	
Somogyszob	8	
Kaposvár	7	
Barcs	6	
Szigetvár	2	
Bácsalmás	ny	
Kiskunhalas	–	
Izsák	.	
Kunsztmiklós	5	⊼
Örkény	–	
Nagykáta	7	⊼
Jászapáti	ny	○
Tiszakécske	.	
Nagykőrös	ny	
Kistelek	.	
Makó	8	▽
Szentes	2	
Szarvas	4	⊼
Szeghalom	2	▽
Körösszakál	11	▽
Tiszaroff	1	
Poroszló	3	⊼
Karcag	4	⊼
Hortobágy	–	
Polgár	3	⊼
Hajdúdorog	–	
Nyírlugos	6	
Csenger	18	⊼
Vásárosnamény	12	▽
Záhony	8	
Királyrét	2	
Rombány	1	
Borsodnádasd	4	▽
Jósvafő	4	
Szendrőlád	7	
Hidasnémeti	6	▽
Tokaj	4	
Szentendre	2	

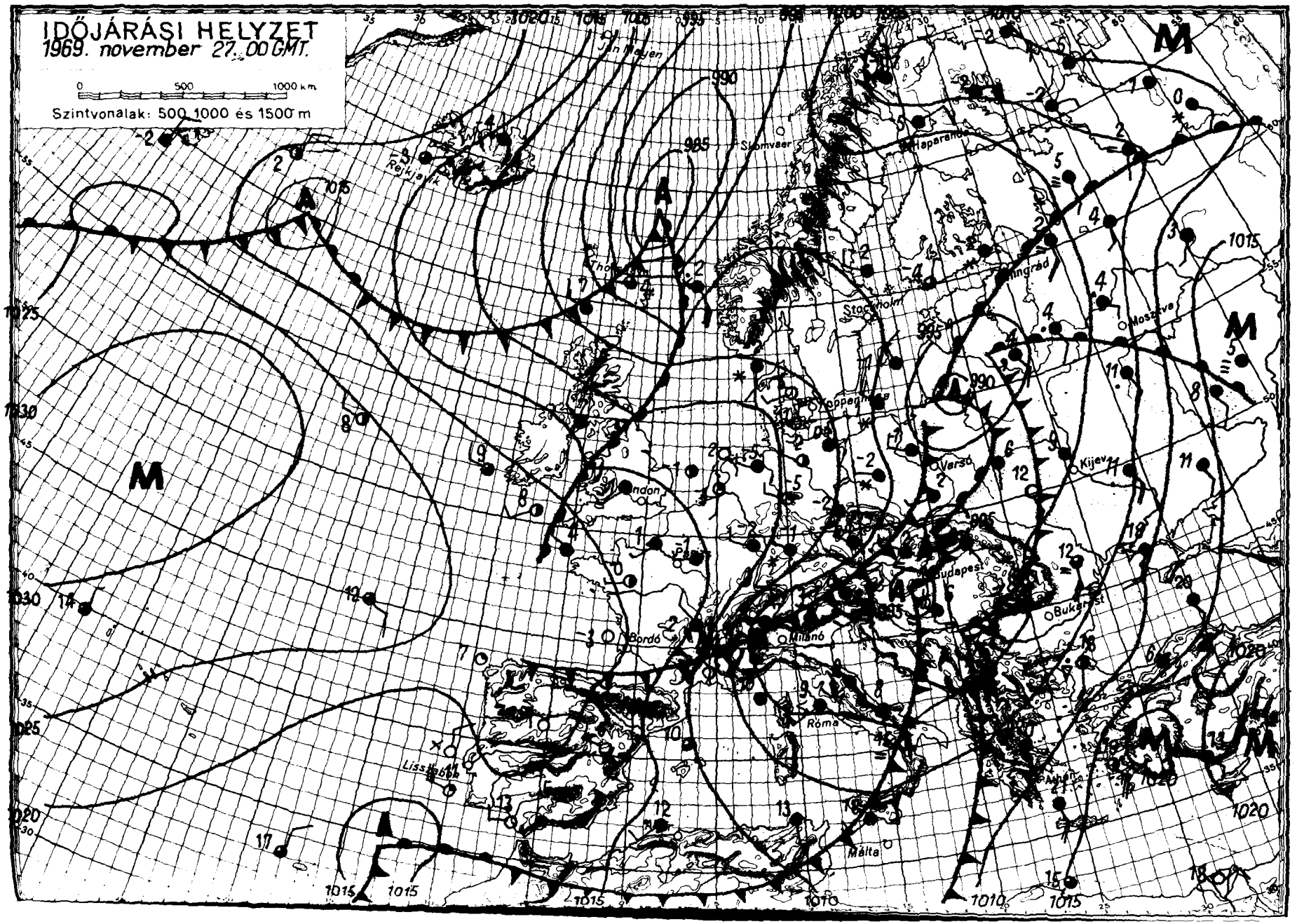
IDŐJÁRÁSI HELYZET
1969. november 27. 00 GMT.
0 500 1000 km
Szintvonalak: 500 1000 és 1500 m
Rejkjavik
Skomvaer
Haparanda
Stockholm
Moszkva
Kijev
Varsó
Budapest
Bukarest
Milánó
Bordó
Róma
Málta
Athén
Lisszabon
Jan Mayen

IDŐJÁRÁSI NAPIJELENTÉS

ЕЖЕДНЕВНЫЙ МЕТЕОРОЛОГИЧЕСКИЙ БЮЛЛЕТЕНЬ • DAILY WEATHER REPORT
BULLETIN QUOTIDIEN DE TEMPS • TÄGLICHER WETTERBERICHT

KIADJA AZ ORSZÁGOS METEOROLÓGIAI INTÉZET
BUDAPEST II. KITAIBEL PÁL UTCA 1
TELEFON: KÖZPONT: 353-500, IDŐJELZŐ OSZT.: 150-410

MEGJELENIK NAPONKÉNT • ELŐFIZETÉSI ÁRA
A POSTAI KÖLTSÉGGEL EGYÜTT NEGYEDÉVRE 60, Ft
KIADÁSÉRT FELEL AZ INTÉZET IGAZGATÓJA

82. évfolyam 332. szám. + Budapest + 1969. november 28. péntek

Az időjárási helyzet ma reggel és a várható időjárás:

Szárazföldünk időjárására ismét a rendkivül gyors változások jellemzők. Az utóbbi napokban Európa nagy részét elárasztó hideg, sarkvidéki eredetü levegő nyomában, mára virradó éjszaka nagy sebességgel enyhe, páradus óceáni levegő érkezett kontinensünk nyugati része fölé. Az enyhe levegő ma hajnalra havazásokkal, a magasabb légrétegekben elérte Közép-Európát, ugyanakkor szárazföldünk nyugati államaiban már esőket, erős, helyenként viharos délnyugati szelet és ugrásszerü hőmérsékletemelkedést okozott. A Brit-szigetek északi részét ezzel egyidőben hózáporokkal, ismét lehüléssel a sarkvidéki eredetü levegőnek egy gyorsan haladó ujabb hulláma érte el.

Hazánk nyugati felén csütörtökön változóan felhős volt az ég és néhány órán át sütött a nap, ugyanakkor keleten egész napon át felhő boritotta az égboltot. Délelőtt nyugaton és északon, délután az ország többi részén havazott, néhány helyen még havas eső, eső esett. A hózáport a Mátra térségének egy-két helyén zivatar kisérte. A lehullott csapadék mennyisége általában 5 mm alatt maradt, csupán Galyatetőn mértek 9 mm-t. A hőmérséklet a reggeli órákban volt a legmagasabb - nyugaton 0, +4, máshol +5, +10 fok - majd az erős, helyenként viharos erejü széllel beáramló hideg levegő hatására fokozatosan csökkent. 19 órakor már csak a délnyugati határvidéken volt +1 fok, máshol mindenütt fagyott. Az éjszaka folyamán -3, -8 fokig hült le a levegő. Ma délelőtt váltaozóan felhős volt az ég, s már csak néhány helyről jelentettek kisebb havazást. 11 órakor a nyugati megyékben +1, +4, az ország többi részén -2, 0 fok közötti hőmérsékletet mértek.

Ma 12 órakor Budapesten a hőmérséklet 2 fok, a tengerszintre átszámitott légnyomás 761 mm, alig változik.

Várható időjárás szombat estig:

Felhőátvonulások szórványos havazásokkal, majd átmenetileg havasesőkkel, esőkkel, szombaton a déli óráktól kezdve ujabb hózáporokkal.
Megerősödő déli, délnyugati, szombaton helyenként viharossá fokozódó és elsősorban a Dunántulon északnyugatira forduló szél.
Az éjszakai lehülés gyengül
Várható legalacsonyabb éjszakai hőmérséklet: általában +2, -2 fok között, északkeleten -5 fok körül,
legmagasabb nappali hőmérséklet szombaton: +2, +7 fok között.

Vissy Károly s.k.

A hőmérséklet napi középértéke és eltérése a 90 évi átlagtól /Budapesten/:

1969. XI. 27.: +0,8 C°, -1,8 C°.

1871 óta ezen a napon Budapesten előfordult:

legalacsonyabb hőmérséklet: -11,9 C° /1890/
legmagasabb hőmérséklet: 15,4 C° /1878/

69.668.

CSAPADÉKELOSZLÁS

AZ UTOLSÓ 24 ÓRÁBAN

196 9. XI. 27. 7h-TÓL XI. 28. 7h-IG

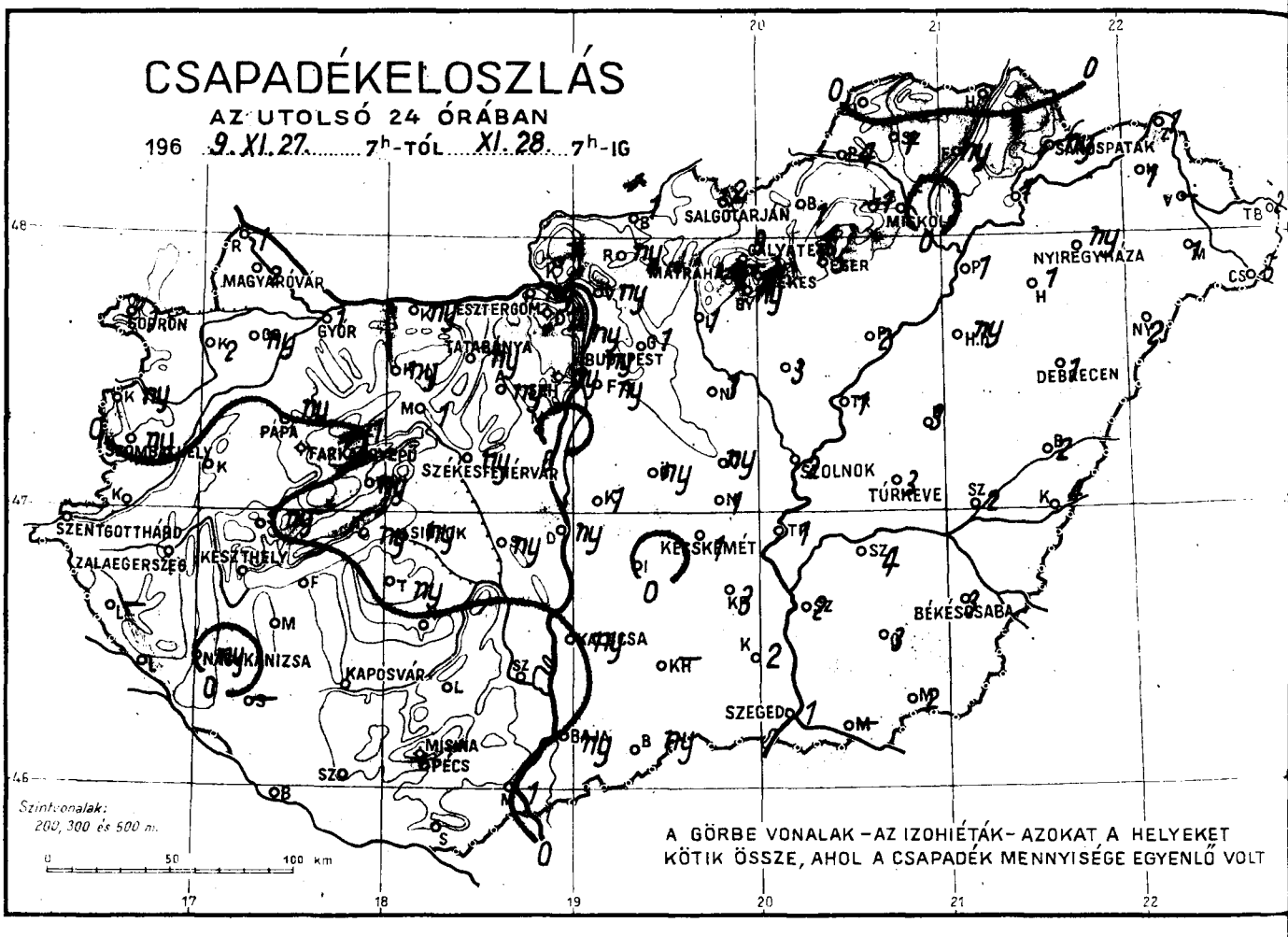

LEGMAGASABB HŐMÉRSÉKLET

196 9. XI. 27.

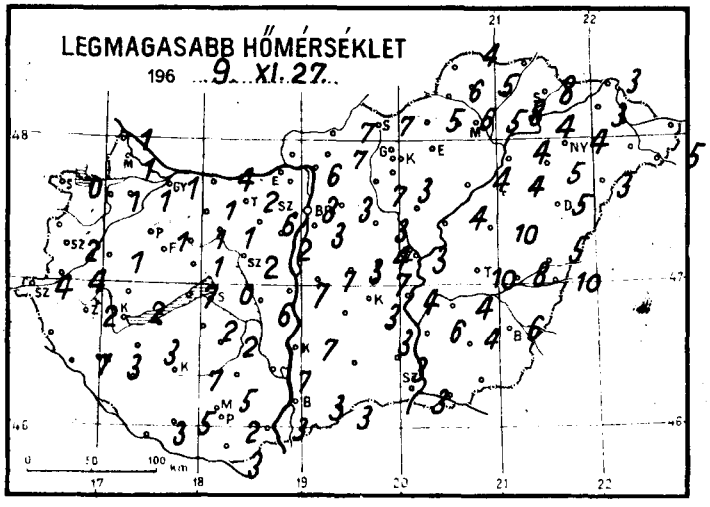

LEGALACSONYABB HŐMÉRSÉKLET

196 9. XI. 28.

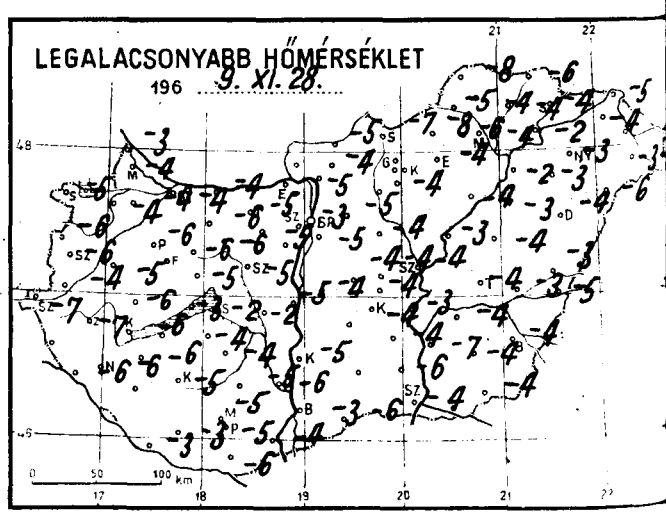

RADIÁCIÓS MINIMUM

196 9. XI. 28.

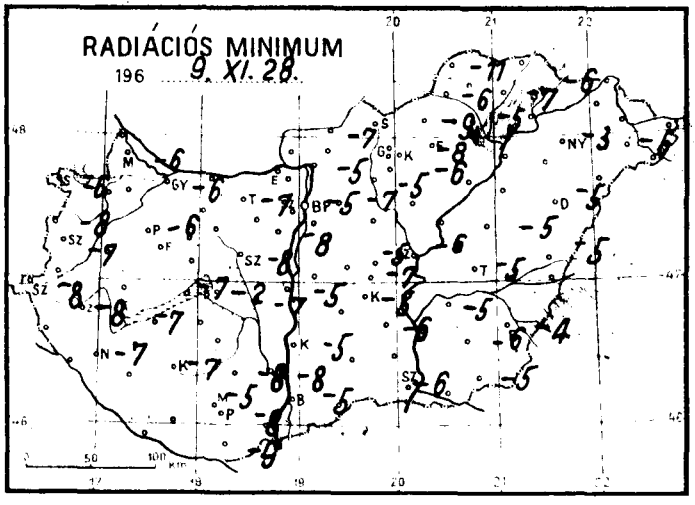

Napfénytartam.

1969. XI. 27.

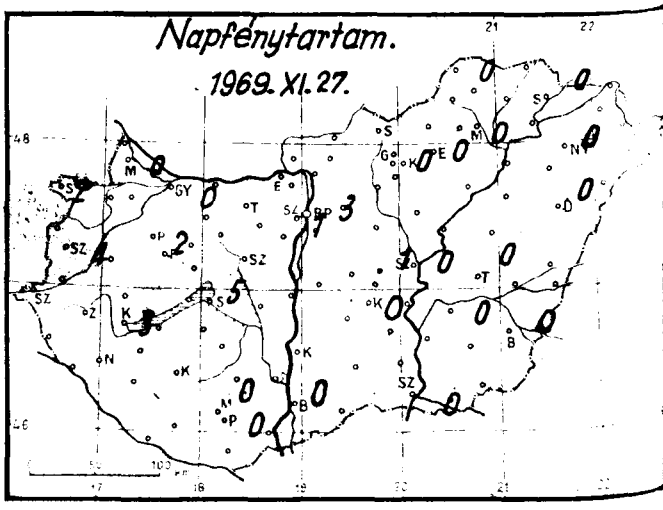

1969. november hó, 28. nap péntek

		Az utolsó 24 óra adatai					
		Csapadék (mm)		Hőmérsékleti szélsőségek: tegnapi nappali max.	éjszakai min.	min. 5 cm-en	Napsütés (óra) tegnap
12815	Magyaróvár	2	⚹ ▽	1	-3	-8	1
822	Győr	1	*	1	-4	-6	0
825	Pápa	ny	*	1	-6	-6	2
805	Sopron	1	*	0	-5	-6	2
812	Szombathely	ny	▽	2	-6	-7	4
910	Szentgotthárd	•		4	-7	-8	
915	Zalaegerszeg	ny	*	2	-7	-8	
	Lenti	–					
925	Nagykanizsa	ny	*	3	-6	-7	
920	Keszthely	•		2	-6	-7	3
	Tihany	ny	*	7	-3	-7	
935	Siófok	ny	⚹ ▽	0	-2	-2	5
942	Pécs	•		2	-5	-8	0
941	Misinatető (534 m)	•		5	-5	-5	0
	Siklós	•		3	-6	-9	
827	Farkasgyepű (400 m)	•		2	-7	-8	
	Veszprém	ny	*	1	-5		
833	Tatabánya	ny	*	2	-5	-7	
839	Budapest (Ferihegy)	ny	*	3	-5		
840	Budapest OMI	ny	⚹ ▽	3	-3	-5	3
841	Budapest (Szabadságh., 474 m)	ny	*	1	-7	-8	1
	Martonvásár	•		5	-6	-6	
835	Székesfehérvár	ny	*	2	-5	-8	
	Dunaújváros	ny	*	7	-5	-5	
	Szekszárd	•		7	-6	-8	
	Mohács	1		3	-4		
960	Baja	ny	*	3	-3	-5	0
955	Kalocsa	ny	*	7	-5	-5	
	Cegléd	ny	*	4	-4	-5	1
860	Szolnok	2	*	3	-4	-6	0
970	Kecskemét	1	*	3	-4	-5	0
	Kiskunfélegyháza	3	*	3	-4	-6	
982	Szeged	1	*	3	-4	-6	0
	Mezőhegyes	2	*	–	-5	-5	
	Orosháza	3	*	4	-4	-6	0
990	Békéscsaba	3	*	6	-4	-4	0
875	Túrkeve	3	*	10	-4	-5	0
	Berettyóújfalu	2	*	5	-3	-5	
880	Debrecen	1	*	5	-4	-5	0
892	Nyíregyháza	ny	*	4	-3	-3	0
788	Csávárda	1	⚹ ▽	3	-4		0
	Mátészalka	1	*	–	-3	-6	
	Tiszabecs	2	*	–	-3		
	Vác	ny	*	6	-5	-5	
	Gödöllő	1	*	3	-5	-7	
	Lőrinci	1	*	7	–	-3	
	Gyöngyös	ny	•	3	-4	-6	
	Balassagyarmat	1	*	7	-5	-7	
755	Salgótarján	2	*	7	-7		
	Galyatető (932 m)	9	⚹ *	3			
851	Kékestető (1000 m)	1	*	0	-8	-10	0
	Mátraháza (672 m)	–					
865	Eger	5	*	–	-4	-8	0
	Putnok	4		6	-5	-6	
	Lillafüred	1	*	6	-6		
772	Miskolc	•		5	-4	-5	0
	Füged	ny	*	8	-4	-7	
778	Sárospatak	ny	*	8	-4	-6	0

Rajka	1	*
Kapuvár	2	*
Csorna	ny	*
Komárom	ny	*
Káld	•	
Kőszeg	ny	*
Körmend	•	
Letenye	•	
Sümeg	ny	*
Zirc	1	*
Kisbér	ny	*
Mór	1	*
Alcsút	ny	*
Esztergom	ny	*
Dobogókő	1	*
Fonyód	•	
Tab	ny	*
Sárbogard	ny	*
Lengyel	•	
Nagykónyi	•	
Marcali	•	⊔
Somogyszob	–	
Kaposvár	•	
Barcs	•	
Szigetvár	•	
Bácsalmás	ny	*
Kiskunhalas	–	
Izsák	0	
Kunsztmiklós	1	
Örkény	ny	*
Nagykáta	1	*
Jászapáti	3	*
Tiszakécske	1	*
Nagykőrös	1	*
Kistelek	2	*
Makó	–	
Szentes	2	*
Szarvas	4	*
Szeghalom	2	*
Kőrösszakál	4	*
Tiszaroff	1	*
Poroszló	2	*
Karcag	3	*
Hortobágy	ny	*
Polgár	1	*
Hajdúdorog	1	*
Nyírlugos	2	*
Csenger	5	*
Vásárosnamény	–	
Záhony	1	*
Királyrét	–	
Romhány	ny	*
Borsodnádasd	1	⚹ *
Jósvafő	•	
Szendrőlád	1	*
Hidasnémeti	•	
Tokaj	1	*
Szentendre	ny	*

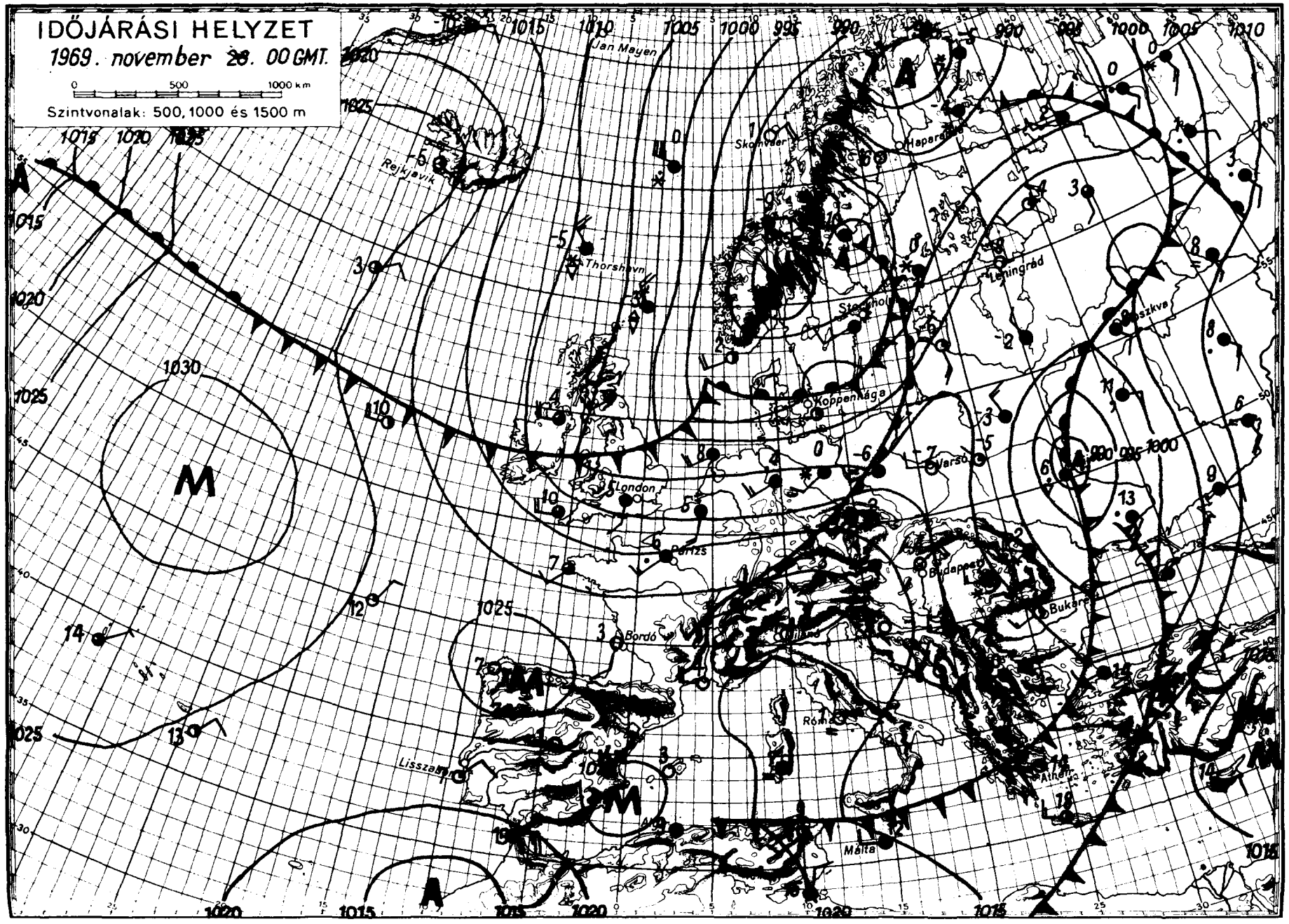

OFSET NYOMDA BUDAPEST

IDŐJÁRÁSI NAPIJELENTÉS

ЕЖЕДНЕВНЫЙ МЕТЕОРОЛОГИЧЕСКИЙ БЮЛЛЕТЕНЬ • DAILY WEATHER REPORT
BULLETIN QUOTIDIEN DE TEMPS • TÄGLICHER WETTERBERICHT

KIADJA AZ ORSZÁGOS METEOROLÓGIAI INTÉZET
BUDAPEST II. KITAIBEL PÁL UTCA 1
TELEFON: KÖZPONT: 353-500, IDŐJELZŐ OSZT.: 150-410

MEGJELENIK NAPONKÉNT • ELŐFIZETÉSI ÁRA
A POSTAI KÖLTSÉGGEL EGYÜTT NEGYEDÉVRE 60, Ft
KIADÁSÉRT FELEL AZ INTÉZET IGAZGATÓJA

82. évfolyam 333. szám. + Budapest + 1969. november 29. szombat

Az időjárási helyzet ma reggel és a várható időjárás:

A sarkvidékről áramló hideg levegő ujabb hullámai érkeznek szárazföldünk középső területei fölé. Hatására Európa legnagyobb részén téliesre fordult az idő. A hideg levegő beáramlását helyenként viharos szelek kisérik. Sokfelé havazik és a hőmérséklet nem éri el az évszaknak megfelelő értéket. A meleg levegő uralma ma reggelre már csak a Szovjetunió európai területének keleti térségére korlátozódott. A Kárpát-medence időjárását vasárnap is a hideg levegő határozza meg.

Hazánkban pénteken tulnyomóan felhős idő volt. Az ország északkeleti felében többfelé keletkezett hózápor, de a lehullott csapadék mennyisége sehol sem érte el az 1 mm-t. Az Északi-hegyvidéken és a Tiszántulon napközben sem emelkedett a hőmérséklet 0, +3 foknál magasabbra, máshol 4, 8 fokos maximumok alakultak ki. Ma hajnalra az ország területén 0, minusz 5 fokig hült le a levegő. Délelőtt országszerte felhős volt az ég. A déli megyékből kisebb esőket, az északi megyékből futó havazásokat jelentettek. 11 órakor 0 és 7 fok közötti hőmérsékleteket mértek.

Ma 12 órakor Budapesten a hőmérséklet 1 fok volt, a tengerszintre átszámitott légnyomás 761 mm, nem változik.

Várható időjárás vasárnap estig:

Erősen felhős idő, sokfelé esővel, havas esővel, havazással.
Mérsékelt, napközben megerősödő nyugati, északnyugati szél.

Várható legalacsonyabb éjszakai hőmérséklet: +2, -3,
legmagasabb nappali hőmérséklet vasárnap: általában +1, +6 fok között, északnyugaton kevéssel 0 fok alatt.

Kerényi Nárcisz s.k.

A hőmérséklet napi középértéke és eltérése a 90 évi átlagtól /Budapesten/:

1969. XI. 28.:	0,8 C°,	-2,0 C°.

1871 óta ezen a napon Budapesten előfordult:

legmagasabb hőmérséklet:	15,3 C° /1872/
legalacsonyabb hőmérséklet:	-10,1 C° /1915/

69.669.

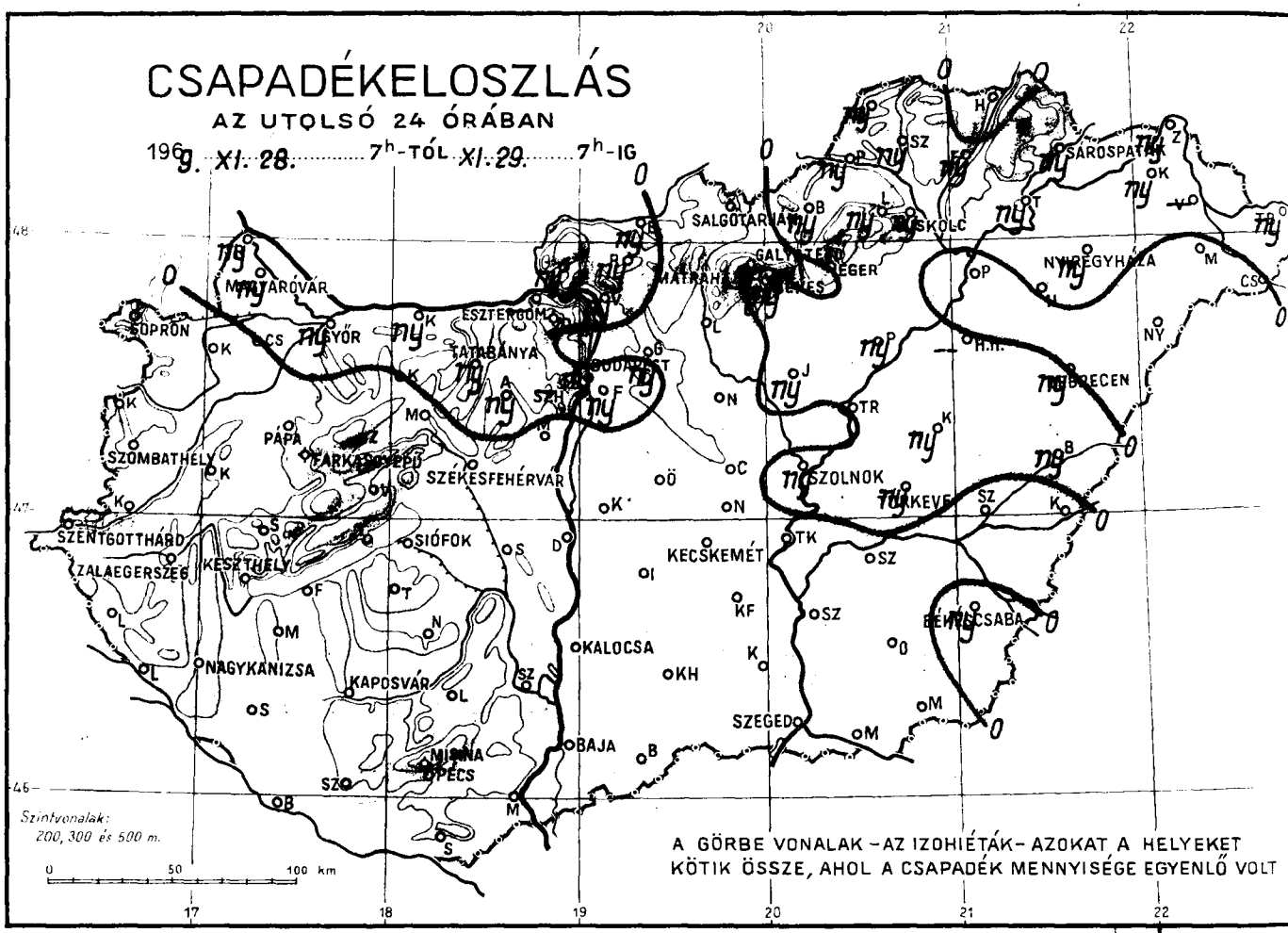
CSAPADÉKELOSZLÁS
AZ UTOLSÓ 24 ÓRÁBAN
1969. XI. 28. 7h-TÓL XI. 29. 7h-IG
SOPRON
MAGYARÓVÁR
GYŐR
ESZTERGOM
TATABÁNYA
BUDAPEST
SALGÓTARJÁN
MÁTRAHÁZA
EGER
MISKOLC
SÁROSPATAK
NYÍREGYHÁZA
DEBRECEN
SZOLNOK
TÖRKEVE
KECSKEMÉT
BÉKÉSCSABA
SZEGED
KALOCSA
BAJA
MISKOLC
PÁPA
FARKASGYEPŰ
SZÉKESFEHÉRVÁR
SZOMBATHELY
SZENTGOTTHÁRD
ZALAEGERSZEG
KESZTHELY
SIÓFOK
NAGYKANIZSA
KAPOSVÁR
MISKOLC
PÉCS
Szintvonalak: 200, 300 és 500 m.
0 50 100 km
A GÖRBE VONALAK – AZ IZOHIÉTÁK – AZOKAT A HELYEKET KÖTIK ÖSSZE, AHOL A CSAPADÉK MENNYISÉGE EGYENLŐ VOLT

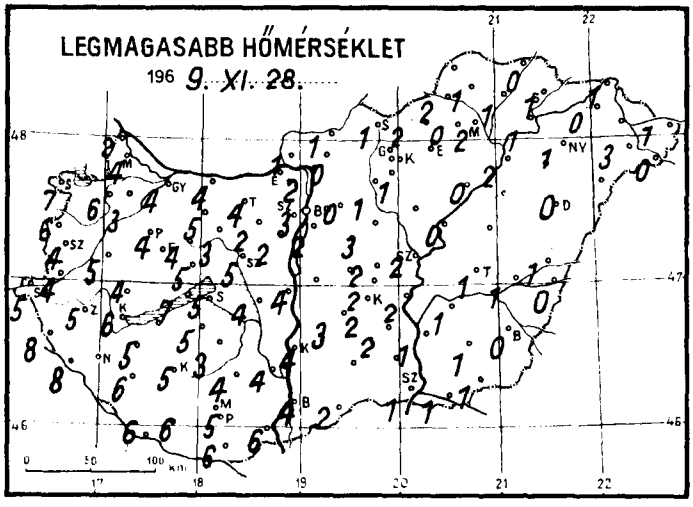
LEGMAGASABB HŐMÉRSÉKLET
1969. XI. 28.

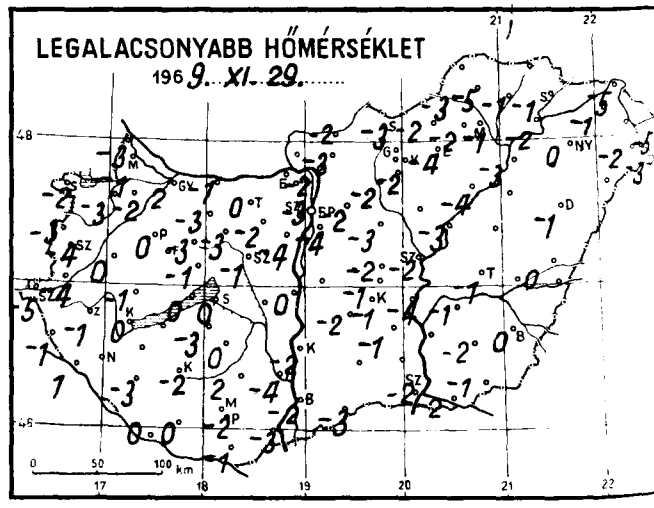
LEGALACSONYABB HŐMÉRSÉKLET
1969. XI. 29.

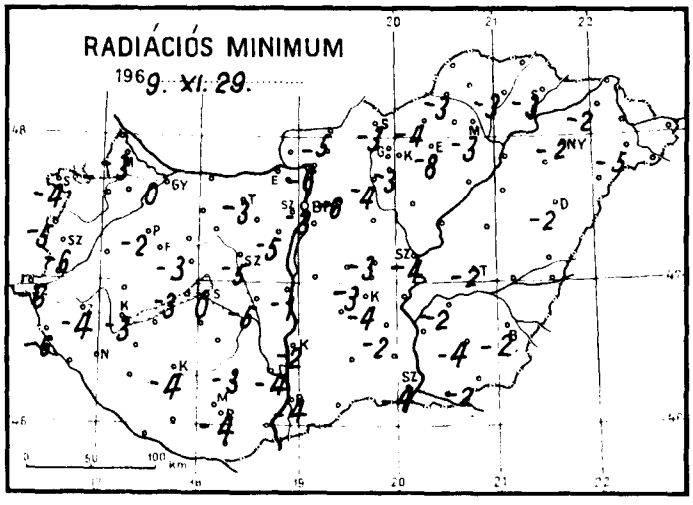
RADIÁCIÓS MINIMUM
1969. XI. 29.

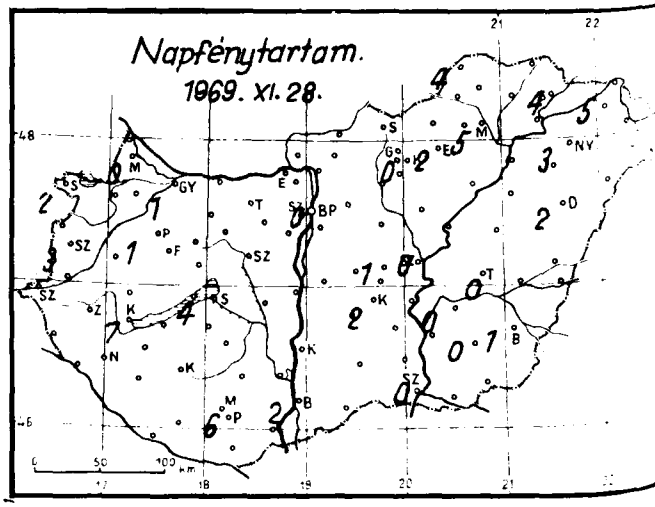
Napfénytartam.
1969. XI. 28.

1969: november hó, 29. nap szombat

	Az utolsó 24 óra adatai								
	Csapadék (mm)		Hőmérsékleti szélsőségek			Napsütés (óra) tegnap	24 órai csapadék mm		
			tegnapi nappali max.	éjszakai min.	min. 5 cm-en				
12815 Magyaróvár	ny	*	4	-1	-3	0	Rajka	ny	*
822 Győr	ny	*	4	2	0	1	Kapuvár	.	
825 Pápa	.		4	0	-2	1	Csorna	.	
805 Sopron	.		7	-2	-4	2	Komárom	ny	*
812 Szombathely	.		4	-4	-6	3	Káld	.	
910 Szentgotthárd	.		5	-5	-6		Kőszeg	.	
915 Zalaegerszeg	.		5	-1	-4		Körmend	.	
Lenti	.		8	-1	-6		Letenye	.	
925 Nagykanizsa	.		5	-2	-4		Sümeg	.	
920 Keszthely	.		6	0	-3	7	Zirc	.	
Tihany	.		7	0	-3		Kisbér	.	
935 Siófok	.		5	0	0	4	Mór	.	
942 Pécs	.		5	-2	-4	6	Alcsút	ny	*
941 Misinatető (534 m)	.		2	0	-3		Esztergom	–	
Siklós	.		6	-1			Dobogókő	ny	*
827 Farkasgyepű (400 m)	.	␣	4	0	-4		Fonyód	.	
Veszprém	.	␣	5	-1	-3		Tab	.	
833 Tatabánya	ny	*	4	0	-3		Sárbogárd	.	
839 Budapest (Ferihegy)	ny	*	2	-4			Lengyel	.	
840 Budapest OMI	ny	*	3	-3	-3	0	Nagykónyi	.	
841 Budapest (Szabadságh.,474 m)	–						Marcali	.	
Martonvásár	.		2	-4	-5		Somogyszob	.	
835 Székesfehérvár	.		5	-1	-5		Kaposvár	.	
Dunaújváros	.		4	0	-1		Barcs	.	
Szekszárd	.	␣	4	-4	-4		Szigetvár	.	
Mohács	.		6	-3			Bácsalmás	.	
960 Baja	.		4	-2	-4	2	Kiskunhalas	–	
955 Kalocsa	.		4	-2	-2		Izsák	.	
Cegléd	.		2	-2	-3	1	Kunsztmiklós	–	
860 Szolnok	ny	*	2	-2	-4	0	Örkény	–	
970 Kecskemét	.		2	-1	-4	2	Nagykáta	.	␣
Kiskunfélegyháza	.		2	-1	-2		Jászapáti	ny	*
982 Szeged	.		1	-2	-4	0	Tiszakécske	.	
Mezőhegyes	.		1	-1	-2		Nagykőrös	.	␣
Orosháza	.		1	-2	-4	0	Kistelek	–	
990 Békéscsaba	ny	*	0	0	-2	1	Makó	.	
875 Túrkeve	ny	*	1	-1	-2	0	Szentes	.	
Berettyóújfalu	ny	*	1	0			Szarvas	.	
880 Debrecen	ny	*	0	-1	-2	2	Szeghalom	.	
892 Nyíregyháza	ny	*	1	0	-2	3	Körösszakál	.	
788 Kisvárda	ny	*	0	-1	-2	5	Tiszaroff	.	
Mátészalka	.		3	-2	-5		Poroszló	ny	*
Tiszabecs	ny	*	1	-5			Karcag	ny	*
Vác	ny	*	2	-2	-6		Hortobágy	–	
Gödöllő	ny	*	0	-2	-5		Polgár	.	
Lőrinci	.		1	-2	-4		Hajdúdorog	.	
Gyöngyös	.		1	-2	-3		Nyírlugos	–	
Balassagyarmat	ny	*	1	-2	-5		Csenger	.	
755 Salgótarján	.		1	-3	-3		Vásárosnamény	–	
Galyatető (932 m)	.						Záhony	ny	*
851 Kékestető (1000 m)	ny	*	-5	-6	-6	0	Királyrét	ny	
Mátraháza (672 m)	–						Romhány	ny	
865 Eger	.			-4	-8	2	Borsodnádasd	ny	*
Putnok	ny	*	2	-3	-3		Jósvafő	ny	*
Lillafüred	ny	*	0	-2			Szendrőlád	ny	*
772 Miskolc	ny	*	2	-1	-3	5	Hidasnémeti	.	
Füged	ny	*	1	-1	-4		Tokaj	ny	
778 Sárospatak	ny	*	1	-1	-3	4	Szentendre	.	

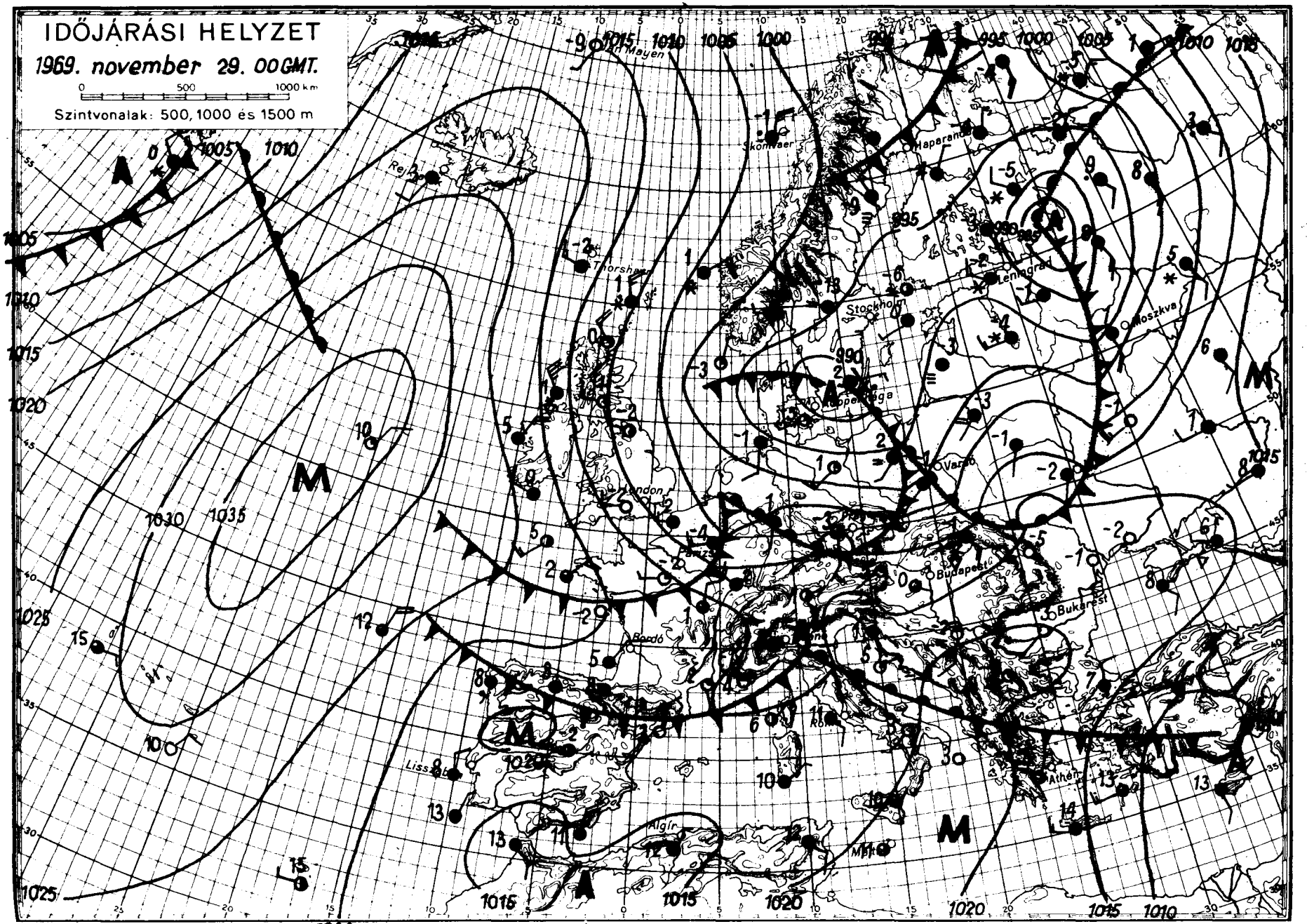
IDŐJÁRÁSI HELYZET
1969. november 29. 00GMT.
0 500 1000 km
Szintvonalak: 500, 1000 és 1500 m
Skonvaer
Haparanda
Leningrad
Moszkva
Stockholm
Thorshavn
London
Budapest
Bukarest
Athén
Bordó
Algír
Lisszabon
Rejkavik
Jan Mayen

IDŐJÁRÁSI NAPIJELENTÉS

ЕЖЕДНЕВНЫЙ МЕТЕОРОЛОГИЧЕСКИЙ БЮЛЛЕТЕНЬ • DAILY WEATHER REPORT
BULLETIN QUOTIDIEN DE TEMPS • TÄGLICHER WETTERBERICHT

KIADJA AZ ORSZÁGOS METEOROLÓGIAI INTÉZET
BUDAPEST II. KITAIBEL PÁL UTCA 1
TELEFON: KÖZPONT: 353-500, IDŐJELZŐ OSZT.: 150-410

MEGJELENIK NAPONKÉNT • ELŐFIZETÉSI ÁRA
A POSTAI KÖLTSÉGGEL EGYÜTT NEGYEDÉVRE 60, Ft
KIADÁSÉRT FELELŐS AZ INTÉZET IGAZGATÓJA

82. évfolyam 334. szám. + Budapest + 1969. november 30. vasárnap

Az időjárási helyzet ma reggel és a várható időjárás:

Az északról érkező fagyos levegő, valamint a magasabb légrétegekben délről áramló enyhe, nedves levegőnek, a Balti-tengertől a Földközi-tenger medencéjének középső részéig huzódó több száz km széles keveredési zónájában, erősen felhős, sokfelé esős az idő, a Kárpátok és az Alpok térségében többfelé havazik.

Hazánkban szombaton erősen felhős idő volt. Sokfelé esett eső, havas eső, hó. A lehullott csapadék mennyisége többfelé elérte a 10, néhány helyen 11, 16 sőt Hidasnémetiben a 25 mm-t. A hőmérséklet napközben északon csak -1, +2 máshol 3, 8 fokig emelkedett. Vasárnap hajnalra az ország nagy részén -2, +2, északon -2, -6 fokig hült le a levegő. A hóréteg vastagsága ma reggel 7 órára a Mátra és a Bükk vidékén elérte a 10, 15 cm-t. Ma délelőtt erősen felhős idő volt. Több helyről ujabb havazást, havas esőt jelentettek. Helyenként megerősödött az északi szél. A hőmérséklet 11 órakor -1, +4 fok között váltakozott.

Ma 12 órakor Budapesten a hőmérséklet 1 fok volt, a tengerszintre átszámitott légnyomás 765 mm, alig változik.

Várható időjárás hétfő estig:

Tulnyomóan felhős idő, további havazással, havas esővel, délkeleten egy-két helyen még esővel.
Többfelé élénk, helyenként erős északi, északkeleti szél.
Az utakon sikosság.

Várható legalacsonyabb éjszakai hőmérséklet: általában -3, +1, a hóborittotta, szélvédett helyeken -5 fok körül.
legmagasabb nappali hőmérséklet hétfőn: 0 fok körül.

Vadkerti Ferenc s.k.

A hőmérséklet napi középértéke és eltérése a 90 évi átlagtól /Budapesten/:

1969. XI. 29.:	1,3 C°,	-1,8 C°.

1871 óta ezen a napon Budapesten előfordult:

legmagasabb hőmérséklet:	14,8 C° /1917/
legalacsonyabb hőmérséklet:	-12,3 C° /1892/

69.674.

CSAPADÉKELOSZLÁS

AZ UTOLSÓ 24 ÓRÁBAN

196 9. XI. 29. 7h-TÓL XI. 30. 7h-IG

A GÖRBE VONALAK – AZ IZOHIÉTÁK – AZOKAT A HELYEKET KÖTIK ÖSSZE, AHOL A CSAPADÉK MENNYISÉGE EGYENLŐ VOLT

Szintvonalak: 200, 300 és 500 m

LEGMAGASABB HŐMÉRSÉKLET

196 9. XI. 29.

LEGALACSONYABB HŐMÉRSÉKLET

196 9. XI. 30.

RADIÁCIÓS MINIMUM

196 9. XI. 30.

Napfénytartam.

1969. XI. 29.

1969. november hó, 30. nap vasárnap

		Az utolsó 24 óra adatai								
		Csapadék (mm)		Hőmérsékleti szélsőségek			Napsütés (óra) tegnap	24 órai csapadék mm		
				tegnapi nappali max.	éjszakai min.	min. 5 cm-en				
12815	Magyaróvár	.		4	-1	-2	3	Rajka	ny	
822	Győr	.		5	-1	-2	0	Kapuvár	.	
825	Pápa	.		6	-1	-1	0	Csorna	.	
805	Sopron	.		4	-2	-3	2	Komárom	ny	
812	Szombathely	ny	*	5	-4	-6	0	Káld		
910	Szentgotthárd	8	*	3	-2	-3		Kőszeg	ny	*
915	Zalaegerszeg	4		7	1	-1		Körmend	3	*
	Lenti	8	*	7	-1	-3		Letenye	7	*
925	Nagykanizsa	10	*	6	0	0	0	Sümeg	5	*
920	Keszthely	5	*	7	1	0	0	Zirc	3	*
	Tihany	7		8	1	0		Kisbér	ny	
935	Siófok	8		7	1	1	0	Mór	2	*
942	Pécs	11	*	4	0	-1	0	Alcsút	1	*
941	Misinatető (534 m)	6	*	4	-3	-3	0	Esztergom		
	Siklós	12	*	5	0	-1		Dobogókő	1	*
827	Farkasgyepű (400 m)	3	*	6	-4	-4		Fonyód		
	Veszprém	1	*	7	1	-2		Tab	8	*
833	Tatabánya	ny	*	5	-1	-2		Sárbogárdon	9	*
839	Budapest (Ferihegy)	2	*	3	1	0		Lengyel	8	*
840	Budapest OMI	1	*	3	1	0	0	Nagykónyi	9	*
841	Budapest (Szabadságh., 474 m)	1	*	1	-2	-3	0	Marcali	9	*
	Martonvásár	ny	*	2	-2			Somogyszob	6	*
835	Székesfehérvár	1		4	-0	-1		Kaposvár	10	*
	Dunaújváros	9	*	4	0	0		Barcs	8	*
	Szekszárd	3	*	4	0	0		Szigetvár	4	*
	Mohács	6	*	5	1			Bácsalmás	5	
960	Baja	10	*	7	0	-1	0	Kiskunhalas	4	*
955	Kalocsa	7	*	4	0	0		Izsák	9	*
	Cegléd	10	*	4	0	0	0	Kunsztmiklós	2	*
860	Szolnok	7		3	1	0	1	Örkény	14	*
970	Kecskemét	9		3	0	0	0	Nagykáta	13	*
	Kiskunfélegyháza	3		3	1	0		Jászapáti	10	*
982	Szeged	1	*	4	1	1	0	Tiszakécske	7	*
	Mezőhegyes	.		4	0	-2	.	Nagykőrös	10	*
	Orosháza	ny		3	1	-3	1	Kistelek		
990	Békéscsaba	ny		4	0	-2	0	Makó	.	
875	Túrkeve	1		2	2	0	0	Szentes	3	
	Berettyóújfalu	ny		4	2	-3		Szarvas	1	
882	Debrecen	2	*	3	1	-1	0	Szeghalom	ny	,
892	Nyíregyháza	4	*	3	0	0	1	Körösszakál	.	
788	Kisvárda	2	*	2	0	0	2	Tiszaroff	12	
	Mátészalka	.		3	2	2		Poroszló	10	*
	Tiszabecs	.		3	1			Karcag	1	,
	Vác	1	*	2	-2	-3		Hortobágy	4	
	Gödöllő	4	*	0	-1	-2		Polgár	7	*
	Lőrinci							Hajdúdorog		
	Gyöngyös	3	*	1	-3	-5		Nyírlugos	3	*
	Balassagyarmat	3	*	1	-3	-5		Csenger	.	
755	Salgótarján	8	*	1	-1	-2		Vásárosnamény	2	*
	Galyatető (932 m)	7	*	3	1			Záhony	3	*
851	Kékestető (1000 m)	10	*	-2	-4		2	Királyrét	2	*
	Mátraháza (672 m)							Romhány	3	*
865	Eger	13	*	2	-4		1	Borsodnádasd	11	*
	Putnok	10	*	1	0	0		Jósvafő	8	*
	Lillafüred	16	*	1	-1			Szendrőlád	10	*
772	Miskolc	4	*	2	0	0	2	Hidasnémeti	25	*
	Füged	ny	*	7	-1			Tokaj	10	*
778	Sárospatak	12	*	7	0	0	0	Szentendre	2	*

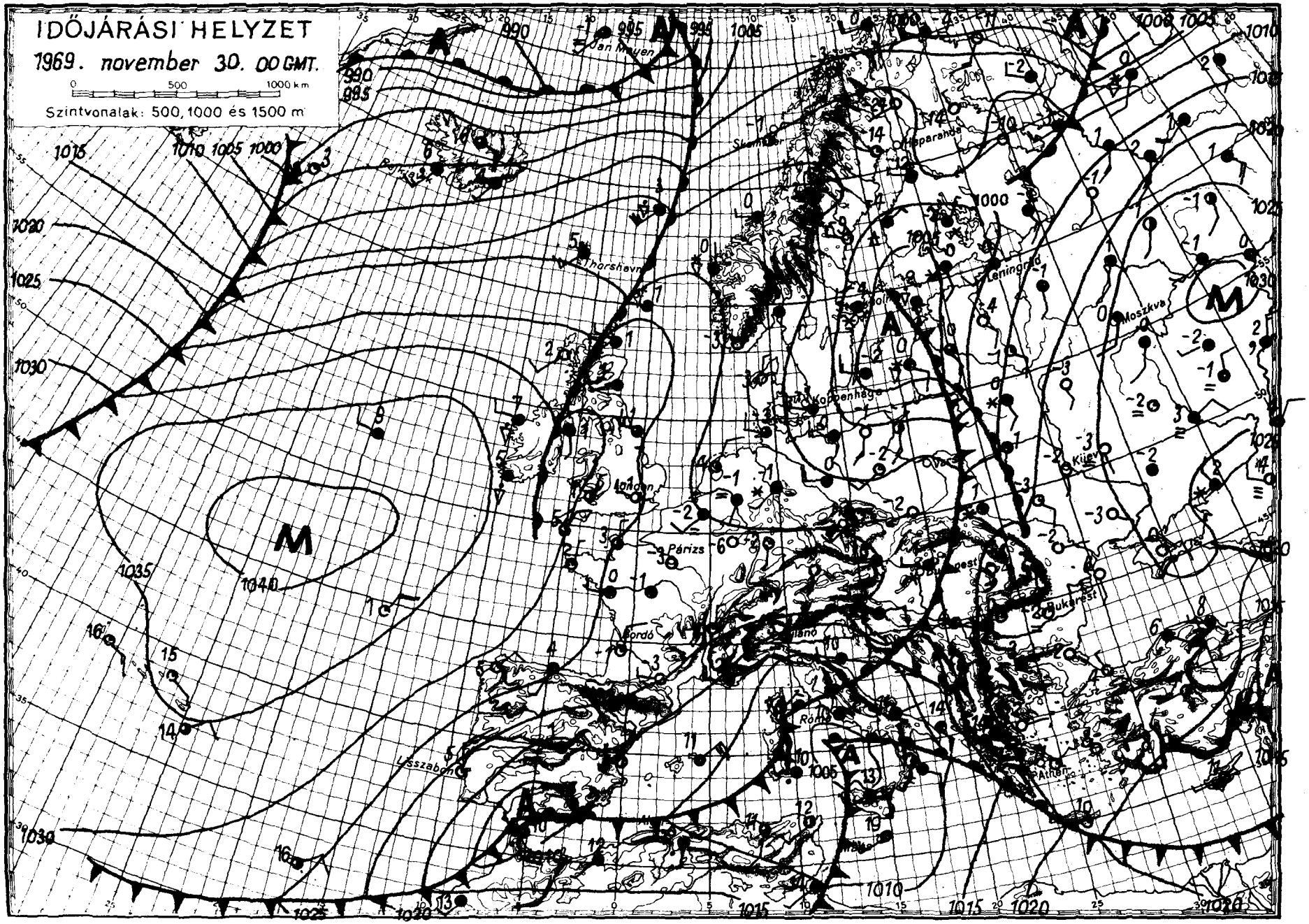
IDŐJÁRÁSI HELYZET
1969. november 30. 00 GMT.
0 500 1000 km
Szintvonalak: 500, 1000 és 1500 m
Jan Mayen
Thorshavn
Párizs
Lisszabon
Leningrád
Moszkva
Kijev
Bukarest
Athen

IDŐJÁRÁSI NAPIJELENTÉS

ЕЖЕДНЕВНЫЙ МЕТЕОРОЛОГИЧЕСКИЙ БЮЛЛЕТЕНЬ • DAILY WEATHER REPORT
BULLETIN QUOTIDIEN DE TEMPS • TÄGLICHER WETTERBERICHT

KIADJA AZ ORSZÁGOS METEOROLÓGIAI INTÉZET
BUDAPEST II. KITAIBEL PÁL UTCA 1
TELEFON: KÖZPONT: 353-500, IDŐJELZŐ OSZT.: 150-410

MEGJELENIK NAPONKÉNT • ELŐFIZETÉSI ÁRA
A POSTAI KÖLTSÉGGEL EGYÜTT NEGYEDÉVRE 60,- Ft
KIADÁSÉRT FELELI AZ INTÉZET IGAZGATÓJA

82. évfolyam 335. szám. + Budapest + 1969. december 1. hétfő

Az időjárási helyzet ma reggel és a várható időjárás:

Az óceán felől áramló enyhébb, páradus légtömegek elsősorban csak a Britszigeteket és Skandináviát érintik. Hatásukra sokfelé esik az eső, Észak-Európában pedig havazik. Kontinensünk déli felének időjárását a Földközi-tenger térségében kialakult ciklonok irányitják. Ezek a térségben páradus levegőt szállitanak és a Kárpátok és az Alpok vidékén havazást okoznak.

ATMOSPHERIC SCIENCES LIBRARY
NOV 1 0 1970
U.S. DEPT. OF COMMERCE

Hazánkban vasárnap borult idő volt és napközben a Dunántulon sokfelé havazott. A délnyugati megyékből hófuvást is jelentettek. Később a Tiszántulon is elkezdett esni az eső, majd ott is havazott. A lefolyott csapadék mennyisége több helyen elérte a 14, 18 mm-t, sőt Kunszentmiklós 20, Kaposvár és Mór 22 mm-t jelentett. A nappali felmelegedés nyugaton -2, -3, keleten 2, 7 fok között volt. Hétfőn hajnalban 2, -3 fokig hült le a levegő. Hegyeinken és a Dunántul néhány helyén a hóréteg vastagsága eléri a 12, 20 cm-t. Délelőtt sokfelé havazott, havas eső hullott. A Dunántul délnyugati vidékeiről hófuvást jelentettek.

Ma 12 órakor Budapesten a hőmérséklet 2 fok volt, a tengerszintre átszámitott légnyomás 765 mm, változatlan.

Várható időjárás kedd estig:

Időnként felszakadozó felhőzet, hétfőn sok helyen, kedden már kevesebb helyen havazással, havas esővel.
Élénk, időnként erős, nyugaton helyenként viharos lökésekkel kisért északkeleti, keleti szél.
A Dunántulon egy-két helyen hófuvás.

Várható legalacsonyabb éjszakai hőmérséklet: 0, -5,
legmagasabb nappali hőmérséklet kedden: -2, +3 fok között.

Dunay Sándorné s.k.

Távolabbi kilátások péntekig:

Legalacsonyabb hajnali hőmérsékletek 0, -6 fok között. Legmagasabb nappali hőmérsékletek: +1 fok körül. Jelentős mennyiségü /legalább 5 mm/ csapadék az ország területének 60 százalékán várható.

TÁVELŐREJELZŐ CSOPORT

A hőmérséklet napi középértéke és eltérése a 90 évi átlagtól /Budapesten/:

1969. XI. 30.: 1,5 C°, -1,5 C°.

1871 óta ezen a napon Budapesten előfordult:

legamagasabb hőmérséklet: 16,7 C° /1885/
legalacsonyabb hőmérséklet: -9,3 C° /1915/

69.675.

CSAPADÉKELOSZLÁS

AZ UTOLSÓ 24 ÓRÁBAN

196 9. XI. 30. 7h-TÓL XII. 1. 7h-IG

Szintvonalak: 200, 300 és 500 m.

A GÖRBE VONALAK – AZ IZOHIÉTÁK – AZOKAT A HELYEKET KÖTIK ÖSSZE, AHOL A CSAPADÉK MENNYISÉGE EGYENLŐ VOLT

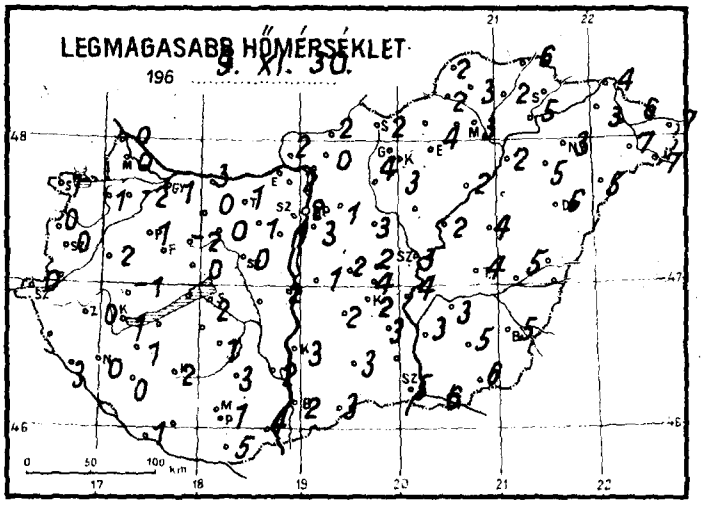

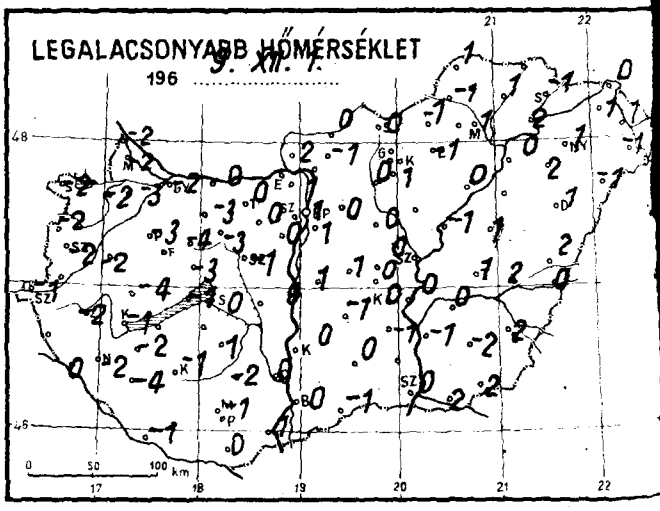

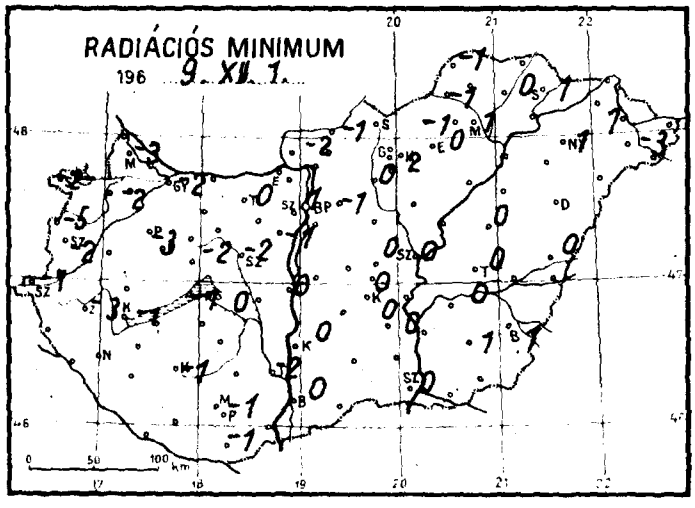

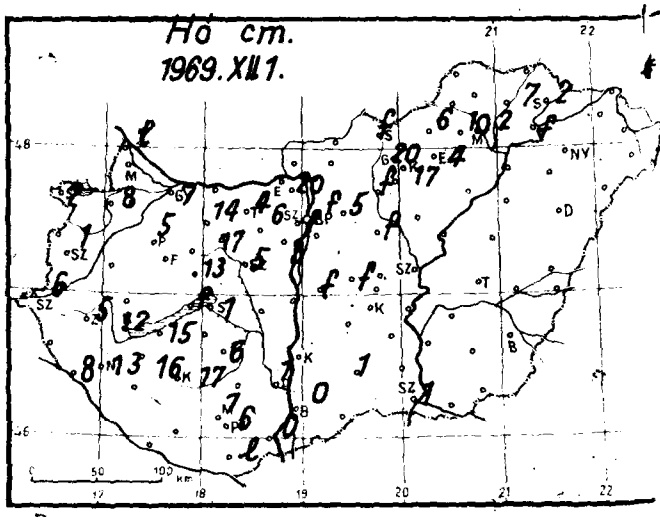

1969. december hó, 1. hétfő nap

	Az utolsó 24 óra adatai					
	Csapadék (mm)	Hó cm	Hőmérsékleti szélsőségek: tegnapi nappali max.	éjszakai min.	min. 5 cm-en	Napsütés (óra) tegnap
12815 Magyaróvár	2		0	-2	-3	0
822 Győr	12 *	7	1	-2	-2	0
825 Pápa	3 *	5	1	-3	-3	0
805 Sopron	3 *	2	1	-2	-2	0
812 Szombathely	ny *	1	0	-2	-2	0
910 Szentgotthárd	2 *	6	0	-1	-1	
915 Zalaegerszeg	8 *	5	0	-2	-3	
Lenti	-		-	-		
925 Nagykanizsa	14 *	13	0	-2		
920 Keszthely	4 *	12	1	-1	-1	0
Tihany	7 *	folt	-	-1	-1	
935 Siófok	10	1	2	0	0	0
942 Pécs	8	6	1	-1	-1	0
941 Misinatető (534 m)	7 *	7	2	-3	-4	0
Siklós	11 *	lepel	5	0	-1	
827 Farkasgyepű (400 m)	14 *	-	1	-4	-5	
Veszprém	11 *	13	0	-3	-2	
833 Tatabánya	18 *	4	1	0	0	
839 Budapest (Ferihegy)	5	-	3	1		
840 Budapest OMI	12 *	folt	2	1	1	0
841 Budapest (Szabadságh., 474 m)	7 *	folt	0	-1	-2	0
Martonvásár	9 *	3	1	0	-1	
835 Székesfehérvár	6 *	5	0	-1	-2	
Dunaújváros	10 *	-	2	0	0	
Szekszárd	11 *	1	2	0	-2	
Mohács	9 *	folt	4	1		
960 Baja	5 *	folt	2	0	0	0
955 Kalocsa	10 *	-	3	0	0	
Cegléd	6 *		2	0	0	0
860 Szolnok	3 *		3	0	0	0
970 Kecskemét	2		2	0	0	0
Kiskunfélegyháza	4		3	0	0	
982 Szeged	6	1	5	0	0	0
Mezőhegyes	5		6	2		
Orosháza	2		5	-2	1	0
990 Békéscsaba	1		5	2	1	0
875 Túrkeve	1		4	1	0	0
Berettyóújfalu	2		5	2	0	
882 Debrecen	ny		6	1		
892 Nyíregyháza	.		3	1	1	0
788 Kisvárda	ny		3	1	1	0
Mátészalka	1		7	-1	-3	
Tiszabecs	.		7	2		
Vác	4 *		2	1	0	
Gödöllő	8 *	5	1	0	-1	
Lőrinci	5 *	folt	4	0	0	
Gyöngyös	2		3	1	2	
Balassagyarmat	6		2	0	-1	
755 Salgótarján	1 *	folt	2	0		
Galyatető (932 m)	16 *	20				
851 Kékestető (1000 m)	5 *	17	-2	-5	-6	0
Mátraháza (672 m)	-		-	-		
865 Eger	-	4	4	-1	0	0
Putnok	ny		2	-1	-1	
Lillafüred	ny	10	1	0		
772 Miskolc	1	2	3	1	1	0
Füged	.	7	2	1	0	
778 Sárospatak	.	2	-	-1	1	0

	24 órai csapadék mm	Hó cm
Rajka	1 *	lepel
Kapuvár	7 *	bucka
Csorna	5 *	-
Komárom	12 *	-
Káld	6 *	-
Kőszeg	1 *	folt
Körmend	-	
Letenye	4 *	bucka
Sümeg	15 *	-
Zirc	14 *	14
Kisbér	14 *	14
Mór	22 *	17
Alcsút	11 *	6
Esztergom	-	
Dobogókő	11 *	20
Fonyód	16 *	15
Tab	7 *	-
Sárbogárd	-	
Lengyel	13 *	-
Nagykónyi	13 *	6
Marcali	14 *	16
Somogyszob	6 *	-
Kaposvár	22 *	17
Barcs	16 *	11
Szigetvár	3 *	-
Bácsalmás	5 *	folt
Kiskunhalas	4 *	1
Izsák	5 *	-
Kunsztmiklós	20 *	folt
Örkény	5 *	folt
Nagykáta	4 *	folt
Jászapáti	2	
Tiszakécske	4 *	folt
Nagykőrös	5 *	-
Kistelek	-	
Makó	8	
Szentes	1 *	
Szarvas	1 *	
Szeghalom	1	
Körösszakál	2	
Tiszaroff	1	
Poroszló	ny *	
Karcag	1	
Hortobágy	ny *	
Polgár	.	
Hajdúdorog	.	
Nyírlugos	.	
Csenger	.	folt
Vásárosnamény	7	
Záhony	.	
Királyrét	7 *	2
Romhány	5 *	
Borsodnádasd	1 *	6
Jósvafő	ny *	
Szendrőlád	ny *	
Hidasnémeti	.	
Tokaj	.	folt
Szentendre	6 *	

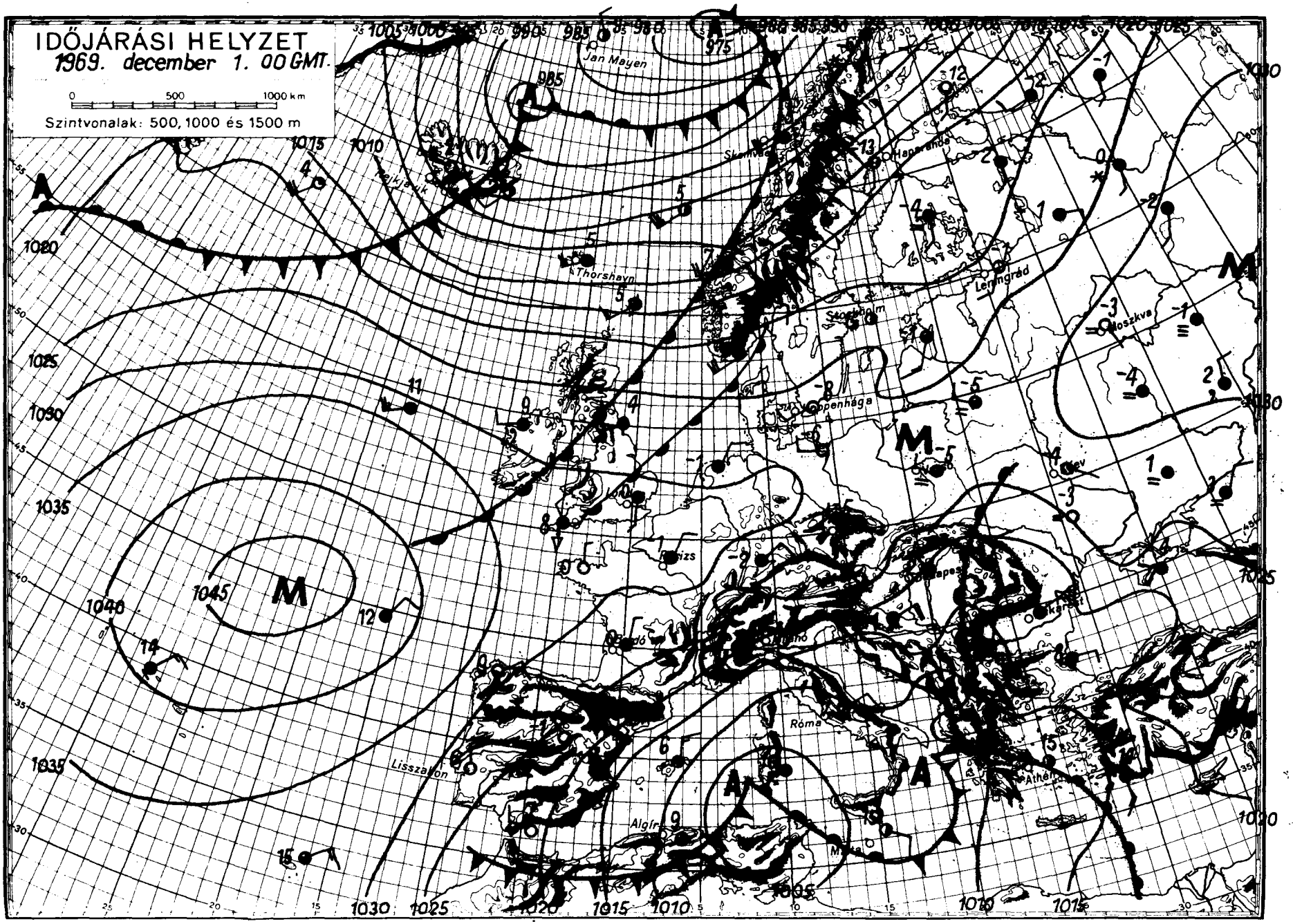

OFSET NYOMDA BUDAPEST

IDŐJÁRÁSI NAPIJELENTÉS

ЕЖЕДНЕВНЫЙ МЕТЕОРОЛОГИЧЕСКИЙ БЮЛЛЕТЕНЬ • DAILY WEATHER REPORT
BULLETIN QUOTIDIEN DE TEMPS • TÄGLICHER WETTERBERICHT

KIADJA AZ ORSZÁGOS METEOROLÓGIAI INTÉZET
BUDAPEST II. KITAIBEL PÁL UTCA 1
TELEFON: KÖZPONT: 353-500, IDŐJELZŐ OSZT.: 150-410

MEGJELENIK NAPONKÉNT • ELŐFIZETÉSI ÁRA
A POSTAI KÖLTSÉGGEL EGYÜTT NEGYEDÉVRE 60, Ft
KIADÁSÉRT FELEL AZ INTÉZET IGAZGATÓJA

82. évfolyam 329. szám. + Budapest + 1969. december 2. kedd

Az időjárási helyzet ma reggel és a várható időjárás:

A Balti-tenger térsége és Közép-Európa északi része fölött napok óta felhalmozódó rendkivül hideg, sarkvidéki eredetü levegő - egyrészt nyugat felől megkerülve az Alpokat, másrészt az Alpok és Kárpátok hegyláncát átlépve - nagy sebességgel dél felé mozog. Ezzel egyidőben, a magasabb légrétegekben, a Balkán félszigeten át enyhe, páradus levegő áramlik észak, északkelet felé. A két szokatlanul nagy hőmérséklet különbséggel rendelkező levegőfajta keveredésének területén, az Appennini és a Balkán-félsziget térségében sokfelé esik az eső, a Kárpát-medencében és a Szovjetunió európai területének középső részén havazások, helyenként hófuvások vannak. A Brit-szigeteken és Skandináviában az óceán felől érkező enyhébb, nedves levegő okoz futó esőket, hózáporokat.

Hazánkban hétfőn erősen felhős volt az ég, sokfelé havazott, az ország középső és délkeleti részein, főként a nap első felében havas eső, eső esett. A Dunántulnak a Balatontól északnyugatra fekvő területén időnként viharos északi szél fujt, és hófuvások keletkeztek. A hőmérséklet napközben a Dunántulon csak 1, +1, máshol +1, +6 fokig emelkedett. Mára virradó éjszaka általában -1, -7, az ország keleti felén helyenként csak -1, +1 fokig hült le a levegő. A ma reggel 7 óráig lehulló csapadék mennyisége általában 5 mm alatt maradt, csupán a Tiszántulon és a déli határvidéken ért el helyenként 6-10 mm-t. Ma délelőtt hazánk legnagyobb részét összefüggő hótakaró boritotta, melynek vastagsága a Dunántul középső részén és az Északi-hegyvidék térségében többfelé elérte, néhány helyen meghaladta a 10-20 cm-t. A hvazás az ország déli és keleti részén folytatodott, néhány helyen még havas eső, ónos eső esett. A hőmérséklet 11 órakor 0, -5 fok között volt.

Ma 12 órakor Budapesten a hőmérséklet -4 fok, a tengerszintre átszámitott légnyomás 760 mm, mérsékelten süllyed.

Várható időjárás szerda estig:

A nyugati megyékben változóan, máshol erősen felhős idő, főként az ország délkeleti felén további havazásokkal.
Élénk, időnként viharossá fokozódó északi, északkeleti szél.
Hófuvások.

Várható legalacsonyabb éjszakai hőmérséklet: 5, -10,
legmagasabb nappali hőmérséklet szerdán: 0, -5 fok között.

Vissy Károly s.k.

A hőmérséklet napi középértéke és eltérése a 90 évi átlagtól /Budapesten/:

1969. XII. 1.: +1,1 C°, -2,1 C°.

1871 óta ezen a napon Budapesten előfordult:

legmagasabb hőmérséklet: 17,0 C° /1885/
legalacsonyabb hőmérséklet: -11,1 C° /1925/

69.678.

CSAPADÉKELOSZLÁS

AZ UTOLSÓ 24 ÓRÁBAN

196 9. XII. 1. 7h-TÓL XII. 2. 7h-IG

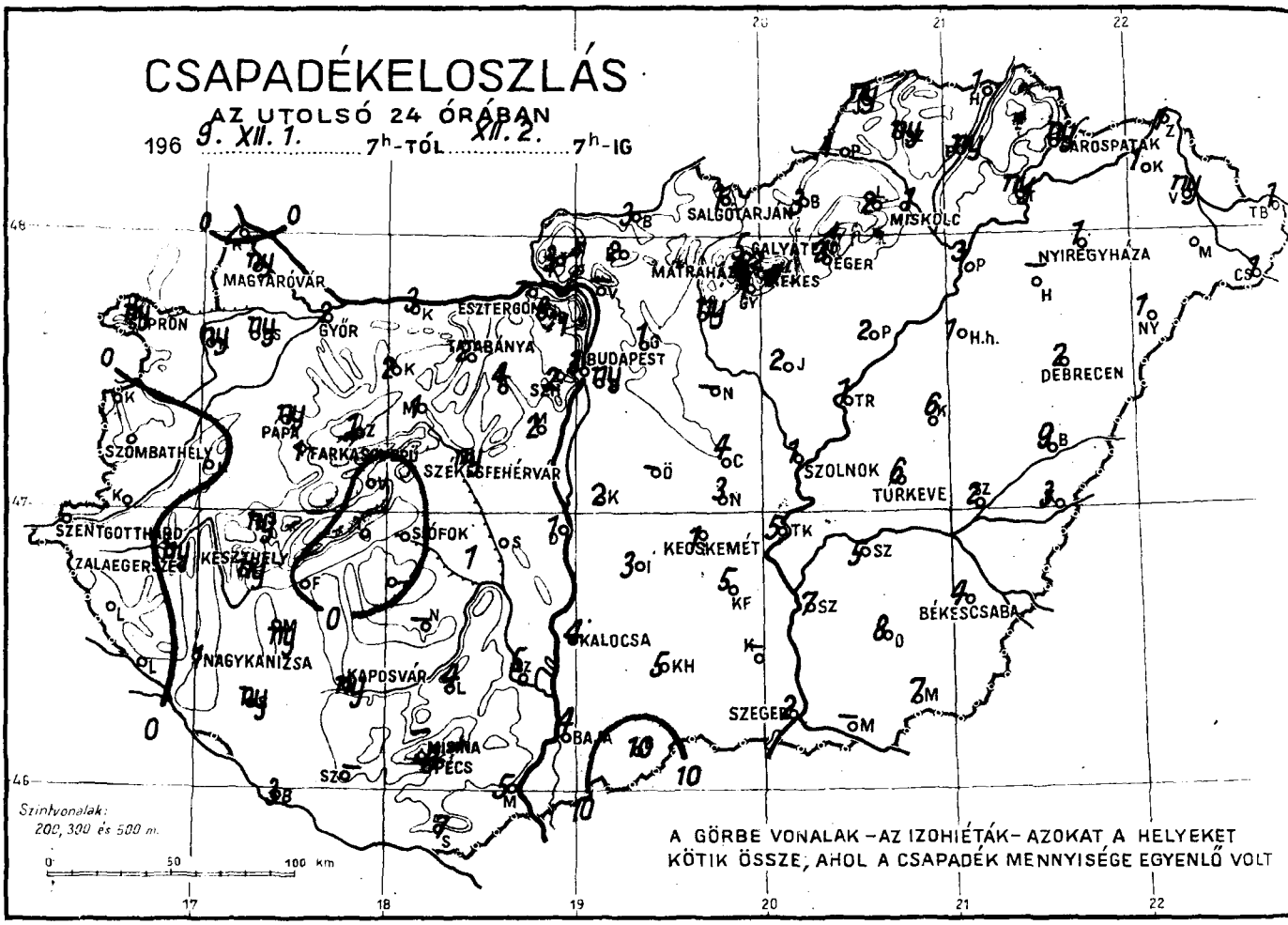

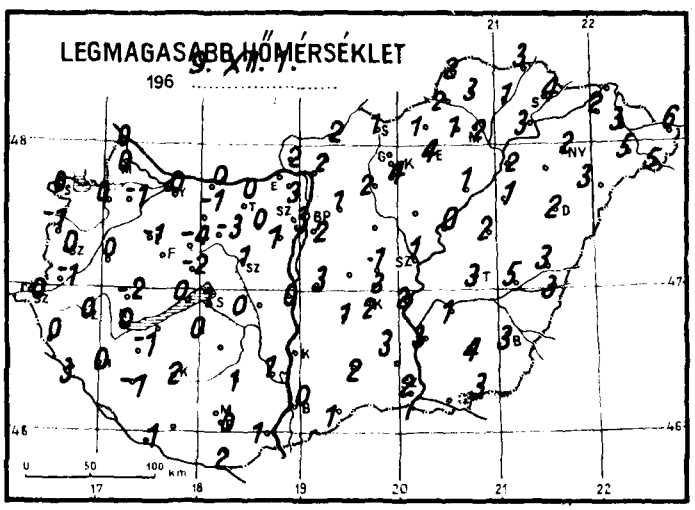

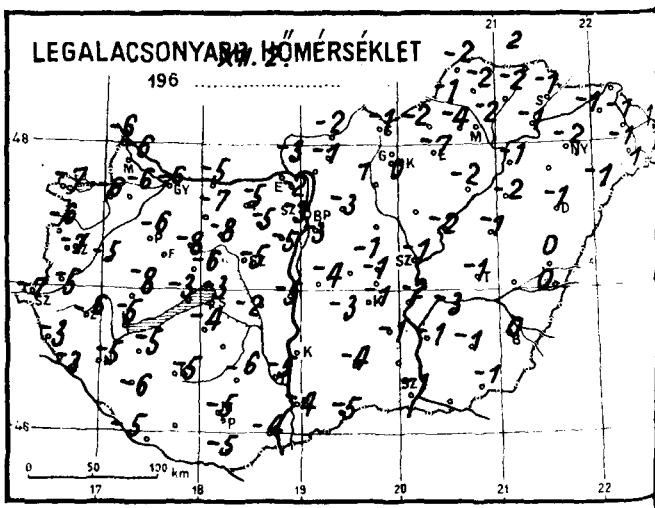

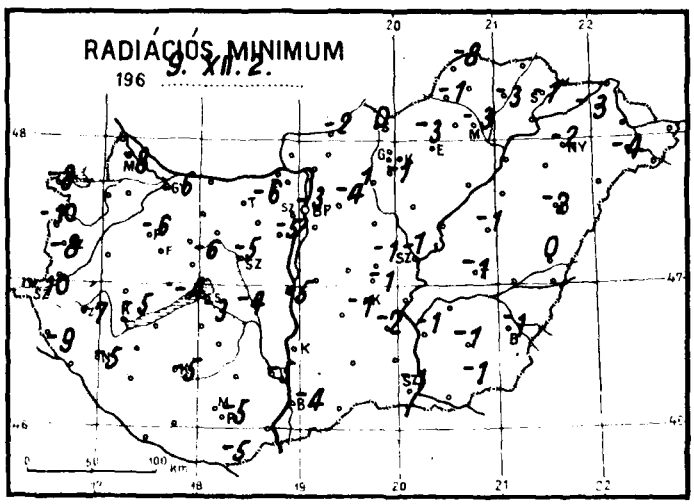

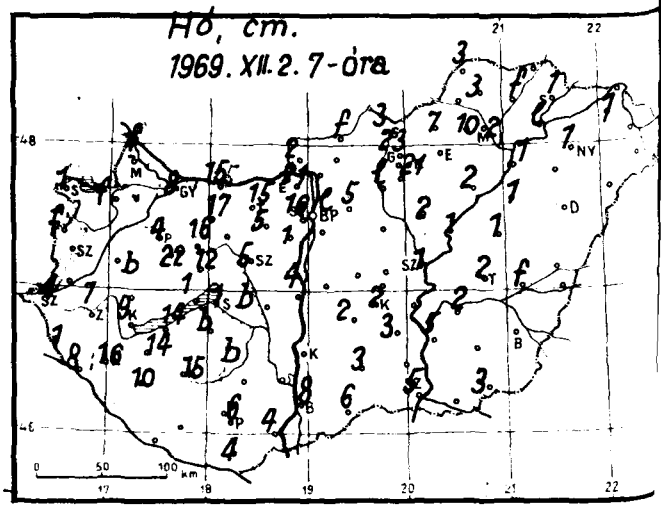

1969. december ..... hó,
2. kedd ..... nap

	Az utolsó 24 óra adatai					
	Csapadék (mm)	Hó cm	Hőmérsékleti szélsőségek: tegnapi nappali max.	éjszakai min.	min. 5 cm-en	Napsütés (óra) tegnap
12815 Magyaróvár	ny		0	-6	-8	0
822 Győr	2	8	0	-6	-6	0
825 Pápa	ny	4	-1	-6	-6	0
805 Sopron	ny	1	0	-7	-8	2
812 Szombathely	•		0	-7	-8	1
910 Szentgotthárd	•	4	0	-7	-10	
915 Zalaegerszeg	ny	7	0	-6	-7	
Lenti	•	1	0	-3	-9	
925 Nagykanizsa	1	16	0	-5	-5	
920 Keszthely	ny	9	0	-5	-5	0
Tihany	•	1	0	-3	-4	
935 Siófok	•	1	1	-3	-3	0
942 Pécs	4*	6	0	-5	-5	0
941 Misinatető (534 m)	-		-	-		
Siklós	7*	4	2	-5	-5	
827 Farkasgyepű (400 m)	1*	22	-2	-9	-	
Veszprém	•	12	-2	-6	-6	
833 Tatabánya	2	15	0	-5	-6	
839 Budapest (Ferihegy)	ny*		2	-3		
840 Budapest OMI	3*	lepel	3	-3	-3	0
841 Budapest (Szabadságh., 474 m)	2*	16	-3	-6	-6	0
Martonvásár	2*	1	1	-5	-5	
835 Székesfehérvár	ny	5	-1	-5	-5	
Dunaújváros	1*	4	0	-5	-5	
Szekszárd	5*		1	-5	-5	
Mohács	5*	4	1	-4		
960 Baja	4*	8	0	-4	-4	0
955 Kalocsa	4*	-	2	-4	-	
Cegléd	4*		1	-1	-1	0
860 Szolnok	1*	1	1	-1	-1	0
970 Kecskemét	1*	2	2	-1	-1	0
Kiskunfélegyháza	5*	3	3	-1	-2	
982 Szeged	2*	5	2	-1	-1	0
Mezőhegyes	7*	3	3	-1	-1	
Orosháza	8*		4	-1	-1	0
990 Békéscsaba	4		3	0	-1	0
875 Túrkeve	6*	2	3	-1	-1	0
Berettyóújfalu	9		3	0	0	
882 880 Debrecen	2		2	-1	-2	0
892 Nyíregyháza	1*	1	2	-2	-2	0
788 Kisvárda	1	1	2	-1	-3	0
Mátészalka			5	-1	-4	
Tiszabecs	1		6	1		
Vác	-		-	-		
Gödöllő	1*	5	1	-3	-4	
Lőrinci	ny*	lepel	2	1	1	
Gyöngyös	1*		4	0	-1	
Balassagyarmat	3*	folt	2	-2	-2	
755 Salgótarján	1*	3	1	-1	0	
Galyatető (932 m)	5	23	-	-		
851 Kékestető (1000 m)	2*	21	-4	-7	-8	0
Mátraháza (672 m)	-		-	-		
865 Eger	2*		4	-7	-	0
Putnok	1*		2	-1	-1	
Lillafüred	2*	10	1	-4		
772 Miskolc	1*	2	2	-2	-3	0
Füged	ny*	folt	1	-2	-3	
778 Sárospatak	ny*	1	4	-1	-1	0

24 órai csapadék mm		Hó cm
Rajka	•	folt
Kapuvár	ny*	folt
Csorna	ny*	folt
Komárom	3*	15
Káld	•	
Kőszeg	•	folt
Körmend	•	
Letenye	•	bucka
Sümeg	ny*	bucka
Zirc	1*	16
Kisbér	2*	
Mór	1*	17
Alcsút	4*	5
Esztergom	-	
Dobogókő	8	21
Fonyód	•	14
Tab	•	bucka
Sárbogárd	1*	bucka
Lengyel	4*	bucka
Nagykónyi	-	
Marcali	ny*	14
Somogyszob	ny*	10
Kaposvár	ny*	15
Barcs	3*	
Szigetvár	-	
Bácsalmás	10*	6
Kiskunhalas	5*	3
Izsák	3*	2
Kunsztmiklós	2*	folt
Örkény	-	
Nagykáta	-	
Jászapáti	2*	2
Tiszakécske	5*	
Nagykőrös	3*	
Kistelek	-	
Makó	-	
Szentes	7*	5
Szarvas	5*	2
Szeghalom	2*	folt
Körösszakál	3	
Tiszaroff	1	1
Poroszló	2*	2
Karcag	6*	1
Hortobágy	1*	1
Polgár	3*	1
Hajdúdorog	-	
Nyírlugos	1*	
Csenger	1	
Vásárosnamény	ny*	
Záhony	1*	lepel
Királyrét	3*	2
Romhány	2*	3
Borsodnádasd	3*	7
Jósvafő	ny*	3
Szendrőlád	ny*	3
Hidasnémeti	1*	
Tokaj	ny*	lepel
Szentendre	1*	

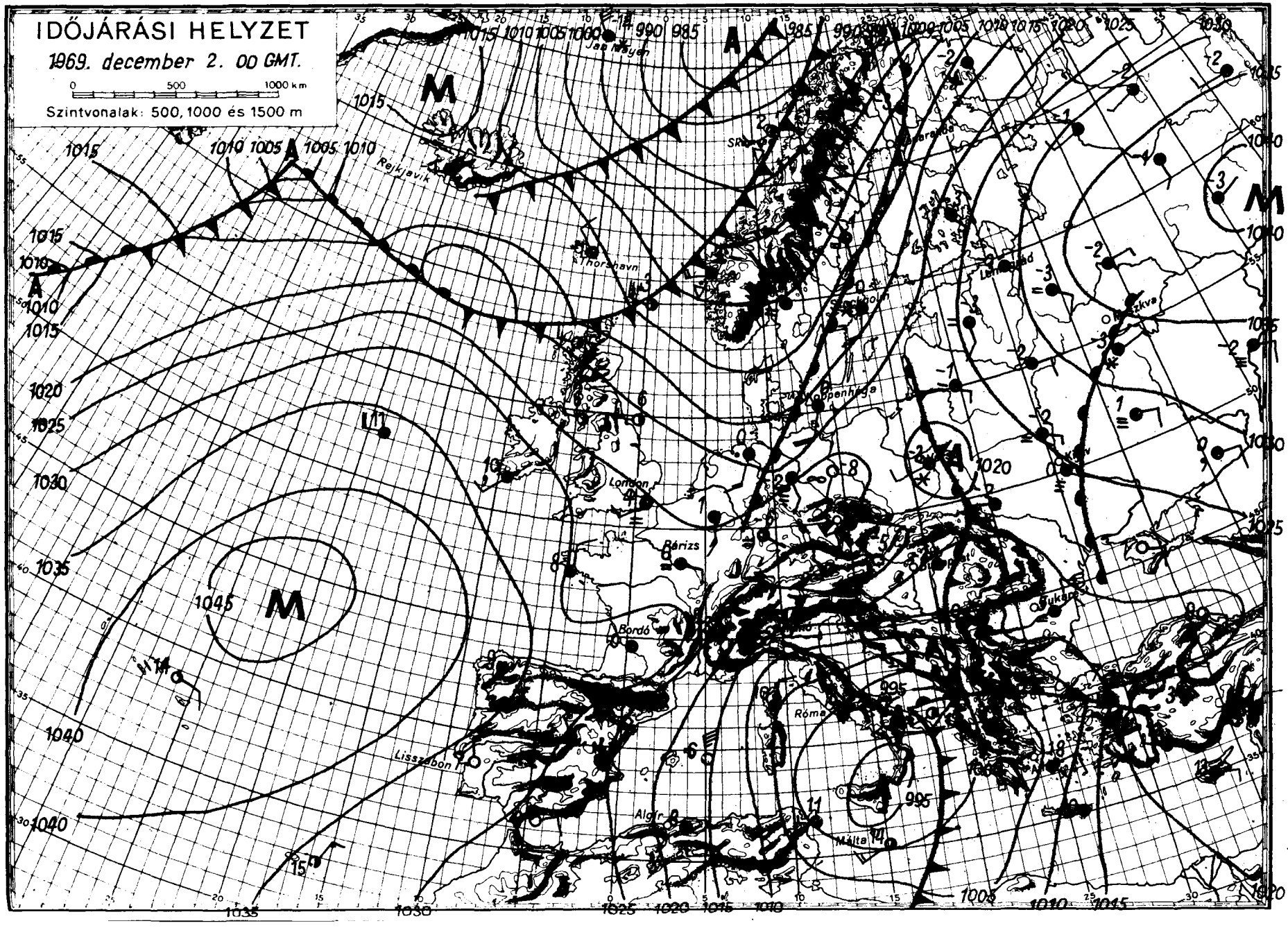
IDŐJÁRÁSI HELYZET
1969. december 2. 00 GMT.
0 500 1000 km
Szintvonalak: 500, 1000 és 1500 m
Rejkjavik
Thorshavn
London
Párizs
Bordó
Lisszabon
Algír
Róma
Málta
Koppenhága
Jan Mayen

IDŐJÁRÁSI NAPIJELENTÉS

ЕЖЕДНЕВНЫЙ МЕТЕОРОЛОГИЧЕСКИЙ БЮЛЛЕТЕНЬ • DAILY WEATHER REPORT
BULLETIN QUOTIDIEN DE TEMPS • TÄGLICHER WETTERBERICHT

KIADJA AZ ORSZÁGOS METEOROLÓGIAI INTÉZET
BUDAPEST II. KITAIBEL PÁL UTCA 1
TELEFON: KÖZPONT: 353-500; IDŐJELZŐ OSZT.: 150-410

MEGJELENIK NAPONKÉNT * ELŐFIZETÉSI ÁRA
A POSTAI KÖLTSÉGGEL EGYÜTT NEGYEDÉVRE 60, Ft
KIADÁSÉRT FELEL AZ INTÉZET IGAZGATÓJA

82. évfolyam 337. szám. + Budapest + 1969. december 3. szerda

Az időjárási helyzet ma reggel és a várható időjárás:

A Brit-szigeteken keresztül nagy sebességgel, enyhe, óceáni levegő áramlik szárazföldünk középső részei fölé. Hatására Franciaországban, a Benelux államokban és a Német-síkságon esik az eső, a Cseh-medencében és az Alpok térségében havazik. A meleg levegővel elárasztott területeken a hőmérséklet az elmult napokhoz képest mintegy 10 fokot emelkedett. A Szovjetunió európai területére az élénk déli szél meleg levegőt szállít. Ennek következtében ott is felhős az idő. A déli részeken esik az eső, az északi területeken havazik. Kedden a Kárpát-medencében és környékén a legmagasabb hőmérsékletek 5, 7 fokkal alacsonyabbak voltak az elmult évek átlagánál. Csütörtökön hazánk időjárását is a nyugat felől érkező melegebb levegő határozza meg. Hatása elsősorban csapadékhullásban fog megmutatkozni.

Hazánkban kedden erősen felhős, szeles, hideg idő volt. Főként a Duna vonalától keletre sokfelé havazott. A lehullott hó csapadékmennyisége a Tiszántulon több helyen elérte a 10, 15, sőt Békéscsabán a 20, Szeghalmon a 22, Mezőhegyesen a 23, Körösszakálon pedig a 29 mm-t. A hőmérséklet az ország legnagyobb részén napközben is csak plusz 1, minusz 4 fok között volt, de a keleti határszélen, ahol a meleg levegő még éreztette hatását +2, +4 fokos maximumok is előfordultak. Ma hajnalra szeszélyes területi eloszlásban, minusz 2, minusz 11 fokig hült le a levegő. Délelőtt országszerte változóan felhős volt az ég, a nyugati megyékben havazni kezdett. 11 órakor északnyugaton 0, +2, máshol -3, -6 fokot mértek. A magasabb hegyeken a hó sportolásra alkalmas.

Ma 12 órakor Budapesten a hőmérséklet 2 fok volt, a tengerszintre átszámitott légnyomás 756 mm, erősen süllyed.

Várható időjárás csütörtök estig:

Erősen felhős idő, sokfelé havazással, ónos esővel, csütörtökön nyugaton esővel.
Mérsékelt, napközben megélénkülő nyugati, délnyugati szél.
Az utakon sikosság.
Helyenként hajnali ködképződés.
Várható legalacsonyabb éjszakai hőmérséklet: nyugaton +1, -3, máshol -4, -8,
legmagasabb nappali hőmérséklet csütörtökön: +3, -2 fok között.

Kerényi Nárcisz s.k.

A hőmérséklet napi középértéke és eltérése a 90 évi átlagtól /Budapesten/:

1969. XII. 2.: -3,2 C°, -6,0 C°.

1871 óta ezen a napon Budapesten előfordult:

legmagasabb hőmérséklet: 15,7 C° /1876/
legalacsonyabb hőmérséklet: -10,3 C° /1884/

69.679.

CSAPADÉKELOSZLÁS

AZ UTOLSÓ 24 ÓRÁBAN

196 9. XII. 2. ..... 7h-TÓL XII. 3. ..... 7h-IG

Szintvonalak: 200, 300 és 500 m.

A GÖRBE VONALAK – AZ IZOHIÉTÁK – AZOKAT A HELYEKET KÖTIK ÖSSZE, AHOL A CSAPADÉK MENNYISÉGE EGYENLŐ VOLT

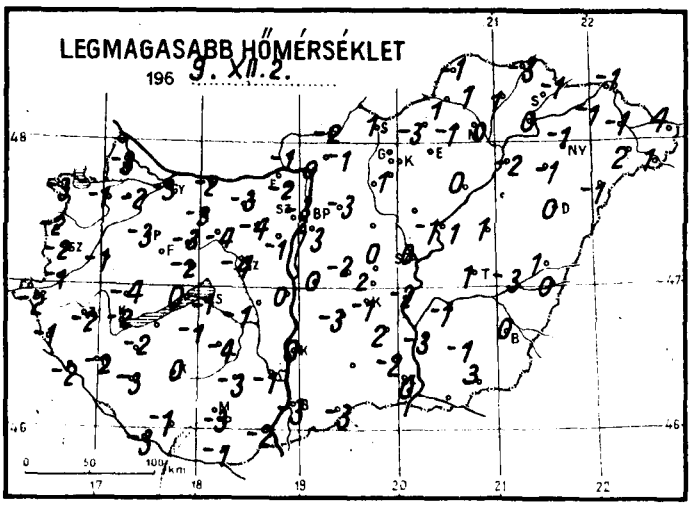

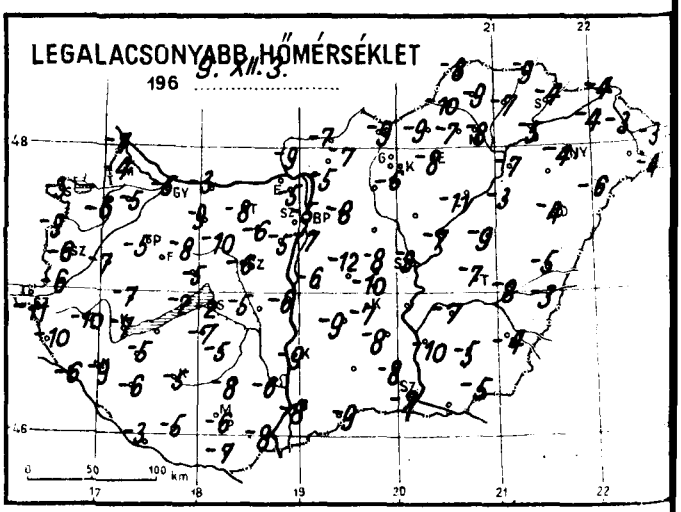

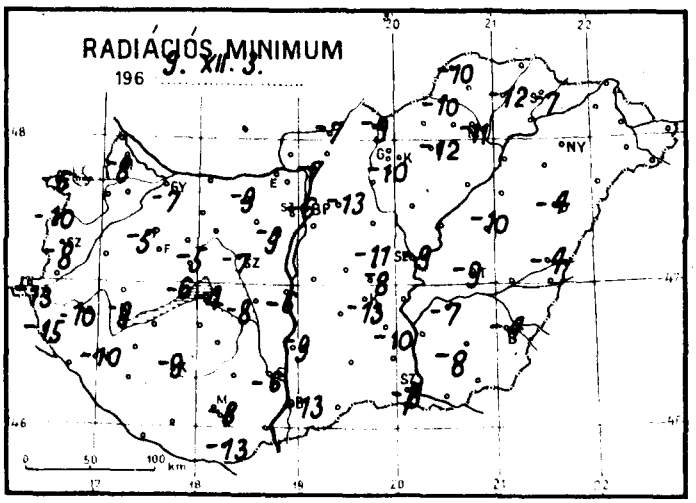

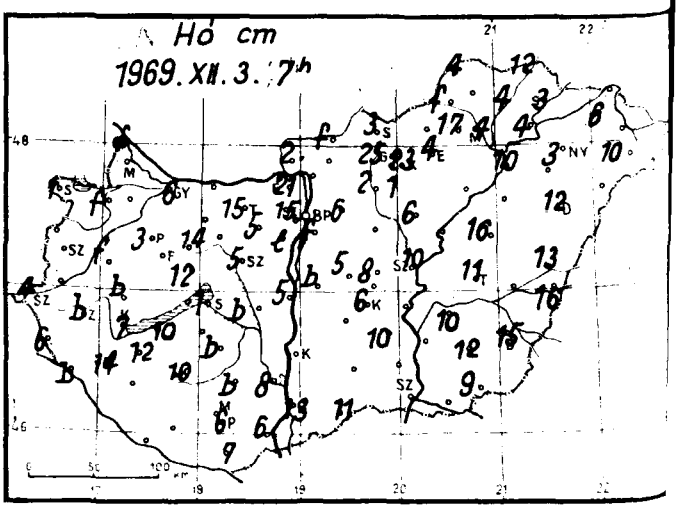

1969. december hó, 3. napszerda

	Az utolsó 24 óra adatai					
	Csapadék (mm)	Hó cm	Hőmérsékleti szélsőségek: tegnapi nappali max.	éjszakai min.	min. 5 cm-en	Napsütés (óra) tegnap
12815 Magyaróvár	•		-3	-4	-8	0
822 Győr	•	6	-3	-5	-7	1
825 Pápa	•	3	-3	-5	-5	1
805 Sopron	•	1	-3	-3	-6	2
812 Szombathely	•		-2	-6	-8	2
910 Szentgotthárd	•	4	-2	-11	-13	
915 Zalaegerszeg	•	bucka	-2	-10	-10	
Lenti	•	6	-1	-10	-15	
925 Nagykanizsa	ny	14	-2	-8	-10	
920 Keszthely	•	7	-2	-7	-9	0
Tihany	•		0	-2	-6	
935 Siófok	•	1	-1	-2	-4	0
942 Pécs	1*	6	-3	-6	-8	0
941 Misinatető (534 m)	•	--	-5	-6	-8	
Siklós	3*	7	-1	-7	-13	
827 Farkasgyepű (400 m)	•	22	-5	-7	-6	
Veszprém	ny*	12	-2	-5	-5	
833 Tatabánya	•	15	-3	-8	-9	
839 Budapest (Ferihegy)	ny*	folt	-3	-7		
840 Budapest OMI	ny*		-3	-5	-6	0
841 Budapest (Szabadságh., 474 m)	ny*	15	-5	-8	-10	0
Martonvásár	ny*	1	-1	-5	-9	
835 Székesfehérvár	•	5	-4	-6	-7	
Dunaújváros	ny*	5	0	-6	-6	
Szekszárd	8*	8	-1	-6	-6	
Mohács	2*	6	-2	-8		
960 Baja	4*	13	-3	-8	-13	0
955 Kalocsa	4*	--	0	-9	-9	
Cegléd	10*	8	0	-8	-11	0
860 Szolnok	12*	10	0	-9	-9	0
970 Kecskemét	7*	6	-1	-7	-13	0
Kiskunfélegyháza	4*	10	2	-8	-10	
982 Szeged	3*	8	0	-7	-8	0
Mezőhegyes	23*	9	3	-5	-	
Orosháza	15*	12	-1	-5	-8	0
990 Békéscsaba	20*	13	0	-4	-4	0
875 Túrkeve	13*	11	1	-7	-9	0
Berettyóújfalu	14*	13	1	-5	-4	
882 Debrecen	12*	12	0	-4	-4	0
892 Nyíregyháza	2*	3	-1	-4	-	0
788 Kisvárda	3*	6	-1	-4	-4	0
Mátészalka	13*	10	2	-13	-14	
Tiszabecs	14*		4	-3		
Vác	•		0	-5	-7	
Gödöllő	1*	6	-3	-8	-13	
Lőrinci	1*	2				
Gyöngyös	2*	1	1	-6	-10	
Balassagyarmat	•	folt	-2	-7	-7	
755 Salgótarján	1*	3	1	-9	-9	
Galyatető (932 m)	•	25	-	-		
851 Kékestető (1000 m)	3	23	-5	-8	-9	0
Mátraháza (672 m)	-		-	-		
865 Eger	2	4	-	-8	-12	0
Putnok	3*	folt	1	-10	-10	
Lillafüred	6*	17	-1	-7		
772 Miskolc	5*	4	0	-8	-11	0
Füged	1*	4	1	-7	-12	
778 Sárospatak	2*	3	-1	-4	-7	0

24 órai csapadék mm		Hó cm
Rajka	•	folt
Kapuvár	•	folt
Csorna	•	
Komárom	•	
Káld	•	folt
Kőszeg	•	
Körmend	•	
Letenye	•	bucka
Sümeg	•	bucka
Zirc	ny*	14
Kisbér	•	
Mór	ny*	
Alcsút	•	5
Esztergom	-	
Dobogókő	•	21
Fonyód	•	10
Tab	•	
Sárbogárd	ny*	bucka
Lengyel	2*	30
Nagykónyi	•	bucka
Marcali	•	12
Somogyszob	•	
Kaposvár	•	10
Barcs	2*	
Szigetvár	•	
Bácsalmás	8*	11
Kiskunhalas	-	-
Izsák	2*	
Kunsztmiklós	2*	bucka
Örkény	5*	5
Nagykáta	-	-
Jászapáti	6*	6
Tiszakécske	7*	
Nagykőrös	8*	
Kistelek	10*	
Makó	-	-
Szentes	11*	
Szarvas	4*	10
Szeghalom	22*	
Körösszakál	29*	16
Tiszaroff	9*	10
Poroszló	6*	7
Karcag	15*	16
Hortobágy	12*	
Polgár	12*	10
Hajdúdorog	-	
Nyírlugos	16*	5
Csenger	13*	6
Vásárosnamény	12*	
Záhony	2*	bucka
Királyrét	•	2
Romhány	ny*	
Borsodnádasd	3*	12
Jósvafő	•	4
Szendrőlád	4*	
Hidasnémeti	1*	12
Tokaj	4*	4
Szentendre	ny*	

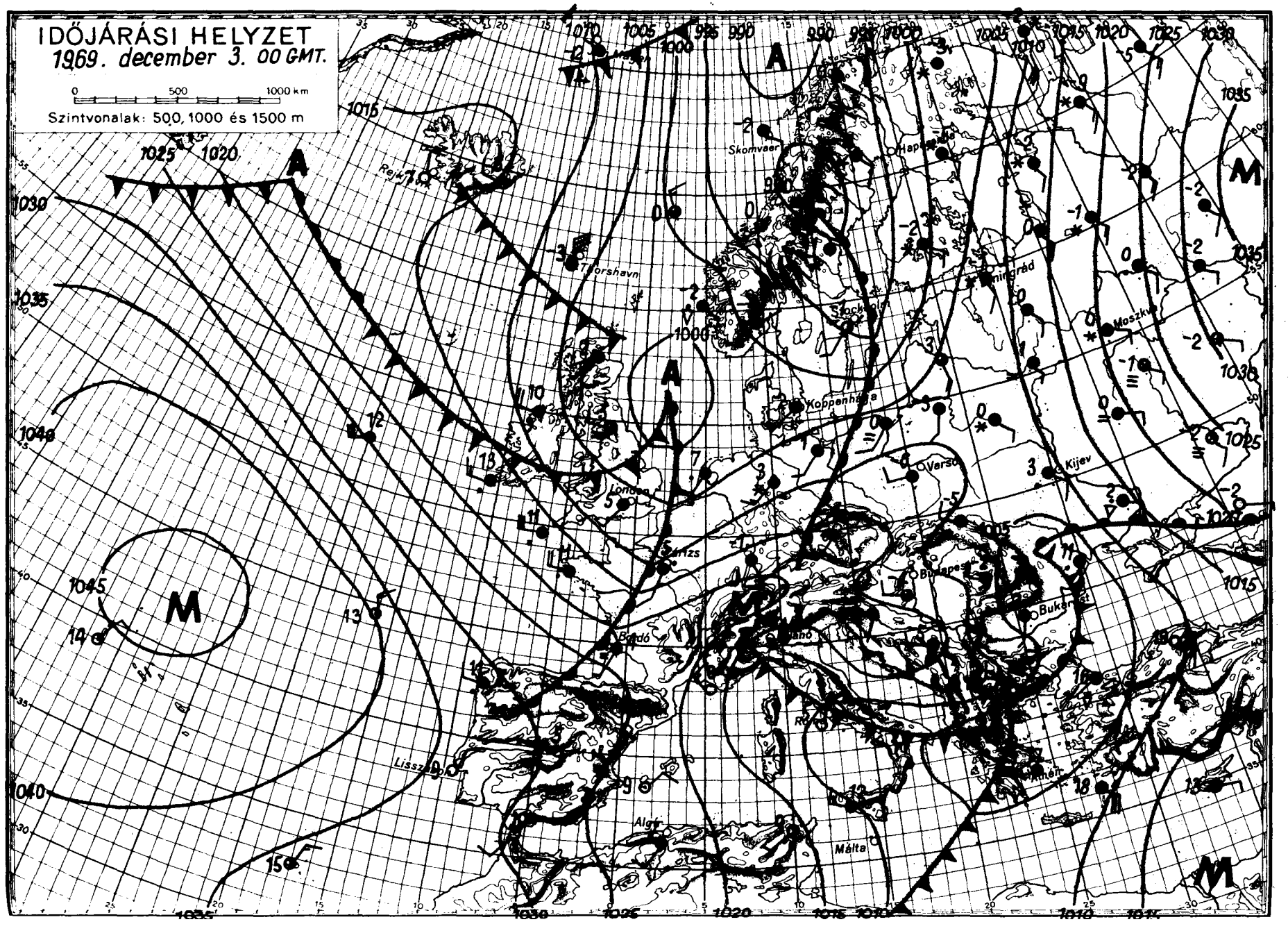
IDŐJÁRÁSI HELYZET
1969. december 3. 00 GMT.
0 500 1000 km
Szintvonalak: 500, 1000 és 1500 m
Skomvaer
Thorshavn
Koppenhága
Varsó
Kijev
Moszkva
London
Budapest
Bukarest
Málta
Algír
Lisszabon
Rejkjavik
A
M

IDŐJÁRÁSI NAPIJELENTÉS

ЕЖЕДНЕВНЫЙ МЕТЕОРОЛОГИЧЕСКИЙ БЮЛЛЕТЕНЬ • DAILY WEATHER REPORT
BULLETIN QUOTIDIEN DE TEMPS • TÄGLICHER WETTERBERICHT

KIADJA AZ ORSZÁGOS METEOROLÓGIAI INTÉZET
BUDAPEST II. KITAIBEL PÁL UTCA 1
TELEFON: KÖZPONT: 353-500, IDŐJELZŐ OSZT.: 150-410

MEGJELENIK NAPONKÉNT • ELŐFIZETÉSI ÁRA
A POSTAI KÖLTSÉGGEL EGYÜTT NEGYEDÉVRE 60,- Ft
KIADÁSÉRT FELEL AZ INTÉZET IGAZGATÓJA

82. évfolyam 338. szám. + Budapest + 1969. december 4. csütörtök

Az időjárási helyzet ma reggel és a várható időjárás:

Az Északi-Jeges-tenger térségétől, Skandinávia nyugati partjait érintve a Brit-szigeteken és Franciaországon át a Földközi-tenger nyugati medencéjéig nagy sebességgel egymást követik a sarkvidéki eredetü levegő egyre hidegebb hullámait. Hatásukra Délnyugat-Európában futó esők, záporok, a Brit-szigeteken és szárazföldünk északnyugati partjain hózáporok vannak. Ezzel egyidőben nagy kiterjedésü havazásokat okoz a Szovjetunió eruópai területén a magasban délről észak felé mozgó enyhe, nedves levegő. A két szeles, csapadékos terület között, a Balkán félszigeten, Közép-Európában és a Balti-tenger térségében átmenetileg nyugodt, de hideg időjárás alakult ki, és csak szórványosan fordulnak elő hószállingózások, kisebb havazások.

Hazánk fölött szerdán változóan felhős volt az ég, és az északkeleti országrész kivételével 3-6 órán át sütött a nap. Havazást már csupán az északi és északnyugati határvidékről jelentettek, a lehullott csapadék mennyisége azonban csak egy-két helyen ért el mérhető mennyiséget, 1 mm-t. A hőmérséklet napközben általában -3, +2, a nyugati megyékben +2, +4 fokig emelkedett. Csütörtökre virradó éjszaka északnyugaton csak 0, -4, máshol általában -5, -10, a délkeleti határ mentén helyenként -10, -13 fokig hült le a levegő. Ma délelőtt változóan felhős, párás, hideg idő volt, északkeletről gyenge havazásokat jelentettek. 11 órakor a Dunántulon +1, -2, az ország többi részén -3, -6 fok hőmérsékletet mértek.

Ma 12 órakor Budapesten a hőmérséklet -2 fok, a tengerszintre átszámitott légnyomás 753 mm, alig változik.

Várható időjárás péntek estig:

Változóan felhős idő, csütörtökön csak néhány helyen hószállingózással, gyenge havazással, pénteken elsősorban délen és nyugaton ujabb havazásokkal, helyenként havas esővel, ónos esővel.
Időnként élénk változó irányu szél.
Néhány helyen köd.
Várható legalacsonyabb éjszakai hőmérséklet: általában -2, -7 fok között, keleten és északkeleten -10 fok körül.
legmagasabb nappali hőmérséklet pénteken: +1, -4 fok között.

Vissy Károly s.k.

Távolabbi kilátások hétfőig:
Legalacsonyabb hajnali hőmérsékletek: eleinte -5, -10, később -9, -14 fok között.
Legmagasabb nappali hőmérsékletek: eleinte +1, -4, később -2, -7 fok között.
Jelentős mennyiségü csapadék /legalább 5 mm/ az ország területének 60 százalékán várható.

TÁVELŐREJELZŐ CSOPORT

A hőmérséklet napi középértéke és eltérése a 90 évi átlagtól /Budapesten/:

1969. XII. 3.: -1,0 C°, -3,1 C°.

1871 óta ezen a napon Budapesten előfordult:
legmagasabb hőmérséklet: 17,3 C° /1872/
legalacsonyabb hőmérséklet: -12,7 C° /1884/

69.680.

CSAPADÉKELOSZLÁS

AZ UTOLSÓ 24 ÓRÁBAN

196 9. XII. 3. ..... 7h-TÓL XII. 4. ..... 7h-IG

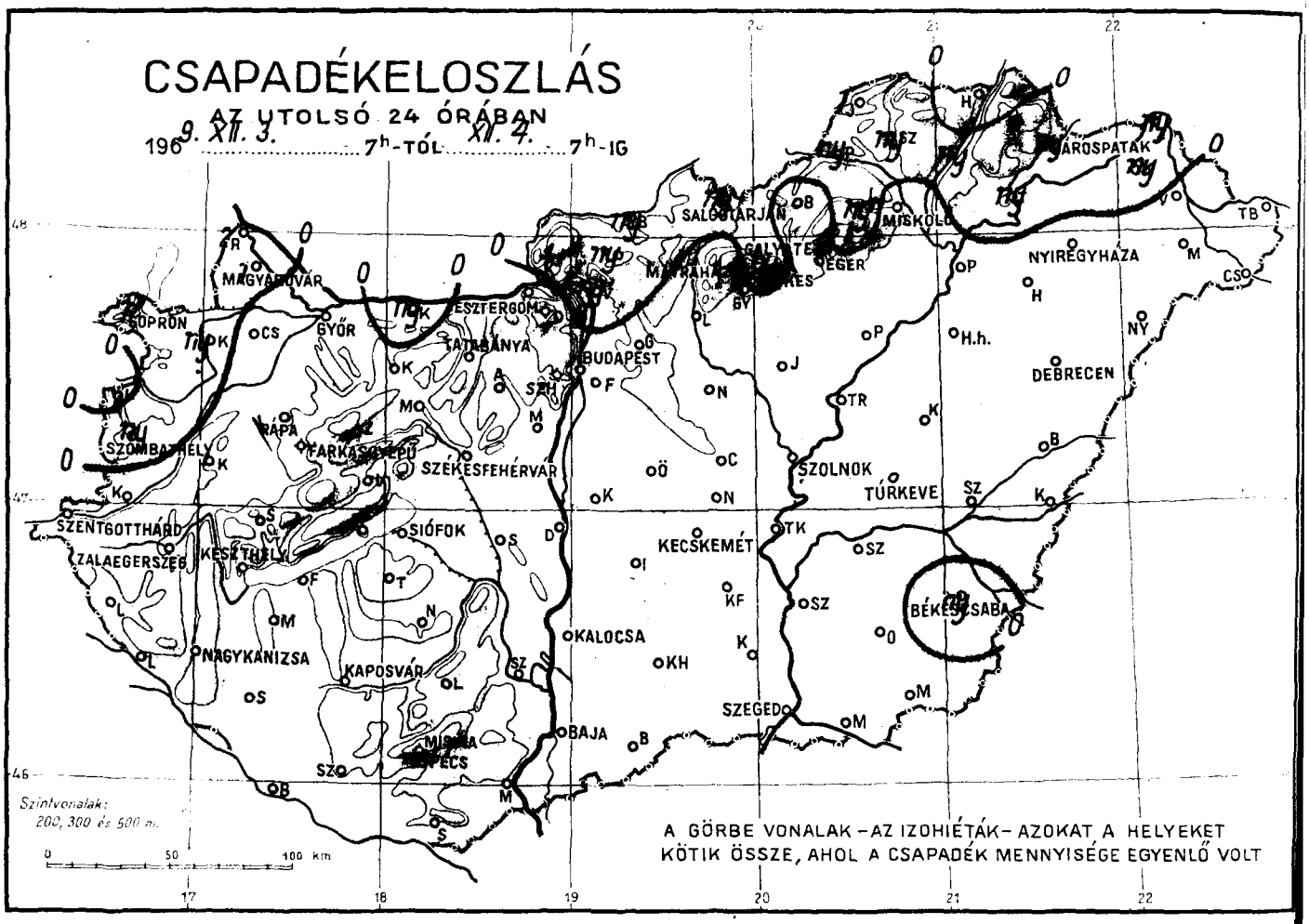

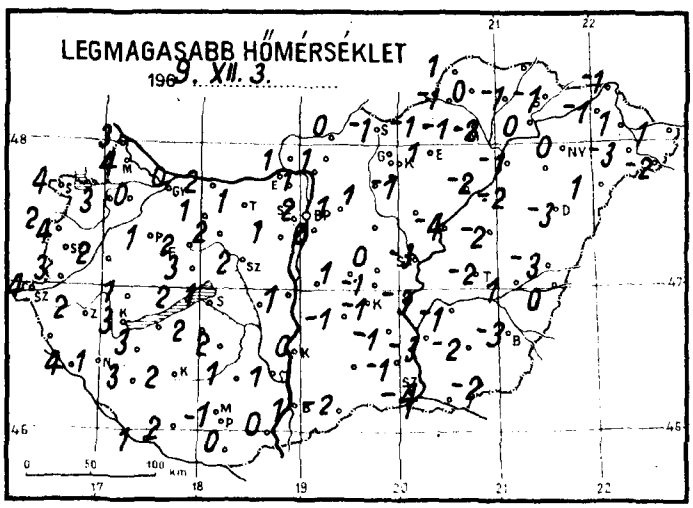

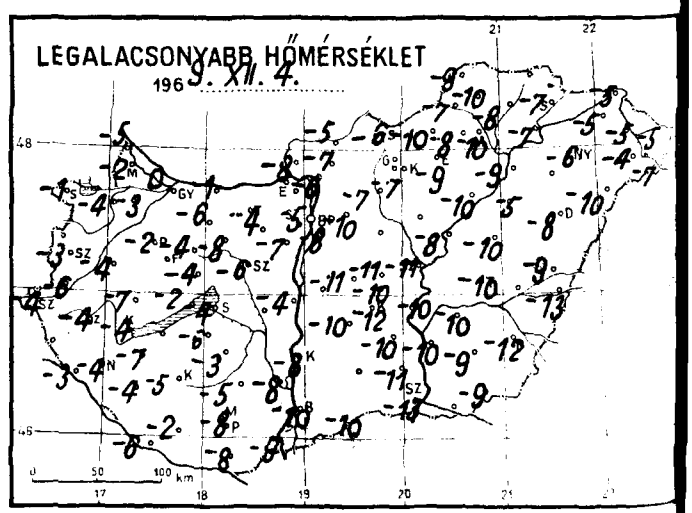

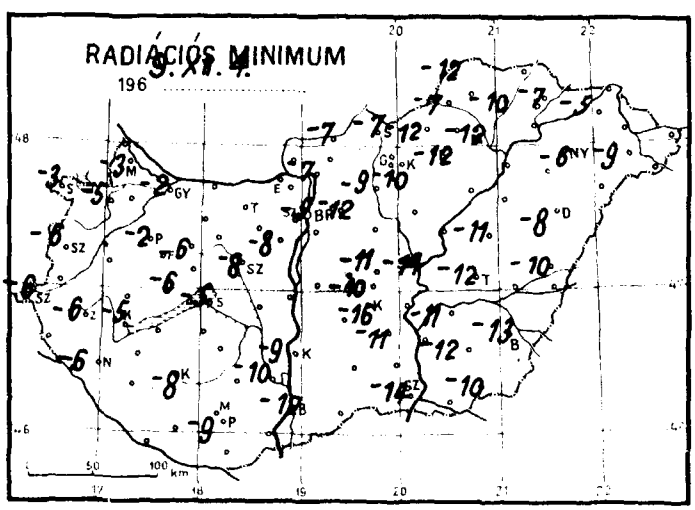

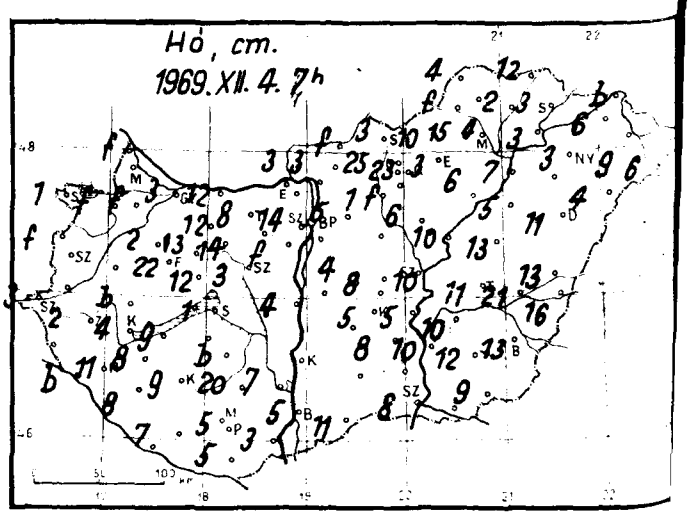

1969. december hó, 4. napsütörtök

	Az utolsó 24 óra adatai					
	Csapadék (mm)	Hó cm	Hőmérsékleti szélsőségek: tegnapi nappali max.	éjszakai min.	min. 5 cm-en	Napsütés (óra) tegnap
12815 Magyaróvár	1 *		4	-2	-3	3
822 Győr	.	3	0	0	-2	4
825 Pápa	.	2	1	-2	-2	3
805 Sopron	1 *	1	4	-1	-3	4
812 Szombathely	ny *		4	-3	-6	4
910 Szentgotthárd	.	3	4	-4	-6	
915 Zalaegerszeg	.	2	2	-4	-6	
Lenti	-					
925 Nagykanizsa	.	11	1	-4	-6	
920 Keszthely	.	4	3	-4	-5	6
Tihany	.		2	-2	-6	
935 Siófok	.	1	1	-4	-5	5
942 Pécs	.	5	-1	-8	-9	6
941 Misinatető (534 m)	-			-		
Siklós	.	5	0	-8		
827 Farkasgyepű (400 m)	.	22	-1	-4	-5	
Veszprém	.	12	3	-4	-6	
833 Tatabánya	.	8	1	-4		
839 Budapest (Ferihegy)	.		0	-8		
840 Budapest OMI	.		2	-5	-5	1
841 Budapest (Szabadságh., 474 m)	.	14	2	-7	-8	3
Martonvásár	.	folt	1	-7	-8	
835 Székesfehérvár	.	3	2	-6	-8	
Dunaújváros	.	4	1	-4		
Szekszárd	.	7	1	-8	-10	
Mohács	.	3	0	-9		
960 Baja	.	5	1	-10	-12	5
955 Kalocsa	.	-	0	-8	-9	
Cegléd	.	-	0	-11	-11	5
860 Szolnok	.	10	-3	-11	-14	6
970 Kecskemét	.	5	-1	-12	-16	4
Kiskunfélegyháza	.	8	-1	-10	-11	
982 Szeged	.	8	-4	-13	-14	6
Mezőhegyes	.	9	-2	-9	-10	
Orosháza	.	12	-2	-9	-12	3
990 Békéscsaba	ny *	13	-3	-12	-13	3
875 Túrkeve	.	11	-2	-10	-12	5
Berettyóújfalu	.	13	-3	-9	-10	
888 Debrecen	.	11	-3	-8	-8	2
892 Nyíregyháza	.	3	0	-6	-6	2
788 Kisvárda	ny *	6	-1	-5	-5	1
Mátészalka	.	9	-3	-4	-9	
Tiszabecs	.	-	1	-5		
Vác	ny *	-	1	-6	-7	
Gödöllő	.	5	1	-10	-12	
Lőrinci	.	1	1	-7	-9	
Gyöngyös	.	folt	-1	-7	-10	
Balassagyarmat	ny *	folt	0	-5	-7	
755 Salgótarján	ny *	3	-1	-6	-7	
Galyatető (932 m)	.	25				
851 Kékestető (1000 m)	ny *	23	-4	-9	-9	7
Mátraháza (672 m)	-					
865 Eger	.	3	1	-9	-12	6
Putnok	ny *	folt	-1	-7	-7	
Lillafüred	ny *	15	-1	-8		
772 Miskolc	.	4	-2	-10	-12	0
Füged	ny *	4	-1	-8	-10	
778 Sárospatak	ny *	3	-1	-7	-7	2

	24 órai csapadék mm	Hó cm
Rajka	2*	folt
Kapuvár	ny*	folt
Csorna	.	folt
Komárom	ny*	12
Káld	.	-
Kőszeg	.	folt
Körmend	.	-
Letenye	.	bucka
Sümeg	.	bucka
Ziro	.	13
Kisbér	.	12
Mór	.	14
Alcsút	-	
Esztergom	-	
Dobogókő	-	
Fonyód	.	9
Tab	.	-
Sáfrakván	-	
Lengyel	.	20
Nagykónyi	.	bucka
Marcali	.	8
Somogyszob	.	8
Kaposvár	.	9
Barcs	.	7
Szigetvár	.	
Bácsalmás	.	11
Kiskunhalas	-	
Izsák	.	-
Kunsztmiklós	-	
Örkény	.	4
Nagykáta	-	
Jászapáti	.	6
Tiszakécske	.	5
Nagykőrös	.	8
Kistelek	.	-
Makó	-	
Szentes	.	10
Szarvas	.	10
Szeghalom	.	21
Körösszakál	.	16
Tiszaroff	.	10
Poroszló	.	6
Karcag	.	13
Hortobágy	.	5
Polgár	.	7
Hajdúdorog	-	
Nyírlugos	.	4
Csenger	.	6
Vásárosnamény	.	-
Záhony	ny*	bucka
Királyrét	1*	3
Romhány	ny*	3
Borsodnádasd	.	10
Jósvafő	1*	4
Szendrőlád	ny*	
Hidasnémeti	.	12
Tokaj	ny*	3
Szentendre	.	

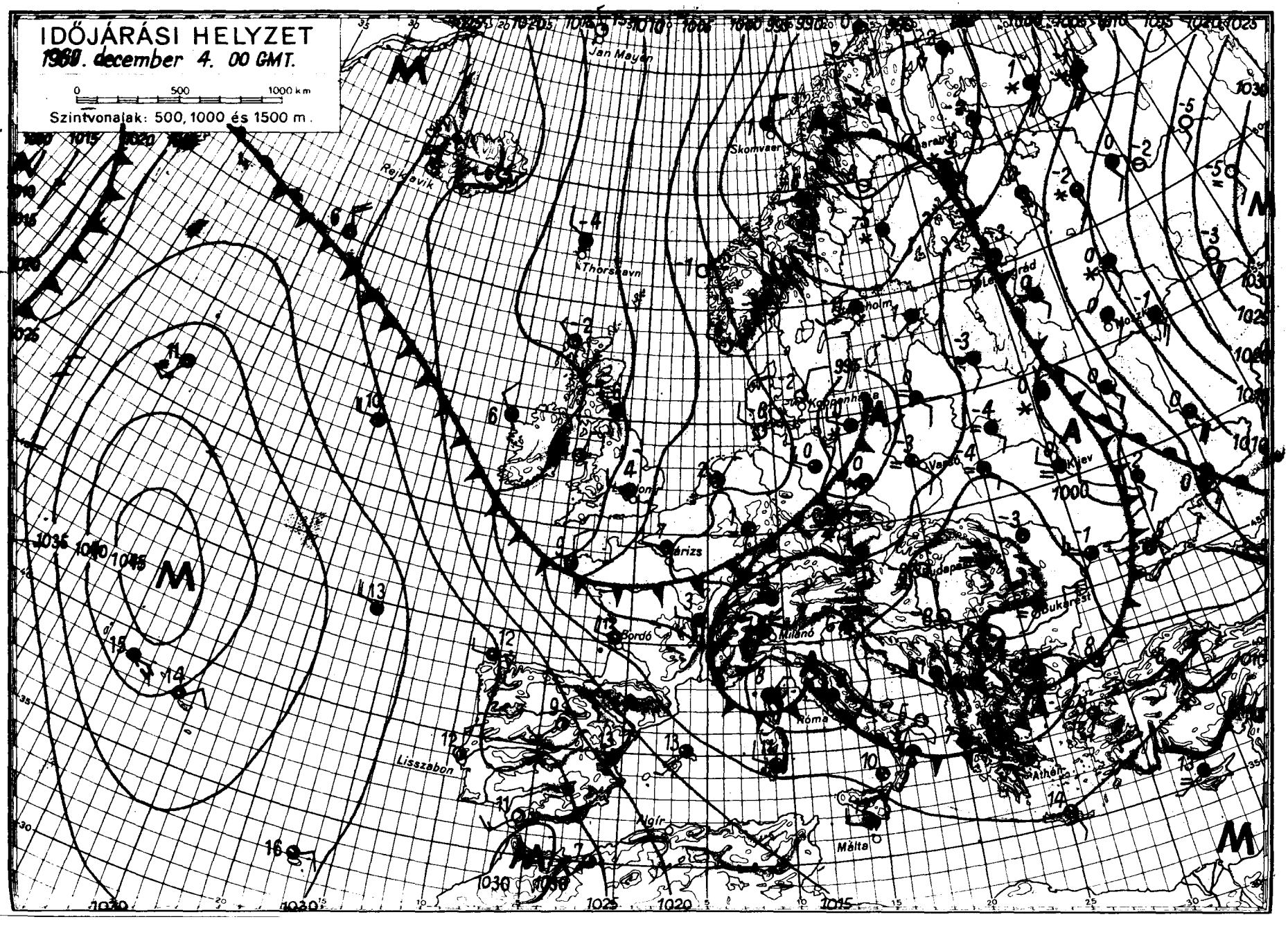

OFFSET NYOMDA BUDAPEST

IDŐJÁRÁSI NAPIJELENTÉS

ЕЖЕДНЕВНЫЙ МЕТЕОРОЛОГИЧЕСКИЙ БЮЛЛЕТЕНЬ • DAILY WEATHER REPORT
BULLETIN QUOTIDIEN DE TEMPS • TÄGLICHER WETTERBERICHT

KIADJA AZ ORSZÁGOS METEOROLÓGIAI INTÉZET
BUDAPEST II. KITAIBEL PÁL UTCA 1
TELEFON: KÖZPONT: 353-500, IDŐJELZŐ OSZT.: 150-410

MEGJELENIK NAPONKÉNT • ELŐFIZETÉSI ÁRA
A POSTAI KÖLTSÉGGEL EGYÜTT NEGYEDÉVRE 60, Ft
KIADÁSÉRT FELEL AZ INTÉZET IGAZGATÓJA

82. évfolyam 339. szám. + Budapest + 1969. december 5. péntek

Az időjárási helyzet ma reggel és a várható időjárás:

A sarkvidéki eredetü hideg levegő ujabb hullámai a Földközi-tenger nyugati részén viharos szelet és erős lehülést okoznak. Ezzel szemben a Balkán-félszigeten keresztül Közép-Európa fölé a magasban enyhe, páradus levegő áramlik. Hatására sokfelé erősen havazik, egyes helyekről hófuvást jelentenek. A német síkságon, Lengyelországban átmenetileg még csendes, csapadékmentes, hideg az idő.

Hazánkban csütörtökön a Dunántulon borult, máshol erősen felhős volt az ég. Főként a nyugati és északi megyékben sokfelé havazott. A péntek reggelig lehullott csapadék mennyisége általában a csapadéknyom és 13 mm között volt, de Kapuváron és Sümegen elérte a 16, Kőszegen a 17 mm-t. A hőmérséklet csucsértéke napközben +2, -3 fok között alakult. Pénteken hajnalra -1, -7 fokig hült le a levegő. A Dunántulról több helyről hóvufást jelentettek. A délelőtt folyamán a havazás az északkeleti megyék kivételével az ország egész területére kiterjedt. Magasabb hegyeinket 15, 25 cm vastagságu, sportolásra alkalmas hóréteg fedi. A hőmérséklet 11 órakor +1, -3 fok között váltakozott.

Ma 12 órakor Budapesten a hőmérséklet 0 fok volt, a tengerszintre átszámitott légnyomás 754 mm, alig változik.

Várható időjárás szombat estig:

Borult idő sokfelé havazással.
Élénk, időnként erős, később helyenként viharos erejü északkeleti, keleti szél.
Hófuvások.

Várható legalacsonyabb éjszakai hőmérséklet: -2, -6,
legmagasabb nappali hőmérséklet szombaton: 0, -3 fok között.

Dunay Sándorné s.k.

A hőmérséklet napi középértéke és eltérése a 90 évi átlagtól /Budapesten/:

1969. XII. 4.:	-3,1 C°,	-5,1 C°.

1871 óta ezen a napon Budapesten előfordult:

legmagasabb hőmérséklet:	16,2 C° /1876/
legalacsonyabb hőmérséklet:	-15,3 C° /1882/

CSAPADÉKELOSZLÁS

AZ UTOLSÓ 24 ÓRÁBAN

196 9. XII. 4. ..... 7h-TÓL XII. 5. ..... 7h-IG

A GÖRBE VONALAK – AZ IZOHIÉTÁK – AZOKAT A HELYEKET KÖTIK ÖSSZE, AHOL A CSAPADÉK MENNYISÉGE EGYENLŐ VOLT

Szintvonalak: 200, 300 és 500 m

LEGMAGASABB HŐMÉRSÉKLET

196 9. XII. 4. .....

LEGALACSONYABB HŐMÉRSÉKLET

196 9. XII. 5. .....

RADIÁCIÓS MINIMUM

196 9. XII. 5. .....

Hó cm.

1969. XII. 5. 7h

1969. december hó, 5. napja péntek

	Az utolsó 24 óra adatai					
	Csapadék (mm)	Hó cm	Hőmérsékleti szélsőségek: tegnapi nappali max.	éjszakai min.	min. 5 cm-en	Napsütés (óra) tegnap
12815 Magyaróvár	8 *	–	0	–3	–3	1
822 Győr	5 *	8	0	–3	–3	0
825 Pápa	7 *	10	1	–3	–3	1
805 Sopron	13 *	13	2	–3	–3	1
812 Szombathely	9 *	10	1	–4	–4	0
910 Szentgotthárd	9 *	14	1	–3	–4	
915 Zalaegerszeg	13 *	14	1	–3	–3	
Lenti	13 *	16	2	–3	–5	
925 Nagykanizsa	13 *	14	1	–3	–3	
920 Keszthely	12 *	12	0	–2	–2	2
Tihany	3 *	10	0	–2		
935 Siófok	6 *	5	1	–3	–3	5
942 Pécs	4 *	10	–1	–2	–3	2
941 Misinatető (534 m)	4 *	–	–	–3	–4	2
Siklós	4 *	8	1	–2	–3	
827 Farkasgyepű (400 m)	5 *	22	3	–3		
Veszprém	5 *	18	1	–5		
833 Tatabánya	ny *	8	2	–3	–3	
839 Budapest (Ferihegy)	ny *		–3	–4		
840 Budapest OMI	ny *		–2	–3	–3	0
841 Budapest (Szabadságh., 474 m)	ny *	15	–2	–6	–6	2
Martonvásár	.	folt	–2	–4	–4	
835 Székesfehérvár	ny *	4	–1	–3	–3	
Dunaújváros	3 *	5	0	–4		
Szekszárd	5 *	12	0	–2	–8	
Mohács	4 *	8	1	–2		
960 Baja	3 *	6	0	–3	–4	2
955 Kalocsa	5 *	–	0	–4	–4	
Cegléd	.	–	0	–2	–3	0
860 Szolnok	.	8	–1	–4	–4	0
970 Kecskemét	.	5	–3	–5	–5	0
Kiskunfélegyháza	ny *	8	–2	–4	–5	
982 Szeged	2 *	8	–3	–4	–6	0
Mezőhegyes	ny *	8	0	–3	–4	
Orosháza	.	9	–1	–3	–4	0
990 Békéscsaba	.	13	–2	–4	–7	2
875 Túrkeve	.	10	–2	–4	–5	0
Berettyóújfalu	.	13	–3	–4	–6	
882 Debrecen	.	10	–2	–4	–6	0
892 Nyíregyháza	ny *	3	–2	–4	–4	0
788 Kisvárda	1 *	6	–2	–5	–9	0
Mátészalka	.	9	–1	–5	–10	
Tiszabecs	.	7	1	–7		
Vác	1 *	folt	–3	–3	–4	
Gödöllő	ny *	5	–5	–5	–5	
Lőrinci	.	folt	–5	–6	–7	
Gyöngyös	ny *	folt	–2	–5	–	
Balassagyarmat	ny *	folt	–2	–3	–4	
755 Salgótarján	ny *	4	–3	–4		
Galyatető (932 m)	.	25	–	–	–	
851 Kékestető (1000 m)	ny *	23	–5	–8	–8	0
Mátraháza (672 m)	–					
865 Eger	ny *	3	–3	–3	–5	0
Putnok	1 *	folt	–3	–3	–3	
Lillafüred	ny *	[illegible]	0	–4		
772 Miskolc	ny *	4	–2	–5	–6	0
Füged	1 *	4	–3	–3	–4	
778 Sárospatak	.	3	–3	–3	–4	0

24 órai csapadék mm		Hó cm
Rajka	–	
Kapuvár	16 *	16
Csorna	–	
Komárom	7 *	21
Káld	11 *	10
Kőszeg	17 *	25
Körmend	13 *	12
Letenye	3 *	12
Sümeg	16 *	12
Zirc	6 *	17
Kisbér	4 *	–
Mór	3 *	17
Alcsút	ny *	5
Esztergom	–	
Dobogókő	–	
Fonyód	4 *	14
Tab	2 *	3
Sárbogárd	1 *	8
Lengyel	5 *	25
Nagykónyi	3 *	bucka
Marcali	8 *	15
Somogyszob	5 *	21
Kaposvár	6 *	15
Barcs	12 *	15
Szigetvár	3 *	–
Bácsalmás	6 *	16
Kiskunhalas	–	
Izsák	.	3
Kunsztmiklós	3 *	2
Örkény	.	4
Nagykáta	–	
Jászapáti	.	5
Tiszakécske	.	7
Nagykőrös	.	8
Kistelek	4 *	14
Makó	ny *	10
Szentes	.	9
Szarvas	.	10
Szeghalom	.	21
Körösszakál	.	16
Tiszaroff	.	10
Póroszló	.	6
Karcag	.	11
Hortobágy	–	
Polgár	.	5
Hajdúdorog	–	
Nyírlugos	.	4
Csenger	.	6
Vásárosnamény	.	–
Záhony	ny *	bucka
Királyrét	–	
Romhány	1 *	4
Borsodnádasd	ny *	9
Jósvafő	1 *	5
Szendrőlád	ny *	7
Hidasnémeti	1 *	13
Tokaj	ny *	3
Szentendre	ny *	–

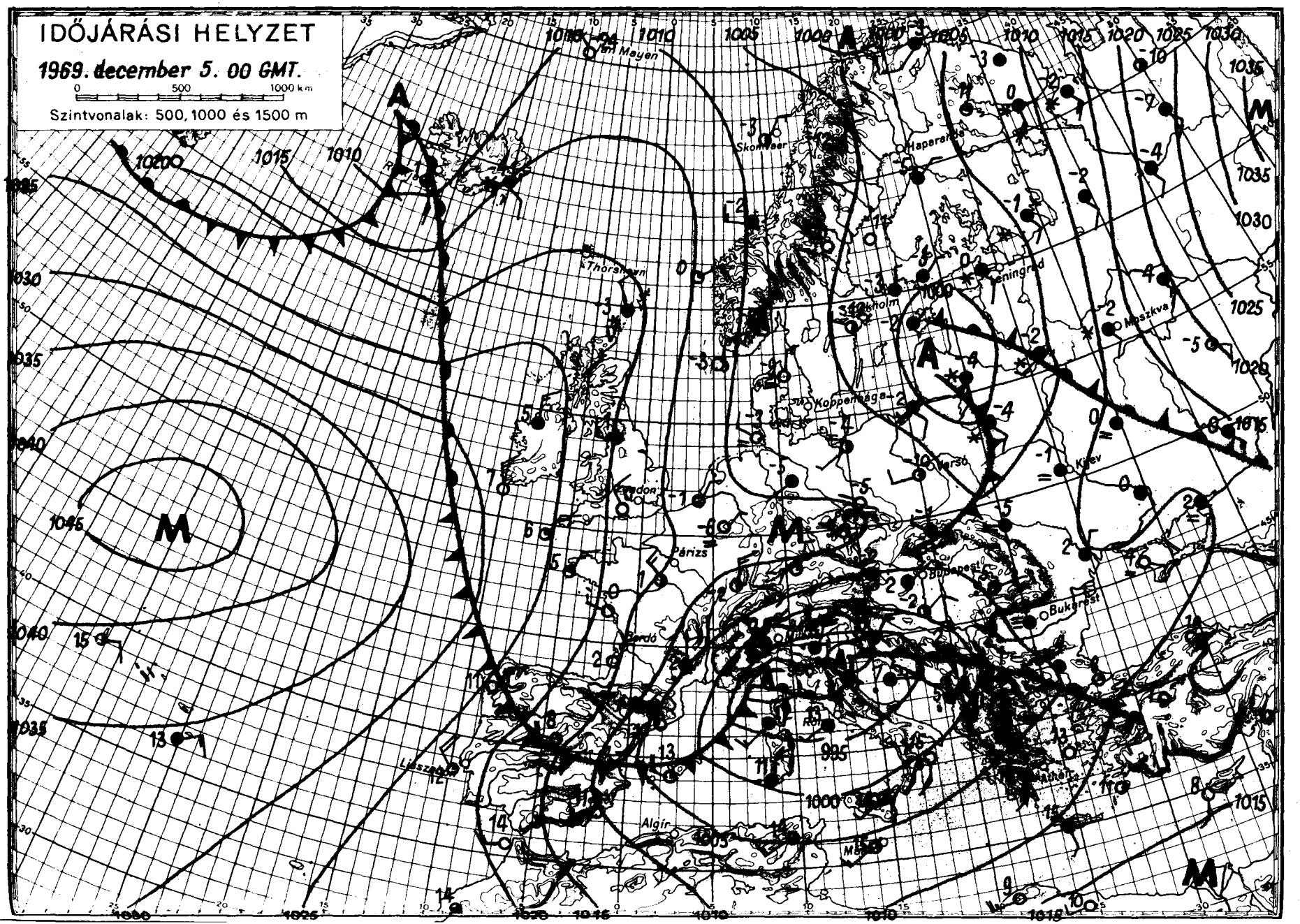

OFFSET NYOMDA BUDAPEST

IDŐJÁRÁSI NAPIJELENTÉS

ЕЖЕДНЕВНЫЙ МЕТЕОРОЛОГИЧЕСКИЙ БЮЛЛЕТЕНЬ • DAILY WEATHER REPORT
BULLETIN QUOTIDIEN DE TEMPS • TÄGLICHER WETTERBERICHT

KIADJA AZ ORSZÁGOS METEOROLÓGIAI INTÉZET
BUDAPEST II. KITAIBEL PÁL UTCA 1
TELEFON: KÖZPONT: 353-500, IDŐJELZŐ OSZT.: 150-410

MEGJELENIK NAPONKÉNT * ELŐFIZETÉSI ÁRA
A POSTAI KÖLTSÉGGEL EGYÜTT NEGYEDÉVRE 60, Ft
KIADÁSÉRT FELEL AZ INTÉZET IGAZGATÓJA

82. évfolyam 340. szám. + Budapest + 1969. december 6. szombat

Az időjárási helyzet ma reggel és a várható időjárás:

A Közép-Európa északi felén már napok óta felhalmozodó rendkivül hideg, sarkvidéki eredetü levegő, a Kárpát-medence nyugati felén keresztül, erős, helyenként orkán erejü északi, északkeleti széllel dél, délnyugat felé áramlik. Ugyanakkor a magasban, a Földközi-tenger medencéjének középső részéről a Balkánon, Erdélyen és Ukrajnán át enyhe, igen nedves levegő mozog észak, északkelet felé. A két szokatlanul nagy hőmérsékletkülönbségü levegő keveredésének területén, a mediterrán térség középső részén, a Balkán-félszigeten és a Keleti-Kárpátok környékén sokfelé esik az eső, Északnyugat-Jugoszláviában, Magyarországon, Csehszlovákiában és Lengyelországban kiterjedt havazások, erős hófuvások vannak. A következő 36 órában a Kárpát-medence egész területe és a Balkán nagy része is a hideg levegő hatása alá kerül.

Hazánk fölött pénteken borult volt az ég. Délelőtt az ország egész területén havazott. A havazás a déli, délutáni órákban a Tiszántulon és a Duna-Tisza közének egy részén havasesőben, ónosesőbe, esőbe ment át. A hőmérséklet csucsértéke a Dunántulon 0, -3, máshol általában 0, +3 fok között alakult ki. Szombat hajnalra az ország nyugati felén -3, -5, keleten általában +1, -3 fokig hült le a levegő. A lehullott csapadék mennyisége több helyen elérte az 5-10, egy-két helyen a 10-20, Móron a 22 mm-t. Az országot összefüggő hótakaró boritja, melynek vastagsága ma reggel 7 órakor a Dunántul nagy részén és az Északi-Hegyvidéken elérte a 15-25, a Mátra magasabb helyein a 25-30 cm-t. A péntek reggel óta fokozatosan megerősödő, időnként viharosság fokozódó északi szél, főként a Dunántulon helyenként 1 m-t megközelitő hótorlaszokat okozott. Ma délelőtt az ország nagy részén havazott, a Tiszántulon helyenként még ónoseső, eső esett. A nyugati megyékből továbbra is erős hófuvásokat jelentettek. A szél erőssége Szombathelyen meghaladta az óránként 80, lökései az óránként 100 km-t. 11 órakor általában 0, -4, a délkeleti megyékben még 0, +2 fok között volt a hőmérséklet.

Ma 12 órakor Budapesten a hőmérséklet -2 fok, a tengerszintre átszámitott légnyomás 751 mm, erősen süllyed.

Várható időjárás vasárnap estig:

Borult idő, további havazásokkal, a Tiszántulon átmenetileg még ónosesővel, esővel.
Erős, helyenként viharos északi, északkeleti szél. A hófuvások az ország keleti felére is átterjednek. A hőmérséklet délkeleten is csökken.
Várható legalacsonyabb éjszakai hőmérséklet: -2, -7,
legmagasabb nappali hőmérséklet vasárnap: -1, -4 fok között.

Vissy Károly s.k.

A hőmérséklet napi középértéke és eltérése a 90 évi átlagtól /Budapesten/:

1969. XII. 5.: -0,2 C°, -2,5 C°.

1871 óta ezen a napon Budapesten előfordult:

legmagasabb hőmérséklet: 14,3 C° /1915/
legalacsonyabb hőmérséklet: -16,3 C° /1925/

CSAPADÉKELOSZLÁS

AZ UTOLSÓ 24 ÓRÁBAN

196 9. XII. 5. ..... 7h-TÓL XII. 6. ..... 7h-IG

Szintvonalak: 200, 300 és 500 m

A GÖRBE VONALAK – AZ IZOHIÉTÁK – AZOKAT A HELYEKET KÖTIK ÖSSZE, AHOL A CSAPADÉK MENNYISÉGE EGYENLŐ VOLT

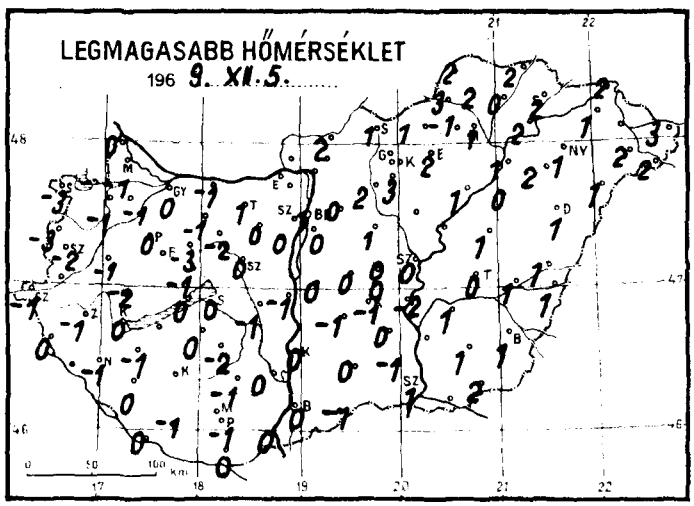

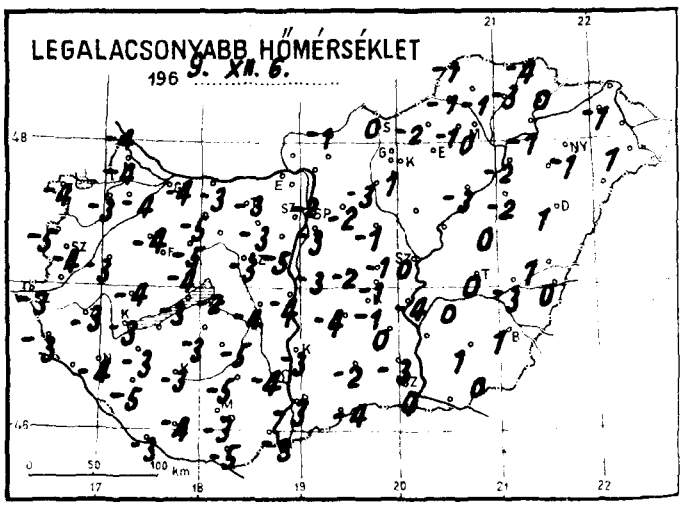

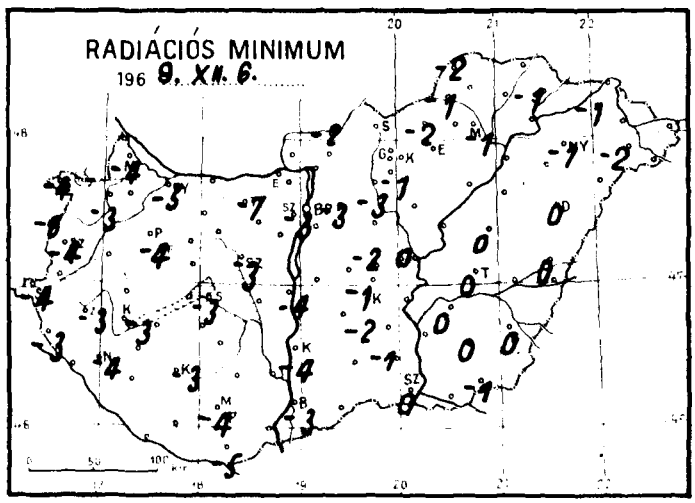

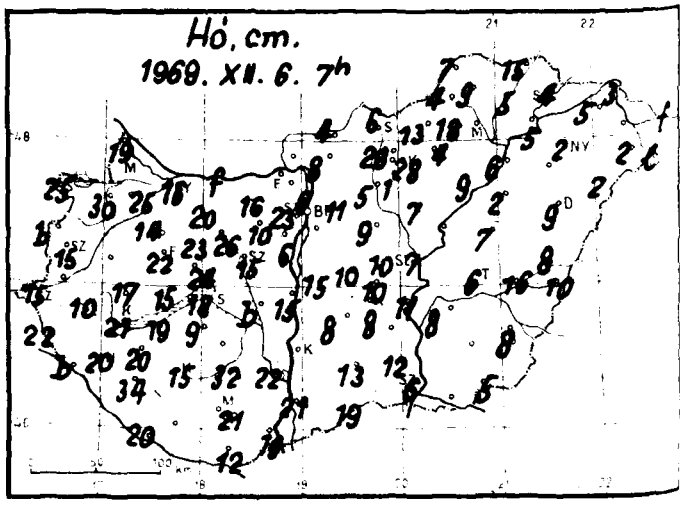

1969. december hó, 6. nap szombat

	Az utolsó 24 óra adatai					
	Csapadék (mm)	Hó cm	Hőmérsékleti szélsőségek: tegnapi nappali max.	éjszakai min.	min. 5 cm-en	Napsütés (óra) tegnap
12815 Magyaróvár	8 *	–	-1	-4	-4	0
822 Győr	9 *	16	0	-4	-5	0
825 Pápa	3 *	14	0	-4	-4	0
805 Sopron	9 *	25	-3	-4	-4	0
812 Szombathely	4 *	15	-2	-4	-4	0
910 Szentgotthárd	3 *	15	-1	-3	-4	
915 Zalaegerszeg	8 *	10	-1	-3	-3	
Lenti	7 *	22	0	-3	-3	
925 Nagykanizsa	8 *	20	-1	-4	-4	
920 Keszthely	6 *	21	0	-3	-3	0
Tihany	3 *	15	0	-3		
935 Siófok	12 *	18	0	-2	-3	0
942 Pécs	9 *	21	-1	-3	-4	0
941 Misinatető (534 m)	8 *	–	1	-6		0
Siklós	11 *	12	0	-5	-5	
827 Farkasgyepű (400 m)	5 *	22	-2	-5	-5	
Veszprém	11 *	24	-1	-4		
833 Tatabánya	8 *	16	1	-3	-7	
839 Budapest (Ferihegy)	2 *	–	0	-3		
840 Budapest OMI	4 *	6	1	-2	-3	0
841 Budapest (Szabadságh., 474 m)	9 *	23	-2	-6	-7	0
Martonvásár	7 *	6	0	-5		
835 Székesfehérvár	5 *	15	0	-3	-3	
Dunaújváros	10 *	15	-1	-4	-4	
Szekszárd	7 *	22	0	-4		
Mohács	10 *	16	0	-3		
960 Baja	7 *	21	0	-3	-3	0
955 Kalocsa	11 *	–	0	-3	-4	
Cegléd	8 *	10	0	-1	-2	0
860 Szolnok	8•*	7	0	0	0	0
970 Kecskemét	4 *	8	-1	-1	-2	0
Kiskunfélegyháza	12 *	10	0	0	-1	
982 Szeged	11•*	6	1	0	0	0
Mezőhegyes	16•*	5	2	0	-1	
Orosháza	12•*	–	1	1	0	0
990 Békéscsaba	12	8	1	1	0	0
875 Túrkeve	7	6	0	0	0	0
Berettyóújfalu	8 *	8	1	1	0	
882 Debrecen	5•*	9	1	1	0	0
892 Nyíregyháza	3•*	2	1	-1	-1	0
788 Kisvárda	3 *	5	1	-1	-1	0
Mátészalka	5•*	2	2	1	-2	
Tiszabecs	5•*	folt	3			
Vác	–					
Gödöllő	6 *	11	0	-2	-3	
Lőrinci	6 *	5	2	-3	-3	
Gyöngyös	2 *	1	3	1	-1	
Balassagyarmat	3 *	4	2	-1	-2	
755 Salgótarján	5 *	6	1	0		
Galyatető (932 m)	4 *	28				
851 Kékestető (1000 m)	9 *	28	-5	-5	-5	0
Mátraháza (672 m)	–					
865 Eger	2 *	4	2			0
Putnok	3 *	4	3	-1	-1	
Lillafüred	6 *	18	-1	-1		
772 Miskolc	3 *	6	1	0	-1	0
Füged	2 *	5	0	-3	–	
778 Sárospatak	2 *	4	2	0	-1	0

	24 órai csapadék mm	Hó cm
Rajka	11 *	19
Kapuvár	9 *	30
Csorna	9 *	25
Komárom	6 *	folt
Káld	7 *	–
Kőszeg	7 *	bucka
Körmend	–	
Letenye	3 *	bucka
Sümeg	11 *	17
Zirc	8 *	23
Kisbér	4 *	20
Mór	22 *	26
Alcsút	7 *	10
Esztergom	5 *	–
Dobogókő	–	
Fonyód	7 *	19
Tab	5 *	9
Sárbogárdon	5 *	bucka
Lengyel	13 *	32
Nagykónyi	10 *	–
Marcali	10 *	20
Somogyszob	4 *	34
Kaposvár	9 *	25
Barcs	5 *	20
Szigetvár	6 *	–
Bácsalmás	12 *	19
Kiskunhalas	5 *	13
Izsák	3 *	8
Kunsztmiklós	15 *	15
Örkény	8 *	10
Nagykáta	4 *	9
Jászapáti	5 *	7
Tiszakécske	7 *	11
Nagykőrös	9 *	10
Kistelek	11 *	12
Makó	–	
Szentes	–	
Szarvas	8 *	8
Szeghalom	1 *	16
Kőrösszakál	11•*	10
Tiszaroff	–	
Poroszló	4 *	9
Karcag	6 *	7
Hortobágy	6 *	2
Polgár	4 *	6
Hajdúdorog	6	–
Nyírlugos	7•*	2
Csenger	5•*	lepel
Vásárosnamény	4	–
Záhony	2 *	3
Királyrét	–	
Romhány	5 *	8
Borsodnádasd	4 *	13
Jósvafő	2 *	7
Szendrőlád	3 *	9
Hidasnémeti	4 *	15
Tokaj	4 *	5
Szentendre	–	

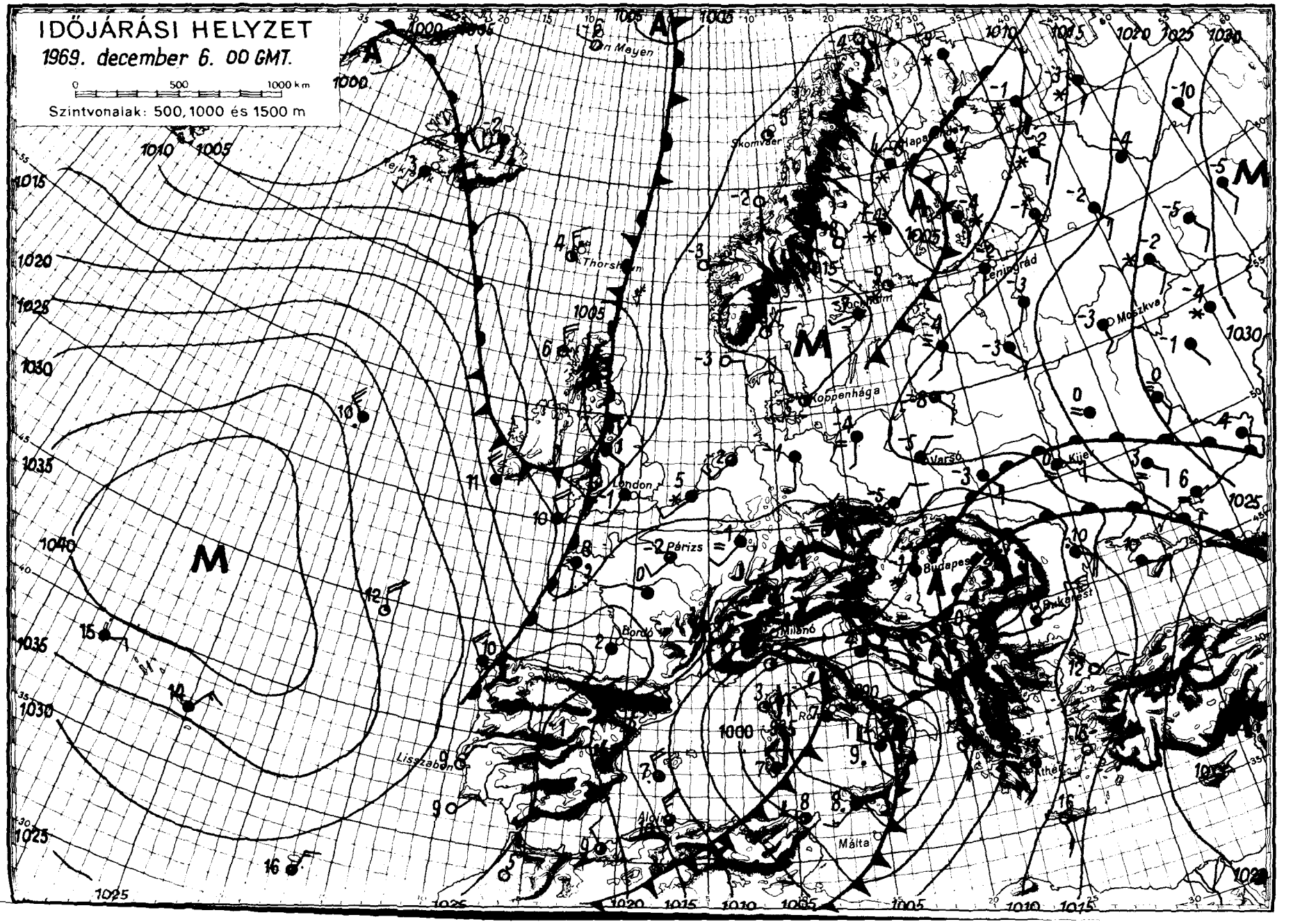

OFFSET NYOMDA BUDAPEST

IDŐJÁRÁSI NAPIJELENTÉS

ЕЖЕДНЕВНЫЙ МЕТЕОРОЛОГИЧЕСКИЙ БЮЛЛЕТЕНЬ • DAILY WEATHER REPORT
BULLETIN QUOTIDIEN DE TEMPS • TÄGLICHER WETTERBERICHT

KIADJA AZ ORSZÁGOS METEOROLÓGIAI INTÉZET
BUDAPEST II. KITAIBEL PÁL UTCA 1
TELEFON: KÖZPONT: 353-500, IDŐJELZŐ OSZT.: 150-410

MEGJELENIK NAPONKÉNT • ELŐFIZETÉSI ÁRA
A POSTAI KÖLTSÉGGEL EGYÜTT NEGYEDÉVRE 60, Ft
KIADÁSÉRT FELEL AZ INTÉZET IGAZGATÓJA

82. évfolyam 341. szám. + Budapest + 1969. december 7. vasárnap

Az időjárási helyzet ma reggel és a várható időjárás:

A Brit-szigeteken és Norvégia nyugati partjain az óceánról áramló enyhe, nedves levegő okoz erősen felhős, csapadékos időjárást. Az Európa középső részein elhelyezkedő hideg levegőre déli, délnyugati áramlással meleg levegő érkezik. A két levegő keveredésének hatására Közép-Európában nagykiterjedésü havazások vannak, Ukrajnában sokfelé esik az eső. A havazást sok helyen kiséri hófuvás. A Kárpát-medence még mindig az északnyugatról szivárgó hideg és a délről áramló meleg levegő találkozási zónájában helyezkedik el.

Hazánkban szombaton borult idő volt. Az ország nyugati részében egész nap havazott, a keleti megyékben esett az ónos eső, eső. A lehullott csapadék mennyisége több helyen elérte a 20, 25, sőt Borsodnádasdon és Putnokon a 26, Miskolcon és Kiskunhalason a 29, Lillafüreden pedig a 41 mm-t. A Dunántul nyugati felében viharos szél fujt és hófuvások keletkeztek. A hótorlaszok magassága helyenként elérte a 2 métert. A Duna vonalától nyugatra napközben sem emelkedett a hőmérséklet 0, -5 foknál magasabbra, máshol 0, +3 fok közötti hőmérsékletet mértek. Ma hajnalban az ország területén -1 és -7 fok között volt a hőmérséklet. Délelőtt a nyugati megyékben időnként fölszakadt a felhő. Több helyről jelentettek ujabb havazást, ónos esőt. 11 órakor -1, -4 fok közötti hőmérsékleteket mértek.

Ma 12 órakor Budapesten a hőmérséklet -2 fok volt, a tengerszintre átszámitott légnyomás 757 mm, mérsékelten emelkedik.

Várható időjárás hétfő estig:

Elsősorban északnyugaton felszakadozó felhőzet, már kevesebb helyen havazással, ónos esővel, esővel.
Időnként élénk, helyenként erős, viharos lökésekkel kisért északi szél.
Az utakon sikosság.
Az éjszakai lehülés főként északnyugaton erősödik.

Várható legalacsonyabb éjszakai hőmérséklet: általában -2, -6 fok között, északnyugaton -10 fok körül.
Hétfőn napközben keleten 0 fok körül, máshol -1, -5 fok között lesz a hőmérséklet.

Kerényi Nárcisz s.k.

A hőmérséklet napi középértéke és eltérése a 90 évi átlagtól /Budapesten/:

1969. XII. 6.: -1,4 C°, -4,0 C°.

1871 óta ezen a napon Budapesten előfordult:

legmagasabb hőmérséklet: 13,6 C° /1900/
legalacsonyabb hőmérséklet: -12,6 C° /1925/

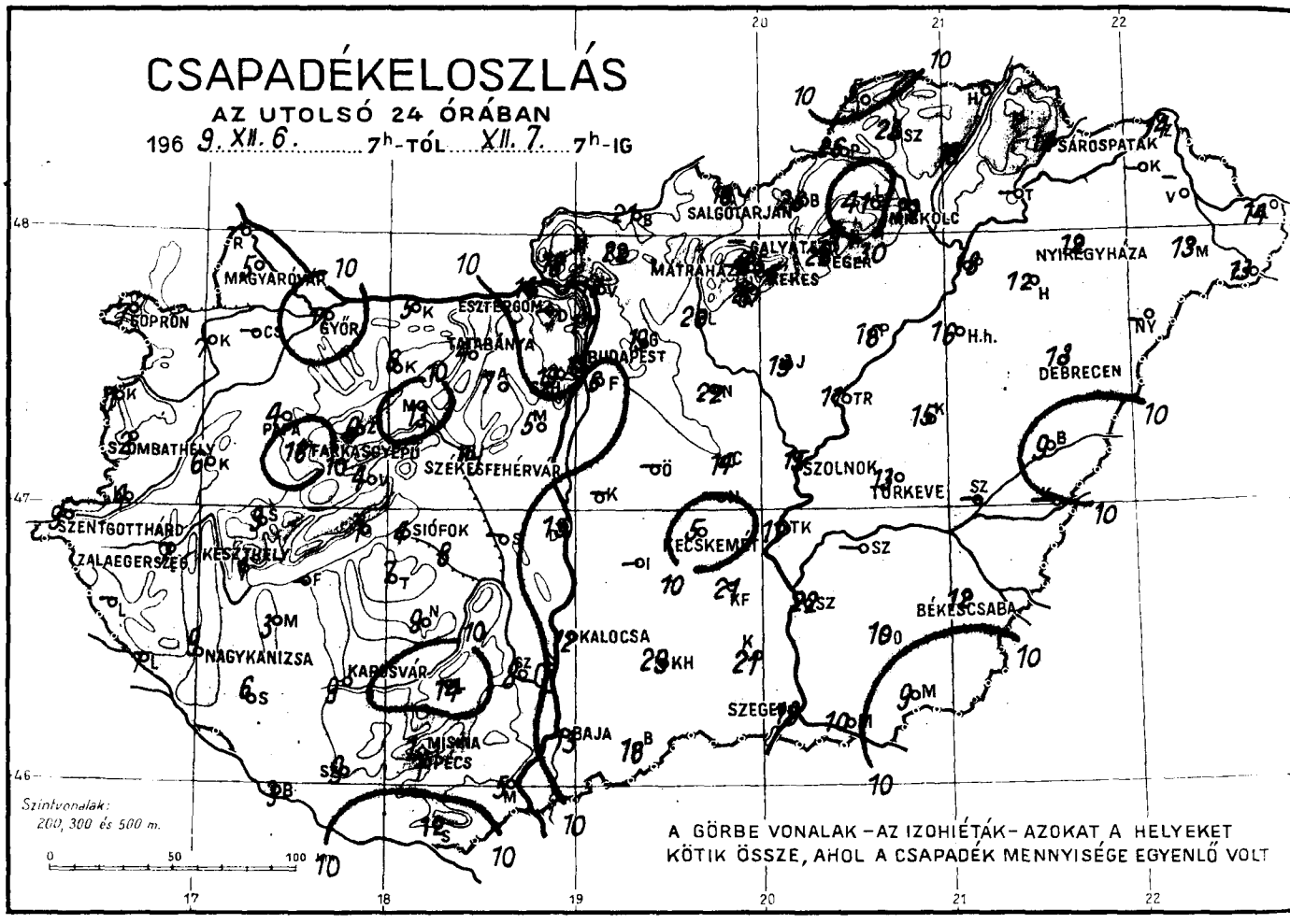
CSAPADÉKELOSZLÁS
AZ UTOLSÓ 24 ÓRÁBAN
196 9. XII. 6. 7h-TÓL XII. 7. 7h-IG
SÁROSPATAK
SALGÓTARJÁN
MISKOLC
NYIREGYHÁZA
MÁTRAHÁZA
EGER
MAGYARÓVÁR
GYŐR
SOPRON
ESZTERGOM
TATABÁNYA
BUDAPEST
DEBRECEN
SZOMBATHELY
FARKASGYEPŰ
SZÉKESFEHÉRVÁR
SZOLNOK
TÜRKEVE
SZENTGOTTHÁRD
ZALAEGERSZEG
KESZTHELY
SIÓFOK
KECSKEMÉT
BÉKÉSCSABA
KALOCSA
NAGYKANIZSA
KAPOSVÁR
SZEGED
MISKOLC
PÉCS
BAJA
Szintvonalak:
200, 300 és 500 m.
A GÖRBE VONALAK – AZ IZOHIÉTÁK – AZOKAT A HELYEKET
KÖTIK ÖSSZE, AHOL A CSAPADÉK MENNYISÉGE EGYENLŐ VOLT

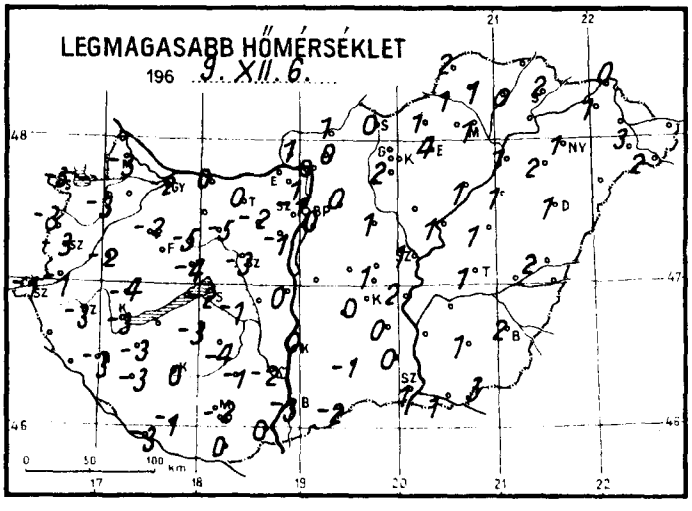
LEGMAGASABB HŐMÉRSÉKLET
196 9. XII. 6.

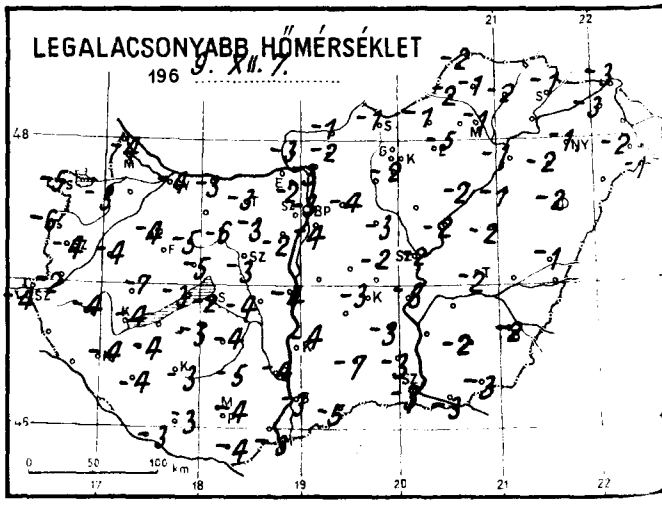
LEGALACSONYABB HŐMÉRSÉKLET
196 9. XII. 7.

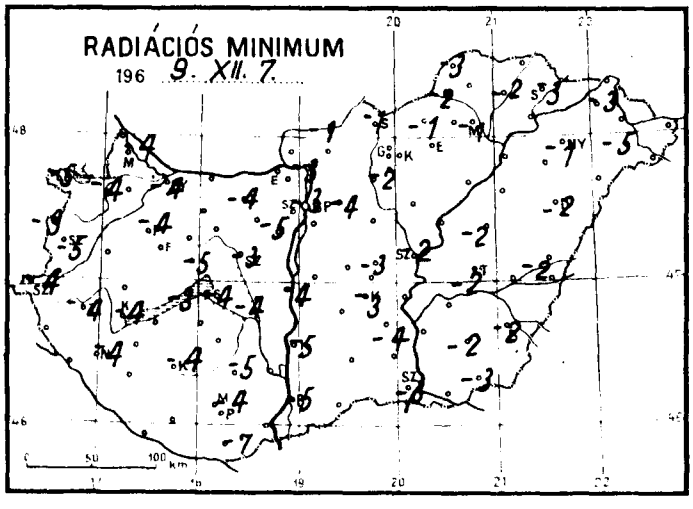
RADIÁCIÓS MINIMUM
196 9. XII. 7.

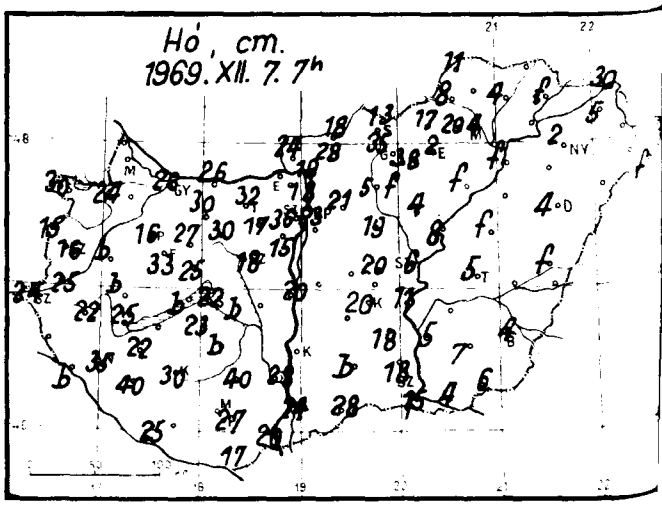
Hó, cm.
1969. XII. 7. 7h

1969. December hó,
7. vasárnap nap

		Az utolsó 24 óra adatai					
		Csapadék (mm)	Hó cm	Hőmérsékleti szélsőségek: tegnapi nappali max.	éjszakai min.	min. 5 cm-en	Napsütés (óra) tegnap
12815	Magyaróvár	5*,	–	–3	–4	–4	0
822	Győr	11*∿	26	–2	–4	–4	0
825	Pápa	4*∿	16	–2	–4	–4	0
805	Sopron	7*	30	–3	–5	–5	0
812	Szombathely	2*⁎	16	–3	–4	–5	0
910	Szentgotthárd	9*	34	–1	–4	–4	
915	Zalaegerszeg	7*	22	–3	–4	–4	
	Lenti	–	–	–	–		
925	Nagykanizsa	9*	35	–3	–4	–4	
920	Keszthely	1*∿	25	–3	–4	–4	0
	Tihany	1*	bucka	–	–3	–3	
935	Siófok	4*	22	–2	–2	–4	0
942	Pécs	1*	27	–2	–4	–4	0
941	Misinatető (534 m)	1*	–	–3	–6	–6	0
	Siklós	12*	17	0	–4	–7	
827	Farkasgyepű (400 m)	16*	33	–2	–4	–5	
	Veszprém	4*	25	–4	–5	–5	
833	Tatabánya	4*	32	0	–3	–4	
839	Budapest (Ferihegy)	6*	–	0	–4	–	
840	Budapest OMI	15*∿	23	–1	–3	–3	0
841	Budapest (Szabadságh., 474 m)	19*∿	36	–2	–5	–5	0
	Martonvásár	5*	15	–1	–2	–5	
835	Székesfehérvár	19*	18	–3	–3	–3	
	Dunaújváros	13*	20	0	–4	–4	
	Szekszárd	8*	28	–2	–4	–	
	Mohács	5*	20	0	–3		
960	Baja	13*	24	–3	–3	–5	0
955	Kalocsa	12*	–	0	–4	–5	
	Cegléd	14*⁎	20	1	–2	–3	0
860	Szolnok	15*.	6	1	–2	–2	0
970	Kecskemét	5*	20	0	–3	–3	0
	Kiskunfélegyháza	21*	18	0	–3	–4	
982	Szeged	18*⁎	15	1	–3	–3	0
	Mezőhegyes	9.	6	3	–3	–3	
	Orosháza	10.	7	1	–2	–2	0
990	Békéscsaba	12.	4	2	–2	–2	0
875	Túrkeve	13.	5	1	–2	–2	0
	Berettyóújfalu	9⁎	folt	2	–1	–2	
882	Debrecen	13.	4	1	–2	–2	0
892	Nyíregyháza	12∿.	2	1	–1	–1	0
788	Kisvárda	–	5	1	–3	–3	0
	Mátészalka	13.	–	3	–2	–5	
	Tiszabecs	14.	–	–	–		
	Vác	16*=	19	0	–3	–3	
	Gödöllő	19*	21	0	–4	–4	
	Lőrinci	20⁎	5	–	–	–	
	Gyöngyös	20⁎	folt	2	–2	–2	
	Balassagyarmat	21*	18	1	–1	–1	
755	Salgótarján	19*	13	0	–1	–1	
	Galyatető (932 m)	–	35	–	–		
851	Kékestető (1000 m)	25*	38	0	–7	–7	0
	Mátraháza (672 m)	–	32	–	–	–	
865	Eger	22*.	2	4	–5	–	0
	Putnok	26*=	8	1	–2	–2	
	Lillafüred	41*⁎	20	1	–2		
772	Miskolc	29*∿	4	1	–1	–1	0
	Fügöd	18*⁎	4	0	–2	–2	
778	Sárospatak	14*∿	folt	2	–1	–3	0

		Hó cm
Rajka	–	
Kapuvár	7*	24
Csorna	–	
Komárom	5*	26
Káld	6*	bucka
Kőszeg	1*	15
Körmend	4*	25
Letenye	7*	bucka
Sümeg	9*	bucka
Zirc	9*	27
Kisbér	6*=	30
Mór	13*	30
Alcsút	7*	17
Esztergom	14*	
Dobogókő	–	
Fonyód	–	
Tab	7*	23
Sárbogárd	8*	bucka
Lengyel	14*	40
Nagykónyi	9*	bucka
Marcali	3*	22
Somogyszob	6*	40
Kaposvár	9*	30
Barcs	3*	25
Szigetvár	9*	–
Bácsalmás	16*	28
Kiskunhalas	29*	bucka
Izsák	–	
Kunsztmiklós	–	
Örkény	–	
Nagykáta	22*⁎	19
Jászapáti	19⁎	4
Tiszakécske	11*⁎	11
Nagykőrös	–	
Kistelek	21⁎	18
Makó	10⁎	4
Szentes	22⁎	5
Szarvas	–	
Szeghalom	–	
Körösszakál	1.	folt
Tiszaroff	11⁎	8
Poroszló	16⁎	folt
Karcag	15.	folt
Hortobágy	16.	–
Polgár	18.	folt
Hajdúdorog	12.	
Nyírlugos	–	
Csenger	13.	folt
Vásárosnamény	–	
Záhony	14*	30
Királyrét	18*	24
Romhány	22*	28
Borsodnádasd	26*⁎	17
Jósvafő	5*	11
Szendrőlád	23*	
Hidasnémeti	–	
Tokaj	–	
Szentendre	17*	13

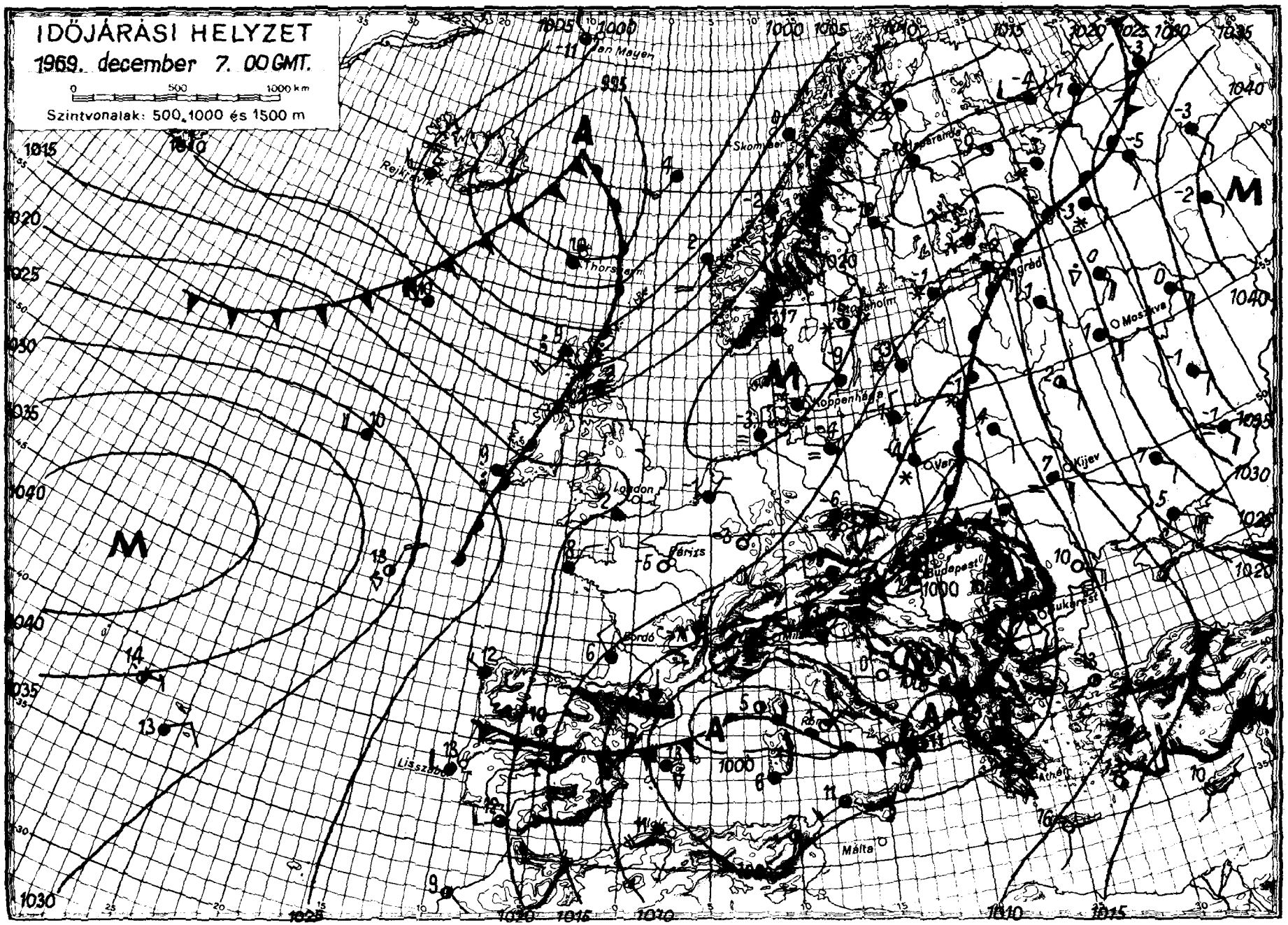
IDŐJÁRÁSI HELYZET
1969. december 7. 00 GMT.
0 500 1000 km
Szintvonalak: 500, 1000 és 1500 m
Jan Mayen
Reykjavik
Thorshavn
Skomvaer
Stockholm
Koppenhága
London
Párizs
Bordó
Lisszabon
Madrid
Málta
Budapest
Bukarest
Athén
Kijev
Moszkva
Leningrád

IDŐJÁRÁSI NAPIJELENTÉS

ЕЖЕДНЕВНЫЙ МЕТЕОРОЛОГИЧЕСКИЙ БЮЛЛЕТЕНЬ • DAILY WEATHER REPORT
BULLETIN QUOTIDIEN DE TEMPS • TÄGLICHER WETTERBERICHT

KIADJA AZ ORSZÁGOS METEOROLÓGIAI INTÉZET
BUDAPEST II. KITAIBEL PÁL UTCA 1
TELEFON: KÖZPONT: 353-500, IDŐJELZŐ OSZT.: 150-410

MEGJELENIK NAPONKÉNT • ELŐFIZETÉSI ÁRA
A POSTAI KÖLTSÉGGEL EGYÜTT NEGYEDÉVRE 60, Ft
KIADÁSÉRT FELEL AZ INTÉZET IGAZGATÓJA

82. évfolyam 342. szám. + Budapest + 1969. december 8. hétfő

Az időjárási helyzet ma reggel és a várható időjárás:

Skandináviában, Közép-Európában, az Appennini-félsziget térségében és a Balkán nyugati felén tovább tart a rendkivül hideg, téli időjárás. Többfelé havazik, helyenként hófuvások vannak és a hőmérséklet átlag 6-10 fokkal alacsonyabb az évszaknak megfelelő értéknél. Ezzel szemben a Szovjetunió európai területének legnagyobb részén az évszakhoz képest enyhe az idő, a nyugati és északi részeken sokfelé eső, helyenként ónoseső, havaseső esik. Enyhe, szeles időjárást, szórványos esőket okoz a Brit-szigeteken és szárazföldünk nyugati partvidékén is, az északnyugat felől érkező óceáni levegő.

Hazánkban vasárnap csupán a déli határ mentén sütött ki helyenként néhány órára a nap. Sokfelé havazott, de a lehullott csapadék mennyisége már csak néhány helyen ért el 5-10, Veszprémben 12 mm-t. A hőmérséklet csucsértéke általában 0, -5 fok között alakult ki, a keleti megyék egy-két helyén a délelőtti órákban még gyengén olvadt. Hétfő hajnalra északkeleten csak -1, -3, máshol általában -3, -8, Kecskeméten -9, Szentgotthárdon -14 fokig hült le a levegő. Ma reggel 7 órakor az országot összefüggő hótakaró boritotta. Vastagsága a keleti, északkeleti megyékben 10 cm alatt volt, máshol általában elérte a 10-20, a Dunántulon többfelé és az Északi-hegyvidék magasabb részein a 20-40 cm-t. Ma délelőtt északnyugaton kissé felszakadozott a felhőzet, máshol borult maradt az ég. Az ország középső és déli részeiről ujabb havazásokat, Szombathely környékéről ismét erős hófuvást jelentettek. 11 órakor -1, -4 fok közötti hőmérsékletet mértek.

Ma 12 órakor Budapesten a hőmérséklet -1 fok, a tengerszintre átszámitott légnyomás 761 mm, gyengén süllyed.

Várható időjárás kedd estig:

Nyugaton változóan, máshol erősen felhős idő, főként az ország déli és keleti felén havazásokkal.
Keleten is megerősödő, helyenként viharossá fokozódó északi, északkeleti szél. Hófuvások.
A hideg idő tovább tart.
Várható legalacsonyabb éjszakai hőmérséklet: általában -5, nyugaton -10 fok körül,
legmagasabb nappali hőmérséklet kedden: -1, -5 fok között.

Vissy Károly s.k.

Távolabbi kilátások péntekig:
Legalacsonyabb hajnali hőmérsékletek -3, -10 fok között. Legmagasabb nappali hőmérsékletek: 0, -5 fok között. Jelentős mennyiségü csapadék /legalább 5 mm/ az ország területének 70 százalékán várható.

TÁVELŐREJELZŐ CSOPORT

A hőmérséklet napi középértéke és eltérése a 90 évi átlagtól /Budapesten/:

1969. XII. 7.:	-2,3 C°	-4,2 C°.

1871 óta ezen a napon Budapesten előfordult:

Legmagasabb hőmérséklet:	15,3 C° /1915/
Legalacsonyabb hőmérséklet:	-15,0 C° /1925/

CSAPADÉKELOSZLÁS

AZ UTOLSÓ 24 ÓRÁBAN

196 9. XII. 7. 7h-TÓL XII. 8. 7h-IG

Szintvonalak: 200, 300 és 500 m.

A GÖRBE VONALAK – AZ IZOHIÉTÁK – AZOKAT A HELYEKET KÖTIK ÖSSZE, AHOL A CSAPADÉK MENNYISÉGE EGYENLŐ VOLT

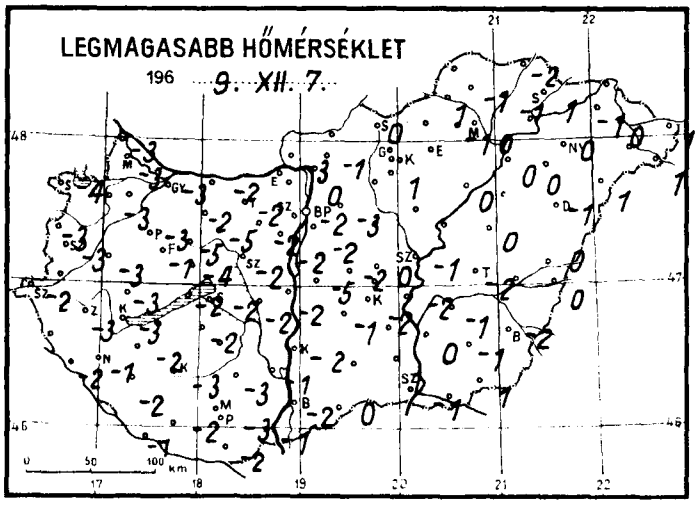

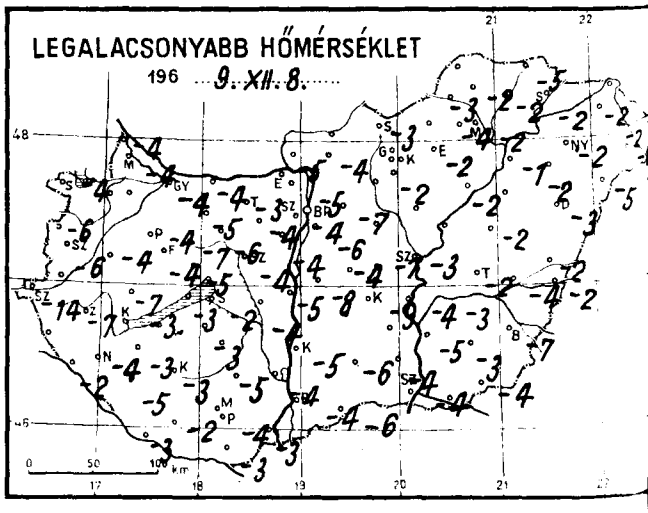

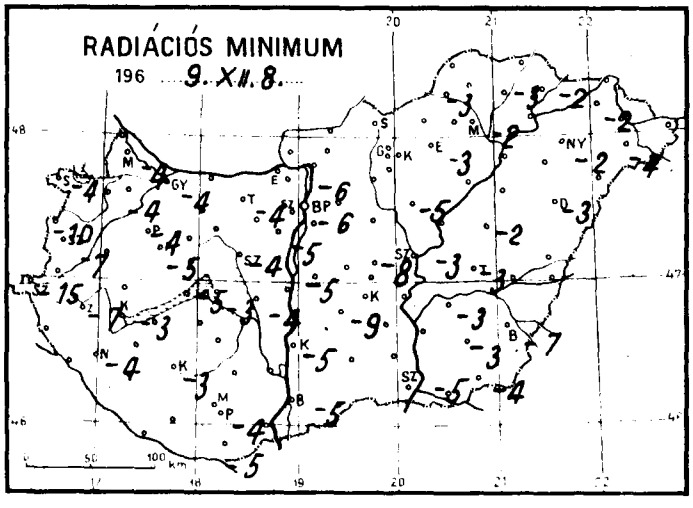

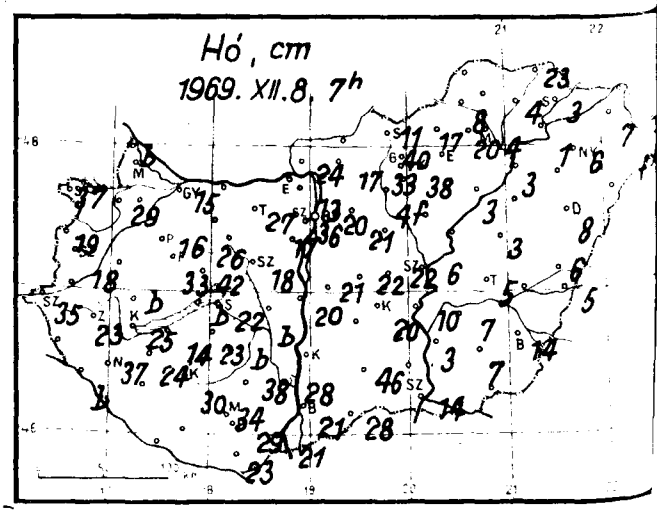

1969. december hó,

8. nap hétfő

	Az utolsó 24 óra adatai					
	Csapadék (mm)	Hó cm	Hőmérsékleti szélsőségek: tegnapi nappali max.	éjszakai min.	min. 5 cm-en	Napsütés (óra) tegnap
12815 Magyaróvár	6 *		-3	-4	-4	0
822 Győr	ny *	15	-3	-4	-4	0
825 Pápa	2 *	16	-3	-4	-4	0
805 Sopron	4 *	37	-4	-4	-4	0
812 Szombathely	ny *	18	-3	-6	-7	0
910 Szentgotthárd	3 *	35	-2	-14	-15	
915 Zalaegerszeg	3 *	23	-3	-7	-7	
Lenti	-					
925 Nagykanizsa	4 *	37	-1	-4	-4	
920 Keszthely	1 *	25	-3	-3	-3	0
Tihany	.	bucka	-2	-3	-5	
935 Siófok	3 *	22	-2	-2	-3	0
942 Pécs	1 *	29	-3	-4	-4	2
941 Misinatető (534 m)	1 *	34	-5	-6	-7	0
Siklós	3 *	23	-2	-3	-5	
827 Farkasgyepű (400 m)	1 *	33	-1	-4	-5	
Veszprém	12 *	42	-4	-5		
833 Tatabánya	.	27	-2	-3	-4	
839 Budapest (Ferihegy)	ny *	-	-2	-6		
840 Budapest OMI	ny *	20	-2	-4	-6	0
841 Budapest (Szabadságh. 474 m)	.	36	-5	-6	-8	0
Martonvásár	ny *		-2	-4	-5	
835 Székesfehérvár	.	18	-2	-4	-4	
Dunaújváros	.	20	-2	-5	-5	
Szekszárd	.	28	-1	-4		
Mohács	1 *	21	-1	-3		
960 Baja	1 *	21	-2	-4	-5	1
955 Kalocsa	ny *		-2	-5	-5	
Cegléd	.	20	0	-7	-8	0
860 Szolnok	ny *	6	-1	-3	-3	0
970 Kecskemét	ny *	20	-2	-9		
Kiskunfélegyháza	-					
982 Szeged	ny *	14	-1	-4	-5	0
Mezőhegyes	3 *		1	-4	-4	5
Orosháza	.	7	-1	-3	-3	0
990 Békéscsaba	4 *	14	-2	-7	-7	0
875 Túrkeve	ny *	5	-2	-2	-3	0
Berettyóújfalu	5 *	6	0	-2		
880 Debrecen	2 *	8	-1	-3	-3	0
892 Nyíregyháza	2 *	6	0	-2	-2	0
788 Kisvárda	4 *	7	-1	-2	-2	0
Mátészalka	1 *	folt	-	-1	-4	
Tiszabecs	2	folt	1	-1		
Vác	.	19	0	-5	-6	
Gödöllő	ny *	21	-3	-7		
Lőrinci	.	4	-	-		
Gyöngyös	.	folt	1	-2	-3	
Balassagyarmat						
755 Salgótarján	.	11	0	-3		
Galyatető (932 m)	.	40	-1	-7		
851 Kékestető (1000 m)	.	38	-6	-9	-9	0
Mátraháza (672 m)	-	33				
865 Eger	.	1		-2	-3	0
Putnok	ny *	8	1	-3	-3	
Lillafüred	.	20	-1	-4		
772 Miskolc	ny *	4	0	-2	-2	0
Füged	ny *	4	-1	-2	-3	
778 Sárospatak	2 *	3	1	-2	-2	0

	24 órai csapadék mm	Hó cm
Rajka	4 *	
Kapuvár	4 *	29
Csorna	-	
Komárom	ny *	
Káld	3 *	
Kőszeg	4 *	19
Körmend		
Letenye	1 *	bucka
Sümeg	3 *	bucka
Zirc	1 *	26
Kisbér	. *	
Mór	1	
Alcsút	.	17
Esztergom	-	
Dobogókő	-	
Fonyód	1 *	14
Tab	1 *	23
Siófok	.	bucka
Lengyel	2 *	38
Nagykónyi	.	bucka
Marcali	1 *	24
Somogyszob	1 *	
Kaposvár	1 *	30
Barcs	ny	
Szigetvár	.	
Bácsalmás	.	28
Kiskunhalas	2 *	46
Izsák	.	
Kunsztmiklós	.	21
Örkény	.	22
Nagykáta	-	
Jászapáti	ny *	5
Tiszakécske	.	10
Nagykőrös	ny *	
Kistelek	ny *	
Makó	-	
Szentes	.	
Szarvas	ny *	3
Szeghalom	2 *	
Körösszakál	3 *	5
Tiszaroff	.	7
Poroszló	.	3
Karcag	ny *	3
Hortobágy		
Polgár	ny *	3
Hajdúdorog		
Nyírbátor	7 *	2
Csenger	ny *	lepel
Vásárosnamény	ny *	
Záhony	2 *	5
Királyrét	.	24
Romhány	ny *	
Borsodnádasd	.	17
Jósvafő	ny *	17
Szendrőlád	.	
Hidasnémeti	ny *	23
Tokaj	2 *	1
Szentendre	1 *	13

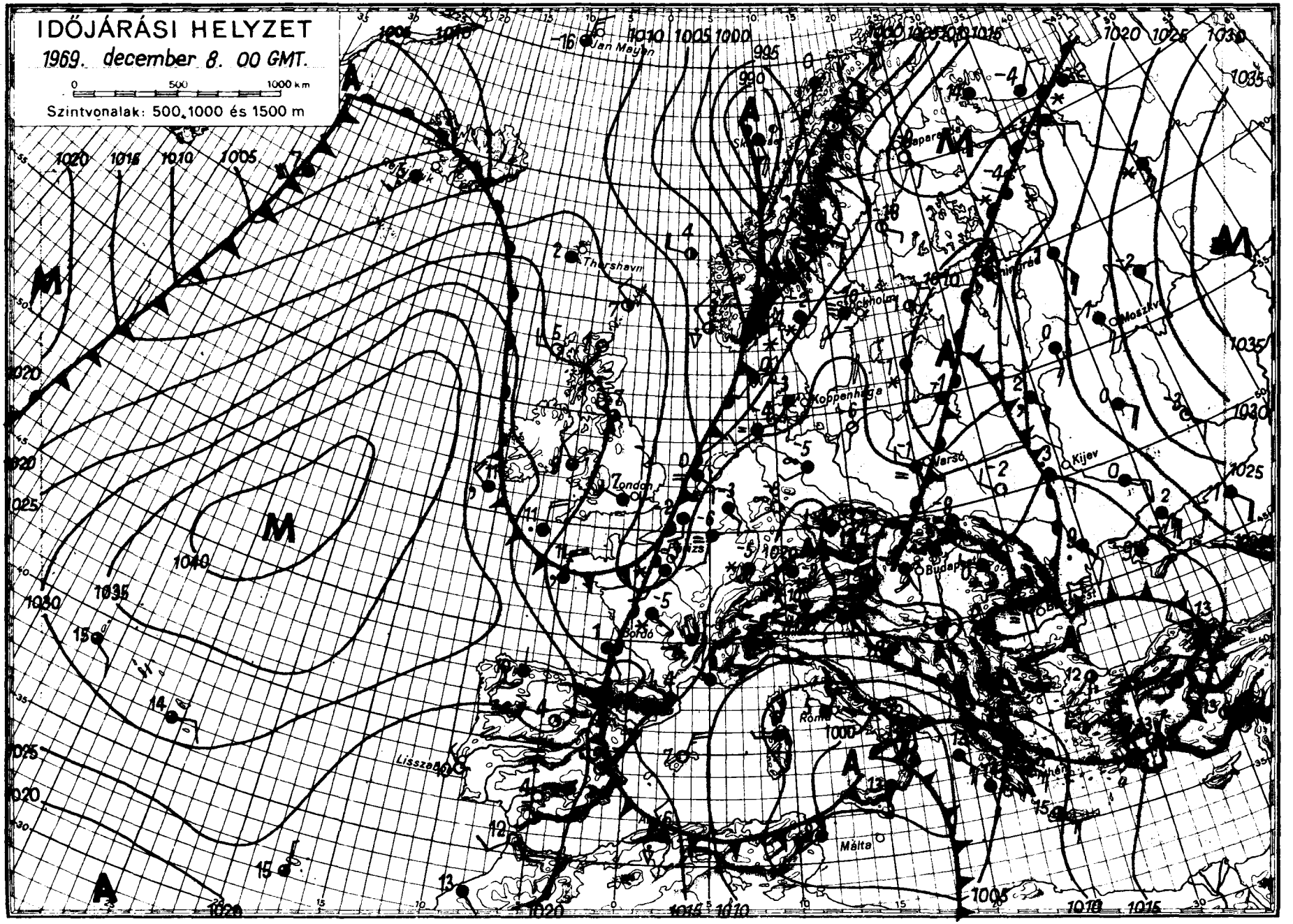
IDŐJÁRÁSI HELYZET
1969. december 8. 00 GMT.
0 500 1000 km
Szintvonalak: 500, 1000 és 1500 m
Jan Mayen
Thorshavn
London
Párizs
Bordó
Lisszabon
Róma
Málta
Budapest
Varsó
Kijev
Moszkva
Koppenhága
Stockholm
Leningrád

IDŐJÁRÁSI NAPIJELENTÉS

ЕЖЕДНЕВНЫЙ МЕТЕОРОЛОГИЧЕСКИЙ БЮЛЛЕТЕНЬ • DAILY WEATHER REPORT
BULLETIN QUOTIDIEN DE TEMPS • TÄGLICHER WETTERBERICHT

KIADJA AZ ORSZÁGOS METEOROLÓGIAI INTÉZET
BUDAPEST II. KITAIBEL PÁL UTCA 1
TELEFON: KÖZPONT: 353-500, IDŐJELZŐ OSZT.: 150-410

MEGJELENIK NAPONKÉNT • ELŐFIZETÉSI ÁRA
A POSTAI KÖLTSÉGGEL EGYÜTT NEGYEDÉVRE 60, Ft
KIADÁSÉRT FELEL AZ INTÉZET IGAZGATÓJA

82. évfolyam 343. szám. + Budapest + 1969. december 9. kedd

Az időjárási helyzet ma reggel és a várható időjárás:

Nyugat-Európán át, valamint Lengyelországon keresztül egészen Moszkváig néhány 100 km-es sávban leszálló légmozgással csendes és hideg az idő. Ezzel szemben kontinensünk más részein változékony, szeles és csapadékos az időjárás. Tovább tart a téliés zord idő a Földközi-tenger térségében hosszú idő óta fennálló ciklon hatására az Alpok, a Nyugati-Kárpátok vidékén és a Balkán-félsziget északnyugati részén. Itt egyes helyekről erős havazást, hófuvást jelentenek. A Kárpátok keleti oldalán pedig tartós esőzések vannak.

Hazánkban hétfőn folytatódott a borult idő. A Dunántúlon viharos szelek fujtak. Többfelé havazott, a keleti országrészben havas eső, ónos eső hullott. Az elmúlt 24 óra alatt a lehullott csapadék mennyisége elérte a 10, 23 mm-t, de Kistelekről 25, Bajáról 27, Kiskunhalasról 30, Kalocsáról 32, Bácsalmásról 34 mm-t jelentettek. A Dunántúlon és a Mátra vidékén a hóréteg vastagsága általában 30, 45 cm, de a déli megyékben eléri az 50, 55 cm-t is. A hőmérséklet napközben nyugaton 0, -4, keleten 0, 4 fok között alakult. Kedden hajnalra +1, -5 fokig hűlt le a levegő. Délelőtt folytatódott a borult, csapadékos időjárás. A nyugati megyékből ismét hófuvásokat jelentettek. A hőmérséklet 11 órakor +2, -4 fok között váltakozott.

Ma 12 órakor Budapesten a hőmérséklet 3 fok volt, a tengerszintre átszámitott légnyomás 762 mm, erősen emelkedő irányzatú.

Várható időjárás szerda estig:

Nyugaton időnként felszakadozó felhőzet, máshol borult idő, többfelé havazással, keleten még havas esővel.
Helyenként erős északi, északkeleti szél.
Többfelé hófuvás.

Várható legalacsonyabb éjszakai hőmérséklet -2, -7,
legmagasabb nappali hőmérséklet szerdán: +1, -4 fok között.

Dunay Sándorné s.k.

A hőmérséklet napi középértéke és eltérése a 90 évi átlagtól /Budapesten/:

1969. XII. 8.: -1,0 C°, -2,7 C°.

1871 óta ezen a napon Budapesten előfordult:

legmagasabb hőmérséklet: 14,6 C° /1915/
legalacsonyabb hőmérséklet: -14,9 C° /1925/.

CSAPADÉKELOSZLÁS

AZ UTOLSÓ 24 ÓRÁBAN

196 9. XII. 8. 7h-TÓL XII. 9. 7h-IG

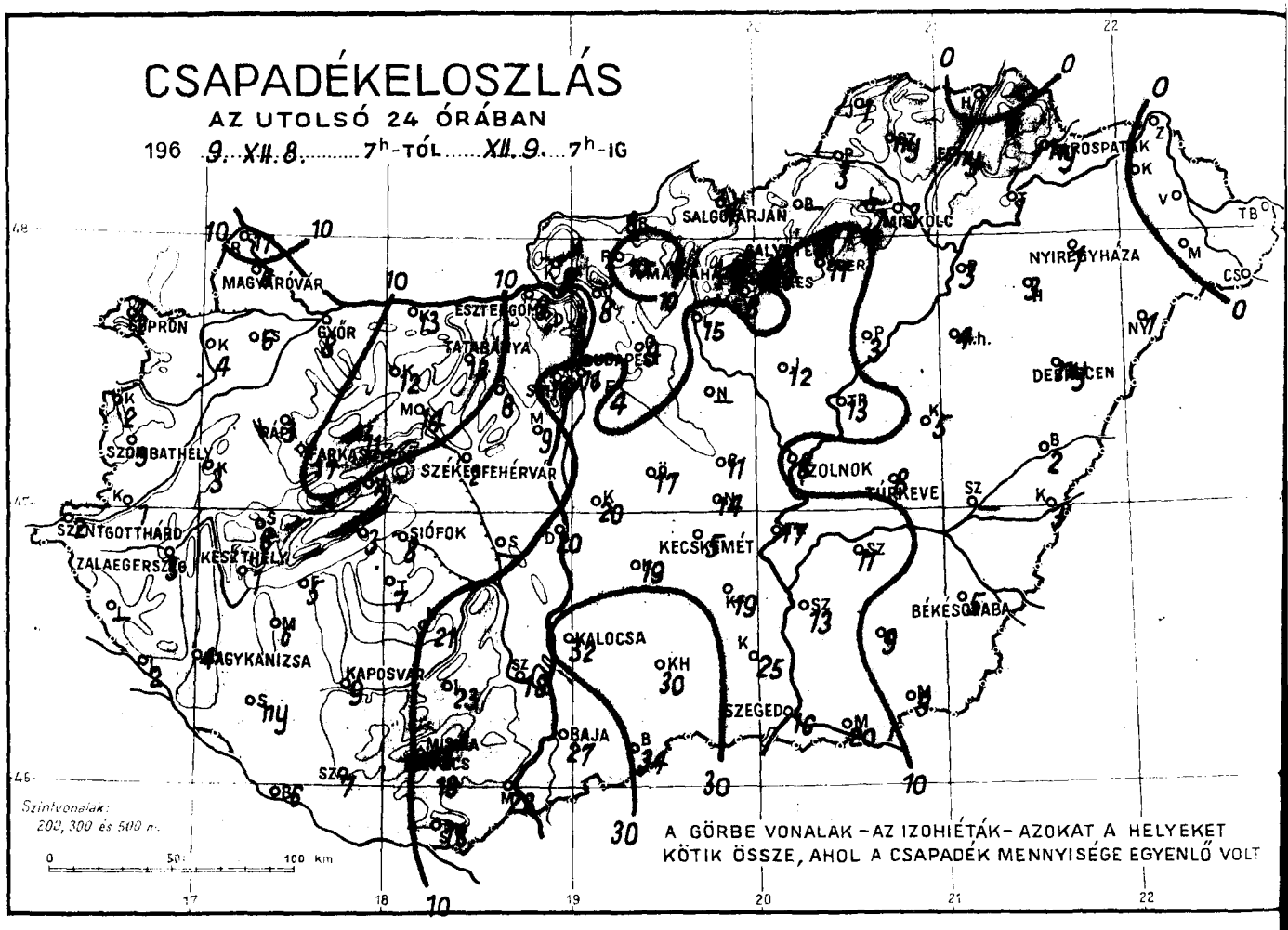

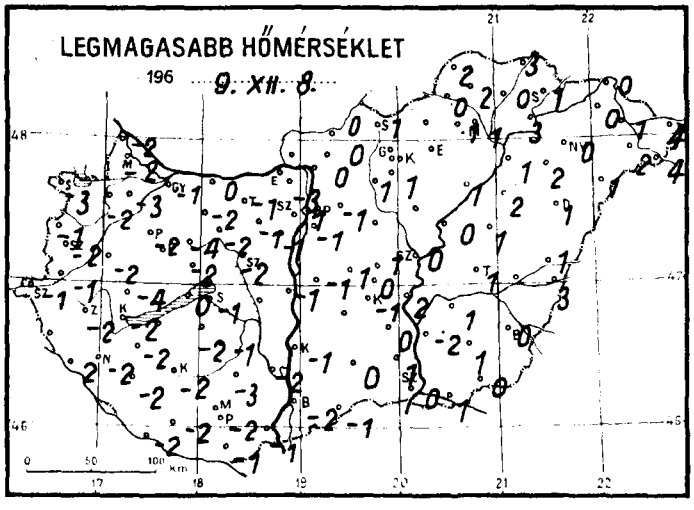

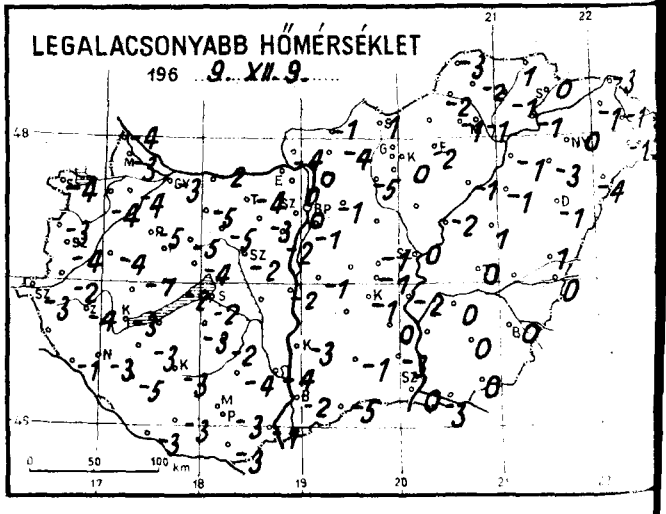

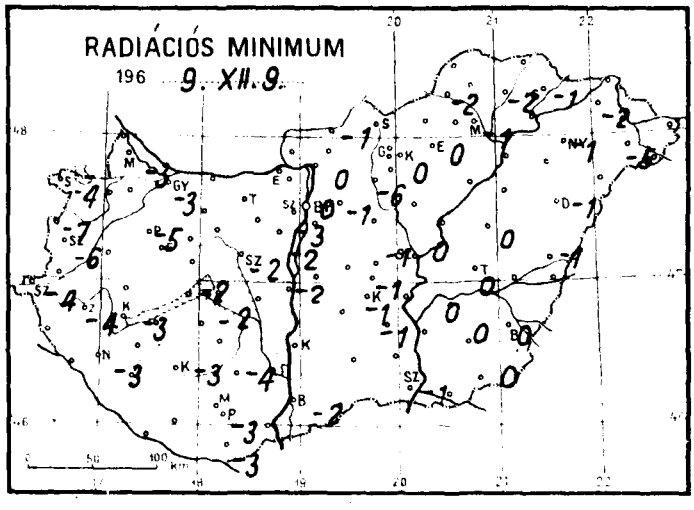

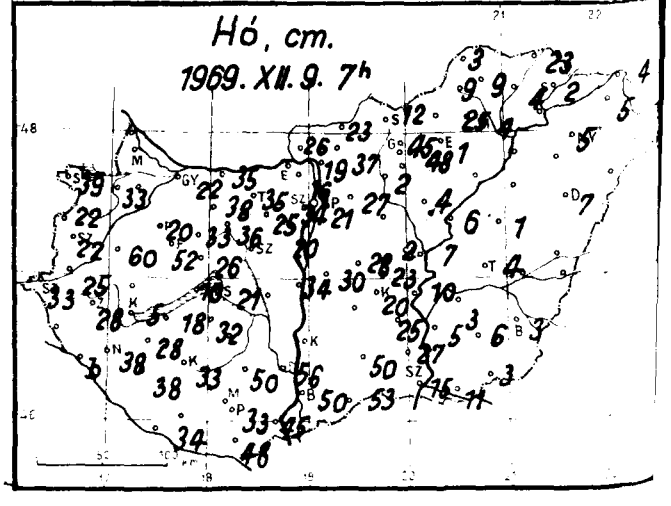

1969. december hó, 9. kedd nap

	Az utolsó 24 óra adatai					
	Csapadék (mm)	Hó cm	Hőmérsékleti szélsőségek: tegnapi nappali max.	éjszakai min.	min. 5 cm-en	Napsütés (óra) tegnap
12815 Magyaróvár	6 ✱		-2	-3	-3	0
822 Győr	8 ✱	22	-1	-3	-3	0
825 Pápa	3 ✱	20	-2	-5	-5	0
805 Sopron	2 ✱	39	-3	-4	-4	0
812 Szombathely	5 ✱	22	-2	-4	-6	1
910 Szentgotthárd	2 ✱	33	-1	-3	-4	
915 Zalaegerszeg	3 ✱	28	-2	-4	-4	
Lenti	-		-	-		
925 Nagykanizsa	4 ✱	38	-2	-3	-3	
920 Keszthely	1 ✱	26	-2	-3	-3	0
Tihany	3 ✱	10	0	-2	-2	
935 Siófok	8 ✱	21	-1	-2	-2	0
942 Pécs	19 ✱	33	-2	-3	-3	0
941 Misinatető (534 m)	13 ✱		-4	-6	-13	0
Siklós	18 ✱	48	-1	-3	-3	
827 Farkasgyepű (400 m)	17 ✱	52	-4	-4	-4	
Veszprém	2 ✱	26	-2	-4		
833 Tatabánya	13 ✱	35	-1	-4		
839 Budapest (Ferihegy)	4 ✱		-1	-1		
840 Budapest OMI	16 ✱	21	1	0	0	0
841 Budapest (Szabadságh., 474 m)	16 ✱	34	-2	-2	-2	0
Martonvásár	9 ✱	20	-1	-2	-2	
835 Székesfehérvár	2 ✱	22	-2	-2	-2	
Dunaújváros	20 ✱	34	-1	-2	-2	
Szekszárd	18 ✱	56	-2	-4		
Mohács	23 ✱	45	-1	-1		
960 Baja	27 ✱	50	-2	-2	-2	0
955 Kalocsa	32 ✱		-1	-3		
Cegléd	11 ✱	2	1	-1	-1	0
860 Szolnok	8	7	0	0	0	0
970 Kecskemét	5 ✱	20	-1	-1	-1	0
Kiskunfélegyháza	19 ✱	25	0	0	-1	
982 Szeged	16 ✱	15	0	0	-1	0
Mezőhegyes	9 ✱	3	0	0	0	
Orosháza	9	6	1	0	0	0
990 Békéscsaba	5	3	1	0	0	0
875 Túrkeve	8	4	1	0	0	0
Berettyóújfalu	2	2	1	1	-1	
888 Debrecen	ny	7	1	-1	-1	0
892 Nyíregyháza	1	5	0	0	-1	0
788 Kisvárda	.	5	0	-1	-2	0
Mátészalka	.		2	-1	-5	
Tiszabecs	.		4	-1		
Vác	8 ✱	19	0	0	0	
Gödöllő	9 ✱	27	-1	-1	-1	
Lőrinci	15 ✱	2	1	-5	-6	
Gyöngyös	8 ✱		1	0	0	
Balassagyarmat	8 ✱	23	0	-1	-1	
755 Salgótarján	4 ✱	12	1	1		
Galyatető (932 m)	2 ✱	45	-1	-3		
851 Kékestető (1000 m)	16 ✱	48	-1	-3	-3	0
Mátraháza (672 m)	-		-			
865 Eger	11	1	-	-2	0	0
Putnok	3 ✱	9	0	-2	-2	
Lillafüred	7 ✱	25	-1	-1		
772 Miskolc	3	4	1	-1	-1	0
Füged	ny ✱	4	0	-1	-2	
778 Sárospatak	ny	2	1	0	-1	0

	24 órai csapadék mm	Hó cm
Rajka	17 ✱	
Kapuvár	4 ✱	33
Csorna	6 ✱	
Komárom	13 ✱	35
Káld	3 ✱	60
Kőszeg	2 ✱	22
Körmend	1 ✱	25
Letenye	2 ✱	bucka
Sümeg	8 ✱	
Zirc	11 ✱	33
Kisbér	12 ✱	38
Mór	14 ✱	36
Alcsút	8 ✱	25
Esztergom	9	
Dobogókő	-	-
Fonyód	5 ✱	18
Tab	7 ✱	32
Sárbogárd	-	
Lengyel	23 ✱	50
Nagykónyi	21	
Marcali	6 ✱	28
Somogyszob	ny ✱	38
Kaposvár	90 ✱	33
Barcs	6 ✱	34
Szigetvár	7 ✱	
Bácsalmás	34 ✱	53
Kiskunhalas	30 ✱	50
Izsák	19 ✱	28
Kunsztmiklós	20 ✱	30
Örkény	17 ✱	28
Nagykáta	-	
Jászapáti	12 ✱	4
Tiszakécske	17 ✱	10
Nagykőrös	14 ✱	23
Kistelek	25 ✱	27
Makó	20 ✱	11
Szentes	13 ✱	5
Szarvas	11 ✱	3
Szeghalom	-	
Körösszakál	3	
Tiszaroff	12	6
Poroszló	3	
Karcag	5	1
Hortobágy	4	
Polgár	3	
Hajdúdorog	1	
Nyírlugos	1 ✱	2
Csenger	.	
Vásárosnamény	.	
Záhony	.	4
Királyrét	9 ✱	26
Romhány	10 ✱	37
Borsodnádasd	-	
Jósvafő	1 ✱	3
Szendrőlád	ny ✱	9
Hidasnémeti	.	23
Tokaj	1	
Szentendre	9 ✱	16

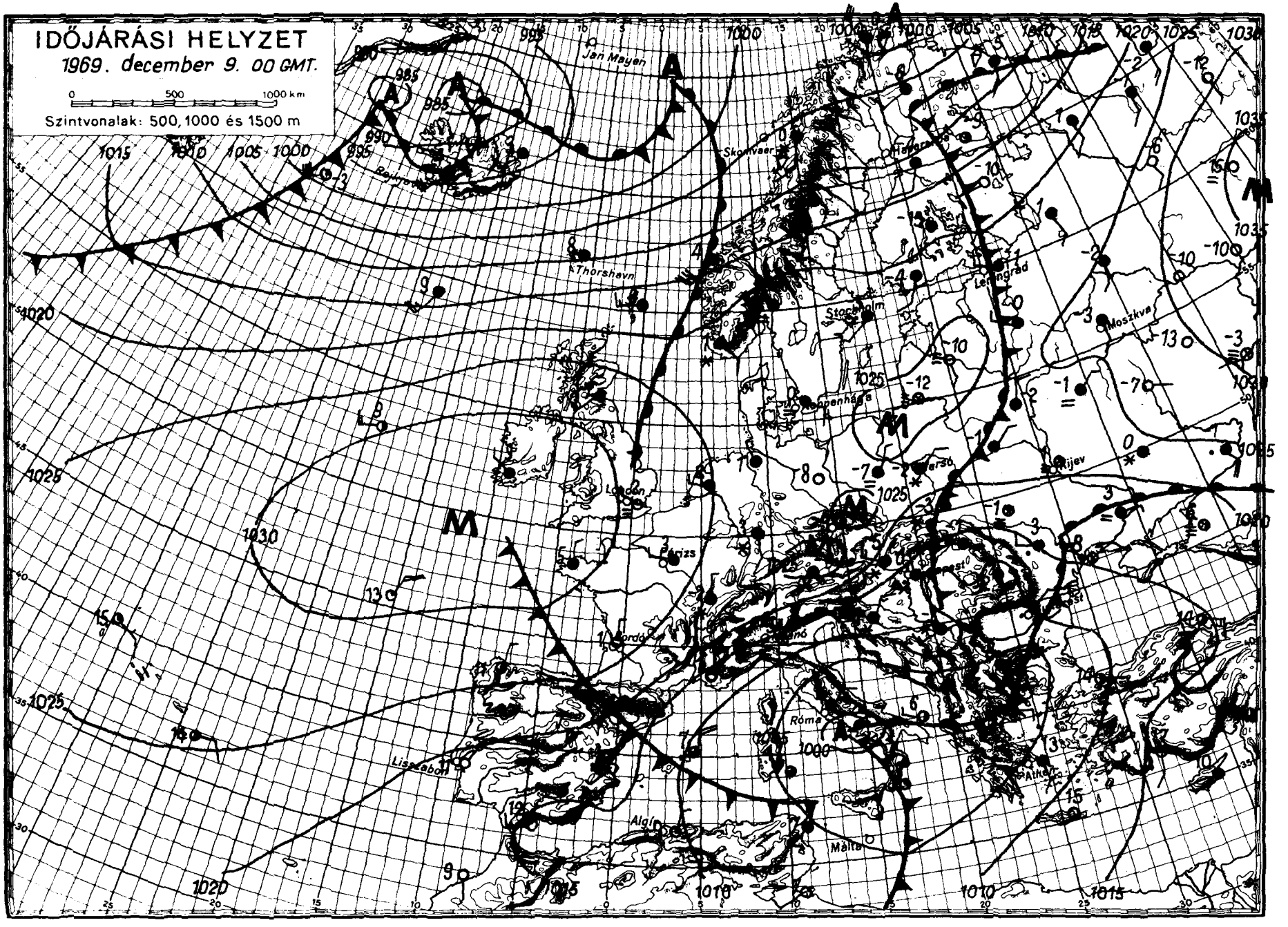

OFFSET NYOMDA BUDAPEST

IDŐJÁRÁSI NAPIJELENTÉS

ЕЖЕДНЕВНЫЙ МЕТЕОРОЛОГИЧЕСКИЙ БЮЛЛЕТЕНЬ • DAILY WEATHER REPORT
BULLETIN QUOTIDIEN DE TEMPS • TÄGLICHER WETTERBERICHT

KIADJA AZ ORSZÁGOS METEOROLÓGIAI INTÉZET
BUDAPEST II. KITAIBEL PÁL UTCA 1
TELEFON: KÖZPONT: 353-500, IDŐJELZŐ OSZT.: 150-410

MEGJELENIK NAPONKÉNT • ELŐFIZETÉSI ÁRA
A POSTAI KÖLTSÉGGEL EGYÜTT NEGYEDÉVRE 60, Ft
KIADÁSÉRT FELEL AZ INTÉZET IGAZGATÓJA

82. évfolyam 344. szám. + Budapest + 1969. december 10. szerda

Az időjárási helyzet ma reggel és a várható időjárás:

Az Atlanti-óceánról nedves, enyhe légtömegek áramlanak a Brit-szigeteken át a Skandináv-félsziget felé. Hatásukra ott változékony, borult, esős az időjárás. A Szovjetunió európai területének északi részén, valamint Közép-Európa felében az évszakhoz képest hideg, csendes, csapadékmentes az idő. Itt a hőmérséklet napi csucsértéke 2, 7 fokkal alacsonyabb, mint a legutóbbi 7 év átlaga. A Kárpát-medence továbbra is az erős, időnként viharos széllel érkező hideg levegő és a Földközi-tengerről áramló meleg, páradus légtömegek találkozási zónája. Igy a Kárpát-medencében és környékén változékony, borult, csapadékos az idő. A meleg levegő a Balkán-félszigeteken át a Fekete-tenger térségébe áramlik. Ennek hatására a Fekete-tenger környéke lett Európa legmelegebb területe.

Hazánkban kedden tulnyomóan felhős idő volt. Az ország nyugati részén hahavazott, keleten pedig esett az eső. A lehullott csapadékmennyiség szeszélyes területi eloszlásban északon a csapadéknyom és 7, máshol általában 5 és 13 mm között volt, de Móron és Szekszárdon 16, Szentgotthárdon 17 mm-t mértek. A hóréteg vastagsága szerda reggel 7 órakor a Dunántulon 25, 40, délen helyenként 40, 50 cm volt. A Dunántul nyugati felében kedden a szélvihar ujabb hófuvásokat okozott és többfelé 1 m feletti hótorlaszok keletkeztek. A hőmérséklet napközben a Dunántulon +2, -3, máshol +2, +7 fokig emelkedett. Ma hajnalra nyugaton 0, -4, keleten +2, -1 fokig hült le a levegő. Délelőtt továbbra is borult, párás, helyenként csapadékos volt az idő. A hőmérséklet 11 órára -1, +6 fokig emelkedett.

Ma 12 órakor a hőmérséklet Budapesten 5 fok volt, a tengerszintre átszámitott légnyomás 767 mm, alig változik.

Várható időjárás csütörtök estig:

Időnként felszakadozó felhőzet, már kevesebb helyen havazással, ónoseső vel, esővel.
A helyenként még élénk északi szél lassan mérséklődik.
Az utakon sikosság.
Várható legalacsonyabb éjszakai hőmérséklet: 0,-5,
legmagasabb nappali hőmérséklet csütörtökön: +1, +6 fok között.

Bartha Péterné

A hőmérséklet napi középértéke és eltérése a 90 évi átlagtól /Budapesten/:

1969. XII. 9.: 2,8 C°, +1,2 C°.

1871 óta ezen a napon Budapesten előfordult:

legmagasabb hőmérséklet: 11,6 C° /1957/
legalacsonyabb hőmérséklet: -14,9 C° /1925/

CSAPADÉKELOSZLÁS

AZ UTOLSÓ 24 ÓRÁBAN

196 9. XII. 9. 7h-TÓL XII. 10. 7h-IG

Szintvonalak: 200, 300 és 500 m.

A GÖRBE VONALAK – AZ IZOHIÉTÁK – AZOKAT A HELYEKET KÖTIK ÖSSZE, AHOL A CSAPADÉK MENNYISÉGE EGYENLŐ VOLT

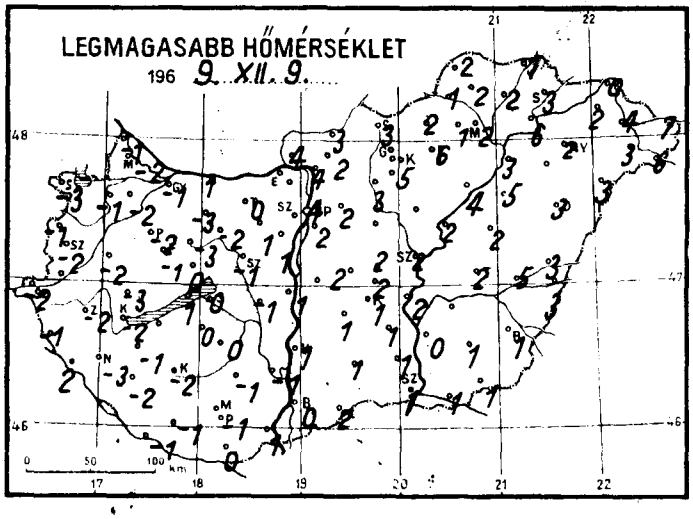

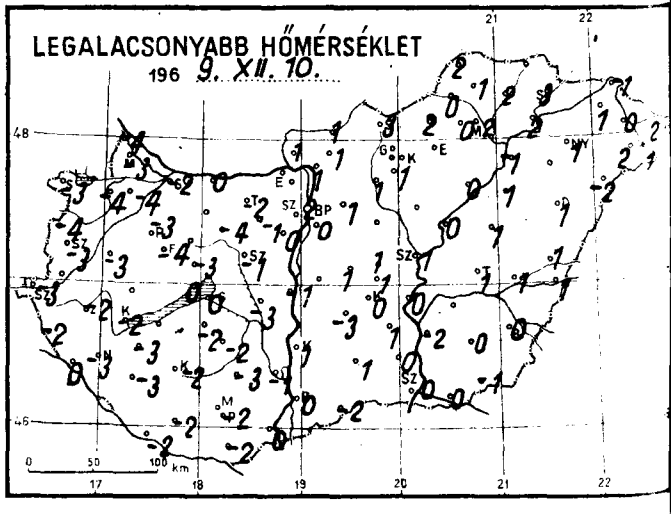

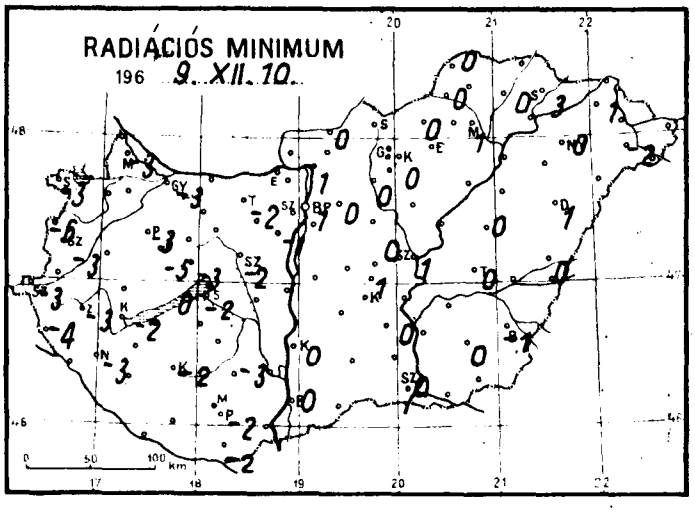

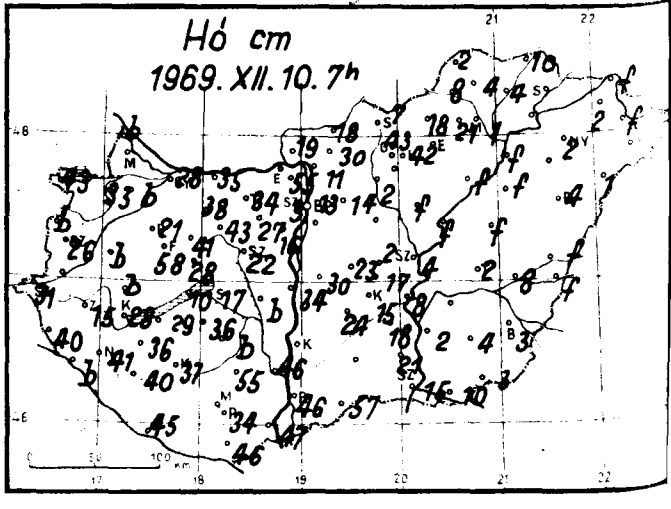

1969. december hó, 10. nap szerda

		Az utolsó 24 óra adatai					
		Csapadék (mm)	Hó cm	Hőmérsékleti szélsőségek: tegnapi nappali max.	éjszakai min.	min. 5 cm-en	Napsütés (óra) tegnap
12815	Magyaróvár	1 *	–	-2	-3	-3	0
822	Győr	4 *	28	-1	-2	-3	0
825	Pápa	2 *	21	-2	-3	-3	0
805	Sopron	6 *	43	-3	-3	-3	0
812	Szombathely	2 *	25	-2	-3	-3	0
910	Szentgotthárd	17 *	31	-2	-3	-3	
915	Zalaegerszeg	7 *	15	-2	-2	-3	
	Lenti	12 *	40	-1	-2	-4	
925	Nagykanizsa	5 *	41	-3	-3	-3	
920	Keszthely	1 *	28	-2	-2	-2	0
	Tihany	5 *	10	1	0	0	
935	Siófok	5 *	17	0	0	-2	0
942	Pécs	1 *	34	-1	-2	-2	0
941	Misinatető (534 m)	–					
	Siklós	ny *	46	0	-2	-2	
827	Farkasgyepű (400 m)	13 *	58	-1	-4	-5	
	Veszprém	9 *	28	0	-3	-3	
833	Tatabánya	10 *	34	0	-2	-2	
839	Budapest (Ferihegy)	1 *	–	2	0		
840	Budapest OMI	2	13	4	2	1	0
841	Budapest (Szabadságh., 474 m)	3. *	27	1	0	0	0
	Martonvásár	2 *	16	1	0	-1	
835	Székesfehérvár	2 *	22	-1	-1	-2	
	Dunaújváros	6 *	34	1	-1		
	Szekszárd	16 *	46	-1	-1		
	Mohács	4 *	47	1	0		
960	Baja	6 *	44	0	0	0	0
955	Kalocsa	10 *	–	1	1	0	
	Cegléd	9 *	2	2	1	0	0
860	Szolnok	3	4	2	1	1	0
970	Kecskemét	3 *	15	1	0		0
	Kiskunfélegyháza	13	18	1	1	0	
982	Szeged	12	15	1	0	0	0
	Mezőhegyes	8 *	3	1	-1		
	Orosháza	10	4	1	0	0	0
990	Békéscsaba	2. *	3	1	0	-1	0
875	Túrkeve	3	2	2	1	0	0
	Berettyóújfalu	3	folt	3	1	0	
882	Debrecen	3	4	3	1	1	0
892	Nyíregyháza	ny	2	2	1	0	0
788	Kisvárda	ny	2	2	1	1	0
	Mátészalka	2	folt	3	2	-2	
	Tiszabecs	.	–	7	2		
	Vác	3	11	4	1	1	
	Gödöllő	4	14	2	1	0	
	Lőrinci	2	2	3	1	0	
	Gyöngyös	1	–	5	1	0	
	Balassagyarmat	3	18	3	1	0	
755	Salgótarján	ny *	7	3	3		
	Galyatető (932 m)	.	43	-1	-3		
851	Kékestető (1000 m)	ny *	42	-1	-3	-3	0
	Mátraháza (672 m)	–					
865	Eger	ny	–	6			0
	Putnok	.	8	1	0	0	
	Lillafüred	2	21	1	0		
772	Miskolc	1	1	2	2	1	0
	Fügöd	1	4	2	2	0	
778	Sárospatak	ny		3	3	3	0

	24 órai csapadék mm	Hó cm
Rajka	1 *	bucka
Kapuvár	6 *	33
Csorna	6 *	bucka
Komárom	5 *	35
Káld	3 *	bucka
Kőszeg	4 *	bucka
Körmend	–	
Letenye	9 *	bucka
Sümeg	5 *	bucka
Zirc	12 *	41
Kisbér	7 *	38
Mór	16 *	43
Alcsút	6 *	27
Esztergom	–	
Dobogókő	7 *	55
Fonyód	13 *	29
Tab	7 *	36
Simontornya	5 *	bucka
Lengyel	9 *	55
Nagykónyi	7 *	bucka
Marcali	13 *	36
Somogyszob	5 *	40
Kaposvár	10 *	37
Barcs	10 *	45
Szigetvár	11 *	–
Bácsalmás	3 *	57
Kiskunhalas	8 *	–
Izsák	10 *	24
Kunsztmiklós	6 *	30
Örkény	4 *	23
Nagykáta	–	
Jászapáti	4 *	folt
Tiszakécske	12	8
Nagykőrös	4 *	17
Kistelek	11 *	21
Makó	9	10
Szentes	8	2
Szarvas	–	–
Szeghalom	.	8
Körösszakál	1	folt
Tiszaroff	2	folt
Poroszló	1	folt
Karcag	2	folt
Hortobágy	ny	folt
Polgár	ny	folt
Hajdúdorog	–	
Nyírlugos	1	1
Csenger	ny	–
Vásárosnamény	1	–
Záhony	.	folt
Királyrét	3	19
Romhány	3	30
Borsodnádasd	ny ▽	18
Jósvafő	1	2
Szendrőlád	2	4
Hidasnémeti	4	10
Tokaj	ny	
Szentendre	3	–

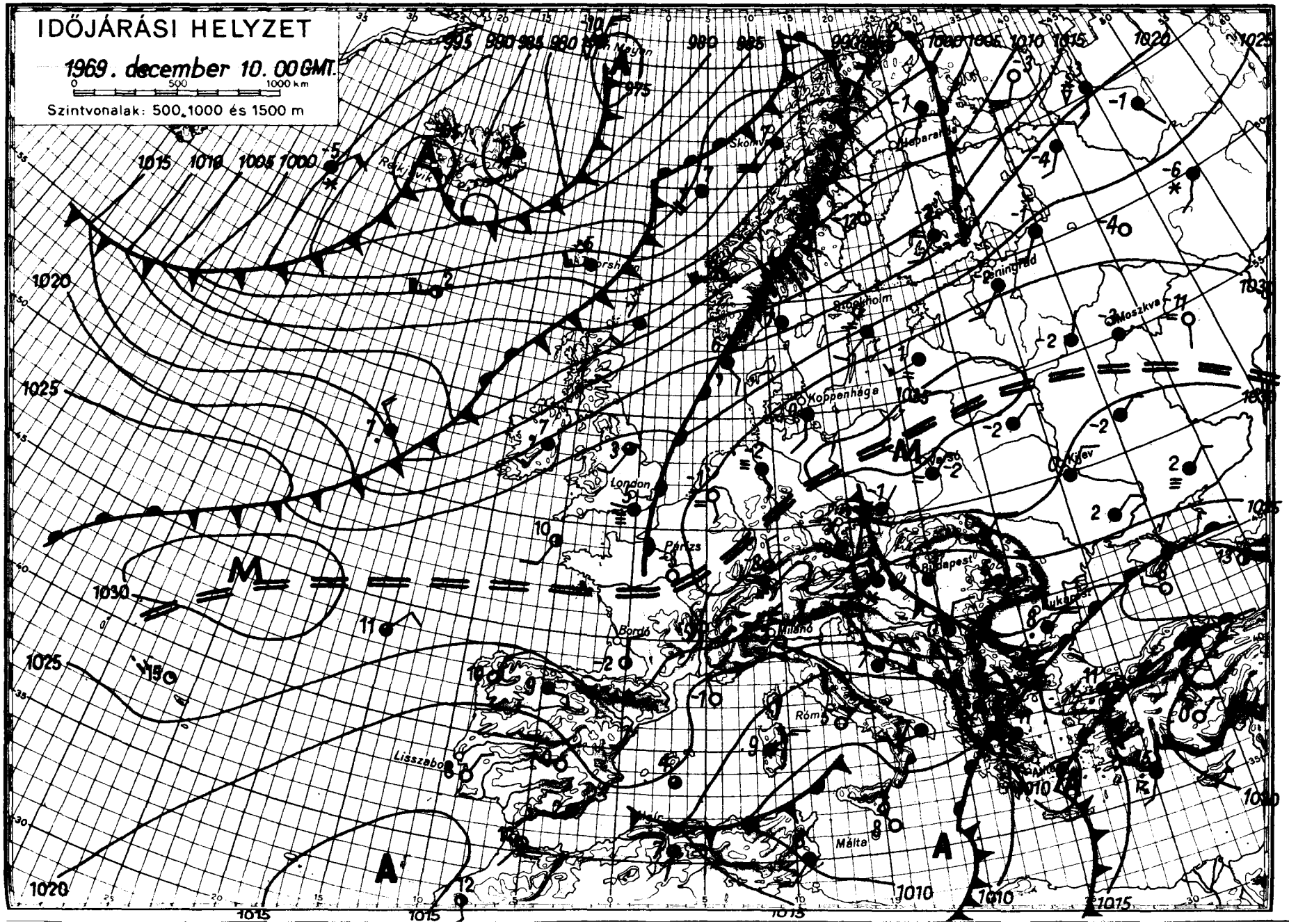
IDŐJÁRÁSI HELYZET
1969. december 10. 00 GMT.
0 500 1000 km
Szintvonalak: 500, 1000 és 1500 m
Reikjavik
Skomvaer
Haparanda
Leningrad
Moszkva
Stockholm
Koppenhága
Kijev
London
Párizs
Budapest
Bukarest
Bordó
Milánó
Róma
Lisszabon
Málta
M
A

IDŐJÁRÁSI NAPIJELENTÉS

ЕЖЕДНЕВНЫЙ МЕТЕОРОЛОГИЧЕСКИЙ БЮЛЛЕТЕНЬ • DAILY WEATHER REPORT
BULLETIN QUOTIDIEN DE TEMPS • TÄGLICHER WETTERBERICHT

KIADJA AZ ORSZÁGOS METEOROLÓGIAI INTÉZET
BUDAPEST II. KITAIBEL PÁL UTCA 1
TELEFON: KÖZPONT: 353-500, IDŐJELZŐ OSZT.: 150-410

MEGJELENIK NAPONKÉNT • ELŐFIZETÉSI ÁRA
A POSTAI KÖLTSÉGGEL EGYÜTT NEGYEDÉVRE 60,- Ft
KIADÁSÉRT FELEL AZ INTÉZET IGAZGATÓJA

82. évfolyam 345. szám. + Budapest + 1969. december 11. csütörtök

Az időjárási helyzet ma reggel és a várható időjárás:

Franciaországtól az Uralig nyugat-kelet irányban több száz km széles sávban lassu leszálló mozgások hatására általában kevés a felhő, a hajnali és a kora délelőtti ködöktől, ködszitálásoktól eltekintve száraz időjárás uralkodik. Ettől északra az óceánról áramló enyhe, nedves levegő hatására felhős, esős, helyenként szeles időjárás uralkodik. Finnországban és a Szovjetunió európai területének északi részében havazik. Európa déli területein a Földközi-tenger térségéből származó meleg, nedves levegő okoz sokfelé esőt, a magasabb hegyeken havazást. Dél-Olaszországban és Görögországban zivatarok is keletkeznek. A Kárpát-medence időjárásában az elkövetkező nap folyamán lényeges változás nem lesz.

Hazánkban szerdán erősen felhős idő volt. Az ország legnagyobb részén napközben sem emelkedett a hőmérséklet 0, 5 foknál magasabbra, de a keleti megyékben 8, 10 fokos maximumok is kialakultak. Többfelé esett az eső, a nyugati megyékben a hó. A ma reggel 7 óráig lehullott csapadék mennyisége csak Kecskeméten érte el a 10, Tiszakécskén pedig a 11 mm-t. Hajnalra az ország területén általában +2 és -3 fok között volt a hőmérséklet. Hegyeinken reggel a következő hóvastagságokat mérték: Farkasgyepü /Bakony/ 50, Árpádtető /Mecsek/ 45, Nagyhideghegy /Börzsöny/ 41, budapesti Szabadsághegy 22, Szentendre-Lajosforrás /Pilis/ 23, Galyatető 45, Kékes 41, Mátraháza 32, Lillafüred-Bánkut /Bükk/ 46 cm. Délelőtt országszerte változóan felhős volt az ég. Többfelé esett az eső, a nyugati határszélen a hó. 11 órakor +1, +4 fok között volt a hőmérséklet.

Ma 12 órakor Budapesten a hőmérséklet +5 fok volt, a tengerszintre átszámitott légnyomás 766 mm, gyengén süllyed.

Várható időjárás péntek estig:

Változóan felhős, párás idő.
Többfelé ujabb eső, havas eső, néhány helyen havazás.
Mérsékelt, napközben kissé megélénkülő délkeleti, keleti szél.
Főként északkeleten az utakon sikosság.

Várható legalacsonyabb éjszakai hőmérséklet: általában +2, -3 fok között, északkeleten -5 fok körül.
legmagasabb nappali hőmérséklet pénteken: 0, +4 fok között.

Kerényi Nárcisz s.k.

Távolabbi kilátások hétfőig:
Legalacsonyabb hajnali hőmérsékletek 0, -6 fok között. Legmagasabb nappali hőmérsékletek -2, +3 fok között. Jelentős mennyiségü /legalább 5 mm/ csapadék az ország területének 40 százalékán várható.

TÁVELŐREJELZŐ CSOPORT

A hőmérséklet napi középértéke és eltérése a 90 évi átlagtól /Budapesten/:

1969. XII. 10.: 4,9 C°, +3,5 C°.

1871 óta ezen a napon Budapesten előfordult:

legmagasabb hőmérséklet: 13,6 C° /1915/
legalacsonyabb hőmérséklet: -15,7 C° /1925/

CSAPADÉKELOSZLÁS

AZ UTOLSÓ 24 ÓRÁBAN

196 9. XII. 10. ..... 7^h-TÓL ..... XII. 11. ..... 7^h-IG

Szintvonalak: 200, 300 és 500 m.

A GÖRBE VONALAK – AZ IZOHIÉTÁK – AZOKAT A HELYEKET KÖTIK ÖSSZE, AHOL A CSAPADÉK MENNYISÉGE EGYENLŐ VOLT

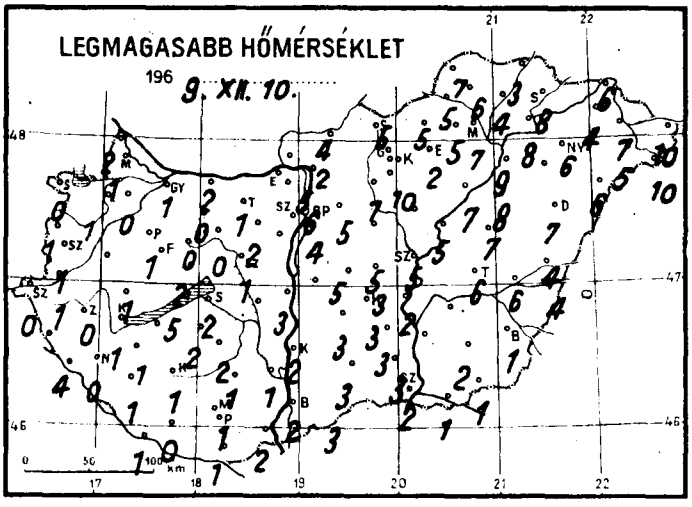

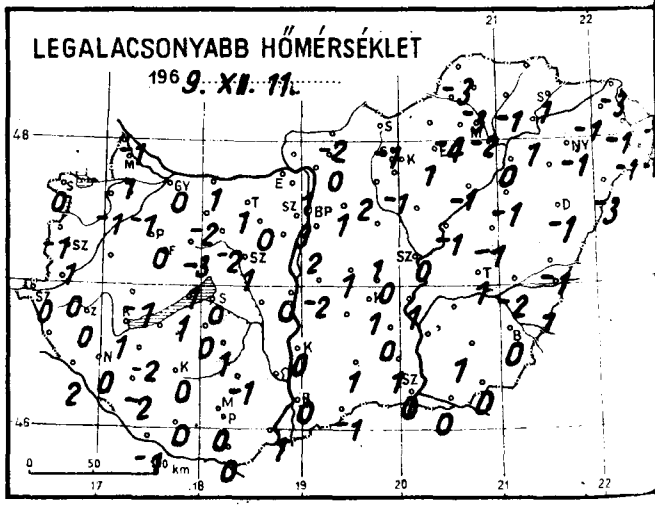

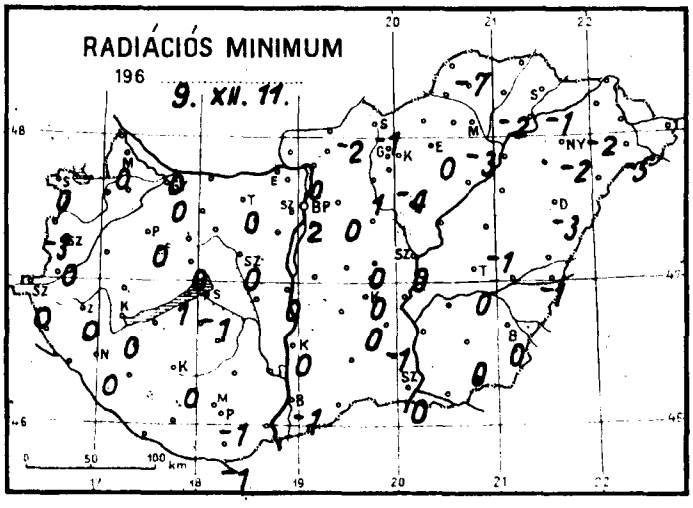

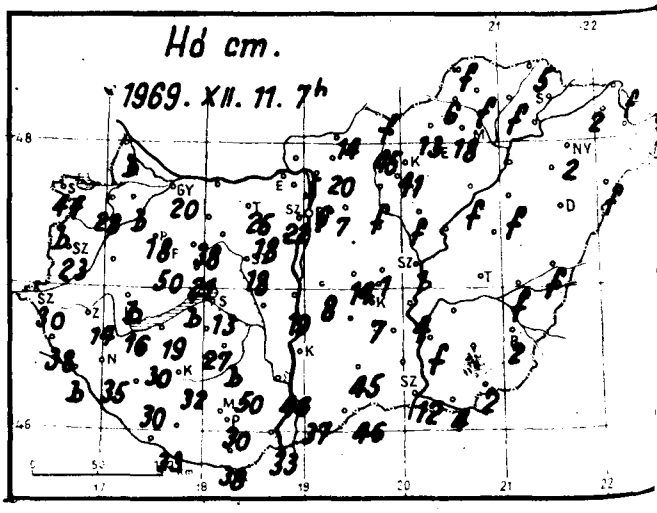

1969. december hó,
11. nap **csütörtök**

	Az utolsó 24 óra adatai								
	Csapadék (mm)	Hó cm	Hőmérsékleti szélsőségek			Napsütés (óra) tegnap		24 órai csapadék mm	Hó cm
			tegnapi nappali max.	éjszakai min.	min. 5 cm-en				
12815 Magyaróvár	4	–	1	1	0	0	Rajka	3*	bucka
822 Győr	1	20	1	0	0	0	Kapuvár	4*	28
825 Pápa	5	18	1	0	0	0	Csorna	3	bucka
805 Sopron	3*	44	0	0	0	0	Komárom	3	–
812 Szombathely	3	23	1	1	0	0	Káld	–	
910 Szentgotthárd	3*	30	0	0	0		Kőszeg	5*	bucka
915 Zalaegerszeg	ny*	14	0	0	0		Körmend	2*	–
Lenti	1*	38	1	0	-2		Letenye	1	bucka
925 Nagykanizsa	1	35	0	0	0		Sümeg	2	bucka
920 Keszthely	1	16	1	1	0	0	Zirc	3*	38
Tihány	2	bucka	5	1	1		Kisbér	.	–
935 Siófok	4	13	2	0	-1	0	Mór	4	–
942 Pécs	1	30	1	0	-1	0	Alcsút	2	18
941 Misinatető (534 m)	.	–	1	-2	-2	0	Esztergom	–	
Siklós	ny	38	1	0	-1		Dobogókő	–	
827 Farkasgyepű (400 m)	6*	50	-1	-1	-2		Fonyód	2	19
Veszprém	4	21	2	1	0		Tab	2	27
833 Tatabánya	2	25	1	1	0		Sárbogard	–	
839 Budapest (Ferihegy)	1	–	4	2			Lengyel	.	50
840 Budapest OMI	2	6	6	3	2	0	Nagykónyi	2	bucka
841 Budapest (Szabadságh., 474 m)	3	22	3	1	0	0	Marcali	2	30
Martonvásár	–	–					Somogyszob	3	30
835 Székesfehérvár	3	18	1	1	0		Kaposvár	2	30
Dunaújváros	4	19	3	0	0		Barcs	ny	33
Szekszárd	16	46	1				Szigetvár	.	–
Mohács	2	33	2	1			Bácsalmás	3	46
960 Baja	2	37	2	0	-1	0	Kiskunhalas	5	45
955 Kalocsa	4	–	2	0	0		Izsák	6	–
Cegléd	3	1	5	1	0	1	Kunsztmiklós	6	8
860 Szolnok	ny	1	5	0	0	1	Örkény	4	14
970 Kecskemét	10	7	3	1	0	0	Nagykáta	–	
Kiskunfélegyháza	4	–	3	0	-1		Jászapáti	1	folt
982 Szeged	4	12	2	0	0	0	Tiszakécske	11	4
Mezőhegyes	8	2	1	0			Nagykőrös	3	–
Orosháza	3	–	2	1	0	0	Kistelek	6	–
990 Békéscsaba	1	2	1	0	0	0	Makó	8	4
875 Túrkeve	ny		6	1	0	3	Szentes	.	folt
Berettyóújfalu	.	folt	4	-1	-1		Szarvas	–	
880 Debrecen	ny		7	-1	-3	3	Szeghalom	.	folt
882 Nyíregyháza	.	2	6	-1	-2	1	Körösszakál	1	
788 Kisvárda	ny	2	4	-1	-2	1	Tiszaroff	1	
Mátészalka	.	–	5	-1	-5		Poroszló	.	folt
Tiszabecs	.	–	10	-1			Karcag	ny	
Vác	1	5	5	1	0		Hortobágy	.	folt
Gödöllő	1	7	5	1	0		Polgár	.	
Lőrinci	.	folt	7	2	1		Hajdúdorog	–	
Gyöngyös	ny		10	-1	-4		Nyírlugos	.	folt
Balassagyarmat	2	14	4	-2	-2		Csenger	.	
755 Salgótarján	ny	folt	5	-1	-1		Vásárosnamény	.	–
Galyatető (932 m)	.	45	1	-2			Záhony	ny	folt
851 Kékestető (1000 m)	ny*	41	0	-2	-2	0	Királyrét	–	
Mátraháza (672 m)	–						Romhány	1	20
865 Eger	ny		2	1	0	3	Borsodnádasd	.	13
Putnok	.	6	5				Jósvafő	ny	folt
Lillafüred	ny	18	5	-4			Szendrőlád	.	folt
772 Miskolc	ny		7	-2	-3	1	Hidasnémeti	.	5
Füged	.	folt	4	-1	-2		Tokaj	.	
778 Sárospatak	.		8	1	-1	2	Szentendre	1	4

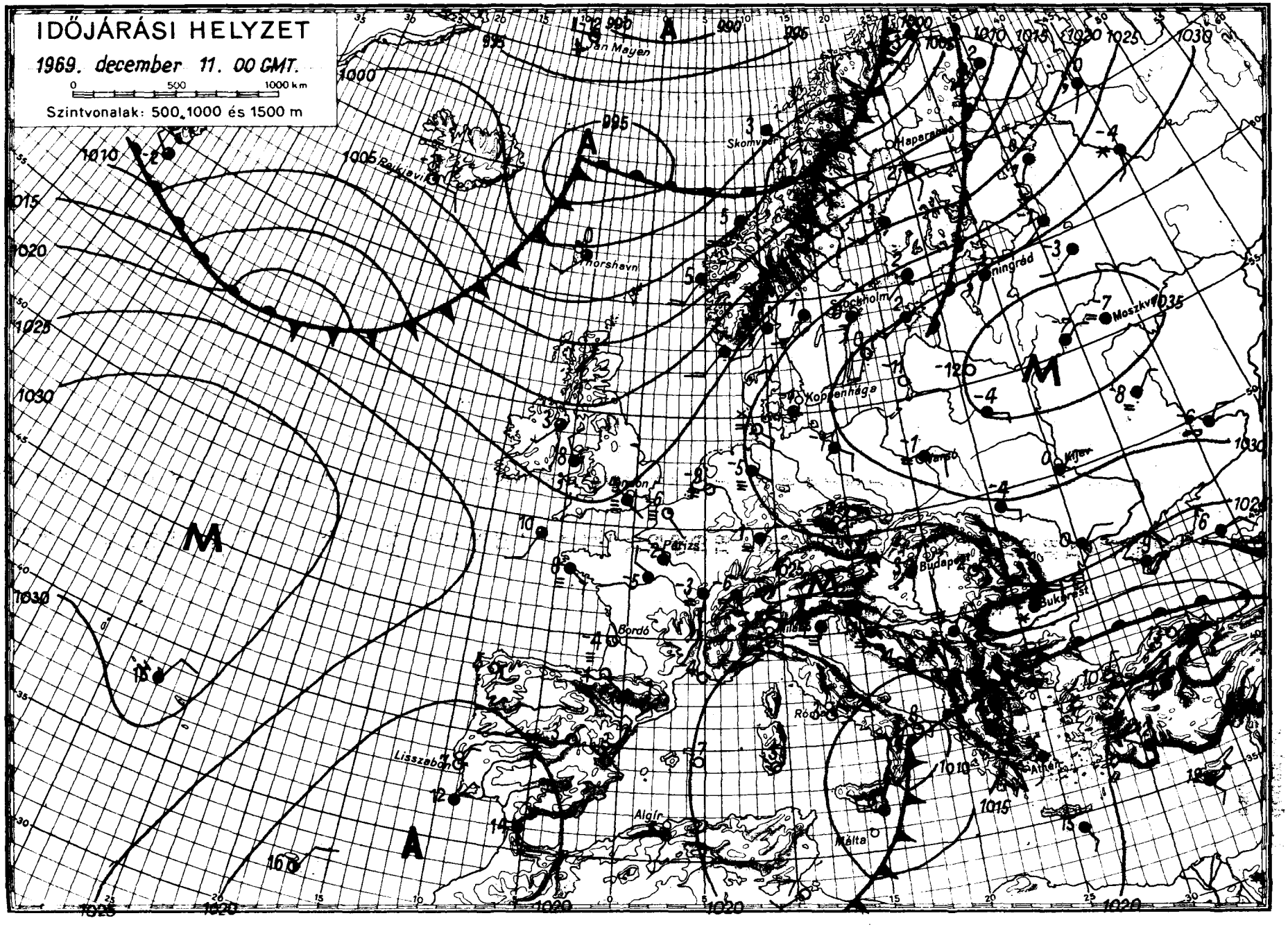
IDŐJÁRÁSI HELYZET
1969. december 11. 00 GMT.
0 500 1000 km
Szintvonalak: 500, 1000 és 1500 m
Jan Mayen
Skomvaer
Haparanda
Rejkjavik
Thorshavn
Stockholm
Leningrád
Moszkva
Koppenhága
Kijev
Budapest
Bukarest
Párizs
Bordó
Lisszabon
Algír
Málta
Róma
Athén
M
A

IDŐJÁRÁSI NAPIJELENTÉS

ЕЖЕДНЕВНЫЙ МЕТЕОРОЛОГИЧЕСКИЙ БЮЛЛЕТЕНЬ • DAILY WEATHER REPORT
BULLETIN QUOTIDIEN DE TEMPS • TÄGLICHER WETTERBERICHT

KIADJA AZ ORSZÁGOS METEOROLÓGIAI INTÉZET
BUDAPEST II. KITAIBEL PÁL UTCA 1
TELEFON: KÖZPONT: 353-500, IDŐJELZŐ OSZT.: 150-410

MEGJELENIK NAPONKÉNT * ELŐFIZETÉSI ÁRA
A POSTAI KÖLTSÉGGEL EGYÜTT NEGYEDÉVRE 60, Ft
KIADÁSÉRT FELEL AZ INTÉZET IGAZGATÓJA

82. évfolyam 346. szám. + Budapest + 1969. december 12. péntek

Az időjárási helyzet ma reggel és a várható időjárás:

A Közép- és Délkelet-Európában már több napja enyhe, csapadékos időt okozó mediterrán levegő hatása lassan a Fekete-tenger térségére és Ukrajnára korlátozódik. Helyette szárazföldünk déli és középső részein csendesebb, főként a reggeli és délelőtti órákban párás, helyenként ködös idő alakult ki, és már csak szórványosan fordulnak elő gyenge havazások, hószállingozások. A hőmérséklet fokozatosan csökken. Változékony, szeles, többfelé csapadékos az idő a Brit-szigeteken és Észak-Európában az óceán felől érkező nedves levegő hatására.

Hazánkban csütörtökön az északkeleti megyékben változóan, máshol erősen felhős volt az ég. A Budapest-Szolnok-Békéscsaba vonaltól délnyugatra még sokfelé esett kisebb eső, egy-két helyen gyengén havazott, a lehullott csapadék mennyisége azonban csak Farkasgyepün ért el 4 mm-t, máshol mindenütt 2 mm alatt maradt. A hőmérséklet napközben általában 0, +5, a néhány órán át napos északkeleti megyékben helyenként és a fővárosban +5, +6 fokig emelkedett. Péntek hajnalra általában +1, -4, az északkeleti országrészben néhány helyen -5, -10 fokig hűlt le a levegő. Ma délelőtt északkeleten változóan felhős, máshol borult volt az ég. Az ország középső és nyugati részeiről ködöt, Győrből ónos ködszitálást jelentettek. A hőmérséklet 11 órára csak -2, +2 fokig emelkedett.

Ma 12 órakor Budapesten a hőmérséklet 0 fok, a tengerszintre átszámitott légnyomás 766 mm, gyengén emelkedik.

Várható időjárás szombat estig:

Változóan felhős, párás, többfelé ködös idő, szórványosan előforduló hószállingózással, ónos ködszitálással.
Mérsékelt, helyenként átmenetileg élénk északi szél.
A hőmérséklet tovább csökken.

Várható legalacsonyabb éjszakai hőmérséklet: általában -2, -7 fok között, északkeleten -10 fok körül,
legmagasabb nappali hőmérséklet szombaton: 0, -4 fok között.

Vissy Károly s.k.

A hőmérséklet napi középértéke és eltérése a 90 évi átlagtól /Budapesten/:

1969. XII. 11.: +3,6 C°, +2,1 C°.

1871 óta ezen a napon Budapesten előfordult:

legmagasabb hőmérséklet: 15,7 C° /1915/
legalacsonyabb hőmérséklet: -15,3 C° /1902/

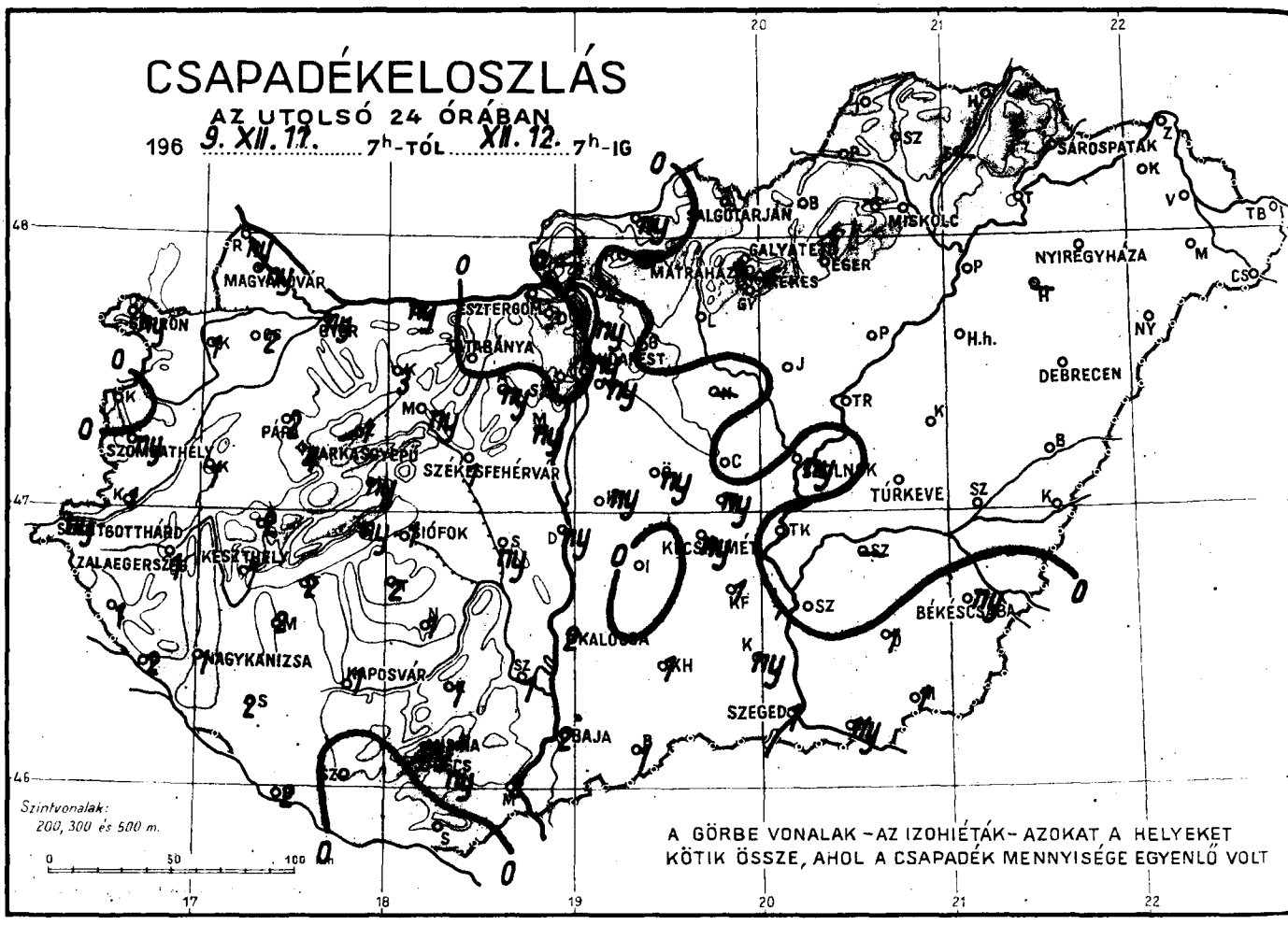
CSAPADÉKELOSZLÁS
AZ UTOLSÓ 24 ÓRÁBAN
196 9. XII. 11. 7h-TÓL XII. 12. 7h-IG
Szintvonalak: 200, 300 és 500 m.
A GÖRBE VONALAK – AZ IZOHIÉTÁK – AZOKAT A HELYEKET KÖTIK ÖSSZE, AHOL A CSAPADÉK MENNYISÉGE EGYENLŐ VOLT
SÁROSPATAK
MISKOLC
NYIREGYHÁZA
DEBRECEN
TÚRKEVE
BÉKÉSCSABA
SZEGED
BAJA
KALOCSA
KAPOSVÁR
NAGYKANIZSA
ZALAEGERSZEG
KESZTHELY
SZÉKESFEHÉRVÁR
SIÓFOK
MAGYARÓVÁR
SZOMBATHELY
ESZTERGOM
TABÁNYA
MÁTRAHÁZA
GALYATETŐ
EGER
SZOLNOK
KECSKEMÉT
SZEKSZÁRD
SZEKES
GYŐR
PÁPA
MARKASZÉPŰ
SZÖLNÖK
H.h.

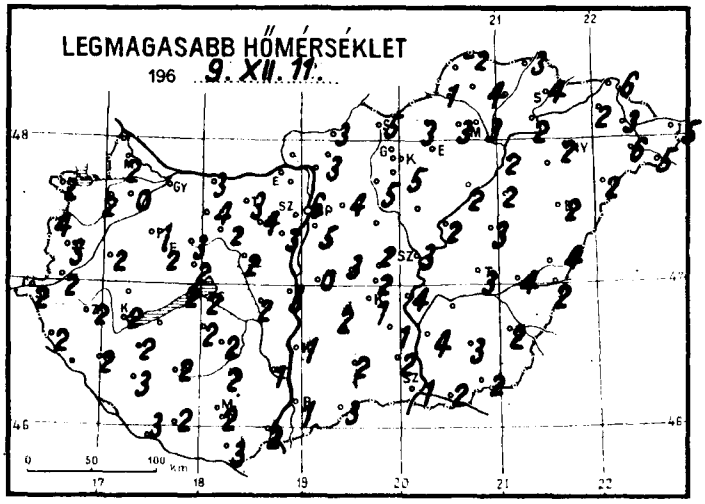
LEGMAGASABB HŐMÉRSÉKLET
196 9. XII. 11.

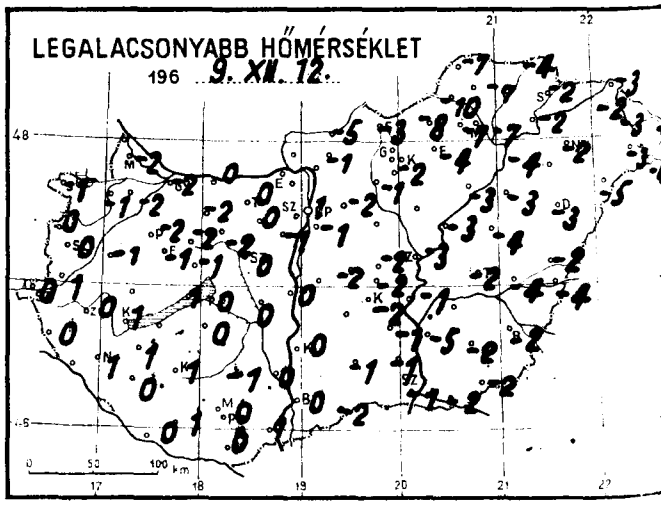
LEGALACSONYABB HŐMÉRSÉKLET
196 9. XII. 12.

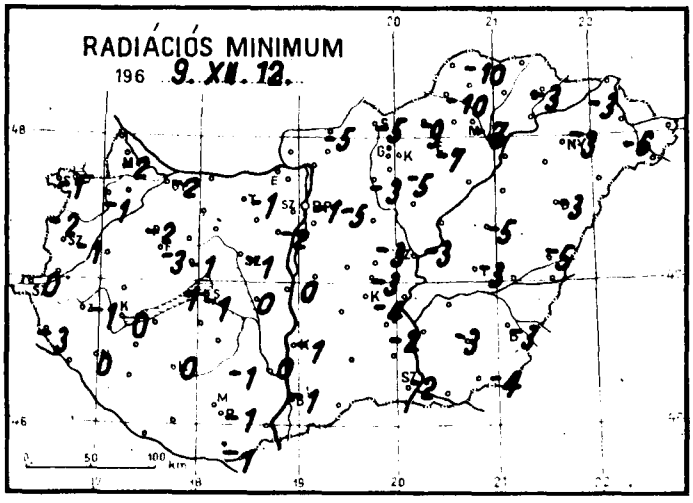
RADIÁCIÓS MINIMUM
196 9. XII. 12.

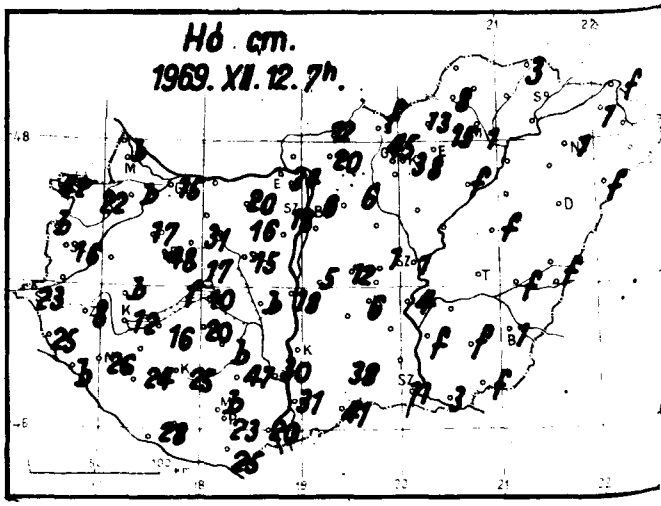
Hó cm.
1969. XII. 12. 7h.

1969. december hó, **12.** nap **péntek**

	Az utolsó 24 óra adatai					
	Csapadék (mm)	Hó cm	Hőmérsékleti szélsőségek: tegnapi nappali max.	Hőmérsékleti szélsőségek: éjszakai min.	Hőmérsékleti szélsőségek: min. 5 cm-en	Napsütés (óra) tegnap
12815 Magyaróvár	ny	-	2	-2	-2	0
822 Győr	ny	15	3	-2	-2	0
825 Pápa	2	17	1	-2	-2	0
805 Sopron	ny	42	2	-1	-1	0
812 Szombathely	ny	16	3	0	-1	0
910 Szentgotthárd	ny	23	2	0	0	
915 Zalaegerszeg	1	8	2	0	-1	
Lenti	1*	25	2	0	-2	
925 Nagykanizsa	1	26	2	1	0	
920 Keszthely	1	12	2	1	0	0
Tihany	ny	folt	2	1	1	
935 Siófok	1	10	2	0	-1	0
942 Pécs	ny	23	2	0	-1	0
941 Misinatető (534 m)	ny*	bucka	1	-1	-3	0
Siklós	.	25	3	0	-1	
827 Farkasgyepű (400 m)	4	48	2	-1	-3	
Veszprém	ny	17	2	-1	-1	
833 Tatabánya	.	20	3	0	-1	
839 Budapest (Ferihegy)	ny		5	-1		
840 Budapest OMI	ny	6	6	1	-1	0
841 Budapest (Szabadságh., 474 m)	.	18	3	-2	-3	0
Martonvásár	ny	-	3	-1	-2	
835 Székesfehérvár	1	15	2	0	-1	
Dunaújváros	ny	18	3	0	0	
Szekszárd	1	30	1	0	0	
Mohács	2	20	2	1		
960 Baja	2	31	1	0	-1	0
955 Kalocsa	2	-	1	0	-1	
Cegléd	.	1	2	-2	-3	0
860 Szolnok	ny	1	3	-2	-3	0
970 Kecskemét	ny	6	1	-2	-4	0
Kiskunfélegyháza	1	-	1	-1	-2	
982 Szeged	1	11	1	-1	-2	0
Mezőhegyes	1	folt	2	-2	-4	
Orosháza	1	folt	3	-2	-3	0
990 Békéscsaba	ny	1	2	-2	-3	0
875 Túrkeve	.		3	-2	-3	0
Berettyóújfalu	.	folt	4	-2	-5	
882 Debrecen	.		2	-3	-3	1
892 Nyíregyháza	.	1	2	-2	-3	1
788 Kisvárda	.	1	2	-2	-3	4
Mátészalka	.	-	6	-3	-6	
Tiszabecs	.	-	5	-4		
Vác	-					
Gödöllő	.	6	4	-2	-5	
Lőrinci	.		5	-1	-3	
Gyöngyös	.		5	-2	-5	
Balassagyarmat	ny	12	3	-5	-5	
755 Salgótarján	.	folt	5	-3	-5	
Galyatető (932 m)	.	45	1	-3		
851 Kékestető (1000 m)	.	38	0	-2	-6	1
Mátraháza (672 m)	-					
865 Eger	.	-	2	-4	-7	0
Putnok	.	8	1	-10	-10	
Lillafüred	.	15	1	-7		
772 Miskolc	.	1	3	-7	-7	3
Fügöd	-					
778 Sárospatak	.		4	-2	-3	6

	24 órai csapadék mm	Hó cm
Rajka	ny	bucka
Kapuvár	1	22
Csorna	2	bucka
Komárom	ny	-
Káld	1	
Kőszeg	.	bucka
Körmend	1*	-
Letenye	2	bucka
Sümeg	2	bucka
Zirc	1	31
Kisbér	3	-
Mór	ny	-
Alcsút	ny	16
Esztergom	-	
Dobogókő	.	34
Fonyód	2	16
Tab	2	20
Sárhatvan	ny	bucka
Lengyel	1	47
Nagykónyi	1	bucka
Marcali	2	-
Somogyszob	2	24
Kaposvár	1	25
Barcs	2	28
Szigetvár	.	-
Bácsalmás	1*	41
Kiskunhalas	1	38
Izsák	.	-
Kunsztmiklós	ny	5
Örkény	ny*	12
Nagykáta	-	
Jászapáti	.	
Tiszakécske	.	4
Nagykőrös	ny	-
Kistelek	ny	-
Makó	ny	3
Szentes	.	folt
Szarvas	-	
Szeghalom	.	folt
Körösszakál	.	
Tiszaroff	.	
Poroszló	.	folt
Karcag	.	
Hortobágy	.	folt
Polgár	.	
Hajdúdorog	-	
Nyírlugos	.	folt
Csenger	.	
Vásárosnamény	.	-
Záhony	.	folt
Királyrét	-	
Romhány	.	20
Borsodnádasd	.	13
Jósvafő	.	-
Szendrőlád	.	-
Hidasnémeti	.	3
Tokaj	.	
Szentendre	ny	2

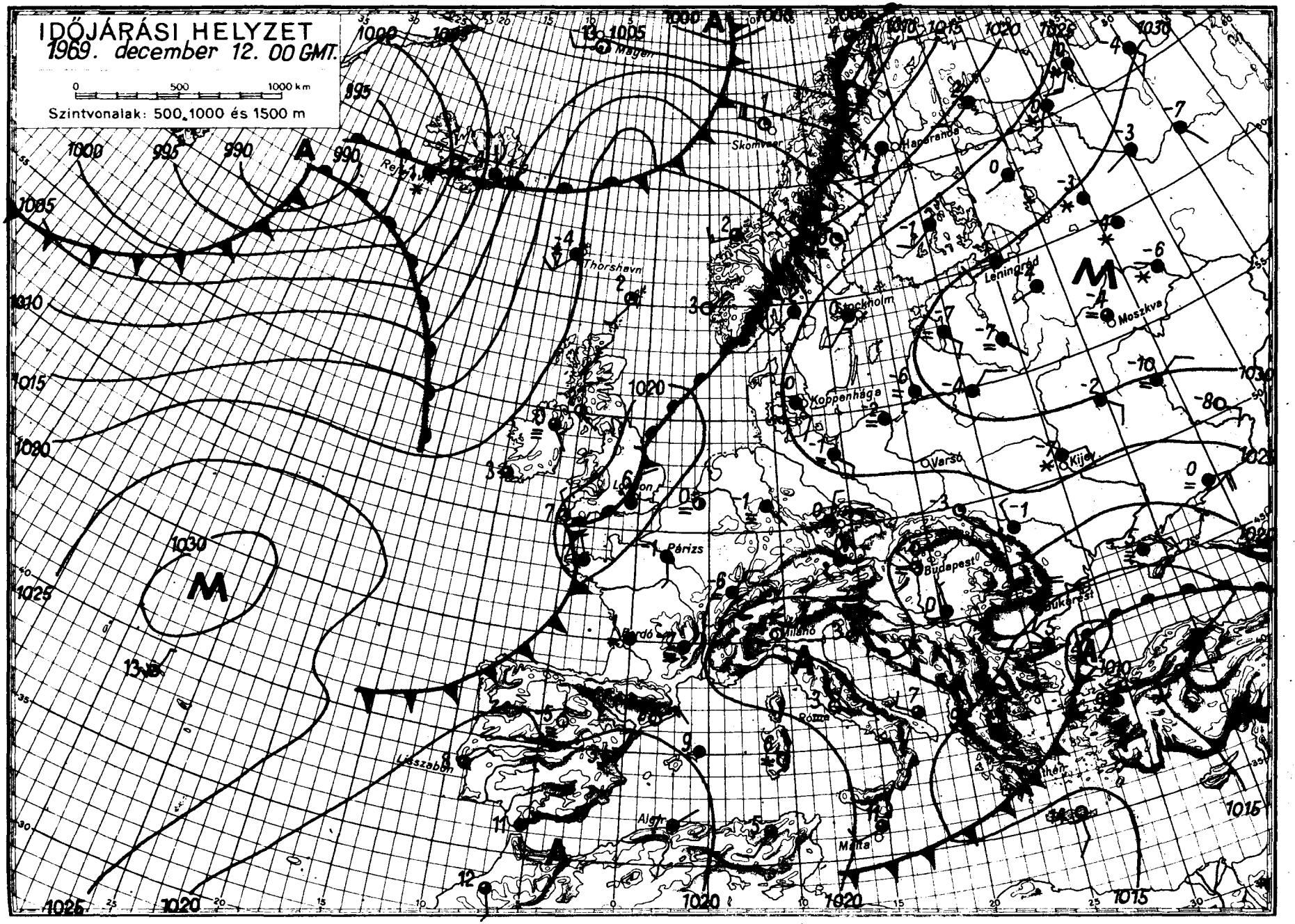

OMSZ. NYOMDA BUDAPEST

IDŐJÁRÁSI NAPIJELENTÉS

ЕЖЕДНЕВНЫЙ МЕТЕОРОЛОГИЧЕСКИЙ БЮЛЛЕТЕНЬ • DAILY WEATHER REPORT
BULLETIN QUOTIDIEN DE TEMPS • TÄGLICHER WETTERBERICHT

KIADJA AZ ORSZÁGOS METEOROLÓGIAI INTÉZET
BUDAPEST II. KITAIBEL PÁL UTCA 1
TELEFON: KÖZPONT: 353-500, IDŐJELZŐ OSZT.: 150-410

MEGJELENIK NAPONKÉNT • ELŐFIZETÉSI ÁRA
A POSTAI KÖLTSÉGGEL EGYÜTT NEGYEDÉVRE 60, Ft
KIADÁSÉRT FELEL AZ INTÉZET IGAZGATÓJA

32. évfolyam 347. szám + Budapest + 1969. december 13. szombat

Az időjárási helyzet ma reggel és a várható időjárás:

Az Izland felett örvénylő ciklon a Brit-szigeteken át Észak-Európa felé enyhe, páradus levegőt szállit. Hatására az emlitett területeken változékony, szeles és csapadékos, de enyhe, az időjárás. A Földközi-tenger térségéből a magasban továbbra is meleg levegő áramlik kontinensünk délkeleti részeire. Ennek következtében Ukrajnában sokfelé havazik, a Balkán-félszigeten és a Kárpát-medencében pedig párás, ködös az időjárás.

Hazánkban pénteken borult, párás, ködös idő volt. Többfelé, főként az ország középső részéről jelentettek ködszitálást, ónos szitálást. A lehullott csapadék mennyisége az 1 mm-t általában nem érte el. A hőmérséklet napközben +3, -2 fok között alakult. Szombaton hajnalban 0, -2 fokig hült le a levegő. Délelőtt folytatódott a párás, ködös idő. A hőmérséklet 11 órakor 0, -3 fok között váltakozott.

Ma 12 órakor Budapesten a hőmérséklet 1 fok volt, a tengerszintre átszámitott légnyomás 769 mm, alig változik.

Várható időjárás vasárnap estig:

Erősen felhős, párás, ködös idő, többfelé ködszitálás, onós szitálás, hószállingozás.
Mérsékelt északkeleti, keleti szél.
A hőmérséklet alakulásában lényeges változás nem lesz.

Várható legalacsonyabb éjszakai hőmérséklet: -2, -7,
legmagasabb nappali hőmérséklet vasárnap: +2, -3 fok között.

Dunay Sándorné s.k.

A hőmérséklet napi középértéke és eltérése a 90 évi átlagtól /Budapesten/:

1969. XII. 12.: 0,2 C°, -1,1 C°,

1871 óta ezen a napon Budapesten előfordult:

legmagasabb hőmérséklet: 13,5 C° /1915/
legalacsonyabb hőmérséklet: -16,1 C° /1899/

CSAPADÉKELOSZLÁS

AZ UTOLSÓ 24 ÓRÁBAN

196 9. XII. 12. 7h-TÓL XII. 13. 7h-IG

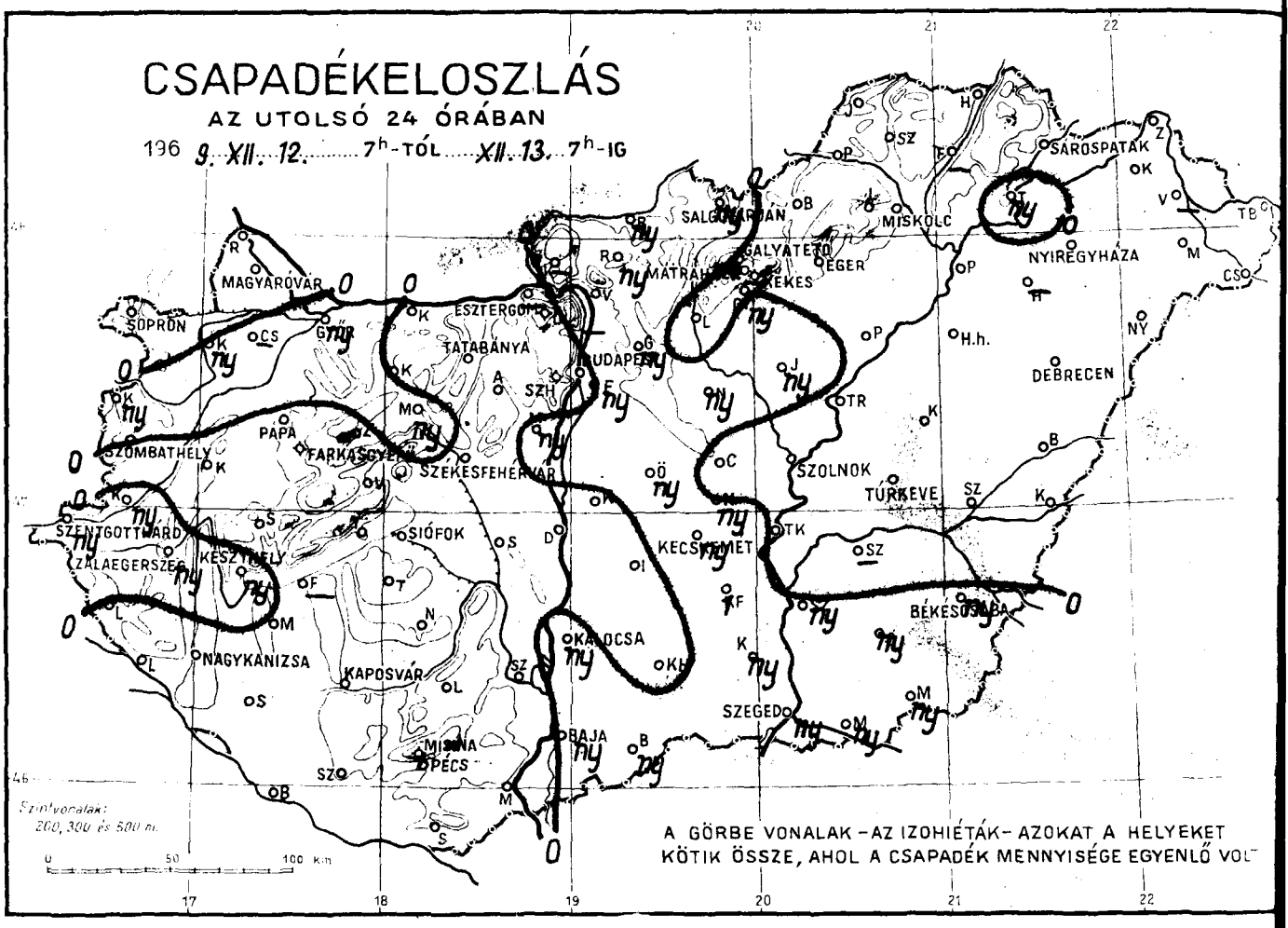

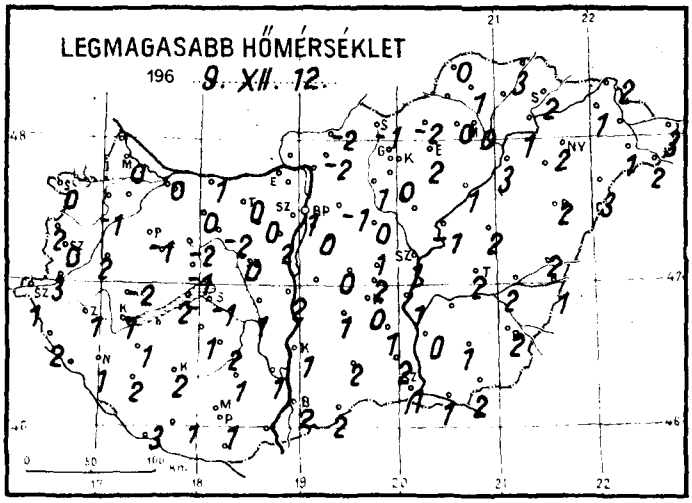

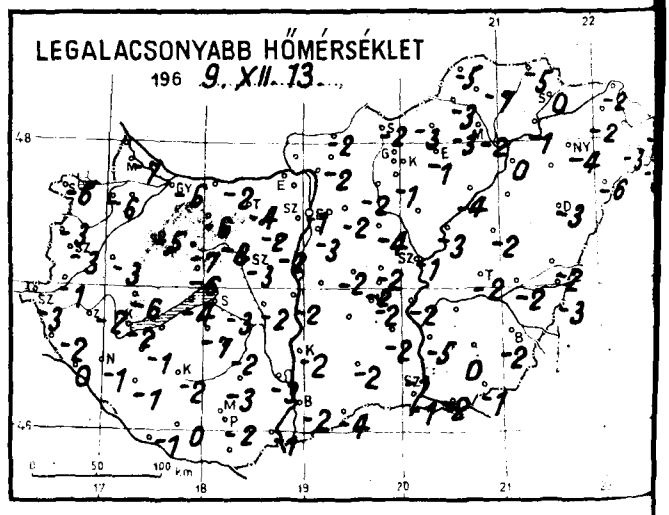

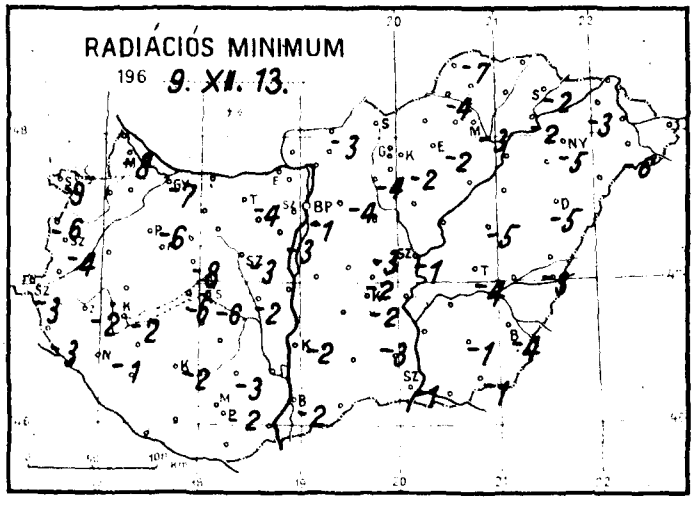

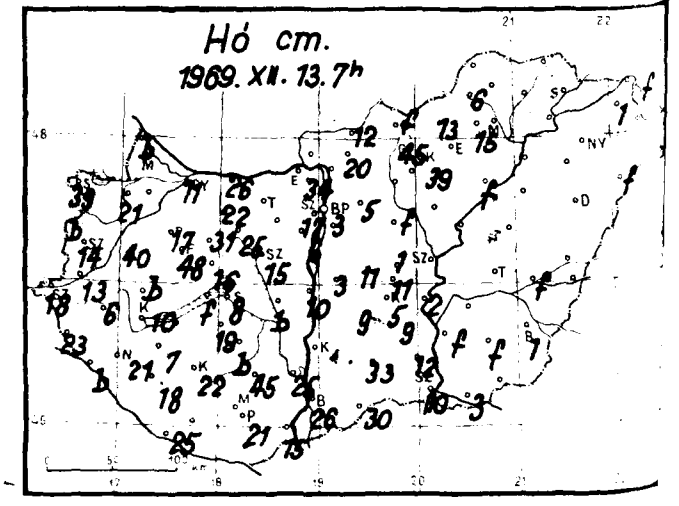

1969. december hó,
13. nap szombat

	Az utolsó 24 óra adatai					
	Csapadék (mm)	Hó cm	Hőmérsékleti szélsőségek: tegnapi nappali max.	éjszakai min.	min. 5 cm-en	Napsütés (óra) tegnap
12815 Magyaróvár	.	–	0	–7	–8	4
822 Győr	ny	11	0	–6	–7	2
825 Pápa	.	17	–1	–5	–6	0
805 Sopron	.	39	0	–6	–9	0
812 Szombathely	.	14	0	–3	–4	0
910 Szentgotthárd	ny	18	1	–3	–3	
915 Zalaegerszeg	ny	6	1	–2	–2	
Lenti	.	23	2	–2	–3	
925 Nagykanizsa	ny	21	1	–1	–1	
920 Keszthely	ny	10	1	–2	–2	0
Tihany	.	folt	2	–4	–6	
935 Siófok	.	8	–1	–3	–6	0
942 Pécs	.	21	1	–2	–2	0
941 Misinatető (534 m)	.	–	1	–4	–4	0
Siklós	–	–				
827 Farkasgyepű (400 m)	.	48	0	–5	–5	
Veszprém	.	16	–1	–6	–8	
833 Tatabánya	.	17	0	–4	–4	
839 Budapest (Ferihegy)	ny		0	–3		
840 Budapest OMI	.	3	1	–1	–1	0
841 Budapest (Szabadságh., 474 m)	.	17	–1	–3	–3	0
Martonvásár	ny	6	2	–2	–3	
835 Székesfehérvár	.	15	0	–3	–3	
Dunaújváros	.	10	2	–2		
Szekszárd	.	25	1	–3		
Mohács	.	15	–	–1		
960 Baja	ny	26	2	–2	–2	0
955 Kalocsa	ny	–	1	–2	–2	
Cegléd	.	1	1	–2	–3	0
860 Szolnok	.		1	–1	–1	0
970 Kecskemét	ny	5	0	–2	–2	0
Kiskunfélegyháza	1	9	1	–2	–3	
982 Szeged	ny	10	1	–1	–1	0
Mezőhegyes	ny		2	–1	–1	
Orosháza	ny	folt	1	0	–1	3
990 Békéscsaba	ny	1	2	–2	–4	4
875 Túrkeve	.		2	–2	–4	4
Berettyóújfalu	.		2	–2	–3	
880 Debrecen	.		2	–3	–5	6
892 Nyíregyháza	.		2	–4	–5	6
Kisvárda	.	1	1	–2	–3	6
Mátészalka	.	–	1	–3	–6	
Tiszabecs	.	–	3	–4		
Vác	–					
Gödöllő	ny	5	–1	–2	–4	
Lőrinci	.		1	–2	–4	
Gyöngyös	ny		0	–1	–2	
Balassagyarmat	ny	12	–2	–2	–3	
755 Salgótarján	ny	folt	–1	–2		
Galyatető (932 m)	.	45	–1	–6		
851 Kékestető (1000 m)	.	39	1	–7	–7	8
Mátraháza (672 m)	–					
865 Eger	.		2	–1	–2	0
Putnok	.	6	–	–3	–4	
Lillafüred	.	15	0	–3		
772 Miskolc	.		0	–2	–3	0
Fügöd	–					
778 Sárospatak			2	0	–2	7

24 órai csapadék mm		Hó cm
Rajka	.	bucka
Kapuvár	ny	21
Csorna	–	
Komárom	.	26
Káld	.	40
Kőszeg	ny *	bucka
Körmend	ny	13
Letenye	.	bucka
Sümeg	.	bucka
Zirc	.	31
Kisbér	.	22
Mór	ny	25
Alcsút	.	16
Esztergom	–	
Dobogókő	.	34
Fonyód	–	
Tab	.	19
Sárbogárdon	.	bucka
Lengyel	.	45
Nagykónyi	.	bucka
Marcali	.	7
Somogyszob	.	18
Kaposvár	.	22
Barcs	.	25
Szigetvár	.	–
Bácsalmás	ny	30
Kiskunhalas	.	33
Izsák	.	9
Kunsztmiklós	.	3
Örkény	ny	11
Nagykáta	ny	folt
Jászapáti	ny	
Tiszakécske	.	2
Nagykőrös	ny	11
Kistelek	ny	12
Makó	ny	3
Szentes	ny	folt
Szarvas	–	
Szeghalom	.	folt
Körösszakál	.	–
Tiszaroff	.	
Poroszló	.	folt
Karcag	.	
Hortobágy	–	
Polgár	.	
Hajdúdorog	.	
Nyírlugos	.	folt
Csenger	.	
Vásárosnamény	.	
Záhony	.	folt
Királyrét	–	
Romhány	ny	20
Borsodnádasd	.	13
Jósvafő	.	
Szendrőlád	.	
Hidasnémeti	.	4
Tokaj	ny	
Szentendre	ny	5

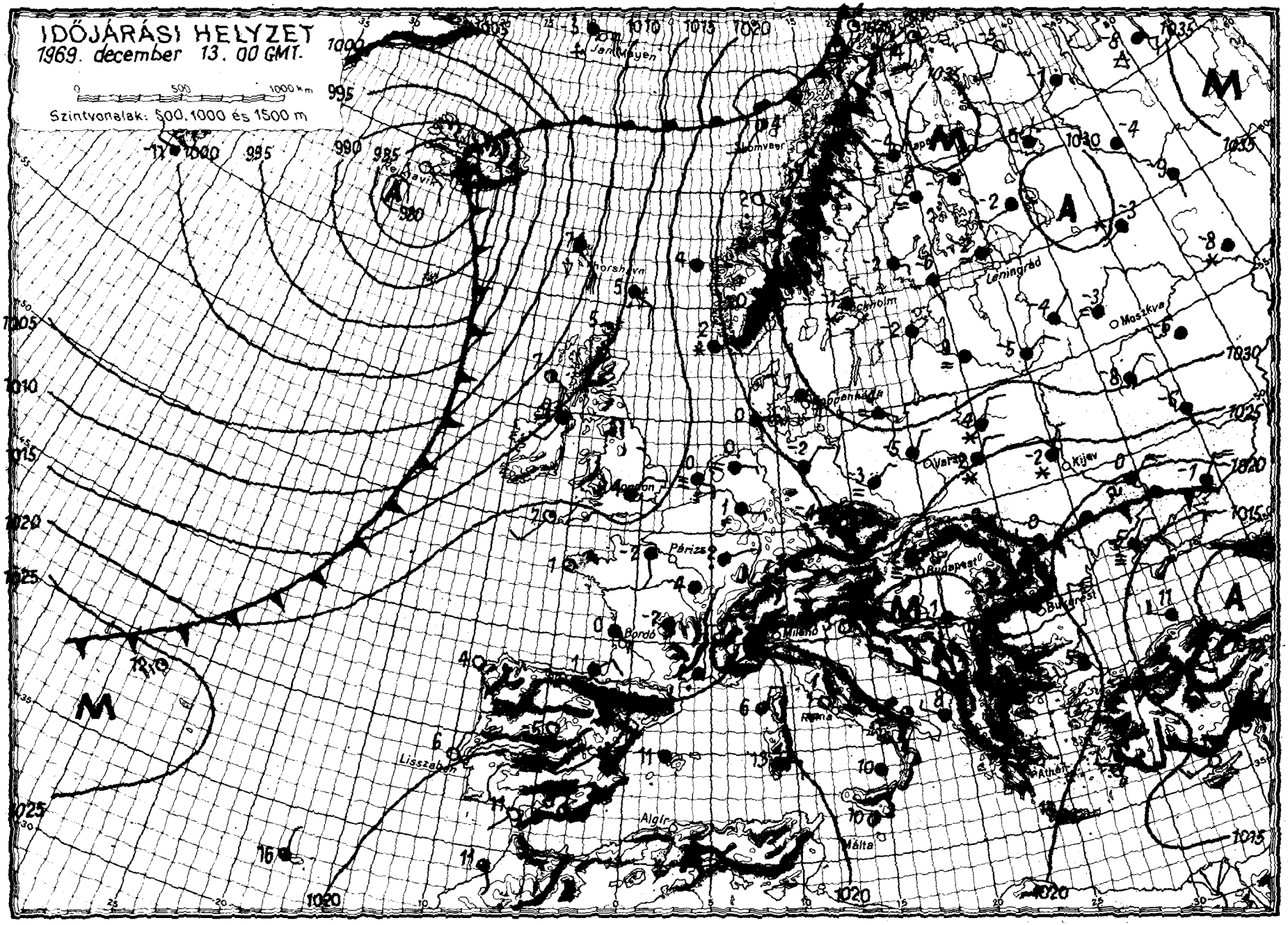
IDŐJÁRÁSI HELYZET
1969. december 13. 00 GMT.
0 500 1000 km
Szintvonalak: 500, 1000 és 1500 m
Jan Mayen
Leningrád
Moszkva
Kijev
Budapest
Bukarest
Párizs
Bordó
Milano
Lisszabon
Algír
Málta
Athén
M
A

IDŐJÁRÁSI NAPIJELENTÉS

ЕЖЕДНЕВНЫЙ МЕТЕОРОЛОГИЧЕСКИЙ БЮЛЛЕТЕНЬ • DAILY WEATHER REPORT
BULLETIN QUOTIDIEN DE TEMPS • TÄGLICHER WETTERBERICHT

KIADJA AZ ORSZÁGOS METEOROLÓGIAI INTÉZET
BUDAPEST II., KITAIBEL PÁL UTCA 1
TELEFON: KÖZPONT: 353-500, IDŐJELZŐ OSZT.: 150-410

MEGJELENIK NAPONKÉNT • ELŐFIZETÉSI ÁRA
A POSTAI KÖLTSÉGGEL EGYÜTT NEGYEDÉVRE 60, Ft
KIADÁSÉRT FELELŐS AZ INTÉZET IGAZGATÓJA

82. évfolyam 348. szám + Budapest + 1969. december 14. vasárnap

Az időjárási helyzet ma reggel és a várható időjárás:

Az Atlanti-óceán felől, nagy sebességgel, enyhe páradus levegő érkezett Európa nyugati partjaihoz. Hatására a Brit-szigeteken esik az eső, szárazföldünk északnyugati országaiban ónos esők, havazások vannak. Kontinensünk többi részén - így a Kárpát-medencében is - tovább tart az évszaknak megfelelő télies időjárás. Lengyelországban és a Szovjetunió európai területének nagy részén havazik, a Kárpátok térségéből szitálásokat, ónos ködszitálásokat jelentenek.

Hazánkban szombaton borult, párás, többfelé ködös idő volt, szitálással, ónos ködszitálással, északon helyenként hószállingózással. A lehullott csapadék mennyisége sehol sem haladta meg a 2 mm-t. A hőmérséklet napközben +2, -2 fokig emelkedett. Vasárnap hajnalra -1, -4 fokig hült le a levegő. A Mátra és a Bükk hegységtől délre fekvő terület és a Tiszántul kivételével az országot még összefüggő hótakaró boritja, vastagsága magasabb hegyeinken eléri a 20-40 cm-t, felülete jeges, kérges. Ma délelőtt hazánk nagy részén folytatódott a borult, párás, helyenként ködös idő, néhány helyen ónos szitálással, a délnyugati, nyugati megyékben havazással, hószállingózással, északkeleten azonban kisütött a nap. 11 órakor 0, és -2 fok között volt a hőmérséklet.

Ma 12 órakor Budapesten a hőmérséklet 0 fok, a tengerszintre átszámitott légnyomás 769 mm, mérsékelten süllyed.

Várható időjárás hétfő estig:

Északkeleten változóan, máshol erősen felhős, párás, többfelé ködös idő, ónos szitálással, helyenként havazással.
Gyenge, időnként kissé megélénkülő északi, északkeleti szél.
A hőmérséklet alakulásában lényeges változás nem lesz.

Várható legalacsonyabb éjszakai hőmérséklet: -2, -6,
legmagasabb nappali hőmérséklet hétfőn: +1, -3 fok között.

Vissy Károly s.k.

A hőmérséklet napi középértéke és eltérése a 90 évi átlagtól /Budapesten/:

1969. XII. 13.: +0,2 C°, -1,3 C°.

1871 óta ezen a napon Budapesten előfordult:

legmagasabb hőmérséklet: 12,9 C° /1957/
legalacsonyabb hőmérséklet: -15,0 C° /1902/

CSAPADÉKELOSZLÁS

AZ UTOLSÓ 24 ÓRÁBAN

196 9. XII. 13. 7h-TÓL XII. 14. 7h-IG

Szintvonalak: 200, 300 és 500 m.

A GÖRBE VONALAK – AZ IZOHIÉTÁK – AZOKAT A HELYEKET KÖTIK ÖSSZE, AHOL A CSAPADÉK MENNYISÉGE EGYENLŐ VOLT

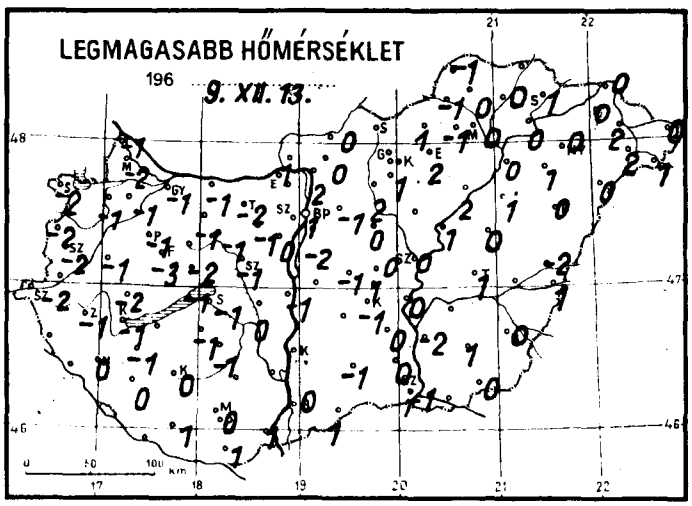

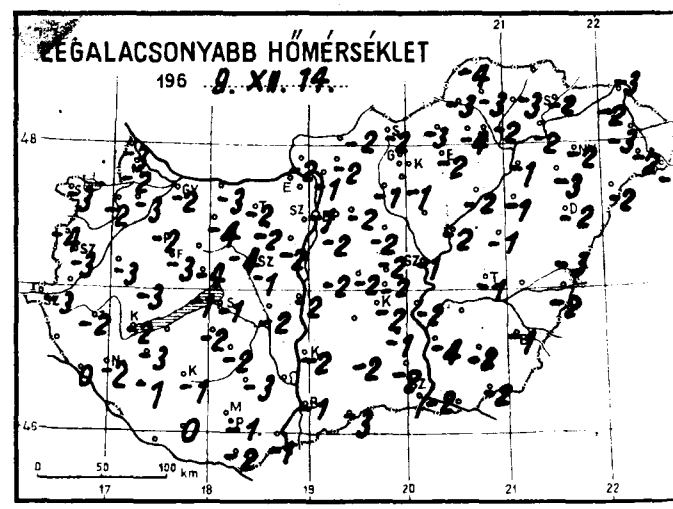

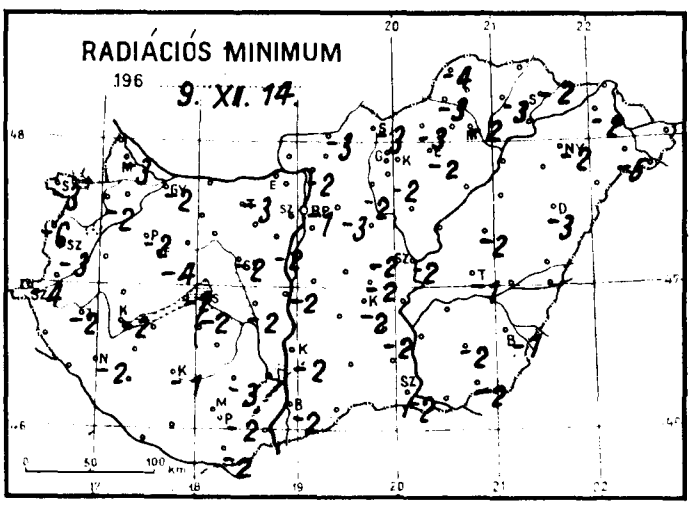

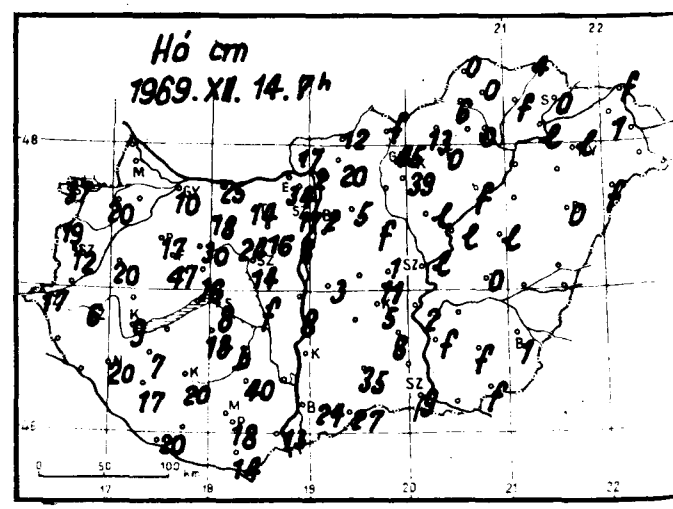

1969. december hó,

14. nap vasárnap

	Az utolsó 24 óra adatai					
	Csapadék (mm)	Hó cm	Hőmérsékleti szélsőségek: tegnapi nappali max.	éjszakai min.	min. 5 cm-en	Napsütés (óra) tegnap
12815 Magyaróvár	•		-2	-2	-3	0
822 Győr	ny	10	-1	-2	-2	0
825 Pápa	•	17	-1	-2	-2	0
805 Sopron	ny	37	-2	-3	-3	0
812 Szombathely	1	12	-2	-3	-3	0
910 Szentgotthárd	ny	17	-2	-3	-4	
915 Zalaegerszeg	ny	6	-1	-2	-2	
Lenti						
925 Nagykanizsa	ny	20	0	-2	-2	
920 Keszthely	ny	9	-1	-2	-2	0
Tihany	•	folt	-1	-1	-1	
935 Siófok	•	8	-1	-1	-2	0
942 Pécs	ny	18	0	-1	-2	0
941 Misinatető (534 m)						
Siklós	-	14	1	-2	-2	
827 Farkasgyepű (400 m)	•	47	-3	-3	-4	
Veszprém	•	16	-2	-4		
833 Tatabánya	•	16	-2	-2	-3	
839 Budapest (Ferihegy)	ny	-	-2	-2	-	
840 Budapest OMI	ny	2	1	-1	-1	0
841 Budapest (Szabadságh., 474 m)	ny	17	-2	-3	-3	0
Martonvásár	•	6	0	-2	-2	
835 Székesfehérvár	•	14	-1	-1	-2	
Dunaújváros	•	8	-1	-2	-2	
Szekszárd						
Mohács	•	13	1	-1		
960 Baja	•	24	0	-1	-2	0
955 Kalocsa	-	-	-	-2	-2	
Cegléd	1	1	0	-2	-2	0
860 Szolnok	1	lepel	0	-1	-2	0
970 Kecskemét	ny	5	-1	-2	-2	0
Kiskunfélegyháza	1	8	0	-1	-2	
982 Szeged	•	9	-1	-2	-2	0
Mezőhegyes	•	folt	0	-2	-2	
Orosháza	1	folt	1	-2	-2	0
990 Békéscsaba	ny	1	0	-1	-1	0
875 Túrkeve	2	0	1	-1	-1	0
Berettyóújfalu	ny*	0	-2	-3		
882 Debrecen	ny	0	0	-2	-3	0
892 Nyíregyháza	•	1	0	-2	-2	0
788 Kisvárda	•	1	0	-2	-2	0
Mátészalka	•		2	-2	-5	
Tiszabecs	ny		0	-1		
Vác	•	2	2	-1	-2	
Gödöllő	•	5	-1	-2	-3	
Lőrinci	•		2	-1	-2	
Gyöngyös	•		1	-1	-2	
Balassagyarmat	•	12	0	-2	-3	
755 Salgótarján	•	folt		-2	-3	
Galyatető (932 m)	•	45	-1	-6		
851 Kékestető (1000 m)	ny	39	-5	-8	-8	0
Mátraháza (672 m)						
865 Eger	ny	0	2	-2	-3	0
Putnok	•	6	-1	-3	-3	
Lillafüred	ny		-1	-4		
772 Miskolc	•	0	0	-2	-2	0
Fügöd	•	folt	0	-3	-3	
778 Sárospatak	•	0	1	-2	-2	0

	24 órai csapadék mm	Hó cm
Rajka	•	
Kapuvár	•	2
Csorna	•	bucka
Komárom	ny*	25
Káld	•	20
Kőszeg	ny	19
Körmend		
Letenye	•	bucka
Sümeg	ny	
Zirc	•	30
Kisbér	•	18
Mór	ny	24
Alcsút	ny	16
Esztergom		
Dobogókő	•	34
Fonyód		
Tab	ny	18
Sárbogárd	•	folt
Lengyel	•	40
Nagykónyi	•	bucka
Marcali	ny	7
Somogyszob	•	17
Kaposvár	•	20
Barcs	ny	20
Szigetvár	•	
Bácsalmás	•	27
Kiskunhalas	•	35
Izsák		
Kunsztmiklós	•	
Örkény	•	
Nagykáta	ny	folt
Jászapáti	•	
Tiszakécske	•	2
Nagykőrös	ny	11
Kistelek	•	10
Makó	ny	3
Szentes	ny	folt
Szarvas		
Szeghalom		
Kőrösszakál	•	
Tiszaroff	•	
Poroszló	•	folt
Karcag	ny	lepel
Hortobágy	•	
Polgár	ny*	
Hajdúdorog	•	
Nyírlugos	•	folt
Csenger	•	
Vásárosnamény	•	
Záhony	ny*	folt
Királyrét	ny	17
Romhány	•	20
Borsodnádasd	ny*	13
Jósvafő	•	
Szendrőlád	•	
Hidasnémeti	•	4
Tokaj	•	lepel
Szentendre	•	1

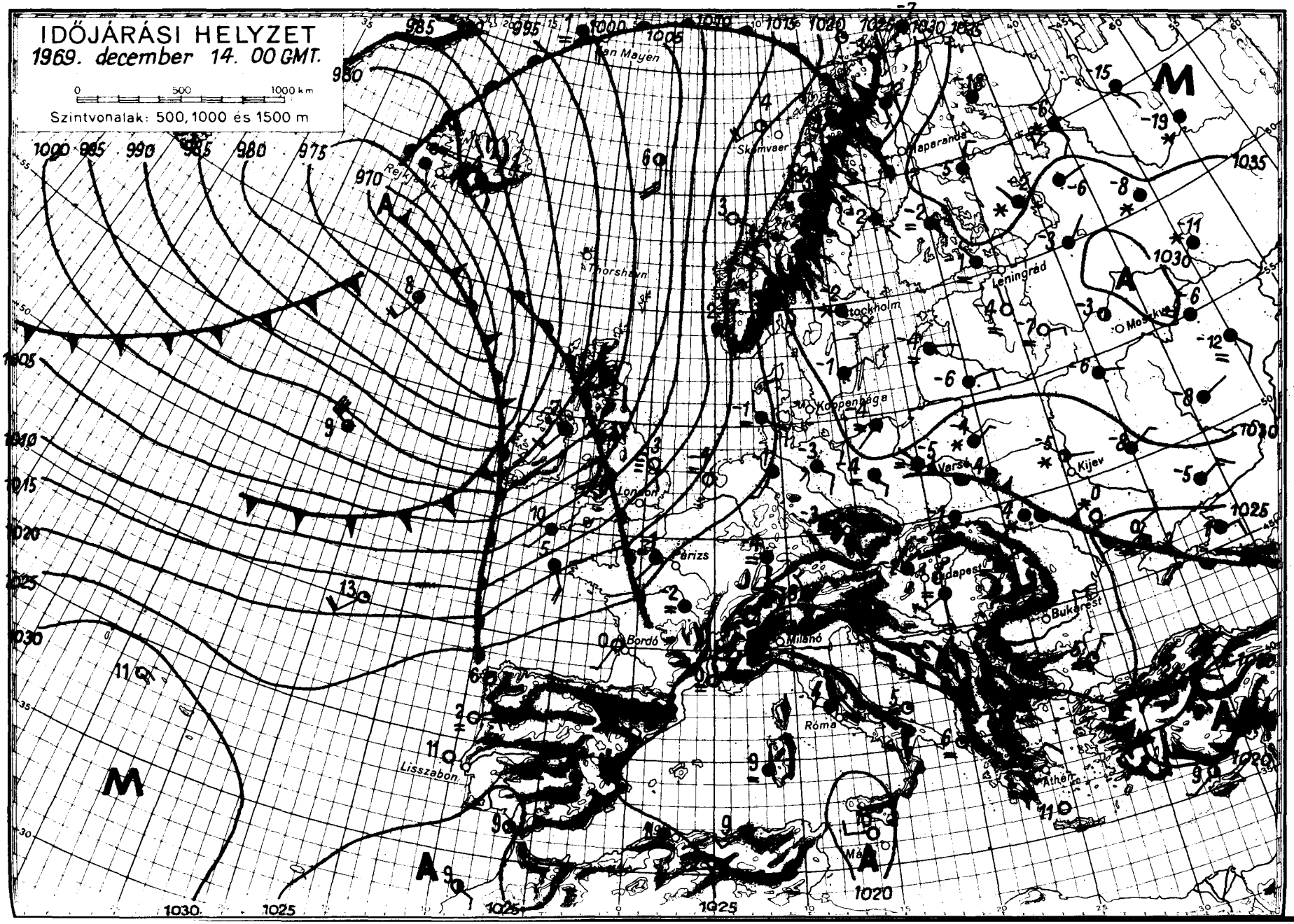
IDŐJÁRÁSI HELYZET
1969. december 14. 00 GMT.
0 500 1000 km
Szintvonalak: 500, 1000 és 1500 m
Jan Mayen
Skjomvaer
Maperanda
Rejkjavik
Thorshavn
Leningrád
Stockholm
Moszkva
Koppenhága
London
Varsó
Kijev
Párizs
Budapest
Bukarest
Bordó
Milánó
Róma
Athén
Lisszabon

IDŐJÁRÁSI NAPIJELENTÉS

ЕЖЕДНЕВНЫЙ МЕТЕОРОЛОГИЧЕСКИЙ БЮЛЛЕТЕНЬ • DAILY WEATHER REPORT
BULLETIN QUOTIDIEN DE TEMPS • TÄGLICHER WETTERBERICHT

KIADJA AZ ORSZÁGOS METEOROLÓGIAI INTÉZET
BUDAPEST II. KITAIBEL PÁL UTCA 1
TELEFON: KÖZPONT: 353-500, IDŐJELZŐ OSZT.: 150-410

MEGJELENIK NAPONKÉNT • ELŐFIZETÉSI ÁRA
A POSTAI KÖLTSÉGGEL EGYÜTT NEGYEDÉVRE 60, Ft
KIADÁSÉRT FELEL AZ INTÉZET IGAZGATÓJA

82. évfolyam 349. szám. • Budapest • 1969. december 15. hétfő

Az időjárási helyzet ma reggel és a várható időjárás:

Európa középső részei fölé óceáni eredetü enyhe, nedves levegő áramlik. Hatására Nyugat-Európában sokfelé esik az eső, Közép-Európában havazik. Szintén felhős, esős az idő a Földközi-tenger térségében. A Szovjetunió európai területén erősen felhős az ég és nagy területeken havazik. Az Ural előtti térségben napközben is csak minusz 15, minusz 20 fokot mérnek és éjszaka minusz 25 fokos fagyok keletkeznek. A Kárpát-medence időjárását az elkövetkező 36 órában a nyugat, délnyugat felől érkező enyhe, nedves levegő fogja meghatározni.

Hazánkban vasárnap erősen felhős, párás, helyenként ködös idő volt. Sok helyről jelentettek ónos szitálást, kisebb havazást. A lehullott csapadék mennyisége azonban csak Misinatetőn érte el a 3 mm-t. Napközben általában plusz 2, minusz 2 fok között volt a hőmérséklet. Ma hajnalra sem hült le a levegő 0, minusz 4 foknál hidegebbre. Délelőtt nyugat felől ujabb havazás kezdődött. A szél a Dunántulon megélénkült. 11 órakor 0, minusz 2 fokot mértek.

Ma 12 órakor Budapesten a hőmérséklet -1 fok volt, a tengerszintre átszámitott légnyomás 758 mm, erősen süllyed.

Várható időjárás kedd estig:

Erősen felhős, párás idő, ujabb havazással, havas esővel, ónos esővel, a Dunántulon kedden esővel.
Mérséklet, napközben megerősödő déli, délnyugati szél.
Hófuvások.

Várható legalacsonyabb éjszakai hőmérséklet: 0, -4,
legmagasabb nappali hőmérséklet kedden: +3, -1 fok között.

Kerényi Nárcisz s.k.

Távolabbi kilátások péntekig:

Legalacsonyabb hajnali hőmérséklet eleinte 0, később -3 fok körül. Legmagasabb nappali hőmérséklet eleinte +3, később 0 fok körül. Jelentős mennyiségü /legalább 5 mm/ csapadék az ország területének 90 százalékán várható /havazás, havaseső, ónoseső, formájában/.

TÁVELŐREJELZŐ CSOPORT

A hőmérséklet napi középértéke és eltérése a 90 évi átlagtól /Budapesten/:

1969. XII. 14.: -0,6 C°, -1,7 C°.

1871 óta ezen a napon Budapesten előfordult:

legmagasabb hőmérséklet: 14,3 C° /1957/
legalacsonyabb hőmérséklet: -17,8 C° /1902/

CSAPADÉKELOSZLÁS

AZ UTOLSÓ 24 ÓRÁBAN

196 ..... 7^h-TÓL ..... 7^h-IG

9. XII. 14. XII. 15.

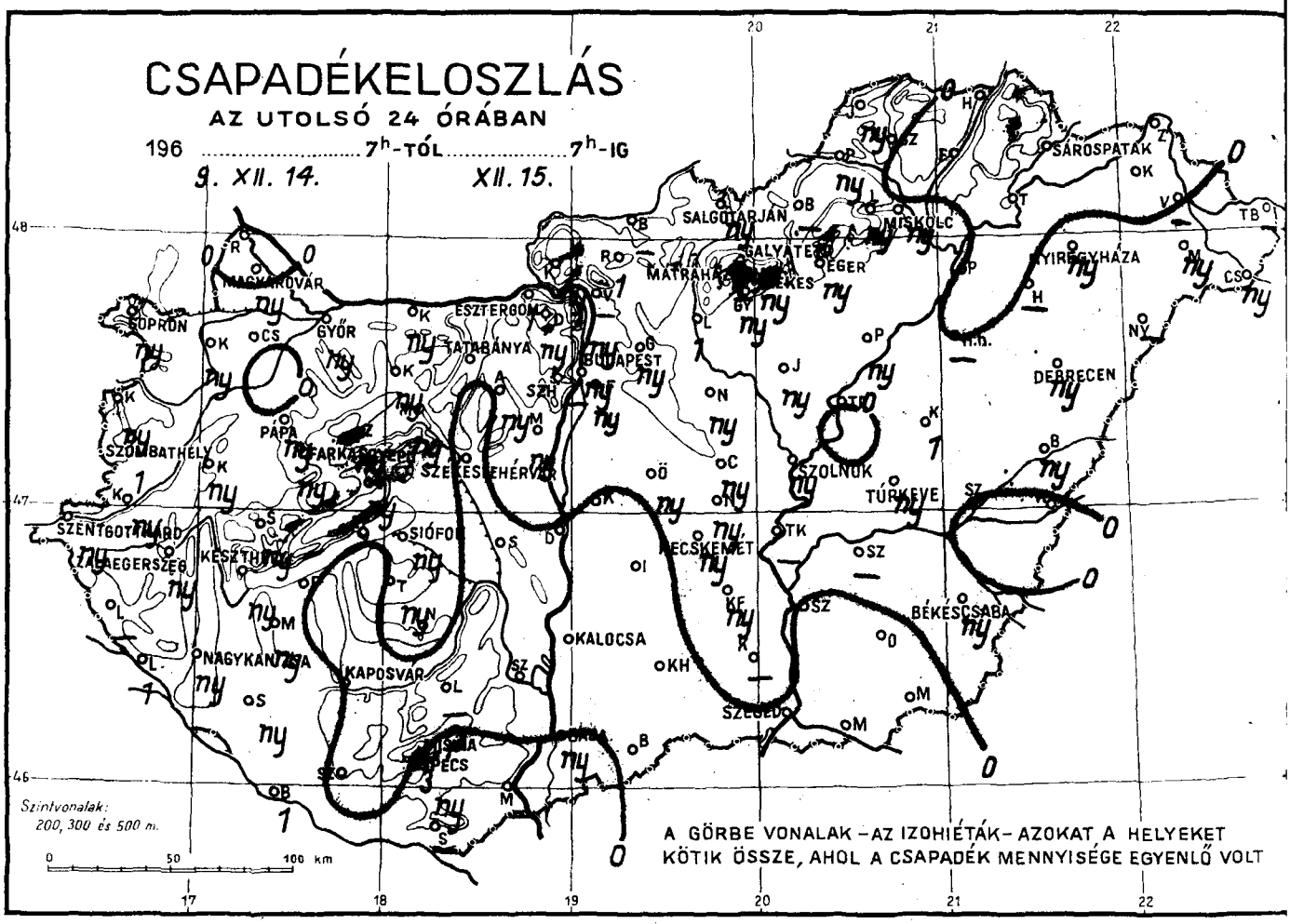

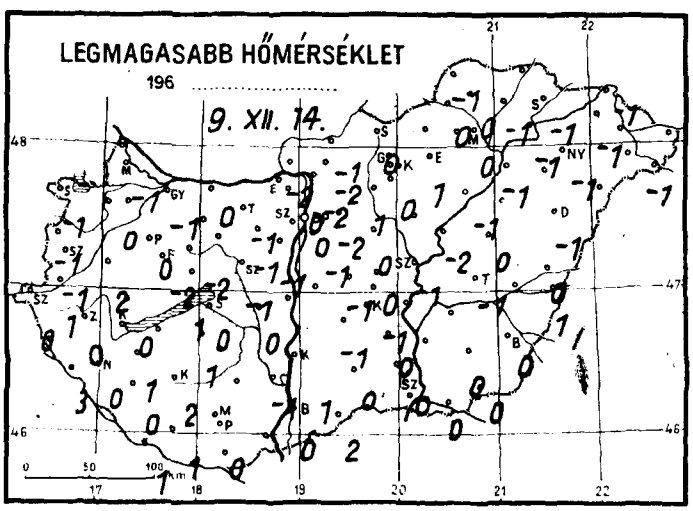

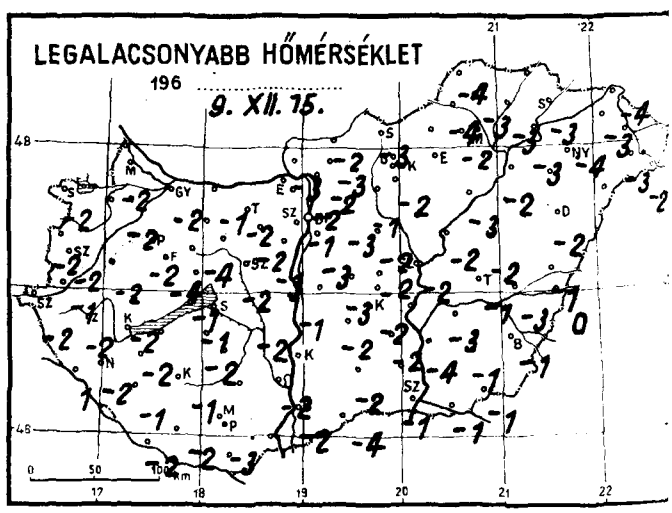

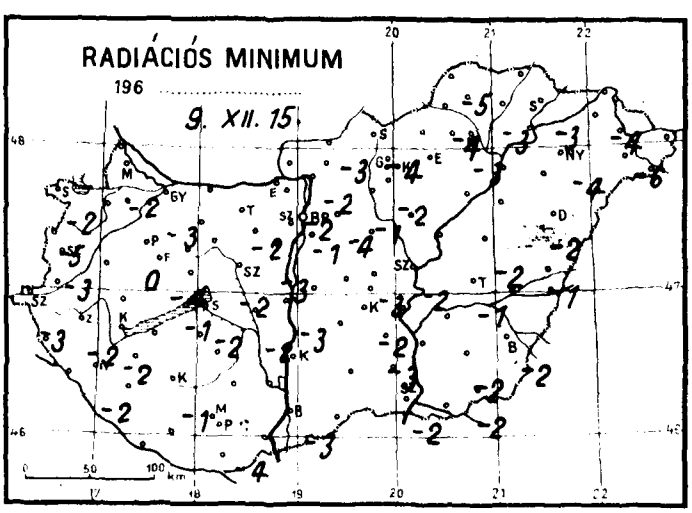

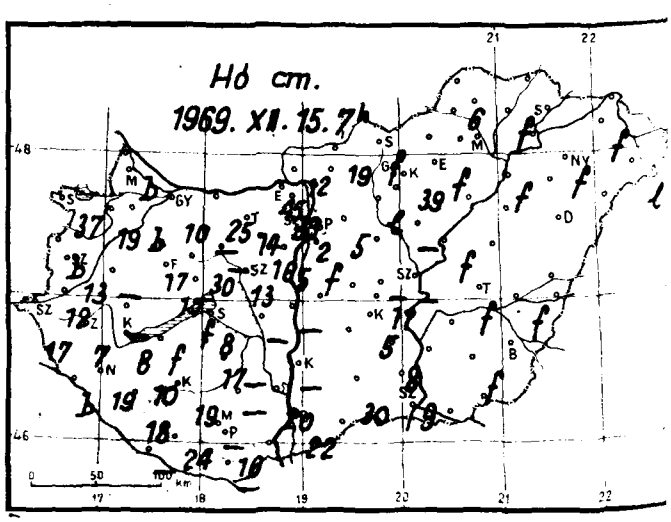

1969. december hó, 15. nap hétfő

	Az utolsó 24 óra adatai					
	Csapadék (mm)	Hó cm	Hőmérsékleti szélsőségek: tegnapi nappali max.	éjszakai min.	min. 5 cm-en	Napsütés (óra) tegnap
12815 Magyaróvár						
822 Győr	ny		-1	-2	-2	0
825 Pápa	ny *	10	-1	-2	-3	0
805 Sopron	ny *	17	0	-2	-2	0
812 Szombathely	ny *	37	-1	-2	-2	0
910 Szentgotthárd	1 *	13	-1	-2	-3	0
915 Zalaegerszeg	ny *	17	0	-2	-3	
Lenti	ny *	7	0	-2	-2	
925 Nagykanizsa	-					
920 Keszthely	ny	19	0	-2	-2	
Tihany	ny	8	0	-2	-2	0
935 Siófok	.	folt	1	-1	-1	
942 Pécs	ny *	8	0	-1	-2	1
941 Misinatető (534 m)	ny *	16	0	-3	-4	0
Siklós	3 *		-2	-4	-5	0
827 Farkasgyepű (400 m)	-					
Veszprém	ny *	47	-2	-4	-4	
833 Tatabánya	ny *					
839 Budapest (Ferihegy)	.	14	-1	-2	-2	
840 Budapest OMI	ny *	folt	-1	-3		
841 Budapest (Szabadságh.,474 m)	ny *	2	0	-1	-1	0
Martonvásár	-	-				
835 Székesfehérvár	ny *	5	-1	-3	-3	
Dunaújváros	.	13	-1	-2	-2	
Szekszárd	.	-	-1	-3	-	
Mohács	.	20	-1	-2	-	
960 Baja	-					
955 Kalocsa	ny *	22	0	-2	-3	0
Cegléd	.		-1	-3	-	
860 Szolnok	ny *	-	0	-2	-3	0
970 Kecskemét	ny	-	-1	-2	-2	0
Kiskunfélegyháza	ny *	5	-1	-2	-2	0
982 Szeged	ny ,	8	0	-2	-3	
Mezőhegyes	.	9	0	-1	-2	0
Orosháza	.		0	-1	-2	-
990 Békéscsaba	.	folt	0	-1	-2	0
875 Túrkeve	ny		0	-1	-2	0
Berettyóújfalu	ny *	folt	-1	-1	-1	0
880 Debrecen	ny *		0	-1	-1	
886 Nyíregyháza	ny *		-1	-2	-2	0
Kisvárda	ny *	folt	-1	-4	-4	0
788 Mátészalka	.	folt	-1	-3	-4	
Tiszabecs	ny		-	-3	-6	
Vác	-		0	-2		
Gödöllő	ny *		-2	-2	-2	
Lőrinci	ny *	5	-2	-3	-4	
Gyöngyös	1 *	lepel	1	-1	-1	
Balassagyarmat	ny *		0	-2	-2	
755 Salgótarján	9 *	19	-1	-2	-3	
Galyatető (932 m)	ny *	folt	0	-3	-4	
851 Kékestető (1000 m)	.	45	-	-2	-8	
Mátraháza (672 m)	ny *	39	-6	-8	-8	0
865 Eger	-					
Putnok	ny *	folt	1	-	-	
Lillafüred	ny *	6	0	-4	-4	
772 Miskolc	ny *	15	-2	-4		
Füged	ny *		0	-2	-3	2
778 Sárospatak	.	folt	-1	-3	-3	
Sárhatván	.		-1	-3	-3	0

	24 órai csapadék mm	Hó cm
Rajka	.	bucka
Kapuvár	ny *	19
Csorna	.	bucka
Komárom	ny *	25
Káld	ny *	
Kőszeg	ny ,	bucka
Körmend	ny *	12
Letenye	1 *	bucka
Sümeg	ny *	bucka
Zirc	ny *	30
Kisbér	ny *	
Mór	ny .	
Alcsút	ny *	16
Esztergom	1	-
Dobogókő	ny *	34
Fonyód	.	folt
Tab	ny *	17
Sárbogárd	.	folt
Lengyel	-	
Nagykónyi	.	bucka
Marcali	ny *	10
Somogyszob	ny *	18
Kaposvár	.	19
Barcs	1 *	24
Szigetvár	.	
Bácsalmás	.	21
Kiskunhalas	.	30
Izsák	.	
Kunsztmiklós	.	3
Örkény	ny *	11
Nagykáta	ny *	folt
Jászapáti	ny *	-
Tiszakécske	.	2
Nagykőrös	ny *	11
Kistelek	-	
Makó	.	3
Szentes	.	folt
Szarvas	-	
Szeghalom	.	folt
Kőrösszakál	.	
Tiszaroff	.	folt
Poroszló	ny *	folt
Karcag	1 *	folt
Hortobágy	-	
Polgár	.	folt
Hajdúdorog		
Nyírlugos	-	
Csenger	ny *	lepel
Vásárosnamény	-	
Záhony	.	folt
Királyrét	ny *	12
Romhány	1 *	
Borsodnádasd	-	
Jósvafő	ny *	
Szendrőlád	.	
Hidasnémeti	.	3
Tokaj	.	folt
Szentendre	ny *	1

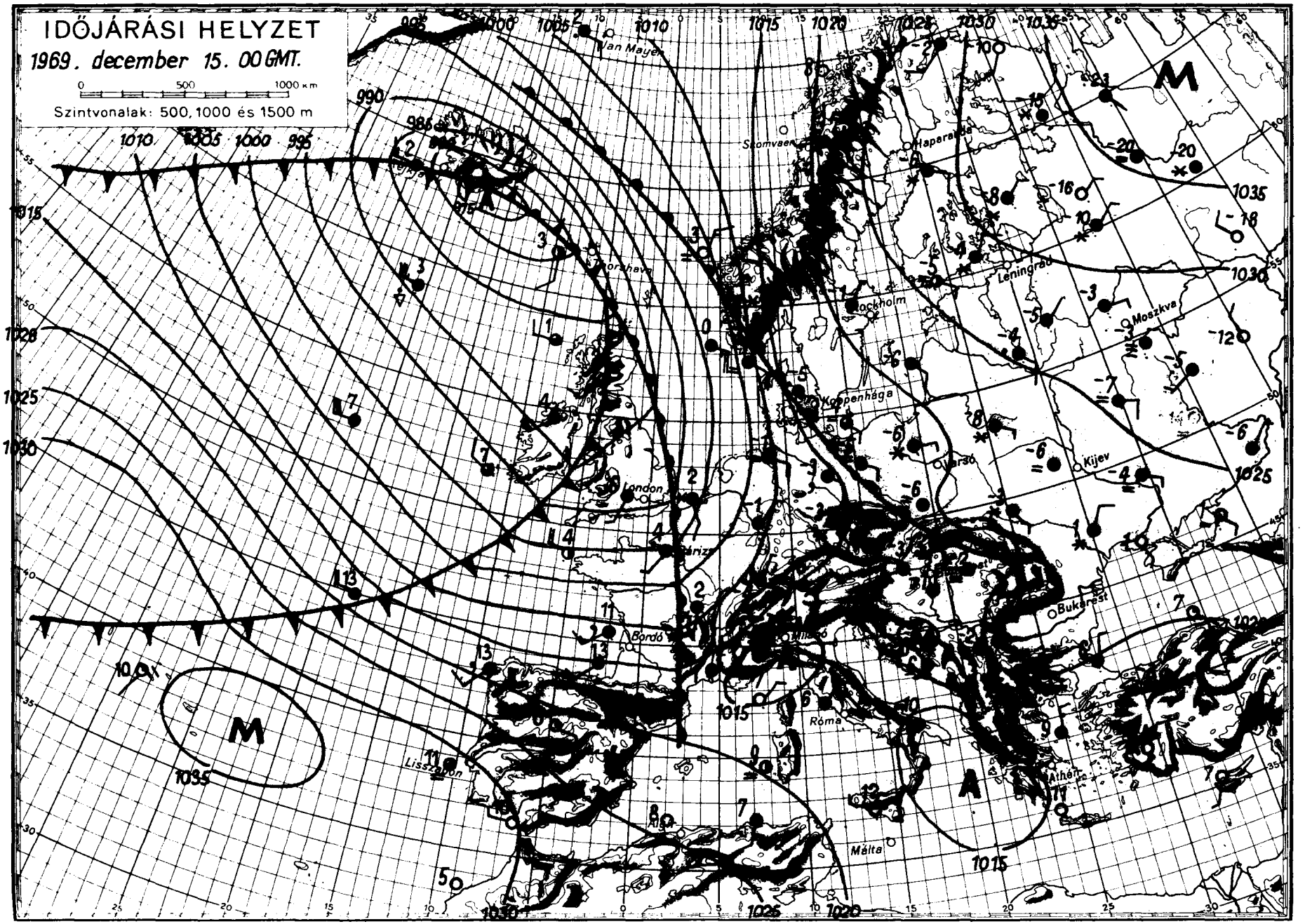
IDŐJÁRÁSI HELYZET
1969. december 15. 00 GMT.
0 500 1000 km
Szintvonalak: 500, 1000 és 1500 m
Jan Mayen
Skomvaer
Haparanda
Leningrád
Moszkva
Stockholm
Koppenhága
Varsó
Kijev
London
Bordó
Bukarest
Róma
Athén
Málta
Lisszabon
M
A

IDŐJÁRÁSI NAPIJELENTÉS

ЕЖЕДНЕВНЫЙ МЕТЕОРОЛОГИЧЕСКИЙ БЮЛЛЕТЕНЬ • DAILY WEATHER REPORT
BULLETIN QUOTIDIEN DE TEMPS • TÄGLICHER WETTERBERICHT

KIADJA AZ ORSZÁGOS METEOROLÓGIAI INTÉZET
BUDAPEST II. KITAIBEL PÁL UTCA 1
TELEFON: KÖZPONT: 353-500, IDŐJELZŐ OSZT.: 150-410

MEGJELENIK NAPONKÉNT • ELŐFIZETÉSI ÁRA
A POSTAI KÖLTSÉGGEL EGYÜTT NEGYEDÉVRE 60, Ft
KIADÁSÉRT FELEL AZ INTÉZET IGAZGATÓJA

82. évfolyam 350. szám + Budapest + 1969. december 16. kedd

Az időjárási helyzet ma reggel és a várható időjárás:

Európa északi fele fölött hideg, sarkvidéki eredetü, Dél-Európa felett enyhe, mediterrán levegő helyezkedik el. A két különböző hőmérsékletü levegő keveredési zónájában, a Brit-szigetektől Közép-Európán át a Fekete-tengerig húzódó több száz km széles sávban, erősen felhős, csapadékos az időjárás. Nyugat-Európában esik az eső, szárazföldünk középső részein kiterjedt havazások, havaseső vannak.

Hazánkban hétfőn borult, vagy erősen felhős, párás, néhány helyen ködös idő volt. Országszerte havazott, a délkeleti megyékben havas eső, eső esett. A lehullott csapadék mennyisége többfelé meghaladta a 5, fővárosban és környékén elérte a 9 mm-t. A hőmérséklet napközben +1, -2 fokig emelkedett. Kedd hajnalra általában +1, -3, a nyugati és az északkeleti határvidéken -3, -5 fokig hült le a levegő. A Tiszántul kivételével az országot összefüggő hótakaró boritja. A Dunántulon, a Duna-Tisza közének déli részein és az Északi-hegyvidék térségében 10, 25, a Bakony, Börzsöny, Mátra valamint a Bükk magasabb csucsain 30, 45 cm a hóréteg vastagsága. Ma délelőtt egy-két hely kivételével borult, párás, helyenként ködös volt az idő. Több felől jelentettek havazást, a délkeleti megyékből havas esőt, esőt. A hőmérséklet 11 órakor +2, -4 fok között volt.

Ma 12 órakor Budapesten a hőmérséklet 1 fok volt, a tengerszintre átszámitott légnyomás 749 mm, alig változik.

Várható időjárás szerda estig:

Időnként felszakadozó felhőzet, kedden többfelé, szerdán már kevesebb helyen havazással, a délkeleti megyékben havasesővel, esővel.
Megélénkülő, főként a Dunántulon megerősödő északi szél.
Hófuvások.
Az éjszakai lehülés elsősorban nyugaton erősödik.

Várható legalacsonyabb éjszakai hőmérséklet: -1, -6
legmagasabb nappali hőmérséklet szerdán: -1, -3 fok között.

Vadkerti Ferenc s.k.

A hőmérséklet napi középértéke és eltérése a 90 évi átlagtól /Budapesten/:

1969. XII. 15.: -0,9 C°, -2,1 C°.

1871 óta ezen a napon Budapesten előfordult:

legmagasabb hőmérséklet: 12,8 C° /1912/
legalacsonyabb hőmérséklet: -19,1 C° /1879/

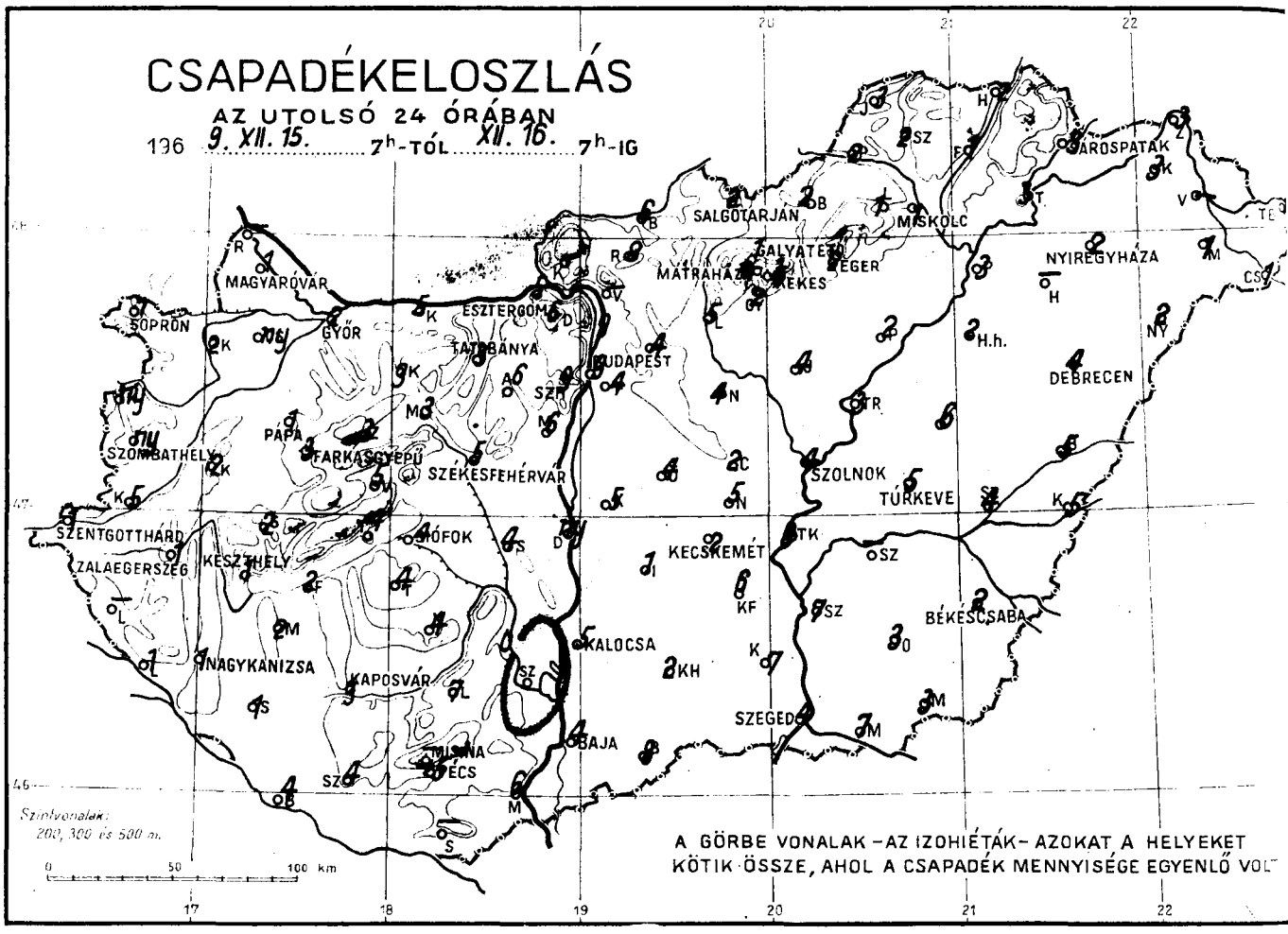
CSAPADÉKELOSZLÁS
AZ UTOLSÓ 24 ÓRÁBAN
196 9. XII. 15. 7h-TÓL XII. 16. 7h-IG
SALGÓTARJÁN
MISKOLC
ÁROSPATAK
NYIREGYHÁZA
MÁTRAHÁZA
GALYATETŐ
EGER
KEKES
MAGYARÓVÁR
SOPRON
GYŐR
ESZTERGOMA
TATABÁNYA
BUDAPEST
DEBRECEN
PÁPA
SZOMBATHELY
FARKASGYEPŰ
SZÉKESFEHÉRVÁR
SZOLNOK
TÚRKEVE
SZENTGOTTHÁRD
ZALAEGERSZEG
KESZTHELY
SIÓFOK
KECSKEMÉT
BÉKÉSCSABA
KALOCSA
NAGYKANIZSA
KAPOSVÁR
SZEGED
BAJA
MISINA
PÉCS
Szintvonalak: 200, 300 és 500 m.
0 50 100 km
A GÖRBE VONALAK – AZ IZOHIÉTÁK – AZOKAT A HELYEKET KÖTIK ÖSSZE, AHOL A CSAPADÉK MENNYISÉGE EGYENLŐ VOLT

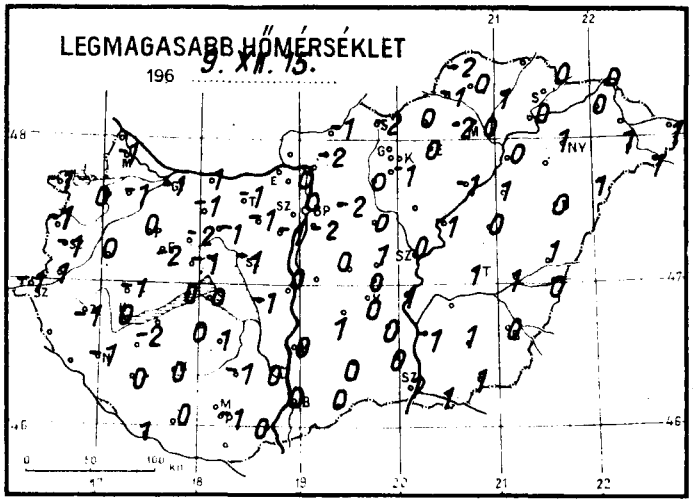
LEGMAGASABB HŐMÉRSÉKLET
196 9. XII. 15.

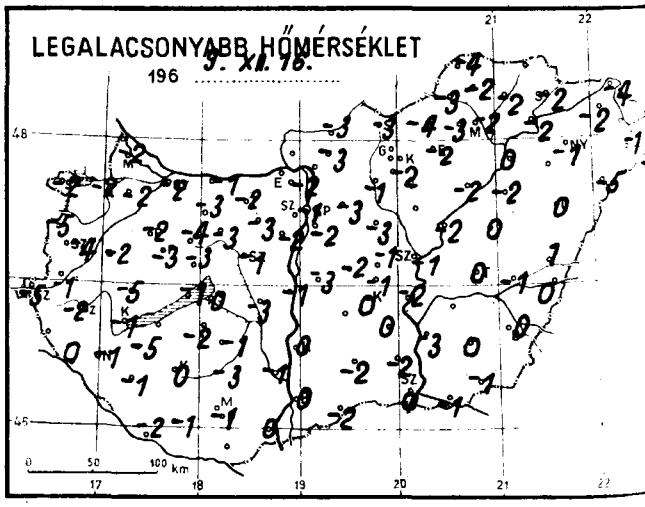
LEGALACSONYABB HŐMÉRSÉKLET
196 9. XII. 16.

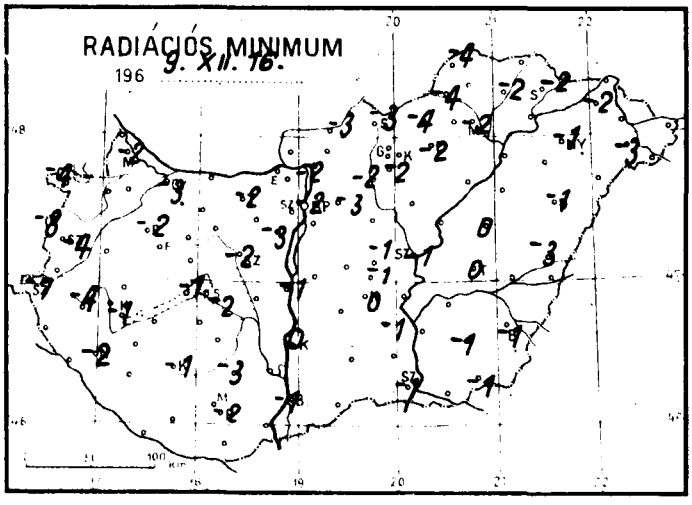
RADIÁCIÓS MINIMUM
196 9. XII. 16.

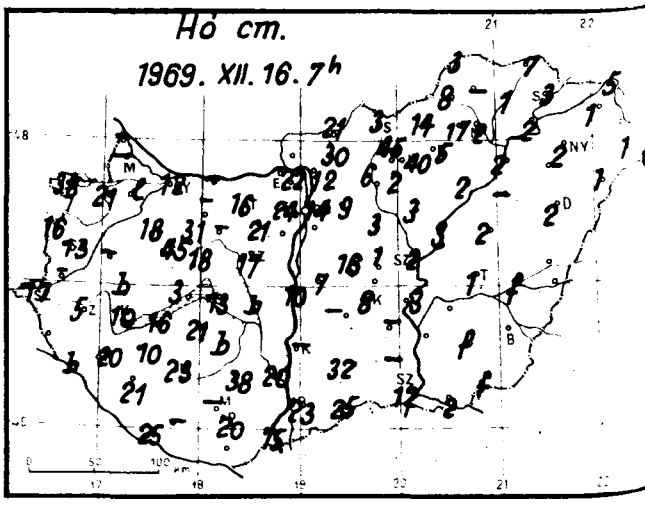
Hó cm.
1969. XII. 16. 7h

1969. december hó, 16. nap kedd

	Az utolsó 24 óra adatai								
	Csapadék (mm)	Hó cm	Hőmérsékleti szélsőségek: tegnapi nappali max.	éjszakai min.	min. 5 cm-en	Napsütés (óra) tegnap		24 órai csapadék mm	Hó cm
12815 Magyaróvár	1*		-1	-2	-2	0	Rajka		
822 Győr	2*	12	-1	-2	-3	0	Kapuvár	2*	5
825 Pápa	1*	18	0	-2	-2	0	Csorna	ny*	lepal
805 Sopron	1*	38	-1	-2	-4	0	Komárom	5*	
812 Szombathely	ny*	13	-1	-4	-4	0	Káld	2*	
910 Szentgotthárd	1*	17	-1	-5	-7		Kőszeg	ny*	16
915 Zalaegerszeg	1*	5	-1	-2	-4		Körmend	5*	
Lenti							Letenye	1*	bucka
925 Nagykanizsa	1*	20	-1	-1	-2		Sümeg	2*	bucka
920 Keszthely	1*	10	0	-1	-1	0	Zirc	3*	31
Tihany	4*	3	0	-1	-1		Kisbér	3*	
935 Siófok	4*	13	0	0	-2	0	Mór	3*	
942 Pécs	5*	20	-1	-1	-2	0	Alcsút	6*	21
941 Misinatető (534 m)							Esztergom	5*	
Siklós	5*	12	0	-1	-1		Dobogókő	6*	22
827 Farkasgyepű (400 m)	3*	45	-2	-3			Fonyód	2*	16
Veszprém	5*	18	-1	-3			Tab	4*	21
833 Tatabánya	3*	16	-1	-2	-2		Sárbogárd	4*	bucka
839 Budapest (Ferihegy)	4*		-2	-2			Lengyel	7*	38
840 Budapest OMI	9*	14	0	-1	-5	0	Nagykónyi	4*	bucka
841 Budapest (Szabadságh. 474 m)	9*	24	-3	-3	-5	0	Marcali	2*	10
Martonvásár	6*		-1	-2	-3		Somogyszob	1*	21
835 Székesfehérvár	5*	17	-1	-1	-2		Kaposvár	3*	23
Dunaújváros	ny*	10	0	-1	-1		Barcs	4*	25
Szekszárd	.	20	0	-1			Szigetvár	4*	
Mohács	6*	15	0	0			Bácsalmás	8*	25
960 Baja	4*	23	0	0	-1	0	Kiskunhalas	2*	32
955 Kalocsa	5*		0	0	0		Izsák	1*	
Cegléd	2*.	1	1	-1	-1	0	Kunsztmiklós	5*	7
860 Szolnok	4*	2	0	-1	-1	0	Örkény	4*	16
970 Kecskemét	2*	8	0	0	0	0	Nagykáta	4*	3
Kiskunfélegyháza	6*		0	0	-1		Jászapáti	4*	3
982 Szeged	4*	12	1	0	-1	0	Tiszakécske	8*	3
Mezőhegyes	3	folt	1	-1	-1		Nagykőrös	5*	
Orosháza	3	folt	1	0	-1	0	Kistelek	7*	
990 Békéscsaba	2*.		0	0	-1	0	Makó	7*	2
875 Túrkeve	5*.	1	0	0	0	0	Szentes	7*	
Berettyóújfalu	5		1	-3			Szarvas		
882 Debrecen	4*	2	0	0	-1	0	Szeghalom	4*	folt
892 Nyíregyháza	2*	2	1	-1	-1	2	Körösszakál	5	
788 Kisvárda	3*	1	0	-2	-2	1	Tiszaroff	3*	3
Mátészalka	1*	1	1	-1	-3		Poroszló	2*	2
Tiszabecs	ny*	lepal	1	-2			Karcag	6*	2
Vác							Hortobágy	2*	
Gödöllő	4*	9	-2	-3	-3		Polgár	3*	2
Lőrinci	5*	6	0	-1	-2		Hajdúdorog		
Gyöngyös	2*	2	-1	-2	-2		Nyírlugos	2*	1
Balassagyarmat	6*	21	-1	-3	-3		Csenger	1*	lepal
755 Salgótarján	2*	3	-2	-3	-3		Vásárosnamény		
Galyatető (932 m)	1*	45	-1	-5			Záhony	3*	5
851 Kékestető (1000 m)	3*	40	-5	-7	-7	0	Királyrét		
Mátraháza (672 m)		24					Romhány	8*	30
865 Eger	2*	5	0	-2	-2	0	Borsodnádasd	2*	14
Putnok	2*	8	-1	-3	-4		Jósvafő	3*	3
Lillafüred	1*	17	-2	-3			Szendrőlád	2*	
772 Miskolc	1*	2	0	-2	-2	0	Hidasnémeti	2*	7
Fügöd	1*	1	1	-2	-2		Tokaj	3*	2
778 Sárospatak	3*	3	0	-2	-2	2	Szentendre	9*	12

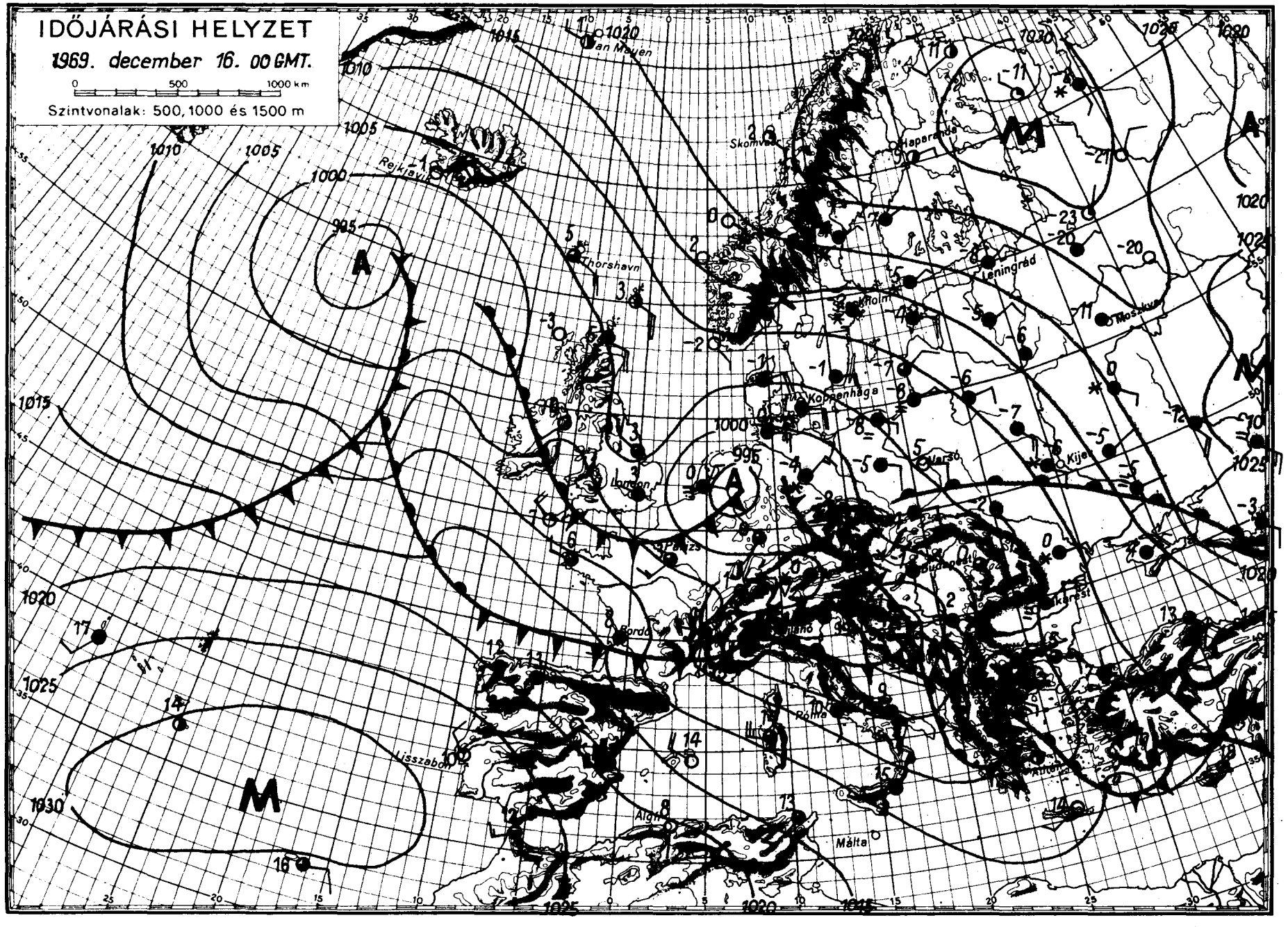
IDŐJÁRÁSI HELYZET
1969. december 16. 00 GMT.
0 500 1000 km
Szintvonalak: 500, 1000 és 1500 m
Jan Mayen
Rejkjavik
Thorshavn
Skomvaer
Haparanda
Leningrád
Moszkva
Koppenhága
Varsó
Kijev
London
Párizs
Bordó
Lisszabon
Algír
Málta
Róma
Athén
Bukarest
Budapest
A
M

IDŐJÁRÁSI NAPIJELENTÉS

ЕЖЕДНЕВНЫЙ МЕТЕОРОЛОГИЧЕСКИЙ БЮЛЛЕТЕНЬ • DAILY WEATHER REPORT
BULLETIN QUOTIDIEN DE TEMPS • TÄGLICHER WETTERBERICHT

KIADJA AZ ORSZÁGOS METEOROLÓGIAI INTÉZET
BUDAPEST II. KITAIBEL PÁL UTCA 1
TELEFON: KÖZPONT: 353-500, IDŐJELZŐ OSZT.: 150-410

MEGJELENIK NAPONKÉNT * ELŐFIZETÉSI ÁRA
A POSTAI KÖLTSÉGGEL EGYÜTT NEGYEDÉVRE 60, Ft
KIADÁSÉRT FELEL AZ INTÉZET IGAZGATÓJA

82. évfolyam 351. szám + Budapest + 1969. december 17. szerda

Az időjárási helyzet ma reggel és a várható időjárás:

A Földközi-tenger medencéjéből a Balkánon és a Fekete-tengeren át északkelet felé tartó fejlett mediterrán ciklon hatalmas területen okoz csapadékot, Délkelet-Európában és Törökország térségében záporokat, zivatarokat, Közép-Európában és a Szovjetunió európai területének déli részein havazásokat, sokfélé viharos szél és lehülés kiséretében. Finnországban és a Szovjetunió európai területének északi és középső vidékein szerdán napközben a hőmérséklet többfelé -10, -15, néhány helyen -15, -20, sőt egy-két helyen -20 fok alatt maradt. A következő nap folyamán a Kárpát-medence időjárását az északról beáramlott hideg levegő határozza meg.

Hazánkban kedden egy-két hely kivételével borult, párás idő volt. Elsősorban a Duna-Tisza-közének déli részein és a Tisza-Körösök szögletében esett hó, havaseső, eső. A lehullott csapadék mennyisége ezeken a területeken többfelé elérte a 20, helyenként meghaladta a 30 mm-t. A hőmérséklet napközben általában -1, +4 fokig emelkedett. Az északnyugatról áramló hideg levegő hatására a Dunántúl néhány pontján megerősödött az északi szél és hófuvások keletkeztek. Szerda hajnalra 0, -4 fokos fagyok alakultak ki, de a Tiszántul egy részén fagypont felett maradt a hőmérséklet, viszont a szélvédett és az éjszaka folyamán kivételesen derült Szentgotthárdon -11 fokig hült le a levegő. A kedd reggeltől szerda reggel 7 óráig terjedő időszakban a Tiszántul egy részén is kialakult összefüggő hótakaró. Ma délelőtt nyugaton gyengén, máshol erősen felhős volt az ég, már csak néhány helyen esett a hó. A hőmérséklet 11 órakor általában 0 fok körül volt, de Miskolcon +4, viszont Szentgotthárdon -7 fokot mértek.

Ma 12 órakor Budapesten a hőmérséklet +1 fok, a tengerszintre átszámitott légnyomás 757 mm, mérsékelten emelkedik.

Várható időjárás csütörtök estig:

Keleten is felszakadozó felhőzet, szórványosan előforduló futó havazással.
Az élénk, helyenként erős északi szél fokozatosan mérséklődik.
Az éjszakai lehülés erősödik.
Várható legalacsonyabb éjszakai hőmérséklet: általában -3, -8 fok között, a szélvédett és vastag hóval boritott helyeken -10 fok körül, legmagasabb nappali hőmérséklet csütörtökön: +1, -4 fok között.

Vadkerti Ferenc s.k.

A hőmérséklet napi középértéke és eltérése a 90 évi átlagtól /Budapesten/:

1969. XII. 16.: +0,4 C°, -0,7 C°.

1871 óta ezen a napon Budapesten előfordult:

legmagasabb hőmérséklet: 15,4 C° /1941/
legalacsonyabb hőmérséklet: -19,1 C° /1879/

CSAPADÉKELOSZLÁS

AZ UTOLSÓ 24 ÓRÁBAN

196 9. XII. 16. 7h-TÓL XII. 17. 7h-IG

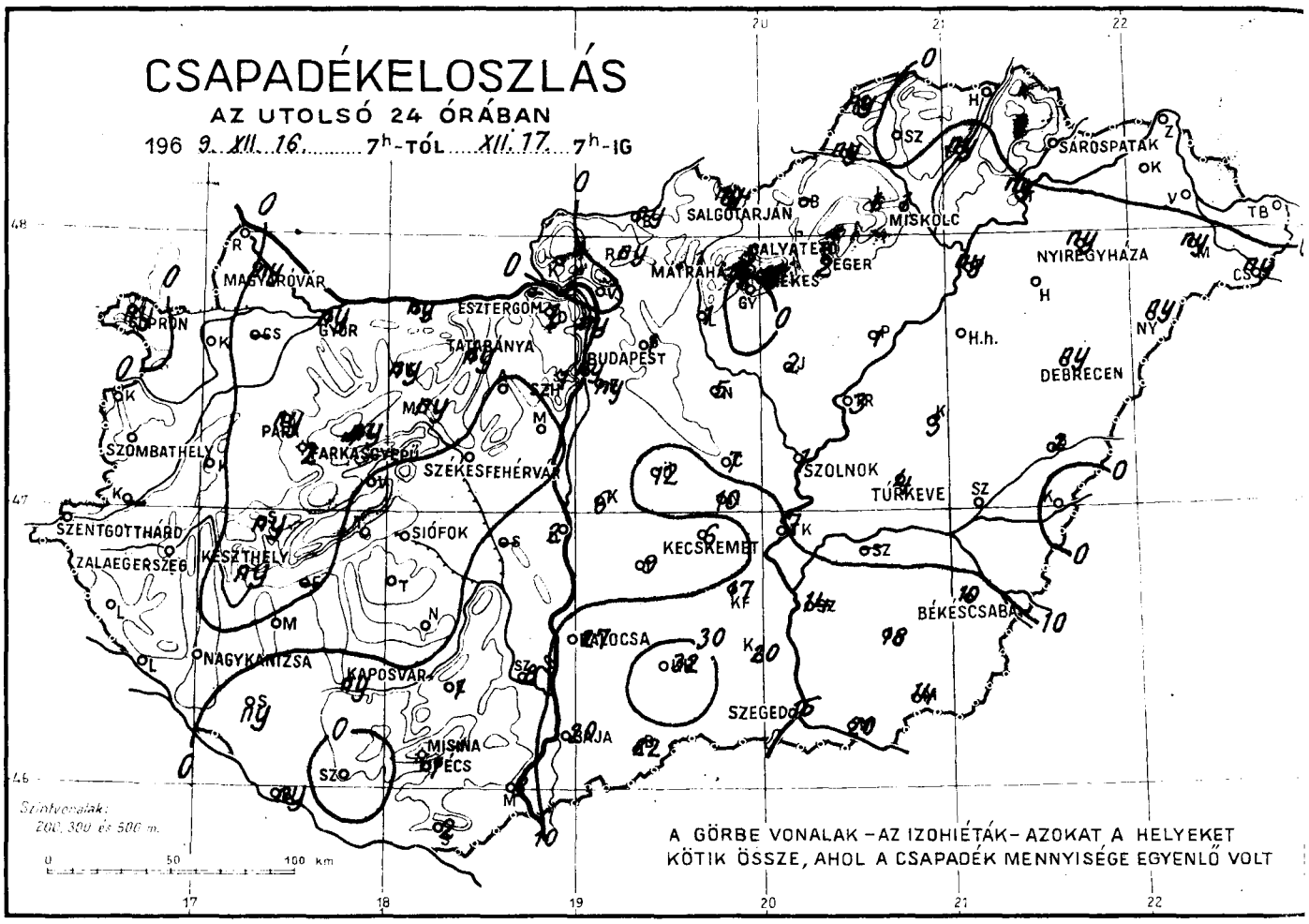

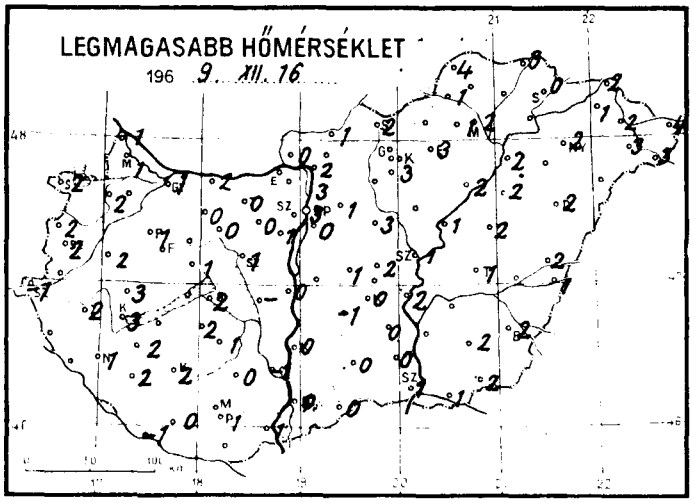

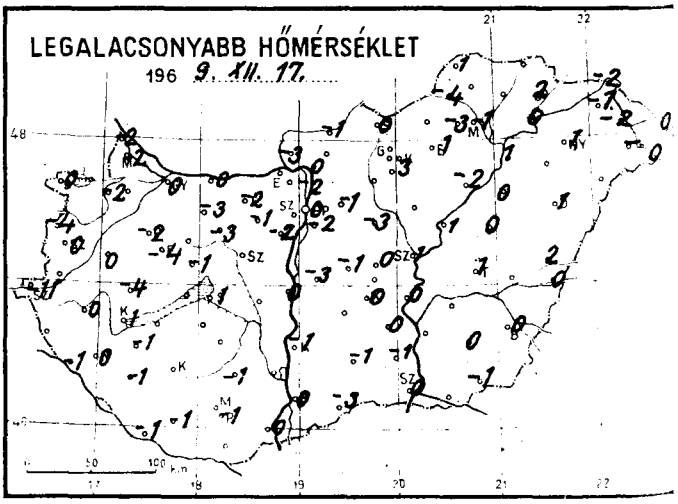

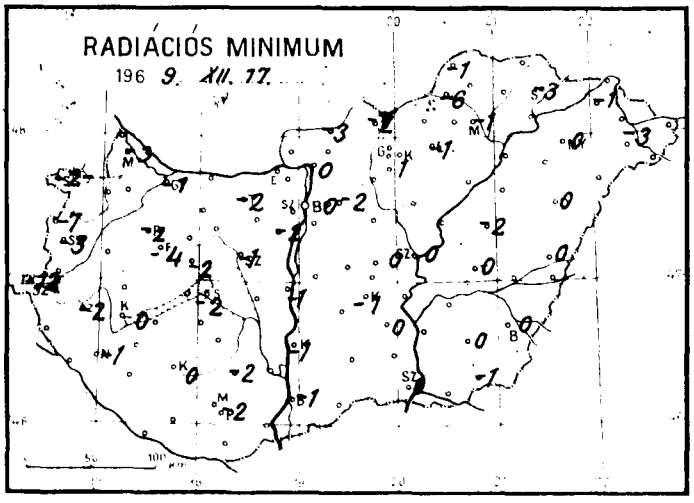

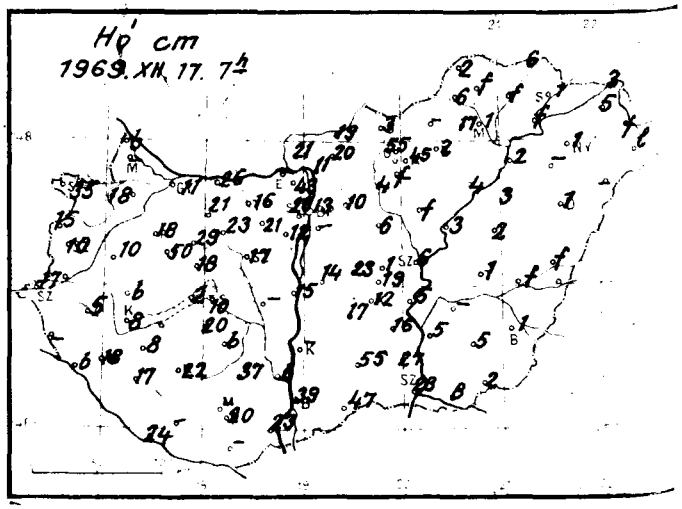

1969. december hó, 17. nap szerda

	Az utolsó 24 óra adatai								
	Csapadék (mm)	Hó cm	Hőmérsékleti szélsőségek: tegnapi nappali max.	éjszakai min.	min. 5 cm-en	Napsütés (óra) tegnap	24 órai csapadék mm		Hó cm
12815 Magyaróvár	ny		1	-2	-3	0	Rajka	.	bucka
822 Győr	ny *	11	1	0	-1	0	Kapuvár	.	18
825 Pápa	ny *	18	1	-2	-2	0	Csorna	-	
805 Sopron	ny *	35	2	0	-2	0	Komárom	ny *	26
812 Szombathely	. ≡	10	2	0	-3	0	Káld	.	10
910 Szentgotthárd	.≡	17	-1	-11	-12		Kőszeg	.	15
915 Zalaegerszeg	.≡	5	2	0	-2		Körmend	.	12
Lenti	-	-					Letenye	.	bucka
925 Nagykanizsa	.	18	1	0	-1		Sümeg	ny *	bucka
920 Keszthely	ny *	8	3	1	0	0	Zirc	ny *	29
Tihany	.	2	2	1	0		Kisbér	ny *	21
935 Siófok	. ↓	10	2	1	-2	0	Mór	ny *	23
942 Pécs	1 *	20	1	-1	-2	0	Alcsút	.	21
941 Misinatető (534 m)	-						Esztergom	-	
Siklós	2 *	7	2	0	0		Dobogókő	1 *	43
827 Farkasgyepű (400 m)	2 *	50	-2	-4	-4		Fonyód	.	15
Veszprém	.	18	1	-1	-2		Tab	.	20
833 Tatabánya	ny	16	0	-2	-2		Sárbogárd	-	
839 Budapest (Ferihegy)	ny *	-	0	-2	-		Lengyel	1 *	37
840 Budapest OMI	ny *	13	3	0	0	0	Nagykónyi	.	bucka
841 Budapest (Szabadságh., 474 m)	1 *	26	-1	-2	-3	0	Marcali	.	8
Martonvásár	.	12	1	-2	-2		Somogyszob	ny *	17
835 Székesfehérvár	.	17	1	0	-1		Kaposvár	ny .	22
Dunaújváros	2 *	15	0	0	-1		Barcs	ny	24
Szekszárd	8 *	bucka	-1				Szigetvár	.	
Mohács	8 *	23	1	0			Bácsalmás	22 *	47
960 Baja	20 *	39	0	0	-1	0	Kiskunhalas	32 *	55
955 Kalocsa	27 *		0	-1	-1		Izsák	9 *	17
Cegléd	7 *	1	2	0	0	0	Kunsztmiklós	6 *	14
860 Szolnok	1 *·*	6	1	1	0	0	Örkény	12 *	23
970 Kecskemét	6 *	12	0	0	-1	0	Nagykáta	5 *	
Kiskunfélegyháza	17 *	16	0	0	0		Jászapáti	2 *	folt
982 Szeged	15 ***	23	1	0	0	0	Tiszakécske	7 *	5
Mezőhegyes	14 *	2	2	-1	-1		Nagykőrös	10 *	19
Orosháza	18 *	5	2	0	0	0	Kistelek	20 *	27
990 Békéscsaba	10 ··*	1	2	0	0	0	Makó	20 *	8
875 Túrkeve	4 **	1	1	1	0	0	Szentes	14 *	5
Berettyóújfalu	2 ··	folt	2	2	0		Szarvas	-	
880 Debrecen	ny ··*	1	2	1	0	0	Szeghalom	3 *	folt
892 Nyíregyháza	ny *	1	2	1	0	0	Kőrösszakál	.	
788 Kisvárda	.	5	1	-1	-1	0	Tiszaroff	3 *	3
Mátészalka	ny	lepel	3	-	-3		Poroszló	1 *	4
Tiszabecs	.		4	0			Karcag	3 *	2
Vác	.=	11	2	0	0		Hortobágy	4 *	3
Gödöllő	1 *	10	1	-1	-2		Polgár	ny *	2
Lőrinci	1 *	4	2	-2	-3		Hajdúdorog	-	
Gyöngyös	.	folt	3	3	1		Nyírlugos	ny *	1
Balassagyarmat	ny *	19	1	-1	-3		Csenger	ny ··	
755 Salgótarján	ny *	3	2	0	-2		Vásárosnamény	.	folt
Galyatető (932 m)	5 *	55	-2	-6			Záhony	.	3
851 Kékestető (1000 m)	6 *	45	-3	-5	-5	0	Királyrét	.	21
Mátraháza (672 m)	..						Romhány	ny *	20
865 Eger	2	2	3	1	-1	0	Borsodnádasd	-	
Putnok	ny *	6	1	-4	-6		Jósvafő	ny *	2
Lillafüred	1 *	17	1	-3			Szendrőlád	.	folt
772 Miskolc	1 *·*	1	2	-1	-1	0	Hidasnémeti	.	6
Füzér	ny *	folt	1	0	-1		Tokaj	ny *	folt
778 Sárospatak	.	1	0	-2	-3	0	Szentendre	ny *	7

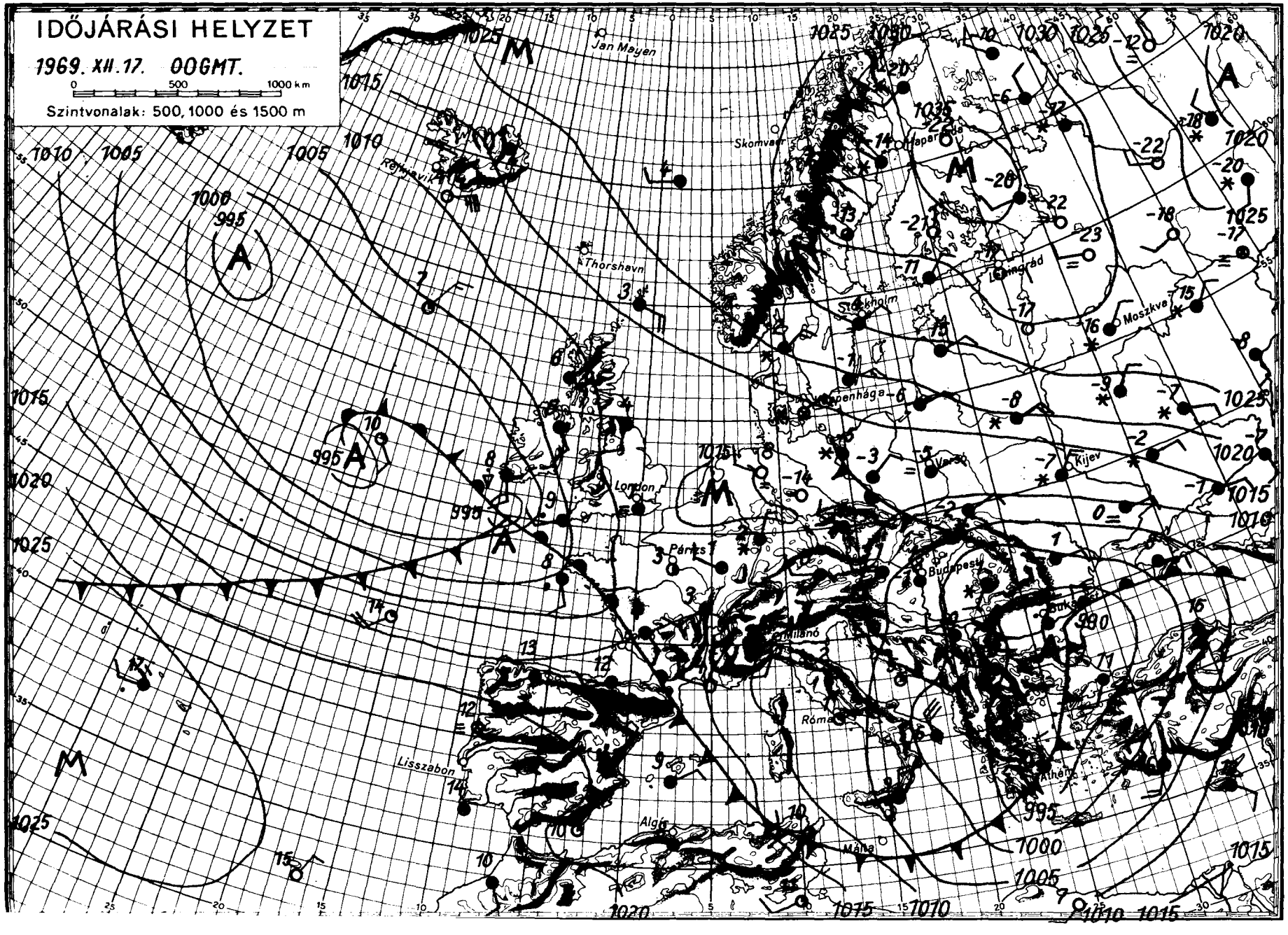

OFFSET NYOMDA BUDAPEST

IDŐJÁRÁSI NAPIJELENTÉS

ЕЖЕДНЕВНЫЙ МЕТЕОРОЛОГИЧЕСКИЙ БЮЛЛЕТЕНЬ • DAILY WEATHER REPORT
BULLETIN QUOTIDIEN DE TEMPS • TÄGLICHER WETTERBERICHT

KIADJA AZ ORSZÁGOS METEOROLÓGIAI INTÉZET
BUDAPEST II. KITAIBEL PÁL UTCA 1
TELEFON: KÖZPONT: 353-500, IDŐJELZŐ OSZT.: 150-410

MEGJELENIK NAPONKÉNT • ELŐFIZETÉSI ÁRA
A POSTAI KÖLTSÉGGEL EGYÜTT NEGYEDÉVRE 60, Ft
KIADÁSÉRT FELEL AZ INTÉZET IGAZGATÓJA

82. évfolyam 352. szám. + Budapest + 1969. december 18. csütörtök

Az időjárási helyzet ma reggel és a várható időjárás:

Délnyugat felől meleg, nedves levegő áramlik Dél-Európa felé. Ugyanakkor sarkvidéki eredetü hideg levegő árasztja el Közép-Európát. A két levegőfajta keveredési zónája továbbra is az Alpok, a Kárpátok és a Fekete-tenger térségében van. Igy itt általában erősen felhős, sokfelé csapadékos az időjárás. Európa leghidegebb része a Szovjetunió európai területének északi felé maradt, ahol 2, 10 fokkal alacsonyabb a hőmérséklet az évszaknak megfelelőnél. Szárazföldünk legmelegebb területe viszont az Ibériai-félsziget és a Fekete-tenger térsége lett, ott a hőmérséklet 2, 4 fokkal magasabb mint az utóbbi 7 év átlaga.

Hazánkban szerdán változóan felhős volt az ég és a déli megyék kivételével 1, 5 órán át sütött a nap. A reggeli órákban szórványos havazások, a délkeleti határvidéken kisebb esők voltak, de a lehullott csapadék mennyisége sehol sem haladta meg az 1 mm-t. A hőmérséklet napközben általában -2, +3, északkeleten helyenként +3, +6 fokig emelkedett. Csütörtök hajnalra szeszélyes területi eloszlásban -2, -12 fokig hült le a levegő. Ma délelőtt erősen felhős volt az ég, szorványosan havazott. A hőmérséklet 11 órára csak 0, -5 fokig emelkedett.

Ma 12 órakor Budapesten a hőmérséklet -2 fok, a tengerszintre átszámitott légnyomás 759 mm, gyengén süllyed.

Várható időjárás péntek estig:

Erősen felhős, párás idő, többfelé ujabb havazással, pénteken délnyugaton ónosesővel, havasesővel.
Gyenge változó irányú, majd megélénkülő délkeleti, déli szél. Néhány helyen hófuvás.

Várható legalacsonyabb éjszakai hőmérséklet: -4, -9,
legmagasabb nappali hőmérséklet pénteken: -3, +2 fok között.

Bartha Péterné s.k.

Távolabbi kilátások hétfőig:

Legalacsonyabb hajnali hőmérsékletek -2, -7 fok között. Legmagasabb nappali hőmérsékletek +1, -4 fok között. Jelentős mennyiségü csapadék /legalább 5 mm/ az ország területének 90 százalékán várható.

TÁVELŐREJELZŐ CSOPORT

A hőmérséklet napi középértéke és eltérése a 90 évi átlagtól /Budapesten/:

1969. XII. 17.:	+0,5 C°,	-0,4 C°.

1871 óta ezen a napon Budapesten előfordult:

legmagasabb hőmérséklet:	12,0 C° /1886/
legalacsonyabb hőmérséklet:	-12,4 C° /1940/

CSAPADÉKELOSZLÁS

AZ UTOLSÓ 24 ÓRÁBAN

1969. XII. 17. 7h-TÓL XII. 18. 7h-IG

A GÖRBE VONALAK – AZ IZOHIÉTÁK – AZOKAT A HELYEKET KÖTIK ÖSSZE, AHOL A CSAPADÉK MENNYISÉGE EGYENLŐ VOLT

Szinkonalak: 200, 300 és 500 m

LEGMAGASABB HŐMÉRSÉKLET

1969. XII. 17.

LEGALACSONYABB HŐMÉRSÉKLET

1969. XII. 18.

RADIÁCIÓS MINIMUM

1969. XII. 18.

Hó cm

1969. XII. 18. 07h

1969. december hó, 18. csütörtök nap

		Az utolsó 24 óra adatai					
		Csapadék (mm)	Hó cm	Hőmérsékleti szélsőségek: tegnapi nappali max.	éjszakai min.	min. 5 cm-en	Napsütés (óra) tegnap
815	Magyaróvár	•		0	-9	-11	4
822	Győr	.=	10	1	-9	-10	2
825	Pápa	•	17	0	-9	-10	2
805	Sopron	.=	35	1	-7	- 9	3
812	Szombathely	.=	5	2	-6	- 8	5
910	Szentgotthárd	.=	17	1	-10	-11	
915	Zalaegerszeg	.=	5	2	-8	- 9	
	Lenti	–		–	–	–	
925	Nagykanizsa	.=	16	3	-7	- 8	
920	Keszthely	•	7	2	-7	- 8	5
	Tihany	•	1	2	-4	- 6	
935	Siófok	.=	8	2	-6	- 8	2
942	Pécs	ny	16	1	-7	-10	0
941	Misinatető (534 m)	•	bucka	-2	-4	- 4	0
	Siklós	–		–	–		
827	Farkasgyepű (400 m)	–		–	–		
	Veszprém	•	16	0	-7	-10	
833	Tatabánya	ny	15	1	-9	- 9	
839	Budapest (Ferihegy)	.=		1	-8		
840	Budapest OMI	ny*	12	2	-4	- 6	3
841	Budapest (Szabadságh., 474 m)	ny*	25	0	-4	- 8	1
	Martonvásár	ny*		0	-9	-11	
835	Székesfehérvár	•	16	0	-9	-11	
	Dunaújváros	ny*	15	0	-6	- 8	
	Szekszárd	•	20	1	-10	-10	
	Mohács	ny*	22	2	-9		
960	Baja	.=	37	1	-11	-14	0
955	Kalocsa	ny		0	-12	–	
	Cegléd	•		4	-7	- 7	1
860	Szolnok	ny=	2	3	-6	- 7	0
970	Kecskemét	.=	10	1	-8	–	
	Kiskunfélegyháza	•	14	1	-7	- 8	
982	Szeged	ny=	22	1	-9	-11	0
	Mezőhegyes	ny		2	-4	- 6	
	Orosháza	ny*	folt	2	-4	- 6	
990	Békéscsaba	ny		3	-5	- 7	0
875	Túrkeve	ny	1	2	-4	- 6	1
	Berettyóújfalu	•		3	-4	- 6	
882	Debrecen	ny		2	-7	- 8	7
892	Nyíregyháza	•	1	2	-8	- 9	3
788	Kisvárda	.=	5	1	-8	- 9	5
	Mátészalka	•		5	-7	-11	
	Tiszabecs	•		4	-6		
	Vác	•	10	3	-7	- 9	
	Gödöllő	ny*	10	1	-6	-10	
	Lőrinci	•	folt	4	-1	- 1	
	Gyöngyös	•	–	7	-4	- 6	
	Balassagyarmat	•	18	3	-5	- 7	
755	Salgótarján	•	2	5	-4	- 5	
	Galyatető (932 m)	•	55	-1	–		
851	Kékestető (1000 m)	1*	45	-3	-6	-11	2
	Mátraháza (672 m)	–		–	–		
895	Eger	.=	2	5	-6	- 9	2
	Putnok	•	3	6	-9	-11	
	Lillafüred	•	16	3	-8		
772	Miskolc	•⊔		4	-6	- 7	
	Füged	•	folt	1	-6	- 7	
778	Sárospatak	•	1	0	-6	- 8	4

Rajka	•	bucka
Kapuvár	•	18
Csorna	•	bucka
Komárom	ny*	
Káld	•	
Kőszeg	•	bucka
Körmend	•	11
Letenye	•	bucka
Sümeg	•	bucka
Zirc	ny*	29
Kisbér	.=	21
Mór	•	22
Alcsút	•	21
Esztergom	–	
Dobogókő	•	
Fonyód	•	14
Tab	•	18
Sárbogárd	–	
Lengyel	•	37
Nagykónyi	•	bucka
Marcali	•	7
Somogyszob	•	17
Kaposvár	•	18
Barcs	•	17
Szigetvár	•	
Bácsalmás	•	45
Kiskunhalas	•	52
Izsák	•	17
Kunsztmiklós	ny*	14
Örkény	–	
Nagykáta	–	
Jászapáti	•	folt
Tiszakécske	•	4
Nagykőrös	ny=	17
Kistelek	ny*	18
Makó	–	
Szentes	•	
Szarvas	ny	folt
Szeghalom	•	folt
Körösszakál	•	
Tiszaroff	•	folt
Poroszló	•⊔	3
Karcag	ny*	folt
Hortobágy	•	folt
Polgár	•	folt
Hajdúdorog	•	
Nyírlugos	•	1
Csenger	•	
Vásárosnamény	–	
Záhony	•	3
Királyrét	–	
Rombány	•	30
Borsodnádasd	•	14
Jósvafő	•	4
Szendrőlád	•	
Hidasnémeti	•	7
Tokaj	•	folt
Szentendre	•	7

Sárhatvan

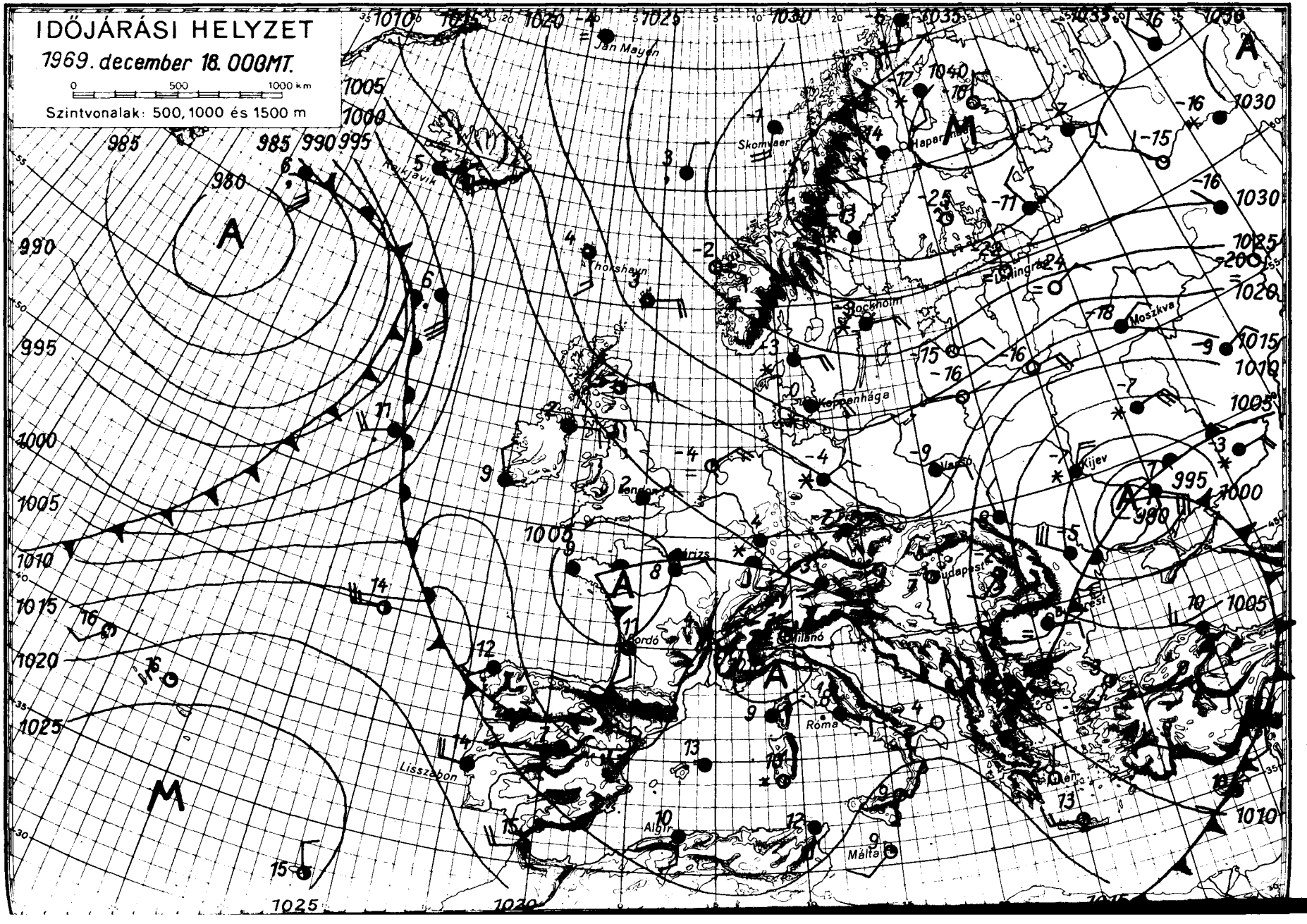

OFFSET NYOMDA BUDAPEST

IDŐJÁRÁSI NAPIJELENTÉS

ЕЖЕДНЕВНЫЙ МЕТЕОРОЛОГИЧЕСКИЙ БЮЛЛЕТЕНЬ • DAILY WEATHER REPORT
BULLETIN QUOTIDIEN DE TEMPS • TÄGLICHER WETTERBERICHT

KIADJA AZ ORSZÁGOS METEOROLÓGIAI INTÉZET
BUDAPEST II. KITAIBEL PÁL UTCA 1
TELEFON: KÖZPONT: 353-500, IDŐJELZŐ OSZT.: 150-410

MEGJELENIK NAPONKÉNT • ELŐFIZETÉSI ÁRA
A POSTAI KÖLTSÉGGEL EGYÜTT NEGYEDÉVRE 60, Ft
KIADÁSÉRT FELEL AZ INTÉZET IGAZGATÓJA

82. évfolyam 353. szám. + Budapest + 1969. december 19. péntek

Az időjárási helyzet ma reggel és a várható időjárás:

Az Európa középső részei fölött elhelyezkedő hideg levegőre déli, délkeleti áramlással Földközi-tengeri eredetü meleg, nedves levegő érkezik. A két levegő keveredési területén, az Alpok-térségében, a Kárpát-medencében és a német-lengyel síkságon nagykiterjedésü havazások vannak. Olaszországban és a Balkán-félszigeten sokfelé esik az eső. A Brit-szigeteken és Franciaország nyugati partjain az óceáni eredetü enyhe, nedves levegő okoz erősen felhős, esős időjárást. A Skandináv államokban és a Szovjetunió európai területének nagy részén igen hideg az idő. Legtöbb helyen napközben sem mérnek minusz 10, minusz 15 foknál magasabb hőmérsékletet és éjszaka minusz 25, minusz 30 fokos fagyok is előfordulnak. Hazánk az elkövetkező 36 órában is az északról áramló hideg és a délkeletről érkező meleg levegő keveredési zónájában marad.

Hazánkban csütörtökön erősen felhős, párás idő volt. Országszerte esett a hó, havas eső, a déli megyékben az ónoseső, eső. A ma reggel 7 óráig lehullott csapadék mennyisége több helyen elérte a 10, 15, sőt Királyréten a 18, Vácon a 19, Szentesen a 21, Budapesten a 23 mm-t. Az erősen felhős, csapadékos részeken napközben sem mértek -1, -4 foknál magasabb hőmérsékletet, a déli megyékben azonban +3, +4 fokos maximumok is kialakultak. Ma hajnalban az ország területén 0 és minusz 7 fok között volt a hőmérséklet. Délelőtt országszerte erősen felhős idő volt. Sokfelé havazott, délkeleten esett az eső. A viharos széllökések hatására a Dunántulon ujabb hófuvások keletkeztek. 11 órakor az északnyugati megyékben -3, -5 ugyanakkor délkeleten +1, +2 fokot mértek. Hegyeinken a hó sportolásra alkalmas.

Ma 12 órakor Budapesten a hőmérséklet 0 fok volt, a tengerszintre átszámitott légnyomás 759 mm, alig változik.

Várható időjárás szombat estig:

Időnként kissé felszakadozó felhőzet.
Sokfelé ujabb havazás, délkeleten helyenként még havas eső, eső.
Élénk, időnként erős, viharos lökésekkel kisért északi, északkeleti szél.
Hófuvások. A hőmérséklet elsősorban a Dunántulon csökken.

Várható legalacsonyabb éjszakai hőmérséklet: általában -3, -7 fok között, északnyugaton -10 fok körül,
legmagasabb nappali hőmérséklet szombaton: 0, -5 fok között.

Kerényi Nárcisz s.k.

A hőmérséklet napi középértéke és eltérése a 90 évi átlagtól /Budapesten/:

1969. XII. 18.: -2,0 C°, -2,6 C°.

1871 óta ezen a napon Budapesten előfordult:

legmagasabb hőmérséklet: 11,8 C° /1886/
legalacsonyabb hőmérséklet: -13,8 C° /1963/

CSAPADÉKELOSZLÁS

AZ UTOLSÓ 24 ÓRÁBAN

196 9. XII. 18. ..... 7h-TÓL ... XII. 19. ... 7h-IG

A GÖRBE VONALAK – AZ IZOHIÉTÁK – AZOKAT A HELYEKET KÖTIK ÖSSZE, AHOL A CSAPADÉK MENNYISÉGE EGYENLŐ VOLT

Szintvonalak: 200, 300 és 500 m.

0 50 100 km

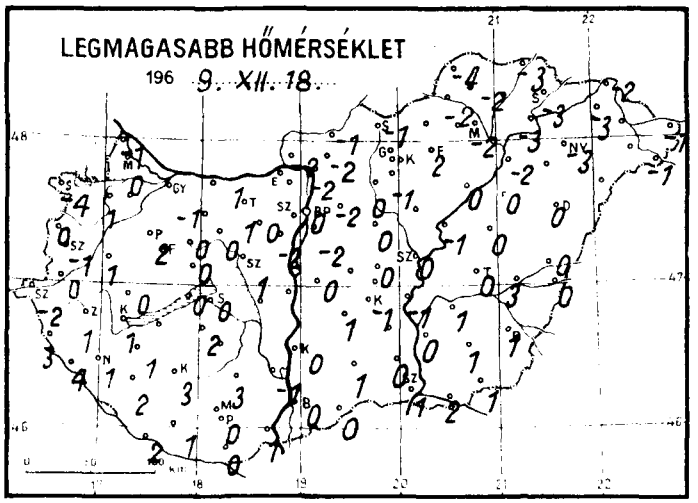

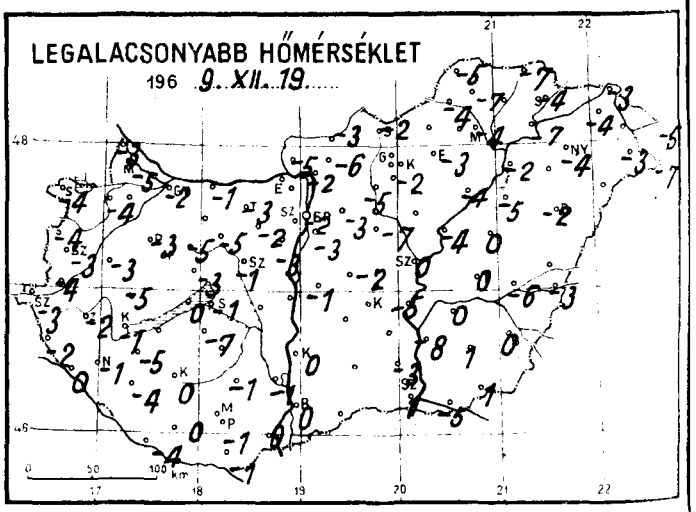

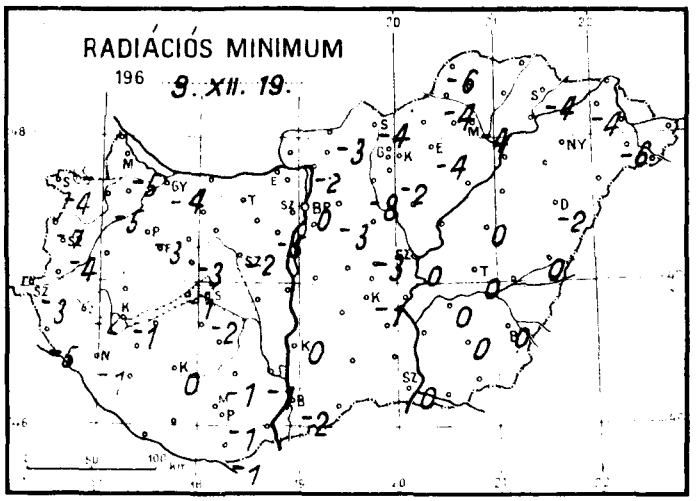

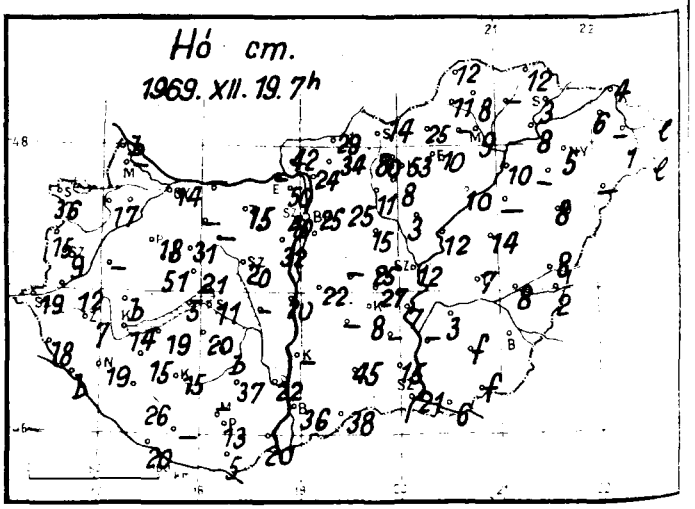

1969...december... hó,

19... nappéntek.....

	Az utolsó 24 óra adatai					
	Csapadék (mm)	Hó cm	Hőmérsékleti szélsőségek: tegnapi nappali max.	éjszakai min.	min. 5 cm-en	Napsütés (óra) tegnap
12815 Magyaróvár	1	–	0	–5	–5	0
822 Győr	3 *	14	–1	–2	–4	1
825 Pápa	2 *	18	2	–3	–3	1
805 Sopron	1 *	36	–4	–4	–5	0
812 Szombathely	ny *	9	–1	–3	–4	0
910 Szentgotthárd	4 ∿ *	19	–2	–3	–3	
915 Zalaegerszeg	5 *	7	1	–2	–2	
Lentí	9 *	18	3	–2	–5	
925 Nagykanizsa	7 • *	19	1	–1	–1	
920 Keszthely	9 • ∿	14	1	–1	–1	1
Tihany	3 *	5	0	0	–1	
935 Siófok	6 * *	11	0	–1	–2	0
942 Pécs	11 •	13	0	–1	–1	0
941 Misinatető (534 m)	–	–				
Siklós	13 •	5	0	–1	–1	
827 Farkasgyepű (400 m)	5 *	51	0	–4	–	
Veszprém	4 *	21	0	–3	–3	
833 Tatabánya	6 *	15	1	–3	–	
839 Budapest (Ferihegy)	16 *	–	–2	–3	–	
840 Budapest OMI	23 *	25	0	–2	–	0
841 Budapest (Szabadságh., 474 m)	5 *	40	–1	–4	–4	0
Martonvásár	15 *	–	–2	–3	–5	
835 Székesfehérvár	4 *	20	–1	–1	–2	
Dunaújváros	7 *	20	–1	–2	–	
Szekszárd	7 *	22	–1	–1	–1	
Mohács	8 *	20	1	0		
960 Baja	6 ∿	36	0	0	–2	0
955 Kalocsa	4 *	–	0	0	0	0
Cegléd	12 *	25	0	–2	–3	0
860 Szolnok	10 *	12	0	0	0	0
970 Kecskemét	8 * * *	8	–1	–	–1	0
Kiskunfélegyháza	–	–				
982 Szeged	1 * •	21	1	1	0	1
Mezőhegyes	1 *	folt	1	1		
Orosháza	1	folt	1	1	0	0
990 Békéscsaba	1 * • ∿		1	0	0	1
875 Túrkeve	11 *	7	0	0	0	0
Berettyóújfalu	9 *	8	0	–	0	
880 882 Debrecen	8 *	8	0	–2	–2	0
892 Nyíregyháza	2 *	5	–3	–4	–	0
788 Kisvárda	2	6	–3	–4	–4	2
Mátészalka	1 ▽	1	–	–3	–6	
Tiszabecs	1	lepel	–1	–5		
Vác	19 *	24	–2	–2	–2	
Gödöllő	15 *	25	–2	–3	–3	
Lőrinci	11 *	11	0	–5	–8	
Gyöngyös	9 *	8	–1	–2	–2	
Balassagyarmat	13 *	29	–1	–3	–3	
755 Salgótarján	9 *	14	–1	–2	–4	
Galyatető (932 m)	10 *	80	–2	–6		
851 Kékestető (1000 m)	13 *	53	–4	–7	–8	0
Mátraháza (672 m)	–	–				
865 Eger	7 *	10	2	–3	–4	0
Putnok	5 *	11	–2	–4	–4	
Lillafüred	–	–				
772 Miskolc	9 *	9	–2	–4	–4	0
Füged	–	–				
778 Sárospatak	3	3	–1	–4	–4	1

24 órai csapadék mm		Hó cm
Rajka	1 *	bucka
Kapuvár	1 *	17
Csorna	–	–
Komárom	4 *	–
Káld	2 *	–
Kőszeg	2 *	15
Körmend	2 *	12
Letenye	13 *	bucka
Sümeg	4 *	bucka
Zirc	5 *	31
Kisbér	– *	–
Mór	4 *	–
Alcsút	12 *	32
Esztergom	12	–
Dobogókő	9 *	50
Fonyód	9 *	19
Tab	9 *	20
Sárbogárd	–	–
Lengyel	3 *	37
Nagykónyi	11 *	bucka
Marcali	10 *	15
Somogyszob	9 *	26
Kaposvár	10 *	15
Barcs	10 *	20
Szigetvár	3 *	–
Bácsalmás	•	38
Kiskunhalas	12 •	45
Izsák	8 *	–
Kunsztmiklós	14 *	22
Örkény	–	–
Nagykáta	11 *	15
Jászapáti	14 *	3
Tiszakécske	5 *	7
Nagykőrös	12 *	27
Kistelek	6 •	15
Makó	•	6
Szentes	6 *	–
Szarvas	5 *	3
Szeghalom	2 *	8
Kőrösszakál	6 *	2
Tiszaroff	10 *	12
Poroszló	15 *	10
Karcag	13 *	14
Hortobágy	–	–
Polgár	11 *	10
Hajdúdorog	9 *	–
Nyírlugos	–	–
Csenger	1 *	lepel
Vásárosnamény	–	–
Záhony	1 *	4
Királyrét	18 *	42
Romhány	15 *	37
Borsodnádasd	10 *	25
Jósvafő	6 *	12
Szendrőlád	8 *	8
Hidasnémeti	3 *	12
Tokaj	7 *	8
Szentendre	21 *	19

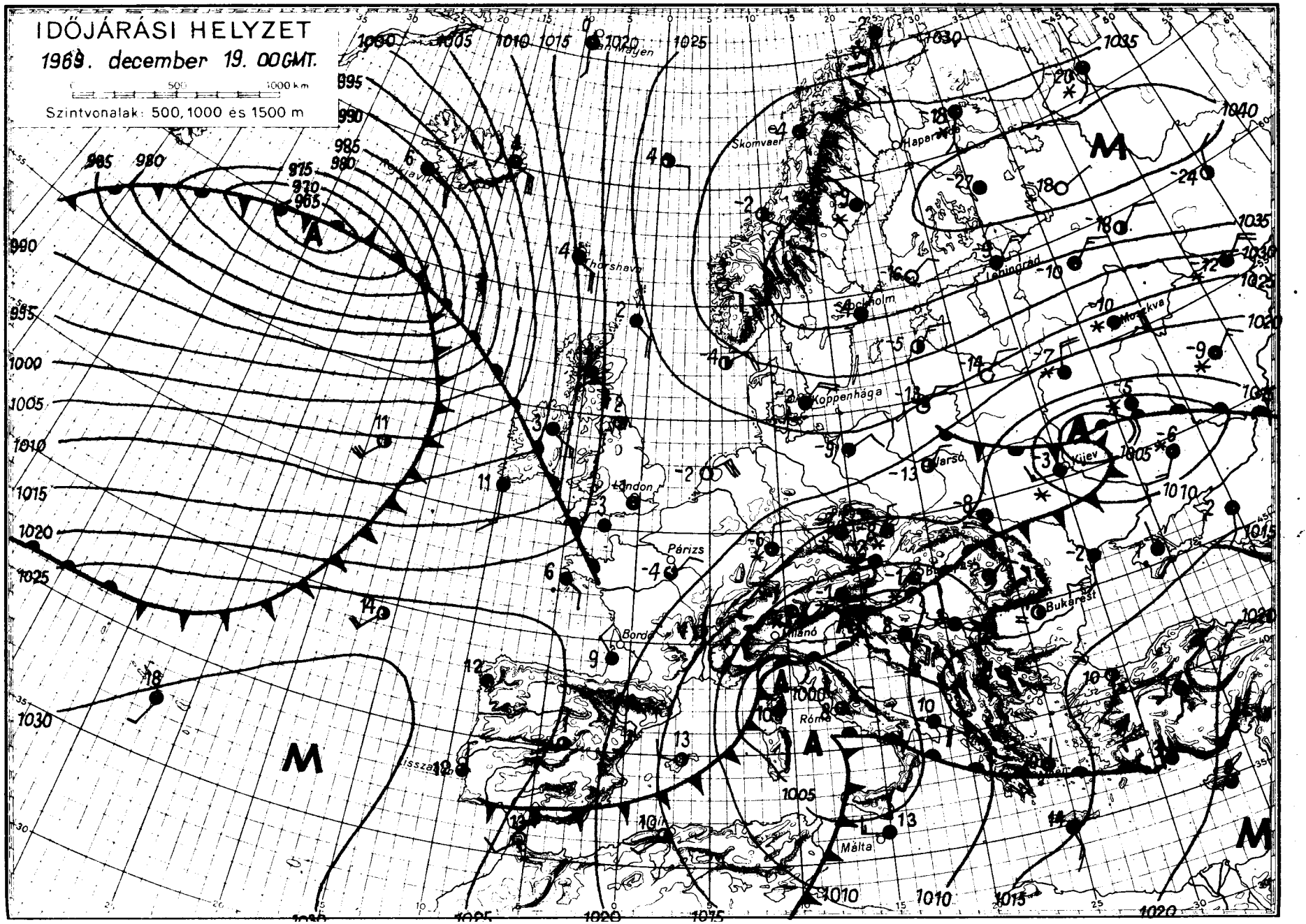
IDŐJÁRÁSI HELYZET
1969. december 19. 00GMT.
0 500 1000 km
Szintvonalak: 500, 1000 és 1500 m
Skomvaer
Koppenhága
London
Párizs
Bordó
Milánó
Róma
Málta
Bukarest
Kijev
Varsó
Leningrád
Moszkva
Stockholm
Thorshavn
Rejkjavik
Lisszabon
M
A

IDŐJÁRÁSI NAPIJELENTÉS

ЕЖЕДНЕВНЫЙ МЕТЕОРОЛОГИЧЕСКИЙ БЮЛЛЕТЕНЬ • DAILY WEATHER REPORT
BULLETIN QUOTIDIEN DE TEMPS • TÄGLICHER WETTERBERICHT

KIADJA AZ ORSZÁGOS METEOROLÓGIAI INTÉZET
BUDAPEST II. KITAIBEL PÁL UTCA 1
TELEFON: KÖZPONT: 353-500, IDŐJELZŐ OSZT.: 150-410

MEGJELENIK NAPONKÉNT • ELŐFIZETÉSI ÁRA
A POSTAI KÖLTSÉGGEL EGYÜTT NEGYEDÉVRE 60, Ft
KIADÁSÉRT FELEL AZ INTÉZET IGAZGATÓJA

12. évfolyam 354. szám + Budapest + 1969. december 20. szombat

Az időjárási helyzet ma reggel és a várható időjárás:

A Szovjetunió európai területének középső részén át, egyrészt a Kárpát-medencén keresztül, másrészt nyugat felől megkerülve az Alpokat, napok óta hideg, sarkvidéki eredetü levegő áramlik dél, délnyugat felé. Ugyanakkor a Földközi-tenger középső és keleti medencéje felől enyhe, nedves mediterrán levegő egymást követő hullámai érkeznek a Balkán és a Fekete-tenger térsége fölé. A két nagy hőmérséklet-különbségü levegő keveredési zónájában, az Alpok környékén és a Kárpát-medencében tartós havazások vannak, az Appennini- és a Balkán-félszigeten sokfelé esik az eső, havaseső. A keveredési zóna fokozatosan dél, délkelet felé helyeződik át, helyt adva az egész Kárpát-térségben, az északkelet felől érkező sarkvidéki levegő egyre hidegebb hullámainak.

Hazánkban pénteken borult volt az ég. Sokfelé havazott, a dél, délkeleti határvidéken reggel még eső, havaseső esett. A hőmérséklet a reggeli órákban volt a legmagasabb, általában -0, -4 fok között, délkeleten egy-két fokkal fagypont felett. Napközben az erős, helyenként viharos északi széllel érkező hideg levegő hatására fokozatosan csökkent. Délután már csak 0, -6, este -3, -7 fokot mértek és szombat hajnalra -4, -10 fokig hült le a levegő. Az országot ismét összefüggő hótakaró boritja, melynek vastagsága a Tiszántul kivételével eléri a 10-30, hegyeinkben a 30-60, sőt a Börzsöny, a Mátra és a Bükk magasabb részein a 60-90 cm-t. Az erős, néhány helyen 80-100 km óránkénti sebességet meghaladó szél többfelé okozott hófuvást. A hótorlaszok magassága a Dunántulon helyenként meghaladja az 1, Szombathely környékén a 2 m-t. Ma délelőtt folytatódott a hideg levegő beáramlása hazánk területére. Erős, Sopron-Szombathely-Nagykanizsa vonalában viharos, időnként orkán erejü északi szél fújt, igy a hófuvások sem szüntek meg. 11 órakor csak -5, -8 fok volt a hőmérséklet. Országszerte havazott.

Ma 12 órakor Budapesten a hőmérséklet -6 fok, a tengerszintre átszámitott légnyomás 759 mm, alig változik.

Várható időjárás vasárnap estig:

Szombaton borult idő sokfelé havazással, vasárnap főként északon felszakadozó felhőzet, már kevesebb helyen havazással.
A sokfelé erős, helyenként viharos északi, északkeleti szél csak lassan mérséklődik. További hófuvások.
A hőmérséklet tovább csökken.
Várható legalacsonyabb éjszakai hőmérséklet: általában -8, -13 fok között, néhány szélvédett helyen -15 fok alatt,
legmagasabb nappali hőmérséklet vasárnap: -5, -10 fok között.

Vissy Károly s.k.

A hőmérséklet napi középértéke és eltérése a 90 évi átlagtól /Budapesten/:
1969. XII. 19.: 1,4 C°, -1,8 C°.
1871 óta ezen a napon Budapesten előfordult:
legmagasabb hőmérséklet: 13,2 C° /1886/
legalacsonyabb hőmérséklet: -13,9 C° /1927/

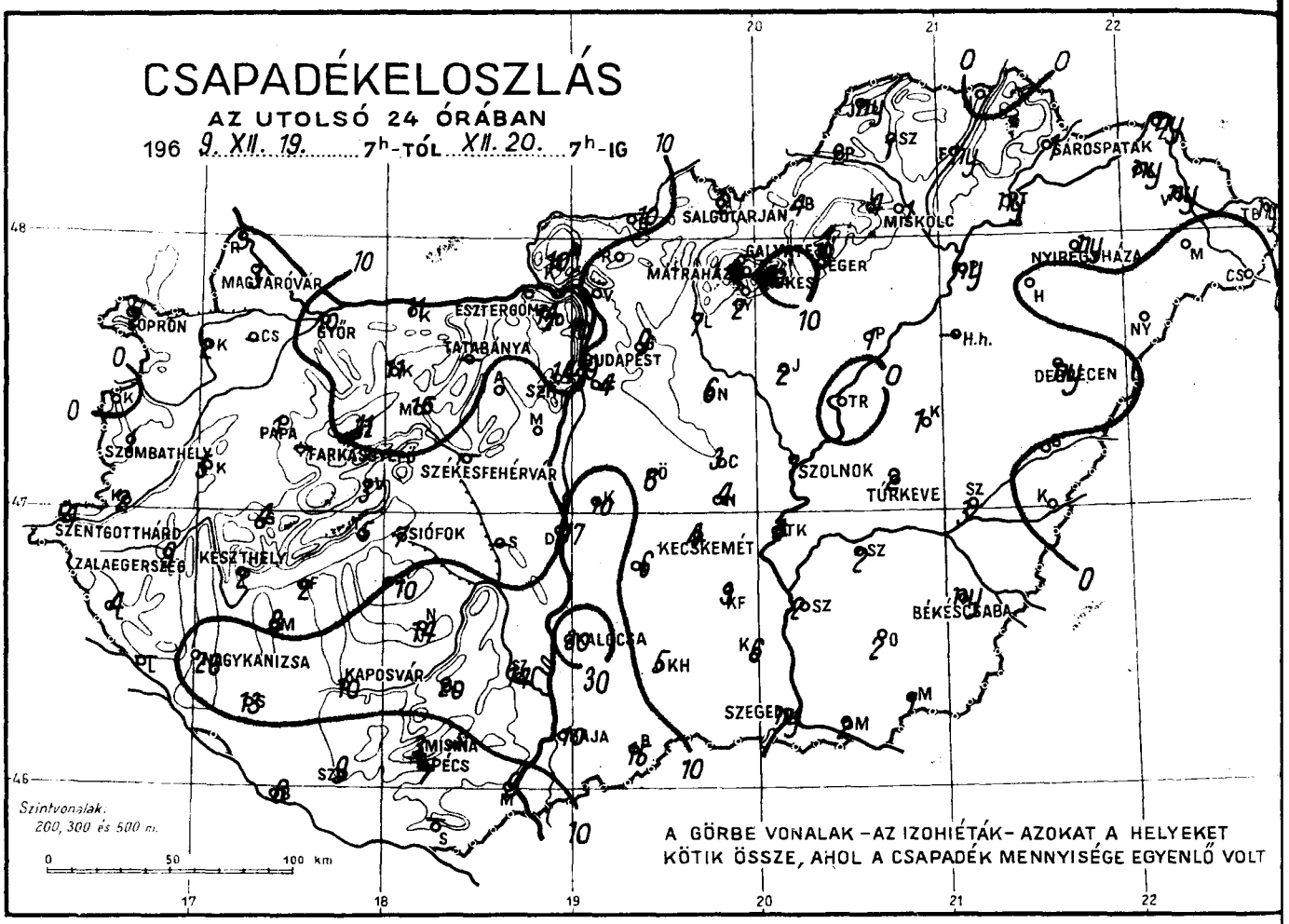
CSAPADÉKELOSZLÁS
AZ UTOLSÓ 24 ÓRÁBAN
196 9. XII. 19. 7h-TÓL XII. 20. 7h-IG
SÁROSPATAK
SALGÓTARJÁN
MISKOLC
MÁTRAHÁZA
NYIREGYHÁZA
MAGYARÓVÁR
ESZTERGOM
GYŐR
TATABÁNYA
BUDAPEST
DEBRECEN
PAPA
SZOMBATHELY
SZÉKESFEHÉRVÁR
SZOLNOK
TÚRKEVE
SZENTGOTTHÁRD
ZALAEGERSZEG
KESZTHELY
SIÓFOK
KECSKEMÉT
BÉKÉSCSABA
NAGYKANIZSA
KAPOSVÁR
KALOCSA
SZEGED
MISKOLC
PÉCS
BAJA
Szintvonalak: 200, 300 és 500 m.
0 50 100 km
A GÖRBE VONALAK – AZ IZOHIÉTÁK – AZOKAT A HELYEKET KÖTIK ÖSSZE, AHOL A CSAPADÉK MENNYISÉGE EGYENLŐ VOLT

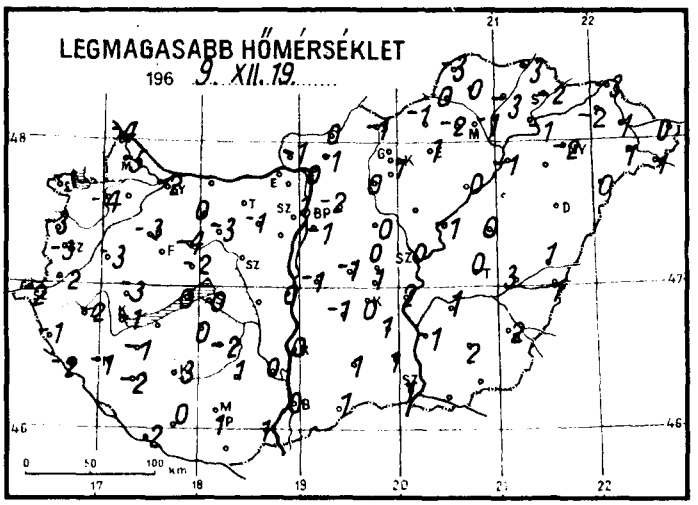
LEGMAGASABB HŐMÉRSÉKLET
196 9. XII. 19.
0 50 100 km

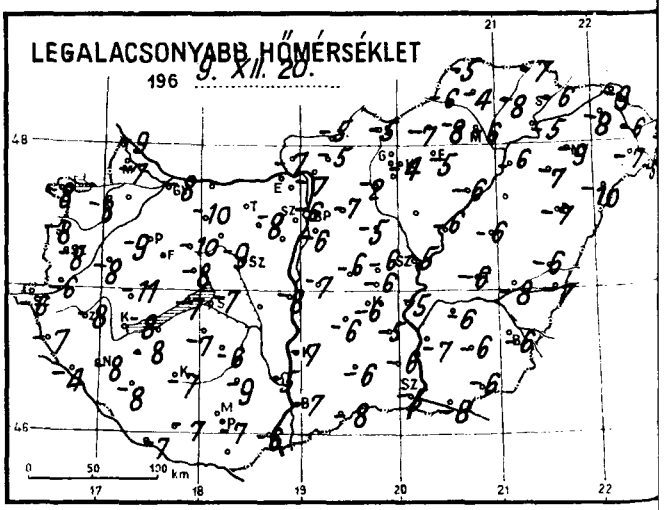
LEGALACSONYABB HŐMÉRSÉKLET
196 9. XII. 20.
0 50 100 km

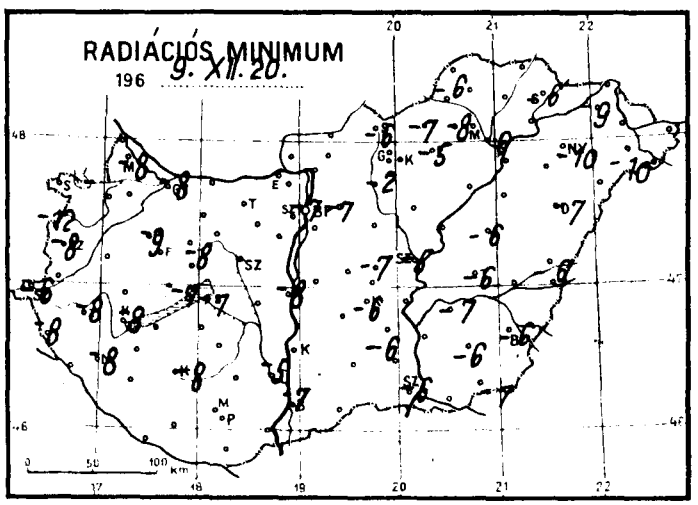
RADIÁCIÓS MINIMUM
196 9. XII. 20.
0 50 100 km

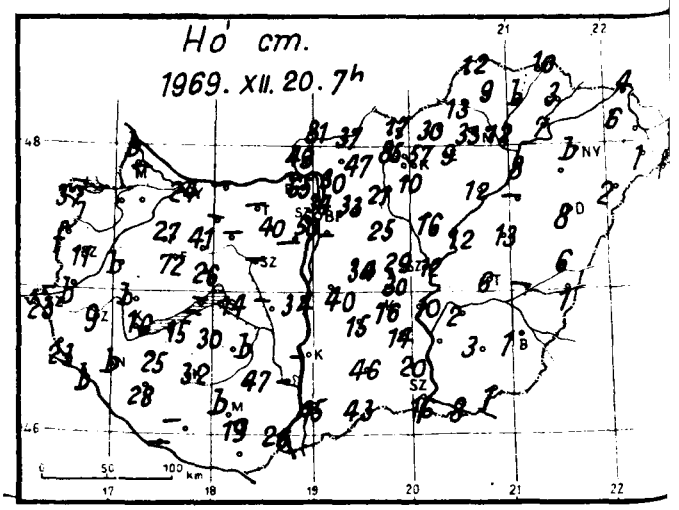
Hó cm.
1969. XII. 20. 7h
0 50 100 km

1969...december.. hó,

20... nap szombat.....

		Az utolsó 24 óra adatai					
		Csapadék (mm)	Hó cm	Hőmérsékleti szélsőségek: tegnapi nappali max.	éjszakai min.	min. 5 cm-en	Napsütés (óra) tegnap
12815	Magyaróvár	3 *	–	–5	– 7	– 8	0
822	Győr	10 *	24	–2	– 8	– 8	0
825	Pápa	1 *	22	–3	– 9	– 9	0
805	Sopron	2 *	37	–3	– 8	–	0
812	Szombathely	1 * ‡	11	–3	– 8	– 8	0
910	Szentgotthárd	4 *	23	–2	– 6	– 6	
915	Zalaegerszeg	9 * ‡	9	–2	– 8	– 8	
	Lenti	4 *	23	–1	– 7	– 8	
925	Nagykanizsa	26 * ‡	bucka	–1	– 8	– 8	
920	Keszthely	2 *	16	–1	– 8	– 8	0
	Tihany	5 *	–	0	– 7	– 7	
935	Siófok	7 * ‡	14	0	– 7	– 7	0
942	Pécs	7 *	19	1	– 7	–	0
941	Misinatető (534 m)	3 *	bucka	2	–10	–10	0
	Siklós						
827	Farkasgyepű (400 m)	18 *	72	–1	–10	–	
	Veszprém	3 *	26	–2	– 8	– 8	
833	Tatabánya	–	–	0			
839	Budapest (Ferihegy)	4 *	–	–1	– 6	–	
840	Budapest OMI	9 *	34	1	– 6	– 7	0
841	Budapest (Szabadságh. 474 m)	14 *	50	–3	– 8	– 8	0
	Martonvásár	–					
835	Székesfehérvár	–		–1			
	Dunaújváros	17 *	34	0	– 8	– 8	
	Szekszárd	14 *	–	0	– 5	– 5	
	Mohács	9 *	26	1	– 6		
960	Baja	10 *	45	0	– 7	– 7	0
955	Kalocsa	30 *	–	0	– 7	–	
	Cegléd	3 *	29	0	– 6	– 7	0
860	Szolnok	1 *	12	0	– 5	– 5	0
970	Kecskemét	4 *	16	0	– 6	– 6	0
	Kiskunfélegyháza	3 *	14	1	– 5	– 6	
982	Szeged	ny *	16	1	– 5	– 6	0
	Mezőhegyes	1 . *	1	–	– 6	– 7	
	Orosháza	2 *	3	2	– 6	– 6	0
990	Békéscsaba	ny . *	1	2	– 6	– 6	1
875	Túrkeve	2 *	6	0	– 6	– 6	0
	Berettyóújfalu	.	6	1	– 6	– 7	
882	Debrecen	ny *	8	0	– 7	– 7	0
892	Nyíregyháza	ny * ‡	bucka	–2	– 9	–10	0
788	Kisvárda	ny *	6	–2	– 8	– 9	0
	Mátészalka	.	1	1	– 7	–10	
	Tiszabecs	ny *	folt	0	– 4		
	Vác	7 *	30	0	– 7	–	
	Gödöllő	9 *	33	–2	– 7	– 7	
	Lőrinci	7 *	21	0	– 2	– 2	
	Gyöngyös	2 *	10	1	– 4	–	
	Balassagyarmat	10 *	37	0	– 5		
755	Salgótarján	2 *	17	–1	– 5	– 6	
	Galyatető (932 m)	–	65	–	–		
851	Kékestető (1000 m)	10 *	57	–5	– 8	– 8	0
	Mátraháza (672 m)	–					
865	Eger	9 *	9	1	– 5	– 5	0
	Putnok	2 *	13	0	– 6	– 6	
	Lillafüred	4 *	33	–2	– 8	– 8	
772	Miskolc	1 *	12	–1	– 6	– 6	0
	Füged	ny *	bucka	–3	– 8	– 8	
778	Sárospatak	1 *	3	–2	– 6	– 6	0

	24 órai csapadék mm	Hó cm
Rajka	5 *	bucka
Kapuvár	2 *	16
Csorna	–	
Komárom	11 *	–
Káld	5 *	bucka
Kőszeg	.	bucka
Körmend	2 *	bucka
Letenye	–	bucka
Sümeg	4 *	bucka
Zirc	11 *	41
Kisbér	11 *	–
Mór	16 *	
Alcsút	8 *	40
Esztergom	–	
Dobogókő	14	65
Fonyód	2 *	15
Tab	10 *	30
Sárbogárd	–	
Lengyel	20 *	47
Nagykónyi	14 *	bucka
Marcali	8 *	25
Somogyszob	13 *	28
Kaposvár	10 *	32
Barcs	6 *	–
Szigetvár	9 *	–
Bácsalmás	15 *	43
Kiskunhalas	5 *	46
Izsák	6 *	15
Kunsztmiklós	10 *	40
Örkény	6 *	34
Nagykáta	6 *	15
Jászapáti	2 *	16
Tiszakécske	4 *	10
Nagykőrös	4 *	30
Kistelek	6 *	20
Makó	2 .	8
Szentes	2 *	–
Szarvas	2 *	2
Szeghalom	3 *	–
Körösszakál	.	1
Tiszaroff	.	12
Poroszló	1 *	12
Karcag	1 *	13
Hortobágy	–	
Polgár	ny *	8
Hajdúdorog	.	–
Nyírlugos	.	2
Csenger	.	folt
Vásárosnamény	ny *	
Záhony	ny *	4
Királyrét	10 *	49
Romhány	9 *	47
Borsodnádasd	4 *	30
Jósvafő	ny	12
Szendrőlád	1 *	9
Hidasnémeti	.	10
Tokaj	ny	7
Szentendre	10 *	27

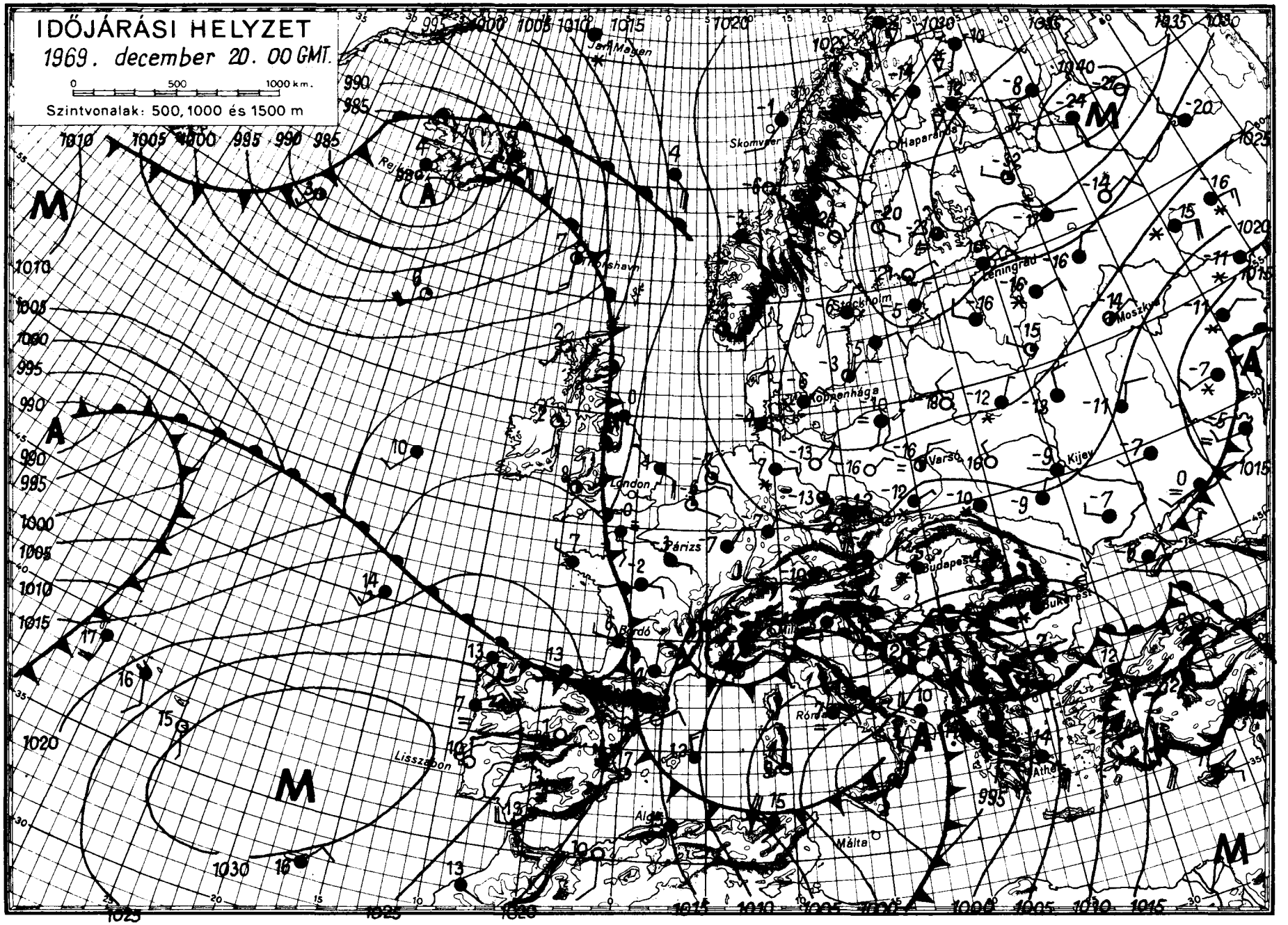
IDŐJÁRÁSI HELYZET
1969. december 20. 00 GMT.
0 500 1000 km.
Szintvonalak: 500, 1000 és 1500 m
Jan Mayen
Skomvær
Haparanda
Leningrád
Moszkva
Stockholm
Thorshavn
Koppenhága
London
Párizs
Varsó
Kijev
Budapest
Bukarest
Bordó
Róma
Athen
Málta
Algír
Lisszabon

IDŐJÁRÁSI NAPIJELENTÉS

ЕЖЕДНЕВНЫЙ МЕТЕОРОЛОГИЧЕСКИЙ БЮЛЛЕТЕНЬ • DAILY WEATHER REPORT
BULLETIN QUOTIDIEN DE TEMPS • TÄGLICHER WETTERBERICHT

KIADJA AZ ORSZÁGOS METEOROLÓGIAI INTÉZET
BUDAPEST II. KITAIBEL PÁL UTCA 1
TELEFON: KÖZPONT: 353-500, IDŐJELZŐ OSZT.: 150-410

MEGJELENIK NAPONKÉNT • ELŐFIZETÉSI ÁRA
A POSTAI KÖLTSÉGGEL EGYÜTT NEGYEDÉVRE 60, Ft
KIADÁSÉRT FELEL AZ INTÉZET IGAZGATÓJA

22. évfolyam 355. szám + Budapest + 1969. december 21. vasárnap

Az időjárási helyzet ma reggel és a várható időjárás:

Az Alpok, a Kárpátok és Ukrajna térsége felett az északkeletről származó hideg, száraz és a délről áramló enyhe páradus levegő találkozási vonalában továbbra is sokfelé havazik, viharos szelek fujnak és számos helyről hófuvást jelentenek. Ausztriában, Lengyelországban és a Szovjetunió európai területeinek középső részén az éjszakai lehülés tovább erősödött. Ma hajnalban Közép-Európa leghidegebb területe Lengyelország volt, itt Poznanban -25, Varsóban -24 fokot mértek.

Hazánkban szombaton egész nap borult volt az ég. Országszerte havazott, és a Duna-vonalától nyugatra, valamint az északkeleti megyékben több helyen hófuvás keletkezett. A lehullott csapadékmennyiség általában nem haladta meg az 5 mm-t. Hegyeinket több mint félméteres sportolásra alkalmas hóréteg fedi. A legmagasabb nappali hőmérséklet szeszélyes területi eloszlásban -1, -9 fok között alakult. Vasárnap hajnalra -5, -12 fokig hült le a levegő. Délelőtt folytatódott a hideg, téli idő. A Dunántulról több helyről hófuvást jelentettek, a Tiszántulon pedig még havazott. A hőmérséklet 11 órakor -6, -10 fok között váltakozott.

Ma 12 órakor Budapesten a hőmérséklet -7 fok volt, a tengerszintre átszámitott légnyomás 767 mm, alig változik.

Várható időjárás hétfő estig:

Nyugaton változóan, máshol erősen felhős, hideg idő, inkább csak keleten havazással.
Az élénk, helyenként még erős északi, északkeleti szél lassan mérséklődik.
Helyenként hófuvás.
Az éjszakai lehülés elsősorban a szélárnyékos helyeken tovább erősödik.

Várható legalacsonyabb éjszakai hőmérséklet: -14, -19,
legmagasabb nappali hőmérséklet hétfőn: -6, -11 fok között.

Dunay Sándorné s.k.

A hőmérséklet napi középértéke és eltérése a 90 évi átlagtól /Budapesten/:

1969. XII. 20.:	-6,1 C°,	-6,3 C°.

1871 óta ezen a napon Budapesten előfordult:

legmagasabb hőmérséklet:	11,6 C° /1886/
legalacsonyabb hőmérséklet:	-15,5 C° /1927/

CSAPADÉKELOSZLÁS

AZ UTOLSÓ 24 ÓRÁBAN

196 9. XII. 20. 7h-TÓL XII. 21. 7h-IG

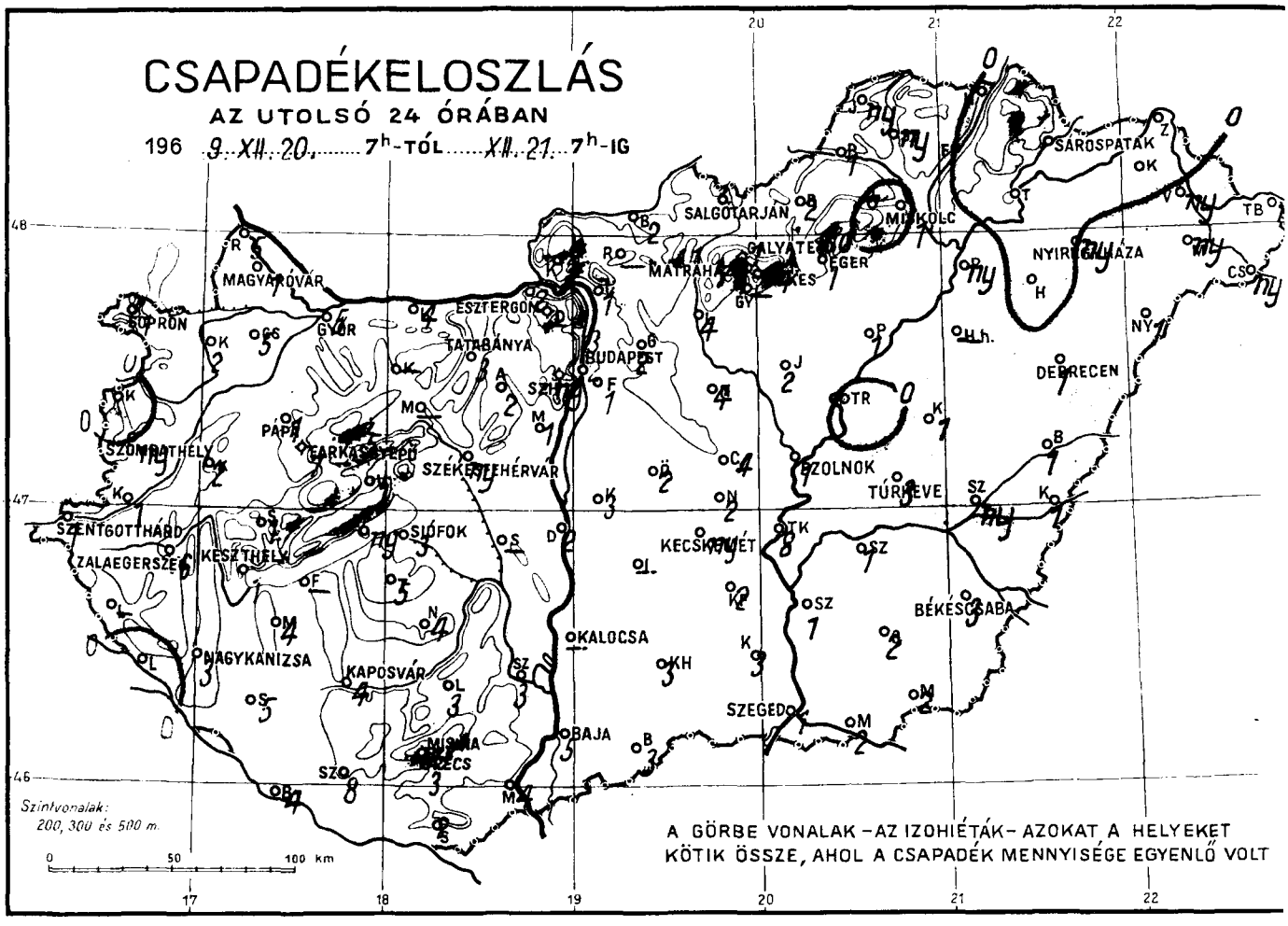

A GÖRBE VONALAK – AZ IZOHIÉTÁK – AZOKAT A HELYEKET KÖTIK ÖSSZE, AHOL A CSAPADÉK MENNYISÉGE EGYENLŐ VOLT

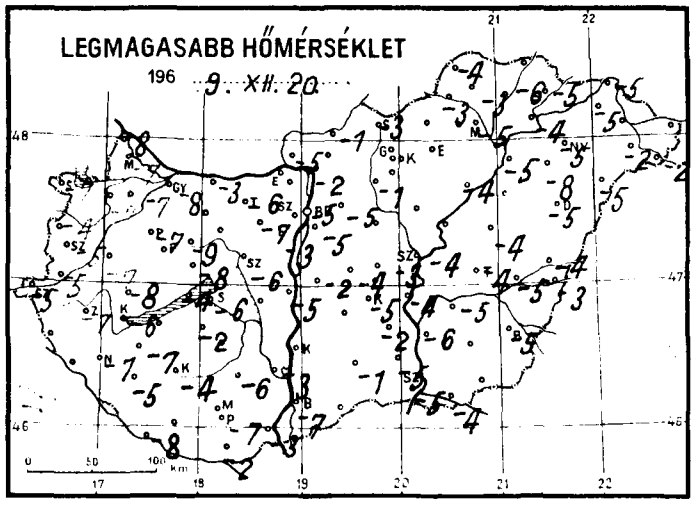

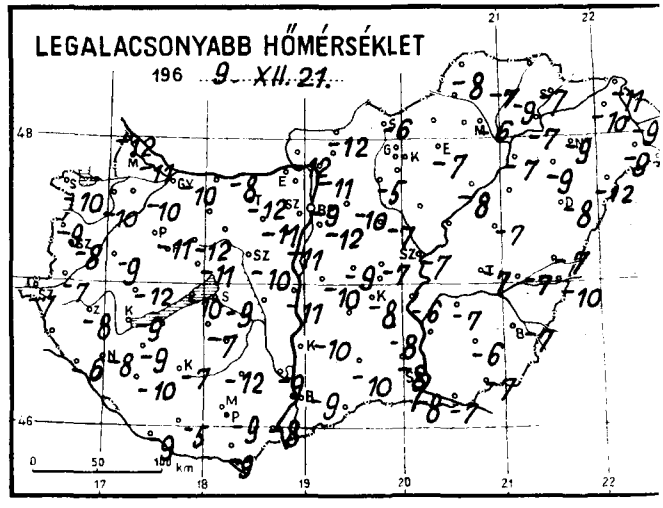

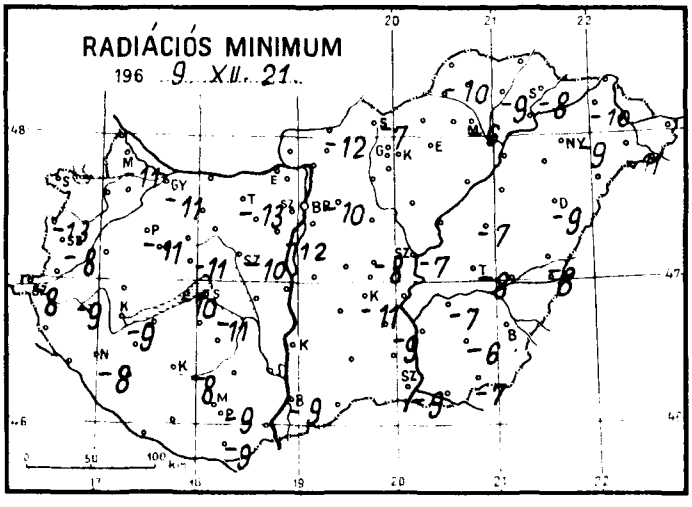

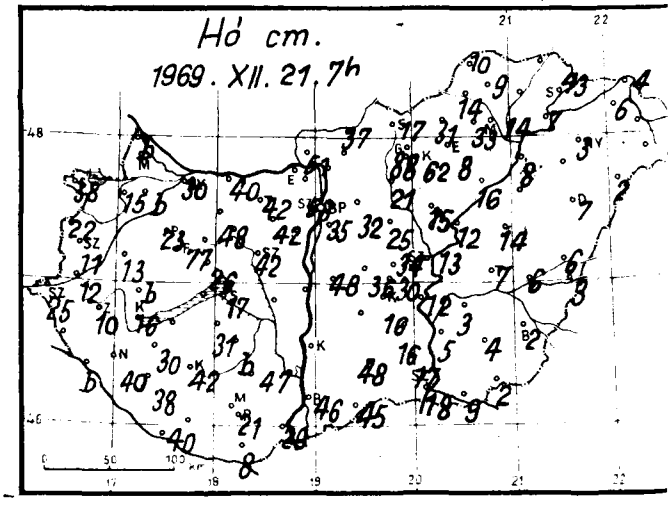

1969. december hó, 21. nap vasárnap

	Az utolsó 24 óra adatai					
	Csapadék (mm)	Hó cm	Hőmérsékleti szélsőségek: tegnapi nappali max.	éjszakai min.	min. 5 cm-en	Napsütés (óra) tegnap
12815 Magyaróvár	1	–	–7	–11	–11	0
822 Győr	5 *	30	–8	–10	–11	0
825 Pápa	1 *	23	–7	–11	–11	0
805 Sopron	1 *	38	–7	–10	–	0
812 Szombathely	ny ↓	11	–5	– 8	– 8	0
910 Szentgotthárd	1 *	25	–5	– 7	– 8	
915 Zalaegerszeg	6 *	10	–7	– 8	– 9	
Lenti	–	–		–	–	
925 Nagykanizsa	3 *	40	–7	– 8	– 8	
920 Keszthely	1 *	16	–6	– 9	– 9	0
Tihany	ny *	–	–4	–10	–10	
935 Siófok	3 *	17	–6	– 9	–11	0
942 Pécs	3 *	21	–7	– 9	– 9	0
941 Misinatető (534 m)	ny *	–	–6	–11	–12	0
Siklós	2 *	8	–2	– 9	–	
827 Farkasgyepű (400 m)	7 *	77	–6	–10	–10	
Veszprém	1 *	26	–8	–11	–11	
833 Tatabánya	3 *	42	–6	–12	–13	
839 Budapest (Ferihegy)	1 *	–	–5	–12	–	
840 Budapest OMI	2 *	35	–5	– 9	–	0
841 Budapest (Szabadságh., 474 m)	ny *	50	–4	–10	–11	0
Martonvásár	1 *	–	–3	–11	–12	
835 Székesfehérvár	ny *	42	–6	–10	–10	
Dunaújváros	2 *	36	–5	–11	–	
Szekszárd	3 *	–	–3	– 9	–	
Mohács	4 *	29	–3	– 8		
960 Baja	5 *	46	–7	– 9	– 9	0
955 Kalocsa	–	–	–3	–10	–	
Cegléd	4 *	34	–3	– 7	– 8	0
860 Szolnok	1 *	13	–4	– 7	– 7	0
970 Kecskemét	ny *	16	–5	– 8	–11	0
Kiskunfélegyháza	2 *	16	–2	– 8	– 9	
982 Szeged	1 *	18	–6	– 8	– 9	0
Mezőhegyes	2 *	2	–	– 7	– 7	
Orosháza	2 *	4	–	– 6	– 6	0
990 Békéscsaba	3 *	2	–5	– 7	–	0
875 Túrkeve	3 *	7	–4	– 7	– 8	0
Berettyóújfalu	1 * ↓	6	–4	– 7	– 8	
882 Debrecen	1 *	7	–5	– 8	– 9	0
892 Nyíregyháza	ny ↓	3	–5	– 9	– 9	0
788 Kisvárda	.	6	–5	–10	–10	0
Mátészalka	ny *	1	–2	– 9	–11	
Tiszabecs	ny *	–	–			
Vác	1 *	–	–2	–11		
Gödöllő	2 *	32	–5	–10	–10	
Lőrinci	4 *	21	–1	– 5	–	
Gyöngyös	–	–				
Balassagyarmat	2 *	37	–1	–12	–12	
755 Salgótarján	ny *	17	–3	– 6	– 7	
Galyatető (932 m)	1 *	88	–7	–12		
851 Kékestető (1000 m)	4 *	62	–8	–12	–13	0
Mátraháza (672 m)	–	–				
865 Eger	1 *	8	–	– 6	– 7	0
Putnok	1 *	14	–3			
Lillafüred	.	33	–5	– 9		
772 Miskolc	1 *	14	–5	– 6	– 6	0
Fügöd	.	–	–6	– 9	– 9	
778 Sárospatak	.	43	–5	– 7	– 8	0

	24 órai csapadék mm	Hó cm
Rajka	5 *	bucka
Kapuvár	2 *	15
Csorna	5 *	bucka
Komárom	4 *	40
Káld	2 *	13
Kőszeg	.	22
Körmend	1 *	12
Letenye	.	bucka
Sümeg	1 *	bucka
Zirc	5 *	48
Kisbér	–	–
Mór	–	–
Alcsút	2 *	42
Esztergom	2 *	–
Dobogókő	–	–
Fonyód	–	–
Tab	5 *	31
Sárbogárban	–	–
Lengyel	3 *	47
Nagykónyi	4 *	bucka
Marcali	4 *	30
Somogyszob	5 *	38
Kaposvár	4 *	42
Barcs	4 *	40
Szigetvár	8 *	–
Bácsalmás	3 *	45
Kiskunhalas	3 *	48
Izsák	–	–
Kunsztmiklós	3 *	48
Örkény	2 *	36
Nagykáta	4 *	25
Jászapáti	2 *	15
Tiszakécske	8 *	12
Nagykőrös	2 *	30
Kistelek	3 *	17
Makó	2 *	9
Szentes	1 *	5
Szarvas	1 *	3
Szeghalom	ny *	6
Körösszakál	3 *	3
Tiszaroff	.	12
Poroszló	1 *	16
Karcag	1 *	14
Hortobágy	–	–
Polgár	ny *	8
Hajdúdorog	.	–
Nyírlugos	1 *	2
Csenger	ny *	lepel
Vásárosnamény	ny *	–
Záhony	.	4
Királyrét	3 *	51
Romhány	–	..
Borsodnádasd	2 *	31
Jósvafő	ny *	10
Szendrőlád	ny *	9
Hidasnémeti	.	–
Tokaj	. ↓	7
Szentendre	3 *	28

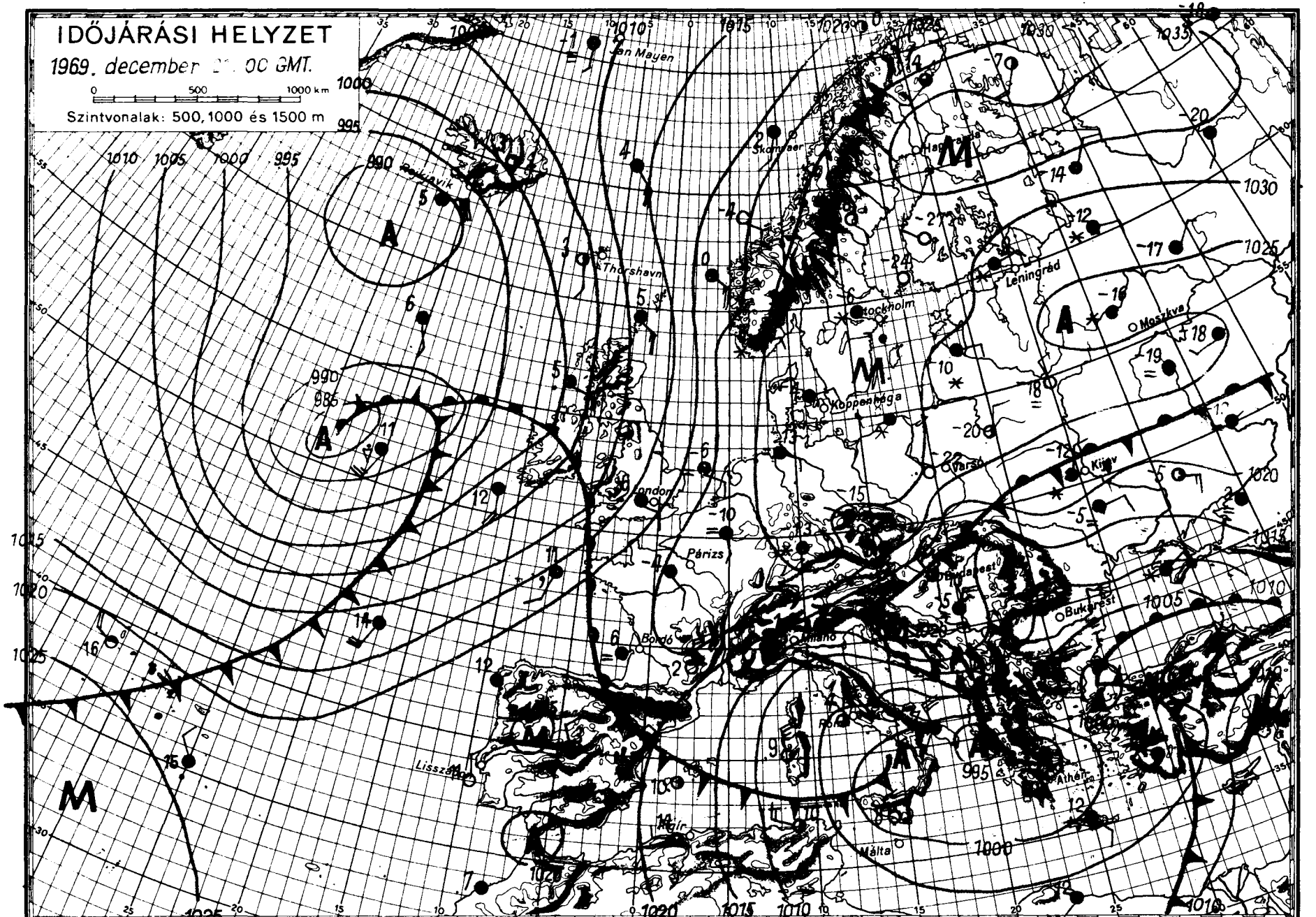
IDŐJÁRÁSI HELYZET
1969. december
GMT.
0 500 1000 km
Szintvonalak: 500, 1000 és 1500 m
Jan Mayen
Thorshavn
Skomvaer
Leningrád
Moszkva
Koppenhága
Varsó
Kijev
London
Párizs
Bordó
Bukarest
Athén
Málta
Lisszabon
Algír
A
M

IDŐJÁRÁSI NAPIJELENTÉS

ЕЖЕДНЕВНЫЙ МЕТЕОРОЛОГИЧЕСКИЙ БЮЛЛЕТЕНЬ • DAILY WEATHER REPORT
BULLETIN QUOTIDIEN DE TEMPS • TÄGLICHER WETTERBERICHT

KIADJA AZ ORSZÁGOS METEOROLÓGIAI INTÉZET
BUDAPEST II. KITAIBEL PÁL UTCA 1
TELEFON: KÖZPONT: 353-500, IDŐJELZŐ OSZT.: 150-410

MEGJELENIK NAPONKÉNT • ELŐFIZETÉSI ÁRA
A POSTAI KÖLTSÉGGEL EGYÜTT NEGYEDÉVRE 60, Ft
KIADÁSÉRT FELEL AZ INTÉZET IGAZGATÓJA

82. évfolyam 356. szám + Budapest + 1969. december 22. hétfő

Az időjárási helyzet ma reggel és a várható időjárás:

A sarkvidéki eredetü levegő a Skandináv-félszigeten, az Alpok és a Kárpátok térségén keresztül eljutott a Földközi-tenger medencéjébe. Ezeken a területeken változóan felhős, hideg idő alakult ki. Az elmult napok folyamán Lengyelországban a hőmérséklet csucsértéke -10, 14 fokkal alacsonyabb volt, mint a legutóbbi 7 év átlaga. Az óceánról érkező enyhe, nedves levegő a Brit-szigeteken és Nyugat--Európában borult, esős időjárást okoz. A nappali hőmérséklet itt 2, 4 fokkal magasabb az évszaknak megfelelőnél.

Hazánkban vasárnap főként északon felszakadozott a felhőzet, keleten még kisebb havazások voltak. A lehullott hócsapadék mennyisége sehol sem haladta meg a 2 mm-t. Az északnyugati, északi megyékben 3, 5 órán át sütött a nap. A hőmérséklet napközben általában csak -4, -10 fokig emelkedett. Hétfő hajnalra szeszélyes területi eloszlásban -8, -18, sőt Balassagyarmaton -20, Zircen és Romhányban -21, Szentgotthárdon -22 fokig hült le a levegő. Hazánk hóviszonyaiban, az utolsó 24 órában, lényeges változás nem történt. Ma délelőtt a déli és keleti megyékben erősen, máshol kissé felhős volt az ég. A Tiszántul néhány helyén még gyengén havazott. 11 órakor általában -7, -12, nyugaton csak -14, -19 fokot mértek.

Ma 12 órakor Budapesten a hőmérséklet -8 fok volt, a tengerszintre átszámitott légnyomás 770 mm, alig változik.

Várható időjárás kedd estig:

Változóan felhős, párás, egy-két helyen ködös hideg idő, legfeljebb néhány helyen hószállingózással.
Éjszaka gyenge, napközben kissé élénkebb déli szél.

Várható legalacsonyabb éjszakai hőmérséklet általában: -12, -17 fok között,
a derült szélvédett helyeken -20 fok körül,
legmagasabb nappali hőmérséklet kedden: -7, -12 fok között.

Batha Péterné s.k.

Távolabbi kilátások péntekig:
Legalacsonyabb hajnali hőmérsékletek általában -6, -12 fok között, helyenként -15 fok körül. Legmagasabb nappali hőmérsékletek 0, -8 fok között. Jelentős mennyiségü /legalább 5 mm/ csapadék az ország területének 70 százalékán várható.

TÁVELŐREJELZŐ CSOPORT

A hőmérséklet napi középértéke és eltérése a 90 évi átlagtól /Budapesten/:

1969. XII. 21.: -7,4 C°, -7,5 C°.

1871 óta ezen a napon Budapesten előfordult:

legmagasabb hőmérséklet: 13,6 C° /1886/
legalacsonyabb hőmérséklet: -18,0 C° /1927/

CSAPADÉKELOSZLÁS

AZ UTOLSÓ 24 ÓRÁBAN

196 9. XII. 21. 7h-TÓL XII. 22. 7h-IG

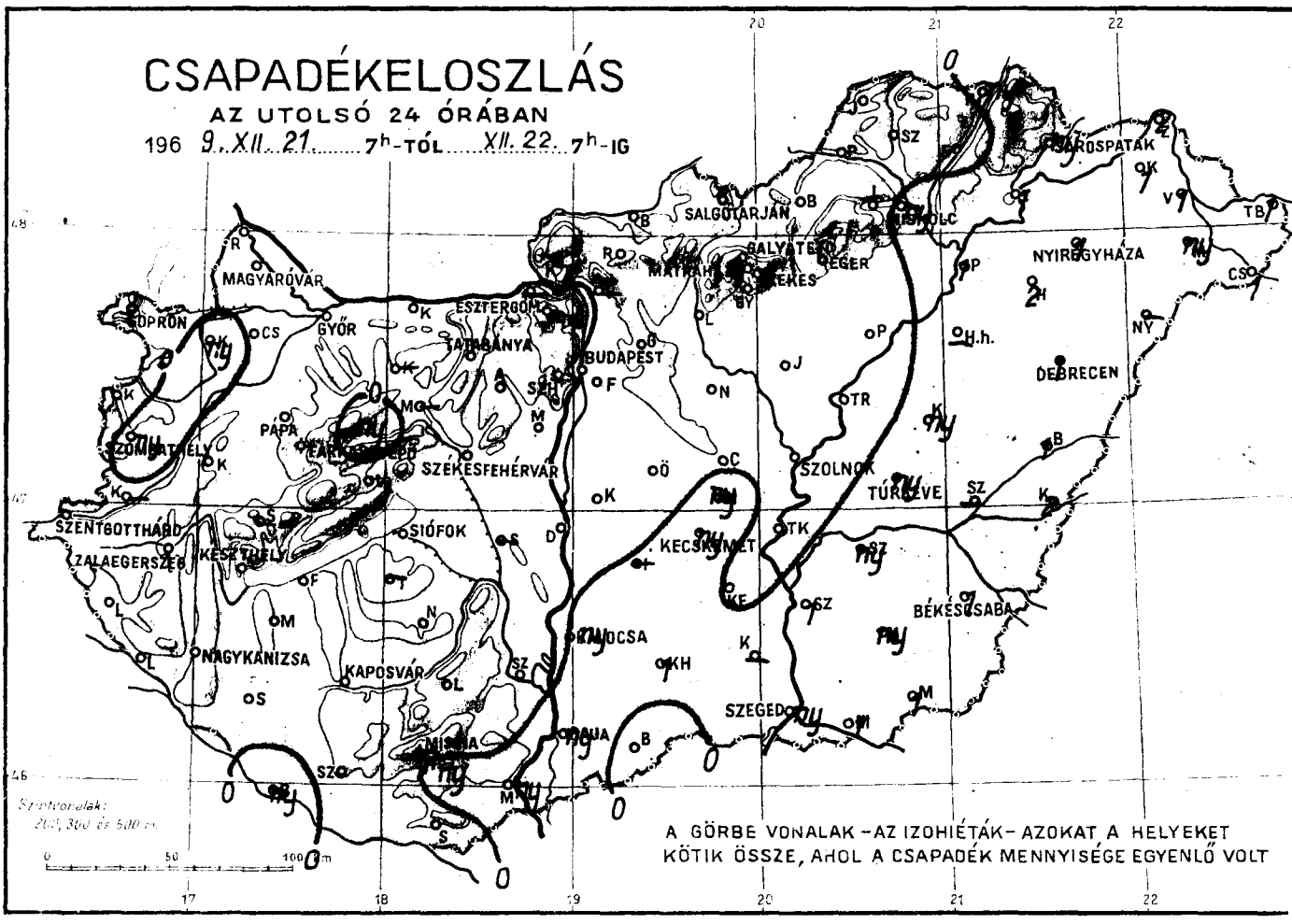

LEGMAGASABB HŐMÉRSÉKLET

196 9. XII. 21.

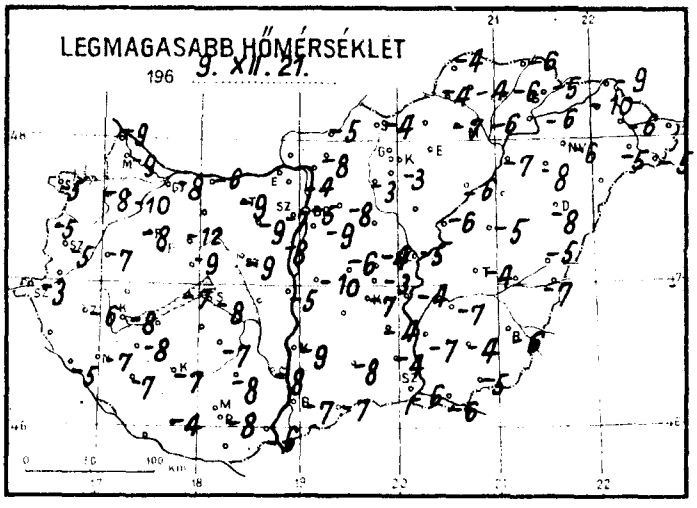

LEGALACSONYABB HŐMÉRSÉKLET

196 9. XII. 22.

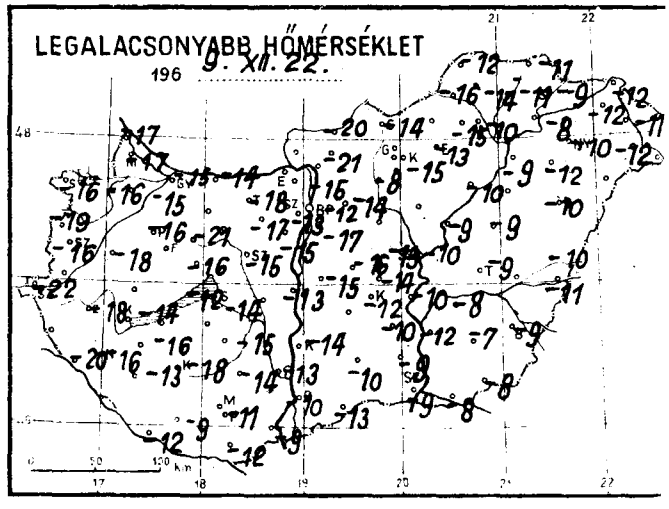

RADIÁCIÓS MINIMUM

196 9. XII. 22.

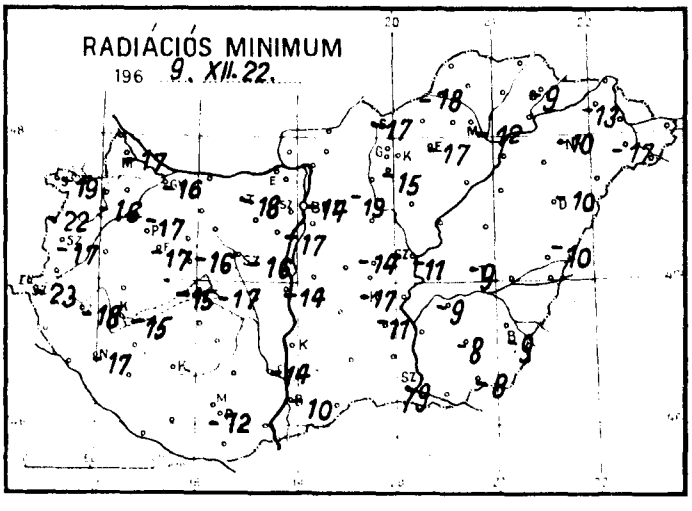

Hó cm.

1969. XII. 22. 7h

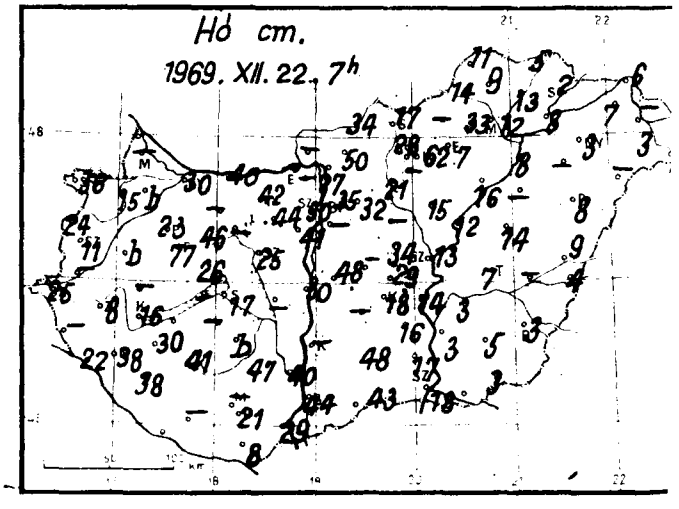

1969. december hó, 22. nap hétfő

	Az utolsó 24 óra adatai					
	Csapadék (mm)	Hó cm	Hőmérsékleti szélsőségek: tegnapi nappali max.	éjszakai min.	min. 5 cm-en	Napsütés (óra) tegnap
12815 Magyaróvár	.	–	– 9	–17	–17	
822 Győr	.	30	– 8	–15	–16	3
825 Pápa	.	23	– 8	–16	–17	4
805 Sopron	.	36	– 5	–16	–19	3
812 Szombathely	ny *	11	– 5	–16	–17	5
910 Szentgotthárd	.	25	– 3	–22	–23	
915 Zalaegerszeg	.	8	– 6	–18	–18	
Lenti	.	22				
925 Nagykanizsa	.	38	– 7	–16	–17	
920 Keszthely	.	16	– 8	–14	–15	3
Tihany	.	–	– 7	–12	–15	
935 Siófok	.	17	– 8	–14	–17	0
942 Pécs	ny *	21	– 8	–11	–12	0
941 Misinatető (534 m)	–	–				
Siklós	.	8	– 2	–12		
827 Farkasgyepű (400 m)	.	77	–	–	–17	
Veszprém	.	26	– 9	–16	–16	
833 Tatabánya	.	42	– 9	–18	–18	
839 Budapest (Ferihegy)	.		– 9	–17		
840 Budapest OMI	.	35	– 5	–12	–14	1
841 Budapest (Szabadságh. 474 m)	.	50	– 7	–13	–17	2
Martonvásár	.	41	– 8	–15	–17	
835 Székesfehérvár	.	25	– 9	–15	–16	
Dunaújváros	.	30	– 5	–13	–14	
Szekszárd	.	40	– 8	–13	–14	
Mohács	ny *	29	– 6	– 9		
960 Baja	ny *	44	– 7	–10	–10	0
955 Kalocsa	ny *	–	– 3	–14		
Cegléd	.	34	– 4	–13	–14	0
860 Szolnok	ny *	13	– 5	–10	–11	0
970 Kecskemét	ny *	18	– 7	–12	–17	0
Kiskunfélegyháza	ny *	16	– 4	–10	–11	
982 Szeged	ny *	18	– 6	– 9	– 9	0
Mezőhegyes	1 *	3	– 5	– 8	– 8	.
Orosháza	ny *	5	– 4	– 7	– 8	0
990 Békéscsaba	1 *	3	– 6	– 9	– 9	0
875 Túrkeve	ny *	7	– 4	– 9	– 9	0
Berettyóújfalu	1 *	9	– 5	–10	–10	
882 Debrecen	1 *	8	– 8	–10	–10	0
892 Nyíregyháza	1 *	3	– 6	–10	–10	0
788 Kisvárda	1 *	7	–10	–12	–13	0
Mátészalka	ny *	3	– 5	–12	–17	
Tiszabecs	1 *	–	– 1	– 9		
Vác	–	–				
Gödöllő	.	32	– 8	–14	–19	
Lőrinci	.	21	– 3	– 8		
Gyöngyös	.	8	– 3	–15	–15	
Balassagyarmat	.	34	– 5	–20		
755 Salgótarján	.	17	– 4	–14	–17	
Galyatető (932 m)	.	88	– 6	–12		
851 Kékestető (1000 m)	.	62	–10	–12	–15	2
Mátraháza (672 m)	–	–				
865 Eger	.	7	– 2	–13	–17	0
Putnok	.	14	– 4	–16	–18	
Lillafüred	.	33	– 7	–13		
772 Miskolc	ny *	12	– 6	–10	–12	0
Füged	.	13	– 6	–11		
778 Sárospatak	ny *	2	– 5	– 9	– 9	0

24 órai csapadék mm		Hó cm
Rajka	.	bucka
Kapuvár	ny *	15
Csorna	.	bucka
Komárom	.	40
Káld	.	bucka
Kőszeg	.	24
Körmend	–	–
Letenye	.	bucka
Sümeg	–	–
Zirc	ny *	46
Kisbér	–	–
Mór	–	–
Alcsút	.	44
Esztergom	–	–
Dobogókő	–	–
Fonyód	.	17
Tab	–	–
Sárbogárd	–	–
Lengyel	.	47
Nagykónyi	.	bucka
Marcali	.	30
Somogyszob	.	38
Kaposvár	.	41
Barcs	ny *	35
Szigetvár	.	–
Bácsalmás	.	43
Kiskunhalas	1 *	48
Izsák	–	–
Kunsztmiklós	.	48
Örkény	.	
Nagykáta	–	–
Jászapáti	.	15
Tiszakécske	.	14
Nagykőrös	ny *	29
Kistelek	–	17
Makó	1 *	10
Szentes	1 *	3
Szarvas	ny *	3
Szeghalom	–	–
Körösszakál	2 *	4
Tiszaroff	.	12
Poroszló	.	16
Karcag	ny *	14
Hortobágy	–	–
Polgár	1 *	8
Hajdúdorog	2 *	–
Nyírlugos	–	–
Csenger	1 *	2
Vásárosnamény	1 *	–
Záhony	2 *	6
Királyrét	–	–
Romhány	.	50
Borsodnádasd	–	–
Jósvafő	.	11
Szendrőlád	.	9
Hidasnémeti	ny *	5
Tokaj	1 *	8
Szentendre	.	27

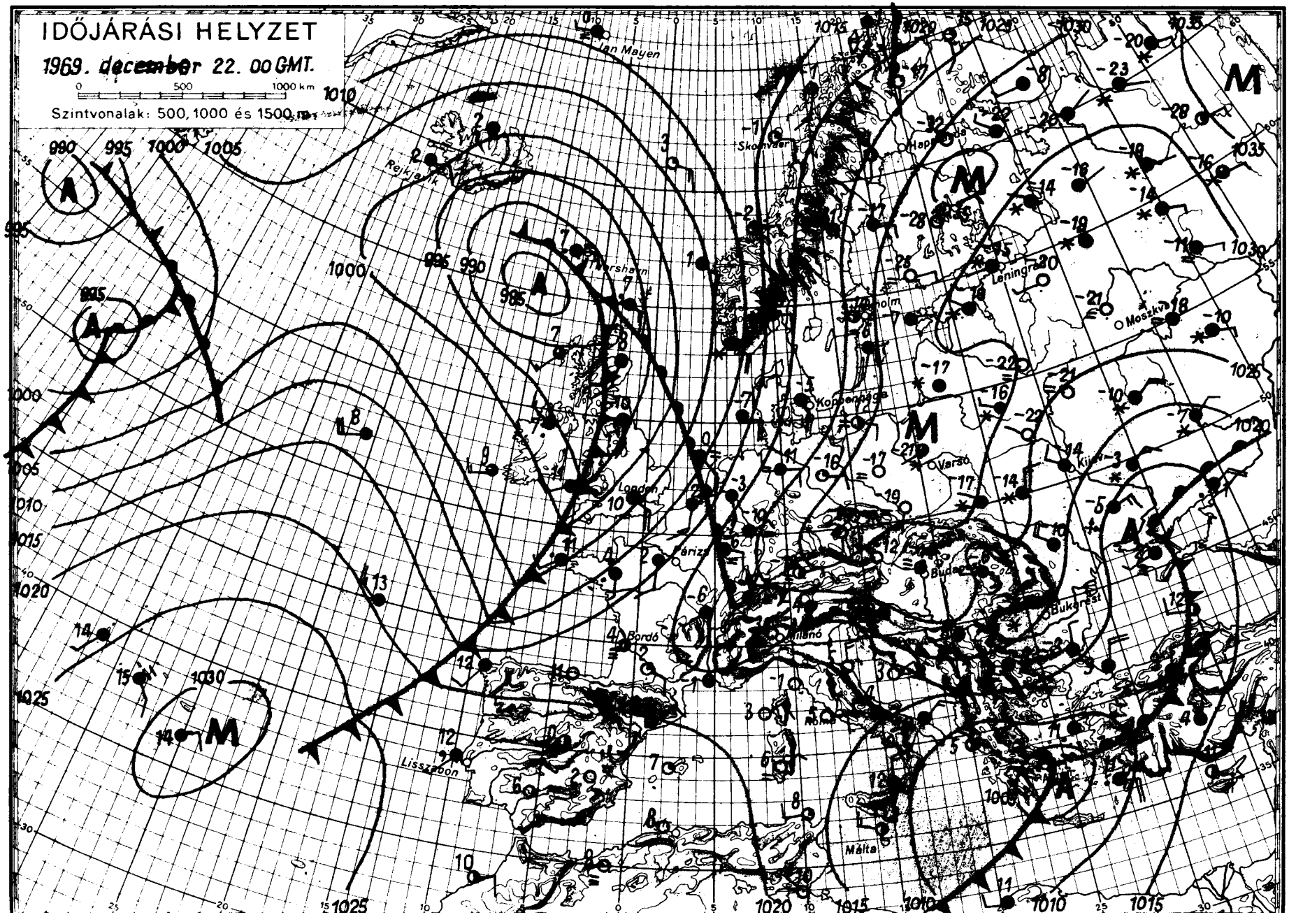
IDŐJÁRÁSI HELYZET
1969. december 22. 00 GMT.
0 500 1000 km
Szintvonalak: 500, 1000 és 1500 m
Jan Mayen
Rejkjavik
Skomvaer
Leningrad
Moszkva
Koppenhága
Varsó
Kijev
London
Párizs
Bordó
Milánó
Budapest
Bukarest
Lisszabon
Málta

IDŐJÁRÁSI NAPIJELENTÉS

ЕЖЕДНЕВНЫЙ МЕТЕОРОЛОГИЧЕСКИЙ БЮЛЛЕТЕНЬ • DAILY WEATHER REPORT
BULLETIN QUOTIDIEN DE TEMPS • TÄGLICHER WETTERBERICHT

KIADJA AZ ORSZÁGOS METEOROLÓGIAI INTÉZET
BUDAPEST II. KITAIBEL PÁL UTCA 1
TELEFON: KÖZPONT: 353-500, IDŐJELZŐ OSZT.: 150-410

MEGJELENIK NAPONKÉNT • ELŐFIZETÉSI ÁRA
A POSTAI KÖLTSÉGGEL EGYÜTT NEGYEDÉVRE 60, Ft
KIADÁSÉRT FELEL AZ INTÉZET IGAZGATÓJA

82. évfolyam 357. szám + Budapest + 1969. december 23. kedd

Az időjárási helyzet ma reggel és a várható időjárás:

Nyugat-Európa fölé óceáni eredetü enyhe, nedves levegő áramlik. Ez ma reggelre elérte az Alpok nyugati vidékét. Az enyhe levegővel elárasztott területeken sokfelé esik az eső. A Brit-szigeteken és Franciaországban hajnalra sem süllyedt a hőmérő higanyszála fagypont alá. Ezzel szemben Közép-Európában, Finnországban és a Szovjetunió európai területén igen hideg, párás, helyenként ködös az idő. Éjszaka sokfelé voltak minusz 20, minusz 25 fokos fagyok és vannak helyek ahol napközben is minusz 20 fok közelében marad a hőmérséklet. Ezek az értékek általában 10, 14 fokkal alacsonyabbak a legutóbbi évek átlagánál. A Kárpát-medencében szerdán is hideg marad az idő.

Hazánkban hétfőn változóan felhős, párás, hideg idő volt. A Duna vonalától keletre néhány helyen esett a hó, de a lehullott hó csapadék-mennyisége sehol sem haladta meg az 1 mm-t. Az erősen felhős, párás helyeken napközben sem mértek -10, -14 foknál magasabb hőmérsékletet. Ott azonban ahol 5, 6 órán keresztül sütött a nap kora délután -4, -6 fok volt a hőmérséklet. Ma hajnalra szeszélyes eloszlásban általában -6, -16 fokig hült le a levegő. Délelőtt országszerte erősen felhős, párás, helyenként ködös idő volt. Néhány helyről kisebb havazást jelentettek. A hőmérséklet 11 órakor -4, és -10 fok között váltakozott.

Ma 12 órakor Budapesten a hőmérséklet -5 fok volt, a tengerszintre átszámitott légnyomás 768 mm, nem változik.

Várható időjárás szerda estig:

Felhős, párás, hideg idő.
Délen és nyugaton hószállingózás, kisebb havazás.
Éjszaka gyenge, napközben mérsékelt szél.
Több helyen köd, zuzmaraképződés.

Várható legalacsonyabb éjszakai hőmérséklet: -7, -12,
legmagasabb nappali hőmérséklet szerdán: -3, -8 fok között.

Kerényi Nárcisz s.k.

A hőmérséklet napi középértéke és eltérése a 90 évi átlagtól /Budapesten/:

1969. XII. 22.: -8,9 C°, -8,7 C°.

1871 óta ezen a napon Budapesten előfordult:

legmagasabb hőmérséklet: 11,5 C° /1921/
legalacsonyabb hőmérséklet: -19,1 C° /1927/

CSAPADÉKELOSZLÁS

AZ UTOLSÓ 24 ÓRÁBAN

196 9. XII. 22. 7h-TÓL XII. 23. 7h-IG

A GÖRBE VONALAK – AZ IZOHIÉTÁK – AZOKAT A HELYEKET KÖTIK ÖSSZE, AHOL A CSAPADÉK MENNYISÉGE EGYENLŐ VOLT

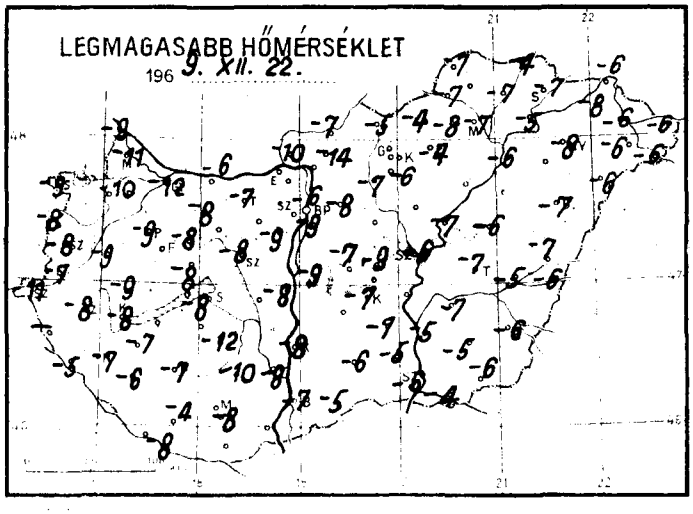

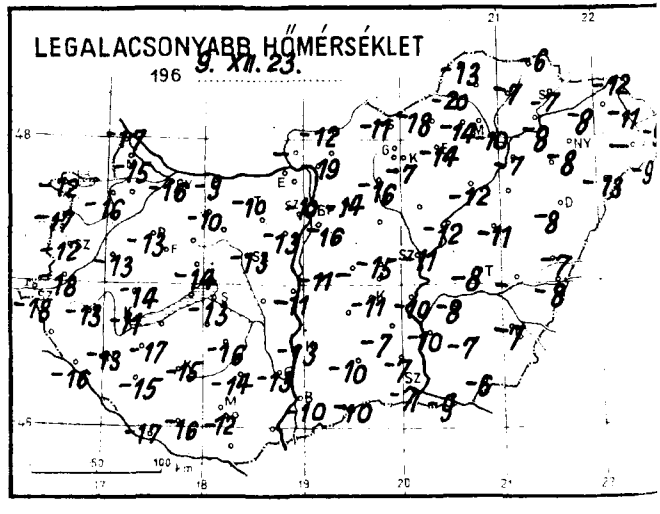

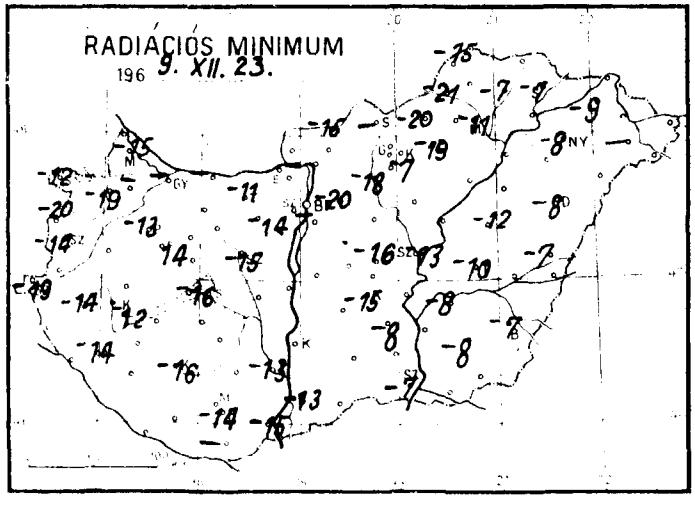

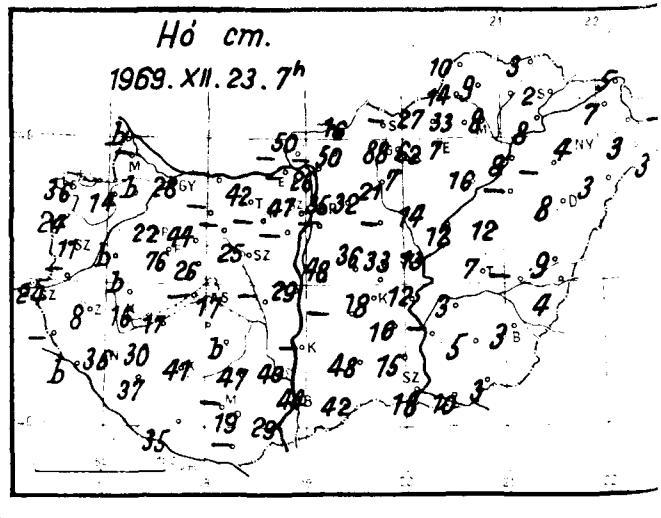

1969. december hó, 23. nap kedd

	Az utolsó 24 óra adatai					
	Csapadék (mm)	Hó cm	Hőmérsékleti szélsőségek: tegnapi nappali max.	éjszakai min.	min. 5 cm-en	Napsütés (óra) tegnap
12815 Magyaróvár	.	–	–11	–15	–15	3
822 Győr	.	28	–12	–16	–	3
825 Pápa	.	22	– 9	–13	–13	5
805 Sopron	.	36	– 9	–12	–12	6
812 Szombathely	.	11	– 8	–12	–14	4
910 Szentgotthárd	.	24	–11	–18	–19	
915 Zalaegerszeg	.	8	– 8	–13	–14	
Lenti	–	–				
925 Nagykanizsa	.	36	– 7	–13	–14	
920 Keszthely	.	16	– 8	–11	–12	6
Tihany	–	–	– 8	– 8	– 9	
935 Siófok	.	17	– 8	–13	–16	5
942 Pécs	.	19	– 8	–12	–14	3
941 Misinatető (534 m)	.	–	–10	–11	–13	0
Siklós	–	–				
827 Farkasgyepű (400 m)	.	76	– 9	–11	–12	
Veszprém	.	26	– 8	–14	–14	
833 Tatabánya	.	42	– 7	–10	–11	
839 Budapest (Ferihegy)	ny *	–	– 9	–16	–	
840 Budapest OMI	.	35	– 6	–10	–	0
841 Budapest (Szabadságh., 474 m)	. *	47	– 7	–13	–	3
Martonvásár	ny	–	– 9	–13	–14	
835 Székesfehérvár	.	25	– 8	–13	–15	
Dunaújváros	.	29	– 8	–11	–	
Szekszárd	.	40	– 8	–13	–13	
Mohács	.	29	–	–	–15	
960 Baja	.	44	– 7	–10	–13	0
955 Kalocsa	.	–	– 8	–13	–	
Cegléd	.	33	– 9	–15	–16	0
860 Szolnok	.	13	– 6	–11	–13	0
970 Kecskemét	.	18	– 7	–11	–15	1
Kiskunfélegyháza	.	16	– 7	– 7	– 8	
982 Szeged	ny *	18	– 6	– 7	– 7	0
Mezőhegyes	ny *	3	– 6	– 6		
Orosháza	ny *	5	– 5	– 7	– 8	0
990 Békéscsaba	ny *	3	– 6	– 7	– 7	0
875 Túrkeve	.	7	– 7	– 8	–10	1
Berettyóújfalu	.	9	– 7	– 7	– 7	
880 Debrecen	ny *	8	– 7	– 8	– 8	0
892 Nyíregyháza	ny *	4	– 8	– 8	– 8	0
Kisvárda	ny *	7	– 8	– 8	– 9	0
Mátészalka	ny *	3	– 6	–	–	
Tiszabecs	1 *	–	– 6	– 9		
Vác	–	–	–			
Gödöllő	.	32	– 8	–14	–20	
Lőrinci	.	21	– 7	–16	–18	
Gyöngyös	.	7	– 6	– 7	– 7	
Balassagyarmat	.	16	– 7	–12	–15	
755 Salgótarján	.	–	– 5	–11	–	
Galyatető (932 m)	.	88	– 5	–11		
851 Kékestető (1000 m)	.	62	– 7	–12	–12	6
Mátraháza (672 m)	–	–				
865 Eger	.	7	– 4	–14	–19	4
Putnok	.	14	– 7	–20	–21	
Lillafüred	.	33	– 8	–14		
772 Miskolc	.	8	– 7	–10	–11	0
Füged	.	bucka	– 7	– 7	– 7	
778 Sárospatak	ny *	2	– 7	– 7	– 7	0

	24 órai csapadék mm	Hó cm
Rajka	.	bucka
Kapuvár	.	14
Csorna	–	bucka
Komárom	.	–
Káld	.	bucka
Kőszeg	.	24
Körmend	.	–
Letenye	.	bucka
Sümeg	.	bucka
Zirc	.	44
Kisbér	.	–
Mór	–	–
Alcsút	–	–
Esztergom	–	–
Dobogókő	–	–
Fonyód	.	17
Tab	.	31
Sárbogárd	–	–
Lengyel	.	47
Nagykónyi	.	bucka
Marcali	.	30
Somogyszob	.	37
Kaposvár	.	41
Barcs	.	35
Szigetvár	.	
Bácsalmás	.	42
Kiskunhalas	.	48
Izsák	–	–
Kunsztmiklós	.	48
Örkény	.	36
Nagykáta	–	–
Jászapáti	.	14
Tiszakécske	.	12
Nagykőrös	.	28
Kistelek	ny *	15
Makó	.	10
Szentes	ny *	–
Szarvas	ny *	3
Szeghalom	.	–
Kőrösszakál	.	4
Tiszaroff	.	12
Poroszló	.	16
Karcag	.	12
Hortobágy	–	–
Polgár	.	8
Hajdúdorog	–	–
Nyírlugos	ny *	3
Csenger	1 *	3
Vásárosnamény	–	–
Záhony	1 *	5
Királyrét	.	50
Romhány	.	50
Borsodnádasd	.	27
Jósvafő	.	10
Szendrőlád	.	9
Hidasnémeti	.	3
Tokaj	.	8
Szentendre	.	26

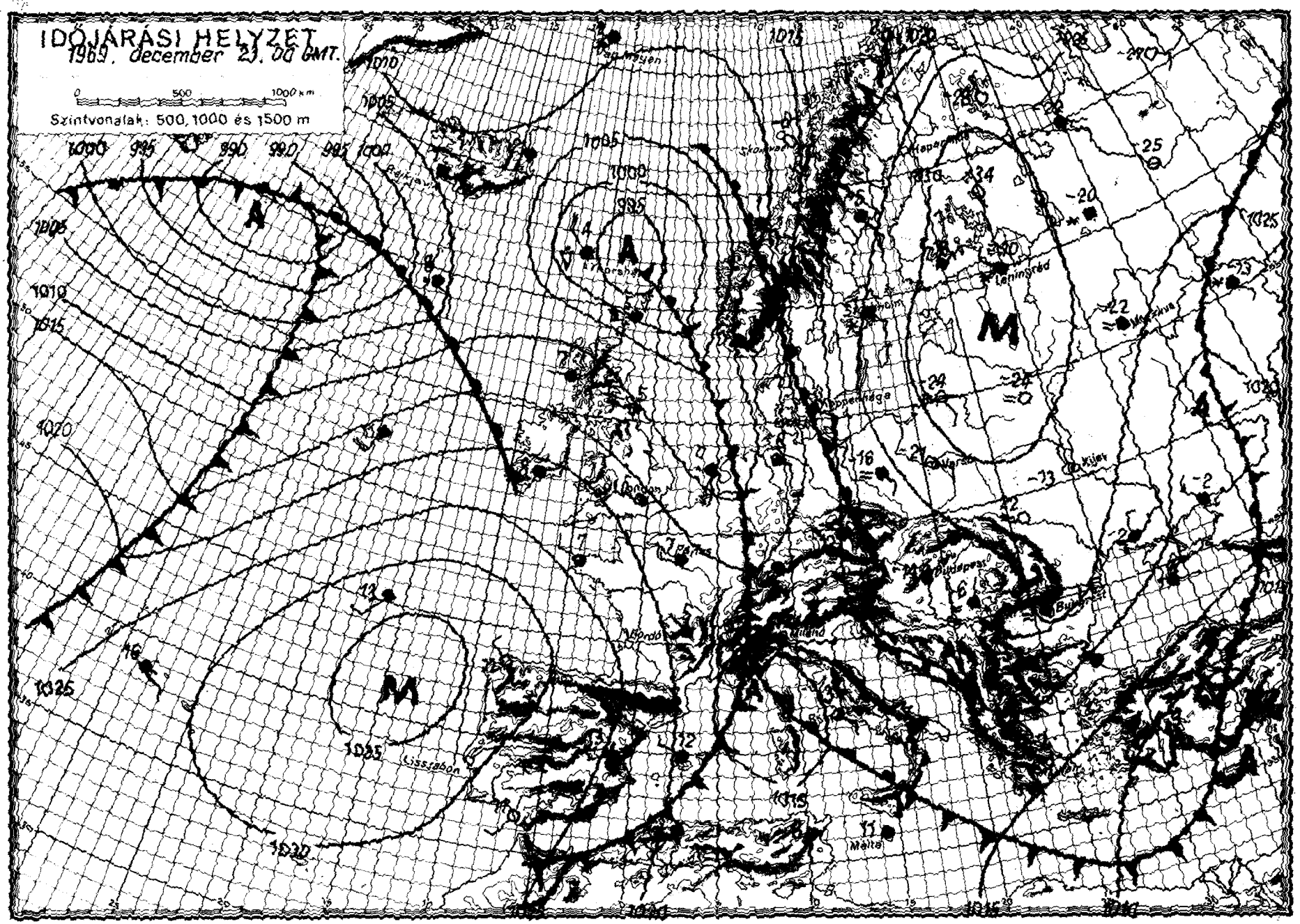
IDŐJÁRÁSI HELYZET
1969. december 23. 00 GMT.
0 500 1000 km
Szintvonalak: 500, 1000 és 1500 m
A
M
Leningrád
Kijev
Budapest
Milano
Lisszabon
Malta

IDŐJÁRÁSI NAPIJELENTÉS

ЕЖЕДНЕВНЫЙ МЕТЕОРОЛОГИЧЕСКИЙ БЮЛЛЕТЕНЬ • DAILY WEATHER REPORT
BULLETIN QUOTIDIEN DE TEMPS • TÄGLICHER WETTERBERICHT

KIADJA AZ ORSZÁGOS METEOROLÓGIAI INTÉZET
BUDAPEST II. KITAIBEL PÁL UTCA 1
TELEFON: KÖZPONT: 353-500, IDŐJELZŐ OSZT.: 150-410

MEGJELENIK NAPONKÉNT • ELŐFIZETÉSI ÁRA
A POSTAI KÖLTSÉGGEL EGYÜTT NEGYEDÉVRE 60, Ft
KIADÁSÉRT FELEL AZ INTÉZET IGAZGATÓJA

82. évfolyam 358. szám + Budapest + 1969. december 24. szerda

Az időjárási helyzet ma reggel és a várható időjárás:

Az Atlanti-óceán felől áramló enyhe, nedves levegő csak lassan terjeszkedik kelet, délkelet felé. Ma hajnalra a magasabb légrétegekben elérte Közép-Európát és kisebb havazásokat okozott, a talajon is érezhető, számottevő enyhülés azonban csak Nyugat-Európában következett be. Itt sokfelé esik az eső. A Balti-tenger térségében és a Szovjetunió európai területének nagy részén tovább tart a rendkivül hideg idő, helyenként havazik. A legalacsonyabb hajnali hőmérsékletek itt általában -20, -30 fok között alakulnak ki.

Hazánkban kedden általában borult, párás, helyenként ködös idő volt, csupán az északnyugati határvidéken sütött ki 1-2 órára a nap. A Dunántulon egy-két helyen, az ország többi részén sokfelé volt kisebb havazás, hószállingózás, de a lehullott hó csapadékmennyisége sehol sem haladta meg az 1 mm-t. A hőmérséklet napközben -2, -7 fokig emelkedett. Szerda hajnalra a Dunántulon -6, -11, máshol általában -4, -7 fokig hült le a levegő. Hazánkat továbbra is összefüggő hótakaró boritja, vastagságában az utolsó 24 órában lényeges változás nem történt. Ma délelőtt folytatódott a borult, párás, néhány helyen ködös idő, többfelé hódara hullott, néhány helyen havazott. 11 órakor -2, -5 fokot mértek.

Ma 12 órakor Budapesten a hőmérséklet -3 fok, a tengerszintre átszámitott légnyomás 768 mm, alig változik.

Várható időjárás csütörtök estig:

Erősen felhős, párás, helyenként ködös idő, többfelé kisebb havazással, hódarával, egy-két helyen ónos szitálással.
Gyenge, időnként kissé megélénkülő, változó irányú szél.

Várható legalacsonyabb éjszakai hőmérséklet: -4, -9,
legmagasabb nappali hőmérséklet csütörtökön: 0, -5 fok között.

Vadkerti Ferenc s.k.

Távolabbi kilátások hétfőig:

Legalacsonyabb hajnali hőmérsékletek -5, -10 fok között. Legmagasabb nappali hőmérsékletek: 0, -5 fok között. Jelentős mennyiségü /legalább 5 mm/ csapadék az ország területének 30 százalékán várható.

TÁVELŐREJELZŐ CSOPORT

A hőmérséklet napi középértéke és eltérése a 90 évi átlagtól /Budapesten/:

1969. XII. 23.: -5,8 C°, -5,3 C°.

1871 óta ezen a napon Budapesten előfordult:

legmagasabb hőmérséklet: 10,2 C° /1901/
legalacsonyabb hőmérséklet: -17,6 C° /1879/

CSAPADÉKELOSZLÁS

AZ UTOLSÓ 24 ÓRÁBAN

196 9. XII. 23. 7h-TÓL XII. 24. 7h-IG

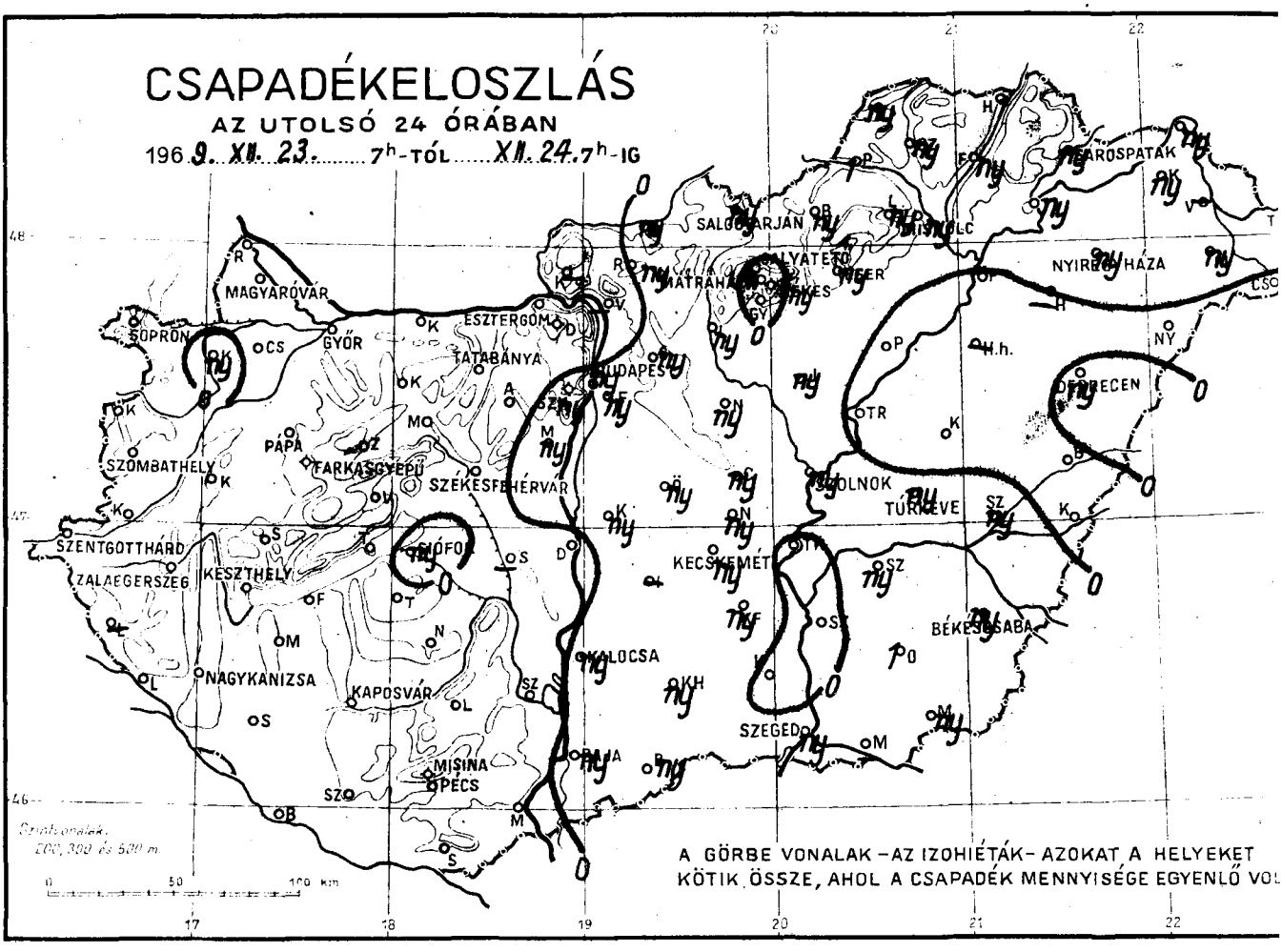

LEGMAGASABB HŐMÉRSÉKLET

196 9. XII. 23.

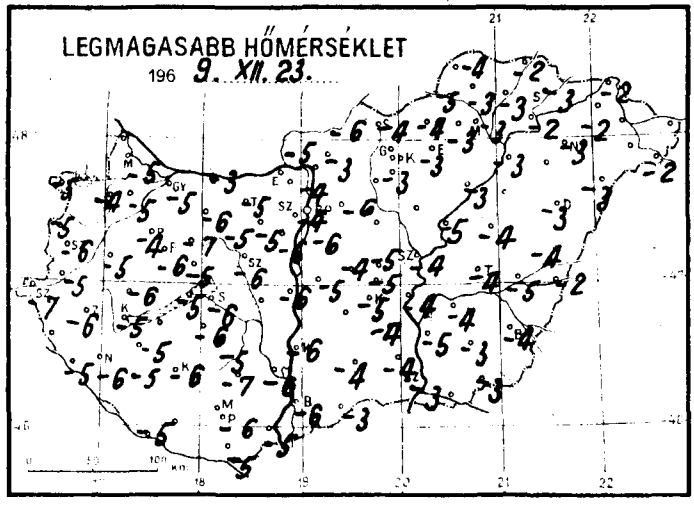

LEGALACSONYABB HŐMÉRSÉKLET

196 9. XII. 24.

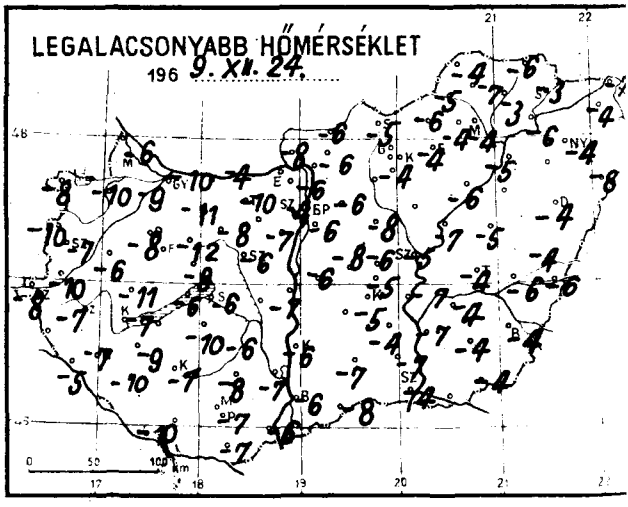

RADIÁCIÓS MINIMUM

196 9. XII. 24.

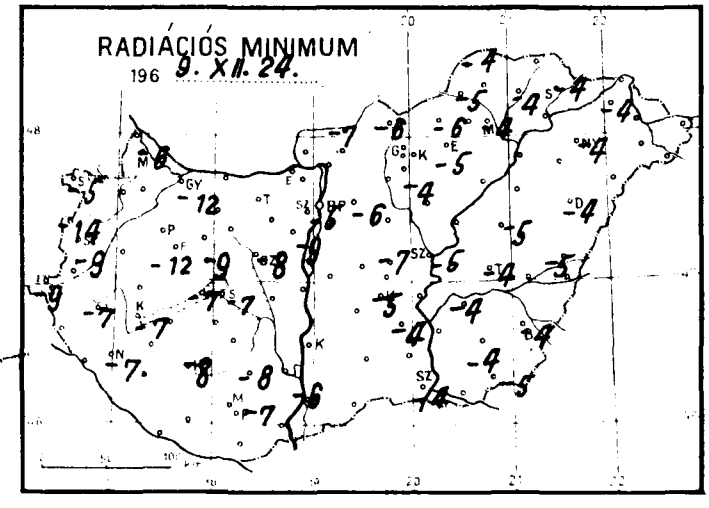

Hó cm.

1969. XII. 24. 7h

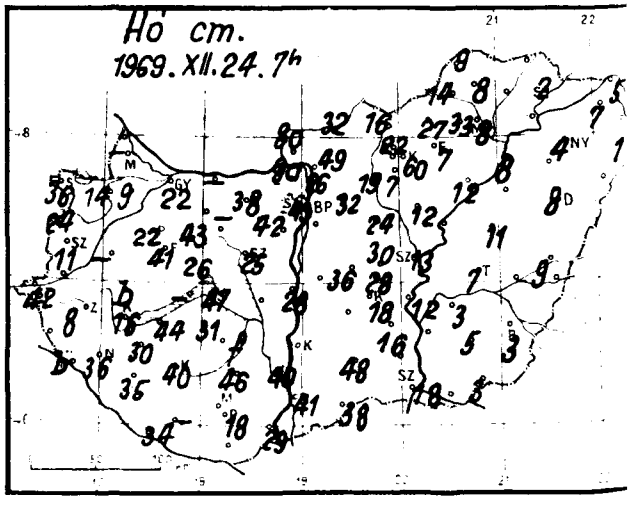

1969. december hó, 24. szerda nap	Az utolsó 24 óra adatai					
	Csapadék (mm)	Hó cm	Hőmérsékleti szélsőségek			Napsütés (óra) tegnap
			tegnapi nappali max.	éjszakai min.	min. 5 cm-en	
12815 Magyaróvár	•	–	–5	–6	–6	2
822 Győr	•	22	–5	–10	–12	0
825 Pápa	•	22	–4	–8		0
805 Sopron	•	36	–5	–5	–5	1
812 Szombathely	•	11	–6	–7	–9	0
910 Szentgotthárd	•	24	–7	–8	–9	
915 Zalaegerszeg	•	8	–6	–7	–7	
Lenti	–					
925 Nagykanizsa	•	36	–6	–7	–7	
920 Keszthely	•	16	–5	–7	–7	0
Tihany	•	–	–5	–6	–7	
935 Siófok	ny *	17	–6	–6	–7	0
942 Pécs	• =	18	–6	–7	–7	0
941 Misinatető (534 m)	–	–				
Siklós	•	8	–5	–7	–7	
827 Farkasgyepű (400 m)	•	41	–6	–10	–12	
Veszprém	•	26	–5	–9	–9	
833 Tatabánya	•	38	–5	–10		
839 Budapest (Ferihegy)	ny *	–	–6	–6		
840 Budapest OMI	ny *	29	–4	–4	–5	0
841 Budapest (Szabadságh., 474 m)	ny *	43	–6	–7	–8	0
Martonvásár	ny *	–	–6	–7	–9	
835 Székesfehérvár	•	25	–6	–6	–8	
Dunaújváros	•	28	–6	–7		
Szekszárd	•	40	–6	–7		
Mohács	•	29	–5	–6		
960 Baja	ny *	41	–6	–6	–6	0
955 Kalocsa	ny *	–	–6	–6		
Cegléd	ny *	30	–5	–6	–7	0
860 Szolnok	ny *	13	–4	–5	–5	0
970 Kecskemét	ny * =	18	–5	–5	–5	0
Kiskunfélegyháza	ny *	16	–4	–4	–4	
982 Szeged	ny *	18	–3	–4	–4	0
Mezőhegyes	ny *	3	–3	–4	–5	
Orosháza	1 ∾	5	–3	–4	–4	0
990 Békéscsaba	ny *	3	–4	–4	–4	0
875 Túrkeve	ny *	7	–4	–4	–4	0
Berettyóújfalu	•	9	–4	–4	–5	
862 Debrecen	ny *	8	–3	–4	–4	0
892 Nyíregyháza	ny *	4	–3	–4	–4	0
788 Kisvárda	ny *	7	–2	–4	–4	0
Mátészalka	ny *	1	–	–	–	
Tiszabecs	ny *	–	–	–5		
Vác						
Gödöllő	ny *	32	–6	–6	–6	
Lőrinci	ny *	19	–	–	–	
Gyöngyös	•	7	–3	–4	–4	
Balassagyarmat	ny *	32	–6	–6	–7	
755 Salgótarján	ny *	16	–4	–5	–6	
Galyatető (932 m)	•	82	–4	–5		
851 Kékestető (1000 m)	ny *	60	–5	–7	–7	0
Mátraháza (672 m)	–					
865 Eger	ny *	7	–3	–4	–5	0
Putnok	1 *	14	–5	–5	–5	
Lillafüred	ny	33	–3	–4		
772 Miskolc	ny * =	8	–3	–4	–4	0
Füged	ny *	lepel	–3	–3	–4	
778 Sárospatak	ny *	2	–3	–3	–4	0

24 órai csapadék mm		Hó cm
Rajka		
Kapuvár	ny *	14
Csorna	•	9
Komárom	•	–
Káld	•	–
Kőszeg	•	24
Körmend	•	–
Letenye	•	bucka
Sümeg	•	bucka
Zirc	•	43
Kisbér	• =	–
Mór	•	–
Alcsút	•	42
Esztergom	–	
Dobogókő	–	
Fonyód	•	44
Tab	•	31
Sárbogard	–	
Lengyel	•	46
Nagykónyi	•	bucka
Marcali	•	30
Somogyszob	•	35
Kaposvár	•	40
Barcs	•	34
Szigetvár	•	–
Bácsalmás	ny *	38
Kiskunhalas	ny *	48
Izsák	–	
Kunsztmiklós	ny *	
Örkény	ny *	36
Nagykáta	ny *	24
Jászapáti	ny *	12
Tiszakécske	•	12
Nagykőrös	ny *	28
Kistelek	•	
Makó		
Szentes	•	
Szarvas	ny *	3
Szeghalom	ny *	–
Körösszakál	•	–
Tiszaroff	•	12
Poroszló	•	16
Karcag	•	11
Hortobágy		–
Polgár	•	8
Hajdúdorog	–	
Nyírlugos	•	3
Csenger	•	3
Vásárosnamény	–	
Záhony	ny *	5
Királyrét	•	50
Rombány	ny *	49
Borsodnádasd	ny *	27
Jósvafő	ny *	9
Szendrőlád	ny *	8
Hidasnémeti	1 *	4
Tokaj	ny *	7
Szentendre	•	26

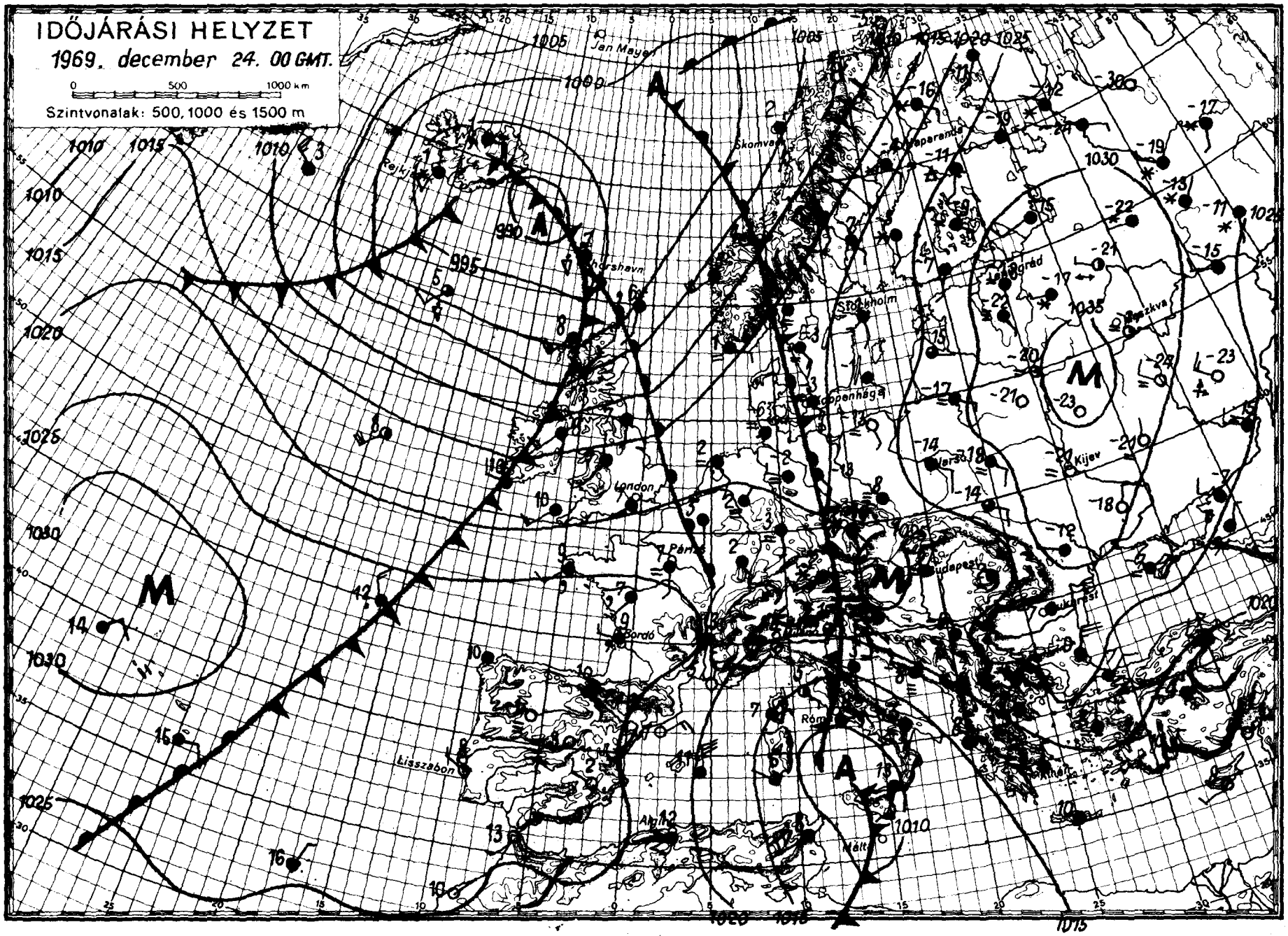

OFFSET NYOMDA BUDAPEST

IDŐJÁRÁSI NAPIJELENTÉS

ЕЖЕДНЕВНЫЙ МЕТЕОРОЛОГИЧЕСКИЙ БЮЛЛЕТЕНЬ • DAILY WEATHER REPORT
BULLETIN QUOTIDIEN DE TEMPS • TÄGLICHER WETTERBERICHT

KIADJA AZ ORSZÁGOS METEOROLÓGIAI INTÉZET
BUDAPEST II. KITAIBEL PÁL UTCA 1
TELEFON: KÖZPONT: 353-500, IDŐJELZŐ OSZT.: 150-410

MEGJELENIK NAPONKÉNT • ELŐFIZETÉSI ÁRA
A POSTAI KÖLTSÉGGEL EGYÜTT NEGYEDÉVRE 60, Ft
KIADÁSÉRT FELEL AZ INTÉZET IGAZGATÓJA

82. évfolyam 359. szám + Budapest + 1969. december 25. csütörtök

Az időjárási helyzet ma reggel és a várható időjárás:

Az óceán felől áramló enyhe, páradus levegő elsősorban Nyugat-Európa partvidékét érinti és a talajközelben továbbra is délről észak felé vonul. Ezzel szemben a magasabb légrétegekben az enyhe levegő jobban behatolt kontinensünk középső területeire is, az itt meglévő hideg légpárna fölé. Hatására felhős, párás, ködös az idő, általában gyenge légáramlással, helyenként jelentéktelen mennyiségü havazással, zuzmaraképződéssel. A minimum és maximum hőmérséklet pedig csupán néhány fokkal különbözik egymástól. A Szovjetunió európai vidékein tovább tart a zord, télies időjárás, több helyen -20 fok körüli hajnali hőmérséklettel, hófuvással.

Hazánkban szerdán borult volt az ég. A Duna-Tisza közén helyenként napközben sem oszlott fel a ködtakaró. Többfelé volt kisebb havazás, a lehullott csapadék mennyisége azonban sehol sem haladta meg az 1, 2 mm-t. A hőmérséklet napközben 0, -4 fok között alakult. Csütörtök hajnalra -3, -8 fokig hült le a levegő. Délelőtt folytatódott a párás, helyenént ködös idő, néhány helyen gyengén havazott, Pécsről pedig zuzmaraképződést jelentettek. A hőmérséklet 11 órakor -1, -4 fok között váltakozott.

Ma 12 órakor Budapesten a hőmérséklet -1 fok volt, a tengerszintre átszámitott légnyomás 765 mm, mérsékelten süllyedő irányzatú.

Várható időjárás péntek estig:

Erősen felhős, párás, ködös idő, többfelé kisebb havazással, hódarával, néhány helyen zuzmaraképződéssel.
Éjszaka gyenge légáramlás, napközben kissé megélénkülő délkeleti, déli szél.
A hőmérséklet alakulásában lényeges változás nem lesz.

Várható legalacsonyabb éjszakai hőmérséklet: -1, -6,
legmagasabb nappali hőmérséklet pénteken: 0, -4 fok között.

Dunay Sándorné s.k.

A hőmérséklet napi középértéke és eltérése a 90 évi átlagtól /Budapesten/:

1969. XII. 24.:	-2,9 C°	-2,7 C°.

1871 óta ezen a napon Budapesten előfordult:

legmagasabb hőmérséklet:	12,1 C° /1958/
legalacsonyabb hőmérséklet:	-18,2 C° /1879/

CSAPADÉKELOSZLÁS

AZ UTOLSÓ 24 ÓRÁBAN

196 9. XII. 24. ..... 7h-TÓL ..... XII. 25. 7h-IG

Szintvonalak: 200, 300 és 500 m.

A GÖRBE VONALAK – AZ IZOHIÉTÁK – AZOKAT A HELYEKET KÖTIK ÖSSZE, AHOL A CSAPADÉK MENNYISÉGE EGYENLŐ VOLT

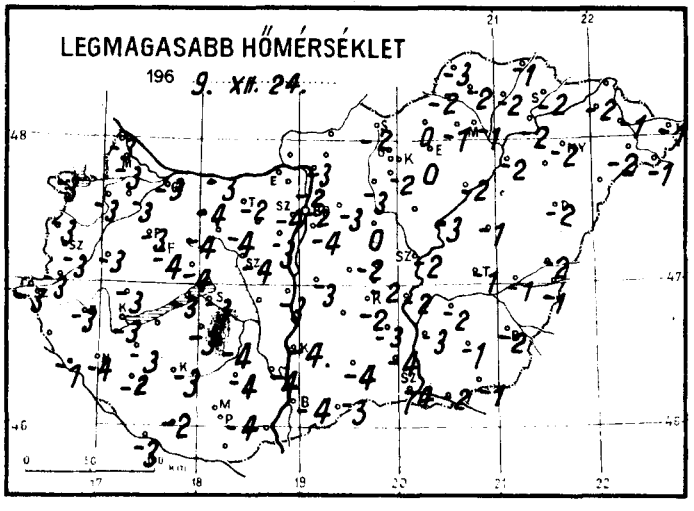

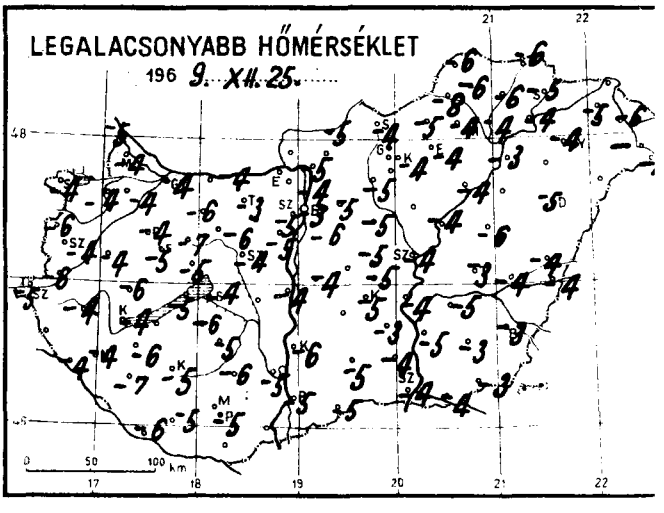

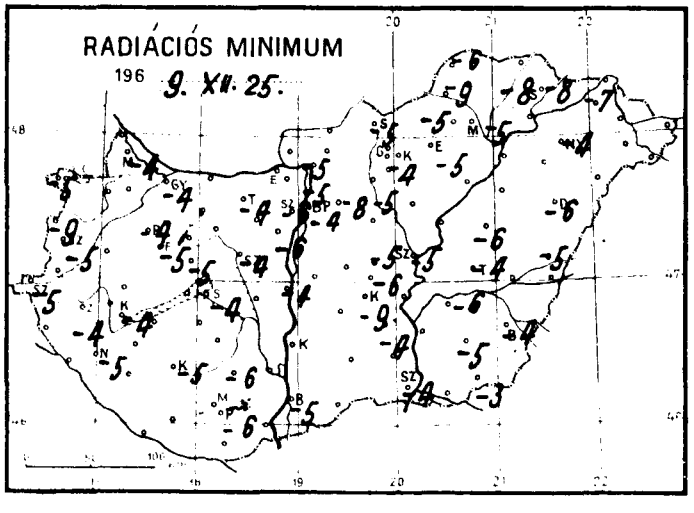

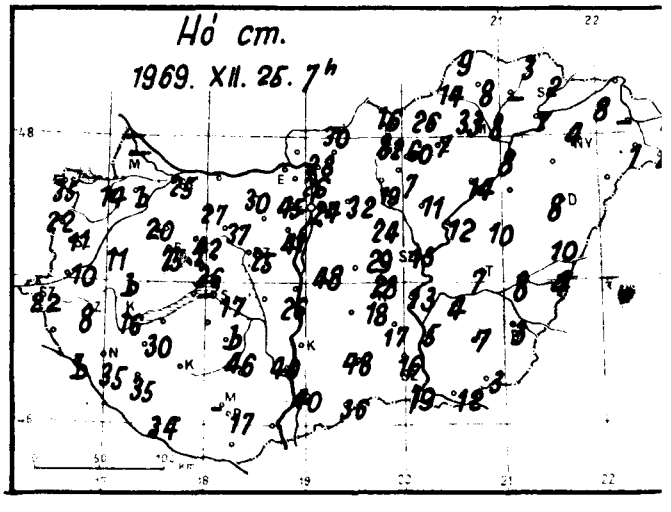

1969. december hó, 25. nap csütörtök

	Az utolsó 24 óra adatai					
	Csapadék (mm)	Hó cm	Hőmérsékleti szélsőségek: tegnapi nappali max.	éjszakai min.	min. 5 cm-en	Napsütés (óra) tegnap
12815 Magyaróvár	•	–	-3	-4	-4	0
822 Győr	ny *	25	-3	-4	-4	0
825 Pápa	ny *	20	-3	-4	-4	0
805 Sopron	ny *	35	-3	-4	-5	0
812 Szombathely	ny *	11	-3	-4	-5	0
910 Szentgotthárd	ny *	22	-3	-5	-5	
915 Zalaegerszeg	•	8	-3	-4	-4	
Lenti	–	–	–	–		
925 Nagykanizsa	ny *	35	-4	-4	-5	
920 Keszthely	•	16	-3	-4	-4	0
Tihany	•	–	-3	-5		
935 Siófok	ny *	17	-3	-4	-4	0
942 Pécs	ny *	17	-4	-5	-6	0
941 Misinatető (534 m)	•	–	-6	-7	-7	0
Siklós	–	–	–	–		
827 Farkasgyepű (400 m)	•	75	-4	-5	-5	
Veszprém	•	26	-4	-5	-5	
833 Tatabánya	•	30	-2	-3	-4	
839 Budapest (Ferihegy)	ny *	–	-4	-6		
840 Budapest OMI	•	24	-2	-3	-4	0
841 Budapest (Szabadságh. 474 m)	•	45	-4	-5	-6	0
Martonvásár	•	41	-3	-5	-6	
835 Székesfehérvár	•	25	-4	-4	-4	
Dunaújváros	•	26	-3	-4	-4	
Szekszárd	•	40	-4	-5		
Mohács	•	28	-4	-4		
960 Baja	ny *	40	-4	-5	-5	0
955 Kalocsa	•	–	-4	-6		
Cegléd	ny *	29	-2	-5	-5	0
860 Szolnok	ny *	13	-2	-4	-5	0
970 Kecskemét	ny *	18	-2	-5	-9	0
Kiskunfélegyháza	2 *	17	-3	-3	-4	
982 Szeged	1 *	19	-4	-4	-4	0
Mezőhegyes	1 *	3	-1	-3	-3	
Orosháza	1 *	7	-1	-3	-5	0
990 Békéscsaba	1 *	3	-2	-3	-4	0
875 Túrkeve	1 *	7	-1	-3	-4	0
Berettyóújfalu	1 *	10	-2	-4	-5	
882 Debrecen	1 *	8	-2	-5	-6	0
892 Nyíregyháza	ny *	4	-2	-4	-4	0
788 Kisvárda	1 *	8	-2	-5	-7	0
Mátészalka	ny *	1	-2	–	–	
Tiszabecs	1 *	4	-1	-4		
Vác	•	28	-2	-5	-5	
Gödöllő	ny *	32	-3	-5	-8	
Lőrinci	•	19	-3	-5	-5	
Gyöngyös	•	7	-2	-4	-4	
Balassagyarmat	•	30	-3	-5		
755 Salgótarján	•	16	-2	-4	-5	
Galyatető (932 m)	•	82	-4	-8		
851 Kékestető (1000 m)	ny *	60	-6	-7	-7	0
Mátraháza (672 m)						
865 Eger	ny *	7	0	-4	-5	0
Putnok	ny *	14	-2	-8	-9	
Lillafüred	•	33	-1	-4		
772 Miskolc	ny *	8	-1	-4	-5	0
Füged	ny *	–	-2	-6	-8	
778 Sárospatak	ny *	2	-2	-5	-8	0

	24 órai csapadék mm	Hó cm
Rajka	•	–
Kapuvár	ny *	14
Csorna	•	bucka
Komárom	ny	–
Káld	•	11
Kőszeg	•	22
Körmend	•	10
Letenye	•	bucka
Sümeg	•	bucka
Zirc	ny *	42
Kisbér	ny *	27
Mór	ny *	37
Alcsút		
Esztergom		
Dobogókő		
Fonyód		
Tab	ny *	31
Sárbogárd		
Lengyel	•	46
Nagykónyi	•	bucka
Marcali	•	30
Somogyszob	•	35
Kaposvár	ny *	38
Barcs	•	34
Szigetvár	•	
Bácsalmás	1 *	36
Kiskunhalas	ny *	48
Izsák		–
Kunsztmiklós	ny *	48
Örkény		
Nagykáta	ny *	24
Jászapáti	ny *	11
Tiszakécske	1 *	13
Nagykőrös	1 *	28
Kistelek	1 *	16
Makó	1 *	12
Szentes	1 *	5
Szarvas	2 *	4
Szeghalom	1 *	8
Körösszakál	1 *	4
Tiszaroff	•	12
Poroszló	ny *	14
Karcag	ny *	10
Hortobágy		–
Polgár	ny *	8
Hajdúdorog		
Nyírlugos		
Csenger	1	4
Vásárosnamény	ny *	–
Záhony		
Királyrét		
Romhány		
Borsodnádasd	•	26
Jósvafő	ny *	9
Szendrőlád	ny *	8
Hidasnémeti	•	3
Tokaj	•	7
Szentendre	•	26

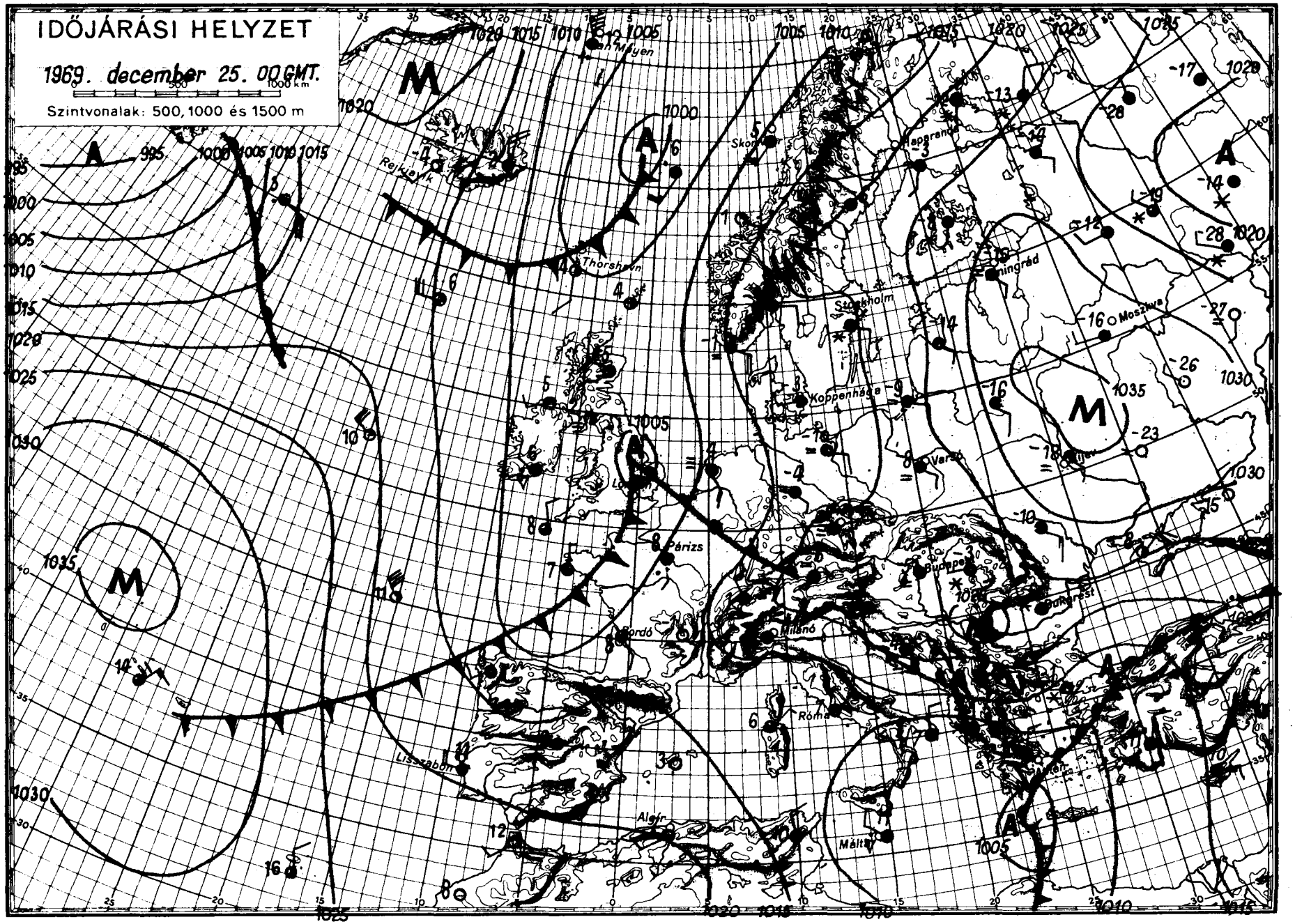
IDŐJÁRÁSI HELYZET
1969. december 25. 00 GMT.
Szintvonalak: 500, 1000 és 1500 m
Rejkjavik
Thorshavn
Skorvar
Haparanda
Stockholm
Koppenhága
Moszkva
Varsó
Budapest
Bukarest
Párizs
Bordó
Milánó
Róma
Lisszabon
Algír
Málta

IDŐJÁRÁSI NAPIJELENTÉS

ЕЖЕДНЕВНЫЙ МЕТЕОРОЛОГИЧЕСКИЙ БЮЛЛЕТЕНЬ • DAILY WEATHER REPORT
BULLETIN QUOTIDIEN DE TEMPS • TÄGLICHER WETTERBERICHT

KIADJA AZ ORSZÁGOS METEOROLÓGIAI INTÉZET
BUDAPEST II. KITAIBEL PÁL UTCA 1
TELEFON: KÖZPONT: 353-500, IDŐJELZŐ OSZT.: 150-410

MEGJELENIK NAPONKÉNT • ELŐFIZETÉSI ÁRA
A POSTAI KÖLTSÉGGEL EGYÜTT NEGYEDÉVRE 60, Ft
KIADÁSÉRT FELEL AZ INTÉZET IGAZGATÓJA

82. évfolyam 360. szám + Budapest + 1969. december 26. péntek

Az időjárási helyzet ma reggel és a várható időjárás:

A Földközi tengerről áramló nedves, enyhe levegő az Iberiai-félszigeten, Olaszországban, a Balkán-félszigeten és a Fekete-tenger térségében borult, párás, helyenként esős időjárás okoz. A kelet felől érkező száraz, hideg és a délről áramló nedves, enyhe levegő találkozási zónájában, a Kárpát-medencében és az Alpok térségében borult, párás, néhány helyen ködös az idő, helyenként hódara hullik, gyengén havazik. Szárazföldünk leghidegebb része továbbra is a Szovjetunió európai területe maradt, ahol ma hajnalban -15, -20 fokos hőmérsékleteket mértek.

Hazánkban csütörtökön borult, párás, főként a reggeli és az esti órákban ködös idő volt, szórványosan hódara hullott, kisebb havazás volt. A lehullott csapadék mennyisége sehol sem haladta meg a 3 mm-t. A hőmérséklet napközben +1, -4 fokig emelkedett. Ma hajnalra általában -3, -8, de a Duna-Tisza köze és a Tiszántúl nagy részén -8, -12 fokig hűlt le a levegő. Országunkat továbbra is összefüggő hótakaró boritja, hegyeinkben sportolásra alkalmas. Ma délelőtt borult, párás, maradt az idő, néhány helyen köd, zuzmaraképződés volt. Helyenként hódara hullott, gyengén havazott. A hőmérséklet 11 órára -2, -5 fokig emelkedett.

Ma 12 órakor Budapesten a hőmérséklet 0 fok, a tengerszintre átszámitott légnyomás 764 mm, alig változik.

Várható időjárás szombat estig:

Erősen felhős, párás, helyenként ködös idő, szórványos hódara hullással, kisebb havazással, egy-két helyen zuzmaraképződéssel.
Éjszaka gyenge, napközben kissé megélénkülő változó irányú szél.
Hideg idő tovább tart.

Várható legalacsonyabb éjszakai hőmérséklet: -4, -9,
legmagasabb nappali hőmérséklet szombaton: 0, -5 fok között.

Bartha Péterné s.k.

A hőmérséklet napi középértéke és eltérése a 90 évi átlagtól /Budapesten/:

1969. XII. 25.: -1,5 C°, -0,9 C°.

1871 óta ezen a napon Budapesten előfordult:

legmagasabb hőmérséklet: 10,1 C° /1958/
legalacsonyabb hőmérséklet: -20,6 C° /1879/

CSAPADÉKELOSZLÁS

AZ UTOLSÓ 24 ÓRÁBAN

196 9. XII. 25. 7h-TÓL – XII. 26 7h-IG

Szintvonalak: 200, 300 és 500 m.

A GÖRBE VONALAK – AZ IZOHIÉTÁK – AZOKAT A HELYEKET KÖTIK ÖSSZE, AHOL A CSAPADÉK MENNYISÉGE EGYENLŐ VOLT

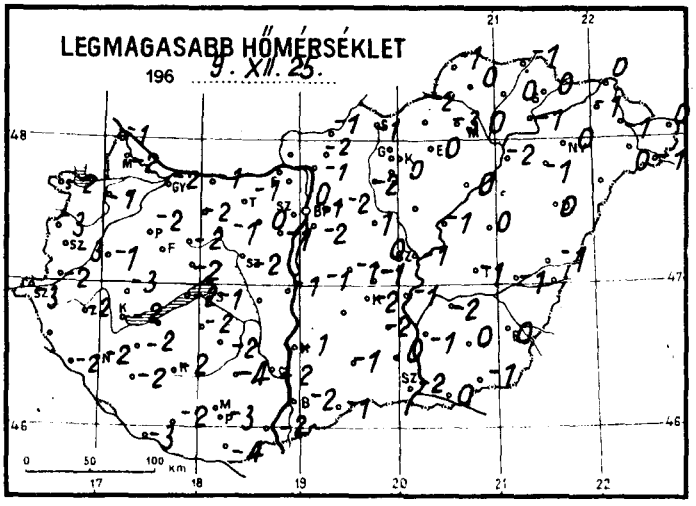

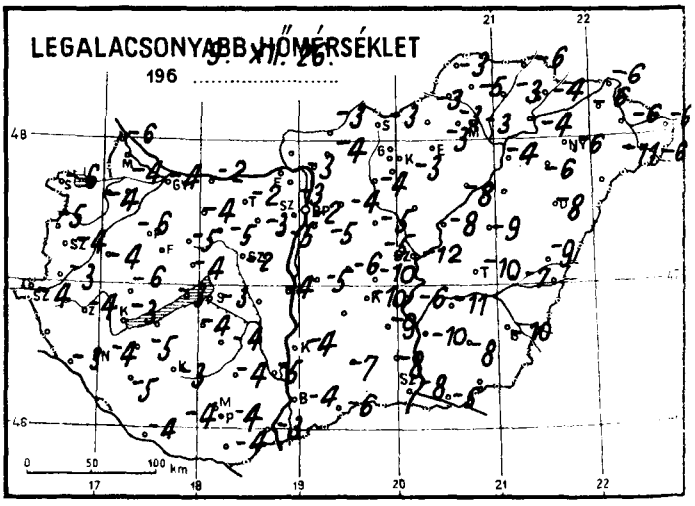

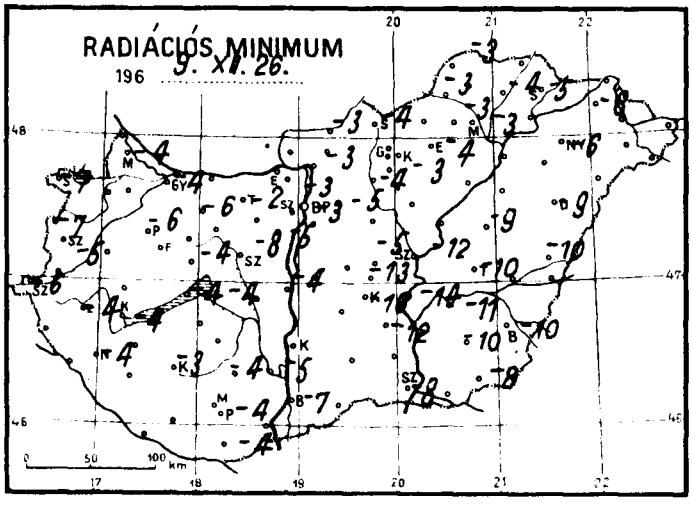

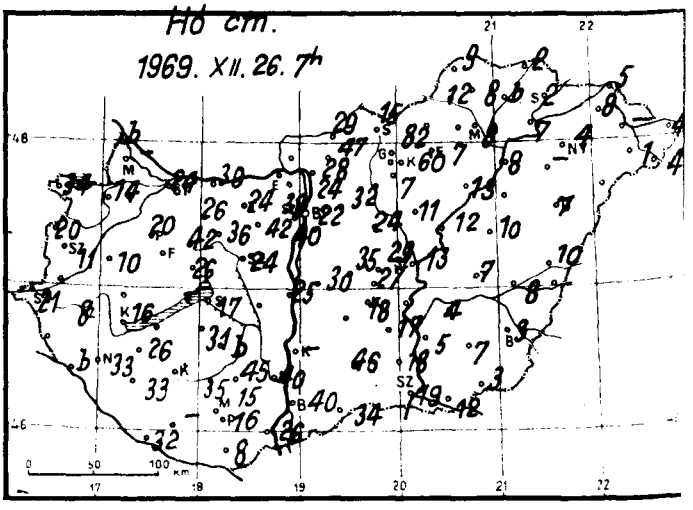

1969. december hó, 26. péntek nap

	Az utolsó 24 óra adatai					
	Csapadék (mm)	Hó cm	Hőmérsékleti szélsőségek: tegnapi nappali max.	éjszakai min.	min. 5 cm-en	Napsütés (óra) tegnap
12815 Magyaróvár	•	–	–2	– 4	– 4	0
822 Győr	•	24	–2	– 4	– 4	0
825 Pápa	ny *	20	–2	– 6	– 6	0
805 Sopron	•	34	–2	– 6	– 7	0
812 Szombathely	•	11	–3	– 4	– 5	0
910 Szentgotthárd	•	21	–3	– 4	– 6	
915 Zalaegerszeg	ny *	8	–2	– 4	– 4	
Lenti						
925 Nagykanizsa	ny *	33	–2	– 4	– 4	
920 Keszthely	ny *	16	–2	– 3	– 4	0
Tihany	ny *	–	–2	– 3	– 3	
935 Siófok	ny *	17	–1	– 3	– 4	0
942 Pécs	ny * ≡	16	–3	– 4	– 4	0
941 Misinatető (534 m)	1 *	–	–3	– 6	– 9	0
Siklós	•	8	–4	– 4	– 4	
827 Farkasgyepű (400 m)						
Veszprém	ny *	26	–2	– 4	– 4	
833 Tatabánya	•	24	–1	– 2	– 2	
839 Budapest (Ferihegy)	ny *	–	–2	– 5		
840 Budapest OMI	ny *	22	–1	– 2	– 3	0
841 Budapest (Szabadságh., 474 m)	• ≡	38	–3	– 4	– 6	0
Martonvásár	ny *	40	–1	– 5	– 5	
835 Székesfehérvár	•	24	–2	– 2	– 8	
Dunaújváros	•	25	–1	– 4	– 4	
Szekszárd	•	40	–2	– 5	– 5	
Mohács	ny * =	26	–2	– 3		
960 Baja	ny * =	40	–2	– 4	– 7	0
955 Kalocsa	•	–	–1	– 4		
Cegléd	•	29	0	– 5	– 5	0
860 Szolnok	ny * ≡	13	–1	–12	–12	0
970 Kecskemét	ny *	16	–2	–10	–16	0
Kiskunfélegyháza	ny *	17	–2	– 9	–12	
982 Szeged	ny * ≡	19	–2	– 8	– 8	0
Mezőhegyes	ny *	3	–1	– 6	– 8	
Orosháza	1 *	7	0	– 8	–10	0
990 Békéscsaba	ny * ≡	3	0	–10	–10	1
875 Túrkeve	ny *	7	–1	–10	–10	0
Berettyóújfalu	•	10	–1	– 9	–10	
880 Debrecen	ny * ≡	7	0	– 8	– 9	0
892 Nyíregyháza	• ≡	4	0	– 6	– 6	0
Kisvárda	• =	8	–1	– 6	– 8	0
Mátészalka	•	1	0	–11		
Tiszabecs	•	4	0	– 6		
Vác	•	28	–1	– 3	– 3	
Gödöllő	ny *	32	–2	– 4	– 5	
Lőrinci	•	17	–2	– 4	– 5	
Gyöngyös	•	7	0	– 3	– 3	
Balassagyarmat	ny *	29	–1	– 3	– 3	
755 Salgótarján	•	15	–1	– 3	– 4	
Galyatető (932 m)	•	82	–3	– 6		
851 Kékestető (1000 m)	ny *	60	–4	– 5	– 5	0
Mátraháza (672 m)						
865 Eger	•	7	0	– 3	– 4	0
Putnok	•	12	–2	– 3	– 3	
Lillafüred	•	32	–1	– 3		
772 Miskolc	• =	8	0	– 3	– 3	0
Füged	•	bucka	0	– 3	– 4	
778 Sárospatak	ny * =	–	0	– 4	– 5	0

24 órai csapadék mm		Hó cm
Rajka	•	bucka
Kapuvár	•	14
Csorna		
Komárom	•	39
Káld	•	10
Kőszeg	•	20
Körmend	•	20
Letenye	•	bucka
Sümeg	•	bucka
Zirc	•	42
Kisbér	•	26
Mór	•	36
Alcsút	ny *	42
Esztergom		
Dobogókő		
Fonyód		
Tab	ny *	31
Sárbogard		
Lengyel	•	45
Nagykónyi	•	bucka
Marcali	ny *	26
Somogyszob	•	33
Kaposvár	•	35
Barcs	•	32
Szigetvár	•	–
Bácsalmás	ny *	34
Kiskunhalas	ny *	46
Izsák		
Kunsztmiklós	3 *	30
Örkény	ny *	24
Nagykáta	ny *	24
Jászapáti	–	11
Tiszakécske	ny * ≡	14
Nagykőrös	•	27
Kistelek	1 *	18
Makó	ny *	12
Szentes	ny *	5
Szarvas	ny *	4
Szeghalom	ny * ≡	8
Körösszakál	•	4
Tiszaroff	•	12
Poroszló	•	13
Karcag	•	10
Hortobágy		
Polgár	•	8
Hajdúdorog	•	–
Nyírlugos		
Csenger	•	4
Vásárosnamény	•	–
Záhony	ny *	5
Királyrét		
Romhány	ny *	47
Borsodnádasd		
Jósvafő	ny *	9
Szendrőlád	•	8
Hidasnémeti	•	2
Tokaj	•	7
Szentendre	•	24

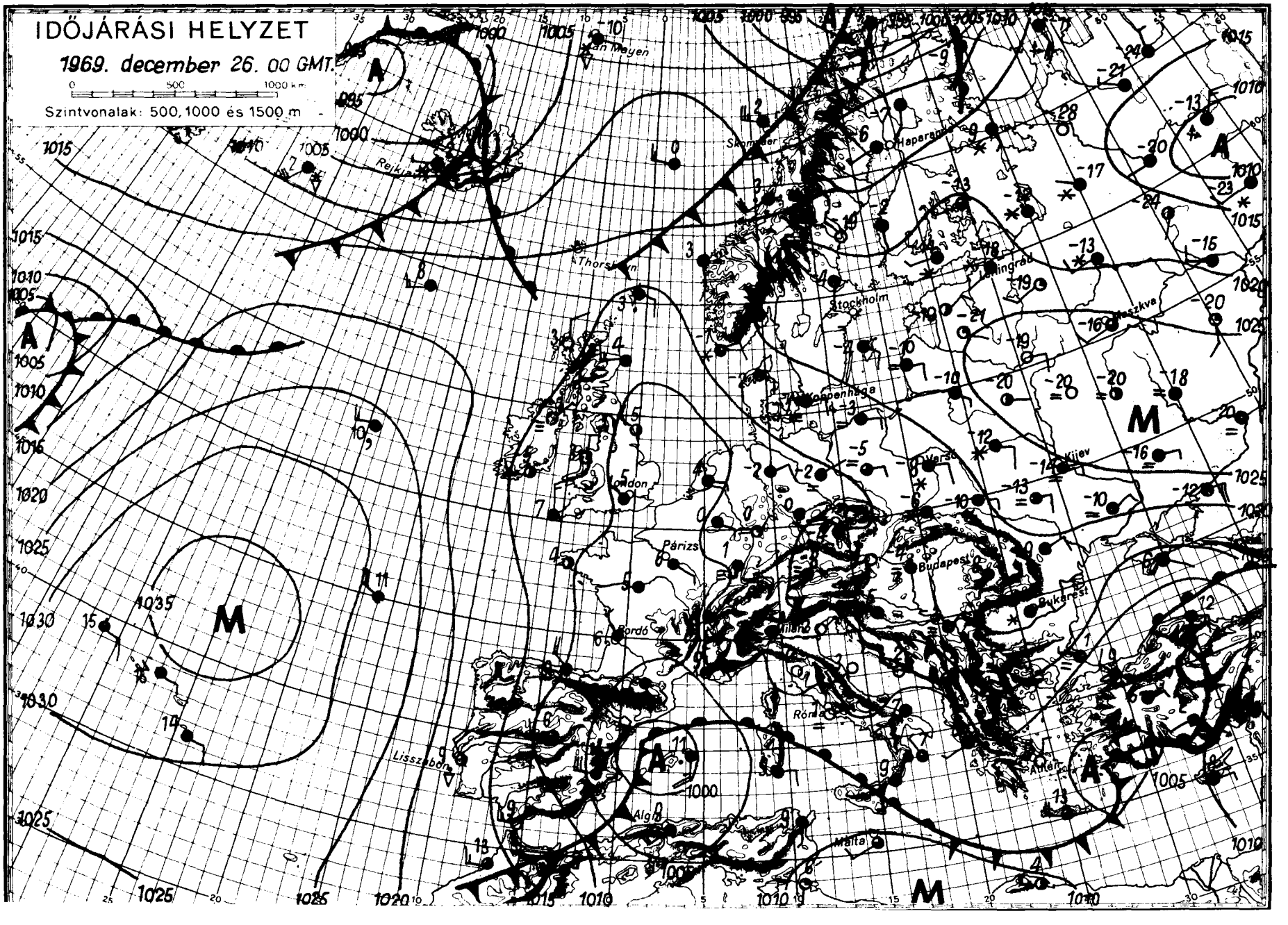
IDŐJÁRÁSI HELYZET
1969. december 26. 00 GMT.
0 500 1000 km
Szintvonalak: 500, 1000 és 1500 m
Stockholm
Koppenhága
London
Párizs
Bordó
Budapest
Bukarest
Kijev
Lisszabon
Malta
Athén
Rejkjavik
Thorshavn
Skomsaer
Haparanda
Leningrád
Moszkva
Varsó
Milano
Róma
Algiri
Jan Mayen

IDŐJÁRÁSI NAPIJELENTÉS

ЕЖЕДНЕВНЫЙ МЕТЕОРОЛОГИЧЕСКИЙ БЮЛЛЕТЕНЬ • DAILY WEATHER REPORT
BULLETIN QUOTIDIEN DE TEMPS • TÄGLICHER WETTERBERICHT

KIADJA AZ ORSZÁGOS METEOROLÓGIAI INTÉZET
BUDAPEST II. KITAIBEL PÁL UTCA 1
TELEFON: KÖZPONT: 353-500, IDŐJELZŐ OSZT.: 150-410

MEGJELENIK NAPONKÉNT • ELŐFIZETÉSI ÁRA
A POSTAI KÖLTSÉGGEL EGYÜTT NEGYEDÉVRE 60, Ft
KIADÁSÉRT FELEL AZ INTÉZET IGAZGATÓJA

82. évfolyam 361. szám + Budapest + 1969. december 27. szombat

Az időjárási helyzet ma reggel és a várható időjárás:

A Szovjetunió európai területén felhalmozódott nagytömegü hideg levegő az elmult 24 óra folyamán fokozatosan Közép- és Nyugat-Európa felé terjeszkedett. Ugyanakkor a Földközi-tenger középső medencéjéből enyhe nedves levegő áramlik észak, északkelet felé. A két különböző fajta levegő keveredési zónájában, az Alpok és a Kárpátok vidékén sokfelé havazik, Olaszország középső és déli vidékein, valamint a Balkán-félszigeten esik az eső, néhány helyen zivatar keletkezik. Európa északi részein az óceán felől áramló enyhe, páradus légtömegek okoznak felhős, váltkozékony, csapadékos időjárást.

Hazánkban pénteken borult, párás, többfelé ködös idő volt. Helyenként zuzmara képződött. Sok helyen volt kisebb havazás. A lehullott csapadék mennyisége azonban sehol sem haladta meg a 3 mm-t. A hőmérséklet napközben 0, -4 fokig emelkedett. Az éjszakai órákban a délnyugati megyékben ónos szitálást észleltek. Szombat hajnalra általában -1, -6, az északi és északkeleti megyékben -7, -12 fokig hűlt le a levegő. Az elmult nap során a hó vastagságában lényeges változás nem történt. Hegyeinken a hó sportolásra alkalmas. Ma délelőtt az északkeleti országrészben derült, máshol erősen felhős, párás, helyenként ködös idő volt. A Dunántulon és a déli megyékben sok helyen havazott. A hőmérséklet 11 órakor -1, -8 fok között váltakozott.

Ma 12 órakor Budapesten a hőmérséklet -1, fok a tengerszintre átszámitott légnyomás 769 mm, változatlan.

Várható időjárás vasárnap estig:

Délnyugaton erősen, máshol változóan felhős idő.
Szórványosan, inkább csak délnyugaton, havazás.
Napközben kissé megélénkülő északkeleti szél.
Sokfelé ködképződés, zuzmarával.
Az éjszakai lehülés elsősorban északkeleten erősödik.

Várható legalacsonyabb éjszakai hőmérséklet: általában -8, -13, délnyugaton -2, -7,
legmagasabb nappali hőmérséklet vasárnap: -1, -5, fok között, a tartósan ködös helyeken kevéssel -5 fok alatt.

Vadkerti Ferenc s.k.

A hőmérséklet napi középértéke és eltérése a 90 évi átlagtól /Budapesten/:

1969. XII. 26.: -0,7 C°, -0,5 C°.

1871 óta ezen a napon Budapesten előfordult:

legmagasabb hőmérséklet: 9,8 C° /1915/
legalacsonyabb hőmérséklet: -15,5 C° /1887/

CSAPADÉKELOSZLÁS

AZ UTOLSÓ 24 ÓRÁBAN

196 9. XII. 26. 7h-TÓL XII. 27. 7h-IG

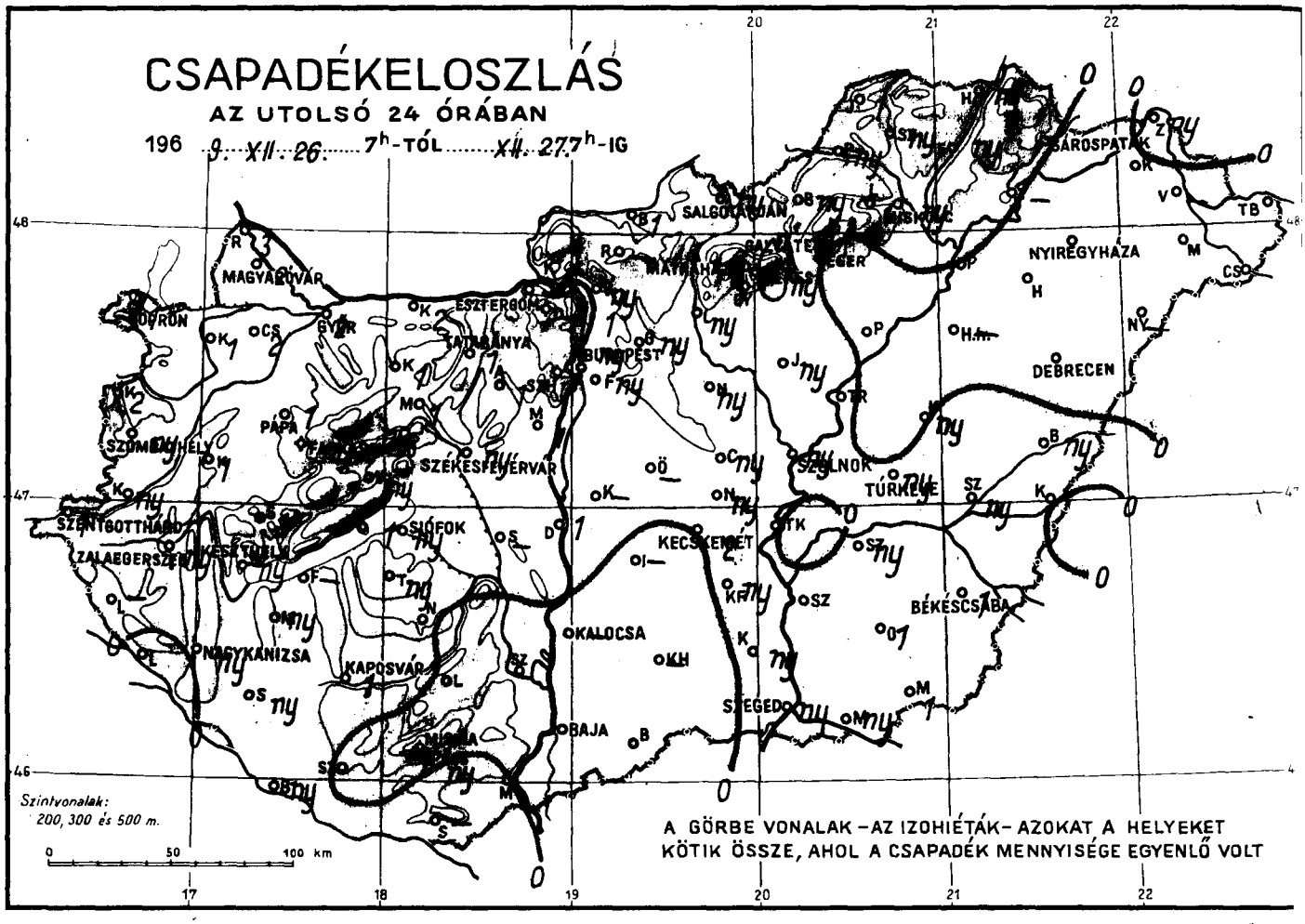

LEGMAGASABB HŐMÉRSÉKLET

196 9. XII. 26.

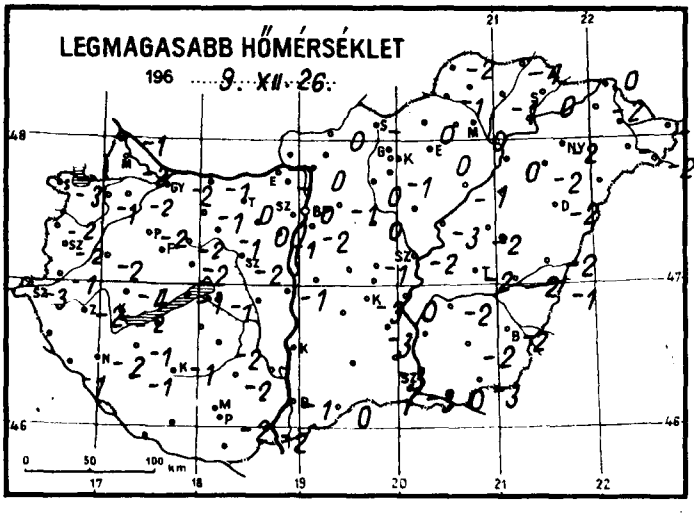

LEGALACSONYABB HŐMÉRSÉKLET

196 9. XII. 27.

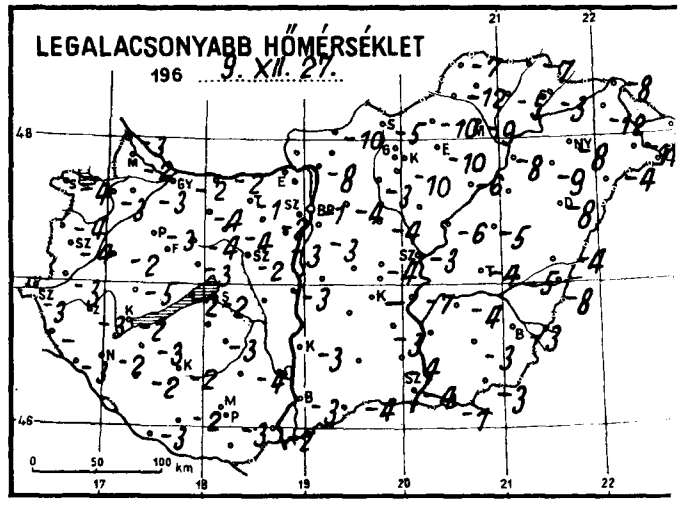

RADIÁCIÓS MINIMUM

196 9. XII. 27.

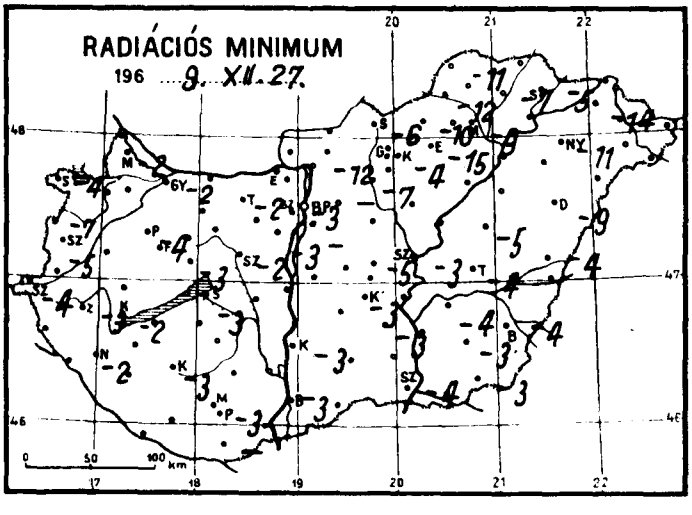

Hó cm.

1969. XII. 27. 7h.

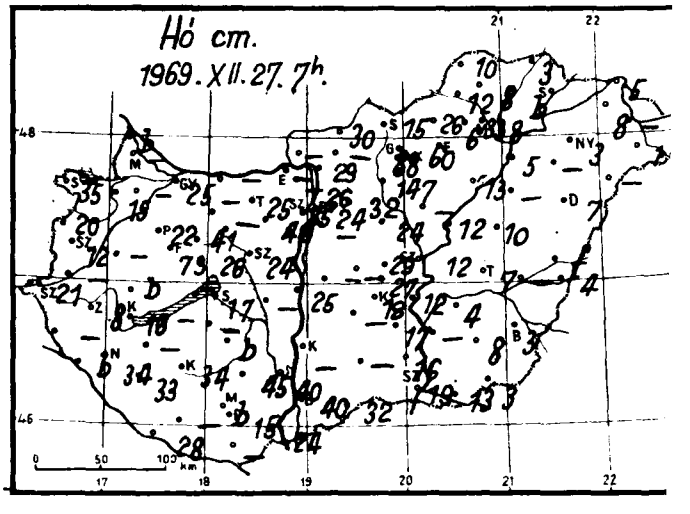

..1969...december hó,

..27..nap .szombat.....

	Az utolsó 24 óra adatai					
	Csapadék (mm)	Hó cm	Hőmérsékleti szélsőségek: tegnapi nappali max.	éjszakai min.	min. 5 cm-en	Napsütés (óra) tegnap
12815 Magyaróvár	2*	–	–2	– 2	– 2	0
822 Győr	2*	25	–2	– 2	– 2	0
825 Pápa	1*≈	22	–2	– 3	– 4	0
805 Sopron	1*	35	–3	– 4	– 4	0
812 Szombathely	ny*	12	–2	– 4	– 5	0
910 Szentgotthárd	1**	21	–3	– 3	– 4	
915 Zalaegerszeg	ny*≈	8	–2	– 3	– 3	
Lenti	–	–				
925 Nagykanizsa	ny*≈	34	–2	– 2	– 2	
920 Keszthely	ny*≈	16	–2	– 2	– 2	0
Tihany	1*	–	–1	– 2		
935 Siófok	ny*	17	–1	– 2	– 3	0
942 Pécs	ny*≡	15	–2	– 3	– 3	0
941 Misinatető (534 m)	.	bucka	–4	– 5	– 5	0
Siklós	–	–				
827 Farkasgyepű (400 m)	ny*	73	–3	– 5	– 5	
Veszprém	ny*	26	–2	– 3	– 3	
833 Tatabánya	1*	25	0	– 1	– 2	
839 Budapest (Ferihegy)	ny*	–	–2	– 3	–	–
840 Budapest OMI	ny*	24	0	– 1	– 3	0
841 Budapest (Szabadságh. 474 m)	1*≡	35	–2	– 4	– 5	0
Martonvásár	1*		–1	– 3	– 3	
835 Székesfehérvár	ny*	24	–2	– 2	– 2	
Dunaújváros	1*	25	–1	– 3	–	
Szekszárd	.	40	–	–	–	
Mohács	.	24=	–2	– 2		
960 Baja	.	40	–1	– 3	– 3	0
955 Kalocsa	–	–	–	– 3	– 3	
Cegléd	ny*	29	–1	– 4	– 5	0
860 Szolnok	ny*≡	12	–2	– 3	– 3	0
970 Kecskemét	2*	18	–3	–	– 3	
Kiskunfélegyháza	ny*	17	–3	– 3	– 3	
982 Szeged	ny*≡	19	–3	– 4	– 4	0
Mezőhegyes	1*≡	3	–3	– 3	– 3	
Orosháza	1*	8	–2	– 3	– 3	0
990 Békéscsaba	1*≡	3	–2	– 3	– 4	0
875 Túrkeve	ny*≡	7	–2	– 4	– 4	0
Berettyóújfalu	ny*	fol	–2	– 4	– 4	
882 Debrecen	.≡	7	–2	– 8	– 9	0
892 Nyíregyháza	.≡	3	–2	– 8	–11	0
788 Kisvárda	.≡	8	–2	–12	–14	0
Mátészalka	.	1	–	–11	–	
Tiszabecs	.	4	–1	– 7		
Vác	ny*	29	0	– 8	–12	
Gödöllő	ny*	32	–1	– 4	– 7	
Lőrinci	ny*	14	0	– 3	– 4	
Gyöngyös	.	7	–1	–10	–11	
Balassagyarmat	1*≡	30	0	–10		
755 Salgótarján	ny*	15	–	– 5	– 6	
Galyatető (932 m)	.	80	–	– 6		
851 Kékestető (1000 m)	ny*	60	–4	– 8	–10	0
Mátrnháza (672 m)	–	–				
865 Eger	.	6	0	–10	–15	0
Putnok	ny*	12	–1	–12	–12	
Lillafüred	*.	33	0	–10		
772 Miskolc	ny*	8	0	– 9	– 9	0
Fügöd	ny*	bucka	–1	– 5	– 7	
778 Sárospatak	.	2	0	– 3	– 5	0

	24 órai csapadék mm	Hó cm
Rajka	3*	bucka
Kapuvár	1*	15
Csorna	2*	–
Komárom	2*	–
Káld	1*	–
Kőszeg	2*	20
Körmend	ny	–
Letenye	.	bucka
Sümeg	1*	bucka
Zirc	ny*	41
Kisbér	1*	–
Mór	1*	–
Alcsút	1*	42
Esztergom	–	–
Dobogókő	–	–
Fonyód	–	–
Tab	ny*	31
Sárbogárban	–	–
Lengyel	.	45
Nagykónyi	.	bucka
Marcali	ny*	–
Somogyszob	ny*	33
Kaposvár	1	34
Barcs	ny	28
Szigetvár	.	
Bácsalmás	.	32
Kiskunhalas	–	–
Izsák	–	–
Kunsztmiklós	–	–
Örkény	–	–
Nagykáta	ny*	24
Jászapáti	ny*	11
Tiszakécske	.	12
Nagykőrös	ny*	27
Kistelek	ny*	16
Makó	1*	13
Szentes	–	–
Szarvas	ny*≡	4
Szeghalom	ny*	–
Körösszakál	.	4
Tiszaroff	.	12
Poroszló	.	13
Karcag	ny*	10
Hortobágy	–	–
Polgár	.	5
Hajdúdorog	.	–
Nyírlugos	–	–
Csenger	.	4
Vásárosnamény	–	–
Záhony	ny*	5
Királyrét	–	–
Romhány	–	–
Borsodnádasd	ny*	26
Jósvafő	1*	10
Szendrőlád	ny*	8
Hidasnémeti	ny*	3
Tokaj	–	–
Szentendre	1*	26

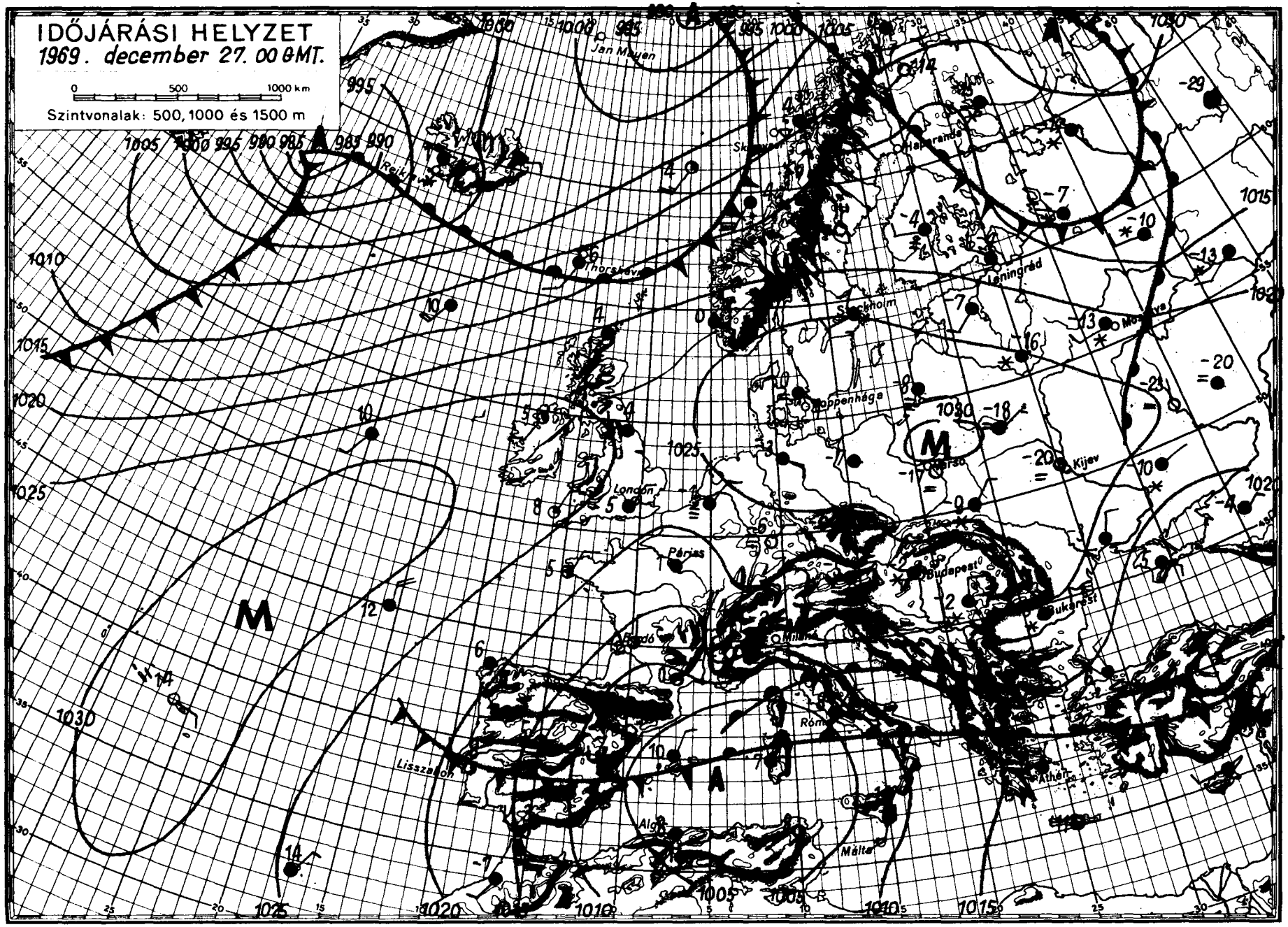
IDŐJÁRÁSI HELYZET
1969. december 27. 00 GMT.
0 500 1000 km
Szintvonalak: 500, 1000 és 1500 m
Jan Mayen
Reikjavik
Thorshavn
Skrabster
Hapranda
Leningrád
Stockholm
Moszkva
Koppenhága
London
Párizs
Berlin
Varsó
Kijev
Budapest
Bukarest
Milano
Róma
Athén
Lisszabon
Algír
Málta
M
A

IDŐJÁRÁSI NAPIJELENTÉS

ЕЖЕДНЕВНЫЙ МЕТЕОРОЛОГИЧЕСКИЙ БЮЛЛЕТЕНЬ • DAILY WEATHER REPORT
BULLETIN QUOTIDIEN DE TEMPS • TÄGLICHER WETTERBERICHT

KIADJA AZ ORSZÁGOS METEOROLÓGIAI INTÉZET
BUDAPEST II. KITAIBEL PÁL UTCA 1
TELEFON: KÖZPONT: 353-500, IDŐJELZŐ OSZT.: 150-410

MEGJELENIK NAPONKÉNT • ELŐFIZETÉSI ÁRA
A POSTAI KÖLTSÉGGEL EGYÜTT NEGYEDÉVRE 60, Ft
KIADÁSÉRT FELEL AZ INTÉZET IGAZGATÓJA

82. évfolyam 362. szám + Budapest + 1969. december 28. vasárnap

Az időjárási helyzet ma reggel és a várható időjárás:

A Skandináv-félszigeten keresztül enyhe levegő áramlik a Szovjetunió európai területe fölé. Az enyhe levegővel elárasztott területeken sokfelé havazik, helyenként ónos eső esik. A Földközi-tenger térségéből szintén meleg levegő szállitódik Európa középső részei fölé. Ez a Balkán-félszigeten esőket, a Kárpát-medencében és az Alpok térségében havazásokat okoz. Ma éjszaka kontinensünk leghidegebb pontja a Szovjetunió Ural előtti vidéke volt, ahol minusz 30, minusz 35 fokot mértek. A Kárpát-medencében az elkövetkező nap folyamán ujabb havazás várható.

Hazánkban szombaton tulnyomóan felhős, párás, helyenként ködös idő volt. A Budapest - Békéscsaba vonaltól délnyugatra sokfelé havazott. A ma reggel 7 óráig lehullott hó csapadékmennyisége a délnyugati megyékben elérte az 5, 9 mm-t. Napközben plusz 1, minusz 4 fok között volt a hőmérséklet. Ma hajnalban általában -2, -7 fokot mértek, de az Északi-hegyvidék egyes helyen -10, -15, sőt Putnokon -20 fokig hült le a levegő. Délelőtt északkeleten derült, máshol erősen felhős volt az ég. Sokfelé esett a hó, a hőmérséklet 11 órakor -2, -5 fok között váltakozott.

Ma 12 órakor Budapesten a hőmérséklet +1 fok volt, a tengerszintre átszámitott légnyomás 764 mm, mérsékelten süllyed.

Várható időjárás hétfő estig:

Tulnyomóan felhős, párás idő, sokfelé havazással, délen egy-két helyen ónos esővel.
Mérsékelt, napközben kissé megélénkülő északkeleti, keleti szél.

Várható legalacsonyabb éjszakai hőmérséklet: általában -3, -8 fok között, északkeleten helyenként -15 fok körül,
legmagasabb nappali hőmérséklet hétfőn: +1, -4 fok között.

Kerényi Nárcisz s.k.

A hőmérséklet napi középértéke és eltérése a 90 évi átlagtól /Budapesten/:

1969. XII. 27.:	-1,2 C°,	-0,8 C°.

1871 óta ezen a napon Budapesten előfordult:

legmagasabb hőmérséklet:	10,5 C° /1912/
legalacsonyabb hőmérséklet:	-16,7 C° /1879/

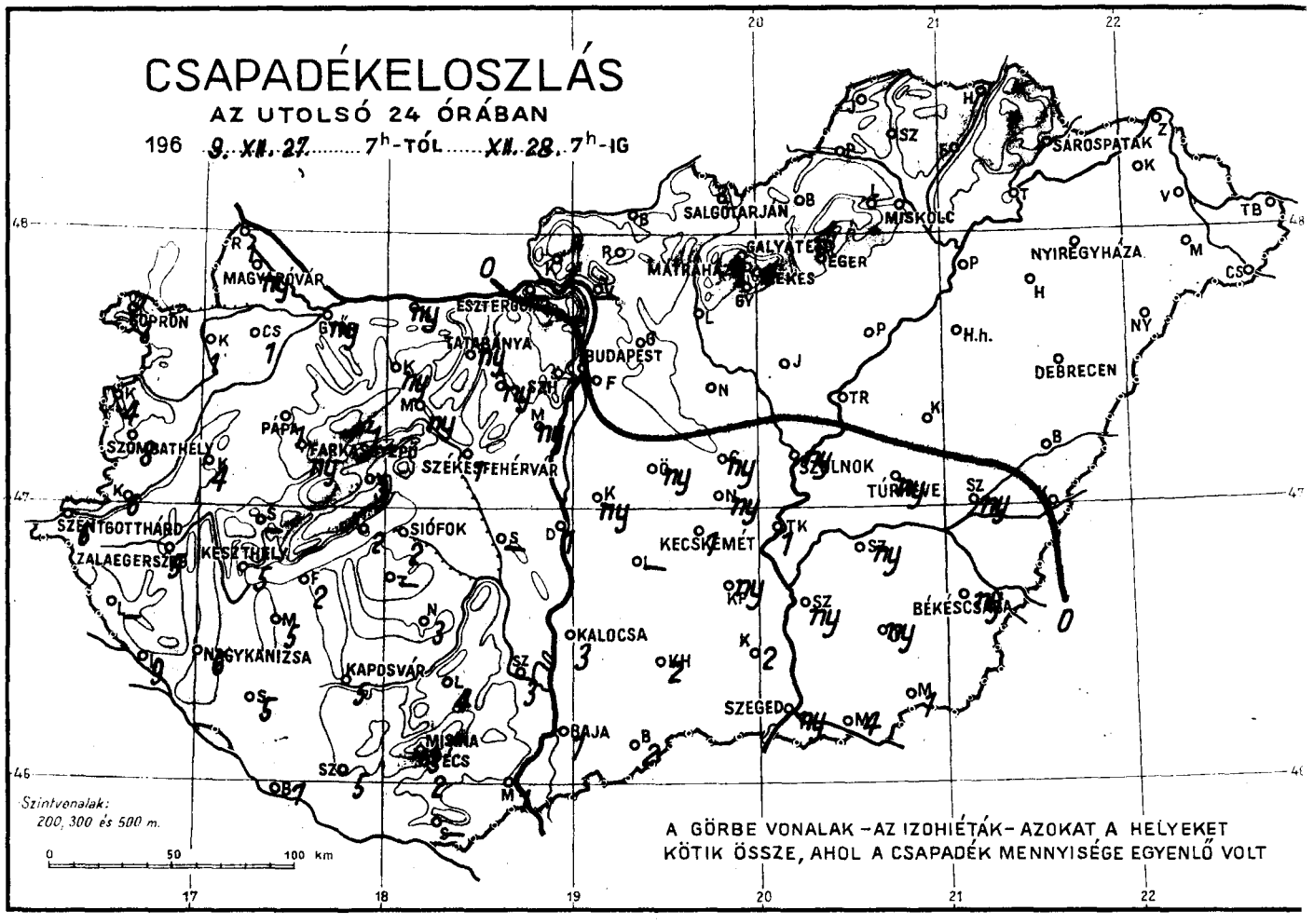
CSAPADÉKELOSZLÁS
AZ UTOLSÓ 24 ÓRÁBAN
196 9. XII. 27. 7h-TÓL XII. 28. 7h-IG
Szintvonalak: 200, 300 és 500 m.
A GÖRBE VONALAK – AZ IZOHIÉTÁK – AZOKAT A HELYEKET KÖTIK ÖSSZE, AHOL A CSAPADÉK MENNYISÉGE EGYENLŐ VOLT
SÁROSPATAK
SALGÓTARJÁN
MISKOLC
GALYATETŐ
EGER
MÁTRAHÁZA
NYIREGYHÁZA
DEBRECEN
MAGYARÓVÁR
SOPRON
ESZTERGOM
TATABÁNYA
BUDAPEST
PÁPA
SZOMBATHELY
FARKASGYEPŰ
SZÉKESFEHÉRVÁR
SZOLNOK
TÚRKEVE
SZENTGOTTHÁRD
ZALAEGERSZEG
KESZTHELY
SIÓFOK
KECSKEMÉT
BÉKÉSCSABA
KALOCSA
NAGYKANIZSA
KAPOSVÁR
SZEGED
BAJA
MISKOLC
PÉCS

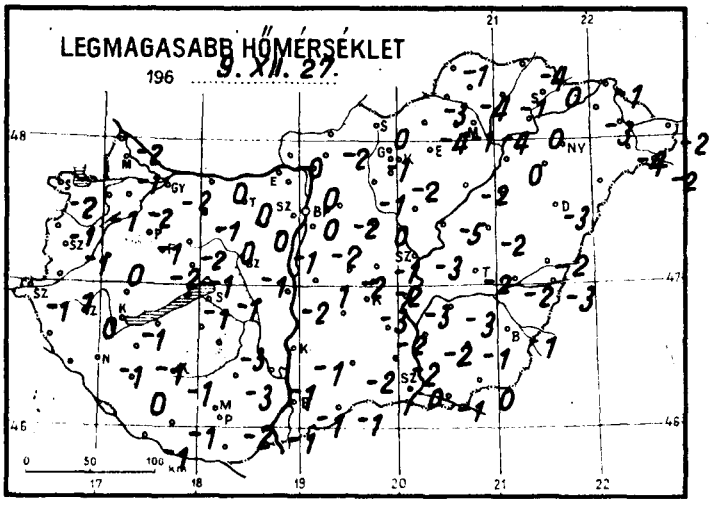
LEGMAGASABB HŐMÉRSÉKLET
196 9. XII. 27.

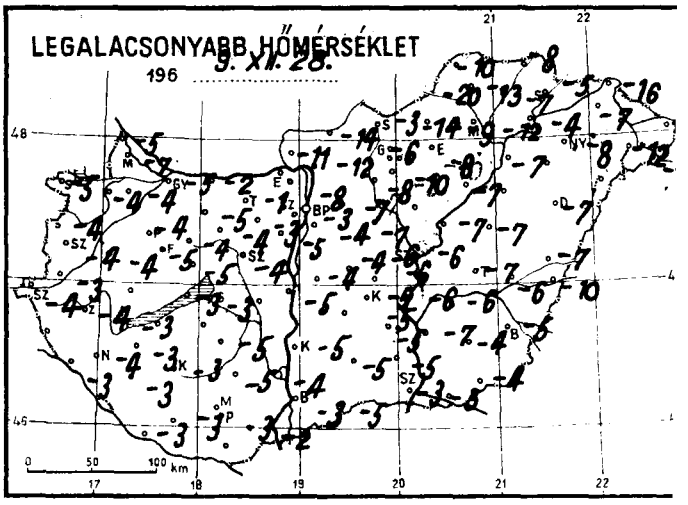
LEGALACSONYABB HŐMÉRSÉKLET
196 9. XII. 28.

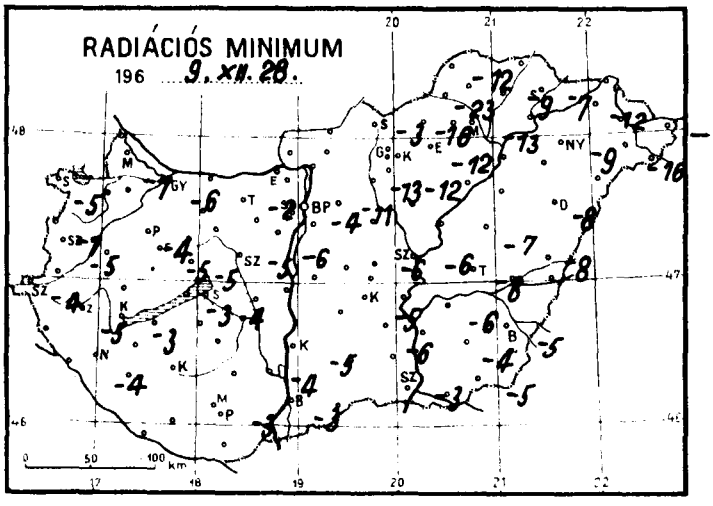
RADIÁCIÓS MINIMUM
196 9. XII. 28.

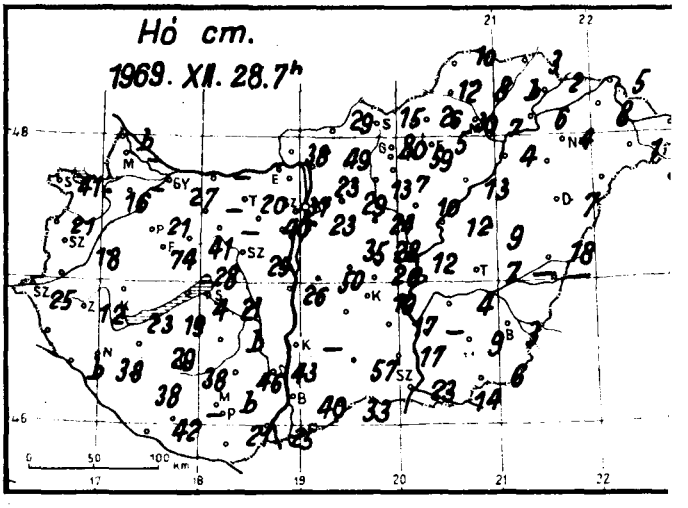
Hó cm.
1969. XII. 28. 7h

1969. december hó,
28. vasárnap nap

	Az utolsó 24 óra adatai					
	Csapadék (mm)	Hó cm	Hőmérsékleti szélsőségek: tegnapi nappali max.	éjszakai min.	min. 5 cm-en	Napsütés (óra) tegnap
12815 Magyaróvár	ny *	–	–1	– 7	– 7	0
822 Győr	ny *	27	–2	– 5	– 6	0
825 Pápa	1 *	21	–1	– 4	– 4	0
805 Sopron	3 *	41	–2	– 5	– 5	0
812 Szombathely	8 *	18	–1	– 4	– 5	0
910 Szentgotthárd	6 *	25	–1	– 4	– 4	
915 Zalaegerszeg	5 *	12	0	– 4	– 5	
Lenti		–				
925 Nagykanizsa	6 *	38	–1	– 4	– 4	
920 Keszthely	5 *	23	–1	– 3	– 3	0
Tihany	2 *	4	–1	– 3	– 3	
935 Siófok	2 *	21	–1	– 3	– 4	0
942 Pécs	2 *	21	–2	– 3	– 3	0
941 Misinatető (534 m)	3 *	bucka	–4	– 5	– 5	0
Siklós						
827 Farkasgyepű (400 m)	ny *	74	–2	– 5	– 5	
Veszprém	3 *	28	–1	– 5	– 5	
833 Tatabánya	ny *	20	0	– 1	– 2	
839 Budapest (Ferihegy)	.	–	–2	– 4		
840 Budapest OMI	.	23	0	– 3	– 4	1
841 Budapest (Szabadságh., 474 m)	1 *	37	–2	– 6	– 6	1
Martonvásár	ny *	–	–1	– 5	– 6	
835 Székesfehérvár	1 *	25	–1	– 4	– 5	
Dunaújváros	1 *	26	–2	– 5		
Szekszárd	3 *	43	–1	– 4	– 4	
Mohács	1 *	25	–1	– 1	– 2	
960 Baja	1 *	40	–1	– 3	– 3	
955 Kalocsa	3 *	–	–1	– 5	– 5	
Cegléd	ny *	28	–1	– 6	– 6	1
860 Szolnok	ny *	12	–3	– 6	– 6	0
970 Kecskemét	1 *	19	–3	– 5	– 5	0
Kiskunfélegyháza	ny *	17	–2	– 5	– 6	
982 Szeged	ny *	23	0	– 3	– 3	0
Mezőhegyes	1 *	6	0	– 4	– 5	
Orosháza	ny *	9	–1	– 4	– 4	0
990 Békéscsaba	ny *	3	–1	– 5	– 5	0
875 Túrkeve	ny *	7	–2	– 7	– 8	0
Berettyóújfalu	.	18	–2	– 7	– 8	
880 Debrecen	.	7	–3	– 7	– 8	0
892 Nyíregyháza	.	4	–3	– 8	– 9	3
Kisvárda	.	8	–3	– 7	–12	2
Mátészalka	.	1	–4	–12	–16	
Tiszabecs	.	–	–2	–11		
Vác						
Gödöllő	.	29	–2	– 7	–11	
Lőrinci	.	13	–1	– 8	–13	
Gyöngyös	.	7	–2	–10	–12	
Balassagyarmat	.	29	–2	–14		
755 Salgótarján	.	15	0	– 3	– 3	
Galyatető (932 m)	.	80	–1	– 6		
851 Kékestető (1000 m)	.	59	–5	– 6	– 7	5
Mátraháza (672 m)				–		
865 Eger	.	5		– 8	–12	5
Putnok	.	12	–3	–20	–23	
Lillafüred	.	30	–1	– 9		
772 Miskolc	.	7	–4	–12	–13	0
Füged	.	bucka	–1	– 7	– 9	
778 Sárospatak	.	2	0	–5	– 7	7

	24 órai csapadék mm	Hó cm
Rajka	1 *	bucka
Kapuvár	1 *	16
Csorna	1 *	–
Komárom	ny *	–
Káld	4 *	–
Kőszeg	4 *	21
Körmend	6 *	–
Letenye	9 *	bucka
Sümeg		–
Zirc	1 *	41
Kisbér	ny *	–
Mór	ny *	–
Alcsút	ny	40
Esztergom		
Dobogókő		
Fonyód	2 *	19
Tab		
Sárbogárd		
Lengyel	4 *	46
Nagykónyi	3 *	bucka
Marcali	5 *	29
Somogyszob	5 *	38
Kaposvár	5 *	38
Barcs	7 *	42
Szigetvár	5 *	–
Bácsalmás	2 *	33
Kiskunhalas	2 *	57
Izsák		
Kunsztmiklós	ny *	50
Örkény	ny *	35
Nagykáta	.	24
Jászapáti	.	10
Tiszakécske	1 *	12
Nagykőrös	ny *	26
Kistelek	2 *	17
Makó	4 *	14
Szentes	ny *	–
Szarvas	ny *	4
Szeghalom	ny *	–
Kőrösszakál	.	–
Tiszaroff	.	12
Poroszló	.	13
Karcag	.	9
Hortobágy		
Polgár	.	4
Hajdúdorog		
Nyírlugos		
Csenger	.	3
Vásárosnamény	.	5
Záhony	.	38
Királyrét	.	49
Romhány	.	26
Borsodnádasd	.	10
Jósvafő	.	8
Szendrőlád	.	3
Hidasnémeti	.	6
Tokaj	.	23

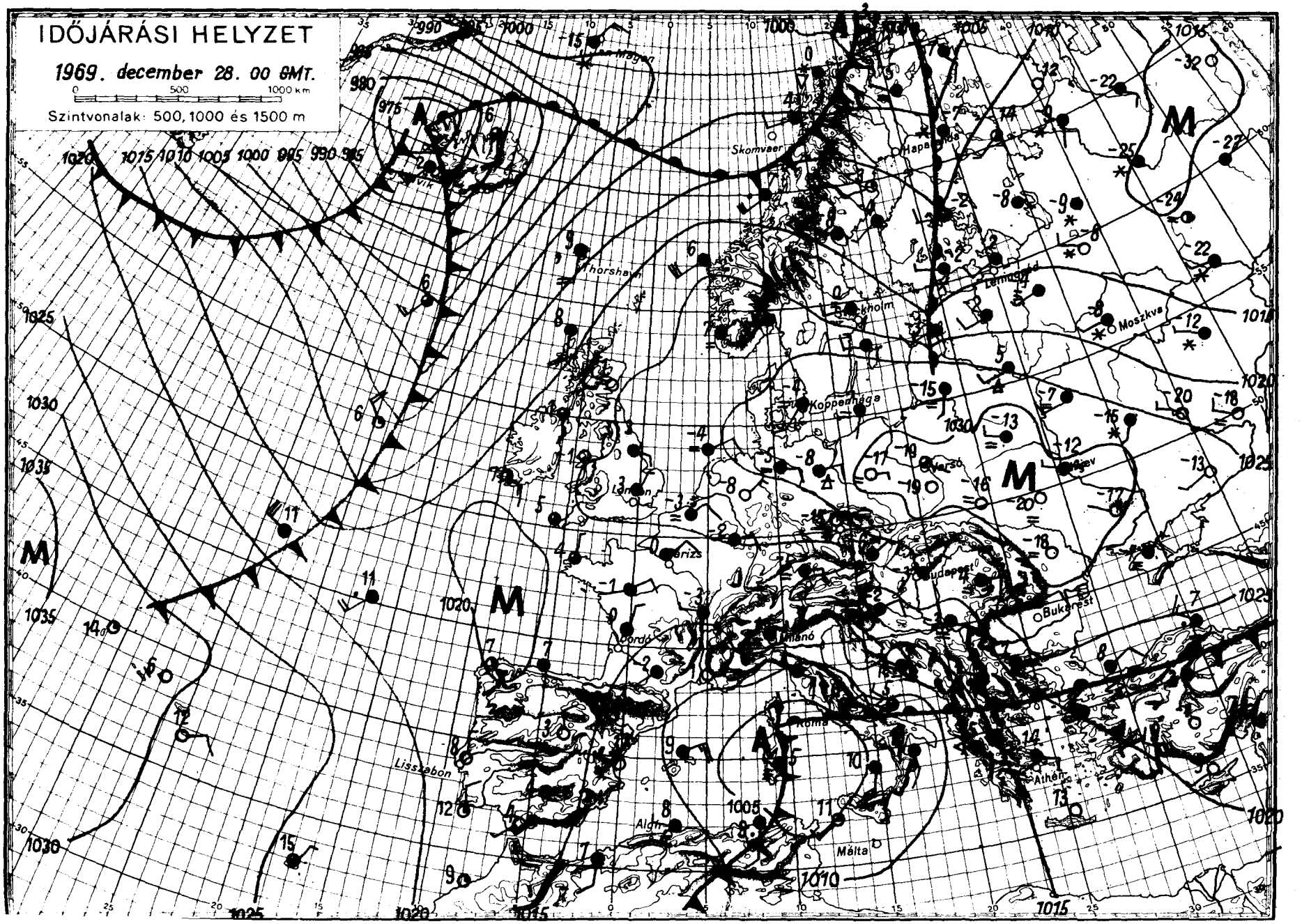
IDŐJÁRÁSI HELYZET
1969. december 28. 00 GMT.
0 500 1000 km
Szintvonalak: 500, 1000 és 1500 m
Skomvaer
Thorshavn
Koppenhága
Moszkva
Bukarest
Budapest
Milánó
Lisszabon
Algír
Málta
Athén
Roma
Párizs
Lemnagód
Versó
Vajev
M
A

IDŐJÁRÁSI NAPIJELENTÉS

ЕЖЕДНЕВНЫЙ МЕТЕОРОЛОГИЧЕСКИЙ БЮЛЛЕТЕНЬ • DAILY WEATHER REPORT
BULLETIN QUOTIDIEN DE TEMPS • TÄGLICHER WETTERBERICHT

KIADJA AZ ORSZÁGOS METEOROLÓGIAI INTÉZET
BUDAPEST II, KITAIBEL PÁL UTCA 1
TELEFON: KÖZPONT: 353-500, IDŐJELZŐ OSZT.: 150-410

MEGJELENIK NAPONKÉNT • ELŐFIZETÉSI ÁRA
A POSTAI KÖLTSÉGGEL EGYÜTT NEGYEDÉVRE 60, Ft
KIADÁSÉRT FELEL AZ INTÉZET IGAZGATÓJA

82. évfolyam 363. szám + Budapest + 1969. december 29. hétfő

Az időjárási helyzet ma reggel és a várható időjárás:

A Brit-szigetektől délre elhelyezkedő nagykiterjedésü mérsékelt égövi ciklon hatására Spanyolországban és Franciaországban felhős, csapadékos az időjárás. Kontinensünk középső részén a hideg levegő néhány 100 km széles sávban, Berlin-Varsó-Kiev vonala mentén helyezkedik el. Ezeken a területeken az éjszakai lehülés általában -15, -20 fok között volt. A Balkán-félszigeten és a Kárpát-medence környékén a magasban áramló enyhe, páradus levegő sokfelé havazást okoz.

Hazánkban vasárnap az északkeleti megyékben felszakadozott a felhőzet és helyenként 4, 7 órán át sütött a nap, az ország nagy részén azonban borult maradt az ég, és sokfelé havazott. A lehullott csapadék mennyisége általában sehol sem haladta meg a 8 mm-t. A hőmérséklet csucsértéke északkeleten helyenként a plusz 2, plusz 4 fokot is elérte, máshol 0, -3 fok között alakult. Hétfőn hajnalban szeszélyes területi eloszlásban -1, -11 fokig hült le a levegő. Délelőtt borult, párás, helyenként ködös idő volt, szórványosan havazott. Néhány helyen zuzmara képződött. A hőmérséklet 11 órakor 0, -4 fok között váltakozott. A hóréteg a déli megyékben néhány cm-rel gyarapodott.

Ma 12 órakor Budapesten a hőmérséklet -1 fok volt, a tengerszintre átszámitott légnyomás 758 mm, mérsékelten süllyedő irányzatú.

Várható időjárás kedd estig:

Borult, párás, helyenként ködös idő, többfelé kisebb havazás, havas eső, ónos eső.
Néhány helyen zuzmaraképződés.
Mérsékelt változó irányú szél.
Az évszaknak megfelelő hőmérséklet.

Várható legalacsonyabb éjszakai hőmérséklet: -2, -7,
legmagasabb nappali hőmérséklet kedden: 0, -5 fok között.

Dunay Sándorné s.k.

Távolabbi kilátások péntekig:

Legalacsonyabb hajnali hőmérsékletek -5, -10 fok között. Legmagasabb nappali hőmérsékletek 0, -5 fok között. Jelentős mennyiségü /legalább 5 mm/ csapadék az ország területének 70 százalékán várható, hófuvással.

TÁVELŐREJELZŐ CSOPORT

A hőmérséklet napi középértéke és eltérése a 90 évi átlagtól /Budapesten/:

1969. XII. 28.: +0,2 C°, +0,8 C°.

1871 óta ezen a napon Budapesten előfordult:

legmagasabb hőmérséklet: 11,8 C° /1882/
legalacsonyabb hőmérséklet: -17,1 C° /1879/

CSAPADÉKELOSZLÁS

AZ UTOLSÓ 24 ÓRÁBAN

196 9. XII. 28. 7h-TÓL XII. 29. 10

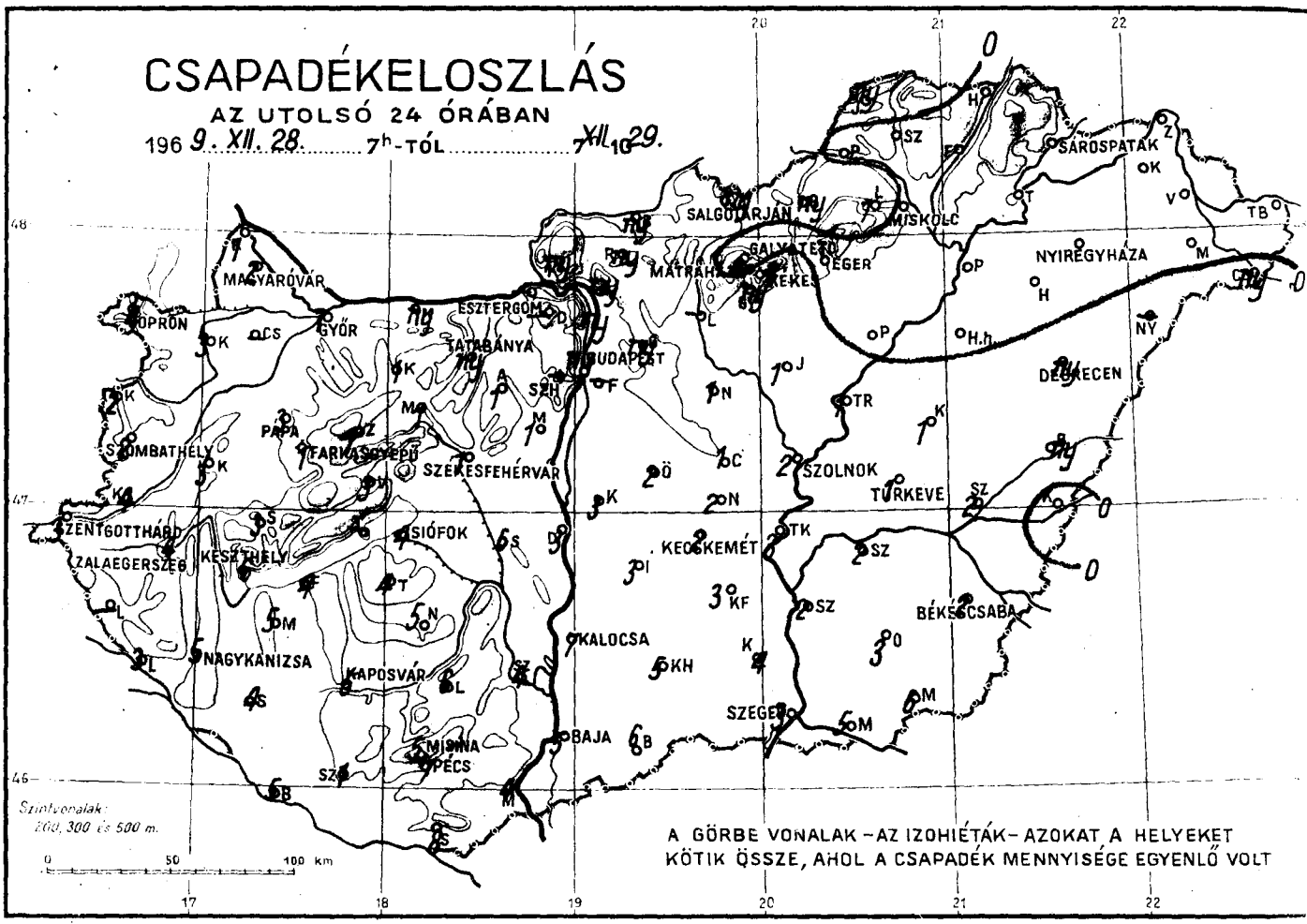

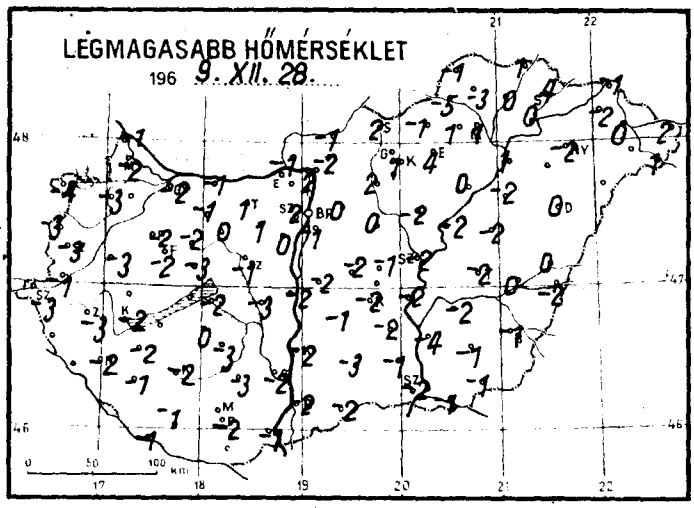

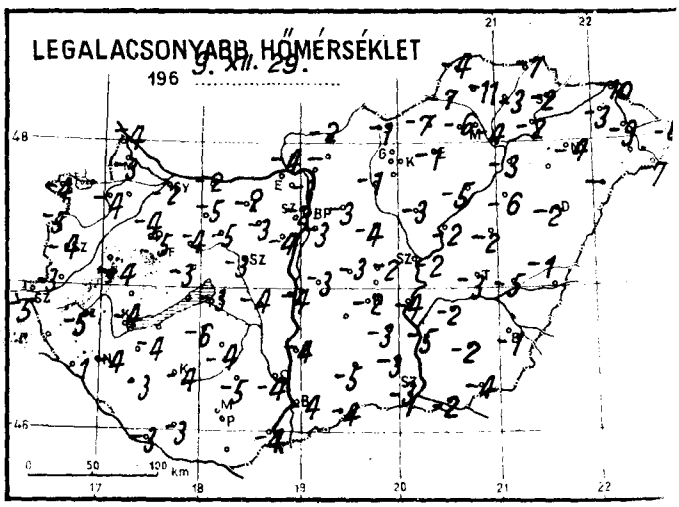

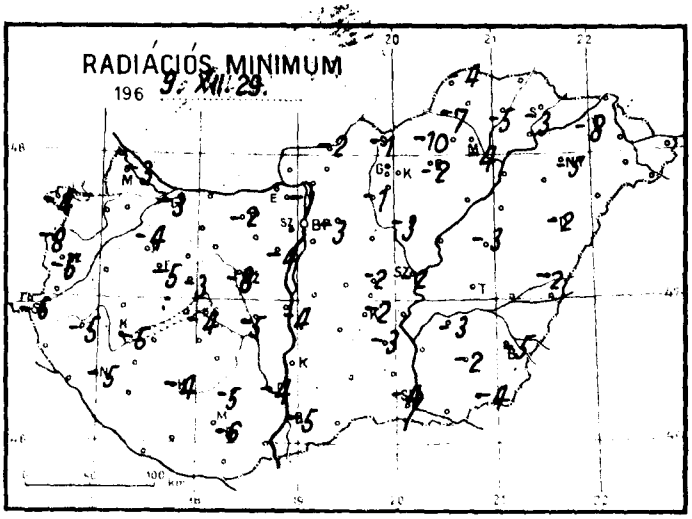

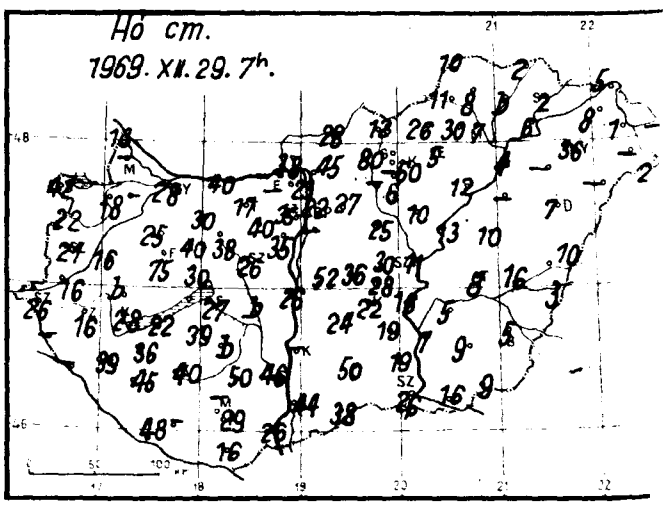

1969. december hó,
29. napja hétfő

	Az utolsó 24 óra adatai					
	Csapadék (mm)	Hó cm	Hőmérsékleti szélsőségek: tegnapi nappali max.	éjszakai min.	min. 5 cm-en	Napsütés (óra) tegnap
12815 Magyaróvár	2*	–	-2	-3	-3	0
822 Győr	1*=	28	-2	-2	-3	0
825 Pápa	3*	25	-2	-4	-4	0
805 Sopron	4*=	42	-4	-4	-4	0
812 Szombathely	2*	21	-3	-4	-6	0
910 Szentgotthárd	3*	26	-3	-5	-6	
915 Zalaegerszeg	4*	16	-3	-5	-5	
Lenti	–	–				
925 Nagykanizsa	5*	39	-2	-4	-5	
920 Keszthely	6*	28	-2	-4	-5	0
Tihany	3*	10	-1	-3	-3	
935 Siófok	4*	27	-2	-3	-4	0
942 Pécs	7*≡	29	-2	-5	-6	0
941 Misinatető (534 m)	5*	–	-4	-6	-7	0
Siklós	8*	16	-1	-5	–	
827 Farkasgyepű (400 m)	1*	75	-2	-5	-5	
Veszprém	3*	30	-3	-3	-3	
833 Tatabánya	ny*	17	1	-2	-2	
839 Budapest (Ferihegy)	–	–	-1	-3	–	
840 Budapest OMI	ny*	22	2	-2	–	0
841 Budapest (Szabadságh., 474 m)	1*	35	-2	-4	-4	0
Martonvásár	1*	35	0	-4	-4	
835 Székesfehérvár	1*	26	-1	-3	-8	
Dunaújváros	3*	26	-2	-4	-4	
Szekszárd	4*	46	-2	-4	-4	
Mohács	4*=	26	-1	-4		
960 Baja	5*=	44	-2	-4	-5	0
955 Kalocsa	7*	–	-2	-4	–	
Cegléd	1*	30	-1	-2	-2	0
860 Szolnok	2*	11	-2	-2	-2	0
970 Kecskemét	2*	22	-2	-2	-2	0
Kiskunfélegyháza	3*	19	-2	-3	-3	
982 Szeged	3*	26	-2	-3	-4	0
Mezőhegyes	6*	9	-1	-4	-4	
Orosháza	3*	9	-1	-2	-2	0
990 Békéscsaba	2*a,*	5	-1	-1	-5	0
875 Túrkeve	1*	8	-2	-3	–	0
Berettyóújfalu	ny.	10	0	-1	-2	
882 Debrecen	ny*a,*	7	0	-2	-2	1
892 Nyíregyháza	.	36	-2	-4	-5	4
788 Kisvárda	.	8	-2	-3	-8	5
Mátészalka	.	1	-7	–	–	
Tiszabecs	.	–	2	-6		
Vác	ny*	28	1	-1	-2	
Gödöllő	ny*	27	0	-3	-3	
Lőrinci	ny*	13	1			
Gyöngyös	ny*	6	2	-1	-1	
Balassagyarmat	ny*	28	-1	-2	-2	
755 Salgótarján	ny*	12	2	-1	-1	
Galyatető (932 m)	.	80	-2	-5		
851 Kékestető (1000 m)	1*≡	60	-3	-5	-9	1
Mátraháza (672 m)	–	–				
865 Eger	.	5	4	-1	-2	0
Putnok	.≡	11	-5	-7	-7	
Lillafüred	1*	30	1	-6		
772 Miskolc	.=	7	1	-4	-4	0
Füged	.	bucka	0	-3	-5	
778 Sárospatak	.	2	4	-2	-3	7

	24 órai csapadék mm		Hó cm
Rajka	1*		13
Kapuvár	3*=		18
Csorna	–		–
Komárom	ny*		40
Káld	3*		16
Kőszeg	2*		22
Körmend	4*		16
Letenye	3*		–
Sümeg	3*≡		bucka
Ziro	1*		40
Kisbér	1*		30
Mór	1*		38
Alcsút	1*		40
Esztergom	–		–
Dobogókő	–		–
Fonyód	4*		22
Tab	4*		39
Sárbogárd	6*		bucka
Lengyel	6*		50
Nagykónyi	5*		bucka
Marcali	5*		36
Somogyszob	4*		45
Kaposvár	5*		40
Baros	5*=		48
Szigetvár	1*		–
Bácsalmás	6*		38
Kiskunhalas	5*		50
Izsák	3*		24
Kunsztmiklós	3*		52
Örkény	2*		36
Nagykáta	1*		25
Jászapáti	1*		10
Tiszakécske	3*		16
Nagykőrös	2*		28
Kistelek	4*		19
Makó	5*		16
Szentes	2*		7
Szarvas	2*		5
Szeghalom	2*		16
Körösszakál	.		3
Tiszaroff	1*		13
Poroszló	.		12
Karcag	1*		10
Hortobágy	–		–
Polgár	.		4
Hajdúdorog	.		–
Nyírlugos	–		–
Csenger	ny*		2
Vásárosnamény	.		–
Záhony	.		5
Királyrét	ny*		38
Romhány	ny*		45
Borsodnádasd	ny*		26
Jósvafő	ny*		10
Szendrőlád	.		8
Hidasnémeti	.		2
Tokaj	.		6
Szentendre	ny*		23

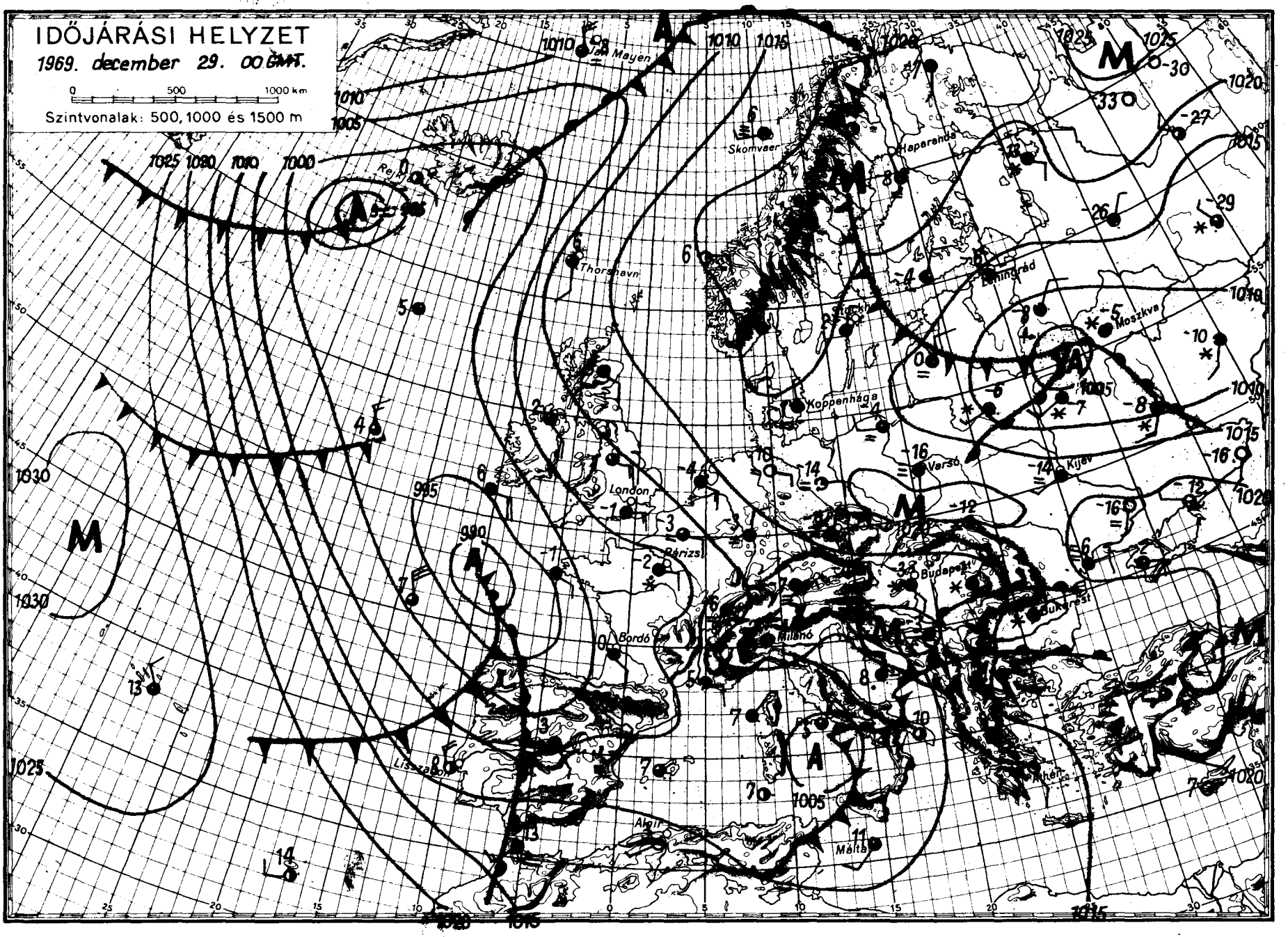
IDŐJÁRÁSI HELYZET
1969. december 29. 00 GMT.
0 500 1000 km
Szintvonalak: 500, 1000 és 1500 m
Mayen
Skomvaer
Haparanda
Reykjavik
Thorshavn
Leningrád
Moszkva
Koppenhága
London
Párizs
Varsó
Kijev
Budapest
Bukarest
Bordó
Milánó
Lisszabon
Algír
Málta
Athén

IDŐJÁRÁSI NAPIJELENTÉS

ЕЖЕДНЕВНЫЙ МЕТЕОРОЛОГИЧЕСКИЙ БЮЛЛЕТЕНЬ • DAILY WEATHER REPORT
BULLETIN QUOTIDIEN DE TEMPS • TÄGLICHER WETTERBERICHT

KIADJA AZ ORSZÁGOS METEOROLÓGIAI INTÉZET
BUDAPEST II. KITAIBEL PÁL UTCA 1
TELEFON: KÖZPONT: 353-500, IDŐJELZŐ OSZT.: 150-410

MEGJELENIK NAPONKÉNT • ELŐFIZETÉSI ÁRA
A POSTAI KÖLTSÉGGEL EGYÜTT NEGYEDÉVRE 60, Ft
KIADÁSÉRT FELEL AZ INTÉZET IGAZGATÓJA

82. évfolyam 364. szám + Budapest + 1969. december 30. kedd

Az időjárási helyzet ma reggel és a várható időjárás:

A Földközi-tengerről érkező nedves, enyhe levegő hatására az Ibériai félszigeten, Olaszországban és a Balkán-félsziget déli részén változékony, sok helyen esős, enyhe időjárás alakult ki. Az óceánról áramló nedves, enyhe levegő a Brit-szigeteken át a Skandináv-félsziget nyugati térsége fölé érkezik. Igy ott is borult, esős az idő. A sarkvidéki eredetü hideg levegő miután elárasztotta a Szovjetunió európai területének nagy részét elérte a Balti- és a Fekete-tenger térségét. Ezeken a területeken kissé felhős, az évszakhoz képest hideg az idő. A Földközi-tengerről áramló nedves, enyhe és a keletről érkező száraz, hideg levegő keveredési zónája továbbra is az Alpok és Kárpátok vidékén van, ennek következtében itt borult, párás, helyenként ködös az idő és sok helyen havazik.

Hazánkban hétfőn borult, párás, helyenként ködös volt az idő. Az ország nagy részén volt kisebb havazás. A lehullott csapadék mennyisége kedd reggel 7 óráig általában 5 mm alatt maradt, de Siófokon 6, Kaposváron, Szekszárdon és Székesfehérváron 7 mm-t ért el. A hőmérséklet napközben +2, -3 fokig emelkedett. Ma hajnalra szeszélyes területi eloszlásban 0, -6 fokig hült le a levegő. Délelőtt borult, párás idő volt, többfelé havazott. A hőmérséklet 11 órakor 0, -5 fok között volt.

Ma 12 órakor Budapesten a hőmérséklet -1,0 fok volt, a tengerszintre átszámitott légnyomás 757 mm, alig változik.

Várható időjárás szerda estig:

Borult, párás, néhány helyen ködös idő, sokfelé havazással.
Mérsékelt, napközben kissé megélénkülő északkeleti szél.

Várható legalacsonyabb éjszakai hőmérséklet: -3, -8,
legmagasabb nappali hőmérséklet szerdán: 0, -5 fok között.

Bartha Péterné s.k.

A hőmérséklet napi középértéke és eltérése a 90 évi átlagtól /Budapesten/:

1969. XII. 29.:	-1,0 C°,	-0,8 C°.

1871 óta ezen a napon Budapesten előfordult:

legmagasabb hőmérséklet:	13,5 C° /1947/
legalacsonyabb hőmérséklet:	-16,5 C° /1890/

CSAPADÉKELOSZLÁS

AZ UTOLSÓ 24 ÓRÁBAN

196 9. XII. 29. 7h-TÓL XII. 30. 7h-IG

Szintvonalak: 200, 300 és 500 m.

A GÖRBE VONALAK – AZ IZOHIÉTÁK – AZOKAT A HELYEKET KÖTIK ÖSSZE, AHOL A CSAPADÉK MENNYISÉGE EGYENLŐ VOLT

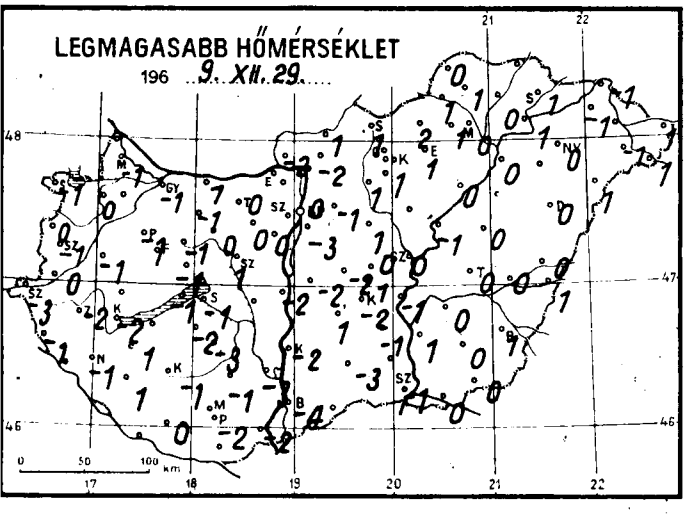

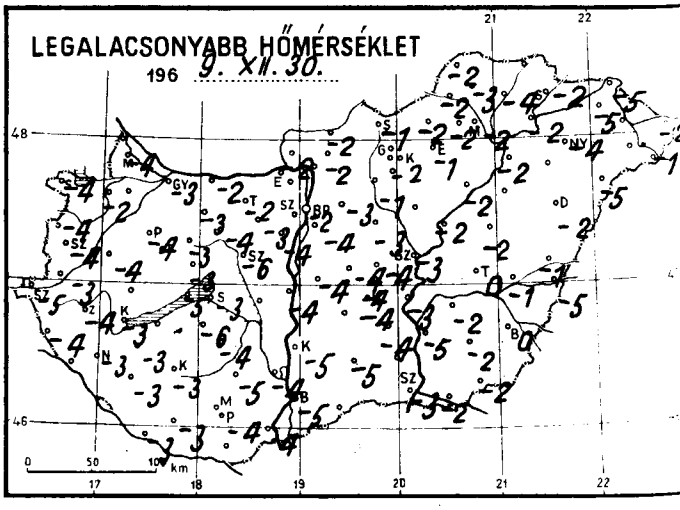

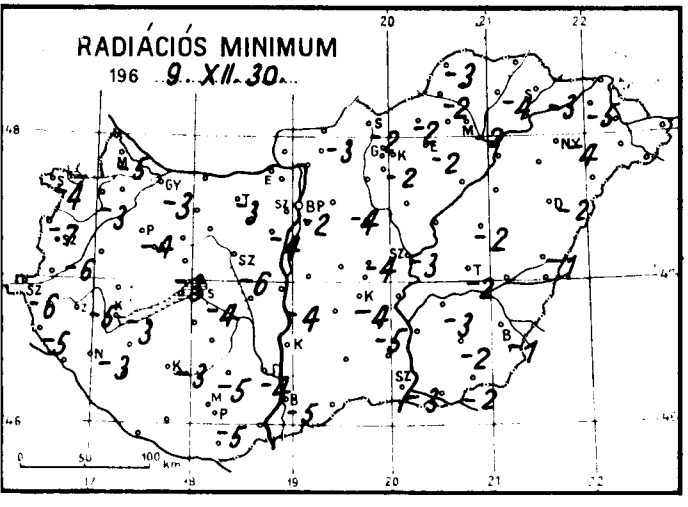

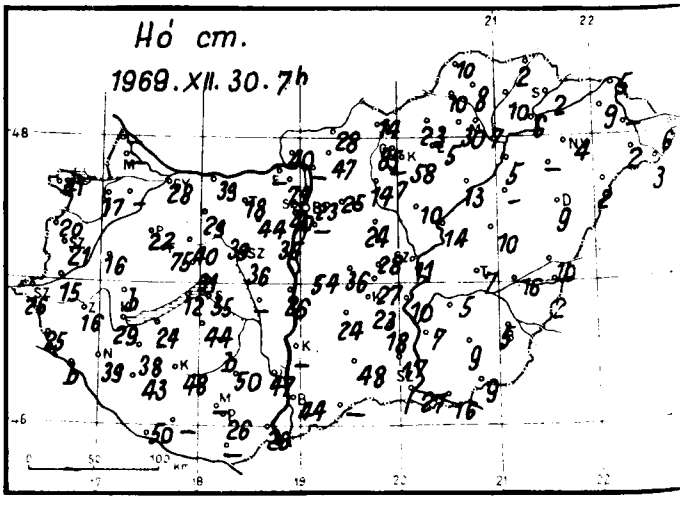

1969. december hó, 30. nap kedd

		Az utolsó 24 óra adatai					
		Csapadék (mm)	Hó cm	Hőmérsékleti szélsőségek: tegnapi nappali max.	éjszakai min.	min. 5 cm-en	Napsütés (óra) tegnap
12815	Magyaróvár	ny	–	-1	-4	-5	
822	Győr	ny *	28	-1	-3	-3	0
825	Pápa	ny *	22	-1	-4	-4	0
805	Sopron	ny *	41	-1	-4	-4	0
812	Szombathely	ny *	21	-1	-4	-6	0
910	Szentgotthárd	.	26	-3	-5	-6	
915	Zalaegerszeg	ny *	16	-2	-4	-5	
	Lenti	.	25	-1	-4	-5	
925	Nagykanizsa	1 *	39	-1	-3	-3	
920	Keszthely	1 *	29	-2	-3	-3	0
	Tihany	2 *	12	-1	-5		
935	Siófok	6 *	35	-1	-3	-4	0
942	Pécs	ny *	26	-2	-4	-5	0
941	Misinatető (534 m)	ny *	–	-4	-5	-6	0
	Siklós	–					
827	Farkasgyepű (400 m)	–	75	-2	-5	-5	
	Veszprém	1 *	31	-1	-3	-3	
833	Tatabánya	3 *	18	0	-2	-3	
839	Budapest (Ferihegy)	–	–	-3	-4		
840	Budapest OMI	2 *	23	0	-2	-2	0
841	Budapest (Szabadságh., 474 m)	3 *	40	-3	-4	-4	0
	Martonvásár	3 *	35	0	-4	-4	
835	Székesfehérvár	7 *	36	1	-6	-6	
	Dunaújváros	ny *	26	-2	-4	-4	
	Szekszárd	7 *	47	-3	-4	-4	
	Mohács	ny	26	-2	-4		
960	Baja	ny *	44	-4	-5	-5	0
955	Kalocsa	ny *	–	-2	-5		
	Cegléd	ny *	28	0	-4	-4	0
860	Szolnok	ny *	11	0	-3	-3	0
970	Kecskemét	ny *	23	-2	-4	-4	0
	Kiskunfélegyháza	.	18	-1	-4	-5	
982	Szeged	1 *	27	-1	-3	-3	0
	Mezőhegyes	1 *	9	0	-2	-2	
	Orosháza	ny *	9	0	-2	-2	0
990	Békéscsaba	1 *	5	1	0	-1	0
875	Túrkeve	ny *	7	0	0	-2	0
	Berettyóújfalu	1 *	10	0	-1	-1	
880 882	Debrecen	1 *	9	0	-2	-2	0
892	Nyíregyháza	ny *	4	0	-4	-4	0
788	Kisvárda	ny *	9	-1	-5	-5	0
	Mátészalka	1 *	2	-1			
	Tiszabecs	1 *	6	1	-2		
	Vác	–					
	Gödöllő	ny *	25	-1	-3	-4	
	Lőrinci	ny *	14	1	-1		
	Gyöngyös	1 *	9	1	-2	-2	
	Balassagyarmat	1 *	28	1	-2	-3	
755	Salgótarján	1 *	14	1	-1	-2	
	Galyatető (932 m)	2 *	85	-3	-5		
851	Kékestető (1000 m)	ny *	58	-3	-6	-6	0
	Mátraháza (672 m)	–					
865	Eger	.	5	1	-1	-2	0
	Putnok	ny *	10	1	-2	-2	
	Lillafüred	ny *	30	1	-2		
772	Miskolc	ny *	7	0	-2	-2	0
	Fügöd	ny *	bucka	0	-4	-4	
778	Sárospatak	ny *	2	1	-2	-3	0

	24 órai csapadék mm	Hó cm
Rajka	–	
Kapuvár	ny *	17
Csorna	–	
Komárom	ny *	39
Káld	1 *	16
Kőszeg	.	20
Körmend	ny *	15
Letenye	1 *	bucka
Sümeg	ny *	bucka
Zirc	1 *	40
Kisbér	ny *	29
Mór	1 *	39
Alcsút	4 *	44
Esztergom	–	
Dobogókő	5 *	75
Fonyód	1 *	24
Tab	4 *	44
Sárhatvan	–	
Lengyel	.	50
Nagykónyi	1 *	bucka
Marcali	3 *	38
Somogyszob	1 *	43
Kaposvár	7 *	48
Barcs	5 *	50
Szigetvár	.	–
Bácsalmás	–	
Kiskunhalas	.	48
Izsák	.	24
Kunsztmiklós	2 *	54
Örkény	ny *	36
Nagykáta	1 *	24
Jászapáti	1 *	10
Tiszakécske	1 *	10
Nagykőrös	ny *	27
Kistelek	.	17
Makó	2 *	16
Szentes	ny *	7
Szarvas	ny *	5
Szeghalom	ny *	16
Kőrösszakál	.	2
Tiszaroff	1 *	14
Poroszló	1 *	13
Karcag	1 *	10
Hortobágy	–	
Polgár	1 *	5
Hajdúdorog	–	
Nyírlugos	1 *	2
Csenger	1 *	3
Vásárosnamény	–	
Záhony	ny *	5
Királyrét	2 *	40
Romlány	2 *	47
Borsodnádasd	ny *	23
Jósvafő	ny *	10
Szendrőlád	1 *	8
Hidasnémeti	.	2
Tokaj	ny *	6
Szentendre	3 *	26

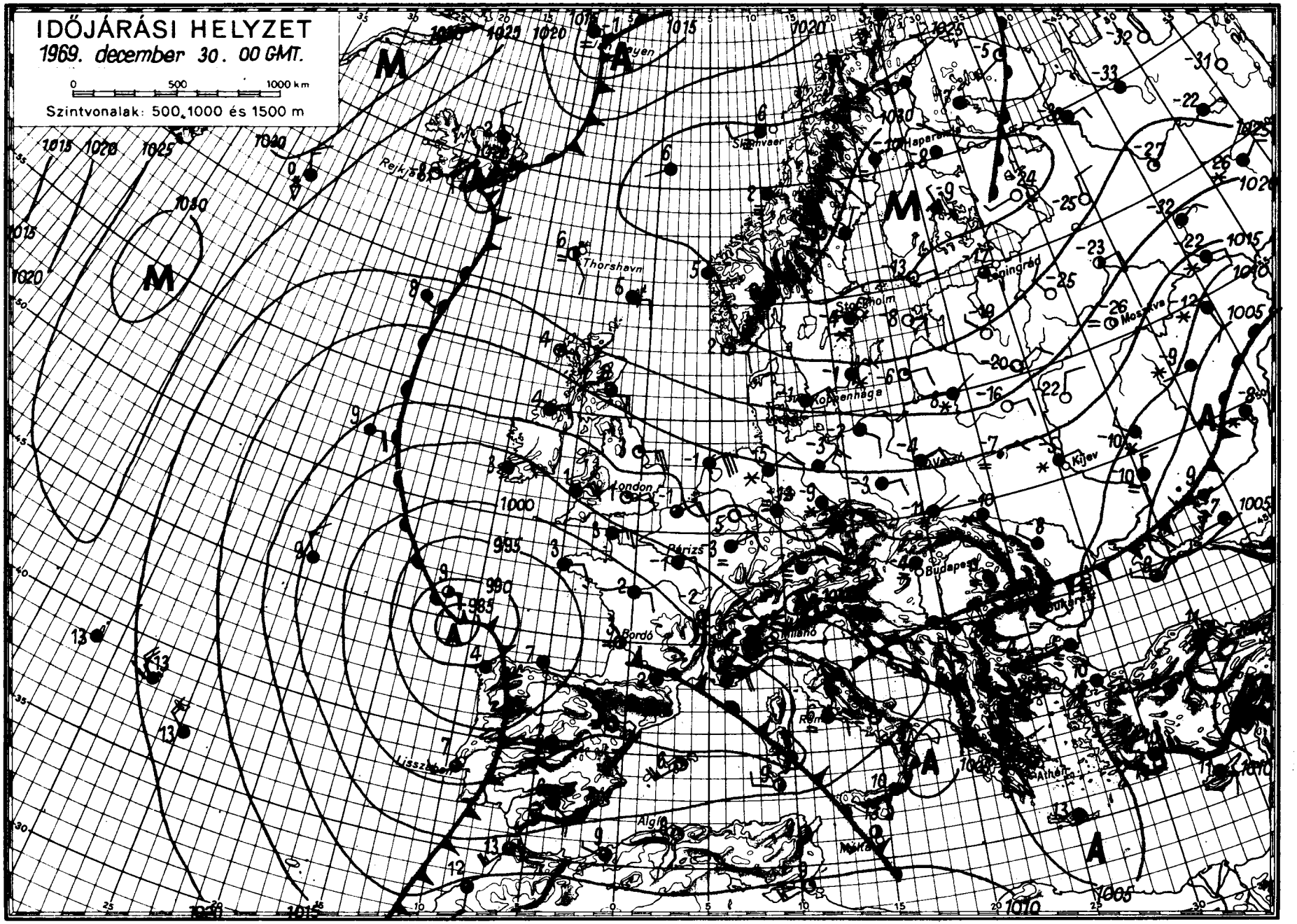
IDŐJÁRÁSI HELYZET
1969. december 30. 00 GMT.
0 500 1000 km
Szintvonalak: 500, 1000 és 1500 m
Reykjavik
Thorshavn
Stockholm
Leningrád
Moszkva
Koppenhága
London
Párizs
Budapest
Kijev
Bordó
Milánó
Róma
Athén
Algír
Lisszabon

IDŐJÁRÁSI NAPIJELENTÉS

ЕЖЕДНЕВНЫЙ МЕТЕОРОЛОГИЧЕСКИЙ БЮЛЛЕТЕНЬ • DAILY WEATHER REPORT
BULLETIN QUOTIDIEN DE TEMPS • TÄGLICHER WETTERBERICHT

KIADJA AZ ORSZÁGOS METEOROLÓGIAI INTÉZET
BUDAPEST II. KITAJBEL PÁL UTCA 1
TELEFON: KÖZPONT: 353-500, IDŐJELZŐ OSZT.: 150-410

MEGJELENIK NAPONKÉNT • ELŐFIZETÉSI ÁRA
A POSTAI KÖLTSÉGGEL EGYÜTT NEGYEDÉVRE 60, Ft
KIADÁSÉRT FELEL AZ INTÉZET IGAZGATÓJA

82. évfolyam 365. szám + Budapest + 1969. december 31. szerda

Az időjárási helyzet ma reggel és a várható időjárás:

A Skandináv-félszigetet óceáni eredetü enyhe, nedves levegő árasztotta el. Ennek következtében ott erősen felhős, csapadékos időjárás uralkodik. Norvégia nyugati partjain viharos szelek tombolnak. A sarkvidéki eredetü igen hideg levegő miután elárasztotta a Szovjetunió európai területét, tovább folytatja utját dél és nyugat felé. Hatására ma reggel már a Fekete-tenger északi térségében és a német-lengyel síkságon is minusz 20 fok körüli hőmérsékleteket mértek. A Földközi-tenger térségéből még mindig enyhe, nedves levegő szállitódik Közép-Európa fölé. A két levegő találkozásánál, az Alpok térségében és a Kárpát-medencében havazások vannak. Hazánkat egyelőre még védi a hideg levegőtől a Kárpátok hegylánca...

Hazánkban kedden borult, párás idő volt. Sokfelé havazott. A ma reggel 7 óráig lehullott hó csapadékmennyisége sehol sem haladta meg az 5, 6 mm-t. Napközben +1, -3 fokig emelkedett a hőmérséklet. Ma hajnalban az ország területén -1, és -6 fok között volt a hőmérséklet. Délelőtt országszerte folytatódott a borult, párás idő. Több helyről jelentettek ujabb havazást. A hőmérséklet 11 órakor -1 és -5 fok között váltakozott. Hegyeinken a hó sportolásra alkalmas.

Ma 12 órakor Budapesten a hőmérséklet -3,0 fok volt, a tengerszintre átszámitott légnyomás 759 mm, gyengén süllyed.

Várható időjárás csütörtök estig:

Borult, párás idő.
Sokfelé ujabb havazás, egy-két helyen ónos eső.
Mérsékelt, napközben megerősödő délkeleti, keleti szél.
Hófuvások.

Várható legalacsonyabb éjszakai hőmérséklet: -4, -9,
legmagasabb nappali hőmérséklet csütörtökön: -1, -6 fok között.

Kerényi Nárcisz s.k.

A hőmérséklet napi középértéke és eltérése a 90 évi átlagtól /Budapesten/:

1969. XII. 30.:	-0,6 C°,	-0,5 C°.

1871 óta ezen a napon Budapesten előfordult:

legmagasabb hőmérséklet:	12,7 C° /1947/
legalacsonyabb hőmérséklet:	-16,4 C° /1890/

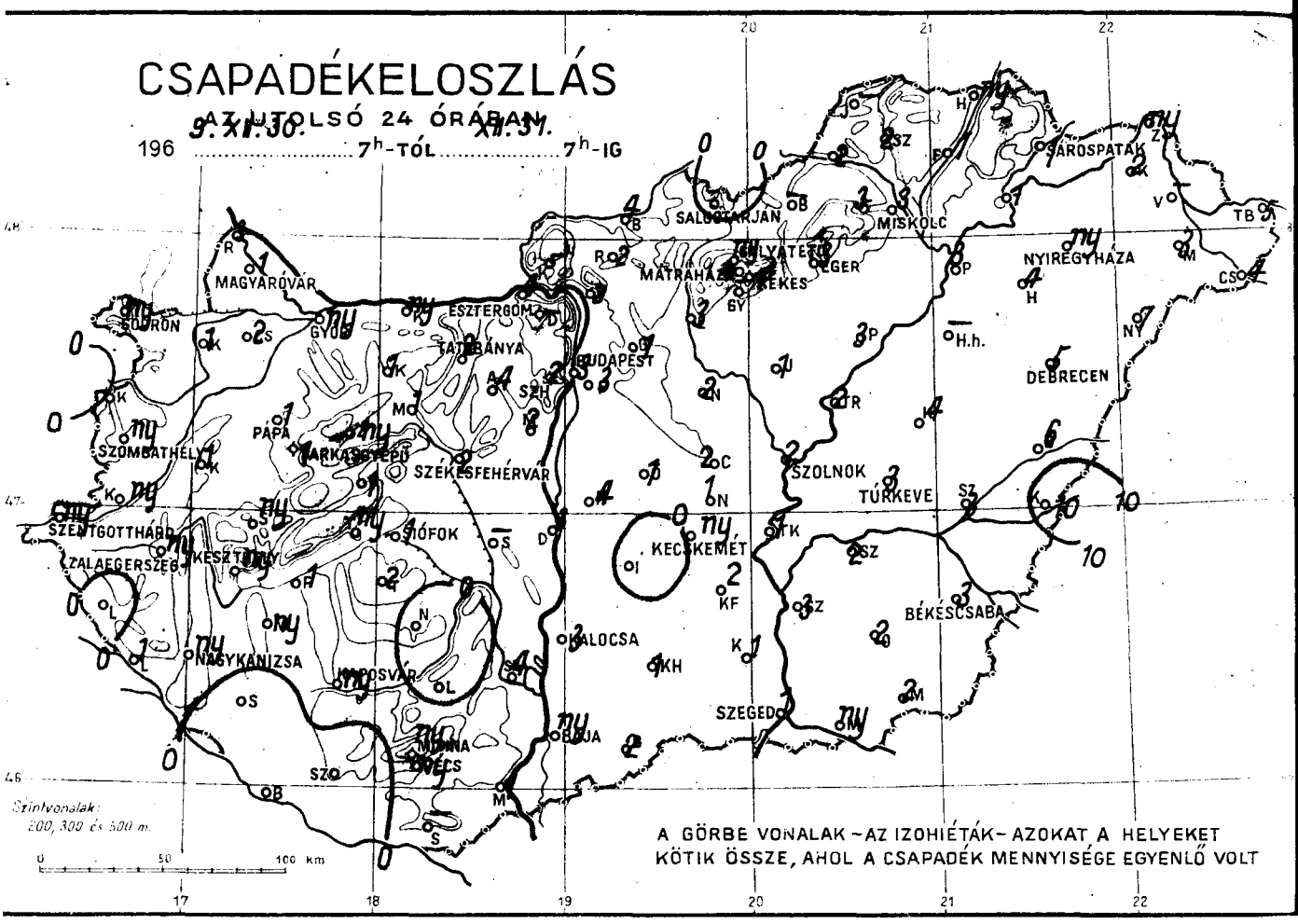
CSAPADÉKELOSZLÁS
AZ UTOLSÓ 24 ÓRÁBAN
196 9. XII. 30. 7h-TÓL XII. 31. 7h-IG
MAGYARÓVÁR
SOPRON
GYŐR
ESZTERGOM
TATABÁNYA
BUDAPEST
SZOMBATHELY
PÁPA
SZÉKESFEHÉRVÁR
SZENTGOTTHÁRD
ZALAEGERSZEG
KESZTHELY
SIÓFOK
NAGYKANIZSA
KAPOSVÁR
MINNA
SZÉCS
BAJA
KALOCSA
KECSKEMÉT
SZEGED
SZOLNOK
TÚRKEVE
BÉKÉSCSABA
DEBRECEN
NYIREGYHÁZA
SÁROSPATAK
MISKOLC
EGER
MÁTRAHÁZA
SALGÓTARJÁN
Szintvonalak: 200, 300 és 500 m.
0 50 100 km
A GÖRBE VONALAK – AZ IZOHIÉTÁK – AZOKAT A HELYEKET KÖTIK ÖSSZE, AHOL A CSAPADÉK MENNYISÉGE EGYENLŐ VOLT

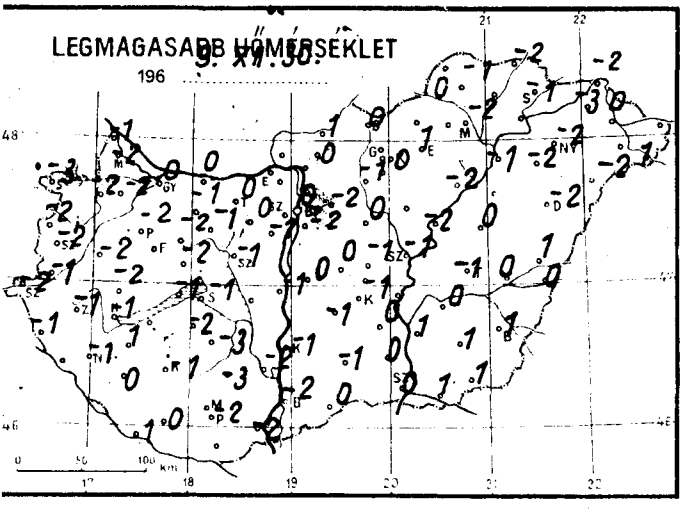
LEGMAGASABB HŐMÉRSÉKLET
196 9. XII. 30.

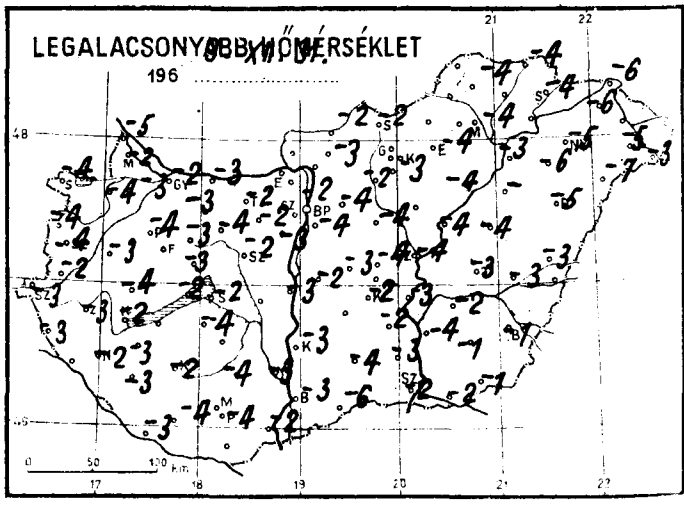
LEGALACSONYABB HŐMÉRSÉKLET
196 9. XII. 31.

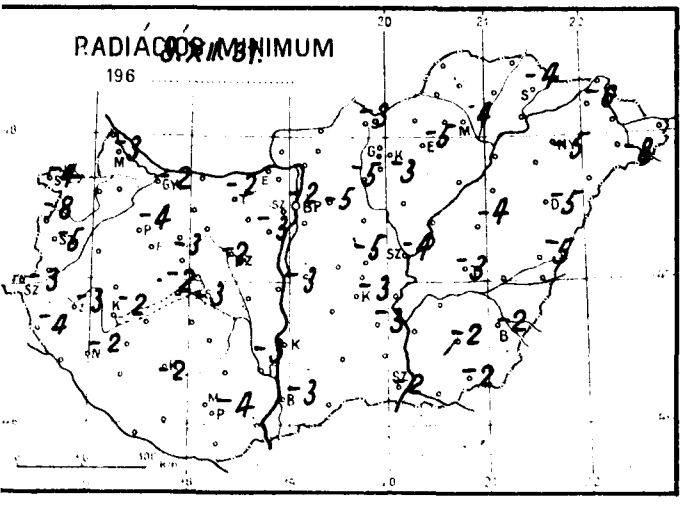
RADIÁCIÓS MINIMUM
196 9. XII. 31.

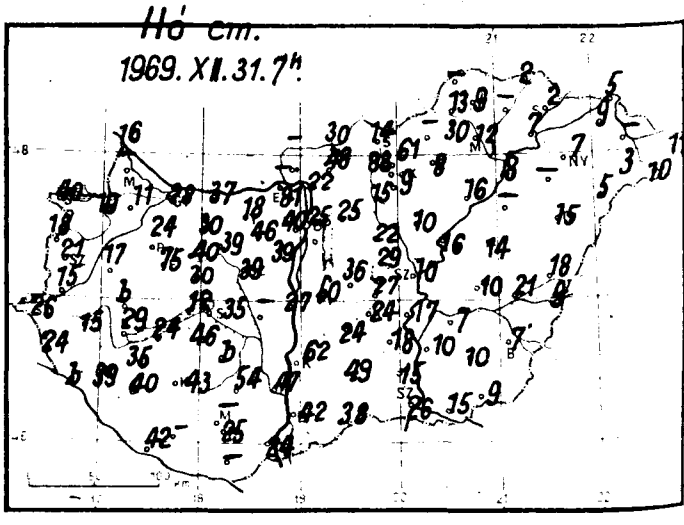
Hó cm.
1969. XII. 31. 7h.

1969. deceber hó, 31. szerda nap

	Az utolsó 24 óra adatai					
	Csapadék (mm)	Hó cm	Hőmérsékleti szélsőségek: tegnapi nappali max.	éjszakai min.	min. 5 cm-en	Napsütés (óra) tegnap
12815 Magyaróvár	1*=	–	-2	-2	-3	0
822 Győr	ny *	28	0	-2	-2	0
825 Pápa	1	24	-2	-4	-4	0
805 Sopron	ny*=	40	-3	-4	-4	0
812 Szombathely	ny*=	21	-2	-4	-5	0
910 Szentgotthárd	ny*	26	-2	-3	-3	
915 Zalaegerszeg	ny*	15	-1	-3	-3	
Lenti	.	24	-1	-3	-4	
925 Nagykanizsa	ny*	39	-1	-2	-2	
920 Keszthely	ny*=	29	-1	-2	-2	0
Tihany	ny*	12	-1	-2	-2	
935 Siófok	1*	35	-1	-2	-3	0
942 Pécs	*ny*=	25	-2	-4	-4	0
941 Misinatető (534 m)	ny*	–	-3	-5	-5	0
Siklós	–	–				
827 Farkasgyepű (400 m)	1*	75	-1	-4	-4	
Veszprém	1*	30	-2	-3	-3	
833 Tatabánya	2*	18	0	-2	-2	
839 Budapest (Ferihegy)	3*	–	-2	-4	–	
840 Budapest OMI	3*	25	0	-2	-2	0
841 Budapest (Szabadságh., 474 m)	2**	40	-2	-4	-4	0
Martonvásár	2*	39	-1	-3	-3	
835 Székesfehérvár	2*	39	-1	-2	-2	
Dunaújváros	3*	27	-1	-3	-3	
Szekszárd	4*	47	-2	-3	-3	
Mohács	1*	24	-2	-2		
960 Baja	ny*	42	-2	-3	-3	0
955 Kalocsa	3*	62	-1	-3	–	
Cegléd	2*	29	-1	-4	-5	0
860 Szolnok	2*	10	-1	-4	-4	0
970 Kecskemét	ny*	24	-1	-2	-3	0
Kiskunfélegyháza	2*	18	0	-2	-3	
982 Szeged	1**	26	0	-2	-2	0
Mezőhegyes	2*	9	1	-1	-2	
Orosháza	2*	10	1	-1	-2	0
990 Békéscsaba	3*	7	1	-1	-2	0
875 Túrkeve	3*	10	-1	-3	-3	0
Berettyóújfalu	6*	18	1	-3	-5	
882 Debrecen	5*	15	-2	-5	-5	0
892 Nyíregyháza	ny*	7	-2	-5	-5	0
788 Kisvárda	2*	9	-3	-6	-6	0
Mátészalka	3*	3	0	-5	-8	
Tiszabecs	5*	11	-2	-2		
Vác	2*	22	1	-3	-3	
Gödöllő	1*	25	-2	-4	-5	
Lőrinci	3*	15	-1	-2	-5	
Gyöngyös	3*	9	0	-3	-3	
Balassagyarmat	4*	30	1	-2	–	
755 Salgótarján	.	14	0	-2	-3	
Galyatető (932 m)	ny*	88	-3	-6		
851 Kékestető (1000 m)	3**	61	-4	-7	-7	0
Mátraháza (672 m)	–	–				
865 Eger	3*	8	1	-4	-5	0
Putnok	2*	13	0	-9	-11	
Lillafüred	3*	30	-1	-4		
772 Miskolc	3*	12	-2	-4	-4	0
Füged	1*	–	-1	-5	-5	
778 Sárospatak	1*	2	-1	-4	-4	0

	24 órai csapadék mm	Hó cm
Rajka	3*	16
Kapuvár	1 ≡	19
Csorna	2*	11
Komárom	ny*	37
Káld	1*	17
Kőszeg	.	18
Körmend	ny*	15
Letenye	1*	bucka
Sümeg	ny*	–
Zirc	ny*	40
Kisbér	1 ≡	30
Mór	1*	39
Alcsút	4*	46
Esztergom	4	–
Dobogókő	–	81
Fonyód	1*	24
Tab	2*	46
Sárbogárd	–	–
Lengyel	.	50
Nagykónyi	.	bucka
Marcali	ny*	35
Somogyszob	.	40
Kaposvár	ny*	43
Barcs	.	42
Szigetvár	.	–
Bácsalmás	2*	38
Kiskunhalas	1*	49
Izsák	.	24
Kunsztmiklós	4*	60
Örkény	1*	36
Nagykáta	2*	22
Jászapáti	1*	10
Tiszakécske	1*	17
Nagykőrös	1*	27
Kistelek	1*	15
Makó	ny*	15
Szentes	3*	10
Szarvas	2*	7
Szeghalom	3*	21
Körösszakál	10*	9
Tiszaroff	2*	16
Poroszló	3*	16
Karcag	4*	14
Hortobágy	–	–
Polgár	3*	8
Hajdúdorog	4*	–
Nyírfugos	7*	5
Csenger	4*	10
Vásárosnamény	–	–
Záhony	ny*	5
Királyrét	–	–
Romhány	2*	48
Borsodnádasd	–	–
Jósvafő	–	–
Szendrőlád	2*	9
Hidasnémeti	ny*	2
Tokaj	1*	7
Szentendre	5*	27

156 527

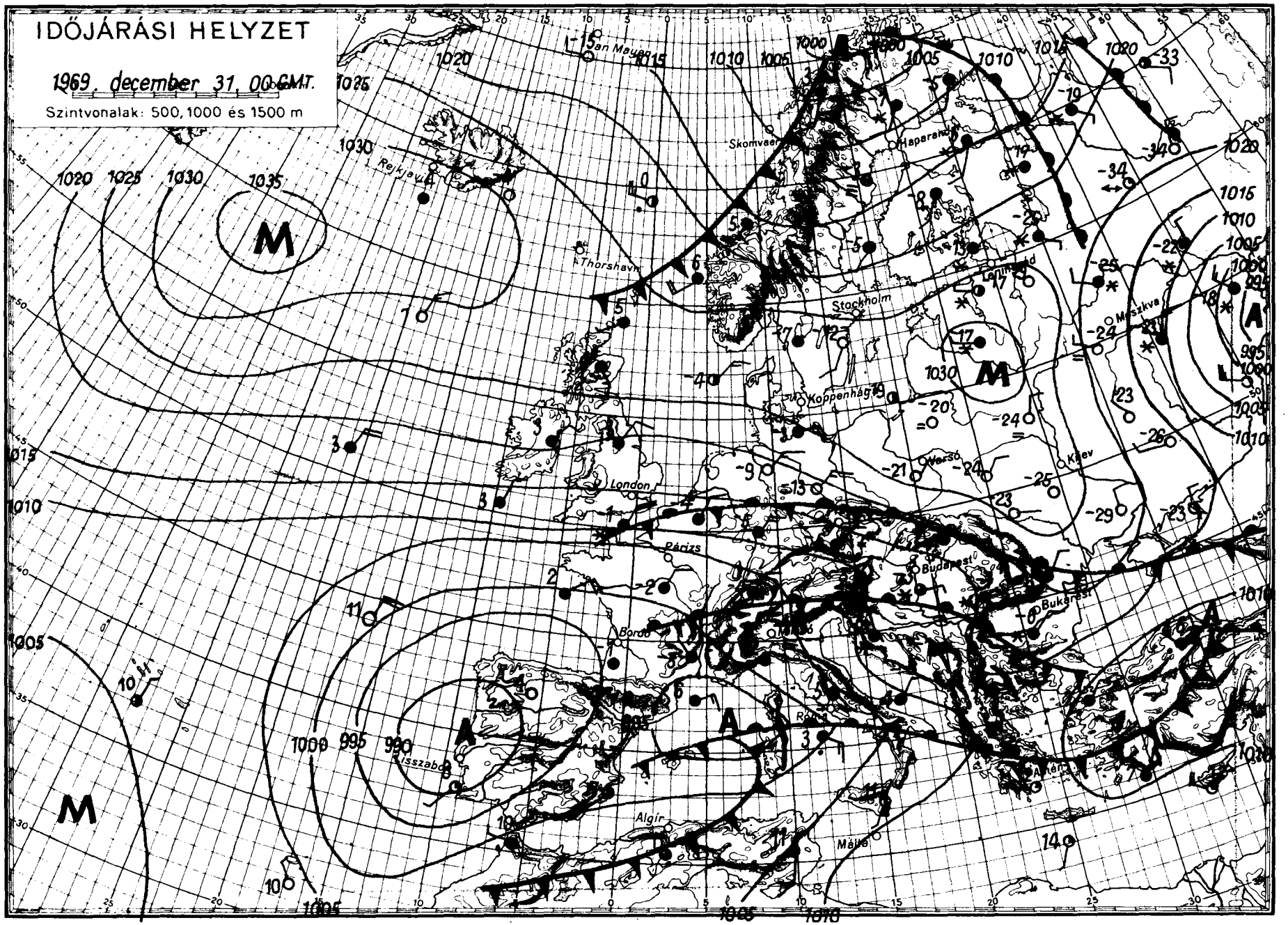
IDŐJÁRÁSI HELYZET
1969. december 31. 00 GMT.
Szintvonalak: 500, 1000 és 1500 m
Rejkjavik
Thorshavn
Skomvaer
Haparanda
Stockholm
Koppenhág
Varsó
Kijev
Moszkva
London
Párizs
Bordó
Budapest
Bukarest
Algír
Málta
Athén
M
A
1000
995
990
1005
1010
1015
1020
1025
1030
1035